

**DATE DESPRE IMOBILUL NR. 842**

Oficiul de Cadastru și Publicitate Imobiliară DOLJ
Biroul de Cadastru și Publicitate Imobiliară Craiova

A. Partea I. Descrierea imobilului

TEREN Extravilan

Adresa: Jud. Dolj, Hc 281

Nr. Crt	Nr cadastral Nr. topografic	Suprafața* (mp)	Observații / Referințe
A1		582	Sector cadastral:2 Teren neimprejmuit;

B. Partea II. Proprietari și acte

Inscrieri privitoare la dreptul de proprietate și alte drepturi reale	Referințe
/	
Act Normativ nr. 7, din 13/03/1996 emis de PARLAMENTUL ROMÂNIEI;	
B1	Inscrierea provizorie, drept de PROPRIETATE, dobandit prin Lege, cota actuala 1/1, cota initiala 1/1
	1) NEIDENTIFICAT NEIDENTIFICAT, CIF:0000000000000

C. Partea III. SARCINI .

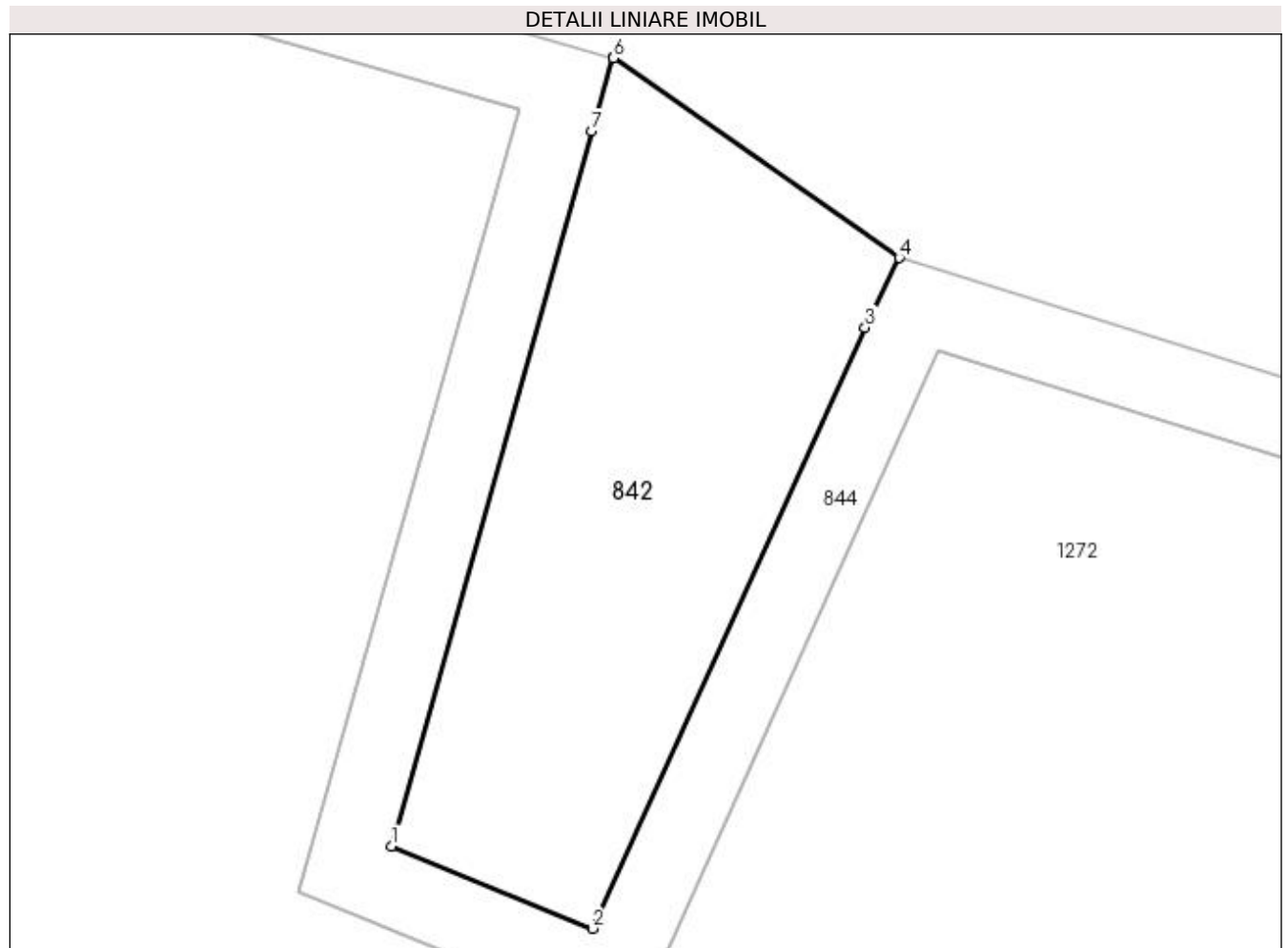
Inscrieri privind dezmembramintele dreptului de proprietate, drepturi reale de garanție și sarcini	Referințe
NU SUNT	

Anexa Nr. 1 La Partea I

Teren

Nr cadastral	Suprafața (mp)*	Observații / Referințe
	582	

* Suprafața este determinată în planul de proiecție Stereo 70.



Date referitoare la teren

Crt	Categorie folosință	Intra vilan	Suprafața (mp)	Tarla	Parcelă	Nr. topo	Observații / Referințe
1	curți constructii	NU	582	Hc 281	-	-	

Lungime Segmente

1) Valorile lungimilor segmentelor sunt obținute din proiecție în plan.

Punct început	X / Y	Punct sfârșit	X / Y	Lungime segment (** (m)
1	431.843,448 305.662,042	2	431.853,928 305.657,769	11.318
2	431.853,928 305.657,769	3	431.868,128 305.689,068	34.37
3	431.868,128 305.689,068	4	431.869,91 305.692,703	4.048
4	431.869,91 305.692,703	5	431.855,011 305.703,132	18.186
5	431.855,011 305.703,132	6	431.855,002 305.703,103	0.03

Punct început	X / Y	Punct sfârșit	X / Y	Lungime segment (** (m)
6	431.855,002 305.703,103	7	431.853,897 305.699,29	3.97
7	431.853,897 305.699,29	1	431.843,448 305.662,042	38.686

** Lungimile segmentelor sunt determinate în planul de proiecție Stereo 70 și sunt rotunjite la 1 milimetru.

*** Distanța dintre puncte este formată din segmente cumulate ce sunt mai mici decât valoarea 1 milimetru.

**DATE DESPRE IMOBILUL NR. 843**

Oficiul de Cadastru și Publicitate Imobiliară DOLJ
Biroul de Cadastru și Publicitate Imobiliară Craiova

A. Partea I. Descrierea imobilului

TEREN Extravilan

Adresa: Jud. Dolj, Hc 281/1

Nr. Crt	Nr cadastral Nr. topografic	Suprafața* (mp)	Observații / Referințe
A1		12.197	Sector cadastral:2 Teren neimprejmuit;

B. Partea II. Proprietari și acte

Inscrieri privitoare la dreptul de proprietate și alte drepturi reale		Referințe
/		
Act Normativ nr. 7, din 13/03/1996 emis de PARLAMENTUL ROMÂNIEI;		
B1	Inscrierea provizorie, drept de PROPRIETATE, dobandit prin Lege, cota actuala 1/1, cota initiala 1/1 1) NEIDENTIFICAT NEIDENTIFICAT, CIF:0000000000000	A1

C. Partea III. SARCINI .

Inscrieri privind dezmembramintele dreptului de proprietate, drepturi reale de garanție și sarcini	Referințe
NU SUNT	

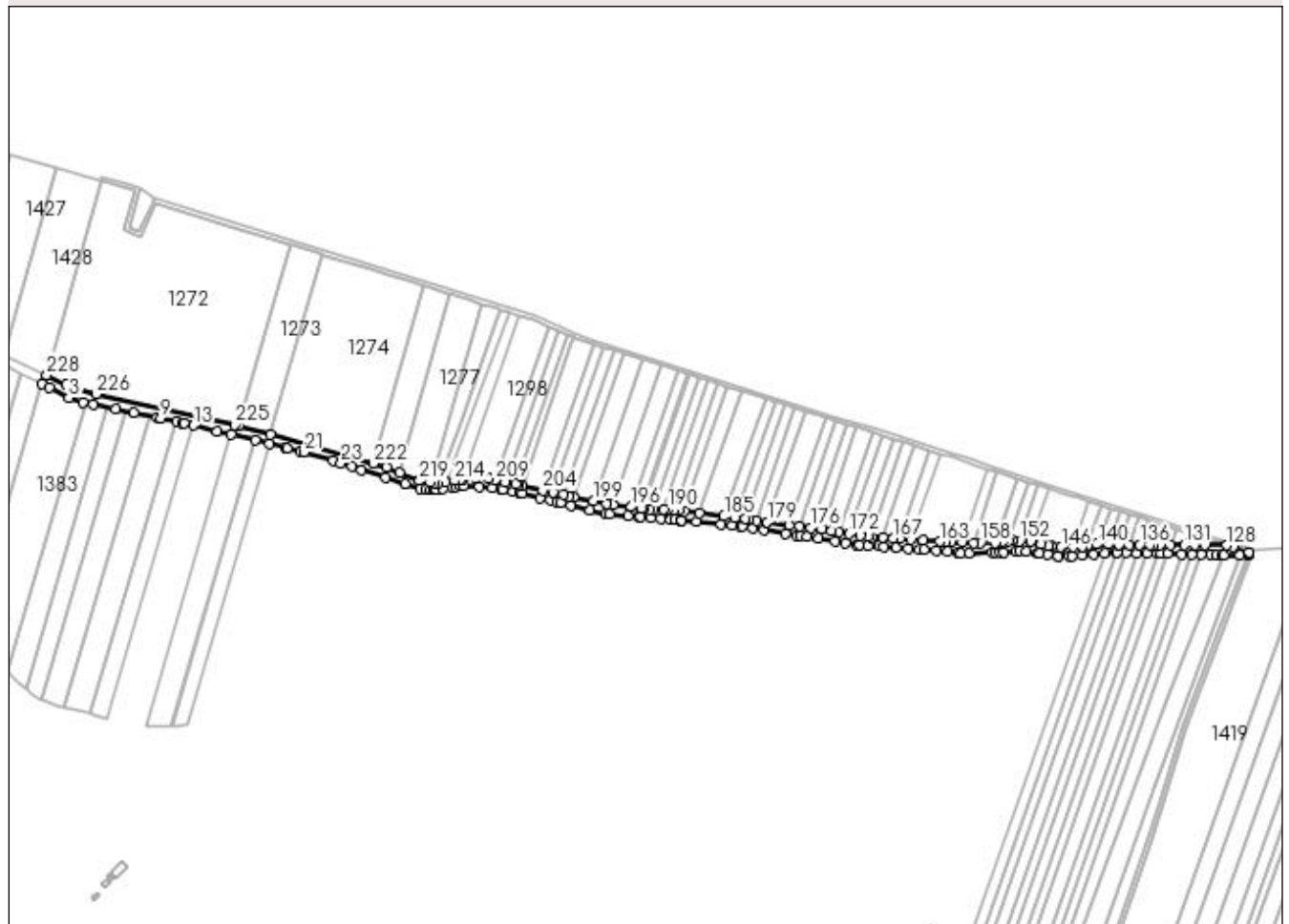
Anexa Nr. 1 La Partea I

Teren

Nr cadastral	Suprafața (mp)*	Observații / Referințe
	12.197	

* Suprafața este determinată în planul de proiecție Stereo 70.

DETALII LINIARE IMOBIL



Date referitoare la teren

Crt	Categorie folosință	Intra vilan	Suprafața (mp)	Tarla	Parcelă	Nr. topo	Observații / Referințe
1	curți constructii	NU	12.197	Hc 281/1	-	-	

Lungime Segmente

1) Valorile lungimilor segmentelor sunt obținute din proiecție în plan.

Punct început	X / Y	Punct sfârșit	X / Y	Lungime segment	Punct început	X / Y	Punct sfârșit	X / Y	Lungime segment	Punct început	X / Y	Punct sfârșit	X / Y	Lungime segment
1	431.752,338 305.498,51	2	431.760,009 305.494,569	8.624	2	431.760,009 305.494,569	3	431.780,32 305.484,135	22.834	3	431.780,32 305.484,135	4	431.794,921 305.479,664	15.27
4	431.794,921 305.479,664	5	431.806,195 305.477,339	11.511	5	431.806,195 305.477,339	6	431.829,029 305.472,632	23.314	6	431.829,029 305.472,632	7	431.847,934 305.468,734	19.303
7	431.847,934 305.468,734	8	431.872,764 305.463,616	25.352	8	431.872,764 305.463,616	9	431.876,216 305.462,904	3.525	9	431.876,216 305.462,904	10	431.892,938 305.459,456	17.074
10	431.892,938 305.459,456	11	431.899,369 305.458,131	6.566	11	431.899,369 305.458,131	12	431.900,575 305.457,821	1.245	12	431.900,575 305.457,821	13	431.910,792 305.455,322	10.518
13	431.910,792 305.455,322	14	431.935,121 305.449,371	25.046	14	431.935,121 305.449,371	15	431.950,365 305.445,643	15.693	15	431.950,365 305.445,643	16	431.975,047 305.439,606	25.41

Punct început	X / Y	Punct sfârșit	X / Y	Lungime segment	Punct început	X / Y	Punct sfârșit	X / Y	Lungime segment	Punct început	X / Y	Punct sfârșit	X / Y	Lungime segment
16	431.975,047 305.439,606	17	431.990,163 305.435,908	15.56 2	17	431.990,163 305.435,908	18	432.006,218 305.431,982	16.52 8	18	432.006,218 305.431,982	19	432.008,511 305.431,421	2.361
19	432.008,511 305.431,421	20	432.022,772 305.428,117	14.63 9	20	432.022,772 305.428,117	21	432.025,982 305.427,374	3.295	21	432.025,982 305.427,374	22	432.056,795 305.418,281	32.12 7
22	432.056,795 305.418,281	23	432.064,89 305.415,871	8.446	23	432.064,89 305.415,871	24	432.076,68 305.412,225	12.34 1	24	432.076,68 305.412,225	25	432.086,469 305.408,515	10.46 8
25	432.086,469 305.408,515	26	432.111,429 305.400,568	26.19 5	26	432.111,429 305.400,568	27	432.132,063 305.394,414	21.53 2	27	432.132,063 305.394,414	28	432.148,129 305.389,579	16.77 8
28	432.148,129 305.389,579	29	432.153,186 305.388,19	5.244	29	432.153,186 305.388,19	30	432.158,263 305.388,361	5.08	30	432.158,263 305.388,361	31	432.161,461 305.388,469	3.2
31	432.161,461 305.388,469	32	432.164,212 305.388,562	2.753	32	432.164,212 305.388,562	33	432.164,493 305.388,542	0.282	33	432.164,493 305.388,542	34	432.171,485 305.389,467	7.053
34	432.171,485 305.389,467	35	432.181,24 305.390,757	9.84	35	432.181,24 305.390,757	36	432.185,078 305.391,394	3.891	36	432.185,078 305.391,394	37	432.189,592 305.391,862	4.538
37	432.189,592 305.391,862	38	432.192,951 305.392,306	3.388	38	432.192,951 305.392,306	39	432.208,969 305.391,247	16.05 3	39	432.208,969 305.391,247	40	432.223,014 305.389,768	14.12 3
40	432.223,014 305.389,768	41	432.231,798 305.388,843	8.833	41	432.231,798 305.388,843	42	432.233,945 305.388,406	2.191	42	432.233,945 305.388,406	43	432.244,63 305.386,23	10.90 4
43	432.244,63 305.386,23	44	432.251,66 305.384,798	7.174	44	432.251,66 305.384,798	45	432.254,834 305.384,582	3.181	45	432.254,834 305.384,582	46	432.273,053 305.379,82	18.83 1
46	432.273,053 305.379,82	47	432.283,778 305.377,28	11.02 2	47	432.283,778 305.377,28	48	432.290,562 305.375,673	6.972	48	432.290,562 305.375,673	49	432.294,467 305.374,678	4.03
49	432.294,467 305.374,678	50	432.305,038 305.371,984	10.90 9	50	432.305,038 305.371,984	51	432.325,24 305.366,836	20.84 8	51	432.325,24 305.366,836	52	432.341,843 305.362,605	17.13 4
52	432.341,843 305.362,605	53	432.345,582 305.362,293	3.752	53	432.345,582 305.362,293	54	432.364,99 305.360,671	19.47 6	54	432.364,99 305.360,671	55	432.375,591 305.359,785	10.63 8
55	432.375,591 305.359,785	56	432.377,79 305.359,602	2.207	56	432.377,79 305.359,602	57	432.388,39 305.358,716	10.63 7	57	432.388,39 305.358,716	58	432.399,019 305.357,828	10.66 6
58	432.399,019 305.357,828	59	432.409,702 305.356,936	10.72	59	432.409,702 305.356,936	60	432.414,58 305.356,634	4.887	60	432.414,58 305.356,634	61	432.420,284 305.356,052	5.734
61	432.420,284 305.356,052	62	432.421,043 305.355,988	0.762	62	432.421,043 305.355,988	63	432.436,757 305.354,425	15.79 2	63	432.436,757 305.354,425	64	432.462,523 305.351,861	25.89 3
64	432.462,523 305.351,861	65	432.473,62 305.350,757	11.15 2	65	432.473,62 305.350,757	66	432.482,807 305.349,843	9.232	66	432.482,807 305.349,843	67	432.484,653 305.349,547	1.87
67	432.484,653 305.349,547	68	432.495,785 305.347,765	11.27 4	68	432.495,785 305.347,765	69	432.507,004 305.345,969	11.36 2	69	432.507,004 305.345,969	70	432.529,628 305.342,348	22.91 2
70	432.529,628 305.342,348	71	432.541,009 305.340,526	11.52 6	71	432.541,009 305.340,526	72	432.545,223 305.339,852	4.268	72	432.545,223 305.339,852	73	432.552,444 305.338,737	7.307
73	432.552,444 305.338,737	74	432.563,922 305.336,966	11.61 4	74	432.563,922 305.336,966	75	432.581,175 305.334,303	17.45 7	75	432.581,175 305.334,303	76	432.592,691 305.332,526	11.65 2
76	432.592,691 305.332,526	77	432.604,217 305.330,747	11.66 2	77	432.604,217 305.330,747	78	432.607,173 305.330,291	2.991	78	432.607,173 305.330,291	79	432.616,016 305.329,739	8.86
79	432.616,016 305.329,739	80	432.627,919 305.328,997	11.92 6	80	432.627,919 305.328,997	81	432.632,539 305.328,709	4.629	81	432.632,539 305.328,709	82	432.645,706 305.327,667	13.20 8
82	432.645,706 305.327,667	83	432.657,529 305.326,731	11.86	83	432.657,529 305.326,731	84	432.669,337 305.325,796	11.84 5	84	432.669,337 305.325,796	85	432.674,611 305.325,379	5.29
85	432.674,611 305.325,379	86	432.686,977 305.324,287	12.41 4	86	432.686,977 305.324,287	87	432.698,687 305.323,254	11.75 5	87	432.698,687 305.323,254	88	432.710,138 305.322,243	11.49 6
88	432.710,138 305.322,243	89	432.713,117 305.321,98	2.991	89	432.713,117 305.321,98	90	432.722,066 305.321,996	8.949	90	432.722,066 305.321,996	91	432.745,959 305.322,04	23.89 3
91	432.745,959 305.322,04	92	432.748,935 305.322,131	2.977	92	432.748,935 305.322,131	93	432.753,883 305.322,363	4.953	93	432.753,883 305.322,363	94	432.757,997 305.322,61	4.121
94	432.757,997 305.322,61	95	432.770,263 305.323,793	12.32 3	95	432.770,263 305.323,793	96	432.774,303 305.324,183	4.059	96	432.774,303 305.324,183	97	432.781,868 305.323,314	7.615
97	432.781,868 305.323,314	98	432.793,066 305.322,028	11.27 2	98	432.793,066 305.322,028	99	432.795,338 305.321,767	2.287	99	432.795,338 305.321,767	100	432.804,037 305.320,185	8.842
100	432.804,037 305.320,185	101	432.814,881 305.318,214	11.02 2	101	432.814,881 305.318,214	102	432.814,905 305.318,214	0.024	102	432.814,905 305.318,214	103	432.826,48 305.318,448	11.57 7
103	432.826,48 305.318,448	104	432.828,952 305.318,498	2.473	104	432.828,952 305.318,498	105	432.840,473 305.319,442	11.56	105	432.840,473 305.319,442	106	432.852,166 305.320,399	11.73 2
106	432.852,166 305.320,399	107	432.863,778 305.321,351	11.65 1	107	432.863,778 305.321,351	108	432.875,272 305.322,292	11.53 2	108	432.875,272 305.322,292	109	432.876,142 305.322,484	0.891
109	432.876,142 305.322,484	110	432.886,28 305.322,129	10.14 4	110	432.886,28 305.322,129	111	432.897,127 305.321,876	10.85	111	432.897,127 305.321,876	112	432.907,947 305.321,624	10.82 3
112	432.907,947 305.321,624	113	432.918,692 305.321,373	10.74 8	113	432.918,692 305.321,373	114	432.922,769 305.321,207	4.08	114	432.922,769 305.321,207	115	432.929,367 305.321,123	6.599

Punct început	X / Y	Punct sfârșit	X / Y	Lungime segment	Punct început	X / Y	Punct sfârșit	X / Y	Lungime segment	Punct început	X / Y	Punct sfârșit	X / Y	Lungime segment
115	432.929,367 305.321,123	116	432.943,982 305.320,782	14.619	116	432.943,982 305.320,782	117	432.954,49 305.320,537	10.511	117	432.954,49 305.320,537	118	432.964,935 305.320,293	10.448
118	432.964,935 305.320,293	119	432.974,045 305.320,08	9.112	119	432.974,045 305.320,08	120	432.980,484 305.319,903	6.441	120	432.980,484 305.319,903	121	432.986,166 305.319,747	5.684
121	432.986,166 305.319,747	122	432.987,765 305.319,763	1.599	122	432.987,765 305.319,763	123	433.004,745 305.319,94	16.981	123	433.004,745 305.319,94	124	433.013,101 305.320,027	8.356
124	433.013,101 305.320,027	125	433.013,808 305.321,867	1.971	125	433.013,808 305.321,867	126	433.014,201 305.322,889	1.095	126	433.014,201 305.322,889	127	432.998,145 305.327,997	16.849
127	432.998,145 305.327,997	128	432.991,332 305.330,165	7.15	128	432.991,332 305.330,165	129	432.968,177 305.330,268	23.155	129	432.968,177 305.330,268	130	432.957,63 305.330,315	10.547
130	432.957,63 305.330,315	131	432.947,046 305.330,362	10.584	131	432.947,046 305.330,362	132	432.932,357 305.330,427	14.689	132	432.932,357 305.330,427	133	432.921,613 305.330,475	10.744
133	432.921,613 305.330,475	134	432.914,788 305.330,505	6.825	134	432.914,788 305.330,505	135	432.910,816 305.330,535	3.972	135	432.910,816 305.330,535	136	432.900,018 305.330,616	10.798
136	432.900,018 305.330,616	137	432.889,246 305.330,696	10.772	137	432.889,246 305.330,696	138	432.878,4 305.330,777	10.846	138	432.878,4 305.330,777	139	432.867,469 305.330,858	10.931
139	432.867,469 305.330,858	140	432.856,449 305.330,941	11.02	140	432.856,449 305.330,941	141	432.854,792 305.330,953	1.657	141	432.854,792 305.330,953	142	432.844,715 305.329,451	10.188
142	432.844,715 305.329,451	143	432.840,07 305.328,759	4.696	143	432.840,07 305.328,759	144	432.830,669 305.328,445	9.406	144	432.830,669 305.328,445	145	432.819,007 305.328,057	11.668
145	432.819,007 305.328,057	146	432.817,95 305.328,021	1.058	146	432.817,95 305.328,021	147	432.807,866 305.329,305	10.165	147	432.807,866 305.329,305	148	432.804,432 305.329,742	3.462
148	432.804,432 305.329,742	149	432.796,976 305.331,432	7.645	149	432.796,976 305.331,432	150	432.786,159 305.333,884	11.091	150	432.786,159 305.333,884	151	432.785,999 305.333,92	0.164
151	432.785,999 305.333,92	152	432.774,579 305.334,498	11.435	152	432.774,579 305.334,498	153	432.766,583 305.334,903	8.006	153	432.766,583 305.334,903	154	432.762,682 305.334,409	3.932
154	432.762,682 305.334,409	155	432.757,225 305.333,864	5.484	155	432.757,225 305.333,864	156	432.750,28 305.332,837	7.021	156	432.750,28 305.332,837	157	432.749,133 305.332,691	1.156
157	432.749,133 305.332,691	158	432.733,404 305.332,445	15.731	158	432.733,404 305.332,445	159	432.726,33 305.332,669	7.078	159	432.726,33 305.332,669	160	432.714,435 305.333,045	11.901
160	432.714,435 305.333,045	161	432.702,75 305.333,415	11.691	161	432.702,75 305.333,415	162	432.696,77 305.333,604	5.983	162	432.696,77 305.333,604	163	432.690,899 305.334,041	5.887
163	432.690,899 305.334,041	164	432.673,189 305.335,36	17.759	164	432.673,189 305.335,36	165	432.661,357 305.336,241	11.865	165	432.661,357 305.336,241	166	432.649,509 305.337,123	11.881
166	432.649,509 305.337,123	167	432.642,432 305.337,65	7.097	167	432.642,432 305.337,65	168	432.631,607 305.338,121	10.835	168	432.631,607 305.338,121	169	432.619,629 305.338,641	11.989
169	432.619,629 305.338,641	170	432.615,841 305.338,806	3.792	170	432.615,841 305.338,806	171	432.608,002 305.340,131	7.95	171	432.608,002 305.340,131	172	432.596,534 305.342,07	11.631
172	432.596,534 305.342,07	173	432.585,072 305.344,008	11.625	173	432.585,072 305.344,008	174	432.577,747 305.345,246	7.429	174	432.577,747 305.345,246	175	432.567,797 305.346,586	10.04
175	432.567,797 305.346,586	176	432.556,249 305.348,14	11.652	176	432.556,249 305.348,14	177	432.544,737 305.349,69	11.616	177	432.544,737 305.349,69	178	432.533,268 305.351,234	11.572
178	432.533,268 305.351,234	179	432.510,462 305.354,304	23.012	179	432.510,462 305.354,304	180	432.499,155 305.355,826	11.409	180	432.499,155 305.355,826	181	432.491,337 305.356,878	7.888
181	432.491,337 305.356,878	182	432.487,932 305.357,321	3.434	182	432.487,932 305.357,321	183	432.487,397 305.357,39	0.539	183	432.487,397 305.357,39	184	432.476,438 305.358,814	11.051
184	432.476,438 305.358,814	185	432.465,455 305.360,241	11.075	185	432.465,455 305.360,241	186	432.439,95 305.363,554	25.719	186	432.439,95 305.363,554	187	432.423,65 305.365,672	16.437
187	432.423,65 305.365,672	188	432.418,438 305.366,437	5.268	188	432.418,438 305.366,437	189	432.413,232 305.367,025	5.239	189	432.413,232 305.367,025	190	432.406,679 305.367,876	6.608
190	432.406,679 305.367,876	191	432.402,534 305.367,876	4.145	191	432.402,534 305.367,876	192	432.391,595 305.367,876	10.939	192	432.391,595 305.367,876	193	432.388,068 305.367,876	3.527
193	432.388,068 305.367,876	194	432.380,976 305.368,71	7.141	194	432.380,976 305.368,71	195	432.378,803 305.368,966	2.188	195	432.378,803 305.368,966	196	432.368,324 305.370,199	10.551
196	432.368,324 305.370,199	197	432.349,138 305.372,456	19.318	197	432.349,138 305.372,456	198	432.342,869 305.373,194	6.312	198	432.342,869 305.373,194	199	432.328,528 305.376,236	14.66
199	432.328,528 305.376,236	200	432.308,045 305.380,581	20.939	200	432.308,045 305.380,581	201	432.302,987 305.381,653	5.17	201	432.302,987 305.381,653	202	432.297,335 305.382,876	5.783
202	432.297,335 305.382,876	203	432.286,552 305.385,209	11.032	203	432.286,552 305.385,209	204	432.275,756 305.387,545	11.046	204	432.275,756 305.387,545	205	432.254,249 305.392,198	22.005
205	432.254,249 305.392,198	206	432.250,368 305.393,038	3.971	206	432.250,368 305.393,038	207	432.247,238 305.393,684	3.196	207	432.247,238 305.393,684	208	432.236,563 305.395,889	10.9
208	432.236,563 305.395,889	209	432.225,924 305.398,086	10.863	209	432.225,924 305.398,086	210	432.219,236 305.399,467	6.829	210	432.219,236 305.399,467	211	432.205,024 305.399,975	14.221
211	432.205,024 305.399,975	212	432.192,016 305.398,792	13.062	212	432.192,016 305.398,792	213	432.190,135 305.398,642	1.887	213	432.190,135 305.398,642	214	432.183,6 305.397,503	6.634

Punct început	X / Y	Punct sfârșit	X / Y	Lungime segment	Punct început	X / Y	Punct sfârșit	X / Y	Lungime segment	Punct început	X / Y	Punct sfârșit	X / Y	Lungime segment
214	432.183,6 305.397,503	215	432.173,94 305.395,851	9.8	215	432.173,94 305.395,851	216	432.166,202 305.394,528	7.85	216	432.166,202 305.394,528	217	432.162,847 305.395,428	3.474
217	432.162,847 305.395,428	218	432.158,187 305.395,758	4.672	218	432.158,187 305.395,758	219	432.146,974 305.397,478	11.34 4	219	432.146,974 305.397,478	220	432.125,947 305.406,157	22.74 8
220	432.125,947 305.406,157	221	432.112,922 305.411,533	14.09 1	221	432.112,922 305.411,533	222	432.098,459 305.415,579	15.01 8	222	432.098,459 305.415,579	223	431.991,052 305.445,629	111.5 31
223	431.991,052 305.445,629	224	431.957,746 305.454,947	34.58 5	224	431.957,746 305.454,947	225	431.953,837 305.456,041	4.059	225	431.953,837 305.456,041	226	431.809,079 305.488,078	148.2 61
226	431.809,079 305.488,078	227	431.777,634 305.498,242	33.04 7	227	431.777,634 305.498,242	228	431.757,243 305.508,058	22.63 1	228	431.757,243 305.508,058	1	431.752,338 305.498,51	10.73 4

** Lungimile segmentelor sunt determinate în planul de proiecție Stereo 70 și sunt rotunjite la 1 milimetru.

*** Distanța dintre puncte este formată din segmente cumulate ce sunt mai mici decât valoarea 1 milimetru.

**DATE DESPRE IMOBILUL NR. 844**

Oficiul de Cadastru și Publicitate Imobiliară DOLJ
Biroul de Cadastru și Publicitate Imobiliară Craiova

A. Partea I. Descrierea imobilului

TEREN Extravilan

Adresa: Jud. Dolj, De 8/1

Nr. Crt	Nr cadastral Nr. topografic	Suprafața* (mp)	Observații / Referințe
A1		5.313	Sector cadastral:2 Teren neimprejmuit;

B. Partea II. Proprietari și acte

Inscrieri privitoare la dreptul de proprietate și alte drepturi reale	Referințe
/	
Act Normativ nr. 7, din 13/03/1996 emis de PARLAMENTUL ROMÂNIEI;	
B1	Inscrierea provizorie, drept de PROPRIETATE, dobandit prin Lege, cota actuala 1/1, cota initiala 1/1
	1) NEIDENTIFICAT NEIDENTIFICAT, CIF:0000000000000

C. Partea III. SARCINI .

Inscrieri privind dezmembramintele dreptului de proprietate, drepturi reale de garanție și sarcini	Referințe
NU SUNT	

Anexa Nr. 1 La Partea I

Teren

Nr cadastral	Suprafața (mp)*	Observații / Referințe
	5.313	

* Suprafața este determinată în planul de proiecție Stereo 70.

DETALII LINIARE IMOBIL



Date referitoare la teren

Crt	Categorie folosință	Intra vilan	Suprafața (mp)	Tarla	Parcelă	Nr. topo	Observații / Referințe
1	drum	NU	5.313	De 8/1	-	-	

Lungime Segmente

1) Valorile lungimilor segmentelor sunt obținute din proiecție în plan.

Punct început	X / Y	Punct sfârșit	X / Y	Lungime segment	Punct început	X / Y	Punct sfârșit	X / Y	Lungime segment	Punct început	X / Y	Punct sfârșit	X / Y	Lungime segment
1	431.813,643 305.710,958	2	431.816,526 305.710,122	3.002	2	431.816,526 305.710,122	3	431.836,472 305.704,341	20.767	3	431.836,472 305.704,341	4	431.850,055 305.700,404	14.142
4	431.850,055 305.700,404	5	431.838,632 305.659,685	42.291	5	431.838,632 305.659,685	6	431.855,981 305.652,612	18.735	6	431.855,981 305.652,612	7	431.871,978 305.687,873	38.72
7	431.871,978 305.687,873	8	431.959,155 305.660,824	91.277	8	431.959,155 305.660,824	9	431.991,609 305.650,754	33.98	9	431.991,609 305.650,754	10	432.011,674 305.644,528	21.009
10	432.011,674 305.644,528	11	432.014,093 305.643,778	2.533	11	432.014,093 305.643,778	12	432.044,715 305.634,276	32.062	12	432.044,715 305.634,276	13	432.047,145 305.633,522	2.544
13	432.047,145 305.633,522	14	432.097,263 305.617,971	52.475	14	432.097,263 305.617,971	15	432.113,485 305.612,938	16.985	15	432.113,485 305.612,938	16	432.141,104 305.604,368	28.918
16	432.141,104 305.604,368	17	432.151,265 305.601,215	10.639	17	432.151,265 305.601,215	18	432.153,735 305.600,449	2.586	18	432.153,735 305.600,449	19	432.170,09 305.595,375	17.124

Punct început	X / Y	Punct sfârșit	X / Y	Lungime segment	Punct început	X / Y	Punct sfârșit	X / Y	Lungime segment	Punct început	X / Y	Punct sfârșit	X / Y	Lungime segment
19	432.170,09 305.595,375	20	432.173,783 305.594,229	3.867	20	432.173,783 305.594,229	21	432.178,986 305.592,615	5.448	21	432.178,986 305.592,615	22	432.191,003 305.588,886	12.582
22	432.191,003 305.588,886	23	432.197,622 305.586,832	6.93	23	432.197,622 305.586,832	24	432.211,33 305.582,579	14.353	24	432.211,33 305.582,579	25	432.222,111 305.579,233	11.288
25	432.222,111 305.579,233	26	432.228,633 305.577,21	6.829	26	432.228,633 305.577,21	27	432.230,911 305.576,503	2.385	27	432.230,911 305.576,503	28	432.242,086 305.573,064	11.692
28	432.242,086 305.573,064	29	432.244,736 305.572,248	2.773	29	432.244,736 305.572,248	30	432.251,927 305.570,035	7.524	30	432.251,927 305.570,035	31	432.267,358 305.565,286	16.145
31	432.267,358 305.565,286	32	432.282,184 305.558,895	16.145	32	432.282,184 305.558,895	33	432.292,097 305.554,622	10.795	33	432.292,097 305.554,622	34	432.302,044 305.550,335	10.831
34	432.302,044 305.550,335	35	432.308,588 305.547,514	7.126	35	432.308,588 305.547,514	36	432.310,552 305.546,668	2.138	36	432.310,552 305.546,668	37	432.329,338 305.540,7	19.711
37	432.329,338 305.540,7	38	432.339,79 305.537,379	10.967	38	432.339,79 305.537,379	39	432.350,229 305.534,063	10.953	39	432.350,229 305.534,063	40	432.360,591 305.530,772	10.872
40	432.360,591 305.530,772	41	432.380,393 305.524,481	20.777	41	432.380,393 305.524,481	42	432.400,132 305.518,211	20.711	42	432.400,132 305.518,211	43	432.418,109 305.512,5	18.862
43	432.418,109 305.512,5	44	432.427,929 305.509,381	10.303	44	432.427,929 305.509,381	45	432.429,965 305.508,734	2.136	45	432.429,965 305.508,734	46	432.439,784 305.505,615	10.302
46	432.439,784 305.505,615	47	432.449,629 305.502,487	10.33	47	432.449,629 305.502,487	48	432.459,525 305.499,344	10.383	48	432.459,525 305.499,344	49	432.469,327 305.496,23	10.285
49	432.469,327 305.496,23	50	432.484,664 305.491,358	16.092	50	432.484,664 305.491,358	51	432.508,66 305.483,735	25.178	51	432.508,66 305.483,735	52	432.518,994 305.480,452	10.843
52	432.518,994 305.480,452	53	432.523,711 305.478,953	4.949	53	432.523,711 305.478,953	54	432.528,801 305.477,334	5.341	54	432.528,801 305.477,334	55	432.539,386 305.473,966	11.108
55	432.539,386 305.473,966	56	432.550,056 305.470,571	11.197	56	432.550,056 305.470,571	57	432.571,575 305.463,724	22.582	57	432.571,575 305.463,724	58	432.582,398 305.460,28	11.358
58	432.582,398 305.460,28	59	432.593,261 305.456,824	11.4	59	432.593,261 305.456,824	60	432.604,157 305.453,357	11.434	60	432.604,157 305.453,357	61	432.620,535 305.448,146	17.187
61	432.620,535 305.448,146	62	432.631,471 305.444,666	11.476	62	432.631,471 305.444,666	63	432.642,415 305.441,184	11.485	63	432.642,415 305.441,184	64	432.653,363 305.437,7	11.489
64	432.653,363 305.437,7	65	432.664,33 305.434,211	11.509	65	432.664,33 305.434,211	66	432.680,788 305.428,974	17.271	66	432.680,788 305.428,974	67	432.691,748 305.425,487	11.501
67	432.691,748 305.425,487	68	432.702,695 305.422,004	11.488	68	432.702,695 305.422,004	69	432.719,079 305.416,791	17.193	69	432.719,079 305.416,791	70	432.729,964 305.413,328	11.423
70	432.729,964 305.413,328	71	432.740,62 305.409,937	11.183	71	432.740,62 305.409,937	72	432.751,468 305.406,485	11.384	72	432.751,468 305.406,485	73	432.773,025 305.399,626	22.622
73	432.773,025 305.399,626	74	432.783,731 305.396,22	11.235	74	432.783,731 305.396,22	75	432.794,438 305.392,813	11.236	75	432.794,438 305.392,813	76	432.805,074 305.389,429	11.161
76	432.805,074 305.389,429	77	432.815,587 305.386,084	11.032	77	432.815,587 305.386,084	78	432.826,066 305.382,75	10.997	78	432.826,066 305.382,75	79	432.836,501 305.379,429	10.951
79	432.836,501 305.379,429	80	432.846,904 305.376,119	10.917	80	432.846,904 305.376,119	81	432.859,268 305.372,185	12.975	81	432.859,268 305.372,185	82	432.869,397 305.368,963	10.629
82	432.869,397 305.368,963	83	432.879,365 305.365,791	10.461	83	432.879,365 305.365,791	84	432.889,252 305.362,645	10.375	84	432.889,252 305.362,645	85	432.899,063 305.359,523	10.296
85	432.899,063 305.359,523	86	432.908,806 305.356,423	10.224	86	432.908,806 305.356,423	87	432.918,573 305.353,316	10.249	87	432.918,573 305.353,316	88	432.928,334 305.350,21	10.243
88	432.928,334 305.350,21	89	432.938,042 305.347,121	10.188	89	432.938,042 305.347,121	90	432.951,315 305.342,898	13.929	90	432.951,315 305.342,898	91	432.960,879 305.339,855	10.036
91	432.960,879 305.339,855	92	432.970,409 305.336,822	10.001	92	432.970,409 305.336,822	93	432.991,332 305.330,165	21.956	93	432.991,332 305.330,165	94	432.998,145 305.327,997	7.15
94	432.998,145 305.327,997	95	433.014,201 305.322,889	16.849	95	433.014,201 305.322,889	96	433.015,64 305.326,628	4.006	96	433.015,64 305.326,628	97	433.008,84 305.328,792	7.136
97	433.008,84 305.328,792	98	432.999,358 305.331,809	9.95	98	432.999,358 305.331,809	99	432.910,093 305.360,212	93.675	99	432.910,093 305.360,212	100	432.821,208 305.388,493	93.276
100	432.821,208 305.388,493	101	432.741,741 305.413,778	83.393	101	432.741,741 305.413,778	102	432.727,633 305.418,267	14.805	102	432.727,633 305.418,267	103	432.715,148 305.422,24	13.102
103	432.715,148 305.422,24	104	432.707,964 305.424,525	7.539	104	432.707,964 305.424,525	105	432.628,774 305.449,681	83.09	105	432.628,774 305.449,681	106	432.623,379 305.451,395	5.661
106	432.623,379 305.451,395	107	432.593,221 305.460,976	31.643	107	432.593,221 305.460,976	108	432.580,74 305.464,941	13.096	108	432.580,74 305.464,941	109	432.328,393 305.545,103	264.773
109	432.328,393 305.545,103	110	432.311,658 305.550,42	17.559	110	432.311,658 305.550,42	111	432.268,451 305.569,043	47.05	111	432.268,451 305.569,043	112	431.869,91 305.692,703	417.285
112	431.869,91 305.692,703	113	431.868,128 305.689,068	4.048	113	431.868,128 305.689,068	114	431.853,928 305.657,769	34.37	114	431.853,928 305.657,769	115	431.843,448 305.662,042	11.318
115	431.843,448 305.662,042	116	431.853,897 305.699,29	38.686	116	431.853,897 305.699,29	117	431.855,002 305.703,103	3.97	117	431.855,002 305.703,103	118	431.855,011 305.703,132	0.03

Punct început	X / Y	Punct sfârșit	X / Y	Lungime segment	Punct început	X / Y	Punct sfârșit	X / Y	Lungime segment	Punct început	X / Y	Punct sfârșit	X / Y	Lungime segment
118	431.855,011 305.703,132	119	431.837,586 305.708,183	18.14 2	119	431.837,586 305.708,183	120	431.814,714 305.714,813	23.81 4	120	431.814,714 305.714,813	1	431.813,643 305.710,958	4.001

** Lungimile segmentelor sunt determinate în planul de proiecție Stereo 70 și sunt rotunjite la 1 milimetru.

*** Distanța dintre puncte este formată din segmente cumulate ce sunt mai mici decât valoarea 1 milimetru.

**DATE DESPRE IMOBILUL NR. 845**

Oficiul de Cadastru și Publicitate Imobiliară DOLJ
Biroul de Cadastru și Publicitate Imobiliară Craiova

A. Partea I. Descrierea imobilului

TEREN Extravilan

Adresa: Jud. Dolj, De 8/2

Nr. Crt	Nr cadastral Nr. topografic	Suprafața* (mp)	Observații / Referințe
A1		2.119	Sector cadastral:2 Teren neimprejmuit;

B. Partea II. Proprietari și acte

Inscrieri privitoare la dreptul de proprietate și alte drepturi reale	Referințe
/	
Act Normativ nr. 7, din 13/03/1996 emis de PARLAMENTUL ROMÂNIEI;	
B1	Inscrierea provizorie, drept de PROPRIETATE, dobandit prin Lege, cota actuala 1/1, cota initiala 1/1
	1) NEIDENTIFICAT NEIDENTIFICAT, CIF:0000000000000

C. Partea III. SARCINI .

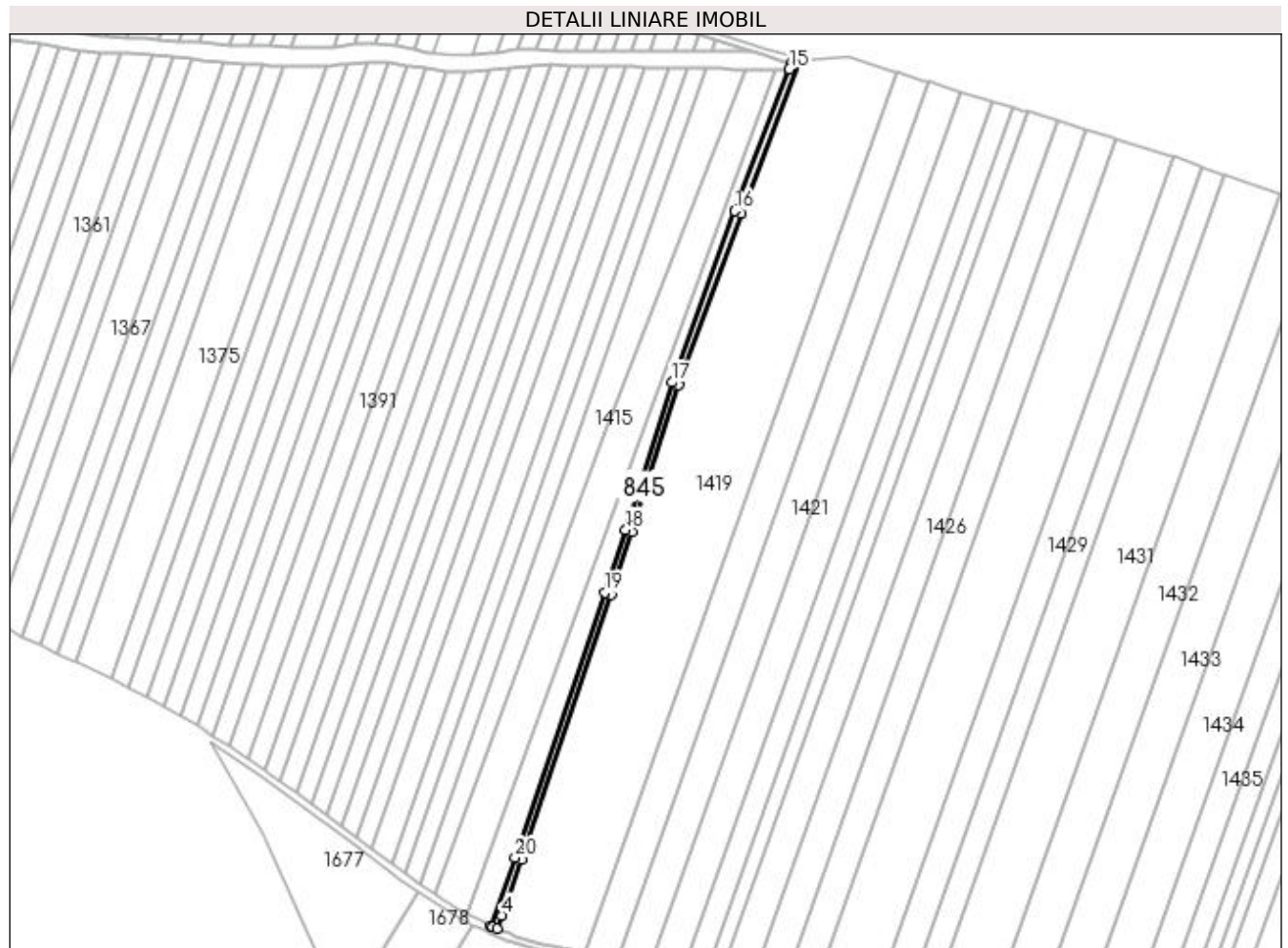
Inscrieri privind dezmembramintele dreptului de proprietate, drepturi reale de garanție și sarcini	Referințe
NU SUNT	

Anexa Nr. 1 La Partea I

Teren

Nr cadastral	Suprafața (mp)*	Observații / Referințe
	2.119	

* Suprafața este determinată în planul de proiecție Stereo 70.



Date referitoare la teren

Crt	Categorie folosință	Intra vilan	Suprafața (mp)	Tarla	Parcelă	Nr. topo	Observații / Referințe
1	drum	NU	2.119	De 8/2	-	-	

Lungime Segmente

1) Valorile lungimilor segmentelor sunt obținute din proiecție în plan.

Punct început	X / Y	Punct sfârșit	X / Y	Lungime segment (** (m)
1	432.840,894 304.826,851	2	432.842,221 304.826,183	1.486
2	432.842,221 304.826,183	3	432.844,561 304.825,226	2.528
3	432.844,561 304.825,226	4	432.847,265 304.832,759	8.004
4	432.847,265 304.832,759	5	432.858,731 304.864,7	33.937
5	432.858,731 304.864,7	6	432.910,693 305.017,484	161.378

Punct început	X / Y	Punct sfârşit	X / Y	Lungime segment (** (m)
6	432.910,693 305.017,484	7	432.922,624 305.053,653	38.086
7	432.922,624 305.053,653	8	432.949,082 305.138,293	88.679
8	432.949,082 305.138,293	9	432.985,45 305.237,034	105.226
9	432.985,45 305.237,034	10	433.019,459 305.325,453	94.734
10	433.019,459 305.325,453	11	433.019,348 305.325,449	0.111
11	433.019,348 305.325,449	12	433.015,64 305.326,628	3.891
12	433.015,64 305.326,628	13	433.014,201 305.322,889	4.006
13	433.014,201 305.322,889	14	433.013,808 305.321,867	1.095
14	433.013,808 305.321,867	15	433.013,101 305.320,027	1.971
15	433.013,101 305.320,027	16	432.981,707 305.238,443	87.416
16	432.981,707 305.238,443	17	432.945,294 305.139,582	105.354
17	432.945,294 305.139,582	18	432.918,815 305.054,876	88.748
18	432.918,815 305.054,876	19	432.906,9 305.018,754	38.036
19	432.906,9 305.018,754	20	432.854,955 304.866,02	161.326
20	432.854,955 304.866,02	1	432.840,894 304.826,851	41.616

** Lungimile segmentelor sunt determinate în planul de proiecţie Stereo 70 şi sunt rotunjite la 1 milimetru.

*** Distanţa dintre puncte este formată din segmente cumulate ce sunt mai mici decât valoarea 1 milimetru.

**DATE DESPRE IMOBILUL NR. 846**

Oficiul de Cadastru și Publicitate Imobiliară DOLJ
Biroul de Cadastru și Publicitate Imobiliară Craiova

A. Partea I. Descrierea imobilului

TEREN Extravilan

Adresa: Jud. Dolj, De 212

Nr. Crt	Nr cadastral Nr. topografic	Suprafața* (mp)	Observații / Referințe
A1		5.754	Sector cadastral:2 Teren neimprejmuit;

B. Partea II. Proprietari și acte

Inscrieri privitoare la dreptul de proprietate și alte drepturi reale	Referințe
/	
Act Normativ nr. 7, din 13/03/1996 emis de PARLAMENTUL ROMÂNIEI;	
B1	Inscrierea provizorie, drept de PROPRIETATE, dobandit prin Lege, cota actuala 1/1, cota initiala 1/1
	1) NEIDENTIFICAT NEIDENTIFICAT, CIF:0000000000000

C. Partea III. SARCINI .

Inscrieri privind dezmembramintele dreptului de proprietate, drepturi reale de garanție și sarcini	Referințe
NU SUNT	

Anexa Nr. 1 La Partea I

Teren

Nr cadastral	Suprafața (mp)*	Observații / Referințe
	5.754	

* Suprafața este determinată în planul de proiecție Stereo 70.

DETALII LINIARE IMOBIL



Date referitoare la teren

Crt	Categorie folosință	Intravilan	Suprafața (mp)	Tarla	Parcelă	Nr. topo	Observații / Referințe
1	drum	NU	5.754	De 212	-	-	

Lungime Segmente

1) Valorile lungimilor segmentelor sunt obținute din proiecție în plan.

Punct început	X / Y	Punct sfârșit	X / Y	Lungime segment	Punct început	X / Y	Punct sfârșit	X / Y	Lungime segment	Punct început	X / Y	Punct sfârșit	X / Y	Lungime segment
1	432.237,184 305.052,459	2	432.222,02 305.060,838	17.325	2	432.222,02 305.060,838	3	432.212,872 305.065,53	10.281	3	432.212,872 305.065,53	4	432.197,898 305.073,21	16.829
4	432.197,898 305.073,21	5	432.173,025 305.080,846	26.019	5	432.173,025 305.080,846	6	432.129,707 305.087,877	43.885	6	432.129,707 305.087,877	7	432.086,161 305.099,292	45.017
7	432.086,161 305.099,292	8	432.057,206 305.104,66	29.448	8	432.057,206 305.104,66	9	432.045,867 305.105,113	11.348	9	432.045,867 305.105,113	10	431.989,029 305.106,47	56.854
10	431.989,029 305.106,47	11	431.968,493 305.099,207	21.783	11	431.968,493 305.099,207	12	431.929,889 305.080,538	42.881	12	431.929,889 305.080,538	13	431.870,849 305.057,998	63.196
13	431.870,849 305.057,998	14	431.866,449 305.052,532	7.017	14	431.866,449 305.052,532	15	431.858,009 305.042,044	13.462	15	431.858,009 305.042,044	16	431.841,715 305.021,799	25.988
16	431.841,715 305.021,799	17	431.841,152 305.021,102	0.896	17	431.841,152 305.021,102	18	431.841,118 305.021,061	0.053	18	431.841,118 305.021,061	19	431.835,406 305.014,442	8.743

Punct început	X / Y	Punct sfârșit	X / Y	Lungime segment	Punct început	X / Y	Punct sfârșit	X / Y	Lungime segment	Punct început	X / Y	Punct sfârșit	X / Y	Lungime segment
19	431.835,406 305.014,442	20	431.835,256 305.014,272	0.227	20	431.835,256 305.014,272	21	431.808,461 304.984,639	39.951	21	431.808,461 304.984,639	22	431.791,368 304.967,164	24.445
22	431.791,368 304.967,164	23	431.787,969 304.963,206	5.217	23	431.787,969 304.963,206	24	431.779,655 304.954,405	12.107	24	431.779,655 304.954,405	25	431.775,413 304.948,293	7.44
25	431.775,413 304.948,293	26	431.769,235 304.939,101	11.075	26	431.769,235 304.939,101	27	431.756,858 304.924,092	19.454	27	431.756,858 304.924,092	28	431.738,245 304.901,856	28.998
28	431.738,245 304.901,856	29	431.701,842 304.857,792	57.156	29	431.701,842 304.857,792	30	431.677,095 304.828,555	38.304	30	431.677,095 304.828,555	31	431.657,541 304.805,091	30.544
31	431.657,541 304.805,091	32	431.644,474 304.789,663	20.218	32	431.644,474 304.789,663	33	431.634,983 304.778,337	14.777	33	431.634,983 304.778,337	34	431.627,244 304.769,725	11.578
34	431.627,244 304.769,725	35	431.618,279 304.762,016	11.824	35	431.618,279 304.762,016	36	431.615,241 304.759,404	4.006	36	431.615,241 304.759,404	37	431.615,163 304.759,337	0.103
37	431.615,163 304.759,337	38	431.617,771 304.756,305	3.999	38	431.617,771 304.756,305	39	431.617,844 304.756,367	0.096	39	431.617,844 304.756,367	40	431.618,019 304.756,517	0.23
40	431.618,019 304.756,517	41	431.620,887 304.758,983	3.782	41	431.620,887 304.758,983	42	431.621,057 304.759,129	0.224	42	431.621,057 304.759,129	43	431.630,047 304.766,859	11.856
43	431.630,047 304.766,859	44	431.638,005 304.775,715	11.906	44	431.638,005 304.775,715	45	431.647,533 304.787,086	14.835	45	431.647,533 304.787,086	46	431.660,604 304.802,518	20.224
46	431.660,604 304.802,518	47	431.680,158 304.825,982	30.544	47	431.680,158 304.825,982	48	431.704,911 304.855,226	38.313	48	431.704,911 304.855,226	49	431.741,321 304.899,298	57.167
49	431.741,321 304.899,298	50	431.759,935 304.921,536	29.0	50	431.759,935 304.921,536	51	431.772,446 304.936,708	19.665	51	431.772,446 304.936,708	52	431.778,716 304.946,037	11.24
52	431.778,716 304.946,037	53	431.782,769 304.951,878	7.109	53	431.782,769 304.951,878	54	431.790,942 304.960,528	11.9	54	431.790,942 304.960,528	55	431.794,318 304.964,46	5.182
55	431.794,318 304.964,46	56	431.811,375 304.981,898	24.393	56	431.811,375 304.981,898	57	431.838,333 305.011,708	40.19	57	431.838,333 305.011,708	58	431.839,269 305.012,796	1.437
58	431.839,269 305.012,796	59	431.844,189 305.018,496	7.53	59	431.844,189 305.018,496	60	431.844,263 305.018,588	0.118	60	431.844,263 305.018,588	61	431.844,828 305.019,288	0.9
61	431.844,828 305.019,288	62	431.861,125 305.039,536	25.992	62	431.861,125 305.039,536	63	431.873,286 305.054,647	19.397	63	431.873,286 305.054,647	64	431.931,476 305.076,862	62.286
64	431.931,476 305.076,862	65	431.970,035 305.095,51	42.832	65	431.970,035 305.095,51	66	431.989,669 305.102,453	20.825	66	431.989,669 305.102,453	67	432.045,031 305.101,132	55.378
67	432.045,031 305.101,132	68	432.046,669 305.101,078	1.639	68	432.046,669 305.101,078	69	432.056,76 305.100,674	10.099	69	432.056,76 305.100,674	70	432.085,288 305.095,386	29.014
70	432.085,288 305.095,386	71	432.128,877 305.083,959	45.062	71	432.128,877 305.083,959	72	432.172,114 305.076,941	43.803	72	432.172,114 305.076,941	73	432.196,386 305.069,49	25.39
73	432.196,386 305.069,49	74	432.220,14 305.057,307	26.696	74	432.220,14 305.057,307	75	432.241,665 305.045,412	24.593	75	432.241,665 305.045,412	76	432.258,76 305.039,223	18.181
76	432.258,76 305.039,223	77	432.279,861 305.033,42	21.884	77	432.279,861 305.033,42	78	432.297,488 305.031,23	17.763	78	432.297,488 305.031,23	79	432.314,5 305.031,07	17.013
79	432.314,5 305.031,07	80	432.341,088 305.034,347	26.789	80	432.341,088 305.034,347	81	432.370,21 305.037,672	29.311	81	432.370,21 305.037,672	82	432.388,976 305.038,4	18.78
82	432.388,976 305.038,4	83	432.413,084 305.035,77	24.251	83	432.413,084 305.035,77	84	432.447,484 305.028,979	35.064	84	432.447,484 305.028,979	85	432.517,395 305.010,249	72.377
85	432.517,395 305.010,249	86	432.562,644 304.993,055	48.406	86	432.562,644 304.993,055	87	432.599,173 304.975,679	40.451	87	432.599,173 304.975,679	88	432.643,626 304.953,772	49.558
88	432.643,626 304.953,772	89	432.673,106 304.936,635	34.099	89	432.673,106 304.936,635	90	432.679,788 304.932,223	8.007	90	432.679,788 304.932,223	91	432.709,672 304.912,491	35.811
91	432.709,672 304.912,491	92	432.761,85 304.874,302	64.66	92	432.761,85 304.874,302	93	432.789,941 304.853,247	35.106	93	432.789,941 304.853,247	94	432.799,573 304.846,553	11.73
94	432.799,573 304.846,553	95	432.811,35 304.838,368	14.342	95	432.811,35 304.838,368	96	432.819,91 304.832,934	10.139	96	432.819,91 304.832,934	97	432.830,934 304.827,386	12.341
97	432.830,934 304.827,386	98	432.833,283 304.826,204	2.63	98	432.833,283 304.826,204	99	432.839,268 304.823,192	6.7	99	432.839,268 304.823,192	100	432.840,894 304.826,851	4.004
100	432.840,894 304.826,851	101	432.835,082 304.829,777	6.507	101	432.835,082 304.829,777	102	432.830,5 304.832,082	5.129	102	432.830,5 304.832,082	103	432.827,481 304.833,602	3.38
103	432.827,481 304.833,602	104	432.821,886 304.836,417	6.263	104	432.821,886 304.836,417	105	432.818,425 304.838,615	4.1	105	432.818,425 304.838,615	106	432.813,564 304.841,7	5.757
106	432.813,564 304.841,7	107	432.813,256 304.841,914	0.375	107	432.813,256 304.841,914	108	432.809,17 304.844,754	4.976	108	432.809,17 304.844,754	109	432.800,638 304.850,684	10.39
109	432.800,638 304.850,684	110	432.792,283 304.856,491	10.175	110	432.792,283 304.856,491	111	432.792,17 304.856,576	0.141	111	432.792,17 304.856,576	112	432.783,776 304.862,867	10.49
112	432.783,776 304.862,867	113	432.772,103 304.871,616	14.588	113	432.772,103 304.871,616	114	432.764,231 304.877,516	9.838	114	432.764,231 304.877,516	115	432.763,574 304.877,997	0.814
115	432.763,574 304.877,997	116	432.754,949 304.884,31	10.689	116	432.754,949 304.884,31	117	432.746,265 304.890,666	10.762	117	432.746,265 304.890,666	118	432.737,558 304.897,038	10.79

Punct început	X / Y	Punct sfârșit	X / Y	Lungime segment	Punct început	X / Y	Punct sfârșit	X / Y	Lungime segment	Punct început	X / Y	Punct sfârșit	X / Y	Lungime segment
118	432.737,558 304.897,038	119	432.728,749 304.903,486	10.917	119	432.728,749 304.903,486	120	432.719,86 304.909,991	11.015	120	432.719,86 304.909,991	121	432.711,956 304.915,776	9.795
121	432.711,956 304.915,776	122	432.710,859 304.916,5	1.314	122	432.710,859 304.922,593	123	432.701,632 304.922,593	11.057	123	432.701,632 304.922,593	124	432.690,548 304.929,912	13.282
124	432.690,548 304.929,912	125	432.681,211 304.936,077	11.189	125	432.681,211 304.936,077	126	432.675,215 304.940,036	7.185	126	432.675,215 304.940,036	127	432.671,744 304.942,054	4.015
127	432.671,744 304.942,054	128	432.662,092 304.947,665	11.164	128	432.662,092 304.947,665	129	432.652,412 304.953,291	11.196	129	432.652,412 304.953,291	130	432.645,518 304.957,299	7.974
130	432.645,518 304.957,299	131	432.642,553 304.958,76	3.305	131	432.642,553 304.958,76	132	432.632,444 304.963,742	11.27	132	432.632,444 304.963,742	133	432.622,346 304.968,718	11.257
133	432.622,346 304.968,718	134	432.601,98 304.978,755	22.705	134	432.601,98 304.978,755	135	432.600,916 304.979,279	1.186	135	432.600,916 304.979,279	136	432.591,686 304.983,67	10.221
136	432.591,686 304.983,67	137	432.581,565 304.988,484	11.208	137	432.581,565 304.988,484	138	432.571,216 304.993,407	11.46	138	432.571,216 304.993,407	139	432.564,216 304.996,736	7.751
139	432.564,216 304.996,736	140	432.555,387 305.000,092	9.445	140	432.555,387 305.000,092	141	432.544,676 305.004,162	11.458	141	432.544,676 305.004,162	142	432.533,951 305.008,237	11.473
142	432.533,951 305.008,237	143	432.518,627 305.014,061	16.393	143	432.518,627 305.014,061	144	432.517,812 305.014,279	0.844	144	432.517,812 305.014,279	145	432.506,691 305.017,258	11.513
145	432.506,691 305.017,258	146	432.495,581 305.020,234	11.502	146	432.495,581 305.020,234	147	432.484,474 305.023,21	11.499	147	432.484,474 305.023,21	148	432.473,376 305.026,183	11.489
148	432.473,376 305.026,183	149	432.456,75 305.030,637	17.212	149	432.456,75 305.030,637	150	432.448,389 305.032,877	8.656	150	432.448,389 305.032,877	151	432.445,627 305.033,422	2.815
151	432.445,627 305.033,422	152	432.434,345 305.035,65	11.5	152	432.434,345 305.035,65	153	432.423,103 305.037,869	11.459	153	432.423,103 305.037,869	154	432.413,69 305.039,727	9.595
154	432.413,69 305.039,727	155	432.400,371 305.041,18	13.398	155	432.400,371 305.041,18	156	432.389,117 305.042,408	11.321	156	432.389,117 305.042,408	157	432.388,951 305.042,402	0.166
157	432.388,951 305.042,402	158	432.377,034 305.041,94	11.926	158	432.377,034 305.041,94	159	432.369,905 305.041,664	7.134	159	432.369,905 305.041,664	160	432.365,297 305.041,137	4.638
160	432.365,297 305.041,137	161	432.353,336 305.039,772	12.039	161	432.353,336 305.039,772	162	432.340,617 305.038,319	12.802	162	432.340,617 305.038,319	163	432.325,513 305.036,458	15.218
163	432.325,513 305.036,458	164	432.314,273 305.035,072	11.325	164	432.314,273 305.035,072	165	432.308,007 305.035,131	6.266	165	432.308,007 305.035,131	166	432.297,754 305.035,228	10.253
166	432.297,754 305.035,228	167	432.297,175 305.035,3	0.583	167	432.297,175 305.035,3	168	432.286,638 305.036,609	10.618	168	432.286,638 305.036,609	169	432.280,642 305.037,354	6.042
169	432.280,642 305.037,354	170	432.276,37 305.038,529	4.431	170	432.276,37 305.038,529	171	432.266,417 305.041,266	10.322	171	432.266,417 305.041,266	172	432.264,353 305.041,833	2.14
172	432.264,353 305.041,833	173	432.259,973 305.043,038	4.543	173	432.259,973 305.043,038	174	432.254,551 305.045,001	5.766	174	432.254,551 305.045,001	175	432.243,323 305.049,066	11.941
175	432.243,323 305.049,066	1	432.237,184 305.052,459	7.014										

** Lungimile segmentelor sunt determinate în planul de proiecție Stereo 70 și sunt rotunjite la 1 milimetru.

*** Distanța dintre puncte este formată din segmente cumulate ce sunt mai mici decât valoarea 1 milimetru.

**DATE DESPRE IMOBILUL NR. 847**

Oficiul de Cadastru și Publicitate Imobiliară DOLJ
Biroul de Cadastru și Publicitate Imobiliară Craiova

A. Partea I. Descrierea imobilului

TEREN Extravilan

Adresa: Jud. Dolj, T1 P243

Nr. Crt	Nr cadastral Nr. topografic	Suprafața* (mp)	Observații / Referințe
A1		298.137	Sector cadastral:2 Teren neimprejmuit;

B. Partea II. Proprietari și acte

Inscrieri privitoare la dreptul de proprietate și alte drepturi reale	Referințe
/	
Act Normativ nr. 7, din 13/03/1996 emis de PARLAMENTUL ROMÂNIEI;	
B1	Inscrierea provizorie, drept de PROPRIETATE, dobandit prin Lege, cota actuala 1/1, cota initiala 1/1
	1) NEIDENTIFICAT NEIDENTIFICAT, CIF:0000000000000

C. Partea III. SARCINI .

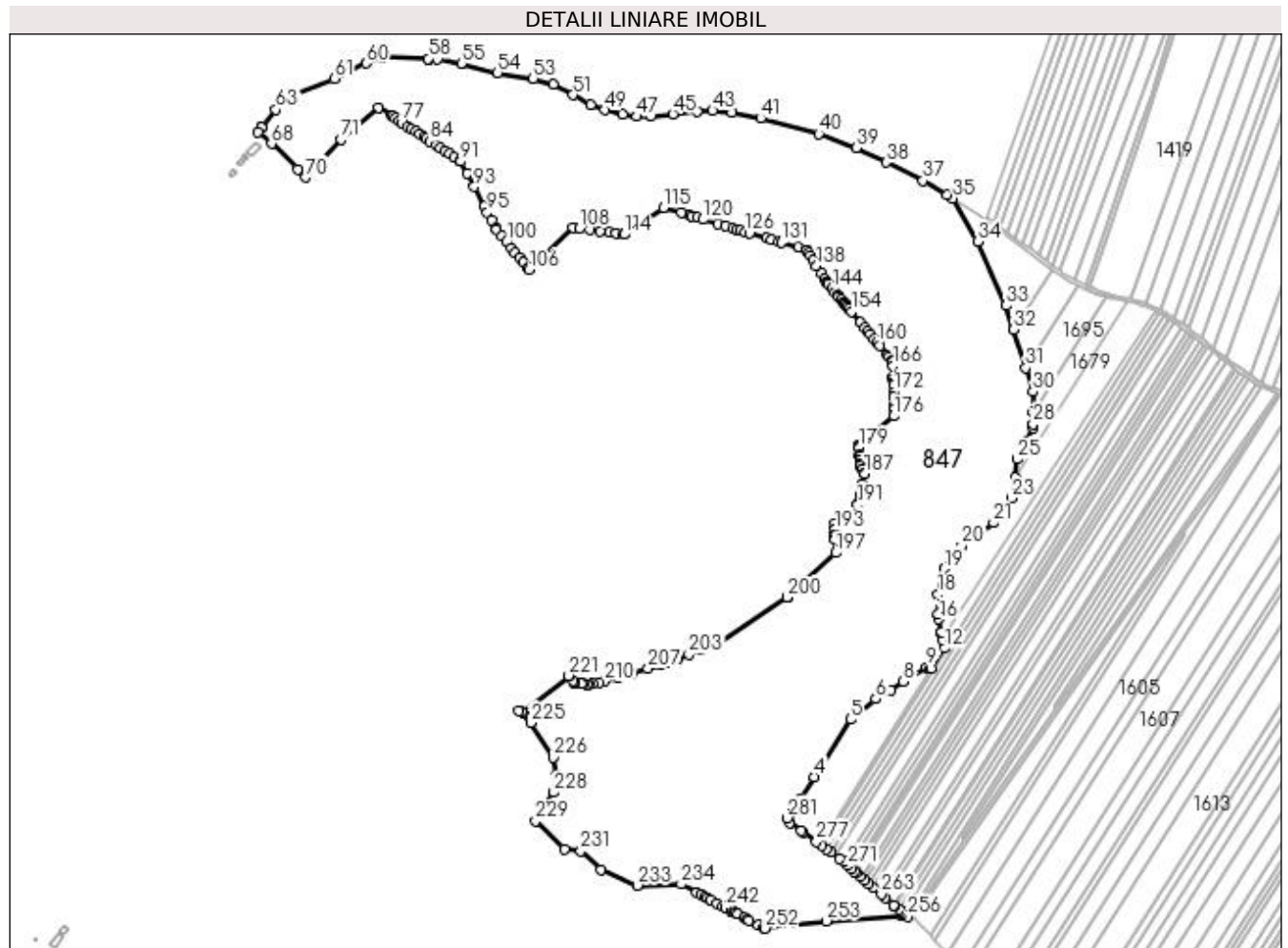
Inscrieri privind dezmembramintele dreptului de proprietate, drepturi reale de garanție și sarcini	Referințe
NU SUNT	

Anexa Nr. 1 La Partea I

Teren

Nr cadastral	Suprafața (mp)*	Observații / Referințe
	298.137	

* Suprafața este determinată în planul de proiecție Stereo 70.



Date referitoare la teren

Crt	Categorie folosință	Intra vilan	Suprafața (mp)	Tarla	Parcelă	Nr. topo	Observații / Referințe
1	pasune	NU	298.137	1	243	-	

Lungime Segmente

1) Valorile lungimilor segmentelor sunt obținute din proiecție în plan.

Punct început	X / Y	Punct sfârșit	X / Y	Lungime segment	Punct început	X / Y	Punct sfârșit	X / Y	Lungime segment	Punct început	X / Y	Punct sfârșit	X / Y	Lungime segment
1	432.482,178 304.187,564	2	432.487,717 304.195,685	9.83	2	432.494,455 304.206,136	3	432.512,002 304.233,409	12.435	3	432.494,455 304.206,136	4	432.512,002 304.233,409	32.43
4	432.512,002 304.233,409	5	432.555,738 304.302,824	82.044	5	432.555,738 304.302,824	6	432.586,37 304.327,527	39.352	6	432.586,37 304.327,527	7	432.604,339 304.338,661	21.139
7	432.604,339 304.338,661	8	432.620,001 304.348,367	18.426	8	432.620,001 304.348,367	9	432.648,273 304.365,885	33.259	9	432.648,273 304.365,885	10	432.652,831 304.364,016	4.926
10	432.652,831 304.364,016	11	432.653,324 304.363,814	0.533	11	432.653,324 304.363,814	12	432.669,297 304.388,772	29.632	12	432.669,297 304.388,772	13	432.667,403 304.399,037	10.438
13	432.667,403 304.399,037	14	432.665,855 304.407,43	8.535	14	432.665,855 304.407,43	15	432.665,753 304.407,982	0.561	15	432.665,753 304.407,982	16	432.662,836 304.423,794	16.079
16	432.662,836 304.423,794	17	432.661,689 304.430,009	6.32	17	432.661,689 304.430,009	18	432.661,617 304.454,124	24.115	18	432.661,617 304.454,124	19	432.669,52 304.484,751	31.63

Punct început	X / Y	Punct sfârșit	X / Y	Lungime segment	Punct început	X / Y	Punct sfârșit	X / Y	Lungime segment	Punct început	X / Y	Punct sfârșit	X / Y	Lungime segment
19	432.669,52 304.484,751	20	432.690,578 304.512,821	35.091	20	432.690,578 304.512,821	21	432.728,697 304.540,291	46.986	21	432.728,697 304.540,291	22	432.745,383 304.559,179	25.203
22	432.745,383 304.559,179	23	432.750,529 304.570,226	12.187	23	432.750,529 304.570,226	24	432.754,744 304.594,907	25.038	24	432.754,744 304.594,907	25	432.757,312 304.617,21	22.45
25	432.757,312 304.617,21	26	432.768,608 304.638,599	24.189	26	432.768,608 304.638,599	27	432.776,578 304.654,857	18.106	27	432.776,578 304.654,857	28	432.776,587 304.659,955	5.098
28	432.776,587 304.659,955	29	432.776,613 304.673,911	13.956	29	432.776,613 304.673,911	30	432.776,66 304.698,911	25.0	30	432.776,66 304.698,911	31	432.767,731 304.727,584	30.031
31	432.767,731 304.727,584	32	432.753,392 304.773,629	48.226	32	432.753,392 304.773,629	33	432.744,298 304.802,83	30.584	33	432.744,298 304.802,83	34	432.709,499 304.880,029	84.68
34	432.709,499 304.880,029	35	432.679,788 304.932,223	60.058	35	432.679,788 304.932,223	36	432.673,106 304.936,635	8.007	36	432.673,106 304.936,635	37	432.643,626 304.953,772	34.099
37	432.643,626 304.953,772	38	432.599,173 304.975,679	49.558	38	432.599,173 304.975,679	39	432.562,644 304.993,055	40.451	39	432.562,644 304.993,055	40	432.517,395 305.010,249	48.406
40	432.517,395 305.010,249	41	432.447,484 305.028,979	72.377	41	432.447,484 305.028,979	42	432.413,084 305.035,77	35.064	42	432.413,084 305.035,77	43	432.388,976 305.038,4	24.251
43	432.388,976 305.038,4	44	432.370,21 305.037,672	18.78	44	432.370,21 305.037,672	45	432.341,088 305.034,347	29.311	45	432.341,088 305.034,347	46	432.314,5 305.031,07	26.789
46	432.314,5 305.031,07	47	432.297,488 305.031,23	17.013	47	432.297,488 305.031,23	48	432.279,861 305.033,42	17.763	48	432.279,861 305.033,42	49	432.258,76 305.039,223	21.884
49	432.258,76 305.039,223	50	432.241,665 305.045,412	18.181	50	432.241,665 305.045,412	51	432.220,14 305.057,307	24.593	51	432.220,14 305.057,307	52	432.196,386 305.069,49	26.696
52	432.196,386 305.069,49	53	432.172,114 305.076,941	25.39	53	432.172,114 305.076,941	54	432.128,877 305.083,959	43.803	54	432.128,877 305.083,959	55	432.085,288 305.095,386	45.062
55	432.085,288 305.095,386	56	432.056,76 305.100,674	29.014	56	432.056,76 305.100,674	57	432.046,669 305.101,078	10.099	57	432.046,669 305.101,078	58	432.045,031 305.101,132	1.639
58	432.045,031 305.101,132	59	431.989,669 305.102,453	55.378	59	431.989,669 305.102,453	60	431.970,035 305.095,51	20.825	60	431.970,035 305.095,51	61	431.931,476 305.076,862	42.832
61	431.931,476 305.076,862	62	431.873,286 305.054,647	62.286	62	431.873,286 305.054,647	63	431.861,125 305.039,536	19.397	63	431.861,125 305.039,536	64	431.844,828 305.019,288	25.992
64	431.844,828 305.019,288	65	431.844,263 305.018,588	0.9	65	431.844,263 305.018,588	66	431.844,189 305.018,496	0.118	66	431.844,189 305.018,496	67	431.839,269 305.012,796	7.53
67	431.839,269 305.012,796	68	431.855,727 304.998,23	21.978	68	431.855,727 304.998,23	69	431.887,318 304.967,418	44.129	69	431.887,318 304.967,418	70	431.897,335 304.957,649	13.992
70	431.897,335 304.957,649	71	431.939,776 305.003,34	62.361	71	431.939,776 305.003,34	72	431.985,37 305.042,298	59.971	72	431.985,37 305.042,298	73	432.000,547 305.032,305	18.171
73	432.000,547 305.032,305	74	432.001,809 305.031,474	1.511	74	432.001,809 305.031,474	75	432.005,009 305.029,367	3.831	75	432.005,009 305.029,367	76	432.009,828 305.026,194	5.77
76	432.009,828 305.026,194	77	432.013,153 305.024,004	3.981	77	432.013,153 305.024,004	78	432.019,968 305.019,517	8.159	78	432.019,968 305.019,517	79	432.024,965 305.016,227	5.983
79	432.024,965 305.016,227	80	432.029,971 305.012,931	5.994	80	432.029,971 305.012,931	81	432.034,993 305.009,624	6.013	81	432.034,993 305.009,624	82	432.039,993 305.006,333	5.986
82	432.039,993 305.006,333	83	432.042,472 305.004,7	2.969	83	432.042,472 305.004,7	84	432.047,725 305.001,241	6.29	84	432.047,725 305.001,241	85	432.055,036 304.996,428	8.753
85	432.055,036 304.996,428	86	432.060,088 304.993,101	6.049	86	432.060,088 304.993,101	87	432.065,439 304.989,578	6.407	87	432.065,439 304.989,578	88	432.071,182 304.985,796	6.876
88	432.071,182 304.985,796	89	432.077,057 304.981,928	7.034	89	432.077,057 304.981,928	90	432.083,909 304.977,416	8.204	90	432.083,909 304.977,416	91	432.084,68 304.976,909	0.923
91	432.084,68 304.976,909	92	432.092,315 304.962,334	16.454	92	432.092,315 304.962,334	93	432.100,768 304.946,198	18.216	93	432.100,768 304.946,198	94	432.113,174 304.922,518	26.733
94	432.113,174 304.922,518	95	432.116,805 304.915,588	7.824	95	432.116,805 304.915,588	96	432.121,752 304.906,144	10.661	96	432.121,752 304.906,144	97	432.127,221 304.895,705	11.785
97	432.127,221 304.895,705	98	432.127,693 304.894,805	1.016	98	432.127,693 304.894,805	99	432.134,158 304.886,854	10.248	99	432.134,158 304.886,854	100	432.140,171 304.879,458	9.532
100	432.140,171 304.879,458	101	432.146,227 304.872,01	9.599	101	432.146,227 304.872,01	102	432.150,735 304.866,466	7.145	102	432.150,735 304.866,466	103	432.155,399 304.860,729	7.394
103	432.155,399 304.860,729	104	432.160,366 304.854,621	7.873	104	432.160,366 304.854,621	105	432.165,667 304.848,102	8.402	105	432.165,667 304.848,102	106	432.167,359 304.846,021	2.682
106	432.167,359 304.846,021	107	432.219,876 304.897,307	73.405	107	432.219,876 304.897,307	108	432.227,99 304.896,194	8.19	108	432.227,99 304.896,194	109	432.240,507 304.894,477	12.634
109	432.240,507 304.894,477	110	432.252,814 304.892,789	12.422	110	432.252,814 304.892,789	111	432.264,874 304.891,134	12.173	111	432.264,874 304.891,134	112	432.272,656 304.890,067	7.855
112	432.272,656 304.890,067	113	432.281,013 304.888,921	8.435	113	432.281,013 304.888,921	114	432.282,052 304.888,778	1.049	114	432.282,052 304.888,778	115	432.329,624 304.921,117	57.523
115	432.329,624 304.921,117	116	432.351,212 304.914,711	22.518	116	432.351,212 304.914,711	117	432.361,579 304.911,634	10.814	117	432.361,579 304.911,634	118	432.363,531 304.911,055	2.036

Punct început	X / Y	Punct sfârșit	X / Y	Lungime segment	Punct început	X / Y	Punct sfârșit	X / Y	Lungime segment	Punct început	X / Y	Punct sfârșit	X / Y	Lungime segment
118	432.363,531 304.911,055	119	432.370,522 304.908,981	7.292	119	432.370,522 304.908,981	120	432.377,462 304.906,921	7.239	120	432.377,462 304.906,921	121	432.395,639 304.901,527	18.96
121	432.395,639 304.901,527	122	432.404,615 304.898,863	9.363	122	432.404,615 304.898,863	123	432.413,203 304.896,314	8.958	123	432.413,203 304.896,314	124	432.418,754 304.894,667	5.79
124	432.418,754 304.894,667	125	432.423,288 304.893,322	4.729	125	432.423,288 304.893,322	126	432.428,638 304.891,734	5.581	126	432.428,638 304.891,734	127	432.433,91 304.890,169	5.499
127	432.433,91 304.890,169	128	432.454,268 304.884,128	21.23 5	128	432.454,268 304.884,128	129	432.460,389 304.882,311	6.385	129	432.460,389 304.882,311	130	432.468,986 304.879,76	8.967
130	432.468,986 304.879,76	131	432.472,25 304.878,791	3.405	131	432.472,25 304.878,791	132	432.492,464 304.872,793	21.08 5	132	432.492,464 304.872,793	133	432.502,963 304.869,677	10.95 2
133	432.502,963 304.869,677	134	432.503,324 304.869,57	0.377	134	432.503,324 304.869,57	135	432.505,181 304.866,569	3.529	135	432.505,181 304.866,569	136	432.507,122 304.863,431	3.69
136	432.507,122 304.863,431	137	432.511,027 304.857,118	7.423	137	432.511,027 304.857,118	138	432.514,876 304.850,895	7.317	138	432.514,876 304.850,895	139	432.520,579 304.841,675	10.84 1
139	432.520,579 304.841,675	140	432.524,621 304.835,143	7.681	140	432.524,621 304.835,143	141	432.526,623 304.831,906	3.806	141	432.526,623 304.831,906	142	432.527,696 304.830,172	2.039
142	432.527,696 304.830,172	143	432.528,805 304.828,846	1.729	143	432.528,805 304.828,846	144	432.533,566 304.823,151	7.423	144	432.533,566 304.823,151	145	432.537,103 304.818,922	5.513
145	432.537,103 304.818,922	146	432.540,211 304.815,205	4.845	146	432.540,211 304.815,205	147	432.541,924 304.813,156	2.671	147	432.541,924 304.813,156	148	432.544,784 304.809,737	4.457
148	432.544,784 304.809,737	149	432.547,038 304.807,041	3.514	149	432.547,038 304.807,041	150	432.548,834 304.804,893	2.8	150	432.548,834 304.804,893	151	432.549,282 304.804,357	0.699
151	432.549,282 304.804,357	152	432.551,517 304.801,685	3.484	152	432.551,517 304.801,685	153	432.554,318 304.798,335	4.367	153	432.554,318 304.798,335	154	432.556,806 304.795,36	3.878
154	432.556,806 304.795,36	155	432.567,794 304.782,219	17.13	155	432.567,794 304.782,219	156	432.573,138 304.775,829	8.33	156	432.573,138 304.775,829	157	432.576,64 304.771,641	5.459
157	432.576,64 304.771,641	158	432.580,098 304.767,506	5.39	158	432.580,098 304.767,506	159	432.584,64 304.762,074	7.081	159	432.584,64 304.762,074	160	432.587,999 304.758,058	5.236
160	432.587,999 304.758,058	161	432.591,318 304.754,088	5.175	161	432.591,318 304.754,088	162	432.600,671 304.742,903	14.58	162	432.600,671 304.742,903	163	432.602,327 304.740,923	2.581
163	432.602,327 304.740,923	164	432.606,198 304.736,294	6.034	164	432.606,198 304.736,294	165	432.607,256 304.735,028	1.65	165	432.607,256 304.735,028	166	432.607,351 304.729,396	5.633
166	432.607,351 304.729,396	167	432.607,577 304.715,983	13.41 5	167	432.607,577 304.715,983	168	432.607,618 304.713,539	2.444	168	432.607,618 304.713,539	169	432.607,656 304.711,284	2.255
169	432.607,656 304.711,284	170	432.607,699 304.708,743	2.541	170	432.607,699 304.708,743	171	432.607,737 304.706,461	2.282	171	432.607,737 304.706,461	172	432.607,879 304.698,067	8.395
172	432.607,879 304.698,067	173	432.607,969 304.692,729	5.339	173	432.607,969 304.692,729	174	432.608,142 304.682,437	10.29 3	174	432.608,142 304.682,437	175	432.608,224 304.677,549	4.889
175	432.608,224 304.677,549	176	432.608,362 304.669,371	8.179	176	432.608,362 304.669,371	177	432.608,362 304.669,371	55.06 4	177	432.608,362 304.669,371	178	432.608,362 304.669,371	0.642
178	432.608,362 304.669,371	179	432.608,362 304.669,371	8.179	179	432.608,362 304.669,371	180	432.608,362 304.669,371	55.06 4	180	432.608,362 304.669,371	181	432.608,362 304.669,371	0.642
181	432.608,362 304.669,371	182	432.608,362 304.669,371	8.179	182	432.608,362 304.669,371	183	432.608,362 304.669,371	55.06 4	183	432.608,362 304.669,371	184	432.608,362 304.669,371	0.642
184	432.608,362 304.669,371	185	432.608,362 304.669,371	8.179	185	432.608,362 304.669,371	186	432.608,362 304.669,371	55.06 4	186	432.608,362 304.669,371	187	432.608,362 304.669,371	0.642
187	432.608,362 304.669,371	188	432.608,362 304.669,371	8.179	188	432.608,362 304.669,371	189	432.608,362 304.669,371	55.06 4	189	432.608,362 304.669,371	190	432.608,362 304.669,371	0.642
190	432.608,362 304.669,371	191	432.608,362 304.669,371	8.179	191	432.608,362 304.669,371	192	432.608,362 304.669,371	55.06 4	192	432.608,362 304.669,371	193	432.608,362 304.669,371	0.642
193	432.608,362 304.669,371	194	432.608,362 304.669,371	8.179	194	432.608,362 304.669,371	195	432.608,362 304.669,371	55.06 4	195	432.608,362 304.669,371	196	432.608,362 304.669,371	0.642
196	432.608,362 304.669,371	197	432.608,362 304.669,371	8.179	197	432.608,362 304.669,371	198	432.608,362 304.669,371	55.06 4	198	432.608,362 304.669,371	199	432.608,362 304.669,371	0.642
199	432.608,362 304.669,371	200	432.608,362 304.669,371	8.179	200	432.608,362 304.669,371	201	432.608,362 304.669,371	55.06 4	201	432.608,362 304.669,371	202	432.608,362 304.669,371	0.642
202	432.608,362 304.669,371	203	432.608,362 304.669,371	8.179	203	432.608,362 304.669,371	204	432.608,362 304.669,371	55.06 4	204	432.608,362 304.669,371	205	432.608,362 304.669,371	0.642
205	432.608,362 304.669,371	206	432.608,362 304.669,371	8.179	206	432.608,362 304.669,371	207	432.608,362 304.669,371	55.06 4	207	432.608,362 304.669,371	208	432.608,362 304.669,371	0.642
208	432.608,362 304.669,371	209	432.608,362 304.669,371	8.179	209	432.608,362 304.669,371	210	432.608,362 304.669,371	55.06 4	210	432.608,362 304.669,371	211	432.608,362 304.669,371	0.642
211	432.608,362 304.669,371	212	432.608,362 304.669,371	8.179	212	432.608,362 304.669,371	213	432.608,362 304.669,371	55.06 4	213	432.608,362 304.669,371	214	432.608,362 304.669,371	0.642
214	432.608,362 304.669,371	215	432.608,362 304.669,371	8.179	215	432.608,362 304.669,371	216	432.608,362 304.669,371	55.06 4	216	432.608,362 304.669,371	217	432.608,362 304.669,371	0.642

Punct început	X / Y	Punct sfârșit	X / Y	Lungime segment	Punct început	X / Y	Punct sfârșit	X / Y	Lungime segment	Punct început	X / Y	Punct sfârșit	X / Y	Lungime segment
217	432.222,267 304.346,79	218	432.221,564 304.347,669	1.126	218	432.221,564 304.347,669	219	432.220,214 304.349,357	2.161	219	432.220,214 304.349,357	220	432.215,883 304.354,77	6.932
220	432.215,883 304.354,77	221	432.215,172 304.355,658	1.138	221	432.215,172 304.355,658	222	432.160,489 304.310,67	70.81 1	222	432.160,489 304.310,67	223	432.157,863 304.311,993	2.94
223	432.157,863 304.311,993	224	432.154,342 304.313,767	3.943	224	432.154,342 304.313,767	225	432.168,964 304.298,714	20.98 6	225	432.168,964 304.298,714	226	432.196,179 304.256,601	50.14 1
226	432.196,179 304.256,601	227	432.200,475 304.235,034	21.99 1	227	432.200,475 304.235,034	228	432.196,935 304.214,55	20.78 8	228	432.196,935 304.214,55	229	432.175,107 304.180,015	40.85 5
229	432.175,107 304.180,015	230	432.210,24 304.146,489	48.56 3	230	432.210,24 304.146,489	231	432.229,847 304.143,999	19.76 4	231	432.229,847 304.143,999	232	432.253,81 304.120,658	33.45 2
232	432.253,81 304.120,658	233	432.298,189 304.102,359	48.00 4	233	432.298,189 304.102,359	234	432.350,971 304.103,853	52.80 3	234	432.350,971 304.103,853	235	432.369,765 304.093,932	21.25 2
235	432.369,765 304.093,932	236	432.374,978 304.091,18	5.895	236	432.374,978 304.091,18	237	432.380,129 304.088,461	5.825	237	432.380,129 304.088,461	238	432.382,99 304.086,951	3.235
238	432.382,99 304.086,951	239	432.386,075 304.085,322	3.489	239	432.386,075 304.085,322	240	432.394,994 304.080,613	10.08 6	240	432.394,994 304.080,613	241	432.401,277 304.077,297	7.104
241	432.401,277 304.077,297	242	432.404,359 304.075,67	3.485	242	432.404,359 304.075,67	243	432.411,945 304.071,665	8.578	243	432.411,945 304.071,665	244	432.414,304 304.070,42	2.667
244	432.414,304 304.070,42	245	432.416,931 304.069,034	2.97	245	432.416,931 304.069,034	246	432.418,843 304.068,024	2.162	246	432.418,843 304.068,024	247	432.427,455 304.063,478	9.738
247	432.427,455 304.063,478	248	432.431,15 304.061,528	4.178	248	432.431,15 304.061,528	249	432.433,314 304.060,385	2.447	249	432.433,314 304.060,385	250	432.443,992 304.054,748	12.07 5
250	432.443,992 304.054,748	251	432.451,111 304.050,99	8.05	251	432.451,111 304.050,99	252	432.452,605 304.050,202	1.689	252	432.452,605 304.050,202	253	432.526,628 304.059,276	74.57 7
253	432.526,628 304.059,276	254	432.617,163 304.065,974	90.78 2	254	432.617,163 304.065,974	255	432.621,124 304.065,186	4.039	255	432.621,124 304.065,186	256	432.624,699 304.064,452	3.65
256	432.624,699 304.064,452	257	432.619,677 304.068,725	6.594	257	432.619,677 304.068,725	258	432.617,163 304.070,863	3.3	258	432.617,163 304.070,863	259	432.614,65 304.073,002	3.3
259	432.614,65 304.073,002	260	432.609,619 304.077,281	6.605	260	432.609,619 304.077,281	261	432.608,053 304.078,614	2.057	261	432.608,053 304.078,614	262	432.597,982 304.087,182	13.22 3
262	432.597,982 304.087,182	263	432.592,944 304.091,468	6.614	263	432.592,944 304.091,468	264	432.582,864 304.100,044	13.23 5	264	432.582,864 304.100,044	265	432.577,822 304.104,334	6.62
265	432.577,822 304.104,334	266	432.572,778 304.108,626	6.623	266	432.572,778 304.108,626	267	432.567,731 304.112,919	6.626	267	432.567,731 304.112,919	268	432.562,683 304.117,214	6.628
268	432.562,683 304.117,214	269	432.560,861 304.118,764	2.392	269	432.560,861 304.118,764	270	432.557,609 304.121,728	4.4	270	432.557,609 304.121,728	271	432.552,677 304.126,224	6.674
271	432.552,677 304.126,224	272	432.547,741 304.130,723	6.679	272	432.547,741 304.130,723	273	432.543,012 304.135,034	6.399	273	432.543,012 304.135,034	274	432.532,41 304.142,543	12.99 2
274	432.532,41 304.142,543	275	432.527,023 304.146,359	6.602	275	432.527,023 304.146,359	276	432.521,635 304.150,175	6.602	276	432.521,635 304.150,175	277	432.514,585 304.155,169	8.64
277	432.514,585 304.155,169	278	432.498,524 304.166,545	19.68 2	278	432.498,524 304.166,545	279	432.496,137 304.168,278	2.95	279	432.496,137 304.168,278	280	432.482,517 304.178,17	16.83 3
280	432.482,517 304.178,17	281	432.479,615 304.183,805	6.338	281	432.479,615 304.183,805	1	432.482,178 304.187,564	4.55					

** Lungimile segmentelor sunt determinate în planul de proiecție Stereo 70 și sunt rotunjite la 1 milimetru.

*** Distanța dintre puncte este formată din segmente cumulate ce sunt mai mici decât valoarea 1 milimetru.

**DATE DESPRE IMOBILUL NR. 848**

Oficiul de Cadastru și Publicitate Imobiliară DOLJ
Biroul de Cadastru și Publicitate Imobiliară Craiova

A. Partea I. Descrierea imobilului

TEREN Extravilan

Adresa: Jud. Dolj, T1 P232 partial

Nr. Crt	Nr cadastral Nr. topografic	Suprafața* (mp)	Observații / Referințe
A1		27.599	Sector cadastral:2 Teren neimprejmuit;

B. Partea II. Proprietari și acte

Inscrieri privitoare la dreptul de proprietate și alte drepturi reale	Referințe
/	
Act Normativ nr. 7, din 13/03/1996 emis de PARLAMENTUL ROMÂNIEI;	
B1	Inscrierea provizorie, drept de PROPRIETATE, dobandit prin Lege, cota actuala 1/1, cota initiala 1/1
	1) NEIDENTIFICAT NEIDENTIFICAT, CIF:0000000000000

C. Partea III. SARCINI .

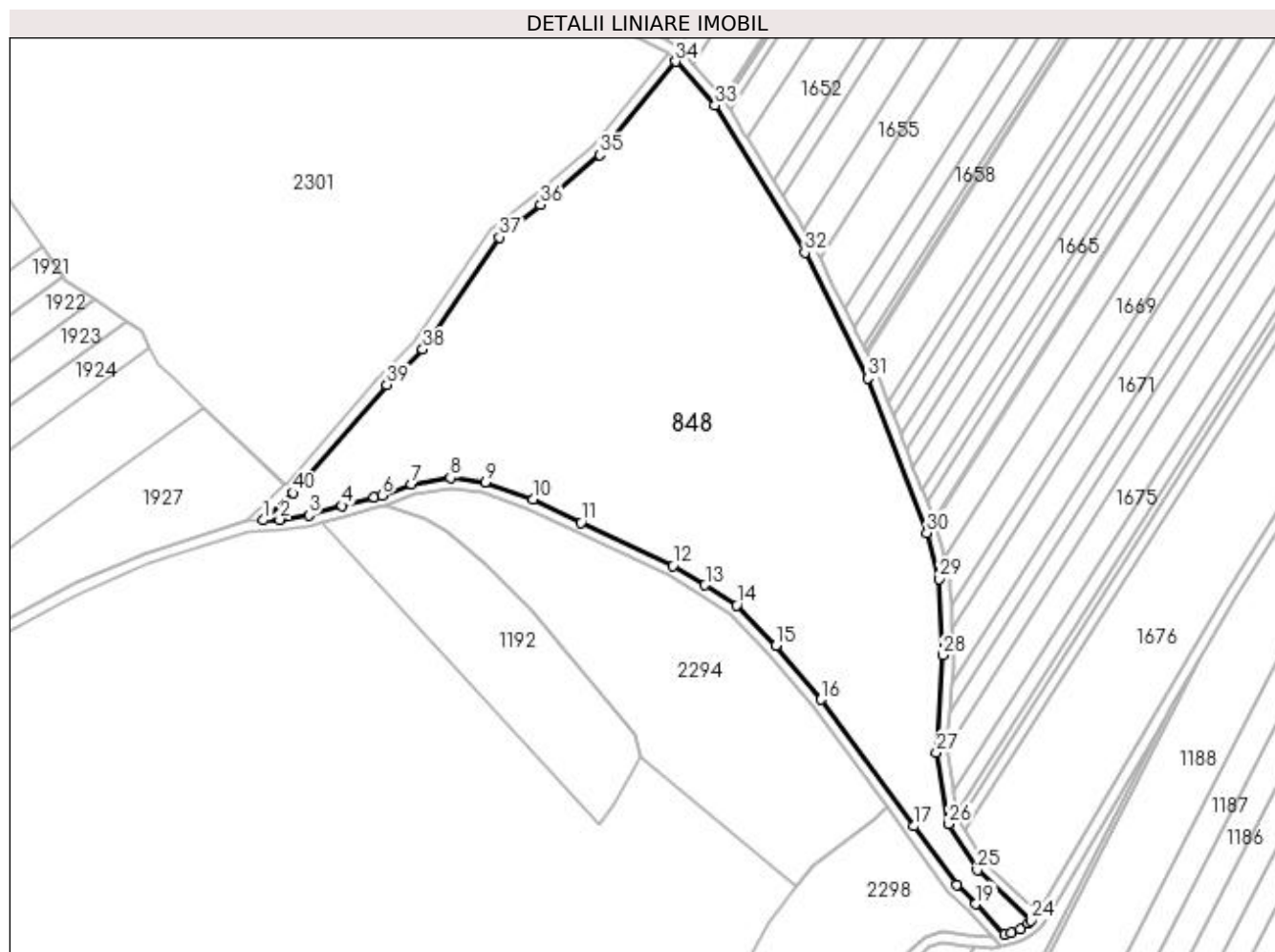
Inscrieri privind dezmembramintele dreptului de proprietate, drepturi reale de garanție și sarcini	Referințe
NU SUNT	

Anexa Nr. 1 La Partea I

Teren

Nr cadastral	Suprafața (mp)*	Observații / Referințe
	27.599	

* Suprafața este determinată în planul de proiecție Stereo 70.



Date referitoare la teren

Crt	Categorie folosință	Intravilan	Suprafața (mp)	Tarla	Parcelă	Nr. topo	Observații / Referințe
1	pasune	NU	27.599	1	232 partial	-	

Lungime Segmente

1) Valorile lungimilor segmentelor sunt obținute din proiecție în plan.

Punct început	X / Y	Punct sfârșit	X / Y	Lungime segment (** (m)
1	432.908,353 303.544,724	2	432.914,391 303.544,94	6.042
3	432.925,113 303.546,542	4	432.937,338 303.550,099	12.732
5	432.949,15 303.553,281	6	432.952,217 303.553,853	3.12
7	432.963,004 303.557,982	8	432.977,373 303.560,344	14.562
9	432.990,101 303.558,687	10	433.007,777 303.552,541	18.714

Punct început	X / Y	Punct sfârșit	X / Y	Lungime segment (** (m)
2	432.914,391 303.544,94	3	432.925,113 303.546,542	10.841
4	432.937,338 303.550,099	5	432.949,15 303.553,281	12.233
6	432.952,217 303.553,853	7	432.963,004 303.557,982	11.55
8	432.977,373 303.560,344	9	432.990,101 303.558,687	12.835
10	433.007,777 303.552,541	11	433.025,446 303.543,83	19.7

Punct început	X / Y	Punct sfârșit	X / Y	Lungime segment (** (m)
11	433.025,446 303.543,83	12	433.059,308 303.527,923	37.412
13	433.071,108 303.520,843	14	433.082,783 303.513,431	13.829
15	433.097,105 303.498,558	16	433.113,849 303.478,753	25.935
17	433.148,148 303.432,127	18	433.163,845 303.410,611	26.633
19	433.170,795 303.403,487	20	433.181,382 303.392,289	15.41
21	433.184,047 303.392,901	22	433.187,289 303.394,186	3.487
23	433.190,121 303.396,259	24	433.191,131 303.397,339	1.479
25	433.171,363 303.415,966	26	433.160,841 303.432,919	19.953
27	433.156,252 303.459,303	28	433.158,729 303.495,08	35.863
29	433.157,395 303.523,17	30	433.152,772 303.540,122	17.571
31	433.130,975 303.597,0	32	433.107,828 303.643,293	51.757
33	433.074,716 303.697,448	34	433.060,321 303.713,594	21.631
35	433.032,316 303.679,227	36	433.010,485 303.660,849	28.537
37	432.995,334 303.648,901	38	432.967,138 303.607,663	49.956
39	432.953,871 303.594,591	40	432.919,296 303.554,797	52.716

Punct început	X / Y	Punct sfârșit	X / Y	Lungime segment (** (m)
12	433.059,308 303.527,923	13	433.071,108 303.520,843	13.761
14	433.082,783 303.513,431	15	433.097,105 303.498,558	20.648
16	433.113,849 303.478,753	17	433.148,148 303.432,127	57.883
18	433.163,845 303.410,611	19	433.170,795 303.403,487	9.953
20	433.181,382 303.392,289	21	433.184,047 303.392,901	2.734
22	433.187,289 303.394,186	23	433.190,121 303.396,259	3.51
24	433.191,131 303.397,339	25	433.171,363 303.415,966	27.161
26	433.160,841 303.432,919	27	433.156,252 303.459,303	26.78
28	433.158,729 303.495,08	29	433.157,395 303.523,17	28.122
30	433.152,772 303.540,122	31	433.130,975 303.597,0	60.912
32	433.107,828 303.643,293	33	433.074,716 303.697,448	63.476
34	433.060,321 303.713,594	35	433.032,316 303.679,227	44.333
36	433.010,485 303.660,849	37	432.995,334 303.648,901	19.295
38	432.967,138 303.607,663	39	432.953,871 303.594,591	18.625
40	432.919,296 303.554,797	1	432.908,353 303.544,724	14.873

** Lungimile segmentelor sunt determinate în planul de proiecție Stereo 70 și sunt rotunjite la 1 milimetru.

*** Distanța dintre puncte este formată din segmente cumulate ce sunt mai mici decât valoarea 1 milimetru.

**DATE DESPRE IMOBILUL NR. 849**

Oficiul de Cadastru și Publicitate Imobiliară DOLJ
Biroul de Cadastru și Publicitate Imobiliară Craiova

A. Partea I. Descrierea imobilului

TEREN Extravilan

Adresa: Jud. Dolj, De 237

Nr. Crt	Nr cadastral Nr. topografic	Suprafața* (mp)	Observații / Referințe
A1		10.242	Sector cadastral:2 Teren neimprejmuit;

B. Partea II. Proprietari și acte

Inscrieri privitoare la dreptul de proprietate și alte drepturi reale		Referințe
/		
Act Normativ nr. 7, din 13/03/1996 emis de PARLAMENTUL ROMÂNIEI;		
B1	Inscrierea provizorie, drept de PROPRIETATE, dobandit prin Lege, cota actuala 1/1, cota initiala 1/1 1) NEIDENTIFICAT NEIDENTIFICAT, CIF:0000000000000	A1

C. Partea III. SARCINI .

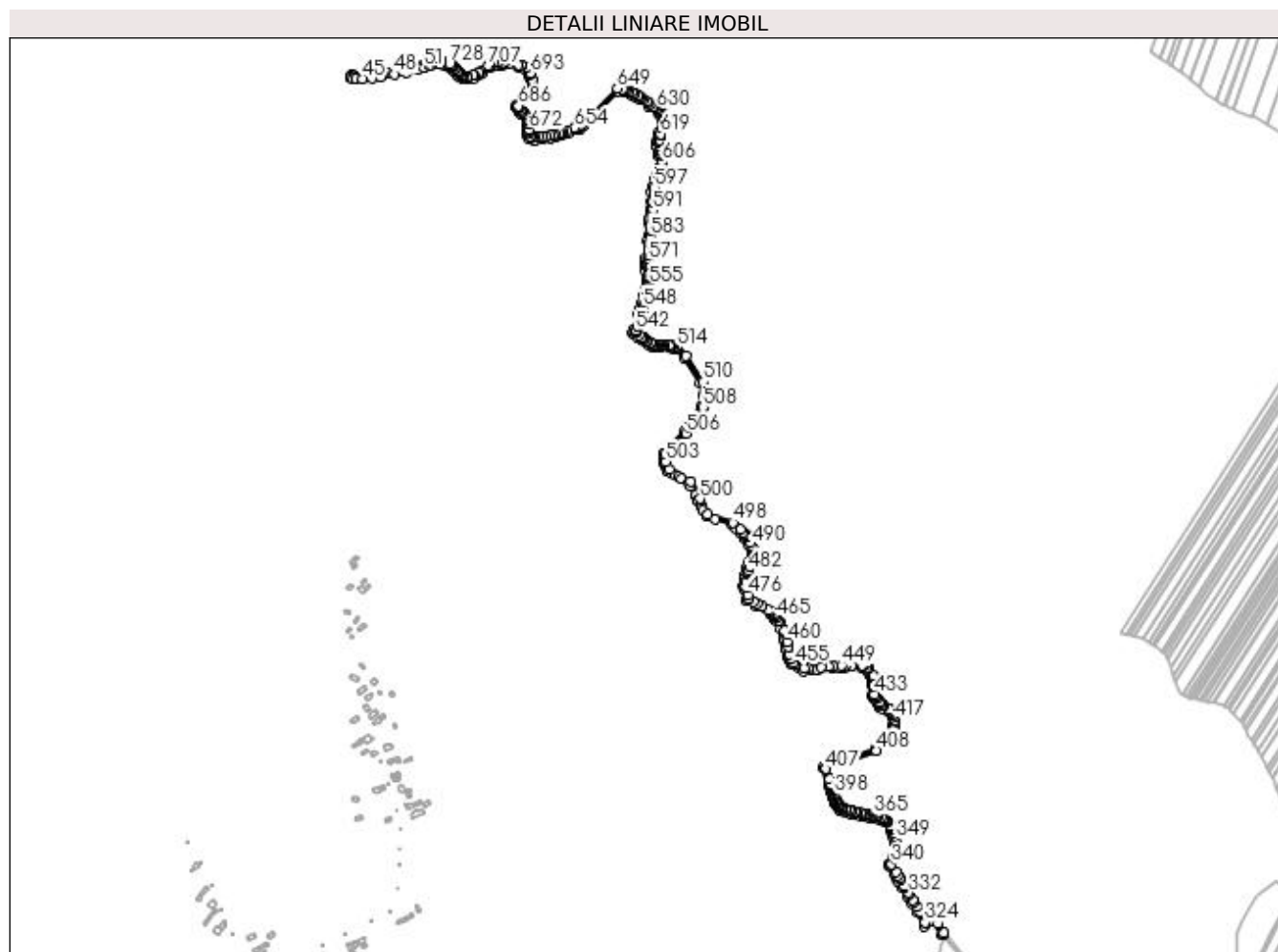
Inscrieri privind dezmembramintele dreptului de proprietate, drepturi reale de garanție și sarcini	Referințe
NU SUNT	

Anexa Nr. 1 La Partea I

Teren

Nr cadastral	Suprafața (mp)*	Observații / Referințe
	10.242	

* Suprafața este determinată în planul de proiecție Stereo 70.



Date referitoare la teren

Crt	Categorie folosință	Intra vilan	Suprafața (mp)	Tarla	Parcelă	Nr. topo	Observații / Referințe
1	drum	NU	10.242	De 237	-	-	

Lungime Segmente

1) Valorile lungimilor segmentelor sunt obținute din proiecție în plan.

Punct început	X / Y	Punct sfârșit	X / Y	Lungime segment	Punct început	X / Y	Punct sfârșit	X / Y	Lungime segment	Punct început	X / Y	Punct sfârșit	X / Y	Lungime segment
1	431.780,514 304.777,503	2	431.776,945 304.779,314	4.002	2	431.776,945 304.779,314	3	431.774,524 304.779,824	2.474	3	431.774,524 304.779,824	4	431.771,602 304.780,441	2.986
4	431.771,602 304.780,441	5	431.768,294 304.781,139	3.381	5	431.768,294 304.781,139	6	431.764,678 304.781,351	3.622	6	431.764,678 304.781,351	7	431.763,803 304.781,403	0.877
7	431.763,803 304.781,403	8	431.759,932 304.781,63	3.878	8	431.759,932 304.781,63	9	431.759,427 304.781,66	0.506	9	431.759,427 304.781,66	10	431.758,924 304.781,69	0.504
10	431.758,924 304.781,69	11	431.749,448 304.779,338	9.764	11	431.749,448 304.779,338	12	431.748,822 304.779,183	0.645	12	431.748,822 304.779,183	13	431.747,822 304.778,934	1.031
13	431.747,822 304.778,934	14	431.741,078 304.776,851	7.058	14	431.741,078 304.776,851	15	431.737,987 304.775,897	3.235	15	431.737,987 304.775,897	16	431.737,985 304.775,896	0.002
16	431.737,985 304.775,896	17	431.728,546 304.772,981	9.879	17	431.728,546 304.772,981	18	431.713,421 304.768,926	15.659	18	431.713,421 304.768,926	19	431.709,313 304.767,825	4.253

Punct început	X / Y	Punct sfârșit	X / Y	Lungime segment	Punct început	X / Y	Punct sfârșit	X / Y	Lungime segment	Punct început	X / Y	Punct sfârșit	X / Y	Lungime segment
19	431.709,313 304.767,825	20	431.704,15 304.767,032	5.224	20	431.704,15 304.767,032	21	431.694,78 304.765,594	9.48	21	431.694,78 304.765,594	22	431.689,16 304.764,731	5.686
22	431.689,16 304.764,731	23	431.678,737 304.762,878	10.586	23	431.678,737 304.762,878	24	431.677,677 304.762,69	1.077	24	431.677,677 304.762,69	25	431.670,83 304.761,473	6.954
25	431.670,83 304.761,473	26	431.666,836 304.760,763	4.057	26	431.666,836 304.760,763	27	431.659,52 304.759,499	7.424	27	431.659,52 304.759,499	28	431.652,994 304.758,371	6.623
28	431.652,994 304.758,371	29	431.652,147 304.758,307	0.849	29	431.652,147 304.758,307	30	431.649,516 304.758,11	2.638	30	431.649,516 304.758,11	31	431.637,507 304.757,209	12.043
31	431.637,507 304.757,209	32	431.627,43 304.757,059	10.078	32	431.627,43 304.757,059	33	431.623,489 304.757,477	3.963	33	431.623,489 304.757,477	34	431.621,928 304.758,224	1.731
34	431.621,928 304.758,224	35	431.621,834 304.758,322	0.136	35	431.621,834 304.758,322	36	431.621,081 304.759,104	1.086	36	431.621,081 304.759,104	37	431.621,057 304.759,129	0.035
37	431.621,057 304.759,129	38	431.620,887 304.758,983	0.224	38	431.620,887 304.758,983	39	431.618,019 304.756,517	3.782	39	431.618,019 304.756,517	40	431.617,844 304.756,367	0.23
40	431.617,844 304.756,367	41	431.617,771 304.756,305	0.096	41	431.617,771 304.756,305	42	431.619,869 304.754,775	2.597	42	431.619,869 304.754,775	43	431.622,383 304.753,572	2.787
43	431.622,383 304.753,572	44	431.627,249 304.753,056	4.893	44	431.627,249 304.753,056	45	431.637,686 304.753,212	10.438	45	431.637,686 304.753,212	46	431.653,486 304.754,397	15.844
46	431.653,486 304.754,397	47	431.667,527 304.756,823	14.249	47	431.667,527 304.756,823	48	431.689,814 304.760,784	22.636	48	431.689,814 304.760,784	49	431.710,137 304.763,905	20.561
49	431.710,137 304.763,905	50	431.729,655 304.769,137	20.207	50	431.729,655 304.769,137	51	431.739,165 304.772,074	9.953	51	431.739,165 304.772,074	52	431.748,895 304.775,079	10.183
52	431.748,895 304.775,079	53	431.750,412 304.775,456	1.563	53	431.750,412 304.775,456	54	431.759,296 304.777,661	9.154	54	431.759,296 304.777,661	55	431.759,697 304.777,637	0.402
55	431.759,697 304.777,637	56	431.763,568 304.777,41	3.878	56	431.763,568 304.777,41	57	431.767,761 304.777,163	4.2	57	431.767,761 304.777,163	58	431.770,776 304.776,527	3.081
58	431.770,776 304.776,527	59	431.775,605 304.775,508	4.935	59	431.775,605 304.775,508	60	431.780,222 304.773,166	5.177	60	431.780,222 304.773,166	61	431.783,478 304.770,825	4.01
61	431.783,478 304.770,825	62	431.784,714 304.769,937	1.522	62	431.784,714 304.769,937	63	431.786,967 304.767,337	3.44	63	431.786,967 304.767,337	64	431.793,099 304.760,26	9.364
64	431.793,099 304.760,26	65	431.795,787 304.758,343	3.302	65	431.795,787 304.758,343	66	431.801,883 304.753,994	7.488	66	431.801,883 304.753,994	67	431.802,806 304.753,793	0.945
67	431.802,806 304.753,793	68	431.809,959 304.752,241	7.319	68	431.809,959 304.752,241	69	431.821,247 304.755,119	11.649	69	431.821,247 304.755,119	70	431.831,016 304.760,739	11.27
70	431.831,016 304.760,739	71	431.833,814 304.762,665	3.397	71	431.833,814 304.762,665	72	431.847,076 304.771,795	16.101	72	431.847,076 304.771,795	73	431.853,254 304.774,884	6.907
73	431.853,254 304.774,884	74	431.859,618 304.776,217	6.502	74	431.859,618 304.776,217	75	431.867,474 304.775,798	7.867	75	431.867,474 304.775,798	76	431.868,185 304.775,76	0.712
76	431.868,185 304.775,76	77	431.893,217 304.772,895	25.195	77	431.893,217 304.772,895	78	431.897,037 304.771,646	4.019	78	431.897,037 304.771,646	79	431.904,639 304.769,16	7.998
79	431.904,639 304.769,16	80	431.910,221 304.759,824	10.877	80	431.910,221 304.759,824	81	431.910,623 304.759,151	0.784	81	431.910,623 304.759,151	82	431.913,249 304.750,7	8.85
82	431.913,249 304.750,7	83	431.913,378 304.747,272	3.43	83	431.913,378 304.747,272	84	431.913,636 304.740,406	6.871	84	431.913,636 304.740,406	85	431.907,072 304.730,276	12.071
85	431.907,072 304.730,276	86	431.889,842 304.710,117	26.519	86	431.889,842 304.710,117	87	431.890,599 304.706,968	3.239	87	431.890,599 304.706,968	88	431.891,539 304.703,047	4.032
88	431.891,539 304.703,047	89	431.897,339 304.697,085	8.318	89	431.897,339 304.697,085	90	431.897,971 304.696,436	0.906	90	431.897,971 304.696,436	91	431.907,286 304.685,018	14.736
91	431.907,286 304.685,018	92	431.908,789 304.679,421	5.795	92	431.908,789 304.679,421	93	431.908,757 304.678,824	0.598	93	431.908,757 304.678,824	94	431.908,201 304.668,385	10.454
94	431.908,201 304.668,385	95	431.907,989 304.664,426	3.965	95	431.907,989 304.664,426	96	431.909,321 304.658,588	5.988	96	431.909,321 304.658,588	97	431.909,911 304.655,992	2.662
97	431.909,911 304.655,992	98	431.917,802 304.653,254	8.353	98	431.917,802 304.653,254	99	431.921,804 304.653,731	4.03	99	431.921,804 304.653,731	100	431.933,956 304.655,176	12.238
100	431.933,956 304.655,176	101	431.946,544 304.656,674	12.677	101	431.946,544 304.656,674	102	431.954,606 304.657,633	8.119	102	431.954,606 304.657,633	103	431.962,379 304.660,29	8.215
103	431.962,379 304.660,29	104	431.964,998 304.661,184	2.767	104	431.964,998 304.661,184	105	431.974,536 304.664,407	10.068	105	431.974,536 304.664,407	106	431.990,839 304.669,917	17.209
106	431.990,839 304.669,917	107	431.995,179 304.672,126	4.87	107	431.995,179 304.672,126	108	431.995,568 304.672,324	0.436	108	431.995,568 304.672,324	109	432.000,267 304.676,189	6.084
109	432.000,267 304.676,189	110	432.000,4 304.676,32	0.187	110	432.000,4 304.676,32	111	432.057,899 304.733,351	80.986	111	432.057,899 304.733,351	112	432.066,729 304.732,415	8.879
112	432.066,729 304.732,415	113	432.070,622 304.732,003	3.915	113	432.070,622 304.732,003	114	432.077,581 304.728,128	7.965	114	432.077,581 304.728,128	115	432.081,627 304.725,876	4.631
115	432.081,627 304.725,876	116	432.087,7 304.722,495	6.951	116	432.087,7 304.722,495	117	432.093,416 304.718,485	6.982	117	432.093,416 304.718,485	118	432.107,475 304.708,62	17.175

Punct început	X / Y	Punct sfârșit	X / Y	Lungime segment	Punct început	X / Y	Punct sfârșit	X / Y	Lungime segment	Punct început	X / Y	Punct sfârșit	X / Y	Lungime segment
118	432.107,475 304.708,62	119	432.124,871 304.696,414	21.251	119	432.124,871 304.696,414	120	432.125,129 304.696,035	0.458	120	432.125,129 304.696,035	121	432.127,712 304.692,247	4.585
121	432.127,712 304.692,247	122	432.129,78 304.689,215	3.67	122	432.129,78 304.689,215	123	432.128,173 304.682,455	6.948	123	432.128,173 304.682,455	124	432.123,086 304.663,487	19.638
124	432.123,086 304.663,487	125	432.121,456 304.650,987	12.606	125	432.121,456 304.650,987	126	432.121,027 304.647,7	3.315	126	432.121,027 304.647,7	127	432.121,815 304.642,641	5.12
127	432.121,815 304.642,641	128	432.123,269 304.633,297	9.456	128	432.123,269 304.633,297	129	432.123,827 304.629,714	3.626	129	432.123,827 304.629,714	130	432.124,177 304.627,461	2.28
130	432.124,177 304.627,461	131	432.126,375 304.609,106	18.486	131	432.126,375 304.609,106	132	432.126,001 304.607,546	1.604	132	432.126,001 304.607,546	133	432.125,298 304.604,612	3.017
133	432.125,298 304.604,612	134	432.121,646 304.596,122	9.242	134	432.121,646 304.596,122	135	432.118,596 304.588,824	7.91	135	432.118,596 304.588,824	136	432.113,051 304.575,552	14.384
136	432.113,051 304.575,552	137	432.112,529 304.567,296	8.272	137	432.112,529 304.567,296	138	432.111,538 304.551,638	15.689	138	432.111,538 304.551,638	139	432.110,779 304.539,649	12.013
139	432.110,779 304.539,649	140	432.110,485 304.536,448	3.214	140	432.110,485 304.536,448	141	432.109,469 304.525,397	11.098	141	432.109,469 304.525,397	142	432.108,966 304.519,925	5.495
142	432.108,966 304.519,925	143	432.108,467 304.514,487	5.461	143	432.108,467 304.514,487	144	432.106,741 304.495,706	18.86	144	432.106,741 304.495,706	145	432.106,093 304.488,662	7.074
145	432.106,093 304.488,662	146	432.103,431 304.459,698	29.086	146	432.103,431 304.459,698	147	432.102,855 304.453,423	6.301	147	432.102,855 304.453,423	148	432.102,325 304.447,662	5.785
148	432.102,325 304.447,662	149	432.102,35 304.447,263	0.4	149	432.102,35 304.447,263	150	432.102,975 304.437,254	10.028	150	432.102,975 304.437,254	151	432.103,91 304.425,767	11.525
151	432.103,91 304.425,767	152	432.104,057 304.423,956	1.817	152	432.104,057 304.423,956	153	432.104,067 304.423,834	0.122	153	432.104,067 304.423,834	154	432.104,762 304.415,299	8.563
154	432.104,762 304.415,299	155	432.104,843 304.414,303	0.999	155	432.104,843 304.414,303	156	432.102,899 304.407,733	6.852	156	432.102,899 304.407,733	157	432.100,056 304.398,129	10.016
157	432.100,056 304.398,129	158	432.096,326 304.385,527	13.142	158	432.096,326 304.385,527	159	432.093,573 304.376,22	9.706	159	432.093,573 304.376,22	160	432.090,852 304.367,031	9.583
160	432.090,852 304.367,031	161	432.083,329 304.341,611	26.51	161	432.083,329 304.341,611	162	432.081,673 304.336,011	5.84	162	432.081,673 304.336,011	163	432.084,697 304.333,814	3.738
163	432.084,697 304.333,814	164	432.089,712 304.330,174	6.197	164	432.089,712 304.330,174	165	432.094,738 304.326,524	6.212	165	432.094,738 304.326,524	166	432.099,038 304.323,403	5.313
166	432.099,038 304.323,403	167	432.109,349 304.315,916	12.743	167	432.109,349 304.315,916	168	432.114,36 304.312,278	6.192	168	432.114,36 304.312,278	169	432.115,812 304.312,296	1.452
169	432.115,812 304.312,296	170	432.122,032 304.312,448	6.222	170	432.122,032 304.312,448	171	432.124,63 304.312,511	2.599	171	432.124,63 304.312,511	172	432.125,052 304.312,514	0.422
172	432.125,052 304.312,514	173	432.127,851 304.312,529	2.799	173	432.127,851 304.312,529	174	432.141,015 304.312,612	13.164	174	432.141,015 304.312,612	175	432.145,408 304.311,635	4.5
175	432.145,408 304.311,635	176	432.151,553 304.310,285	6.292	176	432.151,553 304.310,285	177	432.165,842 304.296,176	20.081	177	432.165,842 304.296,176	178	432.192,405 304.255,071	48.941
178	432.192,405 304.255,071	179	432.196,407 304.234,982	20.484	179	432.196,407 304.234,982	180	432.193,129 304.216,015	19.248	180	432.193,129 304.216,015	181	432.171,726 304.182,152	40.06
181	432.171,726 304.182,152	182	432.166,585 304.174,018	9.622	182	432.166,585 304.174,018	183	432.141,331 304.150,651	34.406	183	432.141,331 304.150,651	184	432.131,523 304.139,0	15.23
184	432.131,523 304.139,0	185	432.131,741 304.129,337	9.665	185	432.131,741 304.129,337	186	432.131,853 304.124,354	4.984	186	432.131,853 304.124,354	187	432.135,607 304.116,949	8.302
187	432.135,607 304.116,949	188	432.138,227 304.111,783	5.792	188	432.138,227 304.111,783	189	432.138,859 304.110,542	1.393	189	432.138,859 304.110,542	190	432.144,832 304.107,047	6.92
190	432.144,832 304.107,047	191	432.150,818 304.103,543	6.936	191	432.150,818 304.103,543	192	432.156,838 304.100,02	6.975	192	432.156,838 304.100,02	193	432.161,124 304.097,512	4.966
193	432.161,124 304.097,512	194	432.173,089 304.090,509	13.864	194	432.173,089 304.090,509	195	432.176,072 304.085,188	6.1	195	432.176,072 304.085,188	196	432.184,25 304.070,598	16.726
196	432.184,25 304.070,598	197	432.188,527 304.062,966	8.749	197	432.188,527 304.062,966	198	432.189,58 304.060,901	2.318	198	432.189,58 304.060,901	199	432.193,127 304.053,952	7.802
199	432.193,127 304.053,952	200	432.195,374 304.049,549	4.943	200	432.195,374 304.049,549	201	432.197,33 304.045,715	4.304	201	432.197,33 304.045,715	202	432.202,222 304.036,128	10.763
202	432.202,222 304.036,128	203	432.217,179 304.031,148	15.764	203	432.217,179 304.031,148	204	432.243,977 304.022,225	28.245	204	432.243,977 304.022,225	205	432.250,161 304.016,264	8.589
205	432.250,161 304.016,264	206	432.258,73 304.008,006	11.901	206	432.258,73 304.008,006	207	432.264,572 304.002,375	8.114	207	432.264,572 304.002,375	208	432.266,495 303.998,9	3.972
208	432.266,495 303.998,9	209	432.272,109 303.988,75	11.599	209	432.272,109 303.988,75	210	432.276,699 303.980,452	9.483	210	432.276,699 303.980,452	211	432.271,145 303.958,982	22.177
211	432.271,145 303.958,982	212	432.268,936 303.950,882	8.396	212	432.268,936 303.950,882	213	432.266,805 303.943,072	8.096	213	432.266,805 303.943,072	214	432.266,035 303.939,193	3.955
214	432.266,035 303.939,193	215	432.264,809 303.933,014	6.299	215	432.264,809 303.933,014	216	432.263,595 303.926,895	6.238	216	432.263,595 303.926,895	217	432.262,47 303.921,227	5.779

Punct început	X / Y	Punct sfârșit	X / Y	Lungime segment	Punct început	X / Y	Punct sfârșit	X / Y	Lungime segment	Punct început	X / Y	Punct sfârșit	X / Y	Lungime segment
217	432.262,47 303.921,227	218	432.263,734 303.916,378	5.011	218	432.263,734 303.916,378	219	432.268,107 303.899,598	17.34	219	432.268,107 303.899,598	220	432.268,677 303.897,408	2.263
220	432.268,677 303.897,408	221	432.284,775 303.888,499	18.399	221	432.284,775 303.888,499	222	432.306,892 303.876,26	25.278	222	432.306,892 303.876,26	223	432.308,139 303.874,825	1.901
223	432.308,139 303.874,825	224	432.315,711 303.866,119	11.538	224	432.315,711 303.866,119	225	432.318,047 303.863,433	3.56	225	432.318,047 303.863,433	226	432.324,583 303.851,412	13.683
226	432.324,583 303.851,412	227	432.329,53 303.842,311	10.359	227	432.329,53 303.842,311	228	432.329,539 303.842,248	0.064	228	432.329,539 303.842,248	229	432.330,377 303.836,33	5.977
229	432.330,377 303.836,33	230	432.331,042 303.831,63	4.747	230	432.331,042 303.831,63	231	432.331,92 303.825,43	6.262	231	432.331,92 303.825,43	232	432.333,137 303.816,833	8.683
232	432.333,137 303.816,833	233	432.334,277 303.808,767	8.146	233	432.334,277 303.808,767	234	432.335,699 303.805,981	3.128	234	432.335,699 303.805,981	235	432.337,478 303.802,494	3.915
235	432.337,478 303.802,494	236	432.339,25 303.799,02	3.9	236	432.339,25 303.799,02	237	432.340,855 303.795,875	3.531	237	432.340,855 303.795,875	238	432.342,188 303.793,263	2.932
238	432.342,188 303.793,263	239	432.343,7 303.792,418	1.732	239	432.343,7 303.792,418	240	432.354,517 303.786,389	12.384	240	432.354,517 303.786,389	241	432.361,516 303.782,487	8.013
241	432.361,516 303.782,487	242	432.372,815 303.783,359	11.333	242	432.372,815 303.783,359	243	432.384,28 303.784,243	11.499	243	432.384,28 303.784,243	244	432.408,631 303.786,12	24.423
244	432.408,631 303.786,12	245	432.421,649 303.787,124	13.057	245	432.421,649 303.787,124	246	432.429,887 303.787,759	8.262	246	432.429,887 303.787,759	247	432.456,168 303.787,759	26.281
247	432.456,168 303.787,759	248	432.457,383 303.787,759	1.215	248	432.457,383 303.787,759	249	432.460,989 303.786,083	3.976	249	432.460,989 303.786,083	250	432.465,996 303.783,756	5.521
250	432.465,996 303.783,756	251	432.466,218 303.783,404	0.416	251	432.466,218 303.783,404	252	432.469,084 303.778,86	5.372	252	432.469,084 303.778,86	253	432.471,989 303.774,255	5.445
253	432.471,989 303.774,255	254	432.472,898 303.772,814	1.704	254	432.472,898 303.772,814	255	432.472,898 303.770,983	1.831	255	432.472,898 303.770,983	256	432.472,898 303.765,575	5.408
256	432.472,898 303.765,575	257	432.472,944 303.764,547	1.029	257	432.472,944 303.764,547	258	432.473,185 303.759,258	5.294	258	432.473,185 303.759,258	259	432.473,96 303.742,252	17.024
259	432.473,96 303.742,252	260	432.477,14 303.737,649	5.595	260	432.477,14 303.737,649	261	432.479,117 303.734,787	3.478	261	432.479,117 303.734,787	262	432.483,853 303.727,932	8.332
262	432.483,853 303.727,932	263	432.486,873 303.723,562	5.312	263	432.486,873 303.723,562	264	432.488,049 303.722,869	1.365	264	432.488,049 303.722,869	265	432.490,975 303.721,142	3.398
265	432.490,975 303.721,142	266	432.500,841 303.715,321	11.455	266	432.500,841 303.715,321	267	432.502,837 303.714,143	2.318	267	432.502,837 303.714,143	268	432.506,958 303.708,654	6.864
268	432.506,958 303.708,654	269	432.507,767 303.707,575	1.349	269	432.507,767 303.707,575	270	432.507,748 303.693,436	14.139	270	432.507,748 303.693,436	271	432.507,74 303.687,682	5.754
271	432.507,74 303.687,682	272	432.495,708 303.669,806	21.548	272	432.495,708 303.669,806	273	432.479,481 303.655,262	21.791	273	432.479,481 303.655,262	274	432.397,246 303.625,681	87.394
274	432.397,246 303.625,681	275	432.393,069 303.624,259	4.412	275	432.393,069 303.624,259	276	432.402,847 303.595,534	30.344	276	432.402,847 303.595,534	277	432.404,107 303.591,832	3.911
277	432.404,107 303.591,832	278	432.405,372 303.588,12	3.922	278	432.405,372 303.588,12	279	432.406,632 303.584,419	3.91	279	432.406,632 303.584,419	280	432.408,434 303.579,124	5.593
280	432.408,434 303.579,124	281	432.409,989 303.574,553	4.828	281	432.409,989 303.574,553	282	432.411,54 303.569,999	4.811	282	432.411,54 303.569,999	283	432.412,731 303.566,501	3.695
283	432.412,731 303.566,501	284	432.412,968 303.565,866	0.678	284	432.412,968 303.565,866	285	432.416,471 303.561,332	5.73	285	432.416,471 303.561,332	286	432.418,567 303.558,62	3.428
286	432.418,567 303.558,62	287	432.421,713 303.554,55	5.144	287	432.421,713 303.554,55	288	432.423,187 303.552,641	2.412	288	432.423,187 303.552,641	289	432.428,86 303.551,385	5.81
289	432.428,86 303.551,385	290	432.431,29 303.550,848	2.489	290	432.431,29 303.550,848	291	432.439,313 303.549,072	8.217	291	432.439,313 303.549,072	292	432.446,825 303.547,411	7.693
292	432.446,825 303.547,411	293	432.453,901 303.545,845	7.247	293	432.453,901 303.545,845	294	432.461,076 303.544,258	7.348	294	432.461,076 303.544,258	295	432.468,256 303.542,669	7.354
295	432.468,256 303.542,669	296	432.473,135 303.541,59	4.997	296	432.473,135 303.541,59	297	432.478,017 303.540,51	5.0	297	432.478,017 303.540,51	298	432.487,773 303.538,351	9.992
298	432.487,773 303.538,351	299	432.491,364 303.537,557	3.678	299	432.491,364 303.537,557	300	432.492,954 303.535,594	2.526	300	432.492,954 303.535,594	301	432.504,723 303.521,066	18.697
301	432.504,723 303.521,066	302	432.507,443 303.511,057	10.372	302	432.507,443 303.511,057	303	432.511,124 303.497,508	14.04	303	432.511,124 303.497,508	304	432.510,269 303.487,676	9.869
304	432.510,269 303.487,676	305	432.510,241 303.487,35	0.327	305	432.510,241 303.487,35	306	432.507,547 303.476,014	11.652	306	432.507,547 303.476,014	307	432.501,15 303.465,127	12.627
307	432.501,15 303.465,127	308	432.502,888 303.462,185	3.417	308	432.502,888 303.462,185	309	432.509,928 303.450,258	13.85	309	432.509,928 303.450,258	310	432.515,642 303.440,578	11.241
310	432.515,642 303.440,578	311	432.517,011 303.438,334	2.629	311	432.517,011 303.438,334	312	432.524,14 303.426,643	13.693	312	432.524,14 303.426,643	313	432.532,32 303.413,229	15.711
313	432.532,32 303.413,229	314	432.539,741 303.401,058	14.255	314	432.539,741 303.401,058	315	432.548,431 303.386,809	16.69	315	432.548,431 303.386,809	316	432.559,042 303.364,227	24.951

Punct început	X / Y	Punct sfârșit	X / Y	Lungime segment	Punct început	X / Y	Punct sfârșit	X / Y	Lungime segment	Punct început	X / Y	Punct sfârșit	X / Y	Lungime segment
316	432.559,042 303.364,227	317	432.574,365 303.371,831	17.106	317	432.574,365 303.371,831	318	432.589,417 303.350,427	26.167	318	432.589,417 303.350,427	319	432.589,604 303.350,595	0.251
319	432.589,604 303.350,595	320	432.592,417 303.353,114	3.776	320	432.592,417 303.353,114	321	432.582,158 303.367,703	17.835	321	432.582,158 303.367,703	322	432.575,662 303.376,94	11.292
322	432.575,662 303.376,94	323	432.560,924 303.369,627	16.453	323	432.560,924 303.369,627	324	432.560,815 303.369,859	0.256	324	432.560,815 303.369,859	325	432.554,311 303.383,701	15.294
325	432.554,311 303.383,701	326	432.553,128 303.386,218	2.781	326	432.553,128 303.386,218	327	432.551,959 303.388,707	2.75	327	432.551,959 303.388,707	328	432.547,939 303.395,297	7.719
328	432.547,939 303.395,297	329	432.543,156 303.403,141	9.187	329	432.543,156 303.403,141	330	432.540,954 303.406,753	4.23	330	432.540,954 303.406,753	331	432.535,735 303.415,311	10.024
331	432.535,735 303.415,311	332	432.533,856 303.418,393	3.61	332	432.533,856 303.418,393	333	432.527,555 303.428,725	12.102	333	432.527,555 303.428,725	334	432.526,739 303.430,064	1.568
334	432.526,739 303.430,064	335	432.520,426 303.440,417	12.126	335	432.520,426 303.440,417	336	432.519,072 303.442,636	2.599	336	432.519,072 303.442,636	337	432.516,282 303.447,362	5.488
337	432.516,282 303.447,362	338	432.513,373 303.452,291	5.723	338	432.513,373 303.452,291	339	432.506,332 303.464,219	13.851	339	432.506,332 303.464,219	340	432.505,792 303.465,133	1.062
340	432.505,792 303.465,133	341	432.511,3 303.474,505	10.871	341	432.511,3 303.474,505	342	432.512,142 303.478,05	3.644	342	432.512,142 303.478,05	343	432.514,2 303.486,71	8.901
343	432.514,2 303.486,71	344	432.514,254 303.487,328	0.62	344	432.514,254 303.487,328	345	432.514,373 303.488,705	1.382	345	432.514,373 303.488,705	346	432.515,171 303.497,87	9.2
346	432.515,171 303.497,87	347	432.515,057 303.498,287	0.432	347	432.515,057 303.498,287	348	432.513,997 303.502,191	4.045	348	432.513,997 303.502,191	349	432.512,922 303.506,147	4.099
349	432.512,922 303.506,147	350	432.511,313 303.512,069	6.137	350	432.511,313 303.512,069	351	432.511,303 303.512,106	0.038	351	432.511,303 303.512,106	352	432.509,672 303.518,106	6.218
352	432.509,672 303.518,106	353	432.508,362 303.522,929	4.998	353	432.508,362 303.522,929	354	432.507,596 303.523,875	1.217	354	432.507,596 303.523,875	355	432.506,373 303.525,384	1.942
355	432.506,373 303.525,384	356	432.503,589 303.528,821	4.423	356	432.503,589 303.528,821	357	432.499,253 303.534,173	6.888	357	432.499,253 303.534,173	358	432.497,929 303.535,808	2.104
358	432.497,929 303.535,808	359	432.496,062 303.538,112	2.965	359	432.496,062 303.538,112	360	432.494,902 303.539,544	1.843	360	432.494,902 303.539,544	361	432.493,592 303.541,161	2.081
361	432.493,592 303.541,161	362	432.488,637 303.542,257	5.075	362	432.488,637 303.542,257	363	432.483,581 303.543,376	5.178	363	432.483,581 303.543,376	364	432.478,881 303.544,416	4.814
364	432.478,881 303.544,416	365	432.476,093 303.545,032	2.855	365	432.476,093 303.545,032	366	432.473,999 303.545,496	2.145	366	432.473,999 303.545,496	367	432.471,089 303.546,14	2.98
367	432.471,089 303.546,14	368	432.469,12 303.546,575	2.016	368	432.469,12 303.546,575	369	432.464,562 303.547,584	4.668	369	432.464,562 303.547,584	370	432.461,94 303.548,164	2.685
370	432.461,94 303.548,164	371	432.458,118 303.549,009	3.914	371	432.458,118 303.549,009	372	432.454,765 303.549,751	3.434	372	432.454,765 303.549,751	373	432.450,78 303.550,633	4.081
373	432.450,78 303.550,633	374	432.447,689 303.551,317	3.166	374	432.447,689 303.551,317	375	432.445,73 303.551,75	2.006	375	432.445,73 303.551,75	376	432.445,387 303.551,826	0.351
376	432.445,387 303.551,826	377	432.440,729 303.552,856	4.771	377	432.440,729 303.552,856	378	432.440,177 303.552,978	0.565	378	432.440,177 303.552,978	379	432.435,802 303.553,946	4.481
379	432.435,802 303.553,946	380	432.432,154 303.554,754	3.736	380	432.432,154 303.554,754	381	432.429,724 303.555,291	2.489	381	432.429,724 303.555,291	382	432.425,89 303.556,139	3.927
382	432.425,89 303.556,139	383	432.425,466 303.556,233	0.434	383	432.425,466 303.556,233	384	432.424,878 303.556,995	0.962	384	432.424,878 303.556,995	385	432.423,566 303.558,692	2.145
385	432.423,566 303.558,692	386	432.421,732 303.561,066	3.0	386	432.421,732 303.561,066	387	432.420,043 303.563,251	2.762	387	432.420,043 303.563,251	388	432.419,636 303.563,778	0.666
388	432.419,636 303.563,778	389	432.418,418 303.565,355	1.993	389	432.418,418 303.565,355	390	432.416,506 303.567,836	3.132	390	432.416,506 303.567,836	391	432.416,498 303.567,846	0.013
391	432.416,498 303.567,846	392	432.415,669 303.570,284	2.575	392	432.415,669 303.570,284	393	432.415,327 303.571,288	1.061	393	432.415,327 303.571,288	394	432.413,776 303.575,842	4.811
394	432.413,776 303.575,842	395	432.413,774 303.575,85	0.008	395	432.413,774 303.575,85	396	432.413,207 303.577,515	1.759	396	432.413,207 303.577,515	397	432.412,275 303.580,252	2.891
397	432.412,275 303.580,252	398	432.412,221 303.580,413	0.17	398	432.412,221 303.580,413	399	432.410,418 303.585,708	5.594	399	432.410,418 303.585,708	400	432.410,044 303.586,807	1.161
400	432.410,044 303.586,807	401	432.409,158 303.589,409	2.749	401	432.409,158 303.589,409	402	432.407,894 303.593,121	3.921	402	432.407,894 303.593,121	403	432.407,416 303.594,528	1.486
403	432.407,416 303.594,528	404	432.406,634 303.596,823	2.425	404	432.406,634 303.596,823	405	432.403,965 303.604,665	8.284	405	432.403,965 303.604,665	406	432.398,145 303.621,762	18.06
406	432.398,145 303.621,762	407	432.398,568 303.621,906	0.447	407	432.398,568 303.621,906	408	432.481,57 303.651,762	88.208	408	432.481,57 303.651,762	409	432.498,748 303.667,16	23.069
409	432.498,748 303.667,16	410	432.503,785 303.674,644	9.021	410	432.503,785 303.674,644	411	432.507,755 303.680,541	7.109	411	432.507,755 303.680,541	412	432.511,383 303.685,931	6.497
412	432.511,383 303.685,931	413	432.511,738 303.686,459	0.636	413	432.511,738 303.686,459	414	432.511,746 303.692,033	5.574	414	432.511,746 303.692,033	415	432.511,748 303.693,43	1.397

Punct început	X / Y	Punct sfârșit	X / Y	Lungime segment	Punct început	X / Y	Punct sfârșit	X / Y	Lungime segment	Punct început	X / Y	Punct sfârșit	X / Y	Lungime segment
415	432.511,748 303.693,43	416	432.511,755 303.698,507	5.077	416	432.511,755 303.698,507	417	432.511,761 303.702,868	4.361	417	432.511,761 303.702,868	418	432.511,769 303.708,907	6.039
418	432.511,769 303.708,907	419	432.510,157 303.711,055	2.686	419	432.510,157 303.711,055	420	432.507,763 303.714,243	3.987	420	432.507,763 303.714,243	421	432.505,557 303.717,182	3.675
421	432.505,557 303.717,182	422	432.502,962 303.718,714	3.013	422	432.502,962 303.718,714	423	432.502,874 303.718,766	0.102	423	432.502,874 303.718,766	424	432.493,008 303.724,587	11.45 5
424	432.493,008 303.724,587	425	432.490,923 303.725,818	2.421	425	432.490,923 303.725,818	426	432.490,081 303.726,315	0.978	426	432.490,081 303.726,315	427	432.489,662 303.726,562	0.486
427	432.489,662 303.726,562	428	432.487,144 303.730,206	4.429	428	432.487,144 303.730,206	429	432.486,799 303.730,705	0.607	429	432.486,799 303.730,705	430	432.482,408 303.737,061	7.725
430	432.482,408 303.737,061	431	432.480,431 303.739,923	3.478	431	432.480,431 303.739,923	432	432.479,444 303.741,351	1.736	432	432.479,444 303.741,351	433	432.477,904 303.743,581	2.71
433	432.477,904 303.743,581	434	432.477,316 303.756,484	12.91 6	434	432.477,316 303.756,484	435	432.477,181 303.759,44	2.959	435	432.477,181 303.759,44	436	432.477,165 303.759,786	0.346
436	432.477,165 303.759,786	437	432.476,94 303.764,729	4.948	437	432.476,94 303.764,729	438	432.476,918 303.765,219	0.49	438	432.476,918 303.765,219	439	432.476,898 303.765,666	0.447
439	432.476,898 303.765,666	440	432.476,898 303.770,983	5.317	440	432.476,898 303.770,983	441	432.476,898 303.771,58	0.597	441	432.476,898 303.771,58	442	432.476,898 303.773,97	2.39
442	432.476,898 303.773,97	443	432.468,75 303.786,887	15.27 2	443	432.468,75 303.786,887	444	432.466,325 303.788,014	2.674	444	432.466,325 303.788,014	445	432.460,54 303.790,703	6.379
445	432.460,54 303.790,703	446	432.458,267 303.791,759	2.506	446	432.458,267 303.791,759	447	432.440,749 303.791,759	17.51 8	447	432.440,749 303.791,759	448	432.429,733 303.791,759	11.01 6
448	432.429,733 303.791,759	449	432.423,555 303.791,282	6.196	449	432.423,555 303.791,282	450	432.411,059 303.790,319	12.53 3	450	432.411,059 303.790,319	451	432.402,021 303.789,622	9.065
451	432.402,021 303.789,622	452	432.391,114 303.788,781	10.93 9	452	432.391,114 303.788,781	453	432.368,439 303.787,033	22.74 2	453	432.368,439 303.787,033	454	432.362,411 303.786,568	6.046
454	432.362,411 303.786,568	455	432.348,846 303.794,129	15.53	455	432.348,846 303.794,129	456	432.345,199 303.796,162	4.175	456	432.345,199 303.796,162	457	432.341,899 303.802,631	7.262
457	432.341,899 303.802,631	458	432.338,144 303.809,989	8.261	458	432.338,144 303.809,989	459	432.336,513 303.821,516	11.64 2	459	432.336,513 303.821,516	460	432.335,235 303.830,551	9.125
460	432.335,235 303.830,551	461	432.333,39 303.843,587	13.16 6	461	432.333,39 303.843,587	462	432.330,778 303.848,391	5.468	462	432.330,778 303.848,391	463	432.322,486 303.863,642	17.35 9
463	432.322,486 303.863,642	464	432.321,352 303.865,728	2.374	464	432.321,352 303.865,728	465	432.318,15 303.869,411	4.88	465	432.318,15 303.869,411	466	432.315,434 303.872,534	4.139
466	432.315,434 303.872,534	467	432.312,791 303.875,573	4.028	467	432.312,791 303.875,573	468	432.309,448 303.879,418	5.095	468	432.309,448 303.879,418	469	432.307,847 303.880,304	1.83
469	432.307,847 303.880,304	470	432.303,617 303.882,645	4.835	470	432.303,617 303.882,645	471	432.292,859 303.888,598	12.29 5	471	432.292,859 303.888,598	472	432.286,0 303.892,393	7.839
472	432.286,0 303.892,393	473	432.279,219 303.896,146	7.75	473	432.279,219 303.896,146	474	432.272,116 303.900,077	8.118	474	432.272,116 303.900,077	475	432.272,04 303.900,366	0.299
475	432.272,04 303.900,366	476	432.270,233 303.907,3	7.166	476	432.270,233 303.907,3	477	432.267,197 303.918,953	12.04 2	477	432.267,197 303.918,953	478	432.266,572 303.921,348	2.475
478	432.266,572 303.921,348	479	432.267,967 303.928,375	7.164	479	432.267,967 303.928,375	480	432.270,701 303.942,155	14.04 9	480	432.270,701 303.942,155	481	432.271,205 303.944,003	1.915
481	432.271,205 303.944,003	482	432.272,12 303.947,356	3.476	482	432.272,12 303.947,356	483	432.273,682 303.953,081	5.934	483	432.273,682 303.953,081	484	432.277,321 303.966,421	13.82 7
484	432.277,321 303.966,421	485	432.278,129 303.969,385	3.072	485	432.278,129 303.969,385	486	432.279,239 303.973,453	4.217	486	432.279,239 303.973,453	487	432.280,236 303.977,108	3.789
487	432.280,236 303.977,108	488	432.281,189 303.980,6	3.62	488	432.281,189 303.980,6	489	432.278,559 303.985,355	5.434	489	432.278,559 303.985,355	490	432.277,038 303.988,102	3.14
490	432.277,038 303.988,102	491	432.273,939 303.993,705	6.403	491	432.273,939 303.993,705	492	432.269,54 304.001,658	9.089	492	432.269,54 304.001,658	493	432.268,018 304.004,41	3.145
493	432.268,018 304.004,41	494	432.267,781 304.004,837	0.488	494	432.267,781 304.004,837	495	432.266,017 304.006,537	2.45	495	432.266,017 304.006,537	496	432.262,202 304.010,215	5.299
496	432.262,202 304.010,215	497	432.258,34 304.013,937	5.364	497	432.258,34 304.013,937	498	432.246,101 304.025,733	16.99 8	498	432.246,101 304.025,733	499	432.205,04 304.039,406	43.27 8
499	432.205,04 304.039,406	500	432.192,055 304.064,853	28.56 9	500	432.192,055 304.064,853	501	432.176,047 304.093,413	32.74	501	432.176,047 304.093,413	502	432.141,891 304.113,402	39.57 5
502	432.141,891 304.113,402	503	432.135,832 304.125,352	13.39 8	503	432.135,832 304.125,352	504	432.135,556 304.137,58	12.23 1	504	432.135,556 304.137,58	505	432.144,231 304.147,885	13.47
505	432.144,231 304.147,885	506	432.169,686 304.171,438	34.68	506	432.169,686 304.171,438	507	432.175,107 304.180,015	10.14 7	507	432.175,107 304.180,015	508	432.196,935 304.214,55	40.85 5
508	432.196,935 304.214,55	509	432.200,475 304.235,034	20.78 8	509	432.200,475 304.235,034	510	432.196,179 304.256,601	21.99 1	510	432.196,179 304.256,601	511	432.168,964 304.298,714	50.14 1
511	432.168,964 304.298,714	512	432.154,342 304.313,767	20.98 6	512	432.154,342 304.313,767	513	432.154,216 304.313,795	0.129	513	432.154,216 304.313,795	514	432.153,541 304.313,943	0.691

Punct început	X / Y	Punct sfârșit	X / Y	Lungime segment	Punct început	X / Y	Punct sfârșit	X / Y	Lungime segment	Punct început	X / Y	Punct sfârșit	X / Y	Lungime segment
514	432.153,541 304.313,943	515	432.148,814 304.314,982	4.84	515	432.148,814 304.314,982	516	432.146,267 304.315,542	2.608	516	432.146,267 304.315,542	517	432.143,622 304.316,124	2.708
517	432.143,622 304.316,124	518	432.141,837 304.316,516	1.828	518	432.141,837 304.316,516	519	432.141,426 304.316,606	0.421	519	432.141,426 304.316,606	520	432.133,812 304.316,563	7.614
520	432.133,812 304.316,563	521	432.130,98 304.316,547	2.832	521	432.130,98 304.316,547	522	432.128,419 304.316,533	2.561	522	432.128,419 304.316,533	523	432.127,827 304.316,529	0.592
523	432.127,827 304.316,529	524	432.125,029 304.316,513	2.798	524	432.125,029 304.316,513	525	432.124,571 304.316,511	0.458	525	432.124,571 304.316,511	526	432.121,935 304.316,447	2.637
526	432.121,935 304.316,447	527	432.118,165 304.316,355	3.771	527	432.118,165 304.316,355	528	432.115,637 304.316,294	2.529	528	432.115,637 304.316,294	529	432.114,454 304.317,154	1.463
529	432.114,454 304.317,154	530	432.111,699 304.319,153	3.404	530	432.111,699 304.319,153	531	432.110,104 304.320,312	1.972	531	432.110,104 304.320,312	532	432.105,7 304.323,509	5.442
532	432.105,7 304.323,509	533	432.105,037 304.323,99	0.819	533	432.105,037 304.323,99	534	432.101,388 304.326,64	4.51	534	432.101,388 304.326,64	535	432.099,992 304.327,653	1.725
535	432.099,992 304.327,653	536	432.097,834 304.329,22	2.667	536	432.097,834 304.329,22	537	432.097,088 304.329,761	0.922	537	432.097,088 304.329,761	538	432.092,062 304.333,411	6.212
538	432.092,062 304.333,411	539	432.087,047 304.337,051	6.197	539	432.087,047 304.337,051	540	432.086,31 304.337,586	0.911	540	432.086,31 304.337,586	541	432.086,714 304.338,952	1.424
541	432.086,714 304.338,952	542	432.087,165 304.340,476	1.589	542	432.087,165 304.340,476	543	432.089,335 304.347,808	7.646	543	432.089,335 304.347,808	544	432.091,987 304.356,769	9.345
544	432.091,987 304.356,769	545	432.094,688 304.365,896	9.518	545	432.094,688 304.365,896	546	432.095,574 304.368,889	3.121	546	432.095,574 304.368,889	547	432.097,408 304.375,085	6.462
547	432.097,408 304.375,085	548	432.098,305 304.378,114	3.159	548	432.098,305 304.378,114	549	432.100,162 304.384,392	6.547	549	432.100,162 304.384,392	550	432.101,071 304.387,461	3.201
550	432.101,071 304.387,461	551	432.103,892 304.396,994	9.942	551	432.103,892 304.396,994	552	432.105,29 304.401,718	4.927	552	432.105,29 304.401,718	553	432.106,734 304.406,598	5.089
553	432.106,734 304.406,598	554	432.108,89 304.413,883	7.597	554	432.108,89 304.413,883	555	432.108,749 304.415,623	1.746	555	432.108,749 304.415,623	556	432.108,054 304.424,159	8.564
556	432.108,054 304.424,159	557	432.108,063 304.424,206	0.048	557	432.108,063 304.424,206	558	432.108,044 304.424,281	0.077	558	432.108,044 304.424,281	559	432.107,9 304.426,046	1.771
559	432.107,9 304.426,046	560	432.107,897 304.426,091	0.045	560	432.107,897 304.426,091	561	432.107,517 304.430,753	4.677	561	432.107,517 304.430,753	562	432.107,086 304.436,053	5.317
562	432.107,086 304.436,053	563	432.106,965 304.437,541	1.493	563	432.106,965 304.437,541	564	432.106,791 304.440,32	2.784	564	432.106,791 304.440,32	565	432.106,737 304.441,18	0.862
565	432.106,737 304.441,18	566	432.106,522 304.444,629	3.456	566	432.106,522 304.444,629	567	432.106,342 304.447,51	2.887	567	432.106,342 304.447,51	568	432.106,336 304.447,601	0.091
568	432.106,336 304.447,601	569	432.106,478 304.449,143	1.549	569	432.106,478 304.449,143	570	432.106,838 304.453,057	3.931	570	432.106,838 304.453,057	571	432.107,052 304.455,388	2.341
571	432.107,052 304.455,388	572	432.107,396 304.459,128	3.756	572	432.107,396 304.459,128	573	432.107,414 304.459,332	0.205	573	432.107,414 304.459,332	574	432.108,019 304.465,916	6.612
574	432.108,019 304.465,916	575	432.108,339 304.469,397	3.496	575	432.108,339 304.469,397	576	432.108,729 304.473,638	4.259	576	432.108,729 304.473,638	577	432.108,806 304.474,478	0.844
577	432.108,806 304.474,478	578	432.109,399 304.480,929	6.478	578	432.109,399 304.480,929	579	432.109,685 304.484,036	3.12	579	432.109,685 304.484,036	580	432.110,076 304.488,296	4.278
580	432.110,076 304.488,296	581	432.110,167 304.489,288	0.996	581	432.110,167 304.489,288	582	432.110,653 304.494,572	5.306	582	432.110,653 304.494,572	583	432.110,724 304.495,34	0.771
583	432.110,724 304.495,34	584	432.111,46 304.503,348	8.042	584	432.111,46 304.503,348	585	432.111,633 304.505,236	1.896	585	432.111,633 304.505,236	586	432.112,45 304.514,121	8.922
586	432.112,45 304.514,121	587	432.112,949 304.519,559	5.461	587	432.112,949 304.519,559	588	432.113,016 304.520,286	0.73	588	432.113,016 304.520,286	589	432.113,452 304.525,031	4.765
589	432.113,452 304.525,031	590	432.114,468 304.536,082	11.09 8	590	432.114,468 304.536,082	591	432.114,562 304.537,109	1.031	591	432.114,562 304.537,109	592	432.114,767 304.539,339	2.239
592	432.114,767 304.539,339	593	432.115,5 304.550,912	11.59 6	593	432.115,5 304.550,912	594	432.115,53 304.551,385	0.474	594	432.115,53 304.551,385	595	432.116,285 304.563,312	11.95 1
595	432.116,285 304.563,312	596	432.116,521 304.567,043	3.738	596	432.116,521 304.567,043	597	432.117,001 304.574,629	7.601	597	432.117,001 304.574,629	598	432.122,287 304.587,282	13.71 3
598	432.122,287 304.587,282	599	432.124,577 304.592,762	5.939	599	432.124,577 304.592,762	600	432.125,329 304.594,56	1.949	600	432.125,329 304.594,56	601	432.126,975 304.598,388	4.167
601	432.126,975 304.598,388	602	432.129,108 304.603,346	5.397	602	432.129,108 304.603,346	603	432.129,891 304.606,614	3.36	603	432.129,891 304.606,614	604	432.130,431 304.608,871	2.321
604	432.130,431 304.608,871	605	432.130,215 304.610,679	1.821	605	432.130,215 304.610,679	606	432.129,468 304.616,916	6.282	606	432.129,468 304.616,916	607	432.128,14 304.628,007	11.17
607	432.128,14 304.628,007	608	432.127,852 304.629,86	1.875	608	432.127,852 304.629,86	609	432.127,779 304.630,329	0.475	609	432.127,779 304.630,329	610	432.127,221 304.633,912	3.626
610	432.127,221 304.633,912	611	432.126,677 304.637,41	3.54	611	432.126,677 304.637,41	612	432.125,862 304.642,641	5.294	612	432.125,862 304.642,641	613	432.125,767 304.643,256	0.622

Punct început	X / Y	Punct sfârșit	X / Y	Lungime segment	Punct început	X / Y	Punct sfârșit	X / Y	Lungime segment	Punct început	X / Y	Punct sfârșit	X / Y	Lungime segment
613	432.125,767 304.643,256	614	432.125,067 304.647,75	4.548	614	432.125,067 304.647,75	615	432.125,1 304.648,004	0.256	615	432.125,1 304.648,004	616	432.125,422 304.650,47	2.487
616	432.125,422 304.650,47	617	432.125,842 304.653,689	3.246	617	432.125,842 304.653,689	618	432.126,75 304.660,65	7.02	618	432.126,75 304.660,65	619	432.127,018 304.662,707	2.074
619	432.127,018 304.662,707	620	432.129,694 304.672,686	10.33 2	620	432.129,694 304.672,686	621	432.132,051 304.681,474	9.099	621	432.132,051 304.681,474	622	432.133,151 304.685,579	4.25
622	432.133,151 304.685,579	623	432.134,266 304.689,735	4.303	623	432.134,266 304.689,735	624	432.134,08 304.690,008	0.33	624	432.134,08 304.690,008	625	432.131,017 304.694,501	5.438
625	432.131,017 304.694,501	626	432.128,434 304.698,288	4.584	626	432.128,434 304.698,288	627	432.127,766 304.699,269	1.187	627	432.127,766 304.699,269	628	432.126,304 304.700,295	1.786
628	432.126,304 304.700,295	629	432.124,07 304.701,862	2.729	629	432.124,07 304.701,862	630	432.121,208 304.703,871	3.497	630	432.121,208 304.703,871	631	432.116,958 304.706,852	5.191
631	432.116,958 304.706,852	632	432.116,073 304.707,473	1.081	632	432.116,073 304.707,473	633	432.114,64 304.708,479	1.751	633	432.114,64 304.708,479	634	432.109,772 304.711,894	5.946
634	432.109,772 304.711,894	635	432.107,027 304.713,821	3.354	635	432.107,027 304.713,821	636	432.103,933 304.715,991	3.779	636	432.103,933 304.715,991	637	432.098,388 304.719,882	6.774
637	432.098,388 304.719,882	638	432.095,713 304.721,759	3.268	638	432.095,713 304.721,759	639	432.093,224 304.723,506	3.041	639	432.093,224 304.723,506	640	432.090,367 304.725,51	3.49
640	432.090,367 304.725,51	641	432.089,828 304.725,888	0.658	641	432.089,828 304.725,888	642	432.084,785 304.728,696	5.772	642	432.084,785 304.728,696	643	432.083,573 304.729,371	1.387
643	432.083,573 304.729,371	644	432.079,527 304.731,623	4.631	644	432.079,527 304.731,623	645	432.075,845 304.733,673	4.214	645	432.075,845 304.733,673	646	432.071,854 304.735,895	4.568
646	432.071,854 304.735,895	647	432.067,15 304.736,393	4.73	647	432.067,15 304.736,393	648	432.064,629 304.736,66	2.535	648	432.064,629 304.736,66	649	432.056,431 304.737,529	8.244
649	432.056,431 304.737,529	650	431.997,583 304.679,16	82.88 6	650	431.997,583 304.679,16	651	431.993,365 304.675,691	5.461	651	431.993,365 304.675,691	652	431.989,283 304.673,613	4.58
652	431.989,283 304.673,613	653	431.987,182 304.672,903	2.218	653	431.987,182 304.672,903	654	431.985,779 304.672,429	1.481	654	431.985,779 304.672,429	655	431.973,256 304.668,197	13.21 9
655	431.973,256 304.668,197	656	431.967,465 304.666,24	6.113	656	431.967,465 304.666,24	657	431.963,711 304.664,972	3.962	657	431.963,711 304.664,972	658	431.961,086 304.664,075	2.774
658	431.961,086 304.664,075	659	431.953,713 304.661,555	7.792	659	431.953,713 304.661,555	660	431.951,132 304.661,248	2.599	660	431.951,132 304.661,248	661	431.946,071 304.660,646	5.097
661	431.946,071 304.660,646	662	431.939,132 304.659,82	6.988	662	431.939,132 304.659,82	663	431.933,484 304.659,148	5.688	663	431.933,484 304.659,148	664	431.927,533 304.658,441	5.993
664	431.927,533 304.658,441	665	431.921,331 304.657,703	6.246	665	431.921,331 304.657,703	666	431.918,243 304.657,335	3.11	666	431.918,243 304.657,335	667	431.914,166 304.658,749	4.315
667	431.914,166 304.658,749	668	431.913,319 304.659,043	0.897	668	431.913,319 304.659,043	669	431.913,221 304.659,476	0.444	669	431.913,221 304.659,476	670	431.912,013 304.664,771	5.431
670	431.912,013 304.664,771	671	431.912,195 304.668,172	3.406	671	431.912,195 304.668,172	672	431.912,302 304.670,197	2.028	672	431.912,302 304.670,197	673	431.912,751 304.678,611	8.426
673	431.912,751 304.678,611	674	431.912,817 304.679,843	1.234	674	431.912,817 304.679,843	675	431.911,439 304.684,978	5.317	675	431.911,439 304.684,978	676	431.910,962 304.686,754	1.839
676	431.910,962 304.686,754	677	431.910,928 304.686,882	0.132	677	431.910,928 304.686,882	678	431.906,502 304.692,307	7.001	678	431.906,502 304.692,307	679	431.904,854 304.694,328	2.608
679	431.904,854 304.694,328	680	431.900,96 304.699,1	6.159	680	431.900,96 304.699,1	681	431.900,206 304.699,875	1.081	681	431.900,206 304.699,875	682	431.898,116 304.702,023	2.997
682	431.898,116 304.702,023	683	431.895,172 304.705,049	4.222	683	431.895,172 304.705,049	684	431.894,488 304.707,902	2.934	684	431.894,488 304.707,902	685	431.894,283 304.708,755	0.877
685	431.894,283 304.708,755	686	431.894,208 304.709,068	0.322	686	431.894,208 304.709,068	687	431.910,285 304.727,878	24.74 4	687	431.910,285 304.727,878	688	431.917,68 304.739,293	13.60 1
688	431.917,68 304.739,293	689	431.917,375 304.747,422	8.135	689	431.917,375 304.747,422	690	431.917,227 304.751,381	3.962	690	431.917,227 304.751,381	691	431.914,301 304.760,794	9.857
691	431.914,301 304.760,794	692	431.913,654 304.761,876	1.261	692	431.913,654 304.761,876	693	431.913,053 304.762,881	1.171	693	431.913,053 304.762,881	694	431.907,411 304.772,319	10.99 6
694	431.907,411 304.772,319	695	431.907,304 304.772,497	0.208	695	431.907,304 304.772,497	696	431.900,277 304.774,795	7.393	696	431.900,277 304.774,795	697	431.898,28 304.775,448	2.101
697	431.898,28 304.775,448	698	431.894,074 304.776,823	4.425	698	431.894,074 304.776,823	699	431.880,136 304.778,418	14.02 9	699	431.880,136 304.778,418	700	431.869,868 304.779,593	10.33 5
700	431.869,868 304.779,593	701	431.868,52 304.779,747	1.357	701	431.868,52 304.779,747	702	431.867,687 304.779,792	0.834	702	431.867,687 304.779,792	703	431.860,622 304.780,17	7.075
703	431.860,622 304.780,17	704	431.859,31 304.780,24	1.314	704	431.859,31 304.780,24	705	431.851,927 304.778,693	7.543	705	431.851,927 304.778,693	706	431.846,943 304.776,2	5.573
706	431.846,943 304.776,2	707	431.845,038 304.775,248	2.13	707	431.845,038 304.775,248	708	431.831,546 304.765,96	16.38	708	431.831,546 304.765,96	709	431.828,881 304.764,126	3.235
709	431.828,881 304.764,126	710	431.820,94 304.759,557	9.162	710	431.820,94 304.759,557	711	431.819,728 304.758,86	1.398	711	431.819,728 304.758,86	712	431.809,885 304.756,35	10.15 8

Punct început	X / Y	Punct sfârșit	X / Y	Lungime segment	Punct început	X / Y	Punct sfârșit	X / Y	Lungime segment	Punct început	X / Y	Punct sfârșit	X / Y	Lungime segment
712	431.809,885 304.756,35	713	431.809,322 304.756,472	0.576	713	431.809,322 304.756,472	714	431.803,655 304.757,702	5.799	714	431.803,655 304.757,702	715	431.803,536 304.757,728	0.122
715	431.803,536 304.757,728	716	431.800,55 304.759,858	3.668	716	431.800,55 304.759,858	717	431.798,11 304.761,599	2.997	717	431.798,11 304.761,599	718	431.795,81 304.763,24	2.825
718	431.795,81 304.763,24	719	431.795,539 304.763,552	0.413	719	431.795,539 304.763,552	720	431.793,82 304.765,536	2.625	720	431.793,82 304.765,536	721	431.793,636 304.765,748	0.281
721	431.793,636 304.765,748	722	431.789,99 304.769,956	5.568	722	431.789,99 304.769,956	723	431.789,8 304.770,176	0.291	723	431.789,8 304.770,176	724	431.787,43 304.772,91	3.618
724	431.787,43 304.772,91	725	431.785,813 304.774,073	1.992	725	431.785,813 304.774,073	726	431.785,565 304.774,251	0.305	726	431.785,565 304.774,251	727	431.782,307 304.776,594	4.013
727	431.782,307 304.776,594	728	431.780,781 304.777,368	1.711	728	431.780,781 304.777,368	1	431.780,514 304.777,503	0.299					

** Lungimile segmentelor sunt determinate în planul de proiecție Stereo 70 și sunt rotunjite la 1 milimetru.

*** Distanța dintre puncte este formată din segmente cumulate ce sunt mai mici decât valoarea 1 milimetru.

**DATE DESPRE IMOBILUL NR. 850**

Oficiul de Cadastru și Publicitate Imobiliară DOLJ
Biroul de Cadastru și Publicitate Imobiliară Craiova

A. Partea I. Descrierea imobilului

TEREN Extravilan

Adresa: Jud. Dolj, De 220/1

Nr. Crt	Nr cadastral Nr. topografic	Suprafața* (mp)	Observații / Referințe
A1		4.498	Sector cadastral:2 Teren neimprejmuit;

B. Partea II. Proprietari și acte

Inscrieri privitoare la dreptul de proprietate și alte drepturi reale	Referințe
/	
Act Normativ nr. 7, din 13/03/1996 emis de PARLAMENTUL ROMÂNIEI;	
B1	Inscrierea provizorie, drept de PROPRIETATE, dobandit prin Lege, cota actuala 1/1, cota initiala 1/1
	1) NEIDENTIFICAT NEIDENTIFICAT, CIF:0000000000000

C. Partea III. SARCINI .

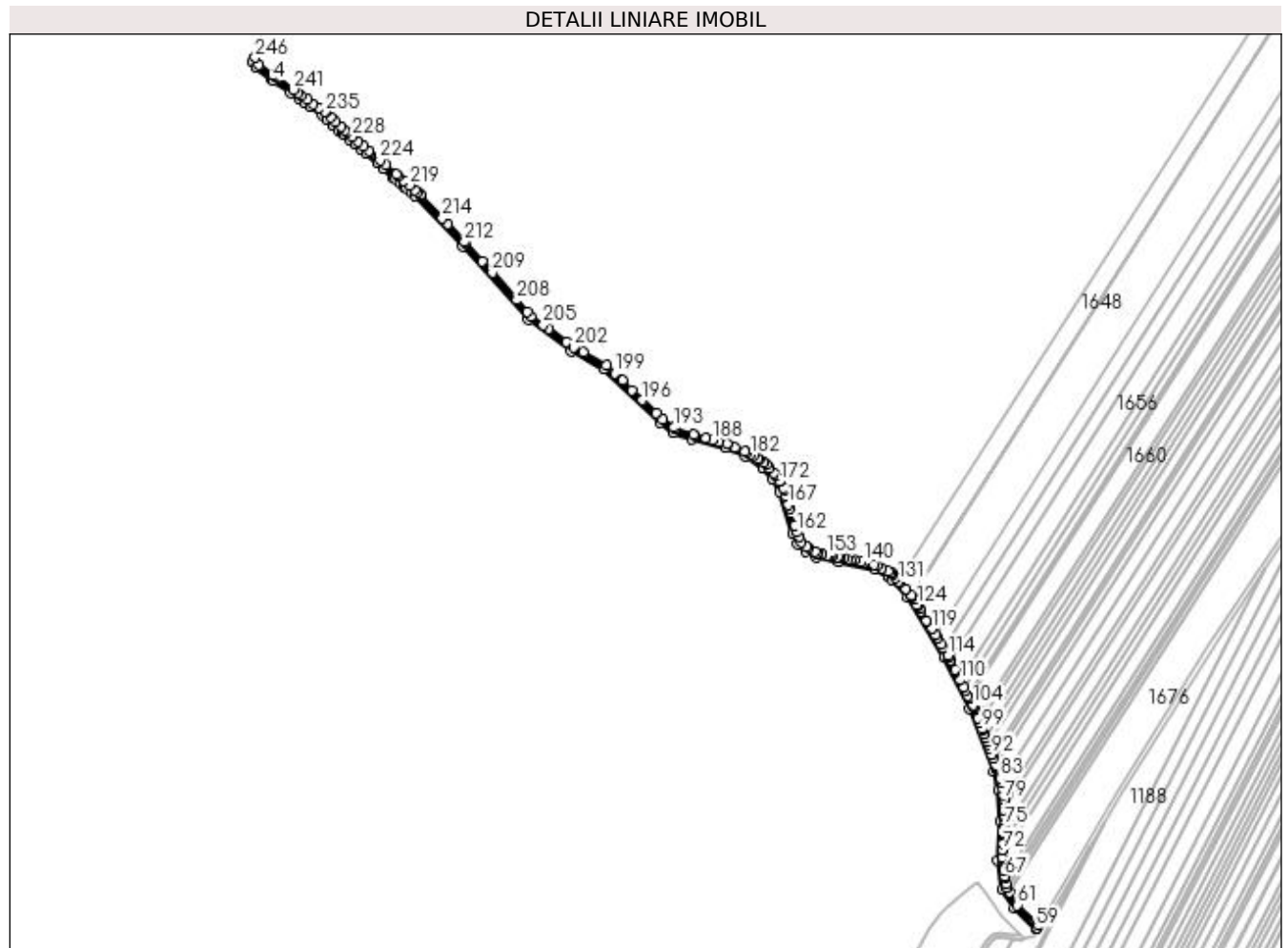
Inscrieri privind dezmembramintele dreptului de proprietate, drepturi reale de garanție și sarcini	Referințe
NU SUNT	

Anexa Nr. 1 La Partea I

Teren

Nr cadastral	Suprafața (mp)*	Observații / Referințe
	4.498	

* Suprafața este determinată în planul de proiecție Stereo 70.



Date referitoare la teren

Crt	Categorie folosință	Intra vilan	Suprafața (mp)	Tarla	Parcelă	Nr. topo	Observații / Referințe
1	drum	NU	4.498	De 220/1	-	-	

Lungime Segmente

1) Valorile lungimilor segmentelor sunt obținute din proiecție în plan.

Punct început	X / Y	Punct sfârșit	X / Y	Lungime segment
1	432.479,615 304.183,805	2	432.482,517 304.178,17	6.338
4	432.498,524 304.166,545	5	432.514,585 304.155,169	19.68 2
7	432.527,023 304.146,359	8	432.532,41 304.142,543	6.602
10	432.547,741 304.130,723	11	432.552,677 304.126,224	6.679
13	432.560,861 304.118,764	14	432.562,683 304.117,214	2.392
16	432.572,778 304.108,626	17	432.577,822 304.104,334	6.623
2	432.482,517 304.178,17	3	432.496,137 304.168,278	16.83
5	432.514,585 304.155,169	6	432.521,635 304.150,175	8.64
8	432.532,41 304.142,543	9	432.543,012 304.135,034	12.99 2
11	432.552,677 304.126,224	12	432.557,609 304.121,728	6.674
14	432.562,683 304.117,214	15	432.567,731 304.112,919	6.628
17	432.577,822 304.104,334	18	432.582,864 304.100,044	6.62
3	432.496,137 304.168,278	4	432.498,524 304.166,545	2.95
6	432.521,635 304.150,175	7	432.527,023 304.146,359	6.602
9	432.543,012 304.135,034	10	432.547,741 304.130,723	6.399
12	432.557,609 304.121,728	13	432.560,861 304.118,764	4.4
15	432.567,731 304.112,919	16	432.572,778 304.108,626	6.626
18	432.582,864 304.100,044	19	432.592,944 304.091,468	13.23 5

Punct început	X / Y	Punct sfârșit	X / Y	Lungime segment	Punct început	X / Y	Punct sfârșit	X / Y	Lungime segment	Punct început	X / Y	Punct sfârșit	X / Y	Lungime segment
19	432.592,944 304.091,468	20	432.597,982 304.087,182	6.614	20	432.597,982 304.087,182	21	432.608,053 304.078,614	13.223	21	432.608,053 304.078,614	22	432.609,619 304.077,281	2.057
22	432.609,619 304.077,281	23	432.614,65 304.073,002	6.605	23	432.614,65 304.073,002	24	432.617,163 304.070,863	3.3	24	432.617,163 304.070,863	25	432.619,677 304.068,725	3.3
25	432.619,677 304.068,725	26	432.624,699 304.064,452	6.594	26	432.624,699 304.064,452	27	432.627,181 304.062,34	3.259	27	432.627,181 304.062,34	28	432.670,331 304.016,579	62.897
28	432.670,331 304.016,579	29	432.730,114 303.950,001	89.48	29	432.730,114 303.950,001	30	432.769,23 303.921,179	48.588	30	432.769,23 303.921,179	31	432.798,764 303.905,07	33.642
31	432.798,764 303.905,07	32	432.849,337 303.856,183	70.339	32	432.849,337 303.856,183	33	432.861,714 303.847,364	15.198	33	432.861,714 303.847,364	34	432.878,769 303.841,334	18.09
34	432.878,769 303.841,334	35	432.909,182 303.833,608	31.379	35	432.909,182 303.833,608	36	432.926,945 303.825,767	19.417	36	432.926,945 303.825,767	37	432.943,539 303.815,336	19.6
37	432.943,539 303.815,336	38	432.951,822 303.805,774	12.651	38	432.951,822 303.805,774	39	432.958,646 303.793,52	14.026	39	432.958,646 303.793,52	40	432.970,376 303.755,69	39.607
40	432.970,376 303.755,69	41	432.974,47 303.745,785	10.718	41	432.974,47 303.745,785	42	432.982,315 303.739,03	10.352	42	432.982,315 303.739,03	43	432.991,912 303.734,023	10.825
43	432.991,912 303.734,023	44	433.011,822 303.730,35	20.246	44	433.011,822 303.730,35	45	433.045,272 303.723,142	34.218	45	433.045,272 303.723,142	46	433.057,608 303.716,597	13.965
46	433.057,608 303.716,597	47	433.057,676 303.716,561	0.077	47	433.057,676 303.716,561	48	433.060,321 303.713,594	3.975	48	433.060,321 303.713,594	49	433.074,716 303.697,448	21.631
49	433.074,716 303.697,448	50	433.107,828 303.643,293	63.476	50	433.107,828 303.643,293	51	433.130,975 303.597,0	51.757	51	433.130,975 303.597,0	52	433.152,772 303.540,122	60.912
52	433.152,772 303.540,122	53	433.157,395 303.523,17	17.571	53	433.157,395 303.523,17	54	433.158,729 303.495,08	28.122	54	433.158,729 303.495,08	55	433.156,252 303.459,303	35.863
55	433.156,252 303.459,303	56	433.160,841 303.432,919	26.78	56	433.160,841 303.432,919	57	433.171,363 303.415,966	19.953	57	433.171,363 303.415,966	58	433.191,131 303.397,339	27.161
58	433.191,131 303.397,339	59	433.191,786 303.398,04	0.959	59	433.191,786 303.398,04	60	433.193,526 303.400,578	3.077	60	433.193,526 303.400,578	61	433.174,487 303.418,519	26.16
61	433.174,487 303.418,519	62	433.167,057 303.430,489	14.088	62	433.167,057 303.430,489	63	433.164,786 303.434,147	4.306	63	433.164,786 303.434,147	64	433.164,649 303.434,369	0.261
64	433.164,649 303.434,369	65	433.164,079 303.437,647	3.327	65	433.164,079 303.437,647	66	433.162,968 303.444,034	6.483	66	433.162,968 303.444,034	67	433.162,813 303.444,926	0.905
67	433.162,813 303.444,926	68	433.161,97 303.449,773	4.92	68	433.161,97 303.449,773	69	433.160,434 303.458,605	8.965	69	433.160,434 303.458,605	70	433.160,276 303.459,51	0.919
70	433.160,276 303.459,51	71	433.160,405 303.461,365	1.859	71	433.160,405 303.461,365	72	433.160,92 303.468,815	7.468	72	433.160,92 303.468,815	73	433.161,288 303.474,13	5.328
73	433.161,288 303.474,13	74	433.162,032 303.484,882	10.778	74	433.162,032 303.484,882	75	433.162,409 303.490,32	5.451	75	433.162,409 303.490,32	76	433.162,736 303.495,036	4.727
76	433.162,736 303.495,036	77	433.162,492 303.500,173	5.143	77	433.162,492 303.500,173	78	433.162,276 303.504,706	4.538	78	433.162,276 303.504,706	79	433.161,841 303.513,863	9.167
79	433.161,841 303.513,863	80	433.161,603 303.518,872	5.015	80	433.161,603 303.518,872	81	433.161,369 303.523,798	4.932	81	433.161,369 303.523,798	82	433.159,527 303.530,554	7.003
82	433.159,527 303.530,554	83	433.158,566 303.534,079	3.654	83	433.158,566 303.534,079	84	433.156,579 303.541,367	7.554	84	433.156,579 303.541,367	85	433.156,557 303.541,424	0.061
85	433.156,557 303.541,424	86	433.156,321 303.542,038	0.658	86	433.156,321 303.542,038	87	433.155,455 303.544,298	2.42	87	433.155,455 303.544,298	88	433.155,287 303.544,737	0.47
88	433.155,287 303.544,737	89	433.154,854 303.545,868	1.211	89	433.154,854 303.545,868	90	433.152,688 303.551,519	6.052	90	433.152,688 303.551,519	91	433.151,465 303.554,71	3.417
91	433.151,465 303.554,71	92	433.151,21 303.555,375	0.712	92	433.151,21 303.555,375	93	433.149,021 303.561,089	6.119	93	433.149,021 303.561,089	94	433.147,799 303.564,277	3.414
94	433.147,799 303.564,277	95	433.146,717 303.567,099	3.022	95	433.146,717 303.567,099	96	433.145,337 303.570,699	3.855	96	433.145,337 303.570,699	97	433.144,145 303.573,811	3.332
97	433.144,145 303.573,811	98	433.143,018 303.576,751	3.149	98	433.143,018 303.576,751	99	433.142,326 303.578,556	1.933	99	433.142,326 303.578,556	100	433.140,427 303.583,51	5.305
100	433.140,427 303.583,51	101	433.138,596 303.588,289	5.118	101	433.138,596 303.588,289	102	433.135,067 303.597,498	9.862	102	433.135,067 303.597,498	103	433.134,64 303.598,614	1.195
103	433.134,64 303.598,614	104	433.133,975 303.599,943	1.486	104	433.133,975 303.599,943	105	433.130,715 303.606,463	7.29	105	433.130,715 303.606,463	106	433.130,451 303.606,992	0.591
106	433.130,451 303.606,992	107	433.129,543 303.608,807	2.029	107	433.129,543 303.608,807	108	433.127,007 303.613,879	5.671	108	433.127,007 303.613,879	109	433.125,998 303.615,898	2.257
109	433.125,998 303.615,898	110	433.122,533 303.622,827	7.747	110	433.122,533 303.622,827	111	433.117,96 303.631,974	10.226	111	433.117,96 303.631,974	112	433.113,431 303.641,032	10.127
112	433.113,431 303.641,032	113	433.112,382 303.643,13	2.346	113	433.112,382 303.643,13	114	433.111,329 303.645,234	2.353	114	433.111,329 303.645,234	115	433.107,42 303.651,628	7.494
115	433.107,42 303.651,628	116	433.105,03 303.655,537	4.582	116	433.105,03 303.655,537	117	433.101,711 303.660,966	6.363	117	433.101,711 303.660,966	118	433.099,914 303.663,906	3.446

Punct început	X / Y	Punct sfârșit	X / Y	Lungime segment	Punct început	X / Y	Punct sfârșit	X / Y	Lungime segment	Punct început	X / Y	Punct sfârșit	X / Y	Lungime segment
118	433.099,914 303.663,906	119	433.096,579 303.669,36	6.393	119	433.096,579 303.669,36	120	433.092,047 303.676,772	8.688	120	433.092,047 303.676,772	121	433.086,871 303.685,238	9.923
121	433.086,871 303.685,238	122	433.085,616 303.687,29	2.405	122	433.085,616 303.687,29	123	433.083,936 303.690,037	3.22	123	433.083,936 303.690,037	124	433.083,346 303.691,002	1.131
124	433.083,346 303.691,002	125	433.080,409 303.695,805	5.63	125	433.080,409 303.695,805	126	433.078,722 303.698,565	3.235	126	433.078,722 303.698,565	127	433.078,129 303.699,535	1.137
127	433.078,129 303.699,535	128	433.077,941 303.699,842	0.36	128	433.077,941 303.699,842	129	433.072,878 303.705,521	7.608	129	433.072,878 303.705,521	130	433.067,34 303.711,733	8.322
130	433.067,34 303.711,733	131	433.066,629 303.712,53	1.068	131	433.066,629 303.712,53	132	433.063,814 303.715,688	4.231	132	433.063,814 303.715,688	133	433.061,077 303.718,758	4.113
133	433.061,077 303.718,758	134	433.060,184 303.719,758	1.341	134	433.060,184 303.719,758	135	433.059,361 303.720,195	0.932	135	433.059,361 303.720,195	136	433.056,801 303.721,553	2.898
136	433.056,801 303.721,553	137	433.051,331 303.724,456	6.193	137	433.051,331 303.724,456	138	433.046,657 303.726,936	5.291	138	433.046,657 303.726,936	139	433.043,957 303.727,517	2.762
139	433.043,957 303.727,517	140	433.034,56 303.729,543	9.613	140	433.034,56 303.729,543	141	433.032,535 303.729,979	2.071	141	433.032,535 303.729,979	142	433.026,292 303.731,324	6.386
142	433.026,292 303.731,324	143	433.023,19 303.731,992	3.173	143	433.023,19 303.731,992	144	433.020,107 303.732,656	3.154	144	433.020,107 303.732,656	145	433.016,974 303.733,331	3.205
145	433.016,974 303.733,331	146	433.013,901 303.733,994	3.144	146	433.013,901 303.733,994	147	433.012,606 303.734,273	1.325	147	433.012,606 303.734,273	148	433.012,376 303.734,315	0.234
148	433.012,376 303.734,315	149	433.010,786 303.734,608	1.617	149	433.010,786 303.734,608	150	433.006,084 303.735,476	4.781	150	433.006,084 303.735,476	151	433.004,5 303.735,768	1.611
151	433.004,5 303.735,768	152	433.002,959 303.736,052	1.567	152	433.002,959 303.736,052	153	433.002,078 303.736,215	0.896	153	433.002,078 303.736,215	154	432.996,698 303.737,207	5.471
154	432.996,698 303.737,207	155	432.993,229 303.737,847	3.528	155	432.993,229 303.737,847	156	432.992,794 303.738,074	0.491	156	432.992,794 303.738,074	157	432.990,516 303.739,262	2.569
157	432.990,516 303.739,262	158	432.984,575 303.742,362	6.701	158	432.984,575 303.742,362	159	432.982,947 303.743,764	2.148	159	432.982,947 303.743,764	160	432.977,802 303.748,194	6.789
160	432.977,802 303.748,194	161	432.975,959 303.752,654	4.826	161	432.975,959 303.752,654	162	432.974,142 303.757,05	4.757	162	432.974,142 303.757,05	163	432.972,23 303.763,216	6.456
163	432.972,23 303.763,216	164	432.972,211 303.763,279	0.066	164	432.972,211 303.763,279	165	432.968,758 303.774,412	11.65 6	165	432.968,758 303.774,412	166	432.967,588 303.778,186	3.951
166	432.967,588 303.778,186	167	432.966,421 303.781,949	3.94	167	432.966,421 303.781,949	168	432.964,077 303.789,511	7.917	168	432.964,077 303.789,511	169	432.962,343 303.795,102	5.854
169	432.962,343 303.795,102	170	432.961,445 303.796,715	1.846	170	432.961,445 303.796,715	171	432.958,071 303.802,773	6.934	171	432.958,071 303.802,773	172	432.958,067 303.802,781	0.009
172	432.958,067 303.802,781	173	432.955,116 303.808,081	6.066	173	432.955,116 303.808,081	174	432.954,579 303.808,701	0.82	174	432.954,579 303.808,701	175	432.953,178 303.810,319	2.14
175	432.953,178 303.810,319	176	432.948,982 303.815,163	6.409	176	432.948,982 303.815,163	177	432.946,172 303.818,406	4.291	177	432.946,172 303.818,406	178	432.943,906 303.819,83	2.676
178	432.943,906 303.819,83	179	432.939,84 303.822,386	4.803	179	432.939,84 303.822,386	180	432.938,698 303.823,104	1.349	180	432.938,698 303.823,104	181	432.934,633 303.825,659	4.801
181	432.934,633 303.825,659	182	432.932,027 303.827,297	3.078	182	432.932,027 303.827,297	183	432.928,827 303.829,308	3.779	183	432.928,827 303.829,308	184	432.926,638 303.830,274	2.393
184	432.926,638 303.830,274	185	432.918,039 303.834,071	9.4	185	432.918,039 303.834,071	186	432.910,491 303.837,403	8.251	186	432.910,491 303.837,403	187	432.903,632 303.839,145	7.077
187	432.903,632 303.839,145	188	432.897,535 303.840,694	6.291	188	432.897,535 303.840,694	189	432.891,453 303.842,239	6.275	189	432.891,453 303.842,239	190	432.881,078 303.844,875	10.70 5
190	432.881,078 303.844,875	191	432.879,931 303.845,166	1.183	191	432.879,931 303.845,166	192	432.863,577 303.850,948	17.34 6	192	432.863,577 303.850,948	193	432.862,164 303.851,955	1.735
193	432.862,164 303.851,955	194	432.851,901 303.859,267	12.60 1	194	432.851,901 303.859,267	195	432.846,318 303.864,665	7.766	195	432.846,318 303.864,665	196	432.833,788 303.876,777	17.42 7
196	432.833,788 303.876,777	197	432.824,485 303.885,769	12.93 8	197	432.824,485 303.885,769	198	432.815,569 303.894,388	12.40 1	198	432.815,569 303.894,388	199	432.808,562 303.901,162	9.746
199	432.808,562 303.901,162	200	432.801,155 303.908,322	10.30 2	200	432.801,155 303.908,322	201	432.779,944 303.919,892	24.16 1	201	432.779,944 303.919,892	202	432.771,384 303.924,561	9.751
202	432.771,384 303.924,561	203	432.765,059 303.929,221	7.856	203	432.765,059 303.929,221	204	432.748,563 303.941,376	20.49 1	204	432.748,563 303.941,376	205	432.743,681 303.944,974	6.065
205	432.743,681 303.944,974	206	432.732,817 303.952,979	13.49 5	206	432.732,817 303.952,979	207	432.729,545 303.956,622	4.897	207	432.729,545 303.956,622	208	432.719,819 303.967,454	14.55 8
208	432.719,819 303.967,454	209	432.697,442 303.992,373	33.49 2	209	432.697,442 303.992,373	210	432.688,486 304.002,347	13.40 5	210	432.688,486 304.002,347	211	432.673,274 304.019,287	22.76 8
211	432.673,274 304.019,287	212	432.672,263 304.020,36	1.474	212	432.672,263 304.020,36	213	432.657,016 304.036,53	22.22 5	213	432.657,016 304.036,53	214	432.652,147 304.041,693	7.097
214	432.652,147 304.041,693	215	432.632,238 304.062,808	29.02 1	215	432.632,238 304.062,808	216	432.632,258 304.062,837	0.035	216	432.632,258 304.062,837	217	432.629,389 304.065,714	4.063

Punct început	X / Y	Punct sfârșit	X / Y	Lungime segment	Punct început	X / Y	Punct sfârșit	X / Y	Lungime segment	Punct început	X / Y	Punct sfârșit	X / Y	Lungime segment
217	432.629,389 304.065,714	218	432.627,291 304.067,498	2.754	218	432.627,291 304.067,498	219	432.622,269 304.071,772	6.595	219	432.622,269 304.071,772	220	432.617,242 304.076,048	6.6
220	432.617,242 304.076,048	221	432.612,211 304.080,328	6.605	221	432.612,211 304.080,328	222	432.610,645 304.081,661	2.057	222	432.610,645 304.081,661	223	432.600,574 304.090,229	13.223
223	432.600,574 304.090,229	224	432.595,536 304.094,515	6.614	224	432.595,536 304.094,515	225	432.585,456 304.103,091	13.235	225	432.585,456 304.103,091	226	432.580,414 304.107,381	6.62
226	432.580,414 304.107,381	227	432.575,37 304.111,672	6.622	227	432.575,37 304.111,672	228	432.570,324 304.115,965	6.625	228	432.570,324 304.115,965	229	432.565,275 304.120,26	6.629
229	432.565,275 304.120,26	230	432.563,506 304.121,766	2.323	230	432.563,506 304.121,766	231	432.560,304 304.124,684	4.332	231	432.560,304 304.124,684	232	432.555,372 304.129,18	6.674
232	432.555,372 304.129,18	233	432.550,436 304.133,679	6.679	233	432.550,436 304.133,679	234	432.545,525 304.138,156	6.645	234	432.545,525 304.138,156	235	432.545,492 304.138,179	0.04
235	432.545,492 304.138,179	236	432.540,108 304.141,993	6.598	236	432.540,108 304.141,993	237	432.534,722 304.145,807	6.6	237	432.534,722 304.145,807	238	432.529,336 304.149,623	6.601
238	432.529,336 304.149,623	239	432.523,948 304.153,439	6.602	239	432.523,948 304.153,439	240	432.521,474 304.155,191	3.032	240	432.521,474 304.155,191	241	432.516,897 304.158,433	5.609
241	432.516,897 304.158,433	242	432.502,229 304.168,823	17.975	242	432.502,229 304.168,823	243	432.500,855 304.169,795	1.683	243	432.500,855 304.169,795	244	432.498,487 304.171,515	2.927
244	432.498,487 304.171,515	245	432.485,637 304.180,847	15.881	245	432.485,637 304.180,847	246	432.482,178 304.187,564	7.555	246	432.482,178 304.187,564	1	432.479,615 304.183,805	4.55

** Lungimile segmentelor sunt determinate în planul de proiecție Stereo 70 și sunt rotunjite la 1 milimetru.

*** Distanța dintre puncte este formată din segmente cumulate ce sunt mai mici decât valoarea 1 milimetru.

**DATE DESPRE IMOBILUL NR. 851**

Oficiul de Cadastru și Publicitate Imobiliară DOLJ
Biroul de Cadastru și Publicitate Imobiliară Craiova

A. Partea I. Descrierea imobilului

TEREN Extravilan

Adresa: Jud. Dolj, De 220

Nr. Crt	Nr cadastral Nr. topografic	Suprafața* (mp)	Observații / Referințe
A1		923	Sector cadastral:2 Teren neimprejmuit;

B. Partea II. Proprietari și acte

Inscrieri privitoare la dreptul de proprietate și alte drepturi reale		Referințe
/		
Act Normativ nr. 7, din 13/03/1996 emis de PARLAMENTUL ROMÂNIEI;		
B1	Inscrierea provizorie, drept de PROPRIETATE, dobandit prin Lege, cota actuala 1/1, cota initiala 1/1 1) NEIDENTIFICAT NEIDENTIFICAT, CIF:0000000000000	A1

C. Partea III. SARCINI .

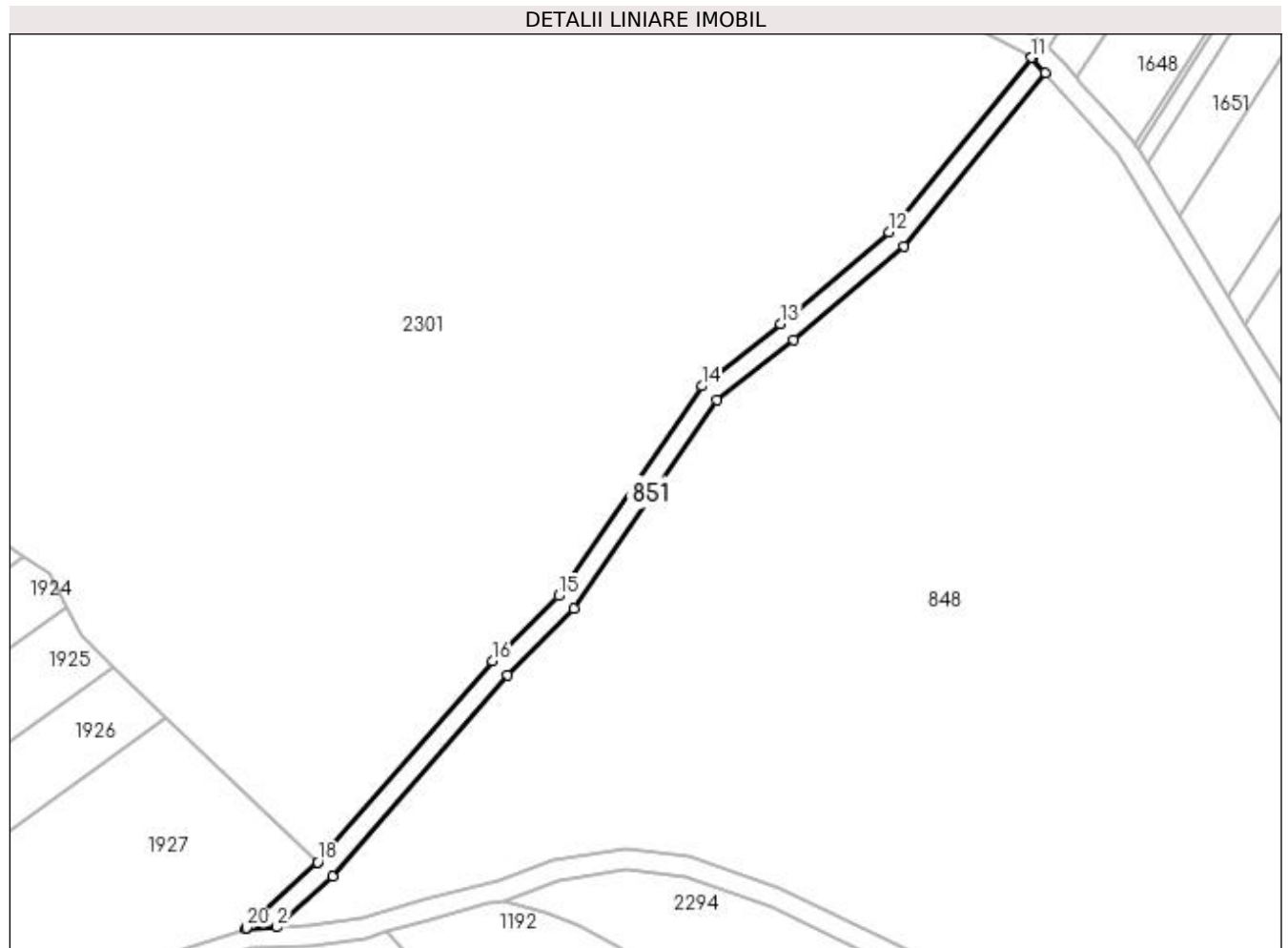
Inscrieri privind dezmembramintele dreptului de proprietate, drepturi reale de garanție și sarcini	Referințe
NU SUNT	

Anexa Nr. 1 La Partea I

Teren

Nr cadastral	Suprafața (mp)*	Observații / Referințe
	923	

* Suprafața este determinată în planul de proiecție Stereo 70.



Date referitoare la teren

Crt	Categorie folosință	Intravilan	Suprafața (mp)	Tarla	Parcelă	Nr. topo	Observații / Referințe
1	drum	NU	923	De 220	-	-	

Lungime Segmente

1) Valorile lungimilor segmentelor sunt obținute din proiecție în plan.

Punct început	X / Y	Punct sfârșit	X / Y	Lungime segment (** (m)
1	432.902,148 303.544,485	2	432.908,353 303.544,724	6.21
2	432.908,353 303.544,724	3	432.919,296 303.554,797	14.873
3	432.919,296 303.554,797	4	432.953,871 303.594,591	52.716
4	432.953,871 303.594,591	5	432.967,138 303.607,663	18.625
5	432.967,138 303.607,663	6	432.995,334 303.648,901	49.956

Punct început	X / Y	Punct sfârşit	X / Y	Lungime segment (** (m)
6	432.995,334 303.648,901	7	433.010,485 303.660,849	19.295
7	433.010,485 303.660,849	8	433.032,316 303.679,227	28.537
8	433.032,316 303.679,227	9	433.060,321 303.713,594	44.333
9	433.060,321 303.713,594	10	433.057,676 303.716,561	3.975
10	433.057,676 303.716,561	11	433.057,608 303.716,597	0.077
11	433.057,608 303.716,597	12	433.029,452 303.682,045	44.571
12	433.029,452 303.682,045	13	433.007,958 303.663,951	28.096
13	433.007,958 303.663,951	14	432.992,377 303.651,663	19.843
14	432.992,377 303.651,663	15	432.964,055 303.610,24	50.18
15	432.964,055 303.610,24	16	432.950,954 303.597,331	18.392
16	432.950,954 303.597,331	17	432.916,471 303.557,644	52.575
17	432.916,471 303.557,644	18	432.916,423 303.557,589	0.073
18	432.916,423 303.557,589	19	432.902,329 303.544,615	19.156
19	432.902,329 303.544,615	20	432.902,304 303.544,596	0.031
20	432.902,304 303.544,596	1	432.902,148 303.544,485	0.191

** Lungimile segmentelor sunt determinate în planul de proiecţie Stereo 70 şi sunt rotunjite la 1 milimetru.

*** Distanţa dintre puncte este formată din segmente cumulate ce sunt mai mici decât valoarea 1 milimetru.

**DATE DESPRE IMOBILUL NR. 852**

Oficiul de Cadastru și Publicitate Imobiliară DOLJ
Biroul de Cadastru și Publicitate Imobiliară Craiova

A. Partea I. Descrierea imobilului

TEREN Extravilan

Adresa: Jud. Dolj, De 280

Nr. Crt	Nr cadastral Nr. topografic	Suprafața* (mp)	Observații / Referințe
A1		3.449	Sector cadastral:2 Teren neimprejmuit;

B. Partea II. Proprietari și acte

Inscrieri privitoare la dreptul de proprietate și alte drepturi reale	Referințe
/	
Act Normativ nr. 7, din 13/03/1996 emis de PARLAMENTUL ROMÂNIEI;	
B1	Inscrierea provizorie, drept de PROPRIETATE, dobandit prin Lege, cota actuala 1/1, cota initiala 1/1
	1) NEIDENTIFICAT NEIDENTIFICAT, CIF:0000000000000

C. Partea III. SARCINI .

Inscrieri privind dezmembramintele dreptului de proprietate, drepturi reale de garanție și sarcini	Referințe
NU SUNT	

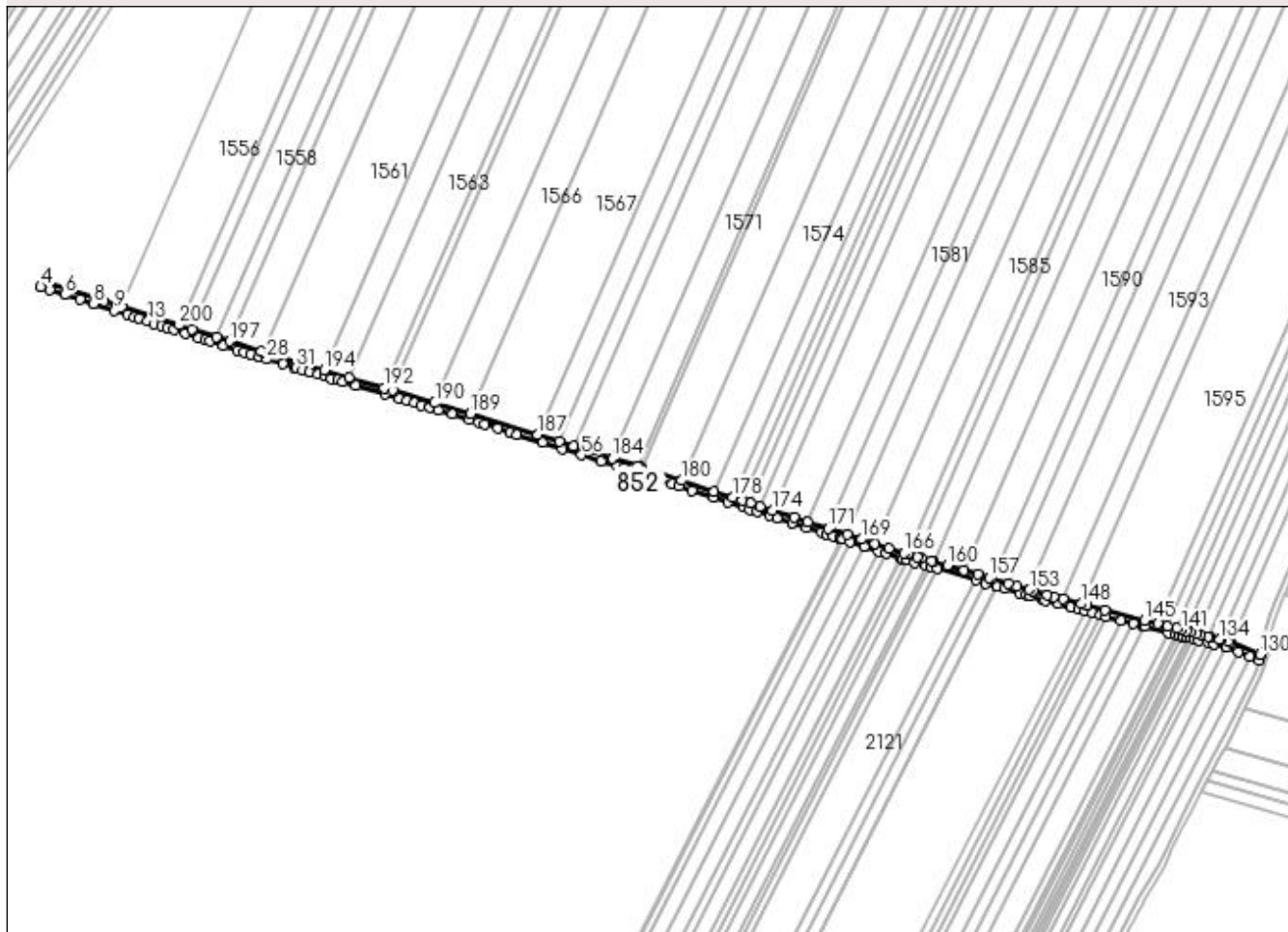
Anexa Nr. 1 La Partea I

Teren

Nr cadastral	Suprafața (mp)*	Observații / Referințe
	3.449	

* Suprafața este determinată în planul de proiecție Stereo 70.

DETALII LINIARE IMOBIL



Date referitoare la teren

Crt	Categorie folosință	Intra vilan	Suprafața (mp)	Tarla	Parcelă	Nr. topo	Observații / Referințe
1	drum	NU	3.449	De 280	-	-	

Lungime Segmente

1) Valorile lungimilor segmentelor sunt obținute din proiecție în plan.

Punct început	X / Y	Punct sfârșit	X / Y	Lungime segment	Punct început	X / Y	Punct sfârșit	X / Y	Lungime segment	Punct început	X / Y	Punct sfârșit	X / Y	Lungime segment
1	433.473,308 303.738,439	2	433.461,274 303.742,295	12.637	2	433.461,274 303.742,295	3	433.420,96 303.755,21	42.332	3	433.420,96 303.755,21	4	433.418,547 303.751,783	4.191
4	433.418,547 303.751,783	5	433.424,8 303.749,78	6.566	5	433.424,8 303.749,78	6	433.434,984 303.746,517	10.694	6	433.434,984 303.746,517	7	433.445,07 303.743,286	10.591
7	433.445,07 303.743,286	8	433.454,31 303.740,326	9.703	8	433.454,31 303.740,326	9	433.468,622 303.735,74	15.029	9	433.468,622 303.735,74	10	433.477,274 303.732,969	9.085
10	433.477,274 303.732,969	11	433.482,053 303.731,437	5.019	11	433.482,053 303.731,437	12	433.484,912 303.730,521	3.002	12	433.484,912 303.730,521	13	433.490,812 303.728,631	6.195
13	433.490,812 303.728,631	14	433.495,545 303.727,115	4.97	14	433.495,545 303.727,115	15	433.500,263 303.725,603	4.954	15	433.500,263 303.725,603	16	433.504,051 303.724,39	3.977
16	433.504,051 303.724,39	17	433.508,744 303.722,886	4.928	17	433.508,744 303.722,886	18	433.516,197 303.720,498	7.826	18	433.516,197 303.720,498	19	433.525,516 303.717,513	9.785

Punct început	X / Y	Punct sfârșit	X / Y	Lungime segment	Punct început	X / Y	Punct sfârșit	X / Y	Lungime segment	Punct început	X / Y	Punct sfârșit	X / Y	Lungime segment
19	433.525,516 303.717,513	20	433.530,163 303.716,024	4.88	20	433.530,163 303.716,024	21	433.532,949 303.715,132	2.925	21	433.532,949 303.715,132	22	433.542,222 303.712,161	9.737
22	433.542,222 303.712,161	23	433.551,48 303.709,195	9.722	23	433.551,48 303.709,195	24	433.556,103 303.707,714	4.854	24	433.556,103 303.707,714	25	433.560,715 303.706,236	4.843
25	433.560,715 303.706,236	26	433.566,303 303.704,445	5.868	26	433.566,303 303.704,445	27	433.566,693 303.704,33	0.407	27	433.566,693 303.704,33	28	433.571,357 303.702,946	4.865
28	433.571,357 303.702,946	29	433.582,281 303.699,705	11.39 5	29	433.582,281 303.699,705	30	433.590,454 303.697,28	8.525	30	433.590,454 303.697,28	31	433.591,135 303.697,077	0.711
31	433.591,135 303.697,077	32	433.595,765 303.695,704	4.829	32	433.595,765 303.695,704	33	433.600,389 303.694,332	4.823	33	433.600,389 303.694,332	34	433.606,173 303.692,615	6.033
34	433.606,173 303.692,615	35	433.610,784 303.691,247	4.81	35	433.610,784 303.691,247	36	433.615,392 303.689,88	4.806	36	433.615,392 303.689,88	37	433.619,334 303.688,813	4.084
37	433.619,334 303.688,813	38	433.622,796 303.687,683	3.642	38	433.622,796 303.687,683	39	433.631,877 303.684,989	9.472	39	433.631,877 303.684,989	40	433.651,461 303.679,178	20.42 8
40	433.651,461 303.679,178	41	433.661,155 303.676,301	10.11 2	41	433.661,155 303.676,301	42	433.666,211 303.674,801	5.274	42	433.666,211 303.674,801	43	433.671,262 303.673,302	5.269
43	433.671,262 303.673,302	44	433.676,306 303.671,806	5.261	44	433.676,306 303.671,806	45	433.681,944 303.670,133	5.881	45	433.681,944 303.670,133	46	433.687,862 303.668,377	6.173
46	433.687,862 303.668,377	47	433.696,897 303.665,696	9.424	47	433.696,897 303.665,696	48	433.708,821 303.662,158	12.43 8	48	433.708,821 303.662,158	49	433.714,868 303.660,25	6.341
49	433.714,868 303.660,25	50	433.718,835 303.658,997	4.16	50	433.718,835 303.658,997	51	433.727,735 303.656,188	9.333	51	433.727,735 303.656,188	52	433.736,613 303.653,386	9.31
52	433.736,613 303.653,386	53	433.740,697 303.652,097	4.283	53	433.740,697 303.652,097	54	433.758,375 303.646,518	18.53 7	54	433.758,375 303.646,518	55	433.771,533 303.642,365	13.79 8
55	433.771,533 303.642,365	56	433.784,65 303.638,225	13.75 5	56	433.784,65 303.638,225	57	433.797,779 303.634,081	13.76 7	57	433.797,779 303.634,081	58	433.808,44 303.630,716	11.17 9
58	433.808,44 303.630,716	59	433.813,291 303.629,185	5.087	59	433.813,291 303.629,185	60	433.822,995 303.626,122	10.17 6	60	433.822,995 303.626,122	61	433.827,493 303.624,652	4.732
61	433.827,493 303.624,652	62	433.836,131 303.621,829	9.088	62	433.836,131 303.621,829	63	433.845,819 303.618,662	10.19 3	63	433.845,819 303.618,662	64	433.850,669 303.617,077	5.102
64	433.850,669 303.617,077	65	433.859,339 303.614,243	9.121	65	433.859,339 303.614,243	66	433.873,917 303.609,478	15.33 7	66	433.873,917 303.609,478	67	433.883,947 303.606,2	10.55 2
67	433.883,947 303.606,2	68	433.893,679 303.603,019	10.23 9	68	433.893,679 303.603,019	69	433.898,55 303.601,427	5.125	69	433.898,55 303.601,427	70	433.903,419 303.599,836	5.122
70	433.903,419 303.599,836	71	433.912,073 303.597,007	9.105	71	433.912,073 303.597,007	72	433.916,948 303.595,414	5.129	72	433.916,948 303.595,414	73	433.927,187 303.592,067	10.77 2
73	433.927,187 303.592,067	74	433.927,239 303.592,051	0.054	74	433.927,239 303.592,051	75	433.937,104 303.588,871	10.36 5	75	433.937,104 303.588,871	76	433.946,968 303.585,692	10.36 4
76	433.946,968 303.585,692	77	433.950,172 303.584,659	3.366	77	433.950,172 303.584,659	78	433.955,106 303.583,069	5.184	78	433.955,106 303.583,069	79	433.959,561 303.581,633	4.681
79	433.959,561 303.581,633	80	433.960,026 303.581,483	0.489	80	433.960,026 303.581,483	81	433.961,271 303.581,082	1.308	81	433.961,271 303.581,082	82	433.966,211 303.579,49	5.19
82	433.966,211 303.579,49	83	433.976,091 303.576,305	10.38 1	83	433.976,091 303.576,305	84	433.985,856 303.573,158	10.26	84	433.985,856 303.573,158	85	433.990,759 303.571,577	5.152
85	433.990,759 303.571,577	86	434.000,636 303.568,394	10.37 7	86	434.000,636 303.568,394	87	434.001,578 303.568,09	0.99	87	434.001,578 303.568,09	88	434.005,148 303.567,045	3.72
88	434.005,148 303.567,045	89	434.010,27 303.565,545	5.337	89	434.010,27 303.565,545	90	434.017,774 303.563,349	7.819	90	434.017,774 303.563,349	91	434.021,035 303.562,394	3.398
91	434.021,035 303.562,394	92	434.025,33 303.561,136	4.475	92	434.025,33 303.561,136	93	434.051,465 303.553,485	27.23 2	93	434.051,465 303.553,485	94	434.058,391 303.551,457	7.217
94	434.058,391 303.551,457	95	434.065,547 303.549,362	7.456	95	434.065,547 303.549,362	96	434.065,889 303.549,262	0.356	96	434.065,889 303.549,262	97	434.070,914 303.547,791	5.236
97	434.070,914 303.547,791	98	434.080,935 303.544,857	10.44 2	98	434.080,935 303.544,857	99	434.085,955 303.543,387	5.231	99	434.085,955 303.543,387	100	434.088,08 303.542,765	2.214
100	434.088,08 303.542,765	101	434.096,571 303.540,279	8.847	101	434.096,571 303.540,279	102	434.098,613 303.539,682	2.127	102	434.098,613 303.539,682	103	434.106,744 303.537,562	8.403
103	434.106,744 303.537,562	104	434.115,504 303.535,278	9.053	104	434.115,504 303.535,278	105	434.120,596 303.533,951	5.262	105	434.120,596 303.533,951	106	434.125,681 303.532,625	5.255
106	434.125,681 303.532,625	107	434.130,76 303.531,301	5.249	107	434.130,76 303.531,301	108	434.135,833 303.529,978	5.243	108	434.135,833 303.529,978	109	434.139,592 303.528,998	3.885
109	434.139,592 303.528,998	110	434.149,71 303.526,361	10.45 6	110	434.149,71 303.526,361	111	434.158,193 303.524,149	8.767	111	434.158,193 303.524,149	112	434.164,448 303.522,519	6.464
112	434.164,448 303.522,519	113	434.165,815 303.522,169	1.411	113	434.165,815 303.522,169	114	434.181,71 303.518,105	16.40 6	114	434.181,71 303.518,105	115	434.186,628 303.516,847	5.076
115	434.186,628 303.516,847	116	434.188,735 303.516,308	2.175	116	434.188,735 303.516,308	117	434.191,616 303.515,571	2.974	117	434.191,616 303.515,571	118	434.194,303 303.514,885	2.773

Punct început	X / Y	Punct sfârșit	X / Y	Lungime segment	Punct început	X / Y	Punct sfârșit	X / Y	Lungime segment	Punct început	X / Y	Punct sfârșit	X / Y	Lungime segment
118	434.194,303 303.514,885	119	434.196,532 303.514,314	2.301	119	434.196,532 303.514,314	120	434.198,819 303.513,73	2.36	120	434.198,819 303.513,73	121	434.202,147 303.512,879	3.435
121	434.202,147 303.512,879	122	434.208,614 303.511,225	6.675	122	434.208,614 303.511,225	123	434.212,805 303.510,153	4.326	123	434.212,805 303.510,153	124	434.220,621 303.508,155	8.067
124	434.220,621 303.508,155	125	434.221,143 303.507,948	0.562	125	434.221,143 303.507,948	126	434.229,005 303.504,836	8.456	126	434.229,005 303.504,836	127	434.236,849 303.501,731	8.436
127	434.236,849 303.501,731	128	434.243,616 303.499,053	7.278	128	434.243,616 303.499,053	129	434.244,426 303.503,034	4.063	129	434.244,426 303.503,034	130	434.243,804 303.503,28	0.669
130	434.243,804 303.503,28	131	434.223,924 303.511,15	21.38 1	131	434.223,924 303.511,15	132	434.221,857 303.511,968	2.223	132	434.221,857 303.511,968	133	434.216,984 303.513,214	5.03
133	434.216,984 303.513,214	134	434.216,459 303.513,348	0.542	134	434.216,459 303.513,348	135	434.209,894 303.515,027	6.776	135	434.209,894 303.515,027	136	434.208,446 303.515,397	1.495
136	434.208,446 303.515,397	137	434.203,298 303.516,713	5.314	137	434.203,298 303.516,713	138	434.200,784 303.517,356	2.595	138	434.200,784 303.517,356	139	434.197,069 303.518,306	3.835
139	434.197,069 303.518,306	140	434.194,144 303.519,054	3.019	140	434.194,144 303.519,054	141	434.190,412 303.520,008	3.852	141	434.190,412 303.520,008	142	434.187,473 303.520,76	3.034
142	434.187,473 303.520,76	143	434.181,172 303.522,371	6.504	143	434.181,172 303.522,371	144	434.174,442 303.524,092	6.947	144	434.174,442 303.524,092	145	434.165,448 303.526,392	9.283
145	434.165,448 303.526,392	146	434.139,029 303.533,279	27.30 2	146	434.139,029 303.533,279	147	434.126,732 303.536,485	12.70 8	147	434.126,732 303.536,485	148	434.122,845 303.537,498	4.017
148	434.122,845 303.537,498	149	434.110,543 303.540,705	12.71 3	149	434.110,543 303.540,705	150	434.104,2 303.542,359	6.555	150	434.104,2 303.542,359	151	434.099,68 303.543,537	4.671
151	434.099,68 303.543,537	152	434.090,281 303.546,289	9.794	152	434.090,281 303.546,289	153	434.087,837 303.547,004	2.546	153	434.087,837 303.547,004	154	434.079,168 303.549,542	9.033
154	434.079,168 303.549,542	155	434.073,782 303.551,119	5.612	155	434.073,782 303.551,119	156	434.062,556 303.554,406	11.69 7	156	434.062,556 303.554,406	157	434.060,336 303.555,056	2.313
157	434.060,336 303.555,056	158	434.052,739 303.557,28	7.916	158	434.052,739 303.557,28	159	434.043,548 303.559,971	9.577	159	434.043,548 303.559,971	160	434.032,277 303.563,27	11.74 4
160	434.032,277 303.563,27	161	434.022,969 303.565,996	9.699	161	434.022,969 303.565,996	162	434.021,532 303.566,416	1.497	162	434.021,532 303.566,416	163	434.014,676 303.568,423	7.144
163	434.014,676 303.568,423	164	434.012,164 303.569,159	2.618	164	434.012,164 303.569,159	165	434.005,275 303.571,176	7.178	165	434.005,275 303.571,176	166	434.002,753 303.571,914	2.628
166	434.002,753 303.571,914	167	433.992,774 303.575,131	10.48 5	167	433.992,774 303.575,131	168	433.983,391 303.578,155	9.858	168	433.983,391 303.578,155	169	433.974,116 303.581,144	9.745
169	433.974,116 303.581,144	170	433.964,66 303.584,192	9.935	170	433.964,66 303.584,192	171	433.951,712 303.588,365	13.60 4	171	433.951,712 303.588,365	172	433.937,837 303.592,837	14.57 8
172	433.937,837 303.592,837	173	433.928,422 303.595,872	9.892	173	433.928,422 303.595,872	174	433.913,988 303.600,59	15.18 6	174	433.913,988 303.600,59	175	433.905,382 303.603,402	9.054
175	433.905,382 303.603,402	176	433.898,863 303.605,533	6.858	176	433.898,863 303.605,533	177	433.893,566 303.607,265	5.573	177	433.893,566 303.607,265	178	433.886,829 303.609,466	7.087
178	433.886,829 303.609,466	179	433.874,357 303.613,543	13.12 1	179	433.874,357 303.613,543	180	433.852,137 303.620,805	23.37 7	180	433.852,137 303.620,805	181	433.825,27 303.629,587	28.26 6
181	433.825,27 303.629,587	182	433.824,218 303.629,93	1.107	182	433.824,218 303.629,93	183	433.822,52 303.630,466	1.781	183	433.822,52 303.630,466	184	433.805,622 303.635,8	17.72
184	433.805,622 303.635,8	185	433.779,017 303.644,197	27.89 9	185	433.779,017 303.644,197	186	433.769,763 303.647,118	9.704	186	433.769,763 303.647,118	187	433.754,988 303.651,781	15.49 3
187	433.754,988 303.651,781	188	433.709,992 303.665,983	47.18 4	188	433.709,992 303.665,983	189	433.709,474 303.666,137	0.54	189	433.709,474 303.666,137	190	433.685,255 303.673,323	25.26 3
190	433.685,255 303.673,323	191	433.656,603 303.681,824	29.88 7	191	433.656,603 303.681,824	192	433.650,805 303.683,545	6.048	192	433.650,805 303.683,545	193	433.627,101 303.690,578	24.72 5
193	433.627,101 303.690,578	194	433.610,344 303.695,55	17.47 9	194	433.610,344 303.695,55	195	433.569,096 303.707,789	43.02 5	195	433.569,096 303.707,789	196	433.567,483 303.708,268	1.683
196	433.567,483 303.708,268	197	433.546,389 303.715,026	22.15	197	433.546,389 303.715,026	198	433.537,605 303.717,84	9.224	198	433.537,605 303.717,84	199	433.521,108 303.723,125	17.32 3
199	433.521,108 303.723,125	200	433.512,442 303.725,902	9.1	200	433.512,442 303.725,902	1	433.473,308 303.738,439	41.09 3					

** Lungimile segmentelor sunt determinate în planul de proiecție Stereo 70 și sunt rotunjite la 1 milimetru.

*** Distanța dintre puncte este formată din segmente cumulate ce sunt mai mici decât valoarea 1 milimetru.

**DATE DESPRE IMOBILUL NR. 853**

Oficiul de Cadastru și Publicitate Imobiliară DOLJ
Biroul de Cadastru și Publicitate Imobiliară Craiova

A. Partea I. Descrierea imobilului

TEREN Extravilan

Adresa: Jud. Dolj, De 287

Nr. Crt	Nr cadastral Nr. topografic	Suprafața* (mp)	Observații / Referințe
A1		6.874	Sector cadastral:2 Teren neimprejmuit;

B. Partea II. Proprietari și acte

Inscrieri privitoare la dreptul de proprietate și alte drepturi reale		Referințe
/		
Act Normativ nr. 7, din 13/03/1996 emis de PARLAMENTUL ROMÂNIEI;		
B1	Inscrierea provizorie, drept de PROPRIETATE, dobandit prin Lege, cota actuala 1/1, cota initiala 1/1 1) NEIDENTIFICAT NEIDENTIFICAT, CIF:0000000000000	A1

C. Partea III. SARCINI .

Inscrieri privind dezmembramintele dreptului de proprietate, drepturi reale de garanție și sarcini	Referințe
NU SUNT	


Anexa Nr. 1 La Partea I

Teren

Nr cadastral	Suprafața (mp)*	Observații / Referințe
	6.874	

* Suprafața este determinată în planul de proiecție Stereo 70.

DETALII LINIARE IMOBIL



Date referitoare la teren

Crt	Categorie folosință	Intra vilan	Suprafața (mp)	Tarla	Parcelă	Nr. topo	Observații / Referințe
1	drum	NU	6.874	De 287	-	-	

Lungime Segmente

1) Valorile lungimilor segmentelor sunt obținute din proiecție în plan.

Punct început	X / Y	Punct sfârșit	X / Y	Lungime segment	Punct început	X / Y	Punct sfârșit	X / Y	Lungime segment	Punct început	X / Y	Punct sfârșit	X / Y	Lungime segment
1	433.772,255 304.251,01	2	433.772,466 304.250,947	0.22	2	433.772,466 304.250,947	3	433.772,499 304.250,938	0.034	3	433.772,499 304.250,938	4	433.773,414 304.250,686	0.949
4	433.773,414 304.250,686	5	433.777,907 304.249,449	4.66	5	433.777,907 304.249,449	6	433.778,799 304.249,255	0.913	6	433.778,799 304.249,255	7	433.802,416 304.244,111	24.17 1
7	433.802,416 304.244,111	8	433.806,829 304.243,15	4.516	8	433.806,829 304.243,15	9	433.845,14 304.235,263	39.11 4	9	433.845,14 304.235,263	10	433.860,857 304.232,027	16.04 7
10	433.860,857 304.232,027	11	433.862,486 304.231,648	1.673	11	433.862,486 304.231,648	12	433.886,79 304.225,991	24.95 4	12	433.886,79 304.225,991	13	433.892,734 304.224,608	6.103
13	433.892,734 304.224,608	14	433.908,203 304.221,008	15.88 2	14	433.908,203 304.221,008	15	433.921,845 304.217,159	14.17 5	15	433.921,845 304.217,159	16	433.923,735 304.216,626	1.964
16	433.923,735 304.216,626	17	433.939,777 304.213,54	16.33 6	17	433.939,777 304.213,54	18	433.947,145 304.212,46	7.447	18	433.947,145 304.212,46	19	433.959,248 304.210,686	12.23 2

Punct început	X / Y	Punct sfârșit	X / Y	Lungime segment	Punct început	X / Y	Punct sfârșit	X / Y	Lungime segment	Punct început	X / Y	Punct sfârșit	X / Y	Lungime segment
19	433.959,248 304.210,686	20	433.972,245 304.209,148	13.088	20	433.972,245 304.209,148	21	433.989,426 304.207,366	17.273	21	433.989,426 304.207,366	22	433.996,448 304.206,812	7.044
22	433.996,448 304.206,812	23	434.012,694 304.205,532	16.296	23	434.012,694 304.205,532	24	434.022,869 304.204,73	10.207	24	434.022,869 304.204,73	25	434.023,204 304.204,703	0.336
25	434.023,204 304.204,703	26	434.042,997 304.202,792	19.885	26	434.042,997 304.202,792	27	434.051,754 304.201,57	8.842	27	434.051,754 304.201,57	28	434.069,872 304.199,042	18.294
28	434.069,872 304.199,042	29	434.072,825 304.198,63	2.982	29	434.072,825 304.198,63	30	434.078,06 304.197,899	5.286	30	434.078,06 304.197,899	31	434.101,923 304.194,977	24.041
31	434.101,923 304.194,977	32	434.118,778 304.192,913	16.981	32	434.118,778 304.192,913	33	434.126,172 304.192,378	7.413	33	434.126,172 304.192,378	34	434.139,983 304.191,379	13.847
34	434.139,983 304.191,379	35	434.147,443 304.190,839	7.48	35	434.147,443 304.190,839	36	434.153,309 304.190,415	5.881	36	434.153,309 304.190,415	37	434.156,1 304.190,213	2.798
37	434.156,1 304.190,213	38	434.160,546 304.189,934	4.455	38	434.160,546 304.189,934	39	434.170,114 304.189,335	9.587	39	434.170,114 304.189,335	40	434.196,615 304.187,676	26.553
40	434.196,615 304.187,676	41	434.212,015 304.186,712	15.43	41	434.212,015 304.186,712	42	434.221,002 304.186,149	9.005	42	434.221,002 304.186,149	43	434.226,388 304.185,815	5.396
43	434.226,388 304.185,815	44	434.236,888 304.185,164	10.52	44	434.236,888 304.185,164	45	434.247,185 304.184,526	10.317	45	434.247,185 304.184,526	46	434.257,603 304.183,88	10.438
46	434.257,603 304.183,88	47	434.270,442 304.183,084	12.864	47	434.270,442 304.183,084	48	434.271,481 304.183,09	1.039	48	434.271,481 304.183,09	49	434.279,268 304.183,14	7.787
49	434.279,268 304.183,14	50	434.282,109 304.183,158	2.841	50	434.282,109 304.183,158	51	434.286,203 304.183,184	4.094	51	434.286,203 304.183,184	52	434.289,978 304.183,48	3.787
52	434.289,978 304.183,48	53	434.291,655 304.183,611	1.682	53	434.291,655 304.183,611	54	434.302,519 304.184,461	10.897	54	434.302,519 304.184,461	55	434.315,672 304.185,49	13.193
55	434.315,672 304.185,49	56	434.326,399 304.186,33	10.76	56	434.326,399 304.186,33	57	434.331,63 304.186,739	5.247	57	434.331,63 304.186,739	58	434.335,206 304.186,884	3.579
58	434.335,206 304.186,884	59	434.337,752 304.186,988	2.548	59	434.337,752 304.186,988	60	434.349,505 304.187,465	11.763	60	434.349,505 304.187,465	61	434.350,643 304.187,527	1.14
61	434.350,643 304.187,527	62	434.356,863 304.187,868	6.229	62	434.356,863 304.187,868	63	434.358,77 304.187,972	1.91	63	434.358,77 304.187,972	64	434.367,34 304.189,485	8.703
64	434.367,34 304.189,485	65	434.370,325 304.190,011	3.031	65	434.370,325 304.190,011	66	434.373,921 304.190,646	3.652	66	434.373,921 304.190,646	67	434.388,141 304.195,038	14.883
67	434.388,141 304.195,038	68	434.390,151 304.195,659	2.104	68	434.390,151 304.195,659	69	434.396,351 304.197,679	6.521	69	434.396,351 304.197,679	70	434.398,522 304.198,386	2.283
70	434.398,522 304.198,386	71	434.402,953 304.200,385	4.861	71	434.402,953 304.200,385	72	434.408,389 304.202,867	5.976	72	434.408,389 304.202,867	73	434.485,988 304.238,453	85.37
73	434.485,988 304.238,453	74	434.635,583 304.288,929	157.881	74	434.635,583 304.288,929	75	435.109,736 304.422,746	492.674	75	435.109,736 304.422,746	76	435.128,463 304.428,316	19.538
76	435.128,463 304.428,316	77	435.290,332 304.504,793	179.026	77	435.290,332 304.504,793	78	435.327,934 304.541,929	52.849	78	435.327,934 304.541,929	79	435.375,185 304.572,401	56.225
79	435.375,185 304.572,401	80	435.386,417 304.577,905	12.508	80	435.386,417 304.577,905	81	435.400,896 304.583,133	15.394	81	435.400,896 304.583,133	82	435.406,871 304.585,29	6.352
82	435.406,871 304.585,29	83	435.400,871 304.587,376	6.352	83	435.400,871 304.587,376	84	435.384,854 304.581,594	17.029	84	435.384,854 304.581,594	85	435.373,214 304.575,89	12.962
85	435.373,214 304.575,89	86	435.325,418 304.545,067	56.873	86	435.325,418 304.545,067	87	435.323,052 304.542,73	3.326	87	435.323,052 304.542,73	88	435.322,294 304.541,982	1.065
88	435.322,294 304.541,982	89	435.288,007 304.508,118	48.191	89	435.288,007 304.508,118	90	435.231,353 304.481,352	62.659	90	435.231,353 304.481,352	91	435.213,166 304.472,759	20.115
91	435.213,166 304.472,759	92	435.127,03 304.432,063	95.266	92	435.127,03 304.432,063	93	435.108,623 304.426,588	19.204	93	435.108,623 304.426,588	94	435.104,638 304.425,463	4.141
94	435.104,638 304.425,463	95	435.081,294 304.418,875	24.256	95	435.081,294 304.418,875	96	435.046,804 304.409,141	35.837	96	435.046,804 304.409,141	97	435.041,235 304.407,569	5.787
97	435.041,235 304.407,569	98	434.982,63 304.391,03	60.894	98	434.982,63 304.391,03	99	434.964,426 304.385,892	18.915	99	434.964,426 304.385,892	100	434.946,78 304.380,912	18.335
100	434.946,78 304.380,912	101	434.916,805 304.372,452	31.146	101	434.916,805 304.372,452	102	434.913,187 304.371,431	3.759	102	434.913,187 304.371,431	103	434.868,577 304.358,841	46.353
103	434.868,577 304.358,841	104	434.859,473 304.356,272	9.46	104	434.859,473 304.356,272	105	434.853,252 304.354,516	6.464	105	434.853,252 304.354,516	106	434.838,262 304.350,286	15.575
106	434.838,262 304.350,286	107	434.829,807 304.347,9	8.785	107	434.829,807 304.347,9	108	434.809,388 304.342,137	21.217	108	434.809,388 304.342,137	109	434.801,379 304.339,877	8.322
109	434.801,379 304.339,877	110	434.774,508 304.332,293	27.921	110	434.774,508 304.332,293	111	434.763,108 304.329,076	11.845	111	434.763,108 304.329,076	112	434.758,569 304.327,795	4.716
112	434.758,569 304.327,795	113	434.737,286 304.321,788	22.114	113	434.737,286 304.321,788	114	434.712,073 304.314,673	26.198	114	434.712,073 304.314,673	115	434.708,092 304.313,549	4.137
115	434.708,092 304.313,549	116	434.687,494 304.307,736	21.403	116	434.687,494 304.307,736	117	434.672,798 304.303,588	15.27	117	434.672,798 304.303,588	118	434.660,258 304.300,049	13.03

Punct început	X / Y	Punct sfârșit	X / Y	Lungime segment	Punct început	X / Y	Punct sfârșit	X / Y	Lungime segment	Punct început	X / Y	Punct sfârșit	X / Y	Lungime segment
118	434.660,258 304.300,049	119	434.648,7 304.296,787	12.009	119	434.648,7 304.296,787	120	434.637,289 304.293,567	11.857	120	434.637,289 304.293,567	121	434.634,4 304.292,751	3.002
121	434.634,4 304.292,751	122	434.626,22 304.289,991	8.633	122	434.626,22 304.289,991	123	434.596,614 304.280,002	31.246	123	434.596,614 304.280,002	124	434.585,632 304.276,296	11.59
124	434.585,632 304.276,296	125	434.581,2 304.274,801	4.677	125	434.581,2 304.274,801	126	434.574,785 304.272,636	6.77	126	434.574,785 304.272,636	127	434.570,299 304.271,123	4.734
127	434.570,299 304.271,123	128	434.559,529 304.267,489	11.367	128	434.559,529 304.267,489	129	434.553,477 304.265,447	6.387	129	434.553,477 304.265,447	130	434.548,885 304.263,897	4.847
130	434.548,885 304.263,897	131	434.532,652 304.258,42	17.132	131	434.532,652 304.258,42	132	434.527,956 304.256,835	4.956	132	434.527,956 304.256,835	133	434.512,278 304.251,546	16.546
133	434.512,278 304.251,546	134	434.507,48 304.249,927	5.064	134	434.507,48 304.249,927	135	434.487,429 304.243,161	21.162	135	434.487,429 304.243,161	136	434.484,51 304.242,176	3.081
136	434.484,51 304.242,176	137	434.472,188 304.236,526	13.556	137	434.472,188 304.236,526	138	434.446,726 304.224,849	28.012	138	434.446,726 304.224,849	139	434.442,268 304.222,805	4.904
139	434.442,268 304.222,805	140	434.432,518 304.218,333	10.727	140	434.432,518 304.218,333	141	434.417,649 304.211,515	16.358	141	434.417,649 304.211,515	142	434.417,29 304.211,35	0.395
142	434.417,29 304.211,35	143	434.411,037 304.208,483	6.879	143	434.411,037 304.208,483	144	434.407,687 304.206,947	3.685	144	434.407,687 304.206,947	145	434.402,699 304.204,659	5.488
145	434.402,699 304.204,659	146	434.401,618 304.204,171	1.186	146	434.401,618 304.204,171	147	434.397,076 304.202,122	4.983	147	434.397,076 304.202,122	148	434.393,276 304.200,884	3.997
148	434.393,276 304.200,884	149	434.388,941 304.199,472	4.559	149	434.388,941 304.199,472	150	434.388,176 304.199,236	0.801	150	434.388,176 304.199,236	151	434.387,124 304.198,91	1.101
151	434.387,124 304.198,91	152	434.379,504 304.196,557	7.975	152	434.379,504 304.196,557	153	434.378,379 304.196,209	1.178	153	434.378,379 304.196,209	154	434.372,979 304.194,542	5.651
154	434.372,979 304.194,542	155	434.365,779 304.193,271	7.311	155	434.365,779 304.193,271	156	434.358,312 304.191,953	7.582	156	434.358,312 304.191,953	157	434.357,653 304.191,917	0.66
157	434.357,653 304.191,917	158	434.349,314 304.191,46	8.352	158	434.349,314 304.191,46	159	434.346,493 304.191,346	2.823	159	434.346,493 304.191,346	160	434.331,393 304.190,733	15.112
160	434.331,393 304.190,733	161	434.331,256 304.190,722	0.137	161	434.331,256 304.190,722	162	434.326,122 304.190,32	5.15	162	434.326,122 304.190,32	163	434.321,778 304.189,98	4.357
163	434.321,778 304.189,98	164	434.310,752 304.189,118	11.06	164	434.310,752 304.189,118	165	434.301,323 304.188,38	9.458	165	434.301,323 304.188,38	166	434.298,938 304.188,193	2.392
166	434.298,938 304.188,193	167	434.286,034 304.187,183	12.943	167	434.286,034 304.187,183	168	434.278,891 304.187,138	7.143	168	434.278,891 304.187,138	169	434.278,794 304.187,137	0.097
169	434.278,794 304.187,137	170	434.270,553 304.187,085	8.241	170	434.270,553 304.187,085	171	434.264,503 304.187,46	6.062	171	434.264,503 304.187,46	172	434.259,459 304.187,772	5.054
172	434.259,459 304.187,772	173	434.245,314 304.188,649	14.172	173	434.245,314 304.188,649	174	434.228,134 304.189,715	17.213	174	434.228,134 304.189,715	175	434.221,251 304.190,141	6.896
175	434.221,251 304.190,141	176	434.221,146 304.190,148	0.105	176	434.221,146 304.190,148	177	434.209,05 304.190,905	12.12	177	434.209,05 304.190,905	178	434.202,082 304.191,342	6.982
178	434.202,082 304.191,342	179	434.200,275 304.191,455	1.811	179	434.200,275 304.191,455	180	434.181,268 304.192,645	19.044	180	434.181,268 304.192,645	181	434.165,788 304.193,614	15.51
181	434.165,788 304.193,614	182	434.156,427 304.194,2	9.379	182	434.156,427 304.194,2	183	434.156,369 304.194,204	0.058	183	434.156,369 304.194,204	184	434.146,905 304.194,889	9.489
184	434.146,905 304.194,889	185	434.137,599 304.195,562	9.33	185	434.137,599 304.195,562	186	434.129,262 304.196,165	8.359	186	434.129,262 304.196,165	187	434.119,165 304.196,896	10.123
187	434.119,165 304.196,896	188	434.110,653 304.197,938	8.576	188	434.110,653 304.197,938	189	434.109,201 304.198,116	1.463	189	434.109,201 304.198,116	190	434.100,818 304.199,142	8.446
190	434.100,818 304.199,142	191	434.090,804 304.200,369	10.089	191	434.090,804 304.200,369	192	434.082,437 304.201,393	8.429	192	434.082,437 304.201,393	193	434.078,579 304.201,866	3.887
193	434.078,579 304.201,866	194	434.064,746 304.203,796	13.967	194	434.064,746 304.203,796	195	434.046,536 304.206,337	18.386	195	434.046,536 304.206,337	196	434.043,466 304.206,766	3.1
196	434.043,466 304.206,766	197	434.033,321 304.207,745	10.192	197	434.033,321 304.207,745	198	434.023,553 304.208,688	9.813	198	434.023,553 304.208,688	199	434.020,21 304.208,952	3.353
199	434.020,21 304.208,952	200	434.014,844 304.209,375	5.383	200	434.014,844 304.209,375	201	434.007,087 304.209,986	7.781	201	434.007,087 304.209,986	202	434.001,701 304.210,411	5.403
202	434.001,701 304.210,411	203	433.989,79 304.211,35	11.948	203	433.989,79 304.211,35	204	433.989,479 304.211,382	0.313	204	433.989,479 304.211,382	205	433.988,617 304.211,471	0.867
205	433.988,617 304.211,471	206	433.976,577 304.212,72	12.105	206	433.976,577 304.212,72	207	433.972,687 304.213,124	3.911	207	433.972,687 304.213,124	208	433.971,203 304.213,3	1.494
208	433.971,203 304.213,3	209	433.970,153 304.213,424	1.057	209	433.970,153 304.213,424	210	433.963,756 304.214,181	6.442	210	433.963,756 304.214,181	211	433.959,773 304.214,652	4.011
211	433.959,773 304.214,652	212	433.958,401 304.214,853	1.387	212	433.958,401 304.214,853	213	433.952,068 304.215,781	6.401	213	433.952,068 304.215,781	214	433.951,069 304.215,928	1.01
214	433.951,069 304.215,928	215	433.945,741 304.216,709	5.385	215	433.945,741 304.216,709	216	433.944,755 304.216,854	0.997	216	433.944,755 304.216,854	217	433.940,445 304.217,485	4.356

Punct început	X / Y	Punct sfârșit	X / Y	Lungime segment	Punct început	X / Y	Punct sfârșit	X / Y	Lungime segment	Punct început	X / Y	Punct sfârșit	X / Y	Lungime segment
217	433.940,445 304.217,485	218	433.933,659 304.218,79	6.91	218	433.933,659 304.218,79	219	433.933,222 304.218,874	0.445	219	433.933,222 304.218,874	220	433.927,012 304.220,069	6.324
220	433.927,012 304.220,069	221	433.924,657 304.220,521	2.398	221	433.924,657 304.220,521	222	433.916,247 304.222,894	8.738	222	433.916,247 304.222,894	223	433.909,321 304.224,848	7.196
223	433.909,321 304.224,848	224	433.909,2 304.224,883	0.126	224	433.909,2 304.224,883	225	433.891,904 304.228,908	17.75 8	225	433.891,904 304.228,908	226	433.891,001 304.229,118	0.927
226	433.891,001 304.229,118	227	433.873,595 304.233,169	17.87 1	227	433.873,595 304.233,169	228	433.872,712 304.233,375	0.907	228	433.872,712 304.233,375	229	433.866,623 304.234,792	6.252
229	433.866,623 304.234,792	230	433.861,714 304.235,934	5.04	230	433.861,714 304.235,934	231	433.855,614 304.237,19	6.228	231	433.855,614 304.237,19	232	433.855,259 304.237,263	0.362
232	433.855,259 304.237,263	233	433.849,12 304.238,527	6.268	233	433.849,12 304.238,527	234	433.843,355 304.239,714	5.886	234	433.843,355 304.239,714	235	433.837,232 304.240,975	6.251
235	433.837,232 304.240,975	236	433.825,149 304.243,462	12.33 6	236	433.825,149 304.243,462	237	433.812,932 304.245,978	12.47 3	237	433.812,932 304.245,978	238	433.807,658 304.247,063	5.384
238	433.807,658 304.247,063	239	433.799,549 304.248,829	8.299	239	433.799,549 304.248,829	240	433.781,349 304.252,793	18.62 7	240	433.781,349 304.252,793	241	433.778,864 304.253,335	2.543
241	433.778,864 304.253,335	242	433.774,475 304.254,542	4.552	242	433.774,475 304.254,542	243	433.773,601 304.254,783	0.907	243	433.773,601 304.254,783	244	433.773,528 304.254,805	0.076
244	433.773,528 304.254,805	1	433.772,255 304.251,01	4.003										

** Lungimile segmentelor sunt determinate în planul de proiecție Stereo 70 și sunt rotunjite la 1 milimetru.

*** Distanța dintre puncte este formată din segmente cumulate ce sunt mai mici decât valoarea 1 milimetru.

**DATE DESPRE IMOBILUL NR. 854**

Oficiul de Cadastru și Publicitate Imobiliară DOLJ
Biroul de Cadastru și Publicitate Imobiliară Craiova

A. Partea I. Descrierea imobilului

TEREN Extravilan

Adresa: Jud. Dolj, De 8

Nr. Crt	Nr cadastral Nr. topografic	Suprafața* (mp)	Observații / Referințe
A1		4.400	Sector cadastral:2 Teren neimprejmuit;

B. Partea II. Proprietari și acte

Inscrieri privitoare la dreptul de proprietate și alte drepturi reale	Referințe
/	
Act Normativ nr. 7, din 13/03/1996 emis de PARLAMENTUL ROMÂNIEI;	
B1	Inscrierea provizorie, drept de PROPRIETATE, dobandit prin Lege, cota actuala 1/1, cota initiala 1/1
	1) NEIDENTIFICAT NEIDENTIFICAT, CIF:0000000000000

C. Partea III. SARCINI .

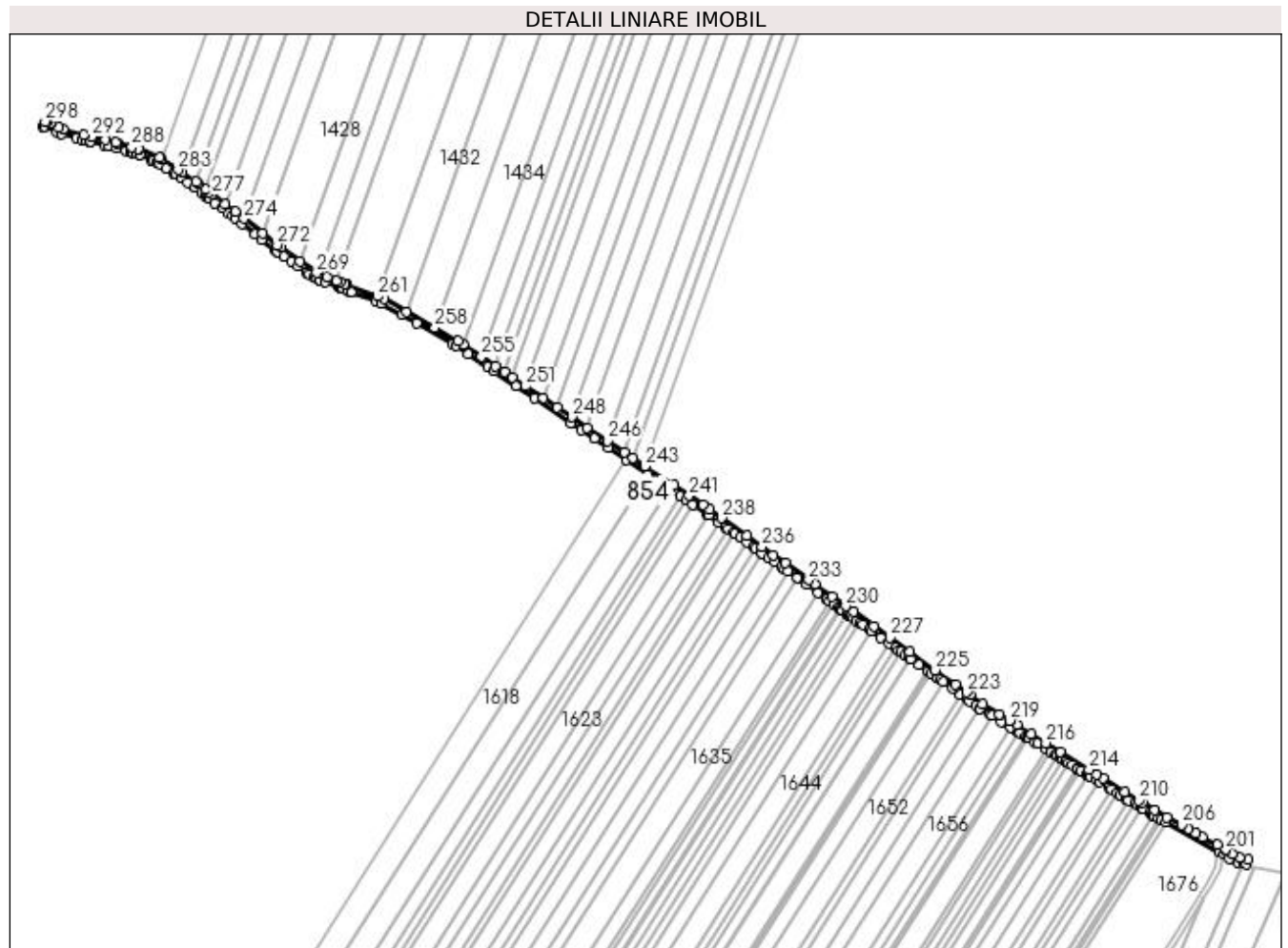
Inscrieri privind dezmembramintele dreptului de proprietate, drepturi reale de garanție și sarcini	Referințe
NU SUNT	

Anexa Nr. 1 La Partea I

Teren

Nr cadastral	Suprafața (mp)*	Observații / Referințe
	4.400	

* Suprafața este determinată în planul de proiecție Stereo 70.



Date referitoare la teren

Crt	Categorie folosință	Intra vilan	Suprafața (mp)	Tarla	Parcelă	Nr. topo	Observații / Referințe
1	drum	NU	4.400	De 8	-	-	

Lungime Segmente

1) Valorile lungimilor segmentelor sunt obținute din proiecție în plan.

Punct început	X / Y	Punct sfârșit	X / Y	Lungime segment	Punct început	X / Y	Punct sfârșit	X / Y	Lungime segment	Punct început	X / Y	Punct sfârșit	X / Y	Lungime segment
1	432.839,268 304.823,192	2	432.840,164 304.822,741	1.003	2	432.840,164 304.822,741	3	432.840,562 304.822,54	0.446	3	432.840,562 304.822,54	4	432.850,003 304.818,678	10.2
4	432.850,003 304.818,678	5	432.853,79 304.817,129	4.092	5	432.853,79 304.817,129	6	432.865,269 304.813,905	11.92 3	6	432.865,269 304.813,905	7	432.869,726 304.812,654	4.629
7	432.869,726 304.812,654	8	432.872,751 304.811,804	3.142	8	432.872,751 304.811,804	9	432.875,459 304.811,044	2.813	9	432.875,459 304.811,044	10	432.875,935 304.810,935	0.488
10	432.875,935 304.810,935	11	432.886,714 304.808,477	11.05 6	11	432.886,714 304.808,477	12	432.890,246 304.807,671	3.623	12	432.890,246 304.807,671	13	432.896,29 304.806,293	6.199
13	432.896,29 304.806,293	14	432.903,717 304.804,162	7.727	14	432.903,717 304.804,162	15	432.907,156 304.803,175	3.578	15	432.907,156 304.803,175	16	432.908,744 304.802,72	1.652
16	432.908,744 304.802,72	17	432.912,302 304.801,699	3.702	17	432.912,302 304.801,699	18	432.914,506 304.800,782	2.387	18	432.914,506 304.800,782	19	432.914,51 304.800,779	0.005

Punct început	X / Y	Punct sfârșit	X / Y	Lungime segment	Punct început	X / Y	Punct sfârșit	X / Y	Lungime segment	Punct început	X / Y	Punct sfârșit	X / Y	Lungime segment
19	432.914,51 304.800,779	20	432.923,532 304.797,025	9.772	20	432.923,532 304.797,025	21	432.924,44 304.796,65	0.982	21	432.924,44 304.796,65	22	432.927,495 304.795,379	3.309
22	432.927,495 304.795,379	23	432.929,59 304.793,979	2.52	23	432.929,59 304.793,979	24	432.935,075 304.790,314	6.597	24	432.935,075 304.790,314	25	432.940,557 304.786,65	6.594
25	432.940,557 304.786,65	26	432.941,749 304.785,854	1.433	26	432.941,749 304.785,854	27	432.946,039 304.782,987	5.16	27	432.946,039 304.782,987	28	432.951,519 304.779,325	6.591
28	432.951,519 304.779,325	29	432.956,995 304.775,666	6.586	29	432.956,995 304.775,666	30	432.957,014 304.775,653	0.023	30	432.957,014 304.775,653	31	432.962,263 304.771,69	6.577
31	432.962,263 304.771,69	32	432.965,543 304.769,213	4.11	32	432.965,543 304.769,213	33	432.967,52 304.767,709	2.484	33	432.967,52 304.767,709	34	432.968,188 304.767,2	0.84
34	432.968,188 304.767,2	35	432.972,765 304.763,717	5.752	35	432.972,765 304.763,717	36	432.978,007 304.759,727	6.588	36	432.978,007 304.759,727	37	432.983,247 304.755,74	6.584
37	432.983,247 304.755,74	38	432.985,955 304.753,679	3.403	38	432.985,955 304.753,679	39	432.988,449 304.751,698	3.185	39	432.988,449 304.751,698	40	432.993,611 304.747,598	6.592
40	432.993,611 304.747,598	41	433.003,932 304.739,401	13.18	41	433.003,932 304.739,401	42	433.009,09 304.735,305	6.587	42	433.009,09 304.735,305	43	433.018,527 304.727,81	12.05 1
43	433.018,527 304.727,81	44	433.019,435 304.727,169	1.111	44	433.019,435 304.727,169	45	433.021,101 304.725,994	2.039	45	433.021,101 304.725,994	46	433.021,328 304.725,834	0.278
46	433.021,328 304.725,834	47	433.026,452 304.722,219	6.271	47	433.026,452 304.722,219	48	433.031,798 304.718,448	6.542	48	433.031,798 304.718,448	49	433.037,14 304.714,679	6.538
49	433.037,14 304.714,679	50	433.043,647 304.710,089	7.963	50	433.043,647 304.710,089	51	433.045,916 304.708,488	2.777	51	433.045,916 304.708,488	52	433.049,54 304.705,932	4.435
52	433.049,54 304.705,932	53	433.051,221 304.705,282	1.802	53	433.051,221 304.705,282	54	433.053,918 304.704,24	2.891	54	433.053,918 304.704,24	55	433.058,33 304.702,535	4.73
55	433.058,33 304.702,535	56	433.068,035 304.698,786	10.40 4	56	433.068,035 304.698,786	57	433.069,938 304.698,051	2.04	57	433.069,938 304.698,051	58	433.071,833 304.697,319	2.031
58	433.071,833 304.697,319	59	433.071,84 304.697,316	0.008	59	433.071,84 304.697,316	60	433.075,684 304.695,831	4.121	60	433.075,684 304.695,831	61	433.076,361 304.695,569	0.726
61	433.076,361 304.695,569	62	433.078,28 304.694,828	2.057	62	433.078,28 304.694,828	63	433.096,857 304.687,65	19.91 6	63	433.096,857 304.687,65	64	433.101,828 304.685,729	5.329
64	433.101,828 304.685,729	65	433.117,628 304.676,783	18.15 7	65	433.117,628 304.676,783	66	433.128,877 304.670,414	12.92 7	66	433.128,877 304.670,414	67	433.156,983 304.654,5	32.29 9
67	433.156,983 304.654,5	68	433.159,272 304.653,204	2.63	68	433.159,272 304.653,204	69	433.168,744 304.646,864	11.39 8	69	433.168,744 304.646,864	70	433.183,856 304.636,751	18.18 4
70	433.183,856 304.636,751	71	433.188,886 304.633,384	6.053	71	433.188,886 304.633,384	72	433.205,879 304.622,011	20.44 8	72	433.205,879 304.622,011	73	433.220,482 304.612,238	17.57 2
73	433.220,482 304.612,238	74	433.248,911 304.593,211	34.20 9	74	433.248,911 304.593,211	75	433.256,848 304.587,899	9.551	75	433.256,848 304.587,899	76	433.266,947 304.581,14	12.15 2
76	433.266,947 304.581,14	77	433.277,484 304.574,088	12.67 9	77	433.277,484 304.574,088	78	433.291,677 304.564,589	17.07 8	78	433.291,677 304.564,589	79	433.308,463 304.553,355	20.19 8
79	433.308,463 304.553,355	80	433.324,887 304.542,363	19.76 3	80	433.324,887 304.542,363	81	433.333,339 304.536,706	10.17	81	433.333,339 304.536,706	82	433.338,294 304.533,39	5.962
82	433.338,294 304.533,39	83	433.343,262 304.530,065	5.978	83	433.343,262 304.530,065	84	433.354,137 304.522,787	13.08 6	84	433.354,137 304.522,787	85	433.355,603 304.521,744	1.799
85	433.355,603 304.521,744	86	433.363,184 304.516,347	9.306	86	433.363,184 304.516,347	87	433.368,197 304.512,779	6.153	87	433.368,197 304.512,779	88	433.370,708 304.510,992	3.082
88	433.370,708 304.510,992	89	433.374,625 304.508,204	4.808	89	433.374,625 304.508,204	90	433.375,725 304.507,421	1.35	90	433.375,725 304.507,421	91	433.379,643 304.504,632	4.809
91	433.379,643 304.504,632	92	433.385,181 304.500,69	6.798	92	433.385,181 304.500,69	93	433.390,19 304.497,125	6.148	93	433.390,19 304.497,125	94	433.391,863 304.495,934	2.054
94	433.391,863 304.495,934	95	433.396,857 304.492,38	6.13	95	433.396,857 304.492,38	96	433.396,863 304.492,376	0.007	96	433.396,863 304.492,376	97	433.401,838 304.488,835	6.106
97	433.401,838 304.488,835	98	433.406,805 304.485,3	6.097	98	433.406,805 304.485,3	99	433.411,73 304.481,794	6.045	99	433.411,73 304.481,794	100	433.414,182 304.480,049	3.01
100	433.414,182 304.480,049	101	433.416,64 304.478,3	3.017	101	433.416,64 304.478,3	102	433.423,892 304.473,138	8.902	102	433.423,892 304.473,138	103	433.423,932 304.473,109	0.049
103	433.423,932 304.473,109	104	433.431,125 304.467,99	8.829	104	433.431,125 304.467,99	105	433.439,828 304.461,795	10.68 3	105	433.439,828 304.461,795	106	433.447,009 304.456,684	8.814
106	433.447,009 304.456,684	107	433.449,097 304.455,197	2.563	107	433.449,097 304.455,197	108	433.452,164 304.453,015	3.764	108	433.452,164 304.453,015	109	433.456,302 304.450,069	5.08
109	433.456,302 304.450,069	110	433.456,979 304.449,587	0.831	110	433.456,979 304.449,587	111	433.458,164 304.448,744	1.454	111	433.458,164 304.448,744	112	433.459,383 304.447,877	1.496
112	433.459,383 304.447,877	113	433.462,999 304.445,303	4.439	113	433.462,999 304.445,303	114	433.464,221 304.444,433	1.5	114	433.464,221 304.444,433	115	433.465,412 304.443,585	1.462
115	433.465,412 304.443,585	116	433.467,817 304.441,873	2.952	116	433.467,817 304.441,873	117	433.470,269 304.440,128	3.01	117	433.470,269 304.440,128	118	433.472,682 304.438,411	2.962

Punct început	X / Y	Punct sfârșit	X / Y	Lungime segment	Punct început	X / Y	Punct sfârșit	X / Y	Lungime segment	Punct început	X / Y	Punct sfârșit	X / Y	Lungime segment
118	433.472,682 304.438,411	119	433.475,109 304.436,683	2.979	119	433.475,109 304.436,683	120	433.479,996 304.433,205	5.998	120	433.479,996 304.433,205	121	433.481,58 304.432,077	1.945
121	433.481,58 304.432,077	122	433.488,935 304.426,842	9.028	122	433.488,935 304.426,842	123	433.495,351 304.422,276	7.875	123	433.495,351 304.422,276	124	433.500,388 304.418,691	6.183
124	433.500,388 304.418,691	125	433.502,744 304.417,014	2.892	125	433.502,744 304.417,014	126	433.504,555 304.415,725	2.223	126	433.504,555 304.415,725	127	433.507,783 304.413,427	3.962
127	433.507,783 304.413,427	128	433.511,104 304.411,064	4.076	128	433.511,104 304.411,064	129	433.511,942 304.410,467	1.029	129	433.511,942 304.410,467	130	433.518,474 304.405,817	8.018
130	433.518,474 304.405,817	131	433.524,709 304.401,379	7.653	131	433.524,709 304.401,379	132	433.525,543 304.400,786	1.023	132	433.525,543 304.400,786	133	433.527,913 304.399,099	2.909
133	433.527,913 304.399,099	134	433.532,037 304.396,163	5.062	134	433.532,037 304.396,163	135	433.532,867 304.395,573	1.018	135	433.532,867 304.395,573	136	433.535,226 304.393,894	2.896
136	433.535,226 304.393,894	137	433.536,988 304.392,64	2.163	137	433.536,988 304.392,64	138	433.544,259 304.387,465	8.925	138	433.544,259 304.387,465	139	433.550,624 304.382,934	7.813
139	433.550,624 304.382,934	140	433.555,308 304.379,601	5.749	140	433.555,308 304.379,601	141	433.557,832 304.377,804	3.098	141	433.557,832 304.377,804	142	433.562,494 304.374,485	5.723
142	433.562,494 304.374,485	143	433.565,851 304.372,096	4.12	143	433.565,851 304.372,096	144	433.565,875 304.372,079	0.029	144	433.565,875 304.372,079	145	433.573,297 304.367,502	8.72
145	433.573,297 304.367,502	146	433.575,009 304.366,446	2.011	146	433.575,009 304.366,446	147	433.582,401 304.361,887	8.685	147	433.582,401 304.361,887	148	433.589,866 304.357,284	8.77
148	433.589,866 304.357,284	149	433.595,52 304.353,797	6.643	149	433.595,52 304.353,797	150	433.597,168 304.352,781	1.936	150	433.597,168 304.352,781	151	433.601,307 304.350,228	4.863
151	433.601,307 304.350,228	152	433.602,788 304.349,315	1.74	152	433.602,788 304.349,315	153	433.603,22 304.349,049	0.507	153	433.603,22 304.349,049	154	433.608,541 304.345,767	6.252
154	433.608,541 304.345,767	155	433.610,442 304.344,595	2.233	155	433.610,442 304.344,595	156	433.617,185 304.340,437	7.922	156	433.617,185 304.340,437	157	433.620,685 304.338,279	4.112
157	433.620,685 304.338,279	158	433.624,312 304.336,042	4.261	158	433.624,312 304.336,042	159	433.625,634 304.335,227	1.553	159	433.625,634 304.335,227	160	433.627,786 304.333,899	2.529
160	433.627,786 304.333,899	161	433.630,065 304.332,494	2.677	161	433.630,065 304.332,494	162	433.632,701 304.330,868	3.097	162	433.632,701 304.330,868	163	433.634,768 304.329,594	2.428
163	433.634,768 304.329,594	164	433.637,102 304.328,155	2.742	164	433.637,102 304.328,155	165	433.641,286 304.325,574	4.916	165	433.641,286 304.325,574	166	433.641,772 304.325,274	0.571
166	433.641,772 304.325,274	167	433.644,109 304.323,833	2.746	167	433.644,109 304.323,833	168	433.648,246 304.321,282	4.86	168	433.648,246 304.321,282	169	433.649,396 304.320,573	1.351
169	433.649,396 304.320,573	170	433.651,051 304.319,552	1.945	170	433.651,051 304.319,552	171	433.656,3 304.316,315	6.167	171	433.656,3 304.316,315	172	433.658,602 304.314,896	2.704
172	433.658,602 304.314,896	173	433.665,431 304.310,684	8.023	173	433.665,431 304.310,684	174	433.667,891 304.309,167	2.89	174	433.667,891 304.309,167	175	433.672,388 304.306,394	5.283
175	433.672,388 304.306,394	176	433.674,614 304.305,021	2.615	176	433.674,614 304.305,021	177	433.679,057 304.302,281	5.22	177	433.679,057 304.302,281	178	433.681,272 304.300,915	2.602
178	433.681,272 304.300,915	179	433.685,651 304.298,215	5.144	179	433.685,651 304.298,215	180	433.687,816 304.296,88	2.544	180	433.687,816 304.296,88	181	433.690,85 304.295,009	3.565
181	433.690,85 304.295,009	182	433.692,131 304.294,219	1.505	182	433.692,131 304.294,219	183	433.697,271 304.291,049	6.039	183	433.697,271 304.291,049	184	433.699,231 304.289,84	2.303
184	433.699,231 304.289,84	185	433.700,116 304.289,349	1.012	185	433.700,116 304.289,349	186	433.700,65 304.289,052	0.611	186	433.700,65 304.289,052	187	433.704,473 304.286,928	4.373
187	433.704,473 304.286,928	188	433.706,642 304.285,724	2.481	188	433.706,642 304.285,724	189	433.710,039 304.283,836	3.886	189	433.710,039 304.283,836	190	433.751,105 304.261,018	46.98
190	433.751,105 304.261,018	191	433.754,603 304.259,075	4.001	191	433.754,603 304.259,075	192	433.759,41 304.255,909	5.756	192	433.759,41 304.255,909	193	433.765,857 304.253,034	7.059
193	433.765,857 304.253,034	194	433.769,88 304.251,761	4.22	194	433.769,88 304.251,761	195	433.772,255 304.251,01	2.491	195	433.772,255 304.251,01	196	433.773,528 304.254,805	4.003
196	433.773,528 304.254,805	197	433.767,279 304.256,779	6.553	197	433.767,279 304.256,779	198	433.761,337 304.259,429	6.506	198	433.761,337 304.259,429	199	433.756,677 304.262,498	5.58
199	433.756,677 304.262,498	200	433.756,449 304.262,625	0.261	200	433.756,449 304.262,625	201	433.756,42 304.262,641	0.033	201	433.756,42 304.262,641	202	433.749,926 304.266,249	7.429
202	433.749,926 304.266,249	203	433.738,542 304.272,574	13.02 3	203	433.738,542 304.272,574	204	433.733,041 304.275,631	6.293	204	433.733,041 304.275,631	205	433.727,532 304.278,692	6.302
205	433.727,532 304.278,692	206	433.722,014 304.281,758	6.313	206	433.722,014 304.281,758	207	433.710,954 304.287,903	12.65 2	207	433.710,954 304.287,903	208	433.701,254 304.293,292	11.09 6
208	433.701,254 304.293,292	209	433.691,723 304.299,17	11.19 8	209	433.691,723 304.299,17	210	433.689,087 304.300,795	3.097	210	433.689,087 304.300,795	211	433.678,111 304.307,564	12.89 5
211	433.678,111 304.307,564	212	433.661,567 304.317,767	19.43 7	212	433.661,567 304.317,767	213	433.656,031 304.321,18	6.504	213	433.656,031 304.321,18	214	433.650,484 304.324,601	6.517
214	433.650,484 304.324,601	215	433.628,188 304.338,351	26.19 5	215	433.628,188 304.338,351	216	433.616,974 304.345,267	13.17 5	216	433.616,974 304.345,267	217	433.605,714 304.352,21	13.22 8

Punct început	X / Y	Punct sfârșit	X / Y	Lungime segment	Punct început	X / Y	Punct sfârșit	X / Y	Lungime segment	Punct început	X / Y	Punct sfârșit	X / Y	Lungime segment
217	433.605,714 304.352,21	218	433.594,408 304.359,182	13.283	218	433.594,408 304.359,182	219	433.588,737 304.362,68	6.663	219	433.588,737 304.362,68	220	433.580,683 304.367,647	9.462
220	433.580,683 304.367,647	221	433.568,087 304.375,415	14.799	221	433.568,087 304.375,415	222	433.558,062 304.382,549	12.304	222	433.558,062 304.382,549	223	433.555,372 304.384,464	3.302
223	433.555,372 304.384,464	224	433.546,843 304.390,535	10.469	224	433.546,843 304.390,535	225	433.531,112 304.401,732	19.309	225	433.531,112 304.401,732	226	433.511,343 304.415,803	24.265
226	433.511,343 304.415,803	227	433.495,947 304.426,761	18.897	227	433.495,947 304.426,761	228	433.483,4 304.435,691	15.4	228	433.483,4 304.435,691	229	433.467,476 304.447,026	19.546
229	433.467,476 304.447,026	230	433.461,58 304.451,222	7.237	230	433.461,58 304.451,222	231	433.451,175 304.458,629	12.772	231	433.451,175 304.458,629	232	433.437,695 304.468,223	16.546
232	433.437,695 304.468,223	233	433.432,862 304.471,663	5.932	233	433.432,862 304.471,663	234	433.414,752 304.484,553	22.229	234	433.414,752 304.484,553	235	433.405,623 304.491,051	11.205
235	433.405,623 304.491,051	236	433.396,877 304.497,276	10.735	236	433.396,877 304.497,276	237	433.384,894 304.505,805	14.708	237	433.384,894 304.505,805	238	433.365,575 304.519,555	23.713
238	433.365,575 304.519,555	239	433.356,409 304.526,079	11.251	239	433.356,409 304.526,079	240	433.351,083 304.529,644	6.409	240	433.351,083 304.529,644	241	433.340,34 304.536,834	12.927
241	433.340,34 304.536,834	242	433.328,471 304.544,777	14.282	242	433.328,471 304.544,777	243	433.306,052 304.559,782	26.977	243	433.306,052 304.559,782	244	433.296,531 304.566,154	11.457
244	433.296,531 304.566,154	245	433.289,945 304.570,562	7.925	245	433.289,945 304.570,562	246	433.276,702 304.579,425	15.935	246	433.276,702 304.579,425	247	433.261,395 304.589,669	18.419
247	433.261,395 304.589,669	248	433.249,289 304.597,771	14.567	248	433.249,289 304.597,771	249	433.238,138 304.605,235	13.418	249	433.238,138 304.605,235	250	433.227,261 304.612,514	13.088
250	433.227,261 304.612,514	251	433.213,543 304.621,696	16.507	251	433.213,543 304.621,696	252	433.203,183 304.628,629	12.466	252	433.203,183 304.628,629	253	433.197,073 304.632,718	7.352
253	433.197,073 304.632,718	254	433.190,108 304.637,38	8.381	254	433.190,108 304.637,38	255	433.179,21 304.644,673	13.113	255	433.179,21 304.644,673	256	433.165,11 304.654,11	16.967
256	433.165,11 304.654,11	257	433.161,373 304.656,611	4.497	257	433.161,373 304.656,611	258	433.143,235 304.666,881	20.844	258	433.143,235 304.666,881	259	433.121,051 304.679,442	25.493
259	433.121,051 304.679,442	260	433.103,543 304.689,355	20.12	260	433.103,543 304.689,355	261	433.098,41 304.691,338	5.503	261	433.098,41 304.691,338	262	433.075,033 304.700,37	25.061
262	433.075,033 304.700,37	263	433.074,204 304.700,69	0.889	263	433.074,204 304.700,69	264	433.073,282 304.701,047	0.989	264	433.073,282 304.701,047	265	433.069,477 304.702,517	4.079
265	433.069,477 304.702,517	266	433.066,792 304.703,554	2.878	266	433.066,792 304.703,554	267	433.059,772 304.706,267	7.526	267	433.059,772 304.706,267	268	433.053,282 304.708,774	6.957
268	433.053,282 304.708,774	269	433.051,442 304.709,485	1.973	269	433.051,442 304.709,485	270	433.038,661 304.718,501	15.641	270	433.038,661 304.718,501	271	433.023,633 304.729,103	18.391
271	433.023,633 304.729,103	272	433.020,926 304.731,013	3.313	272	433.020,926 304.731,013	273	433.009,631 304.739,983	14.424	273	433.009,631 304.739,983	274	432.995,091 304.751,53	18.567
274	432.995,091 304.751,53	275	432.988,41 304.756,837	8.532	275	432.988,41 304.756,837	276	432.980,303 304.763,007	10.188	276	432.980,303 304.763,007	277	432.970,61 304.770,383	12.18
277	432.970,61 304.770,383	278	432.967,959 304.772,401	3.332	278	432.967,959 304.772,401	279	432.965,273 304.774,429	3.366	279	432.965,273 304.774,429	280	432.959,333 304.778,915	7.444
280	432.959,333 304.778,915	281	432.957,64 304.780,046	2.036	281	432.957,64 304.780,046	282	432.947,001 304.787,155	12.796	282	432.947,001 304.787,155	283	432.943,972 304.789,18	3.644
283	432.943,972 304.789,18	284	432.931,212 304.797,706	15.346	284	432.931,212 304.797,706	285	432.929,393 304.798,922	2.188	285	432.929,393 304.798,922	286	432.913,626 304.805,48	17.076
286	432.913,626 304.805,48	287	432.913,377 304.805,552	0.259	287	432.913,377 304.805,552	288	432.908,259 304.807,02	5.324	288	432.908,259 304.807,02	289	432.897,287 304.810,168	11.415
289	432.897,287 304.810,168	290	432.895,45 304.810,587	1.884	290	432.895,45 304.810,587	291	432.887,603 304.812,377	8.049	291	432.887,603 304.812,377	292	432.876,914 304.814,815	10.964
292	432.876,914 304.814,815	293	432.870,8 304.816,507	6.344	293	432.870,8 304.816,507	294	432.855,092 304.820,918	16.316	294	432.855,092 304.820,918	295	432.851,518 304.822,38	3.861
295	432.851,518 304.822,38	296	432.844,561 304.825,226	7.517	296	432.844,561 304.825,226	297	432.842,221 304.826,183	2.528	297	432.842,221 304.826,183	298	432.840,894 304.826,851	1.486
298	432.840,894 304.826,851	1	432.839,268 304.823,192	4.004										

** Lungimile segmentelor sunt determinate în planul de proiecție Stereo 70 și sunt rotunjite la 1 milimetru.

*** Distanța dintre puncte este formată din segmente cumulate ce sunt mai mici decât valoarea 1 milimetru.

**DATE DESPRE IMOBILUL NR. 856**

Oficiul de Cadastru și Publicitate Imobiliară DOLJ
Biroul de Cadastru și Publicitate Imobiliară Craiova

A. Partea I. Descrierea imobilului

TEREN Extravilan

Adresa: Jud. Dolj, De 283

Nr. Crt	Nr cadastral Nr. topografic	Suprafața* (mp)	Observații / Referințe
A1		3.686	Sector cadastral:2 Teren neimprejmuit;

B. Partea II. Proprietari și acte

Inscrieri privitoare la dreptul de proprietate și alte drepturi reale	Referințe
/	
Act Normativ nr. 7, din 13/03/1996 emis de PARLAMENTUL ROMÂNIEI;	
B1	Inscrierea provizorie, drept de PROPRIETATE, dobandit prin Lege, cota actuala 1/1, cota initiala 1/1
	1) NEIDENTIFICAT NEIDENTIFICAT, CIF:0000000000000

C. Partea III. SARCINI .

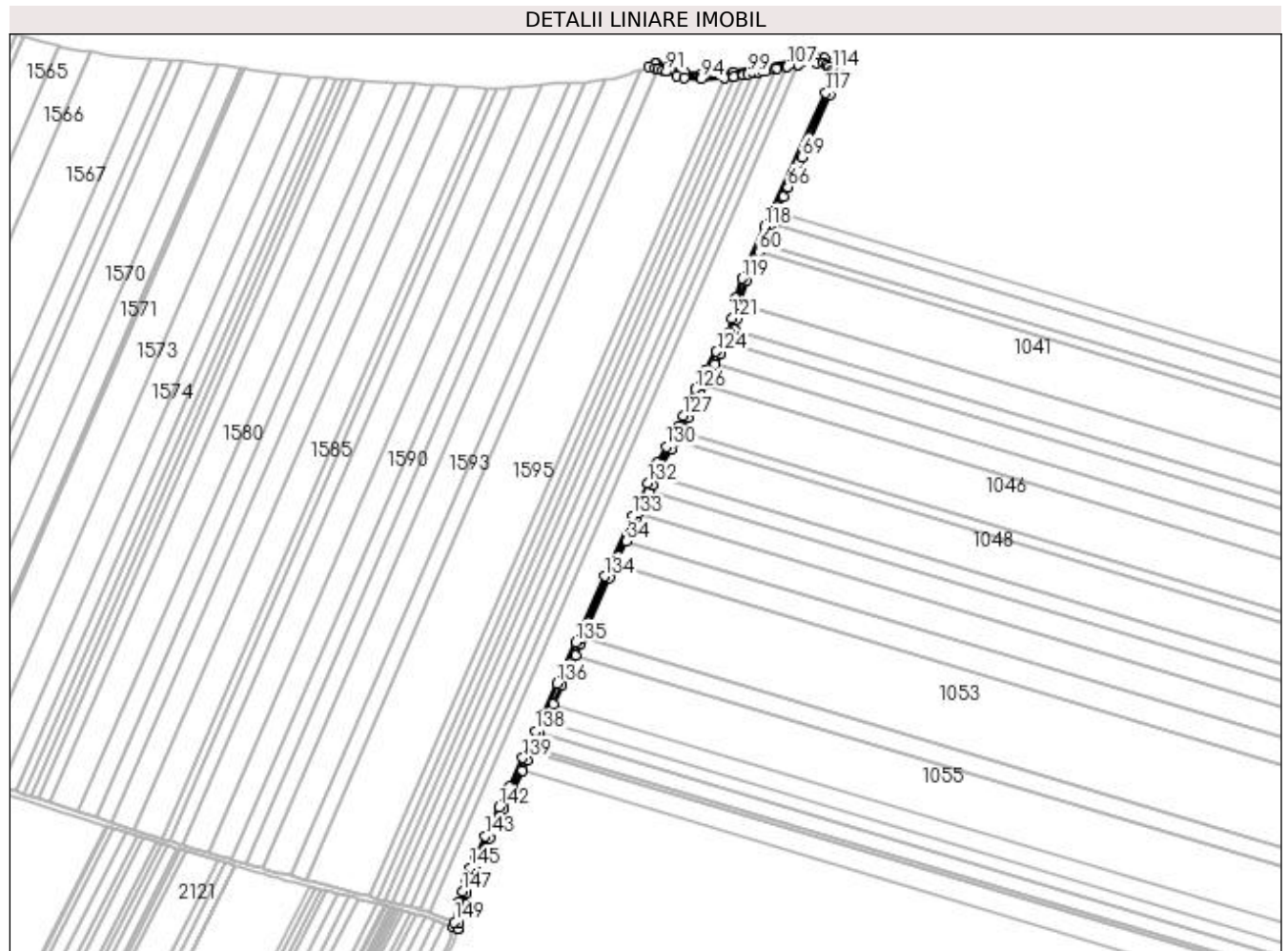
Inscrieri privind dezmembramintele dreptului de proprietate, drepturi reale de garanție și sarcini	Referințe
NU SUNT	

Anexa Nr. 1 La Partea I

Teren

Nr cadastral	Suprafața (mp)*	Observații / Referințe
	3.686	

* Suprafața este determinată în planul de proiecție Stereo 70.



Date referitoare la teren

Crt	Categorie folosință	Intra vilan	Suprafața (mp)	Tarla	Parcelă	Nr. topo	Observații / Referințe
1	drum	NU	3.686	De 283	-	-	

Lungime Segmente

1) Valorile lungimilor segmentelor sunt obținute din proiecție în plan.

Punct început	X / Y	Punct sfârșit	X / Y	Lungime segment	Punct început	X / Y	Punct sfârșit	X / Y	Lungime segment	Punct început	X / Y	Punct sfârșit	X / Y	Lungime segment
1	434.243,616 303.499,053	2	434.247,451 303.497,838	4.023	2	434.247,451 303.497,838	3	434.247,47 303.497,932	0.096	3	434.247,47 303.497,932	4	434.248,27 303.501,865	4.014
4	434.248,27 303.501,865	5	434.251,05 303.515,538	13.95 3	5	434.251,05 303.515,538	6	434.251,62 303.518,344	2.863	6	434.251,62 303.518,344	7	434.254,497 303.526,766	8.9
7	434.254,497 303.526,766	8	434.257,623 303.536,946	10.64 9	8	434.257,623 303.536,946	9	434.260,575 303.544,392	8.01	9	434.260,575 303.544,392	10	434.261,093 303.545,699	1.406
10	434.261,093 303.545,699	11	434.265,331 303.555,215	10.41 7	11	434.265,331 303.555,215	12	434.272,987 303.571,573	18.06 1	12	434.272,987 303.571,573	13	434.281,899 303.589,905	20.38 3
13	434.281,899 303.589,905	14	434.284,387 303.595,02	5.688	14	434.284,387 303.595,02	15	434.288,533 303.603,758	9.672	15	434.288,533 303.603,758	16	434.288,903 303.604,537	0.862
16	434.288,903 303.604,537	17	434.291,998 303.610,66	6.861	17	434.291,998 303.610,66	18	434.292,624 303.611,898	1.387	18	434.292,624 303.611,898	19	434.299,743 303.626,921	16.62 4

Punct început	X / Y	Punct sfârșit	X / Y	Lungime segment	Punct început	X / Y	Punct sfârșit	X / Y	Lungime segment	Punct început	X / Y	Punct sfârșit	X / Y	Lungime segment
19	434.299,743 303.626,921	20	434.303,646 303.635,158	9.115	20	434.303,646 303.635,158	21	434.307,107 303.642,461	8.082	21	434.307,107 303.642,461	22	434.308,569 303.645,546	3.414
22	434.308,569 303.645,546	23	434.313,897 303.656,789	12.44 2	23	434.313,897 303.656,789	24	434.313,929 303.656,857	0.075	24	434.313,929 303.656,857	25	434.318,517 303.666,846	10.99 2
25	434.318,517 303.666,846	26	434.320,334 303.670,802	4.353	26	434.320,334 303.670,802	27	434.324,964 303.681,044	11.24	27	434.324,964 303.681,044	28	434.331,755 303.696,065	16.48 5
28	434.331,755 303.696,065	29	434.343,036 303.720,485	26.9	29	434.343,036 303.720,485	30	434.347,222 303.729,544	9.979	30	434.347,222 303.729,544	31	434.349,545 303.734,852	5.794
31	434.349,545 303.734,852	32	434.370,785 303.783,383	52.97 5	32	434.370,785 303.783,383	33	434.375,725 303.794,22	11.91	33	434.375,725 303.794,22	34	434.384,55 303.813,583	21.27 9
34	434.384,55 303.813,583	35	434.393,298 303.832,776	21.09 3	35	434.393,298 303.832,776	36	434.394,834 303.836,047	3.614	36	434.394,834 303.836,047	37	434.403,353 303.854,19	20.04 3
37	434.403,353 303.854,19	38	434.405,637 303.859,053	5.373	38	434.405,637 303.859,053	39	434.409,172 303.866,428	8.178	39	434.409,172 303.866,428	40	434.413,488 303.875,431	9.984
40	434.413,488 303.875,431	41	434.420,873 303.888,493	15.00 5	41	434.420,873 303.888,493	42	434.424,754 303.895,388	7.912	42	434.424,754 303.895,388	43	434.427,302 303.899,913	5.193
43	434.427,302 303.899,913	44	434.428,92 303.902,832	3.337	44	434.428,92 303.902,832	45	434.430,586 303.905,838	3.437	45	434.430,586 303.905,838	46	434.434,632 303.913,965	9.078
46	434.434,632 303.913,965	47	434.444,439 303.935,785	23.92 3	47	434.444,439 303.935,785	48	434.447,217 303.940,879	5.802	48	434.447,217 303.940,879	49	434.452,697 303.950,925	11.44 3
49	434.452,697 303.950,925	50	434.456,718 303.957,872	8.027	50	434.456,718 303.957,872	51	434.461,449 303.966,043	9.442	51	434.461,449 303.966,043	52	434.468,282 303.975,112	11.35 5
52	434.468,282 303.975,112	53	434.468,815 303.975,82	0.886	53	434.468,815 303.975,82	54	434.472,163 303.982,115	7.13	54	434.472,163 303.982,115	55	434.472,88 303.985,736	3.691
55	434.472,88 303.985,736	56	434.474,574 303.994,303	8.733	56	434.474,574 303.994,303	57	434.477,12 304.007,477	13.41 8	57	434.477,12 304.007,477	58	434.477,726 304.010,614	3.195
58	434.477,726 304.010,614	59	434.482,629 304.026,28	16.41 5	59	434.482,629 304.026,28	60	434.492,682 304.049,473	25.27 8	60	434.492,682 304.049,473	61	434.495,65 304.056,321	7.464
61	434.495,65 304.056,321	62	434.500,926 304.068,493	13.26 6	62	434.500,926 304.068,493	63	434.502,468 304.071,842	3.687	63	434.502,468 304.071,842	64	434.507,089 304.081,878	11.04 9
64	434.507,089 304.081,878	65	434.512,914 304.094,531	13.92 9	65	434.512,914 304.094,531	66	434.516,495 304.102,31	8.564	66	434.516,495 304.102,31	67	434.520,084 304.110,104	8.581
67	434.520,084 304.110,104	68	434.525,973 304.122,895	14.08 2	68	434.525,973 304.122,895	69	434.527,659 304.126,558	4.032	69	434.527,659 304.126,558	70	434.551,02 304.177,298	55.86
70	434.551,02 304.177,298	71	434.556,618 304.190,447	14.29 1	71	434.556,618 304.190,447	72	434.556,842 304.195,82	5.378	72	434.556,842 304.195,82	73	434.556,796 304.195,986	0.172
73	434.556,796 304.195,986	74	434.555,875 304.199,273	3.414	74	434.555,875 304.199,273	75	434.553,028 304.202,95	4.65	75	434.553,028 304.202,95	76	434.549,756 304.205,272	4.012
76	434.549,756 304.205,272	77	434.546,577 304.206,994	3.615	77	434.546,577 304.206,994	78	434.539,295 304.207,781	7.324	78	434.539,295 304.207,781	79	434.524,251 304.206,077	15.14
79	434.524,251 304.206,077	80	434.471,792 304.196,041	53.41	80	434.471,792 304.196,041	81	434.445,72 304.194,185	26.13 8	81	434.445,72 304.194,185	82	434.432,565 304.194,948	13.17 7
82	434.432,565 304.194,948	83	434.418,376 304.200,066	15.08 4	83	434.418,376 304.200,066	84	434.409,198 304.202,612	9.525	84	434.409,198 304.202,612	85	434.408,659 304.202,782	0.565
85	434.408,659 304.202,782	86	434.408,389 304.202,867	0.283	86	434.408,389 304.202,867	87	434.402,953 304.200,385	5.976	87	434.402,953 304.200,385	88	434.408,062 304.198,776	5.356
88	434.408,062 304.198,776	89	434.410,259 304.198,166	2.28	89	434.410,259 304.198,166	90	434.414,123 304.197,095	4.01	90	434.414,123 304.197,095	91	434.417,161 304.196,252	3.153
91	434.417,161 304.196,252	92	434.426,052 304.193,045	9.452	92	434.426,052 304.193,045	93	434.431,754 304.190,988	6.062	93	434.431,754 304.190,988	94	434.445,746 304.190,177	14.01 5
94	434.445,746 304.190,177	95	434.464,804 304.191,534	19.10 6	95	434.464,804 304.191,534	96	434.472,312 304.192,068	7.527	96	434.472,312 304.192,068	97	434.472,533 304.192,111	0.225
97	434.472,533 304.192,111	98	434.480,17 304.193,572	7.775	98	434.480,17 304.193,572	99	434.483,734 304.194,253	3.628	99	434.483,734 304.194,253	100	434.488,257 304.195,118	4.605
100	434.488,257 304.195,118	101	434.491,803 304.195,797	3.61	101	434.491,803 304.195,797	102	434.496,305 304.196,658	4.584	102	434.496,305 304.196,658	103	434.499,353 304.197,241	3.103
103	434.499,353 304.197,241	104	434.505,593 304.198,435	6.353	104	434.505,593 304.198,435	105	434.507,349 304.198,771	1.788	105	434.507,349 304.198,771	106	434.515,307 304.200,293	8.102
106	434.515,307 304.200,293	107	434.515,941 304.200,415	0.646	107	434.515,941 304.200,415	108	434.524,491 304.202,05	8.705	108	434.524,491 304.202,05	109	434.524,852 304.202,119	0.368
109	434.524,852 304.202,119	110	434.539,305 304.203,757	14.54 6	110	434.539,305 304.203,757	111	434.545,364 304.203,102	6.094	111	434.545,364 304.203,102	112	434.547,639 304.201,87	2.587
112	434.547,639 304.201,87	113	434.550,229 304.200,032	3.176	113	434.550,229 304.200,032	114	434.552,234 304.197,442	3.275	114	434.552,234 304.197,442	115	434.552,819 304.195,353	2.169
115	434.552,819 304.195,353	116	434.552,652 304.191,342	4.014	116	434.552,652 304.191,342	117	434.547,363 304.178,918	13.50 3	117	434.547,363 304.178,918	118	434.497,274 304.070,125	119.7 7

Punct început	X / Y	Punct sfârșit	X / Y	Lungime segment	Punct început	X / Y	Punct sfârșit	X / Y	Lungime segment	Punct început	X / Y	Punct sfârșit	X / Y	Lungime segment
118	434.497,274 304.070,125	119	434.478,875 304.027,676	46.265	119	434.478,875 304.027,676	120	434.473,842 304.011,594	16.851	120	434.473,842 304.011,594	121	434.470,649 303.995,07	16.83
121	434.470,649 303.995,07	122	434.468,354 303.983,471	11.824	122	434.468,354 303.983,471	123	434.465,431 303.977,976	6.224	123	434.465,431 303.977,976	124	434.458,108 303.968,256	12.17
124	434.458,108 303.968,256	125	434.449,21 303.952,885	17.761	125	434.449,21 303.952,885	126	434.440,854 303.937,566	17.45	126	434.440,854 303.937,566	127	434.431,016 303.915,677	23.998
127	434.431,016 303.915,677	128	434.427,045 303.907,7	8.911	128	434.427,045 303.907,7	129	434.423,81 303.901,864	6.673	129	434.423,81 303.901,864	130	434.417,389 303.890,458	13.089
130	434.417,389 303.890,458	131	434.409,939 303.877,282	15.136	131	434.409,939 303.877,282	132	434.402,023 303.860,768	18.313	132	434.402,023 303.860,768	133	434.389,668 303.834,456	29.068
133	434.389,668 303.834,456	134	434.367,133 303.785,015	54.335	134	434.367,133 303.785,015	135	434.343,573 303.731,185	58.76	135	434.343,573 303.731,185	136	434.328,117 303.697,728	36.855
136	434.328,117 303.697,728	137	434.316,694 303.672,46	27.73	137	434.316,694 303.672,46	138	434.310,304 303.658,548	15.309	138	434.310,304 303.658,548	139	434.300,032 303.636,871	23.988
139	434.300,032 303.636,871	140	434.289,031 303.613,657	25.689	140	434.289,031 303.613,657	141	434.285,311 303.606,297	8.247	141	434.285,311 303.606,297	142	434.280,781 303.596,752	10.565
142	434.280,781 303.596,752	143	434.269,376 303.573,296	26.082	143	434.269,376 303.573,296	144	434.261,692 303.556,876	18.129	144	434.261,692 303.556,876	145	434.257,405 303.547,251	10.537
145	434.257,405 303.547,251	146	434.253,846 303.538,273	9.658	146	434.253,846 303.538,273	147	434.250,692 303.528,0	10.746	147	434.250,692 303.528,0	148	434.247,752 303.519,393	9.095
148	434.247,752 303.519,393	149	434.244,426 303.503,034	16.694	149	434.244,426 303.503,034	1	434.243,616 303.499,053	4.063					

** Lungimile segmentelor sunt determinate în planul de proiecție Stereo 70 și sunt rotunjite la 1 milimetru.

*** Distanța dintre puncte este formată din segmente cumulate ce sunt mai mici decât valoarea 1 milimetru.

**DATE DESPRE IMOBILUL NR. 858**

Oficiul de Cadastru și Publicitate Imobiliară DOLJ
 Biroul de Cadastru și Publicitate Imobiliară Craiova

A. Partea I. Descrierea imobilului

TEREN Extravilan

Adresa: Jud. Dolj, De 246/1

Nr. Crt	Nr cadastral Nr. topografic	Suprafața* (mp)	Observații / Referințe
A1		3.088	Sector cadastral:2 Teren neimprejmuit;

B. Partea II. Proprietari și acte

Inscrieri privitoare la dreptul de proprietate și alte drepturi reale	Referințe
/	
Act Normativ nr. 7, din 13/03/1996 emis de PARLAMENTUL ROMÂNIEI;	
B1	Inscrierea provizorie, drept de PROPRIETATE, dobandit prin Lege, cota actuala 1/1, cota initiala 1/1
	1) NEIDENTIFICAT NEIDENTIFICAT, CIF:0000000000000

C. Partea III. SARCINI .

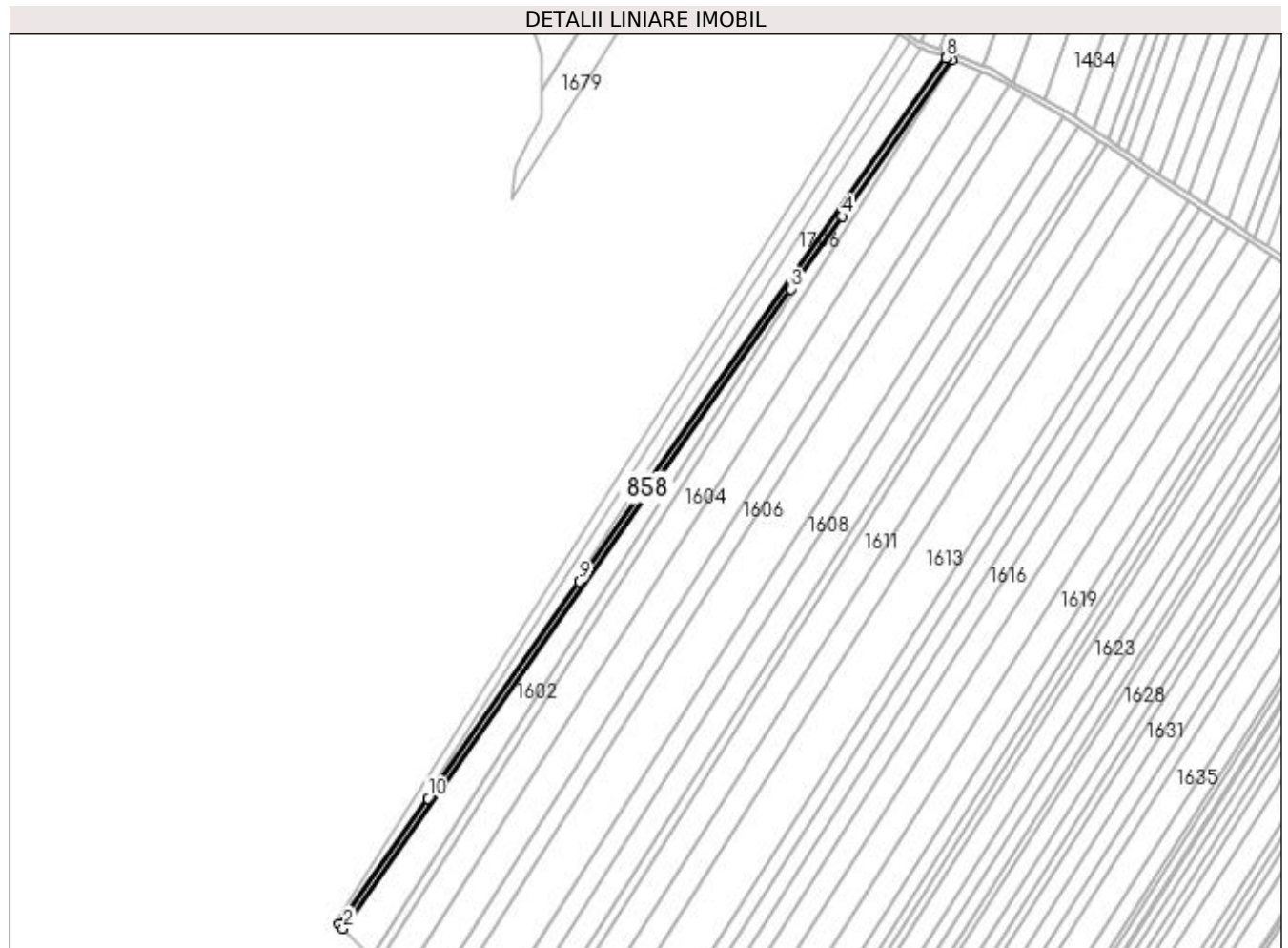
Inscrieri privind dezmembramintele dreptului de proprietate, drepturi reale de garanție și sarcini	Referințe
NU SUNT	

Anexa Nr. 1 La Partea I

Teren

Nr cadastral	Suprafața (mp)*	Observații / Referințe
	3.088	

* Suprafața este determinată în planul de proiecție Stereo 70.



Date referitoare la teren

Crt	Categorie folosință	Intra vilan	Suprafața (mp)	Tarla	Parcelă	Nr. topo	Observații / Referințe
1	drum	NU	3.088	De 246/1	-	-	

Lungime Segmente

1) Valorile lungimilor segmentelor sunt obținute din proiecție în plan.

Punct început	X / Y	Punct sfârșit	X / Y	Lungime segment (** (m)
1	432.629,389 304.065,714	2	432.632,258 304.062,837	4.063
2	432.632,258 304.062,837	3	432.958,611 304.528,708	568.808
3	432.958,611 304.528,708	4	432.995,773 304.581,758	64.771
4	432.995,773 304.581,758	5	433.075,684 304.695,831	139.278
5	433.075,684 304.695,831	6	433.071,84 304.697,316	4.121

Punct început	X / Y	Punct sfârșit	X / Y	Lungime segment (** (m)
6	433.071,84 304.697,316	7	433.071,833 304.697,319	0.008
7	433.071,833 304.697,319	8	433.071,742 304.697,176	0.169
8	433.071,742 304.697,176	9	432.804,462 304.315,631	465.849
9	432.804,462 304.315,631	10	432.693,832 304.157,706	192.819
10	432.693,832 304.157,706	1	432.629,389 304.065,714	112.318

** Lungimile segmentelor sunt determinate în planul de proiecție Stereo 70 și sunt rotunjite la 1 milimetru.

*** Distanța dintre puncte este formată din segmente cumulate ce sunt mai mici decât valoarea 1 milimetru.

**DATE DESPRE IMOBILUL NR. 859**

Oficiul de Cadastru și Publicitate Imobiliară DOLJ
Biroul de Cadastru și Publicitate Imobiliară Craiova

A. Partea I. Descrierea imobilului

TEREN Extravilan

Adresa: Jud. Dolj, De 246

Nr. Crt	Nr cadastral Nr. topografic	Suprafața* (mp)	Observații / Referințe
A1		2.440	Sector cadastral:2 Teren neimprejmuit;

B. Partea II. Proprietari și acte

Inscrieri privitoare la dreptul de proprietate și alte drepturi reale	Referințe
/	
Act Normativ nr. 7, din 13/03/1996 emis de PARLAMENTUL ROMÂNIEI;	
B1	Inscrierea provizorie, drept de PROPRIETATE, dobandit prin Lege, cota actuala 1/1, cota initiala 1/1
	1) NEIDENTIFICAT NEIDENTIFICAT, CIF:0000000000000

C. Partea III. SARCINI .

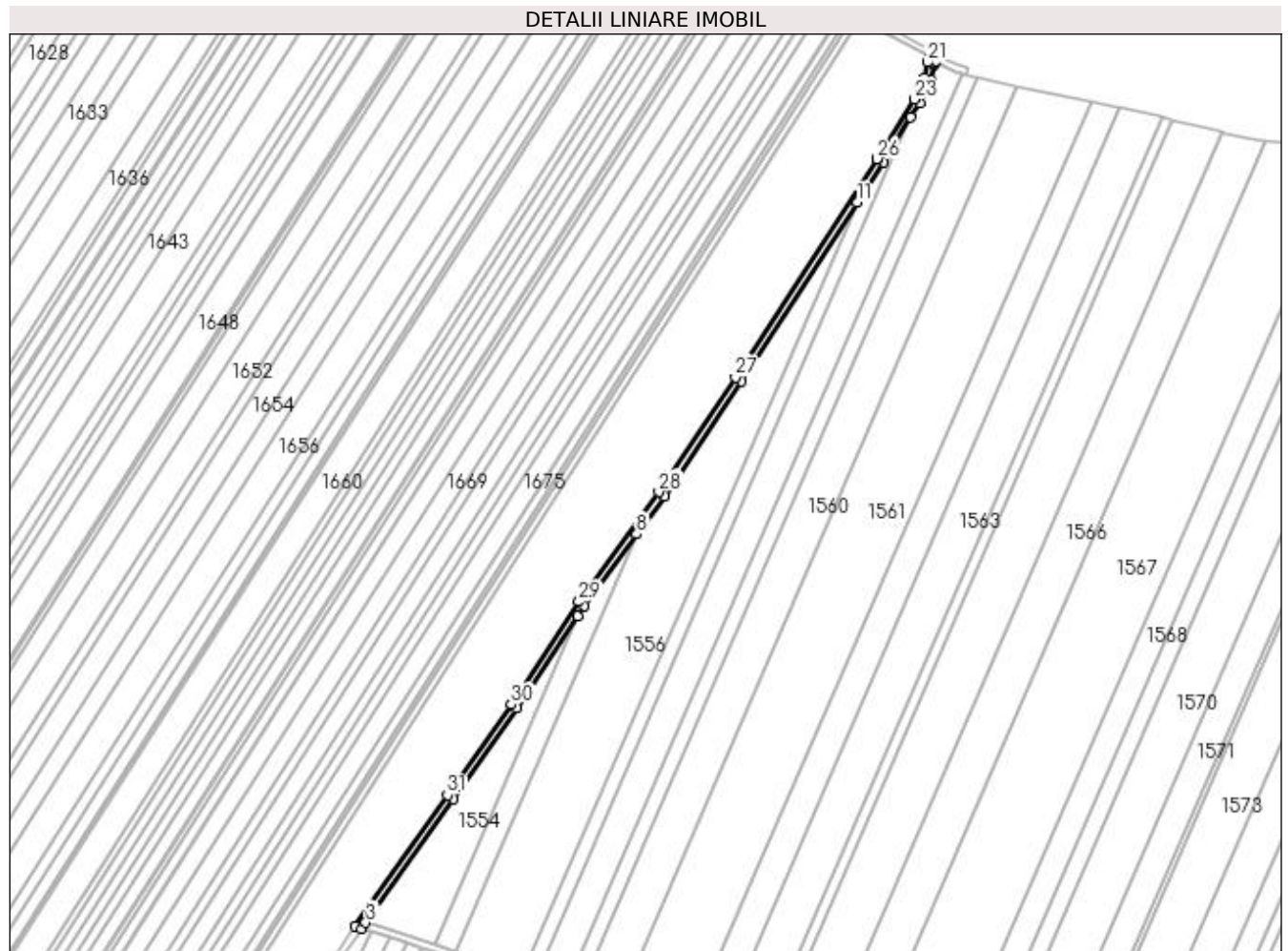
Inscrieri privind dezmembramintele dreptului de proprietate, drepturi reale de garanție și sarcini	Referințe
NU SUNT	

Anexa Nr. 1 La Partea I

Teren

Nr cadastral	Suprafața (mp)*	Observații / Referințe
	2.440	

* Suprafața este determinată în planul de proiecție Stereo 70.



Date referitoare la teren

Crt	Categorie folosință	Intra vilan	Suprafața (mp)	Tarla	Parcelă	Nr. topo	Observații / Referințe
1	drum	NU	2.440	De 246	-	-	

Lungime Segmente

1) Valorile lungimilor segmentelor sunt obținute din proiecție în plan.

Punct început	X / Y	Punct sfârșit	X / Y	Lungime segment (** (m)
1	433.414,623 303.753,158	2	433.418,547 303.751,783	4.158
3	433.420,96 303.755,21	4	433.471,911 303.827,559	88.489
5	433.509,385 303.880,554	6	433.544,906 303.934,535	64.62
7	433.548,922 303.940,639	8	433.579,464 303.982,455	51.782
9	433.595,742 304.004,743	10	433.640,577 304.071,805	80.669

Punct început	X / Y	Punct sfârșit	X / Y	Lungime segment (** (m)
2	433.418,547 303.751,783	3	433.420,96 303.755,21	4.191
4	433.471,911 303.827,559	5	433.509,385 303.880,554	64.906
6	433.544,906 303.934,535	7	433.548,922 303.940,639	7.307
8	433.579,464 303.982,455	9	433.595,742 304.004,743	27.599
10	433.640,577 304.071,805	11	433.708,404 304.176,351	124.621

Punct început	X / Y	Punct sfârșit	X / Y	Lungime segment (** (m)
11	433.708,404 304.176,351	12	433.723,697 304.199,923	28.098
13	433.739,866 304.225,972	14	433.745,197 304.234,562	10.11
15	433.751,923 304.247,785	16	433.753,491 304.256,936	9.284
17	433.754,047 304.258,006	18	433.754,478 304.258,834	0.933
19	433.754,603 304.259,075	20	433.751,105 304.261,018	4.001
21	433.749,654 304.258,227	22	433.748,083 304.249,058	9.303
23	433.741,709 304.236,527	24	433.720,499 304.202,356	40.218
25	433.720,319 304.202,066	26	433.720,085 304.201,704	0.431
27	433.637,236 304.074,006	28	433.592,463 304.007,035	80.559
29	433.545,634 303.942,919	30	433.506,08 303.882,808	71.957
31	433.468,643 303.829,865	1	433.414,623 303.753,158	93.82

Punct început	X / Y	Punct sfârșit	X / Y	Lungime segment (** (m)
12	433.723,697 304.199,923	13	433.739,866 304.225,972	30.659
14	433.745,197 304.234,562	15	433.751,923 304.247,785	14.835
16	433.753,491 304.256,936	17	433.754,047 304.258,006	1.206
18	433.754,478 304.258,834	19	433.754,603 304.259,075	0.271
20	433.751,105 304.261,018	21	433.749,654 304.258,227	3.146
22	433.748,083 304.249,058	23	433.741,709 304.236,527	14.059
24	433.720,499 304.202,356	25	433.720,319 304.202,066	0.341
26	433.720,085 304.201,704	27	433.637,236 304.074,006	152.219
28	433.592,463 304.007,035	29	433.545,634 303.942,919	79.397
30	433.506,08 303.882,808	31	433.468,643 303.829,865	64.842

** Lungimile segmentelor sunt determinate în planul de proiecție Stereo 70 și sunt rotunjite la 1 milimetru.

*** Distanța dintre puncte este formată din segmente cumulate ce sunt mai mici decât valoarea 1 milimetru.

**DATE DESPRE IMOBILUL NR. 1272**

Oficiul de Cadastru și Publicitate Imobiliară DOLJ
 Biroul de Cadastru și Publicitate Imobiliară Craiova

A. Partea I. Descrierea imobilului

TEREN Extravilan

Adresa: Jud. Dolj, FOST UAT DRAGOTESTI, T55 P20, P21

Nr. Crt	Nr cadastral Nr. topografic	Suprafața* (mp)	Observații / Referințe
A1	32130	Din acte: 42.000 Masurata: 41.946	Sector cadastral:2 Teren neimprejmuit;

B. Partea II. Proprietari și acte

Inscrieri privitoare la dreptul de proprietate și alte drepturi reale	Referințe
189302 / 07/12/2017	
Act Notarial nr. Contract de vanzare aut. nr. 2623, din 06/12/2017 emis de NP Tone Florian;	
B1	A1
Intabulare, drept de PROPRIETATE, dobandit prin Conventie, cota actuala 1/1, cota initiala 1/1 1) ANDREIESCU COSMIN ALEXANDRU , necasatorit	

C. Partea III. SARCINI .

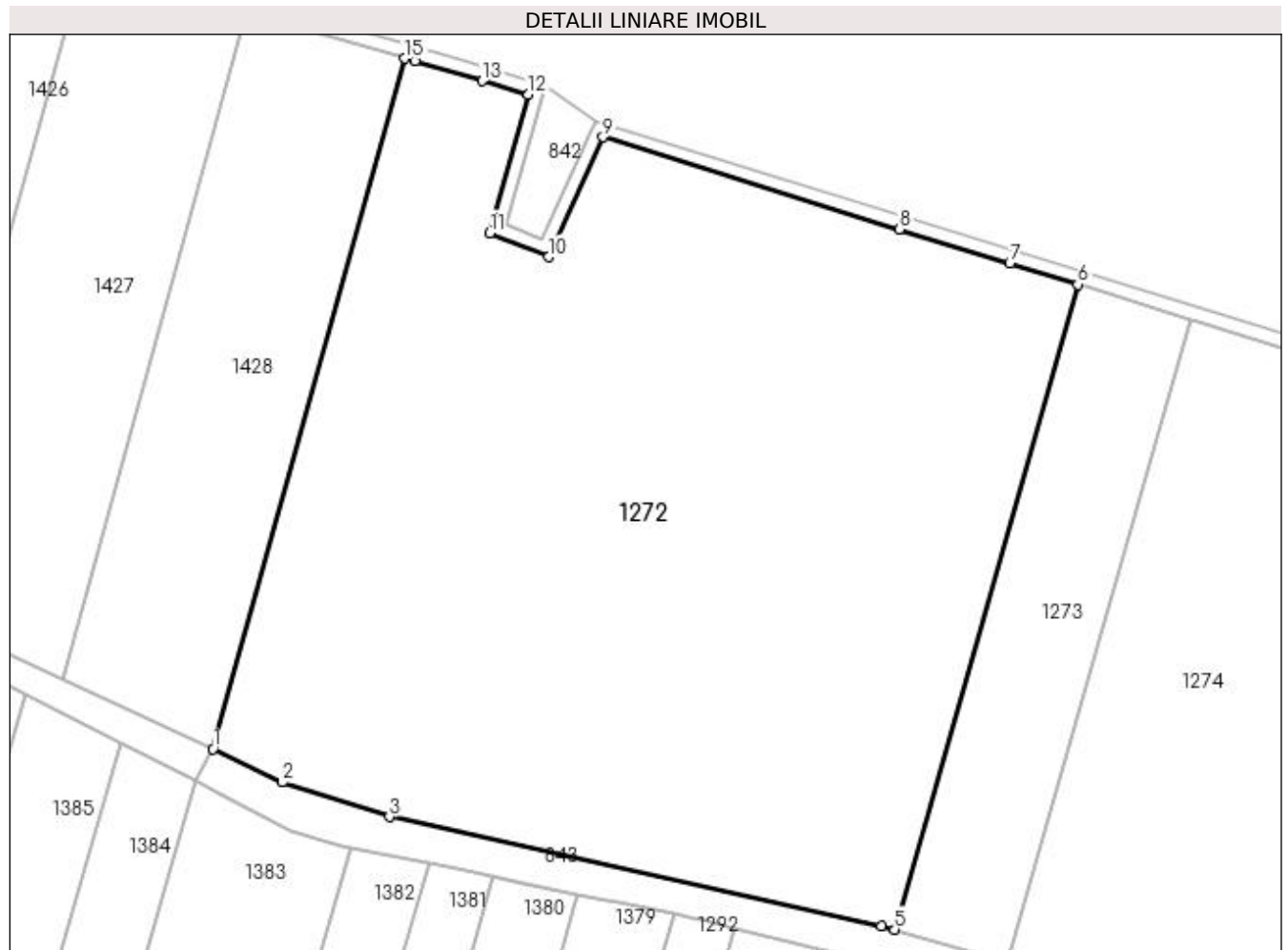
Inscrieri privind dezmembramintele dreptului de proprietate, drepturi reale de garanție și sarcini	Referințe
NU SUNT	

Anexa Nr. 1 La Partea I

Teren

Nr cadastral	Suprafața (mp)*	Observații / Referințe
32130	Din acte: 42.000 Masurata: 41.946	

* Suprafața este determinată în planul de proiecție Stereo 70.



Date referitoare la teren

Crt	Categorie folosință	Intravilan	Suprafața (mp)	Tarla	Parcelă	Nr. topo	Observații / Referințe
1	arabil	NU	41.946	55	20, 21	-	

Lungime Segmente

1) Valorile lungimilor segmentelor sunt obținute din proiecție în plan.

Punct început	X / Y	Punct sfârșit	X / Y	Lungime segment (** (m)
1	431.757,243 305.508,058	2	431.777,634 305.498,242	22.631
2	431.777,634 305.498,242	3	431.809,079 305.488,078	33.047
3	431.809,079 305.488,078	4	431.953,837 305.456,041	148.261
4	431.953,837 305.456,041	5	431.957,746 305.454,947	4.059

Punct început	X / Y	Punct sfârşit	X / Y	Lungime segment (** (m)
5	431.957,746 305.454,947	6	432.011,674 305.644,528	197.102
6	432.011,674 305.644,528	7	431.991,609 305.650,754	21.009
7	431.991,609 305.650,754	8	431.959,155 305.660,824	33.98
8	431.959,155 305.660,824	9	431.871,978 305.687,873	91.277
9	431.871,978 305.687,873	10	431.855,981 305.652,612	38.72
10	431.855,981 305.652,612	11	431.838,632 305.659,685	18.735
11	431.838,632 305.659,685	12	431.850,055 305.700,404	42.291
12	431.850,055 305.700,404	13	431.836,472 305.704,341	14.142
13	431.836,472 305.704,341	14	431.816,526 305.710,122	20.767
14	431.816,526 305.710,122	15	431.813,643 305.710,958	3.002
15	431.813,643 305.710,958	1	431.757,243 305.508,058	210.593

** Lungimile segmentelor sunt determinate în planul de proiecție Stereo 70 și sunt rotunjite la 1 milimetru.

*** Distanța dintre puncte este formată din segmente cumulate ce sunt mai mici decât valoarea 1 milimetru.

**DATE DESPRE IMOBILUL NR. 1273**

Oficiul de Cadastru și Publicitate Imobiliară DOLJ
 Biroul de Cadastru și Publicitate Imobiliară Craiova

A. Partea I. Descrierea imobilului

TEREN Extravilan

Adresa: Jud. Dolj, T55, P22, FOST UAT DRAGOTESTI

Nr. Crt	Nr cadastral Nr. topografic	Suprafața* (mp)	Observații / Referințe
A1	31937	6.800	Sector cadastral:2 Teren neimprejmuit;

B. Partea II. Proprietari și acte

Inscrieri privitoare la dreptul de proprietate și alte drepturi reale	Referințe
97289 / 25/07/2016	
Act Notarial nr. Contract de vanzare aut. nr.1325, din 20/07/2016 emis de NP Tone Florian;	
B1	A1
Intabulare, drept de PROPRIETATE, dobandit prin Conventie, cota actuala 1/1, cota initiala 1/1 1) ANDREIESCU COSMIN ALEXANDRU, necasatorit	

C. Partea III. SARCINI .

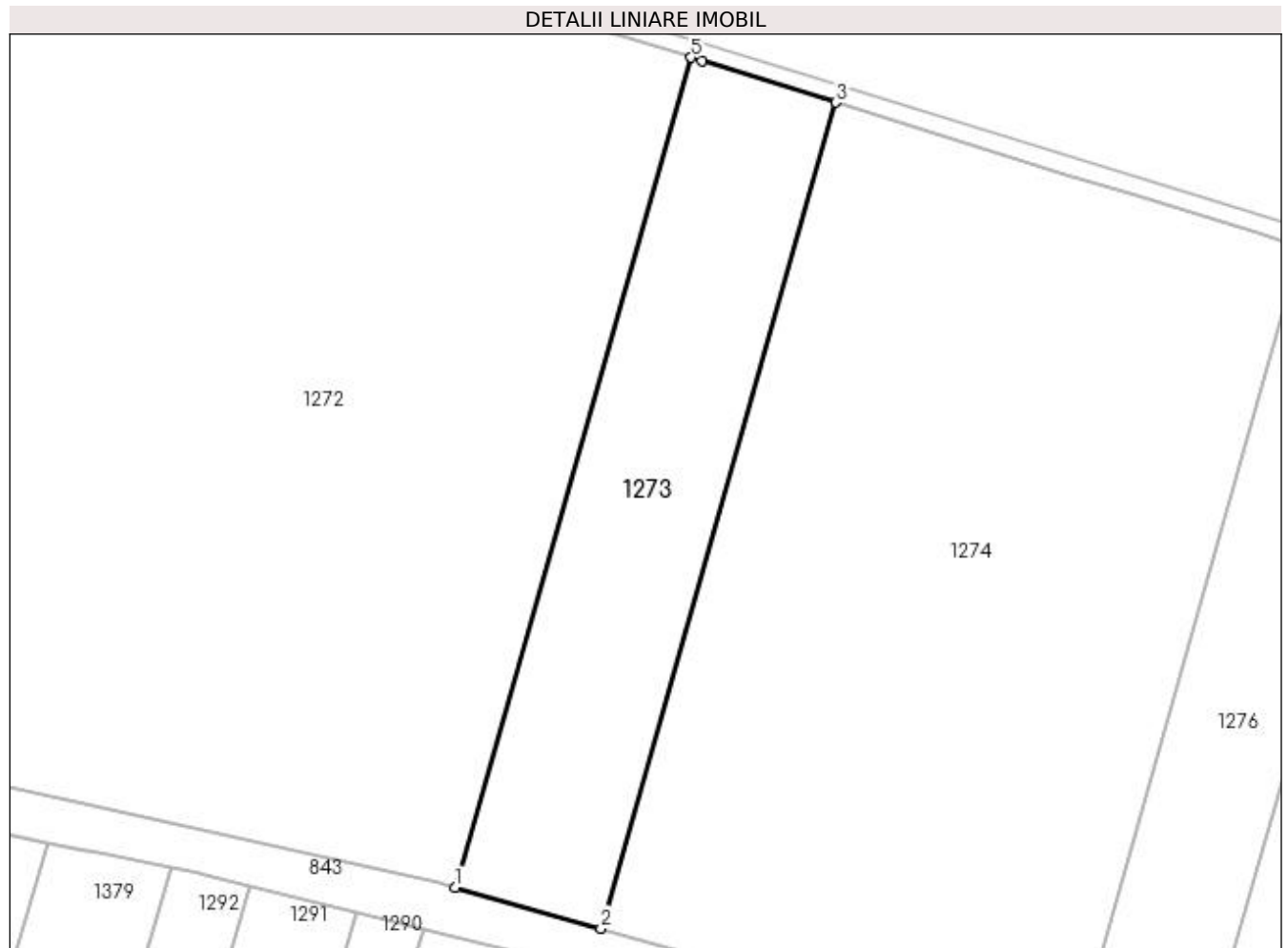
Inscrieri privind dezmembramintele dreptului de proprietate, drepturi reale de garanție și sarcini	Referințe
NU SUNT	

Anexa Nr. 1 La Partea I

Teren

Nr cadastral	Suprafața (mp)*	Observații / Referințe
31937	6.800	

* Suprafața este determinată în planul de proiecție Stereo 70.



Date referitoare la teren

Crt	Categorie folosință	Intra vilan	Suprafața (mp)	Tarla	Parcelă	Nr. topo	Observații / Referințe
1	arabil	NU	6.800	55	22	-	

Lungime Segmente

1) Valorile lungimilor segmentelor sunt obținute din proiecție în plan.

Punct început	X / Y	Punct sfârșit	X / Y	Lungime segment (** (m)
1	431.957,746 305.454,947	2	431.991,052 305.445,629	34.585
2	431.991,052 305.445,629	3	432.044,715 305.634,276	196.131
3	432.044,715 305.634,276	4	432.014,093 305.643,778	32.062
4	432.014,093 305.643,778	5	432.011,674 305.644,528	2.533
5	432.011,674 305.644,528	1	431.957,746 305.454,947	197.102

**** Lungimile segmentelor sunt determinate în planul de proiecție Stereo 70 și sunt rotunjite la 1 milimetru.**

***** Distanța dintre puncte este formată din segmente cumulate ce sunt mai mici decât valoarea 1 milimetru.**

**DATE DESPRE IMOBILUL NR. 1274**

Oficiul de Cadastru și Publicitate Imobiliară DOLJ
Biroul de Cadastru și Publicitate Imobiliară Craiova

A. Partea I. Descrierea imobilului

TEREN Extravilan

Adresa: Jud. Dolj, T55 P23

Nr. Crt	Nr cadastral Nr. topografic	Suprafața* (mp)	Observații / Referințe
A1		21.700	Sector cadastral:2 Teren neimprejmuit;

B. Partea II. Proprietari și acte

Inscrieri privitoare la dreptul de proprietate și alte drepturi reale	Referințe
/	
Act Administrativ nr. TDP 184-45398, din 13/06/1996 emis de CJSDAPT DOLJ;	
B1	A1
Intabulare, drept de PROPRIETATE, dobândit prin Reconstituire, cota actuala 1/1, cota initiala 1/1 1) CALCIUC CONSTANTIN, Lipsa CNP	

C. Partea III. SARCINI .

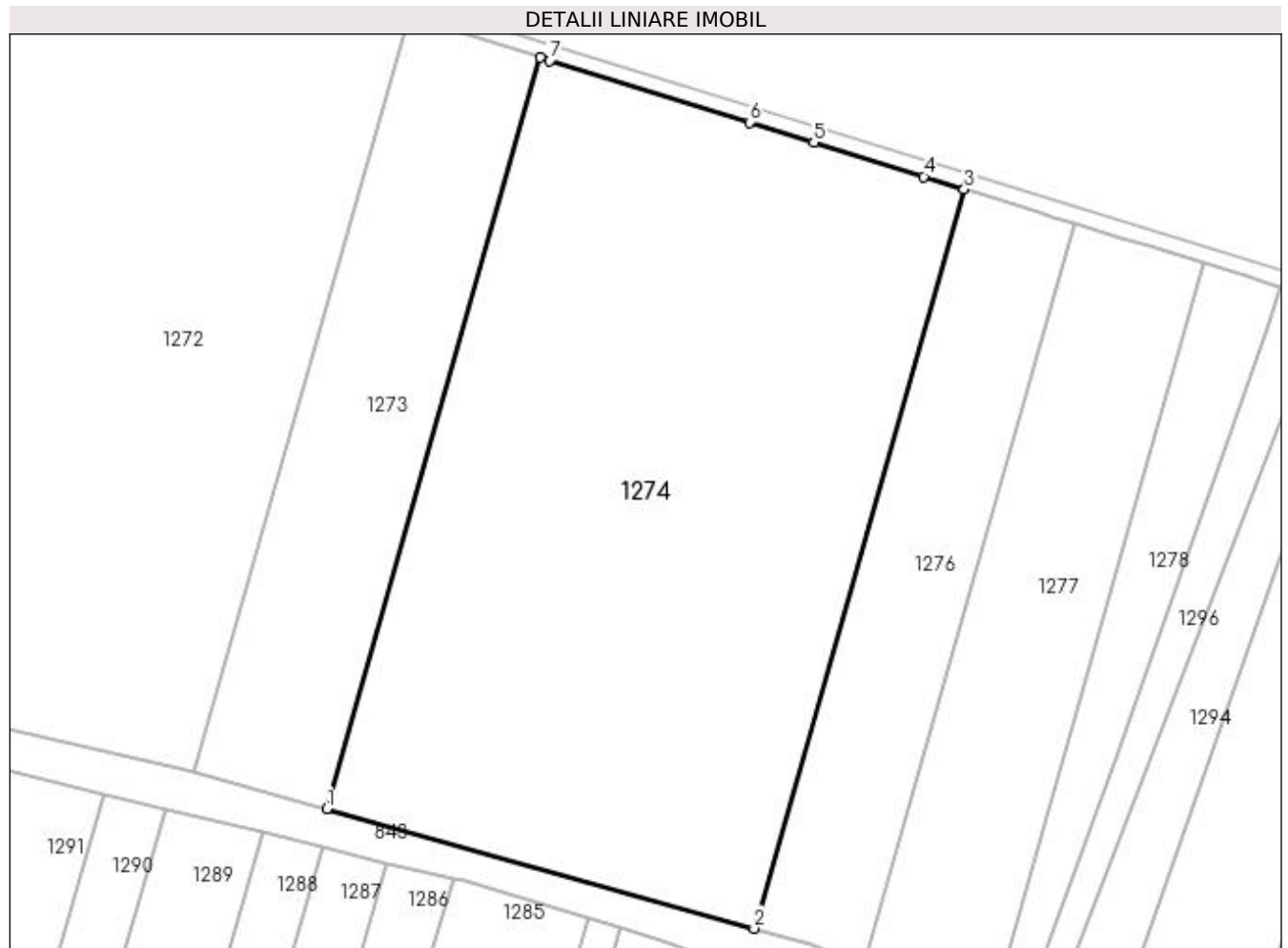
Inscrieri privind dezmembramintele dreptului de proprietate, drepturi reale de garanție și sarcini	Referințe
NU SUNT	

Anexa Nr. 1 La Partea I

Teren

Nr cadastral	Suprafața (mp)*	Observații / Referințe
	21.700	

* Suprafața este determinată în planul de proiecție Stereo 70.



Date referitoare la teren

Crt	Categorie folosință	Intra vilan	Suprafața (mp)	Tarla	Parcelă	Nr. topo	Observații / Referințe
1	arabil	NU	21.700	55	23	-	

Lungime Segmente

1) Valorile lungimilor segmentelor sunt obținute din proiecție în plan.

Punct început	X / Y	Punct sfârșit	X / Y	Lungime segment (** (m)
1	431.991,052 305.445,629	2	432.098,459 305.415,579	111.531
2	432.098,459 305.415,579	3	432.151,265 305.601,215	193.001
3	432.151,265 305.601,215	4	432.141,104 305.604,368	10.639
4	432.141,104 305.604,368	5	432.113,485 305.612,938	28.918
5	432.113,485 305.612,938	6	432.097,263 305.617,971	16.985

Punct început	X / Y	Punct sfârșit	X / Y	Lungime segment (** (m)
6	432.097,263 305.617,971	7	432.047,145 305.633,522	52.475
7	432.047,145 305.633,522	8	432.044,715 305.634,276	2.544
8	432.044,715 305.634,276	1	431.991,052 305.445,629	196.131

** Lungimile segmentelor sunt determinate în planul de proiecție Stereo 70 și sunt rotunjite la 1 milimetru.

*** Distanța dintre puncte este formată din segmente cumulate ce sunt mai mici decât valoarea 1 milimetru.

**DATE DESPRE IMOBILUL NR. 1276**

Oficiul de Cadastru și Publicitate Imobiliară DOLJ
Biroul de Cadastru și Publicitate Imobiliară Craiova

A. Partea I. Descrierea imobilului

TEREN Extravilan

Adresa: Jud. Dolj, T55, P24

fost UAT DRAGOTESTI

Nr. Crt	Nr cadastral Nr. topografic	Suprafața* (mp)	Observații / Referințe
A1	31924	5.600	Sector cadastral:2 Teren neimprejmuit;

B. Partea II. Proprietari și acte

Inscrieri privitoare la dreptul de proprietate și alte drepturi reale		Referințe
97285 / 25/07/2016		
Act Notarial nr. Contract de vanzare aut. nr.1341, din 22/07/2016 emis de NP Tone Florian;		
B1	Intabulare, drept de PROPRIETATE, dobandit prin Conventie, cota actuala 1/1, cota initiala 1/1 1) ANDREIESCU COSMIN ALEXANDRU, necasatorit	A1

C. Partea III. SARCINI .

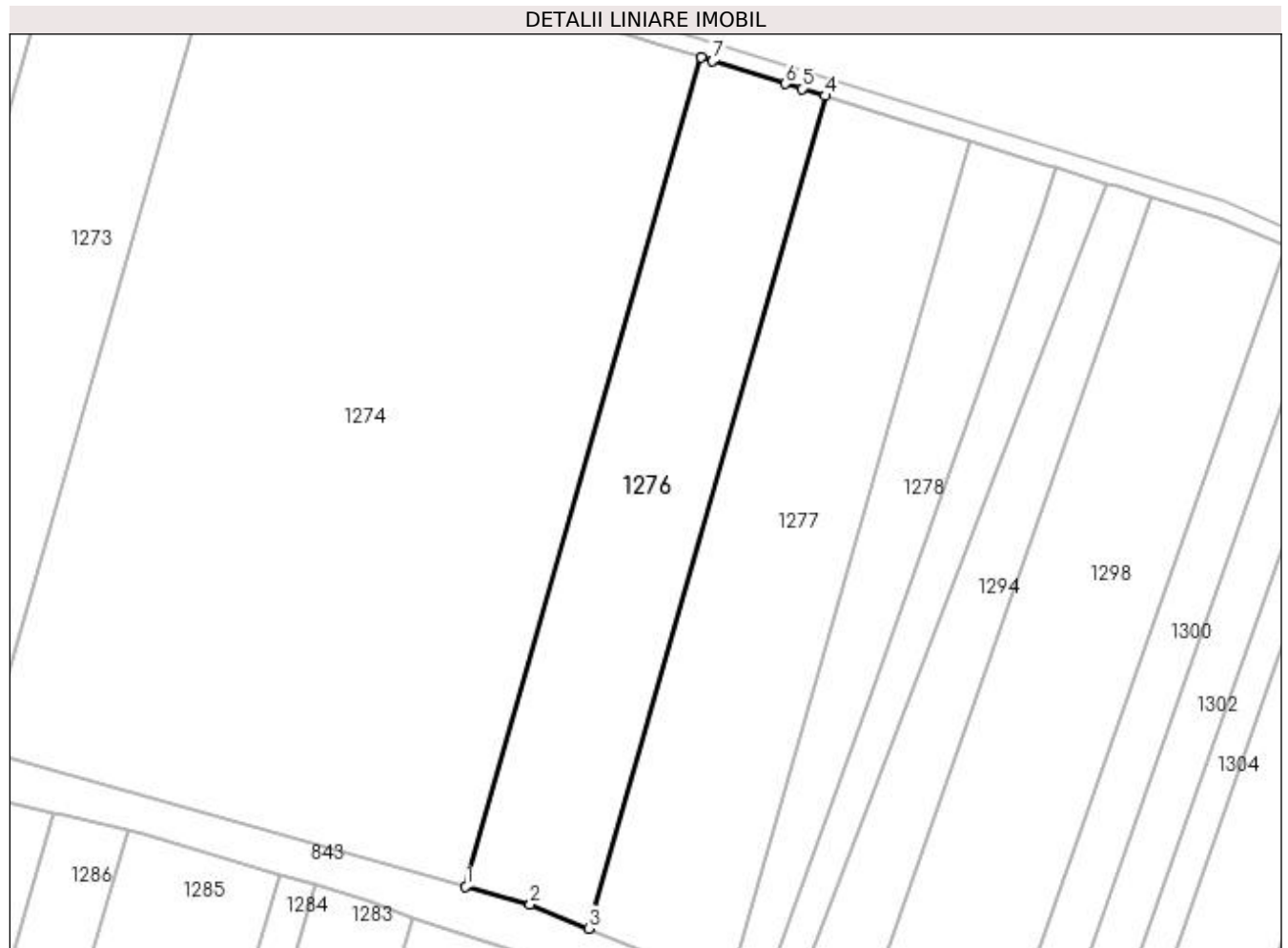
Inscrieri privind dezmembramintele dreptului de proprietate, drepturi reale de garanție și sarcini	Referințe
NU SUNT	

Anexa Nr. 1 La Partea I

Teren

Nr cadastral	Suprafața (mp)*	Observații / Referințe
31924	5.600	

* Suprafața este determinată în planul de proiecție Stereo 70.



Date referitoare la teren

Crt	Categorie folosință	Intra vilan	Suprafața (mp)	Tarla	Parcelă	Nr. topo	Observații / Referințe
1	arabil	NU	5.600	55	24	-	

Lungime Segmente

1) Valorile lungimilor segmentelor sunt obținute din proiecție în plan.

Punct început	X / Y	Punct sfârșit	X / Y	Lungime segment (** (m)
1	432.098,459 305.415,579	2	432.112,922 305.411,533	15.018
2	432.112,922 305.411,533	3	432.125,947 305.406,157	14.091
3	432.125,947 305.406,157	4	432.178,986 305.592,615	193.855
4	432.178,986 305.592,615	5	432.173,783 305.594,229	5.448
5	432.173,783 305.594,229	6	432.170,09 305.595,375	3.867

Punct început	X / Y	Punct sfârșit	X / Y	Lungime segment (** (m)
6	432.170,09 305.595,375	7	432.153,735 305.600,449	17.124
7	432.153,735 305.600,449	8	432.151,265 305.601,215	2.586
8	432.151,265 305.601,215	1	432.098,459 305.415,579	193.001

** Lungimile segmentelor sunt determinate în planul de proiecție Stereo 70 și sunt rotunjite la 1 milimetru.

*** Distanța dintre puncte este formată din segmente cumulate ce sunt mai mici decât valoarea 1 milimetru.

**DATE DESPRE IMOBILUL NR. 1277**

Oficiul de Cadastru și Publicitate Imobiliară DOLJ
Biroul de Cadastru și Publicitate Imobiliară Craiova

A. Partea I. Descrierea imobilului

TEREN Extravilan

Adresa: Jud. Dolj, T55 P25

Nr. Crt	Nr cadastral Nr. topografic	Suprafața* (mp)	Observații / Referințe
A1		6.600	Sector cadastral:2 Teren neimprejmuit;

B. Partea II. Proprietari și acte

Inscrieri privitoare la dreptul de proprietate și alte drepturi reale	Referințe
/	
Act Administrativ nr. TDP 771-15082, din 28/01/1997 emis de CJSAPT DOLJ;	
B1	A1
Intabulare, drept de PROPRIETATE, dobândit prin Reconstituire, cota actuala 1/1, cota initiala 1/1 1) TUDORACHE DUMITRU, Lipsa CNP	

C. Partea III. SARCINI .

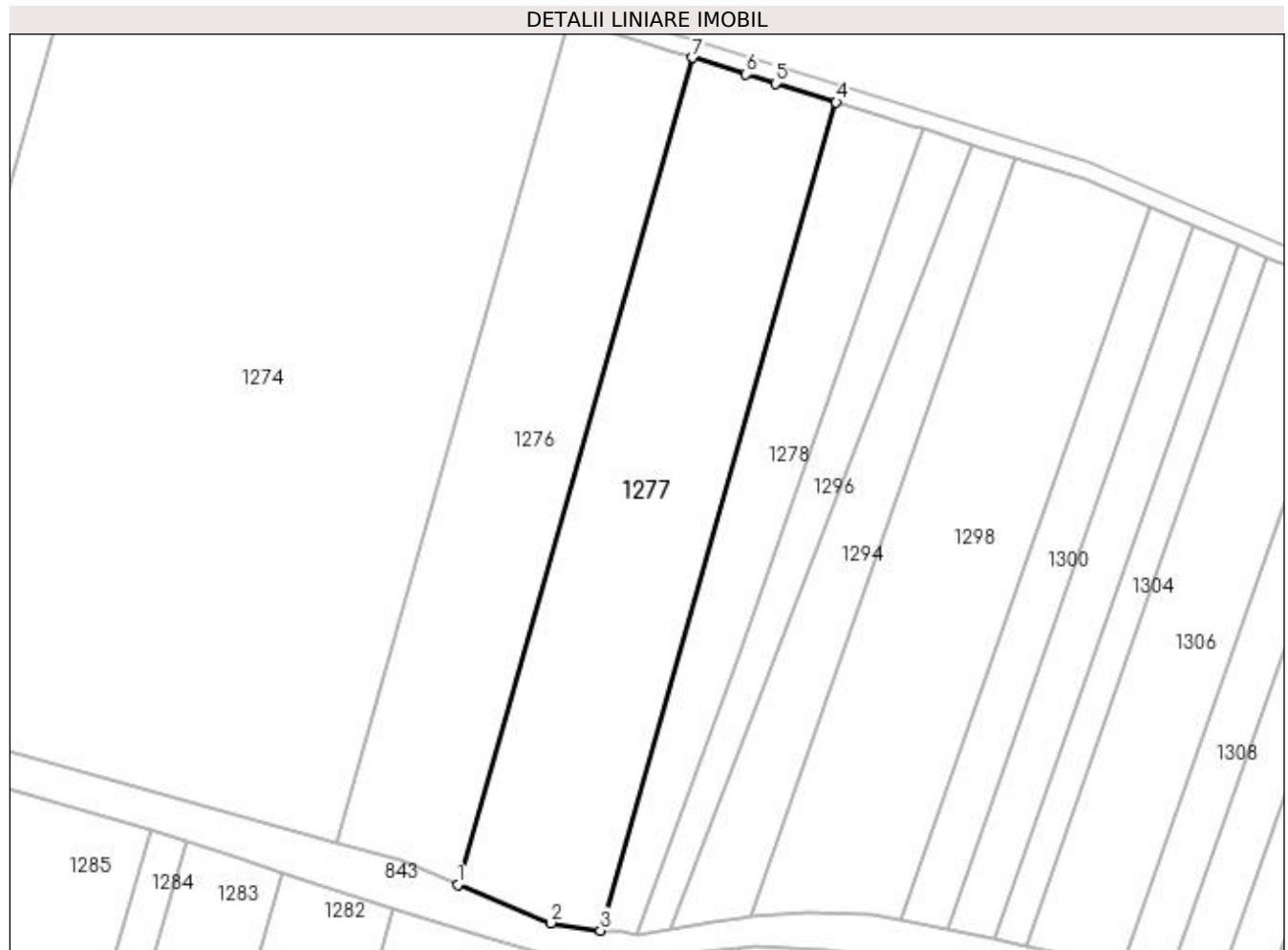
Inscrieri privind dezmembramintele dreptului de proprietate, drepturi reale de garanție și sarcini	Referințe
NU SUNT	

Anexa Nr. 1 La Partea I

Teren

Nr cadastral	Suprafața (mp)*	Observații / Referințe
	6.600	

* Suprafața este determinată în planul de proiecție Stereo 70.



Date referitoare la teren

Crt	Categorie folosință	Intra vilan	Suprafața (mp)	Tarla	Parcelă	Nr. topo	Observații / Referințe
1	arabil	NU	6.600	55	25	-	

Lungime Segmente

1) Valorile lungimilor segmentelor sunt obținute din proiecție în plan.

Punct început	X / Y	Punct sfârșit	X / Y	Lungime segment (** (m)
1	432.125,947 305.406,157	2	432.146,974 305.397,478	22.748
2	432.146,974 305.397,478	3	432.158,187 305.395,758	11.344
3	432.158,187 305.395,758	4	432.211,33 305.582,579	194.233
4	432.211,33 305.582,579	5	432.197,622 305.586,832	14.353
5	432.197,622 305.586,832	6	432.191,003 305.588,886	6.93

Punct început	X / Y	Punct sfârșit	X / Y	Lungime segment (** (m)
6	432.191,003 305.588,886	7	432.178,986 305.592,615	12.582
7	432.178,986 305.592,615	1	432.125,947 305.406,157	193.855

** Lungimile segmentelor sunt determinate în planul de proiecție Stereo 70 și sunt rotunjite la 1 milimetru.

*** Distanța dintre puncte este formată din segmente cumulate ce sunt mai mici decât valoarea 1 milimetru.

**DATE DESPRE IMOBILUL NR. 1278**

Oficiul de Cadastru și Publicitate Imobiliară DOLJ
Biroul de Cadastru și Publicitate Imobiliară Craiova

A. Partea I. Descrierea imobilului

TEREN Extravilan

Adresa: Jud. Dolj, T55 P26

Nr. Crt	Nr cadastral Nr. topografic	Suprafața* (mp)	Observații / Referințe
A1		Din acte: 3.500 Masurata: 2.805	Sector cadastral:2 Teren neimprejmuit;

B. Partea II. Proprietari și acte

Inscrieri privitoare la dreptul de proprietate și alte drepturi reale		Referințe
/		
Act Administrativ nr. TDP 867-45412, din 28/10/1997 emis de CJS DAPT DOLJ;		
B1	Intabulare, drept de PROPRIETATE, dobandit prin Reconstituire, cota actuala 1/1, cota initiala 1/1 1) DROSU CONSTANTIN, Lipsa CNP	A1

C. Partea III. SARCINI .

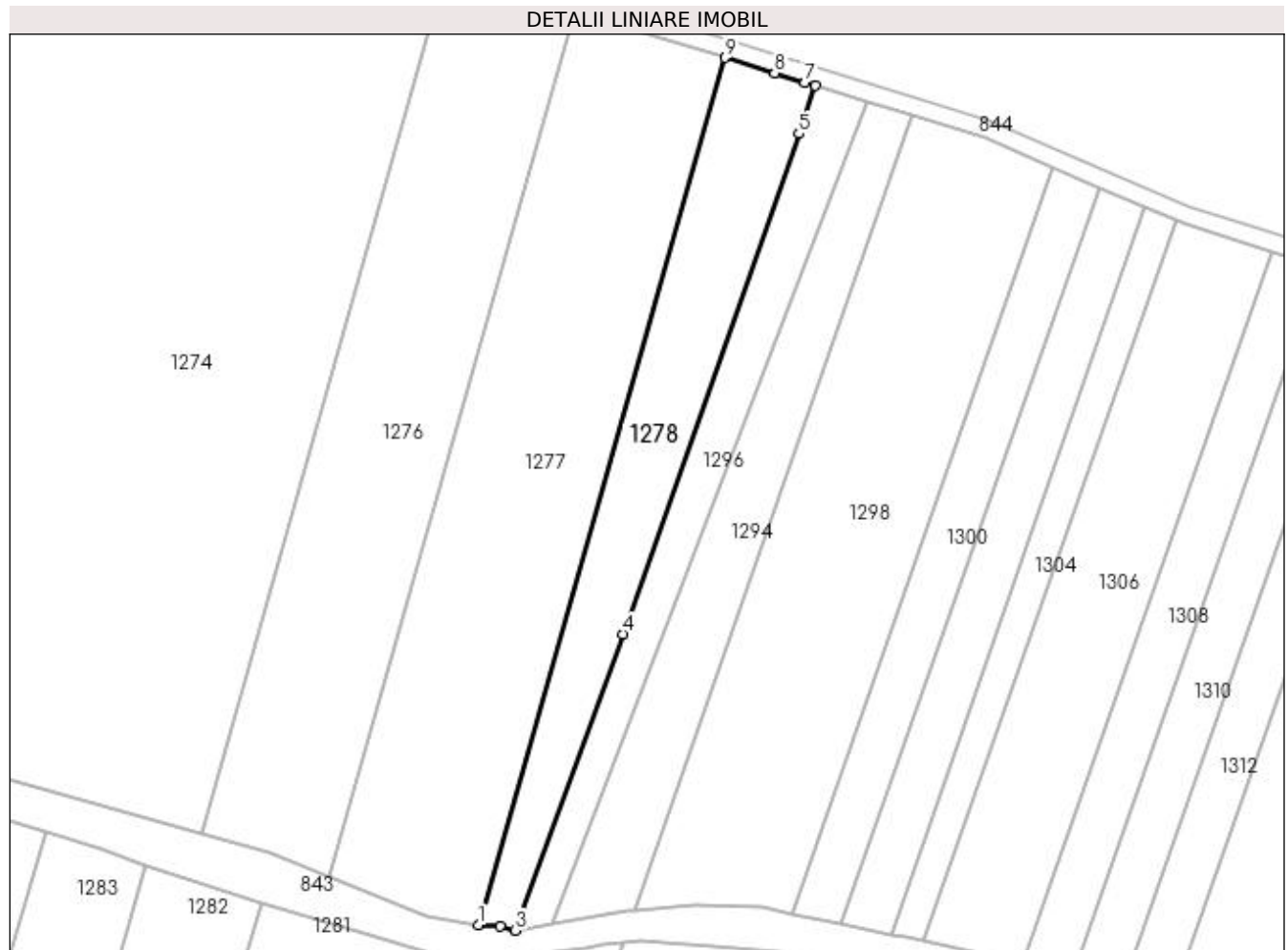
Inscrieri privind dezmembramintele dreptului de proprietate, drepturi reale de garanție și sarcini	Referințe
NU SUNT	

Anexa Nr. 1 La Partea I

Teren

Nr cadastral	Suprafața (mp)*	Observații / Referințe
	Din acte: 3.500 Masurata: 2.805	

* Suprafața este determinată în planul de proiecție Stereo 70.



Date referitoare la teren

Crt	Categorie folosință	Intra vilan	Suprafața (mp)	Tarla	Parcelă	Nr. topo	Observații / Referințe
1	arabil	NU	2.805	55	26	-	

Lungime Segmente

1) Valorile lungimilor segmentelor sunt obținute din proiecție în plan.

Punct început	X / Y	Punct sfârșit	X / Y	Lungime segment (** (m)
1	432.158,187 305.395,758	2	432.162,847 305.395,428	4.672
2	432.162,847 305.395,428	3	432.166,202 305.394,528	3.474
3	432.166,202 305.394,528	4	432.189,409 305.458,352	67.912
4	432.189,409 305.458,352	5	432.227,298 305.566,217	114.326
5	432.227,298 305.566,217	6	432.230,911 305.576,503	10.902

Punct început	X / Y	Punct sfârșit	X / Y	Lungime segment (** (m)
6	432.230,911 305.576,503	7	432.228,633 305.577,21	2.385
7	432.228,633 305.577,21	8	432.222,111 305.579,233	6.829
8	432.222,111 305.579,233	9	432.211,33 305.582,579	11.288
9	432.211,33 305.582,579	1	432.158,187 305.395,758	194.233

** Lungimile segmentelor sunt determinate în planul de proiecție Stereo 70 și sunt rotunjite la 1 milimetru.

*** Distanța dintre puncte este formată din segmente cumulate ce sunt mai mici decât valoarea 1 milimetru.

**DATE DESPRE IMOBILUL NR. 1279**

Oficiul de Cadastru și Publicitate Imobiliară DOLJ
Biroul de Cadastru și Publicitate Imobiliară Craiova

A. Partea I. Descrierea imobilului

TEREN Extravilan

Adresa: Jud. Dolj, T55 P26

Nr. Crt	Nr cadastral Nr. topografic	Suprafața* (mp)	Observații / Referințe
A1		Din acte: 3.500 Masurata: 695	Sector cadastral:2 Teren neimprejmuit;

B. Partea II. Proprietari și acte

Inscrieri privitoare la dreptul de proprietate și alte drepturi reale		Referințe
/		
Act Administrativ nr. TDP 867-45412, din 28/10/1997 emis de CJS DAPT DOLJ;		
B1	Intabulare, drept de PROPRIETATE, dobandit prin Reconstituire, cota actuala 1/1, cota initiala 1/1 1) DROSU CONSTANTIN, Lipsa CNP	A1

C. Partea III. SARCINI .

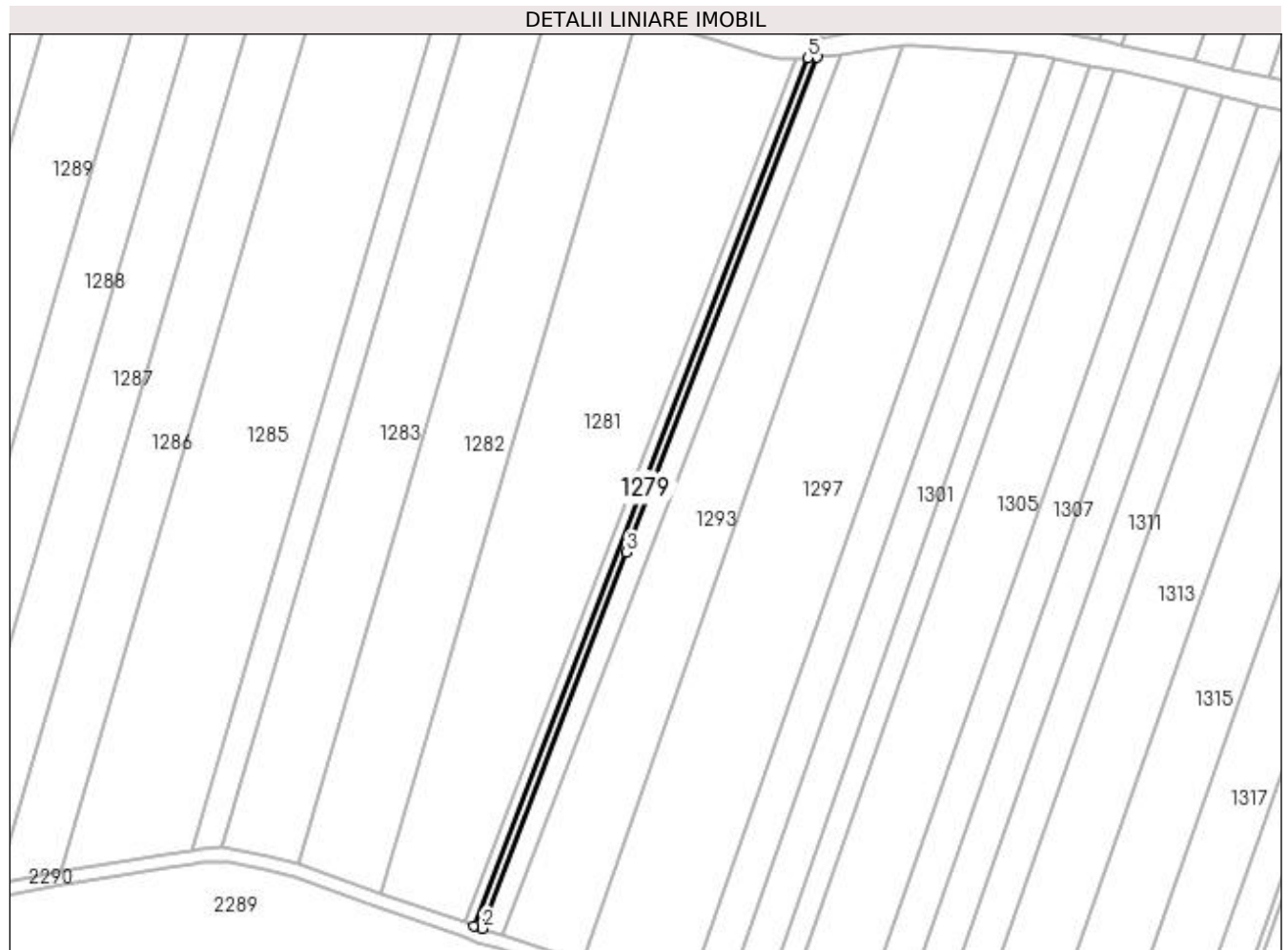
Inscrieri privind dezmembramintele dreptului de proprietate, drepturi reale de garanție și sarcini	Referințe
NU SUNT	

Anexa Nr. 1 La Partea I

Teren

Nr cadastral	Suprafața (mp)*	Observații / Referințe
	Din acte: 3.500 Masurata: 695	

* Suprafața este determinată în planul de proiecție Stereo 70.



Date referitoare la teren

Crt	Categorie folosință	Intra vilan	Suprafața (mp)	Tarla	Parcelă	Nr. topo	Observații / Referințe
1	arabil	NU	695	55	26	-	

Lungime Segmente

1) Valorile lungimilor segmentelor sunt obținute din proiecție în plan.

Punct început	X / Y	Punct sfârșit	X / Y	Lungime segment (** (m)
1	432.063,199 305.132,939	2	432.065,592 305.132,102	2.535
2	432.065,592 305.132,102	3	432.108,184 305.242,862	118.667
3	432.108,184 305.242,862	4	432.164,212 305.388,562	156.101
4	432.164,212 305.388,562	5	432.161,461 305.388,469	2.753
5	432.161,461 305.388,469	1	432.063,199 305.132,939	273.772

**** Lungimile segmentelor sunt determinate în planul de proiecție Stereo 70 și sunt rotunjite la 1 milimetru.**

***** Distanța dintre puncte este formată din segmente cumulate ce sunt mai mici decât valoarea 1 milimetru.**

**DATE DESPRE IMOBILUL NR. 1280**

Oficiul de Cadastru și Publicitate Imobiliară DOLJ
 Biroul de Cadastru și Publicitate Imobiliară Craiova

A. Partea I. Descrierea imobilului

TEREN Extravilan

Adresa: Jud. Dolj, T55 P27

Nr. Crt	Nr cadastral Nr. topografic	Suprafața* (mp)	Observații / Referințe
A1		805	Sector cadastral:2 Teren neimprejmuit;

B. Partea II. Proprietari și acte

Inscrieri privitoare la dreptul de proprietate și alte drepturi reale	Referințe
/	
Act Administrativ nr. TDP 909-44793, din 20/10/1997 emis de CJSAPT DOLJ;	
B1	A1
Intabulare, drept de PROPRIETATE, dobândit prin Reconstituire, cota actuala 1/1, cota initiala 1/1 1) CALCIUC NICOLAE, Lipsa CNP	

C. Partea III. SARCINI .

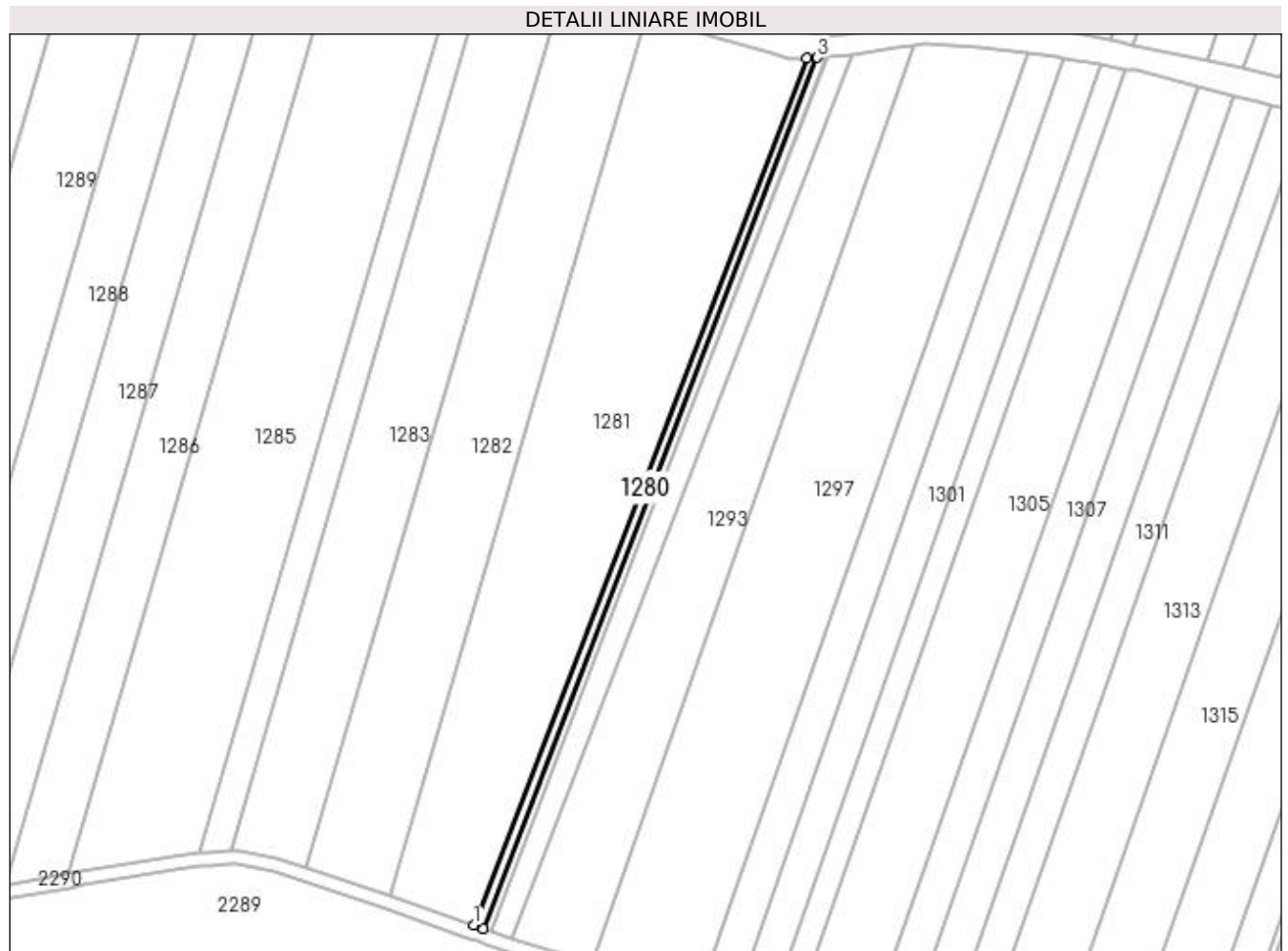
Inscrieri privind dezmembramintele dreptului de proprietate, drepturi reale de garanție și sarcini	Referințe
NU SUNT	

Anexa Nr. 1 La Partea I

Teren

Nr cadastral	Suprafața (mp)*	Observații / Referințe
	805	

* Suprafața este determinată în planul de proiecție Stereo 70.



Date referitoare la teren

Crt	Categorie folosință	Intra vilan	Suprafața (mp)	Tarla	Parcelă	Nr. topo	Observații / Referințe
1	arabil	NU	805	55	27	-	

Lungime Segmente

1) Valorile lungimilor segmentelor sunt obținute din proiecție în plan.

Punct început	X / Y	Punct sfârșit	X / Y	Lungime segment (** (m)
1	432.060,416 305.133,913	2	432.063,199 305.132,939	2.949
2	432.063,199 305.132,939	3	432.161,461 305.388,469	273.772
3	432.161,461 305.388,469	4	432.158,263 305.388,361	3.2
4	432.158,263 305.388,361	1	432.060,416 305.133,913	272.613

**** Lungimile segmentelor sunt determinate în planul de proiecție Stereo 70 și sunt rotunjite la 1 milimetru.**

***** Distanța dintre puncte este formată din segmente cumulate ce sunt mai mici decât valoarea 1 milimetru.**

**DATE DESPRE IMOBILUL NR. 1281**

Oficiul de Cadastru și Publicitate Imobiliară DOLJ
Biroul de Cadastru și Publicitate Imobiliară Craiova

A. Partea I. Descrierea imobilului

TEREN Extravilan

Adresa: Jud. Dolj, T55 P28

Nr. Crt	Nr cadastral Nr. topografic	Suprafața* (mp)	Observații / Referințe
A1		10.000	Sector cadastral:2 Teren neimprejmuit;

B. Partea II. Proprietari și acte

Inscrieri privitoare la dreptul de proprietate și alte drepturi reale		Referințe
/		
Act Administrativ nr. TDP 919-44793, din 08/06/1998 emis de CJSDAPT DOLJ;		
B1	Intabulare, drept de PROPRIETATE, dobândit prin Reconstituire, cota actuala 1/1, cota initiala 1/1 1) PĂTRUȚ ION, Lipsa CNP 2) DINU NICULINA, Lipsa CNP 3) PĂTRUȚ MARIN, Lipsa CNP	A1

C. Partea III. SARCINI .

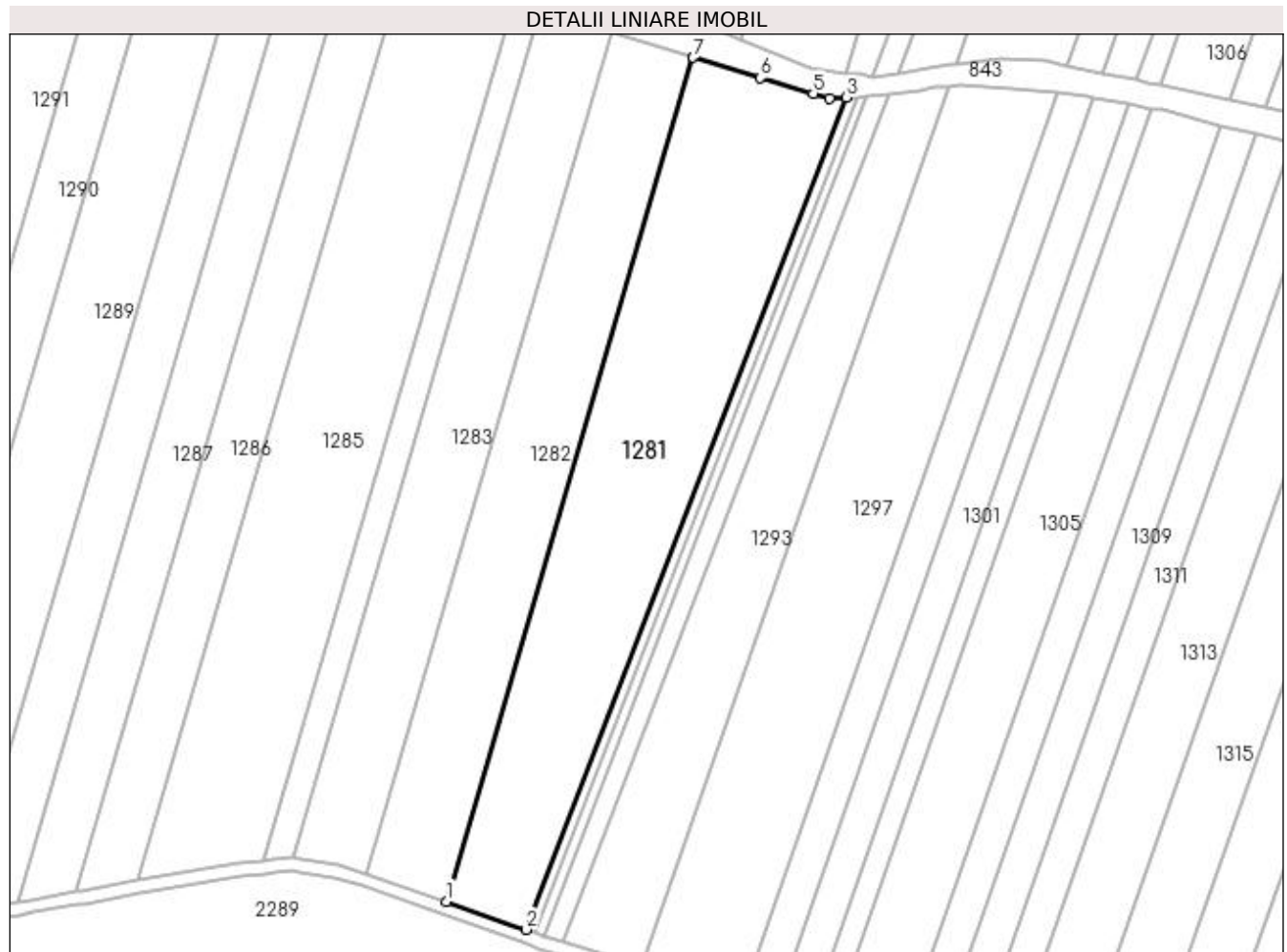
Inscrieri privind dezmembramintele dreptului de proprietate, drepturi reale de garanție și sarcini	Referințe
NU SUNT	

Anexa Nr. 1 La Partea I

Teren

Nr cadastral	Suprafața (mp)*	Observații / Referințe
	10.000	

* Suprafața este determinată în planul de proiecție Stereo 70.



Date referitoare la teren

Crt	Categorie folosință	Intra vilan	Suprafața (mp)	Tarla	Parcelă	Nr. topo	Observații / Referințe
1	arabil	NU	10.000	55	28	-	

Lungime Segmente

1) Valorile lungimilor segmentelor sunt obținute din proiecție în plan.

Punct început	X / Y	Punct sfârșit	X / Y	Lungime segment (** (m)
1	432.035,944 305.142,476	2	432.060,416 305.133,913	25.927
2	432.060,416 305.133,913	3	432.158,263 305.388,361	272.613
3	432.158,263 305.388,361	4	432.153,186 305.388,19	5.08
4	432.153,186 305.388,19	5	432.148,129 305.389,579	5.244
5	432.148,129 305.389,579	6	432.132,063 305.394,414	16.778

Punct început	X / Y	Punct sfârșit	X / Y	Lungime segment (** (m)
6	432.132,063 305.394,414	7	432.111,429 305.400,568	21.532
7	432.111,429 305.400,568	1	432.035,944 305.142,476	268.904

** Lungimile segmentelor sunt determinate în planul de proiecție Stereo 70 și sunt rotunjite la 1 milimetru.

*** Distanța dintre puncte este formată din segmente cumulate ce sunt mai mici decât valoarea 1 milimetru.

**DATE DESPRE IMOBILUL NR. 1282**

Oficiul de Cadastru și Publicitate Imobiliară DOLJ
Biroul de Cadastru și Publicitate Imobiliară Craiova

A. Partea I. Descrierea imobilului

TEREN Extravilan

Adresa: Jud. Dolj, T55 P29

Nr. Crt	Nr cadastral Nr. topografic	Suprafața* (mp)	Observații / Referințe
A1		7.000	Sector cadastral:2 Teren neimprejmuit;

B. Partea II. Proprietari și acte

Inscrieri privitoare la dreptul de proprietate și alte drepturi reale	Referințe
/	
Act Administrativ nr. TDP 873-45412, din 09/10/1997 emis de CJSAPT DOLJ;	
B1	A1
Intabulare, drept de PROPRIETATE, dobândit prin Reconstituire, cota actuala 1/1, cota initiala 1/1	
1) VIȘAN ELENA, Lipsa CNP	
2) POPESCU MIHAI, Lipsa CNP	
3) NEGREA CONSTANTIN, Lipsa CNP	

C. Partea III. SARCINI .

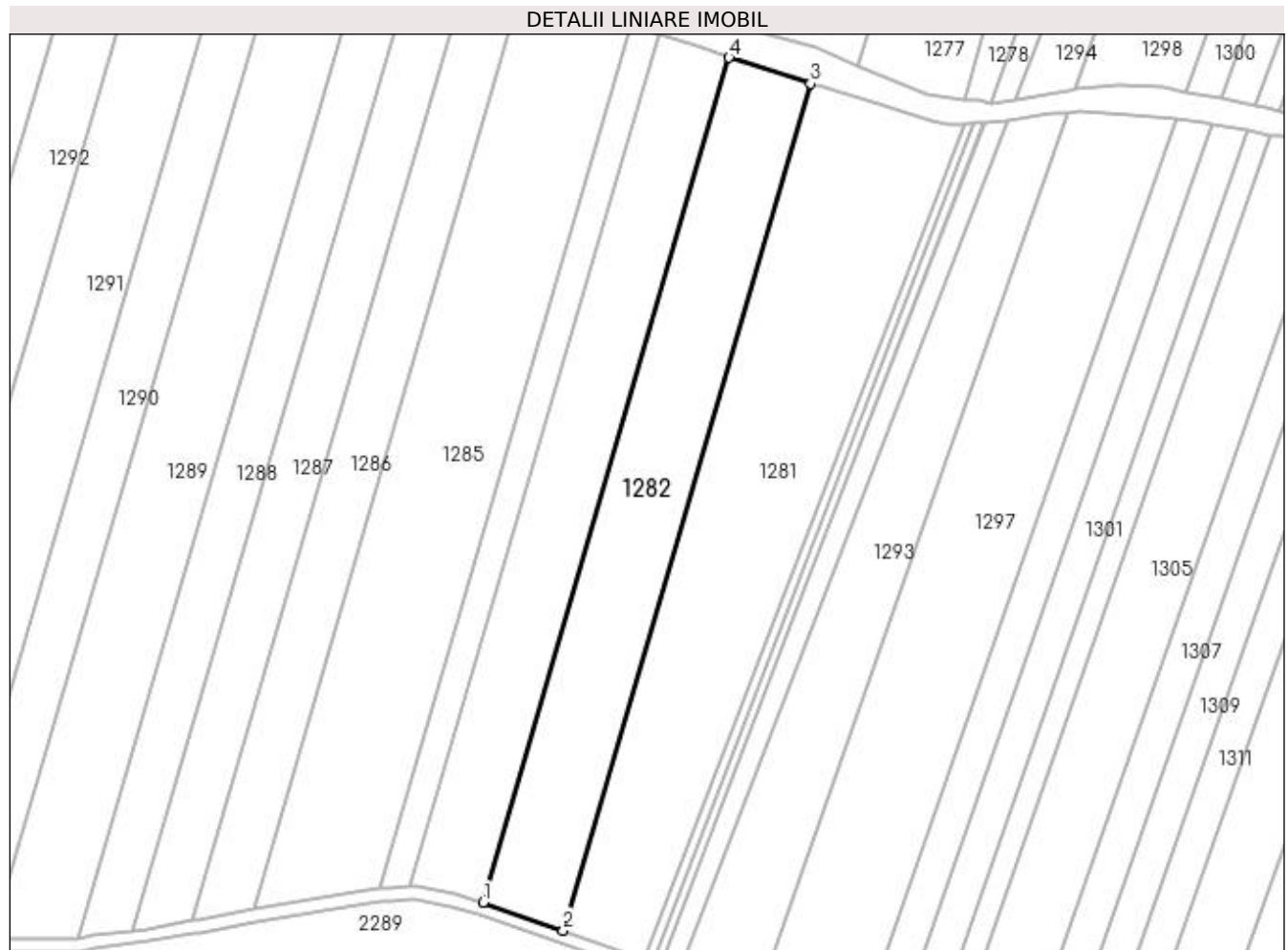
Inscrieri privind dezmembramintele dreptului de proprietate, drepturi reale de garanție și sarcini	Referințe
NU SUNT	

Anexa Nr. 1 La Partea I

Teren

Nr cadastral	Suprafața (mp)*	Observații / Referințe
	7.000	

* Suprafața este determinată în planul de proiecție Stereo 70.



Date referitoare la teren

Crt	Categorie folosință	Intra vilan	Suprafața (mp)	Tarla	Parcelă	Nr. topo	Observații / Referințe
1	arabil	NU	7.000	55	29	-	

Lungime Segmente

1) Valorile lungimilor segmentelor sunt obținute din proiecție în plan.

Punct început	X / Y	Punct sfârșit	X / Y	Lungime segment (** (m)
1	432.011,419 305.151,057	2	432.035,944 305.142,476	25.983
2	432.035,944 305.142,476	3	432.111,429 305.400,568	268.904
3	432.111,429 305.400,568	4	432.086,469 305.408,515	26.195
4	432.086,469 305.408,515	1	432.011,419 305.151,057	268.174

**** Lungimile segmentelor sunt determinate în planul de proiecție Stereo 70 și sunt rotunjite la 1 milimetru.**

***** Distanța dintre puncte este formată din segmente cumulate ce sunt mai mici decât valoarea 1 milimetru.**

**DATE DESPRE IMOBILUL NR. 1283**

Oficiul de Cadastru și Publicitate Imobiliară DOLJ
Biroul de Cadastru și Publicitate Imobiliară Craiova

A. Partea I. Descrierea imobilului

TEREN Extravilan

Adresa: Jud. Dolj, T55 P30

Nr. Crt	Nr cadastral Nr. topografic	Suprafața* (mp)	Observații / Referințe
A1		6.134	Sector cadastral:2 Teren neimprejmuit;

B. Partea II. Proprietari și acte

Inscrieri privitoare la dreptul de proprietate și alte drepturi reale	Referințe
/	
Act Administrativ nr. TDP 742-15082, din 27/01/1997 emis de CJSAPT DOLJ;	
B1	A1
Intabulare, drept de PROPRIETATE, dobândit prin Reconstituire, cota actuala 1/1, cota initiala 1/1	
1) CIOCOIU NICULINA, Lipsa CNP	
2) COBILIȚĂ CRĂCIUNA, Lipsa CNP	

C. Partea III. SARCINI .

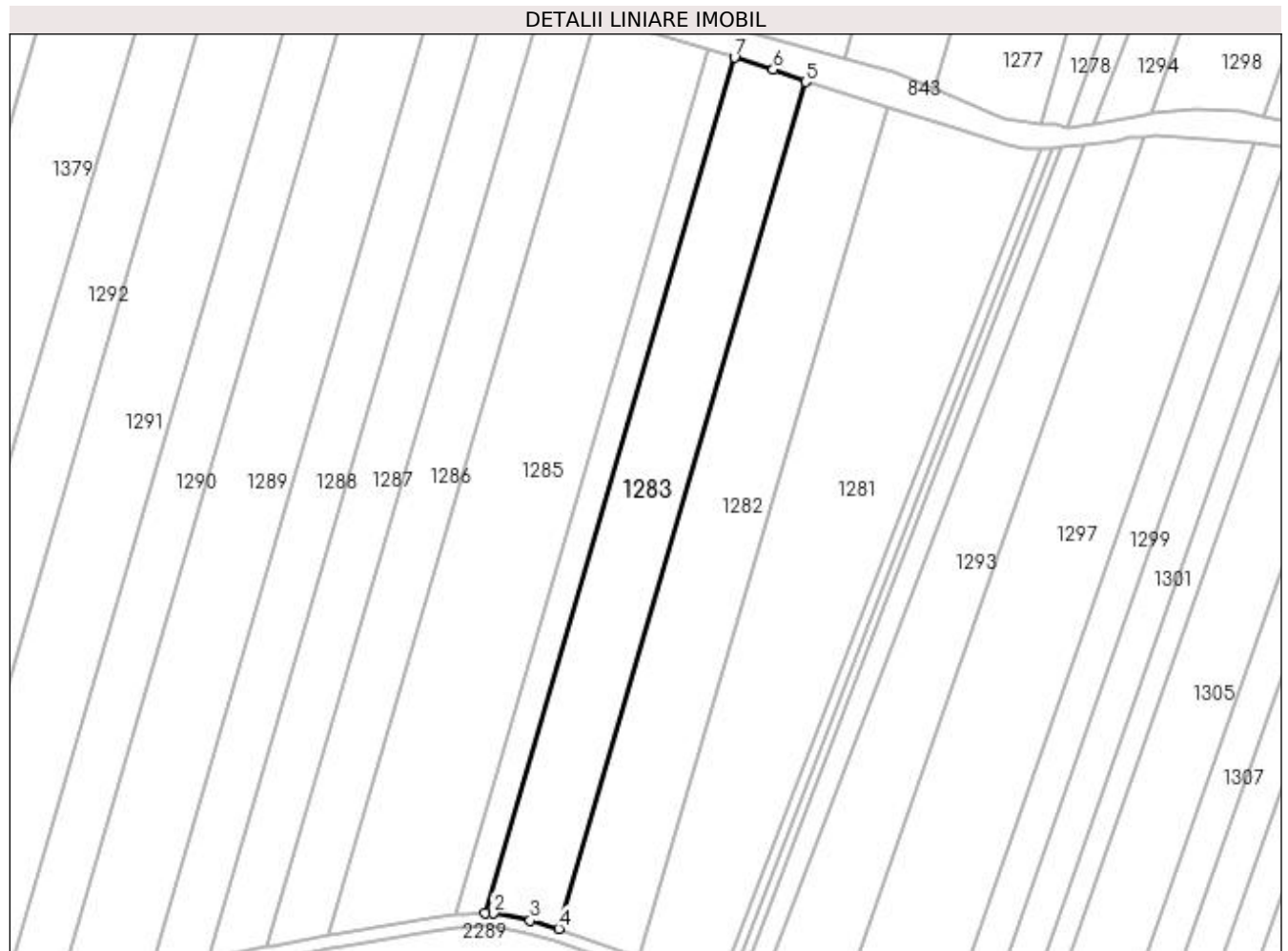
Inscrieri privind dezmembramentele dreptului de proprietate, drepturi reale de garanție și sarcini	Referințe
NU SUNT	

Anexa Nr. 1 La Partea I

Teren

Nr cadastral	Suprafața (mp)*	Observații / Referințe
	6.134	

* Suprafața este determinată în planul de proiecție Stereo 70.



Date referitoare la teren

Crt	Categorie folosință	Intravilan	Suprafața (mp)	Tarla	Parcelă	Nr. topo	Observații / Referințe
1	arabil	NU	6.134	55	30	-	

Lungime Segmente

1) Valorile lungimilor segmentelor sunt obținute din proiecție în plan.

Punct început	X / Y	Punct sfârșit	X / Y	Lungime segment (** (m)
1	431.989,112 305.155,933	2	431.991,544 305.155,685	2.445
2	431.991,544 305.155,685	3	432.002,674 305.153,561	11.331
3	432.002,674 305.153,561	4	432.011,419 305.151,057	9.096
4	432.011,419 305.151,057	5	432.086,469 305.408,515	268.174
5	432.086,469 305.408,515	6	432.076,68 305.412,225	10.468

Punct început	X / Y	Punct sfârșit	X / Y	Lungime segment (** (m)
6	432.076,68 305.412,225	7	432.064,89 305.415,871	12.341
7	432.064,89 305.415,871	1	431.989,112 305.155,933	270.758

** Lungimile segmentelor sunt determinate în planul de proiecție Stereo 70 și sunt rotunjite la 1 milimetru.

*** Distanța dintre puncte este formată din segmente cumulate ce sunt mai mici decât valoarea 1 milimetru.

**DATE DESPRE IMOBILUL NR. 1284**

Oficiul de Cadastru și Publicitate Imobiliară DOLJ
Biroul de Cadastru și Publicitate Imobiliară Craiova

A. Partea I. Descrierea imobilului

TEREN Extravilan

Adresa: Jud. Dolj, T55 P31 (fost UAT DRAGOTESTI)

Nr. Crt	Nr cadastral Nr. topografic	Suprafața* (mp)	Observații / Referințe
A1	32012	2.300	Sector cadastral:2 Teren neimprejmuit;

B. Partea II. Proprietari și acte

Inscrieri privitoare la dreptul de proprietate și alte drepturi reale	Referințe
64694 / 28/04/2017	
Act Notarial nr. Contract de vanzare aut. nr. 883, din 25/04/2017 emis de NP Tone Florian;	
B1	A1
Intabulare, drept de PROPRIETATE, dobandit prin Conventie, cota actuala 1/1, cota initiala 1/1 1) ANDREIESCU COSMIN ALEXANDRU	

C. Partea III. SARCINI .

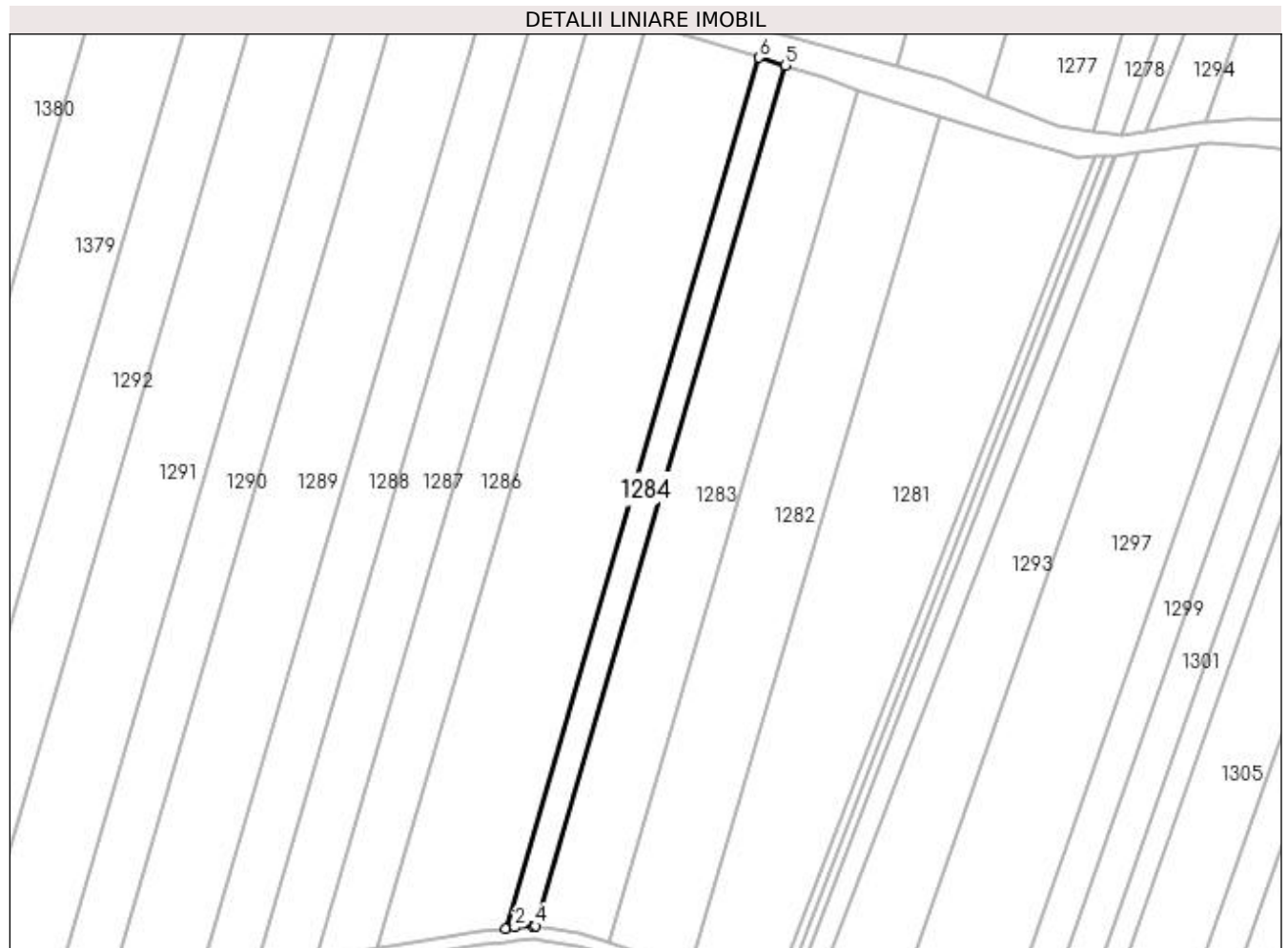
Inscrieri privind dezmembramintele dreptului de proprietate, drepturi reale de garanție și sarcini	Referințe
NU SUNT	

Anexa Nr. 1 La Partea I

Teren

Nr cadastral	Suprafața (mp)*	Observații / Referințe
32012	2.300	

* Suprafața este determinată în planul de proiecție Stereo 70.



Date referitoare la teren

Crt	Categorie folosință	Intra vilan	Suprafața (mp)	Tarla	Parcelă	Nr. topo	Observații / Referințe
1	arabil	NU	2.300	55	31	-	

Lungime Segmente

1) Valorile lungimilor segmentelor sunt obținute din proiecție în plan.

Punct început	X / Y	Punct sfârșit	X / Y	Lungime segment (** (m)
1	431.980,078 305.155,104	2	431.982,965 305.155,455	2.908
2	431.982,965 305.155,455	3	431.988,401 305.155,956	5.459
3	431.988,401 305.155,956	4	431.989,112 305.155,933	0.711
4	431.989,112 305.155,933	5	432.064,89 305.415,871	270.758
5	432.064,89 305.415,871	6	432.056,795 305.418,281	8.446

Punct început	X / Y	Punct sfârșit	X / Y	Lungime segment (** (m)
6	432.056,795 305.418,281	1	431.980,078 305.155,104	274.131

** Lungimile segmentelor sunt determinate în planul de proiecție Stereo 70 și sunt rotunjite la 1 milimetru.

*** Distanța dintre puncte este formată din segmente cumulate ce sunt mai mici decât valoarea 1 milimetru.

**DATE DESPRE IMOBILUL NR. 1285**

Oficiul de Cadastru și Publicitate Imobiliară DOLJ
Biroul de Cadastru și Publicitate Imobiliară Craiova

A. Partea I. Descrierea imobilului

TEREN Extravilan

Adresa: Jud. Dolj, T55 P32

Nr. Crt	Nr cadastral Nr. topografic	Suprafața* (mp)	Observații / Referințe
A1		10.000	Sector cadastral:2 Teren neimprejmuit;

B. Partea II. Proprietari și acte

Inscrieri privitoare la dreptul de proprietate și alte drepturi reale	Referințe
/	
Act Administrativ nr. TDP 690-14942, din 24/01/1997 emis de CJSAPT DOLJ;	
B1	A1
Intabulare, drept de PROPRIETATE, dobandit prin Reconstituire, cota actuala 1/1, cota initiala 1/1	
1) GHEORGHE NICOLAE, Lipsa CNP	
2) BÎLDEA IOANA, Lipsa CNP	
3) GHEORGHE MARIN, Lipsa CNP	

C. Partea III. SARCINI .

Inscrieri privind dezmembramintele dreptului de proprietate, drepturi reale de garanție și sarcini	Referințe
NU SUNT	

Anexa Nr. 1 La Partea I

Teren

Nr cadastral	Suprafața (mp)*	Observații / Referințe
	10.000	

* Suprafața este determinată în planul de proiecție Stereo 70.



Date referitoare la teren

Crt	Categorie folosință	Intra vilan	Suprafața (mp)	Tarla	Parcelă	Nr. topo	Observații / Referințe
1	arabil	NU	10.000	55	32	-	

Lungime Segmente

1) Valorile lungimilor segmentelor sunt obținute din proiecție în plan.

Punct început	X / Y	Punct sfârșit	X / Y	Lungime segment (** (m)
1	431.941,398 305.148,965	2	431.945,021 305.149,636	3.685
2	431.945,021 305.149,636	3	431.972,307 305.154,159	27.658
3	431.972,307 305.154,159	4	431.980,078 305.155,104	7.828
4	431.980,078 305.155,104	5	432.056,795 305.418,281	274.131
5	432.056,795 305.418,281	6	432.025,982 305.427,374	32.127

Punct început	X / Y	Punct sfârșit	X / Y	Lungime segment (** (m)
6	432.025,982 305.427,374	7	432.022,772 305.428,117	3.295
7	432.022,772 305.428,117	1	431.941,398 305.148,965	290.771

** Lungimile segmentelor sunt determinate în planul de proiecție Stereo 70 și sunt rotunjite la 1 milimetru.

*** Distanța dintre puncte este formată din segmente cumulate ce sunt mai mici decât valoarea 1 milimetru.

**DATE DESPRE IMOBILUL NR. 1286**

Oficiul de Cadastru și Publicitate Imobiliară DOLJ
Biroul de Cadastru și Publicitate Imobiliară Craiova

A. Partea I. Descrierea imobilului

TEREN Extravilan

Adresa: Jud. Dolj, T55 P33

Nr. Crt	Nr cadastral Nr. topografic	Suprafața* (mp)	Observații / Referințe
A1		5.000	Sector cadastral:2 Teren neimprejmuit;

B. Partea II. Proprietari și acte

Inscrieri privitoare la dreptul de proprietate și alte drepturi reale	Referințe
/	
Act Administrativ nr. TDP 1730, din 20/04/2003 emis de CJSAPT DOLJ;	
B1	A1
Intabulare, drept de PROPRIETATE, dobândit prin Reconstituire, cota actuala 1/1, cota initiala 1/1 1) ILIESCU IOANA, Lipsa CNP	

C. Partea III. SARCINI .

Inscrieri privind dezmembramintele dreptului de proprietate, drepturi reale de garanție și sarcini	Referințe
NU SUNT	

Anexa Nr. 1 La Partea I

Teren

Nr cadastral	Suprafața (mp)*	Observații / Referințe
	5.000	

* Suprafața este determinată în planul de proiecție Stereo 70.



Date referitoare la teren

Crt	Categorie folosință	Intra vilan	Suprafața (mp)	Tarla	Parcelă	Nr. topo	Observații / Referințe
1	arabil	NU	5.000	55	33	-	

Lungime Segmente

1) Valorile lungimilor segmentelor sunt obținute din proiecție în plan.

Punct început	X / Y	Punct sfârșit	X / Y	Lungime segment (** (m)
1	431.922,713 305.145,519	2	431.924,467 305.145,83	1.781
2	431.924,467 305.145,83	3	431.941,398 305.148,965	17.219
3	431.941,398 305.148,965	4	432.022,772 305.428,117	290.771
4	432.022,772 305.428,117	5	432.008,511 305.431,421	14.639
5	432.008,511 305.431,421	6	432.006,218 305.431,982	2.361

Punct început	X / Y	Punct sfârşit	X / Y	Lungime segment (** (m)
6	432.006,218 305.431,982	1	431.922,713 305.145,519	298.386

** Lungimile segmentelor sunt determinate în planul de proiecţie Stereo 70 şi sunt rotunjite la 1 milimetru.

*** Distanţa dintre puncte este formată din segmente cumulate ce sunt mai mici decât valoarea 1 milimetru.

**DATE DESPRE IMOBILUL NR. 1287**

Oficiul de Cadastru și Publicitate Imobiliară DOLJ
Biroul de Cadastru și Publicitate Imobiliară Craiova

A. Partea I. Descrierea imobilului

TEREN Extravilan

Adresa: Jud. Dolj, T55 P34

Nr. Crt	Nr cadastral Nr. topografic	Suprafața* (mp)	Observații / Referințe
A1		4.988	Sector cadastral:2 Teren neimprejmuit;

B. Partea II. Proprietari și acte

Inscrieri privitoare la dreptul de proprietate și alte drepturi reale	Referințe
/	
Act Administrativ nr. TDP 1362-59457, din 19/10/2000 emis de CJS DAPT DOLJ;	
B1	A1
Intabulare, drept de PROPRIETATE, dobândit prin Reconstituire, cota actuala 1/1, cota initiala 1/1 1) APOSTOL ION, Lipsa CNP	

C. Partea III. SARCINI .

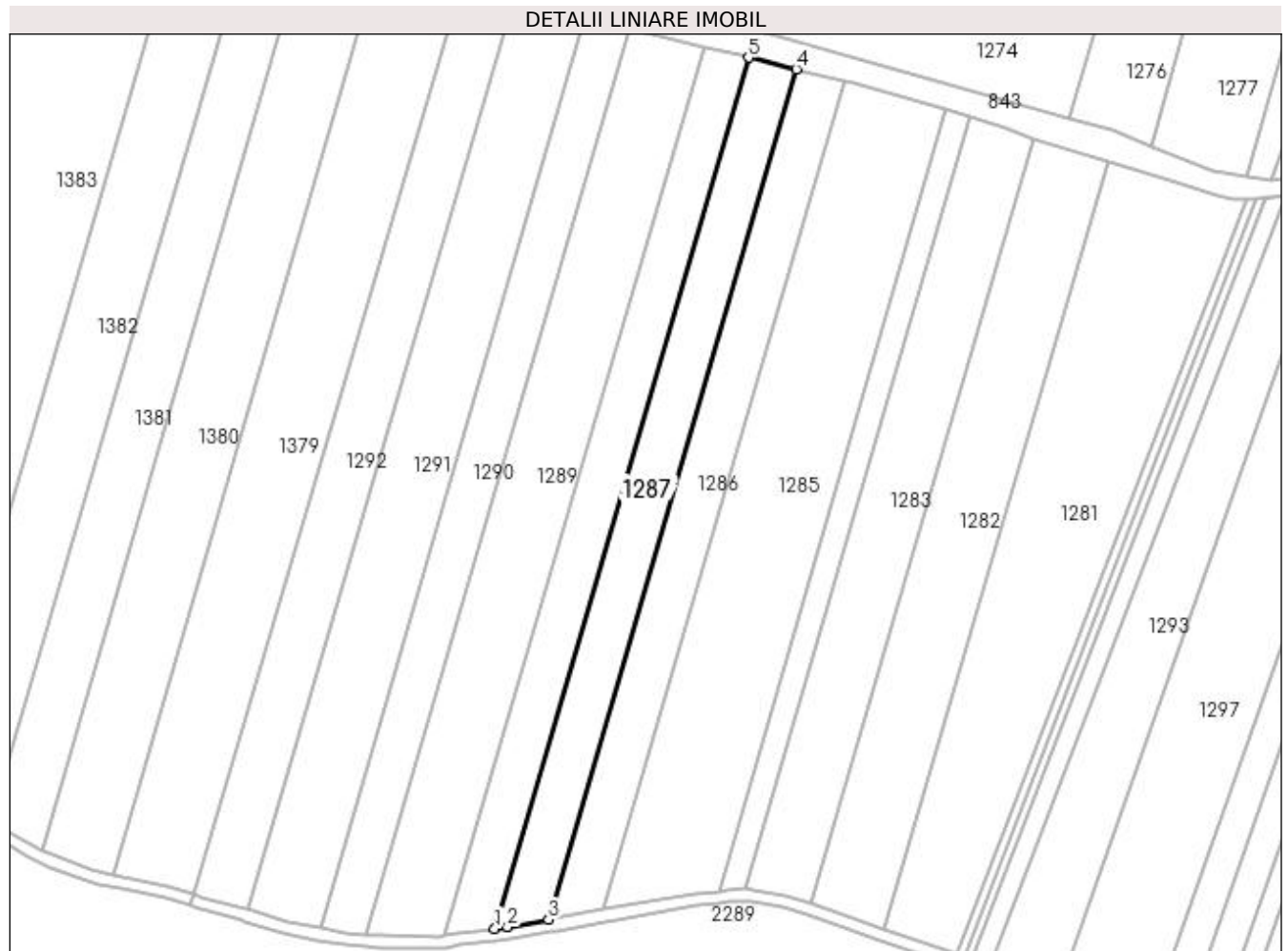
Inscrieri privind dezmembramintele dreptului de proprietate, drepturi reale de garanție și sarcini	Referințe
NU SUNT	

Anexa Nr. 1 La Partea I

Teren

Nr cadastral	Suprafața (mp)*	Observații / Referințe
	4.988	

* Suprafața este determinată în planul de proiecție Stereo 70.



Date referitoare la teren

Crt	Categorie folosință	Intra vilan	Suprafața (mp)	Tarla	Parcelă	Nr. topo	Observații / Referințe
1	arabil	NU	4.988	55	34	-	

Lungime Segmente

1) Valorile lungimilor segmentelor sunt obținute din proiecție în plan.

Punct început	X / Y	Punct sfârșit	X / Y	Lungime segment (** (m)
1	431.904,633 305.142,499	2	431.908,956 305.143,079	4.362
2	431.908,956 305.143,079	3	431.922,713 305.145,519	13.972
3	431.922,713 305.145,519	4	432.006,218 305.431,982	298.386
4	432.006,218 305.431,982	5	431.990,163 305.435,908	16.528
5	431.990,163 305.435,908	1	431.904,633 305.142,499	305.621

**** Lungimile segmentelor sunt determinate în planul de proiecție Stereo 70 și sunt rotunjite la 1 milimetru.**

***** Distanța dintre puncte este formată din segmente cumulate ce sunt mai mici decât valoarea 1 milimetru.**

**DATE DESPRE IMOBILUL NR. 1288**

Oficiul de Cadastru și Publicitate Imobiliară DOLJ
Biroul de Cadastru și Publicitate Imobiliară Craiova

A. Partea I. Descrierea imobilului

TEREN Extravilan

Adresa: Jud. Dolj, tarlăua 55, parcela 35 (CONFORM ACTE Comuna Dragotesti),Judetul Dolj)

Nr. Crt	Nr cadastral Nr. topografic	Suprafața* (mp)	Observații / Referințe
A1	32093	4.800	Sector cadastral:2 Teren neimprejmuit;

B. Partea II. Proprietari și acte

Inscrieri privitoare la dreptul de proprietate și alte drepturi reale	Referințe
80918 / 29/05/2017	
Act Administrativ nr. TP nr 17049, din 19/11/2012 emis de CJ DOLJ;	
B1	A1
Intabulare, drept de PROPRIETATE, dobandit prin Reconstituire, cota actuala 1/1, cota initiala 1/1 1) TRASCA CONSTANTINA	

C. Partea III. SARCINI .

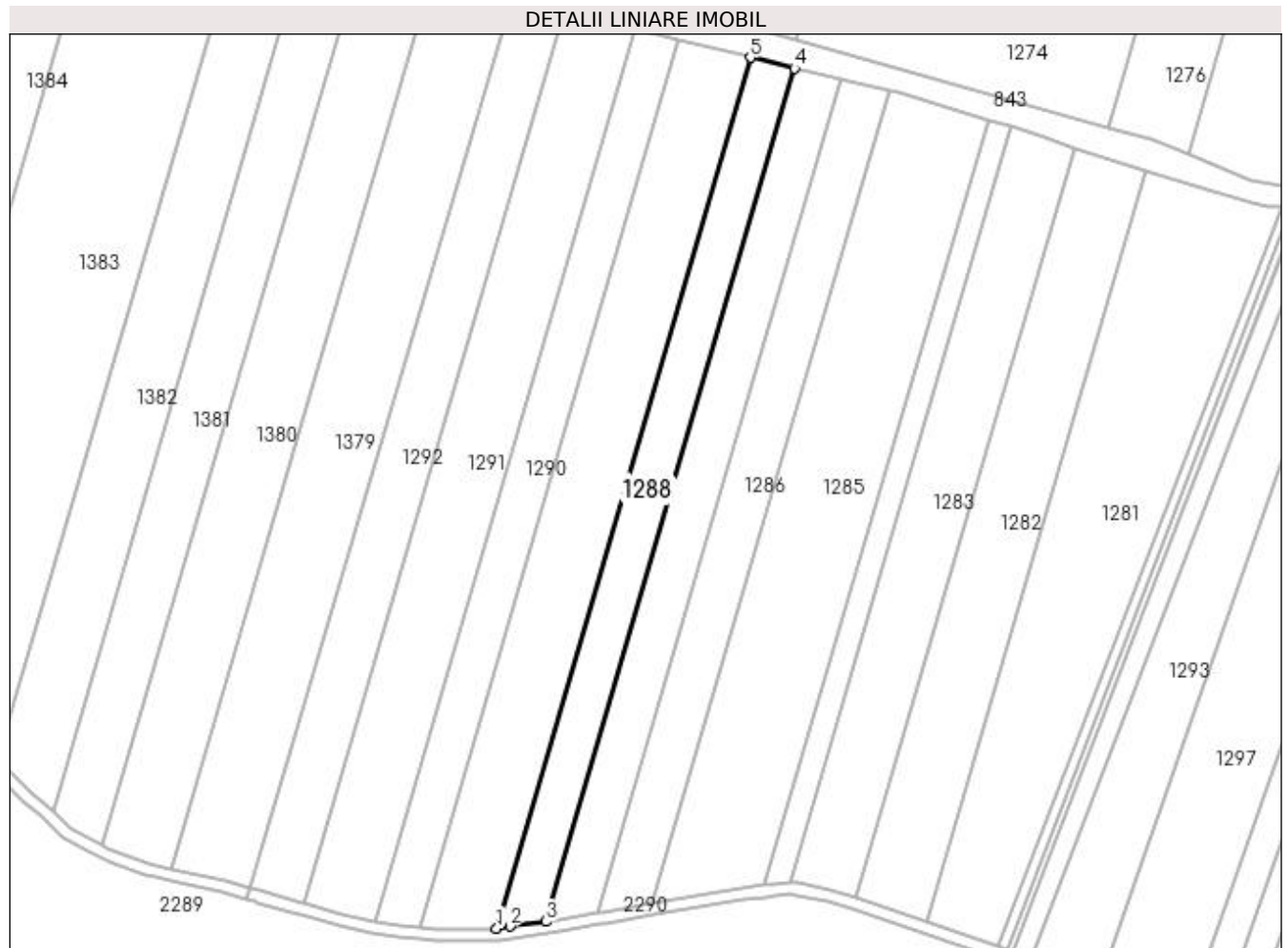
Inscrieri privind dezmembramintele dreptului de proprietate, drepturi reale de garanție și sarcini	Referințe
NU SUNT	

Anexa Nr. 1 La Partea I

Teren

Nr cadastral	Suprafața (mp)*	Observații / Referințe
32093	4.800	

* Suprafața este determinată în planul de proiecție Stereo 70.



Date referitoare la teren

Crt	Categorie folosință	Intra vilan	Suprafața (mp)	Tarla	Parcelă	Nr. topo	Observații / Referințe
1	arabil	NU	4.800	55	35	-	

Lungime Segmente

1) Valorile lungimilor segmentelor sunt obținute din proiecție în plan.

Punct început	X / Y	Punct sfârșit	X / Y	Lungime segment (** (m)
1	431.887,751 305.140,138	2	431.892,294 305.140,842	4.597
2	431.892,294 305.140,842	3	431.904,633 305.142,499	12.45
3	431.904,633 305.142,499	4	431.990,163 305.435,908	305.621
4	431.990,163 305.435,908	5	431.975,047 305.439,606	15.562
5	431.975,047 305.439,606	1	431.887,751 305.140,138	311.932

**** Lungimile segmentelor sunt determinate în planul de proiecție Stereo 70 și sunt rotunjite la 1 milimetru.**

***** Distanța dintre puncte este formată din segmente cumulate ce sunt mai mici decât valoarea 1 milimetru.**

**DATE DESPRE IMOBILUL NR. 1289**

Oficiul de Cadastru și Publicitate Imobiliară DOLJ
Biroul de Cadastru și Publicitate Imobiliară Craiova

A. Partea I. Descrierea imobilului

TEREN Extravilan

Adresa: Jud. Dolj, T55, P36

Nr. Crt	Nr cadastral Nr. topografic	Suprafața* (mp)	Observații / Referințe
A1	32055	8.000	Sector cadastral:2 Teren neimprejmuit;

B. Partea II. Proprietari și acte

Inscrieri privitoare la dreptul de proprietate și alte drepturi reale		Referințe
46297 / 22/03/2017		
Act Notarial nr. 591, din 30/04/2013 emis de BNP DIACONESCU REMUS-STEFAN (act notarial nr 1845 din 16.09.2013, emis de BNP ELENA SIMONA ALEXANDRU;act notarial nr 15 din 28.10.2013, emis de BNP ELENA SIMONA ALEXANDRU;hotarare judecatoreasca nr 864 din 14.11.2013, emis de TRIBUNALUL BUCURESTI - SECTIA A VI-A CIVILA;act notarial nr 1503 din 11.05.2011, emis de BNP SOROP ALEXANDRU-OLIVIU);		
B1	Intabulare, drept de PROPRIETATE, dobandit prin Conventie, cota actuala 1/1, cota initiala 1/1 1) SC RURAL AGRI DOLJ SRL, CIF:32630322	A1

C. Partea III. SARCINI .

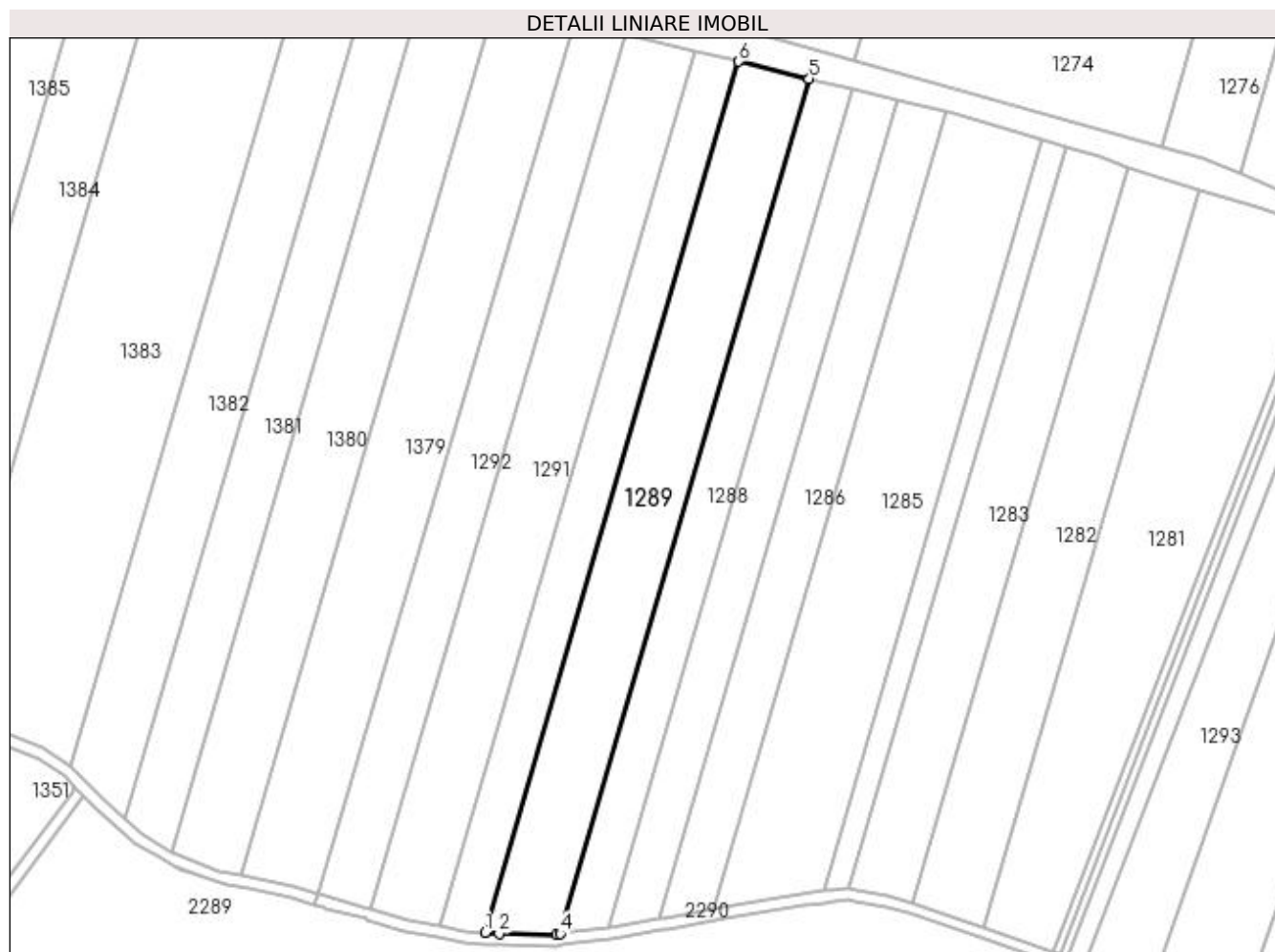
Inscrieri privind dezmembramintele dreptului de proprietate, drepturi reale de garanție și sarcini	Referințe
NU SUNT	

Anexa Nr. 1 La Partea I

Teren

Nr cadastral	Suprafața (mp)*	Observații / Referințe
32055	8.000	

* Suprafața este determinată în planul de proiecție Stereo 70.



Date referitoare la teren

Crt	Categorie folosință	Intra vilan	Suprafața (mp)	Tarla	Parcelă	Nr. topo	Observații / Referințe
1	arabil	NU	8.000	55	36	-	

Lungime Segmente

1) Valorile lungimilor segmentelor sunt obținute din proiecție în plan.

Punct început	X / Y	Punct sfârșit	X / Y	Lungime segment (** (m)
1	431.861,406 305.140,472	2	431.866,397 305.140,122	5.003
2	431.866,397 305.140,122	3	431.886,372 305.139,924	19.976
3	431.886,372 305.139,924	4	431.887,751 305.140,138	1.396
4	431.887,751 305.140,138	5	431.975,047 305.439,606	311.932
5	431.975,047 305.439,606	6	431.950,365 305.445,643	25.41

Punct început	X / Y	Punct sfârşit	X / Y	Lungime segment (** (m)
6	431.950,365 305.445,643	1	431.861,406 305.140,472	317.873

** Lungimile segmentelor sunt determinate în planul de proiecţie Stereo 70 şi sunt rotunjite la 1 milimetru.

*** Distanţa dintre puncte este formată din segmente cumulate ce sunt mai mici decât valoarea 1 milimetru.

**DATE DESPRE IMOBILUL NR. 1290**

Oficiul de Cadastru și Publicitate Imobiliară DOLJ
Biroul de Cadastru și Publicitate Imobiliară Craiova

A. Partea I. Descrierea imobilului

TEREN Extravilan

Adresa: Jud. Dolj, T55 P37

Nr. Crt	Nr cadastral Nr. topografic	Suprafața* (mp)	Observații / Referințe
A1		5.000	Sector cadastral:2 Teren neimprejmuit;

B. Partea II. Proprietari și acte

Inscrieri privitoare la dreptul de proprietate și alte drepturi reale	Referințe
/	
Act Administrativ nr. TDP 1400-59457, din 11/12/2000 emis de CJS DAPT DOLJ;	
B1	A1
Intabulare, drept de PROPRIETATE, dobândit prin Reconstituire, cota actuala 1/1, cota initiala 1/1 1) TRUICĂ CONSTANTIN, Lipsa CNP	

C. Partea III. SARCINI .

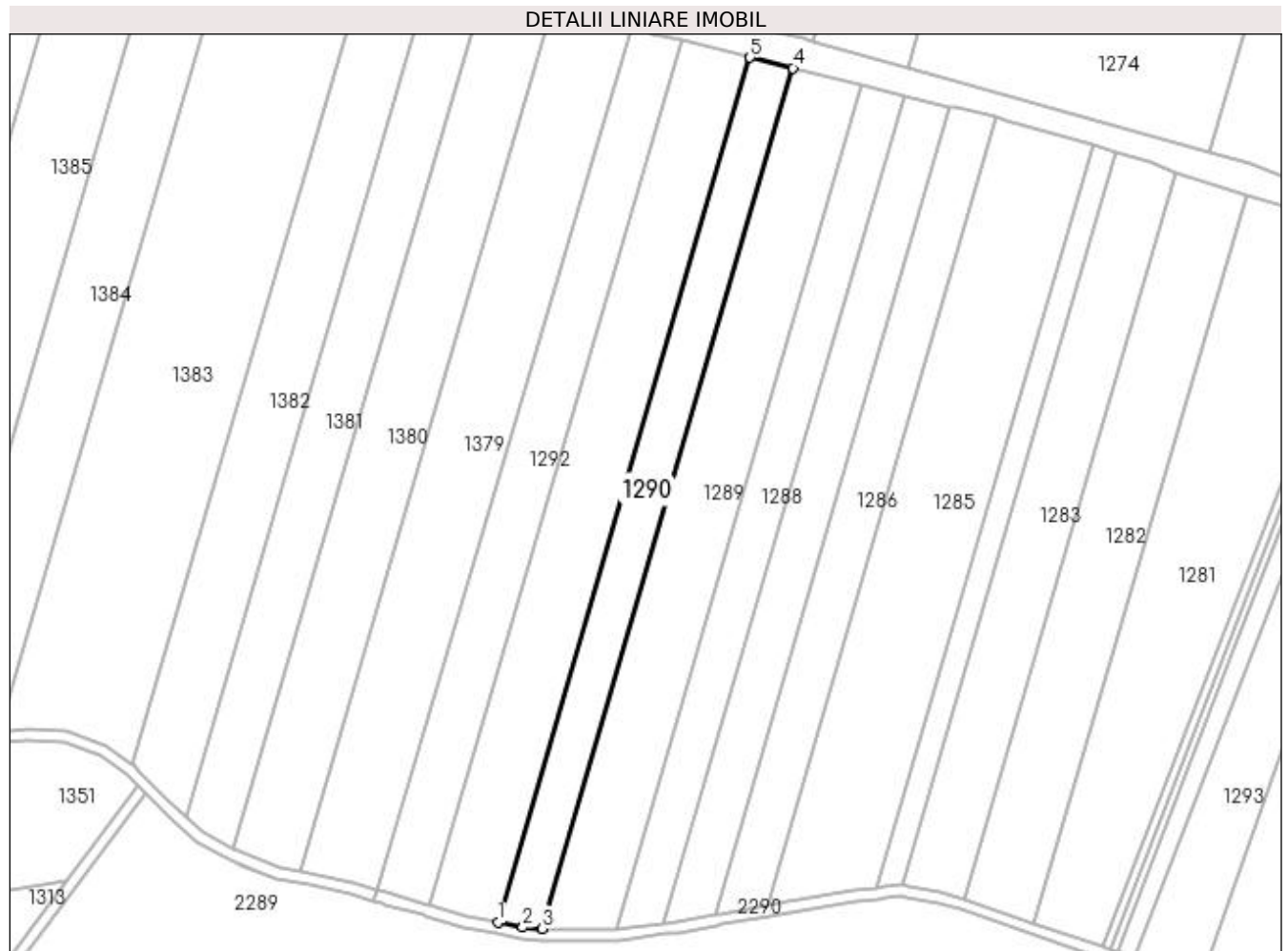
Inscrieri privind dezmembramintele dreptului de proprietate, drepturi reale de garanție și sarcini	Referințe
NU SUNT	

Anexa Nr. 1 La Partea I

Teren

Nr cadastral	Suprafața (mp)*	Observații / Referințe
	5.000	

* Suprafața este determinată în planul de proiecție Stereo 70.



Date referitoare la teren

Crt	Categorie folosință	Intra vilan	Suprafața (mp)	Tarla	Parcelă	Nr. topo	Observații / Referințe
1	arabil	NU	5.000	55	37	-	

Lungime Segmente

1) Valorile lungimilor segmentelor sunt obținute din proiecție în plan.

Punct început	X / Y	Punct sfârșit	X / Y	Lungime segment (** (m)
1	431.845,706 305.142,634	2	431.854,478 305.140,957	8.931
2	431.854,478 305.140,957	3	431.861,406 305.140,472	6.945
3	431.861,406 305.140,472	4	431.950,365 305.445,643	317.873
4	431.950,365 305.445,643	5	431.935,121 305.449,371	15.693
5	431.935,121 305.449,371	1	431.845,706 305.142,634	319.504

**** Lungimile segmentelor sunt determinate în planul de proiecție Stereo 70 și sunt rotunjite la 1 milimetru.**

***** Distanța dintre puncte este formată din segmente cumulate ce sunt mai mici decât valoarea 1 milimetru.**

**DATE DESPRE IMOBILUL NR. 1291**

Oficiul de Cadastru și Publicitate Imobiliară DOLJ
Biroul de Cadastru și Publicitate Imobiliară Craiova

A. Partea I. Descrierea imobilului

TEREN Extravilan

Adresa: Jud. Dolj, T55 P38

Nr. Crt	Nr cadastral Nr. topografic	Suprafața* (mp)	Observații / Referințe
A1		8.000	Sector cadastral:2 Teren neimprejmuit;

B. Partea II. Proprietari și acte

Inscrieri privitoare la dreptul de proprietate și alte drepturi reale	Referințe
/	
Act Administrativ nr. TDP 556-14970, din 12/08/1997 emis de CJSDAPT DOLJ;	
B1	A1
Intabulare, drept de PROPRIETATE, dobândit prin Reconstituire, cota actuala 1/1, cota initiala 1/1 1) POPA TRAIAN, Lipsa CNP	

C. Partea III. SARCINI .

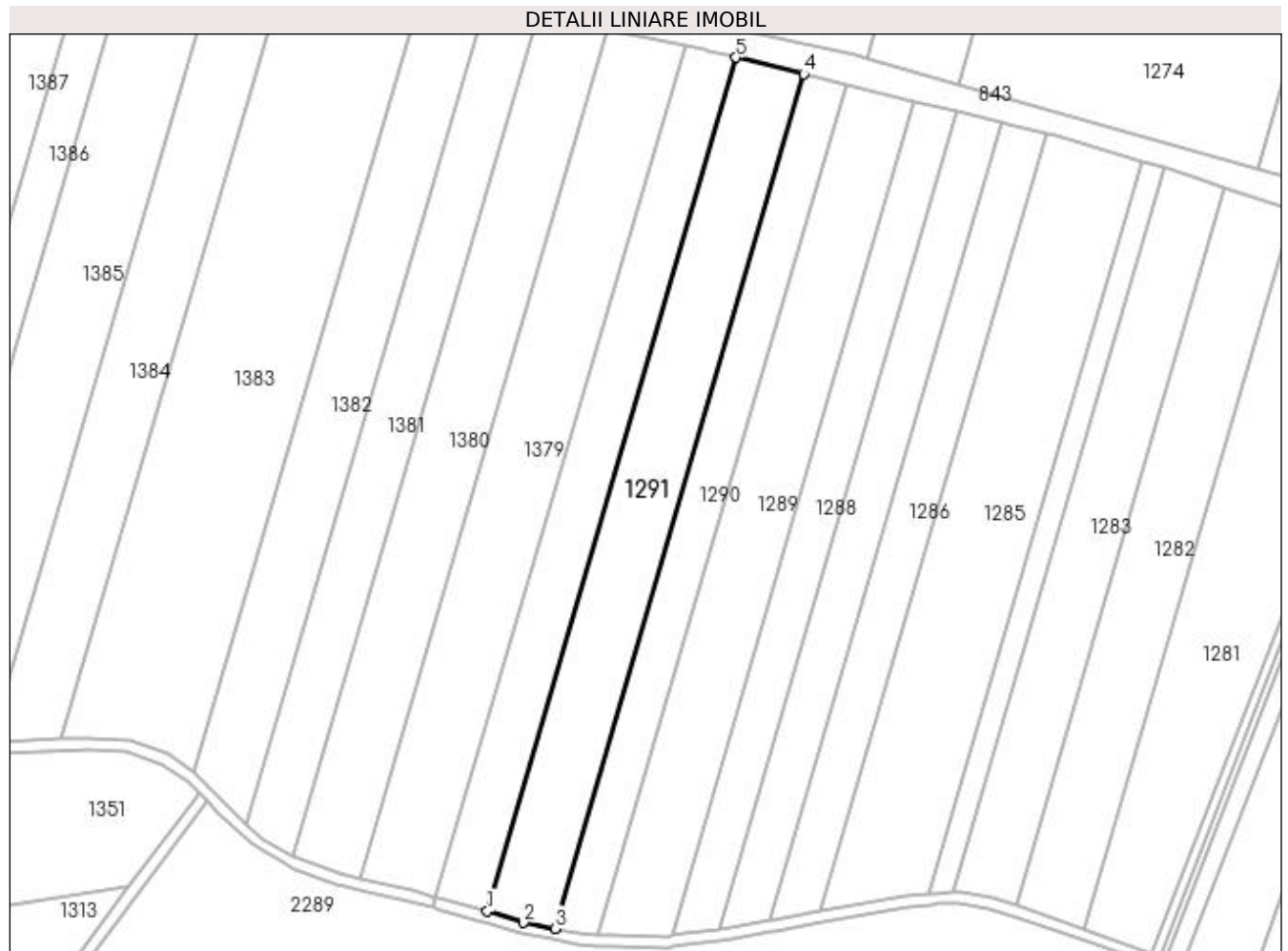
Inscrieri privind dezmembramintele dreptului de proprietate, drepturi reale de garanție și sarcini	Referințe
NU SUNT	

Anexa Nr. 1 La Partea I

Teren

Nr cadastral	Suprafața (mp)*	Observații / Referințe
	8.000	

* Suprafața este determinată în planul de proiecție Stereo 70.



Date referitoare la teren

Crt	Categorie folosință	Intra vilan	Suprafața (mp)	Tarla	Parcelă	Nr. topo	Observații / Referințe
1	arabil	NU	8.000	55	38	-	

Lungime Segmente

1) Valorile lungimilor segmentelor sunt obținute din proiecție în plan.

Punct început	X / Y	Punct sfârșit	X / Y	Lungime segment (** (m)
1	431.821,461 305.148,874	2	431.834,397 305.144,796	13.564
2	431.834,397 305.144,796	3	431.845,706 305.142,634	11.514
3	431.845,706 305.142,634	4	431.935,121 305.449,371	319.504
4	431.935,121 305.449,371	5	431.910,792 305.455,322	25.046
5	431.910,792 305.455,322	1	431.821,461 305.148,874	319.203

**** Lungimile segmentelor sunt determinate în planul de proiecție Stereo 70 și sunt rotunjite la 1 milimetru.**

***** Distanța dintre puncte este formată din segmente cumulate ce sunt mai mici decât valoarea 1 milimetru.**

**DATE DESPRE IMOBILUL NR. 1292**

Oficiul de Cadastru și Publicitate Imobiliară DOLJ
 Biroul de Cadastru și Publicitate Imobiliară Craiova

A. Partea I. Descrierea imobilului

TEREN Extravilan

Adresa: Jud. Dolj, T 55 P 39

Nr. Crt	Nr cadastral Nr. topografic	Suprafața* (mp)	Observații / Referințe
A1	32386	6.000	Sector cadastral:2 Teren neimprejmuit;

B. Partea II. Proprietari și acte

Inscrieri privitoare la dreptul de proprietate și alte drepturi reale	Referințe
204446 / 20/09/2019	
Act Notarial nr. CONTRACT DE VANZARE AUT SUB NR. 3838, din 19/09/2019 emis de NP DOINA FAURAR;	
B1	A1
Intabulare, drept de PROPRIETATE, dobandit prin Conventie, cota actuala 1/1, cota initiala 1/1	
1) UBLEA ION	
2) UBLEA ȘTEFANIA	

C. Partea III. SARCINI .

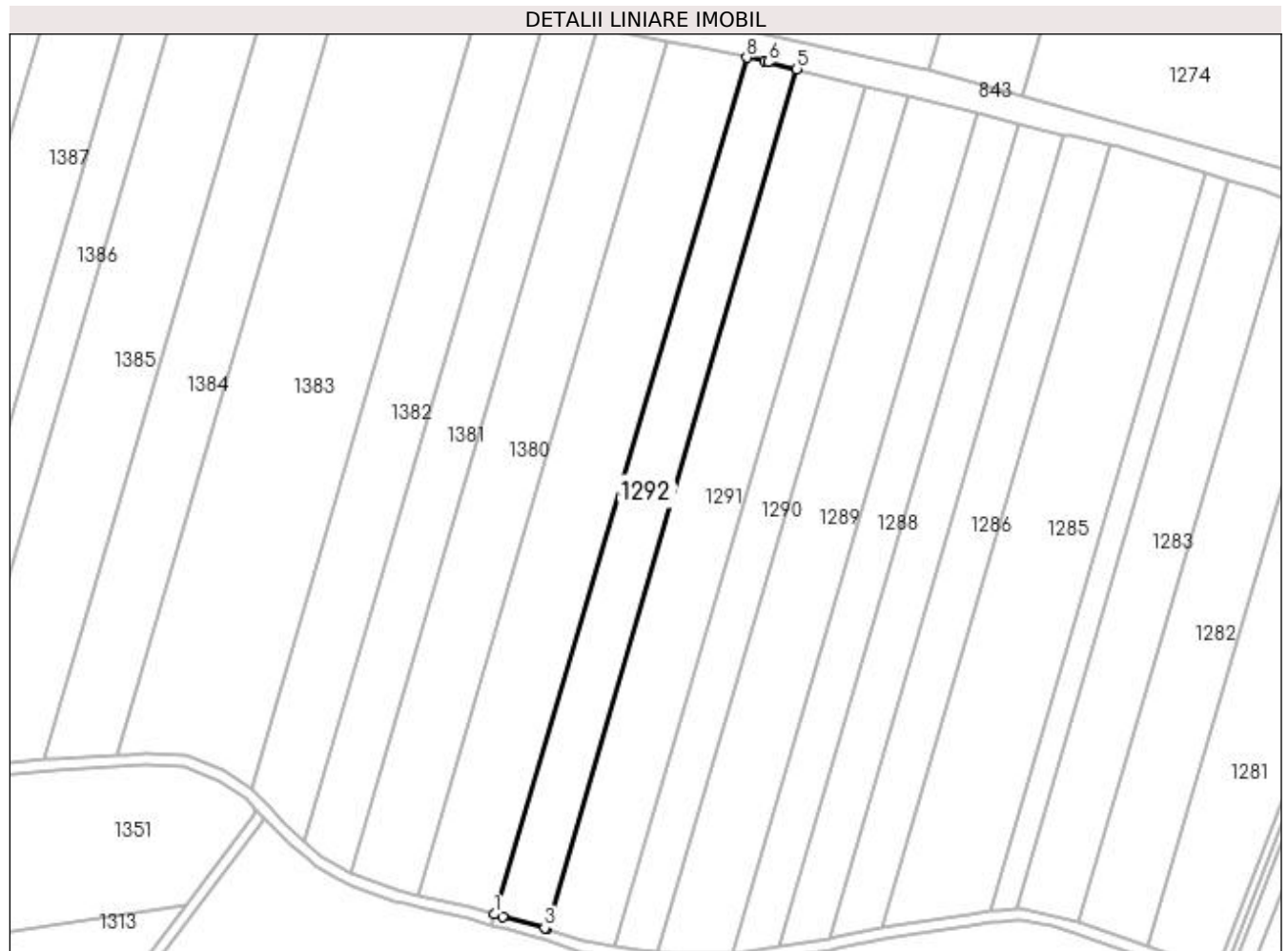
Inscrieri privind dezmembramintele dreptului de proprietate, drepturi reale de garanție și sarcini	Referințe
NU SUNT	

Anexa Nr. 1 La Partea I

Teren

Nr cadastral	Suprafața (mp)*	Observații / Referințe
32386	6.000	

* Suprafața este determinată în planul de proiecție Stereo 70.



Date referitoare la teren

Crt	Categorie folosință	Intra vilan	Suprafața (mp)	Tarla	Parcelă	Nr. topo	Observații / Referințe
1	arabil	NU	6.000	55	39	-	

Lungime Segmente

1) Valorile lungimilor segmentelor sunt obținute din proiecție în plan.

Punct început	X / Y	Punct sfârșit	X / Y	Lungime segment (** (m)
1	431.802,827 305.154,03	2	431.805,805 305.153,151	3.105
2	431.805,805 305.153,151	3	431.820,813 305.149,079	15.551
3	431.820,813 305.149,079	4	431.821,461 305.148,874	0.68
4	431.821,461 305.148,874	5	431.910,792 305.455,322	319.203
5	431.910,792 305.455,322	6	431.900,575 305.457,821	10.518

Punct început	X / Y	Punct sfârșit	X / Y	Lungime segment (** (m)
6	431.900,575 305.457,821	7	431.899,369 305.458,131	1.245
7	431.899,369 305.458,131	8	431.892,938 305.459,456	6.566
8	431.892,938 305.459,456	1	431.802,827 305.154,03	318.442

** Lungimile segmentelor sunt determinate în planul de proiecție Stereo 70 și sunt rotunjite la 1 milimetru.

*** Distanța dintre puncte este formată din segmente cumulate ce sunt mai mici decât valoarea 1 milimetru.

**DATE DESPRE IMOBILUL NR. 1293**

Oficiul de Cadastru și Publicitate Imobiliară DOLJ
Biroul de Cadastru și Publicitate Imobiliară Craiova

A. Partea I. Descrierea imobilului

TEREN Extravilan

Adresa: Jud. Dolj, T1 P449

Nr. Crt	Nr cadastral Nr. topografic	Suprafața* (mp)	Observații / Referințe
A1		Din acte: 8.200 Masurata: 5.767	Sector cadastral:2 Teren neimprejmuit; Imobil despartit de Hc 281/1, diferenta de suprafata se regaseste la Id-ul 1294

B. Partea II. Proprietari și acte

Inscrieri privitoare la dreptul de proprietate și alte drepturi reale		Referințe
/		
Act Administrativ nr. TDP 1065-48563, din 11/03/1996 emis de CJS DAPT DOLJ;		
B1	Intabulare, drept de PROPRIETATE, dobandit prin Reconstituire, cota actuala 1/1, cota initiala 1/1 1) PREDA SABIN , Lipsa CNP 2) ILIE FELICIA , Lipsa CNP 3) RODICA NEGRILA , Lipsa CNP 4) TUDOR EREMIA , Lipsa CNP 5) MARICA ADELINA , Lipsa CNP 6) BUICA DOINA , Lipsa CNP 7) PREDA MARIA , Lipsa CNP	A1

C. Partea III. SARCINI .

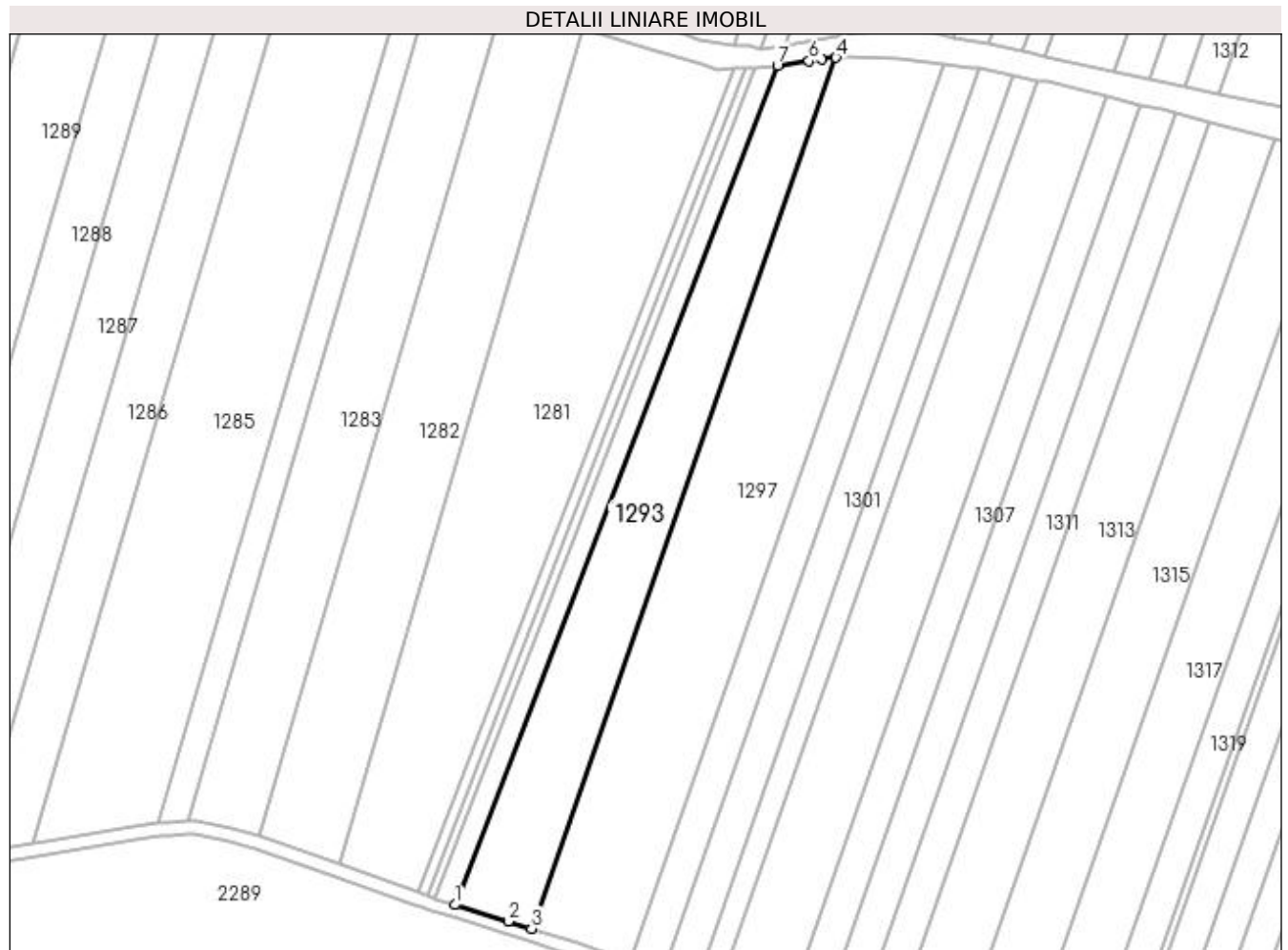
Inscrieri privind dezmembramintele dreptului de proprietate, drepturi reale de garanție și sarcini	Referințe
NU SUNT	

Anexa Nr. 1 La Partea I

Teren

Nr cadastral	Suprafața (mp)*	Observații / Referințe
	Din acte: 8.200 Masurata: 5.767	Imobil despartit de Hc 281/1, diferenta de suprafata se regasese la Id-ul 1294

* Suprafața este determinată în planul de proiecție Stereo 70.



Date referitoare la teren

Crt	Categorie folosință	Intra vilan	Suprafața (mp)	Tarla	Parcelă	Nr. topo	Observații / Referințe
1	arabil	NU	5.767	1	449	-	

Lungime Segmente

1) Valorile lungimilor segmentelor sunt obținute din proiecție în plan.

Punct început	X / Y	Punct sfârșit	X / Y	Lungime segment (** (m)
1	432.071,699 305.129,974	2	432.088,205 305.124,836	17.287
2	432.088,205 305.124,836	3	432.095,388 305.122,6	7.523
3	432.095,388 305.122,6	4	432.189,592 305.391,862	285.266
4	432.189,592 305.391,862	5	432.185,078 305.391,394	4.538
5	432.185,078 305.391,394	6	432.181,24 305.390,757	3.891

Punct început	X / Y	Punct sfârșit	X / Y	Lungime segment (** (m)
6	432.181,24 305.390,757	7	432.171,485 305.389,467	9.84
7	432.171,485 305.389,467	1	432.071,699 305.129,974	278.018

** Lungimile segmentelor sunt determinate în planul de proiecție Stereo 70 și sunt rotunjite la 1 milimetru.

*** Distanța dintre puncte este formată din segmente cumulate ce sunt mai mici decât valoarea 1 milimetru.

**DATE DESPRE IMOBILUL NR. 1294**

Oficiul de Cadastru și Publicitate Imobiliară DOLJ
Biroul de Cadastru și Publicitate Imobiliară Craiova

A. Partea I. Descrierea imobilului

TEREN Extravilan

Adresa: Jud. Dolj, T1 P449

Nr. Crt	Nr cadastral Nr. topografic	Suprafața* (mp)	Observații / Referințe
A1		Din acte: 8.200 Masurata: 2.433	Sector cadastral:2 Teren neimprejmuit; Imobil despartit de Hc 281/1, diferenta de suprafata se regaseste la Id-ul 1293

B. Partea II. Proprietari și acte

Inscrieri privitoare la dreptul de proprietate și alte drepturi reale	Referințe
/	
Act Administrativ nr. TDP 1065-48563, din 11/03/1996 emis de CJS DAPT DOLJ;	
B1	A1
Intabulare, drept de PROPRIETATE, dobandit prin Reconstituire, cota actuala 1/1, cota initiala 1/1	
1) PREDA SABIN , Lipsa CNP 2) ILIE FELICIA , Lipsa CNP 3) RODICA NEGRILA , Lipsa CNP 4) TUDOR EREMIA , Lipsa CNP 5) MARICA ADELINA , Lipsa CNP 6) BUICA DOINA , Lipsa CNP 7) PREDA MARIA , Lipsa CNP	

C. Partea III. SARCINI .

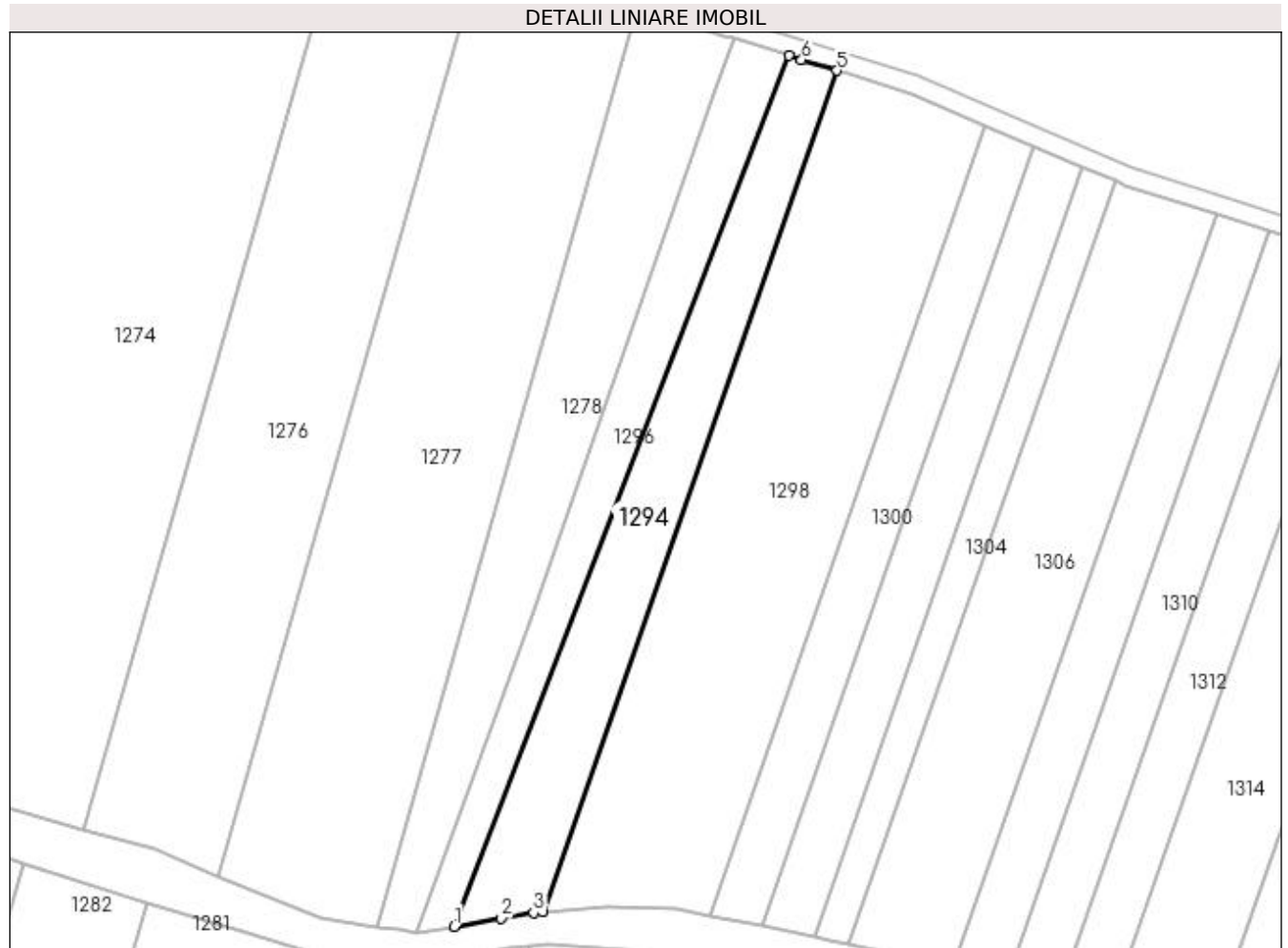
Inscrieri privind dezmembramintele dreptului de proprietate, drepturi reale de garanție și sarcini	Referințe
NU SUNT	

Anexa Nr. 1 La Partea I

Teren

Nr cadastral	Suprafața (mp)*	Observații / Referințe
	Din acte: 8.200 Masurata: 2.433	Imobil despartit de Hc 281/1, diferenta de suprafata se regasese la Id-ul 1293

* Suprafața este determinată în planul de proiecție Stereo 70.



Date referitoare la teren

Crt	Categorie folosință	Intra vilan	Suprafața (mp)	Tarla	Parcelă	Nr. topo	Observații / Referințe
1	arabil	NU	2.433	1	449	-	

Lungime Segmente

1) Valorile lungimilor segmentelor sunt obținute din proiecție în plan.

Punct început	X / Y	Punct sfârșit	X / Y	Lungime segment (** (m)
1	432.173,94 305.395,851	2	432.183,6 305.397,503	9.8
2	432.183,6 305.397,503	3	432.190,135 305.398,642	6.634
3	432.190,135 305.398,642	4	432.192,016 305.398,792	1.887
4	432.192,016 305.398,792	5	432.251,927 305.570,035	181.421
5	432.251,927 305.570,035	6	432.244,736 305.572,248	7.524

Punct început	X / Y	Punct sfârșit	X / Y	Lungime segment (** (m)
6	432.244,736 305.572,248	7	432.242,086 305.573,064	2.773
7	432.242,086 305.573,064	1	432.173,94 305.395,851	189.864

** Lungimile segmentelor sunt determinate în planul de proiecție Stereo 70 și sunt rotunjite la 1 milimetru.

*** Distanța dintre puncte este formată din segmente cumulate ce sunt mai mici decât valoarea 1 milimetru.

**DATE DESPRE IMOBILUL NR. 1295**

Oficiul de Cadastru și Publicitate Imobiliară DOLJ
Biroul de Cadastru și Publicitate Imobiliară Craiova

A. Partea I. Descrierea imobilului

TEREN Extravilan

Adresa: Jud. Dolj, T1 P448

Nr. Crt	Nr cadastral Nr. topografic	Suprafața* (mp)	Observații / Referințe
A1		Din acte: 3.509 Masurata: 1.787	Sector cadastral:2 Teren neimprejmuit; Imobil despartit de Hc 281/1, diferenta de suprafata se regaseste la Id-ul 1296

B. Partea II. Proprietari și acte

Inscrieri privitoare la dreptul de proprietate și alte drepturi reale		Referințe
/		
Act Normativ nr. 7, din 13/03/1996 emis de PARLAMENTUL ROMÂNIEI;		
B1	Inscrierea provizorie, drept de PROPRIETATE, dobandit prin Lege, cota actuala 1/1, cota initiala 1/1 1) NEIDENTIFICAT NEIDENTIFICAT, CIF:0000000000000	A1

C. Partea III. SARCINI .

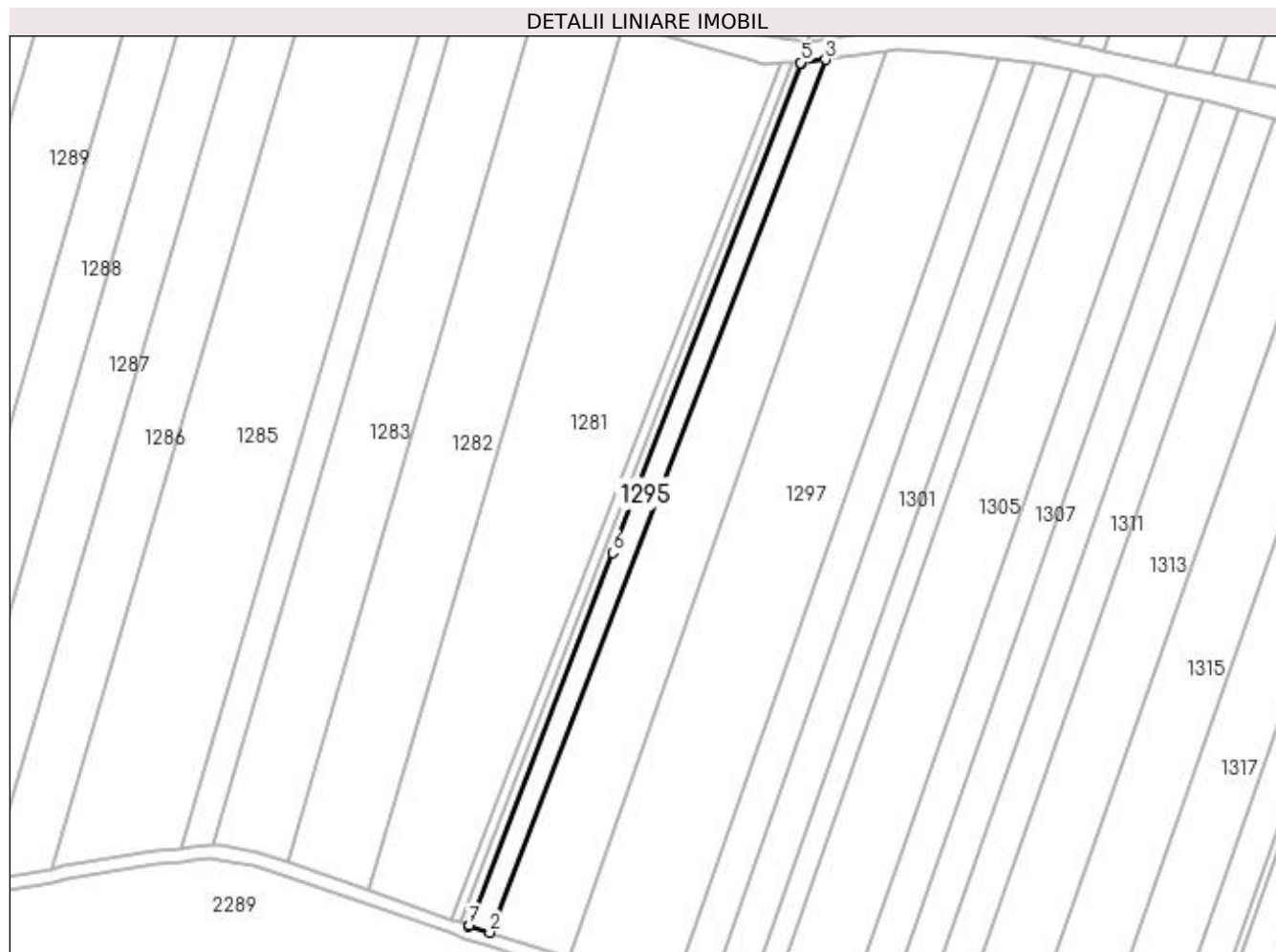
Inscrieri privind dezmembramintele dreptului de proprietate, drepturi reale de garanție și sarcini	Referințe
NU SUNT	

Anexa Nr. 1 La Partea I

Teren

Nr cadastral	Suprafața (mp)*	Observații / Referințe
	Din acte: 3.509 Masurata: 1.787	Imobil despartit de Hc 281/1, diferenta de suprafata se regaseste la Id-ul 1296

* Suprafața este determinată în planul de proiecție Stereo 70.



Date referitoare la teren

Crt	Categorie folosință	Intra vilan	Suprafața (mp)	Tarla	Parcelă	Nr. topo	Observații / Referințe
1	arabil	NU	1.787	1	448	-	

Lungime Segmente

1) Valorile lungimilor segmentelor sunt obținute din proiecție în plan.

Punct început	X / Y	Punct sfârșit	X / Y	Lungime segment (** (m)
1	432.065,514 305.131,899	2	432.071,699 305.129,974	6.478
2	432.071,699 305.129,974	3	432.171,485 305.389,467	278.018
3	432.171,485 305.389,467	4	432.164,493 305.388,542	7.053
4	432.164,493 305.388,542	5	432.164,212 305.388,562	0.282
5	432.164,212 305.388,562	6	432.108,184 305.242,862	156.101

Punct început	X / Y	Punct sfârșit	X / Y	Lungime segment (** (m)
6	432.108,184 305.242,862	7	432.065,592 305.132,102	118.667
7	432.065,592 305.132,102	1	432.065,514 305.131,899	0.217

** Lungimile segmentelor sunt determinate în planul de proiecție Stereo 70 și sunt rotunjite la 1 milimetru.

*** Distanța dintre puncte este formată din segmente cumulate ce sunt mai mici decât valoarea 1 milimetru.

**DATE DESPRE IMOBILUL NR. 1296**

Oficiul de Cadastru și Publicitate Imobiliară DOLJ
Biroul de Cadastru și Publicitate Imobiliară Craiova

A. Partea I. Descrierea imobilului

TEREN Extravilan

Adresa: Jud. Dolj, T1 P448

Nr. Crt	Nr cadastral Nr. topografic	Suprafața* (mp)	Observații / Referințe
A1		Din acte: 3.509 Masurata: 1.722	Sector cadastral:2 Teren neimprejmuit; Imobil despartit de Hc 281/1, diferenta de suprafata se regaseste la Id-ul 1295

B. Partea II. Proprietari și acte

Inscrieri privitoare la dreptul de proprietate și alte drepturi reale		Referințe
/		
Act Normativ nr. 7, din 13/03/1996 emis de PARLAMENTUL ROMÂNIEI;		
B1	Inscrierea provizorie, drept de PROPRIETATE, dobandit prin Lege, cota actuala 1/1, cota initiala 1/1 1) NEIDENTIFICAT NEIDENTIFICAT, CIF:0000000000000	A1

C. Partea III. SARCINI .

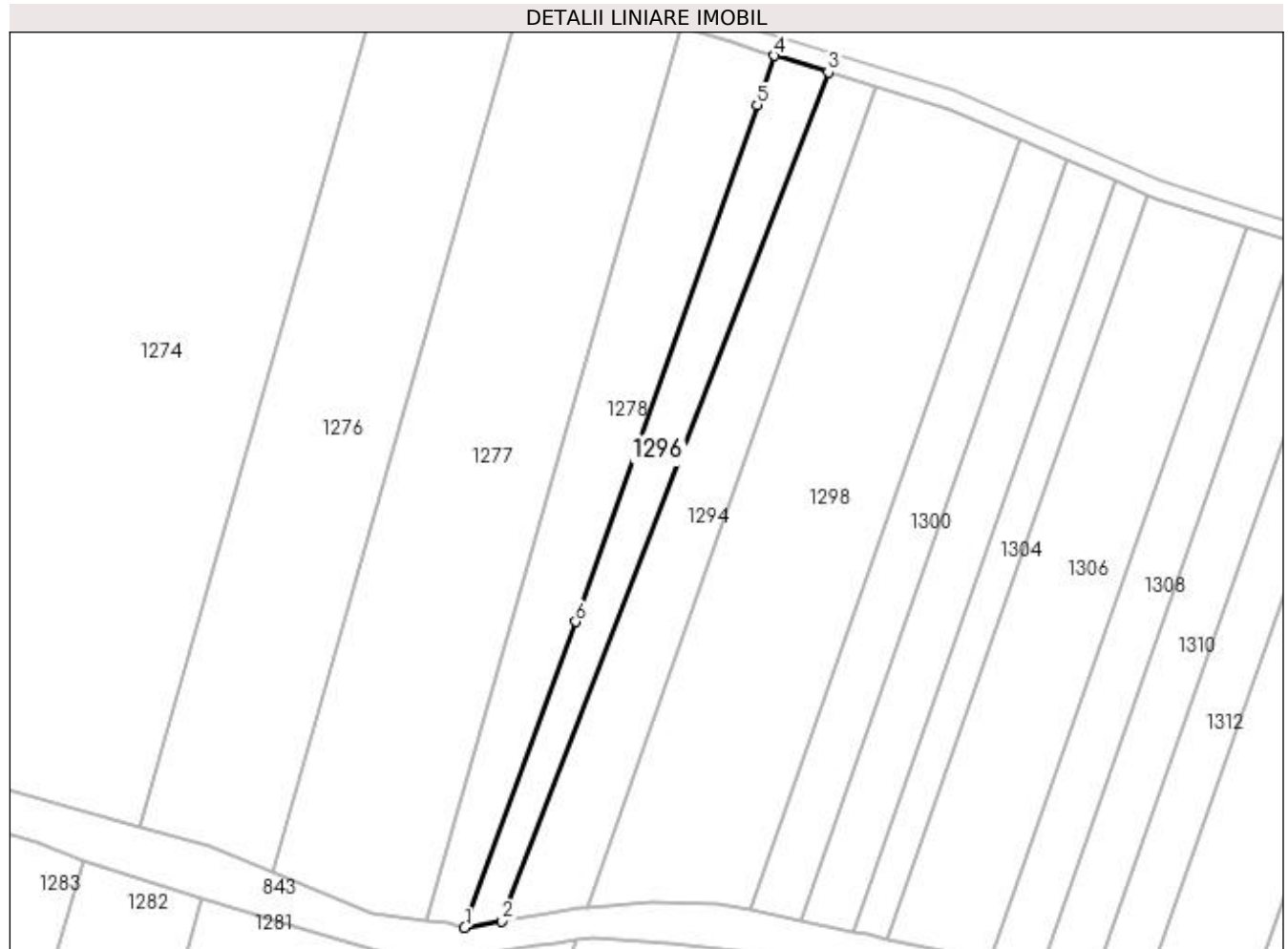
Inscrieri privind dezmembramintele dreptului de proprietate, drepturi reale de garanție și sarcini	Referințe
NU SUNT	

Anexa Nr. 1 La Partea I

Teren

Nr cadastral	Suprafața (mp)*	Observații / Referințe
	Din acte: 3.509 Masurata: 1.722	Imobil despartit de Hc 281/1, diferenta de suprafata se regasese la Id-ul 1295

* Suprafața este determinată în planul de proiecție Stereo 70.



Date referitoare la teren

Crt	Categorie folosință	Intra vilan	Suprafața (mp)	Tarla	Parcelă	Nr. topo	Observații / Referințe
1	arabil	NU	1.722	1	448	-	

Lungime Segmente

1) Valorile lungimilor segmentelor sunt obținute din proiecție în plan.

Punct început	X / Y	Punct sfârșit	X / Y	Lungime segment (** (m)
1	432.166,202 305.394,528	2	432.173,94 305.395,851	7.85
2	432.173,94 305.395,851	3	432.242,086 305.573,064	189.864
3	432.242,086 305.573,064	4	432.230,911 305.576,503	11.692
4	432.230,911 305.576,503	5	432.227,298 305.566,217	10.902
5	432.227,298 305.566,217	6	432.189,409 305.458,352	114.326

Punct început	X / Y	Punct sfârșit	X / Y	Lungime segment (** (m)
6	432.189,409 305.458,352	1	432.166,202 305.394,528	67.912

** Lungimile segmentelor sunt determinate în planul de proiecție Stereo 70 și sunt rotunjite la 1 milimetru.

*** Distanța dintre puncte este formată din segmente cumulate ce sunt mai mici decât valoarea 1 milimetru.

**DATE DESPRE IMOBILUL NR. 1297**

Oficiul de Cadastru și Publicitate Imobiliară DOLJ
Biroul de Cadastru și Publicitate Imobiliară Craiova

A. Partea I. Descrierea imobilului

TEREN Extravilan

Adresa: Jud. Dolj, T1 P 449

Nr. Crt	Nr cadastral Nr. topografic	Suprafața* (mp)	Observații / Referințe
A1	32260	Din acte: 15.000 Masurata: 9.348	Sector cadastral:2 Teren neimprejmuat; Imobil despartit de Hc 281/1, diferenta de suprafata se regaseste la Id-ul 1298

B. Partea II. Proprietari și acte

Inscrieri privitoare la dreptul de proprietate și alte drepturi reale		Referințe
219414 / 09/10/2019		
Act Notarial nr. 2743, din 08/10/2019 emis de POPA DANIELA-MARIA (act notarial nr DECLARATIE AUT 2758 din 09.10.2019, emis de POPA DANIELA-MARIA);		
B1	Intabulare, drept de PROPRIETATE, dobandit prin Conventie, cota actuala 1/1, cota initiala 1/1 1) ANDREIESCU BOGDAN 2) ANDREIESCU CECILIA-VALERICA	A1
B2	se notează faptul că, urmare a transferului intrapatrimonial, imobilul face parte din patrimoniul de afectatiune al lui: ANDREIESCU A. BOGDAN PERSOANA FIZICA AUTORIZATA	A1

C. Partea III. SARCINI .

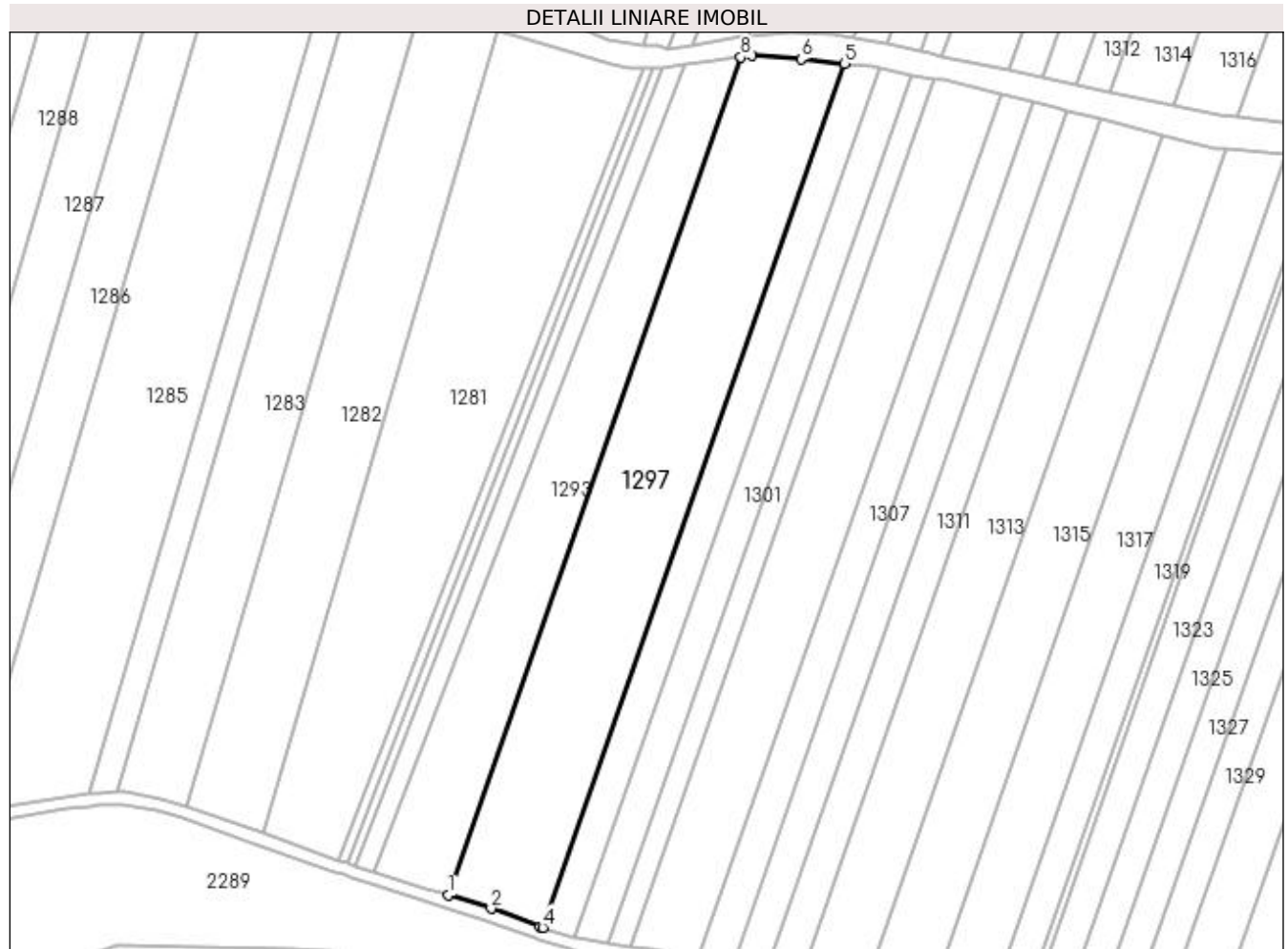
Inscrieri privind dezmembramintele dreptului de proprietate, drepturi reale de garanție și sarcini	Referințe
NU SUNT	

Anexa Nr. 1 La Partea I

Teren

Nr cadastral	Suprafața (mp)*	Observații / Referințe
32260	Din acte: 15.000 Masurata: 9.348	Imobil despartit de Hc 281/1, diferenta de suprafata se regaseste la Id-ul 1298

* Suprafața este determinată în planul de proiecție Stereo 70.



Date referitoare la teren

Crt	Categorie folosință	Intra vilan	Suprafața (mp)	Tarla	Parcelă	Nr. topo	Observații / Referințe
1	arabil	NU	9.348	1	449	-	

Lungime Segmente

1) Valorile lungimilor segmentelor sunt obținute din proiecție în plan.

Punct început	X / Y	Punct sfârșit	X / Y	Lungime segment (** (m)
1	432.095,388 305.122,6	2	432.109,241 305.118,287	14.509
2	432.109,241 305.118,287	3	432.124,937 305.112,471	16.739
3	432.124,937 305.112,471	4	432.125,899 305.112,187	1.003
4	432.125,899 305.112,187	5	432.223,014 305.389,768	294.079
5	432.223,014 305.389,768	6	432.208,969 305.391,247	14.123

Punct început	X / Y	Punct sfârșit	X / Y	Lungime segment (** (m)
6	432.208,969 305.391,247	7	432.192,951 305.392,306	16.053
7	432.192,951 305.392,306	8	432.189,592 305.391,862	3.388
8	432.189,592 305.391,862	1	432.095,388 305.122,6	285.266

** Lungimile segmentelor sunt determinate în planul de proiecție Stereo 70 și sunt rotunjite la 1 milimetru.

*** Distanța dintre puncte este formată din segmente cumulate ce sunt mai mici decât valoarea 1 milimetru.

**DATE DESPRE IMOBILUL NR. 1298**

Oficiul de Cadastru și Publicitate Imobiliară DOLJ
Biroul de Cadastru și Publicitate Imobiliară Craiova

A. Partea I. Descrierea imobilului

TEREN Extravilan

Adresa: Jud. Dolj, T1 P449

Nr. Crt	Nr cadastral Nr. topografic	Suprafața* (mp)	Observații / Referințe
A1	32260	Din acte: 15.000 Masurata: 5.652	Sector cadastral:2 Teren neimprejmuat; Imobil despartit de Hc 281/1, diferenta de suprafata se regaseste la Id-ul 1297

B. Partea II. Proprietari și acte

Inscrieri privitoare la dreptul de proprietate și alte drepturi reale		Referințe
219414 / 09/10/2019		
Act Notarial nr. 2743, din 08/10/2019 emis de POPA DANIELA-MARIA (act notarial nr DECLARATIE AUT 2758 din 09.10.2019, emis de POPA DANIELA-MARIA);		
B1	Intabulare, drept de PROPRIETATE, dobandit prin Conventie, cota actuala 1/1, cota initiala 1/1 1) ANDREIESCU BOGDAN 2) ANDREIESCU CECILIA-VALERICA	A1
B2	se notează faptul că, urmare a transferului intrapatrimonial, imobilul face parte din patrimoniul de afectatiune al lui: ANDREIESCU A. BOGDAN PERSOANA FIZICA AUTORIZATA	A1

C. Partea III. SARCINI .

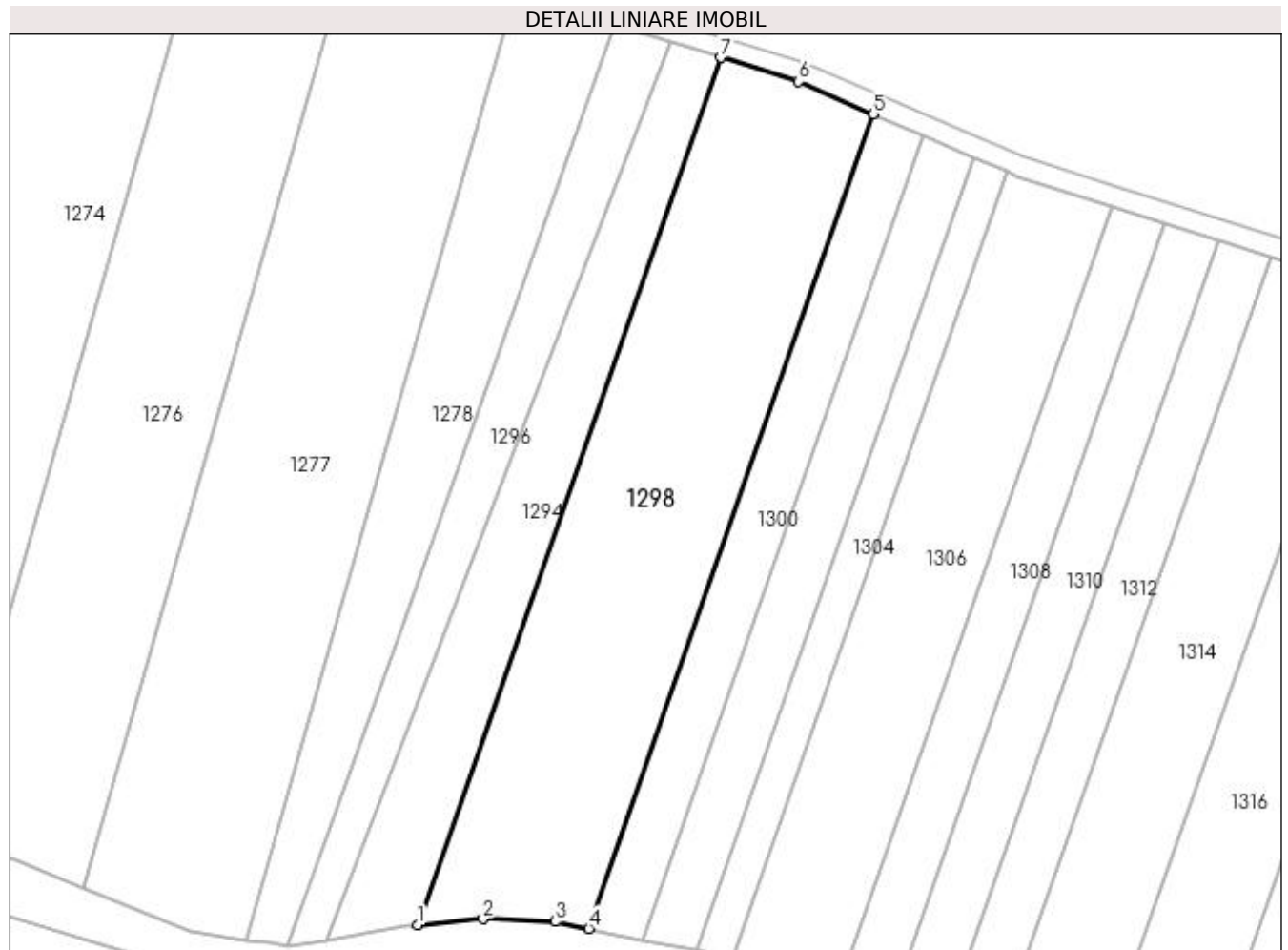
Inscrieri privind dezmembramintele dreptului de proprietate, drepturi reale de garanție și sarcini	Referințe
NU SUNT	

Anexa Nr. 1 La Partea I

Teren

Nr cadastral	Suprafața (mp)*	Observații / Referințe
32260	Din acte: 15.000 Masurata: 5.652	Imobil despartit de Hc 281/1, diferenta de suprafata se regaseste la Id-ul 1297

* Suprafața este determinată în planul de proiecție Stereo 70.



Date referitoare la teren

Crt	Categorie folosință	Intra vilan	Suprafața (mp)	Tarla	Parcelă	Nr. topo	Observații / Referințe
1	arabil	NU	5.652	1	449	-	

Lungime Segmente

1) Valorile lungimilor segmentelor sunt obținute din proiecție în plan.

Punct început	X / Y	Punct sfârșit	X / Y	Lungime segment (** (m)
1	432.192,016 305.398,792	2	432.205,024 305.399,975	13.062
2	432.205,024 305.399,975	3	432.219,236 305.399,467	14.221
3	432.219,236 305.399,467	4	432.225,924 305.398,086	6.829
4	432.225,924 305.398,086	5	432.282,184 305.558,895	170.366
5	432.282,184 305.558,895	6	432.267,358 305.565,286	16.145

Punct început	X / Y	Punct sfârșit	X / Y	Lungime segment (** (m)
6	432.267,358 305.565,286	7	432.251,927 305.570,035	16.145
7	432.251,927 305.570,035	1	432.192,016 305.398,792	181.421

** Lungimile segmentelor sunt determinate în planul de proiecție Stereo 70 și sunt rotunjite la 1 milimetru.

*** Distanța dintre puncte este formată din segmente cumulate ce sunt mai mici decât valoarea 1 milimetru.

**DATE DESPRE IMOBILUL NR. 1299**

Oficiul de Cadastru și Publicitate Imobiliară DOLJ
Biroul de Cadastru și Publicitate Imobiliară Craiova

A. Partea I. Descrierea imobilului

TEREN Extravilan

Adresa: Jud. Dolj, T1 P450

Nr. Crt	Nr cadastral Nr. topografic	Suprafața* (mp)	Observații / Referințe
A1		Din acte: 5.000 Masurata: 3.177	Sector cadastral:2 Teren neimprejmuit; Imobil despartit de Hc 281/1, diferenta de suprafata se regaseste la Id-ul 1300

B. Partea II. Proprietari și acte

Inscrieri privitoare la dreptul de proprietate și alte drepturi reale		Referințe
/		
Act Administrativ nr. TDP 505-2198, din 01/03/1994 emis de CJSAPT DOLJ;		
B1	Intabulare, drept de PROPRIETATE, dobandit prin Reconstituire, cota actuala 1/1, cota initiala 1/1 1) DINU MIHALACHE , Lipsa CNP	A1

C. Partea III. SARCINI .

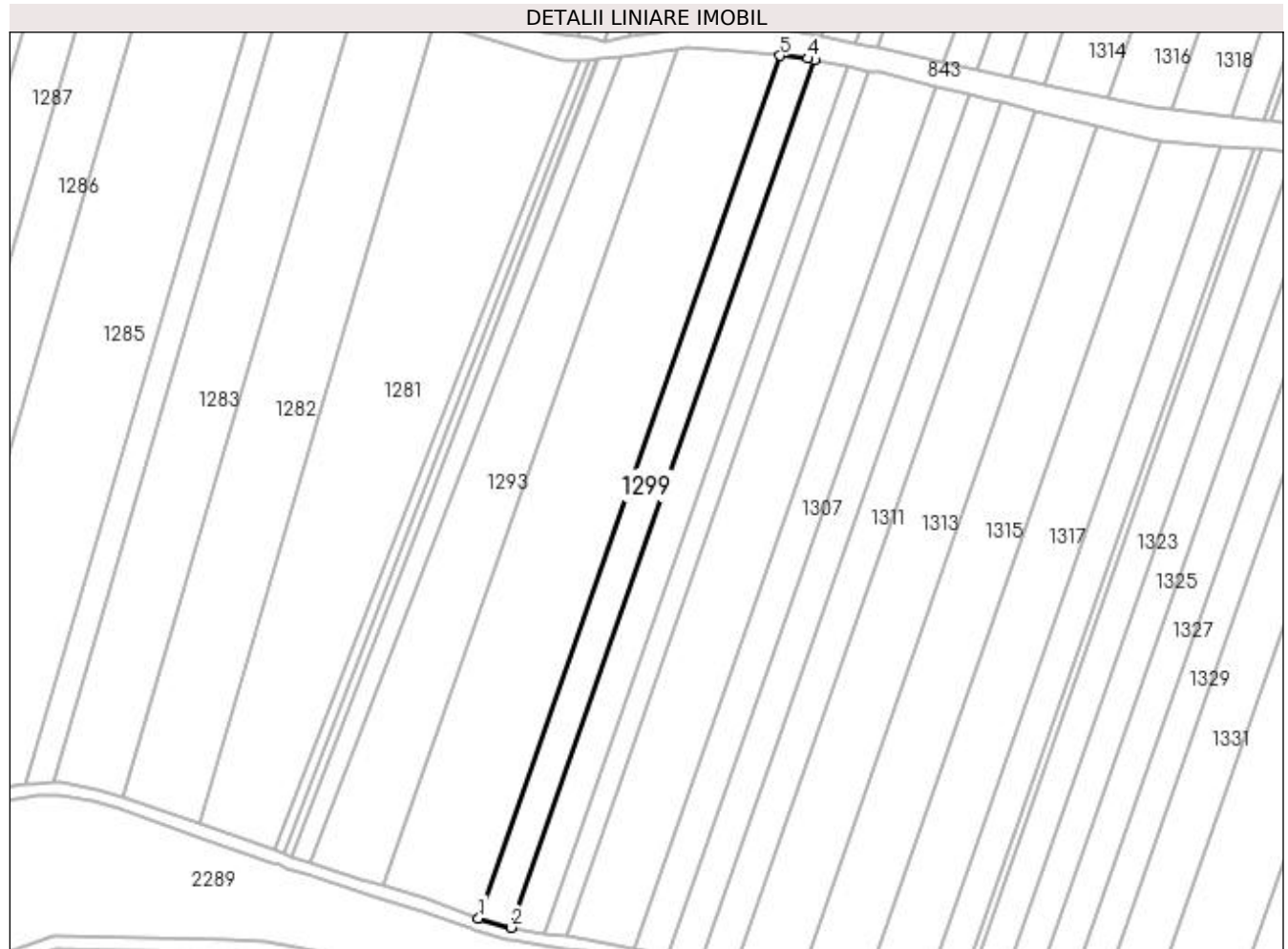
Inscrieri privind dezmembramintele dreptului de proprietate, drepturi reale de garanție și sarcini	Referințe
NU SUNT	

Anexa Nr. 1 La Partea I

Teren

Nr cadastral	Suprafața (mp)*	Observații / Referințe
	Din acte: 5.000 Masurata: 3.177	Imobil despartit de Hc 281/1, diferenta de suprafata se regasese la Id-ul 1300

* Suprafața este determinată în planul de proiecție Stereo 70.



Date referitoare la teren

Crt	Categorie folosință	Intra vilan	Suprafața (mp)	Tarla	Parcelă	Nr. topo	Observații / Referințe
1	arabil	NU	3.177	1	450	-	

Lungime Segmente

1) Valorile lungimilor segmentelor sunt obținute din proiecție în plan.

Punct început	X / Y	Punct sfârșit	X / Y	Lungime segment (** (m)
1	432.125,899 305.112,187	2	432.136,238 305.109,129	10.782
2	432.136,238 305.109,129	3	432.233,945 305.388,406	295.875
3	432.233,945 305.388,406	4	432.231,798 305.388,843	2.191
4	432.231,798 305.388,843	5	432.223,014 305.389,768	8.833
5	432.223,014 305.389,768	1	432.125,899 305.112,187	294.079

**** Lungimile segmentelor sunt determinate în planul de proiecție Stereo 70 și sunt rotunjite la 1 milimetru.**

***** Distanța dintre puncte este formată din segmente cumulate ce sunt mai mici decât valoarea 1 milimetru.**

**DATE DESPRE IMOBILUL NR. 1300**

Oficiul de Cadastru și Publicitate Imobiliară DOLJ
Biroul de Cadastru și Publicitate Imobiliară Craiova

A. Partea I. Descrierea imobilului

TEREN Extravilan

Adresa: Jud. Dolj, T1 P450

Nr. Crt	Nr cadastral Nr. topografic	Suprafața* (mp)	Observații / Referințe
A1		Din acte: 5.000 Masurata: 1.823	Sector cadastral:2 Teren neimprejmuit; Imobil despartit de Hc 281/1, diferenta de suprafata se regaseste la Id-ul 1299

B. Partea II. Proprietari și acte

Inscrieri privitoare la dreptul de proprietate și alte drepturi reale		Referințe
/		
Act Administrativ nr. TDP 505-2198, din 01/03/1994 emis de CJS DAPT DOLJ;		
B1	Intabulare, drept de PROPRIETATE, dobandit prin Reconstituire, cota actuala 1/1, cota initiala 1/1 1) DINU MIHALACHE , Lipsa CNP	A1

C. Partea III. SARCINI .

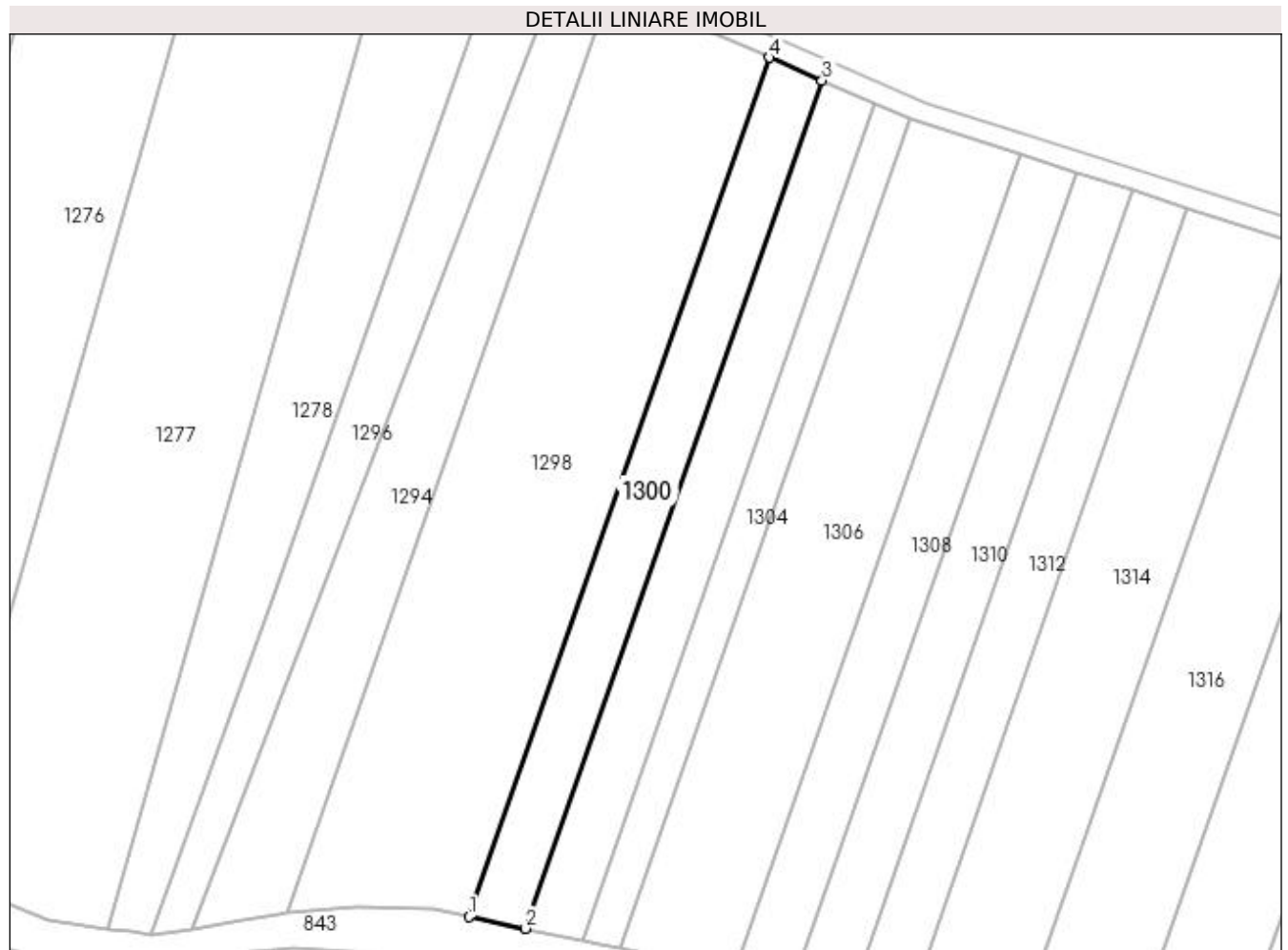
Inscrieri privind dezmembramintele dreptului de proprietate, drepturi reale de garanție și sarcini	Referințe
NU SUNT	

Anexa Nr. 1 La Partea I

Teren

Nr cadastral	Suprafața (mp)*	Observații / Referințe
	Din acte: 5.000 Masurata: 1.823	Imobil despartit de Hc 281/1, diferenta de suprafata se regaseste la Id-ul 1299

* Suprafața este determinată în planul de proiecție Stereo 70.



Date referitoare la teren

Crt	Categorie folosință	Intra vilan	Suprafața (mp)	Tarla	Parcelă	Nr. topo	Observații / Referințe
1	arabil	NU	1.823	1	450	-	

Lungime Segmente

1) Valorile lungimilor segmentelor sunt obținute din proiecție în plan.

Punct început	X / Y	Punct sfârșit	X / Y	Lungime segment (** (m)
1	432.225,924 305.398,086	2	432.236,563 305.395,889	10.863
2	432.236,563 305.395,889	3	432.292,097 305.554,622	168.167
3	432.292,097 305.554,622	4	432.282,184 305.558,895	10.795
4	432.282,184 305.558,895	1	432.225,924 305.398,086	170.366

**** Lungimile segmentelor sunt determinate în planul de proiecție Stereo 70 și sunt rotunjite la 1 milimetru.**

***** Distanța dintre puncte este formată din segmente cumulate ce sunt mai mici decât valoarea 1 milimetru.**

**DATE DESPRE IMOBILUL NR. 1301**

Oficiul de Cadastru și Publicitate Imobiliară DOLJ
Biroul de Cadastru și Publicitate Imobiliară Craiova

A. Partea I. Descrierea imobilului

TEREN Extravilan

Adresa: Jud. Dolj, T1 P451/1

Nr. Crt	Nr cadastral Nr. topografic	Suprafața* (mp)	Observații / Referințe
A1	31369	Din acte: 5.000 Masurata: 3.195	Sector cadastral:2 Teren neimprejmuit; Imobil despartit de Hc 281/1, diferenta de suprafata se regaseste la Id-ul 1302

B. Partea II. Proprietari și acte

Inscrieri privitoare la dreptul de proprietate și alte drepturi reale		Referințe
176619 / 20/07/2021		
Act Notarial nr. CONTRACT DE INTRETINERE AUT 1833, din 16/07/2021 emis de Bajenaru Anamaria;		
B1	Intabulare, drept de PROPRIETATE, dobandit prin Conventie, cota actuala 1/1, cota initiala 1/1 1) CHIREA GHEORGHE	A1

C. Partea III. SARCINI

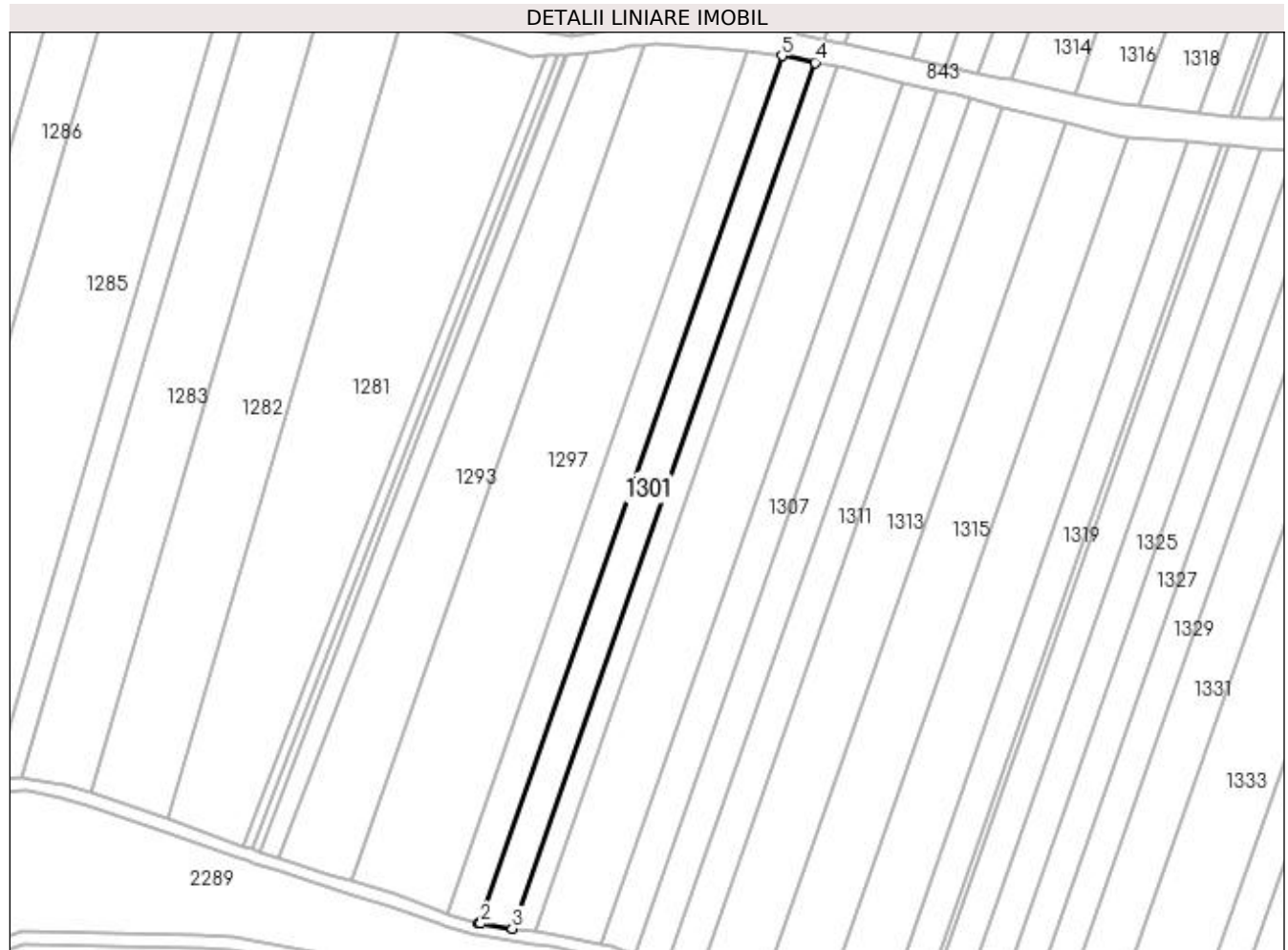
Inscrieri privind dezmembramintele dreptului de proprietate, drepturi reale de garanție și sarcini		Referințe
176619 / 20/07/2021		
Act Notarial nr. CONTRACT DE INTRETINERE AUT 1833, din 16/07/2021 emis de Bajenaru Anamaria;		
C1	Intabulare, drept de IPOTECA LEGALA, Valoare:0 , ipoteca legală ce are ca obiect plata rentei în bani corespunzătoare întreținerii neexecutate, 1) CHIREA FLOAREA 2) CHIREA MARIN	A1

Anexa Nr. 1 La Partea I

Teren

Nr cadastral	Suprafața (mp)*	Observații / Referințe
31369	Din acte: 5.000 Masurata: 3.195	Imobil despartit de Hc 281/1, diferenta de suprafata se regasese la Id-ul 1302

* Suprafața este determinată în planul de proiecție Stereo 70.



Date referitoare la teren

Crt	Categorie folosință	Intra vilan	Suprafața (mp)	Tarla	Parcelă	Nr. topo	Observații / Referințe
1	arabil	NU	3.195	1	451/1	-	

Lungime Segmente

1) Valorile lungimilor segmentelor sunt obținute din proiecție în plan.

Punct început	X / Y	Punct sfârșit	X / Y	Lungime segment (** (m)
1	432.136,238 305.109,129	2	432.136,964 305.108,914	0.757
2	432.136,964 305.108,914	3	432.147,052 305.107,323	10.213
3	432.147,052 305.107,323	4	432.244,63 305.386,23	295.484
4	432.244,63 305.386,23	5	432.233,945 305.388,406	10.904
5	432.233,945 305.388,406	1	432.136,238 305.109,129	295.875

**** Lungimile segmentelor sunt determinate în planul de proiecție Stereo 70 și sunt rotunjite la 1 milimetru.**

***** Distanța dintre puncte este formată din segmente cumulate ce sunt mai mici decât valoarea 1 milimetru.**

**DATE DESPRE IMOBILUL NR. 1302**

Oficiul de Cadastru și Publicitate Imobiliară DOLJ
Biroul de Cadastru și Publicitate Imobiliară Craiova

A. Partea I. Descrierea imobilului

TEREN Extravilan

Adresa: Jud. Dolj, T1 P451/1

Nr. Crt	Nr cadastral Nr. topografic	Suprafața* (mp)	Observații / Referințe
A1	31369	Din acte: 5.000 Masurata: 1.805	Sector cadastral:2 Teren neimprejmuit; Imobil despartit de Hc 281/1, diferenta de suprafata se regaseste la Id-ul 1301

B. Partea II. Proprietari și acte

Inscrieri privitoare la dreptul de proprietate și alte drepturi reale		Referințe
176619 / 20/07/2021		
Act Notarial nr. CONTRACT DE INTRETINERE AUT 1833, din 16/07/2021 emis de Bajenaru Anamaria;		
B1	Intabulare, drept de PROPRIETATE, dobandit prin Conventie, cota actuala 1/1, cota initiala 1/1 1) CHIREA GHEORGHE	A1

C. Partea III. SARCINI

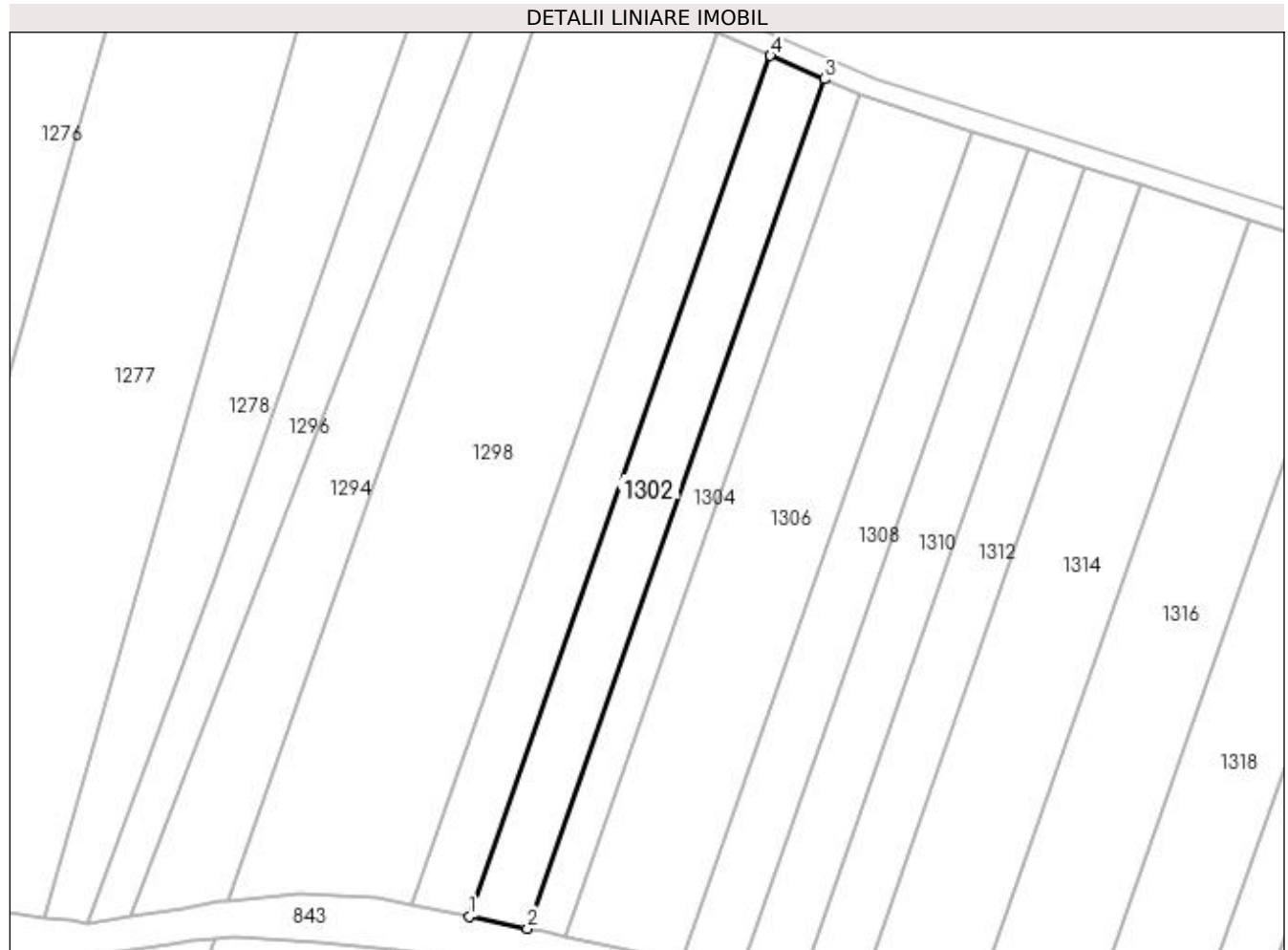
Inscrieri privind dezmembramintele dreptului de proprietate, drepturi reale de garanție și sarcini		Referințe
176619 / 20/07/2021		
Act Notarial nr. CONTRACT DE INTRETINERE AUT 1833, din 16/07/2021 emis de Bajenaru Anamaria;		
C1	Intabulare, drept de IPOTECA LEGALA, Valoare:0 , ipoteca legală ce are ca obiect plata rentei în bani corespunzătoare întreținerii neexecutate, 1) CHIREA FLOAREA 2) CHIREA MARIN	A1

Anexa Nr. 1 La Partea I

Teren

Nr cadastral	Suprafața (mp)*	Observații / Referințe
31369	Din acte: 5.000 Masurata: 1.805	Imobil despartit de Hc 281/1, diferenta de suprafata se regaseste la Id-ul 1301

* Suprafața este determinată în planul de proiecție Stereo 70.



Date referitoare la teren

Crt	Categorie folosință	Intra vilan	Suprafața (mp)	Tarla	Parcelă	Nr. topo	Observații / Referințe
1	arabil	NU	1.805	1	451/1	-	

Lungime Segmente

1) Valorile lungimilor segmentelor sunt obținute din proiecție în plan.

Punct început	X / Y	Punct sfârșit	X / Y	Lungime segment (** (m)
1	432.236,563 305.395,889	2	432.247,238 305.393,684	10.9
2	432.247,238 305.393,684	3	432.302,044 305.550,335	165.962
3	432.302,044 305.550,335	4	432.292,097 305.554,622	10.831
4	432.292,097 305.554,622	1	432.236,563 305.395,889	168.167

**** Lungimile segmentelor sunt determinate în planul de proiecție Stereo 70 și sunt rotunjite la 1 milimetru.**

***** Distanța dintre puncte este formată din segmente cumulate ce sunt mai mici decât valoarea 1 milimetru.**

**DATE DESPRE IMOBILUL NR. 1303**

Oficiul de Cadastru și Publicitate Imobiliară DOLJ
 Biroul de Cadastru și Publicitate Imobiliară Craiova

A. Partea I. Descrierea imobilului

TEREN Extravilan

Adresa: Jud. Dolj, T1 P452

Nr. Crt	Nr cadastral Nr. topografic	Suprafața* (mp)	Observații / Referințe
A1		Din acte: 3.274 Masurata: 2.099	Sector cadastral:2 Teren neimprejmuit; Imobil despartit de Hc 281/1, diferenta de suprafata se regaseste la Id-ul 1304

B. Partea II. Proprietari și acte

Inscrieri privitoare la dreptul de proprietate și alte drepturi reale		Referințe
/		
Act Administrativ nr. TDP 506-2198, din 01/03/1994 emis de CJS DAPT DOLJ;		
B1	Intabulare, drept de PROPRIETATE, dobandit prin Reconstituire, cota actuala 1/1, cota initiala 1/1 1) ION IOANA, Lipsa CNP	A1

C. Partea III. SARCINI .

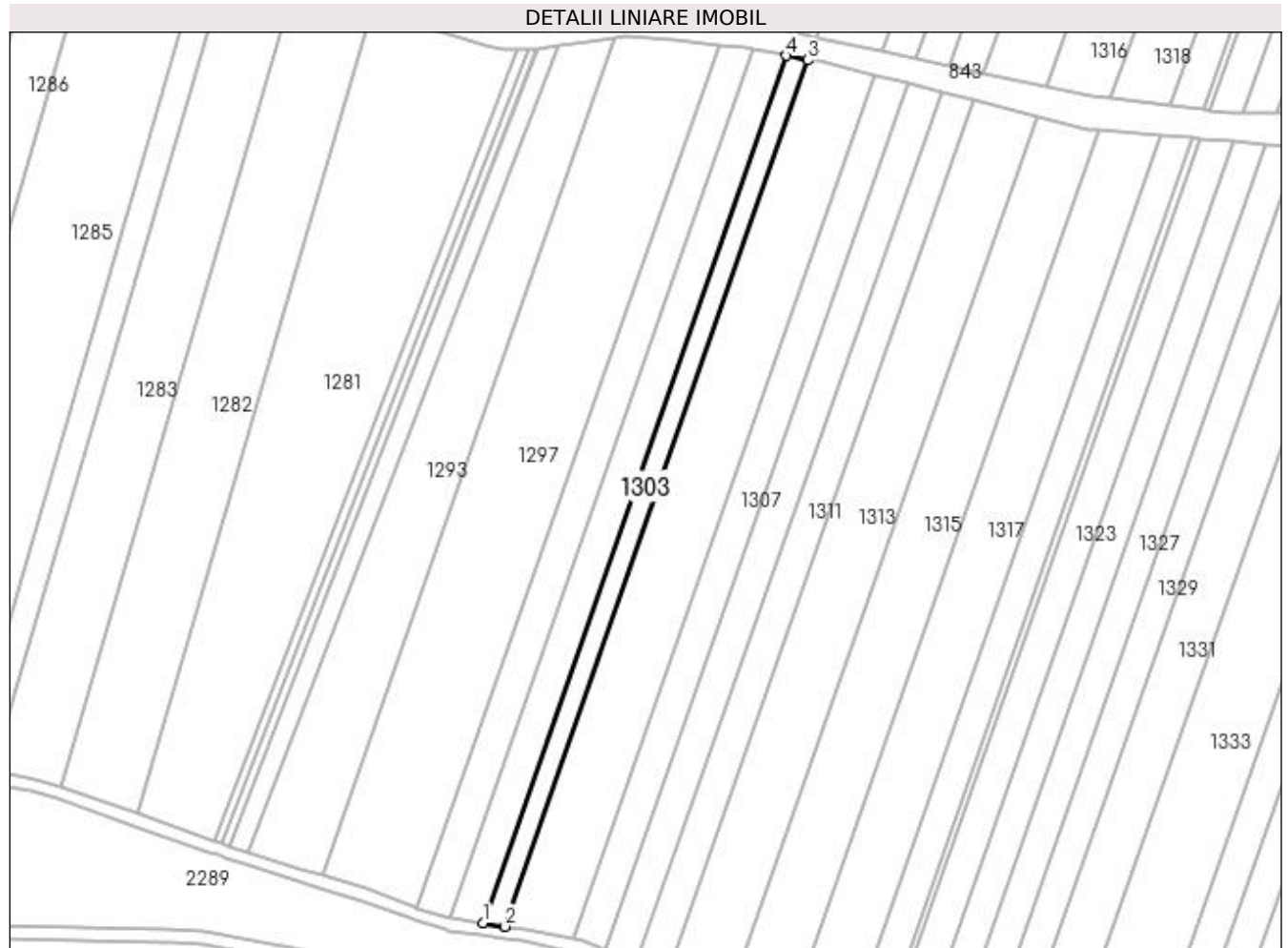
Inscrieri privind dezmembramintele dreptului de proprietate, drepturi reale de garanție și sarcini	Referințe
NU SUNT	

Anexa Nr. 1 La Partea I

Teren

Nr cadastral	Suprafața (mp)*	Observații / Referințe
	Din acte: 3.274 Masurata: 2.099	Imobil despartit de Hc 281/1, diferenta de suprafata se regaseste la Id-ul 1304

* Suprafața este determinată în planul de proiecție Stereo 70.



Date referitoare la teren

Crt	Categorie folosință	Intra vilan	Suprafața (mp)	Tarla	Parcelă	Nr. topo	Observații / Referințe
1	arabil	NU	2.099	1	452	-	

Lungime Segmente

1) Valorile lungimilor segmentelor sunt obținute din proiecție în plan.

Punct început	X / Y	Punct sfârșit	X / Y	Lungime segment (** (m)
1	432.147,052 305.107,323	2	432.154,189 305.106,197	7.225
2	432.154,189 305.106,197	3	432.251,66 305.384,798	295.159
3	432.251,66 305.384,798	4	432.244,63 305.386,23	7.174
4	432.244,63 305.386,23	1	432.147,052 305.107,323	295.484

**** Lungimile segmentelor sunt determinate în planul de proiecție Stereo 70 și sunt rotunjite la 1 milimetru.**

***** Distanța dintre puncte este formată din segmente cumulate ce sunt mai mici decât valoarea 1 milimetru.**

**DATE DESPRE IMOBILUL NR. 1304**

Oficiul de Cadastru și Publicitate Imobiliară DOLJ
 Biroul de Cadastru și Publicitate Imobiliară Craiova

A. Partea I. Descrierea imobilului

TEREN Extravilan

Adresa: Jud. Dolj, T1 P452

Nr. Crt	Nr cadastral Nr. topografic	Suprafața* (mp)	Observații / Referințe
A1		Din acte: 3.274 Masurata: 1.175	Sector cadastral:2 Teren neimprejmuit; Imobil despartit de Hc 281/1, diferenta de suprafata se regaseste la Id-ul 1303

B. Partea II. Proprietari și acte

Inscrieri privitoare la dreptul de proprietate și alte drepturi reale		Referințe
/		
Act Administrativ nr. TDP 506-2198, din 01/03/1994 emis de CJS DAPT DOLJ;		
B1	Intabulare, drept de PROPRIETATE, dobandit prin Reconstituire, cota actuala 1/1, cota initiala 1/1 1) ION IOANA, Lipsa CNP	A1

C. Partea III. SARCINI .

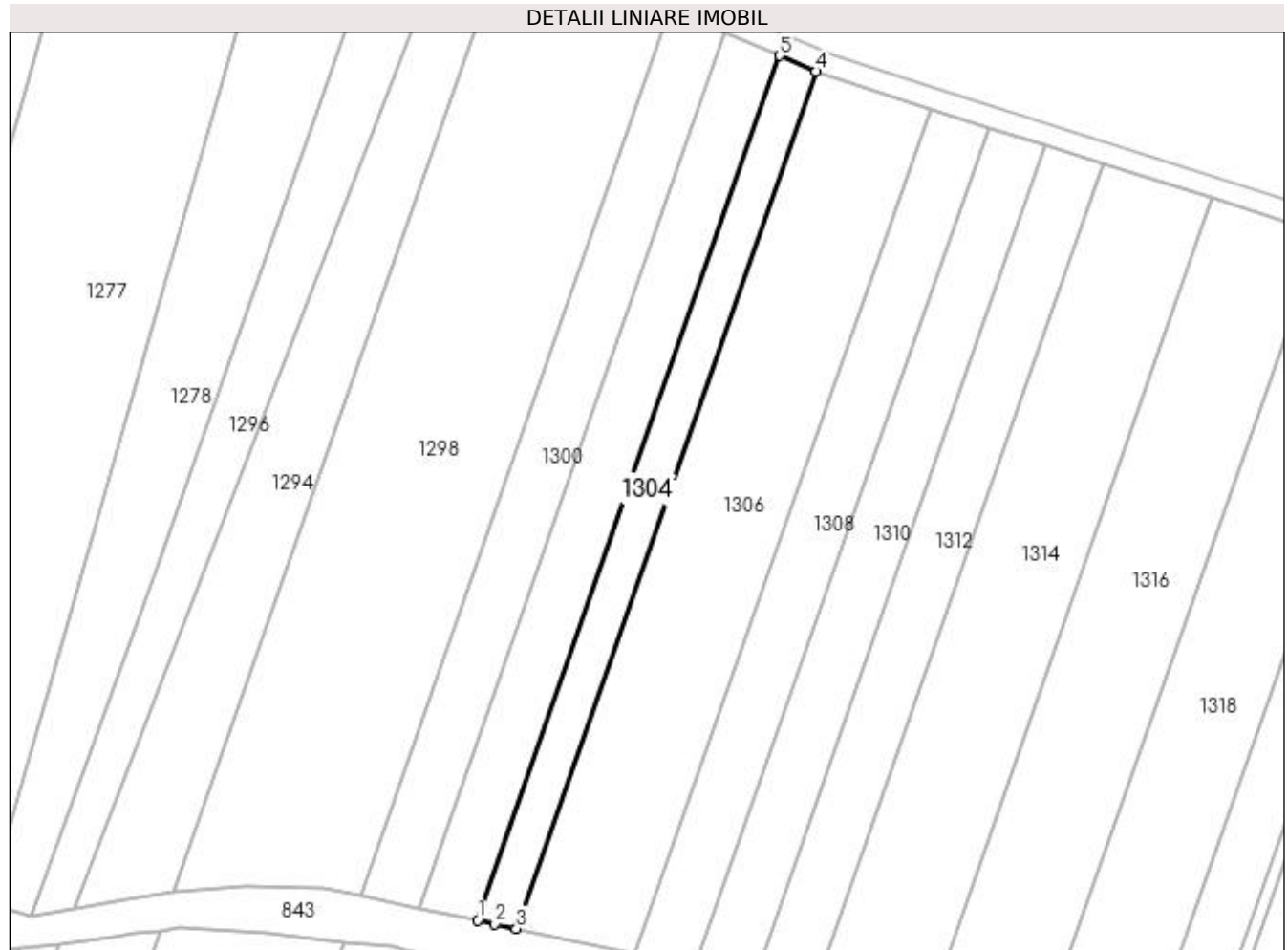
Inscrieri privind dezmembramintele dreptului de proprietate, drepturi reale de garanție și sarcini	Referințe
NU SUNT	

Anexa Nr. 1 La Partea I

Teren

Nr cadastral	Suprafața (mp)*	Observații / Referințe
	Din acte: 3.274 Masurata: 1.175	Imobil despartit de Hc 281/1, diferenta de suprafata se regaseste la Id-ul 1303

* Suprafața este determinată în planul de proiecție Stereo 70.



Date referitoare la teren

Crt	Categorie folosință	Intra vilan	Suprafața (mp)	Tarla	Parcelă	Nr. topo	Observații / Referințe
1	arabil	NU	1.175	1	452	-	

Lungime Segmente

1) Valorile lungimilor segmentelor sunt obținute din proiecție în plan.

Punct început	X / Y	Punct sfârșit	X / Y	Lungime segment (** (m)
1	432.247,238 305.393,684	2	432.250,368 305.393,038	3.196
2	432.250,368 305.393,038	3	432.254,249 305.392,198	3.971
3	432.254,249 305.392,198	4	432.308,588 305.547,514	164.547
4	432.308,588 305.547,514	5	432.302,044 305.550,335	7.126
5	432.302,044 305.550,335	1	432.247,238 305.393,684	165.962

**** Lungimile segmentelor sunt determinate în planul de proiecție Stereo 70 și sunt rotunjite la 1 milimetru.**

***** Distanța dintre puncte este formată din segmente cumulate ce sunt mai mici decât valoarea 1 milimetru.**

**DATE DESPRE IMOBILUL NR. 1305**

Oficiul de Cadastru și Publicitate Imobiliară DOLJ
 Biroul de Cadastru și Publicitate Imobiliară Craiova

A. Partea I. Descrierea imobilului

TEREN Extravilan

Adresa: Jud. Dolj, T1 P453

Nr. Crt	Nr cadastral Nr. topografic	Suprafața* (mp)	Observații / Referințe
A1		Din acte: 10.000 Masurata: 6.434	Sector cadastral:2 Teren neimprejmuit; Imobil despartit de Hc 281/1, diferenta de suprafata se regaseste la Id-ul 1306

B. Partea II. Proprietari și acte

Inscrieri privitoare la dreptul de proprietate și alte drepturi reale		Referințe
/		
Act Administrativ nr. TDP 251-2192, din 25/11/1993 emis de CJS DAPT DOLJ;		
B1	Intabulare, drept de PROPRIETATE, dobandit prin Reconstituire, cota actuala 1/1, cota initiala 1/1 1) SANDU IOANA, Lipsa CNP	A1

C. Partea III. SARCINI .

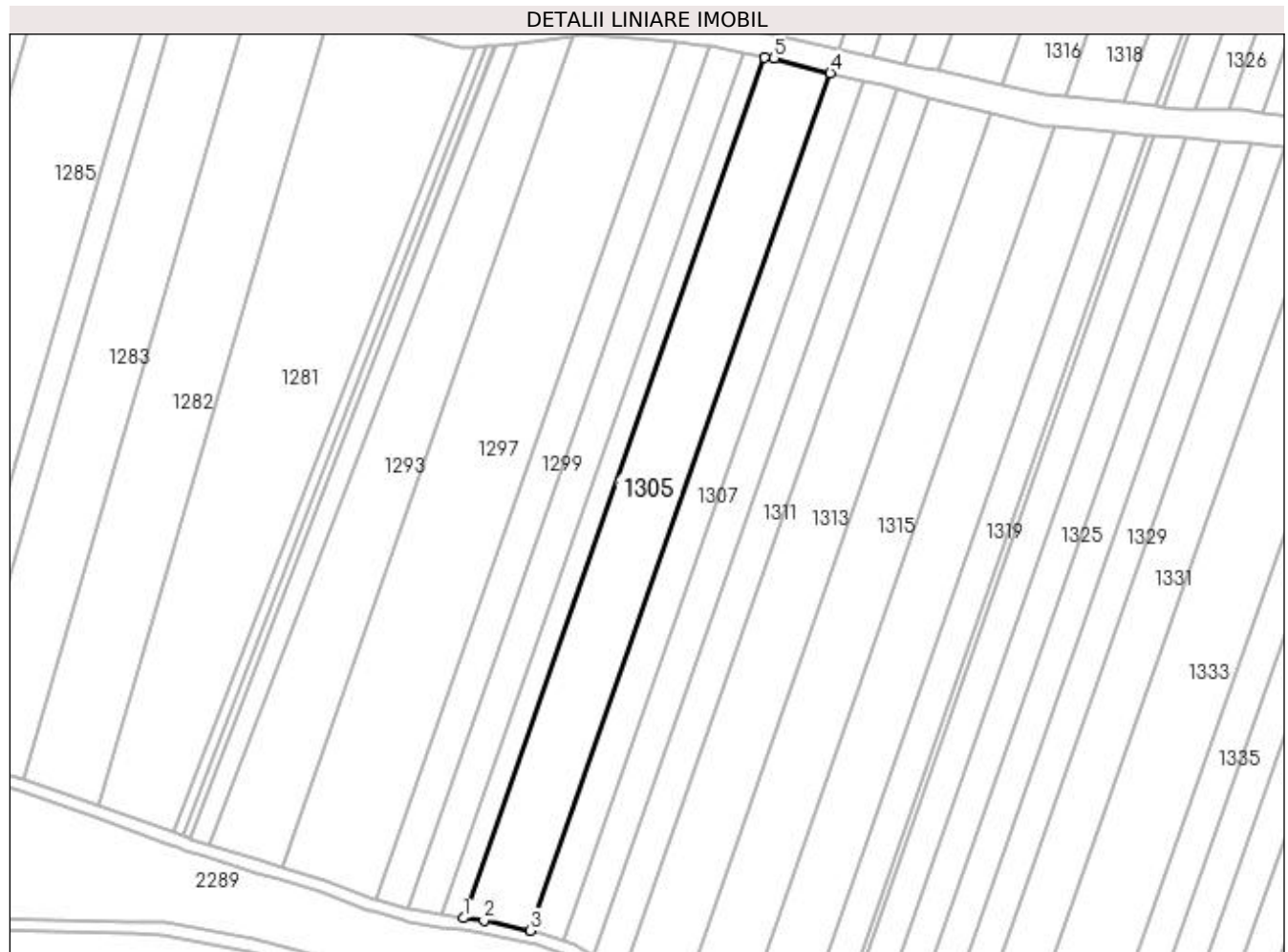
Inscrieri privind dezmembramintele dreptului de proprietate, drepturi reale de garanție și sarcini	Referințe
NU SUNT	

Anexa Nr. 1 La Partea I

Teren

Nr cadastral	Suprafața (mp)*	Observații / Referințe
	Din acte: 10.000 Masurata: 6.434	Imobil despartit de Hc 281/1, diferenta de suprafata se regaseste la Id-ul 1306

* Suprafața este determinată în planul de proiecție Stereo 70.



Date referitoare la teren

Crt	Categorie folosință	Intra vilan	Suprafața (mp)	Tarla	Parcelă	Nr. topo	Observații / Referințe
1	arabil	NU	6.434	1	453	-	

Lungime Segmente

1) Valorile lungimilor segmentelor sunt obținute din proiecție în plan.

Punct început	X / Y	Punct sfârșit	X / Y	Lungime segment (** (m)
1	432.154,189 305.106,197	2	432.160,832 305.105,531	6.676
2	432.160,832 305.105,531	3	432.175,907 305.102,147	15.45
3	432.175,907 305.102,147	4	432.273,053 305.379,82	294.176
4	432.273,053 305.379,82	5	432.254,834 305.384,582	18.831
5	432.254,834 305.384,582	6	432.251,66 305.384,798	3.181

Punct început	X / Y	Punct sfârșit	X / Y	Lungime segment (** (m)
6	432.251,66 305.384,798	1	432.154,189 305.106,197	295.159

** Lungimile segmentelor sunt determinate în planul de proiecție Stereo 70 și sunt rotunjite la 1 milimetru.

*** Distanța dintre puncte este formată din segmente cumulate ce sunt mai mici decât valoarea 1 milimetru.

**DATE DESPRE IMOBILUL NR. 1306**

Oficiul de Cadastru și Publicitate Imobiliară DOLJ
Biroul de Cadastru și Publicitate Imobiliară Craiova

A. Partea I. Descrierea imobilului

TEREN Extravilan

Adresa: Jud. Dolj, T1 P453

Nr. Crt	Nr cadastral Nr. topografic	Suprafața* (mp)	Observații / Referințe
A1		Din acte: 10.000 Masurata: 3.566	Sector cadastral:2 Teren neimprejmuit; Imobil despartit de Hc 281/1, diferenta de suprafata se regaseste la Id-ul 1305

B. Partea II. Proprietari și acte

Inscrieri privitoare la dreptul de proprietate și alte drepturi reale		Referințe
/		
Act Administrativ nr. TDP 251-2192, din 25/11/1993 emis de CJS DAPT DOLJ;		
B1	Intabulare, drept de PROPRIETATE, dobandit prin Reconstituire, cota actuala 1/1, cota initiala 1/1 1) SANDU IOANA, Lipsa CNP	A1

C. Partea III. SARCINI .

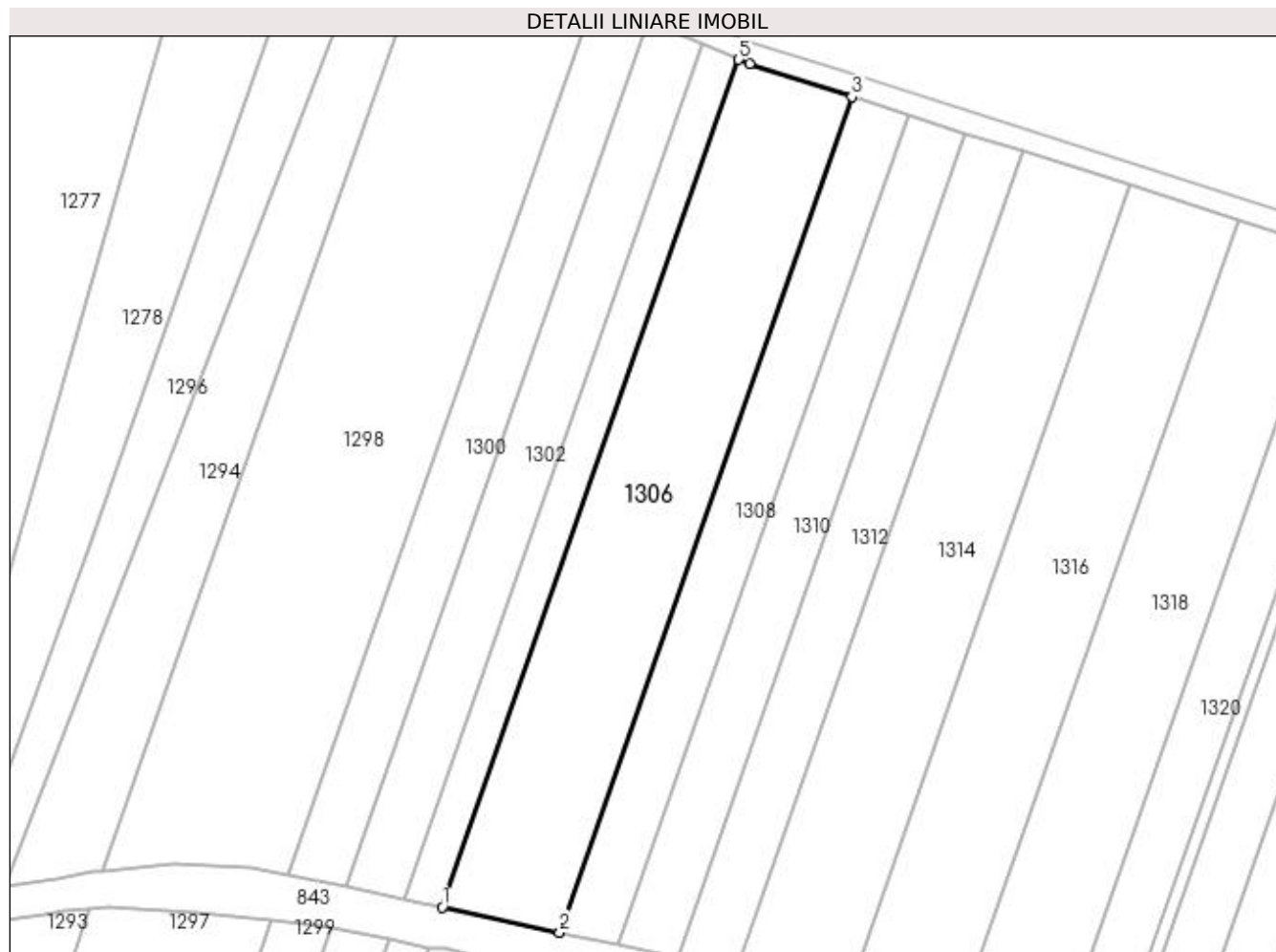
Inscrieri privind dezmembramintele dreptului de proprietate, drepturi reale de garanție și sarcini	Referințe
NU SUNT	

Anexa Nr. 1 La Partea I

Teren

Nr cadastral	Suprafața (mp)*	Observații / Referințe
	Din acte: 10.000 Masurata: 3.566	Imobil despartit de Hc 281/1, diferenta de suprafata se regaseste la Id-ul 1305

* Suprafața este determinată în planul de proiecție Stereo 70.



Date referitoare la teren

Crt	Categorie folosință	Intra vilan	Suprafața (mp)	Tarla	Parcelă	Nr. topo	Observații / Referințe
1	arabil	NU	3.566	1	453	-	

Lungime Segmente

1) Valorile lungimilor segmentelor sunt obținute din proiecție în plan.

Punct început	X / Y	Punct sfârșit	X / Y	Lungime segment (** (m)
1	432.254,249 305.392,198	2	432.275,756 305.387,545	22.005
2	432.275,756 305.387,545	3	432.329,338 305.540,7	162.257
3	432.329,338 305.540,7	4	432.310,552 305.546,668	19.711
4	432.310,552 305.546,668	5	432.308,588 305.547,514	2.138
5	432.308,588 305.547,514	1	432.254,249 305.392,198	164.547

**** Lungimile segmentelor sunt determinate în planul de proiecție Stereo 70 și sunt rotunjite la 1 milimetru.**

***** Distanța dintre puncte este formată din segmente cumulate ce sunt mai mici decât valoarea 1 milimetru.**

**DATE DESPRE IMOBILUL NR. 1307**

Oficiul de Cadastru și Publicitate Imobiliară DOLJ
Biroul de Cadastru și Publicitate Imobiliară Craiova

A. Partea I. Descrierea imobilului

TEREN Extravilan

Adresa: Jud. Dolj, T1 P457

Nr. Crt	Nr cadastral Nr. topografic	Suprafața* (mp)	Observații / Referințe
A1		Din acte: 5.000 Masurata: 3.227	Sector cadastral:2 Teren neimprejmuit; Imobil despartit de Hc 281/1, diferenta de suprafata se regaseste la Id-ul 1308

B. Partea II. Proprietari și acte

Inscrieri privitoare la dreptul de proprietate și alte drepturi reale		Referințe
/		
Act Administrativ nr. TDP 933-59538, din 23/09/1997 emis de CJS DAPT DOLJ;		
B1	Intabulare, drept de PROPRIETATE, dobandit prin Reconstituire, cota actuala 1/1, cota initiala 1/1 1) CIOCEA CONSTANTINA, Lipsa CNP 2) MARICA CONSTANTIN, Lipsa CNP 3) STEFANSCU IOANA, Lipsa CNP 4) BULETE GHITA, Lipsa CNP 5) MARICA MIHALACHE, Lipsa CNP	A1

C. Partea III. SARCINI .

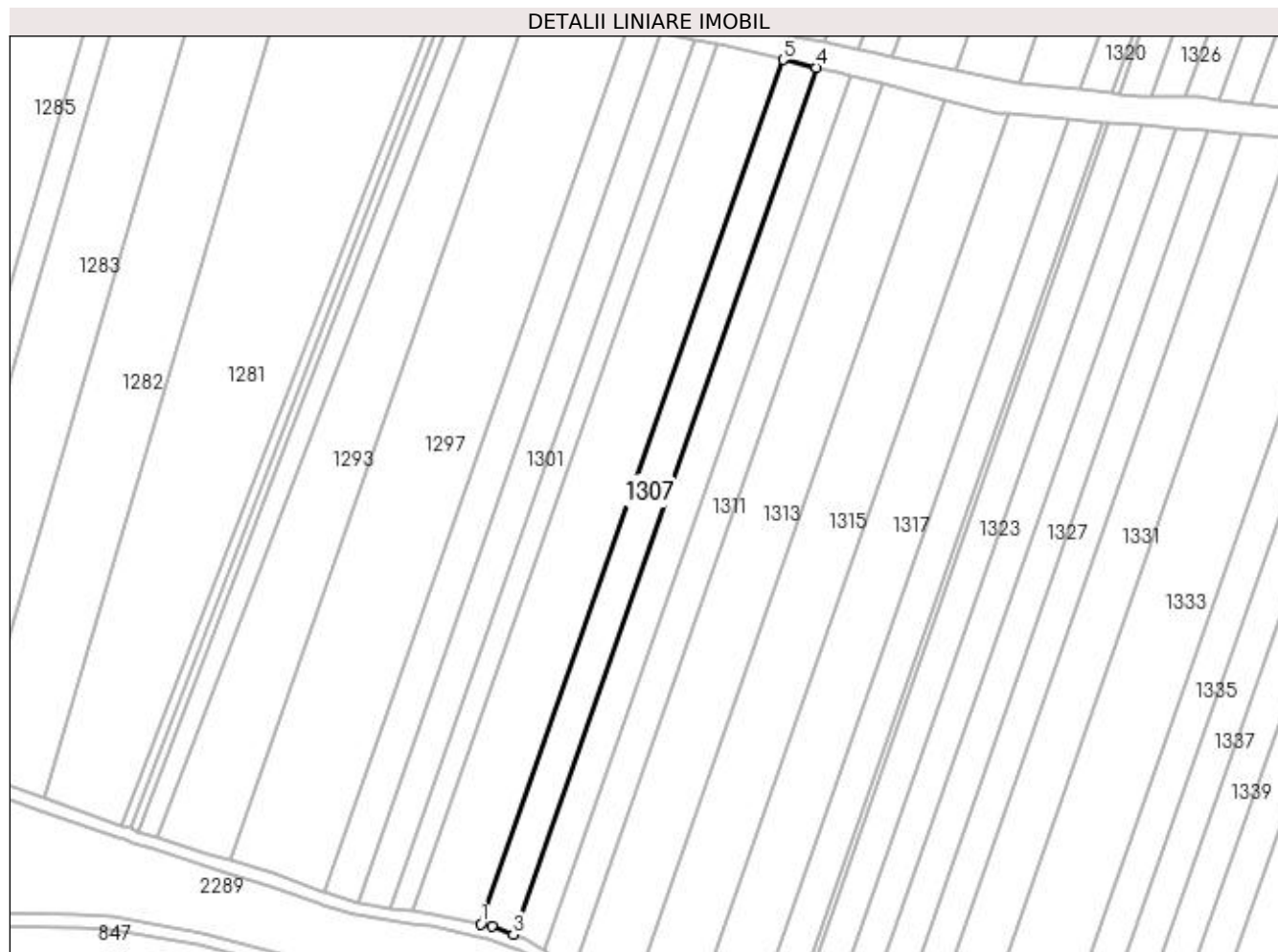
Inscrieri privind dezmembramintele dreptului de proprietate, drepturi reale de garanție și sarcini	Referințe
NU SUNT	

Anexa Nr. 1 La Partea I

Teren

Nr cadastral	Suprafața (mp)*	Observații / Referințe
	Din acte: 5.000 Masurata: 3.227	Imobil despartit de Hc 281/1, diferenta de suprafata se regaseste la Id-ul 1308

* Suprafața este determinată în planul de proiecție Stereo 70.



Date referitoare la teren

Crt	Categorie folosință	Intra vilan	Suprafața (mp)	Tarla	Parcelă	Nr. topo	Observații / Referințe
1	arabil	NU	3.227	1	457	-	

Lungime Segmente

1) Valorile lungimilor segmentelor sunt obținute din proiecție în plan.

Punct început	X / Y	Punct sfârșit	X / Y	Lungime segment (** (m)
1	432.175,907 305.102,147	2	432.179,424 305.101,461	3.583
2	432.179,424 305.101,461	3	432.186,365 305.098,845	7.418
3	432.186,365 305.098,845	4	432.283,778 305.377,28	294.984
4	432.283,778 305.377,28	5	432.273,053 305.379,82	11.022
5	432.273,053 305.379,82	1	432.175,907 305.102,147	294.176

**** Lungimile segmentelor sunt determinate în planul de proiecție Stereo 70 și sunt rotunjite la 1 milimetru.**

***** Distanța dintre puncte este formată din segmente cumulate ce sunt mai mici decât valoarea 1 milimetru.**

**DATE DESPRE IMOBILUL NR. 1308**

Oficiul de Cadastru și Publicitate Imobiliară DOLJ
Biroul de Cadastru și Publicitate Imobiliară Craiova

A. Partea I. Descrierea imobilului

TEREN Extravilan

Adresa: Jud. Dolj, T1 P457

Nr. Crt	Nr cadastral Nr. topografic	Suprafața* (mp)	Observații / Referințe
A1		Din acte: 5.000 Masurata: 1.773	Sector cadastral:2 Teren neimprejmuit; Imobil despartit de Hc 281/1, diferenta de suprafata se regaseste la Id-ul 1307

B. Partea II. Proprietari și acte

Inscrieri privitoare la dreptul de proprietate și alte drepturi reale		Referințe
/		
Act Administrativ nr. TDP 933-59538, din 23/09/1997 emis de CJS DAPT DOLJ;		
B1	Intabulare, drept de PROPRIETATE, dobandit prin Reconstituire, cota actuala 1/1, cota initiala 1/1 1) CIOCEA CONSTANTINA, Lipsa CNP 2) MARICA CONSTANTIN, Lipsa CNP 3) STEFANSCU IOANA, Lipsa CNP 4) BULETE GHITA, Lipsa CNP 5) MARICA MIHALACHE, Lipsa CNP	A1

C. Partea III. SARCINI .

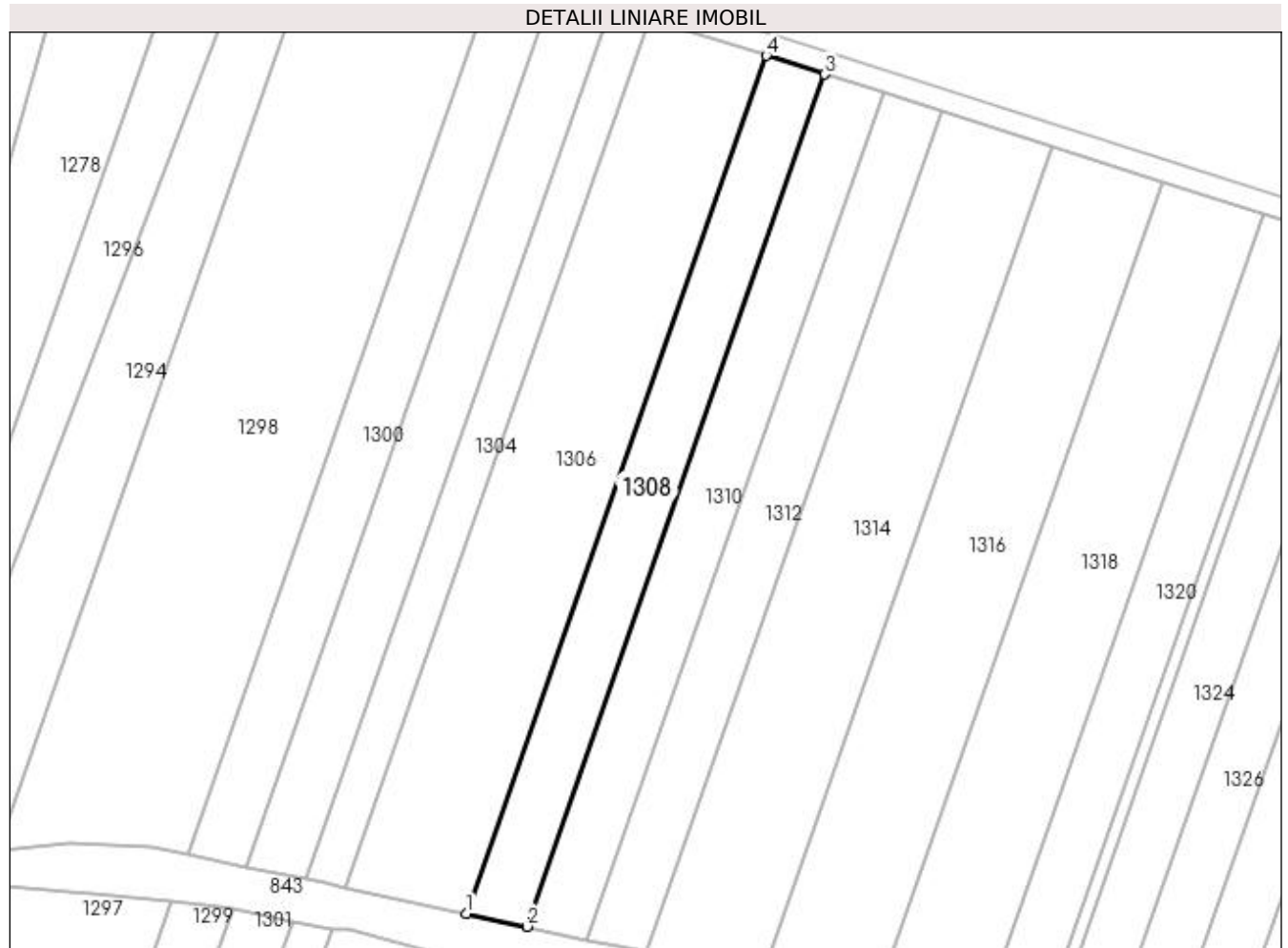
Inscrieri privind dezmembramintele dreptului de proprietate, drepturi reale de garanție și sarcini	Referințe
NU SUNT	

Anexa Nr. 1 La Partea I

Teren

Nr cadastral	Suprafața (mp)*	Observații / Referințe
	Din acte: 5.000 Masurata: 1.773	Imobil despartit de Hc 281/1, diferenta de suprafata se regaseste la Id-ul 1307

* Suprafața este determinată în planul de proiecție Stereo 70.



Date referitoare la teren

Crt	Categorie folosință	Intra vilan	Suprafața (mp)	Tarla	Parcelă	Nr. topo	Observații / Referințe
1	arabil	NU	1.773	1	457	-	

Lungime Segmente

1) Valorile lungimilor segmentelor sunt obținute din proiecție în plan.

Punct început	X / Y	Punct sfârșit	X / Y	Lungime segment (** (m)
1	432.275,756 305.387,545	2	432.286,552 305.385,209	11.046
2	432.286,552 305.385,209	3	432.339,79 305.537,379	161.214
3	432.339,79 305.537,379	4	432.329,338 305.540,7	10.967
4	432.329,338 305.540,7	1	432.275,756 305.387,545	162.257

**** Lungimile segmentelor sunt determinate în planul de proiecție Stereo 70 și sunt rotunjite la 1 milimetru.**

***** Distanța dintre puncte este formată din segmente cumulate ce sunt mai mici decât valoarea 1 milimetru.**

**DATE DESPRE IMOBILUL NR. 1309**

Oficiul de Cadastru și Publicitate Imobiliară DOLJ
Biroul de Cadastru și Publicitate Imobiliară Craiova

A. Partea I. Descrierea imobilului

TEREN Extravilan

Adresa: Jud. Dolj, T1 P458

Nr. Crt	Nr cadastral Nr. topografic	Suprafața* (mp)	Observații / Referințe
A1		Din acte: 5.000 Masurata: 3.241	Sector cadastral:2 Teren neimprejmuit; Imobil despartit de Hc 281/1, diferenta de suprafata se regaseste la Id-ul 1310

B. Partea II. Proprietari și acte

Inscrieri privitoare la dreptul de proprietate și alte drepturi reale		Referințe
/		
Act Administrativ nr. TDP 492-2192, din 02/03/1994 emis de CJS DAPT DOLJ;		
B1	Intabulare, drept de PROPRIETATE, dobandit prin Reconstituire, cota actuala 1/1, cota initiala 1/1 1) DOBRE ANICA, Lipsa CNP 2) UDRIȘTE ION, Lipsa CNP	A1

C. Partea III. SARCINI .

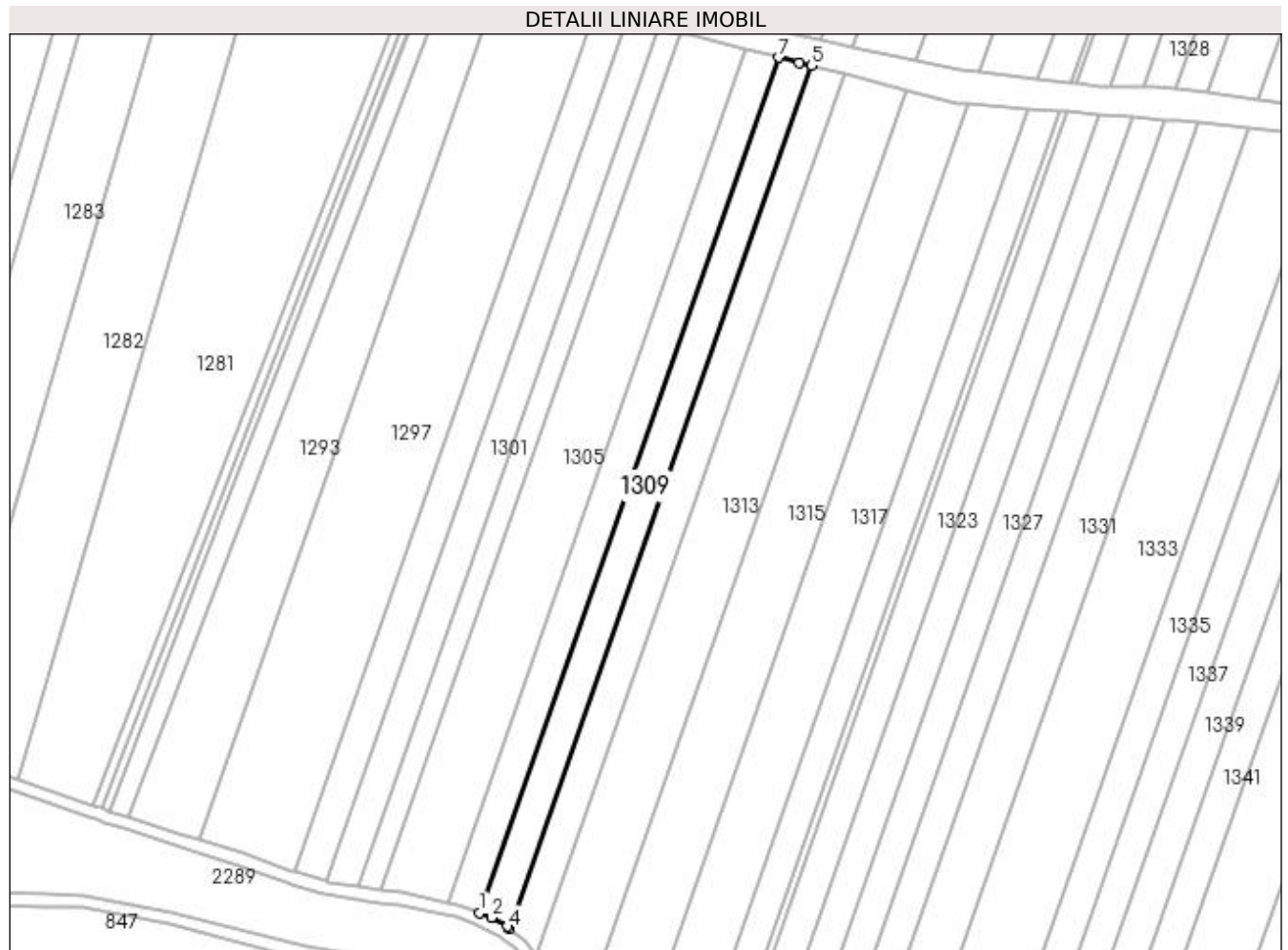
Inscrieri privind dezmembramintele dreptului de proprietate, drepturi reale de garanție și sarcini	Referințe
NU SUNT	

Anexa Nr. 1 La Partea I

Teren

Nr cadastral	Suprafața (mp)*	Observații / Referințe
	Din acte: 5.000 Masurata: 3.241	Imobil despartit de Hc 281/1, diferenta de suprafata se regaseste la Id-ul 1310

* Suprafața este determinată în planul de proiecție Stereo 70.



Date referitoare la teren

Crt	Categorie folosință	Intra vilan	Suprafața (mp)	Tarla	Parcelă	Nr. topo	Observații / Referințe
1	vie	NU	3.241	1	458	-	

Lungime Segmente

1) Valorile lungimilor segmentelor sunt obținute din proiecție în plan.

Punct început	X / Y	Punct sfârșit	X / Y	Lungime segment (** (m)
1	432.186,365 305.098,845	2	432.190,208 305.097,396	4.107
2	432.190,208 305.097,396	3	432.195,346 305.094,516	5.89
3	432.195,346 305.094,516	4	432.196,2 305.093,803	1.113
4	432.196,2 305.093,803	5	432.294,467 305.374,678	297.569
5	432.294,467 305.374,678	6	432.290,562 305.375,673	4.03

Punct început	X / Y	Punct sfârșit	X / Y	Lungime segment (** (m)
6	432.290,562 305.375,673	7	432.283,778 305.377,28	6.972
7	432.283,778 305.377,28	1	432.186,365 305.098,845	294.984

** Lungimile segmentelor sunt determinate în planul de proiecție Stereo 70 și sunt rotunjite la 1 milimetru.

*** Distanța dintre puncte este formată din segmente cumulate ce sunt mai mici decât valoarea 1 milimetru.

**DATE DESPRE IMOBILUL NR. 1310**

Oficiul de Cadastru și Publicitate Imobiliară DOLJ
Biroul de Cadastru și Publicitate Imobiliară Craiova

A. Partea I. Descrierea imobilului

TEREN Extravilan

Adresa: Jud. Dolj, T1 P458

Nr. Crt	Nr cadastral Nr. topografic	Suprafața* (mp)	Observații / Referințe
A1		Din acte: 5.000 Masurata: 1.759	Sector cadastral:2 Teren neimprejmuit; Imobil despartit de Hc 281/1, diferenta de suprafata se regaseste la Id-ul 1309

B. Partea II. Proprietari și acte

Inscrieri privitoare la dreptul de proprietate și alte drepturi reale		Referințe
/		
Act Administrativ nr. TDP 492-2192, din 02/03/1994 emis de CJS DAPT DOLJ;		
B1	Intabulare, drept de PROPRIETATE, dobandit prin Reconstituire, cota actuala 1/1, cota initiala 1/1 1) DOBRE ANICA, Lipsa CNP 2) UDRIȘTE ION, Lipsa CNP	A1

C. Partea III. SARCINI .

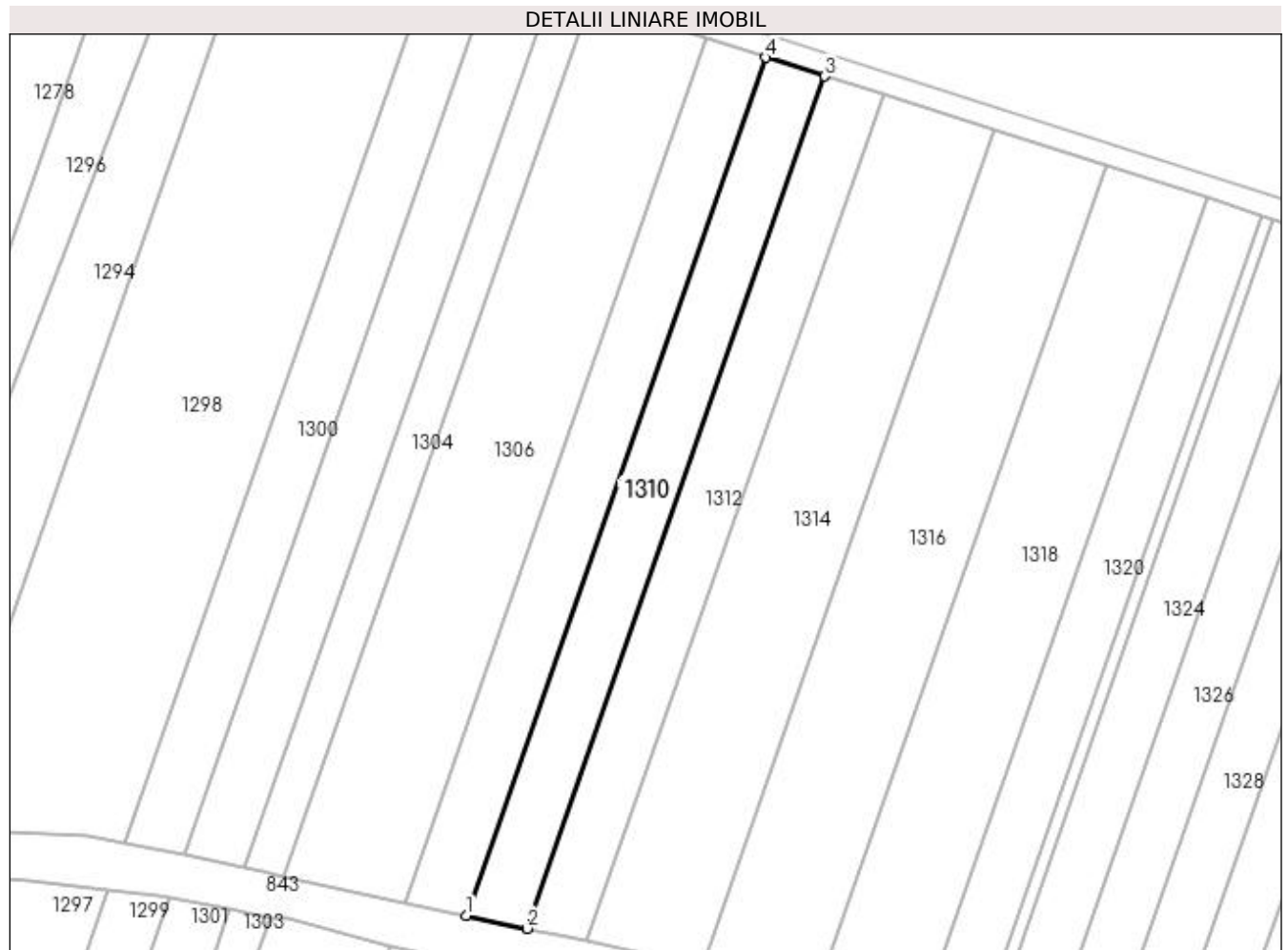
Inscrieri privind dezmembramintele dreptului de proprietate, drepturi reale de garanție și sarcini	Referințe
NU SUNT	

Anexa Nr. 1 La Partea I

Teren

Nr cadastral	Suprafața (mp)*	Observații / Referințe
	Din acte: 5.000 Masurata: 1.759	Imobil despartit de Hc 281/1, diferenta de suprafata se regaseste la Id-ul 1309

* Suprafața este determinată în planul de proiecție Stereo 70.



Date referitoare la teren

Crt	Categorie folosință	Intra vilan	Suprafața (mp)	Tarla	Parcelă	Nr. topo	Observații / Referințe
1	vie	NU	1.759	1	458	-	

Lungime Segmente

1) Valorile lungimilor segmentelor sunt obținute din proiecție în plan.

Punct început	X / Y	Punct sfârșit	X / Y	Lungime segment (** (m)
1	432.286,552 305.385,209	2	432.297,335 305.382,876	11.032
2	432.297,335 305.382,876	3	432.350,229 305.534,063	160.173
3	432.350,229 305.534,063	4	432.339,79 305.537,379	10.953
4	432.339,79 305.537,379	1	432.286,552 305.385,209	161.214

**** Lungimile segmentelor sunt determinate în planul de proiecție Stereo 70 și sunt rotunjite la 1 milimetru.**

***** Distanța dintre puncte este formată din segmente cumulate ce sunt mai mici decât valoarea 1 milimetru.**

**DATE DESPRE IMOBILUL NR. 1311**

Oficiul de Cadastru și Publicitate Imobiliară DOLJ
Biroul de Cadastru și Publicitate Imobiliară Craiova

A. Partea I. Descrierea imobilului

TEREN Extravilan

Adresa: Jud. Dolj, T1 P459

Nr. Crt	Nr cadastral Nr. topografic	Suprafața* (mp)	Observații / Referințe
A1		Din acte: 5.000 Masurata: 3.265	Sector cadastral:2 Teren neimprejmuit; Imobil despartit de Hc 281/1, diferenta de suprafata se regaseste la Id-ul 1312; In TDP a fost înscris în mod eronat T13, corect fiind T1.

B. Partea II. Proprietari și acte

Inscrieri privitoare la dreptul de proprietate și alte drepturi reale	Referințe
/	
Act Administrativ nr. TDP 473-2162, din 28/02/1994 emis de CJSAPT DOLJ;	
B1	A1
Intabulare, drept de PROPRIETATE, dobandit prin Reconstituire, cota actuala 1/1, cota initiala 1/1 1) VLADESCU IOANA, Lipsa CNP	

C. Partea III. SARCINI .

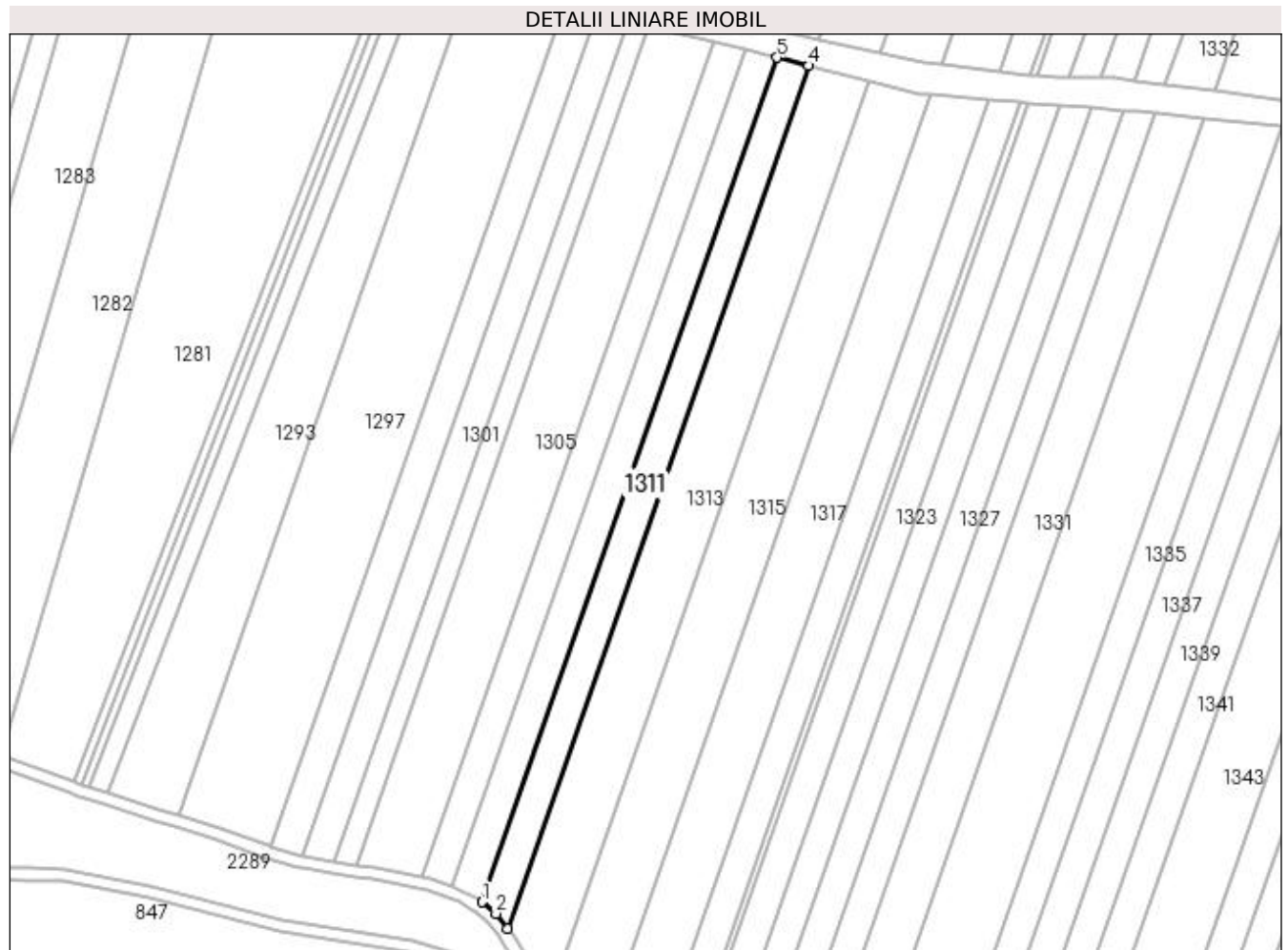
Inscrieri privind dezmembramintele dreptului de proprietate, drepturi reale de garanție și sarcini	Referințe
NU SUNT	

Anexa Nr. 1 La Partea I

Teren

Nr cadastral	Suprafața (mp)*	Observații / Referințe
	Din acte: 5.000 Masurata: 3.265	Imobil despartit de Hc 281/1, diferenta de suprafata se regaseste la Id-ul 1312; în TDP a fost înscris în mod eronat T13, corect fiind T1.

* Suprafața este determinată în planul de proiecție Stereo 70.



Date referitoare la teren

Crt	Categorie folosință	Intra vilan	Suprafața (mp)	Tarla	Parcelă	Nr. topo	Observații / Referințe
1	arabil	NU	3.265	1	459	-	

Lungime Segmente

1) Valorile lungimilor segmentelor sunt obținute din proiecție în plan.

Punct început	X / Y	Punct sfârșit	X / Y	Lungime segment (** (m)
1	432.196,2 305.093,803	2	432.200,823 305.089,943	6.023
2	432.200,823 305.089,943	3	432.204,628 305.084,985	6.25
3	432.204,628 305.084,985	4	432.305,038 305.371,984	304.057
4	432.305,038 305.371,984	5	432.294,467 305.374,678	10.909
5	432.294,467 305.374,678	1	432.196,2 305.093,803	297.569

**** Lungimile segmentelor sunt determinate în planul de proiecție Stereo 70 și sunt rotunjite la 1 milimetru.**

***** Distanța dintre puncte este formată din segmente cumulate ce sunt mai mici decât valoarea 1 milimetru.**

**DATE DESPRE IMOBILUL NR. 1312**

Oficiul de Cadastru și Publicitate Imobiliară DOLJ
Biroul de Cadastru și Publicitate Imobiliară Craiova

A. Partea I. Descrierea imobilului

TEREN Extravilan

Adresa: Jud. Dolj, T1 P459

Nr. Crt	Nr cadastral Nr. topografic	Suprafața* (mp)	Observații / Referințe
A1		Din acte: 5.000 Masurata: 1.735	Sector cadastral:2 Teren neimprejmuit; Imobil despartit de Hc 281/1, diferenta de suprafata se regaseste la Id-ul 1311; In TDP a fost înscris în mod eronat T13, corect fiind T1.

B. Partea II. Proprietari și acte

Inscrieri privitoare la dreptul de proprietate și alte drepturi reale	Referințe
/	
Act Administrativ nr. TDP 473-2162, din 28/02/1994 emis de CJSAPT DOLJ;	
B1	A1
Intabulare, drept de PROPRIETATE, dobandit prin Reconstituire, cota actuala 1/1, cota initiala 1/1 1) VLADESCU IOANA, Lipsa CNP	

C. Partea III. SARCINI .

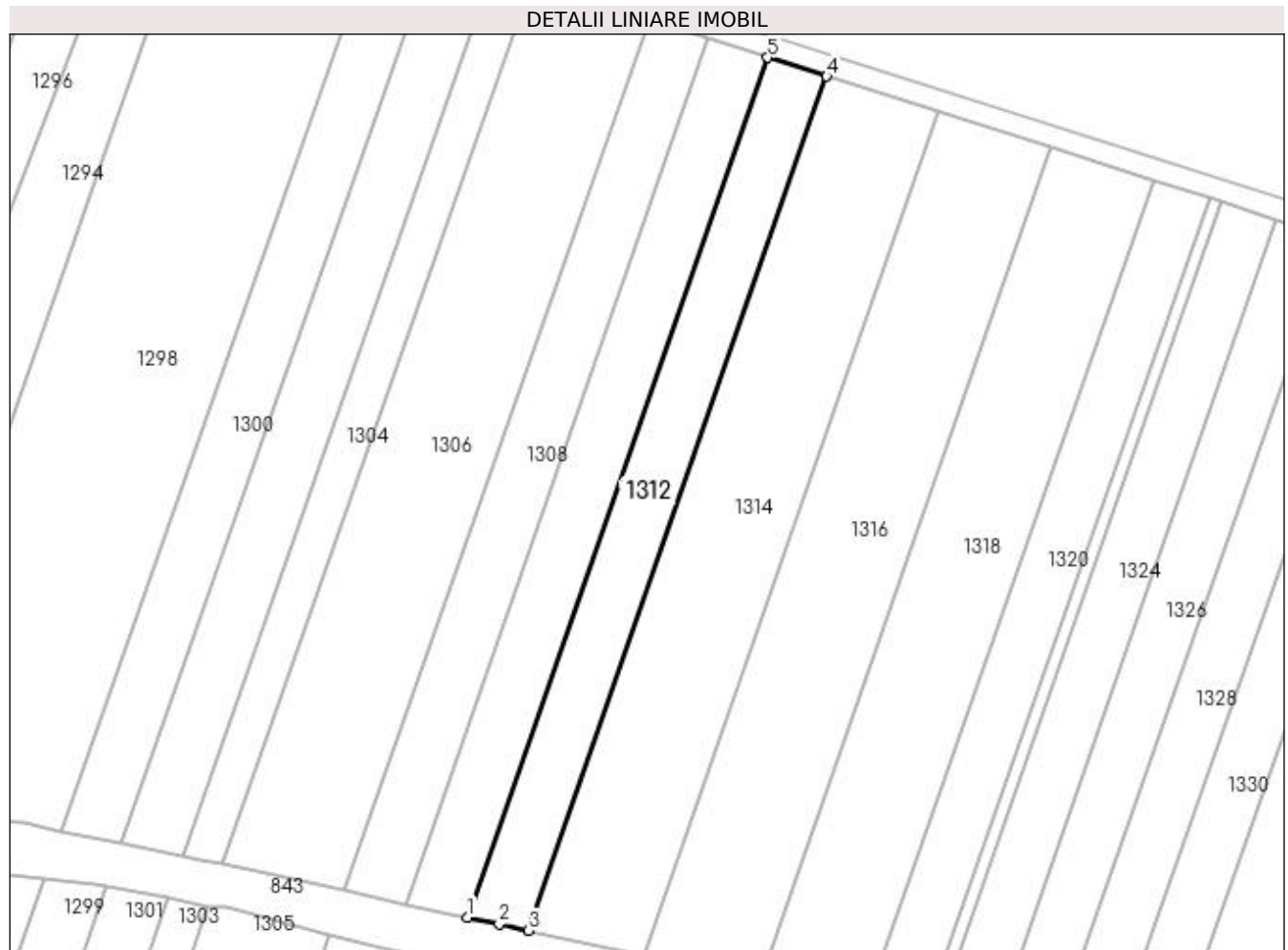
Inscrieri privind dezmembramintele dreptului de proprietate, drepturi reale de garanție și sarcini	Referințe
NU SUNT	

Anexa Nr. 1 La Partea I

Teren

Nr cadastral	Suprafața (mp)*	Observații / Referințe
	Din acte: 5.000 Masurata: 1.735	Imobil despartit de Hc 281/1, diferenta de suprafata se regaseste la Id-ul 1311; În TDP a fost înscris în mod eronat T13, corect fiind T1.

* Suprafața este determinată în planul de proiecție Stereo 70.



Date referitoare la teren

Crt	Categorie folosință	Intra vilan	Suprafața (mp)	Tarla	Parcelă	Nr. topo	Observații / Referințe
1	arabil	NU	1.735	1	459	-	

Lungime Segmente

1) Valorile lungimilor segmentelor sunt obținute din proiecție în plan.

Punct început	X / Y	Punct sfârșit	X / Y	Lungime segment (** (m)
1	432.297,335 305.382,876	2	432.302,987 305.381,653	5.783
2	432.302,987 305.381,653	3	432.308,045 305.380,581	5.17
3	432.308,045 305.380,581	4	432.360,591 305.530,772	159.118
4	432.360,591 305.530,772	5	432.350,229 305.534,063	10.872
5	432.350,229 305.534,063	1	432.297,335 305.382,876	160.173

**** Lungimile segmentelor sunt determinate în planul de proiecție Stereo 70 și sunt rotunjite la 1 milimetru.**

***** Distanța dintre puncte este formată din segmente cumulate ce sunt mai mici decât valoarea 1 milimetru.**

**DATE DESPRE IMOBILUL NR. 1313**

Oficiul de Cadastru și Publicitate Imobiliară DOLJ
Biroul de Cadastru și Publicitate Imobiliară Craiova

A. Partea I. Descrierea imobilului

TEREN Extravilan

Adresa: Jud. Dolj, T1 P460

Nr. Crt	Nr cadastral Nr. topografic	Suprafața* (mp)	Observații / Referințe
A1	31953	Din acte: 9.777 Masurata: 6.494	Sector cadastral:2 Teren neimprejmuit; Imobil despartit de Hc 281/1, diferenta de suprafata se regaseste la Id-ul 1314

B. Partea II. Proprietari și acte

Inscrieri privitoare la dreptul de proprietate și alte drepturi reale		Referințe
31698 / 10/03/2017		
Act Notarial nr. Contract de vanzare aut. nr. 521, din 08/03/2017 emis de NP Tone Florian;		
B1	Intabulare, drept de PROPRIETATE, dobandit prin Conventie, cota actuala 1/1, cota initiala 1/1 1) ANDREIESCU COSMIN ALEXANDRU	A1

C. Partea III. SARCINI .

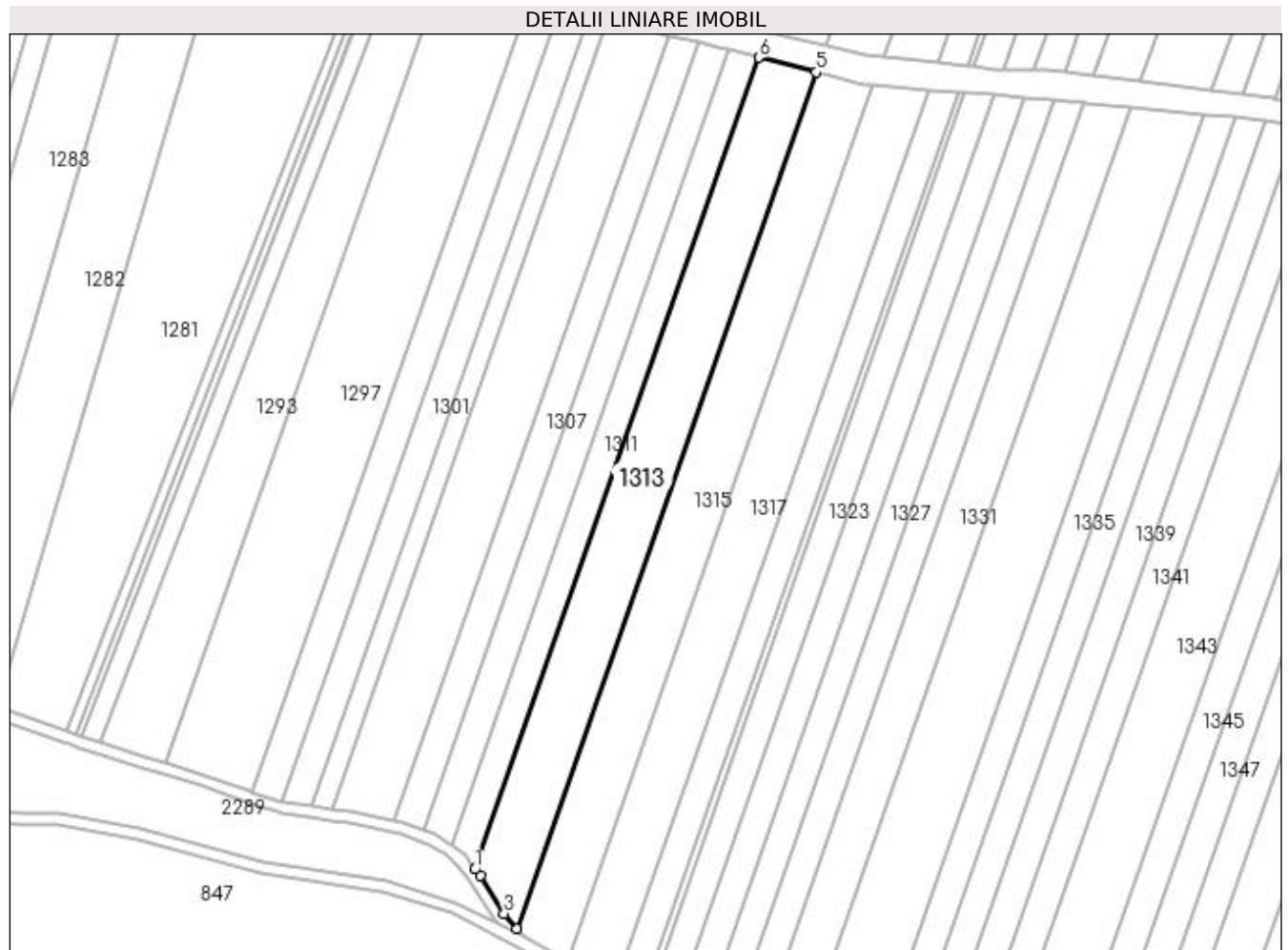
Inscrieri privind dezmembramintele dreptului de proprietate, drepturi reale de garanție și sarcini	Referințe
NU SUNT	

Anexa Nr. 1 La Partea I

Teren

Nr cadastral	Suprafața (mp)*	Observații / Referințe
31953	Din acte: 9.777 Masurata: 6.494	Imobil despartit de Hc 281/1, diferenta de suprafata se regaseste la Id-ul 1314

* Suprafața este determinată în planul de proiecție Stereo 70.



Date referitoare la teren

Crt	Categorie folosință	Intra vilan	Suprafața (mp)	Tarla	Parcelă	Nr. topo	Observații / Referințe
1	arabil	NU	6.494	1	460	-	

Lungime Segmente

1) Valorile lungimilor segmentelor sunt obținute din proiecție în plan.

Punct început	X / Y	Punct sfârșit	X / Y	Lungime segment (** (m)
1	432.204,628 305.084,985	2	432.206,413 305.082,659	2.932
2	432.206,413 305.082,659	3	432.214,904 305.069,333	15.801
3	432.214,904 305.069,333	4	432.219,314 305.064,069	6.867
4	432.219,314 305.064,069	5	432.325,24 305.366,836	320.762
5	432.325,24 305.366,836	6	432.305,038 305.371,984	20.848

Punct început	X / Y	Punct sfârşit	X / Y	Lungime segment (** (m)
6	432.305,038 305.371,984	1	432.204,628 305.084,985	304.057

** Lungimile segmentelor sunt determinate în planul de proiecţie Stereo 70 şi sunt rotunjite la 1 milimetru.

*** Distanţa dintre puncte este formată din segmente cumulate ce sunt mai mici decât valoarea 1 milimetru.

**DATE DESPRE IMOBILUL NR. 1314**

Oficiul de Cadastru și Publicitate Imobiliară DOLJ
Biroul de Cadastru și Publicitate Imobiliară Craiova

A. Partea I. Descrierea imobilului

TEREN Extravilan

Adresa: Jud. Dolj, T1 P460

Nr. Crt	Nr cadastral Nr. topografic	Suprafața* (mp)	Observații / Referințe
A1	31953	Din acte: 9.777 Masurata: 3.283	Sector cadastral:2 Teren neimprejmuit; Imobil despartit de Hc 281/1, diferenta de suprafata se regaseste la Id-ul 1313

B. Partea II. Proprietari și acte

Inscrieri privitoare la dreptul de proprietate și alte drepturi reale		Referințe
31698 / 10/03/2017		
Act Notarial nr. Contract de vanzare aut. nr. 521, din 08/03/2017 emis de NP Tone Florian;		
B1	Intabulare, drept de PROPRIETATE, dobandit prin Conventie, cota actuala 1/1, cota initiala 1/1 1) ANDREIESCU COSMIN ALEXANDRU	A1

C. Partea III. SARCINI .

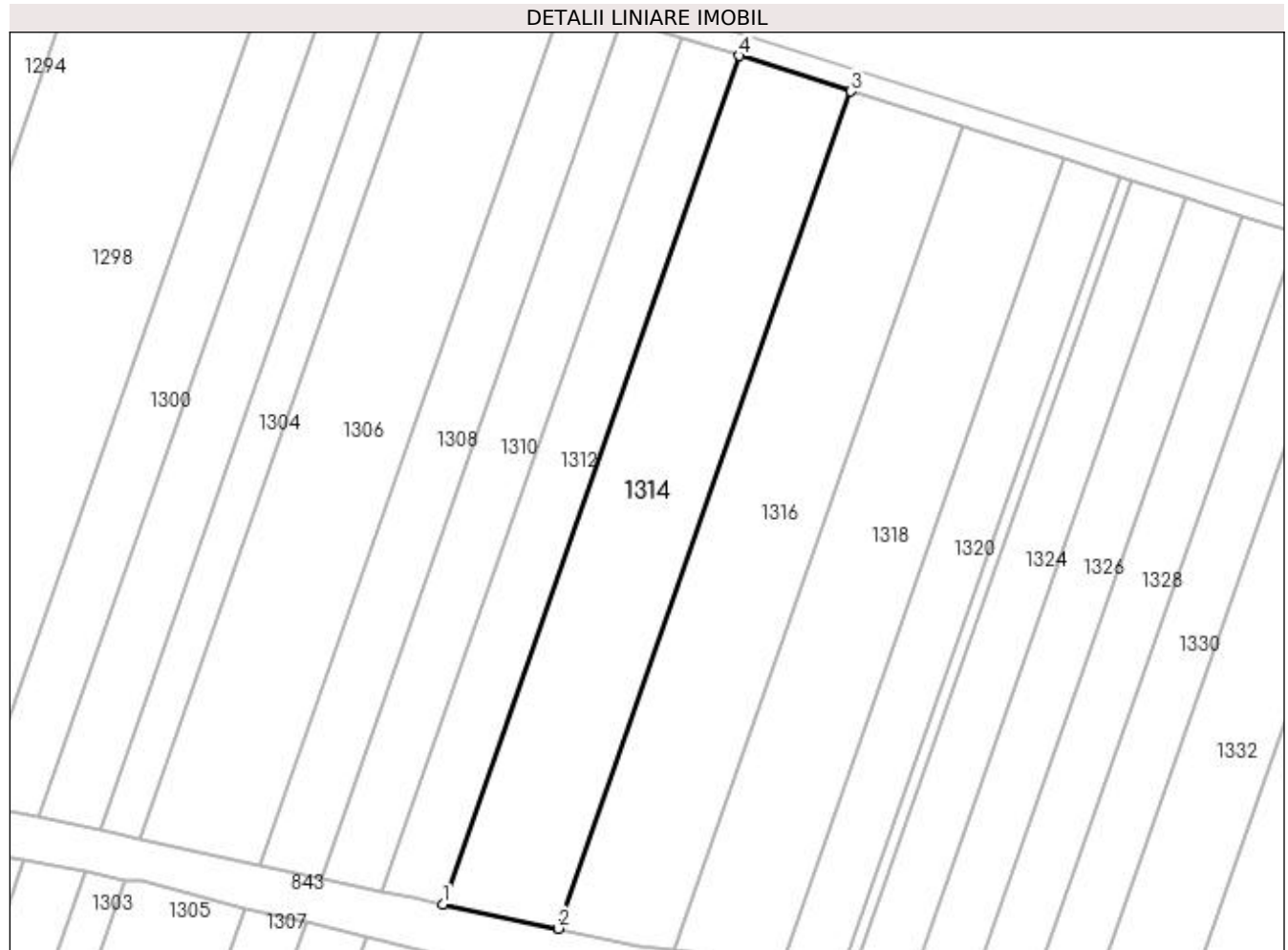
Inscrieri privind dezmembramintele dreptului de proprietate, drepturi reale de garanție și sarcini	Referințe
NU SUNT	

Anexa Nr. 1 La Partea I

Teren

Nr cadastral	Suprafața (mp)*	Observații / Referințe
31953	Din acte: 9.777 Masurata: 3.283	Imobil despartit de Hc 281/1, diferenta de suprafata se regaseste la Id-ul 1313

* Suprafața este determinată în planul de proiecție Stereo 70.



Date referitoare la teren

Crt	Categorie folosință	Intra vilan	Suprafața (mp)	Tarla	Parcelă	Nr. topo	Observații / Referințe
1	arabil	NU	3.283	1	460	-	

Lungime Segmente

1) Valorile lungimilor segmentelor sunt obținute din proiecție în plan.

Punct început	X / Y	Punct sfârșit	X / Y	Lungime segment (** (m)
1	432.308,045 305.380,581	2	432.328,528 305.376,236	20.939
2	432.328,528 305.376,236	3	432.380,393 305.524,481	157.056
3	432.380,393 305.524,481	4	432.360,591 305.530,772	20.777
4	432.360,591 305.530,772	1	432.308,045 305.380,581	159.118

**** Lungimile segmentelor sunt determinate în planul de proiecție Stereo 70 și sunt rotunjite la 1 milimetru.**

***** Distanța dintre puncte este formată din segmente cumulate ce sunt mai mici decât valoarea 1 milimetru.**

**DATE DESPRE IMOBILUL NR. 1315**

Oficiul de Cadastru și Publicitate Imobiliară DOLJ
Biroul de Cadastru și Publicitate Imobiliară Craiova

A. Partea I. Descrierea imobilului

TEREN Extravilan

Adresa: Jud. Dolj, TARLAUA 1, PARCELA 461

Nr. Crt	Nr cadastral Nr. topografic	Suprafața* (mp)	Observații / Referințe
A1	31913	Din acte: 10.000 Masurata: 6.726	Sector cadastral:2 Teren neimprejmuit; Imobil despartit de Hc 281/1, diferenta de suprafata se regaseste la Id-ul 1316

B. Partea II. Proprietari și acte

Inscrieri privitoare la dreptul de proprietate și alte drepturi reale		Referințe
41522 / 23/03/2016		
Act Notarial nr. Contract de vanzare aut. nr. 591, din 22/03/2016 emis de NP Tone Florian;		
B1	Intabulare, drept de PROPRIETATE, dobandit prin Conventie, cota actuala 1/1, cota initiala 1/1 1) ANDREIESCU COSMIN ALEXANDRU, necasatorit	A1

C. Partea III. SARCINI .

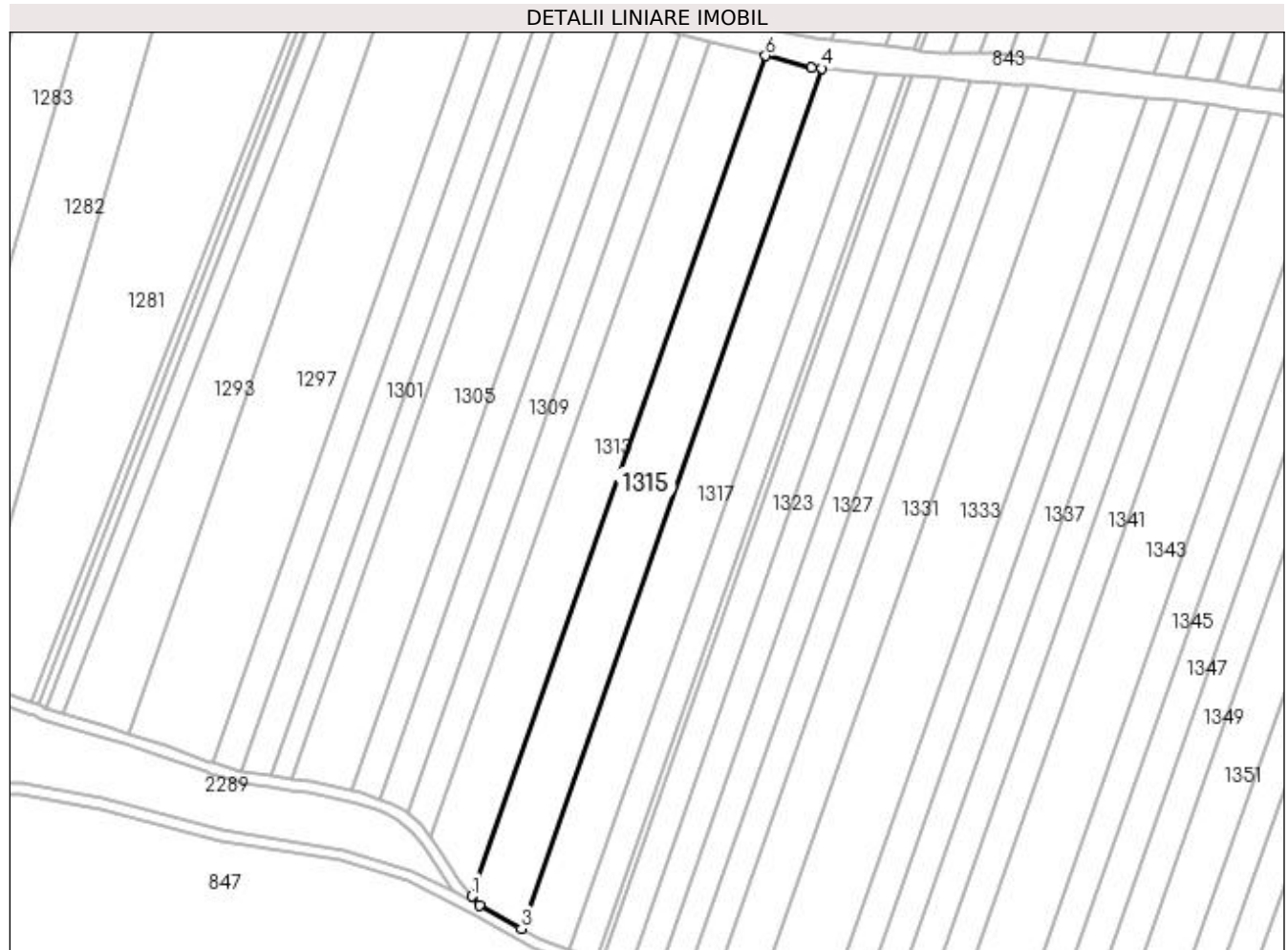
Inscrieri privind dezmembramintele dreptului de proprietate, drepturi reale de garanție și sarcini	Referințe
NU SUNT	

Anexa Nr. 1 La Partea I

Teren

Nr cadastral	Suprafața (mp)*	Observații / Referințe
31913	Din acte: 10.000 Masurata: 6.726	Imobil despartit de Hc 281/1, diferenta de suprafata se regaseste la Id-ul 1316

* Suprafața este determinată în planul de proiecție Stereo 70.



Date referitoare la teren

Crt	Categorie folosință	Intra vilan	Suprafața (mp)	Tarla	Parcelă	Nr. topo	Observații / Referințe
1	arabil	NU	6.726	1	461	-	

Lungime Segmente

1) Valorile lungimilor segmentelor sunt obținute din proiecție în plan.

Punct început	X / Y	Punct sfârșit	X / Y	Lungime segment (** (m)
1	432.219,314 305.064,069	2	432.222,02 305.060,838	4.214
2	432.222,02 305.060,838	3	432.237,184 305.052,459	17.325
3	432.237,184 305.052,459	4	432.345,582 305.362,293	328.249
4	432.345,582 305.362,293	5	432.341,843 305.362,605	3.752
5	432.341,843 305.362,605	6	432.325,24 305.366,836	17.134

Punct început	X / Y	Punct sfârșit	X / Y	Lungime segment (** (m)
6	432.325,24 305.366,836	1	432.219,314 305.064,069	320.762

** Lungimile segmentelor sunt determinate în planul de proiecție Stereo 70 și sunt rotunjite la 1 milimetru.

*** Distanța dintre puncte este formată din segmente cumulate ce sunt mai mici decât valoarea 1 milimetru.

**DATE DESPRE IMOBILUL NR. 1316**

Oficiul de Cadastru și Publicitate Imobiliară DOLJ
Biroul de Cadastru și Publicitate Imobiliară Craiova

A. Partea I. Descrierea imobilului

TEREN Extravilan

Adresa: Jud. Dolj, T1 P461

Nr. Crt	Nr cadastral Nr. topografic	Suprafața* (mp)	Observații / Referințe
A1	31913	Din acte: 10.000 Masurata: 3.228	Sector cadastral:2 Teren neimprejmuit; Imobil despartit de Hc 281/1, diferenta de suprafata se regaseste la Id-ul 1315

B. Partea II. Proprietari și acte

Inscrieri privitoare la dreptul de proprietate și alte drepturi reale		Referințe
41522 / 23/03/2016		
Act Notarial nr. Contract de vanzare aut. nr. 591, din 22/03/2016 emis de NP Tone Florian;		
B1	Intabulare, drept de PROPRIETATE, dobandit prin Conventie, cota actuala 1/1, cota initiala 1/1 1) ANDREIESCU COSMIN ALEXANDRU, necasatorit	A1

C. Partea III. SARCINI .

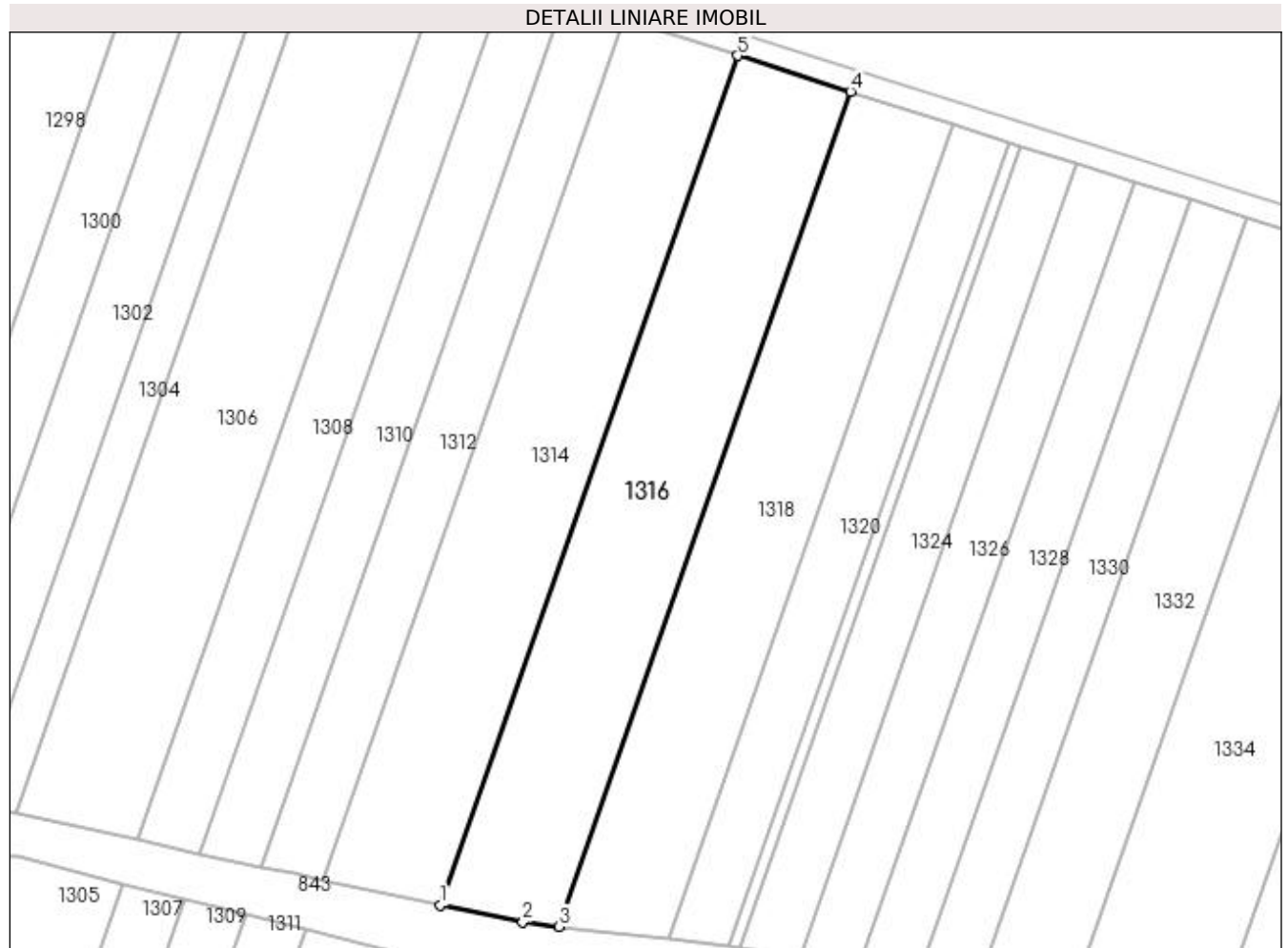
Inscrieri privind dezmembramintele dreptului de proprietate, drepturi reale de garanție și sarcini	Referințe
NU SUNT	

Anexa Nr. 1 La Partea I

Teren

Nr cadastral	Suprafața (mp)*	Observații / Referințe
31913	Din acte: 10.000 Masurata: 3.228	Imobil despartit de Hc 281/1, diferenta de suprafata se regaseste la Id-ul 1315

* Suprafața este determinată în planul de proiecție Stereo 70.



Date referitoare la teren

Crt	Categorie folosință	Intra vilan	Suprafața (mp)	Tarla	Parcelă	Nr. topo	Observații / Referințe
1	arabil	NU	3.228	1	461	-	

Lungime Segmente

1) Valorile lungimilor segmentelor sunt obținute din proiecție în plan.

Punct început	X / Y	Punct sfârșit	X / Y	Lungime segment (** (m)
1	432.328,528 305.376,236	2	432.342,869 305.373,194	14.66
2	432.342,869 305.373,194	3	432.349,138 305.372,456	6.312
3	432.349,138 305.372,456	4	432.400,132 305.518,211	154.418
4	432.400,132 305.518,211	5	432.380,393 305.524,481	20.711
5	432.380,393 305.524,481	1	432.328,528 305.376,236	157.056

**** Lungimile segmentelor sunt determinate în planul de proiecție Stereo 70 și sunt rotunjite la 1 milimetru.**

***** Distanța dintre puncte este formată din segmente cumulate ce sunt mai mici decât valoarea 1 milimetru.**

**DATE DESPRE IMOBILUL NR. 1317**

Oficiul de Cadastru și Publicitate Imobiliară DOLJ
Biroul de Cadastru și Publicitate Imobiliară Craiova

A. Partea I. Descrierea imobilului

TEREN Extravilan

Adresa: Jud. Dolj, T1 P463

Nr. Crt	Nr cadastral Nr. topografic	Suprafața* (mp)	Observații / Referințe
A1	32099	Din acte: 9.279 Masurata: 6.254	Sector cadastral:2 Teren neimprejmuit; Imobil despartit de Hc 281/1, diferenta de suprafata se regaseste la Id-ul 1318

B. Partea II. Proprietari și acte

Inscrieri privitoare la dreptul de proprietate și alte drepturi reale		Referințe
137510 / 13/09/2017		
Act Notarial nr. Contract de vanzare aut. nr. 1845, din 11/09/2017 emis de NP Tone Florian;		
B1	Intabulare, drept de PROPRIETATE, dobandit prin Conventie, cota actuala 1/1, cota initiala 1/1 1) CONSTANTIN ION ADRIAN	A1

C. Partea III. SARCINI .

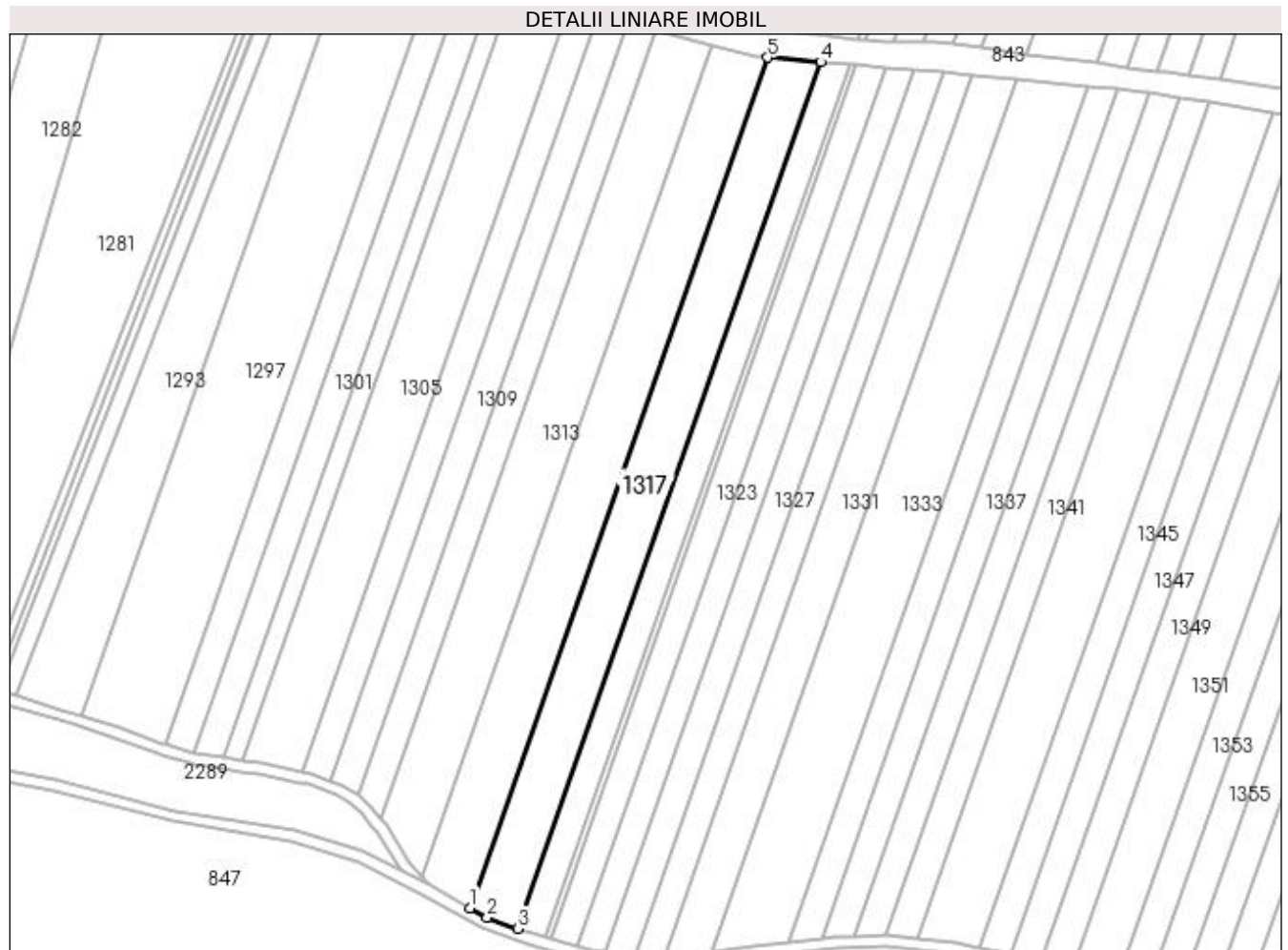
Inscrieri privind dezmembramintele dreptului de proprietate, drepturi reale de garanție și sarcini	Referințe
NU SUNT	

Anexa Nr. 1 La Partea I

Teren

Nr cadastral	Suprafața (mp)*	Observații / Referințe
32099	Din acte: 9.279 Masurata: 6.254	Imobil despartit de Hc 281/1, diferenta de suprafata se regaseste la Id-ul 1318

* Suprafața este determinată în planul de proiecție Stereo 70.



Date referitoare la teren

Crt	Categorie folosință	Intra vilan	Suprafața (mp)	Tarla	Parcelă	Nr. topo	Observații / Referințe
1	arabil	NU	6.254	1	463	-	

Lungime Segmente

1) Valorile lungimilor segmentelor sunt obținute din proiecție în plan.

Punct început	X / Y	Punct sfârșit	X / Y	Lungime segment (** (m)
1	432.237,184 305.052,459	2	432.243,323 305.049,066	7.014
2	432.243,323 305.049,066	3	432.254,551 305.045,001	11.941
3	432.254,551 305.045,001	4	432.364,99 305.360,671	334.431
4	432.364,99 305.360,671	5	432.345,582 305.362,293	19.476
5	432.345,582 305.362,293	1	432.237,184 305.052,459	328.249

**** Lungimile segmentelor sunt determinate în planul de proiecție Stereo 70 și sunt rotunjite la 1 milimetru.**

***** Distanța dintre puncte este formată din segmente cumulate ce sunt mai mici decât valoarea 1 milimetru.**

**DATE DESPRE IMOBILUL NR. 1318**

Oficiul de Cadastru și Publicitate Imobiliară DOLJ
Biroul de Cadastru și Publicitate Imobiliară Craiova

A. Partea I. Descrierea imobilului

TEREN Extravilan

Adresa: Jud. Dolj, T1 P463

Nr. Crt	Nr cadastral Nr. topografic	Suprafața* (mp)	Observații / Referințe
A1	32099	Din acte: 9.279 Masurata: 2.877	Sector cadastral:2 Teren neimprejmuit; Imobil despartit de Hc 281/1, diferenta de suprafata se regaseste la Id-ul 1317

B. Partea II. Proprietari și acte

Inscrieri privitoare la dreptul de proprietate și alte drepturi reale		Referințe
137510 / 13/09/2017		
Act Notarial nr. Contract de vanzare aut. nr. 1845, din 11/09/2017 emis de NP Tone Florian;		
B1	Intabulare, drept de PROPRIETATE, dobandit prin Conventie, cota actuala 1/1, cota initiala 1/1 1) CONSTANTIN ION ADRIAN	A1

C. Partea III. SARCINI .

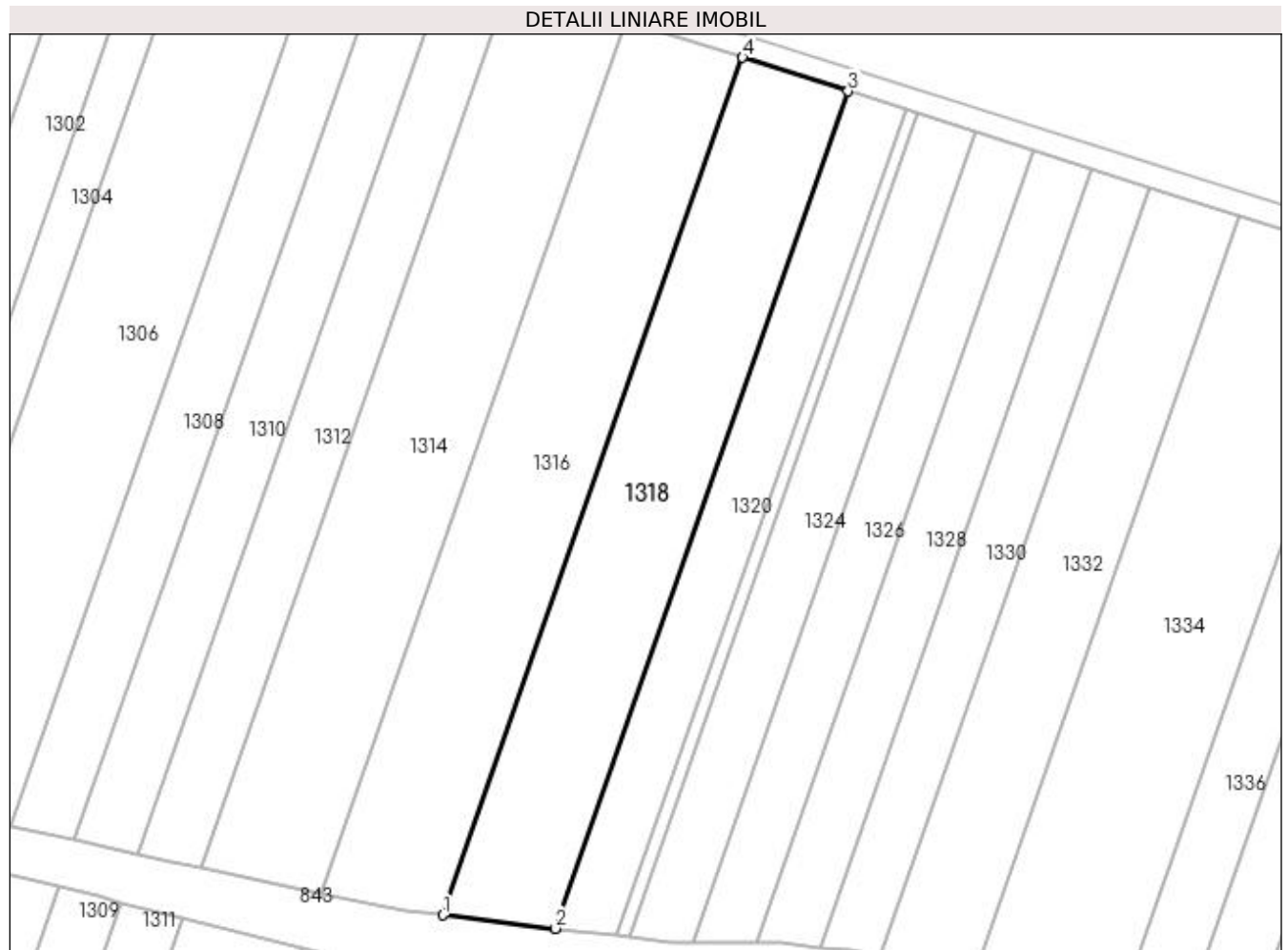
Inscrieri privind dezmembramintele dreptului de proprietate, drepturi reale de garanție și sarcini	Referințe
NU SUNT	

Anexa Nr. 1 La Partea I

Teren

Nr cadastral	Suprafața (mp)*	Observații / Referințe
32099	Din acte: 9.279 Masurata: 2.877	Imobil despartit de Hc 281/1, diferenta de suprafata se regaseste la Id-ul 1317

* Suprafața este determinată în planul de proiecție Stereo 70.



Date referitoare la teren

Crt	Categorie folosință	Intra vilan	Suprafața (mp)	Tarla	Parcelă	Nr. topo	Observații / Referințe
1	arabil	NU	2.877	1	463	-	

Lungime Segmente

1) Valorile lungimilor segmentelor sunt obținute din proiecție în plan.

Punct început	X / Y	Punct sfârșit	X / Y	Lungime segment (** (m)
1	432.349,138 305.372,456	2	432.368,324 305.370,199	19.318
2	432.368,324 305.370,199	3	432.418,109 305.512,5	150.758
3	432.418,109 305.512,5	4	432.400,132 305.518,211	18.862
4	432.400,132 305.518,211	1	432.349,138 305.372,456	154.418

**** Lungimile segmentelor sunt determinate în planul de proiecție Stereo 70 și sunt rotunjite la 1 milimetru.**

***** Distanța dintre puncte este formată din segmente cumulate ce sunt mai mici decât valoarea 1 milimetru.**

**DATE DESPRE IMOBILUL NR. 1319**

Oficiul de Cadastru și Publicitate Imobiliară DOLJ
Biroul de Cadastru și Publicitate Imobiliară Craiova

A. Partea I. Descrierea imobilului

TEREN Extravilan

Adresa: Jud. Dolj, T1 P465

Nr. Crt	Nr cadastral Nr. topografic	Suprafața* (mp)	Observații / Referințe
A1		Din acte: 5.000 Masurata: 3.458	Sector cadastral:2 Teren neimprejmuit; Imobil despartit de Hc 281/1, diferenta de suprafata se regaseste la Id-ul 1320

B. Partea II. Proprietari și acte

Inscrieri privitoare la dreptul de proprietate și alte drepturi reale		Referințe
/		
Act Administrativ nr. TDP 452-2162, din 28/02/1994 emis de CJS DAPT DOLJ;		
B1	Intabulare, drept de PROPRIETATE, dobandit prin Reconstituire, cota actuala 1/1, cota initiala 1/1 1) PRECUPETU ELENA, Lipsa CNP	A1

C. Partea III. SARCINI .

Inscrieri privind dezmembramintele dreptului de proprietate, drepturi reale de garanție și sarcini	Referințe
NU SUNT	

Anexa Nr. 1 La Partea I

Teren

Nr cadastral	Suprafața (mp)*	Observații / Referințe
	Din acte: 5.000 Masurata: 3.458	Imobil despartit de Hc 281/1, diferenta de suprafata se regaseste la Id-ul 1320

* Suprafața este determinată în planul de proiecție Stereo 70.



Date referitoare la teren

Crt	Categorie folosință	Intra vilan	Suprafața (mp)	Tarla	Parcelă	Nr. topo	Observații / Referințe
1	arabil	NU	3.458	1	465	-	

Lungime Segmente

1) Valorile lungimilor segmentelor sunt obținute din proiecție în plan.

Punct început	X / Y	Punct sfârșit	X / Y	Lungime segment (** (m)
1	432.254,551 305.045,001	2	432.259,973 305.043,038	5.766
2	432.259,973 305.043,038	3	432.264,353 305.041,833	4.543
3	432.264,353 305.041,833	4	432.375,591 305.359,785	336.849
4	432.375,591 305.359,785	5	432.364,99 305.360,671	10.638
5	432.364,99 305.360,671	1	432.254,551 305.045,001	334.431

**** Lungimile segmentelor sunt determinate în planul de proiecție Stereo 70 și sunt rotunjite la 1 milimetru.**

***** Distanța dintre puncte este formată din segmente cumulate ce sunt mai mici decât valoarea 1 milimetru.**

**DATE DESPRE IMOBILUL NR. 1320**

Oficiul de Cadastru și Publicitate Imobiliară DOLJ
Biroul de Cadastru și Publicitate Imobiliară Craiova

A. Partea I. Descrierea imobilului

TEREN Extravilan

Adresa: Jud. Dolj, T1 P465

Nr. Crt	Nr cadastral Nr. topografic	Suprafața* (mp)	Observații / Referințe
A1		Din acte: 5.000 Masurata: 1.542	Sector cadastral:2 Teren neimprejmuit; Imobil despartit de Hc 281/1, diferenta de suprafata se regaseste la Id-ul 1319

B. Partea II. Proprietari și acte

Inscrieri privitoare la dreptul de proprietate și alte drepturi reale		Referințe
/		
Act Administrativ nr. TDP 452-2162, din 28/02/1994 emis de CJS DAPT DOLJ;		
B1	Intabulare, drept de PROPRIETATE, dobandit prin Reconstituire, cota actuala 1/1, cota initiala 1/1 1) PRECUPETU ELENA, Lipsa CNP	A1

C. Partea III. SARCINI .

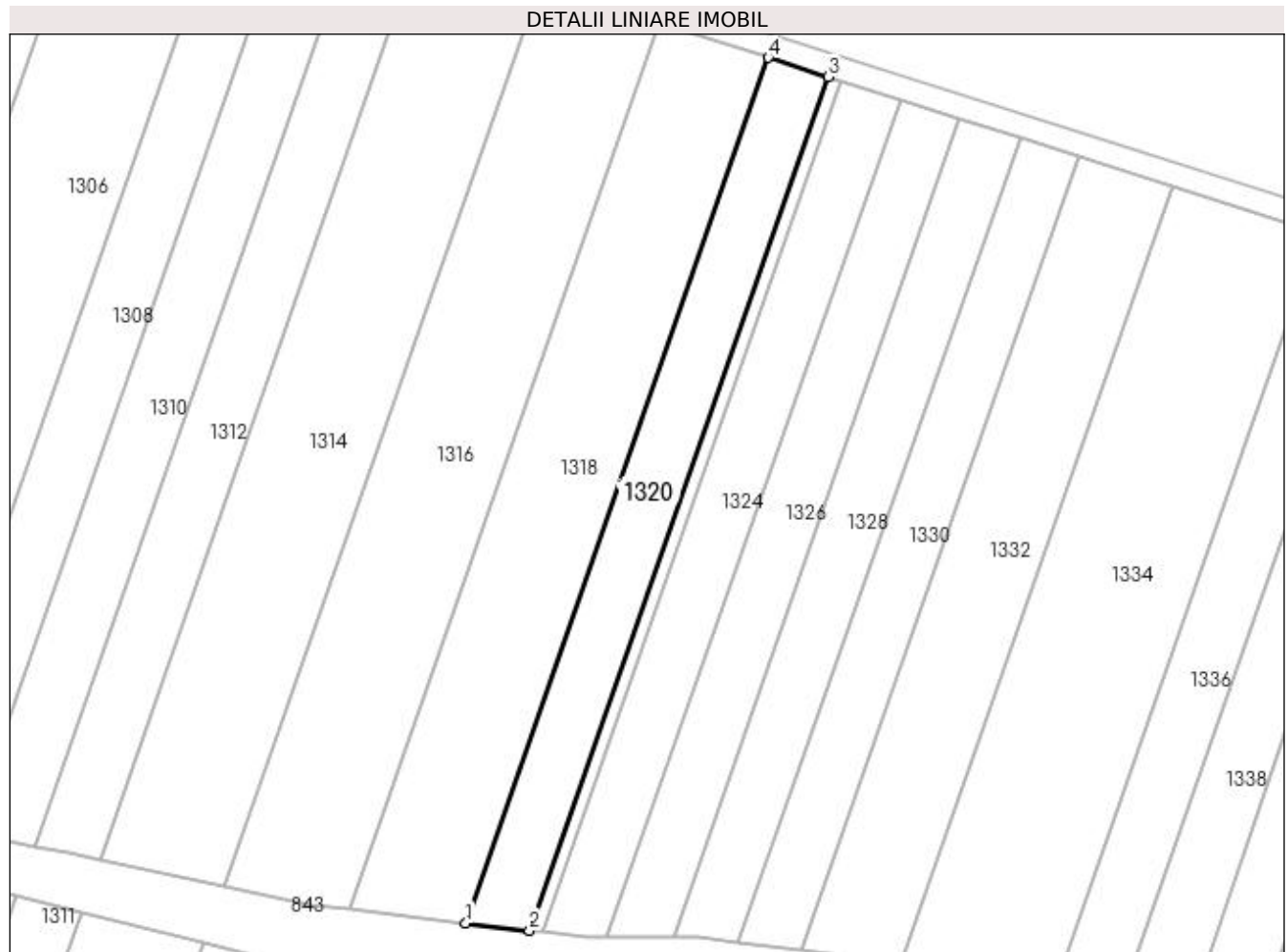
Inscrieri privind dezmembramintele dreptului de proprietate, drepturi reale de garanție și sarcini	Referințe
NU SUNT	

Anexa Nr. 1 La Partea I

Teren

Nr cadastral	Suprafața (mp)*	Observații / Referințe
	Din acte: 5.000 Masurata: 1.542	Imobil despartit de Hc 281/1, diferenta de suprafata se regaseste la Id-ul 1319

* Suprafața este determinată în planul de proiecție Stereo 70.



Date referitoare la teren

Crt	Categorie folosință	Intra vilan	Suprafața (mp)	Tarla	Parcelă	Nr. topo	Observații / Referințe
1	arabil	NU	1.542	1	465	-	

Lungime Segmente

1) Valorile lungimilor segmentelor sunt obținute din proiecție în plan.

Punct început	X / Y	Punct sfârșit	X / Y	Lungime segment (** (m)
1	432.368,324 305.370,199	2	432.378,803 305.368,966	10.551
2	432.378,803 305.368,966	3	432.427,929 305.509,381	148.761
3	432.427,929 305.509,381	4	432.418,109 305.512,5	10.303
4	432.418,109 305.512,5	1	432.368,324 305.370,199	150.758

**** Lungimile segmentelor sunt determinate în planul de proiecție Stereo 70 și sunt rotunjite la 1 milimetru.**

***** Distanța dintre puncte este formată din segmente cumulate ce sunt mai mici decât valoarea 1 milimetru.**

**DATE DESPRE IMOBILUL NR. 1321**

Oficiul de Cadastru și Publicitate Imobiliară DOLJ
Biroul de Cadastru și Publicitate Imobiliară Craiova

A. Partea I. Descrierea imobilului

TEREN Extravilan

Adresa: Jud. Dolj, T1 P446

Nr. Crt	Nr cadastral Nr. topografic	Suprafața* (mp)	Observații / Referințe
A1	30161	Din acte: 1.042 Masurata: 720	Sector cadastral:2 Teren neimprejmuit; Imobil despartit de Hc 281/1, diferenta de suprafata se regaseste la Id-ul 1322

B. Partea II. Proprietari și acte

Inscrieri privitoare la dreptul de proprietate și alte drepturi reale		Referințe
183809 / 02/10/2018		
Act Notarial nr. 2776, din 01/10/2018 emis de POPA DANIELA-MARIA;		
B1	Intabulare, drept de PROPRIETATE, dobandit prin Conventie, cota actuala 1/1, cota initiala 1/1 1) ANDREIESCU BOGDAN 2) ANDREIESCU CECILIA-VALERICA	A1
B2	se notează faptul că imobilul, face parte din patrimoniul de afectațiune al lui ANDREIESCU A. BOGDAN PERSOANA FIZICA AUTORIZATA	A1

C. Partea III. SARCINI .

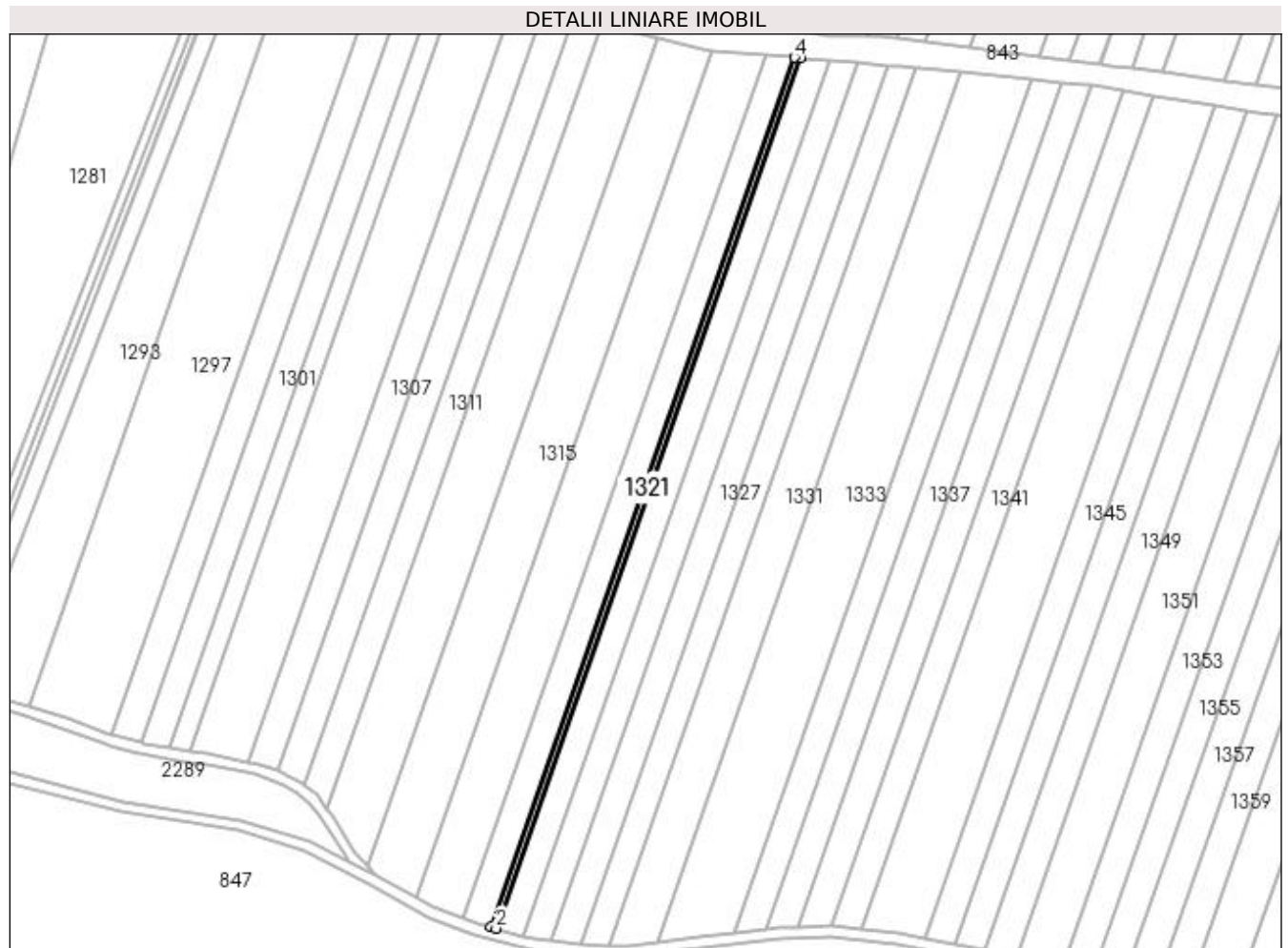
Inscrieri privind dezmembramintele dreptului de proprietate, drepturi reale de garanție și sarcini	Referințe
NU SUNT	

Anexa Nr. 1 La Partea I

Teren

Nr cadastral	Suprafața (mp)*	Observații / Referințe
30161	Din acte: 1.042 Masurata: 720	Imobil despartit de Hc 281/1, diferenta de suprafata se regaseste la Id-ul 1322

* Suprafața este determinată în planul de proiecție Stereo 70.



Date referitoare la teren

Crt	Categorie folosință	Intra vilan	Suprafața (mp)	Tarla	Parcelă	Nr. topo	Observații / Referințe
1	arabil	NU	720	1	446	-	

Lungime Segmente

1) Valorile lungimilor segmentelor sunt obținute din proiecție în plan.

Punct început	X / Y	Punct sfârșit	X / Y	Lungime segment (** (m)
1	432.264,353 305.041,833	2	432.266,417 305.041,266	2.14
2	432.266,417 305.041,266	3	432.377,79 305.359,602	337.256
3	432.377,79 305.359,602	4	432.375,591 305.359,785	2.207
4	432.375,591 305.359,785	1	432.264,353 305.041,833	336.849

**** Lungimile segmentelor sunt determinate în planul de proiecție Stereo 70 și sunt rotunjite la 1 milimetru.**

***** Distanța dintre puncte este formată din segmente cumulate ce sunt mai mici decât valoarea 1 milimetru.**

**DATE DESPRE IMOBILUL NR. 1322**

Oficiul de Cadastru și Publicitate Imobiliară DOLJ
Biroul de Cadastru și Publicitate Imobiliară Craiova

A. Partea I. Descrierea imobilului

TEREN Extravilan

Adresa: Jud. Dolj, T1 P446

Nr. Crt	Nr cadastral Nr. topografic	Suprafața* (mp)	Observații / Referințe
A1	30161	Din acte: 1.042 Masurata: 317	Sector cadastral:2 Teren neimprejmuit; Imobil despartit de Hc 281/1, diferenta de suprafata se regaseste la Id-ul 1321

B. Partea II. Proprietari și acte

Inscrieri privitoare la dreptul de proprietate și alte drepturi reale		Referințe
183809 / 02/10/2018		
Act Notarial nr. 2776, din 01/10/2018 emis de POPA DANIELA-MARIA;		
B1	Intabulare, drept de PROPRIETATE, dobandit prin Conventie, cota actuala 1/1, cota initiala 1/1 1) ANDREIESCU BOGDAN 2) ANDREIESCU CECILIA-VALERICA	A1
B2	se notează faptul că imobilul, face parte din patrimoniul de afectațiune al lui ANDREIESCU A. BOGDAN PERSOANA FIZICA AUTORIZATA	A1

C. Partea III. SARCINI .

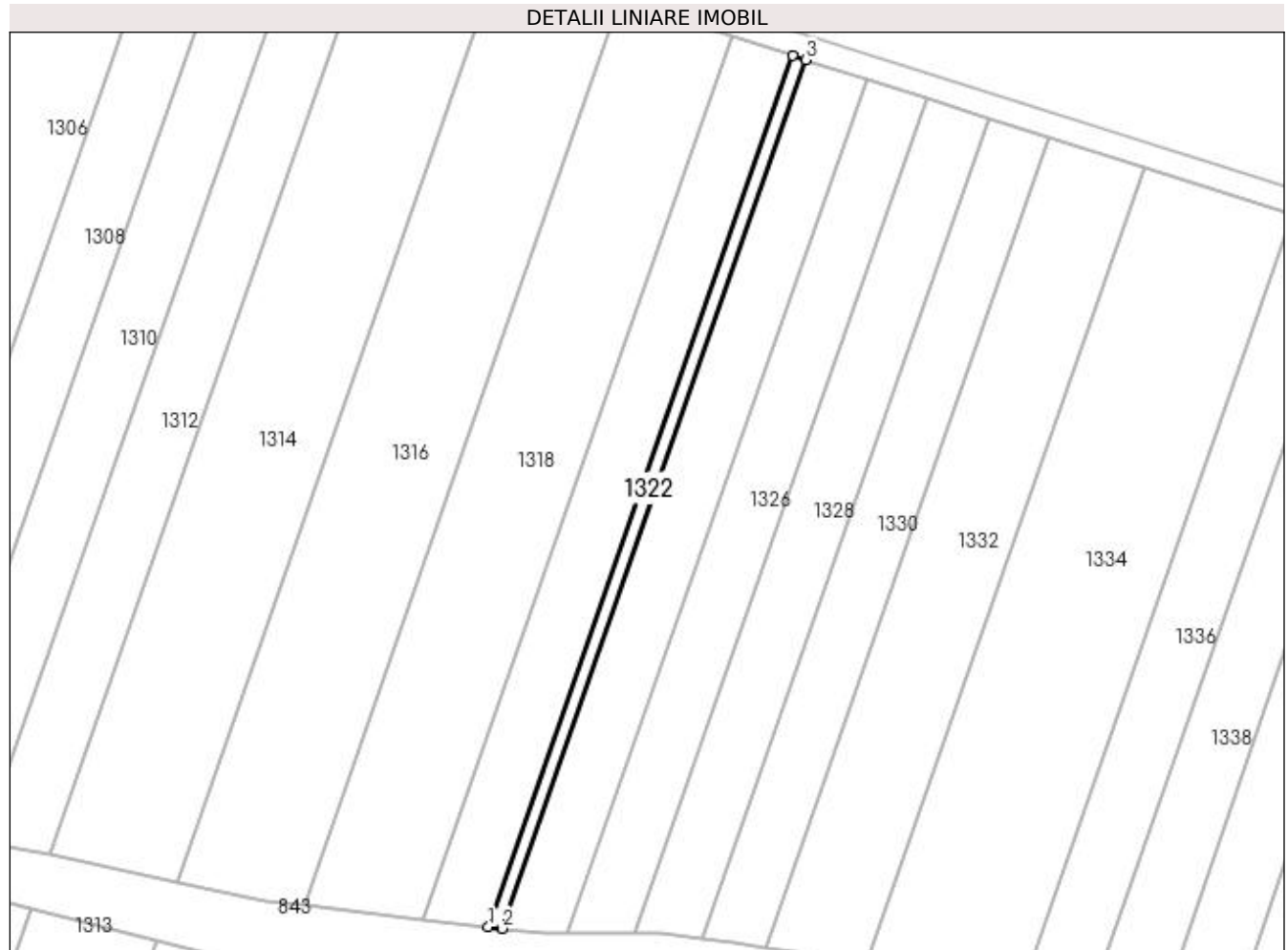
Inscrieri privind dezmembramintele dreptului de proprietate, drepturi reale de garanție și sarcini	Referințe
NU SUNT	

Anexa Nr. 1 La Partea I

Teren

Nr cadastral	Suprafața (mp)*	Observații / Referințe
30161	Din acte: 1.042 Masurata: 317	Imobil despartit de Hc 281/1, diferenta de suprafata se regaseste la Id-ul 1321

* Suprafața este determinată în planul de proiecție Stereo 70.



Date referitoare la teren

Crt	Categorie folosință	Intra vilan	Suprafața (mp)	Tarla	Parcelă	Nr. topo	Observații / Referințe
1	arabil	NU	317	1	446	-	

Lungime Segmente

1) Valorile lungimilor segmentelor sunt obținute din proiecție în plan.

Punct început	X / Y	Punct sfârșit	X / Y	Lungime segment (** (m)
1	432.378,803 305.368,966	2	432.380,976 305.368,71	2.188
2	432.380,976 305.368,71	3	432.429,965 305.508,734	148.346
3	432.429,965 305.508,734	4	432.427,929 305.509,381	2.136
4	432.427,929 305.509,381	1	432.378,803 305.368,966	148.761

**** Lungimile segmentelor sunt determinate în planul de proiecție Stereo 70 și sunt rotunjite la 1 milimetru.**

***** Distanța dintre puncte este formată din segmente cumulate ce sunt mai mici decât valoarea 1 milimetru.**

**DATE DESPRE IMOBILUL NR. 1323**

Oficiul de Cadastru și Publicitate Imobiliară DOLJ
 Biroul de Cadastru și Publicitate Imobiliară Craiova

A. Partea I. Descrierea imobilului

TEREN Extravilan

Adresa: Jud. Dolj, T1 P467

Nr. Crt	Nr cadastral Nr. topografic	Suprafața* (mp)	Observații / Referințe
A1		Din acte: 5.000 Masurata: 3.483	Sector cadastral:2 Teren neimprejmuit; Imobil despartit de Hc 281/1, diferenta de suprafata se regaseste la Id-ul 1324

B. Partea II. Proprietari și acte

Inscrieri privitoare la dreptul de proprietate și alte drepturi reale		Referințe
/		
Act Administrativ nr. TDP 1260-2179, din 01/06/1999 emis de CJS DAPT DOLJ;		
B1	Intabulare, drept de PROPRIETATE, dobandit prin Constituire, cota actuala 1/1, cota initiala 1/1 1) VATAMAN IOANA, Lipsa CNP	A1

C. Partea III. SARCINI .

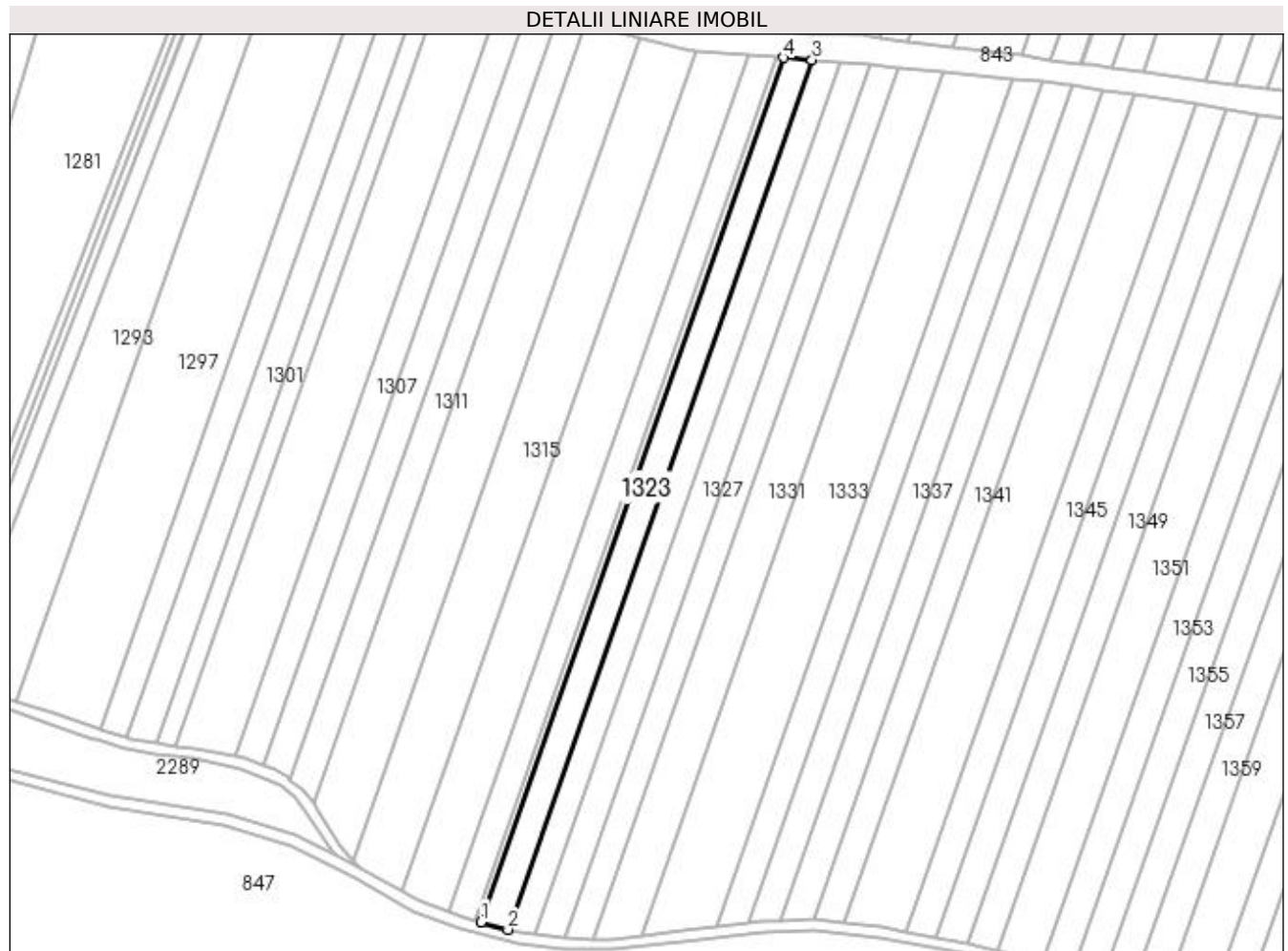
Inscrieri privind dezmembramintele dreptului de proprietate, drepturi reale de garanție și sarcini	Referințe
NU SUNT	

Anexa Nr. 1 La Partea I

Teren

Nr cadastral	Suprafața (mp)*	Observații / Referințe
	Din acte: 5.000 Masurata: 3.483	Imobil despartit de Hc 281/1, diferenta de suprafata se regaseste la Id-ul 1324

* Suprafața este determinată în planul de proiecție Stereo 70.



Date referitoare la teren

Crt	Categorie folosință	Intra vilan	Suprafața (mp)	Tarla	Parcelă	Nr. topo	Observații / Referințe
1	arabil	NU	3.483	1	467	-	

Lungime Segmente

1) Valorile lungimilor segmentelor sunt obținute din proiecție în plan.

Punct început	X / Y	Punct sfârșit	X / Y	Lungime segment (** (m)
1	432.266,417 305.041,266	2	432.276,37 305.038,529	10.322
2	432.276,37 305.038,529	3	432.388,39 305.358,716	339.217
3	432.388,39 305.358,716	4	432.377,79 305.359,602	10.637
4	432.377,79 305.359,602	1	432.266,417 305.041,266	337.256

**** Lungimile segmentelor sunt determinate în planul de proiecție Stereo 70 și sunt rotunjite la 1 milimetru.**

***** Distanța dintre puncte este formată din segmente cumulate ce sunt mai mici decât valoarea 1 milimetru.**

**DATE DESPRE IMOBILUL NR. 1324**

Oficiul de Cadastru și Publicitate Imobiliară DOLJ
Biroul de Cadastru și Publicitate Imobiliară Craiova

A. Partea I. Descrierea imobilului

TEREN Extravilan

Adresa: Jud. Dolj, T1 P467

Nr. Crt	Nr cadastral Nr. topografic	Suprafața* (mp)	Observații / Referințe
A1		Din acte: 5.000 Masurata: 1.517	Sector cadastral:2 Teren neimprejmuit; Imobil despartit de Hc 281/1, diferenta de suprafata se regaseste la Id-ul 1323

B. Partea II. Proprietari și acte

Inscrieri privitoare la dreptul de proprietate și alte drepturi reale		Referințe
/		
Act Administrativ nr. TDP 1260-2179, din 01/06/1999 emis de CJS DAPT DOLJ;		
B1	Intabulare, drept de PROPRIETATE, dobandit prin Constituire, cota actuala 1/1, cota initiala 1/1 1) VATAMAN IOANA, Lipsa CNP	A1

C. Partea III. SARCINI .

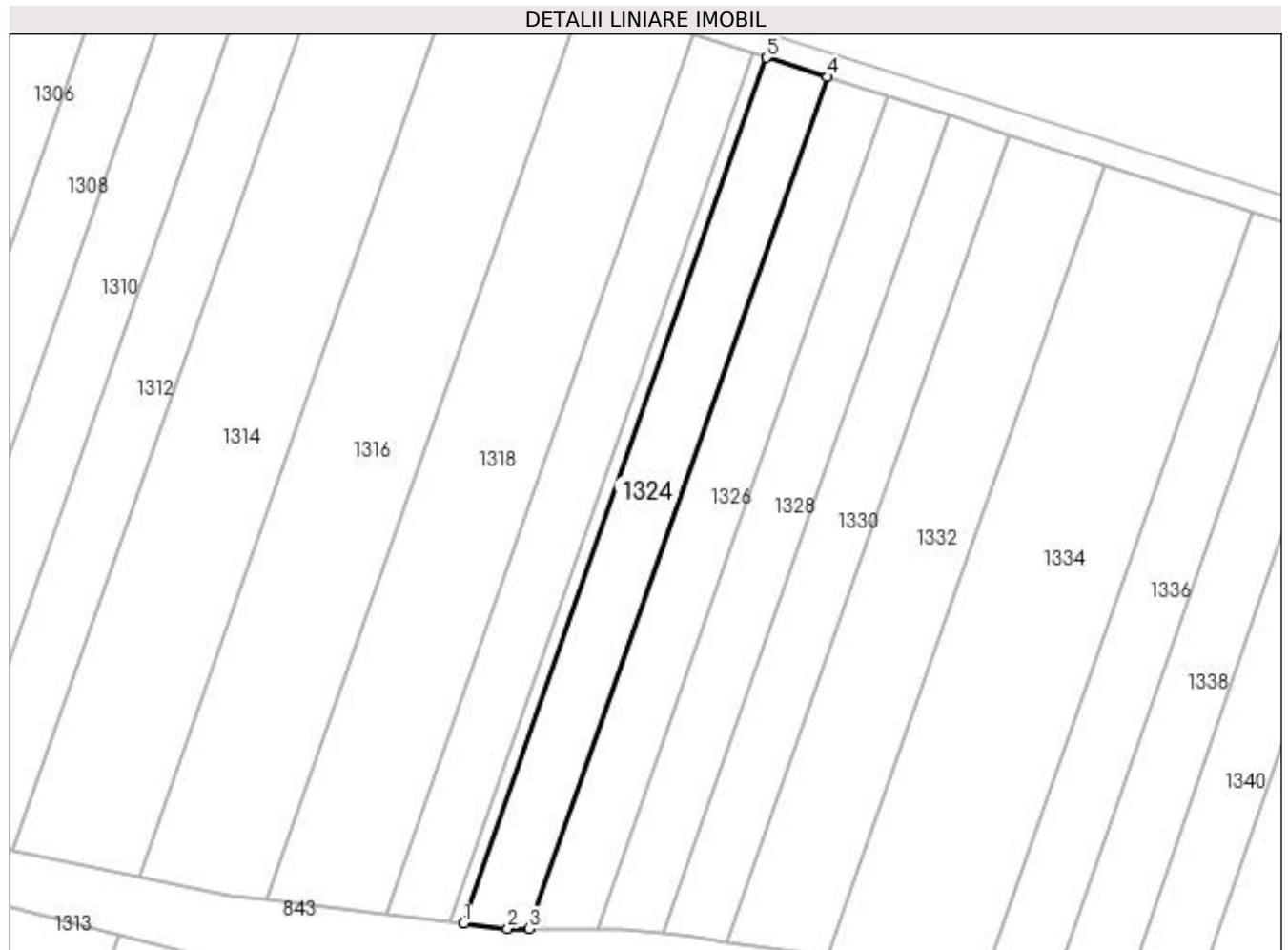
Inscrieri privind dezmembramintele dreptului de proprietate, drepturi reale de garanție și sarcini	Referințe
NU SUNT	

Anexa Nr. 1 La Partea I

Teren

Nr cadastral	Suprafața (mp)*	Observații / Referințe
	Din acte: 5.000 Masurata: 1.517	Imobil despartit de Hc 281/1, diferenta de suprafata se regaseste la Id-ul 1323

* Suprafața este determinată în planul de proiecție Stereo 70.



Date referitoare la teren

Crt	Categorie folosință	Intra vilan	Suprafața (mp)	Tarla	Parcelă	Nr. topo	Observații / Referințe
1	arabil	NU	1.517	1	467	-	

Lungime Segmente

1) Valorile lungimilor segmentelor sunt obținute din proiecție în plan.

Punct început	X / Y	Punct sfârșit	X / Y	Lungime segment (** (m)
1	432.380,976 305.368,71	2	432.388,068 305.367,876	7.141
2	432.388,068 305.367,876	3	432.391,595 305.367,876	3.527
3	432.391,595 305.367,876	4	432.439,784 305.505,615	145.925
4	432.439,784 305.505,615	5	432.429,965 305.508,734	10.302
5	432.429,965 305.508,734	1	432.380,976 305.368,71	148.346

**** Lungimile segmentelor sunt determinate în planul de proiecție Stereo 70 și sunt rotunjite la 1 milimetru.**

***** Distanța dintre puncte este formată din segmente cumulate ce sunt mai mici decât valoarea 1 milimetru.**

**DATE DESPRE IMOBILUL NR. 1325**

Oficiul de Cadastru și Publicitate Imobiliară DOLJ
Biroul de Cadastru și Publicitate Imobiliară Craiova

A. Partea I. Descrierea imobilului

TEREN Extravilan

Adresa: Jud. Dolj, T1 P468

Nr. Crt	Nr cadastral Nr. topografic	Suprafața* (mp)	Observații / Referințe
A1		Din acte: 5.000 Masurata: 3.510	Sector cadastral:2 Teren neimprejmuit; Imobil despartit de Hc 281/1, diferenta de suprafata se regaseste la Id-ul 1326

B. Partea II. Proprietari și acte

Inscrieri privitoare la dreptul de proprietate și alte drepturi reale		Referințe
/		
Act Administrativ nr. TDP 494-2162, din 03/03/1994 emis de CJS DAPT DOLJ;		
B1	Intabulare, drept de PROPRIETATE, dobandit prin Reconstituire, cota actuala 1/1, cota initiala 1/1 1) VĂTMAN DUMITRA, Lipsa CNP	A1

C. Partea III. SARCINI .

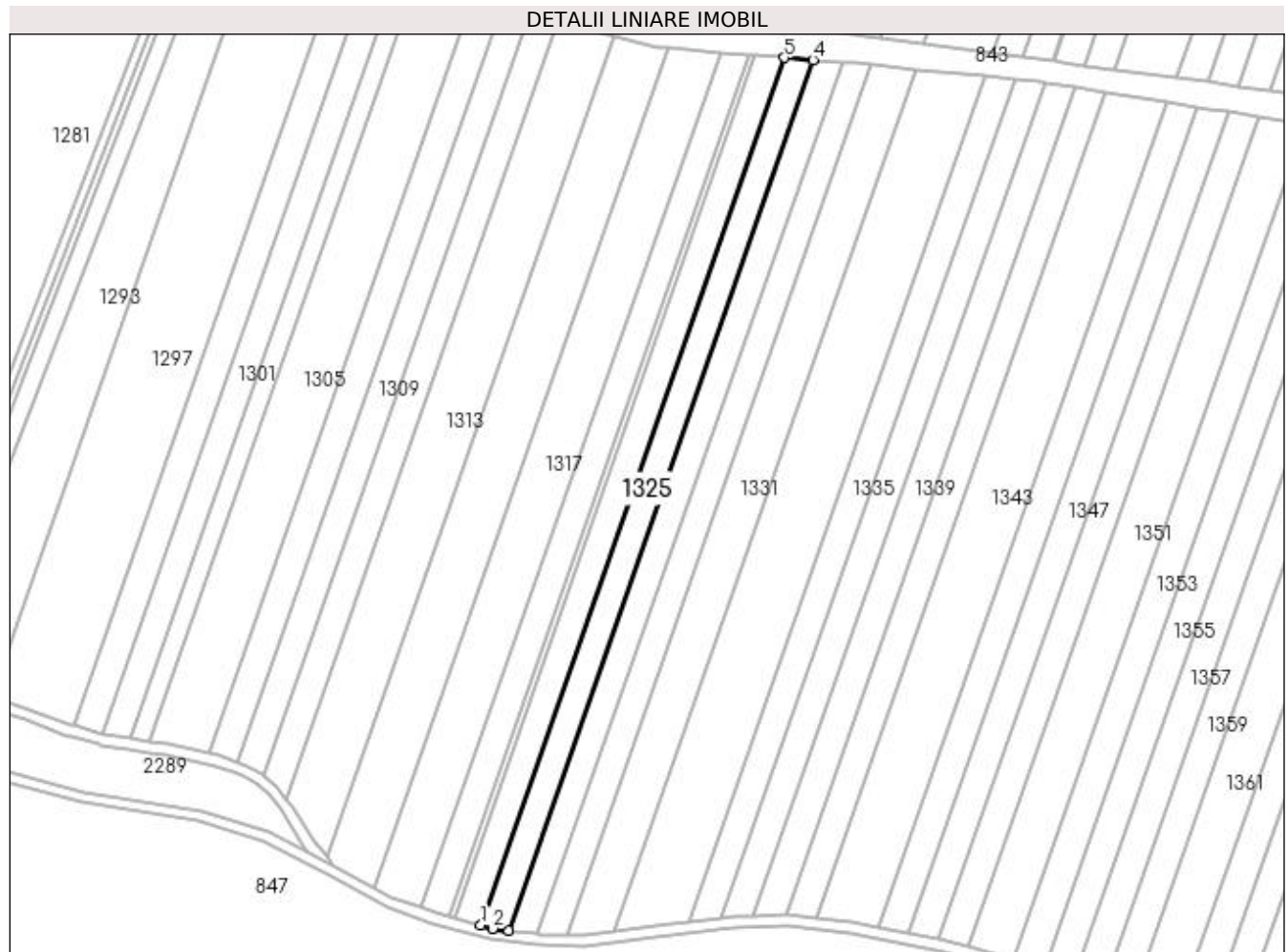
Inscrieri privind dezmembramintele dreptului de proprietate, drepturi reale de garanție și sarcini	Referințe
NU SUNT	

Anexa Nr. 1 La Partea I

Teren

Nr cadastral	Suprafața (mp)*	Observații / Referințe
	Din acte: 5.000 Masurata: 3.510	Imobil despartit de Hc 281/1, diferenta de suprafata se regaseste la Id-ul 1326

* Suprafața este determinată în planul de proiecție Stereo 70.



Date referitoare la teren

Crt	Categorie folosință	Intra vilan	Suprafața (mp)	Tarla	Parcelă	Nr. topo	Observații / Referințe
1	arabil	NU	3.510	1	468	-	

Lungime Segmente

1) Valorile lungimilor segmentelor sunt obținute din proiecție în plan.

Punct început	X / Y	Punct sfârșit	X / Y	Lungime segment (** (m)
1	432.276,37 305.038,529	2	432.280,642 305.037,354	4.431
2	432.280,642 305.037,354	3	432.286,638 305.036,609	6.042
3	432.286,638 305.036,609	4	432.399,019 305.357,828	340.31
4	432.399,019 305.357,828	5	432.388,39 305.358,716	10.666
5	432.388,39 305.358,716	1	432.276,37 305.038,529	339.217

**** Lungimile segmentelor sunt determinate în planul de proiecție Stereo 70 și sunt rotunjite la 1 milimetru.**

***** Distanța dintre puncte este formată din segmente cumulate ce sunt mai mici decât valoarea 1 milimetru.**

**DATE DESPRE IMOBILUL NR. 1326**

Oficiul de Cadastru și Publicitate Imobiliară DOLJ
Biroul de Cadastru și Publicitate Imobiliară Craiova

A. Partea I. Descrierea imobilului

TEREN Extravilan

Adresa: Jud. Dolj, T1 P468

Nr. Crt	Nr cadastral Nr. topografic	Suprafața* (mp)	Observații / Referințe
A1		Din acte: 5.000 Masurata: 1.490	Sector cadastral:2 Teren neimprejmuit; Imobil despartit de Hc 281/1, diferenta de suprafata se regaseste la Id-ul 1325

B. Partea II. Proprietari și acte

Inscrieri privitoare la dreptul de proprietate și alte drepturi reale		Referințe
/		
Act Administrativ nr. TDP 494-2162, din 03/03/1994 emis de CJS DAPT DOLJ;		
B1	Intabulare, drept de PROPRIETATE, dobandit prin Reconstituire, cota actuala 1/1, cota initiala 1/1 1) VĂTMAN DUMITRA, Lipsa CNP	A1

C. Partea III. SARCINI .

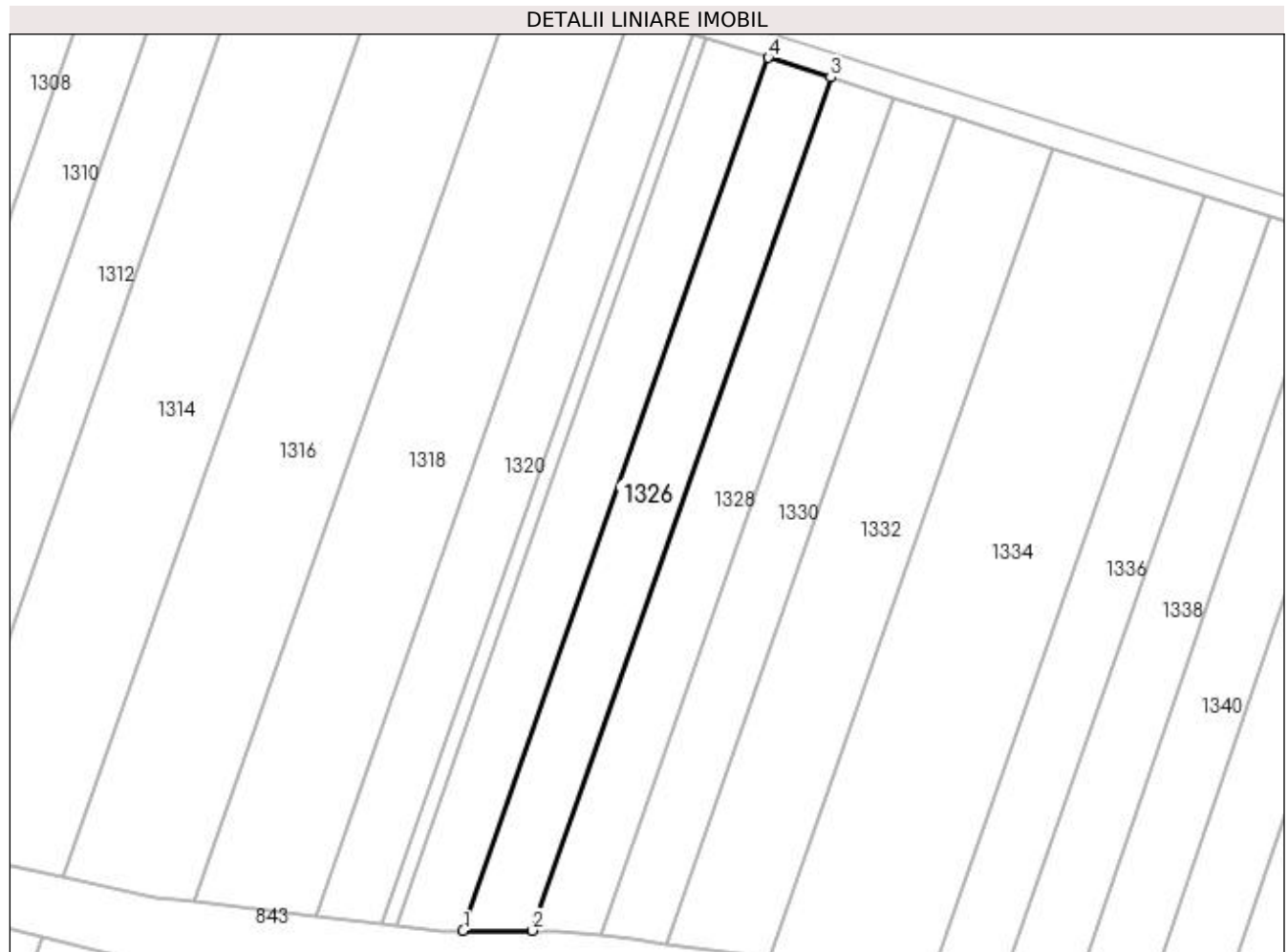
Inscrieri privind dezmembramintele dreptului de proprietate, drepturi reale de garanție și sarcini	Referințe
NU SUNT	

Anexa Nr. 1 La Partea I

Teren

Nr cadastral	Suprafața (mp)*	Observații / Referințe
	Din acte: 5.000 Măsurată: 1.490	Imobil despartit de Hc 281/1, diferența de suprafață se regăsește la Id-ul 1325

* Suprafața este determinată în planul de proiecție Stereo 70.



Date referitoare la teren

Crt	Categorie folosință	Intra vilan	Suprafața (mp)	Tarla	Parcelă	Nr. topo	Observații / Referințe
1	arabil	NU	1.490	1	468	-	

Lungime Segmente

1) Valorile lungimilor segmentelor sunt obținute din proiecție în plan.

Punct început	X / Y	Punct sfârșit	X / Y	Lungime segment (** (m)
1	432.391,595 305.367,876	2	432.402,534 305.367,876	10.939
2	432.402,534 305.367,876	3	432.449,629 305.502,487	142.612
3	432.449,629 305.502,487	4	432.439,784 305.505,615	10.33
4	432.439,784 305.505,615	1	432.391,595 305.367,876	145.925

**** Lungimile segmentelor sunt determinate în planul de proiecție Stereo 70 și sunt rotunjite la 1 milimetru.**

***** Distanța dintre puncte este formată din segmente cumulate ce sunt mai mici decât valoarea 1 milimetru.**

**DATE DESPRE IMOBILUL NR. 1327**

Oficiul de Cadastru și Publicitate Imobiliară DOLJ
Biroul de Cadastru și Publicitate Imobiliară Craiova

A. Partea I. Descrierea imobilului

TEREN Extravilan

Adresa: Jud. Dolj, T1 P469

Nr. Crt	Nr cadastral Nr. topografic	Suprafața* (mp)	Observații / Referințe
A1		Din acte: 5.000 Masurata: 3.534	Sector cadastral:2 Teren neimprejmuit; Imobil despartit de Hc 281/1, diferenta de suprafata se regaseste la Id-ul 1328

B. Partea II. Proprietari și acte

Inscrieri privitoare la dreptul de proprietate și alte drepturi reale		Referințe
/		
Act Administrativ nr. TDP 465-2162, din 28/02/1994 emis de CJSAPT DOLJ;		
B1	Intabulare, drept de PROPRIETATE, dobandit prin Reconstituire, cota actuala 1/1, cota initiala 1/1 1) BUSU ION , Lipsa CNP 2) TENEA VICTOR , Lipsa CNP	A1

C. Partea III. SARCINI .

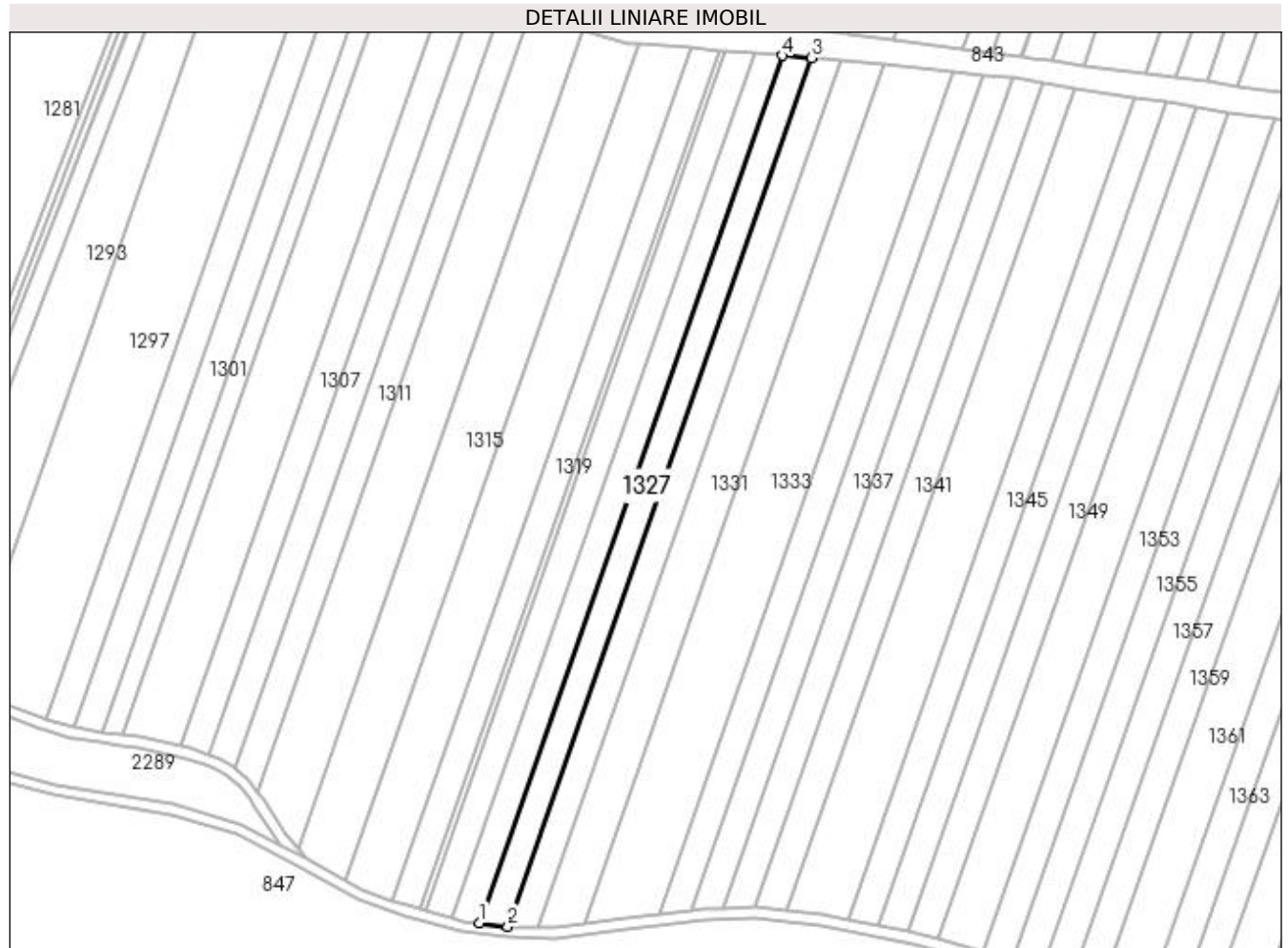
Inscrieri privind dezmembramintele dreptului de proprietate, drepturi reale de garanție și sarcini	Referințe
NU SUNT	

Anexa Nr. 1 La Partea I

Teren

Nr cadastral	Suprafața (mp)*	Observații / Referințe
	Din acte: 5.000 Masurata: 3.534	Imobil despartit de Hc 281/1, diferenta de suprafata se regaseste la Id-ul 1328

* Suprafața este determinată în planul de proiecție Stereo 70.



Date referitoare la teren

Crt	Categorie folosință	Intra vilan	Suprafața (mp)	Tarla	Parcelă	Nr. topo	Observații / Referințe
1	arabil	NU	3.534	1	469	-	

Lungime Segmente

1) Valorile lungimilor segmentelor sunt obținute din proiecție în plan.

Punct început	X / Y	Punct sfârșit	X / Y	Lungime segment (** (m)
1	432.286,638 305.036,609	2	432.297,175 305.035,3	10.618
2	432.297,175 305.035,3	3	432.409,702 305.356,936	340.752
3	432.409,702 305.356,936	4	432.399,019 305.357,828	10.72
4	432.399,019 305.357,828	1	432.286,638 305.036,609	340.31

**** Lungimile segmentelor sunt determinate în planul de proiecție Stereo 70 și sunt rotunjite la 1 milimetru.**

***** Distanța dintre puncte este formată din segmente cumulate ce sunt mai mici decât valoarea 1 milimetru.**

**DATE DESPRE IMOBILUL NR. 1328**

Oficiul de Cadastru și Publicitate Imobiliară DOLJ
Biroul de Cadastru și Publicitate Imobiliară Craiova

A. Partea I. Descrierea imobilului

TEREN Extravilan

Adresa: Jud. Dolj, T1 P469

Nr. Crt	Nr cadastral Nr. topografic	Suprafața* (mp)	Observații / Referințe
A1		Din acte: 5.000 Masurata: 1.466	Sector cadastral:2 Teren neimprejmuit; Imobil despartit de Hc 281/1, diferenta de suprafata se regaseste la Id-ul 1327

B. Partea II. Proprietari și acte

Inscrieri privitoare la dreptul de proprietate și alte drepturi reale		Referințe
/		
Act Administrativ nr. TDP 465-2162, din 28/02/1994 emis de CJS DAPT DOLJ;		
B1	Intabulare, drept de PROPRIETATE, dobandit prin Reconstituire, cota actuala 1/1, cota initiala 1/1 1) BUSU ION , Lipsa CNP 2) TENEA VICTOR , Lipsa CNP	A1

C. Partea III. SARCINI .

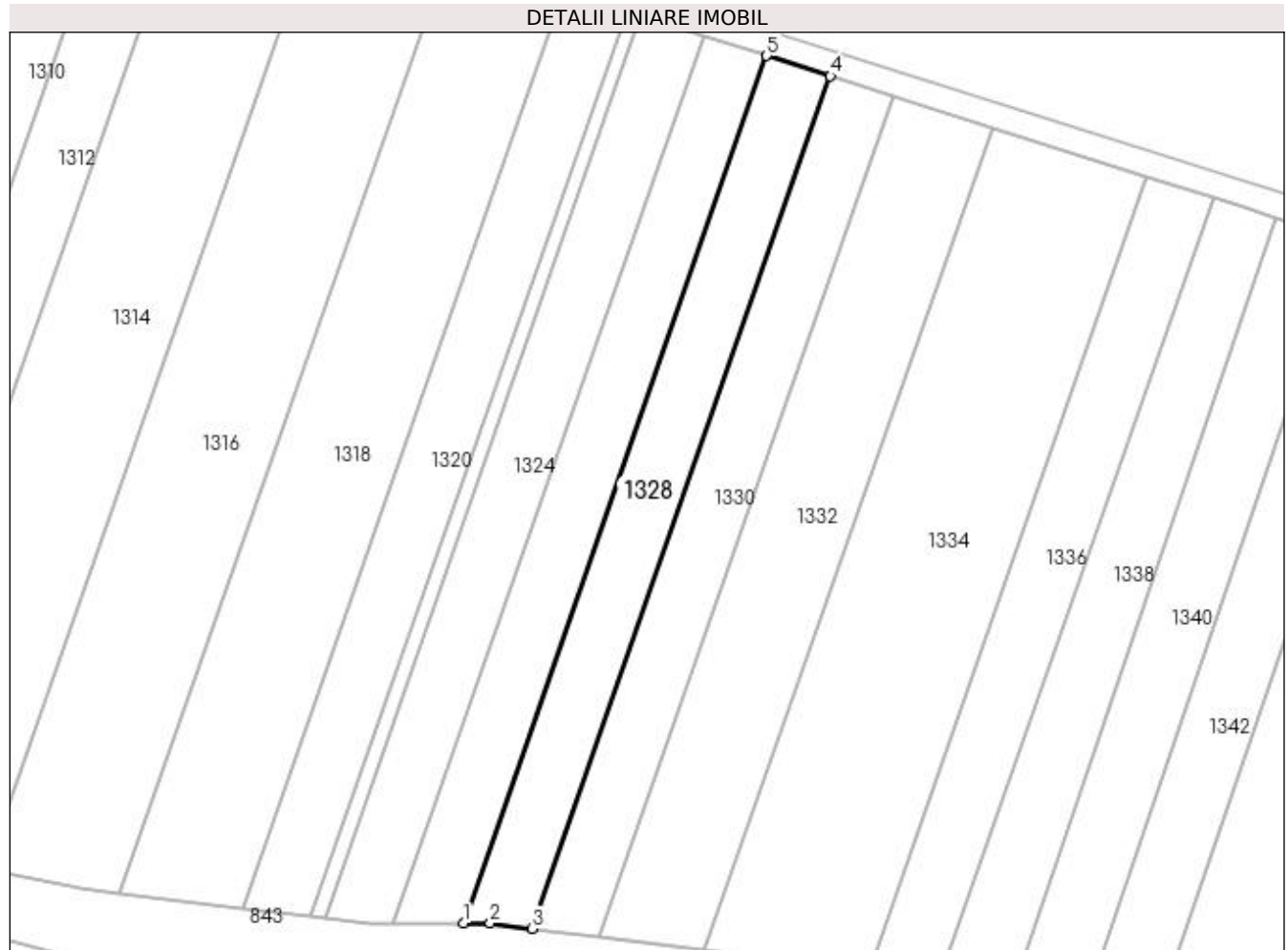
Inscrieri privind dezmembramintele dreptului de proprietate, drepturi reale de garanție și sarcini	Referințe
NU SUNT	

Anexa Nr. 1 La Partea I

Teren

Nr cadastral	Suprafața (mp)*	Observații / Referințe
	Din acte: 5.000 Masurata: 1.466	Imobil despartit de Hc 281/1, diferenta de suprafata se regaseste la Id-ul 1327

* Suprafața este determinată în planul de proiecție Stereo 70.



Date referitoare la teren

Crt	Categorie folosință	Intra vilan	Suprafața (mp)	Tarla	Parcelă	Nr. topo	Observații / Referințe
1	arabil	NU	1.466	1	469	-	

Lungime Segmente

1) Valorile lungimilor segmentelor sunt obținute din proiecție în plan.

Punct început	X / Y	Punct sfârșit	X / Y	Lungime segment (** (m)
1	432.402,534 305.367,876	2	432.406,679 305.367,876	4.145
2	432.406,679 305.367,876	3	432.413,232 305.367,025	6.608
3	432.413,232 305.367,025	4	432.459,525 305.499,344	140.183
4	432.459,525 305.499,344	5	432.449,629 305.502,487	10.383
5	432.449,629 305.502,487	1	432.402,534 305.367,876	142.612

**** Lungimile segmentelor sunt determinate în planul de proiecție Stereo 70 și sunt rotunjite la 1 milimetru.**

***** Distanța dintre puncte este formată din segmente cumulate ce sunt mai mici decât valoarea 1 milimetru.**

**DATE DESPRE IMOBILUL NR. 1329**

Oficiul de Cadastru și Publicitate Imobiliară DOLJ
Biroul de Cadastru și Publicitate Imobiliară Craiova

A. Partea I. Descrierea imobilului

TEREN Extravilan

Adresa: Jud. Dolj, T1 P470

Nr. Crt	Nr cadastral Nr. topografic	Suprafața* (mp)	Observații / Referințe
A1	32103	Din acte: 5.000 Masurata: 3.500	Sector cadastral:2 Teren neimprejmuit; Imobil despartit de Hc 281/1, diferenta de suprafata se regaseste la Id-ul 1330

B. Partea II. Proprietari și acte

Inscrieri privitoare la dreptul de proprietate și alte drepturi reale		Referințe
138183 / 14/09/2017		
Act Notarial nr. Contract de vanzare aut. nr. 1846, din 11/09/2017 emis de NP Tone Florian;		
B1	Intabulare, drept de PROPRIETATE, dobandit prin Conventie, cota actuala 1/1, cota initiala 1/1 1) ANDREIESCU COSMIN ALEXANDRU	A1

C. Partea III. SARCINI .

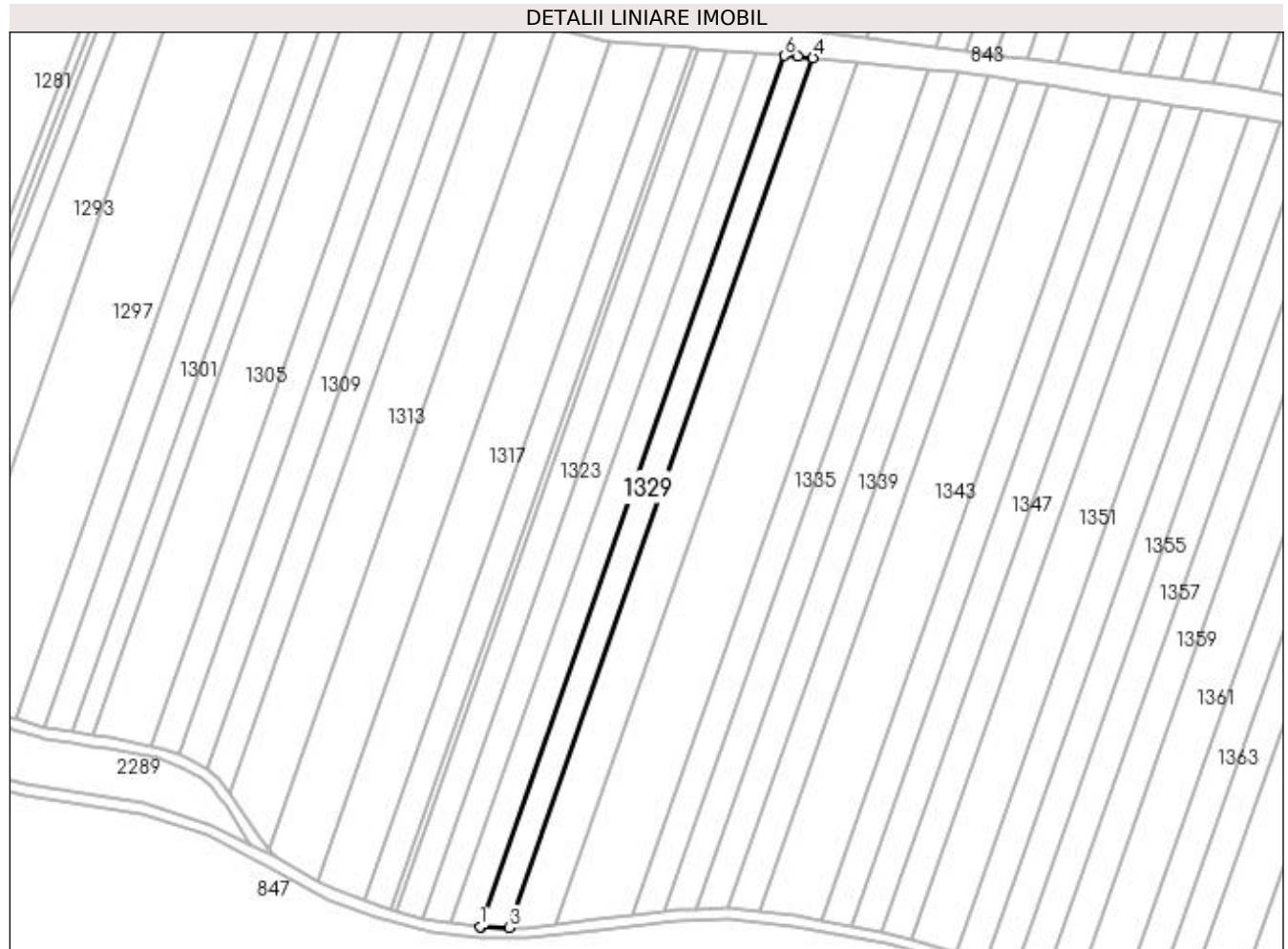
Inscrieri privind dezmembramintele dreptului de proprietate, drepturi reale de garanție și sarcini	Referințe
NU SUNT	

Anexa Nr. 1 La Partea I

Teren

Nr cadastral	Suprafața (mp)*	Observații / Referințe
32103	Din acte: 5.000 Masurata: 3.500	Imobil despartit de Hc 281/1, diferenta de suprafata se regaseste la Id-ul 1330

* Suprafața este determinată în planul de proiecție Stereo 70.



Date referitoare la teren

Crt	Categorie folosință	Intra vilan	Suprafața (mp)	Tarla	Parcelă	Nr. topo	Observații / Referințe
1	arabil	NU	3.500	1	470	-	

Lungime Segmente

1) Valorile lungimilor segmentelor sunt obținute din proiecție în plan.

Punct început	X / Y	Punct sfârșit	X / Y	Lungime segment (** (m)
1	432.297,175 305.035,3	2	432.297,754 305.035,228	0.583
2	432.297,754 305.035,228	3	432.308,007 305.035,131	10.253
3	432.308,007 305.035,131	4	432.420,284 305.356,052	339.995
4	432.420,284 305.356,052	5	432.414,58 305.356,634	5.734
5	432.414,58 305.356,634	6	432.409,702 305.356,936	4.887

Punct început	X / Y	Punct sfârșit	X / Y	Lungime segment (** (m)
6	432.409,702 305.356,936	1	432.297,175 305.035,3	340.752

** Lungimile segmentelor sunt determinate în planul de proiecție Stereo 70 și sunt rotunjite la 1 milimetru.

*** Distanța dintre puncte este formată din segmente cumulate ce sunt mai mici decât valoarea 1 milimetru.

**DATE DESPRE IMOBILUL NR. 1330**

Oficiul de Cadastru și Publicitate Imobiliară DOLJ
Biroul de Cadastru și Publicitate Imobiliară Craiova

A. Partea I. Descrierea imobilului

TEREN Extravilan

Adresa: Jud. Dolj, T1 P470

Nr. Crt	Nr cadastral Nr. topografic	Suprafața* (mp)	Observații / Referințe
A1	32103	Din acte: 5.000 Masurata: 1.431	Sector cadastral:2 Teren neimprejmuit; Imobil despartit de Hc 281/1, diferenta de suprafata se regaseste la Id-ul 1329

B. Partea II. Proprietari și acte

Inscrieri privitoare la dreptul de proprietate și alte drepturi reale		Referințe
138183 / 14/09/2017		
Act Notarial nr. Contract de vanzare aut. nr. 1846, din 11/09/2017 emis de NP Tone Florian;		
B1	Intabulare, drept de PROPRIETATE, dobandit prin Conventie, cota actuala 1/1, cota initiala 1/1 1) ANDREIESCU COSMIN ALEXANDRU	A1

C. Partea III. SARCINI .

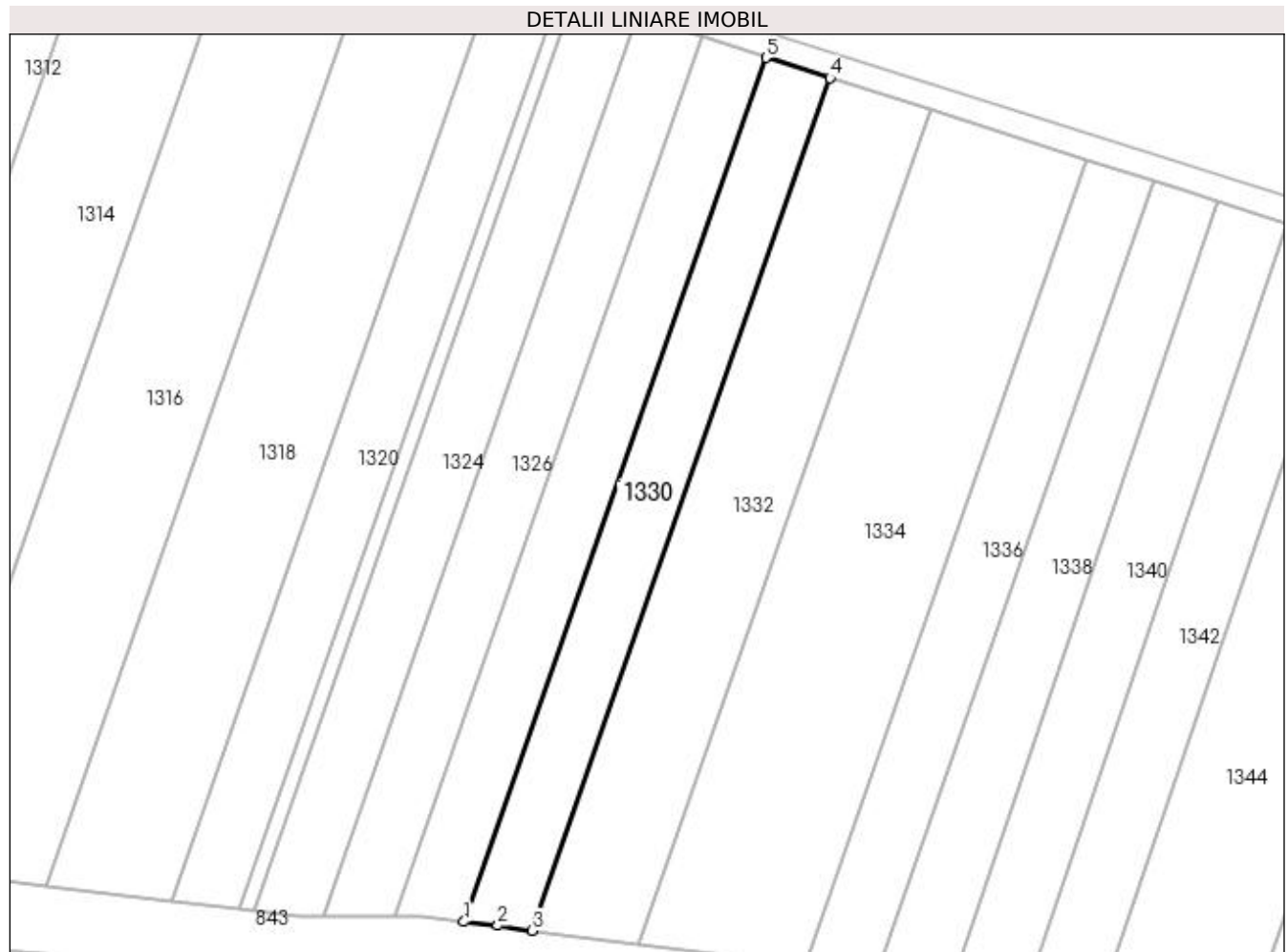
Inscrieri privind dezmembramintele dreptului de proprietate, drepturi reale de garanție și sarcini	Referințe
NU SUNT	

Anexa Nr. 1 La Partea I

Teren

Nr cadastral	Suprafața (mp)*	Observații / Referințe
32103	Din acte: 5.000 Masurata: 1.431	Imobil despartit de Hc 281/1, diferenta de suprafata se regaseste la Id-ul 1329

* Suprafața este determinată în planul de proiecție Stereo 70.



Date referitoare la teren

Crt	Categorie folosință	Intra vilan	Suprafața (mp)	Tarla	Parcelă	Nr. topo	Observații / Referințe
1	arabil	NU	1.431	1	470	-	

Lungime Segmente

1) Valorile lungimilor segmentelor sunt obținute din proiecție în plan.

Punct început	X / Y	Punct sfârșit	X / Y	Lungime segment (** (m)
1	432.413,232 305.367,025	2	432.418,438 305.366,437	5.239
2	432.418,438 305.366,437	3	432.423,65 305.365,672	5.268
3	432.423,65 305.365,672	4	432.469,327 305.496,23	138.318
4	432.469,327 305.496,23	5	432.459,525 305.499,344	10.285
5	432.459,525 305.499,344	1	432.413,232 305.367,025	140.183

**** Lungimile segmentelor sunt determinate în planul de proiecție Stereo 70 și sunt rotunjite la 1 milimetru.**

***** Distanța dintre puncte este formată din segmente cumulate ce sunt mai mici decât valoarea 1 milimetru.**

**DATE DESPRE IMOBILUL NR. 1331**

Oficiul de Cadastru și Publicitate Imobiliară DOLJ
 Biroul de Cadastru și Publicitate Imobiliară Craiova

A. Partea I. Descrierea imobilului

TEREN Extravilan

Adresa: Jud. Dolj, T1 P471

Nr. Crt	Nr cadastral Nr. topografic	Suprafața* (mp)	Observații / Referințe
A1		Din acte: 7.650 Masurata: 5.449	Sector cadastral:2 Teren neimprejmuit; Imobil despartit de Hc 281/1, diferenta de suprafata se regaseste la Id-ul 1332

B. Partea II. Proprietari și acte

Inscrieri privitoare la dreptul de proprietate și alte drepturi reale		Referințe
/		
Act Administrativ nr. TDP 1148-1364, din 07/05/1997 emis de CJS DAPT DOLJ;		
B1	Intabulare, drept de PROPRIETATE, dobandit prin Reconstituire, cota actuala 1/1, cota initiala 1/1 1) TUȚĂ ANA, Lipsa CNP DEFUNCT:Da	A1

C. Partea III. SARCINI .

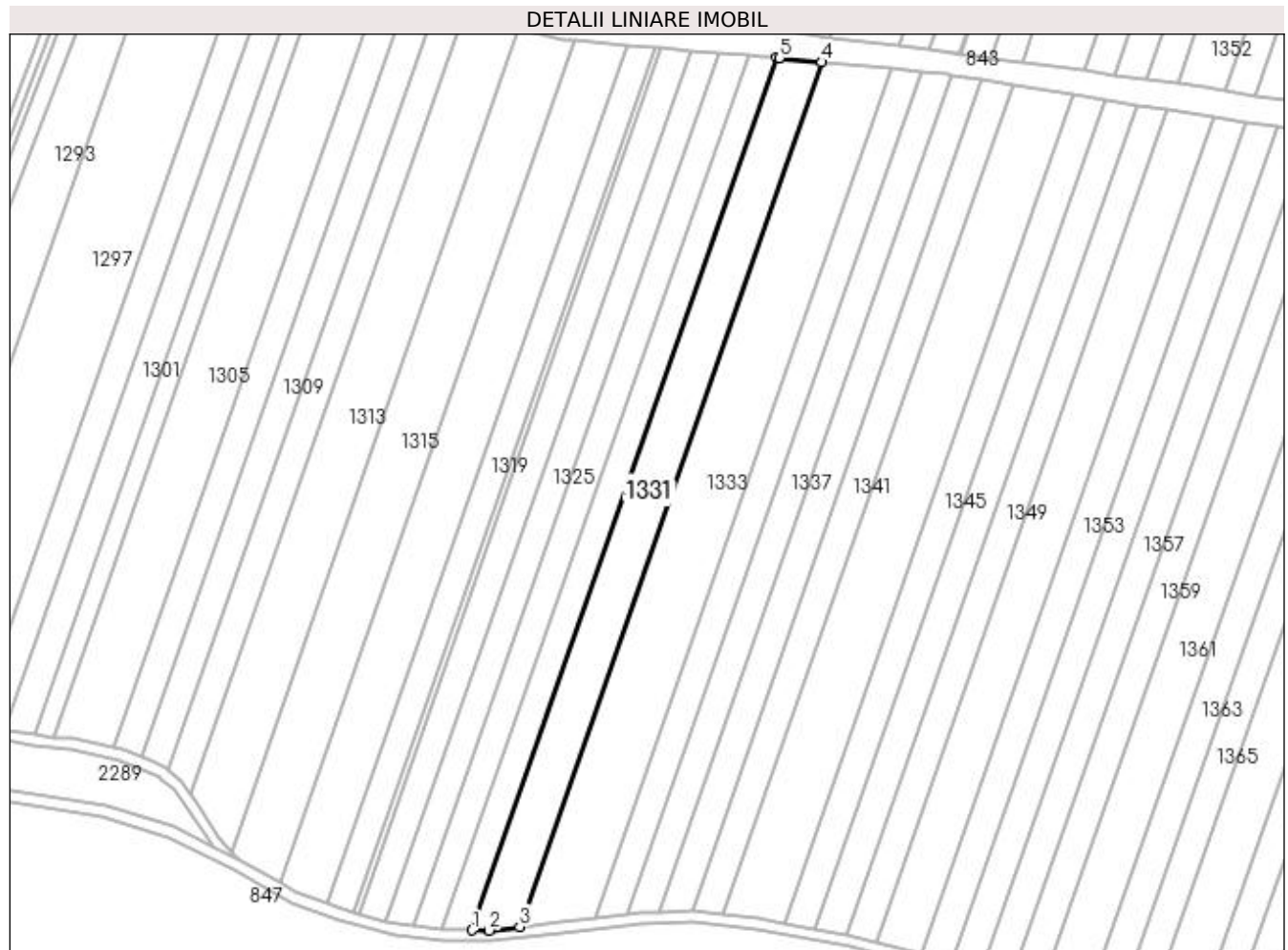
Inscrieri privind dezmembramintele dreptului de proprietate, drepturi reale de garanție și sarcini	Referințe
NU SUNT	

Anexa Nr. 1 La Partea I

Teren

Nr cadastral	Suprafața (mp)*	Observații / Referințe
	Din acte: 7.650 Masurata: 5.449	Imobil despartit de Hc 281/1, diferenta de suprafata se regaseste la Id-ul 1332

* Suprafața este determinată în planul de proiecție Stereo 70.



Date referitoare la teren

Crt	Categorie folosință	Intra vilan	Suprafața (mp)	Tarla	Parcelă	Nr. topo	Observații / Referințe
1	arabil	NU	5.449	1	471	-	

Lungime Segmente

1) Valorile lungimilor segmentelor sunt obținute din proiecție în plan.

Punct început	X / Y	Punct sfârșit	X / Y	Lungime segment (** (m)
1	432.308,007 305.035,131	2	432.314,273 305.035,072	6.266
2	432.314,273 305.035,072	3	432.325,513 305.036,458	11.325
3	432.325,513 305.036,458	4	432.436,757 305.354,425	336.865
4	432.436,757 305.354,425	5	432.421,043 305.355,988	15.792
5	432.421,043 305.355,988	6	432.420,284 305.356,052	0.762

Punct început	X / Y	Punct sfârșit	X / Y	Lungime segment (** (m)
6	432.420,284 305.356,052	1	432.308,007 305.035,131	339.995

** Lungimile segmentelor sunt determinate în planul de proiecție Stereo 70 și sunt rotunjite la 1 milimetru.

*** Distanța dintre puncte este formată din segmente cumulate ce sunt mai mici decât valoarea 1 milimetru.

**DATE DESPRE IMOBILUL NR. 1332**

Oficiul de Cadastru și Publicitate Imobiliară DOLJ
 Biroul de Cadastru și Publicitate Imobiliară Craiova

A. Partea I. Descrierea imobilului

TEREN Extravilan

Adresa: Jud. Dolj, T1 P471

Nr. Crt	Nr cadastral Nr. topografic	Suprafața* (mp)	Observații / Referințe
A1		Din acte: 7.650 Masurata: 2.201	Sector cadastral:2 Teren neimprejmuit; Imobil despartit de Hc 281/1, diferenta de suprafata se regaseste la Id-ul 1331

B. Partea II. Proprietari și acte

Inscrieri privitoare la dreptul de proprietate și alte drepturi reale		Referințe
/		
Act Administrativ nr. TDP 1148-1364, din 07/05/1997 emis de CJS DAPT DOLJ;		
B1	Intabulare, drept de PROPRIETATE, dobandit prin Reconstituire, cota actuala 1/1, cota initiala 1/1 1) TUȚĂ ANA, Lipsa CNP DEFUNCT:Da	A1

C. Partea III. SARCINI .

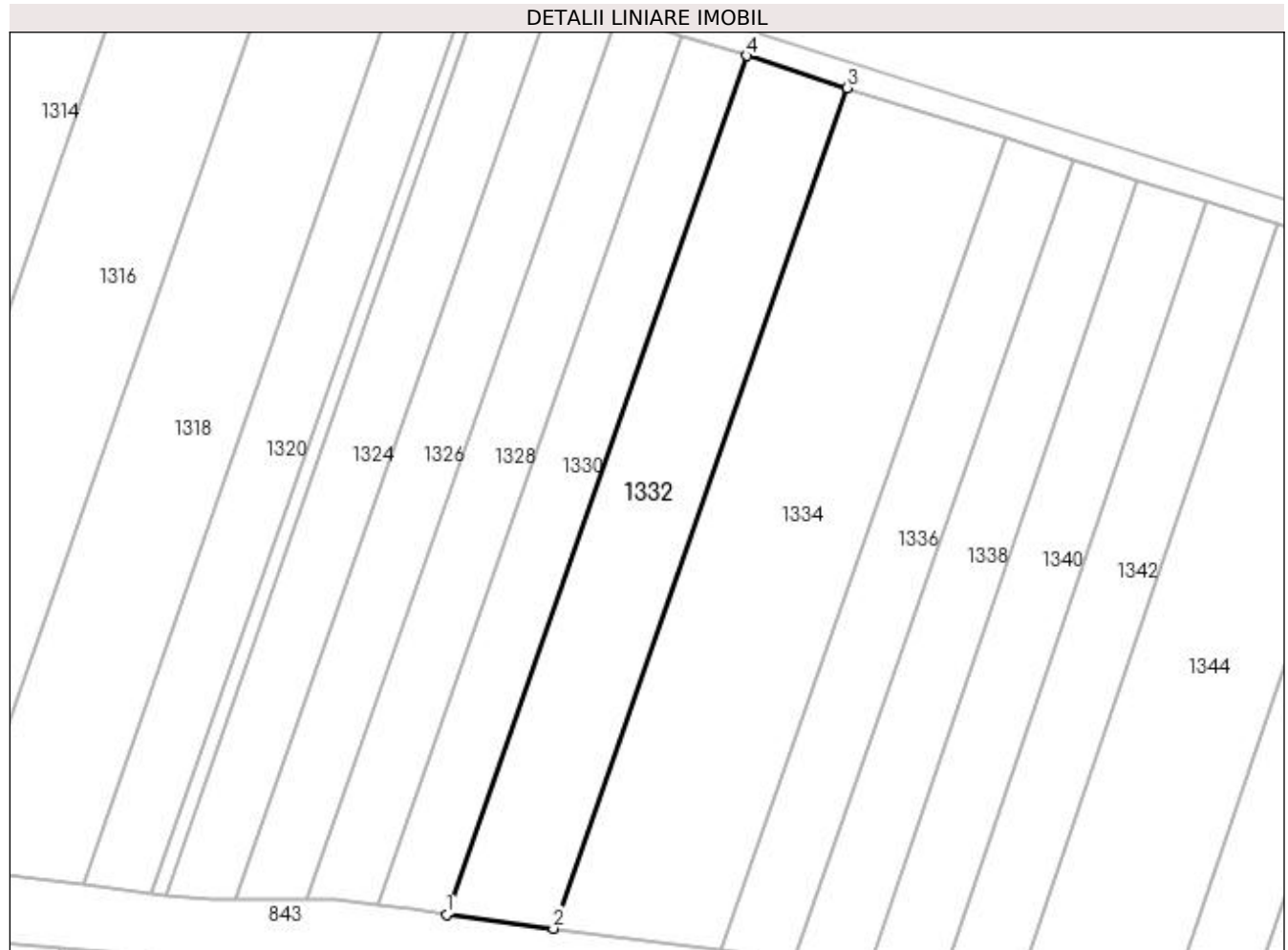
Inscrieri privind dezmembramintele dreptului de proprietate, drepturi reale de garanție și sarcini	Referințe
NU SUNT	

Anexa Nr. 1 La Partea I

Teren

Nr cadastral	Suprafața (mp)*	Observații / Referințe
	Din acte: 7.650 Masurata: 2.201	Imobil despartit de Hc 281/1, diferenta de suprafata se regaseste la Id-ul 1331

* Suprafața este determinată în planul de proiecție Stereo 70.



Date referitoare la teren

Crt	Categorie folosință	Intra vilan	Suprafața (mp)	Tarla	Parcelă	Nr. topo	Observații / Referințe
1	arabil	NU	2.201	1	471	-	

Lungime Segmente

1) Valorile lungimilor segmentelor sunt obținute din proiecție în plan.

Punct început	X / Y	Punct sfârșit	X / Y	Lungime segment (** (m)
1	432.423,65 305.365,672	2	432.439,95 305.363,554	16.437
2	432.439,95 305.363,554	3	432.484,664 305.491,358	135.4
3	432.484,664 305.491,358	4	432.469,327 305.496,23	16.092
4	432.469,327 305.496,23	1	432.423,65 305.365,672	138.318

**** Lungimile segmentelor sunt determinate în planul de proiecție Stereo 70 și sunt rotunjite la 1 milimetru.**

***** Distanța dintre puncte este formată din segmente cumulate ce sunt mai mici decât valoarea 1 milimetru.**

**DATE DESPRE IMOBILUL NR. 1333**

Oficiul de Cadastru și Publicitate Imobiliară DOLJ
Biroul de Cadastru și Publicitate Imobiliară Craiova

A. Partea I. Descrierea imobilului

TEREN Extravilan

Nr. CF vechi:134
Nr. cadastral vechi:151

Adresa: Jud. Dolj, T 1, P 472

Nr. Crt	Nr cadastral Nr. topografic	Suprafața* (mp)	Observații / Referințe
A1	31639	Din acte: 11.749 Masurata: 8.399	Sector cadastral:2 Teren neimprejmuit; Imobil despartit de Hc 281/1, diferenta de suprafata se regaseste la Id-ul 1334

B. Partea II. Proprietari și acte

Inscrieri privitoare la dreptul de proprietate și alte drepturi reale		Referințe
183837 / 02/10/2018		
Act Notarial nr. aut. nr. 2776, din 01/10/2018 emis de NP POPA DANIELA-MARIA;		
B1	Intabulare, drept de PROPRIETATE, dobandit prin Conventie, cota actuala 1/1, cota initiala 1/1 1) ANDREIESCU BOGDAN 2) ANDREIESCU CECILIA-VALERICA	A1
B2	Se notează faptul că, imobilul face parte din patrimoniul de afectatiune al lui : ANDREIESCU A BOGDAN PERSOANA FIZICA AUTORIZATA .	A1

C. Partea III. SARCINI .

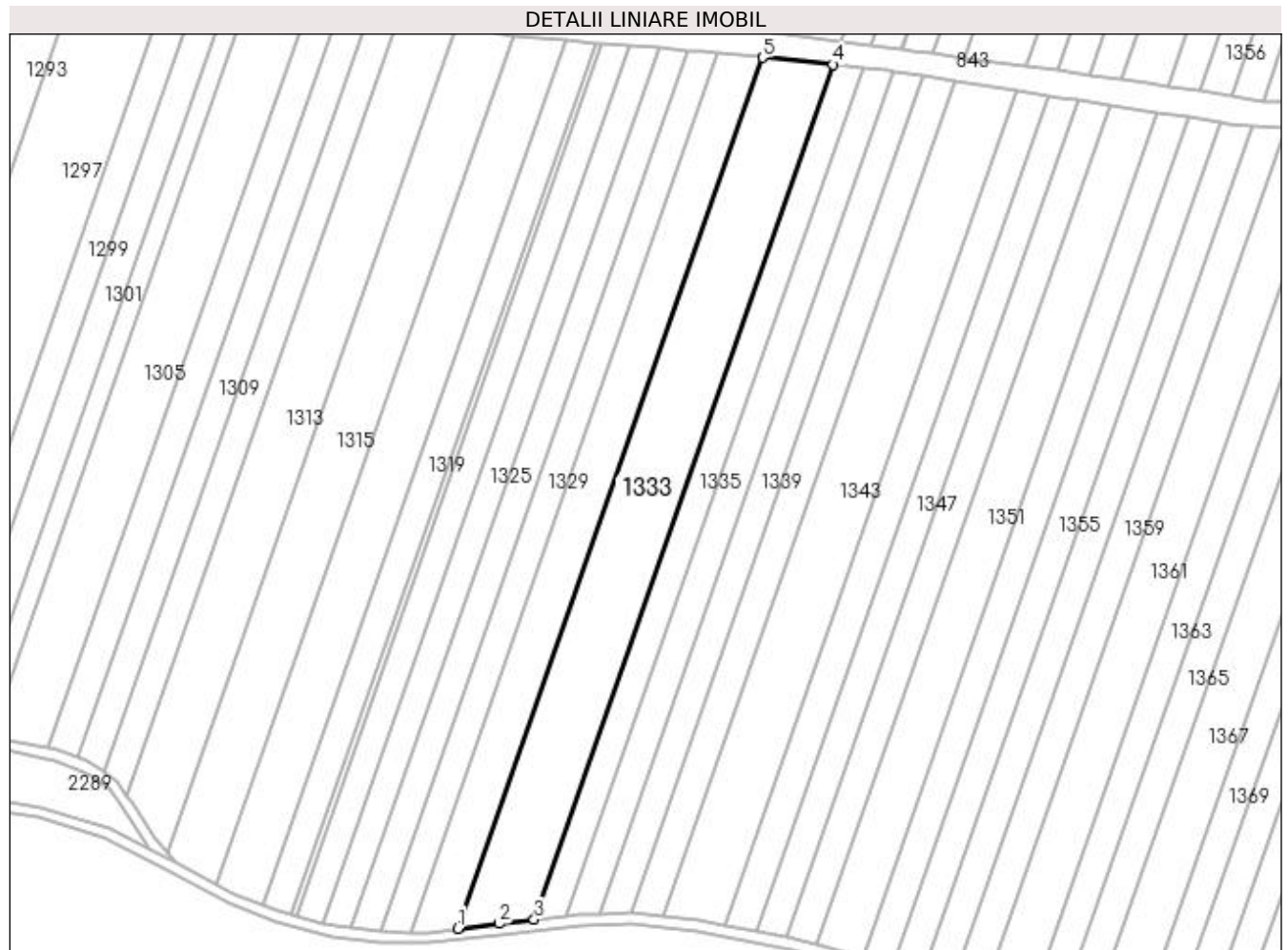
Inscrieri privind dezmembramintele dreptului de proprietate, drepturi reale de garanție și sarcini	Referințe
NU SUNT	

Anexa Nr. 1 La Partea I

Teren

Nr cadastral	Suprafața (mp)*	Observații / Referințe
31639	Din acte: 11.749 Masurata: 8.399	Imobil despartit de Hc 281/1, diferenta de suprafata se regaseste la Id-ul 1334

* Suprafața este determinată în planul de proiecție Stereo 70.



Date referitoare la teren

Crt	Categorie folosință	Intra vilan	Suprafața (mp)	Tarla	Parcelă	Nr. topo	Observații / Referințe
1	arabil	NU	8.399	1	472	-	

Lungime Segmente

1) Valorile lungimilor segmentelor sunt obținute din proiecție în plan.

Punct început	X / Y	Punct sfârșit	X / Y	Lungime segment (** (m)
1	432.325,513 305.036,458	2	432.340,617 305.038,319	15.218
2	432.340,617 305.038,319	3	432.353,336 305.039,772	12.802
3	432.353,336 305.039,772	4	432.462,523 305.351,861	330.638
4	432.462,523 305.351,861	5	432.436,757 305.354,425	25.893
5	432.436,757 305.354,425	1	432.325,513 305.036,458	336.865

**** Lungimile segmentelor sunt determinate în planul de proiecție Stereo 70 și sunt rotunjite la 1 milimetru.**

***** Distanța dintre puncte este formată din segmente cumulate ce sunt mai mici decât valoarea 1 milimetru.**

**DATE DESPRE IMOBILUL NR. 1334**

Oficiul de Cadastru și Publicitate Imobiliară DOLJ
Biroul de Cadastru și Publicitate Imobiliară Craiova

A. Partea I. Descrierea imobilului

TEREN Extravilan

Adresa: Jud. Dolj, T1 P472

Nr. Crt	Nr cadastral Nr. topografic	Suprafața* (mp)	Observații / Referințe
A1	31639	Din acte: 11.749 Masurata: 3.350	Sector cadastral:2 Teren neimprejmuit; Imobil despartit de Hc 281/1, diferenta de suprafata se regaseste la Id-ul 1333

B. Partea II. Proprietari și acte

Inscrieri privitoare la dreptul de proprietate și alte drepturi reale		Referințe
183837 / 02/10/2018		
Act Notarial nr. aut. nr. 2776, din 01/10/2018 emis de NP POPA DANIELA-MARIA;		
B1	Intabulare, drept de PROPRIETATE, dobandit prin Conventie, cota actuala 1/1, cota initiala 1/1 1) ANDREIESCU BOGDAN 2) ANDREIESCU CECILIA-VALERICA	A1
B2	Se notează faptul că, imobilul face parte din patrimoniul de afectatiune al lui : ANDREIESCU A BOGDAN PERSOANA FIZICA AUTORIZATA .	A1

C. Partea III. SARCINI .

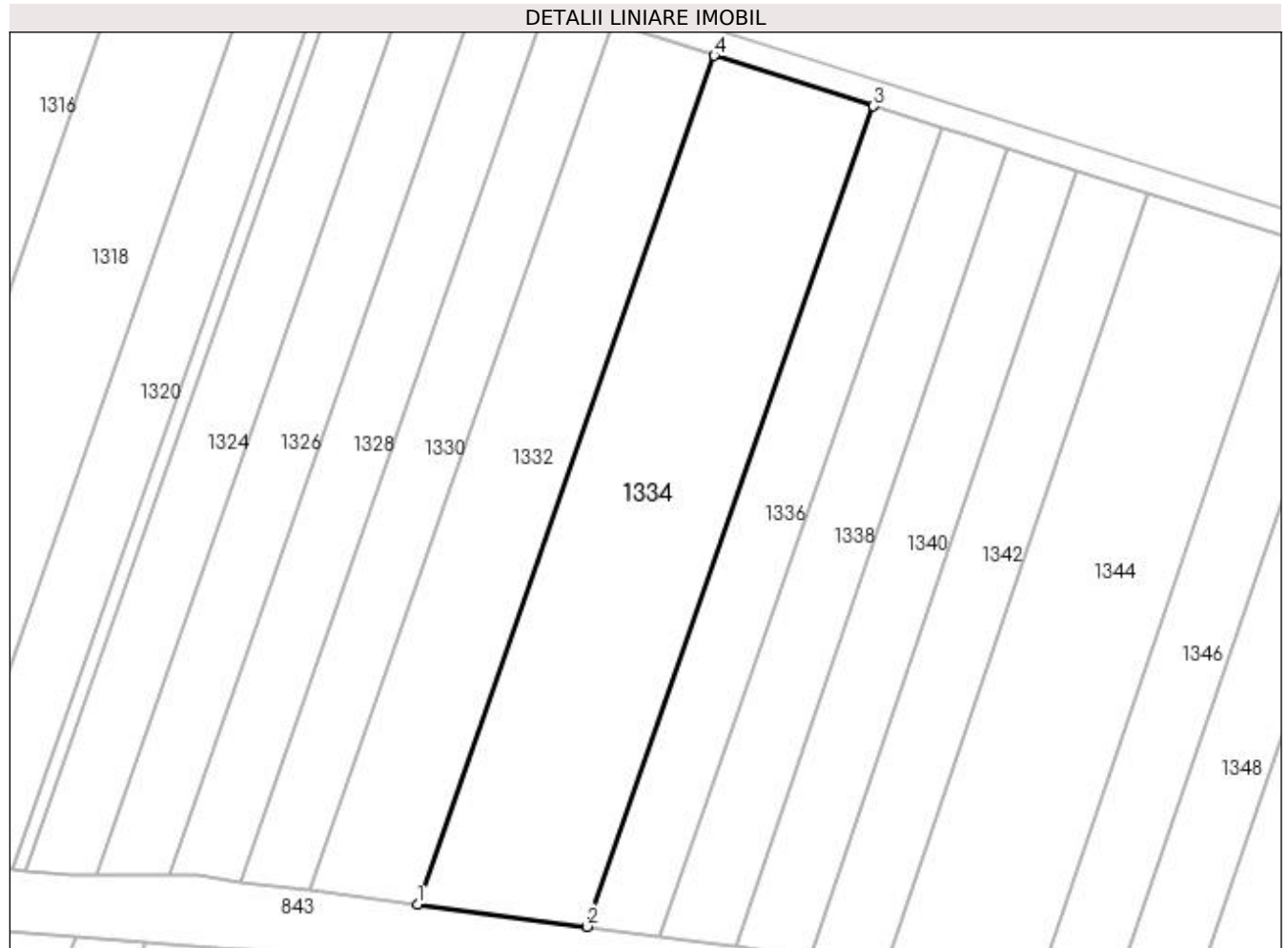
Inscrieri privind dezmembramintele dreptului de proprietate, drepturi reale de garanție și sarcini	Referințe
NU SUNT	

Anexa Nr. 1 La Partea I

Teren

Nr cadastral	Suprafața (mp)*	Observații / Referințe
31639	Din acte: 11.749 Masurata: 3.350	Imobil despartit de Hc 281/1, diferenta de suprafata se regaseste la Id-ul 1333

* Suprafața este determinată în planul de proiecție Stereo 70.



Date referitoare la teren

Crt	Categorie folosință	Intra vilan	Suprafața (mp)	Tarla	Parcelă	Nr. topo	Observații / Referințe
1	arabil	NU	3.350	1	472	-	

Lungime Segmente

1) Valorile lungimilor segmentelor sunt obținute din proiecție în plan.

Punct început	X / Y	Punct sfârșit	X / Y	Lungime segment (** (m)
1	432.439,95 305.363,554	2	432.465,455 305.360,241	25.719
2	432.465,455 305.360,241	3	432.508,66 305.483,735	130.834
3	432.508,66 305.483,735	4	432.484,664 305.491,358	25.178
4	432.484,664 305.491,358	1	432.439,95 305.363,554	135.4

**** Lungimile segmentelor sunt determinate în planul de proiecție Stereo 70 și sunt rotunjite la 1 milimetru.**

***** Distanța dintre puncte este formată din segmente cumulate ce sunt mai mici decât valoarea 1 milimetru.**

**DATE DESPRE IMOBILUL NR. 1335**

Oficiul de Cadastru și Publicitate Imobiliară DOLJ
Biroul de Cadastru și Publicitate Imobiliară Craiova

A. Partea I. Descrierea imobilului

TEREN Extravilan

Adresa: Jud. Dolj, TARLAUA 1, PARCELA 473

Nr. Crt	Nr cadastral Nr. topografic	Suprafața* (mp)	Observații / Referințe
A1	30350	Din acte: 5.000 Masurata: 3.570	Sector cadastral:2 Teren neimprejmuit; Imobil despartit de Hc 281/1, diferenta de suprafata se regaseste la Id-ul 1336

B. Partea II. Proprietari și acte

Inscrieri privitoare la dreptul de proprietate și alte drepturi reale		Referințe
237809 / 14/12/2018		
Act Notarial nr. 3559, din 13/12/2018 emis de POPA DANIELA-MARIA;		
B1	Intabulare, drept de PROPRIETATE, dobandit prin Conventie, cota actuala 1/1, cota initiala 1/1 1) SC RURAL OLTENIA SRL, CIF:22112978	A1

C. Partea III. SARCINI .

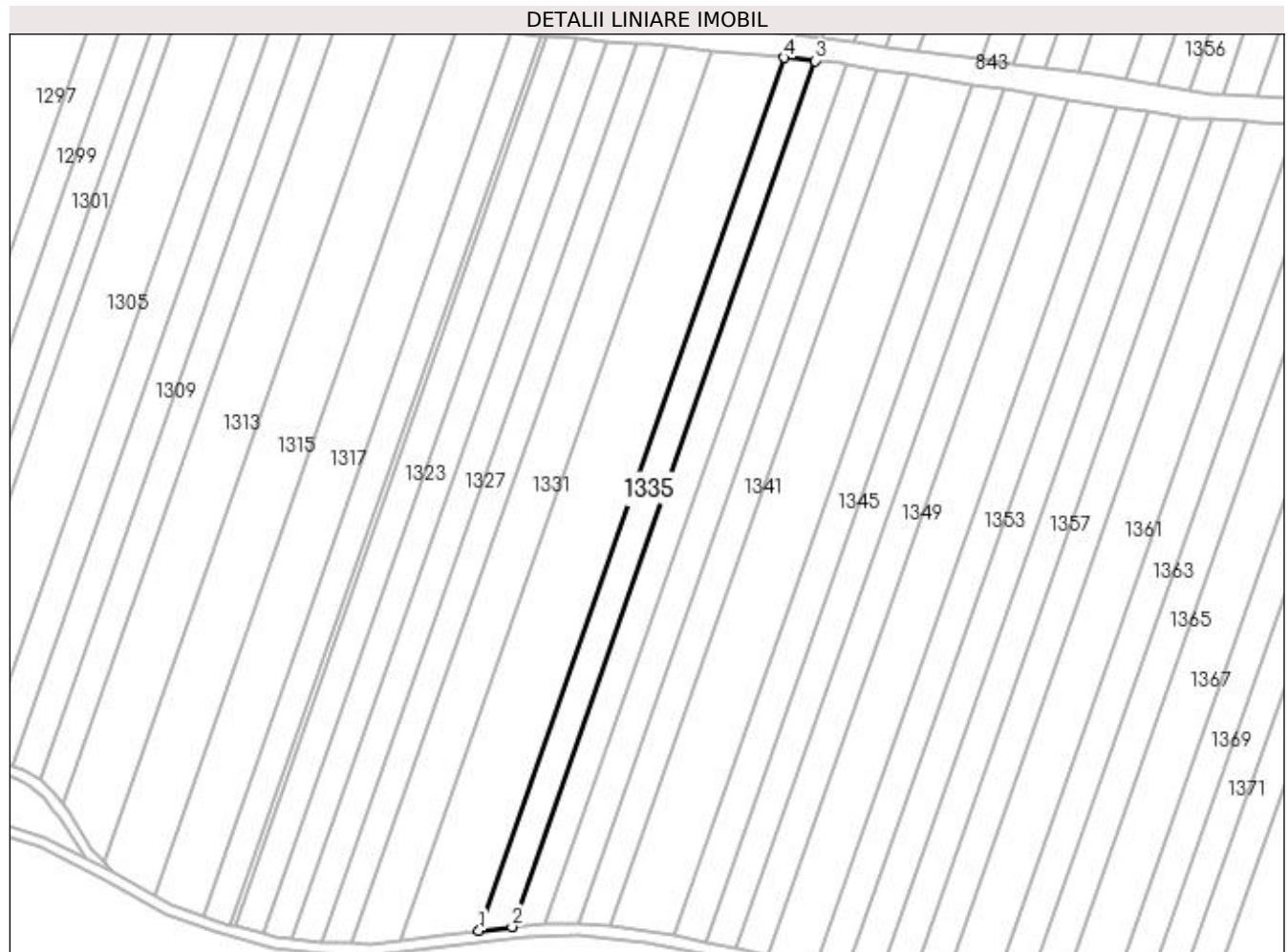
Inscrieri privind dezmembramintele dreptului de proprietate, drepturi reale de garanție și sarcini	Referințe
NU SUNT	

Anexa Nr. 1 La Partea I

Teren

Nr cadastral	Suprafața (mp)*	Observații / Referințe
30350	Din acte: 5.000 Masurata: 3.570	Imobil despartit de Hc 281/1, diferenta de suprafata se regaseste la Id-ul 1336

* Suprafața este determinată în planul de proiecție Stereo 70.



Date referitoare la teren

Crt	Categorie folosință	Intra vilan	Suprafața (mp)	Tarla	Parcelă	Nr. topo	Observații / Referințe
1	arabil	NU	3.570	1	473	-	

Lungime Segmente

1) Valorile lungimilor segmentelor sunt obținute din proiecție în plan.

Punct început	X / Y	Punct sfârșit	X / Y	Lungime segment (** (m)
1	432.353,336 305.039,772	2	432.365,297 305.041,137	12.039
2	432.365,297 305.041,137	3	432.473,62 305.350,757	328.022
3	432.473,62 305.350,757	4	432.462,523 305.351,861	11.152
4	432.462,523 305.351,861	1	432.353,336 305.039,772	330.638

**** Lungimile segmentelor sunt determinate în planul de proiecție Stereo 70 și sunt rotunjite la 1 milimetru.**

***** Distanța dintre puncte este formată din segmente cumulate ce sunt mai mici decât valoarea 1 milimetru.**

**DATE DESPRE IMOBILUL NR. 1336**

Oficiul de Cadastru și Publicitate Imobiliară DOLJ
Biroul de Cadastru și Publicitate Imobiliară Craiova

A. Partea I. Descrierea imobilului

TEREN Extravilan

Adresa: Jud. Dolj, T1 P473

Nr. Crt	Nr cadastral Nr. topografic	Suprafața* (mp)	Observații / Referințe
A1	30350	Din acte: 5.000 Masurata: 1.407	Sector cadastral:2 Teren neimprejmuit; Imobil despartit de Hc 281/1, diferenta de suprafata se regaseste la Id-ul 1335

B. Partea II. Proprietari și acte

Inscrieri privitoare la dreptul de proprietate și alte drepturi reale		Referințe
237809 / 14/12/2018		
Act Notarial nr. 3559, din 13/12/2018 emis de POPA DANIELA-MARIA;		
B1	Intabulare, drept de PROPRIETATE, dobandit prin Conventie, cota actuala 1/1, cota initiala 1/1 1) SC RURAL OLTENIA SRL, CIF:22112978	A1

C. Partea III. SARCINI .

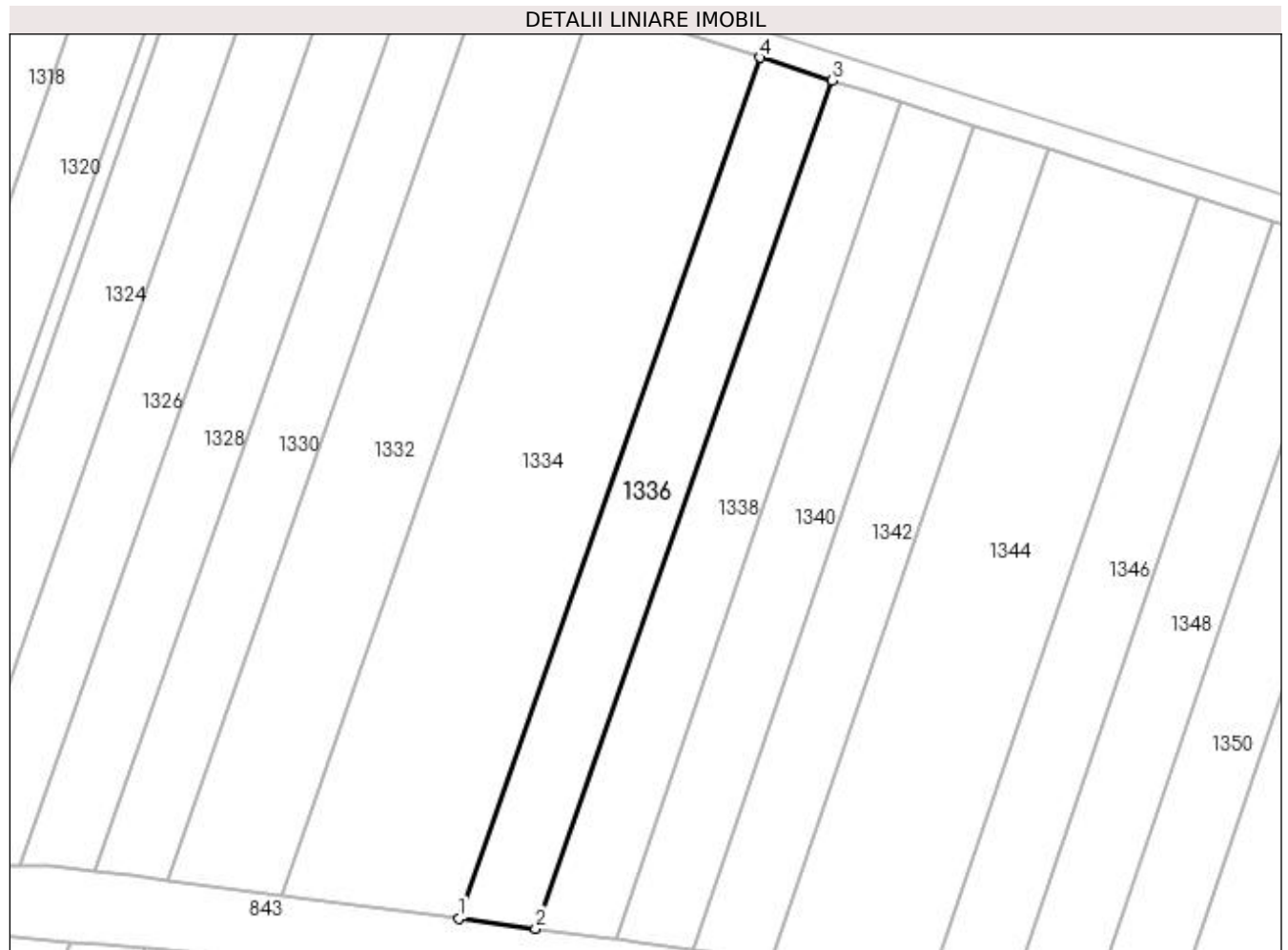
Inscrieri privind dezmembramintele dreptului de proprietate, drepturi reale de garanție și sarcini	Referințe
NU SUNT	

Anexa Nr. 1 La Partea I

Teren

Nr cadastral	Suprafața (mp)*	Observații / Referințe
30350	Din acte: 5.000 Măsurată: 1.407	Imobil despartit de Hc 281/1, diferența de suprafață se regăsește la Id-ul 1335

* Suprafața este determinată în planul de proiecție Stereo 70.



Date referitoare la teren

Crt	Categorie folosință	Intra vilan	Suprafața (mp)	Tarla	Parcelă	Nr. topo	Observații / Referințe
1	arabil	NU	1.407	1	473	-	

Lungime Segmente

1) Valorile lungimilor segmentelor sunt obținute din proiecție în plan.

Punct început	X / Y	Punct sfârșit	X / Y	Lungime segment (** (m)
1	432.465,455 305.360,241	2	432.476,438 305.358,814	11.075
2	432.476,438 305.358,814	3	432.518,994 305.480,452	128.867
3	432.518,994 305.480,452	4	432.508,66 305.483,735	10.843
4	432.508,66 305.483,735	1	432.465,455 305.360,241	130.834

**** Lungimile segmentelor sunt determinate în planul de proiecție Stereo 70 și sunt rotunjite la 1 milimetru.**

***** Distanța dintre puncte este formată din segmente cumulate ce sunt mai mici decât valoarea 1 milimetru.**

**DATE DESPRE IMOBILUL NR. 1337**

Oficiul de Cadastru și Publicitate Imobiliară DOLJ
Biroul de Cadastru și Publicitate Imobiliară Craiova

A. Partea I. Descrierea imobilului

TEREN Extravilan

Adresa: Jud. Dolj, T1 P474

Nr. Crt	Nr cadastral Nr. topografic	Suprafața* (mp)	Observații / Referințe
A1	32090	Din acte: 5.000 Masurata: 3.535	Sector cadastral:2 Teren neimprejmuit; Imobil despartit de Hc 281/1, diferenta de suprafata se regaseste la Id-ul 1338

B. Partea II. Proprietari și acte

Inscrieri privitoare la dreptul de proprietate și alte drepturi reale		Referințe
101173 / 30/06/2017		
Act Notarial nr. Contract de vanzare aut. nr. 1232, din 28/06/2017 emis de NP Tone Florian;		
B1	Intabulare, drept de PROPRIETATE, dobandit prin Conventie, cota actuala 1/1, cota initiala 1/1 1) ANDREIESCU COSMIN ALEXANDRU	A1

C. Partea III. SARCINI .

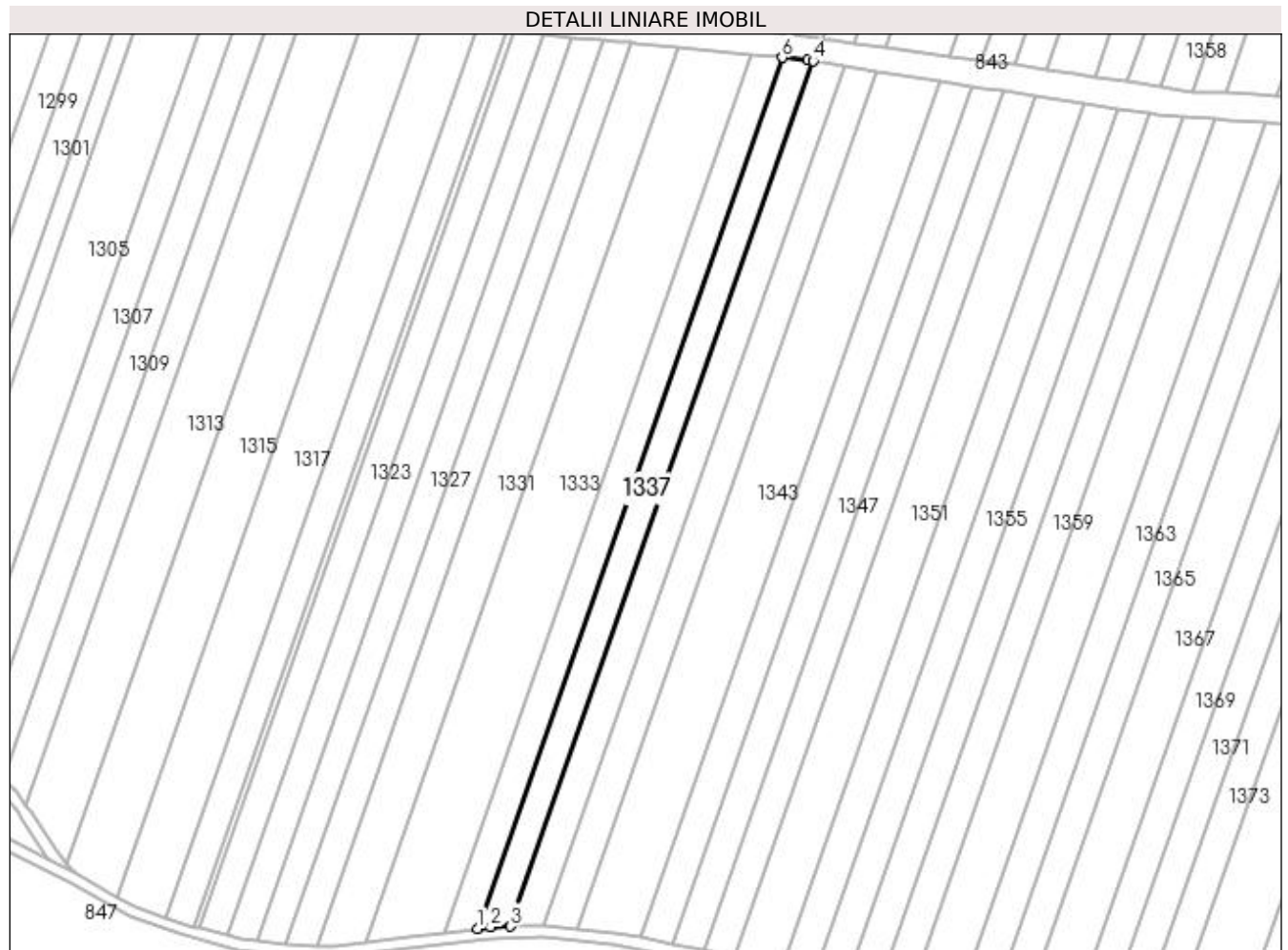
Inscrieri privind dezmembramintele dreptului de proprietate, drepturi reale de garanție și sarcini	Referințe
NU SUNT	

Anexa Nr. 1 La Partea I

Teren

Nr cadastral	Suprafața (mp)*	Observații / Referințe
32090	Din acte: 5.000 Masurata: 3.535	Imobil despartit de Hc 281/1, diferenta de suprafata se regaseste la Id-ul 1338

* Suprafața este determinată în planul de proiecție Stereo 70.



Date referitoare la teren

Crt	Categorie folosință	Intra vilan	Suprafața (mp)	Tarla	Parcelă	Nr. topo	Observații / Referințe
1	arabil	NU	3.535	1	474	-	

Lungime Segmente

1) Valorile lungimilor segmentelor sunt obținute din proiecție în plan.

Punct început	X / Y	Punct sfârșit	X / Y	Lungime segment (** (m)
1	432.365,297 305.041,137	2	432.369,905 305.041,664	4.638
2	432.369,905 305.041,664	3	432.377,034 305.041,94	7.134
3	432.377,034 305.041,94	4	432.484,653 305.349,547	325.889
4	432.484,653 305.349,547	5	432.482,807 305.349,843	1.87
5	432.482,807 305.349,843	6	432.473,62 305.350,757	9.232

Punct început	X / Y	Punct sfârșit	X / Y	Lungime segment (** (m)
6	432.473,62 305.350,757	1	432.365,297 305.041,137	328.022

** Lungimile segmentelor sunt determinate în planul de proiecție Stereo 70 și sunt rotunjite la 1 milimetru.

*** Distanța dintre puncte este formată din segmente cumulate ce sunt mai mici decât valoarea 1 milimetru.

**DATE DESPRE IMOBILUL NR. 1338**

Oficiul de Cadastru și Publicitate Imobiliară DOLJ
 Biroul de Cadastru și Publicitate Imobiliară Craiova

A. Partea I. Descrierea imobilului

TEREN Extravilan

Adresa: Jud. Dolj, T1 P474

Nr. Crt	Nr cadastral Nr. topografic	Suprafața* (mp)	Observații / Referințe
A1	32090	Din acte: 5.000 Masurata: 1.383	Sector cadastral:2 Teren neimprejmuit; Imobil despartit de Hc 281/1, diferenta de suprafata se regaseste la Id-ul 1337

B. Partea II. Proprietari și acte

Inscrieri privitoare la dreptul de proprietate și alte drepturi reale		Referințe
101173 / 30/06/2017		
Act Notarial nr. Contract de vanzare aut. nr. 1232, din 28/06/2017 emis de NP Tone Florian;		
B1	Intabulare, drept de PROPRIETATE, dobandit prin Conventie, cota actuala 1/1, cota initiala 1/1 1) ANDREIESCU COSMIN ALEXANDRU	A1

C. Partea III. SARCINI .

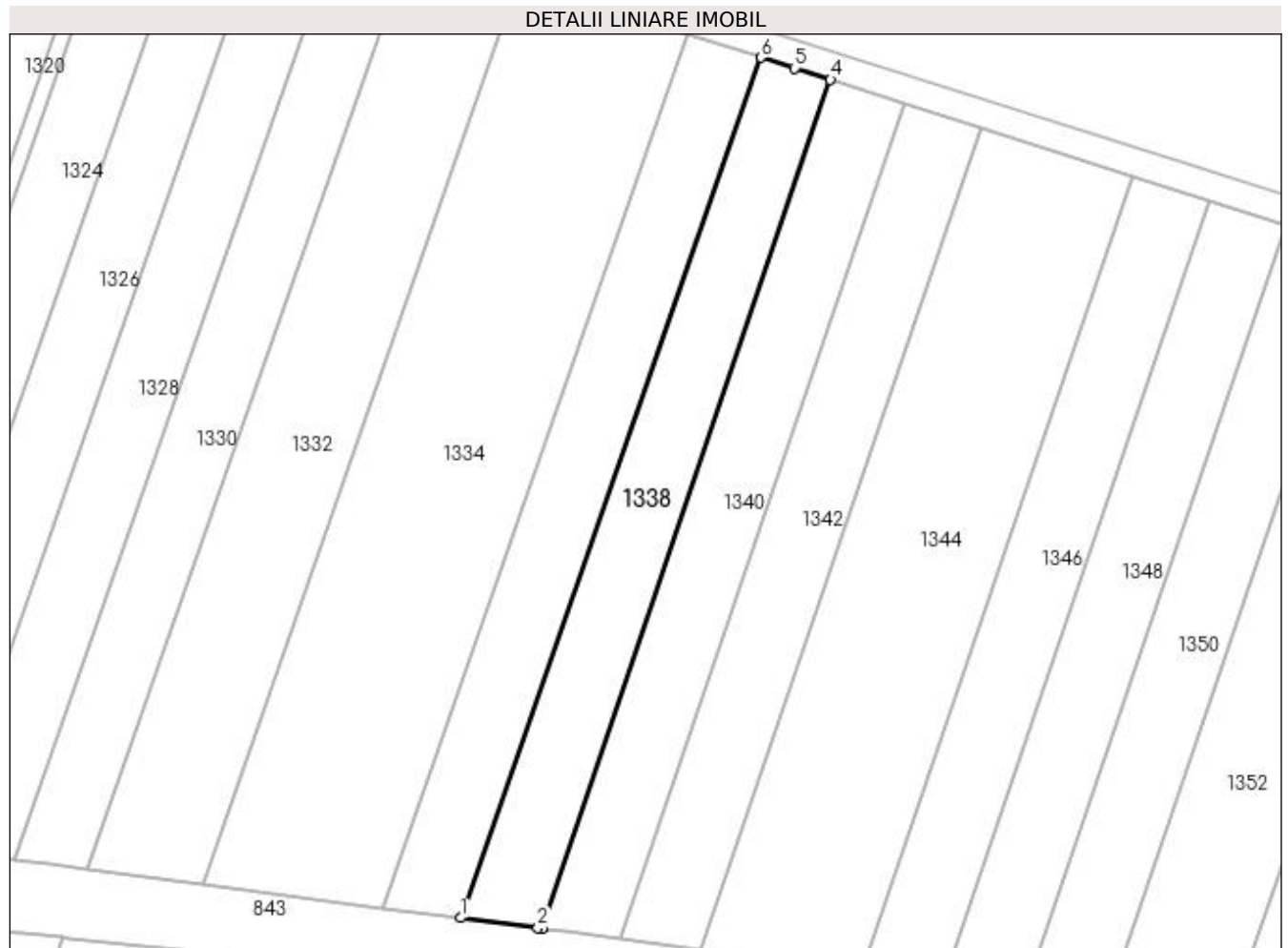
Inscrieri privind dezmembramintele dreptului de proprietate, drepturi reale de garanție și sarcini	Referințe
NU SUNT	

Anexa Nr. 1 La Partea I

Teren

Nr cadastral	Suprafața (mp)*	Observații / Referințe
32090	Din acte: 5.000 Masurata: 1.383	Imobil despartit de Hc 281/1, diferenta de suprafata se regaseste la Id-ul 1337

* Suprafața este determinată în planul de proiecție Stereo 70.



Date referitoare la teren

Crt	Categorie folosință	Intra vilan	Suprafața (mp)	Tarla	Parcelă	Nr. topo	Observații / Referințe
1	arabil	NU	1.383	1	474	-	

Lungime Segmente

1) Valorile lungimilor segmentelor sunt obținute din proiecție în plan.

Punct început	X / Y	Punct sfârșit	X / Y	Lungime segment (** (m)
1	432.476,438 305.358,814	2	432.487,397 305.357,39	11.051
2	432.487,397 305.357,39	3	432.487,932 305.357,321	0.539
3	432.487,932 305.357,321	4	432.528,801 305.477,334	126.781
4	432.528,801 305.477,334	5	432.523,711 305.478,953	5.341
5	432.523,711 305.478,953	6	432.518,994 305.480,452	4.949

Punct început	X / Y	Punct sfârșit	X / Y	Lungime segment (** (m)
6	432.518,994 305.480,452	1	432.476,438 305.358,814	128.867

** Lungimile segmentelor sunt determinate în planul de proiecție Stereo 70 și sunt rotunjite la 1 milimetru.

*** Distanța dintre puncte este formată din segmente cumulate ce sunt mai mici decât valoarea 1 milimetru.

**DATE DESPRE IMOBILUL NR. 1339**

Oficiul de Cadastru și Publicitate Imobiliară DOLJ
Biroul de Cadastru și Publicitate Imobiliară Craiova

A. Partea I. Descrierea imobilului

TEREN Extravilan

Adresa: Jud. Dolj, T1 P475

Nr. Crt	Nr cadastral Nr. topografic	Suprafața* (mp)	Observații / Referințe
A1		Din acte: 5.000 Masurata: 3.603	Sector cadastral:2 Teren neimprejmuit; Imobil despartit de Hc 281/1, diferenta de suprafata se regaseste la Id-ul 1340

B. Partea II. Proprietari și acte

Inscrieri privitoare la dreptul de proprietate și alte drepturi reale		Referințe
/		
Act Administrativ nr. TDP 664-15093, din 11/05/1994 emis de CJS DAPT DOLJ;		
B1	Intabulare, drept de PROPRIETATE, dobandit prin Reconstituire, cota actuala 1/1, cota initiala 1/1 1) PRECUPEȚU MIHAI, Lipsa CNP	A1

C. Partea III. SARCINI .

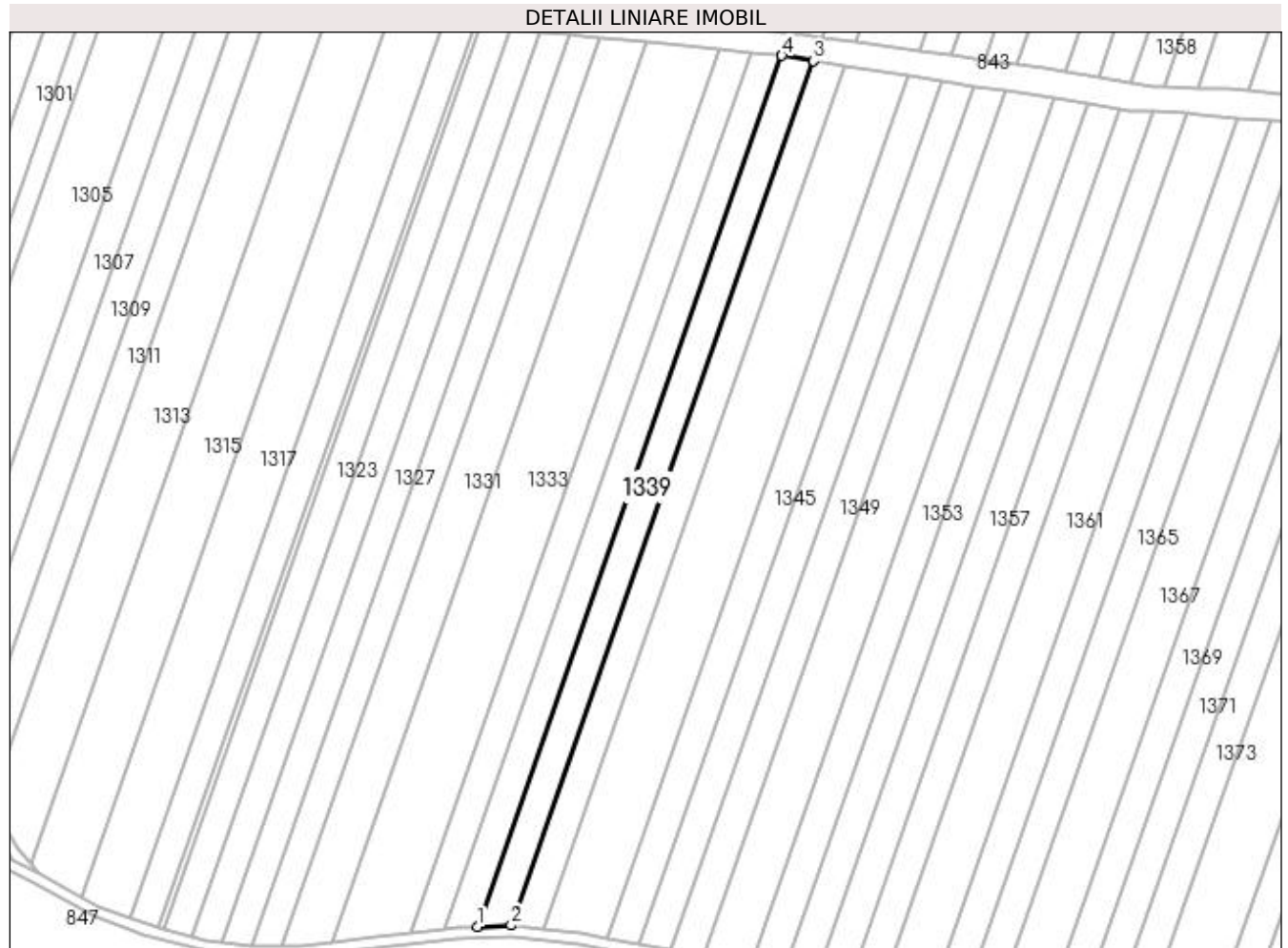
Inscrieri privind dezmembramintele dreptului de proprietate, drepturi reale de garanție și sarcini	Referințe
NU SUNT	

Anexa Nr. 1 La Partea I

Teren

Nr cadastral	Suprafața (mp)*	Observații / Referințe
	Din acte: 5.000 Masurata: 3.603	Imobil despartit de Hc 281/1, diferenta de suprafata se regaseste la Id-ul 1340

* Suprafața este determinată în planul de proiecție Stereo 70.



Date referitoare la teren

Crt	Categorie folosință	Intra vilan	Suprafața (mp)	Tarla	Parcelă	Nr. topo	Observații / Referințe
1	arabil	NU	3.603	1	475	-	

Lungime Segmente

1) Valorile lungimilor segmentelor sunt obținute din proiecție în plan.

Punct început	X / Y	Punct sfârșit	X / Y	Lungime segment (** (m)
1	432.377,034 305.041,94	2	432.388,951 305.042,402	11.926
2	432.388,951 305.042,402	3	432.495,785 305.347,765	323.512
3	432.495,785 305.347,765	4	432.484,653 305.349,547	11.274
4	432.484,653 305.349,547	1	432.377,034 305.041,94	325.889

**** Lungimile segmentelor sunt determinate în planul de proiecție Stereo 70 și sunt rotunjite la 1 milimetru.**

***** Distanța dintre puncte este formată din segmente cumulate ce sunt mai mici decât valoarea 1 milimetru.**

**DATE DESPRE IMOBILUL NR. 1340**

Oficiul de Cadastru și Publicitate Imobiliară DOLJ
Biroul de Cadastru și Publicitate Imobiliară Craiova

A. Partea I. Descrierea imobilului

TEREN Extravilan

Adresa: Jud. Dolj, T1 P475

Nr. Crt	Nr cadastral Nr. topografic	Suprafața* (mp)	Observații / Referințe
A1		Din acte: 5.000 Masurata: 1.397	Sector cadastral:2 Teren neimprejmuit; Imobil despartit de Hc 281/1, diferenta de suprafata se regaseste la Id-ul 1339

B. Partea II. Proprietari și acte

Inscrieri privitoare la dreptul de proprietate și alte drepturi reale		Referințe
/		
Act Administrativ nr. TDP 664-15093, din 11/05/1994 emis de CJS DAPT DOLJ;		
B1	Intabulare, drept de PROPRIETATE, dobandit prin Reconstituire, cota actuala 1/1, cota initiala 1/1 1) PRECUPEȚU MIHAI, Lipsa CNP	A1

C. Partea III. SARCINI .

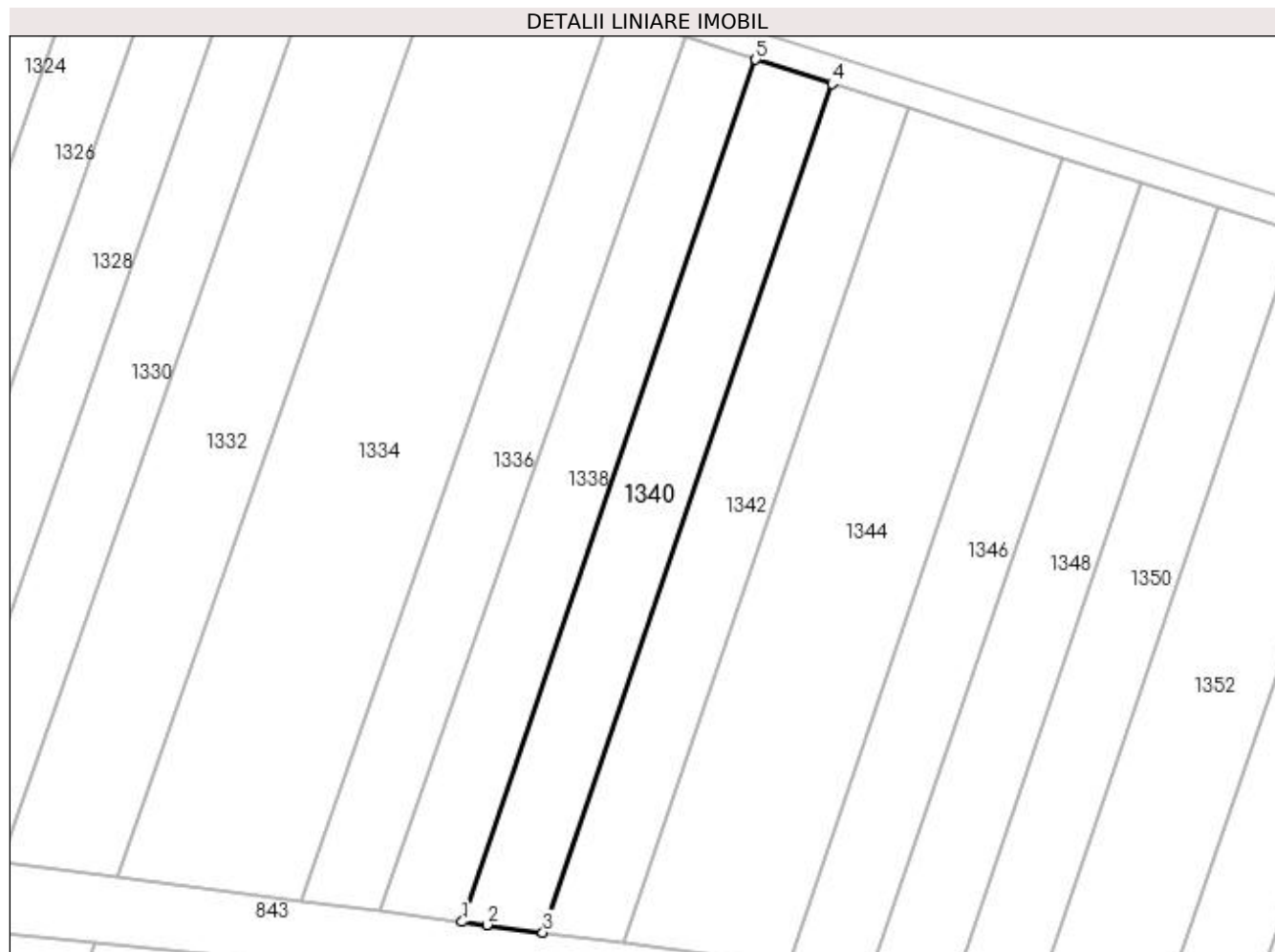
Inscrieri privind dezmembramintele dreptului de proprietate, drepturi reale de garanție și sarcini	Referințe
NU SUNT	

Anexa Nr. 1 La Partea I

Teren

Nr cadastral	Suprafața (mp)*	Observații / Referințe
	Din acte: 5.000 Masurata: 1.397	Imobil despartit de Hc 281/1, diferenta de suprafata se regaseste la Id-ul 1339

* Suprafața este determinată în planul de proiecție Stereo 70.



Date referitoare la teren

Crt	Categorie folosință	Intra vilan	Suprafața (mp)	Tarla	Parcelă	Nr. topo	Observații / Referințe
1	arabil	NU	1.397	1	475	-	

Lungime Segmente

1) Valorile lungimilor segmentelor sunt obținute din proiecție în plan.

Punct început	X / Y	Punct sfârșit	X / Y	Lungime segment (** (m)
1	432.487,932 305.357,321	2	432.491,337 305.356,878	3.434
2	432.491,337 305.356,878	3	432.499,155 305.355,826	7.888
3	432.499,155 305.355,826	4	432.539,386 305.473,966	124.802
4	432.539,386 305.473,966	5	432.528,801 305.477,334	11.108
5	432.528,801 305.477,334	1	432.487,932 305.357,321	126.781

**** Lungimile segmentelor sunt determinate în planul de proiecție Stereo 70 și sunt rotunjite la 1 milimetru.**

***** Distanța dintre puncte este formată din segmente cumulate ce sunt mai mici decât valoarea 1 milimetru.**

**DATE DESPRE IMOBILUL NR. 1341**

Oficiul de Cadastru și Publicitate Imobiliară DOLJ
Biroul de Cadastru și Publicitate Imobiliară Craiova

A. Partea I. Descrierea imobilului

TEREN Extravilan

Adresa: Jud. Dolj, T1 P476

Nr. Crt	Nr cadastral Nr. topografic	Suprafața* (mp)	Observații / Referințe
A1		Din acte: 5.000 Masurata: 3.614	Sector cadastral:2 Teren neimprejmuit; Imobil despartit de Hc 281/1, diferenta de suprafata se regaseste la Id-ul 1342

B. Partea II. Proprietari și acte

Inscrieri privitoare la dreptul de proprietate și alte drepturi reale		Referințe
/		
Act Administrativ nr. TDP 600-2198, din 05/05/1994 emis de CJS DAPT DOLJ;		
B1	Intabulare, drept de PROPRIETATE, dobandit prin Reconstituire, cota actuala 1/1, cota initiala 1/1 1) DĂNILĂ CONSTANTIN , Lipsa CNP DEFUNCT:Da	A1

C. Partea III. SARCINI .

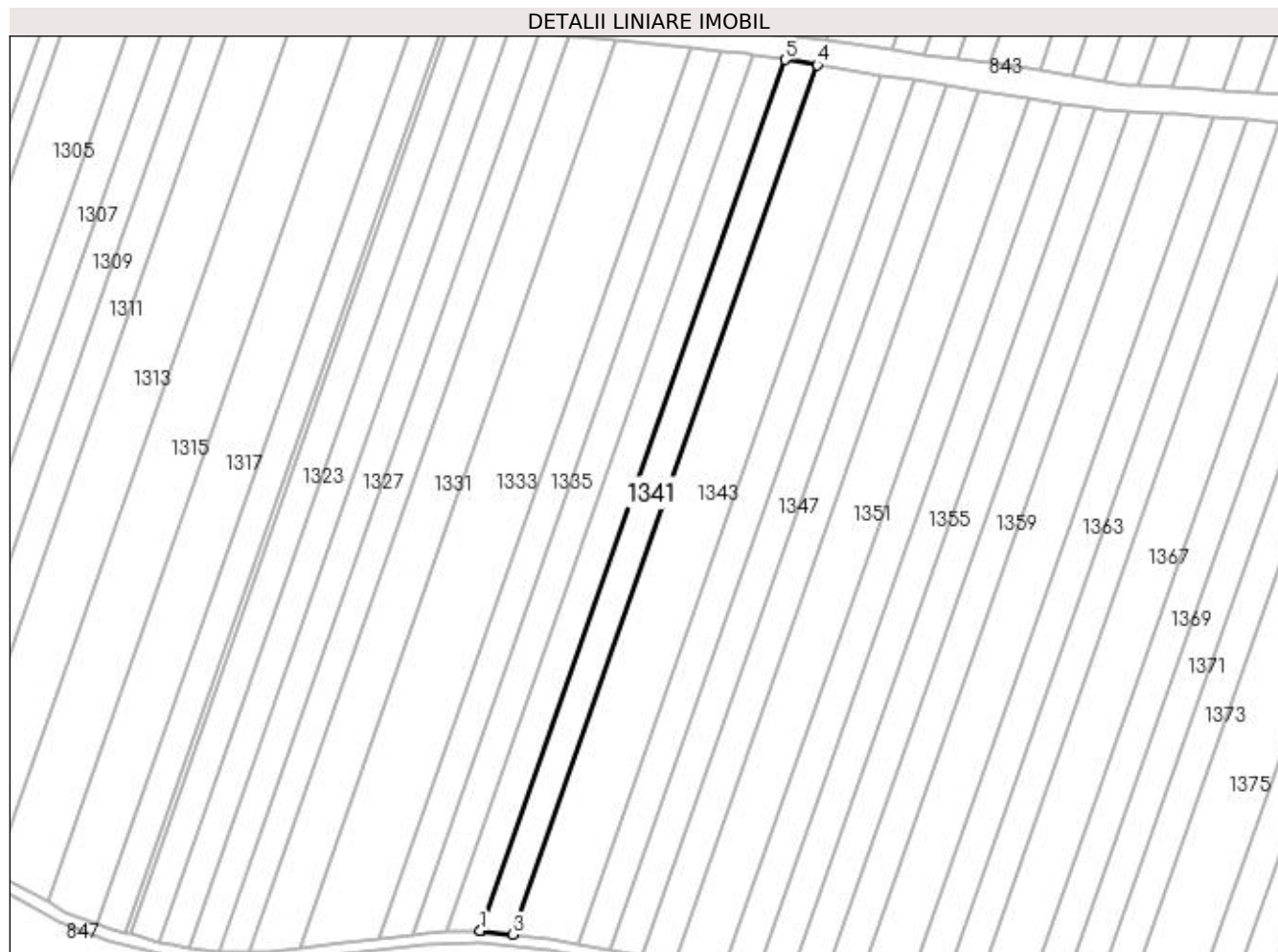
Inscrieri privind dezmembramintele dreptului de proprietate, drepturi reale de garanție și sarcini	Referințe
NU SUNT	

Anexa Nr. 1 La Partea I

Teren

Nr cadastral	Suprafața (mp)*	Observații / Referințe
	Din acte: 5.000 Masurata: 3.614	Imobil despartit de Hc 281/1, diferenta de suprafata se regaseste la Id-ul 1342

* Suprafața este determinată în planul de proiecție Stereo 70.



Date referitoare la teren

Crt	Categorie folosință	Intra vilan	Suprafața (mp)	Tarla	Parcelă	Nr. topo	Observații / Referințe
1	arabil	NU	3.614	1	476	-	

Lungime Segmente

1) Valorile lungimilor segmentelor sunt obținute din proiecție în plan.

Punct început	X / Y	Punct sfârșit	X / Y	Lungime segment (** (m)
1	432.388,951 305.042,402	2	432.389,117 305.042,408	0.166
2	432.389,117 305.042,408	3	432.400,371 305.041,18	11.321
3	432.400,371 305.041,18	4	432.507,004 305.345,969	322.904
4	432.507,004 305.345,969	5	432.495,785 305.347,765	11.362
5	432.495,785 305.347,765	1	432.388,951 305.042,402	323.512

**** Lungimile segmentelor sunt determinate în planul de proiecție Stereo 70 și sunt rotunjite la 1 milimetru.**

***** Distanța dintre puncte este formată din segmente cumulate ce sunt mai mici decât valoarea 1 milimetru.**

**DATE DESPRE IMOBILUL NR. 1342**

Oficiul de Cadastru și Publicitate Imobiliară DOLJ
 Biroul de Cadastru și Publicitate Imobiliară Craiova

A. Partea I. Descrierea imobilului

TEREN Extravilan

Adresa: Jud. Dolj, T1 P476

Nr. Crt	Nr cadastral Nr. topografic	Suprafața* (mp)	Observații / Referințe
A1		Din acte: 5.000 Masurata: 1.386	Sector cadastral:2 Teren neimprejmuit; Imobil despartit de Hc 281/1, diferenta de suprafata se regaseste la Id-ul 1341

B. Partea II. Proprietari și acte

Inscrieri privitoare la dreptul de proprietate și alte drepturi reale		Referințe
/		
Act Administrativ nr. TDP 600-2198, din 05/05/1994 emis de CJS DAPT DOLJ;		
B1	Intabulare, drept de PROPRIETATE, dobandit prin Reconstituire, cota actuala 1/1, cota initiala 1/1 1) DĂNILĂ CONSTANTIN , Lipsa CNP DEFUNCT:Da	A1

C. Partea III. SARCINI .

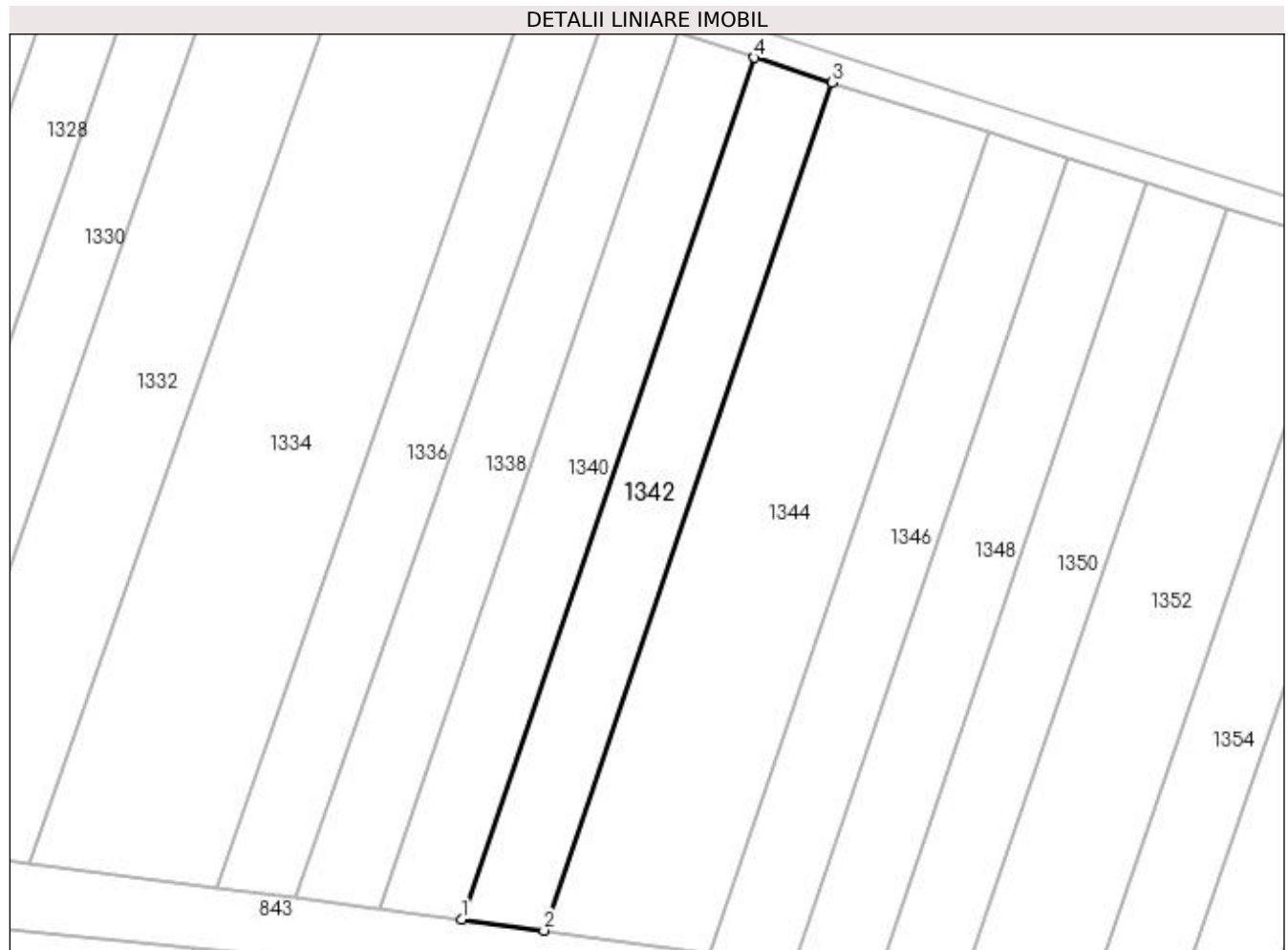
Inscrieri privind dezmembramintele dreptului de proprietate, drepturi reale de garanție și sarcini	Referințe
NU SUNT	

Anexa Nr. 1 La Partea I

Teren

Nr cadastral	Suprafața (mp)*	Observații / Referințe
	Din acte: 5.000 Masurata: 1.386	Imobil despartit de Hc 281/1, diferenta de suprafata se regaseste la Id-ul 1341

* Suprafața este determinată în planul de proiecție Stereo 70.



Date referitoare la teren

Crt	Categorie folosință	Intra vilan	Suprafața (mp)	Tarla	Parcelă	Nr. topo	Observații / Referințe
1	arabil	NU	1.386	1	476	-	

Lungime Segmente

1) Valorile lungimilor segmentelor sunt obținute din proiecție în plan.

Punct început	X / Y	Punct sfârșit	X / Y	Lungime segment (** (m)
1	432.499,155 305.355,826	2	432.510,462 305.354,304	11.409
2	432.510,462 305.354,304	3	432.550,056 305.470,571	122.824
3	432.550,056 305.470,571	4	432.539,386 305.473,966	11.197
4	432.539,386 305.473,966	1	432.499,155 305.355,826	124.802

**** Lungimile segmentelor sunt determinate în planul de proiecție Stereo 70 și sunt rotunjite la 1 milimetru.**

***** Distanța dintre puncte este formată din segmente cumulate ce sunt mai mici decât valoarea 1 milimetru.**

**DATE DESPRE IMOBILUL NR. 1343**

Oficiul de Cadastru și Publicitate Imobiliară DOLJ
Biroul de Cadastru și Publicitate Imobiliară Craiova

A. Partea I. Descrierea imobilului

TEREN Extravilan

Adresa: Jud. Dolj, T1 P476

Nr. Crt	Nr cadastral Nr. topografic	Suprafața* (mp)	Observații / Referințe
A1		Din acte: 10.000 Masurata: 7.272	Sector cadastral:2 Teren neimprejmuit; Imobil despartit de Hc 281/1, diferenta de suprafata se regaseste la Id-ul 1344

B. Partea II. Proprietari și acte

Inscrieri privitoare la dreptul de proprietate și alte drepturi reale		Referințe
/		
Act Administrativ nr. TDP 476-2162, din 01/03/1994 emis de CJS DAPT DOLJ;		
B1	Intabulare, drept de PROPRIETATE, dobandit prin Reconstituire, cota actuala 1/1, cota initiala 1/1 1) ION FERDINICĂ, Lipsa CNP 2) ION IOANA, Lipsa CNP	A1

C. Partea III. SARCINI .

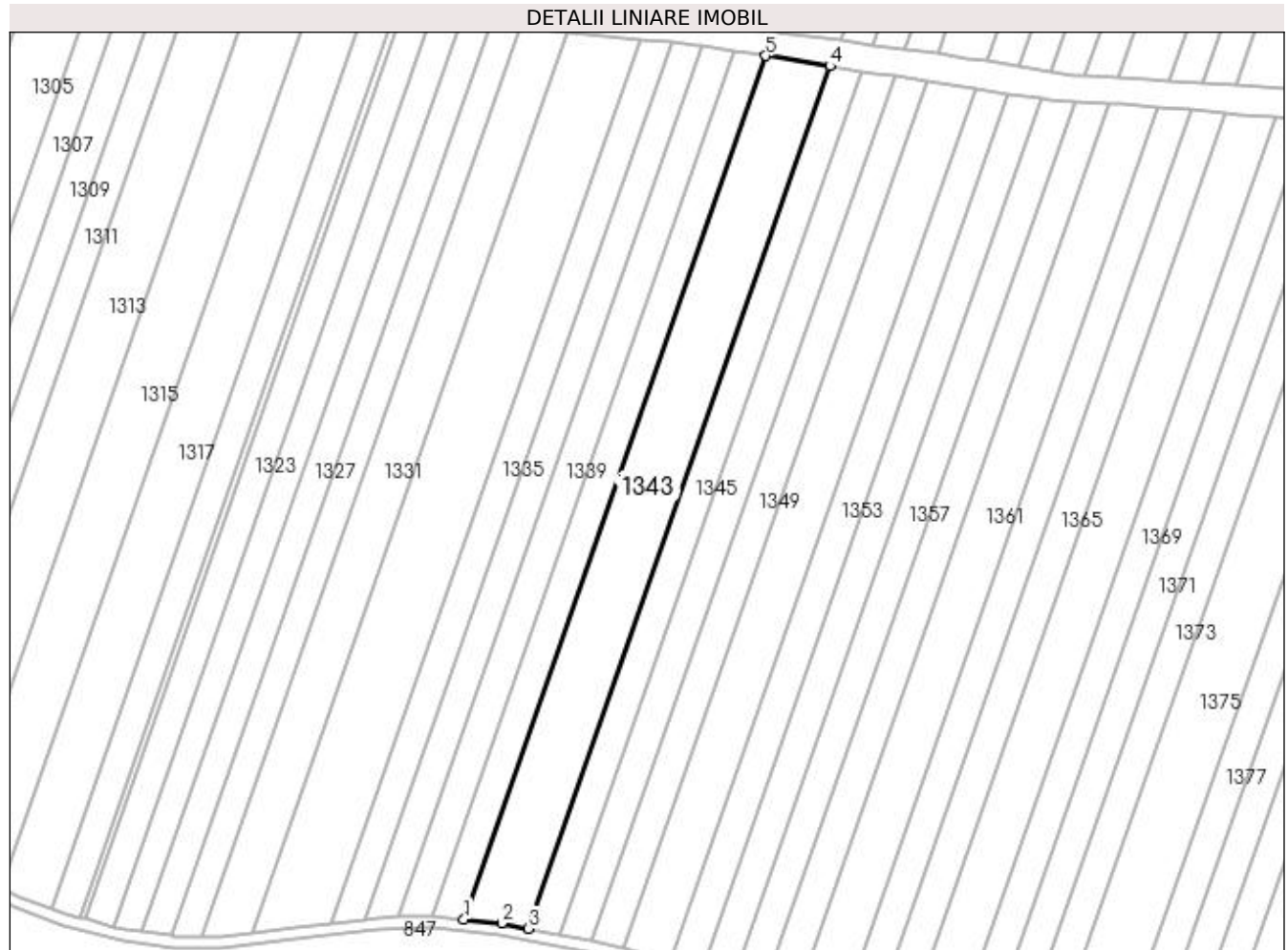
Inscrieri privind dezmembramintele dreptului de proprietate, drepturi reale de garanție și sarcini	Referințe
NU SUNT	

Anexa Nr. 1 La Partea I

Teren

Nr cadastral	Suprafața (mp)*	Observații / Referințe
	Din acte: 10.000 Masurata: 7.272	Imobil despartit de Hc 281/1, diferenta de suprafata se regaseste la Id-ul 1344

* Suprafața este determinată în planul de proiecție Stereo 70.



Date referitoare la teren

Crt	Categorie folosință	Intra vilan	Suprafața (mp)	Tarla	Parcelă	Nr. topo	Observații / Referințe
1	arabil	NU	7.272	1	476	-	

Lungime Segmente

1) Valorile lungimilor segmentelor sunt obținute din proiecție în plan.

Punct început	X / Y	Punct sfârșit	X / Y	Lungime segment (** (m)
1	432.400,371 305.041,18	2	432.413,69 305.039,727	13.398
2	432.413,69 305.039,727	3	432.423,103 305.037,869	9.595
3	432.423,103 305.037,869	4	432.529,628 305.342,348	322.576
4	432.529,628 305.342,348	5	432.507,004 305.345,969	22.912
5	432.507,004 305.345,969	1	432.400,371 305.041,18	322.904

**** Lungimile segmentelor sunt determinate în planul de proiecție Stereo 70 și sunt rotunjite la 1 milimetru.**

***** Distanța dintre puncte este formată din segmente cumulate ce sunt mai mici decât valoarea 1 milimetru.**

**DATE DESPRE IMOBILUL NR. 1344**

Oficiul de Cadastru și Publicitate Imobiliară DOLJ
 Biroul de Cadastru și Publicitate Imobiliară Craiova

A. Partea I. Descrierea imobilului

TEREN Extravilan

Adresa: Jud. Dolj, T1 P476

Nr. Crt	Nr cadastral Nr. topografic	Suprafața* (mp)	Observații / Referințe
A1		Din acte: 10.000 Masurata: 2.728	Sector cadastral:2 Teren neimprejmuit; Imobil despartit de Hc 281/1, diferenta de suprafata se regaseste la Id-ul 1343

B. Partea II. Proprietari și acte

Inscrieri privitoare la dreptul de proprietate și alte drepturi reale		Referințe
/		
Act Administrativ nr. TDP 476-2162, din 01/03/1994 emis de CJS DAPT DOLJ;		
B1	Intabulare, drept de PROPRIETATE, dobandit prin Reconstituire, cota actuala 1/1, cota initiala 1/1 1) ION FERDINICĂ, Lipsa CNP 2) ION IOANA, Lipsa CNP	A1

C. Partea III. SARCINI .

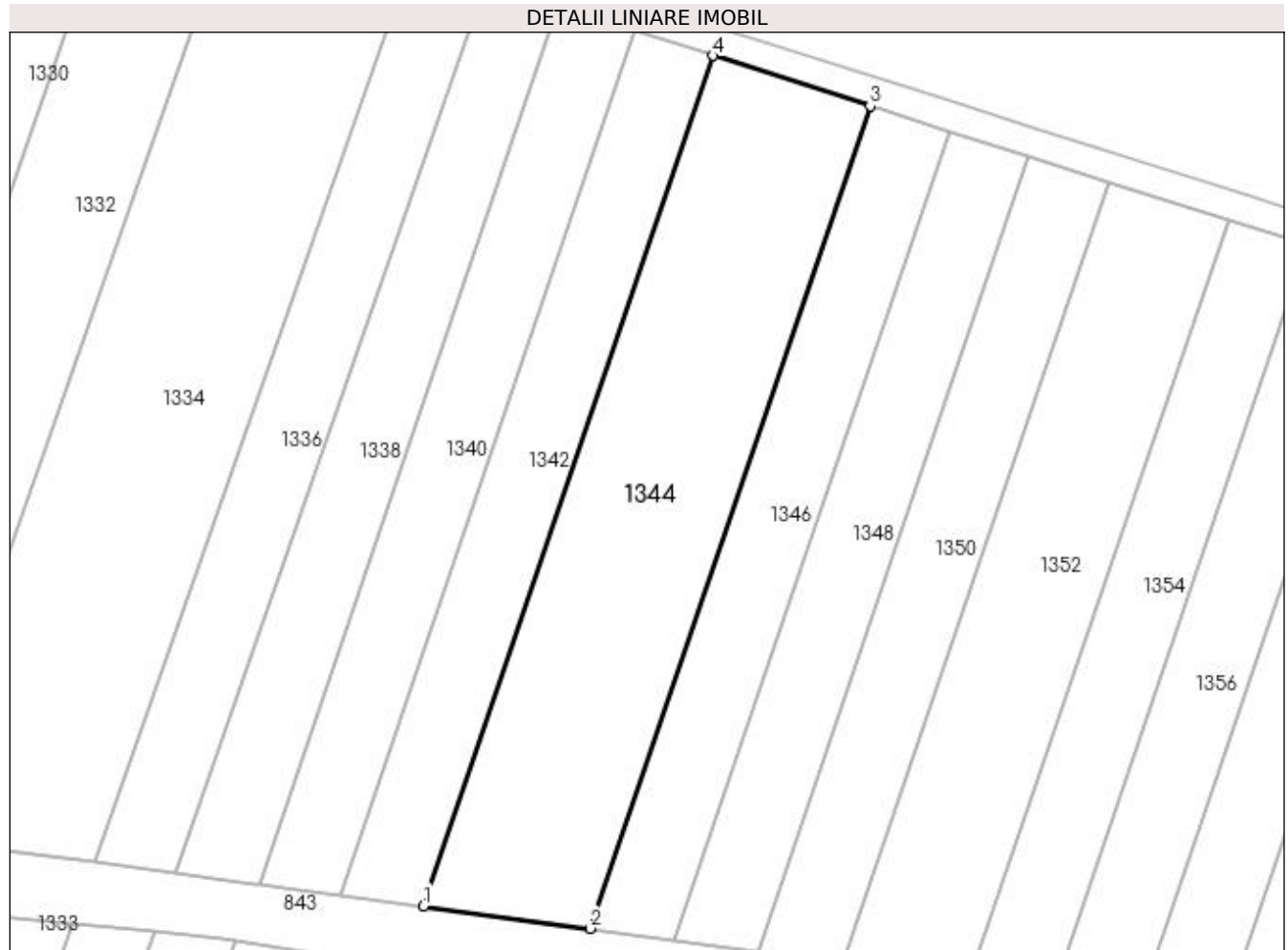
Inscrieri privind dezmembramintele dreptului de proprietate, drepturi reale de garanție și sarcini	Referințe
NU SUNT	

Anexa Nr. 1 La Partea I

Teren

Nr cadastral	Suprafața (mp)*	Observații / Referințe
	Din acte: 10.000 Masurata: 2.728	Imobil despartit de Hc 281/1, diferenta de suprafata se regaseste la Id-ul 1343

* Suprafața este determinată în planul de proiecție Stereo 70.



Date referitoare la teren

Crt	Categorie folosință	Intra vilan	Suprafața (mp)	Tarla	Parcelă	Nr. topo	Observații / Referințe
1	arabil	NU	2.728	1	476	-	

Lungime Segmente

1) Valorile lungimilor segmentelor sunt obținute din proiecție în plan.

Punct început	X / Y	Punct sfârșit	X / Y	Lungime segment (** (m)
1	432.510,462 305.354,304	2	432.533,268 305.351,234	23.012
2	432.533,268 305.351,234	3	432.571,575 305.463,724	118.834
3	432.571,575 305.463,724	4	432.550,056 305.470,571	22.582
4	432.550,056 305.470,571	1	432.510,462 305.354,304	122.824

**** Lungimile segmentelor sunt determinate în planul de proiecție Stereo 70 și sunt rotunjite la 1 milimetru.**

***** Distanța dintre puncte este formată din segmente cumulate ce sunt mai mici decât valoarea 1 milimetru.**

**DATE DESPRE IMOBILUL NR. 1345**

Oficiul de Cadastru și Publicitate Imobiliară DOLJ
 Biroul de Cadastru și Publicitate Imobiliară Craiova

A. Partea I. Descrierea imobilului

TEREN Extravilan

Adresa: Jud. Dolj, T1 P477

Nr. Crt	Nr cadastral Nr. topografic	Suprafața* (mp)	Observații / Referințe
A1		Din acte: 5.000 Masurata: 3.662	Sector cadastral:2 Teren neimprejmuit; Imobil despartit de Hc 281/1, diferenta de suprafata se regaseste la Id-ul 1346

B. Partea II. Proprietari și acte

Inscrieri privitoare la dreptul de proprietate și alte drepturi reale		Referințe
/		
Act Administrativ nr. TDP 502-2198, din 01/03/1994 emis de CJS DAPT DOLJ;		
B1	Intabulare, drept de PROPRIETATE, dobandit prin Reconstituire, cota actuala 1/1, cota initiala 1/1 1) TRUICĂ IOANA, Lipsa CNP	A1

C. Partea III. SARCINI .

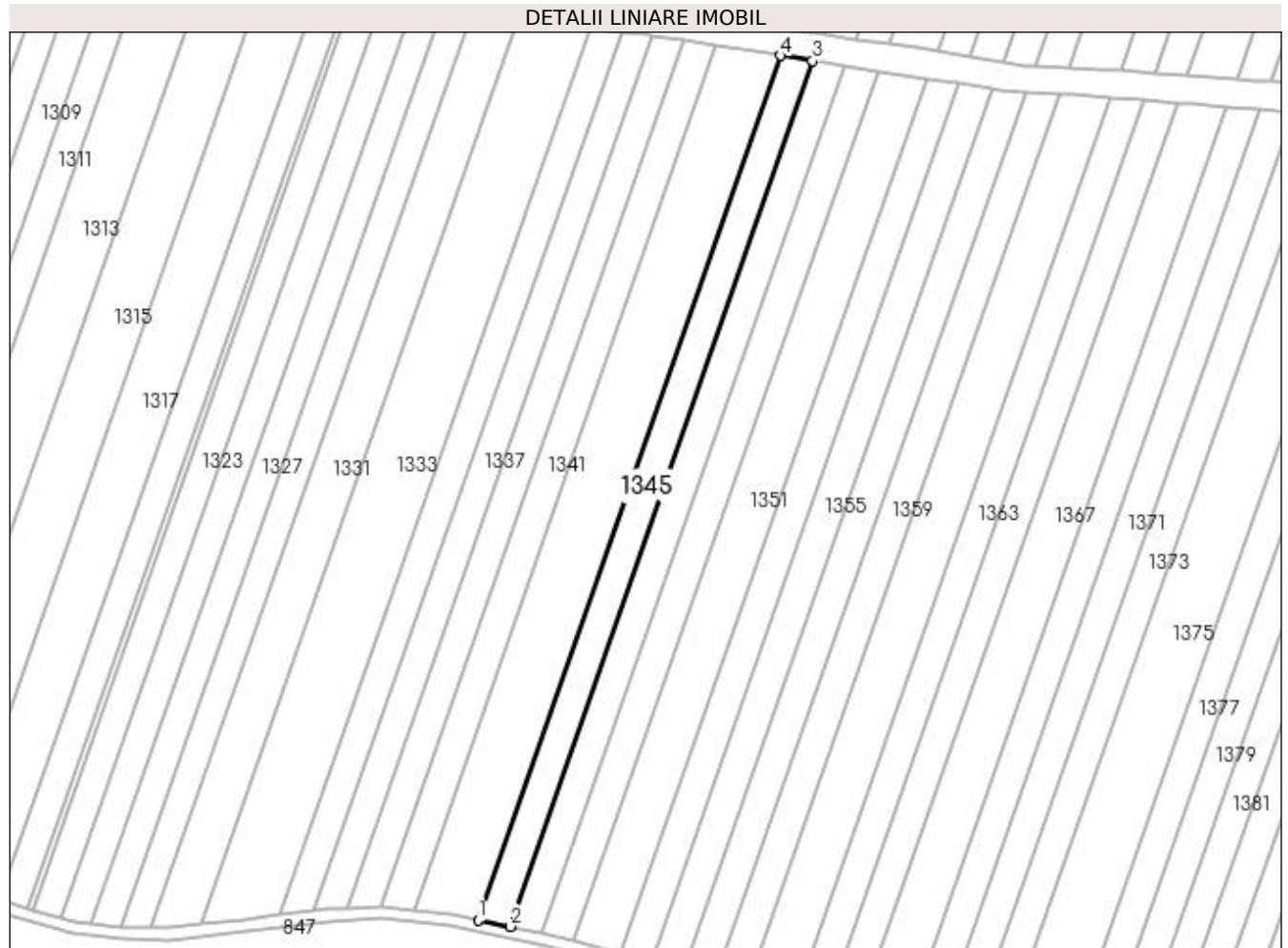
Inscrieri privind dezmembramintele dreptului de proprietate, drepturi reale de garanție și sarcini	Referințe
NU SUNT	

Anexa Nr. 1 La Partea I

Teren

Nr cadastral	Suprafața (mp)*	Observații / Referințe
	Din acte: 5.000 Masurata: 3.662	Imobil despartit de Hc 281/1, diferenta de suprafata se regaseste la Id-ul 1346

* Suprafața este determinată în planul de proiecție Stereo 70.



Date referitoare la teren

Crt	Categorie folosință	Intra vilan	Suprafața (mp)	Tarla	Parcelă	Nr. topo	Observații / Referințe
1	arabil	NU	3.662	1	477	-	

Lungime Segmente

1) Valorile lungimilor segmentelor sunt obținute din proiecție în plan.

Punct început	X / Y	Punct sfârșit	X / Y	Lungime segment (** (m)
1	432.423,103 305.037,869	2	432.434,345 305.035,65	11.459
2	432.434,345 305.035,65	3	432.541,009 305.340,526	322.996
3	432.541,009 305.340,526	4	432.529,628 305.342,348	11.526
4	432.529,628 305.342,348	1	432.423,103 305.037,869	322.576

**** Lungimile segmentelor sunt determinate în planul de proiecție Stereo 70 și sunt rotunjite la 1 milimetru.**

***** Distanța dintre puncte este formată din segmente cumulate ce sunt mai mici decât valoarea 1 milimetru.**

**DATE DESPRE IMOBILUL NR. 1346**

Oficiul de Cadastru și Publicitate Imobiliară DOLJ
Biroul de Cadastru și Publicitate Imobiliară Craiova

A. Partea I. Descrierea imobilului

TEREN Extravilan

Adresa: Jud. Dolj, T1 P477

Nr. Crt	Nr cadastral Nr. topografic	Suprafața* (mp)	Observații / Referințe
A1		Din acte: 5.000 Masurata: 1.338	Sector cadastral:2 Teren neimprejmuit; Imobil despartit de Hc 281/1, diferenta de suprafata se regaseste la Id-ul 1345

B. Partea II. Proprietari și acte

Inscrieri privitoare la dreptul de proprietate și alte drepturi reale		Referințe
/		
Act Administrativ nr. TDP 502-2198, din 01/03/1994 emis de CJS DAPT DOLJ;		
B1	Intabulare, drept de PROPRIETATE, dobandit prin Reconstituire, cota actuala 1/1, cota initiala 1/1 1) TRUICĂ IOANA, Lipsa CNP	A1

C. Partea III. SARCINI .

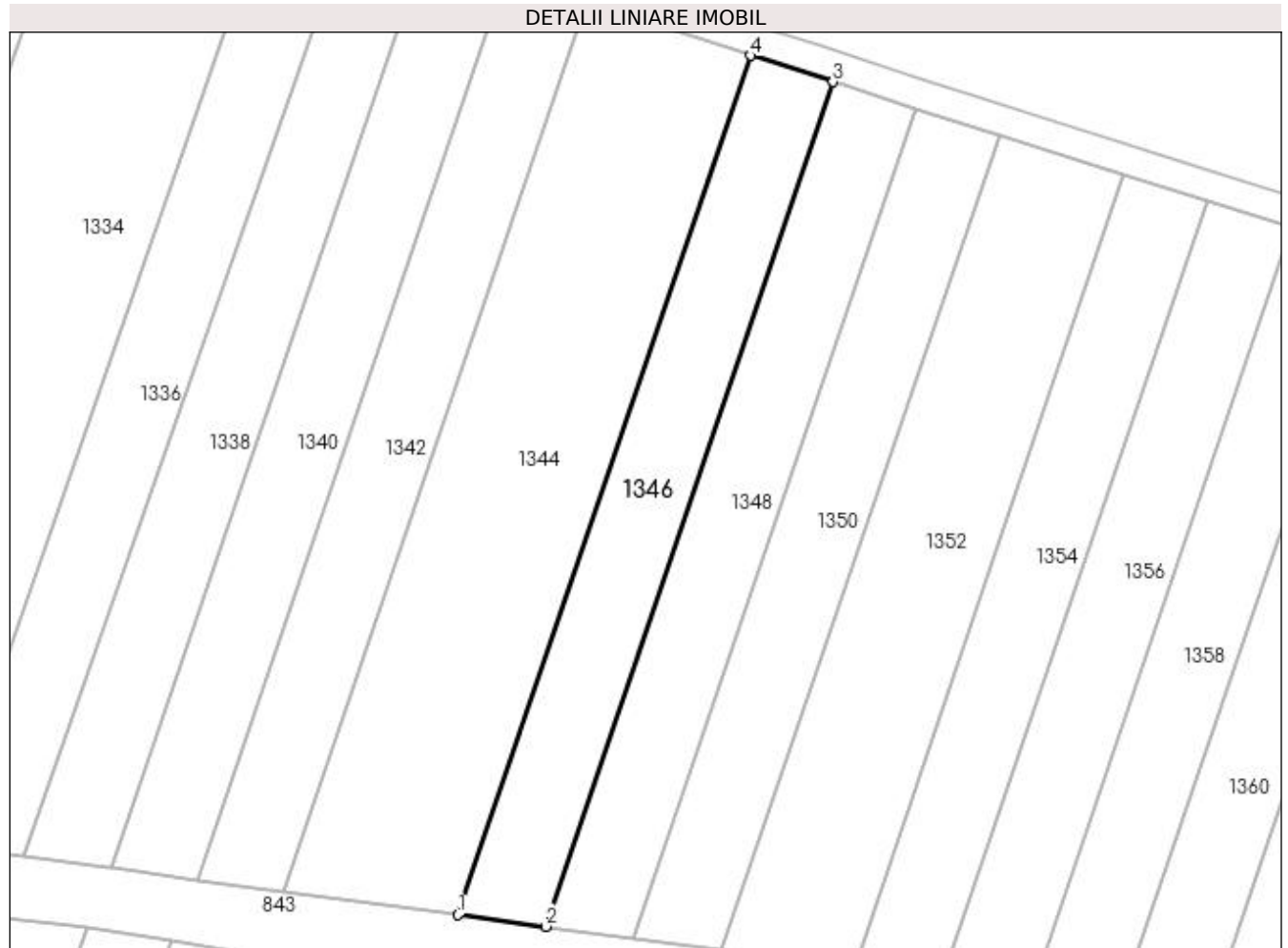
Inscrieri privind dezmembramintele dreptului de proprietate, drepturi reale de garanție și sarcini	Referințe
NU SUNT	

Anexa Nr. 1 La Partea I

Teren

Nr cadastral	Suprafața (mp)*	Observații / Referințe
	Din acte: 5.000 Masurata: 1.338	Imobil despartit de Hc 281/1, diferenta de suprafata se regaseste la Id-ul 1345

* Suprafața este determinată în planul de proiecție Stereo 70.



Date referitoare la teren

Crt	Categorie folosință	Intra vilan	Suprafața (mp)	Tarla	Parcelă	Nr. topo	Observații / Referințe
1	arabil	NU	1.338	1	477	-	

Lungime Segmente

1) Valorile lungimilor segmentelor sunt obținute din proiecție în plan.

Punct început	X / Y	Punct sfârșit	X / Y	Lungime segment (** (m)
1	432.533,268 305.351,234	2	432.544,737 305.349,69	11.572
2	432.544,737 305.349,69	3	432.582,398 305.460,28	116.827
3	432.582,398 305.460,28	4	432.571,575 305.463,724	11.358
4	432.571,575 305.463,724	1	432.533,268 305.351,234	118.834

**** Lungimile segmentelor sunt determinate în planul de proiecție Stereo 70 și sunt rotunjite la 1 milimetru.**

***** Distanța dintre puncte este formată din segmente cumulate ce sunt mai mici decât valoarea 1 milimetru.**

**DATE DESPRE IMOBILUL NR. 1347**

Oficiul de Cadastru și Publicitate Imobiliară DOLJ
 Biroul de Cadastru și Publicitate Imobiliară Craiova

A. Partea I. Descrierea imobilului

TEREN Extravilan

Adresa: Jud. Dolj, T1 P478

Nr. Crt	Nr cadastral Nr. topografic	Suprafața* (mp)	Observații / Referințe
A1		Din acte: 5.000 Masurata: 3.680	Sector cadastral:2 Teren neimprejmuit; Imobil despartit de Hc 281/1, diferenta de suprafata se regaseste la Id-ul 1348

B. Partea II. Proprietari și acte

Inscrieri privitoare la dreptul de proprietate și alte drepturi reale		Referințe
/		
Act Administrativ nr. TDP 665-15093, din 11/05/1994 emis de CJS DAPT DOLJ;		
B1	Intabulare, drept de PROPRIETATE, dobandit prin Reconstituire, cota actuala 1/1, cota initiala 1/1 1) TRUICĂ MIHALACHE, Lipsa CNP	A1

C. Partea III. SARCINI .

Inscrieri privind dezmembramintele dreptului de proprietate, drepturi reale de garanție și sarcini	Referințe
NU SUNT	

Anexa Nr. 1 La Partea I

Teren

Nr cadastral	Suprafața (mp)*	Observații / Referințe
	Din acte: 5.000 Masurata: 3.680	Imobil despartit de Hc 281/1, diferenta de suprafata se regaseste la Id-ul 1348

* Suprafața este determinată în planul de proiecție Stereo 70.



Date referitoare la teren

Crt	Categorie folosință	Intra vilan	Suprafața (mp)	Tarla	Parcelă	Nr. topo	Observații / Referințe
1	arabil	NU	3.680	1	478	-	

Lungime Segmente

1) Valorile lungimilor segmentelor sunt obținute din proiecție în plan.

Punct început	X / Y	Punct sfârșit	X / Y	Lungime segment (** (m)
1	432.434,345 305.035,65	2	432.445,627 305.033,422	11.5
2	432.445,627 305.033,422	3	432.552,444 305.338,737	323.461
3	432.552,444 305.338,737	4	432.545,223 305.339,852	7.307
4	432.545,223 305.339,852	5	432.541,009 305.340,526	4.268
5	432.541,009 305.340,526	1	432.434,345 305.035,65	322.996

**** Lungimile segmentelor sunt determinate în planul de proiecție Stereo 70 și sunt rotunjite la 1 milimetru.**

***** Distanța dintre puncte este formată din segmente cumulate ce sunt mai mici decât valoarea 1 milimetru.**

**DATE DESPRE IMOBILUL NR. 1348**

Oficiul de Cadastru și Publicitate Imobiliară DOLJ
 Biroul de Cadastru și Publicitate Imobiliară Craiova

A. Partea I. Descrierea imobilului

TEREN Extravilan

Adresa: Jud. Dolj, T1 P478

Nr. Crt	Nr cadastral Nr. topografic	Suprafața* (mp)	Observații / Referințe
A1		Din acte: 5.000 Masurata: 1.320	Sector cadastral:2 Teren neimprejmuit; Imobil despartit de Hc 281/1, diferenta de suprafata se regaseste la Id-ul 1347

B. Partea II. Proprietari și acte

Inscrieri privitoare la dreptul de proprietate și alte drepturi reale		Referințe
/		
Act Administrativ nr. TDP 665-15093, din 11/05/1994 emis de CJS DAPT DOLJ;		
B1	Intabulare, drept de PROPRIETATE, dobandit prin Reconstituire, cota actuala 1/1, cota initiala 1/1 1) TRUICĂ MIHALACHE, Lipsa CNP	A1

C. Partea III. SARCINI .

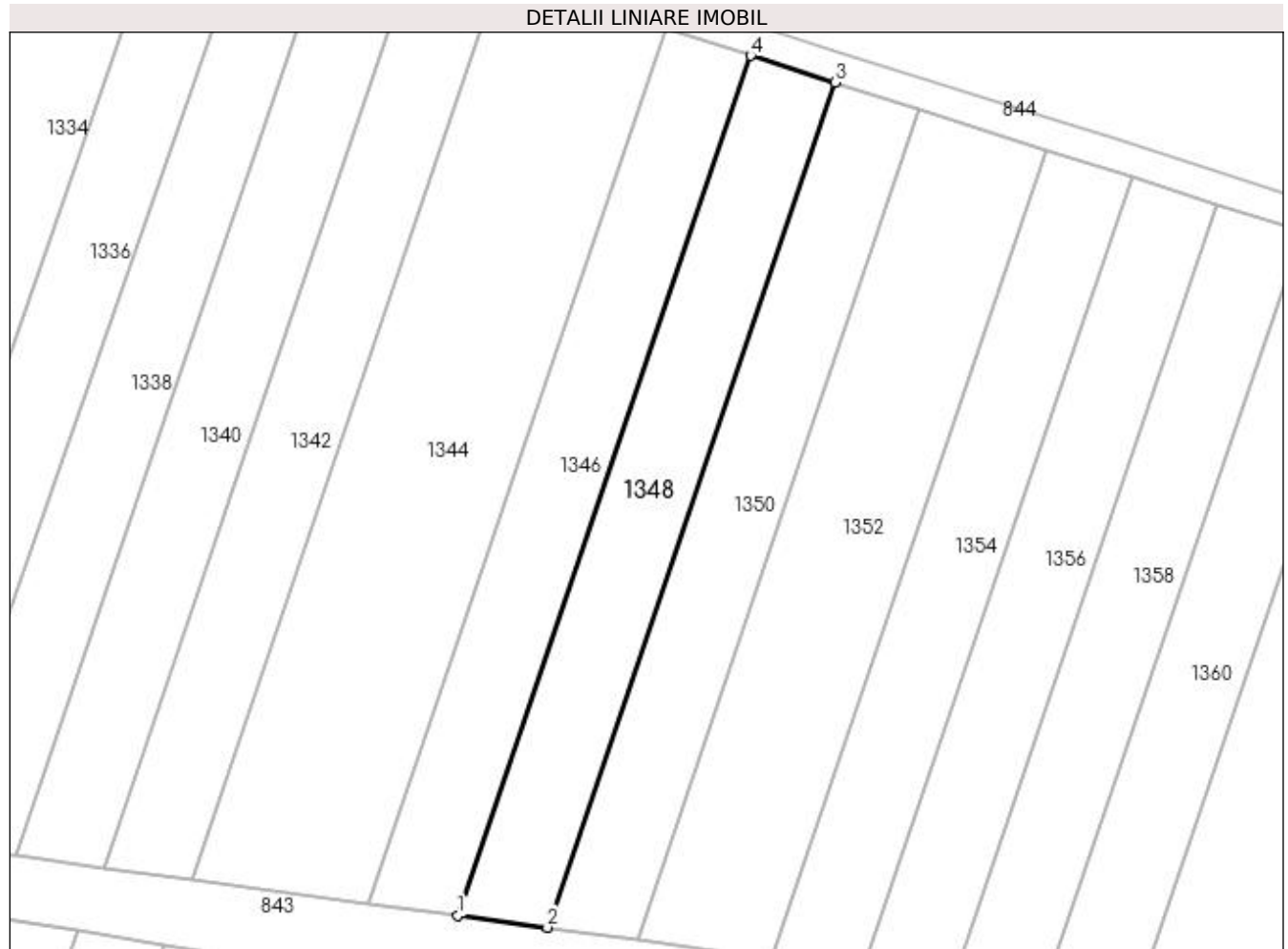
Inscrieri privind dezmembramintele dreptului de proprietate, drepturi reale de garanție și sarcini	Referințe
NU SUNT	

Anexa Nr. 1 La Partea I

Teren

Nr cadastral	Suprafața (mp)*	Observații / Referințe
	Din acte: 5.000 Masurata: 1.320	Imobil despartit de Hc 281/1, diferenta de suprafata se regaseste la Id-ul 1347

* Suprafața este determinată în planul de proiecție Stereo 70.



Date referitoare la teren

Crt	Categorie folosință	Intra vilan	Suprafața (mp)	Tarla	Parcelă	Nr. topo	Observații / Referințe
1	arabil	NU	1.320	1	478	-	

Lungime Segmente

1) Valorile lungimilor segmentelor sunt obținute din proiecție în plan.

Punct început	X / Y	Punct sfârșit	X / Y	Lungime segment (** (m)
1	432.544,737 305.349,69	2	432.556,249 305.348,14	11.616
2	432.556,249 305.348,14	3	432.593,261 305.456,824	114.813
3	432.593,261 305.456,824	4	432.582,398 305.460,28	11.4
4	432.582,398 305.460,28	1	432.544,737 305.349,69	116.827

**** Lungimile segmentelor sunt determinate în planul de proiecție Stereo 70 și sunt rotunjite la 1 milimetru.**

***** Distanța dintre puncte este formată din segmente cumulate ce sunt mai mici decât valoarea 1 milimetru.**

**DATE DESPRE IMOBILUL NR. 1349**

Oficiul de Cadastru și Publicitate Imobiliară DOLJ
 Biroul de Cadastru și Publicitate Imobiliară Craiova

A. Partea I. Descrierea imobilului

TEREN Extravilan

Adresa: Jud. Dolj, T1 P479

Nr. Crt	Nr cadastral Nr. topografic	Suprafața* (mp)	Observații / Referințe
A1		Din acte: 5.000 Masurata: 3.699	Sector cadastral:2 Teren neimprejmuit; Imobil despartit de Hc 281/1, diferenta de suprafata se regaseste la Id-ul 1350

B. Partea II. Proprietari și acte

Inscrieri privitoare la dreptul de proprietate și alte drepturi reale		Referințe
/		
Act Administrativ nr. TDP 616-15093, din 11/05/1994 emis de CJS DAPT DOLJ;		
B1	Intabulare, drept de PROPRIETATE, dobandit prin Reconstituire, cota actuala 1/1, cota initiala 1/1 1) COSTEA IOANA, Lipsa CNP	A1

C. Partea III. SARCINI .

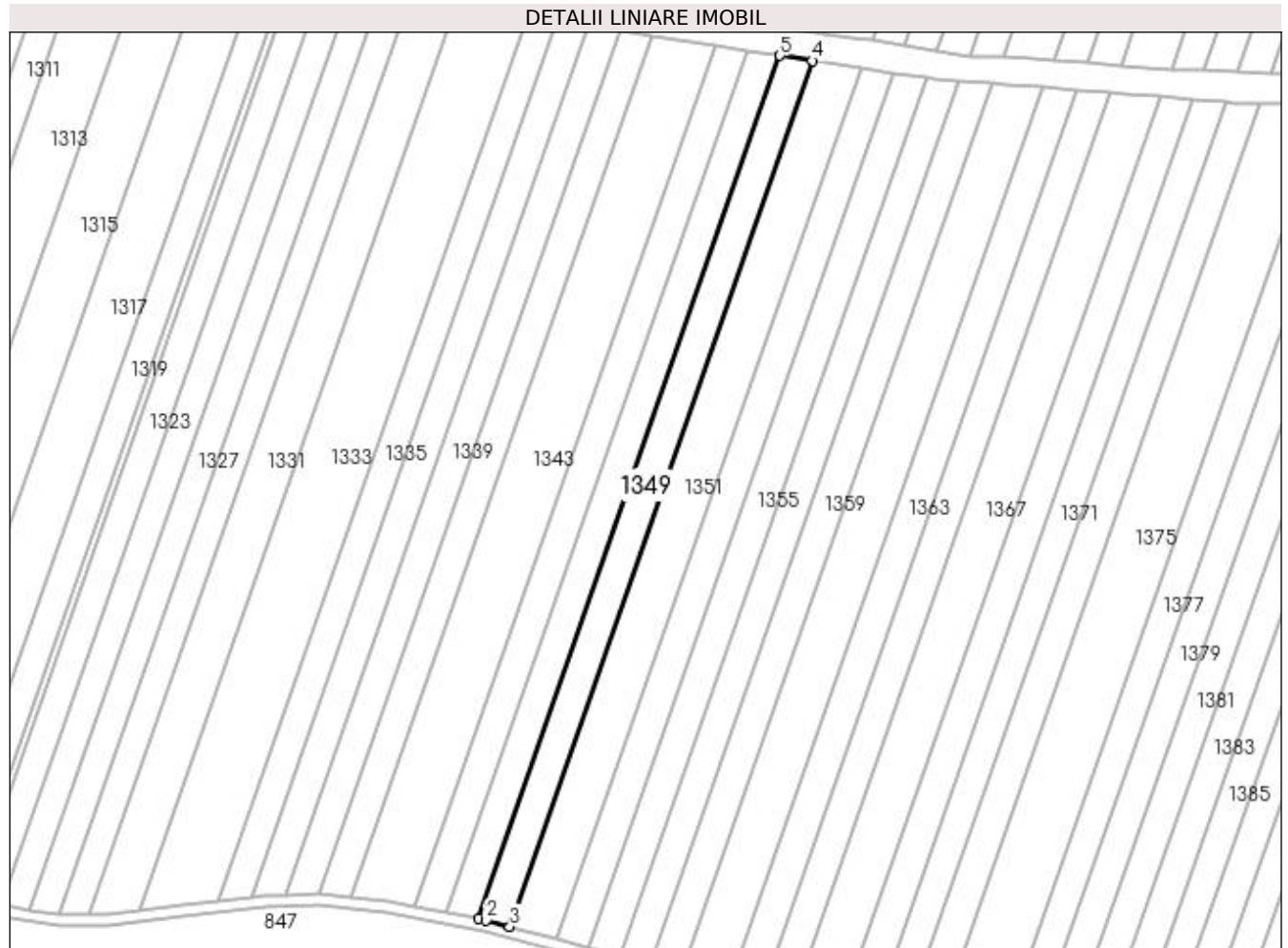
Inscrieri privind dezmembramintele dreptului de proprietate, drepturi reale de garanție și sarcini	Referințe
NU SUNT	

Anexa Nr. 1 La Partea I

Teren

Nr cadastral	Suprafața (mp)*	Observații / Referințe
	Din acte: 5.000 Masurata: 3.699	Imobil despartit de Hc 281/1, diferenta de suprafata se regaseste la Id-ul 1350

* Suprafața este determinată în planul de proiecție Stereo 70.



Date referitoare la teren

Crt	Categorie folosință	Intra vilan	Suprafața (mp)	Tarla	Parcelă	Nr. topo	Observații / Referințe
1	arabil	NU	3.699	1	479	-	

Lungime Segmente

1) Valorile lungimilor segmentelor sunt obținute din proiecție în plan.

Punct început	X / Y	Punct sfârșit	X / Y	Lungime segment (** (m)
1	432.445,627 305.033,422	2	432.448,389 305.032,877	2.815
2	432.448,389 305.032,877	3	432.456,75 305.030,637	8.656
3	432.456,75 305.030,637	4	432.563,922 305.336,966	324.536
4	432.563,922 305.336,966	5	432.552,444 305.338,737	11.614
5	432.552,444 305.338,737	1	432.445,627 305.033,422	323.461

**** Lungimile segmentelor sunt determinate în planul de proiecție Stereo 70 și sunt rotunjite la 1 milimetru.**

***** Distanța dintre puncte este formată din segmente cumulate ce sunt mai mici decât valoarea 1 milimetru.**

**DATE DESPRE IMOBILUL NR. 1350**

Oficiul de Cadastru și Publicitate Imobiliară DOLJ
 Biroul de Cadastru și Publicitate Imobiliară Craiova

A. Partea I. Descrierea imobilului

TEREN Extravilan

Adresa: Jud. Dolj, T1 P479

Nr. Crt	Nr cadastral Nr. topografic	Suprafața* (mp)	Observații / Referințe
A1		Din acte: 5.000 Masurata: 1.301	Sector cadastral:2 Teren neimprejmuit; Imobil despartit de Hc 281/1, diferenta de suprafata se regaseste la Id-ul 1349

B. Partea II. Proprietari și acte

Inscrieri privitoare la dreptul de proprietate și alte drepturi reale		Referințe
/		
Act Administrativ nr. TDP 616-15093, din 11/05/1994 emis de CJS DAPT DOLJ;		
B1	Intabulare, drept de PROPRIETATE, dobandit prin Reconstituire, cota actuala 1/1, cota initiala 1/1 1) COSTEA IOANA, Lipsa CNP	A1

C. Partea III. SARCINI .

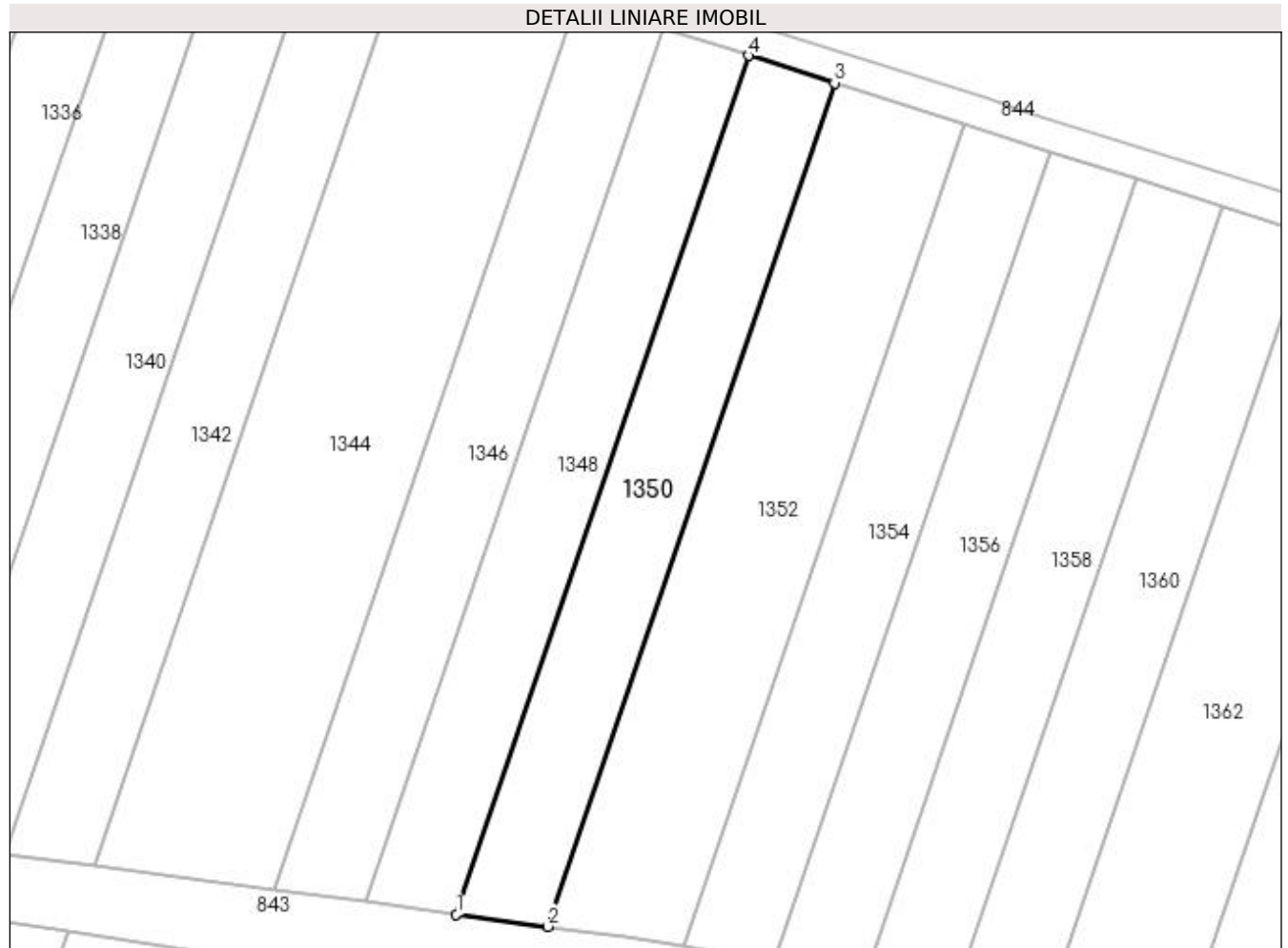
Inscrieri privind dezmembramintele dreptului de proprietate, drepturi reale de garanție și sarcini	Referințe
NU SUNT	

Anexa Nr. 1 La Partea I

Teren

Nr cadastral	Suprafața (mp)*	Observații / Referințe
	Din acte: 5.000 Masurata: 1.301	Imobil despartit de Hc 281/1, diferenta de suprafata se regaseste la Id-ul 1349

* Suprafața este determinată în planul de proiecție Stereo 70.



Date referitoare la teren

Crt	Categorie folosință	Intra vilan	Suprafața (mp)	Tarla	Parcelă	Nr. topo	Observații / Referințe
1	arabil	NU	1.301	1	479	-	

Lungime Segmente

1) Valorile lungimilor segmentelor sunt obținute din proiecție în plan.

Punct început	X / Y	Punct sfârșit	X / Y	Lungime segment (** (m)
1	432.556,249 305.348,14	2	432.567,797 305.346,586	11.652
2	432.567,797 305.346,586	3	432.604,157 305.453,357	112.792
3	432.604,157 305.453,357	4	432.593,261 305.456,824	11.434
4	432.593,261 305.456,824	1	432.556,249 305.348,14	114.813

**** Lungimile segmentelor sunt determinate în planul de proiecție Stereo 70 și sunt rotunjite la 1 milimetru.**

***** Distanța dintre puncte este formată din segmente cumulate ce sunt mai mici decât valoarea 1 milimetru.**

**DATE DESPRE IMOBILUL NR. 1351**

Oficiul de Cadastru și Publicitate Imobiliară DOLJ
Biroul de Cadastru și Publicitate Imobiliară Craiova

A. Partea I. Descrierea imobilului

TEREN Extravilan

Adresa: Jud. Dolj, T1 P480

Nr. Crt	Nr cadastral Nr. topografic	Suprafața* (mp)	Observații / Referințe
A1		Din acte: 7.500 Masurata: 5.587	Sector cadastral:2 Teren neimprejmuit; Imobil despartit de Hc 281/1, diferenta de suprafata se regaseste la Id-ul 1352

B. Partea II. Proprietari și acte

Inscrieri privitoare la dreptul de proprietate și alte drepturi reale		Referințe
/		
Act Administrativ nr. TDP 668-15093, din 13/09/1994 emis de CJS DAPT DOLJ;		
B1	Intabulare, drept de PROPRIETATE, dobandit prin Reconstituire, cota actuala 1/1, cota initiala 1/1 1) CONSTANTINESCU IOANA, Lipsa CNP	A1

C. Partea III. SARCINI .

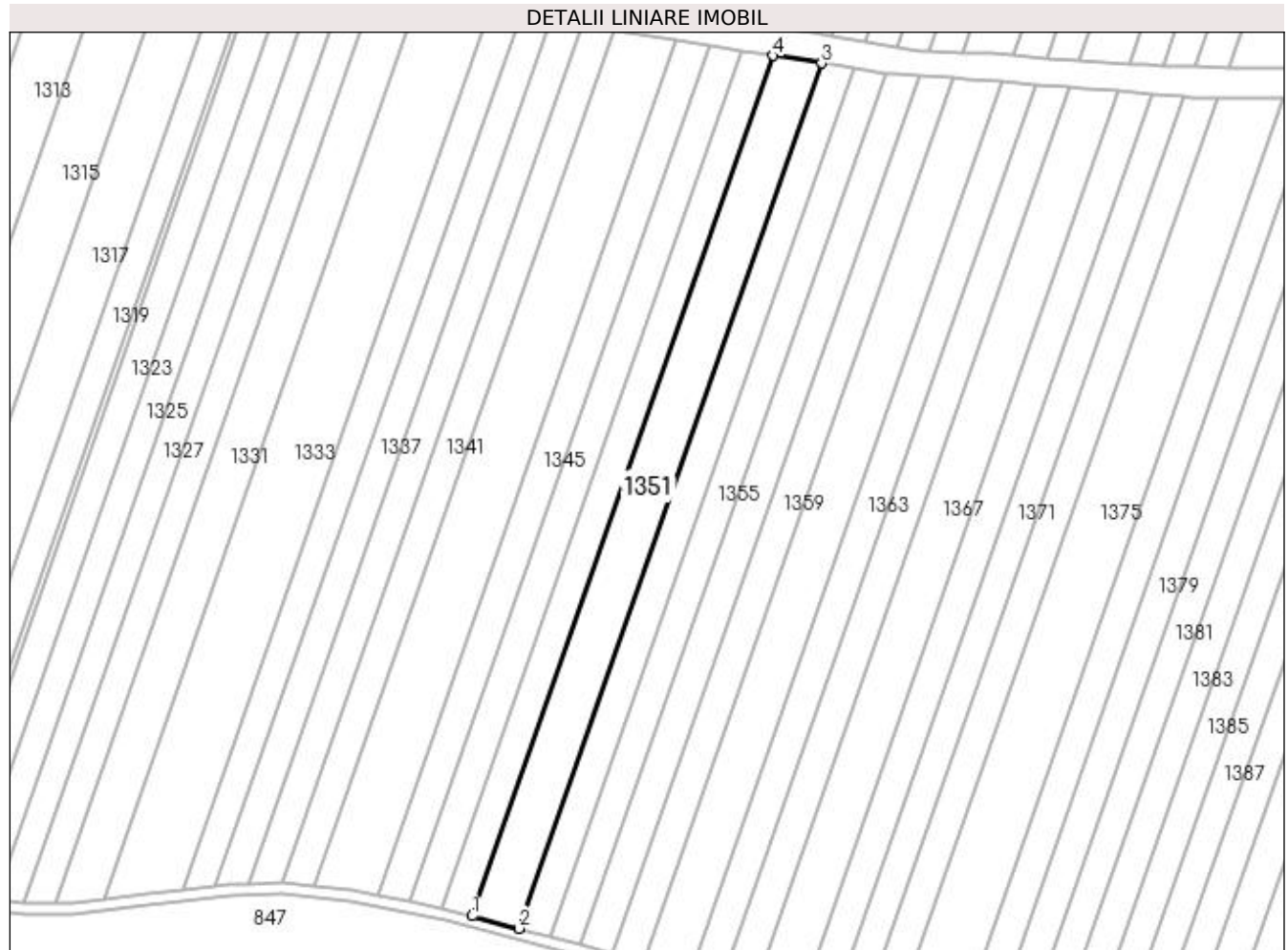
Inscrieri privind dezmembramintele dreptului de proprietate, drepturi reale de garanție și sarcini	Referințe
NU SUNT	

Anexa Nr. 1 La Partea I

Teren

Nr cadastral	Suprafața (mp)*	Observații / Referințe
	Din acte: 7.500 Masurata: 5.587	Imobil despartit de Hc 281/1, diferenta de suprafata se regaseste la Id-ul 1352

* Suprafața este determinată în planul de proiecție Stereo 70.



Date referitoare la teren

Crt	Categorie folosință	Intra vilan	Suprafața (mp)	Tarla	Parcelă	Nr. topo	Observații / Referințe
1	arabil	NU	5.587	1	480	-	

Lungime Segmente

1) Valorile lungimilor segmentelor sunt obținute din proiecție în plan.

Punct început	X / Y	Punct sfârșit	X / Y	Lungime segment (** (m)
1	432.456,75 305.030,637	2	432.473,376 305.026,183	17.212
2	432.473,376 305.026,183	3	432.581,175 305.334,303	326.433
3	432.581,175 305.334,303	4	432.563,922 305.336,966	17.457
4	432.563,922 305.336,966	1	432.456,75 305.030,637	324.536

**** Lungimile segmentelor sunt determinate în planul de proiecție Stereo 70 și sunt rotunjite la 1 milimetru.**

***** Distanța dintre puncte este formată din segmente cumulate ce sunt mai mici decât valoarea 1 milimetru.**

**DATE DESPRE IMOBILUL NR. 1352**

Oficiul de Cadastru și Publicitate Imobiliară DOLJ
Biroul de Cadastru și Publicitate Imobiliară Craiova

A. Partea I. Descrierea imobilului

TEREN Extravilan

Adresa: Jud. Dolj, T1 P480

Nr. Crt	Nr cadastral Nr. topografic	Suprafața* (mp)	Observații / Referințe
A1		Din acte: 7.500 Masurata: 1.913	Sector cadastral:2 Teren neimprejmuit; Imobil despartit de Hc 281/1, diferenta de suprafata se regaseste la Id-ul 1351

B. Partea II. Proprietari și acte

Inscrieri privitoare la dreptul de proprietate și alte drepturi reale		Referințe
/		
Act Administrativ nr. TDP 668-15093, din 13/09/1994 emis de CJS DAPT DOLJ;		
B1	Intabulare, drept de PROPRIETATE, dobandit prin Reconstituire, cota actuala 1/1, cota initiala 1/1 1) CONSTANTINESCU IOANA, Lipsa CNP	A1

C. Partea III. SARCINI .

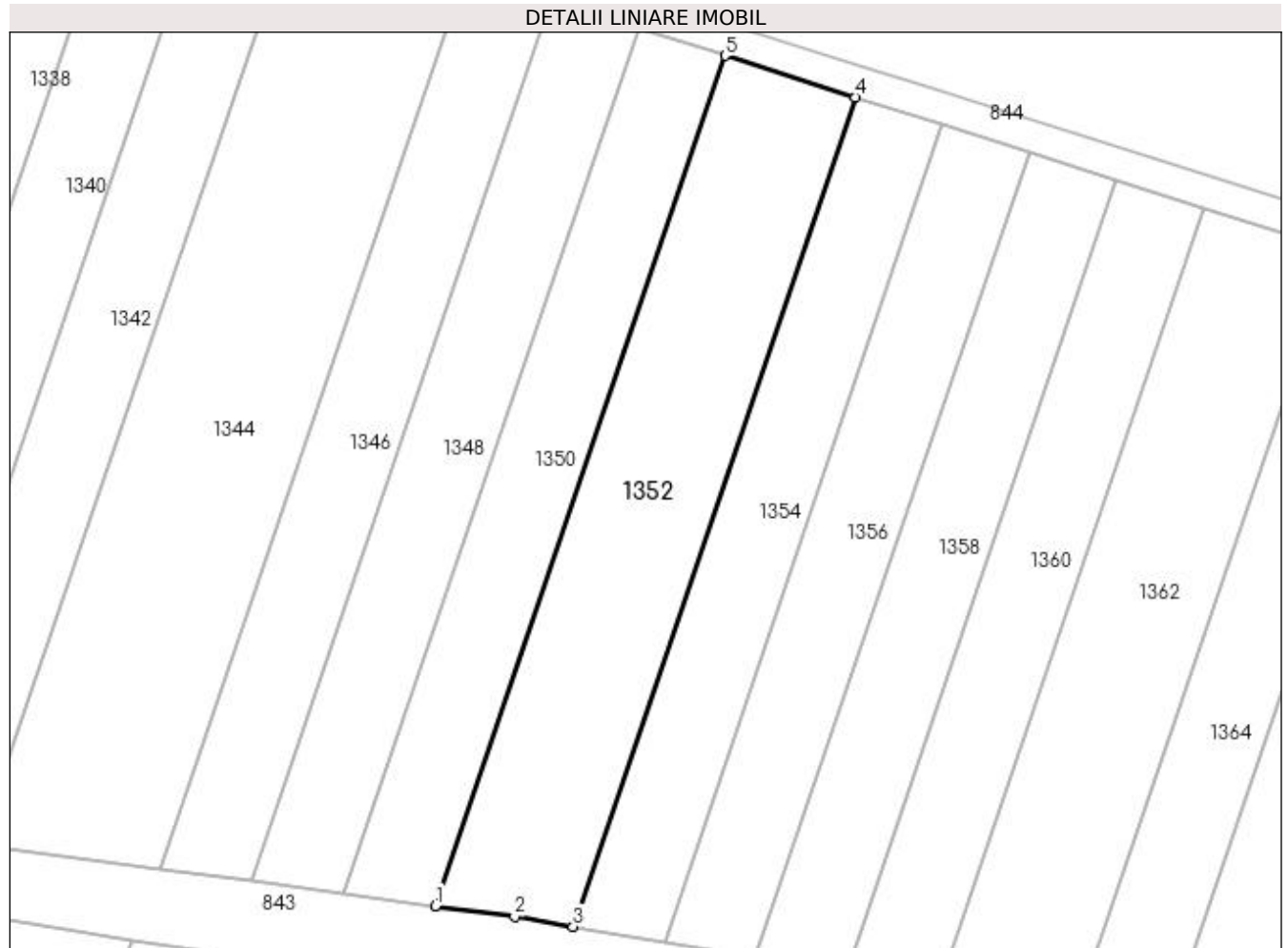
Inscrieri privind dezmembramintele dreptului de proprietate, drepturi reale de garanție și sarcini	Referințe
NU SUNT	

Anexa Nr. 1 La Partea I

Teren

Nr cadastral	Suprafața (mp)*	Observații / Referințe
	Din acte: 7.500 Masurata: 1.913	Imobil despartit de Hc 281/1, diferenta de suprafata se regaseste la Id-ul 1351

* Suprafața este determinată în planul de proiecție Stereo 70.



Date referitoare la teren

Crt	Categorie folosință	Intra vilan	Suprafața (mp)	Tarla	Parcelă	Nr. topo	Observații / Referințe
1	arabil	NU	1.913	1	480	-	

Lungime Segmente

1) Valorile lungimilor segmentelor sunt obținute din proiecție în plan.

Punct început	X / Y	Punct sfârșit	X / Y	Lungime segment (** (m)
1	432.567,797 305.346,586	2	432.577,747 305.345,246	10.04
2	432.577,747 305.345,246	3	432.585,072 305.344,008	7.429
3	432.585,072 305.344,008	4	432.620,535 305.448,146	110.011
4	432.620,535 305.448,146	5	432.604,157 305.453,357	17.187
5	432.604,157 305.453,357	1	432.567,797 305.346,586	112.792

**** Lungimile segmentelor sunt determinate în planul de proiecție Stereo 70 și sunt rotunjite la 1 milimetru.**

***** Distanța dintre puncte este formată din segmente cumulate ce sunt mai mici decât valoarea 1 milimetru.**

**DATE DESPRE IMOBILUL NR. 1353**

Oficiul de Cadastru și Publicitate Imobiliară DOLJ
Biroul de Cadastru și Publicitate Imobiliară Craiova

A. Partea I. Descrierea imobilului

TEREN Extravilan

Adresa: Jud. Dolj, T1 P481

Nr. Crt	Nr cadastral Nr. topografic	Suprafața* (mp)	Observații / Referințe
A1		Din acte: 5.000 Masurata: 3.747	Sector cadastral:2 Teren neimprejmuit; Imobil despartit de Hc 281/1, diferenta de suprafata se regaseste la Id-ul 1354

B. Partea II. Proprietari și acte

Inscrieri privitoare la dreptul de proprietate și alte drepturi reale		Referințe
/		
Act Administrativ nr. TDP 258-2192, din 26/11/1993 emis de CJS DAPT DOLJ;		
B1	Intabulare, drept de PROPRIETATE, dobandit prin Reconstituire, cota actuala 1/1, cota initiala 1/1 1) PÎRVOIU ANICA, Lipsa CNP	A1

C. Partea III. SARCINI .

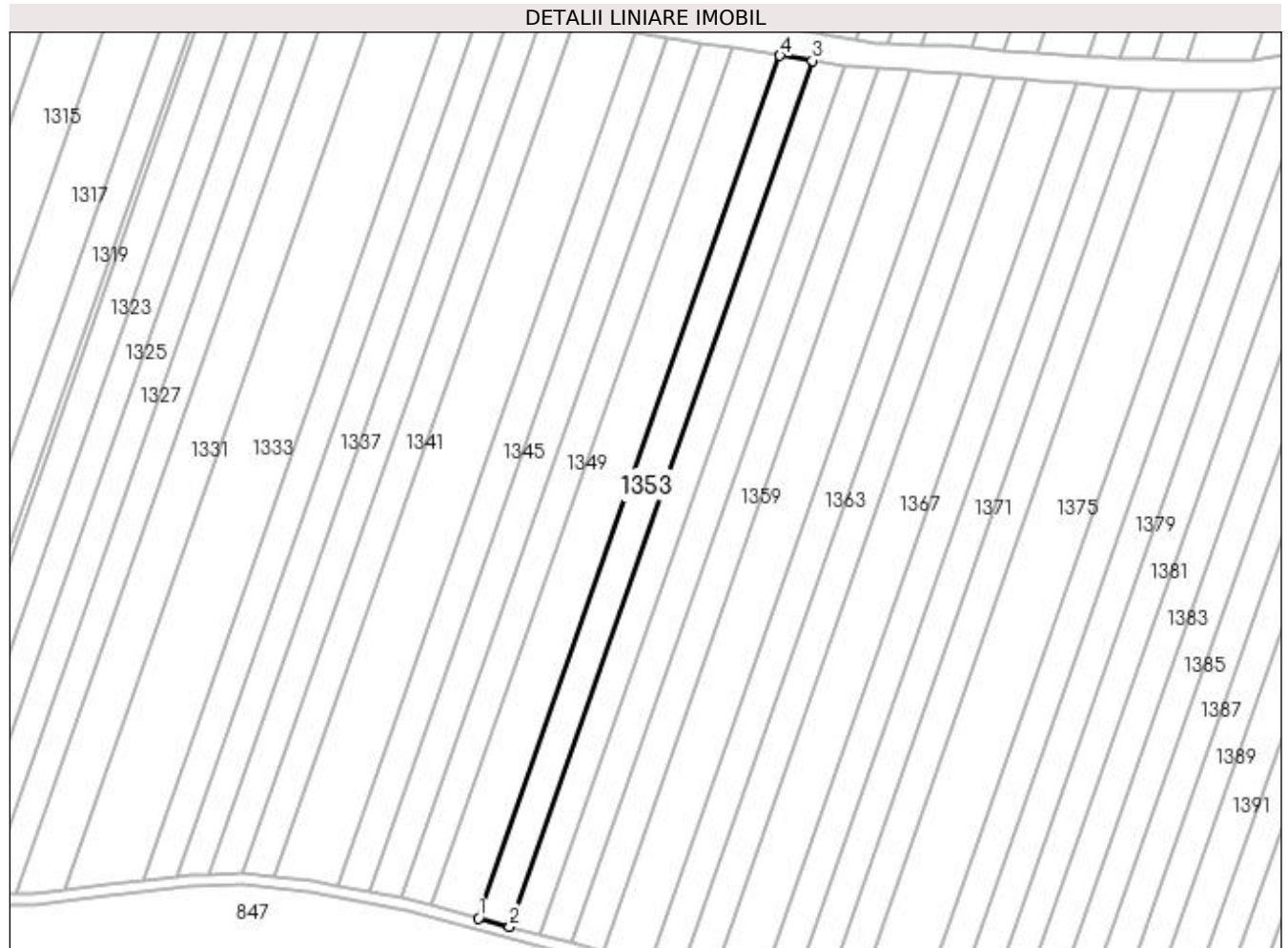
Inscrieri privind dezmembramintele dreptului de proprietate, drepturi reale de garanție și sarcini	Referințe
NU SUNT	

Anexa Nr. 1 La Partea I

Teren

Nr cadastral	Suprafața (mp)*	Observații / Referințe
	Din acte: 5.000 Masurata: 3.747	Imobil despartit de Hc 281/1, diferenta de suprafata se regaseste la Id-ul 1354

* Suprafața este determinată în planul de proiecție Stereo 70.



Date referitoare la teren

Crt	Categorie folosință	Intra vilan	Suprafața (mp)	Tarla	Parcelă	Nr. topo	Observații / Referințe
1	arabil	NU	3.747	1	481	-	

Lungime Segmente

1) Valorile lungimilor segmentelor sunt obținute din proiecție în plan.

Punct început	X / Y	Punct sfârșit	X / Y	Lungime segment (** (m)
1	432.473,376 305.026,183	2	432.484,474 305.023,21	11.489
2	432.484,474 305.023,21	3	432.592,691 305.332,526	327.7
3	432.592,691 305.332,526	4	432.581,175 305.334,303	11.652
4	432.581,175 305.334,303	1	432.473,376 305.026,183	326.433

**** Lungimile segmentelor sunt determinate în planul de proiecție Stereo 70 și sunt rotunjite la 1 milimetru.**

***** Distanța dintre puncte este formată din segmente cumulate ce sunt mai mici decât valoarea 1 milimetru.**

**DATE DESPRE IMOBILUL NR. 1354**

Oficiul de Cadastru și Publicitate Imobiliară DOLJ
Biroul de Cadastru și Publicitate Imobiliară Craiova

A. Partea I. Descrierea imobilului

TEREN Extravilan

Adresa: Jud. Dolj, T1 P481

Nr. Crt	Nr cadastral Nr. topografic	Suprafața* (mp)	Observații / Referințe
A1		Din acte: 5.000 Masurata: 1.253	Sector cadastral:2 Teren neimprejmuit; Imobil despartit de Hc 281/1, diferenta de suprafata se regaseste la Id-ul 1353

B. Partea II. Proprietari și acte

Inscrieri privitoare la dreptul de proprietate și alte drepturi reale		Referințe
/		
Act Administrativ nr. TDP 258-2192, din 26/11/1993 emis de CJS DAPT DOLJ;		
B1	Intabulare, drept de PROPRIETATE, dobandit prin Reconstituire, cota actuala 1/1, cota initiala 1/1 1) PÎRVOIU ANICA, Lipsa CNP	A1

C. Partea III. SARCINI .

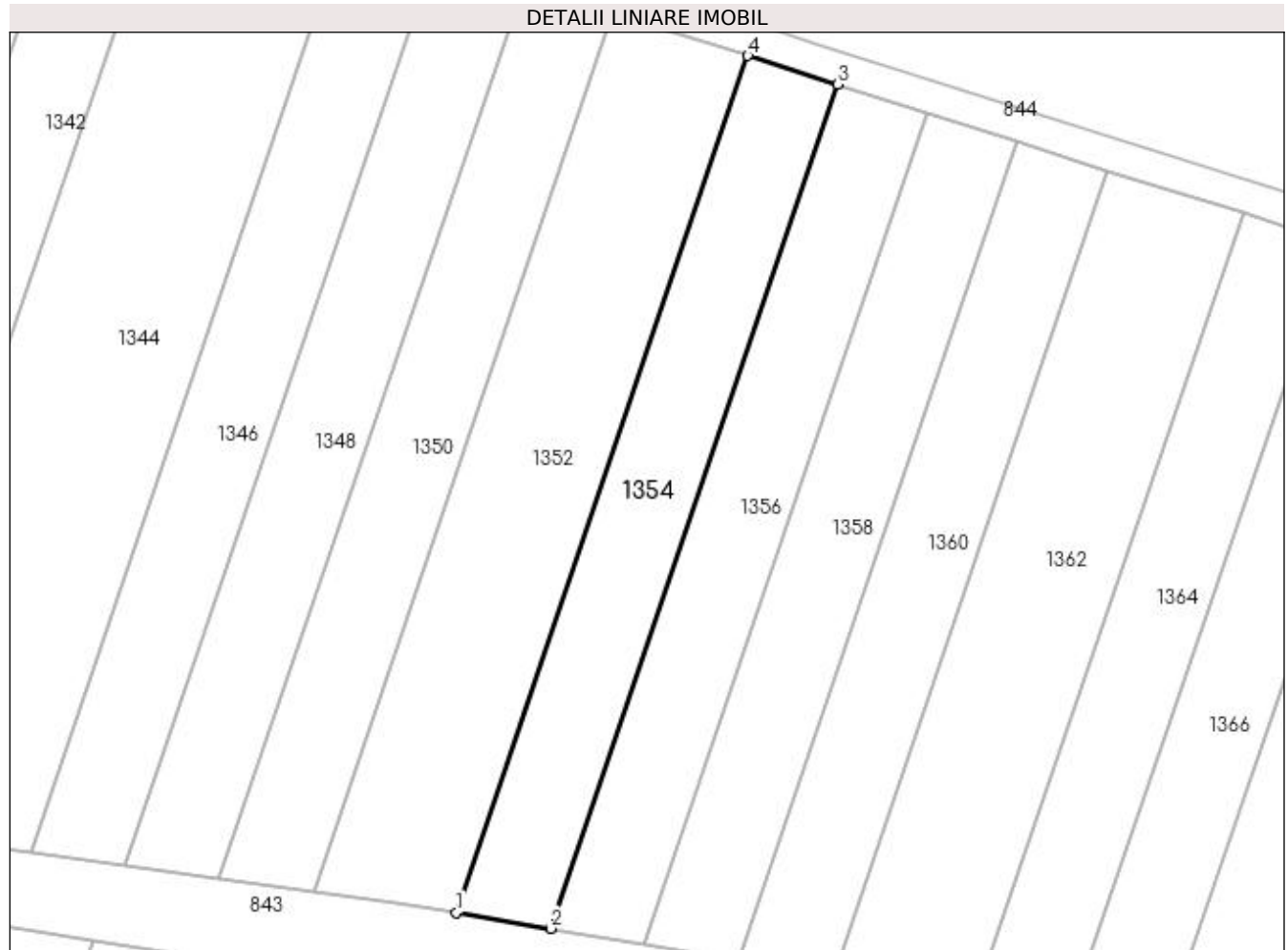
Inscrieri privind dezmembramintele dreptului de proprietate, drepturi reale de garanție și sarcini	Referințe
NU SUNT	

Anexa Nr. 1 La Partea I

Teren

Nr cadastral	Suprafața (mp)*	Observații / Referințe
	Din acte: 5.000 Masurata: 1.253	Imobil despartit de Hc 281/1, diferenta de suprafata se regaseste la Id-ul 1353

* Suprafața este determinată în planul de proiecție Stereo 70.



Date referitoare la teren

Crt	Categorie folosință	Intra vilan	Suprafața (mp)	Tarla	Parcelă	Nr. topo	Observații / Referințe
1	arabil	NU	1.253	1	481	-	

Lungime Segmente

1) Valorile lungimilor segmentelor sunt obținute din proiecție în plan.

Punct început	X / Y	Punct sfârșit	X / Y	Lungime segment (** (m)
1	432.585,072 305.344,008	2	432.596,534 305.342,07	11.625
2	432.596,534 305.342,07	3	432.631,471 305.444,666	108.381
3	432.631,471 305.444,666	4	432.620,535 305.448,146	11.476
4	432.620,535 305.448,146	1	432.585,072 305.344,008	110.011

**** Lungimile segmentelor sunt determinate în planul de proiecție Stereo 70 și sunt rotunjite la 1 milimetru.**

***** Distanța dintre puncte este formată din segmente cumulate ce sunt mai mici decât valoarea 1 milimetru.**

**DATE DESPRE IMOBILUL NR. 1355**

Oficiul de Cadastru și Publicitate Imobiliară DOLJ
Biroul de Cadastru și Publicitate Imobiliară Craiova

A. Partea I. Descrierea imobilului

TEREN Extravilan

Adresa: Jud. Dolj, T1 P482

Nr. Crt	Nr cadastral Nr. topografic	Suprafața* (mp)	Observații / Referințe
A1		Din acte: 5.000 Masurata: 3.765	Sector cadastral:2 Teren neimprejmuit; Imobil despartit de Hc 281/1, diferenta de suprafata se regaseste la Id-ul 1356

B. Partea II. Proprietari și acte

Inscrieri privitoare la dreptul de proprietate și alte drepturi reale		Referințe
/		
Act Administrativ nr. TDP 259-2192, din 26/10/1997 emis de CJS DAPT DOLJ;		
B1	Intabulare, drept de PROPRIETATE, dobandit prin Reconstituire, cota actuala 1/1, cota initiala 1/1 1) PĂUNA ION, Lipsa CNP	A1

C. Partea III. SARCINI .

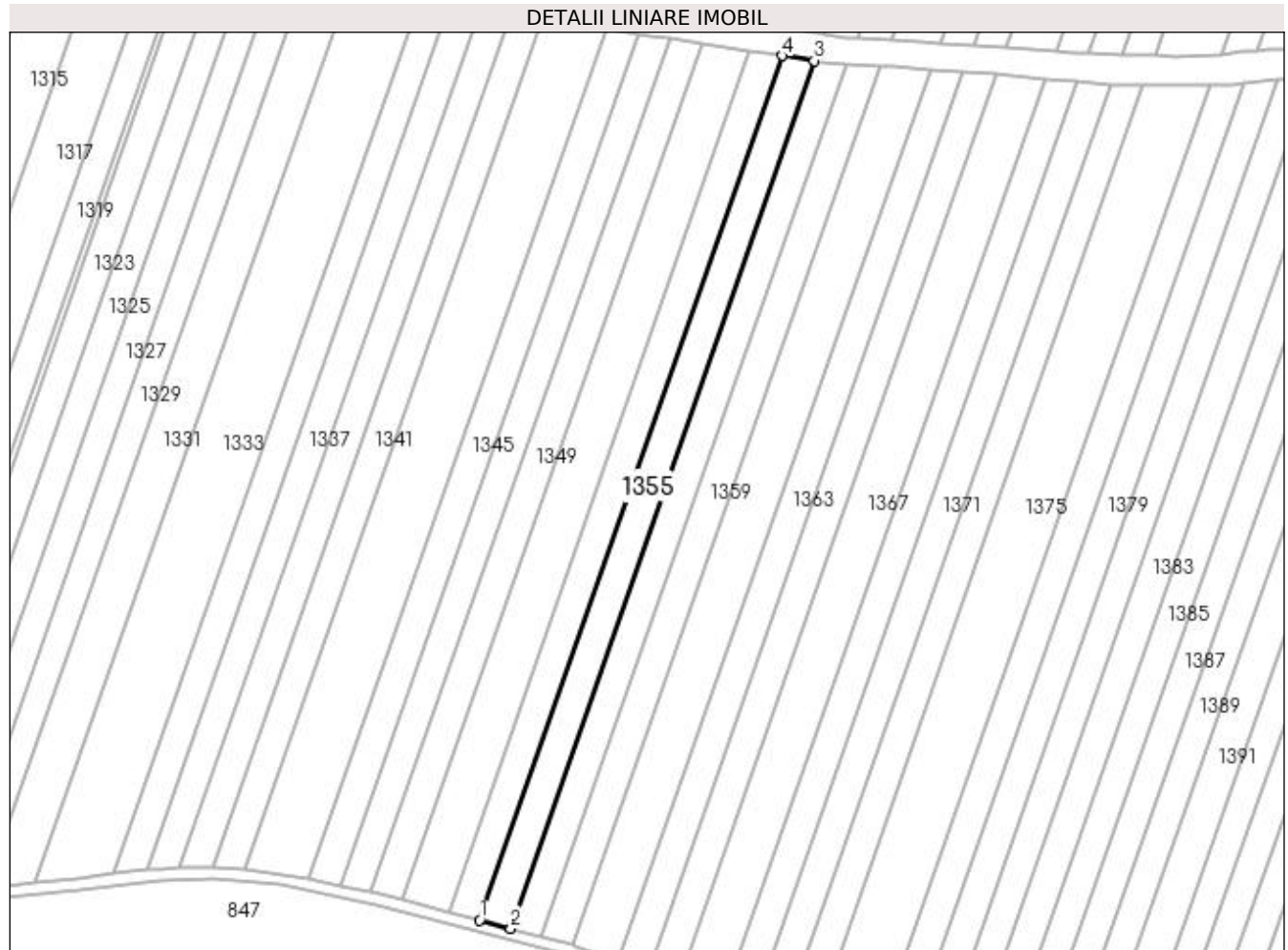
Inscrieri privind dezmembramintele dreptului de proprietate, drepturi reale de garanție și sarcini	Referințe
NU SUNT	

Anexa Nr. 1 La Partea I

Teren

Nr cadastral	Suprafața (mp)*	Observații / Referințe
	Din acte: 5.000 Măsurată: 3.765	Imobil despartit de Hc 281/1, diferența de suprafață se regăsește la Id-ul 1356

* Suprafața este determinată în planul de proiecție Stereo 70.



Date referitoare la teren

Crt	Categorie folosință	Intra vilan	Suprafața (mp)	Tarla	Parcelă	Nr. topo	Observații / Referințe
1	arabil	NU	3.765	1	482	-	

Lungime Segmente

1) Valorile lungimilor segmentelor sunt obținute din proiecție în plan.

Punct început	X / Y	Punct sfârșit	X / Y	Lungime segment (** (m)
1	432.484,474 305.023,21	2	432.495,581 305.020,234	11.499
2	432.495,581 305.020,234	3	432.604,217 305.330,747	328.968
3	432.604,217 305.330,747	4	432.592,691 305.332,526	11.662
4	432.592,691 305.332,526	1	432.484,474 305.023,21	327.7

**** Lungimile segmentelor sunt determinate în planul de proiecție Stereo 70 și sunt rotunjite la 1 milimetru.**

***** Distanța dintre puncte este formată din segmente cumulate ce sunt mai mici decât valoarea 1 milimetru.**

**DATE DESPRE IMOBILUL NR. 1356**

Oficiul de Cadastru și Publicitate Imobiliară DOLJ
Biroul de Cadastru și Publicitate Imobiliară Craiova

A. Partea I. Descrierea imobilului

TEREN Extravilan

Adresa: Jud. Dolj, T1 P482

Nr. Crt	Nr cadastral Nr. topografic	Suprafața* (mp)	Observații / Referințe
A1		Din acte: 5.000 Masurata: 1.235	Sector cadastral:2 Teren neimprejmuit; Imobil despartit de Hc 281/1, diferenta de suprafata se regaseste la Id-ul 1355

B. Partea II. Proprietari și acte

Inscrieri privitoare la dreptul de proprietate și alte drepturi reale		Referințe
/		
Act Administrativ nr. TDP 259-2192, din 26/10/1997 emis de CJS DAPT DOLJ;		
B1	Intabulare, drept de PROPRIETATE, dobandit prin Reconstituire, cota actuala 1/1, cota initiala 1/1 1) PĂUNA ION, Lipsa CNP	A1

C. Partea III. SARCINI .

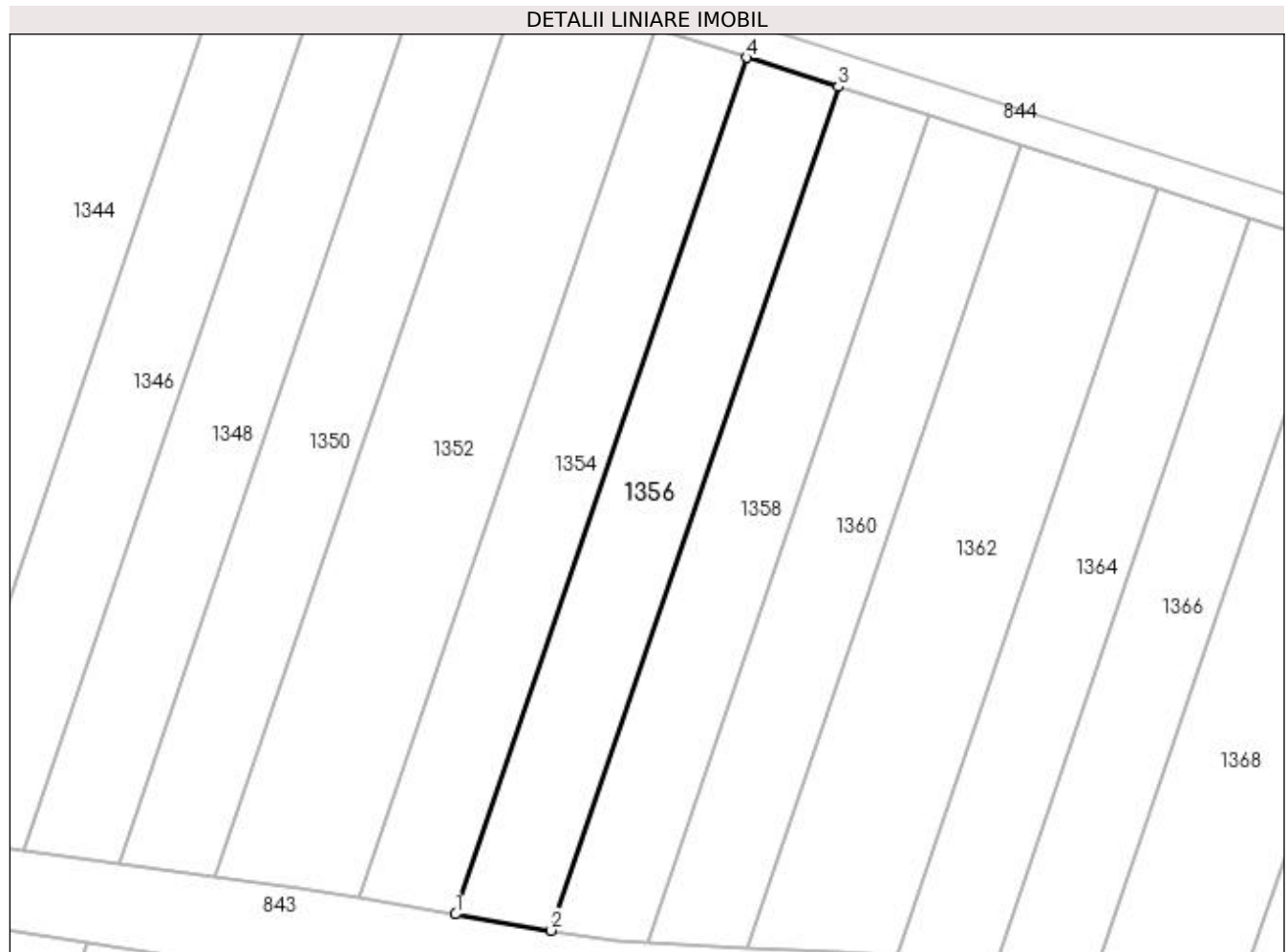
Inscrieri privind dezmembramintele dreptului de proprietate, drepturi reale de garanție și sarcini	Referințe
NU SUNT	

Anexa Nr. 1 La Partea I

Teren

Nr cadastral	Suprafața (mp)*	Observații / Referințe
	Din acte: 5.000 Masurata: 1.235	Imobil despartit de Hc 281/1, diferenta de suprafata se regaseste la Id-ul 1355

* Suprafața este determinată în planul de proiecție Stereo 70.



Date referitoare la teren

Crt	Categorie folosință	Intra vilan	Suprafața (mp)	Tarla	Parcelă	Nr. topo	Observații / Referințe
1	arabil	NU	1.235	1	482	-	

Lungime Segmente

1) Valorile lungimilor segmentelor sunt obținute din proiecție în plan.

Punct început	X / Y	Punct sfârșit	X / Y	Lungime segment (** (m)
1	432.596,534 305.342,07	2	432.608,002 305.340,131	11.631
2	432.608,002 305.340,131	3	432.642,415 305.441,184	106.752
3	432.642,415 305.441,184	4	432.631,471 305.444,666	11.485
4	432.631,471 305.444,666	1	432.596,534 305.342,07	108.381

**** Lungimile segmentelor sunt determinate în planul de proiecție Stereo 70 și sunt rotunjite la 1 milimetru.**

***** Distanța dintre puncte este formată din segmente cumulate ce sunt mai mici decât valoarea 1 milimetru.**

**DATE DESPRE IMOBILUL NR. 1357**

Oficiul de Cadastru și Publicitate Imobiliară DOLJ
Biroul de Cadastru și Publicitate Imobiliară Craiova

A. Partea I. Descrierea imobilului

TEREN Extravilan

Adresa: Jud. Dolj, T1 P483

Nr. Crt	Nr cadastral Nr. topografic	Suprafața* (mp)	Observații / Referințe
A1		Din acte: 5.000 Masurata: 3.784	Sector cadastral:2 Teren neimprejmuit; Imobil despartit de Hc 281/1, diferenta de suprafata se regaseste la Id-ul 1358

B. Partea II. Proprietari și acte

Inscrieri privitoare la dreptul de proprietate și alte drepturi reale		Referințe
/		
Act Administrativ nr. TDP 666-15093, din 11/05/1994 emis de CJS DAPT DOLJ;		
B1	Intabulare, drept de PROPRIETATE, dobandit prin Reconstituire, cota actuala 1/1, cota initiala 1/1 1) HOTĂRANU MIHAI, Lipsa CNP	A1

C. Partea III. SARCINI .

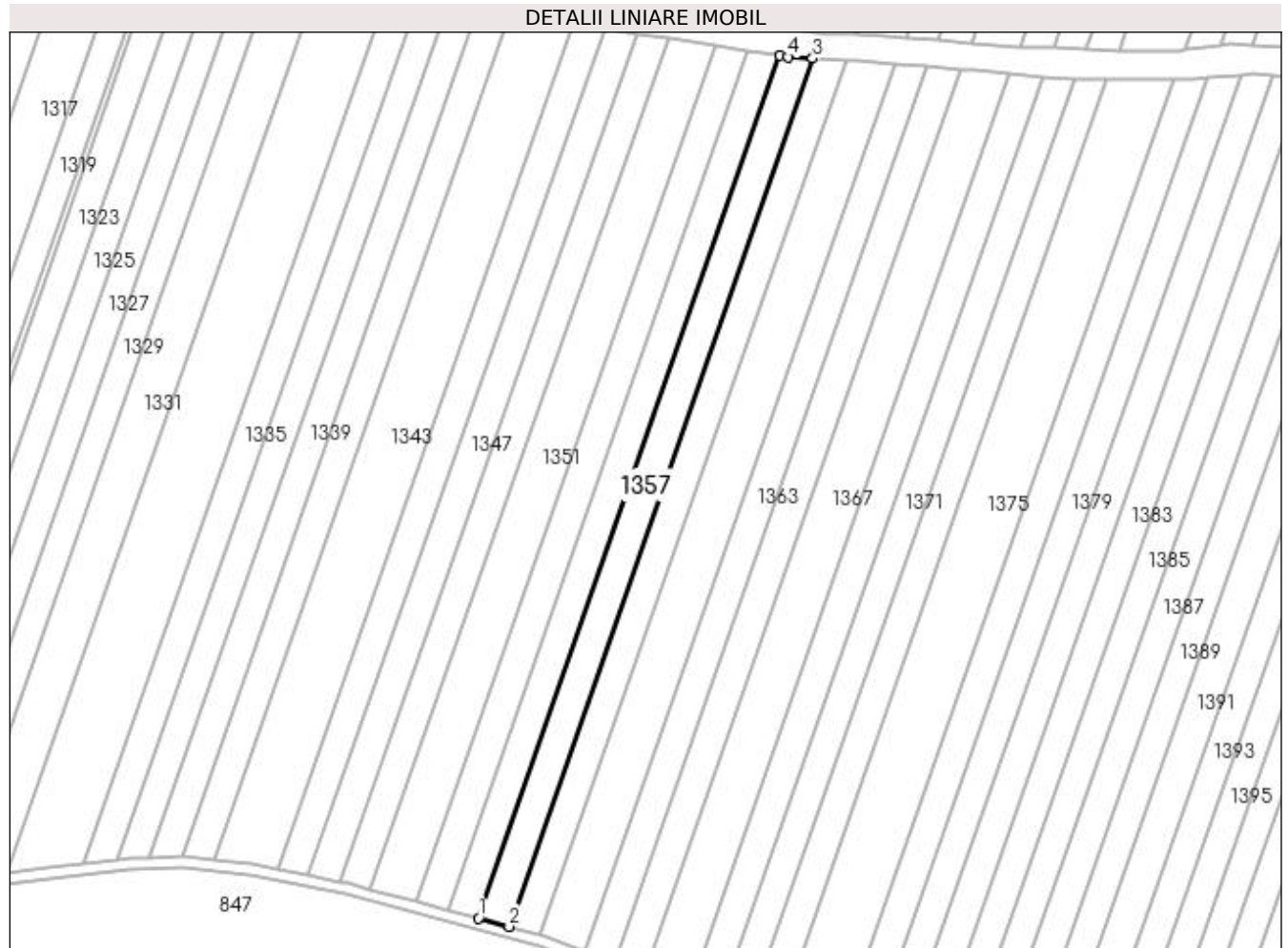
Inscrieri privind dezmembramintele dreptului de proprietate, drepturi reale de garanție și sarcini	Referințe
NU SUNT	

Anexa Nr. 1 La Partea I

Teren

Nr cadastral	Suprafața (mp)*	Observații / Referințe
	Din acte: 5.000 Masurata: 3.784	Imobil despartit de Hc 281/1, diferenta de suprafata se regaseste la Id-ul 1358

* Suprafața este determinată în planul de proiecție Stereo 70.



Date referitoare la teren

Crt	Categorie folosință	Intra vilan	Suprafața (mp)	Tarla	Parcelă	Nr. topo	Observații / Referințe
1	arabil	NU	3.784	1	483	-	

Lungime Segmente

1) Valorile lungimilor segmentelor sunt obținute din proiecție în plan.

Punct început	X / Y	Punct sfârșit	X / Y	Lungime segment (** (m)
1	432.495,581 305.020,234	2	432.506,691 305.017,258	11.502
2	432.506,691 305.017,258	3	432.616,016 305.329,739	331.053
3	432.616,016 305.329,739	4	432.607,173 305.330,291	8.86
4	432.607,173 305.330,291	5	432.604,217 305.330,747	2.991
5	432.604,217 305.330,747	1	432.495,581 305.020,234	328.968

**** Lungimile segmentelor sunt determinate în planul de proiecție Stereo 70 și sunt rotunjite la 1 milimetru.**

***** Distanța dintre puncte este formată din segmente cumulate ce sunt mai mici decât valoarea 1 milimetru.**

**DATE DESPRE IMOBILUL NR. 1358**

Oficiul de Cadastru și Publicitate Imobiliară DOLJ
Biroul de Cadastru și Publicitate Imobiliară Craiova

A. Partea I. Descrierea imobilului

TEREN Extravilan

Adresa: Jud. Dolj, T1 P483

Nr. Crt	Nr cadastral Nr. topografic	Suprafața* (mp)	Observații / Referințe
A1		Din acte: 5.000 Masurata: 1.216	Sector cadastral:2 Teren neimprejmuit; Imobil despartit de Hc 281/1, diferenta de suprafata se regaseste la Id-ul 1357

B. Partea II. Proprietari și acte

Inscrieri privitoare la dreptul de proprietate și alte drepturi reale		Referințe
/		
Act Administrativ nr. TDP 666-15093, din 11/05/1994 emis de CJS DAPT DOLJ;		
B1	Intabulare, drept de PROPRIETATE, dobandit prin Reconstituire, cota actuala 1/1, cota initiala 1/1 1) HOTĂRANU MIHAI, Lipsa CNP	A1

C. Partea III. SARCINI .

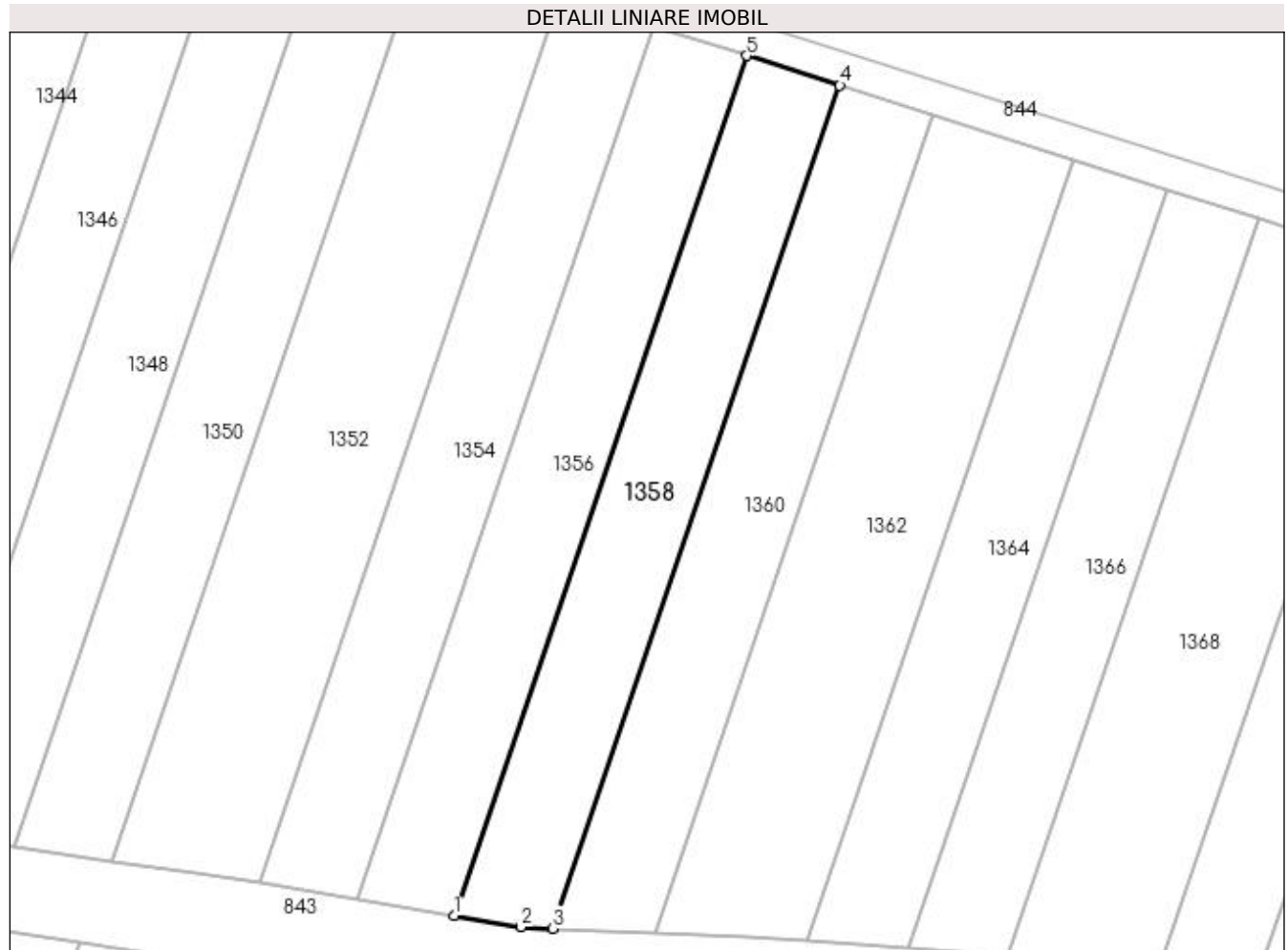
Inscrieri privind dezmembramintele dreptului de proprietate, drepturi reale de garanție și sarcini	Referințe
NU SUNT	

Anexa Nr. 1 La Partea I

Teren

Nr cadastral	Suprafața (mp)*	Observații / Referințe
	Din acte: 5.000 Masurata: 1.216	Imobil despartit de Hc 281/1, diferenta de suprafata se regaseste la Id-ul 1357

* Suprafața este determinată în planul de proiecție Stereo 70.



Date referitoare la teren

Crt	Categorie folosință	Intra vilan	Suprafața (mp)	Tarla	Parcelă	Nr. topo	Observații / Referințe
1	arabil	NU	1.216	1	483	-	

Lungime Segmente

1) Valorile lungimilor segmentelor sunt obținute din proiecție în plan.

Punct început	X / Y	Punct sfârșit	X / Y	Lungime segment (** (m)
1	432.608,002 305.340,131	2	432.615,841 305.338,806	7.95
2	432.615,841 305.338,806	3	432.619,629 305.338,641	3.792
3	432.619,629 305.338,641	4	432.653,363 305.437,7	104.645
4	432.653,363 305.437,7	5	432.642,415 305.441,184	11.489
5	432.642,415 305.441,184	1	432.608,002 305.340,131	106.752

**** Lungimile segmentelor sunt determinate în planul de proiecție Stereo 70 și sunt rotunjite la 1 milimetru.**

***** Distanța dintre puncte este formată din segmente cumulate ce sunt mai mici decât valoarea 1 milimetru.**

**DATE DESPRE IMOBILUL NR. 1359**

Oficiul de Cadastru și Publicitate Imobiliară DOLJ
Biroul de Cadastru și Publicitate Imobiliară Craiova

A. Partea I. Descrierea imobilului

TEREN Extravilan

Adresa: Jud. Dolj, T1 P484

Nr. Crt	Nr cadastral Nr. topografic	Suprafața* (mp)	Observații / Referințe
A1	32255	Din acte: 5.000 Masurata: 3.814	Sector cadastral:2 Teren neimprejmuit; Imobil despartit de Hc 281/1, diferenta de suprafata se regaseste la Id-ul 1360

B. Partea II. Proprietari și acte

Inscrieri privitoare la dreptul de proprietate și alte drepturi reale		Referințe
219390 / 09/10/2019		
Act Notarial nr. 2743, din 08/10/2019 emis de POPA DANIELA-MARIA (act notarial nr DECLARATIE 2758 din 09.10.2019, emis de POPA DANIELA-MARIA);		
B1	Intabulare, drept de PROPRIETATE, dobandit prin Conventie, cota actuala 1/1, cota initiala 1/1 1) ANDREIESCU BOGDAN 2) ANDREIESCU CECILIA-VALERICA	A1
B2	se notează faptul că, urmare a transferului intrapatrimonial, imobilul face parte din patrimoniul de afectatiune al lui : ANDREIESCU A. BOGDAN PERSOANA FIZICA AUTORIZATA	A1

C. Partea III. SARCINI .

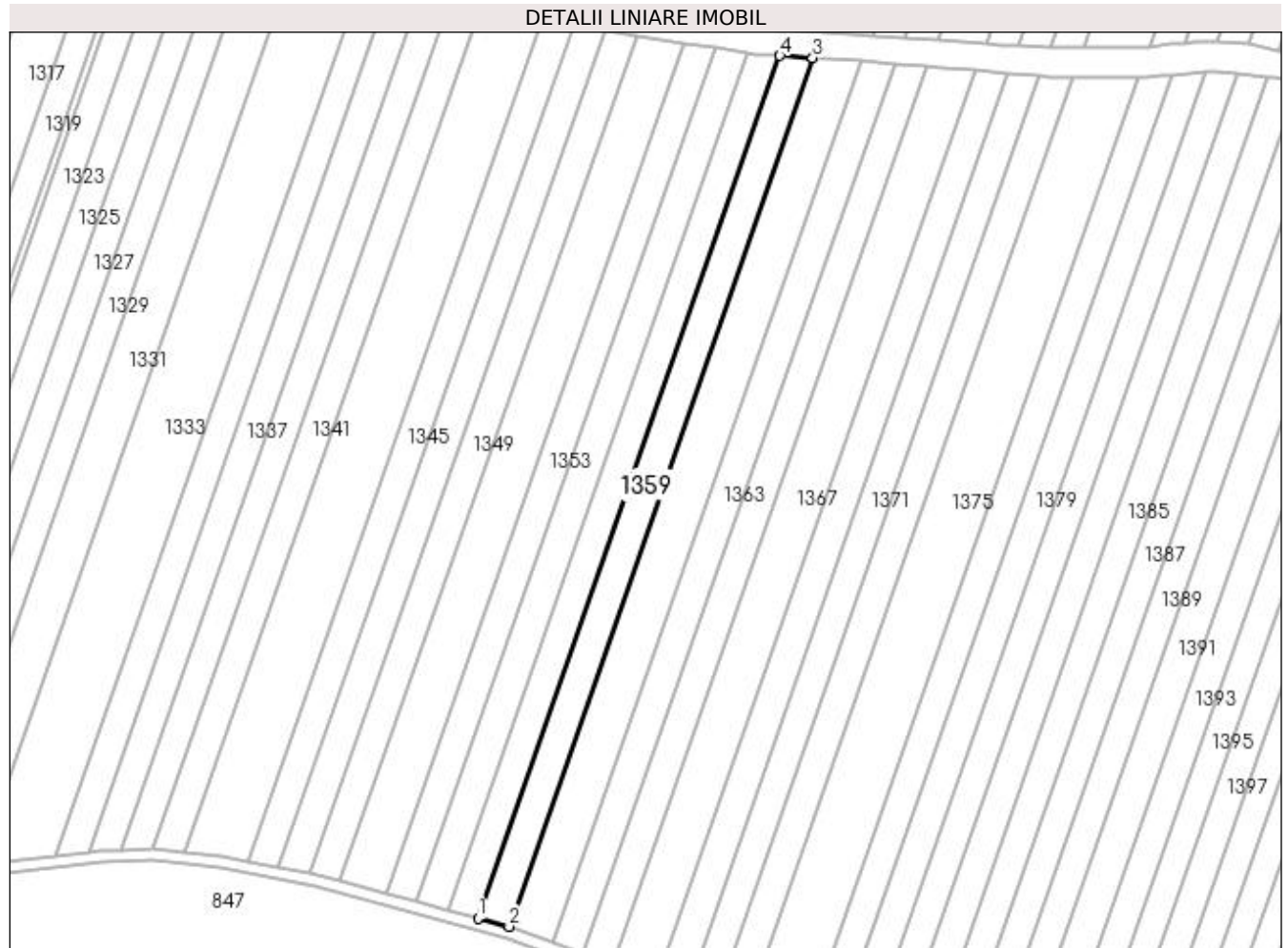
Inscrieri privind dezmembramintele dreptului de proprietate, drepturi reale de garanție și sarcini	Referințe
NU SUNT	

Anexa Nr. 1 La Partea I

Teren

Nr cadastral	Suprafața (mp)*	Observații / Referințe
32255	Din acte: 5.000 Masurata: 3.814	Imobil despartit de Hc 281/1, diferenta de suprafata se regaseste la Id-ul 1360

* Suprafața este determinată în planul de proiecție Stereo 70.



Date referitoare la teren

Crt	Categorie folosință	Intra vilan	Suprafața (mp)	Tarla	Parcelă	Nr. topo	Observații / Referințe
1	arabil	NU	3.814	1	484	-	

Lungime Segmente

1) Valorile lungimilor segmentelor sunt obținute din proiecție în plan.

Punct început	X / Y	Punct sfârșit	X / Y	Lungime segment (** (m)
1	432.506,691 305.017,258	2	432.517,812 305.014,279	11.513
2	432.517,812 305.014,279	3	432.627,919 305.328,997	333.423
3	432.627,919 305.328,997	4	432.616,016 305.329,739	11.926
4	432.616,016 305.329,739	1	432.506,691 305.017,258	331.053

**** Lungimile segmentelor sunt determinate în planul de proiecție Stereo 70 și sunt rotunjite la 1 milimetru.**

***** Distanța dintre puncte este formată din segmente cumulate ce sunt mai mici decât valoarea 1 milimetru.**

**DATE DESPRE IMOBILUL NR. 1360**

Oficiul de Cadastru și Publicitate Imobiliară DOLJ
Biroul de Cadastru și Publicitate Imobiliară Craiova

A. Partea I. Descrierea imobilului

TEREN Extravilan

Adresa: Jud. Dolj, T1 P484

Nr. Crt	Nr cadastral Nr. topografic	Suprafața* (mp)	Observații / Referințe
A1	32255	Din acte: 5.000 Masurata: 1.186	Sector cadastral:2 Teren neimprejmuit; Imobil despartit de Hc 281/1, diferenta de suprafata se regaseste la Id-ul 1359

B. Partea II. Proprietari și acte

Inscrieri privitoare la dreptul de proprietate și alte drepturi reale		Referințe
219390 / 09/10/2019		
Act Notarial nr. 2743, din 08/10/2019 emis de POPA DANIELA-MARIA (act notarial nr DECLARATIE 2758 din 09.10.2019, emis de POPA DANIELA-MARIA);		
B1	Intabulare, drept de PROPRIETATE, dobandit prin Conventie, cota actuala 1/1, cota initiala 1/1 1) ANDREIESCU BOGDAN 2) ANDREIESCU CECILIA-VALERICA	A1
B2	se notează faptul că, urmare a transferului intrapatrimonial, imobilul face parte din patrimoniul de afectatiune al lui : ANDREIESCU A. BOGDAN PERSOANA FIZICA AUTORIZATA	A1

C. Partea III. SARCINI .

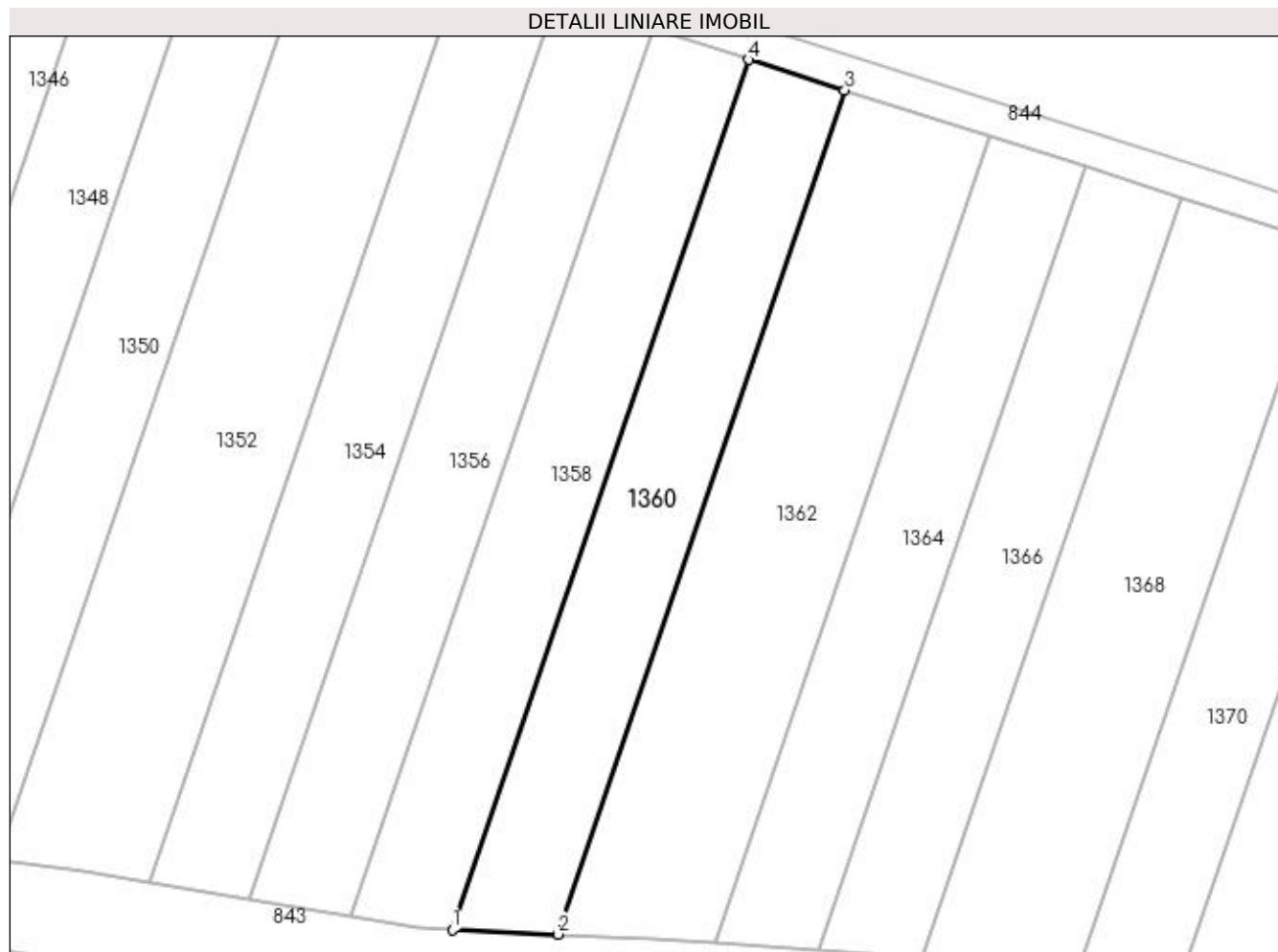
Inscrieri privind dezmembramintele dreptului de proprietate, drepturi reale de garanție și sarcini	Referințe
NU SUNT	

Anexa Nr. 1 La Partea I

Teren

Nr cadastral	Suprafața (mp)*	Observații / Referințe
32255	Din acte: 5.000 Masurata: 1.186	Imobil despartit de Hc 281/1, diferenta de suprafata se regaseste la Id-ul 1359

* Suprafața este determinată în planul de proiecție Stereo 70.



Date referitoare la teren

Crt	Categorie folosință	Intra vilan	Suprafața (mp)	Tarla	Parcelă	Nr. topo	Observații / Referințe
1	arabil	NU	1.186	1	484	-	

Lungime Segmente

1) Valorile lungimilor segmentelor sunt obținute din proiecție în plan.

Punct început	X / Y	Punct sfârșit	X / Y	Lungime segment (** (m)
1	432.619,629 305.338,641	2	432.631,607 305.338,121	11.989
2	432.631,607 305.338,121	3	432.664,33 305.434,211	101.509
3	432.664,33 305.434,211	4	432.653,363 305.437,7	11.509
4	432.653,363 305.437,7	1	432.619,629 305.338,641	104.645

**** Lungimile segmentelor sunt determinate în planul de proiecție Stereo 70 și sunt rotunjite la 1 milimetru.**

***** Distanța dintre puncte este formată din segmente cumulate ce sunt mai mici decât valoarea 1 milimetru.**

**DATE DESPRE IMOBILUL NR. 1361**

Oficiul de Cadastru și Publicitate Imobiliară DOLJ
Biroul de Cadastru și Publicitate Imobiliară Craiova

A. Partea I. Descrierea imobilului

TEREN Extravilan

Adresa: Jud. Dolj, T1 P485

Nr. Crt	Nr cadastral Nr. topografic	Suprafața* (mp)	Observații / Referințe
A1		Din acte: 7.500 Masurata: 5.787	Sector cadastral:2 Teren neimprejmuit; Imobil despartit de Hc 281/1, diferenta de suprafata se regaseste la Id-ul 1362

B. Partea II. Proprietari și acte

Inscrieri privitoare la dreptul de proprietate și alte drepturi reale		Referințe
/		
Act Notarial nr. CM nr. 22, din 18/04/2007 emis de BNP DOINA FĂURAR;		
B1	Intabulare, drept de PROPRIETATE, dobandit prin Succesiune, cota actuala 1/1, cota initiala 1/1 1) ALBOTEANU MARIN, Lipsa CNP	A1

C. Partea III. SARCINI .

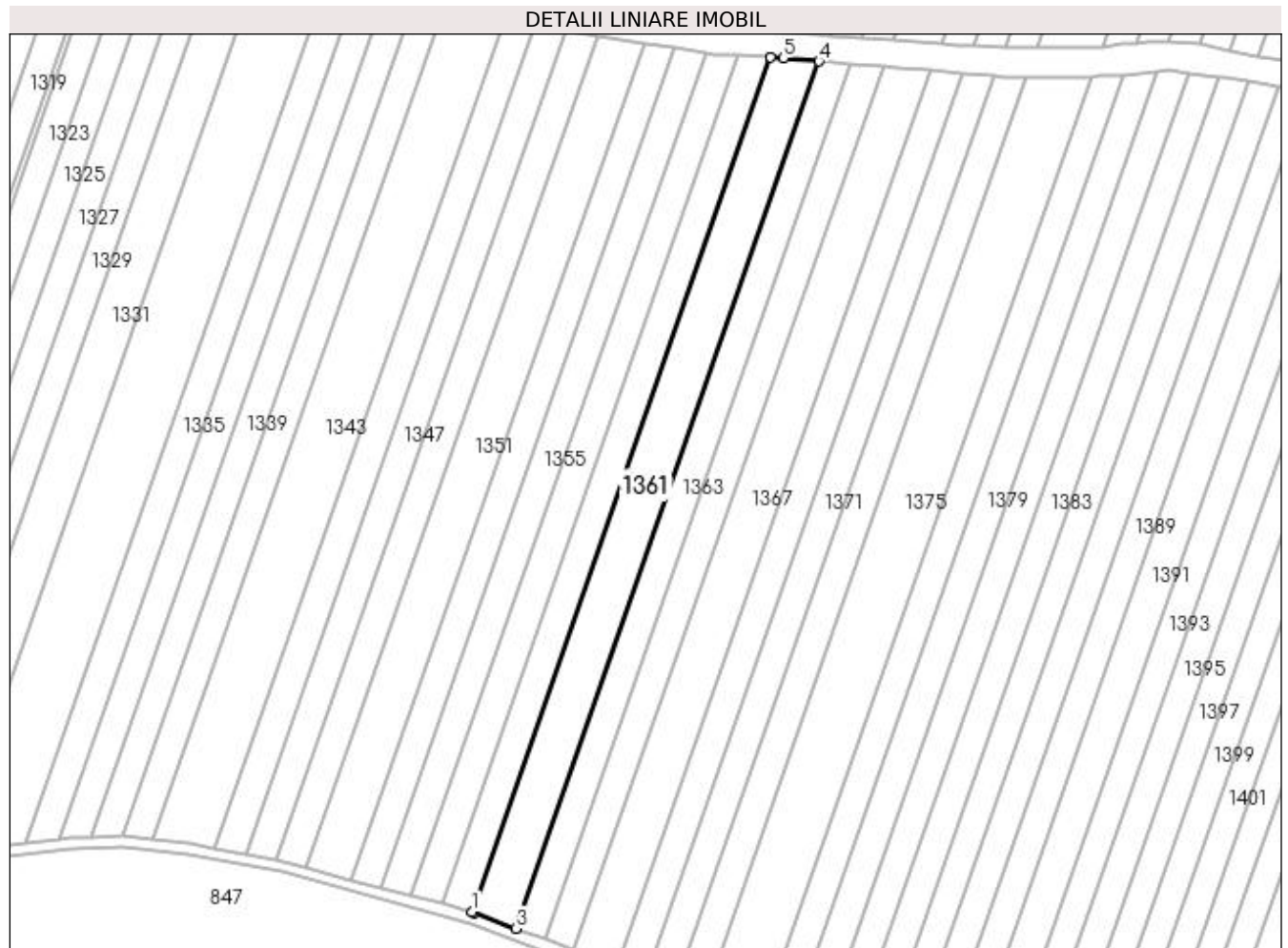
Inscrieri privind dezmembramintele dreptului de proprietate, drepturi reale de garanție și sarcini	Referințe
NU SUNT	

Anexa Nr. 1 La Partea I

Teren

Nr cadastral	Suprafața (mp)*	Observații / Referințe
	Din acte: 7.500 Masurata: 5.787	Imobil despartit de Hc 281/1, diferenta de suprafata se regaseste la Id-ul 1362

* Suprafața este determinată în planul de proiecție Stereo 70.



Date referitoare la teren

Crt	Categorie folosință	Intra vilan	Suprafața (mp)	Tarla	Parcelă	Nr. topo	Observații / Referințe
1	arabil	NU	5.787	1	485	-	

Lungime Segmente

1) Valorile lungimilor segmentelor sunt obținute din proiecție în plan.

Punct început	X / Y	Punct sfârșit	X / Y	Lungime segment (** (m)
1	432.517,812 305.014,279	2	432.518,627 305.014,061	0.844
2	432.518,627 305.014,061	3	432.533,951 305.008,237	16.393
3	432.533,951 305.008,237	4	432.645,706 305.327,667	338.415
4	432.645,706 305.327,667	5	432.632,539 305.328,709	13.208
5	432.632,539 305.328,709	6	432.627,919 305.328,997	4.629

Punct început	X / Y	Punct sfârșit	X / Y	Lungime segment (** (m)
6	432.627,919 305.328,997	1	432.517,812 305.014,279	333.423

** Lungimile segmentelor sunt determinate în planul de proiecție Stereo 70 și sunt rotunjite la 1 milimetru.

*** Distanța dintre puncte este formată din segmente cumulate ce sunt mai mici decât valoarea 1 milimetru.

**DATE DESPRE IMOBILUL NR. 1362**

Oficiul de Cadastru și Publicitate Imobiliară DOLJ
Biroul de Cadastru și Publicitate Imobiliară Craiova

A. Partea I. Descrierea imobilului

TEREN Extravilan

Adresa: Jud. Dolj, T1 P485

Nr. Crt	Nr cadastral Nr. topografic	Suprafața* (mp)	Observații / Referințe
A1		Din acte: 7.500 Masurata: 1.713	Sector cadastral:2 Teren neimprejmuit; Imobil despartit de Hc 281/1, diferenta de suprafata se regaseste la Id-ul 1361

B. Partea II. Proprietari și acte

Inscrieri privitoare la dreptul de proprietate și alte drepturi reale		Referințe
/		
Act Notarial nr. CM nr. 22, din 18/04/2007 emis de BNP DOINA FĂURAR;		
B1	Intabulare, drept de PROPRIETATE, dobandit prin Succesiune, cota actuala 1/1, cota initiala 1/1 1) ALBOTEANU MARIN, Lipsa CNP	A1

C. Partea III. SARCINI .

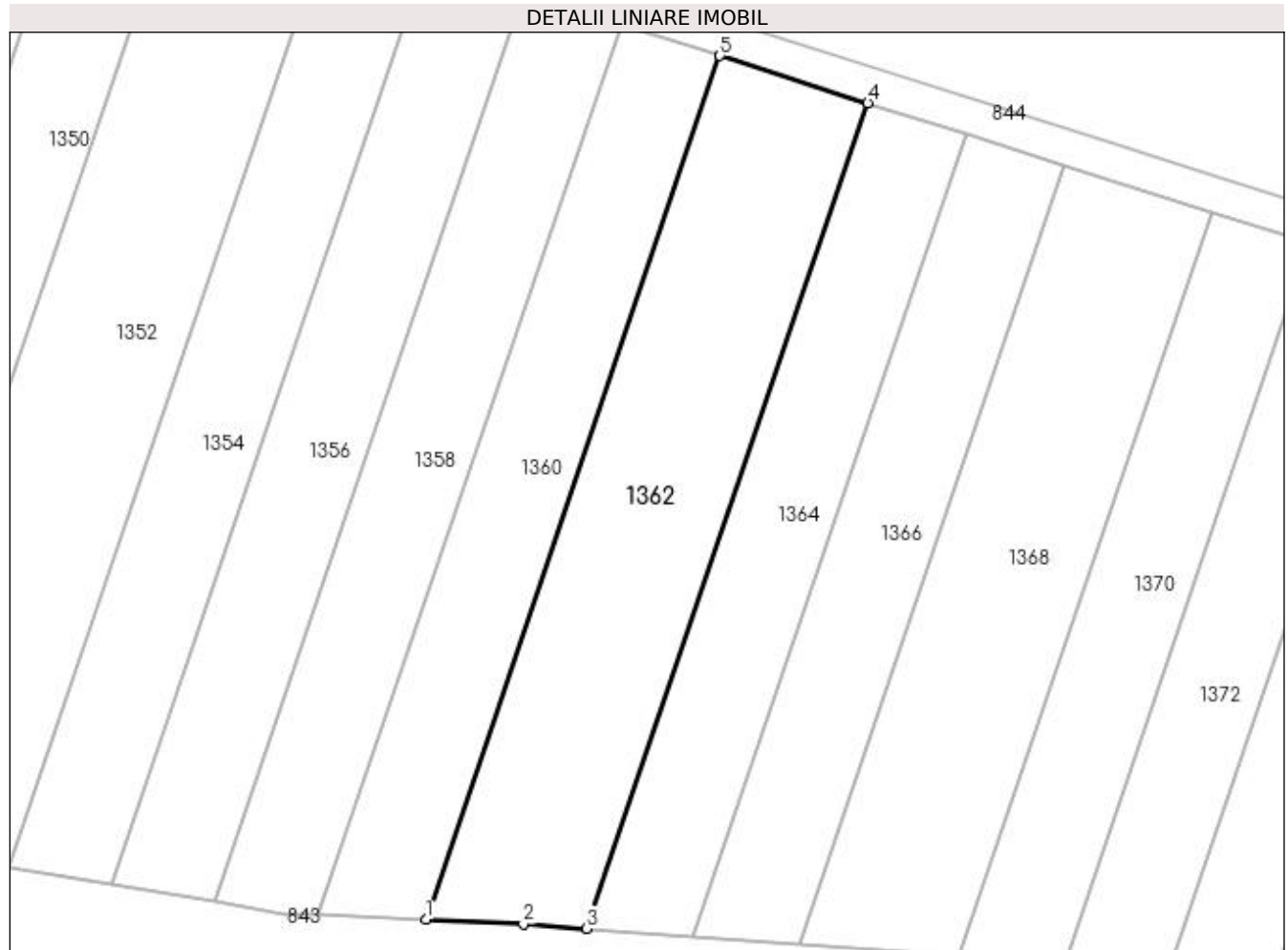
Inscrieri privind dezmembramintele dreptului de proprietate, drepturi reale de garanție și sarcini	Referințe
NU SUNT	

Anexa Nr. 1 La Partea I

Teren

Nr cadastral	Suprafața (mp)*	Observații / Referințe
	Din acte: 7.500 Masurata: 1.713	Imobil despartit de Hc 281/1, diferenta de suprafata se regaseste la Id-ul 1361

* Suprafața este determinată în planul de proiecție Stereo 70.



Date referitoare la teren

Crt	Categorie folosință	Intra vilan	Suprafața (mp)	Tarla	Parcelă	Nr. topo	Observații / Referințe
1	arabil	NU	1.713	1	485	-	

Lungime Segmente

1) Valorile lungimilor segmentelor sunt obținute din proiecție în plan.

Punct început	X / Y	Punct sfârșit	X / Y	Lungime segment (** (m)
1	432.631,607 305.338,121	2	432.642,432 305.337,65	10.835
2	432.642,432 305.337,65	3	432.649,509 305.337,123	7.097
3	432.649,509 305.337,123	4	432.680,788 305.428,974	97.031
4	432.680,788 305.428,974	5	432.664,33 305.434,211	17.271
5	432.664,33 305.434,211	1	432.631,607 305.338,121	101.509

**** Lungimile segmentelor sunt determinate în planul de proiecție Stereo 70 și sunt rotunjite la 1 milimetru.**

***** Distanța dintre puncte este formată din segmente cumulate ce sunt mai mici decât valoarea 1 milimetru.**

**DATE DESPRE IMOBILUL NR. 1363**

Oficiul de Cadastru și Publicitate Imobiliară DOLJ
Biroul de Cadastru și Publicitate Imobiliară Craiova

A. Partea I. Descrierea imobilului

TEREN Extravilan

Adresa: Jud. Dolj, T1 P486

Nr. Crt	Nr cadastral Nr. topografic	Suprafața* (mp)	Observații / Referințe
A1	32408	Din acte: 5.000 Masurata: 3.900	Sector cadastral:2 Teren neimprejmuit; Imobil despartit de Hc 281/1, diferenta de suprafata se regaseste la Id-ul 1364

B. Partea II. Proprietari și acte

Inscrieri privitoare la dreptul de proprietate și alte drepturi reale		Referințe
209736 / 13/10/2020		
Act Notarial nr. 2435, din 12/10/2020 emis de POPA DANIELA-MARIA;		
B1	Intabulare, drept de PROPRIETATE, dobandit prin Conventie, cota actuala 1/1, cota initiala 1/1 1) ANDREIESCU BOGDAN 2) ANDREIESCU CECILIA-VALERICA	A1
B2	se notează faptul că imobilul, face parte din patrimoniul de afecțiune al lui "ANDREIESCU A. BOGDAN PERSOANA FIZICA AUTORIZATA"	A1

C. Partea III. SARCINI .

Inscrieri privind dezmembramintele dreptului de proprietate, drepturi reale de garanție și sarcini	Referințe
NU SUNT	

Anexa Nr. 1 La Partea I

Teren

Nr cadastral	Suprafața (mp)*	Observații / Referințe
32408	Din acte: 5.000 Masurata: 3.900	Imobil despartit de Hc 281/1, diferenta de suprafata se regaseste la Id-ul 1364

* Suprafața este determinată în planul de proiecție Stereo 70.



Date referitoare la teren

Crt	Categorie folosință	Intra vilan	Suprafața (mp)	Tarla	Parcelă	Nr. topo	Observații / Referințe
1	arabil	NU	3.900	1	486	-	

Lungime Segmente

1) Valorile lungimilor segmentelor sunt obținute din proiecție în plan.

Punct început	X / Y	Punct sfârșit	X / Y	Lungime segment (** (m)
1	432.533,951 305.008,237	2	432.544,676 305.004,162	11.473
2	432.544,676 305.004,162	3	432.657,529 305.326,731	341.74
3	432.657,529 305.326,731	4	432.645,706 305.327,667	11.86
4	432.645,706 305.327,667	1	432.533,951 305.008,237	338.415

**** Lungimile segmentelor sunt determinate în planul de proiecție Stereo 70 și sunt rotunjite la 1 milimetru.**

***** Distanța dintre puncte este formată din segmente cumulate ce sunt mai mici decât valoarea 1 milimetru.**

**DATE DESPRE IMOBILUL NR. 1364**

Oficiul de Cadastru și Publicitate Imobiliară DOLJ
Biroul de Cadastru și Publicitate Imobiliară Craiova

A. Partea I. Descrierea imobilului

TEREN Extravilan

Adresa: Jud. Dolj, T1 P486

Nr. Crt	Nr cadastral Nr. topografic	Suprafața* (mp)	Observații / Referințe
A1	32408	Din acte: 5.000 Masurata: 1.100	Sector cadastral:2 Teren neimprejmuit; Imobil despartit de Hc 281/1, diferenta de suprafata se regaseste la Id-ul 1363

B. Partea II. Proprietari și acte

Inscrieri privitoare la dreptul de proprietate și alte drepturi reale		Referințe
209736 / 13/10/2020		
Act Notarial nr. 2435, din 12/10/2020 emis de POPA DANIELA-MARIA;		
B1	Intabulare, drept de PROPRIETATE, dobandit prin Conventie, cota actuala 1/1, cota initiala 1/1 1) ANDREIESCU BOGDAN 2) ANDREIESCU CECILIA-VALERICA	A1
B2	se notează faptul că imobilul, face parte din patrimoniul de afectațiune al lui "ANDREIESCU A. BOGDAN PERSOANA FIZICA AUTORIZATA"	A1

C. Partea III. SARCINI .

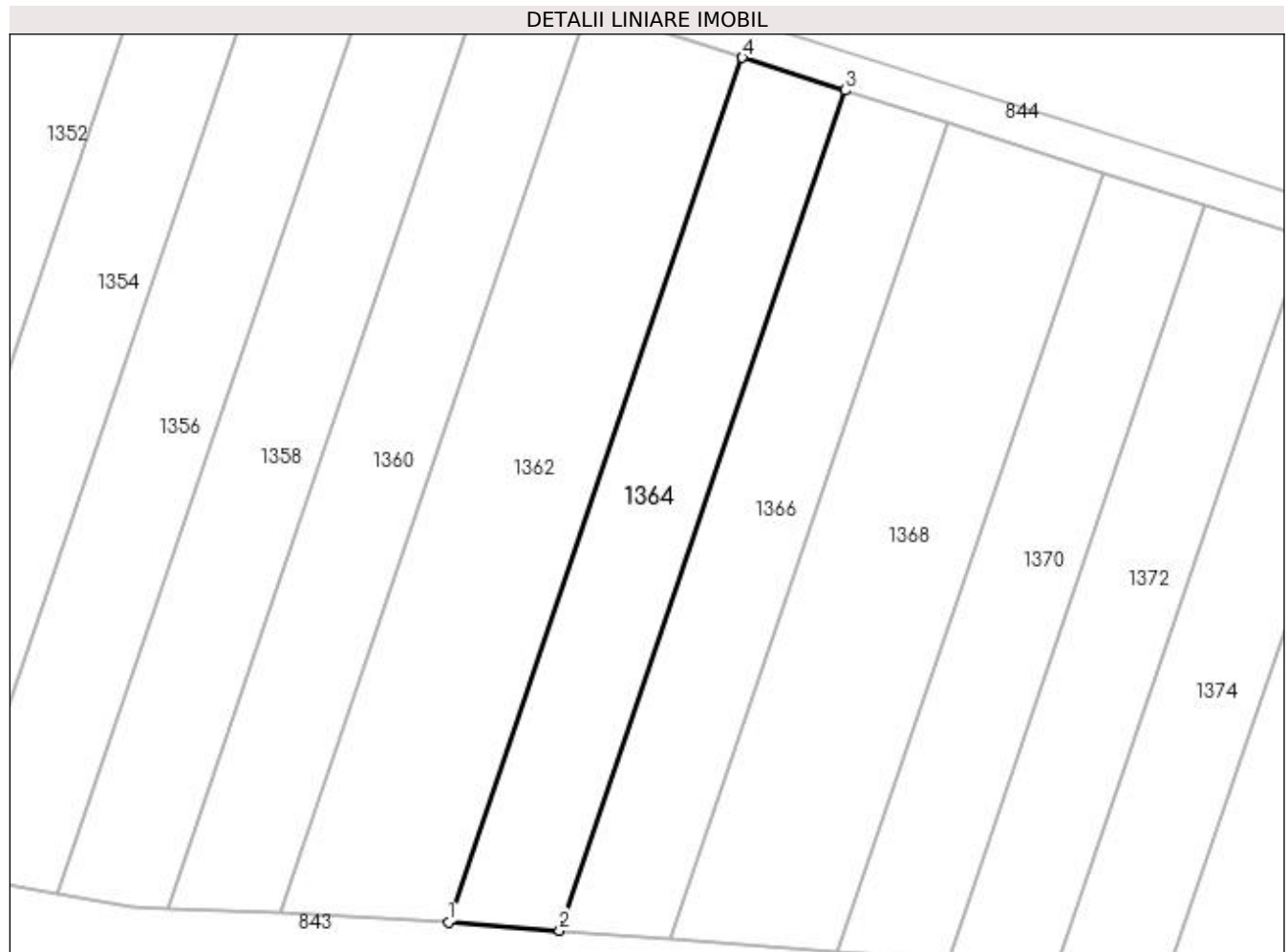
Inscrieri privind dezmembramintele dreptului de proprietate, drepturi reale de garanție și sarcini	Referințe
NU SUNT	

Anexa Nr. 1 La Partea I

Teren

Nr cadastral	Suprafața (mp)*	Observații / Referințe
32408	Din acte: 5.000 Masurata: 1.100	Imobil despartit de Hc 281/1, diferenta de suprafata se regaseste la Id-ul 1363

* Suprafața este determinată în planul de proiecție Stereo 70.



Date referitoare la teren

Crt	Categorie folosință	Intra vilan	Suprafața (mp)	Tarla	Parcelă	Nr. topo	Observații / Referințe
1	arabil	NU	1.100	1	486	-	

Lungime Segmente

1) Valorile lungimilor segmentelor sunt obținute din proiecție în plan.

Punct început	X / Y	Punct sfârșit	X / Y	Lungime segment (** (m)
1	432.649,509 305.337,123	2	432.661,357 305.336,241	11.881
2	432.661,357 305.336,241	3	432.691,748 305.425,487	94.279
3	432.691,748 305.425,487	4	432.680,788 305.428,974	11.501
4	432.680,788 305.428,974	1	432.649,509 305.337,123	97.031

**** Lungimile segmentelor sunt determinate în planul de proiecție Stereo 70 și sunt rotunjite la 1 milimetru.**

***** Distanța dintre puncte este formată din segmente cumulate ce sunt mai mici decât valoarea 1 milimetru.**

**DATE DESPRE IMOBILUL NR. 1365**

Oficiul de Cadastru și Publicitate Imobiliară DOLJ
 Biroul de Cadastru și Publicitate Imobiliară Craiova

A. Partea I. Descrierea imobilului

TEREN Extravilan

Adresa: Jud. Dolj, T1 P487

Nr. Crt	Nr cadastral Nr. topografic	Suprafața* (mp)	Observații / Referințe
A1		Din acte: 5.000 Masurata: 3.933	Sector cadastral:2 Teren neimprejmuit; Imobil despartit de Hc 281/1, diferenta de suprafata se regaseste la Id-ul 1366

B. Partea II. Proprietari și acte

Inscrieri privitoare la dreptul de proprietate și alte drepturi reale		Referințe
/		
Act Administrativ nr. TDP 257-2192, din 26/11/1993 emis de CJS DAPT DOLJ;		
B1	Intabulare, drept de PROPRIETATE, dobandit prin Reconstituire, cota actuala 1/1, cota initiala 1/1 1) CALANGIU GHEORGHE, Lipsa CNP	A1

C. Partea III. SARCINI .

Inscrieri privind dezmembramintele dreptului de proprietate, drepturi reale de garanție și sarcini	Referințe
NU SUNT	

Anexa Nr. 1 La Partea I**Teren**

Nr cadastral	Suprafața (mp)*	Observații / Referințe
	Din acte: 5.000 Masurata: 3.933	Imobil despartit de Hc 281/1, diferenta de suprafata se regaseste la Id-ul 1366

* Suprafața este determinată în planul de proiecție Stereo 70.

**Date referitoare la teren**

Crt	Categorie folosință	Intra vilan	Suprafața (mp)	Tarla	Parcelă	Nr. topo	Observații / Referințe
1	arabil	NU	3.933	1	487	-	

Lungime Segmente

1) Valorile lungimilor segmentelor sunt obținute din proiecție în plan.

Punct început	X / Y	Punct sfârșit	X / Y	Lungime segment (** (m)
1	432.544,676 305.004,162	2	432.555,387 305.000,092	11.458
2	432.555,387 305.000,092	3	432.669,337 305.325,796	345.062
3	432.669,337 305.325,796	4	432.657,529 305.326,731	11.845
4	432.657,529 305.326,731	1	432.544,676 305.004,162	341.74

**** Lungimile segmentelor sunt determinate în planul de proiecție Stereo 70 și sunt rotunjite la 1 milimetru.**

***** Distanța dintre puncte este formată din segmente cumulate ce sunt mai mici decât valoarea 1 milimetru.**

**DATE DESPRE IMOBILUL NR. 1366**

Oficiul de Cadastru și Publicitate Imobiliară DOLJ
 Biroul de Cadastru și Publicitate Imobiliară Craiova

A. Partea I. Descrierea imobilului

TEREN Extravilan

Adresa: Jud. Dolj, T1 P487

Nr. Crt	Nr cadastral Nr. topografic	Suprafața* (mp)	Observații / Referințe
A1		Din acte: 5.000 Masurata: 1.067	Sector cadastral:2 Teren neimprejmuit; Imobil despartit de Hc 281/1, diferenta de suprafata se regaseste la Id-ul 1365

B. Partea II. Proprietari și acte

Inscrieri privitoare la dreptul de proprietate și alte drepturi reale		Referințe
/		
Act Administrativ nr. TDP 257-2192, din 26/11/1993 emis de CJS DAPT DOLJ;		
B1	Intabulare, drept de PROPRIETATE, dobandit prin Reconstituire, cota actuala 1/1, cota initiala 1/1 1) CALANGIU GHEORGHE, Lipsa CNP	A1

C. Partea III. SARCINI .

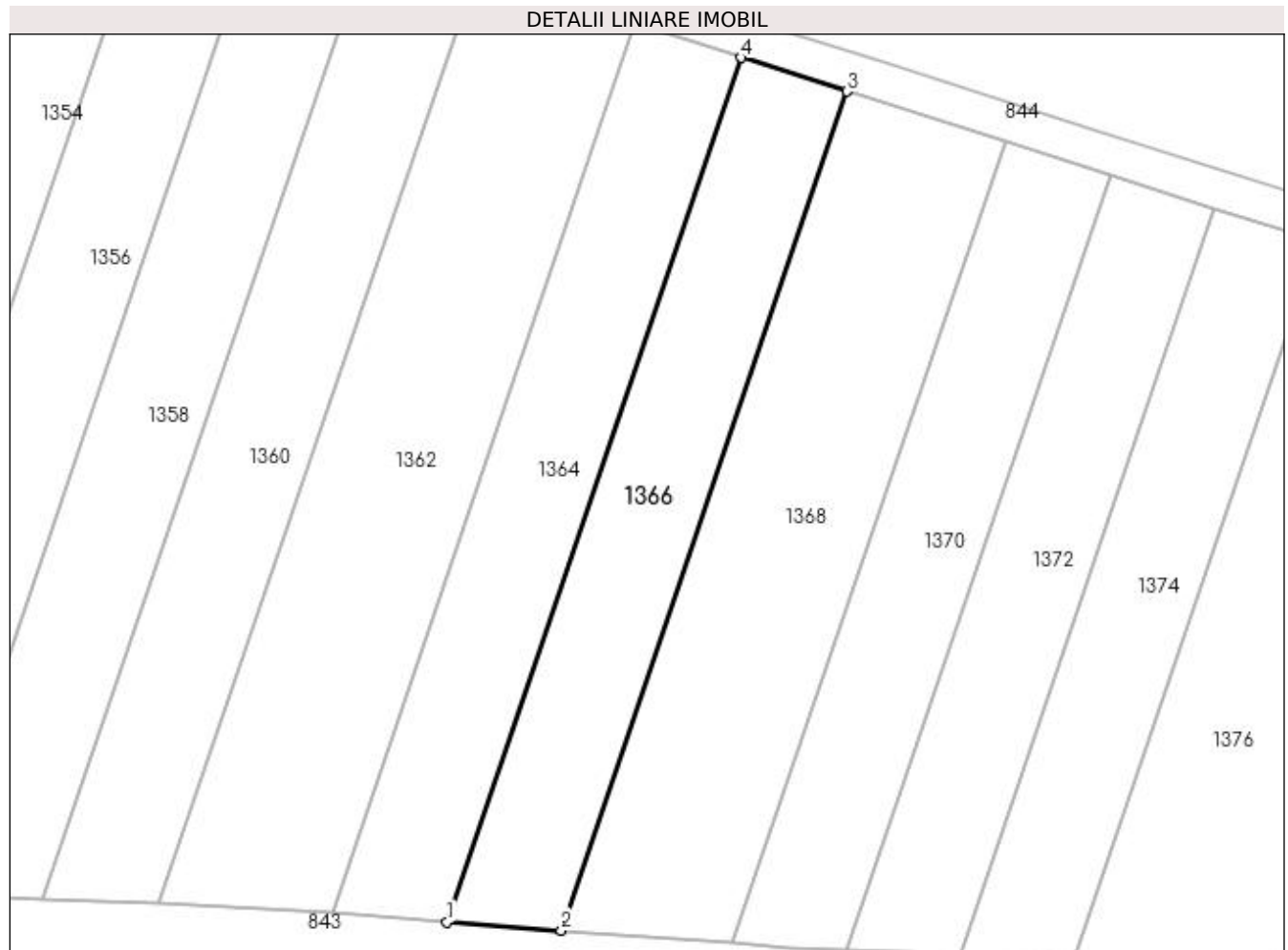
Inscrieri privind dezmembramintele dreptului de proprietate, drepturi reale de garanție și sarcini	Referințe
NU SUNT	

Anexa Nr. 1 La Partea I

Teren

Nr cadastral	Suprafața (mp)*	Observații / Referințe
	Din acte: 5.000 Masurata: 1.067	Imobil despartit de Hc 281/1, diferenta de suprafata se regaseste la Id-ul 1365

* Suprafața este determinată în planul de proiecție Stereo 70.



Date referitoare la teren

Crt	Categorie folosință	Intravilan	Suprafața (mp)	Tarla	Parcelă	Nr. topo	Observații / Referințe
1	arabil	NU	1.067	1	487	-	

Lungime Segmente

1) Valorile lungimilor segmentelor sunt obținute din proiecție în plan.

Punct început	X / Y	Punct sfârșit	X / Y	Lungime segment (** (m)
1	432.661,357 305.336,241	2	432.673,189 305.335,36	11.865
2	432.673,189 305.335,36	3	432.702,695 305.422,004	91.53
3	432.702,695 305.422,004	4	432.691,748 305.425,487	11.488
4	432.691,748 305.425,487	1	432.661,357 305.336,241	94.279

**** Lungimile segmentelor sunt determinate în planul de proiecție Stereo 70 și sunt rotunjite la 1 milimetru.**

***** Distanța dintre puncte este formată din segmente cumulate ce sunt mai mici decât valoarea 1 milimetru.**

**DATE DESPRE IMOBILUL NR. 1367**

Oficiul de Cadastru și Publicitate Imobiliară DOLJ
Biroul de Cadastru și Publicitate Imobiliară Craiova

A. Partea I. Descrierea imobilului

TEREN Extravilan

Adresa: Jud. Dolj, T1 P488

Nr. Crt	Nr cadastral Nr. topografic	Suprafața* (mp)	Observații / Referințe
A1		Din acte: 7.500 Masurata: 5.962	Sector cadastral:2 Teren neimprejmuit; Imobil despartit de Hc 281/1, diferenta de suprafata se regaseste la Id-ul 1368

B. Partea II. Proprietari și acte

Inscrieri privitoare la dreptul de proprietate și alte drepturi reale		Referințe
/		
Act Administrativ nr. TDP 481-2162, din 01/03/1994 emis de CJSAPT DOLJ;		
B1	Intabulare, drept de PROPRIETATE, dobandit prin Reconstituire, cota actuala 1/1, cota initiala 1/1 1) CHIRIȚA ELENA , Lipsa CNP 2) CURCEA TUDORA , Lipsa CNP	A1

C. Partea III. SARCINI .

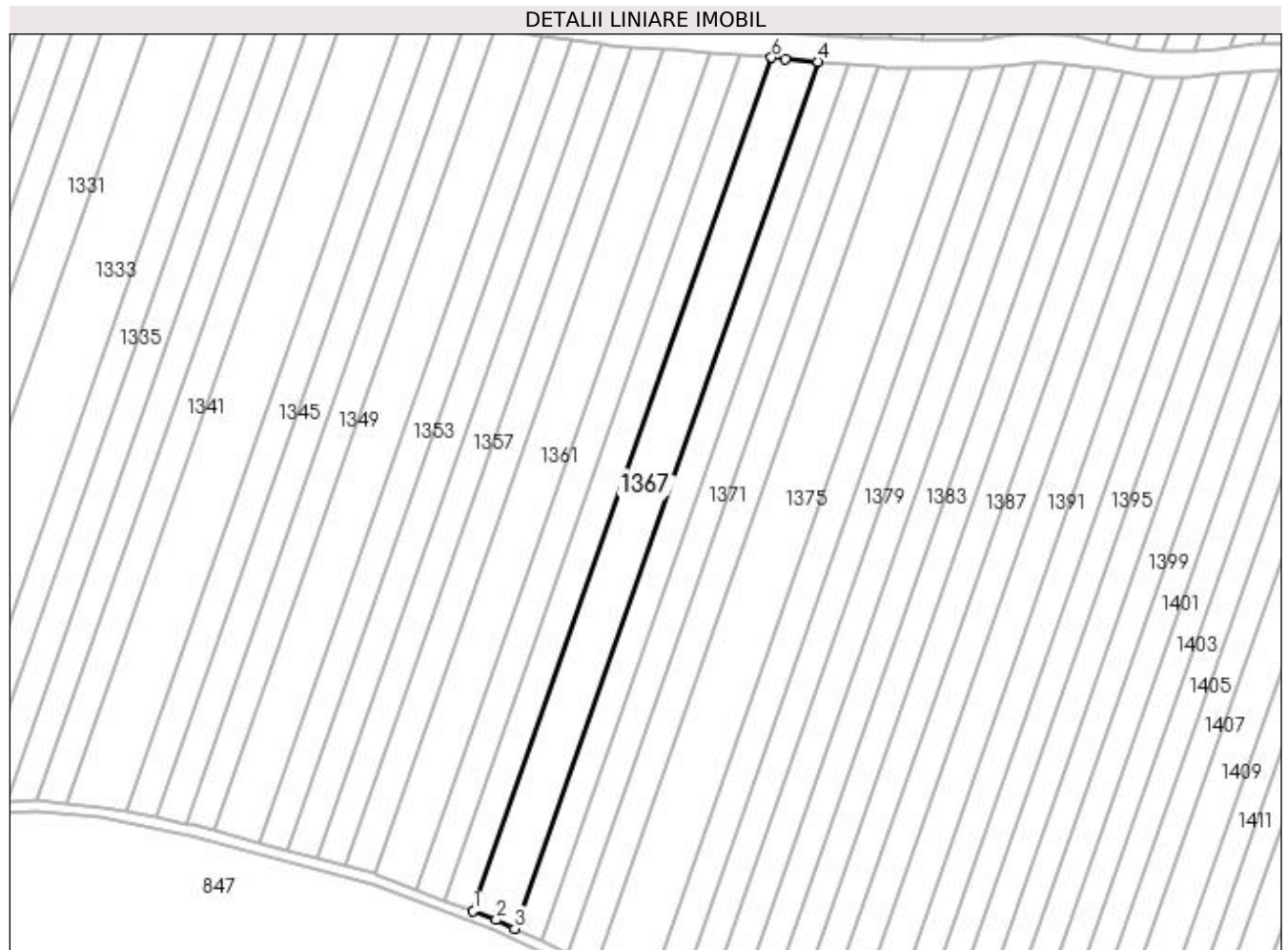
Inscrieri privind dezmembramintele dreptului de proprietate, drepturi reale de garanție și sarcini	Referințe
NU SUNT	

Anexa Nr. 1 La Partea I

Teren

Nr cadastral	Suprafața (mp)*	Observații / Referințe
	Din acte: 7.500 Masurata: 5.962	Imobil despartit de Hc 281/1, diferenta de suprafata se regaseste la Id-ul 1368

* Suprafața este determinată în planul de proiecție Stereo 70.



Date referitoare la teren

Crt	Categorie folosință	Intra vilan	Suprafața (mp)	Tarla	Parcelă	Nr. topo	Observații / Referințe
1	arabil	NU	5.962	1	488	-	

Lungime Segmente

1) Valorile lungimilor segmentelor sunt obținute din proiecție în plan.

Punct început	X / Y	Punct sfârșit	X / Y	Lungime segment (** (m)
1	432.555,387 305.000,092	2	432.564,216 304.996,736	9.445
2	432.564,216 304.996,736	3	432.571,216 304.993,407	7.751
3	432.571,216 304.993,407	4	432.686,977 305.324,287	350.546
4	432.686,977 305.324,287	5	432.674,611 305.325,379	12.414
5	432.674,611 305.325,379	6	432.669,337 305.325,796	5.29

Punct început	X / Y	Punct sfârșit	X / Y	Lungime segment (** (m)
6	432.669,337 305.325,796	1	432.555,387 305.000,092	345.062

** Lungimile segmentelor sunt determinate în planul de proiecție Stereo 70 și sunt rotunjite la 1 milimetru.

*** Distanța dintre puncte este formată din segmente cumulate ce sunt mai mici decât valoarea 1 milimetru.

**DATE DESPRE IMOBILUL NR. 1368**

Oficiul de Cadastru și Publicitate Imobiliară DOLJ
Biroul de Cadastru și Publicitate Imobiliară Craiova

A. Partea I. Descrierea imobilului

TEREN Extravilan

Adresa: Jud. Dolj, T1 P488

Nr. Crt	Nr cadastral Nr. topografic	Suprafața* (mp)	Observații / Referințe
A1		Din acte: 7.500 Masurata: 1.538	Sector cadastral:2 Teren neimprejmuit; Imobil despartit de Hc 281/1, diferenta de suprafata se regaseste la Id-ul 1367

B. Partea II. Proprietari și acte

Inscrieri privitoare la dreptul de proprietate și alte drepturi reale		Referințe
/		
Act Administrativ nr. TDP 481-2162, din 01/03/1994 emis de CJS DAPT DOLJ;		
B1	Intabulare, drept de PROPRIETATE, dobandit prin Reconstituire, cota actuala 1/1, cota initiala 1/1 1) CHIRIȚA ELENA , Lipsa CNP 2) CURCEA TUDORA , Lipsa CNP	A1

C. Partea III. SARCINI .

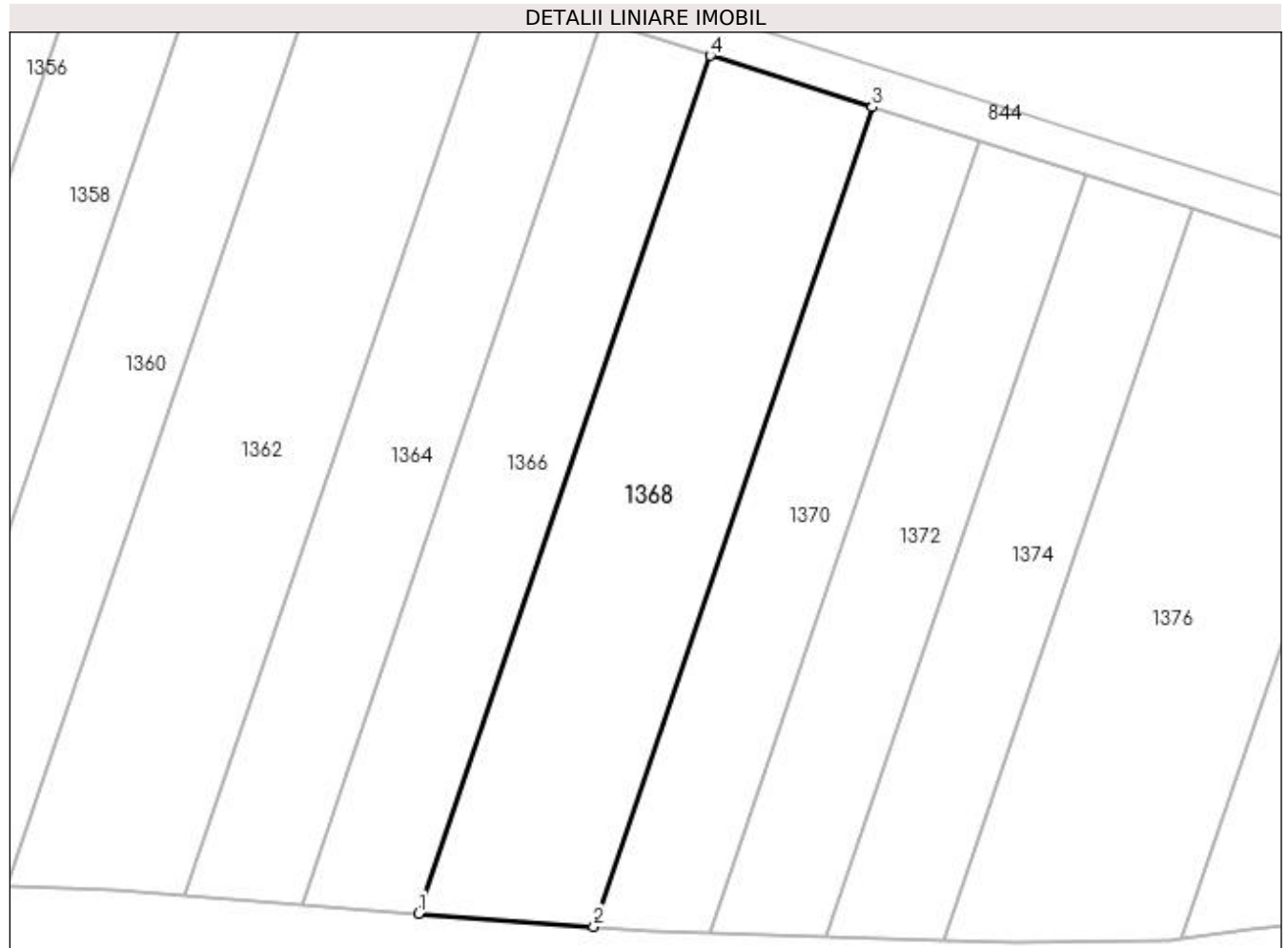
Inscrieri privind dezmembramintele dreptului de proprietate, drepturi reale de garanție și sarcini	Referințe
NU SUNT	

Anexa Nr. 1 La Partea I

Teren

Nr cadastral	Suprafața (mp)*	Observații / Referințe
	Din acte: 7.500 Măsurată: 1.538	Imobil despartit de Hc 281/1, diferența de suprafață se regăsește la Id-ul 1367

* Suprafața este determinată în planul de proiecție Stereo 70.



Date referitoare la teren

Crt	Categorie folosință	Intravilan	Suprafața (mp)	Tarla	Parcelă	Nr. topo	Observații / Referințe
1	arabil	NU	1.538	1	488	-	

Lungime Segmente

1) Valorile lungimilor segmentelor sunt obținute din proiecție în plan.

Punct început	X / Y	Punct sfârșit	X / Y	Lungime segment (** (m)
1	432.673,189 305.335,36	2	432.690,899 305.334,041	17.759
2	432.690,899 305.334,041	3	432.719,079 305.416,791	87.417
3	432.719,079 305.416,791	4	432.702,695 305.422,004	17.193
4	432.702,695 305.422,004	1	432.673,189 305.335,36	91.53

**** Lungimile segmentelor sunt determinate în planul de proiecție Stereo 70 și sunt rotunjite la 1 milimetru.**

***** Distanța dintre puncte este formată din segmente cumulate ce sunt mai mici decât valoarea 1 milimetru.**

**DATE DESPRE IMOBILUL NR. 1369**

Oficiul de Cadastru și Publicitate Imobiliară DOLJ
Biroul de Cadastru și Publicitate Imobiliară Craiova

A. Partea I. Descrierea imobilului

TEREN Extravilan

Adresa: Jud. Dolj, T1 P489

Nr. Crt	Nr cadastral Nr. topografic	Suprafața* (mp)	Observații / Referințe
A1		Din acte: 5.000 Masurata: 4.018	Sector cadastral:2 Teren neimprejmuit; Imobil despartit de Hc 281/1, diferenta de suprafata se regaseste la Id-ul 1370

B. Partea II. Proprietari și acte

Inscrieri privitoare la dreptul de proprietate și alte drepturi reale		Referințe
/		
Act Administrativ nr. TDP 260-2192, din 29/11/1993 emis de CJS DAPT DOLJ;		
B1	Intabulare, drept de PROPRIETATE, dobandit prin Reconstituire, cota actuala 1/1, cota initiala 1/1 1) ION GHEORGHİȚA, Lipsa CNP	A1

C. Partea III. SARCINI .

Inscrieri privind dezmembramintele dreptului de proprietate, drepturi reale de garanție și sarcini	Referințe
NU SUNT	

Anexa Nr. 1 La Partea I

Teren

Nr cadastral	Suprafața (mp)*	Observații / Referințe
	Din acte: 5.000 Masurata: 4.018	Imobil despartit de Hc 281/1, diferenta de suprafata se regaseste la Id-ul 1370

* Suprafața este determinată în planul de proiecție Stereo 70.



Date referitoare la teren

Crt	Categorie folosință	Intra vilan	Suprafața (mp)	Tarla	Parcelă	Nr. topo	Observații / Referințe
1	arabil	NU	4.018	1	489	-	

Lungime Segmente

1) Valorile lungimilor segmentelor sunt obținute din proiecție în plan.

Punct început	X / Y	Punct sfârșit	X / Y	Lungime segment (** (m)
1	432.571,216 304.993,407	2	432.581,565 304.988,484	11.46
2	432.581,565 304.988,484	3	432.698,687 305.323,254	354.667
3	432.698,687 305.323,254	4	432.686,977 305.324,287	11.755
4	432.686,977 305.324,287	1	432.571,216 304.993,407	350.546

**** Lungimile segmentelor sunt determinate în planul de proiecție Stereo 70 și sunt rotunjite la 1 milimetru.**

***** Distanța dintre puncte este formată din segmente cumulate ce sunt mai mici decât valoarea 1 milimetru.**

**DATE DESPRE IMOBILUL NR. 1370**

Oficiul de Cadastru și Publicitate Imobiliară DOLJ
Biroul de Cadastru și Publicitate Imobiliară Craiova

A. Partea I. Descrierea imobilului

TEREN Extravilan

Adresa: Jud. Dolj, T1 P489

Nr. Crt	Nr cadastral Nr. topografic	Suprafața* (mp)	Observații / Referințe
A1		Din acte: 5.000 Masurata: 982	Sector cadastral:2 Teren neimprejmuit; Imobil despartit de Hc 281/1, diferenta de suprafata se regaseste la Id-ul 1369

B. Partea II. Proprietari și acte

Inscrieri privitoare la dreptul de proprietate și alte drepturi reale		Referințe
/		
Act Administrativ nr. TDP 260-2192, din 29/11/1993 emis de CJS DAPT DOLJ;		
B1	Intabulare, drept de PROPRIETATE, dobandit prin Reconstituire, cota actuala 1/1, cota initiala 1/1 1) ION GHEORGHİȚA, Lipsa CNP	A1

C. Partea III. SARCINI .

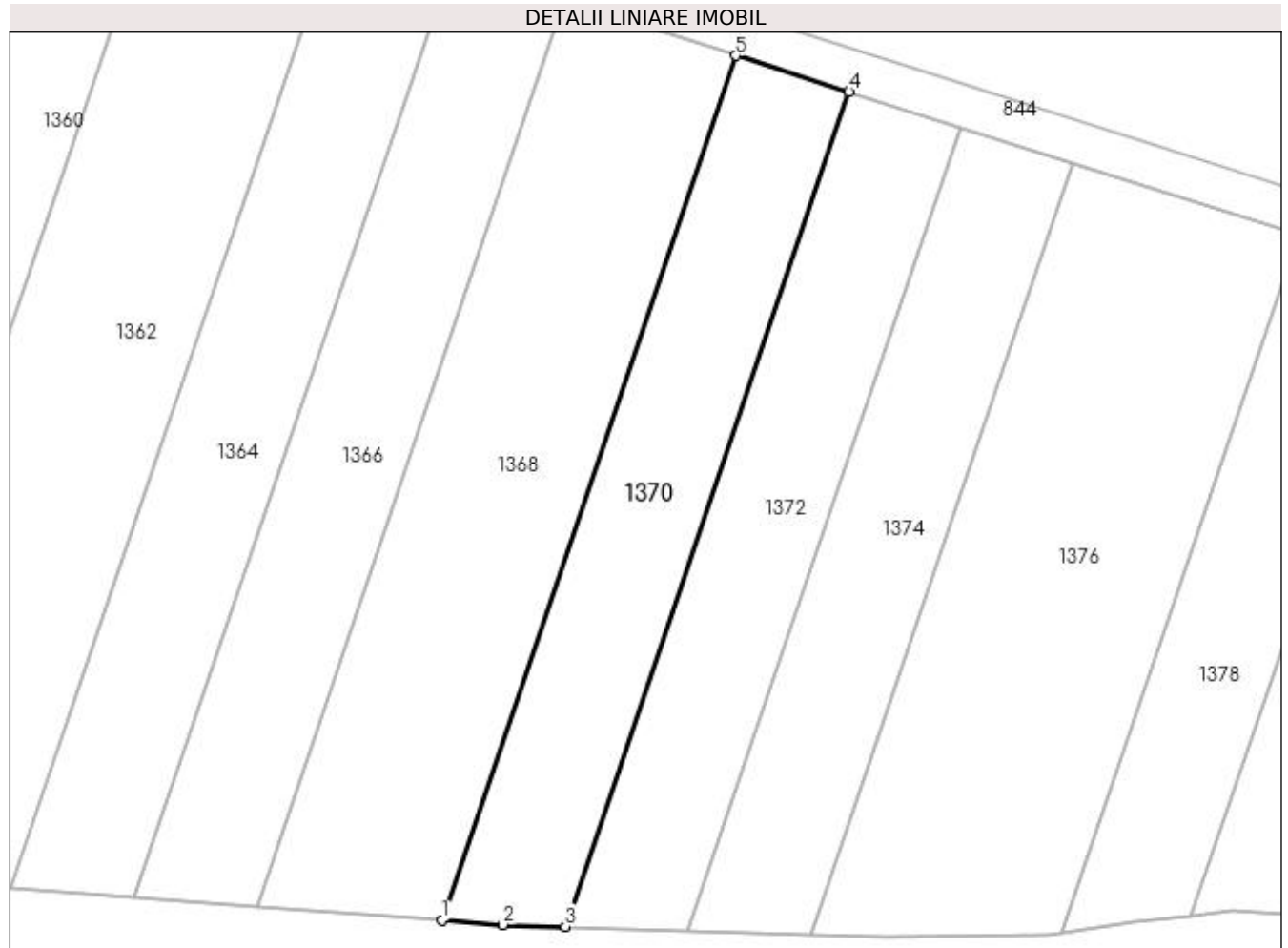
Inscrieri privind dezmembramintele dreptului de proprietate, drepturi reale de garanție și sarcini	Referințe
NU SUNT	

Anexa Nr. 1 La Partea I

Teren

Nr cadastral	Suprafața (mp)*	Observații / Referințe
	Din acte: 5.000 Masurata: 982	Imobil despartit de Hc 281/1, diferenta de suprafata se regaseste la Id-ul 1369

* Suprafața este determinată în planul de proiecție Stereo 70.



Date referitoare la teren

Crt	Categorie folosință	Intra vilan	Suprafața (mp)	Tarla	Parcelă	Nr. topo	Observații / Referințe
1	arabil	NU	982	1	489	-	

Lungime Segmente

1) Valorile lungimilor segmentelor sunt obținute din proiecție în plan.

Punct început	X / Y	Punct sfârșit	X / Y	Lungime segment (** (m)
1	432.690,899 305.334,041	2	432.696,77 305.333,604	5.887
2	432.696,77 305.333,604	3	432.702,75 305.333,415	5.983
3	432.702,75 305.333,415	4	432.729,964 305.413,328	84.42
4	432.729,964 305.413,328	5	432.719,079 305.416,791	11.423
5	432.719,079 305.416,791	1	432.690,899 305.334,041	87.417

**** Lungimile segmentelor sunt determinate în planul de proiecție Stereo 70 și sunt rotunjite la 1 milimetru.**

***** Distanța dintre puncte este formată din segmente cumulate ce sunt mai mici decât valoarea 1 milimetru.**

**DATE DESPRE IMOBILUL NR. 1371**

Oficiul de Cadastru și Publicitate Imobiliară DOLJ
Biroul de Cadastru și Publicitate Imobiliară Craiova

A. Partea I. Descrierea imobilului

TEREN Extravilan

Adresa: Jud. Dolj, T 1, P 490

Nr. Crt	Nr cadastral Nr. topografic	Suprafața* (mp)	Observații / Referințe
A1	32155	Din acte: 5.000 Masurata: 3.974	Sector cadastral:2 Teren neimprejmuit; Imobil despartit de Hc 281/1, diferenta de suprafata se regaseste la Id-ul 1372

B. Partea II. Proprietari și acte

Inscrieri privitoare la dreptul de proprietate și alte drepturi reale		Referințe
25671 / 26/01/2018		
Act Notarial nr. CONTRACT DE VANZARE AUT. NR.118, din 26/01/2018 emis de NP Marta Elena Daniela;		
B1	Intabulare, drept de PROPRIETATE, dobandit prin Conventie, cota actuala 1/1, cota initiala 1/1 1) NICOLA LAURENTIU-GELU 2) NICOLA LILIANA	A1

C. Partea III. SARCINI .

Inscrieri privind dezmembramintele dreptului de proprietate, drepturi reale de garanție și sarcini	Referințe
NU SUNT	

Anexa Nr. 1 La Partea I

Teren

Nr cadastral	Suprafața (mp)*	Observații / Referințe
32155	Din acte: 5.000 Masurata: 3.974	Imobil despartit de Hc 281/1, diferenta de suprafata se regaseste la Id-ul 1372

* Suprafața este determinată în planul de proiecție Stereo 70.



Date referitoare la teren

Crt	Categorie folosință	Intra vilan	Suprafața (mp)	Tarla	Parcelă	Nr. topo	Observații / Referințe
1	arabil	NU	3.974	1	490	-	

Lungime Segmente

1) Valorile lungimilor segmentelor sunt obținute din proiecție în plan.

Punct început	X / Y	Punct sfârșit	X / Y	Lungime segment (** (m)
1	432.581,565 304.988,484	2	432.591,686 304.983,67	11.208
2	432.591,686 304.983,67	3	432.710,138 305.322,243	358.696
3	432.710,138 305.322,243	4	432.698,687 305.323,254	11.496
4	432.698,687 305.323,254	1	432.581,565 304.988,484	354.667

**** Lungimile segmentelor sunt determinate în planul de proiecție Stereo 70 și sunt rotunjite la 1 milimetru.**

***** Distanța dintre puncte este formată din segmente cumulate ce sunt mai mici decât valoarea 1 milimetru.**

**DATE DESPRE IMOBILUL NR. 1372**

Oficiul de Cadastru și Publicitate Imobiliară DOLJ
Biroul de Cadastru și Publicitate Imobiliară Craiova

A. Partea I. Descrierea imobilului

TEREN Extravilan

Adresa: Jud. Dolj, T1 P490

Nr. Crt	Nr cadastral Nr. topografic	Suprafața* (mp)	Observații / Referințe
A1	32155	Din acte: 5.000 Masurata: 926	Sector cadastral:2 Teren neimprejmuit; Imobil despartit de Hc 281/1, diferenta de suprafata se regaseste la Id-ul 1371

B. Partea II. Proprietari și acte

Inscrieri privitoare la dreptul de proprietate și alte drepturi reale		Referințe
25671 / 26/01/2018		
Act Notarial nr. CONTRACT DE VANZARE AUT. NR.118, din 26/01/2018 emis de NP Marta Elena Daniela;		
B1	Intabulare, drept de PROPRIETATE, dobandit prin Conventie, cota actuala 1/1, cota initiala 1/1 1) NICOLA LAURENTIU-GELU 2) NICOLA LILIANA	A1

C. Partea III. SARCINI .

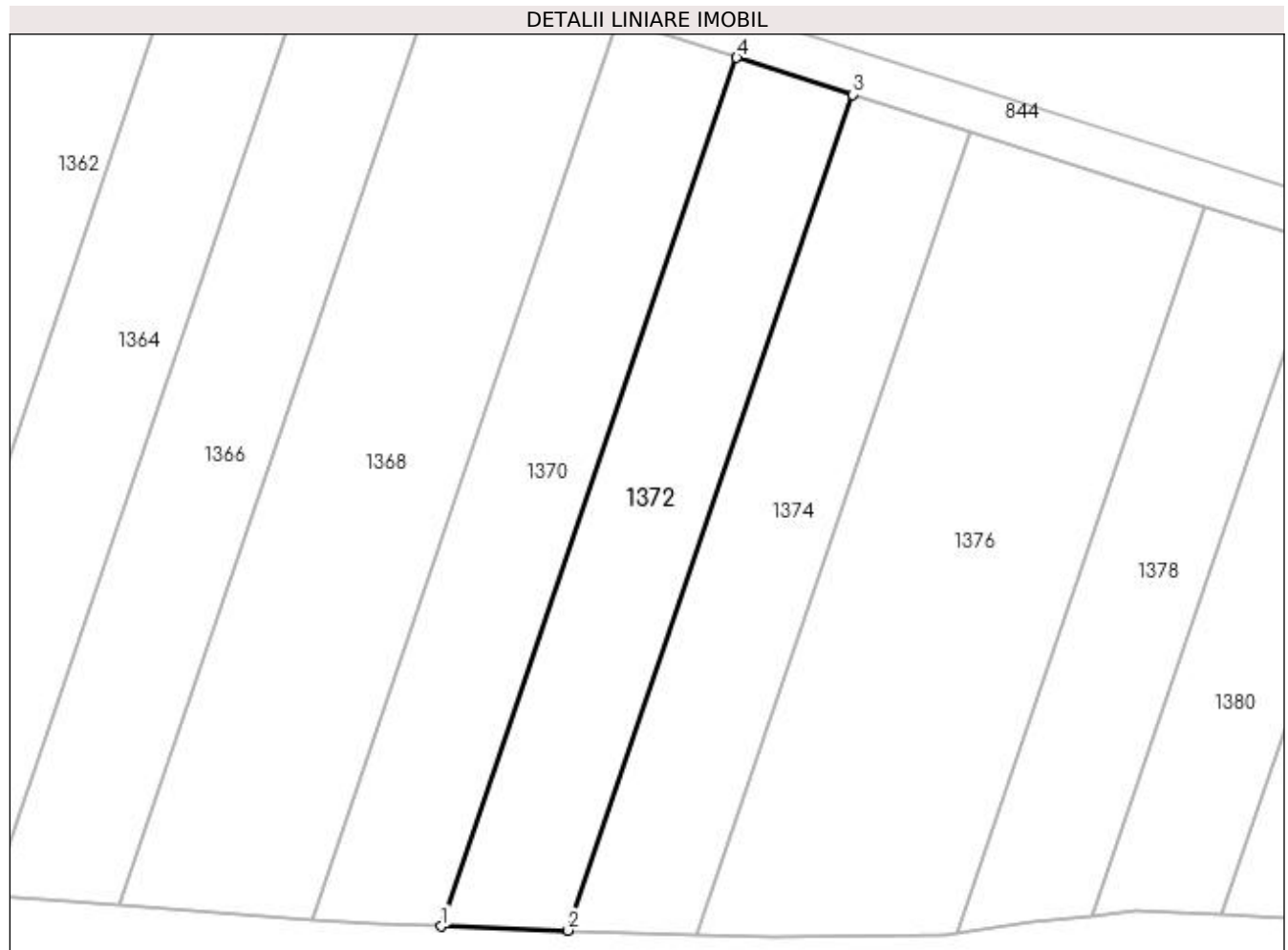
Inscrieri privind dezmembramintele dreptului de proprietate, drepturi reale de garanție și sarcini	Referințe
NU SUNT	

Anexa Nr. 1 La Partea I

Teren

Nr cadastral	Suprafața (mp)*	Observații / Referințe
32155	Din acte: 5.000 Masurata: 926	Imobil despartit de Hc 281/1, diferenta de suprafata se regaseste la Id-ul 1371

* Suprafața este determinată în planul de proiecție Stereo 70.



Date referitoare la teren

Crt	Categorie folosință	Intra vilan	Suprafața (mp)	Tarla	Parcelă	Nr. topo	Observații / Referințe
1	arabil	NU	926	1	490	-	

Lungime Segmente

1) Valorile lungimilor segmentelor sunt obținute din proiecție în plan.

Punct început	X / Y	Punct sfârșit	X / Y	Lungime segment (** (m)
1	432.702,75 305.333,415	2	432.714,435 305.333,045	11.691
2	432.714,435 305.333,045	3	432.740,62 305.409,937	81.228
3	432.740,62 305.409,937	4	432.729,964 305.413,328	11.183
4	432.729,964 305.413,328	1	432.702,75 305.333,415	84.42

**** Lungimile segmentelor sunt determinate în planul de proiecție Stereo 70 și sunt rotunjite la 1 milimetru.**

***** Distanța dintre puncte este formată din segmente cumulate ce sunt mai mici decât valoarea 1 milimetru.**

**DATE DESPRE IMOBILUL NR. 1373**

Oficiul de Cadastru și Publicitate Imobiliară DOLJ
Biroul de Cadastru și Publicitate Imobiliară Craiova

A. Partea I. Descrierea imobilului

TEREN Extravilan

Adresa: Jud. Dolj, T1 P492

Nr. Crt	Nr cadastral Nr. topografic	Suprafața* (mp)	Observații / Referințe
A1		Din acte: 5.000 Masurata: 4.094	Sector cadastral:2 Teren neimprejmuit; Imobil despartit de Hc 281/1, diferenta de suprafata se regaseste la Id-ul 1374

B. Partea II. Proprietari și acte

Inscrieri privitoare la dreptul de proprietate și alte drepturi reale		Referințe
/		
Act Administrativ nr. TDP 1387-44812, din 23/01/2001 emis de CJS DAPT DOLJ;		
B1	Intabulare, drept de PROPRIETATE, dobandit prin Reconstituire, cota actuala 1/1, cota initiala 1/1 1) MATEI ELENA , Lipsa CNP	A1

C. Partea III. SARCINI .

Inscrieri privind dezmembramintele dreptului de proprietate, drepturi reale de garanție și sarcini	Referințe
NU SUNT	

Anexa Nr. 1 La Partea I

Teren

Nr cadastral	Suprafața (mp)*	Observații / Referințe
	Din acte: 5.000 Masurata: 4.094	Imobil despartit de Hc 281/1, diferenta de suprafata se regaseste la Id-ul 1374

* Suprafața este determinată în planul de proiecție Stereo 70.



Date referitoare la teren

Crt	Categorie folosință	Intra vilan	Suprafața (mp)	Tarla	Parcelă	Nr. topo	Observații / Referințe
1	arabil	NU	4.094	1	492	-	

Lungime Segmente

1) Valorile lungimilor segmentelor sunt obținute din proiecție în plan.

Punct început	X / Y	Punct sfârșit	X / Y	Lungime segment (** (m)
1	432.591,686 304.983,67	2	432.600,916 304.979,279	10.221
2	432.600,916 304.979,279	3	432.601,98 304.978,755	1.186
3	432.601,98 304.978,755	4	432.722,066 305.321,996	363.641
4	432.722,066 305.321,996	5	432.713,117 305.321,98	8.949
5	432.713,117 305.321,98	6	432.710,138 305.322,243	2.991

Punct început	X / Y	Punct sfârșit	X / Y	Lungime segment (** (m)
6	432.710,138 305.322,243	1	432.591,686 304.983,67	358.696

** Lungimile segmentelor sunt determinate în planul de proiecție Stereo 70 și sunt rotunjite la 1 milimetru.

*** Distanța dintre puncte este formată din segmente cumulate ce sunt mai mici decât valoarea 1 milimetru.

**DATE DESPRE IMOBILUL NR. 1374**

Oficiul de Cadastru și Publicitate Imobiliară DOLJ
Biroul de Cadastru și Publicitate Imobiliară Craiova

A. Partea I. Descrierea imobilului

TEREN Extravilan

Adresa: Jud. Dolj, T1 P492

Nr. Crt	Nr cadastral Nr. topografic	Suprafața* (mp)	Observații / Referințe
A1		Din acte: 5.000 Masurata: 906	Sector cadastral:2 Teren neimprejmuit; Imobil despartit de Hc 281/1, diferenta de suprafata se regaseste la Id-ul 1373

B. Partea II. Proprietari și acte

Inscrieri privitoare la dreptul de proprietate și alte drepturi reale		Referințe
/		
Act Administrativ nr. TDP 1387-44812, din 23/01/2001 emis de CJS DAPT DOLJ;		
B1	Intabulare, drept de PROPRIETATE, dobandit prin Reconstituire, cota actuala 1/1, cota initiala 1/1 1) MATEI ELENA , Lipsa CNP	A1

C. Partea III. SARCINI .

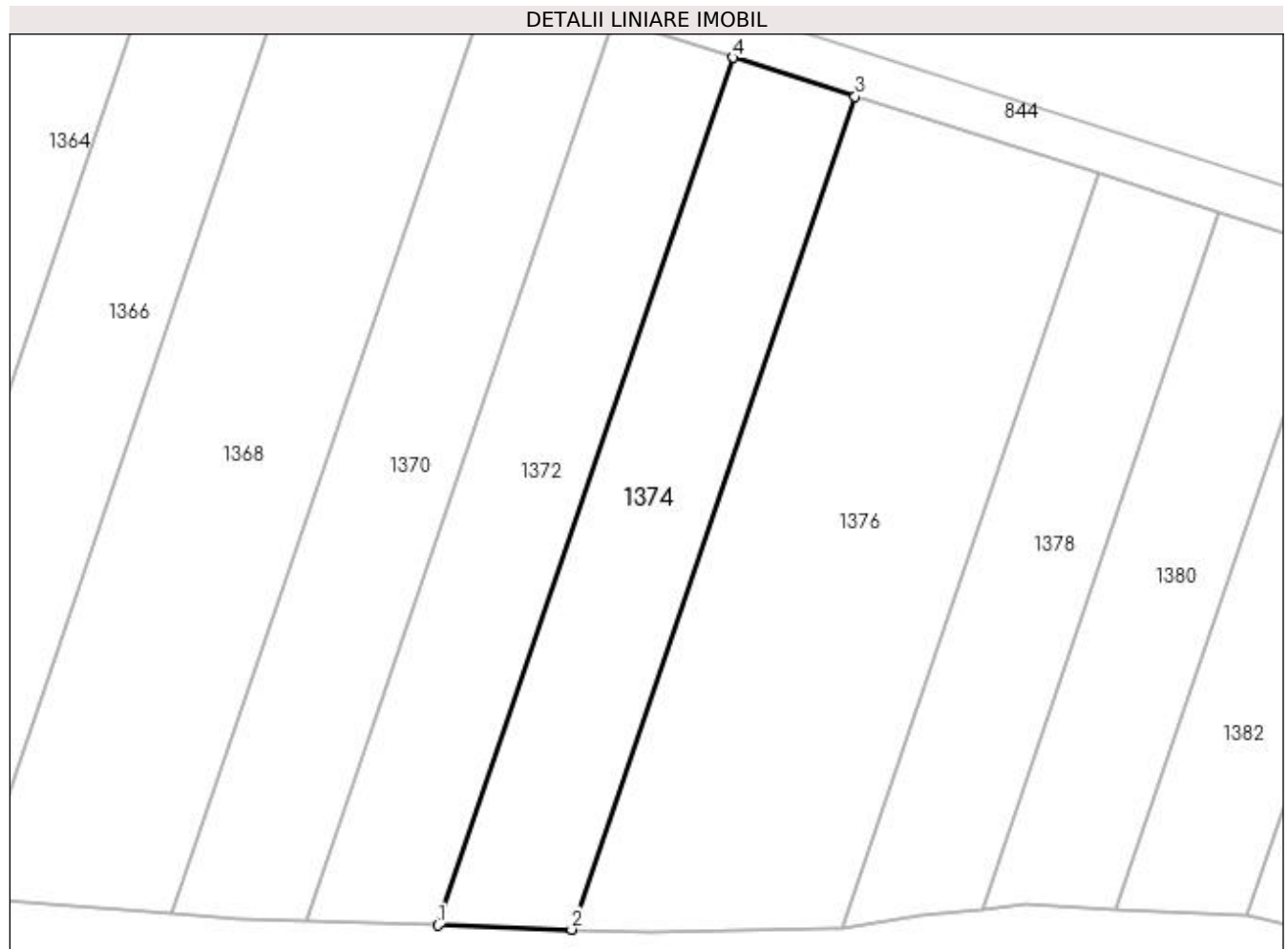
Inscrieri privind dezmembramintele dreptului de proprietate, drepturi reale de garanție și sarcini	Referințe
NU SUNT	

Anexa Nr. 1 La Partea I

Teren

Nr cadastral	Suprafața (mp)*	Observații / Referințe
	Din acte: 5.000 Masurata: 906	Imobil despartit de Hc 281/1, diferenta de suprafata se regaseste la Id-ul 1373

* Suprafața este determinată în planul de proiecție Stereo 70.



Date referitoare la teren

Crt	Categorie folosință	Intra vilan	Suprafața (mp)	Tarla	Parcelă	Nr. topo	Observații / Referințe
1	arabil	NU	906	1	492	-	

Lungime Segmente

1) Valorile lungimilor segmentelor sunt obținute din proiecție în plan.

Punct început	X / Y	Punct sfârșit	X / Y	Lungime segment (** (m)
1	432.714,435 305.333,045	2	432.726,33 305.332,669	11.901
2	432.726,33 305.332,669	3	432.751,468 305.406,485	77.979
3	432.751,468 305.406,485	4	432.740,62 305.409,937	11.384
4	432.740,62 305.409,937	1	432.714,435 305.333,045	81.228

**** Lungimile segmentelor sunt determinate în planul de proiecție Stereo 70 și sunt rotunjite la 1 milimetru.**

***** Distanța dintre puncte este formată din segmente cumulate ce sunt mai mici decât valoarea 1 milimetru.**

**DATE DESPRE IMOBILUL NR. 1375**

Oficiul de Cadastru și Publicitate Imobiliară DOLJ
Biroul de Cadastru și Publicitate Imobiliară Craiova

A. Partea I. Descrierea imobilului

TEREN Extravilan

Adresa: Jud. Dolj, T1 P492

Nr. Crt	Nr cadastral Nr. topografic	Suprafața* (mp)	Observații / Referințe
A1	32279	Din acte: 10.000 Masurata: 8.316	Sector cadastral:2 Teren neimprejmuit; Imobil despartit de Hc 281/1, diferenta de suprafata se regaseste la Id-ul 1376

B. Partea II. Proprietari și acte

Inscrieri privitoare la dreptul de proprietate și alte drepturi reale		Referințe
219358 / 09/10/2019		
Act Notarial nr. 2743, din 08/10/2019 emis de POPA DANIELA-MARIA (act notarial nr DECLARATIE 2758 din 09.10.2019, emis de POPA DANIELA-MARIA);		
B1	Intabulare, drept de PROPRIETATE, dobandit prin Conventie, cota actuala 1/1, cota initiala 1/1 1) ANDREIESCU BOGDAN 2) ANDREIESCU CECILIA-VALERICA	A1
B2	se notează faptul că imobilul, face parte din patrimoniul de afectatiune al lui "ANDREIESCU A. BOGDAN PERSOANA FIZICA AUTORIZATA"	A1

C. Partea III. SARCINI .

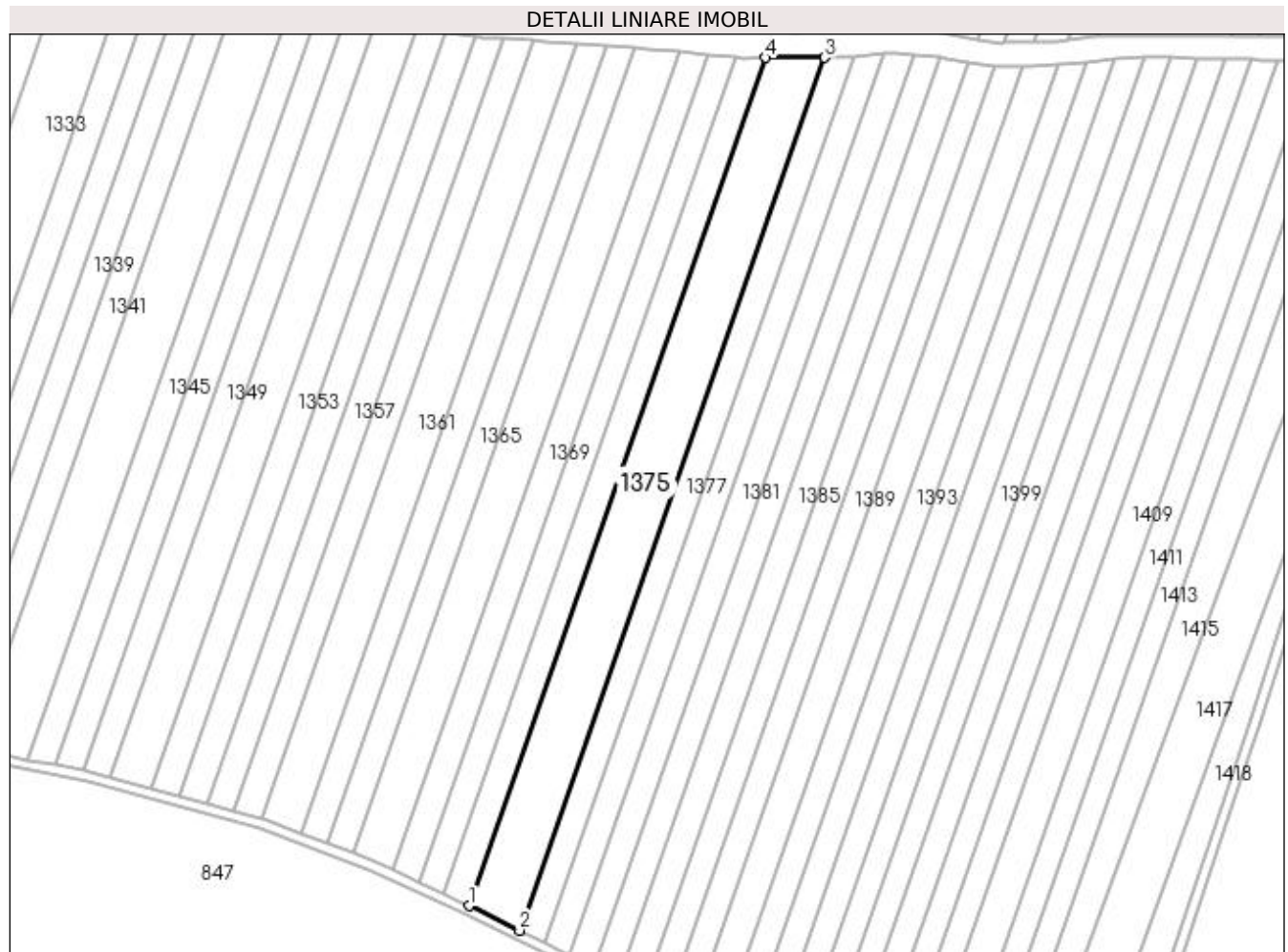
Inscrieri privind dezmembramintele dreptului de proprietate, drepturi reale de garanție și sarcini	Referințe
NU SUNT	

Anexa Nr. 1 La Partea I

Teren

Nr cadastral	Suprafața (mp)*	Observații / Referințe
32279	Din acte: 10.000 Masurata: 8.316	Imobil despartit de Hc 281/1, diferenta de suprafata se regaseste la Id-ul 1376

* Suprafața este determinată în planul de proiecție Stereo 70.



Date referitoare la teren

Crt	Categorie folosință	Intra vilan	Suprafața (mp)	Tarla	Parcelă	Nr. topo	Observații / Referințe
1	arabil	NU	8.316	1	492	-	

Lungime Segmente

1) Valorile lungimilor segmentelor sunt obținute din proiecție în plan.

Punct început	X / Y	Punct sfârșit	X / Y	Lungime segment (** (m)
1	432.601,98 304.978,755	2	432.622,346 304.968,718	22.705
2	432.622,346 304.968,718	3	432.745,959 305.322,04	374.322
3	432.745,959 305.322,04	4	432.722,066 305.321,996	23.893
4	432.722,066 305.321,996	1	432.601,98 304.978,755	363.641

**** Lungimile segmentelor sunt determinate în planul de proiecție Stereo 70 și sunt rotunjite la 1 milimetru.**

***** Distanța dintre puncte este formată din segmente cumulate ce sunt mai mici decât valoarea 1 milimetru.**

**DATE DESPRE IMOBILUL NR. 1376**

Oficiul de Cadastru și Publicitate Imobiliară DOLJ
Biroul de Cadastru și Publicitate Imobiliară Craiova

A. Partea I. Descrierea imobilului

TEREN Extravilan

Adresa: Jud. Dolj, T1 P492

Nr. Crt	Nr cadastral Nr. topografic	Suprafața* (mp)	Observații / Referințe
A1	32279	Din acte: 10.000 Masurata: 1.684	Sector cadastral:2 Teren neimprejmuit; Imobil despartit de Hc 281/1, diferenta de suprafata se regaseste la Id-ul 1375

B. Partea II. Proprietari și acte

Inscrieri privitoare la dreptul de proprietate și alte drepturi reale		Referințe
219358 / 09/10/2019		
Act Notarial nr. 2743, din 08/10/2019 emis de POPA DANIELA-MARIA (act notarial nr DECLARATIE 2758 din 09.10.2019, emis de POPA DANIELA-MARIA);		
B1	Intabulare, drept de PROPRIETATE, dobandit prin Conventie, cota actuala 1/1, cota initiala 1/1 1) ANDREIESCU BOGDAN 2) ANDREIESCU CECILIA-VALERICA	A1
B2	se notează faptul că imobilul, face parte din patrimoniul de afectatiune al lui "ANDREIESCU A. BOGDAN PERSOANA FIZICA AUTORIZATA"	A1

C. Partea III. SARCINI .

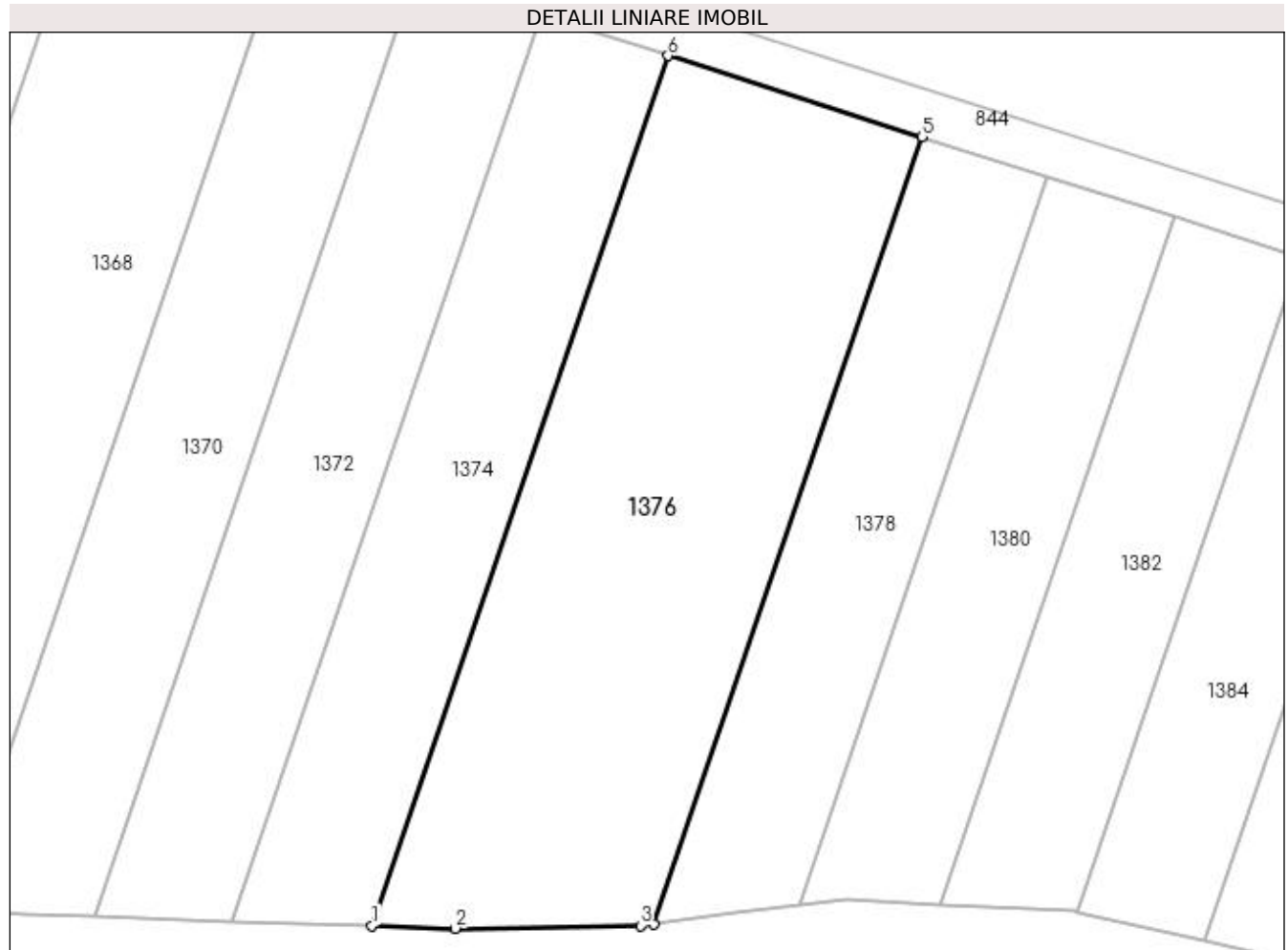
Inscrieri privind dezmembramintele dreptului de proprietate, drepturi reale de garanție și sarcini	Referințe
NU SUNT	

Anexa Nr. 1 La Partea I

Teren

Nr cadastral	Suprafața (mp)*	Observații / Referințe
32279	Din acte: 10.000 Masurata: 1.684	Imobil despartit de Hc 281/1, diferenta de suprafata se regaseste la Id-ul 1375

* Suprafața este determinată în planul de proiecție Stereo 70.



Date referitoare la teren

Crt	Categorie folosință	Intra vilan	Suprafața (mp)	Tarla	Parcelă	Nr. topo	Observații / Referințe
1	arabil	NU	1.684	1	492	-	

Lungime Segmente

1) Valorile lungimilor segmentelor sunt obținute din proiecție în plan.

Punct început	X / Y	Punct sfârșit	X / Y	Lungime segment (** (m)
1	432.726,33 305.332,669	2	432.733,404 305.332,445	7.078
2	432.733,404 305.332,445	3	432.749,133 305.332,691	15.731
3	432.749,133 305.332,691	4	432.750,28 305.332,837	1.156
4	432.750,28 305.332,837	5	432.773,025 305.399,626	70.556
5	432.773,025 305.399,626	6	432.751,468 305.406,485	22.622

Punct început	X / Y	Punct sfârșit	X / Y	Lungime segment (** (m)
6	432.751,468 305.406,485	1	432.726,33 305.332,669	77.979

** Lungimile segmentelor sunt determinate în planul de proiecție Stereo 70 și sunt rotunjite la 1 milimetru.

*** Distanța dintre puncte este formată din segmente cumulate ce sunt mai mici decât valoarea 1 milimetru.

**DATE DESPRE IMOBILUL NR. 1377**

Oficiul de Cadastru și Publicitate Imobiliară DOLJ
Biroul de Cadastru și Publicitate Imobiliară Craiova

A. Partea I. Descrierea imobilului

TEREN Extravilan

Adresa: Jud. Dolj, T1 P494

Nr. Crt	Nr cadastral Nr. topografic	Suprafața* (mp)	Observații / Referințe
A1	30189	Din acte: 5.000 Masurata: 4.215	Sector cadastral:2 Teren neimprejmuit; Imobil despartit de Hc 281/1, diferenta de suprafata se regaseste la Id-ul 1378

B. Partea II. Proprietari și acte

Inscrieri privitoare la dreptul de proprietate și alte drepturi reale	Referințe
127587 / 19/06/2019	
Act Notarial nr. CONTRACT DE VANZARE AUT SUB NR. 2402, din 12/06/2019 emis de NP DOINA FAURAR;	
B1	A1
Intabulare, drept de PROPRIETATE, dobandit prin Conventie, cota actuala 1/1, cota initiala 1/1	
1) SOCIETATEA COMERCIALA RURAL OLTENIA SRL, CIF:22112978	

C. Partea III. SARCINI .

Inscrieri privind dezmembramintele dreptului de proprietate, drepturi reale de garanție și sarcini	Referințe
NU SUNT	

Anexa Nr. 1 La Partea I

Teren

Nr cadastral	Suprafața (mp)*	Observații / Referințe
30189	Din acte: 5.000 Masurata: 4.215	Imobil despartit de Hc 281/1, diferenta de suprafata se regaseste la Id-ul 1378

* Suprafața este determinată în planul de proiecție Stereo 70.



Date referitoare la teren

Crt	Categorie folosință	Intra vilan	Suprafața (mp)	Tarla	Parcelă	Nr. topo	Observații / Referințe
1	arabil	NU	4.215	1	494	-	

Lungime Segmente

1) Valorile lungimilor segmentelor sunt obținute din proiecție în plan.

Punct început	X / Y	Punct sfârșit	X / Y	Lungime segment (** (m)
1	432.622,346 304.968,718	2	432.632,444 304.963,742	11.257
2	432.632,444 304.963,742	3	432.757,997 305.322,61	380.197
3	432.757,997 305.322,61	4	432.753,883 305.322,363	4.121
4	432.753,883 305.322,363	5	432.748,935 305.322,131	4.953
5	432.748,935 305.322,131	6	432.745,959 305.322,04	2.977

Punct început	X / Y	Punct sfârșit	X / Y	Lungime segment (** (m)
6	432.745,959 305.322,04	1	432.622,346 304.968,718	374.322

** Lungimile segmentelor sunt determinate în planul de proiecție Stereo 70 și sunt rotunjite la 1 milimetru.

*** Distanța dintre puncte este formată din segmente cumulate ce sunt mai mici decât valoarea 1 milimetru.

**DATE DESPRE IMOBILUL NR. 1378**

Oficiul de Cadastru și Publicitate Imobiliară DOLJ
Biroul de Cadastru și Publicitate Imobiliară Craiova

A. Partea I. Descrierea imobilului

TEREN Extravilan

Adresa: Jud. Dolj, T1 P494

Nr. Crt	Nr cadastral Nr. topografic	Suprafața* (mp)	Observații / Referințe
A1	30189	Din acte: 5.000 Masurata: 762	Sector cadastral:2 Teren neimprejmuit; Imobil despartit de Hc 281/1, diferenta de suprafata se regaseste la Id-ul 1377

B. Partea II. Proprietari și acte

Inscrieri privitoare la dreptul de proprietate și alte drepturi reale		Referințe
127587 / 19/06/2019		
Act Notarial nr. CONTRACT DE VANZARE AUT SUB NR. 2402, din 12/06/2019 emis de NP DOINA FAURAR;		
B1	Intabulare, drept de PROPRIETATE, dobandit prin Conventie, cota actuala 1/1, cota initiala 1/1 1) SOCIETATEA COMERCIALA RURAL OLTENIA SRL, CIF:22112978	A1

C. Partea III. SARCINI .

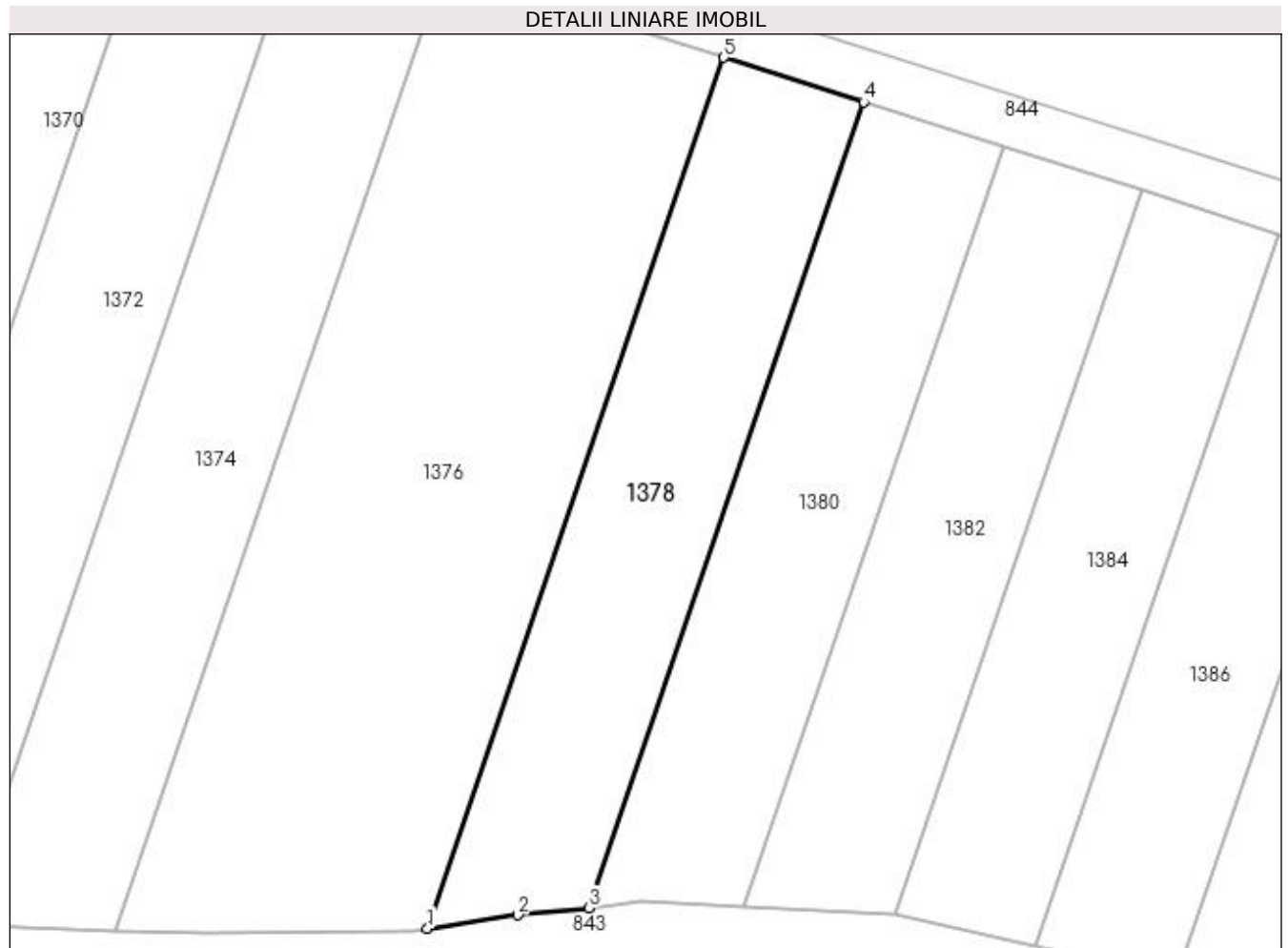
Inscrieri privind dezmembramintele dreptului de proprietate, drepturi reale de garanție și sarcini	Referințe
NU SUNT	

Anexa Nr. 1 La Partea I

Teren

Nr cadastral	Suprafața (mp)*	Observații / Referințe
30189	Din acte: 5.000 Masurata: 762	Imobil despartit de Hc 281/1, diferenta de suprafata se regaseste la Id-ul 1377

* Suprafața este determinată în planul de proiecție Stereo 70.



Date referitoare la teren

Crt	Categorie folosință	Intra vilan	Suprafața (mp)	Tarla	Parcelă	Nr. topo	Observații / Referințe
1	arabil	NU	762	1	494	-	

Lungime Segmente

1) Valorile lungimilor segmentelor sunt obținute din proiecție în plan.

Punct început	X / Y	Punct sfârșit	X / Y	Lungime segment (** (m)
1	432.750,28 305.332,837	2	432.757,225 305.333,864	7.021
2	432.757,225 305.333,864	3	432.762,682 305.334,409	5.484
3	432.762,682 305.334,409	4	432.783,731 305.396,22	65.297
4	432.783,731 305.396,22	5	432.773,025 305.399,626	11.235
5	432.773,025 305.399,626	1	432.750,28 305.332,837	70.556

**** Lungimile segmentelor sunt determinate în planul de proiecție Stereo 70 și sunt rotunjite la 1 milimetru.**

***** Distanța dintre puncte este formată din segmente cumulate ce sunt mai mici decât valoarea 1 milimetru.**

**DATE DESPRE IMOBILUL NR. 1379**

Oficiul de Cadastru și Publicitate Imobiliară DOLJ
Biroul de Cadastru și Publicitate Imobiliară Craiova

A. Partea I. Descrierea imobilului

TEREN Extravilan

Adresa: Jud. Dolj, T1, P495

Nr. Crt	Nr cadastral Nr. topografic	Suprafața* (mp)	Observații / Referințe
A1	30379	Din acte: 5.000 Masurata: 4.290	Sector cadastral:2 Teren neimprejmuit; Imobil despartit de Hc 281/1, diferenta de suprafata se regaseste la Id-ul 1380

B. Partea II. Proprietari și acte

Inscrieri privitoare la dreptul de proprietate și alte drepturi reale		Referințe
282371 / 26/11/2021		
Act Notarial nr. Contract de vanzare aut nr 2723, din 25/11/2021 emis de Diaconescu Remus Stefan;		
B1	Intabulare, drept de PROPRIETATE, dobandit prin Conventie, cota actuala 1/1, cota initiala 1/1 1) ZMARANDACHE DANIEL FLORIN	A1
B2	se notează faptul că, urmare a transferului intrapatrimonial, imobilul face parte din patrimoniul de afectățune al lui : ZMARANDACHE DANIEL-FLORIN PERSOANA FIZICA AUTORIZATA	A1

C. Partea III. SARCINI .

Inscrieri privind dezmembramintele dreptului de proprietate, drepturi reale de garanție și sarcini	Referințe
NU SUNT	

Anexa Nr. 1 La Partea I

Teren

Nr cadastral	Suprafața (mp)*	Observații / Referințe
30379	Din acte: 5.000 Masurata: 4.290	Imobil despartit de Hc 281/1, diferenta de suprafata se regaseste la Id-ul 1380

* Suprafața este determinată în planul de proiecție Stereo 70.



Date referitoare la teren

Crt	Categorie folosință	Intra vilan	Suprafața (mp)	Tarla	Parcelă	Nr. topo	Observații / Referințe
1	arabil	NU	4.290	1	495	-	

Lungime Segmente

1) Valorile lungimilor segmentelor sunt obținute din proiecție în plan.

Punct început	X / Y	Punct sfârșit	X / Y	Lungime segment (** (m)
1	432.632,444 304.963,742	2	432.642,553 304.958,76	11.27
2	432.642,553 304.958,76	3	432.770,263 305.323,793	386.729
3	432.770,263 305.323,793	4	432.757,997 305.322,61	12.323
4	432.757,997 305.322,61	1	432.632,444 304.963,742	380.197

**** Lungimile segmentelor sunt determinate în planul de proiecție Stereo 70 și sunt rotunjite la 1 milimetru.**

***** Distanța dintre puncte este formată din segmente cumulate ce sunt mai mici decât valoarea 1 milimetru.**

**DATE DESPRE IMOBILUL NR. 1380**

Oficiul de Cadastru și Publicitate Imobiliară DOLJ
Biroul de Cadastru și Publicitate Imobiliară Craiova

A. Partea I. Descrierea imobilului

TEREN Extravilan

Adresa: Jud. Dolj, T1 P495

Nr. Crt	Nr cadastral Nr. topografic	Suprafața* (mp)	Observații / Referințe
A1	30379	Din acte: 5.000 Masurata: 710	Sector cadastral:2 Teren neimprejmuit; Imobil despartit de Hc 281/1, diferenta de suprafata se regaseste la Id-ul 1379

B. Partea II. Proprietari și acte

Inscrieri privitoare la dreptul de proprietate și alte drepturi reale		Referințe
282371 / 26/11/2021		
Act Notarial nr. Contract de vanzare aut nr 2723, din 25/11/2021 emis de Diaconescu Remus Stefan;		
B1	Intabulare, drept de PROPRIETATE, dobandit prin Conventie, cota actuala 1/1, cota initiala 1/1 1) ZMARANDACHE DANIEL FLORIN	A1
B2	se notează faptul că, urmare a transferului intrapatrimonial, imobilul face parte din patrimoniul de afecțiune al lui : ZMARANDACHE DANIEL-FLORIN PERSOANA FIZICA AUTORIZATA	A1

C. Partea III. SARCINI .

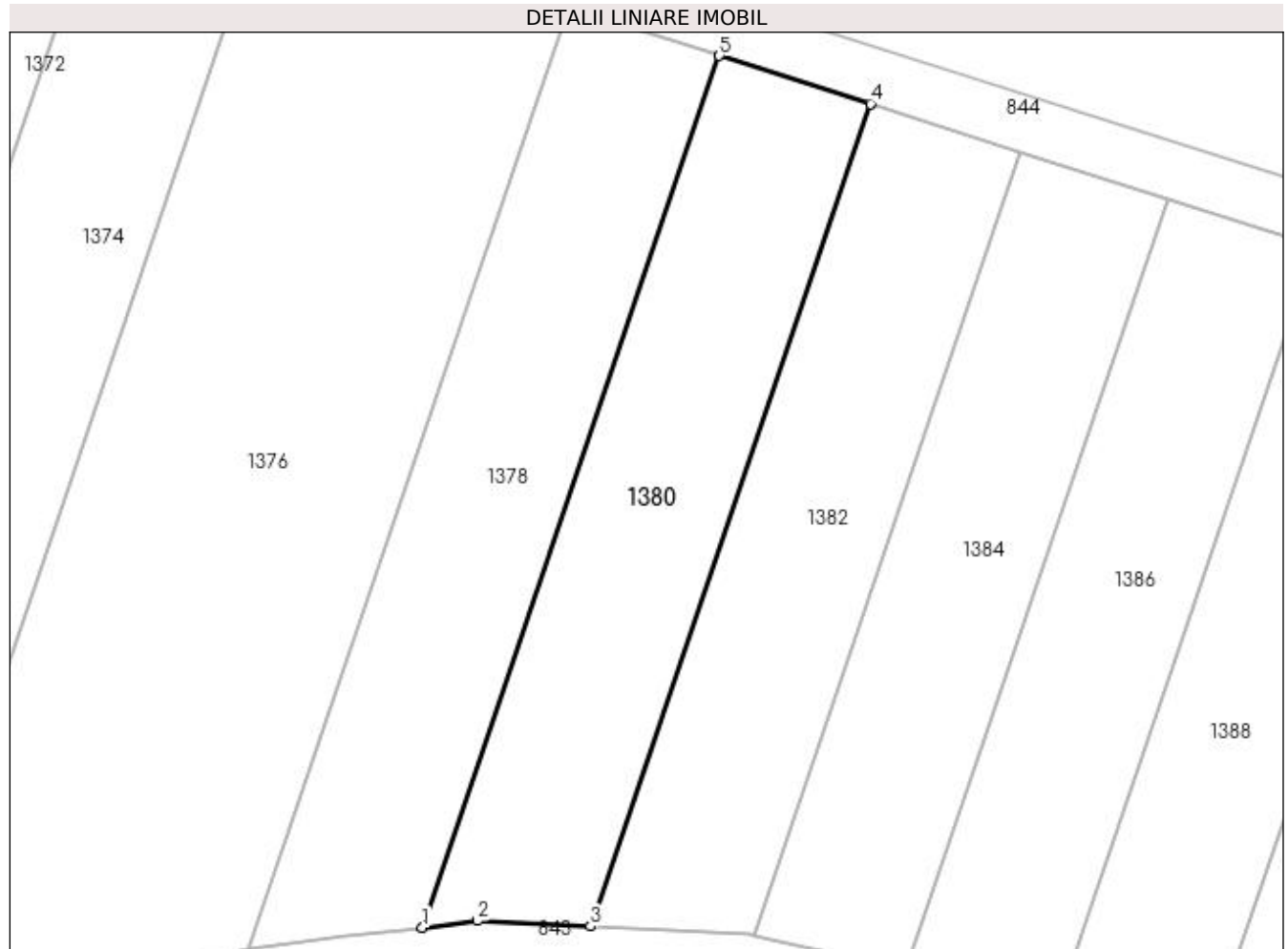
Inscrieri privind dezmembramintele dreptului de proprietate, drepturi reale de garanție și sarcini	Referințe
NU SUNT	

Anexa Nr. 1 La Partea I

Teren

Nr cadastral	Suprafața (mp)*	Observații / Referințe
30379	Din acte: 5.000 Masurata: 710	Imobil despartit de Hc 281/1, diferenta de suprafata se regaseste la Id-ul 1379

* Suprafața este determinată în planul de proiecție Stereo 70.



Date referitoare la teren

Crt	Categorie folosință	Intra vilan	Suprafața (mp)	Tarla	Parcelă	Nr. topo	Observații / Referințe
1	arabil	NU	710	1	495	-	

Lungime Segmente

1) Valorile lungimilor segmentelor sunt obținute din proiecție în plan.

Punct început	X / Y	Punct sfârșit	X / Y	Lungime segment (** (m)
1	432.762,682 305.334,409	2	432.766,583 305.334,903	3.932
2	432.766,583 305.334,903	3	432.774,579 305.334,498	8.006
3	432.774,579 305.334,498	4	432.794,438 305.392,813	61.604
4	432.794,438 305.392,813	5	432.783,731 305.396,22	11.236
5	432.783,731 305.396,22	1	432.762,682 305.334,409	65.297

**** Lungimile segmentelor sunt determinate în planul de proiecție Stereo 70 și sunt rotunjite la 1 milimetru.**

***** Distanța dintre puncte este formată din segmente cumulate ce sunt mai mici decât valoarea 1 milimetru.**

**DATE DESPRE IMOBILUL NR. 1381**

Oficiul de Cadastru și Publicitate Imobiliară DOLJ
Biroul de Cadastru și Publicitate Imobiliară Craiova

A. Partea I. Descrierea imobilului

TEREN Extravilan

Adresa: Jud. Dolj, T1 P496

Nr. Crt	Nr cadastral Nr. topografic	Suprafața* (mp)	Observații / Referințe
A1		Din acte: 5.000 Masurata: 4.329	Sector cadastral:2 Teren neimprejmuit; Imobil despartit de Hc 281/1, diferenta de suprafata se regaseste la Id-ul 1382

B. Partea II. Proprietari și acte

Inscrieri privitoare la dreptul de proprietate și alte drepturi reale		Referințe
/		
Act Administrativ nr. TDP 501-2198, din 01/03/1994 emis de CJS DAPT DOLJ;		
B1	Intabulare, drept de PROPRIETATE, dobandit prin Reconstituire, cota actuala 1/1, cota initiala 1/1 1) POPA DUMITRA, Lipsa CNP	A1

C. Partea III. SARCINI .

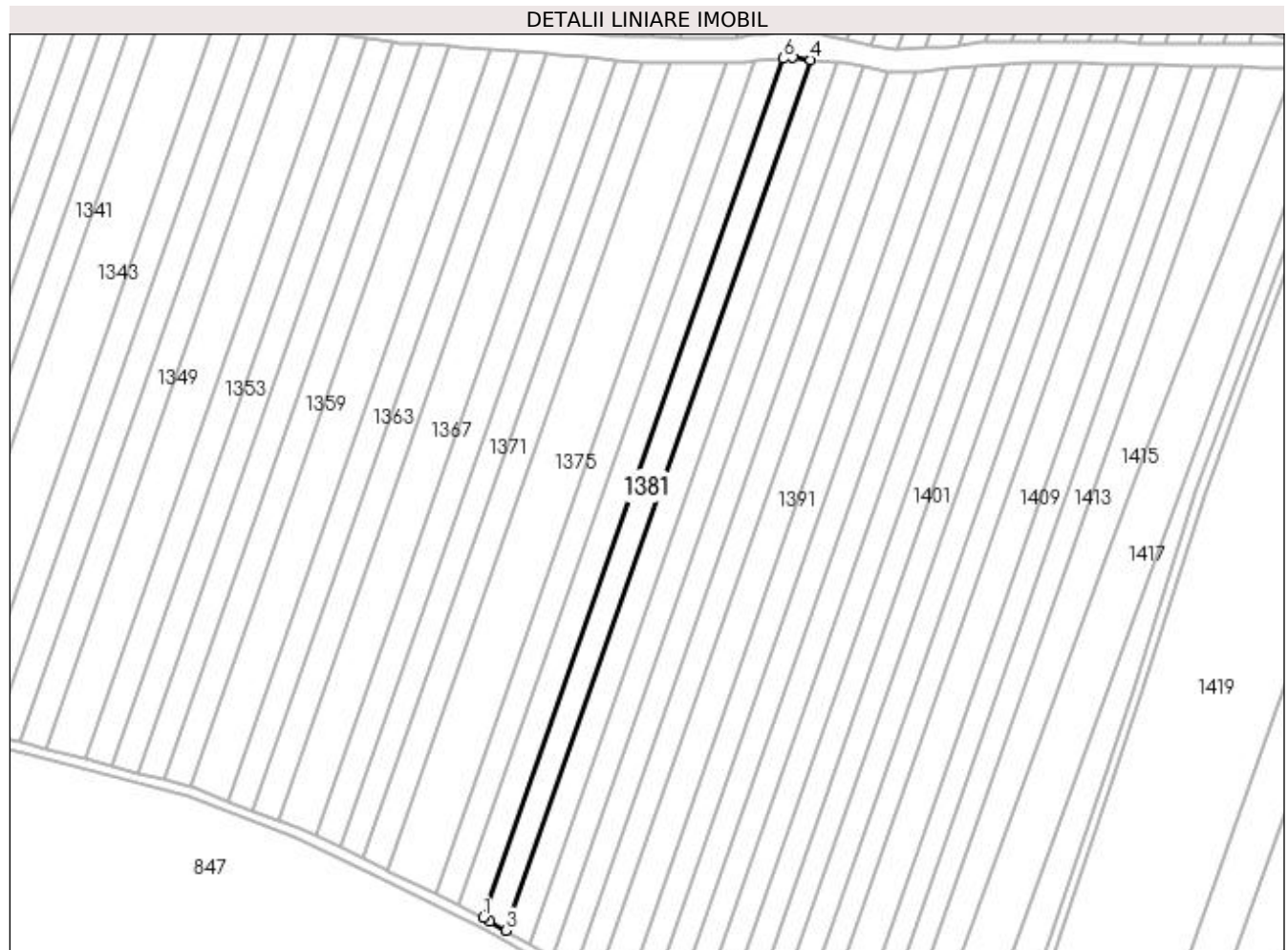
Inscrieri privind dezmembramintele dreptului de proprietate, drepturi reale de garanție și sarcini	Referințe
NU SUNT	

Anexa Nr. 1 La Partea I

Teren

Nr cadastral	Suprafața (mp)*	Observații / Referințe
	Din acte: 5.000 Masurata: 4.329	Imobil despartit de Hc 281/1, diferenta de suprafata se regaseste la Id-ul 1382

* Suprafața este determinată în planul de proiecție Stereo 70.



Date referitoare la teren

Crt	Categorie folosință	Intra vilan	Suprafața (mp)	Tarla	Parcelă	Nr. topo	Observații / Referințe
1	arabil	NU	4.329	1	496	-	

Lungime Segmente

1) Valorile lungimilor segmentelor sunt obținute din proiecție în plan.

Punct început	X / Y	Punct sfârșit	X / Y	Lungime segment (** (m)
1	432.642,553 304.958,76	2	432.645,518 304.957,299	3.305
2	432.645,518 304.957,299	3	432.652,412 304.953,291	7.974
3	432.652,412 304.953,291	4	432.781,868 305.323,314	392.015
4	432.781,868 305.323,314	5	432.774,303 305.324,183	7.615
5	432.774,303 305.324,183	6	432.770,263 305.323,793	4.059

Punct început	X / Y	Punct sfârșit	X / Y	Lungime segment (** (m)
6	432.770,263 305.323,793	1	432.642,553 304.958,76	386.729

** Lungimile segmentelor sunt determinate în planul de proiecție Stereo 70 și sunt rotunjite la 1 milimetru.

*** Distanța dintre puncte este formată din segmente cumulate ce sunt mai mici decât valoarea 1 milimetru.

**DATE DESPRE IMOBILUL NR. 1382**

Oficiul de Cadastru și Publicitate Imobiliară DOLJ
Biroul de Cadastru și Publicitate Imobiliară Craiova

A. Partea I. Descrierea imobilului

TEREN Extravilan

Adresa: Jud. Dolj, T1 P496

Nr. Crt	Nr cadastral Nr. topografic	Suprafața* (mp)	Observații / Referințe
A1		Din acte: 5.000 Masurata: 671	Sector cadastral:2 Teren neimprejmuit; Imobil despartit de Hc 281/1, diferenta de suprafata se regaseste la Id-ul 1381

B. Partea II. Proprietari și acte

Inscrieri privitoare la dreptul de proprietate și alte drepturi reale		Referințe
/		
Act Administrativ nr. TDP 501-2198, din 01/03/1994 emis de CJS DAPT DOLJ;		
B1	Intabulare, drept de PROPRIETATE, dobandit prin Reconstituire, cota actuala 1/1, cota initiala 1/1 1) POPA DUMITRA, Lipsa CNP	A1

C. Partea III. SARCINI .

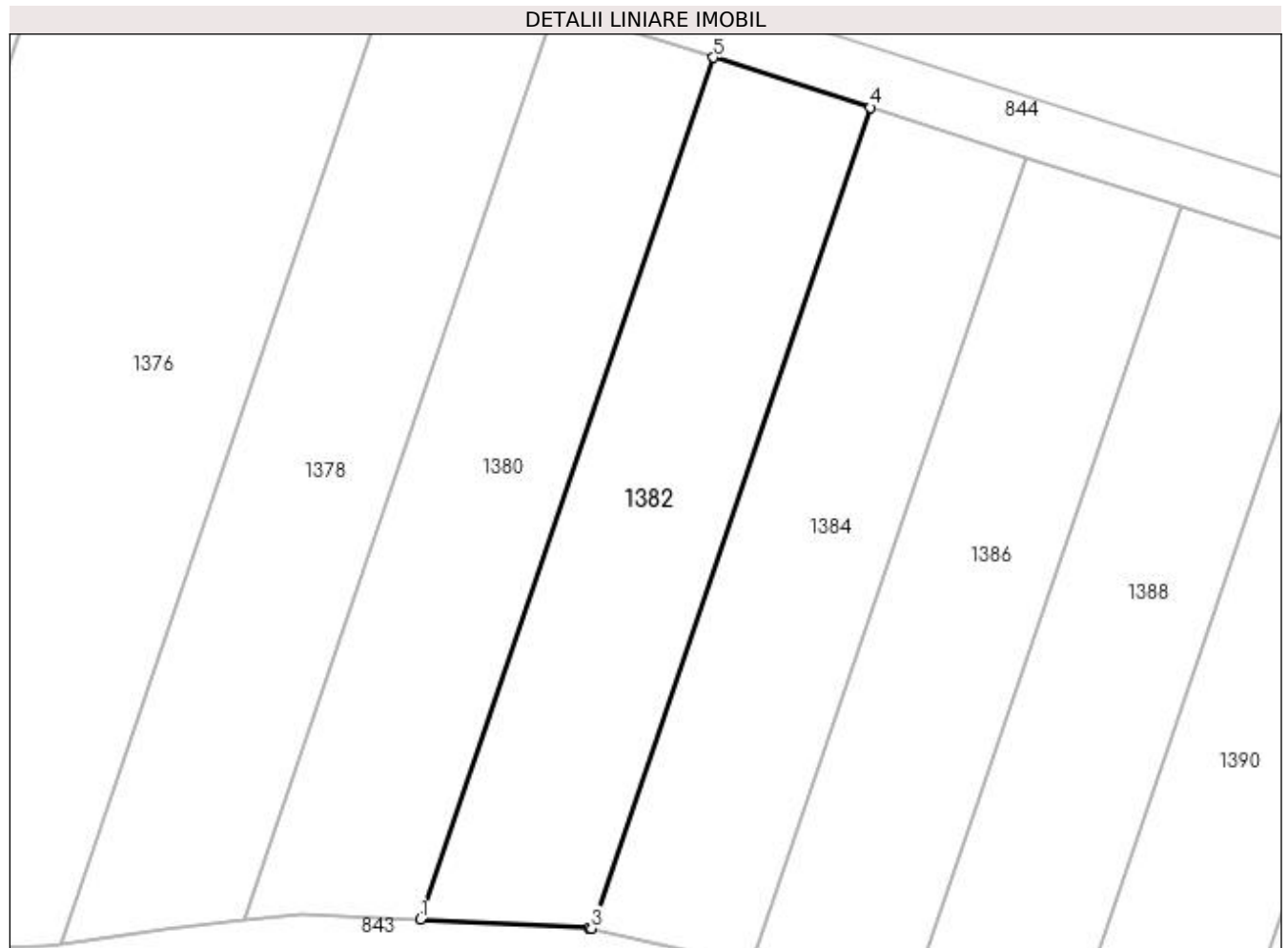
Inscrieri privind dezmembramintele dreptului de proprietate, drepturi reale de garanție și sarcini	Referințe
NU SUNT	

Anexa Nr. 1 La Partea I

Teren

Nr cadastral	Suprafața (mp)*	Observații / Referințe
	Din acte: 5.000 Masurata: 671	Imobil despartit de Hc 281/1, diferenta de suprafata se regaseste la Id-ul 1381

* Suprafața este determinată în planul de proiecție Stereo 70.



Date referitoare la teren

Crt	Categorie folosință	Intra vilan	Suprafața (mp)	Tarla	Parcelă	Nr. topo	Observații / Referințe
1	arabil	NU	671	1	496	-	

Lungime Segmente

1) Valorile lungimilor segmentelor sunt obținute din proiecție în plan.

Punct început	X / Y	Punct sfârșit	X / Y	Lungime segment (** (m)
1	432.774,579 305.334,498	2	432.785,999 305.333,92	11.435
2	432.785,999 305.333,92	3	432.786,159 305.333,884	0.164
3	432.786,159 305.333,884	4	432.805,074 305.389,429	58.677
4	432.805,074 305.389,429	5	432.794,438 305.392,813	11.161
5	432.794,438 305.392,813	1	432.774,579 305.334,498	61.604

**** Lungimile segmentelor sunt determinate în planul de proiecție Stereo 70 și sunt rotunjite la 1 milimetru.**

***** Distanța dintre puncte este formată din segmente cumulate ce sunt mai mici decât valoarea 1 milimetru.**

**DATE DESPRE IMOBILUL NR. 1383**

Oficiul de Cadastru și Publicitate Imobiliară DOLJ
Biroul de Cadastru și Publicitate Imobiliară Craiova

A. Partea I. Descrierea imobilului

TEREN Extravilan

Adresa: Jud. Dolj, T1 P497

Nr. Crt	Nr cadastral Nr. topografic	Suprafața* (mp)	Observații / Referințe
A1	30159	Din acte: 5.000 Masurata: 4.335	Sector cadastral:2 Teren neimprejmuit; Imobil despartit de Hc 281/1, diferenta de suprafata se regaseste la Id-ul 1384

B. Partea II. Proprietari și acte

Inscrieri privitoare la dreptul de proprietate și alte drepturi reale		Referințe
183846 / 02/10/2018		
Act Notarial nr. 2776, din 01/10/2018 emis de POPA DANIELA-MARIA;		
B1	Intabulare, drept de PROPRIETATE, dobandit prin Conventie, cota actuala 1/1, cota initiala 1/1 1) ANDREIESCU BOGDAN 2) ANDREIESCU CECILIA-VALERICA	A1
B2	Se notează faptul că, imobilul face parte din patrimoniul de afectatiune al lui :ANDREIESCU BOGDAN PERSOANA FIZICA AUTORIZATA	A1

C. Partea III. SARCINI .

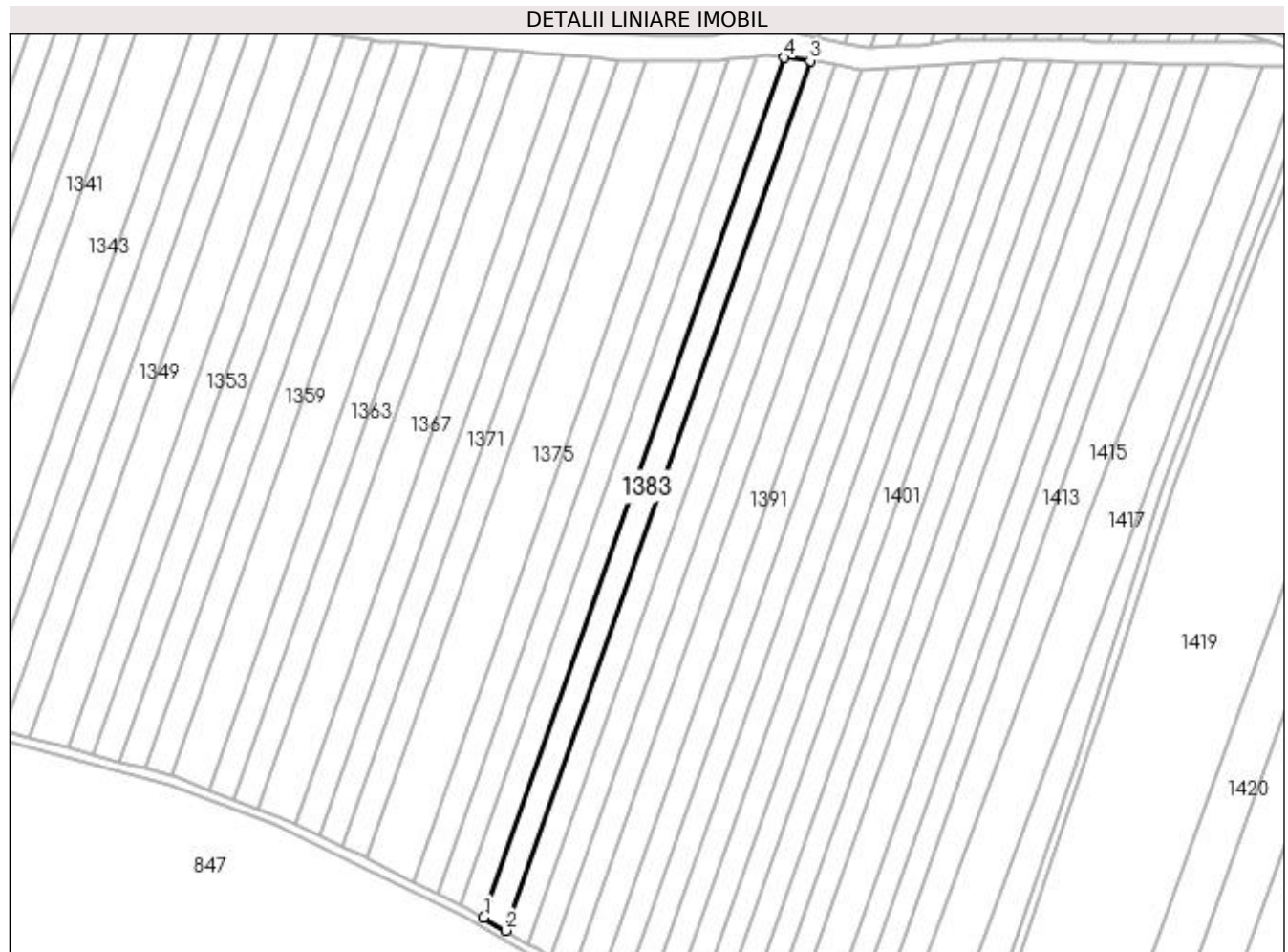
Inscrieri privind dezmembramintele dreptului de proprietate, drepturi reale de garanție și sarcini	Referințe
NU SUNT	

Anexa Nr. 1 La Partea I

Teren

Nr cadastral	Suprafața (mp)*	Observații / Referințe
30159	Din acte: 5.000 Masurata: 4.335	Imobil despartit de Hc 281/1, diferenta de suprafata se regaseste la Id-ul 1384

* Suprafața este determinată în planul de proiecție Stereo 70.



Date referitoare la teren

Crt	Categorie folosință	Intra vilan	Suprafața (mp)	Tarla	Parcelă	Nr. topo	Observații / Referințe
1	arabil	NU	4.335	1	497	-	

Lungime Segmente

1) Valorile lungimilor segmentelor sunt obținute din proiecție în plan.

Punct început	X / Y	Punct sfârșit	X / Y	Lungime segment (** (m)
1	432.652,412 304.953,291	2	432.662,092 304.947,665	11.196
2	432.662,092 304.947,665	3	432.793,066 305.322,028	396.613
3	432.793,066 305.322,028	4	432.781,868 305.323,314	11.272
4	432.781,868 305.323,314	1	432.652,412 304.953,291	392.015

**** Lungimile segmentelor sunt determinate în planul de proiecție Stereo 70 și sunt rotunjite la 1 milimetru.**

***** Distanța dintre puncte este formată din segmente cumulate ce sunt mai mici decât valoarea 1 milimetru.**

**DATE DESPRE IMOBILUL NR. 1384**

Oficiul de Cadastru și Publicitate Imobiliară DOLJ
Biroul de Cadastru și Publicitate Imobiliară Craiova

A. Partea I. Descrierea imobilului

TEREN Extravilan

Adresa: Jud. Dolj, T1 P497

Nr. Crt	Nr cadastral Nr. topografic	Suprafața* (mp)	Observații / Referințe
A1	30159	Din acte: 5.000 Masurata: 642	Sector cadastral:2 Teren neimprejmuit; Imobil despartit de Hc 281/1, diferenta de suprafata se regaseste la Id-ul 1383

B. Partea II. Proprietari și acte

Inscrieri privitoare la dreptul de proprietate și alte drepturi reale		Referințe
183846 / 02/10/2018		
Act Notarial nr. 2776, din 01/10/2018 emis de POPA DANIELA-MARIA;		
B1	Intabulare, drept de PROPRIETATE, dobandit prin Conventie, cota actuala 1/1, cota initiala 1/1 1) ANDREIESCU BOGDAN 2) ANDREIESCU CECILIA-VALERICA	A1
B2	Se notează faptul că, imobilul face parte din patrimoniul de afectatiune al lui :ANDREIESCU BOGDAN PERSOANA FIZICA AUTORIZATA	A1

C. Partea III. SARCINI .

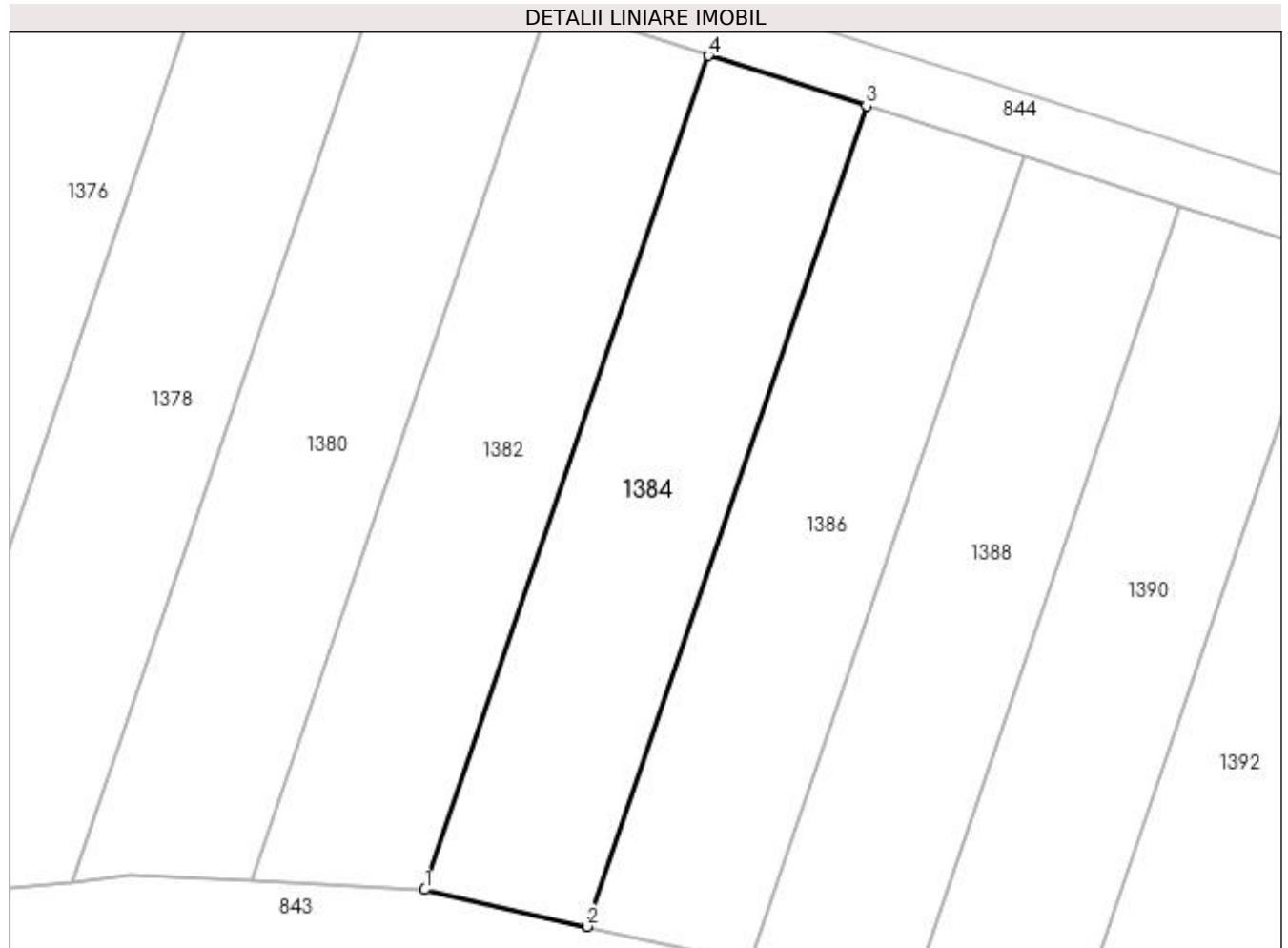
Inscrieri privind dezmembramintele dreptului de proprietate, drepturi reale de garanție și sarcini	Referințe
NU SUNT	

Anexa Nr. 1 La Partea I

Teren

Nr cadastral	Suprafața (mp)*	Observații / Referințe
30159	Din acte: 5.000 Masurata: 642	Imobil despartit de Hc 281/1, diferenta de suprafata se regaseste la Id-ul 1383

* Suprafața este determinată în planul de proiecție Stereo 70.



Date referitoare la teren

Crt	Categorie folosință	Intra vilan	Suprafața (mp)	Tarla	Parcelă	Nr. topo	Observații / Referințe
1	arabil	NU	642	1	497	-	

Lungime Segmente

1) Valorile lungimilor segmentelor sunt obținute din proiecție în plan.

Punct început	X / Y	Punct sfârșit	X / Y	Lungime segment (** (m)
1	432.786,159 305.333,884	2	432.796,976 305.331,432	11.091
2	432.796,976 305.331,432	3	432.815,587 305.386,084	57.734
3	432.815,587 305.386,084	4	432.805,074 305.389,429	11.032
4	432.805,074 305.389,429	1	432.786,159 305.333,884	58.677

**** Lungimile segmentelor sunt determinate în planul de proiecție Stereo 70 și sunt rotunjite la 1 milimetru.**

***** Distanța dintre puncte este formată din segmente cumulate ce sunt mai mici decât valoarea 1 milimetru.**

**DATE DESPRE IMOBILUL NR. 1385**

Oficiul de Cadastru și Publicitate Imobiliară DOLJ
Biroul de Cadastru și Publicitate Imobiliară Craiova

A. Partea I. Descrierea imobilului

TEREN Extravilan

Adresa: Jud. Dolj, T1 P498

Nr. Crt	Nr cadastral Nr. topografic	Suprafața* (mp)	Observații / Referințe
A1		Din acte: 5.000 Masurata: 4.371	Sector cadastral:2 Teren neimprejmuit; Imobil despartit de Hc 281/1, diferenta de suprafata se regaseste la Id-ul 1386

B. Partea II. Proprietari și acte

Inscrieri privitoare la dreptul de proprietate și alte drepturi reale		Referințe
/		
Act Administrativ nr. TDP 680-15093, din 10/09/1995 emis de CJS DAPT DOLJ;		
B1	Intabulare, drept de PROPRIETATE, dobandit prin Reconstituire, cota actuala 1/1, cota initiala 1/1 1) BURLAN GHEORGHE , Lipsa CNP	A1

C. Partea III. SARCINI .

Inscrieri privind dezmembramintele dreptului de proprietate, drepturi reale de garanție și sarcini	Referințe
NU SUNT	

Anexa Nr. 1 La Partea I

Teren

Nr cadastral	Suprafața (mp)*	Observații / Referințe
	Din acte: 5.000 Masurata: 4.371	Imobil despartit de Hc 281/1, diferenta de suprafata se regaseste la Id-ul 1386

* Suprafața este determinată în planul de proiecție Stereo 70.



Date referitoare la teren

Crt	Categorie folosință	Intra vilan	Suprafața (mp)	Tarla	Parcelă	Nr. topo	Observații / Referințe
1	arabil	NU	4.371	1	498	-	

Lungime Segmente

1) Valorile lungimilor segmentelor sunt obținute din proiecție în plan.

Punct început	X / Y	Punct sfârșit	X / Y	Lungime segment (** (m)
1	432.662,092 304.947,665	2	432.671,744 304.942,054	11.164
2	432.671,744 304.942,054	3	432.804,037 305.320,185	400.605
3	432.804,037 305.320,185	4	432.795,338 305.321,767	8.842
4	432.795,338 305.321,767	5	432.793,066 305.322,028	2.287
5	432.793,066 305.322,028	1	432.662,092 304.947,665	396.613

**** Lungimile segmentelor sunt determinate în planul de proiecție Stereo 70 și sunt rotunjite la 1 milimetru.**

***** Distanța dintre puncte este formată din segmente cumulate ce sunt mai mici decât valoarea 1 milimetru.**

**DATE DESPRE IMOBILUL NR. 1386**

Oficiul de Cadastru și Publicitate Imobiliară DOLJ
Biroul de Cadastru și Publicitate Imobiliară Craiova

A. Partea I. Descrierea imobilului

TEREN Extravilan

Adresa: Jud. Dolj, T1 P498

Nr. Crt	Nr cadastral Nr. topografic	Suprafața* (mp)	Observații / Referințe
A1		Din acte: 5.000 Masurata: 629	Sector cadastral:2 Teren neimprejmuit; Imobil despartit de Hc 281/1, diferenta de suprafata se regaseste la Id-ul 1385

B. Partea II. Proprietari și acte

Inscrieri privitoare la dreptul de proprietate și alte drepturi reale		Referințe
/		
Act Administrativ nr. TDP 680-15093, din 10/09/1995 emis de CJS DAPT DOLJ;		
B1	Intabulare, drept de PROPRIETATE, dobandit prin Reconstituire, cota actuala 1/1, cota initiala 1/1 1) BURLAN GHEORGHE , Lipsa CNP	A1

C. Partea III. SARCINI .

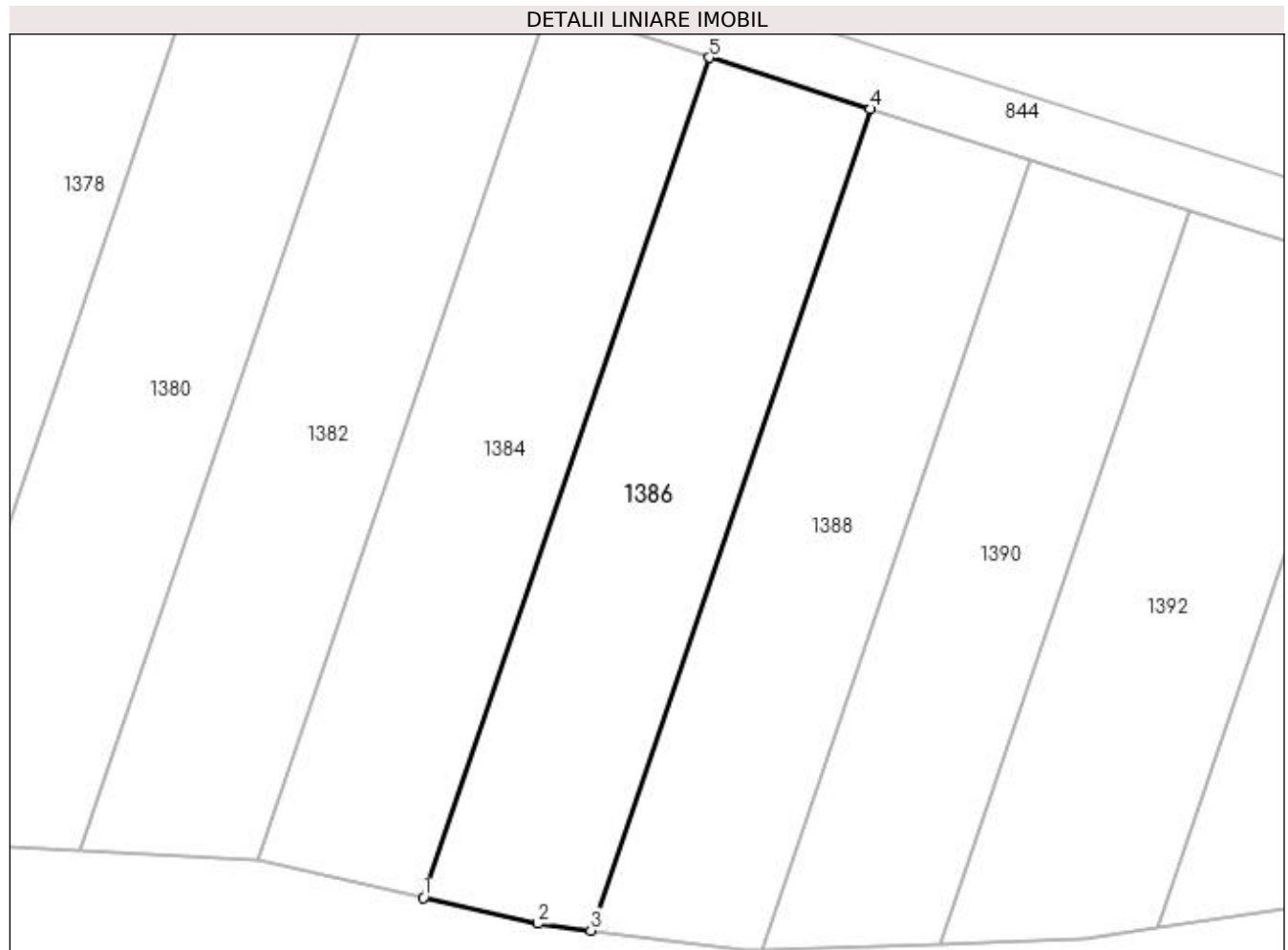
Inscrieri privind dezmembramintele dreptului de proprietate, drepturi reale de garanție și sarcini	Referințe
NU SUNT	

Anexa Nr. 1 La Partea I

Teren

Nr cadastral	Suprafața (mp)*	Observații / Referințe
	Din acte: 5.000 Masurata: 629	Imobil despartit de Hc 281/1, diferenta de suprafata se regaseste la Id-ul 1385

* Suprafața este determinată în planul de proiecție Stereo 70.



Date referitoare la teren

Crt	Categorie folosință	Intra vilan	Suprafața (mp)	Tarla	Parcelă	Nr. topo	Observații / Referințe
1	arabil	NU	629	1	498	-	

Lungime Segmente

1) Valorile lungimilor segmentelor sunt obținute din proiecție în plan.

Punct început	X / Y	Punct sfârșit	X / Y	Lungime segment (** (m)
1	432.796,976 305.331,432	2	432.804,432 305.329,742	7.645
2	432.804,432 305.329,742	3	432.807,866 305.329,305	3.462
3	432.807,866 305.329,305	4	432.826,066 305.382,75	56.459
4	432.826,066 305.382,75	5	432.815,587 305.386,084	10.997
5	432.815,587 305.386,084	1	432.796,976 305.331,432	57.734

**** Lungimile segmentelor sunt determinate în planul de proiecție Stereo 70 și sunt rotunjite la 1 milimetru.**

***** Distanța dintre puncte este formată din segmente cumulate ce sunt mai mici decât valoarea 1 milimetru.**

**DATE DESPRE IMOBILUL NR. 1387**

Oficiul de Cadastru și Publicitate Imobiliară DOLJ
Biroul de Cadastru și Publicitate Imobiliară Craiova

A. Partea I. Descrierea imobilului

TEREN Extravilan

Adresa: Jud. Dolj, T1 P499

Nr. Crt	Nr cadastral Nr. topografic	Suprafața* (mp)	Observații / Referințe
A1		Din acte: 5.000 Masurata: 4.393	Sector cadastral:2 Teren neimprejmuit; Imobil despartit de Hc 281/1, diferenta de suprafata se regaseste la Id-ul 1388

B. Partea II. Proprietari și acte

Inscrieri privitoare la dreptul de proprietate și alte drepturi reale		Referințe
/		
Act Notarial nr. Act de partaj voluntar nr. 440, din 28/03/2014 emis de SPN Doina Făurar;		
B1	Intabulare, drept de PROPRIETATE, dobandit prin lesire Din Indiviziune, cota actuala 1/1, cota initiala 1/1 1) MARICA DUMITRU	A1

C. Partea III. SARCINI .

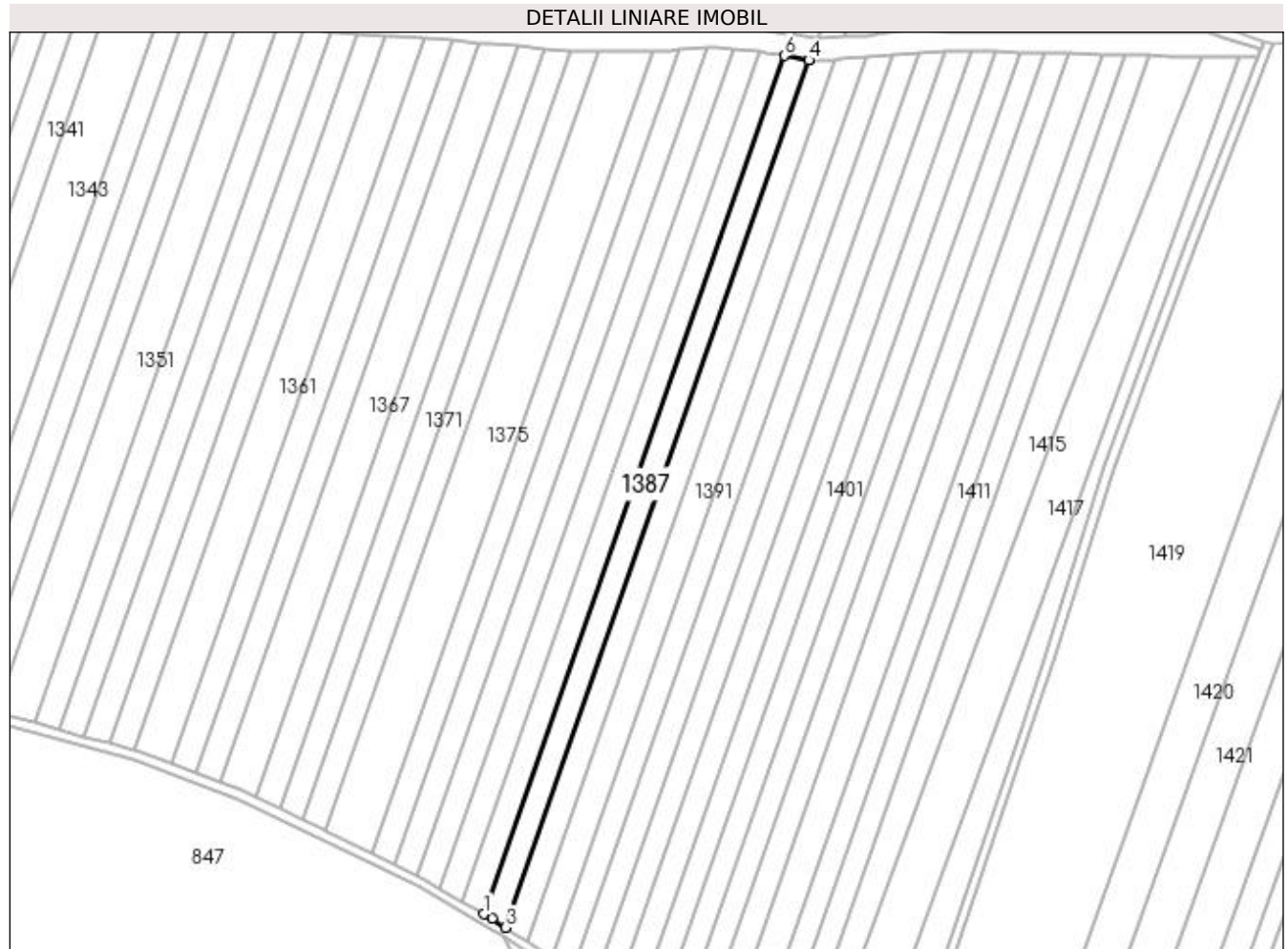
Inscrieri privind dezmembramintele dreptului de proprietate, drepturi reale de garanție și sarcini	Referințe
NU SUNT	

Anexa Nr. 1 La Partea I

Teren

Nr cadastral	Suprafața (mp)*	Observații / Referințe
	Din acte: 5.000 Masurata: 4.393	Imobil despartit de Hc 281/1, diferenta de suprafata se regaseste la Id-ul 1388

* Suprafața este determinată în planul de proiecție Stereo 70.



Date referitoare la teren

Crt	Categorie folosință	Intra vilan	Suprafața (mp)	Tarla	Parcelă	Nr. topo	Observații / Referințe
1	arabil	NU	4.393	1	499	-	

Lungime Segmente

1) Valorile lungimilor segmentelor sunt obținute din proiecție în plan.

Punct început	X / Y	Punct sfârșit	X / Y	Lungime segment (** (m)
1	432.671,744 304.942,054	2	432.675,215 304.940,036	4.015
2	432.675,215 304.940,036	3	432.681,211 304.936,077	7.185
3	432.681,211 304.936,077	4	432.814,905 305.318,214	404.849
4	432.814,905 305.318,214	5	432.814,881 305.318,214	0.024
5	432.814,881 305.318,214	6	432.804,037 305.320,185	11.022

Punct început	X / Y	Punct sfârşit	X / Y	Lungime segment (** (m)
6	432.804,037 305.320,185	1	432.671,744 304.942,054	400.605

** Lungimile segmentelor sunt determinate în planul de proiecţie Stereo 70 şi sunt rotunjite la 1 milimetru.

*** Distanţa dintre puncte este formată din segmente cumulate ce sunt mai mici decât valoarea 1 milimetru.

**DATE DESPRE IMOBILUL NR. 1388**

Oficiul de Cadastru și Publicitate Imobiliară DOLJ
Biroul de Cadastru și Publicitate Imobiliară Craiova

A. Partea I. Descrierea imobilului

TEREN Extravilan

Adresa: Jud. Dolj, T1 P499

Nr. Crt	Nr cadastral Nr. topografic	Suprafața* (mp)	Observații / Referințe
A1		Din acte: 5.000 Masurata: 607	Sector cadastral:2 Teren neimprejmuit; Imobil despartit de Hc 281/1, diferenta de suprafata se regaseste la Id-ul 1387

B. Partea II. Proprietari și acte

Inscrieri privitoare la dreptul de proprietate și alte drepturi reale		Referințe
/		
Act Notarial nr. Act de partaj voluntar nr. 440, din 28/03/2014 emis de SPN Doina Făurar;		
B1	Intabulare, drept de PROPRIETATE, dobandit prin lesire Din Indiviziune, cota actuala 1/1, cota initiala 1/1 1) MARICA DUMITRU	A1

C. Partea III. SARCINI .

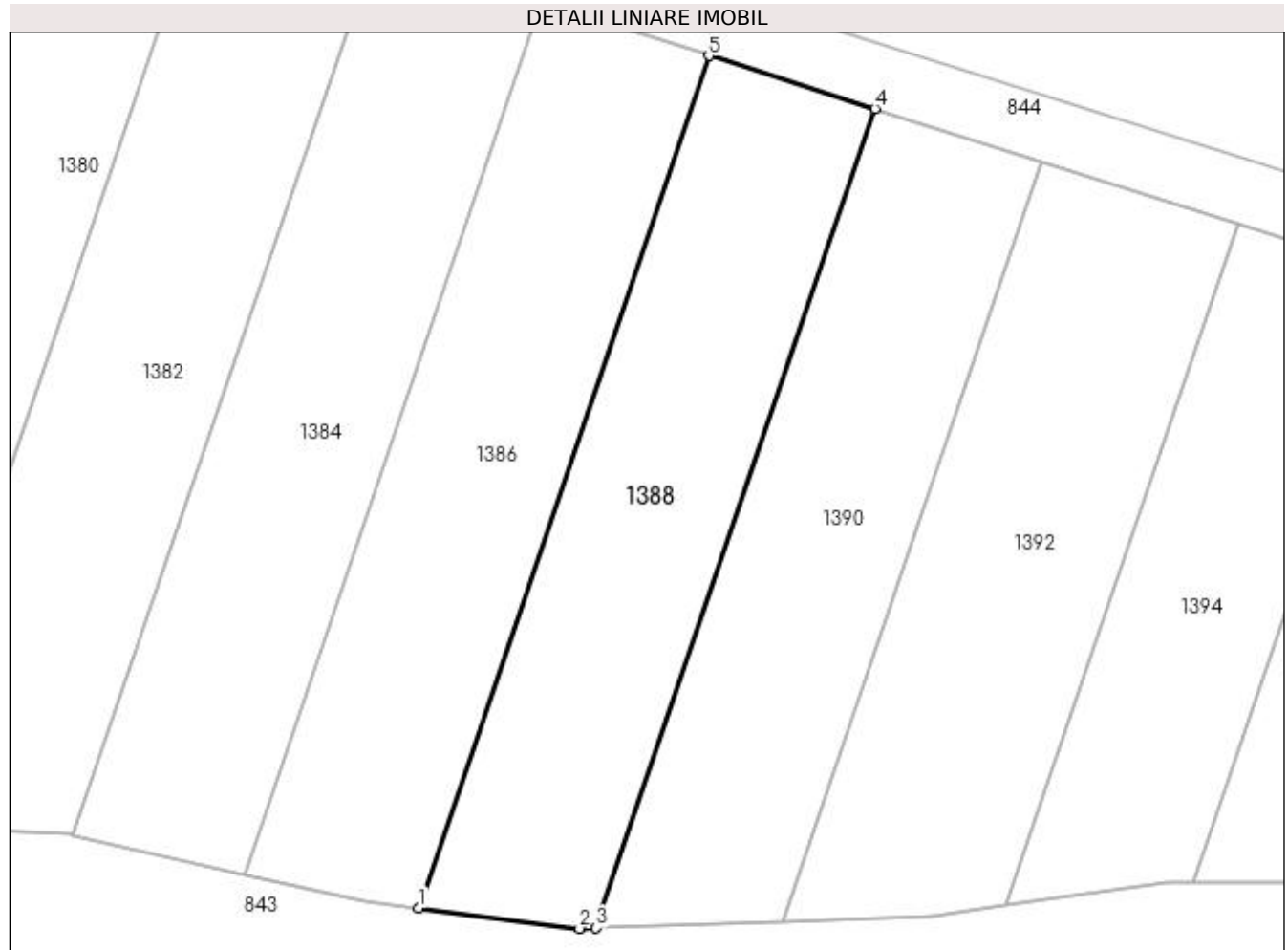
Inscrieri privind dezmembramintele dreptului de proprietate, drepturi reale de garanție și sarcini	Referințe
NU SUNT	

Anexa Nr. 1 La Partea I

Teren

Nr cadastral	Suprafața (mp)*	Observații / Referințe
	Din acte: 5.000 Masurata: 607	Imobil despartit de Hc 281/1, diferenta de suprafata se regaseste la Id-ul 1387

* Suprafața este determinată în planul de proiecție Stereo 70.



Date referitoare la teren

Crt	Categorie folosință	Intra vilan	Suprafața (mp)	Tarla	Parcelă	Nr. topo	Observații / Referințe
1	arabil	NU	607	1	499	-	

Lungime Segmente

1) Valorile lungimilor segmentelor sunt obținute din proiecție în plan.

Punct început	X / Y	Punct sfârșit	X / Y	Lungime segment (** (m)
1	432.807,866 305.329,305	2	432.817,95 305.328,021	10.165
2	432.817,95 305.328,021	3	432.819,007 305.328,057	1.058
3	432.819,007 305.328,057	4	432.836,501 305.379,429	54.269
4	432.836,501 305.379,429	5	432.826,066 305.382,75	10.951
5	432.826,066 305.382,75	1	432.807,866 305.329,305	56.459

**** Lungimile segmentelor sunt determinate în planul de proiecție Stereo 70 și sunt rotunjite la 1 milimetru.**

***** Distanța dintre puncte este formată din segmente cumulate ce sunt mai mici decât valoarea 1 milimetru.**

**DATE DESPRE IMOBILUL NR. 1389**

Oficiul de Cadastru și Publicitate Imobiliară DOLJ
Biroul de Cadastru și Publicitate Imobiliară Craiova

A. Partea I. Descrierea imobilului

TEREN Extravilan

Adresa: Jud. Dolj, T1 P500

Nr. Crt	Nr cadastral Nr. topografic	Suprafața* (mp)	Observații / Referințe
A1	32280	Din acte: 5.000 Masurata: 4.429	Sector cadastral:2 Teren neimprejmuit; Imobil despartit de Hc 281/1, diferenta de suprafata se regaseste la Id-ul 1390

B. Partea II. Proprietari și acte

Inscrieri privitoare la dreptul de proprietate și alte drepturi reale		Referințe
219379 / 09/10/2019		
Act Notarial nr. 2743, din 08/10/2019 emis de POPA DANIELA-MARIA (Act Notarial nr. DECLARATIE 2758, din 09/10/2019 emis de POPA DANIELA-MARIA;);		
B1	Intabulare, drept de PROPRIETATE, dobandit prin Conventie, cota actuala 1/1, cota initiala 1/1 1) ANDREIESCU BOGDAN 2) ANDREIESCU CECILIA-VALERICA	A1
Act Notarial nr. 2743, din 08/10/2019 emis de POPA DANIELA-MARIA;		
B2	Se notează faptul că, imobilul face parte din patrimoniul de afectatiune al lui : ANDREIESCU A. BOGDAN PERSOANA FIZICA AUTORIZATA	A1

C. Partea III. SARCINI .

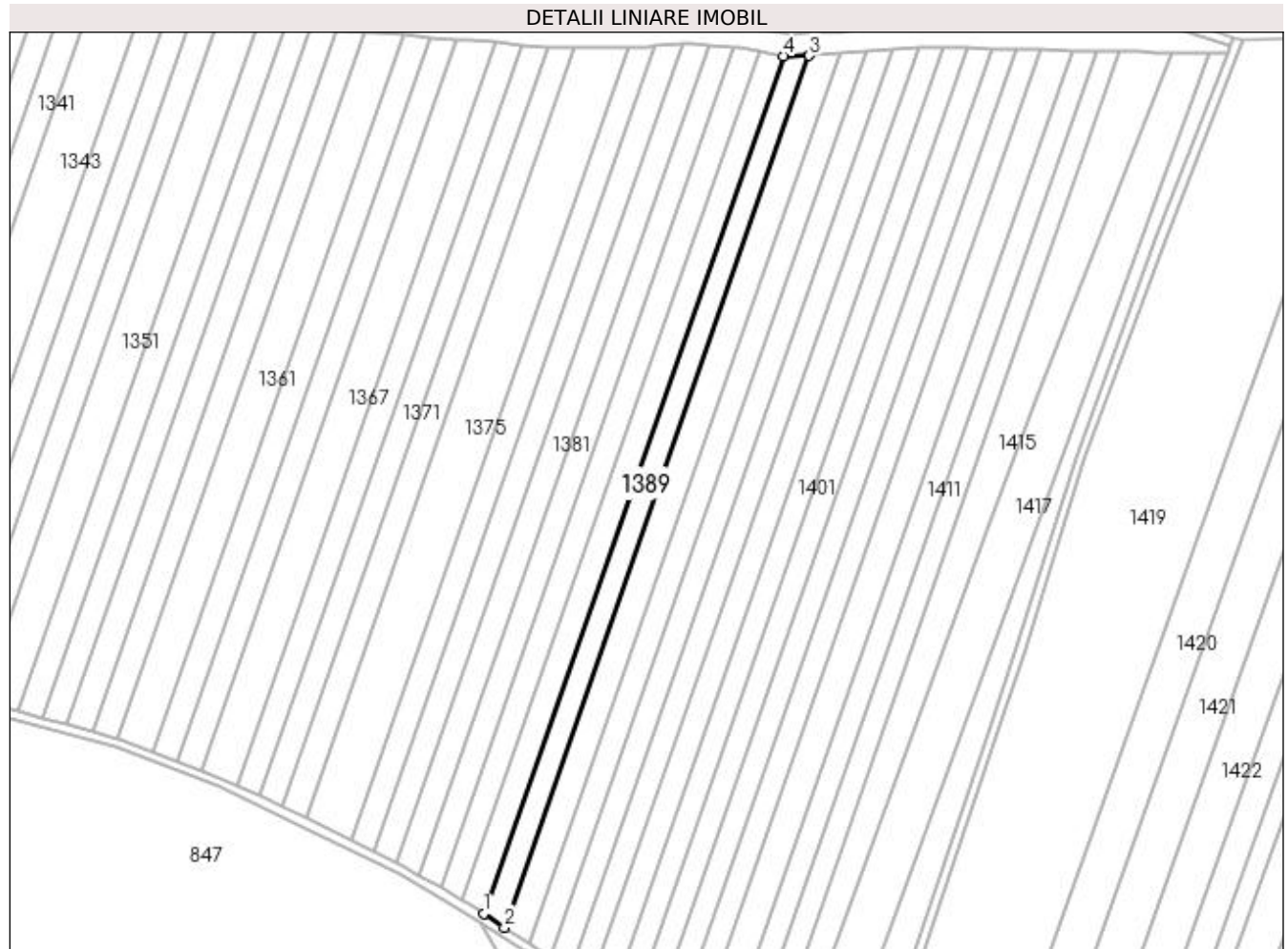
Inscrieri privind dezmembramintele dreptului de proprietate, drepturi reale de garanție și sarcini	Referințe
NU SUNT	

Anexa Nr. 1 La Partea I

Teren

Nr cadastral	Suprafața (mp)*	Observații / Referințe
32280	Din acte: 5.000 Masurata: 4.429	Imobil despartit de Hc 281/1, diferenta de suprafata se regaseste la Id-ul 1390

* Suprafața este determinată în planul de proiecție Stereo 70.



Date referitoare la teren

Crt	Categorie folosință	Intra vilan	Suprafața (mp)	Tarla	Parcelă	Nr. topo	Observații / Referințe
1	arabil	NU	4.429	1	500	-	

Lungime Segmente

1) Valorile lungimilor segmentelor sunt obținute din proiecție în plan.

Punct început	X / Y	Punct sfârșit	X / Y	Lungime segment (** (m)
1	432.681,211 304.936,077	2	432.690,548 304.929,912	11.189
2	432.690,548 304.929,912	3	432.826,48 305.318,448	411.628
3	432.826,48 305.318,448	4	432.814,905 305.318,214	11.577
4	432.814,905 305.318,214	1	432.681,211 304.936,077	404.849

**** Lungimile segmentelor sunt determinate în planul de proiecție Stereo 70 și sunt rotunjite la 1 milimetru.**

***** Distanța dintre puncte este formată din segmente cumulate ce sunt mai mici decât valoarea 1 milimetru.**

**DATE DESPRE IMOBILUL NR. 1390**

Oficiul de Cadastru și Publicitate Imobiliară DOLJ
Biroul de Cadastru și Publicitate Imobiliară Craiova

A. Partea I. Descrierea imobilului

TEREN Extravilan

Adresa: Jud. Dolj, T1 P500

Nr. Crt	Nr cadastral Nr. topografic	Suprafața* (mp)	Observații / Referințe
A1	32280	Din acte: 5.000 Masurata: 571	Sector cadastral:2 Teren neimprejmuit; Imobil despartit de Hc 281/1, diferenta de suprafata se regaseste la Id-ul 1389

B. Partea II. Proprietari și acte

Inscrieri privitoare la dreptul de proprietate și alte drepturi reale		Referințe
219379 / 09/10/2019		
Act Notarial nr. 2743, din 08/10/2019 emis de POPA DANIELA-MARIA (act notarial nr DECLARATIE 2758 din 09.10.2019, emis de POPA DANIELA-MARIA);		
B1	Intabulare, drept de PROPRIETATE, dobandit prin Conventie, cota actuala 1/1, cota initiala 1/1 1) ANDREIESCU BOGDAN 2) ANDREIESCU CECILIA-VALERICA	A1
B2	Se notează faptul că, imobilul face parte din patrimoniul de afecțatune al lui : ANDREIESCU A. BOGDAN PERSOANA FIZICA AUTORIZATA	A1

C. Partea III. SARCINI .

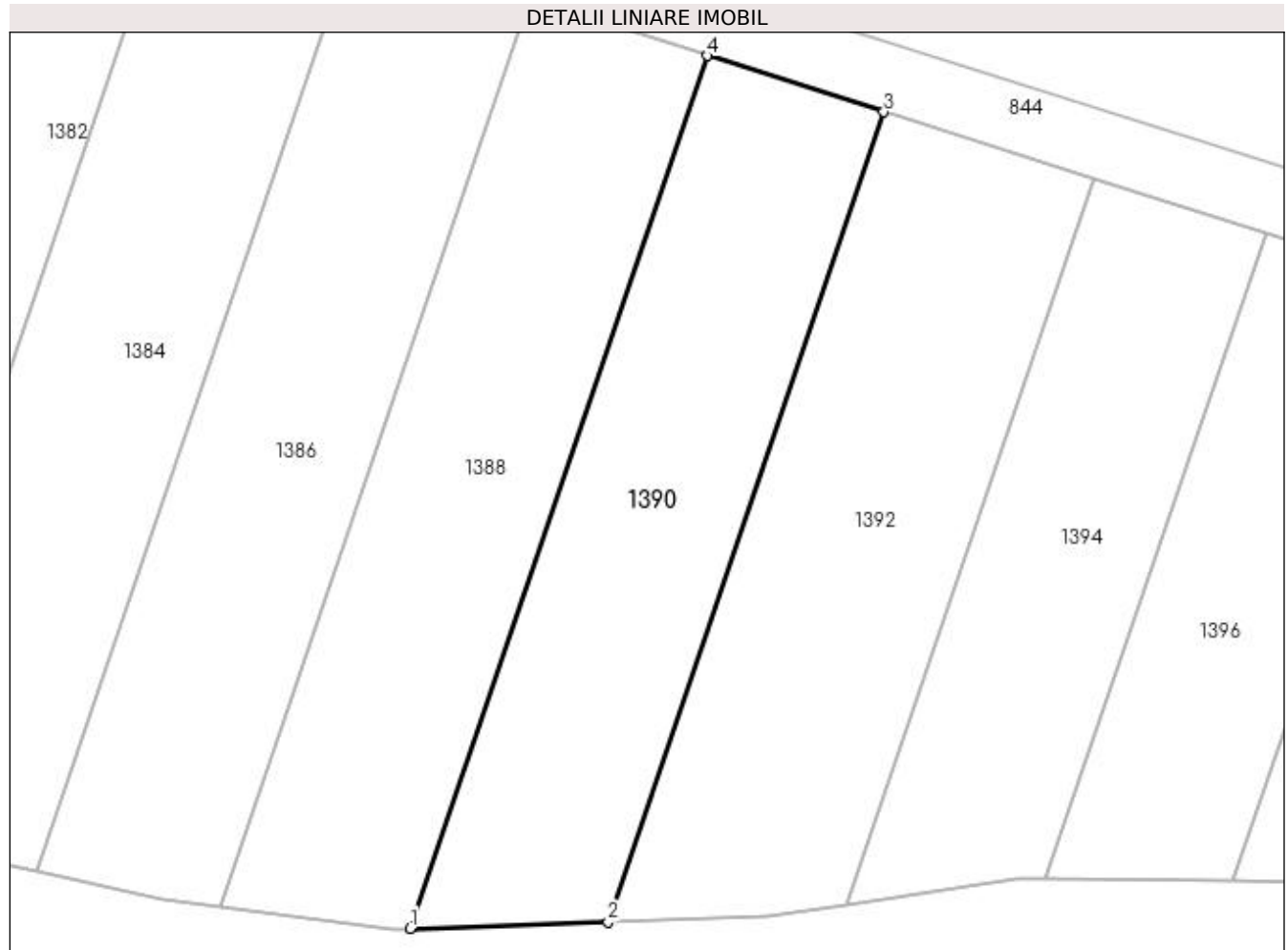
Inscrieri privind dezmembramintele dreptului de proprietate, drepturi reale de garanție și sarcini	Referințe
NU SUNT	

Anexa Nr. 1 La Partea I

Teren

Nr cadastral	Suprafața (mp)*	Observații / Referințe
32280	Din acte: 5.000 Masurata: 571	Imobil despartit de Hc 281/1, diferenta de suprafata se regaseste la Id-ul 1389

* Suprafața este determinată în planul de proiecție Stereo 70.



Date referitoare la teren

Crt	Categorie folosință	Intra vilan	Suprafața (mp)	Tarla	Parcelă	Nr. topo	Observații / Referințe
1	arabil	NU	571	1	500	-	

Lungime Segmente

1) Valorile lungimilor segmentelor sunt obținute din proiecție în plan.

Punct început	X / Y	Punct sfârșit	X / Y	Lungime segment (** (m)
1	432.819,007 305.328,057	2	432.830,669 305.328,445	11.668
2	432.830,669 305.328,445	3	432.846,904 305.376,119	50.363
3	432.846,904 305.376,119	4	432.836,501 305.379,429	10.917
4	432.836,501 305.379,429	1	432.819,007 305.328,057	54.269

**** Lungimile segmentelor sunt determinate în planul de proiecție Stereo 70 și sunt rotunjite la 1 milimetru.**

***** Distanța dintre puncte este formată din segmente cumulate ce sunt mai mici decât valoarea 1 milimetru.**

**DATE DESPRE IMOBILUL NR. 1391**

Oficiul de Cadastru și Publicitate Imobiliară DOLJ
Biroul de Cadastru și Publicitate Imobiliară Craiova

A. Partea I. Descrierea imobilului

TEREN Extravilan

Adresa: Jud. Dolj, T1 P501

Nr. Crt	Nr cadastral Nr. topografic	Suprafața* (mp)	Observații / Referințe
A1		Din acte: 5.979 Masurata: 5.357	Sector cadastral:2 Teren neimprejmuit; Imobil despartit de Hc 281/1, diferenta de suprafata se regaseste la Id-ul 1392

B. Partea II. Proprietari și acte

Inscrieri privitoare la dreptul de proprietate și alte drepturi reale		Referințe
/		
Act Administrativ nr. TDP 1052-48563, din 30/03/1995 emis de CJS DAPT DOLJ;		
B1	Intabulare, drept de PROPRIETATE, dobandit prin Reconstituire, cota actuala 1/1, cota initiala 1/1 1) STROE MARIA, Lipsa CNP 2) SMARANDACHE GHEORGHE, Lipsa CNP 3) STAN VASILE, Lipsa CNP 4) STAN ION, Lipsa CNP	A1

C. Partea III. SARCINI .

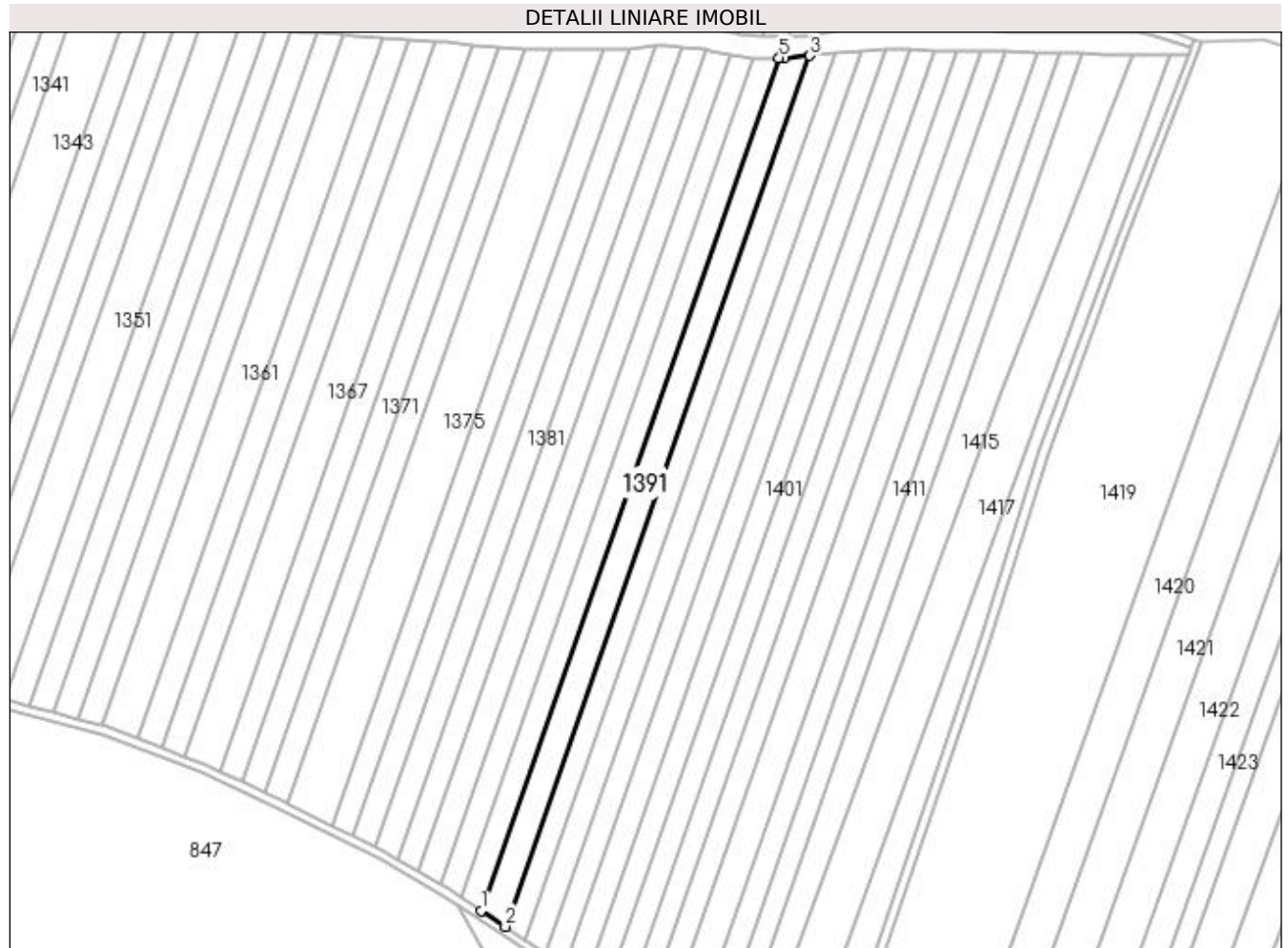
Inscrieri privind dezmembramintele dreptului de proprietate, drepturi reale de garanție și sarcini	Referințe
NU SUNT	

Anexa Nr. 1 La Partea I

Teren

Nr cadastral	Suprafața (mp)*	Observații / Referințe
	Din acte: 5.979 Masurata: 5.357	Imobil despartit de Hc 281/1, diferenta de suprafata se regaseste la Id-ul 1392

* Suprafața este determinată în planul de proiecție Stereo 70.



Date referitoare la teren

Crt	Categorie folosință	Intra vilan	Suprafața (mp)	Tarla	Parcelă	Nr. topo	Observații / Referințe
1	arabil	NU	5.357	1	501	-	

Lungime Segmente

1) Valorile lungimilor segmentelor sunt obținute din proiecție în plan.

Punct început	X / Y	Punct sfârșit	X / Y	Lungime segment (** (m)
1	432.690,548 304.929,912	2	432.701,632 304.922,593	13.282
2	432.701,632 304.922,593	3	432.840,473 305.319,442	420.435
3	432.840,473 305.319,442	4	432.828,952 305.318,498	11.56
4	432.828,952 305.318,498	5	432.826,48 305.318,448	2.473
5	432.826,48 305.318,448	1	432.690,548 304.929,912	411.628

**** Lungimile segmentelor sunt determinate în planul de proiecție Stereo 70 și sunt rotunjite la 1 milimetru.**

***** Distanța dintre puncte este formată din segmente cumulate ce sunt mai mici decât valoarea 1 milimetru.**

**DATE DESPRE IMOBILUL NR. 1392**

Oficiul de Cadastru și Publicitate Imobiliară DOLJ
Biroul de Cadastru și Publicitate Imobiliară Craiova

A. Partea I. Descrierea imobilului

TEREN Extravilan

Adresa: Jud. Dolj, T1 P501

Nr. Crt	Nr cadastral Nr. topografic	Suprafața* (mp)	Observații / Referințe
A1		Din acte: 5.979 Masurata: 622	Sector cadastral:2 Teren neimprejmuit; Imobil despartit de Hc 281/1, diferenta de suprafata se regaseste la Id-ul 1391

B. Partea II. Proprietari și acte

Inscrieri privitoare la dreptul de proprietate și alte drepturi reale		Referințe
/		
Act Administrativ nr. TDP 1052-48563, din 30/03/1995 emis de CJS DAPT DOLJ;		
B1	Intabulare, drept de PROPRIETATE, dobandit prin Reconstituire, cota actuala 1/1, cota initiala 1/1 1) STROE MARIA, Lipsa CNP 2) SMARANDACHE GHEORGHE, Lipsa CNP 3) STAN VASILE, Lipsa CNP 4) STAN ION, Lipsa CNP	A1

C. Partea III. SARCINI .

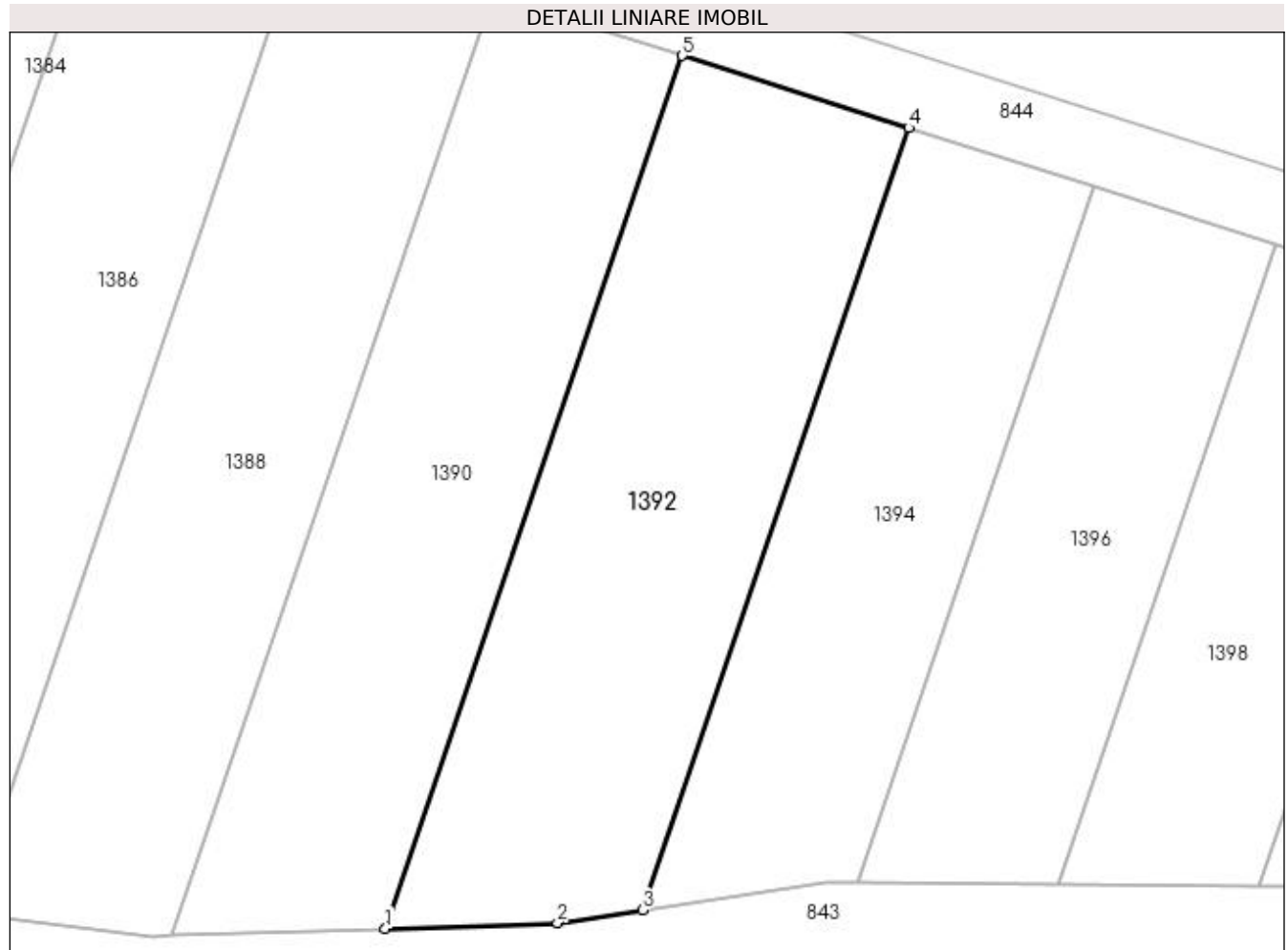
Inscrieri privind dezmembramintele dreptului de proprietate, drepturi reale de garanție și sarcini	Referințe
NU SUNT	

Anexa Nr. 1 La Partea I

Teren

Nr cadastral	Suprafața (mp)*	Observații / Referințe
	Din acte: 5.979 Masurata: 622	Imobil despartit de Hc 281/1, diferenta de suprafata se regaseste la Id-ul 1391

* Suprafața este determinată în planul de proiecție Stereo 70.



Date referitoare la teren

Crt	Categorie folosință	Intra vilan	Suprafața (mp)	Tarla	Parcelă	Nr. topo	Observații / Referințe
1	arabil	NU	622	1	501	-	

Lungime Segmente

1) Valorile lungimilor segmentelor sunt obținute din proiecție în plan.

Punct început	X / Y	Punct sfârșit	X / Y	Lungime segment (** (m)
1	432.830,669 305.328,445	2	432.840,07 305.328,759	9.406
2	432.840,07 305.328,759	3	432.844,715 305.329,451	4.696
3	432.844,715 305.329,451	4	432.859,268 305.372,185	45.144
4	432.859,268 305.372,185	5	432.846,904 305.376,119	12.975
5	432.846,904 305.376,119	1	432.830,669 305.328,445	50.363

**** Lungimile segmentelor sunt determinate în planul de proiecție Stereo 70 și sunt rotunjite la 1 milimetru.**

***** Distanța dintre puncte este formată din segmente cumulate ce sunt mai mici decât valoarea 1 milimetru.**

**DATE DESPRE IMOBILUL NR. 1393**

Oficiul de Cadastru și Publicitate Imobiliară DOLJ
Biroul de Cadastru și Publicitate Imobiliară Craiova

A. Partea I. Descrierea imobilului

TEREN Extravilan

Nr. CF vechi:158

Nr. cadastral vechi:144

Adresa: Jud. Dolj, T1 P502

Nr. Crt	Nr cadastral Nr. topografic	Suprafața* (mp)	Observații / Referințe
A1	30284	Din acte: 5.000 Masurata: 4.548	Sector cadastral:2 Teren neimprejmuit; Imobil despartit de Hc 281/1, diferenta de suprafata se regaseste la Id-ul 1394

B. Partea II. Proprietari și acte

Inscrieri privitoare la dreptul de proprietate și alte drepturi reale		Referințe
183812 / 02/10/2018		
Act Notarial nr. aut nr. 2776, din 01/10/2018 emis de POPA DANIELA-MARIA;		
B1	Intabulare, drept de PROPRIETATE, dobandit prin Conventie, cota actuala 1/1, cota initiala 1/1 1) ANDREIESCU BOGDAN 2) ANDREIESCU CECILIA-VALERICA	A1
B2	se noteaza faptul ca imobilul de sub A1 face parte din patrimoniul de afectatiune al lui :ANDREIESCU BOGDAN PERSOANA FIZICA AUTORIZATA	A1

C. Partea III. SARCINI .

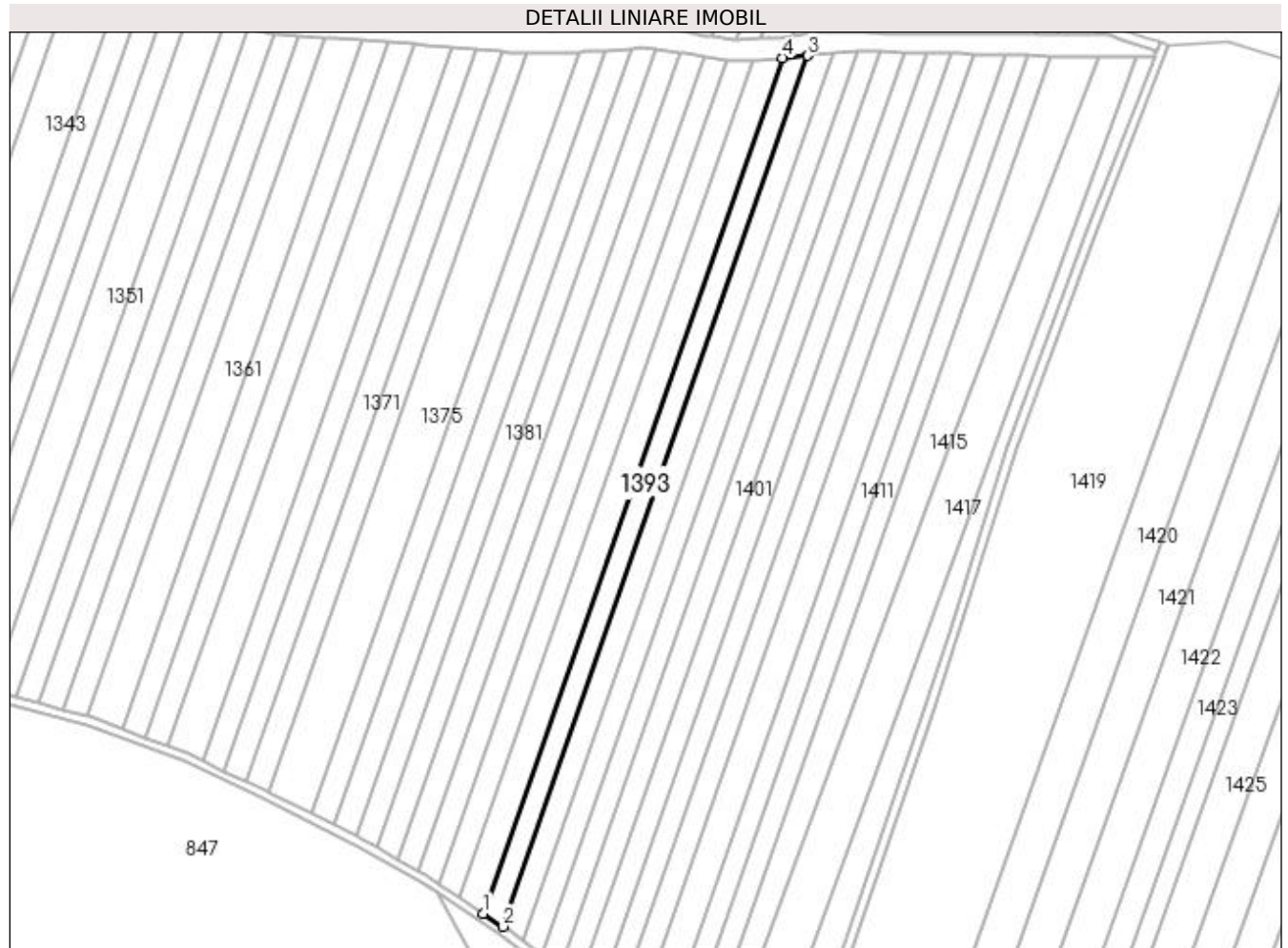
Inscrieri privind dezmembramintele dreptului de proprietate, drepturi reale de garanție și sarcini	Referințe
NU SUNT	

Anexa Nr. 1 La Partea I

Teren

Nr cadastral	Suprafața (mp)*	Observații / Referințe
30284	Din acte: 5.000 Masurata: 4.548	Imobil despartit de Hc 281/1, diferenta de suprafata se regaseste la Id-ul 1394

* Suprafața este determinată în planul de proiecție Stereo 70.



Date referitoare la teren

Crt	Categorie folosință	Intra vilan	Suprafața (mp)	Tarla	Parcelă	Nr. topo	Observații / Referințe
1	arabil	NU	4.548	1	502	-	

Lungime Segmente

1) Valorile lungimilor segmentelor sunt obținute din proiecție în plan.

Punct început	X / Y	Punct sfârșit	X / Y	Lungime segment (** (m)
1	432.701,632 304.922,593	2	432.710,859 304.916,5	11.057
2	432.710,859 304.916,5	3	432.852,166 305.320,399	427.904
3	432.852,166 305.320,399	4	432.840,473 305.319,442	11.732
4	432.840,473 305.319,442	1	432.701,632 304.922,593	420.435

**** Lungimile segmentelor sunt determinate în planul de proiecție Stereo 70 și sunt rotunjite la 1 milimetru.**

***** Distanța dintre puncte este formată din segmente cumulate ce sunt mai mici decât valoarea 1 milimetru.**

**DATE DESPRE IMOBILUL NR. 1394**

Oficiul de Cadastru și Publicitate Imobiliară DOLJ
Biroul de Cadastru și Publicitate Imobiliară Craiova

A. Partea I. Descrierea imobilului

TEREN Extravilan

Adresa: Jud. Dolj, T1 P502

Nr. Crt	Nr cadastral Nr. topografic	Suprafața* (mp)	Observații / Referințe
A1	30284	Din acte: 5.000 Masurata: 452	Sector cadastral:2 Teren neimprejmuit; Imobil despartit de Hc 281/1, diferenta de suprafata se regaseste la Id-ul 1393

B. Partea II. Proprietari și acte

Inscrieri privitoare la dreptul de proprietate și alte drepturi reale		Referințe
183812 / 02/10/2018		
Act Notarial nr. aut nr. 2776, din 01/10/2018 emis de POPA DANIELA-MARIA;		
B1	Intabulare, drept de PROPRIETATE, dobandit prin Conventie, cota actuala 1/1, cota initiala 1/1 1) ANDREIESCU BOGDAN 2) ANDREIESCU CECILIA-VALERICA	A1
B2	se noteaza faptul ca imobilul de sub A1 face parte din patrimoniul de afectatiune al lui :ANDREIESCU BOGDAN PERSOANA FIZICA AUTORIZATA	A1

C. Partea III. SARCINI .

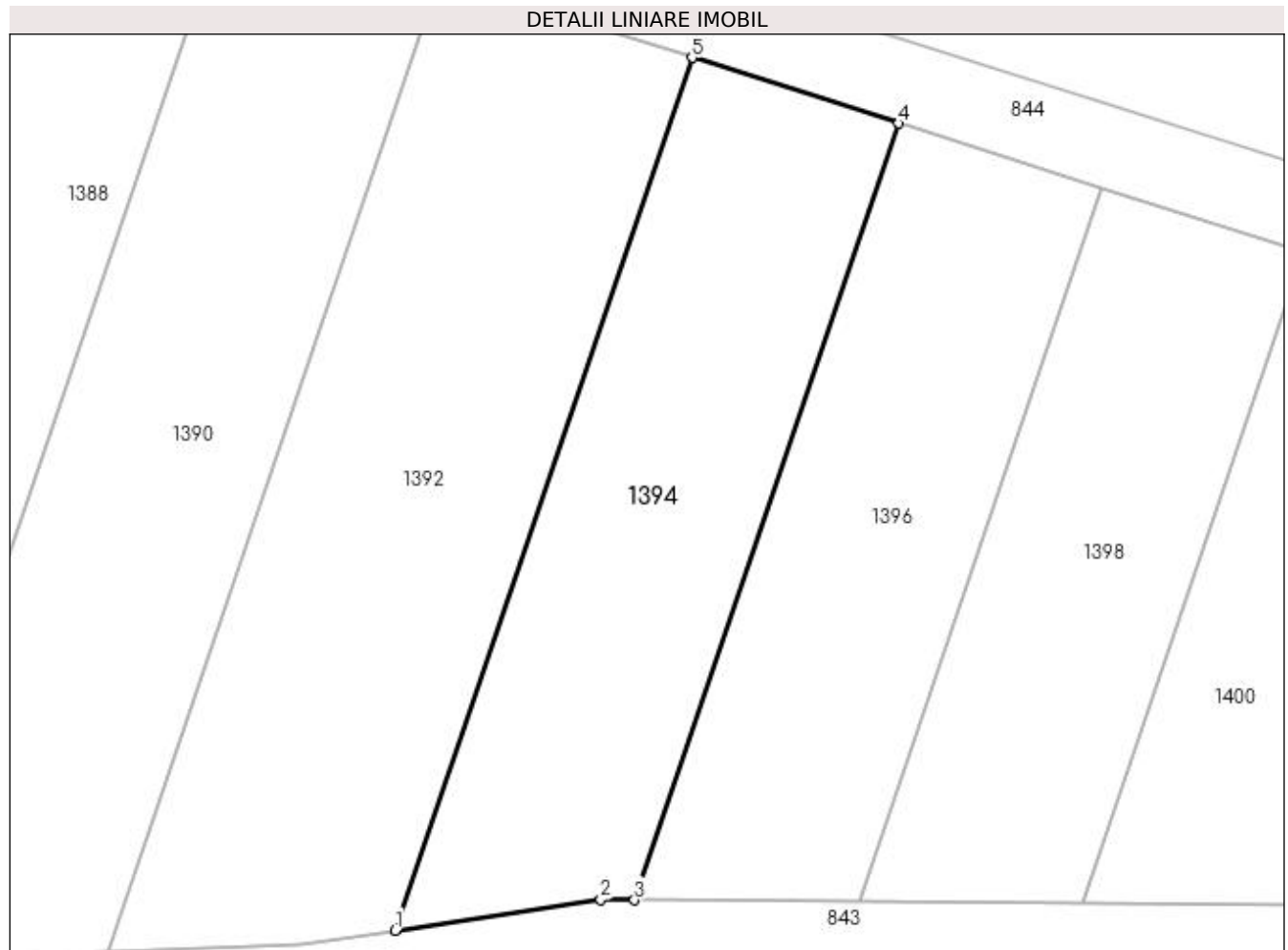
Inscrieri privind dezmembramintele dreptului de proprietate, drepturi reale de garanție și sarcini	Referințe
NU SUNT	

Anexa Nr. 1 La Partea I

Teren

Nr cadastral	Suprafața (mp)*	Observații / Referințe
30284	Din acte: 5.000 Masurata: 452	Imobil despartit de Hc 281/1, diferenta de suprafata se regaseste la Id-ul 1393

* Suprafața este determinată în planul de proiecție Stereo 70.



Date referitoare la teren

Crt	Categorie folosință	Intra vilan	Suprafața (mp)	Tarla	Parcelă	Nr. topo	Observații / Referințe
1	arabil	NU	452	1	502	-	

Lungime Segmente

1) Valorile lungimilor segmentelor sunt obținute din proiecție în plan.

Punct început	X / Y	Punct sfârșit	X / Y	Lungime segment (** (m)
1	432.844,715 305.329,451	2	432.854,792 305.330,953	10.188
2	432.854,792 305.330,953	3	432.856,449 305.330,941	1.657
3	432.856,449 305.330,941	4	432.869,397 305.368,963	40.166
4	432.869,397 305.368,963	5	432.859,268 305.372,185	10.629
5	432.859,268 305.372,185	1	432.844,715 305.329,451	45.144

**** Lungimile segmentelor sunt determinate în planul de proiecție Stereo 70 și sunt rotunjite la 1 milimetru.**

***** Distanța dintre puncte este formată din segmente cumulate ce sunt mai mici decât valoarea 1 milimetru.**

**DATE DESPRE IMOBILUL NR. 1395**

Oficiul de Cadastru și Publicitate Imobiliară DOLJ
Biroul de Cadastru și Publicitate Imobiliară Craiova

A. Partea I. Descrierea imobilului

TEREN Extravilan

Adresa: Jud. Dolj, T1 P503

Nr. Crt	Nr cadastral Nr. topografic	Suprafața* (mp)	Observații / Referințe
A1		Din acte: 5.000 Masurata: 4.597	Sector cadastral:2 Teren neimprejmuit; Imobil despartit de Hc 281/1, diferenta de suprafata se regaseste la Id-ul 1396

B. Partea II. Proprietari și acte

Inscrieri privitoare la dreptul de proprietate și alte drepturi reale		Referințe
/		
Act Administrativ nr. TDP 449-2162, din 28/02/1994 emis de CJS DAPT DOLJ;		
B1	Intabulare, drept de PROPRIETATE, dobandit prin Reconstituire, cota actuala 1/1, cota initiala 1/1 1) DINU NICOLAE, Lipsa CNP 2) DINU ION 3) IORDACHE IORDANA, Lipsa CNP	A1

C. Partea III. SARCINI .

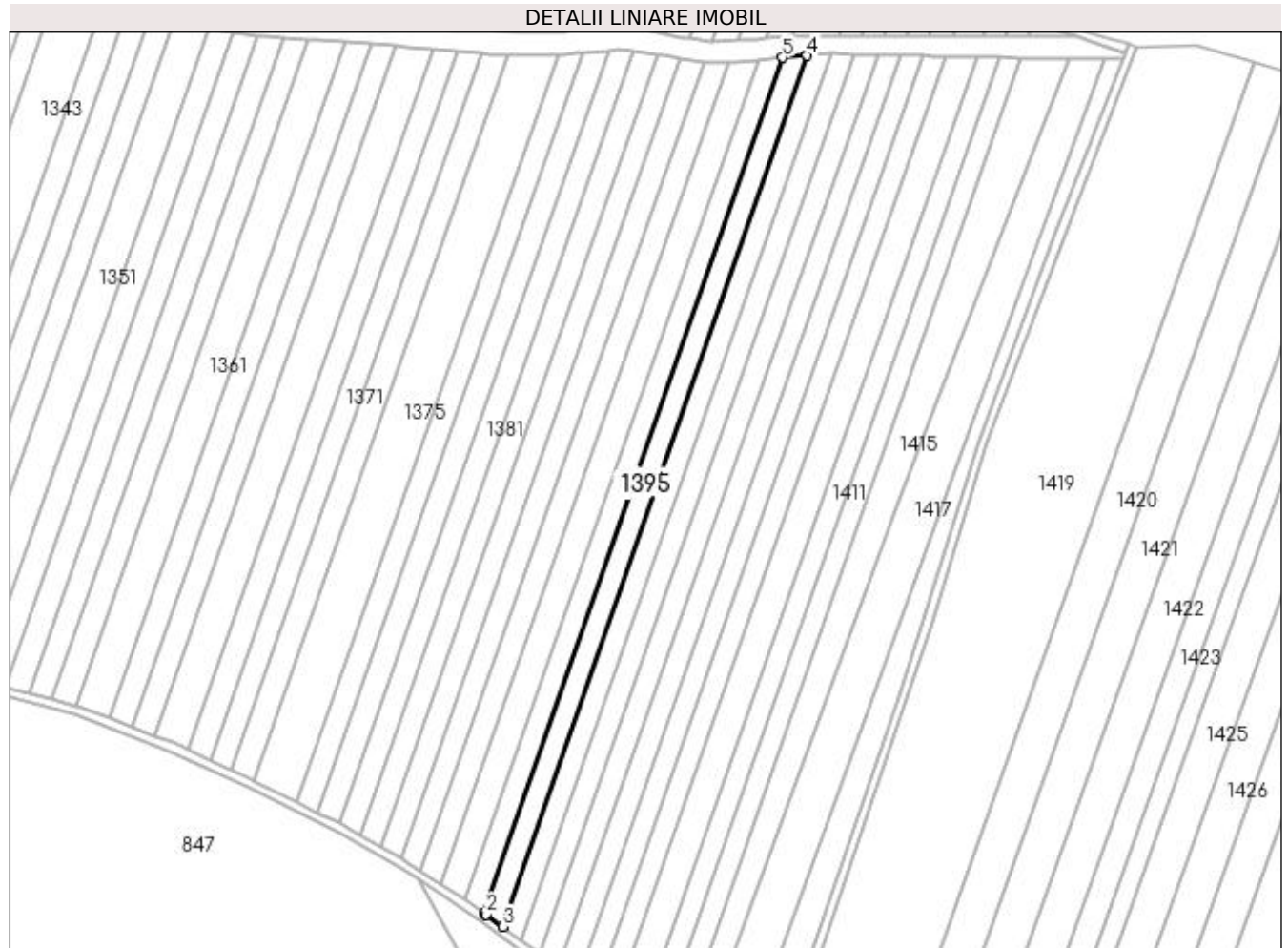
Inscrieri privind dezmembramintele dreptului de proprietate, drepturi reale de garanție și sarcini	Referințe
NU SUNT	

Anexa Nr. 1 La Partea I

Teren

Nr cadastral	Suprafața (mp)*	Observații / Referințe
	Din acte: 5.000 Masurata: 4.597	Imobil despartit de Hc 281/1, diferenta de suprafata se regaseste la Id-ul 1396

* Suprafața este determinată în planul de proiecție Stereo 70.



Date referitoare la teren

Crt	Categorie folosință	Intra vilan	Suprafața (mp)	Tarla	Parcelă	Nr. topo	Observații / Referințe
1	arabil	NU	4.597	1	503	-	

Lungime Segmente

1) Valorile lungimilor segmentelor sunt obținute din proiecție în plan.

Punct început	X / Y	Punct sfârșit	X / Y	Lungime segment (** (m)
1	432.710,859 304.916,5	2	432.711,956 304.915,776	1.314
2	432.711,956 304.915,776	3	432.719,86 304.909,991	9.795
3	432.719,86 304.909,991	4	432.863,778 305.321,351	435.809
4	432.863,778 305.321,351	5	432.852,166 305.320,399	11.651
5	432.852,166 305.320,399	1	432.710,859 304.916,5	427.904

**** Lungimile segmentelor sunt determinate în planul de proiecție Stereo 70 și sunt rotunjite la 1 milimetru.**

***** Distanța dintre puncte este formată din segmente cumulate ce sunt mai mici decât valoarea 1 milimetru.**

**DATE DESPRE IMOBILUL NR. 1396**

Oficiul de Cadastru și Publicitate Imobiliară DOLJ
Biroul de Cadastru și Publicitate Imobiliară Craiova

A. Partea I. Descrierea imobilului

TEREN Extravilan

Adresa: Jud. Dolj, T1 P503

Nr. Crt	Nr cadastral Nr. topografic	Suprafața* (mp)	Observații / Referințe
A1		Din acte: 5.000 Masurata: 403	Sector cadastral:2 Teren neimprejmuit; Imobil despartit de Hc 281/1, diferenta de suprafata se regaseste la Id-ul 1395

B. Partea II. Proprietari și acte

Inscrieri privitoare la dreptul de proprietate și alte drepturi reale		Referințe
/		
Act Administrativ nr. TDP 449-2162, din 28/02/1994 emis de CJS DAPT DOLJ;		
B1	Intabulare, drept de PROPRIETATE, dobandit prin Reconstituire, cota actuala 1/1, cota initiala 1/1 1) DINU NICOLAE , Lipsa CNP 2) DINU ION 3) IORDACHE IORDANA , Lipsa CNP	A1

C. Partea III. SARCINI .

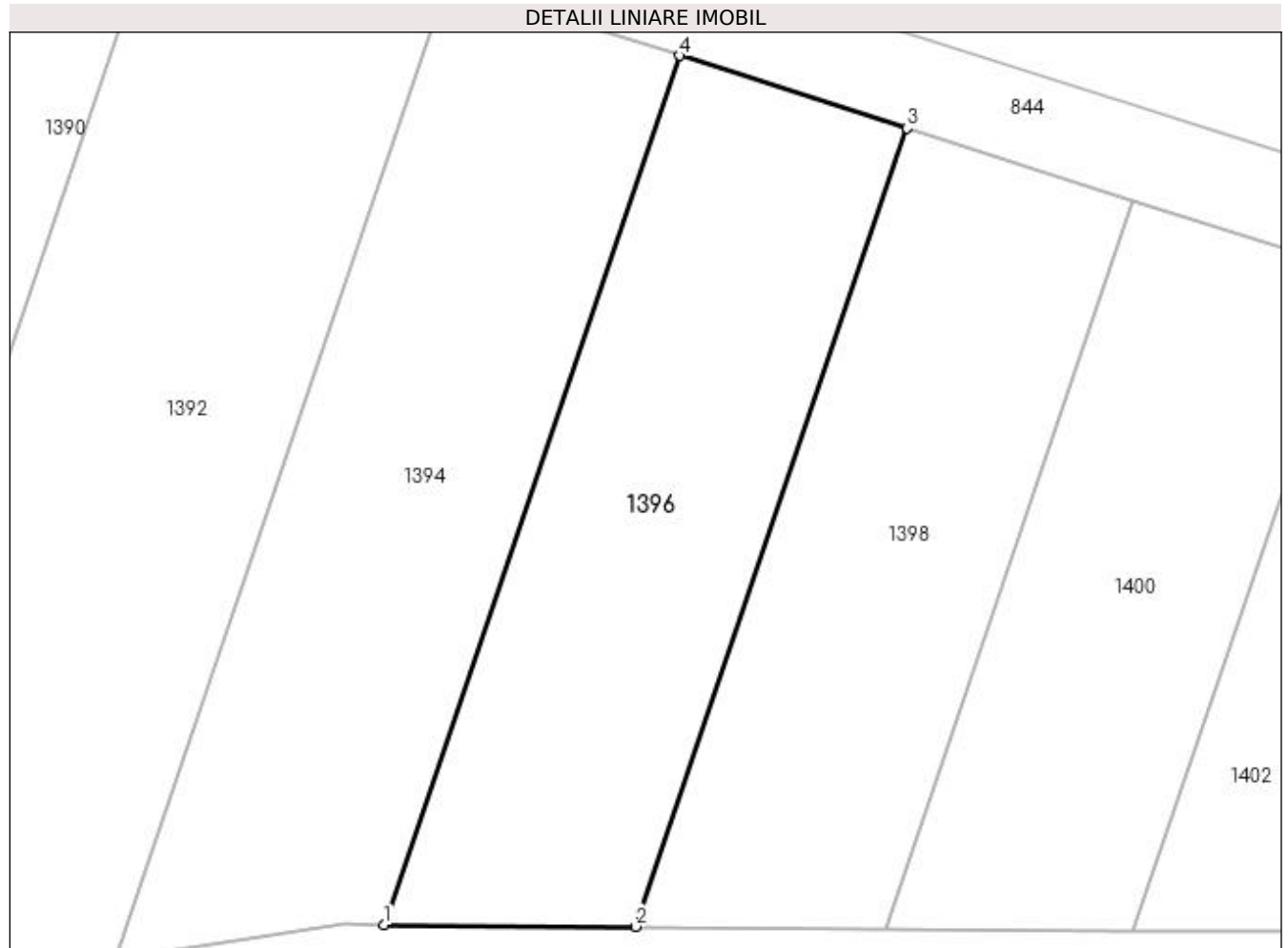
Inscrieri privind dezmembramintele dreptului de proprietate, drepturi reale de garanție și sarcini	Referințe
NU SUNT	

Anexa Nr. 1 La Partea I

Teren

Nr cadastral	Suprafața (mp)*	Observații / Referințe
	Din acte: 5.000 Masurata: 403	Imobil despartit de Hc 281/1, diferenta de suprafata se regaseste la Id-ul 1395

* Suprafața este determinată în planul de proiecție Stereo 70.



Date referitoare la teren

Crt	Categorie folosință	Intra vilan	Suprafața (mp)	Tarla	Parcelă	Nr. topo	Observații / Referințe
1	arabil	NU	403	1	503	-	

Lungime Segmente

1) Valorile lungimilor segmentelor sunt obținute din proiecție în plan.

Punct început	X / Y	Punct sfârșit	X / Y	Lungime segment (** (m)
1	432.856,449 305.330,941	2	432.867,469 305.330,858	11.02
2	432.867,469 305.330,858	3	432.879,365 305.365,791	36.903
3	432.879,365 305.365,791	4	432.869,397 305.368,963	10.461
4	432.869,397 305.368,963	1	432.856,449 305.330,941	40.166

**** Lungimile segmentelor sunt determinate în planul de proiecție Stereo 70 și sunt rotunjite la 1 milimetru.**

***** Distanța dintre puncte este formată din segmente cumulate ce sunt mai mici decât valoarea 1 milimetru.**

**DATE DESPRE IMOBILUL NR. 1397**

Oficiul de Cadastru și Publicitate Imobiliară DOLJ
Biroul de Cadastru și Publicitate Imobiliară Craiova

A. Partea I. Descrierea imobilului

TEREN Extravilan

Adresa: Jud. Dolj, T1, P504

Nr. Crt	Nr cadastral Nr. topografic	Suprafața* (mp)	Observații / Referințe
A1	30377	Din acte: 5.000 Masurata: 4.634	Sector cadastral:2 Teren neimprejmuț; Imobil despartit de Hc 281/1, diferenta de suprafata se regaseste la Id-ul 1398

B. Partea II. Proprietari și acte

Inscrieri privitoare la dreptul de proprietate și alte drepturi reale		Referințe
282375 / 26/11/2021		
Act Notarial nr. Contract de vanzare aut nr 2723, din 25/11/2021 emis de Diaconescu Remus Stefan;		
B1	Intabulare, drept de PROPRIETATE, dobandit prin Conventie, cota actuala 1/1, cota initiala 1/1 1) ZMARANDACHE DANIEL FLORIN	A1
B2	se notează faptul că, urmare a transferului intrapatrimonial, imobilul face parte din patrimoniul de afectatiune al lui : ZMARANDACHE DANIEL-FLORIN PERSOANA FIZICA AUTORIZATA	A1

C. Partea III. SARCINI .

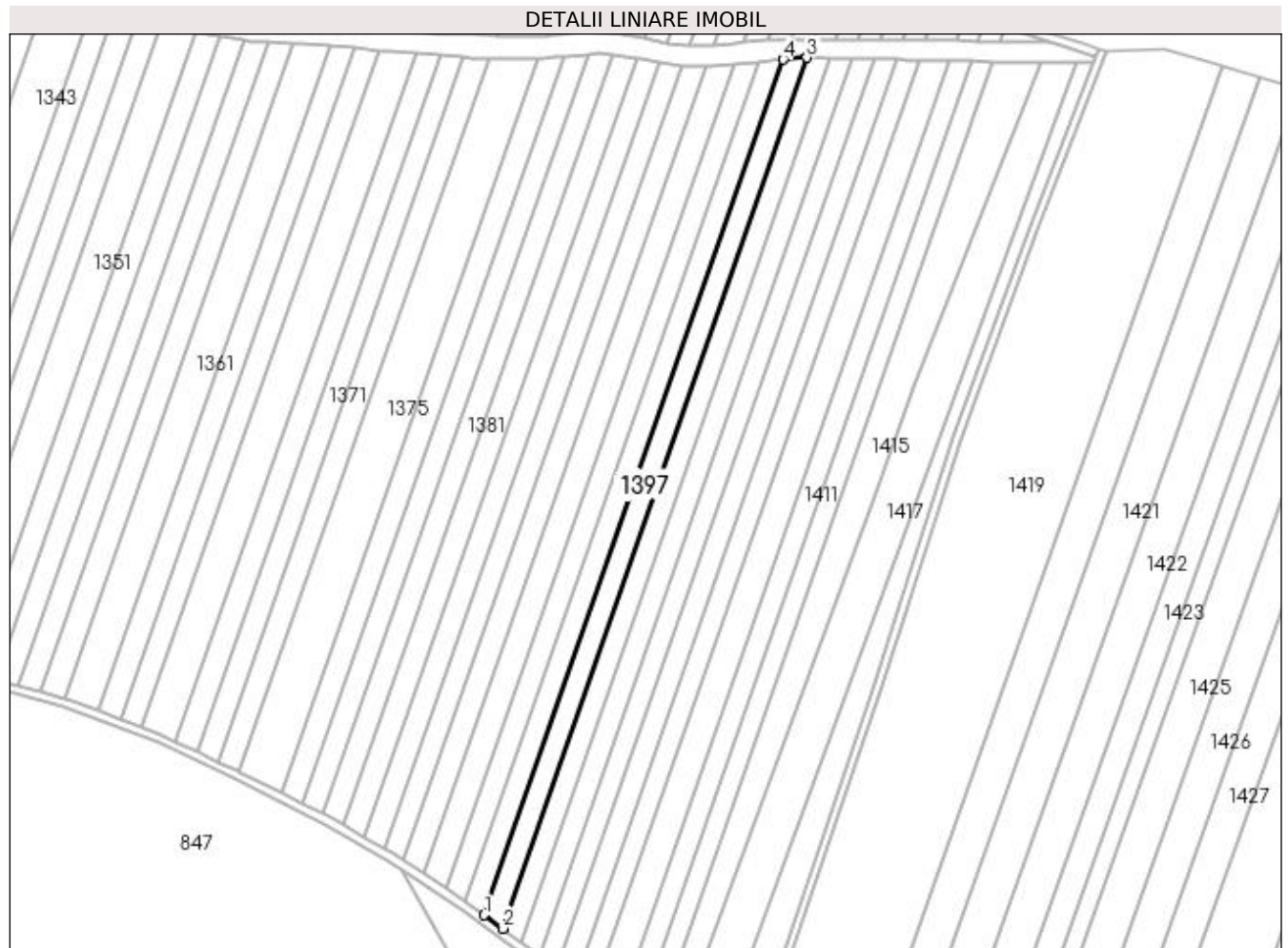
Inscrieri privind dezmembramintele dreptului de proprietate, drepturi reale de garanție și sarcini	Referințe
NU SUNT	

Anexa Nr. 1 La Partea I

Teren

Nr cadastral	Suprafața (mp)*	Observații / Referințe
30377	Din acte: 5.000 Masurata: 4.634	Imobil despartit de Hc 281/1, diferenta de suprafata se regaseste la Id-ul 1398

* Suprafața este determinată în planul de proiecție Stereo 70.



Date referitoare la teren

Crt	Categorie folosință	Intra vilan	Suprafața (mp)	Tarla	Parcelă	Nr. topo	Observații / Referințe
1	arabil	NU	4.634	1	504	-	

Lungime Segmente

1) Valorile lungimilor segmentelor sunt obținute din proiecție în plan.

Punct început	X / Y	Punct sfârșit	X / Y	Lungime segment (** (m)
1	432.719,86 304.909,991	2	432.728,749 304.903,486	11.015
2	432.728,749 304.903,486	3	432.875,272 305.322,292	443.697
3	432.875,272 305.322,292	4	432.863,778 305.321,351	11.532
4	432.863,778 305.321,351	1	432.719,86 304.909,991	435.809

**** Lungimile segmentelor sunt determinate în planul de proiecție Stereo 70 și sunt rotunjite la 1 milimetru.**

***** Distanța dintre puncte este formată din segmente cumulate ce sunt mai mici decât valoarea 1 milimetru.**

**DATE DESPRE IMOBILUL NR. 1398**

Oficiul de Cadastru și Publicitate Imobiliară DOLJ
Biroul de Cadastru și Publicitate Imobiliară Craiova

A. Partea I. Descrierea imobilului

TEREN Extravilan

Adresa: Jud. Dolj, T1 P504

Nr. Crt	Nr cadastral Nr. topografic	Suprafața* (mp)	Observații / Referințe
A1	30377	Din acte: 5.000 Masurata: 366	Sector cadastral:2 Teren neimprejmuit; Imobil despartit de Hc 281/1, diferenta de suprafata se regaseste la Id-ul 1397

B. Partea II. Proprietari și acte

Inscrieri privitoare la dreptul de proprietate și alte drepturi reale		Referințe
282375 / 26/11/2021		
Act Notarial nr. Contract de vanzare aut nr 2723, din 25/11/2021 emis de Diaconescu Remus Stefan;		
B1	Intabulare, drept de PROPRIETATE, dobandit prin Conventie, cota actuala 1/1, cota initiala 1/1 1) ZMARANDACHE DANIEL FLORIN	A1
B2	se notează faptul că, urmare a transferului intrapatrimonial, imobilul face parte din patrimoniul de afecțiune al lui : ZMARANDACHE DANIEL-FLORIN PERSOANA FIZICA AUTORIZATA	A1

C. Partea III. SARCINI .

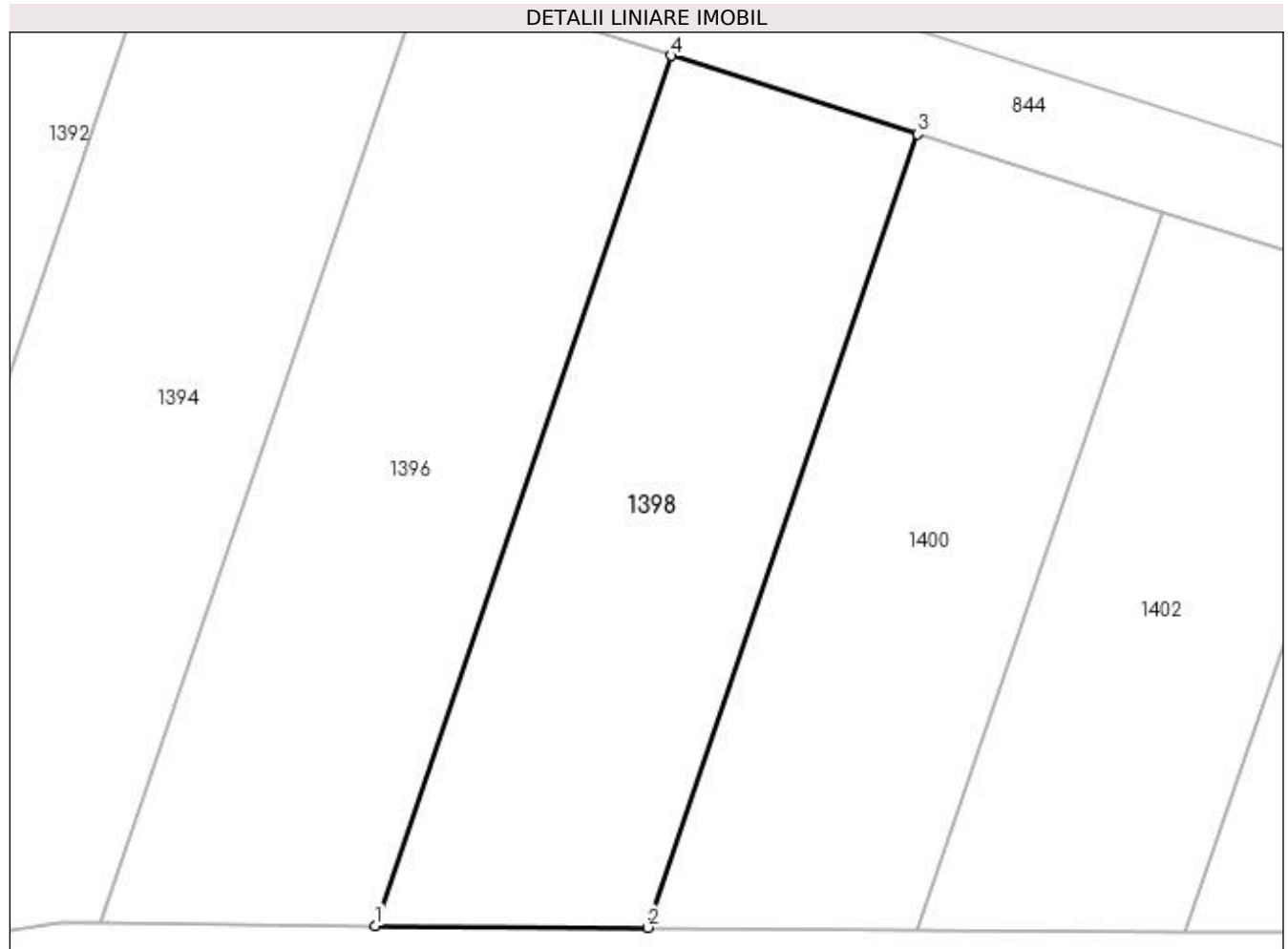
Inscrieri privind dezmembramintele dreptului de proprietate, drepturi reale de garanție și sarcini	Referințe
NU SUNT	

Anexa Nr. 1 La Partea I

Teren

Nr cadastral	Suprafața (mp)*	Observații / Referințe
30377	Din acte: 5.000 Masurata: 366	Imobil despartit de Hc 281/1, diferenta de suprafata se regaseste la Id-ul 1397

* Suprafața este determinată în planul de proiecție Stereo 70.



Date referitoare la teren

Crt	Categorie folosință	Intra vilan	Suprafața (mp)	Tarla	Parcelă	Nr. topo	Observații / Referințe
1	arabil	NU	366	1	504	-	

Lungime Segmente

1) Valorile lungimilor segmentelor sunt obținute din proiecție în plan.

Punct început	X / Y	Punct sfârșit	X / Y	Lungime segment (** (m)
1	432.867,469 305.330,858	2	432.878,4 305.330,777	10.931
2	432.878,4 305.330,777	3	432.889,252 305.362,645	33.665
3	432.889,252 305.362,645	4	432.879,365 305.365,791	10.375
4	432.879,365 305.365,791	1	432.867,469 305.330,858	36.903

**** Lungimile segmentelor sunt determinate în planul de proiecție Stereo 70 și sunt rotunjite la 1 milimetru.**

***** Distanța dintre puncte este formată din segmente cumulate ce sunt mai mici decât valoarea 1 milimetru.**

**DATE DESPRE IMOBILUL NR. 1399**

Oficiul de Cadastru și Publicitate Imobiliară DOLJ
Biroul de Cadastru și Publicitate Imobiliară Craiova

A. Partea I. Descrierea imobilului

TEREN Extravilan

Adresa: Jud. Dolj, T1 P305

Nr. Crt	Nr cadastral Nr. topografic	Suprafața* (mp)	Observații / Referințe
A1		Din acte: 5.000 Masurata: 4.670	Sector cadastral:2 Teren neimprejmuit; Imobil despartit de Hc 281/1, diferenta de suprafata se regaseste la Id-ul 1400

B. Partea II. Proprietari și acte

Inscrieri privitoare la dreptul de proprietate și alte drepturi reale		Referințe
/		
Act Administrativ nr. TDP 1391-44812, din 17/04/2001 emis de CJS DAPT DOLJ;		
B1	Intabulare, drept de PROPRIETATE, dobandit prin Reconstituire, cota actuala 1/1, cota initiala 1/1 1) DINU GHEORGHE , Lipsa CNP	A1

C. Partea III. SARCINI .

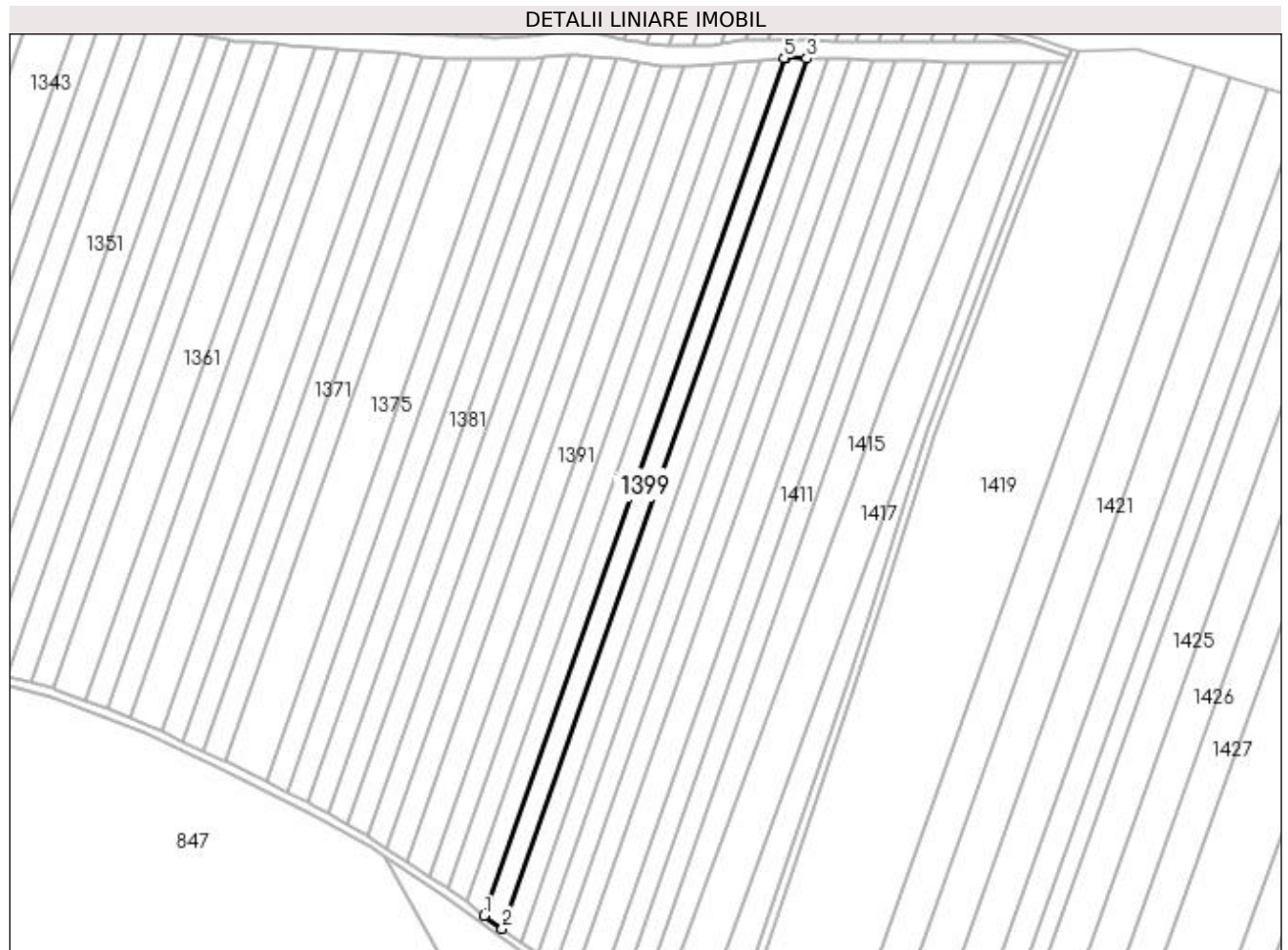
Inscrieri privind dezmembramintele dreptului de proprietate, drepturi reale de garanție și sarcini	Referințe
NU SUNT	

Anexa Nr. 1 La Partea I

Teren

Nr cadastral	Suprafața (mp)*	Observații / Referințe
	Din acte: 5.000 Masurata: 4.670	Imobil despartit de Hc 281/1, diferenta de suprafata se regaseste la Id-ul 1400

* Suprafața este determinată în planul de proiecție Stereo 70.



Date referitoare la teren

Crt	Categorie folosință	Intra vilan	Suprafața (mp)	Tarla	Parcelă	Nr. topo	Observații / Referințe
1	arabil	NU	4.670	1	305	-	

Lungime Segmente

1) Valorile lungimilor segmentelor sunt obținute din proiecție în plan.

Punct început	X / Y	Punct sfârșit	X / Y	Lungime segment (** (m)
1	432.728,749 304.903,486	2	432.737,558 304.897,038	10.917
2	432.737,558 304.897,038	3	432.886,28 305.322,129	450.356
3	432.886,28 305.322,129	4	432.876,142 305.322,484	10.144
4	432.876,142 305.322,484	5	432.875,272 305.322,292	0.891
5	432.875,272 305.322,292	1	432.728,749 304.903,486	443.697

**** Lungimile segmentelor sunt determinate în planul de proiecție Stereo 70 și sunt rotunjite la 1 milimetru.**

***** Distanța dintre puncte este formată din segmente cumulate ce sunt mai mici decât valoarea 1 milimetru.**

**DATE DESPRE IMOBILUL NR. 1400**

Oficiul de Cadastru și Publicitate Imobiliară DOLJ
Biroul de Cadastru și Publicitate Imobiliară Craiova

A. Partea I. Descrierea imobilului

TEREN Extravilan

Adresa: Jud. Dolj, T1 P305

Nr. Crt	Nr cadastral Nr. topografic	Suprafața* (mp)	Observații / Referințe
A1		Din acte: 5.000 Masurata: 330	Sector cadastral:2 Teren neimprejmuit; Imobil despartit de Hc 281/1, diferenta de suprafata se regaseste la Id-ul 1399

B. Partea II. Proprietari și acte

Inscrieri privitoare la dreptul de proprietate și alte drepturi reale		Referințe
/		
Act Administrativ nr. TDP 1391-44812, din 17/04/2001 emis de CJS DAPT DOLJ;		
B1	Intabulare, drept de PROPRIETATE, dobandit prin Reconstituire, cota actuala 1/1, cota initiala 1/1 1) DINU GHEORGHE , Lipsa CNP	A1

C. Partea III. SARCINI .

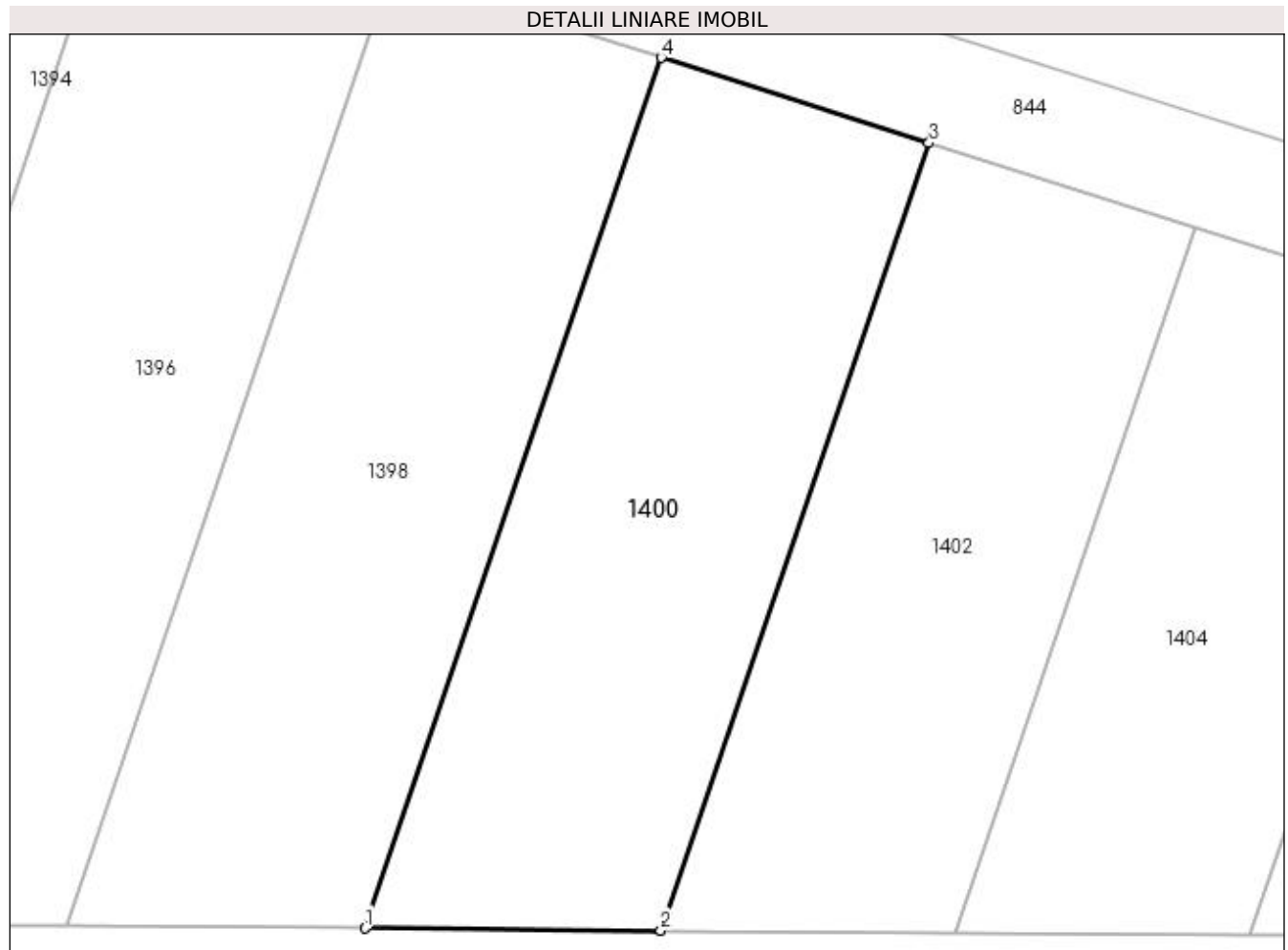
Inscrieri privind dezmembramintele dreptului de proprietate, drepturi reale de garanție și sarcini	Referințe
NU SUNT	

Anexa Nr. 1 La Partea I

Teren

Nr cadastral	Suprafața (mp)*	Observații / Referințe
	Din acte: 5.000 Masurata: 330	Imobil despartit de Hc 281/1, diferenta de suprafata se regaseste la Id-ul 1399

* Suprafața este determinată în planul de proiecție Stereo 70.



Date referitoare la teren

Crt	Categorie folosință	Intra vilan	Suprafața (mp)	Tarla	Parcelă	Nr. topo	Observații / Referințe
1	arabil	NU	330	1	305	-	

Lungime Segmente

1) Valorile lungimilor segmentelor sunt obținute din proiecție în plan.

Punct început	X / Y	Punct sfârșit	X / Y	Lungime segment (** (m)
1	432.878,4 305.330,777	2	432.889,246 305.330,696	10.846
2	432.889,246 305.330,696	3	432.899,063 305.359,523	30.453
3	432.899,063 305.359,523	4	432.889,252 305.362,645	10.296
4	432.889,252 305.362,645	1	432.878,4 305.330,777	33.665

**** Lungimile segmentelor sunt determinate în planul de proiecție Stereo 70 și sunt rotunjite la 1 milimetru.**

***** Distanța dintre puncte este formată din segmente cumulate ce sunt mai mici decât valoarea 1 milimetru.**

**DATE DESPRE IMOBILUL NR. 1401**

Oficiul de Cadastru și Publicitate Imobiliară DOLJ
Biroul de Cadastru și Publicitate Imobiliară Craiova

A. Partea I. Descrierea imobilului

TEREN Extravilan

Adresa: Jud. Dolj, T1 P506

Nr. Crt	Nr cadastral Nr. topografic	Suprafața* (mp)	Observații / Referințe
A1	30150	Din acte: 5.000 Masurata: 4.682	Sector cadastral:2 Teren neimprejmuit; Imobil despartit de Hc 281/1, diferenta de suprafata se regaseste la Id-ul 1402

B. Partea II. Proprietari și acte

Inscrieri privitoare la dreptul de proprietate și alte drepturi reale		Referințe
183876 / 02/10/2018		
Act Notarial nr. 2776, din 01/10/2018 emis de POPA DANIELA-MARIA;		
B1	Intabulare, drept de PROPRIETATE, dobandit prin Conventie, cota actuala 1/1, cota initiala 1/1 1) ANDREIESCU BOGDAN 2) ANDREIESCU CECILIA-VALERICA	A1
B2	Se notează faptul că imobilul face parte din patrimoniul de afecțiune al lui : ANDREIESCU A. BOGDAN PERSOANA FIZICA AUTORIZATA	A1

C. Partea III. SARCINI .

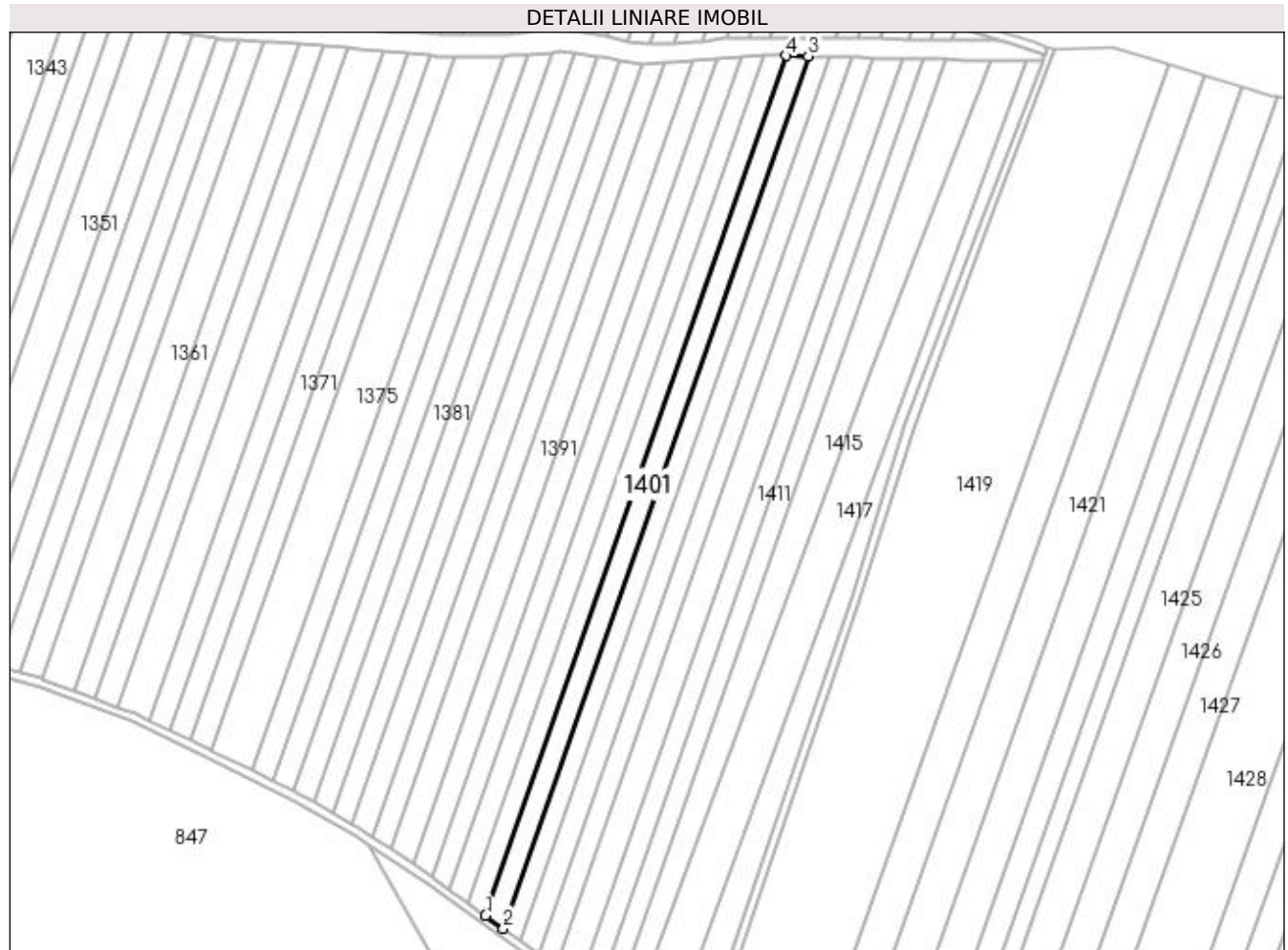
Inscrieri privind dezmembramintele dreptului de proprietate, drepturi reale de garanție și sarcini	Referințe
NU SUNT	

Anexa Nr. 1 La Partea I

Teren

Nr cadastral	Suprafața (mp)*	Observații / Referințe
30150	Din acte: 5.000 Masurata: 4.682	Imobil despartit de Hc 281/1, diferenta de suprafata se regaseste la Id-ul 1402

* Suprafața este determinată în planul de proiecție Stereo 70.



Date referitoare la teren

Crt	Categorie folosință	Intra vilan	Suprafața (mp)	Tarla	Parcelă	Nr. topo	Observații / Referințe
1	arabil	NU	4.682	1	506	-	

Lungime Segmente

1) Valorile lungimilor segmentelor sunt obținute din proiecție în plan.

Punct început	X / Y	Punct sfârșit	X / Y	Lungime segment (** (m)
1	432.737,558 304.897,038	2	432.746,265 304.890,666	10.79
2	432.746,265 304.890,666	3	432.897,127 305.321,876	456.838
3	432.897,127 305.321,876	4	432.886,28 305.322,129	10.85
4	432.886,28 305.322,129	1	432.737,558 304.897,038	450.356

**** Lungimile segmentelor sunt determinate în planul de proiecție Stereo 70 și sunt rotunjite la 1 milimetru.**

***** Distanța dintre puncte este formată din segmente cumulate ce sunt mai mici decât valoarea 1 milimetru.**

**DATE DESPRE IMOBILUL NR. 1402**

Oficiul de Cadastru și Publicitate Imobiliară DOLJ
 Biroul de Cadastru și Publicitate Imobiliară Craiova

A. Partea I. Descrierea imobilului

TEREN Extravilan

Adresa: Jud. Dolj, T1 P506

Nr. Crt	Nr cadastral Nr. topografic	Suprafața* (mp)	Observații / Referințe
A1	30150	Din acte: 5.000 Masurata: 295	Sector cadastral:2 Teren neimprejmuit; Imobil despartit de Hc 281/1, diferenta de suprafata se regaseste la Id-ul 1401

B. Partea II. Proprietari și acte

Inscrieri privitoare la dreptul de proprietate și alte drepturi reale		Referințe
183876 / 02/10/2018		
Act Notarial nr. 2776, din 01/10/2018 emis de POPA DANIELA-MARIA;		
B1	Intabulare, drept de PROPRIETATE, dobandit prin Conventie, cota actuala 1/1, cota initiala 1/1 1) ANDREIESCU BOGDAN 2) ANDREIESCU CECILIA-VALERICA	A1
B2	Se notează faptul că imobilul face parte din patrimoniul de afecțiune al lui : ANDREIESCU A. BOGDAN PERSOANA FIZICA AUTORIZATA	A1

C. Partea III. SARCINI .

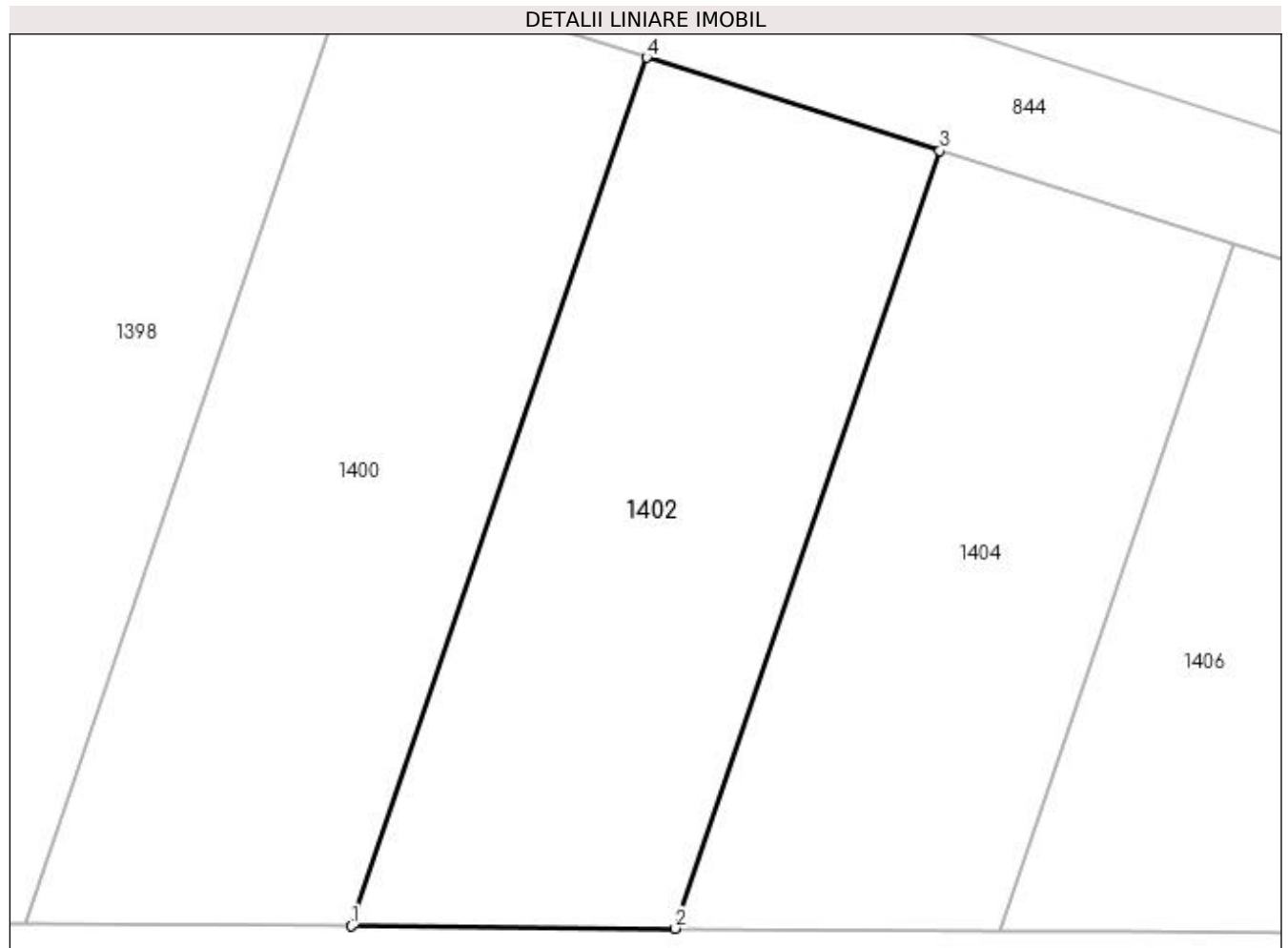
Inscrieri privind dezmembramintele dreptului de proprietate, drepturi reale de garanție și sarcini	Referințe
NU SUNT	

Anexa Nr. 1 La Partea I

Teren

Nr cadastral	Suprafața (mp)*	Observații / Referințe
30150	Din acte: 5.000 Masurata: 295	Imobil despartit de Hc 281/1, diferenta de suprafata se regaseste la Id-ul 1401

* Suprafața este determinată în planul de proiecție Stereo 70.



Date referitoare la teren

Crt	Categorie folosință	Intra vilan	Suprafața (mp)	Tarla	Parcelă	Nr. topo	Observații / Referințe
1	arabil	NU	295	1	506	-	

Lungime Segmente

1) Valorile lungimilor segmentelor sunt obținute din proiecție în plan.

Punct început	X / Y	Punct sfârșit	X / Y	Lungime segment (** (m)
1	432.889,246 305.330,696	2	432.900,018 305.330,616	10.772
2	432.900,018 305.330,616	3	432.908,806 305.356,423	27.262
3	432.908,806 305.356,423	4	432.899,063 305.359,523	10.224
4	432.899,063 305.359,523	1	432.889,246 305.330,696	30.453

**** Lungimile segmentelor sunt determinate în planul de proiecție Stereo 70 și sunt rotunjite la 1 milimetru.**

***** Distanța dintre puncte este formată din segmente cumulate ce sunt mai mici decât valoarea 1 milimetru.**

**DATE DESPRE IMOBILUL NR. 1403**

Oficiul de Cadastru și Publicitate Imobiliară DOLJ
Biroul de Cadastru și Publicitate Imobiliară Craiova

A. Partea I. Descrierea imobilului

TEREN Extravilan

Adresa: Jud. Dolj, T1 P507

Nr. Crt	Nr cadastral Nr. topografic	Suprafața* (mp)	Observații / Referințe
A1		Din acte: 5.000 Masurata: 4.737	Sector cadastral:2 Teren neimprejmuit; Imobil despartit de Hc 281/1, diferenta de suprafata se regaseste la Id-ul 1404

B. Partea II. Proprietari și acte

Inscrieri privitoare la dreptul de proprietate și alte drepturi reale		Referințe
/		
Act Administrativ nr. TDP 669-15093, din 13/09/1994 emis de CJS DAPT DOLJ;		
B1	Intabulare, drept de PROPRIETATE, dobandit prin Reconstituire, cota actuala 1/1, cota initiala 1/1 1) PÎRVU ANICA, Lipsa CNP	A1

C. Partea III. SARCINI .

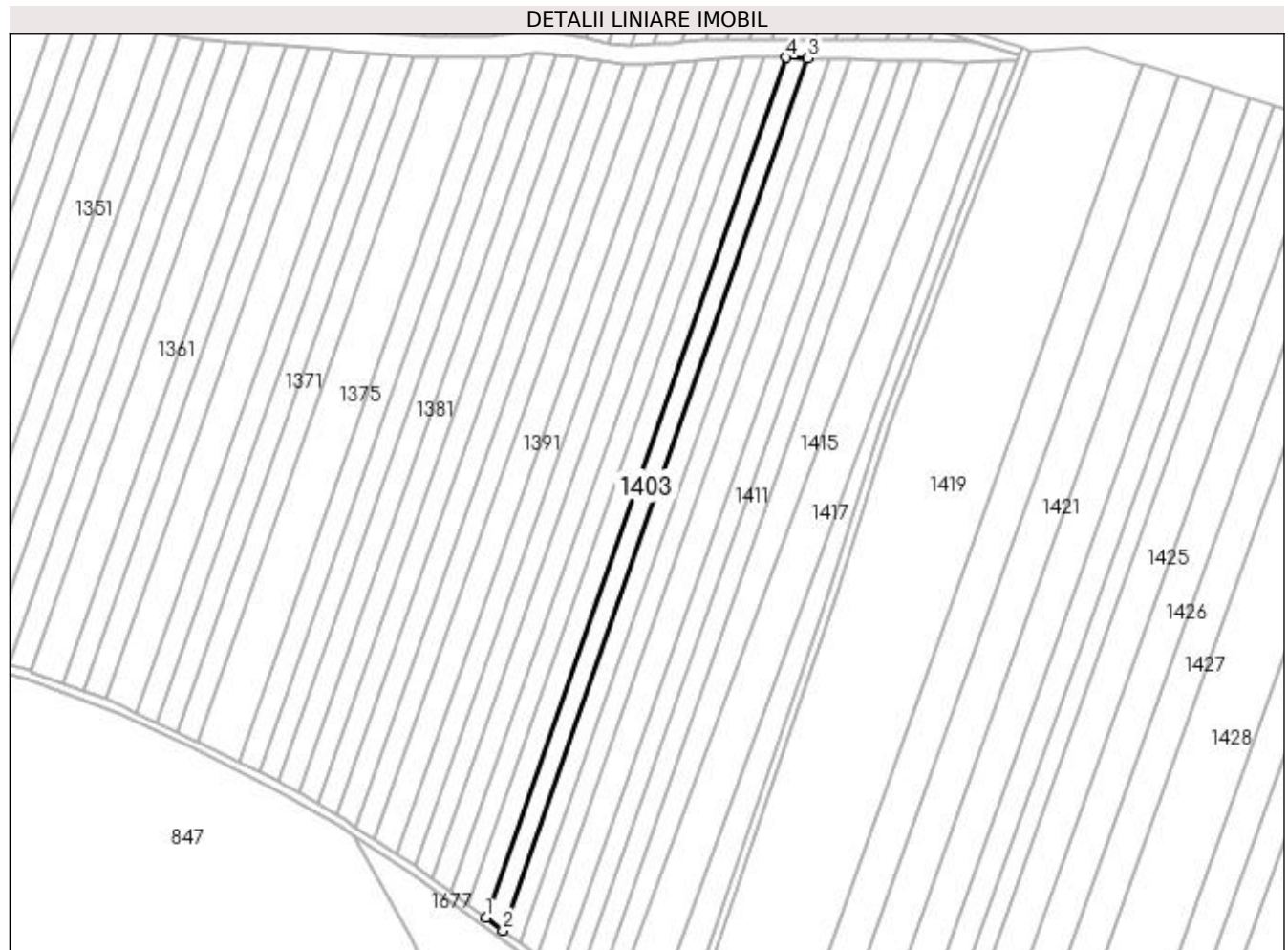
Inscrieri privind dezmembramintele dreptului de proprietate, drepturi reale de garanție și sarcini	Referințe
NU SUNT	

Anexa Nr. 1 La Partea I

Teren

Nr cadastral	Suprafața (mp)*	Observații / Referințe
	Din acte: 5.000 Masurata: 4.737	Imobil despartit de Hc 281/1, diferenta de suprafata se regaseste la Id-ul 1404

* Suprafața este determinată în planul de proiecție Stereo 70.



Date referitoare la teren

Crt	Categorie folosință	Intra vilan	Suprafața (mp)	Tarla	Parcelă	Nr. topo	Observații / Referințe
1	arabil	NU	4.737	1	507	-	

Lungime Segmente

1) Valorile lungimilor segmentelor sunt obținute din proiecție în plan.

Punct început	X / Y	Punct sfârșit	X / Y	Lungime segment (** (m)
1	432.746,265 304.890,666	2	432.754,949 304.884,31	10.762
2	432.754,949 304.884,31	3	432.907,947 305.321,624	463.305
3	432.907,947 305.321,624	4	432.897,127 305.321,876	10.823
4	432.897,127 305.321,876	1	432.746,265 304.890,666	456.838

**** Lungimile segmentelor sunt determinate în planul de proiecție Stereo 70 și sunt rotunjite la 1 milimetru.**

***** Distanța dintre puncte este formată din segmente cumulate ce sunt mai mici decât valoarea 1 milimetru.**

**DATE DESPRE IMOBILUL NR. 1404**

Oficiul de Cadastru și Publicitate Imobiliară DOLJ
Biroul de Cadastru și Publicitate Imobiliară Craiova

A. Partea I. Descrierea imobilului

TEREN Extravilan

Adresa: Jud. Dolj, T1 P507

Nr. Crt	Nr cadastral Nr. topografic	Suprafața* (mp)	Observații / Referințe
A1		Din acte: 5.000 Masurata: 263	Sector cadastral:2 Teren neimprejmuit; Imobil despartit de Hc 281/1, diferenta de suprafata se regaseste la Id-ul 1403

B. Partea II. Proprietari și acte

Inscrieri privitoare la dreptul de proprietate și alte drepturi reale		Referințe
/		
Act Administrativ nr. TDP 669-15093, din 13/09/1994 emis de CJS DAPT DOLJ;		
B1	Intabulare, drept de PROPRIETATE, dobandit prin Reconstituire, cota actuala 1/1, cota initiala 1/1 1) PÎRVU ANICA, Lipsa CNP	A1

C. Partea III. SARCINI .

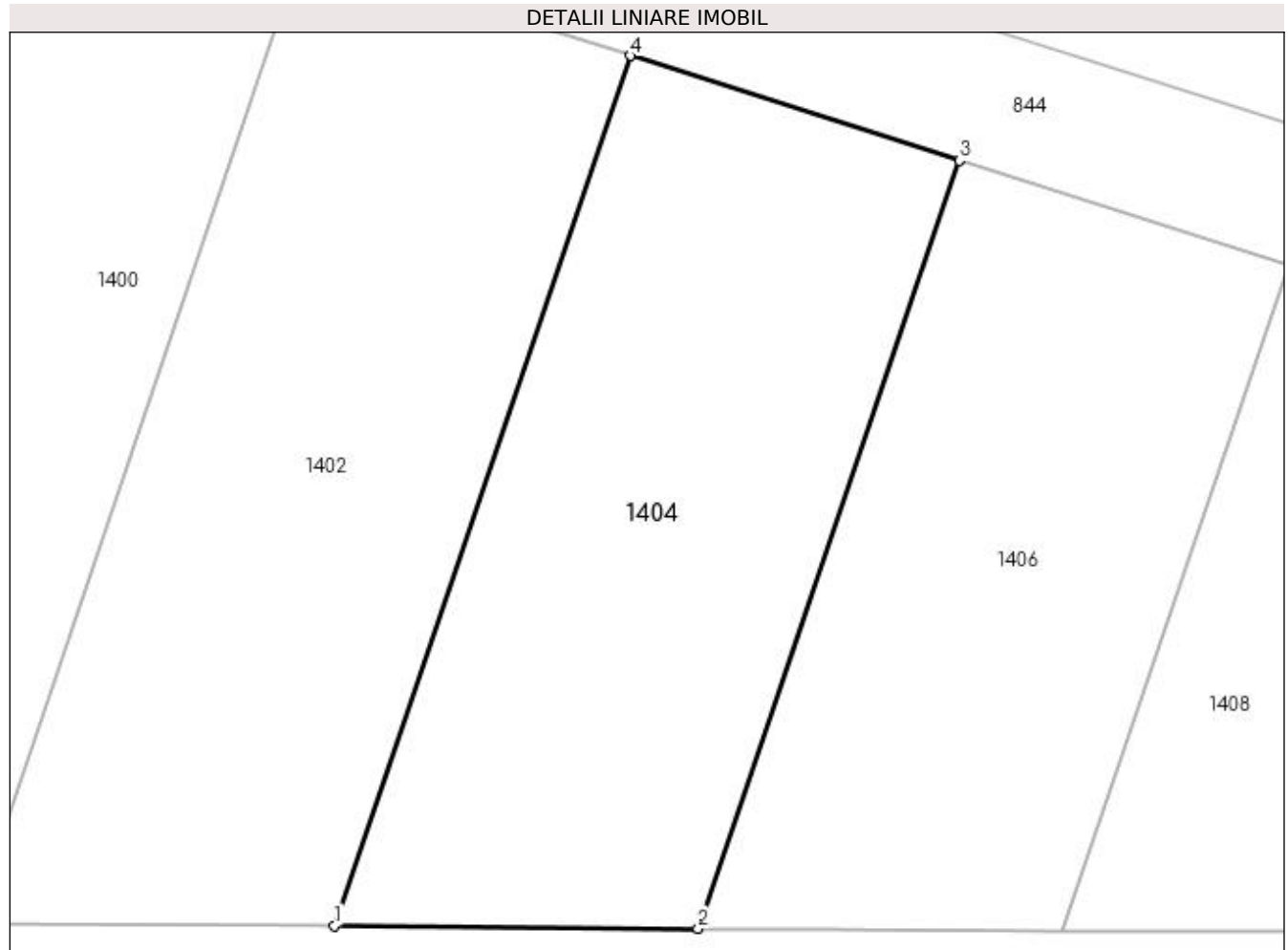
Inscrieri privind dezmembramintele dreptului de proprietate, drepturi reale de garanție și sarcini	Referințe
NU SUNT	

Anexa Nr. 1 La Partea I

Teren

Nr cadastral	Suprafața (mp)*	Observații / Referințe
	Din acte: 5.000 Masurata: 263	Imobil despartit de Hc 281/1, diferenta de suprafata se regaseste la Id-ul 1403

* Suprafața este determinată în planul de proiecție Stereo 70.



Date referitoare la teren

Crt	Categorie folosință	Intra vilan	Suprafața (mp)	Tarla	Parcelă	Nr. topo	Observații / Referințe
1	arabil	NU	263	1	507	-	

Lungime Segmente

1) Valorile lungimilor segmentelor sunt obținute din proiecție în plan.

Punct început	X / Y	Punct sfârșit	X / Y	Lungime segment (** (m)
1	432.900,018 305.330,616	2	432.910,816 305.330,535	10.798
2	432.910,816 305.330,535	3	432.918,573 305.353,316	24.065
3	432.918,573 305.353,316	4	432.908,806 305.356,423	10.249
4	432.908,806 305.356,423	1	432.900,018 305.330,616	27.262

**** Lungimile segmentelor sunt determinate în planul de proiecție Stereo 70 și sunt rotunjite la 1 milimetru.**

***** Distanța dintre puncte este formată din segmente cumulate ce sunt mai mici decât valoarea 1 milimetru.**

**DATE DESPRE IMOBILUL NR. 1405**

Oficiul de Cadastru și Publicitate Imobiliară DOLJ
Biroul de Cadastru și Publicitate Imobiliară Craiova

A. Partea I. Descrierea imobilului

TEREN Extravilan

Adresa: Jud. Dolj, T1 P508

Nr. Crt	Nr cadastral Nr. topografic	Suprafața* (mp)	Observații / Referințe
A1		Din acte: 5.000 Masurata: 4.770	Sector cadastral:2 Teren neimprejmuit; Imobil despartit de Hc 281/1, diferenta de suprafata se regaseste la Id-ul 1406

B. Partea II. Proprietari și acte

Inscrieri privitoare la dreptul de proprietate și alte drepturi reale		Referințe
/		
Act Administrativ nr. TDP 477-2162, din 01/03/1994 emis de CJS DAPT DOLJ;		
B1	Intabulare, drept de PROPRIETATE, dobandit prin Reconstituire, cota actuala 1/1, cota initiala 1/1 1) PÎRVU NICOLAE, Lipsa CNP	A1

C. Partea III. SARCINI .

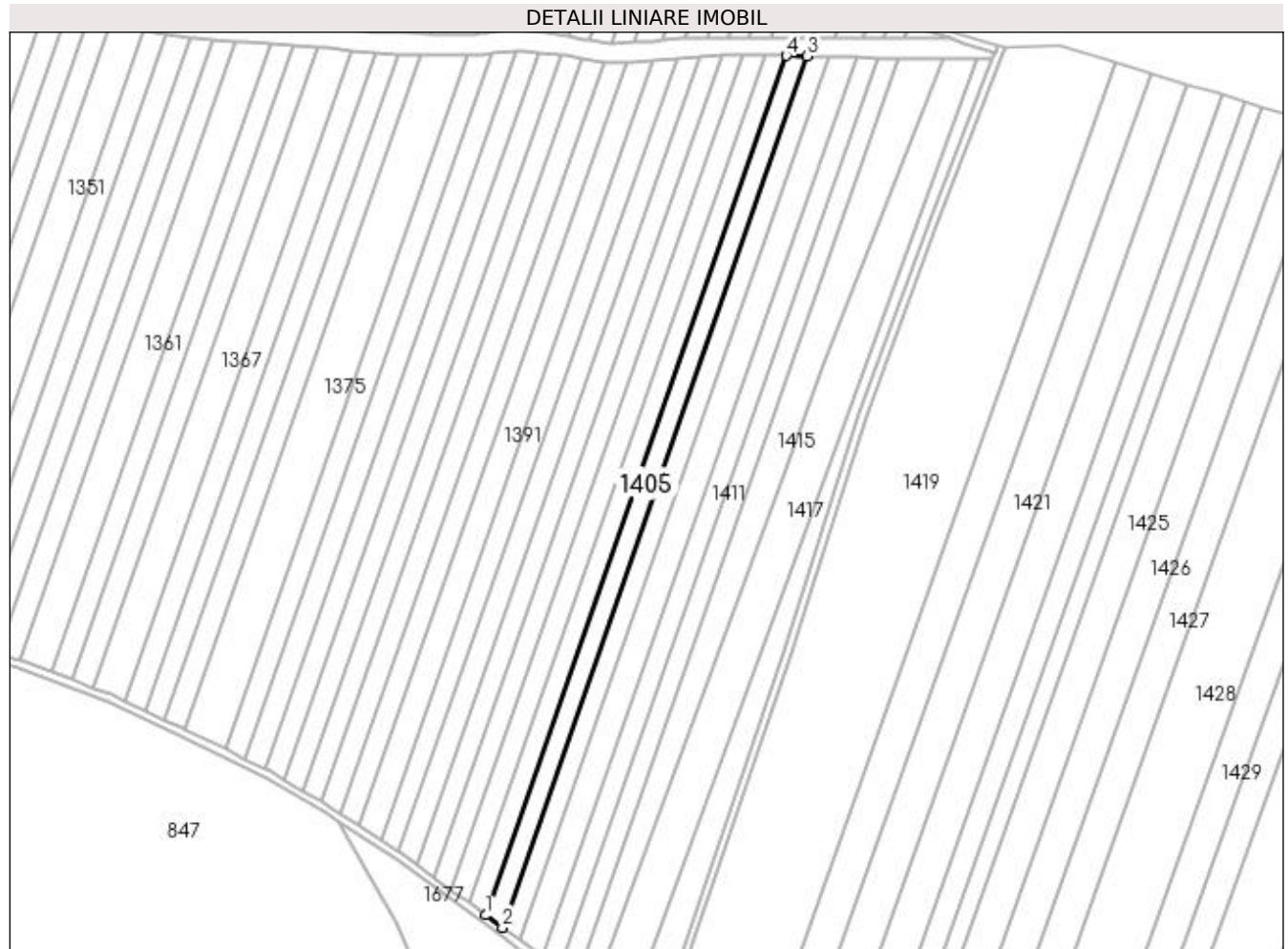
Inscrieri privind dezmembramintele dreptului de proprietate, drepturi reale de garanție și sarcini	Referințe
NU SUNT	

Anexa Nr. 1 La Partea I

Teren

Nr cadastral	Suprafața (mp)*	Observații / Referințe
	Din acte: 5.000 Masurata: 4.770	Imobil despartit de Hc 281/1, diferenta de suprafata se regaseste la Id-ul 1406

* Suprafața este determinată în planul de proiecție Stereo 70.



Date referitoare la teren

Crt	Categorie folosință	Intra vilan	Suprafața (mp)	Tarla	Parcelă	Nr. topo	Observații / Referințe
1	arabil	NU	4.770	1	508	-	

Lungime Segmente

1) Valorile lungimilor segmentelor sunt obținute din proiecție în plan.

Punct început	X / Y	Punct sfârșit	X / Y	Lungime segment (** (m)
1	432.754,949 304.884,31	2	432.763,574 304.877,997	10.689
2	432.763,574 304.877,997	3	432.918,692 305.321,373	469.727
3	432.918,692 305.321,373	4	432.907,947 305.321,624	10.748
4	432.907,947 305.321,624	1	432.754,949 304.884,31	463.305

**** Lungimile segmentelor sunt determinate în planul de proiecție Stereo 70 și sunt rotunjite la 1 milimetru.**

***** Distanța dintre puncte este formată din segmente cumulate ce sunt mai mici decât valoarea 1 milimetru.**

**DATE DESPRE IMOBILUL NR. 1406**

Oficiul de Cadastru și Publicitate Imobiliară DOLJ
 Biroul de Cadastru și Publicitate Imobiliară Craiova

A. Partea I. Descrierea imobilului

TEREN Extravilan

Adresa: Jud. Dolj, T1 P508

Nr. Crt	Nr cadastral Nr. topografic	Suprafața* (mp)	Observații / Referințe
A1		Din acte: 5.000 Masurata: 230	Sector cadastral:2 Teren neimprejmuit; Imobil despartit de Hc 281/1, diferenta de suprafata se regaseste la Id-ul 1405

B. Partea II. Proprietari și acte

Inscrieri privitoare la dreptul de proprietate și alte drepturi reale		Referințe
/		
Act Administrativ nr. TDP 477-2162, din 01/03/1994 emis de CJS DAPT DOLJ;		
B1	Intabulare, drept de PROPRIETATE, dobandit prin Reconstituire, cota actuala 1/1, cota initiala 1/1 1) PÎRVU NICOLAE, Lipsa CNP	A1

C. Partea III. SARCINI .

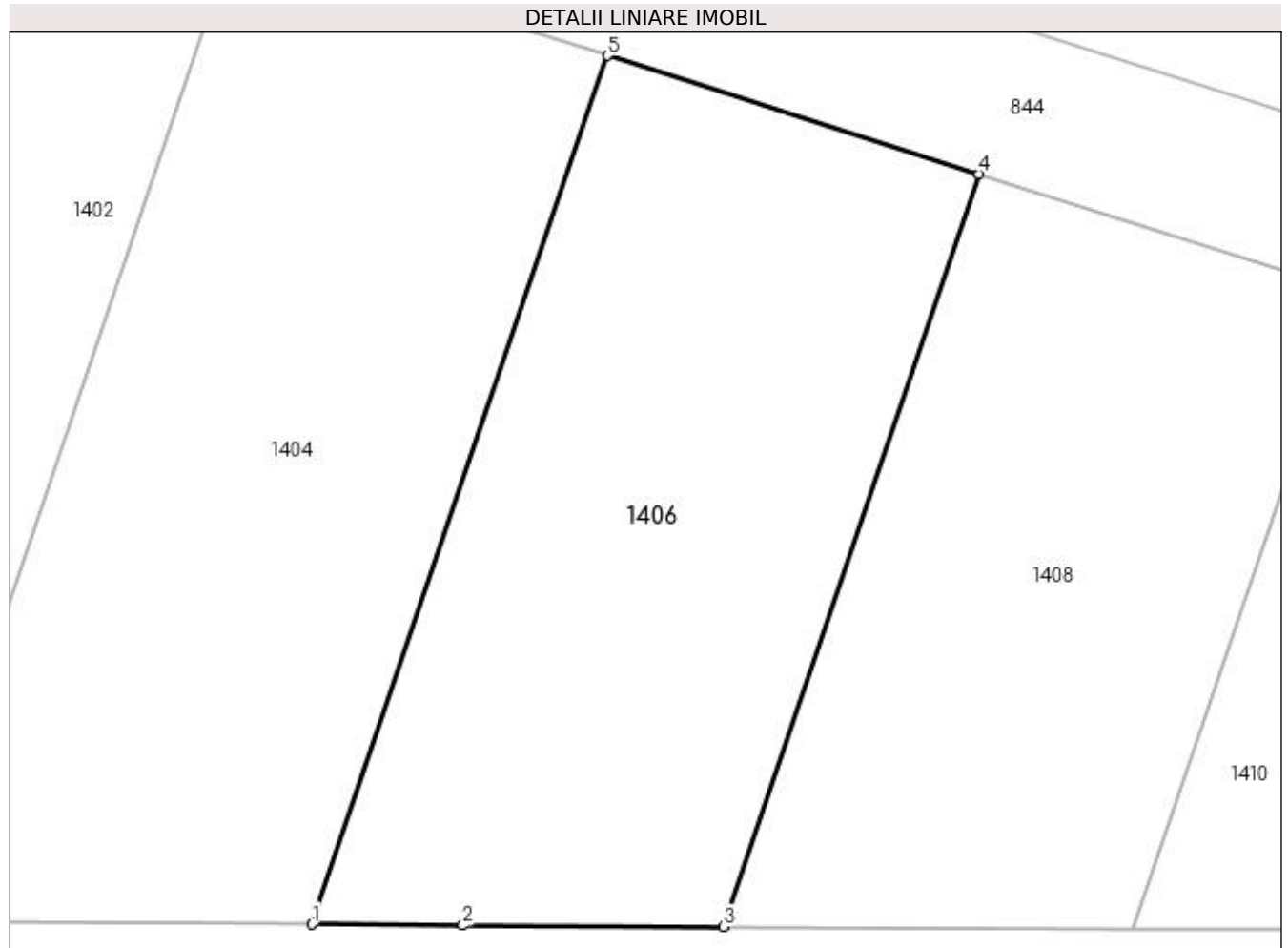
Inscrieri privind dezmembramintele dreptului de proprietate, drepturi reale de garanție și sarcini	Referințe
NU SUNT	

Anexa Nr. 1 La Partea I

Teren

Nr cadastral	Suprafața (mp)*	Observații / Referințe
	Din acte: 5.000 Masurata: 230	Imobil despartit de Hc 281/1, diferenta de suprafata se regaseste la Id-ul 1405

* Suprafața este determinată în planul de proiecție Stereo 70.



Date referitoare la teren

Crt	Categorie folosință	Intra vilan	Suprafața (mp)	Tarla	Parcelă	Nr. topo	Observații / Referințe
1	arabil	NU	230	1	508	-	

Lungime Segmente

1) Valorile lungimilor segmentelor sunt obținute din proiecție în plan.

Punct început	X / Y	Punct sfârșit	X / Y	Lungime segment (** (m)
1	432.910,816 305.330,535	2	432.914,788 305.330,505	3.972
2	432.914,788 305.330,505	3	432.921,613 305.330,475	6.825
3	432.921,613 305.330,475	4	432.928,334 305.350,21	20.848
4	432.928,334 305.350,21	5	432.918,573 305.353,316	10.243
5	432.918,573 305.353,316	1	432.910,816 305.330,535	24.065

**** Lungimile segmentelor sunt determinate în planul de proiecție Stereo 70 și sunt rotunjite la 1 milimetru.**

***** Distanța dintre puncte este formată din segmente cumulate ce sunt mai mici decât valoarea 1 milimetru.**

**DATE DESPRE IMOBILUL NR. 1407**

Oficiul de Cadastru și Publicitate Imobiliară DOLJ
Biroul de Cadastru și Publicitate Imobiliară Craiova

A. Partea I. Descrierea imobilului

TEREN Extravilan

Adresa: Jud. Dolj, T1 P509

Nr. Crt	Nr cadastral Nr. topografic	Suprafața* (mp)	Observații / Referințe
A1		Din acte: 5.000 Masurata: 4.804	Sector cadastral:2 Teren neimprejmuit; Imobil despartit de Hc 281/1, diferenta de suprafata se regaseste la Id-ul 1408

B. Partea II. Proprietari și acte

Inscrieri privitoare la dreptul de proprietate și alte drepturi reale		Referințe
/		
Act Administrativ nr. TDP 636-15093, din 11/05/1994 emis de CJS DAPT DOLJ;		
B1	Intabulare, drept de PROPRIETATE, dobandit prin Reconstituire, cota actuala 1/1, cota initiala 1/1 1) JOIȚA ANICA, Lipsa CNP DEFUNCT:Da	A1

C. Partea III. SARCINI .

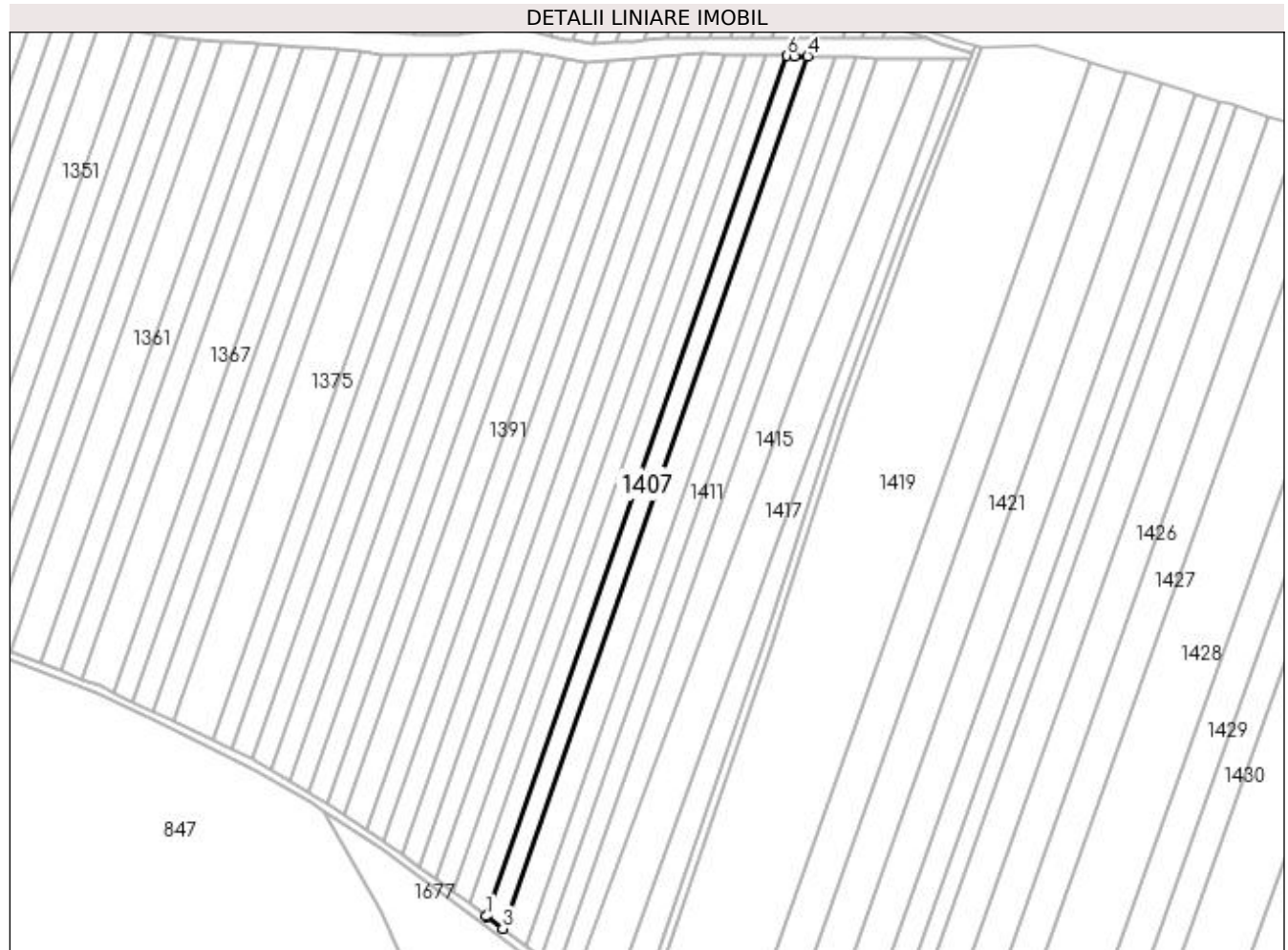
Inscrieri privind dezmembramintele dreptului de proprietate, drepturi reale de garanție și sarcini	Referințe
NU SUNT	

Anexa Nr. 1 La Partea I

Teren

Nr cadastral	Suprafața (mp)*	Observații / Referințe
	Din acte: 5.000 Masurata: 4.804	Imobil despartit de Hc 281/1, diferenta de suprafata se regaseste la Id-ul 1408

* Suprafața este determinată în planul de proiecție Stereo 70.



Date referitoare la teren

Crt	Categorie folosință	Intra vilan	Suprafața (mp)	Tarla	Parcelă	Nr. topo	Observații / Referințe
1	arabil	NU	4.804	1	509	-	

Lungime Segmente

1) Valorile lungimilor segmentelor sunt obținute din proiecție în plan.

Punct început	X / Y	Punct sfârșit	X / Y	Lungime segment (** (m)
1	432.763,574 304.877,997	2	432.764,231 304.877,516	0.814
2	432.764,231 304.877,516	3	432.772,103 304.871,616	9.838
3	432.772,103 304.871,616	4	432.929,367 305.321,123	476.223
4	432.929,367 305.321,123	5	432.922,769 305.321,207	6.599
5	432.922,769 305.321,207	6	432.918,692 305.321,373	4.08

Punct început	X / Y	Punct sfârșit	X / Y	Lungime segment (** (m)
6	432.918,692 305.321,373	1	432.763,574 304.877,997	469.727

** Lungimile segmentelor sunt determinate în planul de proiecție Stereo 70 și sunt rotunjite la 1 milimetru.

*** Distanța dintre puncte este formată din segmente cumulate ce sunt mai mici decât valoarea 1 milimetru.

**DATE DESPRE IMOBILUL NR. 1408**

Oficiul de Cadastru și Publicitate Imobiliară DOLJ
Biroul de Cadastru și Publicitate Imobiliară Craiova

A. Partea I. Descrierea imobilului

TEREN Extravilan

Adresa: Jud. Dolj, T1 P509

Nr. Crt	Nr cadastral Nr. topografic	Suprafața* (mp)	Observații / Referințe
A1		Din acte: 5.000 Masurata: 196	Sector cadastral:2 Teren neimprejmuit; Imobil despartit de Hc 281/1, diferenta de suprafata se regaseste la Id-ul 1407

B. Partea II. Proprietari și acte

Inscrieri privitoare la dreptul de proprietate și alte drepturi reale		Referințe
/		
Act Administrativ nr. TDP 636-15093, din 11/05/1994 emis de CJS DAPT DOLJ;		
B1	Intabulare, drept de PROPRIETATE, dobandit prin Reconstituire, cota actuala 1/1, cota initiala 1/1 1) JOIȚA ANICA, Lipsa CNP DEFUNCT:Da	A1

C. Partea III. SARCINI .

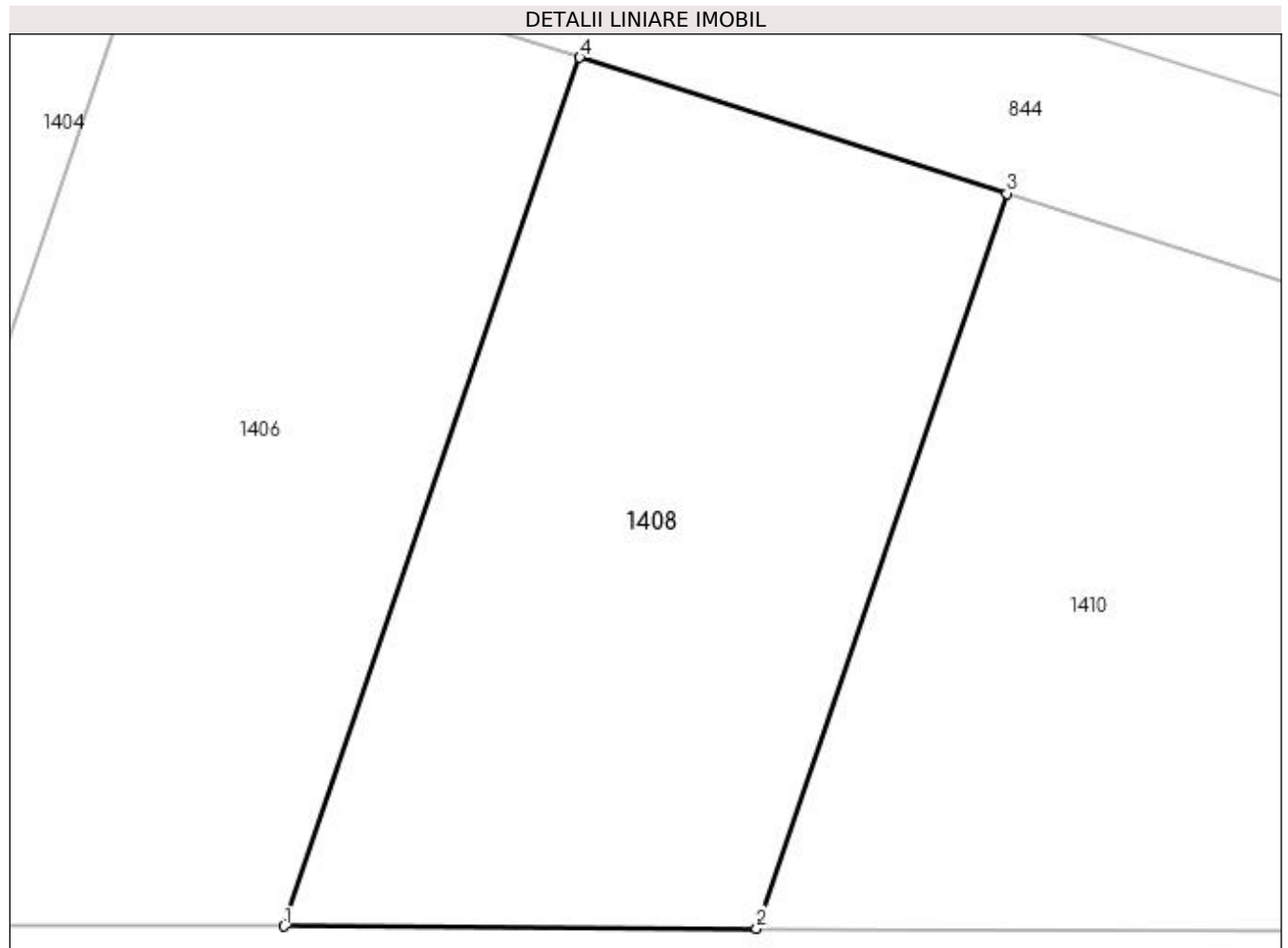
Inscrieri privind dezmembramintele dreptului de proprietate, drepturi reale de garanție și sarcini	Referințe
NU SUNT	

Anexa Nr. 1 La Partea I

Teren

Nr cadastral	Suprafața (mp)*	Observații / Referințe
	Din acte: 5.000 Masurata: 196	Imobil despartit de Hc 281/1, diferenta de suprafata se regaseste la Id-ul 1407

* Suprafața este determinată în planul de proiecție Stereo 70.



Date referitoare la teren

Crt	Categorie folosință	Intravilan	Suprafața (mp)	Tarla	Parcelă	Nr. topo	Observații / Referințe
1	arabil	NU	196	1	509	-	

Lungime Segmente

1) Valorile lungimilor segmentelor sunt obținute din proiecție în plan.

Punct început	X / Y	Punct sfârșit	X / Y	Lungime segment (** (m)
1	432.921,613 305.330,475	2	432.932,357 305.330,427	10.744
2	432.932,357 305.330,427	3	432.938,042 305.347,121	17.635
3	432.938,042 305.347,121	4	432.928,334 305.350,21	10.188
4	432.928,334 305.350,21	1	432.921,613 305.330,475	20.848

**** Lungimile segmentelor sunt determinate în planul de proiecție Stereo 70 și sunt rotunjite la 1 milimetru.**

***** Distanța dintre puncte este formată din segmente cumulate ce sunt mai mici decât valoarea 1 milimetru.**

**DATE DESPRE IMOBILUL NR. 1409**

Oficiul de Cadastru și Publicitate Imobiliară DOLJ
 Biroul de Cadastru și Publicitate Imobiliară Craiova

A. Partea I. Descrierea imobilului

TEREN Extravilan

Adresa: Jud. Dolj, T1 P510

Nr. Crt	Nr cadastral Nr. topografic	Suprafața* (mp)	Observații / Referințe
A1		Din acte: 6.900 Masurata: 6.685	Sector cadastral:2 Teren neimprejmuit; Imobil despartit de Hc 281/1, diferenta de suprafata se regaseste la Id-ul 1410

B. Partea II. Proprietari și acte

Inscrieri privitoare la dreptul de proprietate și alte drepturi reale		Referințe
/		
Act Administrativ nr. TDP 1124-1364, din 29/01/1997 emis de CJS DAPT DOLJ;		
B1	Intabulare, drept de PROPRIETATE, dobandit prin Reconstituire, cota actuala 1/1, cota initiala 1/1 1) VĂTAFU ION, Lipsa CNP	A1

C. Partea III. SARCINI .

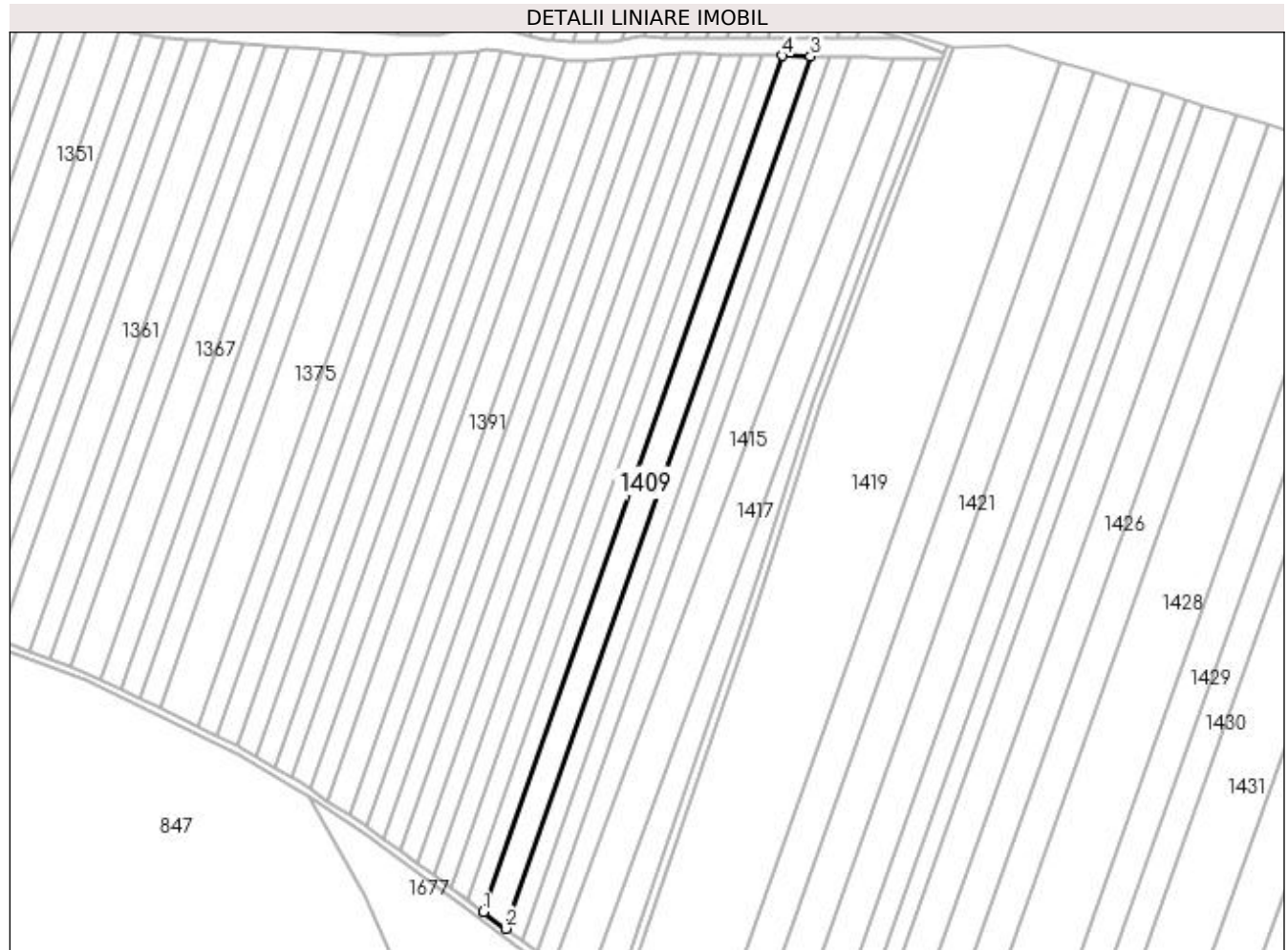
Inscrieri privind dezmembramintele dreptului de proprietate, drepturi reale de garanție și sarcini	Referințe
NU SUNT	

Anexa Nr. 1 La Partea I

Teren

Nr cadastral	Suprafața (mp)*	Observații / Referințe
	Din acte: 6.900 Masurata: 6.685	Imobil despartit de Hc 281/1, diferenta de suprafata se regaseste la Id-ul 1410

* Suprafața este determinată în planul de proiecție Stereo 70.



Date referitoare la teren

Crt	Categorie folosință	Intra vilan	Suprafața (mp)	Tarla	Parcelă	Nr. topo	Observații / Referințe
1	arabil	NU	6.685	1	510	-	

Lungime Segmente

1) Valorile lungimilor segmentelor sunt obținute din proiecție în plan.

Punct început	X / Y	Punct sfârșit	X / Y	Lungime segment (** (m)
1	432.772,103 304.871,616	2	432.783,776 304.862,867	14.588
2	432.783,776 304.862,867	3	432.943,982 305.320,782	485.131
3	432.943,982 305.320,782	4	432.929,367 305.321,123	14.619
4	432.929,367 305.321,123	1	432.772,103 304.871,616	476.223

**** Lungimile segmentelor sunt determinate în planul de proiecție Stereo 70 și sunt rotunjite la 1 milimetru.**

***** Distanța dintre puncte este formată din segmente cumulate ce sunt mai mici decât valoarea 1 milimetru.**

**DATE DESPRE IMOBILUL NR. 1410**

Oficiul de Cadastru și Publicitate Imobiliară DOLJ
Biroul de Cadastru și Publicitate Imobiliară Craiova

A. Partea I. Descrierea imobilului

TEREN Extravilan

Adresa: Jud. Dolj, T1 P510

Nr. Crt	Nr cadastral Nr. topografic	Suprafața* (mp)	Observații / Referințe
A1		Din acte: 6.900 Masurata: 215	Sector cadastral:2 Teren neimprejmuit; Imobil despartit de Hc 281/1, diferenta de suprafata se regaseste la Id-ul 1409

B. Partea II. Proprietari și acte

Inscrieri privitoare la dreptul de proprietate și alte drepturi reale		Referințe
/		
Act Administrativ nr. TDP 1124-1364, din 29/01/1997 emis de CJS DAPT DOLJ;		
B1	Intabulare, drept de PROPRIETATE, dobandit prin Reconstituire, cota actuala 1/1, cota initiala 1/1 1) VĂTAFU ION, Lipsa CNP	A1

C. Partea III. SARCINI .

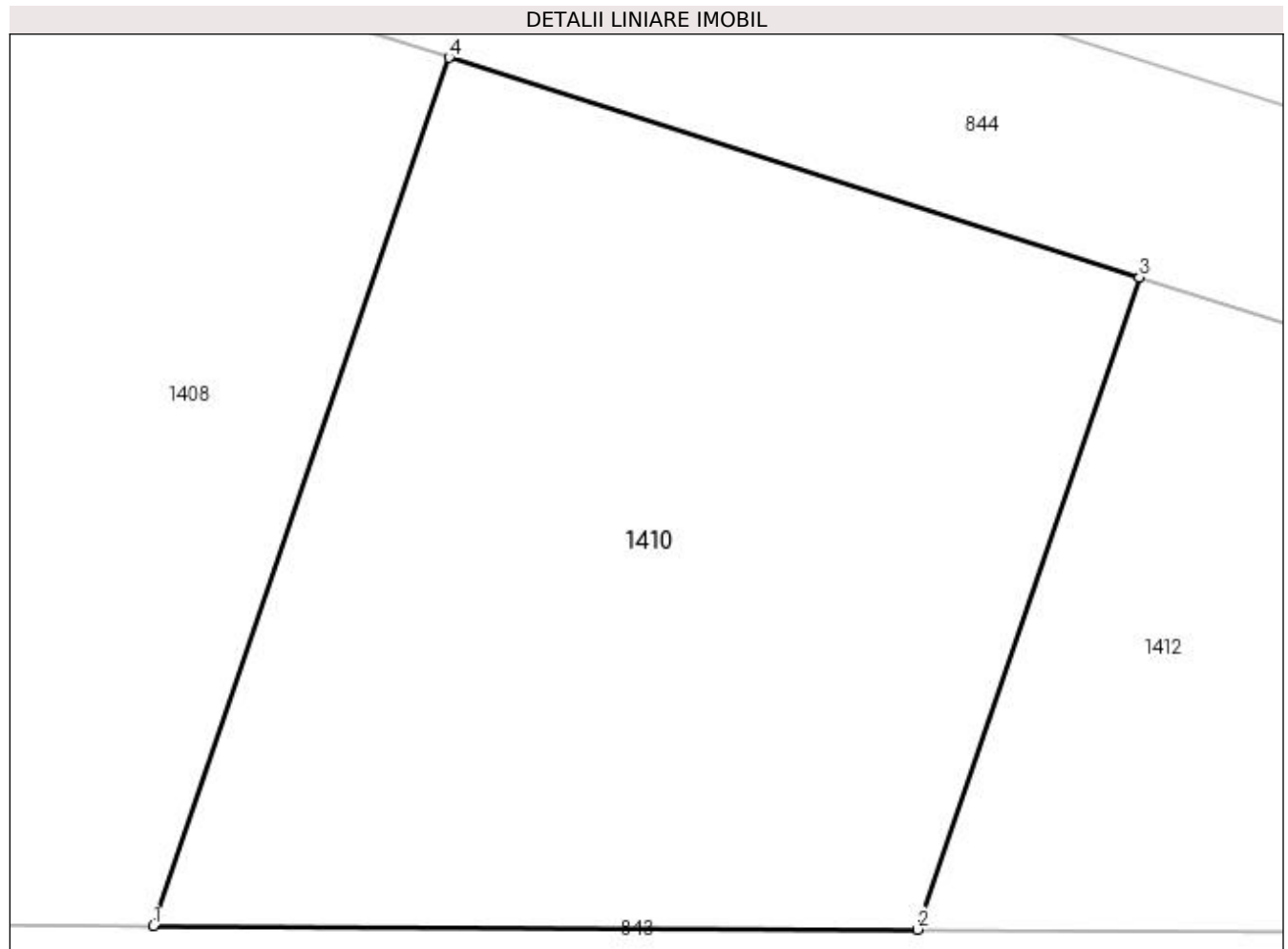
Inscrieri privind dezmembramintele dreptului de proprietate, drepturi reale de garanție și sarcini	Referințe
NU SUNT	

Anexa Nr. 1 La Partea I

Teren

Nr cadastral	Suprafața (mp)*	Observații / Referințe
	Din acte: 6.900 Masurata: 215	Imobil despartit de Hc 281/1, diferenta de suprafata se regaseste la Id-ul 1409

* Suprafața este determinată în planul de proiecție Stereo 70.



Date referitoare la teren

Crt	Categorie folosință	Intra vilan	Suprafața (mp)	Tarla	Parcelă	Nr. topo	Observații / Referințe
1	arabil	NU	215	1	510	-	

Lungime Segmente

1) Valorile lungimilor segmentelor sunt obținute din proiecție în plan.

Punct început	X / Y	Punct sfârșit	X / Y	Lungime segment (** (m)
1	432.932,357 305.330,427	2	432.947,046 305.330,362	14.689
2	432.947,046 305.330,362	3	432.951,315 305.342,898	13.243
3	432.951,315 305.342,898	4	432.938,042 305.347,121	13.929
4	432.938,042 305.347,121	1	432.932,357 305.330,427	17.635

**** Lungimile segmentelor sunt determinate în planul de proiecție Stereo 70 și sunt rotunjite la 1 milimetru.**

***** Distanța dintre puncte este formată din segmente cumulate ce sunt mai mici decât valoarea 1 milimetru.**

**DATE DESPRE IMOBILUL NR. 1411**

Oficiul de Cadastru și Publicitate Imobiliară DOLJ
Biroul de Cadastru și Publicitate Imobiliară Craiova

A. Partea I. Descrierea imobilului

TEREN Extravilan

Nr. CF vechi:151

Nr. cadastral vechi:166

Adresa: Jud. Dolj, T1 P511

Nr. Crt	Nr cadastral Nr. topografic	Suprafața* (mp)	Observații / Referințe
A1	30277	Din acte: 5.000 Masurata: 4.883	Sector cadastral:2 Teren neimprejmuit; Imobil despartit de Hc 281/1, diferenta de suprafata se regaseste la Id-ul 1412

B. Partea II. Proprietari și acte

Inscrieri privitoare la dreptul de proprietate și alte drepturi reale		Referințe
183870 / 02/10/2018		
Act Notarial nr. 2776, din 01/10/2018 emis de POPA DANIELA-MARIA;		
B1	Intabulare, drept de PROPRIETATE, dobandit prin Conventie, cota actuala 1/1, cota initiala 1/1 1) ANDREIESCU BOGDAN 2) ANDREIESCU CECILIA-VALERICA	A1
B2	se notează faptul că, urmare a transferului intrapatrimonial, imobilul face parte din patrimoniul de afectatiune al lui: ANDREIESCU A. BOGDAN PERSOANA FIZICA AUTORIZATA,	A1

C. Partea III. SARCINI .

Inscrieri privind dezmembramintele dreptului de proprietate, drepturi reale de garanție și sarcini	Referințe
NU SUNT	

Anexa Nr. 1 La Partea I

Teren

Nr cadastral	Suprafața (mp)*	Observații / Referințe
30277	Din acte: 5.000 Masurata: 4.883	Imobil despartit de Hc 281/1, diferenta de suprafata se regaseste la Id-ul 1412

* Suprafața este determinată în planul de proiecție Stereo 70.



Date referitoare la teren

Crt	Categorie folosință	Intra vilan	Suprafața (mp)	Tarla	Parcelă	Nr. topo	Observații / Referințe
1	arabil	NU	4.883	1	511	-	

Lungime Segmente

1) Valorile lungimilor segmentelor sunt obținute din proiecție în plan.

Punct început	X / Y	Punct sfârșit	X / Y	Lungime segment (** (m)
1	432.783,776 304.862,867	2	432.792,17 304.856,576	10.49
2	432.792,17 304.856,576	3	432.954,49 305.320,537	491.536
3	432.954,49 305.320,537	4	432.943,982 305.320,782	10.511
4	432.943,982 305.320,782	1	432.783,776 304.862,867	485.131

**** Lungimile segmentelor sunt determinate în planul de proiecție Stereo 70 și sunt rotunjite la 1 milimetru.**

***** Distanța dintre puncte este formată din segmente cumulate ce sunt mai mici decât valoarea 1 milimetru.**

**DATE DESPRE IMOBILUL NR. 1412**

Oficiul de Cadastru și Publicitate Imobiliară DOLJ
Biroul de Cadastru și Publicitate Imobiliară Craiova

A. Partea I. Descrierea imobilului

TEREN Extravilan

Adresa: Jud. Dolj, T1 P511

Nr. Crt	Nr cadastral Nr. topografic	Suprafața* (mp)	Observații / Referințe
A1	30277	Din acte: 5.000 Masurata: 117	Sector cadastral:2 Teren neimprejmuit; Imobil despartit de Hc 281/1, diferenta de suprafata se regaseste la Id-ul 1411

B. Partea II. Proprietari și acte

Inscrieri privitoare la dreptul de proprietate și alte drepturi reale		Referințe
183870 / 02/10/2018		
Act Notarial nr. 2776, din 01/10/2018 emis de POPA DANIELA-MARIA;		
B1	Intabulare, drept de PROPRIETATE, dobandit prin Conventie, cota actuala 1/1, cota initiala 1/1 1) ANDREIESCU BOGDAN 2) ANDREIESCU CECILIA-VALERICA	A1
B2	se notează faptul că, urmare a transferului intrapatrimonial, imobilul face parte din patrimoniul de afecțiune al lui: ANDREIESCU A. BOGDAN PERSOANA FIZICA AUTORIZATA,	A1

C. Partea III. SARCINI .

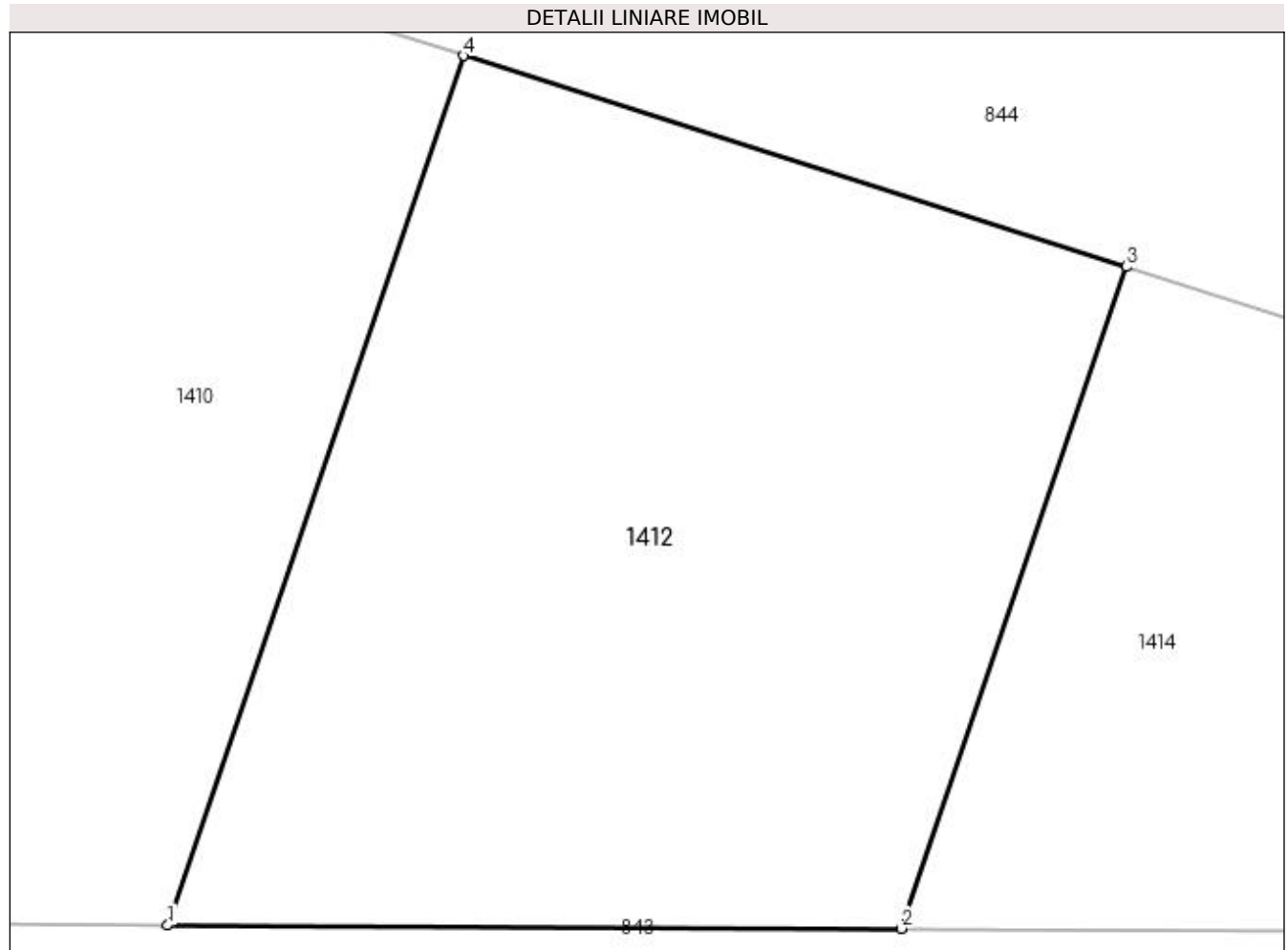
Inscrieri privind dezmembramintele dreptului de proprietate, drepturi reale de garanție și sarcini	Referințe
NU SUNT	

Anexa Nr. 1 La Partea I

Teren

Nr cadastral	Suprafața (mp)*	Observații / Referințe
30277	Din acte: 5.000 Masurata: 117	Imobil despartit de Hc 281/1, diferenta de suprafata se regaseste la Id-ul 1411

* Suprafața este determinată în planul de proiecție Stereo 70.



Date referitoare la teren

Crt	Categorie folosință	Intra vilan	Suprafața (mp)	Tarla	Parcelă	Nr. topo	Observații / Referințe
1	arabil	NU	117	1	511	-	

Lungime Segmente

1) Valorile lungimilor segmentelor sunt obținute din proiecție în plan.

Punct început	X / Y	Punct sfârșit	X / Y	Lungime segment (** (m)
1	432.947,046 305.330,362	2	432.957,63 305.330,315	10.584
2	432.957,63 305.330,315	3	432.960,879 305.339,855	10.078
3	432.960,879 305.339,855	4	432.951,315 305.342,898	10.036
4	432.951,315 305.342,898	1	432.947,046 305.330,362	13.243

**** Lungimile segmentelor sunt determinate în planul de proiecție Stereo 70 și sunt rotunjite la 1 milimetru.**

***** Distanța dintre puncte este formată din segmente cumulate ce sunt mai mici decât valoarea 1 milimetru.**

**DATE DESPRE IMOBILUL NR. 1413**

Oficiul de Cadastru și Publicitate Imobiliară DOLJ
Biroul de Cadastru și Publicitate Imobiliară Craiova

A. Partea I. Descrierea imobilului

TEREN Extravilan

Adresa: Jud. Dolj, T1 P512

Nr. Crt	Nr cadastral Nr. topografic	Suprafața* (mp)	Observații / Referințe
A1		Din acte: 5.000 Masurata: 4.915	Sector cadastral:2 Teren neimprejmuit; Imobil despartit de Hc 281/1, diferenta de suprafata se regaseste la Id-ul 1414

B. Partea II. Proprietari și acte

Inscrieri privitoare la dreptul de proprietate și alte drepturi reale		Referințe
/		
Act Administrativ nr. TDP 11452, din 13/10/2008 emis de CJSAPT DOLJ;		
B1	Intabulare, drept de PROPRIETATE, dobandit prin Reconstituire, cota actuala 1/1, cota initiala 1/1 1) NICOLA CONSTANTIN	A1

C. Partea III. SARCINI .

Inscrieri privind dezmembramintele dreptului de proprietate, drepturi reale de garanție și sarcini	Referințe
NU SUNT	

Anexa Nr. 1 La Partea I

Teren

Nr cadastral	Suprafața (mp)*	Observații / Referințe
	Din acte: 5.000 Masurata: 4.915	Imobil despartit de Hc 281/1, diferenta de suprafata se regaseste la Id-ul 1414

* Suprafața este determinată în planul de proiecție Stereo 70.



Date referitoare la teren

Crt	Categorie folosință	Intra vilan	Suprafața (mp)	Tarla	Parcelă	Nr. topo	Observații / Referințe
1	arabil	NU	4.915	1	512	-	

Lungime Segmente

1) Valorile lungimilor segmentelor sunt obținute din proiecție în plan.

Punct început	X / Y	Punct sfârșit	X / Y	Lungime segment (** (m)
1	432.792,17 304.856,576	2	432.792,283 304.856,491	0.141
2	432.792,283 304.856,491	3	432.800,638 304.850,684	10.175
3	432.800,638 304.850,684	4	432.964,935 305.320,293	497.52
4	432.964,935 305.320,293	5	432.954,49 305.320,537	10.448
5	432.954,49 305.320,537	1	432.792,17 304.856,576	491.536

**** Lungimile segmentelor sunt determinate în planul de proiecție Stereo 70 și sunt rotunjite la 1 milimetru.**

***** Distanța dintre puncte este formată din segmente cumulate ce sunt mai mici decât valoarea 1 milimetru.**

**DATE DESPRE IMOBILUL NR. 1414**

Oficiul de Cadastru și Publicitate Imobiliară DOLJ
Biroul de Cadastru și Publicitate Imobiliară Craiova

A. Partea I. Descrierea imobilului

TEREN Extravilan

Adresa: Jud. Dolj, T1 P512

Nr. Crt	Nr cadastral Nr. topografic	Suprafața* (mp)	Observații / Referințe
A1		Din acte: 5.000 Masurata: 85	Sector cadastral:2 Teren neimprejmuit; Imobil despartit de Hc 281/1, diferenta de suprafata se regaseste la Id-ul 1413

B. Partea II. Proprietari și acte

Inscrieri privitoare la dreptul de proprietate și alte drepturi reale		Referințe
/		
Act Administrativ nr. TDP 11452, din 13/10/2008 emis de CJSAPT DOLJ;		
B1	Intabulare, drept de PROPRIETATE, dobandit prin Reconstituire, cota actuala 1/1, cota initiala 1/1 1) NICOLA CONSTANTIN	A1

C. Partea III. SARCINI .

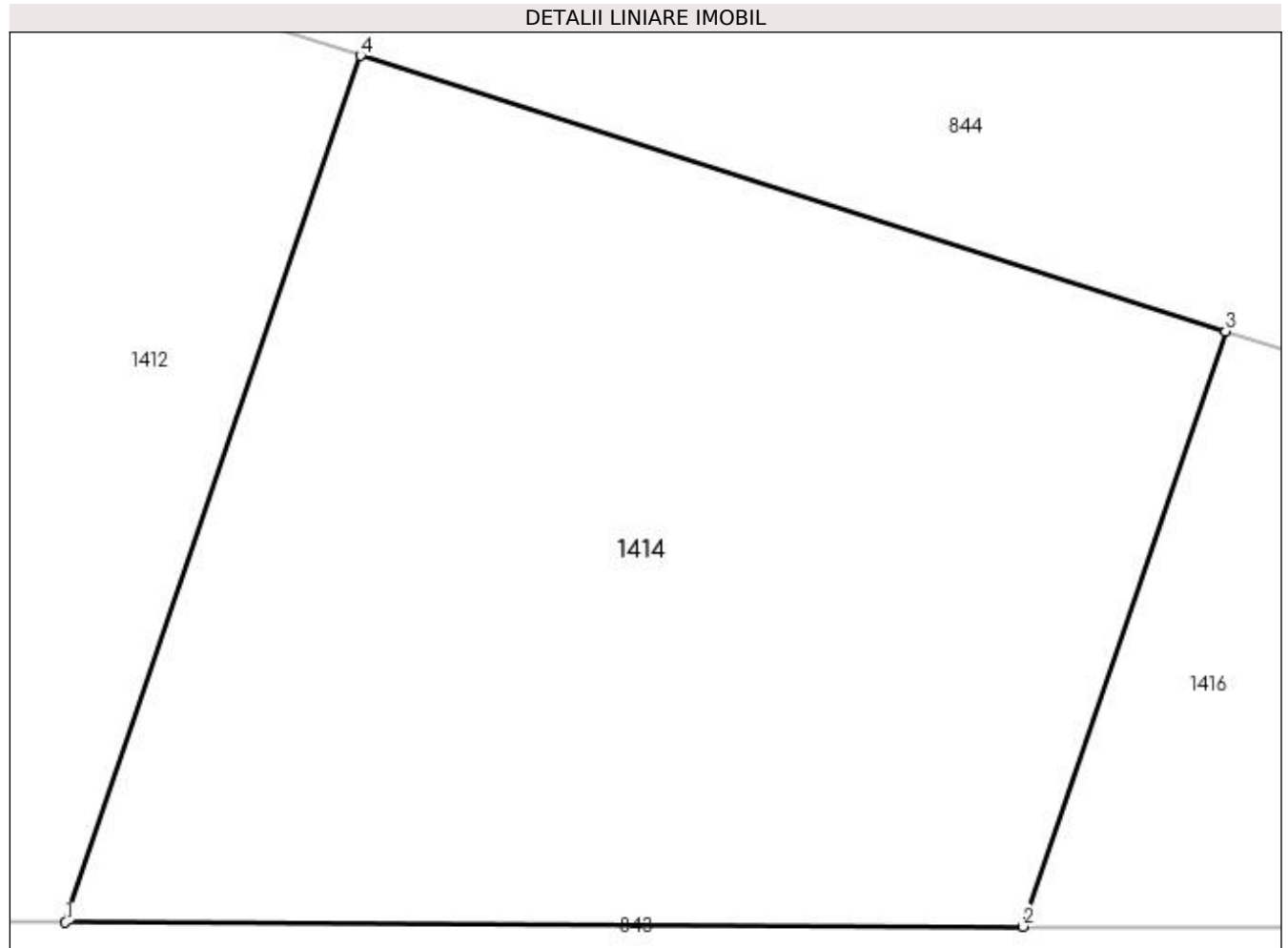
Inscrieri privind dezmembramintele dreptului de proprietate, drepturi reale de garanție și sarcini	Referințe
NU SUNT	

Anexa Nr. 1 La Partea I

Teren

Nr cadastral	Suprafața (mp)*	Observații / Referințe
	Din acte: 5.000 Masurata: 85	Imobil despartit de Hc 281/1, diferenta de suprafata se regaseste la Id-ul 1413

* Suprafața este determinată în planul de proiecție Stereo 70.



Date referitoare la teren

Crt	Categorie folosință	Intra vilan	Suprafața (mp)	Tarla	Parcelă	Nr. topo	Observații / Referințe
1	arabil	NU	85	1	512	-	

Lungime Segmente

1) Valorile lungimilor segmentelor sunt obținute din proiecție în plan.

Punct început	X / Y	Punct sfârșit	X / Y	Lungime segment (** (m)
1	432.957,63 305.330,315	2	432.968,177 305.330,268	10.547
2	432.968,177 305.330,268	3	432.970,409 305.336,822	6.924
3	432.970,409 305.336,822	4	432.960,879 305.339,855	10.001
4	432.960,879 305.339,855	1	432.957,63 305.330,315	10.078

**** Lungimile segmentelor sunt determinate în planul de proiecție Stereo 70 și sunt rotunjite la 1 milimetru.**

***** Distanța dintre puncte este formată din segmente cumulate ce sunt mai mici decât valoarea 1 milimetru.**

**DATE DESPRE IMOBILUL NR. 1415**

Oficiul de Cadastru și Publicitate Imobiliară DOLJ
Biroul de Cadastru și Publicitate Imobiliară Craiova

A. Partea I. Descrierea imobilului

TEREN Extravilan

Adresa: Jud. Dolj, T1 P513

Nr. Crt	Nr cadastral Nr. topografic	Suprafața* (mp)	Observații / Referințe
A1		Din acte: 7.500 Masurata: 7.424	Sector cadastral:2 Teren neimprejmuit; Imobil despartit de Hc 281/1, diferenta de suprafata se regaseste la Id-ul 1416

B. Partea II. Proprietari și acte

Inscrieri privitoare la dreptul de proprietate și alte drepturi reale		Referințe
/		
Act Administrativ nr. TDP 671-15093, din 14/09/1994 emis de CJS DAPT DOLJ;		
B1	Intabulare, drept de PROPRIETATE, dobandit prin Reconstituire, cota actuala 1/1, cota initiala 1/1 1) VLADESCU CONSTANTIN DEFUNCT:Da	A1

C. Partea III. SARCINI .

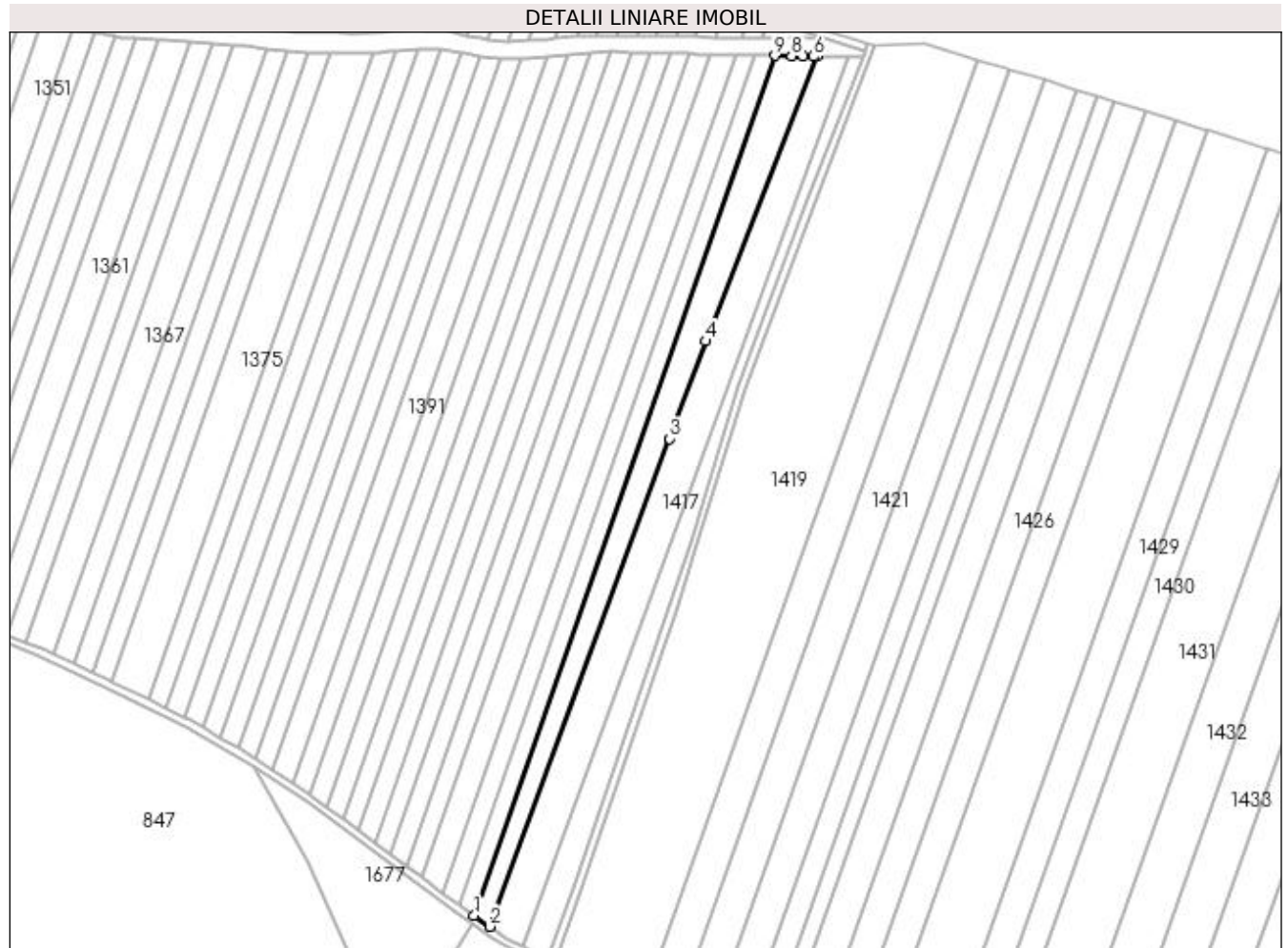
Inscrieri privind dezmembramintele dreptului de proprietate, drepturi reale de garanție și sarcini	Referințe
NU SUNT	

Anexa Nr. 1 La Partea I

Teren

Nr cadastral	Suprafața (mp)*	Observații / Referințe
	Din acte: 7.500 Masurata: 7.424	Imobil despartit de Hc 281/1, diferenta de suprafata se regaseste la Id-ul 1416

* Suprafața este determinată în planul de proiecție Stereo 70.



Date referitoare la teren

Crt	Categorie folosință	Intra vilan	Suprafața (mp)	Tarla	Parcelă	Nr. topo	Observații / Referințe
1	arabil	NU	7.424	1	513	-	

Lungime Segmente

1) Valorile lungimilor segmentelor sunt obținute din proiecție în plan.

Punct început	X / Y	Punct sfârșit	X / Y	Lungime segment (** (m)
1	432.800,638 304.850,684	2	432.809,17 304.844,754	10.39
2	432.809,17 304.844,754	3	432.907,441 305.111,123	283.918
3	432.907,441 305.111,123	4	432.927,085 305.164,37	56.755
4	432.927,085 305.164,37	5	432.987,765 305.319,763	166.82
5	432.987,765 305.319,763	6	432.986,166 305.319,747	1.599

Punct început	X / Y	Punct sfârșit	X / Y	Lungime segment (** (m)
6	432.986,166 305.319,747	7	432.980,484 305.319,903	5.684
7	432.980,484 305.319,903	8	432.974,045 305.320,08	6.441
8	432.974,045 305.320,08	9	432.964,935 305.320,293	9.112
9	432.964,935 305.320,293	1	432.800,638 304.850,684	497.52

** Lungimile segmentelor sunt determinate în planul de proiecție Stereo 70 și sunt rotunjite la 1 milimetru.

*** Distanța dintre puncte este formată din segmente cumulate ce sunt mai mici decât valoarea 1 milimetru.

**DATE DESPRE IMOBILUL NR. 1416**

Oficiul de Cadastru și Publicitate Imobiliară DOLJ
Biroul de Cadastru și Publicitate Imobiliară Craiova

A. Partea I. Descrierea imobilului

TEREN Extravilan

Adresa: Jud. Dolj, T1 P513

Nr. Crt	Nr cadastral Nr. topografic	Suprafața* (mp)	Observații / Referințe
A1		Din acte: 7.500 Masurata: 76	Sector cadastral:2 Teren neimprejmuit; Imobil despartit de Hc 281/1, diferenta de suprafata se regaseste la Id-ul 1415

B. Partea II. Proprietari și acte

Inscrieri privitoare la dreptul de proprietate și alte drepturi reale		Referințe
/		
Act Administrativ nr. TDP 671-15093, din 14/09/1994 emis de CJS DAPT DOLJ;		
B1	Intabulare, drept de PROPRIETATE, dobandit prin Reconstituire, cota actuala 1/1, cota initiala 1/1 1) VLADESCU CONSTANTIN DEFUNCT:Da	A1

C. Partea III. SARCINI .

Inscrieri privind dezmembramintele dreptului de proprietate, drepturi reale de garanție și sarcini	Referințe
NU SUNT	

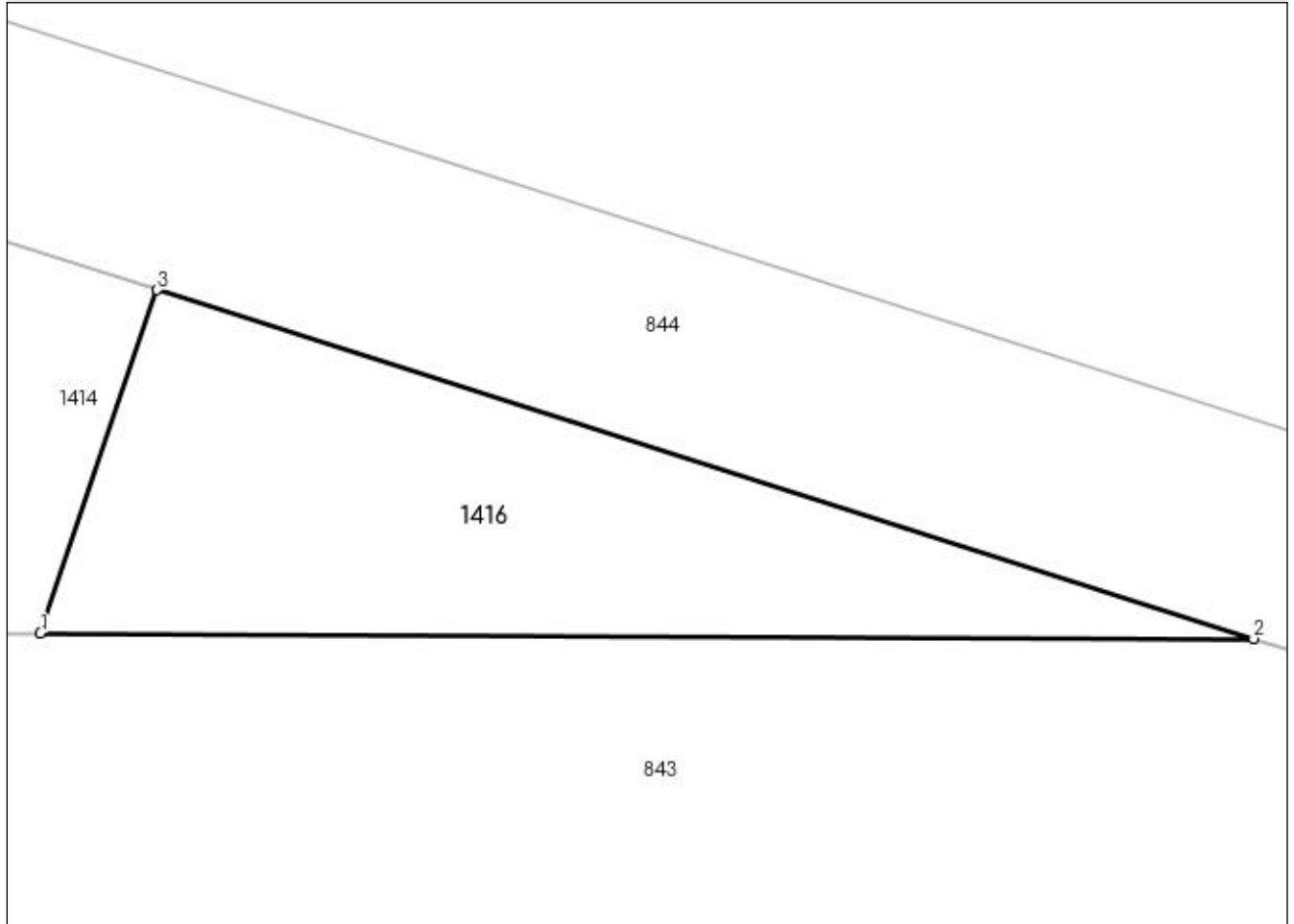
Anexa Nr. 1 La Partea I

Teren

Nr cadastral	Suprafața (mp)*	Observații / Referințe
	Din acte: 7.500 Masurata: 76	Imobil despartit de Hc 281/1, diferenta de suprafata se regaseste la Id-ul 1415

* Suprafața este determinată în planul de proiecție Stereo 70.

DETALII LINIARE IMOBIL



Date referitoare la teren

Crt	Categorie folosință	Intra vilan	Suprafața (mp)	Tarla	Parcelă	Nr. topo	Observații / Referințe
1	arabil	NU	76	1	513	-	

Lungime Segmente

1) Valorile lungimilor segmentelor sunt obținute din proiecție în plan.

Punct început	X / Y	Punct sfârșit	X / Y	Lungime segment (** (m)
1	432.968,177 305.330,268	2	432.991,332 305.330,165	23.155
2	432.991,332 305.330,165	3	432.970,409 305.336,822	21.956
3	432.970,409 305.336,822	1	432.968,177 305.330,268	6.924

** Lungimile segmentelor sunt determinate în planul de proiecție Stereo 70 și sunt rotunjite la 1 milimetru.

*** Distanța dintre puncte este formată din segmente cumulate ce sunt mai mici decât valoarea 1 milimetru.

**DATE DESPRE IMOBILUL NR. 1417**

Oficiul de Cadastru și Publicitate Imobiliară DOLJ
Biroul de Cadastru și Publicitate Imobiliară Craiova

A. Partea I. Descrierea imobilului

TEREN Extravilan

Adresa: Jud. Dolj, T1 P515

Nr. Crt	Nr cadastral Nr. topografic	Suprafața* (mp)	Observații / Referințe
A1		10.000	Sector cadastral:2 Teren neimprejmuit;

B. Partea II. Proprietari și acte

Inscrieri privitoare la dreptul de proprietate și alte drepturi reale	Referințe
/	
Act Administrativ nr. TDP 467-2162, din 28/02/1994 emis de CJS DAPT DOLJ;	
B1	A1
Intabulare, drept de PROPRIETATE, dobandit prin Reconstituire, cota actuala 1/1, cota initiala 1/1 1) AMZULESCU ILIE, Lipsa CNP	

C. Partea III. SARCINI .

Inscrieri privind dezmembramintele dreptului de proprietate, drepturi reale de garanție și sarcini	Referințe
NU SUNT	

Anexa Nr. 1 La Partea I**Teren**

Nr cadastral	Suprafața (mp)*	Observații / Referințe
	10.000	

* Suprafața este determinată în planul de proiecție Stereo 70.

**Date referitoare la teren**

Crt	Categorie folosință	Intra vilan	Suprafața (mp)	Tarla	Parcelă	Nr. topo	Observații / Referințe
1	arabil	NU	10.000	1	515	-	

Lungime Segmente

1) Valorile lungimilor segmentelor sunt obținute din proiecție în plan.

Punct început	X / Y	Punct sfârșit	X / Y	Lungime segment (** (m)
1	432.809,17 304.844,754	2	432.813,256 304.841,914	4.976
2	432.813,256 304.841,914	3	432.813,564 304.841,7	0.375
3	432.813,564 304.841,7	4	432.818,425 304.838,615	5.757
4	432.818,425 304.838,615	5	432.821,886 304.836,417	4.1
5	432.821,886 304.836,417	6	432.827,481 304.833,602	6.263

Punct început	X / Y	Punct sfârșit	X / Y	Lungime segment (** (m)
6	432.827,481 304.833,602	7	432.915,962 305.076,358	258.378
7	432.915,962 305.076,358	8	433.004,745 305.319,94	259.258
8	433.004,745 305.319,94	9	432.987,765 305.319,763	16.981
9	432.987,765 305.319,763	10	432.927,085 305.164,37	166.82
10	432.927,085 305.164,37	11	432.907,441 305.111,123	56.755
11	432.907,441 305.111,123	1	432.809,17 304.844,754	283.918

** Lungimile segmentelor sunt determinate în planul de proiecție Stereo 70 și sunt rotunjite la 1 milimetru.

*** Distanța dintre puncte este formată din segmente cumulate ce sunt mai mici decât valoarea 1 milimetru.

**DATE DESPRE IMOBILUL NR. 1418**

Oficiul de Cadastru și Publicitate Imobiliară DOLJ
Biroul de Cadastru și Publicitate Imobiliară Craiova

A. Partea I. Descrierea imobilului

TEREN Extravilan

Adresa: Jud. Dolj, T1 P515

Nr. Crt	Nr cadastral Nr. topografic	Suprafața* (mp)	Observații / Referințe
A1		5.050	Sector cadastral:2 Teren neimprejmuit;

B. Partea II. Proprietari și acte

Inscrieri privitoare la dreptul de proprietate și alte drepturi reale	Referințe
/	
Act Administrativ nr. TDP 252-2192, din 26/11/1995 emis de CJS DAPT DOLJ;	
B1	A1
Intabulare, drept de PROPRIETATE, dobândit prin Reconstituire, cota actuala 1/1, cota initiala 1/1 1) PUȚUREANU GHIȚA, Lipsa CNP DEFUNCT:Da	

C. Partea III. SARCINI .

Inscrieri privind dezmembramintele dreptului de proprietate, drepturi reale de garanție și sarcini	Referințe
NU SUNT	

Anexa Nr. 1 La Partea I

Teren

Nr cadastral	Suprafața (mp)*	Observații / Referințe
	5.050	

* Suprafața este determinată în planul de proiecție Stereo 70.



Date referitoare la teren

Crt	Categorie folosință	Intra vilan	Suprafața (mp)	Tarla	Parcelă	Nr. topo	Observații / Referințe
1	arabil	NU	5.050	1	515	-	

Lungime Segmente

1) Valorile lungimilor segmentelor sunt obținute din proiecție în plan.

Punct început	X / Y	Punct sfârșit	X / Y	Lungime segment (** (m)
1	432.827,481 304.833,602	2	432.830,5 304.832,082	3.38
2	432.830,5 304.832,082	3	432.835,082 304.829,777	5.129
3	432.835,082 304.829,777	4	432.840,894 304.826,851	6.507
4	432.840,894 304.826,851	5	432.854,955 304.866,02	41.616
5	432.854,955 304.866,02	6	432.906,9 305.018,754	161.326

Punct început	X / Y	Punct sfârșit	X / Y	Lungime segment (** (m)
6	432.906,9 305.018,754	7	432.918,815 305.054,876	38.036
7	432.918,815 305.054,876	8	432.945,294 305.139,582	88.748
8	432.945,294 305.139,582	9	432.981,707 305.238,443	105.354
9	432.981,707 305.238,443	10	433.013,101 305.320,027	87.416
10	433.013,101 305.320,027	11	433.004,745 305.319,94	8.356
11	433.004,745 305.319,94	12	432.915,962 305.076,358	259.258
12	432.915,962 305.076,358	1	432.827,481 304.833,602	258.378

** Lungimile segmentelor sunt determinate în planul de proiecție Stereo 70 și sunt rotunjite la 1 milimetru.

*** Distanța dintre puncte este formată din segmente cumulate ce sunt mai mici decât valoarea 1 milimetru.

**DATE DESPRE IMOBILUL NR. 1419**

Oficiul de Cadastru și Publicitate Imobiliară DOLJ
Biroul de Cadastru și Publicitate Imobiliară Craiova

A. Partea I. Descrierea imobilului

TEREN Extravilan

Adresa: Jud. Dolj, T1 P517

Nr. Crt	Nr cadastral Nr. topografic	Suprafața* (mp)	Observații / Referințe
A1		30.000	Sector cadastral:2 Teren neimprejmuit;

B. Partea II. Proprietari și acte

Inscrieri privitoare la dreptul de proprietate și alte drepturi reale	Referințe
/	
Act Administrativ nr. TDP 937-59538, din 24/05/1996 emis de CJSAPT DOLJ;	
B1	A1
Intabulare, drept de PROPRIETATE, dobândit prin Reconstituire, cota actuala 1/1, cota initiala 1/1	
1) CHIRITA MIRCEA, Lipsa CNP	
2) MARICA ANETA, Lipsa CNP	

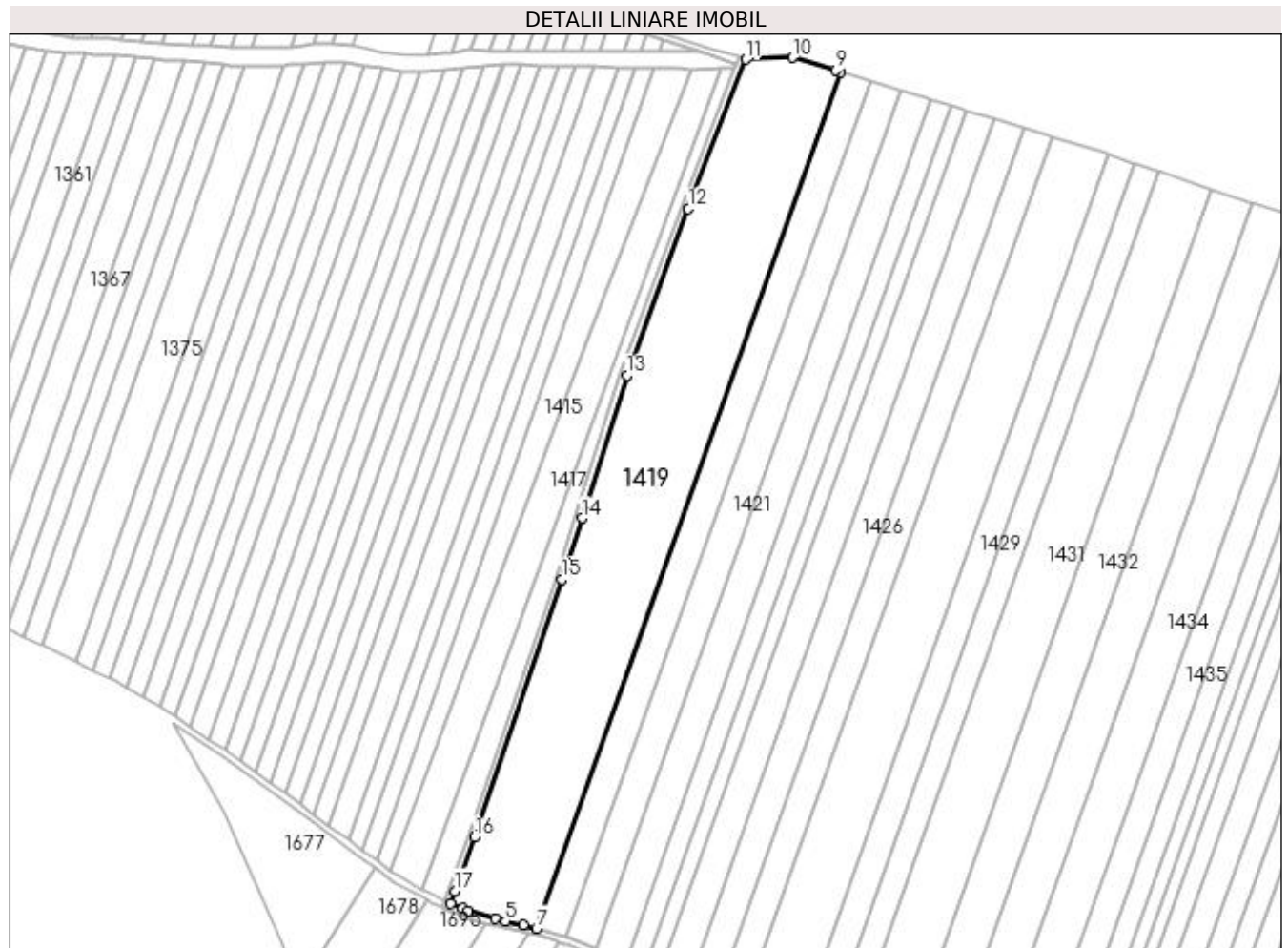
C. Partea III. SARCINI .

Inscrieri privind dezmembramintele dreptului de proprietate, drepturi reale de garanție și sarcini	Referințe
NU SUNT	

Anexa Nr. 1 La Partea I**Teren**

Nr cadastral	Suprafața (mp)*	Observații / Referințe
	30.000	

* Suprafața este determinată în planul de proiecție Stereo 70.

**Date referitoare la teren**

Crt	Categorie folosință	Intra vilan	Suprafața (mp)	Tarla	Parcelă	Nr. topo	Observații / Referințe
1	arabil	NU	30.000	1	517	-	

Lungime Segmente

1) Valorile lungimilor segmentelor sunt obținute din proiecție în plan.

Punct început	X / Y	Punct sfârșit	X / Y	Lungime segment (** (m)
1	432.844,561 304.825,226	2	432.851,518 304.822,38	7.517
2	432.851,518 304.822,38	3	432.855,092 304.820,918	3.861
3	432.855,092 304.820,918	4	432.870,8 304.816,507	16.316
4	432.870,8 304.816,507	5	432.876,914 304.814,815	6.344
5	432.876,914 304.814,815	6	432.887,603 304.812,377	10.964

Punct început	X / Y	Punct sfârșit	X / Y	Lungime segment (** (m)
6	432.887,603 304.812,377	7	432.895,45 304.810,587	8.049
7	432.895,45 304.810,587	8	433.075,54 305.318,068	538.488
8	433.075,54 305.318,068	9	433.072,691 305.318,931	2.977
9	433.072,691 305.318,931	10	433.047,409 305.326,583	26.415
10	433.047,409 305.326,583	11	433.019,459 305.325,453	27.973
11	433.019,459 305.325,453	12	432.985,45 305.237,034	94.734
12	432.985,45 305.237,034	13	432.949,082 305.138,293	105.226
13	432.949,082 305.138,293	14	432.922,624 305.053,653	88.679
14	432.922,624 305.053,653	15	432.910,693 305.017,484	38.086
15	432.910,693 305.017,484	16	432.858,731 304.864,7	161.378
16	432.858,731 304.864,7	17	432.847,265 304.832,759	33.937
17	432.847,265 304.832,759	1	432.844,561 304.825,226	8.004

** Lungimile segmentelor sunt determinate în planul de proiecție Stereo 70 și sunt rotunjite la 1 milimetru.

*** Distanța dintre puncte este formată din segmente cumulate ce sunt mai mici decât valoarea 1 milimetru.

**DATE DESPRE IMOBILUL NR. 1420**

Oficiul de Cadastru și Publicitate Imobiliară DOLJ
Biroul de Cadastru și Publicitate Imobiliară Craiova

A. Partea I. Descrierea imobilului

TEREN Extravilan

Adresa: Jud. Dolj, T1 P518

Nr. Crt	Nr cadastral Nr. topografic	Suprafața* (mp)	Observații / Referințe
A1		10.000	Sector cadastral:2 Teren neimprejmuit;

B. Partea II. Proprietari și acte

Inscrieri privitoare la dreptul de proprietate și alte drepturi reale	Referințe
/	
Act Administrativ nr. TDP 1105-1364, din 02/06/1997 emis de CJSAPT DOLJ;	
B1	A1
Intabulare, drept de PROPRIETATE, dobândit prin Reconstituire, cota actuala 1/1, cota initiala 1/1 1) POPESCU ANETA, Lipsa CNP	

C. Partea III. SARCINI .

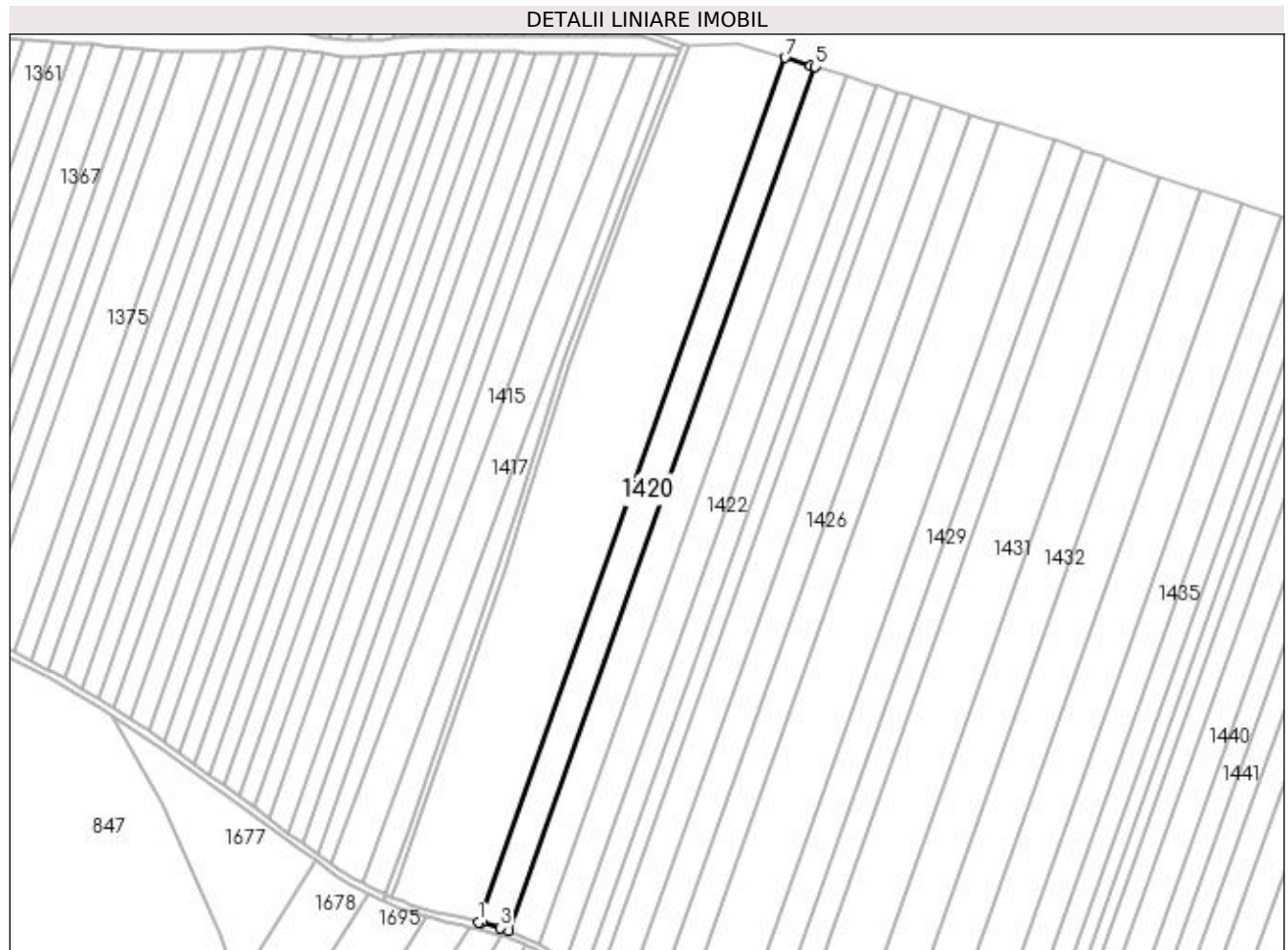
Inscrieri privind dezmembramintele dreptului de proprietate, drepturi reale de garanție și sarcini	Referințe
NU SUNT	

Anexa Nr. 1 La Partea I

Teren

Nr cadastral	Suprafața (mp)*	Observații / Referințe
	10.000	

* Suprafața este determinată în planul de proiecție Stereo 70.



Date referitoare la teren

Crt	Categorie folosință	Intra vilan	Suprafața (mp)	Tarla	Parcelă	Nr. topo	Observații / Referințe
1	arabil	NU	10.000	1	518	-	

Lungime Segmente

1) Valorile lungimilor segmentelor sunt obținute din proiecție în plan.

Punct început	X / Y	Punct sfârșit	X / Y	Lungime segment (** (m)
1	432.895,45 304.810,587	2	432.897,287 304.810,168	1.884
2	432.897,287 304.810,168	3	432.908,259 304.807,02	11.415
3	432.908,259 304.807,02	4	432.913,377 304.805,552	5.324
4	432.913,377 304.805,552	5	433.093,341 305.312,679	538.112
5	433.093,341 305.312,679	6	433.090,481 305.313,546	2.989

Punct început	X / Y	Punct sfârșit	X / Y	Lungime segment (** (m)
6	433.090,481 305.313,546	7	433.075,54 305.318,068	15.61
7	433.075,54 305.318,068	1	432.895,45 304.810,587	538.488

** Lungimile segmentelor sunt determinate în planul de proiecție Stereo 70 și sunt rotunjite la 1 milimetru.

*** Distanța dintre puncte este formată din segmente cumulate ce sunt mai mici decât valoarea 1 milimetru.

**DATE DESPRE IMOBILUL NR. 1421**

Oficiul de Cadastru și Publicitate Imobiliară DOLJ
Biroul de Cadastru și Publicitate Imobiliară Craiova

A. Partea I. Descrierea imobilului

TEREN Extravilan

Adresa: Jud. Dolj, T1 P519

Nr. Crt	Nr cadastral Nr. topografic	Suprafața* (mp)	Observații / Referințe
A1		10.475	Sector cadastral:2 Teren neimprejmuit;

B. Partea II. Proprietari și acte

Inscrieri privitoare la dreptul de proprietate și alte drepturi reale	Referințe
/	
Act Notarial nr. 181, din 16/02/2015 emis de SPN Ionică Vergica și Dincă Alina Camelia;	
B1	A1
Intabulare, drept de PROPRIETATE, dobandit prin Iesire Din Indiviziune, cota actuala 1/1, cota initiala 1/1 1) CHIRITA IULIANA	

C. Partea III. SARCINI .

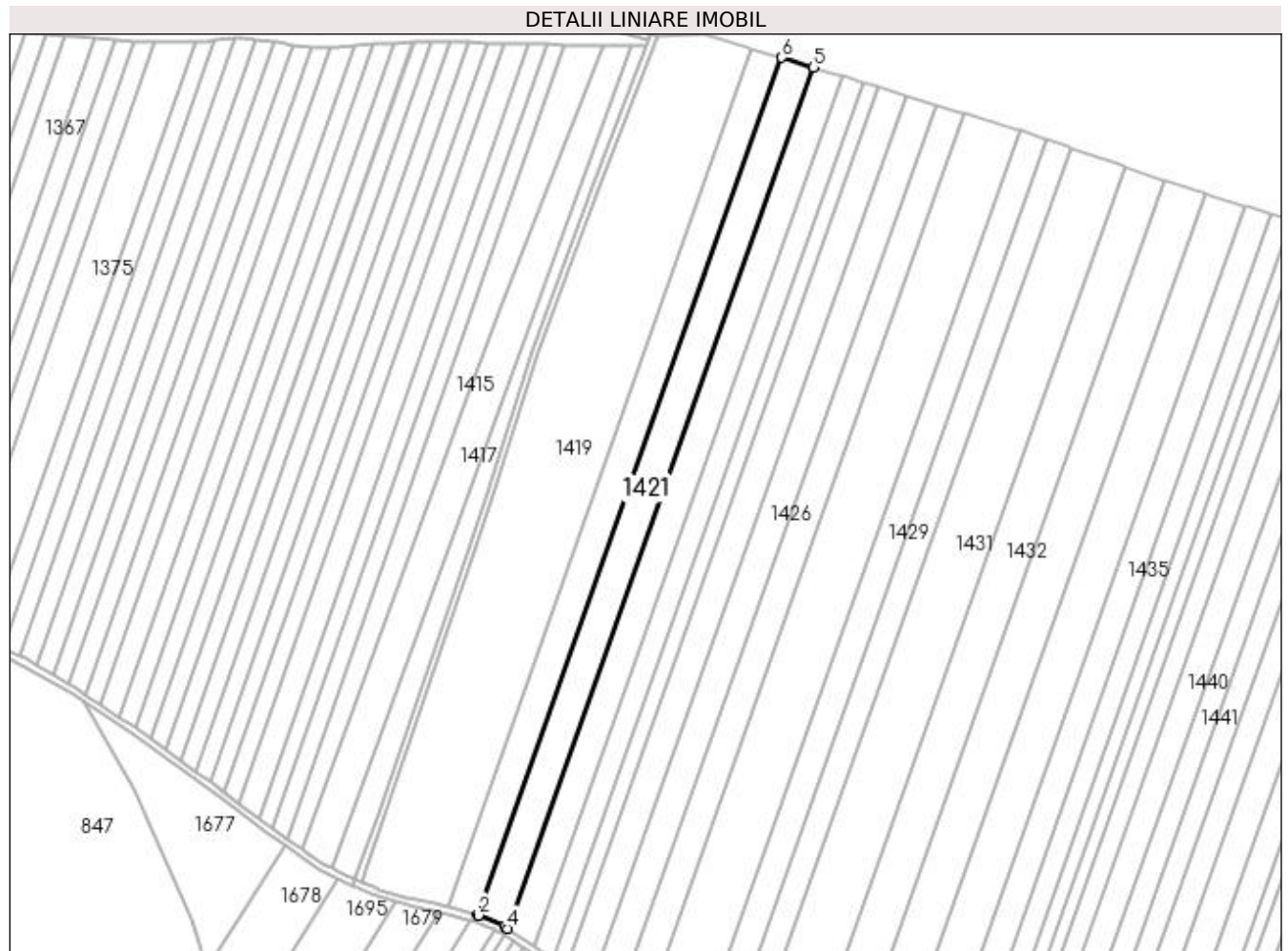
Inscrieri privind dezmembramintele dreptului de proprietate, drepturi reale de garanție și sarcini	Referințe
NU SUNT	

Anexa Nr. 1 La Partea I

Teren

Nr cadastral	Suprafața (mp)*	Observații / Referințe
	10.475	

* Suprafața este determinată în planul de proiecție Stereo 70.



Date referitoare la teren

Crt	Categorie folosință	Intra vilan	Suprafața (mp)	Tarla	Parcelă	Nr. topo	Observații / Referințe
1	arabil	NU	10.475	1	519	-	

Lungime Segmente

1) Valorile lungimilor segmentelor sunt obținute din proiecție în plan.

Punct început	X / Y	Punct sfârșit	X / Y	Lungime segment (** (m)
1	432.913,377 304.805,552	2	432.913,626 304.805,48	0.259
2	432.913,626 304.805,48	3	432.929,393 304.798,922	17.076
3	432.929,393 304.798,922	4	432.931,212 304.797,706	2.188
4	432.931,212 304.797,706	5	433.111,957 305.307,034	540.448
5	433.111,957 305.307,034	6	433.093,341 305.312,679	19.453

Punct început	X / Y	Punct sfârșit	X / Y	Lungime segment (** (m)
6	433.093,341 305.312,679	1	432.913,377 304.805,552	538.112

** Lungimile segmentelor sunt determinate în planul de proiecție Stereo 70 și sunt rotunjite la 1 milimetru.

*** Distanța dintre puncte este formată din segmente cumulate ce sunt mai mici decât valoarea 1 milimetru.

**DATE DESPRE IMOBILUL NR. 1422**

Oficiul de Cadastru și Publicitate Imobiliară DOLJ
Biroul de Cadastru și Publicitate Imobiliară Craiova

A. Partea I. Descrierea imobilului

TEREN Extravilan

Adresa: Jud. Dolj, T1 P520

Nr. Crt	Nr cadastral Nr. topografic	Suprafața* (mp)	Observații / Referințe
A1		10.000	Sector cadastral:2 Teren neimprejmuit;

B. Partea II. Proprietari și acte

Inscrieri privitoare la dreptul de proprietate și alte drepturi reale	Referințe
/	
Act Administrativ nr. TDP 500-2162, din 03/03/1994 emis de CJS DAPT DOLJ;	
B1	A1
Intabulare, drept de PROPRIETATE, dobândit prin Reconstituire, cota actuala 1/1, cota initiala 1/1 1) MARICA CONSTANTIN , Lipsa CNP	

C. Partea III. SARCINI .

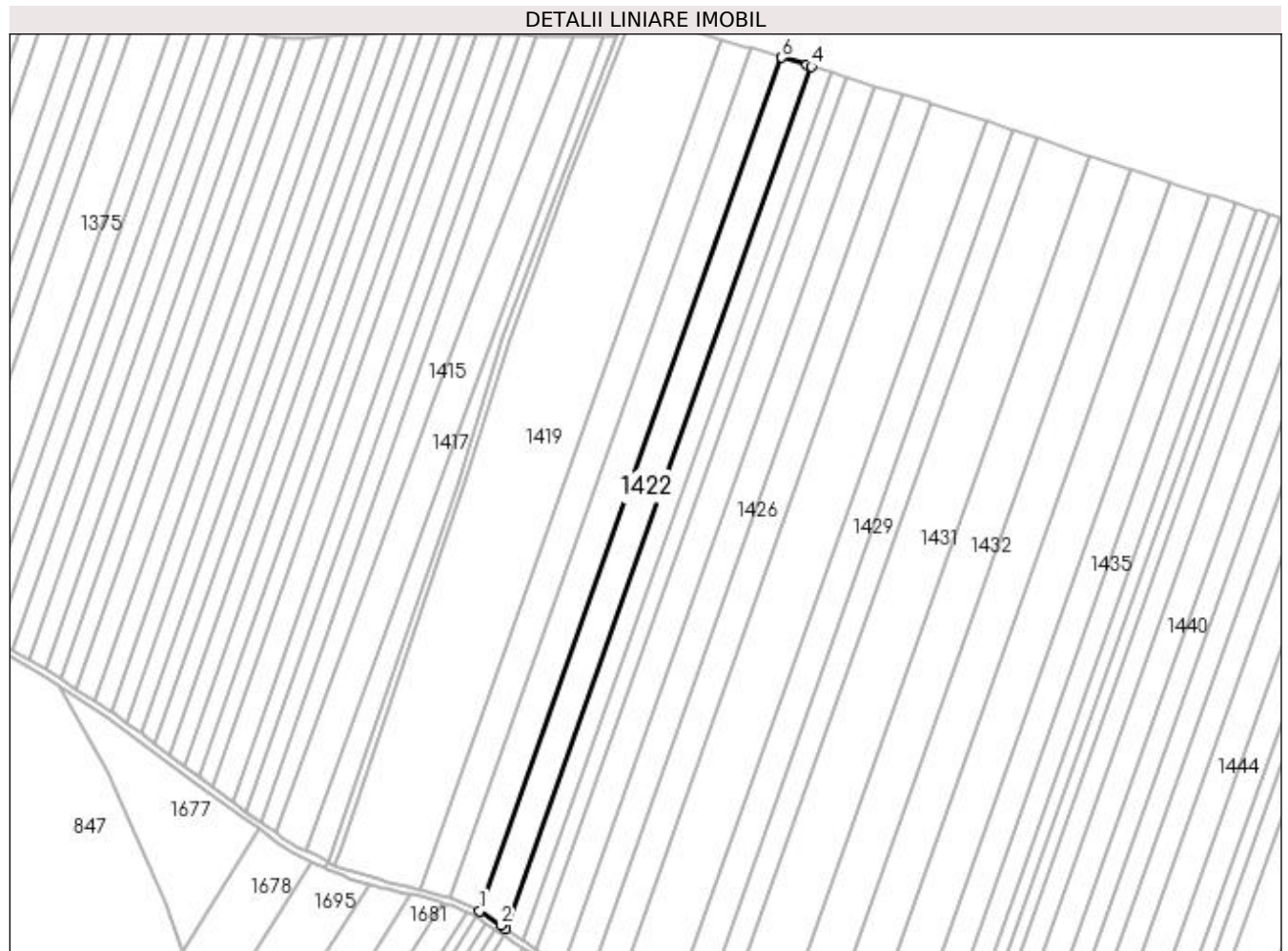
Inscrieri privind dezmembramintele dreptului de proprietate, drepturi reale de garanție și sarcini	Referințe
NU SUNT	

Anexa Nr. 1 La Partea I

Teren

Nr cadastral	Suprafața (mp)*	Observații / Referințe
	10.000	

* Suprafața este determinată în planul de proiecție Stereo 70.



Date referitoare la teren

Crt	Categorie folosință	Intra vilan	Suprafața (mp)	Tarla	Parcelă	Nr. topo	Observații / Referințe
1	arabil	NU	10.000	1	520	-	

Lungime Segmente

1) Valorile lungimilor segmentelor sunt obținute din proiecție în plan.

Punct început	X / Y	Punct sfârșit	X / Y	Lungime segment (** (m)
1	432.931,212 304.797,706	2	432.943,972 304.789,18	15.346
2	432.943,972 304.789,18	3	432.947,001 304.787,155	3.644
3	432.947,001 304.787,155	4	433.129,59 305.301,678	545.96
4	433.129,59 305.301,678	5	433.126,822 305.302,526	2.895
5	433.126,822 305.302,526	6	433.111,957 305.307,034	15.534

Punct început	X / Y	Punct sfârșit	X / Y	Lungime segment (** (m)
6	433.111,957 305.307,034	1	432.931,212 304.797,706	540.448

** Lungimile segmentelor sunt determinate în planul de proiecție Stereo 70 și sunt rotunjite la 1 milimetru.

*** Distanța dintre puncte este formată din segmente cumulate ce sunt mai mici decât valoarea 1 milimetru.

**DATE DESPRE IMOBILUL NR. 1423**

Oficiul de Cadastru și Publicitate Imobiliară DOLJ
Biroul de Cadastru și Publicitate Imobiliară Craiova

A. Partea I. Descrierea imobilului

TEREN Extravilan

Adresa: Jud. Dolj, T1 P521

Nr. Crt	Nr cadastral Nr. topografic	Suprafața* (mp)	Observații / Referințe
A1	30127	6.795	Sector cadastral:2 Teren neimprejmuit;

B. Partea II. Proprietari și acte

Inscrieri privitoare la dreptul de proprietate și alte drepturi reale		Referințe
183892 / 02/10/2018		
Act Notarial nr. aut. nr. 2776, din 01/10/2018 emis de NP POPA DANIELA-MARIA;		
B1	Intabulare, drept de PROPRIETATE, dobândit prin Conventie, cota actuala 1/1, cota initiala 1/1 1) ANDREIESCU BOGDAN 2) ANDREIESCU CECILIA-VALERICA	A1
B2	Se notează faptul că, imobilul face parte din patrimoniul de afectatiune al lui : ANDREIESCU A BOGDAN PERSOANA FIZICA AUTORIZATA .	A1

C. Partea III. SARCINI .

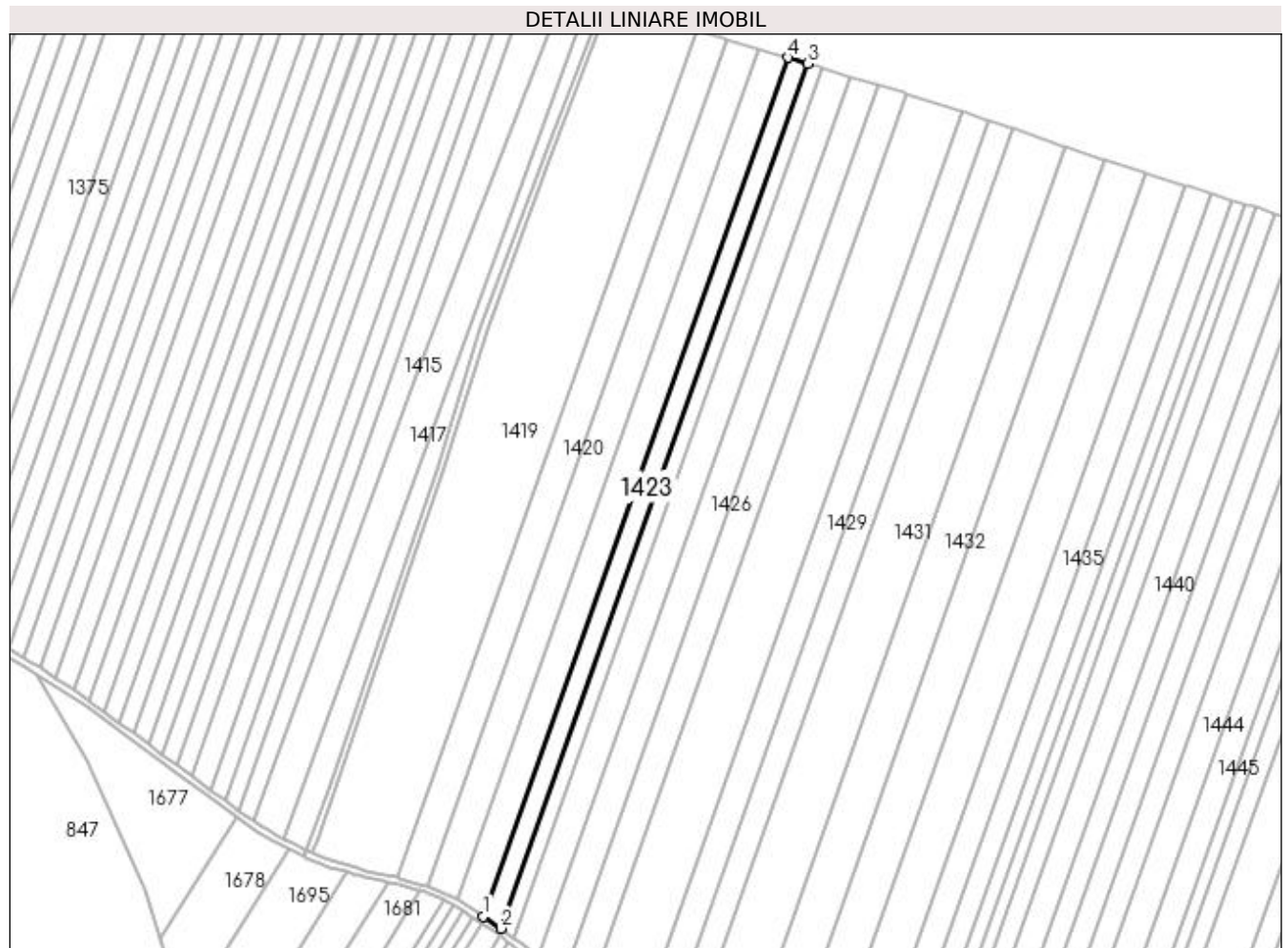
Inscrieri privind dezmembramintele dreptului de proprietate, drepturi reale de garanție și sarcini	Referințe
NU SUNT	

Anexa Nr. 1 La Partea I

Teren

Nr cadastral	Suprafața (mp)*	Observații / Referințe
30127	6.795	

* Suprafața este determinată în planul de proiecție Stereo 70.



Date referitoare la teren

Crt	Categorie folosință	Intra vilan	Suprafața (mp)	Tarla	Parcelă	Nr. topo	Observații / Referințe
1	arabil	NU	6.795	1	521	-	

Lungime Segmente

1) Valorile lungimilor segmentelor sunt obținute din proiecție în plan.

Punct început	X / Y	Punct sfârșit	X / Y	Lungime segment (** (m)
1	432.947,001 304.787,155	2	432.957,64 304.780,046	12.796
2	432.957,64 304.780,046	3	433.141,462 305.298,042	549.646
3	433.141,462 305.298,042	4	433.129,59 305.301,678	12.416
4	433.129,59 305.301,678	1	432.947,001 304.787,155	545.96

**** Lungimile segmentelor sunt determinate în planul de proiecție Stereo 70 și sunt rotunjite la 1 milimetru.**

***** Distanța dintre puncte este formată din segmente cumulate ce sunt mai mici decât valoarea 1 milimetru.**

**DATE DESPRE IMOBILUL NR. 1424**

Oficiul de Cadastru și Publicitate Imobiliară DOLJ
 Biroul de Cadastru și Publicitate Imobiliară Craiova

A. Partea I. Descrierea imobilului

TEREN Extravilan

Adresa: Jud. Dolj, TARLAUA 1, PARCELA 522

Nr. Crt	Nr cadastral Nr. topografic	Suprafața* (mp)	Observații / Referințe
A1	30201	5.000	Sector cadastral:2 Teren neimprejmuit;

B. Partea II. Proprietari și acte

Inscrieri privitoare la dreptul de proprietate și alte drepturi reale	Referințe
181144 / 22/11/2017	
Act Notarial nr. CONTRACT DE SCHIMB AUT . NR. 4895, din 21/11/2017 emis de NP Faurar Virgil Claudiu;	
B1	A1
Intabulare, drept de PROPRIETATE, dobandit prin Conventie, cota actuala 1/1, cota initiala 1/1 1) CONSTANTIN ADRIAN	

C. Partea III. SARCINI .

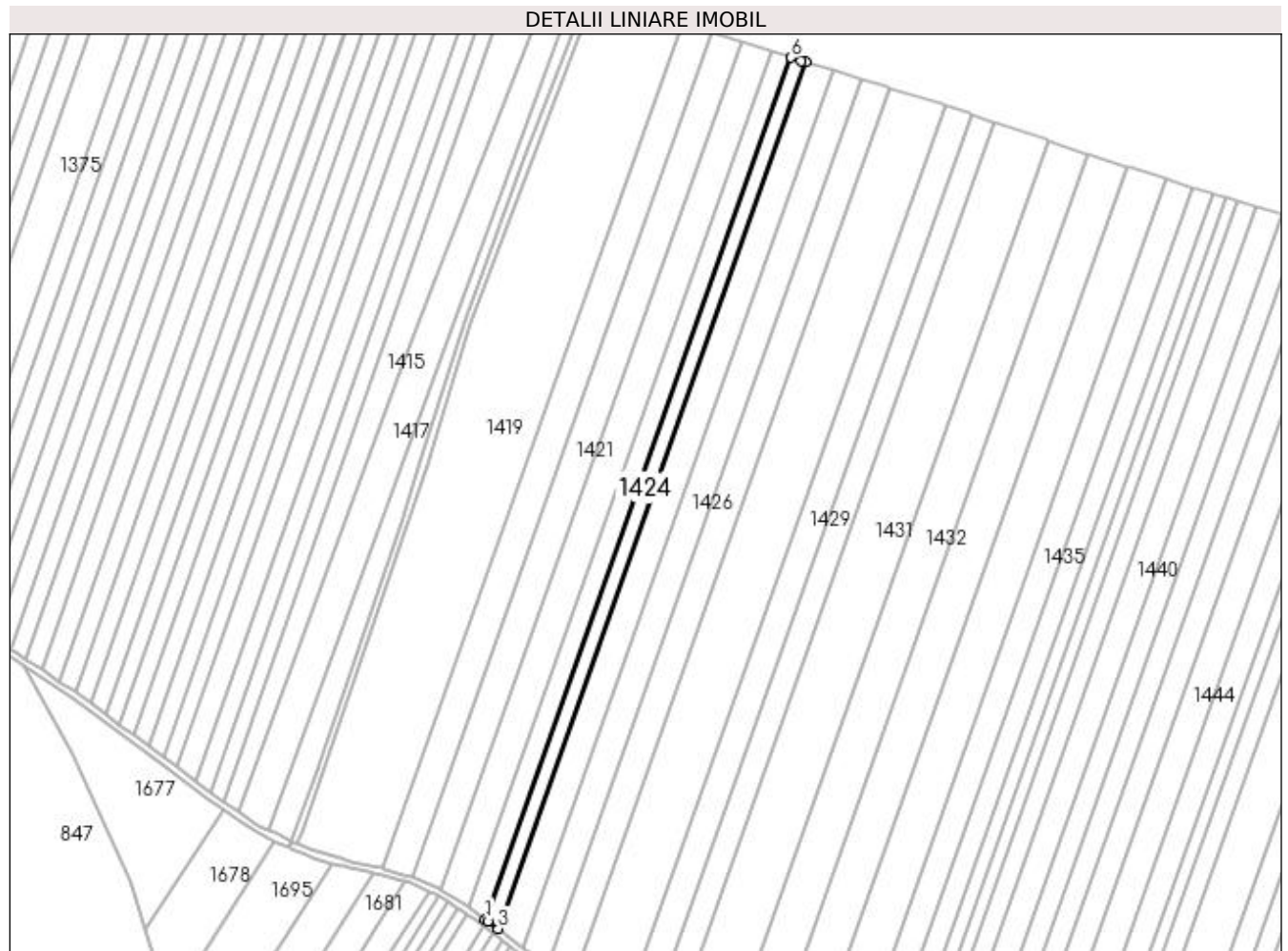
Inscrieri privind dezmembramintele dreptului de proprietate, drepturi reale de garanție și sarcini	Referințe
NU SUNT	

Anexa Nr. 1 La Partea I

Teren

Nr cadastral	Suprafața (mp)*	Observații / Referințe
30201	5.000	

* Suprafața este determinată în planul de proiecție Stereo 70.



Date referitoare la teren

Crt	Categorie folosință	Intra vilan	Suprafața (mp)	Tarla	Parcelă	Nr. topo	Observații / Referințe
1	arabil	NU	5.000	1	522	-	

Lungime Segmente

1) Valorile lungimilor segmentelor sunt obținute din proiecție în plan.

Punct început	X / Y	Punct sfârșit	X / Y	Lungime segment (** (m)
1	432.957,64 304.780,046	2	432.959,333 304.778,915	2.036
2	432.959,333 304.778,915	3	432.965,273 304.774,429	7.444
3	432.965,273 304.774,429	4	433.150,144 305.295,383	552.784
4	433.150,144 305.295,383	5	433.147,595 305.296,163	2.666
5	433.147,595 305.296,163	6	433.141,462 305.298,042	6.414

Punct început	X / Y	Punct sfârșit	X / Y	Lungime segment (** (m)
6	433.141,462 305.298,042	1	432.957,64 304.780,046	549.646

** Lungimile segmentelor sunt determinate în planul de proiecție Stereo 70 și sunt rotunjite la 1 milimetru.

*** Distanța dintre puncte este formată din segmente cumulate ce sunt mai mici decât valoarea 1 milimetru.

**DATE DESPRE IMOBILUL NR. 1425**

Oficiul de Cadastru și Publicitate Imobiliară DOLJ
Biroul de Cadastru și Publicitate Imobiliară Craiova

A. Partea I. Descrierea imobilului

TEREN Extravilan

Adresa: Jud. Dolj, T1 P523

Nr. Crt	Nr cadastral Nr. topografic	Suprafața* (mp)	Observații / Referințe
A1	31878	10.000	Sector cadastral:2 Teren neimprejmuit;

B. Partea II. Proprietari și acte

Inscrieri privitoare la dreptul de proprietate și alte drepturi reale	Referințe
181140 / 22/11/2017	
Act Notarial nr. CONTRACT DE SCHIMB AUT SUB NR. 4895, din 21/11/2017 emis de NP Faurar Virgil Claudiu;	
B1	A1
Intabulare, drept de PROPRIETATE, dobandit prin Conventie, cota actuala 1/1, cota initiala 1/1	
1) CONSTANTIN ADRIAN	

C. Partea III. SARCINI .

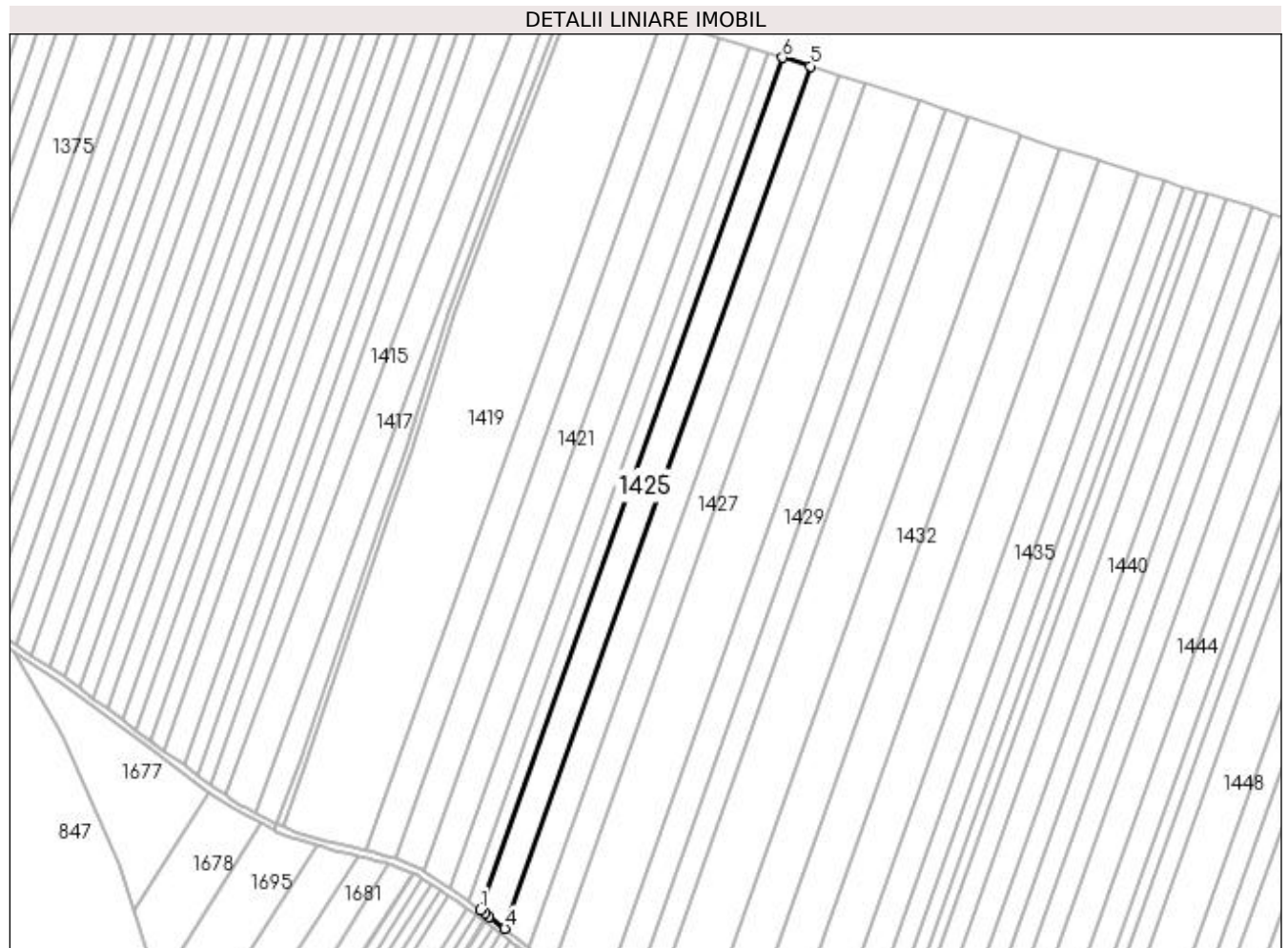
Inscrieri privind dezmembramintele dreptului de proprietate, drepturi reale de garanție și sarcini	Referințe
NU SUNT	

Anexa Nr. 1 La Partea I

Teren

Nr cadastral	Suprafața (mp)*	Observații / Referințe
31878	10.000	

* Suprafața este determinată în planul de proiecție Stereo 70.



Date referitoare la teren

Crt	Categorie folosință	Intra vilan	Suprafața (mp)	Tarla	Parcelă	Nr. topo	Observații / Referințe
1	arabil	NU	10.000	1	523	-	

Lungime Segmente

1) Valorile lungimilor segmentelor sunt obținute din proiecție în plan.

Punct început	X / Y	Punct sfârșit	X / Y	Lungime segment (** (m)
1	432.965,273 304.774,429	2	432.967,959 304.772,401	3.366
2	432.967,959 304.772,401	3	432.970,61 304.770,383	3.332
3	432.970,61 304.770,383	4	432.980,303 304.763,007	12.18
4	432.980,303 304.763,007	5	433.167,356 305.290,11	559.309
5	433.167,356 305.290,11	6	433.150,144 305.295,383	18.002

Punct început	X / Y	Punct sfârșit	X / Y	Lungime segment (** (m)
6	433.150,144 305.295,383	1	432.965,273 304.774,429	552.784

** Lungimile segmentelor sunt determinate în planul de proiecție Stereo 70 și sunt rotunjite la 1 milimetru.

*** Distanța dintre puncte este formată din segmente cumulate ce sunt mai mici decât valoarea 1 milimetru.

**DATE DESPRE IMOBILUL NR. 1426**

Oficiul de Cadastru și Publicitate Imobiliară DOLJ
Biroul de Cadastru și Publicitate Imobiliară Craiova

A. Partea I. Descrierea imobilului

TEREN Extravilan

Adresa: Jud. Dolj, T1 P524

Nr. Crt	Nr cadastral Nr. topografic	Suprafața* (mp)	Observații / Referințe
A1	32338	10.000	Sector cadastral:2 Teren neimprejmuit;

B. Partea II. Proprietari și acte

Inscrieri privitoare la dreptul de proprietate și alte drepturi reale	Referințe
99461 / 15/05/2019	
Act Notarial nr. 1366, din 14/05/2019 emis de NP Tone Gabriela;	
B1	A1
Intabulare, drept de PROPRIETATE, dobandit prin Conventie, cota actuala 1/1, cota initiala 1/1 1) ANDREIESCU COSMIN ALEXANDRU	

C. Partea III. SARCINI .

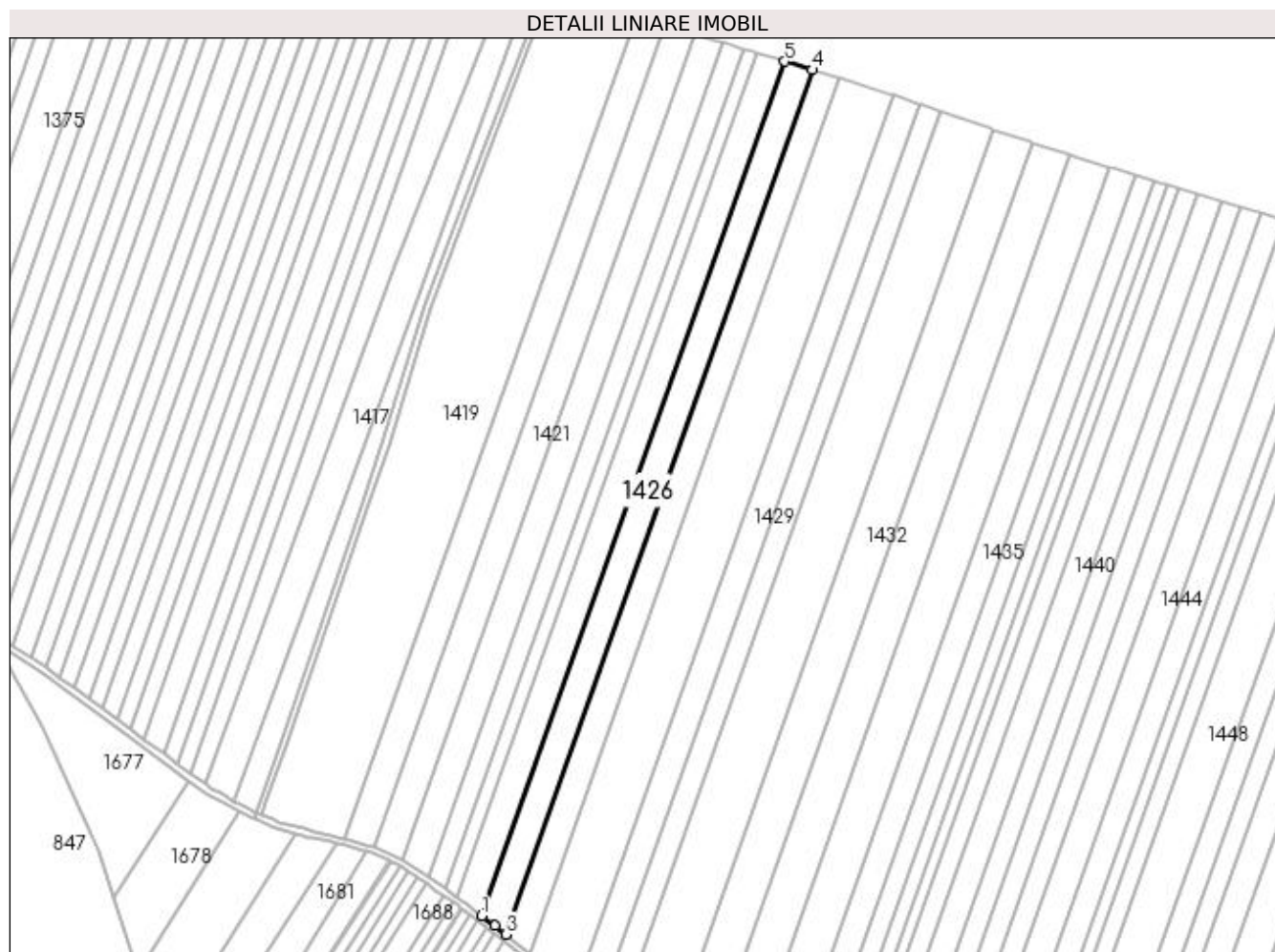
Inscrieri privind dezmembramintele dreptului de proprietate, drepturi reale de garanție și sarcini	Referințe
NU SUNT	

Anexa Nr. 1 La Partea I

Teren

Nr cadastral	Suprafața (mp)*	Observații / Referințe
32338	10.000	

* Suprafața este determinată în planul de proiecție Stereo 70.



Date referitoare la teren

Crt	Categorie folosință	Intra vilan	Suprafața (mp)	Tarla	Parcelă	Nr. topo	Observații / Referințe
1	arabil	NU	10.000	1	524	-	T1 P524

Lungime Segmente

1) Valorile lungimilor segmentelor sunt obținute din proiecție în plan.

Punct început	X / Y	Punct sfârșit	X / Y	Lungime segment (** (m)
1	432.980,303 304.763,007	2	432.988,41 304.756,837	10.188
2	432.988,41 304.756,837	3	432.995,091 304.751,53	8.532
3	432.995,091 304.751,53	4	433.184,368 305.284,9	565.959
4	433.184,368 305.284,9	5	433.167,356 305.290,11	17.792
5	433.167,356 305.290,11	1	432.980,303 304.763,007	559.309

**** Lungimile segmentelor sunt determinate în planul de proiecție Stereo 70 și sunt rotunjite la 1 milimetru.**

***** Distanța dintre puncte este formată din segmente cumulate ce sunt mai mici decât valoarea 1 milimetru.**

**DATE DESPRE IMOBILUL NR. 1427**

Oficiul de Cadastru și Publicitate Imobiliară DOLJ
Biroul de Cadastru și Publicitate Imobiliară Craiova

A. Partea I. Descrierea imobilului

TEREN Extravilan

Adresa: Jud. Dolj, T1 P525

Nr. Crt	Nr cadastral Nr. topografic	Suprafața* (mp)	Observații / Referințe
A1		10.000	Sector cadastral:2 Teren neimprejmuit;

B. Partea II. Proprietari și acte

Inscrieri privitoare la dreptul de proprietate și alte drepturi reale	Referințe
/	
Act Notarial nr. Act de partaj voluntar nr. 440, din 28/03/2014 emis de SPN Doina Făurar;	
B1	A1
Intabulare, drept de PROPRIETATE, dobandit prin lesire Din Indiviziune, cota actuala 1/1, cota initiala 1/1 1) MARICA GHEORGHE	

C. Partea III. SARCINI .

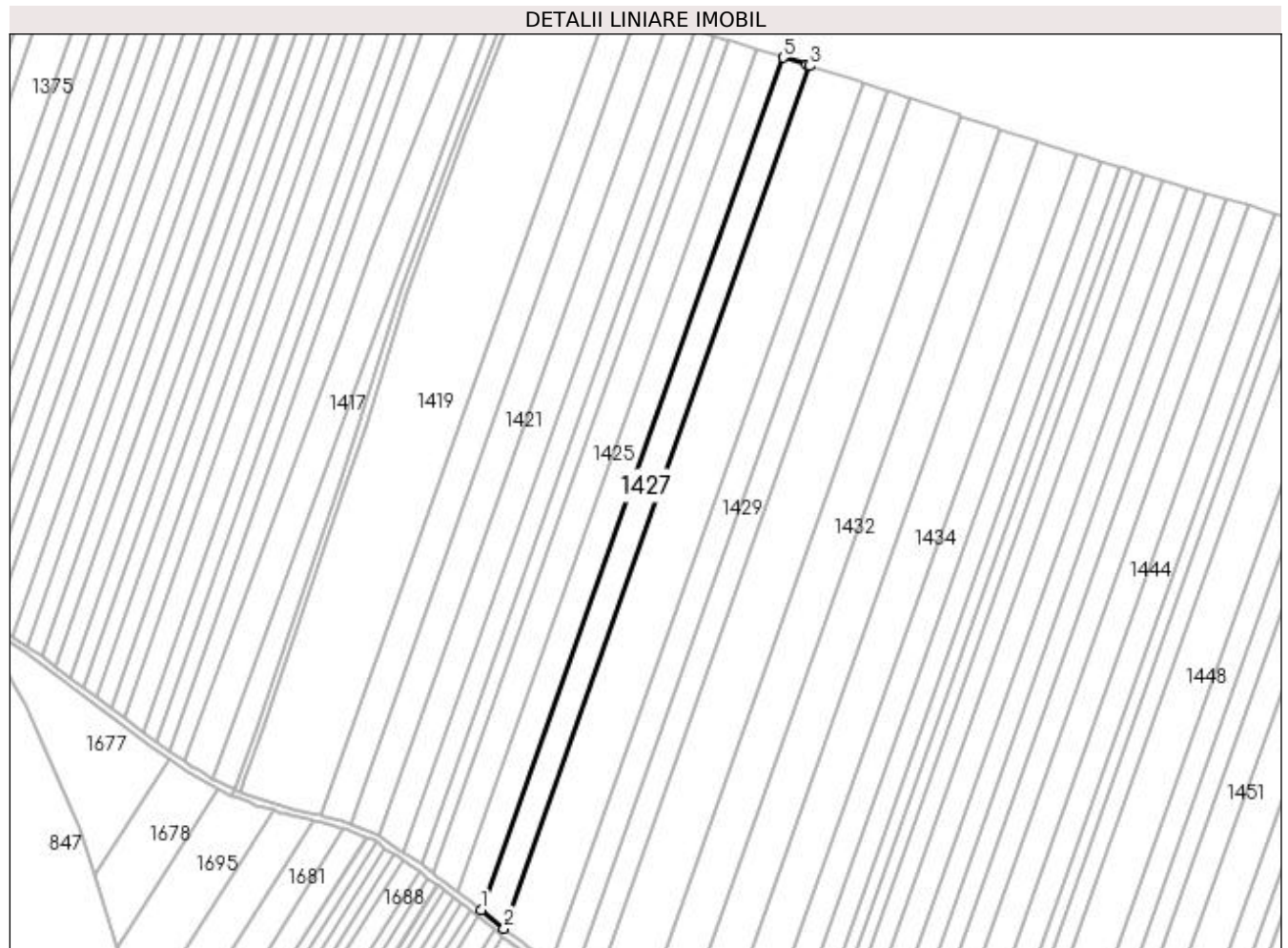
Inscrieri privind dezmembramintele dreptului de proprietate, drepturi reale de garanție și sarcini	Referințe
NU SUNT	

Anexa Nr. 1 La Partea I

Teren

Nr cadastral	Suprafața (mp)*	Observații / Referințe
	10.000	

* Suprafața este determinată în planul de proiecție Stereo 70.



Date referitoare la teren

Crt	Categorie folosință	Intra vilan	Suprafața (mp)	Tarla	Parcelă	Nr. topo	Observații / Referințe
1	arabil	NU	10.000	1	525	-	

Lungime Segmente

1) Valorile lungimilor segmentelor sunt obținute din proiecție în plan.

Punct început	X / Y	Punct sfârșit	X / Y	Lungime segment (** (m)
1	432.995,091 304.751,53	2	433.009,631 304.739,983	18.567
2	433.009,631 304.739,983	3	433.201,177 305.279,747	572.743
3	433.201,177 305.279,747	4	433.199,263 305.280,337	2.003
4	433.199,263 305.280,337	5	433.184,368 305.284,9	15.578
5	433.184,368 305.284,9	1	432.995,091 304.751,53	565.959

**** Lungimile segmentelor sunt determinate în planul de proiecție Stereo 70 și sunt rotunjite la 1 milimetru.**

***** Distanța dintre puncte este formată din segmente cumulate ce sunt mai mici decât valoarea 1 milimetru.**

**DATE DESPRE IMOBILUL NR. 1428**

Oficiul de Cadastru și Publicitate Imobiliară DOLJ
Biroul de Cadastru și Publicitate Imobiliară Craiova

A. Partea I. Descrierea imobilului

TEREN Extravilan

Adresa: Jud. Dolj, T1 P526

Nr. Crt	Nr cadastral Nr. topografic	Suprafața* (mp)	Observații / Referințe
A1	32032	20.000	Sector cadastral:2 Teren neimprejmuit;

B. Partea II. Proprietari și acte

Inscrieri privitoare la dreptul de proprietate și alte drepturi reale	Referințe
64685 / 28/04/2017	
Act Notarial nr. Contract de vanzare aut. nr. 884, din 25/04/2017 emis de NP Tone Florian;	
B1	A1
Intabulare, drept de PROPRIETATE, dobandit prin Conventie, cota actuala 1/1, cota initiala 1/1 1) ANDREIESCU COSMIN ALEXANDRU	

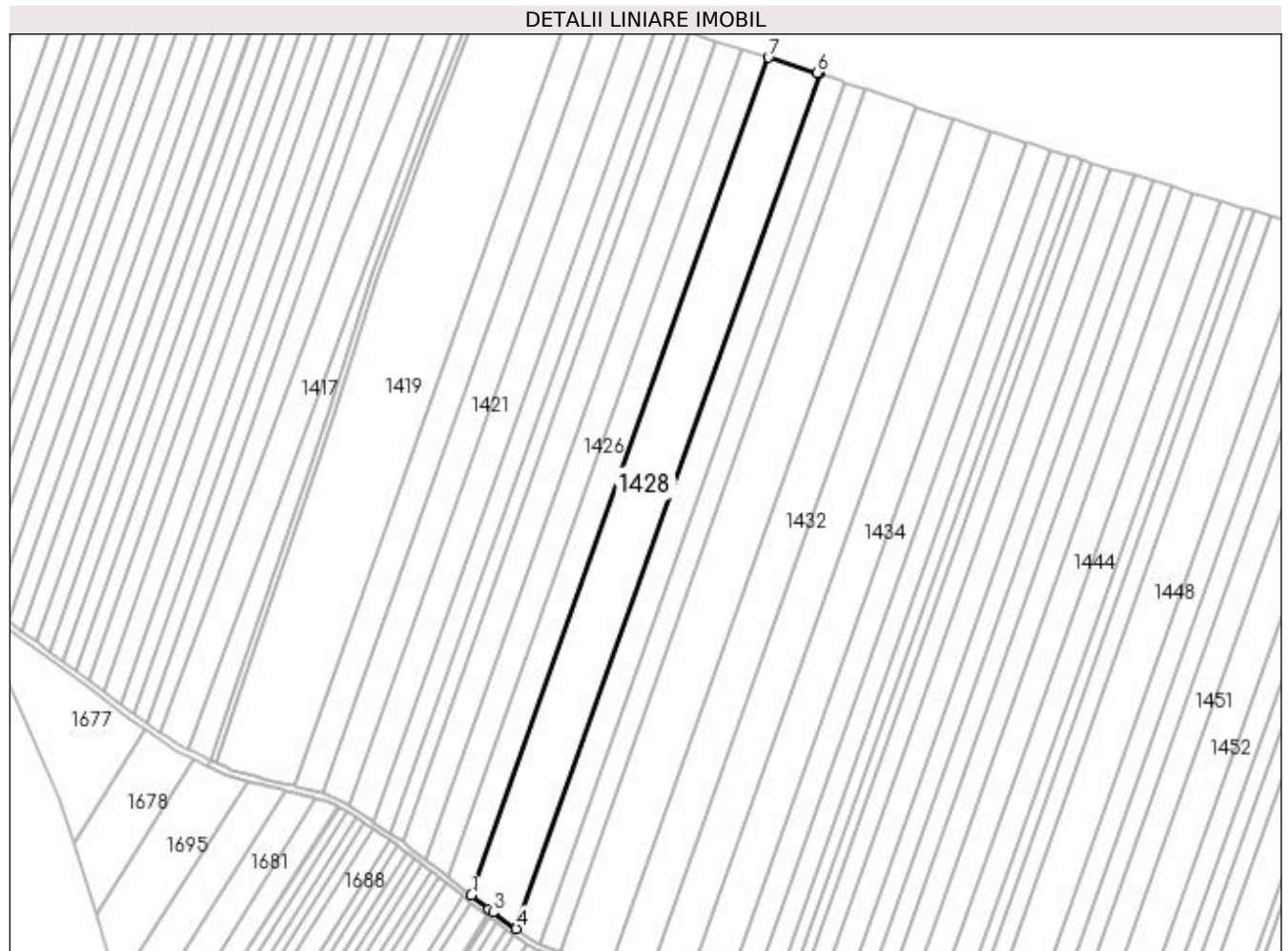
C. Partea III. SARCINI .

Inscrieri privind dezmembramintele dreptului de proprietate, drepturi reale de garanție și sarcini	Referințe
NU SUNT	

Anexa Nr. 1 La Partea I**Teren**

Nr cadastral	Suprafața (mp)*	Observații / Referințe
32032	20.000	

* Suprafața este determinată în planul de proiecție Stereo 70.

**Date referitoare la teren**

Crt	Categorie folosință	Intravilan	Suprafața (mp)	Tarla	Parcelă	Nr. topo	Observații / Referințe
1	arabil	NU	20.000	1	526	-	

Lungime Segmente

1) Valorile lungimilor segmentelor sunt obținute din proiecție în plan.

Punct început	X / Y	Punct sfârșit	X / Y	Lungime segment (** (m)
1	433.009,631 304.739,983	2	433.020,926 304.731,013	14.424
2	433.020,926 304.731,013	3	433.023,633 304.729,103	3.313
3	433.023,633 304.729,103	4	433.038,661 304.718,501	18.391
4	433.038,661 304.718,501	5	433.234,199 305.269,514	584.68
5	433.234,199 305.269,514	6	433.232,812 305.269,992	1.467

Punct început	X / Y	Punct sfârșit	X / Y	Lungime segment (** (m)
6	433.232,812 305.269,992	7	433.201,177 305.279,747	33.105
7	433.201,177 305.279,747	1	433.009,631 304.739,983	572.743

** Lungimile segmentelor sunt determinate în planul de proiecție Stereo 70 și sunt rotunjite la 1 milimetru.

*** Distanța dintre puncte este formată din segmente cumulate ce sunt mai mici decât valoarea 1 milimetru.

**DATE DESPRE IMOBILUL NR. 1429**

Oficiul de Cadastru și Publicitate Imobiliară DOLJ
Biroul de Cadastru și Publicitate Imobiliară Craiova

A. Partea I. Descrierea imobilului

TEREN Extravilan

Adresa: Jud. Dolj, T1 P527

Nr. Crt	Nr cadastral Nr. topografic	Suprafața* (mp)	Observații / Referințe
A1		10.000	Sector cadastral:2 Teren neimprejmuit;

B. Partea II. Proprietari și acte

Inscrieri privitoare la dreptul de proprietate și alte drepturi reale	Referințe
/	
Act Administrativ nr. TDP 566-2198, din 08/04/1994 emis de CJS DAPT DOLJ;	
B1	A1
Intabulare, drept de PROPRIETATE, dobândit prin Reconstituire, cota actuala 1/1, cota initiala 1/1 1) MECHINICI PĂUN, Lipsa CNP DEFUNCT:Da	

C. Partea III. SARCINI .

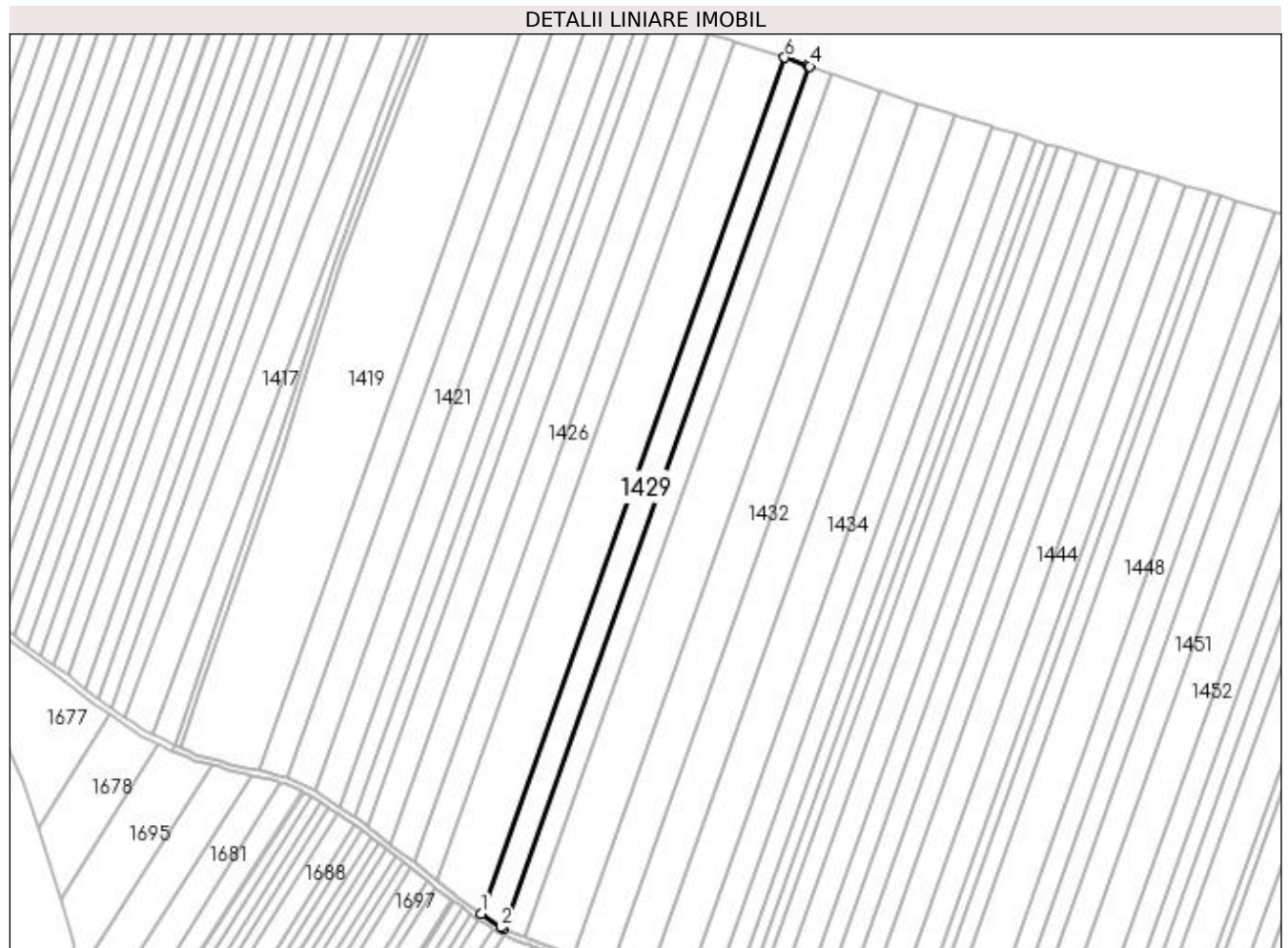
Inscrieri privind dezmembramintele dreptului de proprietate, drepturi reale de garanție și sarcini	Referințe
NU SUNT	

Anexa Nr. 1 La Partea I

Teren

Nr cadastral	Suprafața (mp)*	Observații / Referințe
	10.000	

* Suprafața este determinată în planul de proiecție Stereo 70.



Date referitoare la teren

Crt	Categorie folosință	Intra vilan	Suprafața (mp)	Tarla	Parcelă	Nr. topo	Observații / Referințe
1	arabil	NU	10.000	1	527	-	

Lungime Segmente

1) Valorile lungimilor segmentelor sunt obținute din proiecție în plan.

Punct început	X / Y	Punct sfârșit	X / Y	Lungime segment (** (m)
1	433.038,661 304.718,501	2	433.051,442 304.709,485	15.641
2	433.051,442 304.709,485	3	433.053,282 304.708,774	1.973
3	433.053,282 304.708,774	4	433.250,303 305.263,964	589.112
4	433.250,303 305.263,964	5	433.249,159 305.264,358	1.21
5	433.249,159 305.264,358	6	433.234,199 305.269,514	15.824

Punct început	X / Y	Punct sfârșit	X / Y	Lungime segment (** (m)
6	433.234,199 305.269,514	1	433.038,661 304.718,501	584.68

** Lungimile segmentelor sunt determinate în planul de proiecție Stereo 70 și sunt rotunjite la 1 milimetru.

*** Distanța dintre puncte este formată din segmente cumulate ce sunt mai mici decât valoarea 1 milimetru.

**DATE DESPRE IMOBILUL NR. 1430**

Oficiul de Cadastru și Publicitate Imobiliară DOLJ
Biroul de Cadastru și Publicitate Imobiliară Craiova

A. Partea I. Descrierea imobilului

TEREN Extravilan

Adresa: Jud. Dolj, T1 P528

Nr. Crt	Nr cadastral Nr. topografic	Suprafața* (mp)	Observații / Referințe
A1		8.533	Sector cadastral:2 Teren neimprejmuit;

B. Partea II. Proprietari și acte

Inscrieri privitoare la dreptul de proprietate și alte drepturi reale	Referințe
/	
Act Administrativ nr. TDP 1623, din 19/04/2005 emis de CJSAPT DOLJ;	
B1	A1
Intabulare, drept de PROPRIETATE, dobândit prin Reconstituire, cota actuala 1/1, cota initiala 1/1	
1) PRECUPEȚU CONSTANTINA, Lipsa CNP	

C. Partea III. SARCINI .

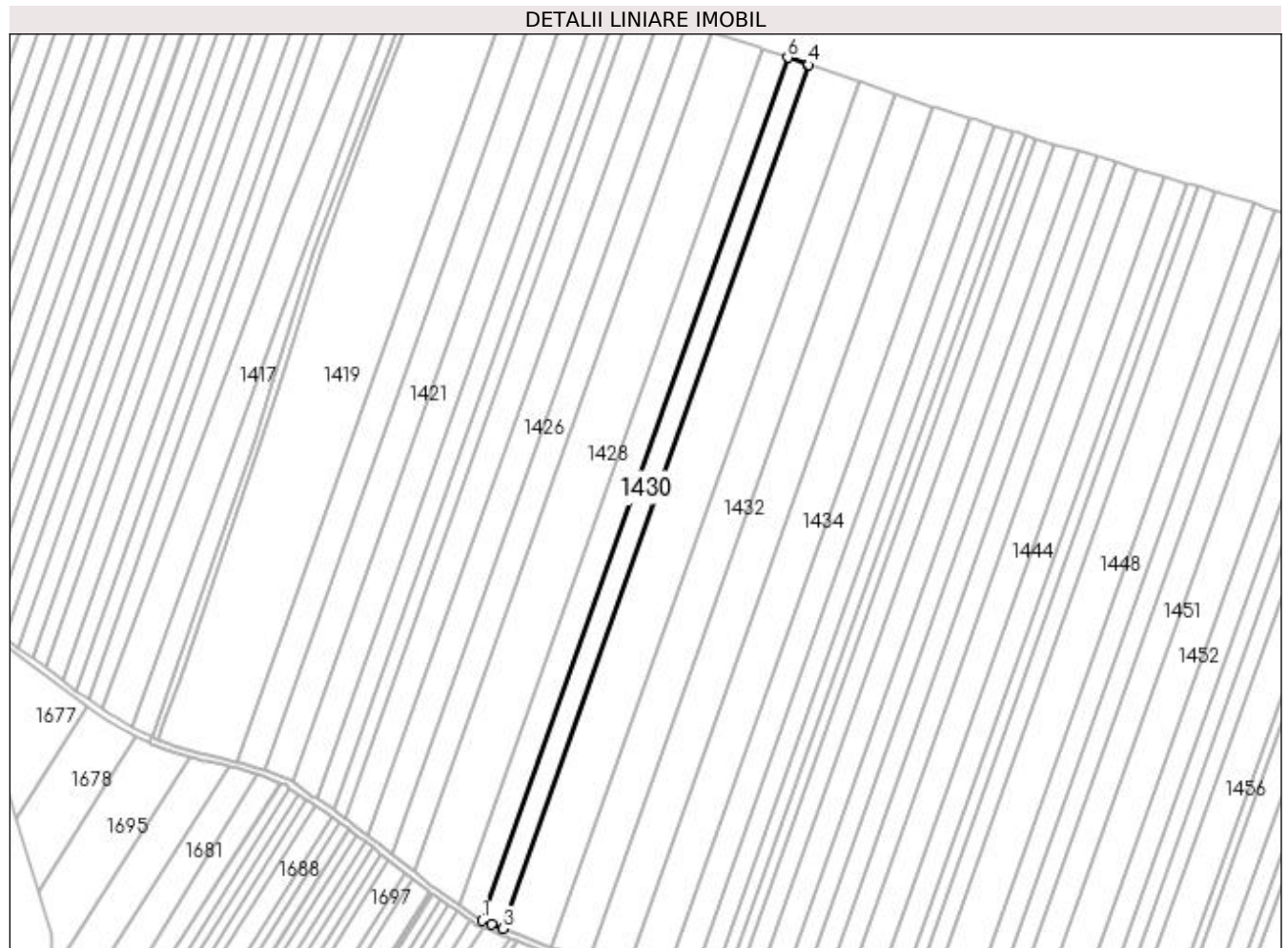
Inscrieri privind dezmembramintele dreptului de proprietate, drepturi reale de garanție și sarcini	Referințe
NU SUNT	

Anexa Nr. 1 La Partea I

Teren

Nr cadastral	Suprafața (mp)*	Observații / Referințe
	8.533	

* Suprafața este determinată în planul de proiecție Stereo 70.



Date referitoare la teren

Crt	Categorie folosință	Intra vilan	Suprafața (mp)	Tarla	Parcelă	Nr. topo	Observații / Referințe
1	arabil	NU	8.533	1	528	-	

Lungime Segmente

1) Valorile lungimilor segmentelor sunt obținute din proiecție în plan.

Punct început	X / Y	Punct sfârșit	X / Y	Lungime segment (** (m)
1	433.053,282 304.708,774	2	433.059,772 304.706,267	6.957
2	433.059,772 304.706,267	3	433.066,792 304.703,554	7.526
3	433.066,792 304.703,554	4	433.263,991 305.259,247	589.646
4	433.263,991 305.259,247	5	433.262,985 305.259,594	1.064
5	433.262,985 305.259,594	6	433.250,303 305.263,964	13.414

Punct început	X / Y	Punct sfârșit	X / Y	Lungime segment (** (m)
6	433.250,303 305.263,964	1	433.053,282 304.708,774	589.112

** Lungimile segmentelor sunt determinate în planul de proiecție Stereo 70 și sunt rotunjite la 1 milimetru.

*** Distanța dintre puncte este formată din segmente cumulate ce sunt mai mici decât valoarea 1 milimetru.

**DATE DESPRE IMOBILUL NR. 1431**

Oficiul de Cadastru și Publicitate Imobiliară DOLJ
Biroul de Cadastru și Publicitate Imobiliară Craiova

A. Partea I. Descrierea imobilului

TEREN Extravilan

Adresa: Jud. Dolj, T1 P529

Nr. Crt	Nr cadastral Nr. topografic	Suprafața* (mp)	Observații / Referințe
A1		20.000	Sector cadastral:2 Teren neimprejmuit; În TDP a fost înscris în mod eronat T2, corect fiind T1

B. Partea II. Proprietari și acte

Inscrieri privitoare la dreptul de proprietate și alte drepturi reale		Referințe
/		
Act Administrativ nr. TDP 457-2162, din 28/02/1994 emis de CJS DAPT DOLJ;		
B1	Intabulare, drept de PROPRIETATE, dobândit prin Reconstituire, cota actuala 1/1, cota initiala 1/1 1) VATAMAN MARIA, Lipsa CNP	A1

C. Partea III. SARCINI .

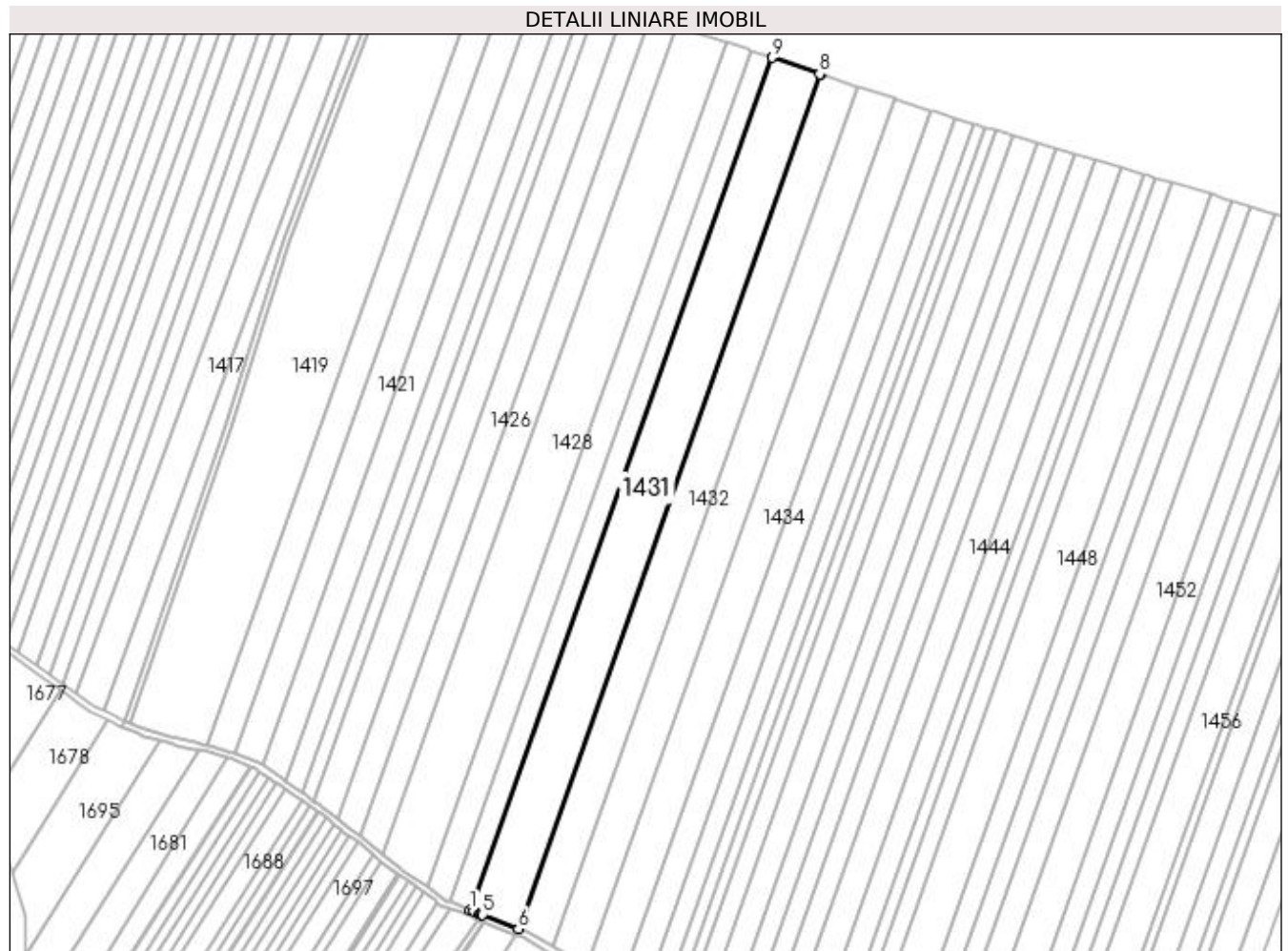
Inscrieri privind dezmembramintele dreptului de proprietate, drepturi reale de garanție și sarcini	Referințe
NU SUNT	

Anexa Nr. 1 La Partea I

Teren

Nr cadastral	Suprafața (mp)*	Observații / Referințe
	20.000	În TDP a fost înscris în mod eronat T2, corect fiind T1

* Suprafața este determinată în planul de proiecție Stereo 70.



Date referitoare la teren

Crt	Categorie folosință	Intra vilan	Suprafața (mp)	Tarla	Parcelă	Nr. topo	Observații / Referințe
1	arabil	NU	20.000	1	529	-	

Lungime Segmente

1) Valorile lungimilor segmentelor sunt obținute din proiecție în plan.

Punct început	X / Y	Punct sfârșit	X / Y	Lungime segment (** (m)
1	433.066,792 304.703,554	2	433.069,477 304.702,517	2.878
2	433.069,477 304.702,517	3	433.073,282 304.701,047	4.079
3	433.073,282 304.701,047	4	433.074,204 304.700,69	0.989
4	433.074,204 304.700,69	5	433.075,033 304.700,37	0.889
5	433.075,033 304.700,37	6	433.098,41 304.691,338	25.061

Punct început	X / Y	Punct sfârșit	X / Y	Lungime segment (** (m)
6	433.098,41 304.691,338	7	433.296,027 305.248,208	590.895
7	433.296,027 305.248,208	8	433.295,059 305.248,541	1.024
8	433.295,059 305.248,541	9	433.263,991 305.259,247	32.861
9	433.263,991 305.259,247	1	433.066,792 304.703,554	589.646

** Lungimile segmentelor sunt determinate în planul de proiecție Stereo 70 și sunt rotunjite la 1 milimetru.

*** Distanța dintre puncte este formată din segmente cumulate ce sunt mai mici decât valoarea 1 milimetru.

**DATE DESPRE IMOBILUL NR. 1432**

Oficiul de Cadastru și Publicitate Imobiliară DOLJ
Biroul de Cadastru și Publicitate Imobiliară Craiova

A. Partea I. Descrierea imobilului

TEREN Extravilan

Adresa: Jud. Dolj, T1 P530

Nr. Crt	Nr cadastral Nr. topografic	Suprafața* (mp)	Observații / Referințe
A1		15.000	Sector cadastral:2 Teren neimprejmuit;

B. Partea II. Proprietari și acte

Inscrieri privitoare la dreptul de proprietate și alte drepturi reale	Referințe
/	
Act Administrativ nr. TDP 934-59538, din 23/09/1997 emis de CJSAPT DOLJ;	
B1	A1
Intabulare, drept de PROPRIETATE, dobândit prin Reconstituire, cota actuala 1/1, cota initiala 1/1 1) CONSTANTINESCU ION, Lipsa CNP	

C. Partea III. SARCINI .

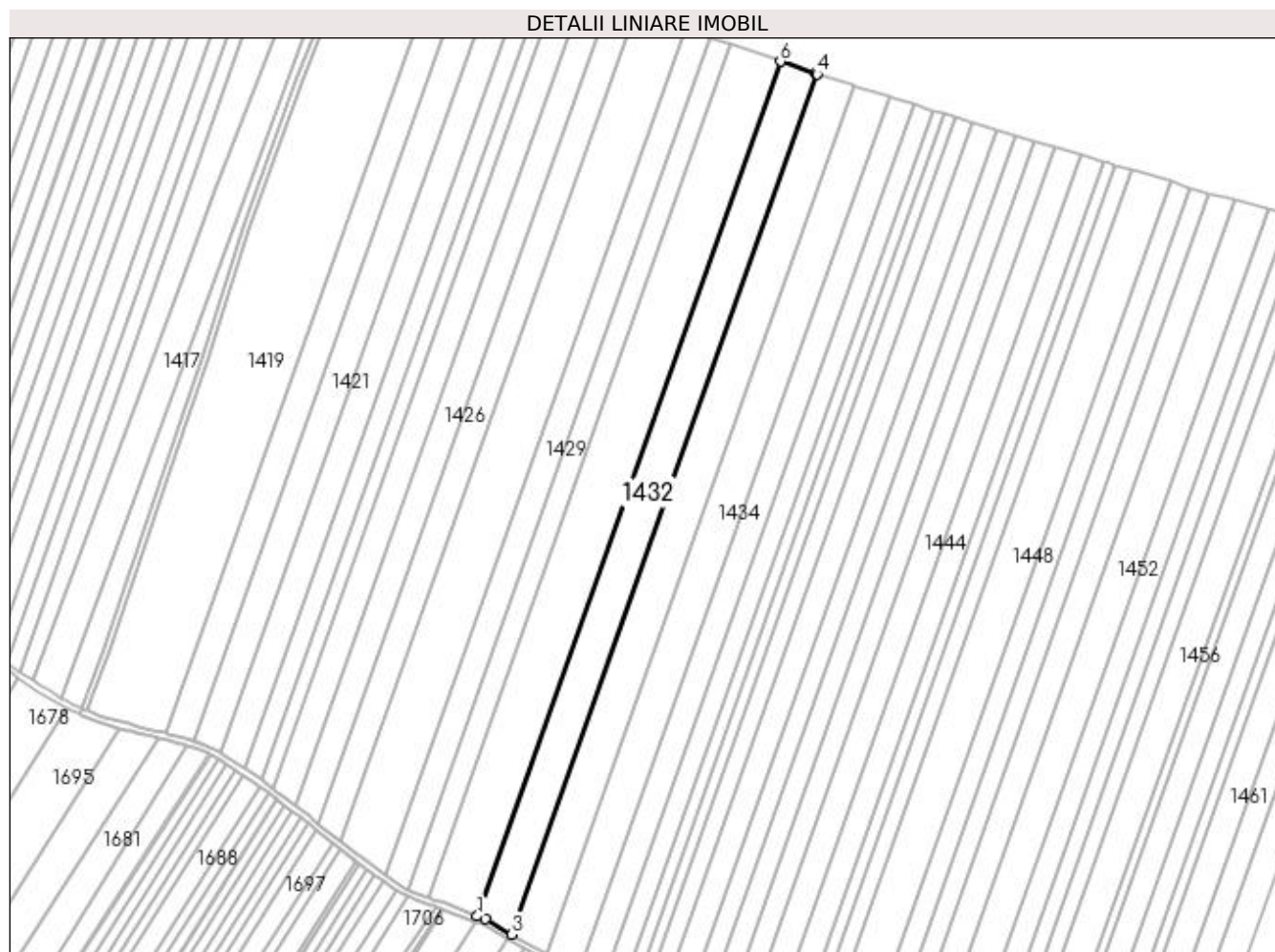
Inscrieri privind dezmembramintele dreptului de proprietate, drepturi reale de garanție și sarcini	Referințe
NU SUNT	

Anexa Nr. 1 La Partea I

Teren

Nr cadastral	Suprafața (mp)*	Observații / Referințe
	15.000	

* Suprafața este determinată în planul de proiecție Stereo 70.



Date referitoare la teren

Crt	Categorie folosință	Intra vilan	Suprafața (mp)	Tarla	Parcelă	Nr. topo	Observații / Referințe
1	arabil	NU	15.000	1	530	-	

Lungime Segmente

1) Valorile lungimilor segmentelor sunt obținute din proiecție în plan.

Punct început	X / Y	Punct sfârșit	X / Y	Lungime segment (** (m)
1	433.098,41 304.691,338	2	433.103,543 304.689,355	5.503
2	433.103,543 304.689,355	3	433.121,051 304.679,442	20.12
3	433.121,051 304.679,442	4	433.319,972 305.239,988	594.795
4	433.319,972 305.239,988	5	433.318,866 305.240,337	1.16
5	433.318,866 305.240,337	6	433.296,027 305.248,208	24.157

Punct început	X / Y	Punct sfârșit	X / Y	Lungime segment (** (m)
6	433.296,027 305.248,208	1	433.098,41 304.691,338	590.895

** Lungimile segmentelor sunt determinate în planul de proiecție Stereo 70 și sunt rotunjite la 1 milimetru.

*** Distanța dintre puncte este formată din segmente cumulate ce sunt mai mici decât valoarea 1 milimetru.

**DATE DESPRE IMOBILUL NR. 1433**

Oficiul de Cadastru și Publicitate Imobiliară DOLJ
Biroul de Cadastru și Publicitate Imobiliară Craiova

A. Partea I. Descrierea imobilului

TEREN Extravilan

Adresa: Jud. Dolj, T1 P531

Nr. Crt	Nr cadastral Nr. topografic	Suprafața* (mp)	Observații / Referințe
A1	31876	15.000	Sector cadastral:2 Teren neimprejmuit;

B. Partea II. Proprietari și acte

Inscrieri privitoare la dreptul de proprietate și alte drepturi reale		Referințe
183862 / 02/10/2018		
Act Notarial nr. 2776, din 01/10/2018 emis de POPA DANIELA-MARIA;		
B1	Intabulare, drept de PROPRIETATE, dobandit prin Conventie, cota actuala 1/1, cota initiala 1/1 1) ANDREIESCU BOGDAN 2) ANDREIESCU CECILIA-VALERICA	A1
B2	se noteaza constituirea patrimoniul de afectatiune in favoarea ANDREIESCU A.BOGDAN PERSOANA FIZICA AUTORIZATA.	A1

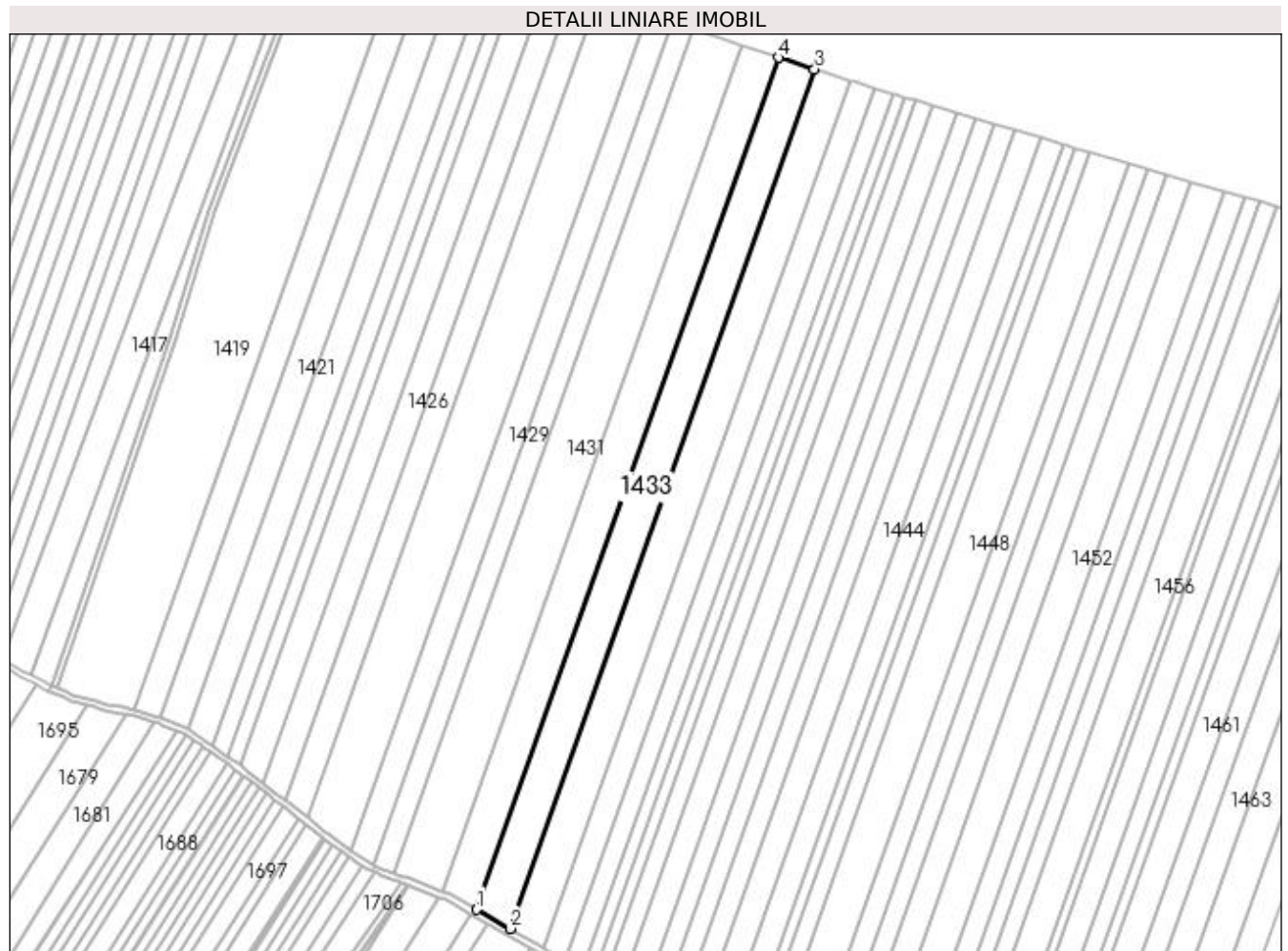
C. Partea III. SARCINI .

Inscrieri privind dezmembramintele dreptului de proprietate, drepturi reale de garanție și sarcini	Referințe
NU SUNT	

Anexa Nr. 1 La Partea I**Teren**

Nr cadastral	Suprafața (mp)*	Observații / Referințe
31876	15.000	

* Suprafața este determinată în planul de proiecție Stereo 70.

**Date referitoare la teren**

Crt	Categorie folosință	Intra vilan	Suprafața (mp)	Tarla	Parcelă	Nr. topo	Observații / Referințe
1	arabil	NU	15.000	1	531	-	

Lungime Segmente

1) Valorile lungimilor segmentelor sunt obținute din proiecție în plan.

Punct început	X / Y	Punct sfârșit	X / Y	Lungime segment (** (m)
1	433.121,051 304.679,442	2	433.143,235 304.666,881	25.493
2	433.143,235 304.666,881	3	433.343,927 305.232,417	600.09
3	433.343,927 305.232,417	4	433.319,972 305.239,988	25.123
4	433.319,972 305.239,988	1	433.121,051 304.679,442	594.795

**** Lungimile segmentelor sunt determinate în planul de proiecție Stereo 70 și sunt rotunjite la 1 milimetru.**

***** Distanța dintre puncte este formată din segmente cumulate ce sunt mai mici decât valoarea 1 milimetru.**

**DATE DESPRE IMOBILUL NR. 1434**

Oficiul de Cadastru și Publicitate Imobiliară DOLJ
Biroul de Cadastru și Publicitate Imobiliară Craiova

A. Partea I. Descrierea imobilului

TEREN Extravilan

Adresa: Jud. Dolj, T1 P532

Nr. Crt	Nr cadastral Nr. topografic	Suprafața* (mp)	Observații / Referințe
A1		15.000	Sector cadastral:2 Teren neimprejmuit;

B. Partea II. Proprietari și acte

Inscrieri privitoare la dreptul de proprietate și alte drepturi reale	Referințe
/	
Act Administrativ nr. TDP 923-59538, din 21/09/1997 emis de CJSAPT DOLJ;	
B1	A1
Intabulare, drept de PROPRIETATE, dobândit prin Reconstituire, cota actuala 1/1, cota initiala 1/1 1) MATEI CONSTANTIN, Lipsa CNP	

C. Partea III. SARCINI .

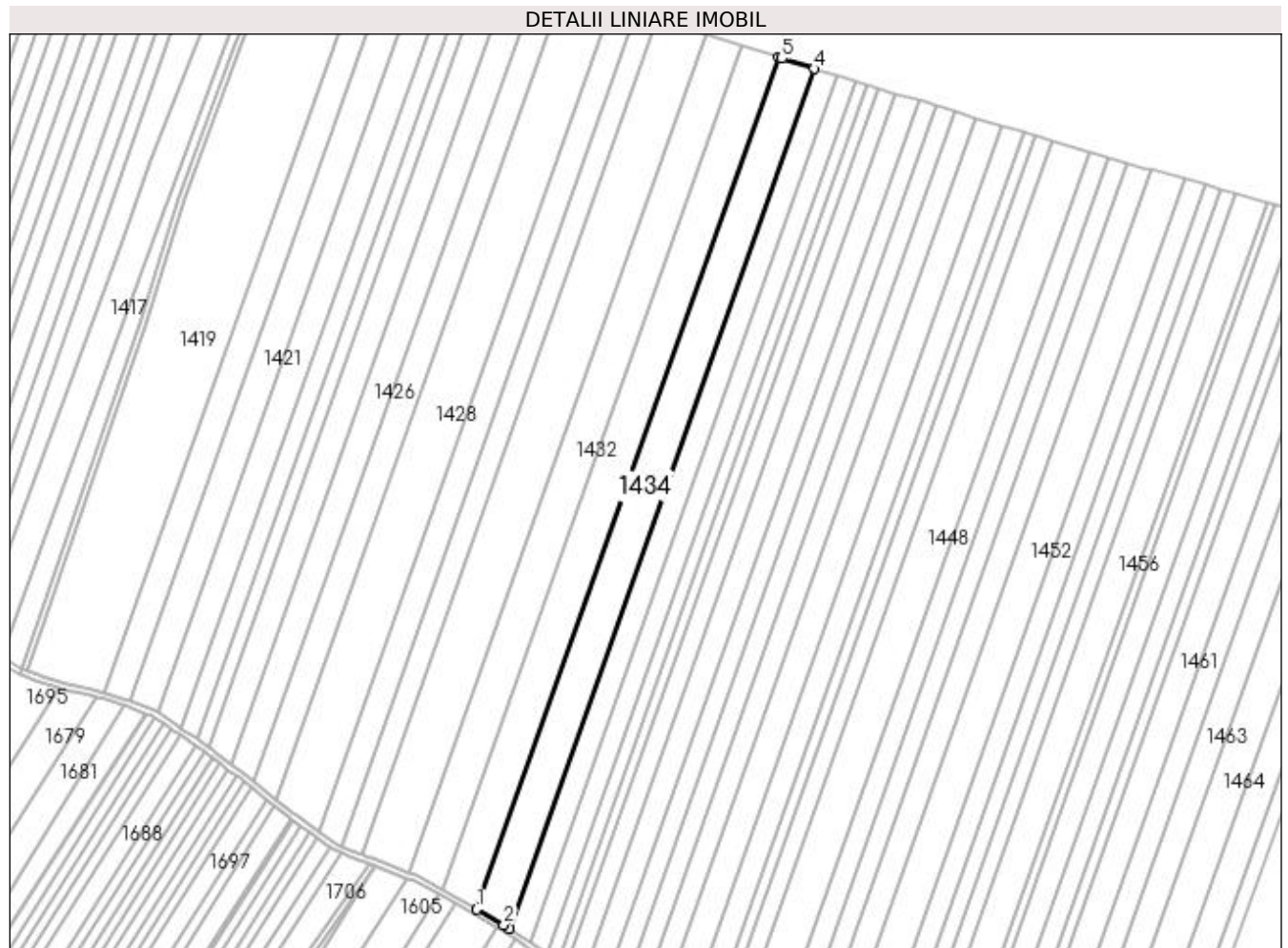
Inscrieri privind dezmembramintele dreptului de proprietate, drepturi reale de garanție și sarcini	Referințe
NU SUNT	

Anexa Nr. 1 La Partea I

Teren

Nr cadastral	Suprafața (mp)*	Observații / Referințe
	15.000	

* Suprafața este determinată în planul de proiecție Stereo 70.



Date referitoare la teren

Crt	Categorie folosință	Intra vilan	Suprafața (mp)	Tarla	Parcelă	Nr. topo	Observații / Referințe
1	arabil	NU	15.000	1	532	-	

Lungime Segmente

1) Valorile lungimilor segmentelor sunt obținute din proiecție în plan.

Punct început	X / Y	Punct sfârșit	X / Y	Lungime segment (** (m)
1	433.143,235 304.666,881	2	433.161,373 304.656,611	20.844
2	433.161,373 304.656,611	3	433.165,11 304.654,11	4.497
3	433.165,11 304.654,11	4	433.367,673 305.224,919	605.685
4	433.367,673 305.224,919	5	433.346,054 305.231,745	22.671
5	433.346,054 305.231,745	6	433.343,927 305.232,417	2.231

Punct început	X / Y	Punct sfârșit	X / Y	Lungime segment (** (m)
6	433.343,927 305.232,417	1	433.143,235 304.666,881	600.09

** Lungimile segmentelor sunt determinate în planul de proiecție Stereo 70 și sunt rotunjite la 1 milimetru.

*** Distanța dintre puncte este formată din segmente cumulate ce sunt mai mici decât valoarea 1 milimetru.

**DATE DESPRE IMOBILUL NR. 1435**

Oficiul de Cadastru și Publicitate Imobiliară DOLJ
Biroul de Cadastru și Publicitate Imobiliară Craiova

A. Partea I. Descrierea imobilului

TEREN Extravilan

Adresa: Jud. Dolj, T1 P333

Nr. Crt	Nr cadastral Nr. topografic	Suprafața* (mp)	Observații / Referințe
A1		10.000	Sector cadastral:2 Teren neimprejmuit;

B. Partea II. Proprietari și acte

Inscrieri privitoare la dreptul de proprietate și alte drepturi reale	Referințe
/	
Act Administrativ nr. TDP 345-2180, din 03/02/1994 emis de CJS DAPT DOLJ;	
B1	A1
Intabulare, drept de PROPRIETATE, dobândit prin Reconstituire, cota actuala 1/1, cota initiala 1/1 1) CODRICEL CONSTANTIN, Lipsa CNP	

C. Partea III. SARCINI .

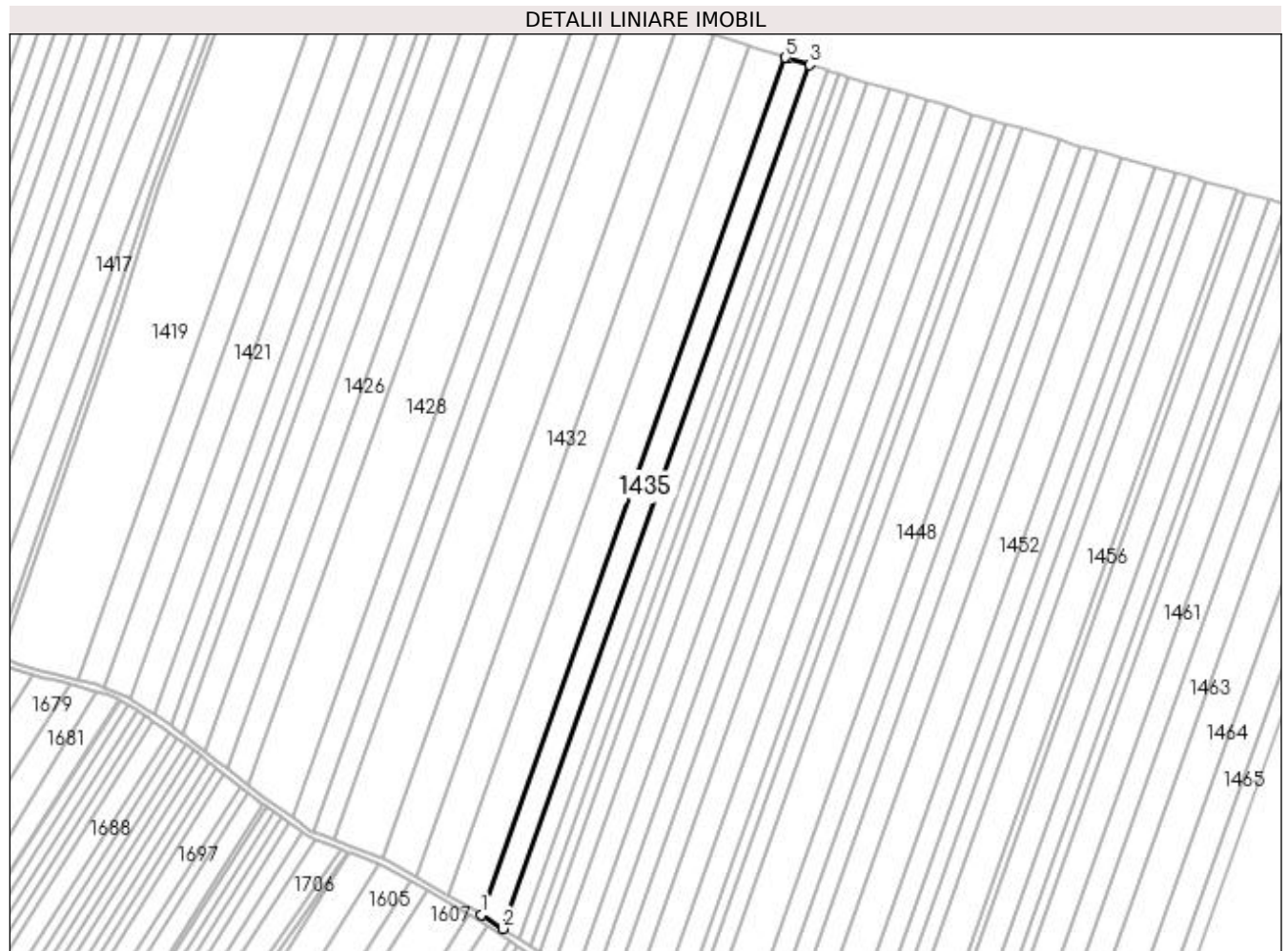
Inscrieri privind dezmembramintele dreptului de proprietate, drepturi reale de garanție și sarcini	Referințe
NU SUNT	

Anexa Nr. 1 La Partea I

Teren

Nr cadastral	Suprafața (mp)*	Observații / Referințe
	10.000	

* Suprafața este determinată în planul de proiecție Stereo 70.



Date referitoare la teren

Crt	Categorie folosință	Intra vilan	Suprafața (mp)	Tarla	Parcelă	Nr. topo	Observații / Referințe
1	arabil	NU	10.000	1	333	-	

Lungime Segmente

1) Valorile lungimilor segmentelor sunt obținute din proiecție în plan.

Punct început	X / Y	Punct sfârșit	X / Y	Lungime segment (** (m)
1	433.165,11 304.654,11	2	433.179,21 304.644,673	16.967
2	433.179,21 304.644,673	3	433.383,39 305.220,039	610.521
3	433.383,39 305.220,039	4	433.369,599 305.224,311	14.438
4	433.369,599 305.224,311	5	433.367,673 305.224,919	2.02
5	433.367,673 305.224,919	1	433.165,11 304.654,11	605.685

**** Lungimile segmentelor sunt determinate în planul de proiecție Stereo 70 și sunt rotunjite la 1 milimetru.**

***** Distanța dintre puncte este formată din segmente cumulate ce sunt mai mici decât valoarea 1 milimetru.**

**DATE DESPRE IMOBILUL NR. 1436**

Oficiul de Cadastru și Publicitate Imobiliară DOLJ
Biroul de Cadastru și Publicitate Imobiliară Craiova

A. Partea I. Descrierea imobilului

TEREN Extravilan

Adresa: Jud. Dolj, T1 P634

Nr. Crt	Nr cadastral Nr. topografic	Suprafața* (mp)	Observații / Referințe
A1	31960	7.783	Sector cadastral:2 Teren neimprejmuit;

B. Partea II. Proprietari și acte

Inscrieri privitoare la dreptul de proprietate și alte drepturi reale		Referințe
90225 / 07/07/2016		
Act Administrativ nr. 455-2162, din 28/02/1994 emis de CJ DOLJ (act notarial nr 1099 din 05.03.2014, emis de BNP FLORICEL MIHAI MARIAN; act notarial nr 16 din 05.03.2014, emis de BNP FLORICEL MIHAI MARIAN);		
B1	Intabulare, drept de PROPRIETATE, dobandit prin Reconstituire, cota actuala 1/1, cota initiala 1/1 1) CONSTANTIN ADRIAN	A1

C. Partea III. SARCINI .

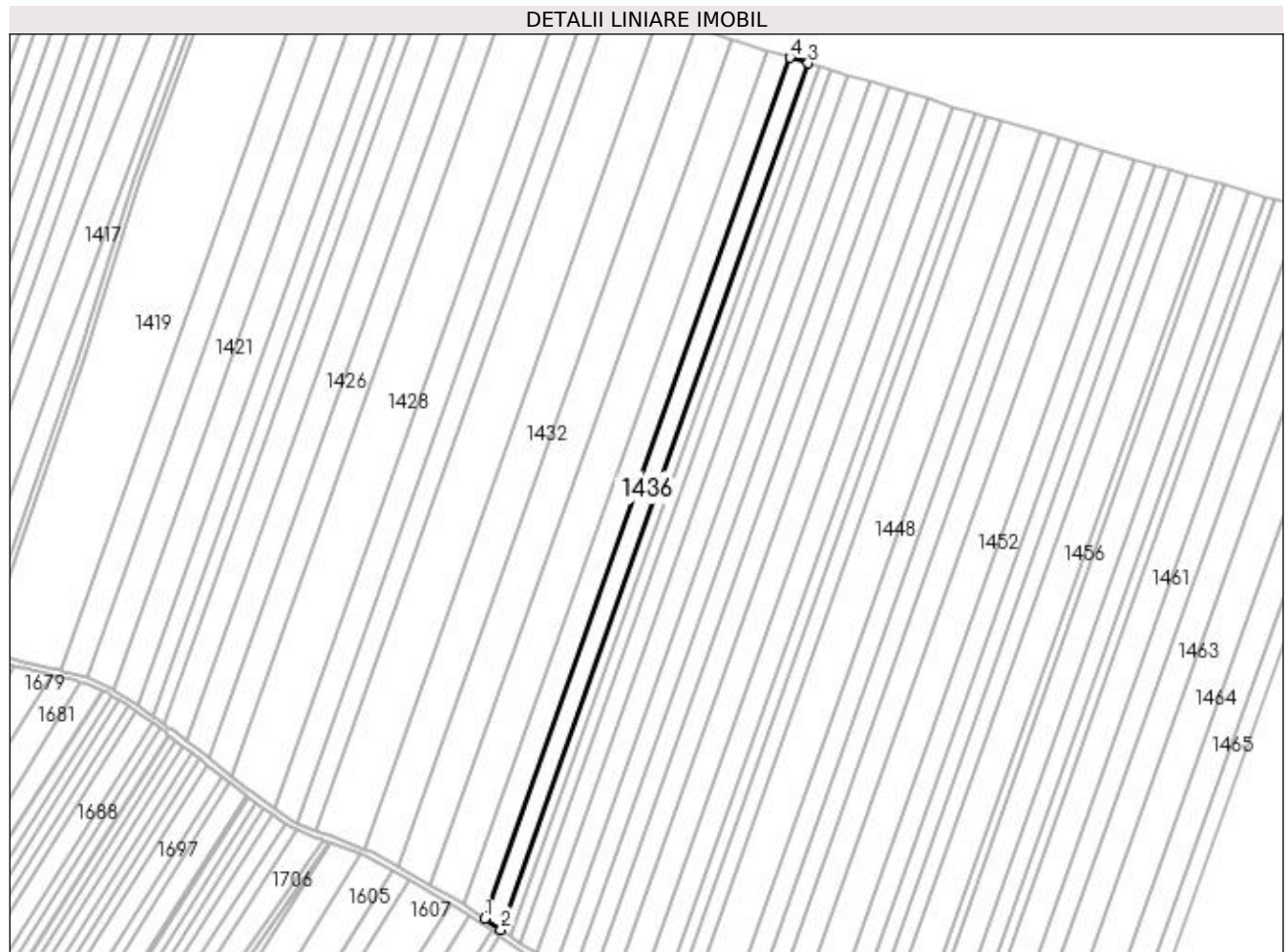
Inscrieri privind dezmembramintele dreptului de proprietate, drepturi reale de garanție și sarcini	Referințe
NU SUNT	

Anexa Nr. 1 La Partea I

Teren

Nr cadastral	Suprafața (mp)*	Observații / Referințe
31960	7.783	

* Suprafața este determinată în planul de proiecție Stereo 70.



Date referitoare la teren

Crt	Categorie folosință	Intra vilan	Suprafața (mp)	Tarla	Parcelă	Nr. topo	Observații / Referințe
1	arabil	NU	7.783	1	634	-	

Lungime Segmente

1) Valorile lungimilor segmentelor sunt obținute din proiecție în plan.

Punct început	X / Y	Punct sfârșit	X / Y	Lungime segment (** (m)
1	433.179,21 304.644,673	2	433.190,108 304.637,38	13.113
2	433.190,108 304.637,38	3	433.395,541 305.216,276	614.266
3	433.395,541 305.216,276	4	433.383,39 305.220,039	12.72
4	433.383,39 305.220,039	1	433.179,21 304.644,673	610.521

**** Lungimile segmentelor sunt determinate în planul de proiecție Stereo 70 și sunt rotunjite la 1 milimetru.**

***** Distanța dintre puncte este formată din segmente cumulate ce sunt mai mici decât valoarea 1 milimetru.**

**DATE DESPRE IMOBILUL NR. 1437**

Oficiul de Cadastru și Publicitate Imobiliară DOLJ
Biroul de Cadastru și Publicitate Imobiliară Craiova

A. Partea I. Descrierea imobilului

TEREN Extravilan

Adresa: Jud. Dolj, T1 P535

Nr. Crt	Nr cadastral Nr. topografic	Suprafața* (mp)	Observații / Referințe
A1		5.000	Sector cadastral:2 Teren neimprejmuit; În TDP a fost înscris în mod eronat T2, corect fiind T1

B. Partea II. Proprietari și acte

Inscrieri privitoare la dreptul de proprietate și alte drepturi reale		Referințe
/		
Act Administrativ nr. TDP 487-2162, din 02/03/1994 emis de CJSAPT DOLJ;		
B1	Intabulare, drept de PROPRIETATE, dobandit prin Reconstituire, cota actuala 1/1, cota initiala 1/1 1) POPESCU ION, Lipsa CNP 2) DRAGUCEANU GHITA, Lipsa CNP 3) FLOREA MARIA, Lipsa CNP	A1

C. Partea III. SARCINI .

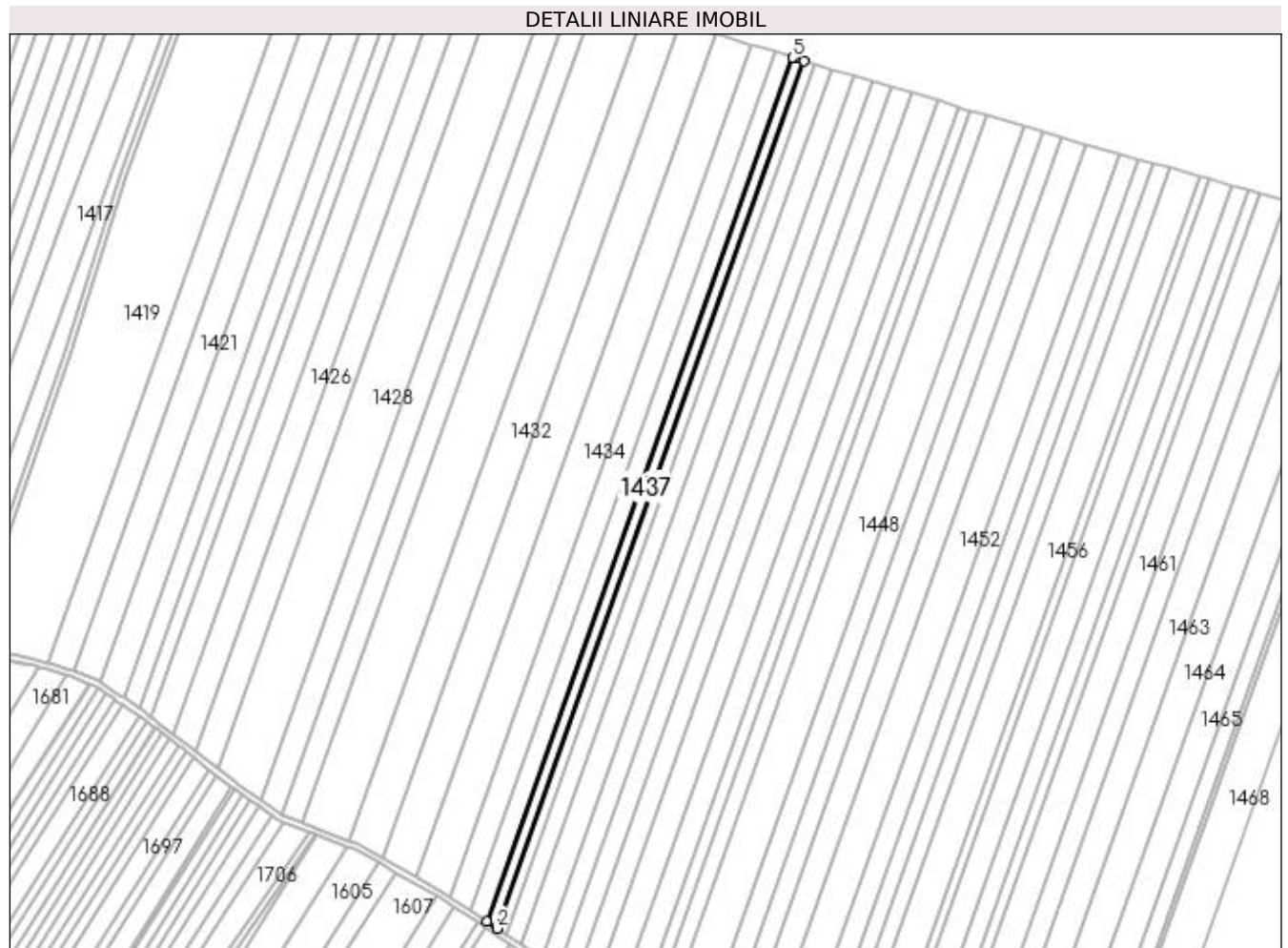
Inscrieri privind dezmembramintele dreptului de proprietate, drepturi reale de garanție și sarcini	Referințe
NU SUNT	

Anexa Nr. 1 La Partea I

Teren

Nr cadastral	Suprafața (mp)*	Observații / Referințe
	5.000	În TDP a fost înscris în mod eronat T2, corect fiind T1

* Suprafața este determinată în planul de proiecție Stereo 70.



Date referitoare la teren

Crt	Categorie folosință	Intravilan	Suprafața (mp)	Tarla	Parcelă	Nr. topo	Observații / Referințe
1	arabil	NU	5.000	1	535	-	

Lungime Segmente

1) Valorile lungimilor segmentelor sunt obținute din proiecție în plan.

Punct început	X / Y	Punct sfârșit	X / Y	Lungime segment (** (m)
1	433.190,108 304.637,38	2	433.197,073 304.632,718	8.381
2	433.197,073 304.632,718	3	433.403,33 305.213,934	616.728
3	433.403,33 305.213,934	4	433.397,276 305.215,739	6.317
4	433.397,276 305.215,739	5	433.395,541 305.216,276	1.816
5	433.395,541 305.216,276	1	433.190,108 304.637,38	614.266

**** Lungimile segmentelor sunt determinate în planul de proiecție Stereo 70 și sunt rotunjite la 1 milimetru.**

***** Distanța dintre puncte este formată din segmente cumulate ce sunt mai mici decât valoarea 1 milimetru.**

**DATE DESPRE IMOBILUL NR. 1438**

Oficiul de Cadastru și Publicitate Imobiliară DOLJ
 Biroul de Cadastru și Publicitate Imobiliară Craiova

A. Partea I. Descrierea imobilului

TEREN Extravilan

Adresa: Jud. Dolj, T1 P536

Nr. Crt	Nr cadastral Nr. topografic	Suprafața* (mp)	Observații / Referințe
A1		4.402	Sector cadastral:2 Teren neimprejmuit; În TDP a fost înscris în mod eronat T2, corect fiind T1

B. Partea II. Proprietari și acte

Inscrieri privitoare la dreptul de proprietate și alte drepturi reale		Referințe
/		
Act Administrativ nr. TDP 711-9674, din 09/01/1996 emis de CJSAPT DOLJ;		
B1	Intabulare, drept de PROPRIETATE, dobandit prin Reconstituire, cota actuala 1/1, cota initiala 1/1 1) RADU IOANA , Lipsa CNP 2) BOZNEA VICTORIA , Lipsa CNP 3) MARICA MIHALACHE , Lipsa CNP 4) MARICA ILIE , Lipsa CNP 5) MARICA MARIN , Lipsa CNP	A1

C. Partea III. SARCINI .

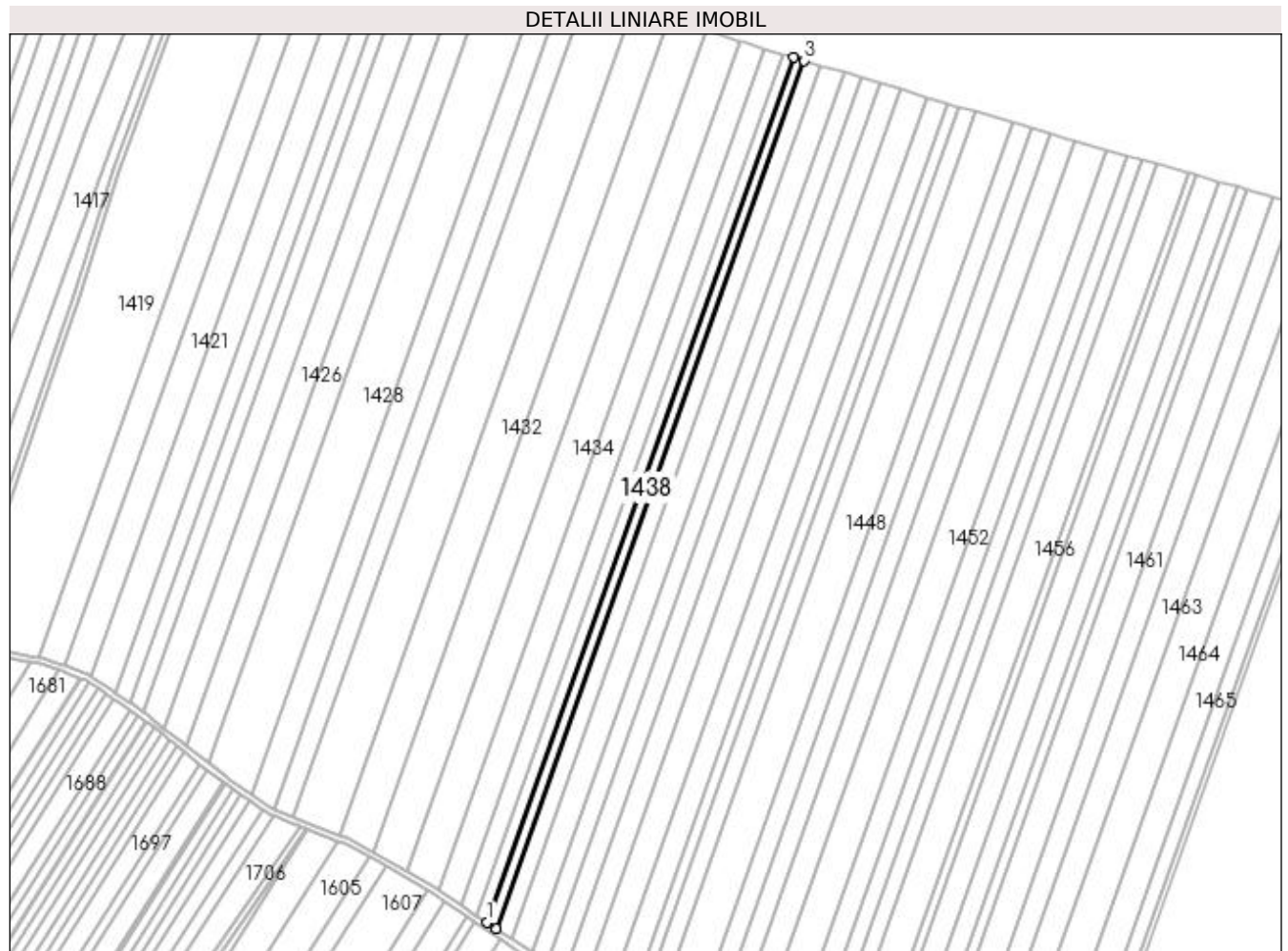
Inscrieri privind dezmembramintele dreptului de proprietate, drepturi reale de garanție și sarcini	Referințe
NU SUNT	

Anexa Nr. 1 La Partea I

Teren

Nr cadastral	Suprafața (mp)*	Observații / Referințe
	4.402	În TDP a fost înscris în mod eronat T2, corect fiind T1

* Suprafața este determinată în planul de proiecție Stereo 70.



Date referitoare la teren

Crt	Categorie folosință	Intra vilan	Suprafața (mp)	Tarla	Parcelă	Nr. topo	Observații / Referințe
1	arabil	NU	4.402	1	536	-	

Lungime Segmente

1) Valorile lungimilor segmentelor sunt obținute din proiecție în plan.

Punct început	X / Y	Punct sfârșit	X / Y	Lungime segment (** (m)
1	433.197,073 304.632,718	2	433.203,183 304.628,629	7.352
2	433.203,183 304.628,629	3	433.410,167 305.211,896	618.904
3	433.410,167 305.211,896	4	433.403,33 305.213,934	7.134
4	433.403,33 305.213,934	1	433.197,073 304.632,718	616.728

**** Lungimile segmentelor sunt determinate în planul de proiecție Stereo 70 și sunt rotunjite la 1 milimetru.**

***** Distanța dintre puncte este formată din segmente cumulate ce sunt mai mici decât valoarea 1 milimetru.**

**DATE DESPRE IMOBILUL NR. 1439**

Oficiul de Cadastru și Publicitate Imobiliară DOLJ
Biroul de Cadastru și Publicitate Imobiliară Craiova

A. Partea I. Descrierea imobilului

TEREN Extravilan

Adresa: Jud. Dolj, T1 P537

Nr. Crt	Nr cadastral Nr. topografic	Suprafața* (mp)	Observații / Referințe
A1		7.500	Sector cadastral:2 Teren neimprejmuit;

B. Partea II. Proprietari și acte

Inscrieri privitoare la dreptul de proprietate și alte drepturi reale	Referințe
/	
Act Administrativ nr. TDP 1301-44812, din 07/10/1999 emis de CJS DAPT DOLJ;	
B1	A1
Intabulare, drept de PROPRIETATE, dobândit prin Reconstituire, cota actuala 1/1, cota initiala 1/1 1) TUDORACHE NICOLAE, Lipsa CNP	

C. Partea III. SARCINI .

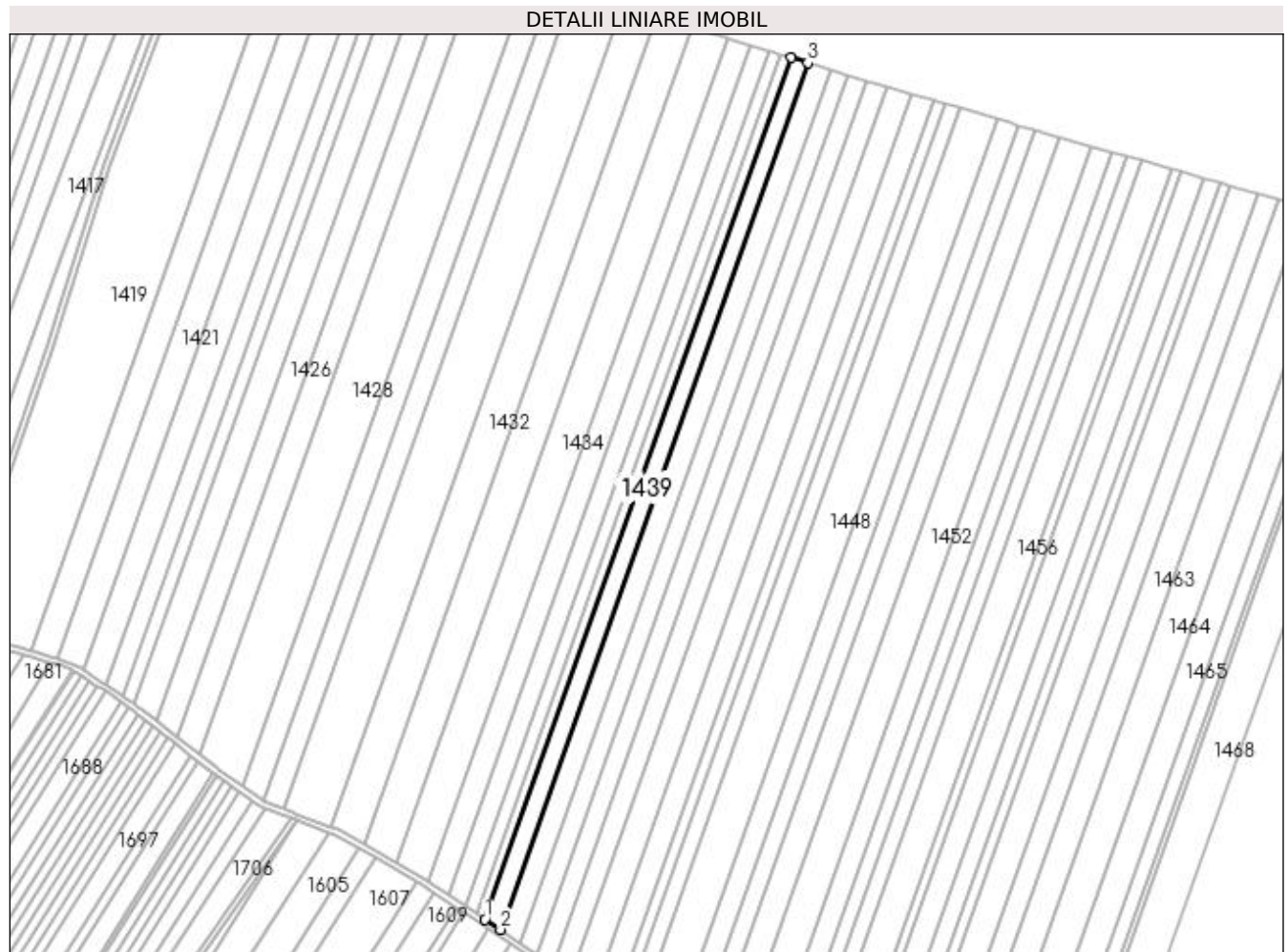
Inscrieri privind dezmembramintele dreptului de proprietate, drepturi reale de garanție și sarcini	Referințe
NU SUNT	

Anexa Nr. 1 La Partea I

Teren

Nr cadastral	Suprafața (mp)*	Observații / Referințe
	7.500	

* Suprafața este determinată în planul de proiecție Stereo 70.



Date referitoare la teren

Crt	Categorie folosință	Intravilan	Suprafața (mp)	Tarla	Parcelă	Nr. topo	Observații / Referințe
1	arabil	NU	7.500	1	537	-	

Lungime Segmente

1) Valorile lungimilor segmentelor sunt obținute din proiecție în plan.

Punct început	X / Y	Punct sfârșit	X / Y	Lungime segment (** (m)
1	433.203,183 304.628,629	2	433.213,543 304.621,696	12.466
2	433.213,543 304.621,696	3	433.421,76 305.208,439	622.593
3	433.421,76 305.208,439	4	433.410,167 305.211,896	12.097
4	433.410,167 305.211,896	1	433.203,183 304.628,629	618.904

**** Lungimile segmentelor sunt determinate în planul de proiecție Stereo 70 și sunt rotunjite la 1 milimetru.**

***** Distanța dintre puncte este formată din segmente cumulate ce sunt mai mici decât valoarea 1 milimetru.**

**DATE DESPRE IMOBILUL NR. 1440**

Oficiul de Cadastru și Publicitate Imobiliară DOLJ
Biroul de Cadastru și Publicitate Imobiliară Craiova

A. Partea I. Descrierea imobilului

TEREN Extravilan

Adresa: Jud. Dolj, T1 P538

Nr. Crt	Nr cadastral Nr. topografic	Suprafața* (mp)	Observații / Referințe
A1		10.000	Sector cadastral:2 Teren neimprejmuit;

B. Partea II. Proprietari și acte

Inscrieri privitoare la dreptul de proprietate și alte drepturi reale	Referințe
/	
Act Administrativ nr. TDP 462-2162, din 28/02/1994 emis de CJS DAPT DOLJ;	
B1	A1
Intabulare, drept de PROPRIETATE, dobândit prin Reconstituire, cota actuala 1/1, cota initiala 1/1	
1) GHITA NICOLITA, Lipsa CNP	
2) STOIANOVICI MARIN, Lipsa CNP	
3) DIACONU CRISTINA, Lipsa CNP	

C. Partea III. SARCINI .

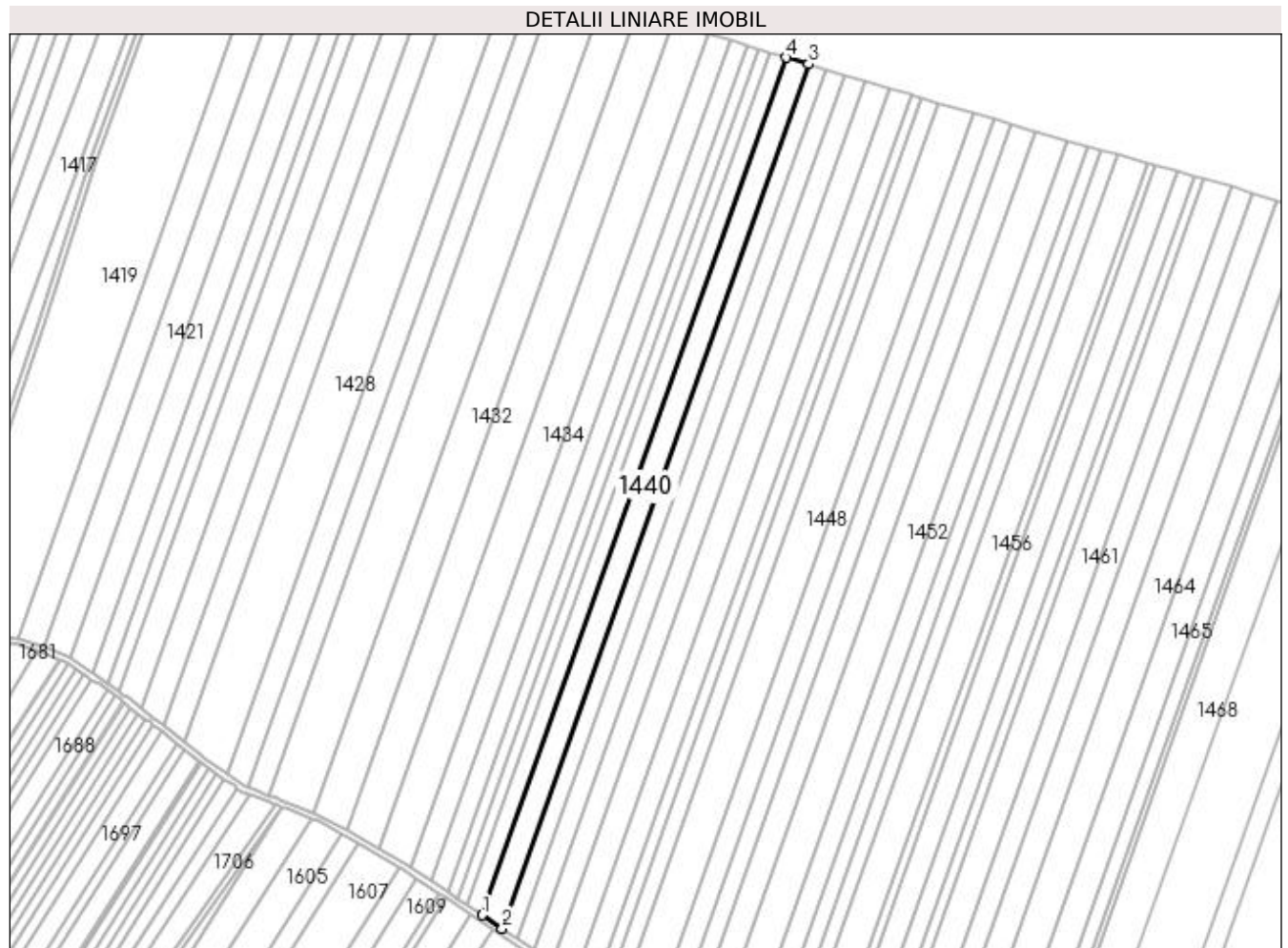
Inscrieri privind dezmembramintele dreptului de proprietate, drepturi reale de garanție și sarcini	Referințe
NU SUNT	

Anexa Nr. 1 La Partea I

Teren

Nr cadastral	Suprafața (mp)*	Observații / Referințe
	10.000	

* Suprafața este determinată în planul de proiecție Stereo 70.



Date referitoare la teren

Crt	Categorie folosință	Intravilan	Suprafața (mp)	Tarla	Parcelă	Nr. topo	Observații / Referințe
1	arabil	NU	10.000	1	538	-	

Lungime Segmente

1) Valorile lungimilor segmentelor sunt obținute din proiecție în plan.

Punct început	X / Y	Punct sfârșit	X / Y	Lungime segment (** (m)
1	433.213,543 304.621,696	2	433.227,261 304.612,514	16.507
2	433.227,261 304.612,514	3	433.437,113 305.203,862	627.479
3	433.437,113 305.203,862	4	433.421,76 305.208,439	16.021
4	433.421,76 305.208,439	1	433.213,543 304.621,696	622.593

**** Lungimile segmentelor sunt determinate în planul de proiecție Stereo 70 și sunt rotunjite la 1 milimetru.**

***** Distanța dintre puncte este formată din segmente cumulate ce sunt mai mici decât valoarea 1 milimetru.**

**DATE DESPRE IMOBILUL NR. 1441**

Oficiul de Cadastru și Publicitate Imobiliară DOLJ
Biroul de Cadastru și Publicitate Imobiliară Craiova

A. Partea I. Descrierea imobilului

TEREN Extravilan

Adresa: Jud. Dolj, T1 P539

Nr. Crt	Nr cadastral Nr. topografic	Suprafața* (mp)	Observații / Referințe
A1		7.984	Sector cadastral:2 Teren neimprejmuit;

B. Partea II. Proprietari și acte

Inscrieri privitoare la dreptul de proprietate și alte drepturi reale	Referințe
/	
Act Administrativ nr. TDP 456-2162, din 28/02/1994 emis de CJSAPT DOLJ;	
B1	A1
Intabulare, drept de PROPRIETATE, dobândit prin Reconstituire, cota actuala 1/1, cota initiala 1/1 1) STAN CONSTATNTIN, Lipsa CNP	

C. Partea III. SARCINI .

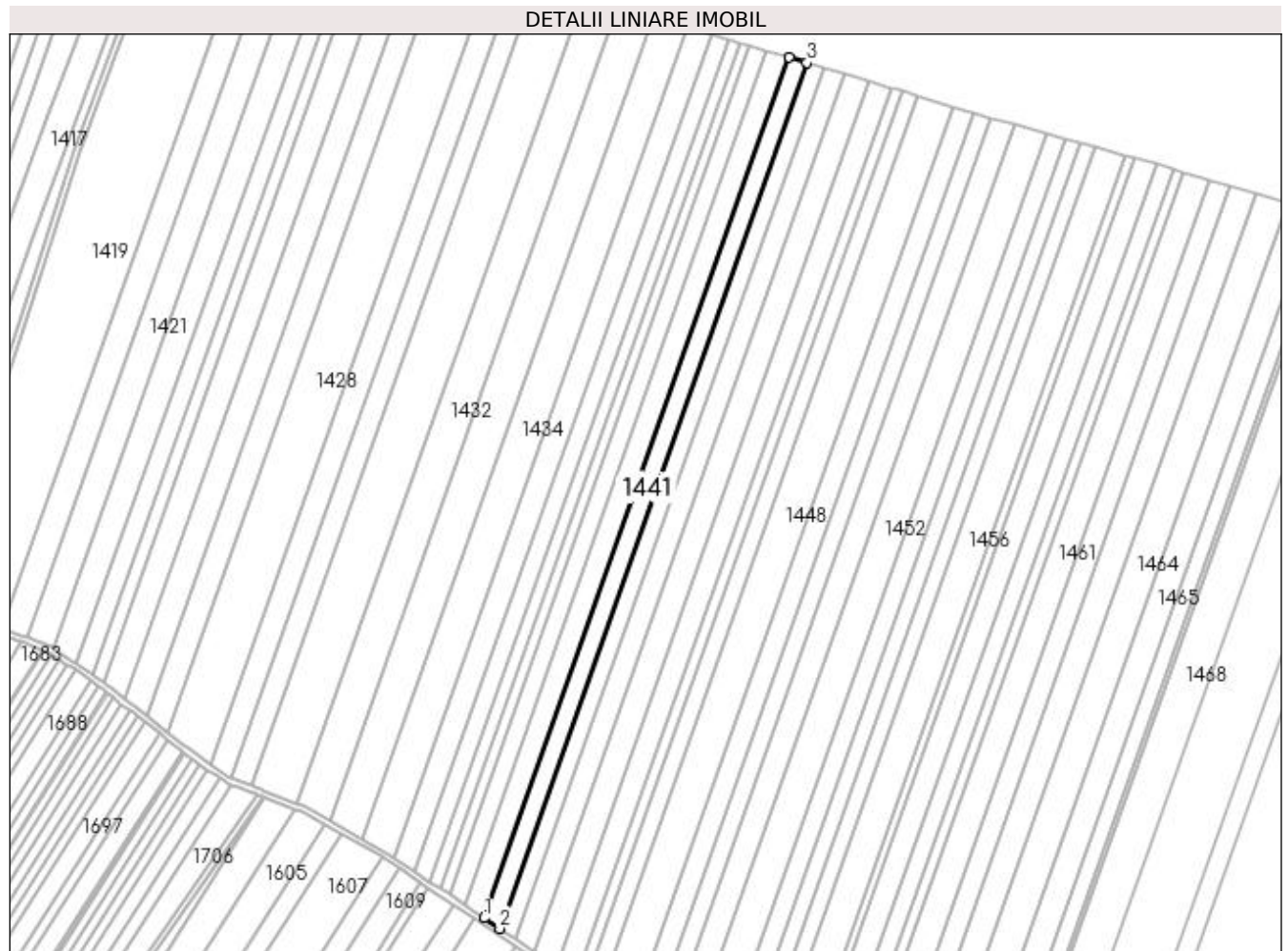
Inscrieri privind dezmembramintele dreptului de proprietate, drepturi reale de garanție și sarcini	Referințe
NU SUNT	

Anexa Nr. 1 La Partea I

Teren

Nr cadastral	Suprafața (mp)*	Observații / Referințe
	7.984	

* Suprafața este determinată în planul de proiecție Stereo 70.



Date referitoare la teren

Crt	Categorie folosință	Intra vilan	Suprafața (mp)	Tarla	Parcelă	Nr. topo	Observații / Referințe
1	arabil	NU	7.984	1	539	-	

Lungime Segmente

1) Valorile lungimilor segmentelor sunt obținute din proiecție în plan.

Punct început	X / Y	Punct sfârșit	X / Y	Lungime segment (** (m)
1	433.227,261 304.612,514	2	433.238,138 304.605,235	13.088
2	433.238,138 304.605,235	3	433.449,285 305.200,233	631.352
3	433.449,285 305.200,233	4	433.437,113 305.203,862	12.701
4	433.437,113 305.203,862	1	433.227,261 304.612,514	627.479

**** Lungimile segmentelor sunt determinate în planul de proiecție Stereo 70 și sunt rotunjite la 1 milimetru.**

***** Distanța dintre puncte este formată din segmente cumulate ce sunt mai mici decât valoarea 1 milimetru.**

**DATE DESPRE IMOBILUL NR. 1442**

Oficiul de Cadastru și Publicitate Imobiliară DOLJ
Biroul de Cadastru și Publicitate Imobiliară Craiova

A. Partea I. Descrierea imobilului

TEREN Extravilan

Adresa: Jud. Dolj, T1 P540

Nr. Crt	Nr cadastral Nr. topografic	Suprafața* (mp)	Observații / Referințe
A1		8.237	Sector cadastral:2 Teren neimprejmuit;

B. Partea II. Proprietari și acte

Inscrieri privitoare la dreptul de proprietate și alte drepturi reale	Referințe
/	
Act Administrativ nr. TDP 459-2162, din 28/02/1994 emis de CJS DAPT DOLJ;	
B1	A1
Intabulare, drept de PROPRIETATE, dobandit prin Reconstituire, cota actuala 1/1, cota initiala 1/1 1) CIUCA ION, Lipsa CNP	

C. Partea III. SARCINI .

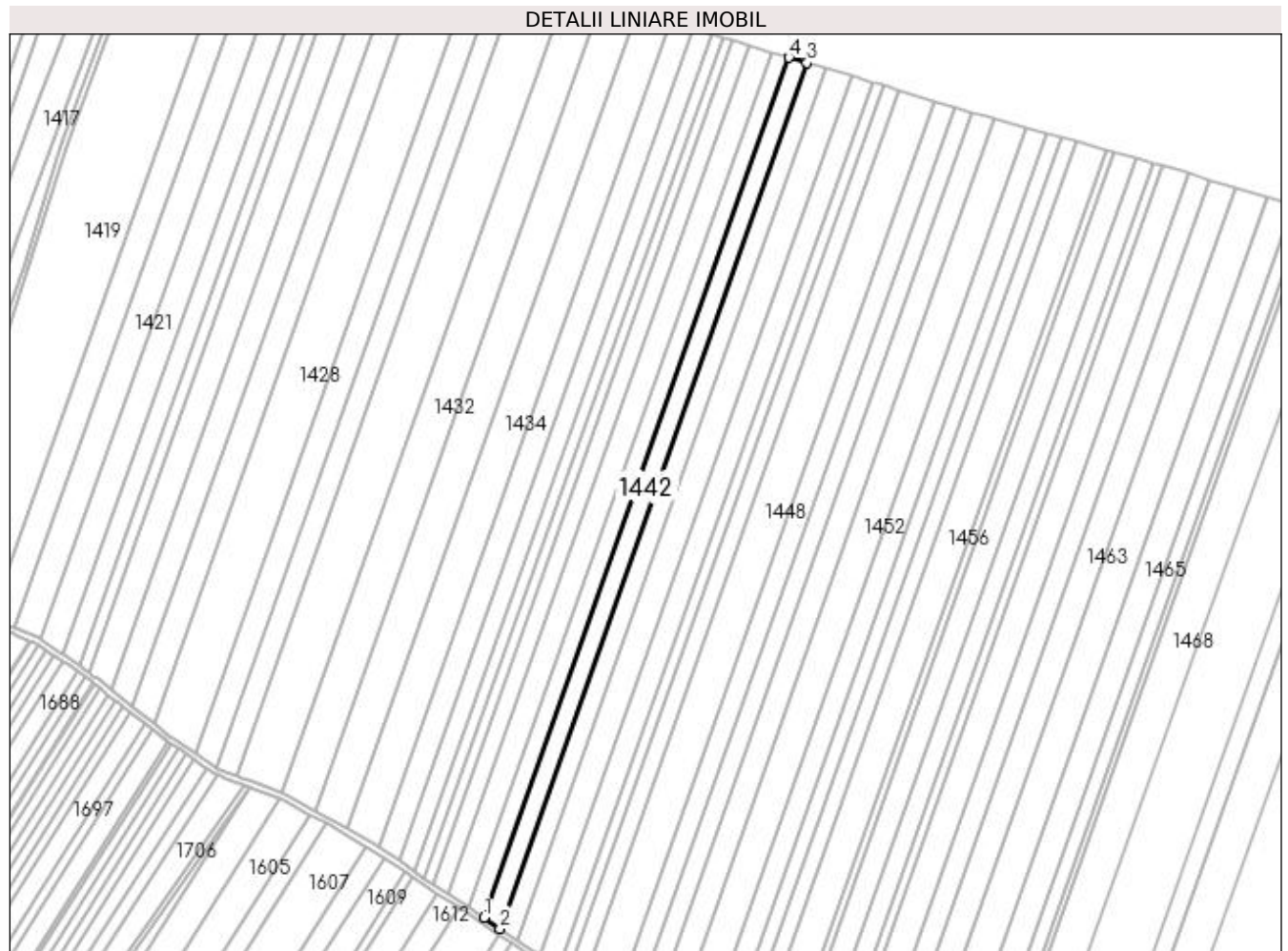
Inscrieri privind dezmembramintele dreptului de proprietate, drepturi reale de garanție și sarcini	Referințe
NU SUNT	

Anexa Nr. 1 La Partea I

Teren

Nr cadastral	Suprafața (mp)*	Observații / Referințe
	8.237	

* Suprafața este determinată în planul de proiecție Stereo 70.



Date referitoare la teren

Crt	Categorie folosință	Intravilan	Suprafața (mp)	Tarla	Parcelă	Nr. topo	Observații / Referințe
1	arabil	NU	8.237	1	540	-	

Lungime Segmente

1) Valorile lungimilor segmentelor sunt obținute din proiecție în plan.

Punct început	X / Y	Punct sfârșit	X / Y	Lungime segment (** (m)
1	433.238,138 304.605,235	2	433.249,289 304.597,771	13.418
2	433.249,289 304.597,771	3	433.461,765 305.196,512	635.324
3	433.461,765 305.196,512	4	433.449,285 305.200,233	13.023
4	433.449,285 305.200,233	1	433.238,138 304.605,235	631.352

**** Lungimile segmentelor sunt determinate în planul de proiecție Stereo 70 și sunt rotunjite la 1 milimetru.**

***** Distanța dintre puncte este formată din segmente cumulate ce sunt mai mici decât valoarea 1 milimetru.**

**DATE DESPRE IMOBILUL NR. 1443**

Oficiul de Cadastru și Publicitate Imobiliară DOLJ
Biroul de Cadastru și Publicitate Imobiliară Craiova

A. Partea I. Descrierea imobilului

TEREN Extravilan

Adresa: Jud. Dolj, T1 P541

Nr. Crt	Nr cadastral Nr. topografic	Suprafața* (mp)	Observații / Referințe
A1		9.000	Sector cadastral:2 Teren neimprejmuit;

B. Partea II. Proprietari și acte

Inscrieri privitoare la dreptul de proprietate și alte drepturi reale	Referințe
/	
Act Administrativ nr. TDP 933-59538, din 23/09/1997 emis de CJSAPT DOLJ;	
B1	A1
Intabulare, drept de PROPRIETATE, dobândit prin Reconstituire, cota actuala 1/1, cota initiala 1/1	
1) CIOCEA CONSTANTA, Lipsa CNP	
2) MARICA CONSTANTIN, Lipsa CNP	
3) STEFANSCU IOANA, Lipsa CNP	
4) BULETE GHITA, Lipsa CNP	
5) MARICA MIHALACHE, Lipsa CNP	

C. Partea III. SARCINI .

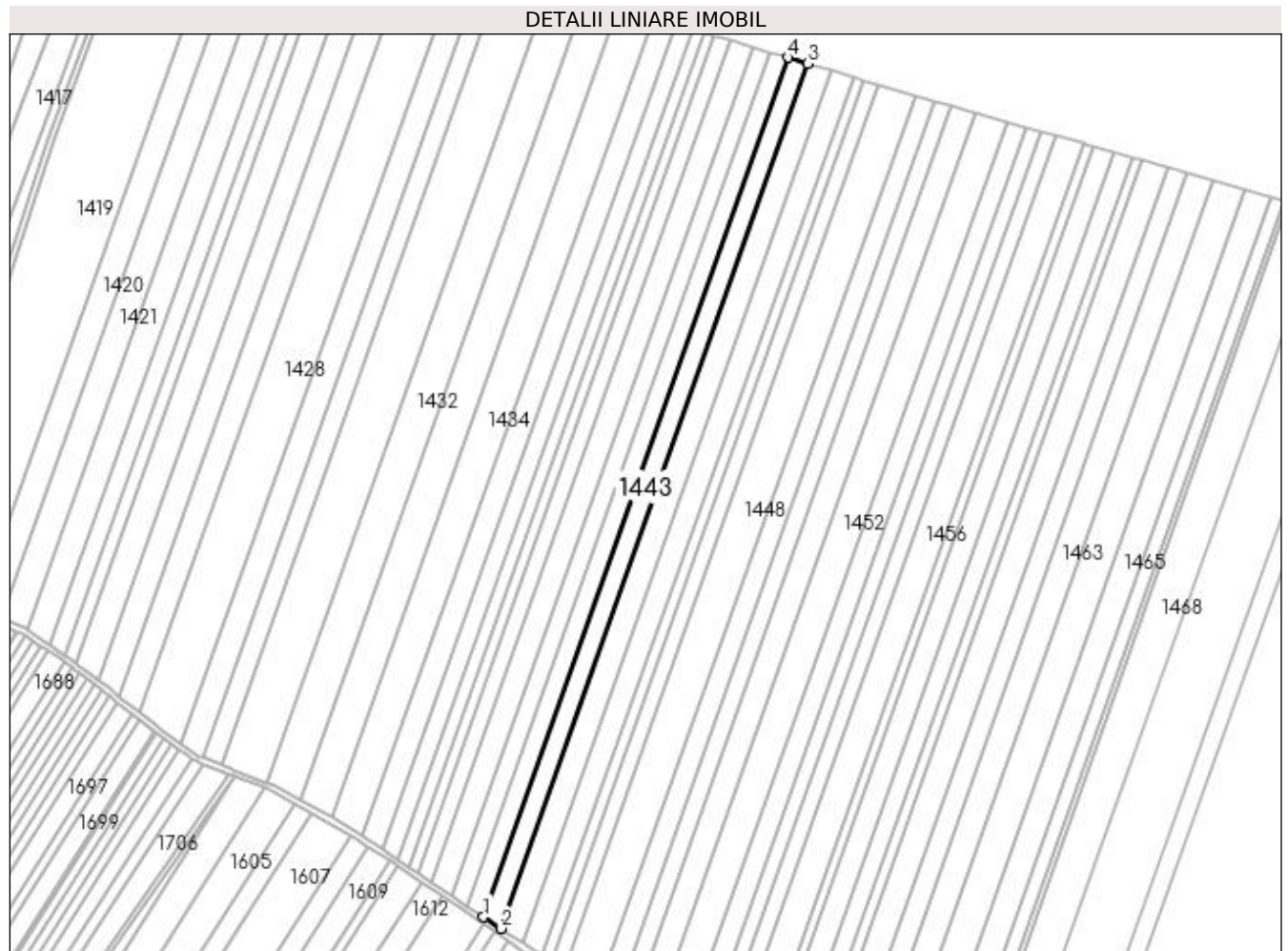
Inscrieri privind dezmembramentele dreptului de proprietate, drepturi reale de garanție și sarcini	Referințe
NU SUNT	

Anexa Nr. 1 La Partea I

Teren

Nr cadastral	Suprafața (mp)*	Observații / Referințe
	9.000	

* Suprafața este determinată în planul de proiecție Stereo 70.



Date referitoare la teren

Crt	Categorie folosință	Intra vilan	Suprafața (mp)	Tarla	Parcelă	Nr. topo	Observații / Referințe
1	arabil	NU	9.000	1	541	-	

Lungime Segmente

1) Valorile lungimilor segmentelor sunt obținute din proiecție în plan.

Punct început	X / Y	Punct sfârșit	X / Y	Lungime segment (** (m)
1	433.249,289 304.597,771	2	433.261,395 304.589,669	14.567
2	433.261,395 304.589,669	3	433.475,312 305.192,473	639.635
3	433.475,312 305.192,473	4	433.461,765 305.196,512	14.136
4	433.461,765 305.196,512	1	433.249,289 304.597,771	635.324

**** Lungimile segmentelor sunt determinate în planul de proiecție Stereo 70 și sunt rotunjite la 1 milimetru.**

***** Distanța dintre puncte este formată din segmente cumulate ce sunt mai mici decât valoarea 1 milimetru.**

**DATE DESPRE IMOBILUL NR. 1444**

Oficiul de Cadastru și Publicitate Imobiliară DOLJ
Biroul de Cadastru și Publicitate Imobiliară Craiova

A. Partea I. Descrierea imobilului

TEREN Extravilan

Adresa: Jud. Dolj, T1 P542

Nr. Crt	Nr cadastral Nr. topografic	Suprafața* (mp)	Observații / Referințe
A1		11.467	Sector cadastral:2 Teren neimprejmuit;

B. Partea II. Proprietari și acte

Inscrieri privitoare la dreptul de proprietate și alte drepturi reale	Referințe
/	
Act Administrativ nr. TDP 571-2198, din 11/04/1994 emis de CJS DAPT DOLJ;	
B1	A1
Intabulare, drept de PROPRIETATE, dobandit prin Reconstituire, cota actuala 1/1, cota initiala 1/1 1) MATEESCU MIHAI, Lipsa CNP	

C. Partea III. SARCINI .

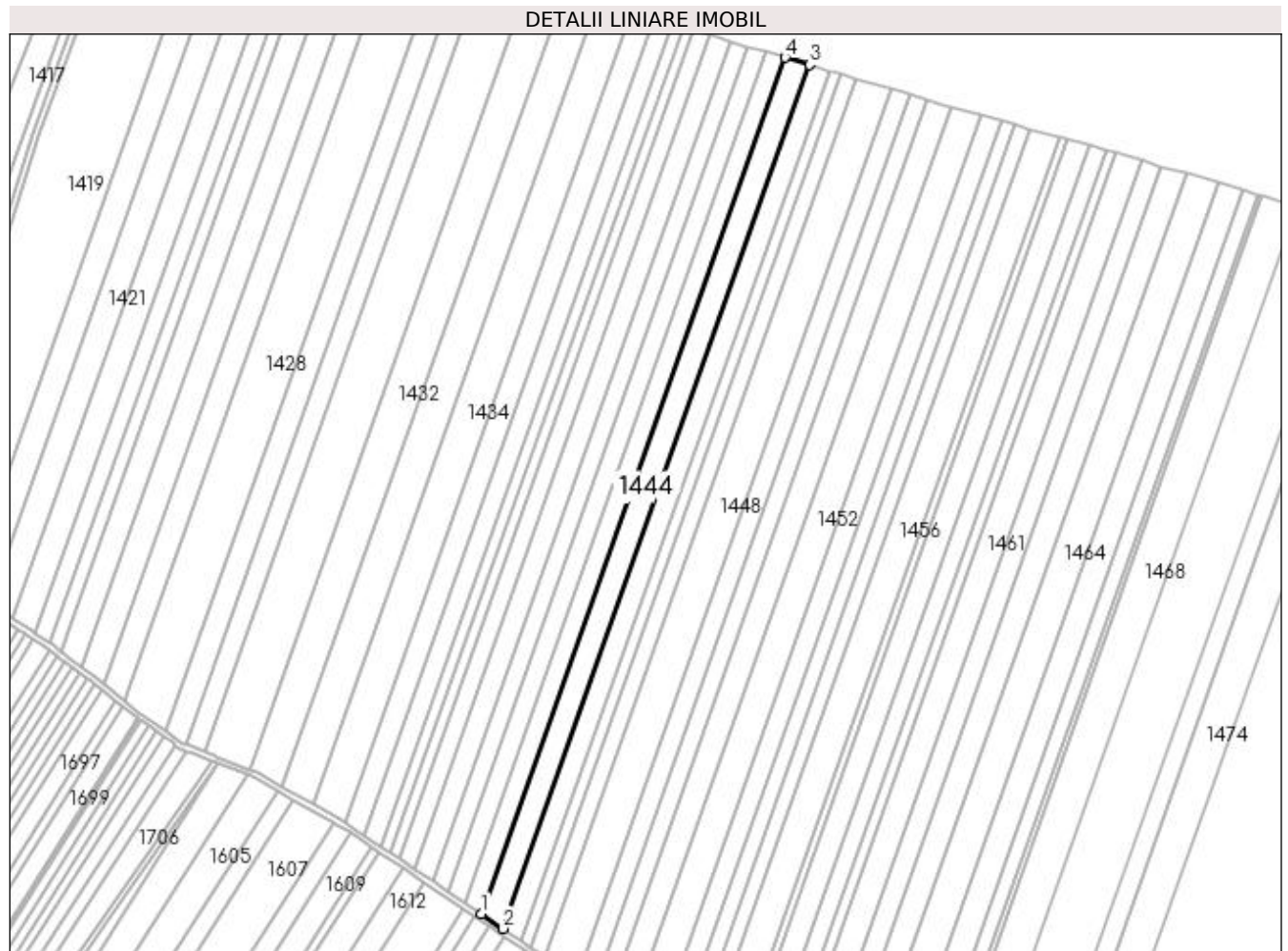
Inscrieri privind dezmembramintele dreptului de proprietate, drepturi reale de garanție și sarcini	Referințe
NU SUNT	

Anexa Nr. 1 La Partea I

Teren

Nr cadastral	Suprafața (mp)*	Observații / Referințe
	11.467	

* Suprafața este determinată în planul de proiecție Stereo 70.



Date referitoare la teren

Crt	Categorie folosință	Intravilan	Suprafața (mp)	Tarla	Parcelă	Nr. topo	Observații / Referințe
1	arabil	NU	11.467	1	542	-	

Lungime Segmente

1) Valorile lungimilor segmentelor sunt obținute din proiecție în plan.

Punct început	X / Y	Punct sfârșit	X / Y	Lungime segment (** (m)
1	433.261,395 304.589,669	2	433.276,702 304.579,425	18.419
2	433.276,702 304.579,425	3	433.492,442 305.187,366	645.086
3	433.492,442 305.187,366	4	433.475,312 305.192,473	17.875
4	433.475,312 305.192,473	1	433.261,395 304.589,669	639.635

**** Lungimile segmentelor sunt determinate în planul de proiecție Stereo 70 și sunt rotunjite la 1 milimetru.**

***** Distanța dintre puncte este formată din segmente cumulate ce sunt mai mici decât valoarea 1 milimetru.**

**DATE DESPRE IMOBILUL NR. 1445**

Oficiul de Cadastru și Publicitate Imobiliară DOLJ
Biroul de Cadastru și Publicitate Imobiliară Craiova

A. Partea I. Descrierea imobilului

TEREN Extravilan

Adresa: Jud. Dolj, T1 P543

Nr. Crt	Nr cadastral Nr. topografic	Suprafața* (mp)	Observații / Referințe
A1		10.000	Sector cadastral:2 Teren neimprejmuit; În TDP a fost înscris în mod eronat T2, corect fiind T1

B. Partea II. Proprietari și acte

Inscrieri privitoare la dreptul de proprietate și alte drepturi reale		Referințe
/		
Act Administrativ nr. TDP 452-2162, din 28/02/1994 emis de CJSAPT DOLJ;		
B1	Intabulare, drept de PROPRIETATE, dobandit prin Reconstituire, cota actuala 1/1, cota initiala 1/1 1) PRECUPETU ELENA, Lipsa CNP	A1

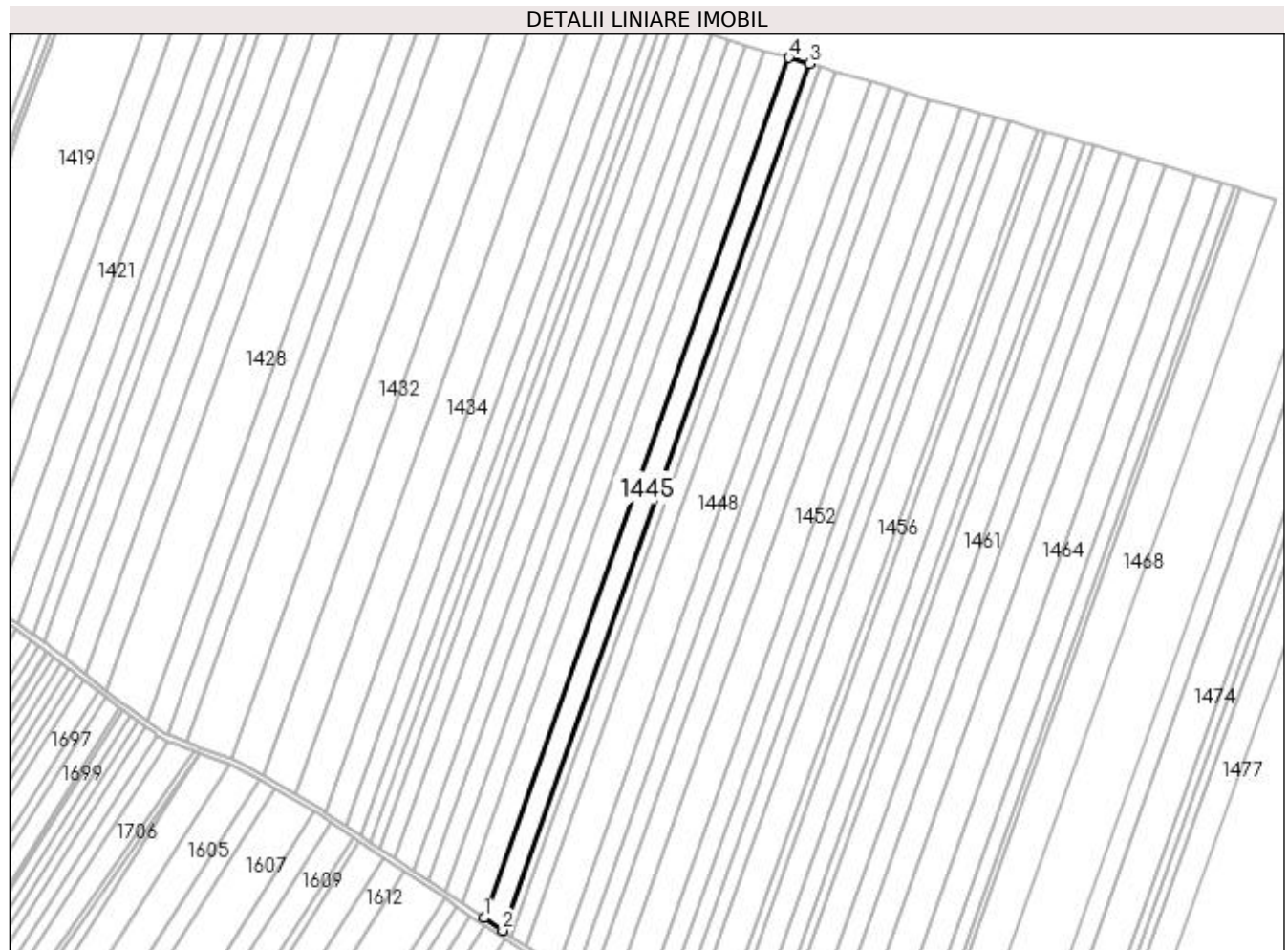
C. Partea III. SARCINI .

Inscrieri privind dezmembramintele dreptului de proprietate, drepturi reale de garanție și sarcini	Referințe
NU SUNT	

Anexa Nr. 1 La Partea I**Teren**

Nr cadastral	Suprafața (mp)*	Observații / Referințe
	10.000	În TDP a fost înscris în mod eronat T2, corect fiind T1

* Suprafața este determinată în planul de proiecție Stereo 70.

**Date referitoare la teren**

Crt	Categorie folosință	Intra vilan	Suprafața (mp)	Tarla	Parcelă	Nr. topo	Observații / Referințe
1	arabil	NU	10.000	1	543	-	

Lungime Segmente

1) Valorile lungimilor segmentelor sunt obținute din proiecție în plan.

Punct început	X / Y	Punct sfârșit	X / Y	Lungime segment (** (m)
1	433.276,702 304.579,425	2	433.289,945 304.570,562	15.935
2	433.289,945 304.570,562	3	433.507,263 305.182,948	649.803
3	433.507,263 305.182,948	4	433.492,442 305.187,366	15.465
4	433.492,442 305.187,366	1	433.276,702 304.579,425	645.086

**** Lungimile segmentelor sunt determinate în planul de proiecție Stereo 70 și sunt rotunjite la 1 milimetru.**

***** Distanța dintre puncte este formată din segmente cumulate ce sunt mai mici decât valoarea 1 milimetru.**

**DATE DESPRE IMOBILUL NR. 1446**

Oficiul de Cadastru și Publicitate Imobiliară DOLJ
Biroul de Cadastru și Publicitate Imobiliară Craiova

A. Partea I. Descrierea imobilului

TEREN Extravilan

Adresa: Jud. Dolj, T1 P543

Nr. Crt	Nr cadastral Nr. topografic	Suprafața* (mp)	Observații / Referințe
A1		5.000	Sector cadastral:2 Teren neimprejmuit; În TDP a fost înscris în mod eronat T2, corect fiind T1

B. Partea II. Proprietari și acte

Inscrieri privitoare la dreptul de proprietate și alte drepturi reale		Referințe
/		
Act Administrativ nr. TDP 452-2162, din 28/02/1994 emis de CJSAPT DOLJ;		
B1	Intabulare, drept de PROPRIETATE, dobandit prin Reconstituire, cota actuala 1/1, cota initiala 1/1 1) PRECUPETU ELENA, Lipsa CNP	A1

C. Partea III. SARCINI .

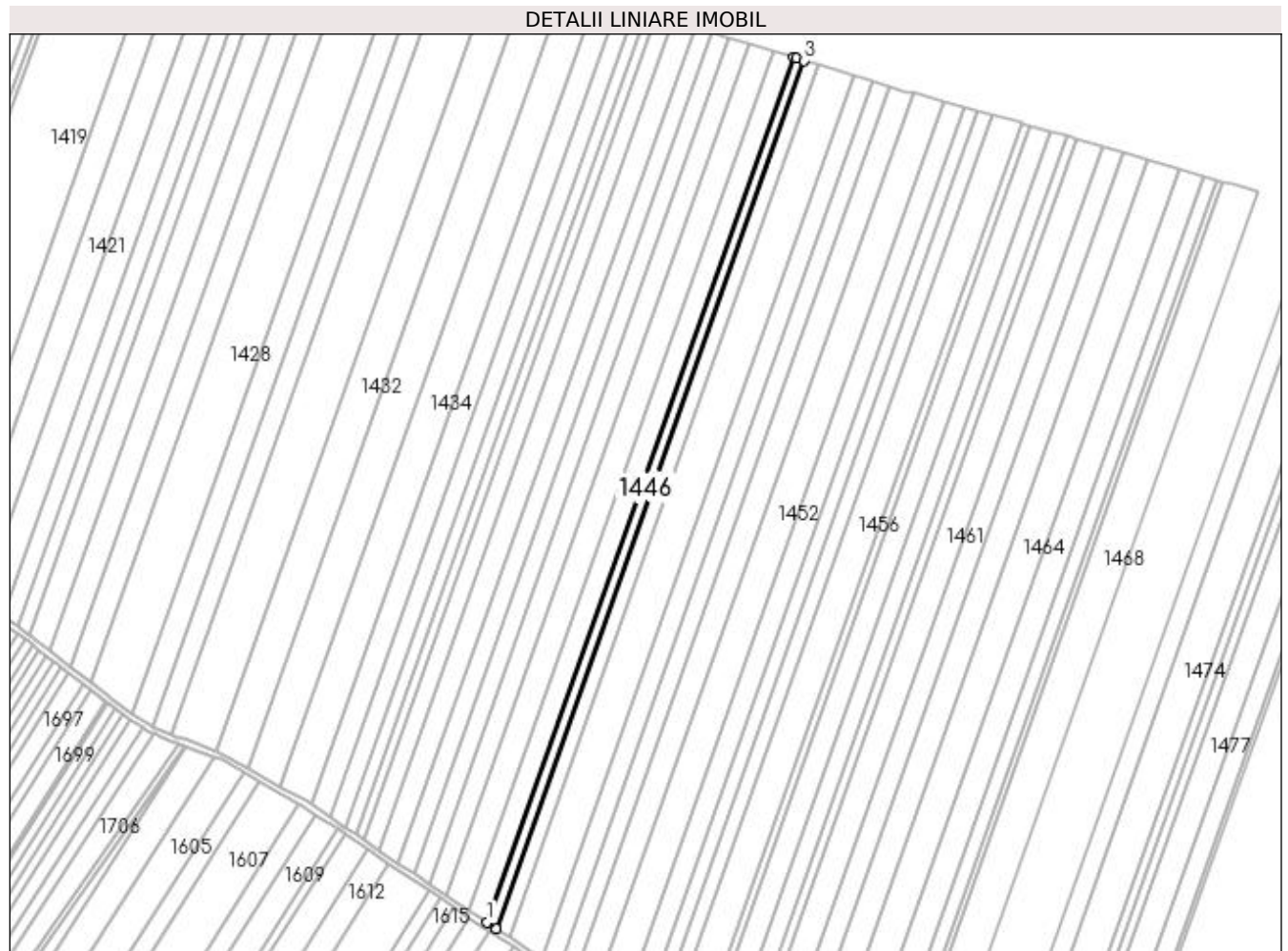
Inscrieri privind dezmembramintele dreptului de proprietate, drepturi reale de garanție și sarcini	Referințe
NU SUNT	

Anexa Nr. 1 La Partea I

Teren

Nr cadastral	Suprafața (mp)*	Observații / Referințe
	5.000	În TDP a fost înscris în mod eronat T2, corect fiind T1

* Suprafața este determinată în planul de proiecție Stereo 70.



Date referitoare la teren

Crt	Categorie folosință	Intravilan	Suprafața (mp)	Tarla	Parcelă	Nr. topo	Observații / Referințe
1	arabil	NU	5.000	1	543	-	

Lungime Segmente

1) Valorile lungimilor segmentelor sunt obținute din proiecție în plan.

Punct început	X / Y	Punct sfârșit	X / Y	Lungime segment (** (m)
1	433.289,945 304.570,562	2	433.296,531 304.566,154	7.925
2	433.296,531 304.566,154	3	433.514,632 305.180,748	652.146
3	433.514,632 305.180,748	4	433.509,595 305.182,252	5.257
4	433.509,595 305.182,252	5	433.507,263 305.182,948	2.434
5	433.507,263 305.182,948	1	433.289,945 304.570,562	649.803

**** Lungimile segmentelor sunt determinate în planul de proiecție Stereo 70 și sunt rotunjite la 1 milimetru.**

***** Distanța dintre puncte este formată din segmente cumulate ce sunt mai mici decât valoarea 1 milimetru.**

**DATE DESPRE IMOBILUL NR. 1447**

Oficiul de Cadastru și Publicitate Imobiliară DOLJ
Biroul de Cadastru și Publicitate Imobiliară Craiova

A. Partea I. Descrierea imobilului

TEREN Extravilan

Adresa: Jud. Dolj, T1 P547

Nr. Crt	Nr cadastral Nr. topografic	Suprafața* (mp)	Observații / Referințe
A1		7.260	Sector cadastral:2 Teren neimprejmuit;

B. Partea II. Proprietari și acte

Inscrieri privitoare la dreptul de proprietate și alte drepturi reale		Referințe
/		
Act Administrativ nr. TDP 925-59538, din 21/02/1995 emis de CJSAPT DOLJ;		
B1	Intabulare, drept de PROPRIETATE, dobândit prin Reconstituire, cota actuala 1/1, cota initiala 1/1 1) MATEI MARIN, Lipsa CNP 2) PRECUPEȚU ION, Lipsa CNP	A1

C. Partea III. SARCINI .

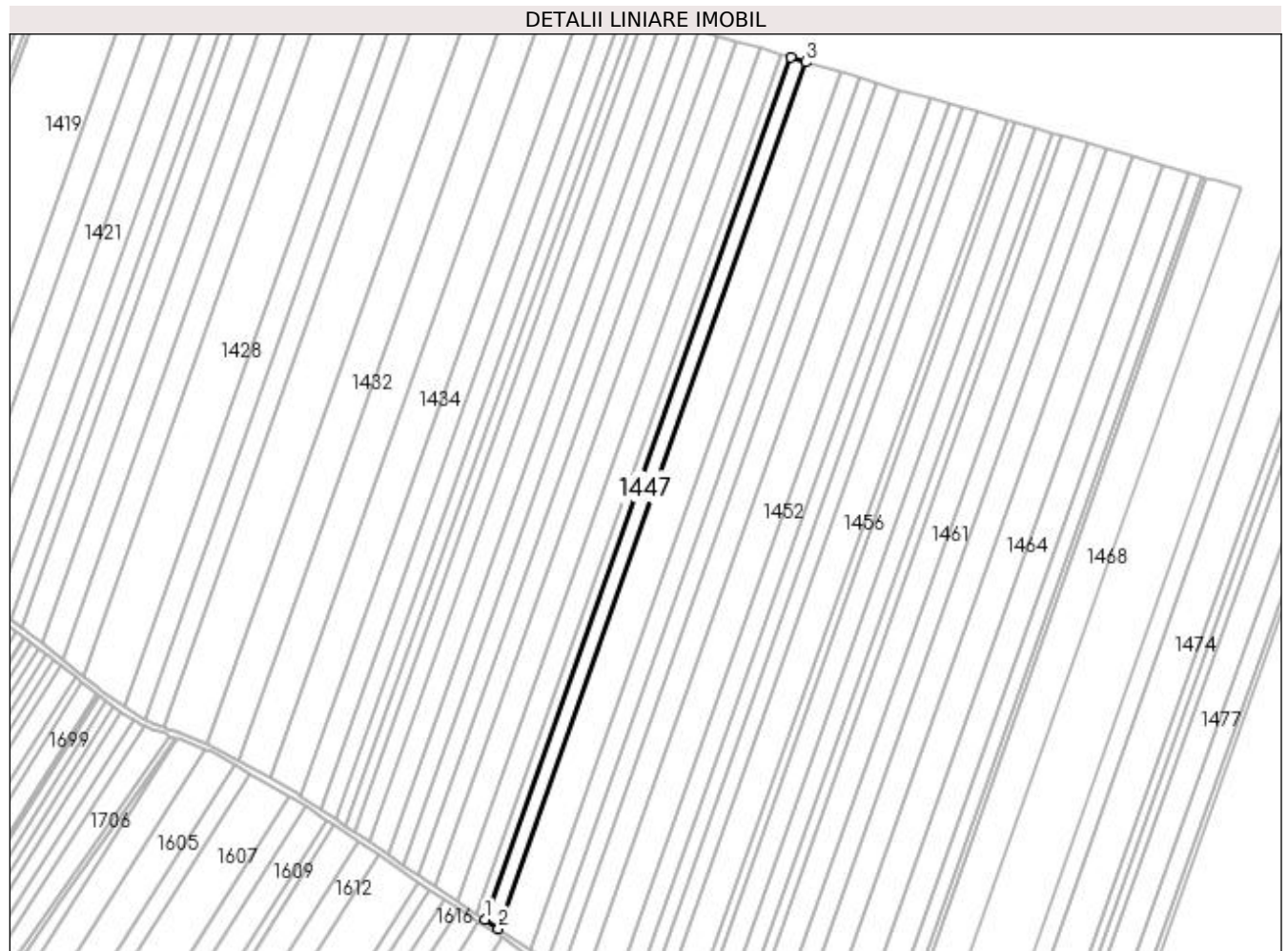
Inscrieri privind dezmembramintele dreptului de proprietate, drepturi reale de garanție și sarcini	Referințe
NU SUNT	

Anexa Nr. 1 La Partea I

Teren

Nr cadastral	Suprafața (mp)*	Observații / Referințe
	7.260	

* Suprafața este determinată în planul de proiecție Stereo 70.



Date referitoare la teren

Crt	Categorie folosință	Intra vilan	Suprafața (mp)	Tarla	Parcelă	Nr. topo	Observații / Referințe
1	arabil	NU	7.260	1	547	-	

Lungime Segmente

1) Valorile lungimilor segmentelor sunt obținute din proiecție în plan.

Punct început	X / Y	Punct sfârșit	X / Y	Lungime segment (** (m)
1	433.296,531 304.566,154	2	433.306,052 304.559,782	11.457
2	433.306,052 304.559,782	3	433.525,285 305.177,567	655.531
3	433.525,285 305.177,567	4	433.514,632 305.180,748	11.118
4	433.514,632 305.180,748	1	433.296,531 304.566,154	652.146

**** Lungimile segmentelor sunt determinate în planul de proiecție Stereo 70 și sunt rotunjite la 1 milimetru.**

***** Distanța dintre puncte este formată din segmente cumulate ce sunt mai mici decât valoarea 1 milimetru.**

**DATE DESPRE IMOBILUL NR. 1448**

Oficiul de Cadastru și Publicitate Imobiliară DOLJ
Biroul de Cadastru și Publicitate Imobiliară Craiova

A. Partea I. Descrierea imobilului

TEREN Extravilan

Adresa: Jud. Dolj, T1 P545

Nr. Crt	Nr cadastral Nr. topografic	Suprafața* (mp)	Observații / Referințe
A1		17.244	Sector cadastral:2 Teren neimprejmuit;

B. Partea II. Proprietari și acte

Inscrieri privitoare la dreptul de proprietate și alte drepturi reale		Referințe
/		
Act Notarial nr. CM nr. 49, din 17/04/2014 emis de SPN Doina Făurar;		
B1	Intabulare, drept de PROPRIETATE, dobândit prin Succesiune, cota actuala 1/2, cota initiala 1/2 1) POPESCU FLOREA	A1
Act Administrativ nr. TDP nr. 17993, din 13/11/2013 emis de CJS DAPT DOLJ;		
B2	Intabulare, drept de PROPRIETATE, dobândit prin Reconstituire, cota actuala 1/2, cota initiala 1/2 1) POPESCU FLOREA	A1

C. Partea III. SARCINI .

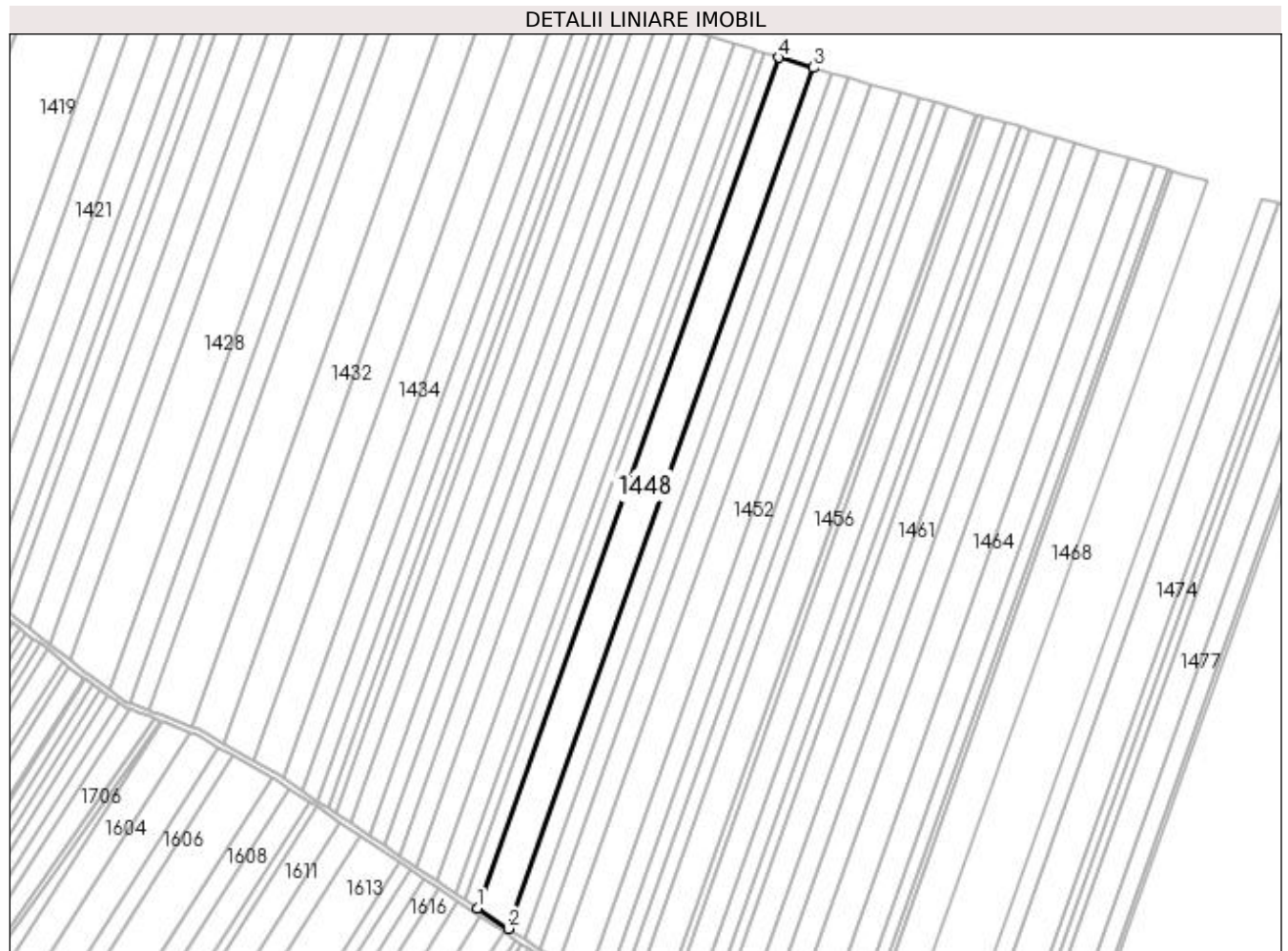
Inscrieri privind dezmembramintele dreptului de proprietate, drepturi reale de garanție și sarcini	Referințe
NU SUNT	

Anexa Nr. 1 La Partea I

Teren

Nr cadastral	Suprafața (mp)*	Observații / Referințe
	17.244	

* Suprafața este determinată în planul de proiecție Stereo 70.



Date referitoare la teren

Crt	Categorie folosință	Intra vilan	Suprafața (mp)	Tarla	Parcelă	Nr. topo	Observații / Referințe
1	arabil	NU	17.244	1	545	-	

Lungime Segmente

1) Valorile lungimilor segmentelor sunt obținute din proiecție în plan.

Punct început	X / Y	Punct sfârșit	X / Y	Lungime segment (** (m)
1	433.306,052 304.559,782	2	433.328,471 304.544,777	26.977
2	433.328,471 304.544,777	3	433.550,371 305.170,075	663.504
3	433.550,371 305.170,075	4	433.525,285 305.177,567	26.181
4	433.525,285 305.177,567	1	433.306,052 304.559,782	655.531

**** Lungimile segmentelor sunt determinate în planul de proiecție Stereo 70 și sunt rotunjite la 1 milimetru.**

***** Distanța dintre puncte este formată din segmente cumulate ce sunt mai mici decât valoarea 1 milimetru.**

**DATE DESPRE IMOBILUL NR. 1449**

Oficiul de Cadastru și Publicitate Imobiliară DOLJ
 Biroul de Cadastru și Publicitate Imobiliară Craiova

A. Partea I. Descrierea imobilului

TEREN Extravilan

Adresa: Jud. Dolj, T1 P546

Nr. Crt	Nr cadastral Nr. topografic	Suprafața* (mp)	Observații / Referințe
A1		9.213	Sector cadastral:2 Teren neimprejmuit;

B. Partea II. Proprietari și acte

Inscrieri privitoare la dreptul de proprietate și alte drepturi reale	Referințe
/	
Act Administrativ nr. TDP 353-2180, din 04/02/1994 emis de CJS DAPT DOLJ;	
B1	A1
Intabulare, drept de PROPRIETATE, dobândit prin Reconstituire, cota actuala 1/1, cota initiala 1/1 1) PĂUNA CONSTANȚA, Lipsa CNP	

C. Partea III. SARCINI .

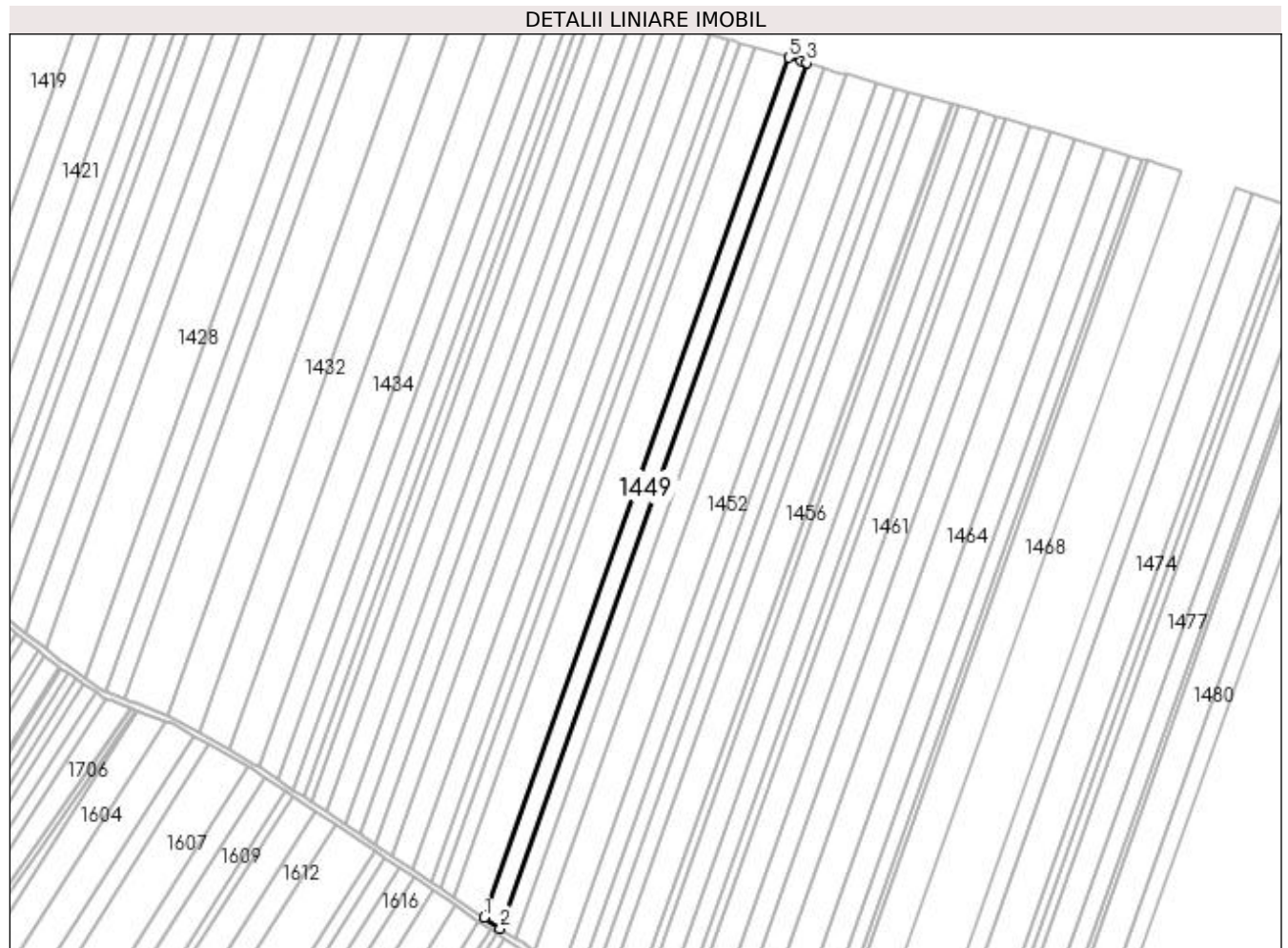
Inscrieri privind dezmembramintele dreptului de proprietate, drepturi reale de garanție și sarcini	Referințe
NU SUNT	

Anexa Nr. 1 La Partea I

Teren

Nr cadastral	Suprafața (mp)*	Observații / Referințe
	9.213	

* Suprafața este determinată în planul de proiecție Stereo 70.



Date referitoare la teren

Crt	Categorie folosință	Intra vilan	Suprafața (mp)	Tarla	Parcelă	Nr. topo	Observații / Referințe
1	arabil	NU	9.213	1	546	-	

Lungime Segmente

1) Valorile lungimilor segmentelor sunt obținute din proiecție în plan.

Punct început	X / Y	Punct sfârșit	X / Y	Lungime segment (** (m)
1	433.328,471 304.544,777	2	433.340,34 304.536,834	14.282
2	433.340,34 304.536,834	3	433.563,65 305.166,109	667.723
3	433.563,65 305.166,109	4	433.559,316 305.167,403	4.523
4	433.559,316 305.167,403	5	433.550,371 305.170,075	9.336
5	433.550,371 305.170,075	1	433.328,471 304.544,777	663.504

**** Lungimile segmentelor sunt determinate în planul de proiecție Stereo 70 și sunt rotunjite la 1 milimetru.**

***** Distanța dintre puncte este formată din segmente cumulate ce sunt mai mici decât valoarea 1 milimetru.**

**DATE DESPRE IMOBILUL NR. 1450**

Oficiul de Cadastru și Publicitate Imobiliară DOLJ
Biroul de Cadastru și Publicitate Imobiliară Craiova

A. Partea I. Descrierea imobilului

TEREN Extravilan

Adresa: Jud. Dolj, T1 P547

Nr. Crt	Nr cadastral Nr. topografic	Suprafața* (mp)	Observații / Referințe
A1		8.390	Sector cadastral:2 Teren neimprejmuit;

B. Partea II. Proprietari și acte

Inscrieri privitoare la dreptul de proprietate și alte drepturi reale	Referințe
/	
Act Administrativ nr. TDP 484-2162, din 02/03/1994 emis de CJS DAPT DOLJ;	
B1	A1
Intabulare, drept de PROPRIETATE, dobândit prin Reconstituire, cota actuala 1/1, cota initiala 1/1 1) ȘOPÎRLEANU ANTONICA, Lipsa CNP	

C. Partea III. SARCINI .

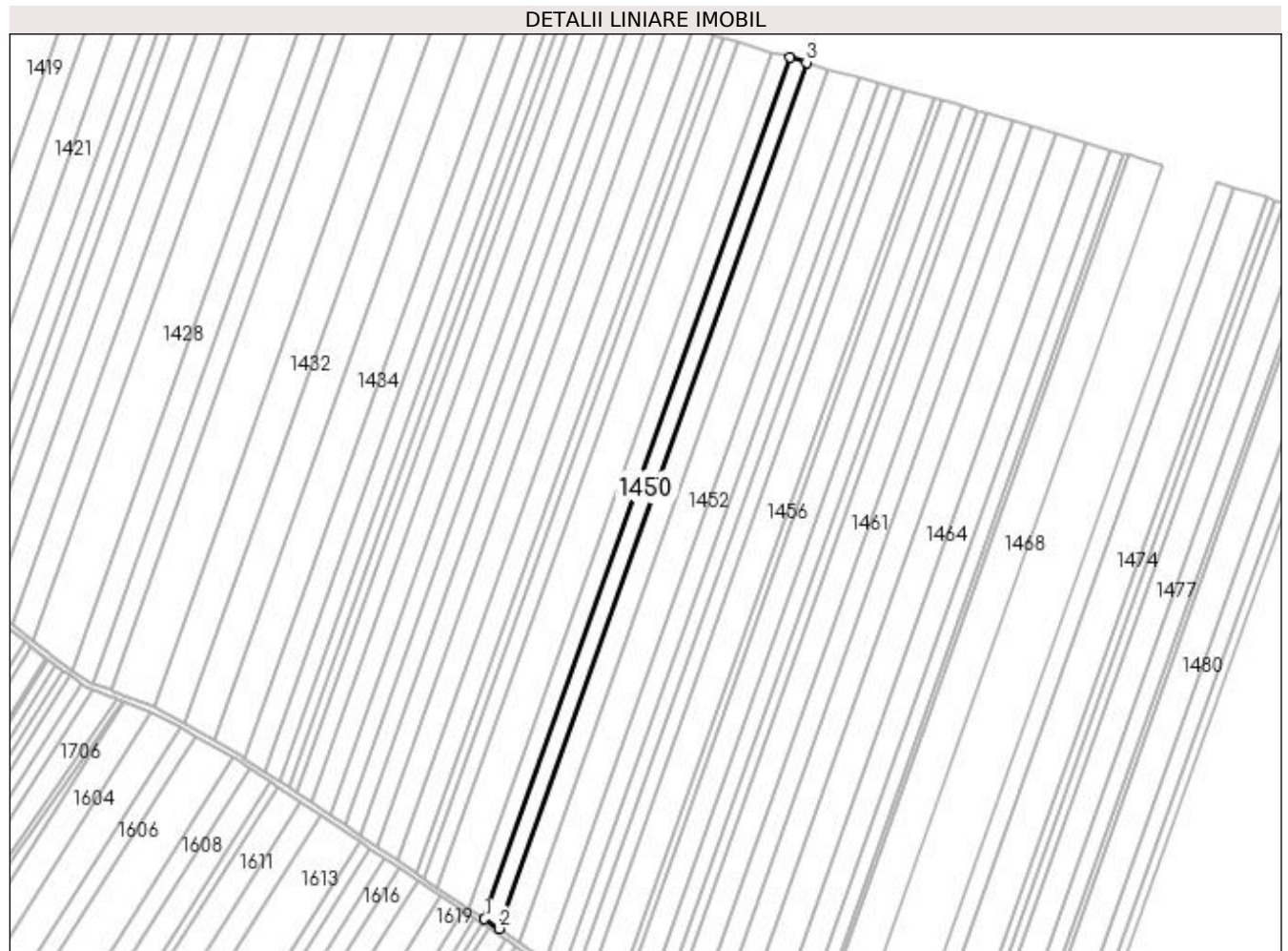
Inscrieri privind dezmembramintele dreptului de proprietate, drepturi reale de garanție și sarcini	Referințe
NU SUNT	

Anexa Nr. 1 La Partea I

Teren

Nr cadastral	Suprafața (mp)*	Observații / Referințe
	8.390	

* Suprafața este determinată în planul de proiecție Stereo 70.



Date referitoare la teren

Crt	Categorie folosință	Intravilan	Suprafața (mp)	Tarla	Parcelă	Nr. topo	Observații / Referințe
1	arabil	NU	8.390	1	547	-	

Lungime Segmente

1) Valorile lungimilor segmentelor sunt obținute din proiecție în plan.

Punct început	X / Y	Punct sfârșit	X / Y	Lungime segment (** (m)
1	433.340,34 304.536,834	2	433.351,083 304.529,644	12.927
2	433.351,083 304.529,644	3	433.575,671 305.162,519	671.543
3	433.575,671 305.162,519	4	433.563,65 305.166,109	12.546
4	433.563,65 305.166,109	1	433.340,34 304.536,834	667.723

**** Lungimile segmentelor sunt determinate în planul de proiecție Stereo 70 și sunt rotunjite la 1 milimetru.**

***** Distanța dintre puncte este formată din segmente cumulate ce sunt mai mici decât valoarea 1 milimetru.**

**DATE DESPRE IMOBILUL NR. 1451**

Oficiul de Cadastru și Publicitate Imobiliară DOLJ
Biroul de Cadastru și Publicitate Imobiliară Craiova

A. Partea I. Descrierea imobilului

TEREN Extravilan

Adresa: Jud. Dolj, T1 P548

Nr. Crt	Nr cadastral Nr. topografic	Suprafața* (mp)	Observații / Referințe
A1		11.484	Sector cadastral:2 Teren neimprejmuit;

B. Partea II. Proprietari și acte

Inscrieri privitoare la dreptul de proprietate și alte drepturi reale	Referințe
/	
Act Administrativ nr. TDP 468-2162, din 28/02/1994 emis de CJS DAPT DOLJ;	
B1	A1
Intabulare, drept de PROPRIETATE, dobândit prin Reconstituire, cota actuala 1/1, cota initiala 1/1 1) ION VICTOR, Lipsa CNP	

C. Partea III. SARCINI .

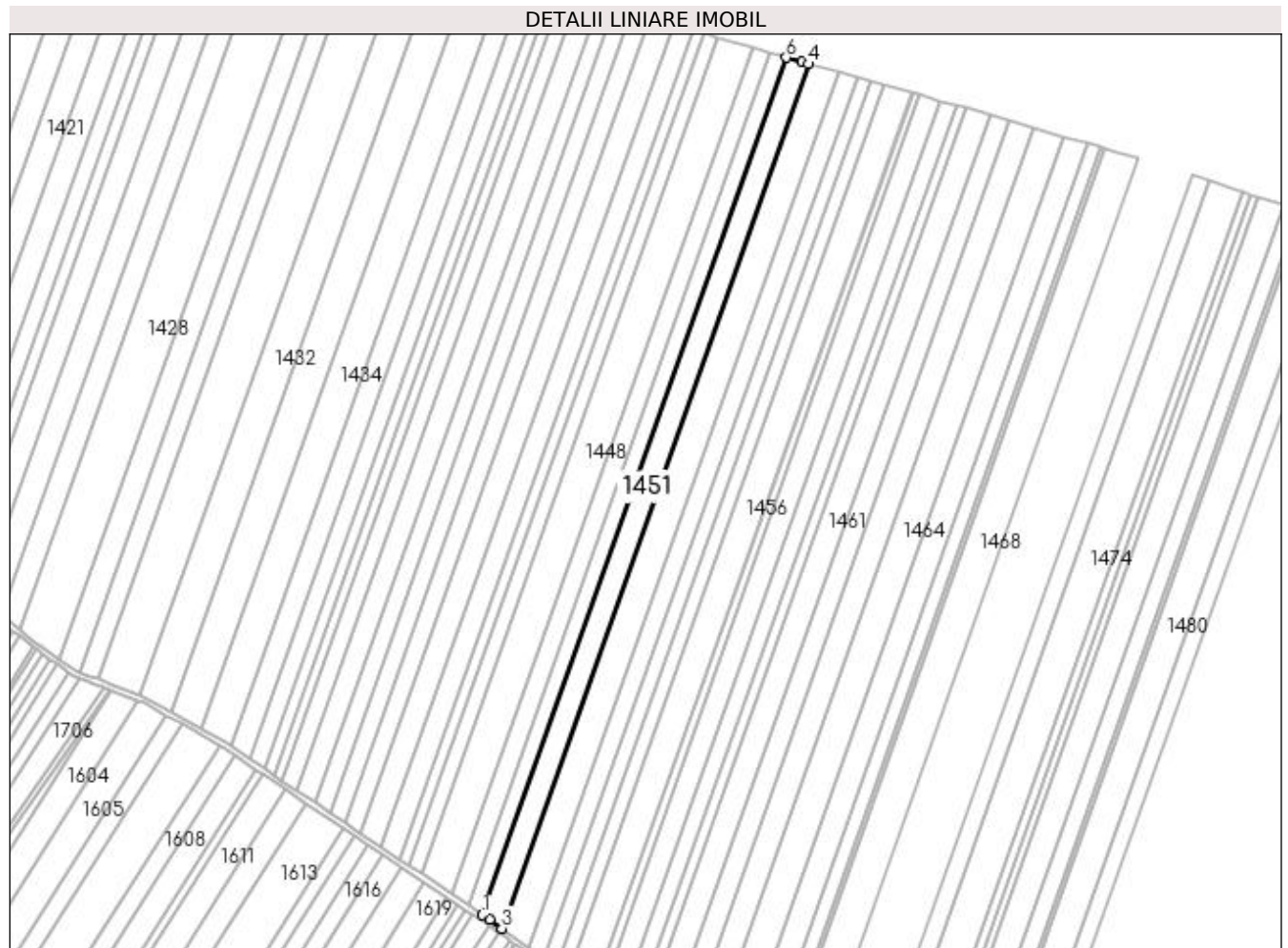
Inscrieri privind dezmembramintele dreptului de proprietate, drepturi reale de garanție și sarcini	Referințe
NU SUNT	

Anexa Nr. 1 La Partea I

Teren

Nr cadastral	Suprafața (mp)*	Observații / Referințe
	11.484	

* Suprafața este determinată în planul de proiecție Stereo 70.



Date referitoare la teren

Crt	Categorie folosință	Intra vilan	Suprafața (mp)	Tarla	Parcelă	Nr. topo	Observații / Referințe
1	arabil	NU	11.484	1	548	-	

Lungime Segmente

1) Valorile lungimilor segmentelor sunt obținute din proiecție în plan.

Punct început	X / Y	Punct sfârșit	X / Y	Lungime segment (** (m)
1	433.351,083 304.529,644	2	433.356,409 304.526,079	6.409
2	433.356,409 304.526,079	3	433.365,575 304.519,555	11.251
3	433.365,575 304.519,555	4	433.592,044 305.157,729	677.166
4	433.592,044 305.157,729	5	433.587,585 305.158,961	4.626
5	433.587,585 305.158,961	6	433.575,671 305.162,519	12.434

Punct început	X / Y	Punct sfârșit	X / Y	Lungime segment (** (m)
6	433.575,671 305.162,519	1	433.351,083 304.529,644	671.543

** Lungimile segmentelor sunt determinate în planul de proiecție Stereo 70 și sunt rotunjite la 1 milimetru.

*** Distanța dintre puncte este formată din segmente cumulate ce sunt mai mici decât valoarea 1 milimetru.

**DATE DESPRE IMOBILUL NR. 1452**

Oficiul de Cadastru și Publicitate Imobiliară DOLJ
Biroul de Cadastru și Publicitate Imobiliară Craiova

A. Partea I. Descrierea imobilului

TEREN Extravilan

Adresa: Jud. Dolj, T1 P549

Nr. Crt	Nr cadastral Nr. topografic	Suprafața* (mp)	Observații / Referințe
A1		15.535	Sector cadastral:2 Teren neimprejmuit;

B. Partea II. Proprietari și acte

Inscrieri privitoare la dreptul de proprietate și alte drepturi reale	Referințe
/	
Act Administrativ nr. TDP 598-2198, din 04/05/1994 emis de CJS DAPT DOLJ;	
B1	A1
Intabulare, drept de PROPRIETATE, dobandit prin Reconstituire, cota actuala 1/1, cota initiala 1/1 1) POPESCU MIHAI	

C. Partea III. SARCINI .

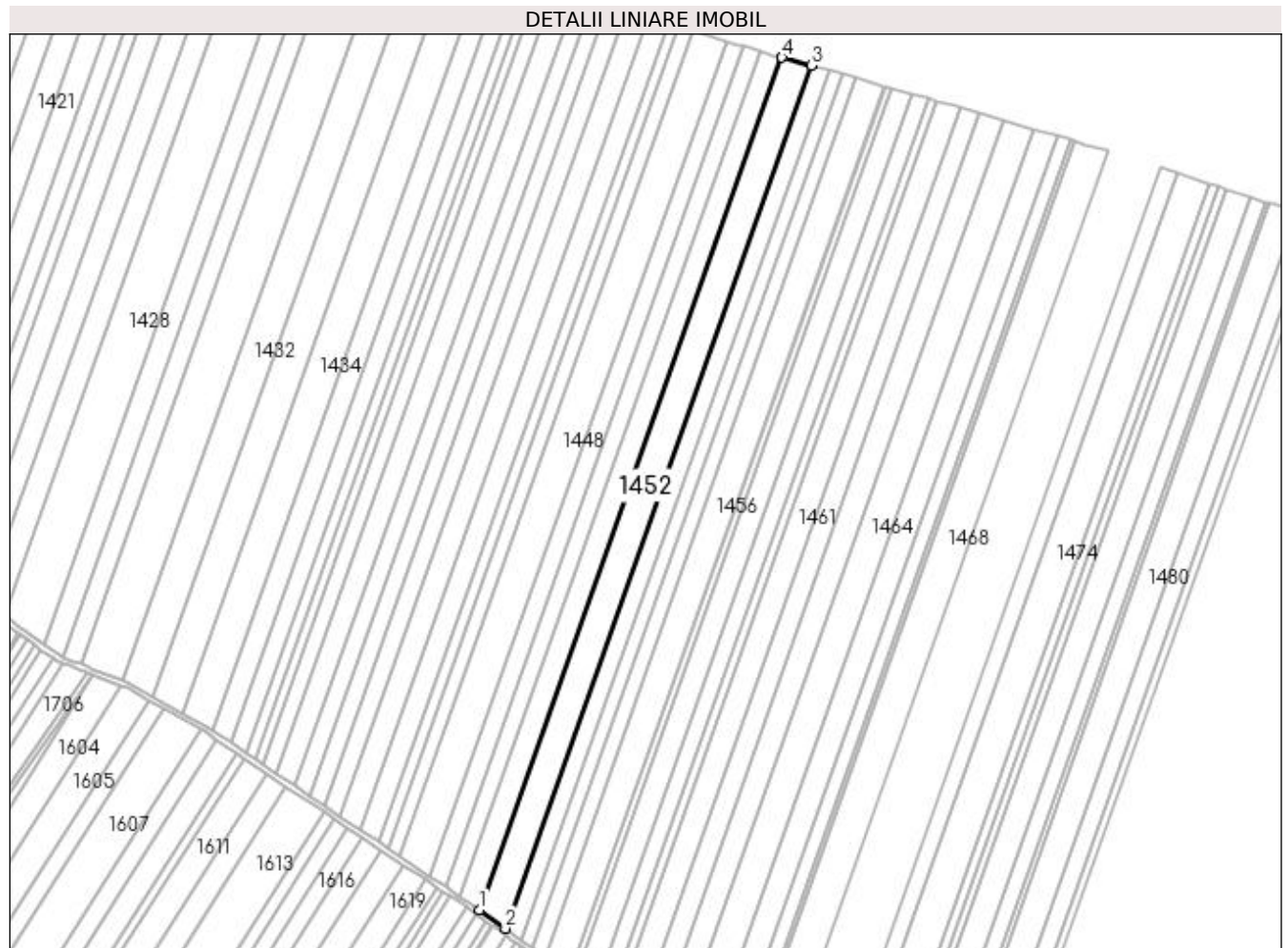
Inscrieri privind dezmembramintele dreptului de proprietate, drepturi reale de garanție și sarcini	Referințe
NU SUNT	

Anexa Nr. 1 La Partea I

Teren

Nr cadastral	Suprafața (mp)*	Observații / Referințe
	15.535	

* Suprafața este determinată în planul de proiecție Stereo 70.



Date referitoare la teren

Crt	Categorie folosință	Intra vilan	Suprafața (mp)	Tarla	Parcelă	Nr. topo	Observații / Referințe
1	arabil	NU	15.535	1	549	-	

Lungime Segmente

1) Valorile lungimilor segmentelor sunt obținute din proiecție în plan.

Punct început	X / Y	Punct sfârșit	X / Y	Lungime segment (** (m)
1	433.365,575 304.519,555	2	433.384,894 304.505,805	23.713
2	433.384,894 304.505,805	3	433.614,081 305.151,64	685.295
3	433.614,081 305.151,64	4	433.592,044 305.157,729	22.863
4	433.592,044 305.157,729	1	433.365,575 304.519,555	677.166

**** Lungimile segmentelor sunt determinate în planul de proiecție Stereo 70 și sunt rotunjite la 1 milimetru.**

***** Distanța dintre puncte este formată din segmente cumulate ce sunt mai mici decât valoarea 1 milimetru.**

**DATE DESPRE IMOBILUL NR. 1453**

Oficiul de Cadastru și Publicitate Imobiliară DOLJ
Biroul de Cadastru și Publicitate Imobiliară Craiova

A. Partea I. Descrierea imobilului

TEREN Extravilan

Adresa: Jud. Dolj, T1 P550

Nr. Crt	Nr cadastral Nr. topografic	Suprafața* (mp)	Observații / Referințe
A1		9.730	Sector cadastral:2 Teren neimprejmuit;

B. Partea II. Proprietari și acte

Inscrieri privitoare la dreptul de proprietate și alte drepturi reale	Referințe
/	
Act Administrativ nr. TDP 1508, din 15/10/2003 emis de CJSAPT DOLJ;	
B1	A1
Intabulare, drept de PROPRIETATE, dobândit prin Reconstituire, cota actuala 1/1, cota initiala 1/1 1) TUDORA VIRGINIA, Lipsa CNP	

C. Partea III. SARCINI .

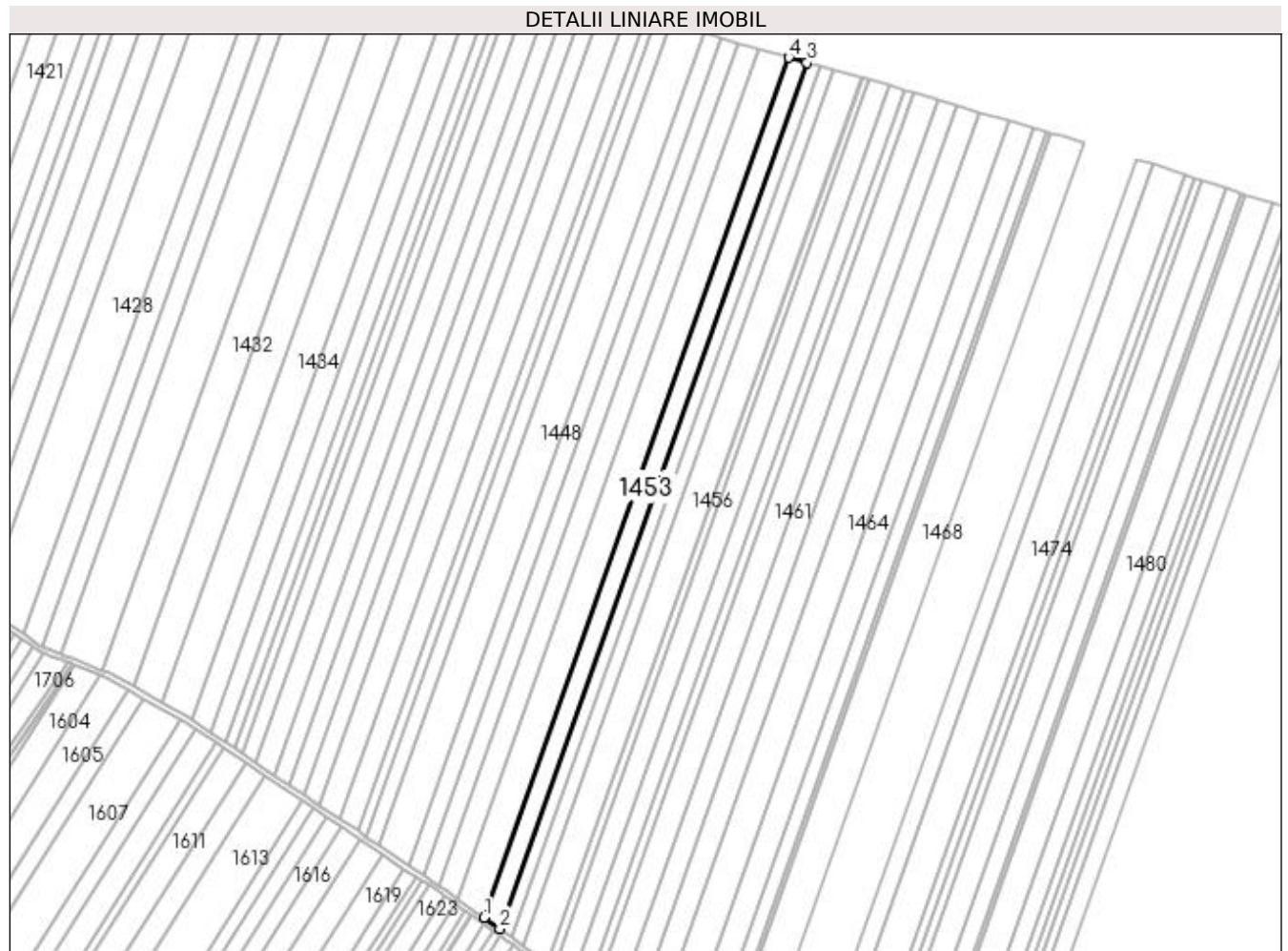
Inscrieri privind dezmembramintele dreptului de proprietate, drepturi reale de garanție și sarcini	Referințe
NU SUNT	

Anexa Nr. 1 La Partea I

Teren

Nr cadastral	Suprafața (mp)*	Observații / Referințe
	9.730	

* Suprafața este determinată în planul de proiecție Stereo 70.



Date referitoare la teren

Crt	Categorie folosință	Intravilan	Suprafața (mp)	Tarla	Parcelă	Nr. topo	Observații / Referințe
1	arabil	NU	9.730	1	550	-	

Lungime Segmente

1) Valorile lungimilor segmentelor sunt obținute din proiecție în plan.

Punct început	X / Y	Punct sfârșit	X / Y	Lungime segment (** (m)
1	433.384,894 304.505,805	2	433.396,877 304.497,276	14.708
2	433.396,877 304.497,276	3	433.627,751 305.147,863	690.338
3	433.627,751 305.147,863	4	433.614,081 305.151,64	14.182
4	433.614,081 305.151,64	1	433.384,894 304.505,805	685.295

**** Lungimile segmentelor sunt determinate în planul de proiecție Stereo 70 și sunt rotunjite la 1 milimetru.**

***** Distanța dintre puncte este formată din segmente cumulate ce sunt mai mici decât valoarea 1 milimetru.**

**DATE DESPRE IMOBILUL NR. 1454**

Oficiul de Cadastru și Publicitate Imobiliară DOLJ
Biroul de Cadastru și Publicitate Imobiliară Craiova

A. Partea I. Descrierea imobilului

TEREN Extravilan

Adresa: Jud. Dolj, T1 P551

Nr. Crt	Nr cadastral Nr. topografic	Suprafața* (mp)	Observații / Referințe
A1		7.146	Sector cadastral:2 Teren neimprejmuit;

B. Partea II. Proprietari și acte

Inscrieri privitoare la dreptul de proprietate și alte drepturi reale	Referințe
/	
Act Notarial nr. CM nr. 65, din 05/04/2013 emis de BNP Zăvoi Aurelian-Paul;	
B1	A1
Intabulare, drept de PROPRIETATE, dobândit prin Succesiune, cota actuala 1/1, cota initiala 1/1 1) VĂDUVA VASILICA	

C. Partea III. SARCINI .

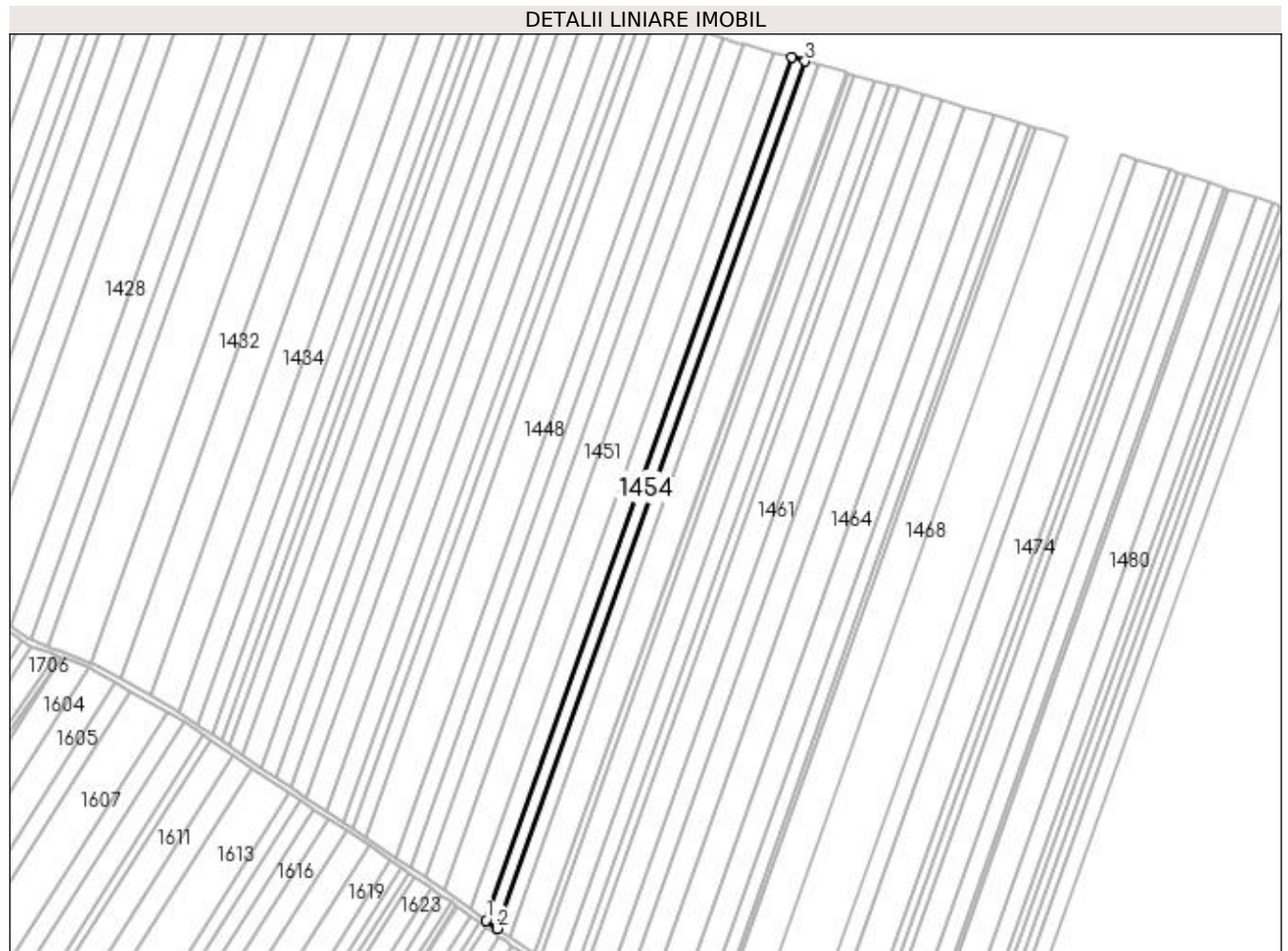
Inscrieri privind dezmembramintele dreptului de proprietate, drepturi reale de garanție și sarcini	Referințe
NU SUNT	

Anexa Nr. 1 La Partea I

Teren

Nr cadastral	Suprafața (mp)*	Observații / Referințe
	7.146	

* Suprafața este determinată în planul de proiecție Stereo 70.



Date referitoare la teren

Crt	Categorie folosință	Intra vilan	Suprafața (mp)	Tarla	Parcelă	Nr. topo	Observații / Referințe
1	altele	NU	7.146	1	551	-	

Lungime Segmente

1) Valorile lungimilor segmentelor sunt obținute din proiecție în plan.

Punct început	X / Y	Punct sfârșit	X / Y	Lungime segment (** (m)
1	433.396,877 304.497,276	2	433.405,623 304.491,051	10.735
2	433.405,623 304.491,051	3	433.637,728 305.145,106	694.018
3	433.637,728 305.145,106	4	433.627,751 305.147,863	10.351
4	433.627,751 305.147,863	1	433.396,877 304.497,276	690.338

**** Lungimile segmentelor sunt determinate în planul de proiecție Stereo 70 și sunt rotunjite la 1 milimetru.**

***** Distanța dintre puncte este formată din segmente cumulate ce sunt mai mici decât valoarea 1 milimetru.**

**DATE DESPRE IMOBILUL NR. 1455**

Oficiul de Cadastru și Publicitate Imobiliară DOLJ
Biroul de Cadastru și Publicitate Imobiliară Craiova

A. Partea I. Descrierea imobilului

TEREN Extravilan

Adresa: Jud. Dolj, T1 P552

Nr. Crt	Nr cadastral Nr. topografic	Suprafața* (mp)	Observații / Referințe
A1		7.500	Sector cadastral:2 Teren neimprejmuit;

B. Partea II. Proprietari și acte

Inscrieri privitoare la dreptul de proprietate și alte drepturi reale		Referințe
/		
Act Administrativ nr. TDP 481-2162, din 01/03/1994 emis de CJS DAPT DOLJ;		
B1	Intabulare, drept de PROPRIETATE, dobândit prin Reconstituire, cota actuala 1/1, cota initiala 1/1 1) CHIRIȚA ELENA , Lipsa CNP 2) CURCEA TUDORA , Lipsa CNP	A1

C. Partea III. SARCINI .

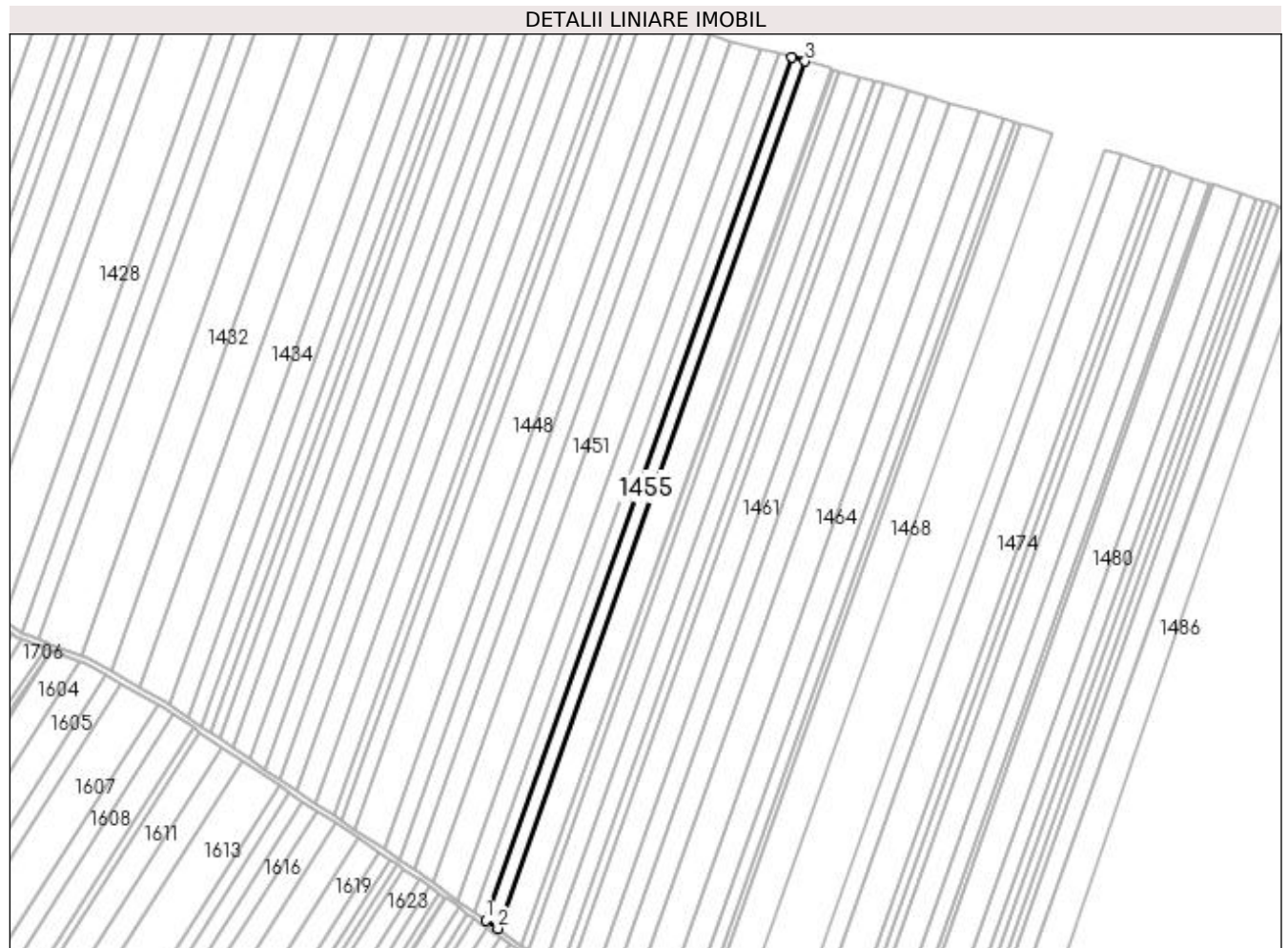
Inscrieri privind dezmembramintele dreptului de proprietate, drepturi reale de garanție și sarcini	Referințe
NU SUNT	

Anexa Nr. 1 La Partea I

Teren

Nr cadastral	Suprafața (mp)*	Observații / Referințe
	7.500	

* Suprafața este determinată în planul de proiecție Stereo 70.



Date referitoare la teren

Crt	Categorie folosință	Intra vilan	Suprafața (mp)	Tarla	Parcelă	Nr. topo	Observații / Referințe
1	arabil	NU	7.500	1	552	-	

Lungime Segmente

1) Valorile lungimilor segmentelor sunt obținute din proiecție în plan.

Punct început	X / Y	Punct sfârșit	X / Y	Lungime segment (** (m)
1	433.405,623 304.491,051	2	433.414,752 304.484,553	11.205
2	433.414,752 304.484,553	3	433.648,142 305.142,229	697.86
3	433.648,142 305.142,229	4	433.637,728 305.145,106	10.804
4	433.637,728 305.145,106	1	433.405,623 304.491,051	694.018

**** Lungimile segmentelor sunt determinate în planul de proiecție Stereo 70 și sunt rotunjite la 1 milimetru.**

***** Distanța dintre puncte este formată din segmente cumulate ce sunt mai mici decât valoarea 1 milimetru.**

**DATE DESPRE IMOBILUL NR. 1456**

Oficiul de Cadastru și Publicitate Imobiliară DOLJ
Biroul de Cadastru și Publicitate Imobiliară Craiova

A. Partea I. Descrierea imobilului

TEREN Extravilan

Adresa: Jud. Dolj, T1 P553

Nr. Crt	Nr cadastral Nr. topografic	Suprafața* (mp)	Observații / Referințe
A1		15.000	Sector cadastral:2 Teren neimprejmuit;

B. Partea II. Proprietari și acte

Inscrieri privitoare la dreptul de proprietate și alte drepturi reale	Referințe
/	
Act Administrativ nr. TDP 349-2180, din 04/08/1995 emis de CJS DAPT DOLJ;	
B1	A1
Intabulare, drept de PROPRIETATE, dobândit prin Reconstituire, cota actuala 1/1, cota initiala 1/1 1) CHIRIȚĂ IOSIF, Lipsa CNP	

C. Partea III. SARCINI .

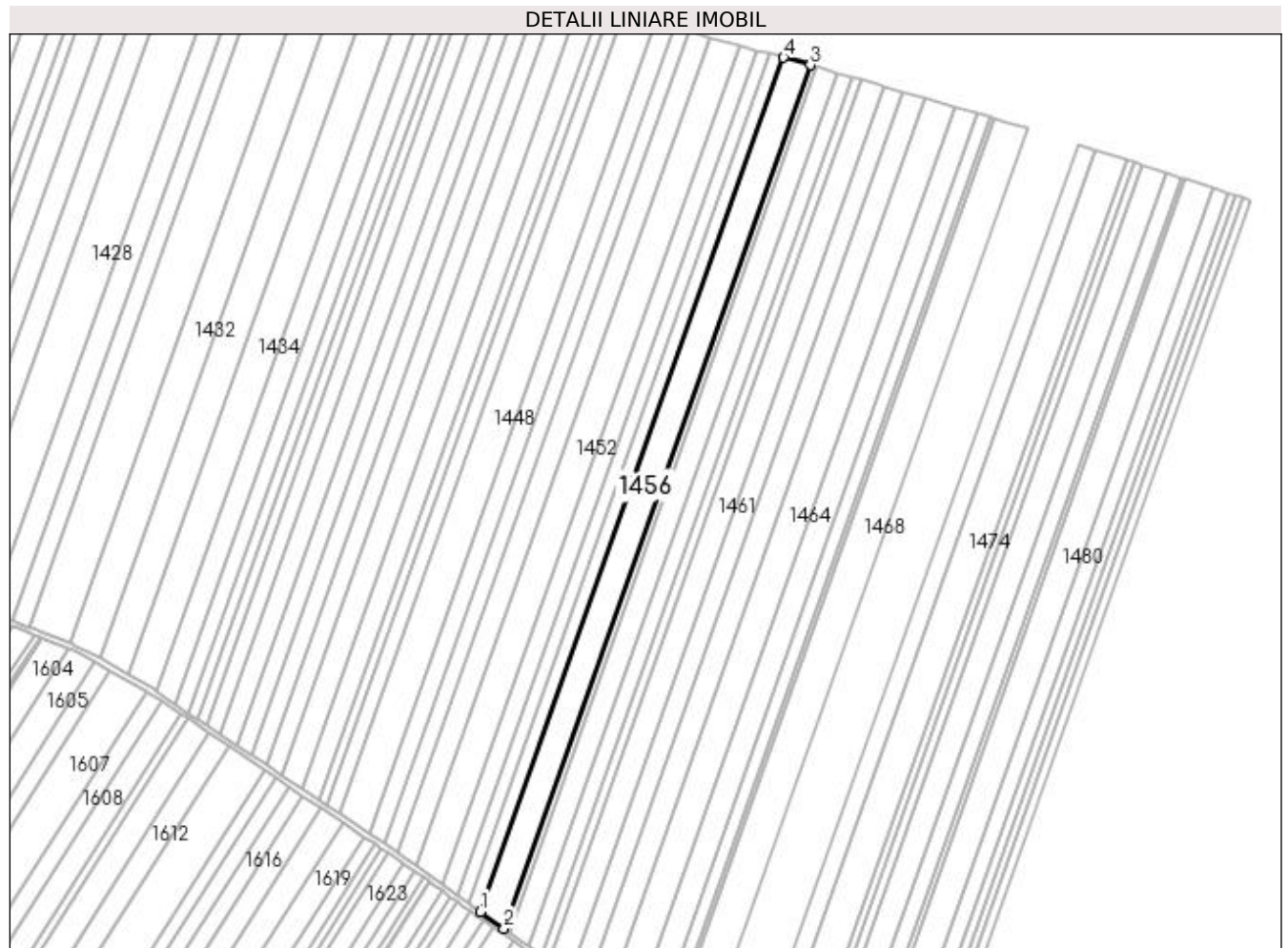
Inscrieri privind dezmembramintele dreptului de proprietate, drepturi reale de garanție și sarcini	Referințe
NU SUNT	

Anexa Nr. 1 La Partea I

Teren

Nr cadastral	Suprafața (mp)*	Observații / Referințe
	15.000	

* Suprafața este determinată în planul de proiecție Stereo 70.



Date referitoare la teren

Crt	Categorie folosință	Intravilan	Suprafața (mp)	Tarla	Parcelă	Nr. topo	Observații / Referințe
1	arabil	NU	15.000	1	553	-	

Lungime Segmente

1) Valorile lungimilor segmentelor sunt obținute din proiecție în plan.

Punct început	X / Y	Punct sfârșit	X / Y	Lungime segment (** (m)
1	433.414,752 304.484,553	2	433.432,862 304.471,663	22.229
2	433.432,862 304.471,663	3	433.668,8 305.136,521	705.481
3	433.668,8 305.136,521	4	433.648,142 305.142,229	21.432
4	433.648,142 305.142,229	1	433.414,752 304.484,553	697.86

**** Lungimile segmentelor sunt determinate în planul de proiecție Stereo 70 și sunt rotunjite la 1 milimetru.**

***** Distanța dintre puncte este formată din segmente cumulate ce sunt mai mici decât valoarea 1 milimetru.**

**DATE DESPRE IMOBILUL NR. 1457**

Oficiul de Cadastru și Publicitate Imobiliară DOLJ
Biroul de Cadastru și Publicitate Imobiliară Craiova

A. Partea I. Descrierea imobilului

TEREN Extravilan

Adresa: Jud. Dolj, T1 P554

Nr. Crt	Nr cadastral Nr. topografic	Suprafața* (mp)	Observații / Referințe
A1		4.031	Sector cadastral:2 Teren neimprejmuit;

B. Partea II. Proprietari și acte

Inscrieri privitoare la dreptul de proprietate și alte drepturi reale	Referințe
/	
Act Administrativ nr. TDP 924-59538, din 21/02/1995 emis de CJSAPT DOLJ;	
B1	A1
Intabulare, drept de PROPRIETATE, dobândit prin Reconstituire, cota actuala 1/1, cota initiala 1/1	
1) BUMBOIU BALAȘA	
2) ILIE IORDACHE, Lipsa CNP	

C. Partea III. SARCINI .

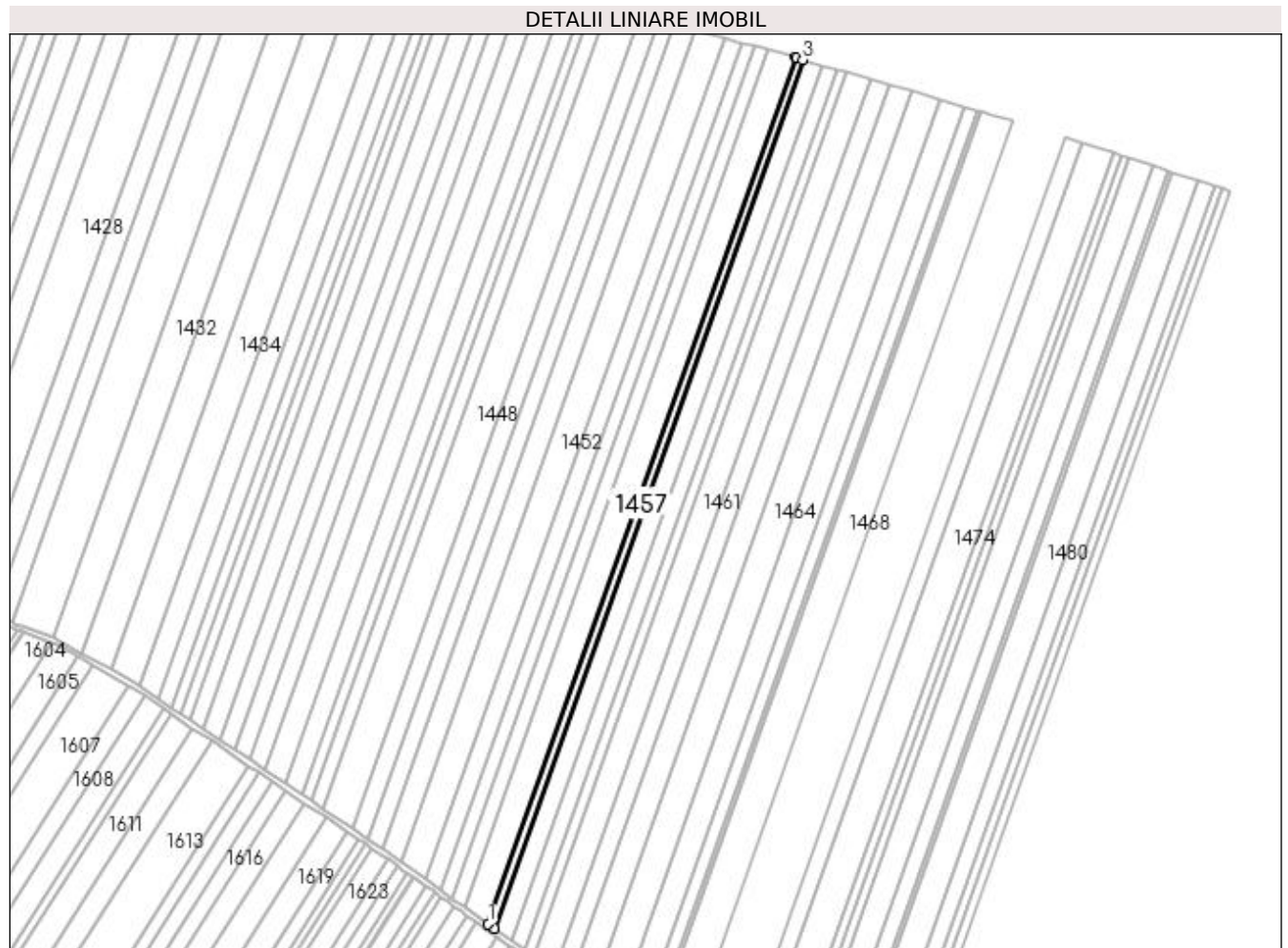
Inscrieri privind dezmembramintele dreptului de proprietate, drepturi reale de garanție și sarcini	Referințe
NU SUNT	

Anexa Nr. 1 La Partea I

Teren

Nr cadastral	Suprafața (mp)*	Observații / Referințe
	4.031	

* Suprafața este determinată în planul de proiecție Stereo 70.



Date referitoare la teren

Crt	Categorie folosință	Intra vilan	Suprafața (mp)	Tarla	Parcelă	Nr. topo	Observații / Referințe
1	arabil	NU	4.031	1	554	-	

Lungime Segmente

1) Valorile lungimilor segmentelor sunt obținute din proiecție în plan.

Punct început	X / Y	Punct sfârșit	X / Y	Lungime segment (** (m)
1	433.432,862 304.471,663	2	433.437,695 304.468,223	5.932
2	433.437,695 304.468,223	3	433.674,298 305.134,954	707.468
3	433.674,298 305.134,954	4	433.669,883 305.136,222	4.593
4	433.669,883 305.136,222	5	433.668,8 305.136,521	1.124
5	433.668,8 305.136,521	1	433.432,862 304.471,663	705.481

**** Lungimile segmentelor sunt determinate în planul de proiecție Stereo 70 și sunt rotunjite la 1 milimetru.**

***** Distanța dintre puncte este formată din segmente cumulate ce sunt mai mici decât valoarea 1 milimetru.**

**DATE DESPRE IMOBILUL NR. 1458**

Oficiul de Cadastru și Publicitate Imobiliară DOLJ
Biroul de Cadastru și Publicitate Imobiliară Craiova

A. Partea I. Descrierea imobilului

TEREN Extravilan

Adresa: Jud. Dolj, T1 P555

Nr. Crt	Nr cadastral Nr. topografic	Suprafața* (mp)	Observații / Referințe
A1		11.301	Sector cadastral:2 Teren neimprejmuit;

B. Partea II. Proprietari și acte

Inscrieri privitoare la dreptul de proprietate și alte drepturi reale	Referințe
/	
Act Administrativ nr. TDP 346-2180, din 02/02/1994 emis de CJS DAPT DOLJ;	
B1	A1
Intabulare, drept de PROPRIETATE, dobândit prin Reconstituire, cota actuala 1/1, cota initiala 1/1	
1) VLADU BOGDAN, Lipsa CNP	
2) VLADU CRISTINA, Lipsa CNP	
3) OBACU CONSTANTIN, Lipsa CNP	
4) TUDOSIE ANA, Lipsa CNP	

C. Partea III. SARCINI .

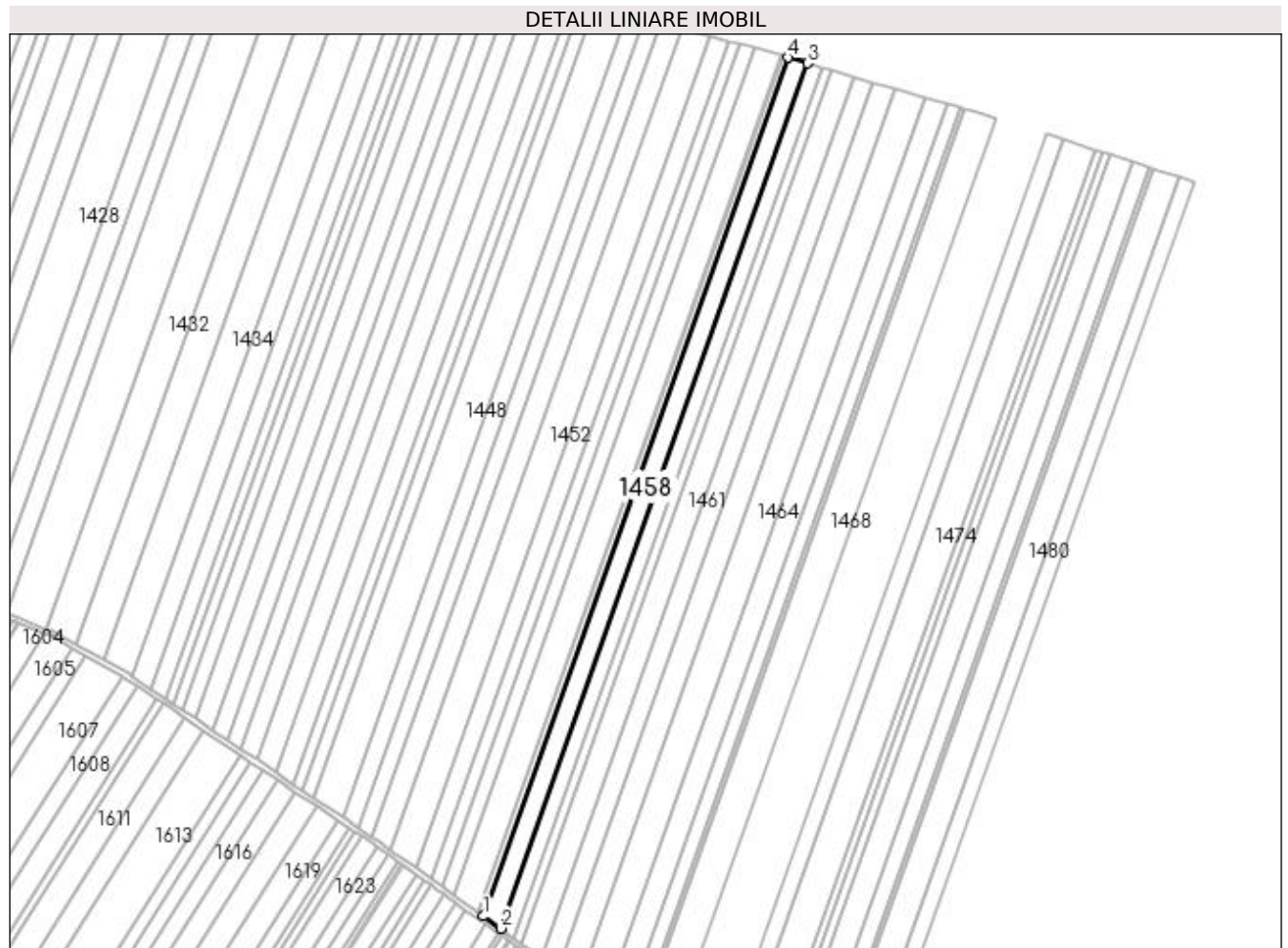
Inscrieri privind dezmembramintele dreptului de proprietate, drepturi reale de garanție și sarcini	Referințe
NU SUNT	

Anexa Nr. 1 La Partea I

Teren

Nr cadastral	Suprafața (mp)*	Observații / Referințe
	11.301	

* Suprafața este determinată în planul de proiecție Stereo 70.



Date referitoare la teren

Crt	Categorie folosință	Intra vilan	Suprafața (mp)	Tarla	Parcelă	Nr. topo	Observații / Referințe
1	arabil	NU	11.301	1	555	-	

Lungime Segmente

1) Valorile lungimilor segmentelor sunt obținute din proiecție în plan.

Punct început	X / Y	Punct sfârșit	X / Y	Lungime segment (** (m)
1	433.437,695 304.468,223	2	433.451,175 304.458,629	16.546
2	433.451,175 304.458,629	3	433.689,621 305.130,555	712.98
3	433.689,621 305.130,555	4	433.674,298 305.134,954	15.942
4	433.674,298 305.134,954	1	433.437,695 304.468,223	707.468

**** Lungimile segmentelor sunt determinate în planul de proiecție Stereo 70 și sunt rotunjite la 1 milimetru.**

***** Distanța dintre puncte este formată din segmente cumulate ce sunt mai mici decât valoarea 1 milimetru.**

**DATE DESPRE IMOBILUL NR. 1459**

Oficiul de Cadastru și Publicitate Imobiliară DOLJ
Biroul de Cadastru și Publicitate Imobiliară Craiova

A. Partea I. Descrierea imobilului

TEREN Extravilan

Adresa: Jud. Dolj, T1 P556

Nr. Crt	Nr cadastral Nr. topografic	Suprafața* (mp)	Observații / Referințe
A1		8.784	Sector cadastral:2 Teren neimprejmuit;

B. Partea II. Proprietari și acte

Inscrieri privitoare la dreptul de proprietate și alte drepturi reale	Referințe
/	
Act Administrativ nr. TDP 1082-48563, din 27/05/1997 emis de CJS DAPT DOLJ;	
B1	A1
Intabulare, drept de PROPRIETATE, dobandit prin Reconstituire, cota actuala 1/1, cota initiala 1/1	
1) LUCA ION, Lipsa CNP	
2) STOICA ION, Lipsa CNP	

C. Partea III. SARCINI .

Inscrieri privind dezmembramintele dreptului de proprietate, drepturi reale de garanție și sarcini	Referințe
NU SUNT	

Anexa Nr. 1 La Partea I

Teren

Nr cadastral	Suprafața (mp)*	Observații / Referințe
	8.784	

* Suprafața este determinată în planul de proiecție Stereo 70.

DETALII LINIARE IMOBIL



Date referitoare la teren

Crt	Categorie folosință	Intra vilan	Suprafața (mp)	Tarla	Parcelă	Nr. topo	Observații / Referințe
1	arabil	NU	8.784	1	556	-	

Lungime Segmente

1) Valorile lungimilor segmentelor sunt obținute din proiecție în plan.

Punct început	X / Y	Punct sfârșit	X / Y	Lungime segment (** (m)
1	433.451,175 304.458,629	2	433.461,58 304.451,222	12.772
2	433.461,58 304.451,222	3	433.701,45 305.127,158	717.236
3	433.701,45 305.127,158	4	433.689,621 305.130,555	12.307
4	433.689,621 305.130,555	1	433.451,175 304.458,629	712.98

**** Lungimile segmentelor sunt determinate în planul de proiecție Stereo 70 și sunt rotunjite la 1 milimetru.**

***** Distanța dintre puncte este formată din segmente cumulate ce sunt mai mici decât valoarea 1 milimetru.**

**DATE DESPRE IMOBILUL NR. 1460**

Oficiul de Cadastru și Publicitate Imobiliară DOLJ
Biroul de Cadastru și Publicitate Imobiliară Craiova

A. Partea I. Descrierea imobilului

TEREN Extravilan

Adresa: Jud. Dolj, TARLAUA 1, PARCELA 557

Nr. Crt	Nr cadastral Nr. topografic	Suprafața* (mp)	Observații / Referințe
A1	31777	5.000	Sector cadastral:2 Teren neimprejmuit;

B. Partea II. Proprietari și acte

Inscrieri privitoare la dreptul de proprietate și alte drepturi reale		Referințe
179083 / 26/09/2018		
Act Notarial nr. CONTRACT DE VANZARE AUTENTIFICAT SUB NUMĂRUL 2712, din 25/09/2018 emis de Balaci Eugen (act notarial nr Incheiere de rectificare nr 65 din 27.09.2018, emis de NP Balaci Eugen);		
B1	Intabulare, drept de PROPRIETATE, dobândit prin Conventie, cota actuala 1/1, cota initiala 1/1 1) ZMARANDACHE RETA MARGARETA 2) ZMARANDACHE DANIEL FLORIN	A1
B2	se notează faptul că, urmare a transferului intrapatrimonial, imobilul face parte din patrimoniul de afecțiune al lui : ZMARANDACHE DANIEL FLORIN PERSOANA FIZICA AUTORIZATA	A1
Act Notarial nr. CONTRACT DE IPOTECA IMOBILIARĂ AUTENTIFICAT SUB NUMĂRUL 2713, din 25/09/2018 emis de Balaci Eugen;		
B3	se noteaza interdicțiile de instrainare, grevare, inchiriere, construire, demolare, 1) PROCREDIT BANK SA, CIF:14622194	A1
B4	se notează obligația de a nu face, în sensul de a nu extinde 1) PROCREDIT BANK SA, CIF:14622194	A1

C. Partea III. SARCINI

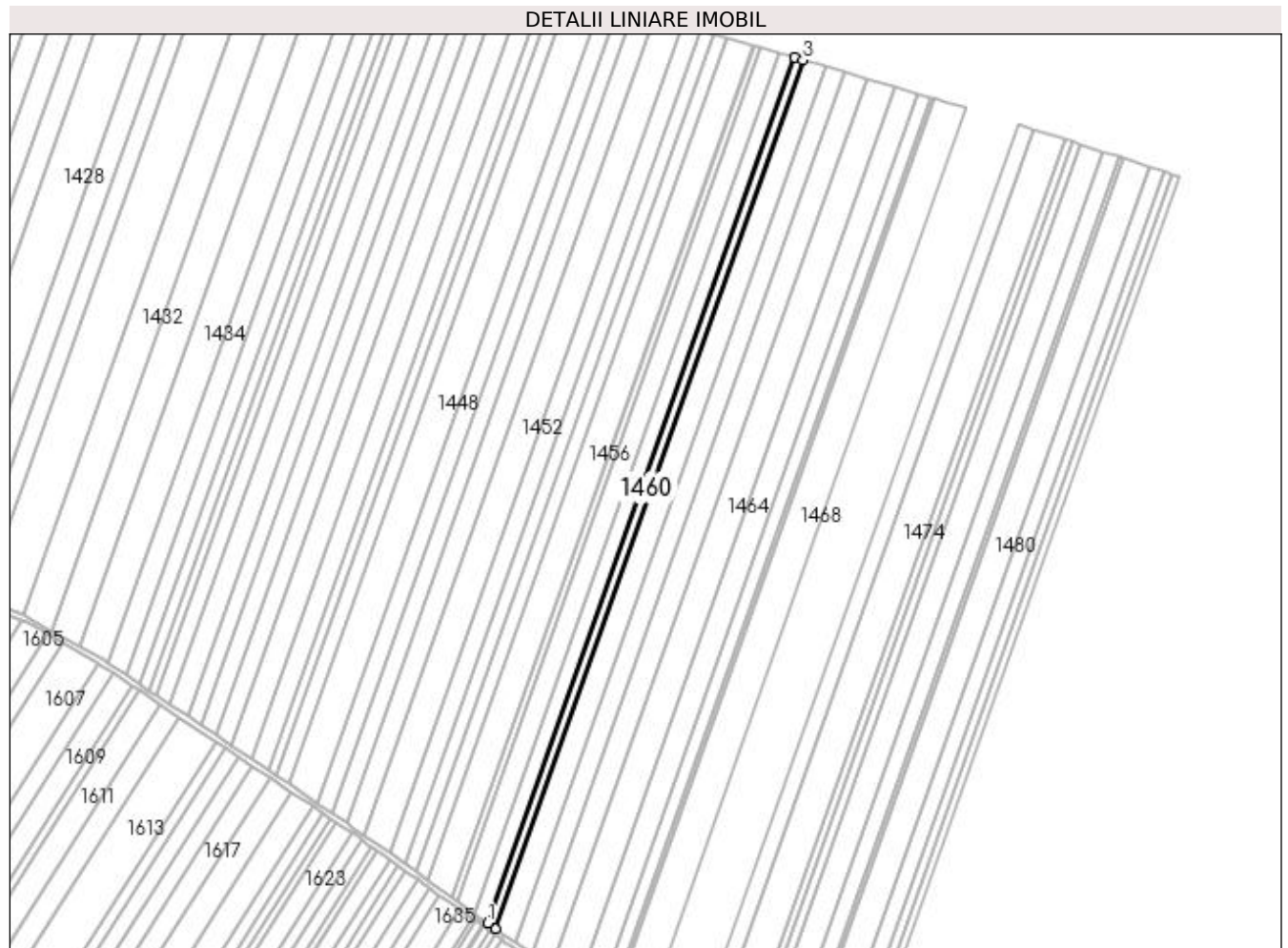
Inscrieri privind dezmembramintele dreptului de proprietate, drepturi reale de garanție și sarcini		Referințe
179083 / 26/09/2018		
Act Notarial nr. CONTRACT DE IPOTECA IMOBILIARĂ AUTENTIFICAT SUB NUMĂRUL 2713, din 25/09/2018 emis de Balaci Eugen;		
C1	Intabulare, drept de IPOTECA, Valoare:714000 LEI+ celelalte obligatii de plata aferente creditului 1) PROCREDIT BANK SA, CIF:14622194	A1

Anexa Nr. 1 La Partea I

Teren

Nr cadastral	Suprafața (mp)*	Observații / Referințe
31777	5.000	

* Suprafața este determinată în planul de proiecție Stereo 70.



Date referitoare la teren

Crt	Categorie folosință	Intra vilan	Suprafața (mp)	Tarla	Parcelă	Nr. topo	Observații / Referințe
1	arabil	NU	5.000	1	557	-	

Lungime Segmente

1) Valorile lungimilor segmentelor sunt obținute din proiecție în plan.

Punct început	X / Y	Punct sfârșit	X / Y	Lungime segment (** (m)
1	433.461,58 304.451,222	2	433.467,476 304.447,026	7.237
2	433.467,476 304.447,026	3	433.708,152 305.125,234	719.646
3	433.708,152 305.125,234	4	433.701,45 305.127,158	6.973
4	433.701,45 305.127,158	1	433.461,58 304.451,222	717.236

**** Lungimile segmentelor sunt determinate în planul de proiecție Stereo 70 și sunt rotunjite la 1 milimetru.**

***** Distanța dintre puncte este formată din segmente cumulate ce sunt mai mici decât valoarea 1 milimetru.**

**DATE DESPRE IMOBILUL NR. 1461**

Oficiul de Cadastru și Publicitate Imobiliară DOLJ
Biroul de Cadastru și Publicitate Imobiliară Craiova

A. Partea I. Descrierea imobilului

TEREN Extravilan

Nr. CF vechi:153
Nr. cadastral vechi:167

Adresa: Jud. Dolj, T1 P558

Nr. Crt	Nr cadastral Nr. topografic	Suprafața* (mp)	Observații / Referințe
A1	30279	13.589	Sector cadastral:2 Teren neimprejmuit; sat Viisoara, T 1, P 558

B. Partea II. Proprietari și acte

Inscrieri privitoare la dreptul de proprietate și alte drepturi reale		Referințe
183805 / 02/10/2018		
Act Notarial nr. 2776, din 01/10/2018 emis de POPA DANIELA-MARIA;		
B1	Intabulare, drept de PROPRIETATE, dobandit prin Conventie, cota actuala 1/1, cota initiala 1/1 1) ANDREIESCU BOGDAN 2) ANDREIESCU CECILIA-VALERICA	A1
B2	se noteaza constituirea patrimoniul de afectatiune in favoarea ANDREIESCU A.BOGDAN PERSOANA FIZICA AUTORIZATA.	A1

C. Partea III. SARCINI .

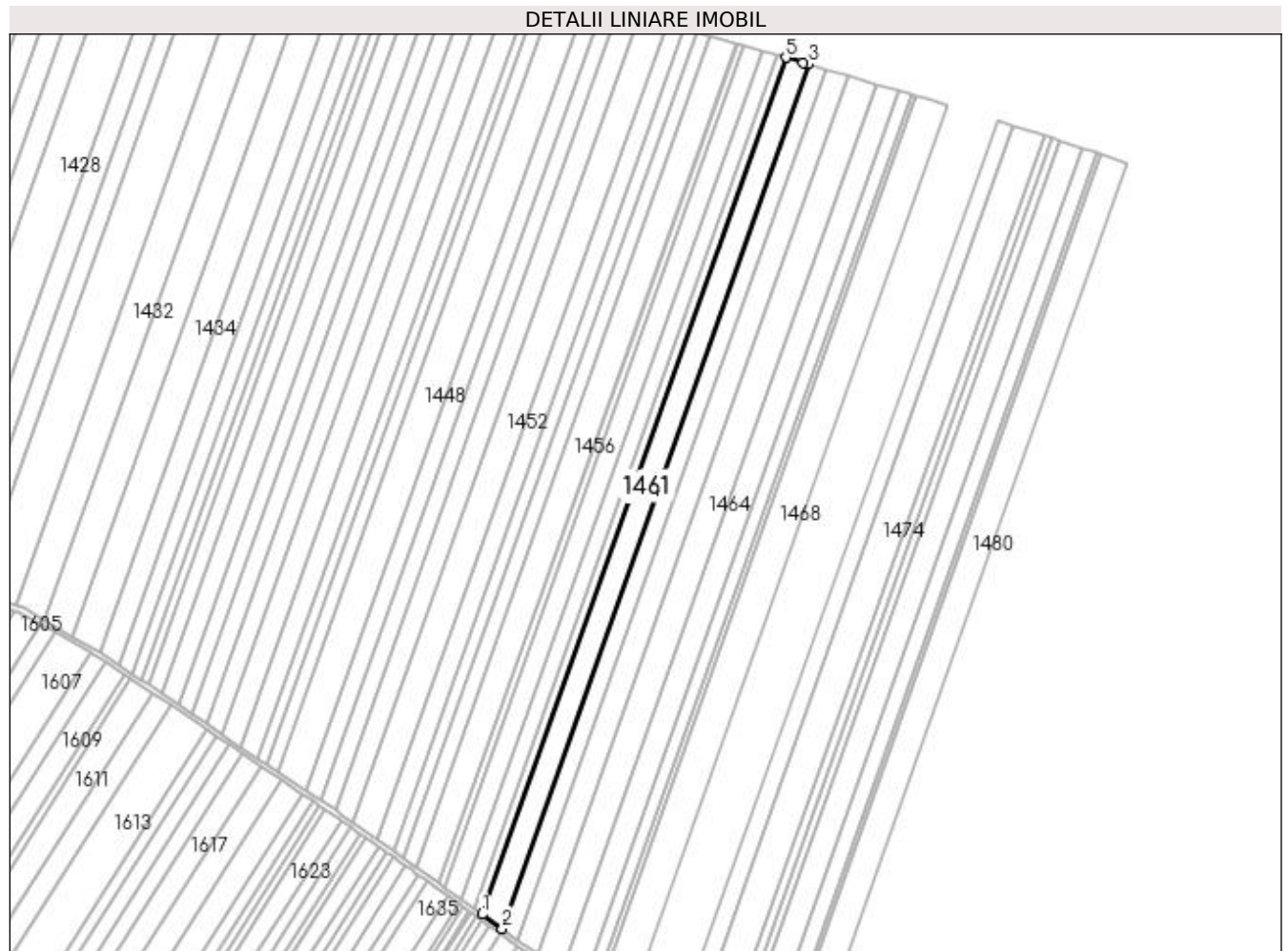
Inscrieri privind dezmembramintele dreptului de proprietate, drepturi reale de garanție și sarcini	Referințe
NU SUNT	

Anexa Nr. 1 La Partea I

Teren

Nr cadastral	Suprafața (mp)*	Observații / Referințe
30279	13.589	sat Viisoara, T 1, P 558

* Suprafața este determinată în planul de proiecție Stereo 70.



Date referitoare la teren

Crt	Categorie folosință	Intra vilan	Suprafața (mp)	Tarla	Parcelă	Nr. topo	Observații / Referințe
1	arabil	NU	13.589	1	558	-	

Lungime Segmente

1) Valorile lungimilor segmentelor sunt obținute din proiecție în plan.

Punct început	X / Y	Punct sfârșit	X / Y	Lungime segment (** (m)
1	433.467,476 304.447,026	2	433.483,4 304.435,691	19.546
2	433.483,4 304.435,691	3	433.726,246 305.120,014	726.135
3	433.726,246 305.120,014	4	433.721,977 305.121,265	4.449
4	433.721,977 305.121,265	5	433.708,152 305.125,234	14.383
5	433.708,152 305.125,234	1	433.467,476 304.447,026	719.646

**** Lungimile segmentelor sunt determinate în planul de proiecție Stereo 70 și sunt rotunjite la 1 milimetru.**

***** Distanța dintre puncte este formată din segmente cumulate ce sunt mai mici decât valoarea 1 milimetru.**

**DATE DESPRE IMOBILUL NR. 1462**

Oficiul de Cadastru și Publicitate Imobiliară DOLJ
Biroul de Cadastru și Publicitate Imobiliară Craiova

A. Partea I. Descrierea imobilului

TEREN Extravilan

Adresa: Jud. Dolj, T1 P559

Nr. Crt	Nr cadastral Nr. topografic	Suprafața* (mp)	Observații / Referințe
A1	32262	10.792	Sector cadastral:2 Teren neimprejmuit;

B. Partea II. Proprietari și acte

Inscrieri privitoare la dreptul de proprietate și alte drepturi reale		Referințe
219408 / 09/10/2019		
Act Notarial nr. 2743, din 08/10/2019 emis de NP POPA DANIELA-MARIA (act notarial nr DECLARATIE 2758 din 09.10.2019, emis de NP POPA DANIELA-MARIA);		
B1	Intabulare, drept de PROPRIETATE, dobândit prin Conventie, cota actuala 1/1, cota initiala 1/1 1) ANDREIESCU BOGDAN 2) ANDREIESCU CECILIA-VALERICA	A1
B2	Se notează faptul că, imobilul face parte din patrimoniul de afecțaiune al lui : 1) ANDREIESCU A. BOGDAN PERSOANA FIZICA AUTORIZATA, CIF:32690103	A1

C. Partea III. SARCINI .

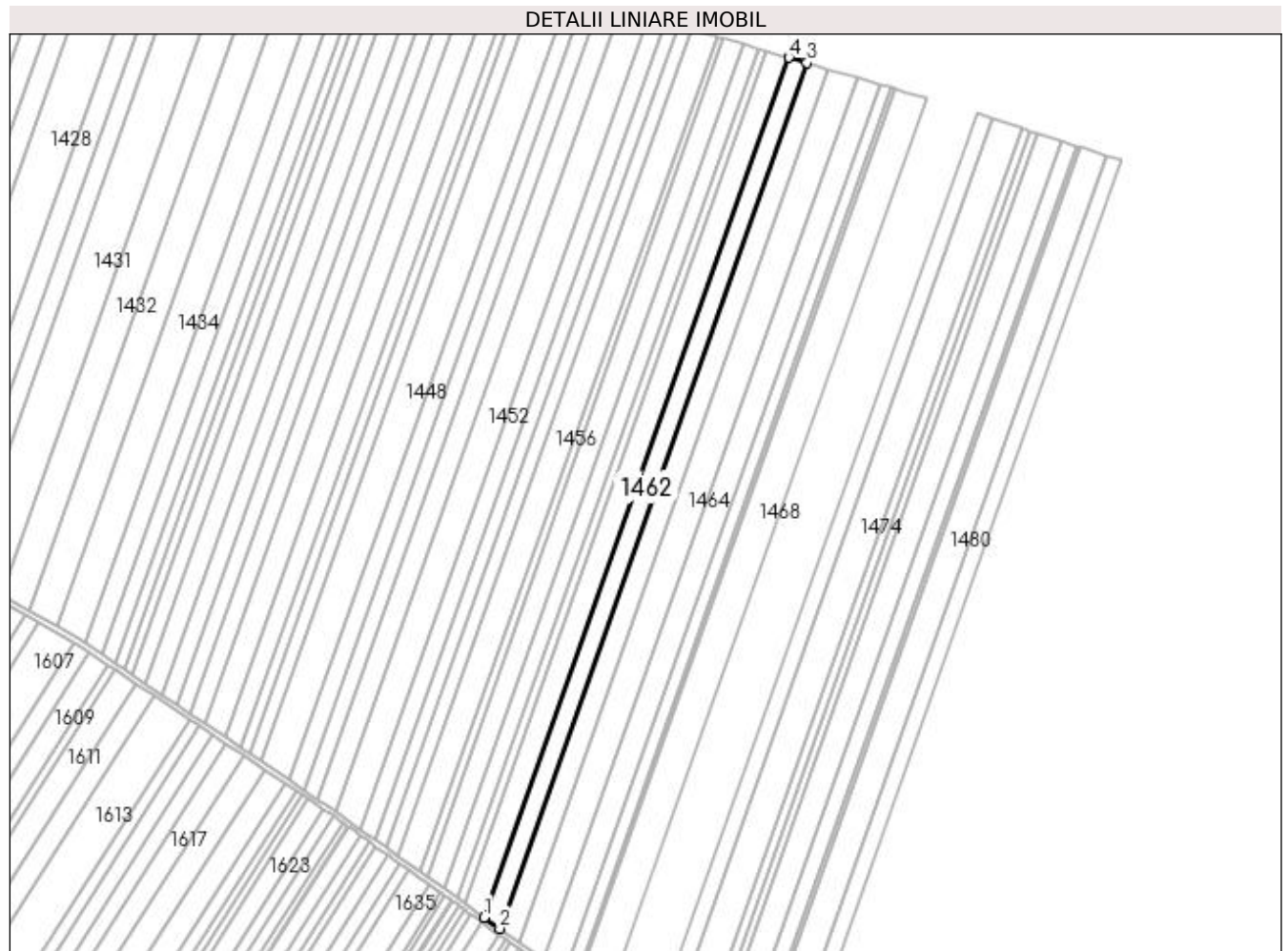
Inscrieri privind dezmembramintele dreptului de proprietate, drepturi reale de garanție și sarcini	Referințe
NU SUNT	

Anexa Nr. 1 La Partea I

Teren

Nr cadastral	Suprafața (mp)*	Observații / Referințe
32262	10.792	

* Suprafața este determinată în planul de proiecție Stereo 70.



Date referitoare la teren

Crt	Categorie folosință	Intra vilan	Suprafața (mp)	Tarla	Parcelă	Nr. topo	Observații / Referințe
1	arabil	NU	10.792	1	559	-	

Lungime Segmente

1) Valorile lungimilor segmentelor sunt obținute din proiecție în plan.

Punct început	X / Y	Punct sfârșit	X / Y	Lungime segment (** (m)
1	433.483,4 304.435,691	2	433.495,947 304.426,761	15.4
2	433.495,947 304.426,761	3	433.740,482 305.115,845	731.187
3	433.740,482 305.115,845	4	433.726,246 305.120,014	14.834
4	433.726,246 305.120,014	1	433.483,4 304.435,691	726.135

**** Lungimile segmentelor sunt determinate în planul de proiecție Stereo 70 și sunt rotunjite la 1 milimetru.**

***** Distanța dintre puncte este formată din segmente cumulate ce sunt mai mici decât valoarea 1 milimetru.**

**DATE DESPRE IMOBILUL NR. 1463**

Oficiul de Cadastru și Publicitate Imobiliară DOLJ
Biroul de Cadastru și Publicitate Imobiliară Craiova

A. Partea I. Descrierea imobilului

TEREN Extravilan

Adresa: Jud. Dolj, T1 P560

Nr. Crt	Nr cadastral Nr. topografic	Suprafața* (mp)	Observații / Referințe
A1		13.345	Sector cadastral:2 Teren neimprejmuit;

B. Partea II. Proprietari și acte

Inscrieri privitoare la dreptul de proprietate și alte drepturi reale	Referințe
/	
Act Administrativ nr. TDP 463-2162, din 28/02/1994 emis de CJS DAPT DOLJ;	
B1	A1
Intabulare, drept de PROPRIETATE, dobândit prin Reconstituire, cota actuala 1/1, cota initiala 1/1 1) TUTA VICTOR, Lipsa CNP	

C. Partea III. SARCINI .

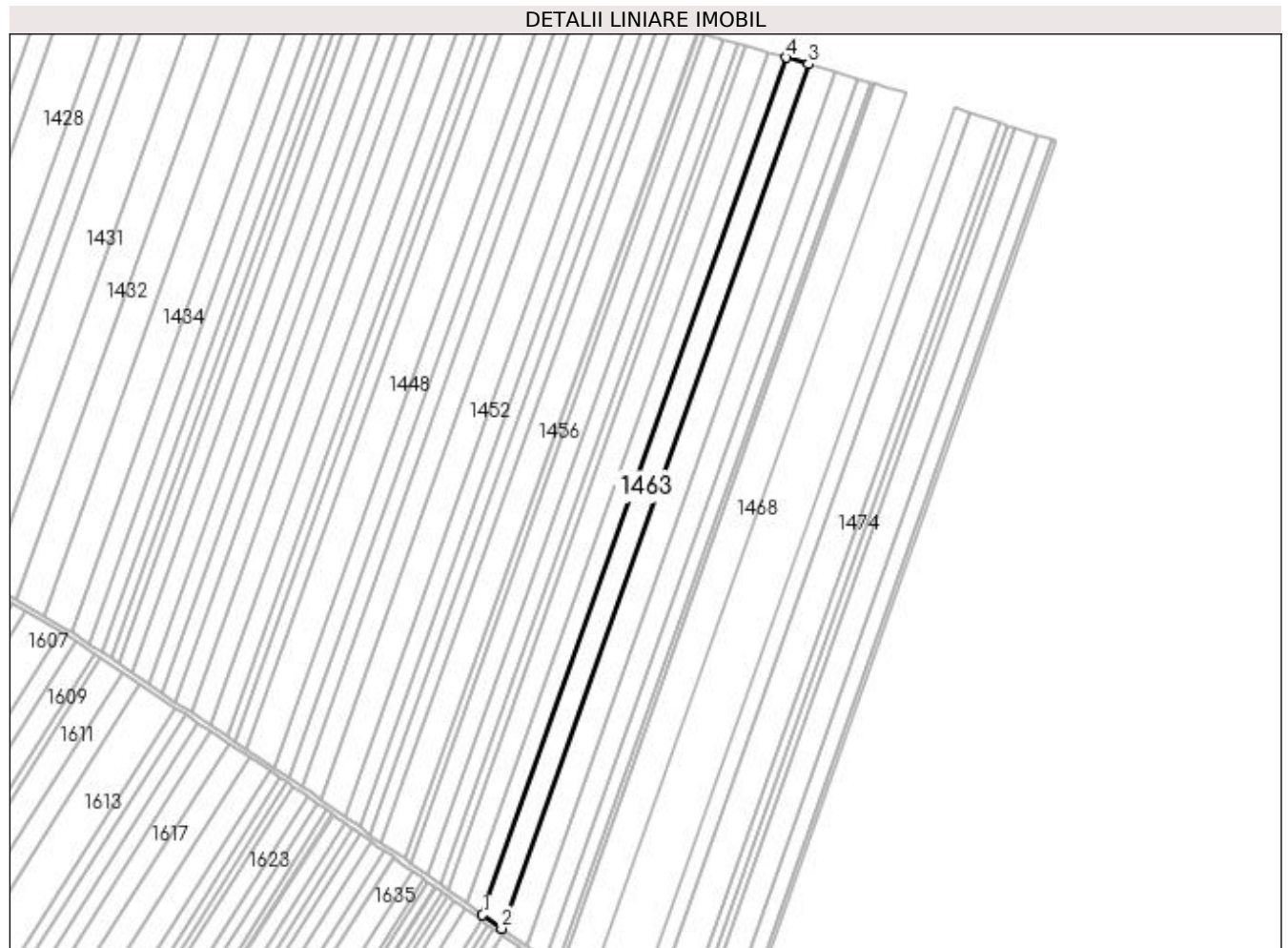
Inscrieri privind dezmembramintele dreptului de proprietate, drepturi reale de garanție și sarcini	Referințe
NU SUNT	

Anexa Nr. 1 La Partea I

Teren

Nr cadastral	Suprafața (mp)*	Observații / Referințe
	13.345	

* Suprafața este determinată în planul de proiecție Stereo 70.



Date referitoare la teren

Crt	Categorie folosință	Intra vilan	Suprafața (mp)	Tarla	Parcelă	Nr. topo	Observații / Referințe
1	arabil	NU	13.345	1	560	-	

Lungime Segmente

1) Valorile lungimilor segmentelor sunt obținute din proiecție în plan.

Punct început	X / Y	Punct sfârșit	X / Y	Lungime segment (** (m)
1	433.495,947 304.426,761	2	433.511,343 304.415,803	18.897
2	433.511,343 304.415,803	3	433.757,951 305.110,728	737.385
3	433.757,951 305.110,728	4	433.740,482 305.115,845	18.203
4	433.740,482 305.115,845	1	433.495,947 304.426,761	731.187

**** Lungimile segmentelor sunt determinate în planul de proiecție Stereo 70 și sunt rotunjite la 1 milimetru.**

***** Distanța dintre puncte este formată din segmente cumulate ce sunt mai mici decât valoarea 1 milimetru.**

**DATE DESPRE IMOBILUL NR. 1464**

Oficiul de Cadastru și Publicitate Imobiliară DOLJ
Biroul de Cadastru și Publicitate Imobiliară Craiova

A. Partea I. Descrierea imobilului

TEREN Extravilan

Adresa: Jud. Dolj, T1 P561

Nr. Crt	Nr cadastral Nr. topografic	Suprafața* (mp)	Observații / Referințe
A1		17.301	Sector cadastral:2 Teren neimprejmuit;

B. Partea II. Proprietari și acte

Inscrieri privitoare la dreptul de proprietate și alte drepturi reale	Referințe
/	
Act Administrativ nr. TDP 466-2162, din 28/02/1994 emis de CJS DAPT DOLJ;	
B1	A1
Intabulare, drept de PROPRIETATE, dobandit prin Reconstituire, cota actuala 1/1, cota initiala 1/1	
1) CONSTANTIN MARIN, Lipsa CNP	
2) STAN LELICA, Lipsa CNP	

C. Partea III. SARCINI .

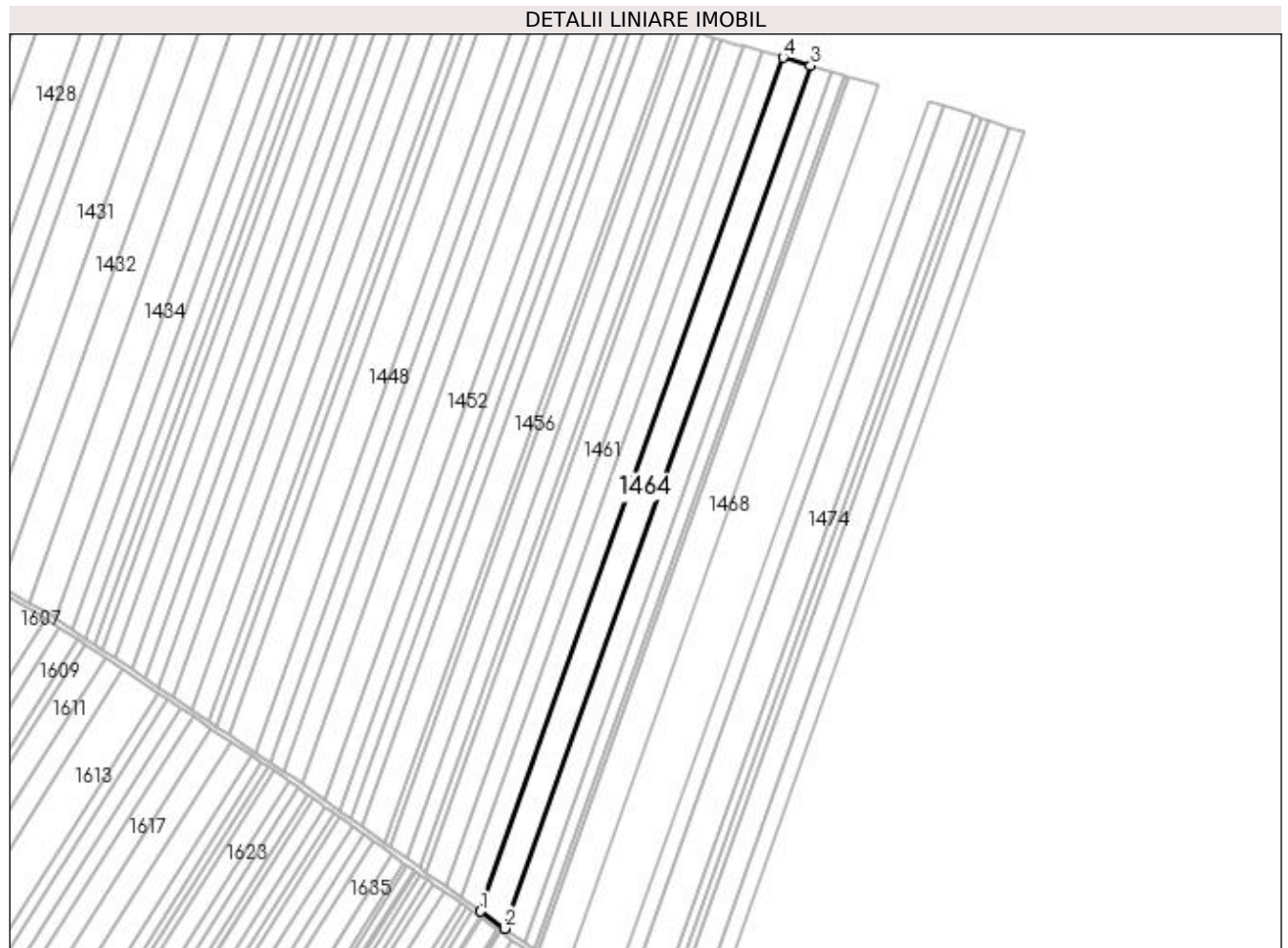
Inscrieri privind dezmembramintele dreptului de proprietate, drepturi reale de garanție și sarcini	Referințe
NU SUNT	

Anexa Nr. 1 La Partea I

Teren

Nr cadastral	Suprafața (mp)*	Observații / Referințe
	17.301	

* Suprafața este determinată în planul de proiecție Stereo 70.



Date referitoare la teren

Crt	Categorie folosință	Intra vilan	Suprafața (mp)	Tarla	Parcelă	Nr. topo	Observații / Referințe
1	arabil	NU	17.301	1	561	-	

Lungime Segmente

1) Valorile lungimilor segmentelor sunt obținute din proiecție în plan.

Punct început	X / Y	Punct sfârșit	X / Y	Lungime segment (** (m)
1	433.511,343 304.415,803	2	433.531,112 304.401,732	24.265
2	433.531,112 304.401,732	3	433.780,382 305.104,158	745.344
3	433.780,382 305.104,158	4	433.757,951 305.110,728	23.373
4	433.757,951 305.110,728	1	433.511,343 304.415,803	737.385

**** Lungimile segmentelor sunt determinate în planul de proiecție Stereo 70 și sunt rotunjite la 1 milimetru.**

***** Distanța dintre puncte este formată din segmente cumulate ce sunt mai mici decât valoarea 1 milimetru.**

**DATE DESPRE IMOBILUL NR. 1465**

Oficiul de Cadastru și Publicitate Imobiliară DOLJ
Biroul de Cadastru și Publicitate Imobiliară Craiova

A. Partea I. Descrierea imobilului

TEREN Extravilan

Adresa: Jud. Dolj, T1 P562

Nr. Crt	Nr cadastral Nr. topografic	Suprafața* (mp)	Observații / Referințe
A1		13.900	Sector cadastral:2 Teren neimprejmuit;

B. Partea II. Proprietari și acte

Inscrieri privitoare la dreptul de proprietate și alte drepturi reale	Referințe
/	
Act Administrativ nr. TDP 1534, din 31/10/2003 emis de CJSAPT DOLJ;	
B1	A1
Intabulare, drept de PROPRIETATE, dobândit prin Reconstituire, cota actuala 1/1, cota initiala 1/1 1) PRICOIU MIHALACHE, Lipsa CNP	

C. Partea III. SARCINI .

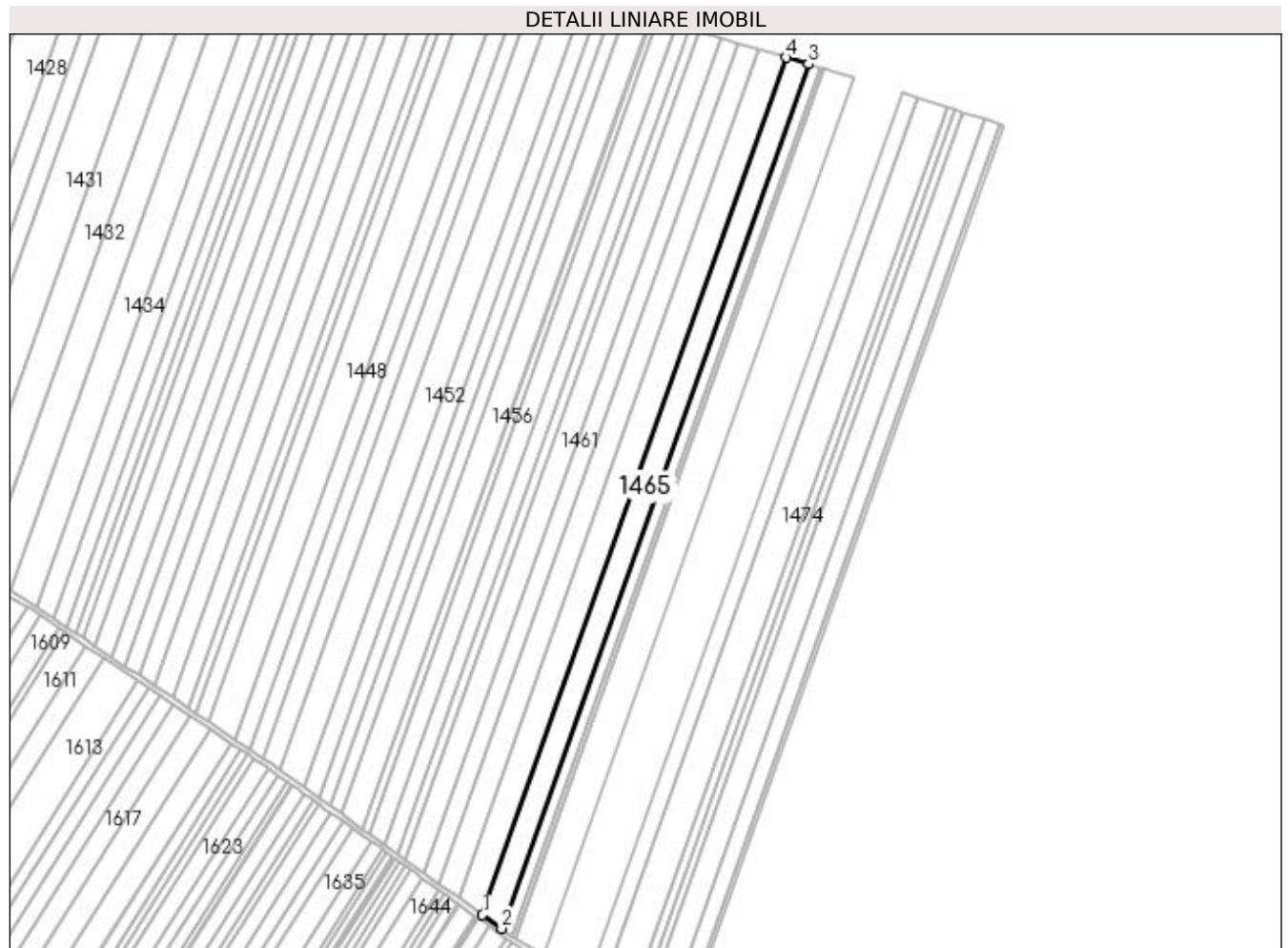
Inscrieri privind dezmembramintele dreptului de proprietate, drepturi reale de garanție și sarcini	Referințe
NU SUNT	

Anexa Nr. 1 La Partea I

Teren

Nr cadastral	Suprafața (mp)*	Observații / Referințe
	13.900	

* Suprafața este determinată în planul de proiecție Stereo 70.



Date referitoare la teren

Crt	Categorie folosință	Intra vilan	Suprafața (mp)	Tarla	Parcelă	Nr. topo	Observații / Referințe
1	arabil	NU	13.900	1	562	-	

Lungime Segmente

1) Valorile lungimilor segmentelor sunt obținute din proiecție în plan.

Punct început	X / Y	Punct sfârșit	X / Y	Lungime segment (** (m)
1	433.531,112 304.401,732	2	433.546,843 304.390,535	19.309
2	433.546,843 304.390,535	3	433.798,231 305.098,93	751.678
3	433.798,231 305.098,93	4	433.780,382 305.104,158	18.599
4	433.780,382 305.104,158	1	433.531,112 304.401,732	745.344

**** Lungimile segmentelor sunt determinate în planul de proiecție Stereo 70 și sunt rotunjite la 1 milimetru.**

***** Distanța dintre puncte este formată din segmente cumulate ce sunt mai mici decât valoarea 1 milimetru.**

**DATE DESPRE IMOBILUL NR. 1466**

Oficiul de Cadastru și Publicitate Imobiliară DOLJ
Biroul de Cadastru și Publicitate Imobiliară Craiova

A. Partea I. Descrierea imobilului

TEREN Extravilan

Adresa: Jud. Dolj, T1 P563

Nr. Crt	Nr cadastral Nr. topografic	Suprafața* (mp)	Observații / Referințe
A1		7.585	Sector cadastral:2 Teren neimprejmuit;

B. Partea II. Proprietari și acte

Inscrieri privitoare la dreptul de proprietate și alte drepturi reale	Referințe
/	
Act Administrativ nr. TDP 276-2192, din 14/12/1993 emis de CJS DAPT DOLJ;	
B1	A1
Intabulare, drept de PROPRIETATE, dobândit prin Reconstituire, cota actuala 1/1, cota initiala 1/1 1) CURCEA ION, Lipsa CNP	

C. Partea III. SARCINI .

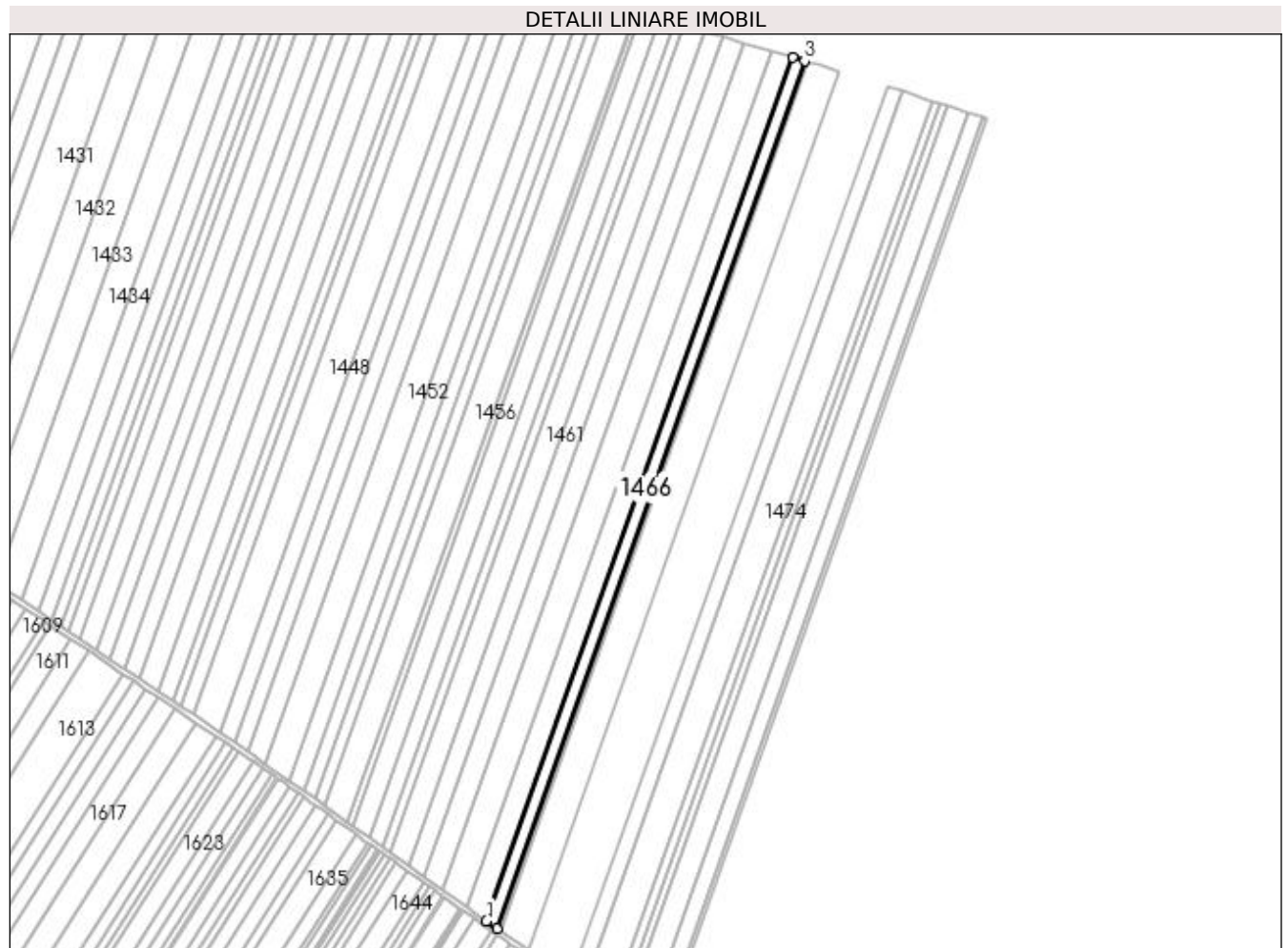
Inscrieri privind dezmembramintele dreptului de proprietate, drepturi reale de garanție și sarcini	Referințe
NU SUNT	

Anexa Nr. 1 La Partea I

Teren

Nr cadastral	Suprafața (mp)*	Observații / Referințe
	7.585	

* Suprafața este determinată în planul de proiecție Stereo 70.



Date referitoare la teren

Crt	Categorie folosință	Intra vilan	Suprafața (mp)	Tarla	Parcelă	Nr. topo	Observații / Referințe
1	arabil	NU	7.585	1	563	-	

Lungime Segmente

1) Valorile lungimilor segmentelor sunt obținute din proiecție în plan.

Punct început	X / Y	Punct sfârșit	X / Y	Lungime segment (** (m)
1	433.546,843 304.390,535	2	433.555,372 304.384,464	10.469
2	433.555,372 304.384,464	3	433.807,908 305.096,095	755.111
3	433.807,908 305.096,095	4	433.798,231 305.098,93	10.084
4	433.798,231 305.098,93	1	433.546,843 304.390,535	751.678

**** Lungimile segmentelor sunt determinate în planul de proiecție Stereo 70 și sunt rotunjite la 1 milimetru.**

***** Distanța dintre puncte este formată din segmente cumulate ce sunt mai mici decât valoarea 1 milimetru.**

**DATE DESPRE IMOBILUL NR. 1467**

Oficiul de Cadastru și Publicitate Imobiliară DOLJ
Biroul de Cadastru și Publicitate Imobiliară Craiova

A. Partea I. Descrierea imobilului

TEREN Extravilan

Adresa: Jud. Dolj, T1 P565

Nr. Crt	Nr cadastral Nr. topografic	Suprafața* (mp)	Observații / Referințe
A1		2.400	Sector cadastral:2 Teren neimprejmuit;

B. Partea II. Proprietari și acte

Inscrieri privitoare la dreptul de proprietate și alte drepturi reale	Referințe
/	
Act Administrativ nr. TDP 1276-2179, din 04/10/1999 emis de CJSAPT DOLJ;	
B1	A1
Intabulare, drept de PROPRIETATE, dobândit prin Reconstituire, cota actuala 1/1, cota initiala 1/1	
1) SMARANDACHE TUDORA, Lipsa CNP	
2) PATRU ANETA, Lipsa CNP	
3) CURCEA ION, Lipsa CNP	

C. Partea III. SARCINI .

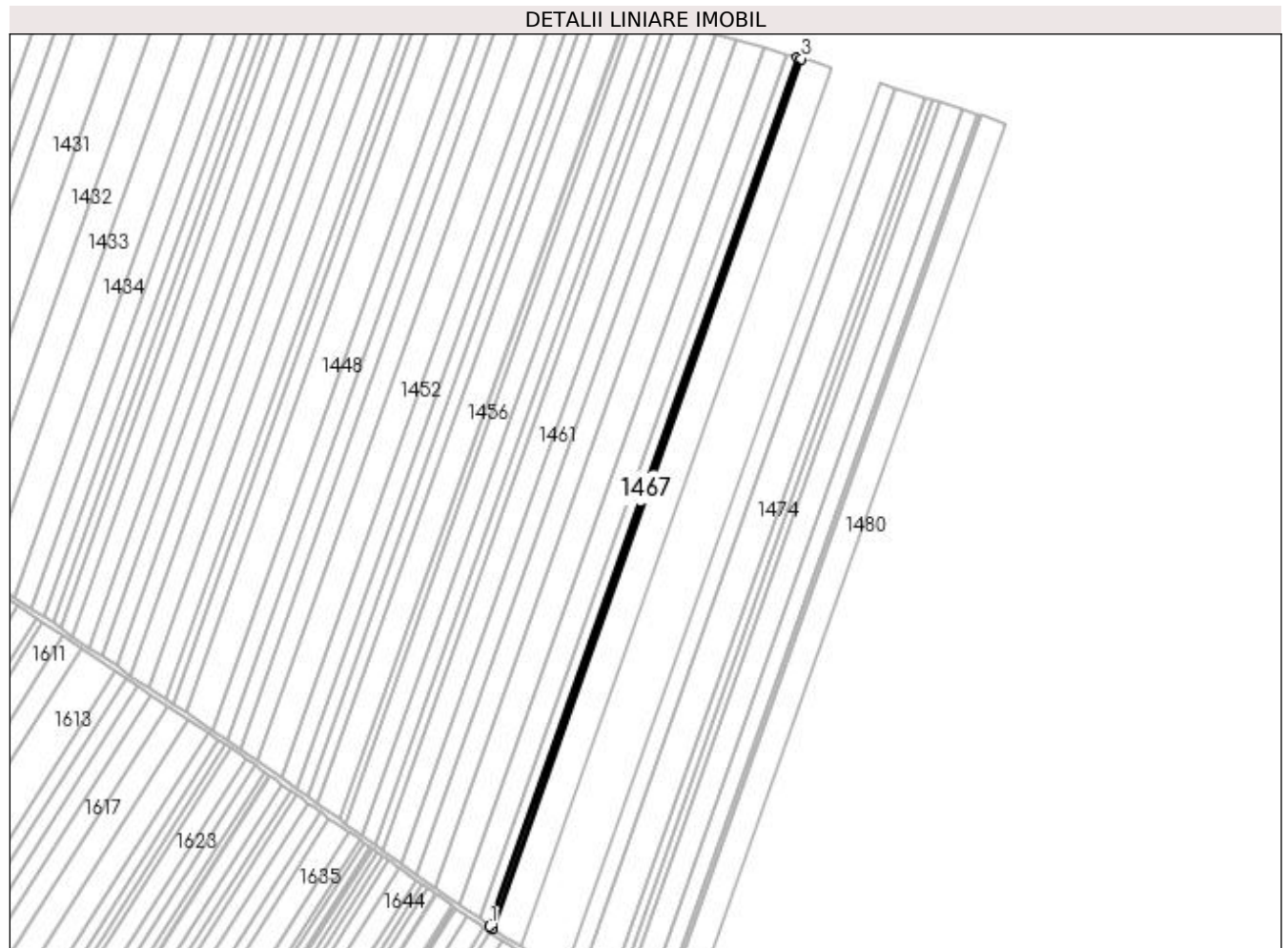
Inscrieri privind dezmembramintele dreptului de proprietate, drepturi reale de garanție și sarcini	Referințe
NU SUNT	

Anexa Nr. 1 La Partea I

Teren

Nr cadastral	Suprafața (mp)*	Observații / Referințe
	2.400	

* Suprafața este determinată în planul de proiecție Stereo 70.



Date referitoare la teren

Crt	Categorie folosință	Intra vilan	Suprafața (mp)	Tarla	Parcelă	Nr. topo	Observații / Referințe
1	arabil	NU	2.400	1	565	-	

Lungime Segmente

1) Valorile lungimilor segmentelor sunt obținute din proiecție în plan.

Punct început	X / Y	Punct sfârșit	X / Y	Lungime segment (** (m)
1	433.555,372 304.384,464	2	433.558,062 304.382,549	3.302
2	433.558,062 304.382,549	3	433.810,961 305.095,201	756.195
3	433.810,961 305.095,201	4	433.807,908 305.096,095	3.181
4	433.807,908 305.096,095	1	433.555,372 304.384,464	755.111

**** Lungimile segmentelor sunt determinate în planul de proiecție Stereo 70 și sunt rotunjite la 1 milimetru.**

***** Distanța dintre puncte este formată din segmente cumulate ce sunt mai mici decât valoarea 1 milimetru.**

**DATE DESPRE IMOBILUL NR. 1468**

Oficiul de Cadastru și Publicitate Imobiliară DOLJ
Biroul de Cadastru și Publicitate Imobiliară Craiova

A. Partea I. Descrierea imobilului

TEREN Extravilan

Nr. CF vechi:144

Nr. cadastral vechi:155

Adresa: Jud. Dolj, T 1, P 565

Nr. Crt	Nr cadastral Nr. topografic	Suprafața* (mp)	Observații / Referințe
A1	31649	20.000	Sector cadastral:2 Teren neimprejmuit;

B. Partea II. Proprietari și acte

Inscrieri privitoare la dreptul de proprietate și alte drepturi reale		Referințe
186379 / 04/12/2017		
Act Notarial nr. CONTRACT DE SCHIMB AUT SUB NR. 5104, din 29/11/2017 emis de NP Faurar Virgil Claudiu;		
B1	Intabulare, drept de PROPRIETATE, dobandit prin Conventie, cota actuala 1/1, cota initiala 1/1 1) ANDREIESCU COSMIN ALEXANDRU	A1

C. Partea III. SARCINI .

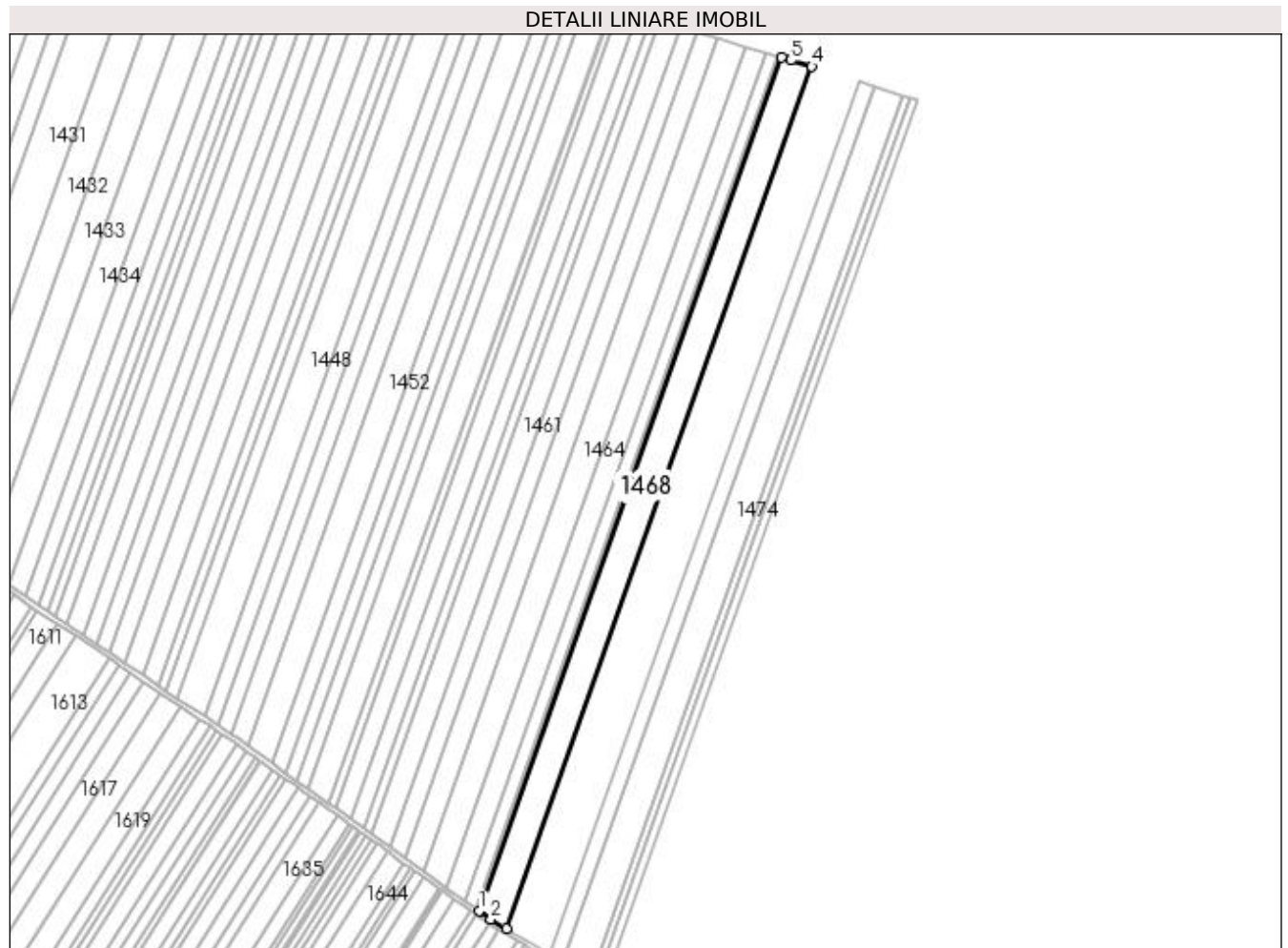
Inscrieri privind dezmembramintele dreptului de proprietate, drepturi reale de garanție și sarcini	Referințe
NU SUNT	

Anexa Nr. 1 La Partea I

Teren

Nr cadastral	Suprafața (mp)*	Observații / Referințe
31649	20.000	

* Suprafața este determinată în planul de proiecție Stereo 70.



Date referitoare la teren

Crt	Categorie folosință	Intra vilan	Suprafața (mp)	Tarla	Parcelă	Nr. topo	Observații / Referințe
1	arabil	NU	20.000	1	565	-	

Lungime Segmente

1) Valorile lungimilor segmentelor sunt obținute din proiecție în plan.

Punct început	X / Y	Punct sfârșit	X / Y	Lungime segment (** (m)
1	433.558,062 304.382,549	2	433.568,087 304.375,415	12.304
2	433.568,087 304.375,415	3	433.580,683 304.367,647	14.799
3	433.580,683 304.367,647	4	433.836,24 305.087,789	764.143
4	433.836,24 305.087,789	5	433.818,755 305.092,918	18.222
5	433.818,755 305.092,918	6	433.810,961 305.095,201	8.121

Punct început	X / Y	Punct sfârșit	X / Y	Lungime segment (** (m)
6	433.810,961 305.095,201	1	433.558,062 304.382,549	756.195

** Lungimile segmentelor sunt determinate în planul de proiecție Stereo 70 și sunt rotunjite la 1 milimetru.

*** Distanța dintre puncte este formată din segmente cumulate ce sunt mai mici decât valoarea 1 milimetru.

**DATE DESPRE IMOBILUL NR. 1469**

Oficiul de Cadastru și Publicitate Imobiliară DOLJ
Biroul de Cadastru și Publicitate Imobiliară Craiova

A. Partea I. Descrierea imobilului

TEREN Extravilan

Adresa: Jud. Dolj, T1 P566

Nr. Crt	Nr cadastral Nr. topografic	Suprafața* (mp)	Observații / Referințe
A1		7.081	Sector cadastral:2 Teren neimprejmuit;

B. Partea II. Proprietari și acte

Inscrieri privitoare la dreptul de proprietate și alte drepturi reale	Referințe
/	
Act Administrativ nr. TDP 274-2192, din 14/12/1993 emis de CJS DAPT DOLJ;	
B1	A1
Intabulare, drept de PROPRIETATE, dobândit prin Reconstituire, cota actuala 1/1, cota initiala 1/1 1) MARICA VICTOR, Lipsa CNP	

C. Partea III. SARCINI .

Inscrieri privind dezmembramintele dreptului de proprietate, drepturi reale de garanție și sarcini	Referințe
NU SUNT	

Anexa Nr. 1 La Partea I

Teren

Nr cadastral	Suprafața (mp)*	Observații / Referințe
	7.081	

* Suprafața este determinată în planul de proiecție Stereo 70.

DETALII LINIARE IMOBIL



Date referitoare la teren

Crt	Categorie folosință	Intra vilan	Suprafața (mp)	Tarla	Parcelă	Nr. topo	Observații / Referințe
1	arabil	NU	7.081	1	566	-	

Lungime Segmente

1) Valorile lungimilor segmentelor sunt obținute din proiecție în plan.

Punct început	X / Y	Punct sfârșit	X / Y	Lungime segment (** (m)
1	433.580,683 304.367,647	2	433.588,737 304.362,68	9.462
2	433.588,737 304.362,68	3	433.845,131 305.085,181	766.646
3	433.845,131 305.085,181	4	433.836,24 305.087,789	9.266
4	433.836,24 305.087,789	1	433.580,683 304.367,647	764.143

**** Lungimile segmentelor sunt determinate în planul de proiecție Stereo 70 și sunt rotunjite la 1 milimetru.**

***** Distanța dintre puncte este formată din segmente cumulate ce sunt mai mici decât valoarea 1 milimetru.**

**DATE DESPRE IMOBILUL NR. 1470**

Oficiul de Cadastru și Publicitate Imobiliară DOLJ
Biroul de Cadastru și Publicitate Imobiliară Craiova

A. Partea I. Descrierea imobilului

TEREN Extravilan

Adresa: Jud. Dolj, T1 P567

Nr. Crt	Nr cadastral Nr. topografic	Suprafața* (mp)	Observații / Referințe
A1		5.000	Sector cadastral:2 Teren neimprejmuit;

B. Partea II. Proprietari și acte

Inscrieri privitoare la dreptul de proprietate și alte drepturi reale	Referințe
/	
Act Administrativ nr. TDP 275-2192, din 14/12/1993 emis de CJS DAPT DOLJ;	
B1	A1
Intabulare, drept de PROPRIETATE, dobândit prin Reconstituire, cota actuala 1/1, cota initiala 1/1 1) NICOLA MIHALACHE, Lipsa CNP	

C. Partea III. SARCINI .

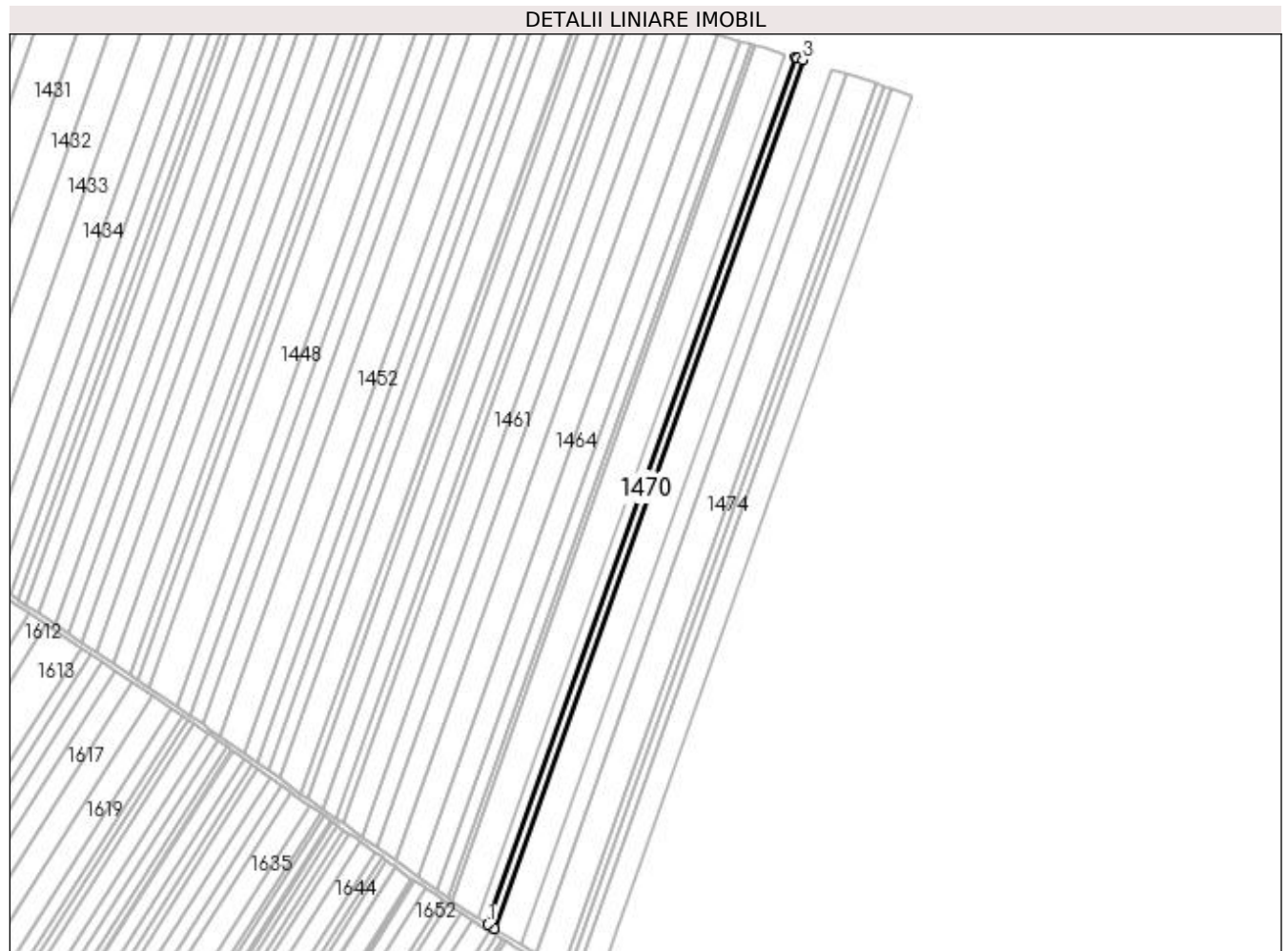
Inscrieri privind dezmembramintele dreptului de proprietate, drepturi reale de garanție și sarcini	Referințe
NU SUNT	

Anexa Nr. 1 La Partea I

Teren

Nr cadastral	Suprafața (mp)*	Observații / Referințe
	5.000	

* Suprafața este determinată în planul de proiecție Stereo 70.



Date referitoare la teren

Crt	Categorie folosință	Intravilan	Suprafața (mp)	Tarla	Parcelă	Nr. topo	Observații / Referințe
1	arabil	NU	5.000	1	567	-	

Lungime Segmente

1) Valorile lungimilor segmentelor sunt obținute din proiecție în plan.

Punct început	X / Y	Punct sfârșit	X / Y	Lungime segment (** (m)
1	433.588,737 304.362,68	2	433.594,408 304.359,182	6.663
2	433.594,408 304.359,182	3	433.851,375 305.083,296	768.357
3	433.851,375 305.083,296	4	433.846,671 305.084,729	4.917
4	433.846,671 305.084,729	5	433.845,131 305.085,181	1.605
5	433.845,131 305.085,181	1	433.588,737 304.362,68	766.646

**** Lungimile segmentelor sunt determinate în planul de proiecție Stereo 70 și sunt rotunjite la 1 milimetru.**

***** Distanța dintre puncte este formată din segmente cumulate ce sunt mai mici decât valoarea 1 milimetru.**

**DATE DESPRE IMOBILUL NR. 1471**

Oficiul de Cadastru și Publicitate Imobiliară DOLJ
Biroul de Cadastru și Publicitate Imobiliară Craiova

A. Partea I. Descrierea imobilului

TEREN Extravilan

Adresa: Jud. Dolj, T1 P568

Nr. Crt	Nr cadastral Nr. topografic	Suprafața* (mp)	Observații / Referințe
A1		10.000	Sector cadastral:2 Teren neimprejmuț;

B. Partea II. Proprietari și acte

Inscrieri privitoare la dreptul de proprietate și alte drepturi reale	Referințe
/	
Act Administrativ nr. TDP 461-2162, din 28/02/1994 emis de CJS DAPT DOLJ;	
B1	A1
Intabulare, drept de PROPRIETATE, dobândit prin Reconstituire, cota actuala 1/1, cota initiala 1/1	
1) NICOLA IOANA, Lipsa CNP	
2) MATEI MIHALACHE, Lipsa CNP	

C. Partea III. SARCINI .

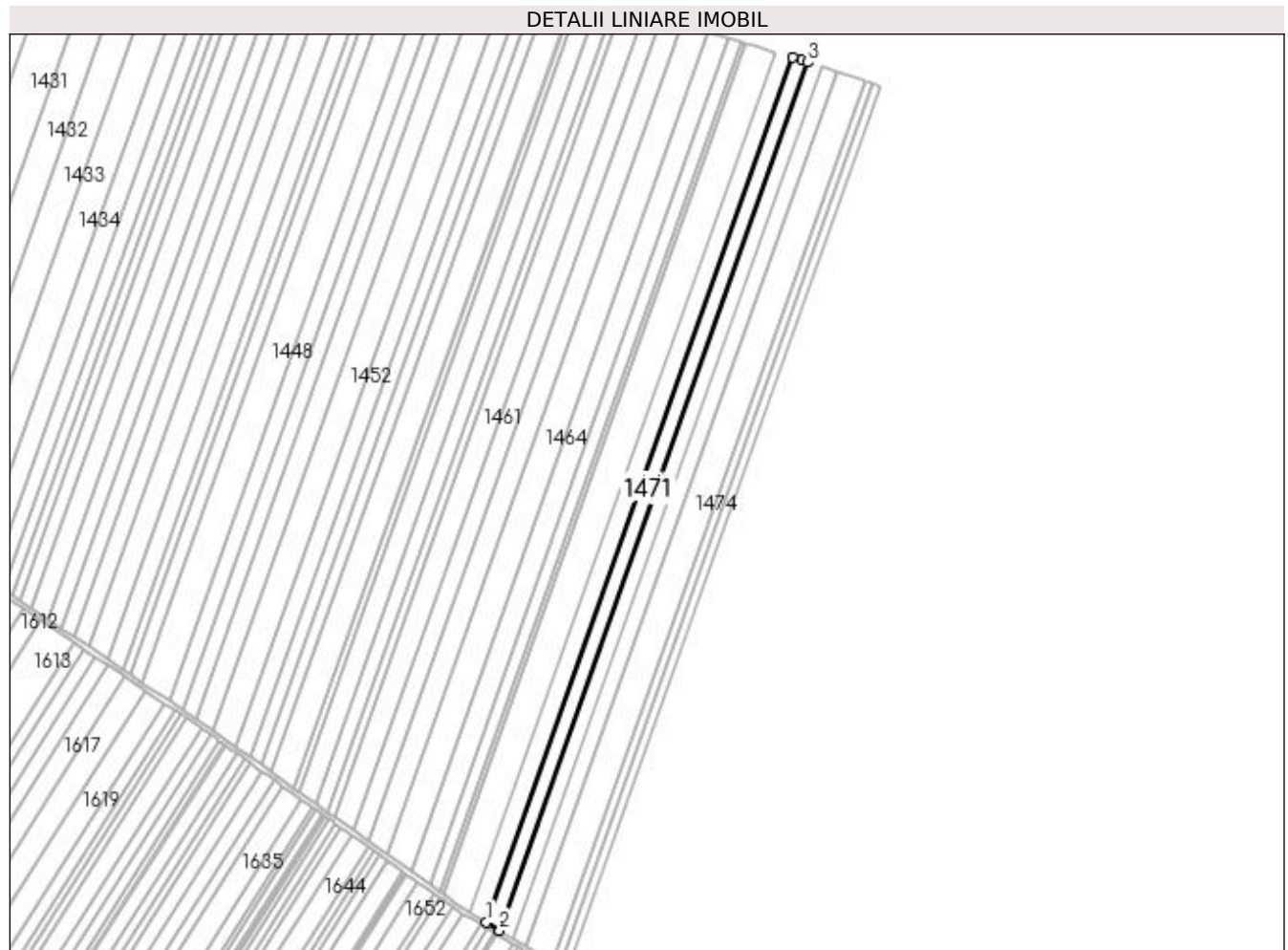
Inscrieri privind dezmembramintele dreptului de proprietate, drepturi reale de garanție și sarcini	Referințe
NU SUNT	

Anexa Nr. 1 La Partea I

Teren

Nr cadastral	Suprafața (mp)*	Observații / Referințe
	10.000	

* Suprafața este determinată în planul de proiecție Stereo 70.



Date referitoare la teren

Crt	Categorie folosință	Intra vilan	Suprafața (mp)	Tarla	Parcelă	Nr. topo	Observații / Referințe
1	arabil	NU	10.000	1	568	-	

Lungime Segmente

1) Valorile lungimilor segmentelor sunt obținute din proiecție în plan.

Punct început	X / Y	Punct sfârșit	X / Y	Lungime segment (** (m)
1	433.594,408 304.359,182	2	433.605,714 304.352,21	13.283
2	433.605,714 304.352,21	3	433.863,778 305.079,417	771.639
3	433.863,778 305.079,417	4	433.859,165 305.080,922	4.852
4	433.859,165 305.080,922	5	433.851,375 305.083,296	8.144
5	433.851,375 305.083,296	1	433.594,408 304.359,182	768.357

**** Lungimile segmentelor sunt determinate în planul de proiecție Stereo 70 și sunt rotunjite la 1 milimetru.**

***** Distanța dintre puncte este formată din segmente cumulate ce sunt mai mici decât valoarea 1 milimetru.**

**DATE DESPRE IMOBILUL NR. 1472**

Oficiul de Cadastru și Publicitate Imobiliară DOLJ
Biroul de Cadastru și Publicitate Imobiliară Craiova

A. Partea I. Descrierea imobilului

TEREN Extravilan

Adresa: Jud. Dolj, T1 P569

Nr. Crt	Nr cadastral Nr. topografic	Suprafața* (mp)	Observații / Referințe
A1		10.000	Sector cadastral:2 Teren neimprejmuit;

B. Partea II. Proprietari și acte

Inscrieri privitoare la dreptul de proprietate și alte drepturi reale	Referințe
/	
Act Administrativ nr. TDP 635-15093, din 11/05/1994 emis de CJSAPT DOLJ;	
B1	A1
Intabulare, drept de PROPRIETATE, dobândit prin Reconstituire, cota actuala 1/1, cota initiala 1/1 1) ILIE I. VICTOR, Lipsa CNP	

C. Partea III. SARCINI .

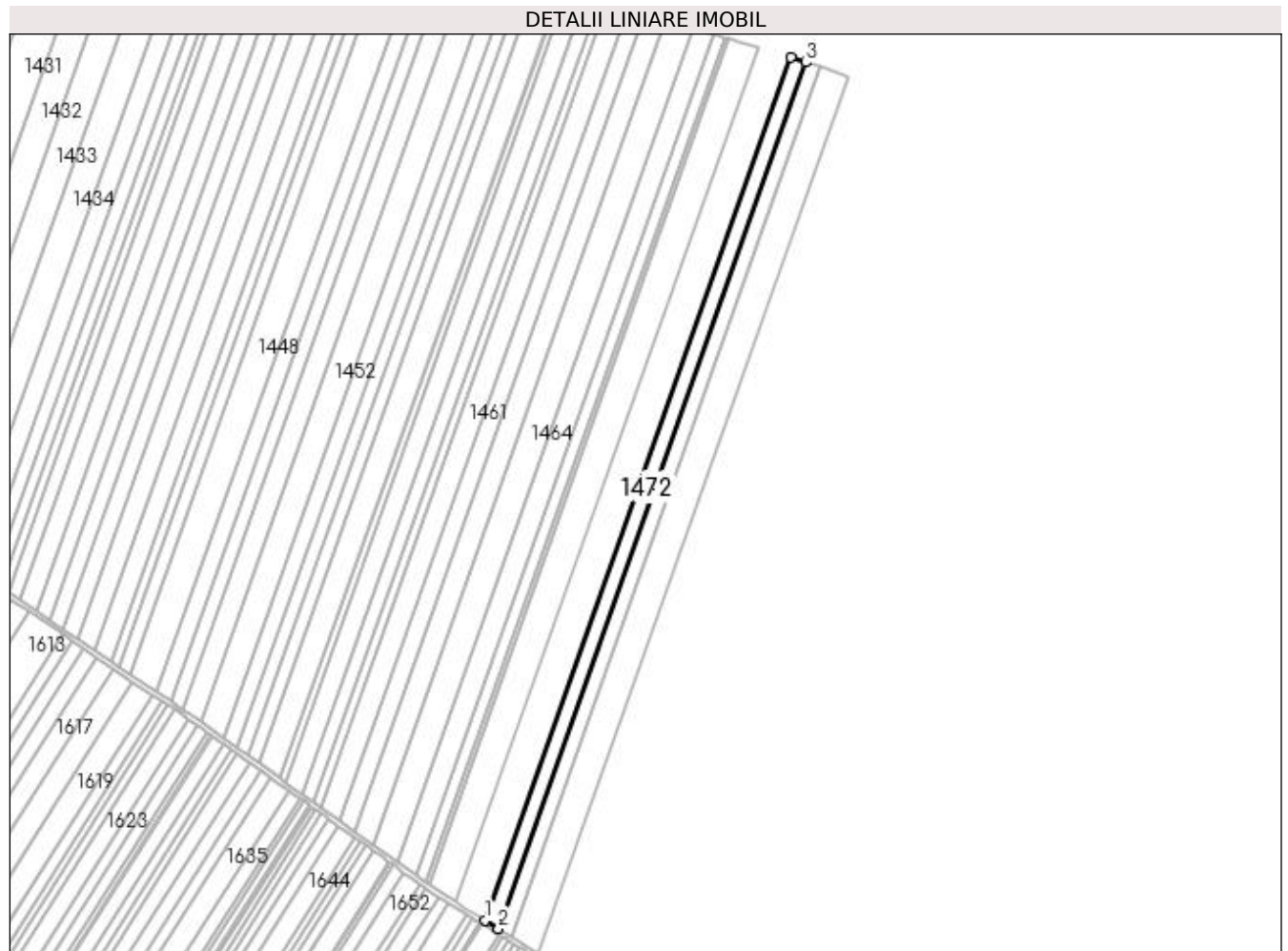
Inscrieri privind dezmembramintele dreptului de proprietate, drepturi reale de garanție și sarcini	Referințe
NU SUNT	

Anexa Nr. 1 La Partea I

Teren

Nr cadastral	Suprafața (mp)*	Observații / Referințe
	10.000	

* Suprafața este determinată în planul de proiecție Stereo 70.



Date referitoare la teren

Crt	Categorie folosință	Intra vilan	Suprafața (mp)	Tarla	Parcelă	Nr. topo	Observații / Referințe
1	arabil	NU	10.000	1	569	-	

Lungime Segmente

1) Valorile lungimilor segmentelor sunt obținute din proiecție în plan.

Punct început	X / Y	Punct sfârșit	X / Y	Lungime segment (** (m)
1	433.605,714 304.352,21	2	433.616,974 304.345,267	13.228
2	433.616,974 304.345,267	3	433.876,077 305.075,403	774.747
3	433.876,077 305.075,403	4	433.863,778 305.079,417	12.937
4	433.863,778 305.079,417	1	433.605,714 304.352,21	771.639

**** Lungimile segmentelor sunt determinate în planul de proiecție Stereo 70 și sunt rotunjite la 1 milimetru.**

***** Distanța dintre puncte este formată din segmente cumulate ce sunt mai mici decât valoarea 1 milimetru.**

**DATE DESPRE IMOBILUL NR. 1473**

Oficiul de Cadastru și Publicitate Imobiliară DOLJ
Biroul de Cadastru și Publicitate Imobiliară Craiova

A. Partea I. Descrierea imobilului

TEREN Extravilan

Adresa: Jud. Dolj, T1 P570

Nr. Crt	Nr cadastral Nr. topografic	Suprafața* (mp)	Observații / Referințe
A1		10.000	Sector cadastral:2 Teren neimprejmuit;

B. Partea II. Proprietari și acte

Inscrieri privitoare la dreptul de proprietate și alte drepturi reale	Referințe
/	
Act Notarial nr. Act de partaj voluntar nr. 2160, din 31/08/2015 emis de BIN Papa Andreea Diana;	
B1	A1
Intabulare, drept de PROPRIETATE, dobandit prin lesire Din Indiviziune, cota actuala 1/1, cota initiala 1/1 1) BUMBOIU BĂLAȘA , Lipsa CNP	

C. Partea III. SARCINI .

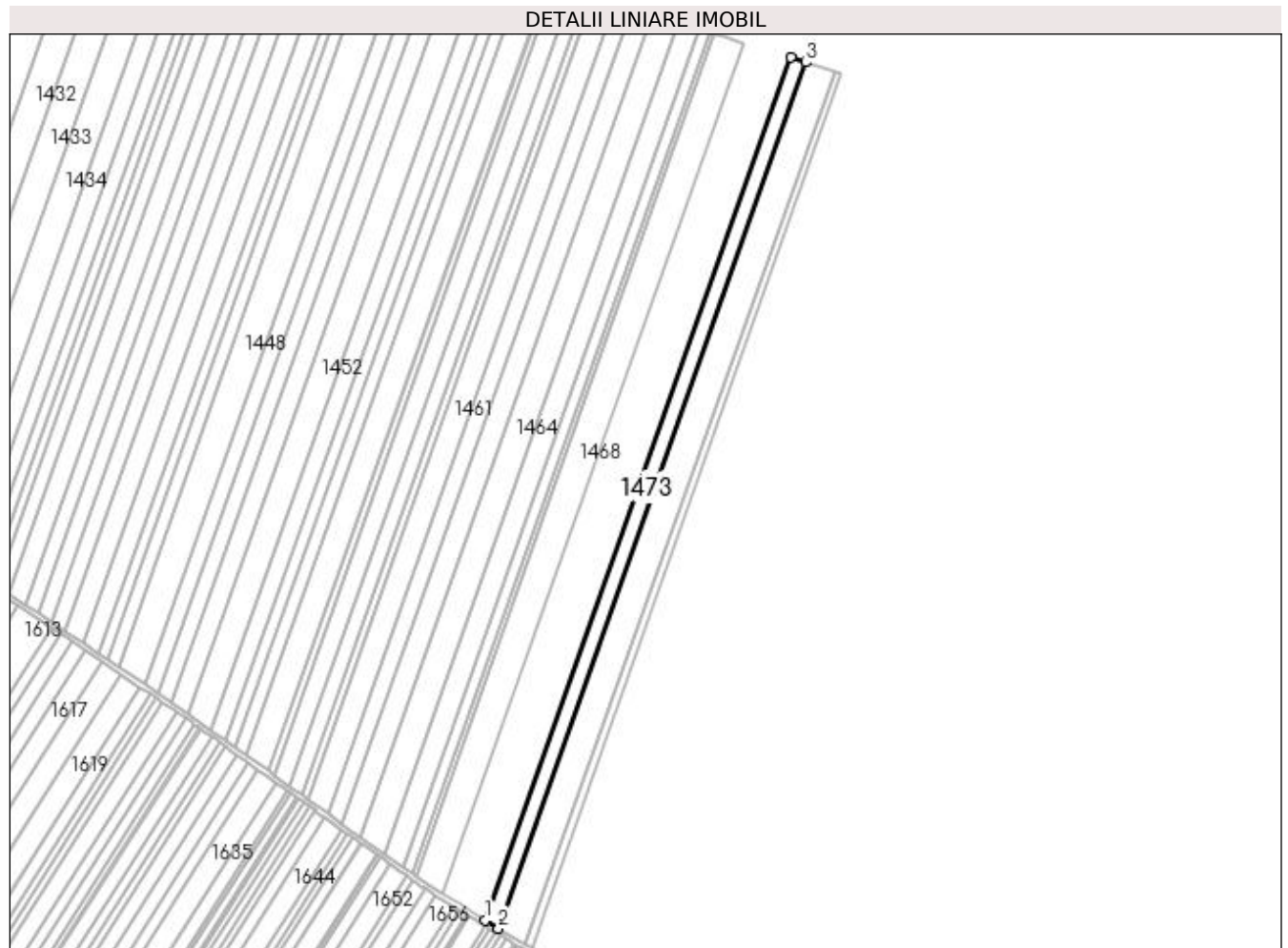
Inscrieri privind dezmembramintele dreptului de proprietate, drepturi reale de garanție și sarcini	Referințe
NU SUNT	

Anexa Nr. 1 La Partea I

Teren

Nr cadastral	Suprafața (mp)*	Observații / Referințe
	10.000	

* Suprafața este determinată în planul de proiecție Stereo 70.



Date referitoare la teren

Crt	Categorie folosință	Intra vilan	Suprafața (mp)	Tarla	Parcelă	Nr. topo	Observații / Referințe
1	arabil	NU	10.000	1	570	-	

Lungime Segmente

1) Valorile lungimilor segmentelor sunt obținute din proiecție în plan.

Punct început	X / Y	Punct sfârșit	X / Y	Lungime segment (** (m)
1	433.616,974 304.345,267	2	433.628,188 304.338,351	13.175
2	433.628,188 304.338,351	3	433.888,328 305.071,406	777.845
3	433.888,328 305.071,406	4	433.876,077 305.075,403	12.887
4	433.876,077 305.075,403	1	433.616,974 304.345,267	774.747

**** Lungimile segmentelor sunt determinate în planul de proiecție Stereo 70 și sunt rotunjite la 1 milimetru.**

***** Distanța dintre puncte este formată din segmente cumulate ce sunt mai mici decât valoarea 1 milimetru.**

**DATE DESPRE IMOBILUL NR. 1474**

Oficiul de Cadastru și Publicitate Imobiliară DOLJ
Biroul de Cadastru și Publicitate Imobiliară Craiova

A. Partea I. Descrierea imobilului

TEREN Extravilan

Adresa: Jud. Dolj, T1 P571

Nr. Crt	Nr cadastral Nr. topografic	Suprafața* (mp)	Observații / Referințe
A1		20.000	Sector cadastral:2 Teren neimprejmuit; În TDP a fost înscris in mod eronat T2, corect fiind T1

B. Partea II. Proprietari și acte

Inscrieri privitoare la dreptul de proprietate și alte drepturi reale		Referințe
/		
Act Administrativ nr. TDP 921-59538, din 21/09/1997 emis de CJS DAPT DOLJ;		
B1	Intabulare, drept de PROPRIETATE, dobandit prin Reconstituire, cota actuala 1/1, cota initiala 1/1 1) PRICOIU ELENA, Lipsa CNP	A1

C. Partea III. SARCINI .

Inscrieri privind dezmembramintele dreptului de proprietate, drepturi reale de garanție și sarcini	Referințe
NU SUNT	

Anexa Nr. 1 La Partea I

Teren

Nr cadastral	Suprafața (mp)*	Observații / Referințe
	20.000	În TDP a fost înscris în mod eronat T2, corect fiind T1

* Suprafața este determinată în planul de proiecție Stereo 70.

DETALII LINIARE IMOBIL



Date referitoare la teren

Crt	Categorie folosință	Intra vilan	Suprafața (mp)	Tarla	Parcelă	Nr. topo	Observații / Referințe
1	arabil	NU	20.000	1	571	-	

Lungime Segmente

1) Valorile lungimilor segmentelor sunt obținute din proiecție în plan.

Punct început	X / Y	Punct sfârșit	X / Y	Lungime segment (** (m)
1	433.628,188 304.338,351	2	433.650,484 304.324,601	26.195
2	433.650,484 304.324,601	3	433.912,683 305.063,458	784.001
3	433.912,683 305.063,458	4	433.908,23 305.064,911	4.684
4	433.908,23 305.064,911	5	433.888,328 305.071,406	20.935
5	433.888,328 305.071,406	1	433.628,188 304.338,351	777.845

**** Lungimile segmentelor sunt determinate în planul de proiecție Stereo 70 și sunt rotunjite la 1 milimetru.**

***** Distanța dintre puncte este formată din segmente cumulate ce sunt mai mici decât valoarea 1 milimetru.**

**DATE DESPRE IMOBILUL NR. 1475**

Oficiul de Cadastru și Publicitate Imobiliară DOLJ
Biroul de Cadastru și Publicitate Imobiliară Craiova

A. Partea I. Descrierea imobilului

TEREN Extravilan

Adresa: Jud. Dolj, T1 P572

Nr. Crt	Nr cadastral Nr. topografic	Suprafața* (mp)	Observații / Referințe
A1		5.000	Sector cadastral:2 Teren neimprejmuit; În TDP a fost înscris în mod eronat T2, corect fiind T1

B. Partea II. Proprietari și acte

Inscrieri privitoare la dreptul de proprietate și alte drepturi reale		Referințe
/		
Act Administrativ nr. TDP 92759538, din 22/02/1995 emis de CJSAPT DOLJ;		
B1	Intabulare, drept de PROPRIETATE, dobândit prin Reconstituire, cota actuala 1/1, cota initiala 1/1 1) STANCU GEORGETA, Lipsa CNP 2) CURCEA MARIN, Lipsa CNP	A1

C. Partea III. SARCINI .

Inscrieri privind dezmembramintele dreptului de proprietate, drepturi reale de garanție și sarcini	Referințe
NU SUNT	

Anexa Nr. 1 La Partea I

Teren

Nr cadastral	Suprafața (mp)*	Observații / Referințe
	5.000	În TDP a fost înscris în mod eronat T2, corect fiind T1

* Suprafața este determinată în planul de proiecție Stereo 70.

DETALII LINIARE IMOBIL



Date referitoare la teren

Crt	Categorie folosință	Intra vilan	Suprafața (mp)	Tarla	Parcelă	Nr. topo	Observații / Referințe
1	arabil	NU	5.000	1	572	-	

Lungime Segmente

1) Valorile lungimilor segmentelor sunt obținute din proiecție în plan.

Punct început	X / Y	Punct sfârșit	X / Y	Lungime segment (** (m)
1	433.650,484 304.324,601	2	433.656,031 304.321,18	6.517
2	433.656,031 304.321,18	3	433.918,742 305.061,481	785.533
3	433.918,742 305.061,481	4	433.912,683 305.063,458	6.373
4	433.912,683 305.063,458	1	433.650,484 304.324,601	784.001

**** Lungimile segmentelor sunt determinate în planul de proiecție Stereo 70 și sunt rotunjite la 1 milimetru.**

***** Distanța dintre puncte este formată din segmente cumulate ce sunt mai mici decât valoarea 1 milimetru.**

**DATE DESPRE IMOBILUL NR. 1476**

Oficiul de Cadastru și Publicitate Imobiliară DOLJ
Biroul de Cadastru și Publicitate Imobiliară Craiova

A. Partea I. Descrierea imobilului

TEREN Extravilan

Adresa: Jud. Dolj, T1 P573

Nr. Crt	Nr cadastral Nr. topografic	Suprafața* (mp)	Observații / Referințe
A1		5.000	Sector cadastral:2 Teren neimprejmuit;

B. Partea II. Proprietari și acte

Inscrieri privitoare la dreptul de proprietate și alte drepturi reale	Referințe
/	
Act Administrativ nr. TDP 279-2192, din 15/12/1993 emis de CJS DAPT DOLJ;	
B1	A1
Intabulare, drept de PROPRIETATE, dobandit prin Reconstituire, cota actuala 1/1, cota initiala 1/1 1) ILIE IOANA, Lipsa CNP	

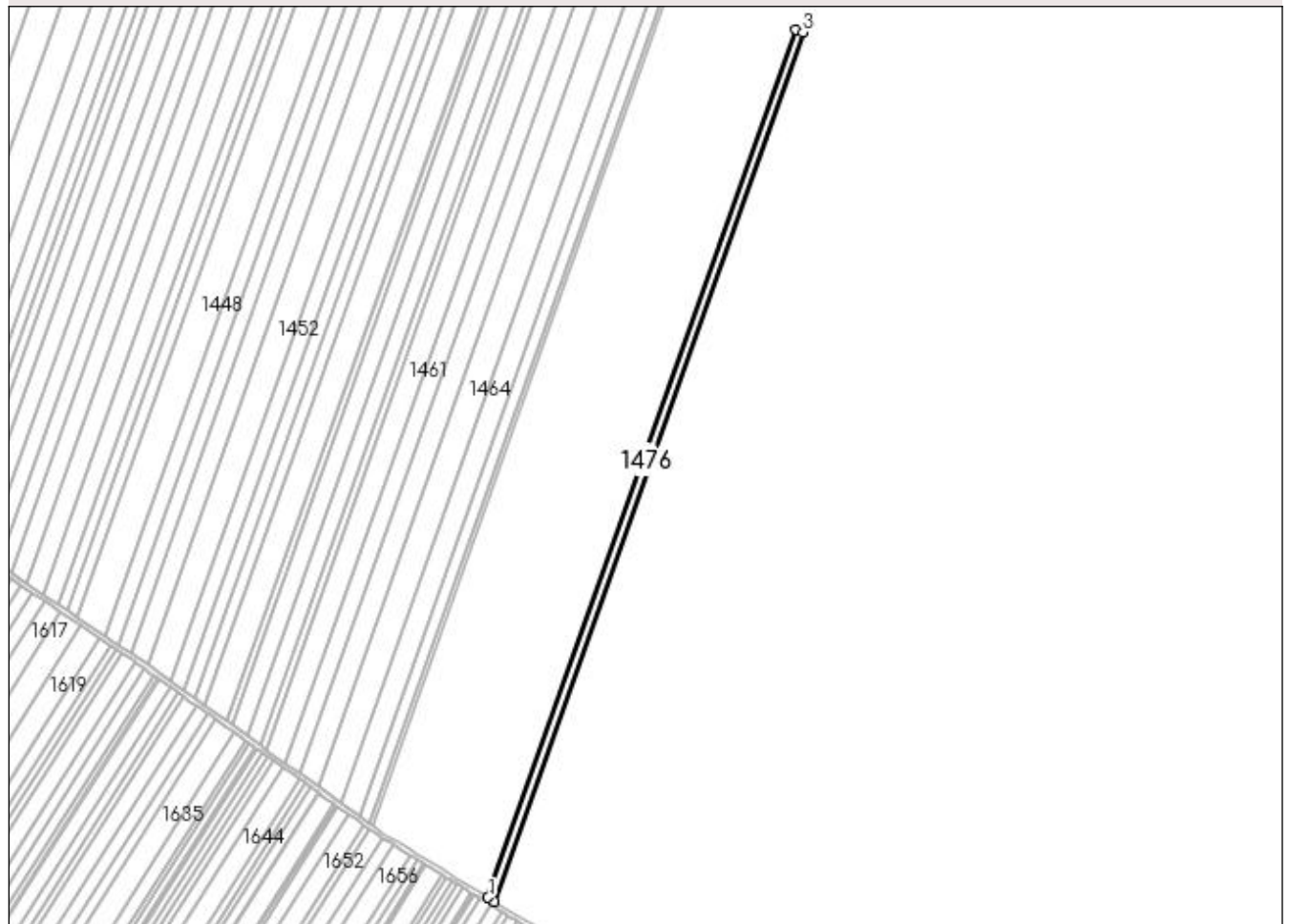
C. Partea III. SARCINI .

Inscrieri privind dezmembramintele dreptului de proprietate, drepturi reale de garanție și sarcini	Referințe
NU SUNT	

Anexa Nr. 1 La Partea I**Teren**

Nr cadastral	Suprafața (mp)*	Observații / Referințe
	5.000	

* Suprafața este determinată în planul de proiecție Stereo 70.

DETALII LINIARE IMOBIL**Date referitoare la teren**

Crt	Categorie folosință	Intra vilan	Suprafața (mp)	Tarla	Parcelă	Nr. topo	Observații / Referințe
1	arabil	NU	5.000	1	573	-	

Lungime Segmente

1) Valorile lungimilor segmentelor sunt obținute din proiecție în plan.

Punct început	X / Y	Punct sfârșit	X / Y	Lungime segment (** (m)
1	433.656,031 304.321,18	2	433.661,567 304.317,767	6.504
2	433.661,567 304.317,767	3	433.924,789 305.059,508	787.061
3	433.924,789 305.059,508	4	433.918,742 305.061,481	6.361
4	433.918,742 305.061,481	1	433.656,031 304.321,18	785.533

**** Lungimile segmentelor sunt determinate în planul de proiecție Stereo 70 și sunt rotunjite la 1 milimetru.**

***** Distanța dintre puncte este formată din segmente cumulate ce sunt mai mici decât valoarea 1 milimetru.**

**DATE DESPRE IMOBILUL NR. 1477**

Oficiul de Cadastru și Publicitate Imobiliară DOLJ
Biroul de Cadastru și Publicitate Imobiliară Craiova

A. Partea I. Descrierea imobilului

TEREN Extravilan

Adresa: Jud. Dolj, T1 P574

Nr. Crt	Nr cadastral Nr. topografic	Suprafața* (mp)	Observații / Referințe
A1		15.000	Sector cadastral:2 Teren neimprejmuit;

B. Partea II. Proprietari și acte

Inscrieri privitoare la dreptul de proprietate și alte drepturi reale	Referințe
/	
Act Administrativ nr. TDP 280-2192, din 15/12/1993 emis de CJS DAPT DOLJ;	
B1	A1
Intabulare, drept de PROPRIETATE, dobândit prin Reconstituire, cota actuala 1/1, cota initiala 1/1 1) PRICOIU MIHALACHE, Lipsa CNP	

C. Partea III. SARCINI .

Inscrieri privind dezmembramintele dreptului de proprietate, drepturi reale de garanție și sarcini	Referințe
NU SUNT	

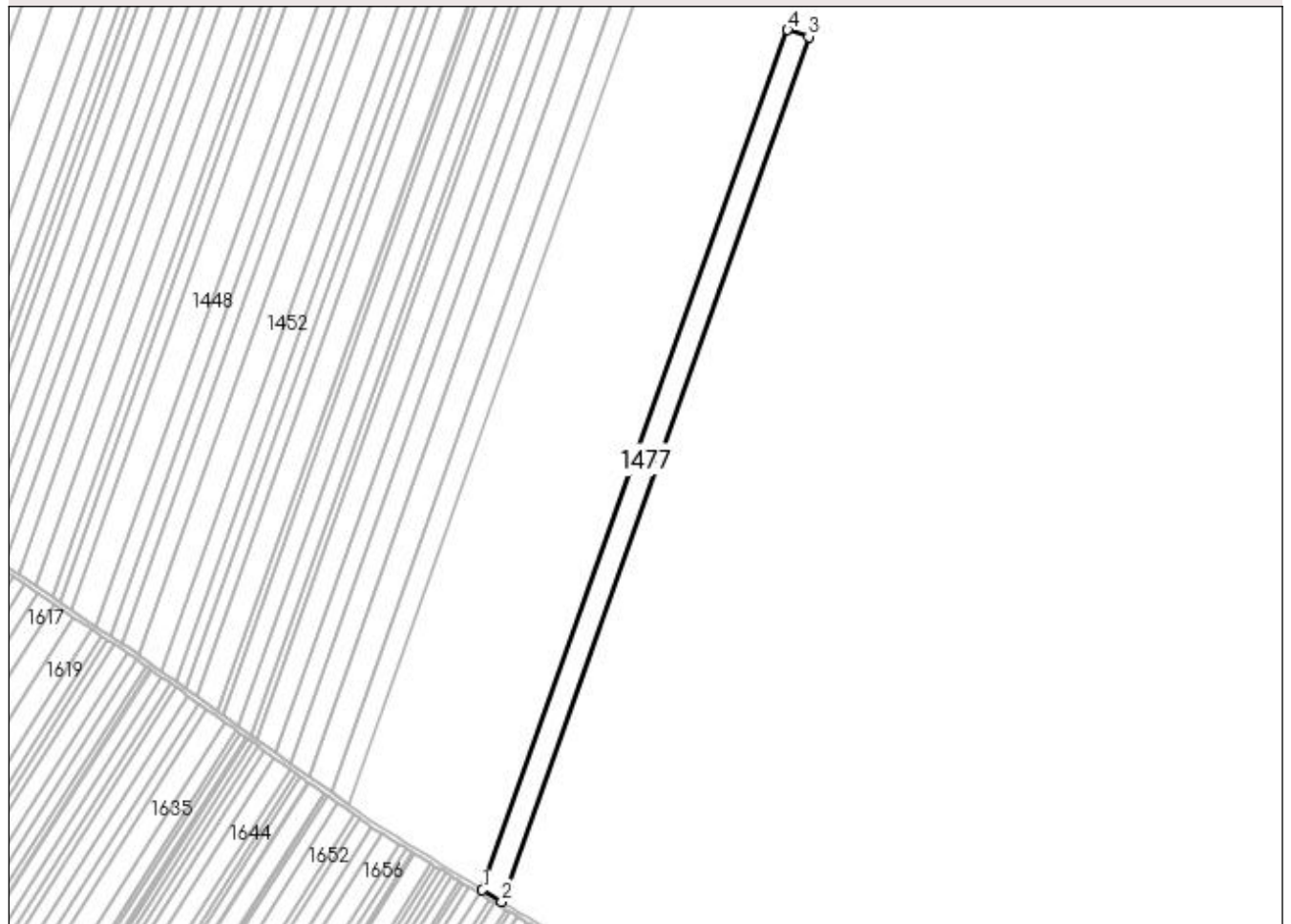
Anexa Nr. 1 La Partea I

Teren

Nr cadastral	Suprafața (mp)*	Observații / Referințe
	15.000	

* Suprafața este determinată în planul de proiecție Stereo 70.

DETALII LINIARE IMOBIL



Date referitoare la teren

Crt	Categorie folosință	Intra vilan	Suprafața (mp)	Tarla	Parcelă	Nr. topo	Observații / Referințe
1	arabil	NU	15.000	1	574	-	

Lungime Segmente

1) Valorile lungimilor segmentelor sunt obținute din proiecție în plan.

Punct început	X / Y	Punct sfârșit	X / Y	Lungime segment (** (m)
1	433.661,567 304.317,767	2	433.678,111 304.307,564	19.437
2	433.678,111 304.307,564	3	433.942,86 305.053,611	791.63
3	433.942,86 305.053,611	4	433.924,789 305.059,508	19.009
4	433.924,789 305.059,508	1	433.661,567 304.317,767	787.061

**** Lungimile segmentelor sunt determinate în planul de proiecție Stereo 70 și sunt rotunjite la 1 milimetru.**

***** Distanța dintre puncte este formată din segmente cumulate ce sunt mai mici decât valoarea 1 milimetru.**

**DATE DESPRE IMOBILUL NR. 1478**

Oficiul de Cadastru și Publicitate Imobiliară DOLJ
Biroul de Cadastru și Publicitate Imobiliară Craiova

A. Partea I. Descrierea imobilului

TEREN Extravilan

Adresa: Jud. Dolj, TARLAUA 1 PARCELA 575

Nr. Crt	Nr cadastral Nr. topografic	Suprafața* (mp)	Observații / Referințe
A1	31770	10.000	Sector cadastral:2 Teren neimprejmuit;

B. Partea II. Proprietari și acte

Inscrieri privitoare la dreptul de proprietate și alte drepturi reale		Referințe
178874 / 26/09/2018		
Act Notarial nr. 2711, din 25/09/2018 emis de Balaci Eugen (act notarial nr Incheiere de rectificare nr 65 din 27.09.2018, emis de Balaci Eugen);		
B1	Intabulare, drept de PROPRIETATE, dobandit prin Conventie, cota actuala 1/1, cota initiala 1/1 1) ZMARANDACHE RETA MARGARETA 2) ZMARANDACHE DANIEL FLORIN	A1
B2	se notează faptul că, urmare a transferului intrapatrimonial, imobilul face parte din patrimoniul de afectatiune al lui : ZMARANDACHE DANIEL FLORIN PERSOANA FIZICA AUTORIZATA	A1
Act Notarial nr. CONTRACT DE IPOTECA AUT 2713, din 25/09/2018 emis de Balaci Eugen;		
B3	se noteaza interdictiile de instrainare, grevare, inchiriere, construire, demolare 1) PROCREDIT BANK SA, CIF:14622194	A1
B4	se notează obligația de a nu face, în sensul de a nu extinde 1) PROCREDIT BANK SA, CIF:14622194	A1

C. Partea III. SARCINI

Inscrieri privind dezmembramintele dreptului de proprietate, drepturi reale de garanție și sarcini		Referințe
178874 / 26/09/2018		
Act Notarial nr. CONTRACT DE IPOTECA AUT 2713, din 25/09/2018 emis de Balaci Eugen;		
C1	Intabulare, drept de IPOTECA, Valoare:714000 LEI+ celelalte obligatii de plata aferente creditului 1) PROCREDIT BANK SA, CIF:14622194	A1

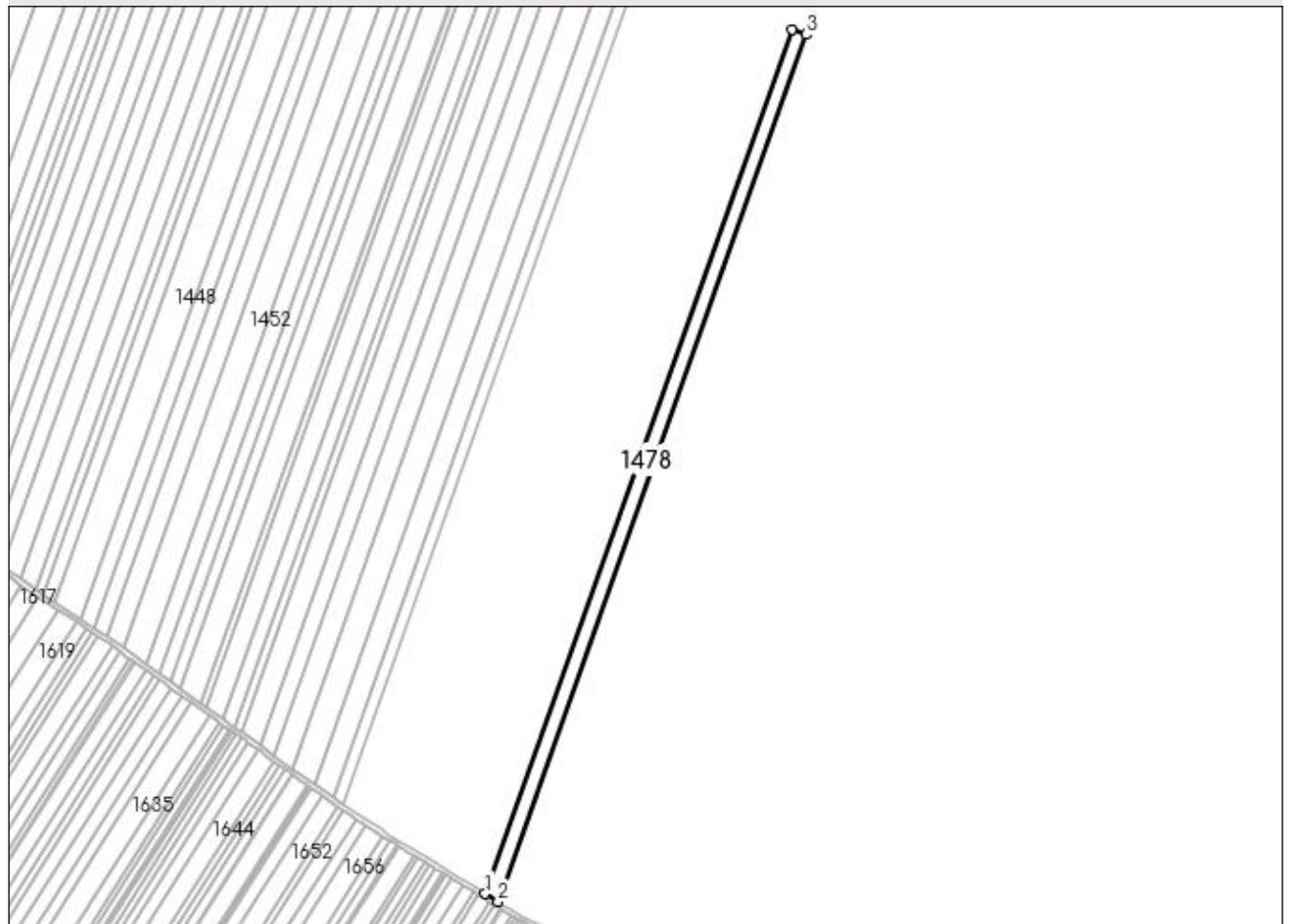
Anexa Nr. 1 La Partea I

Teren

Nr cadastral	Suprafața (mp)*	Observații / Referințe
31770	10.000	

* Suprafața este determinată în planul de proiecție Stereo 70.

DETALII LINIARE IMOBIL



Date referitoare la teren

Crt	Categorie folosință	Intra vilan	Suprafața (mp)	Tarla	Parcelă	Nr. topo	Observații / Referințe
1	arabil	NU	10.000	1	575	-	

Lungime Segmente

1) Valorile lungimilor segmentelor sunt obținute din proiecție în plan.

Punct început	X / Y	Punct sfârșit	X / Y	Lungime segment (** (m)
1	433.678,111 304.307,564	2	433.689,087 304.300,795	12.895
2	433.689,087 304.300,795	3	433.954,85 305.049,698	794.661
3	433.954,85 305.049,698	4	433.942,86 305.053,611	12.612
4	433.942,86 305.053,611	1	433.678,111 304.307,564	791.63

**** Lungimile segmentelor sunt determinate în planul de proiecție Stereo 70 și sunt rotunjite la 1 milimetru.**

***** Distanța dintre puncte este formată din segmente cumulate ce sunt mai mici decât valoarea 1 milimetru.**

**DATE DESPRE IMOBILUL NR. 1479**

Oficiul de Cadastru și Publicitate Imobiliară DOLJ
Biroul de Cadastru și Publicitate Imobiliară Craiova

A. Partea I. Descrierea imobilului

TEREN Extravilan

Adresa: Jud. Dolj, T1 P576

Nr. Crt	Nr cadastral Nr. topografic	Suprafața* (mp)	Observații / Referințe
A1	31972	2.407	Sector cadastral:2 Teren neimprejmuit;

B. Partea II. Proprietari și acte

Inscrieri privitoare la dreptul de proprietate și alte drepturi reale	Referințe
55105 / 07/04/2017	
Act Notarial nr. Contract de vanzare aut. nr. 777, din 06/04/2017 emis de NP Tone Florian;	
B1	A1
Intabulare, drept de PROPRIETATE, dobandit prin Conventie, cota actuala 1/1, cota initiala 1/1 1) PRICOIU VIRGIL	

C. Partea III. SARCINI .

Inscrieri privind dezmembramintele dreptului de proprietate, drepturi reale de garanție și sarcini	Referințe
NU SUNT	

Anexa Nr. 1 La Partea I

Teren

Nr cadastral	Suprafața (mp)*	Observații / Referințe
31972	2.407	

* Suprafața este determinată în planul de proiecție Stereo 70.

DETALII LINIARE IMOBIL



Date referitoare la teren

Crt	Categorie folosință	Intra vilan	Suprafața (mp)	Tarla	Parcelă	Nr. topo	Observații / Referințe
1	arabil	NU	2.407	1	576	-	

Lungime Segmente

1) Valorile lungimilor segmentelor sunt obținute din proiecție în plan.

Punct început	X / Y	Punct sfârșit	X / Y	Lungime segment (** (m)
1	433.689,087 304.300,795	2	433.691,723 304.299,17	3.097
2	433.691,723 304.299,17	3	433.957,729 305.048,759	795.388
3	433.957,729 305.048,759	4	433.954,85 305.049,698	3.028
4	433.954,85 305.049,698	1	433.689,087 304.300,795	794.661

**** Lungimile segmentelor sunt determinate în planul de proiecție Stereo 70 și sunt rotunjite la 1 milimetru.**

***** Distanța dintre puncte este formată din segmente cumulate ce sunt mai mici decât valoarea 1 milimetru.**

**DATE DESPRE IMOBILUL NR. 1480**

Oficiul de Cadastru și Publicitate Imobiliară DOLJ
Biroul de Cadastru și Publicitate Imobiliară Craiova

A. Partea I. Descrierea imobilului

TEREN Extravilan

Adresa: Jud. Dolj, T1 P577

Nr. Crt	Nr cadastral Nr. topografic	Suprafața* (mp)	Observații / Referințe
A1		17.467	Sector cadastral:2 Teren neimprejmuit;

B. Partea II. Proprietari și acte

Inscrieri privitoare la dreptul de proprietate și alte drepturi reale	Referințe
/	
Act Administrativ nr. TDP 474-2162, din 28/02/1994 emis de CJS DAPT DOLJ;	
B1	A1
Intabulare, drept de PROPRIETATE, dobândit prin Reconstituire, cota actuala 1/1, cota initiala 1/1 1) ION MARIA, Lipsa CNP DEFUNCT:Da	

C. Partea III. SARCINI .

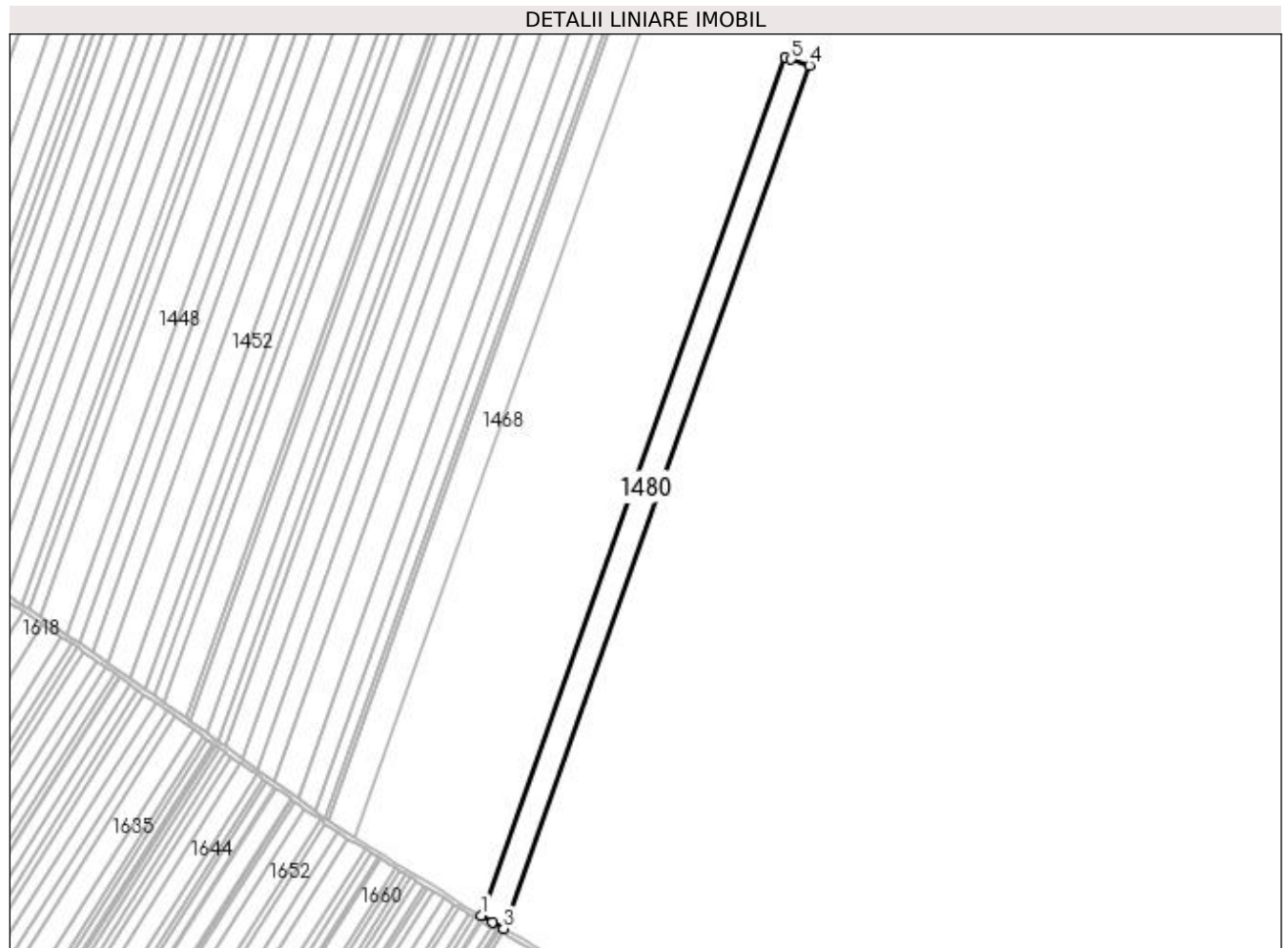
Inscrieri privind dezmembramintele dreptului de proprietate, drepturi reale de garanție și sarcini	Referințe
NU SUNT	

Anexa Nr. 1 La Partea I

Teren

Nr cadastral	Suprafața (mp)*	Observații / Referințe
	17.467	

* Suprafața este determinată în planul de proiecție Stereo 70.



Date referitoare la teren

Crt	Categorie folosință	Intra vilan	Suprafața (mp)	Tarla	Parcelă	Nr. topo	Observații / Referințe
1	arabil	NU	17.467	1	577	-	

Lungime Segmente

1) Valorile lungimilor segmentelor sunt obținute din proiecție în plan.

Punct început	X / Y	Punct sfârșit	X / Y	Lungime segment (** (m)
1	433.691,723 304.299,17	2	433.701,254 304.293,292	11.198
2	433.701,254 304.293,292	3	433.710,954 304.287,903	11.096
3	433.710,954 304.287,903	4	433.978,552 305.041,977	800.148
4	433.978,552 305.041,977	5	433.962,411 305.047,231	16.975
5	433.962,411 305.047,231	6	433.957,729 305.048,759	4.925

Punct început	X / Y	Punct sfârșit	X / Y	Lungime segment (** (m)
6	433.957,729 305.048,759	1	433.691,723 304.299,17	795.388

** Lungimile segmentelor sunt determinate în planul de proiecție Stereo 70 și sunt rotunjite la 1 milimetru.

*** Distanța dintre puncte este formată din segmente cumulate ce sunt mai mici decât valoarea 1 milimetru.

**DATE DESPRE IMOBILUL NR. 1481**

Oficiul de Cadastru și Publicitate Imobiliară DOLJ
Biroul de Cadastru și Publicitate Imobiliară Craiova

A. Partea I. Descrierea imobilului

TEREN Extravilan

Adresa: Jud. Dolj, T1 P578

Nr. Crt	Nr cadastral Nr. topografic	Suprafața* (mp)	Observații / Referințe
A1		10.000	Sector cadastral:2 Teren neimprejmuit; În TDP a fost înscris în mod eronat T2, corect fiind T1

B. Partea II. Proprietari și acte

Inscrieri privitoare la dreptul de proprietate și alte drepturi reale		Referințe
/		
Act Administrativ nr. TDP 497-2162, din 03/03/1994 emis de CJS DAPT DOLJ;		
B1	Intabulare, drept de PROPRIETATE, dobandit prin Reconstituire, cota actuala 1/1, cota initiala 1/1 1) ANDRAȘ IOANA , Lipsa CNP 2) ION MARIN , Lipsa CNP	A1

C. Partea III. SARCINI .

Inscrieri privind dezmembramintele dreptului de proprietate, drepturi reale de garanție și sarcini	Referințe
NU SUNT	

Anexa Nr. 1 La Partea I

Teren

Nr cadastral	Suprafața (mp)*	Observații / Referințe
	10.000	În TDP a fost înscris în mod eronat T2, corect fiind T1

* Suprafața este determinată în planul de proiecție Stereo 70.

DETALII LINIARE IMOBIL



Date referitoare la teren

Crt	Categorie folosință	Intra vilan	Suprafața (mp)	Tarla	Parcelă	Nr. topo	Observații / Referințe
1	arabil	NU	10.000	1	578	-	

Lungime Segmente

1) Valorile lungimilor segmentelor sunt obținute din proiecție în plan.

Punct început	X / Y	Punct sfârșit	X / Y	Lungime segment (** (m)
1	433.710,954 304.287,903	2	433.722,014 304.281,758	12.652
2	433.722,014 304.281,758	3	433.990,422 305.038,114	802.569
3	433.990,422 305.038,114	4	433.978,552 305.041,977	12.483
4	433.978,552 305.041,977	1	433.710,954 304.287,903	800.148

**** Lungimile segmentelor sunt determinate în planul de proiecție Stereo 70 și sunt rotunjite la 1 milimetru.**

***** Distanța dintre puncte este formată din segmente cumulate ce sunt mai mici decât valoarea 1 milimetru.**

**DATE DESPRE IMOBILUL NR. 1482**

Oficiul de Cadastru și Publicitate Imobiliară DOLJ
Biroul de Cadastru și Publicitate Imobiliară Craiova

A. Partea I. Descrierea imobilului

TEREN Extravilan

Adresa: Jud. Dolj, T1 P579

Nr. Crt	Nr cadastral Nr. topografic	Suprafața* (mp)	Observații / Referințe
A1		5.000	Sector cadastral:2 Teren neimprejmuit; În TDP a fost înscris in mod eronat T2, corect fiind T1

B. Partea II. Proprietari și acte

Inscrieri privitoare la dreptul de proprietate și alte drepturi reale		Referințe
/		
Act Administrativ nr. TDP 490-2162, din 02/03/1994 emis de CJS DAPT DOLJ;		
B1	Intabulare, drept de PROPRIETATE, dobandit prin Reconstituire, cota actuala 1/1, cota initiala 1/1 1) MARICA PANTELIE , Lipsa CNP	A1

C. Partea III. SARCINI .

Inscrieri privind dezmembramintele dreptului de proprietate, drepturi reale de garanție și sarcini	Referințe
NU SUNT	

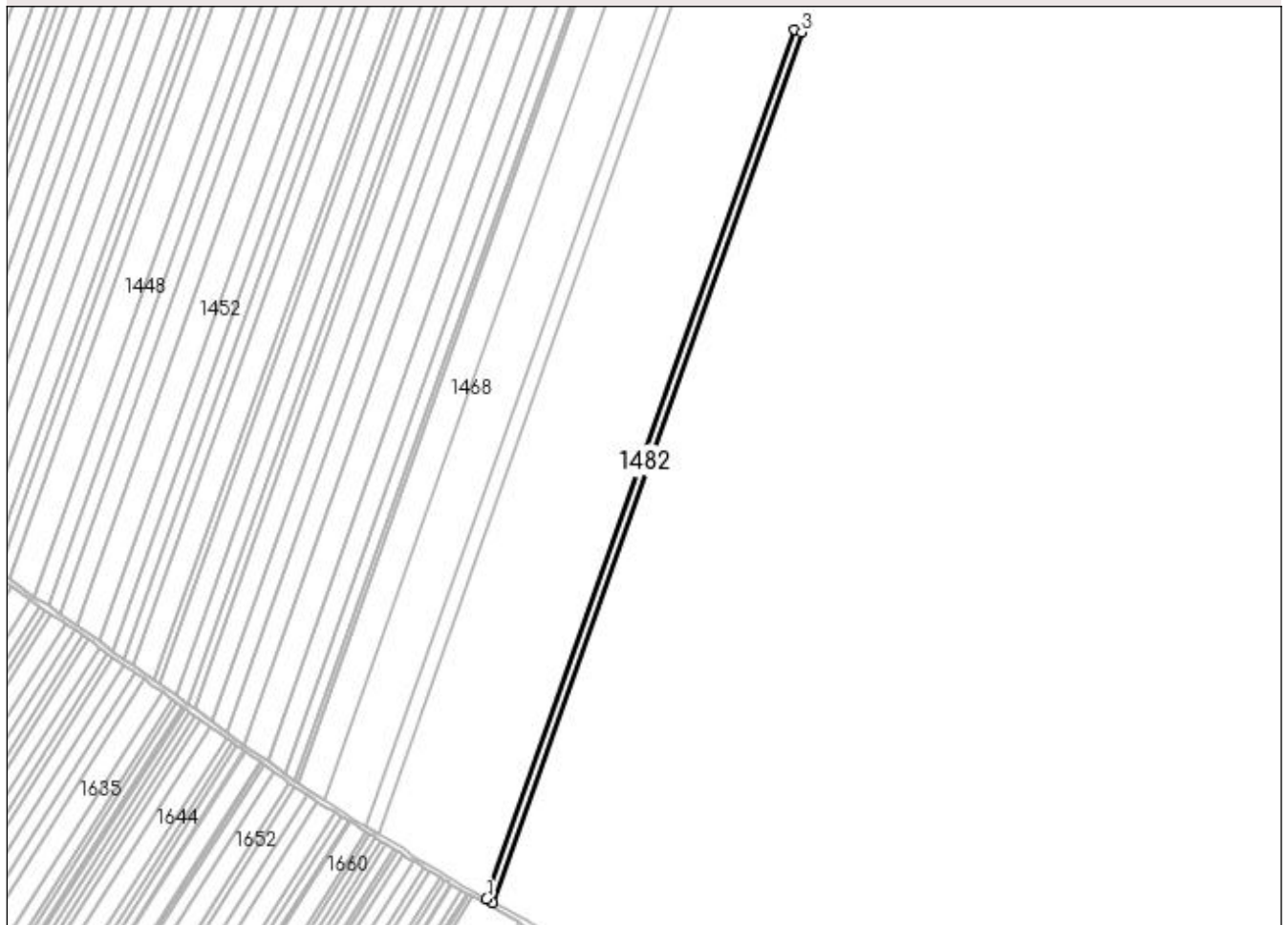
Anexa Nr. 1 La Partea I

Teren

Nr cadastral	Suprafața (mp)*	Observații / Referințe
	5.000	În TDP a fost înscris în mod eronat T2, corect fiind T1

* Suprafața este determinată în planul de proiecție Stereo 70.

DETALII LINIARE IMOBIL



Date referitoare la teren

Crt	Categorie folosință	Intra vilan	Suprafața (mp)	Tarla	Parcelă	Nr. topo	Observații / Referințe
1	arabil	NU	5.000	1	579	-	

Lungime Segmente

1) Valorile lungimilor segmentelor sunt obținute din proiecție în plan.

Punct început	X / Y	Punct sfârșit	X / Y	Lungime segment (** (m)
1	433.722,014 304.281,758	2	433.727,532 304.278,692	6.313
2	433.727,532 304.278,692	3	433.996,344 305.036,187	803.778
3	433.996,344 305.036,187	4	433.990,422 305.038,114	6.228
4	433.990,422 305.038,114	1	433.722,014 304.281,758	802.569

**** Lungimile segmentelor sunt determinate în planul de proiecție Stereo 70 și sunt rotunjite la 1 milimetru.**

***** Distanța dintre puncte este formată din segmente cumulate ce sunt mai mici decât valoarea 1 milimetru.**

**DATE DESPRE IMOBILUL NR. 1483**

Oficiul de Cadastru și Publicitate Imobiliară DOLJ
Biroul de Cadastru și Publicitate Imobiliară Craiova

A. Partea I. Descrierea imobilului

TEREN Extravilan

Adresa: Jud. Dolj, T1 P580

Nr. Crt	Nr cadastral Nr. topografic	Suprafața* (mp)	Observații / Referințe
A1		5.000	Sector cadastral:2 Teren neimprejmuit; În TDP a fost înscris in mod eronat T2, corect fiind T1

B. Partea II. Proprietari și acte

Inscrieri privitoare la dreptul de proprietate și alte drepturi reale		Referințe
/		
Act Administrativ nr. TDP 471-2162, din 28/02/1994 emis de CJS DAPT DOLJ;		
B1	Intabulare, drept de PROPRIETATE, dobandit prin Reconstituire, cota actuala 1/1, cota initiala 1/1 1) VLAD ELENA, Lipsa CNP	A1

C. Partea III. SARCINI .

Inscrieri privind dezmembramintele dreptului de proprietate, drepturi reale de garanție și sarcini	Referințe
NU SUNT	

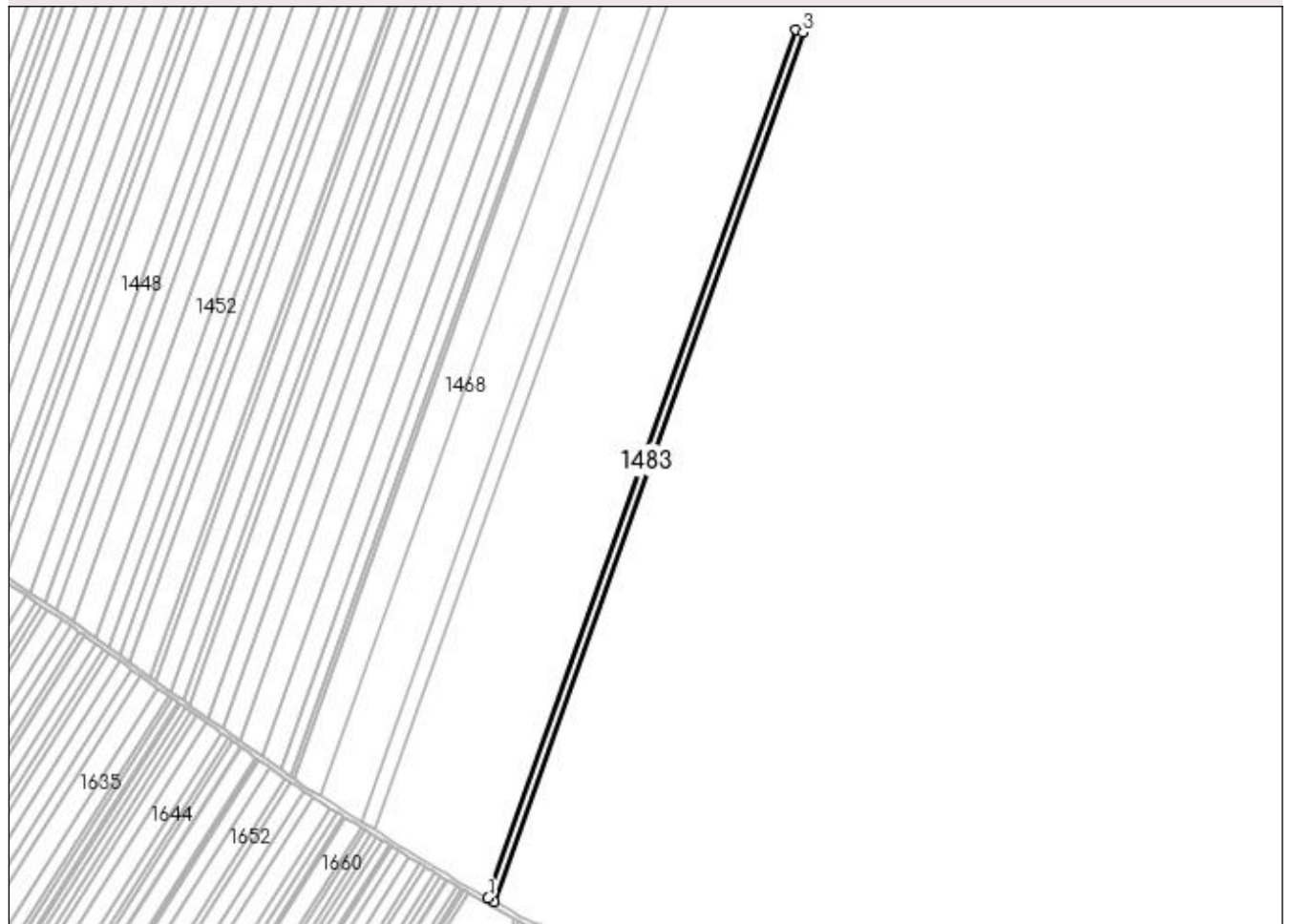
Anexa Nr. 1 La Partea I

Teren

Nr cadastral	Suprafața (mp)*	Observații / Referințe
	5.000	În TDP a fost înscris în mod eronat T2, corect fiind T1

* Suprafața este determinată în planul de proiecție Stereo 70.

DETALII LINIARE IMOBIL



Date referitoare la teren

Crt	Categorie folosință	Intra vilan	Suprafața (mp)	Tarla	Parcelă	Nr. topo	Observații / Referințe
1	arabil	NU	5.000	1	580	-	

Lungime Segmente

1) Valorile lungimilor segmentelor sunt obținute din proiecție în plan.

Punct început	X / Y	Punct sfârșit	X / Y	Lungime segment (** (m)
1	433.727,532 304.278,692	2	433.733,041 304.275,631	6.302
2	433.733,041 304.275,631	3	434.002,257 305.034,262	804.983
3	434.002,257 305.034,262	4	433.996,344 305.036,187	6.218
4	433.996,344 305.036,187	1	433.727,532 304.278,692	803.778

**** Lungimile segmentelor sunt determinate în planul de proiecție Stereo 70 și sunt rotunjite la 1 milimetru.**

***** Distanța dintre puncte este formată din segmente cumulate ce sunt mai mici decât valoarea 1 milimetru.**

**DATE DESPRE IMOBILUL NR. 1484**

Oficiul de Cadastru și Publicitate Imobiliară DOLJ
 Biroul de Cadastru și Publicitate Imobiliară Craiova

A. Partea I. Descrierea imobilului

TEREN Extravilan

Adresa: Jud. Dolj, T1 P581/1

Nr. Crt	Nr cadastral Nr. topografic	Suprafața* (mp)	Observații / Referințe
A1	30348	5.000	Sector cadastral:2 Teren neimprejmuit;

B. Partea II. Proprietari și acte

Inscrieri privitoare la dreptul de proprietate și alte drepturi reale	Referințe
127553 / 19/06/2019	
Act Notarial nr. 2403, din 12/06/2019 emis de NP DOINA FAURAR;	
B1	A1
Intabulare, drept de PROPRIETATE, dobandit prin Conventie, cota actuala 1/1, cota initiala 1/1	
1) SOCIETATEA COMERCIALA RURAL OLTENIA SRL, CIF:22112978	

C. Partea III. SARCINI .

Inscrieri privind dezmembramintele dreptului de proprietate, drepturi reale de garanție și sarcini	Referințe
NU SUNT	

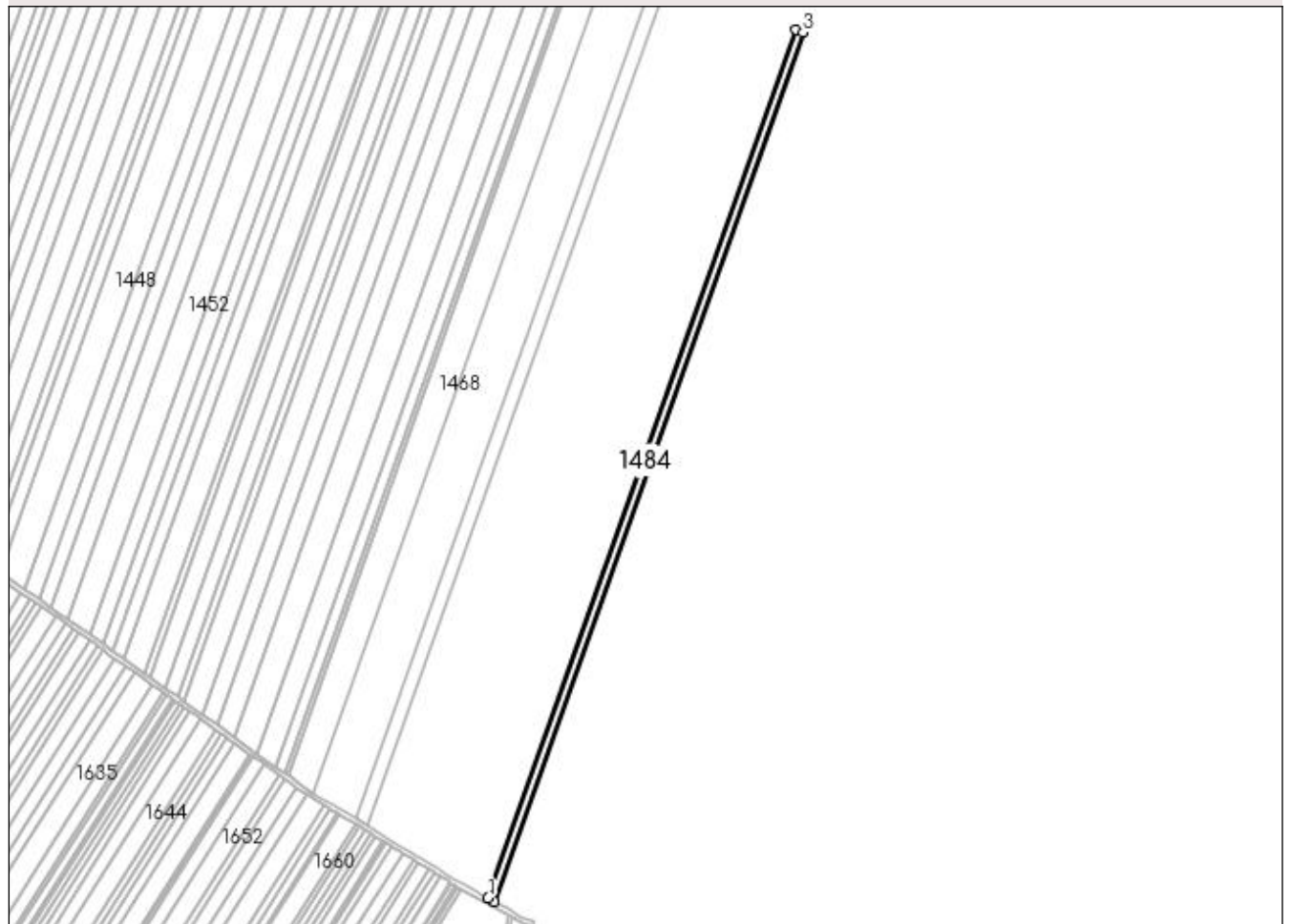
Anexa Nr. 1 La Partea I

Teren

Nr cadastral	Suprafața (mp)*	Observații / Referințe
30348	5.000	

* Suprafața este determinată în planul de proiecție Stereo 70.

DETALII LINIARE IMOBIL



Date referitoare la teren

Crt	Categorie folosință	Intra vilan	Suprafața (mp)	Tarla	Parcelă	Nr. topo	Observații / Referințe
1	arabil	NU	5.000	1	581/1	-	

Lungime Segmente

1) Valorile lungimilor segmentelor sunt obținute din proiecție în plan.

Punct început	X / Y	Punct sfârșit	X / Y	Lungime segment (** (m)
1	433.733,041 304.275,631	2	433.738,542 304.272,574	6.293
2	433.738,542 304.272,574	3	434.008,161 305.032,34	806.188
3	434.008,161 305.032,34	4	434.002,257 305.034,262	6.209
4	434.002,257 305.034,262	1	433.733,041 304.275,631	804.983

**** Lungimile segmentelor sunt determinate în planul de proiecție Stereo 70 și sunt rotunjite la 1 milimetru.**

***** Distanța dintre puncte este formată din segmente cumulate ce sunt mai mici decât valoarea 1 milimetru.**

**DATE DESPRE IMOBILUL NR. 1485**

Oficiul de Cadastru și Publicitate Imobiliară DOLJ
Biroul de Cadastru și Publicitate Imobiliară Craiova

A. Partea I. Descrierea imobilului

TEREN Extravilan

Adresa: Jud. Dolj, T1 P582

Nr. Crt	Nr cadastral Nr. topografic	Suprafața* (mp)	Observații / Referințe
A1		10.370	Sector cadastral:2 Teren neimprejmuit;

B. Partea II. Proprietari și acte

Inscrieri privitoare la dreptul de proprietate și alte drepturi reale	Referințe
/	
Act Administrativ nr. TDP 278-2192, din 14/12/1993 emis de CJS DAPT DOLJ;	
B1	A1
Intabulare, drept de PROPRIETATE, dobândit prin Reconstituire, cota actuala 1/1, cota initiala 1/1 1) MICHINICI MITRANA, Lipsa CNP	

C. Partea III. SARCINI .

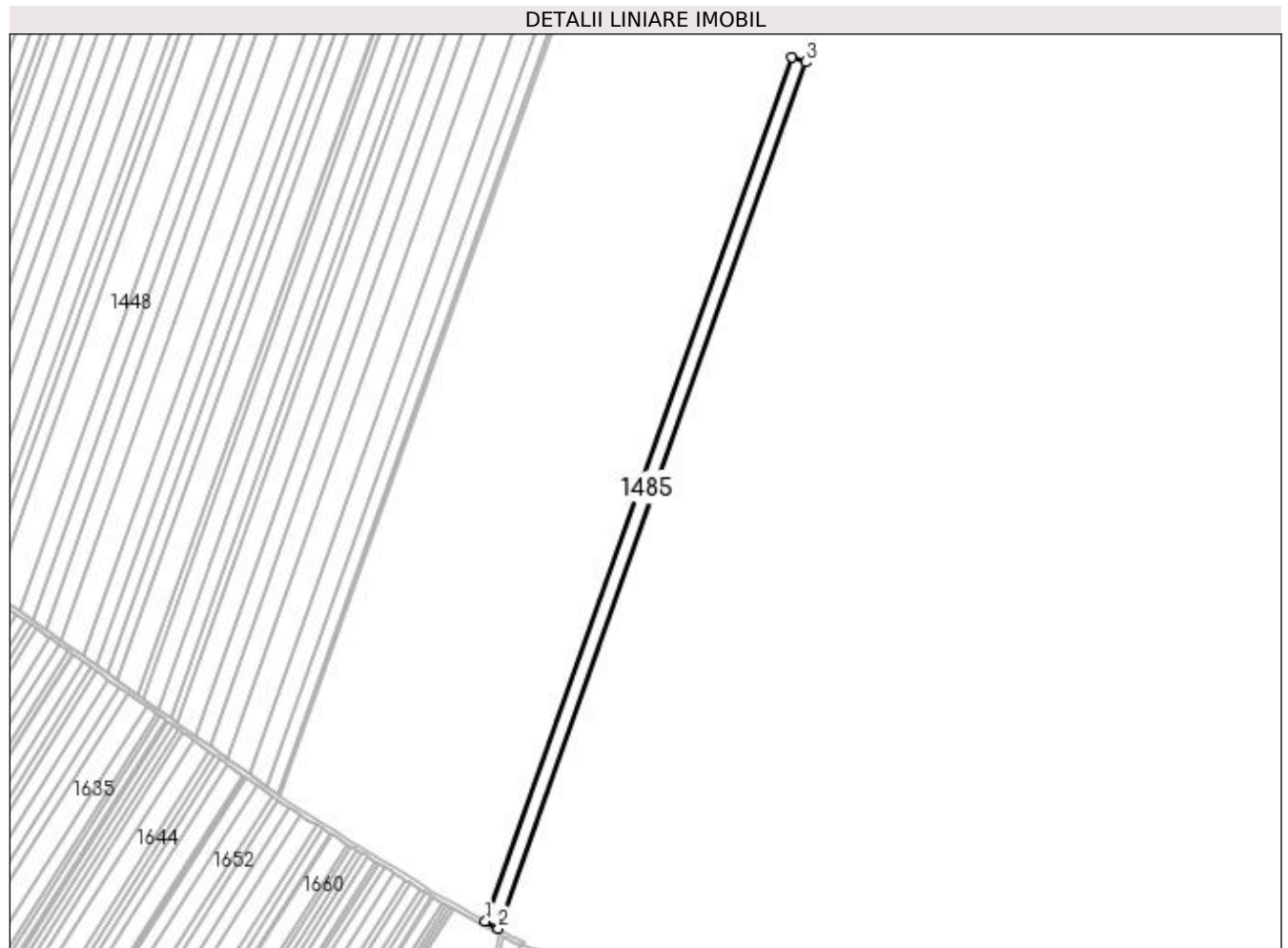
Inscrieri privind dezmembramintele dreptului de proprietate, drepturi reale de garanție și sarcini	Referințe
NU SUNT	

Anexa Nr. 1 La Partea I

Teren

Nr cadastral	Suprafața (mp)*	Observații / Referințe
	10.370	

* Suprafața este determinată în planul de proiecție Stereo 70.



Date referitoare la teren

Crt	Categorie folosință	Intra vilan	Suprafața (mp)	Tarla	Parcelă	Nr. topo	Observații / Referințe
1	arabil	NU	10.370	1	582	-	

Lungime Segmente

1) Valorile lungimilor segmentelor sunt obținute din proiecție în plan.

Punct început	X / Y	Punct sfârșit	X / Y	Lungime segment (** (m)
1	433.738,542 304.272,574	2	433.749,926 304.266,249	13.023
2	433.749,926 304.266,249	3	434.020,377 305.028,364	808.68
3	434.020,377 305.028,364	4	434.008,161 305.032,34	12.847
4	434.008,161 305.032,34	1	433.738,542 304.272,574	806.188

**** Lungimile segmentelor sunt determinate în planul de proiecție Stereo 70 și sunt rotunjite la 1 milimetru.**

***** Distanța dintre puncte este formată din segmente cumulate ce sunt mai mici decât valoarea 1 milimetru.**

**DATE DESPRE IMOBILUL NR. 1486**

Oficiul de Cadastru și Publicitate Imobiliară DOLJ
Biroul de Cadastru și Publicitate Imobiliară Craiova

A. Partea I. Descrierea imobilului

TEREN Extravilan

Adresa: Jud. Dolj, T1 P583

Nr. Crt	Nr cadastral Nr. topografic	Suprafața* (mp)	Observații / Referințe
A1		17.690	Sector cadastral:2 Teren neimprejmuit; În TDP a fost înscris în mod eronat T2, corect fiind T1

B. Partea II. Proprietari și acte

Inscrieri privitoare la dreptul de proprietate și alte drepturi reale		Referințe
/		
Act Administrativ nr. TDP 451-2162, din 28/02/1994 emis de CJS DAPT DOLJ;		
B1	Intabulare, drept de PROPRIETATE, dobandit prin Reconstituire, cota actuala 1/1, cota initiala 1/1 1) MATEI ION, Lipsa CNP	A1

C. Partea III. SARCINI .

Inscrieri privind dezmembramintele dreptului de proprietate, drepturi reale de garanție și sarcini	Referințe
NU SUNT	

Anexa Nr. 1 La Partea I

Teren

Nr cadastral	Suprafața (mp)*	Observații / Referințe
	17.690	În TDP a fost înscris în mod eronat T2, corect fiind T1

* Suprafața este determinată în planul de proiecție Stereo 70.

DETALII LINIARE IMOBIL



Date referitoare la teren

Crt	Categorie folosință	Intra vilan	Suprafața (mp)	Tarla	Parcelă	Nr. topo	Observații / Referințe
1	arabil	NU	17.690	1	583	-	

Lungime Segmente

1) Valorile lungimilor segmentelor sunt obținute din proiecție în plan.

Punct început	X / Y	Punct sfârșit	X / Y	Lungime segment (** (m)
1	433.749,926 304.266,249	2	433.756,42 304.262,641	7.429
2	433.756,42 304.262,641	3	433.756,449 304.262,625	0.033
3	433.756,449 304.262,625	4	433.756,677 304.262,498	0.261
4	433.756,677 304.262,498	5	433.761,337 304.259,429	5.58
5	433.761,337 304.259,429	6	433.767,279 304.256,779	6.506

Punct început	X / Y	Punct sfârșit	X / Y	Lungime segment (** (m)
6	433.767,279 304.256,779	7	433.773,528 304.254,805	6.553
7	433.773,528 304.254,805	8	434.037,2 305.023,291	812.461
8	434.037,2 305.023,291	9	434.021,274 305.028,072	16.628
9	434.021,274 305.028,072	10	434.020,377 305.028,364	0.943
10	434.020,377 305.028,364	1	433.749,926 304.266,249	808.68

** Lungimile segmentelor sunt determinate în planul de proiecție Stereo 70 și sunt rotunjite la 1 milimetru.

*** Distanța dintre puncte este formată din segmente cumulate ce sunt mai mici decât valoarea 1 milimetru.

**DATE DESPRE IMOBILUL NR. 1487**

Oficiul de Cadastru și Publicitate Imobiliară DOLJ
Biroul de Cadastru și Publicitate Imobiliară Craiova

A. Partea I. Descrierea imobilului

TEREN Extravilan

Adresa: Jud. Dolj, T1 P584

Nr. Crt	Nr cadastral Nr. topografic	Suprafața* (mp)	Observații / Referințe
A1		10.000	Sector cadastral:2 Teren neimprejmuit;

B. Partea II. Proprietari și acte

Inscrieri privitoare la dreptul de proprietate și alte drepturi reale	Referințe
/	
Act Administrativ nr. TDP 1640, din 07/09/2006 emis de CJSAPT DOLJ;	
B1	A1
Intabulare, drept de PROPRIETATE, dobandit prin Reconstituire, cota actuala 1/1, cota initiala 1/1	
1) PĂTRU MARIN, Lipsa CNP	
2) MITROI ELENA, Lipsa CNP	

C. Partea III. SARCINI .

Inscrieri privind dezmembramintele dreptului de proprietate, drepturi reale de garanție și sarcini	Referințe
NU SUNT	

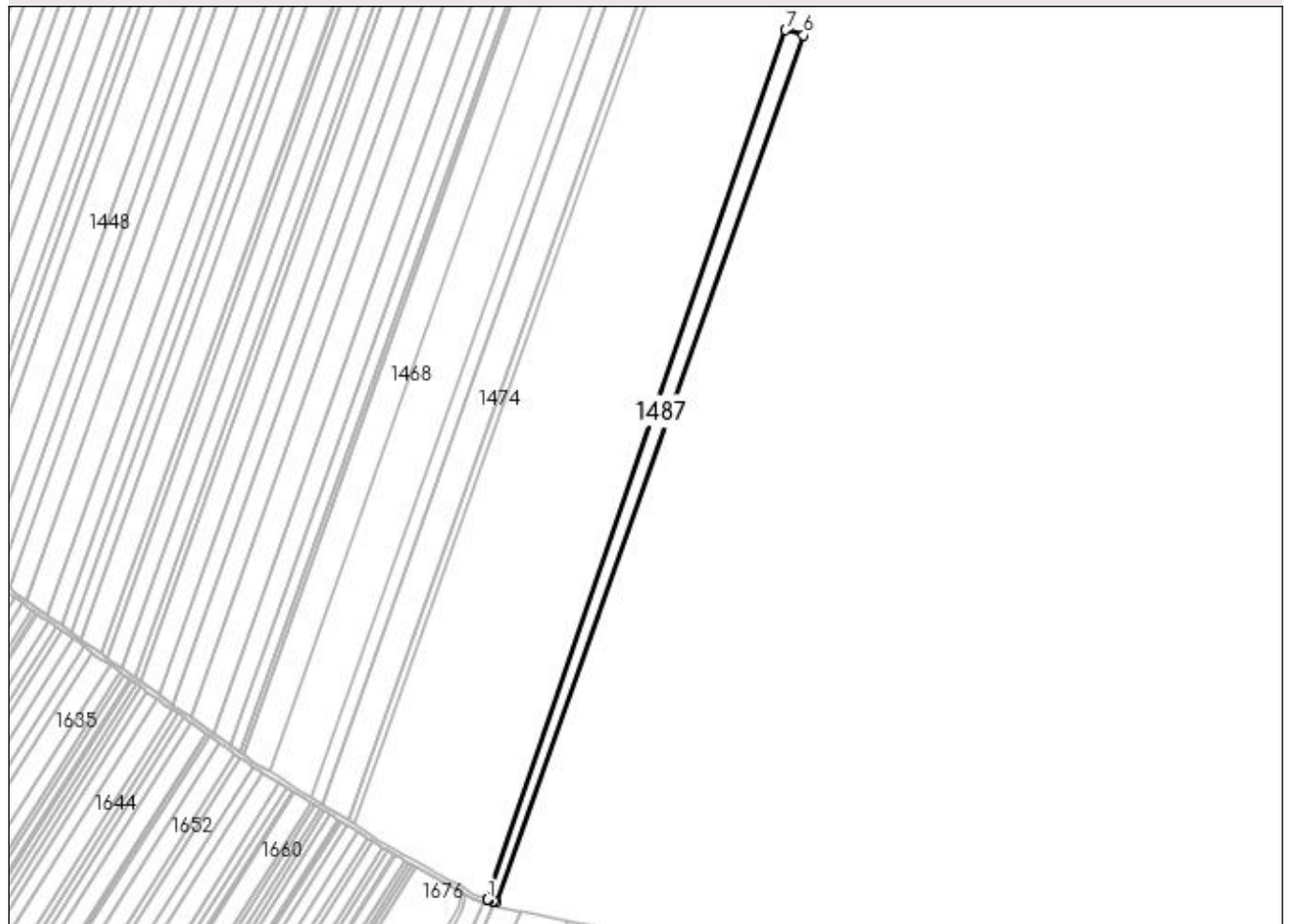
Anexa Nr. 1 La Partea I

Teren

Nr cadastral	Suprafața (mp)*	Observații / Referințe
	10.000	

* Suprafața este determinată în planul de proiecție Stereo 70.

DETALII LINIARE IMOBIL



Date referitoare la teren

Crt	Categorie folosință	Intra vilan	Suprafața (mp)	Tarla	Parcelă	Nr. topo	Observații / Referințe
1	arabil	NU	10.000	1	584	-	

Lungime Segmente

1) Valorile lungimilor segmentelor sunt obținute din proiecție în plan.

Punct început	X / Y	Punct sfârșit	X / Y	Lungime segment (** (m)
1	433.773,528 304.254,805	2	433.773,601 304.254,783	0.076
2	433.773,601 304.254,783	3	433.774,475 304.254,542	0.907
3	433.774,475 304.254,542	4	433.778,864 304.253,335	4.552
4	433.778,864 304.253,335	5	433.781,349 304.252,793	2.543
5	433.781,349 304.252,793	6	434.053,084 305.018,523	812.516

Punct început	X / Y	Punct sfârșit	X / Y	Lungime segment (** (m)
6	434.053,084 305.018,523	7	434.037,2 305.023,291	16.584
7	434.037,2 305.023,291	1	433.773,528 304.254,805	812.461

** Lungimile segmentelor sunt determinate în planul de proiecție Stereo 70 și sunt rotunjite la 1 milimetru.

*** Distanța dintre puncte este formată din segmente cumulate ce sunt mai mici decât valoarea 1 milimetru.

**DATE DESPRE IMOBILUL NR. 1488**

Oficiul de Cadastru și Publicitate Imobiliară DOLJ
Biroul de Cadastru și Publicitate Imobiliară Craiova

A. Partea I. Descrierea imobilului

TEREN Extravilan

Adresa: Jud. Dolj, T1 P585

Nr. Crt	Nr cadastral Nr. topografic	Suprafața* (mp)	Observații / Referințe
A1		15.000	Sector cadastral:2 Teren neimprejmuit; În TDP a fost înscris în mod eronat T2, corect fiind T1.

B. Partea II. Proprietari și acte

Inscrieri privitoare la dreptul de proprietate și alte drepturi reale		Referințe
/		
Act Administrativ nr. TDP 492-2162, din 02/03/1994 emis de CJS DAPT DOLJ;		
B1	Intabulare, drept de PROPRIETATE, dobandit prin Reconstituire, cota actuala 1/1, cota initiala 1/1 1) UDRIȘTE ION , Lipsa CNP 2) DOBRE ANICA , Lipsa CNP	A1

C. Partea III. SARCINI .

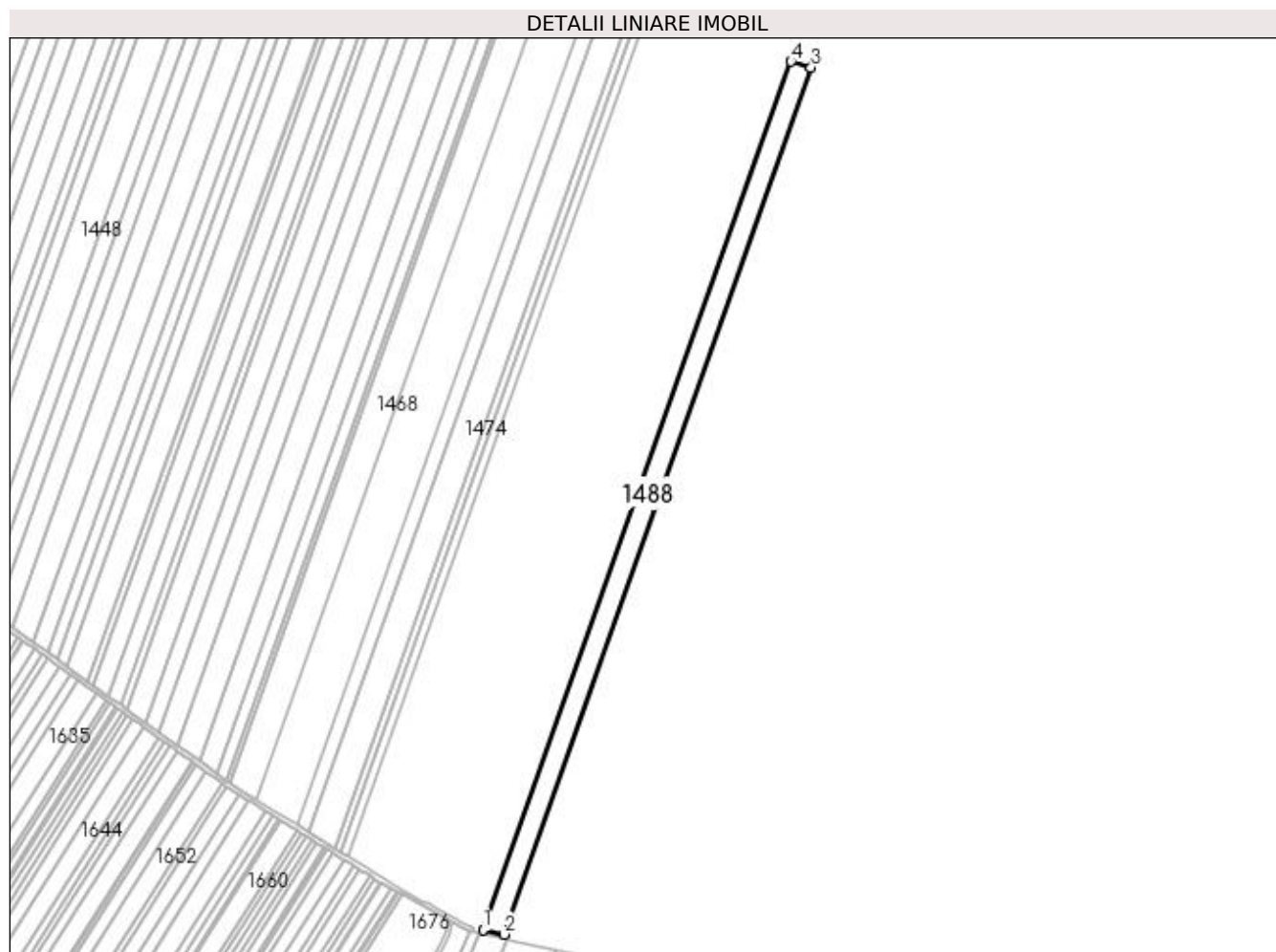
Inscrieri privind dezmembramintele dreptului de proprietate, drepturi reale de garanție și sarcini	Referințe
NU SUNT	

Anexa Nr. 1 La Partea I

Teren

Nr cadastral	Suprafața (mp)*	Observații / Referințe
	15.000	În TDP a fost înscris în mod eronat T2, corect fiind T1.

* Suprafața este determinată în planul de proiecție Stereo 70.



Date referitoare la teren

Crt	Categorie folosință	Intra vilan	Suprafața (mp)	Tarla	Parcelă	Nr. topo	Observații / Referințe
1	arabil	NU	15.000	1	585	-	

Lungime Segmente

1) Valorile lungimilor segmentelor sunt obținute din proiecție în plan.

Punct început	X / Y	Punct sfârșit	X / Y	Lungime segment (** (m)
1	433.781,349 304.252,793	2	433.799,549 304.248,829	18.627
2	433.799,549 304.248,829	3	434.070,803 305.013,204	811.078
3	434.070,803 305.013,204	4	434.053,084 305.018,523	18.5
4	434.053,084 305.018,523	1	433.781,349 304.252,793	812.516

**** Lungimile segmentelor sunt determinate în planul de proiecție Stereo 70 și sunt rotunjite la 1 milimetru.**

***** Distanța dintre puncte este formată din segmente cumulate ce sunt mai mici decât valoarea 1 milimetru.**

**DATE DESPRE IMOBILUL NR. 1489**

Oficiul de Cadastru și Publicitate Imobiliară DOLJ
Biroul de Cadastru și Publicitate Imobiliară Craiova

A. Partea I. Descrierea imobilului

TEREN Extravilan

Adresa: Jud. Dolj, T1 P586

Nr. Crt	Nr cadastral Nr. topografic	Suprafața* (mp)	Observații / Referințe
A1		10.996	Sector cadastral:2 Teren neimprejmuit;

B. Partea II. Proprietari și acte

Inscrieri privitoare la dreptul de proprietate și alte drepturi reale	Referințe
/	
Act Administrativ nr. TDP 473-2162, din 28/02/1994 emis de CJS DAPT DOLJ;	
B1	A1
Intabulare, drept de PROPRIETATE, dobândit prin Reconstituire, cota actuala 1/1, cota initiala 1/1 1) VLADESCU IOANA, Lipsa CNP	

C. Partea III. SARCINI .

Inscrieri privind dezmembramintele dreptului de proprietate, drepturi reale de garanție și sarcini	Referințe
NU SUNT	

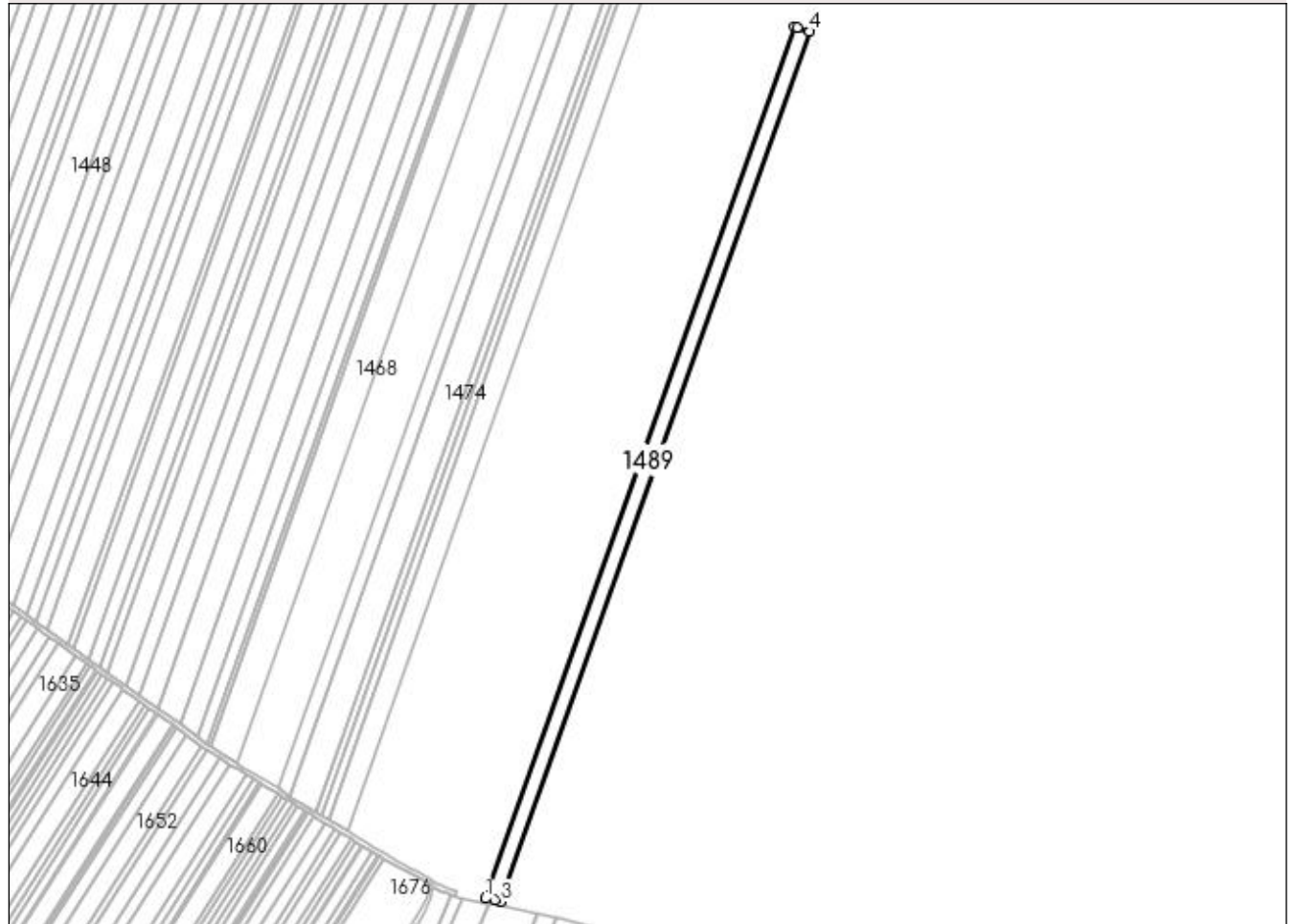
Anexa Nr. 1 La Partea I

Teren

Nr cadastral	Suprafața (mp)*	Observații / Referințe
	10.996	

* Suprafața este determinată în planul de proiecție Stereo 70.

DETALII LINIARE IMOBIL



Date referitoare la teren

Crt	Categorie folosință	Intra vilan	Suprafața (mp)	Tarla	Parcelă	Nr. topo	Observații / Referințe
1	arabil	NU	10.996	1	586	-	

Lungime Segmente

1) Valorile lungimilor segmentelor sunt obținute din proiecție în plan.

Punct început	X / Y	Punct sfârșit	X / Y	Lungime segment (** (m)
1	433.799,549 304.248,829	2	433.807,658 304.247,063	8.299
2	433.807,658 304.247,063	3	433.812,932 304.245,978	5.384
3	433.812,932 304.245,978	4	434.083,812 305.009,298	809.959
4	434.083,812 305.009,298	5	434.072,807 305.012,602	11.49
5	434.072,807 305.012,602	6	434.070,803 305.013,204	2.092

Punct început	X / Y	Punct sfârşit	X / Y	Lungime segment (** (m)
6	434.070,803 305.013,204	1	433.799,549 304.248,829	811.078

** Lungimile segmentelor sunt determinate în planul de proiecţie Stereo 70 şi sunt rotunjite la 1 milimetru.

*** Distanţa dintre puncte este formată din segmente cumulate ce sunt mai mici decât valoarea 1 milimetru.

**DATE DESPRE IMOBILUL NR. 1490**

Oficiul de Cadastru și Publicitate Imobiliară DOLJ
Biroul de Cadastru și Publicitate Imobiliară Craiova

A. Partea I. Descrierea imobilului

TEREN Extravilan

Adresa: Jud. Dolj, T1 P587

Nr. Crt	Nr cadastral Nr. topografic	Suprafața* (mp)	Observații / Referințe
A1		10.000	Sector cadastral:2 Teren neimprejmuit; În TDP a fost înscris în mod eronat T2, corect fiind T1

B. Partea II. Proprietari și acte

Inscrieri privitoare la dreptul de proprietate și alte drepturi reale		Referințe
/		
Act Administrativ nr. TDP 504-2198, din 01/03/1994 emis de CJS DAPT DOLJ;		
B1	Intabulare, drept de PROPRIETATE, dobândit prin Reconstituire, cota actuala 1/1, cota initiala 1/1 1) MATEI GHEORGHE II, Lipsa CNP	A1

C. Partea III. SARCINI .

Inscrieri privind dezmembramintele dreptului de proprietate, drepturi reale de garanție și sarcini	Referințe
NU SUNT	

Anexa Nr. 1 La Partea I

Teren

Nr cadastral	Suprafața (mp)*	Observații / Referințe
	10.000	În TDP a fost înscris în mod eronat T2, corect fiind T1

* Suprafața este determinată în planul de proiecție Stereo 70.

DETALII LINIARE IMOBIL



Date referitoare la teren

Crt	Categorie folosință	Intra vilan	Suprafața (mp)	Tarla	Parcelă	Nr. topo	Observații / Referințe
1	arabil	NU	10.000	1	587	-	

Lungime Segmente

1) Valorile lungimilor segmentelor sunt obținute din proiecție în plan.

Punct început	X / Y	Punct sfârșit	X / Y	Lungime segment (** (m)
1	433.812,932 304.245,978	2	433.825,149 304.243,462	12.473
2	433.825,149 304.243,462	3	434.095,659 305.005,741	808.854
3	434.095,659 305.005,741	4	434.083,812 305.009,298	12.369
4	434.083,812 305.009,298	1	433.812,932 304.245,978	809.959

**** Lungimile segmentelor sunt determinate în planul de proiecție Stereo 70 și sunt rotunjite la 1 milimetru.**

***** Distanța dintre puncte este formată din segmente cumulate ce sunt mai mici decât valoarea 1 milimetru.**

**DATE DESPRE IMOBILUL NR. 1491**

Oficiul de Cadastru și Publicitate Imobiliară DOLJ
Biroul de Cadastru și Publicitate Imobiliară Craiova

A. Partea I. Descrierea imobilului

TEREN Extravilan

Adresa: Jud. Dolj, T1 P588

Nr. Crt	Nr cadastral Nr. topografic	Suprafața* (mp)	Observații / Referințe
A1		9.877	Sector cadastral:2 Teren neimprejmuit; În TDP a fost înscris in mod eronat T2, corect fiind T1

B. Partea II. Proprietari și acte

Inscrieri privitoare la dreptul de proprietate și alte drepturi reale		Referințe
/		
Act Administrativ nr. TDP 1206-2179, din 25/11/1998 emis de CJS DAPT DOLJ;		
B1	Intabulare, drept de PROPRIETATE, dobandit prin Reconstituire, cota actuala 1/1, cota initiala 1/1 1) CÎRSTEA VERONICA, Lipsa CNP	A1

C. Partea III. SARCINI .

Inscrieri privind dezmembramintele dreptului de proprietate, drepturi reale de garanție și sarcini	Referințe
NU SUNT	

Anexa Nr. 1 La Partea I

Teren

Nr cadastral	Suprafața (mp)*	Observații / Referințe
	9.877	În TDP a fost înscris în mod eronat T2, corect fiind T1

* Suprafața este determinată în planul de proiecție Stereo 70.

DETALII LINIARE IMOBIL



Date referitoare la teren

Crt	Categorie folosință	Intra vilan	Suprafața (mp)	Tarla	Parcelă	Nr. topo	Observații / Referințe
1	arabil	NU	9.877	1	588	-	

Lungime Segmente

1) Valorile lungimilor segmentelor sunt obținute din proiecție în plan.

Punct început	X / Y	Punct sfârșit	X / Y	Lungime segment (** (m)
1	433.825,149 304.243,462	2	433.837,232 304.240,975	12.336
2	433.837,232 304.240,975	3	434.107,377 305.002,224	807.761
3	434.107,377 305.002,224	4	434.095,659 305.005,741	12.234
4	434.095,659 305.005,741	1	433.825,149 304.243,462	808.854

**** Lungimile segmentelor sunt determinate în planul de proiecție Stereo 70 și sunt rotunjite la 1 milimetru.**

***** Distanța dintre puncte este formată din segmente cumulate ce sunt mai mici decât valoarea 1 milimetru.**

**DATE DESPRE IMOBILUL NR. 1492**

Oficiul de Cadastru și Publicitate Imobiliară DOLJ
Biroul de Cadastru și Publicitate Imobiliară Craiova

A. Partea I. Descrierea imobilului

TEREN Extravilan

Adresa: Jud. Dolj, T1 P589

Nr. Crt	Nr cadastral Nr. topografic	Suprafața* (mp)	Observații / Referințe
A1		5.000	Sector cadastral:2 Teren neimprejmuit;

B. Partea II. Proprietari și acte

Inscrieri privitoare la dreptul de proprietate și alte drepturi reale	Referințe
/	
Act Administrativ nr. TDP 491-2162, din 02/03/1994 emis de CJS DAPT DOLJ;	
B1	A1
Intabulare, drept de PROPRIETATE, dobândit prin Reconstituire, cota actuala 1/1, cota initiala 1/1	
1) DINU ION, Lipsa CNP	
2) GHEORGHIĂ CONSTANTIN, Lipsa CNP	
3) MATEI VERGICĂ, Lipsa CNP	

C. Partea III. SARCINI .

Inscrieri privind dezmembramintele dreptului de proprietate, drepturi reale de garanție și sarcini	Referințe
NU SUNT	

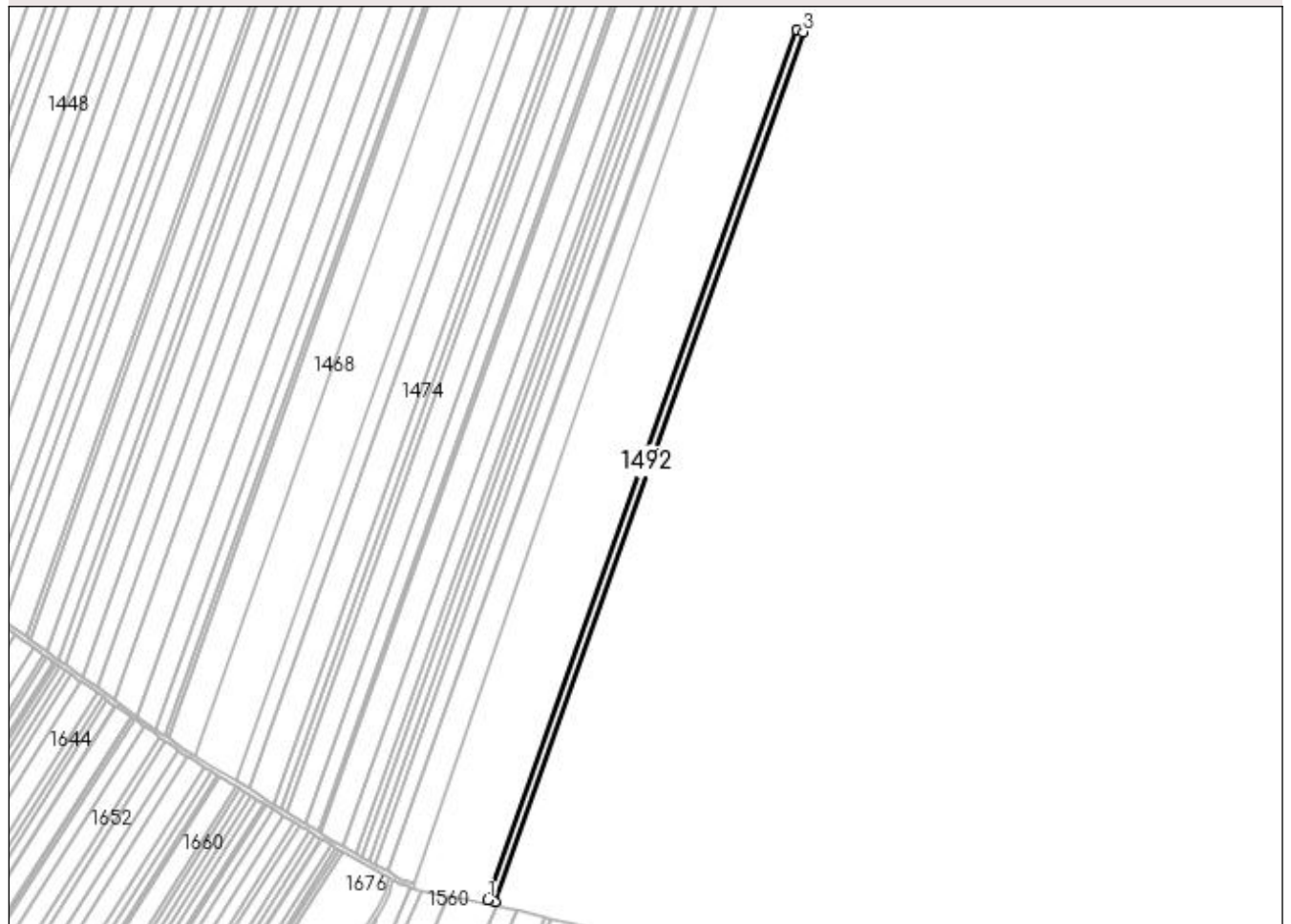
Anexa Nr. 1 La Partea I

Teren

Nr cadastral	Suprafața (mp)*	Observații / Referințe
	5.000	

* Suprafața este determinată în planul de proiecție Stereo 70.

DETALII LINIARE IMOBIL



Date referitoare la teren

Crt	Categorie folosință	Intra vilan	Suprafața (mp)	Tarla	Parcelă	Nr. topo	Observații / Referințe
1	arabil	NU	5.000	1	589	-	

Lungime Segmente

1) Valorile lungimilor segmentelor sunt obținute din proiecție în plan.

Punct început	X / Y	Punct sfârșit	X / Y	Lungime segment (** (m)
1	433.837,232 304.240,975	2	433.843,355 304.239,714	6.251
2	433.843,355 304.239,714	3	434.113,315 305.000,441	807.208
3	434.113,315 305.000,441	4	434.107,377 305.002,224	6.2
4	434.107,377 305.002,224	1	433.837,232 304.240,975	807.761

**** Lungimile segmentelor sunt determinate în planul de proiecție Stereo 70 și sunt rotunjite la 1 milimetru.**

***** Distanța dintre puncte este formată din segmente cumulate ce sunt mai mici decât valoarea 1 milimetru.**

**DATE DESPRE IMOBILUL NR. 1493**

Oficiul de Cadastru și Publicitate Imobiliară DOLJ
Biroul de Cadastru și Publicitate Imobiliară Craiova

A. Partea I. Descrierea imobilului

TEREN Extravilan

Adresa: Jud. Dolj, T1 P590

Nr. Crt	Nr cadastral Nr. topografic	Suprafața* (mp)	Observații / Referințe
A1		10.000	Sector cadastral:2 Teren neimprejmuit;

B. Partea II. Proprietari și acte

Inscrieri privitoare la dreptul de proprietate și alte drepturi reale	Referințe
/	
Act Normativ nr. 7, din 13/03/1996 emis de PARLAMENTUL ROMÂNIEI;	
B1	Inscrierea provizorie, drept de PROPRIETATE, dobandit prin Lege, cota actuala 1/1, cota initiala 1/1
	1) NEIDENTIFICAT NEIDENTIFICAT, CIF:0000000000000

C. Partea III. SARCINI .

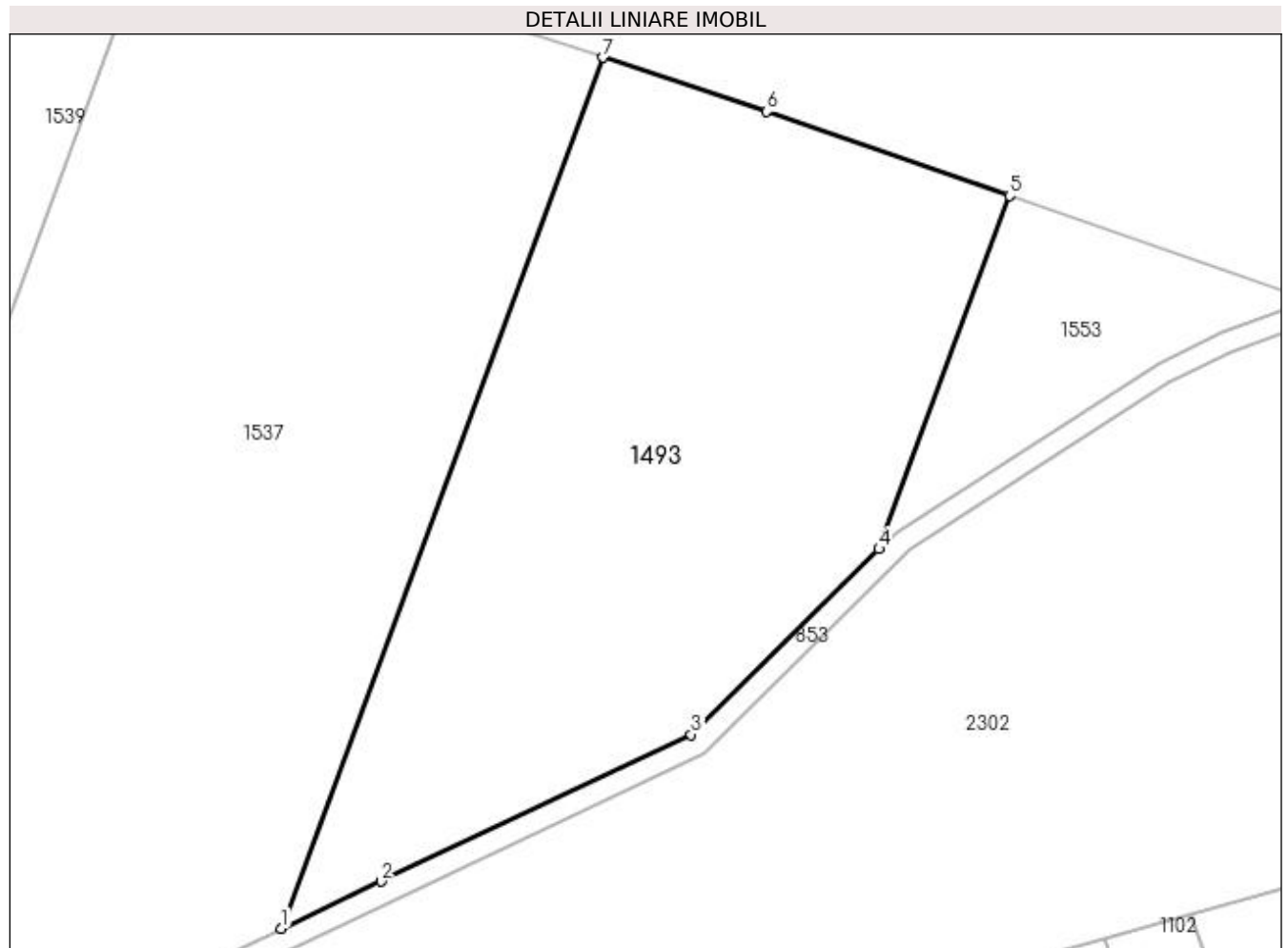
Inscrieri privind dezmembramintele dreptului de proprietate, drepturi reale de garanție și sarcini	Referințe
NU SUNT	

Anexa Nr. 1 La Partea I

Teren

Nr cadastral	Suprafața (mp)*	Observații / Referințe
	10.000	

* Suprafața este determinată în planul de proiecție Stereo 70.



Date referitoare la teren

Crt	Categorie folosință	Intra vilan	Suprafața (mp)	Tarla	Parcelă	Nr. topo	Observații / Referințe
1	arabil	NU	10.000	1	590	-	

Lungime Segmente

1) Valorile lungimilor segmentelor sunt obținute din proiecție în plan.

Punct început	X / Y	Punct sfârșit	X / Y	Lungime segment (** (m)
1	435.213,166 304.472,759	2	435.231,353 304.481,352	20.115
2	435.231,353 304.481,352	3	435.288,007 304.508,118	62.659
3	435.288,007 304.508,118	4	435.322,294 304.541,982	48.191
4	435.322,294 304.541,982	5	435.346,121 304.606,413	68.696
5	435.346,121 304.606,413	6	435.301,829 304.621,813	46.893

Punct început	X / Y	Punct sfârșit	X / Y	Lungime segment (** (m)
6	435.301,829 304.621,813	7	435.271,916 304.631,626	31.481
7	435.271,916 304.631,626	1	435.213,166 304.472,759	169.382

** Lungimile segmentelor sunt determinate în planul de proiecție Stereo 70 și sunt rotunjite la 1 milimetru.

*** Distanța dintre puncte este formată din segmente cumulate ce sunt mai mici decât valoarea 1 milimetru.

**DATE DESPRE IMOBILUL NR. 1494**

Oficiul de Cadastru și Publicitate Imobiliară DOLJ
Biroul de Cadastru și Publicitate Imobiliară Craiova

A. Partea I. Descrierea imobilului

TEREN Extravilan

Adresa: Jud. Dolj, T1 P591

Nr. Crt	Nr cadastral Nr. topografic	Suprafața* (mp)	Observații / Referințe
A1		9.003	Sector cadastral:2 Teren neimprejmuit;

B. Partea II. Proprietari și acte

Inscrieri privitoare la dreptul de proprietate și alte drepturi reale	Referințe
/	
Act Administrativ nr. TDP 494-2162, din 03/03/1994 emis de CJS DAPT DOLJ;	
B1	A1
Intabulare, drept de PROPRIETATE, dobândit prin Reconstituire, cota actuala 1/1, cota initiala 1/1 1) VĂTMAN DUMITRA, Lipsa CNP	

C. Partea III. SARCINI .

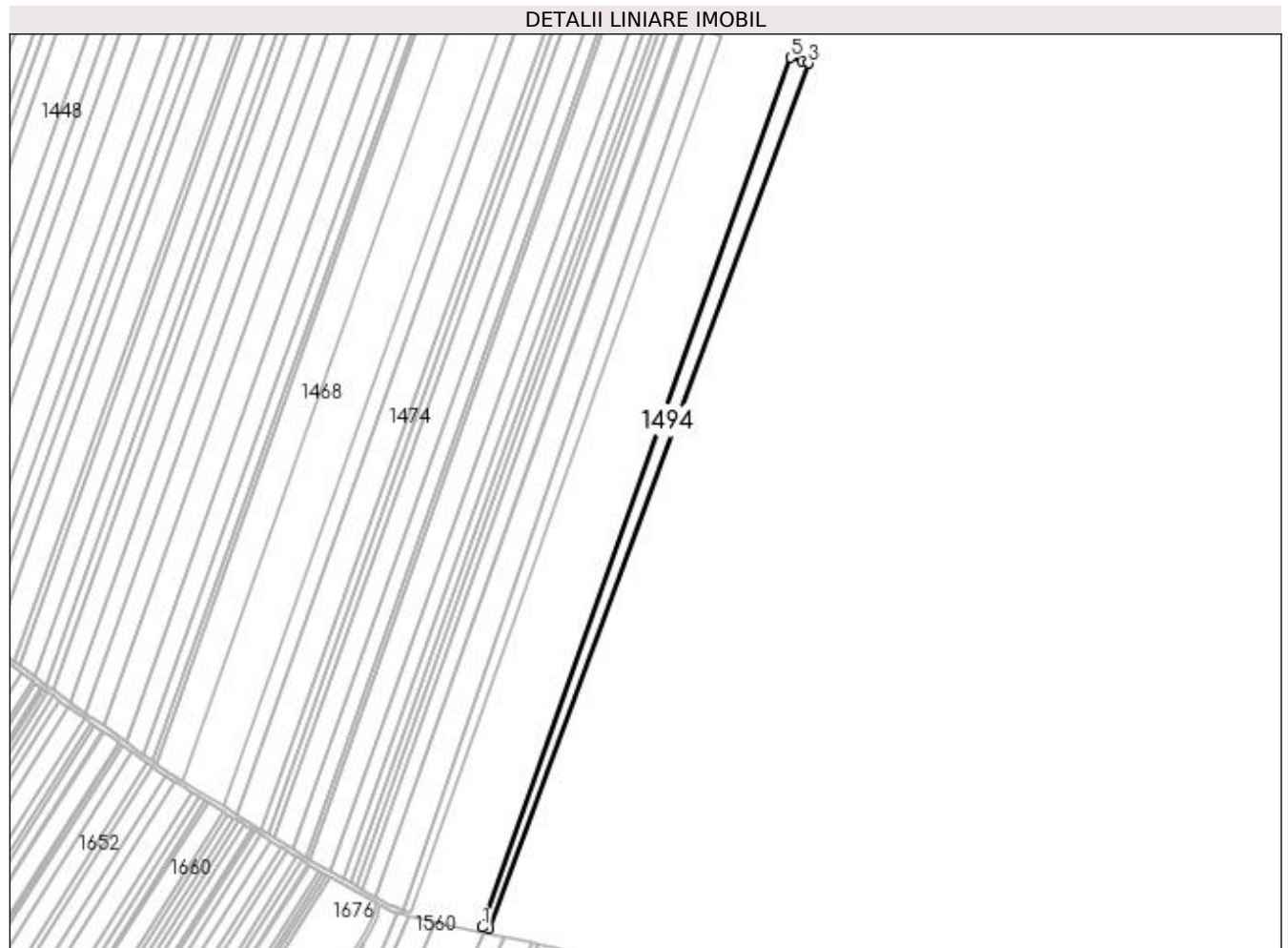
Inscrieri privind dezmembramintele dreptului de proprietate, drepturi reale de garanție și sarcini	Referințe
NU SUNT	

Anexa Nr. 1 La Partea I

Teren

Nr cadastral	Suprafața (mp)*	Observații / Referințe
	9.003	

* Suprafața este determinată în planul de proiecție Stereo 70.



Date referitoare la teren

Crt	Categorie folosință	Intra vilan	Suprafața (mp)	Tarla	Parcelă	Nr. topo	Observații / Referințe
1	arabil	NU	9.003	1	591	-	

Lungime Segmente

1) Valorile lungimilor segmentelor sunt obținute din proiecție în plan.

Punct început	X / Y	Punct sfârșit	X / Y	Lungime segment (** (m)
1	433.843,355 304.239,714	2	433.849,12 304.238,527	5.886
2	433.849,12 304.238,527	3	434.129,099 304.995,622	807.206
3	434.129,099 304.995,622	4	434.123,542 304.997,371	5.826
4	434.123,542 304.997,371	5	434.113,315 305.000,441	10.678
5	434.113,315 305.000,441	1	433.843,355 304.239,714	807.208

**** Lungimile segmentelor sunt determinate în planul de proiecție Stereo 70 și sunt rotunjite la 1 milimetru.**

***** Distanța dintre puncte este formată din segmente cumulate ce sunt mai mici decât valoarea 1 milimetru.**

**DATE DESPRE IMOBILUL NR. 1495**

Oficiul de Cadastru și Publicitate Imobiliară DOLJ
Biroul de Cadastru și Publicitate Imobiliară Craiova

A. Partea I. Descrierea imobilului

TEREN Extravilan

Adresa: Jud. Dolj, T1 P592

Nr. Crt	Nr cadastral Nr. topografic	Suprafața* (mp)	Observații / Referințe
A1		5.000	Sector cadastral:2 Teren neimprejmuit; În TDP a fost înscris în mod eronat T2, corect fiind T1

B. Partea II. Proprietari și acte

Inscrieri privitoare la dreptul de proprietate și alte drepturi reale		Referințe
/		
Act Administrativ nr. TDP 465-2162, din 28/02/1994 emis de CJS DAPT DOLJ;		
B1	Intabulare, drept de PROPRIETATE, dobândit prin Reconstituire, cota actuala 1/1, cota initiala 1/1 1) BUSU ION , Lipsa CNP 2) TENEA VICTOR , Lipsa CNP	A1

C. Partea III. SARCINI .

Inscrieri privind dezmembramintele dreptului de proprietate, drepturi reale de garanție și sarcini	Referințe
NU SUNT	

Anexa Nr. 1 La Partea I

Teren

Nr cadastral	Suprafața (mp)*	Observații / Referințe
	5.000	În TDP a fost înscris în mod eronat T2, corect fiind T1

* Suprafața este determinată în planul de proiecție Stereo 70.



Date referitoare la teren

Crt	Categorie folosință	Intra vilan	Suprafața (mp)	Tarla	Parcelă	Nr. topo	Observații / Referințe
1	arabil	NU	5.000	1	592	-	

Lungime Segmente

1) Valorile lungimilor segmentelor sunt obținute din proiecție în plan.

Punct început	X / Y	Punct sfârșit	X / Y	Lungime segment (** (m)
1	433.849,12 304.238,527	2	433.855,259 304.237,263	6.268
2	433.855,259 304.237,263	3	434.135,017 304.993,76	806.568
3	434.135,017 304.993,76	4	434.129,099 304.995,622	6.204
4	434.129,099 304.995,622	1	433.849,12 304.238,527	807.206

**** Lungimile segmentelor sunt determinate în planul de proiecție Stereo 70 și sunt rotunjite la 1 milimetru.**

***** Distanța dintre puncte este formată din segmente cumulate ce sunt mai mici decât valoarea 1 milimetru.**

**DATE DESPRE IMOBILUL NR. 1496**

Oficiul de Cadastru și Publicitate Imobiliară DOLJ
Biroul de Cadastru și Publicitate Imobiliară Craiova

A. Partea I. Descrierea imobilului

TEREN Extravilan

Adresa: Jud. Dolj, T1 P593

Nr. Crt	Nr cadastral Nr. topografic	Suprafața* (mp)	Observații / Referințe
A1	32100	15.000	Sector cadastral:2 Teren neimprejmuit;

B. Partea II. Proprietari și acte

Inscrieri privitoare la dreptul de proprietate și alte drepturi reale	Referințe
138176 / 14/09/2017	
Act Notarial nr. Contract de vanzare aut. nr. 1846, din 11/09/2017 emis de NP Tone Florian;	
B1	A1
Intabulare, drept de PROPRIETATE, dobandit prin Conventie, cota actuala 1/1, cota initiala 1/1 1) ANDREIESCU COSMIN ALEXANDRU	

C. Partea III. SARCINI .

Inscrieri privind dezmembramintele dreptului de proprietate, drepturi reale de garanție și sarcini	Referințe
NU SUNT	

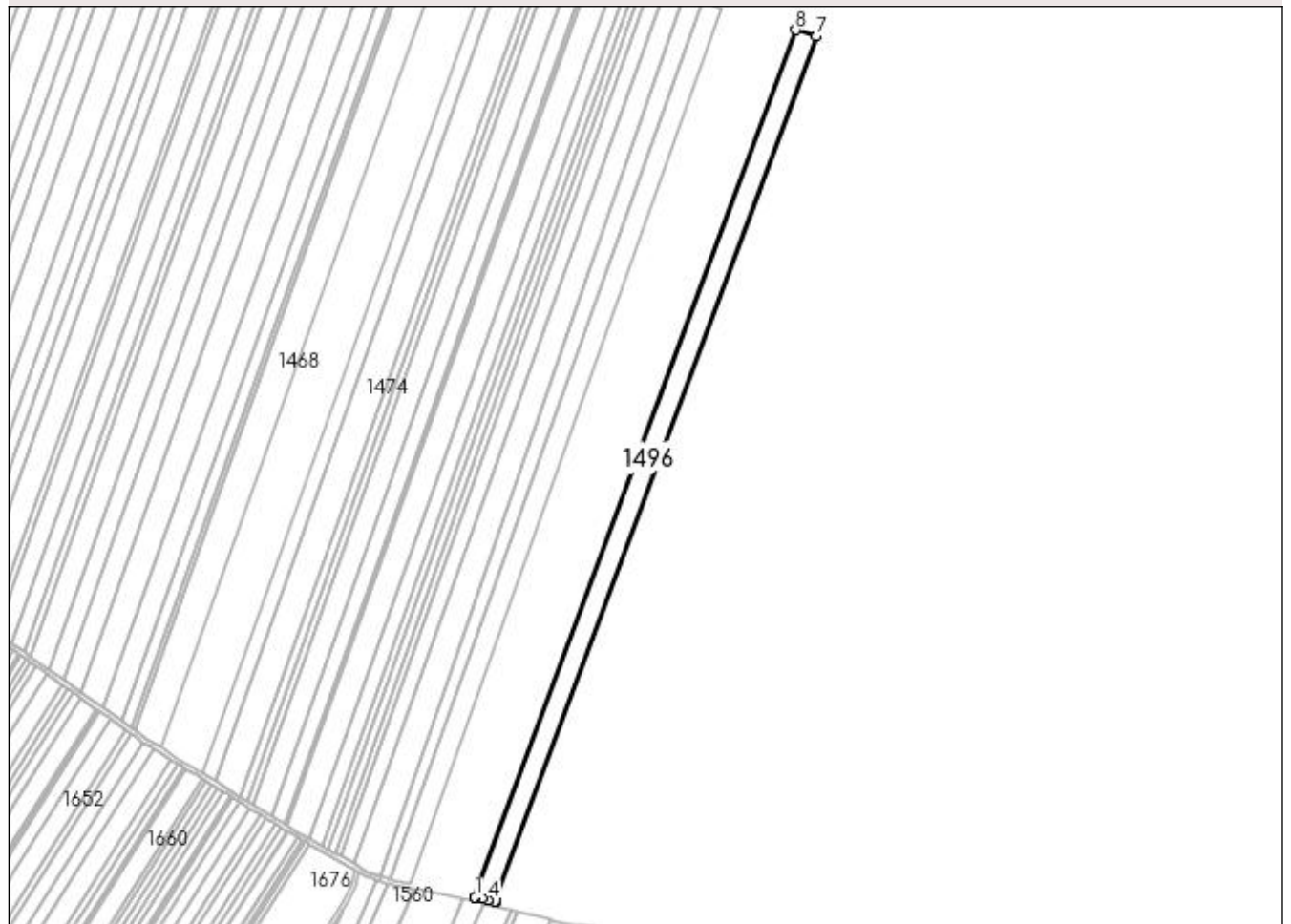
Anexa Nr. 1 La Partea I

Teren

Nr cadastral	Suprafața (mp)*	Observații / Referințe
32100	15.000	

* Suprafața este determinată în planul de proiecție Stereo 70.

DETALII LINIARE IMOBIL



Date referitoare la teren

Crt	Categorie folosință	Intra vilan	Suprafața (mp)	Tarla	Parcelă	Nr. topo	Observații / Referințe
1	arabil	NU	15.000	1	593	-	

Lungime Segmente

1) Valorile lungimilor segmentelor sunt obținute din proiecție în plan.

Punct început	X / Y	Punct sfârșit	X / Y	Lungime segment (** (m)
1	433.855,259 304.237,263	2	433.855,614 304.237,19	0.362
2	433.855,614 304.237,19	3	433.861,714 304.235,934	6.228
3	433.861,714 304.235,934	4	433.866,623 304.234,792	5.04
4	433.866,623 304.234,792	5	433.872,712 304.233,375	6.252
5	433.872,712 304.233,375	6	433.873,595 304.233,169	0.907

Punct început	X / Y	Punct sfârșit	X / Y	Lungime segment (** (m)
6	433.873,595 304.233,169	7	434.152,798 304.988,166	804.969
7	434.152,798 304.988,166	8	434.135,017 304.993,76	18.64
8	434.135,017 304.993,76	1	433.855,259 304.237,263	806.568

** Lungimile segmentelor sunt determinate în planul de proiecție Stereo 70 și sunt rotunjite la 1 milimetru.

*** Distanța dintre puncte este formată din segmente cumulate ce sunt mai mici decât valoarea 1 milimetru.

**DATE DESPRE IMOBILUL NR. 1497**

Oficiul de Cadastru și Publicitate Imobiliară DOLJ
Biroul de Cadastru și Publicitate Imobiliară Craiova

A. Partea I. Descrierea imobilului

TEREN Extravilan

Adresa: Jud. Dolj, T1 P594

Nr. Crt	Nr cadastral Nr. topografic	Suprafața* (mp)	Observații / Referințe
A1		15.000	Sector cadastral:2 Teren neimprejmuit;

B. Partea II. Proprietari și acte

Inscrieri privitoare la dreptul de proprietate și alte drepturi reale	Referințe
/	
Act Administrativ nr. TDP 1148-1364, din 07/05/1997 emis de CJSAPT DOLJ;	
B1	A1
Intabulare, drept de PROPRIETATE, dobândit prin Reconstituire, cota actuala 1/1, cota initiala 1/1	
1) TUȚĂ ANA, Lipsa CNP DEFUNCT:Da	

C. Partea III. SARCINI .

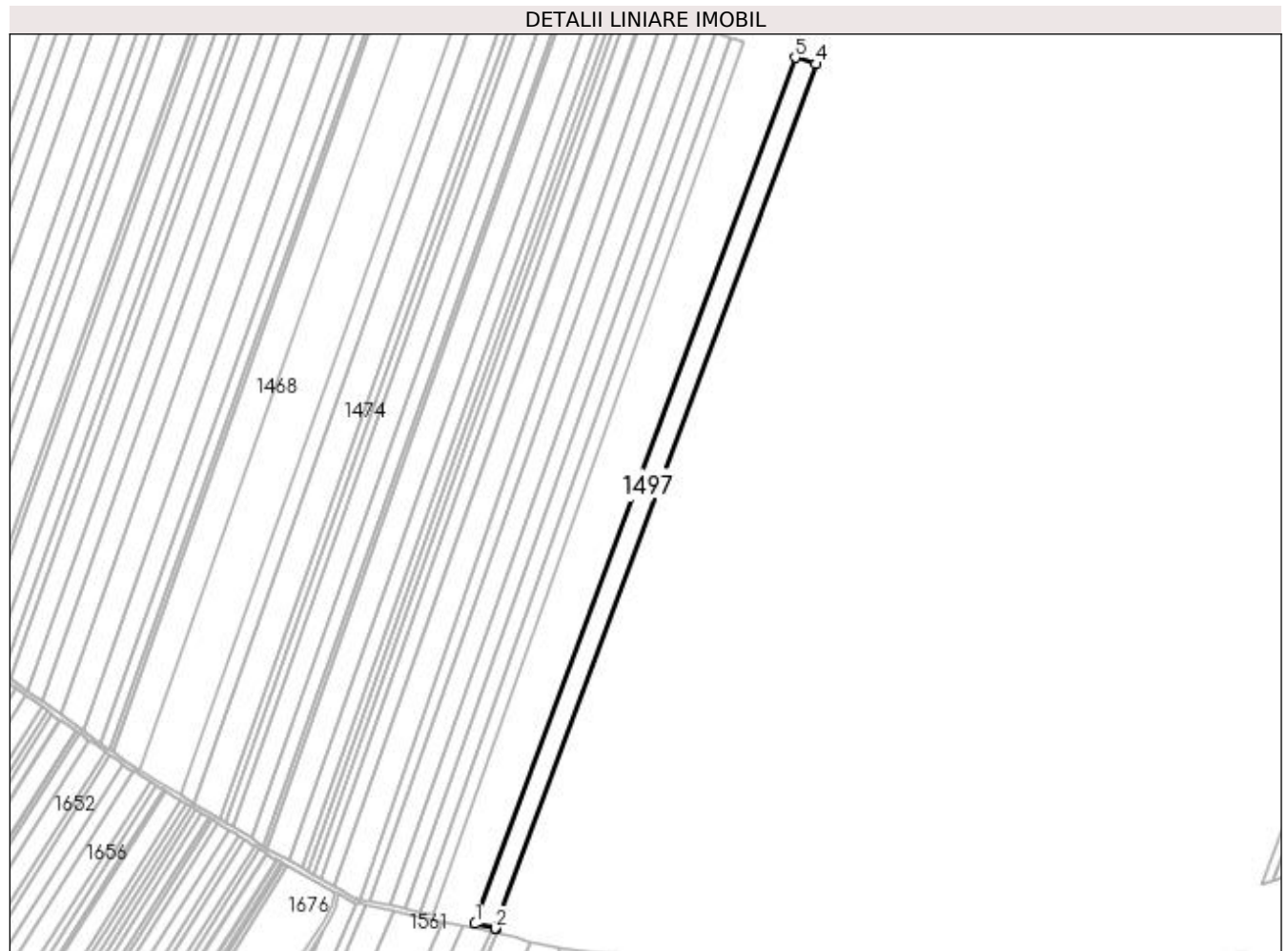
Inscrieri privind dezmembramintele dreptului de proprietate, drepturi reale de garanție și sarcini	Referințe
NU SUNT	

Anexa Nr. 1 La Partea I

Teren

Nr cadastral	Suprafața (mp)*	Observații / Referințe
	15.000	

* Suprafața este determinată în planul de proiecție Stereo 70.



Date referitoare la teren

Crt	Categorie folosință	Intra vilan	Suprafața (mp)	Tarla	Parcelă	Nr. topo	Observații / Referințe
1	arabil	NU	15.000	1	594	-	

Lungime Segmente

1) Valorile lungimilor segmentelor sunt obținute din proiecție în plan.

Punct început	X / Y	Punct sfârșit	X / Y	Lungime segment (** (m)
1	433.873,595 304.233,169	2	433.891,001 304.229,118	17.871
2	433.891,001 304.229,118	3	433.891,904 304.228,908	0.927
3	433.891,904 304.228,908	4	434.170,611 304.982,562	803.537
4	434.170,611 304.982,562	5	434.152,798 304.988,166	18.674
5	434.152,798 304.988,166	1	433.873,595 304.233,169	804.969

**** Lungimile segmentelor sunt determinate în planul de proiecție Stereo 70 și sunt rotunjite la 1 milimetru.**

***** Distanța dintre puncte este formată din segmente cumulate ce sunt mai mici decât valoarea 1 milimetru.**

**DATE DESPRE IMOBILUL NR. 1498**

Oficiul de Cadastru și Publicitate Imobiliară DOLJ
Biroul de Cadastru și Publicitate Imobiliară Craiova

A. Partea I. Descrierea imobilului

TEREN Extravilan

Adresa: Jud. Dolj, T1 P595

Nr. Crt	Nr cadastral Nr. topografic	Suprafața* (mp)	Observații / Referințe
A1		20.000	Sector cadastral:2 Teren neimprejmuit;

B. Partea II. Proprietari și acte

Inscrieri privitoare la dreptul de proprietate și alte drepturi reale	Referințe
/	
Act Administrativ nr. TDP 1202-2179, din 05/11/1998 emis de CJSAPT DOLJ;	
B1	A1
Intabulare, drept de PROPRIETATE, dobandit prin Reconstituire, cota actuala 1/1, cota initiala 1/1 1) VLAD MIHAI, Lipsa CNP	

C. Partea III. SARCINI .

Inscrieri privind dezmembramintele dreptului de proprietate, drepturi reale de garanție și sarcini	Referințe
NU SUNT	

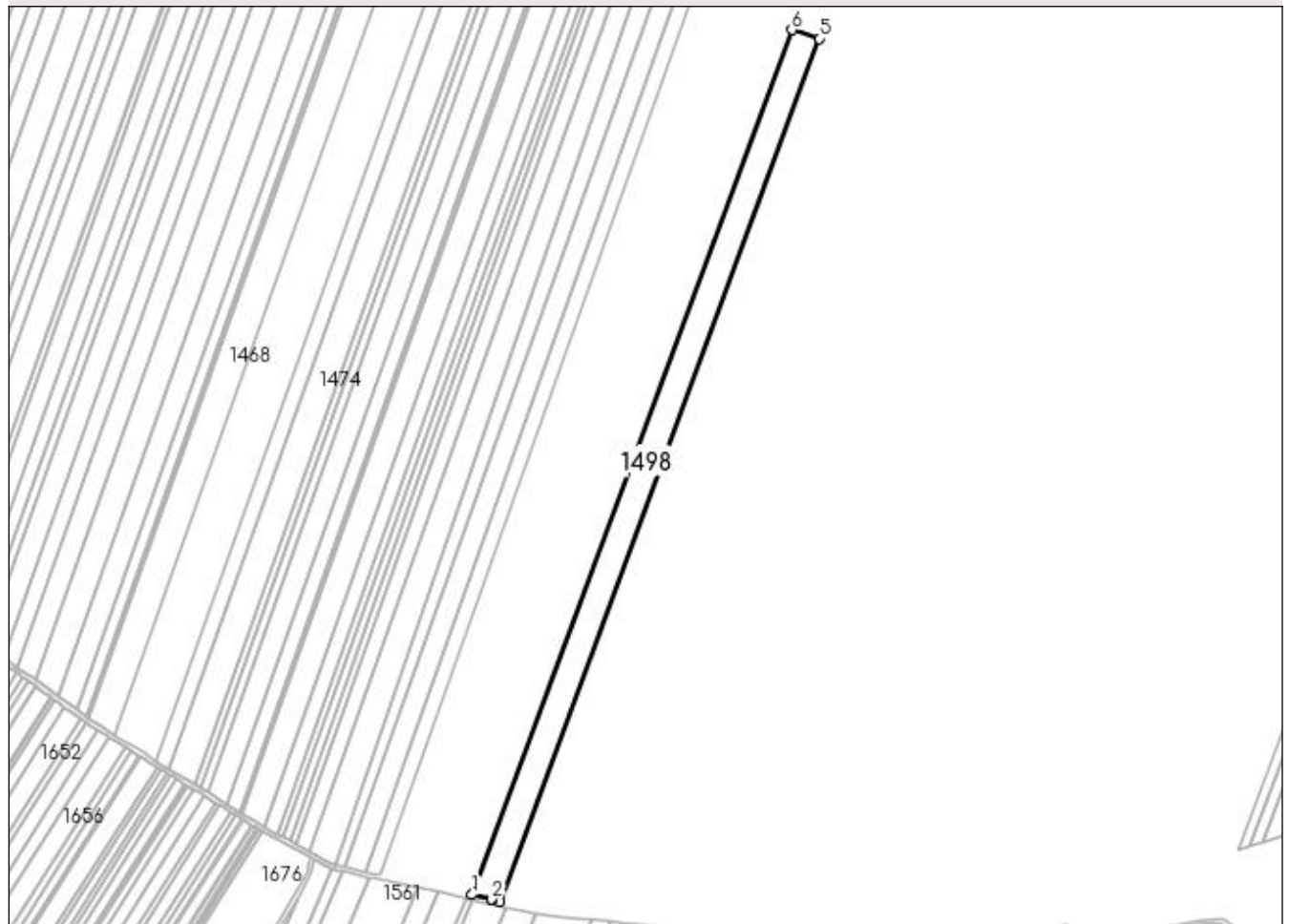
Anexa Nr. 1 La Partea I

Teren

Nr cadastral	Suprafața (mp)*	Observații / Referințe
	20.000	

* Suprafața este determinată în planul de proiecție Stereo 70.

DETALII LINIARE IMOBIL



Date referitoare la teren

Crt	Categorie folosință	Intra vilan	Suprafața (mp)	Tarla	Parcelă	Nr. topo	Observații / Referințe
1	arabil	NU	20.000	1	595	-	

Lungime Segmente

1) Valorile lungimilor segmentelor sunt obținute din proiecție în plan.

Punct început	X / Y	Punct sfârșit	X / Y	Lungime segment (** (m)
1	433.891,904 304.228,908	2	433.909,2 304.224,883	17.758
2	433.909,2 304.224,883	3	433.909,321 304.224,848	0.126
3	433.909,321 304.224,848	4	433.916,247 304.222,894	7.196
4	433.916,247 304.222,894	5	434.194,409 304.975,075	801.967
5	434.194,409 304.975,075	6	434.170,611 304.982,562	24.948

Punct început	X / Y	Punct sfârșit	X / Y	Lungime segment (** (m)
6	434.170,611 304.982,562	1	433.891,904 304.228,908	803.537

** Lungimile segmentelor sunt determinate în planul de proiecție Stereo 70 și sunt rotunjite la 1 milimetru.

*** Distanța dintre puncte este formată din segmente cumulate ce sunt mai mici decât valoarea 1 milimetru.

**DATE DESPRE IMOBILUL NR. 1499**

Oficiul de Cadastru și Publicitate Imobiliară DOLJ
 Biroul de Cadastru și Publicitate Imobiliară Craiova

A. Partea I. Descrierea imobilului

TEREN Extravilan

Adresa: Jud. Dolj, T1 P596

Nr. Crt	Nr cadastral Nr. topografic	Suprafața* (mp)	Observații / Referințe
A1	30349	8.881	Sector cadastral:2 Teren neimprejmuit;

B. Partea II. Proprietari și acte

Inscrieri privitoare la dreptul de proprietate și alte drepturi reale		Referințe
237811 / 14/12/2018		
Act Notarial nr. CONTRACT DE VANZARE AUTENTIFICAT SUB NUMĂRUL 3559, din 13/12/2018 emis de POPA DANIELA-MARIA;		
B1	Intabulare, drept de PROPRIETATE, dobandit prin Conventie, cota actuala 1/1, cota initiala 1/1 1) SC RURAL OLTENIA SRL, CIF:22112978	A1

C. Partea III. SARCINI .

Inscrieri privind dezmembramintele dreptului de proprietate, drepturi reale de garanție și sarcini	Referințe
NU SUNT	

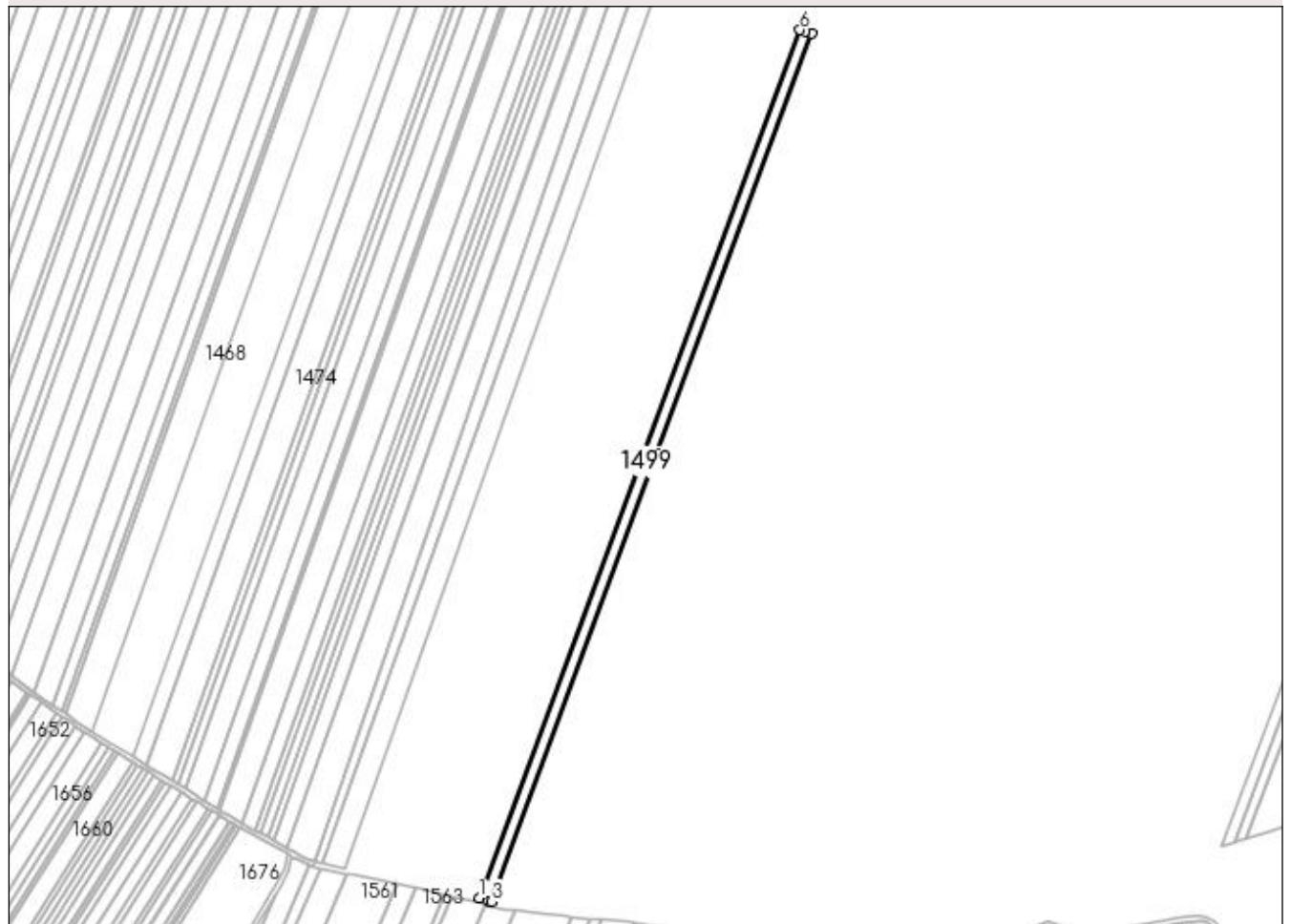
Anexa Nr. 1 La Partea I

Teren

Nr cadastral	Suprafața (mp)*	Observații / Referințe
30349	8.881	

* Suprafața este determinată în planul de proiecție Stereo 70.

DETALII LINIARE IMOBIL



Date referitoare la teren

Crt	Categorie folosință	Intra vilan	Suprafața (mp)	Tarla	Parcelă	Nr. topo	Observații / Referințe
1	arabil	NU	8.881	1	596	-	

Lungime Segmente

1) Valorile lungimilor segmentelor sunt obținute din proiecție în plan.

Punct început	X / Y	Punct sfârșit	X / Y	Lungime segment (** (m)
1	433.916,247 304.222,894	2	433.924,657 304.220,521	8.738
2	433.924,657 304.220,521	3	433.927,012 304.220,069	2.398
3	433.927,012 304.220,069	4	434.205,052 304.971,922	801.617
4	434.205,052 304.971,922	5	434.198,655 304.973,739	6.65
5	434.198,655 304.973,739	6	434.194,409 304.975,075	4.451

Punct început	X / Y	Punct sfârșit	X / Y	Lungime segment (** (m)
6	434.194,409 304.975,075	1	433.916,247 304.222,894	801.967

** Lungimile segmentelor sunt determinate în planul de proiecție Stereo 70 și sunt rotunjite la 1 milimetru.

*** Distanța dintre puncte este formată din segmente cumulate ce sunt mai mici decât valoarea 1 milimetru.

**DATE DESPRE IMOBILUL NR. 1500**

Oficiul de Cadastru și Publicitate Imobiliară DOLJ
Biroul de Cadastru și Publicitate Imobiliară Craiova

A. Partea I. Descrierea imobilului

TEREN Extravilan

Adresa: Jud. Dolj, T1 P597

Nr. Crt	Nr cadastral Nr. topografic	Suprafața* (mp)	Observații / Referințe
A1	32024	5.000	Sector cadastral:2 Teren neimprejmuit;

B. Partea II. Proprietari și acte

Inscrieri privitoare la dreptul de proprietate și alte drepturi reale	Referințe
101167 / 30/06/2017	
Act Notarial nr. Contract de vanzare aut. nr. 1232, din 28/06/2017 emis de NPTone Florian;	
B1	A1
Intabulare, drept de PROPRIETATE, dobandit prin Conventie, cota actuala 1/1, cota initiala 1/1 1) ANDREIESCU COSMIN ALEXANDRU	

C. Partea III. SARCINI .

Inscrieri privind dezmembramintele dreptului de proprietate, drepturi reale de garanție și sarcini	Referințe
NU SUNT	

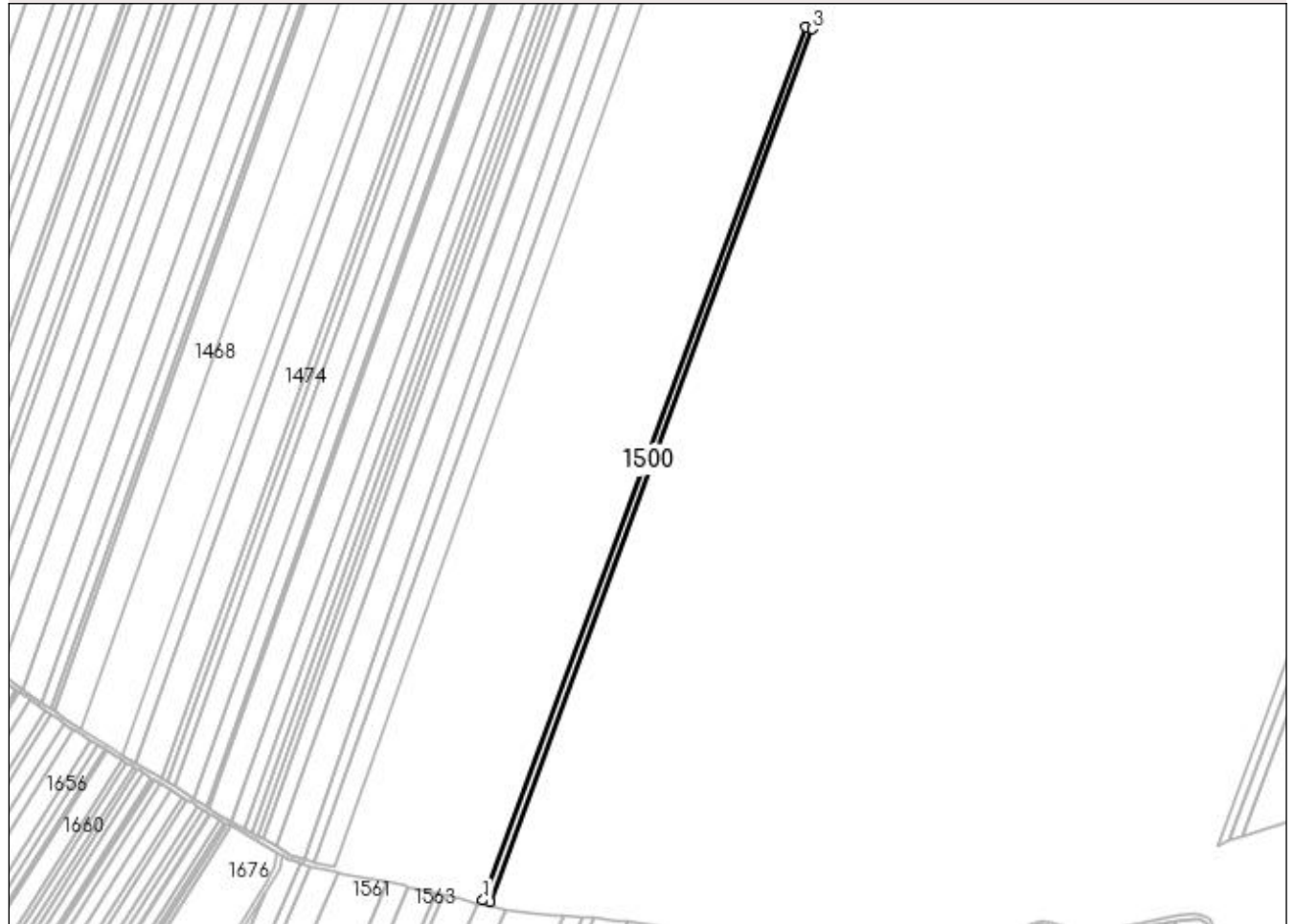
Anexa Nr. 1 La Partea I

Teren

Nr cadastral	Suprafața (mp)*	Observații / Referințe
32024	5.000	

* Suprafața este determinată în planul de proiecție Stereo 70.

DETALII LINIARE IMOBIL



Date referitoare la teren

Crt	Categorie folosință	Intra vilan	Suprafața (mp)	Tarla	Parcelă	Nr. topo	Observații / Referințe
1	arabil	NU	5.000	1	597	-	

Lungime Segmente

1) Valorile lungimilor segmentelor sunt obținute din proiecție în plan.

Punct început	X / Y	Punct sfârșit	X / Y	Lungime segment (** (m)
1	433.927,012 304.220,069	2	433.933,222 304.218,874	6.324
2	433.933,222 304.218,874	3	434.211,072 304.970,212	801.068
3	434.211,072 304.970,212	4	434.205,052 304.971,922	6.258
4	434.205,052 304.971,922	1	433.927,012 304.220,069	801.617

**** Lungimile segmentelor sunt determinate în planul de proiecție Stereo 70 și sunt rotunjite la 1 milimetru.**

***** Distanța dintre puncte este formată din segmente cumulate ce sunt mai mici decât valoarea 1 milimetru.**

**DATE DESPRE IMOBILUL NR. 1501**

Oficiul de Cadastru și Publicitate Imobiliară DOLJ
Biroul de Cadastru și Publicitate Imobiliară Craiova

A. Partea I. Descrierea imobilului

TEREN Extravilan

Adresa: Jud. Dolj, T1 P598

Nr. Crt	Nr cadastral Nr. topografic	Suprafața* (mp)	Observații / Referințe
A1		10.000	Sector cadastral:2 Teren neimprejmuit;

B. Partea II. Proprietari și acte

Inscrieri privitoare la dreptul de proprietate și alte drepturi reale	Referințe
/	
Act Administrativ nr. TDP 664-15093, din 11/05/1994 emis de CJSAPT DOLJ;	
B1	A1
Intabulare, drept de PROPRIETATE, dobândit prin Reconstituire, cota actuala 1/1, cota initiala 1/1 1) PRECUPEȚU MIHAI, Lipsa CNP	

C. Partea III. SARCINI .

Inscrieri privind dezmembramintele dreptului de proprietate, drepturi reale de garanție și sarcini	Referințe
NU SUNT	

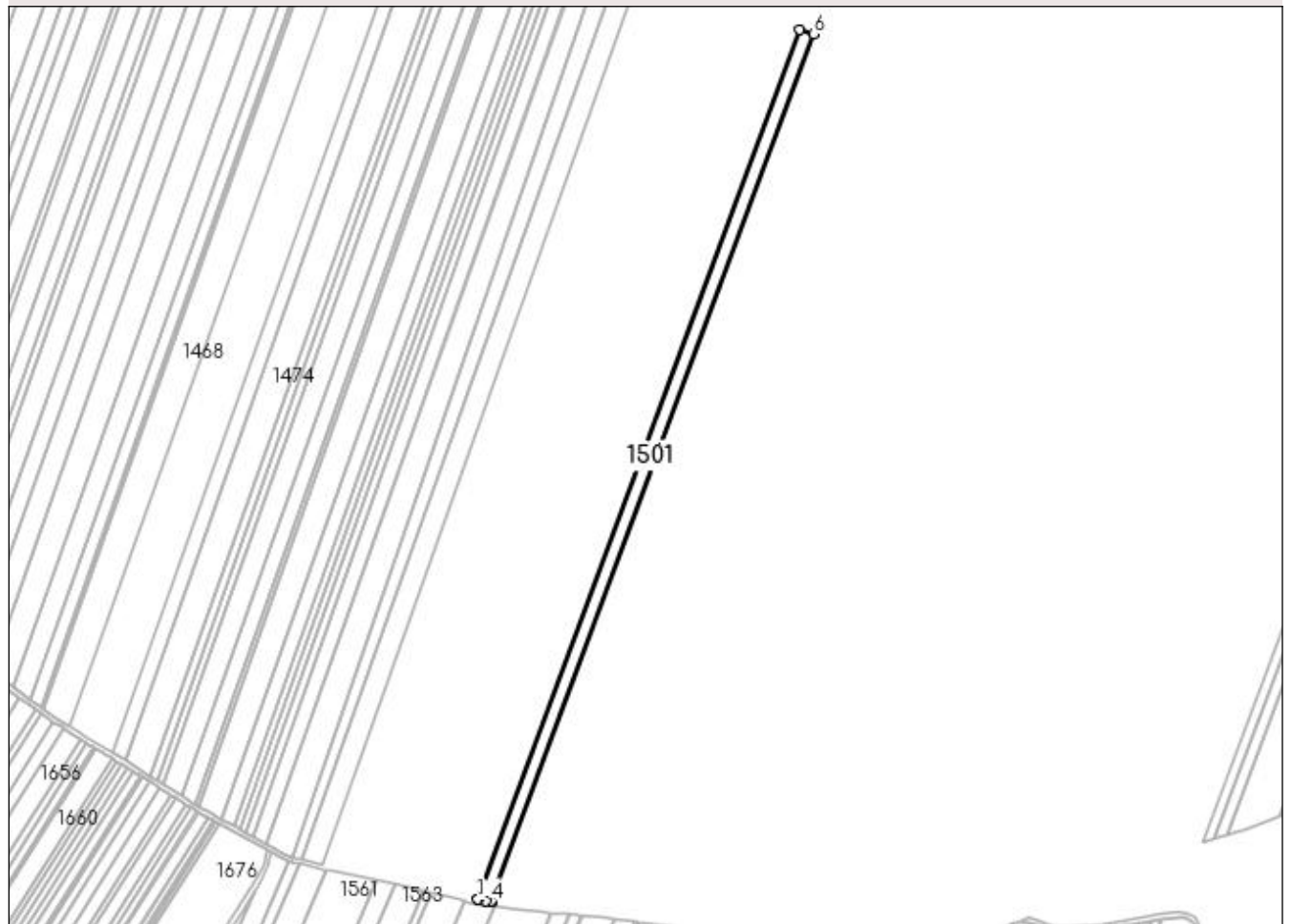
Anexa Nr. 1 La Partea I

Teren

Nr cadastral	Suprafața (mp)*	Observații / Referințe
	10.000	

* Suprafața este determinată în planul de proiecție Stereo 70.

DETALII LINIARE IMOBIL



Date referitoare la teren

Crt	Categorie folosință	Intra vilan	Suprafața (mp)	Tarla	Parcelă	Nr. topo	Observații / Referințe
1	arabil	NU	10.000	1	598	-	

Lungime Segmente

1) Valorile lungimilor segmentelor sunt obținute din proiecție în plan.

Punct început	X / Y	Punct sfârșit	X / Y	Lungime segment (** (m)
1	433.933,222 304.218,874	2	433.933,659 304.218,79	0.445
2	433.933,659 304.218,79	3	433.940,445 304.217,485	6.91
3	433.940,445 304.217,485	4	433.944,755 304.216,854	4.356
4	433.944,755 304.216,854	5	433.945,741 304.216,709	0.997
5	433.945,741 304.216,709	6	434.223,126 304.966,789	799.726

Punct început	X / Y	Punct sfârșit	X / Y	Lungime segment (** (m)
6	434.223,126 304.966,789	7	434.211,072 304.970,212	12.531
7	434.211,072 304.970,212	1	433.933,222 304.218,874	801.068

** Lungimile segmentelor sunt determinate în planul de proiecție Stereo 70 și sunt rotunjite la 1 milimetru.

*** Distanța dintre puncte este formată din segmente cumulate ce sunt mai mici decât valoarea 1 milimetru.

**DATE DESPRE IMOBILUL NR. 1502**

Oficiul de Cadastru și Publicitate Imobiliară DOLJ
Biroul de Cadastru și Publicitate Imobiliară Craiova

A. Partea I. Descrierea imobilului

TEREN Extravilan

Adresa: Jud. Dolj, T1 P599

Nr. Crt	Nr cadastral Nr. topografic	Suprafața* (mp)	Observații / Referințe
A1		5.000	Sector cadastral:2 Teren neimprejmuit;

B. Partea II. Proprietari și acte

Inscrieri privitoare la dreptul de proprietate și alte drepturi reale	Referințe
/	
Act Administrativ nr. TDP 600-2198, din 05/05/1994 emis de CJS DAPT DOLJ;	
B1	A1
Intabulare, drept de PROPRIETATE, dobândit prin Reconstituire, cota actuala 1/1, cota initiala 1/1 1) DĂNILĂ CONSTANTIN , Lipsa CNP DEFUNCT:Da	

C. Partea III. SARCINI .

Inscrieri privind dezmembramintele dreptului de proprietate, drepturi reale de garanție și sarcini	Referințe
NU SUNT	

Anexa Nr. 1 La Partea I

Teren

Nr cadastral	Suprafața (mp)*	Observații / Referințe
	5.000	

* Suprafața este determinată în planul de proiecție Stereo 70.

DETALII LINIARE IMOBIL



Date referitoare la teren

Crt	Categorie folosință	Intra vilan	Suprafața (mp)	Tarla	Parcelă	Nr. topo	Observații / Referințe
1	arabil	NU	5.000	1	599	-	

Lungime Segmente

1) Valorile lungimilor segmentelor sunt obținute din proiecție în plan.

Punct început	X / Y	Punct sfârșit	X / Y	Lungime segment (** (m)
1	433.945,741 304.216,709	2	433.951,069 304.215,928	5.385
2	433.951,069 304.215,928	3	433.952,068 304.215,781	1.01
3	433.952,068 304.215,781	4	434.229,161 304.965,075	798.888
4	434.229,161 304.965,075	5	434.223,126 304.966,789	6.274
5	434.223,126 304.966,789	1	433.945,741 304.216,709	799.726

**** Lungimile segmentelor sunt determinate în planul de proiecție Stereo 70 și sunt rotunjite la 1 milimetru.**

***** Distanța dintre puncte este formată din segmente cumulate ce sunt mai mici decât valoarea 1 milimetru.**

**DATE DESPRE IMOBILUL NR. 1503**

Oficiul de Cadastru și Publicitate Imobiliară DOLJ
Biroul de Cadastru și Publicitate Imobiliară Craiova

A. Partea I. Descrierea imobilului

TEREN Extravilan

Adresa: Jud. Dolj, T1 P600/1

Nr. Crt	Nr cadastral Nr. topografic	Suprafața* (mp)	Observații / Referințe
A1		5.000	Sector cadastral:2 Teren neimprejmuit; În TDP a fost înscris în mod eronat T2, corect fiind T1

B. Partea II. Proprietari și acte

Inscrieri privitoare la dreptul de proprietate și alte drepturi reale		Referințe
/		
Act Administrativ nr. TDP 488-2162, din 02/03/1994 emis de CJSAPT DOLJ;		
B1	Intabulare, drept de PROPRIETATE, dobândit prin Reconstituire, cota actuala 1/1, cota initiala 1/1 1) GHEORGHE MITRANA, Lipsa CNP	A1

C. Partea III. SARCINI .

Inscrieri privind dezmembramintele dreptului de proprietate, drepturi reale de garanție și sarcini	Referințe
NU SUNT	

Anexa Nr. 1 La Partea I

Teren

Nr cadastral	Suprafața (mp)*	Observații / Referințe
	5.000	În TDP a fost înscris în mod eronat T2, corect fiind T1

* Suprafața este determinată în planul de proiecție Stereo 70.

DETALII LINIARE IMOBIL



Date referitoare la teren

Crt	Categorie folosință	Intra vilan	Suprafața (mp)	Tarla	Parcelă	Nr. topo	Observații / Referințe
1	arabil	NU	5.000	1	600/1	-	

Lungime Segmente

1) Valorile lungimilor segmentelor sunt obținute din proiecție în plan.

Punct început	X / Y	Punct sfârșit	X / Y	Lungime segment (** (m)
1	433.952,068 304.215,781	2	433.958,401 304.214,853	6.401
2	433.958,401 304.214,853	3	434.235,203 304.963,358	798.047
3	434.235,203 304.963,358	4	434.229,161 304.965,075	6.281
4	434.229,161 304.965,075	1	433.952,068 304.215,781	798.888

**** Lungimile segmentelor sunt determinate în planul de proiecție Stereo 70 și sunt rotunjite la 1 milimetru.**

***** Distanța dintre puncte este formată din segmente cumulate ce sunt mai mici decât valoarea 1 milimetru.**

**DATE DESPRE IMOBILUL NR. 1504**

Oficiul de Cadastru și Publicitate Imobiliară DOLJ
Biroul de Cadastru și Publicitate Imobiliară Craiova

A. Partea I. Descrierea imobilului

TEREN Extravilan

Adresa: Jud. Dolj, T1 P600

Nr. Crt	Nr cadastral Nr. topografic	Suprafața* (mp)	Observații / Referințe
A1		10.000	Sector cadastral:2 Teren neimprejmuit;

B. Partea II. Proprietari și acte

Inscrieri privitoare la dreptul de proprietate și alte drepturi reale	Referințe
/	
Act Administrativ nr. TDP 476-2162, din 01/03/1994 emis de CJS DAPT DOLJ;	
B1	A1
Intabulare, drept de PROPRIETATE, dobandit prin Reconstituire, cota actuala 1/1, cota initiala 1/1	
1) ION FERDINICĂ, Lipsa CNP	
2) ION IOANA, Lipsa CNP	

C. Partea III. SARCINI .

Inscrieri privind dezmembramintele dreptului de proprietate, drepturi reale de garanție și sarcini	Referințe
NU SUNT	

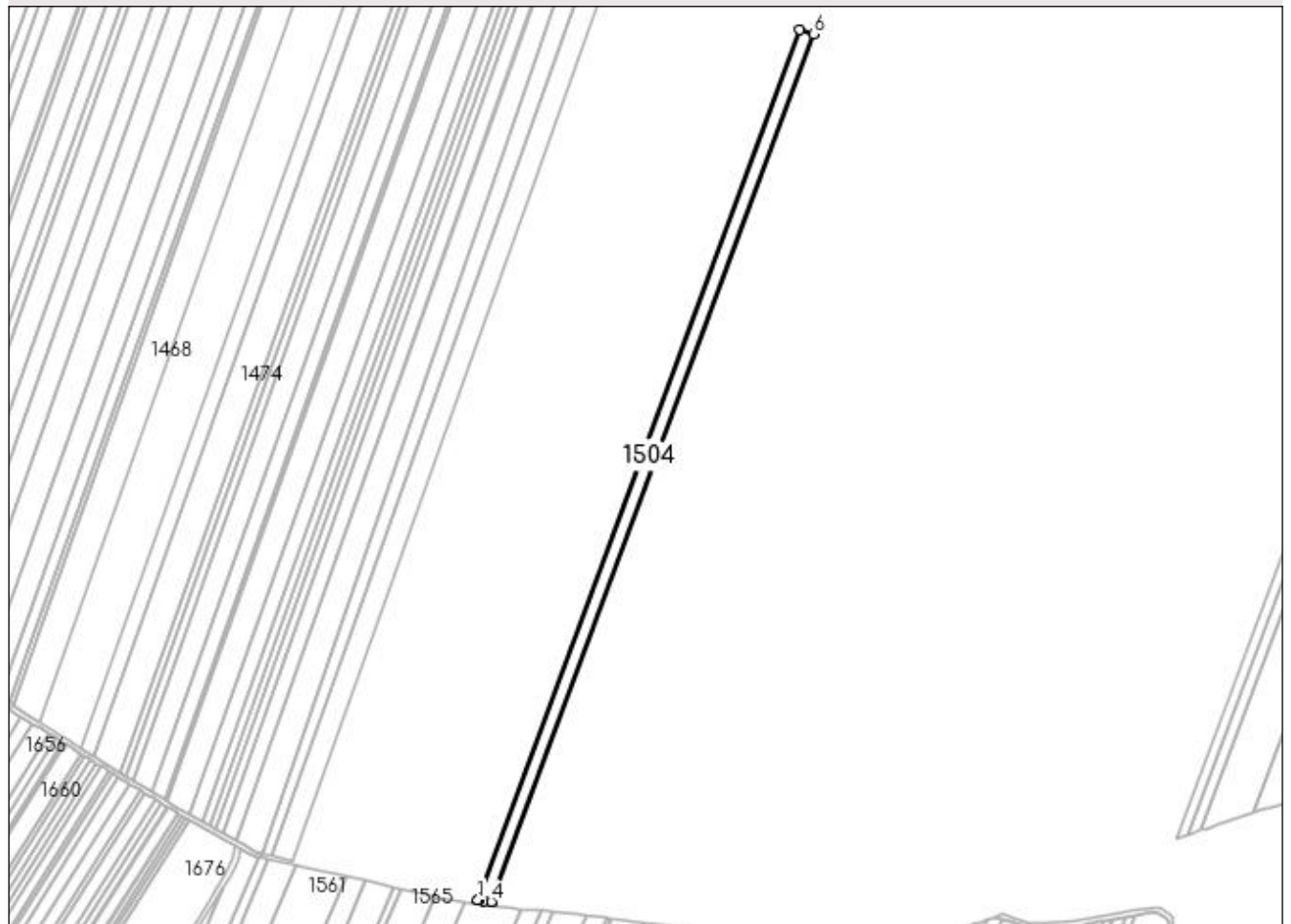
Anexa Nr. 1 La Partea I

Teren

Nr cadastral	Suprafața (mp)*	Observații / Referințe
	10.000	

* Suprafața este determinată în planul de proiecție Stereo 70.

DETALII LINIARE IMOBIL



Date referitoare la teren

Crt	Categorie folosință	Intra vilan	Suprafața (mp)	Tarla	Parcelă	Nr. topo	Observații / Referințe
1	arabil	NU	10.000	1	600	-	

Lungime Segmente

1) Valorile lungimilor segmentelor sunt obținute din proiecție în plan.

Punct început	X / Y	Punct sfârșit	X / Y	Lungime segment (** (m)
1	433.958,401 304.214,853	2	433.959,773 304.214,652	1.387
2	433.959,773 304.214,652	3	433.963,756 304.214,181	4.011
3	433.963,756 304.214,181	4	433.970,153 304.213,424	6.442
4	433.970,153 304.213,424	5	433.971,203 304.213,3	1.057
5	433.971,203 304.213,3	6	434.247,308 304.959,92	796.037

Punct început	X / Y	Punct sfârșit	X / Y	Lungime segment (** (m)
6	434.247,308 304.959,92	7	434.235,203 304.963,358	12.584
7	434.235,203 304.963,358	1	433.958,401 304.214,853	798.047

** Lungimile segmentelor sunt determinate în planul de proiecție Stereo 70 și sunt rotunjite la 1 milimetru.

*** Distanța dintre puncte este formată din segmente cumulate ce sunt mai mici decât valoarea 1 milimetru.

**DATE DESPRE IMOBILUL NR. 1505**

Oficiul de Cadastru și Publicitate Imobiliară DOLJ
Biroul de Cadastru și Publicitate Imobiliară Craiova

A. Partea I. Descrierea imobilului

TEREN Extravilan

Adresa: Jud. Dolj, T1 P601

Nr. Crt	Nr cadastral Nr. topografic	Suprafața* (mp)	Observații / Referințe
A1		13.479	Sector cadastral:2 Teren neimprejmuit;

B. Partea II. Proprietari și acte

Inscrieri privitoare la dreptul de proprietate și alte drepturi reale	Referințe
/	
Act Administrativ nr. TDP 502-2198, din 01/03/1994 emis de CJS DAPT DOLJ;	
B1	A1
Intabulare, drept de PROPRIETATE, dobandit prin Reconstituire, cota actuala 1/1, cota initiala 1/1 1) TRUICĂ IOANA, Lipsa CNP	

C. Partea III. SARCINI .

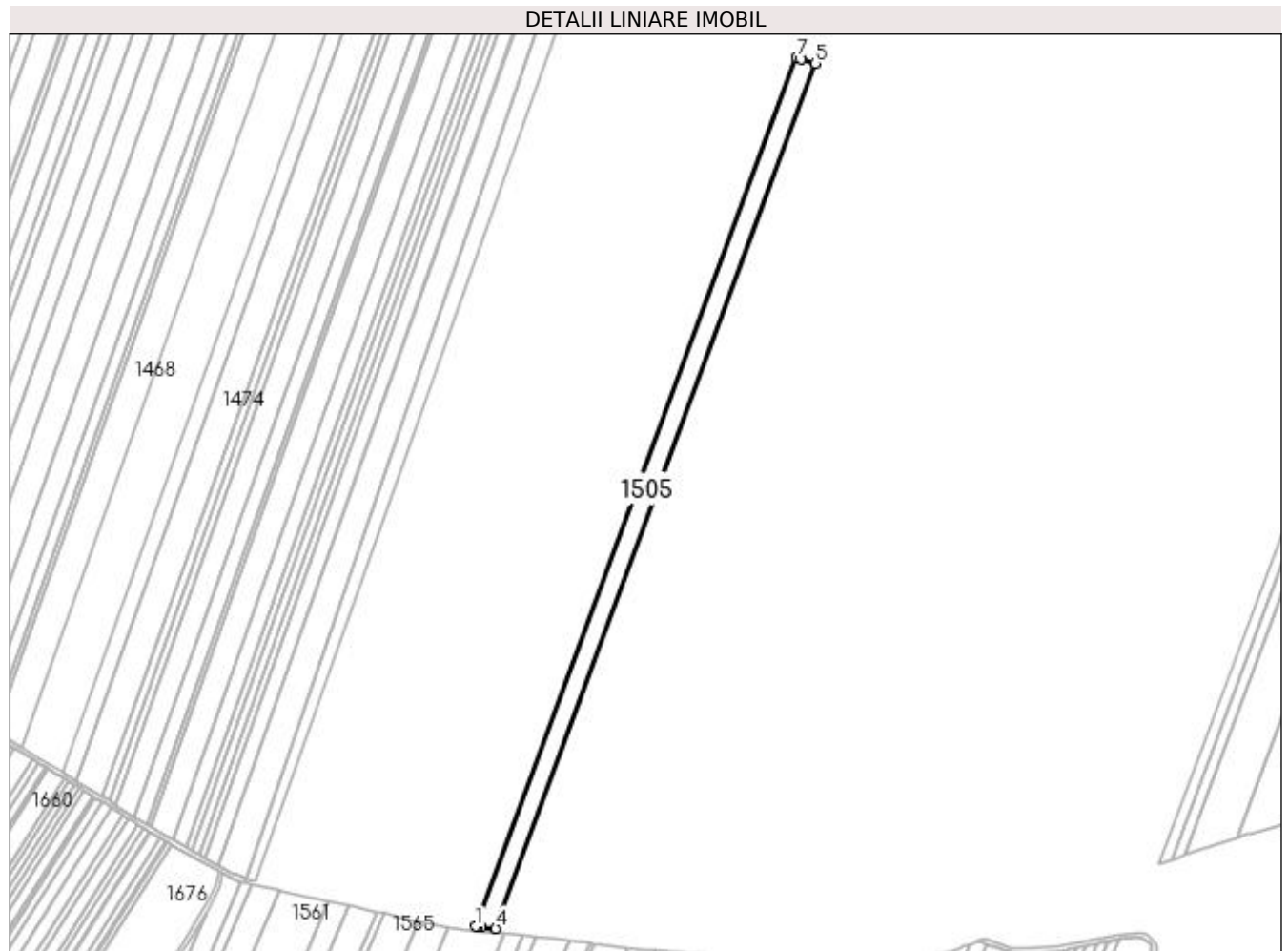
Inscrieri privind dezmembramintele dreptului de proprietate, drepturi reale de garanție și sarcini	Referințe
NU SUNT	

Anexa Nr. 1 La Partea I

Teren

Nr cadastral	Suprafața (mp)*	Observații / Referințe
	13.479	

* Suprafața este determinată în planul de proiecție Stereo 70.



Date referitoare la teren

Crt	Categorie folosință	Intra vilan	Suprafața (mp)	Tarla	Parcelă	Nr. topo	Observații / Referințe
1	arabil	NU	13.479	1	601	-	

Lungime Segmente

1) Valorile lungimilor segmentelor sunt obținute din proiecție în plan.

Punct început	X / Y	Punct sfârșit	X / Y	Lungime segment (** (m)
1	433.971,203 304.213,3	2	433.972,687 304.213,124	1.494
2	433.972,687 304.213,124	3	433.976,577 304.212,72	3.911
3	433.976,577 304.212,72	4	433.988,617 304.211,471	12.105
4	433.988,617 304.211,471	5	434.263,549 304.954,918	792.654
5	434.263,549 304.954,918	6	434.251,217 304.958,81	12.932

Punct început	X / Y	Punct sfârșit	X / Y	Lungime segment (** (m)
6	434.251,217 304.958,81	7	434.247,308 304.959,92	4.064
7	434.247,308 304.959,92	1	433.971,203 304.213,3	796.037

** Lungimile segmentelor sunt determinate în planul de proiecție Stereo 70 și sunt rotunjite la 1 milimetru.

*** Distanța dintre puncte este formată din segmente cumulate ce sunt mai mici decât valoarea 1 milimetru.

**DATE DESPRE IMOBILUL NR. 1506**

Oficiul de Cadastru și Publicitate Imobiliară DOLJ
Biroul de Cadastru și Publicitate Imobiliară Craiova

A. Partea I. Descrierea imobilului

TEREN Extravilan

Adresa: Jud. Dolj, T1 P602

Nr. Crt	Nr cadastral Nr. topografic	Suprafața* (mp)	Observații / Referințe
A1	32053	10.000	Sector cadastral:2 Teren neimprejmuit;

B. Partea II. Proprietari și acte

Inscrieri privitoare la dreptul de proprietate și alte drepturi reale		Referințe
69062 / 08/05/2017		
Act Administrativ nr. TP nr 665-15093, din 11/05/1994 emis de CJ DOLJ (act notarial nr CM nr 122 din 15.04.1998, emis de BNP CIOVICA GHEORGHE; act notarial nr CM nr 135 din 13.12.2016, emis de BNP LAURA DIACONU);		
B1	Intabulare, drept de PROPRIETATE, dobandit prin Reconstituire, cota actuala 1/2, cota initiala 1/2 1) TRUCĂ MARCEL <i>OBSERVATII: pozitie transcrisa din CF 32029/Teslui, inscrisa prin incheierea nr. 8359 din 26/01/2017; Truca Mihalache, Truca Pantelie</i>	A1
Act Notarial nr. Act de partaj voluntar aut. nr. 933, din 05/05/2017 emis de NP Tone Florian;		
B2	Intabulare, drept de PROPRIETATE, dobandit prin Conventie, cota actuala 1/2, cota initiala 1/2 1) TRUCĂ MARCEL	A1

C. Partea III. SARCINI .

Inscrieri privind dezmembramintele dreptului de proprietate, drepturi reale de garanție și sarcini	Referințe
NU SUNT	

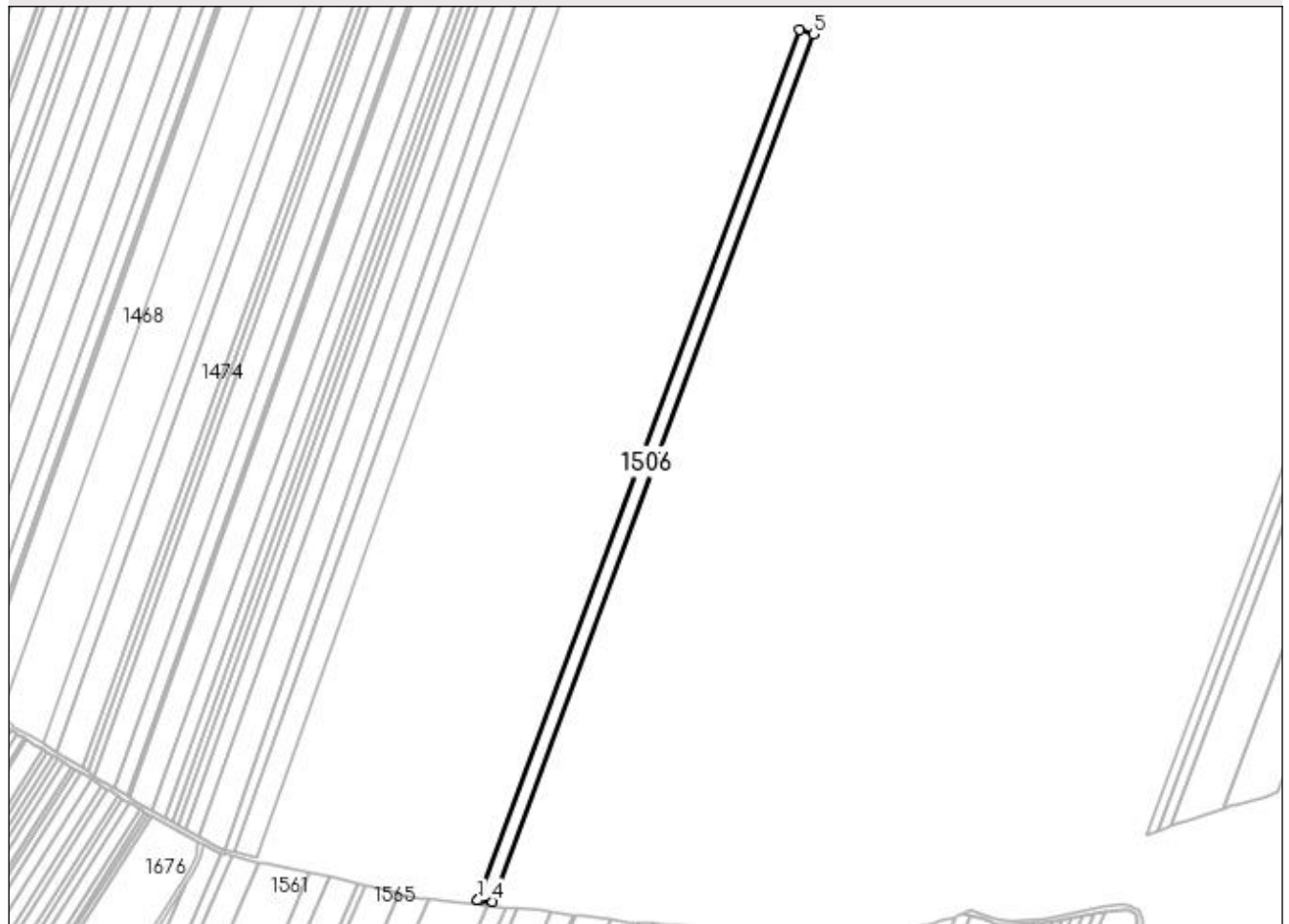
Anexa Nr. 1 La Partea I

Teren

Nr cadastral	Suprafața (mp)*	Observații / Referințe
32053	10.000	

* Suprafața este determinată în planul de proiecție Stereo 70.

DETALII LINIARE IMOBIL



Date referitoare la teren

Crt	Categorie folosință	Intra vilan	Suprafața (mp)	Tarla	Parcelă	Nr. topo	Observații / Referințe
1	arabil	NU	10.000	1	602	-	

Lungime Segmente

1) Valorile lungimilor segmentelor sunt obținute din proiecție în plan.

Punct început	X / Y	Punct sfârșit	X / Y	Lungime segment (** (m)
1	433.988,617 304.211,471	2	433.989,479 304.211,382	0.867
2	433.989,479 304.211,382	3	433.989,79 304.211,35	0.313
3	433.989,79 304.211,35	4	434.001,701 304.210,411	11.948
4	434.001,701 304.210,411	5	434.275,616 304.951,11	789.724
5	434.275,616 304.951,11	6	434.263,549 304.954,918	12.654

Punct început	X / Y	Punct sfârșit	X / Y	Lungime segment (** (m)
6	434.263,549 304.954,918	1	433.988,617 304.211,471	792.654

** Lungimile segmentelor sunt determinate în planul de proiecție Stereo 70 și sunt rotunjite la 1 milimetru.

*** Distanța dintre puncte este formată din segmente cumulate ce sunt mai mici decât valoarea 1 milimetru.

**DATE DESPRE IMOBILUL NR. 1507**

Oficiul de Cadastru și Publicitate Imobiliară DOLJ
Biroul de Cadastru și Publicitate Imobiliară Craiova

A. Partea I. Descrierea imobilului

TEREN Extravilan

Adresa: Jud. Dolj, T1 P602

Nr. Crt	Nr cadastral Nr. topografic	Suprafața* (mp)	Observații / Referințe
A1	32054	10.000	Sector cadastral:2 Teren neimprejmuit;

B. Partea II. Proprietari și acte

Inscrieri privitoare la dreptul de proprietate și alte drepturi reale	Referințe
89747 / 08/06/2017	
Act Notarial nr. Contract de vanzare aut. nr. 1100, din 07/06/2017 emis de NP Tone Florian;	
B1	A1
Intabulare, drept de PROPRIETATE, dobandit prin Conventie, cota actuala 1/1, cota initiala 1/1 1) ANDREIESCU COSMIN ALEXANDRU, Necasatorit	

C. Partea III. SARCINI .

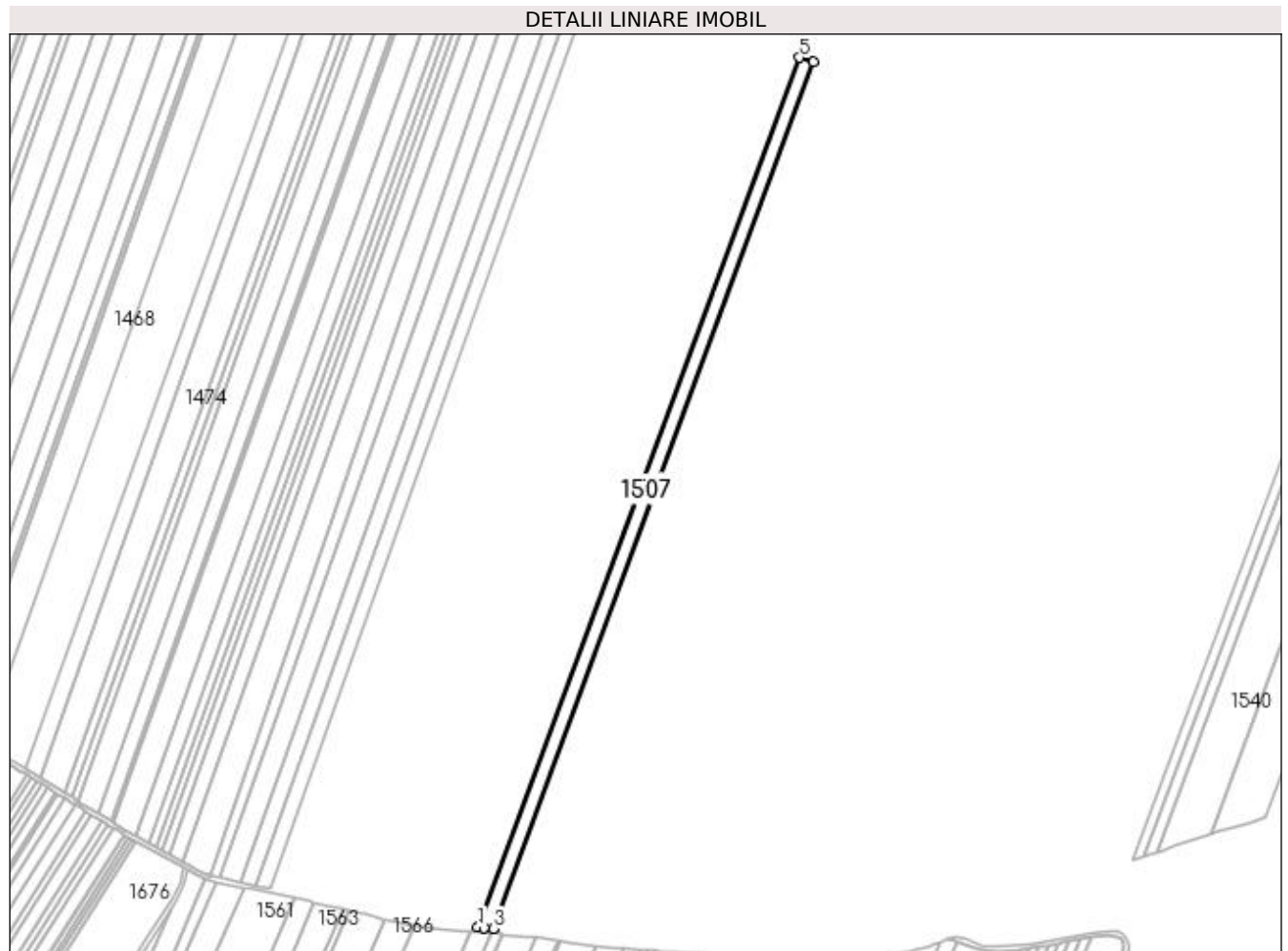
Inscrieri privind dezmembramintele dreptului de proprietate, drepturi reale de garanție și sarcini	Referințe
NU SUNT	

Anexa Nr. 1 La Partea I

Teren

Nr cadastral	Suprafața (mp)*	Observații / Referințe
32054	10.000	

* Suprafața este determinată în planul de proiecție Stereo 70.



Date referitoare la teren

Crt	Categorie folosință	Intra vilan	Suprafața (mp)	Tarla	Parcelă	Nr. topo	Observații / Referințe
1	arabil	NU	10.000	1	602	-	

Lungime Segmente

1) Valorile lungimilor segmentelor sunt obținute din proiecție în plan.

Punct început	X / Y	Punct sfârșit	X / Y	Lungime segment (** (m)
1	434.001,701 304.210,411	2	434.007,087 304.209,986	5.403
2	434.007,087 304.209,986	3	434.014,844 304.209,375	7.781
3	434.014,844 304.209,375	4	434.287,729 304.947,287	786.753
4	434.287,729 304.947,287	5	434.275,616 304.951,11	12.702
5	434.275,616 304.951,11	1	434.001,701 304.210,411	789.724

**** Lungimile segmentelor sunt determinate în planul de proiecție Stereo 70 și sunt rotunjite la 1 milimetru.**

***** Distanța dintre puncte este formată din segmente cumulate ce sunt mai mici decât valoarea 1 milimetru.**

**DATE DESPRE IMOBILUL NR. 1508**

Oficiul de Cadastru și Publicitate Imobiliară DOLJ
Biroul de Cadastru și Publicitate Imobiliară Craiova

A. Partea I. Descrierea imobilului

TEREN Extravilan

Adresa: Jud. Dolj, T1 P603

Nr. Crt	Nr cadastral Nr. topografic	Suprafața* (mp)	Observații / Referințe
A1		24.109	Sector cadastral:2 Teren neimprejmuit;

B. Partea II. Proprietari și acte

Inscrieri privitoare la dreptul de proprietate și alte drepturi reale	Referințe
/	
Act Administrativ nr. TDP 616-15093, din 11/05/1994 emis de CJSAPT DOLJ;	
B1	A1
Intabulare, drept de PROPRIETATE, dobândit prin Reconstituire, cota actuala 1/1, cota initiala 1/1 1) COSTEA IOANA, Lipsa CNP	

C. Partea III. SARCINI .

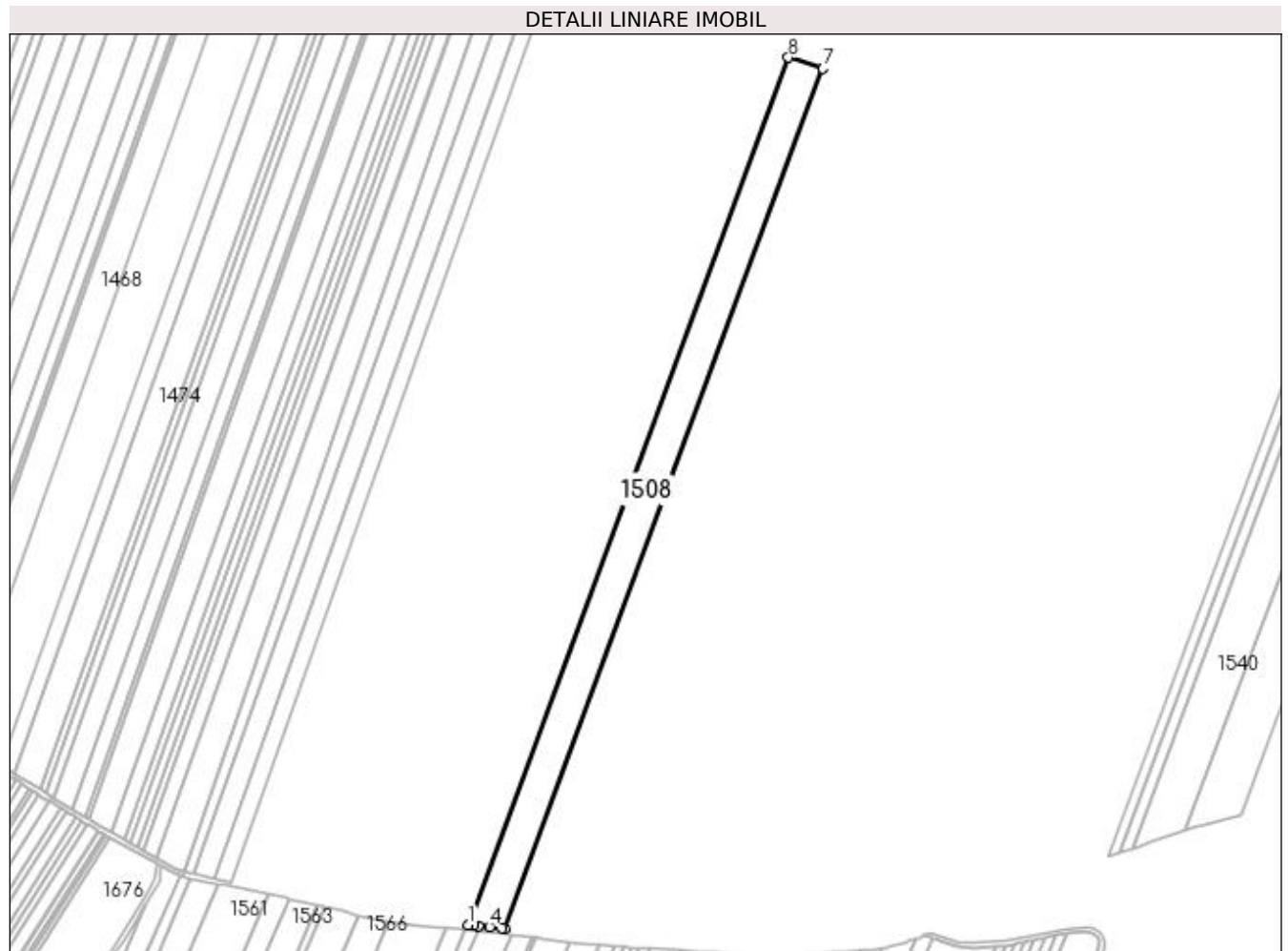
Inscrieri privind dezmembramintele dreptului de proprietate, drepturi reale de garanție și sarcini	Referințe
NU SUNT	

Anexa Nr. 1 La Partea I

Teren

Nr cadastral	Suprafața (mp)*	Observații / Referințe
	24.109	

* Suprafața este determinată în planul de proiecție Stereo 70.



Date referitoare la teren

Crt	Categorie folosință	Intra vilan	Suprafața (mp)	Tarla	Parcelă	Nr. topo	Observații / Referințe
1	arabil	NU	24.109	1	603	-	

Lungime Segmente

1) Valorile lungimilor segmentelor sunt obținute din proiecție în plan.

Punct început	X / Y	Punct sfârșit	X / Y	Lungime segment (** (m)
1	434.014,844 304.209,375	2	434.020,21 304.208,952	5.383
2	434.020,21 304.208,952	3	434.023,553 304.208,688	3.353
3	434.023,553 304.208,688	4	434.033,321 304.207,745	9.813
4	434.033,321 304.207,745	5	434.043,466 304.206,766	10.192
5	434.043,466 304.206,766	6	434.046,536 304.206,337	3.1

Punct început	X / Y	Punct sfârșit	X / Y	Lungime segment (** (m)
6	434.046,536 304.206,337	7	434.317,115 304.938,013	780.104
7	434.317,115 304.938,013	8	434.287,729 304.947,287	30.815
8	434.287,729 304.947,287	1	434.014,844 304.209,375	786.753

** Lungimile segmentelor sunt determinate în planul de proiecție Stereo 70 și sunt rotunjite la 1 milimetru.

*** Distanța dintre puncte este formată din segmente cumulate ce sunt mai mici decât valoarea 1 milimetru.

**DATE DESPRE IMOBILUL NR. 1509**

Oficiul de Cadastru și Publicitate Imobiliară DOLJ
Biroul de Cadastru și Publicitate Imobiliară Craiova

A. Partea I. Descrierea imobilului

TEREN Extravilan

Nr. CF vechi:126

Nr. cadastral vechi:140

Adresa: Jud. Dolj, T 1, P 604

Nr. Crt	Nr cadastral Nr. topografic	Suprafața* (mp)	Observații / Referințe
A1	31627	27.500	Sector cadastral:2 Teren neimprejmuit;

B. Partea II. Proprietari și acte

Inscrieri privitoare la dreptul de proprietate și alte drepturi reale		Referințe
178814 / 26/09/2018		
Act Notarial nr. aut. nr. 2711, din 25/09/2018 emis de NP Balaci Eugen (Incheiere de rectificare nr. 65/27.09.2018);		
B1	Intabulare, drept de PROPRIETATE, dobandit prin Conventie, cota actuala 1/1, cota initiala 1/1 1) ZMARANDACHE RETA MARGARETA 2) ZMARANDACHE DANIEL FLORIN	A1
B2	Se notează faptul că, imobilul face parte din patrimoniul de afecțaiune al lui : ZMARANDACHE DANIEL FLORIN PERSOANA FIZICA AUTORIZATA .	A1
Act Normativ nr. CONTRACT DE IPOTECA AUT . NR. 2713, din 25/09/2018 emis de NP Balaci Eugen;		
B3	Se noteaza interdictiile de instrainare, construire, demolare, extindere, inchiriere, in favoarea lui ProCredit Bank SA .	A1

C. Partea III. SARCINI

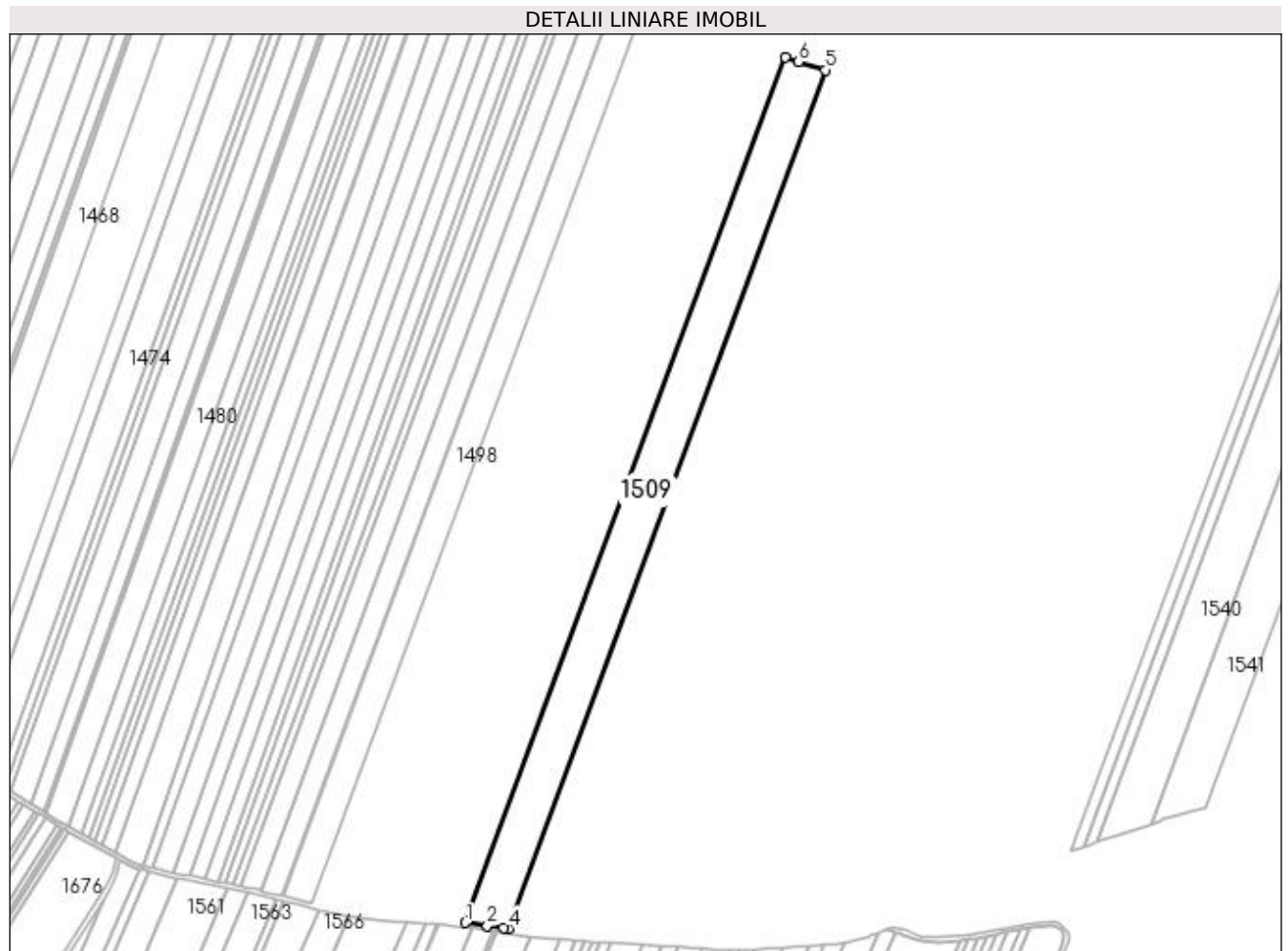
Inscrieri privind dezmembramintele dreptului de proprietate, drepturi reale de garanție și sarcini		Referințe
178814 / 26/09/2018		
Act Normativ nr. CONTRACT DE IPOTECA AUT . NR. 2713, din 25/09/2018 emis de NP Balaci Eugen;		
C1	Intabulare, drept de IPOTECA, Valoare:714000 LEIși celelalte obligatii aferente creditului 1) PROCREDIT BANK SA, CIF:99999999999999, Lipsa CUI	A1

Anexa Nr. 1 La Partea I

Teren

Nr cadastral	Suprafața (mp)*	Observații / Referințe
31627	27.500	

* Suprafața este determinată în planul de proiecție Stereo 70.



Date referitoare la teren

Crt	Categorie folosință	Intra vilan	Suprafața (mp)	Tarla	Parcelă	Nr. topo	Observații / Referințe
1	arabil	NU	27.500	1	604	-	

Lungime Segmente

1) Valorile lungimilor segmentelor sunt obținute din proiecție în plan.

Punct început	X / Y	Punct sfârșit	X / Y	Lungime segment (** (m)
1	434.046,536 304.206,337	2	434.064,746 304.203,796	18.386
2	434.064,746 304.203,796	3	434.078,579 304.201,866	13.967
3	434.078,579 304.201,866	4	434.082,437 304.201,393	3.887
4	434.082,437 304.201,393	5	434.350,939 304.927,454	774.117
5	434.350,939 304.927,454	6	434.328,456 304.934,434	23.542

Punct început	X / Y	Punct sfârșit	X / Y	Lungime segment (** (m)
6	434.328,456 304.934,434	7	434.317,115 304.938,013	11.892
7	434.317,115 304.938,013	1	434.046,536 304.206,337	780.104

** Lungimile segmentelor sunt determinate în planul de proiecție Stereo 70 și sunt rotunjite la 1 milimetru.

*** Distanța dintre puncte este formată din segmente cumulate ce sunt mai mici decât valoarea 1 milimetru.

**DATE DESPRE IMOBILUL NR. 1510**

Oficiul de Cadastru și Publicitate Imobiliară DOLJ
Biroul de Cadastru și Publicitate Imobiliară Craiova

A. Partea I. Descrierea imobilului

TEREN Extravilan

Adresa: Jud. Dolj, T1 P605

Nr. Crt	Nr cadastral Nr. topografic	Suprafața* (mp)	Observații / Referințe
A1		6.344	Sector cadastral:2 Teren neimprejmuit;

B. Partea II. Proprietari și acte

Inscrieri privitoare la dreptul de proprietate și alte drepturi reale	Referințe
/	
Act Administrativ nr. TDP 258-2192, din 26/11/1993 emis de CJS DAPT DOLJ;	
B1	A1
Intabulare, drept de PROPRIETATE, dobândit prin Reconstituire, cota actuala 1/1, cota initiala 1/1 1) PÎRVOIU ANICA, Lipsa CNP	

C. Partea III. SARCINI .

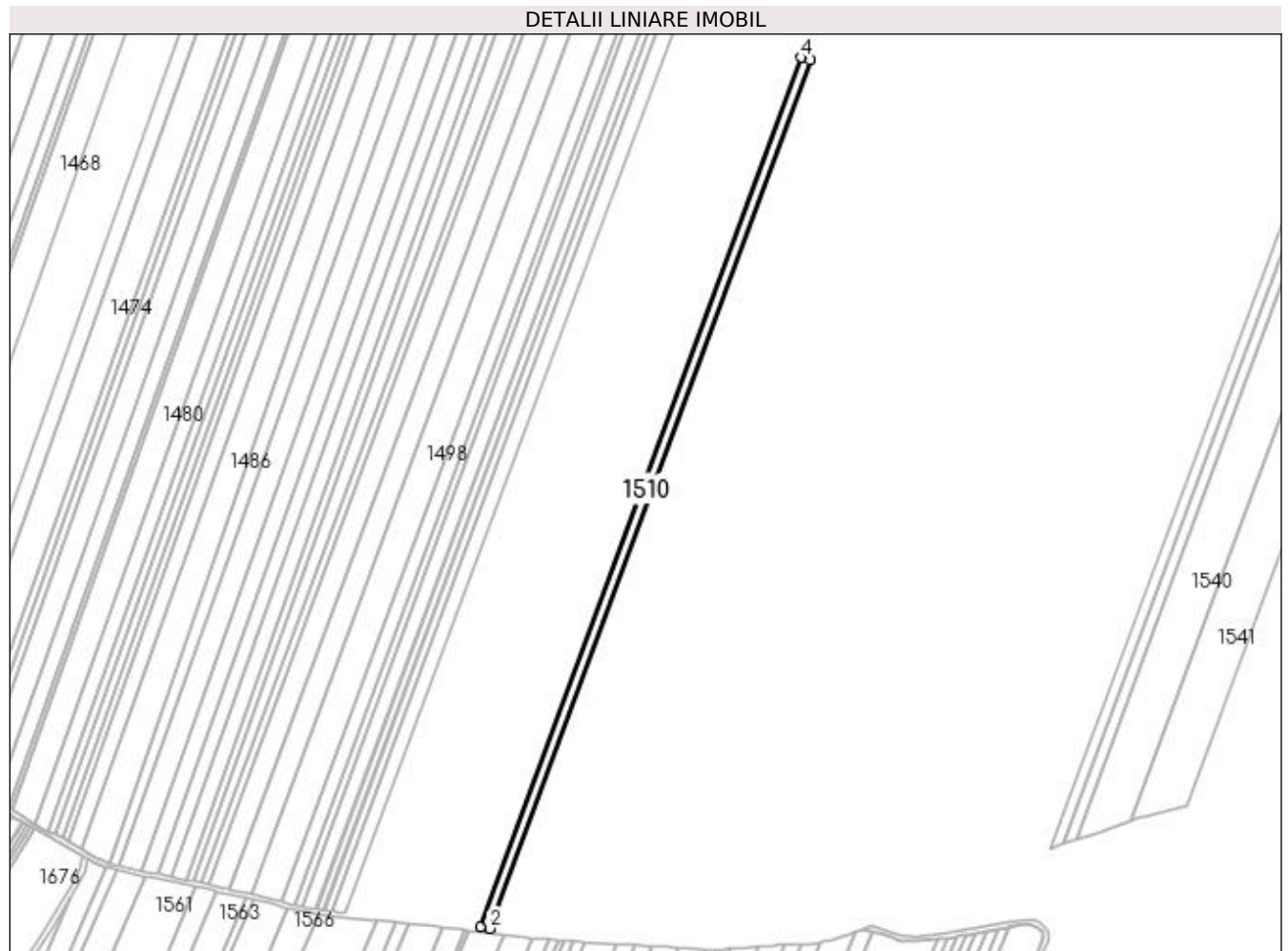
Inscrieri privind dezmembramintele dreptului de proprietate, drepturi reale de garanție și sarcini	Referințe
NU SUNT	

Anexa Nr. 1 La Partea I

Teren

Nr cadastral	Suprafața (mp)*	Observații / Referințe
	6.344	

* Suprafața este determinată în planul de proiecție Stereo 70.



Date referitoare la teren

Crt	Categorie folosință	Intra vilan	Suprafața (mp)	Tarla	Parcelă	Nr. topo	Observații / Referințe
1	arabil	NU	6.344	1	605	-	

Lungime Segmente

1) Valorile lungimilor segmentelor sunt obținute din proiecție în plan.

Punct început	X / Y	Punct sfârșit	X / Y	Lungime segment (** (m)
1	434.082,437 304.201,393	2	434.090,804 304.200,369	8.429
2	434.090,804 304.200,369	3	434.358,785 304.925,019	772.613
3	434.358,785 304.925,019	4	434.350,939 304.927,454	8.215
4	434.350,939 304.927,454	1	434.082,437 304.201,393	774.117

**** Lungimile segmentelor sunt determinate în planul de proiecție Stereo 70 și sunt rotunjite la 1 milimetru.**

***** Distanța dintre puncte este formată din segmente cumulate ce sunt mai mici decât valoarea 1 milimetru.**

**DATE DESPRE IMOBILUL NR. 1511**

Oficiul de Cadastru și Publicitate Imobiliară DOLJ
Biroul de Cadastru și Publicitate Imobiliară Craiova

A. Partea I. Descrierea imobilului

TEREN Extravilan

Adresa: Jud. Dolj, T1 P606

Nr. Crt	Nr cadastral Nr. topografic	Suprafața* (mp)	Observații / Referințe
A1	30160	15.000	Sector cadastral:2 Teren neimprejmuit;

B. Partea II. Proprietari și acte

Inscrieri privitoare la dreptul de proprietate și alte drepturi reale		Referințe
178847 / 26/09/2018		
Act Notarial nr. 2711, din 25/09/2018 emis de Balaci Eugen (act administrativ nr incheiere de rectificare nr 65 din 27.09.2018, emis de NP BALACI E);		
B1	Intabulare, drept de PROPRIETATE, dobandit prin Conventie, cota actuala 1/1, cota initiala 1/1 1) ZMARANDACHE RETA MARGARETA 2) ZMARANDACHE DANIEL FLORIN	A1
B2	Se notează faptul că, imobilul face parte din patrimoniul de afectatiune al lui : ZMARANDACHE DANIEL FLORIN PERSOANA FIZICA AUTORIZATA	A1
Act Notarial nr. CONTRACT DE IPOTECA AUT 2713, din 25/09/2018 emis de Balaci Eugen;		
B3	Se noteaza interdictiile de instrainare, construire, demolare, inchiriere in favoarea PROCREDIT BANK SA	A1
B4	Se noteaza interdictia de extindere in favoarea PROCREDIT BANK SA	A1

C. Partea III. SARCINI

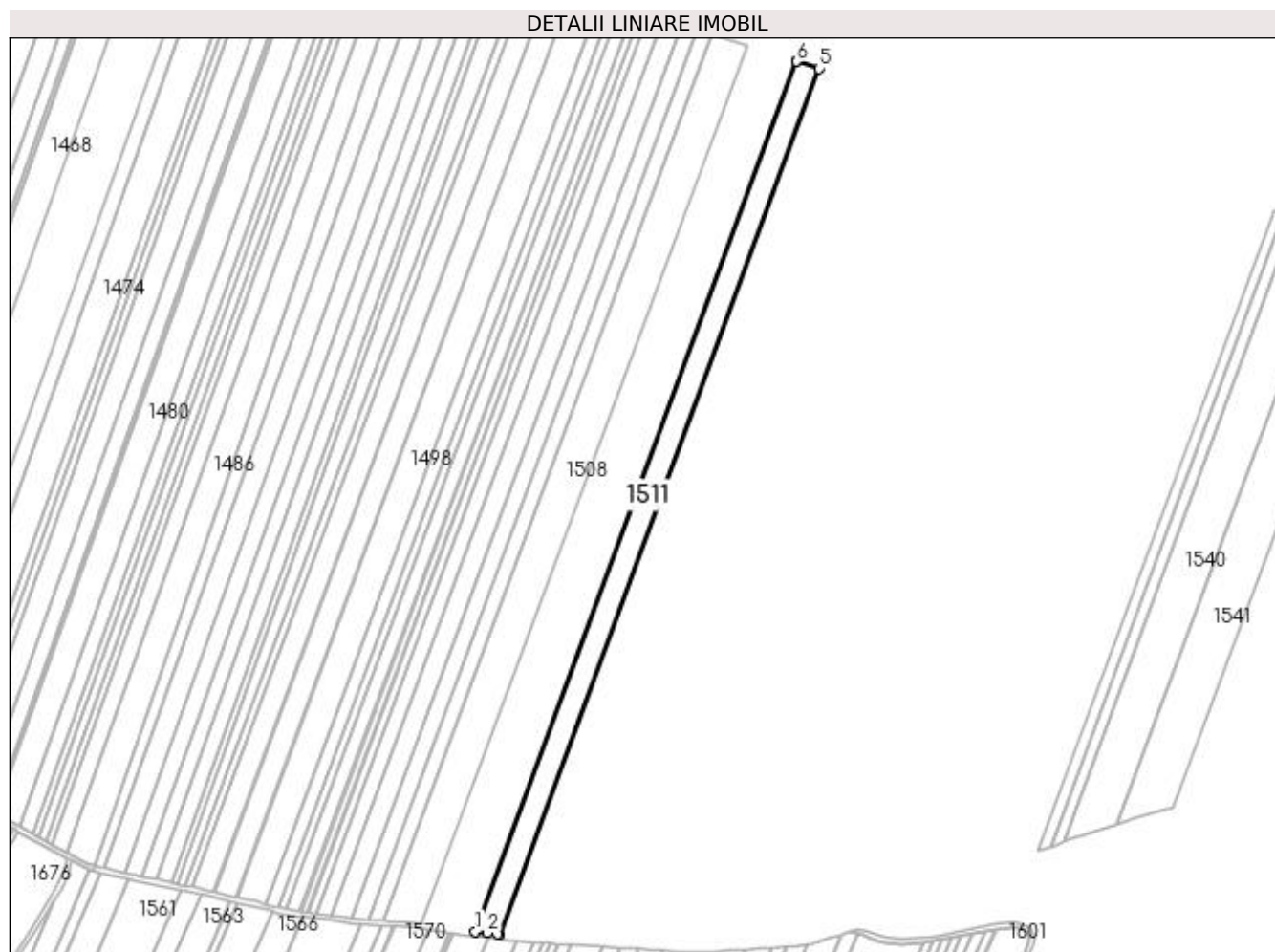
Inscrieri privind dezmembramintele dreptului de proprietate, drepturi reale de garanție și sarcini		Referințe
178847 / 26/09/2018		
Act Notarial nr. CONTRACT DE IPOTECA AUT 2713, din 25/09/2018 emis de Balaci Eugen;		
C1	Intabulare, drept de IPOTECA, Valoare:714000 LEIși celelalte obligatii de plata aferente creditului 1) PROCREDIT BANK SA, CIF:14622194	A1

Anexa Nr. 1 La Partea I

Teren

Nr cadastral	Suprafața (mp)*	Observații / Referințe
30160	15.000	

* Suprafața este determinată în planul de proiecție Stereo 70.



Date referitoare la teren

Crt	Categorie folosință	Intra vilan	Suprafața (mp)	Tarla	Parcelă	Nr. topo	Observații / Referințe
1	arabil	NU	15.000	1	606	-	

Lungime Segmente

1) Valorile lungimilor segmentelor sunt obținute din proiecție în plan.

Punct început	X / Y	Punct sfârșit	X / Y	Lungime segment (** (m)
1	434.090,804 304.200,369	2	434.100,818 304.199,142	10.089
2	434.100,818 304.199,142	3	434.109,201 304.198,116	8.446
3	434.109,201 304.198,116	4	434.110,653 304.197,938	1.463
4	434.110,653 304.197,938	5	434.377,396 304.919,241	769.045
5	434.377,396 304.919,241	6	434.359,029 304.924,943	19.232

Punct început	X / Y	Punct sfârșit	X / Y	Lungime segment (** (m)
6	434.359,029 304.924,943	7	434.358,785 304.925,019	0.256
7	434.358,785 304.925,019	1	434.090,804 304.200,369	772.613

** Lungimile segmentelor sunt determinate în planul de proiecție Stereo 70 și sunt rotunjite la 1 milimetru.

*** Distanța dintre puncte este formată din segmente cumulate ce sunt mai mici decât valoarea 1 milimetru.

**DATE DESPRE IMOBILUL NR. 1512**

Oficiul de Cadastru și Publicitate Imobiliară DOLJ
Biroul de Cadastru și Publicitate Imobiliară Craiova

A. Partea I. Descrierea imobilului

TEREN Extravilan

Adresa: Jud. Dolj, T1 P607

Nr. Crt	Nr cadastral Nr. topografic	Suprafața* (mp)	Observații / Referințe
A1		20.000	Sector cadastral:2 Teren neimprejmuit;

B. Partea II. Proprietari și acte

Inscrieri privitoare la dreptul de proprietate și alte drepturi reale	Referințe
/	
Act Administrativ nr. TDP 666-15093, din 11/05/1994 emis de CJSAPT DOLJ;	
B1	A1
Intabulare, drept de PROPRIETATE, dobândit prin Reconstituire, cota actuala 1/1, cota initiala 1/1 1) HOTĂRANU MIHAI, Lipsa CNP	

C. Partea III. SARCINI .

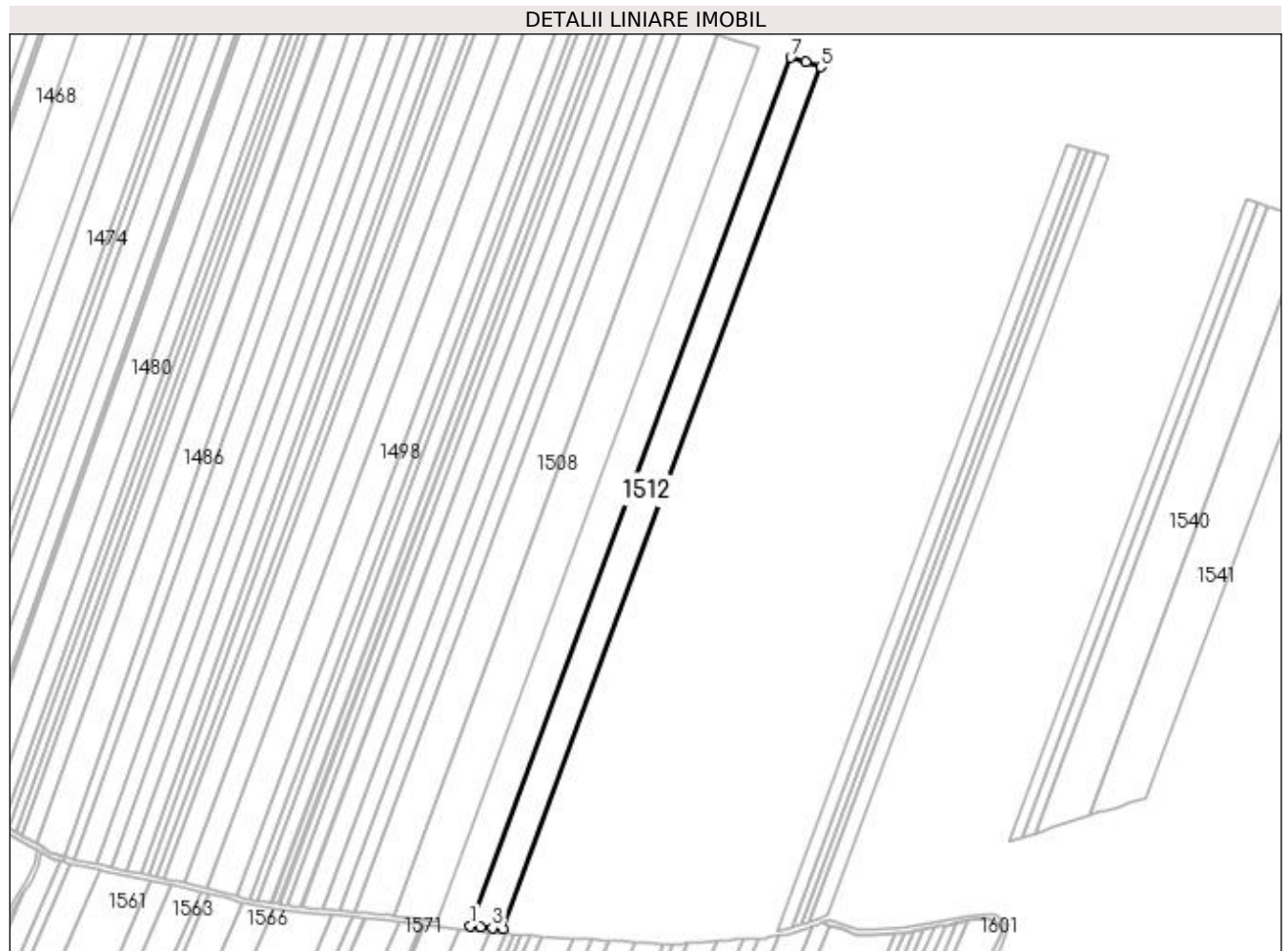
Inscrieri privind dezmembramintele dreptului de proprietate, drepturi reale de garanție și sarcini	Referințe
NU SUNT	

Anexa Nr. 1 La Partea I

Teren

Nr cadastral	Suprafața (mp)*	Observații / Referințe
	20.000	

* Suprafața este determinată în planul de proiecție Stereo 70.



Date referitoare la teren

Crt	Categorie folosință	Intra vilan	Suprafața (mp)	Tarla	Parcelă	Nr. topo	Observații / Referințe
1	arabil	NU	20.000	1	607	-	

Lungime Segmente

1) Valorile lungimilor segmentelor sunt obținute din proiecție în plan.

Punct început	X / Y	Punct sfârșit	X / Y	Lungime segment (** (m)
1	434.110,653 304.197,938	2	434.119,165 304.196,896	8.576
2	434.119,165 304.196,896	3	434.129,262 304.196,165	10.123
3	434.129,262 304.196,165	4	434.137,599 304.195,562	8.359
4	434.137,599 304.195,562	5	434.402,377 304.911,552	763.38
5	434.402,377 304.911,552	6	434.389,602 304.915,452	13.357

Punct început	X / Y	Punct sfârșit	X / Y	Lungime segment (** (m)
6	434.389,602 304.915,452	7	434.377,396 304.919,241	12.781
7	434.377,396 304.919,241	1	434.110,653 304.197,938	769.045

** Lungimile segmentelor sunt determinate în planul de proiecție Stereo 70 și sunt rotunjite la 1 milimetru.

*** Distanța dintre puncte este formată din segmente cumulate ce sunt mai mici decât valoarea 1 milimetru.

**DATE DESPRE IMOBILUL NR. 1513**

Oficiul de Cadastru și Publicitate Imobiliară DOLJ
Biroul de Cadastru și Publicitate Imobiliară Craiova

A. Partea I. Descrierea imobilului

TEREN Extravilan

Adresa: Jud. Dolj, T1 P608

Nr. Crt	Nr cadastral Nr. topografic	Suprafața* (mp)	Observații / Referințe
A1		6.832	Sector cadastral:2 Teren neimprejmuit; În TDP a fost înscris în mod eronat T2, corect fiind T1

B. Partea II. Proprietari și acte

Inscrieri privitoare la dreptul de proprietate și alte drepturi reale		Referințe
/		
Act Administrativ nr. TDP 1388-44812, din 20/03/2001 emis de CJS DAPT DOLJ;		
B1	Intabulare, drept de PROPRIETATE, dobandit prin Reconstituire, cota actuala 1/1, cota initiala 1/1 1) PAUNA MARIN, Lipsa CNP	A1

C. Partea III. SARCINI .

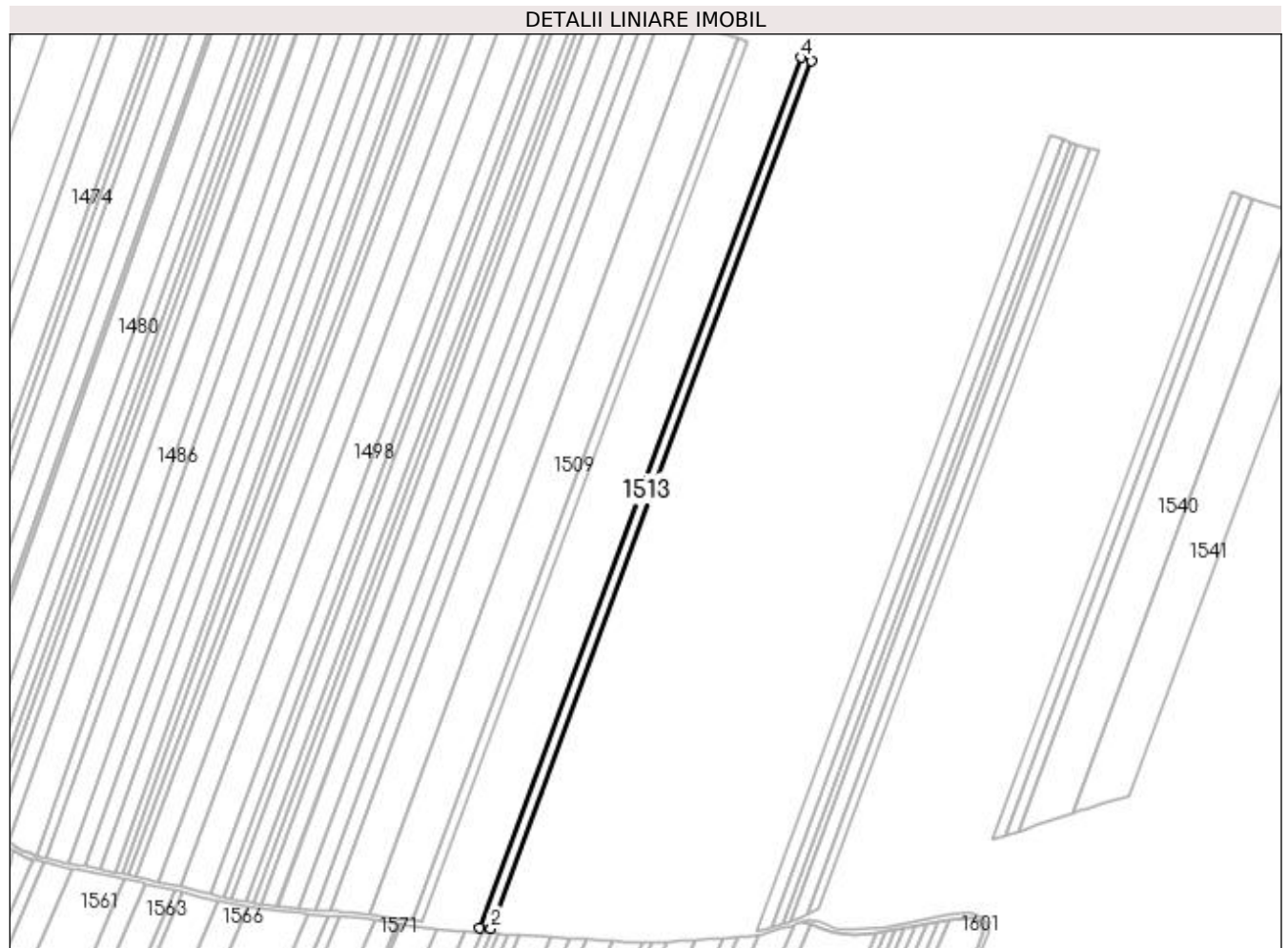
Inscrieri privind dezmembramintele dreptului de proprietate, drepturi reale de garanție și sarcini	Referințe
NU SUNT	

Anexa Nr. 1 La Partea I

Teren

Nr cadastral	Suprafața (mp)*	Observații / Referințe
	6.832	În TDP a fost înscris în mod eronat T2, corect fiind T1

* Suprafața este determinată în planul de proiecție Stereo 70.



Date referitoare la teren

Crt	Categorie folosință	Intra vilan	Suprafața (mp)	Tarla	Parcelă	Nr. topo	Observații / Referințe
1	arabil	NU	6.832	1	608	-	

Lungime Segmente

1) Valorile lungimilor segmentelor sunt obținute din proiecție în plan.

Punct început	X / Y	Punct sfârșit	X / Y	Lungime segment (** (m)
1	434.137,599 304.195,562	2	434.146,905 304.194,889	9.33
2	434.146,905 304.194,889	3	434.410,963 304.908,93	761.302
3	434.410,963 304.908,93	4	434.402,377 304.911,552	8.977
4	434.402,377 304.911,552	1	434.137,599 304.195,562	763.38

**** Lungimile segmentelor sunt determinate în planul de proiecție Stereo 70 și sunt rotunjite la 1 milimetru.**

***** Distanța dintre puncte este formată din segmente cumulate ce sunt mai mici decât valoarea 1 milimetru.**

**DATE DESPRE IMOBILUL NR. 1514**

Oficiul de Cadastru și Publicitate Imobiliară DOLJ
Biroul de Cadastru și Publicitate Imobiliară Craiova

A. Partea I. Descrierea imobilului

TEREN Extravilan

Adresa: Jud. Dolj, T1 P609

Nr. Crt	Nr cadastral Nr. topografic	Suprafața* (mp)	Observații / Referințe
A1		25.000	Sector cadastral:2 Teren neimprejmuit; În TDP a fost înscris în mod eronat T2, corect fiind T1

B. Partea II. Proprietari și acte

Inscrieri privitoare la dreptul de proprietate și alte drepturi reale		Referințe
/		
Act Notarial nr. CM nr. 22, din 18/04/2007 emis de BNP DOINA FĂURAR;		
B1	Intabulare, drept de PROPRIETATE, dobândit prin Succesiune, cota actuala 1/1, cota initiala 1/1 1) ALBOTEANU MARIN, Lipsa CNP	A1

C. Partea III. SARCINI .

Inscrieri privind dezmembramentele dreptului de proprietate, drepturi reale de garanție și sarcini	Referințe
NU SUNT	

Anexa Nr. 1 La Partea I

Teren

Nr cadastral	Suprafața (mp)*	Observații / Referințe
	25.000	În TDP a fost înscris în mod eronat T2, corect fiind T1

* Suprafața este determinată în planul de proiecție Stereo 70.



Date referitoare la teren

Crt	Categorie folosință	Intra vilan	Suprafața (mp)	Tarla	Parcelă	Nr. topo	Observații / Referințe
1	arabil	NU	25.000	1	609	-	

Lungime Segmente

1) Valorile lungimilor segmentelor sunt obținute din proiecție în plan.

Punct început	X / Y	Punct sfârșit	X / Y	Lungime segment (** (m)
1	434.146,905 304.194,889	2	434.156,369 304.194,204	9.489
2	434.156,369 304.194,204	3	434.156,427 304.194,2	0.058
3	434.156,427 304.194,2	4	434.165,788 304.193,614	9.379
4	434.165,788 304.193,614	5	434.181,268 304.192,645	15.51
5	434.181,268 304.192,645	6	434.442,585 304.899,275	753.401

Punct început	X / Y	Punct sfârșit	X / Y	Lungime segment (** (m)
6	434.442,585 304.899,275	7	434.410,963 304.908,93	33.063
7	434.410,963 304.908,93	1	434.146,905 304.194,889	761.302

** Lungimile segmentelor sunt determinate în planul de proiecție Stereo 70 și sunt rotunjite la 1 milimetru.

*** Distanța dintre puncte este formată din segmente cumulate ce sunt mai mici decât valoarea 1 milimetru.

**DATE DESPRE IMOBILUL NR. 1515**

Oficiul de Cadastru și Publicitate Imobiliară DOLJ
Biroul de Cadastru și Publicitate Imobiliară Craiova

A. Partea I. Descrierea imobilului

TEREN Extravilan

Adresa: Jud. Dolj, T1 P610

Nr. Crt	Nr cadastral Nr. topografic	Suprafața* (mp)	Observații / Referințe
A1		15.000	Sector cadastral:2 Teren neimprejmuit; În TDP a fost înscris în mod eronat T2, corect fiind T1

B. Partea II. Proprietari și acte

Inscrieri privitoare la dreptul de proprietate și alte drepturi reale		Referințe
/		
Act Administrativ nr. TDP 1176-1364, din 24/02/1998 emis de CJS DAPT DOLJ;		
B1	Intabulare, drept de PROPRIETATE, dobândit prin Reconstituire, cota actuala 1/1, cota initiala 1/1 1) STANCU VICTOR, Lipsa CNP	A1

C. Partea III. SARCINI .

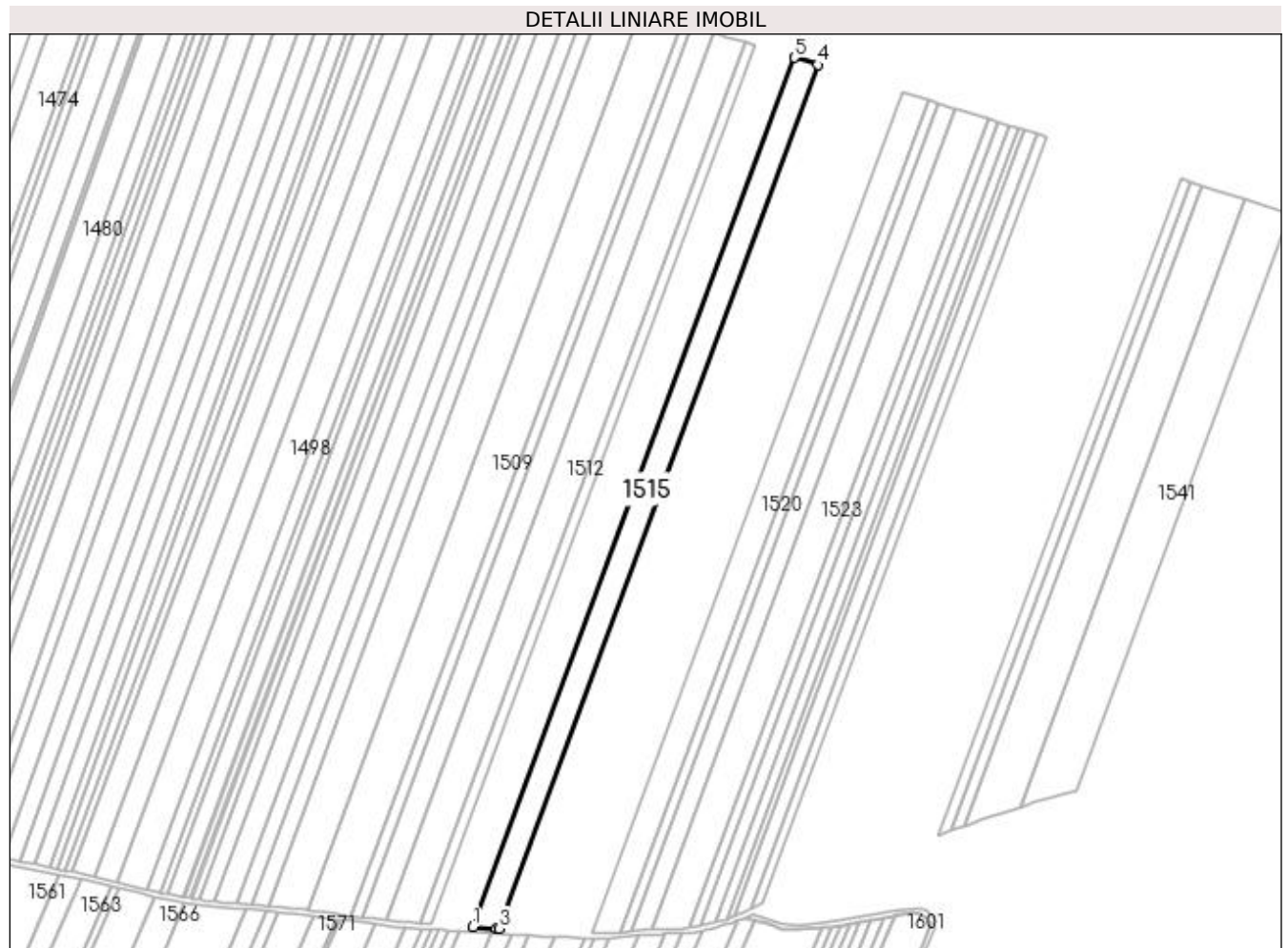
Inscrieri privind dezmembramintele dreptului de proprietate, drepturi reale de garanție și sarcini	Referințe
NU SUNT	

Anexa Nr. 1 La Partea I

Teren

Nr cadastral	Suprafața (mp)*	Observații / Referințe
	15.000	În TDP a fost înscris în mod eronat T2, corect fiind T1

* Suprafața este determinată în planul de proiecție Stereo 70.



Date referitoare la teren

Crt	Categorie folosință	Intra vilan	Suprafața (mp)	Tarla	Parcelă	Nr. topo	Observații / Referințe
1	arabil	NU	15.000	1	610	-	

Lungime Segmente

1) Valorile lungimilor segmentelor sunt obținute din proiecție în plan.

Punct început	X / Y	Punct sfârșit	X / Y	Lungime segment (** (m)
1	434.181,268 304.192,645	2	434.200,275 304.191,455	19.044
2	434.200,275 304.191,455	3	434.202,082 304.191,342	1.811
3	434.202,082 304.191,342	4	434.461,721 304.893,433	748.561
4	434.461,721 304.893,433	5	434.442,585 304.899,275	20.008
5	434.442,585 304.899,275	1	434.181,268 304.192,645	753.401

**** Lungimile segmentelor sunt determinate în planul de proiecție Stereo 70 și sunt rotunjite la 1 milimetru.**

***** Distanța dintre puncte este formată din segmente cumulate ce sunt mai mici decât valoarea 1 milimetru.**

**DATE DESPRE IMOBILUL NR. 1516**

Oficiul de Cadastru și Publicitate Imobiliară DOLJ
Biroul de Cadastru și Publicitate Imobiliară Craiova

A. Partea I. Descrierea imobilului

TEREN Extravilan

Adresa: Jud. Dolj, T1 P611

Nr. Crt	Nr cadastral Nr. topografic	Suprafața* (mp)	Observații / Referințe
A1		5.000	Sector cadastral:2 Teren neimprejmuit;

B. Partea II. Proprietari și acte

Inscrieri privitoare la dreptul de proprietate și alte drepturi reale	Referințe
/	
Act Administrativ nr. TDP 257-2192, din 26/11/1993 emis de CJS DAPT DOLJ;	
B1	A1
Intabulare, drept de PROPRIETATE, dobandit prin Reconstituire, cota actuala 1/1, cota initiala 1/1 1) CALANGIU GHEORGHE, Lipsa CNP	

C. Partea III. SARCINI .

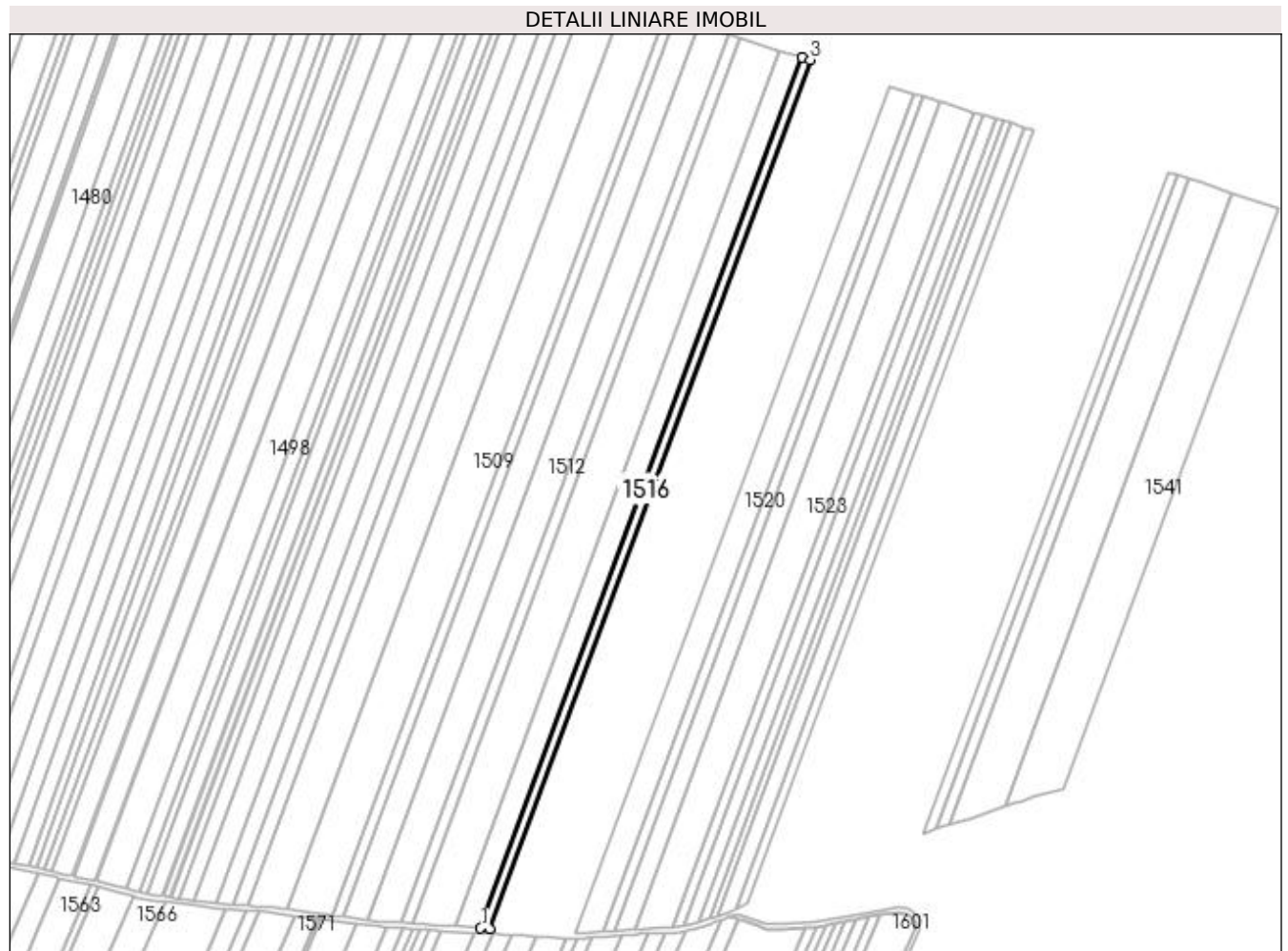
Inscrieri privind dezmembramintele dreptului de proprietate, drepturi reale de garanție și sarcini	Referințe
NU SUNT	

Anexa Nr. 1 La Partea I

Teren

Nr cadastral	Suprafața (mp)*	Observații / Referințe
	5.000	

* Suprafața este determinată în planul de proiecție Stereo 70.



Date referitoare la teren

Crt	Categorie folosință	Intra vilan	Suprafața (mp)	Tarla	Parcelă	Nr. topo	Observații / Referințe
1	arabil	NU	5.000	1	611	-	

Lungime Segmente

1) Valorile lungimilor segmentelor sunt obținute din proiecție în plan.

Punct început	X / Y	Punct sfârșit	X / Y	Lungime segment (** (m)
1	434.202,082 304.191,342	2	434.209,05 304.190,905	6.982
2	434.209,05 304.190,905	3	434.468,127 304.891,477	746.942
3	434.468,127 304.891,477	4	434.461,721 304.893,433	6.698
4	434.461,721 304.893,433	1	434.202,082 304.191,342	748.561

**** Lungimile segmentelor sunt determinate în planul de proiecție Stereo 70 și sunt rotunjite la 1 milimetru.**

***** Distanța dintre puncte este formată din segmente cumulate ce sunt mai mici decât valoarea 1 milimetru.**

**DATE DESPRE IMOBILUL NR. 1517**

Oficiul de Cadastru și Publicitate Imobiliară DOLJ
Biroul de Cadastru și Publicitate Imobiliară Craiova

A. Partea I. Descrierea imobilului

TEREN Extravilan

Adresa: Jud. Dolj, T1 P612

Nr. Crt	Nr cadastral Nr. topografic	Suprafața* (mp)	Observații / Referințe
A1		25.843	Sector cadastral:2 Teren neimprejmuit; În TDP a fost înscris în mod eronat T2, corect fiind T1

B. Partea II. Proprietari și acte

Inscrieri privitoare la dreptul de proprietate și alte drepturi reale		Referințe
/		
Act Administrativ nr. TDP 481-2162, din 01/03/1994 emis de CJSAPT DOLJ;		
B1	Intabulare, drept de PROPRIETATE, dobandit prin Reconstituire, cota actuala 1/1, cota initiala 1/1 1) CHIRIȚA ELENA , Lipsa CNP 2) CURCEA TUDORA , Lipsa CNP	A1

C. Partea III. SARCINI .

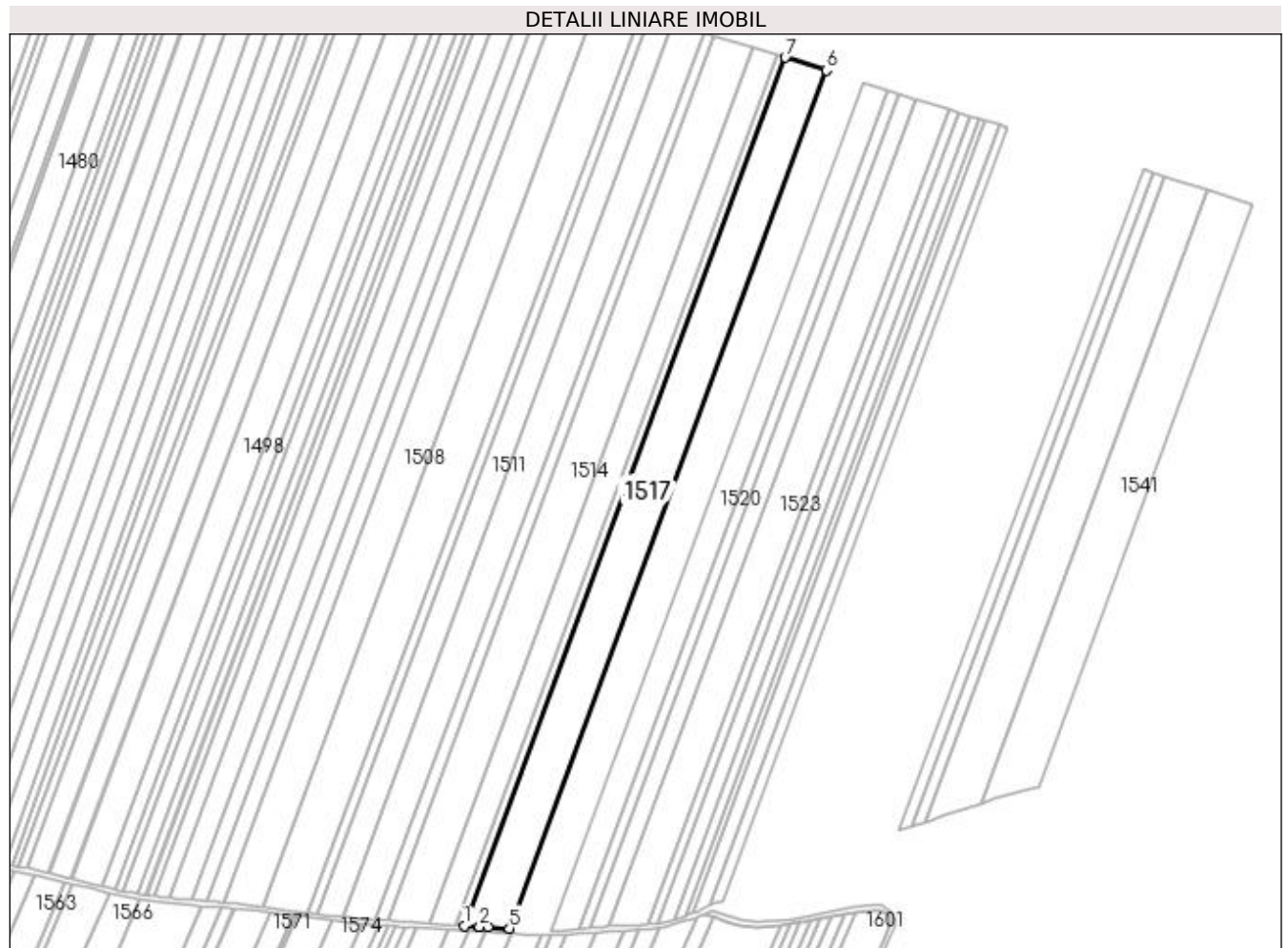
Inscrieri privind dezmembramintele dreptului de proprietate, drepturi reale de garanție și sarcini	Referințe
NU SUNT	

Anexa Nr. 1 La Partea I

Teren

Nr cadastral	Suprafața (mp)*	Observații / Referințe
	25.843	În TDP a fost înscris în mod eronat T2, corect fiind T1

* Suprafața este determinată în planul de proiecție Stereo 70.



Date referitoare la teren

Crt	Categorie folosință	Intra vilan	Suprafața (mp)	Tarla	Parcelă	Nr. topo	Observații / Referințe
1	arabil	NU	25.843	1	612	-	

Lungime Segmente

1) Valorile lungimilor segmentelor sunt obținute din proiecție în plan.

Punct început	X / Y	Punct sfârșit	X / Y	Lungime segment (** (m)
1	434.209,05 304.190,905	2	434.221,146 304.190,148	12.12
2	434.221,146 304.190,148	3	434.221,251 304.190,141	0.105
3	434.221,251 304.190,141	4	434.228,134 304.189,715	6.896
4	434.228,134 304.189,715	5	434.245,314 304.188,649	17.213
5	434.245,314 304.188,649	6	434.501,461 304.881,3	738.496

Punct început	X / Y	Punct sfârșit	X / Y	Lungime segment (** (m)
6	434.501,461 304.881,3	7	434.468,127 304.891,477	34.853
7	434.468,127 304.891,477	1	434.209,05 304.190,905	746.942

** Lungimile segmentelor sunt determinate în planul de proiecție Stereo 70 și sunt rotunjite la 1 milimetru.

*** Distanța dintre puncte este formată din segmente cumulate ce sunt mai mici decât valoarea 1 milimetru.

**DATE DESPRE IMOBILUL NR. 1518**

Oficiul de Cadastru și Publicitate Imobiliară DOLJ
Biroul de Cadastru și Publicitate Imobiliară Craiova

A. Partea I. Descrierea imobilului

TEREN Extravilan

Adresa: Jud. Dolj, T1 P613

Nr. Crt	Nr cadastral Nr. topografic	Suprafața* (mp)	Observații / Referințe
A1		10.000	Sector cadastral:2 Teren neimprejmuit;

B. Partea II. Proprietari și acte

Inscrieri privitoare la dreptul de proprietate și alte drepturi reale	Referințe
/	
Act Administrativ nr. TDP 260-2192, din 29/11/1993 emis de CJS DAPT DOLJ;	
B1	A1
Intabulare, drept de PROPRIETATE, dobândit prin Reconstituire, cota actuala 1/1, cota initiala 1/1 1) ION GHEORGHÎȚA, Lipsa CNP	

C. Partea III. SARCINI .

Inscrieri privind dezmembramintele dreptului de proprietate, drepturi reale de garanție și sarcini	Referințe
NU SUNT	

Anexa Nr. 1 La Partea I

Teren

Nr cadastral	Suprafața (mp)*	Observații / Referințe
	10.000	

* Suprafața este determinată în planul de proiecție Stereo 70.



Date referitoare la teren

Crt	Categorie folosință	Intra vilan	Suprafața (mp)	Tarla	Parcelă	Nr. topo	Observații / Referințe
1	arabil	NU	10.000	1	613	-	

Lungime Segmente

1) Valorile lungimilor segmentelor sunt obținute din proiecție în plan.

Punct început	X / Y	Punct sfârșit	X / Y	Lungime segment (** (m)
1	434.245,314 304.188,649	2	434.259,459 304.187,772	14.172
2	434.259,459 304.187,772	3	434.514,463 304.877,33	735.199
3	434.514,463 304.877,33	4	434.501,461 304.881,3	13.595
4	434.501,461 304.881,3	1	434.245,314 304.188,649	738.496

**** Lungimile segmentelor sunt determinate în planul de proiecție Stereo 70 și sunt rotunjite la 1 milimetru.**

***** Distanța dintre puncte este formată din segmente cumulate ce sunt mai mici decât valoarea 1 milimetru.**

**DATE DESPRE IMOBILUL NR. 1519**

Oficiul de Cadastru și Publicitate Imobiliară DOLJ
 Biroul de Cadastru și Publicitate Imobiliară Craiova

A. Partea I. Descrierea imobilului

TEREN Extravilan

Adresa: Jud. Dolj, T1 P614

Nr. Crt	Nr cadastral Nr. topografic	Suprafața* (mp)	Observații / Referințe
A1		13.440	Sector cadastral:2 Teren neimprejmuit; În TDP a fost înscris în mod eronat T2, corect fiind T1

B. Partea II. Proprietari și acte

Inscrieri privitoare la dreptul de proprietate și alte drepturi reale		Referințe
/		
Act Administrativ nr. TDP 403-2162, din 09/02/1994 emis de CJS DAPT DOLJ;		
B1	Intabulare, drept de PROPRIETATE, dobandit prin Reconstituire, cota actuala 1/1, cota initiala 1/1 1) VLĂDUȚOIA IOANA, Lipsa CNP	A1

C. Partea III. SARCINI .

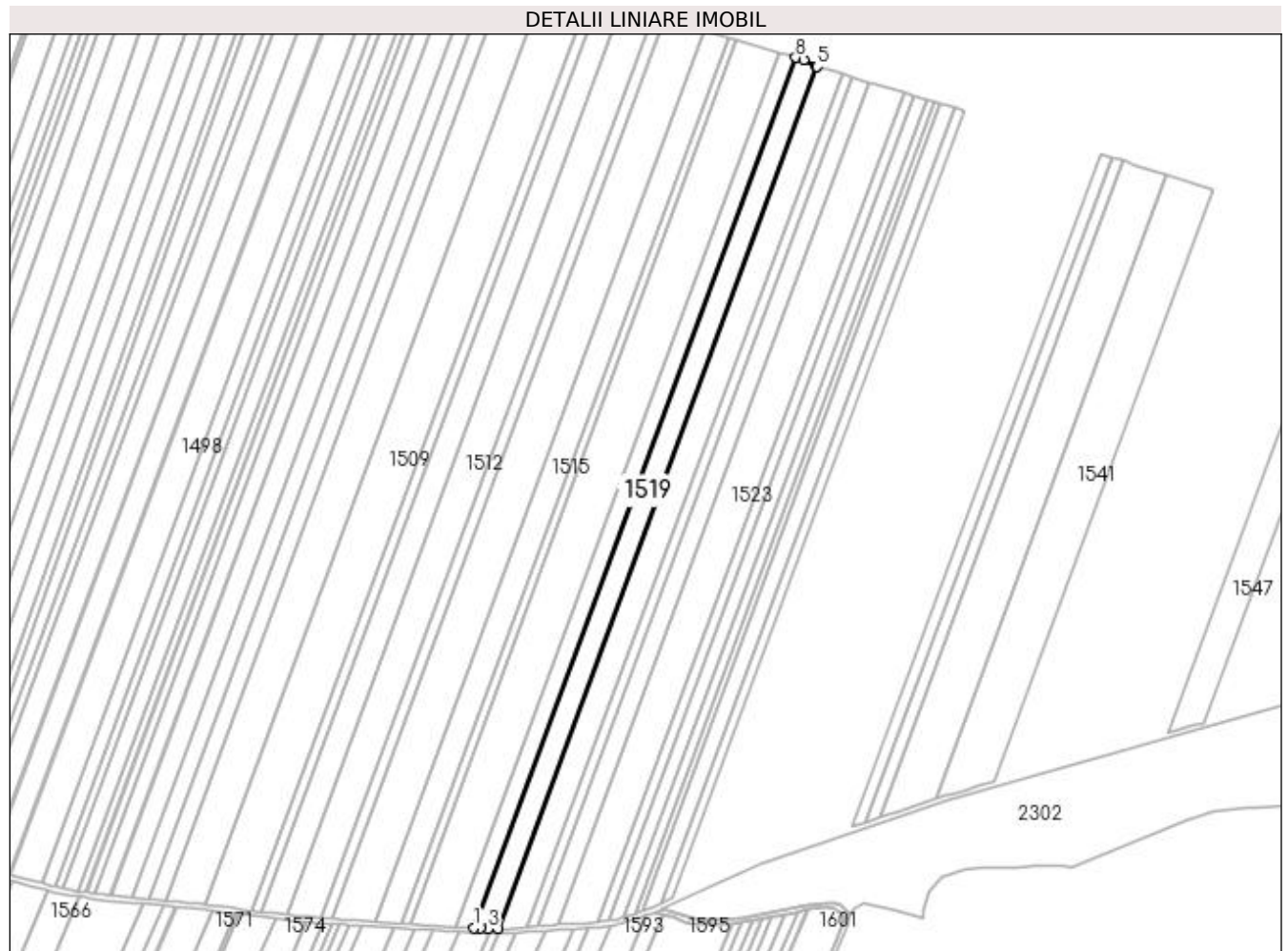
Inscrieri privind dezmembramintele dreptului de proprietate, drepturi reale de garanție și sarcini	Referințe
NU SUNT	

Anexa Nr. 1 La Partea I

Teren

Nr cadastral	Suprafața (mp)*	Observații / Referințe
	13.440	În TDP a fost înscris în mod eronat T2, corect fiind T1

* Suprafața este determinată în planul de proiecție Stereo 70.



Date referitoare la teren

Crt	Categorie folosință	Intra vilan	Suprafața (mp)	Tarla	Parcelă	Nr. topo	Observații / Referințe
1	arabil	NU	13.440	1	614	-	

Lungime Segmente

1) Valorile lungimilor segmentelor sunt obținute din proiecție în plan.

Punct început	X / Y	Punct sfârșit	X / Y	Lungime segment (** (m)
1	434.259,459 304.187,772	2	434.264,503 304.187,46	5.054
2	434.264,503 304.187,46	3	434.270,553 304.187,085	6.062
3	434.270,553 304.187,085	4	434.278,794 304.187,137	8.241
4	434.278,794 304.187,137	5	434.531,413 304.870,249	728.326
5	434.531,413 304.870,249	6	434.531,164 304.870,325	0.26

Punct început	X / Y	Punct sfârșit	X / Y	Lungime segment (** (m)
6	434.531,164 304.870,325	7	434.520,811 304.875,392	11.526
7	434.520,811 304.875,392	8	434.514,463 304.877,33	6.637
8	434.514,463 304.877,33	1	434.259,459 304.187,772	735.199

** Lungimile segmentelor sunt determinate în planul de proiecție Stereo 70 și sunt rotunjite la 1 milimetru.

*** Distanța dintre puncte este formată din segmente cumulate ce sunt mai mici decât valoarea 1 milimetru.

**DATE DESPRE IMOBILUL NR. 1520**

Oficiul de Cadastru și Publicitate Imobiliară DOLJ
Biroul de Cadastru și Publicitate Imobiliară Craiova

A. Partea I. Descrierea imobilului

TEREN Extravilan

Adresa: Jud. Dolj, T1 P615

Nr. Crt	Nr cadastral Nr. topografic	Suprafața* (mp)	Observații / Referințe
A1		15.000	Sector cadastral:2 Teren neimprejmuit; În TDP a fost înscris în mod eronat T2, corect fiind T1

B. Partea II. Proprietari și acte

Inscrieri privitoare la dreptul de proprietate și alte drepturi reale		Referințe
/		
Act Administrativ nr. TDP 16358, din 26/09/2011 emis de CJSAPT DOLJ;		
B1	Intabulare, drept de PROPRIETATE, dobandit prin Reconstituire, cota actuala 1/1, cota initiala 1/1 1) UDRIȘTE ELENA, Lipsa CNP 2) UDRIȘTE FLORICA, Lipsa CNP	A1

C. Partea III. SARCINI .

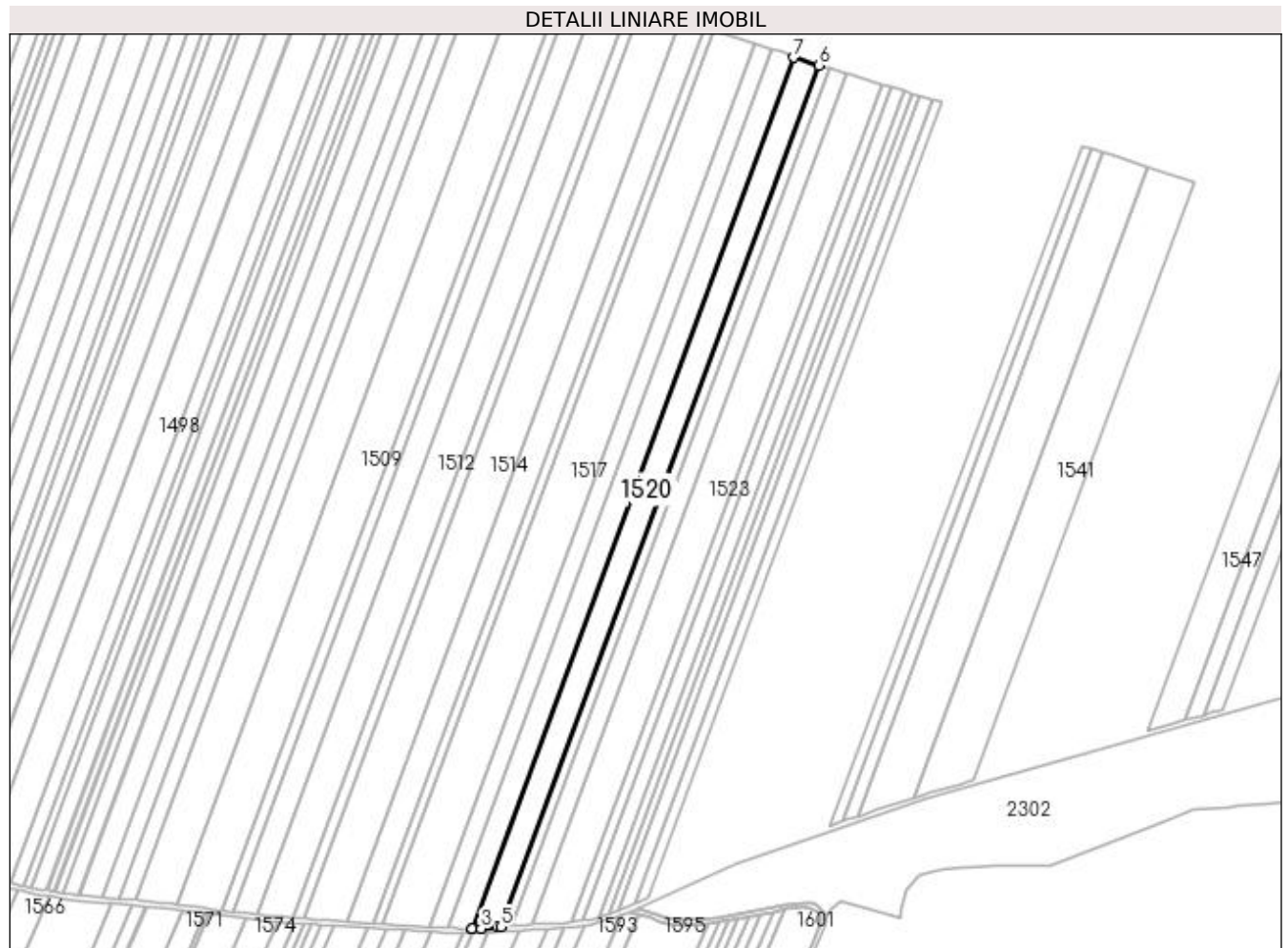
Inscrieri privind dezmembramintele dreptului de proprietate, drepturi reale de garanție și sarcini	Referințe
NU SUNT	

Anexa Nr. 1 La Partea I

Teren

Nr cadastral	Suprafața (mp)*	Observații / Referințe
	15.000	În TDP a fost înscris în mod eronat T2, corect fiind T1

* Suprafața este determinată în planul de proiecție Stereo 70.



Date referitoare la teren

Crt	Categorie folosință	Intra vilan	Suprafața (mp)	Tarla	Parcelă	Nr. topo	Observații / Referințe
1	arabil	NU	15.000	1	615	-	

Lungime Segmente

1) Valorile lungimilor segmentelor sunt obținute din proiecție în plan.

Punct început	X / Y	Punct sfârșit	X / Y	Lungime segment (** (m)
1	434.278,794 304.187,137	2	434.278,891 304.187,138	0.097
2	434.278,891 304.187,138	3	434.286,034 304.187,183	7.143
3	434.286,034 304.187,183	4	434.298,938 304.188,193	12.943
4	434.298,938 304.188,193	5	434.301,323 304.188,38	2.392
5	434.301,323 304.188,38	6	434.551,267 304.864,257	720.612

Punct început	X / Y	Punct sfârșit	X / Y	Lungime segment (** (m)
6	434.551,267 304.864,257	7	434.531,413 304.870,249	20.738
7	434.531,413 304.870,249	1	434.278,794 304.187,137	728.326

** Lungimile segmentelor sunt determinate în planul de proiecție Stereo 70 și sunt rotunjite la 1 milimetru.

*** Distanța dintre puncte este formată din segmente cumulate ce sunt mai mici decât valoarea 1 milimetru.

**DATE DESPRE IMOBILUL NR. 1521**

Oficiul de Cadastru și Publicitate Imobiliară DOLJ
Biroul de Cadastru și Publicitate Imobiliară Craiova

A. Partea I. Descrierea imobilului

TEREN Extravilan

Adresa: Jud. Dolj, T1 P615/1

Nr. Crt	Nr cadastral Nr. topografic	Suprafața* (mp)	Observații / Referințe
A1		6.174	Sector cadastral:2 Teren neimprejmuit; În TDP a fost înscris în mod eronat T2, corect fiind T1

B. Partea II. Proprietari și acte

Inscrieri privitoare la dreptul de proprietate și alte drepturi reale		Referințe
/		
Act Administrativ nr. TDP 10865, din 26/06/2008 emis de CJSAPT DOLJ;		
B1	Intabulare, drept de PROPRIETATE, dobandit prin Reconstituire, cota actuala 1/1, cota initiala 1/1 1) CHIREA ILIE, Lipsa CNP	A1

C. Partea III. SARCINI .

Inscrieri privind dezmembramintele dreptului de proprietate, drepturi reale de garanție și sarcini	Referințe
NU SUNT	

Anexa Nr. 1 La Partea I

Teren

Nr cadastral	Suprafața (mp)*	Observații / Referințe
	6.174	În TDP a fost înscris în mod eronat T2, corect fiind T1

* Suprafața este determinată în planul de proiecție Stereo 70.



Date referitoare la teren

Crt	Categorie folosință	Intra vilan	Suprafața (mp)	Tarla	Parcelă	Nr. topo	Observații / Referințe
1	arabil	NU	6.174	1	615/1	-	

Lungime Segmente

1) Valorile lungimilor segmentelor sunt obținute din proiecție în plan.

Punct început	X / Y	Punct sfârșit	X / Y	Lungime segment (** (m)
1	434.301,323 304.188,38	2	434.310,752 304.189,118	9.458
2	434.310,752 304.189,118	3	434.559,504 304.861,77	717.174
3	434.559,504 304.861,77	4	434.551,267 304.864,257	8.604
4	434.551,267 304.864,257	1	434.301,323 304.188,38	720.612

**** Lungimile segmentelor sunt determinate în planul de proiecție Stereo 70 și sunt rotunjite la 1 milimetru.**

***** Distanța dintre puncte este formată din segmente cumulate ce sunt mai mici decât valoarea 1 milimetru.**

**DATE DESPRE IMOBILUL NR. 1522**

Oficiul de Cadastru și Publicitate Imobiliară DOLJ
Biroul de Cadastru și Publicitate Imobiliară Craiova

A. Partea I. Descrierea imobilului

TEREN Extravilan

Adresa: Jud. Dolj, T1, P616

Nr. Crt	Nr cadastral Nr. topografic	Suprafața* (mp)	Observații / Referințe
A1	30360	10.000	Sector cadastral:2 Teren neimprejmuit;

B. Partea II. Proprietari și acte

Inscrieri privitoare la dreptul de proprietate și alte drepturi reale		Referințe
282372 / 26/11/2021		
Act Notarial nr. Contract de vanzare aut nr 2723, din 25/11/2021 emis de Diaconescu Remus Stefan;		
B1	Intabulare, drept de PROPRIETATE, dobandit prin Conventie, cota actuala 1/1, cota initiala 1/1 1) ZMARANDACHE DANIEL FLORIN	A1
B2	se notează faptul că, urmare a transferului intrapatrimonial, imobilul face parte din patrimoniul de afectatiune al lui : ZMARANDACHE DANIEL-FLORIN PERSOANA FIZICA AUTORIZATA	A1

C. Partea III. SARCINI .

Inscrieri privind dezmembramintele dreptului de proprietate, drepturi reale de garanție și sarcini	Referințe
NU SUNT	

Anexa Nr. 1 La Partea I

Teren

Nr cadastral	Suprafața (mp)*	Observații / Referințe
30360	10.000	

* Suprafața este determinată în planul de proiecție Stereo 70.



Date referitoare la teren

Crt	Categorie folosință	Intravilan	Suprafața (mp)	Tarla	Parcelă	Nr. topo	Observații / Referințe
1	arabil	NU	10.000	1	616	-	

Lungime Segmente

1) Valorile lungimilor segmentelor sunt obținute din proiecție în plan.

Punct început	X / Y	Punct sfârșit	X / Y	Lungime segment (** (m)
1	434.310,752 304.189,118	2	434.321,778 304.189,98	11.06
2	434.321,778 304.189,98	3	434.326,122 304.190,32	4.357
3	434.326,122 304.190,32	4	434.572,93 304.857,717	711.571
4	434.572,93 304.857,717	5	434.559,504 304.861,77	14.024
5	434.559,504 304.861,77	1	434.310,752 304.189,118	717.174

**** Lungimile segmentelor sunt determinate în planul de proiecție Stereo 70 și sunt rotunjite la 1 milimetru.**

***** Distanța dintre puncte este formată din segmente cumulate ce sunt mai mici decât valoarea 1 milimetru.**

**DATE DESPRE IMOBILUL NR. 1523**

Oficiul de Cadastru și Publicitate Imobiliară DOLJ
Biroul de Cadastru și Publicitate Imobiliară Craiova

A. Partea I. Descrierea imobilului

TEREN Extravilan

Adresa: Jud. Dolj, T1, P617

Nr. Crt	Nr cadastral Nr. topografic	Suprafața* (mp)	Observații / Referințe
A1	30359	20.494	Sector cadastral:2 Teren neimprejmuit;

B. Partea II. Proprietari și acte

Inscrieri privitoare la dreptul de proprietate și alte drepturi reale		Referințe
282374 / 26/11/2021		
Act Notarial nr. Contract de vanzare aut nr 2723, din 25/11/2021 emis de Diaconescu Remus Stefan;		
B1	Intabulare, drept de PROPRIETATE, dobandit prin Conventie, cota actuala 1/1, cota initiala 1/1 1) ZMARANDACHE DANIEL FLORIN	A1
B2	se notează faptul că, urmare a transferului intrapatrimonial, imobilul face parte din patrimoniul de afectatiune al lui : ZMARANDACHE DANIEL-FLORIN PERSOANA FIZICA AUTORIZATA	A1

C. Partea III. SARCINI .

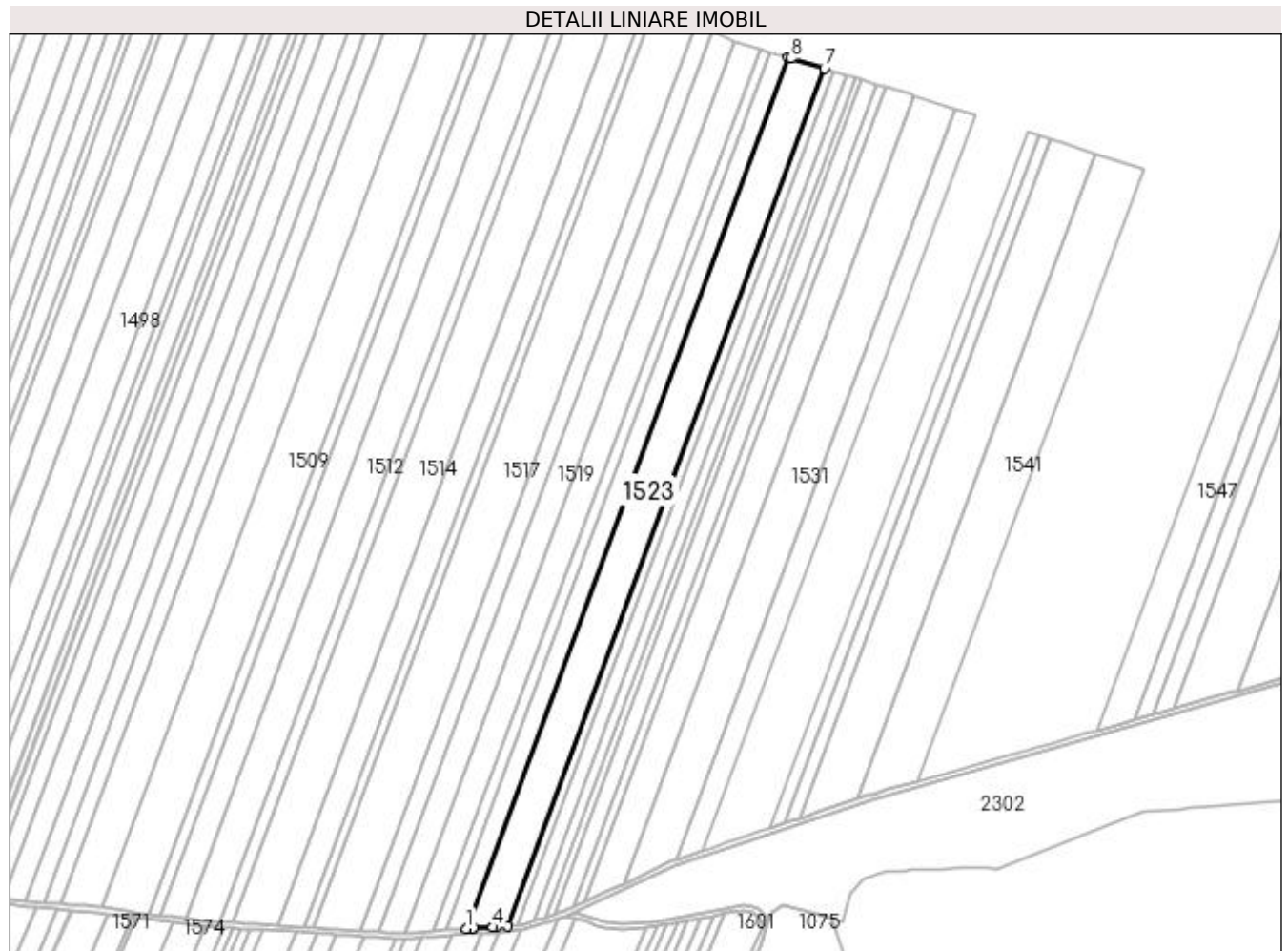
Inscrieri privind dezmembramintele dreptului de proprietate, drepturi reale de garanție și sarcini	Referințe
NU SUNT	

Anexa Nr. 1 La Partea I

Teren

Nr cadastral	Suprafața (mp)*	Observații / Referințe
30359	20.494	

* Suprafața este determinată în planul de proiecție Stereo 70.



Date referitoare la teren

Crt	Categorie folosință	Intra vilan	Suprafața (mp)	Tarla	Parcelă	Nr. topo	Observații / Referințe
1	arabil	NU	20.494	1	617	-	

Lungime Segmente

1) Valorile lungimilor segmentelor sunt obținute din proiecție în plan.

Punct început	X / Y	Punct sfârșit	X / Y	Lungime segment (** (m)
1	434.326,122 304.190,32	2	434.331,256 304.190,722	5.15
2	434.331,256 304.190,722	3	434.331,393 304.190,733	0.137
3	434.331,393 304.190,733	4	434.346,493 304.191,346	15.112
4	434.346,493 304.191,346	5	434.349,314 304.191,46	2.823
5	434.349,314 304.191,46	6	434.357,653 304.191,917	8.352

Punct început	X / Y	Punct sfârșit	X / Y	Lungime segment (** (m)
6	434.357,653 304.191,917	7	434.600,764 304.849,316	700.911
7	434.600,764 304.849,316	8	434.574,933 304.857,113	26.982
8	434.574,933 304.857,113	9	434.572,93 304.857,717	2.092
9	434.572,93 304.857,717	1	434.326,122 304.190,32	711.571

** Lungimile segmentelor sunt determinate în planul de proiecție Stereo 70 și sunt rotunjite la 1 milimetru.

*** Distanța dintre puncte este formată din segmente cumulate ce sunt mai mici decât valoarea 1 milimetru.

**DATE DESPRE IMOBILUL NR. 1524**

Oficiul de Cadastru și Publicitate Imobiliară DOLJ
Biroul de Cadastru și Publicitate Imobiliară Craiova

A. Partea I. Descrierea imobilului

TEREN Extravilan

Adresa: Jud. Dolj, T1 P618

Nr. Crt	Nr cadastral Nr. topografic	Suprafața* (mp)	Observații / Referințe
A1		5.000	Sector cadastral:2 Teren neimprejmuit; În TDP a fost înscris în mod eronat T2, corect fiind T1

B. Partea II. Proprietari și acte

Inscrieri privitoare la dreptul de proprietate și alte drepturi reale		Referințe
/		
Act Administrativ nr. TDP 483-2162, din 01/03/1994 emis de CJS DAPT DOLJ;		
B1	Intabulare, drept de PROPRIETATE, dobândit prin Reconstituire, cota actuala 1/1, cota initiala 1/1 1) BUGHIU ANICA , Lipsa CNP 2) BURLAN ȘTEFAN , Lipsa CNP	A1

C. Partea III. SARCINI .

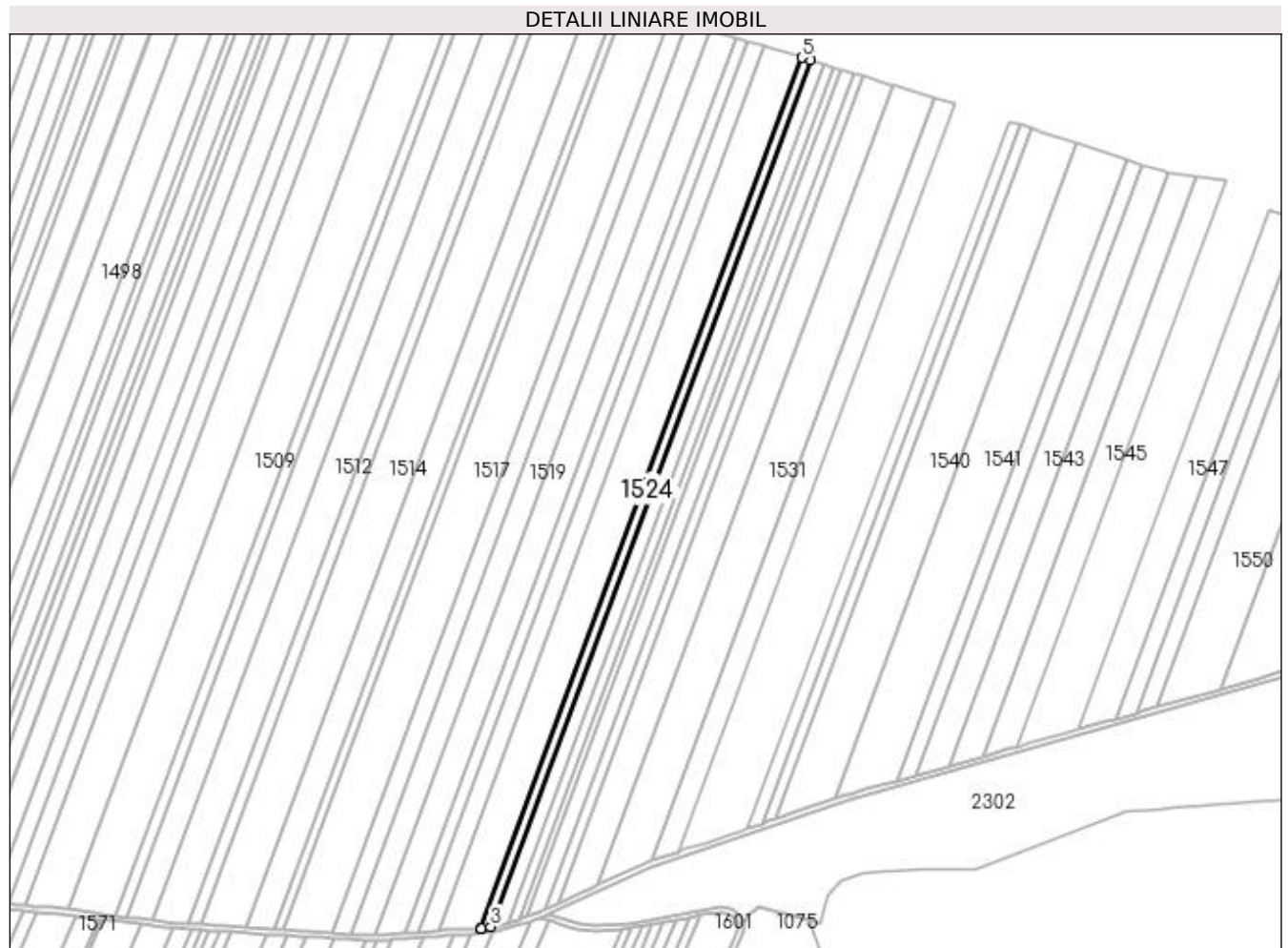
Inscrieri privind dezmembramintele dreptului de proprietate, drepturi reale de garanție și sarcini	Referințe
NU SUNT	

Anexa Nr. 1 La Partea I

Teren

Nr cadastral	Suprafața (mp)*	Observații / Referințe
	5.000	În TDP a fost înscris în mod eronat T2, corect fiind T1

* Suprafața este determinată în planul de proiecție Stereo 70.



Date referitoare la teren

Crt	Categorie folosință	Intra vilan	Suprafața (mp)	Tarla	Parcelă	Nr. topo	Observații / Referințe
1	arabil	NU	5.000	1	618	-	

Lungime Segmente

1) Valorile lungimilor segmentelor sunt obținute din proiecție în plan.

Punct început	X / Y	Punct sfârșit	X / Y	Lungime segment (** (m)
1	434.357,653 304.191,917	2	434.358,312 304.191,953	0.66
2	434.358,312 304.191,953	3	434.365,779 304.193,271	7.582
3	434.365,779 304.193,271	4	434.607,623 304.847,245	697.259
4	434.607,623 304.847,245	5	434.600,764 304.849,316	7.165
5	434.600,764 304.849,316	1	434.357,653 304.191,917	700.911

**** Lungimile segmentelor sunt determinate în planul de proiecție Stereo 70 și sunt rotunjite la 1 milimetru.**

***** Distanța dintre puncte este formată din segmente cumulate ce sunt mai mici decât valoarea 1 milimetru.**

**DATE DESPRE IMOBILUL NR. 1525**

Oficiul de Cadastru și Publicitate Imobiliară DOLJ
Biroul de Cadastru și Publicitate Imobiliară Craiova

A. Partea I. Descrierea imobilului

TEREN Extravilan

Adresa: Jud. Dolj, T1 P619

Nr. Crt	Nr cadastral Nr. topografic	Suprafața* (mp)	Observații / Referințe
A1		7.497	Sector cadastral:2 Teren neimprejmuit;

B. Partea II. Proprietari și acte

Inscrieri privitoare la dreptul de proprietate și alte drepturi reale	Referințe
/	
Act Administrativ nr. TDP 680-15093, din 10/09/1995 emis de CJSAPT DOLJ;	
B1	A1
Intabulare, drept de PROPRIETATE, dobândit prin Reconstituire, cota actuala 1/1, cota initiala 1/1 1) BURLAN GHEORGHE, Lipsa CNP	

C. Partea III. SARCINI .

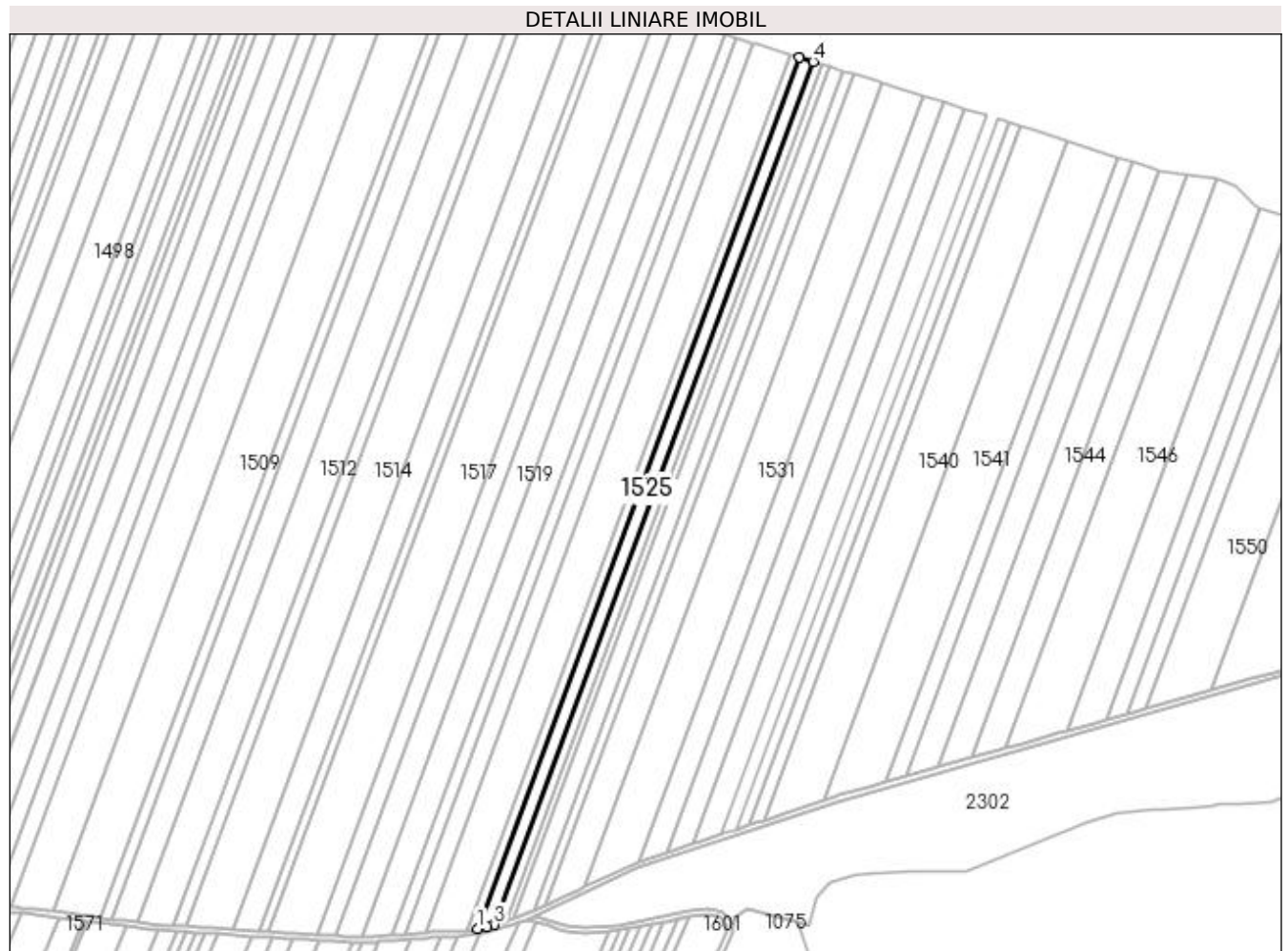
Inscrieri privind dezmembramintele dreptului de proprietate, drepturi reale de garanție și sarcini	Referințe
NU SUNT	

Anexa Nr. 1 La Partea I

Teren

Nr cadastral	Suprafața (mp)*	Observații / Referințe
	7.497	

* Suprafața este determinată în planul de proiecție Stereo 70.



Date referitoare la teren

Crt	Categorie folosință	Intra vilan	Suprafața (mp)	Tarla	Parcelă	Nr. topo	Observații / Referințe
1	arabil	NU	7.497	1	619	-	

Lungime Segmente

1) Valorile lungimilor segmentelor sunt obținute din proiecție în plan.

Punct început	X / Y	Punct sfârșit	X / Y	Lungime segment (** (m)
1	434.365,779 304.193,271	2	434.372,979 304.194,542	7.311
2	434.372,979 304.194,542	3	434.378,379 304.196,209	5.651
3	434.378,379 304.196,209	4	434.617,98 304.844,119	690.794
4	434.617,98 304.844,119	5	434.607,623 304.847,245	10.818
5	434.607,623 304.847,245	1	434.365,779 304.193,271	697.259

**** Lungimile segmentelor sunt determinate în planul de proiecție Stereo 70 și sunt rotunjite la 1 milimetru.**

***** Distanța dintre puncte este formată din segmente cumulate ce sunt mai mici decât valoarea 1 milimetru.**

**DATE DESPRE IMOBILUL NR. 1526**

Oficiul de Cadastru și Publicitate Imobiliară DOLJ
 Biroul de Cadastru și Publicitate Imobiliară Craiova

A. Partea I. Descrierea imobilului

TEREN Extravilan

Adresa: Jud. Dolj, T1 P620

Nr. Crt	Nr cadastral Nr. topografic	Suprafața* (mp)	Observații / Referințe
A1		5.000	Sector cadastral:2 Teren neimprejmuit; În TDP a fost înscris în mod eronat T2, corect fiind T1

B. Partea II. Proprietari și acte

Inscrieri privitoare la dreptul de proprietate și alte drepturi reale		Referințe
/		
Act Notarial nr. Act de partaj voluntar nr. 440, din 28/03/2014 emis de SPN Doina Făurar;		
B1	Intabulare, drept de PROPRIETATE, dobândit prin lesire Din Indiviziune, cota actuala 1/1, cota initiala 1/1 1) MARICA DUMITRU	A1

C. Partea III. SARCINI .

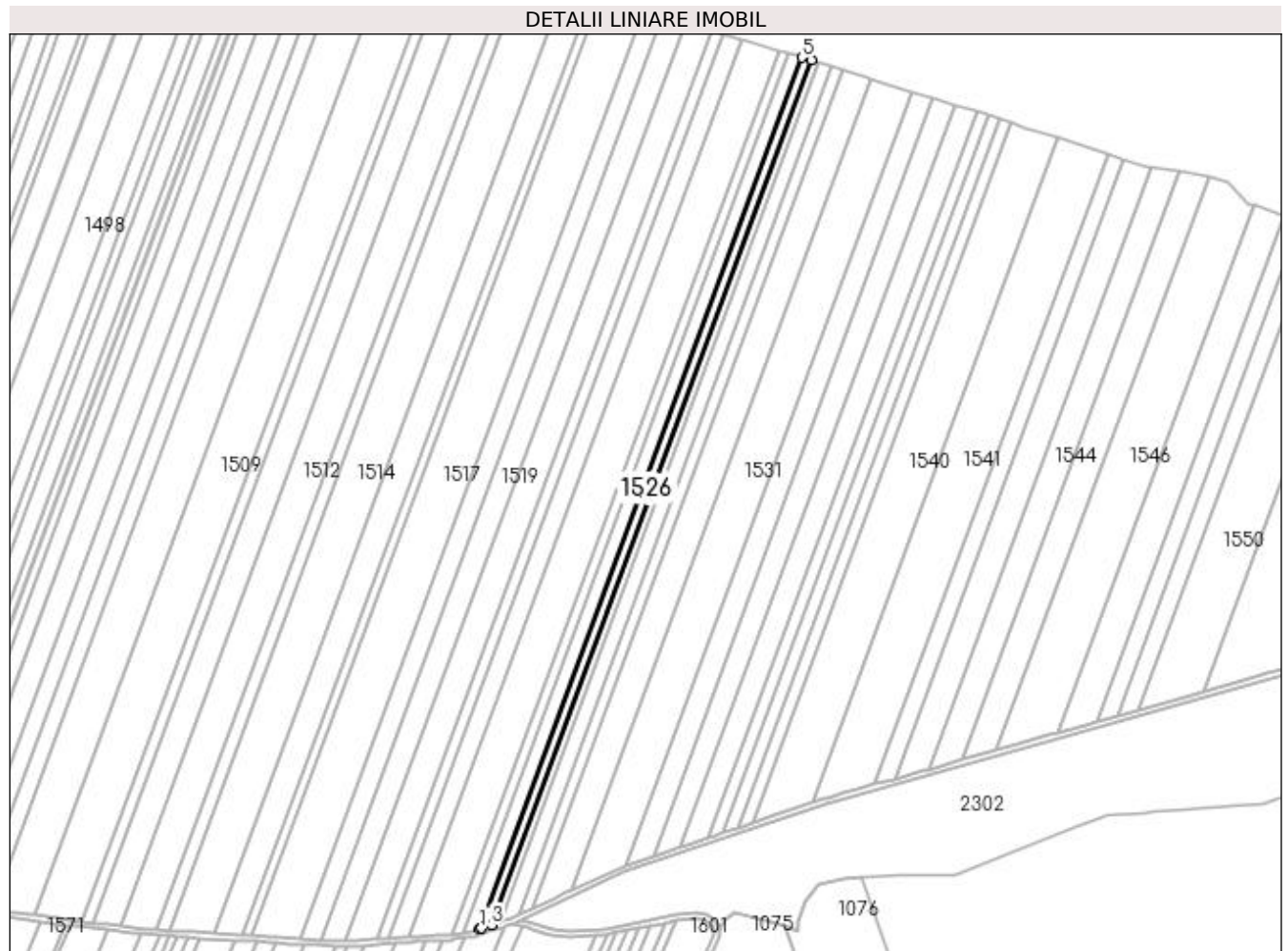
Inscrieri privind dezmembramintele dreptului de proprietate, drepturi reale de garanție și sarcini	Referințe
NU SUNT	

Anexa Nr. 1 La Partea I

Teren

Nr cadastral	Suprafața (mp)*	Observații / Referințe
	5.000	În TDP a fost înscris în mod eronat T2, corect fiind T1

* Suprafața este determinată în planul de proiecție Stereo 70.



Date referitoare la teren

Crt	Categorie folosință	Intra vilan	Suprafața (mp)	Tarla	Parcelă	Nr. topo	Observații / Referințe
1	arabil	NU	5.000	1	620	-	

Lungime Segmente

1) Valorile lungimilor segmentelor sunt obținute din proiecție în plan.

Punct început	X / Y	Punct sfârșit	X / Y	Lungime segment (** (m)
1	434.378,379 304.196,209	2	434.379,504 304.196,557	1.178
2	434.379,504 304.196,557	3	434.387,124 304.198,91	7.975
3	434.387,124 304.198,91	4	434.624,948 304.842,015	685.671
4	434.624,948 304.842,015	5	434.617,98 304.844,119	7.279
5	434.617,98 304.844,119	1	434.378,379 304.196,209	690.794

**** Lungimile segmentelor sunt determinate în planul de proiecție Stereo 70 și sunt rotunjite la 1 milimetru.**

***** Distanța dintre puncte este formată din segmente cumulate ce sunt mai mici decât valoarea 1 milimetru.**

**DATE DESPRE IMOBILUL NR. 1527**

Oficiul de Cadastru și Publicitate Imobiliară DOLJ
Biroul de Cadastru și Publicitate Imobiliară Craiova

A. Partea I. Descrierea imobilului

TEREN Extravilan

Adresa: Jud. Dolj, T1 P621

Nr. Crt	Nr cadastral Nr. topografic	Suprafața* (mp)	Observații / Referințe
A1	32283	3.478	Sector cadastral:2 Teren neimprejmuit;

B. Partea II. Proprietari și acte

Inscrieri privitoare la dreptul de proprietate și alte drepturi reale	Referințe
122814 / 22/06/2020	
Act Notarial nr. CONTRACT DE VANZARE AUT SUB NR. 5291, din 12/12/2018 emis de NP DOINA FAURAR;	
B1	A1
Intabulare, drept de PROPRIETATE, dobandit prin Conventie, cota actuala 1/1, cota initiala 1/1 1) S.C. RURAL OLTENIA S.R.L., CIF:22112978	

C. Partea III. SARCINI .

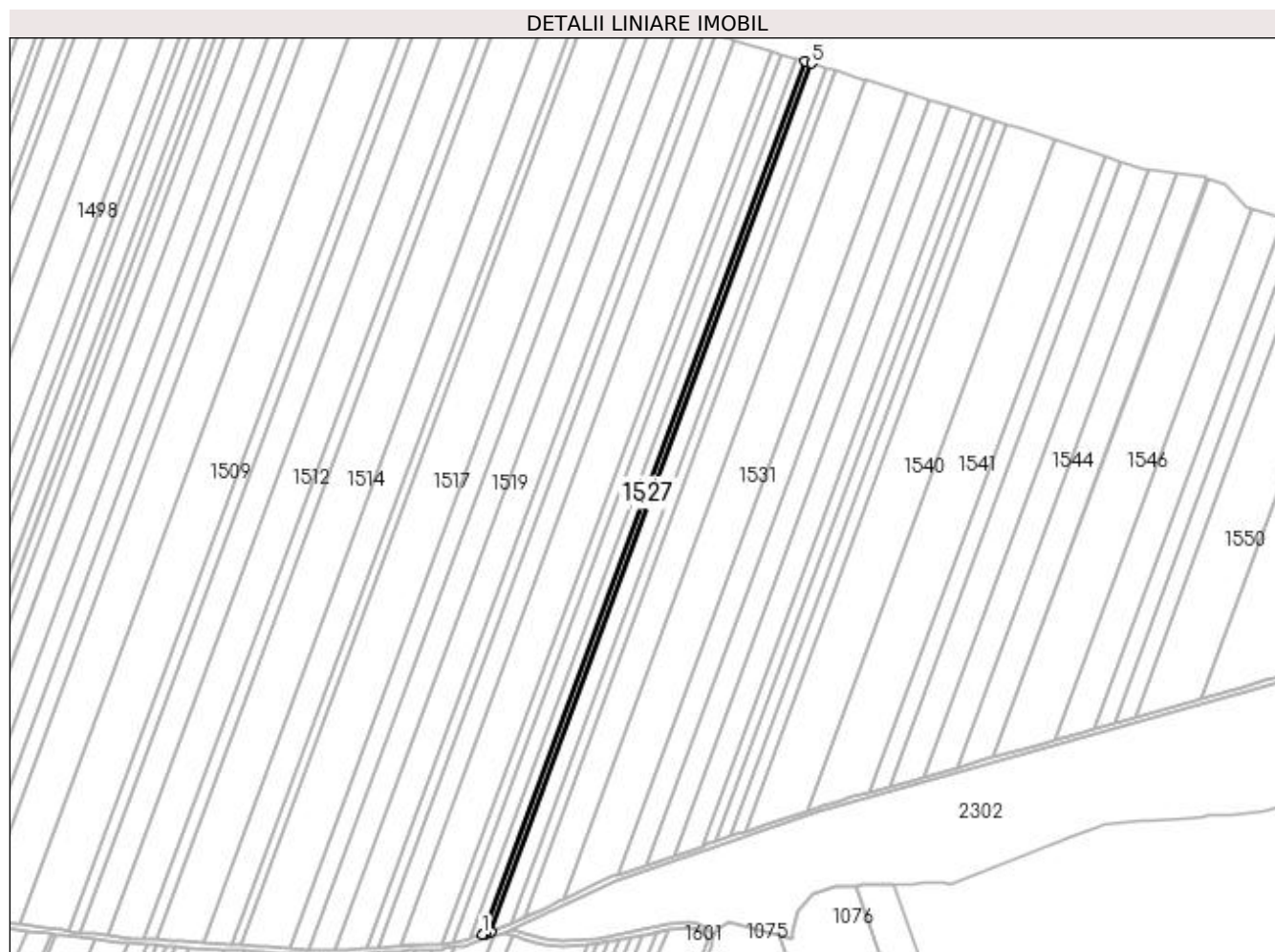
Inscrieri privind dezmembramintele dreptului de proprietate, drepturi reale de garanție și sarcini	Referințe
NU SUNT	

Anexa Nr. 1 La Partea I

Teren

Nr cadastral	Suprafața (mp)*	Observații / Referințe
32283	3.478	

* Suprafața este determinată în planul de proiecție Stereo 70.



Date referitoare la teren

Crt	Categorie folosință	Intra vilan	Suprafața (mp)	Tarla	Parcelă	Nr. topo	Observații / Referințe
1	arabil	NU	3.478	1	621	-	

Lungime Segmente

1) Valorile lungimilor segmentelor sunt obținute din proiecție în plan.

Punct început	X / Y	Punct sfârșit	X / Y	Lungime segment (** (m)
1	434.387,124 304.198,91	2	434.388,176 304.199,236	1.101
2	434.388,176 304.199,236	3	434.388,941 304.199,472	0.801
3	434.388,941 304.199,472	4	434.393,276 304.200,884	4.559
4	434.393,276 304.200,884	5	434.629,826 304.840,543	681.997
5	434.629,826 304.840,543	6	434.624,948 304.842,015	5.095

Punct început	X / Y	Punct sfârșit	X / Y	Lungime segment (** (m)
6	434.624,948 304.842,015	1	434.387,124 304.198,91	685.671

** Lungimile segmentelor sunt determinate în planul de proiecție Stereo 70 și sunt rotunjite la 1 milimetru.

*** Distanța dintre puncte este formată din segmente cumulate ce sunt mai mici decât valoarea 1 milimetru.

**DATE DESPRE IMOBILUL NR. 1528**

Oficiul de Cadastru și Publicitate Imobiliară DOLJ
Biroul de Cadastru și Publicitate Imobiliară Craiova

A. Partea I. Descrierea imobilului

TEREN Extravilan

Adresa: Jud. Dolj, T1 P622

Nr. Crt	Nr cadastral Nr. topografic	Suprafața* (mp)	Observații / Referințe
A1		7.730	Sector cadastral:2 Teren neimprejmuit; În TDP a fost înscris în mod eronat T2, corect fiind T1

B. Partea II. Proprietari și acte

Inscrieri privitoare la dreptul de proprietate și alte drepturi reale		Referințe
/		
Act Administrativ nr. TDP 449-2162, din 28/02/1994 emis de CJS DAPT DOLJ;		
B1	Intabulare, drept de PROPRIETATE, dobandit prin Reconstituire, cota actuala 1/1, cota initiala 1/1 1) DINU NICOLAE , Lipsa CNP 2) DINU ION 3) IORDACHE IORDANA , Lipsa CNP	A1

C. Partea III. SARCINI .

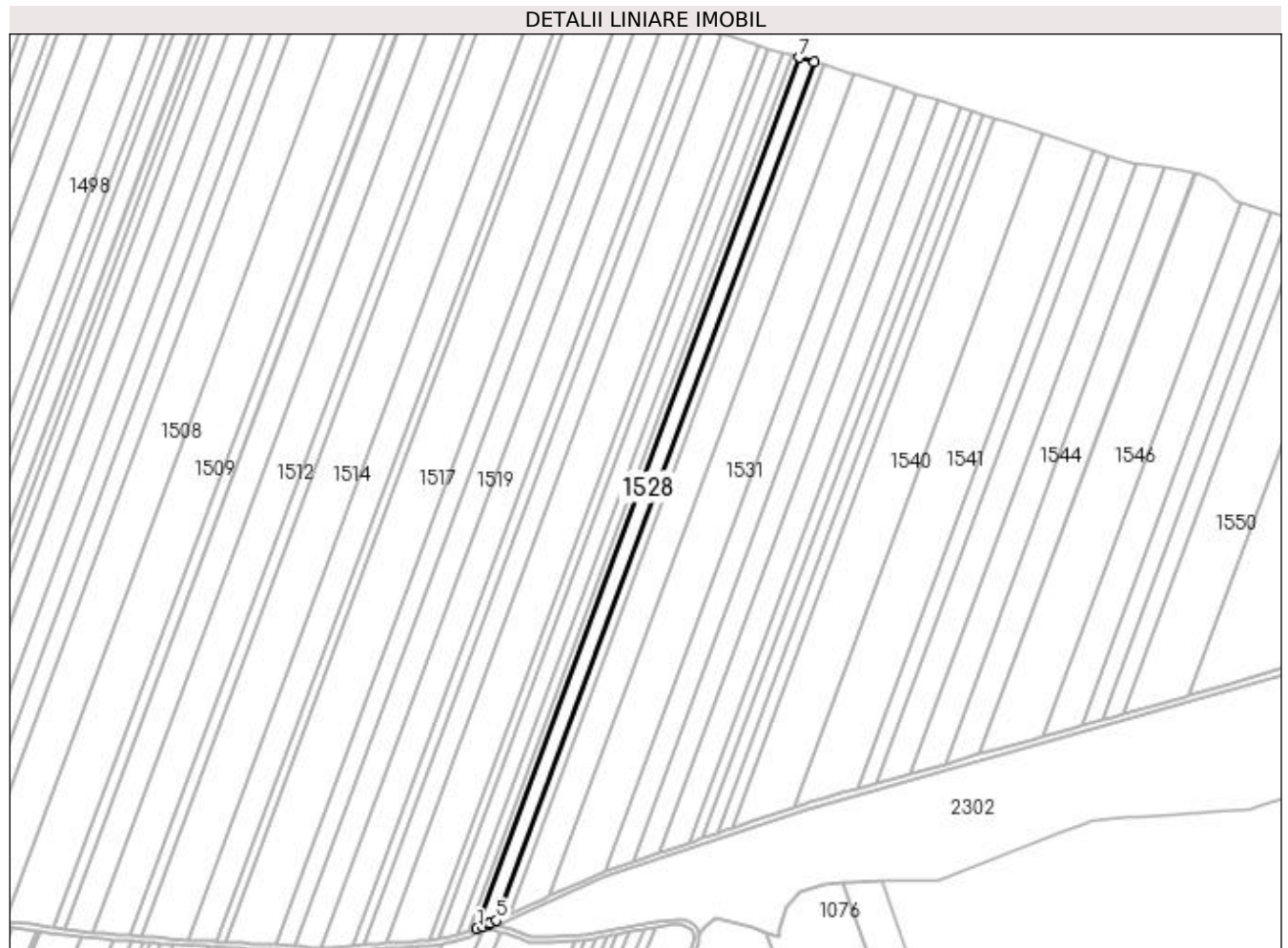
Inscrieri privind dezmembramintele dreptului de proprietate, drepturi reale de garanție și sarcini	Referințe
NU SUNT	

Anexa Nr. 1 La Partea I

Teren

Nr cadastral	Suprafața (mp)*	Observații / Referințe
	7.730	În TDP a fost înscris în mod eronat T2, corect fiind T1

* Suprafața este determinată în planul de proiecție Stereo 70.



Date referitoare la teren

Crt	Categorie folosință	Intra vilan	Suprafața (mp)	Tarla	Parcelă	Nr. topo	Observații / Referințe
1	arabil	NU	7.730	1	622	-	

Lungime Segmente

1) Valorile lungimilor segmentelor sunt obținute din proiecție în plan.

Punct început	X / Y	Punct sfârșit	X / Y	Lungime segment (** (m)
1	434.393,276 304.200,884	2	434.397,076 304.202,122	3.997
2	434.397,076 304.202,122	3	434.401,618 304.204,171	4.983
3	434.401,618 304.204,171	4	434.402,699 304.204,659	1.186
4	434.402,699 304.204,659	5	434.407,687 304.206,947	5.488
5	434.407,687 304.206,947	6	434.640,774 304.837,238	672.009

Punct început	X / Y	Punct sfârșit	X / Y	Lungime segment (** (m)
6	434.640,774 304.837,238	7	434.629,826 304.840,543	11.436
7	434.629,826 304.840,543	1	434.393,276 304.200,884	681.997

** Lungimile segmentelor sunt determinate în planul de proiecție Stereo 70 și sunt rotunjite la 1 milimetru.

*** Distanța dintre puncte este formată din segmente cumulate ce sunt mai mici decât valoarea 1 milimetru.

**DATE DESPRE IMOBILUL NR. 1529**

Oficiul de Cadastru și Publicitate Imobiliară DOLJ
Biroul de Cadastru și Publicitate Imobiliară Craiova

A. Partea I. Descrierea imobilului

TEREN Extravilan

Adresa: Jud. Dolj, T1 P599

Nr. Crt	Nr cadastral Nr. topografic	Suprafața* (mp)	Observații / Referințe
A1	30561	5.000	Sector cadastral:2 Teren neimprejmuit;

B. Partea II. Proprietari și acte

Inscrieri privitoare la dreptul de proprietate și alte drepturi reale		Referințe
282376 / 26/11/2021		
Act Notarial nr. Contract de vanzare aut nr 2723, din 25/11/2021 emis de Diaconescu Remus Stefan;		
B1	Intabulare, drept de PROPRIETATE, dobandit prin Conventie, cota actuala 1/1, cota initiala 1/1 1) ZMARANDACHE DANIEL FLORIN	A1
B2	se notează faptul că, urmare a transferului intrapatrimonial, imobilul face parte din patrimoniul de afectatiune al lui : ZMARANDACHE DANIEL-FLORIN PERSOANA FIZICA AUTORIZATA	A1

C. Partea III. SARCINI .

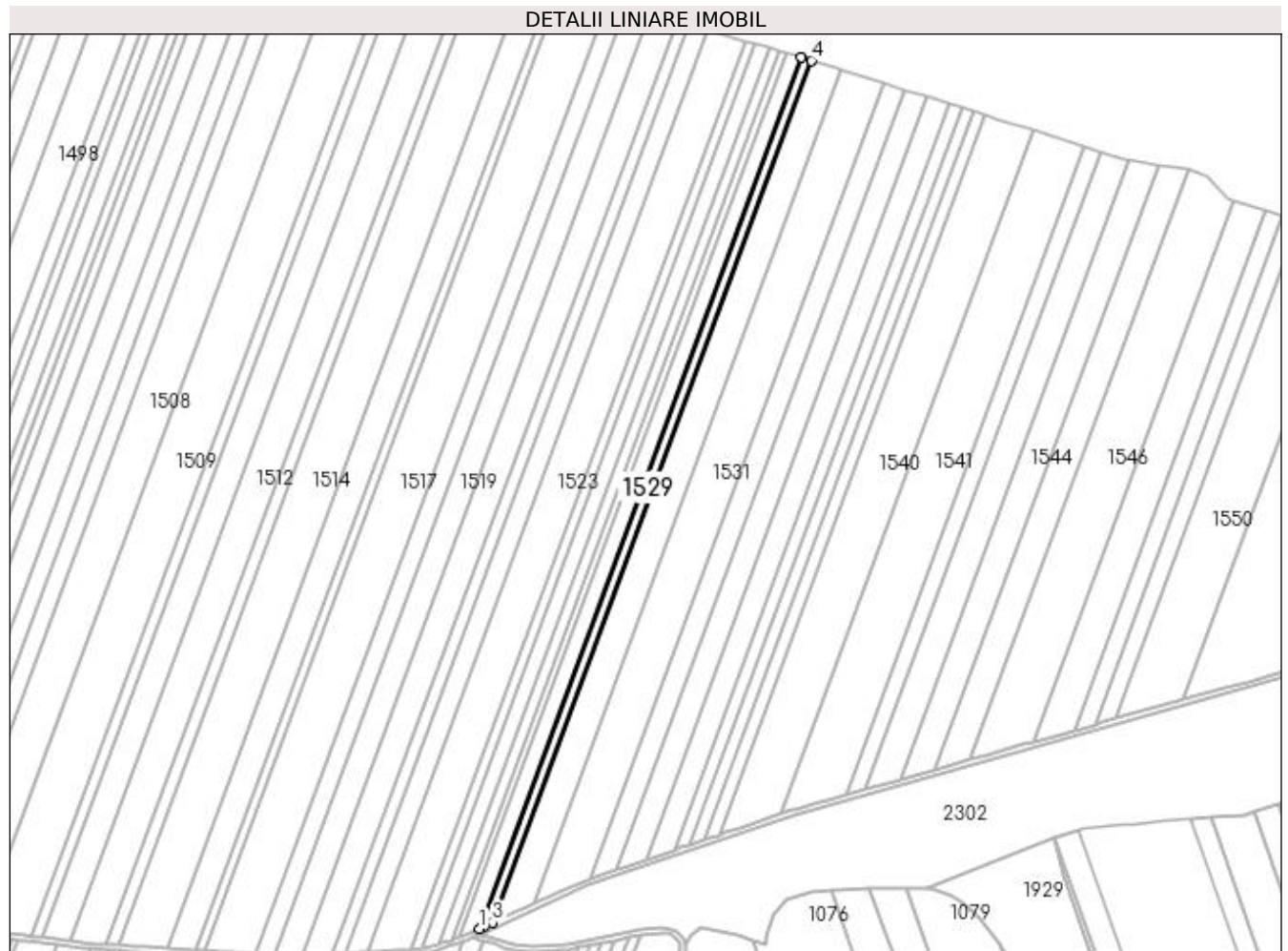
Inscrieri privind dezmembramintele dreptului de proprietate, drepturi reale de garanție și sarcini	Referințe
NU SUNT	

Anexa Nr. 1 La Partea I

Teren

Nr cadastral	Suprafața (mp)*	Observații / Referințe
30561	5.000	

* Suprafața este determinată în planul de proiecție Stereo 70.



Date referitoare la teren

Crt	Categorie folosință	Intra vilan	Suprafața (mp)	Tarla	Parcelă	Nr. topo	Observații / Referințe
1	arabil	NU	5.000	1	599	-	

Lungime Segmente

1) Valorile lungimilor segmentelor sunt obținute din proiecție în plan.

Punct început	X / Y	Punct sfârșit	X / Y	Lungime segment (** (m)
1	434.407,687 304.206,947	2	434.411,037 304.208,483	3.685
2	434.411,037 304.208,483	3	434.417,29 304.211,35	6.879
3	434.417,29 304.211,35	4	434.647,947 304.835,073	665.006
4	434.647,947 304.835,073	5	434.640,774 304.837,238	7.493
5	434.640,774 304.837,238	1	434.407,687 304.206,947	672.009

**** Lungimile segmentelor sunt determinate în planul de proiecție Stereo 70 și sunt rotunjite la 1 milimetru.**

***** Distanța dintre puncte este formată din segmente cumulate ce sunt mai mici decât valoarea 1 milimetru.**

**DATE DESPRE IMOBILUL NR. 1530**

Oficiul de Cadastru și Publicitate Imobiliară DOLJ
 Biroul de Cadastru și Publicitate Imobiliară Craiova

A. Partea I. Descrierea imobilului

TEREN Extravilan

Adresa: Jud. Dolj, T1 P624

Nr. Crt	Nr cadastral Nr. topografic	Suprafața* (mp)	Observații / Referințe
A1		15.000	Sector cadastral:2 Teren neimprejmuit;

B. Partea II. Proprietari și acte

Inscrieri privitoare la dreptul de proprietate și alte drepturi reale	Referințe
/	
Act Administrativ nr. TDP 1547, din 21/11/2003 emis de CJSAPT DOLJ;	
B1	A1
Intabulare, drept de PROPRIETATE, dobândit prin Reconstituire, cota actuala 1/1, cota initiala 1/1 1) DINU GHEORGHE, Lipsa CNP	

C. Partea III. SARCINI .

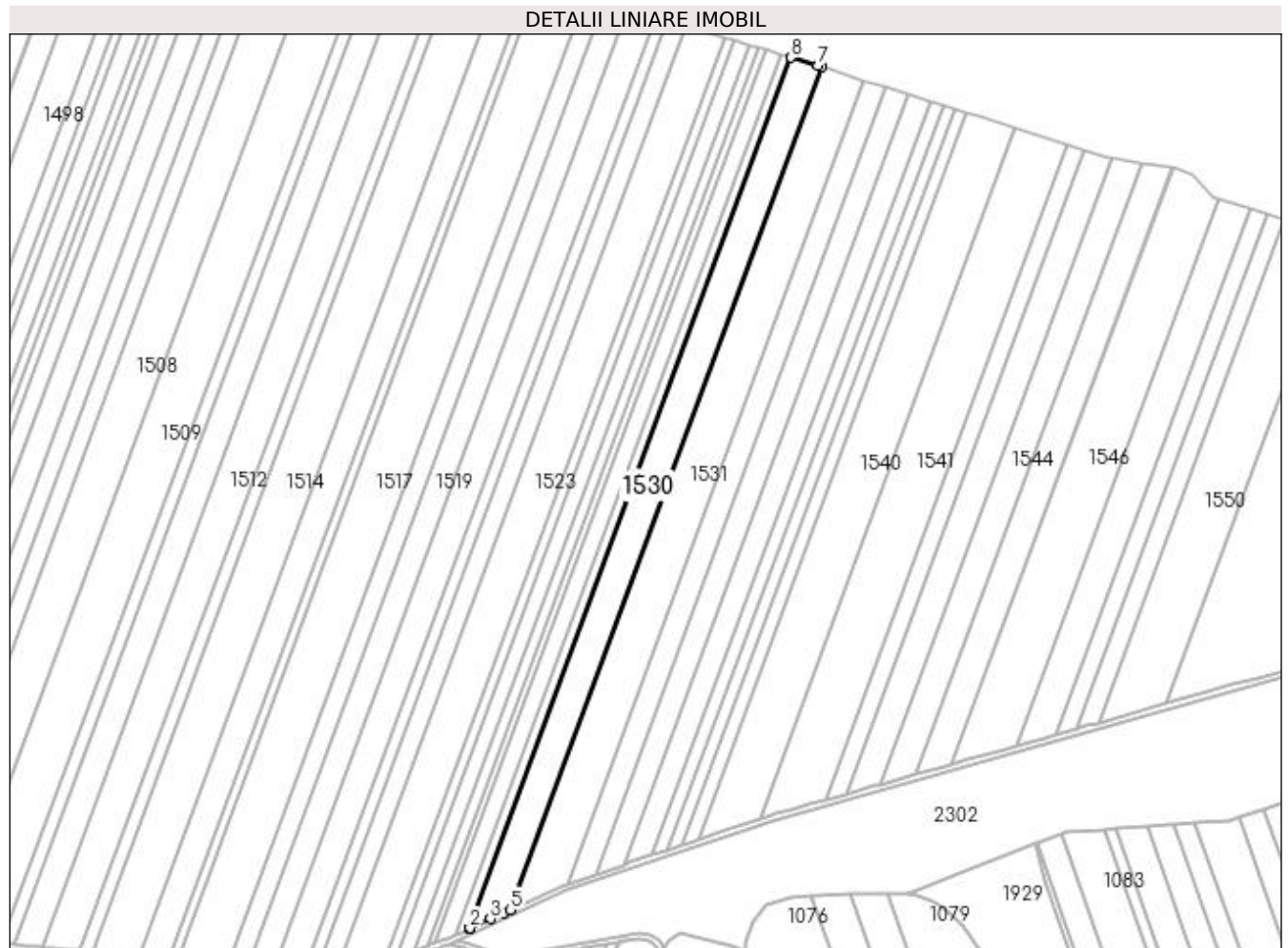
Inscrieri privind dezmembramintele dreptului de proprietate, drepturi reale de garanție și sarcini	Referințe
NU SUNT	

Anexa Nr. 1 La Partea I

Teren

Nr cadastral	Suprafața (mp)*	Observații / Referințe
	15.000	

* Suprafața este determinată în planul de proiecție Stereo 70.



Date referitoare la teren

Crt	Categorie folosință	Intra vilan	Suprafața (mp)	Tarla	Parcelă	Nr. topo	Observații / Referințe
1	arabil	NU	15.000	1	624	-	

Lungime Segmente

1) Valorile lungimilor segmentelor sunt obținute din proiecție în plan.

Punct început	X / Y	Punct sfârșit	X / Y	Lungime segment (** (m)
1	434.417,29 304.211,35	2	434.417,649 304.211,515	0.395
2	434.417,649 304.211,515	3	434.432,518 304.218,333	16.358
3	434.432,518 304.218,333	4	434.442,268 304.222,805	10.727
4	434.442,268 304.222,805	5	434.446,726 304.224,849	4.904
5	434.446,726 304.224,849	6	434.669,925 304.828,405	643.504

Punct început	X / Y	Punct sfârșit	X / Y	Lungime segment (** (m)
6	434.669,925 304.828,405	7	434.667,186 304.829,265	2.871
7	434.667,186 304.829,265	8	434.647,947 304.835,073	20.097
8	434.647,947 304.835,073	1	434.417,29 304.211,35	665.006

** Lungimile segmentelor sunt determinate în planul de proiecție Stereo 70 și sunt rotunjite la 1 milimetru.

*** Distanța dintre puncte este formată din segmente cumulate ce sunt mai mici decât valoarea 1 milimetru.

**DATE DESPRE IMOBILUL NR. 1531**

Oficiul de Cadastru și Publicitate Imobiliară DOLJ
Biroul de Cadastru și Publicitate Imobiliară Craiova

A. Partea I. Descrierea imobilului

TEREN Extravilan

Adresa: Jud. Dolj, TARLAUA 1, PARCELA 625

Nr. Crt	Nr cadastral Nr. topografic	Suprafața* (mp)	Observații / Referințe
A1	30125	20.000	Sector cadastral:2 Teren neimprejmuit;

B. Partea II. Proprietari și acte

Inscrieri privitoare la dreptul de proprietate și alte drepturi reale		Referințe
178682 / 26/09/2018		
Act Notarial nr. 2711, din 25/09/2018 emis de Balaci Eugen (act administrativ nr incheiere de rectificare 65 din 27.09.2018, emis de NP BALACI E);		
B1	Intabulare, drept de PROPRIETATE, dobandit prin Conventie, cota actuala 1/1, cota initiala 1/1 1) ZMARANDACHE RETA MARGARETA 2) ZMARANDACHE DANIEL FLORIN	A1
B2	Se notează faptul că, imobilul face parte din patrimoniul de afecțiune al lui : ZMARANDACHE DANIEL FLORIN PERSOANA FIZICA AUTORIZATA	A1
Act Notarial nr. Contract de ipoteca nr. 2713, din 25/09/2018 emis de Balaci Eugen;		
B3	Se noteaza interdictiile de instrinare, grevare, construire, demolare si inchiriere; 1) PROCREDIT BANK SA, CIF:14622194	A1
B4	Se noteaza interdictia de extindere; 1) PROCREDIT BANK SA, CIF:14622194	A1

C. Partea III. SARCINI

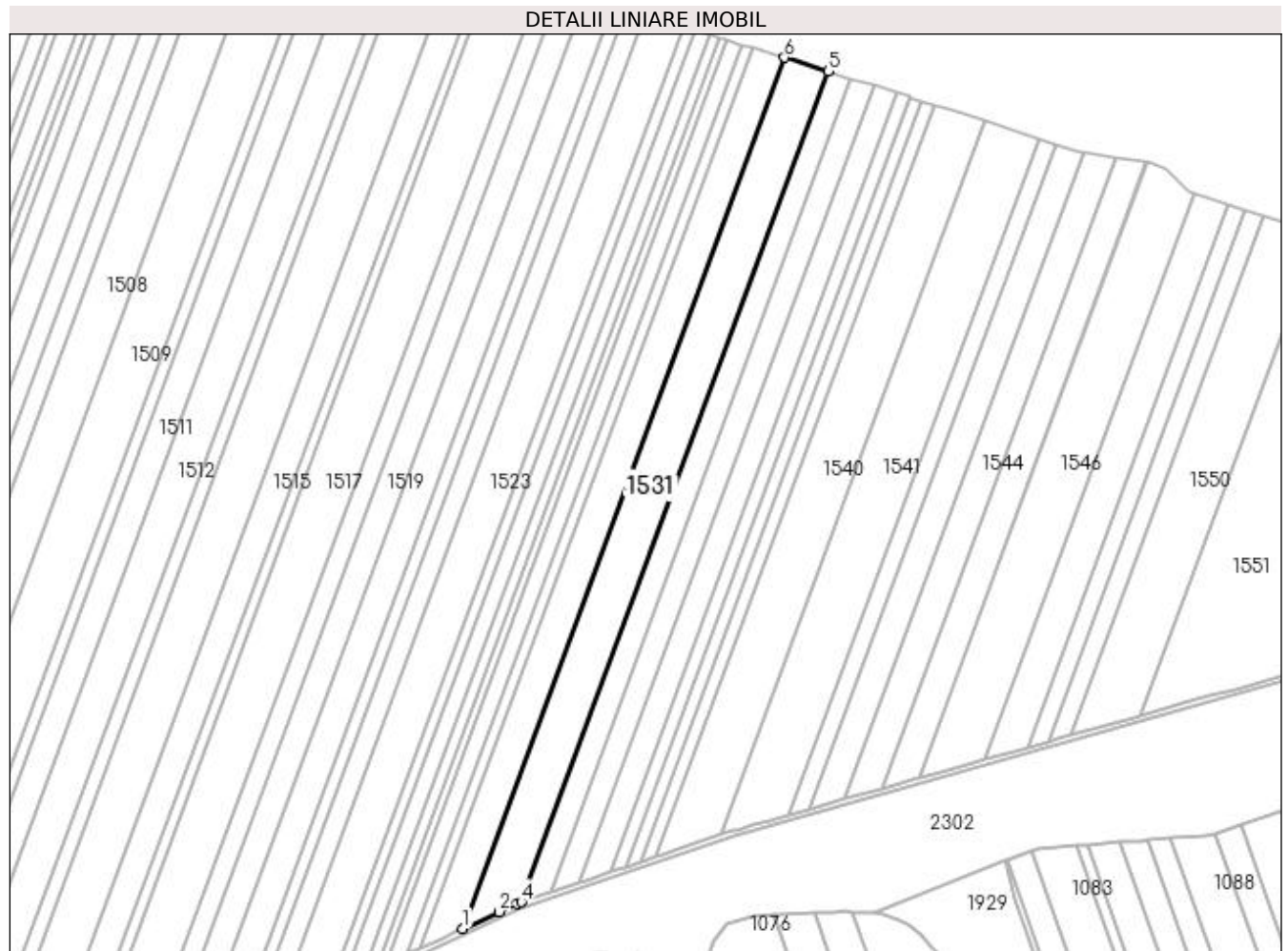
Inscrieri privind dezmembramintele dreptului de proprietate, drepturi reale de garanție și sarcini		Referințe
178682 / 26/09/2018		
Act Notarial nr. Contract de ipoteca nr. 2713, din 25/09/2018 emis de Balaci Eugen;		
C1	Intabulare, drept de IPOTECA, Valoare:714000 LEsi celelalte obligatii de plata aferente creditului 1) PROCREDIT BANK SA, CIF:14622194	A1

Anexa Nr. 1 La Partea I

Teren

Nr cadastral	Suprafața (mp)*	Observații / Referințe
30125	20.000	

* Suprafața este determinată în planul de proiecție Stereo 70.



Date referitoare la teren

Crt	Categorie folosință	Intra vilan	Suprafața (mp)	Tarla	Parcelă	Nr. topo	Observații / Referințe
1	arabil	NU	20.000	1	625	-	

Lungime Segmente

1) Valorile lungimilor segmentelor sunt obținute din proiecție în plan.

Punct început	X / Y	Punct sfârșit	X / Y	Lungime segment (** (m)
1	434.446,726 304.224,849	2	434.472,188 304.236,526	28.012
2	434.472,188 304.236,526	3	434.484,51 304.242,176	13.556
3	434.484,51 304.242,176	4	434.487,429 304.243,161	3.081
4	434.487,429 304.243,161	5	434.700,324 304.818,854	613.797
5	434.700,324 304.818,854	6	434.669,925 304.828,405	31.864

Punct început	X / Y	Punct sfârșit	X / Y	Lungime segment (** (m)
6	434.669,925 304.828,405	1	434.446,726 304.224,849	643.504

** Lungimile segmentelor sunt determinate în planul de proiecție Stereo 70 și sunt rotunjite la 1 milimetru.

*** Distanța dintre puncte este formată din segmente cumulate ce sunt mai mici decât valoarea 1 milimetru.

**DATE DESPRE IMOBILUL NR. 1532**

Oficiul de Cadastru și Publicitate Imobiliară DOLJ
Biroul de Cadastru și Publicitate Imobiliară Craiova

A. Partea I. Descrierea imobilului

TEREN Extravilan

Adresa: Jud. Dolj, T1 P626

Nr. Crt	Nr cadastral Nr. topografic	Suprafața* (mp)	Observații / Referințe
A1		10.000	Sector cadastral:2 Teren neimprejmuit;

B. Partea II. Proprietari și acte

Inscrieri privitoare la dreptul de proprietate și alte drepturi reale	Referințe
/	
Act Administrativ nr. TDP 669-15093, din 13/09/1994 emis de CJSAPT DOLJ;	
B1	A1
Intabulare, drept de PROPRIETATE, dobandit prin Reconstituire, cota actuala 1/1, cota initiala 1/1 1) PÎRVU ANICA, Lipsa CNP	

C. Partea III. SARCINI .

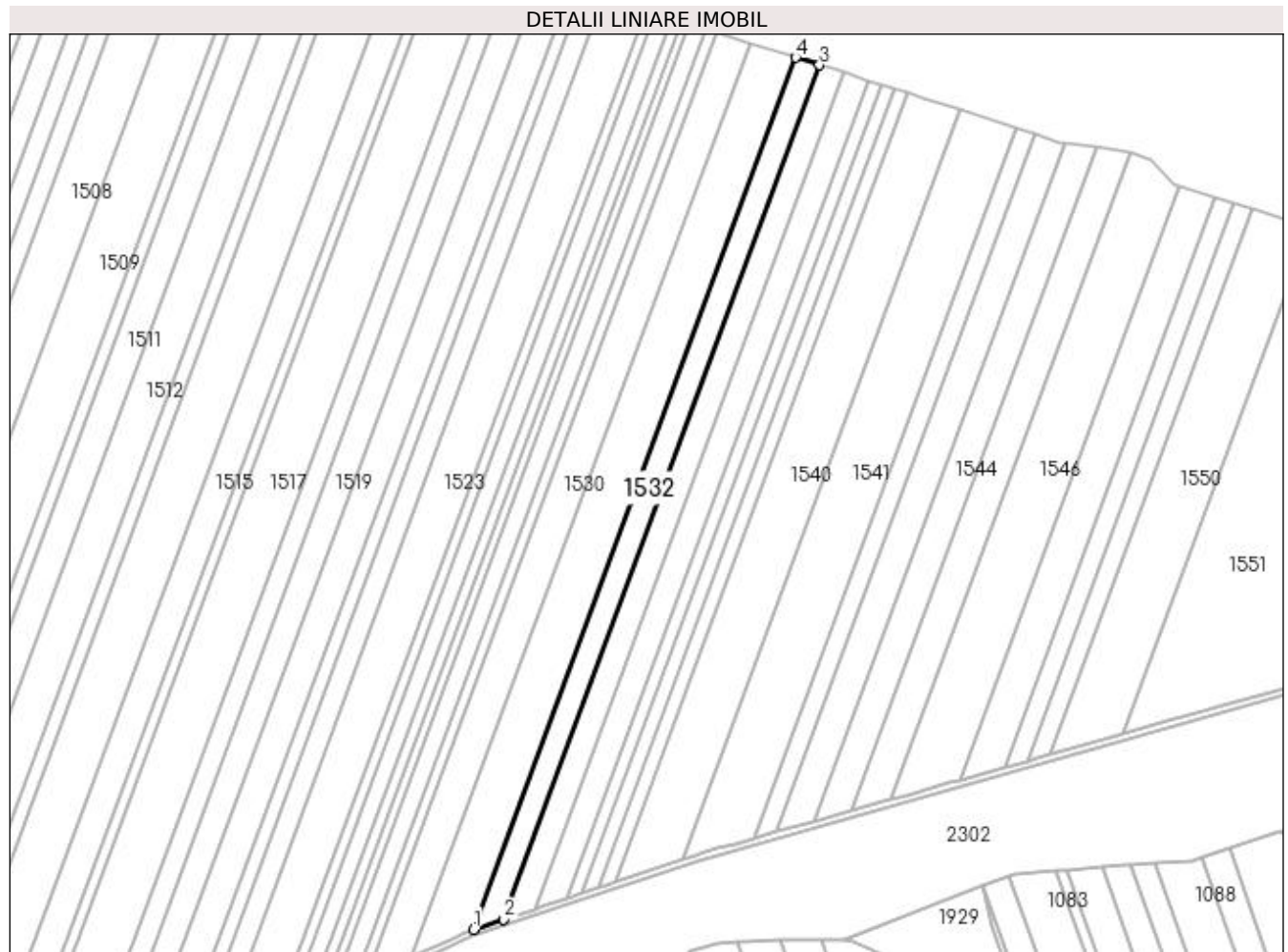
Inscrieri privind dezmembramintele dreptului de proprietate, drepturi reale de garanție și sarcini	Referințe
NU SUNT	

Anexa Nr. 1 La Partea I

Teren

Nr cadastral	Suprafața (mp)*	Observații / Referințe
	10.000	

* Suprafața este determinată în planul de proiecție Stereo 70.



Date referitoare la teren

Crt	Categorie folosință	Intra vilan	Suprafața (mp)	Tarla	Parcelă	Nr. topo	Observații / Referințe
1	arabil	NU	10.000	1	626	-	

Lungime Segmente

1) Valorile lungimilor segmentelor sunt obținute din proiecție în plan.

Punct început	X / Y	Punct sfârșit	X / Y	Lungime segment (** (m)
1	434.487,429 304.243,161	2	434.507,48 304.249,927	21.162
2	434.507,48 304.249,927	3	434.716,046 304.813,914	601.316
3	434.716,046 304.813,914	4	434.700,324 304.818,854	16.48
4	434.700,324 304.818,854	1	434.487,429 304.243,161	613.797

**** Lungimile segmentelor sunt determinate în planul de proiecție Stereo 70 și sunt rotunjite la 1 milimetru.**

***** Distanța dintre puncte este formată din segmente cumulate ce sunt mai mici decât valoarea 1 milimetru.**

**DATE DESPRE IMOBILUL NR. 1533**

Oficiul de Cadastru și Publicitate Imobiliară DOLJ
Biroul de Cadastru și Publicitate Imobiliară Craiova

A. Partea I. Descrierea imobilului

TEREN Extravilan

Adresa: Jud. Dolj, T1 P627

Nr. Crt	Nr cadastral Nr. topografic	Suprafața* (mp)	Observații / Referințe
A1		10.000	Sector cadastral:2 Teren neimprejmuit; În TDP a fost înscris în mod eronat T2, corect fiind T1

B. Partea II. Proprietari și acte

Inscrieri privitoare la dreptul de proprietate și alte drepturi reale		Referințe
/		
Act Administrativ nr. TDP 477-2162, din 01/03/1994 emis de CJS DAPT DOLJ;		
B1	Intabulare, drept de PROPRIETATE, dobandit prin Reconstituire, cota actuala 1/1, cota initiala 1/1 1) PÎRVU NICOLAE, Lipsa CNP	A1

C. Partea III. SARCINI .

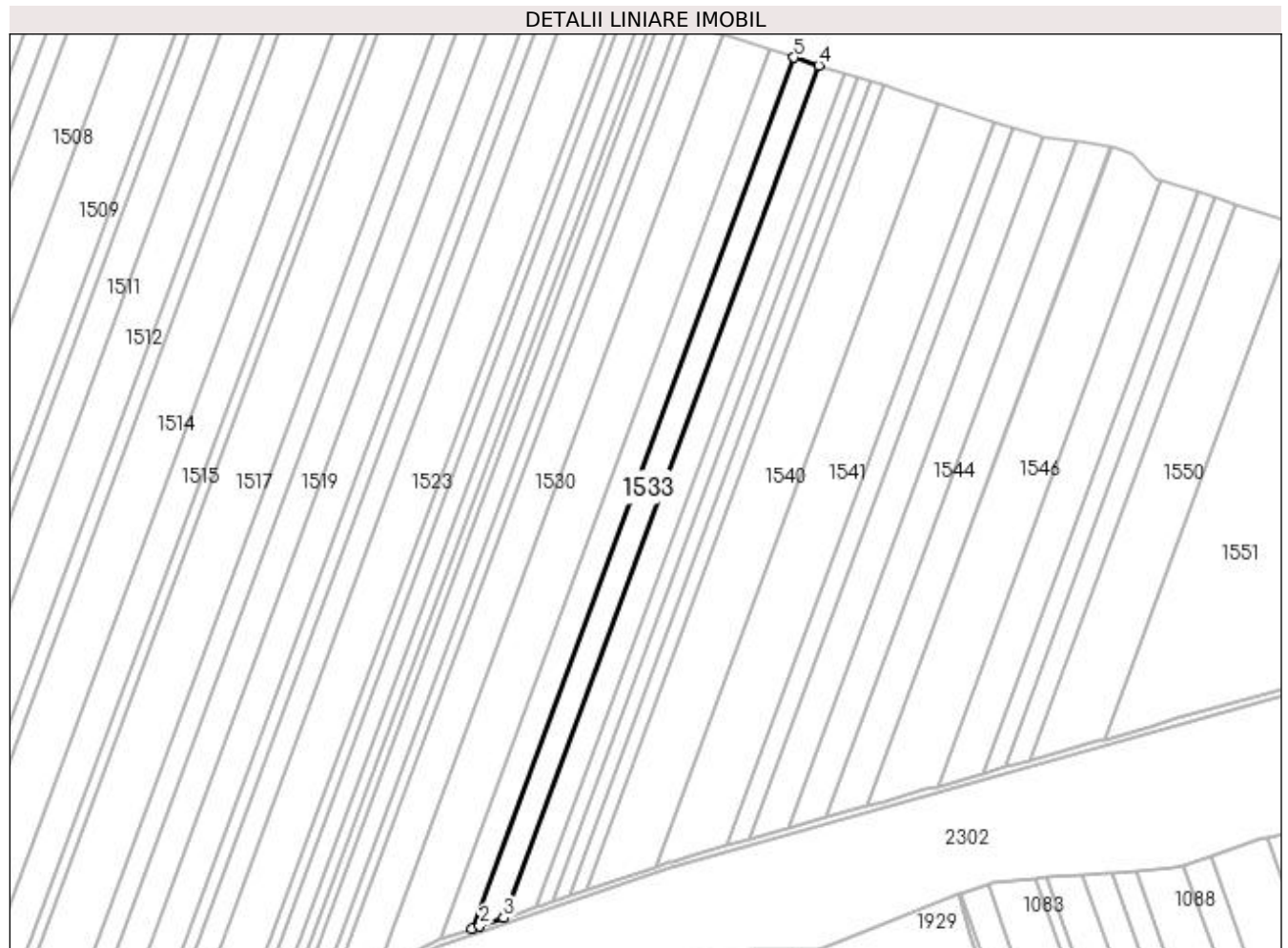
Inscrieri privind dezmembramintele dreptului de proprietate, drepturi reale de garanție și sarcini	Referințe
NU SUNT	

Anexa Nr. 1 La Partea I

Teren

Nr cadastral	Suprafața (mp)*	Observații / Referințe
	10.000	În TDP a fost înscris în mod eronat T2, corect fiind T1

* Suprafața este determinată în planul de proiecție Stereo 70.



Date referitoare la teren

Crt	Categorie folosință	Intra vilan	Suprafața (mp)	Tarla	Parcelă	Nr. topo	Observații / Referințe
1	arabil	NU	10.000	1	627	-	

Lungime Segmente

1) Valorile lungimilor segmentelor sunt obținute din proiecție în plan.

Punct început	X / Y	Punct sfârșit	X / Y	Lungime segment (** (m)
1	434.507,48 304.249,927	2	434.512,278 304.251,546	5.064
2	434.512,278 304.251,546	3	434.527,956 304.256,835	16.546
3	434.527,956 304.256,835	4	434.732,102 304.808,87	588.573
4	434.732,102 304.808,87	5	434.716,046 304.813,914	16.83
5	434.716,046 304.813,914	1	434.507,48 304.249,927	601.316

**** Lungimile segmentelor sunt determinate în planul de proiecție Stereo 70 și sunt rotunjite la 1 milimetru.**

***** Distanța dintre puncte este formată din segmente cumulate ce sunt mai mici decât valoarea 1 milimetru.**

**DATE DESPRE IMOBILUL NR. 1534**

Oficiul de Cadastru și Publicitate Imobiliară DOLJ
Biroul de Cadastru și Publicitate Imobiliară Craiova

A. Partea I. Descrierea imobilului

TEREN Extravilan

Adresa: Jud. Dolj, T1 P628

Nr. Crt	Nr cadastral Nr. topografic	Suprafața* (mp)	Observații / Referințe
A1		10.000	Sector cadastral:2 Teren neimprejmuit;

B. Partea II. Proprietari și acte

Inscrieri privitoare la dreptul de proprietate și alte drepturi reale	Referințe
/	
Act Administrativ nr. TDP 636-15093, din 11/05/1994 emis de CJSDAPT DOLJ;	
B1	A1
Intabulare, drept de PROPRIETATE, dobândit prin Reconstituire, cota actuala 1/1, cota initiala 1/1 1) JOIȚA ANICA, Lipsa CNP DEFUNCT:Da	

C. Partea III. SARCINI .

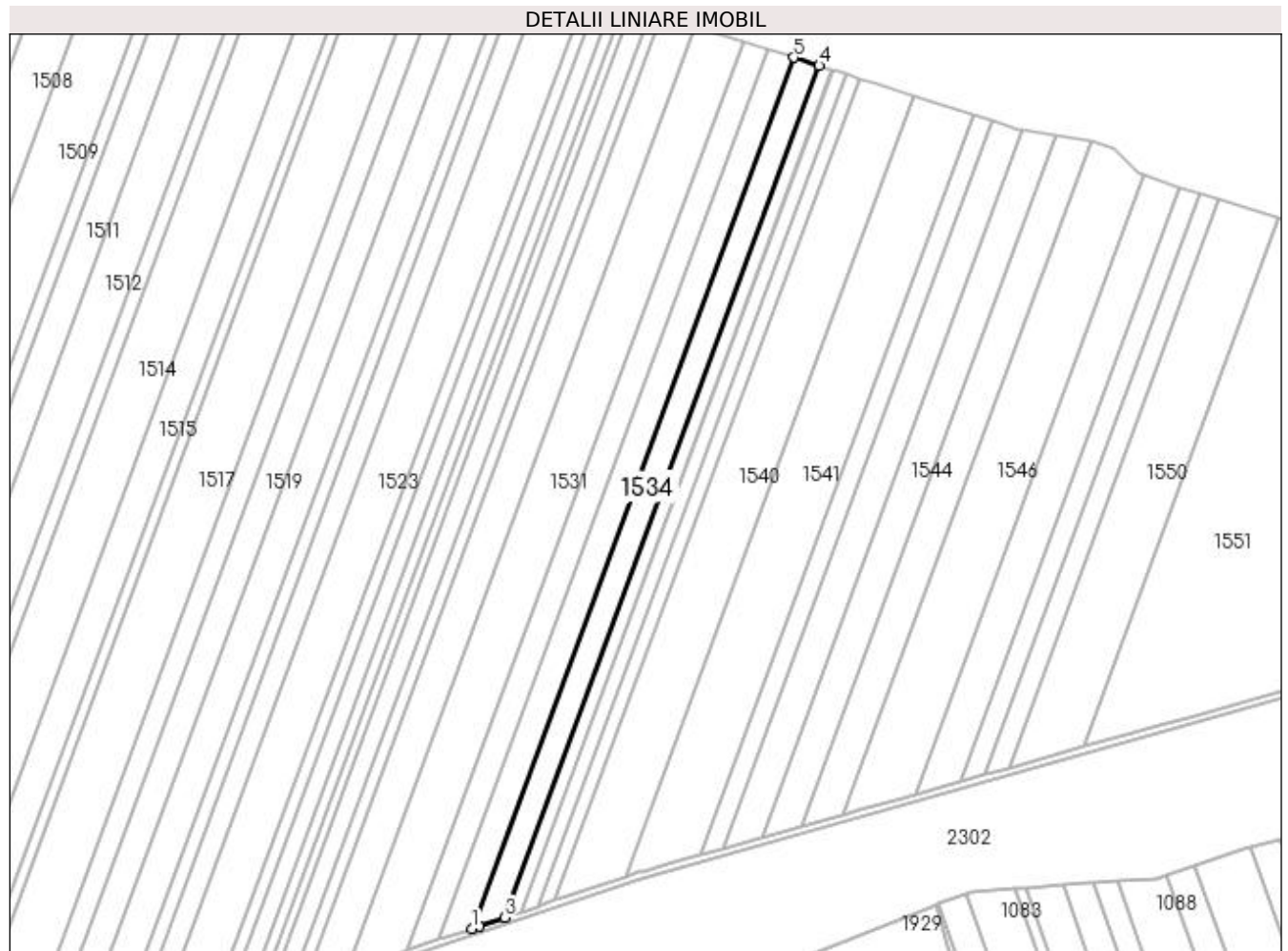
Inscrieri privind dezmembramintele dreptului de proprietate, drepturi reale de garanție și sarcini	Referințe
NU SUNT	

Anexa Nr. 1 La Partea I

Teren

Nr cadastral	Suprafața (mp)*	Observații / Referințe
	10.000	

* Suprafața este determinată în planul de proiecție Stereo 70.



Date referitoare la teren

Crt	Categorie folosință	Intra vilan	Suprafața (mp)	Tarla	Parcelă	Nr. topo	Observații / Referințe
1	arabil	NU	10.000	1	628	-	

Lungime Segmente

1) Valorile lungimilor segmentelor sunt obținute din proiecție în plan.

Punct început	X / Y	Punct sfârșit	X / Y	Lungime segment (** (m)
1	434.527,956 304.256,835	2	434.532,652 304.258,42	4.956
2	434.532,652 304.258,42	3	434.548,885 304.263,897	17.132
3	434.548,885 304.263,897	4	434.748,513 304.803,714	575.546
4	434.748,513 304.803,714	5	434.732,102 304.808,87	17.202
5	434.732,102 304.808,87	1	434.527,956 304.256,835	588.573

**** Lungimile segmentelor sunt determinate în planul de proiecție Stereo 70 și sunt rotunjite la 1 milimetru.**

***** Distanța dintre puncte este formată din segmente cumulate ce sunt mai mici decât valoarea 1 milimetru.**

**DATE DESPRE IMOBILUL NR. 1535**

Oficiul de Cadastru și Publicitate Imobiliară DOLJ
 Biroul de Cadastru și Publicitate Imobiliară Craiova

A. Partea I. Descrierea imobilului

TEREN Extravilan

Adresa: Jud. Dolj, T1 P629

Nr. Crt	Nr cadastral Nr. topografic	Suprafața* (mp)	Observații / Referințe
A1		5.000	Sector cadastral:2 Teren neimprejmuit; În TDP a fost înscris în mod eronat T2, corect fiind T1

B. Partea II. Proprietari și acte

Inscrieri privitoare la dreptul de proprietate și alte drepturi reale		Referințe
/		
Act Administrativ nr. TDP 933-59538, din 23/09/1997 emis de CJS DAPT DOLJ;		
B1	Intabulare, drept de PROPRIETATE, dobandit prin Reconstituire, cota actuala 1/1, cota initiala 1/1 1) CIOCEA CONSTANTA, Lipsa CNP 2) MARICA CONSTANTIN, Lipsa CNP 3) STEFANSCU IOANA, Lipsa CNP 4) BULETE GHITA, Lipsa CNP 5) MARICA MIHALACHE, Lipsa CNP	A1

C. Partea III. SARCINI .

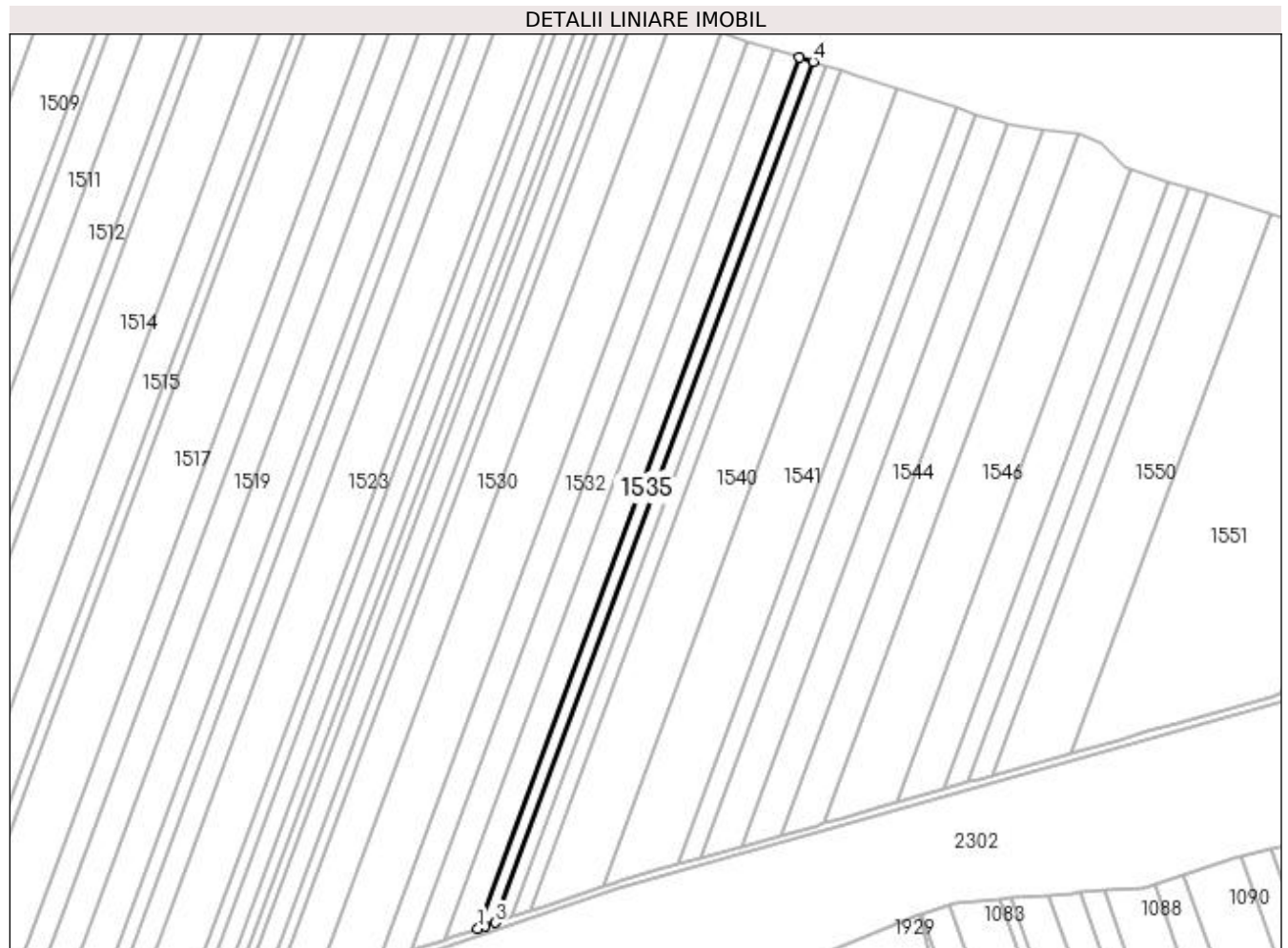
Inscrieri privind dezmembramintele dreptului de proprietate, drepturi reale de garanție și sarcini	Referințe
NU SUNT	

Anexa Nr. 1 La Partea I

Teren

Nr cadastral	Suprafața (mp)*	Observații / Referințe
	5.000	În TDP a fost înscris în mod eronat T2, corect fiind T1

* Suprafața este determinată în planul de proiecție Stereo 70.



Date referitoare la teren

Crt	Categorie folosință	Intra vilan	Suprafața (mp)	Tarla	Parcelă	Nr. topo	Observații / Referințe
1	arabil	NU	5.000	1	629	-	

Lungime Segmente

1) Valorile lungimilor segmentelor sunt obținute din proiecție în plan.

Punct început	X / Y	Punct sfârșit	X / Y	Lungime segment (** (m)
1	434.548,885 304.263,897	2	434.553,477 304.265,447	4.847
2	434.553,477 304.265,447	3	434.559,529 304.267,489	6.387
3	434.559,529 304.267,489	4	434.756,859 304.801,091	568.92
4	434.756,859 304.801,091	5	434.748,513 304.803,714	8.748
5	434.748,513 304.803,714	1	434.548,885 304.263,897	575.546

**** Lungimile segmentelor sunt determinate în planul de proiecție Stereo 70 și sunt rotunjite la 1 milimetru.**

***** Distanța dintre puncte este formată din segmente cumulate ce sunt mai mici decât valoarea 1 milimetru.**

**DATE DESPRE IMOBILUL NR. 1536**

Oficiul de Cadastru și Publicitate Imobiliară DOLJ
Biroul de Cadastru și Publicitate Imobiliară Craiova

A. Partea I. Descrierea imobilului

TEREN Extravilan

Adresa: Jud. Dolj, T1 P630

Nr. Crt	Nr cadastral Nr. topografic	Suprafața* (mp)	Observații / Referințe
A1		5.000	Sector cadastral:2 Teren neimprejmuit; În TDP a fost înscris în mod eronat T2, corect fiind T1

B. Partea II. Proprietari și acte

Inscrieri privitoare la dreptul de proprietate și alte drepturi reale		Referințe
/		
Act Administrativ nr. TDP 1185-1364, din 23/02/1998 emis de CJS DAPT DOLJ;		
B1	Intabulare, drept de PROPRIETATE, dobândit prin Reconstituire, cota actuala 1/1, cota initiala 1/1 1) SANDU NICOLAE, Lipsa CNP	A1

C. Partea III. SARCINI .

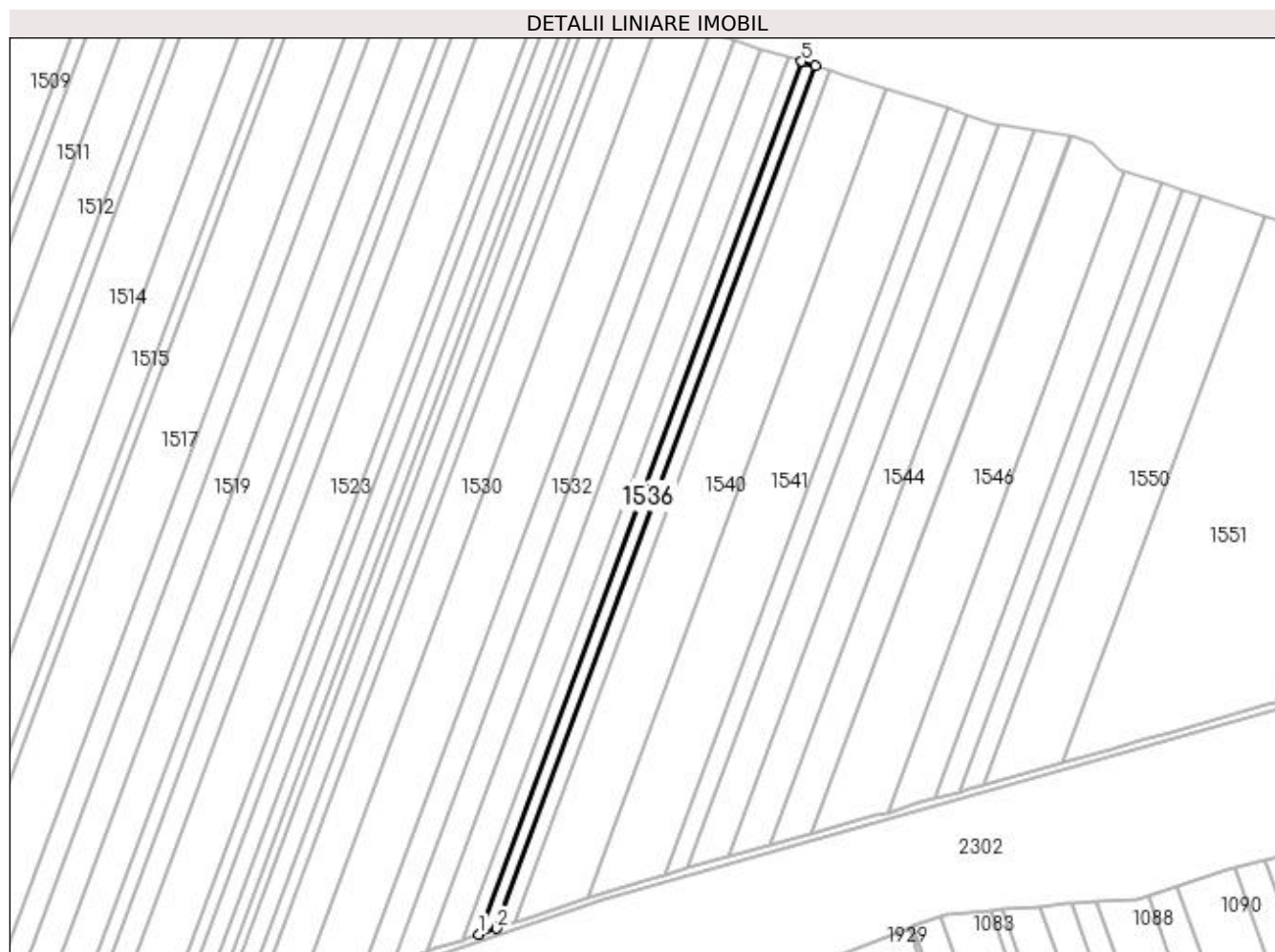
Inscrieri privind dezmembramintele dreptului de proprietate, drepturi reale de garanție și sarcini	Referințe
NU SUNT	

Anexa Nr. 1 La Partea I

Teren

Nr cadastral	Suprafața (mp)*	Observații / Referințe
	5.000	În TDP a fost înscris în mod eronat T2, corect fiind T1

* Suprafața este determinată în planul de proiecție Stereo 70.



Date referitoare la teren

Crt	Categorie folosință	Intra vilan	Suprafața (mp)	Tarla	Parcelă	Nr. topo	Observații / Referințe
1	arabil	NU	5.000	1	630	-	

Lungime Segmente

1) Valorile lungimilor segmentelor sunt obținute din proiecție în plan.

Punct început	X / Y	Punct sfârșit	X / Y	Lungime segment (** (m)
1	434.559,529 304.267,489	2	434.570,299 304.271,123	11.367
2	434.570,299 304.271,123	3	434.765,284 304.798,385	562.16
3	434.765,284 304.798,385	4	434.757,181 304.800,99	8.511
4	434.757,181 304.800,99	5	434.756,859 304.801,091	0.337
5	434.756,859 304.801,091	1	434.559,529 304.267,489	568.92

**** Lungimile segmentelor sunt determinate în planul de proiecție Stereo 70 și sunt rotunjite la 1 milimetru.**

***** Distanța dintre puncte este formată din segmente cumulate ce sunt mai mici decât valoarea 1 milimetru.**

**DATE DESPRE IMOBILUL NR. 1537**

Oficiul de Cadastru și Publicitate Imobiliară DOLJ
Biroul de Cadastru și Publicitate Imobiliară Craiova

A. Partea I. Descrierea imobilului

TEREN Extravilan

Adresa: Jud. Dolj, T1 P631

Nr. Crt	Nr cadastral Nr. topografic	Suprafața* (mp)	Observații / Referințe
A1		18.000	Sector cadastral:2 Teren neimprejmuit;

B. Partea II. Proprietari și acte

Inscrieri privitoare la dreptul de proprietate și alte drepturi reale		Referințe
/		
Act Normativ nr. 7, din 13/03/1996 emis de PARLAMENTUL ROMÂNIEI;		
B1	Inscrierea provizorie, drept de PROPRIETATE, dobandit prin Lege, cota actuala 1/1, cota initiala 1/1 1) NEIDENTIFICAT NEIDENTIFICAT, CIF:0000000000000	A1

C. Partea III. SARCINI .

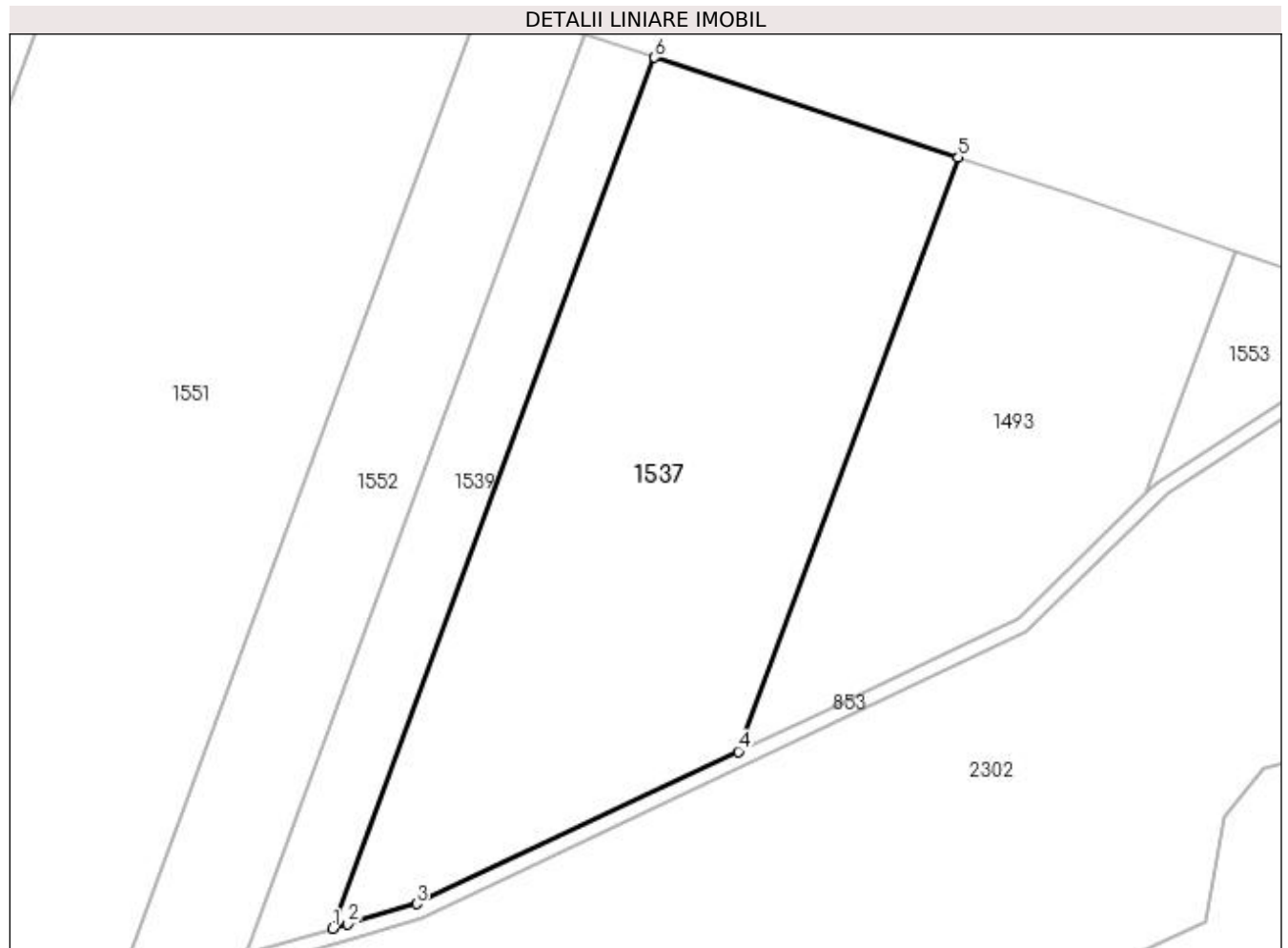
Inscrieri privind dezmembramintele dreptului de proprietate, drepturi reale de garanție și sarcini	Referințe
NU SUNT	

Anexa Nr. 1 La Partea I

Teren

Nr cadastral	Suprafața (mp)*	Observații / Referințe
	18.000	

* Suprafața este determinată în planul de proiecție Stereo 70.



Date referitoare la teren

Crt	Categorie folosință	Intra vilan	Suprafața (mp)	Tarla	Parcelă	Nr. topo	Observații / Referințe
1	arabil	NU	18.000	1	631	-	

Lungime Segmente

1) Valorile lungimilor segmentelor sunt obținute din proiecție în plan.

Punct început	X / Y	Punct sfârșit	X / Y	Lungime segment (** (m)
1	435.104,638 304.425,463	2	435.108,623 304.426,588	4.141
2	435.108,623 304.426,588	3	435.127,03 304.432,063	19.204
3	435.127,03 304.432,063	4	435.213,166 304.472,759	95.266
4	435.213,166 304.472,759	5	435.271,916 304.631,626	169.382
5	435.271,916 304.631,626	6	435.190,727 304.658,259	85.446

Punct început	X / Y	Punct sfârșit	X / Y	Lungime segment (** (m)
6	435.190,727 304.658,259	1	435.104,638 304.425,463	248.204

** Lungimile segmentelor sunt determinate în planul de proiecție Stereo 70 și sunt rotunjite la 1 milimetru.

*** Distanța dintre puncte este formată din segmente cumulate ce sunt mai mici decât valoarea 1 milimetru.

**DATE DESPRE IMOBILUL NR. 1538**

Oficiul de Cadastru și Publicitate Imobiliară DOLJ
Biroul de Cadastru și Publicitate Imobiliară Craiova

A. Partea I. Descrierea imobilului

TEREN Extravilan

Adresa: Jud. Dolj, T 1, P 631/1

Nr. Crt	Nr cadastral Nr. topografic	Suprafața* (mp)	Observații / Referințe
A1	32444	5.000	Sector cadastral:2 Teren neimprejmuit;

B. Partea II. Proprietari și acte

Inscrieri privitoare la dreptul de proprietate și alte drepturi reale	Referințe
183717 / 16/09/2020	
Act Notarial nr. contract de vanzare aut nr 1194, din 15/09/2020 emis de Bajenaru Anamaria;	
B1	A1
Intabulare, drept de PROPRIETATE, dobandit prin Conventie, cota actuala 1/1, cota initiala 1/1	
1) DINU PETRE	
2) DINU MARIA	

C. Partea III. SARCINI .

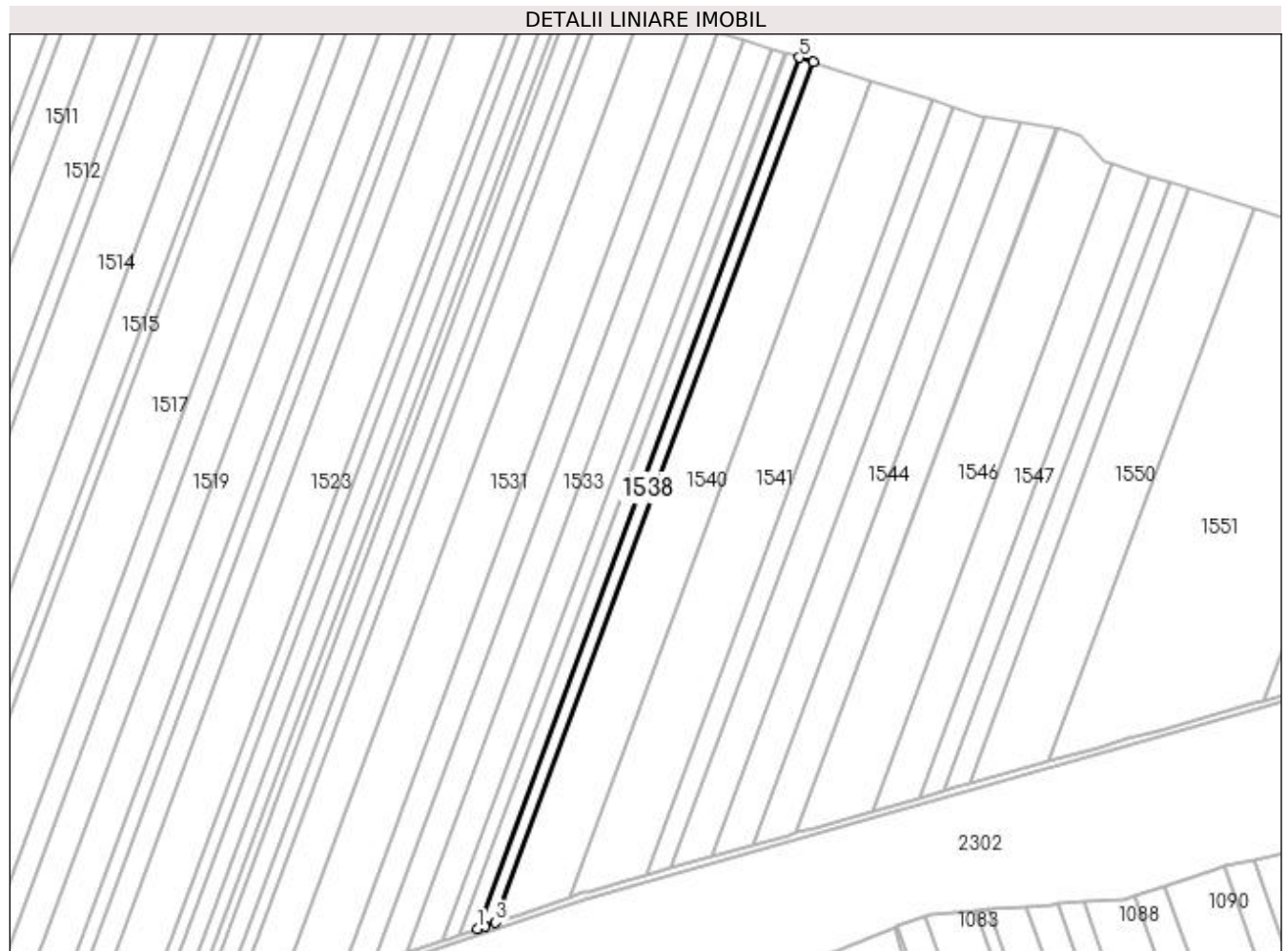
Inscrieri privind dezmembramintele dreptului de proprietate, drepturi reale de garanție și sarcini	Referințe
NU SUNT	

Anexa Nr. 1 La Partea I

Teren

Nr cadastral	Suprafața (mp)*	Observații / Referințe
32444	5.000	

* Suprafața este determinată în planul de proiecție Stereo 70.



Date referitoare la teren

Crt	Categorie folosință	Intra vilan	Suprafața (mp)	Tarla	Parcelă	Nr. topo	Observații / Referințe
1	arabil	NU	5.000	1	631/1	-	

Lungime Segmente

1) Valorile lungimilor segmentelor sunt obținute din proiecție în plan.

Punct început	X / Y	Punct sfârșit	X / Y	Lungime segment (** (m)
1	434.570,299 304.271,123	2	434.574,785 304.272,636	4.734
2	434.574,785 304.272,636	3	434.581,2 304.274,801	6.77
3	434.581,2 304.274,801	4	434.773,811 304.795,643	555.316
4	434.773,811 304.795,643	5	434.765,284 304.798,385	8.957
5	434.765,284 304.798,385	1	434.570,299 304.271,123	562.16

**** Lungimile segmentelor sunt determinate în planul de proiecție Stereo 70 și sunt rotunjite la 1 milimetru.**

***** Distanța dintre puncte este formată din segmente cumulate ce sunt mai mici decât valoarea 1 milimetru.**

**DATE DESPRE IMOBILUL NR. 1539**

Oficiul de Cadastru și Publicitate Imobiliară DOLJ
Biroul de Cadastru și Publicitate Imobiliară Craiova

A. Partea I. Descrierea imobilului

TEREN Extravilan

Adresa: Jud. Dolj, T1 P632/1

Nr. Crt	Nr cadastral Nr. topografic	Suprafața* (mp)	Observații / Referințe
A1		5.000	Sector cadastral:2 Teren neimprejmuit;

B. Partea II. Proprietari și acte

Inscrieri privitoare la dreptul de proprietate și alte drepturi reale		Referințe
/		
Act Normativ nr. 7, din 13/03/1996 emis de PARLAMENTUL ROMÂNIEI;		
B1	Inscrierea provizorie, drept de PROPRIETATE, dobandit prin Lege, cota actuala 1/1, cota initiala 1/1 1) NEIDENTIFICAT NEIDENTIFICAT, CIF:0000000000000	A1

C. Partea III. SARCINI .

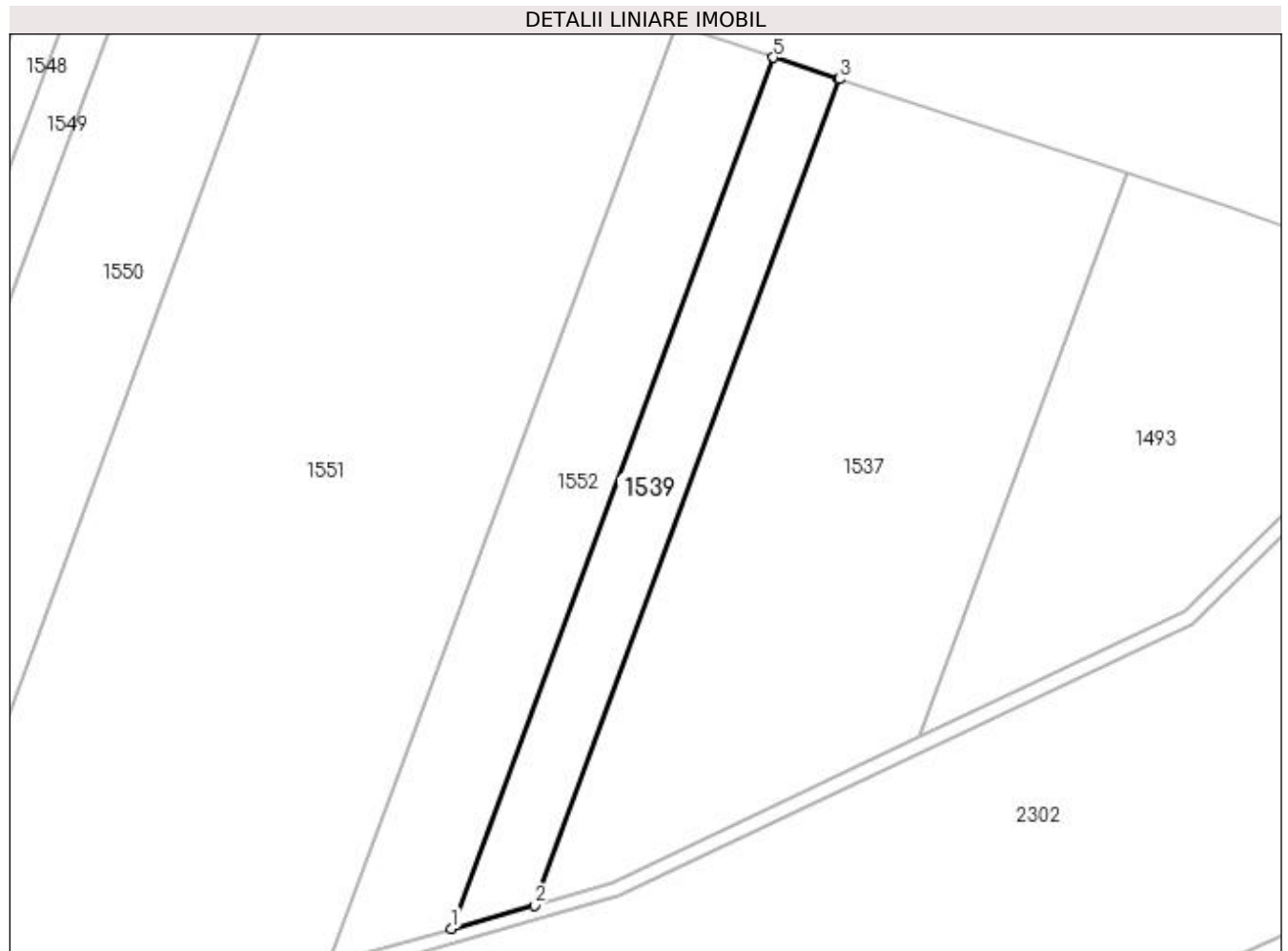
Inscrieri privind dezmembramintele dreptului de proprietate, drepturi reale de garanție și sarcini	Referințe
NU SUNT	

Anexa Nr. 1 La Partea I

Teren

Nr cadastral	Suprafața (mp)*	Observații / Referințe
	5.000	

* Suprafața este determinată în planul de proiecție Stereo 70.



Date referitoare la teren

Crt	Categorie folosință	Intra vilan	Suprafața (mp)	Tarla	Parcelă	Nr. topo	Observații / Referințe
1	arabil	NU	5.000	1	632/1	-	

Lungime Segmente

1) Valorile lungimilor segmentelor sunt obținute din proiecție în plan.

Punct început	X / Y	Punct sfârșit	X / Y	Lungime segment (** (m)
1	435.081,294 304.418,875	2	435.104,638 304.425,463	24.256
2	435.104,638 304.425,463	3	435.190,727 304.658,259	248.204
3	435.190,727 304.658,259	4	435.190,411 304.658,363	0.333
4	435.190,411 304.658,363	5	435.172,079 304.664,368	19.29
5	435.172,079 304.664,368	1	435.081,294 304.418,875	261.742

**** Lungimile segmentelor sunt determinate în planul de proiecție Stereo 70 și sunt rotunjite la 1 milimetru.**

***** Distanța dintre puncte este formată din segmente cumulate ce sunt mai mici decât valoarea 1 milimetru.**

**DATE DESPRE IMOBILUL NR. 1540**

Oficiul de Cadastru și Publicitate Imobiliară DOLJ
Biroul de Cadastru și Publicitate Imobiliară Craiova

A. Partea I. Descrierea imobilului

TEREN Extravilan

Adresa: Jud. Dolj, T1 P632

Nr. Crt	Nr cadastral Nr. topografic	Suprafața* (mp)	Observații / Referințe
A1		20.000	Sector cadastral:2 Teren neimprejmuit;

B. Partea II. Proprietari și acte

Inscrieri privitoare la dreptul de proprietate și alte drepturi reale	Referințe
/	
Act Administrativ nr. TDP 671-15093, din 14/09/1994 emis de CJSAPT DOLJ;	
B1	A1
Intabulare, drept de PROPRIETATE, dobândit prin Reconstituire, cota actuala 1/1, cota initiala 1/1 1) VLADESCU CONSTANTIN DEFUNCT:Da	

C. Partea III. SARCINI .

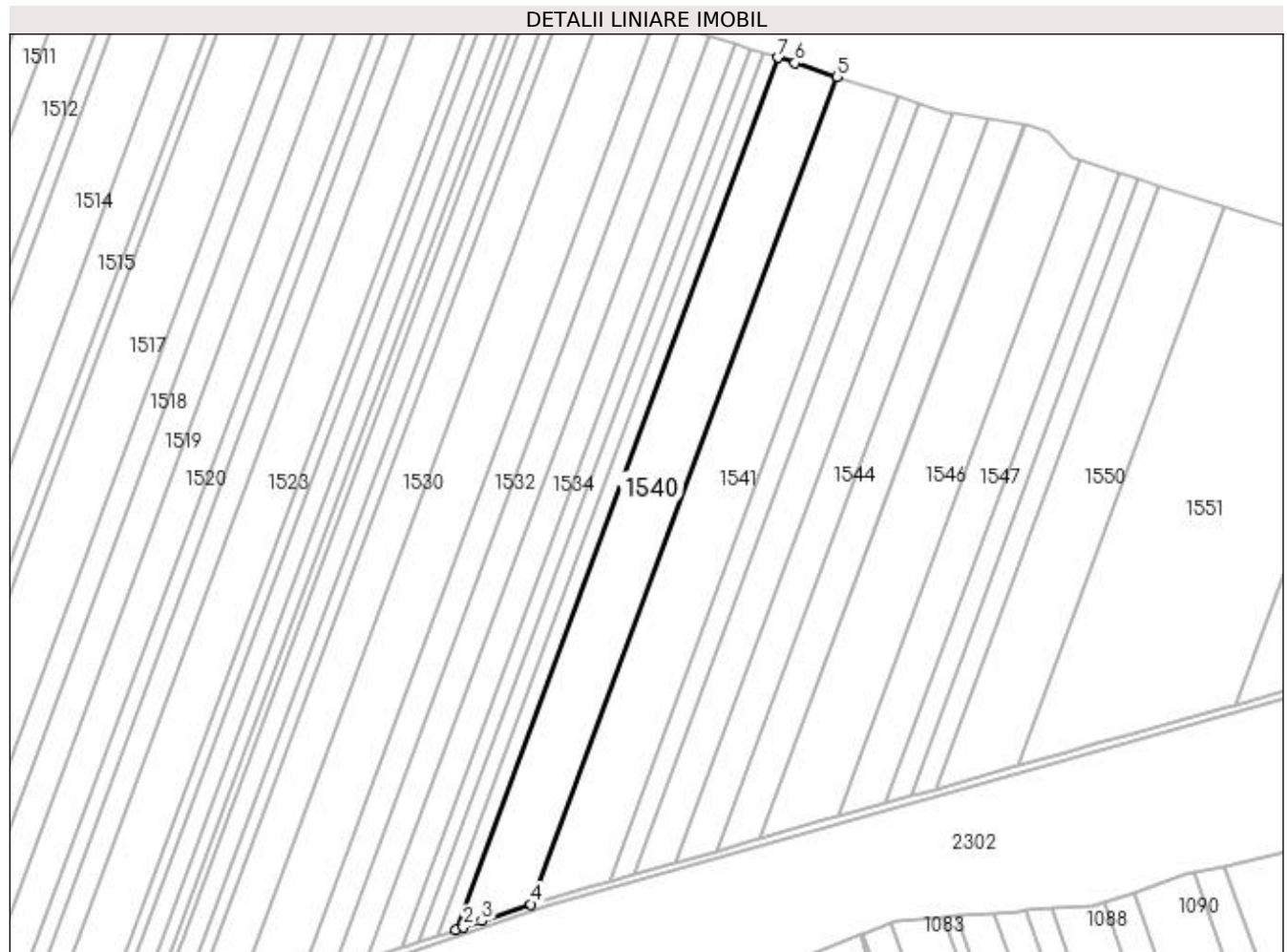
Inscrieri privind dezmembramintele dreptului de proprietate, drepturi reale de garanție și sarcini	Referințe
NU SUNT	

Anexa Nr. 1 La Partea I

Teren

Nr cadastral	Suprafața (mp)*	Observații / Referințe
	20.000	

* Suprafața este determinată în planul de proiecție Stereo 70.



Date referitoare la teren

Crt	Categorie folosință	Intra vilan	Suprafața (mp)	Tarla	Parcelă	Nr. topo	Observații / Referințe
1	arabil	NU	20.000	1	632	-	

Lungime Segmente

1) Valorile lungimilor segmentelor sunt obținute din proiecție în plan.

Punct început	X / Y	Punct sfârșit	X / Y	Lungime segment (** (m)
1	434.581,2 304.274,801	2	434.585,632 304.276,296	4.677
2	434.585,632 304.276,296	3	434.596,614 304.280,002	11.59
3	434.596,614 304.280,002	4	434.626,22 304.289,991	31.246
4	434.626,22 304.289,991	5	434.809,026 304.784,319	527.047
5	434.809,026 304.784,319	6	434.783,87 304.792,408	26.425

Punct început	X / Y	Punct sfârșit	X / Y	Lungime segment (** (m)
6	434.783,87 304.792,408	7	434.773,811 304.795,643	10.566
7	434.773,811 304.795,643	1	434.581,2 304.274,801	555.316

** Lungimile segmentelor sunt determinate în planul de proiecție Stereo 70 și sunt rotunjite la 1 milimetru.

*** Distanța dintre puncte este formată din segmente cumulate ce sunt mai mici decât valoarea 1 milimetru.

**DATE DESPRE IMOBILUL NR. 1541**

Oficiul de Cadastru și Publicitate Imobiliară DOLJ
Biroul de Cadastru și Publicitate Imobiliară Craiova

A. Partea I. Descrierea imobilului

TEREN Extravilan

Adresa: Jud. Dolj, T1, P633

Nr. Crt	Nr cadastral Nr. topografic	Suprafața* (mp)	Observații / Referințe
A1	31378	20.000	Sector cadastral:2 Teren neimprejmuit; În TDP a fost înscris în mod eronat T2, corect fiind T1

B. Partea II. Proprietari și acte

Inscrieri privitoare la dreptul de proprietate și alte drepturi reale		Referințe
113267 / 11/09/2014		
Act Notarial nr. CONTRACT DE VANZARE CUMPARE AUT NR 2293, din 05/09/2014 emis de NP Sorop Alexandru Oliviu;		
B1	Intabulare, drept de PROPRIETATE, dobandit prin Conventie, cota actuala 1/1, cota initiala 1/1 1) SC AGRI TERENURI SA, CIF:99999999999999, Lipsa CUI	A1

C. Partea III. SARCINI .

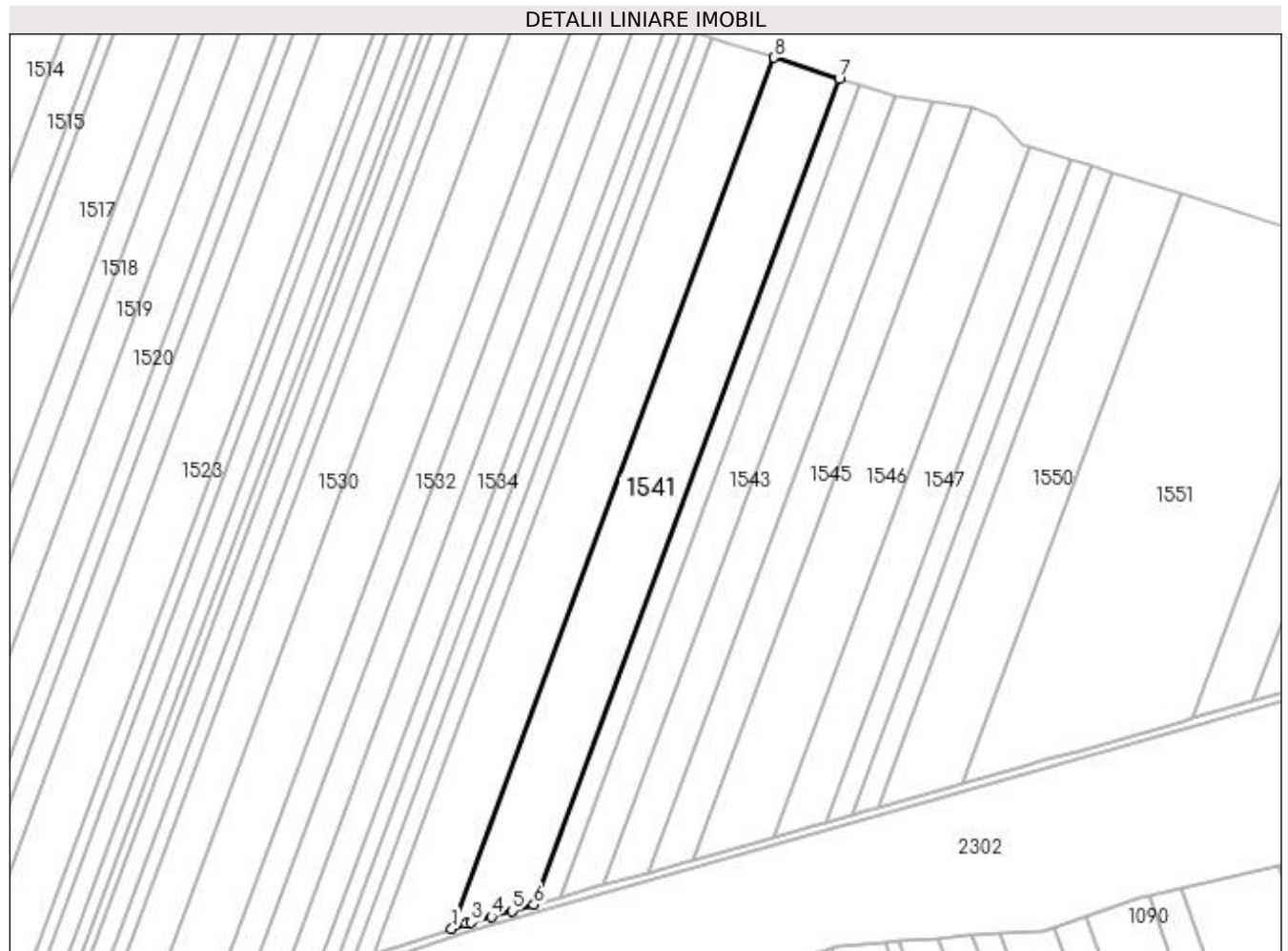
Inscrieri privind dezmembramintele dreptului de proprietate, drepturi reale de garanție și sarcini	Referințe
NU SUNT	

Anexa Nr. 1 La Partea I

Teren

Nr cadastral	Suprafața (mp)*	Observații / Referințe
31378	20.000	În TDP a fost înscris în mod eronat T2, corect fiind T1

* Suprafața este determinată în planul de proiecție Stereo 70.



Date referitoare la teren

Crt	Categorie folosință	Intra vilan	Suprafața (mp)	Tarla	Parcelă	Nr. topo	Observații / Referințe
1	arabil	NU	20.000	1	633	-	

Lungime Segmente

1) Valorile lungimilor segmentelor sunt obținute din proiecție în plan.

Punct început	X / Y	Punct sfârșit	X / Y	Lungime segment (** (m)
1	434.626,22 304.289,991	2	434.634,4 304.292,751	8.633
2	434.634,4 304.292,751	3	434.637,289 304.293,567	3.002
3	434.637,289 304.293,567	4	434.648,7 304.296,787	11.857
4	434.648,7 304.296,787	5	434.660,258 304.300,049	12.009
5	434.660,258 304.300,049	6	434.672,798 304.303,588	13.03

Punct început	X / Y	Punct sfârșit	X / Y	Lungime segment (** (m)
6	434.672,798 304.303,588	7	434.846,16 304.772,378	499.818
7	434.846,16 304.772,378	8	434.809,026 304.784,319	39.007
8	434.809,026 304.784,319	1	434.626,22 304.289,991	527.047

** Lungimile segmentelor sunt determinate în planul de proiecție Stereo 70 și sunt rotunjite la 1 milimetru.

*** Distanța dintre puncte este formată din segmente cumulate ce sunt mai mici decât valoarea 1 milimetru.

**DATE DESPRE IMOBILUL NR. 1542**

Oficiul de Cadastru și Publicitate Imobiliară DOLJ
Biroul de Cadastru și Publicitate Imobiliară Craiova

A. Partea I. Descrierea imobilului

TEREN Extravilan

Adresa: Jud. Dolj, T1 P634

Nr. Crt	Nr cadastral Nr. topografic	Suprafața* (mp)	Observații / Referințe
A1		6.118	Sector cadastral:2 Teren neimprejmuit; În TDP a fost înscris în mod eronat T2, corect fiind T1

B. Partea II. Proprietari și acte

Inscrieri privitoare la dreptul de proprietate și alte drepturi reale		Referințe
/		
Act Administrativ nr. TDP 252-2192, din 26/11/1995 emis de CJS DAPT DOLJ;		
B1	Intabulare, drept de PROPRIETATE, dobândit prin Reconstituire, cota actuala 1/1, cota initiala 1/1 1) PUȚUREANU GHIȚA, Lipsa CNP DEFUNCT:Da	A1

C. Partea III. SARCINI .

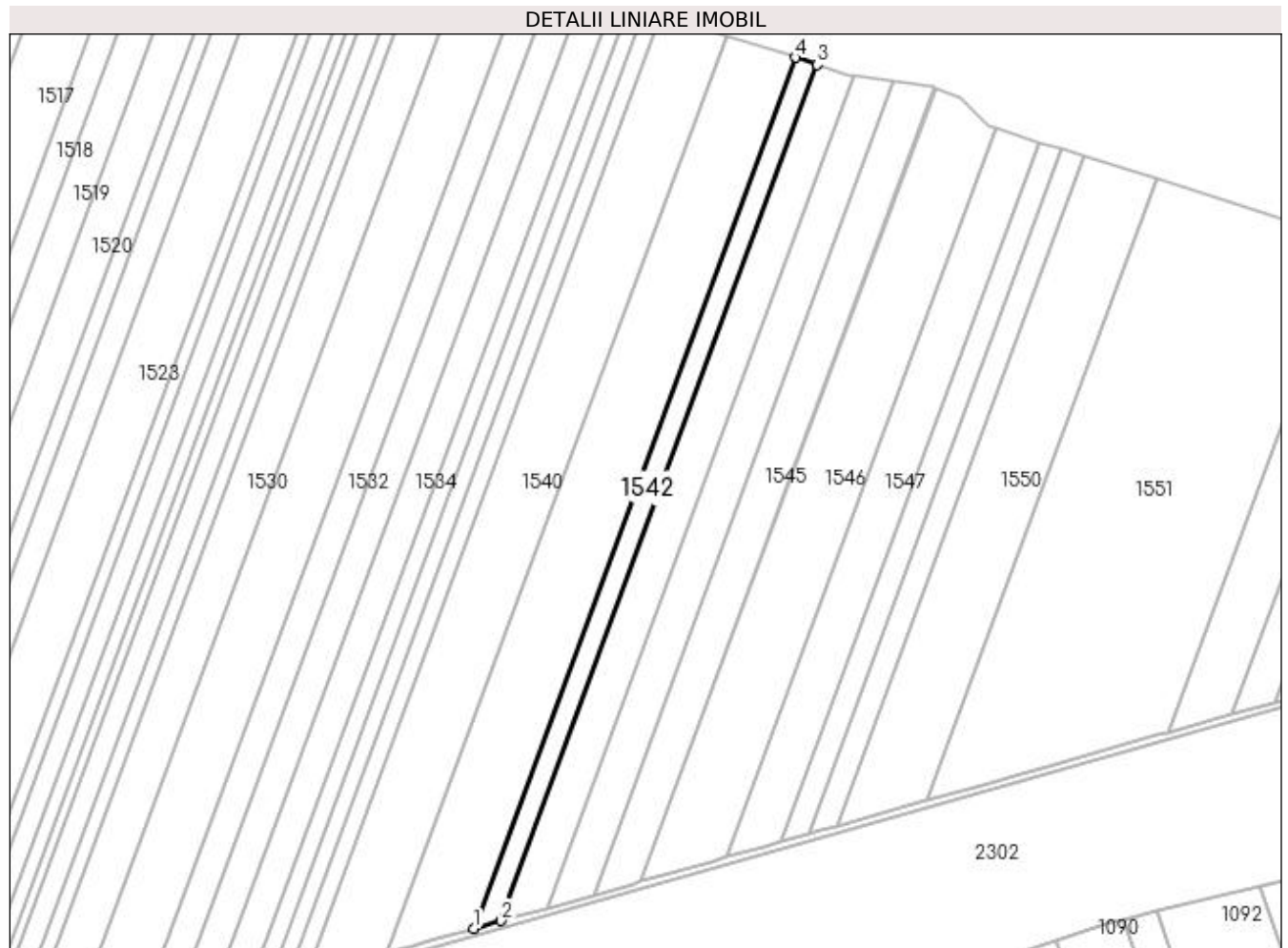
Inscrieri privind dezmembramintele dreptului de proprietate, drepturi reale de garanție și sarcini	Referințe
NU SUNT	

Anexa Nr. 1 La Partea I

Teren

Nr cadastral	Suprafața (mp)*	Observații / Referințe
	6.118	În TDP a fost înscris în mod eronat T2, corect fiind T1

* Suprafața este determinată în planul de proiecție Stereo 70.



Date referitoare la teren

Crt	Categorie folosință	Intra vilan	Suprafața (mp)	Tarla	Parcelă	Nr. topo	Observații / Referințe
1	arabil	NU	6.118	1	634	-	

Lungime Segmente

1) Valorile lungimilor segmentelor sunt obținute din proiecție în plan.

Punct început	X / Y	Punct sfârșit	X / Y	Lungime segment (** (m)
1	434.672,798 304.303,588	2	434.687,494 304.307,736	15.27
2	434.687,494 304.307,736	3	434.857,923 304.768,595	491.362
3	434.857,923 304.768,595	4	434.846,16 304.772,378	12.356
4	434.846,16 304.772,378	1	434.672,798 304.303,588	499.818

**** Lungimile segmentelor sunt determinate în planul de proiecție Stereo 70 și sunt rotunjite la 1 milimetru.**

***** Distanța dintre puncte este formată din segmente cumulate ce sunt mai mici decât valoarea 1 milimetru.**

**DATE DESPRE IMOBILUL NR. 1543**

Oficiul de Cadastru și Publicitate Imobiliară DOLJ
Biroul de Cadastru și Publicitate Imobiliară Craiova

A. Partea I. Descrierea imobilului

TEREN Extravilan

Adresa: Jud. Dolj, T1 P635

Nr. Crt	Nr cadastral Nr. topografic	Suprafața* (mp)	Observații / Referințe
A1		10.000	Sector cadastral:2 Teren neimprejmuit; În TDP a fost înscris în mod eronat T2, corect fiind T1

B. Partea II. Proprietari și acte

Inscrieri privitoare la dreptul de proprietate și alte drepturi reale		Referințe
/		
Act Notarial nr. CM nr. 6, din 27/01/2012 emis de BNPA IONICĂ VERGICA;		
B1	Intabulare, drept de PROPRIETATE, dobândit prin Succesiune, cota actuală 1/1, cota inițială 1/1 1) VLĂDESCU RODICA	A1

C. Partea III. SARCINI .

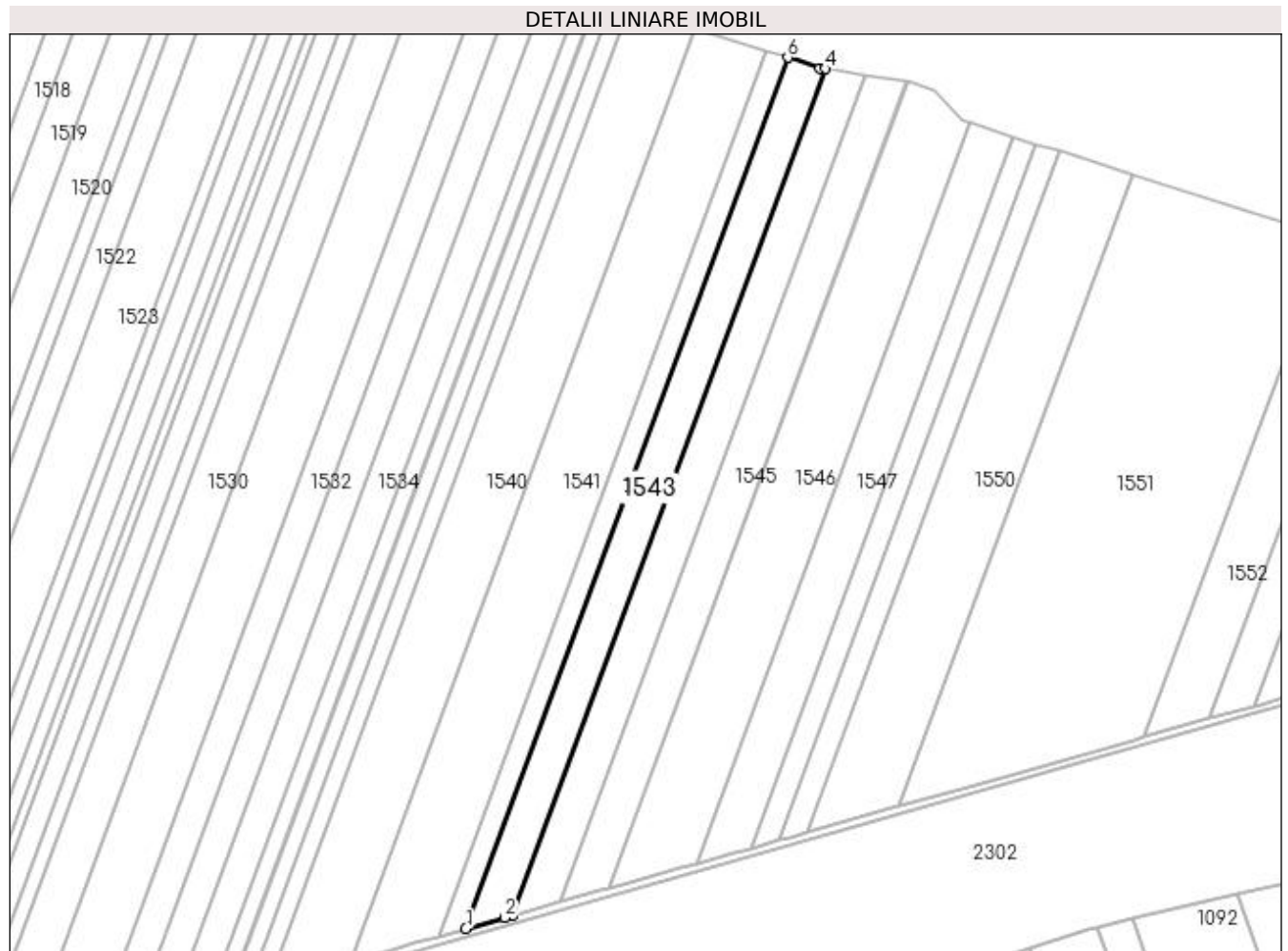
Inscrieri privind dezmembramintele dreptului de proprietate, drepturi reale de garanție și sarcini	Referințe
NU SUNT	

Anexa Nr. 1 La Partea I

Teren

Nr cadastral	Suprafața (mp)*	Observații / Referințe
	10.000	În TDP a fost înscris în mod eronat T2, corect fiind T1

* Suprafața este determinată în planul de proiecție Stereo 70.



Date referitoare la teren

Crt	Categorie folosință	Intra vilan	Suprafața (mp)	Tarla	Parcelă	Nr. topo	Observații / Referințe
1	arabil	NU	10.000	1	635	-	

Lungime Segmente

1) Valorile lungimilor segmentelor sunt obținute din proiecție în plan.

Punct început	X / Y	Punct sfârșit	X / Y	Lungime segment (** (m)
1	434.687,494 304.307,736	2	434.708,092 304.313,549	21.403
2	434.708,092 304.313,549	3	434.712,073 304.314,673	4.137
3	434.712,073 304.314,673	4	434.877,744 304.762,664	477.643
4	434.877,744 304.762,664	5	434.875,177 304.763,047	2.595
5	434.875,177 304.763,047	6	434.857,923 304.768,595	18.124

Punct început	X / Y	Punct sfârșit	X / Y	Lungime segment (** (m)
6	434.857,923 304.768,595	1	434.687,494 304.307,736	491.362

** Lungimile segmentelor sunt determinate în planul de proiecție Stereo 70 și sunt rotunjite la 1 milimetru.

*** Distanța dintre puncte este formată din segmente cumulate ce sunt mai mici decât valoarea 1 milimetru.

**DATE DESPRE IMOBILUL NR. 1544**

Oficiul de Cadastru și Publicitate Imobiliară DOLJ
Biroul de Cadastru și Publicitate Imobiliară Craiova

A. Partea I. Descrierea imobilului

TEREN Extravilan

Adresa: Jud. Dolj, T1 P636/1

Nr. Crt	Nr cadastral Nr. topografic	Suprafața* (mp)	Observații / Referințe
A1		10.000	Sector cadastral:2 Teren neimprejmuit;

B. Partea II. Proprietari și acte

Inscrieri privitoare la dreptul de proprietate și alte drepturi reale	Referințe
/	
Act Administrativ nr. TDP 499-2162, din 03/03/1994 emis de CJS DAPT DOLJ;	
B1	A1
Intabulare, drept de PROPRIETATE, dobândit prin Reconstituire, cota actuala 1/1, cota initiala 1/1 1) ION GHEORGHÎȚA, Lipsa CNP	

C. Partea III. SARCINI .

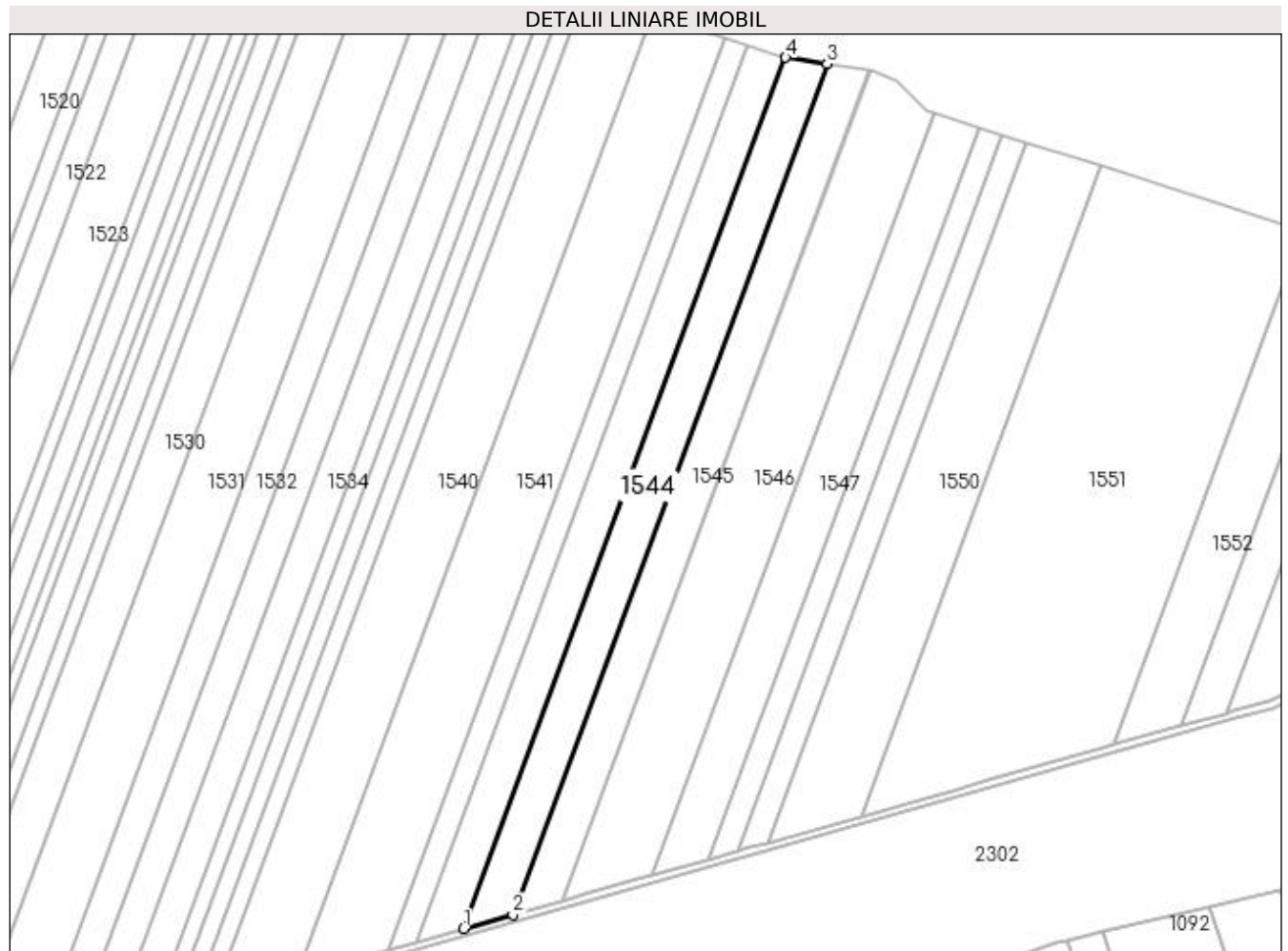
Inscrieri privind dezmembramintele dreptului de proprietate, drepturi reale de garanție și sarcini	Referințe
NU SUNT	

Anexa Nr. 1 La Partea I

Teren

Nr cadastral	Suprafața (mp)*	Observații / Referințe
	10.000	

* Suprafața este determinată în planul de proiecție Stereo 70.



Date referitoare la teren

Crt	Categorie folosință	Intra vilan	Suprafața (mp)	Tarla	Parcelă	Nr. topo	Observații / Referințe
1	arabil	NU	10.000	1	636/1	-	

Lungime Segmente

1) Valorile lungimilor segmentelor sunt obținute din proiecție în plan.

Punct început	X / Y	Punct sfârșit	X / Y	Lungime segment (** (m)
1	434.712,073 304.314,673	2	434.737,286 304.321,788	26.198
2	434.737,286 304.321,788	3	434.899,144 304.759,469	466.65
3	434.899,144 304.759,469	4	434.877,744 304.762,664	21.637
4	434.877,744 304.762,664	1	434.712,073 304.314,673	477.643

**** Lungimile segmentelor sunt determinate în planul de proiecție Stereo 70 și sunt rotunjite la 1 milimetru.**

***** Distanța dintre puncte este formată din segmente cumulate ce sunt mai mici decât valoarea 1 milimetru.**

**DATE DESPRE IMOBILUL NR. 1545**

Oficiul de Cadastru și Publicitate Imobiliară DOLJ
Biroul de Cadastru și Publicitate Imobiliară Craiova

A. Partea I. Descrierea imobilului

TEREN Extravilan

Adresa: Jud. Dolj, T1 P636

Nr. Crt	Nr cadastral Nr. topografic	Suprafața* (mp)	Observații / Referințe
A1		10.000	Sector cadastral:2 Teren neimprejmuit; În TDP a fost înscris în mod eronat T2, corect fiind T1

B. Partea II. Proprietari și acte

Inscrieri privitoare la dreptul de proprietate și alte drepturi reale		Referințe
/		
Act Administrativ nr. TDP 593-2198, din 04/05/1994 emis de CJS DAPT DOLJ;		
B1	Intabulare, drept de PROPRIETATE, dobandit prin Reconstituire, cota actuala 1/1, cota initiala 1/1 1) JOIȚA VIRGINIA, Lipsa CNP	A1

C. Partea III. SARCINI .

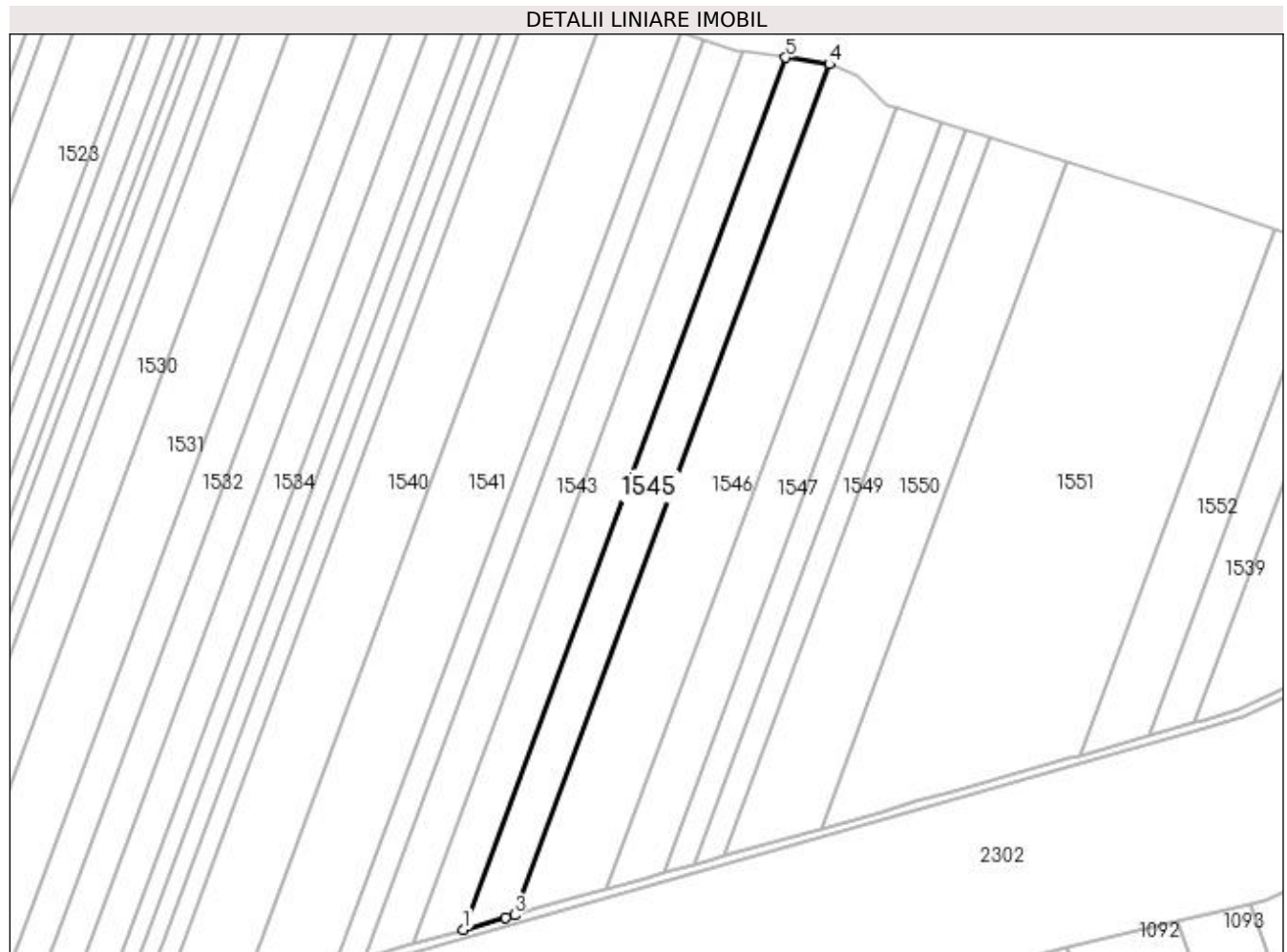
Inscrieri privind dezmembramintele dreptului de proprietate, drepturi reale de garanție și sarcini	Referințe
NU SUNT	

Anexa Nr. 1 La Partea I

Teren

Nr cadastral	Suprafața (mp)*	Observații / Referințe
	10.000	În TDP a fost înscris în mod eronat T2, corect fiind T1

* Suprafața este determinată în planul de proiecție Stereo 70.



Date referitoare la teren

Crt	Categorie folosință	Intravilan	Suprafața (mp)	Tarla	Parcelă	Nr. topo	Observații / Referințe
1	arabil	NU	10.000	1	636	-	

Lungime Segmente

1) Valorile lungimilor segmentelor sunt obținute din proiecție în plan.

Punct început	X / Y	Punct sfârșit	X / Y	Lungime segment (** (m)
1	434.737,286 304.321,788	2	434.758,569 304.327,795	22.114
2	434.758,569 304.327,795	3	434.763,108 304.329,076	4.716
3	434.763,108 304.329,076	4	434.921,06 304.756,196	455.39
4	434.921,06 304.756,196	5	434.899,144 304.759,469	22.159
5	434.899,144 304.759,469	1	434.737,286 304.321,788	466.65

**** Lungimile segmentelor sunt determinate în planul de proiecție Stereo 70 și sunt rotunjite la 1 milimetru.**

***** Distanța dintre puncte este formată din segmente cumulate ce sunt mai mici decât valoarea 1 milimetru.**

**DATE DESPRE IMOBILUL NR. 1546**

Oficiul de Cadastru și Publicitate Imobiliară DOLJ
Biroul de Cadastru și Publicitate Imobiliară Craiova

A. Partea I. Descrierea imobilului

TEREN Extravilan

Adresa: Jud. Dolj, T1 P637

Nr. Crt	Nr cadastral Nr. topografic	Suprafața* (mp)	Observații / Referințe
A1		17.022	Sector cadastral:2 Teren neimprejmuit; În TDP a fost înscris în mod eronat T2, corect fiind T1

B. Partea II. Proprietari și acte

Inscrieri privitoare la dreptul de proprietate și alte drepturi reale		Referințe
/		
Act Administrativ nr. TDP 480-2162, din 01/03/1994 emis de CJS DAPT DOLJ;		
B1	Intabulare, drept de PROPRIETATE, dobandit prin Reconstituire, cota actuala 1/1, cota initiala 1/1 1) CURCĂ GEORGETA, Lipsa CNP	A1

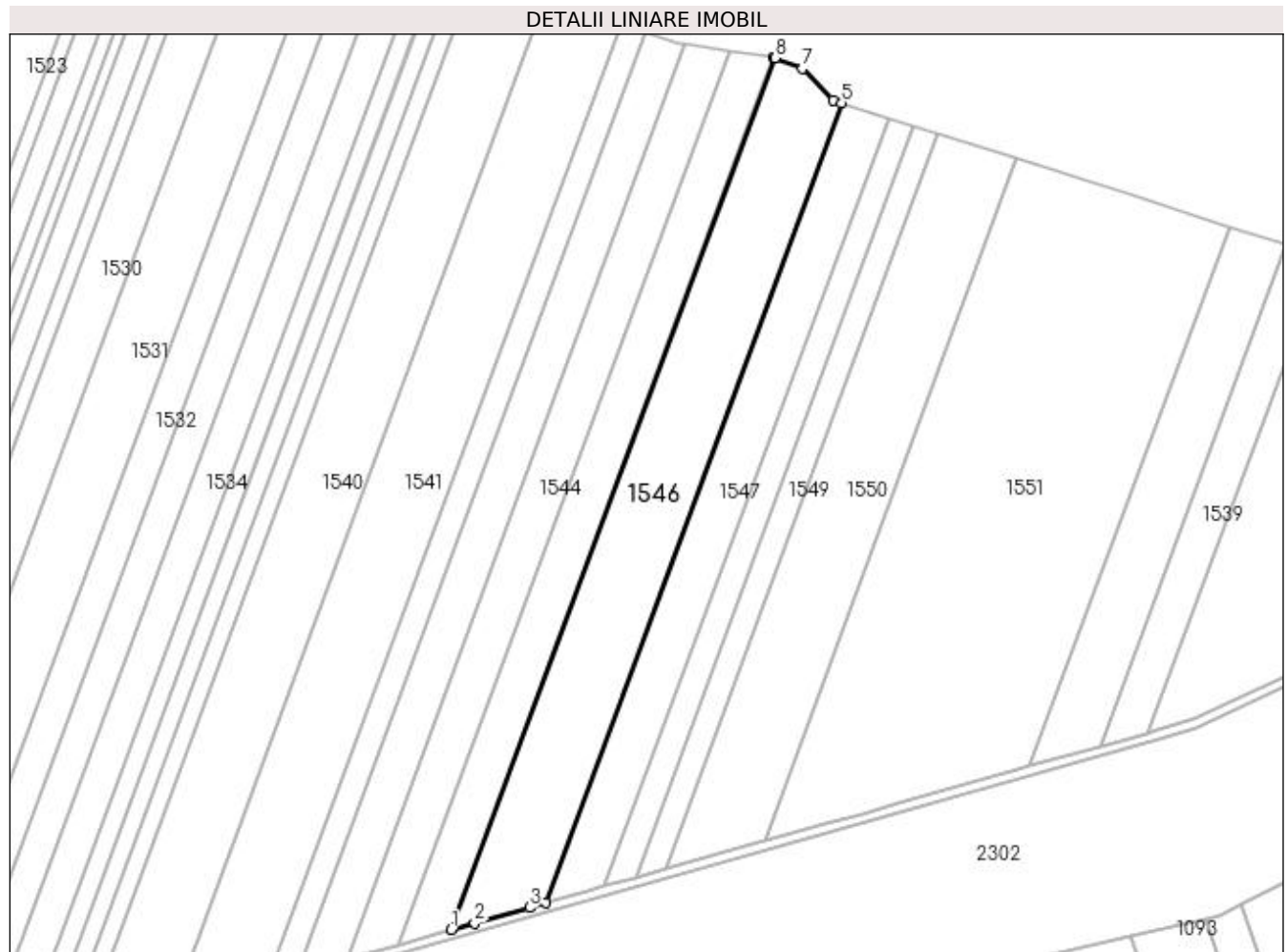
C. Partea III. SARCINI .

Inscrieri privind dezmembramintele dreptului de proprietate, drepturi reale de garanție și sarcini	Referințe
NU SUNT	

Anexa Nr. 1 La Partea I**Teren**

Nr cadastral	Suprafața (mp)*	Observații / Referințe
	17.022	În TDP a fost înscris în mod eronat T2, corect fiind T1

* Suprafața este determinată în planul de proiecție Stereo 70.

**Date referitoare la teren**

Crt	Categorie folosință	Intra vilan	Suprafața (mp)	Tarla	Parcelă	Nr. topo	Observații / Referințe
1	arabil	NU	17.022	1	637	-	

Lungime Segmente

1) Valorile lungimilor segmentelor sunt obținute din proiecție în plan.

Punct început	X / Y	Punct sfârșit	X / Y	Lungime segment (** (m)
1	434.763,108 304.329,076	2	434.774,508 304.332,293	11.845
2	434.774,508 304.332,293	3	434.801,379 304.339,877	27.921
3	434.801,379 304.339,877	4	434.809,388 304.342,137	8.322
4	434.809,388 304.342,137	5	434.954,321 304.734,052	417.855
5	434.954,321 304.734,052	6	434.950,313 304.735,321	4.204

Punct început	X / Y	Punct sfârșit	X / Y	Lungime segment (** (m)
6	434.950,313 304.735,321	7	434.935,307 304.750,791	21.552
7	434.935,307 304.750,791	8	434.921,77 304.756,09	14.537
8	434.921,77 304.756,09	9	434.921,06 304.756,196	0.718
9	434.921,06 304.756,196	1	434.763,108 304.329,076	455.39

** Lungimile segmentelor sunt determinate în planul de proiecție Stereo 70 și sunt rotunjite la 1 milimetru.

*** Distanța dintre puncte este formată din segmente cumulate ce sunt mai mici decât valoarea 1 milimetru.

**DATE DESPRE IMOBILUL NR. 1547**

Oficiul de Cadastru și Publicitate Imobiliară DOLJ
Biroul de Cadastru și Publicitate Imobiliară Craiova

A. Partea I. Descrierea imobilului

TEREN Extravilan

Adresa: Jud. Dolj, T1 P638

Nr. Crt	Nr cadastral Nr. topografic	Suprafața* (mp)	Observații / Referințe
A1		9.935	Sector cadastral:2 Teren neimprejmuit; În TDP a fost înscris în mod eronat T2, corect fiind T1

B. Partea II. Proprietari și acte

Inscrieri privitoare la dreptul de proprietate și alte drepturi reale		Referințe
/		
Act Administrativ nr. TDP 451-2162, din 28/02/1994 emis de CJSAPT DOLJ;		
B1	Intabulare, drept de PROPRIETATE, dobandit prin Reconstituire, cota actuala 1/1, cota initiala 1/1 1) MATEI ION , Lipsa CNP	A1

C. Partea III. SARCINI .

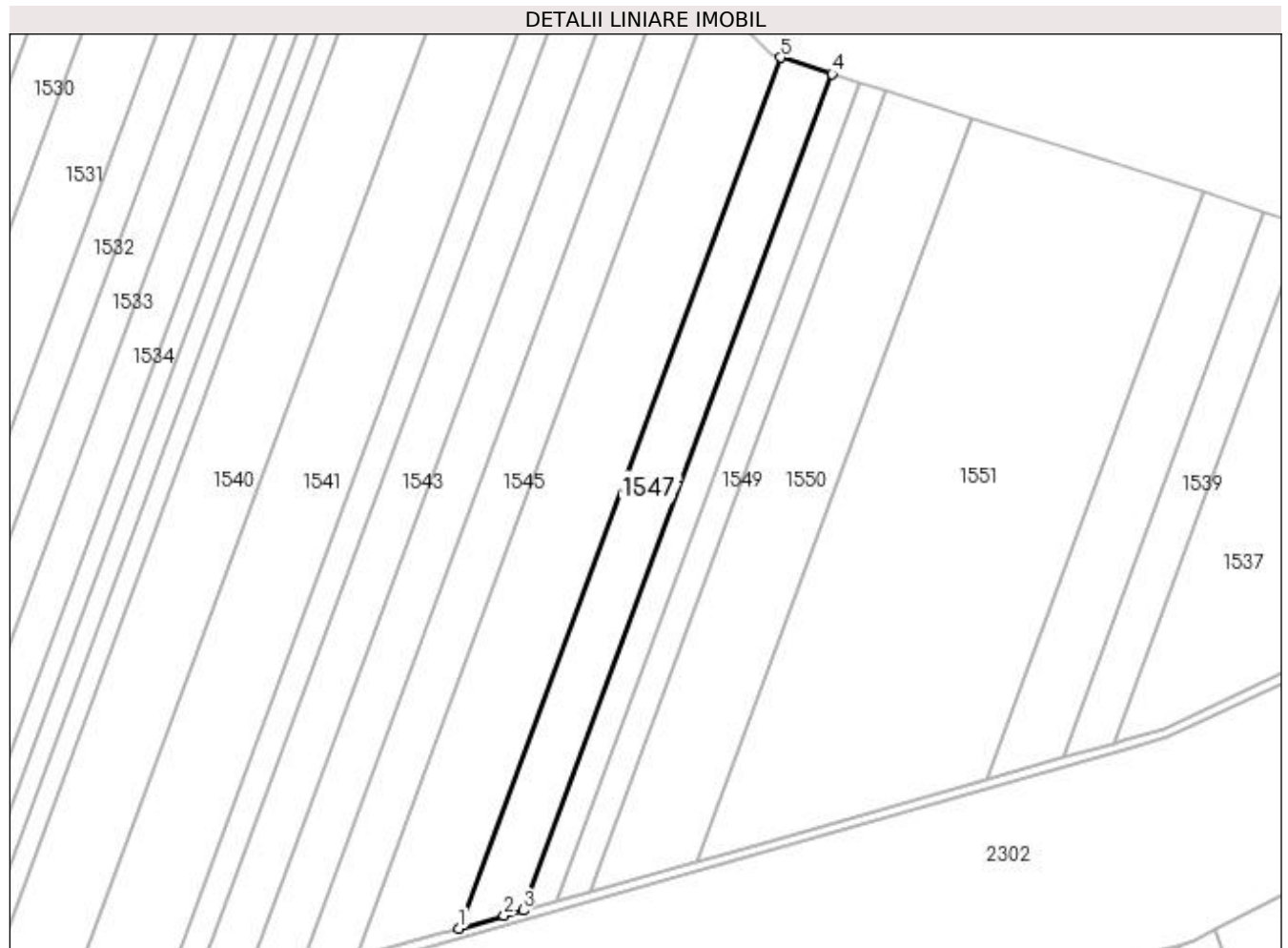
Inscrieri privind dezmembramintele dreptului de proprietate, drepturi reale de garanție și sarcini	Referințe
NU SUNT	

Anexa Nr. 1 La Partea I

Teren

Nr cadastral	Suprafața (mp)*	Observații / Referințe
	9.935	În TDP a fost înscris în mod eronat T2, corect fiind T1

* Suprafața este determinată în planul de proiecție Stereo 70.



Date referitoare la teren

Crt	Categorie folosință	Intra vilan	Suprafața (mp)	Tarla	Parcelă	Nr. topo	Observații / Referințe
1	arabil	NU	9.935	1	638	-	

Lungime Segmente

1) Valorile lungimilor segmentelor sunt obținute din proiecție în plan.

Punct început	X / Y	Punct sfârșit	X / Y	Lungime segment (** (m)
1	434.809,388 304.342,137	2	434.829,807 304.347,9	21.217
2	434.829,807 304.347,9	3	434.838,262 304.350,286	8.785
3	434.838,262 304.350,286	4	434.977,472 304.726,725	401.355
4	434.977,472 304.726,725	5	434.954,321 304.734,052	24.283
5	434.954,321 304.734,052	1	434.809,388 304.342,137	417.855

**** Lungimile segmentelor sunt determinate în planul de proiecție Stereo 70 și sunt rotunjite la 1 milimetru.**

***** Distanța dintre puncte este formată din segmente cumulate ce sunt mai mici decât valoarea 1 milimetru.**

**DATE DESPRE IMOBILUL NR. 1548**

Oficiul de Cadastru și Publicitate Imobiliară DOLJ
Biroul de Cadastru și Publicitate Imobiliară Craiova

A. Partea I. Descrierea imobilului

TEREN Extravilan

Adresa: Jud. Dolj, T1 P639

Nr. Crt	Nr cadastral Nr. topografic	Suprafața* (mp)	Observații / Referințe
A1		5.000	Sector cadastral:2 Teren neimprejmuit; În TDP a fost înscris în mod eronat T2, corect fiind T1

B. Partea II. Proprietari și acte

Inscrieri privitoare la dreptul de proprietate și alte drepturi reale		Referințe
/		
Act Administrativ nr. TDP 452-2162, din 28/02/1994 emis de CJSAPT DOLJ;		
B1	Intabulare, drept de PROPRIETATE, dobandit prin Reconstituire, cota actuala 1/1, cota initiala 1/1 1) PRECUPETU ELENA, Lipsa CNP	A1

C. Partea III. SARCINI .

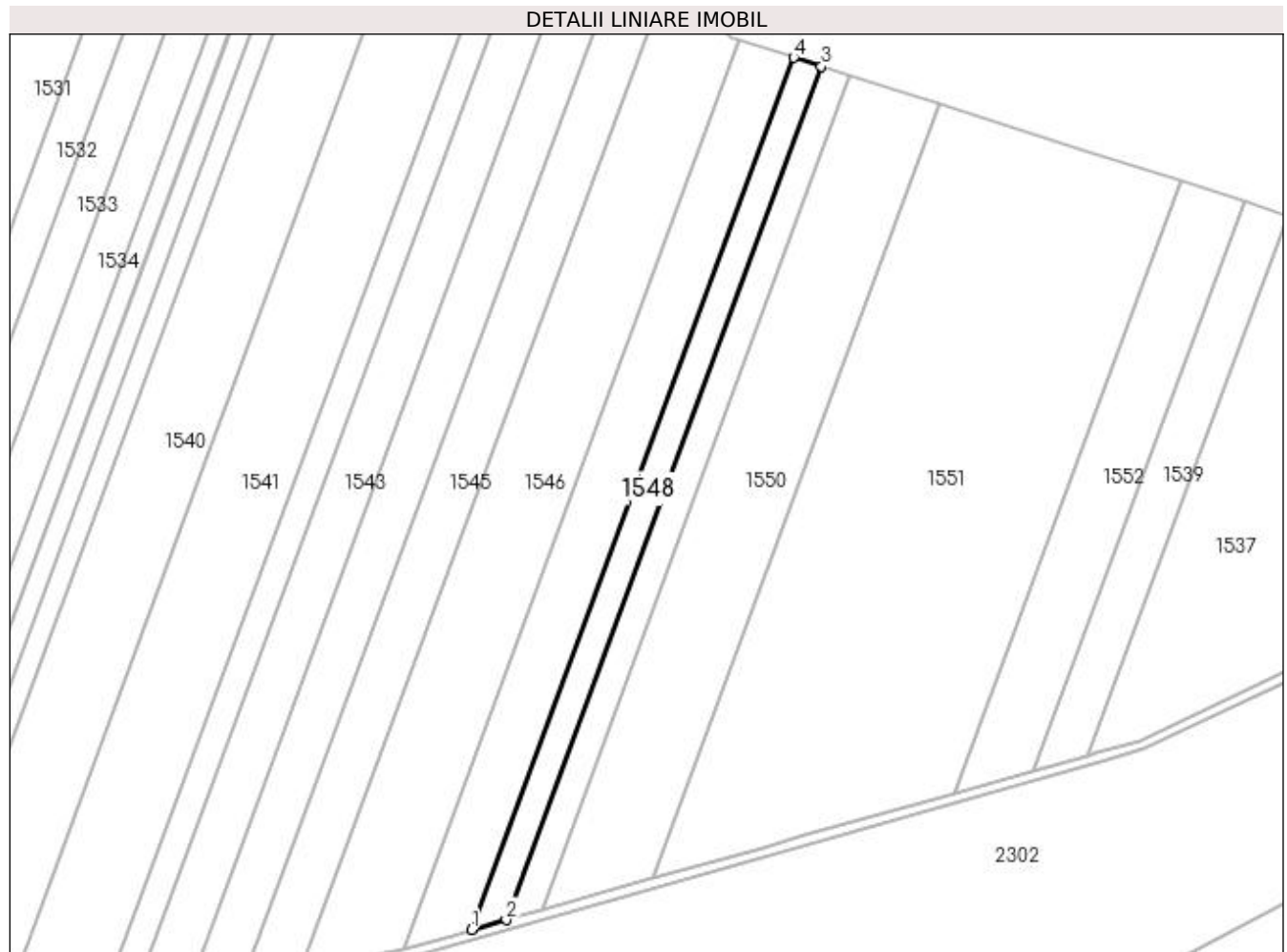
Inscrieri privind dezmembramintele dreptului de proprietate, drepturi reale de garanție și sarcini	Referințe
NU SUNT	

Anexa Nr. 1 La Partea I

Teren

Nr cadastral	Suprafața (mp)*	Observații / Referințe
	5.000	În TDP a fost înscris în mod eronat T2, corect fiind T1

* Suprafața este determinată în planul de proiecție Stereo 70.



Date referitoare la teren

Crt	Categorie folosință	Intra vilan	Suprafața (mp)	Tarla	Parcelă	Nr. topo	Observații / Referințe
1	arabil	NU	5.000	1	639	-	

Lungime Segmente

1) Valorile lungimilor segmentelor sunt obținute din proiecție în plan.

Punct început	X / Y	Punct sfârșit	X / Y	Lungime segment (** (m)
1	434.838,262 304.350,286	2	434.853,252 304.354,516	15.575
2	434.853,252 304.354,516	3	434.989,491 304.722,921	392.789
3	434.989,491 304.722,921	4	434.977,472 304.726,725	12.607
4	434.977,472 304.726,725	1	434.838,262 304.350,286	401.355

**** Lungimile segmentelor sunt determinate în planul de proiecție Stereo 70 și sunt rotunjite la 1 milimetru.**

***** Distanța dintre puncte este formată din segmente cumulate ce sunt mai mici decât valoarea 1 milimetru.**

**DATE DESPRE IMOBILUL NR. 1549**

Oficiul de Cadastru și Publicitate Imobiliară DOLJ
Biroul de Cadastru și Publicitate Imobiliară Craiova

A. Partea I. Descrierea imobilului

TEREN Extravilan

Adresa: Jud. Dolj, T1 P640

Nr. Crt	Nr cadastral Nr. topografic	Suprafața* (mp)	Observații / Referințe
A1		5.000	Sector cadastral:2 Teren neimprejmuit; În TDP a fost înscris în mod eronat T2, corect fiind T1

B. Partea II. Proprietari și acte

Inscrieri privitoare la dreptul de proprietate și alte drepturi reale		Referințe
/		
Act Administrativ nr. TDP 491-2162, din 02/03/1994 emis de CJS DAPT DOLJ;		
B1	Intabulare, drept de PROPRIETATE, dobândit prin Reconstituire, cota actuala 1/1, cota initiala 1/1 1) DINU ION , Lipsa CNP 2) GHEORGHICĂ CONSTANTIN , Lipsa CNP 3) MATEI VERGICĂ , Lipsa CNP	A1

C. Partea III. SARCINI .

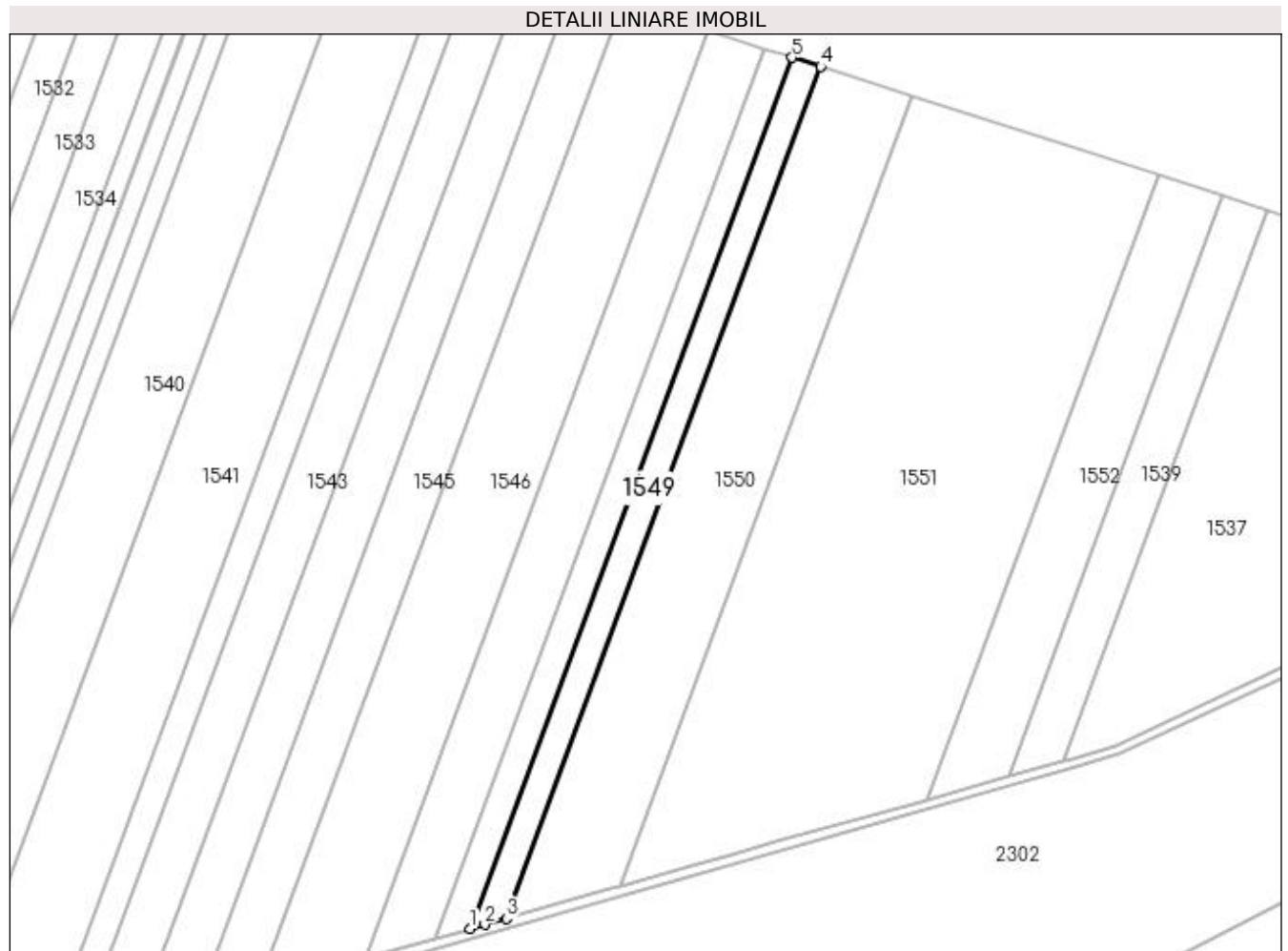
Inscrieri privind dezmembramintele dreptului de proprietate, drepturi reale de garanție și sarcini	Referințe
NU SUNT	

Anexa Nr. 1 La Partea I

Teren

Nr cadastral	Suprafața (mp)*	Observații / Referințe
	5.000	În TDP a fost înscris în mod eronat T2, corect fiind T1

* Suprafața este determinată în planul de proiecție Stereo 70.



Date referitoare la teren

Crt	Categorie folosință	Intra vilan	Suprafața (mp)	Tarla	Parcelă	Nr. topo	Observații / Referințe
1	arabil	NU	5.000	1	640	-	

Lungime Segmente

1) Valorile lungimilor segmentelor sunt obținute din proiecție în plan.

Punct început	X / Y	Punct sfârșit	X / Y	Lungime segment (** (m)
1	434.853,252 304.354,516	2	434.859,473 304.356,272	6.464
2	434.859,473 304.356,272	3	434.868,577 304.358,841	9.46
3	434.868,577 304.358,841	4	435.001,778 304.719,032	384.031
4	435.001,778 304.719,032	5	434.989,491 304.722,921	12.888
5	434.989,491 304.722,921	1	434.853,252 304.354,516	392.789

**** Lungimile segmentelor sunt determinate în planul de proiecție Stereo 70 și sunt rotunjite la 1 milimetru.**

***** Distanța dintre puncte este formată din segmente cumulate ce sunt mai mici decât valoarea 1 milimetru.**

**DATE DESPRE IMOBILUL NR. 1550**

Oficiul de Cadastru și Publicitate Imobiliară DOLJ
Biroul de Cadastru și Publicitate Imobiliară Craiova

A. Partea I. Descrierea imobilului

TEREN Extravilan

Adresa: Jud. Dolj, T1 P641

Nr. Crt	Nr cadastral Nr. topografic	Suprafața* (mp)	Observații / Referințe
A1		15.000	Sector cadastral:2 Teren neimprejmuit; În TDP a fost înscris în mod eronat T2, corect fiind T1

B. Partea II. Proprietari și acte

Inscrieri privitoare la dreptul de proprietate și alte drepturi reale		Referințe
/		
Act Administrativ nr. TDP 504-2198, din 01/03/1994 emis de CJS DAPT DOLJ;		
B1	Intabulare, drept de PROPRIETATE, dobandit prin Reconstituire, cota actuala 1/1, cota initiala 1/1 1) MATEI GHEORGHE II, Lipsa CNP	A1

C. Partea III. SARCINI .

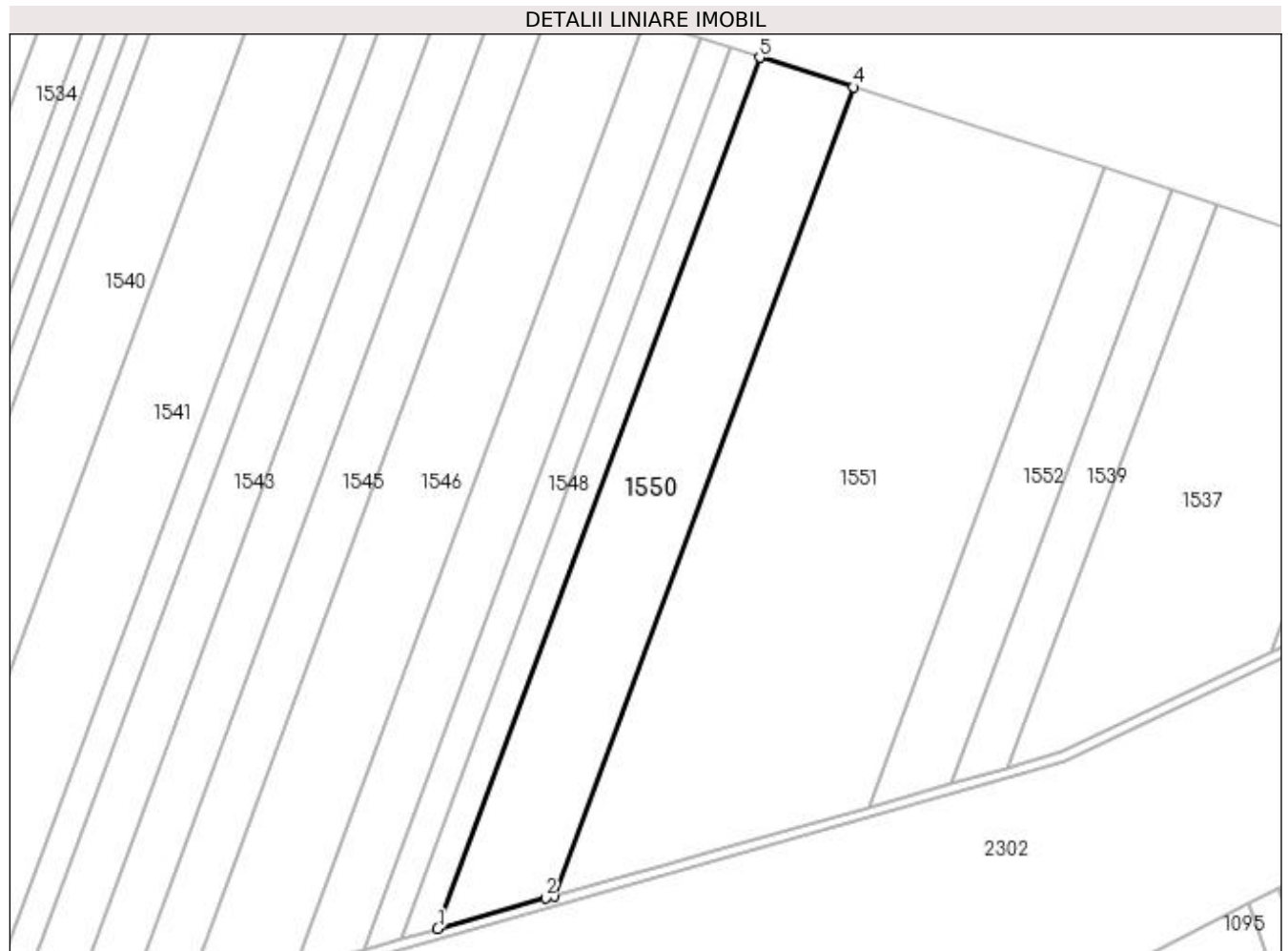
Inscrieri privind dezmembramintele dreptului de proprietate, drepturi reale de garanție și sarcini	Referințe
NU SUNT	

Anexa Nr. 1 La Partea I

Teren

Nr cadastral	Suprafața (mp)*	Observații / Referințe
	15.000	În TDP a fost înscris în mod eronat T2, corect fiind T1

* Suprafața este determinată în planul de proiecție Stereo 70.



Date referitoare la teren

Crt	Categorie folosință	Intra vilan	Suprafața (mp)	Tarla	Parcelă	Nr. topo	Observații / Referințe
1	arabil	NU	15.000	1	641	-	

Lungime Segmente

1) Valorile lungimilor segmentelor sunt obținute din proiecție în plan.

Punct început	X / Y	Punct sfârșit	X / Y	Lungime segment (** (m)
1	434.868,577 304.358,841	2	434.913,187 304.371,431	46.353
2	434.913,187 304.371,431	3	434.916,805 304.372,452	3.759
3	434.916,805 304.372,452	4	435.040,446 304.706,794	356.471
4	435.040,446 304.706,794	5	435.001,778 304.719,032	40.558
5	435.001,778 304.719,032	1	434.868,577 304.358,841	384.031

**** Lungimile segmentelor sunt determinate în planul de proiecție Stereo 70 și sunt rotunjite la 1 milimetru.**

***** Distanța dintre puncte este formată din segmente cumulate ce sunt mai mici decât valoarea 1 milimetru.**

**DATE DESPRE IMOBILUL NR. 1551**

Oficiul de Cadastru și Publicitate Imobiliară DOLJ
 Biroul de Cadastru și Publicitate Imobiliară Craiova

A. Partea I. Descrierea imobilului

TEREN Extravilan

Adresa: Jud. Dolj, T1, P334

Nr. Crt	Nr cadastral Nr. topografic	Suprafața* (mp)	Observații / Referințe
A1	31392	34.862	Sector cadastral:2 Teren neimprejmuit;

B. Partea II. Proprietari și acte

Inscrieri privitoare la dreptul de proprietate și alte drepturi reale	Referințe
124013 / 07/10/2014	
Act Notarial nr. CONTRACT DE VANZARE AUT NR 2624, din 30/09/2014 emis de NP Sorop Alexandru Oliviu;	
B1	A1
Intabulare, drept de PROPRIETATE, dobandit prin Conventie, cota actuala 1/1, cota initiala 1/1	
1) SC AGRI TERENURI SA, CIF:9999999999999, Lipsa CUI	

C. Partea III. SARCINI .

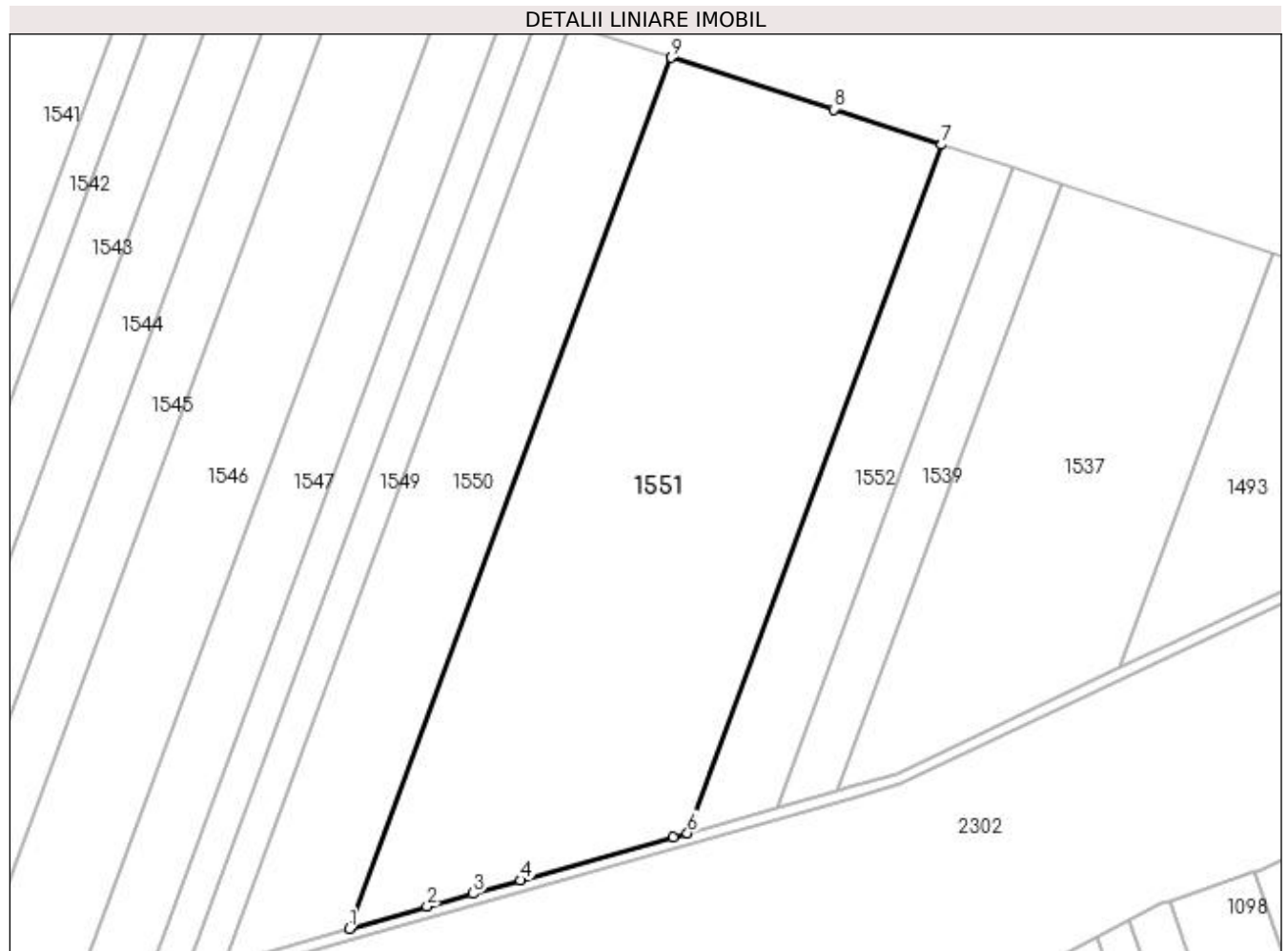
Inscrieri privind dezmembramintele dreptului de proprietate, drepturi reale de garanție și sarcini	Referințe
NU SUNT	

Anexa Nr. 1 La Partea I

Teren

Nr cadastral	Suprafața (mp)*	Observații / Referințe
31392	34.862	

* Suprafața este determinată în planul de proiecție Stereo 70.



Date referitoare la teren

Crt	Categorie folosință	Intravilan	Suprafața (mp)	Tarla	Parcelă	Nr. topo	Observații / Referințe
1	arabil	NU	34.862	1	334	-	

Lungime Segmente

1) Valorile lungimilor segmentelor sunt obținute din proiecție în plan.

Punct început	X / Y	Punct sfârșit	X / Y	Lungime segment (** (m)
1	434.916,805 304.372,452	2	434.946,78 304.380,912	31.146
2	434.946,78 304.380,912	3	434.964,426 304.385,892	18.335
3	434.964,426 304.385,892	4	434.982,63 304.391,03	18.915
4	434.982,63 304.391,03	5	435.041,235 304.407,569	60.894
5	435.041,235 304.407,569	6	435.046,804 304.409,141	5.787

Punct început	X / Y	Punct sfârșit	X / Y	Lungime segment (** (m)
6	435.046,804 304.409,141	7	435.144,526 304.673,394	281.743
7	435.144,526 304.673,394	8	435.103,119 304.686,958	43.572
8	435.103,119 304.686,958	9	435.040,446 304.706,794	65.737
9	435.040,446 304.706,794	1	434.916,805 304.372,452	356.471

** Lungimile segmentelor sunt determinate în planul de proiecție Stereo 70 și sunt rotunjite la 1 milimetru.

*** Distanța dintre puncte este formată din segmente cumulate ce sunt mai mici decât valoarea 1 milimetru.

**DATE DESPRE IMOBILUL NR. 1552**

Oficiul de Cadastru și Publicitate Imobiliară DOLJ
Biroul de Cadastru și Publicitate Imobiliară Craiova

A. Partea I. Descrierea imobilului

TEREN Extravilan

Adresa: Jud. Dolj, T1 P581

Nr. Crt	Nr cadastral Nr. topografic	Suprafața* (mp)	Observații / Referințe
A1	30151	7.873	Sector cadastral:2 Teren neimprejmuit;

B. Partea II. Proprietari și acte

Inscrieri privitoare la dreptul de proprietate și alte drepturi reale		Referințe
183821 / 02/10/2018		
Act Notarial nr. 2776, din 01/10/2018 emis de POPA DANIELA-MARIA;		
B1	Intabulare, drept de PROPRIETATE, dobândit prin Conventie, cota actuala 1/1, cota initiala 1/1 1) ANDREIESCU BOGDAN 2) ANDREIESCU CECILIA-VALERICA	A1
B2	Se notează faptul că imobilul face parte din patrimoniul de afecțiune al lui : ANDREIESCU A. BOGDAN PERSOANA FIZICA AUTORIZATA	A1

C. Partea III. SARCINI .

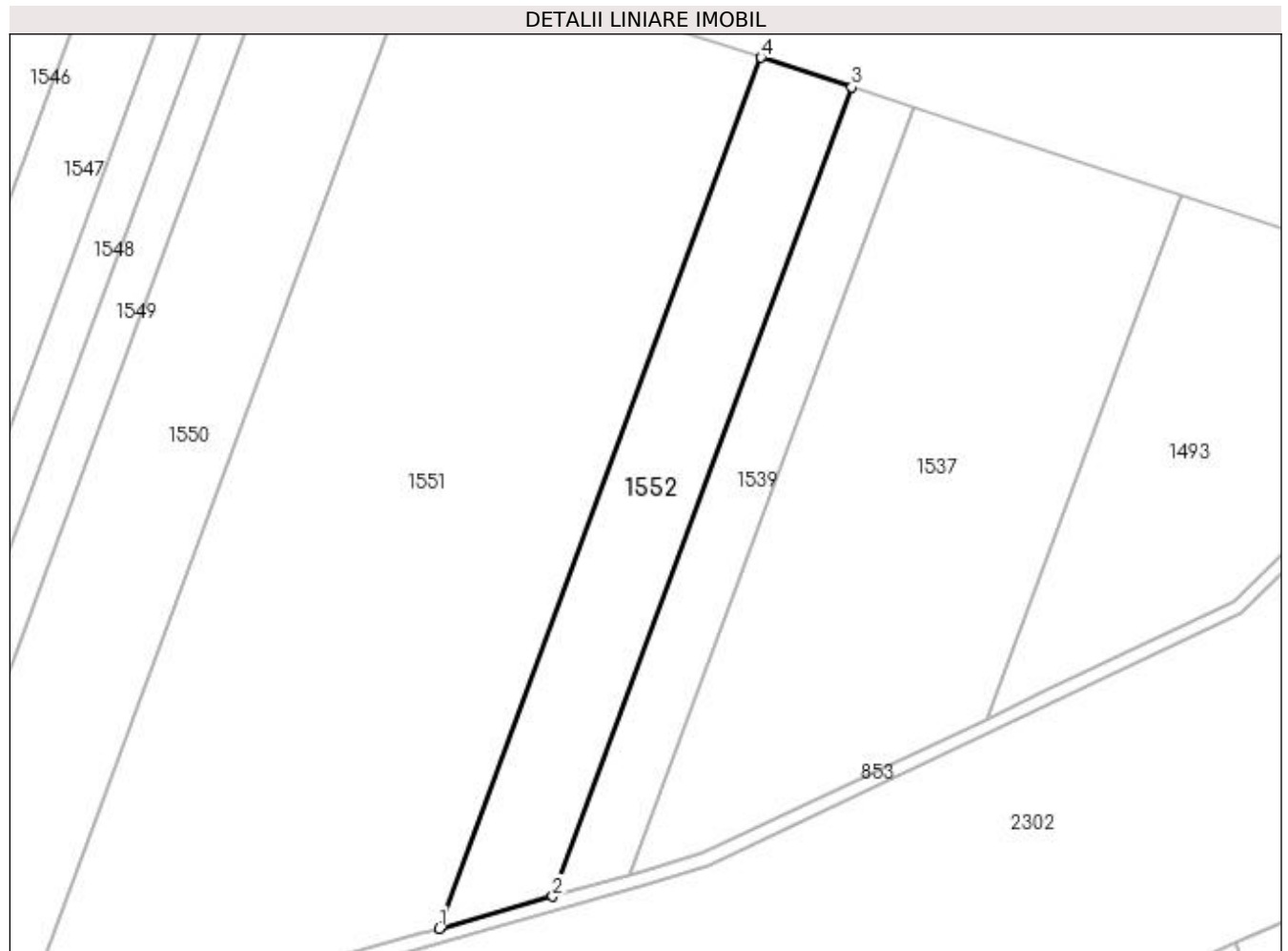
Inscrieri privind dezmembramintele dreptului de proprietate, drepturi reale de garanție și sarcini	Referințe
NU SUNT	

Anexa Nr. 1 La Partea I

Teren

Nr cadastral	Suprafața (mp)*	Observații / Referințe
30151	7.873	

* Suprafața este determinată în planul de proiecție Stereo 70.



Date referitoare la teren

Crt	Categorie folosință	Intra vilan	Suprafața (mp)	Tarla	Parcelă	Nr. topo	Observații / Referințe
1	arabil	NU	7.873	1	581	-	

Lungime Segmente

1) Valorile lungimilor segmentelor sunt obținute din proiecție în plan.

Punct început	X / Y	Punct sfârșit	X / Y	Lungime segment (** (m)
1	435.046,804 304.409,141	2	435.081,294 304.418,875	35.837
2	435.081,294 304.418,875	3	435.172,079 304.664,368	261.742
3	435.172,079 304.664,368	4	435.144,526 304.673,394	28.994
4	435.144,526 304.673,394	1	435.046,804 304.409,141	281.743

**** Lungimile segmentelor sunt determinate în planul de proiecție Stereo 70 și sunt rotunjite la 1 milimetru.**

***** Distanța dintre puncte este formată din segmente cumulate ce sunt mai mici decât valoarea 1 milimetru.**

**DATE DESPRE IMOBILUL NR. 1553**

Oficiul de Cadastru și Publicitate Imobiliară DOLJ
Biroul de Cadastru și Publicitate Imobiliară Craiova

A. Partea I. Descrierea imobilului

TEREN Extravilan

Adresa: Jud. Dolj, T1 P581/1

Nr. Crt	Nr cadastral Nr. topografic	Suprafața* (mp)	Observații / Referințe
A1		1.777	Sector cadastral:2 Teren neimprejmuit;

B. Partea II. Proprietari și acte

Inscrieri privitoare la dreptul de proprietate și alte drepturi reale	Referințe
/	
Act Normativ nr. 7, din 13/03/1996 emis de PARLAMENTUL ROMÂNIEI;	
B1	Inscrierea provizorie, drept de PROPRIETATE, dobandit prin Lege, cota actuala 1/1, cota initiala 1/1
	1) NEIDENTIFICAT NEIDENTIFICAT, CIF:0000000000000

C. Partea III. SARCINI .

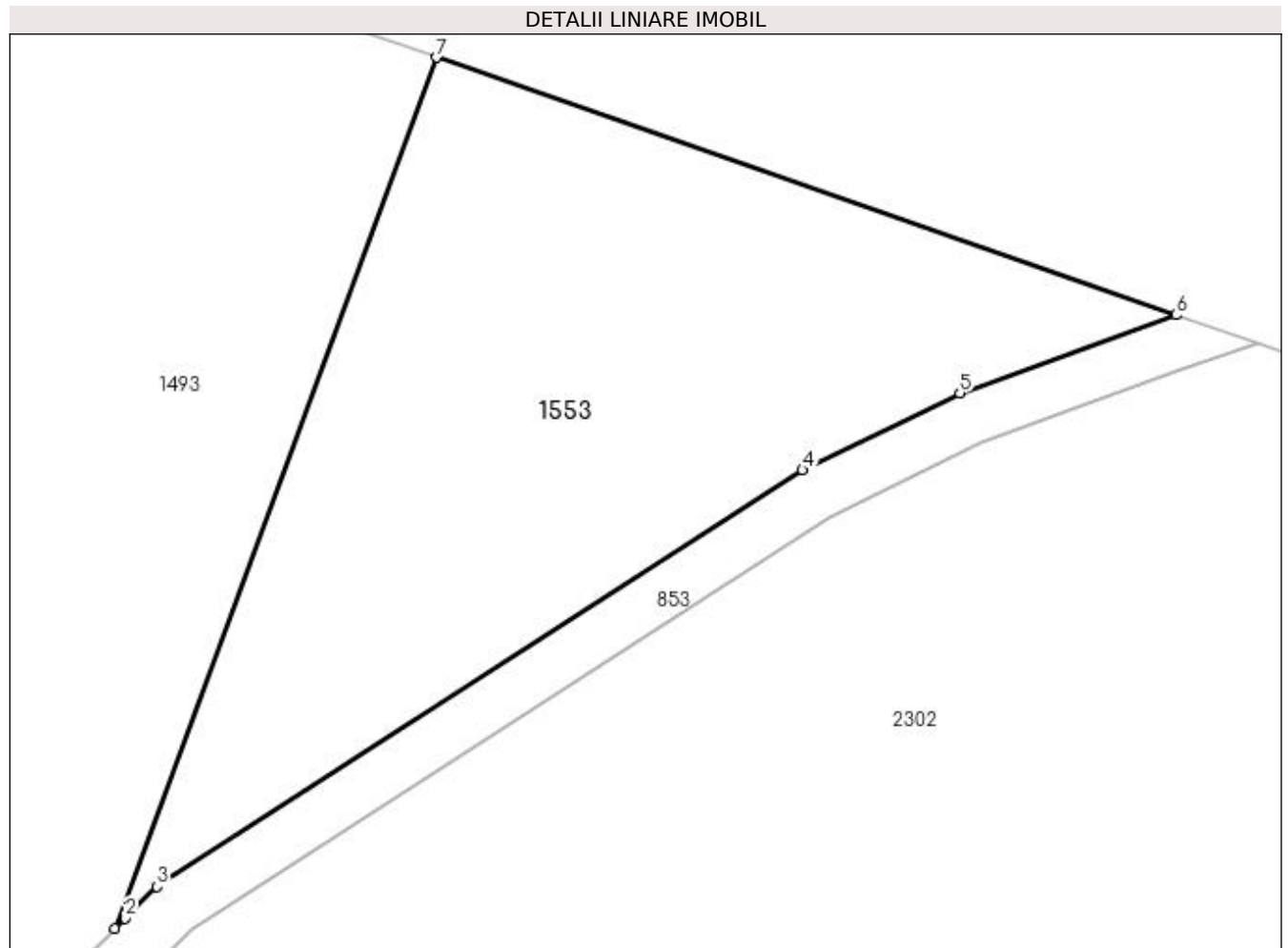
Inscrieri privind dezmembramintele dreptului de proprietate, drepturi reale de garanție și sarcini	Referințe
NU SUNT	

Anexa Nr. 1 La Partea I

Teren

Nr cadastral	Suprafața (mp)*	Observații / Referințe
	1.777	

* Suprafața este determinată în planul de proiecție Stereo 70.



Date referitoare la teren

Crt	Categorie folosință	Intravilan	Suprafața (mp)	Tarla	Parcelă	Nr. topo	Observații / Referințe
1	arabil	NU	1.777	1	581/1	-	

Lungime Segmente

1) Valorile lungimilor segmentelor sunt obținute din proiecție în plan.

Punct început	X / Y	Punct sfârșit	X / Y	Lungime segment (** (m)
1	435.322,294 304.541,982	2	435.323,052 304.542,73	1.065
2	435.323,052 304.542,73	3	435.325,418 304.545,067	3.326
3	435.325,418 304.545,067	4	435.373,214 304.575,89	56.873
4	435.373,214 304.575,89	5	435.384,854 304.581,594	12.962
5	435.384,854 304.581,594	6	435.400,871 304.587,376	17.029

Punct început	X / Y	Punct sfârșit	X / Y	Lungime segment (** (m)
6	435.400,871 304.587,376	7	435.346,121 304.606,413	57.965
7	435.346,121 304.606,413	1	435.322,294 304.541,982	68.696

** Lungimile segmentelor sunt determinate în planul de proiecție Stereo 70 și sunt rotunjite la 1 milimetru.

*** Distanța dintre puncte este formată din segmente cumulate ce sunt mai mici decât valoarea 1 milimetru.

**DATE DESPRE IMOBILUL NR. 1554**

Oficiul de Cadastru și Publicitate Imobiliară DOLJ
 Biroul de Cadastru și Publicitate Imobiliară Craiova

A. Partea I. Descrierea imobilului

TEREN Extravilan

Adresa: Jud. Dolj, T1 P387

Nr. Crt	Nr cadastral Nr. topografic	Suprafața* (mp)	Observații / Referințe
A1		4.260	Sector cadastral:2 Teren neimprejmuit;

B. Partea II. Proprietari și acte

Inscrieri privitoare la dreptul de proprietate și alte drepturi reale	Referințe
/	
Act Administrativ nr. TDP 16-59434, din 27/05/1993 emis de CJS DAPT DOLJ;	
B1	A1
Intabulare, drept de PROPRIETATE, dobandit prin Constituire, cota actuala 1/1, cota initiala 1/1 1) GHEORGHE VIRGINIA, Lipsa CNP	

C. Partea III. SARCINI .

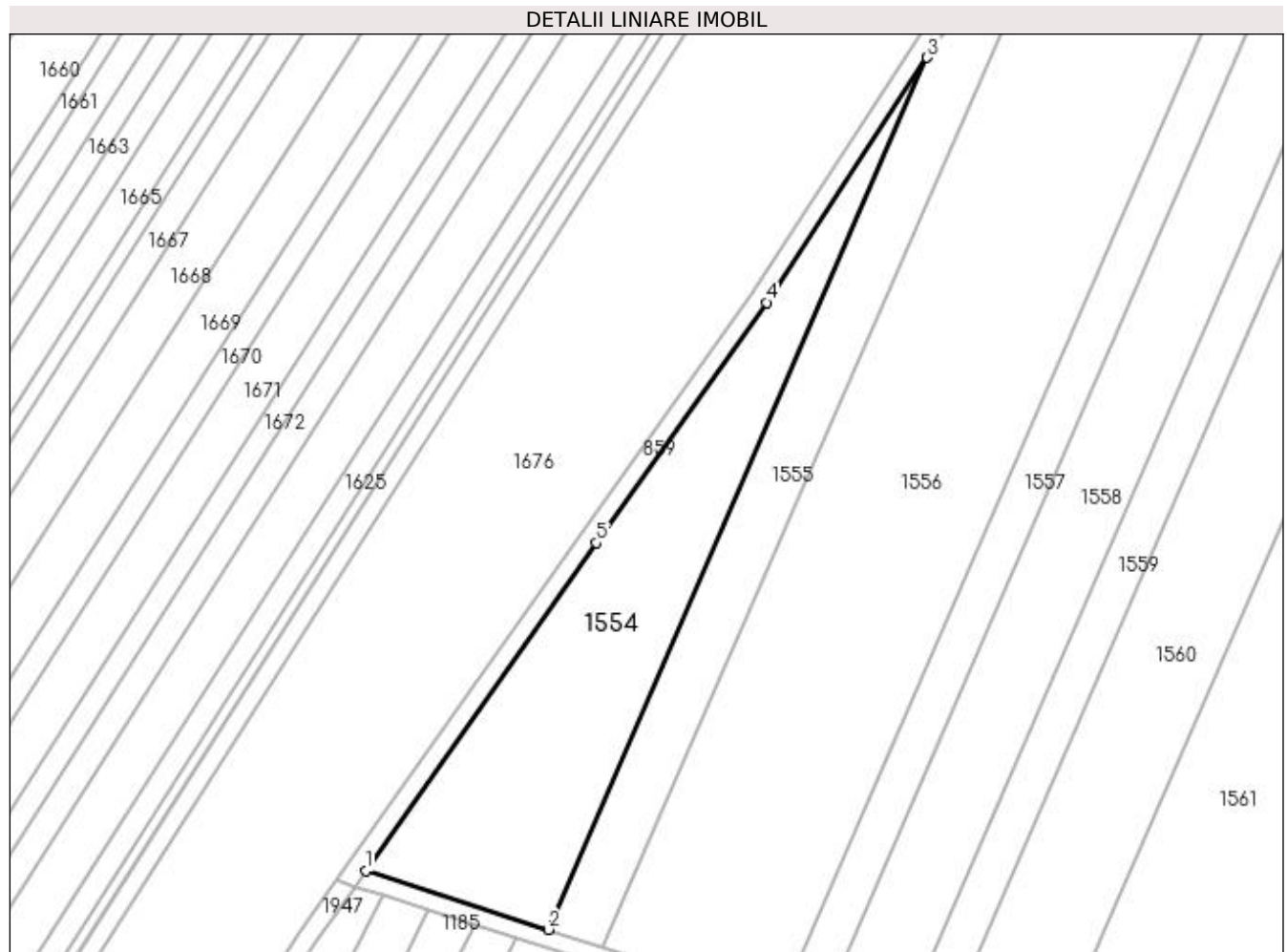
Inscrieri privind dezmembramintele dreptului de proprietate, drepturi reale de garanție și sarcini	Referințe
NU SUNT	

Anexa Nr. 1 La Partea I

Teren

Nr cadastral	Suprafața (mp)*	Observații / Referințe
	4.260	

* Suprafața este determinată în planul de proiecție Stereo 70.



Date referitoare la teren

Crt	Categorie folosință	Intra vilan	Suprafața (mp)	Tarla	Parcelă	Nr. topo	Observații / Referințe
1	arabil	NU	4.260	1	387	-	

Lungime Segmente

1) Valorile lungimilor segmentelor sunt obținute din proiecție în plan.

Punct început	X / Y	Punct sfârșit	X / Y	Lungime segment (** (m)
1	433.420,96 303.755,21	2	433.461,274 303.742,295	42.332
2	433.461,274 303.742,295	3	433.544,906 303.934,535	209.644
3	433.544,906 303.934,535	4	433.509,385 303.880,554	64.62
4	433.509,385 303.880,554	5	433.471,911 303.827,559	64.906
5	433.471,911 303.827,559	1	433.420,96 303.755,21	88.489

**** Lungimile segmentelor sunt determinate în planul de proiecție Stereo 70 și sunt rotunjite la 1 milimetru.**

***** Distanța dintre puncte este formată din segmente cumulate ce sunt mai mici decât valoarea 1 milimetru.**

**DATE DESPRE IMOBILUL NR. 1555**

Oficiul de Cadastru și Publicitate Imobiliară DOLJ
Biroul de Cadastru și Publicitate Imobiliară Craiova

A. Partea I. Descrierea imobilului

TEREN Extravilan

Adresa: Jud. Dolj, T1 P387/1

Nr. Crt	Nr cadastral Nr. topografic	Suprafața* (mp)	Observații / Referințe
A1		3.000	Sector cadastral:2 Teren neimprejmuit;

B. Partea II. Proprietari și acte

Inscrieri privitoare la dreptul de proprietate și alte drepturi reale	Referințe
/	
Act Administrativ nr. TDP 1151-1364, din 19/06/1997 emis de CJSAPT DOLJ;	
B1	A1
Intabulare, drept de PROPRIETATE, dobândit prin Reconstituire, cota actuala 1/1, cota initiala 1/1 1) UDRISTE TITINA, Lipsa CNP	

C. Partea III. SARCINI .

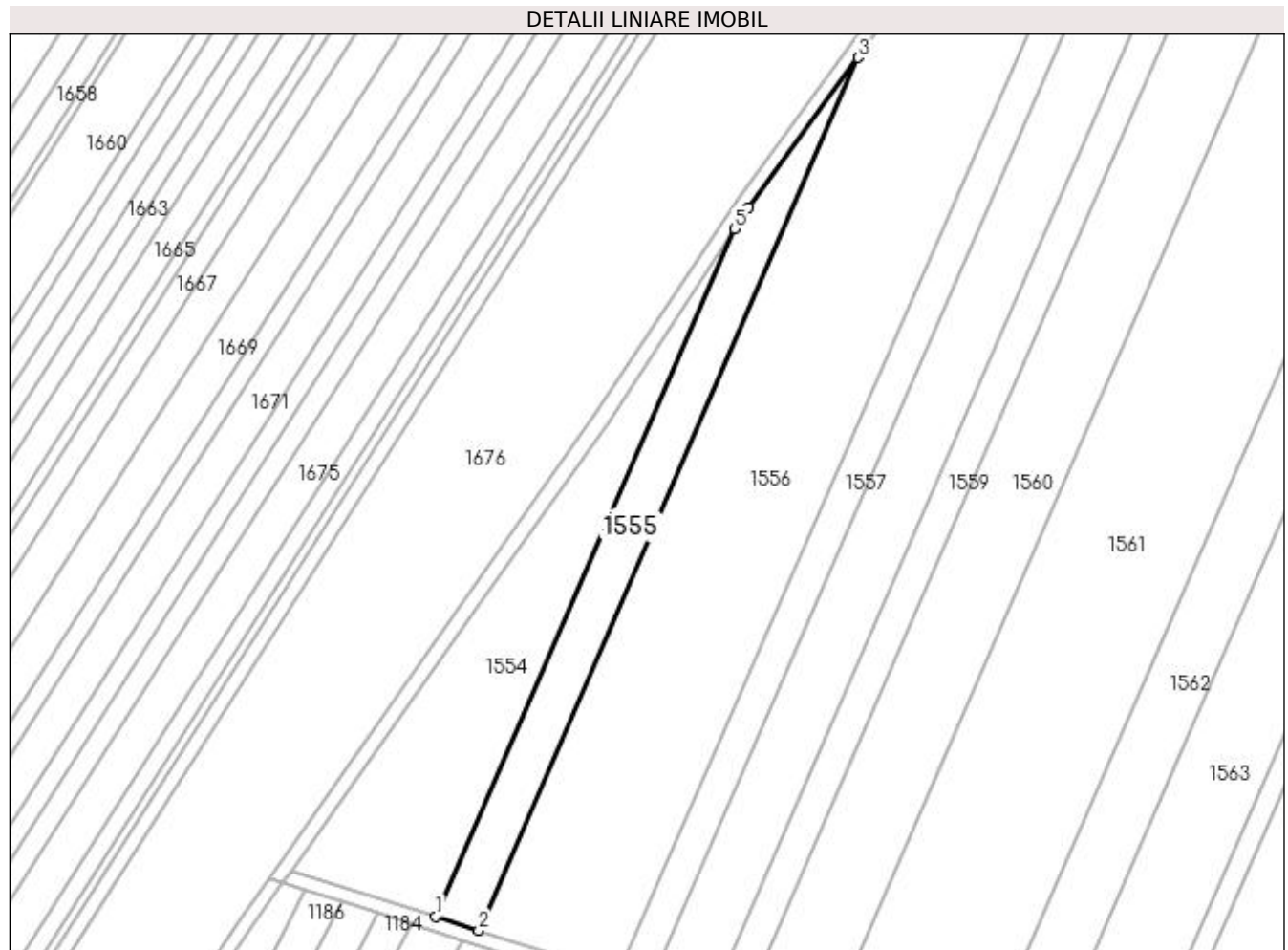
Inscrieri privind dezmembramintele dreptului de proprietate, drepturi reale de garanție și sarcini	Referințe
NU SUNT	

Anexa Nr. 1 La Partea I

Teren

Nr cadastral	Suprafața (mp)*	Observații / Referințe
	3.000	

* Suprafața este determinată în planul de proiecție Stereo 70.



Date referitoare la teren

Crt	Categorie folosință	Intra vilan	Suprafața (mp)	Tarla	Parcelă	Nr. topo	Observații / Referințe
1	arabil	NU	3.000	1	387/1	-	

Lungime Segmente

1) Valorile lungimilor segmentelor sunt obținute din proiecție în plan.

Punct început	X / Y	Punct sfârșit	X / Y	Lungime segment (** (m)
1	433.461,274 303.742,295	2	433.473,308 303.738,439	12.637
2	433.473,308 303.738,439	3	433.579,464 303.982,455	266.107
3	433.579,464 303.982,455	4	433.548,922 303.940,639	51.782
4	433.548,922 303.940,639	5	433.544,906 303.934,535	7.307
5	433.544,906 303.934,535	1	433.461,274 303.742,295	209.644

**** Lungimile segmentelor sunt determinate în planul de proiecție Stereo 70 și sunt rotunjite la 1 milimetru.**

***** Distanța dintre puncte este formată din segmente cumulate ce sunt mai mici decât valoarea 1 milimetru.**

**DATE DESPRE IMOBILUL NR. 1556**

Oficiul de Cadastru și Publicitate Imobiliară DOLJ
Biroul de Cadastru și Publicitate Imobiliară Craiova

A. Partea I. Descrierea imobilului

TEREN Extravilan

Adresa: Jud. Dolj, T1 P388

Nr. Crt	Nr cadastral Nr. topografic	Suprafața* (mp)	Observații / Referințe
A1		15.272	Sector cadastral:2 Teren neimprejmuit; În TDP a fost înscris în mod eronat T2, corect fiind T1

B. Partea II. Proprietari și acte

Inscrieri privitoare la dreptul de proprietate și alte drepturi reale		Referințe
/		
Act Administrativ nr. TDP 1102-1364, din 02/06/1997 emis de CJS DAPT DOLJ;		
B1	Intabulare, drept de PROPRIETATE, dobandit prin Reconstituire, cota actuala 1/1, cota initiala 1/1 1) MAICANESCU VERGINIA, Lipsa CNP	A1

C. Partea III. SARCINI .

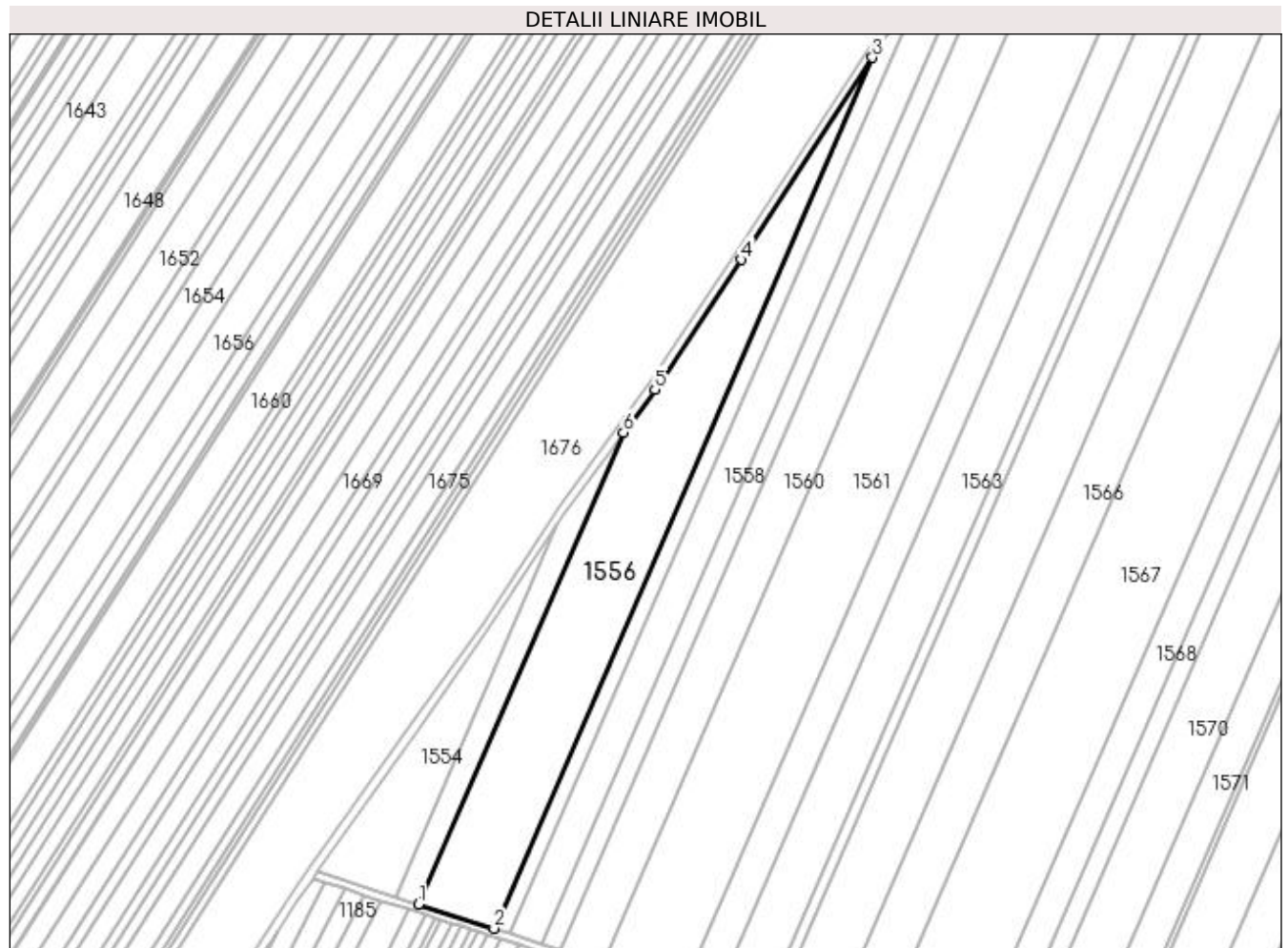
Inscrieri privind dezmembramintele dreptului de proprietate, drepturi reale de garanție și sarcini	Referințe
NU SUNT	

Anexa Nr. 1 La Partea I

Teren

Nr cadastral	Suprafața (mp)*	Observații / Referințe
	15.272	În TDP a fost înscris în mod eronat T2, corect fiind T1

* Suprafața este determinată în planul de proiecție Stereo 70.



Date referitoare la teren

Crt	Categorie folosință	Intra vilan	Suprafața (mp)	Tarla	Parcelă	Nr. topo	Observații / Referințe
1	arabil	NU	15.272	1	388	-	

Lungime Segmente

1) Valorile lungimilor segmentelor sunt obținute din proiecție în plan.

Punct început	X / Y	Punct sfârșit	X / Y	Lungime segment (** (m)
1	433.473,308 303.738,439	2	433.512,442 303.725,902	41.093
2	433.512,442 303.725,902	3	433.708,404 304.176,351	491.228
3	433.708,404 304.176,351	4	433.640,577 304.071,805	124.621
4	433.640,577 304.071,805	5	433.595,742 304.004,743	80.669
5	433.595,742 304.004,743	6	433.579,464 303.982,455	27.599

Punct început	X / Y	Punct sfârșit	X / Y	Lungime segment (** (m)
6	433.579,464 303.982,455	1	433.473,308 303.738,439	266.107

** Lungimile segmentelor sunt determinate în planul de proiecție Stereo 70 și sunt rotunjite la 1 milimetru.

*** Distanța dintre puncte este formată din segmente cumulate ce sunt mai mici decât valoarea 1 milimetru.

**DATE DESPRE IMOBILUL NR. 1557**

Oficiul de Cadastru și Publicitate Imobiliară DOLJ
Biroul de Cadastru și Publicitate Imobiliară Craiova

A. Partea I. Descrierea imobilului

TEREN Extravilan

Adresa: Jud. Dolj, T1 P389

Nr. Crt	Nr cadastral Nr. topografic	Suprafața* (mp)	Observații / Referințe
A1		4.698	Sector cadastral:2 Teren neimprejmuit;

B. Partea II. Proprietari și acte

Inscrieri privitoare la dreptul de proprietate și alte drepturi reale	Referințe
/	
Act Administrativ nr. TDP 506-2198, din 01/03/1994 emis de CJS DAPT DOLJ;	
B1	A1
Intabulare, drept de PROPRIETATE, dobândit prin Reconstituire, cota actuala 1/1, cota initiala 1/1 1) ION IOANA, Lipsa CNP	

C. Partea III. SARCINI .

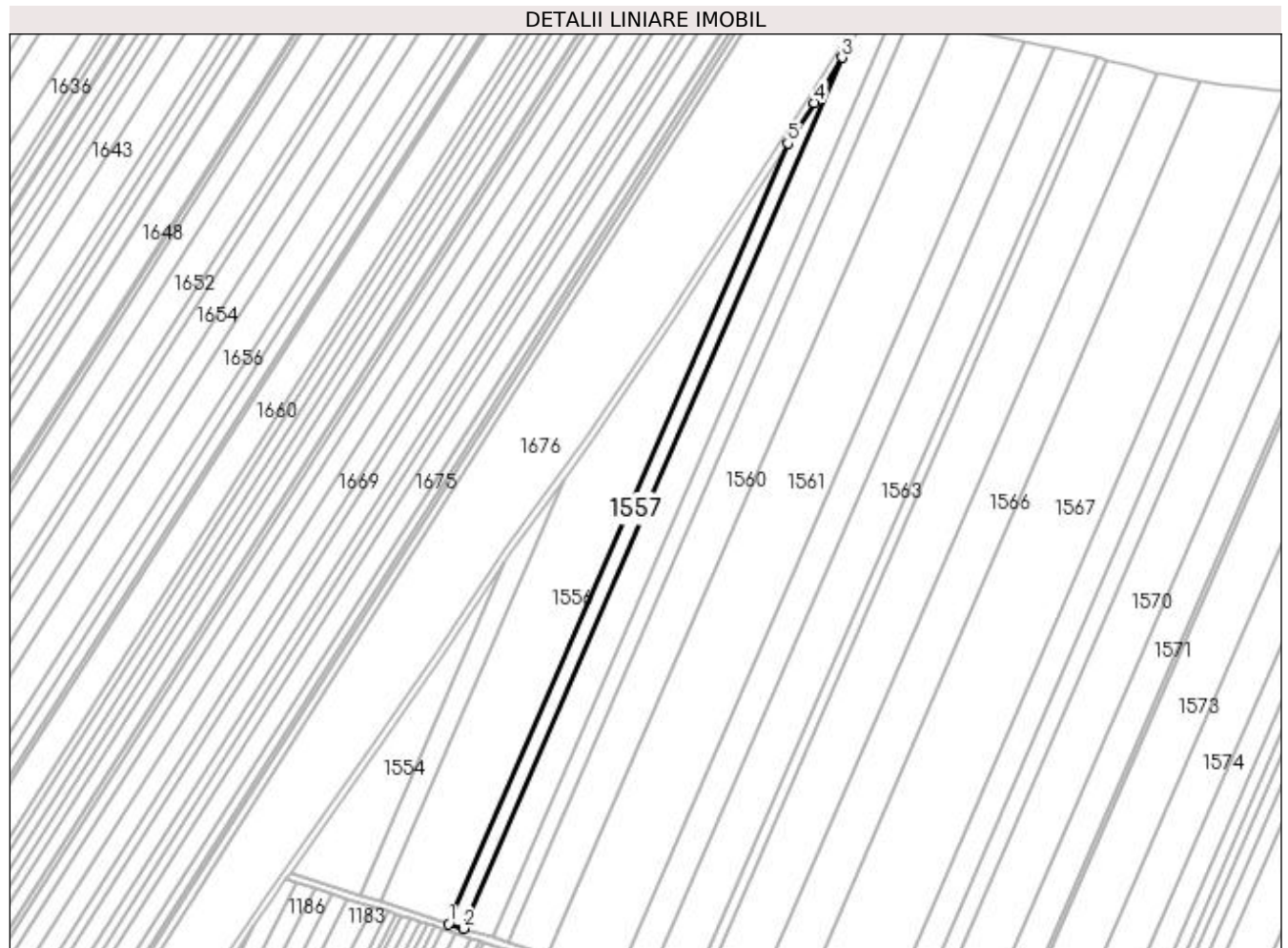
Inscrieri privind dezmembramintele dreptului de proprietate, drepturi reale de garanție și sarcini	Referințe
NU SUNT	

Anexa Nr. 1 La Partea I

Teren

Nr cadastral	Suprafața (mp)*	Observații / Referințe
	4.698	

* Suprafața este determinată în planul de proiecție Stereo 70.



Date referitoare la teren

Crt	Categorie folosință	Intra vilan	Suprafața (mp)	Tarla	Parcelă	Nr. topo	Observații / Referințe
1	arabil	NU	4.698	1	389	-	

Lungime Segmente

1) Valorile lungimilor segmentelor sunt obținute din proiecție în plan.

Punct început	X / Y	Punct sfârșit	X / Y	Lungime segment (** (m)
1	433.512,442 303.725,902	2	433.521,108 303.723,125	9.1
2	433.521,108 303.723,125	3	433.739,866 304.225,972	548.37
3	433.739,866 304.225,972	4	433.723,697 304.199,923	30.659
4	433.723,697 304.199,923	5	433.708,404 304.176,351	28.098
5	433.708,404 304.176,351	1	433.512,442 303.725,902	491.228

**** Lungimile segmentelor sunt determinate în planul de proiecție Stereo 70 și sunt rotunjite la 1 milimetru.**

***** Distanța dintre puncte este formată din segmente cumulate ce sunt mai mici decât valoarea 1 milimetru.**

**DATE DESPRE IMOBILUL NR. 1558**

Oficiul de Cadastru și Publicitate Imobiliară DOLJ
Biroul de Cadastru și Publicitate Imobiliară Craiova

A. Partea I. Descrierea imobilului

TEREN Extravilan

Adresa: Jud. Dolj, T1 P390/1

Nr. Crt	Nr cadastral Nr. topografic	Suprafața* (mp)	Observații / Referințe
A1		10.000	Sector cadastral:2 Teren neimprejmuit;

B. Partea II. Proprietari și acte

Inscrieri privitoare la dreptul de proprietate și alte drepturi reale	Referințe
/	
Act Administrativ nr. TDP 937-59538, din 24/05/1996 emis de CJSAPT DOLJ;	
B1	A1
Intabulare, drept de PROPRIETATE, dobândit prin Reconstituire, cota actuala 1/1, cota initiala 1/1	
1) CHIRITA MIRCEA, Lipsa CNP	
2) MARICA ANETA, Lipsa CNP	

C. Partea III. SARCINI .

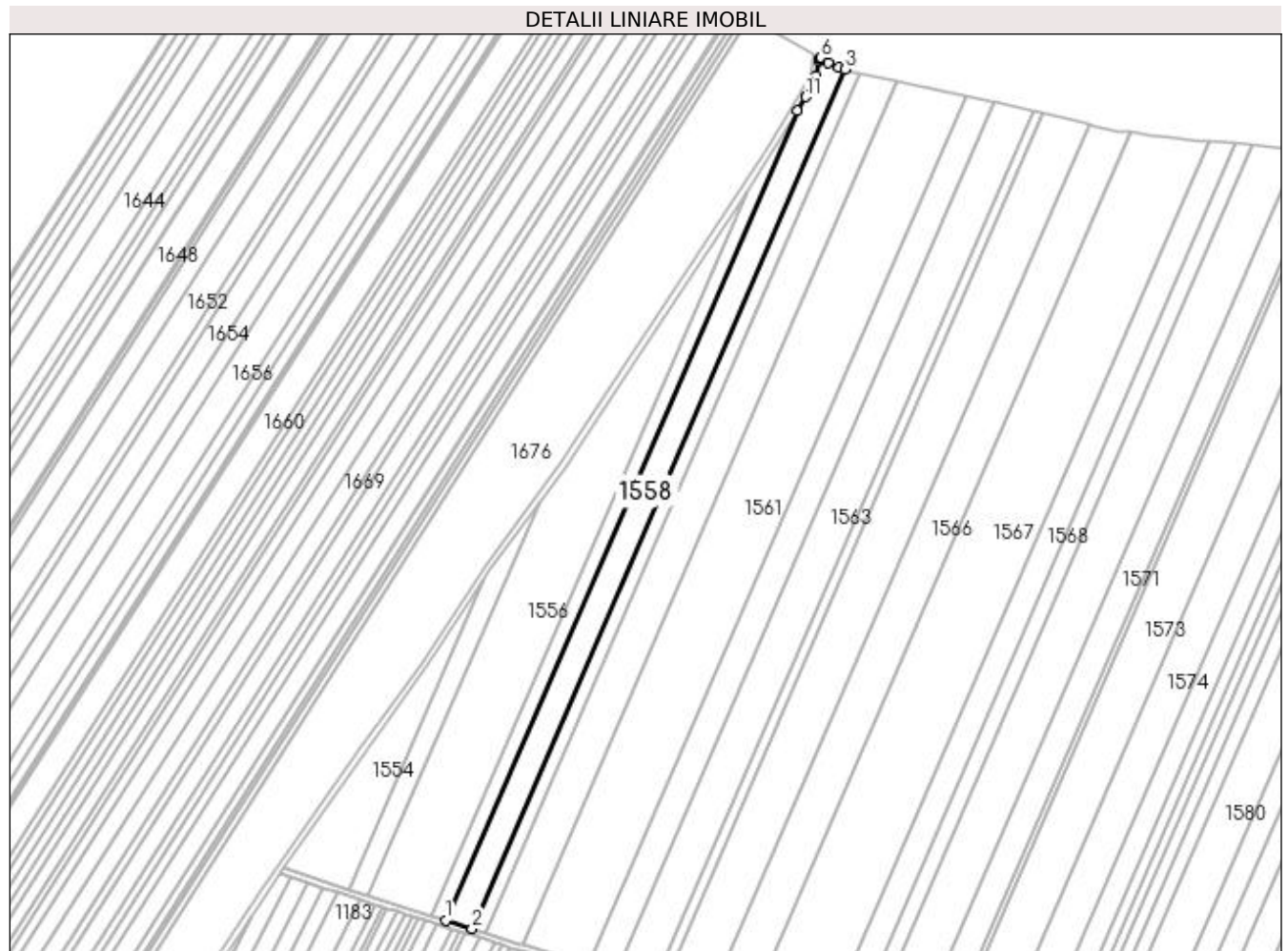
Inscrieri privind dezmembramintele dreptului de proprietate, drepturi reale de garanție și sarcini	Referințe
NU SUNT	

Anexa Nr. 1 La Partea I

Teren

Nr cadastral	Suprafața (mp)*	Observații / Referințe
	10.000	

* Suprafața este determinată în planul de proiecție Stereo 70.



Date referitoare la teren

Crt	Categorie folosință	Intra vilan	Suprafața (mp)	Tarla	Parcelă	Nr. topo	Observații / Referințe
1	arabil	NU	10.000	1	390/1	-	

Lungime Segmente

1) Valorile lungimilor segmentelor sunt obținute din proiecție în plan.

Punct început	X / Y	Punct sfârșit	X / Y	Lungime segment (** (m)
1	433.521,108 303.723,125	2	433.537,605 303.717,84	17.323
2	433.537,605 303.717,84	3	433.769,88 304.251,761	582.257
3	433.769,88 304.251,761	4	433.765,857 304.253,034	4.22
4	433.765,857 304.253,034	5	433.759,41 304.255,909	7.059
5	433.759,41 304.255,909	6	433.754,603 304.259,075	5.756

Punct început	X / Y	Punct sfârșit	X / Y	Lungime segment (** (m)
6	433.754,603 304.259,075	7	433.754,478 304.258,834	0.271
7	433.754,478 304.258,834	8	433.754,047 304.258,006	0.933
8	433.754,047 304.258,006	9	433.753,491 304.256,936	1.206
9	433.753,491 304.256,936	10	433.751,923 304.247,785	9.284
10	433.751,923 304.247,785	11	433.745,197 304.234,562	14.835
11	433.745,197 304.234,562	12	433.739,866 304.225,972	10.11
12	433.739,866 304.225,972	1	433.521,108 303.723,125	548.37

** Lungimile segmentelor sunt determinate în planul de proiecție Stereo 70 și sunt rotunjite la 1 milimetru.

*** Distanța dintre puncte este formată din segmente cumulate ce sunt mai mici decât valoarea 1 milimetru.

**DATE DESPRE IMOBILUL NR. 1559**

Oficiul de Cadastru și Publicitate Imobiliară DOLJ
Biroul de Cadastru și Publicitate Imobiliară Craiova

A. Partea I. Descrierea imobilului

TEREN Extravilan

Adresa: Jud. Dolj, T1 P135

Nr. Crt	Nr cadastral Nr. topografic	Suprafața* (mp)	Observații / Referințe
A1	32039	5.345	Sector cadastral:2 Teren neimprejmuit;

B. Partea II. Proprietari și acte

Inscrieri privitoare la dreptul de proprietate și alte drepturi reale	Referințe
15536 / 09/02/2017	
Act Administrativ nr. TDP NR. 1199-1364, din 20/02/1998 emis de CJ DOLJ;	
B1	A1
Intabulare, drept de PROPRIETATE, dobândit prin Reconstituire, cota actuala 1/1, cota initiala 1/1	
1) CONSTANTIN ADRIAN	

C. Partea III. SARCINI .

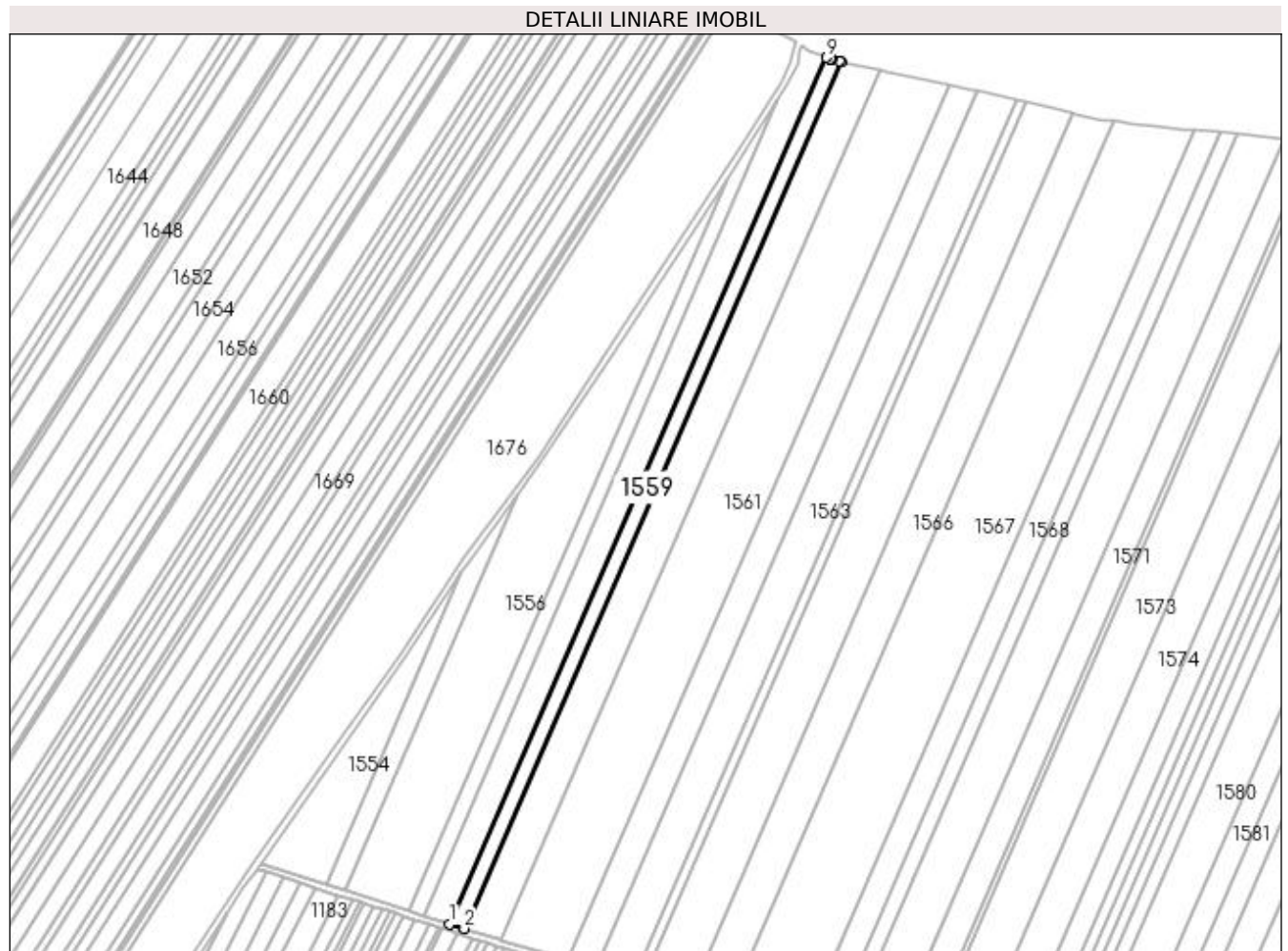
Inscrieri privind dezmembramintele dreptului de proprietate, drepturi reale de garanție și sarcini	Referințe
NU SUNT	

Anexa Nr. 1 La Partea I

Teren

Nr cadastral	Suprafața (mp)*	Observații / Referințe
32039	5.345	

* Suprafața este determinată în planul de proiecție Stereo 70.



Date referitoare la teren

Crt	Categorie folosință	Intra vilan	Suprafața (mp)	Tarla	Parcelă	Nr. topo	Observații / Referințe
1	arabil	NU	5.345	1	135	-	

Lungime Segmente

1) Valorile lungimilor segmentelor sunt obținute din proiecție în plan.

Punct început	X / Y	Punct sfârșit	X / Y	Lungime segment (** (m)
1	433.537,605 303.717,84	2	433.546,389 303.715,026	9.224
2	433.546,389 303.715,026	3	433.778,799 304.249,255	582.593
3	433.778,799 304.249,255	4	433.777,907 304.249,449	0.913
4	433.777,907 304.249,449	5	433.773,414 304.250,686	4.66
5	433.773,414 304.250,686	6	433.772,499 304.250,938	0.949

Punct început	X / Y	Punct sfârșit	X / Y	Lungime segment (** (m)
6	433.772,499 304.250,938	7	433.772,466 304.250,947	0.034
7	433.772,466 304.250,947	8	433.772,255 304.251,01	0.22
8	433.772,255 304.251,01	9	433.769,88 304.251,761	2.491
9	433.769,88 304.251,761	1	433.537,605 303.717,84	582.257

** Lungimile segmentelor sunt determinate în planul de proiecție Stereo 70 și sunt rotunjite la 1 milimetru.

*** Distanța dintre puncte este formată din segmente cumulate ce sunt mai mici decât valoarea 1 milimetru.

**DATE DESPRE IMOBILUL NR. 1560**

Oficiul de Cadastru și Publicitate Imobiliară DOLJ
Biroul de Cadastru și Publicitate Imobiliară Craiova

A. Partea I. Descrierea imobilului

TEREN Extravilan

Adresa: Jud. Dolj, T 1, P 391

Nr. Crt	Nr cadastral Nr. topografic	Suprafața* (mp)	Observații / Referințe
A1	31939	13.840	Sector cadastral:2 Teren neimprejmuit;

B. Partea II. Proprietari și acte

Inscrieri privitoare la dreptul de proprietate și alte drepturi reale		Referințe
43666 / 28/03/2016		
Act Notarial nr. Act de partaj voluntar succesoral aut nr. 1099, din 05/03/2014 emis de NP FLORICEL MIHAI-MARIAN (CM nr 16/05.03.2014 NP Floricel M M, TDP nr 455-2162/28.02.1994);		
B1	Intabulare, drept de PROPRIETATE, dobandit prin lesire Din Indiviziune, cota actuala 1/1, cota initiala 1/1 1) CONSTANTIN ADRIAN	A1
<i>OBSERVATII: defunct Constantin Ion si Craciuna</i>		

C. Partea III. SARCINI .

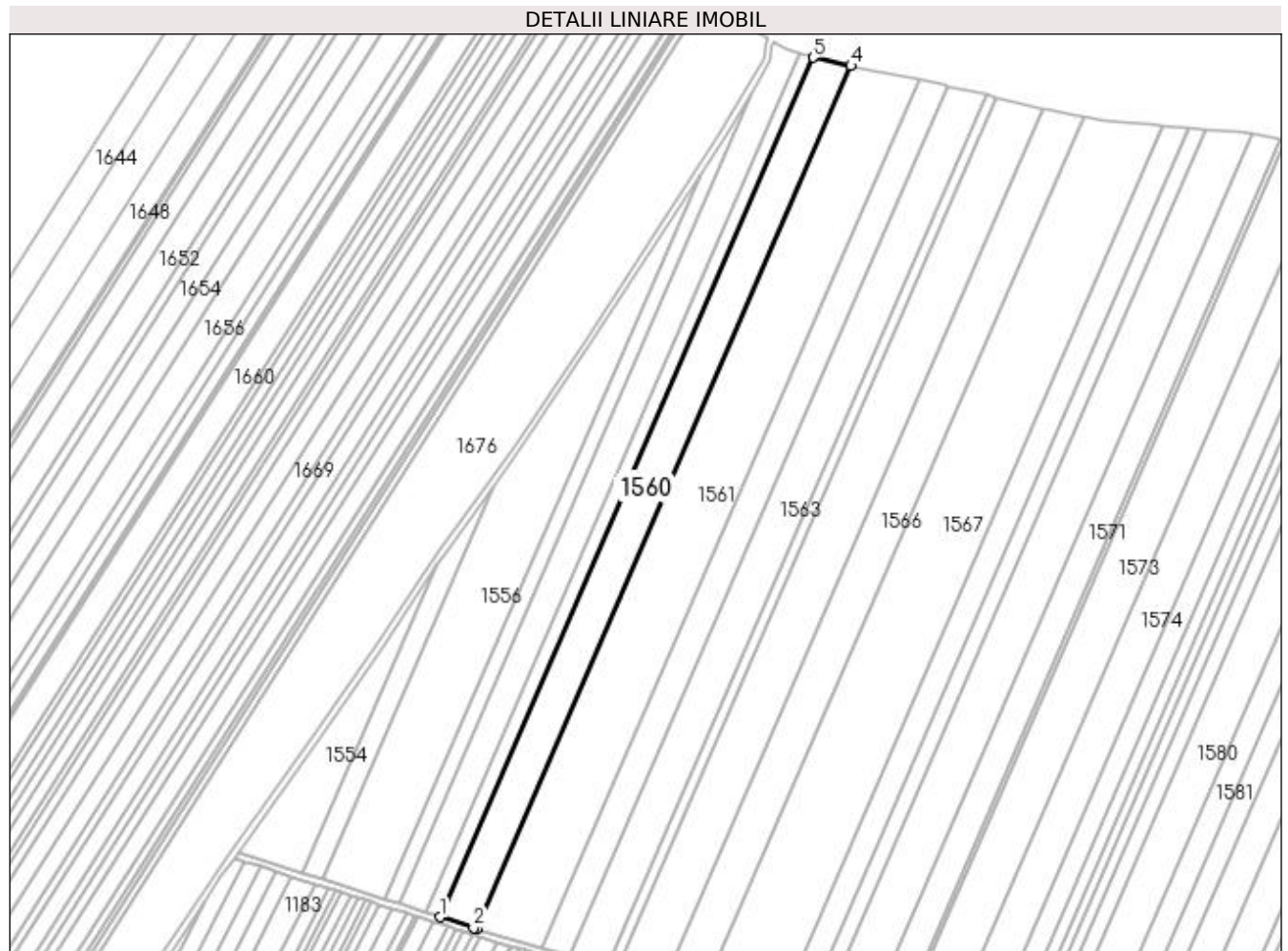
Inscrieri privind dezmembramintele dreptului de proprietate, drepturi reale de garanție și sarcini	Referințe
NU SUNT	

Anexa Nr. 1 La Partea I

Teren

Nr cadastral	Suprafața (mp)*	Observații / Referințe
31939	13.840	

* Suprafața este determinată în planul de proiecție Stereo 70.



Date referitoare la teren

Crt	Categorie folosință	Intra vilan	Suprafața (mp)	Tarla	Parcelă	Nr. topo	Observații / Referințe
1	arabil	NU	13.840	1	391	-	

Lungime Segmente

1) Valorile lungimilor segmentelor sunt obținute din proiecție în plan.

Punct început	X / Y	Punct sfârșit	X / Y	Lungime segment (** (m)
1	433.546,389 303.715,026	2	433.567,483 303.708,268	22.15
2	433.567,483 303.708,268	3	433.569,096 303.707,789	1.683
3	433.569,096 303.707,789	4	433.802,416 304.244,111	584.876
4	433.802,416 304.244,111	5	433.778,799 304.249,255	24.171
5	433.778,799 304.249,255	1	433.546,389 303.715,026	582.593

**** Lungimile segmentelor sunt determinate în planul de proiecție Stereo 70 și sunt rotunjite la 1 milimetru.**

***** Distanța dintre puncte este formată din segmente cumulate ce sunt mai mici decât valoarea 1 milimetru.**

**DATE DESPRE IMOBILUL NR. 1561**

Oficiul de Cadastru și Publicitate Imobiliară DOLJ
Biroul de Cadastru și Publicitate Imobiliară Craiova

A. Partea I. Descrierea imobilului

TEREN Extravilan

Adresa: Jud. Dolj, T1 P392

Nr. Crt	Nr cadastral Nr. topografic	Suprafața* (mp)	Observații / Referințe
A1	30149	25.056	Sector cadastral:2 Teren neimprejmuit;

B. Partea II. Proprietari și acte

Inscrieri privitoare la dreptul de proprietate și alte drepturi reale		Referințe
183801 / 02/10/2018		
Act Notarial nr. 2776, din 01/10/2018 emis de POPA DANIELA-MARIA;		
B1	Intabulare, drept de PROPRIETATE, dobândit prin Convenție, cota actuala 1/1, cota initiala 1/1 1) ANDREIESCU BOGDAN 2) ANDREIESCU CECILIA-VALERICA	A1
B2	se notează faptul că, urmare a transferului intrapatrimonial, imobilul face parte din patrimoniul de afecțiune al lui: ANDREIESCU A BOGDAN PERSOANA FIZICA AUTORIZATA,	A1

C. Partea III. SARCINI .

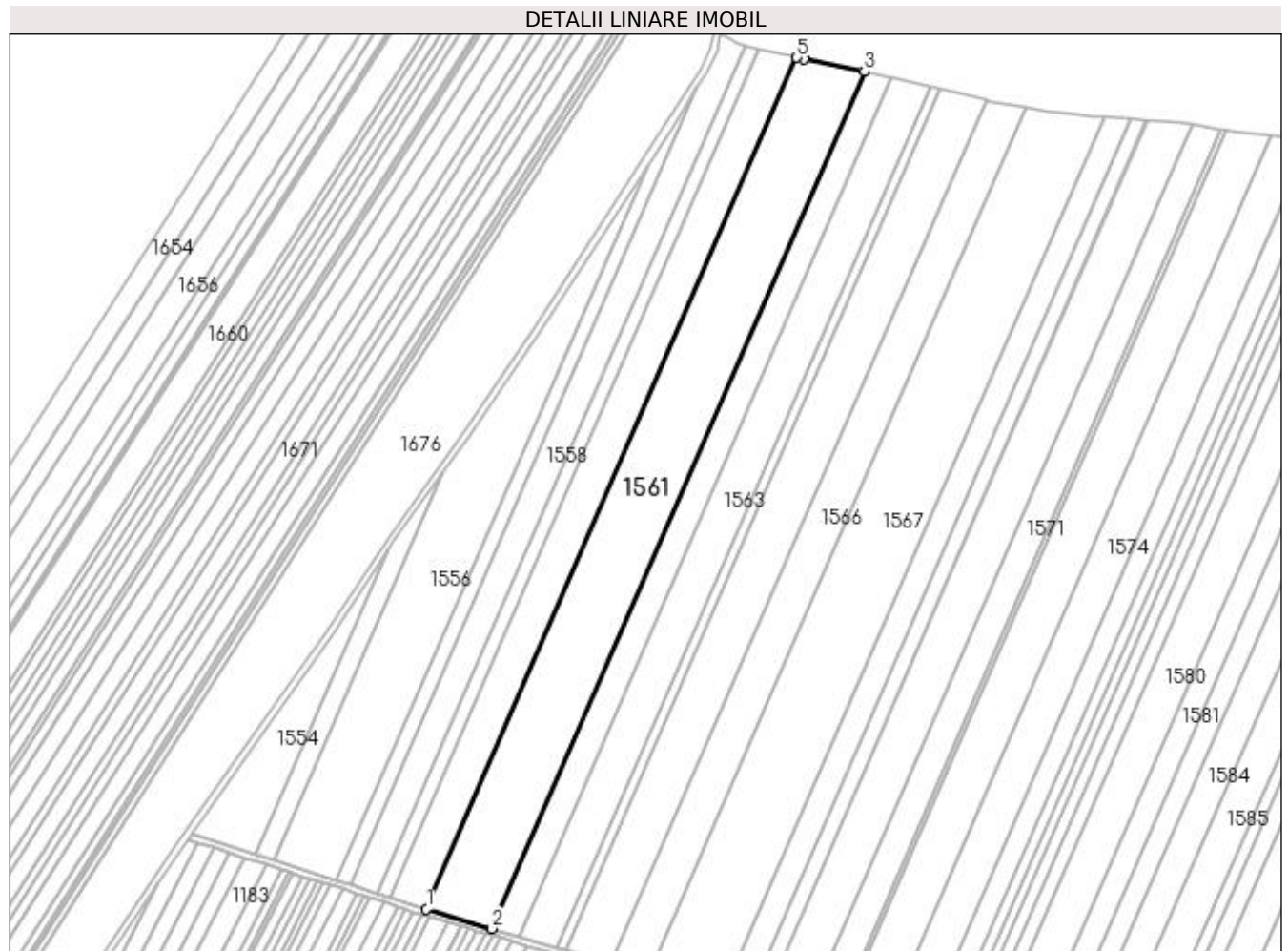
Inscrieri privind dezmembramintele dreptului de proprietate, drepturi reale de garanție și sarcini	Referințe
NU SUNT	

Anexa Nr. 1 La Partea I

Teren

Nr cadastral	Suprafața (mp)*	Observații / Referințe
30149	25.056	

* Suprafața este determinată în planul de proiecție Stereo 70.



Date referitoare la teren

Crt	Categorie folosință	Intra vilan	Suprafața (mp)	Tarla	Parcelă	Nr. topo	Observații / Referințe
1	arabil	NU	25.056	1	392	-	

Lungime Segmente

1) Valorile lungimilor segmentelor sunt obținute din proiecție în plan.

Punct început	X / Y	Punct sfârșit	X / Y	Lungime segment (** (m)
1	433.569,096 303.707,789	2	433.610,344 303.695,55	43.025
2	433.610,344 303.695,55	3	433.845,14 304.235,263	588.574
3	433.845,14 304.235,263	4	433.806,829 304.243,15	39.114
4	433.806,829 304.243,15	5	433.802,416 304.244,111	4.516
5	433.802,416 304.244,111	1	433.569,096 303.707,789	584.876

**** Lungimile segmentelor sunt determinate în planul de proiecție Stereo 70 și sunt rotunjite la 1 milimetru.**

***** Distanța dintre puncte este formată din segmente cumulate ce sunt mai mici decât valoarea 1 milimetru.**

**DATE DESPRE IMOBILUL NR. 1562**

Oficiul de Cadastru și Publicitate Imobiliară DOLJ
Biroul de Cadastru și Publicitate Imobiliară Craiova

A. Partea I. Descrierea imobilului

TEREN Extravilan

Adresa: Jud. Dolj, T1 P393

Nr. Crt	Nr cadastral Nr. topografic	Suprafața* (mp)	Observații / Referințe
A1	32051	10.224	Sector cadastral:2 Teren neimprejmuit;

B. Partea II. Proprietari și acte

Inscrieri privitoare la dreptul de proprietate și alte drepturi reale	Referințe
74368 / 16/05/2017	
Act Notarial nr. Contract de vanzare aut. nr. 984, din 15/05/2017 emis de NP Tone Florian;	
B1	A1
Intabulare, drept de PROPRIETATE, dobandit prin Conventie, cota actuala 1/1, cota initiala 1/1 1) ANDREIESCU COSMIN ALEXANDRU	

C. Partea III. SARCINI .

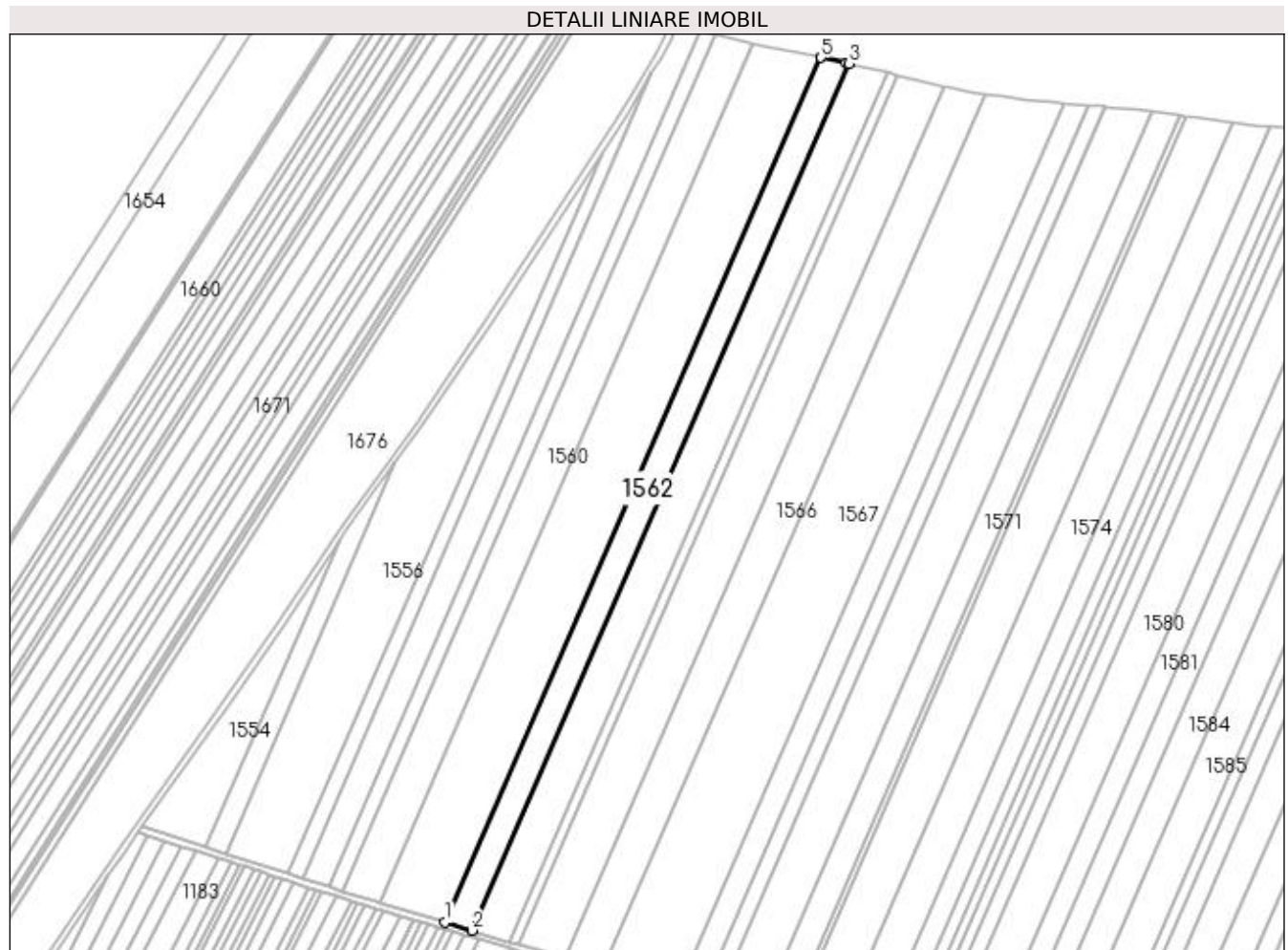
Inscrieri privind dezmembramintele dreptului de proprietate, drepturi reale de garanție și sarcini	Referințe
NU SUNT	

Anexa Nr. 1 La Partea I

Teren

Nr cadastral	Suprafața (mp)*	Observații / Referințe
32051	10.224	

* Suprafața este determinată în planul de proiecție Stereo 70.



Date referitoare la teren

Crt	Categorie folosință	Intra vilan	Suprafața (mp)	Tarla	Parcelă	Nr. topo	Observații / Referințe
1	arabil	NU	10.224	1	393	-	

Lungime Segmente

1) Valorile lungimilor segmentelor sunt obținute din proiecție în plan.

Punct început	X / Y	Punct sfârșit	X / Y	Lungime segment (** (m)
1	433.610,344 303.695,55	2	433.627,101 303.690,578	17.479
2	433.627,101 303.690,578	3	433.862,486 304.231,648	590.053
3	433.862,486 304.231,648	4	433.860,857 304.232,027	1.673
4	433.860,857 304.232,027	5	433.845,14 304.235,263	16.047
5	433.845,14 304.235,263	1	433.610,344 303.695,55	588.574

**** Lungimile segmentelor sunt determinate în planul de proiecție Stereo 70 și sunt rotunjite la 1 milimetru.**

***** Distanța dintre puncte este formată din segmente cumulate ce sunt mai mici decât valoarea 1 milimetru.**

**DATE DESPRE IMOBILUL NR. 1563**

Oficiul de Cadastru și Publicitate Imobiliară DOLJ
Biroul de Cadastru și Publicitate Imobiliară Craiova

A. Partea I. Descrierea imobilului

TEREN Extravilan

Adresa: Jud. Dolj, T1 P394

Nr. Crt	Nr cadastral Nr. topografic	Suprafața* (mp)	Observații / Referințe
A1	31926	14.500	Sector cadastral:2 Teren neimprejmuit;

B. Partea II. Proprietari și acte

Inscrieri privitoare la dreptul de proprietate și alte drepturi reale	Referințe
97290 / 25/07/2016	
Act Notarial nr. Contract de vanzare aut. nr.1324, din 20/07/2016 emis de NP Tone Florian;	
B1	A1
Intabulare, drept de PROPRIETATE, dobandit prin Conventie, cota actuala 1/1, cota initiala 1/1 1) ANDREIESCU COSMIN ALEXANDRU, necasatorit	

C. Partea III. SARCINI .

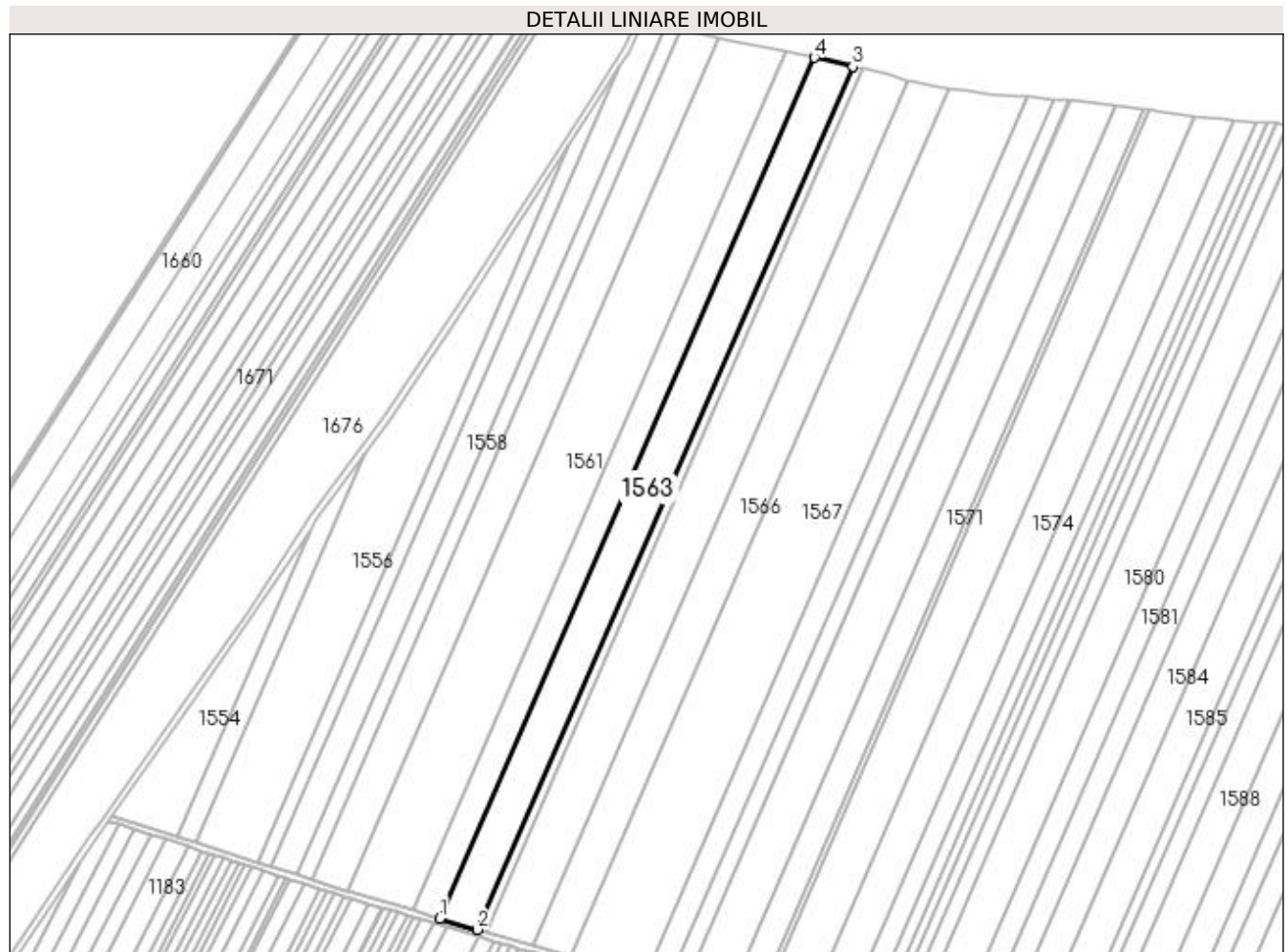
Inscrieri privind dezmembramintele dreptului de proprietate, drepturi reale de garanție și sarcini	Referințe
NU SUNT	

Anexa Nr. 1 La Partea I

Teren

Nr cadastral	Suprafața (mp)*	Observații / Referințe
31926	14.500	

* Suprafața este determinată în planul de proiecție Stereo 70.



Date referitoare la teren

Crt	Categorie folosință	Intra vilan	Suprafața (mp)	Tarla	Parcelă	Nr. topo	Observații / Referințe
1	arabil	NU	14.500	1	394	-	

Lungime Segmente

1) Valorile lungimilor segmentelor sunt obținute din proiecție în plan.

Punct început	X / Y	Punct sfârșit	X / Y	Lungime segment (** (m)
1	433.627,101 303.690,578	2	433.650,805 303.683,545	24.725
2	433.650,805 303.683,545	3	433.886,79 304.225,991	591.554
3	433.886,79 304.225,991	4	433.862,486 304.231,648	24.954
4	433.862,486 304.231,648	1	433.627,101 303.690,578	590.053

**** Lungimile segmentelor sunt determinate în planul de proiecție Stereo 70 și sunt rotunjite la 1 milimetru.**

***** Distanța dintre puncte este formată din segmente cumulate ce sunt mai mici decât valoarea 1 milimetru.**

**DATE DESPRE IMOBILUL NR. 1564**

Oficiul de Cadastru și Publicitate Imobiliară DOLJ
Biroul de Cadastru și Publicitate Imobiliară Craiova

A. Partea I. Descrierea imobilului

TEREN Extravilan

Adresa: Jud. Dolj, T1 P395

Nr. Crt	Nr cadastral Nr. topografic	Suprafața* (mp)	Observații / Referințe
A1		3.552	Sector cadastral:2 Teren neimprejmuit;

B. Partea II. Proprietari și acte

Inscrieri privitoare la dreptul de proprietate și alte drepturi reale	Referințe
/	
Act Administrativ nr. TDP 670-15093, din 13/09/1994 emis de CJSAPT DOLJ;	
B1	A1
Intabulare, drept de PROPRIETATE, dobandit prin Reconstituire, cota actuala 1/1, cota initiala 1/1 1) TOMA DINCA, Lipsa CNP	

C. Partea III. SARCINI .

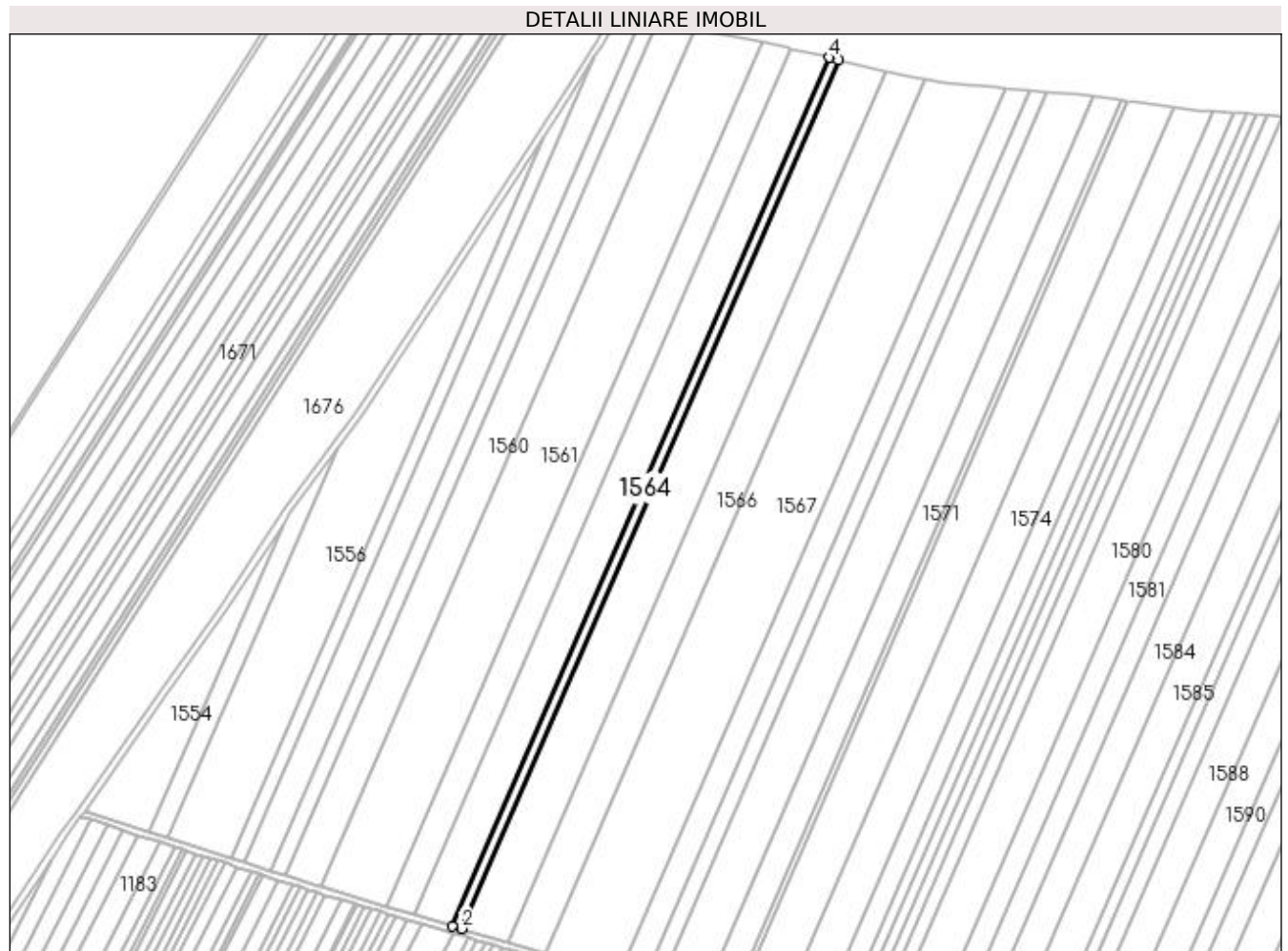
Inscrieri privind dezmembramintele dreptului de proprietate, drepturi reale de garanție și sarcini	Referințe
NU SUNT	

Anexa Nr. 1 La Partea I

Teren

Nr cadastral	Suprafața (mp)*	Observații / Referințe
	3.552	

* Suprafața este determinată în planul de proiecție Stereo 70.



Date referitoare la teren

Crt	Categorie folosință	Intra vilan	Suprafața (mp)	Tarla	Parcelă	Nr. topo	Observații / Referințe
1	arabil	NU	3.552	1	395	-	

Lungime Segmente

1) Valorile lungimilor segmentelor sunt obținute din proiecție în plan.

Punct început	X / Y	Punct sfârșit	X / Y	Lungime segment (** (m)
1	433.650,805 303.683,545	2	433.656,603 303.681,824	6.048
2	433.656,603 303.681,824	3	433.892,734 304.224,608	591.923
3	433.892,734 304.224,608	4	433.886,79 304.225,991	6.103
4	433.886,79 304.225,991	1	433.650,805 303.683,545	591.554

**** Lungimile segmentelor sunt determinate în planul de proiecție Stereo 70 și sunt rotunjite la 1 milimetru.**

***** Distanța dintre puncte este formată din segmente cumulate ce sunt mai mici decât valoarea 1 milimetru.**

**DATE DESPRE IMOBILUL NR. 1565**

Oficiul de Cadastru și Publicitate Imobiliară DOLJ
Biroul de Cadastru și Publicitate Imobiliară Craiova

A. Partea I. Descrierea imobilului

TEREN Extravilan

Adresa: Jud. Dolj, T1 P396

Nr. Crt	Nr cadastral Nr. topografic	Suprafața* (mp)	Observații / Referințe
A1	31981	17.582	Sector cadastral:2 Teren neimprejmuit;

B. Partea II. Proprietari și acte

Inscrieri privitoare la dreptul de proprietate și alte drepturi reale	Referințe
174234 / 15/12/2016	
Act Notarial nr. Contract de vanzare aut. nr. 2547, din 14/12/2016 emis de NP Tone Florian;	
B1	A1
Intabulare, drept de PROPRIETATE, dobandit prin Conventie, cota actuala 1/1, cota initiala 1/1 1) ANDREIESCU COSMIN ALEXANDRU, necasatorit	

C. Partea III. SARCINI .

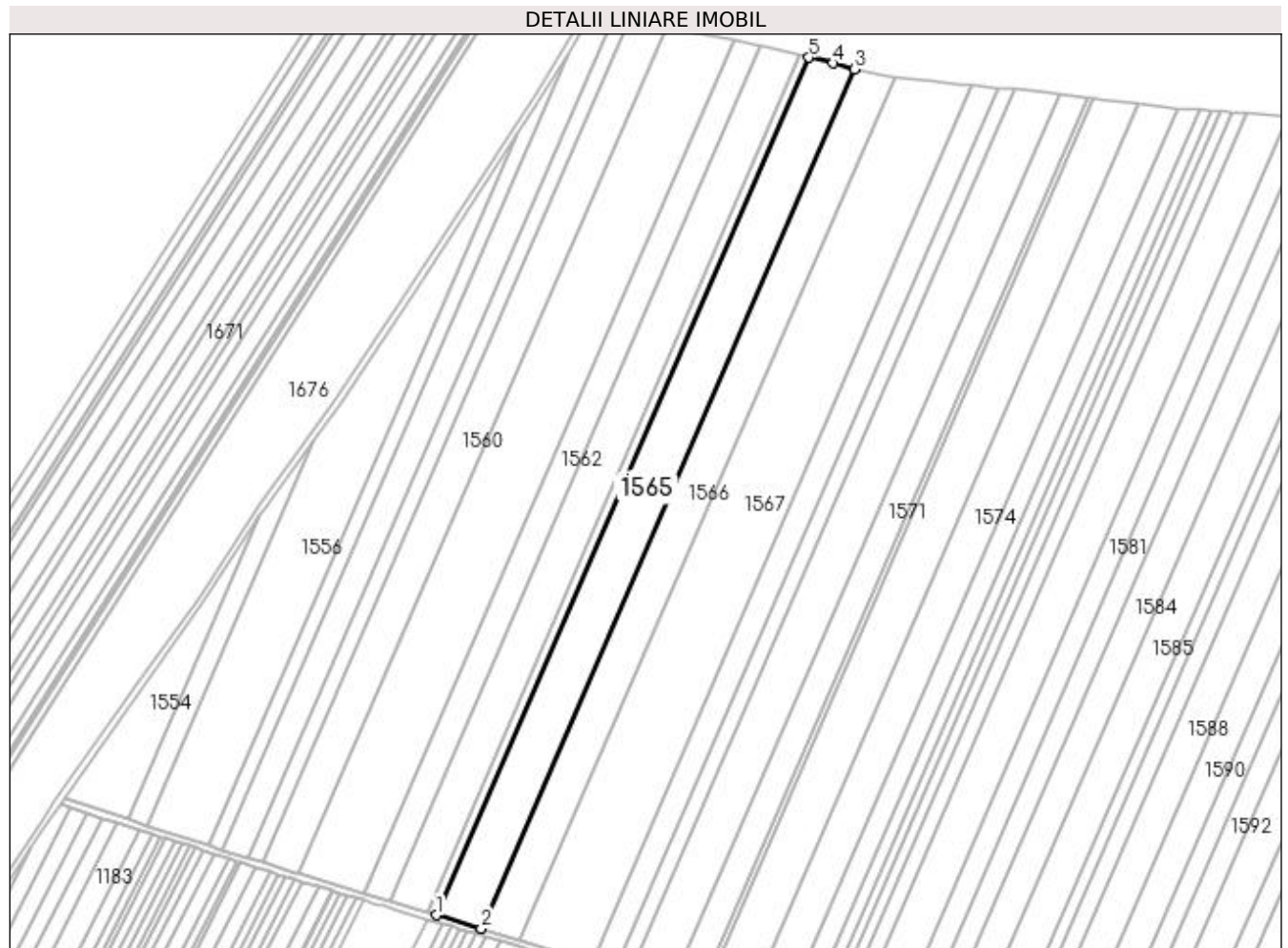
Inscrieri privind dezmembramintele dreptului de proprietate, drepturi reale de garanție și sarcini	Referințe
NU SUNT	

Anexa Nr. 1 La Partea I

Teren

Nr cadastral	Suprafața (mp)*	Observații / Referințe
31981	17.582	

* Suprafața este determinată în planul de proiecție Stereo 70.



Date referitoare la teren

Crt	Categorie folosință	Intra vilan	Suprafața (mp)	Tarla	Parcelă	Nr. topo	Observații / Referințe
1	arabil	NU	17.582	1	396	-	

Lungime Segmente

1) Valorile lungimilor segmentelor sunt obținute din proiecție în plan.

Punct început	X / Y	Punct sfârșit	X / Y	Lungime segment (** (m)
1	433.656,603 303.681,824	2	433.685,255 303.673,323	29.887
2	433.685,255 303.673,323	3	433.921,845 304.217,159	593.07
3	433.921,845 304.217,159	4	433.908,203 304.221,008	14.175
4	433.908,203 304.221,008	5	433.892,734 304.224,608	15.882
5	433.892,734 304.224,608	1	433.656,603 303.681,824	591.923

**** Lungimile segmentelor sunt determinate în planul de proiecție Stereo 70 și sunt rotunjite la 1 milimetru.**

***** Distanța dintre puncte este formată din segmente cumulate ce sunt mai mici decât valoarea 1 milimetru.**

**DATE DESPRE IMOBILUL NR. 1566**

Oficiul de Cadastru și Publicitate Imobiliară DOLJ
Biroul de Cadastru și Publicitate Imobiliară Craiova

A. Partea I. Descrierea imobilului

TEREN Extravilan

Adresa: Jud. Dolj, T1 P397

Nr. Crt	Nr cadastral Nr. topografic	Suprafața* (mp)	Observații / Referințe
A1		14.900	Sector cadastral:2 Teren neimprejmuit;

B. Partea II. Proprietari și acte

Inscrieri privitoare la dreptul de proprietate și alte drepturi reale	Referințe
/	
Act Administrativ nr. TDP 492-2162, din 02/03/1994 emis de CJS DAPT DOLJ;	
B1	A1
Intabulare, drept de PROPRIETATE, dobandit prin Reconstituire, cota actuala 1/1, cota initiala 1/1	
1) UDRIȘTE ION , Lipsa CNP	
2) DOBRE ANICA , Lipsa CNP	

C. Partea III. SARCINI .

Inscrieri privind dezmembramintele dreptului de proprietate, drepturi reale de garanție și sarcini	Referințe
NU SUNT	

Anexa Nr. 1 La Partea I

Teren

Nr cadastral	Suprafața (mp)*	Observații / Referințe
	14.900	

* Suprafața este determinată în planul de proiecție Stereo 70.



Date referitoare la teren

Crt	Categorie folosință	Intra vilan	Suprafața (mp)	Tarla	Parcelă	Nr. topo	Observații / Referințe
1	arabil	NU	14.900	1	397	-	

Lungime Segmente

1) Valorile lungimilor segmentelor sunt obținute din proiecție în plan.

Punct început	X / Y	Punct sfârșit	X / Y	Lungime segment (** (m)
1	433.685,255 303.673,323	2	433.709,474 303.666,137	25.263
2	433.709,474 303.666,137	3	433.947,145 304.212,46	595.782
3	433.947,145 304.212,46	4	433.939,777 304.213,54	7.447
4	433.939,777 304.213,54	5	433.923,735 304.216,626	16.336
5	433.923,735 304.216,626	6	433.921,845 304.217,159	1.964

Punct început	X / Y	Punct sfârșit	X / Y	Lungime segment (** (m)
6	433.921,845 304.217,159	1	433.685,255 303.673,323	593.07

** Lungimile segmentelor sunt determinate în planul de proiecție Stereo 70 și sunt rotunjite la 1 milimetru.

*** Distanța dintre puncte este formată din segmente cumulate ce sunt mai mici decât valoarea 1 milimetru.

**DATE DESPRE IMOBILUL NR. 1567**

Oficiul de Cadastru și Publicitate Imobiliară DOLJ
Biroul de Cadastru și Publicitate Imobiliară Craiova

A. Partea I. Descrierea imobilului

TEREN Extravilan

Adresa: Jud. Dolj, T1 P398

Nr. Crt	Nr cadastral Nr. topografic	Suprafața* (mp)	Observații / Referințe
A1		28.488	Sector cadastral:2 Teren neimprejmuit; În TDP a fost înscris în mod eronat T2, corect fiind T1

B. Partea II. Proprietari și acte

Inscrieri privitoare la dreptul de proprietate și alte drepturi reale		Referințe
/		
Act Notarial nr. CM nr. 40, din 17/03/2009 emis de BNP Ștefănescu Floriana;		
B1	Intabulare, drept de PROPRIETATE, dobândit prin Succesiune, cota actuală 1/1, cota inițială 1/1 1) MĂICĂNESCU VICTOR	A1

C. Partea III. SARCINI .

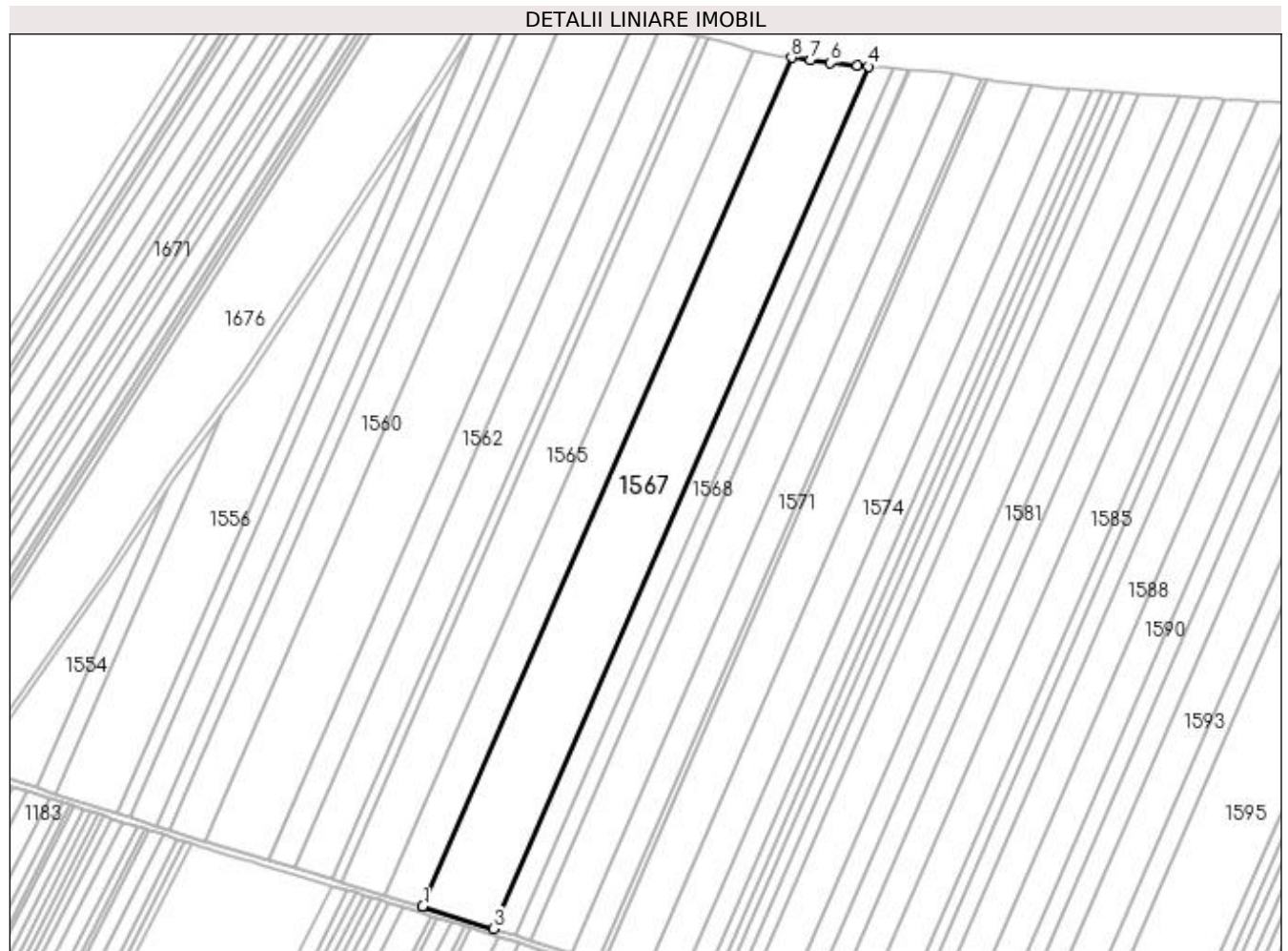
Inscrieri privind dezmembramintele dreptului de proprietate, drepturi reale de garanție și sarcini	Referințe
NU SUNT	

Anexa Nr. 1 La Partea I

Teren

Nr cadastral	Suprafața (mp)*	Observații / Referințe
	28.488	În TDP a fost înscris în mod eronat T2, corect fiind T1

* Suprafața este determinată în planul de proiecție Stereo 70.



Date referitoare la teren

Crt	Categorie folosință	Intra vilan	Suprafața (mp)	Tarla	Parcelă	Nr. topo	Observații / Referințe
1	arabil	NU	28.488	1	398	-	

Lungime Segmente

1) Valorile lungimilor segmentelor sunt obținute din proiecție în plan.

Punct început	X / Y	Punct sfârșit	X / Y	Lungime segment (** (m)
1	433.709,474 303.666,137	2	433.709,992 303.665,983	0.54
2	433.709,992 303.665,983	3	433.754,988 303.651,781	47.184
3	433.754,988 303.651,781	4	433.996,448 304.206,812	605.279
4	433.996,448 304.206,812	5	433.989,426 304.207,366	7.044
5	433.989,426 304.207,366	6	433.972,245 304.209,148	17.273

Punct început	X / Y	Punct sfârșit	X / Y	Lungime segment (** (m)
6	433.972,245 304.209,148	7	433.959,248 304.210,686	13.088
7	433.959,248 304.210,686	8	433.947,145 304.212,46	12.232
8	433.947,145 304.212,46	1	433.709,474 303.666,137	595.782

** Lungimile segmentelor sunt determinate în planul de proiecție Stereo 70 și sunt rotunjite la 1 milimetru.

*** Distanța dintre puncte este formată din segmente cumulate ce sunt mai mici decât valoarea 1 milimetru.

**DATE DESPRE IMOBILUL NR. 1568**

Oficiul de Cadastru și Publicitate Imobiliară DOLJ
Biroul de Cadastru și Publicitate Imobiliară Craiova

A. Partea I. Descrierea imobilului

TEREN Extravilan

Adresa: Jud. Dolj, T1 P390

Nr. Crt	Nr cadastral Nr. topografic	Suprafața* (mp)	Observații / Referințe
A1	32092	Din acte: 9.357 Masurata: 9.355	Sector cadastral:2 Teren neimprejmuit;

B. Partea II. Proprietari și acte

Inscrieri privitoare la dreptul de proprietate și alte drepturi reale		Referințe
101176 / 30/06/2017		
Act Notarial nr. Contract de vanzare aut. nr. 1227, din 28/06/2017 emis de NP Tone Florian;		
B1	Intabulare, drept de PROPRIETATE, dobandit prin Conventie, cota actuala 1/1, cota initiala 1/1 1) ANDREIESCU COSMIN ALEXANDRU	A1

C. Partea III. SARCINI .

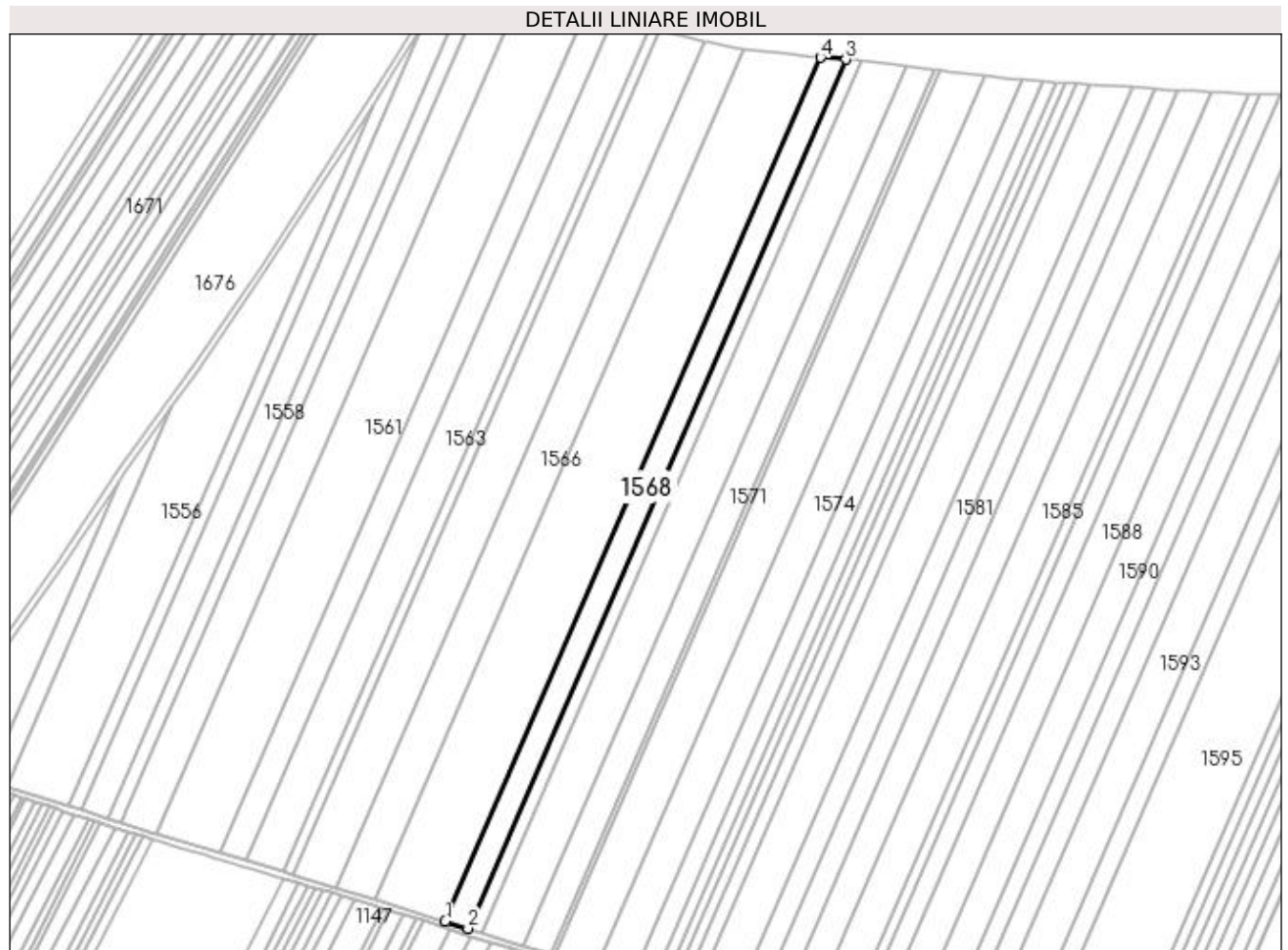
Inscrieri privind dezmembramintele dreptului de proprietate, drepturi reale de garanție și sarcini	Referințe
NU SUNT	

Anexa Nr. 1 La Partea I

Teren

Nr cadastral	Suprafața (mp)*	Observații / Referințe
32092	Din acte: 9.357 Masurata: 9.355	

* Suprafața este determinată în planul de proiecție Stereo 70.



Date referitoare la teren

Crt	Categorie folosință	Intra vilan	Suprafața (mp)	Tarla	Parcelă	Nr. topo	Observații / Referințe
1	arabil	NU	9.355	1	390	-	

Lungime Segmente

1) Valorile lungimilor segmentelor sunt obținute din proiecție în plan.

Punct început	X / Y	Punct sfârșit	X / Y	Lungime segment (** (m)
1	433.754,988 303.651,781	2	433.769,763 303.647,118	15.493
2	433.769,763 303.647,118	3	434.012,694 304.205,532	608.968
3	434.012,694 304.205,532	4	433.996,448 304.206,812	16.296
4	433.996,448 304.206,812	1	433.754,988 303.651,781	605.279

**** Lungimile segmentelor sunt determinate în planul de proiecție Stereo 70 și sunt rotunjite la 1 milimetru.**

***** Distanța dintre puncte este formată din segmente cumulate ce sunt mai mici decât valoarea 1 milimetru.**

**DATE DESPRE IMOBILUL NR. 1569**

Oficiul de Cadastru și Publicitate Imobiliară DOLJ
Biroul de Cadastru și Publicitate Imobiliară Craiova

A. Partea I. Descrierea imobilului

TEREN Extravilan

Adresa: Jud. Dolj, T1 P400

Nr. Crt	Nr cadastral Nr. topografic	Suprafața* (mp)	Observații / Referințe
A1	31925	5.888	Sector cadastral:2 Teren neimprejmuit;

B. Partea II. Proprietari și acte

Inscrieri privitoare la dreptul de proprietate și alte drepturi reale		Referințe
31752 / 10/03/2017		
Act Notarial nr. Contract de vanzare aut. nr. 525, din 08/03/2017 emis de NP Tone Florian;		
B1	Intabulare, drept de PROPRIETATE, dobandit prin Conventie, cota actuala 1/1, cota initiala 1/1 1) ANDREIESCU COSMIN ALEXANDRU	A1

C. Partea III. SARCINI .

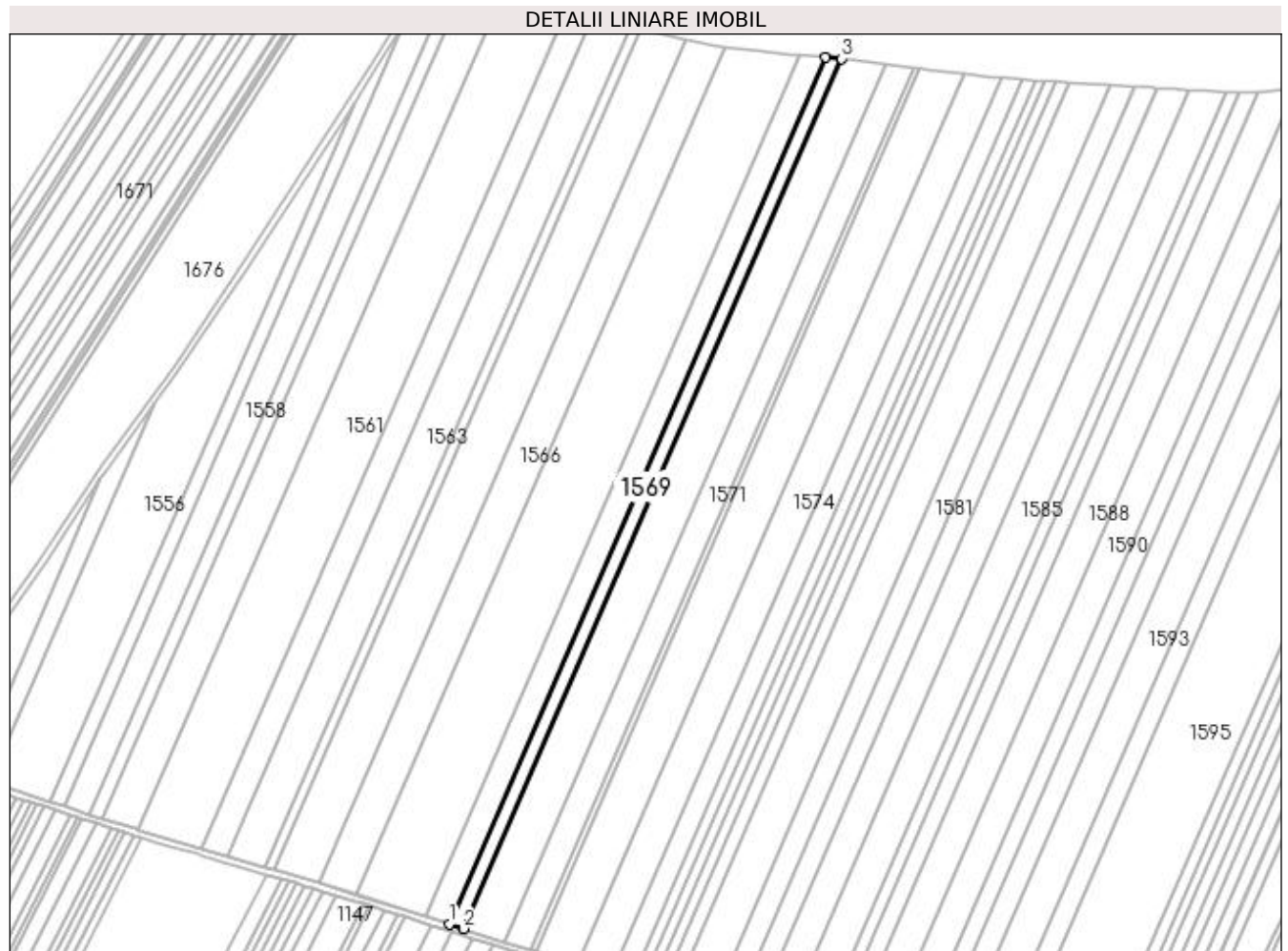
Inscrieri privind dezmembramintele dreptului de proprietate, drepturi reale de garanție și sarcini	Referințe
NU SUNT	

Anexa Nr. 1 La Partea I

Teren

Nr cadastral	Suprafața (mp)*	Observații / Referințe
31925	5.888	

* Suprafața este determinată în planul de proiecție Stereo 70.



Date referitoare la teren

Crt	Categorie folosință	Intra vilan	Suprafața (mp)	Tarla	Parcelă	Nr. topo	Observații / Referințe
1	arabil	NU	5.888	1	400	-	

Lungime Segmente

1) Valorile lungimilor segmentelor sunt obținute din proiecție în plan.

Punct început	X / Y	Punct sfârșit	X / Y	Lungime segment (** (m)
1	433.769,763 303.647,118	2	433.779,017 303.644,197	9.704
2	433.779,017 303.644,197	3	434.022,869 304.204,73	611.278
3	434.022,869 304.204,73	4	434.012,694 304.205,532	10.207
4	434.012,694 304.205,532	1	433.769,763 303.647,118	608.968

**** Lungimile segmentelor sunt determinate în planul de proiecție Stereo 70 și sunt rotunjite la 1 milimetru.**

***** Distanța dintre puncte este formată din segmente cumulate ce sunt mai mici decât valoarea 1 milimetru.**

**DATE DESPRE IMOBILUL NR. 1570**

Oficiul de Cadastru și Publicitate Imobiliară DOLJ
Biroul de Cadastru și Publicitate Imobiliară Craiova

A. Partea I. Descrierea imobilului

TEREN Extravilan

Adresa: Jud. Dolj, T1 P400/1

Nr. Crt	Nr cadastral Nr. topografic	Suprafața* (mp)	Observații / Referințe
A1		17.044	Sector cadastral:2 Teren neimprejmuit; În TDP a fost înscris în mod eronat T2, corect fiind T1

B. Partea II. Proprietari și acte

Inscrieri privitoare la dreptul de proprietate și alte drepturi reale		Referințe
/		
Act Administrativ nr. TDP 468-2162, din 28/02/1994 emis de CJS DAPT DOLJ;		
B1	Intabulare, drept de PROPRIETATE, dobandit prin Reconstituire, cota actuala 1/1, cota initiala 1/1 1) ION VICTOR, Lipsa CNP	A1

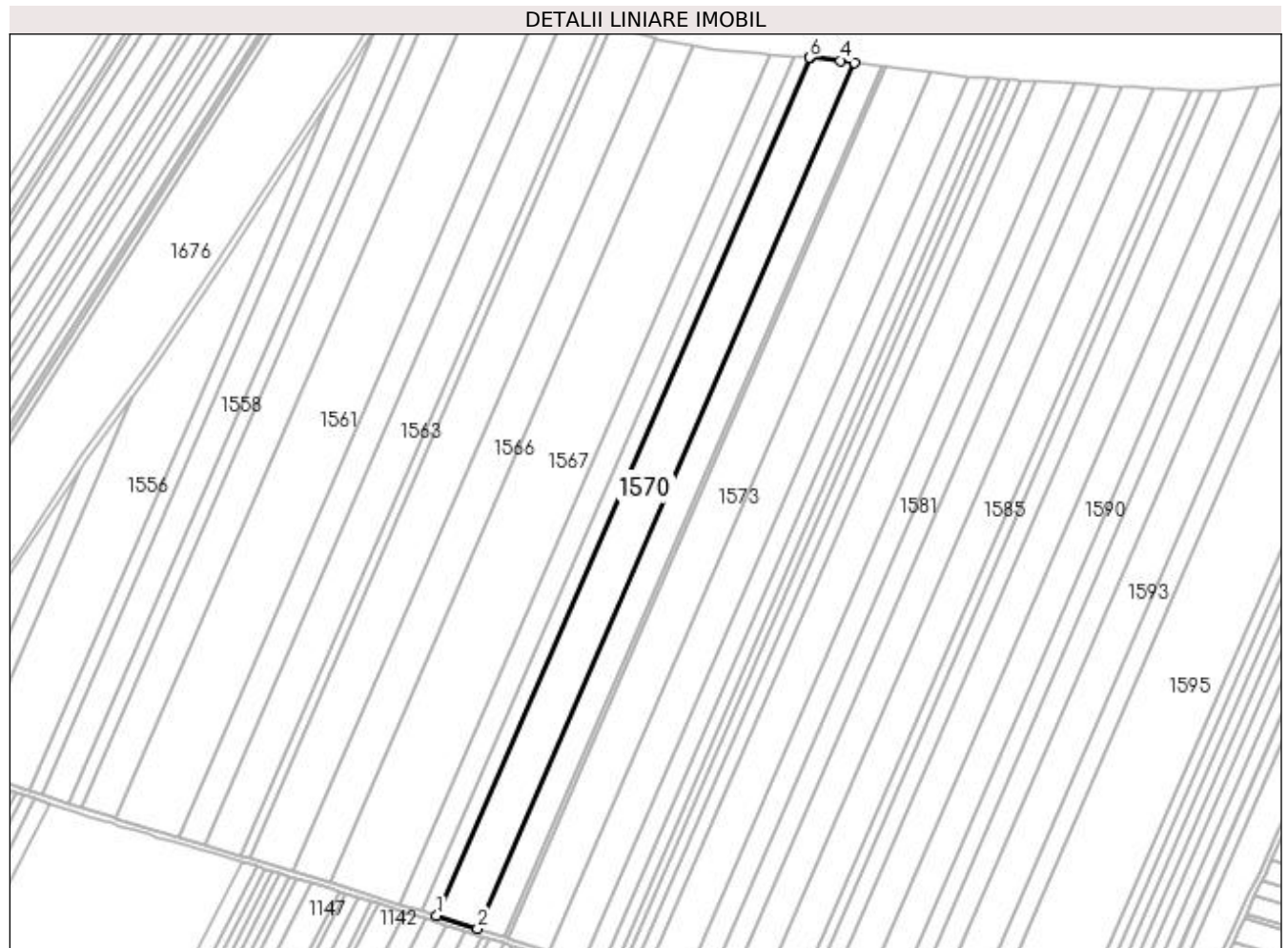
C. Partea III. SARCINI .

Inscrieri privind dezmembramintele dreptului de proprietate, drepturi reale de garanție și sarcini	Referințe
NU SUNT	

Anexa Nr. 1 La Partea I**Teren**

Nr cadastral	Suprafața (mp)*	Observații / Referințe
	17.044	În TDP a fost înscris în mod eronat T2, corect fiind T1

* Suprafața este determinată în planul de proiecție Stereo 70.

**Date referitoare la teren**

Crt	Categorie folosință	Intra vilan	Suprafața (mp)	Tarla	Parcelă	Nr. topo	Observații / Referințe
1	arabil	NU	17.044	1	400/1	-	

Lungime Segmente

1) Valorile lungimilor segmentelor sunt obținute din proiecție în plan.

Punct început	X / Y	Punct sfârșit	X / Y	Lungime segment (** (m)
1	433.779,017 303.644,197	2	433.805,622 303.635,8	27.899
2	433.805,622 303.635,8	3	434.051,754 304.201,57	616.99
3	434.051,754 304.201,57	4	434.042,997 304.202,792	8.842
4	434.042,997 304.202,792	5	434.023,204 304.204,703	19.885
5	434.023,204 304.204,703	6	434.022,869 304.204,73	0.336

Punct început	X / Y	Punct sfârșit	X / Y	Lungime segment (** (m)
6	434.022,869 304.204,73	1	433.779,017 303.644,197	611.278

** Lungimile segmentelor sunt determinate în planul de proiecție Stereo 70 și sunt rotunjite la 1 milimetru.

*** Distanța dintre puncte este formată din segmente cumulate ce sunt mai mici decât valoarea 1 milimetru.

**DATE DESPRE IMOBILUL NR. 1571**

Oficiul de Cadastru și Publicitate Imobiliară DOLJ
 Biroul de Cadastru și Publicitate Imobiliară Craiova

A. Partea I. Descrierea imobilului

TEREN Extravilan

Adresa: Jud. Dolj, T1 P401

Nr. Crt	Nr cadastral Nr. topografic	Suprafața* (mp)	Observații / Referințe
A1		10.900	Sector cadastral:2 Teren neimprejmuit;

B. Partea II. Proprietari și acte

Inscrieri privitoare la dreptul de proprietate și alte drepturi reale	Referințe
/	
Act Administrativ nr. TDP 404-2162, din 09/02/1994 emis de CJS DAPT DOLJ;	
B1	A1
Intabulare, drept de PROPRIETATE, dobândit prin Reconstituire, cota actuala 1/1, cota initiala 1/1	
1) BOZNEA VICTORIA , Lipsa CNP	
2) MIU VICTOR , Lipsa CNP	

C. Partea III. SARCINI .

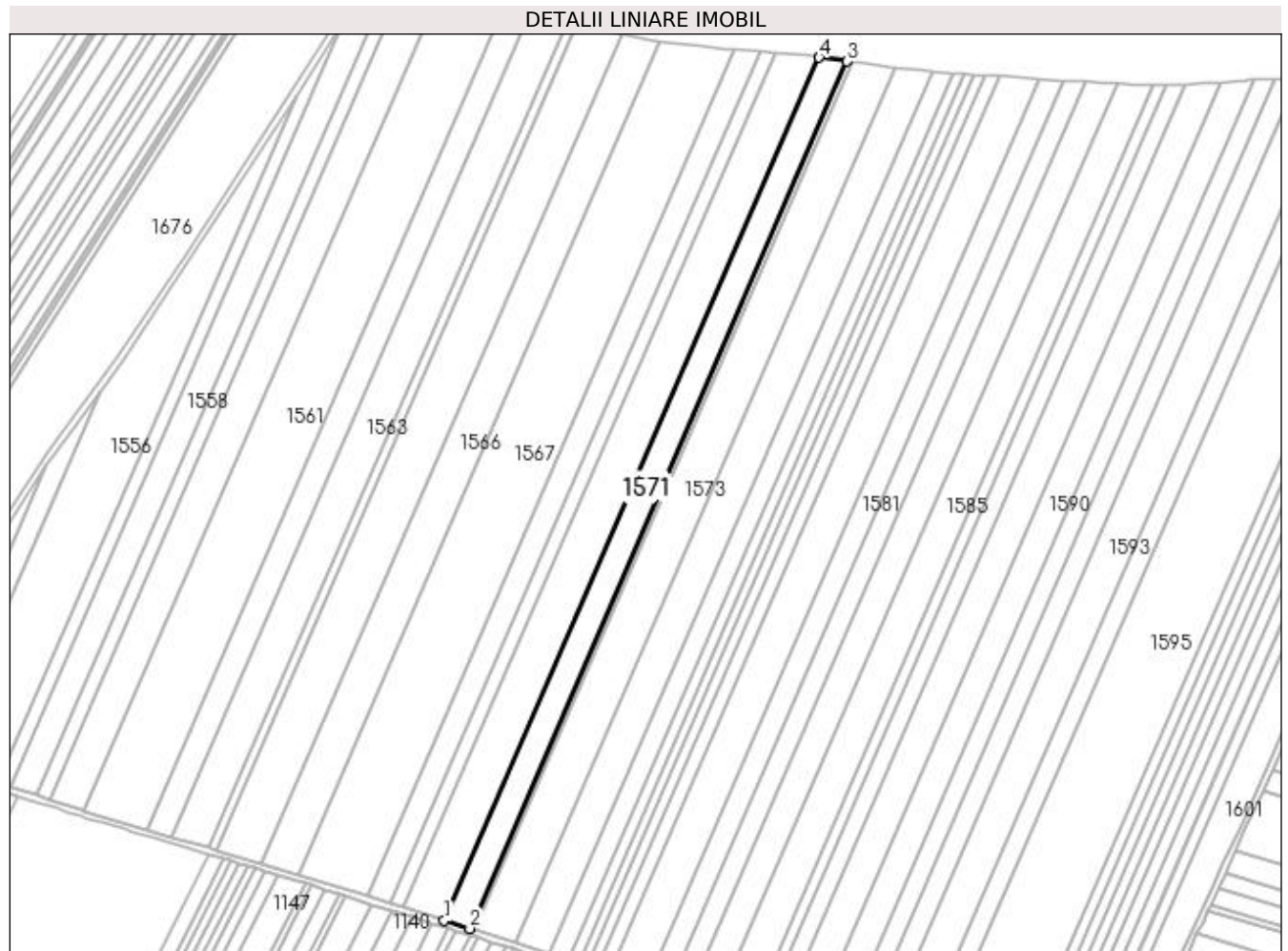
Inscrieri privind dezmembramentele dreptului de proprietate, drepturi reale de garanție și sarcini	Referințe
NU SUNT	

Anexa Nr. 1 La Partea I

Teren

Nr cadastral	Suprafața (mp)*	Observații / Referințe
	10.900	

* Suprafața este determinată în planul de proiecție Stereo 70.



Date referitoare la teren

Crt	Categorie folosință	Intra vilan	Suprafața (mp)	Tarla	Parcelă	Nr. topo	Observații / Referințe
1	arabil	NU	10.900	1	401	-	

Lungime Segmente

1) Valorile lungimilor segmentelor sunt obținute din proiecție în plan.

Punct început	X / Y	Punct sfârșit	X / Y	Lungime segment (** (m)
1	433.805,622 303.635,8	2	433.822,52 303.630,466	17.72
2	433.822,52 303.630,466	3	434.069,872 304.199,042	620.05
3	434.069,872 304.199,042	4	434.051,754 304.201,57	18.294
4	434.051,754 304.201,57	1	433.805,622 303.635,8	616.99

**** Lungimile segmentelor sunt determinate în planul de proiecție Stereo 70 și sunt rotunjite la 1 milimetru.**

***** Distanța dintre puncte este formată din segmente cumulate ce sunt mai mici decât valoarea 1 milimetru.**

**DATE DESPRE IMOBILUL NR. 1572**

Oficiul de Cadastru și Publicitate Imobiliară DOLJ
Biroul de Cadastru și Publicitate Imobiliară Craiova

A. Partea I. Descrierea imobilului

TEREN Extravilan

Adresa: Jud. Dolj, T1 P401/1

Nr. Crt	Nr cadastral Nr. topografic	Suprafața* (mp)	Observații / Referințe
A1		1.782	Sector cadastral:2 Teren neimprejmuit;

B. Partea II. Proprietari și acte

Inscrieri privitoare la dreptul de proprietate și alte drepturi reale	Referințe
/	
Act Administrativ nr. TDP 1301-44812, din 07/10/1999 emis de CJS DAPT DOLJ;	
B1	A1
Intabulare, drept de PROPRIETATE, dobândit prin Reconstituire, cota actuala 1/1, cota initiala 1/1 1) TUDORACHE NICOLAE, Lipsa CNP	

C. Partea III. SARCINI .

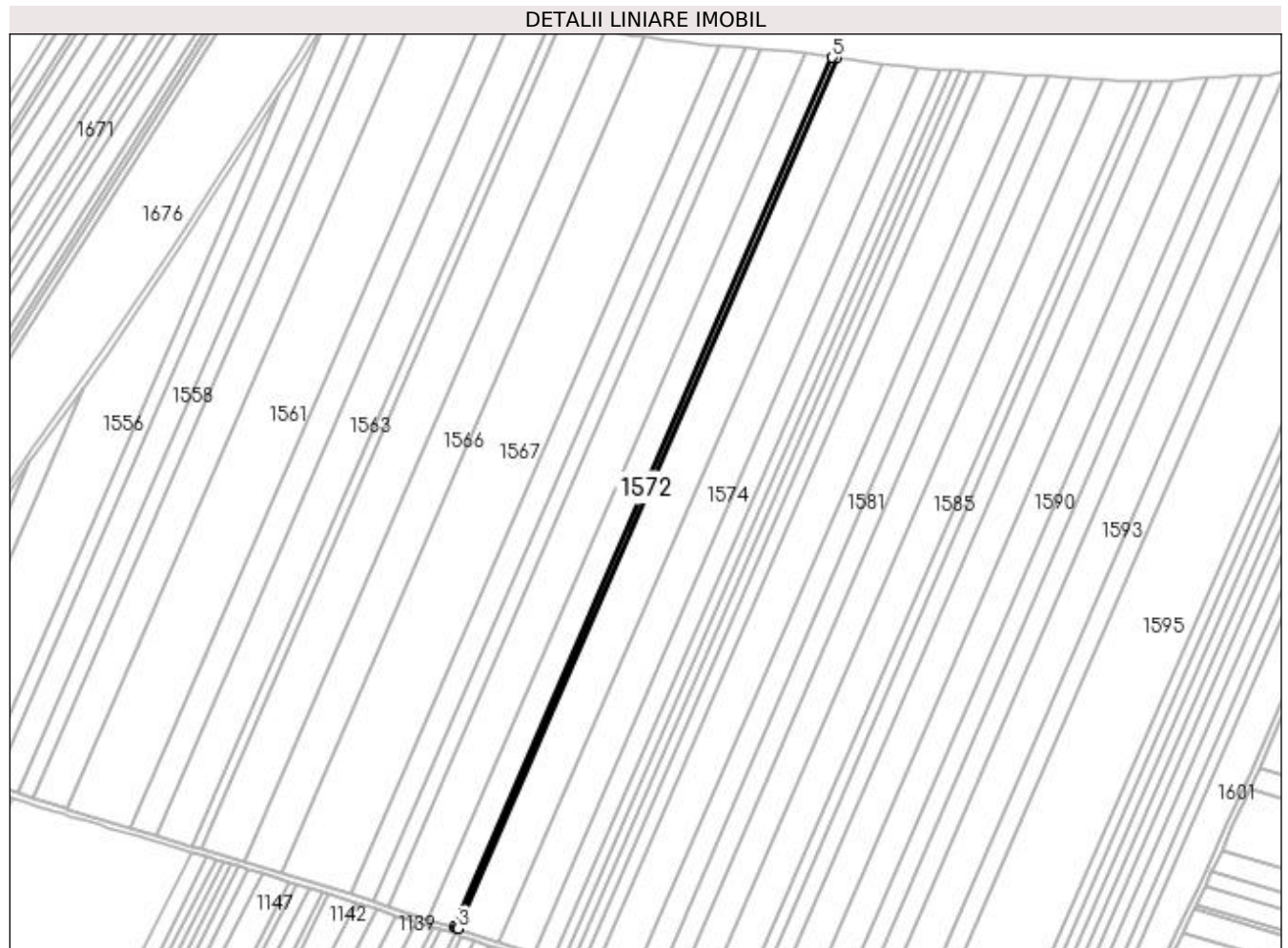
Inscrieri privind dezmembramintele dreptului de proprietate, drepturi reale de garanție și sarcini	Referințe
NU SUNT	

Anexa Nr. 1 La Partea I

Teren

Nr cadastral	Suprafața (mp)*	Observații / Referințe
	1.782	

* Suprafața este determinată în planul de proiecție Stereo 70.



Date referitoare la teren

Crt	Categorie folosință	Intra vilan	Suprafața (mp)	Tarla	Parcelă	Nr. topo	Observații / Referințe
1	arabil	NU	1.782	1	401/1	-	

Lungime Segmente

1) Valorile lungimilor segmentelor sunt obținute din proiecție în plan.

Punct început	X / Y	Punct sfârșit	X / Y	Lungime segment (** (m)
1	433.822,52 303.630,466	2	433.824,218 303.629,93	1.781
2	433.824,218 303.629,93	3	433.825,27 303.629,587	1.107
3	433.825,27 303.629,587	4	434.072,825 304.198,63	620.559
4	434.072,825 304.198,63	5	434.069,872 304.199,042	2.982
5	434.069,872 304.199,042	1	433.822,52 303.630,466	620.05

**** Lungimile segmentelor sunt determinate în planul de proiecție Stereo 70 și sunt rotunjite la 1 milimetru.**

***** Distanța dintre puncte este formată din segmente cumulate ce sunt mai mici decât valoarea 1 milimetru.**

**DATE DESPRE IMOBILUL NR. 1573**

Oficiul de Cadastru și Publicitate Imobiliară DOLJ
Biroul de Cadastru și Publicitate Imobiliară Craiova

A. Partea I. Descrierea imobilului

TEREN Extravilan

Adresa: Jud. Dolj, T1 P402

Nr. Crt	Nr cadastral Nr. topografic	Suprafața* (mp)	Observații / Referințe
A1		17.540	Sector cadastral:2 Teren neimprejmuit;

B. Partea II. Proprietari și acte

Inscrieri privitoare la dreptul de proprietate și alte drepturi reale	Referințe
/	
Act Administrativ nr. TDP 350-2180, din 04/02/1994 emis de CJS DAPT DOLJ;	
B1	A1
Intabulare, drept de PROPRIETATE, dobândit prin Reconstituire, cota actuala 1/1, cota initiala 1/1 1) PĂUNA MARIN, Lipsa CNP	

C. Partea III. SARCINI .

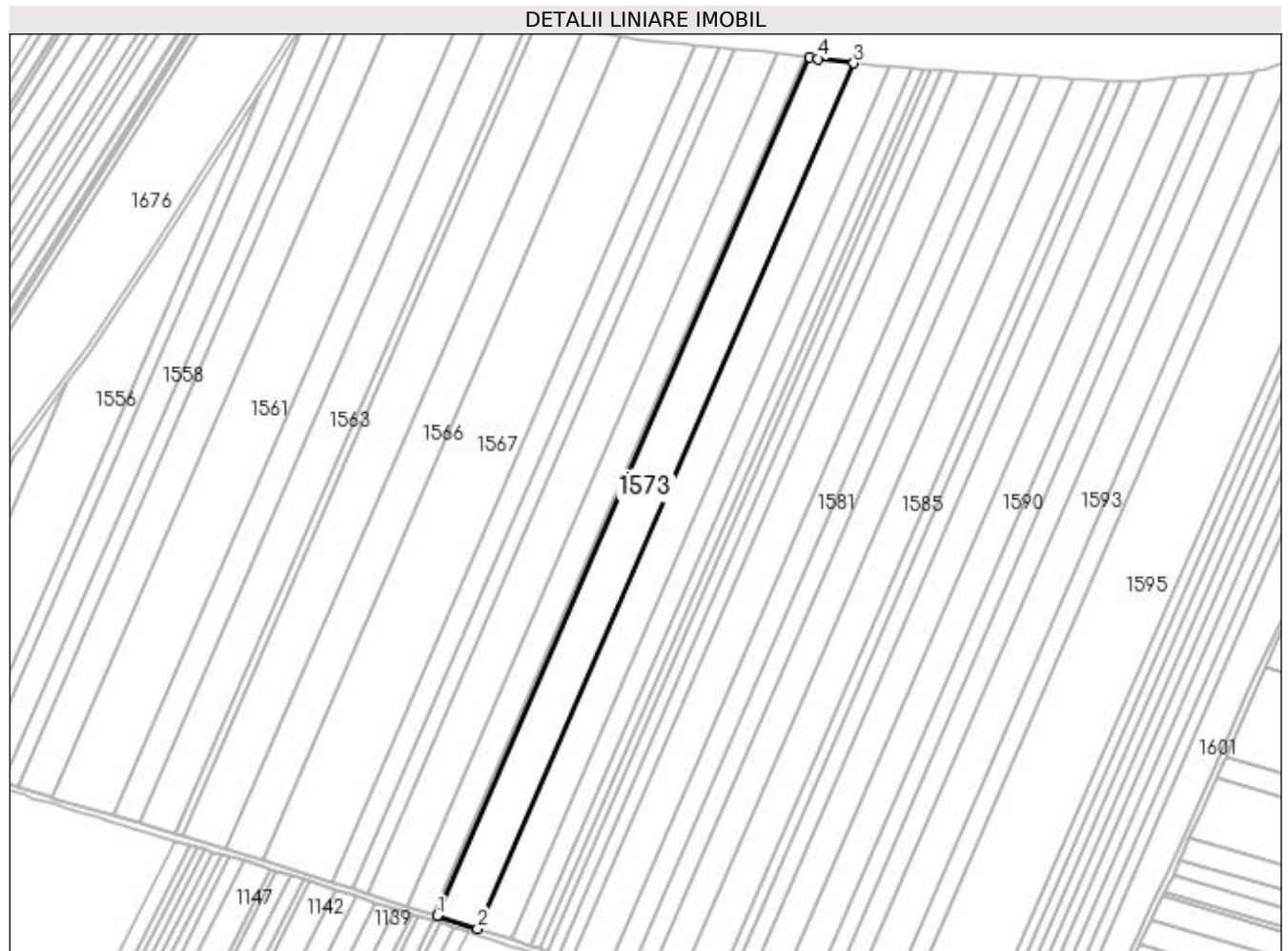
Inscrieri privind dezmembramintele dreptului de proprietate, drepturi reale de garanție și sarcini	Referințe
NU SUNT	

Anexa Nr. 1 La Partea I

Teren

Nr cadastral	Suprafața (mp)*	Observații / Referințe
	17.540	

* Suprafața este determinată în planul de proiecție Stereo 70.



Date referitoare la teren

Crt	Categorie folosință	Intra vilan	Suprafața (mp)	Tarla	Parcelă	Nr. topo	Observații / Referințe
1	arabil	NU	17.540	1	402	-	

Lungime Segmente

1) Valorile lungimilor segmentelor sunt obținute din proiecție în plan.

Punct început	X / Y	Punct sfârșit	X / Y	Lungime segment (** (m)
1	433.825,27 303.629,587	2	433.852,137 303.620,805	28.266
2	433.852,137 303.620,805	3	434.101,923 304.194,977	626.152
3	434.101,923 304.194,977	4	434.078,06 304.197,899	24.041
4	434.078,06 304.197,899	5	434.072,825 304.198,63	5.286
5	434.072,825 304.198,63	1	433.825,27 303.629,587	620.559

**** Lungimile segmentelor sunt determinate în planul de proiecție Stereo 70 și sunt rotunjite la 1 milimetru.**

***** Distanța dintre puncte este formată din segmente cumulate ce sunt mai mici decât valoarea 1 milimetru.**

**DATE DESPRE IMOBILUL NR. 1574**

Oficiul de Cadastru și Publicitate Imobiliară DOLJ
Biroul de Cadastru și Publicitate Imobiliară Craiova

A. Partea I. Descrierea imobilului

TEREN Extravilan

Adresa: Jud. Dolj, T1 P403

Nr. Crt	Nr cadastral Nr. topografic	Suprafața* (mp)	Observații / Referințe
A1		14.628	Sector cadastral:2 Teren neimprejmuit;

B. Partea II. Proprietari și acte

Inscrieri privitoare la dreptul de proprietate și alte drepturi reale	Referințe
/	
Act Administrativ nr. TDP 1514, din 16/10/2003 emis de CJSAPT DOLJ;	
B1	A1
Intabulare, drept de PROPRIETATE, dobândit prin Reconstituire, cota actuala 1/1, cota initiala 1/1 1) VĂTĂMAN CONSTANTIN, Lipsa CNP	

C. Partea III. SARCINI .

Inscrieri privind dezmembramintele dreptului de proprietate, drepturi reale de garanție și sarcini	Referințe
NU SUNT	

Anexa Nr. 1 La Partea I

Teren

Nr cadastral	Suprafața (mp)*	Observații / Referințe
	14.628	

* Suprafața este determinată în planul de proiecție Stereo 70.



Date referitoare la teren

Crt	Categorie folosință	Intra vilan	Suprafața (mp)	Tarla	Parcelă	Nr. topo	Observații / Referințe
1	arabil	NU	14.628	1	403	-	

Lungime Segmente

1) Valorile lungimilor segmentelor sunt obținute din proiecție în plan.

Punct început	X / Y	Punct sfârșit	X / Y	Lungime segment (** (m)
1	433.852,137 303.620,805	2	433.874,357 303.613,543	23.377
2	433.874,357 303.613,543	3	434.126,172 304.192,378	631.237
3	434.126,172 304.192,378	4	434.118,778 304.192,913	7.413
4	434.118,778 304.192,913	5	434.101,923 304.194,977	16.981
5	434.101,923 304.194,977	1	433.852,137 303.620,805	626.152

**** Lungimile segmentelor sunt determinate în planul de proiecție Stereo 70 și sunt rotunjite la 1 milimetru.**

***** Distanța dintre puncte este formată din segmente cumulate ce sunt mai mici decât valoarea 1 milimetru.**

**DATE DESPRE IMOBILUL NR. 1575**

Oficiul de Cadastru și Publicitate Imobiliară DOLJ
Biroul de Cadastru și Publicitate Imobiliară Craiova

A. Partea I. Descrierea imobilului

TEREN Extravilan

Adresa: Jud. Dolj, T1 P404

Nr. Crt	Nr cadastral Nr. topografic	Suprafața* (mp)	Observații / Referințe
A1		8.268	Sector cadastral:2 Teren neimprejmuit;

B. Partea II. Proprietari și acte

Inscrieri privitoare la dreptul de proprietate și alte drepturi reale	Referințe
/	
Act Administrativ nr. TDP 699-15093, din 26/01/1995 emis de CJSAPT DOLJ;	
B1	A1
Intabulare, drept de PROPRIETATE, dobândit prin Reconstituire, cota actuala 1/1, cota initiala 1/1	
1) VLĂDUȚOIA ION, Lipsa CNP	
2) STAMIN IOANA, Lipsa CNP	
3) VLĂDUȚOIA GHEORGHE, Lipsa CNP	
4) DIACONU ELENA, Lipsa CNP	

C. Partea III. SARCINI .

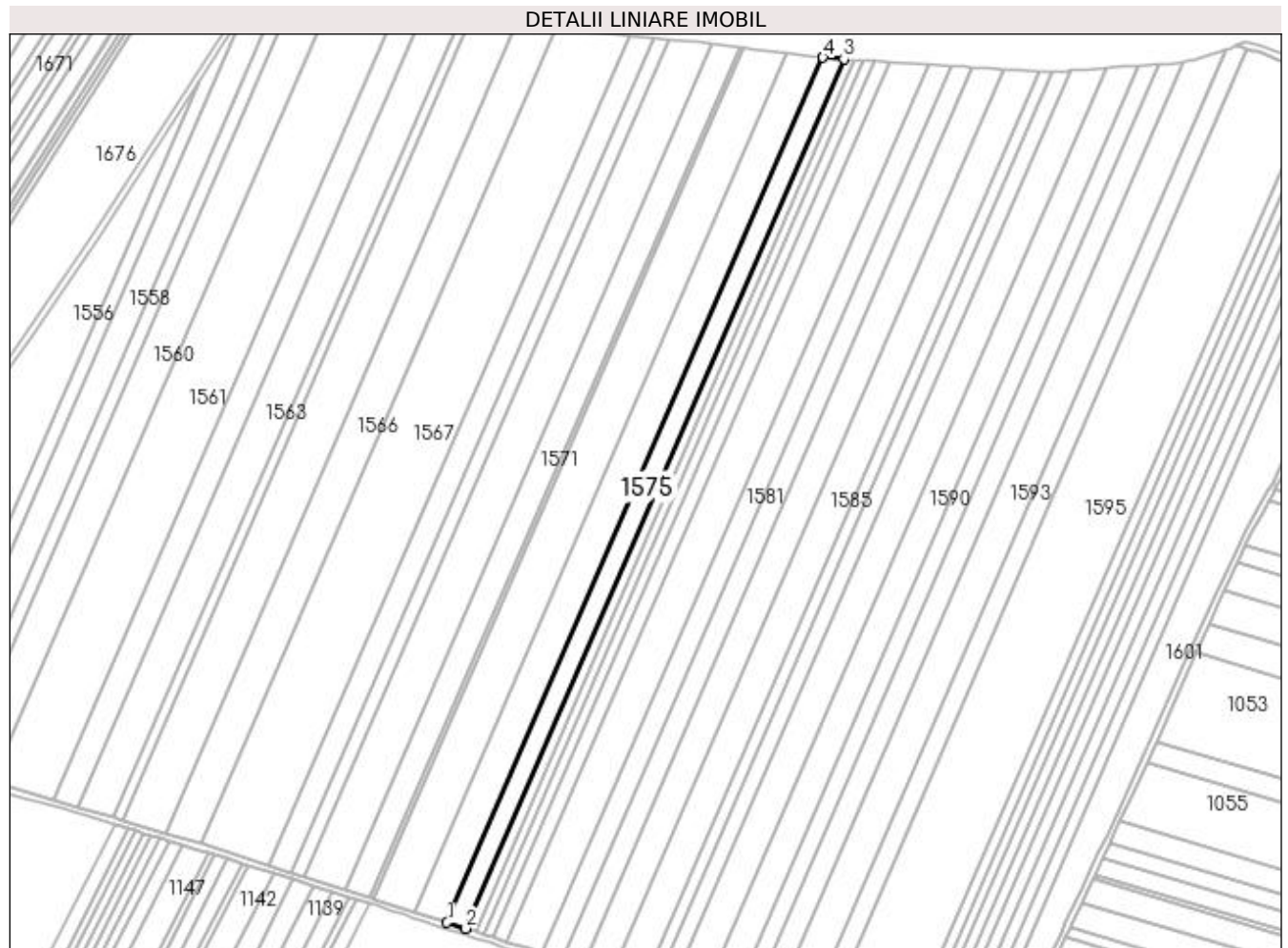
Inscrieri privind dezmembramintele dreptului de proprietate, drepturi reale de garanție și sarcini	Referințe
NU SUNT	

Anexa Nr. 1 La Partea I

Teren

Nr cadastral	Suprafața (mp)*	Observații / Referințe
	8.268	

* Suprafața este determinată în planul de proiecție Stereo 70.



Date referitoare la teren

Crt	Categorie folosință	Intra vilan	Suprafața (mp)	Tarla	Parcelă	Nr. topo	Observații / Referințe
1	arabil	NU	8.268	1	404	-	

Lungime Segmente

1) Valorile lungimilor segmentelor sunt obținute din proiecție în plan.

Punct început	X / Y	Punct sfârșit	X / Y	Lungime segment (** (m)
1	433.874,357 303.613,543	2	433.886,829 303.609,466	13.121
2	433.886,829 303.609,466	3	434.139,983 304.191,379	634.594
3	434.139,983 304.191,379	4	434.126,172 304.192,378	13.847
4	434.126,172 304.192,378	1	433.874,357 303.613,543	631.237

**** Lungimile segmentelor sunt determinate în planul de proiecție Stereo 70 și sunt rotunjite la 1 milimetru.**

***** Distanța dintre puncte este formată din segmente cumulate ce sunt mai mici decât valoarea 1 milimetru.**

**DATE DESPRE IMOBILUL NR. 1576**

Oficiul de Cadastru și Publicitate Imobiliară DOLJ
Biroul de Cadastru și Publicitate Imobiliară Craiova

A. Partea I. Descrierea imobilului

TEREN Extravilan

Adresa: Jud. Dolj, T1 P404

Nr. Crt	Nr cadastral Nr. topografic	Suprafața* (mp)	Observații / Referințe
A1		4.484	Sector cadastral:2 Teren neimprejmuit;

B. Partea II. Proprietari și acte

Inscrieri privitoare la dreptul de proprietate și alte drepturi reale	Referințe
/	
Act Administrativ nr. TDP 1514, din 16/10/2003 emis de CJS DAPT DOLJ;	
B1	A1
Intabulare, drept de PROPRIETATE, dobândit prin Reconstituire, cota actuala 1/1, cota initiala 1/1 1) VĂTĂMAN CONSTANTIN, Lipsa CNP	

C. Partea III. SARCINI .

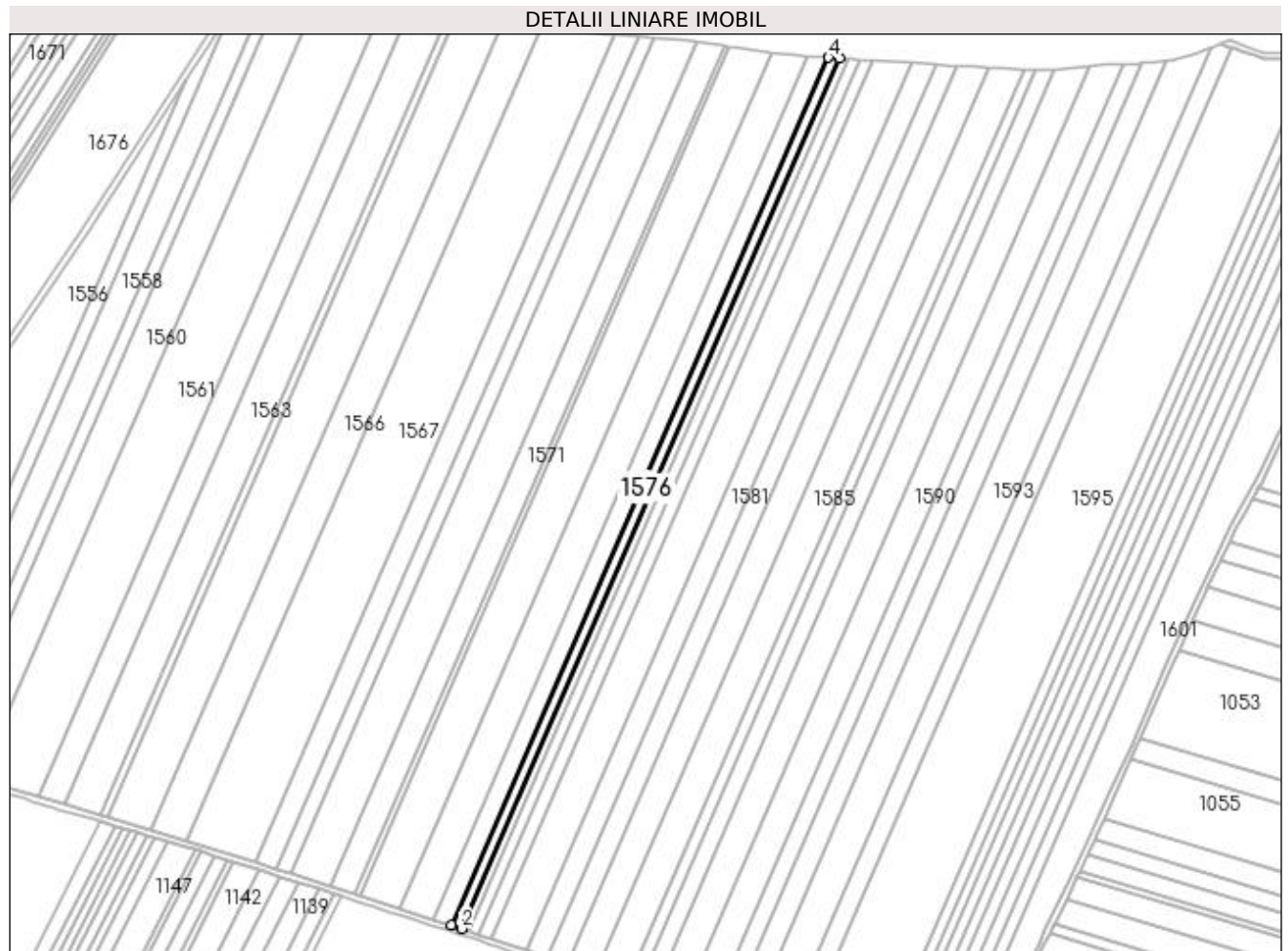
Inscrieri privind dezmembramintele dreptului de proprietate, drepturi reale de garanție și sarcini	Referințe
NU SUNT	

Anexa Nr. 1 La Partea I

Teren

Nr cadastral	Suprafața (mp)*	Observații / Referințe
	4.484	

* Suprafața este determinată în planul de proiecție Stereo 70.



Date referitoare la teren

Crt	Categorie folosință	Intra vilan	Suprafața (mp)	Tarla	Parcelă	Nr. topo	Observații / Referințe
1	arabil	NU	4.484	1	404	-	

Lungime Segmente

1) Valorile lungimilor segmentelor sunt obținute din proiecție în plan.

Punct început	X / Y	Punct sfârșit	X / Y	Lungime segment (** (m)
1	433.886,829 303.609,466	2	433.893,566 303.607,265	7.087
2	433.893,566 303.607,265	3	434.147,443 304.190,839	636.406
3	434.147,443 304.190,839	4	434.139,983 304.191,379	7.48
4	434.139,983 304.191,379	1	433.886,829 303.609,466	634.594

**** Lungimile segmentelor sunt determinate în planul de proiecție Stereo 70 și sunt rotunjite la 1 milimetru.**

***** Distanța dintre puncte este formată din segmente cumulate ce sunt mai mici decât valoarea 1 milimetru.**

**DATE DESPRE IMOBILUL NR. 1577**

Oficiul de Cadastru și Publicitate Imobiliară DOLJ
Biroul de Cadastru și Publicitate Imobiliară Craiova

A. Partea I. Descrierea imobilului

TEREN Extravilan

Adresa: Jud. Dolj, T1 P407

Nr. Crt	Nr cadastral Nr. topografic	Suprafața* (mp)	Observații / Referințe
A1		3.535	Sector cadastral:2 Teren neimprejmuit;

B. Partea II. Proprietari și acte

Inscrieri privitoare la dreptul de proprietate și alte drepturi reale	Referințe
/	
Act Administrativ nr. TDP 492-2162, din 02/03/1994 emis de CJS DAPT DOLJ;	
B1	A1
Intabulare, drept de PROPRIETATE, dobandit prin Reconstituire, cota actuala 1/1, cota initiala 1/1	
1) UDRIȘTE ION , Lipsa CNP	
2) DOBRE ANICA , Lipsa CNP	

C. Partea III. SARCINI .

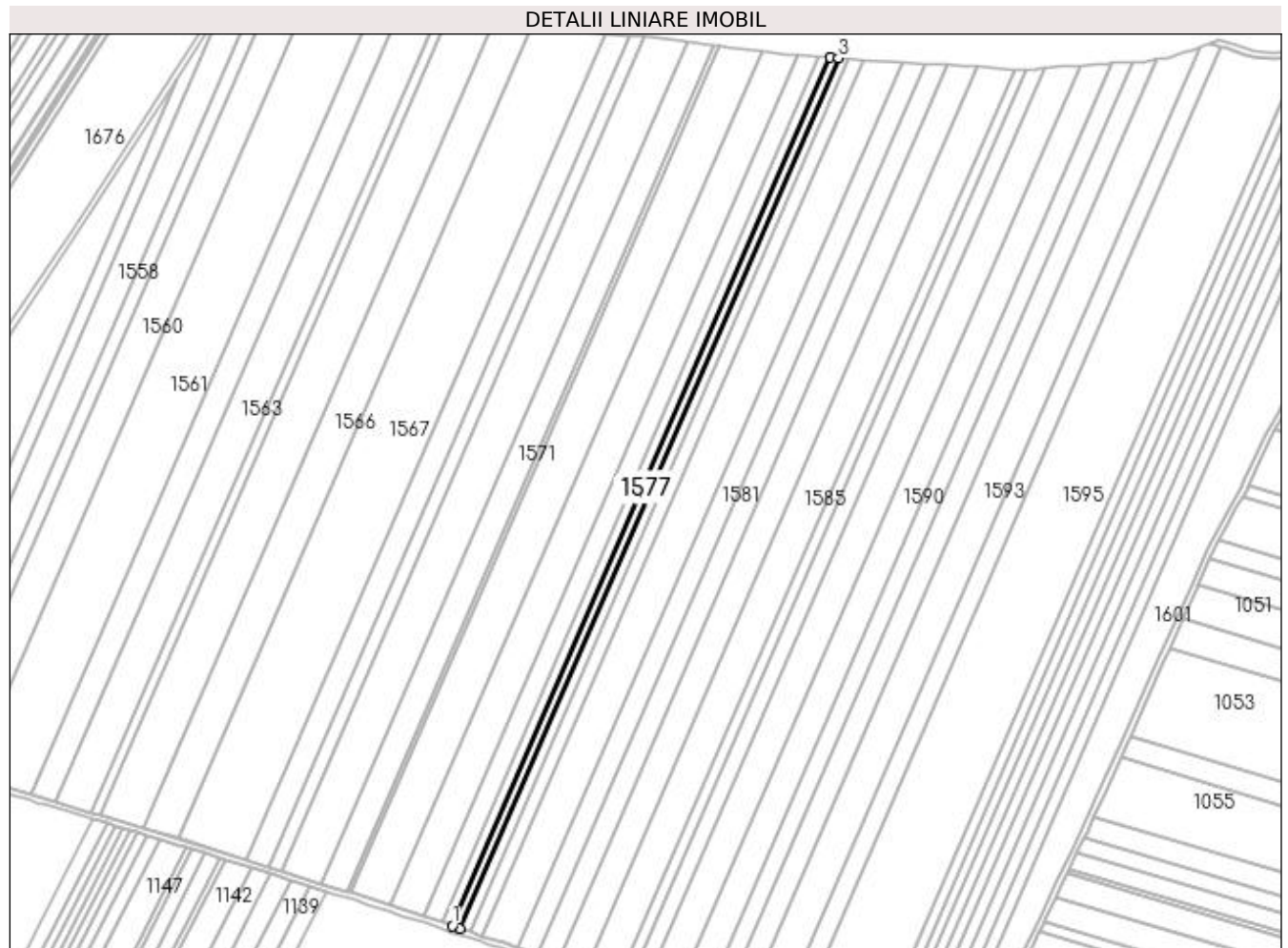
Inscrieri privind dezmembramentele dreptului de proprietate, drepturi reale de garanție și sarcini	Referințe
NU SUNT	

Anexa Nr. 1 La Partea I

Teren

Nr cadastral	Suprafața (mp)*	Observații / Referințe
	3.535	

* Suprafața este determinată în planul de proiecție Stereo 70.



Date referitoare la teren

Crt	Categorie folosință	Intra vilan	Suprafața (mp)	Tarla	Parcelă	Nr. topo	Observații / Referințe
1	arabil	NU	3.535	1	407	-	

Lungime Segmente

1) Valorile lungimilor segmentelor sunt obținute din proiecție în plan.

Punct început	X / Y	Punct sfârșit	X / Y	Lungime segment (** (m)
1	433.893,566 303.607,265	2	433.898,863 303.605,533	5.573
2	433.898,863 303.605,533	3	434.153,309 304.190,415	637.832
3	434.153,309 304.190,415	4	434.147,443 304.190,839	5.881
4	434.147,443 304.190,839	1	433.893,566 303.607,265	636.406

**** Lungimile segmentelor sunt determinate în planul de proiecție Stereo 70 și sunt rotunjite la 1 milimetru.**

***** Distanța dintre puncte este formată din segmente cumulate ce sunt mai mici decât valoarea 1 milimetru.**

**DATE DESPRE IMOBILUL NR. 1578**

Oficiul de Cadastru și Publicitate Imobiliară DOLJ
Biroul de Cadastru și Publicitate Imobiliară Craiova

A. Partea I. Descrierea imobilului

TEREN Extravilan

Adresa: Jud. Dolj, T1 P407/1

Nr. Crt	Nr cadastral Nr. topografic	Suprafața* (mp)	Observații / Referințe
A1	30200	4.361	Sector cadastral:2 Teren neimprejmuit;

B. Partea II. Proprietari și acte

Inscrieri privitoare la dreptul de proprietate și alte drepturi reale		Referințe
183882 / 02/10/2018		
Act Notarial nr. 2776, din 01/10/2018 emis de POPA DANIELA-MARIA;		
B1	Intabulare, drept de PROPRIETATE, dobândit prin Conventie, cota actuala 1/1, cota initiala 1/1 1) ANDREIESCU BOGDAN 2) ANDREIESCU CECILIA-VALERICA	A1
201237 / 25/10/2018		
Act Notarial nr. 2776, din 01/10/2018 emis de NP Popa Daniela Maria (act administrativ nr INCHEIERE INTABULARE 183882 din 02.10.2018, emis de OCPI DOLJ- BCPI CRAIOVA);		
B2	Se notează faptul că, imobilul face parte din patrimoniul de afectatiune al lui : ANDREIESCU A. BOGDAN PERSOANA FIZICA AUTORIZATA	A1

C. Partea III. SARCINI .

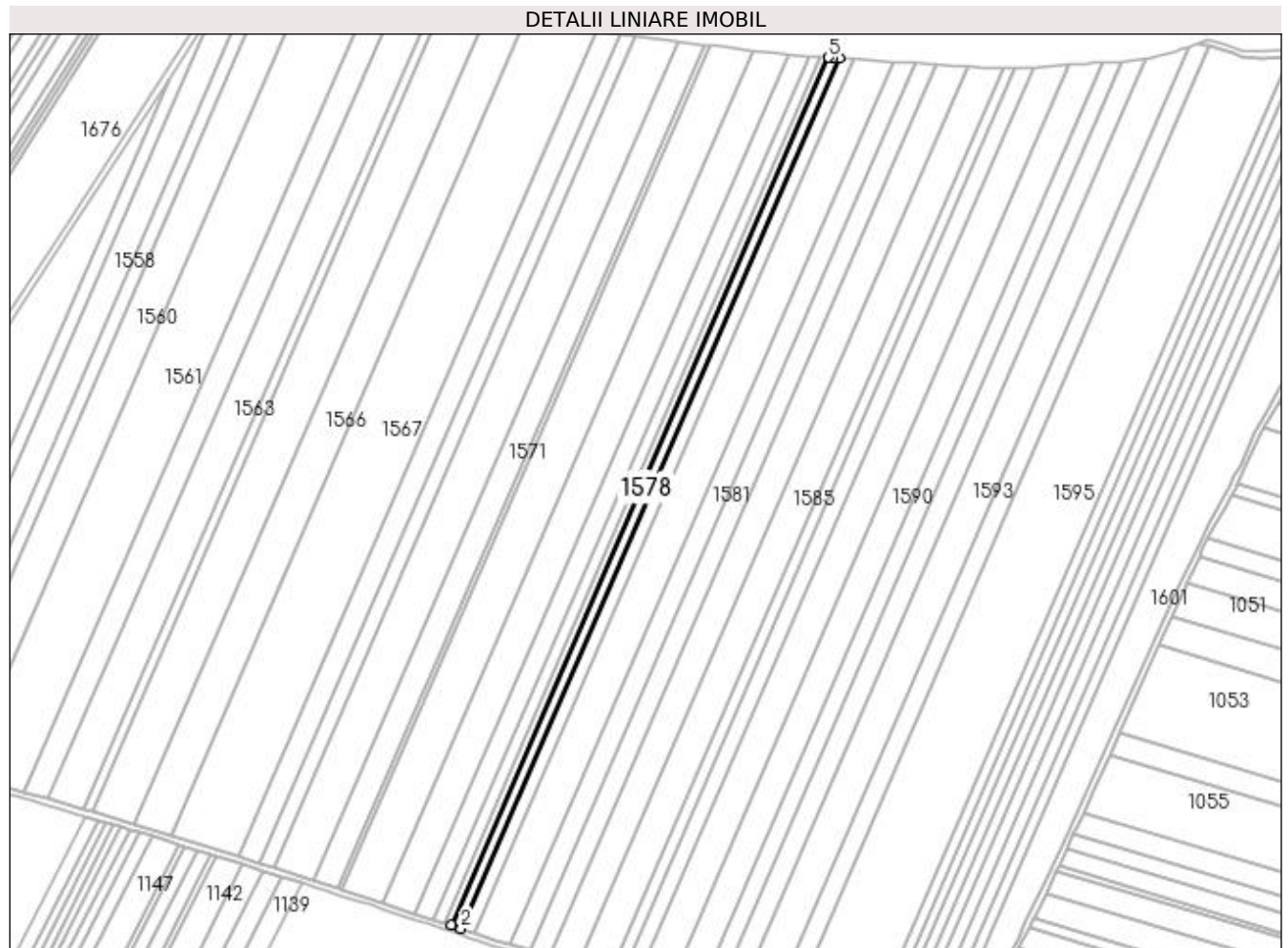
Inscrieri privind dezmembramintele dreptului de proprietate, drepturi reale de garanție și sarcini	Referințe
NU SUNT	

Anexa Nr. 1 La Partea I

Teren

Nr cadastral	Suprafața (mp)*	Observații / Referințe
30200	4.361	

* Suprafața este determinată în planul de proiecție Stereo 70.



Date referitoare la teren

Crt	Categorie folosință	Intra vilan	Suprafața (mp)	Tarla	Parcelă	Nr. topo	Observații / Referințe
1	arabil	NU	4.361	1	407/1	-	

Lungime Segmente

1) Valorile lungimilor segmentelor sunt obținute din proiecție în plan.

Punct început	X / Y	Punct sfârșit	X / Y	Lungime segment (** (m)
1	433.898,863 303.605,533	2	433.905,382 303.603,402	6.858
2	433.905,382 303.603,402	3	434.160,546 304.189,934	639.631
3	434.160,546 304.189,934	4	434.156,1 304.190,213	4.455
4	434.156,1 304.190,213	5	434.153,309 304.190,415	2.798
5	434.153,309 304.190,415	1	433.898,863 303.605,533	637.832

**** Lungimile segmentelor sunt determinate în planul de proiecție Stereo 70 și sunt rotunjite la 1 milimetru.**

***** Distanța dintre puncte este formată din segmente cumulate ce sunt mai mici decât valoarea 1 milimetru.**

**DATE DESPRE IMOBILUL NR. 1579**

Oficiul de Cadastru și Publicitate Imobiliară DOLJ
Biroul de Cadastru și Publicitate Imobiliară Craiova

A. Partea I. Descrierea imobilului

TEREN Extravilan

Adresa: Jud. Dolj, T1 P407/13

Nr. Crt	Nr cadastral Nr. topografic	Suprafața* (mp)	Observații / Referințe
A1	32046	5.776	Sector cadastral:2 Teren neimprejmuit;

B. Partea II. Proprietari și acte

Inscrieri privitoare la dreptul de proprietate și alte drepturi reale	Referințe
74359 / 16/05/2017	
Act Notarial nr. Contract de vanzare aut. nr. 984, din 15/05/2017 emis de NP Tone Florian;	
B1	A1
Intabulare, drept de PROPRIETATE, dobandit prin Conventie, cota actuala 1/1, cota initiala 1/1 1) ANDREIESCU COSMIN ALEXANDRU, necasatorit	

C. Partea III. SARCINI .

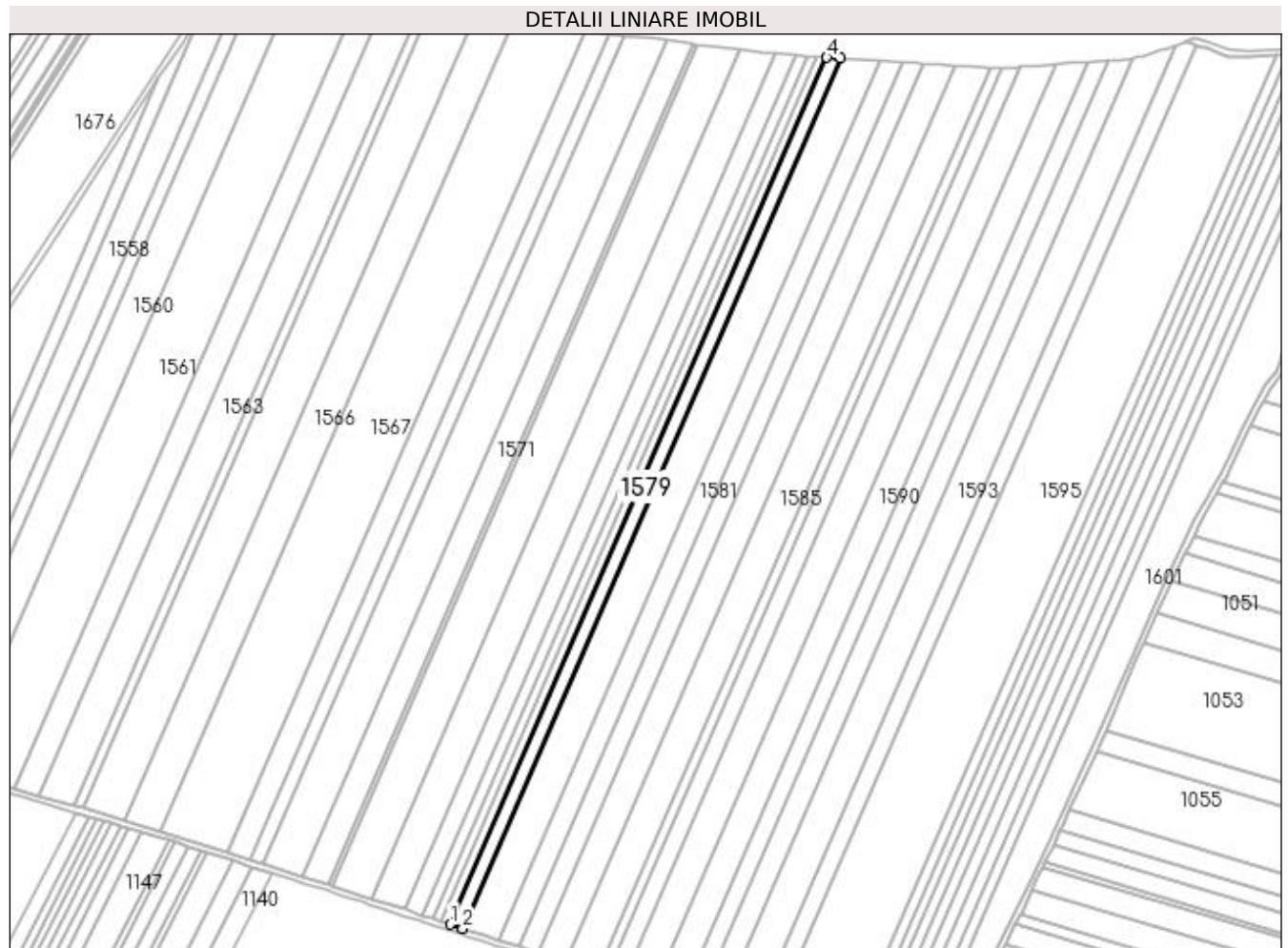
Inscrieri privind dezmembramintele dreptului de proprietate, drepturi reale de garanție și sarcini	Referințe
NU SUNT	

Anexa Nr. 1 La Partea I

Teren

Nr cadastral	Suprafața (mp)*	Observații / Referințe
32046	5.776	

* Suprafața este determinată în planul de proiecție Stereo 70.



Date referitoare la teren

Crt	Categorie folosință	Intra vilan	Suprafața (mp)	Tarla	Parcelă	Nr. topo	Observații / Referințe
1	arabil	NU	5.776	1	407/13	-	

Lungime Segmente

1) Valorile lungimilor segmentelor sunt obținute din proiecție în plan.

Punct început	X / Y	Punct sfârșit	X / Y	Lungime segment (** (m)
1	433.905,382 303.603,402	2	433.913,988 303.600,59	9.054
2	433.913,988 303.600,59	3	434.170,114 304.189,335	642.045
3	434.170,114 304.189,335	4	434.160,546 304.189,934	9.587
4	434.160,546 304.189,934	1	433.905,382 303.603,402	639.631

**** Lungimile segmentelor sunt determinate în planul de proiecție Stereo 70 și sunt rotunjite la 1 milimetru.**

***** Distanța dintre puncte este formată din segmente cumulate ce sunt mai mici decât valoarea 1 milimetru.**

**DATE DESPRE IMOBILUL NR. 1580**

Oficiul de Cadastru și Publicitate Imobiliară DOLJ
Biroul de Cadastru și Publicitate Imobiliară Craiova

A. Partea I. Descrierea imobilului

TEREN Extravilan

Adresa: Jud. Dolj, T1 P407/2

Nr. Crt	Nr cadastral Nr. topografic	Suprafața* (mp)	Observații / Referințe
A1	31400	16.110	Sector cadastral:2 Teren neimprejmuit;

B. Partea II. Proprietari și acte

Inscrieri privitoare la dreptul de proprietate și alte drepturi reale		Referințe
158 / 05/01/2015		
Act Notarial nr. contract de vanzare aut nr 4284, din 19/12/2014 emis de NP Faurar Virgil Claudiu;		
B1	Intabulare, drept de PROPRIETATE, dobandit prin Conventie, cota actuala 1/1, cota initiala 1/1 1) STAMIN DORU NICUSOR 2) STAMIN ELENA	A1
132221 / 11/10/2016		
Act Notarial nr. CONTRACT DE IPOTECA AUT. NR. 4456, din 10/10/2016 emis de CANTAR ELENA (CONTRACT DE IPOTECA);		
B2	se noteaza interdictiile de grevare,instrainare,inchiriere, demolare, construire,demolare 1) BANCA TRANSILVANIA SA CLUJ NAPOCA -SUC CRAIOVA, CIF:9999999999999, Lipsa CUI 2) FONDUL DE GARANTARE A CREDITULUI RURAL - IFN SA, CIF:5439903	A1

C. Partea III. SARCINI

Inscrieri privind dezmembramintele dreptului de proprietate, drepturi reale de garanție și sarcini		Referințe
132221 / 11/10/2016		
Act Notarial nr. CONTRACT DE IPOTECA AUT. NR. 4456, din 10/10/2016 emis de CANTAR ELENA (CONTRACT DE IPOTECA);		
C1	Intabulare, drept de IPOTECA, Valoare:50000 LE plus celelate obligatii de plata aferente creditului 1) BANCA TRANSILVANIA SA CLUJ NAPOCA -SUC CRAIOVA, CIF:9999999999999, Lipsa CUI 2) FONDUL DE GARANTARE A CREDITULUI RURAL - IFN SA, CIF:5439903	A1

Anexa Nr. 1 La Partea I

Teren

Nr cadastral	Suprafața (mp)*	Observații / Referințe
31400	16.110	

* Suprafața este determinată în planul de proiecție Stereo 70.



Date referitoare la teren

Crt	Categorie folosință	Intra vilan	Suprafața (mp)	Tarla	Parcelă	Nr. topo	Observații / Referințe
1	arabil	NU	16.110	1	407/2	-	

Lungime Segmente

1) Valorile lungimilor segmentelor sunt obținute din proiecție în plan.

Punct început	X / Y	Punct sfârșit	X / Y	Lungime segment (** (m)
1	433.913,988 303.600,59	2	433.928,422 303.595,872	15.186
2	433.928,422 303.595,872	3	433.937,837 303.592,837	9.892
3	433.937,837 303.592,837	4	434.196,615 304.187,676	648.691
4	434.196,615 304.187,676	5	434.170,114 304.189,335	26.553
5	434.170,114 304.189,335	1	433.913,988 303.600,59	642.045

**** Lungimile segmentelor sunt determinate în planul de proiecție Stereo 70 și sunt rotunjite la 1 milimetru.**

***** Distanța dintre puncte este formată din segmente cumulate ce sunt mai mici decât valoarea 1 milimetru.**

**DATE DESPRE IMOBILUL NR. 1581**

Oficiul de Cadastru și Publicitate Imobiliară DOLJ
Biroul de Cadastru și Publicitate Imobiliară Craiova

A. Partea I. Descrierea imobilului

TEREN Extravilan

Adresa: Jud. Dolj, T1 P408

Nr. Crt	Nr cadastral Nr. topografic	Suprafața* (mp)	Observații / Referințe
A1		9.438	Sector cadastral:2 Teren neimprejmuit;

B. Partea II. Proprietari și acte

Inscrieri privitoare la dreptul de proprietate și alte drepturi reale	Referințe
/	
Act Administrativ nr. TDP 479-2162, din 01/03/1994 emis de CJS DAPT DOLJ;	
B1	A1
Intabulare, drept de PROPRIETATE, dobandit prin Reconstituire, cota actuala 1/1, cota initiala 1/1 1) ION MARIN, Lipsa CNP	

C. Partea III. SARCINI .

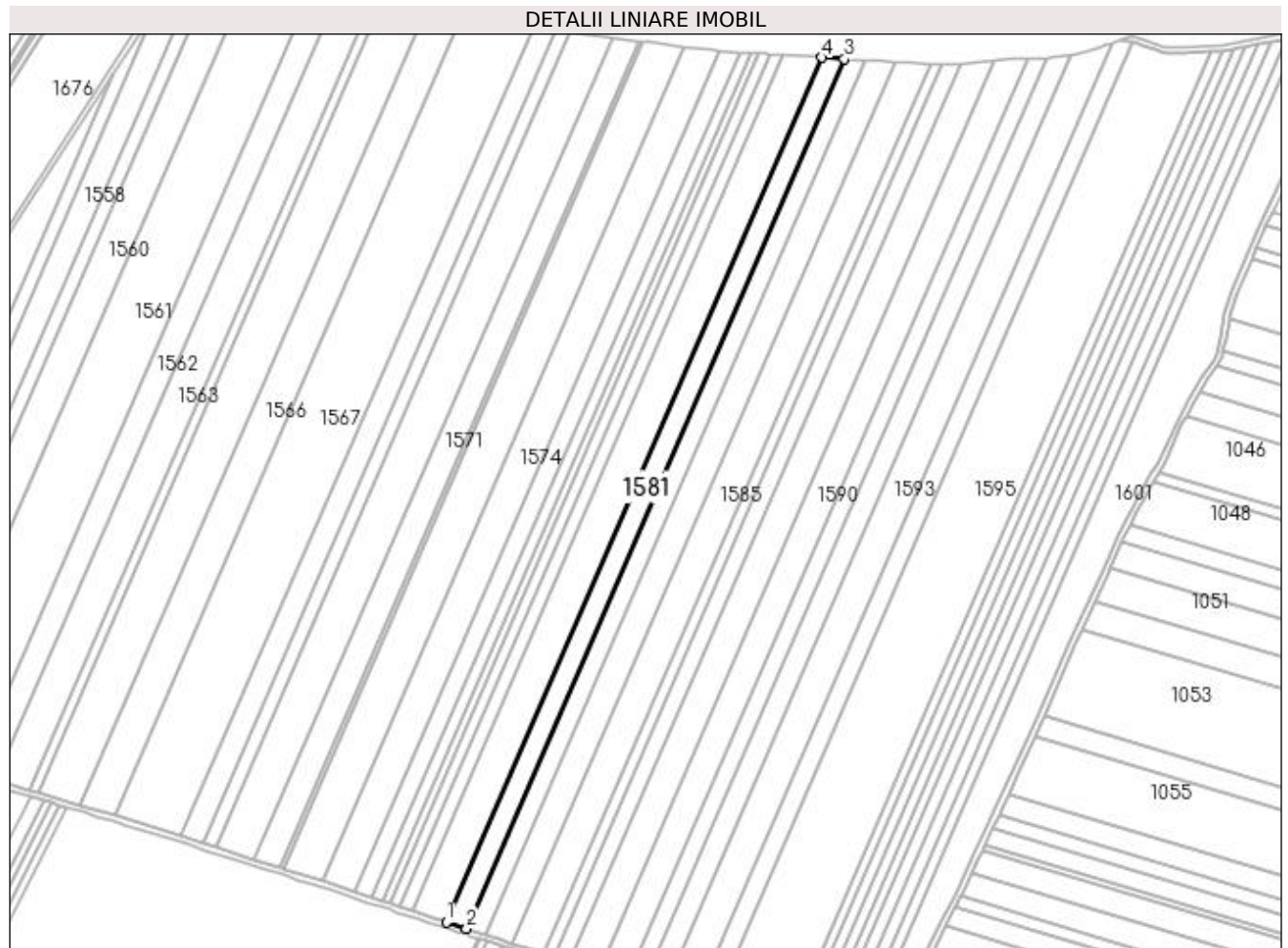
Inscrieri privind dezmembramintele dreptului de proprietate, drepturi reale de garanție și sarcini	Referințe
NU SUNT	

Anexa Nr. 1 La Partea I

Teren

Nr cadastral	Suprafața (mp)*	Observații / Referințe
	9.438	

* Suprafața este determinată în planul de proiecție Stereo 70.



Date referitoare la teren

Crt	Categorie folosință	Intra vilan	Suprafața (mp)	Tarla	Parcelă	Nr. topo	Observații / Referințe
1	arabil	NU	9.438	1	408	-	

Lungime Segmente

1) Valorile lungimilor segmentelor sunt obținute din proiecție în plan.

Punct început	X / Y	Punct sfârșit	X / Y	Lungime segment (** (m)
1	433.937,837 303.592,837	2	433.951,712 303.588,365	14.578
2	433.951,712 303.588,365	3	434.212,015 304.186,712	652.516
3	434.212,015 304.186,712	4	434.196,615 304.187,676	15.43
4	434.196,615 304.187,676	1	433.937,837 303.592,837	648.691

**** Lungimile segmentelor sunt determinate în planul de proiecție Stereo 70 și sunt rotunjite la 1 milimetru.**

***** Distanța dintre puncte este formată din segmente cumulate ce sunt mai mici decât valoarea 1 milimetru.**

**DATE DESPRE IMOBILUL NR. 1582**

Oficiul de Cadastru și Publicitate Imobiliară DOLJ
Biroul de Cadastru și Publicitate Imobiliară Craiova

A. Partea I. Descrierea imobilului

TEREN Extravilan

Adresa: Jud. Dolj, T1 P409

Nr. Crt	Nr cadastral Nr. topografic	Suprafața* (mp)	Observații / Referințe
A1	31895	8.858	Sector cadastral:2 Teren neimprejmuit;

B. Partea II. Proprietari și acte

Inscrieri privitoare la dreptul de proprietate și alte drepturi reale	Referințe
83677 / 23/06/2016	
Act Notarial nr. CVC aut. nr.1154, din 22/06/2016 emis de NP Tone Florian;	
B1	A1
Intabulare, drept de PROPRIETATE, dobandit prin Conventie, cota actuala 1/1, cota initiala 1/1	
1) STAMIN DORU NICUSOR	
2) STAMIN ELENA	

C. Partea III. SARCINI .

Inscrieri privind dezmembramintele dreptului de proprietate, drepturi reale de garanție și sarcini	Referințe
NU SUNT	

Anexa Nr. 1 La Partea I

Teren

Nr cadastral	Suprafața (mp)*	Observații / Referințe
31895	8.858	

* Suprafața este determinată în planul de proiecție Stereo 70.



Date referitoare la teren

Crt	Categorie folosință	Intra vilan	Suprafața (mp)	Tarla	Parcelă	Nr. topo	Observații / Referințe
1	arabil	NU	8.858	1	409	-	

Lungime Segmente

1) Valorile lungimilor segmentelor sunt obținute din proiecție în plan.

Punct început	X / Y	Punct sfârșit	X / Y	Lungime segment (** (m)
1	433.951,712 303.588,365	2	433.964,66 303.584,192	13.604
2	433.964,66 303.584,192	3	434.226,388 304.185,815	656.088
3	434.226,388 304.185,815	4	434.221,002 304.186,149	5.396
4	434.221,002 304.186,149	5	434.212,015 304.186,712	9.005
5	434.212,015 304.186,712	1	433.951,712 303.588,365	652.516

**** Lungimile segmentelor sunt determinate în planul de proiecție Stereo 70 și sunt rotunjite la 1 milimetru.**

***** Distanța dintre puncte este formată din segmente cumulate ce sunt mai mici decât valoarea 1 milimetru.**

**DATE DESPRE IMOBILUL NR. 1583**

Oficiul de Cadastru și Publicitate Imobiliară DOLJ
Biroul de Cadastru și Publicitate Imobiliară Craiova

A. Partea I. Descrierea imobilului

TEREN Extravilan

Adresa: Jud. Dolj, T1 P410

Nr. Crt	Nr cadastral Nr. topografic	Suprafața* (mp)	Observații / Referințe
A1		6.500	Sector cadastral:2 Teren neimprejmuit;

B. Partea II. Proprietari și acte

Inscrieri privitoare la dreptul de proprietate și alte drepturi reale	Referințe
/	
Act Normativ nr. 7, din 13/03/1996 emis de PARLAMENTUL ROMÂNIEI;	
B1	Inscrierea provizorie, drept de PROPRIETATE, dobandit prin Lege, cota actuala 1/1, cota initiala 1/1
	1) NEIDENTIFICAT NEIDENTIFICAT, CIF:0000000000000

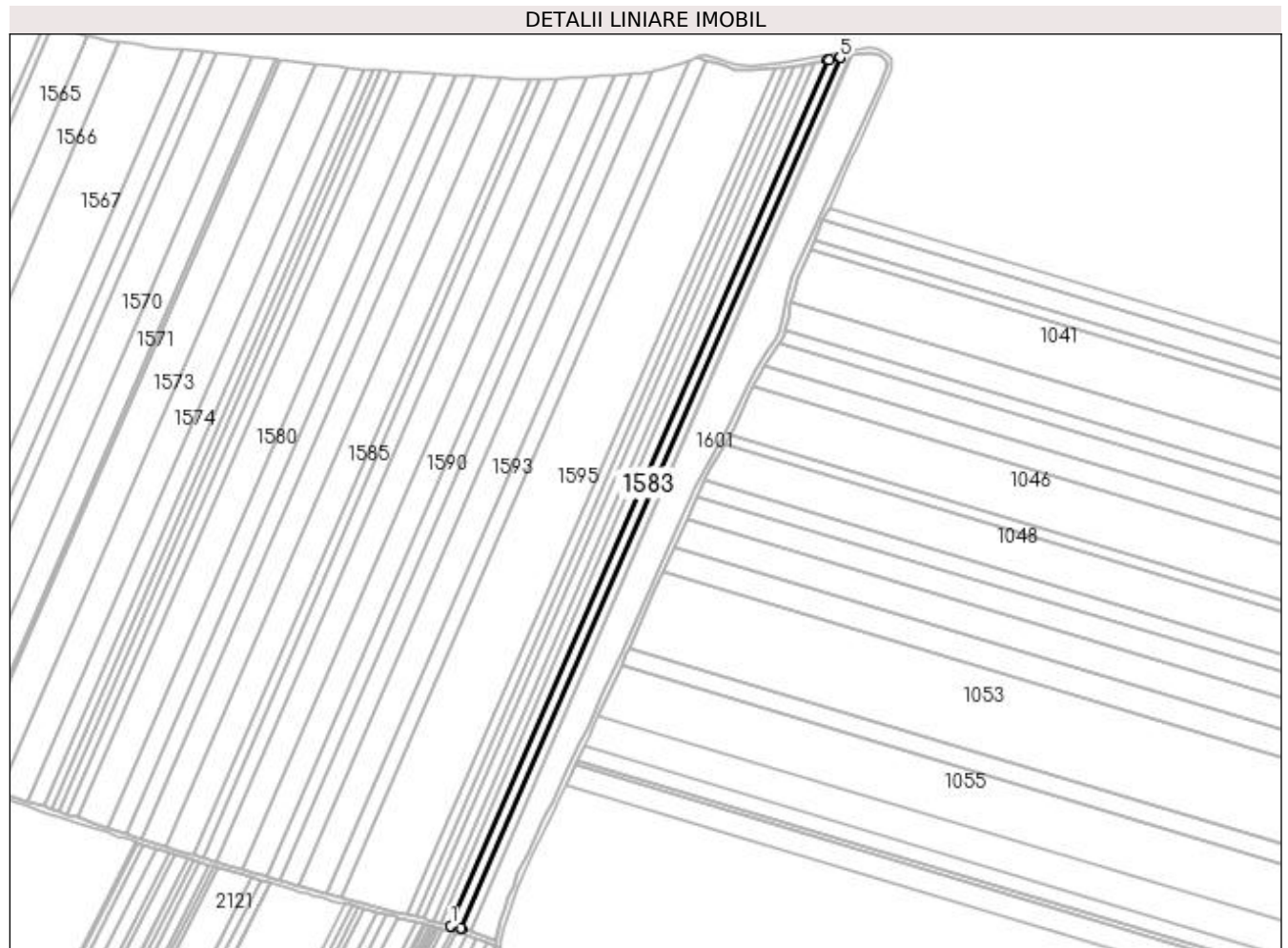
C. Partea III. SARCINI .

Inscrieri privind dezmembramintele dreptului de proprietate, drepturi reale de garanție și sarcini	Referințe
NU SUNT	

Anexa Nr. 1 La Partea I**Teren**

Nr cadastral	Suprafața (mp)*	Observații / Referințe
	6.500	

* Suprafața este determinată în planul de proiecție Stereo 70.

**Date referitoare la teren**

Crt	Categorie folosință	Intra vilan	Suprafața (mp)	Tarla	Parcelă	Nr. topo	Observații / Referințe
1	arabil	NU	6.500	1	410	-	

Lungime Segmente

1) Valorile lungimilor segmentelor sunt obținute din proiecție în plan.

Punct început	X / Y	Punct sfârșit	X / Y	Lungime segment (** (m)
1	434.208,446 303.515,397	2	434.209,894 303.515,027	1.495
2	434.209,894 303.515,027	3	434.216,459 303.513,348	6.776
3	434.216,459 303.513,348	4	434.216,984 303.513,214	0.542
4	434.216,984 303.513,214	5	434.515,941 304.200,415	749.413
5	434.515,941 304.200,415	6	434.515,307 304.200,293	0.646

Punct început	X / Y	Punct sfârșit	X / Y	Lungime segment (** (m)
6	434.515,307 304.200,293	7	434.507,349 304.198,771	8.102
7	434.507,349 304.198,771	8	434.505,593 304.198,435	1.788
8	434.505,593 304.198,435	1	434.208,446 303.515,397	744.874

** Lungimile segmentelor sunt determinate în planul de proiecție Stereo 70 și sunt rotunjite la 1 milimetru.

*** Distanța dintre puncte este formată din segmente cumulate ce sunt mai mici decât valoarea 1 milimetru.

**DATE DESPRE IMOBILUL NR. 1584**

Oficiul de Cadastru și Publicitate Imobiliară DOLJ
Biroul de Cadastru și Publicitate Imobiliară Craiova

A. Partea I. Descrierea imobilului

TEREN Extravilan

Adresa: Jud. Dolj, T1 P410/1

Nr. Crt	Nr cadastral Nr. topografic	Suprafața* (mp)	Observații / Referințe
A1		12.900	Sector cadastral:2 Teren neimprejmuit; În TDP a fost înscris în mod eronat T2, corect fiind T1

B. Partea II. Proprietari și acte

Inscrieri privitoare la dreptul de proprietate și alte drepturi reale		Referințe
/		
Act Administrativ nr. TDP 1275-2179, din 04/10/1999 emis de CJS DAPT DOLJ;		
B1	Intabulare, drept de PROPRIETATE, dobandit prin Reconstituire, cota actuala 1/1, cota initiala 1/1 1) PĂTRU ION, Lipsa CNP	A1

C. Partea III. SARCINI .

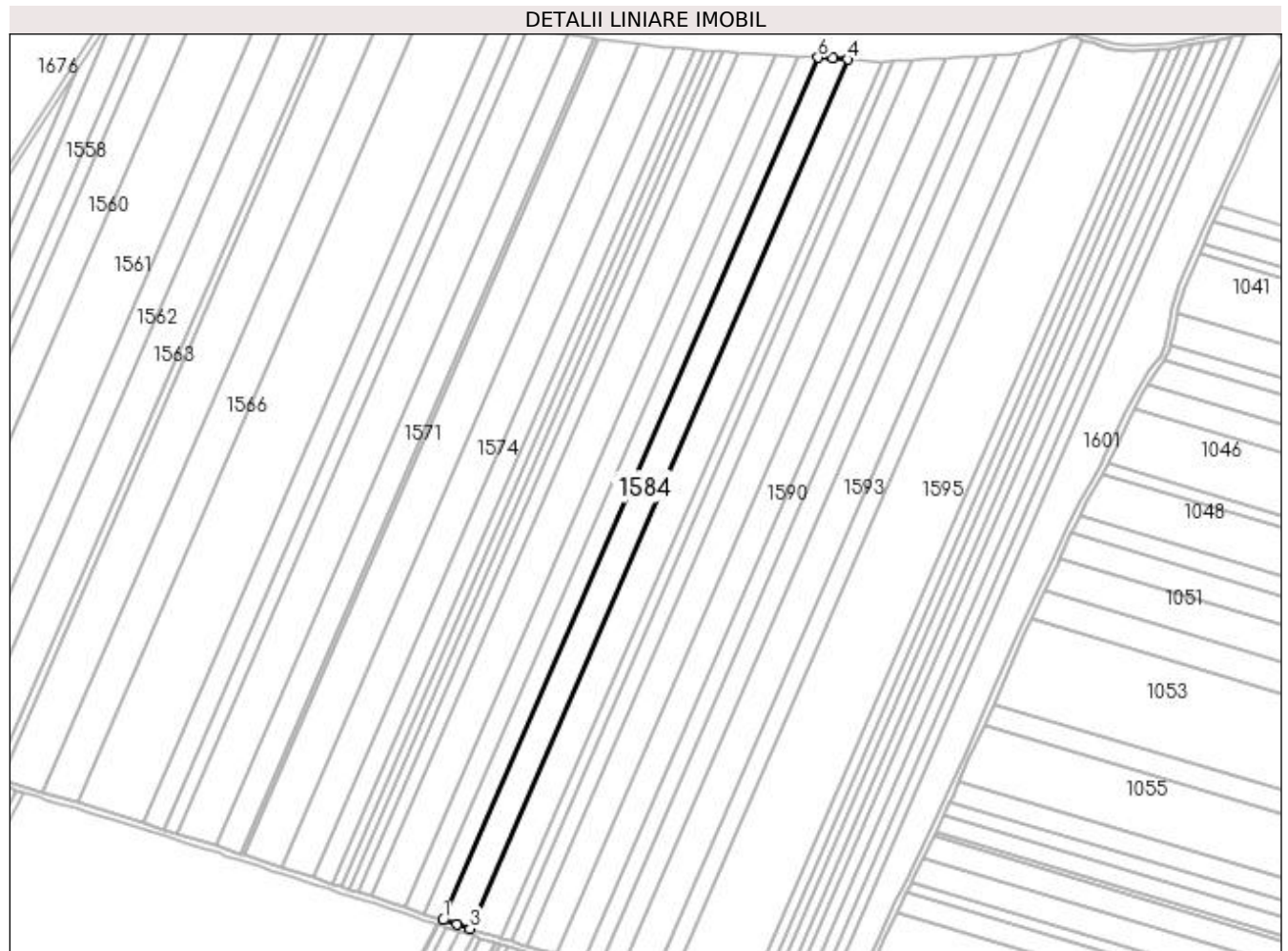
Inscrieri privind dezmembramintele dreptului de proprietate, drepturi reale de garanție și sarcini	Referințe
NU SUNT	

Anexa Nr. 1 La Partea I

Teren

Nr cadastral	Suprafața (mp)*	Observații / Referințe
	12.900	În TDP a fost înscris în mod eronat T2, corect fiind T1

* Suprafața este determinată în planul de proiecție Stereo 70.



Date referitoare la teren

Crt	Categorie folosință	Intra vilan	Suprafața (mp)	Tarla	Parcelă	Nr. topo	Observații / Referințe
1	arabil	NU	12.900	1	410/1	-	

Lungime Segmente

1) Valorile lungimilor segmentelor sunt obținute din proiecție în plan.

Punct început	X / Y	Punct sfârșit	X / Y	Lungime segment (** (m)
1	433.964,66 303.584,192	2	433.974,116 303.581,144	9.935
2	433.974,116 303.581,144	3	433.983,391 303.578,155	9.745
3	433.983,391 303.578,155	4	434.247,185 304.184,526	661.266
4	434.247,185 304.184,526	5	434.236,888 304.185,164	10.317
5	434.236,888 304.185,164	6	434.226,388 304.185,815	10.52

Punct început	X / Y	Punct sfârșit	X / Y	Lungime segment (** (m)
6	434.226,388 304.185,815	1	433.964,66 303.584,192	656.088

** Lungimile segmentelor sunt determinate în planul de proiecție Stereo 70 și sunt rotunjite la 1 milimetru.

*** Distanța dintre puncte este formată din segmente cumulate ce sunt mai mici decât valoarea 1 milimetru.

**DATE DESPRE IMOBILUL NR. 1585**

Oficiul de Cadastru și Publicitate Imobiliară DOLJ
Biroul de Cadastru și Publicitate Imobiliară Craiova

A. Partea I. Descrierea imobilului

TEREN Extravilan

Adresa: Jud. Dolj, T1 P411

Nr. Crt	Nr cadastral Nr. topografic	Suprafața* (mp)	Observații / Referințe
A1		15.180	Sector cadastral:2 Teren neimprejmuit;

B. Partea II. Proprietari și acte

Inscrieri privitoare la dreptul de proprietate și alte drepturi reale	Referințe
/	
Act Administrativ nr. TDP 1052-48563, din 30/03/1995 emis de CJS DAPT DOLJ;	
B1	A1
Intabulare, drept de PROPRIETATE, dobândit prin Reconstituire, cota actuala 1/1, cota initiala 1/1	
1) STROE MARIA, Lipsa CNP	
2) SMARANDACHE GHEORGHE, Lipsa CNP	
3) STAN VASILE, Lipsa CNP	
4) STAN ION, Lipsa CNP	

C. Partea III. SARCINI .

Inscrieri privind dezmembramintele dreptului de proprietate, drepturi reale de garanție și sarcini	Referințe
NU SUNT	

Anexa Nr. 1 La Partea I

Teren

Nr cadastral	Suprafața (mp)*	Observații / Referințe
	15.180	

* Suprafața este determinată în planul de proiecție Stereo 70.



Date referitoare la teren

Crt	Categorie folosință	Intra vilan	Suprafața (mp)	Tarla	Parcelă	Nr. topo	Observații / Referințe
1	arabil	NU	15.180	1	411	-	

Lungime Segmente

1) Valorile lungimilor segmentelor sunt obținute din proiecție în plan.

Punct început	X / Y	Punct sfârșit	X / Y	Lungime segment (** (m)
1	433.983,391 303.578,155	2	433.992,774 303.575,131	9.858
2	433.992,774 303.575,131	3	434.002,753 303.571,914	10.485
3	434.002,753 303.571,914	4	434.005,275 303.571,176	2.628
4	434.005,275 303.571,176	5	434.271,481 304.183,09	667.311
5	434.271,481 304.183,09	6	434.270,442 304.183,084	1.039

Punct început	X / Y	Punct sfârșit	X / Y	Lungime segment (** (m)
6	434.270,442 304.183,084	7	434.257,603 304.183,88	12.864
7	434.257,603 304.183,88	8	434.247,185 304.184,526	10.438
8	434.247,185 304.184,526	1	433.983,391 303.578,155	661.266

** Lungimile segmentelor sunt determinate în planul de proiecție Stereo 70 și sunt rotunjite la 1 milimetru.

*** Distanța dintre puncte este formată din segmente cumulate ce sunt mai mici decât valoarea 1 milimetru.

**DATE DESPRE IMOBILUL NR. 1586**

Oficiul de Cadastru și Publicitate Imobiliară DOLJ
Biroul de Cadastru și Publicitate Imobiliară Craiova

A. Partea I. Descrierea imobilului

TEREN Extravilan

Adresa: Jud. Dolj, T1 P412

Nr. Crt	Nr cadastral Nr. topografic	Suprafața* (mp)	Observații / Referințe
A1		4.760	Sector cadastral:2 Teren neimprejmuit;

B. Partea II. Proprietari și acte

Inscrieri privitoare la dreptul de proprietate și alte drepturi reale	Referințe
/	
Act Administrativ nr. TDP 440-2162, din 10/08/1997 emis de CJS DAPT DOLJ;	
B1	A1
Intabulare, drept de PROPRIETATE, dobandit prin Reconstituire, cota actuala 1/1, cota initiala 1/1 1) BADEA ȘTEFAN , Lipsa CNP	

C. Partea III. SARCINI .

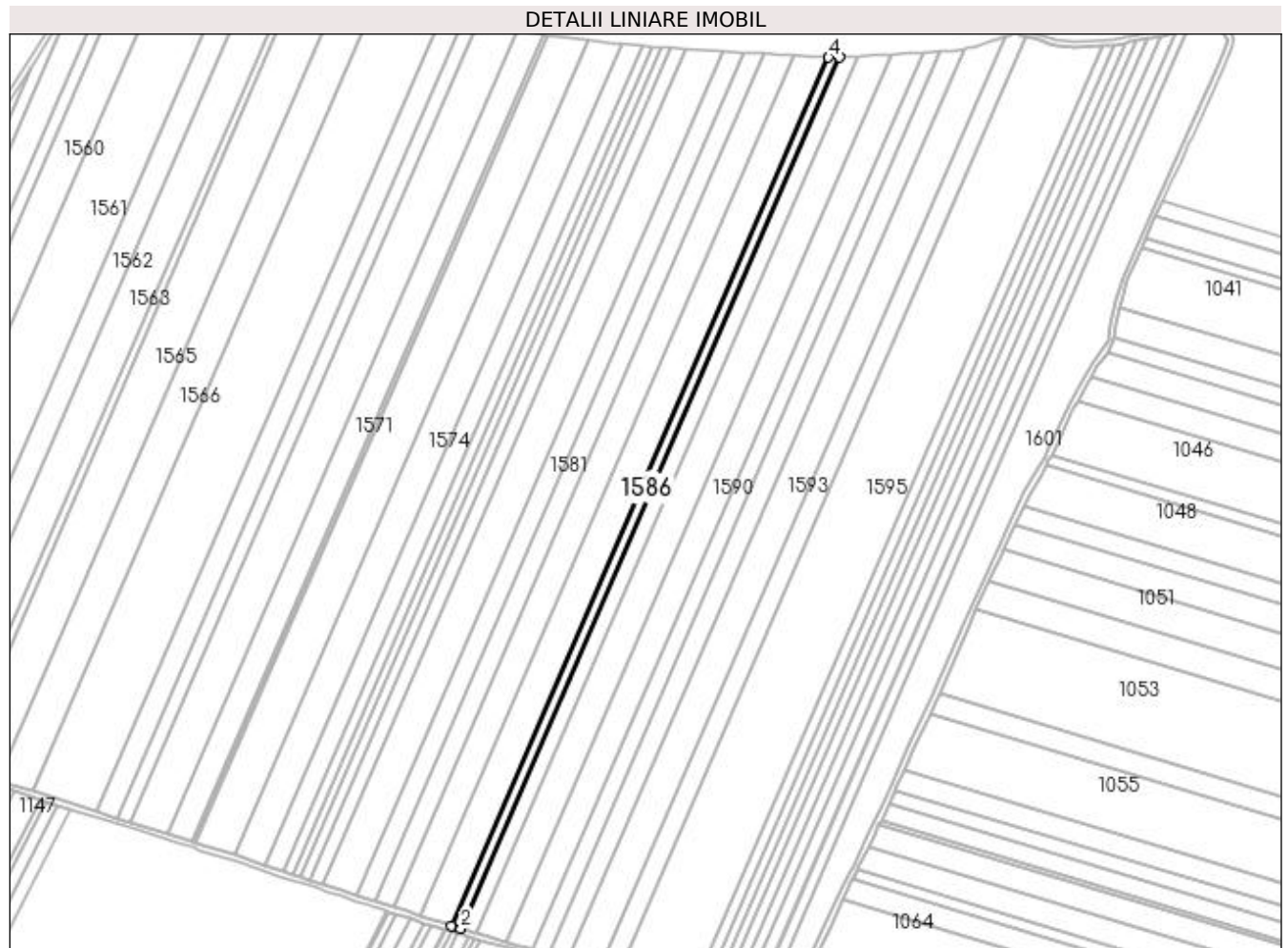
Inscrieri privind dezmembramintele dreptului de proprietate, drepturi reale de garanție și sarcini	Referințe
NU SUNT	

Anexa Nr. 1 La Partea I

Teren

Nr cadastral	Suprafața (mp)*	Observații / Referințe
	4.760	

* Suprafața este determinată în planul de proiecție Stereo 70.



Date referitoare la teren

Crt	Categorie folosință	Intra vilan	Suprafața (mp)	Tarla	Parcelă	Nr. topo	Observații / Referințe
1	arabil	NU	4.760	1	412	-	

Lungime Segmente

1) Valorile lungimilor segmentelor sunt obținute din proiecție în plan.

Punct început	X / Y	Punct sfârșit	X / Y	Lungime segment (** (m)
1	434.005,275 303.571,176	2	434.012,164 303.569,159	7.178
2	434.012,164 303.569,159	3	434.279,268 304.183,14	669.565
3	434.279,268 304.183,14	4	434.271,481 304.183,09	7.787
4	434.271,481 304.183,09	1	434.005,275 303.571,176	667.311

**** Lungimile segmentelor sunt determinate în planul de proiecție Stereo 70 și sunt rotunjite la 1 milimetru.**

***** Distanța dintre puncte este formată din segmente cumulate ce sunt mai mici decât valoarea 1 milimetru.**

**DATE DESPRE IMOBILUL NR. 1587**

Oficiul de Cadastru și Publicitate Imobiliară DOLJ
Biroul de Cadastru și Publicitate Imobiliară Craiova

A. Partea I. Descrierea imobilului

TEREN Extravilan

Adresa: Jud. Dolj, TARLAUA 1, PARCELA 413

Nr. Crt	Nr cadastral Nr. topografic	Suprafața* (mp)	Observații / Referințe
A1	31337	7.500	Sector cadastral:2 Teren neimprejmuit;

B. Partea II. Proprietari și acte

Inscrieri privitoare la dreptul de proprietate și alte drepturi reale	Referințe
51017 / 29/04/2014	
Act Notarial nr. contract de vanzare cumparare aut nr 460, din 29/04/2014 emis de NP Nicu Florin Marcel;	
B1	A1
Intabulare, drept de PROPRIETATE, dobandit prin Conventie, cota actuala 1/1, cota initiala 1/1	
1) STAMIN DORU NICUSOR	
2) STAMIN ELENA	
208435 / 26/09/2019	
Act Notarial nr. Contract de ipotecă aut. 1333, din 25/09/2019 emis de NP Vladioianu Teodora;	
B2	A1
se noteaza interdictiile de instrainare, grevare, inchiriere, demolare, extindere, construire,	
1) PROCREDIT BANK S.A., CIF:14622194	
210668 / 14/10/2020	
Act Notarial nr. Contract de ipoteca imobiliara aut. 369, din 13/10/2020 emis de Vladioianu Teodora;	
B3	A1
se noteaza interdictiile de instrainare, grevare, inchiriere, demolare, extindere, construire,	
1) PROCREDIT BANK S.A., CIF:14622194	

C. Partea III. SARCINI

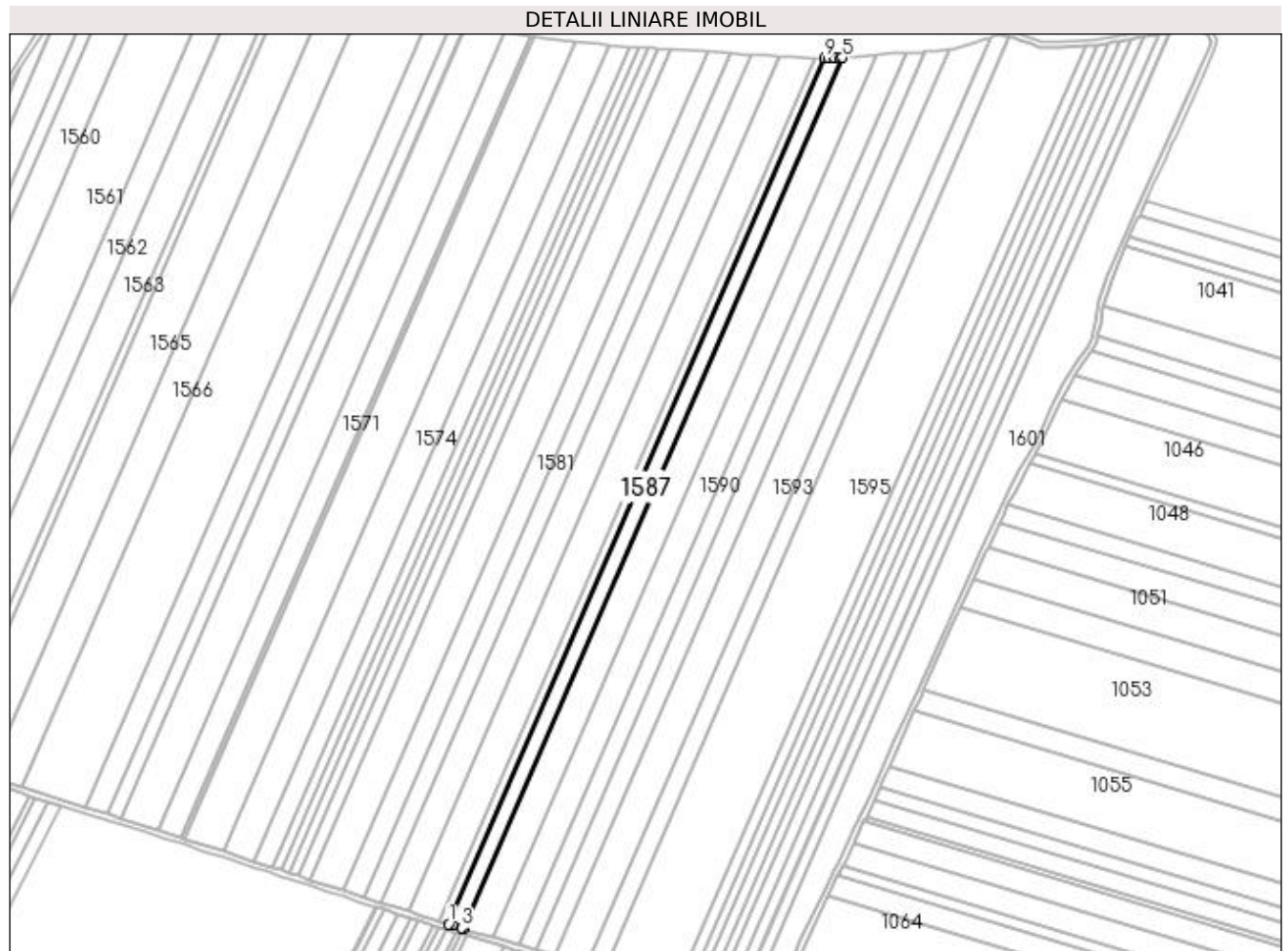
Inscrieri privind dezmembramintele dreptului de proprietate, drepturi reale de garanție și sarcini	Referințe
208435 / 26/09/2019	
Act Notarial nr. Contract de ipotecă aut. 1333, din 25/09/2019 emis de NP Vladioianu Teodora;	
C1	A1
Intabulare, drept de IPOTECA, Valoare:180000 LEIsi celelalte obligatii de plata aferente creditului	
1) PROCREDIT BANK S.A., CIF:14622194	
210668 / 14/10/2020	
Act Notarial nr. Contract de ipoteca imobiliara aut. 369, din 13/10/2020 emis de Vladioianu Teodora;	
C2	A1
Intabulare, drept de IPOTECA, Valoare:125000 LEIsi celelalte obligatii de plata aferente creditului	
1) PROCREDIT BANK S.A., CIF:14622194	

Anexa Nr. 1 La Partea I

Teren

Nr cadastral	Suprafața (mp)*	Observații / Referințe
31337	7.500	

* Suprafața este determinată în planul de proiecție Stereo 70.



Date referitoare la teren

Crt	Categorie folosință	Intravilan	Suprafața (mp)	Tarla	Parcelă	Nr. topo	Observații / Referințe
1	arabil	NU	7.500	1	413	-	

Lungime Segmente

1) Valorile lungimilor segmentelor sunt obținute din proiecție în plan.

Punct început	X / Y	Punct sfârșit	X / Y	Lungime segment (** (m)
1	434.012,164 303.569,159	2	434.014,676 303.568,423	2.618
2	434.014,676 303.568,423	3	434.021,532 303.566,416	7.144
3	434.021,532 303.566,416	4	434.022,969 303.565,996	1.497
4	434.022,969 303.565,996	5	434.291,655 304.183,611	673.528
5	434.291,655 304.183,611	6	434.289,978 304.183,48	1.682

Punct început	X / Y	Punct sfârșit	X / Y	Lungime segment (** (m)
6	434.289,978 304.183,48	7	434.286,203 304.183,184	3.787
7	434.286,203 304.183,184	8	434.282,109 304.183,158	4.094
8	434.282,109 304.183,158	9	434.279,268 304.183,14	2.841
9	434.279,268 304.183,14	1	434.012,164 303.569,159	669.565

** Lungimile segmentelor sunt determinate în planul de proiecție Stereo 70 și sunt rotunjite la 1 milimetru.

*** Distanța dintre puncte este formată din segmente cumulate ce sunt mai mici decât valoarea 1 milimetru.

**DATE DESPRE IMOBILUL NR. 1588**

Oficiul de Cadastru și Publicitate Imobiliară DOLJ
 Biroul de Cadastru și Publicitate Imobiliară Craiova

A. Partea I. Descrierea imobilului

TEREN Extravilan

Adresa: Jud. Dolj, T1 P414

Nr. Crt	Nr cadastral Nr. topografic	Suprafața* (mp)	Observații / Referințe
A1	31994	14.420	Sector cadastral:2 Teren neimprejmuit;

B. Partea II. Proprietari și acte

Inscrieri privitoare la dreptul de proprietate și alte drepturi reale		Referințe
55674 / 10/04/2017		
Act Notarial nr. CONTRACT DE VANZARE AUT SUB NR. 1352, din 06/04/2017 emis de NP DOINA FAURAR;		
B1	Intabulare, drept de PROPRIETATE, dobândit prin Conventie, cota actuala 1/1, cota initiala 1/1 1) ZMARANDACHE DANIEL FLORIN 2) ZMARANDACHE RETA MARGARETA	A1
B2	Se notează faptul că, imobilul face parte din patrimoniul de afecțiune al lui : PFA ZMARANDACHE DANIEL FLORIN	A1

C. Partea III. SARCINI .

Inscrieri privind dezmembramintele dreptului de proprietate, drepturi reale de garanție și sarcini	Referințe
NU SUNT	

Anexa Nr. 1 La Partea I

Teren

Nr cadastral	Suprafața (mp)*	Observații / Referințe
31994	14.420	

* Suprafața este determinată în planul de proiecție Stereo 70.



Date referitoare la teren

Crt	Categorie folosință	Intra vilan	Suprafața (mp)	Tarla	Parcelă	Nr. topo	Observații / Referințe
1	arabil	NU	14.420	1	414	-	

Lungime Segmente

1) Valorile lungimilor segmentelor sunt obținute din proiecție în plan.

Punct început	X / Y	Punct sfârșit	X / Y	Lungime segment (** (m)
1	434.022,969 303.565,996	2	434.032,277 303.563,27	9.699
2	434.032,277 303.563,27	3	434.043,548 303.559,971	11.744
3	434.043,548 303.559,971	4	434.315,672 304.185,49	682.148
4	434.315,672 304.185,49	5	434.302,519 304.184,461	13.193
5	434.302,519 304.184,461	6	434.291,655 304.183,611	10.897

Punct început	X / Y	Punct sfârșit	X / Y	Lungime segment (** (m)
6	434.291,655 304.183,611	1	434.022,969 303.565,996	673.528

** Lungimile segmentelor sunt determinate în planul de proiecție Stereo 70 și sunt rotunjite la 1 milimetru.

*** Distanța dintre puncte este formată din segmente cumulate ce sunt mai mici decât valoarea 1 milimetru.

**DATE DESPRE IMOBILUL NR. 1589**

Oficiul de Cadastru și Publicitate Imobiliară DOLJ
Biroul de Cadastru și Publicitate Imobiliară Craiova

A. Partea I. Descrierea imobilului

TEREN Extravilan

Adresa: Jud. Dolj, T1 P415

Nr. Crt	Nr cadastral Nr. topografic	Suprafața* (mp)	Observații / Referințe
A1		5.400	Sector cadastral:2 Teren neimprejmuit;

B. Partea II. Proprietari și acte

Inscrieri privitoare la dreptul de proprietate și alte drepturi reale	Referințe
/	
Act Normativ nr. 7, din 13/03/1996 emis de PARLAMENTUL ROMÂNIEI;	
B1	Inscrierea provizorie, drept de PROPRIETATE, dobandit prin Lege, cota actuala 1/1, cota initiala 1/1
	1) NEIDENTIFICAT NEIDENTIFICAT, CIF:0000000000000

C. Partea III. SARCINI .

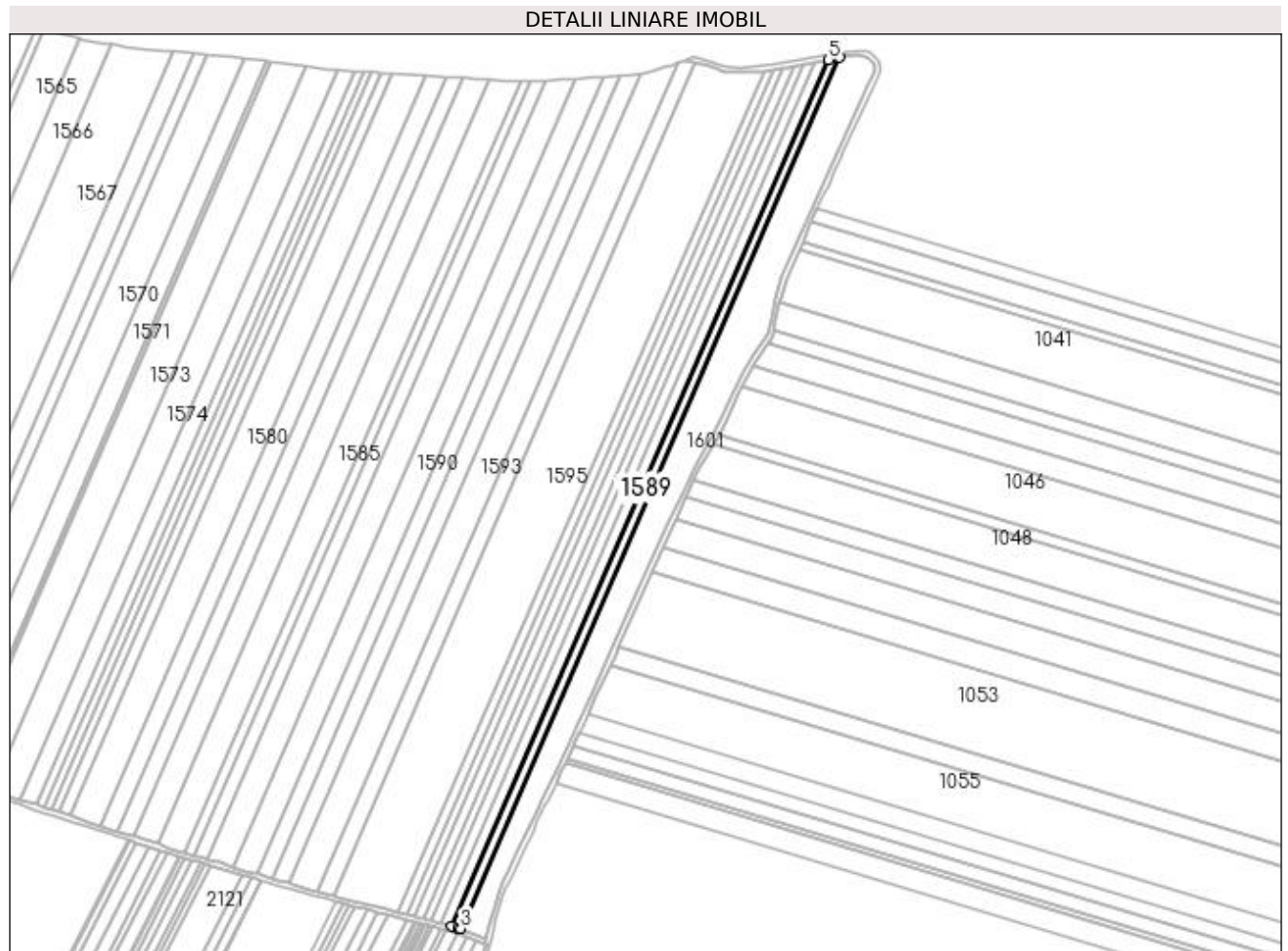
Inscrieri privind dezmembramintele dreptului de proprietate, drepturi reale de garanție și sarcini	Referințe
NU SUNT	

Anexa Nr. 1 La Partea I

Teren

Nr cadastral	Suprafața (mp)*	Observații / Referințe
	5.400	

* Suprafața este determinată în planul de proiecție Stereo 70.



Date referitoare la teren

Crt	Categorie folosință	Intra vilan	Suprafața (mp)	Tarla	Parcelă	Nr. topo	Observații / Referințe
1	arabil	NU	5.400	1	415	-	

Lungime Segmente

1) Valorile lungimilor segmentelor sunt obținute din proiecție în plan.

Punct început	X / Y	Punct sfârșit	X / Y	Lungime segment (** (m)
1	434.216,984 303.513,214	2	434.221,857 303.511,968	5.03
2	434.221,857 303.511,968	3	434.223,924 303.511,15	2.223
3	434.223,924 303.511,15	4	434.524,491 304.202,05	753.448
4	434.524,491 304.202,05	5	434.515,941 304.200,415	8.705
5	434.515,941 304.200,415	1	434.216,984 303.513,214	749.413

**** Lungimile segmentelor sunt determinate în planul de proiecție Stereo 70 și sunt rotunjite la 1 milimetru.**

***** Distanța dintre puncte este formată din segmente cumulate ce sunt mai mici decât valoarea 1 milimetru.**

**DATE DESPRE IMOBILUL NR. 1590**

Oficiul de Cadastru și Publicitate Imobiliară DOLJ
Biroul de Cadastru și Publicitate Imobiliară Craiova

A. Partea I. Descrierea imobilului

TEREN Extravilan

Adresa: Jud. Dolj, T1 P4/6

Nr. Crt	Nr cadastral Nr. topografic	Suprafața* (mp)	Observații / Referințe
A1		13.482	Sector cadastral:2 Teren neimprejmuit; În TDP a fost înscris în mod eronat T2, corect fiind T1

B. Partea II. Proprietari și acte

Inscrieri privitoare la dreptul de proprietate și alte drepturi reale		Referințe
/		
Act Administrativ nr. TDP 985-59538, din 09/03/1995 emis de CJS DAPT DOLJ;		
B1	Intabulare, drept de PROPRIETATE, dobandit prin Reconstituire, cota actuala 1/1, cota initiala 1/1 1) MĂICĂNESCU NICOLAE, Lipsa CNP	A1

C. Partea III. SARCINI .

Inscrieri privind dezmembramintele dreptului de proprietate, drepturi reale de garanție și sarcini	Referințe
NU SUNT	

Anexa Nr. 1 La Partea I

Teren

Nr cadastral	Suprafața (mp)*	Observații / Referințe
	13.482	În TDP a fost înscris în mod eronat T2, corect fiind T1

* Suprafața este determinată în planul de proiecție Stereo 70.



Date referitoare la teren

Crt	Categorie folosință	Intra vilan	Suprafața (mp)	Tarla	Parcelă	Nr. topo	Observații / Referințe
1	arabil	NU	13.482	1	4/6	-	

Lungime Segmente

1) Valorile lungimilor segmentelor sunt obținute din proiecție în plan.

Punct început	X / Y	Punct sfârșit	X / Y	Lungime segment (** (m)
1	434.043,548 303.559,971	2	434.052,739 303.557,28	9.577
2	434.052,739 303.557,28	3	434.060,336 303.555,056	7.916
3	434.060,336 303.555,056	4	434.062,556 303.554,406	2.313
4	434.062,556 303.554,406	5	434.337,752 304.186,988	689.85
5	434.337,752 304.186,988	6	434.335,206 304.186,884	2.548

Punct început	X / Y	Punct sfârșit	X / Y	Lungime segment (** (m)
6	434.335,206 304.186,884	7	434.331,63 304.186,739	3.579
7	434.331,63 304.186,739	8	434.326,399 304.186,33	5.247
8	434.326,399 304.186,33	9	434.315,672 304.185,49	10.76
9	434.315,672 304.185,49	1	434.043,548 303.559,971	682.148

** Lungimile segmentelor sunt determinate în planul de proiecție Stereo 70 și sunt rotunjite la 1 milimetru.

*** Distanța dintre puncte este formată din segmente cumulate ce sunt mai mici decât valoarea 1 milimetru.

**DATE DESPRE IMOBILUL NR. 1591**

Oficiul de Cadastru și Publicitate Imobiliară DOLJ
 Biroul de Cadastru și Publicitate Imobiliară Craiova

A. Partea I. Descrierea imobilului

TEREN Extravilan

Adresa: Jud. Dolj, T1 P416/1

Nr. Crt	Nr cadastral Nr. topografic	Suprafața* (mp)	Observații / Referințe
A1		8.030	Sector cadastral:2 Teren neimprejmuit; În TDP a fost înscris în mod eronat T2, corect fiind T1

B. Partea II. Proprietari și acte

Inscrieri privitoare la dreptul de proprietate și alte drepturi reale		Referințe
/		
Act Administrativ nr. TDP 749-9674, din 11/09/1997 emis de CJS DAPT DOLJ;		
B1	Intabulare, drept de PROPRIETATE, dobandit prin Reconstituire, cota actuala 1/1, cota initiala 1/1 1) PAROHIA TESLUI, CIF:99999999999999, Lipsa CNP	A1

C. Partea III. SARCINI .

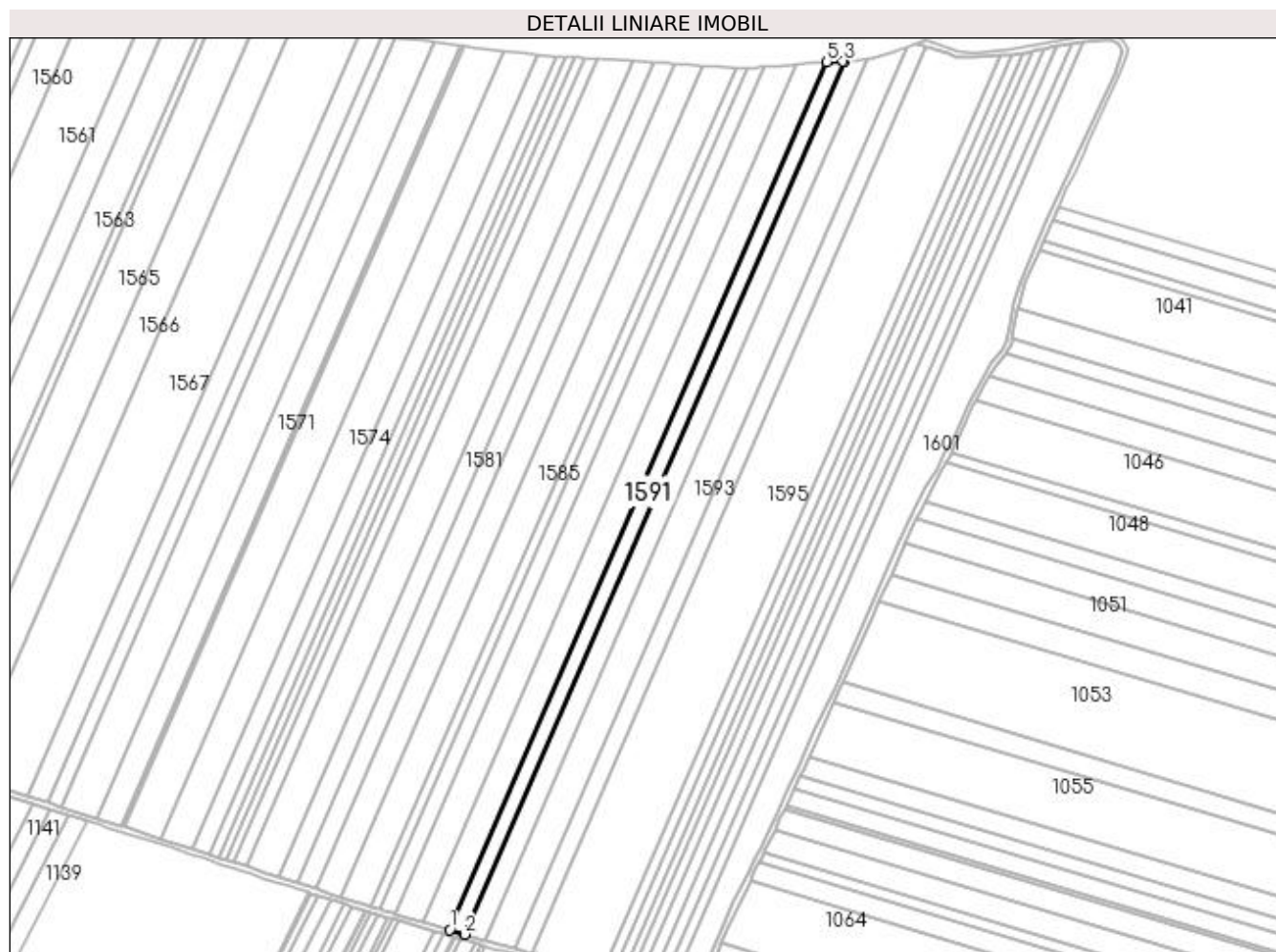
Inscrieri privind dezmembramintele dreptului de proprietate, drepturi reale de garanție și sarcini	Referințe
NU SUNT	

Anexa Nr. 1 La Partea I

Teren

Nr cadastral	Suprafața (mp)*	Observații / Referințe
	8.030	În TDP a fost înscris în mod eronat T2, corect fiind T1

* Suprafața este determinată în planul de proiecție Stereo 70.



Date referitoare la teren

Crt	Categorie folosință	Intra vilan	Suprafața (mp)	Tarla	Parcelă	Nr. topo	Observații / Referințe
1	arabil	NU	8.030	1	416/1	-	

Lungime Segmente

1) Valorile lungimilor segmentelor sunt obținute din proiecție în plan.

Punct început	X / Y	Punct sfârșit	X / Y	Lungime segment (** (m)
1	434.062,556 303.554,406	2	434.073,782 303.551,119	11.697
2	434.073,782 303.551,119	3	434.350,643 304.187,527	694.022
3	434.350,643 304.187,527	4	434.349,505 304.187,465	1.14
4	434.349,505 304.187,465	5	434.337,752 304.186,988	11.763
5	434.337,752 304.186,988	1	434.062,556 303.554,406	689.85

**** Lungimile segmentelor sunt determinate în planul de proiecție Stereo 70 și sunt rotunjite la 1 milimetru.**

***** Distanța dintre puncte este formată din segmente cumulate ce sunt mai mici decât valoarea 1 milimetru.**

**DATE DESPRE IMOBILUL NR. 1592**

Oficiul de Cadastru și Publicitate Imobiliară DOLJ
Biroul de Cadastru și Publicitate Imobiliară Craiova

A. Partea I. Descrierea imobilului

TEREN Extravilan

Adresa: Jud. Dolj, T1 P417

Nr. Crt	Nr cadastral Nr. topografic	Suprafața* (mp)	Observații / Referințe
A1		10.128	Sector cadastral:2 Teren neimprejmuit; În TDP a fost înscris în mod eronat T2, corect fiind T1

B. Partea II. Proprietari și acte

Inscrieri privitoare la dreptul de proprietate și alte drepturi reale		Referințe
/		
Act Administrativ nr. TDP 1106-1364, din 02/06/1997 emis de CJS DAPT DOLJ;		
B1	Intabulare, drept de PROPRIETATE, dobandit prin Reconstituire, cota actuala 1/1, cota initiala 1/1 1) MIU MARIA, Lipsa CNP	A1

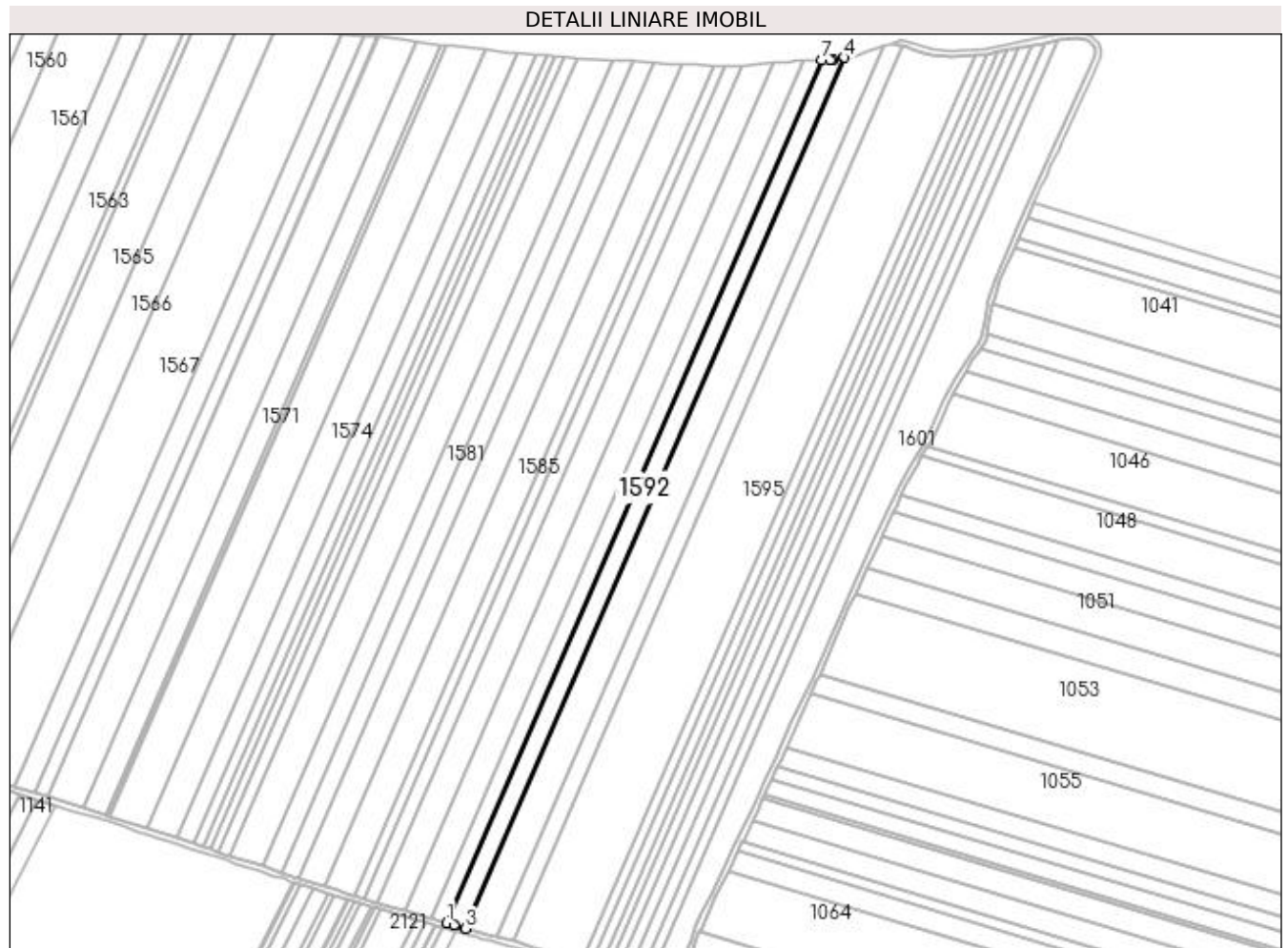
C. Partea III. SARCINI .

Inscrieri privind dezmembramintele dreptului de proprietate, drepturi reale de garanție și sarcini	Referințe
NU SUNT	

Anexa Nr. 1 La Partea I**Teren**

Nr cadastral	Suprafața (mp)*	Observații / Referințe
	10.128	În TDP a fost înscris în mod eronat T2, corect fiind T1

* Suprafața este determinată în planul de proiecție Stereo 70.

**Date referitoare la teren**

Crt	Categorie folosință	Intra vilan	Suprafața (mp)	Tarla	Parcelă	Nr. topo	Observații / Referințe
1	arabil	NU	10.128	1	417	-	

Lungime Segmente

1) Valorile lungimilor segmentelor sunt obținute din proiecție în plan.

Punct început	X / Y	Punct sfârșit	X / Y	Lungime segment (** (m)
1	434.073,782 303.551,119	2	434.079,168 303.549,542	5.612
2	434.079,168 303.549,542	3	434.087,837 303.547,004	9.033
3	434.087,837 303.547,004	4	434.367,34 304.189,485	700.645
4	434.367,34 304.189,485	5	434.358,77 304.187,972	8.703
5	434.358,77 304.187,972	6	434.356,863 304.187,868	1.91

Punct început	X / Y	Punct sfârșit	X / Y	Lungime segment (** (m)
6	434.356,863 304.187,868	7	434.350,643 304.187,527	6.229
7	434.350,643 304.187,527	1	434.073,782 303.551,119	694.022

** Lungimile segmentelor sunt determinate în planul de proiecție Stereo 70 și sunt rotunjite la 1 milimetru.

*** Distanța dintre puncte este formată din segmente cumulate ce sunt mai mici decât valoarea 1 milimetru.

**DATE DESPRE IMOBILUL NR. 1593**

Oficiul de Cadastru și Publicitate Imobiliară DOLJ
Biroul de Cadastru și Publicitate Imobiliară Craiova

A. Partea I. Descrierea imobilului

TEREN Extravilan

Adresa: Jud. Dolj, T1 P418

Nr. Crt	Nr cadastral Nr. topografic	Suprafața* (mp)	Observații / Referințe
A1	31164	16.524	Sector cadastral:2 Teren neimprejmuit;

B. Partea II. Proprietari și acte

Inscrieri privitoare la dreptul de proprietate și alte drepturi reale		Referințe
115062 / 22/11/2013		
Act Notarial nr. contract de vanzare cumparare aut nr 1415, din 22/11/2013 emis de NP Nicu Florin Marcel;		
B1	Intabulare, drept de PROPRIETATE, dobandit prin Conventie, cota actuala 1/1, cota initiala 1/1 1) STAMIN DORU NICUSOR, casatorit cu 2) STAMIN ELENA	A1
119665 / 15/09/2016		
Act Notarial nr. CONTRACT DE IPOTECA AUT. NR. 4065, din 14/09/2016 emis de Curea Ionel (CONTRACT DE IPOTECA);		
B2	se noteaza interdictiile de grevare, instrainare, inchiriere, demolare, construire, dezmembrare, 1) BANCA TRANSILVANIA SA-SUC CRAIOVA, CIF:9313869	A1

C. Partea III. SARCINI

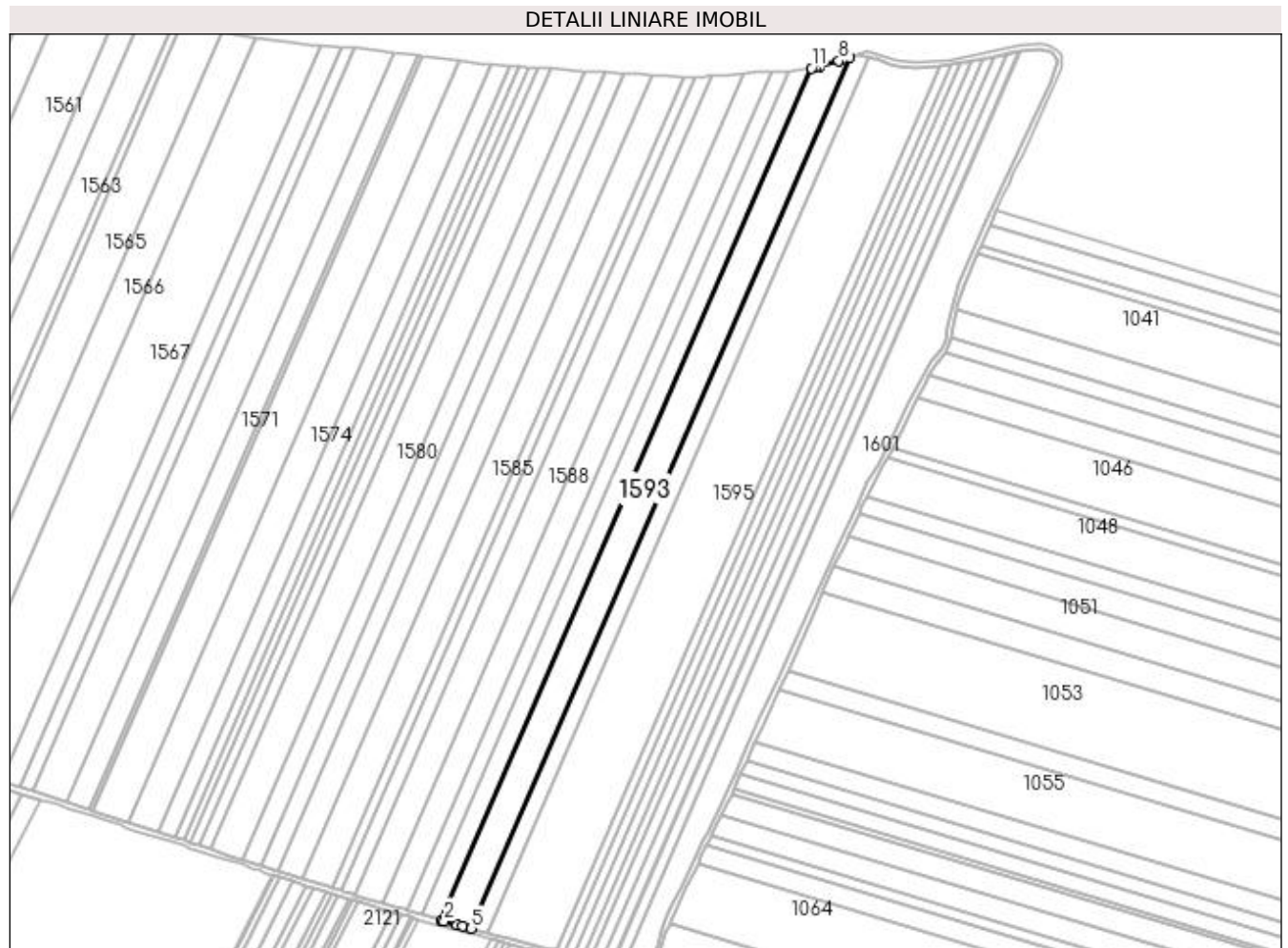
Inscrieri privind dezmembramintele dreptului de proprietate, drepturi reale de garanție și sarcini		Referințe
119665 / 15/09/2016		
Act Notarial nr. CONTRACT DE IPOTECA AUT. NR. 4065, din 14/09/2016 emis de Curea Ionel (CONTRACT DE IPOTECA);		
C1	Intabulare, drept de IPOTECA, Valoare:100000 LEsi celelalte obligatii de plata aferente creditului 1) BANCA TRANSILVANIA SA-SUC CRAIOVA, CIF:9313869	A1
165031 / 01/08/2019		
Act Notarial nr. ACT ADITIONAL NR 1, din 31/07/2019 emis de NP CUREA IONEL;		
C2	se noteaza modificarea contractului de ipoteca nr 4065/14.09.2016 de sub C1 conform actului aditional nr 1/31.07.2019 NP CUREA IONEL	A1

Anexa Nr. 1 La Partea I

Teren

Nr cadastral	Suprafața (mp)*	Observații / Referințe
31164	16.524	

* Suprafața este determinată în planul de proiecție Stereo 70.



Date referitoare la teren

Crt	Categorie folosință	Intra vilan	Suprafața (mp)	Tarla	Parcelă	Nr. topo	Observații / Referințe
1	arabil	NU	16.524	1	418	-	

Lungime Segmente

1) Valorile lungimilor segmentelor sunt obținute din proiecție în plan.

Punct început	X / Y	Punct sfârșit	X / Y	Lungime segment (** (m)
1	434.087,837 303.547,004	2	434.090,281 303.546,289	2.546
2	434.090,281 303.546,289	3	434.099,68 303.543,537	9.794
3	434.099,68 303.543,537	4	434.104,2 303.542,359	4.671
4	434.104,2 303.542,359	5	434.110,543 303.540,705	6.555
5	434.110,543 303.540,705	6	434.396,351 304.197,679	716.45

Punct început	X / Y	Punct sfârșit	X / Y	Lungime segment (** (m)
6	434.396,351 304.197,679	7	434.390,151 304.195,659	6.521
7	434.390,151 304.195,659	8	434.388,141 304.195,038	2.104
8	434.388,141 304.195,038	9	434.373,921 304.190,646	14.883
9	434.373,921 304.190,646	10	434.370,325 304.190,011	3.652
10	434.370,325 304.190,011	11	434.367,34 304.189,485	3.031
11	434.367,34 304.189,485	1	434.087,837 303.547,004	700.645

** Lungimile segmentelor sunt determinate în planul de proiecție Stereo 70 și sunt rotunjite la 1 milimetru.

*** Distanța dintre puncte este formată din segmente cumulate ce sunt mai mici decât valoarea 1 milimetru.

**DATE DESPRE IMOBILUL NR. 1594**

Oficiul de Cadastru și Publicitate Imobiliară DOLJ
Biroul de Cadastru și Publicitate Imobiliară Craiova

A. Partea I. Descrierea imobilului

TEREN Extravilan

Adresa: Jud. Dolj, T1 P419

Nr. Crt	Nr cadastral Nr. topografic	Suprafața* (mp)	Observații / Referințe
A1		9.040	Sector cadastral:2 Teren neimprejmuit; În TDP a fost înscris în mod eronat T2, corect fiind T1

B. Partea II. Proprietari și acte

Inscrieri privitoare la dreptul de proprietate și alte drepturi reale		Referințe
/		
Act Administrativ nr. TDP 761-9674, din 13/09/1997 emis de CJS DAPT DOLJ;		
B1	Intabulare, drept de PROPRIETATE, dobândit prin Reconstituire, cota actuala 1/1, cota initiala 1/1 1) SMARANDACHE EUGENIA, Lipsa CNP	A1

C. Partea III. SARCINI .

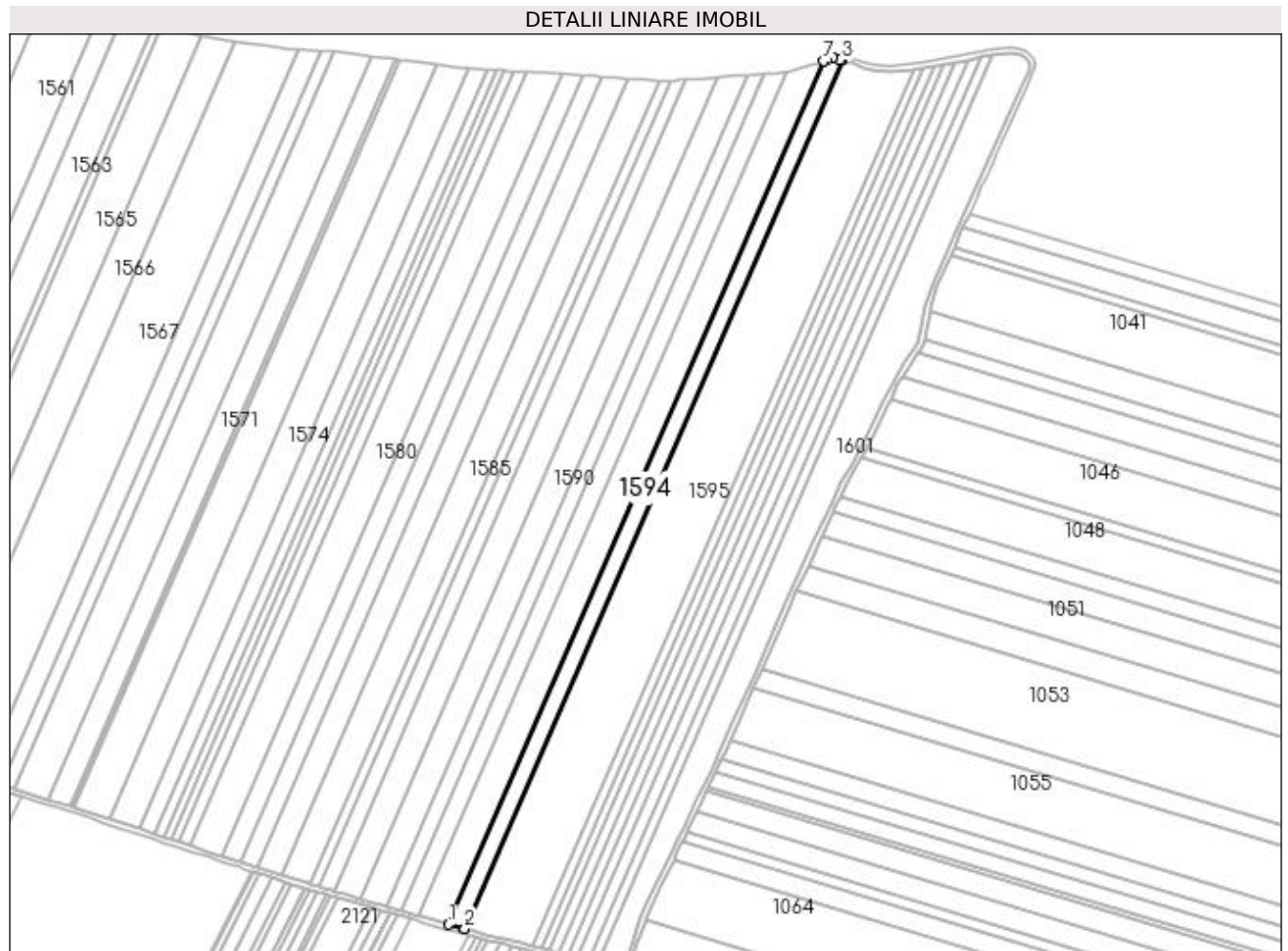
Inscrieri privind dezmembramintele dreptului de proprietate, drepturi reale de garanție și sarcini	Referințe
NU SUNT	

Anexa Nr. 1 La Partea I

Teren

Nr cadastral	Suprafața (mp)*	Observații / Referințe
	9.040	În TDP a fost înscris în mod eronat T2, corect fiind T1

* Suprafața este determinată în planul de proiecție Stereo 70.



Date referitoare la teren

Crt	Categorie folosință	Intra vilan	Suprafața (mp)	Tarla	Parcelă	Nr. topo	Observații / Referințe
1	arabil	NU	9.040	1	419	-	

Lungime Segmente

1) Valorile lungimilor segmentelor sunt obținute din proiecție în plan.

Punct început	X / Y	Punct sfârșit	X / Y	Lungime segment (** (m)
1	434.110,543 303.540,705	2	434.122,845 303.537,498	12.713
2	434.122,845 303.537,498	3	434.410,259 304.198,166	720.478
3	434.410,259 304.198,166	4	434.408,062 304.198,776	2.28
4	434.408,062 304.198,776	5	434.402,953 304.200,385	5.356
5	434.402,953 304.200,385	6	434.398,522 304.198,386	4.861

Punct început	X / Y	Punct sfârșit	X / Y	Lungime segment (** (m)
6	434.398,522 304.198,386	7	434.396,351 304.197,679	2.283
7	434.396,351 304.197,679	1	434.110,543 303.540,705	716.45

** Lungimile segmentelor sunt determinate în planul de proiecție Stereo 70 și sunt rotunjite la 1 milimetru.

*** Distanța dintre puncte este formată din segmente cumulate ce sunt mai mici decât valoarea 1 milimetru.

**DATE DESPRE IMOBILUL NR. 1595**

Oficiul de Cadastru și Publicitate Imobiliară DOLJ
Biroul de Cadastru și Publicitate Imobiliară Craiova

A. Partea I. Descrierea imobilului

TEREN Extravilan

Adresa: Jud. Dolj, T1 P420

Nr. Crt	Nr cadastral Nr. topografic	Suprafața* (mp)	Observații / Referințe
A1		38.000	Sector cadastral:2 Teren neimprejmuit; În TDP a fost înscris în mod eronat T2, corect fiind T1

B. Partea II. Proprietari și acte

Inscrieri privitoare la dreptul de proprietate și alte drepturi reale		Referințe
/		
Act Administrativ nr. TDP 1076-48563, din 27/05/1997 emis de CJS DAPT DOLJ;		
B1	Intabulare, drept de PROPRIETATE, dobandit prin Reconstituire, cota actuala 1/1, cota initiala 1/1 1) ION GHEORGHE, Lipsa CNP	A1

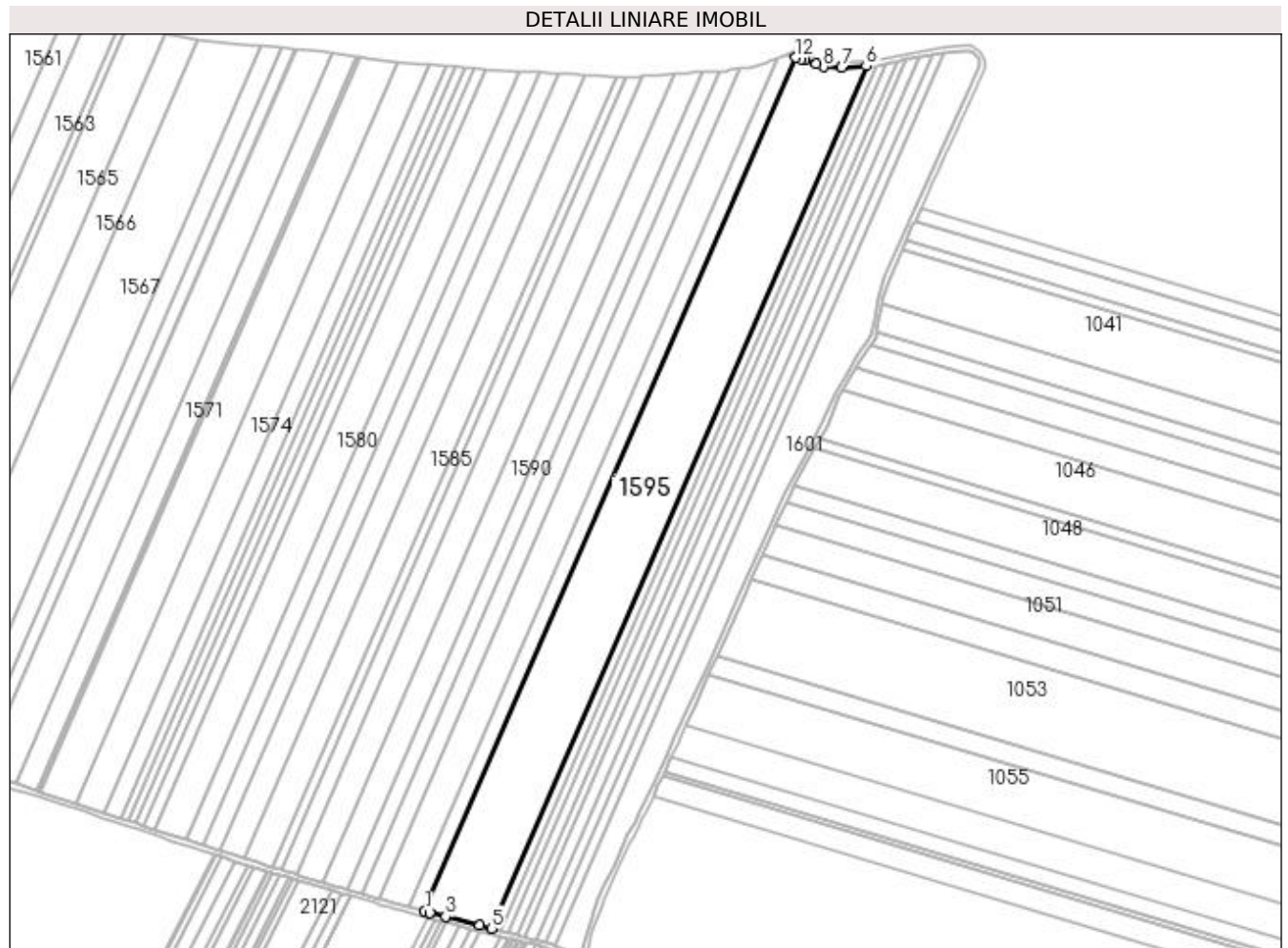
C. Partea III. SARCINI .

Inscrieri privind dezmembramintele dreptului de proprietate, drepturi reale de garanție și sarcini	Referințe
NU SUNT	

Anexa Nr. 1 La Partea I**Teren**

Nr cadastral	Suprafața (mp)*	Observații / Referințe
	38.000	În TDP a fost înscris în mod eronat T2, corect fiind T1

* Suprafața este determinată în planul de proiecție Stereo 70.

**Date referitoare la teren**

Crt	Categorie folosință	Intra vilan	Suprafața (mp)	Tarla	Parcelă	Nr. topo	Observații / Referințe
1	arabil	NU	38.000	1	420	-	

Lungime Segmente

1) Valorile lungimilor segmentelor sunt obținute din proiecție în plan.

Punct început	X / Y	Punct sfârșit	X / Y	Lungime segment (** (m)
1	434.122,845 303.537,498	2	434.126,732 303.536,485	4.017
2	434.126,732 303.536,485	3	434.139,029 303.533,279	12.708
3	434.139,029 303.533,279	4	434.165,448 303.526,392	27.302
4	434.165,448 303.526,392	5	434.174,442 303.524,092	9.283
5	434.174,442 303.524,092	6	434.464,804 304.191,534	727.866

Punct început	X / Y	Punct sfârșit	X / Y	Lungime segment (** (m)
6	434.464,804 304.191,534	7	434.445,746 304.190,177	19.106
7	434.445,746 304.190,177	8	434.431,754 304.190,988	14.015
8	434.431,754 304.190,988	9	434.426,052 304.193,045	6.062
9	434.426,052 304.193,045	10	434.417,161 304.196,252	9.452
10	434.417,161 304.196,252	11	434.414,123 304.197,095	3.153
11	434.414,123 304.197,095	12	434.410,259 304.198,166	4.01
12	434.410,259 304.198,166	1	434.122,845 303.537,498	720.478

** Lungimile segmentelor sunt determinate în planul de proiecție Stereo 70 și sunt rotunjite la 1 milimetru.

*** Distanța dintre puncte este formată din segmente cumulate ce sunt mai mici decât valoarea 1 milimetru.

**DATE DESPRE IMOBILUL NR. 1596**

Oficiul de Cadastru și Publicitate Imobiliară DOLJ
Biroul de Cadastru și Publicitate Imobiliară Craiova

A. Partea I. Descrierea imobilului

TEREN Extravilan

Adresa: Jud. Dolj, T1 P421

Nr. Crt	Nr cadastral Nr. topografic	Suprafața* (mp)	Observații / Referințe
A1	32049	5.000	Sector cadastral:2 Teren neimprejmuit;

B. Partea II. Proprietari și acte

Inscrieri privitoare la dreptul de proprietate și alte drepturi reale		Referințe
109980 / 19/07/2017		
Act Notarial nr. contract de vanzare nr. 2956, din 18/07/2017 emis de NP Faurar Doina;		
B1	Intabulare, drept de PROPRIETATE, dobandit prin Conventie, cota actuala 1/1, cota initiala 1/1 1) DOBRE GICA , casatorita cu 2) DOBRE NELU , Lipsa CNP	A1

C. Partea III. SARCINI .

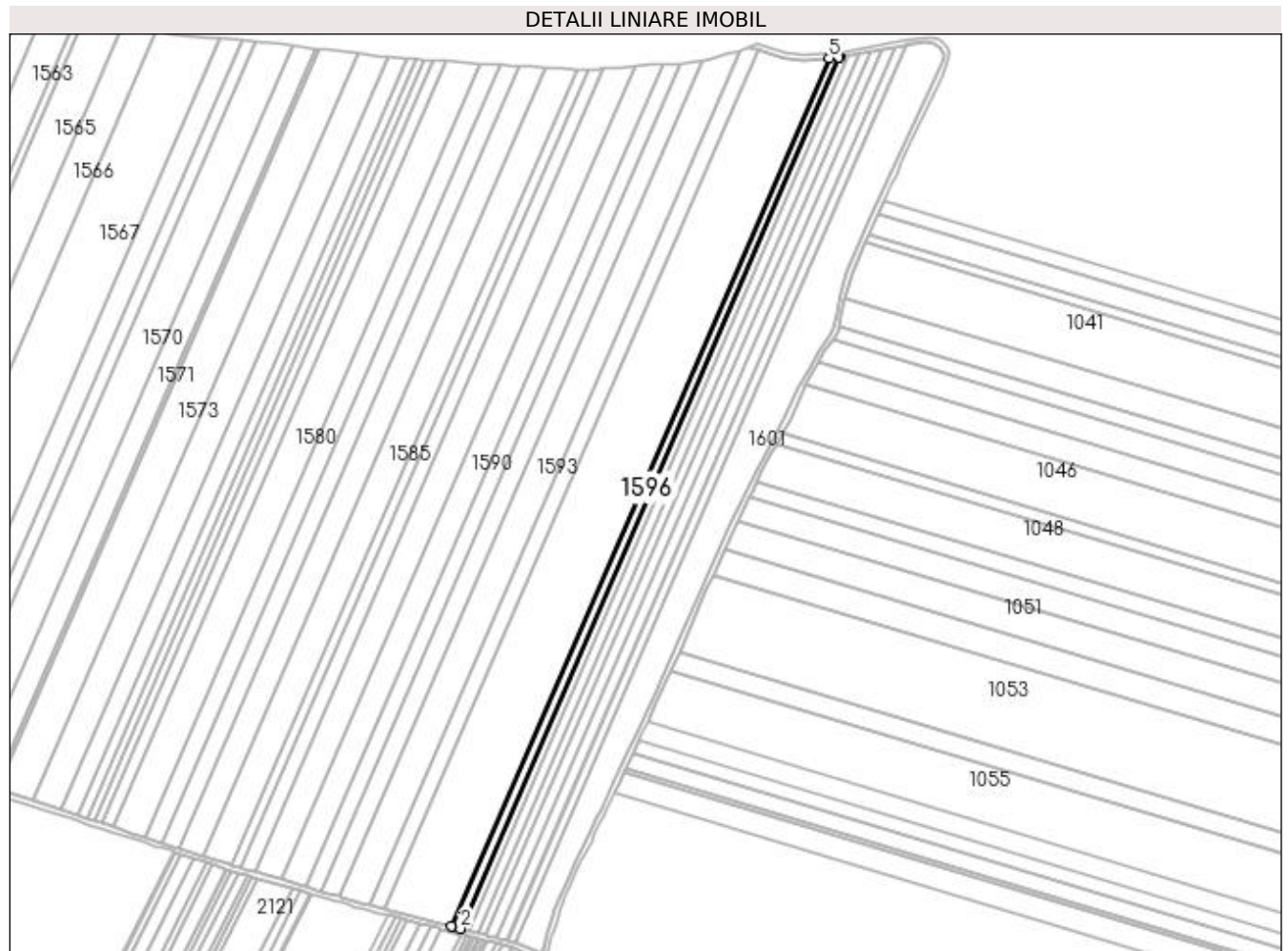
Inscrieri privind dezmembramintele dreptului de proprietate, drepturi reale de garanție și sarcini	Referințe
NU SUNT	

Anexa Nr. 1 La Partea I

Teren

Nr cadastral	Suprafața (mp)*	Observații / Referințe
32049	5.000	

* Suprafața este determinată în planul de proiecție Stereo 70.



Date referitoare la teren

Crt	Categorie folosință	Intra vilan	Suprafața (mp)	Tarla	Parcelă	Nr. topo	Observații / Referințe
1	arabil	NU	5.000	1	421	-	

Lungime Segmente

1) Valorile lungimilor segmentelor sunt obținute din proiecție în plan.

Punct început	X / Y	Punct sfârșit	X / Y	Lungime segment (** (m)
1	434.174,442 303.524,092	2	434.181,172 303.522,371	6.947
2	434.181,172 303.522,371	3	434.472,533 304.192,111	730.372
3	434.472,533 304.192,111	4	434.472,312 304.192,068	0.225
4	434.472,312 304.192,068	5	434.464,804 304.191,534	7.527
5	434.464,804 304.191,534	1	434.174,442 303.524,092	727.866

**** Lungimile segmentelor sunt determinate în planul de proiecție Stereo 70 și sunt rotunjite la 1 milimetru.**

***** Distanța dintre puncte este formată din segmente cumulate ce sunt mai mici decât valoarea 1 milimetru.**

**DATE DESPRE IMOBILUL NR. 1597**

Oficiul de Cadastru și Publicitate Imobiliară DOLJ
Biroul de Cadastru și Publicitate Imobiliară Craiova

A. Partea I. Descrierea imobilului

TEREN Extravilan

Adresa: Jud. Dolj, T1 P421

Nr. Crt	Nr cadastral Nr. topografic	Suprafața* (mp)	Observații / Referințe
A1		4.700	Sector cadastral:2 Teren neimprejmuit;

B. Partea II. Proprietari și acte

Inscrieri privitoare la dreptul de proprietate și alte drepturi reale	Referințe
/	
Act Administrativ nr. TDP 162-9566, din 03/11/1993 emis de CJS DAPT DOLJ;	
B1	A1
Intabulare, drept de PROPRIETATE, dobandit prin Constituire, cota actuala 1/1, cota initiala 1/1 1) BERBECEA IOANA, Lipsa CNP	

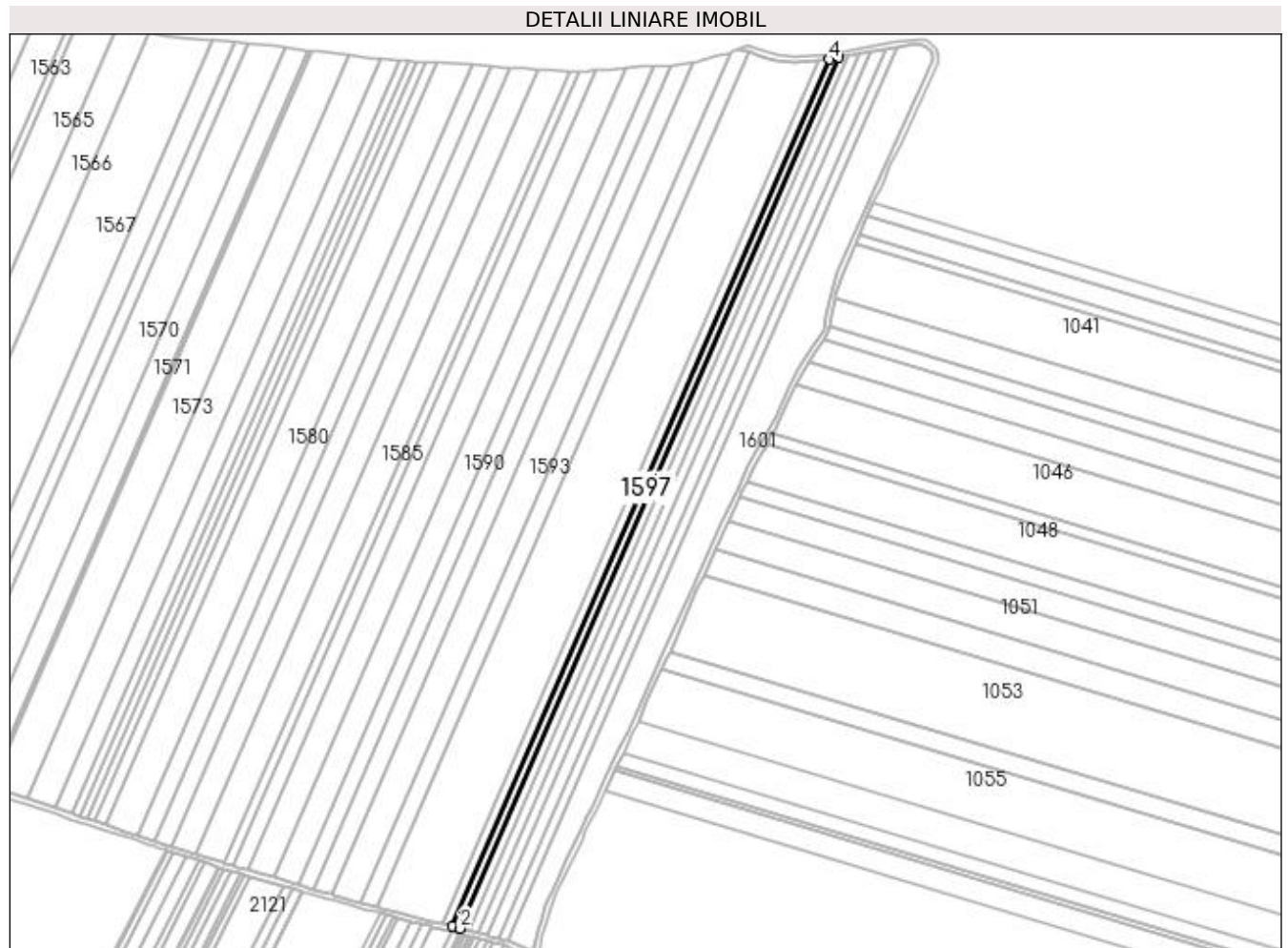
C. Partea III. SARCINI .

Inscrieri privind dezmembramintele dreptului de proprietate, drepturi reale de garanție și sarcini	Referințe
NU SUNT	

Anexa Nr. 1 La Partea I**Teren**

Nr cadastral	Suprafața (mp)*	Observații / Referințe
	4.700	

* Suprafața este determinată în planul de proiecție Stereo 70.

**Date referitoare la teren**

Crt	Categorie folosință	Intra vilan	Suprafața (mp)	Tarla	Parcelă	Nr. topo	Observații / Referințe
1	arabil	NU	4.700	1	421	-	

Lungime Segmente

1) Valorile lungimilor segmentelor sunt obținute din proiecție în plan.

Punct început	X / Y	Punct sfârșit	X / Y	Lungime segment (** (m)
1	434.181,172 303.522,371	2	434.187,473 303.520,76	6.504
2	434.187,473 303.520,76	3	434.480,17 304.193,572	733.722
3	434.480,17 304.193,572	4	434.472,533 304.192,111	7.775
4	434.472,533 304.192,111	1	434.181,172 303.522,371	730.372

**** Lungimile segmentelor sunt determinate în planul de proiecție Stereo 70 și sunt rotunjite la 1 milimetru.**

***** Distanța dintre puncte este formată din segmente cumulate ce sunt mai mici decât valoarea 1 milimetru.**

**DATE DESPRE IMOBILUL NR. 1598**

Oficiul de Cadastru și Publicitate Imobiliară DOLJ
Biroul de Cadastru și Publicitate Imobiliară Craiova

A. Partea I. Descrierea imobilului

TEREN Extravilan

Adresa: Jud. Dolj, T1 P422

Nr. Crt	Nr cadastral Nr. topografic	Suprafața* (mp)	Observații / Referințe
A1		5.000	Sector cadastral:2 Teren neimprejmuit;

B. Partea II. Proprietari și acte

Inscrieri privitoare la dreptul de proprietate și alte drepturi reale	Referințe
/	
Act Administrativ nr. TDP 17-59434, din 27/05/1993 emis de CJS DAPT DOLJ;	
B1	A1
Intabulare, drept de PROPRIETATE, dobandit prin Constituire, cota actuala 1/1, cota initiala 1/1 1) RQADU LELIOARA, Lipsa CNP	

C. Partea III. SARCINI .

Inscrieri privind dezmembramintele dreptului de proprietate, drepturi reale de garanție și sarcini	Referințe
NU SUNT	

Anexa Nr. 1 La Partea I

Teren

Nr cadastral	Suprafața (mp)*	Observații / Referințe
	5.000	

* Suprafața este determinată în planul de proiecție Stereo 70.



Date referitoare la teren

Crt	Categorie folosință	Intravilan	Suprafața (mp)	Tarla	Parcelă	Nr. topo	Observații / Referințe
1	arabil	NU	5.000	1	422	-	

Lungime Segmente

1) Valorile lungimilor segmentelor sunt obținute din proiecție în plan.

Punct început	X / Y	Punct sfârșit	X / Y	Lungime segment (** (m)
1	434.187,473 303.520,76	2	434.190,412 303.520,008	3.034
2	434.190,412 303.520,008	3	434.194,144 303.519,054	3.852
3	434.194,144 303.519,054	4	434.488,257 304.195,118	737.269
4	434.488,257 304.195,118	5	434.483,734 304.194,253	4.605
5	434.483,734 304.194,253	6	434.480,17 304.193,572	3.628

Punct început	X / Y	Punct sfârșit	X / Y	Lungime segment (** (m)
6	434.480,17 304.193,572	1	434.187,473 303.520,76	733.722

** Lungimile segmentelor sunt determinate în planul de proiecție Stereo 70 și sunt rotunjite la 1 milimetru.

*** Distanța dintre puncte este formată din segmente cumulate ce sunt mai mici decât valoarea 1 milimetru.

**DATE DESPRE IMOBILUL NR. 1599**

Oficiul de Cadastru și Publicitate Imobiliară DOLJ
Biroul de Cadastru și Publicitate Imobiliară Craiova

A. Partea I. Descrierea imobilului

TEREN Extravilan

Adresa: Jud. Dolj, T1 P423

Nr. Crt	Nr cadastral Nr. topografic	Suprafața* (mp)	Observații / Referințe
A1	31935	5.000	Sector cadastral:2 Teren neimprejmuit;

B. Partea II. Proprietari și acte

Inscrieri privitoare la dreptul de proprietate și alte drepturi reale		Referințe
122784 / 22/09/2016		
Act Notarial nr. CONTRACT DE VANZARE NR.1580, din 22/09/2016 emis de Ghizdavu Stela (CONTRACT DE VANZARE);		
B1	Intabulare, drept de PROPRIETATE, dobandit prin Conventie, cota actuala 1/1, cota initiala 1/1 1) STAMIN DORU-NICUSOR 2) STAMIN ELENA	A1

C. Partea III. SARCINI .

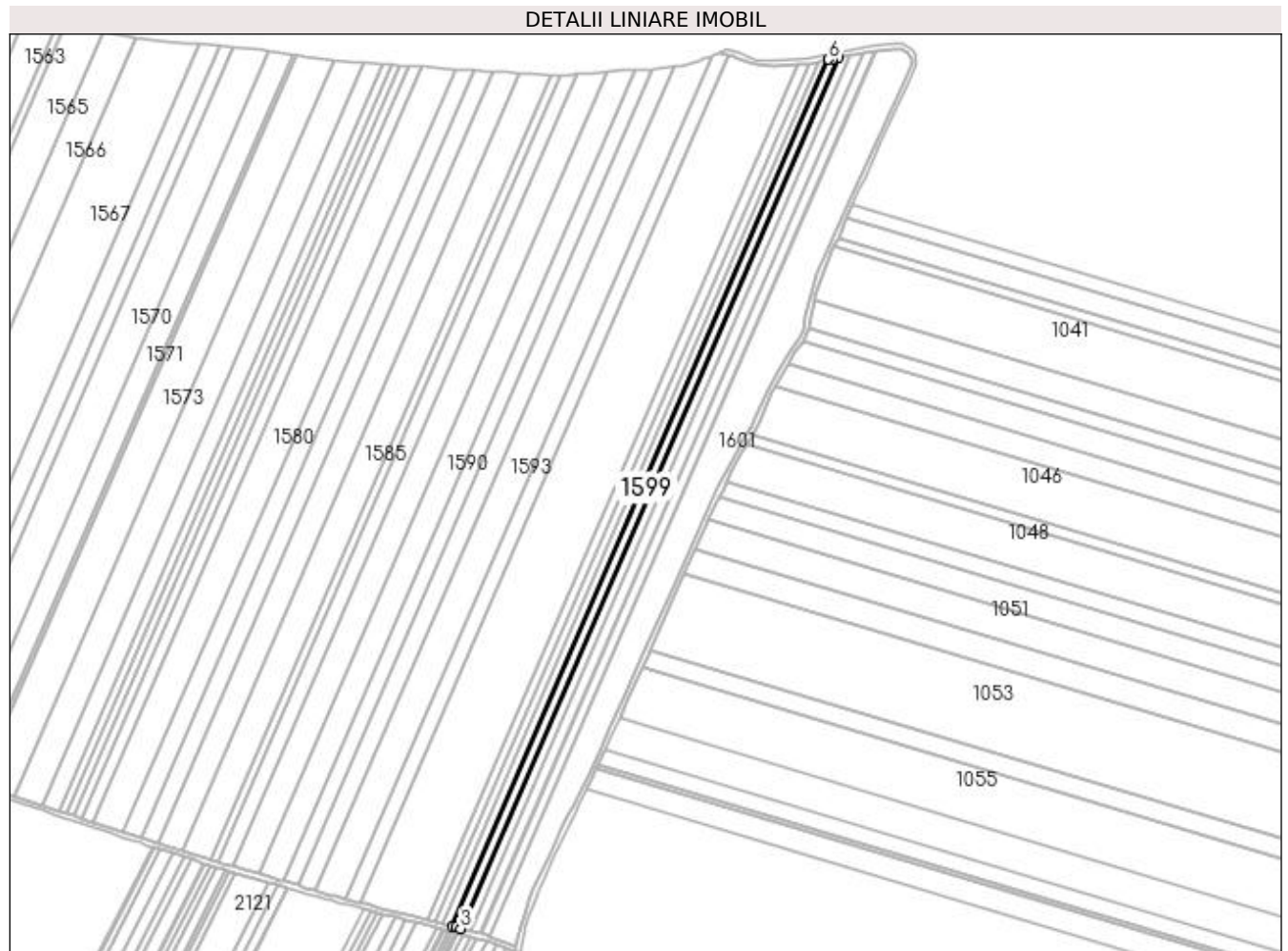
Inscrieri privind dezmembramintele dreptului de proprietate, drepturi reale de garanție și sarcini	Referințe
NU SUNT	

Anexa Nr. 1 La Partea I

Teren

Nr cadastral	Suprafața (mp)*	Observații / Referințe
31935	5.000	

* Suprafața este determinată în planul de proiecție Stereo 70.



Date referitoare la teren

Crt	Categorie folosință	Intravilan	Suprafața (mp)	Tarla	Parcelă	Nr. topo	Observații / Referințe
1	arabil	NU	5.000	1	423	-	

Lungime Segmente

1) Valorile lungimilor segmentelor sunt obținute din proiecție în plan.

Punct început	X / Y	Punct sfârșit	X / Y	Lungime segment (** (m)
1	434.194,144 303.519,054	2	434.197,069 303.518,306	3.019
2	434.197,069 303.518,306	3	434.200,784 303.517,356	3.835
3	434.200,784 303.517,356	4	434.496,305 304.196,658	740.799
4	434.496,305 304.196,658	5	434.491,803 304.195,797	4.584
5	434.491,803 304.195,797	6	434.488,257 304.195,118	3.61

Punct început	X / Y	Punct sfârșit	X / Y	Lungime segment (** (m)
6	434.488,257 304.195,118	1	434.194,144 303.519,054	737.269

** Lungimile segmentelor sunt determinate în planul de proiecție Stereo 70 și sunt rotunjite la 1 milimetru.

*** Distanța dintre puncte este formată din segmente cumulate ce sunt mai mici decât valoarea 1 milimetru.

**DATE DESPRE IMOBILUL NR. 1600**

Oficiul de Cadastru și Publicitate Imobiliară DOLJ
Biroul de Cadastru și Publicitate Imobiliară Craiova

A. Partea I. Descrierea imobilului

TEREN Extravilan

Adresa: Jud. Dolj, T1 P424

Nr. Crt	Nr cadastral Nr. topografic	Suprafața* (mp)	Observații / Referințe
A1		5.800	Sector cadastral:2 Teren neimprejmuit;

B. Partea II. Proprietari și acte

Inscrieri privitoare la dreptul de proprietate și alte drepturi reale	Referințe
/	
Act Administrativ nr. TDP 1488, din 18/09/2003 emis de CJS DAPT DOLJ;	
B1	A1
Intabulare, drept de PROPRIETATE, dobândit prin Reconstituire, cota actuala 1/1, cota initiala 1/1 1) IACOB ȘTEFAN, Lipsa CNP	

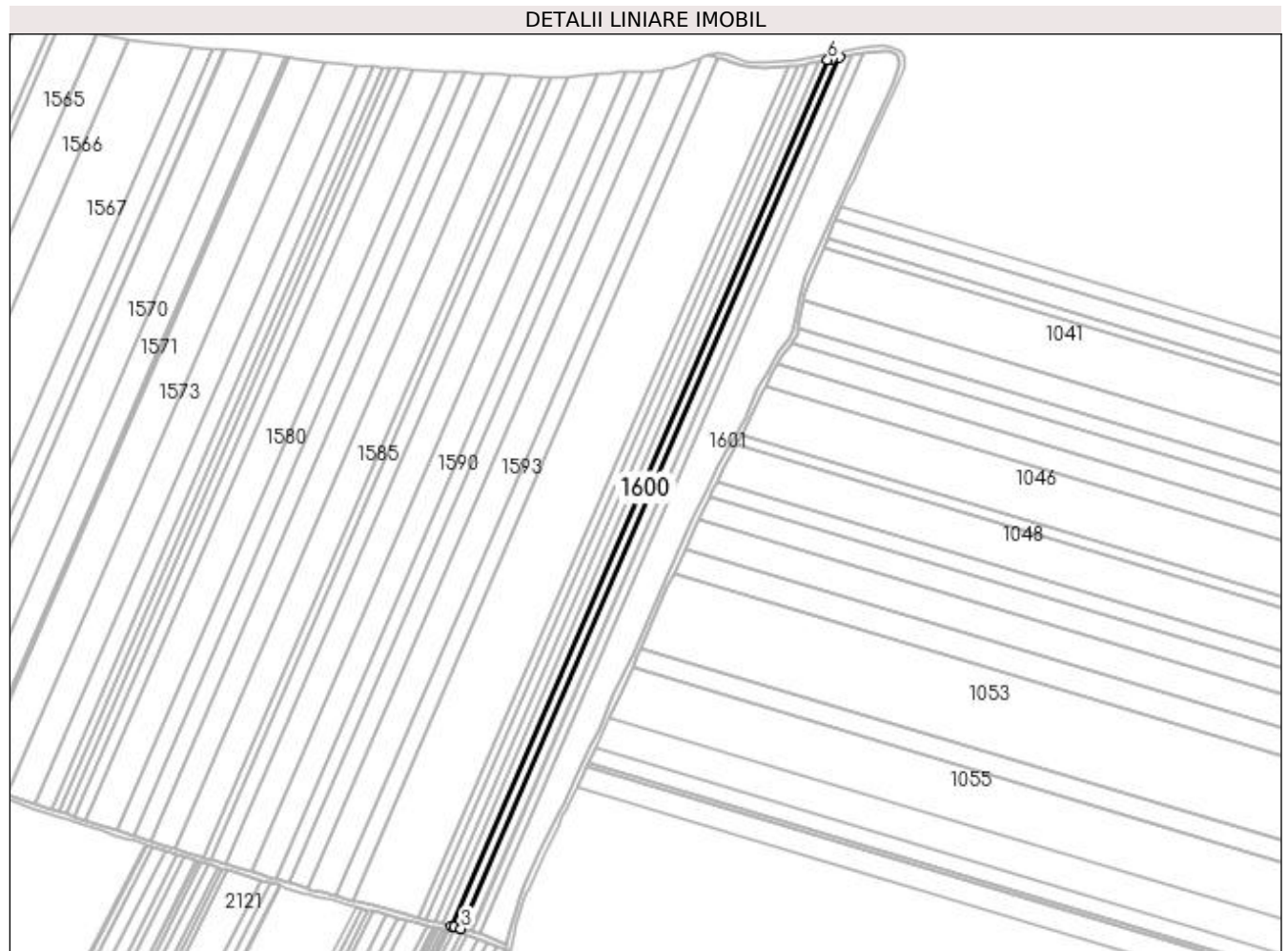
C. Partea III. SARCINI .

Inscrieri privind dezmembramintele dreptului de proprietate, drepturi reale de garanție și sarcini	Referințe
NU SUNT	

Anexa Nr. 1 La Partea I**Teren**

Nr cadastral	Suprafața (mp)*	Observații / Referințe
	5.800	

* Suprafața este determinată în planul de proiecție Stereo 70.

**Date referitoare la teren**

Crt	Categorie folosință	Intra vilan	Suprafața (mp)	Tarla	Parcelă	Nr. topo	Observații / Referințe
1	arabil	NU	5.800	1	424	-	

Lungime Segmente

1) Valorile lungimilor segmentelor sunt obținute din proiecție în plan.

Punct început	X / Y	Punct sfârșit	X / Y	Lungime segment (** (m)
1	434.200,784 303.517,356	2	434.203,298 303.516,713	2.595
2	434.203,298 303.516,713	3	434.208,446 303.515,397	5.314
3	434.208,446 303.515,397	4	434.505,593 304.198,435	744.874
4	434.505,593 304.198,435	5	434.499,353 304.197,241	6.353
5	434.499,353 304.197,241	6	434.496,305 304.196,658	3.103

Punct început	X / Y	Punct sfârșit	X / Y	Lungime segment (** (m)
6	434.496,305 304.196,658	1	434.200,784 303.517,356	740.799

** Lungimile segmentelor sunt determinate în planul de proiecție Stereo 70 și sunt rotunjite la 1 milimetru.

*** Distanța dintre puncte este formată din segmente cumulate ce sunt mai mici decât valoarea 1 milimetru.

**DATE DESPRE IMOBILUL NR. 1601**

Oficiul de Cadastru și Publicitate Imobiliară DOLJ
Biroul de Cadastru și Publicitate Imobiliară Craiova

A. Partea I. Descrierea imobilului

TEREN Extravilan

Adresa: Jud. Dolj, T1 P424/1

Nr. Crt	Nr cadastral Nr. topografic	Suprafața* (mp)	Observații / Referințe
A1		18.651	Sector cadastral:2 Teren neimprejmuit;

B. Partea II. Proprietari și acte

Inscrieri privitoare la dreptul de proprietate și alte drepturi reale	Referințe
/	
Act Normativ nr. 7, din 13/03/1996 emis de PARLAMENTUL ROMÂNIEI;	
B1	Inscrierea provizorie, drept de PROPRIETATE, dobandit prin Lege, cota actuala 1/1, cota initiala 1/1
	1) NEIDENTIFICAT NEIDENTIFICAT, CIF:0000000000000

C. Partea III. SARCINI .

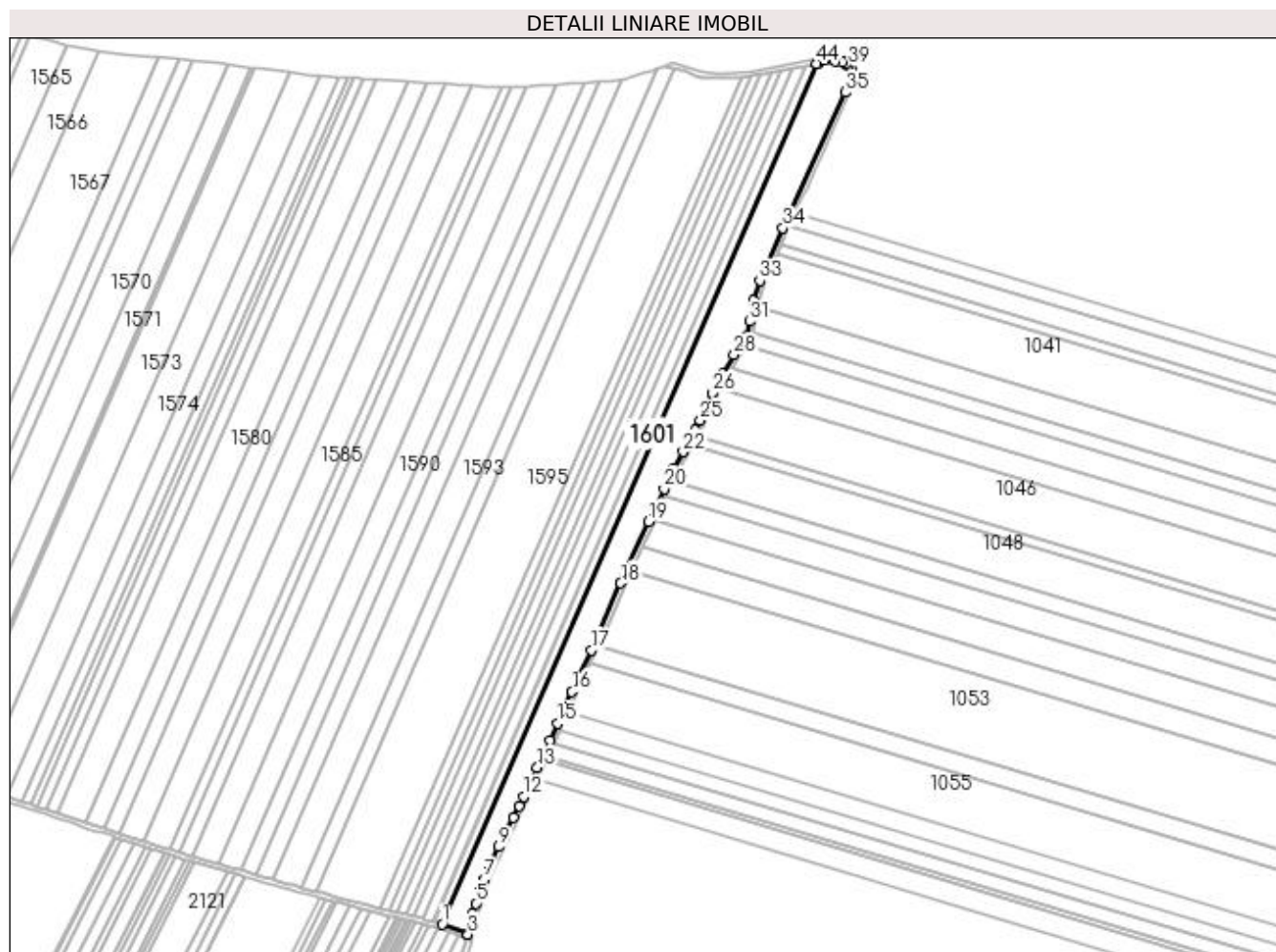
Inscrieri privind dezmembramintele dreptului de proprietate, drepturi reale de garanție și sarcini	Referințe
NU SUNT	

Anexa Nr. 1 La Partea I

Teren

Nr cadastral	Suprafața (mp)*	Observații / Referințe
	18.651	

* Suprafața este determinată în planul de proiecție Stereo 70.



Date referitoare la teren

Crt	Categorie folosință	Intra vilan	Suprafața (mp)	Tarla	Parcelă	Nr. topo	Observații / Referințe
1	arabil	NU	18.651	1	424/1	-	

Lungime Segmente

1) Valorile lungimilor segmentelor sunt obținute din proiecție în plan.

Punct început	X / Y	Punct sfârșit	X / Y	Lungime segment	Punct început	X / Y	Punct sfârșit	X / Y	Lungime segment	Punct început	X / Y	Punct sfârșit	X / Y	Lungime segment
1	434.223,924 303.511,15	2	434.243,804 303.503,28	21.38 1	2	434.243,804 303.503,28	3	434.244,426 303.503,034	0.669	3	434.244,426 303.503,034	4	434.247,752 303.519,393	16.69 4
4	434.247,752 303.519,393	5	434.250,692 303.528,0	9.095	5	434.250,692 303.528,0	6	434.253,846 303.538,273	10.74 6	6	434.253,846 303.538,273	7	434.257,405 303.547,251	9.658
7	434.257,405 303.547,251	8	434.261,692 303.556,876	10.53 7	8	434.261,692 303.556,876	9	434.269,376 303.573,296	18.12 9	9	434.269,376 303.573,296	10	434.280,781 303.596,752	26.08 2
10	434.280,781 303.596,752	11	434.285,311 303.606,297	10.56 5	11	434.285,311 303.606,297	12	434.289,031 303.613,657	8.247	12	434.289,031 303.613,657	13	434.300,032 303.636,871	25.68 9
13	434.300,032 303.636,871	14	434.310,304 303.658,548	23.98 8	14	434.310,304 303.658,548	15	434.316,694 303.672,46	15.30 9	15	434.316,694 303.672,46	16	434.328,117 303.697,728	27.73
16	434.328,117 303.697,728	17	434.343,573 303.731,185	36.85 5	17	434.343,573 303.731,185	18	434.367,133 303.785,015	58.76	18	434.367,133 303.785,015	19	434.389,668 303.834,456	54.33 5

Punct început	X / Y	Punct sfârșit	X / Y	Lungime segment	Punct început	X / Y	Punct sfârșit	X / Y	Lungime segment	Punct început	X / Y	Punct sfârșit	X / Y	Lungime segment
19	434.389,668 303.834,456	20	434.402,023 303.860,768	29.068	20	434.402,023 303.860,768	21	434.409,939 303.877,282	18.313	21	434.409,939 303.877,282	22	434.417,389 303.890,458	15.136
22	434.417,389 303.890,458	23	434.423,81 303.901,864	13.089	23	434.423,81 303.901,864	24	434.427,045 303.907,7	6.673	24	434.427,045 303.907,7	25	434.431,016 303.915,677	8.911
25	434.431,016 303.915,677	26	434.440,854 303.937,566	23.998	26	434.440,854 303.937,566	27	434.449,21 303.952,885	17.45	27	434.449,21 303.952,885	28	434.458,108 303.968,256	17.761
28	434.458,108 303.968,256	29	434.465,431 303.977,976	12.17	29	434.465,431 303.977,976	30	434.468,354 303.983,471	6.224	30	434.468,354 303.983,471	31	434.470,649 303.995,07	11.824
31	434.470,649 303.995,07	32	434.473,842 304.011,594	16.83	32	434.473,842 304.011,594	33	434.478,875 304.027,676	16.851	33	434.478,875 304.027,676	34	434.497,274 304.070,125	46.265
34	434.497,274 304.070,125	35	434.547,363 304.178,918	119.77	35	434.547,363 304.178,918	36	434.552,652 304.191,342	13.503	36	434.552,652 304.191,342	37	434.552,819 304.195,353	4.014
37	434.552,819 304.195,353	38	434.552,234 304.197,442	2.169	38	434.552,234 304.197,442	39	434.550,229 304.200,032	3.275	39	434.550,229 304.200,032	40	434.547,639 304.201,87	3.176
40	434.547,639 304.201,87	41	434.545,364 304.203,102	2.587	41	434.545,364 304.203,102	42	434.539,305 304.203,757	6.094	42	434.539,305 304.203,757	43	434.524,852 304.202,119	14.546
43	434.524,852 304.202,119	44	434.524,491 304.202,05	0.368	44	434.524,491 304.202,05	1	434.223,924 303.511,15	753.48					

** Lungimile segmentelor sunt determinate în planul de proiecție Stereo 70 și sunt rotunjite la 1 milimetru.

*** Distanța dintre puncte este formată din segmente cumulate ce sunt mai mici decât valoarea 1 milimetru.

**DATE DESPRE IMOBILUL NR. 1602**

Oficiul de Cadastru și Publicitate Imobiliară DOLJ
Biroul de Cadastru și Publicitate Imobiliară Craiova

A. Partea I. Descrierea imobilului

TEREN Extravilan

Adresa: Jud. Dolj, TARLAUA 1, PARCELA 274

Nr. Crt	Nr cadastral Nr. topografic	Suprafața* (mp)	Observații / Referințe
A1	30362	9.000	Sector cadastral:2 Teren neimprejmuit;

B. Partea II. Proprietari și acte

Inscrieri privitoare la dreptul de proprietate și alte drepturi reale	Referințe
145688 / 22/07/2020	
Act Notarial nr. CONTRACT DE VANZARE AUT SUB NR. 1853, din 17/07/2020 emis de NP DOINA FAURAR;	
B1	A1
Intabulare, drept de PROPRIETATE, dobandit prin Conventie, cota actuala 1/1, cota initiala 1/1 1) SC RURAL OLTENIA SRL, CIF:22112978	

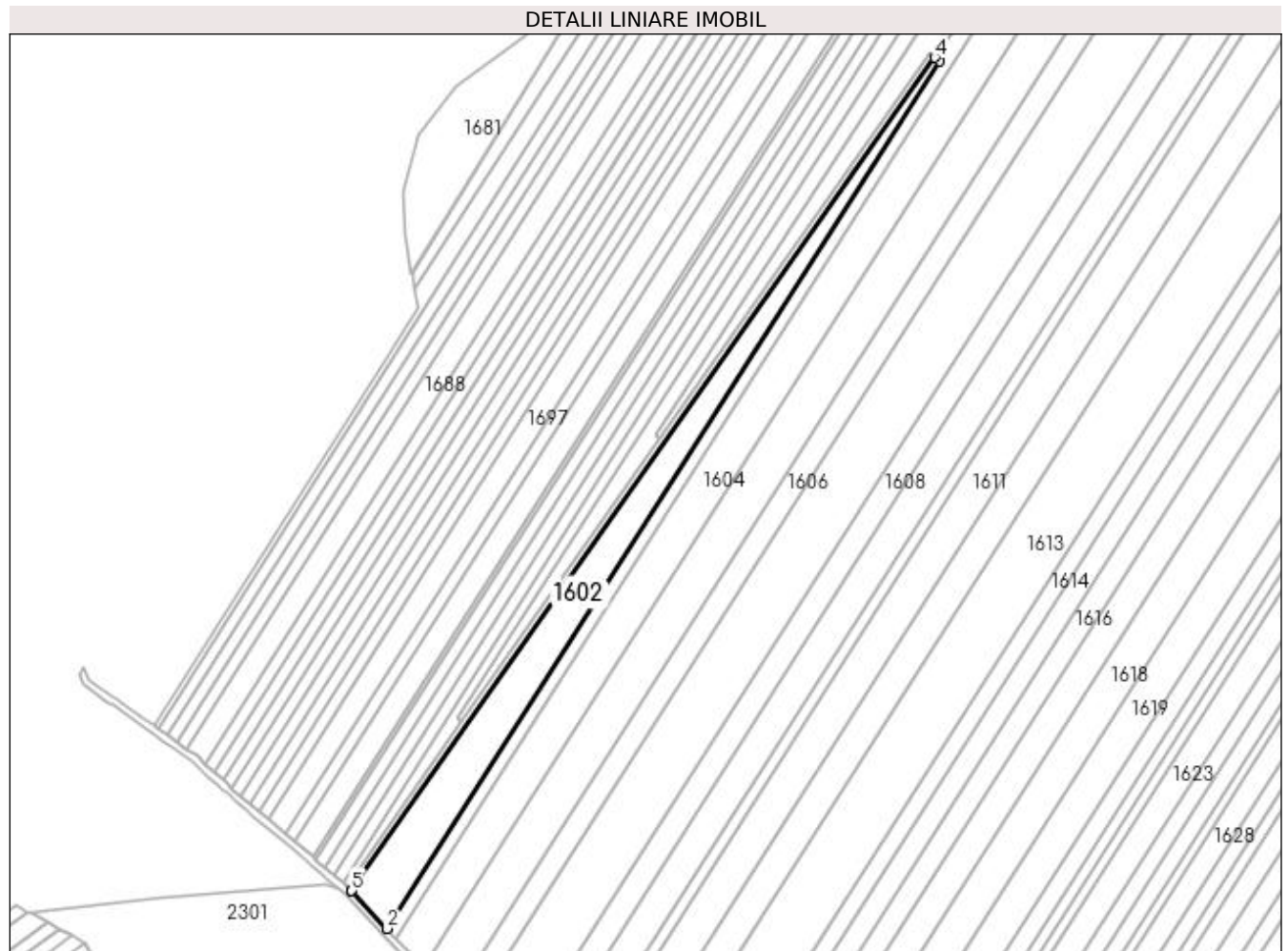
C. Partea III. SARCINI .

Inscrieri privind dezmembramintele dreptului de proprietate, drepturi reale de garanție și sarcini	Referințe
NU SUNT	

Anexa Nr. 1 La Partea I**Teren**

Nr cadastral	Suprafața (mp)*	Observații / Referințe
30362	9.000	

* Suprafața este determinată în planul de proiecție Stereo 70.

**Date referitoare la teren**

Crt	Categorie folosință	Intravilan	Suprafața (mp)	Tarla	Parcelă	Nr. topo	Observații / Referințe
1	arabil	NU	9.000	1	274	-	

Lungime Segmente

1) Valorile lungimilor segmentelor sunt obținute din proiecție în plan.

Punct început	X / Y	Punct sfârșit	X / Y	Lungime segment (** (m)
1	432.632,238 304.062,808	2	432.652,147 304.041,693	29.021
2	432.652,147 304.041,693	3	432.961,154 304.526,77	575.139
3	432.961,154 304.526,77	4	432.958,611 304.528,708	3.197
4	432.958,611 304.528,708	5	432.632,258 304.062,837	568.808
5	432.632,258 304.062,837	1	432.632,238 304.062,808	0.035

**** Lungimile segmentelor sunt determinate în planul de proiecție Stereo 70 și sunt rotunjite la 1 milimetru.**

***** Distanța dintre puncte este formată din segmente cumulate ce sunt mai mici decât valoarea 1 milimetru.**

**DATE DESPRE IMOBILUL NR. 1603**

Oficiul de Cadastru și Publicitate Imobiliară DOLJ
Biroul de Cadastru și Publicitate Imobiliară Craiova

A. Partea I. Descrierea imobilului

TEREN Extravilan

Adresa: Jud. Dolj, T1 P204

Nr. Crt	Nr cadastral Nr. topografic	Suprafața* (mp)	Observații / Referințe
A1		4.947	Sector cadastral:2 Teren neimprejmuit;

B. Partea II. Proprietari și acte

Inscrieri privitoare la dreptul de proprietate și alte drepturi reale	Referințe
/	
Act Administrativ nr. TDP 506-2198, din 01/03/1994 emis de CJS DAPT DOLJ;	
B1	A1
Intabulare, drept de PROPRIETATE, dobandit prin Reconstituire, cota actuala 1/1, cota initiala 1/1 1) ION IOANA, Lipsa CNP	

C. Partea III. SARCINI .

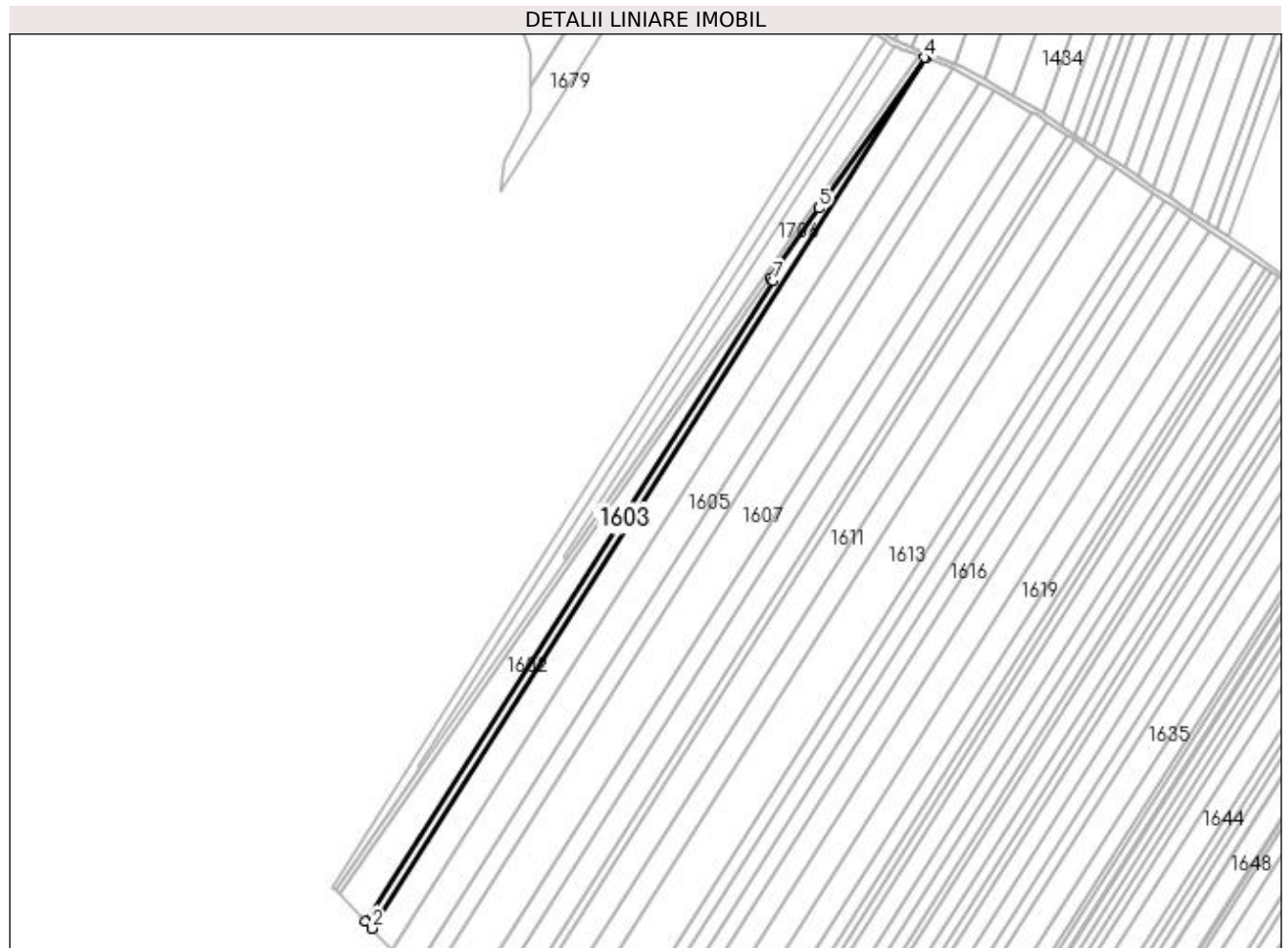
Inscrieri privind dezmembramintele dreptului de proprietate, drepturi reale de garanție și sarcini	Referințe
NU SUNT	

Anexa Nr. 1 La Partea I

Teren

Nr cadastral	Suprafața (mp)*	Observații / Referințe
	4.947	

* Suprafața este determinată în planul de proiecție Stereo 70.



Date referitoare la teren

Crt	Categorie folosință	Intravilan	Suprafața (mp)	Tarla	Parcelă	Nr. topo	Observații / Referințe
1	arabil	NU	4.947	1	204	-	

Lungime Segmente

1) Valorile lungimilor segmentelor sunt obținute din proiecție în plan.

Punct început	X / Y	Punct sfârșit	X / Y	Lungime segment (** (m)
1	432.652,147 304.041,693	2	432.657,016 304.036,53	7.097
2	432.657,016 304.036,53	3	433.076,361 304.695,569	781.142
3	433.076,361 304.695,569	4	433.075,684 304.695,831	0.726
4	433.075,684 304.695,831	5	432.995,773 304.581,758	139.278
5	432.995,773 304.581,758	6	432.958,611 304.528,708	64.771

Punct început	X / Y	Punct sfârșit	X / Y	Lungime segment (** (m)
6	432.958,611 304.528,708	7	432.961,154 304.526,77	3.197
7	432.961,154 304.526,77	1	432.652,147 304.041,693	575.139

** Lungimile segmentelor sunt determinate în planul de proiecție Stereo 70 și sunt rotunjite la 1 milimetru.

*** Distanța dintre puncte este formată din segmente cumulate ce sunt mai mici decât valoarea 1 milimetru.

**DATE DESPRE IMOBILUL NR. 1604**

Oficiul de Cadastru și Publicitate Imobiliară DOLJ
Biroul de Cadastru și Publicitate Imobiliară Craiova

A. Partea I. Descrierea imobilului

TEREN Extravilan

Adresa: Jud. Dolj, T1 P205

Nr. Crt	Nr cadastral Nr. topografic	Suprafața* (mp)	Observații / Referințe
A1		16.934	Sector cadastral:2 Teren neimprejmuit;

B. Partea II. Proprietari și acte

Inscrieri privitoare la dreptul de proprietate și alte drepturi reale	Referințe
/	
Act Administrativ nr. TDP 350-2180, din 04/02/1994 emis de CJS DAPT DOLJ;	
B1	A1
Intabulare, drept de PROPRIETATE, dobândit prin Reconstituire, cota actuala 1/1, cota initiala 1/1 1) PĂUNA MARIN, Lipsa CNP	

C. Partea III. SARCINI .

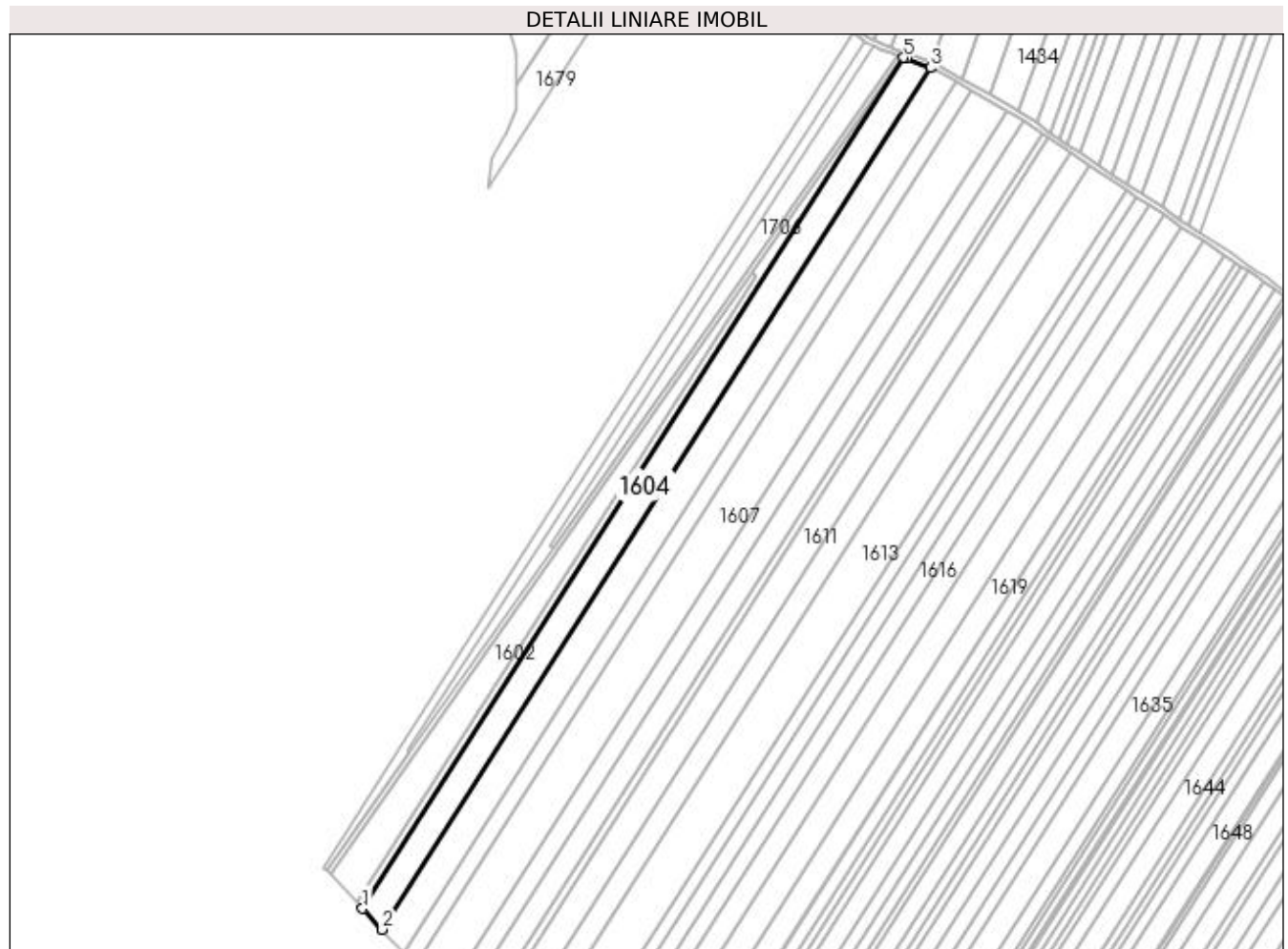
Inscrieri privind dezmembramintele dreptului de proprietate, drepturi reale de garanție și sarcini	Referințe
NU SUNT	

Anexa Nr. 1 La Partea I

Teren

Nr cadastral	Suprafața (mp)*	Observații / Referințe
	16.934	

* Suprafața este determinată în planul de proiecție Stereo 70.



Date referitoare la teren

Crt	Categorie folosință	Intra vilan	Suprafața (mp)	Tarla	Parcelă	Nr. topo	Observații / Referințe
1	arabil	NU	16.934	1	205	-	

Lungime Segmente

1) Valorile lungimilor segmentelor sunt obținute din proiecție în plan.

Punct început	X / Y	Punct sfârșit	X / Y	Lungime segment (** (m)
1	432.657,016 304.036,53	2	432.672,263 304.020,36	22.225
2	432.672,263 304.020,36	3	433.096,857 304.687,65	790.921
3	433.096,857 304.687,65	4	433.078,28 304.694,828	19.916
4	433.078,28 304.694,828	5	433.076,361 304.695,569	2.057
5	433.076,361 304.695,569	1	432.657,016 304.036,53	781.142

**** Lungimile segmentelor sunt determinate în planul de proiecție Stereo 70 și sunt rotunjite la 1 milimetru.**

***** Distanța dintre puncte este formată din segmente cumulate ce sunt mai mici decât valoarea 1 milimetru.**

**DATE DESPRE IMOBILUL NR. 1605**

Oficiul de Cadastru și Publicitate Imobiliară DOLJ
Biroul de Cadastru și Publicitate Imobiliară Craiova

A. Partea I. Descrierea imobilului

TEREN Extravilan

Adresa: Jud. Dolj, T1 P206

Nr. Crt	Nr cadastral Nr. topografic	Suprafața* (mp)	Observații / Referințe
A1	32038	18.580	Sector cadastral:2 Teren neimprejmuit;

B. Partea II. Proprietari și acte

Inscrieri privitoare la dreptul de proprietate și alte drepturi reale	Referințe
15559 / 09/02/2017	
Act Administrativ nr. TDP nr 1199-1364, din 21/02/1998 emis de CJ DOLJ;	
B1	A1
Intabulare, drept de PROPRIETATE, dobândit prin Reconstituire, cota actuala 1/1, cota initiala 1/1	
1) CONSTANTIN ADRIAN	

C. Partea III. SARCINI .

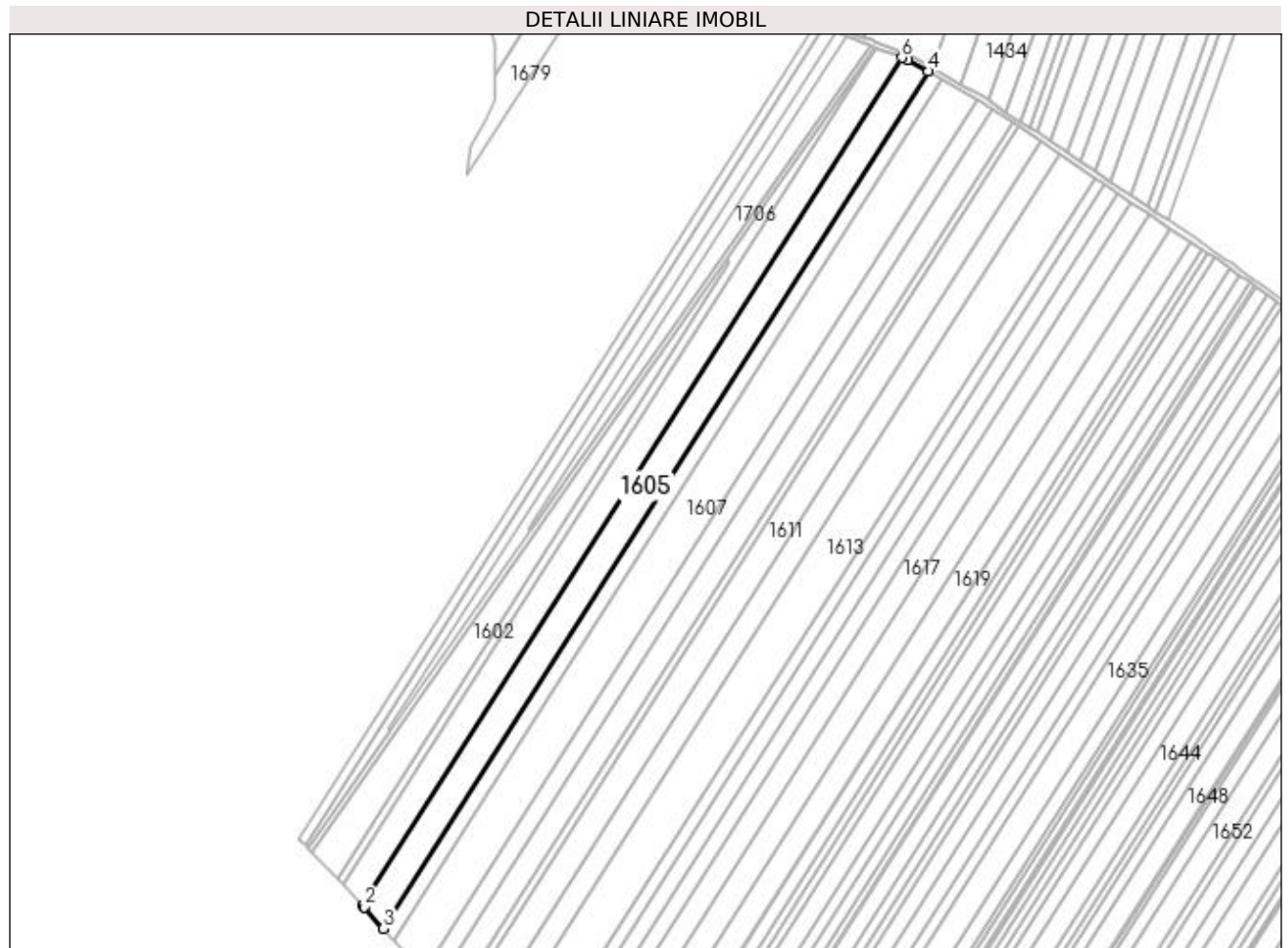
Inscrieri privind dezmembramintele dreptului de proprietate, drepturi reale de garanție și sarcini	Referințe
NU SUNT	

Anexa Nr. 1 La Partea I

Teren

Nr cadastral	Suprafața (mp)*	Observații / Referințe
32038	18.580	

* Suprafața este determinată în planul de proiecție Stereo 70.



Date referitoare la teren

Crt	Categorie folosință	Intra vilan	Suprafața (mp)	Tarla	Parcelă	Nr. topo	Observații / Referințe
1	arabil	NU	18.580	1	206	-	

Lungime Segmente

1) Valorile lungimilor segmentelor sunt obținute din proiecție în plan.

Punct început	X / Y	Punct sfârșit	X / Y	Lungime segment (** (m)
1	432.672,263 304.020,36	2	432.673,274 304.019,287	1.474
2	432.673,274 304.019,287	3	432.688,486 304.002,347	22.768
3	432.688,486 304.002,347	4	433.117,628 304.676,783	799.392
4	433.117,628 304.676,783	5	433.101,828 304.685,729	18.157
5	433.101,828 304.685,729	6	433.096,857 304.687,65	5.329

Punct început	X / Y	Punct sfârșit	X / Y	Lungime segment (** (m)
6	433.096,857 304.687,65	1	432.672,263 304.020,36	790.921

** Lungimile segmentelor sunt determinate în planul de proiecție Stereo 70 și sunt rotunjite la 1 milimetru.

*** Distanța dintre puncte este formată din segmente cumulate ce sunt mai mici decât valoarea 1 milimetru.

**DATE DESPRE IMOBILUL NR. 1606**

Oficiul de Cadastru și Publicitate Imobiliară DOLJ
Biroul de Cadastru și Publicitate Imobiliară Craiova

A. Partea I. Descrierea imobilului

TEREN Extravilan

Adresa: Jud. Dolj, T1 P207

Nr. Crt	Nr cadastral Nr. topografic	Suprafața* (mp)	Observații / Referințe
A1		10.348	Sector cadastral:2 Teren neimprejmuit;

B. Partea II. Proprietari și acte

Inscrieri privitoare la dreptul de proprietate și alte drepturi reale	Referințe
/	
Act Administrativ nr. TDP 455-2162, din 28/02/1994 emis de CJS DAPT DOLJ;	
B1	A1
Intabulare, drept de PROPRIETATE, dobândit prin Reconstituire, cota actuala 1/1, cota initiala 1/1 1) CONSTANTIN ION, Lipsa CNP	

C. Partea III. SARCINI .

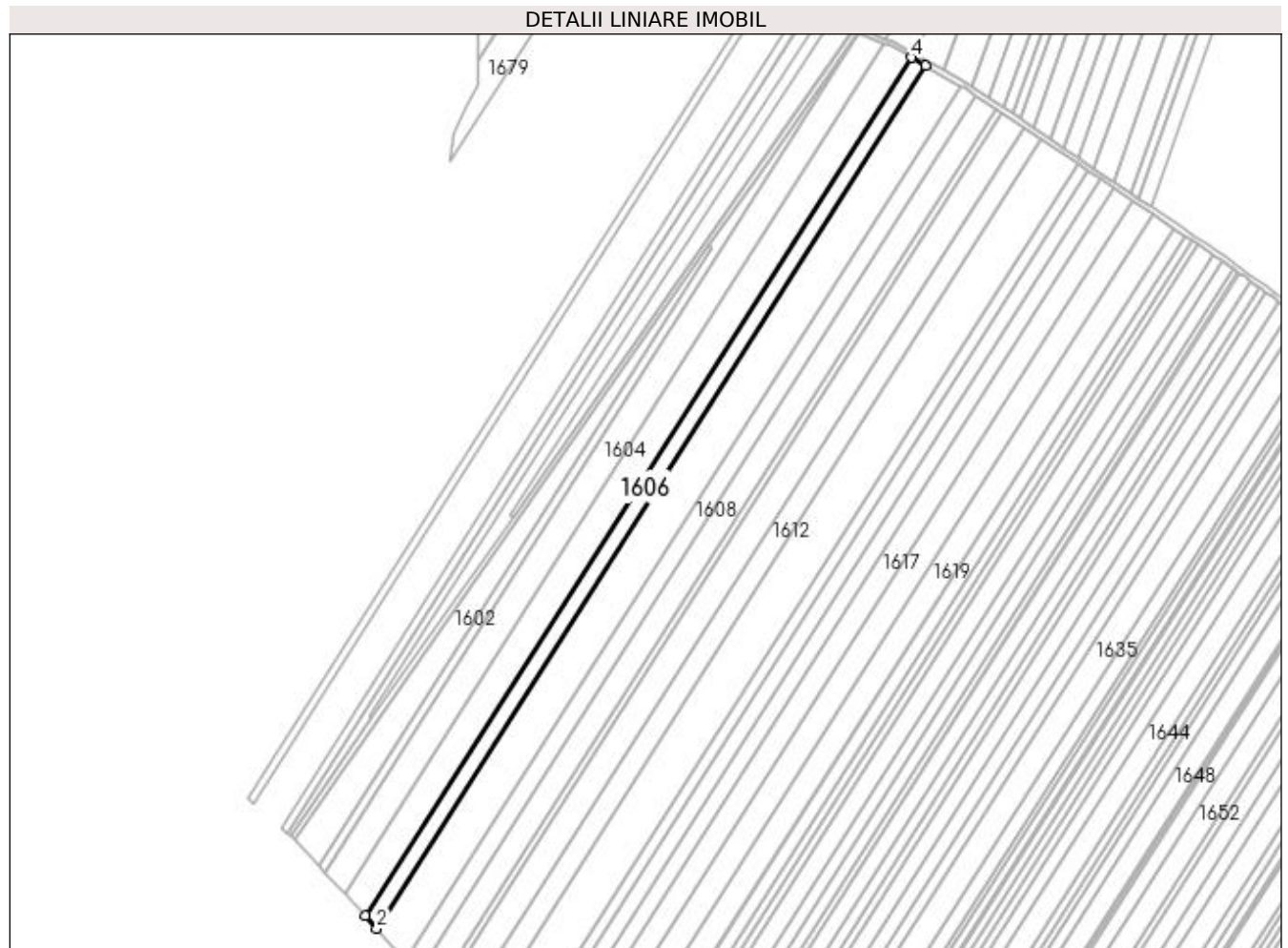
Inscrieri privind dezmembramintele dreptului de proprietate, drepturi reale de garanție și sarcini	Referințe
NU SUNT	

Anexa Nr. 1 La Partea I

Teren

Nr cadastral	Suprafața (mp)*	Observații / Referințe
	10.348	

* Suprafața este determinată în planul de proiecție Stereo 70.



Date referitoare la teren

Crt	Categorie folosință	Intra vilan	Suprafața (mp)	Tarla	Parcelă	Nr. topo	Observații / Referințe
1	arabil	NU	10.348	1	207	-	

Lungime Segmente

1) Valorile lungimilor segmentelor sunt obținute din proiecție în plan.

Punct început	X / Y	Punct sfârșit	X / Y	Lungime segment (** (m)
1	432.688,486 304.002,347	2	432.697,442 303.992,373	13.405
2	432.697,442 303.992,373	3	433.128,877 304.670,414	803.664
3	433.128,877 304.670,414	4	433.117,628 304.676,783	12.927
4	433.117,628 304.676,783	1	432.688,486 304.002,347	799.392

**** Lungimile segmentelor sunt determinate în planul de proiecție Stereo 70 și sunt rotunjite la 1 milimetru.**

***** Distanța dintre puncte este formată din segmente cumulate ce sunt mai mici decât valoarea 1 milimetru.**

**DATE DESPRE IMOBILUL NR. 1607**

Oficiul de Cadastru și Publicitate Imobiliară DOLJ
Biroul de Cadastru și Publicitate Imobiliară Craiova

A. Partea I. Descrierea imobilului

TEREN Extravilan

Adresa: Jud. Dolj, T1, P126

Nr. Crt	Nr cadastral Nr. topografic	Suprafața* (mp)	Observații / Referințe
A1	31765	Din acte: 26.234 Masurata: 26.095	Sector cadastral:2 Teren neimprejmuit;

B. Partea II. Proprietari și acte

Inscrieri privitoare la dreptul de proprietate și alte drepturi reale		Referințe
56780 / 11/04/2017		
Act Notarial nr. Contract de vanzare aut. nr. 1414, din 07/04/2017 emis de NP Doina Faurar;		
B1	Intabulare, drept de PROPRIETATE, dobandit prin Conventie, cota actuala 1/1, cota initiala 1/1 1) SC RURAL OLTENIA SRL, CIF:22112978	A1

C. Partea III. SARCINI .

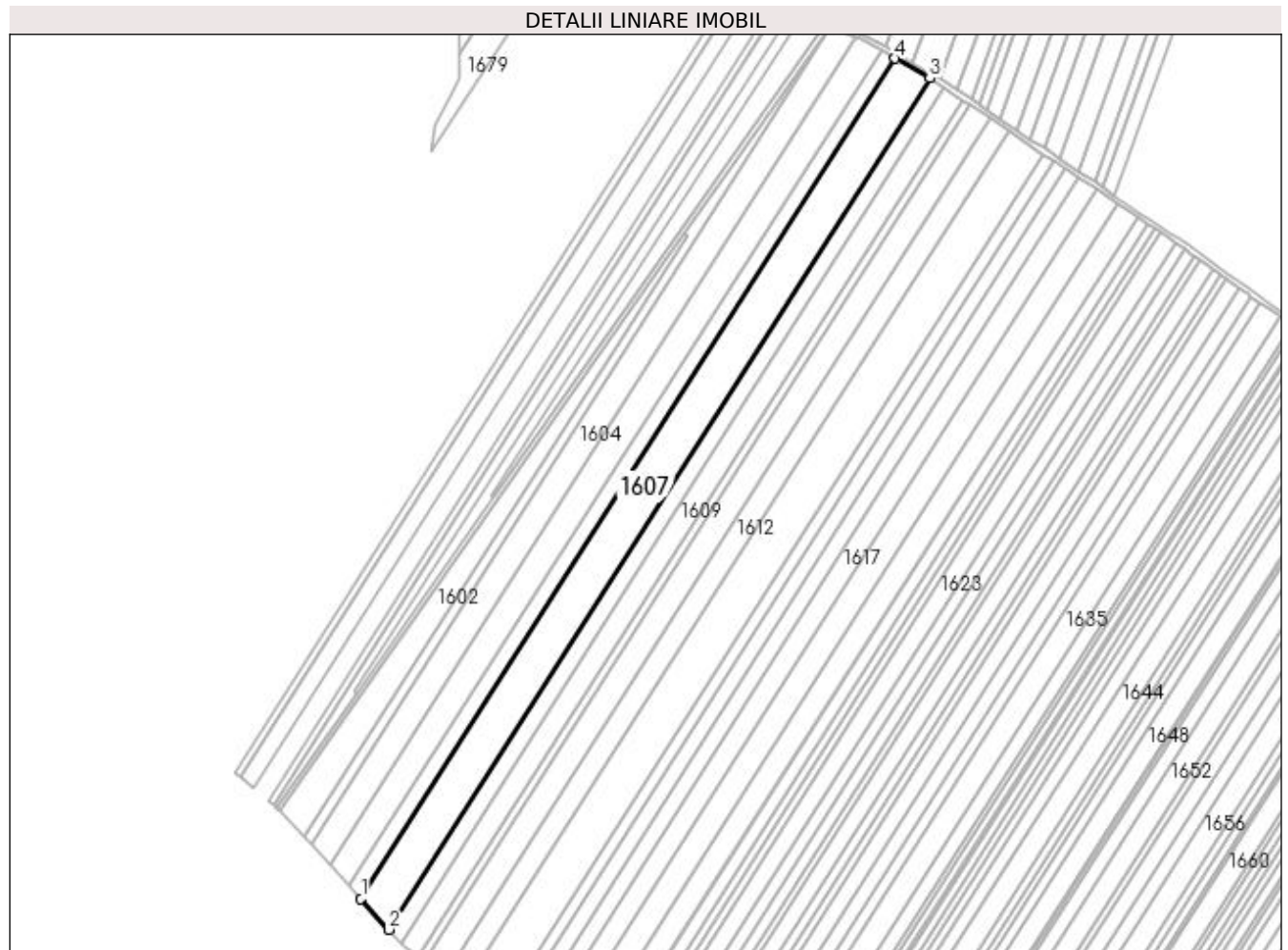
Inscrieri privind dezmembramintele dreptului de proprietate, drepturi reale de garanție și sarcini	Referințe
NU SUNT	

Anexa Nr. 1 La Partea I

Teren

Nr cadastral	Suprafața (mp)*	Observații / Referințe
31765	Din acte: 26.234 Masurata: 26.095	

* Suprafața este determinată în planul de proiecție Stereo 70.



Date referitoare la teren

Crt	Categorie folosință	Intravilan	Suprafața (mp)	Tarla	Parcelă	Nr. topo	Observații / Referințe
1	arabil	NU	26.095	1	126	-	

Lungime Segmente

1) Valorile lungimilor segmentelor sunt obținute din proiecție în plan.

Punct început	X / Y	Punct sfârșit	X / Y	Lungime segment (** (m)
1	432.697,442 303.992,373	2	432.719,819 303.967,454	33.492
2	432.719,819 303.967,454	3	433.156,983 304.654,5	814.337
3	433.156,983 304.654,5	4	433.128,877 304.670,414	32.299
4	433.128,877 304.670,414	1	432.697,442 303.992,373	803.664

**** Lungimile segmentelor sunt determinate în planul de proiecție Stereo 70 și sunt rotunjite la 1 milimetru.**

***** Distanța dintre puncte este formată din segmente cumulate ce sunt mai mici decât valoarea 1 milimetru.**

**DATE DESPRE IMOBILUL NR. 1608**

Oficiul de Cadastru și Publicitate Imobiliară DOLJ
Biroul de Cadastru și Publicitate Imobiliară Craiova

A. Partea I. Descrierea imobilului

TEREN Extravilan

Adresa: Jud. Dolj, T1 P209

Nr. Crt	Nr cadastral Nr. topografic	Suprafața* (mp)	Observații / Referințe
A1		11.446	Sector cadastral:2 Teren neimprejmuit;

B. Partea II. Proprietari și acte

Inscrieri privitoare la dreptul de proprietate și alte drepturi reale	Referințe
/	
Act Notarial nr. CM nr. 22, din 18/04/2007 emis de BNP DOINA FĂURAR;	
B1	A1
Intabulare, drept de PROPRIETATE, dobandit prin Succesiune, cota actuala 1/1, cota initiala 1/1 1) ALBOTEANU MARIN, Lipsa CNP	

C. Partea III. SARCINI .

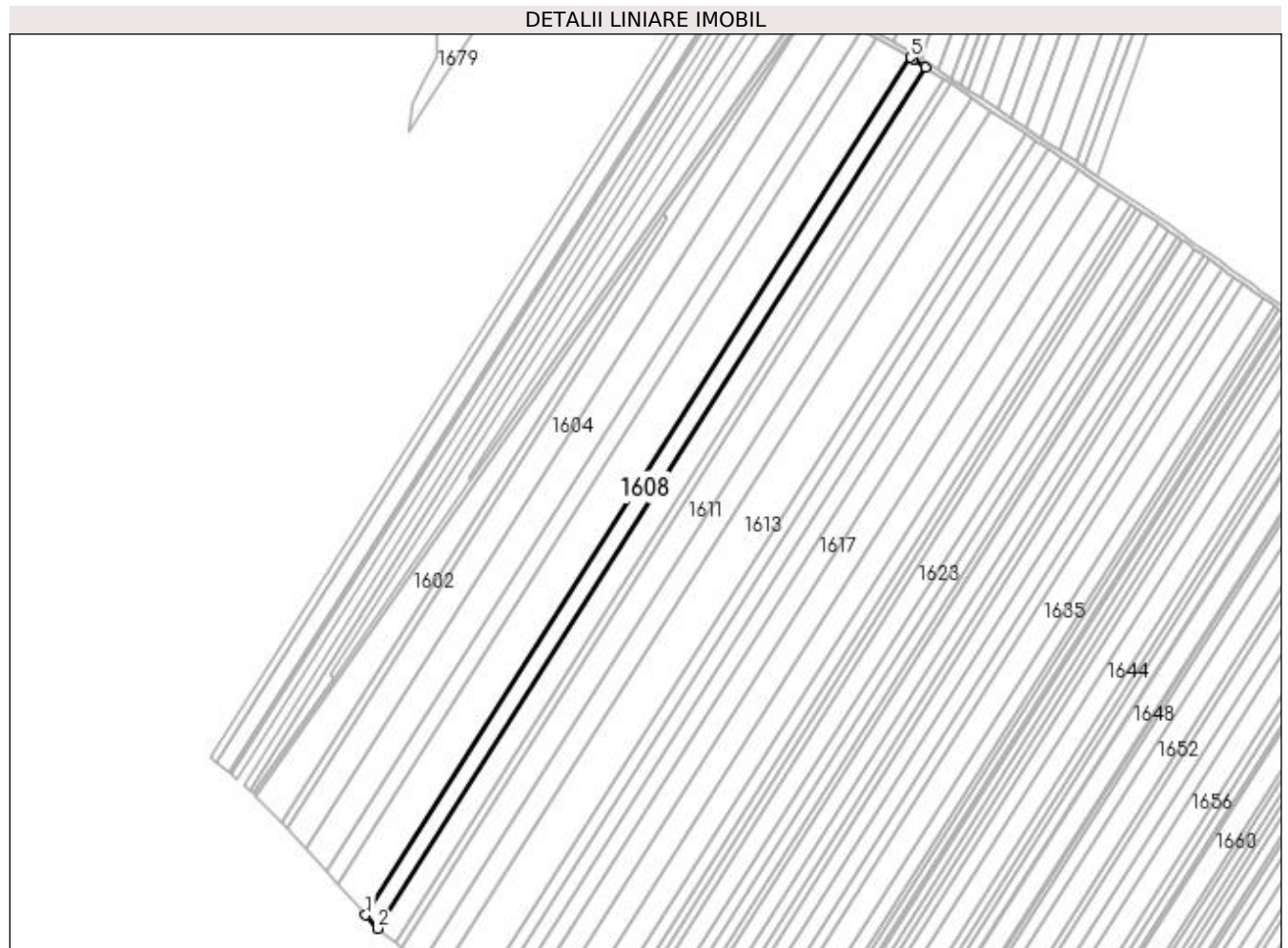
Inscrieri privind dezmembramintele dreptului de proprietate, drepturi reale de garanție și sarcini	Referințe
NU SUNT	

Anexa Nr. 1 La Partea I

Teren

Nr cadastral	Suprafața (mp)*	Observații / Referințe
	11.446	

* Suprafața este determinată în planul de proiecție Stereo 70.



Date referitoare la teren

Crt	Categorie folosință	Intra vilan	Suprafața (mp)	Tarla	Parcelă	Nr. topo	Observații / Referințe
1	arabil	NU	11.446	1	209	-	

Lungime Segmente

1) Valorile lungimilor segmentelor sunt obținute din proiecție în plan.

Punct început	X / Y	Punct sfârșit	X / Y	Lungime segment (** (m)
1	432.719,819 303.967,454	2	432.729,545 303.956,622	14.558
2	432.729,545 303.956,622	3	433.168,744 304.646,864	818.126
3	433.168,744 304.646,864	4	433.159,272 304.653,204	11.398
4	433.159,272 304.653,204	5	433.156,983 304.654,5	2.63
5	433.156,983 304.654,5	1	432.719,819 303.967,454	814.337

**** Lungimile segmentelor sunt determinate în planul de proiecție Stereo 70 și sunt rotunjite la 1 milimetru.**

***** Distanța dintre puncte este formată din segmente cumulate ce sunt mai mici decât valoarea 1 milimetru.**

**DATE DESPRE IMOBILUL NR. 1609**

Oficiul de Cadastru și Publicitate Imobiliară DOLJ
Biroul de Cadastru și Publicitate Imobiliară Craiova

A. Partea I. Descrierea imobilului

TEREN Extravilan

Adresa: Jud. Dolj, TARLAUA 1, PARCELA 210

Nr. Crt	Nr cadastral Nr. topografic	Suprafața* (mp)	Observații / Referințe
A1	31887	14.896	Sector cadastral:2 Teren neimprejmuit;

B. Partea II. Proprietari și acte

Inscrieri privitoare la dreptul de proprietate și alte drepturi reale	Referințe
97288 / 25/07/2016	
Act Notarial nr. Contract de vanzare aut. nr.1324, din 20/07/2016 emis de NP Tone Florian;	
B1	A1
Intabulare, drept de PROPRIETATE, dobandit prin Conventie, cota actuala 1/1, cota initiala 1/1 1) ANDREIESCU COSMIN ALEXANDRU, necasatorit	

C. Partea III. SARCINI .

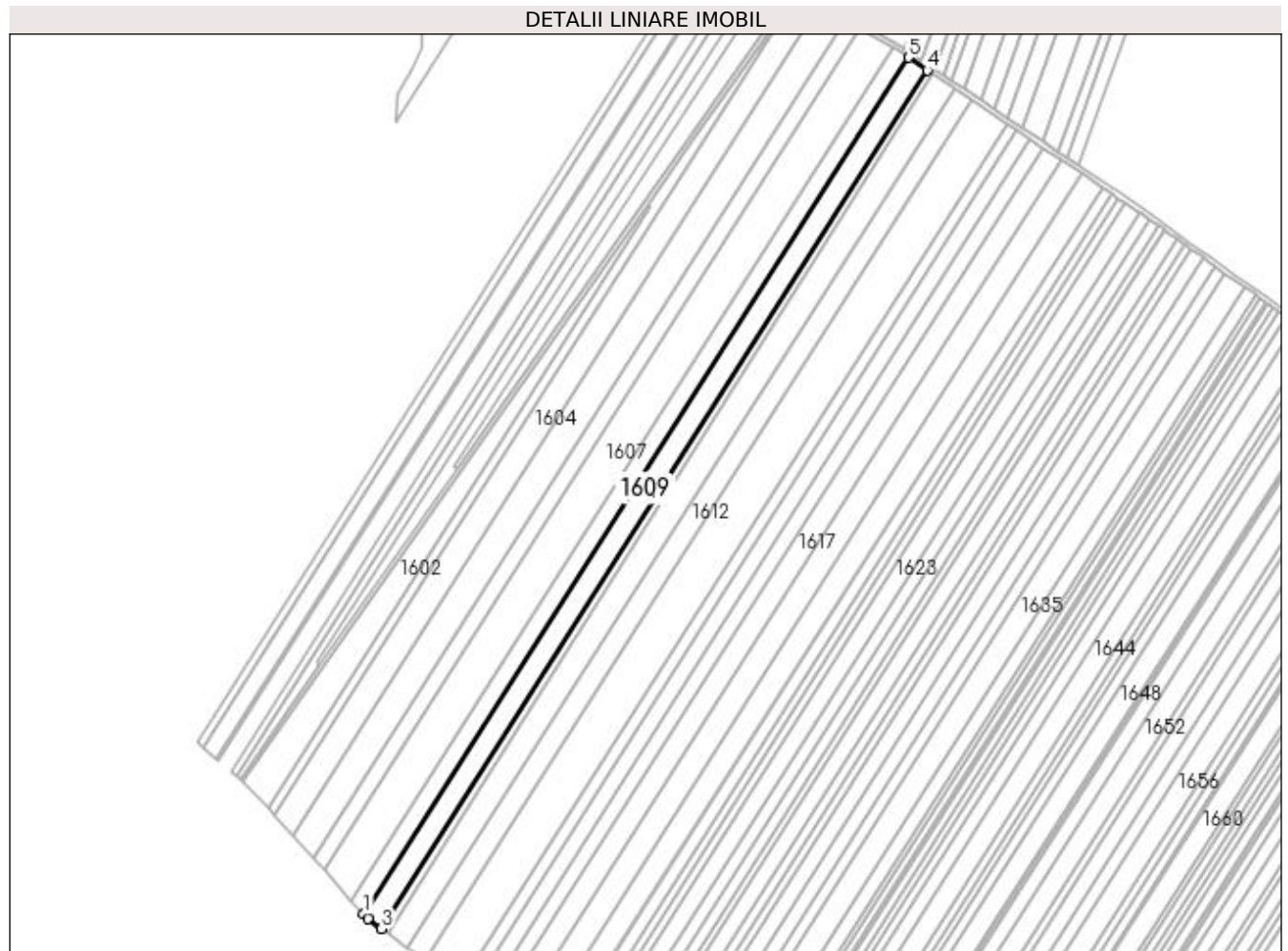
Inscrieri privind dezmembramintele dreptului de proprietate, drepturi reale de garanție și sarcini	Referințe
NU SUNT	

Anexa Nr. 1 La Partea I

Teren

Nr cadastral	Suprafața (mp)*	Observații / Referințe
31887	14.896	

* Suprafața este determinată în planul de proiecție Stereo 70.



Date referitoare la teren

Crt	Categorie folosință	Intra vilan	Suprafața (mp)	Tarla	Parcelă	Nr. topo	Observații / Referințe
1	arabil	NU	14.896	1	210	-	

Lungime Segmente

1) Valorile lungimilor segmentelor sunt obținute din proiecție în plan.

Punct început	X / Y	Punct sfârșit	X / Y	Lungime segment (** (m)
1	432.729,545 303.956,622	2	432.732,817 303.952,979	4.897
2	432.732,817 303.952,979	3	432.743,681 303.944,974	13.495
3	432.743,681 303.944,974	4	433.183,856 304.636,751	819.945
4	433.183,856 304.636,751	5	433.168,744 304.646,864	18.184
5	433.168,744 304.646,864	1	432.729,545 303.956,622	818.126

**** Lungimile segmentelor sunt determinate în planul de proiecție Stereo 70 și sunt rotunjite la 1 milimetru.**

***** Distanța dintre puncte este formată din segmente cumulate ce sunt mai mici decât valoarea 1 milimetru.**

**DATE DESPRE IMOBILUL NR. 1610**

Oficiul de Cadastru și Publicitate Imobiliară DOLJ
Biroul de Cadastru și Publicitate Imobiliară Craiova

A. Partea I. Descrierea imobilului

TEREN Extravilan

Adresa: Jud. Dolj, T1 P211

Nr. Crt	Nr cadastral Nr. topografic	Suprafața* (mp)	Observații / Referințe
A1		4.962	Sector cadastral:2 Teren neimprejmuit;

B. Partea II. Proprietari și acte

Inscrieri privitoare la dreptul de proprietate și alte drepturi reale	Referințe
/	
Act Administrativ nr. TDP 670-15093, din 13/09/1994 emis de CJSAPT DOLJ;	
B1	A1
Intabulare, drept de PROPRIETATE, dobândit prin Reconstituire, cota actuala 1/1, cota initiala 1/1 1) TOMA DINCA, Lipsa CNP	

C. Partea III. SARCINI .

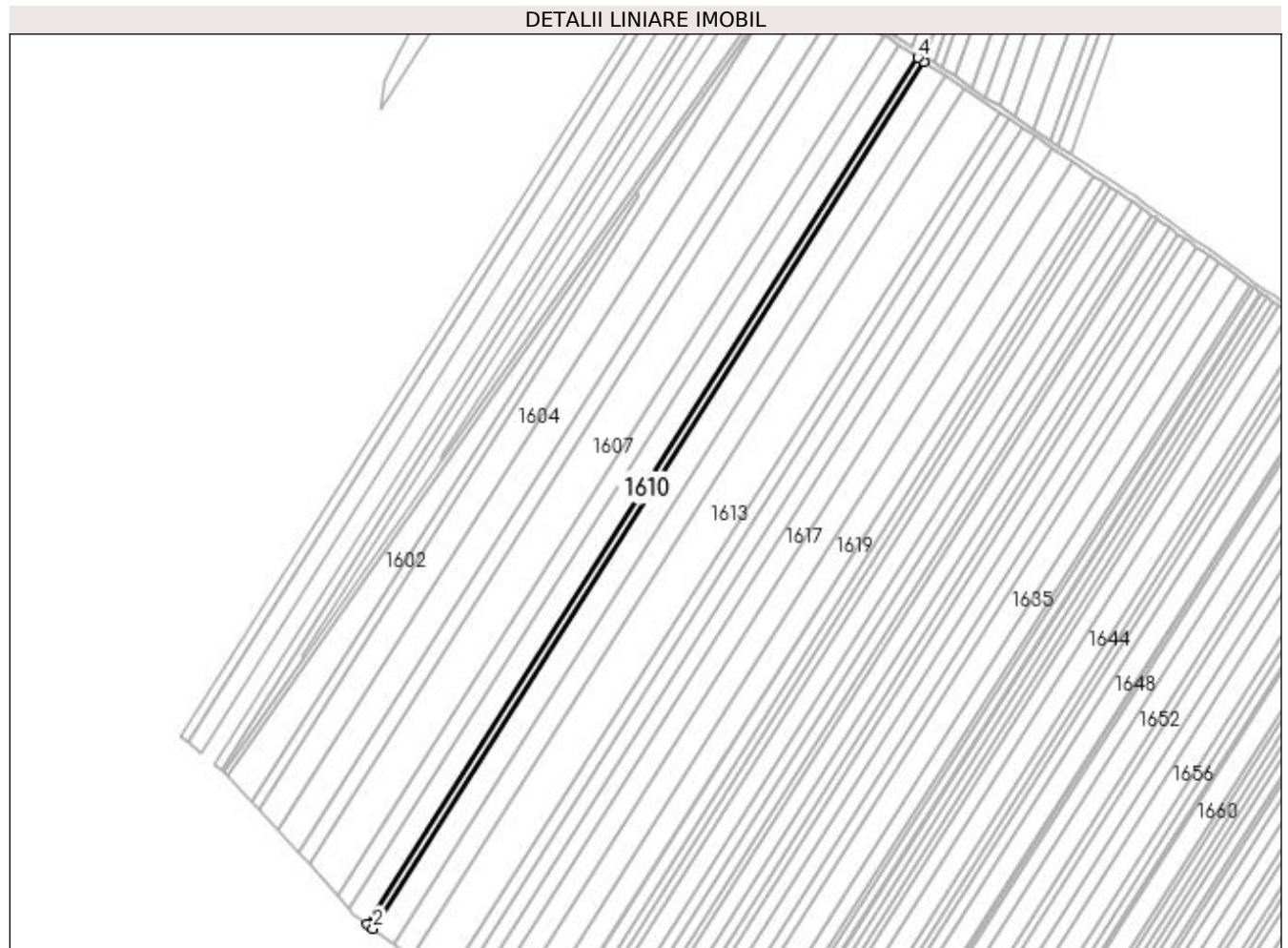
Inscrieri privind dezmembramintele dreptului de proprietate, drepturi reale de garanție și sarcini	Referințe
NU SUNT	

Anexa Nr. 1 La Partea I

Teren

Nr cadastral	Suprafața (mp)*	Observații / Referințe
	4.962	

* Suprafața este determinată în planul de proiecție Stereo 70.



Date referitoare la teren

Crt	Categorie folosință	Intra vilan	Suprafața (mp)	Tarla	Parcelă	Nr. topo	Observații / Referințe
1	arabil	NU	4.962	1	211	-	

Lungime Segmente

1) Valorile lungimilor segmentelor sunt obținute din proiecție în plan.

Punct început	X / Y	Punct sfârșit	X / Y	Lungime segment (** (m)
1	432.743,681 303.944,974	2	432.748,563 303.941,376	6.065
2	432.748,563 303.941,376	3	433.188,886 304.633,384	820.219
3	433.188,886 304.633,384	4	433.183,856 304.636,751	6.053
4	433.183,856 304.636,751	1	432.743,681 303.944,974	819.945

**** Lungimile segmentelor sunt determinate în planul de proiecție Stereo 70 și sunt rotunjite la 1 milimetru.**

***** Distanța dintre puncte este formată din segmente cumulate ce sunt mai mici decât valoarea 1 milimetru.**

**DATE DESPRE IMOBILUL NR. 1611**

Oficiul de Cadastru și Publicitate Imobiliară DOLJ
Biroul de Cadastru și Publicitate Imobiliară Craiova

A. Partea I. Descrierea imobilului

TEREN Extravilan

Adresa: Jud. Dolj, T1 P212

Nr. Crt	Nr cadastral Nr. topografic	Suprafața* (mp)	Observații / Referințe
A1		16.777	Sector cadastral:2 Teren neimprejmuit;

B. Partea II. Proprietari și acte

Inscrieri privitoare la dreptul de proprietate și alte drepturi reale	Referințe
/	
Act Administrativ nr. TDP 1196-1364, din 21/02/1998 emis de CJSAPT DOLJ;	
B1	A1
Intabulare, drept de PROPRIETATE, dobândit prin Reconstituire, cota actuala 1/1, cota initiala 1/1 1) COSMA MARIA, Lipsa CNP	

C. Partea III. SARCINI .

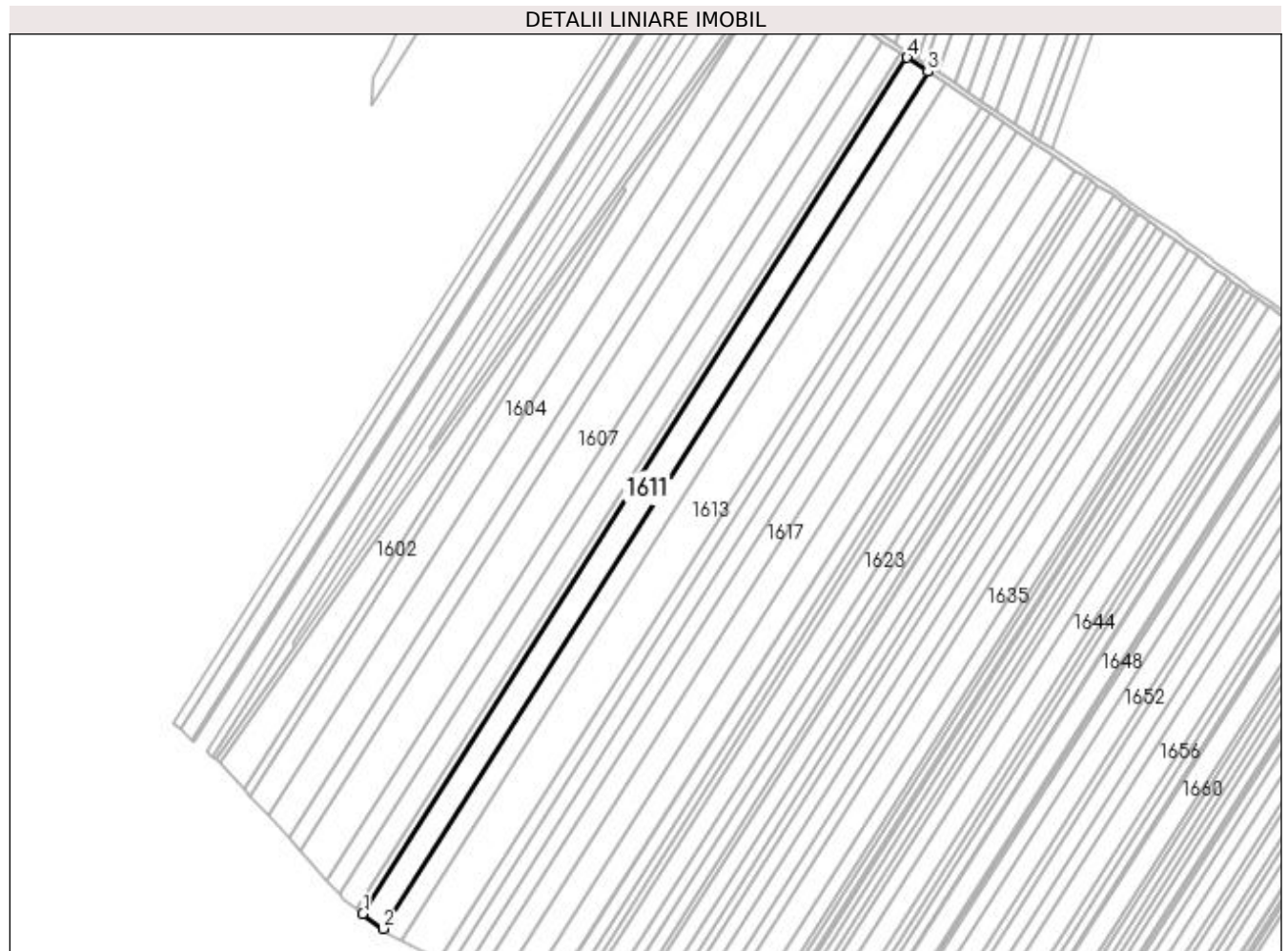
Inscrieri privind dezmembramintele dreptului de proprietate, drepturi reale de garanție și sarcini	Referințe
NU SUNT	

Anexa Nr. 1 La Partea I

Teren

Nr cadastral	Suprafața (mp)*	Observații / Referințe
	16.777	

* Suprafața este determinată în planul de proiecție Stereo 70.



Date referitoare la teren

Crt	Categorie folosință	Intra vilan	Suprafața (mp)	Tarla	Parcelă	Nr. topo	Observații / Referințe
1	arabil	NU	16.777	1	212	-	

Lungime Segmente

1) Valorile lungimilor segmentelor sunt obținute din proiecție în plan.

Punct început	X / Y	Punct sfârșit	X / Y	Lungime segment (** (m)
1	432.748,563 303.941,376	2	432.765,059 303.929,221	20.491
2	432.765,059 303.929,221	3	433.205,879 304.622,011	821.146
3	433.205,879 304.622,011	4	433.188,886 304.633,384	20.448
4	433.188,886 304.633,384	1	432.748,563 303.941,376	820.219

**** Lungimile segmentelor sunt determinate în planul de proiecție Stereo 70 și sunt rotunjite la 1 milimetru.**

***** Distanța dintre puncte este formată din segmente cumulate ce sunt mai mici decât valoarea 1 milimetru.**

**DATE DESPRE IMOBILUL NR. 1612**

Oficiul de Cadastru și Publicitate Imobiliară DOLJ
Biroul de Cadastru și Publicitate Imobiliară Craiova

A. Partea I. Descrierea imobilului

TEREN Extravilan

Adresa: Jud. Dolj, T1 P213

Nr. Crt	Nr cadastral Nr. topografic	Suprafața* (mp)	Observații / Referințe
A1		14.425	Sector cadastral:2 Teren neimprejmuit;

B. Partea II. Proprietari și acte

Inscrieri privitoare la dreptul de proprietate și alte drepturi reale	Referințe
/	
Act Administrativ nr. TDP 492-2162, din 02/03/1994 emis de CJS DAPT DOLJ;	
B1	A1
Intabulare, drept de PROPRIETATE, dobandit prin Reconstituire, cota actuala 1/1, cota initiala 1/1	
1) UDRIȘTE ION , Lipsa CNP	
2) DOBRE ANICA , Lipsa CNP	

C. Partea III. SARCINI .

Inscrieri privind dezmembramintele dreptului de proprietate, drepturi reale de garanție și sarcini	Referințe
NU SUNT	

Anexa Nr. 1 La Partea I

Teren

Nr cadastral	Suprafața (mp)*	Observații / Referințe
	14.425	

* Suprafața este determinată în planul de proiecție Stereo 70.



Date referitoare la teren

Crt	Categorie folosință	Intra vilan	Suprafața (mp)	Tarla	Parcelă	Nr. topo	Observații / Referințe
1	arabil	NU	14.425	1	213	-	

Lungime Segmente

1) Valorile lungimilor segmentelor sunt obținute din proiecție în plan.

Punct început	X / Y	Punct sfârșit	X / Y	Lungime segment (** (m)
1	432.765,059 303.929,221	2	432.771,384 303.924,561	7.856
2	432.771,384 303.924,561	3	432.779,944 303.919,892	9.751
3	432.779,944 303.919,892	4	433.220,482 304.612,238	820.62
4	433.220,482 304.612,238	5	433.205,879 304.622,011	17.572
5	433.205,879 304.622,011	1	432.765,059 303.929,221	821.146

**** Lungimile segmentelor sunt determinate în planul de proiecție Stereo 70 și sunt rotunjite la 1 milimetru.**

***** Distanța dintre puncte este formată din segmente cumulate ce sunt mai mici decât valoarea 1 milimetru.**

**DATE DESPRE IMOBILUL NR. 1613**

Oficiul de Cadastru și Publicitate Imobiliară DOLJ
 Biroul de Cadastru și Publicitate Imobiliară Craiova

A. Partea I. Descrierea imobilului

TEREN Extravilan

Adresa: Jud. Dolj, T1 P214

Nr. Crt	Nr cadastral Nr. topografic	Suprafața* (mp)	Observații / Referințe
A1	32217	28.026	Sector cadastral:2 Teren neimprejmuit;

B. Partea II. Proprietari și acte

Inscrieri privitoare la dreptul de proprietate și alte drepturi reale	Referințe
106753 / 29/05/2018	
Act Notarial nr. Contract de vanzare aut. nr. 1019, din 24/05/2018 emis de NP Tone Florian;	
B1	A1
Intabulare, drept de PROPRIETATE, dobandit prin Conventie, cota actuala 1/1, cota initiala 1/1 1) ANDREIESCU COSMIN ALEXANDRU	

C. Partea III. SARCINI .

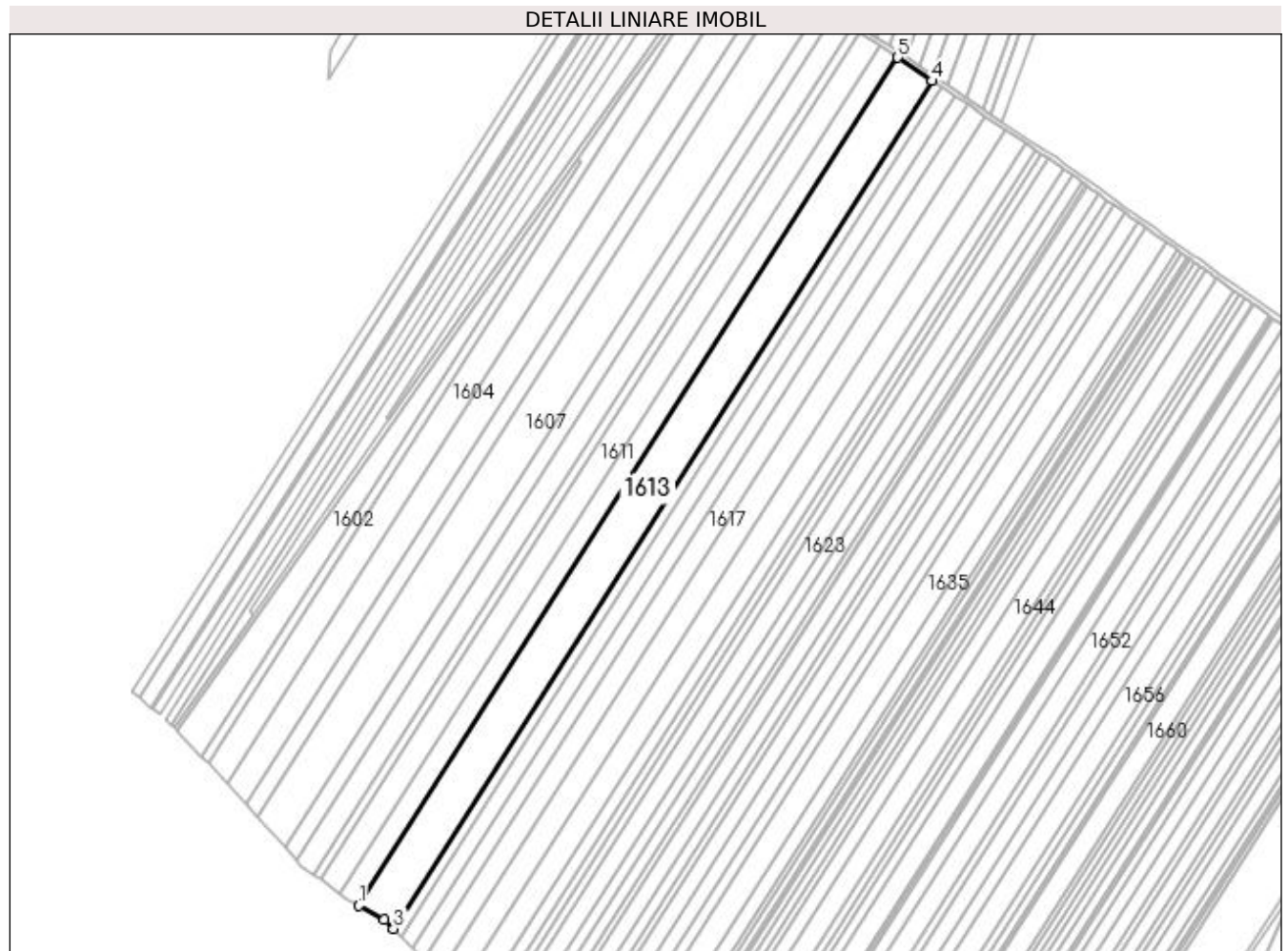
Inscrieri privind dezmembramintele dreptului de proprietate, drepturi reale de garanție și sarcini	Referințe
NU SUNT	

Anexa Nr. 1 La Partea I

Teren

Nr cadastral	Suprafața (mp)*	Observații / Referințe
32217	28.026	

* Suprafața este determinată în planul de proiecție Stereo 70.



Date referitoare la teren

Crt	Categorie folosință	Intra vilan	Suprafața (mp)	Tarla	Parcelă	Nr. topo	Observații / Referințe
1	arabil	NU	28.026	1	214	-	

Lungime Segmente

1) Valorile lungimilor segmentelor sunt obținute din proiecție în plan.

Punct început	X / Y	Punct sfârșit	X / Y	Lungime segment (** (m)
1	432.779,944 303.919,892	2	432.801,155 303.908,322	24.161
2	432.801,155 303.908,322	3	432.808,562 303.901,162	10.302
3	432.808,562 303.901,162	4	433.248,911 304.593,211	820.268
4	433.248,911 304.593,211	5	433.220,482 304.612,238	34.209
5	433.220,482 304.612,238	1	432.779,944 303.919,892	820.62

**** Lungimile segmentelor sunt determinate în planul de proiecție Stereo 70 și sunt rotunjite la 1 milimetru.**

***** Distanța dintre puncte este formată din segmente cumulate ce sunt mai mici decât valoarea 1 milimetru.**

**DATE DESPRE IMOBILUL NR. 1614**

Oficiul de Cadastru și Publicitate Imobiliară DOLJ
 Biroul de Cadastru și Publicitate Imobiliară Craiova

A. Partea I. Descrierea imobilului

TEREN Extravilan

Adresa: Jud. Dolj, T1 P216

Nr. Crt	Nr cadastral Nr. topografic	Suprafața* (mp)	Observații / Referințe
A1		7.840	Sector cadastral:2 Teren neimprejmuit;

B. Partea II. Proprietari și acte

Inscrieri privitoare la dreptul de proprietate și alte drepturi reale	Referințe
/	
Act Administrativ nr. TDP 496-2162, din 03/03/1994 emis de CJS DAPT DOLJ;	
B1	A1
Intabulare, drept de PROPRIETATE, dobandit prin Reconstituire, cota actuala 1/1, cota initiala 1/1 1) ION EUGENIA, Lipsa CNP	

C. Partea III. SARCINI .

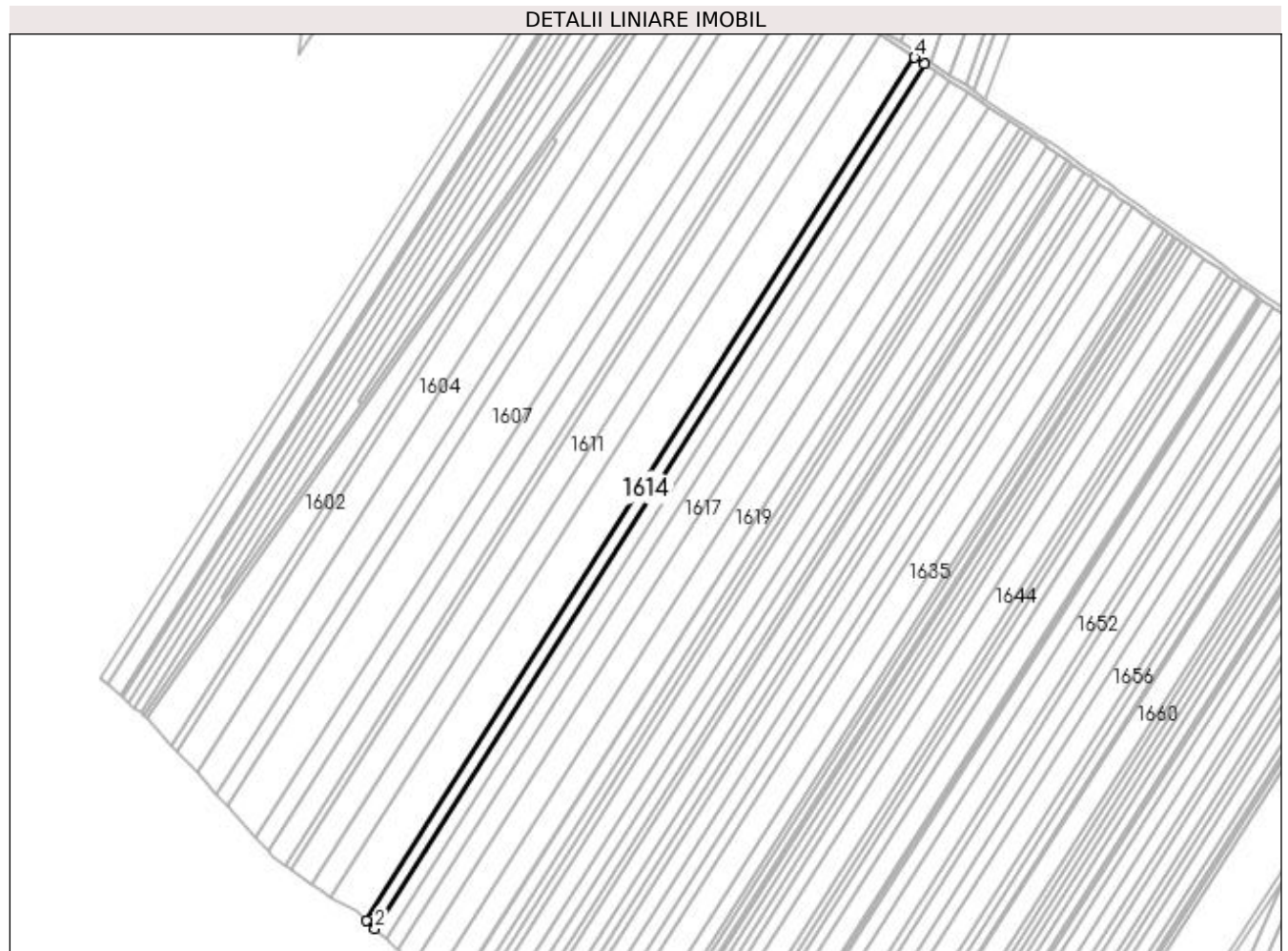
Inscrieri privind dezmembramintele dreptului de proprietate, drepturi reale de garanție și sarcini	Referințe
NU SUNT	

Anexa Nr. 1 La Partea I

Teren

Nr cadastral	Suprafața (mp)*	Observații / Referințe
	7.840	

* Suprafața este determinată în planul de proiecție Stereo 70.



Date referitoare la teren

Crt	Categorie folosință	Intra vilan	Suprafața (mp)	Tarla	Parcelă	Nr. topo	Observații / Referințe
1	arabil	NU	7.840	1	216	-	

Lungime Segmente

1) Valorile lungimilor segmentelor sunt obținute din proiecție în plan.

Punct început	X / Y	Punct sfârșit	X / Y	Lungime segment (** (m)
1	432.808,562 303.901,162	2	432.815,569 303.894,388	9.746
2	432.815,569 303.894,388	3	433.256,848 304.587,899	822.0
3	433.256,848 304.587,899	4	433.248,911 304.593,211	9.551
4	433.248,911 304.593,211	1	432.808,562 303.901,162	820.268

**** Lungimile segmentelor sunt determinate în planul de proiecție Stereo 70 și sunt rotunjite la 1 milimetru.**

***** Distanța dintre puncte este formată din segmente cumulate ce sunt mai mici decât valoarea 1 milimetru.**

**DATE DESPRE IMOBILUL NR. 1615**

Oficiul de Cadastru și Publicitate Imobiliară DOLJ
Biroul de Cadastru și Publicitate Imobiliară Craiova

A. Partea I. Descrierea imobilului

TEREN Extravilan

Adresa: Jud. Dolj, T1 P217

Nr. Crt	Nr cadastral Nr. topografic	Suprafața* (mp)	Observații / Referințe
A1	32097	10.000	Sector cadastral:2 Teren neimprejmuit;

B. Partea II. Proprietari și acte

Inscrieri privitoare la dreptul de proprietate și alte drepturi reale	Referințe
110961 / 20/07/2017	
Act Notarial nr. Contract de vanzare aut. nr. 1383, din 19/07/2017 emis de NP Tone Florian;	
B1	A1
Intabulare, drept de PROPRIETATE, dobandit prin Conventie, cota actuala 1/1, cota initiala 1/1 1) ANDREIESCU COSMIN ALEXANDRU	

C. Partea III. SARCINI .

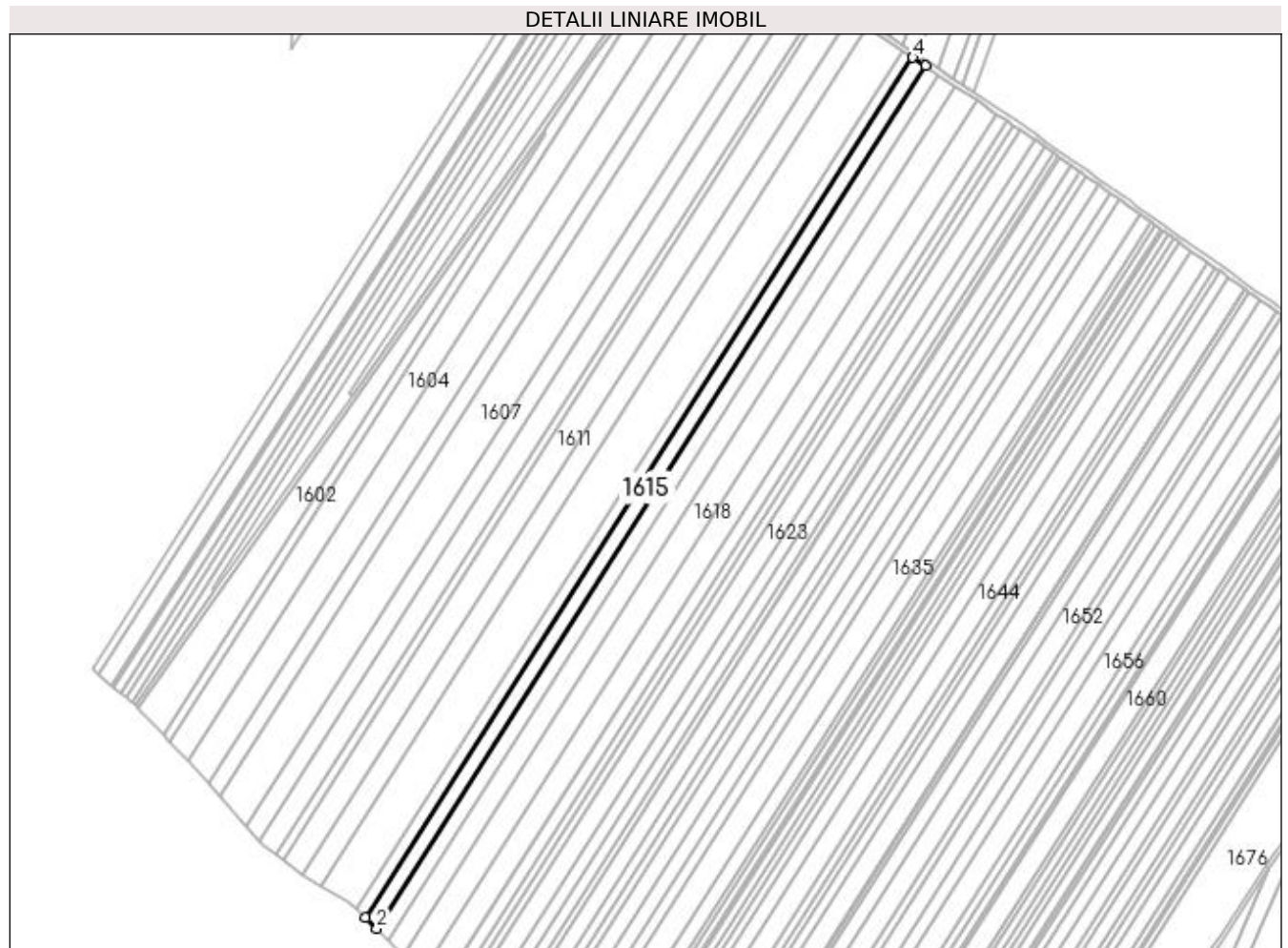
Inscrieri privind dezmembramintele dreptului de proprietate, drepturi reale de garanție și sarcini	Referințe
NU SUNT	

Anexa Nr. 1 La Partea I

Teren

Nr cadastral	Suprafața (mp)*	Observații / Referințe
32097	10.000	

* Suprafața este determinată în planul de proiecție Stereo 70.



Date referitoare la teren

Crt	Categorie folosință	Intra vilan	Suprafața (mp)	Tarla	Parcelă	Nr. topo	Observații / Referințe
1	arabil	NU	10.000	1	217	-	

Lungime Segmente

1) Valorile lungimilor segmentelor sunt obținute din proiecție în plan.

Punct început	X / Y	Punct sfârșit	X / Y	Lungime segment (** (m)
1	432.815,569 303.894,388	2	432.824,485 303.885,769	12.401
2	432.824,485 303.885,769	3	433.266,947 304.581,14	824.205
3	433.266,947 304.581,14	4	433.256,848 304.587,899	12.152
4	433.256,848 304.587,899	1	432.815,569 303.894,388	822.0

**** Lungimile segmentelor sunt determinate în planul de proiecție Stereo 70 și sunt rotunjite la 1 milimetru.**

***** Distanța dintre puncte este formată din segmente cumulate ce sunt mai mici decât valoarea 1 milimetru.**

**DATE DESPRE IMOBILUL NR. 1616**

Oficiul de Cadastru și Publicitate Imobiliară DOLJ
Biroul de Cadastru și Publicitate Imobiliară Craiova

A. Partea I. Descrierea imobilului

TEREN Extravilan

Adresa: Jud. Dolj, T1 P217

Nr. Crt	Nr cadastral Nr. topografic	Suprafața* (mp)	Observații / Referințe
A1	32098	10.462	Sector cadastral:2 Teren neimprejmuit;

B. Partea II. Proprietari și acte

Inscrieri privitoare la dreptul de proprietate și alte drepturi reale		Referințe
110961 / 20/07/2017		
Act Administrativ nr. TP nr 1602, din 07/04/2004 emis de CJ DOLJ (act notarial nr CM nr 13 din 07.03.2013, emis de BNP FLORICEL MIHAI MARIAN);		
B1	Intabulare, drept de PROPRIETATE, dobandit prin Succesiune, cota actuala 1/1, cota initiala 1/1	A1
	1) COSMA TUDOR-MARIUS	
	<i>OBSERVAȚII: pozitie transcrisa din CF 32091/Teslui, inscrisa prin incheierea nr. 66463 din 03/05/2017; Cosma Constantin</i>	

C. Partea III. SARCINI .

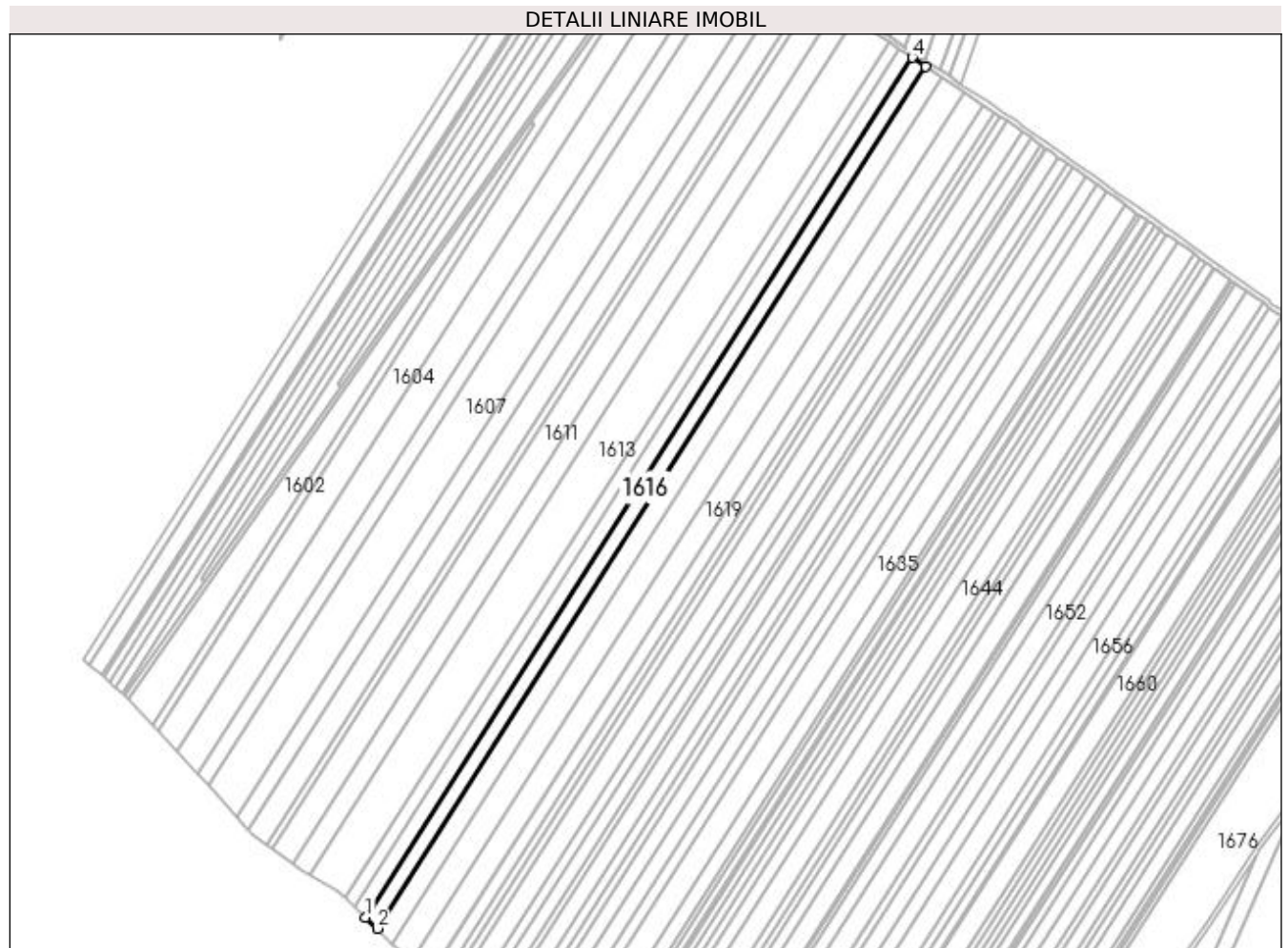
Inscrieri privind dezmembramintele dreptului de proprietate, drepturi reale de garanție și sarcini	Referințe
NU SUNT	

Anexa Nr. 1 La Partea I

Teren

Nr cadastral	Suprafața (mp)*	Observații / Referințe
32098	10.462	

* Suprafața este determinată în planul de proiecție Stereo 70.



Date referitoare la teren

Crt	Categorie folosință	Intra vilan	Suprafața (mp)	Tarla	Parcelă	Nr. topo	Observații / Referințe
1	arabil	NU	10.462	1	217	-	

Lungime Segmente

1) Valorile lungimilor segmentelor sunt obținute din proiecție în plan.

Punct început	X / Y	Punct sfârșit	X / Y	Lungime segment (** (m)
1	432.824,485 303.885,769	2	432.833,788 303.876,777	12.938
2	432.833,788 303.876,777	3	433.277,484 304.574,088	826.504
3	433.277,484 304.574,088	4	433.266,947 304.581,14	12.679
4	433.266,947 304.581,14	1	432.824,485 303.885,769	824.205

**** Lungimile segmentelor sunt determinate în planul de proiecție Stereo 70 și sunt rotunjite la 1 milimetru.**

***** Distanța dintre puncte este formată din segmente cumulate ce sunt mai mici decât valoarea 1 milimetru.**

**DATE DESPRE IMOBILUL NR. 1617**

Oficiul de Cadastru și Publicitate Imobiliară DOLJ
Biroul de Cadastru și Publicitate Imobiliară Craiova

A. Partea I. Descrierea imobilului

TEREN Extravilan

Adresa: Jud. Dolj, T1 P218

Nr. Crt	Nr cadastral Nr. topografic	Suprafața* (mp)	Observații / Referințe
A1		14.138	Sector cadastral:2 Teren neimprejmuit;

B. Partea II. Proprietari și acte

Inscrieri privitoare la dreptul de proprietate și alte drepturi reale	Referințe
/	
Act Administrativ nr. TDP 472-2162, din 28/02/1994 emis de CJS DAPT DOLJ;	
B1	A1
Intabulare, drept de PROPRIETATE, dobandit prin Reconstituire, cota actuala 1/1, cota initiala 1/1 1) MIU VICTOR, Lipsa CNP	

C. Partea III. SARCINI .

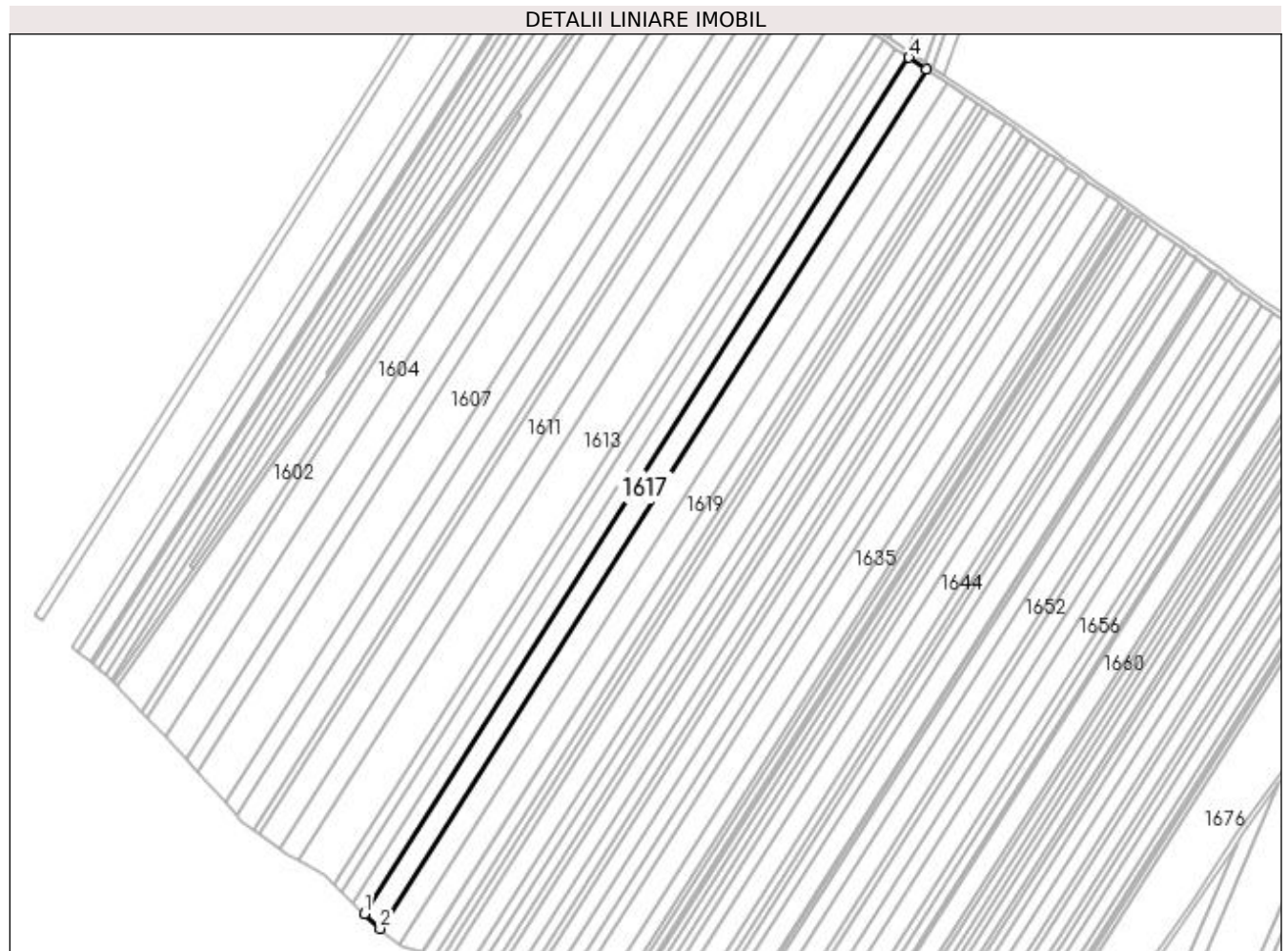
Inscrieri privind dezmembramintele dreptului de proprietate, drepturi reale de garanție și sarcini	Referințe
NU SUNT	

Anexa Nr. 1 La Partea I

Teren

Nr cadastral	Suprafața (mp)*	Observații / Referințe
	14.138	

* Suprafața este determinată în planul de proiecție Stereo 70.



Date referitoare la teren

Crt	Categorie folosință	Intra vilan	Suprafața (mp)	Tarla	Parcelă	Nr. topo	Observații / Referințe
1	arabil	NU	14.138	1	218	-	

Lungime Segmente

1) Valorile lungimilor segmentelor sunt obținute din proiecție în plan.

Punct început	X / Y	Punct sfârșit	X / Y	Lungime segment (** (m)
1	432.833,788 303.876,777	2	432.846,318 303.864,665	17.427
2	432.846,318 303.864,665	3	433.291,677 304.564,589	829.601
3	433.291,677 304.564,589	4	433.277,484 304.574,088	17.078
4	433.277,484 304.574,088	1	432.833,788 303.876,777	826.504

**** Lungimile segmentelor sunt determinate în planul de proiecție Stereo 70 și sunt rotunjite la 1 milimetru.**

***** Distanța dintre puncte este formată din segmente cumulate ce sunt mai mici decât valoarea 1 milimetru.**

**DATE DESPRE IMOBILUL NR. 1618**

Oficiul de Cadastru și Publicitate Imobiliară DOLJ
Biroul de Cadastru și Publicitate Imobiliară Craiova

A. Partea I. Descrierea imobilului

TEREN Extravilan

Adresa: Jud. Dolj, T1 P219

Nr. Crt	Nr cadastral Nr. topografic	Suprafața* (mp)	Observații / Referințe
A1		16.777	Sector cadastral:2 Teren neimprejmuit;

B. Partea II. Proprietari și acte

Inscrieri privitoare la dreptul de proprietate și alte drepturi reale	Referințe
/	
Act Administrativ nr. TDP 280-2192, din 15/12/1993 emis de CJSAPT DOLJ;	
B1	A1
Intabulare, drept de PROPRIETATE, dobândit prin Reconstituire, cota actuala 1/1, cota initiala 1/1 1) PRICOIU MIHALACHE, Lipsa CNP	

C. Partea III. SARCINI .

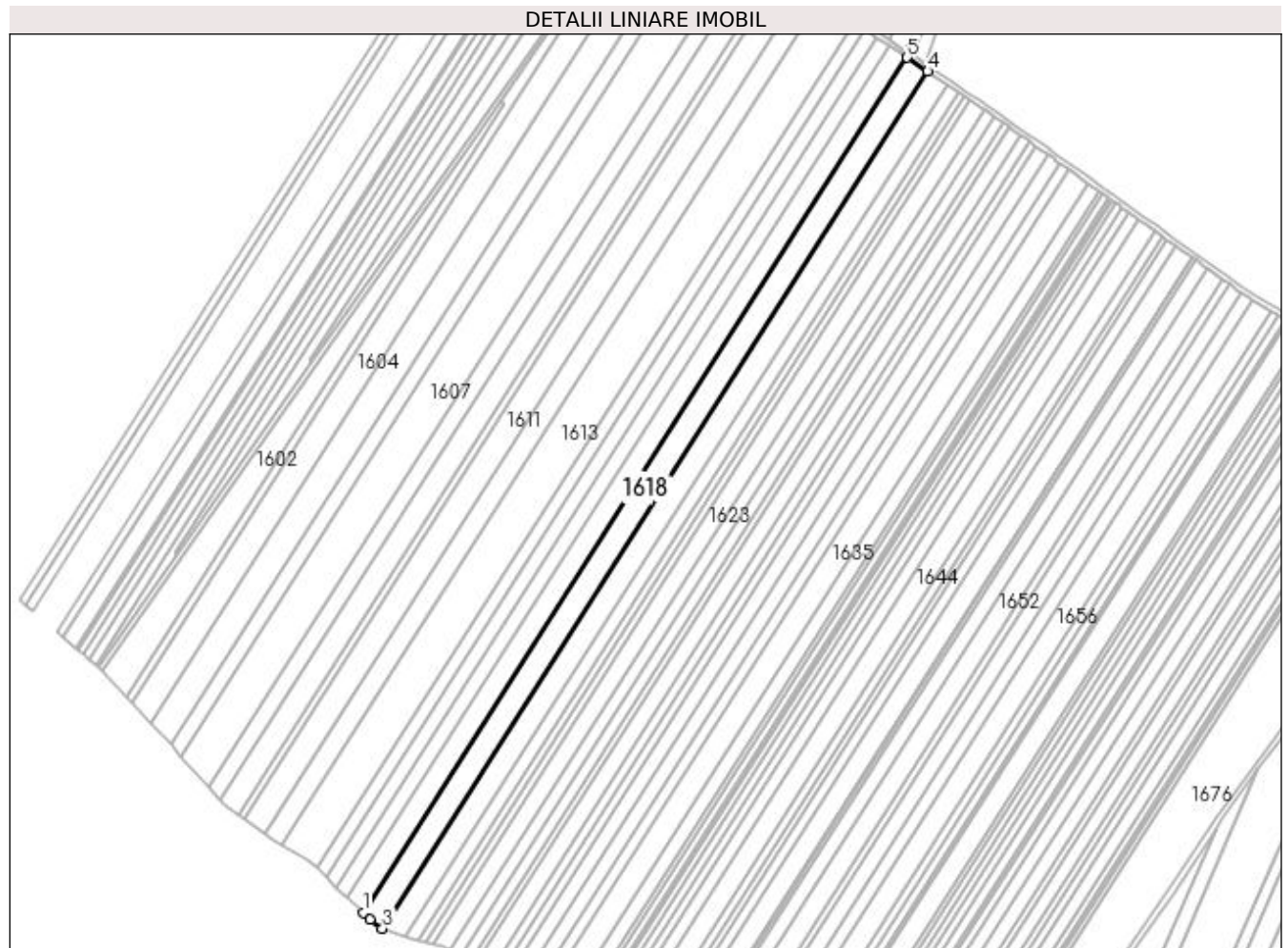
Inscrieri privind dezmembramintele dreptului de proprietate, drepturi reale de garanție și sarcini	Referințe
NU SUNT	

Anexa Nr. 1 La Partea I

Teren

Nr cadastral	Suprafața (mp)*	Observații / Referințe
	16.777	

* Suprafața este determinată în planul de proiecție Stereo 70.



Date referitoare la teren

Crt	Categorie folosință	Intra vilan	Suprafața (mp)	Tarla	Parcelă	Nr. topo	Observații / Referințe
1	arabil	NU	16.777	1	219	-	

Lungime Segmente

1) Valorile lungimilor segmentelor sunt obținute din proiecție în plan.

Punct început	X / Y	Punct sfârșit	X / Y	Lungime segment (** (m)
1	432.846,318 303.864,665	2	432.851,901 303.859,267	7.766
2	432.851,901 303.859,267	3	432.862,164 303.851,955	12.601
3	432.862,164 303.851,955	4	433.308,463 304.553,355	831.351
4	433.308,463 304.553,355	5	433.291,677 304.564,589	20.198
5	433.291,677 304.564,589	1	432.846,318 303.864,665	829.601

**** Lungimile segmentelor sunt determinate în planul de proiecție Stereo 70 și sunt rotunjite la 1 milimetru.**

***** Distanța dintre puncte este formată din segmente cumulate ce sunt mai mici decât valoarea 1 milimetru.**

**DATE DESPRE IMOBILUL NR. 1619**

Oficiul de Cadastru și Publicitate Imobiliară DOLJ
 Biroul de Cadastru și Publicitate Imobiliară Craiova

A. Partea I. Descrierea imobilului

TEREN Extravilan

Adresa: Jud. Dolj, T1 P220

Nr. Crt	Nr cadastral Nr. topografic	Suprafața* (mp)	Observații / Referințe
A1		16.385	Sector cadastral:2 Teren neimprejmuit;

B. Partea II. Proprietari și acte

Inscrieri privitoare la dreptul de proprietate și alte drepturi reale	Referințe
/	
Act Administrativ nr. TDP 1514, din 16/10/2003 emis de CJS DAPT DOLJ;	
B1	A1
Intabulare, drept de PROPRIETATE, dobândit prin Reconstituire, cota actuala 1/1, cota initiala 1/1 1) VĂTĂMAN CONSTANTIN, Lipsa CNP	

C. Partea III. SARCINI .

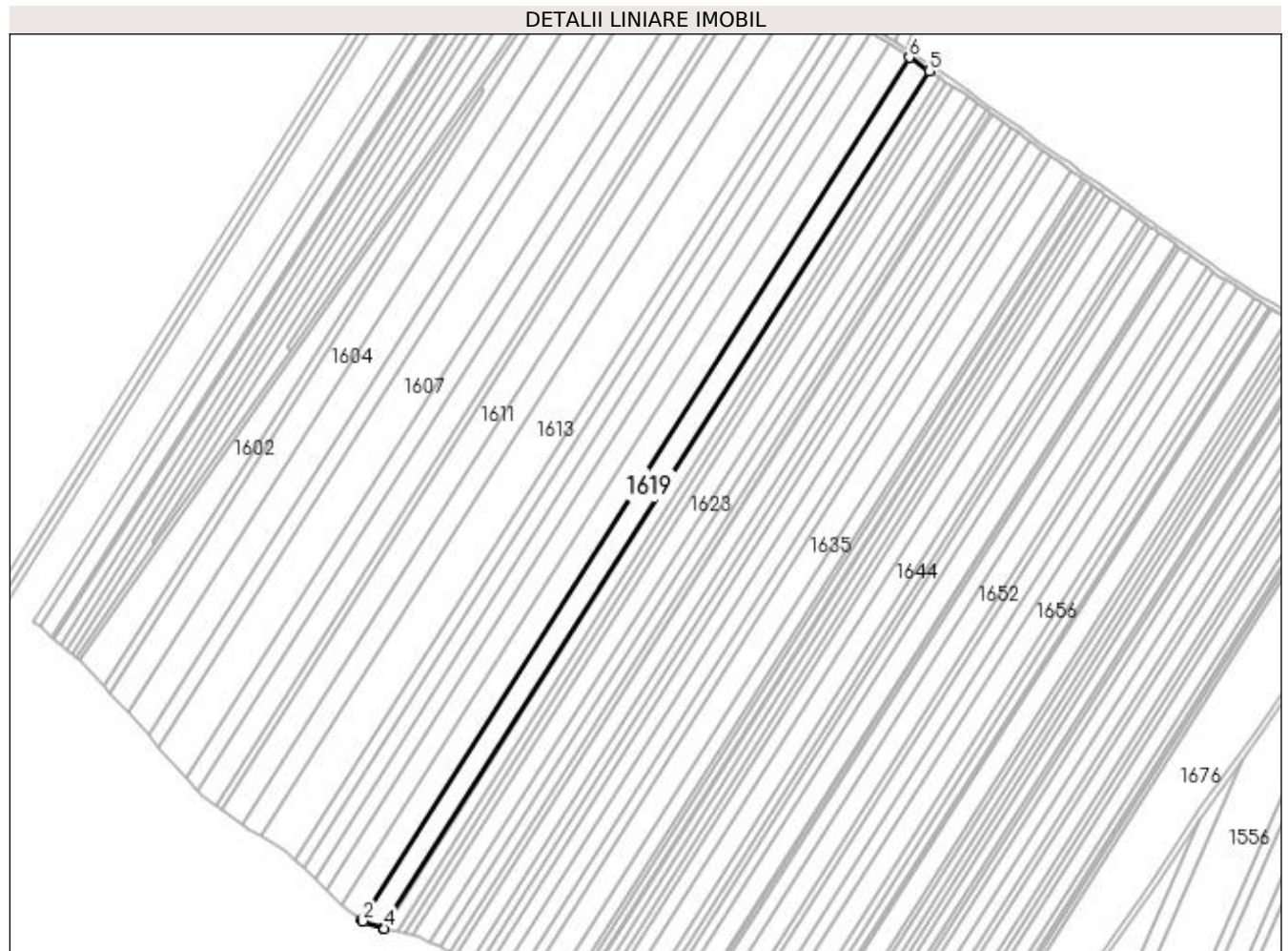
Inscrieri privind dezmembramintele dreptului de proprietate, drepturi reale de garanție și sarcini	Referințe
NU SUNT	

Anexa Nr. 1 La Partea I

Teren

Nr cadastral	Suprafața (mp)*	Observații / Referințe
	16.385	

* Suprafața este determinată în planul de proiecție Stereo 70.



Date referitoare la teren

Crt	Categorie folosință	Intra vilan	Suprafața (mp)	Tarla	Parcelă	Nr. topo	Observații / Referințe
1	arabil	NU	16.385	1	220	-	

Lungime Segmente

1) Valorile lungimilor segmentelor sunt obținute din proiecție în plan.

Punct început	X / Y	Punct sfârșit	X / Y	Lungime segment (** (m)
1	432.862,164 303.851,955	2	432.863,577 303.850,948	1.735
2	432.863,577 303.850,948	3	432.879,931 303.845,166	17.346
3	432.879,931 303.845,166	4	432.881,078 303.844,875	1.183
4	432.881,078 303.844,875	5	433.324,887 304.542,363	826.714
5	433.324,887 304.542,363	6	433.308,463 304.553,355	19.763

Punct început	X / Y	Punct sfârșit	X / Y	Lungime segment (** (m)
6	433.308,463 304.553,355	1	432.862,164 303.851,955	831.351

** Lungimile segmentelor sunt determinate în planul de proiecție Stereo 70 și sunt rotunjite la 1 milimetru.

*** Distanța dintre puncte este formată din segmente cumulate ce sunt mai mici decât valoarea 1 milimetru.

**DATE DESPRE IMOBILUL NR. 1620**

Oficiul de Cadastru și Publicitate Imobiliară DOLJ
Biroul de Cadastru și Publicitate Imobiliară Craiova

A. Partea I. Descrierea imobilului

TEREN Extravilan

Adresa: Jud. Dolj, T1 P221

Nr. Crt	Nr cadastral Nr. topografic	Suprafața* (mp)	Observații / Referințe
A1		8.388	Sector cadastral:2 Teren neimprejmuit;

B. Partea II. Proprietari și acte

Inscrieri privitoare la dreptul de proprietate și alte drepturi reale	Referințe
/	
Act Administrativ nr. TDP 699-15093, din 26/01/1995 emis de CJSAPT DOLJ;	
B1	A1
Intabulare, drept de PROPRIETATE, dobândit prin Reconstituire, cota actuala 1/1, cota initiala 1/1	
1) VLĂDUȚOIA ION, Lipsa CNP	
2) STAMIN IOANA, Lipsa CNP	
3) VLĂDUȚOIA GHEORGHE, Lipsa CNP	
4) DIACONU ELENA, Lipsa CNP	

C. Partea III. SARCINI .

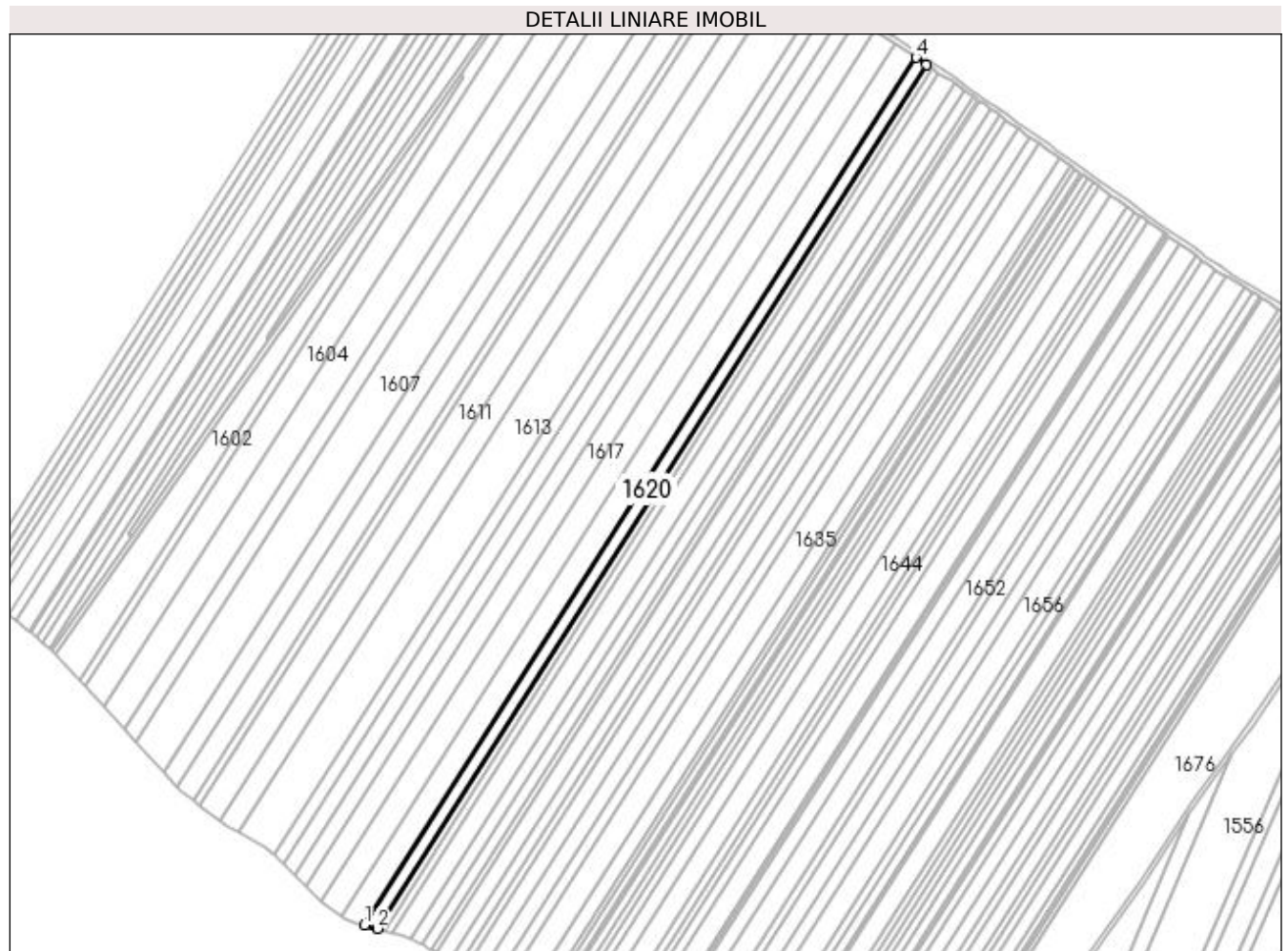
Inscrieri privind dezmembramintele dreptului de proprietate, drepturi reale de garanție și sarcini	Referințe
NU SUNT	

Anexa Nr. 1 La Partea I

Teren

Nr cadastral	Suprafața (mp)*	Observații / Referințe
	8.388	

* Suprafața este determinată în planul de proiecție Stereo 70.



Date referitoare la teren

Crt	Categorie folosință	Intra vilan	Suprafața (mp)	Tarla	Parcelă	Nr. topo	Observații / Referințe
1	arabil	NU	8.388	1	221	-	

Lungime Segmente

1) Valorile lungimilor segmentelor sunt obținute din proiecție în plan.

Punct început	X / Y	Punct sfârșit	X / Y	Lungime segment (** (m)
1	432.881,078 303.844,875	2	432.891,453 303.842,239	10.705
2	432.891,453 303.842,239	3	433.333,339 304.536,706	823.133
3	433.333,339 304.536,706	4	433.324,887 304.542,363	10.17
4	433.324,887 304.542,363	1	432.881,078 303.844,875	826.714

**** Lungimile segmentelor sunt determinate în planul de proiecție Stereo 70 și sunt rotunjite la 1 milimetru.**

***** Distanța dintre puncte este formată din segmente cumulate ce sunt mai mici decât valoarea 1 milimetru.**

**DATE DESPRE IMOBILUL NR. 1621**

Oficiul de Cadastru și Publicitate Imobiliară DOLJ
 Biroul de Cadastru și Publicitate Imobiliară Craiova

A. Partea I. Descrierea imobilului

TEREN Extravilan

Adresa: Jud. Dolj, T1 P222

Nr. Crt	Nr cadastral Nr. topografic	Suprafața* (mp)	Observații / Referințe
A1	31923	4.900	Sector cadastral:2 Teren neimprejmuit;

B. Partea II. Proprietari și acte

Inscrieri privitoare la dreptul de proprietate și alte drepturi reale		Referințe
31765 / 10/03/2017		
Act Notarial nr. Contract de vanzare aut. nr. 525, din 08/03/2017 emis de NP Tone Florian;		
B1	Intabulare, drept de PROPRIETATE, dobandit prin Conventie, cota actuala 1/1, cota initiala 1/1 1) ANDREIESCU COSMIN ALEXANDRU	A1

C. Partea III. SARCINI .

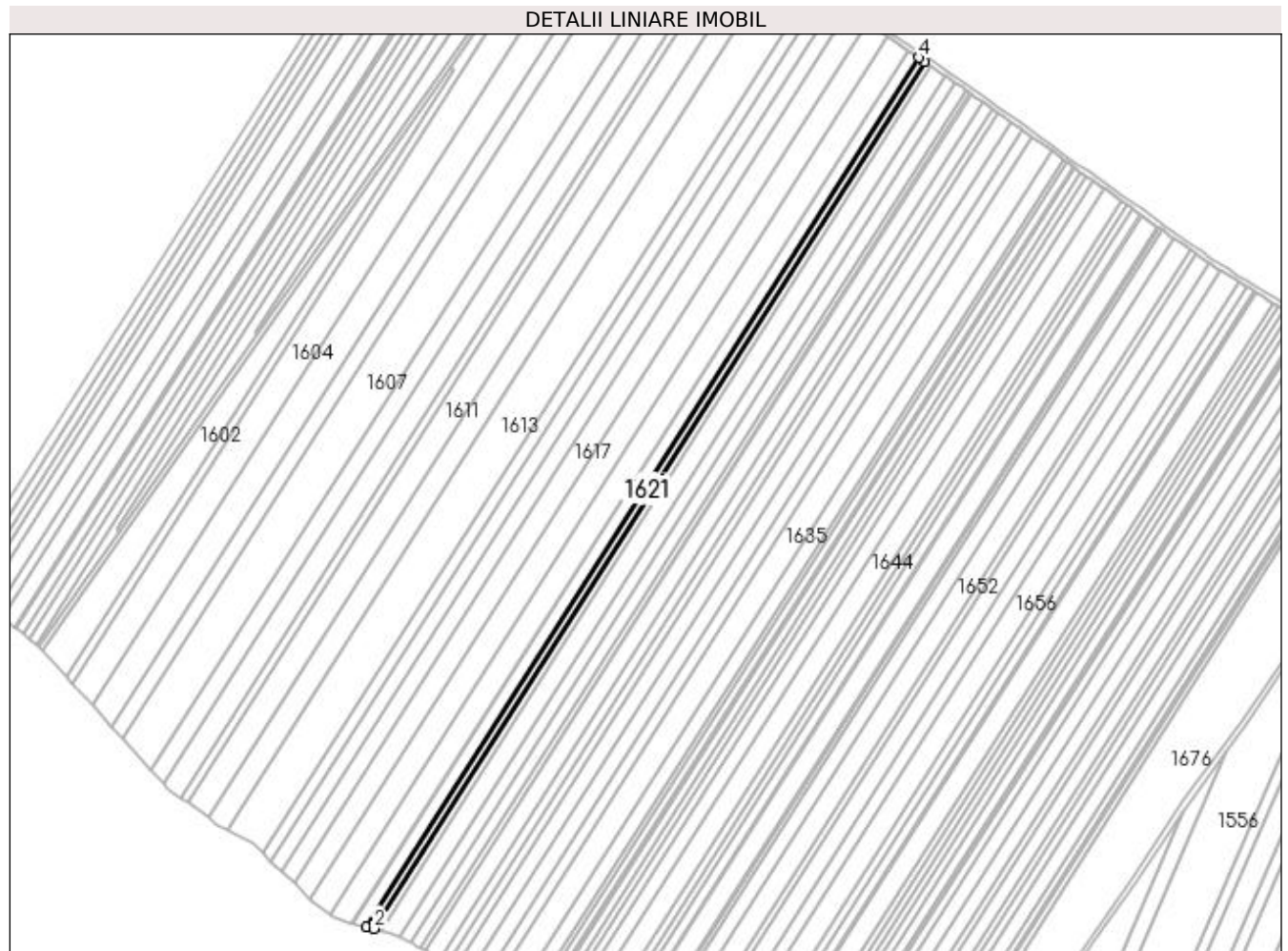
Inscrieri privind dezmembramintele dreptului de proprietate, drepturi reale de garanție și sarcini	Referințe
NU SUNT	

Anexa Nr. 1 La Partea I

Teren

Nr cadastral	Suprafața (mp)*	Observații / Referințe
31923	4.900	

* Suprafața este determinată în planul de proiecție Stereo 70.



Date referitoare la teren

Crt	Categorie folosință	Intra vilan	Suprafața (mp)	Tarla	Parcelă	Nr. topo	Observații / Referințe
1	arabil	NU	4.900	1	222	-	

Lungime Segmente

1) Valorile lungimilor segmentelor sunt obținute din proiecție în plan.

Punct început	X / Y	Punct sfârșit	X / Y	Lungime segment (** (m)
1	432.891,453 303.842,239	2	432.897,535 303.840,694	6.275
2	432.897,535 303.840,694	3	433.338,294 304.533,39	821.034
3	433.338,294 304.533,39	4	433.333,339 304.536,706	5.962
4	433.333,339 304.536,706	1	432.891,453 303.842,239	823.133

**** Lungimile segmentelor sunt determinate în planul de proiecție Stereo 70 și sunt rotunjite la 1 milimetru.**

***** Distanța dintre puncte este formată din segmente cumulate ce sunt mai mici decât valoarea 1 milimetru.**

**DATE DESPRE IMOBILUL NR. 1622**

Oficiul de Cadastru și Publicitate Imobiliară DOLJ
Biroul de Cadastru și Publicitate Imobiliară Craiova

A. Partea I. Descrierea imobilului

TEREN Extravilan

Adresa: Jud. Dolj, T1 P223

Nr. Crt	Nr cadastral Nr. topografic	Suprafața* (mp)	Observații / Referințe
A1		4.900	Sector cadastral:2 Teren neimprejmuit;

B. Partea II. Proprietari și acte

Inscrieri privitoare la dreptul de proprietate și alte drepturi reale	Referințe
/	
Act Administrativ nr. TDP 505-2198, din 01/03/1994 emis de CJS DAPT DOLJ;	
B1	A1
Intabulare, drept de PROPRIETATE, dobândit prin Reconstituire, cota actuala 1/1, cota initiala 1/1 1) DINU MIHALACHE, Lipsa CNP	

C. Partea III. SARCINI .

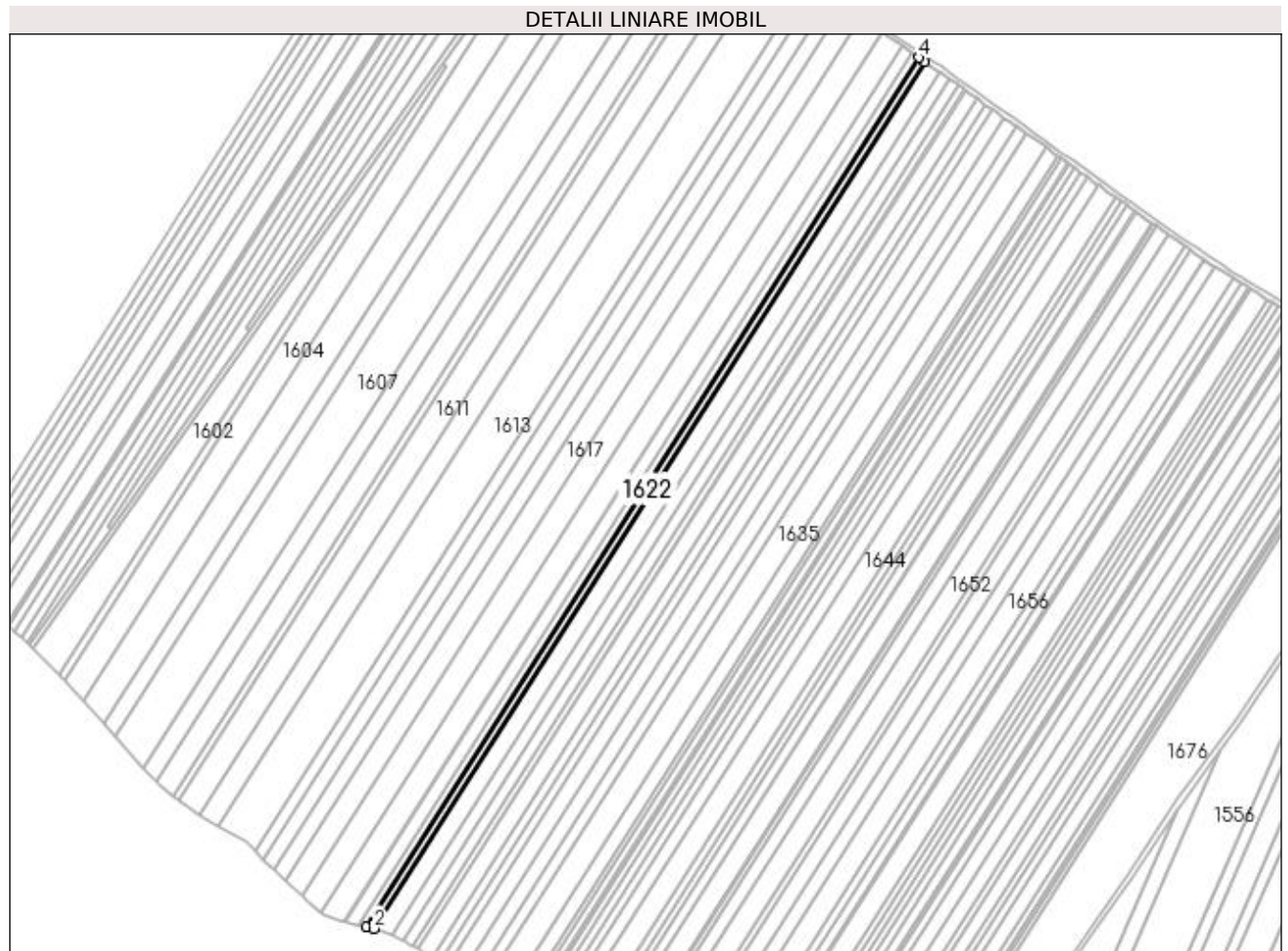
Inscrieri privind dezmembramintele dreptului de proprietate, drepturi reale de garanție și sarcini	Referințe
NU SUNT	

Anexa Nr. 1 La Partea I

Teren

Nr cadastral	Suprafața (mp)*	Observații / Referințe
	4.900	

* Suprafața este determinată în planul de proiecție Stereo 70.



Date referitoare la teren

Crt	Categorie folosință	Intra vilan	Suprafața (mp)	Tarla	Parcelă	Nr. topo	Observații / Referințe
1	arabil	NU	4.900	1	223	-	

Lungime Segmente

1) Valorile lungimilor segmentelor sunt obținute din proiecție în plan.

Punct început	X / Y	Punct sfârșit	X / Y	Lungime segment (** (m)
1	432.897,535 303.840,694	2	432.903,632 303.839,145	6.291
2	432.903,632 303.839,145	3	433.343,262 304.530,065	818.929
3	433.343,262 304.530,065	4	433.338,294 304.533,39	5.978
4	433.338,294 304.533,39	1	432.897,535 303.840,694	821.034

**** Lungimile segmentelor sunt determinate în planul de proiecție Stereo 70 și sunt rotunjite la 1 milimetru.**

***** Distanța dintre puncte este formată din segmente cumulate ce sunt mai mici decât valoarea 1 milimetru.**

**DATE DESPRE IMOBILUL NR. 1623**

Oficiul de Cadastru și Publicitate Imobiliară DOLJ
Biroul de Cadastru și Publicitate Imobiliară Craiova

A. Partea I. Descrierea imobilului

TEREN Extravilan

Adresa: Jud. Dolj, T1 P224

Nr. Crt	Nr cadastral Nr. topografic	Suprafața* (mp)	Observații / Referințe
A1		12.152	Sector cadastral:2 Teren neimprejmuit;

B. Partea II. Proprietari și acte

Inscrieri privitoare la dreptul de proprietate și alte drepturi reale	Referințe
/	
Act Administrativ nr. TDP 671-15093, din 14/09/1994 emis de CJSAPT DOLJ;	
B1	A1
Intabulare, drept de PROPRIETATE, dobândit prin Reconstituire, cota actuala 1/1, cota initiala 1/1 1) VLADESCU CONSTANTIN DEFUNCT:Da	

C. Partea III. SARCINI .

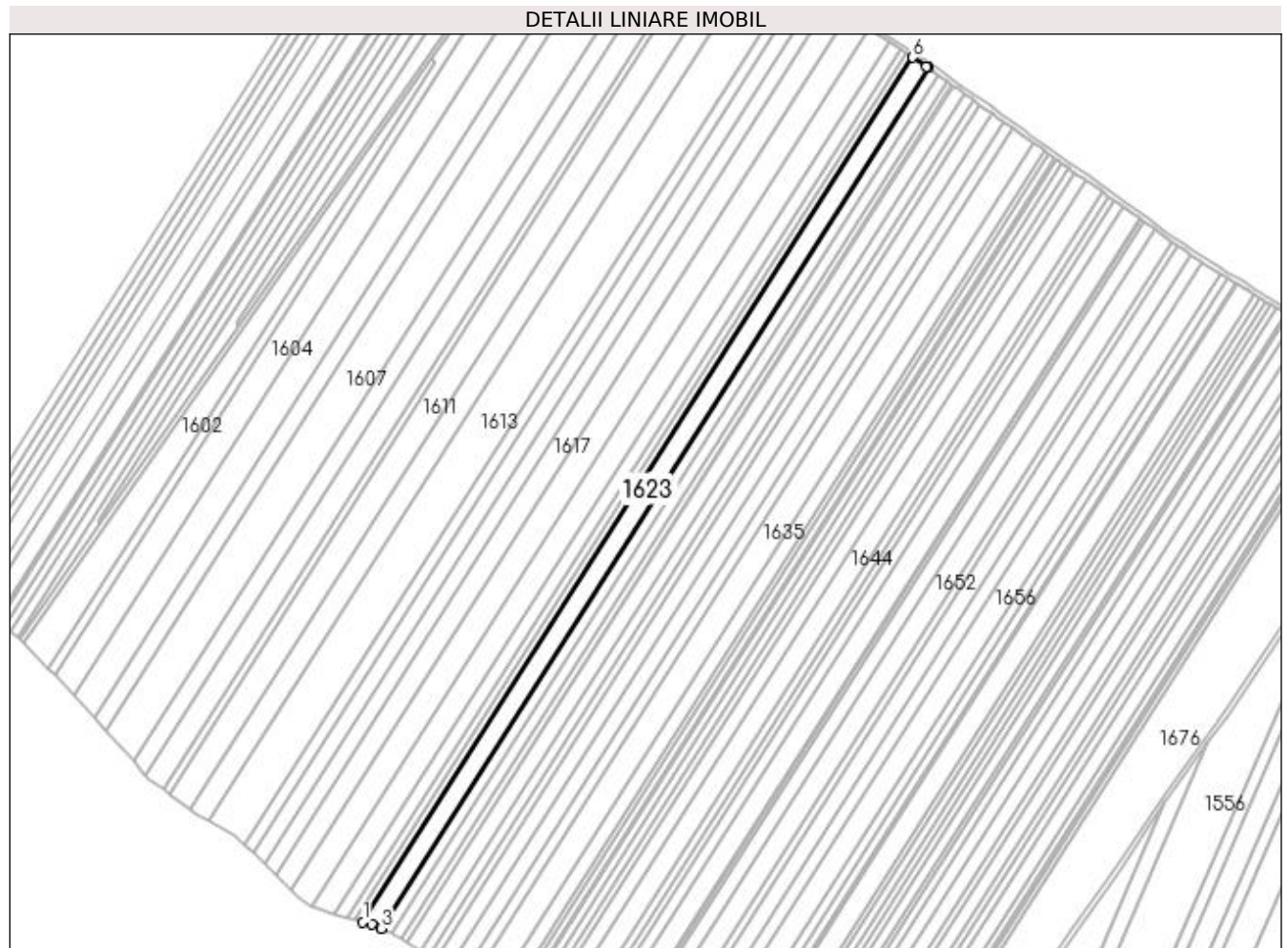
Inscrieri privind dezmembramintele dreptului de proprietate, drepturi reale de garanție și sarcini	Referințe
NU SUNT	

Anexa Nr. 1 La Partea I

Teren

Nr cadastral	Suprafața (mp)*	Observații / Referințe
	12.152	

* Suprafața este determinată în planul de proiecție Stereo 70.



Date referitoare la teren

Crt	Categorie folosință	Intra vilan	Suprafața (mp)	Tarla	Parcelă	Nr. topo	Observații / Referințe
1	arabil	NU	12.152	1	224	-	

Lungime Segmente

1) Valorile lungimilor segmentelor sunt obținute din proiecție în plan.

Punct început	X / Y	Punct sfârșit	X / Y	Lungime segment (** (m)
1	432.903,632 303.839,145	2	432.910,491 303.837,403	7.077
2	432.910,491 303.837,403	3	432.918,039 303.834,071	8.251
3	432.918,039 303.834,071	4	433.355,603 304.521,744	815.081
4	433.355,603 304.521,744	5	433.354,137 304.522,787	1.799
5	433.354,137 304.522,787	6	433.343,262 304.530,065	13.086

Punct început	X / Y	Punct sfârșit	X / Y	Lungime segment (** (m)
6	433.343,262 304.530,065	1	432.903,632 303.839,145	818.929

** Lungimile segmentelor sunt determinate în planul de proiecție Stereo 70 și sunt rotunjite la 1 milimetru.

*** Distanța dintre puncte este formată din segmente cumulate ce sunt mai mici decât valoarea 1 milimetru.

**DATE DESPRE IMOBILUL NR. 1624**

Oficiul de Cadastru și Publicitate Imobiliară DOLJ
Biroul de Cadastru și Publicitate Imobiliară Craiova

A. Partea I. Descrierea imobilului

TEREN Extravilan

Adresa: Jud. Dolj, T1 P225

Nr. Crt	Nr cadastral Nr. topografic	Suprafața* (mp)	Observații / Referințe
A1		7.566	Sector cadastral:2 Teren neimprejmuit;

B. Partea II. Proprietari și acte

Inscrieri privitoare la dreptul de proprietate și alte drepturi reale	Referințe
/	
Act Administrativ nr. TDP 479-2162, din 01/03/1994 emis de CJS DAPT DOLJ;	
B1	A1
Intabulare, drept de PROPRIETATE, dobandit prin Reconstituire, cota actuala 1/1, cota initiala 1/1 1) ION MARIN, Lipsa CNP	

C. Partea III. SARCINI .

Inscrieri privind dezmembramintele dreptului de proprietate, drepturi reale de garanție și sarcini	Referințe
NU SUNT	

Anexa Nr. 1 La Partea I

Teren

Nr cadastral	Suprafața (mp)*	Observații / Referințe
	7.566	

* Suprafața este determinată în planul de proiecție Stereo 70.



Date referitoare la teren

Crt	Categorie folosință	Intra vilan	Suprafața (mp)	Tarla	Parcelă	Nr. topo	Observații / Referințe
1	arabil	NU	7.566	1	225	-	

Lungime Segmente

1) Valorile lungimilor segmentelor sunt obținute din proiecție în plan.

Punct început	X / Y	Punct sfârșit	X / Y	Lungime segment (** (m)
1	432.918,039 303.834,071	2	432.926,638 303.830,274	9.4
2	432.926,638 303.830,274	3	433.363,184 304.516,347	813.184
3	433.363,184 304.516,347	4	433.355,603 304.521,744	9.306
4	433.355,603 304.521,744	1	432.918,039 303.834,071	815.081

**** Lungimile segmentelor sunt determinate în planul de proiecție Stereo 70 și sunt rotunjite la 1 milimetru.**

***** Distanța dintre puncte este formată din segmente cumulate ce sunt mai mici decât valoarea 1 milimetru.**

**DATE DESPRE IMOBILUL NR. 1625**

Oficiul de Cadastru și Publicitate Imobiliară DOLJ
Biroul de Cadastru și Publicitate Imobiliară Craiova

A. Partea I. Descrierea imobilului

TEREN Extravilan

Adresa: Jud. Dolj, T1 P226

Nr. Crt	Nr cadastral Nr. topografic	Suprafața* (mp)	Observații / Referințe
A1		4.994	Sector cadastral:2 Teren neimprejmuit;

B. Partea II. Proprietari și acte

Inscrieri privitoare la dreptul de proprietate și alte drepturi reale		Referințe
/		
Act Normativ nr. 7, din 13/03/1996 emis de PARLAMENTUL ROMÂNIEI;		
B1	Inscrierea provizorie, drept de PROPRIETATE, dobandit prin Lege, cota actuala 1/1, cota initiala 1/1 1) NEIDENTIFICAT NEIDENTIFICAT, CIF:0000000000000	A1

C. Partea III. SARCINI .

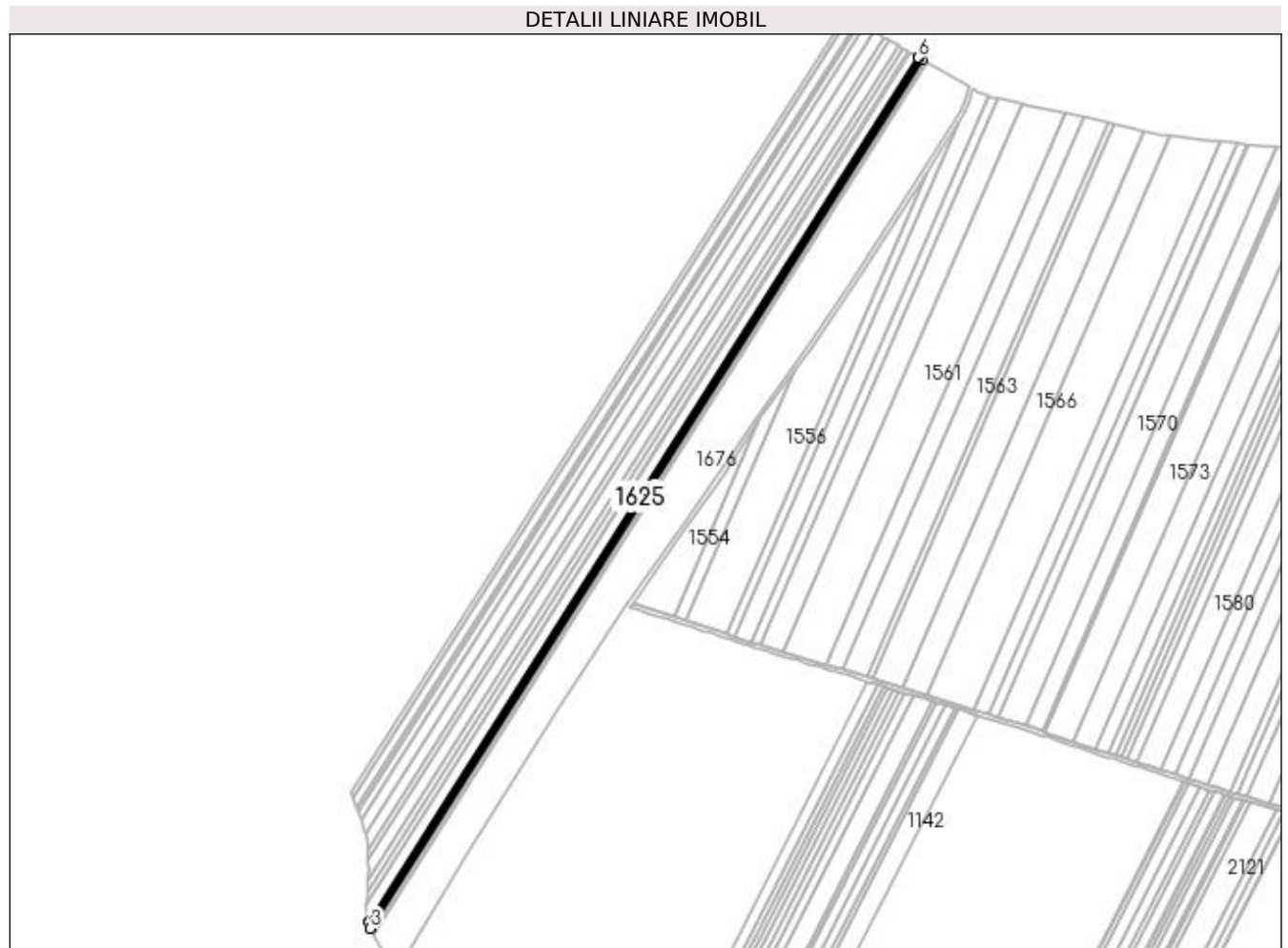
Inscrieri privind dezmembramintele dreptului de proprietate, drepturi reale de garanție și sarcini	Referințe
NU SUNT	

Anexa Nr. 1 La Partea I

Teren

Nr cadastral	Suprafața (mp)*	Observații / Referințe
	4.994	

* Suprafața este determinată în planul de proiecție Stereo 70.



Date referitoare la teren

Crt	Categorie folosință	Intra vilan	Suprafața (mp)	Tarla	Parcelă	Nr. topo	Observații / Referințe
1	arabil	NU	4.994	1	226	-	

Lungime Segmente

1) Valorile lungimilor segmentelor sunt obținute din proiecție în plan.

Punct început	X / Y	Punct sfârșit	X / Y	Lungime segment (** (m)
1	433.162,813 303.444,926	2	433.162,968 303.444,034	0.905
2	433.162,968 303.444,034	3	433.164,079 303.437,647	6.483
3	433.164,079 303.437,647	4	433.704,473 304.286,928	1006.63
4	433.704,473 304.286,928	5	433.700,65 304.289,052	4.373
5	433.700,65 304.289,052	6	433.700,116 304.289,349	0.611

Punct început	X / Y	Punct sfârșit	X / Y	Lungime segment (** (m)
6	433.700,116 304.289,349	1	433.162,813 303.444,926	1000.872

** Lungimile segmentelor sunt determinate în planul de proiecție Stereo 70 și sunt rotunjite la 1 milimetru.

*** Distanța dintre puncte este formată din segmente cumulate ce sunt mai mici decât valoarea 1 milimetru.

**DATE DESPRE IMOBILUL NR. 1626**

Oficiul de Cadastru și Publicitate Imobiliară DOLJ
Biroul de Cadastru și Publicitate Imobiliară Craiova

A. Partea I. Descrierea imobilului

TEREN Extravilan

Adresa: Jud. Dolj, T1 P227

Nr. Crt	Nr cadastral Nr. topografic	Suprafața* (mp)	Observații / Referințe
A1		7.495	Sector cadastral:2 Teren neimprejmuit;

B. Partea II. Proprietari și acte

Inscrieri privitoare la dreptul de proprietate și alte drepturi reale	Referințe
/	
Act Administrativ nr. TDP 479-2162, din 01/03/1994 emis de CJS DAPT DOLJ;	
B1	A1
Intabulare, drept de PROPRIETATE, dobandit prin Reconstituire, cota actuala 1/1, cota initiala 1/1 1) ION MARIN, Lipsa CNP	

C. Partea III. SARCINI .

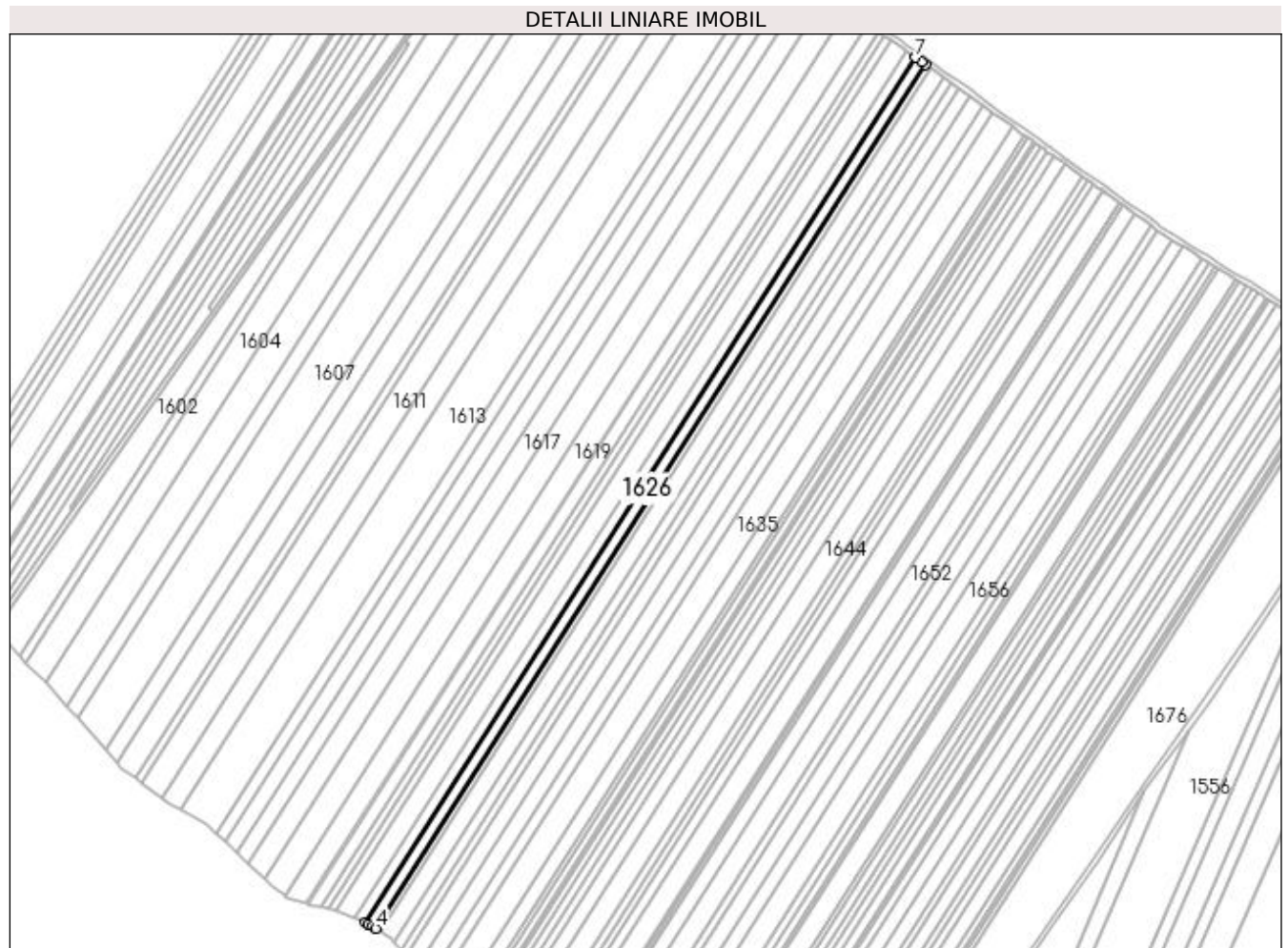
Inscrieri privind dezmembramintele dreptului de proprietate, drepturi reale de garanție și sarcini	Referințe
NU SUNT	

Anexa Nr. 1 La Partea I

Teren

Nr cadastral	Suprafața (mp)*	Observații / Referințe
	7.495	

* Suprafața este determinată în planul de proiecție Stereo 70.



Date referitoare la teren

Crt	Categorie folosință	Intra vilan	Suprafața (mp)	Tarla	Parcelă	Nr. topo	Observații / Referințe
1	arabil	NU	7.495	1	227	-	

Lungime Segmente

1) Valorile lungimilor segmentelor sunt obținute din proiecție în plan.

Punct început	X / Y	Punct sfârșit	X / Y	Lungime segment (** (m)
1	432.926,638 303.830,274	2	432.928,827 303.829,308	2.393
2	432.928,827 303.829,308	3	432.932,027 303.827,297	3.779
3	432.932,027 303.827,297	4	432.934,633 303.825,659	3.078
4	432.934,633 303.825,659	5	433.370,708 304.510,992	812.307
5	433.370,708 304.510,992	6	433.368,197 304.512,779	3.082

Punct început	X / Y	Punct sfârșit	X / Y	Lungime segment (** (m)
6	433.368,197 304.512,779	7	433.363,184 304.516,347	6.153
7	433.363,184 304.516,347	1	432.926,638 303.830,274	813.184

** Lungimile segmentelor sunt determinate în planul de proiecție Stereo 70 și sunt rotunjite la 1 milimetru.

*** Distanța dintre puncte este formată din segmente cumulate ce sunt mai mici decât valoarea 1 milimetru.

**DATE DESPRE IMOBILUL NR. 1627**

Oficiul de Cadastru și Publicitate Imobiliară DOLJ
Biroul de Cadastru și Publicitate Imobiliară Craiova

A. Partea I. Descrierea imobilului

TEREN Extravilan

Adresa: Jud. Dolj, T1 P228

Nr. Crt	Nr cadastral Nr. topografic	Suprafața* (mp)	Observații / Referințe
A1		3.899	Sector cadastral:2 Teren neimprejmuit;

B. Partea II. Proprietari și acte

Inscrieri privitoare la dreptul de proprietate și alte drepturi reale		Referințe
/		
Act Administrativ nr. TDP 20484, din 02/04/2018 emis de CJS DAPT DOLJ;		
B1	Intabulare, drept de PROPRIETATE, dobândit prin Reconstituire, cota actuala 1/1, cota initiala 1/1 1) BARBU ELENA , Lipsa CNP 2) DINCULESCU MIRCEA	A1

C. Partea III. SARCINI .

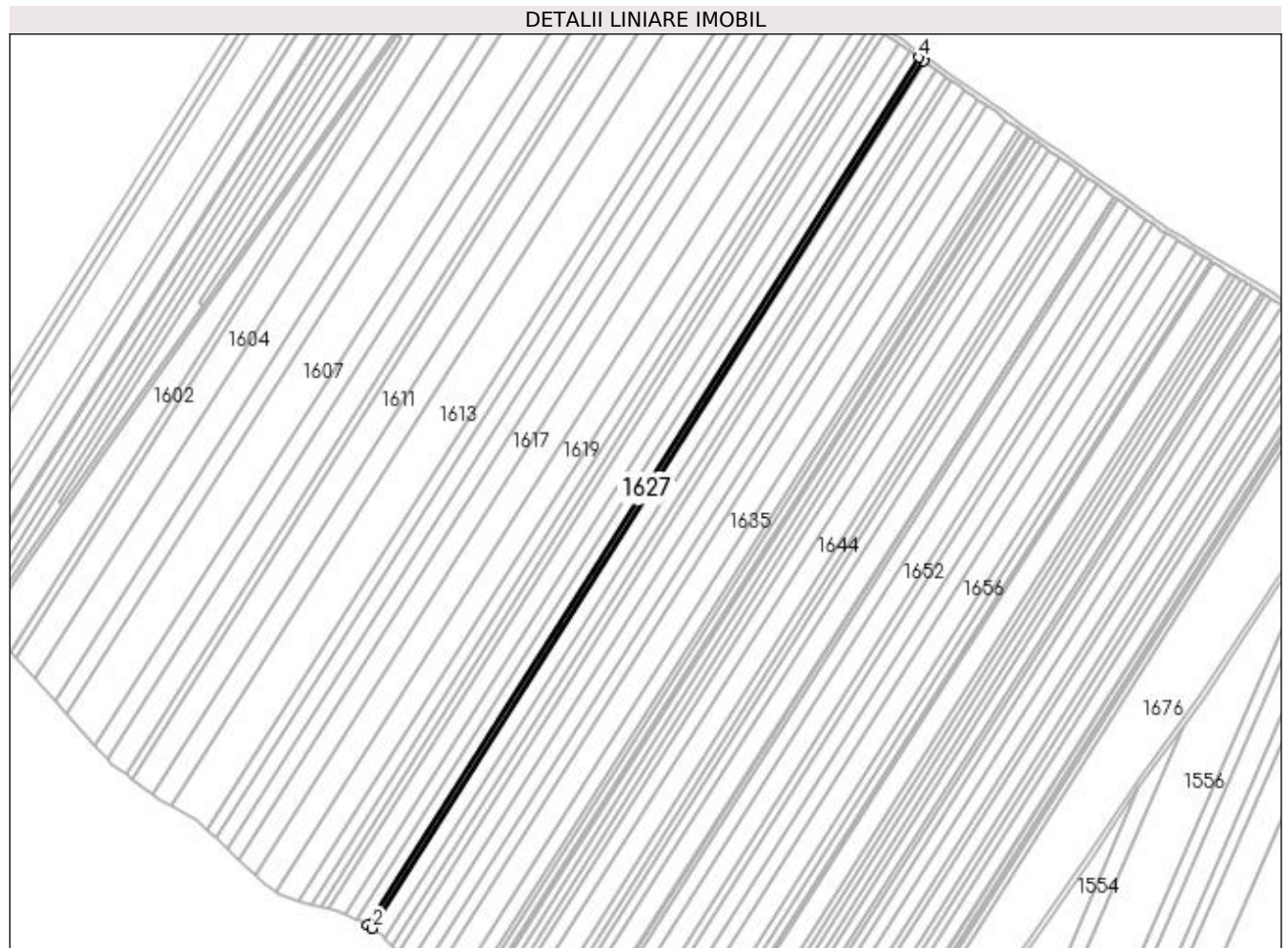
Inscrieri privind dezmembramintele dreptului de proprietate, drepturi reale de garanție și sarcini	Referințe
NU SUNT	

Anexa Nr. 1 La Partea I

Teren

Nr cadastral	Suprafața (mp)*	Observații / Referințe
	3.899	

* Suprafața este determinată în planul de proiecție Stereo 70.



Date referitoare la teren

Crt	Categorie folosință	Intra vilan	Suprafața (mp)	Tarla	Parcelă	Nr. topo	Observații / Referințe
1	arabil	NU	3.899	1	228	-	

Lungime Segmente

1) Valorile lungimilor segmentelor sunt obținute din proiecție în plan.

Punct început	X / Y	Punct sfârșit	X / Y	Lungime segment (** (m)
1	432.934,633 303.825,659	2	432.938,698 303.823,104	4.801
2	432.938,698 303.823,104	3	433.374,625 304.508,204	812.031
3	433.374,625 304.508,204	4	433.370,708 304.510,992	4.808
4	433.370,708 304.510,992	1	432.934,633 303.825,659	812.307

**** Lungimile segmentelor sunt determinate în planul de proiecție Stereo 70 și sunt rotunjite la 1 milimetru.**

***** Distanța dintre puncte este formată din segmente cumulate ce sunt mai mici decât valoarea 1 milimetru.**

**DATE DESPRE IMOBILUL NR. 1628**

Oficiul de Cadastru și Publicitate Imobiliară DOLJ
Biroul de Cadastru și Publicitate Imobiliară Craiova

A. Partea I. Descrierea imobilului

TEREN Extravilan

Adresa: Jud. Dolj, T1 P229

Nr. Crt	Nr cadastral Nr. topografic	Suprafața* (mp)	Observații / Referințe
A1		10.505	Sector cadastral:2 Teren neimprejmuit;

B. Partea II. Proprietari și acte

Inscrieri privitoare la dreptul de proprietate și alte drepturi reale	Referințe
/	
Act Administrativ nr. TDP 1052-48563, din 30/03/1995 emis de CJS DAPT DOLJ;	
B1	A1
Intabulare, drept de PROPRIETATE, dobândit prin Reconstituire, cota actuala 1/1, cota initiala 1/1	
1) STROE MARIA, Lipsa CNP	
2) SMARANDACHE GHEORGHE, Lipsa CNP	
3) STAN VASILE, Lipsa CNP	
4) STAN ION, Lipsa CNP	

C. Partea III. SARCINI .

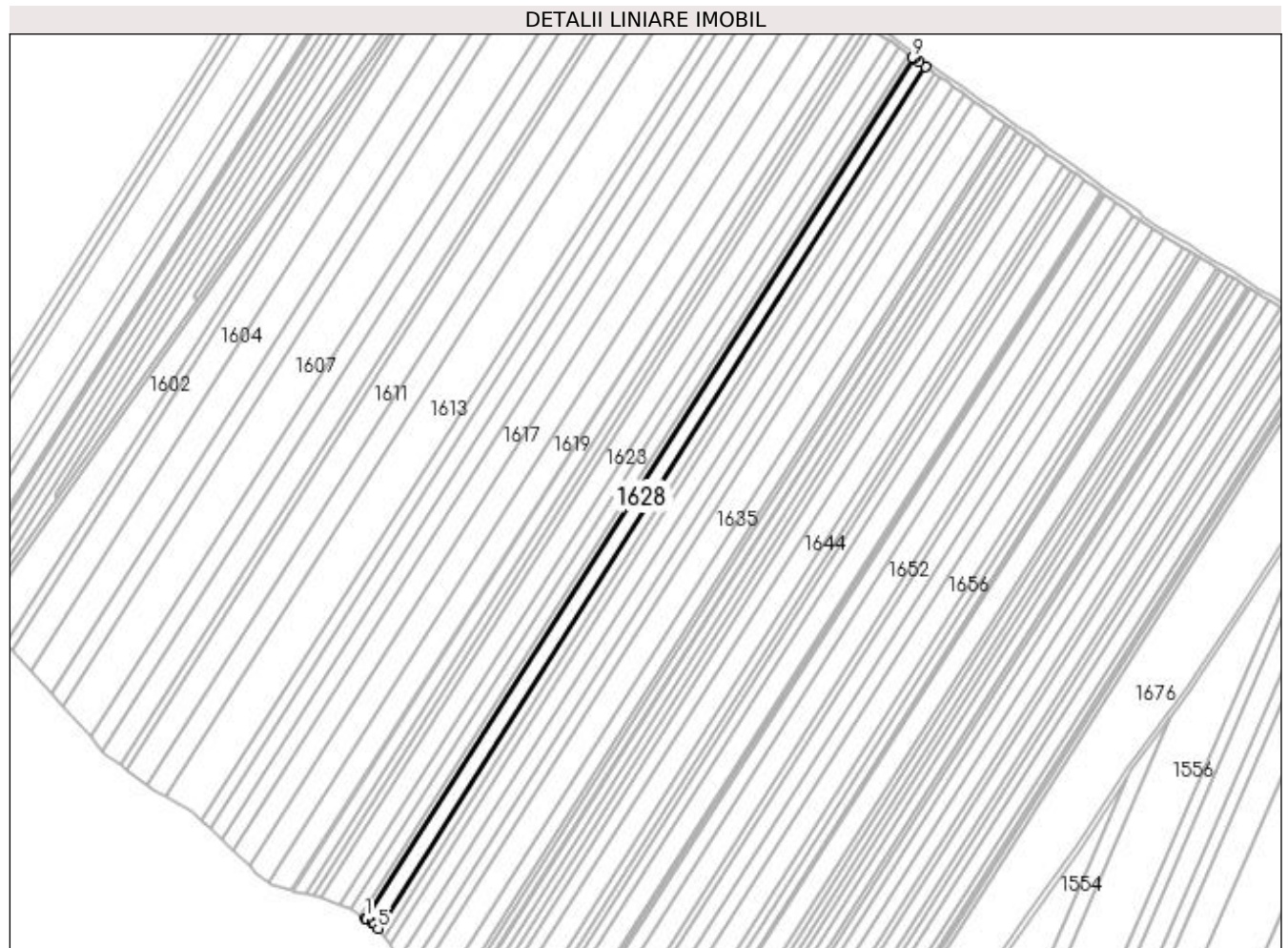
Inscrieri privind dezmembramintele dreptului de proprietate, drepturi reale de garanție și sarcini	Referințe
NU SUNT	

Anexa Nr. 1 La Partea I

Teren

Nr cadastral	Suprafața (mp)*	Observații / Referințe
	10.505	

* Suprafața este determinată în planul de proiecție Stereo 70.



Date referitoare la teren

Crt	Categorie folosință	Intra vilan	Suprafața (mp)	Tarla	Parcelă	Nr. topo	Observații / Referințe
1	arabil	NU	10.505	1	229	-	

Lungime Segmente

1) Valorile lungimilor segmentelor sunt obținute din proiecție în plan.

Punct început	X / Y	Punct sfârșit	X / Y	Lungime segment (** (m)
1	432.938,698 303.823,104	2	432.939,84 303.822,386	1.349
2	432.939,84 303.822,386	3	432.943,906 303.819,83	4.803
3	432.943,906 303.819,83	4	432.946,172 303.818,406	2.676
4	432.946,172 303.818,406	5	432.948,982 303.815,163	4.291
5	432.948,982 303.815,163	6	433.385,181 304.500,69	812.537

Punct început	X / Y	Punct sfârșit	X / Y	Lungime segment (** (m)
6	433.385,181 304.500,69	7	433.379,643 304.504,632	6.798
7	433.379,643 304.504,632	8	433.375,725 304.507,421	4.809
8	433.375,725 304.507,421	9	433.374,625 304.508,204	1.35
9	433.374,625 304.508,204	1	432.938,698 303.823,104	812.031

** Lungimile segmentelor sunt determinate în planul de proiecție Stereo 70 și sunt rotunjite la 1 milimetru.

*** Distanța dintre puncte este formată din segmente cumulate ce sunt mai mici decât valoarea 1 milimetru.

**DATE DESPRE IMOBILUL NR. 1629**

Oficiul de Cadastru și Publicitate Imobiliară DOLJ
Biroul de Cadastru și Publicitate Imobiliară Craiova

A. Partea I. Descrierea imobilului

TEREN Extravilan

Adresa: Jud. Dolj, T1 P230

Nr. Crt	Nr cadastral Nr. topografic	Suprafața* (mp)	Observații / Referințe
A1		6.664	Sector cadastral:2 Teren neimprejmuit;

B. Partea II. Proprietari și acte

Inscrieri privitoare la dreptul de proprietate și alte drepturi reale	Referințe
/	
Act Administrativ nr. TDP 440-2162, din 10/08/1997 emis de CJS DAPT DOLJ;	
B1	A1
Intabulare, drept de PROPRIETATE, dobândit prin Reconstituire, cota actuala 1/1, cota initiala 1/1 1) BADEA ȘTEFAN , Lipsa CNP	

C. Partea III. SARCINI .

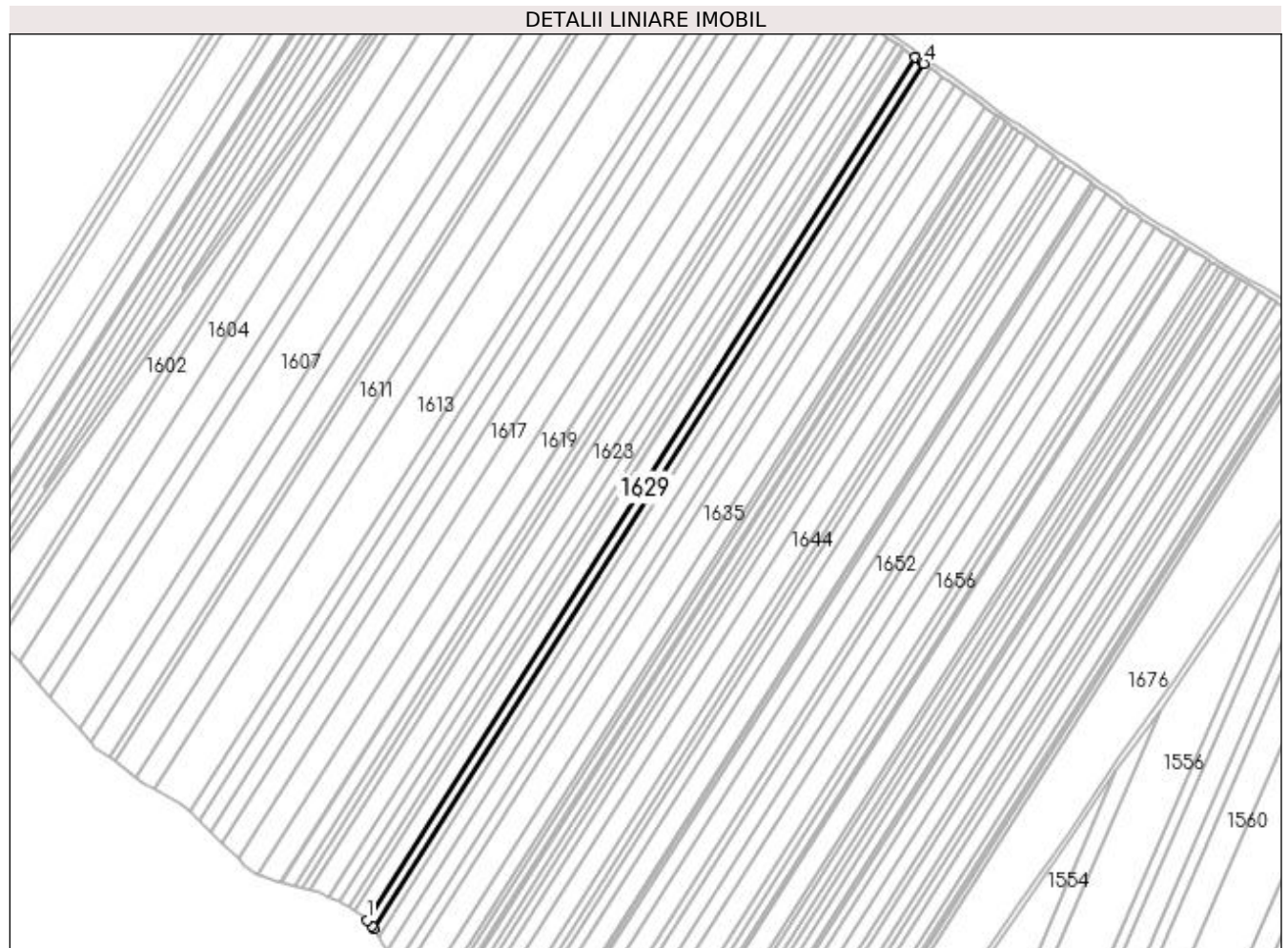
Inscrieri privind dezmembramintele dreptului de proprietate, drepturi reale de garanție și sarcini	Referințe
NU SUNT	

Anexa Nr. 1 La Partea I

Teren

Nr cadastral	Suprafața (mp)*	Observații / Referințe
	6.664	

* Suprafața este determinată în planul de proiecție Stereo 70.



Date referitoare la teren

Crt	Categorie folosință	Intra vilan	Suprafața (mp)	Tarla	Parcelă	Nr. topo	Observații / Referințe
1	arabil	NU	6.664	1	230	-	

Lungime Segmente

1) Valorile lungimilor segmentelor sunt obținute din proiecție în plan.

Punct început	X / Y	Punct sfârșit	X / Y	Lungime segment (** (m)
1	432.948,982 303.815,163	2	432.953,178 303.810,319	6.409
2	432.953,178 303.810,319	3	432.954,579 303.808,701	2.14
3	432.954,579 303.808,701	4	433.391,863 304.495,934	814.559
4	433.391,863 304.495,934	5	433.390,19 304.497,125	2.054
5	433.390,19 304.497,125	6	433.385,181 304.500,69	6.148

Punct început	X / Y	Punct sfârșit	X / Y	Lungime segment (** (m)
6	433.385,181 304.500,69	1	432.948,982 303.815,163	812.537

** Lungimile segmentelor sunt determinate în planul de proiecție Stereo 70 și sunt rotunjite la 1 milimetru.

*** Distanța dintre puncte este formată din segmente cumulate ce sunt mai mici decât valoarea 1 milimetru.

**DATE DESPRE IMOBILUL NR. 1630**

Oficiul de Cadastru și Publicitate Imobiliară DOLJ
Biroul de Cadastru și Publicitate Imobiliară Craiova

A. Partea I. Descrierea imobilului

TEREN Extravilan

Adresa: Jud. Dolj, T1 P231

Nr. Crt	Nr cadastral Nr. topografic	Suprafața* (mp)	Observații / Referințe
A1		5.000	Sector cadastral:2 Teren neimprejmuit;

B. Partea II. Proprietari și acte

Inscrieri privitoare la dreptul de proprietate și alte drepturi reale		Referințe
/		
Act Notarial nr. Act de partaj voluntar nr. 535, din 04/03/1999 emis de BNP P. Cernat& R. Mitru;		
B1	Intabulare, drept de PROPRIETATE, dobandit prin Conventie, cota actuala 1/1, cota initiala 1/1 1) CURCEA STANCU, Lipsa CNP	A1

C. Partea III. SARCINI .

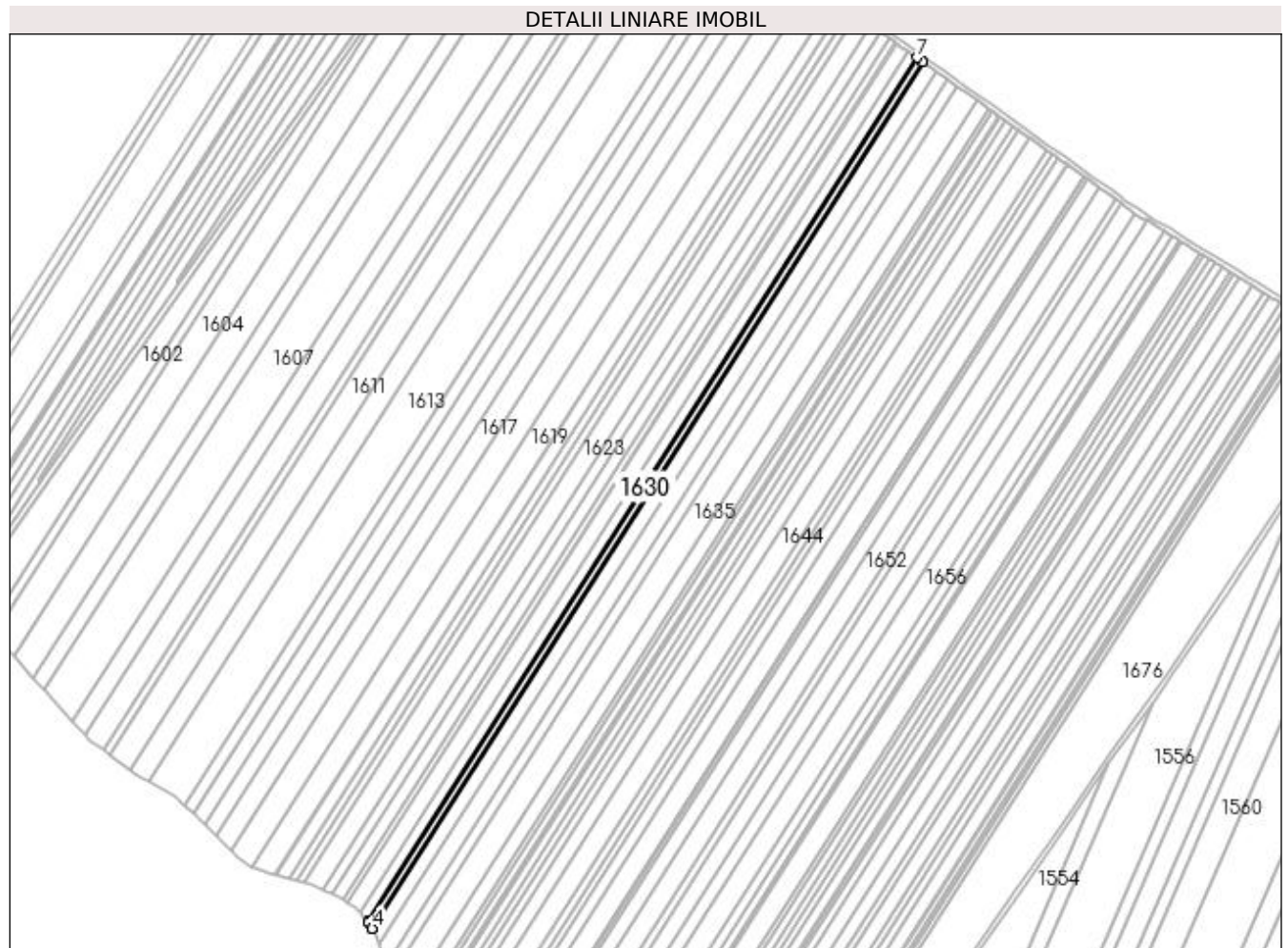
Inscrieri privind dezmembramintele dreptului de proprietate, drepturi reale de garanție și sarcini	Referințe
NU SUNT	

Anexa Nr. 1 La Partea I

Teren

Nr cadastral	Suprafața (mp)*	Observații / Referințe
	5.000	

* Suprafața este determinată în planul de proiecție Stereo 70.



Date referitoare la teren

Crt	Categorie folosință	Intra vilan	Suprafața (mp)	Tarla	Parcelă	Nr. topo	Observații / Referințe
1	arabil	NU	5.000	1	231	-	

Lungime Segmente

1) Valorile lungimilor segmentelor sunt obținute din proiecție în plan.

Punct început	X / Y	Punct sfârșit	X / Y	Lungime segment (** (m)
1	432.954,579 303.808,701	2	432.955,116 303.808,081	0.82
2	432.955,116 303.808,081	3	432.958,067 303.802,781	6.066
3	432.958,067 303.802,781	4	432.958,071 303.802,773	0.009
4	432.958,071 303.802,773	5	433.396,863 304.492,376	817.368
5	433.396,863 304.492,376	6	433.396,857 304.492,38	0.007

Punct început	X / Y	Punct sfârșit	X / Y	Lungime segment (** (m)
6	433.396,857 304.492,38	7	433.391,863 304.495,934	6.13
7	433.391,863 304.495,934	1	432.954,579 303.808,701	814.559

** Lungimile segmentelor sunt determinate în planul de proiecție Stereo 70 și sunt rotunjite la 1 milimetru.

*** Distanța dintre puncte este formată din segmente cumulate ce sunt mai mici decât valoarea 1 milimetru.

**DATE DESPRE IMOBILUL NR. 1631**

Oficiul de Cadastru și Publicitate Imobiliară DOLJ
Biroul de Cadastru și Publicitate Imobiliară Craiova

A. Partea I. Descrierea imobilului

TEREN Extravilan

Adresa: Jud. Dolj, T1 P232

Nr. Crt	Nr cadastral Nr. topografic	Suprafața* (mp)	Observații / Referințe
A1	31997	10.000	Sector cadastral:2 Teren neimprejmuit;

B. Partea II. Proprietari și acte

Inscrieri privitoare la dreptul de proprietate și alte drepturi reale		Referințe
55670 / 10/04/2017		
Act Notarial nr. CONTRACT DE VANZARE AUT SUB NR. 1352, din 06/04/2017 emis de NP DOINA FAURAR;		
B1	Intabulare, drept de PROPRIETATE, dobandit prin Conventie, cota actuala 1/1, cota initiala 1/1 1) ZMARANDACHE DANIEL FLORIN 2) ZMARANDACHE RETA MARGARETA	A1
B2	Se notează faptul că, imobilul face parte din patrimoniul de afecțaiune al lui : PFA ZMARANDACHE DANIEL FLORIN	A1

C. Partea III. SARCINI .

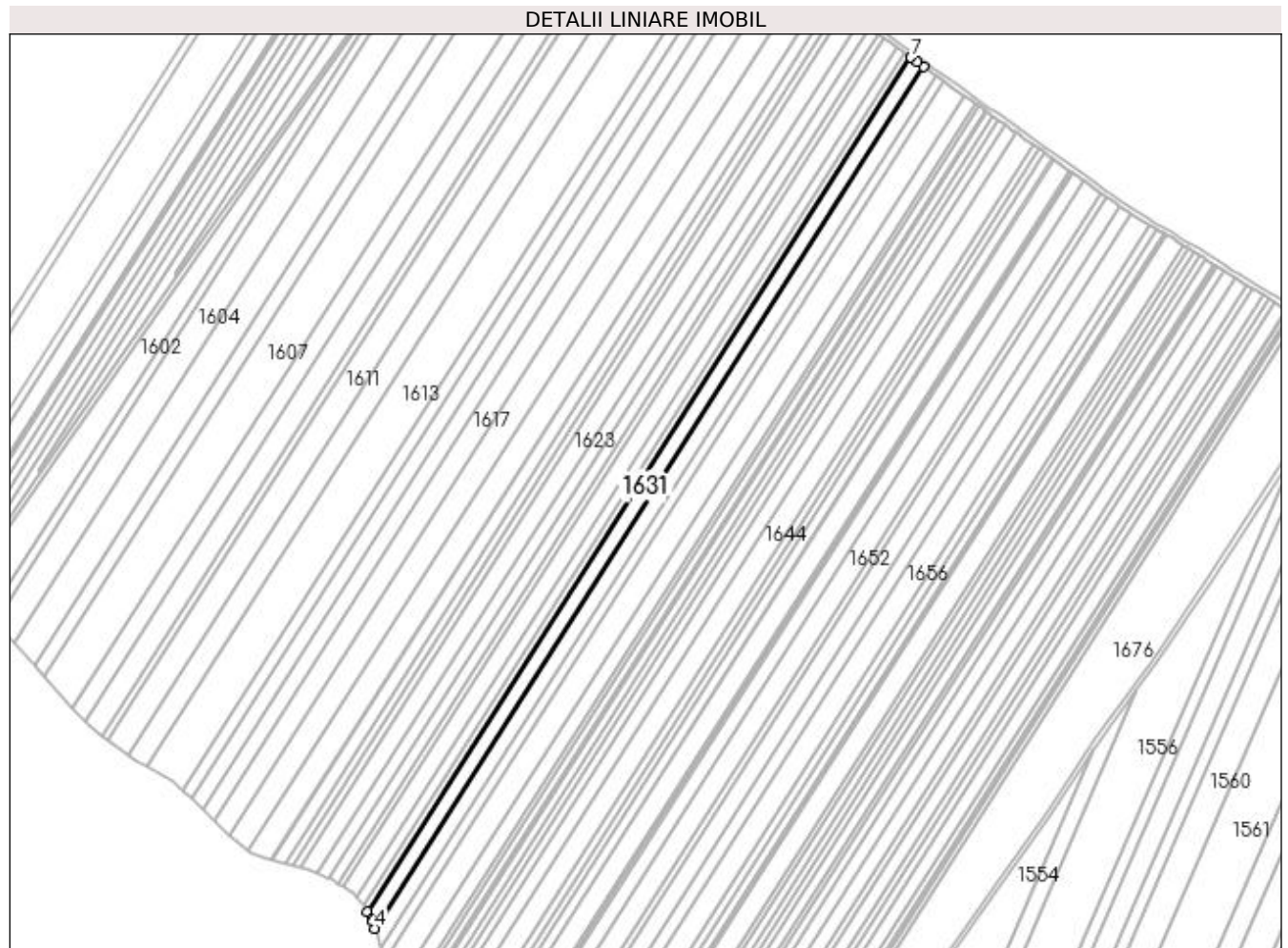
Inscrieri privind dezmembramintele dreptului de proprietate, drepturi reale de garanție și sarcini	Referințe
NU SUNT	

Anexa Nr. 1 La Partea I

Teren

Nr cadastral	Suprafața (mp)*	Observații / Referințe
31997	10.000	

* Suprafața este determinată în planul de proiecție Stereo 70.



Date referitoare la teren

Crt	Categorie folosință	Intra vilan	Suprafața (mp)	Tarla	Parcelă	Nr. topo	Observații / Referințe
1	arabil	NU	10.000	1	232	-	

Lungime Segmente

1) Valorile lungimilor segmentelor sunt obținute din proiecție în plan.

Punct început	X / Y	Punct sfârșit	X / Y	Lungime segment (** (m)
1	432.958,071 303.802,773	2	432.961,445 303.796,715	6.934
2	432.961,445 303.796,715	3	432.962,343 303.795,102	1.846
3	432.962,343 303.795,102	4	432.964,077 303.789,511	5.854
4	432.964,077 303.789,511	5	433.406,805 304.485,3	824.7
5	433.406,805 304.485,3	6	433.401,838 304.488,835	6.097

Punct început	X / Y	Punct sfârșit	X / Y	Lungime segment (** (m)
6	433.401,838 304.488,835	7	433.396,863 304.492,376	6.106
7	433.396,863 304.492,376	1	432.958,071 303.802,773	817.368

** Lungimile segmentelor sunt determinate în planul de proiecție Stereo 70 și sunt rotunjite la 1 milimetru.

*** Distanța dintre puncte este formată din segmente cumulate ce sunt mai mici decât valoarea 1 milimetru.

**DATE DESPRE IMOBILUL NR. 1632**

Oficiul de Cadastru și Publicitate Imobiliară DOLJ
Biroul de Cadastru și Publicitate Imobiliară Craiova

A. Partea I. Descrierea imobilului

TEREN Extravilan

Adresa: Jud. Dolj, T1 P233

Nr. Crt	Nr cadastral Nr. topografic	Suprafața* (mp)	Observații / Referințe
A1		2.496	Sector cadastral:2 Teren neimprejmuit;

B. Partea II. Proprietari și acte

Inscrieri privitoare la dreptul de proprietate și alte drepturi reale	Referințe
/	
Act Normativ nr. 7, din 13/03/1996 emis de PARLAMENTUL ROMÂNIEI;	
B1	Inscrierea provizorie, drept de PROPRIETATE, dobandit prin Lege, cota actuala 1/1, cota initiala 1/1
	1) NEIDENTIFICAT NEIDENTIFICAT, CIF:0000000000000

C. Partea III. SARCINI .

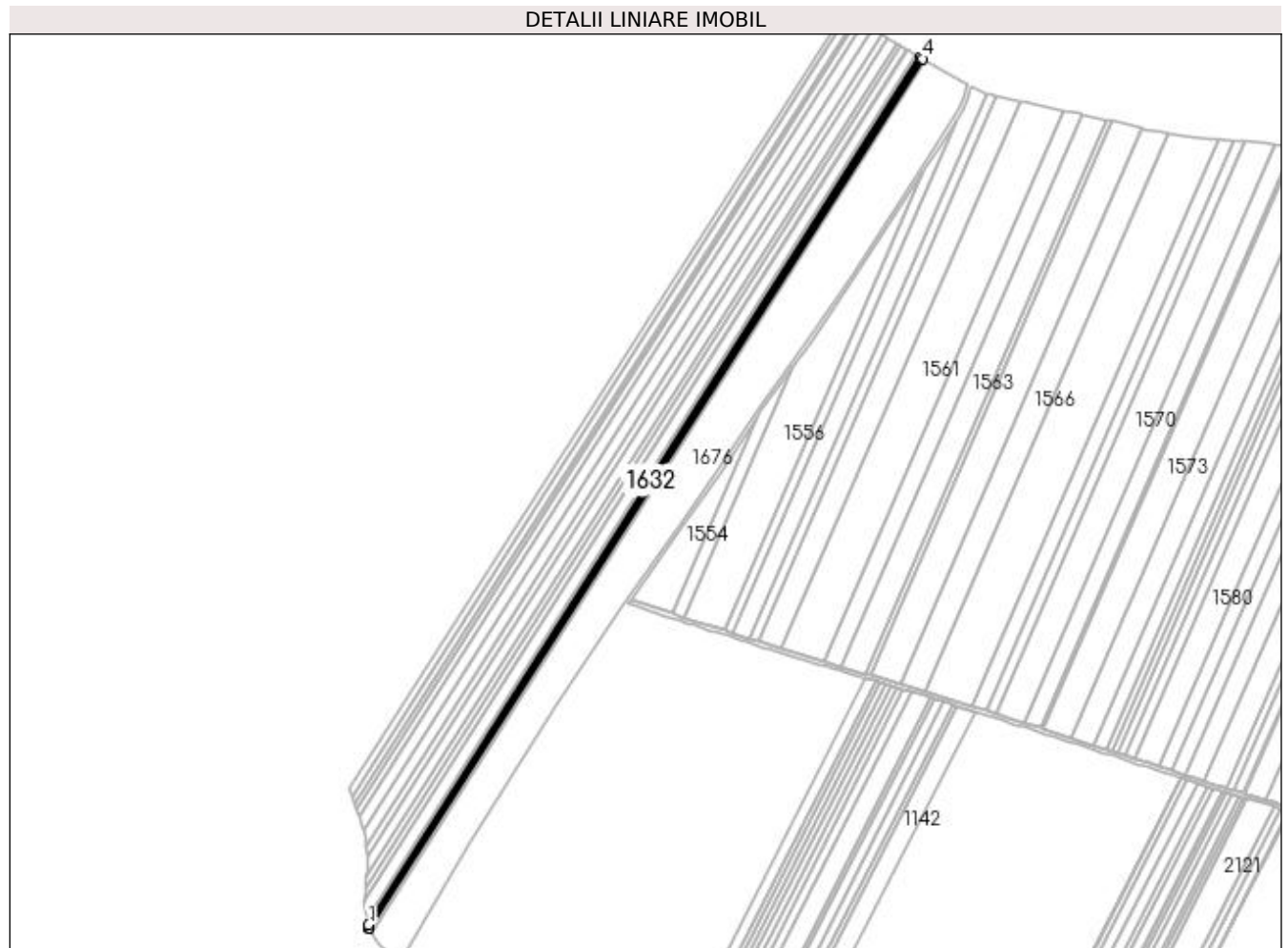
Inscrieri privind dezmembramintele dreptului de proprietate, drepturi reale de garanție și sarcini	Referințe
NU SUNT	

Anexa Nr. 1 La Partea I

Teren

Nr cadastral	Suprafața (mp)*	Observații / Referințe
	2.496	

* Suprafața este determinată în planul de proiecție Stereo 70.



Date referitoare la teren

Crt	Categorie folosință	Intra vilan	Suprafața (mp)	Tarla	Parcelă	Nr. topo	Observații / Referințe
1	arabil	NU	2.496	1	233	-	

Lungime Segmente

1) Valorile lungimilor segmentelor sunt obținute din proiecție în plan.

Punct început	X / Y	Punct sfârșit	X / Y	Lungime segment (** (m)
1	433.164,079 303.437,647	2	433.164,649 303.434,369	3.327
2	433.164,649 303.434,369	3	433.164,786 303.434,147	0.261
3	433.164,786 303.434,147	4	433.706,642 304.285,724	1009.352
4	433.706,642 304.285,724	5	433.704,473 304.286,928	2.481
5	433.704,473 304.286,928	1	433.164,079 303.437,647	1006.63

**** Lungimile segmentelor sunt determinate în planul de proiecție Stereo 70 și sunt rotunjite la 1 milimetru.**

***** Distanța dintre puncte este formată din segmente cumulate ce sunt mai mici decât valoarea 1 milimetru.**

**DATE DESPRE IMOBILUL NR. 1633**

Oficiul de Cadastru și Publicitate Imobiliară DOLJ
Biroul de Cadastru și Publicitate Imobiliară Craiova

A. Partea I. Descrierea imobilului

TEREN Extravilan

Adresa: Jud. Dolj, T1 P233/1

Nr. Crt	Nr cadastral Nr. topografic	Suprafața* (mp)	Observații / Referințe
A1		10.000	Sector cadastral:2 Teren neimprejmuit;

B. Partea II. Proprietari și acte

Inscrieri privitoare la dreptul de proprietate și alte drepturi reale	Referințe
/	
Act Administrativ nr. TDP 404-2162, din 09/02/1994 emis de CJS DAPT DOLJ;	
B1	A1
Intabulare, drept de PROPRIETATE, dobandit prin Reconstituire, cota actuala 1/1, cota initiala 1/1	
1) BOZNEA VICTORIA , Lipsa CNP	
2) MIU VICTOR , Lipsa CNP	

C. Partea III. SARCINI .

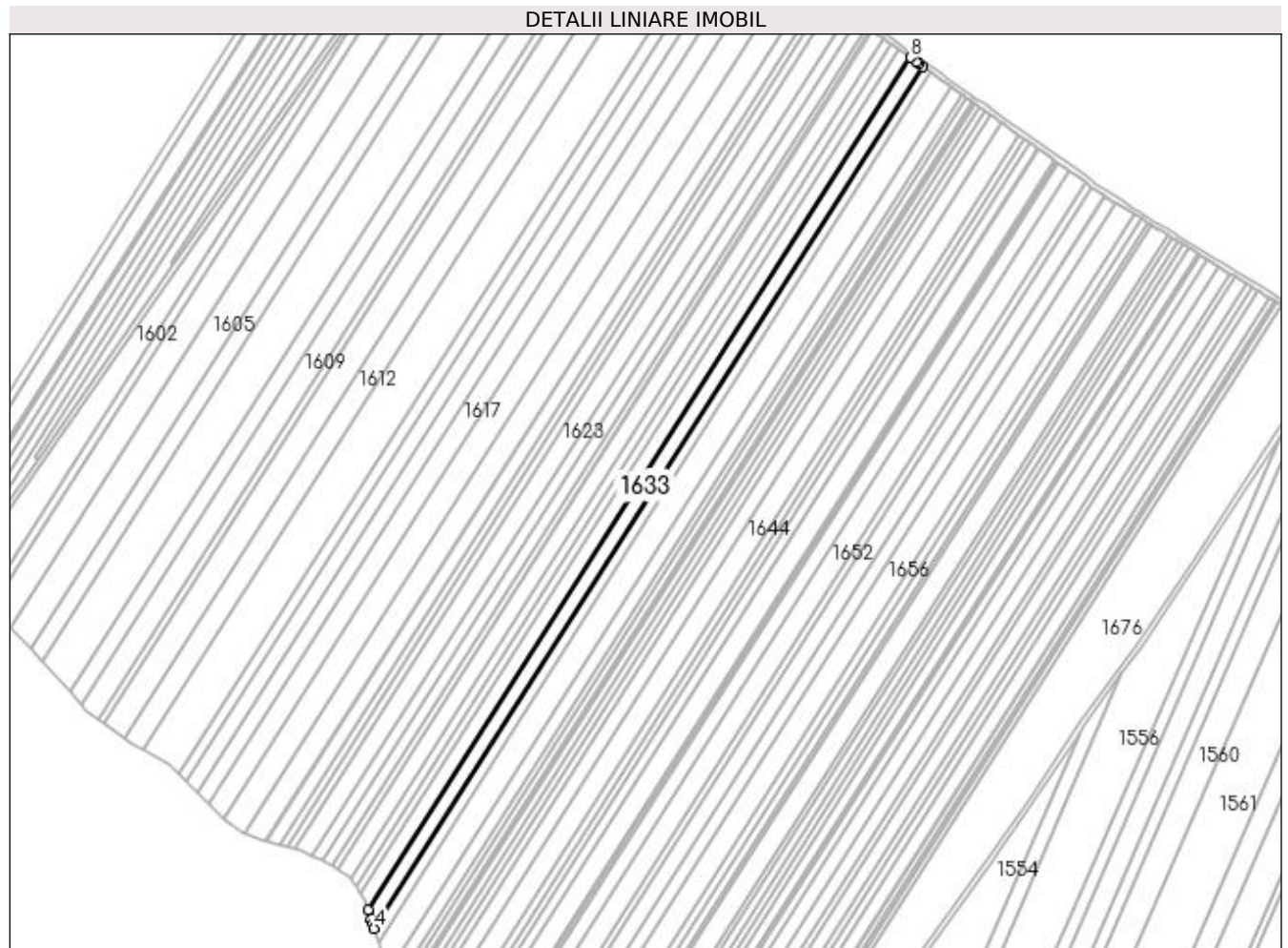
Inscrieri privind dezmembramintele dreptului de proprietate, drepturi reale de garanție și sarcini	Referințe
NU SUNT	

Anexa Nr. 1 La Partea I

Teren

Nr cadastral	Suprafața (mp)*	Observații / Referințe
	10.000	

* Suprafața este determinată în planul de proiecție Stereo 70.



Date referitoare la teren

Crt	Categorie folosință	Intra vilan	Suprafața (mp)	Tarla	Parcelă	Nr. topo	Observații / Referințe
1	arabil	NU	10.000	1	233/1	-	

Lungime Segmente

1) Valorile lungimilor segmentelor sunt obținute din proiecție în plan.

Punct început	X / Y	Punct sfârșit	X / Y	Lungime segment (** (m)
1	432.964,077 303.789,511	2	432.966,421 303.781,949	7.917
2	432.966,421 303.781,949	3	432.967,588 303.778,186	3.94
3	432.967,588 303.778,186	4	432.968,758 303.774,412	3.951
4	432.968,758 303.774,412	5	433.416,64 304.478,3	834.3
5	433.416,64 304.478,3	6	433.414,182 304.480,049	3.017

Punct început	X / Y	Punct sfârșit	X / Y	Lungime segment (** (m)
6	433.414,182 304.480,049	7	433.411,73 304.481,794	3.01
7	433.411,73 304.481,794	8	433.406,805 304.485,3	6.045
8	433.406,805 304.485,3	1	432.964,077 303.789,511	824.7

** Lungimile segmentelor sunt determinate în planul de proiecție Stereo 70 și sunt rotunjite la 1 milimetru.

*** Distanța dintre puncte este formată din segmente cumulate ce sunt mai mici decât valoarea 1 milimetru.

**DATE DESPRE IMOBILUL NR. 1634**

Oficiul de Cadastru și Publicitate Imobiliară DOLJ
 Biroul de Cadastru și Publicitate Imobiliară Craiova

A. Partea I. Descrierea imobilului

TEREN Extravilan

Adresa: Jud. Dolj, T1 P234

Nr. Crt	Nr cadastral Nr. topografic	Suprafața* (mp)	Observații / Referințe
A1		7.448	Sector cadastral:2 Teren neimprejmuit;

B. Partea II. Proprietari și acte

Inscrieri privitoare la dreptul de proprietate și alte drepturi reale	Referințe
/	
Act Administrativ nr. TDP 1106-1364, din 02/06/1997 emis de CJSAPT DOLJ;	
B1	A1
Intabulare, drept de PROPRIETATE, dobândit prin Reconstituire, cota actuala 1/1, cota initiala 1/1 1) MIU MARIA, Lipsa CNP	

C. Partea III. SARCINI .

Inscrieri privind dezmembramintele dreptului de proprietate, drepturi reale de garanție și sarcini	Referințe
NU SUNT	

Anexa Nr. 1 La Partea I

Teren

Nr cadastral	Suprafața (mp)*	Observații / Referințe
	7.448	

* Suprafața este determinată în planul de proiecție Stereo 70.



Date referitoare la teren

Crt	Categorie folosință	Intra vilan	Suprafața (mp)	Tarla	Parcelă	Nr. topo	Observații / Referințe
1	arabil	NU	7.448	1	234	-	

Lungime Segmente

1) Valorile lungimilor segmentelor sunt obținute din proiecție în plan.

Punct început	X / Y	Punct sfârșit	X / Y	Lungime segment (** (m)
1	432.968,758 303.774,412	2	432.972,211 303.763,279	11.656
2	432.972,211 303.763,279	3	433.423,892 304.473,138	841.377
3	433.423,892 304.473,138	4	433.416,64 304.478,3	8.902
4	433.416,64 304.478,3	1	432.968,758 303.774,412	834.3

**** Lungimile segmentelor sunt determinate în planul de proiecție Stereo 70 și sunt rotunjite la 1 milimetru.**

***** Distanța dintre puncte este formată din segmente cumulate ce sunt mai mici decât valoarea 1 milimetru.**

**DATE DESPRE IMOBILUL NR. 1635**

Oficiul de Cadastru și Publicitate Imobiliară DOLJ
Biroul de Cadastru și Publicitate Imobiliară Craiova

A. Partea I. Descrierea imobilului

TEREN Extravilan

Adresa: Jud. Dolj, T1 P235

Nr. Crt	Nr cadastral Nr. topografic	Suprafața* (mp)	Observații / Referințe
A1		16.560	Sector cadastral:2 Teren neimprejmuit;

B. Partea II. Proprietari și acte

Inscrieri privitoare la dreptul de proprietate și alte drepturi reale	Referințe
/	
Act Administrativ nr. TDP 1113-1364, din 07/05/1997 emis de CJSAPT DOLJ;	
B1	A1
Intabulare, drept de PROPRIETATE, dobândit prin Reconstituire, cota actuala 1/1, cota initiala 1/1 1) ION VICTORIA, Lipsa CNP	

C. Partea III. SARCINI .

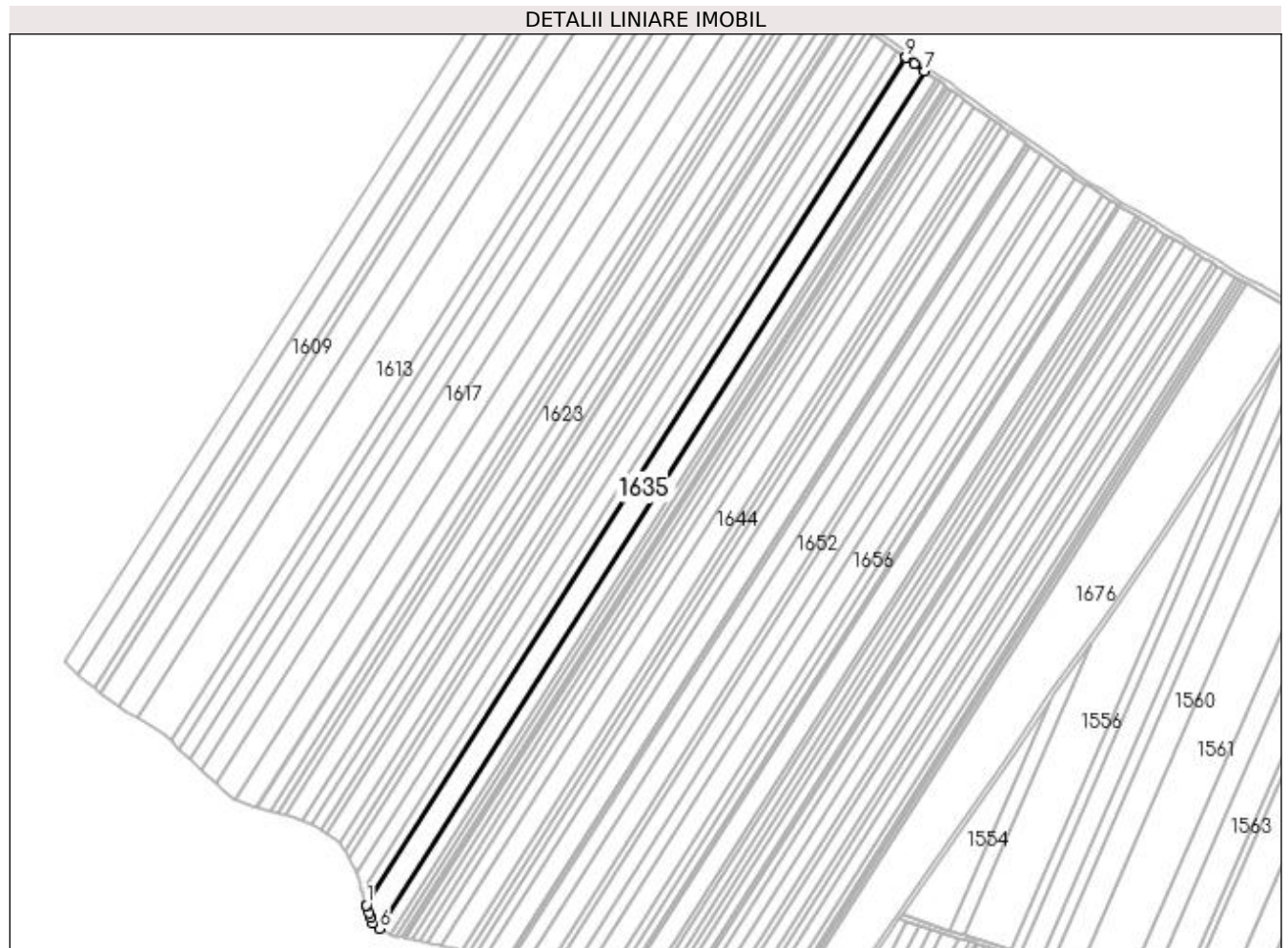
Inscrieri privind dezmembramintele dreptului de proprietate, drepturi reale de garanție și sarcini	Referințe
NU SUNT	

Anexa Nr. 1 La Partea I

Teren

Nr cadastral	Suprafața (mp)*	Observații / Referințe
	16.560	

* Suprafața este determinată în planul de proiecție Stereo 70.



Date referitoare la teren

Crt	Categorie folosință	Intra vilan	Suprafața (mp)	Tarla	Parcelă	Nr. topo	Observații / Referințe
1	arabil	NU	16.560	1	235	-	

Lungime Segmente

1) Valorile lungimilor segmentelor sunt obținute din proiecție în plan.

Punct început	X / Y	Punct sfârșit	X / Y	Lungime segment (** (m)
1	432.972,211 303.763,279	2	432.972,23 303.763,216	0.066
2	432.972,23 303.763,216	3	432.974,142 303.757,05	6.456
3	432.974,142 303.757,05	4	432.975,959 303.752,654	4.757
4	432.975,959 303.752,654	5	432.977,802 303.748,194	4.826
5	432.977,802 303.748,194	6	432.982,947 303.743,764	6.789

Punct început	X / Y	Punct sfârșit	X / Y	Lungime segment (** (m)
6	432.982,947 303.743,764	7	433.439,828 304.461,795	851.063
7	433.439,828 304.461,795	8	433.431,125 304.467,99	10.683
8	433.431,125 304.467,99	9	433.423,932 304.473,109	8.829
9	433.423,932 304.473,109	10	433.423,892 304.473,138	0.049
10	433.423,892 304.473,138	1	432.972,211 303.763,279	841.377

** Lungimile segmentelor sunt determinate în planul de proiecție Stereo 70 și sunt rotunjite la 1 milimetru.

*** Distanța dintre puncte este formată din segmente cumulate ce sunt mai mici decât valoarea 1 milimetru.

**DATE DESPRE IMOBILUL NR. 1636**

Oficiul de Cadastru și Publicitate Imobiliară DOLJ
Biroul de Cadastru și Publicitate Imobiliară Craiova

A. Partea I. Descrierea imobilului

TEREN Extravilan

Adresa: Jud. Dolj, T1 P236

Nr. Crt	Nr cadastral Nr. topografic	Suprafața* (mp)	Observații / Referințe
A1	32025	9.666	Sector cadastral:2 Teren neimprejmuit;

B. Partea II. Proprietari și acte

Inscrieri privitoare la dreptul de proprietate și alte drepturi reale		Referințe
50456 / 30/03/2017		
Act Notarial nr. Contract de vanzare aut. 388, din 29/03/2017 emis de MIREA IOANA-MIRELA;		
B1	Intabulare, drept de PROPRIETATE, dobandit prin Conventie, cota actuala 1/1, cota initiala 1/1 1) STAMIN ELENA	A1
B2	se notează faptul că, urmare a transferului intrapatrimonial, imobilul face parte A1 din patrimoniul de afectatiune al lui : STAMIN ELENA - PERSOANA FIZICA AUTORIZATA	A1

C. Partea III. SARCINI .

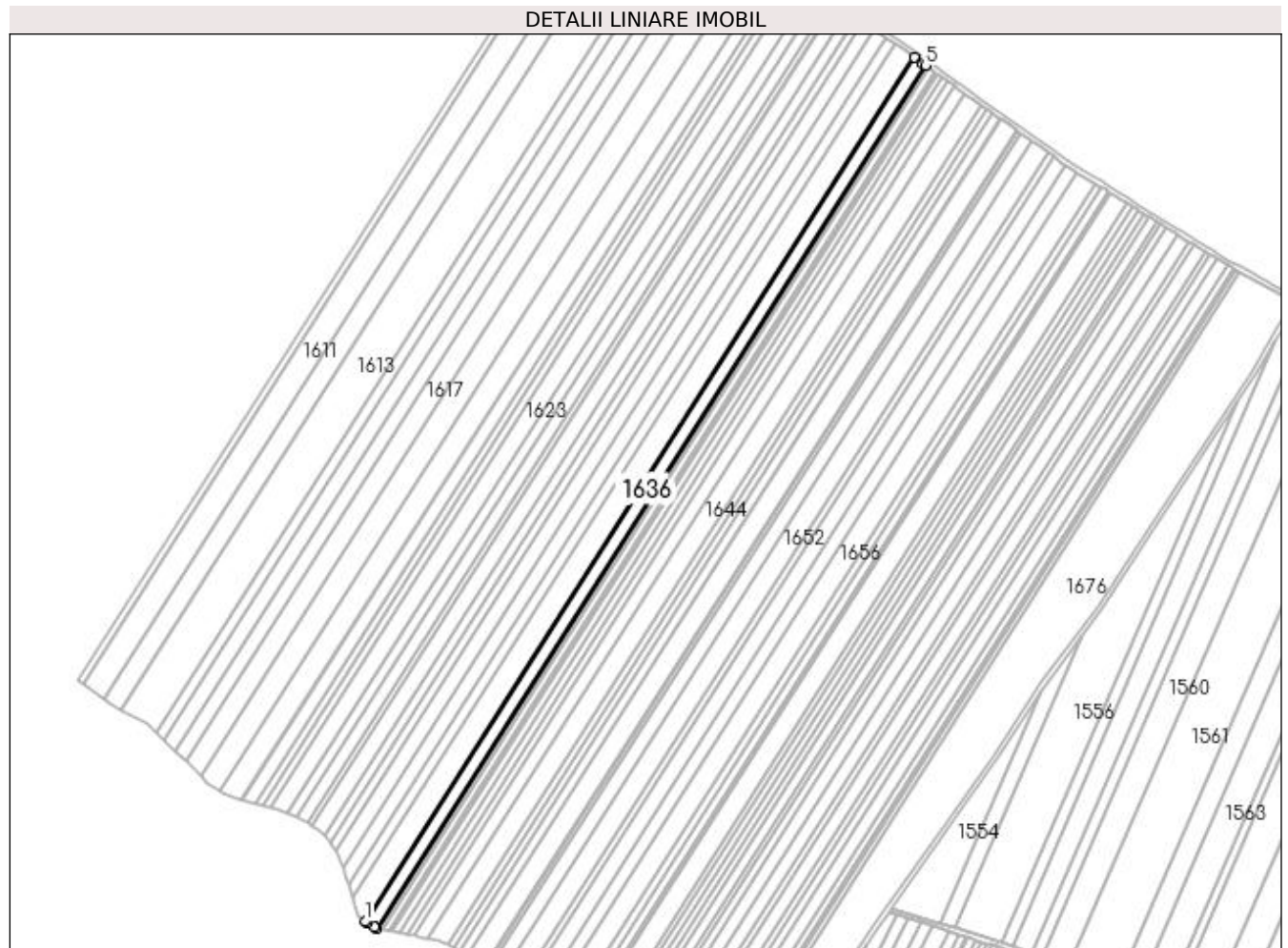
Inscrieri privind dezmembramintele dreptului de proprietate, drepturi reale de garanție și sarcini	Referințe
NU SUNT	

Anexa Nr. 1 La Partea I

Teren

Nr cadastral	Suprafața (mp)*	Observații / Referințe
32025	9.666	

* Suprafața este determinată în planul de proiecție Stereo 70.



Date referitoare la teren

Crt	Categorie folosință	Intra vilan	Suprafața (mp)	Tarla	Parcelă	Nr. topo	Observații / Referințe
1	arabil	NU	9.666	1	236	-	

Lungime Segmente

1) Valorile lungimilor segmentelor sunt obținute din proiecție în plan.

Punct început	X / Y	Punct sfârșit	X / Y	Lungime segment (** (m)
1	432.982,947 303.743,764	2	432.984,575 303.742,362	2.148
2	432.984,575 303.742,362	3	432.990,516 303.739,262	6.701
3	432.990,516 303.739,262	4	432.992,794 303.738,074	2.569
4	432.992,794 303.738,074	5	433.449,097 304.455,197	849.987
5	433.449,097 304.455,197	6	433.447,009 304.456,684	2.563

Punct început	X / Y	Punct sfârșit	X / Y	Lungime segment (** (m)
6	433.447,009 304.456,684	7	433.439,828 304.461,795	8.814
7	433.439,828 304.461,795	1	432.982,947 303.743,764	851.063

** Lungimile segmentelor sunt determinate în planul de proiecție Stereo 70 și sunt rotunjite la 1 milimetru.

*** Distanța dintre puncte este formată din segmente cumulate ce sunt mai mici decât valoarea 1 milimetru.

**DATE DESPRE IMOBILUL NR. 1637**

Oficiul de Cadastru și Publicitate Imobiliară DOLJ
Biroul de Cadastru și Publicitate Imobiliară Craiova

A. Partea I. Descrierea imobilului

TEREN Extravilan

Adresa: Jud. Dolj, T1 P237/3

Nr. Crt	Nr cadastral Nr. topografic	Suprafața* (mp)	Observații / Referințe
A1		3.192	Sector cadastral:2 Teren neimprejmuit;

B. Partea II. Proprietari și acte

Inscrieri privitoare la dreptul de proprietate și alte drepturi reale	Referințe
/	
Act Administrativ nr. TDP 1113-1364, din 07/05/1997 emis de CJSAPT DOLJ;	
B1	A1
Intabulare, drept de PROPRIETATE, dobândit prin Reconstituire, cota actuala 1/1, cota initiala 1/1 1) ION VICTORIA, Lipsa CNP	

C. Partea III. SARCINI .

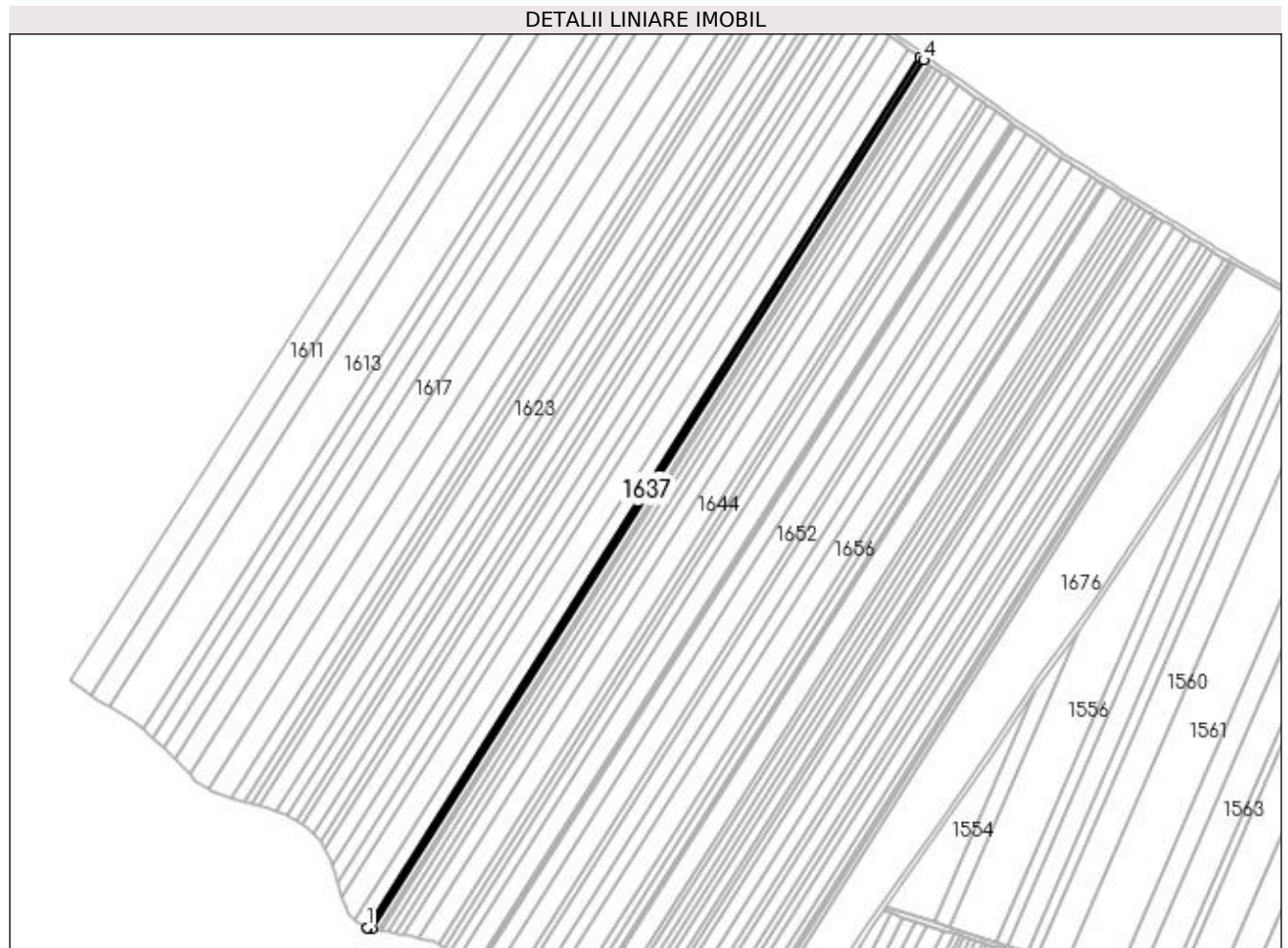
Inscrieri privind dezmembramintele dreptului de proprietate, drepturi reale de garanție și sarcini	Referințe
NU SUNT	

Anexa Nr. 1 La Partea I

Teren

Nr cadastral	Suprafața (mp)*	Observații / Referințe
	3.192	

* Suprafața este determinată în planul de proiecție Stereo 70.



Date referitoare la teren

Crt	Categorie folosință	Intra vilan	Suprafața (mp)	Tarla	Parcelă	Nr. topo	Observații / Referințe
1	arabil	NU	3.192	1	237/3	-	

Lungime Segmente

1) Valorile lungimilor segmentelor sunt obținute din proiecție în plan.

Punct început	X / Y	Punct sfârșit	X / Y	Lungime segment (** (m)
1	432.992,794 303.738,074	2	432.993,229 303.737,847	0.491
2	432.993,229 303.737,847	3	432.996,698 303.737,207	3.528
3	432.996,698 303.737,207	4	433.452,164 304.453,015	848.428
4	433.452,164 304.453,015	5	433.449,097 304.455,197	3.764
5	433.449,097 304.455,197	1	432.992,794 303.738,074	849.987

**** Lungimile segmentelor sunt determinate în planul de proiecție Stereo 70 și sunt rotunjite la 1 milimetru.**

***** Distanța dintre puncte este formată din segmente cumulate ce sunt mai mici decât valoarea 1 milimetru.**

**DATE DESPRE IMOBILUL NR. 1638**

Oficiul de Cadastru și Publicitate Imobiliară DOLJ
Biroul de Cadastru și Publicitate Imobiliară Craiova

A. Partea I. Descrierea imobilului

TEREN Extravilan

Adresa: Jud. Dolj, T 1 P 237/1

Nr. Crt	Nr cadastral Nr. topografic	Suprafața* (mp)	Observații / Referințe
A1	32492	5.000	Sector cadastral:2 Teren neimprejmuit;

B. Partea II. Proprietari și acte

Inscrieri privitoare la dreptul de proprietate și alte drepturi reale		Referințe
158296 / 11/08/2020		
Act Notarial nr. CONTRACT DE VANZARE AUT SUB NR. 2054, din 05/08/2020 emis de NP Faurar Virgil Claudiu;		
B1	Intabulare, drept de PROPRIETATE, dobandit prin Conventie, cota actuala 1/1, cota initiala 1/1 1) ZMARANDACHE DANIEL FLORIN 2) ZMARANDACHE RETA MARGARETA	A1
B2	se noteaza faptul ca urmare a transferului intrapatrimonial al imobilului in favoarea PFA ZMARANDACHE DANIEL FLORIN.	A1

C. Partea III. SARCINI .

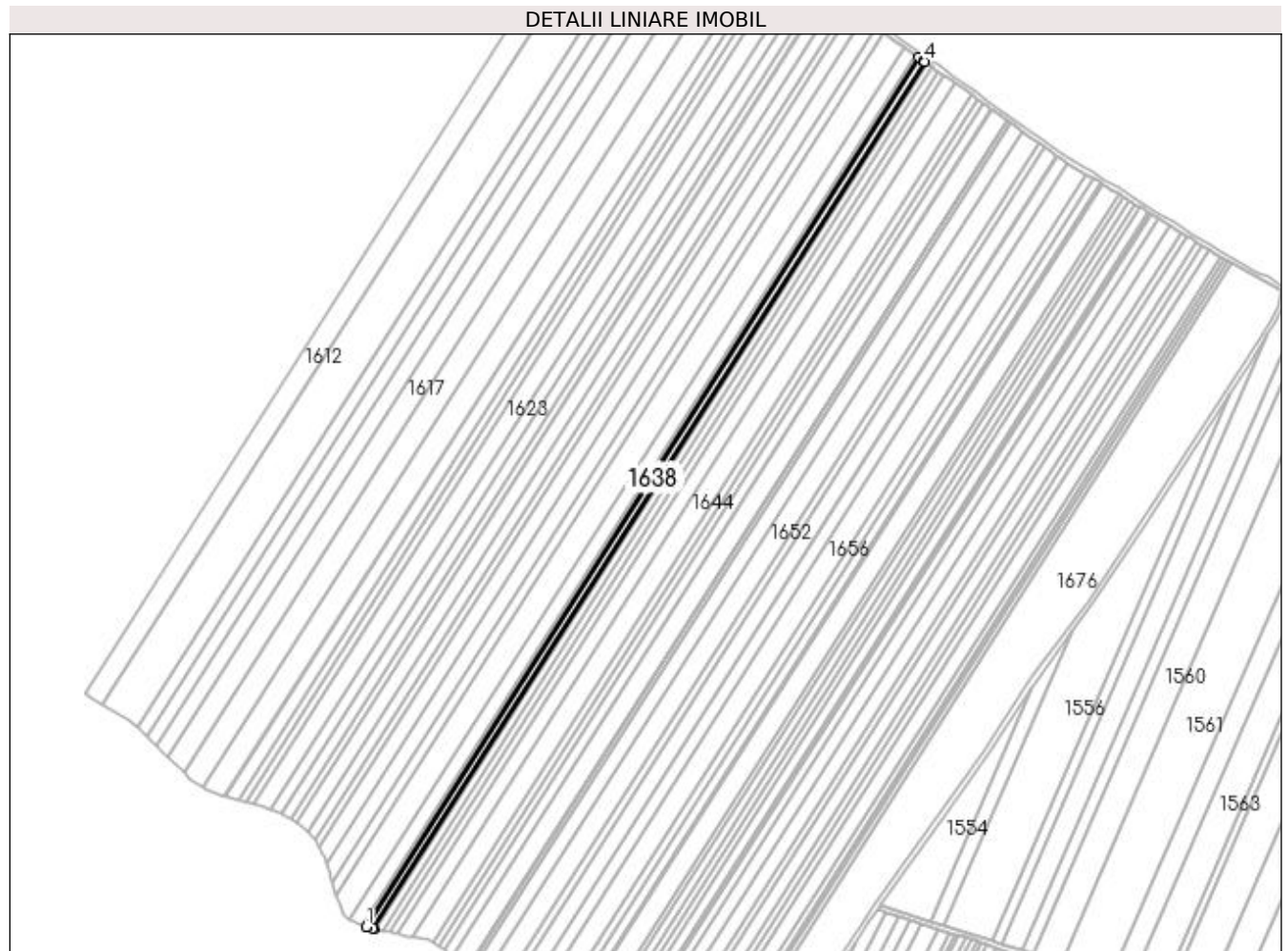
Inscrieri privind dezmembramintele dreptului de proprietate, drepturi reale de garanție și sarcini	Referințe
NU SUNT	

Anexa Nr. 1 La Partea I

Teren

Nr cadastral	Suprafața (mp)*	Observații / Referințe
32492	5.000	

* Suprafața este determinată în planul de proiecție Stereo 70.



Date referitoare la teren

Crt	Categorie folosință	Intra vilan	Suprafața (mp)	Tarla	Parcelă	Nr. topo	Observații / Referințe
1	arabil	NU	5.000	1	237/1	-	

Lungime Segmente

1) Valorile lungimilor segmentelor sunt obținute din proiecție în plan.

Punct început	X / Y	Punct sfârșit	X / Y	Lungime segment (** (m)
1	432.996,698 303.737,207	2	433.002,078 303.736,215	5.471
2	433.002,078 303.736,215	3	433.002,959 303.736,052	0.896
3	433.002,959 303.736,052	4	433.456,979 304.449,587	845.734
4	433.456,979 304.449,587	5	433.456,302 304.450,069	0.831
5	433.456,302 304.450,069	6	433.452,164 304.453,015	5.08

Punct început	X / Y	Punct sfârşit	X / Y	Lungime segment (** (m)
6	433.452,164 304.453,015	1	432.996,698 303.737,207	848.428

** Lungimile segmentelor sunt determinate în planul de proiecţie Stereo 70 şi sunt rotunjite la 1 milimetru.

*** Distanţa dintre puncte este formată din segmente cumulate ce sunt mai mici decât valoarea 1 milimetru.

**DATE DESPRE IMOBILUL NR. 1639**

Oficiul de Cadastru și Publicitate Imobiliară DOLJ
Biroul de Cadastru și Publicitate Imobiliară Craiova

A. Partea I. Descrierea imobilului

TEREN Extravilan

Adresa: Jud. Dolj, T1 P237

Nr. Crt	Nr cadastral Nr. topografic	Suprafața* (mp)	Observații / Referințe
A1		1.228	Sector cadastral:2 Teren neimprejmuit;

B. Partea II. Proprietari și acte

Inscrieri privitoare la dreptul de proprietate și alte drepturi reale	Referințe
/	
Act Administrativ nr. TDP 1275-2179, din 04/10/1999 emis de CJSAPT DOLJ;	
B1	A1
Intabulare, drept de PROPRIETATE, dobandit prin Reconstituire, cota actuala 1/1, cota initiala 1/1 1) PĂTRU ION, Lipsa CNP	

C. Partea III. SARCINI .

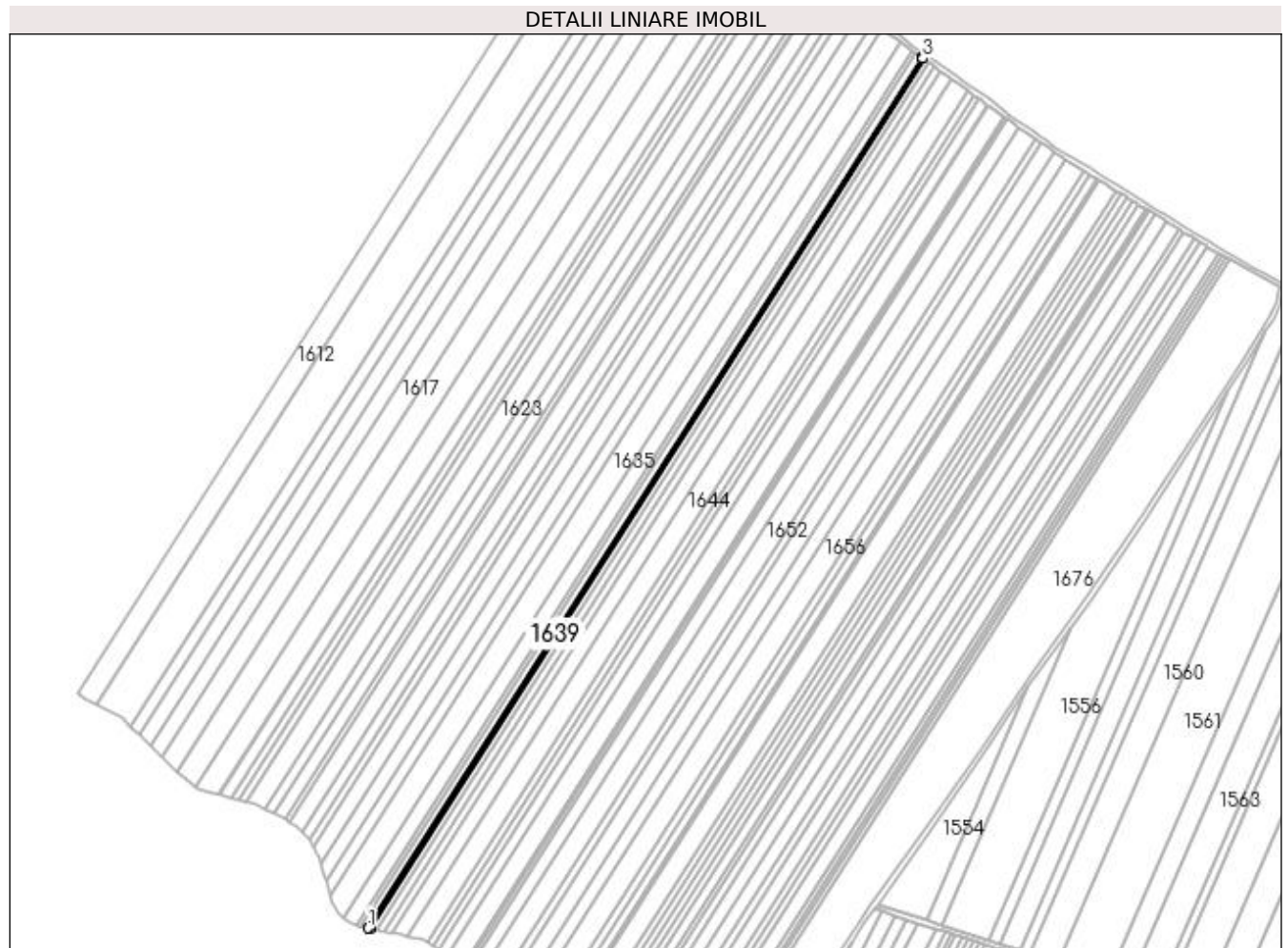
Inscrieri privind dezmembramintele dreptului de proprietate, drepturi reale de garanție și sarcini	Referințe
NU SUNT	

Anexa Nr. 1 La Partea I

Teren

Nr cadastral	Suprafața (mp)*	Observații / Referințe
	1.228	

* Suprafața este determinată în planul de proiecție Stereo 70.



Date referitoare la teren

Crt	Categorie folosință	Intra vilan	Suprafața (mp)	Tarla	Parcelă	Nr. topo	Observații / Referințe
1	arabil	NU	1.228	1	237	-	

Lungime Segmente

1) Valorile lungimilor segmentelor sunt obținute din proiecție în plan.

Punct început	X / Y	Punct sfârșit	X / Y	Lungime segment (** (m)
1	433.002,959 303.736,052	2	433.004,5 303.735,768	1.567
2	433.004,5 303.735,768	3	433.458,164 304.448,744	845.071
3	433.458,164 304.448,744	4	433.456,979 304.449,587	1.454
4	433.456,979 304.449,587	1	433.002,959 303.736,052	845.734

**** Lungimile segmentelor sunt determinate în planul de proiecție Stereo 70 și sunt rotunjite la 1 milimetru.**

***** Distanța dintre puncte este formată din segmente cumulate ce sunt mai mici decât valoarea 1 milimetru.**

**DATE DESPRE IMOBILUL NR. 1640**

Oficiul de Cadastru și Publicitate Imobiliară DOLJ
Biroul de Cadastru și Publicitate Imobiliară Craiova

A. Partea I. Descrierea imobilului

TEREN Extravilan

Adresa: Jud. Dolj, T1 P238

Nr. Crt	Nr cadastral Nr. topografic	Suprafața* (mp)	Observații / Referințe
A1		5.000	Sector cadastral:2 Teren neimprejmuit;

B. Partea II. Proprietari și acte

Inscrieri privitoare la dreptul de proprietate și alte drepturi reale	Referințe
/	
Act Notarial nr. Act de partaj voluntar nr. 1137, din 14/04/2014 emis de SPN Doina Făurar;	
B1	A1
Intabulare, drept de PROPRIETATE, dobandit prin lesire Din Indiviziune, cota actuala 1/1, cota initiala 1/1 1) PĂTRU NICU, Lipsa CNP	

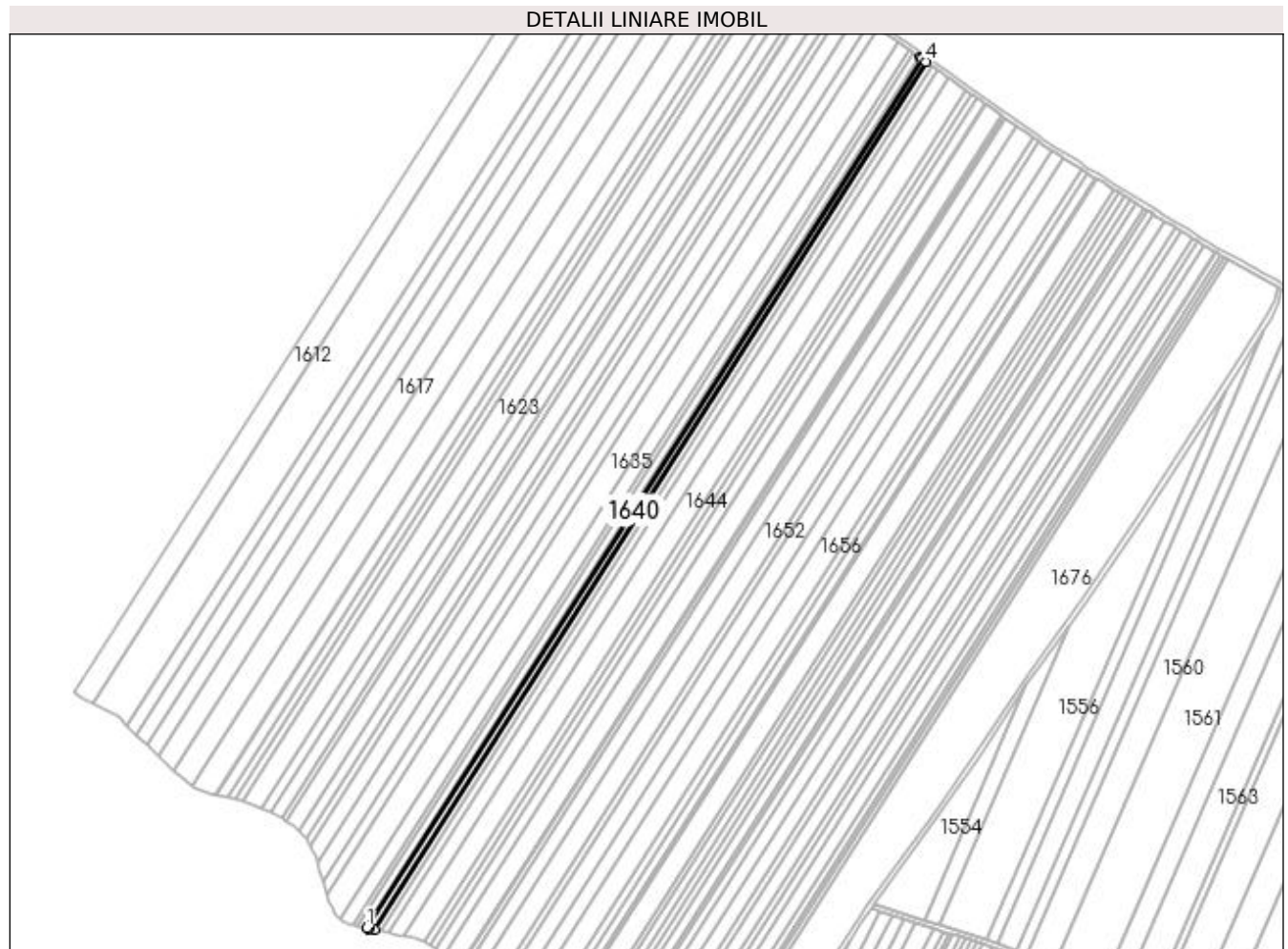
C. Partea III. SARCINI .

Inscrieri privind dezmembramintele dreptului de proprietate, drepturi reale de garanție și sarcini	Referințe
NU SUNT	

Anexa Nr. 1 La Partea I**Teren**

Nr cadastral	Suprafața (mp)*	Observații / Referințe
	5.000	

* Suprafața este determinată în planul de proiecție Stereo 70.

**Date referitoare la teren**

Crt	Categorie folosință	Intra vilan	Suprafața (mp)	Tarla	Parcelă	Nr. topo	Observații / Referințe
1	arabil	NU	5.000	1	238	-	

Lungime Segmente

1) Valorile lungimilor segmentelor sunt obținute din proiecție în plan.

Punct început	X / Y	Punct sfârșit	X / Y	Lungime segment (** (m)
1	433.004,5 303.735,768	2	433.006,084 303.735,476	1.611
2	433.006,084 303.735,476	3	433.010,786 303.734,608	4.781
3	433.010,786 303.734,608	4	433.462,999 304.445,303	842.368
4	433.462,999 304.445,303	5	433.459,383 304.447,877	4.439
5	433.459,383 304.447,877	6	433.458,164 304.448,744	1.496

Punct început	X / Y	Punct sfârșit	X / Y	Lungime segment (** (m)
6	433.458,164 304.448,744	1	433.004,5 303.735,768	845.071

** Lungimile segmentelor sunt determinate în planul de proiecție Stereo 70 și sunt rotunjite la 1 milimetru.

*** Distanța dintre puncte este formată din segmente cumulate ce sunt mai mici decât valoarea 1 milimetru.

**DATE DESPRE IMOBILUL NR. 1641**

Oficiul de Cadastru și Publicitate Imobiliară DOLJ
Biroul de Cadastru și Publicitate Imobiliară Craiova

A. Partea I. Descrierea imobilului

TEREN Extravilan

Adresa: Jud. Dolj, T1 P239

Nr. Crt	Nr cadastral Nr. topografic	Suprafața* (mp)	Observații / Referințe
A1		4.968	Sector cadastral:2 Teren neimprejmuit;

B. Partea II. Proprietari și acte

Inscrieri privitoare la dreptul de proprietate și alte drepturi reale	Referințe
/	
Act Administrativ nr. TDP 569-2198, din 11/04/1994 emis de CJS DAPT DOLJ;	
B1	A1
Intabulare, drept de PROPRIETATE, dobândit prin Reconstituire, cota actuala 1/1, cota initiala 1/1	
1) PĂTRU ION	

C. Partea III. SARCINI .

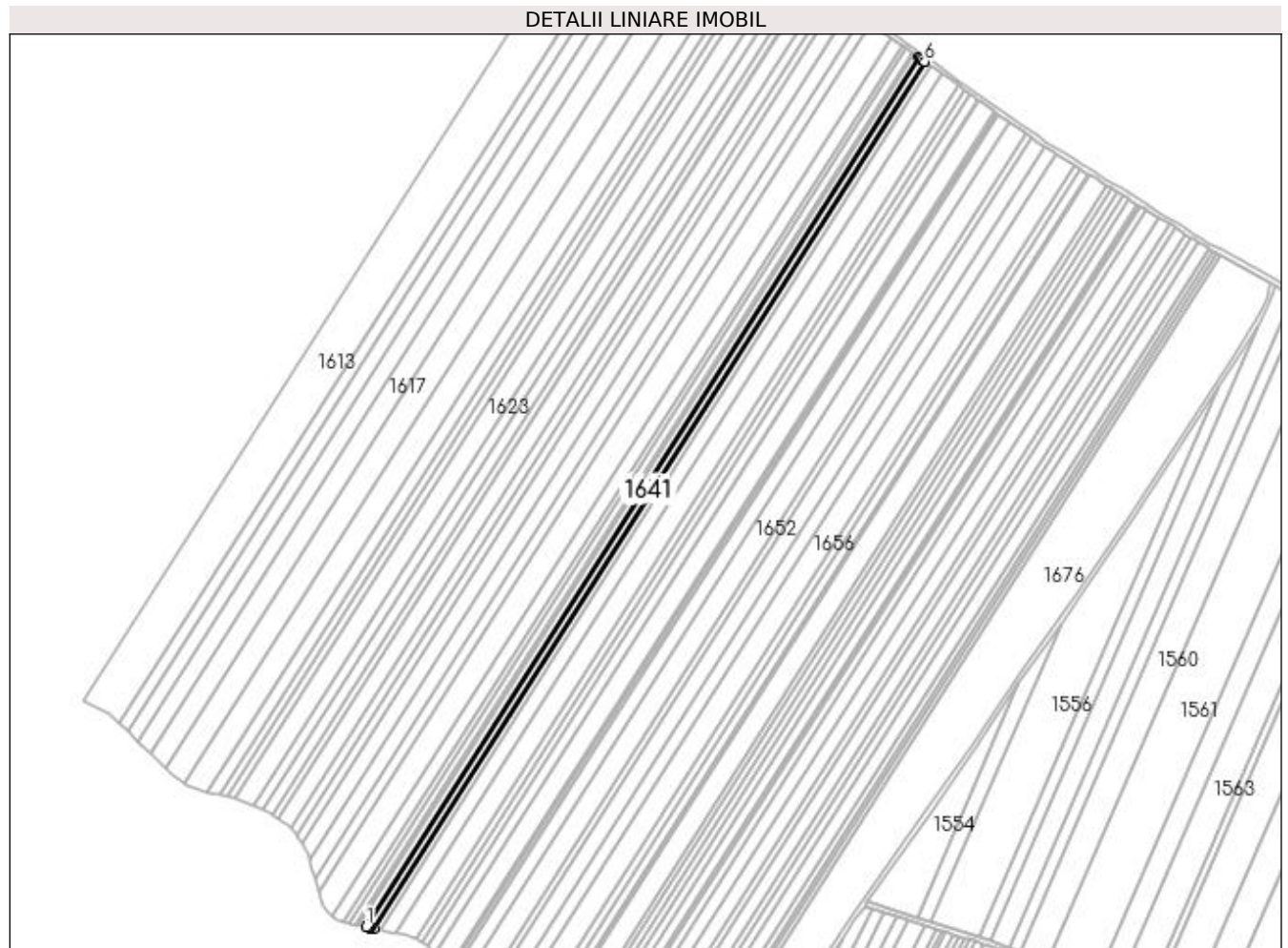
Inscrieri privind dezmembramintele dreptului de proprietate, drepturi reale de garanție și sarcini	Referințe
NU SUNT	

Anexa Nr. 1 La Partea I

Teren

Nr cadastral	Suprafața (mp)*	Observații / Referințe
	4.968	

* Suprafața este determinată în planul de proiecție Stereo 70.



Date referitoare la teren

Crt	Categorie folosință	Intra vilan	Suprafața (mp)	Tarla	Parcelă	Nr. topo	Observații / Referințe
1	arabil	NU	4.968	1	239	-	

Lungime Segmente

1) Valorile lungimilor segmentelor sunt obținute din proiecție în plan.

Punct început	X / Y	Punct sfârșit	X / Y	Lungime segment (** (m)
1	433.010,786 303.734,608	2	433.012,376 303.734,315	1.617
2	433.012,376 303.734,315	3	433.012,606 303.734,273	0.234
3	433.012,606 303.734,273	4	433.013,901 303.733,994	1.325
4	433.013,901 303.733,994	5	433.016,974 303.733,331	3.144
5	433.016,974 303.733,331	6	433.467,817 304.441,873	839.816

Punct început	X / Y	Punct sfârșit	X / Y	Lungime segment (** (m)
6	433.467,817 304.441,873	7	433.465,412 304.443,585	2.952
7	433.465,412 304.443,585	8	433.464,221 304.444,433	1.462
8	433.464,221 304.444,433	9	433.462,999 304.445,303	1.5
9	433.462,999 304.445,303	1	433.010,786 303.734,608	842.368

** Lungimile segmentelor sunt determinate în planul de proiecție Stereo 70 și sunt rotunjite la 1 milimetru.

*** Distanța dintre puncte este formată din segmente cumulate ce sunt mai mici decât valoarea 1 milimetru.

**DATE DESPRE IMOBILUL NR. 1642**

Oficiul de Cadastru și Publicitate Imobiliară DOLJ
 Biroul de Cadastru și Publicitate Imobiliară Craiova

A. Partea I. Descrierea imobilului

TEREN Extravilan

Adresa: Jud. Dolj, T1 P240

Nr. Crt	Nr cadastral Nr. topografic	Suprafața* (mp)	Observații / Referințe
A1	32021	5.000	Sector cadastral:2 Teren neimprejmuit;

B. Partea II. Proprietari și acte

Inscrieri privitoare la dreptul de proprietate și alte drepturi reale		Referințe
50448 / 30/03/2017		
Act Notarial nr. Contract de vanzare aut. nr. 387, din 29/03/2017 emis de MIREA IOANA-MIRELA;		
B1	Intabulare, drept de PROPRIETATE, dobandit prin Conventie, cota actuala 1/1, cota initiala 1/1 1) STAMIN ELENA	A1
B2	Se notează faptul că, imobilul face parte din patrimoniul de afectatiune a : PERSOANEI FIZICE AUTORIZATE STAMIN ELENA	A1

C. Partea III. SARCINI .

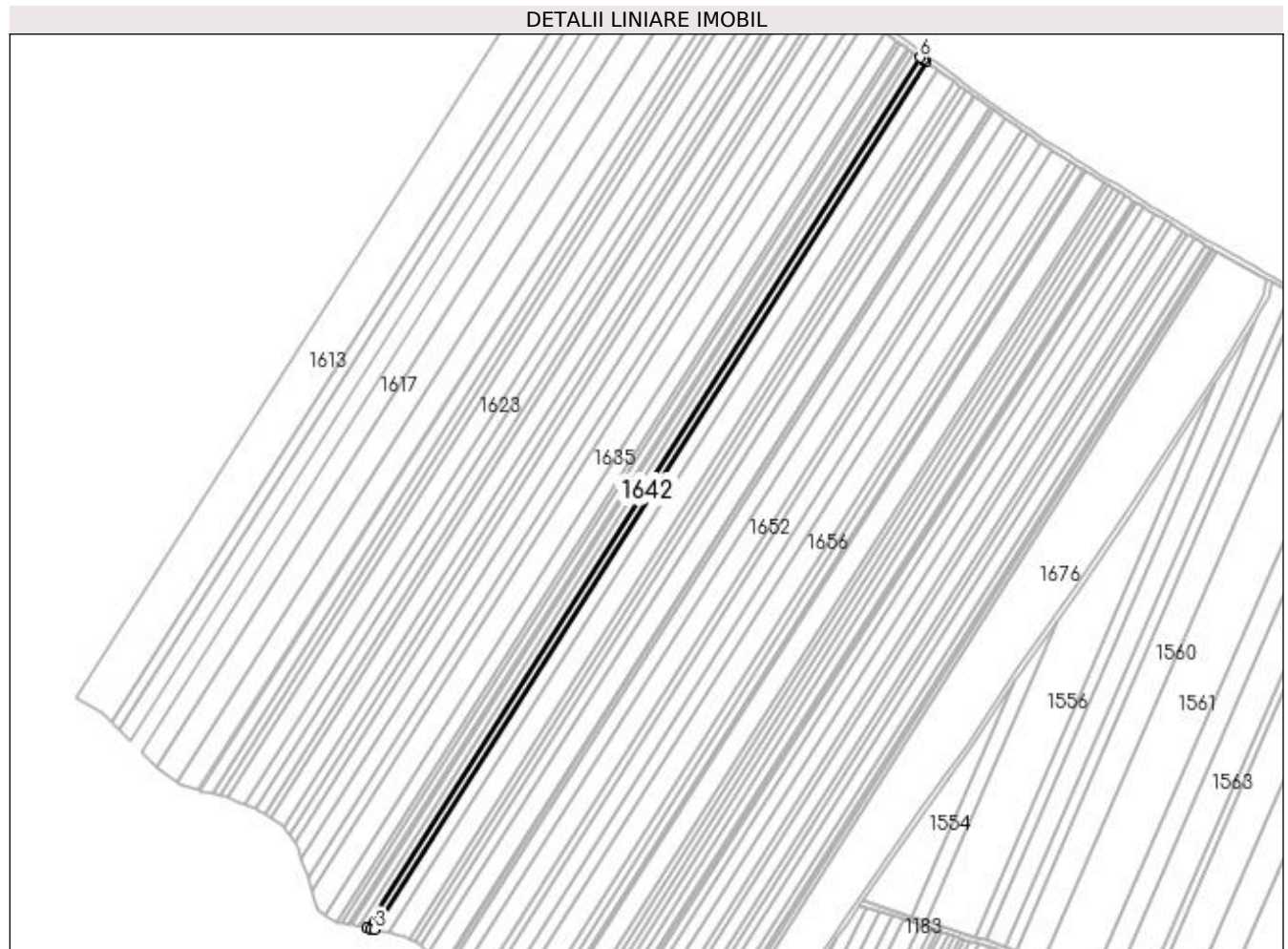
Inscrieri privind dezmembramintele dreptului de proprietate, drepturi reale de garanție și sarcini	Referințe
NU SUNT	

Anexa Nr. 1 La Partea I

Teren

Nr cadastral	Suprafața (mp)*	Observații / Referințe
32021	5.000	

* Suprafața este determinată în planul de proiecție Stereo 70.



Date referitoare la teren

Crt	Categorie folosință	Intra vilan	Suprafața (mp)	Tarla	Parcelă	Nr. topo	Observații / Referințe
1	arabil	NU	5.000	1	240	-	

Lungime Segmente

1) Valorile lungimilor segmentelor sunt obținute din proiecție în plan.

Punct început	X / Y	Punct sfârșit	X / Y	Lungime segment (** (m)
1	433.016,974 303.733,331	2	433.020,107 303.732,656	3.205
2	433.020,107 303.732,656	3	433.023,19 303.731,992	3.154
3	433.023,19 303.731,992	4	433.472,682 304.438,411	837.3
4	433.472,682 304.438,411	5	433.470,269 304.440,128	2.962
5	433.470,269 304.440,128	6	433.467,817 304.441,873	3.01

Punct început	X / Y	Punct sfârșit	X / Y	Lungime segment (** (m)
6	433.467,817 304.441,873	1	433.016,974 303.733,331	839.816

** Lungimile segmentelor sunt determinate în planul de proiecție Stereo 70 și sunt rotunjite la 1 milimetru.

*** Distanța dintre puncte este formată din segmente cumulate ce sunt mai mici decât valoarea 1 milimetru.

**DATE DESPRE IMOBILUL NR. 1643**

Oficiul de Cadastru și Publicitate Imobiliară DOLJ
Biroul de Cadastru și Publicitate Imobiliară Craiova

A. Partea I. Descrierea imobilului

TEREN Extravilan

Adresa: Jud. Dolj, T1 P241

Nr. Crt	Nr cadastral Nr. topografic	Suprafața* (mp)	Observații / Referințe
A1		9.108	Sector cadastral:2 Teren neimprejmuit;

B. Partea II. Proprietari și acte

Inscrieri privitoare la dreptul de proprietate și alte drepturi reale	Referințe
/	
Act Administrativ nr. TDP 682-15093, din 06/09/1994 emis de CJSAPT DOLJ;	
B1	A1
Intabulare, drept de PROPRIETATE, dobândit prin Reconstituire, cota actuala 1/1, cota initiala 1/1 1) GHEORGHE D. MARIN, Lipsa CNP	

C. Partea III. SARCINI .

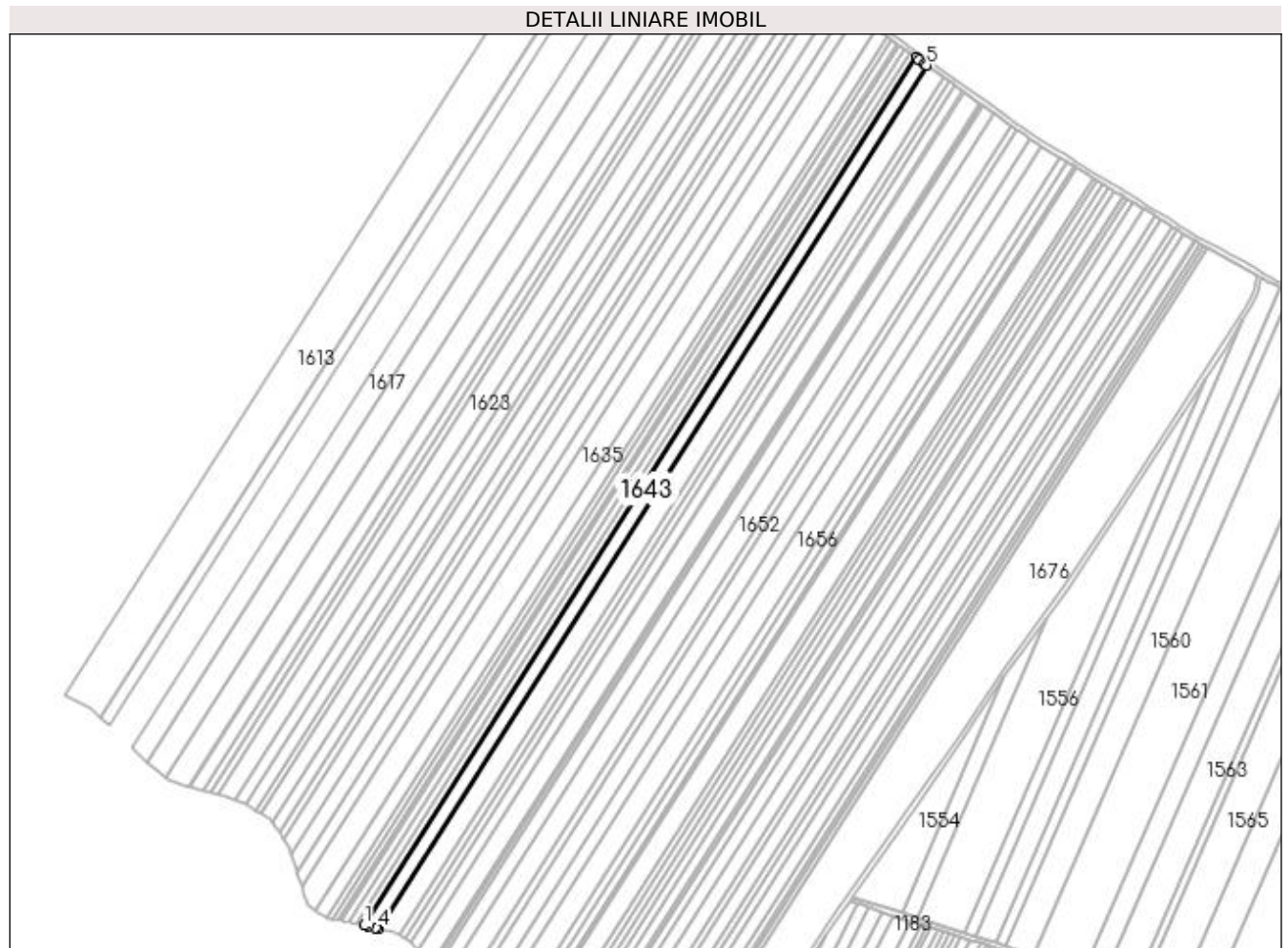
Inscrieri privind dezmembramintele dreptului de proprietate, drepturi reale de garanție și sarcini	Referințe
NU SUNT	

Anexa Nr. 1 La Partea I

Teren

Nr cadastral	Suprafața (mp)*	Observații / Referințe
	9.108	

* Suprafața este determinată în planul de proiecție Stereo 70.



Date referitoare la teren

Crt	Categorie folosință	Intra vilan	Suprafața (mp)	Tarla	Parcelă	Nr. topo	Observații / Referințe
1	arabil	NU	9.108	1	241	-	

Lungime Segmente

1) Valorile lungimilor segmentelor sunt obținute din proiecție în plan.

Punct început	X / Y	Punct sfârșit	X / Y	Lungime segment (** (m)
1	433.023,19 303.731,992	2	433.026,292 303.731,324	3.173
2	433.026,292 303.731,324	3	433.032,535 303.729,979	6.386
3	433.032,535 303.729,979	4	433.034,56 303.729,543	2.071
4	433.034,56 303.729,543	5	433.481,58 304.432,077	832.695
5	433.481,58 304.432,077	6	433.479,996 304.433,205	1.945

Punct început	X / Y	Punct sfârșit	X / Y	Lungime segment (** (m)
6	433.479,996 304.433,205	7	433.475,109 304.436,683	5.998
7	433.475,109 304.436,683	8	433.472,682 304.438,411	2.979
8	433.472,682 304.438,411	1	433.023,19 303.731,992	837.3

** Lungimile segmentelor sunt determinate în planul de proiecție Stereo 70 și sunt rotunjite la 1 milimetru.

*** Distanța dintre puncte este formată din segmente cumulate ce sunt mai mici decât valoarea 1 milimetru.

**DATE DESPRE IMOBILUL NR. 1644**

Oficiul de Cadastru și Publicitate Imobiliară DOLJ
Biroul de Cadastru și Publicitate Imobiliară Craiova

A. Partea I. Descrierea imobilului

TEREN Extravilan

Adresa: Jud. Dolj, TARLAUA 1, PARCELA 242

Nr. Crt	Nr cadastral Nr. topografic	Suprafața* (mp)	Observații / Referințe
A1	31169	14.000	Sector cadastral:2 Teren neimprejmuit;

B. Partea II. Proprietari și acte

Inscrieri privitoare la dreptul de proprietate și alte drepturi reale		Referințe
107189 / 04/11/2013		
Act Notarial nr. contract de vanzare nr. 1846, din 31/10/2013 emis de NP Tone Florian;		
B1	Intabulare, drept de PROPRIETATE, dobandit prin Conventie, cota actuala 1/1, cota initiala 1/1 1) STAMIN DORU NICUSOR 2) STAMIN ELENA	A1
119644 / 15/09/2016		
Act Notarial nr. CONTRACT DE IPOTECA AUT. NR. 4065, din 14/09/2016 emis de Curea Ionel (CONTRACT DE IPOTECA);		
B2	se noteaza interdictiile grevare, instrainare, inchiriere, demolare, dezmembrare, 1) BANCA TRANSILVANIA SA-CLUJ NAPOCA, CIF:9313869	A1
165080 / 01/08/2019		
Act Notarial nr. ACT ADITIONAL NR 1 AUT NR 3315, din 31/07/2019 emis de NP CUREA IONEL;		
B3	Se notează modificarea art.3.1 din contractul de ipoteca aut. nr. 4065/2016 de sub B 4, conform actului adițional autentic nr. 3315 din 31.07.2019 NP Curea Ionel	A1

C. Partea III. SARCINI

Inscrieri privind dezmembramintele dreptului de proprietate, drepturi reale de garanție și sarcini		Referințe
119644 / 15/09/2016		
Act Notarial nr. CONTRACT DE IPOTECA AUT. NR. 4065, din 14/09/2016 emis de Curea Ionel (CONTRACT DE IPOTECA);		
C1	Intabulare, drept de IPOTECA, Valoare:100000 LEsi celelalte obligatii de plata aferente creditului 1) BANCA TRANSILVANIA SA-CLUJ NAPOCA, CIF:9313869	A1
165080 / 01/08/2019		
Act Notarial nr. ACT ADITIONAL NR 1 AUT NR 3315, din 31/07/2019 emis de NP CUREA IONEL;		
C2	Se notează modificarea art.3.1 din contractul de ipoteca aut. nr. 4065/2016 de sub C1, conform actului adițional autentic nr. 3315 din 31.07.2019 NP Curea Ionel	A1

Anexa Nr. 1 La Partea I

Teren

Nr cadastral	Suprafața (mp)*	Observații / Referințe
31169	14.000	

* Suprafața este determinată în planul de proiecție Stereo 70.



Date referitoare la teren

Crt	Categorie folosință	Intra vilan	Suprafața (mp)	Tarla	Parcelă	Nr. topo	Observații / Referințe
1	arabil	NU	14.000	1	242	-	

Lungime Segmente

1) Valorile lungimilor segmentelor sunt obținute din proiecție în plan.

Punct început	X / Y	Punct sfârșit	X / Y	Lungime segment (** (m)
1	433.034,56 303.729,543	2	433.043,957 303.727,517	9.613
2	433.043,957 303.727,517	3	433.046,657 303.726,936	2.762
3	433.046,657 303.726,936	4	433.051,331 303.724,456	5.291
4	433.051,331 303.724,456	5	433.495,351 304.422,276	827.107
5	433.495,351 304.422,276	6	433.488,935 304.426,842	7.875

Punct început	X / Y	Punct sfârșit	X / Y	Lungime segment (** (m)
6	433.488,935 304.426,842	7	433.481,58 304.432,077	9.028
7	433.481,58 304.432,077	1	433.034,56 303.729,543	832.695

** Lungimile segmentelor sunt determinate în planul de proiecție Stereo 70 și sunt rotunjite la 1 milimetru.

*** Distanța dintre puncte este formată din segmente cumulate ce sunt mai mici decât valoarea 1 milimetru.

**DATE DESPRE IMOBILUL NR. 1645**

Oficiul de Cadastru și Publicitate Imobiliară DOLJ
Biroul de Cadastru și Publicitate Imobiliară Craiova

A. Partea I. Descrierea imobilului

TEREN Extravilan

Adresa: Jud. Dolj, T1 P243

Nr. Crt	Nr cadastral Nr. topografic	Suprafața* (mp)	Observații / Referințe
A1		5.104	Sector cadastral:2 Teren neimprejmuit;

B. Partea II. Proprietari și acte

Inscrieri privitoare la dreptul de proprietate și alte drepturi reale	Referințe
/	
Act Administrativ nr. TDP 1146-1364, din 07/05/1997 emis de CJSAPT DOLJ;	
B1	A1
Intabulare, drept de PROPRIETATE, dobândit prin Reconstituire, cota actuala 1/1, cota initiala 1/1	
1) BERBECE CORICA, Lipsa CNP	
2) BERBECE VICTOR DEFUNCT:Da	
3) BERBECE PĂUNA DEFUNCT:Da	
4) BERBECE CONSTANTIN, Lipsa CNP	

C. Partea III. SARCINI .

Inscrieri privind dezmembramintele dreptului de proprietate, drepturi reale de garanție și sarcini	Referințe
NU SUNT	

Anexa Nr. 1 La Partea I

Teren

Nr cadastral	Suprafața (mp)*	Observații / Referințe
	5.104	

* Suprafața este determinată în planul de proiecție Stereo 70.



Date referitoare la teren

Crt	Categorie folosință	Intra vilan	Suprafața (mp)	Tarla	Parcelă	Nr. topo	Observații / Referințe
1	arabil	NU	5.104	1	243	-	

Lungime Segmente

1) Valorile lungimilor segmentelor sunt obținute din proiecție în plan.

Punct început	X / Y	Punct sfârșit	X / Y	Lungime segment (** (m)
1	433.051,331 303.724,456	2	433.056,801 303.721,553	6.193
2	433.056,801 303.721,553	3	433.500,388 304.418,691	826.299
3	433.500,388 304.418,691	4	433.495,351 304.422,276	6.183
4	433.495,351 304.422,276	1	433.051,331 303.724,456	827.107

**** Lungimile segmentelor sunt determinate în planul de proiecție Stereo 70 și sunt rotunjite la 1 milimetru.**

***** Distanța dintre puncte este formată din segmente cumulate ce sunt mai mici decât valoarea 1 milimetru.**

**DATE DESPRE IMOBILUL NR. 1646**

Oficiul de Cadastru și Publicitate Imobiliară DOLJ
Biroul de Cadastru și Publicitate Imobiliară Craiova

A. Partea I. Descrierea imobilului

TEREN Extravilan

Adresa: Jud. Dolj, T1 P244

Nr. Crt	Nr cadastral Nr. topografic	Suprafața* (mp)	Observații / Referințe
A1		4.219	Sector cadastral:2 Teren neimprejmuit;

B. Partea II. Proprietari și acte

Inscrieri privitoare la dreptul de proprietate și alte drepturi reale	Referințe
/	
Act Administrativ nr. TDP 1114-1364, din 02/06/1997 emis de CJSAPT DOLJ;	
B1	A1
Intabulare, drept de PROPRIETATE, dobândit prin Reconstituire, cota actuala 1/1, cota initiala 1/1 1) PATRU MARIN, Lipsa CNP DEFUNCT:Da	

C. Partea III. SARCINI .

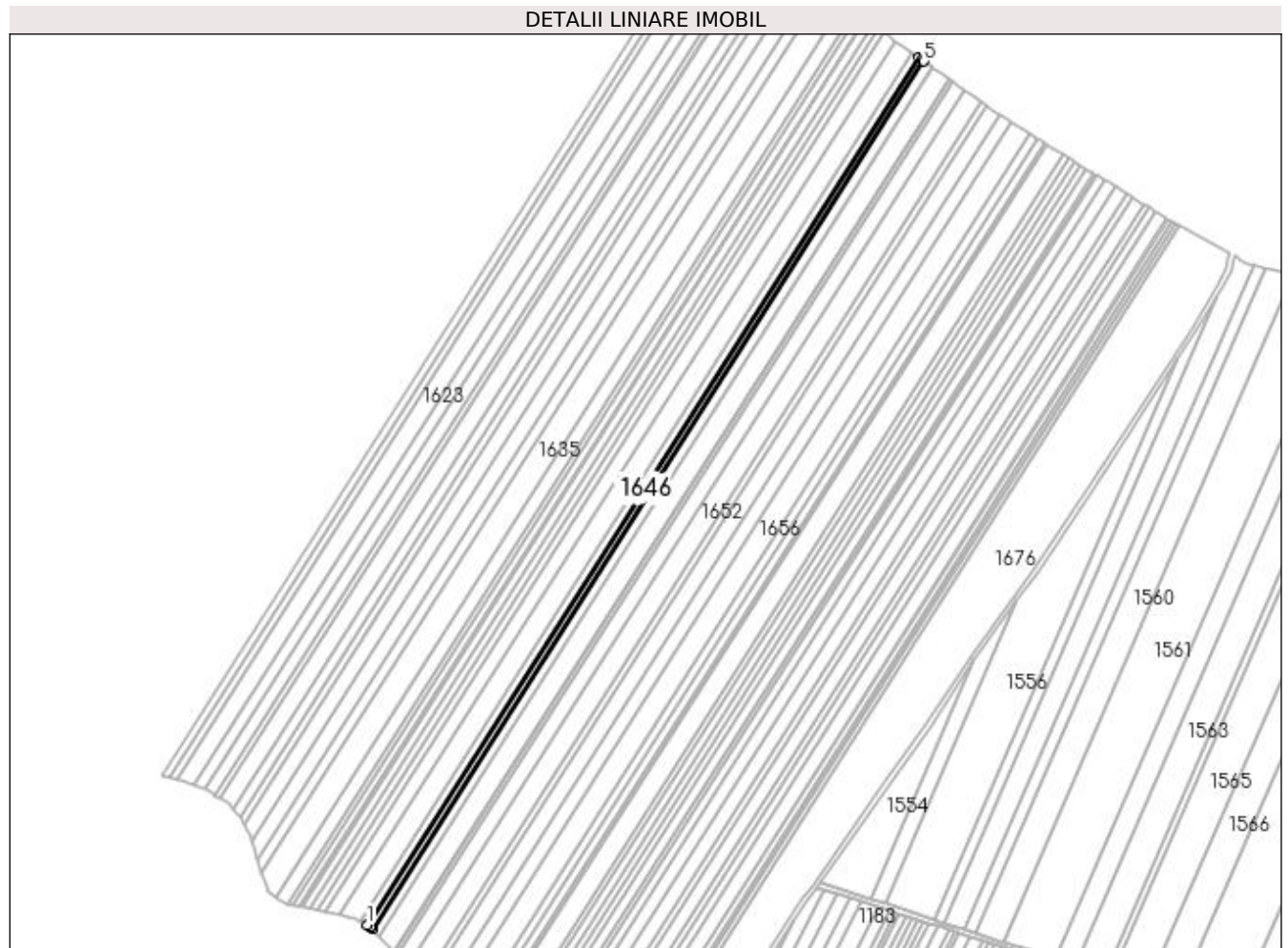
Inscrieri privind dezmembramintele dreptului de proprietate, drepturi reale de garanție și sarcini	Referințe
NU SUNT	

Anexa Nr. 1 La Partea I

Teren

Nr cadastral	Suprafața (mp)*	Observații / Referințe
	4.219	

* Suprafața este determinată în planul de proiecție Stereo 70.



Date referitoare la teren

Crt	Categorie folosință	Intra vilan	Suprafața (mp)	Tarla	Parcelă	Nr. topo	Observații / Referințe
1	arabil	NU	4.219	1	244	-	

Lungime Segmente

1) Valorile lungimilor segmentelor sunt obținute din proiecție în plan.

Punct început	X / Y	Punct sfârșit	X / Y	Lungime segment (** (m)
1	433.056,801 303.721,553	2	433.059,361 303.720,195	2.898
2	433.059,361 303.720,195	3	433.060,184 303.719,758	0.932
3	433.060,184 303.719,758	4	433.061,077 303.718,758	1.341
4	433.061,077 303.718,758	5	433.504,555 304.415,725	826.097
5	433.504,555 304.415,725	6	433.502,744 304.417,014	2.223

Punct început	X / Y	Punct sfârșit	X / Y	Lungime segment (** (m)
6	433.502,744 304.417,014	7	433.500,388 304.418,691	2.892
7	433.500,388 304.418,691	1	433.056,801 303.721,553	826.299

** Lungimile segmentelor sunt determinate în planul de proiecție Stereo 70 și sunt rotunjite la 1 milimetru.

*** Distanța dintre puncte este formată din segmente cumulate ce sunt mai mici decât valoarea 1 milimetru.

**DATE DESPRE IMOBILUL NR. 1647**

Oficiul de Cadastru și Publicitate Imobiliară DOLJ
Biroul de Cadastru și Publicitate Imobiliară Craiova

A. Partea I. Descrierea imobilului

TEREN Extravilan

Adresa: Jud. Dolj, T1 P245

Nr. Crt	Nr cadastral Nr. topografic	Suprafața* (mp)	Observații / Referințe
A1		6.639	Sector cadastral:2 Teren neimprejmuit;

B. Partea II. Proprietari și acte

Inscrieri privitoare la dreptul de proprietate și alte drepturi reale	Referințe
/	
Act Administrativ nr. TDP 1099-48563, din 27/05/1997 emis de CJS DAPT DOLJ;	
B1	A1
Intabulare, drept de PROPRIETATE, dobândit prin Reconstituire, cota actuala 1/1, cota initiala 1/1	
1) ION CONSTANTIN, Lipsa CNP	
2) PATRU MARIN, Lipsa CNP	
3) DUMITRU SMARANDACHE, Lipsa CNP	

C. Partea III. SARCINI .

Inscrieri privind dezmembramintele dreptului de proprietate, drepturi reale de garanție și sarcini	Referințe
NU SUNT	

Anexa Nr. 1 La Partea I

Teren

Nr cadastral	Suprafața (mp)*	Observații / Referințe
	6.639	

* Suprafața este determinată în planul de proiecție Stereo 70.



Date referitoare la teren

Crt	Categorie folosință	Intra vilan	Suprafața (mp)	Tarla	Parcelă	Nr. topo	Observații / Referințe
1	arabil	NU	6.639	1	245	-	

Lungime Segmente

1) Valorile lungimilor segmentelor sunt obținute din proiecție în plan.

Punct început	X / Y	Punct sfârșit	X / Y	Lungime segment (** (m)
1	433.061,077 303.718,758	2	433.063,814 303.715,688	4.113
2	433.063,814 303.715,688	3	433.066,629 303.712,53	4.231
3	433.066,629 303.712,53	4	433.511,104 304.411,064	827.954
4	433.511,104 304.411,064	5	433.507,783 304.413,427	4.076
5	433.507,783 304.413,427	6	433.504,555 304.415,725	3.962

Punct început	X / Y	Punct sfârșit	X / Y	Lungime segment (** (m)
6	433.504,555 304.415,725	1	433.061,077 303.718,758	826.097

** Lungimile segmentelor sunt determinate în planul de proiecție Stereo 70 și sunt rotunjite la 1 milimetru.

*** Distanța dintre puncte este formată din segmente cumulate ce sunt mai mici decât valoarea 1 milimetru.

**DATE DESPRE IMOBILUL NR. 1648**

Oficiul de Cadastru și Publicitate Imobiliară DOLJ
Biroul de Cadastru și Publicitate Imobiliară Craiova

A. Partea I. Descrierea imobilului

TEREN Extravilan

Adresa: Jud. Dolj, T1 P246

Nr. Crt	Nr cadastral Nr. topografic	Suprafața* (mp)	Observații / Referințe
A1		13.841	Sector cadastral:2 Teren neimprejmuit;

B. Partea II. Proprietari și acte

Inscrieri privitoare la dreptul de proprietate și alte drepturi reale	Referințe
/	
Act Notarial nr. CM nr. 39, din 19/10/2021 emis de BIN Tărbujaru Maria Monica;	
B1	A1
Intabulare, drept de PROPRIETATE, dobandit prin Succesiune, cota actuala 1/1, cota initiala 1/1 1) ION MARIN	

C. Partea III. SARCINI .

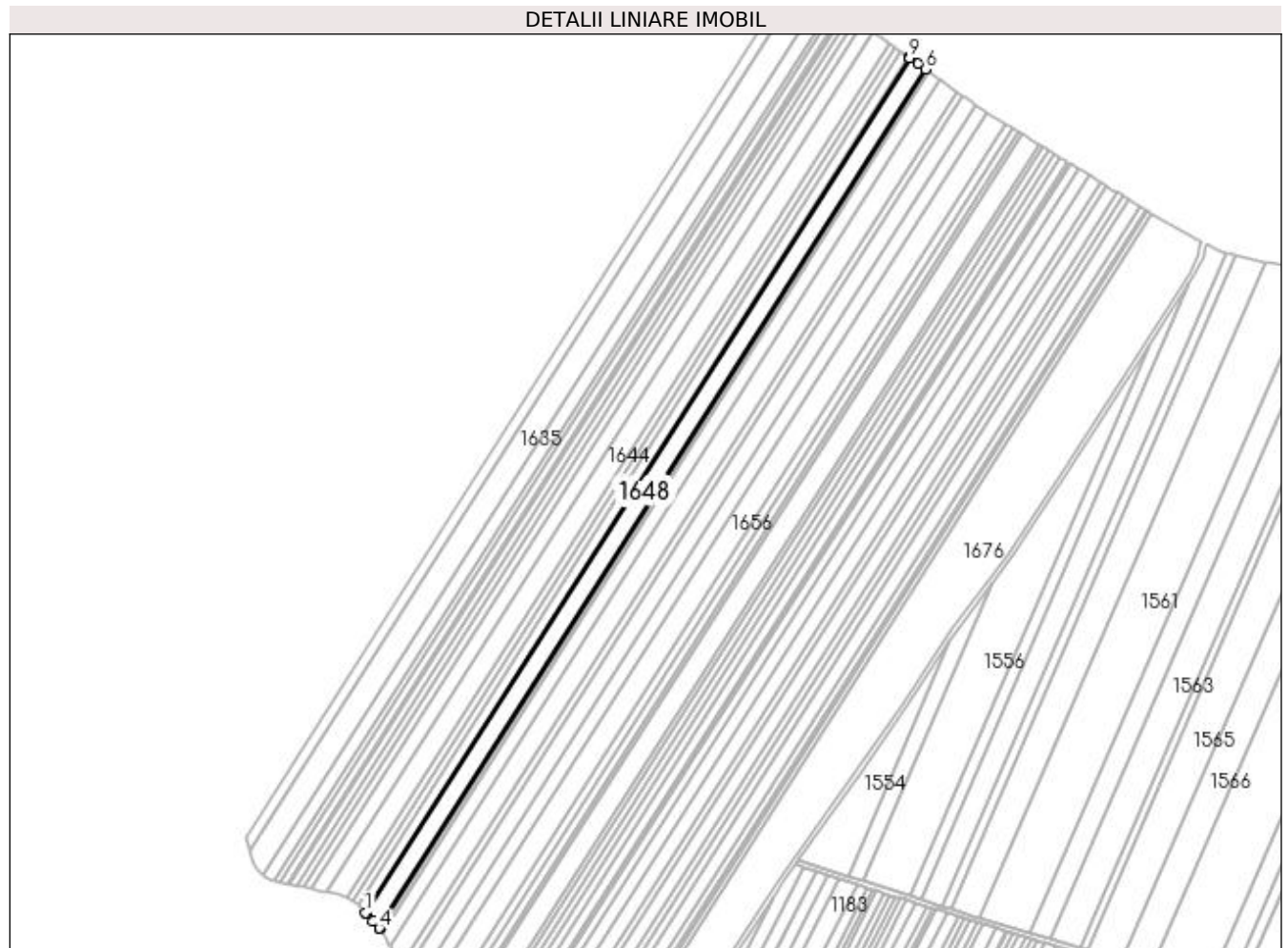
Inscrieri privind dezmembramintele dreptului de proprietate, drepturi reale de garanție și sarcini	Referințe
NU SUNT	

Anexa Nr. 1 La Partea I

Teren

Nr cadastral	Suprafața (mp)*	Observații / Referințe
	13.841	

* Suprafața este determinată în planul de proiecție Stereo 70.



Date referitoare la teren

Crt	Categorie folosință	Intra vilan	Suprafața (mp)	Tarla	Parcelă	Nr. topo	Observații / Referințe
1	arabil	NU	13.841	1	246	-	

Lungime Segmente

1) Valorile lungimilor segmentelor sunt obținute din proiecție în plan.

Punct început	X / Y	Punct sfârșit	X / Y	Lungime segment (** (m)
1	433.066,629 303.712,53	2	433.067,34 303.711,733	1.068
2	433.067,34 303.711,733	3	433.072,878 303.705,521	8.322
3	433.072,878 303.705,521	4	433.077,941 303.699,842	7.608
4	433.077,941 303.699,842	5	433.078,129 303.699,535	0.36
5	433.078,129 303.699,535	6	433.524,709 304.401,379	831.877

Punct început	X / Y	Punct sfârșit	X / Y	Lungime segment (** (m)
6	433.524,709 304.401,379	7	433.518,474 304.405,817	7.653
7	433.518,474 304.405,817	8	433.511,942 304.410,467	8.018
8	433.511,942 304.410,467	9	433.511,104 304.411,064	1.029
9	433.511,104 304.411,064	1	433.066,629 303.712,53	827.954

** Lungimile segmentelor sunt determinate în planul de proiecție Stereo 70 și sunt rotunjite la 1 milimetru.

*** Distanța dintre puncte este formată din segmente cumulate ce sunt mai mici decât valoarea 1 milimetru.

**DATE DESPRE IMOBILUL NR. 1649**

Oficiul de Cadastru și Publicitate Imobiliară DOLJ
Biroul de Cadastru și Publicitate Imobiliară Craiova

A. Partea I. Descrierea imobilului

TEREN Extravilan

Adresa: Jud. Dolj, T1 P244/1

Nr. Crt	Nr cadastral Nr. topografic	Suprafața* (mp)	Observații / Referințe
A1		850	Sector cadastral:2 Teren neimprejmuit;

B. Partea II. Proprietari și acte

Inscrieri privitoare la dreptul de proprietate și alte drepturi reale	Referințe
/	
Act Administrativ nr. TDP 981-59538, din 09/09/1997 emis de CJSDAPT DOLJ;	
B1	A1
Intabulare, drept de PROPRIETATE, dobândit prin Reconstituire, cota actuala 1/1, cota initiala 1/1 1) DUMITRU SMARANDACHE, Lipsa CNP	

C. Partea III. SARCINI .

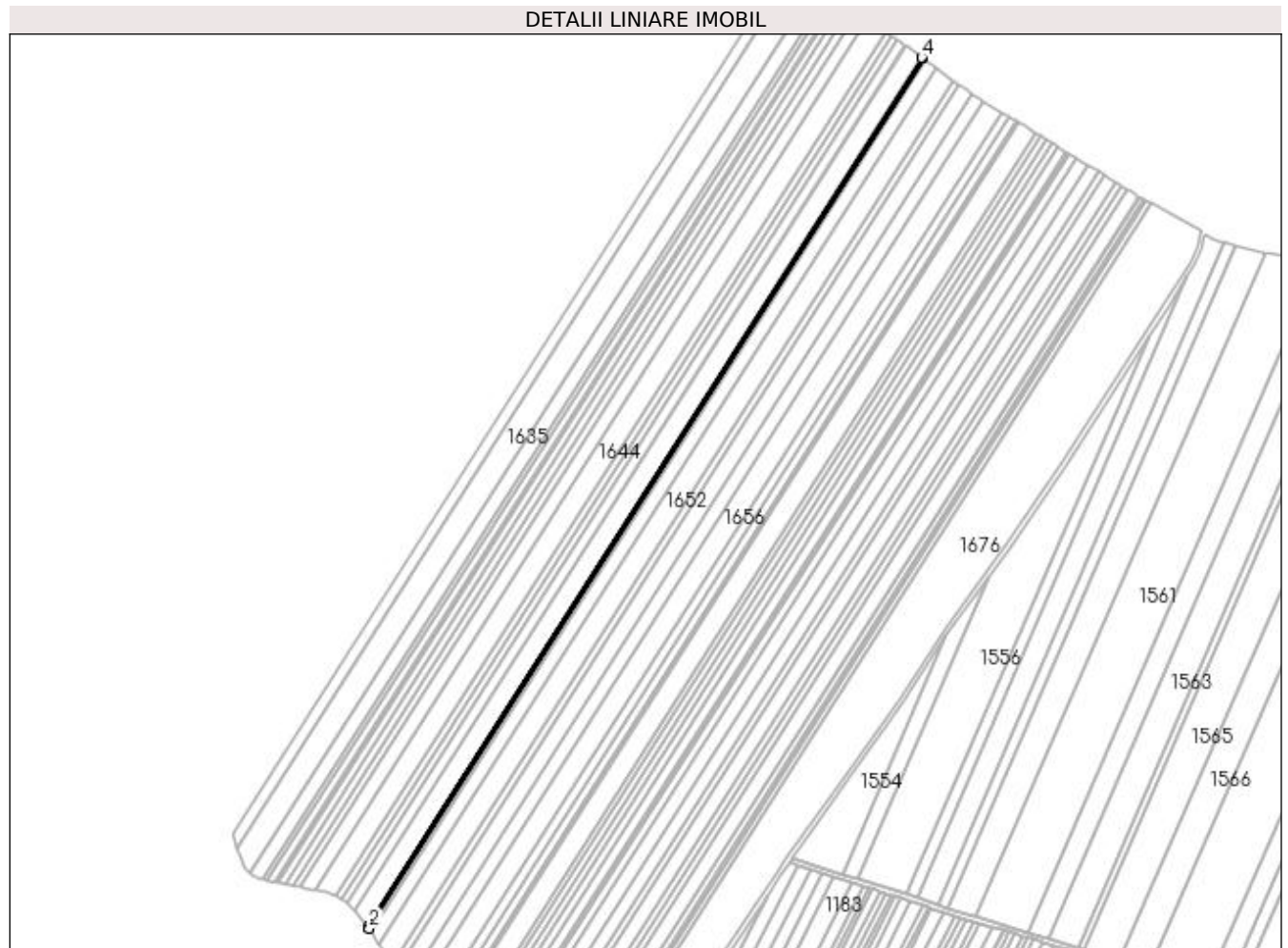
Inscrieri privind dezmembramintele dreptului de proprietate, drepturi reale de garanție și sarcini	Referințe
NU SUNT	

Anexa Nr. 1 La Partea I

Teren

Nr cadastral	Suprafața (mp)*	Observații / Referințe
	850	

* Suprafața este determinată în planul de proiecție Stereo 70.



Date referitoare la teren

Crt	Categorie folosință	Intra vilan	Suprafața (mp)	Tarla	Parcelă	Nr. topo	Observații / Referințe
1	arabil	NU	850	1	244/1	-	

Lungime Segmente

1) Valorile lungimilor segmentelor sunt obținute din proiecție în plan.

Punct început	X / Y	Punct sfârșit	X / Y	Lungime segment (** (m)
1	433.078,129 303.699,535	2	433.078,722 303.698,565	1.137
2	433.078,722 303.698,565	3	433.525,543 304.400,786	832.324
3	433.525,543 304.400,786	4	433.524,709 304.401,379	1.023
4	433.524,709 304.401,379	1	433.078,129 303.699,535	831.877

**** Lungimile segmentelor sunt determinate în planul de proiecție Stereo 70 și sunt rotunjite la 1 milimetru.**

***** Distanța dintre puncte este formată din segmente cumulate ce sunt mai mici decât valoarea 1 milimetru.**

**DATE DESPRE IMOBILUL NR. 1650**

Oficiul de Cadastru și Publicitate Imobiliară DOLJ
Biroul de Cadastru și Publicitate Imobiliară Craiova

A. Partea I. Descrierea imobilului

TEREN Extravilan

Adresa: Jud. Dolj, T1 P248

Nr. Crt	Nr cadastral Nr. topografic	Suprafața* (mp)	Observații / Referințe
A1		2.420	Sector cadastral:2 Teren neimprejmuit;

B. Partea II. Proprietari și acte

Inscrieri privitoare la dreptul de proprietate și alte drepturi reale	Referințe
/	
Act Notarial nr. Act de partaj voluntar nr. 1419, din 04/06/1998 emis de BNP Papa Eugenia;	
B1	A1
Intabulare, drept de PROPRIETATE, dobandit prin lesire Din Indiviziune, cota actuala 1/1, cota initiala 1/1 1) MARCU AUREL , Lipsa CNP	

C. Partea III. SARCINI .

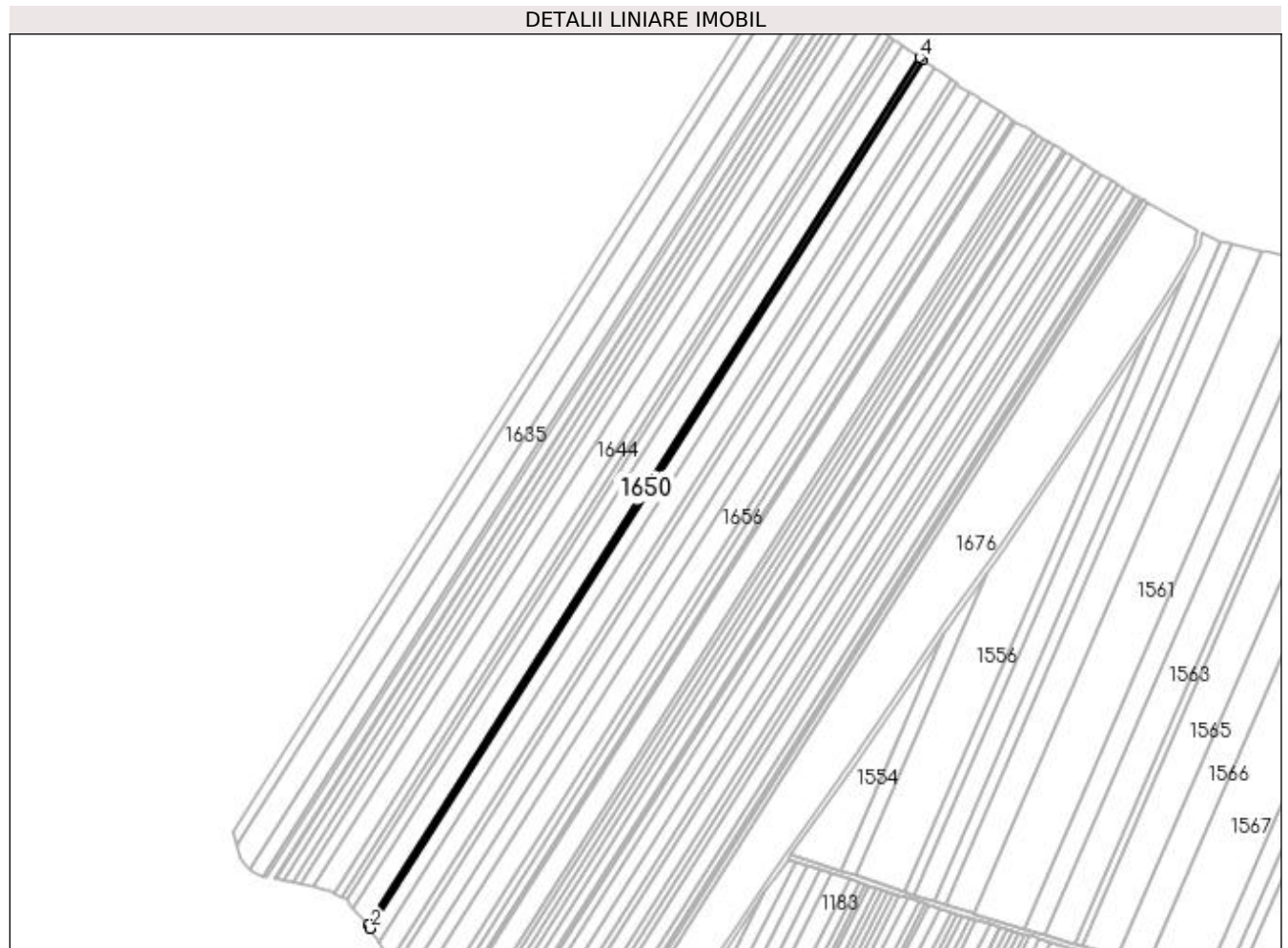
Inscrieri privind dezmembramintele dreptului de proprietate, drepturi reale de garanție și sarcini	Referințe
NU SUNT	

Anexa Nr. 1 La Partea I

Teren

Nr cadastral	Suprafața (mp)*	Observații / Referințe
	2.420	

* Suprafața este determinată în planul de proiecție Stereo 70.



Date referitoare la teren

Crt	Categorie folosință	Intra vilan	Suprafața (mp)	Tarla	Parcelă	Nr. topo	Observații / Referințe
1	arabil	NU	2.420	1	248	-	

Lungime Segmente

1) Valorile lungimilor segmentelor sunt obținute din proiecție în plan.

Punct început	X / Y	Punct sfârșit	X / Y	Lungime segment (** (m)
1	433.078,722 303.698,565	2	433.080,409 303.695,805	3.235
2	433.080,409 303.695,805	3	433.527,913 304.399,099	833.596
3	433.527,913 304.399,099	4	433.525,543 304.400,786	2.909
4	433.525,543 304.400,786	1	433.078,722 303.698,565	832.324

**** Lungimile segmentelor sunt determinate în planul de proiecție Stereo 70 și sunt rotunjite la 1 milimetru.**

***** Distanța dintre puncte este formată din segmente cumulate ce sunt mai mici decât valoarea 1 milimetru.**

**DATE DESPRE IMOBILUL NR. 1651**

Oficiul de Cadastru și Publicitate Imobiliară DOLJ
Biroul de Cadastru și Publicitate Imobiliară Craiova

A. Partea I. Descrierea imobilului

TEREN Extravilan

Adresa: Jud. Dolj, T1 P249

Nr. Crt	Nr cadastral Nr. topografic	Suprafața* (mp)	Observații / Referințe
A1		9.300	Sector cadastral:2 Teren neimprejmuit;

B. Partea II. Proprietari și acte

Inscrieri privitoare la dreptul de proprietate și alte drepturi reale	Referințe
/	
Act Administrativ nr. TDP 20940, din 22/04/2019 emis de CJS DAPT DOLJ;	
B1	A1
Intabulare, drept de PROPRIETATE, dobândit prin Reconstituire, cota actuala 1/1, cota initiala 1/1	
1) MARCU MARIN , Lipsa CNP	
2) GHEORGHE ELENA , Lipsa CNP	

C. Partea III. SARCINI .

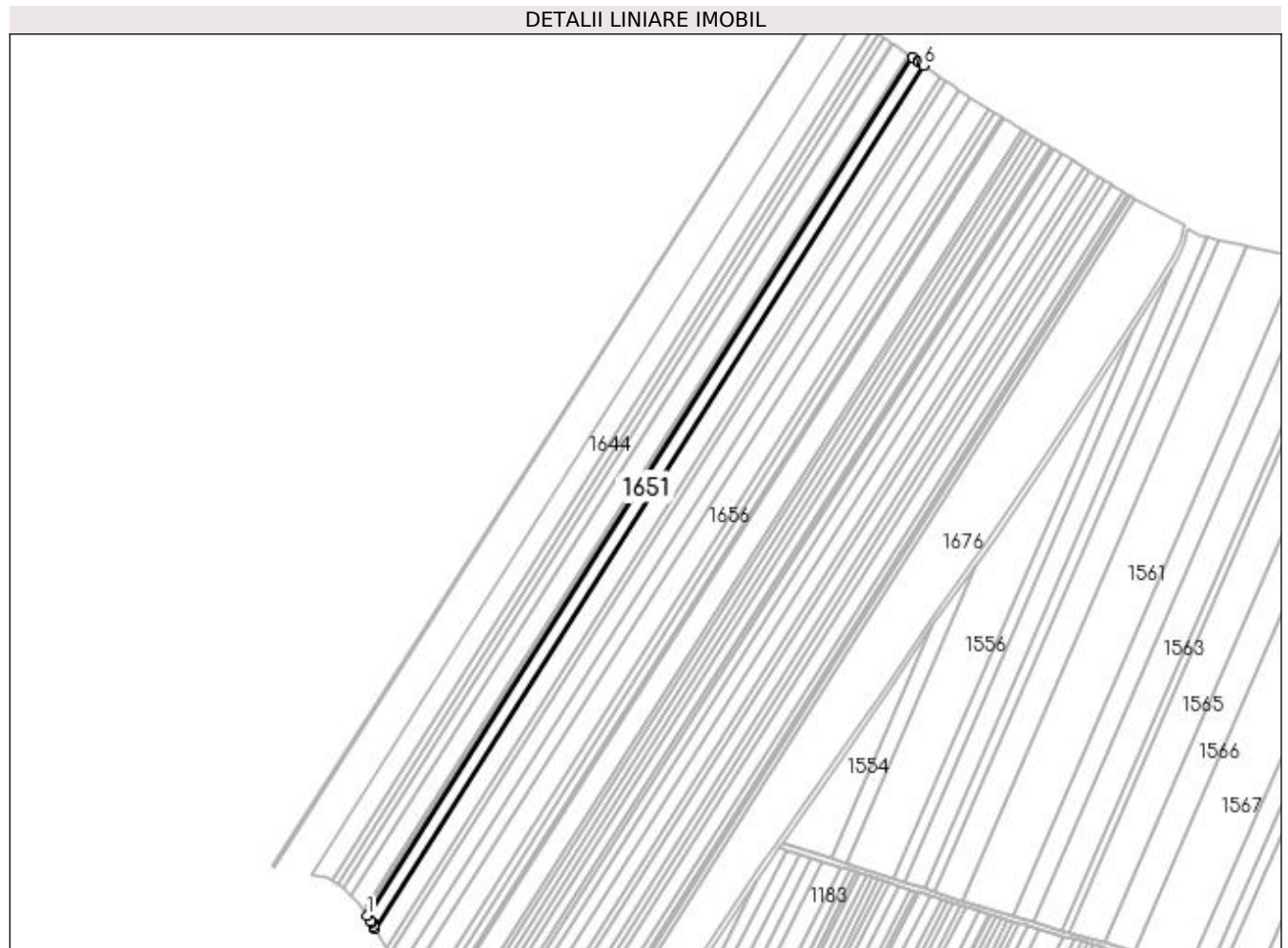
Inscrieri privind dezmembramintele dreptului de proprietate, drepturi reale de garanție și sarcini	Referințe
NU SUNT	

Anexa Nr. 1 La Partea I

Teren

Nr cadastral	Suprafața (mp)*	Observații / Referințe
	9.300	

* Suprafața este determinată în planul de proiecție Stereo 70.



Date referitoare la teren

Crt	Categorie folosință	Intravilan	Suprafața (mp)	Tarla	Parcelă	Nr. topo	Observații / Referințe
1	arabil	NU	9.300	1	249	-	

Lungime Segmente

1) Valorile lungimilor segmentelor sunt obținute din proiecție în plan.

Punct început	X / Y	Punct sfârșit	X / Y	Lungime segment (** (m)
1	433.080,409 303.695,805	2	433.083,346 303.691,002	5.63
2	433.083,346 303.691,002	3	433.083,936 303.690,037	1.131
3	433.083,936 303.690,037	4	433.085,616 303.687,29	3.22
4	433.085,616 303.687,29	5	433.086,871 303.685,238	2.405
5	433.086,871 303.685,238	6	433.536,988 304.392,64	838.465

Punct început	X / Y	Punct sfârșit	X / Y	Lungime segment (** (m)
6	433.536,988 304.392,64	7	433.535,226 304.393,894	2.163
7	433.535,226 304.393,894	8	433.532,867 304.395,573	2.896
8	433.532,867 304.395,573	9	433.532,037 304.396,163	1.018
9	433.532,037 304.396,163	10	433.527,913 304.399,099	5.062
10	433.527,913 304.399,099	1	433.080,409 303.695,805	833.596

** Lungimile segmentelor sunt determinate în planul de proiecție Stereo 70 și sunt rotunjite la 1 milimetru.

*** Distanța dintre puncte este formată din segmente cumulate ce sunt mai mici decât valoarea 1 milimetru.

**DATE DESPRE IMOBILUL NR. 1652**

Oficiul de Cadastru și Publicitate Imobiliară DOLJ
Biroul de Cadastru și Publicitate Imobiliară Craiova

A. Partea I. Descrierea imobilului

TEREN Extravilan

Adresa: Jud. Dolj, T1 P250

Nr. Crt	Nr cadastral Nr. topografic	Suprafața* (mp)	Observații / Referințe
A1		14.076	Sector cadastral:2 Teren neimprejmuit;

B. Partea II. Proprietari și acte

Inscrieri privitoare la dreptul de proprietate și alte drepturi reale	Referințe
/	
Act Administrativ nr. TDP 1480, din 05/08/2003 emis de CJSAPT DOLJ;	
B1	A1
Intabulare, drept de PROPRIETATE, dobândit prin Reconstituire, cota actuala 1/1, cota initiala 1/1 1) GHEORGHICĂ CONSTANTIN, Lipsa CNP	

C. Partea III. SARCINI .

Inscrieri privind dezmembramintele dreptului de proprietate, drepturi reale de garanție și sarcini	Referințe
NU SUNT	

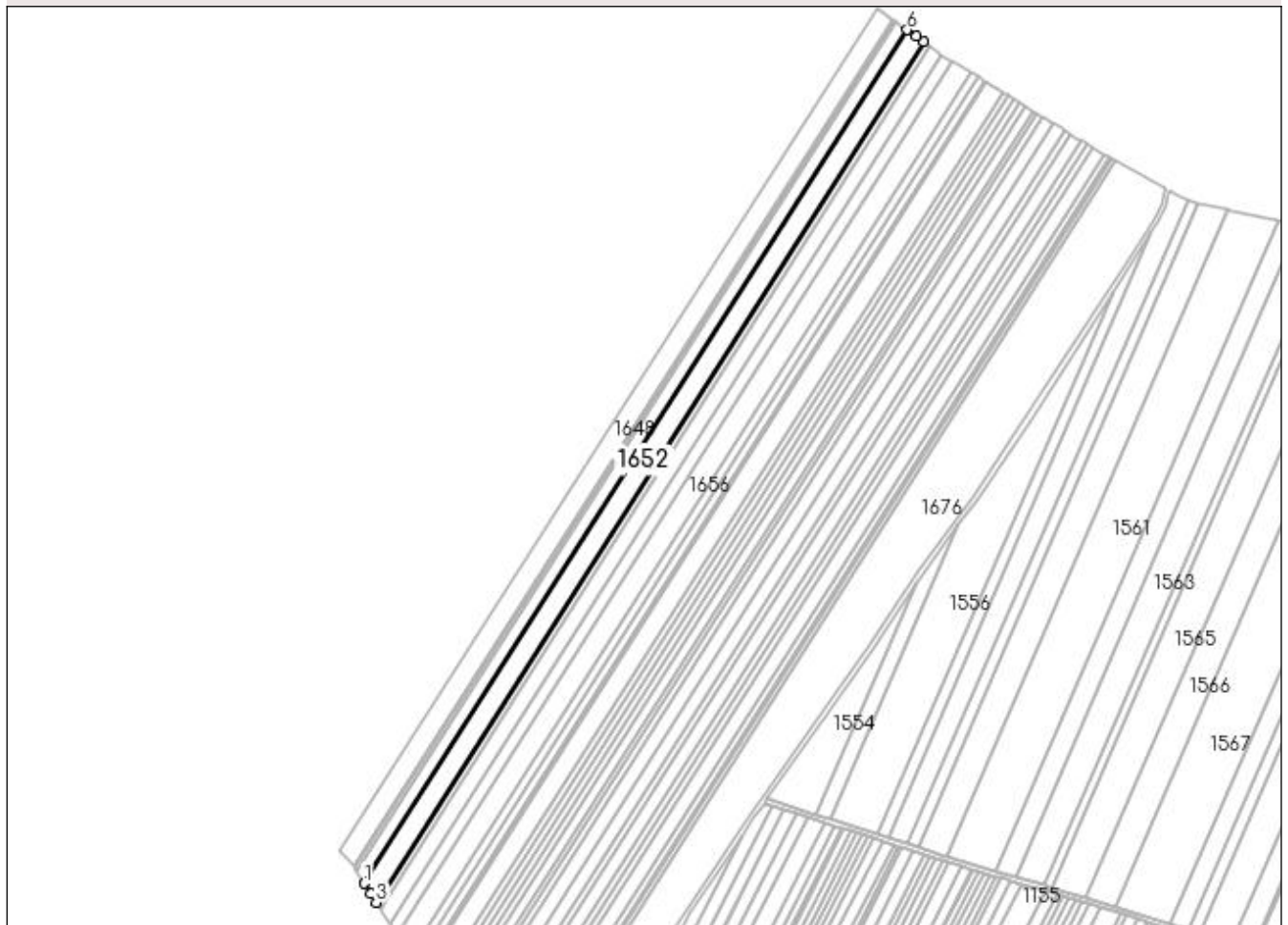
Anexa Nr. 1 La Partea I

Teren

Nr cadastral	Suprafața (mp)*	Observații / Referințe
	14.076	

* Suprafața este determinată în planul de proiecție Stereo 70.

DETALII LINIARE IMOBIL



Date referitoare la teren

Crt	Categorie folosință	Intra vilan	Suprafața (mp)	Tarla	Parcelă	Nr. topo	Observații / Referințe
1	arabil	NU	14.076	1	250	-	

Lungime Segmente

1) Valorile lungimilor segmentelor sunt obținute din proiecție în plan.

Punct început	X / Y	Punct sfârșit	X / Y	Lungime segment (** (m)
1	433.086,871 303.685,238	2	433.092,047 303.676,772	9.923
2	433.092,047 303.676,772	3	433.096,579 303.669,36	8.688
3	433.096,579 303.669,36	4	433.550,624 304.382,934	845.781
4	433.550,624 304.382,934	5	433.544,259 304.387,465	7.813
5	433.544,259 304.387,465	6	433.536,988 304.392,64	8.925

Punct început	X / Y	Punct sfârșit	X / Y	Lungime segment (** (m)
6	433.536,988 304.392,64	1	433.086,871 303.685,238	838.465

** Lungimile segmentelor sunt determinate în planul de proiecție Stereo 70 și sunt rotunjite la 1 milimetru.

*** Distanța dintre puncte este formată din segmente cumulate ce sunt mai mici decât valoarea 1 milimetru.

**DATE DESPRE IMOBILUL NR. 1653**

Oficiul de Cadastru și Publicitate Imobiliară DOLJ
Biroul de Cadastru și Publicitate Imobiliară Craiova

A. Partea I. Descrierea imobilului

TEREN Extravilan

Adresa: Jud. Dolj, T. 1, P. 251

Nr. Crt	Nr cadastral Nr. topografic	Suprafața* (mp)	Observații / Referințe
A1	31891	4.863	Sector cadastral:2 Teren neimprejmuit;

B. Partea II. Proprietari și acte

Inscrieri privitoare la dreptul de proprietate și alte drepturi reale		Referințe
286003 / 24/12/2019		
Act Notarial nr. CONTRACT DE DONAȚIE AUT.4669, din 24/12/2019 emis de NOTAR PUBLIC GUNESCU-TUDOR MARINELA-DANIELA;		
B1	Intabulare, drept de PROPRIETATE, dobandit prin Conventie, cota actuala 1/1, cota initiala 1/1 1) GHEORGHICA CONSTANTIN	A1

C. Partea III. SARCINI .

Inscrieri privind dezmembramintele dreptului de proprietate, drepturi reale de garanție și sarcini	Referințe
NU SUNT	

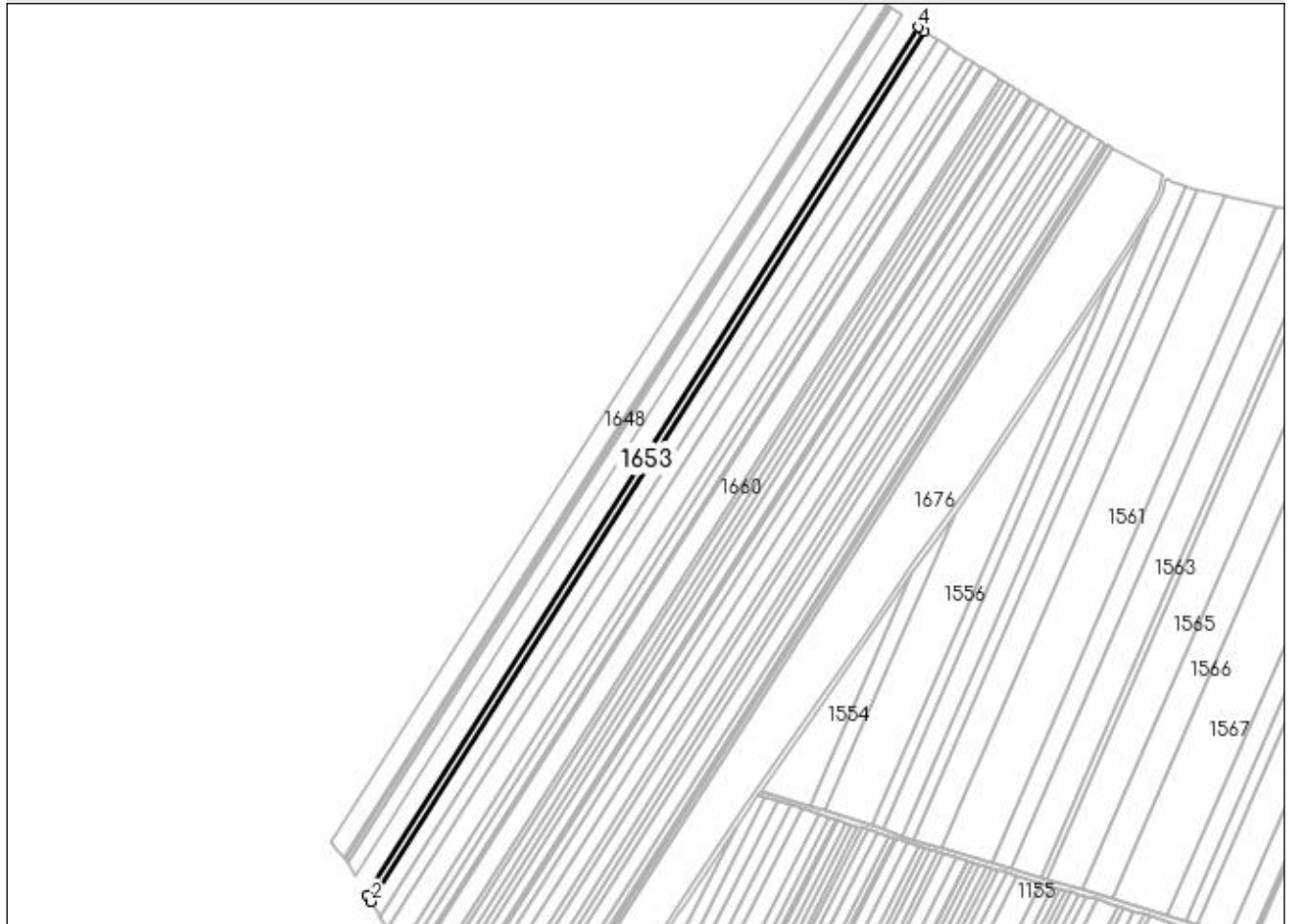
Anexa Nr. 1 La Partea I

Teren

Nr cadastral	Suprafața (mp)*	Observații / Referințe
31891	4.863	

* Suprafața este determinată în planul de proiecție Stereo 70.

DETALII LINIARE IMOBIL



Date referitoare la teren

Crt	Categorie folosință	Intra vilan	Suprafața (mp)	Tarla	Parcelă	Nr. topo	Observații / Referințe
1	arabil	NU	4.863	1	251	-	

Lungime Segmente

1) Valorile lungimilor segmentelor sunt obținute din proiecție în plan.

Punct început	X / Y	Punct sfârșit	X / Y	Lungime segment (** (m)
1	433.096,579 303.669,36	2	433.099,914 303.663,906	6.393
2	433.099,914 303.663,906	3	433.555,308 304.379,601	848.294
3	433.555,308 304.379,601	4	433.550,624 304.382,934	5.749
4	433.550,624 304.382,934	1	433.096,579 303.669,36	845.781

**** Lungimile segmentelor sunt determinate în planul de proiecție Stereo 70 și sunt rotunjite la 1 milimetru.**

***** Distanța dintre puncte este formată din segmente cumulate ce sunt mai mici decât valoarea 1 milimetru.**

**DATE DESPRE IMOBILUL NR. 1654**

Oficiul de Cadastru și Publicitate Imobiliară DOLJ
Biroul de Cadastru și Publicitate Imobiliară Craiova

A. Partea I. Descrierea imobilului

TEREN Extravilan

Nr. CF vechi:137

Nr. cadastral vechi:141

Adresa: Jud. Dolj, T 1, P 252

Nr. Crt	Nr cadastral Nr. topografic	Suprafața* (mp)	Observații / Referințe
A1	31636	11.000	Sector cadastral:2 Teren neimprejmuit;

B. Partea II. Proprietari și acte

Inscrieri privitoare la dreptul de proprietate și alte drepturi reale		Referințe
178844 / 26/09/2018		
Act Notarial nr. aut. nr. 2711, din 25/09/2018 emis de NP Balaci Eugen (Incheiere de rectificare nr. 65/27.09.2018);		
B1	Intabulare, drept de PROPRIETATE, dobandit prin Conventie, cota actuala 1/1, cota initiala 1/1 1) ZMARANDACHE RETA MARGARETA 2) ZMARANDACHE DANIEL FLORIN	A1
B2	Se notează faptul că, imobilul face parte din patrimoniul de afecțiune al lui : ZMARANDACHE DANIEL FLORIN - PERSOANA FIZICA AUTORIZATA .	A1
Act Notarial nr. Contract de ipoteca aut. nr. 2713, din 25/09/2018 emis de NP Balaci Eugen;		
B3	Se noteaza interdicțiile de instrainare, construire, demolare, extindere, inchiriere, grevare in favoarea lui ProCredit Bank SA .	A1

C. Partea III. SARCINI

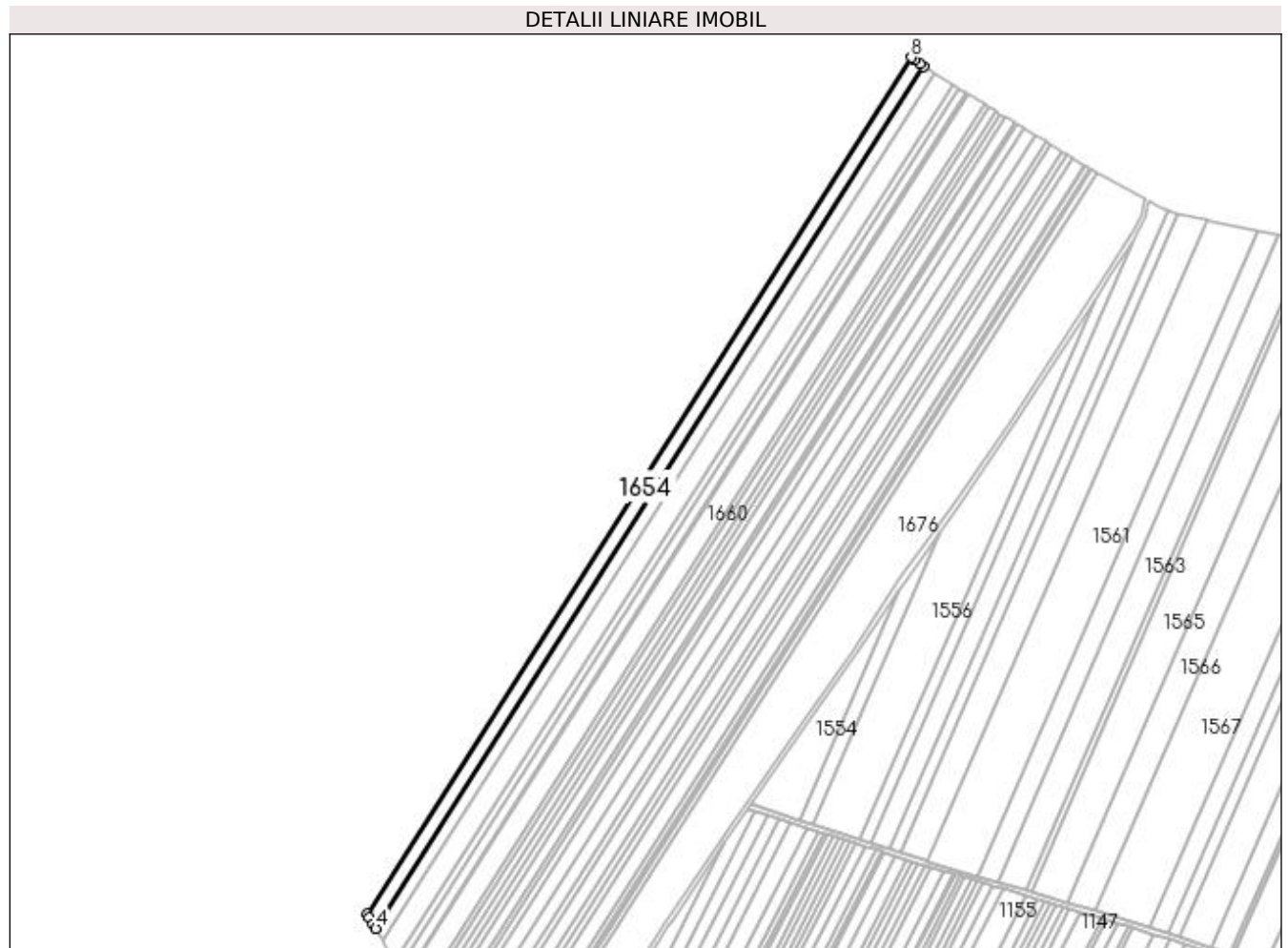
Inscrieri privind dezmembramintele dreptului de proprietate, drepturi reale de garanție și sarcini		Referințe
178844 / 26/09/2018		
Act Notarial nr. Contract de ipoteca aut. nr. 2713, din 25/09/2018 emis de NP Balaci Eugen;		
C1	Intabulare, drept de IPOTECA, Valoare:714000 LEI și celelalte obligatii aferente creditului 1) PROCREDIT BANK SA, CIF:99999999999999, Lipsa CUI	A1

Anexa Nr. 1 La Partea I

Teren

Nr cadastral	Suprafața (mp)*	Observații / Referințe
31636	11.000	

* Suprafața este determinată în planul de proiecție Stereo 70.



Date referitoare la teren

Crt	Categorie folosință	Intra vilan	Suprafața (mp)	Tarla	Parcelă	Nr. topo	Observații / Referințe
1	arabil	NU	11.000	1	252	-	

Lungime Segmente

1) Valorile lungimilor segmentelor sunt obținute din proiecție în plan.

Punct început	X / Y	Punct sfârșit	X / Y	Lungime segment (** (m)
1	433.099,914 303.663,906	2	433.101,711 303.660,966	3.446
2	433.101,711 303.660,966	3	433.105,03 303.655,537	6.363
3	433.105,03 303.655,537	4	433.107,42 303.651,628	4.582
4	433.107,42 303.651,628	5	433.565,851 304.372,096	853.951
5	433.565,851 304.372,096	6	433.562,494 304.374,485	4.12

Punct început	X / Y	Punct sfârșit	X / Y	Lungime segment (** (m)
6	433.562,494 304.374,485	7	433.557,832 304.377,804	5.723
7	433.557,832 304.377,804	8	433.555,308 304.379,601	3.098
8	433.555,308 304.379,601	1	433.099,914 303.663,906	848.294

** Lungimile segmentelor sunt determinate în planul de proiecție Stereo 70 și sunt rotunjite la 1 milimetru.

*** Distanța dintre puncte este formată din segmente cumulate ce sunt mai mici decât valoarea 1 milimetru.

**DATE DESPRE IMOBILUL NR. 1655**

Oficiul de Cadastru și Publicitate Imobiliară DOLJ
Biroul de Cadastru și Publicitate Imobiliară Craiova

A. Partea I. Descrierea imobilului

TEREN Extravilan

Adresa: Jud. Dolj, T1 P253

Nr. Crt	Nr cadastral Nr. topografic	Suprafața* (mp)	Observații / Referințe
A1	31928	9.218	Sector cadastral:2 Teren neimprejmuit;

B. Partea II. Proprietari și acte

Inscrieri privitoare la dreptul de proprietate și alte drepturi reale	Referințe
97286 / 25/07/2016	
Act Notarial nr. Contract de vanzare aut. nr.1340, din 22/07/2016 emis de NP Tone Florian;	
B1	A1
Intabulare, drept de PROPRIETATE, dobandit prin Conventie, cota actuala 1/1, cota initiala 1/1 1) ANDREIESCU COSMIN ALEXANDRU, necasatorit	

C. Partea III. SARCINI .

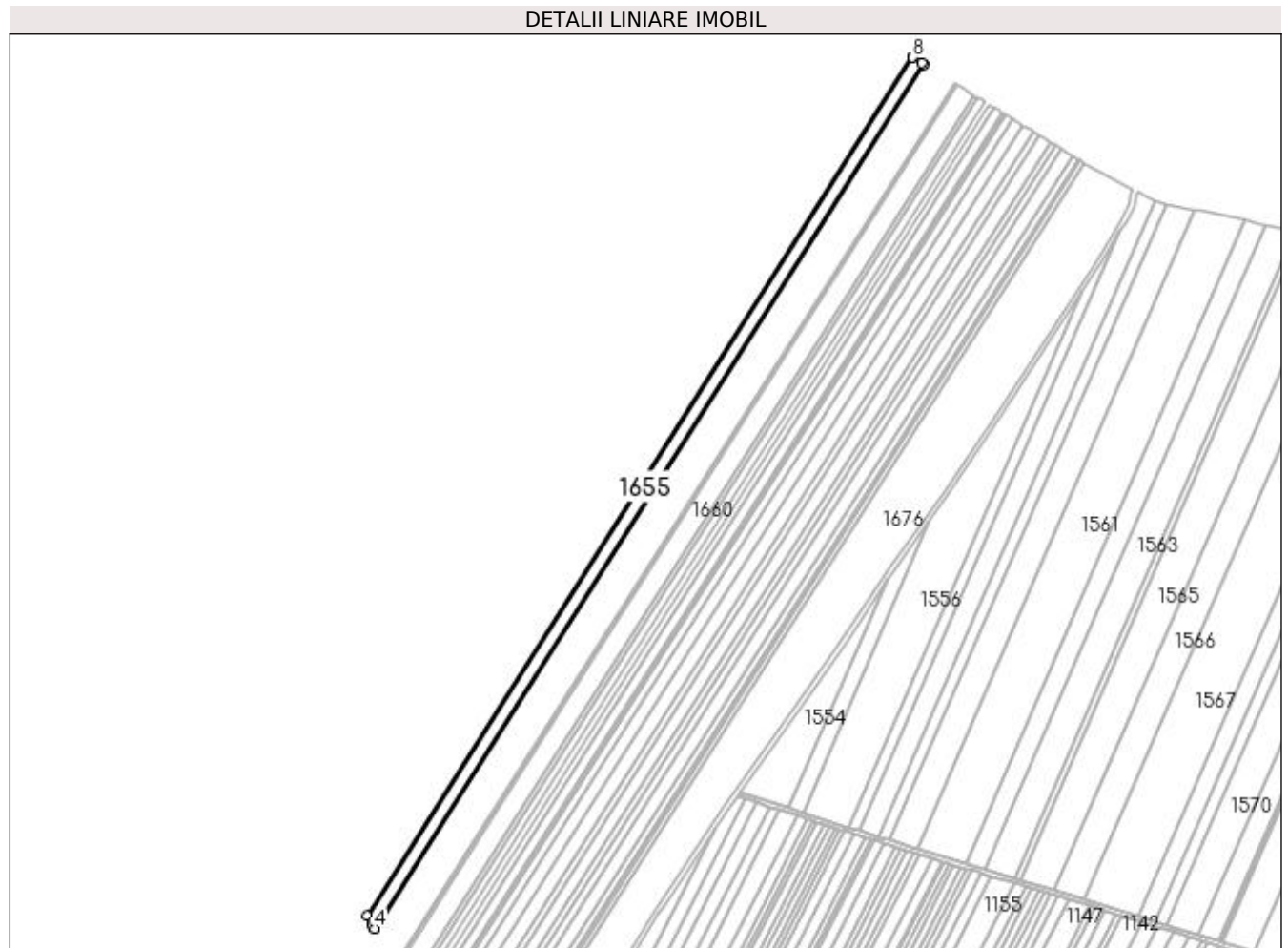
Inscrieri privind dezmembramintele dreptului de proprietate, drepturi reale de garanție și sarcini	Referințe
NU SUNT	

Anexa Nr. 1 La Partea I

Teren

Nr cadastral	Suprafața (mp)*	Observații / Referințe
31928	9.218	

* Suprafața este determinată în planul de proiecție Stereo 70.



Date referitoare la teren

Crt	Categorie folosință	Intra vilan	Suprafața (mp)	Tarla	Parcelă	Nr. topo	Observații / Referințe
1	arabil	NU	9.218	1	253	-	

Lungime Segmente

1) Valorile lungimilor segmentelor sunt obținute din proiecție în plan.

Punct început	X / Y	Punct sfârșit	X / Y	Lungime segment (** (m)
1	433.107,42 303.651,628	2	433.111,329 303.645,234	7.494
2	433.111,329 303.645,234	3	433.112,382 303.643,13	2.353
3	433.112,382 303.643,13	4	433.113,431 303.641,032	2.346
4	433.113,431 303.641,032	5	433.575,009 304.366,446	859.814
5	433.575,009 304.366,446	6	433.573,297 304.367,502	2.011

Punct început	X / Y	Punct sfârșit	X / Y	Lungime segment (** (m)
6	433.573,297 304.367,502	7	433.565,875 304.372,079	8.72
7	433.565,875 304.372,079	8	433.565,851 304.372,096	0.029
8	433.565,851 304.372,096	1	433.107,42 303.651,628	853.951

** Lungimile segmentelor sunt determinate în planul de proiecție Stereo 70 și sunt rotunjite la 1 milimetru.

*** Distanța dintre puncte este formată din segmente cumulate ce sunt mai mici decât valoarea 1 milimetru.

**DATE DESPRE IMOBILUL NR. 1656**

Oficiul de Cadastru și Publicitate Imobiliară DOLJ
Biroul de Cadastru și Publicitate Imobiliară Craiova

A. Partea I. Descrierea imobilului

TEREN Extravilan

Adresa: Jud. Dolj, T1 P254

Nr. Crt	Nr cadastral Nr. topografic	Suprafața* (mp)	Observații / Referințe
A1		15.100	Sector cadastral:2 Teren neimprejmuit;

B. Partea II. Proprietari și acte

Inscrieri privitoare la dreptul de proprietate și alte drepturi reale	Referințe
/	
Act Administrativ nr. TDP 704-9674, din 12/05/1994 emis de CJS DAPT DOLJ;	
B1	A1
Intabulare, drept de PROPRIETATE, dobandit prin Reconstituire, cota actuala 1/1, cota initiala 1/1 1) TIȚĂ ION, Lipsa CNP	

C. Partea III. SARCINI .

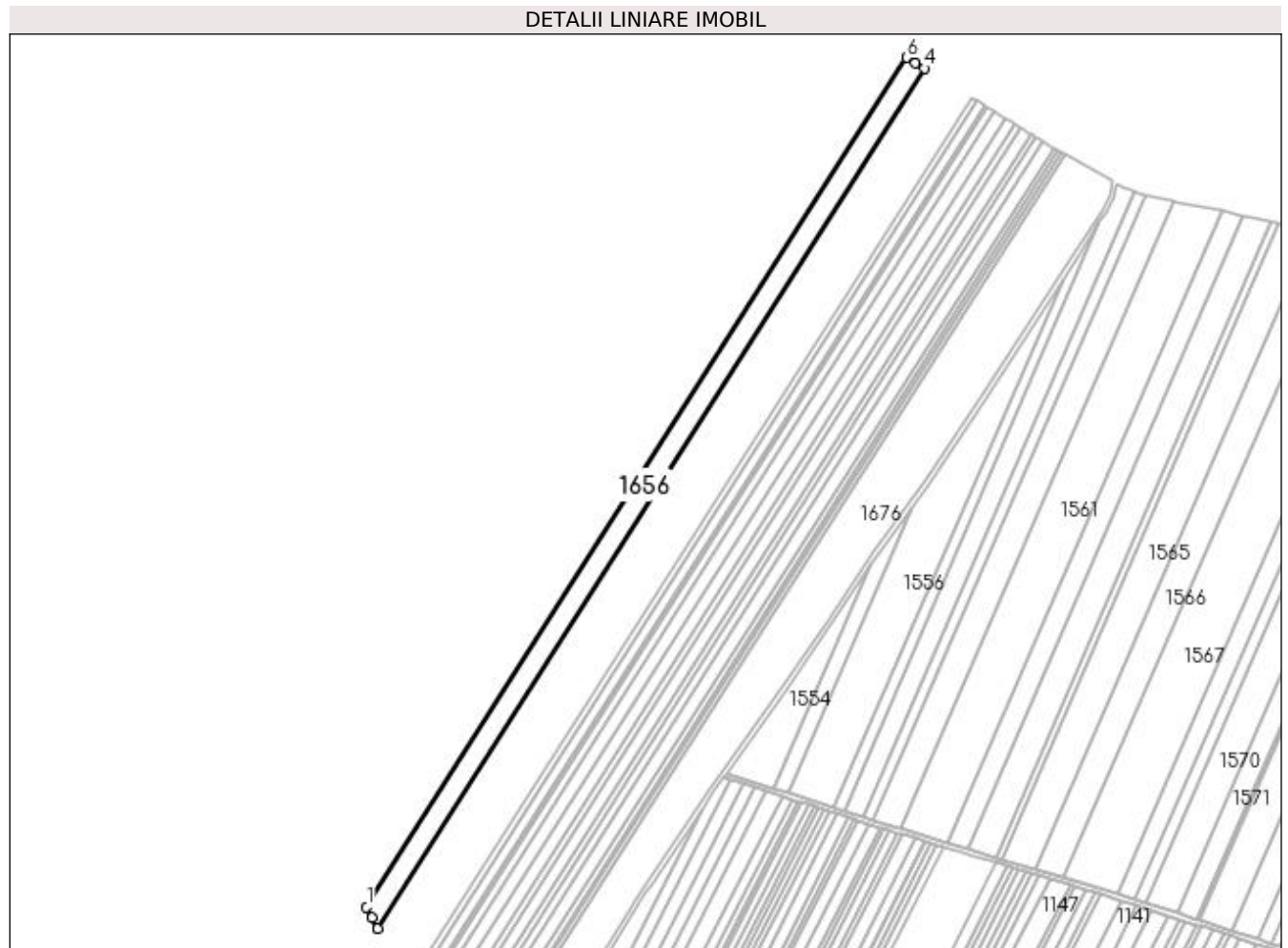
Inscrieri privind dezmembramintele dreptului de proprietate, drepturi reale de garanție și sarcini	Referințe
NU SUNT	

Anexa Nr. 1 La Partea I

Teren

Nr cadastral	Suprafața (mp)*	Observații / Referințe
	15.100	

* Suprafața este determinată în planul de proiecție Stereo 70.



Date referitoare la teren

Crt	Categorie folosință	Intra vilan	Suprafața (mp)	Tarla	Parcelă	Nr. topo	Observații / Referințe
1	arabil	NU	15.100	1	254	-	

Lungime Segmente

1) Valorile lungimilor segmentelor sunt obținute din proiecție în plan.

Punct început	X / Y	Punct sfârșit	X / Y	Lungime segment (** (m)
1	433.113,431 303.641,032	2	433.117,96 303.631,974	10.127
2	433.117,96 303.631,974	3	433.122,533 303.622,827	10.226
3	433.122,533 303.622,827	4	433.589,866 304.357,284	870.533
4	433.589,866 304.357,284	5	433.582,401 304.361,887	8.77
5	433.582,401 304.361,887	6	433.575,009 304.366,446	8.685

Punct început	X / Y	Punct sfârșit	X / Y	Lungime segment (** (m)
6	433.575,009 304.366,446	1	433.113,431 303.641,032	859.814

** Lungimile segmentelor sunt determinate în planul de proiecție Stereo 70 și sunt rotunjite la 1 milimetru.

*** Distanța dintre puncte este formată din segmente cumulate ce sunt mai mici decât valoarea 1 milimetru.

**DATE DESPRE IMOBILUL NR. 1657**

Oficiul de Cadastru și Publicitate Imobiliară DOLJ
Biroul de Cadastru și Publicitate Imobiliară Craiova

A. Partea I. Descrierea imobilului

TEREN Extravilan

Adresa: Jud. Dolj, T1 P255

Nr. Crt	Nr cadastral Nr. topografic	Suprafața* (mp)	Observații / Referințe
A1		5.796	Sector cadastral:2 Teren neimprejmuit;

B. Partea II. Proprietari și acte

Inscrieri privitoare la dreptul de proprietate și alte drepturi reale	Referințe
/	
Act Administrativ nr. TDP 693-15093, din 24/01/1995 emis de CJSAPT DOLJ;	
B1	A1
Intabulare, drept de PROPRIETATE, dobandit prin Reconstituire, cota actuala 1/1, cota initiala 1/1 1) TOMA ION DEFUNCT:Da	

C. Partea III. SARCINI .

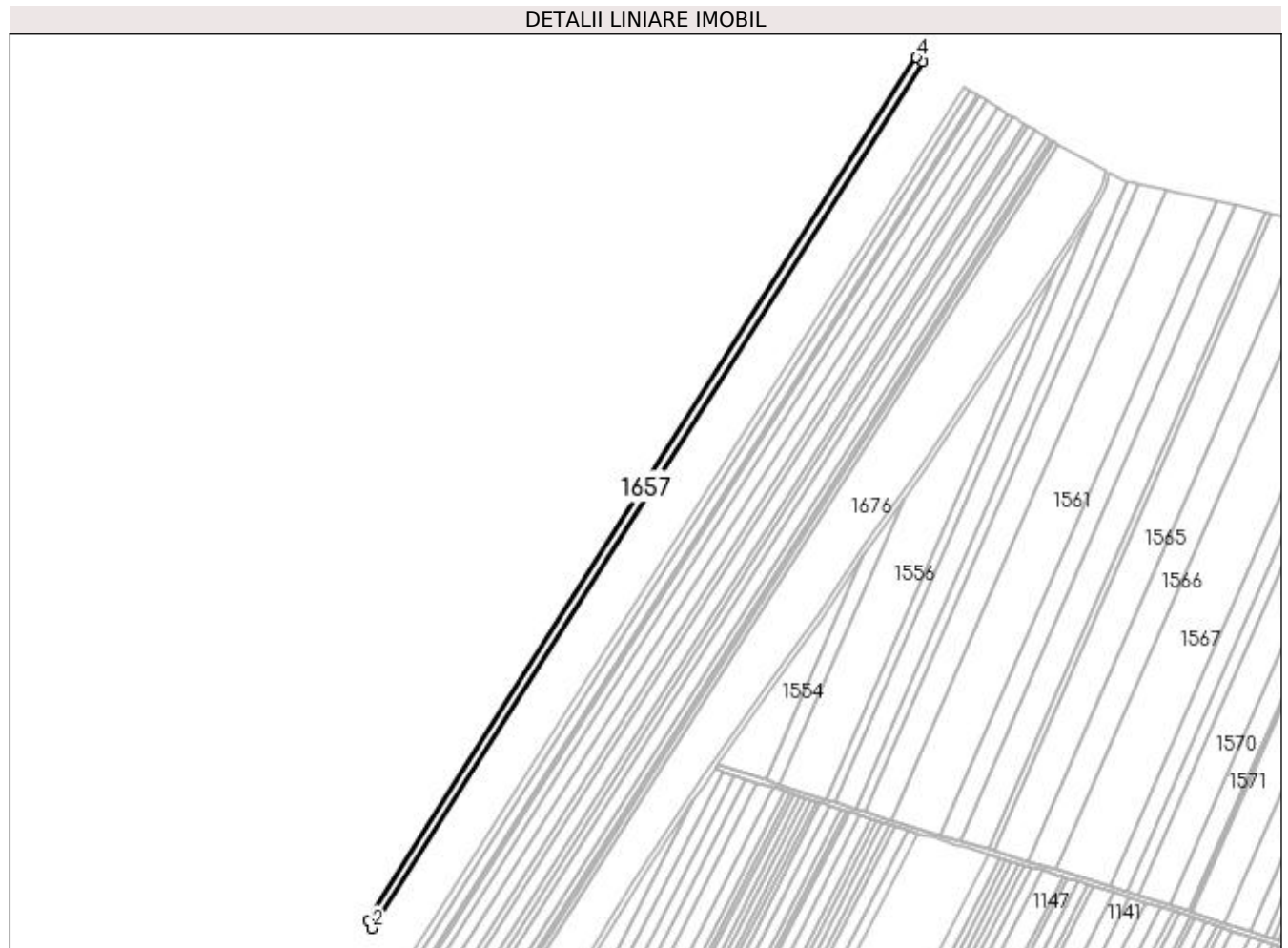
Inscrieri privind dezmembramintele dreptului de proprietate, drepturi reale de garanție și sarcini	Referințe
NU SUNT	

Anexa Nr. 1 La Partea I

Teren

Nr cadastral	Suprafața (mp)*	Observații / Referințe
	5.796	

* Suprafața este determinată în planul de proiecție Stereo 70.



Date referitoare la teren

Crt	Categorie folosință	Intra vilan	Suprafața (mp)	Tarla	Parcelă	Nr. topo	Observații / Referințe
1	arabil	NU	5.796	1	255	-	

Lungime Segmente

1) Valorile lungimilor segmentelor sunt obținute din proiecție în plan.

Punct început	X / Y	Punct sfârșit	X / Y	Lungime segment (** (m)
1	433.122,533 303.622,827	2	433.125,998 303.615,898	7.747
2	433.125,998 303.615,898	3	433.595,52 304.353,797	874.612
3	433.595,52 304.353,797	4	433.589,866 304.357,284	6.643
4	433.589,866 304.357,284	1	433.122,533 303.622,827	870.533

**** Lungimile segmentelor sunt determinate în planul de proiecție Stereo 70 și sunt rotunjite la 1 milimetru.**

***** Distanța dintre puncte este formată din segmente cumulate ce sunt mai mici decât valoarea 1 milimetru.**

**DATE DESPRE IMOBILUL NR. 1658**

Oficiul de Cadastru și Publicitate Imobiliară DOLJ
Biroul de Cadastru și Publicitate Imobiliară Craiova

A. Partea I. Descrierea imobilului

TEREN Extravilan

Adresa: Jud. Dolj, T1 P255/1

Nr. Crt	Nr cadastral Nr. topografic	Suprafața* (mp)	Observații / Referințe
A1		5.960	Sector cadastral:2 Teren neimprejmuit;

B. Partea II. Proprietari și acte

Inscrieri privitoare la dreptul de proprietate și alte drepturi reale	Referințe
/	
Act Administrativ nr. TDP 693-15093, din 24/01/1995 emis de CJSAPT DOLJ;	
B1	A1
Intabulare, drept de PROPRIETATE, dobândit prin Reconstituire, cota actuala 1/1, cota initiala 1/1 1) TOMA ION DEFUNCT:Da	

C. Partea III. SARCINI .

Inscrieri privind dezmembramintele dreptului de proprietate, drepturi reale de garanție și sarcini	Referințe
NU SUNT	

Anexa Nr. 1 La Partea I

Teren

Nr cadastral	Suprafața (mp)*	Observații / Referințe
	5.960	

* Suprafața este determinată în planul de proiecție Stereo 70.

DETALII LINIARE IMOBIL



Date referitoare la teren

Crt	Categorie folosință	Intravilan	Suprafața (mp)	Tarla	Parcelă	Nr. topo	Observații / Referințe
1	arabil	NU	5.960	1	255/1	-	

Lungime Segmente

1) Valorile lungimilor segmentelor sunt obținute din proiecție în plan.

Punct început	X / Y	Punct sfârșit	X / Y	Lungime segment (** (m)
1	433.125,998 303.615,898	2	433.127,007 303.613,879	2.257
2	433.127,007 303.613,879	3	433.129,543 303.608,807	5.671
3	433.129,543 303.608,807	4	433.601,307 304.350,228	878.787
4	433.601,307 304.350,228	5	433.597,168 304.352,781	4.863
5	433.597,168 304.352,781	6	433.595,52 304.353,797	1.936

Punct început	X / Y	Punct sfârșit	X / Y	Lungime segment (** (m)
6	433.595,52 304.353,797	1	433.125,998 303.615,898	874.612

** Lungimile segmentelor sunt determinate în planul de proiecție Stereo 70 și sunt rotunjite la 1 milimetru.

*** Distanța dintre puncte este formată din segmente cumulate ce sunt mai mici decât valoarea 1 milimetru.

**DATE DESPRE IMOBILUL NR. 1659**

Oficiul de Cadastru și Publicitate Imobiliară DOLJ
Biroul de Cadastru și Publicitate Imobiliară Craiova

A. Partea I. Descrierea imobilului

TEREN Extravilan

Adresa: Jud. Dolj, T1 P256

Nr. Crt	Nr cadastral Nr. topografic	Suprafața* (mp)	Observații / Referințe
A1		1.976	Sector cadastral:2 Teren neimprejmuit;

B. Partea II. Proprietari și acte

Inscrieri privitoare la dreptul de proprietate și alte drepturi reale	Referințe
/	
Act Administrativ nr. TDP 19146, din 01/09/2015 emis de CJS DAPT DOLJ;	
B1	A1
Intabulare, drept de PROPRIETATE, dobândit prin Reconstituire, cota actuala 1/1, cota initiala 1/1 1) BERBECE IONEL, Lipsa CNP	

C. Partea III. SARCINI .

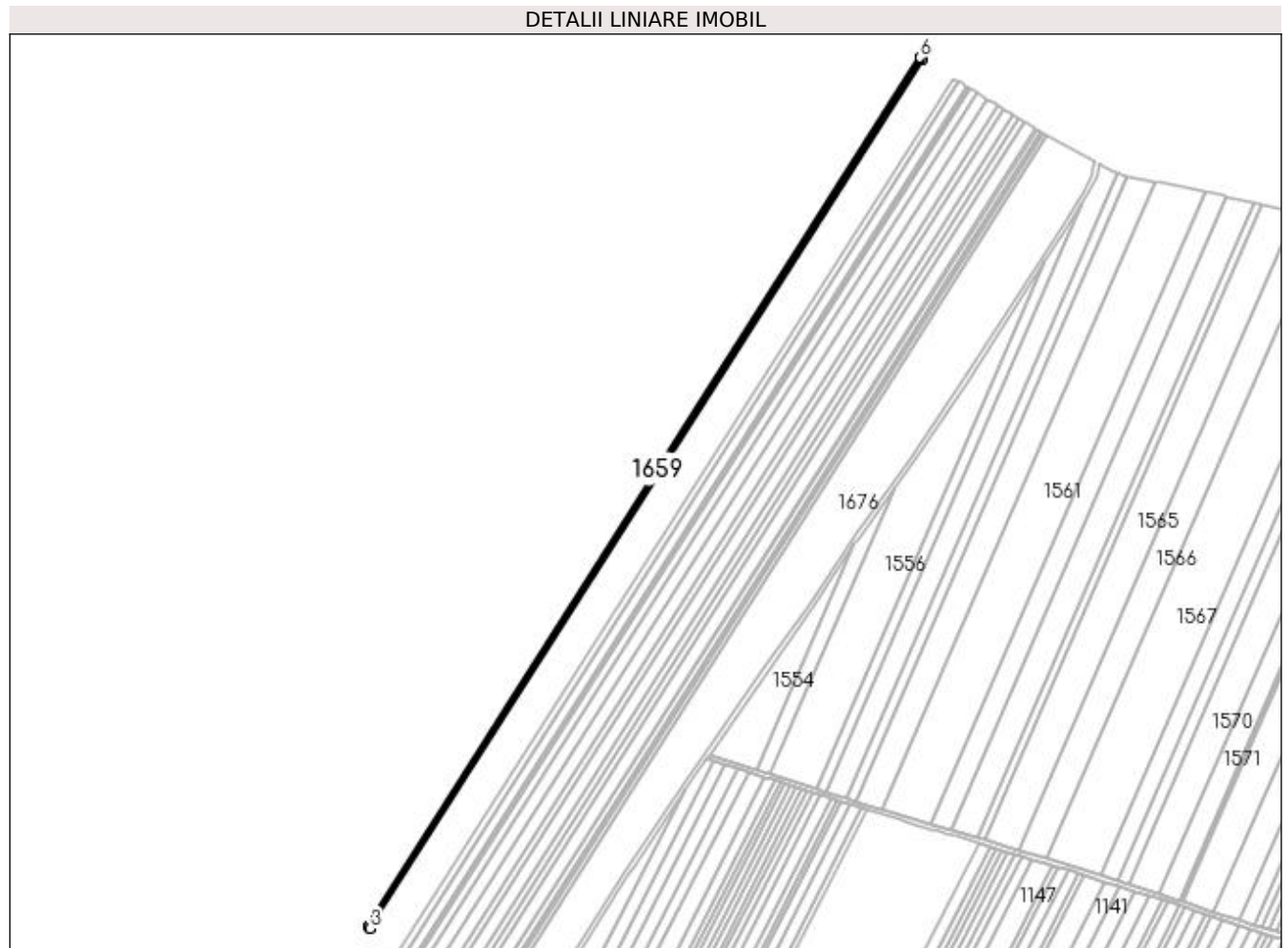
Inscrieri privind dezmembramintele dreptului de proprietate, drepturi reale de garanție și sarcini	Referințe
NU SUNT	

Anexa Nr. 1 La Partea I

Teren

Nr cadastral	Suprafața (mp)*	Observații / Referințe
	1.976	

* Suprafața este determinată în planul de proiecție Stereo 70.



Date referitoare la teren

Crt	Categorie folosință	Intravilan	Suprafața (mp)	Tarla	Parcelă	Nr. topo	Observații / Referințe
1	arabil	NU	1.976	1	256	-	

Lungime Segmente

1) Valorile lungimilor segmentelor sunt obținute din proiecție în plan.

Punct început	X / Y	Punct sfârșit	X / Y	Lungime segment (** (m)
1	433.129,543 303.608,807	2	433.130,451 303.606,992	2.029
2	433.130,451 303.606,992	3	433.130,715 303.606,463	0.591
3	433.130,715 303.606,463	4	433.603,22 304.349,049	880.168
4	433.603,22 304.349,049	5	433.602,788 304.349,315	0.507
5	433.602,788 304.349,315	6	433.601,307 304.350,228	1.74

Punct început	X / Y	Punct sfârșit	X / Y	Lungime segment (** (m)
6	433.601,307 304.350,228	1	433.129,543 303.608,807	878.787

** Lungimile segmentelor sunt determinate în planul de proiecție Stereo 70 și sunt rotunjite la 1 milimetru.

*** Distanța dintre puncte este formată din segmente cumulate ce sunt mai mici decât valoarea 1 milimetru.

**DATE DESPRE IMOBILUL NR. 1660**

Oficiul de Cadastru și Publicitate Imobiliară DOLJ
Biroul de Cadastru și Publicitate Imobiliară Craiova

A. Partea I. Descrierea imobilului

TEREN Extravilan

Adresa: Jud. Dolj, T1 P257

Nr. Crt	Nr cadastral Nr. topografic	Suprafața* (mp)	Observații / Referințe
A1		14.528	Sector cadastral:2 Teren neimprejmuit;

B. Partea II. Proprietari și acte

Inscrieri privitoare la dreptul de proprietate și alte drepturi reale	Referințe
/	
Act Administrativ nr. TDP 1462, din 08/02/2003 emis de CJS DAPT DOLJ;	
B1	A1
Intabulare, drept de PROPRIETATE, dobândit prin Reconstituire, cota actuala 1/1, cota initiala 1/1	
1) BERBEC IOANA, Lipsa CNP	
2) IORDACHE CONSTANTIN, Lipsa CNP	

C. Partea III. SARCINI .

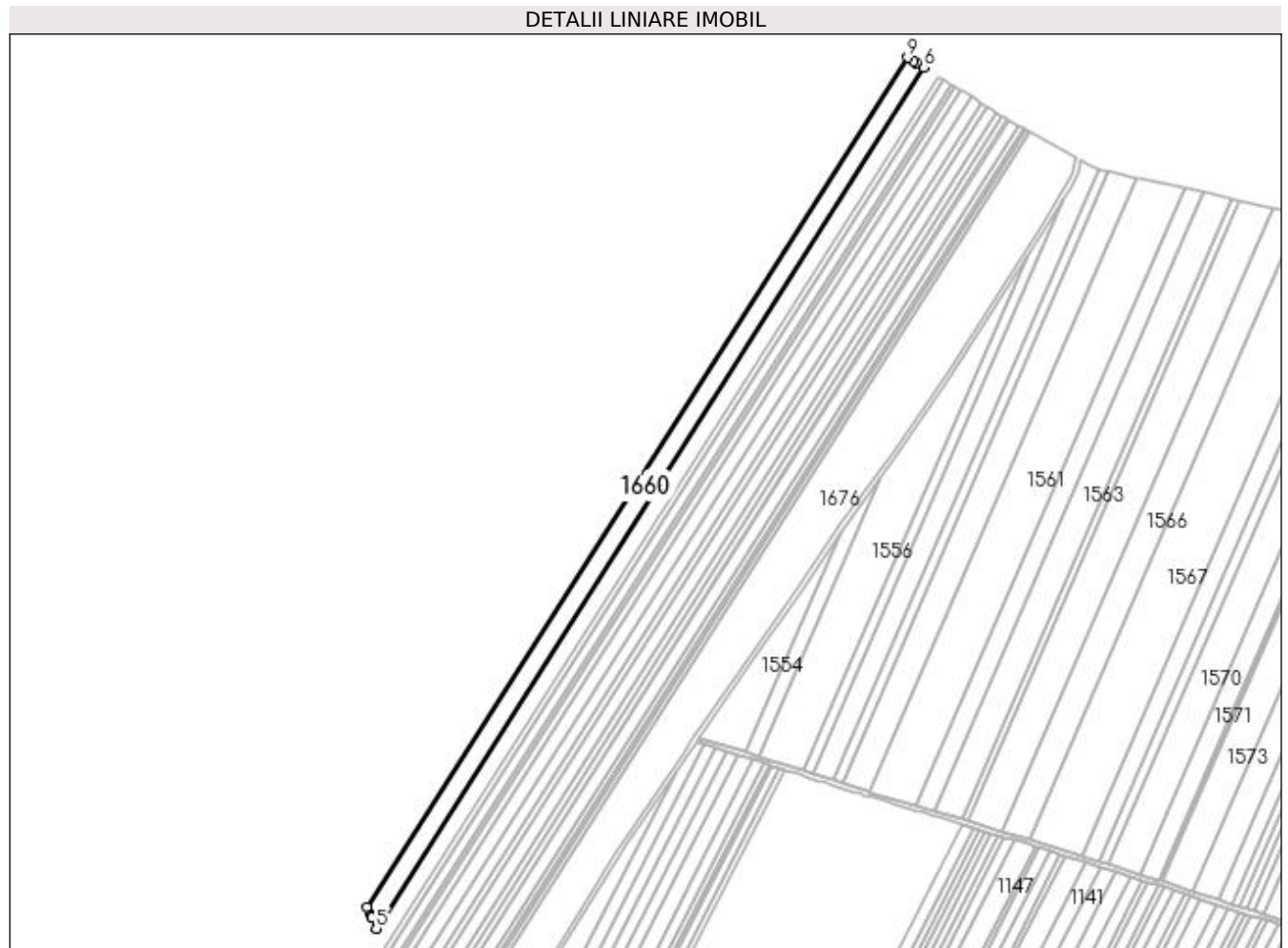
Inscrieri privind dezmembramintele dreptului de proprietate, drepturi reale de garanție și sarcini	Referințe
NU SUNT	

Anexa Nr. 1 La Partea I

Teren

Nr cadastral	Suprafața (mp)*	Observații / Referințe
	14.528	

* Suprafața este determinată în planul de proiecție Stereo 70.



Date referitoare la teren

Crt	Categorie folosință	Intra vilan	Suprafața (mp)	Tarla	Parcelă	Nr. topo	Observații / Referințe
1	arabil	NU	14.528	1	257	-	

Lungime Segmente

1) Valorile lungimilor segmentelor sunt obținute din proiecție în plan.

Punct început	X / Y	Punct sfârșit	X / Y	Lungime segment (** (m)
1	433.130,715 303.606,463	2	433.133,975 303.599,943	7.29
2	433.133,975 303.599,943	3	433.134,64 303.598,614	1.486
3	433.134,64 303.598,614	4	433.135,067 303.597,498	1.195
4	433.135,067 303.597,498	5	433.138,596 303.588,289	9.862
5	433.138,596 303.588,289	6	433.617,185 304.340,437	891.501

Punct început	X / Y	Punct sfârșit	X / Y	Lungime segment (** (m)
6	433.617,185 304.340,437	7	433.610,442 304.344,595	7.922
7	433.610,442 304.344,595	8	433.608,541 304.345,767	2.233
8	433.608,541 304.345,767	9	433.603,22 304.349,049	6.252
9	433.603,22 304.349,049	1	433.130,715 303.606,463	880.168

** Lungimile segmentelor sunt determinate în planul de proiecție Stereo 70 și sunt rotunjite la 1 milimetru.

*** Distanța dintre puncte este formată din segmente cumulate ce sunt mai mici decât valoarea 1 milimetru.

**DATE DESPRE IMOBILUL NR. 1661**

Oficiul de Cadastru și Publicitate Imobiliară DOLJ
Biroul de Cadastru și Publicitate Imobiliară Craiova

A. Partea I. Descrierea imobilului

TEREN Extravilan

Adresa: Jud. Dolj, T1 P238

Nr. Crt	Nr cadastral Nr. topografic	Suprafața* (mp)	Observații / Referințe
A1		3.671	Sector cadastral:2 Teren neimprejmuit; În TDP a fost înscris în mod eronat T2, corect fiind T1

B. Partea II. Proprietari și acte

Inscrieri privitoare la dreptul de proprietate și alte drepturi reale		Referințe
/		
Act Administrativ nr. TDP 1257-2179, din 27/05/1999 emis de CJS DAPT DOLJ;		
B1	Intabulare, drept de PROPRIETATE, dobandit prin Reconstituire, cota actuala 1/1, cota initiala 1/1 1) BERBECE FLORICA , Lipsa CNP	A1

C. Partea III. SARCINI .

Inscrieri privind dezmembramintele dreptului de proprietate, drepturi reale de garanție și sarcini	Referințe
NU SUNT	

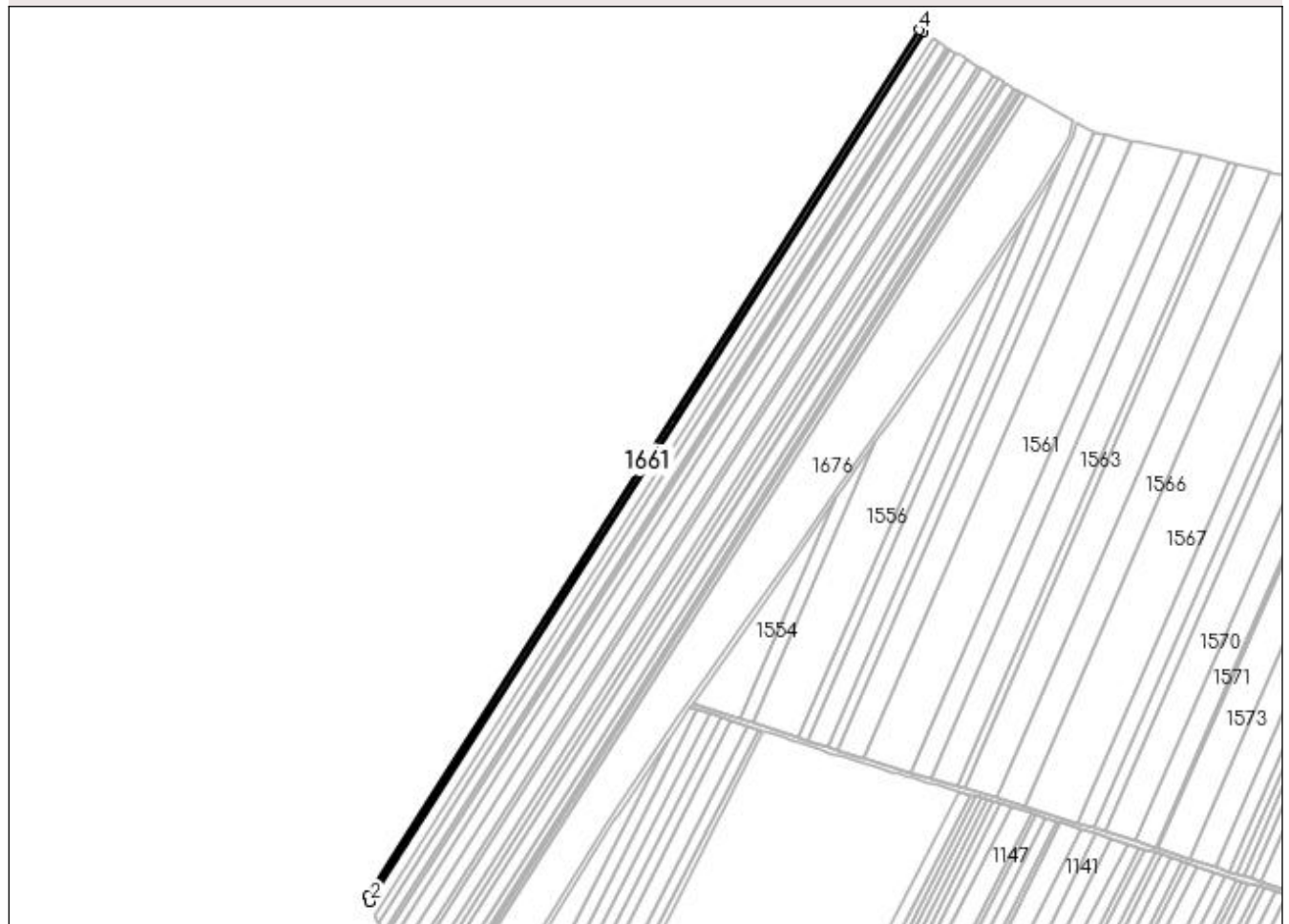
Anexa Nr. 1 La Partea I

Teren

Nr cadastral	Suprafața (mp)*	Observații / Referințe
	3.671	În TDP a fost înscris în mod eronat T2, corect fiind T1

* Suprafața este determinată în planul de proiecție Stereo 70.

DETALII LINIARE IMOBIL



Date referitoare la teren

Crt	Categorie folosință	Intra vilan	Suprafața (mp)	Tarla	Parcelă	Nr. topo	Observații / Referințe
1	arabil	NU	3.671	1	238	-	

Lungime Segmente

1) Valorile lungimilor segmentelor sunt obținute din proiecție în plan.

Punct început	X / Y	Punct sfârșit	X / Y	Lungime segment (** (m)
1	433.138,596 303.588,289	2	433.140,427 303.583,51	5.118
2	433.140,427 303.583,51	3	433.620,685 304.338,279	894.608
3	433.620,685 304.338,279	4	433.617,185 304.340,437	4.112
4	433.617,185 304.340,437	1	433.138,596 303.588,289	891.501

**** Lungimile segmentelor sunt determinate în planul de proiecție Stereo 70 și sunt rotunjite la 1 milimetru.**

***** Distanța dintre puncte este formată din segmente cumulate ce sunt mai mici decât valoarea 1 milimetru.**

**DATE DESPRE IMOBILUL NR. 1662**

Oficiul de Cadastru și Publicitate Imobiliară DOLJ
Biroul de Cadastru și Publicitate Imobiliară Craiova

A. Partea I. Descrierea imobilului

TEREN Extravilan

Adresa: Jud. Dolj, T1 P258/1

Nr. Crt	Nr cadastral Nr. topografic	Suprafața* (mp)	Observații / Referințe
A1		5.214	Sector cadastral:2 Teren neimprejmuit; În TDP a fost înscris în mod eronat T2, corect fiind T1

B. Partea II. Proprietari și acte

Inscrieri privitoare la dreptul de proprietate și alte drepturi reale		Referințe
/		
Act Administrativ nr. TDP 1068-48563, din 27/05/1996 emis de CJS DAPT DOLJ;		
B1	Intabulare, drept de PROPRIETATE, dobândit prin Reconstituire, cota actuala 1/1, cota initiala 1/1 1) MIREA IONEL, Lipsa CNP DEFUNCT:Da	A1

C. Partea III. SARCINI .

Inscrieri privind dezmembramintele dreptului de proprietate, drepturi reale de garanție și sarcini	Referințe
NU SUNT	

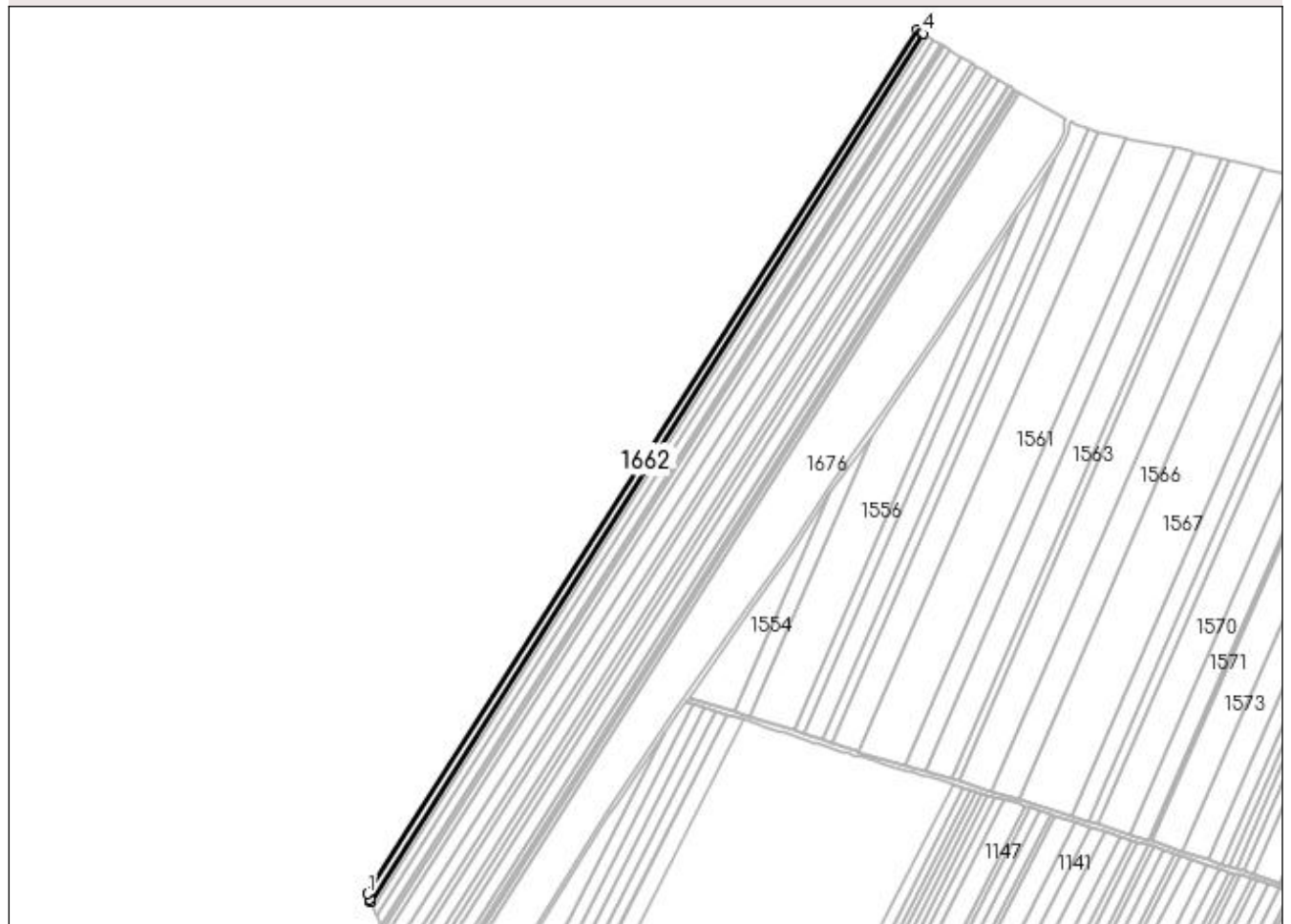
Anexa Nr. 1 La Partea I

Teren

Nr cadastral	Suprafața (mp)*	Observații / Referințe
	5.214	În TDP a fost înscris în mod eronat T2, corect fiind T1

* Suprafața este determinată în planul de proiecție Stereo 70.

DETALII LINIARE IMOBIL



Date referitoare la teren

Crt	Categorie folosință	Intra vilan	Suprafața (mp)	Tarla	Parcelă	Nr. topo	Observații / Referințe
1	arabil	NU	5.214	1	258/1	-	

Lungime Segmente

1) Valorile lungimilor segmentelor sunt obținute din proiecție în plan.

Punct început	X / Y	Punct sfârșit	X / Y	Lungime segment (** (m)
1	433.140,427 303.583,51	2	433.142,326 303.578,556	5.305
2	433.142,326 303.578,556	3	433.143,018 303.576,751	1.933
3	433.143,018 303.576,751	4	433.625,634 304.335,227	899.002
4	433.625,634 304.335,227	5	433.624,312 304.336,042	1.553
5	433.624,312 304.336,042	6	433.620,685 304.338,279	4.261

Punct început	X / Y	Punct sfârșit	X / Y	Lungime segment (** (m)
6	433.620,685 304.338,279	1	433.140,427 303.583,51	894.608

** Lungimile segmentelor sunt determinate în planul de proiecție Stereo 70 și sunt rotunjite la 1 milimetru.

*** Distanța dintre puncte este formată din segmente cumulate ce sunt mai mici decât valoarea 1 milimetru.

**DATE DESPRE IMOBILUL NR. 1663**

Oficiul de Cadastru și Publicitate Imobiliară DOLJ
Biroul de Cadastru și Publicitate Imobiliară Craiova

A. Partea I. Descrierea imobilului

TEREN Extravilan

Adresa: Jud. Dolj, T1 P261

Nr. Crt	Nr cadastral Nr. topografic	Suprafața* (mp)	Observații / Referințe
A1		4.690	Sector cadastral:2 Teren neimprejmuit;

B. Partea II. Proprietari și acte

Inscrieri privitoare la dreptul de proprietate și alte drepturi reale	Referințe
/	
Act Administrativ nr. TDP 703-9674, din 12/05/1994 emis de CJS DAPT DOLJ;	
B1	A1
Intabulare, drept de PROPRIETATE, dobândit prin Reconstituire, cota actuala 1/1, cota initiala 1/1 1) MARCU PĂUNA , Lipsa CNP	

C. Partea III. SARCINI .

Inscrieri privind dezmembramintele dreptului de proprietate, drepturi reale de garanție și sarcini	Referințe
NU SUNT	

Anexa Nr. 1 La Partea I

Teren

Nr cadastral	Suprafața (mp)*	Observații / Referințe
	4.690	

* Suprafața este determinată în planul de proiecție Stereo 70.

DETALII LINIARE IMOBIL



Date referitoare la teren

Crt	Categorie folosință	Intra vilan	Suprafața (mp)	Tarla	Parcelă	Nr. topo	Observații / Referințe
1	arabil	NU	4.690	1	261	-	

Lungime Segmente

1) Valorile lungimilor segmentelor sunt obținute din proiecție în plan.

Punct început	X / Y	Punct sfârșit	X / Y	Lungime segment (** (m)
1	433.143,018 303.576,751	2	433.144,145 303.573,811	3.149
2	433.144,145 303.573,811	3	433.145,337 303.570,699	3.332
3	433.145,337 303.570,699	4	433.630,065 304.332,494	902.936
4	433.630,065 304.332,494	5	433.627,786 304.333,899	2.677
5	433.627,786 304.333,899	6	433.625,634 304.335,227	2.529

Punct început	X / Y	Punct sfârșit	X / Y	Lungime segment (** (m)
6	433.625,634 304.335,227	1	433.143,018 303.576,751	899.002

** Lungimile segmentelor sunt determinate în planul de proiecție Stereo 70 și sunt rotunjite la 1 milimetru.

*** Distanța dintre puncte este formată din segmente cumulate ce sunt mai mici decât valoarea 1 milimetru.

**DATE DESPRE IMOBILUL NR. 1664**

Oficiul de Cadastru și Publicitate Imobiliară DOLJ
Biroul de Cadastru și Publicitate Imobiliară Craiova

A. Partea I. Descrierea imobilului

TEREN Extravilan

Adresa: Jud. Dolj, T1 P262

Nr. Crt	Nr cadastral Nr. topografic	Suprafața* (mp)	Observații / Referințe
A1		5.000	Sector cadastral:2 Teren neimprejmuit;

B. Partea II. Proprietari și acte

Inscrieri privitoare la dreptul de proprietate și alte drepturi reale	Referințe
/	
Act Administrativ nr. TDP 1621, din 19/04/2005 emis de CJSAPT DOLJ;	
B1	A1
Intabulare, drept de PROPRIETATE, dobândit prin Reconstituire, cota actuala 1/1, cota initiala 1/1 1) GHEORGHICĂ MARIOARA, Lipsa CNP	

C. Partea III. SARCINI .

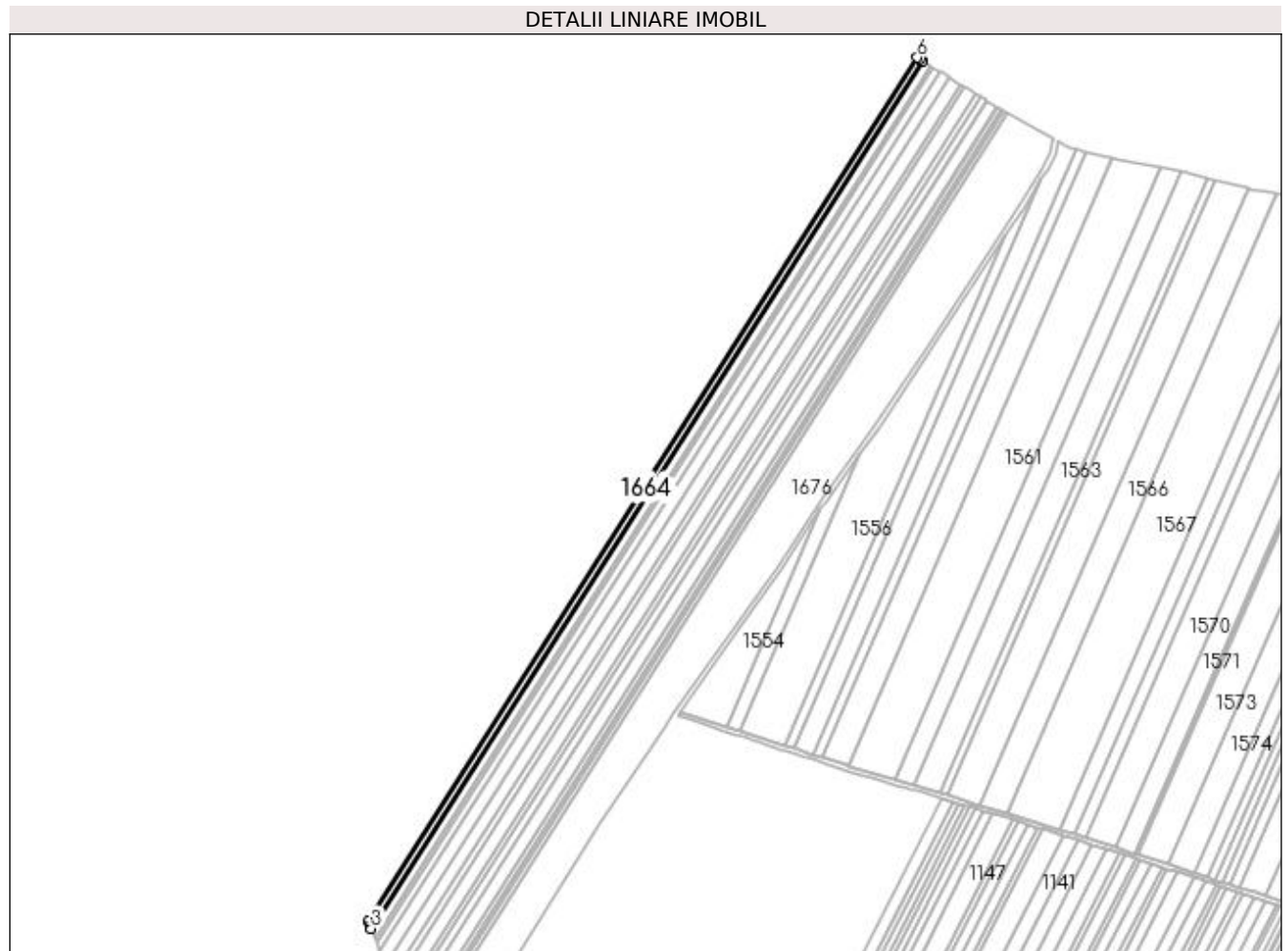
Inscrieri privind dezmembramintele dreptului de proprietate, drepturi reale de garanție și sarcini	Referințe
NU SUNT	

Anexa Nr. 1 La Partea I

Teren

Nr cadastral	Suprafața (mp)*	Observații / Referințe
	5.000	

* Suprafața este determinată în planul de proiecție Stereo 70.



Date referitoare la teren

Crt	Categorie folosință	Intra vilan	Suprafața (mp)	Tarla	Parcelă	Nr. topo	Observații / Referințe
1	arabil	NU	5.000	1	262	-	

Lungime Segmente

1) Valorile lungimilor segmentelor sunt obținute din proiecție în plan.

Punct început	X / Y	Punct sfârșit	X / Y	Lungime segment (** (m)
1	433.145,337 303.570,699	2	433.146,717 303.567,099	3.855
2	433.146,717 303.567,099	3	433.147,799 303.564,277	3.022
3	433.147,799 303.564,277	4	433.634,768 304.329,594	907.11
4	433.634,768 304.329,594	5	433.632,701 304.330,868	2.428
5	433.632,701 304.330,868	6	433.630,065 304.332,494	3.097

Punct început	X / Y	Punct sfârșit	X / Y	Lungime segment (** (m)
6	433.630,065 304.332,494	1	433.145,337 303.570,699	902.936

** Lungimile segmentelor sunt determinate în planul de proiecție Stereo 70 și sunt rotunjite la 1 milimetru.

*** Distanța dintre puncte este formată din segmente cumulate ce sunt mai mici decât valoarea 1 milimetru.

**DATE DESPRE IMOBILUL NR. 1665**

Oficiul de Cadastru și Publicitate Imobiliară DOLJ
Biroul de Cadastru și Publicitate Imobiliară Craiova

A. Partea I. Descrierea imobilului

TEREN Extravilan

Adresa: Jud. Dolj, T1 P263

Nr. Crt	Nr cadastral Nr. topografic	Suprafața* (mp)	Observații / Referințe
A1		6.968	Sector cadastral:2 Teren neimprejmuit;

B. Partea II. Proprietari și acte

Inscrieri privitoare la dreptul de proprietate și alte drepturi reale	Referințe
/	
Act Administrativ nr. TDP 1108-1364, din 02/06/1997 emis de CJSDAPT DOLJ;	
B1	A1
Intabulare, drept de PROPRIETATE, dobândit prin Reconstituire, cota actuala 1/1, cota initiala 1/1	
1) ONCIOIU ION, Lipsa CNP	
2) SMARANDACHE ION, Lipsa CNP	

C. Partea III. SARCINI .

Inscrieri privind dezmembramintele dreptului de proprietate, drepturi reale de garanție și sarcini	Referințe
NU SUNT	

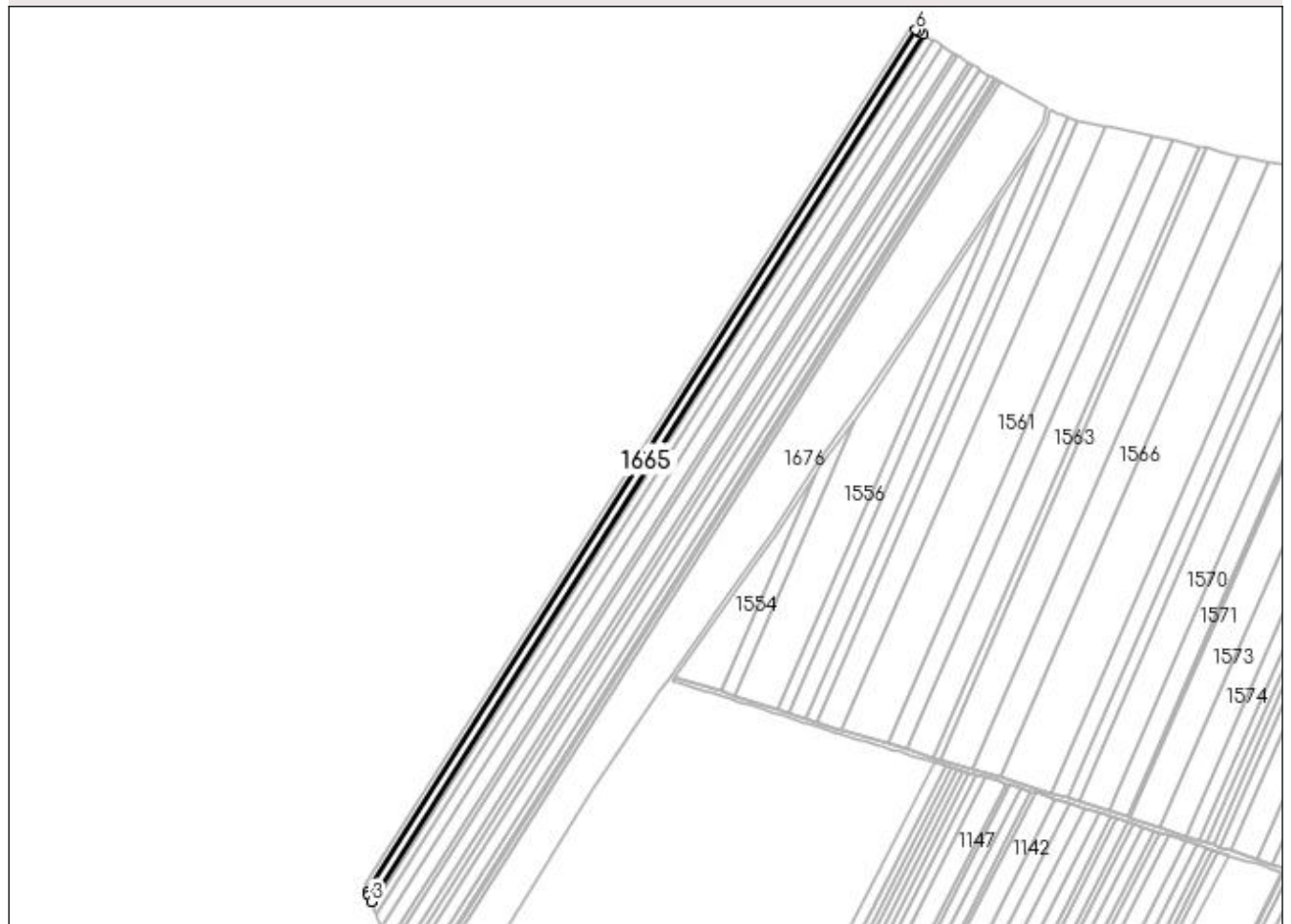
Anexa Nr. 1 La Partea I

Teren

Nr cadastral	Suprafața (mp)*	Observații / Referințe
	6.968	

* Suprafața este determinată în planul de proiecție Stereo 70.

DETALII LINIARE IMOBIL



Date referitoare la teren

Crt	Categorie folosință	Intravilan	Suprafața (mp)	Tarla	Parcelă	Nr. topo	Observații / Referințe
1	arabil	NU	6.968	1	263	-	

Lungime Segmente

1) Valorile lungimilor segmentelor sunt obținute din proiecție în plan.

Punct început	X / Y	Punct sfârșit	X / Y	Lungime segment (** (m)
1	433.147,799 303.564,277	2	433.149,021 303.561,089	3.414
2	433.149,021 303.561,089	3	433.151,21 303.555,375	6.119
3	433.151,21 303.555,375	4	433.641,286 304.325,574	912.897
4	433.641,286 304.325,574	5	433.637,102 304.328,155	4.916
5	433.637,102 304.328,155	6	433.634,768 304.329,594	2.742

Punct început	X / Y	Punct sfârșit	X / Y	Lungime segment (** (m)
6	433.634,768 304.329,594	1	433.147,799 303.564,277	907.11

** Lungimile segmentelor sunt determinate în planul de proiecție Stereo 70 și sunt rotunjite la 1 milimetru.

*** Distanța dintre puncte este formată din segmente cumulate ce sunt mai mici decât valoarea 1 milimetru.

**DATE DESPRE IMOBILUL NR. 1666**

Oficiul de Cadastru și Publicitate Imobiliară DOLJ
Biroul de Cadastru și Publicitate Imobiliară Craiova

A. Partea I. Descrierea imobilului

TEREN Extravilan

Adresa: Jud. Dolj, TARLAUA 1, PARCELA 263

Nr. Crt	Nr cadastral Nr. topografic	Suprafața* (mp)	Observații / Referințe
A1	30364	3.032	Sector cadastral:2 Teren neimprejmuit;

B. Partea II. Proprietari și acte

Inscrieri privitoare la dreptul de proprietate și alte drepturi reale	Referințe
145685 / 22/07/2020	
Act Notarial nr. CONTRACT DE VANZARE AUT SUB NR. 1853, din 17/07/2020 emis de NP DOINA FAURAR;	
B1	A1
Intabulare, drept de PROPRIETATE, dobandit prin Conventie, cota actuala 1/1, cota initiala 1/1 1) SC RURAL OLTENIA SRL, CIF:22112978	

C. Partea III. SARCINI .

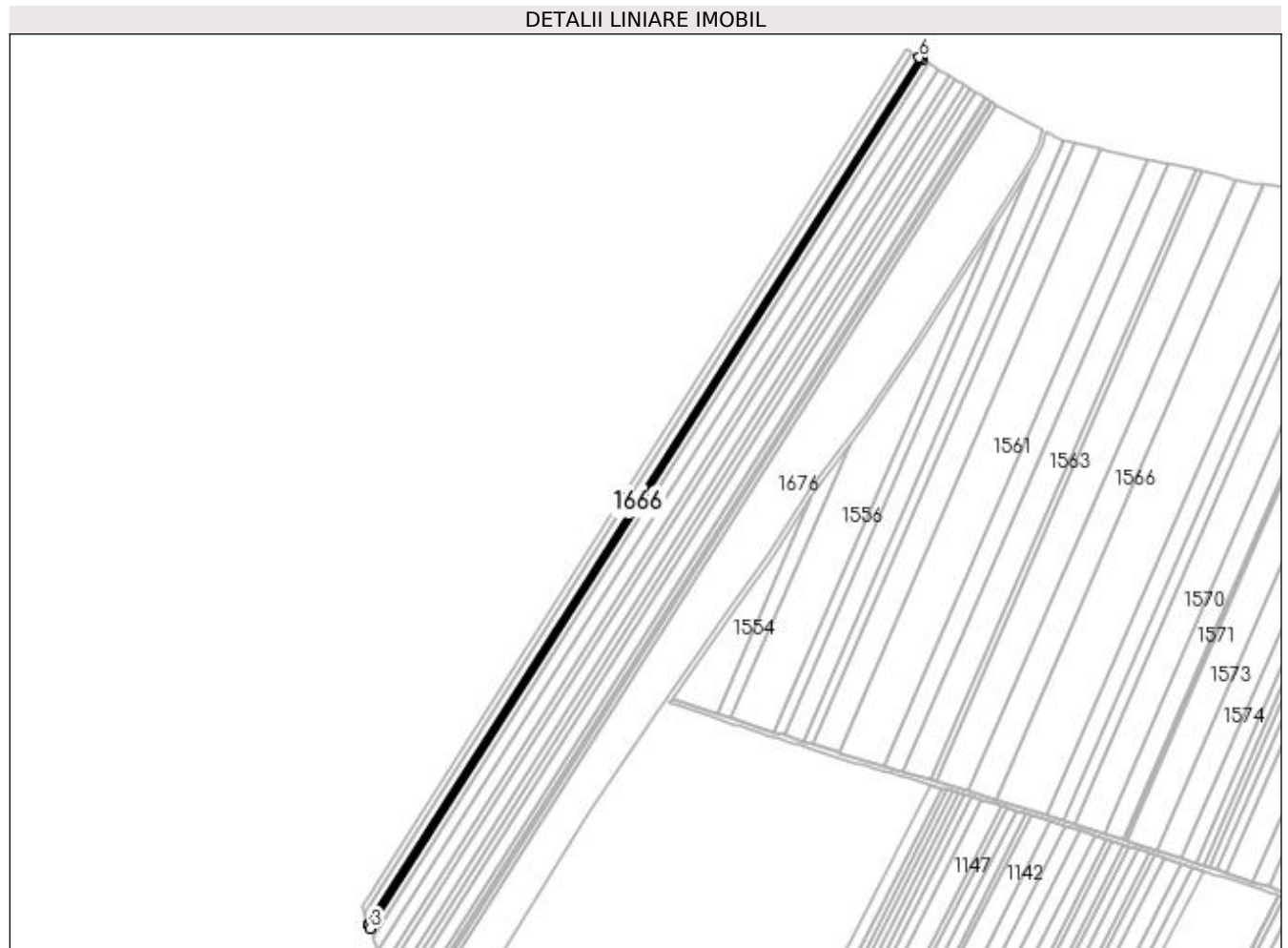
Inscrieri privind dezmembramintele dreptului de proprietate, drepturi reale de garanție și sarcini	Referințe
NU SUNT	

Anexa Nr. 1 La Partea I

Teren

Nr cadastral	Suprafața (mp)*	Observații / Referințe
30364	3.032	

* Suprafața este determinată în planul de proiecție Stereo 70.



Date referitoare la teren

Crt	Categorie folosință	Intravilan	Suprafața (mp)	Tarla	Parcelă	Nr. topo	Observații / Referințe
1	arabil	NU	3.032	1	263	-	

Lungime Segmente

1) Valorile lungimilor segmentelor sunt obținute din proiecție în plan.

Punct început	X / Y	Punct sfârșit	X / Y	Lungime segment (** (m)
1	433.151,21 303.555,375	2	433.151,465 303.554,71	0.712
2	433.151,465 303.554,71	3	433.152,688 303.551,519	3.417
3	433.152,688 303.551,519	4	433.644,109 304.323,833	915.403
4	433.644,109 304.323,833	5	433.641,772 304.325,274	2.746
5	433.641,772 304.325,274	6	433.641,286 304.325,574	0.571

Punct început	X / Y	Punct sfârșit	X / Y	Lungime segment (** (m)
6	433.641,286 304.325,574	1	433.151,21 303.555,375	912.897

** Lungimile segmentelor sunt determinate în planul de proiecție Stereo 70 și sunt rotunjite la 1 milimetru.

*** Distanța dintre puncte este formată din segmente cumulate ce sunt mai mici decât valoarea 1 milimetru.

**DATE DESPRE IMOBILUL NR. 1667**

Oficiul de Cadastru și Publicitate Imobiliară DOLJ
Biroul de Cadastru și Publicitate Imobiliară Craiova

A. Partea I. Descrierea imobilului

TEREN Extravilan

Adresa: Jud. Dolj, T1 P265

Nr. Crt	Nr cadastral Nr. topografic	Suprafața* (mp)	Observații / Referințe
A1		5.700	Sector cadastral:2 Teren neimprejmuit;

B. Partea II. Proprietari și acte

Inscrieri privitoare la dreptul de proprietate și alte drepturi reale	Referințe
/	
Act Administrativ nr. TDP 1490, din 18/09/2003 emis de CJSAPT DOLJ;	
B1	A1
Intabulare, drept de PROPRIETATE, dobândit prin Reconstituire, cota actuala 1/1, cota initiala 1/1	
1) COICEA CONSTANȚA, Lipsa CNP	
2) NICA MARIA, Lipsa CNP	
3) PĂTRU GHEORGHE DEFUNCT:Da	
4) PĂTRU ION, Lipsa CNP	

C. Partea III. SARCINI .

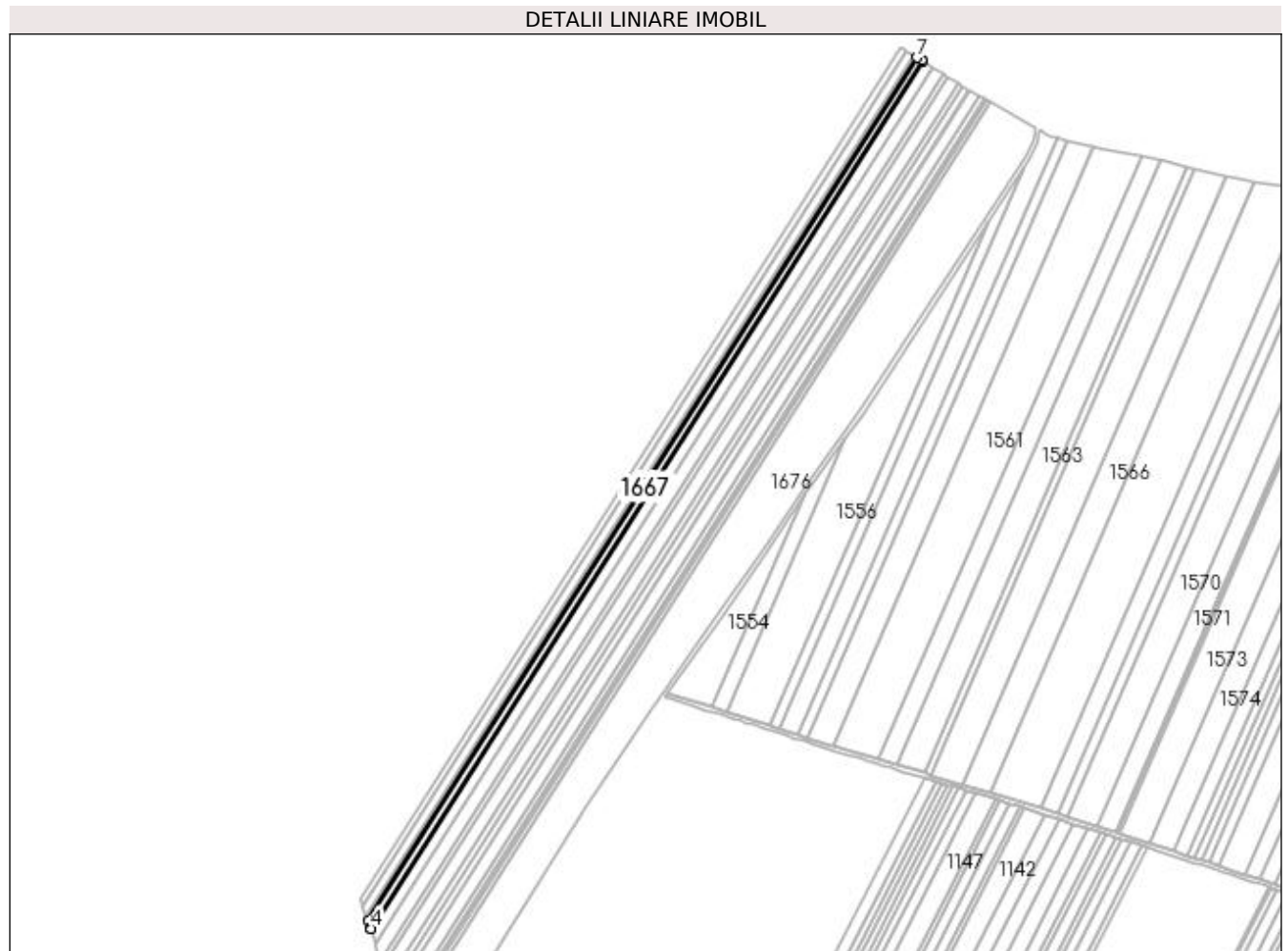
Inscrieri privind dezmembramintele dreptului de proprietate, drepturi reale de garanție și sarcini	Referințe
NU SUNT	

Anexa Nr. 1 La Partea I

Teren

Nr cadastral	Suprafața (mp)*	Observații / Referințe
	5.700	

* Suprafața este determinată în planul de proiecție Stereo 70.



Date referitoare la teren

Crt	Categorie folosință	Intra vilan	Suprafața (mp)	Tarla	Parcelă	Nr. topo	Observații / Referințe
1	arabil	NU	5.700	1	265	-	

Lungime Segmente

1) Valorile lungimilor segmentelor sunt obținute din proiecție în plan.

Punct început	X / Y	Punct sfârșit	X / Y	Lungime segment (** (m)
1	433.152,688 303.551,519	2	433.154,854 303.545,868	6.052
2	433.154,854 303.545,868	3	433.155,287 303.544,737	1.211
3	433.155,287 303.544,737	4	433.155,455 303.544,298	0.47
4	433.155,455 303.544,298	5	433.649,396 304.320,573	920.098
5	433.649,396 304.320,573	6	433.648,246 304.321,282	1.351

Punct început	X / Y	Punct sfârșit	X / Y	Lungime segment (** (m)
6	433.648,246 304.321,282	7	433.644,109 304.323,833	4.86
7	433.644,109 304.323,833	1	433.152,688 303.551,519	915.403

** Lungimile segmentelor sunt determinate în planul de proiecție Stereo 70 și sunt rotunjite la 1 milimetru.

*** Distanța dintre puncte este formată din segmente cumulate ce sunt mai mici decât valoarea 1 milimetru.

**DATE DESPRE IMOBILUL NR. 1668**

Oficiul de Cadastru și Publicitate Imobiliară DOLJ
Biroul de Cadastru și Publicitate Imobiliară Craiova

A. Partea I. Descrierea imobilului

TEREN Extravilan

Adresa: Jud. Dolj, T1 P266

Nr. Crt	Nr cadastral Nr. topografic	Suprafața* (mp)	Observații / Referințe
A1		10.000	Sector cadastral:2 Teren neimprejmuit;

B. Partea II. Proprietari și acte

Inscrieri privitoare la dreptul de proprietate și alte drepturi reale	Referințe
/	
Act Administrativ nr. TDP 1095-48563, din 27/05/1997 emis de CJS DAPT DOLJ;	
B1	A1
Intabulare, drept de PROPRIETATE, dobandit prin Reconstituire, cota actuala 1/1, cota initiala 1/1 1) BERBECE VICTOR, Lipsa CNP	

C. Partea III. SARCINI .

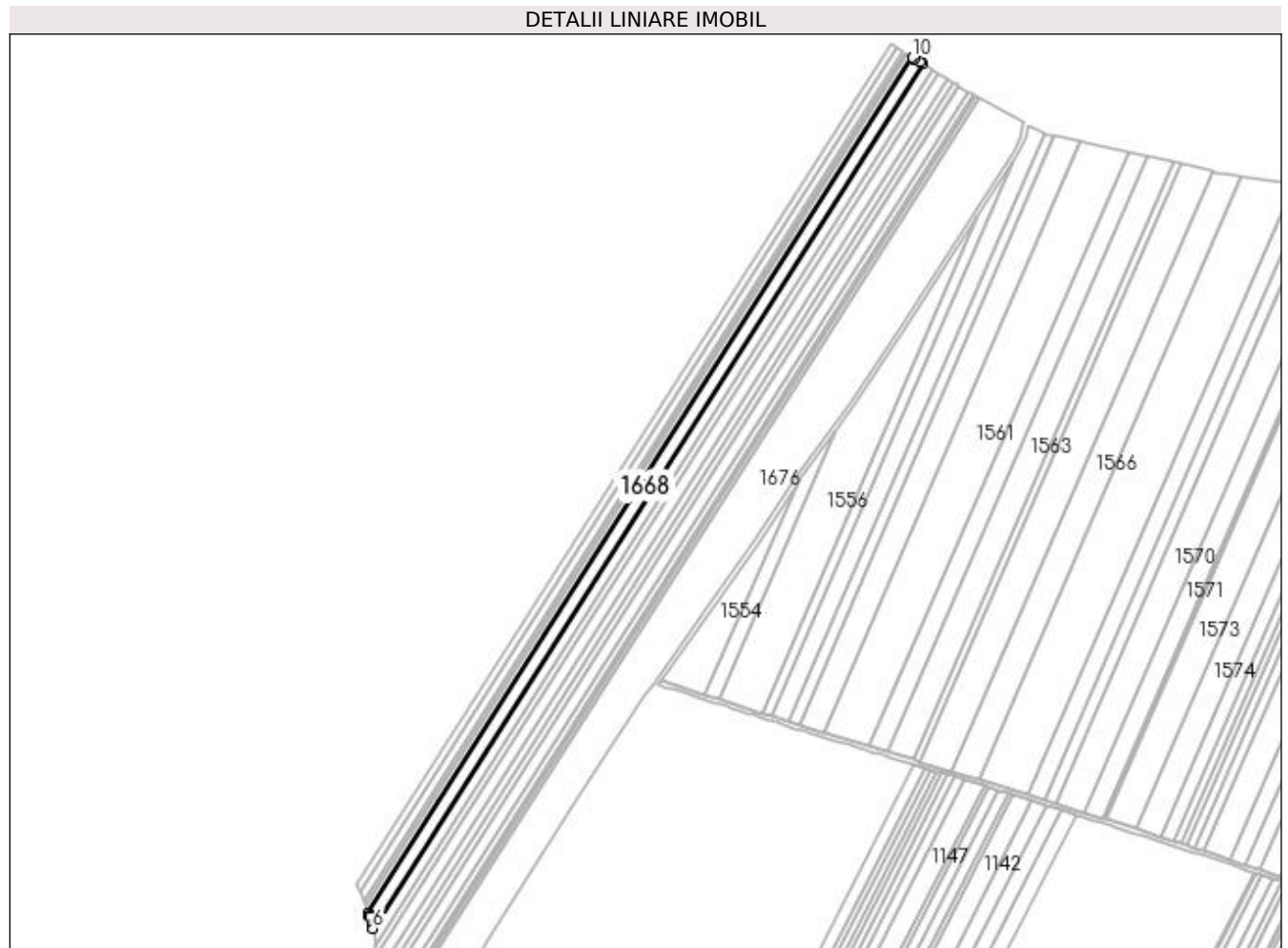
Inscrieri privind dezmembramintele dreptului de proprietate, drepturi reale de garanție și sarcini	Referințe
NU SUNT	

Anexa Nr. 1 La Partea I

Teren

Nr cadastral	Suprafața (mp)*	Observații / Referințe
	10.000	

* Suprafața este determinată în planul de proiecție Stereo 70.



Date referitoare la teren

Crt	Categorie folosință	Intra vilan	Suprafața (mp)	Tarla	Parcelă	Nr. topo	Observații / Referințe
1	arabil	NU	10.000	1	266	-	

Lungime Segmente

1) Valorile lungimilor segmentelor sunt obținute din proiecție în plan.

Punct început	X / Y	Punct sfârșit	X / Y	Lungime segment (** (m)
1	433.155,455 303.544,298	2	433.156,321 303.542,038	2.42
2	433.156,321 303.542,038	3	433.156,557 303.541,424	0.658
3	433.156,557 303.541,424	4	433.156,579 303.541,367	0.061
4	433.156,579 303.541,367	5	433.158,566 303.534,079	7.554
5	433.158,566 303.534,079	6	433.159,527 303.530,554	3.654

Punct început	X / Y	Punct sfârșit	X / Y	Lungime segment (** (m)
6	433.159,527 303.530,554	7	433.658,602 304.314,896	929.66
7	433.658,602 304.314,896	8	433.656,3 304.316,315	2.704
8	433.656,3 304.316,315	9	433.651,051 304.319,552	6.167
9	433.651,051 304.319,552	10	433.649,396 304.320,573	1.945
10	433.649,396 304.320,573	1	433.155,455 303.544,298	920.098

** Lungimile segmentelor sunt determinate în planul de proiecție Stereo 70 și sunt rotunjite la 1 milimetru.

*** Distanța dintre puncte este formată din segmente cumulate ce sunt mai mici decât valoarea 1 milimetru.

**DATE DESPRE IMOBILUL NR. 1669**

Oficiul de Cadastru și Publicitate Imobiliară DOLJ
Biroul de Cadastru și Publicitate Imobiliară Craiova

A. Partea I. Descrierea imobilului

TEREN Extravilan

Adresa: Jud. Dolj, T1 P267

Nr. Crt	Nr cadastral Nr. topografic	Suprafața* (mp)	Observații / Referințe
A1		10.208	Sector cadastral:2 Teren neimprejmuit;

B. Partea II. Proprietari și acte

Inscrieri privitoare la dreptul de proprietate și alte drepturi reale	Referințe
/	
Act Administrativ nr. TDP 19146, din 01/09/2015 emis de CJS DAPT DOLJ;	
B1	A1
Intabulare, drept de PROPRIETATE, dobandit prin Reconstituire, cota actuala 1/1, cota initiala 1/1 1) BERBECE IONEL, Lipsa CNP	

C. Partea III. SARCINI .

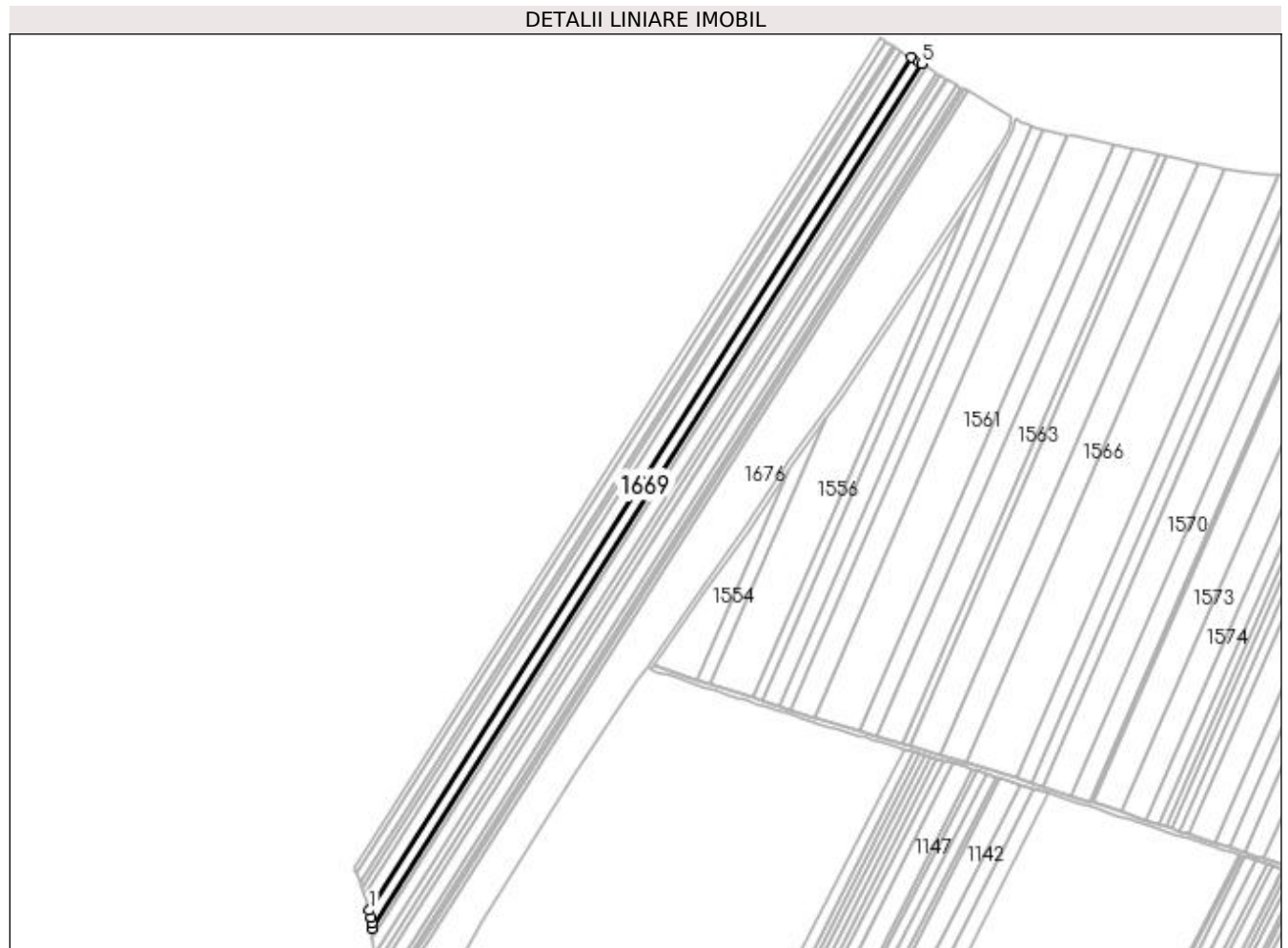
Inscrieri privind dezmembramintele dreptului de proprietate, drepturi reale de garanție și sarcini	Referințe
NU SUNT	

Anexa Nr. 1 La Partea I

Teren

Nr cadastral	Suprafața (mp)*	Observații / Referințe
	10.208	

* Suprafața este determinată în planul de proiecție Stereo 70.



Date referitoare la teren

Crt	Categorie folosință	Intra vilan	Suprafața (mp)	Tarla	Parcelă	Nr. topo	Observații / Referințe
1	arabil	NU	10.208	1	267	-	

Lungime Segmente

1) Valorile lungimilor segmentelor sunt obținute din proiecție în plan.

Punct început	X / Y	Punct sfârșit	X / Y	Lungime segment (** (m)
1	433.159,527 303.530,554	2	433.161,369 303.523,798	7.003
2	433.161,369 303.523,798	3	433.161,603 303.518,872	4.932
3	433.161,603 303.518,872	4	433.161,841 303.513,863	5.015
4	433.161,841 303.513,863	5	433.667,891 304.309,167	942.653
5	433.667,891 304.309,167	6	433.665,431 304.310,684	2.89

Punct început	X / Y	Punct sfârșit	X / Y	Lungime segment (** (m)
6	433.665,431 304.310,684	7	433.658,602 304.314,896	8.023
7	433.658,602 304.314,896	1	433.159,527 303.530,554	929.66

** Lungimile segmentelor sunt determinate în planul de proiecție Stereo 70 și sunt rotunjite la 1 milimetru.

*** Distanța dintre puncte este formată din segmente cumulate ce sunt mai mici decât valoarea 1 milimetru.

**DATE DESPRE IMOBILUL NR. 1670**

Oficiul de Cadastru și Publicitate Imobiliară DOLJ
Biroul de Cadastru și Publicitate Imobiliară Craiova

A. Partea I. Descrierea imobilului

TEREN Extravilan

Adresa: Jud. Dolj, T1 P268

Nr. Crt	Nr cadastral Nr. topografic	Suprafața* (mp)	Observații / Referințe
A1		5.000	Sector cadastral:2 Teren neimprejmuit;

B. Partea II. Proprietari și acte

Inscrieri privitoare la dreptul de proprietate și alte drepturi reale	Referințe
/	
Act Administrativ nr. TDP 16584, din 25/05/2012 emis de CJS DAPT DOLJ;	
B1	A1
Intabulare, drept de PROPRIETATE, dobândit prin Reconstituire, cota actuala 1/1, cota initiala 1/1 1) SMARANDACHE NICOLETA	

C. Partea III. SARCINI .

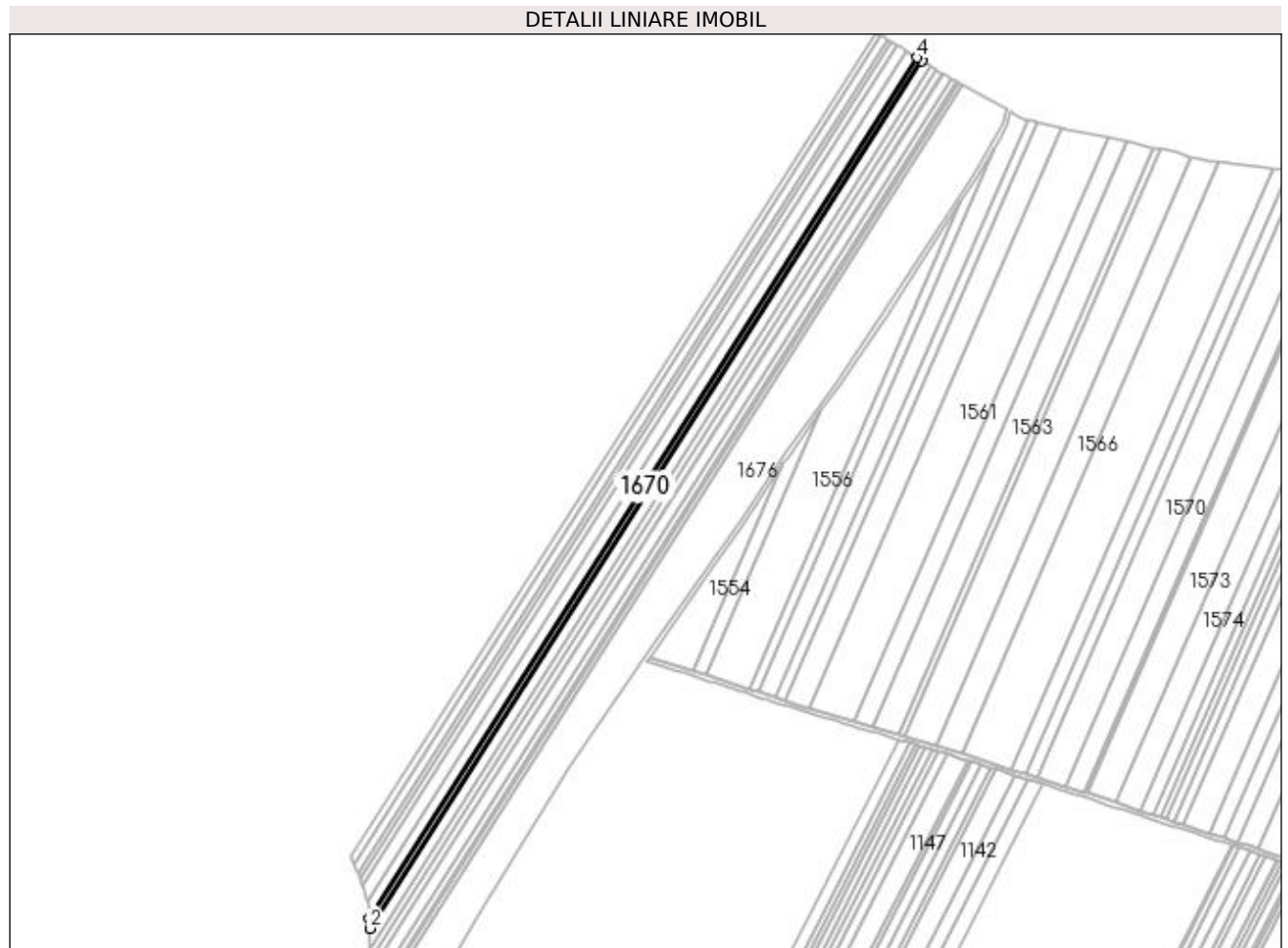
Inscrieri privind dezmembramintele dreptului de proprietate, drepturi reale de garanție și sarcini	Referințe
NU SUNT	

Anexa Nr. 1 La Partea I

Teren

Nr cadastral	Suprafața (mp)*	Observații / Referințe
	5.000	

* Suprafața este determinată în planul de proiecție Stereo 70.



Date referitoare la teren

Crt	Categorie folosință	Intra vilan	Suprafața (mp)	Tarla	Parcelă	Nr. topo	Observații / Referințe
1	arabil	NU	5.000	1	268	-	

Lungime Segmente

1) Valorile lungimilor segmentelor sunt obținute din proiecție în plan.

Punct început	X / Y	Punct sfârșit	X / Y	Lungime segment (** (m)
1	433.161,841 303.513,863	2	433.162,276 303.504,706	9.167
2	433.162,276 303.504,706	3	433.672,388 304.306,394	950.22
3	433.672,388 304.306,394	4	433.667,891 304.309,167	5.283
4	433.667,891 304.309,167	1	433.161,841 303.513,863	942.653

**** Lungimile segmentelor sunt determinate în planul de proiecție Stereo 70 și sunt rotunjite la 1 milimetru.**

***** Distanța dintre puncte este formată din segmente cumulate ce sunt mai mici decât valoarea 1 milimetru.**

**DATE DESPRE IMOBILUL NR. 1671**

Oficiul de Cadastru și Publicitate Imobiliară DOLJ
Biroul de Cadastru și Publicitate Imobiliară Craiova

A. Partea I. Descrierea imobilului

TEREN Extravilan

Adresa: Jud. Dolj, T1 P269

Nr. Crt	Nr cadastral Nr. topografic	Suprafața* (mp)	Observații / Referințe
A1		10.000	Sector cadastral:2 Teren neimprejmuit;

B. Partea II. Proprietari și acte

Inscrieri privitoare la dreptul de proprietate și alte drepturi reale	Referințe
/	
Act Administrativ nr. TDP 708-9674, din 13/05/1994 emis de CJS DAPT DOLJ;	
B1	A1
Intabulare, drept de PROPRIETATE, dobândit prin Reconstituire, cota actuala 1/1, cota initiala 1/1 1) GHIȚA SMARANDACHE, Lipsa CNP	

C. Partea III. SARCINI .

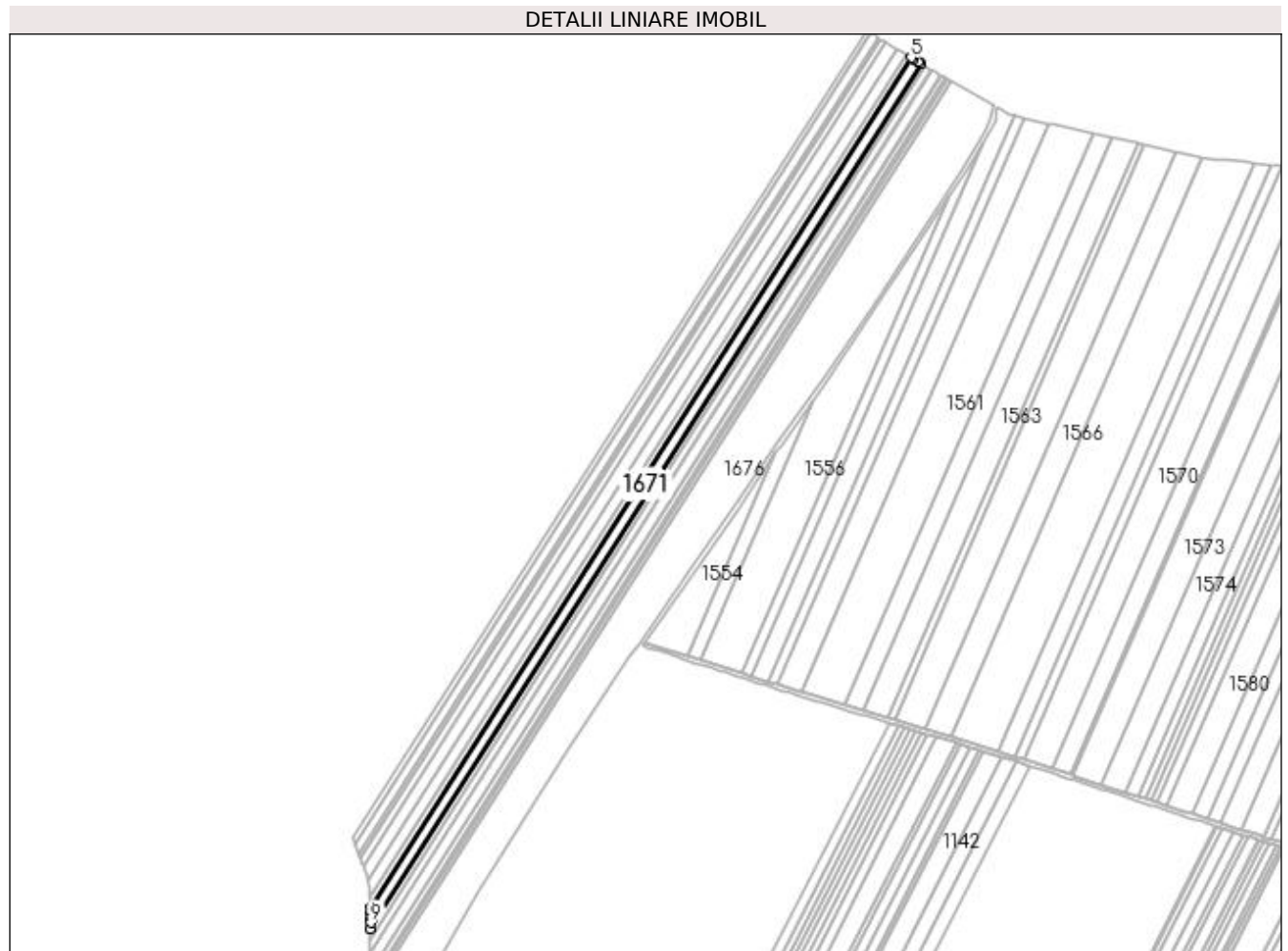
Inscrieri privind dezmembramintele dreptului de proprietate, drepturi reale de garanție și sarcini	Referințe
NU SUNT	

Anexa Nr. 1 La Partea I

Teren

Nr cadastral	Suprafața (mp)*	Observații / Referințe
	10.000	

* Suprafața este determinată în planul de proiecție Stereo 70.



Date referitoare la teren

Crt	Categorie folosință	Intra vilan	Suprafața (mp)	Tarla	Parcelă	Nr. topo	Observații / Referințe
1	arabil	NU	10.000	1	269	-	

Lungime Segmente

1) Valorile lungimilor segmentelor sunt obținute din proiecție în plan.

Punct început	X / Y	Punct sfârșit	X / Y	Lungime segment (** (m)
1	433.162,032 303.484,882	2	433.681,272 304.300,915	967.223
2	433.681,272 304.300,915	3	433.679,057 304.302,281	2.602
3	433.679,057 304.302,281	4	433.674,614 304.305,021	5.22
4	433.674,614 304.305,021	5	433.672,388 304.306,394	2.615
5	433.672,388 304.306,394	6	433.162,276 303.504,706	950.22

Punct început	X / Y	Punct sfârșit	X / Y	Lungime segment (** (m)
6	433.162,276 303.504,706	7	433.162,492 303.500,173	4.538
7	433.162,492 303.500,173	8	433.162,736 303.495,036	5.143
8	433.162,736 303.495,036	9	433.162,409 303.490,32	4.727
9	433.162,409 303.490,32	1	433.162,032 303.484,882	5.451

** Lungimile segmentelor sunt determinate în planul de proiecție Stereo 70 și sunt rotunjite la 1 milimetru.

*** Distanța dintre puncte este formată din segmente cumulate ce sunt mai mici decât valoarea 1 milimetru.

**DATE DESPRE IMOBILUL NR. 1672**

Oficiul de Cadastru și Publicitate Imobiliară DOLJ
Biroul de Cadastru și Publicitate Imobiliară Craiova

A. Partea I. Descrierea imobilului

TEREN Extravilan

Adresa: Jud. Dolj, T 1 P 270

Nr. Crt	Nr cadastral Nr. topografic	Suprafața* (mp)	Observații / Referințe
A1	32361	5.000	Sector cadastral:2 Teren neimprejmuit;

B. Partea II. Proprietari și acte

Inscrieri privitoare la dreptul de proprietate și alte drepturi reale		Referințe
50026 / 14/03/2019		
Act Notarial nr. 994, din 12/03/2019 emis de BNP Faurar Doina;		
B1	Intabulare, drept de PROPRIETATE, dobandit prin Conventie, cota actuala 1/1, cota initiala 1/1 1) ZMARANDACHE DANIEL FLORIN 2) ZMARANDACHE RETA MARGARETA	A1
B2	Se notează faptul că, imobilul face parte din patrimoniul de afecțiune al lui : PFA ZMARANDACHE DANIEL FLORIN	A1

C. Partea III. SARCINI .

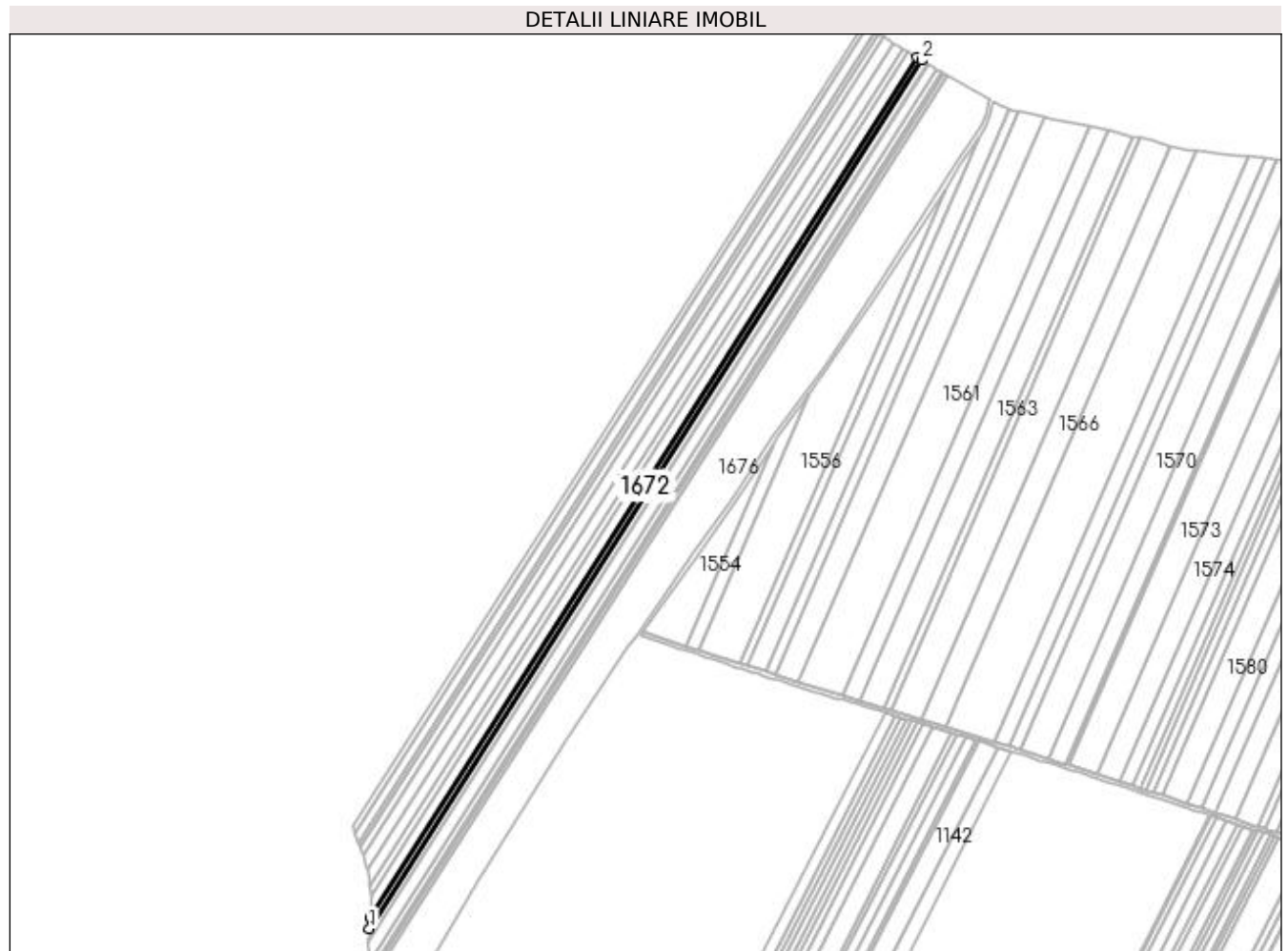
Inscrieri privind dezmembramentele dreptului de proprietate, drepturi reale de garanție și sarcini	Referințe
NU SUNT	

Anexa Nr. 1 La Partea I

Teren

Nr cadastral	Suprafața (mp)*	Observații / Referințe
32361	5.000	

* Suprafața este determinată în planul de proiecție Stereo 70.



Date referitoare la teren

Crt	Categorie folosință	Intra vilan	Suprafața (mp)	Tarla	Parcelă	Nr. topo	Observații / Referințe
1	arabil	NU	5.000	1	270	-	

Lungime Segmente

1) Valorile lungimilor segmentelor sunt obținute din proiecție în plan.

Punct început	X / Y	Punct sfârșit	X / Y	Lungime segment (** (m)
1	433.161,288 303.474,13	2	433.685,651 304.298,215	976.766
2	433.685,651 304.298,215	3	433.681,272 304.300,915	5.144
3	433.681,272 304.300,915	4	433.162,032 303.484,882	967.223
4	433.162,032 303.484,882	1	433.161,288 303.474,13	10.778

**** Lungimile segmentelor sunt determinate în planul de proiecție Stereo 70 și sunt rotunjite la 1 milimetru.**

***** Distanța dintre puncte este formată din segmente cumulate ce sunt mai mici decât valoarea 1 milimetru.**

**DATE DESPRE IMOBILUL NR. 1673**

Oficiul de Cadastru și Publicitate Imobiliară DOLJ
Biroul de Cadastru și Publicitate Imobiliară Craiova

A. Partea I. Descrierea imobilului

TEREN Extravilan

Adresa: Jud. Dolj, T1 P271

Nr. Crt	Nr cadastral Nr. topografic	Suprafața* (mp)	Observații / Referințe
A1		6.000	Sector cadastral:2 Teren neimprejmuit;

B. Partea II. Proprietari și acte

Inscrieri privitoare la dreptul de proprietate și alte drepturi reale		Referințe
/		
Act Notarial nr. Act de partaj voluntar nr. 1737, din 28/08/2017 emis de SPN Tone Florian, Glică Laura și Tone Gabriela;		
B1	Intabulare, drept de PROPRIETATE, dobandit prin lesire Din Indiviziune, cota actuala 1/1, cota initiala 1/1 1) GRIGORE MIHAIL	A1

C. Partea III. SARCINI .

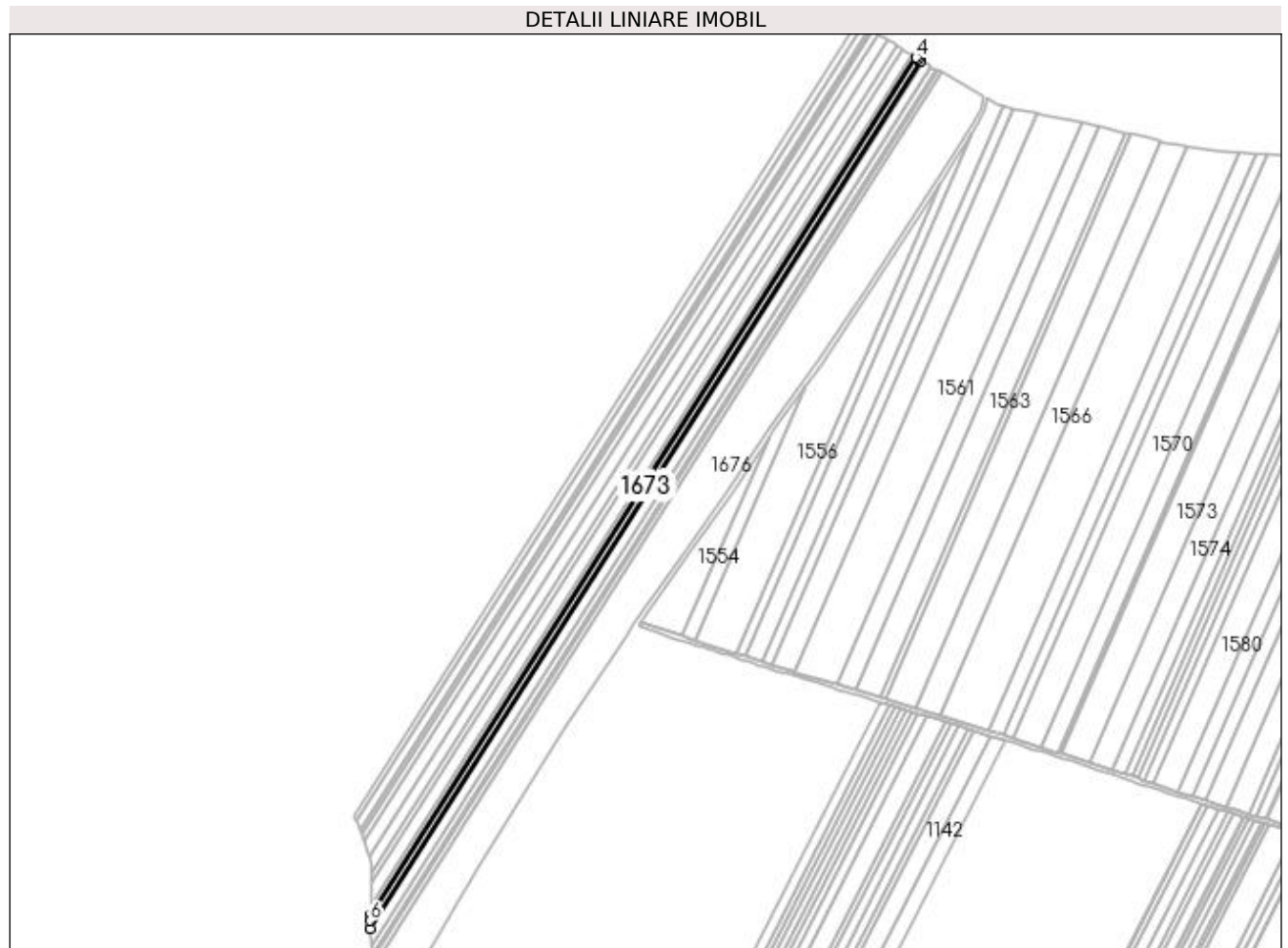
Inscrieri privind dezmembramintele dreptului de proprietate, drepturi reale de garanție și sarcini	Referințe
NU SUNT	

Anexa Nr. 1 La Partea I

Teren

Nr cadastral	Suprafața (mp)*	Observații / Referințe
	6.000	

* Suprafața este determinată în planul de proiecție Stereo 70.



Date referitoare la teren

Crt	Categorie folosință	Intra vilan	Suprafața (mp)	Tarla	Parcelă	Nr. topo	Observații / Referințe
1	arabil	NU	6.000	1	271	-	

Lungime Segmente

1) Valorile lungimilor segmentelor sunt obținute din proiecție în plan.

Punct început	X / Y	Punct sfârșit	X / Y	Lungime segment (** (m)
1	433.160,405 303.461,365	2	433.690,85 304.295,009	988.096
2	433.690,85 304.295,009	3	433.687,816 304.296,88	3.565
3	433.687,816 304.296,88	4	433.685,651 304.298,215	2.544
4	433.685,651 304.298,215	5	433.161,288 303.474,13	976.766
5	433.161,288 303.474,13	6	433.160,92 303.468,815	5.328

Punct început	X / Y	Punct sfârșit	X / Y	Lungime segment (** (m)
6	433.160,92 303.468,815	1	433.160,405 303.461,365	7.468

** Lungimile segmentelor sunt determinate în planul de proiecție Stereo 70 și sunt rotunjite la 1 milimetru.

*** Distanța dintre puncte este formată din segmente cumulate ce sunt mai mici decât valoarea 1 milimetru.

**DATE DESPRE IMOBILUL NR. 1674**

Oficiul de Cadastru și Publicitate Imobiliară DOLJ
Biroul de Cadastru și Publicitate Imobiliară Craiova

A. Partea I. Descrierea imobilului

TEREN Extravilan

Adresa: Jud. Dolj, T1 P272

Nr. Crt	Nr cadastral Nr. topografic	Suprafața* (mp)	Observații / Referințe
A1		3.920	Sector cadastral:2 Teren neimprejmuit;

B. Partea II. Proprietari și acte

Inscrieri privitoare la dreptul de proprietate și alte drepturi reale		Referințe
/		
Act Normativ nr. 7, din 13/03/1996 emis de PARLAMENTUL ROMÂNIEI;		
B1	Inscrierea provizorie, drept de PROPRIETATE, dobandit prin Lege, cota actuala 1/1, cota initiala 1/1 1) NEIDENTIFICAT NEIDENTIFICAT, CIF:0000000000000	A1

C. Partea III. SARCINI .

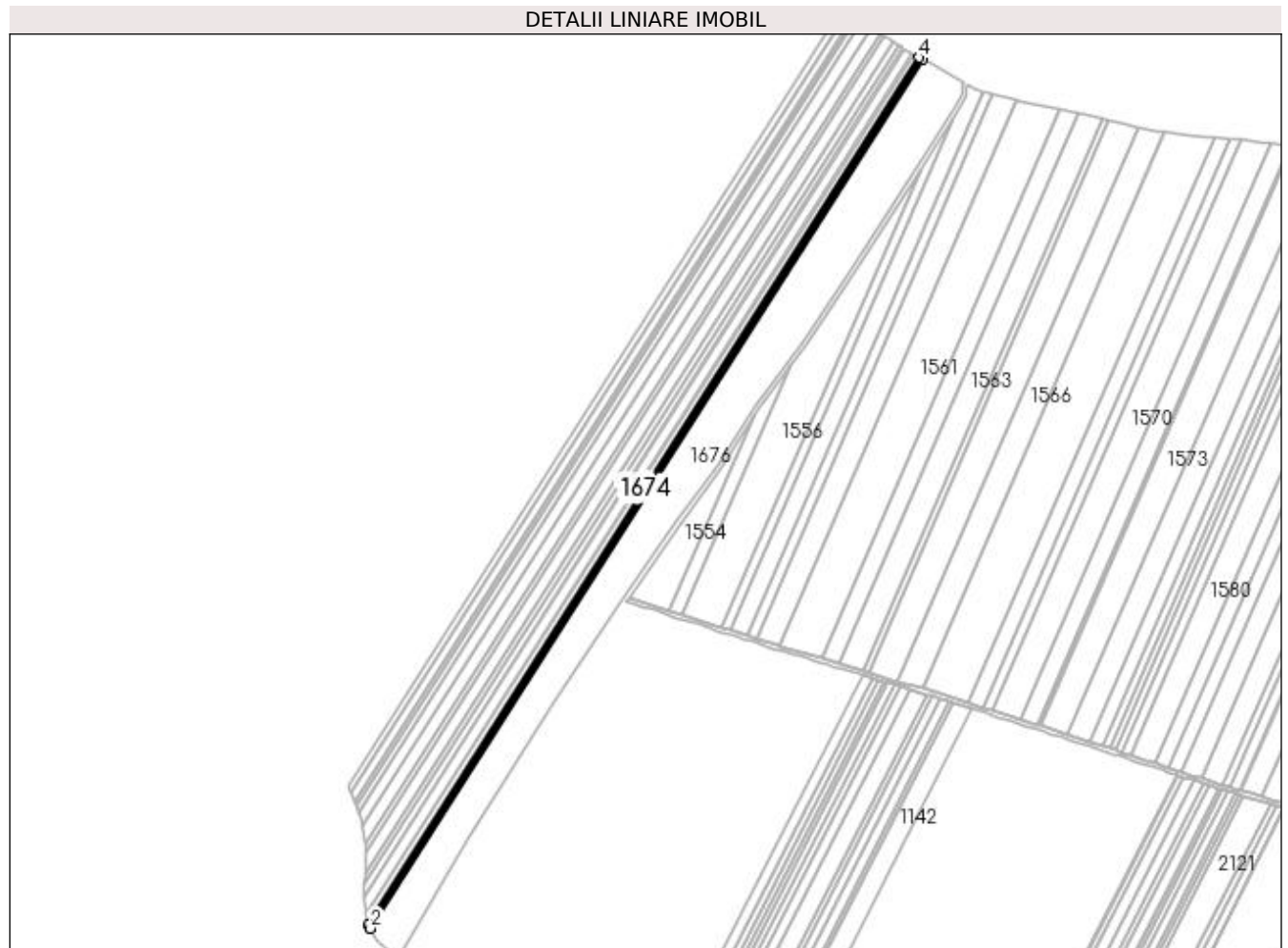
Inscrieri privind dezmembramintele dreptului de proprietate, drepturi reale de garanție și sarcini	Referințe
NU SUNT	

Anexa Nr. 1 La Partea I

Teren

Nr cadastral	Suprafața (mp)*	Observații / Referințe
	3.920	

* Suprafața este determinată în planul de proiecție Stereo 70.



Date referitoare la teren

Crt	Categorie folosință	Intra vilan	Suprafața (mp)	Tarla	Parcelă	Nr. topo	Observații / Referințe
1	arabil	NU	3.920	1	272	-	

Lungime Segmente

1) Valorile lungimilor segmentelor sunt obținute din proiecție în plan.

Punct început	X / Y	Punct sfârșit	X / Y	Lungime segment (** (m)
1	433.164,786 303.434,147	2	433.167,057 303.430,489	4.306
2	433.167,057 303.430,489	3	433.710,039 304.283,836	1011.45
3	433.710,039 304.283,836	4	433.706,642 304.285,724	3.886
4	433.706,642 304.285,724	1	433.164,786 303.434,147	1009.352

**** Lungimile segmentelor sunt determinate în planul de proiecție Stereo 70 și sunt rotunjite la 1 milimetru.**

***** Distanța dintre puncte este formată din segmente cumulate ce sunt mai mici decât valoarea 1 milimetru.**

**DATE DESPRE IMOBILUL NR. 1675**

Oficiul de Cadastru și Publicitate Imobiliară DOLJ
Biroul de Cadastru și Publicitate Imobiliară Craiova

A. Partea I. Descrierea imobilului

TEREN Extravilan

Adresa: Jud. Dolj, T1 P273

Nr. Crt	Nr cadastral Nr. topografic	Suprafața* (mp)	Observații / Referințe
A1		10.800	Sector cadastral:2 Teren neimprejmuit;

B. Partea II. Proprietari și acte

Inscrieri privitoare la dreptul de proprietate și alte drepturi reale	Referințe
/	
Act Administrativ nr. TDP 765-9674, din 16/09/1997 emis de CJS DAPT DOLJ;	
B1	A1
Intabulare, drept de PROPRIETATE, dobandit prin Reconstituire, cota actuala 1/1, cota initiala 1/1 1) MIHAESCU ILIE, Lipsa CNP	

C. Partea III. SARCINI .

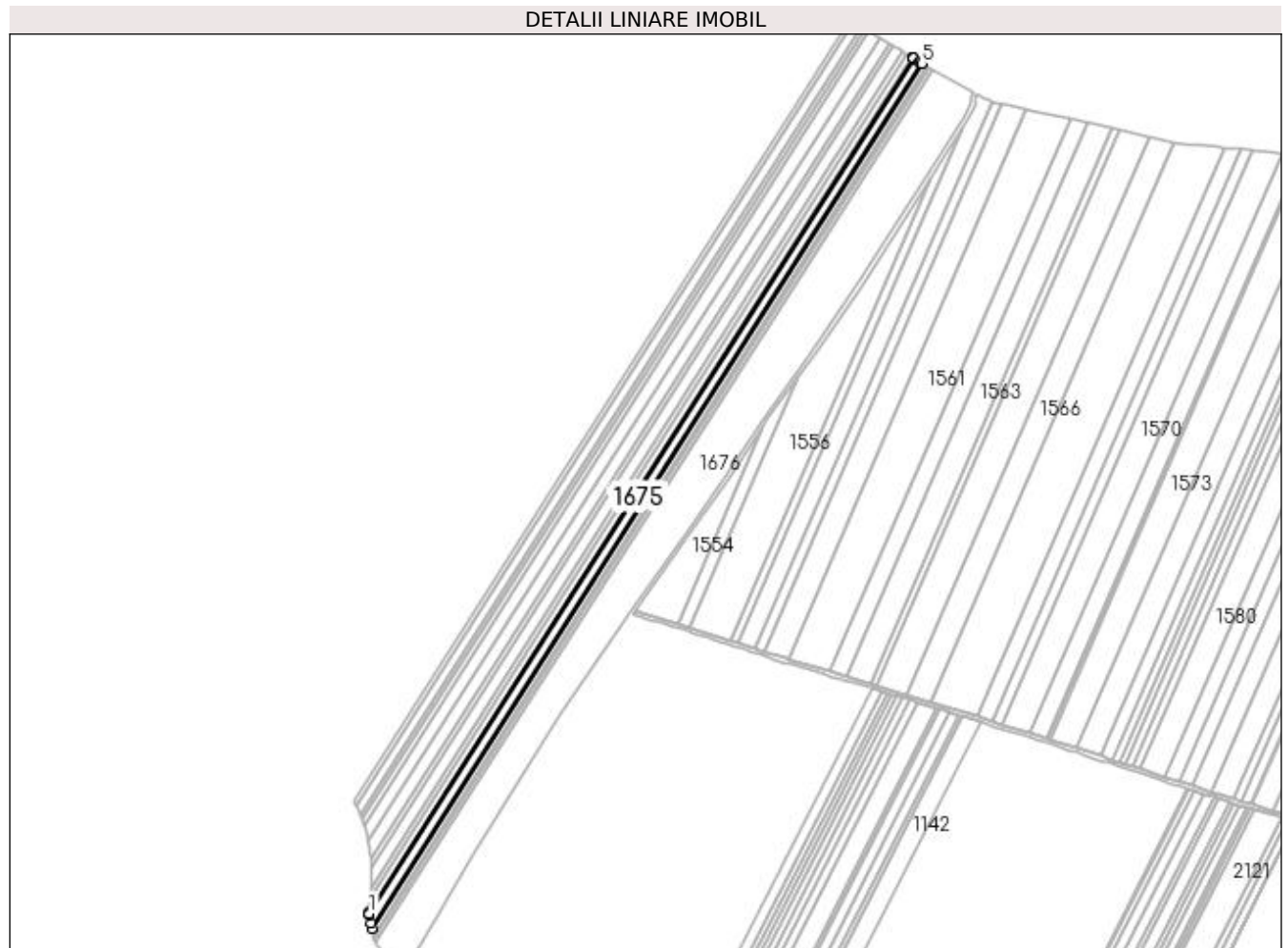
Inscrieri privind dezmembramintele dreptului de proprietate, drepturi reale de garanție și sarcini	Referințe
NU SUNT	

Anexa Nr. 1 La Partea I

Teren

Nr cadastral	Suprafața (mp)*	Observații / Referințe
	10.800	

* Suprafața este determinată în planul de proiecție Stereo 70.



Date referitoare la teren

Crt	Categorie folosință	Intra vilan	Suprafața (mp)	Tarla	Parcelă	Nr. topo	Observații / Referințe
1	arabil	NU	10.800	1	273	-	

Lungime Segmente

1) Valorile lungimilor segmentelor sunt obținute din proiecție în plan.

Punct început	X / Y	Punct sfârșit	X / Y	Lungime segment (** (m)
1	433.160,276 303.459,51	2	433.160,434 303.458,605	0.919
2	433.160,434 303.458,605	3	433.161,97 303.449,773	8.965
3	433.161,97 303.449,773	4	433.162,813 303.444,926	4.92
4	433.162,813 303.444,926	5	433.700,116 304.289,349	1000.872
5	433.700,116 304.289,349	6	433.699,231 304.289,84	1.012

Punct început	X / Y	Punct sfârșit	X / Y	Lungime segment (** (m)
6	433.699,231 304.289,84	7	433.697,271 304.291,049	2.303
7	433.697,271 304.291,049	8	433.692,131 304.294,219	6.039
8	433.692,131 304.294,219	9	433.690,85 304.295,009	1.505
9	433.690,85 304.295,009	10	433.160,405 303.461,365	988.096
10	433.160,405 303.461,365	1	433.160,276 303.459,51	1.859

** Lungimile segmentelor sunt determinate în planul de proiecție Stereo 70 și sunt rotunjite la 1 milimetru.

*** Distanța dintre puncte este formată din segmente cumulate ce sunt mai mici decât valoarea 1 milimetru.

**DATE DESPRE IMOBILUL NR. 1676**

Oficiul de Cadastru și Publicitate Imobiliară DOLJ
Biroul de Cadastru și Publicitate Imobiliară Craiova

A. Partea I. Descrierea imobilului

TEREN Extravilan

Adresa: Jud. Dolj, T1 P273/1

Nr. Crt	Nr cadastral Nr. topografic	Suprafața* (mp)	Observații / Referințe
A1		42.575	Sector cadastral:2 Teren neimprejmuit;

B. Partea II. Proprietari și acte

Inscrieri privitoare la dreptul de proprietate și alte drepturi reale		Referințe
/		
Act Normativ nr. 7, din 13/03/1996 emis de PARLAMENTUL ROMÂNIEI;		
B1	Inscrierea provizorie, drept de PROPRIETATE, dobandit prin Lege, cota actuala 1/1, cota initiala 1/1 1) NEIDENTIFICAT NEIDENTIFICAT, CIF:0000000000000	A1

C. Partea III. SARCINI .

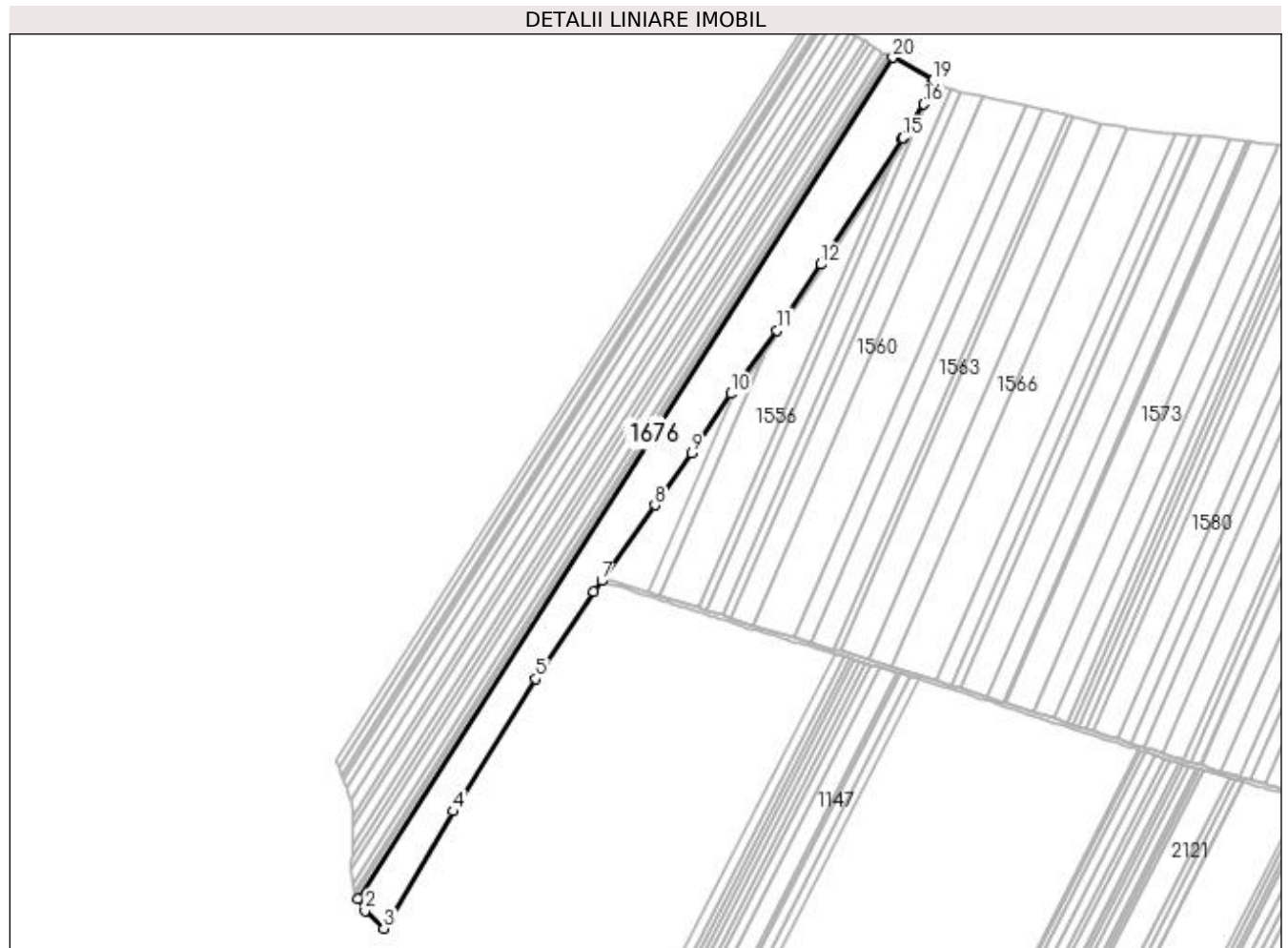
Inscrieri privind dezmembramintele dreptului de proprietate, drepturi reale de garanție și sarcini	Referințe
NU SUNT	

Anexa Nr. 1 La Partea I

Teren

Nr cadastral	Suprafața (mp)*	Observații / Referințe
	42.575	

* Suprafața este determinată în planul de proiecție Stereo 70.



Date referitoare la teren

Crt	Categorie folosință	Intra vilan	Suprafața (mp)	Tarla	Parcelă	Nr. topo	Observații / Referințe
1	arabil	NU	42.575	1	273/1	-	

Lungime Segmente

1) Valorile lungimilor segmentelor sunt obținute din proiecție în plan.

Punct început	X / Y	Punct sfârșit	X / Y	Lungime segment (** (m)
1	433.167,057 303.430,489	2	433.174,487 303.418,519	14.088
2	433.174,487 303.418,519	3	433.193,526 303.400,578	26.16
3	433.193,526 303.400,578	4	433.263,834 303.519,441	138.1
4	433.263,834 303.519,441	5	433.347,7 303.653,747	158.34
5	433.347,7 303.653,747	6	433.406,756 303.741,988	106.179

Punct început	X / Y	Punct sfârşit	X / Y	Lungime segment (** (m)
6	433.406,756 303.741,988	7	433.414,623 303.753,158	13.662
7	433.414,623 303.753,158	8	433.468,643 303.829,865	93.82
8	433.468,643 303.829,865	9	433.506,08 303.882,808	64.842
9	433.506,08 303.882,808	10	433.545,634 303.942,919	71.957
10	433.545,634 303.942,919	11	433.592,463 304.007,035	79.397
11	433.592,463 304.007,035	12	433.637,236 304.074,006	80.559
12	433.637,236 304.074,006	13	433.720,085 304.201,704	152.219
13	433.720,085 304.201,704	14	433.720,319 304.202,066	0.431
14	433.720,319 304.202,066	15	433.720,499 304.202,356	0.341
15	433.720,499 304.202,356	16	433.741,709 304.236,527	40.218
16	433.741,709 304.236,527	17	433.748,083 304.249,058	14.059
17	433.748,083 304.249,058	18	433.749,654 304.258,227	9.303
18	433.749,654 304.258,227	19	433.751,105 304.261,018	3.146
19	433.751,105 304.261,018	20	433.710,039 304.283,836	46.98
20	433.710,039 304.283,836	1	433.167,057 303.430,489	1011.45

** Lungimile segmentelor sunt determinate în planul de proiecție Stereo 70 și sunt rotunjite la 1 milimetru.

*** Distanța dintre puncte este formată din segmente cumulate ce sunt mai mici decât valoarea 1 milimetru.

**DATE DESPRE IMOBILUL NR. 1677**

Oficiul de Cadastru și Publicitate Imobiliară DOLJ
Biroul de Cadastru și Publicitate Imobiliară Craiova

A. Partea I. Descrierea imobilului

TEREN Extravilan

Adresa: Jud. Dolj, T1 P425/1

Nr. Crt	Nr cadastral Nr. topografic	Suprafața* (mp)	Observații / Referințe
A1		5.848	Sector cadastral:2 Teren neimprejmuit;

B. Partea II. Proprietari și acte

Inscrieri privitoare la dreptul de proprietate și alte drepturi reale	Referințe
/	
Act Normativ nr. 7, din 13/03/1996 emis de PARLAMENTUL ROMÂNIEI;	
B1	Inscrierea provizorie, drept de PROPRIETATE, dobandit prin Lege, cota actuala 1/1, cota initiala 1/1
	1) NEIDENTIFICAT NEIDENTIFICAT, CIF:0000000000000

C. Partea III. SARCINI .

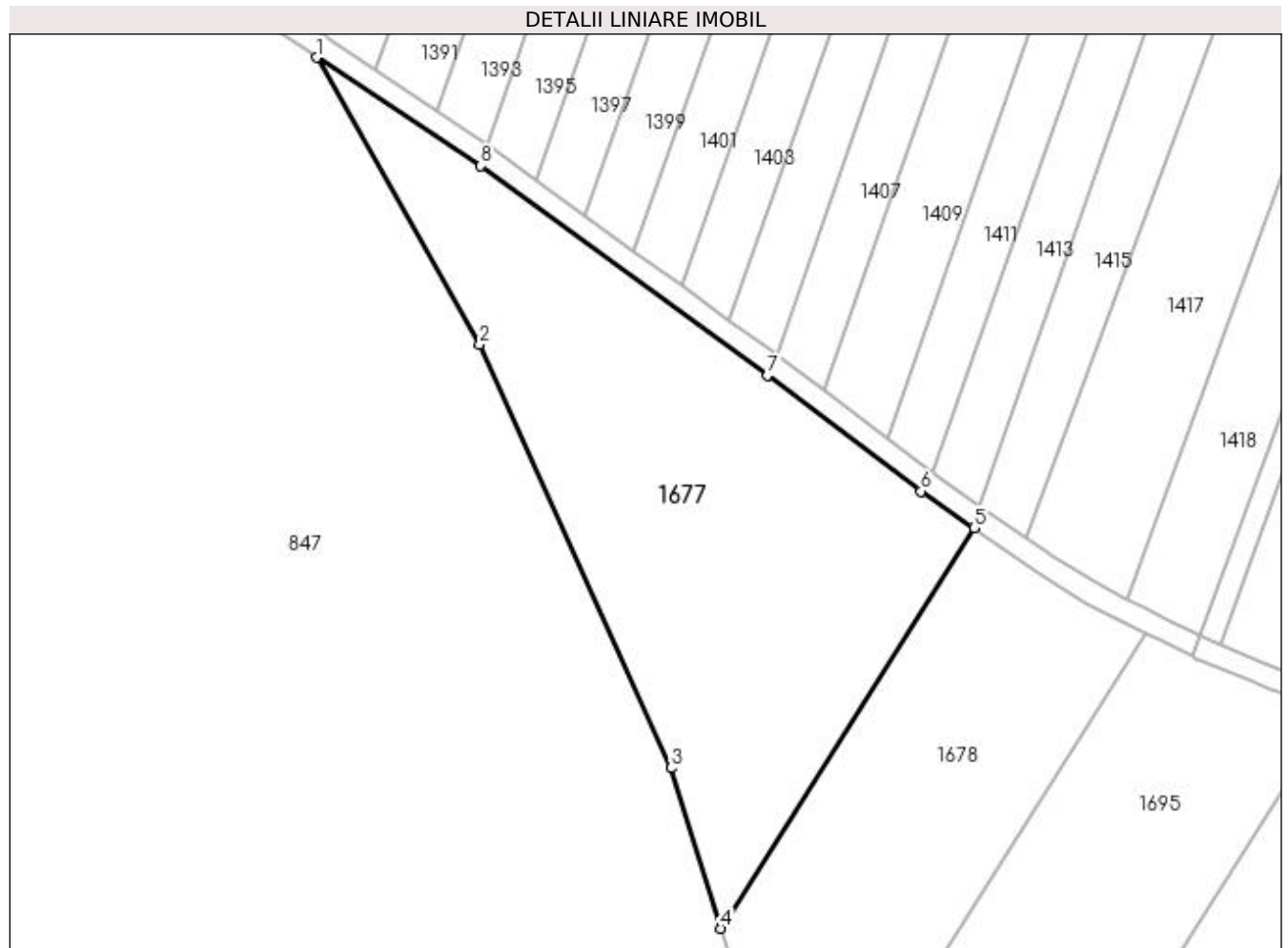
Inscrieri privind dezmembramintele dreptului de proprietate, drepturi reale de garanție și sarcini	Referințe
NU SUNT	

Anexa Nr. 1 La Partea I

Teren

Nr cadastral	Suprafața (mp)*	Observații / Referințe
	5.848	

* Suprafața este determinată în planul de proiecție Stereo 70.



Date referitoare la teren

Crt	Categorie folosință	Intravilan	Suprafața (mp)	Tarla	Parcelă	Nr. topo	Observații / Referințe
1	arabil	NU	5.848	1	425/1	-	

Lungime Segmente

1) Valorile lungimilor segmentelor sunt obținute din proiecție în plan.

Punct început	X / Y	Punct sfârșit	X / Y	Lungime segment (** (m)
1	432.679,788 304.932,223	2	432.709,499 304.880,029	60.058
2	432.709,499 304.880,029	3	432.744,298 304.802,83	84.68
3	432.744,298 304.802,83	4	432.753,392 304.773,629	30.584
4	432.753,392 304.773,629	5	432.799,573 304.846,553	86.317
5	432.799,573 304.846,553	6	432.789,941 304.853,247	11.73

Punct început	X / Y	Punct sfârșit	X / Y	Lungime segment (** (m)
6	432.789,941 304.853,247	7	432.761,85 304.874,302	35.106
7	432.761,85 304.874,302	8	432.709,672 304.912,491	64.66
8	432.709,672 304.912,491	1	432.679,788 304.932,223	35.811

** Lungimile segmentelor sunt determinate în planul de proiecție Stereo 70 și sunt rotunjite la 1 milimetru.

*** Distanța dintre puncte este formată din segmente cumulate ce sunt mai mici decât valoarea 1 milimetru.

**DATE DESPRE IMOBILUL NR. 1678**

Oficiul de Cadastru și Publicitate Imobiliară DOLJ
Biroul de Cadastru și Publicitate Imobiliară Craiova

A. Partea I. Descrierea imobilului

TEREN Extravilan

Adresa: Jud. Dolj, T1 P425/2

Nr. Crt	Nr cadastral Nr. topografic	Suprafața* (mp)	Observații / Referințe
A1		3.735	Sector cadastral:2 Teren neimprejmuit;

B. Partea II. Proprietari și acte

Inscrieri privitoare la dreptul de proprietate și alte drepturi reale		Referințe
/		
Act Normativ nr. 7, din 13/03/1996 emis de PARLAMENTUL ROMÂNIEI;		
B1	Inscrierea provizorie, drept de PROPRIETATE, dobandit prin Lege, cota actuala 1/1, cota initiala 1/1 1) NEIDENTIFICAT NEIDENTIFICAT, CIF:0000000000000	A1

C. Partea III. SARCINI .

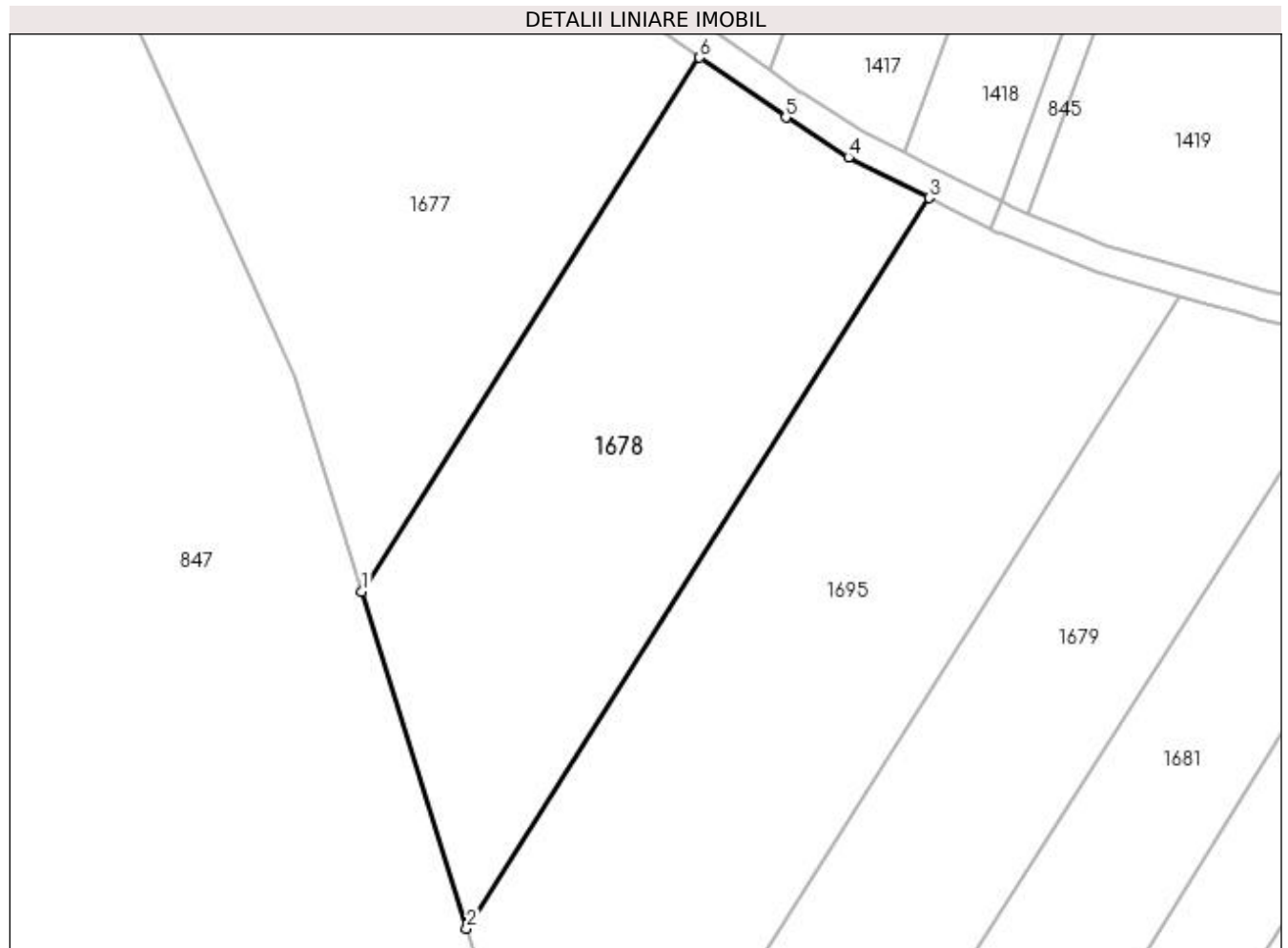
Inscrieri privind dezmembramintele dreptului de proprietate, drepturi reale de garanție și sarcini	Referințe
NU SUNT	

Anexa Nr. 1 La Partea I

Teren

Nr cadastral	Suprafața (mp)*	Observații / Referințe
	3.735	

* Suprafața este determinată în planul de proiecție Stereo 70.



Date referitoare la teren

Crt	Categorie folosință	Intra vilan	Suprafața (mp)	Tarla	Parcelă	Nr. topo	Observații / Referințe
1	arabil	NU	3.735	1	425/2	-	

Lungime Segmente

1) Valorile lungimilor segmentelor sunt obținute din proiecție în plan.

Punct început	X / Y	Punct sfârșit	X / Y	Lungime segment (** (m)
1	432.753,392 304.773,629	2	432.767,731 304.727,584	48.226
2	432.767,731 304.727,584	3	432.830,934 304.827,386	118.132
3	432.830,934 304.827,386	4	432.819,91 304.832,934	12.341
4	432.819,91 304.832,934	5	432.811,35 304.838,368	10.139
5	432.811,35 304.838,368	6	432.799,573 304.846,553	14.342

Punct început	X / Y	Punct sfârșit	X / Y	Lungime segment (** (m)
6	432.799,573 304.846,553	1	432.753,392 304.773,629	86.317

** Lungimile segmentelor sunt determinate în planul de proiecție Stereo 70 și sunt rotunjite la 1 milimetru.

*** Distanța dintre puncte este formată din segmente cumulate ce sunt mai mici decât valoarea 1 milimetru.

**DATE DESPRE IMOBILUL NR. 1679**

Oficiul de Cadastru și Publicitate Imobiliară DOLJ
Biroul de Cadastru și Publicitate Imobiliară Craiova

A. Partea I. Descrierea imobilului

TEREN Extravilan

Adresa: Jud. Dolj, T1 P425

Nr. Crt	Nr cadastral Nr. topografic	Suprafața* (mp)	Observații / Referințe
A1		5.000	Sector cadastral:2 Teren neimprejmuit;

B. Partea II. Proprietari și acte

Inscrieri privitoare la dreptul de proprietate și alte drepturi reale	Referințe
/	
Act Notarial nr. CM nr. 6, din 27/01/2012 emis de BNPA IONICĂ VERGICA;	
B1	A1
Intabulare, drept de PROPRIETATE, dobândit prin Succesiune, cota actuala 1/1, cota initiala 1/1 1) VLĂDESCU RODICA	

C. Partea III. SARCINI .

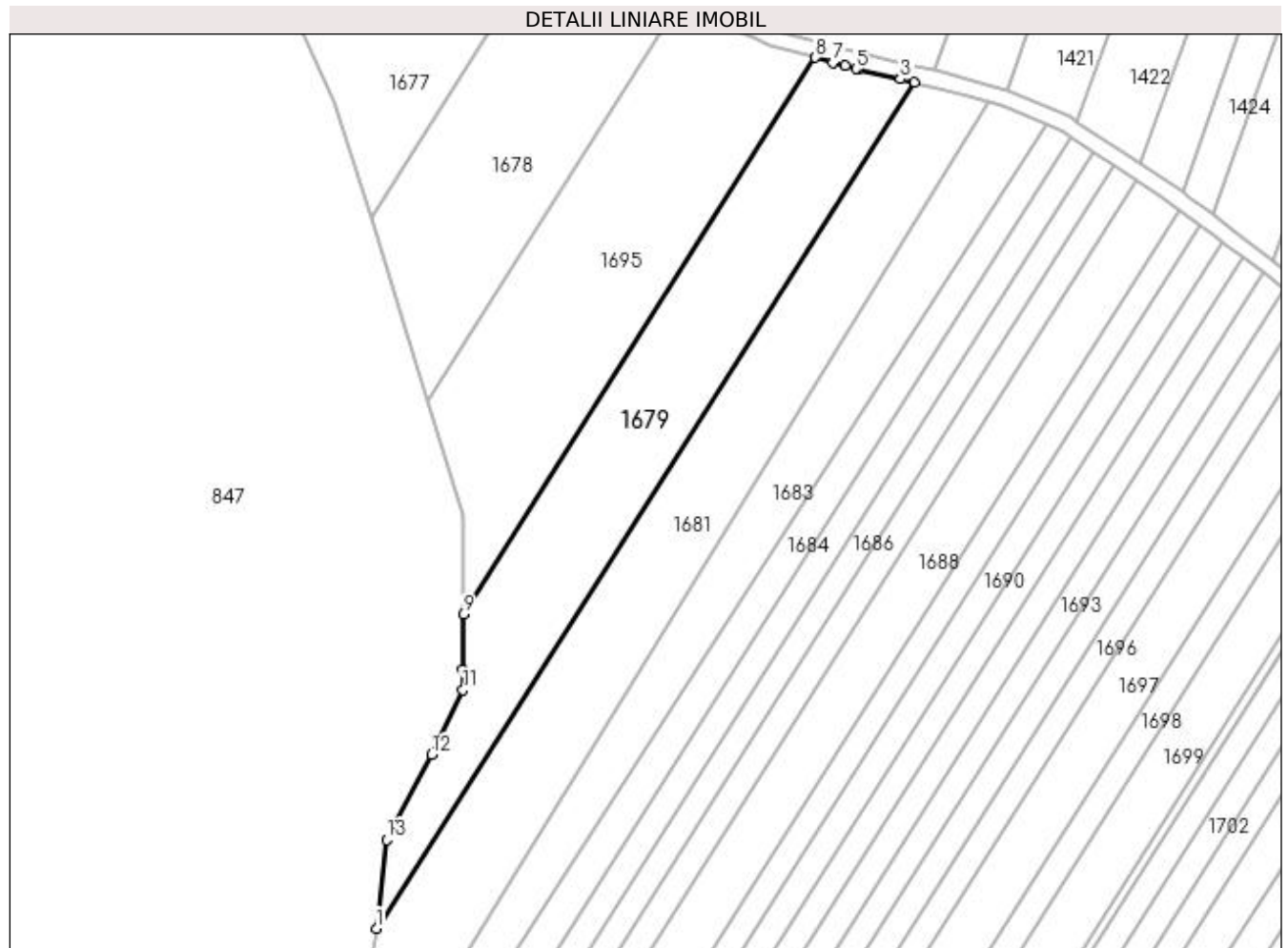
Inscrieri privind dezmembramintele dreptului de proprietate, drepturi reale de garanție și sarcini	Referințe
NU SUNT	

Anexa Nr. 1 La Partea I

Teren

Nr cadastral	Suprafața (mp)*	Observații / Referințe
	5.000	

* Suprafața este determinată în planul de proiecție Stereo 70.



Date referitoare la teren

Crt	Categorie folosință	Intra vilan	Suprafața (mp)	Tarla	Parcelă	Nr. topo	Observații / Referințe
1	arabil	NU	5.000	1	425	-	

Lungime Segmente

1) Valorile lungimilor segmentelor sunt obținute din proiecție în plan.

Punct început	X / Y	Punct sfârșit	X / Y	Lungime segment (** (m)
1	432.754,744 304.594,907	2	432.890,246 304.807,671	252.249
2	432.890,246 304.807,671	3	432.886,714 304.808,477	3.623
3	432.886,714 304.808,477	4	432.875,935 304.810,935	11.056
4	432.875,935 304.810,935	5	432.875,459 304.811,044	0.488
5	432.875,459 304.811,044	6	432.872,751 304.811,804	2.813

Punct început	X / Y	Punct sfârșit	X / Y	Lungime segment (** (m)
6	432.872,751 304.811,804	7	432.869,726 304.812,654	3.142
7	432.869,726 304.812,654	8	432.865,269 304.813,905	4.629
8	432.865,269 304.813,905	9	432.776,613 304.673,911	165.705
9	432.776,613 304.673,911	10	432.776,587 304.659,955	13.956
10	432.776,587 304.659,955	11	432.776,578 304.654,857	5.098
11	432.776,578 304.654,857	12	432.768,608 304.638,599	18.106
12	432.768,608 304.638,599	13	432.757,312 304.617,21	24.189
13	432.757,312 304.617,21	1	432.754,744 304.594,907	22.45

** Lungimile segmentelor sunt determinate în planul de proiecție Stereo 70 și sunt rotunjite la 1 milimetru.

*** Distanța dintre puncte este formată din segmente cumulate ce sunt mai mici decât valoarea 1 milimetru.

**DATE DESPRE IMOBILUL NR. 1680**

Oficiul de Cadastru și Publicitate Imobiliară DOLJ
Biroul de Cadastru și Publicitate Imobiliară Craiova

A. Partea I. Descrierea imobilului

TEREN Extravilan

Adresa: Jud. Dolj, T1 P426

Nr. Crt	Nr cadastral Nr. topografic	Suprafața* (mp)	Observații / Referințe
A1		5.021	Sector cadastral:2 Teren neimprejmuit;

B. Partea II. Proprietari și acte

Inscrieri privitoare la dreptul de proprietate și alte drepturi reale	Referințe
/	
Act Administrativ nr. TDP 499-2162, din 03/03/1994 emis de CJS DAPT DOLJ;	
B1	A1
Intabulare, drept de PROPRIETATE, dobandit prin Reconstituire, cota actuala 1/1, cota initiala 1/1 1) ION GHEORGHİȚA, Lipsa CNP	

C. Partea III. SARCINI .

Inscrieri privind dezmembramintele dreptului de proprietate, drepturi reale de garanție și sarcini	Referințe
NU SUNT	

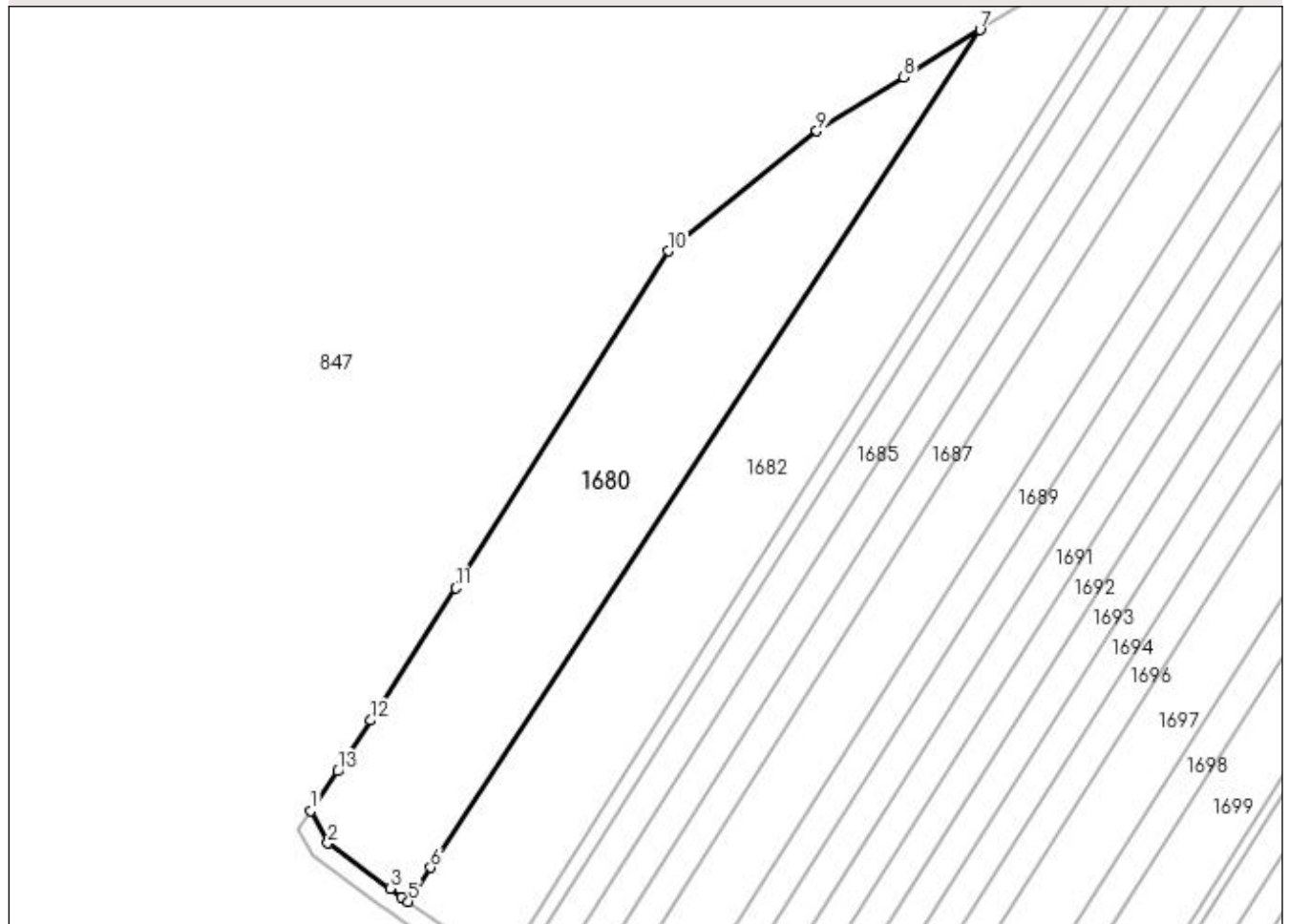
Anexa Nr. 1 La Partea I

Teren

Nr cadastral	Suprafața (mp)*	Observații / Referințe
	5.021	

* Suprafața este determinată în planul de proiecție Stereo 70.

DETALII LINIARE IMOBIL



Date referitoare la teren

Crt	Categorie folosință	Intravilan	Suprafața (mp)	Tarla	Parcelă	Nr. topo	Observații / Referințe
1	arabil	NU	5.021	1	426	-	

Lungime Segmente

1) Valorile lungimilor segmentelor sunt obținute din proiecție în plan.

Punct început	X / Y	Punct sfârșit	X / Y	Lungime segment (** (m)
1	432.482,178 304.187,564	2	432.485,637 304.180,847	7.555
2	432.485,637 304.180,847	3	432.498,487 304.171,515	15.881
3	432.498,487 304.171,515	4	432.500,855 304.169,795	2.927
4	432.500,855 304.169,795	5	432.502,229 304.168,823	1.683
5	432.502,229 304.168,823	6	432.506,802 304.175,853	8.386

Punct început	X / Y	Punct sfârșit	X / Y	Lungime segment (** (m)
6	432.506,802 304.175,853	7	432.620,001 304.348,367	206.337
7	432.620,001 304.348,367	8	432.604,339 304.338,661	18.426
8	432.604,339 304.338,661	9	432.586,37 304.327,527	21.139
9	432.586,37 304.327,527	10	432.555,738 304.302,824	39.352
10	432.555,738 304.302,824	11	432.512,002 304.233,409	82.044
11	432.512,002 304.233,409	12	432.494,455 304.206,136	32.43
12	432.494,455 304.206,136	13	432.487,717 304.195,685	12.435
13	432.487,717 304.195,685	1	432.482,178 304.187,564	9.83

** Lungimile segmentelor sunt determinate în planul de proiecție Stereo 70 și sunt rotunjite la 1 milimetru.

*** Distanța dintre puncte este formată din segmente cumulate ce sunt mai mici decât valoarea 1 milimetru.

**DATE DESPRE IMOBILUL NR. 1681**

Oficiul de Cadastru și Publicitate Imobiliară DOLJ
Biroul de Cadastru și Publicitate Imobiliară Craiova

A. Partea I. Descrierea imobilului

TEREN Extravilan

Adresa: Jud. Dolj, T1 P427

Nr. Crt	Nr cadastral Nr. topografic	Suprafața* (mp)	Observații / Referințe
A1		10.000	Sector cadastral:2 Teren neimprejmuat;

B. Partea II. Proprietari și acte

Inscrieri privitoare la dreptul de proprietate și alte drepturi reale	Referințe
/	
Act Administrativ nr. TDP 487-2162, din 02/03/1994 emis de CJS DAPT DOLJ;	
B1	A1
Intabulare, drept de PROPRIETATE, dobandit prin Reconstituire, cota actuala 1/1, cota initiala 1/1	
1) POPESCU ION, Lipsa CNP	
2) DRAGUCEANU GHITA, Lipsa CNP	
3) FLOREA MARIA, Lipsa CNP	

C. Partea III. SARCINI .

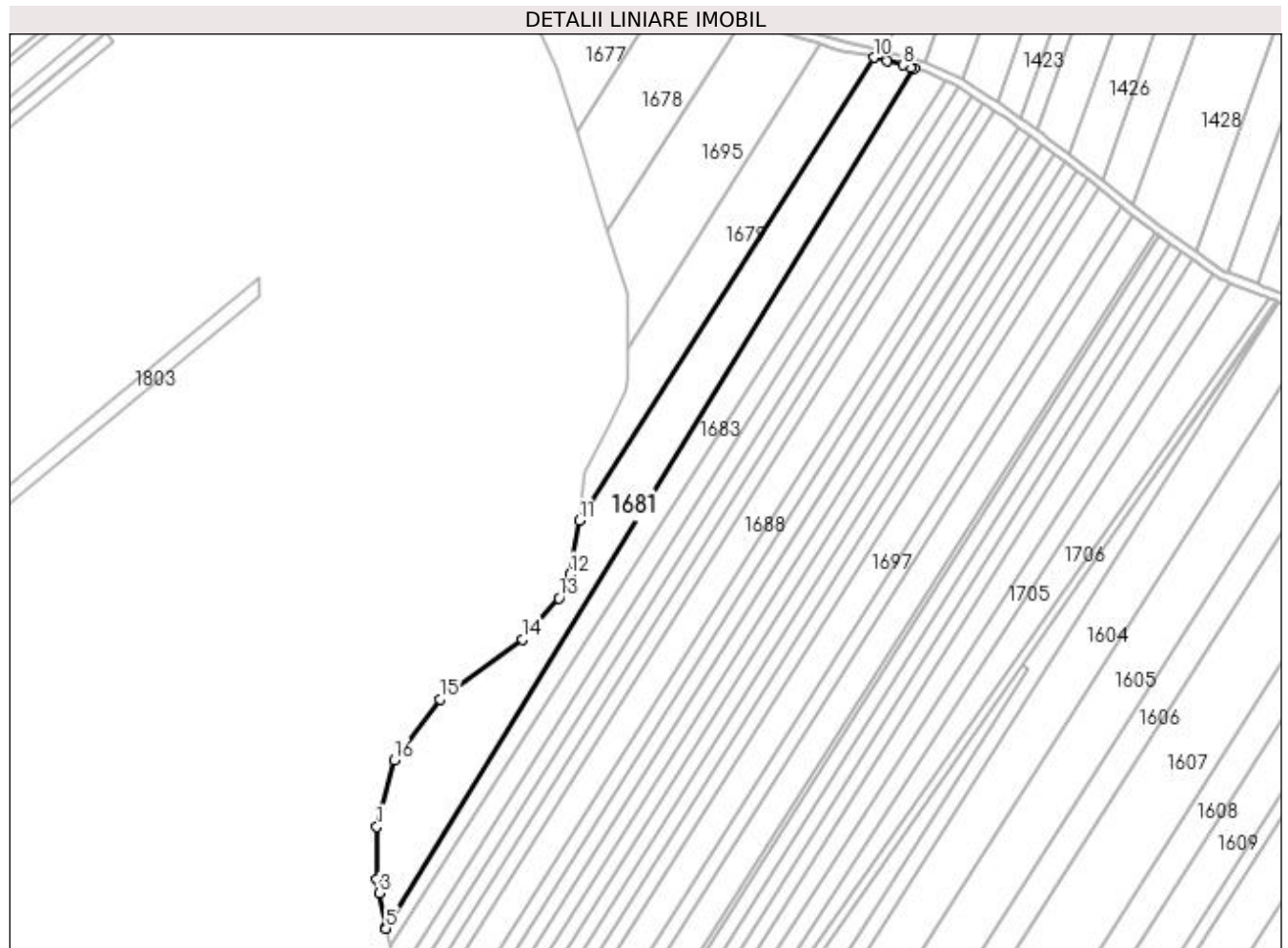
Inscrieri privind dezmembramintele dreptului de proprietate, drepturi reale de garanție și sarcini	Referințe
NU SUNT	

Anexa Nr. 1 La Partea I

Teren

Nr cadastral	Suprafața (mp)*	Observații / Referințe
	10.000	

* Suprafața este determinată în planul de proiecție Stereo 70.



Date referitoare la teren

Crt	Categorie folosință	Intravilan	Suprafața (mp)	Tarla	Parcelă	Nr. topo	Observații / Referințe
1	arabil	NU	10.000	1	427	-	

Lungime Segmente

1) Valorile lungimilor segmentelor sunt obținute din proiecție în plan.

Punct început	X / Y	Punct sfârșit	X / Y	Lungime segment (** (m)
1	432.661,617 304.454,124	2	432.661,689 304.430,009	24.115
2	432.661,689 304.430,009	3	432.662,836 304.423,794	6.32
3	432.662,836 304.423,794	4	432.665,753 304.407,982	16.079
4	432.665,753 304.407,982	5	432.665,855 304.407,43	0.561
5	432.665,855 304.407,43	6	432.908,744 304.802,72	463.95

Punct început	X / Y	Punct sfârşit	X / Y	Lungime segment (** (m)
6	432.908,744 304.802,72	7	432.907,156 304.803,175	1.652
7	432.907,156 304.803,175	8	432.903,717 304.804,162	3.578
8	432.903,717 304.804,162	9	432.896,29 304.806,293	7.727
9	432.896,29 304.806,293	10	432.890,246 304.807,671	6.199
10	432.890,246 304.807,671	11	432.754,744 304.594,907	252.249
11	432.754,744 304.594,907	12	432.750,529 304.570,226	25.038
12	432.750,529 304.570,226	13	432.745,383 304.559,179	12.187
13	432.745,383 304.559,179	14	432.728,697 304.540,291	25.203
14	432.728,697 304.540,291	15	432.690,578 304.512,821	46.986
15	432.690,578 304.512,821	16	432.669,52 304.484,751	35.091
16	432.669,52 304.484,751	1	432.661,617 304.454,124	31.63

** Lungimile segmentelor sunt determinate în planul de proiecție Stereo 70 și sunt rotunjite la 1 milimetru.

*** Distanța dintre puncte este formată din segmente cumulate ce sunt mai mici decât valoarea 1 milimetru.

**DATE DESPRE IMOBILUL NR. 1682**

Oficiul de Cadastru și Publicitate Imobiliară DOLJ
Biroul de Cadastru și Publicitate Imobiliară Craiova

A. Partea I. Descrierea imobilului

TEREN Extravilan

Adresa: Jud. Dolj, T1 P429

Nr. Crt	Nr cadastral Nr. topografic	Suprafața* (mp)	Observații / Referințe
A1	30205	5.000	Sector cadastral:2 Teren neimprejmuit;

B. Partea II. Proprietari și acte

Inscrieri privitoare la dreptul de proprietate și alte drepturi reale	Referințe
183855 / 02/10/2018	
Act Notarial nr. 2776, din 01/10/2018 emis de POPA DANIELA-MARIA;	
B1	A1
Intabulare, drept de PROPRIETATE, dobândit prin Conventie, cota actuala 1/1, cota initiala 1/1	
1) ANDREIESCU BOGDAN	
2) ANDREIESCU CECILIA-VALERICA	

C. Partea III. SARCINI .

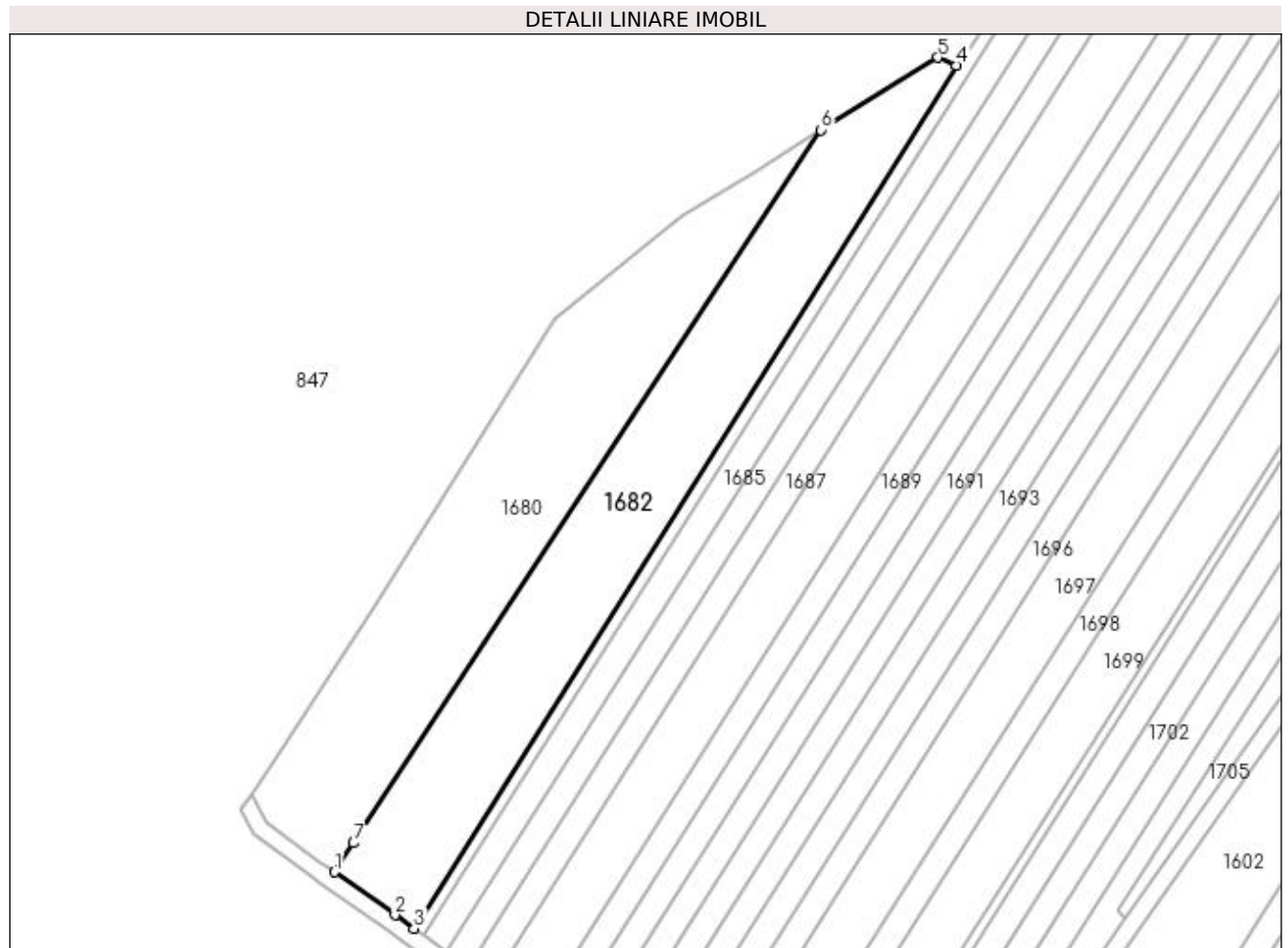
Inscrieri privind dezmembramintele dreptului de proprietate, drepturi reale de garanție și sarcini	Referințe
NU SUNT	

Anexa Nr. 1 La Partea I

Teren

Nr cadastral	Suprafața (mp)*	Observații / Referințe
30205	5.000	

* Suprafața este determinată în planul de proiecție Stereo 70.



Date referitoare la teren

Crt	Categorie folosință	Intra vilan	Suprafața (mp)	Tarla	Parcelă	Nr. topo	Observații / Referințe
1	arabil	NU	5.000	1	429	-	

Lungime Segmente

1) Valorile lungimilor segmentelor sunt obținute din proiecție în plan.

Punct început	X / Y	Punct sfârșit	X / Y	Lungime segment (** (m)
1	432.502,229 304.168,823	2	432.516,897 304.158,433	17.975
2	432.516,897 304.158,433	3	432.521,474 304.155,191	5.609
3	432.521,474 304.155,191	4	432.652,831 304.364,016	246.703
4	432.652,831 304.364,016	5	432.648,273 304.365,885	4.926
5	432.648,273 304.365,885	6	432.620,001 304.348,367	33.259

Punct început	X / Y	Punct sfârșit	X / Y	Lungime segment (** (m)
6	432.620,001 304.348,367	7	432.506,802 304.175,853	206.337
7	432.506,802 304.175,853	1	432.502,229 304.168,823	8.386

** Lungimile segmentelor sunt determinate în planul de proiecție Stereo 70 și sunt rotunjite la 1 milimetru.

*** Distanța dintre puncte este formată din segmente cumulate ce sunt mai mici decât valoarea 1 milimetru.

**DATE DESPRE IMOBILUL NR. 1683**

Oficiul de Cadastru și Publicitate Imobiliară DOLJ
Biroul de Cadastru și Publicitate Imobiliară Craiova

A. Partea I. Descrierea imobilului

TEREN Extravilan

Adresa: Jud. Dolj, T1 P430

Nr. Crt	Nr cadastral Nr. topografic	Suprafața* (mp)	Observații / Referințe
A1		5.000	Sector cadastral:2 Teren neimprejmuit;

B. Partea II. Proprietari și acte

Inscrieri privitoare la dreptul de proprietate și alte drepturi reale	Referințe
/	
Act Administrativ nr. TDP 278-2192, din 14/12/1993 emis de CJS DAPT DOLJ;	
B1	A1
Intabulare, drept de PROPRIETATE, dobândit prin Reconstituire, cota actuala 1/1, cota initiala 1/1 1) MICHINICI MITRANA, Lipsa CNP	

C. Partea III. SARCINI .

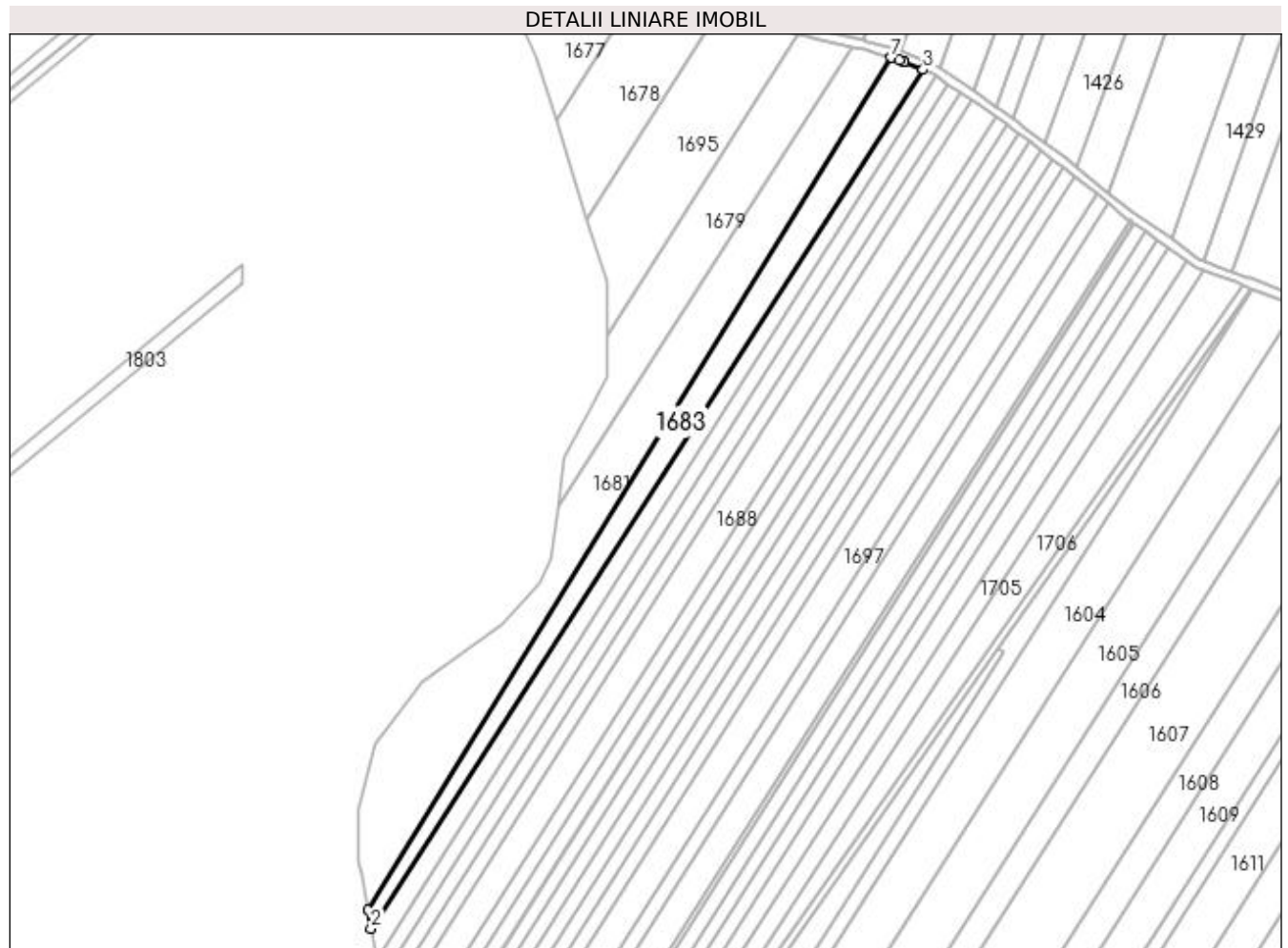
Inscrieri privind dezmembramintele dreptului de proprietate, drepturi reale de garanție și sarcini	Referințe
NU SUNT	

Anexa Nr. 1 La Partea I

Teren

Nr cadastral	Suprafața (mp)*	Observații / Referințe
	5.000	

* Suprafața este determinată în planul de proiecție Stereo 70.



Date referitoare la teren

Crt	Categorie folosință	Intravilan	Suprafața (mp)	Tarla	Parcelă	Nr. topo	Observații / Referințe
1	arabil	NU	5.000	1	430	-	

Lungime Segmente

1) Valorile lungimilor segmentelor sunt obținute din proiecție în plan.

Punct început	X / Y	Punct sfârșit	X / Y	Lungime segment (** (m)
1	432.665,855 304.407,43	2	432.667,403 304.399,037	8.535
2	432.667,403 304.399,037	3	432.923,532 304.797,025	473.283
3	432.923,532 304.797,025	4	432.914,51 304.800,779	9.772
4	432.914,51 304.800,779	5	432.914,506 304.800,782	0.005
5	432.914,506 304.800,782	6	432.912,302 304.801,699	2.387

Punct început	X / Y	Punct sfârșit	X / Y	Lungime segment (** (m)
6	432.912,302 304.801,699	7	432.908,744 304.802,72	3.702
7	432.908,744 304.802,72	1	432.665,855 304.407,43	463.95

** Lungimile segmentelor sunt determinate în planul de proiecție Stereo 70 și sunt rotunjite la 1 milimetru.

*** Distanța dintre puncte este formată din segmente cumulate ce sunt mai mici decât valoarea 1 milimetru.

**DATE DESPRE IMOBILUL NR. 1684**

Oficiul de Cadastru și Publicitate Imobiliară DOLJ
Biroul de Cadastru și Publicitate Imobiliară Craiova

A. Partea I. Descrierea imobilului

TEREN Extravilan

Adresa: Jud. Dolj, T1 P43

Nr. Crt	Nr cadastral Nr. topografic	Suprafața* (mp)	Observații / Referințe
A1		5.000	Sector cadastral:2 Teren neimprejmuit;

B. Partea II. Proprietari și acte

Inscrieri privitoare la dreptul de proprietate și alte drepturi reale	Referințe
/	
Act Administrativ nr. TDP 451-2162, din 28/02/1994 emis de CJS DAPT DOLJ;	
B1	A1
Intabulare, drept de PROPRIETATE, dobandit prin Reconstituire, cota actuala 1/1, cota initiala 1/1 1) MATEI ION, Lipsa CNP	

C. Partea III. SARCINI .

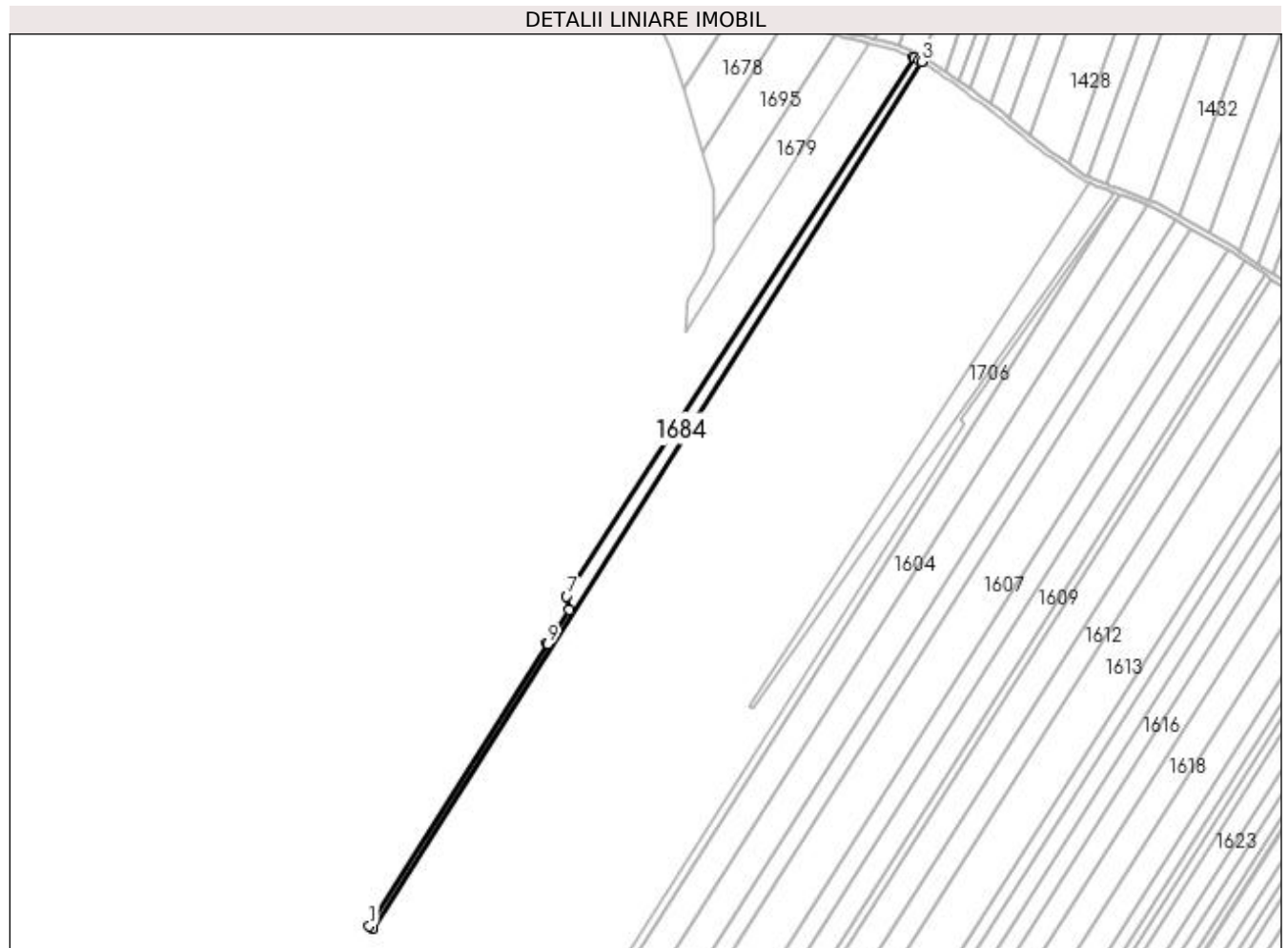
Inscrieri privind dezmembramintele dreptului de proprietate, drepturi reale de garanție și sarcini	Referințe
NU SUNT	

Anexa Nr. 1 La Partea I

Teren

Nr cadastral	Suprafața (mp)*	Observații / Referințe
	5.000	

* Suprafața este determinată în planul de proiecție Stereo 70.



Date referitoare la teren

Crt	Categorie folosință	Intra vilan	Suprafața (mp)	Tarla	Parcelă	Nr. topo	Observații / Referințe
1	arabil	NU	5.000	1	43	-	

Lungime Segmente

1) Valorile lungimilor segmentelor sunt obținute din proiecție în plan.

Punct început	X / Y	Punct sfârșit	X / Y	Lungime segment (** (m)
1	432.521,474 304.155,191	2	432.523,948 304.153,439	3.032
2	432.523,948 304.153,439	3	432.929,59 304.793,979	758.18
3	432.929,59 304.793,979	4	432.927,495 304.795,379	2.52
4	432.927,495 304.795,379	5	432.924,44 304.796,65	3.309
5	432.924,44 304.796,65	6	432.923,532 304.797,025	0.982

Punct început	X / Y	Punct sfârșit	X / Y	Lungime segment (** (m)
6	432.923,532 304.797,025	7	432.667,403 304.399,037	473.283
7	432.667,403 304.399,037	8	432.669,297 304.388,772	10.438
8	432.669,297 304.388,772	9	432.653,324 304.363,814	29.632
9	432.653,324 304.363,814	10	432.652,831 304.364,016	0.533
10	432.652,831 304.364,016	1	432.521,474 304.155,191	246.703

** Lungimile segmentelor sunt determinate în planul de proiecție Stereo 70 și sunt rotunjite la 1 milimetru.

*** Distanța dintre puncte este formată din segmente cumulate ce sunt mai mici decât valoarea 1 milimetru.

**DATE DESPRE IMOBILUL NR. 1685**

Oficiul de Cadastru și Publicitate Imobiliară DOLJ
Biroul de Cadastru și Publicitate Imobiliară Craiova

A. Partea I. Descrierea imobilului

TEREN Extravilan

Adresa: Jud. Dolj, T1 P433

Nr. Crt	Nr cadastral Nr. topografic	Suprafața* (mp)	Observații / Referințe
A1		5.000	Sector cadastral:2 Teren neimprejmuit;

B. Partea II. Proprietari și acte

Inscrieri privitoare la dreptul de proprietate și alte drepturi reale	Referințe
/	
Act Administrativ nr. TDP 242-2192, din 24/11/1993 emis de CJS DAPT DOLJ;	
B1	A1
Intabulare, drept de PROPRIETATE, dobandit prin Reconstituire, cota actuala 1/1, cota initiala 1/1 1) OPREA ION, Lipsa CNP	

C. Partea III. SARCINI .

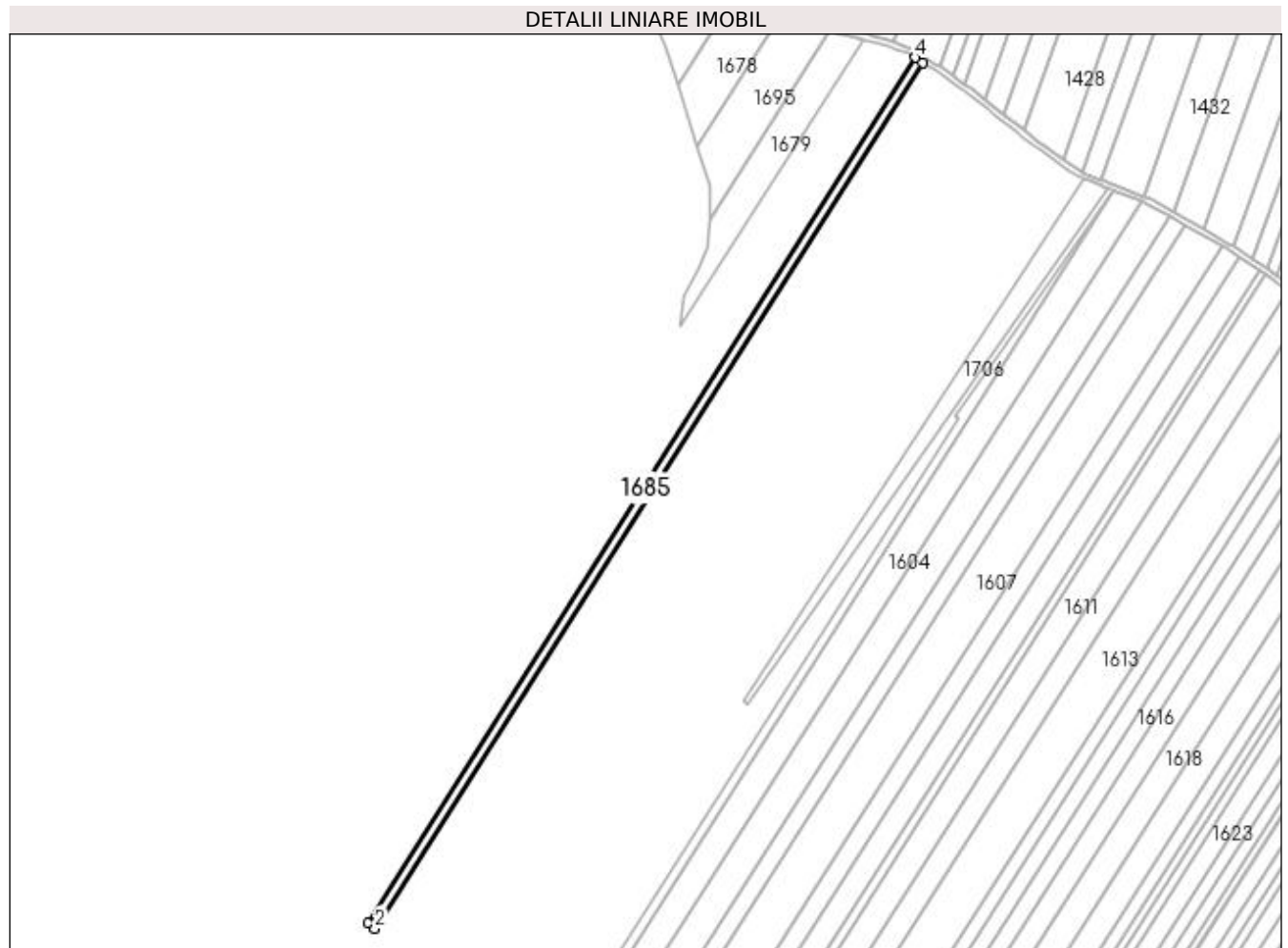
Inscrieri privind dezmembramintele dreptului de proprietate, drepturi reale de garanție și sarcini	Referințe
NU SUNT	

Anexa Nr. 1 La Partea I

Teren

Nr cadastral	Suprafața (mp)*	Observații / Referințe
	5.000	

* Suprafața este determinată în planul de proiecție Stereo 70.



Date referitoare la teren

Crt	Categorie folosință	Intra vilan	Suprafața (mp)	Tarla	Parcelă	Nr. topo	Observații / Referințe
1	arabil	NU	5.000	1	433	-	

Lungime Segmente

1) Valorile lungimilor segmentelor sunt obținute din proiecție în plan.

Punct început	X / Y	Punct sfârșit	X / Y	Lungime segment (** (m)
1	432.523,948 304.153,439	2	432.529,336 304.149,623	6.602
2	432.529,336 304.149,623	3	432.935,075 304.790,314	758.359
3	432.935,075 304.790,314	4	432.929,59 304.793,979	6.597
4	432.929,59 304.793,979	1	432.523,948 304.153,439	758.18

**** Lungimile segmentelor sunt determinate în planul de proiecție Stereo 70 și sunt rotunjite la 1 milimetru.**

***** Distanța dintre puncte este formată din segmente cumulate ce sunt mai mici decât valoarea 1 milimetru.**

**DATE DESPRE IMOBILUL NR. 1686**

Oficiul de Cadastru și Publicitate Imobiliară DOLJ
 Biroul de Cadastru și Publicitate Imobiliară Craiova

A. Partea I. Descrierea imobilului

TEREN Extravilan

Adresa: Jud. Dolj, T1 P433

Nr. Crt	Nr cadastral Nr. topografic	Suprafața* (mp)	Observații / Referințe
A1		5.000	Sector cadastral:2 Teren neimprejmuit;

B. Partea II. Proprietari și acte

Inscrieri privitoare la dreptul de proprietate și alte drepturi reale	Referințe
/	
Act Administrativ nr. TDP 471-2162, din 28/02/1994 emis de CJS DAPT DOLJ;	
B1	A1
Intabulare, drept de PROPRIETATE, dobandit prin Reconstituire, cota actuala 1/1, cota initiala 1/1 1) VLAD ELENA, Lipsa CNP	

C. Partea III. SARCINI .

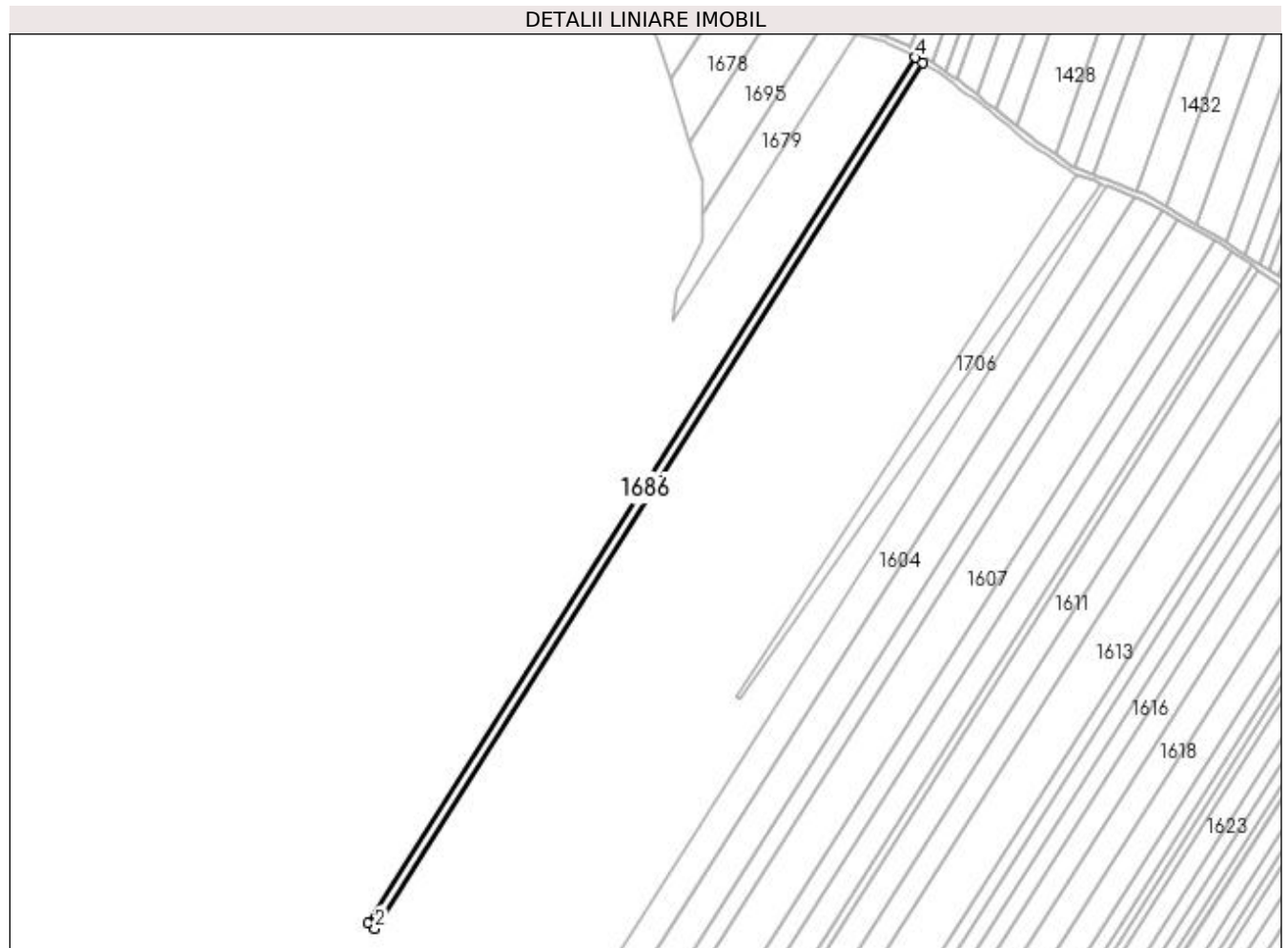
Inscrieri privind dezmembramintele dreptului de proprietate, drepturi reale de garanție și sarcini	Referințe
NU SUNT	

Anexa Nr. 1 La Partea I

Teren

Nr cadastral	Suprafața (mp)*	Observații / Referințe
	5.000	

* Suprafața este determinată în planul de proiecție Stereo 70.



Date referitoare la teren

Crt	Categorie folosință	Intra vilan	Suprafața (mp)	Tarla	Parcelă	Nr. topo	Observații / Referințe
1	arabil	NU	5.000	1	433	-	

Lungime Segmente

1) Valorile lungimilor segmentelor sunt obținute din proiecție în plan.

Punct început	X / Y	Punct sfârșit	X / Y	Lungime segment (** (m)
1	432.529,336 304.149,623	2	432.534,722 304.145,807	6.601
2	432.534,722 304.145,807	3	432.940,557 304.786,65	758.539
3	432.940,557 304.786,65	4	432.935,075 304.790,314	6.594
4	432.935,075 304.790,314	1	432.529,336 304.149,623	758.359

**** Lungimile segmentelor sunt determinate în planul de proiecție Stereo 70 și sunt rotunjite la 1 milimetru.**

***** Distanța dintre puncte este formată din segmente cumulate ce sunt mai mici decât valoarea 1 milimetru.**

**DATE DESPRE IMOBILUL NR. 1687**

Oficiul de Cadastru și Publicitate Imobiliară DOLJ
Biroul de Cadastru și Publicitate Imobiliară Craiova

A. Partea I. Descrierea imobilului

TEREN Extravilan

Adresa: Jud. Dolj, T1 P434

Nr. Crt	Nr cadastral Nr. topografic	Suprafața* (mp)	Observații / Referințe
A1		5.000	Sector cadastral:2 Teren neimprejmuit;

B. Partea II. Proprietari și acte

Inscrieri privitoare la dreptul de proprietate și alte drepturi reale	Referințe
/	
Act Administrativ nr. TDP 490-2162, din 02/03/1994 emis de CJS DAPT DOLJ;	
B1	A1
Intabulare, drept de PROPRIETATE, dobândit prin Reconstituire, cota actuala 1/1, cota initiala 1/1 1) MARICA PANTELIE, Lipsa CNP	

C. Partea III. SARCINI .

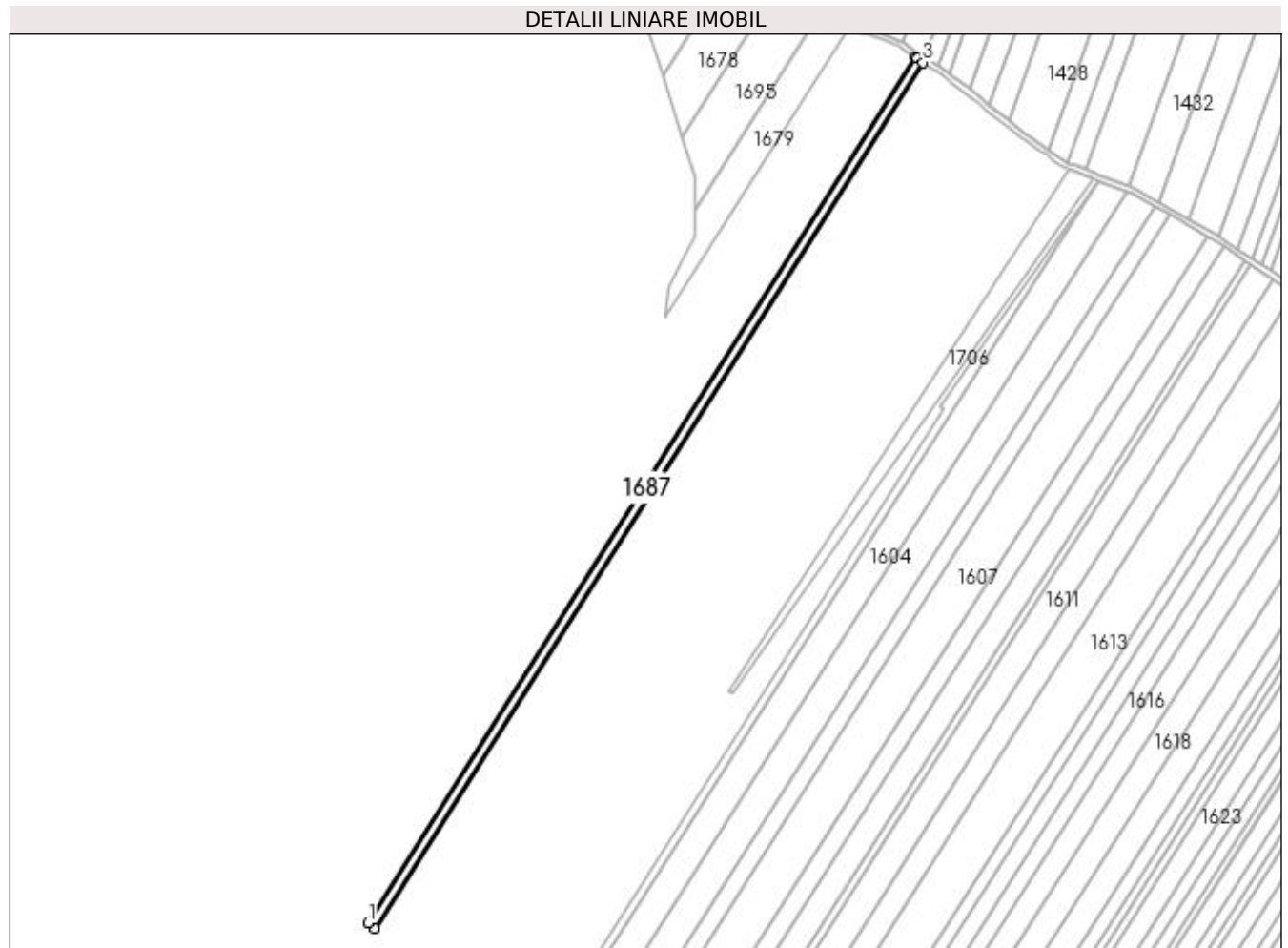
Inscrieri privind dezmembramintele dreptului de proprietate, drepturi reale de garanție și sarcini	Referințe
NU SUNT	

Anexa Nr. 1 La Partea I

Teren

Nr cadastral	Suprafața (mp)*	Observații / Referințe
	5.000	

* Suprafața este determinată în planul de proiecție Stereo 70.



Date referitoare la teren

Crt	Categorie folosință	Intra vilan	Suprafața (mp)	Tarla	Parcelă	Nr. topo	Observații / Referințe
1	arabil	NU	5.000	1	434	-	

Lungime Segmente

1) Valorile lungimilor segmentelor sunt obținute din proiecție în plan.

Punct început	X / Y	Punct sfârșit	X / Y	Lungime segment (** (m)
1	432.534,722 304.145,807	2	432.540,108 304.141,993	6.6
2	432.540,108 304.141,993	3	432.946,039 304.782,987	758.718
3	432.946,039 304.782,987	4	432.941,749 304.785,854	5.16
4	432.941,749 304.785,854	5	432.940,557 304.786,65	1.433
5	432.940,557 304.786,65	1	432.534,722 304.145,807	758.539

**** Lungimile segmentelor sunt determinate în planul de proiecție Stereo 70 și sunt rotunjite la 1 milimetru.**

***** Distanța dintre puncte este formată din segmente cumulate ce sunt mai mici decât valoarea 1 milimetru.**

**DATE DESPRE IMOBILUL NR. 1688**

Oficiul de Cadastru și Publicitate Imobiliară DOLJ
Biroul de Cadastru și Publicitate Imobiliară Craiova

A. Partea I. Descrierea imobilului

TEREN Extravilan

Adresa: Jud. Dolj, T1 P435

Nr. Crt	Nr cadastral Nr. topografic	Suprafața* (mp)	Observații / Referințe
A1		10.000	Sector cadastral:2 Teren neimprejmuit;

B. Partea II. Proprietari și acte

Inscrieri privitoare la dreptul de proprietate și alte drepturi reale	Referințe
/	
Act Administrativ nr. TDP 497-2162, din 03/03/1994 emis de CJS DAPT DOLJ;	
B1	A1
Intabulare, drept de PROPRIETATE, dobândit prin Reconstituire, cota actuala 1/1, cota initiala 1/1	
1) ANDRAȘ IOANA , Lipsa CNP	
2) ION MARIN , Lipsa CNP	

C. Partea III. SARCINI .

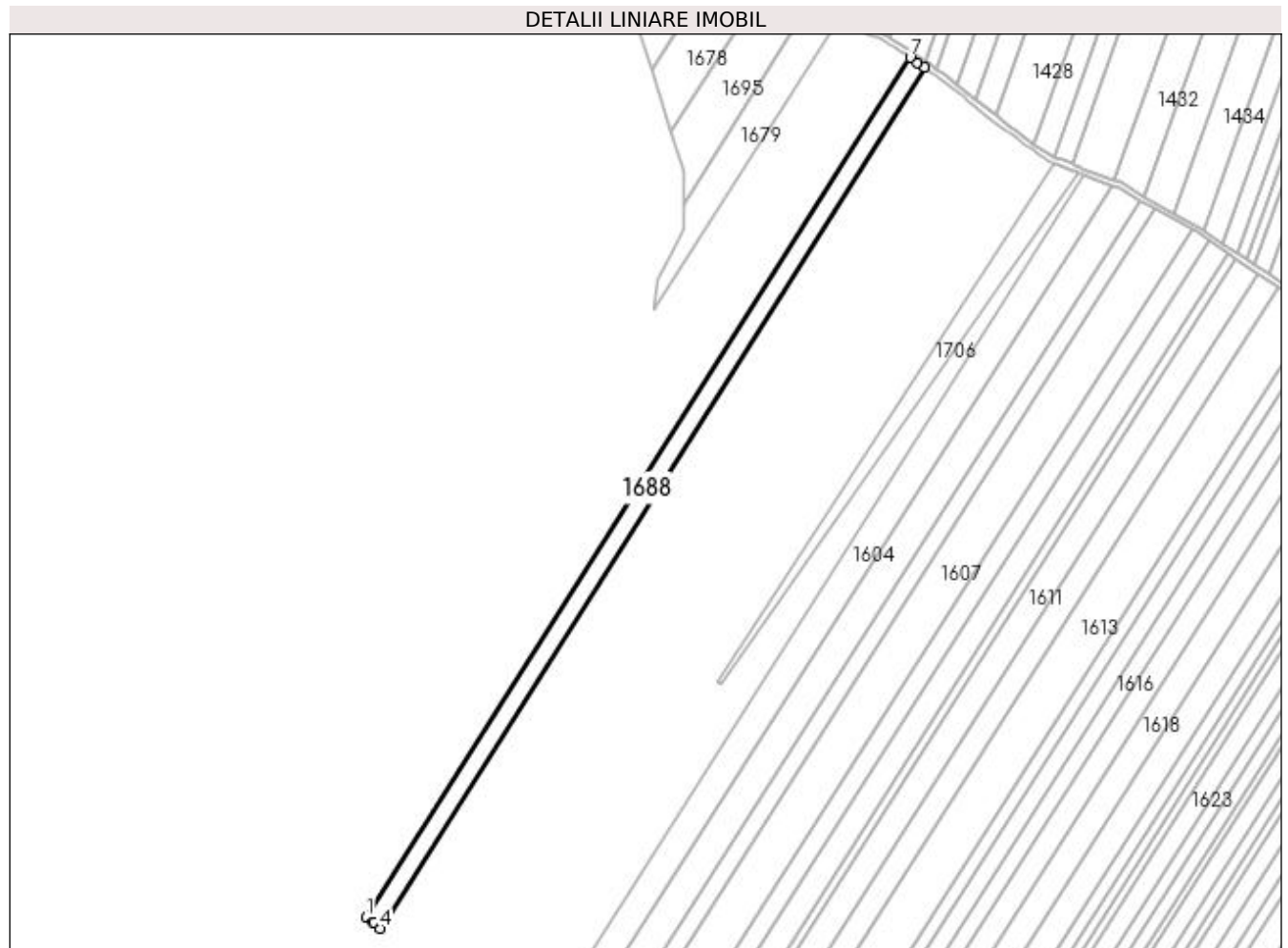
Inscrieri privind dezmembramintele dreptului de proprietate, drepturi reale de garanție și sarcini	Referințe
NU SUNT	

Anexa Nr. 1 La Partea I

Teren

Nr cadastral	Suprafața (mp)*	Observații / Referințe
	10.000	

* Suprafața este determinată în planul de proiecție Stereo 70.



Date referitoare la teren

Crt	Categorie folosință	Intra vilan	Suprafața (mp)	Tarla	Parcelă	Nr. topo	Observații / Referințe
1	arabil	NU	10.000	1	435	-	

Lungime Segmente

1) Valorile lungimilor segmentelor sunt obținute din proiecție în plan.

Punct început	X / Y	Punct sfârșit	X / Y	Lungime segment (** (m)
1	432.540,108 304.141,993	2	432.545,492 304.138,179	6.598
2	432.545,492 304.138,179	3	432.545,525 304.138,156	0.04
3	432.545,525 304.138,156	4	432.550,436 304.133,679	6.645
4	432.550,436 304.133,679	5	432.956,995 304.775,666	759.893
5	432.956,995 304.775,666	6	432.951,519 304.779,325	6.586

Punct început	X / Y	Punct sfârșit	X / Y	Lungime segment (** (m)
6	432.951,519 304.779,325	7	432.946,039 304.782,987	6.591
7	432.946,039 304.782,987	1	432.540,108 304.141,993	758.718

** Lungimile segmentelor sunt determinate în planul de proiecție Stereo 70 și sunt rotunjite la 1 milimetru.

*** Distanța dintre puncte este formată din segmente cumulate ce sunt mai mici decât valoarea 1 milimetru.

**DATE DESPRE IMOBILUL NR. 1689**

Oficiul de Cadastru și Publicitate Imobiliară DOLJ
Biroul de Cadastru și Publicitate Imobiliară Craiova

A. Partea I. Descrierea imobilului

TEREN Extravilan

Adresa: Jud. Dolj, T1 P436

Nr. Crt	Nr cadastral Nr. topografic	Suprafața* (mp)	Observații / Referințe
A1	32256	5.000	Sector cadastral:2 Teren neimprejmuit;

B. Partea II. Proprietari și acte

Inscrieri privitoare la dreptul de proprietate și alte drepturi reale		Referințe
219350 / 09/10/2019		
Act Notarial nr. 2742, din 08/10/2019 emis de POPA DANIELA-MARIA (act notarial nr DECLARATIE 2757 din 09.10.2019, emis de POPA DANIELA-MARIA);		
B1	Intabulare, drept de PROPRIETATE, dobandit prin Conventie, cota actuala 1/1, cota initiala 1/1 1) ANDREIESCU BOGDAN 2) ANDREIESCU CECILIA-VALERICA	A1
B2	Se notează faptul că, imobilul face parte din patrimoniul de afectatiune al lui : ANDREIESCU A. BOGDAN PERSOANA FIZICA AUTORIZATA	A1

C. Partea III. SARCINI .

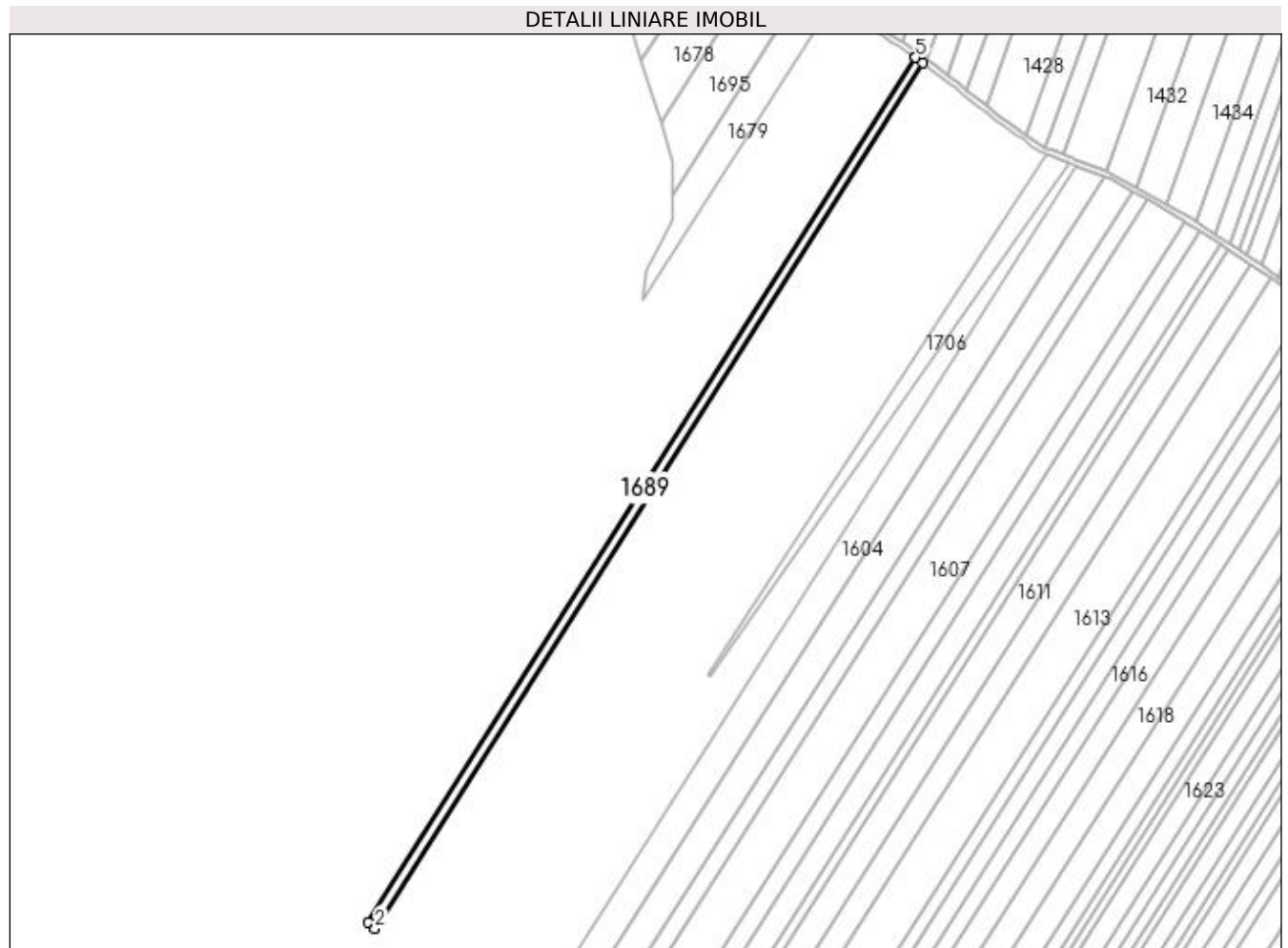
Inscrieri privind dezmembramintele dreptului de proprietate, drepturi reale de garanție și sarcini	Referințe
NU SUNT	

Anexa Nr. 1 La Partea I

Teren

Nr cadastral	Suprafața (mp)*	Observații / Referințe
32256	5.000	

* Suprafața este determinată în planul de proiecție Stereo 70.



Date referitoare la teren

Crt	Categorie folosință	Intra vilan	Suprafața (mp)	Tarla	Parcelă	Nr. topo	Observații / Referințe
1	arabil	NU	5.000	1	436	-	

Lungime Segmente

1) Valorile lungimilor segmentelor sunt obținute din proiecție în plan.

Punct început	X / Y	Punct sfârșit	X / Y	Lungime segment (** (m)
1	432.550,436 304.133,679	2	432.555,372 304.129,18	6.679
2	432.555,372 304.129,18	3	432.962,263 304.771,69	760.513
3	432.962,263 304.771,69	4	432.957,014 304.775,653	6.577
4	432.957,014 304.775,653	5	432.956,995 304.775,666	0.023
5	432.956,995 304.775,666	1	432.550,436 304.133,679	759.893

**** Lungimile segmentelor sunt determinate în planul de proiecție Stereo 70 și sunt rotunjite la 1 milimetru.**

***** Distanța dintre puncte este formată din segmente cumulate ce sunt mai mici decât valoarea 1 milimetru.**

**DATE DESPRE IMOBILUL NR. 1690**

Oficiul de Cadastru și Publicitate Imobiliară DOLJ
Biroul de Cadastru și Publicitate Imobiliară Craiova

A. Partea I. Descrierea imobilului

TEREN Extravilan

Adresa: Jud. Dolj, T1 P437

Nr. Crt	Nr cadastral Nr. topografic	Suprafața* (mp)	Observații / Referințe
A1		5.000	Sector cadastral:2 Teren neimprejmuit;

B. Partea II. Proprietari și acte

Inscrieri privitoare la dreptul de proprietate și alte drepturi reale	Referințe
/	
Act Administrativ nr. TDP 401-2162, din 08/02/1994 emis de CJS DAPT DOLJ;	
B1	A1
Intabulare, drept de PROPRIETATE, dobândit prin Reconstituire, cota actuala 1/1, cota initiala 1/1 1) ION VICTORIA, Lipsa CNP	

C. Partea III. SARCINI .

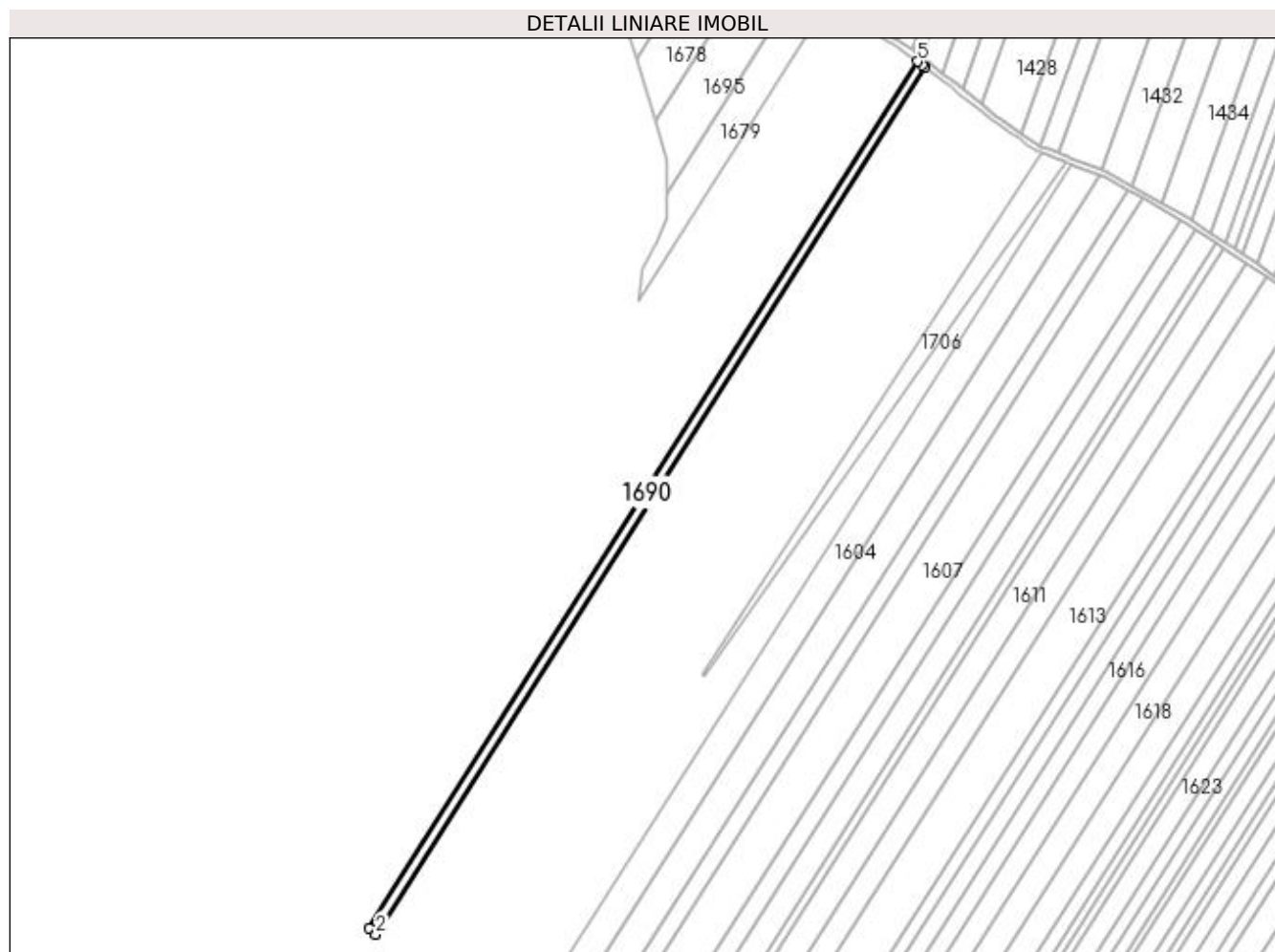
Inscrieri privind dezmembramintele dreptului de proprietate, drepturi reale de garanție și sarcini	Referințe
NU SUNT	

Anexa Nr. 1 La Partea I

Teren

Nr cadastral	Suprafața (mp)*	Observații / Referințe
	5.000	

* Suprafața este determinată în planul de proiecție Stereo 70.



Date referitoare la teren

Crt	Categorie folosință	Intra vilan	Suprafața (mp)	Tarla	Parcelă	Nr. topo	Observații / Referințe
1	arabil	NU	5.000	1	437	-	

Lungime Segmente

1) Valorile lungimilor segmentelor sunt obținute din proiecție în plan.

Punct început	X / Y	Punct sfârșit	X / Y	Lungime segment (** (m)
1	432.555,372 304.129,18	2	432.560,304 304.124,684	6.674
2	432.560,304 304.124,684	3	432.967,52 304.767,709	761.122
3	432.967,52 304.767,709	4	432.965,543 304.769,213	2.484
4	432.965,543 304.769,213	5	432.962,263 304.771,69	4.11
5	432.962,263 304.771,69	1	432.555,372 304.129,18	760.513

**** Lungimile segmentelor sunt determinate în planul de proiecție Stereo 70 și sunt rotunjite la 1 milimetru.**

***** Distanța dintre puncte este formată din segmente cumulate ce sunt mai mici decât valoarea 1 milimetru.**

**DATE DESPRE IMOBILUL NR. 1691**

Oficiul de Cadastru și Publicitate Imobiliară DOLJ
Biroul de Cadastru și Publicitate Imobiliară Craiova

A. Partea I. Descrierea imobilului

TEREN Extravilan

Adresa: Jud. Dolj, T1 P439

Nr. Crt	Nr cadastral Nr. topografic	Suprafața* (mp)	Observații / Referințe
A1	32259	5.000	Sector cadastral:2 Teren neimprejmuit;

B. Partea II. Proprietari și acte

Inscrieri privitoare la dreptul de proprietate și alte drepturi reale		Referințe
219401 / 09/10/2019		
Act Notarial nr. 2743, din 08/10/2019 emis de POPA DANIELA-MARIA (act notarial nr DECLARATIE AUT NR. 2758 din 09.10.2019, emis de NP POPA DANIELA-MARIA);		
B1	Intabulare, drept de PROPRIETATE, dobândit prin Conventie, cota actuala 1/1, cota initiala 1/1 1) ANDREIESCU BOGDAN 2) ANDREIESCU CECILIA-VALERICA	A1
B2	Se notează faptul că, imobilul face parte din patrimoniul de afectatiune al lui : ANDREIESCU A. BOGDAN PERSOANA FIZICA AUTORIZATA	A1

C. Partea III. SARCINI .

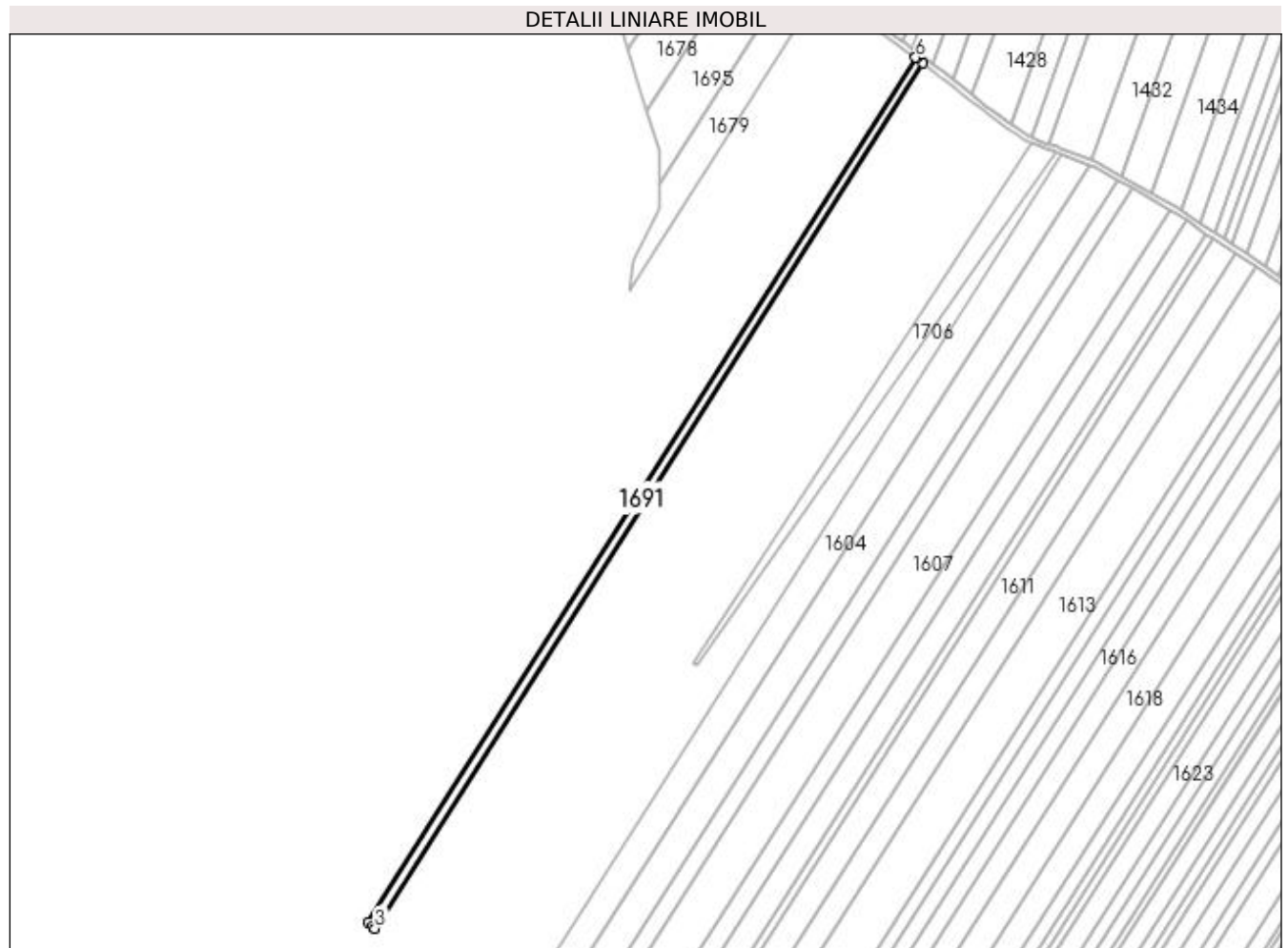
Inscrieri privind dezmembramintele dreptului de proprietate, drepturi reale de garanție și sarcini	Referințe
NU SUNT	

Anexa Nr. 1 La Partea I

Teren

Nr cadastral	Suprafața (mp)*	Observații / Referințe
32259	5.000	

* Suprafața este determinată în planul de proiecție Stereo 70.



Date referitoare la teren

Crt	Categorie folosință	Intra vilan	Suprafața (mp)	Tarla	Parcelă	Nr. topo	Observații / Referințe
1	arabil	NU	5.000	1	439	-	

Lungime Segmente

1) Valorile lungimilor segmentelor sunt obținute din proiecție în plan.

Punct început	X / Y	Punct sfârșit	X / Y	Lungime segment (** (m)
1	432.560,304 304.124,684	2	432.563,506 304.121,766	4.332
2	432.563,506 304.121,766	3	432.565,275 304.120,26	2.323
3	432.565,275 304.120,26	4	432.972,765 304.763,717	761.633
4	432.972,765 304.763,717	5	432.968,188 304.767,2	5.752
5	432.968,188 304.767,2	6	432.967,52 304.767,709	0.84

Punct început	X / Y	Punct sfârșit	X / Y	Lungime segment (** (m)
6	432.967,52 304.767,709	1	432.560,304 304.124,684	761.122

** Lungimile segmentelor sunt determinate în planul de proiecție Stereo 70 și sunt rotunjite la 1 milimetru.

*** Distanța dintre puncte este formată din segmente cumulate ce sunt mai mici decât valoarea 1 milimetru.

**DATE DESPRE IMOBILUL NR. 1692**

Oficiul de Cadastru și Publicitate Imobiliară DOLJ
Biroul de Cadastru și Publicitate Imobiliară Craiova

A. Partea I. Descrierea imobilului

TEREN Extravilan

Adresa: Jud. Dolj, T1 P439

Nr. Crt	Nr cadastral Nr. topografic	Suprafața* (mp)	Observații / Referințe
A1		5.000	Sector cadastral:2 Teren neimprejmuit;

B. Partea II. Proprietari și acte

Inscrieri privitoare la dreptul de proprietate și alte drepturi reale	Referințe
/	
Act Administrativ nr. TDP 280-2192, din 15/12/1993 emis de CJS DAPT DOLJ;	
B1	A1
Intabulare, drept de PROPRIETATE, dobândit prin Reconstituire, cota actuala 1/1, cota initiala 1/1 1) PRICOIU MIHALACHE, Lipsa CNP	

C. Partea III. SARCINI .

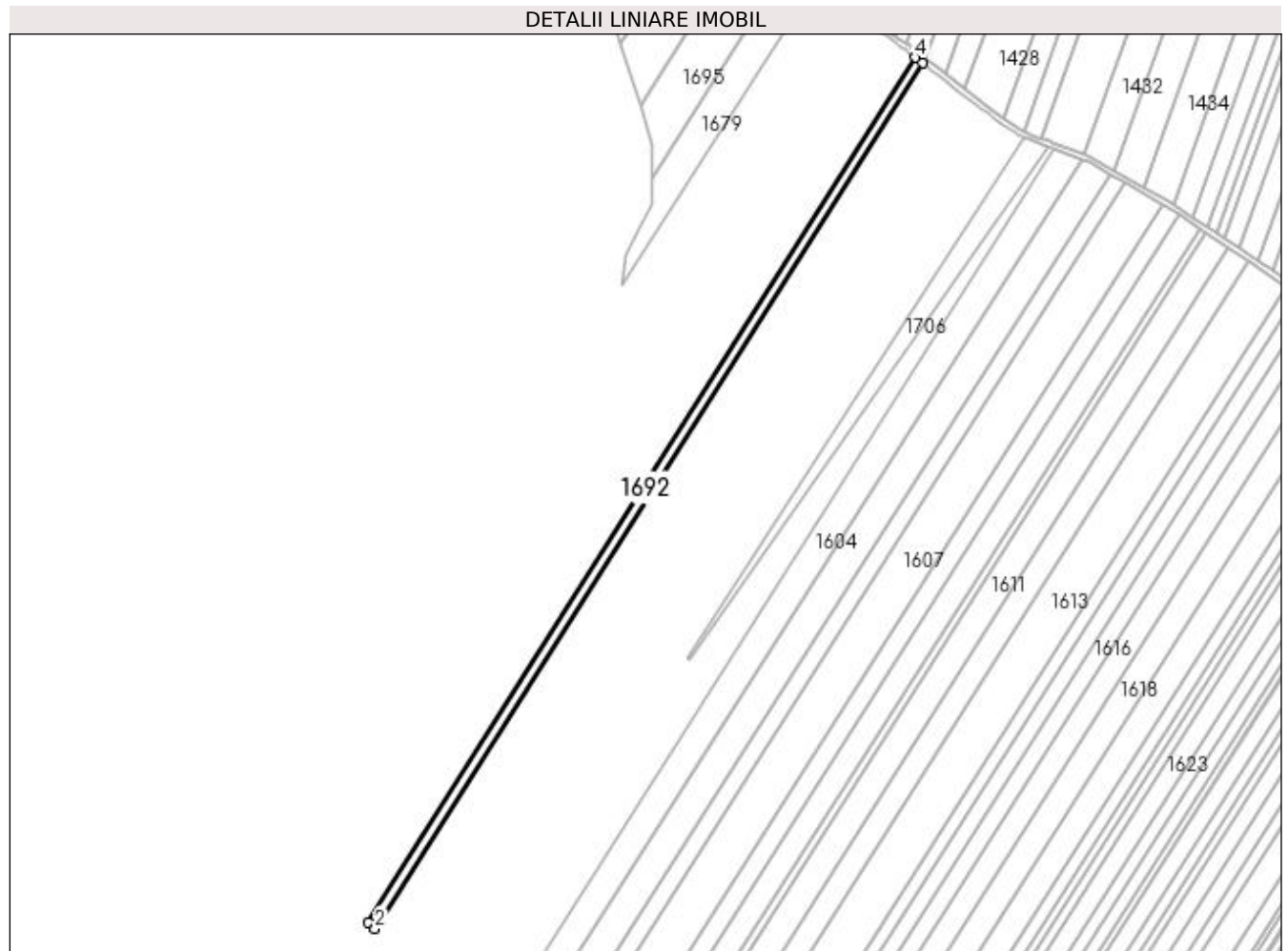
Inscrieri privind dezmembramintele dreptului de proprietate, drepturi reale de garanție și sarcini	Referințe
NU SUNT	

Anexa Nr. 1 La Partea I

Teren

Nr cadastral	Suprafața (mp)*	Observații / Referințe
	5.000	

* Suprafața este determinată în planul de proiecție Stereo 70.



Date referitoare la teren

Crt	Categorie folosință	Intra vilan	Suprafața (mp)	Tarla	Parcelă	Nr. topo	Observații / Referințe
1	arabil	NU	5.000	1	439	-	

Lungime Segmente

1) Valorile lungimilor segmentelor sunt obținute din proiecție în plan.

Punct început	X / Y	Punct sfârșit	X / Y	Lungime segment (** (m)
1	432.565,275 304.120,26	2	432.570,324 304.115,965	6.629
2	432.570,324 304.115,965	3	432.978,007 304.759,727	761.994
3	432.978,007 304.759,727	4	432.972,765 304.763,717	6.588
4	432.972,765 304.763,717	1	432.565,275 304.120,26	761.633

**** Lungimile segmentelor sunt determinate în planul de proiecție Stereo 70 și sunt rotunjite la 1 milimetru.**

***** Distanța dintre puncte este formată din segmente cumulate ce sunt mai mici decât valoarea 1 milimetru.**

**DATE DESPRE IMOBILUL NR. 1693**

Oficiul de Cadastru și Publicitate Imobiliară DOLJ
Biroul de Cadastru și Publicitate Imobiliară Craiova

A. Partea I. Descrierea imobilului

TEREN Extravilan

Adresa: Jud. Dolj, T1 P440

Nr. Crt	Nr cadastral Nr. topografic	Suprafața* (mp)	Observații / Referințe
A1		5.000	Sector cadastral:2 Teren neimprejmuit;

B. Partea II. Proprietari și acte

Inscrieri privitoare la dreptul de proprietate și alte drepturi reale	Referințe
/	
Act Administrativ nr. TDP 279-2192, din 15/12/1993 emis de CJS DAPT DOLJ;	
B1	A1
Intabulare, drept de PROPRIETATE, dobândit prin Reconstituire, cota actuala 1/1, cota initiala 1/1 1) ILIE IOANA, Lipsa CNP	

C. Partea III. SARCINI .

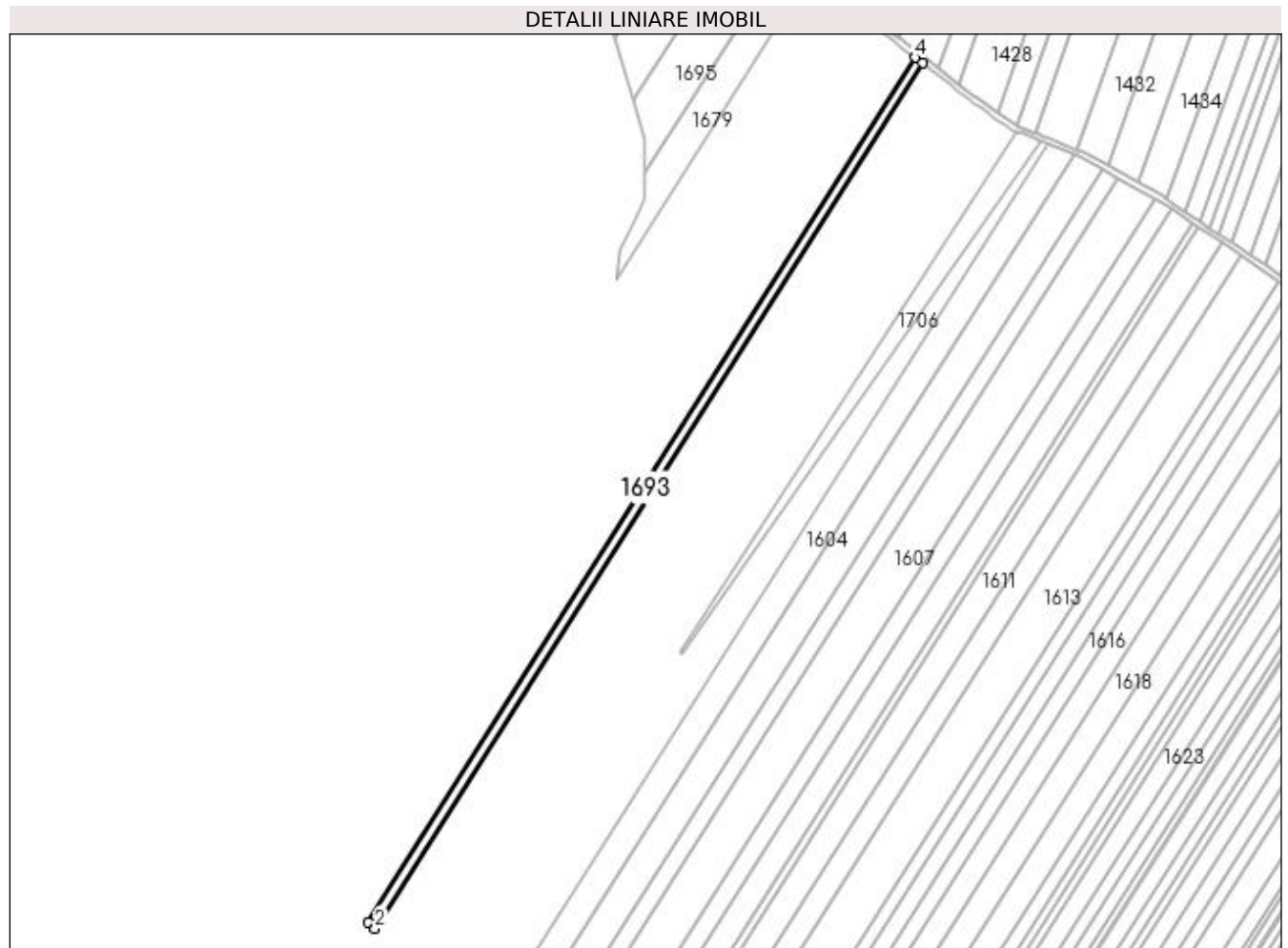
Inscrieri privind dezmembramintele dreptului de proprietate, drepturi reale de garanție și sarcini	Referințe
NU SUNT	

Anexa Nr. 1 La Partea I

Teren

Nr cadastral	Suprafața (mp)*	Observații / Referințe
	5.000	

* Suprafața este determinată în planul de proiecție Stereo 70.



Date referitoare la teren

Crt	Categorie folosință	Intra vilan	Suprafața (mp)	Tarla	Parcelă	Nr. topo	Observații / Referințe
1	arabil	NU	5.000	1	440	-	

Lungime Segmente

1) Valorile lungimilor segmentelor sunt obținute din proiecție în plan.

Punct început	X / Y	Punct sfârșit	X / Y	Lungime segment (** (m)
1	432.570,324 304.115,965	2	432.575,37 304.111,672	6.625
2	432.575,37 304.111,672	3	432.983,247 304.755,74	762.356
3	432.983,247 304.755,74	4	432.978,007 304.759,727	6.584
4	432.978,007 304.759,727	1	432.570,324 304.115,965	761.994

**** Lungimile segmentelor sunt determinate în planul de proiecție Stereo 70 și sunt rotunjite la 1 milimetru.**

***** Distanța dintre puncte este formată din segmente cumulate ce sunt mai mici decât valoarea 1 milimetru.**

**DATE DESPRE IMOBILUL NR. 1694**

Oficiul de Cadastru și Publicitate Imobiliară DOLJ
Biroul de Cadastru și Publicitate Imobiliară Craiova

A. Partea I. Descrierea imobilului

TEREN Extravilan

Adresa: Jud. Dolj, T1 P441

Nr. Crt	Nr cadastral Nr. topografic	Suprafața* (mp)	Observații / Referințe
A1		5.000	Sector cadastral:2 Teren neimprejmuit;

B. Partea II. Proprietari și acte

Inscrieri privitoare la dreptul de proprietate și alte drepturi reale	Referințe
/	
Act Administrativ nr. TDP 92759538, din 22/02/1995 emis de CJSAPT DOLJ;	
B1	A1
Intabulare, drept de PROPRIETATE, dobândit prin Reconstituire, cota actuala 1/1, cota initiala 1/1	
1) STANCU GEORGETA, Lipsa CNP	
2) CURCEA MARIN, Lipsa CNP	

C. Partea III. SARCINI .

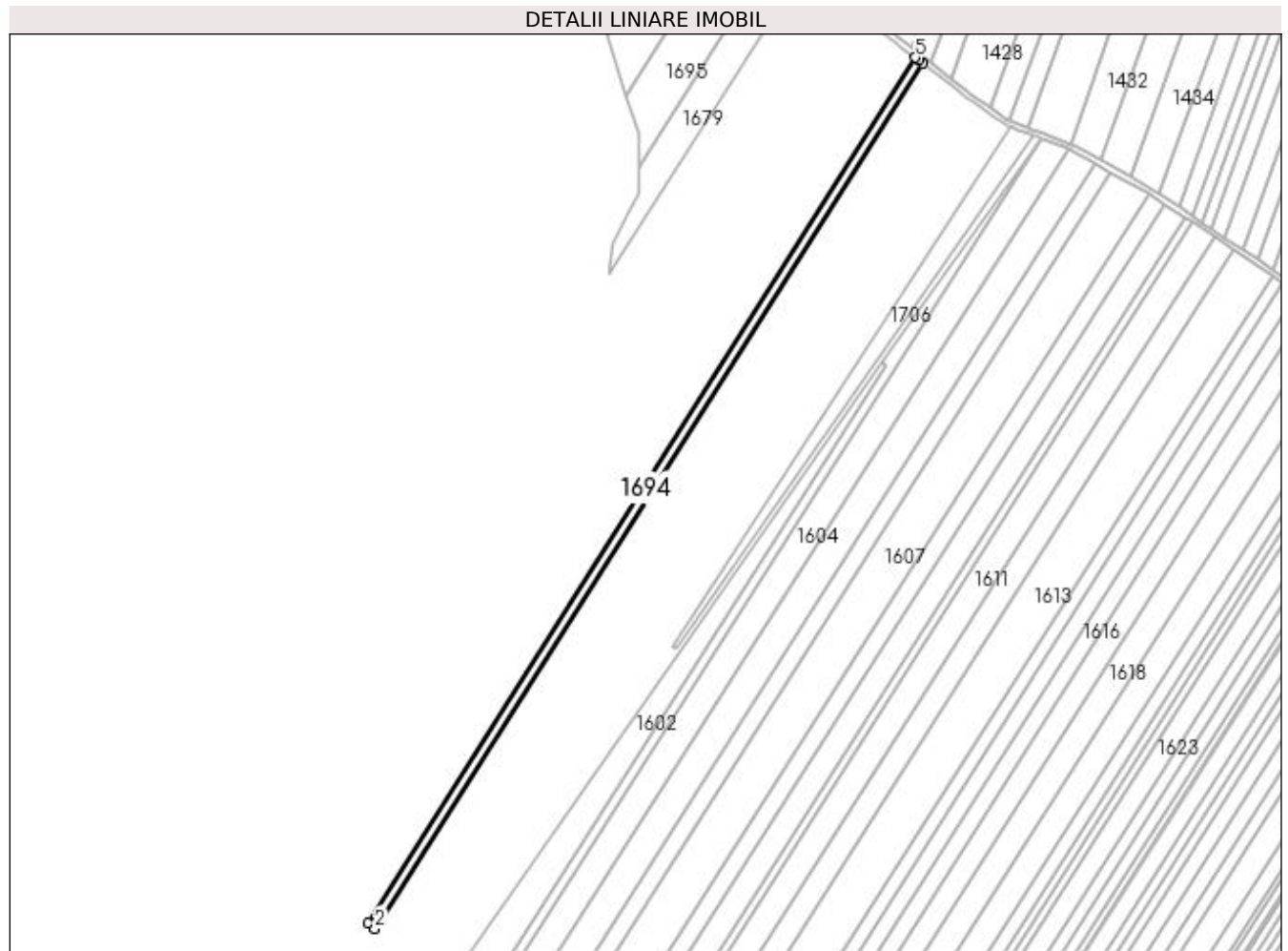
Inscrieri privind dezmembramintele dreptului de proprietate, drepturi reale de garanție și sarcini	Referințe
NU SUNT	

Anexa Nr. 1 La Partea I

Teren

Nr cadastral	Suprafața (mp)*	Observații / Referințe
	5.000	

* Suprafața este determinată în planul de proiecție Stereo 70.



Date referitoare la teren

Crt	Categorie folosință	Intra vilan	Suprafața (mp)	Tarla	Parcelă	Nr. topo	Observații / Referințe
1	arabil	NU	5.000	1	441	-	

Lungime Segmente

1) Valorile lungimilor segmentelor sunt obținute din proiecție în plan.

Punct început	X / Y	Punct sfârșit	X / Y	Lungime segment (** (m)
1	432.575,37 304.111,672	2	432.580,414 304.107,381	6.622
2	432.580,414 304.107,381	3	432.988,449 304.751,698	762.651
3	432.988,449 304.751,698	4	432.985,955 304.753,679	3.185
4	432.985,955 304.753,679	5	432.983,247 304.755,74	3.403
5	432.983,247 304.755,74	1	432.575,37 304.111,672	762.356

**** Lungimile segmentelor sunt determinate în planul de proiecție Stereo 70 și sunt rotunjite la 1 milimetru.**

***** Distanța dintre puncte este formată din segmente cumulate ce sunt mai mici decât valoarea 1 milimetru.**

**DATE DESPRE IMOBILUL NR. 1695**

Oficiul de Cadastru și Publicitate Imobiliară DOLJ
Biroul de Cadastru și Publicitate Imobiliară Craiova

A. Partea I. Descrierea imobilului

TEREN Extravilan

Adresa: Jud. Dolj, T1 P442

Nr. Crt	Nr cadastral Nr. topografic	Suprafața* (mp)	Observații / Referințe
A1		5.000	Sector cadastral:2 Teren neimprejmuit;

B. Partea II. Proprietari și acte

Inscrieri privitoare la dreptul de proprietate și alte drepturi reale	Referințe
/	
Act Normativ nr. 7, din 13/03/1996 emis de PARLAMENTUL ROMÂNIEI;	
B1	Inscrierea provizorie, drept de PROPRIETATE, dobandit prin Lege, cota actuala 1/1, cota initiala 1/1
	1) NEIDENTIFICAT NEIDENTIFICAT, CIF:0000000000000

C. Partea III. SARCINI .

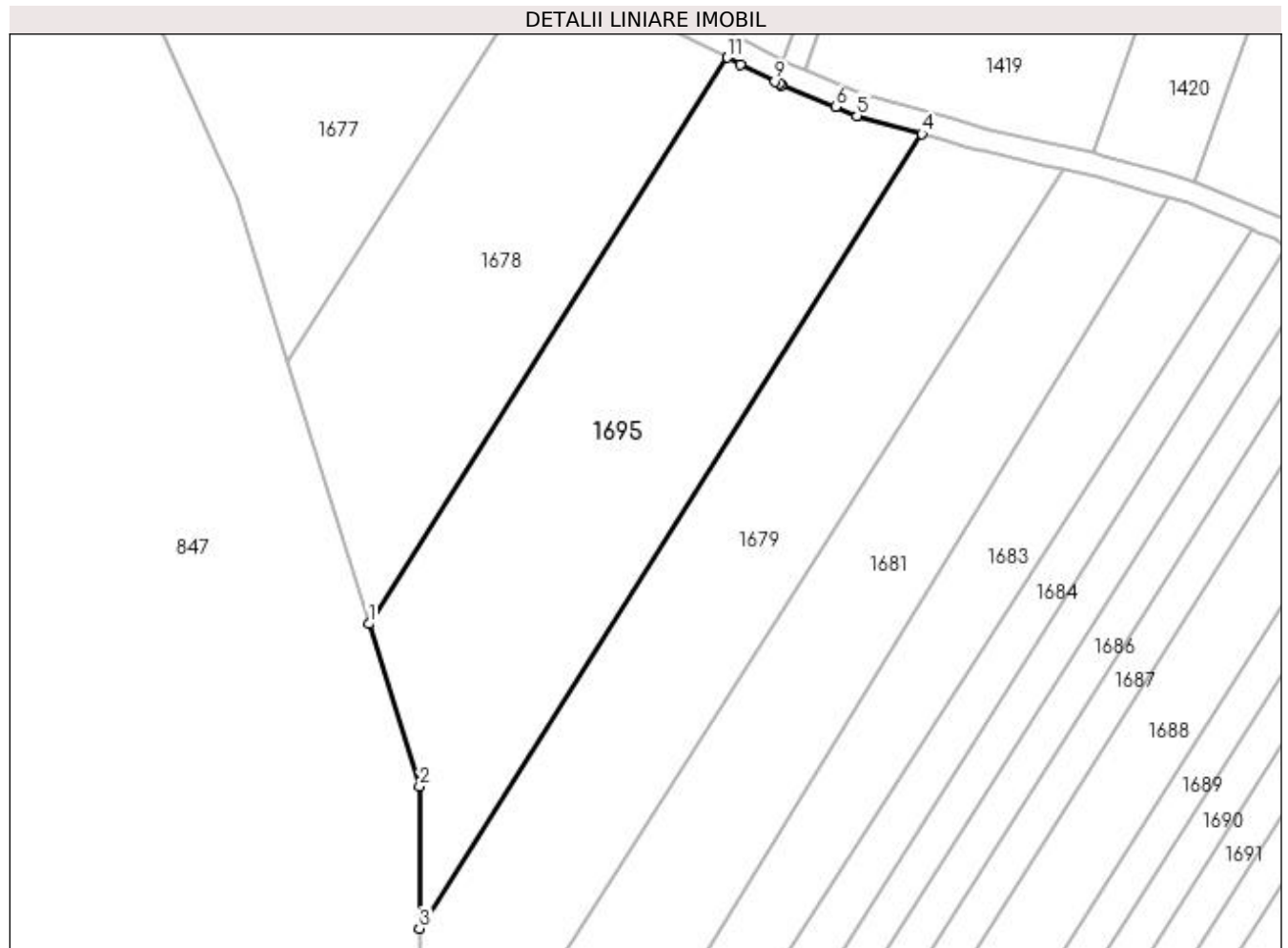
Inscrieri privind dezmembramintele dreptului de proprietate, drepturi reale de garanție și sarcini	Referințe
NU SUNT	

Anexa Nr. 1 La Partea I

Teren

Nr cadastral	Suprafața (mp)*	Observații / Referințe
	5.000	

* Suprafața este determinată în planul de proiecție Stereo 70.



Date referitoare la teren

Crt	Categorie folosință	Intra vilan	Suprafața (mp)	Tarla	Parcelă	Nr. topo	Observații / Referințe
1	arabil	NU	5.000	1	442	-	

Lungime Segmente

1) Valorile lungimilor segmentelor sunt obținute din proiecție în plan.

Punct început	X / Y	Punct sfârșit	X / Y	Lungime segment (** (m)
1	432.767,731 304.727,584	2	432.776,66 304.698,911	30.031
2	432.776,66 304.698,911	3	432.776,613 304.673,911	25.0
3	432.776,613 304.673,911	4	432.865,269 304.813,905	165.705
4	432.865,269 304.813,905	5	432.853,79 304.817,129	11.923
5	432.853,79 304.817,129	6	432.850,003 304.818,678	4.092

Punct început	X / Y	Punct sfârșit	X / Y	Lungime segment (** (m)
6	432.850,003 304.818,678	7	432.840,562 304.822,54	10.2
7	432.840,562 304.822,54	8	432.840,164 304.822,741	0.446
8	432.840,164 304.822,741	9	432.839,268 304.823,192	1.003
9	432.839,268 304.823,192	10	432.833,283 304.826,204	6.7
10	432.833,283 304.826,204	11	432.830,934 304.827,386	2.63
11	432.830,934 304.827,386	1	432.767,731 304.727,584	118.132

** Lungimile segmentelor sunt determinate în planul de proiecție Stereo 70 și sunt rotunjite la 1 milimetru.

*** Distanța dintre puncte este formată din segmente cumulate ce sunt mai mici decât valoarea 1 milimetru.

**DATE DESPRE IMOBILUL NR. 1696**

Oficiul de Cadastru și Publicitate Imobiliară DOLJ
Biroul de Cadastru și Publicitate Imobiliară Craiova

A. Partea I. Descrierea imobilului

TEREN Extravilan

Adresa: Jud. Dolj, T1 P443

Nr. Crt	Nr cadastral Nr. topografic	Suprafața* (mp)	Observații / Referințe
A1		5.000	Sector cadastral:2 Teren neimprejmuit;

B. Partea II. Proprietari și acte

Inscrieri privitoare la dreptul de proprietate și alte drepturi reale	Referințe
/	
Act Administrativ nr. TDP 921-59538, din 21/09/1997 emis de CJSAPT DOLJ;	
B1	A1
Intabulare, drept de PROPRIETATE, dobândit prin Reconstituire, cota actuala 1/1, cota initiala 1/1 1) PRICOIU ELENA, Lipsa CNP	

C. Partea III. SARCINI .

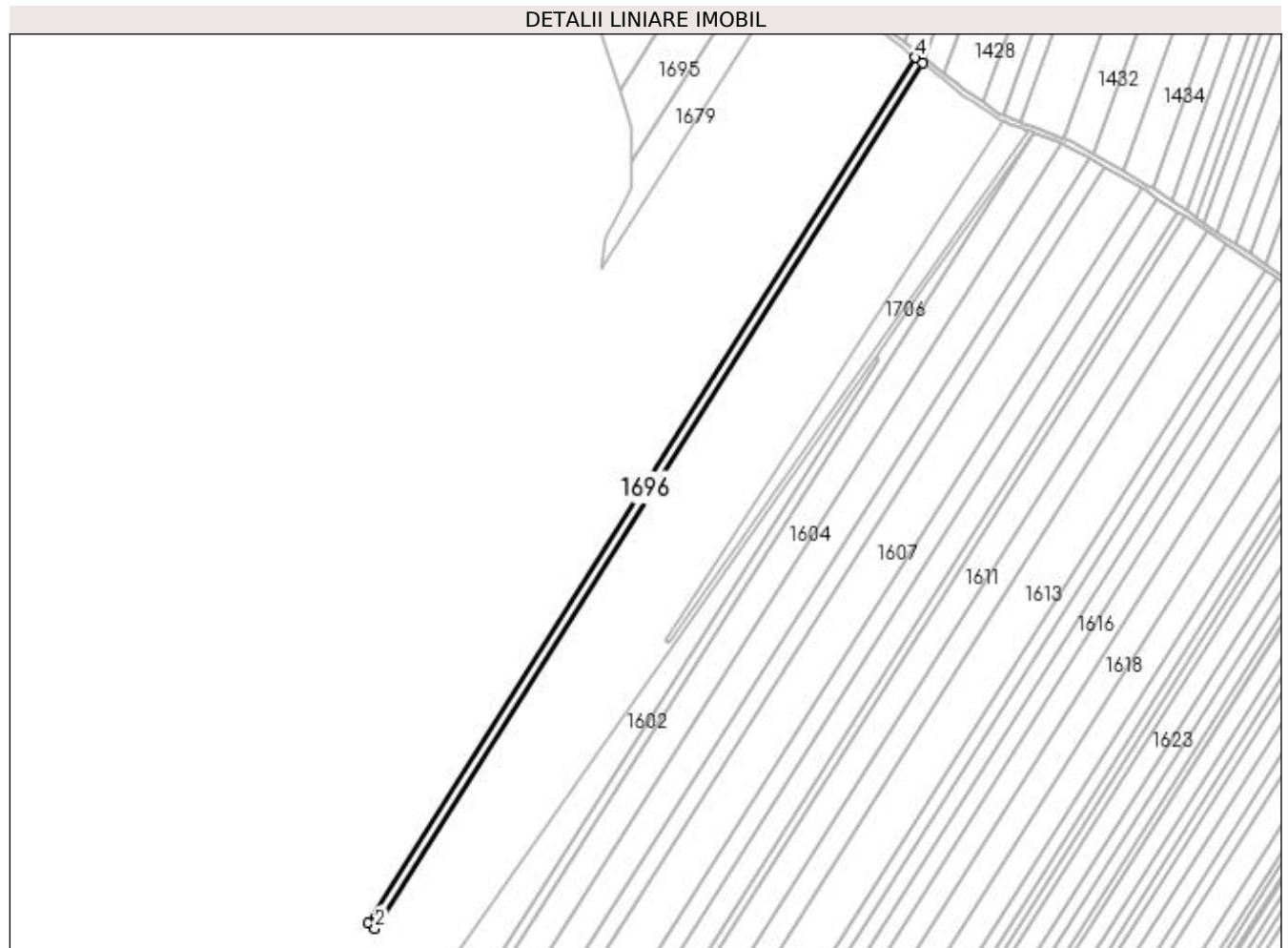
Inscrieri privind dezmembramintele dreptului de proprietate, drepturi reale de garanție și sarcini	Referințe
NU SUNT	

Anexa Nr. 1 La Partea I

Teren

Nr cadastral	Suprafața (mp)*	Observații / Referințe
	5.000	

* Suprafața este determinată în planul de proiecție Stereo 70.



Date referitoare la teren

Crt	Categorie folosință	Intra vilan	Suprafața (mp)	Tarla	Parcelă	Nr. topo	Observații / Referințe
1	arabil	NU	5.000	1	443	-	

Lungime Segmente

1) Valorile lungimilor segmentelor sunt obținute din proiecție în plan.

Punct început	X / Y	Punct sfârșit	X / Y	Lungime segment (** (m)
1	432.580,414 304.107,381	2	432.585,456 304.103,091	6.62
2	432.585,456 304.103,091	3	432.993,611 304.747,598	762.876
3	432.993,611 304.747,598	4	432.988,449 304.751,698	6.592
4	432.988,449 304.751,698	1	432.580,414 304.107,381	762.651

**** Lungimile segmentelor sunt determinate în planul de proiecție Stereo 70 și sunt rotunjite la 1 milimetru.**

***** Distanța dintre puncte este formată din segmente cumulate ce sunt mai mici decât valoarea 1 milimetru.**

**DATE DESPRE IMOBILUL NR. 1697**

Oficiul de Cadastru și Publicitate Imobiliară DOLJ
Biroul de Cadastru și Publicitate Imobiliară Craiova

A. Partea I. Descrierea imobilului

TEREN Extravilan

Adresa: Jud. Dolj, T1 P444

Nr. Crt	Nr cadastral Nr. topografic	Suprafața* (mp)	Observații / Referințe
A1		10.000	Sector cadastral:2 Teren neimprejmuit;

B. Partea II. Proprietari și acte

Inscrieri privitoare la dreptul de proprietate și alte drepturi reale	Referințe
/	
Act Notarial nr. Act de partaj voluntar nr. 2160, din 31/08/2015 emis de BIN Papa Andreea Diana;	
B1	A1
Intabulare, drept de PROPRIETATE, dobandit prin lesire Din Indiviziune, cota actuala 1/1, cota initiala 1/1 1) NIȚU IORDANA, Lipsa CNP	

C. Partea III. SARCINI .

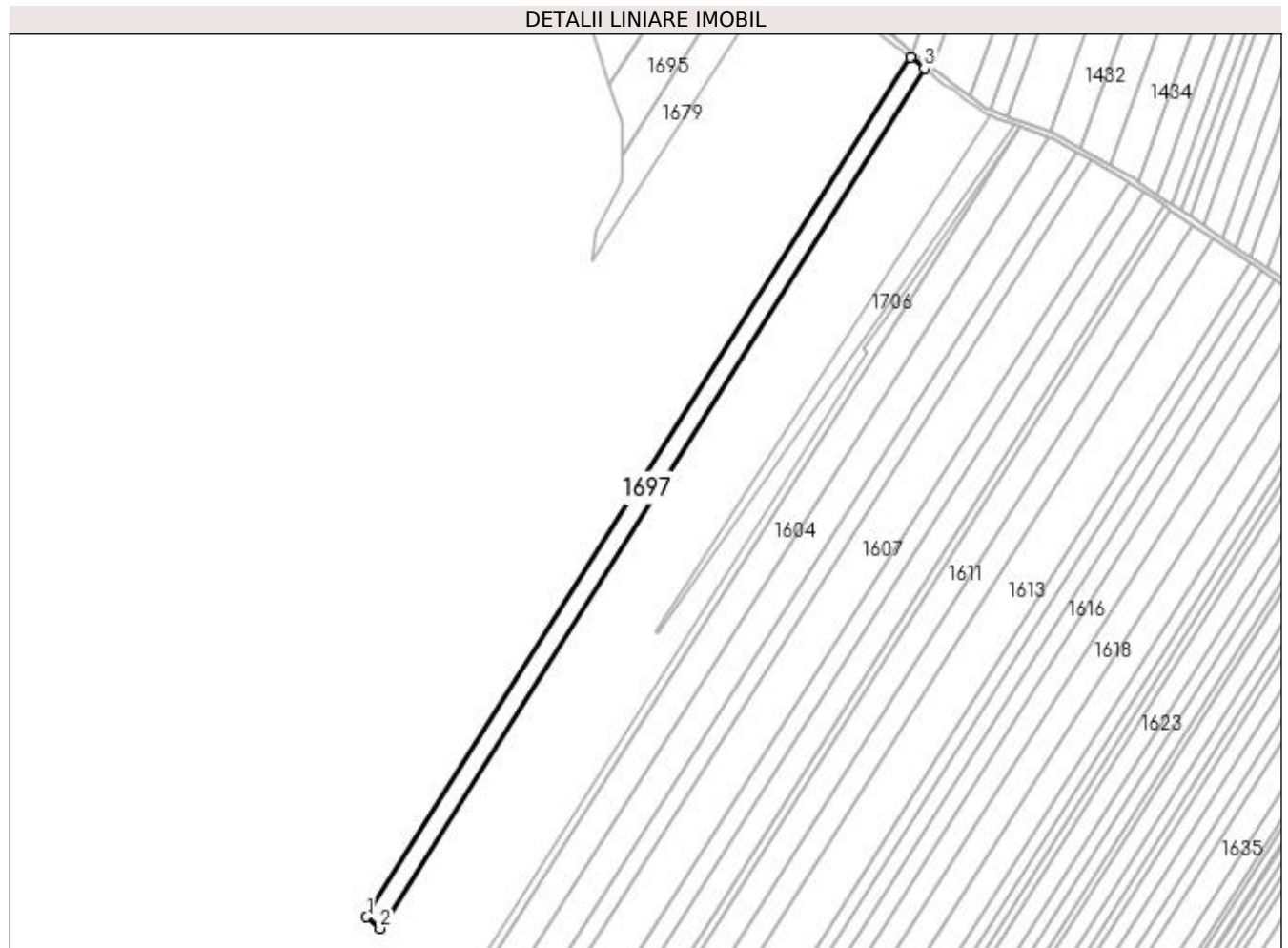
Inscrieri privind dezmembramintele dreptului de proprietate, drepturi reale de garanție și sarcini	Referințe
NU SUNT	

Anexa Nr. 1 La Partea I

Teren

Nr cadastral	Suprafața (mp)*	Observații / Referințe
	10.000	

* Suprafața este determinată în planul de proiecție Stereo 70.



Date referitoare la teren

Crt	Categorie folosință	Intra vilan	Suprafața (mp)	Tarla	Parcelă	Nr. topo	Observații / Referințe
1	arabil	NU	10.000	1	444	-	

Lungime Segmente

1) Valorile lungimilor segmentelor sunt obținute din proiecție în plan.

Punct început	X / Y	Punct sfârșit	X / Y	Lungime segment (** (m)
1	432.585,456 304.103,091	2	432.595,536 304.094,515	13.235
2	432.595,536 304.094,515	3	433.003,932 304.739,401	763.325
3	433.003,932 304.739,401	4	432.993,611 304.747,598	13.18
4	432.993,611 304.747,598	1	432.585,456 304.103,091	762.876

**** Lungimile segmentelor sunt determinate în planul de proiecție Stereo 70 și sunt rotunjite la 1 milimetru.**

***** Distanța dintre puncte este formată din segmente cumulate ce sunt mai mici decât valoarea 1 milimetru.**

**DATE DESPRE IMOBILUL NR. 1698**

Oficiul de Cadastru și Publicitate Imobiliară DOLJ
Biroul de Cadastru și Publicitate Imobiliară Craiova

A. Partea I. Descrierea imobilului

TEREN Extravilan

Adresa: Jud. Dolj, T1 P446

Nr. Crt	Nr cadastral Nr. topografic	Suprafața* (mp)	Observații / Referințe
A1		5.000	Sector cadastral:2 Teren neimprejmuit;

B. Partea II. Proprietari și acte

Inscrieri privitoare la dreptul de proprietate și alte drepturi reale	Referințe
/	
Act Administrativ nr. TDP 635-15093, din 11/05/1994 emis de CJSAPT DOLJ;	
B1	A1
Intabulare, drept de PROPRIETATE, dobandit prin Reconstituire, cota actuala 1/1, cota initiala 1/1 1) ILIE I. VICTOR, Lipsa CNP	

C. Partea III. SARCINI .

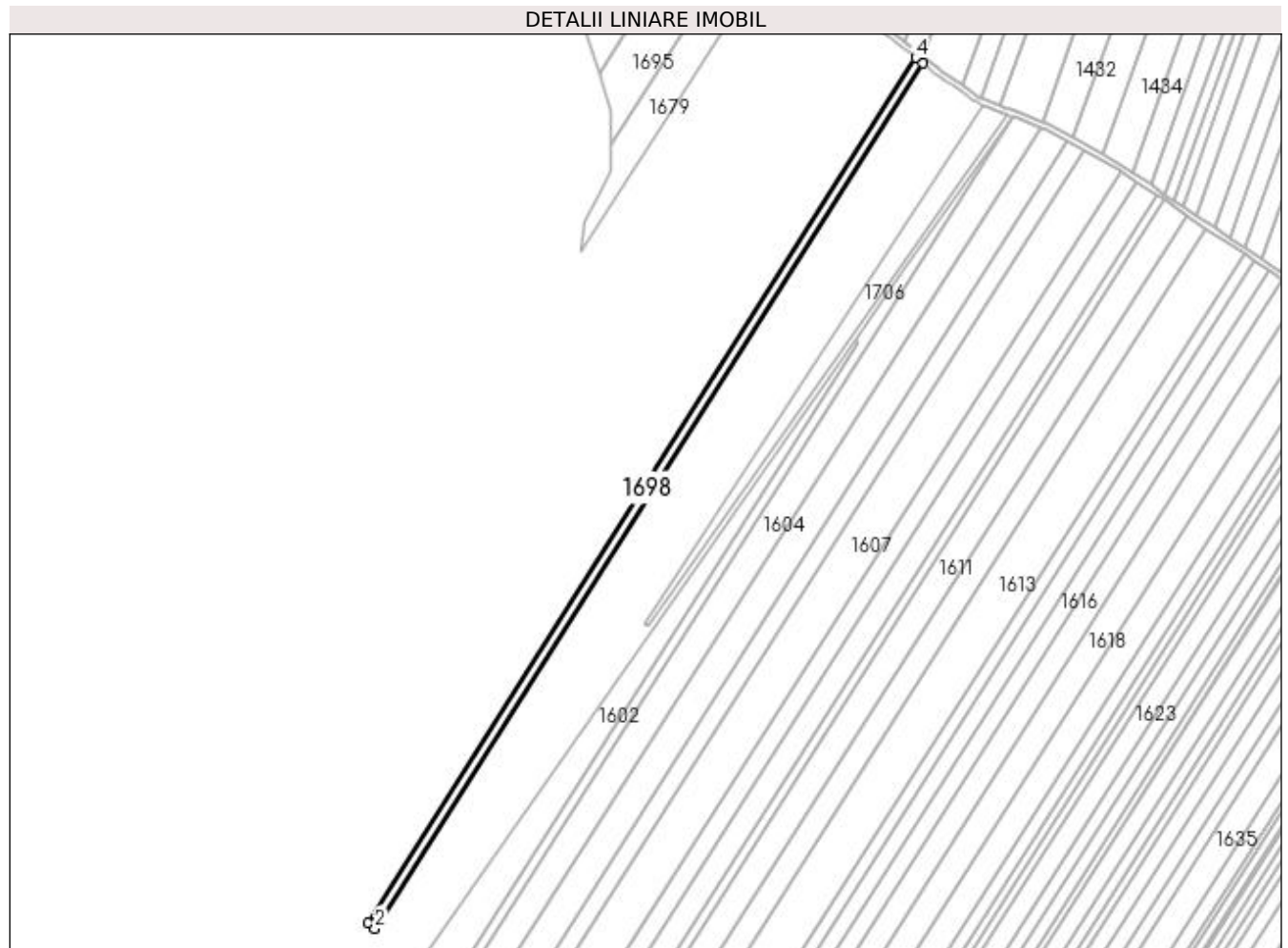
Inscrieri privind dezmembramintele dreptului de proprietate, drepturi reale de garanție și sarcini	Referințe
NU SUNT	

Anexa Nr. 1 La Partea I

Teren

Nr cadastral	Suprafața (mp)*	Observații / Referințe
	5.000	

* Suprafața este determinată în planul de proiecție Stereo 70.



Date referitoare la teren

Crt	Categorie folosință	Intra vilan	Suprafața (mp)	Tarla	Parcelă	Nr. topo	Observații / Referințe
1	arabil	NU	5.000	1	446	-	

Lungime Segmente

1) Valorile lungimilor segmentelor sunt obținute din proiecție în plan.

Punct început	X / Y	Punct sfârșit	X / Y	Lungime segment (** (m)
1	432.595,536 304.094,515	2	432.600,574 304.090,229	6.614
2	432.600,574 304.090,229	3	433.009,09 304.735,305	763.55
3	433.009,09 304.735,305	4	433.003,932 304.739,401	6.587
4	433.003,932 304.739,401	1	432.595,536 304.094,515	763.325

**** Lungimile segmentelor sunt determinate în planul de proiecție Stereo 70 și sunt rotunjite la 1 milimetru.**

***** Distanța dintre puncte este formată din segmente cumulate ce sunt mai mici decât valoarea 1 milimetru.**

**DATE DESPRE IMOBILUL NR. 1699**

Oficiul de Cadastru și Publicitate Imobiliară DOLJ
Biroul de Cadastru și Publicitate Imobiliară Craiova

A. Partea I. Descrierea imobilului

TEREN Extravilan

Adresa: Jud. Dolj, T1 P448

Nr. Crt	Nr cadastral Nr. topografic	Suprafața* (mp)	Observații / Referințe
A1		10.000	Sector cadastral:2 Teren neimprejmuit;

B. Partea II. Proprietari și acte

Inscrieri privitoare la dreptul de proprietate și alte drepturi reale	Referințe
/	
Act Administrativ nr. TDP 461-2162, din 28/02/1994 emis de CJS DAPT DOLJ;	
B1	A1
Intabulare, drept de PROPRIETATE, dobandit prin Reconstituire, cota actuala 1/1, cota initiala 1/1	
1) NICOLA IOANA, Lipsa CNP	
2) MATEI MIHALACHE, Lipsa CNP	

C. Partea III. SARCINI .

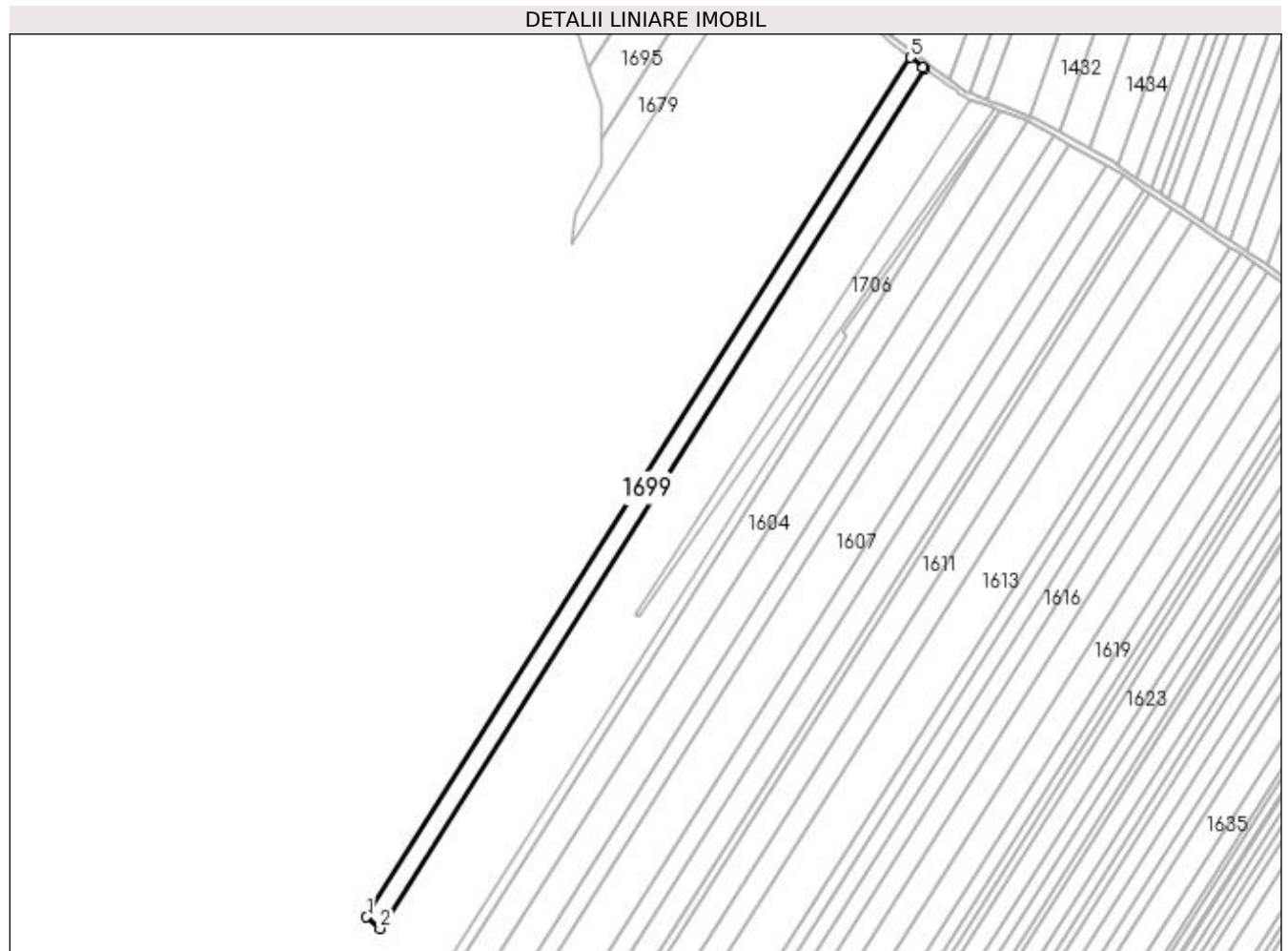
Inscrieri privind dezmembramintele dreptului de proprietate, drepturi reale de garanție și sarcini	Referințe
NU SUNT	

Anexa Nr. 1 La Partea I

Teren

Nr cadastral	Suprafața (mp)*	Observații / Referințe
	10.000	

* Suprafața este determinată în planul de proiecție Stereo 70.



Date referitoare la teren

Crt	Categorie folosință	Intra vilan	Suprafața (mp)	Tarla	Parcelă	Nr. topo	Observații / Referințe
1	arabil	NU	10.000	1	448	-	

Lungime Segmente

1) Valorile lungimilor segmentelor sunt obținute din proiecție în plan.

Punct început	X / Y	Punct sfârșit	X / Y	Lungime segment (** (m)
1	432.600,574 304.090,229	2	432.610,645 304.081,661	13.223
2	432.610,645 304.081,661	3	433.019,435 304.727,169	764.061
3	433.019,435 304.727,169	4	433.018,527 304.727,81	1.111
4	433.018,527 304.727,81	5	433.009,09 304.735,305	12.051
5	433.009,09 304.735,305	1	432.600,574 304.090,229	763.55

**** Lungimile segmentelor sunt determinate în planul de proiecție Stereo 70 și sunt rotunjite la 1 milimetru.**

***** Distanța dintre puncte este formată din segmente cumulate ce sunt mai mici decât valoarea 1 milimetru.**

**DATE DESPRE IMOBILUL NR. 1700**

Oficiul de Cadastru și Publicitate Imobiliară DOLJ
Biroul de Cadastru și Publicitate Imobiliară Craiova

A. Partea I. Descrierea imobilului

TEREN Extravilan

Adresa: Jud. Dolj, T1 P448

Nr. Crt	Nr cadastral Nr. topografic	Suprafața* (mp)	Observații / Referințe
A1		1.556	Sector cadastral:2 Teren neimprejmuit;

B. Partea II. Proprietari și acte

Inscrieri privitoare la dreptul de proprietate și alte drepturi reale	Referințe
/	
Act Administrativ nr. TDP 1126-1364, din 29/01/1997 emis de CJSAPT DOLJ;	
B1	A1
Intabulare, drept de PROPRIETATE, dobandit prin Reconstituire, cota actuala 1/1, cota initiala 1/1 1) NICOLA GHEORGHE, Lipsa CNP	

C. Partea III. SARCINI .

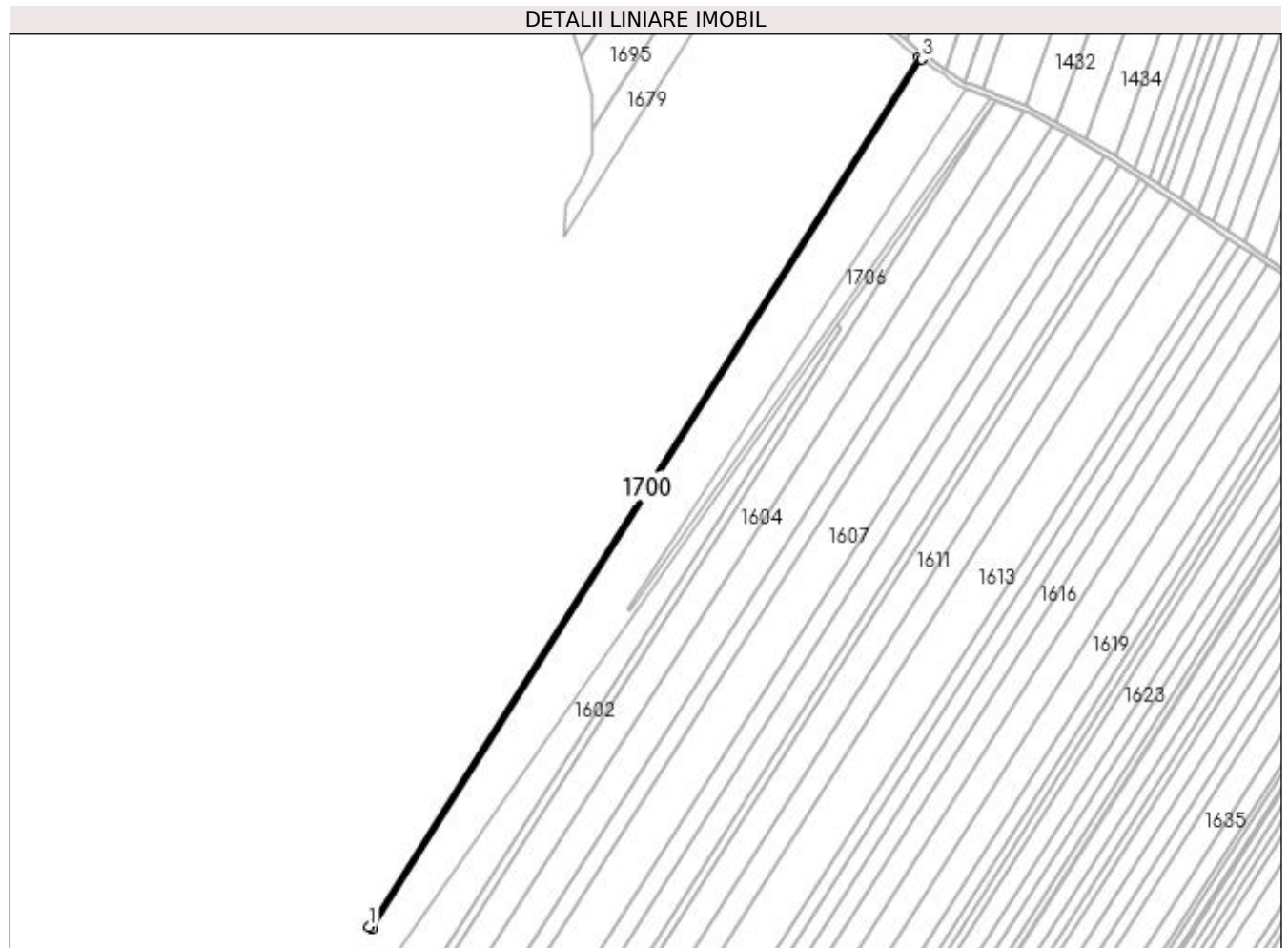
Inscrieri privind dezmembramintele dreptului de proprietate, drepturi reale de garanție și sarcini	Referințe
NU SUNT	

Anexa Nr. 1 La Partea I

Teren

Nr cadastral	Suprafața (mp)*	Observații / Referințe
	1.556	

* Suprafața este determinată în planul de proiecție Stereo 70.



Date referitoare la teren

Crt	Categorie folosință	Intra vilan	Suprafața (mp)	Tarla	Parcelă	Nr. topo	Observații / Referințe
1	arabil	NU	1.556	1	448	-	

Lungime Segmente

1) Valorile lungimilor segmentelor sunt obținute din proiecție în plan.

Punct început	X / Y	Punct sfârșit	X / Y	Lungime segment (** (m)
1	432.610,645 304.081,661	2	432.612,211 304.080,328	2.057
2	432.612,211 304.080,328	3	433.021,101 304.725,994	764.248
3	433.021,101 304.725,994	4	433.019,435 304.727,169	2.039
4	433.019,435 304.727,169	1	432.610,645 304.081,661	764.061

**** Lungimile segmentelor sunt determinate în planul de proiecție Stereo 70 și sunt rotunjite la 1 milimetru.**

***** Distanța dintre puncte este formată din segmente cumulate ce sunt mai mici decât valoarea 1 milimetru.**

**DATE DESPRE IMOBILUL NR. 1701**

Oficiul de Cadastru și Publicitate Imobiliară DOLJ
 Biroul de Cadastru și Publicitate Imobiliară Craiova

A. Partea I. Descrierea imobilului

TEREN Extravilan

Adresa: Jud. Dolj, T1 P448

Nr. Crt	Nr cadastral Nr. topografic	Suprafața* (mp)	Observații / Referințe
A1		5.000	Sector cadastral:2 Teren neimprejmuit;

B. Partea II. Proprietari și acte

Inscrieri privitoare la dreptul de proprietate și alte drepturi reale	Referințe
/	
Act Administrativ nr. TDP 711-9674, din 09/01/1996 emis de CJS DAPT DOLJ;	
B1	A1
Intabulare, drept de PROPRIETATE, dobândit prin Reconstituire, cota actuala 1/1, cota initiala 1/1	
1) RADU IOANA, Lipsa CNP	
2) BOZNEA VICTORIA, Lipsa CNP	
3) MARICA MIHALACHE, Lipsa CNP	
4) MARICA ILIE, Lipsa CNP	
5) MARICA MARIN, Lipsa CNP	

C. Partea III. SARCINI .

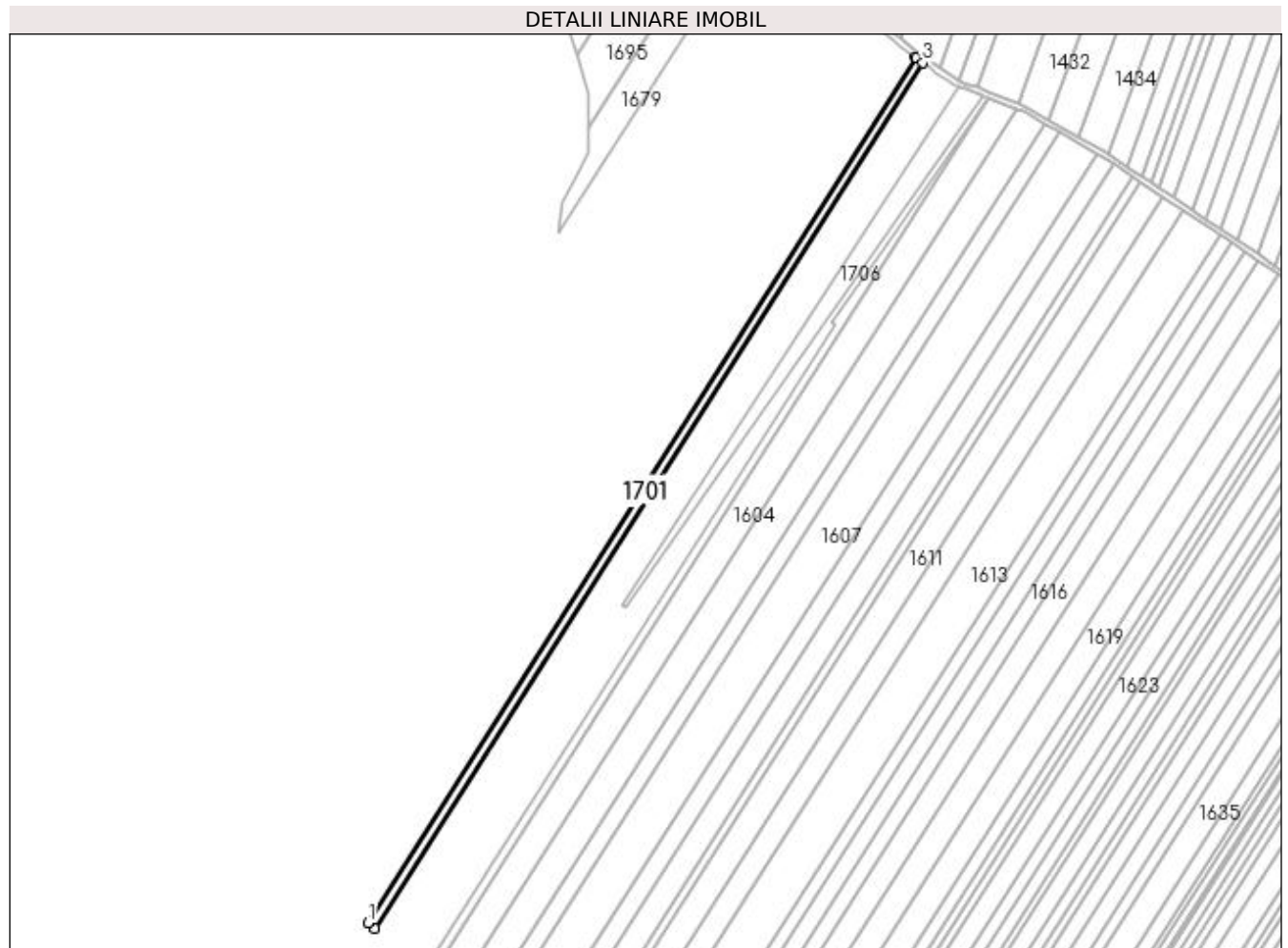
Inscrieri privind dezmembramintele dreptului de proprietate, drepturi reale de garanție și sarcini	Referințe
NU SUNT	

Anexa Nr. 1 La Partea I

Teren

Nr cadastral	Suprafața (mp)*	Observații / Referințe
	5.000	

* Suprafața este determinată în planul de proiecție Stereo 70.



Date referitoare la teren

Crt	Categorie folosință	Intra vilan	Suprafața (mp)	Tarla	Parcelă	Nr. topo	Observații / Referințe
1	arabil	NU	5.000	1	448	-	

Lungime Segmente

1) Valorile lungimilor segmentelor sunt obținute din proiecție în plan.

Punct început	X / Y	Punct sfârșit	X / Y	Lungime segment (** (m)
1	432.612,211 304.080,328	2	432.617,242 304.076,048	6.605
2	432.617,242 304.076,048	3	433.026,452 304.722,219	764.846
3	433.026,452 304.722,219	4	433.021,328 304.725,834	6.271
4	433.021,328 304.725,834	5	433.021,101 304.725,994	0.278
5	433.021,101 304.725,994	1	432.612,211 304.080,328	764.248

**** Lungimile segmentelor sunt determinate în planul de proiecție Stereo 70 și sunt rotunjite la 1 milimetru.**

***** Distanța dintre puncte este formată din segmente cumulate ce sunt mai mici decât valoarea 1 milimetru.**

**DATE DESPRE IMOBILUL NR. 1702**

Oficiul de Cadastru și Publicitate Imobiliară DOLJ
Biroul de Cadastru și Publicitate Imobiliară Craiova

A. Partea I. Descrierea imobilului

TEREN Extravilan

Adresa: Jud. Dolj, T1 P449

Nr. Crt	Nr cadastral Nr. topografic	Suprafața* (mp)	Observații / Referințe
A1		5.000	Sector cadastral:2 Teren neimprejmuit;

B. Partea II. Proprietari și acte

Inscrieri privitoare la dreptul de proprietate și alte drepturi reale	Referințe
/	
Act Administrativ nr. TDP 275-2192, din 14/12/1993 emis de CJS DAPT DOLJ;	
B1	A1
Intabulare, drept de PROPRIETATE, dobândit prin Reconstituire, cota actuala 1/1, cota initiala 1/1 1) NICOLA MIHALACHE, Lipsa CNP	

C. Partea III. SARCINI .

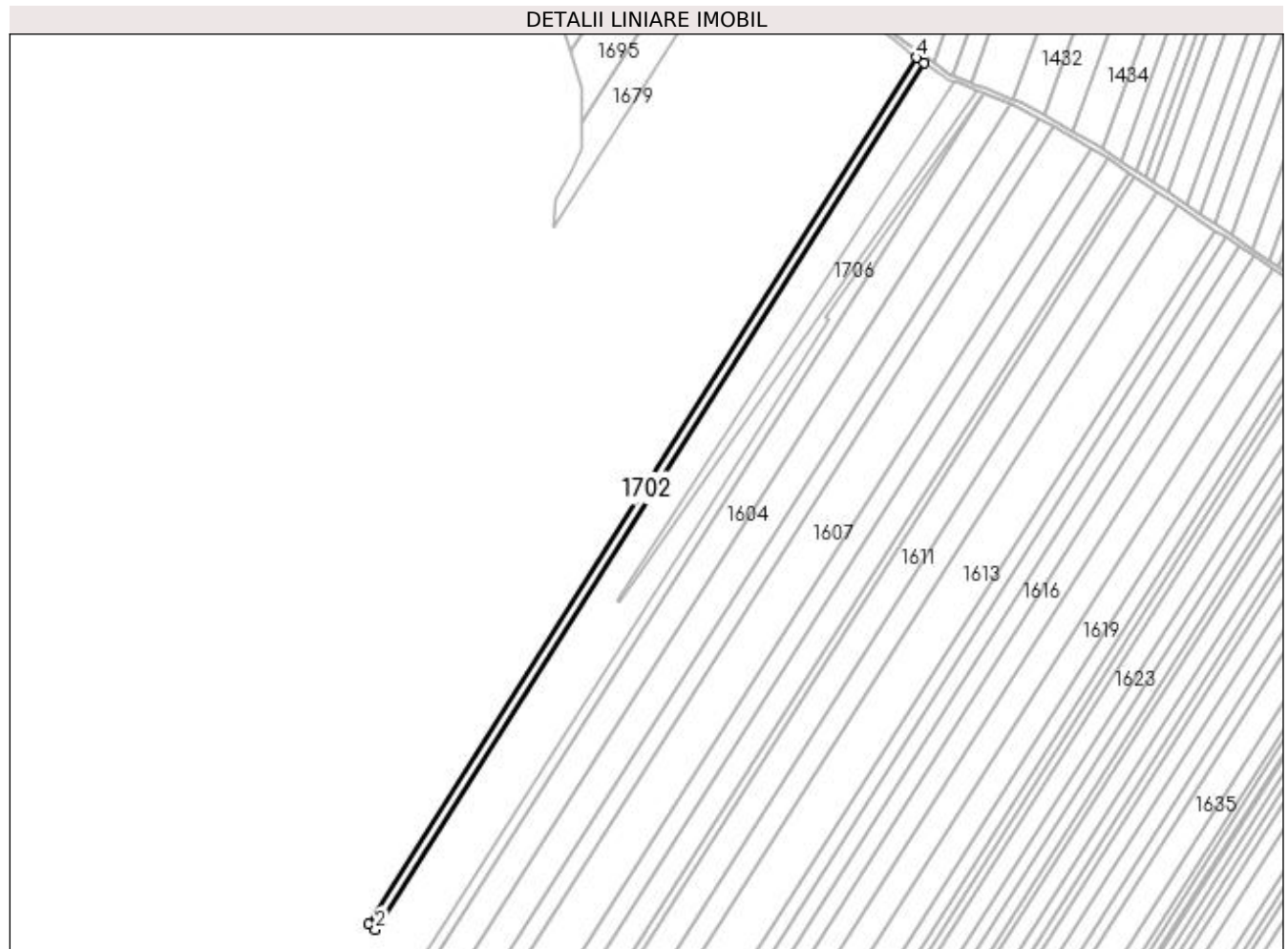
Inscrieri privind dezmembramintele dreptului de proprietate, drepturi reale de garanție și sarcini	Referințe
NU SUNT	

Anexa Nr. 1 La Partea I

Teren

Nr cadastral	Suprafața (mp)*	Observații / Referințe
	5.000	

* Suprafața este determinată în planul de proiecție Stereo 70.



Date referitoare la teren

Crt	Categorie folosință	Intra vilan	Suprafața (mp)	Tarla	Parcelă	Nr. topo	Observații / Referințe
1	arabil	NU	5.000	1	449	-	

Lungime Segmente

1) Valorile lungimilor segmentelor sunt obținute din proiecție în plan.

Punct început	X / Y	Punct sfârșit	X / Y	Lungime segment (** (m)
1	432.617,242 304.076,048	2	432.622,269 304.071,772	6.6
2	432.622,269 304.071,772	3	433.031,798 304.718,448	765.444
3	433.031,798 304.718,448	4	433.026,452 304.722,219	6.542
4	433.026,452 304.722,219	1	432.617,242 304.076,048	764.846

**** Lungimile segmentelor sunt determinate în planul de proiecție Stereo 70 și sunt rotunjite la 1 milimetru.**

***** Distanța dintre puncte este formată din segmente cumulate ce sunt mai mici decât valoarea 1 milimetru.**

**DATE DESPRE IMOBILUL NR. 1703**

Oficiul de Cadastru și Publicitate Imobiliară DOLJ
Biroul de Cadastru și Publicitate Imobiliară Craiova

A. Partea I. Descrierea imobilului

TEREN Extravilan

Adresa: Jud. Dolj, T1 P450

Nr. Crt	Nr cadastral Nr. topografic	Suprafața* (mp)	Observații / Referințe
A1		5.000	Sector cadastral:2 Teren neimprejmuit;

B. Partea II. Proprietari și acte

Inscrieri privitoare la dreptul de proprietate și alte drepturi reale	Referințe
/	
Act Administrativ nr. TDP 274-2192, din 14/12/1993 emis de CJSAPT DOLJ;	
B1	A1
Intabulare, drept de PROPRIETATE, dobândit prin Reconstituire, cota actuala 1/1, cota initiala 1/1 1) MARICA VICTOR, Lipsa CNP	

C. Partea III. SARCINI .

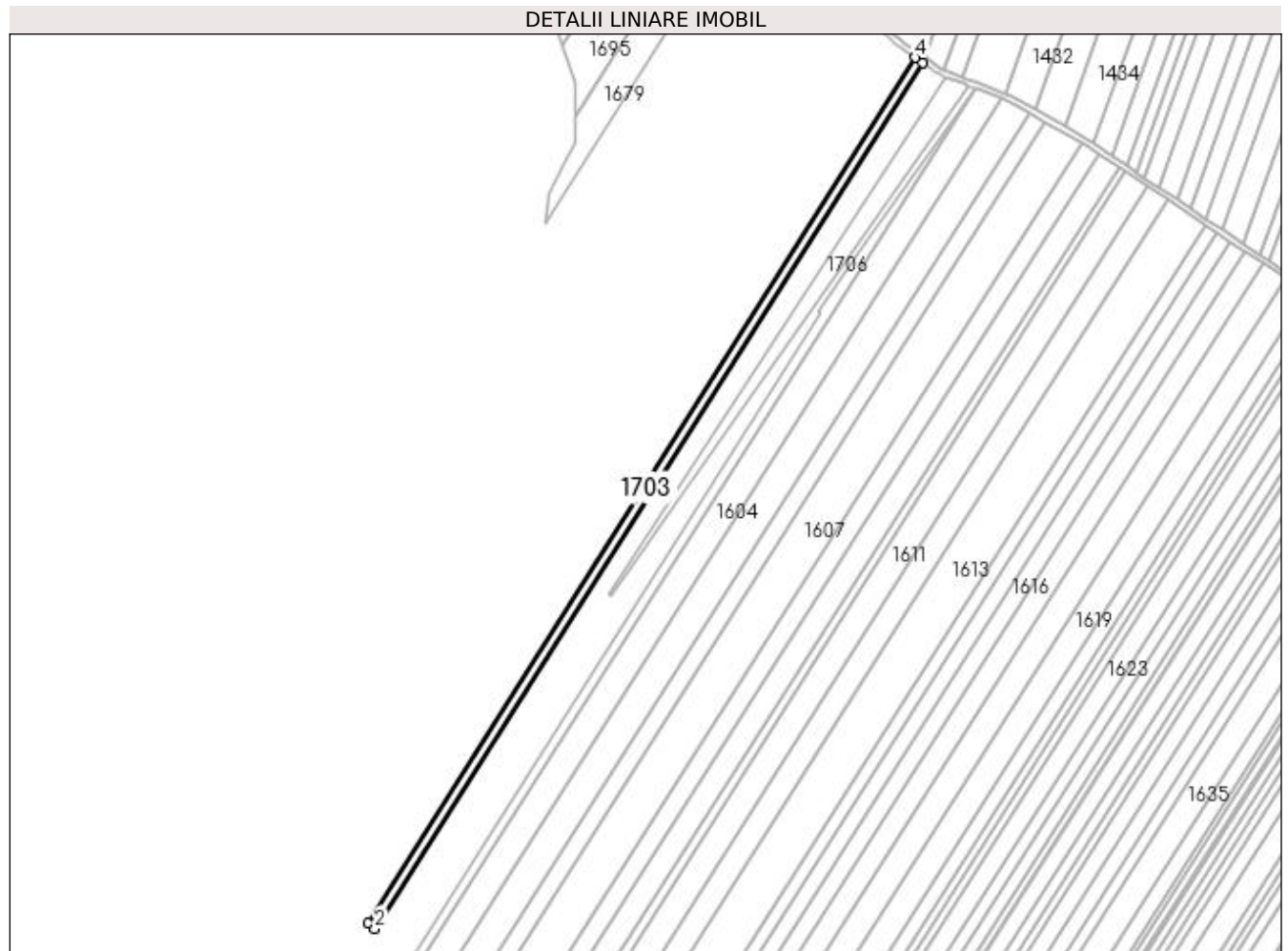
Inscrieri privind dezmembramintele dreptului de proprietate, drepturi reale de garanție și sarcini	Referințe
NU SUNT	

Anexa Nr. 1 La Partea I

Teren

Nr cadastral	Suprafața (mp)*	Observații / Referințe
	5.000	

* Suprafața este determinată în planul de proiecție Stereo 70.



Date referitoare la teren

Crt	Categorie folosință	Intra vilan	Suprafața (mp)	Tarla	Parcelă	Nr. topo	Observații / Referințe
1	arabil	NU	5.000	1	450	-	

Lungime Segmente

1) Valorile lungimilor segmentelor sunt obținute din proiecție în plan.

Punct început	X / Y	Punct sfârșit	X / Y	Lungime segment (** (m)
1	432.622,269 304.071,772	2	432.627,291 304.067,498	6.595
2	432.627,291 304.067,498	3	433.037,14 304.714,679	766.041
3	433.037,14 304.714,679	4	433.031,798 304.718,448	6.538
4	433.031,798 304.718,448	1	432.622,269 304.071,772	765.444

**** Lungimile segmentelor sunt determinate în planul de proiecție Stereo 70 și sunt rotunjite la 1 milimetru.**

***** Distanța dintre puncte este formată din segmente cumulate ce sunt mai mici decât valoarea 1 milimetru.**

**DATE DESPRE IMOBILUL NR. 1704**

Oficiul de Cadastru și Publicitate Imobiliară DOLJ
Biroul de Cadastru și Publicitate Imobiliară Craiova

A. Partea I. Descrierea imobilului

TEREN Extravilan

Adresa: Jud. Dolj, T1 P451

Nr. Crt	Nr cadastral Nr. topografic	Suprafața* (mp)	Observații / Referințe
A1		5.800	Sector cadastral:2 Teren neimprejmuit;

B. Partea II. Proprietari și acte

Inscrieri privitoare la dreptul de proprietate și alte drepturi reale		Referințe
/		
Act Administrativ nr. TDP 711-9674, din 09/01/1996 emis de CJS DAPT DOLJ;		
B1	Intabulare, drept de PROPRIETATE, dobândit prin Reconstituire, cota actuala 1/1, cota initiala 1/1 1) RADU IOANA, Lipsa CNP 2) BOZNEA VICTORIA, Lipsa CNP 3) MARICA MIHALACHE, Lipsa CNP 4) MARICA ILIE, Lipsa CNP 5) MARICA MARIN, Lipsa CNP	A1

C. Partea III. SARCINI .

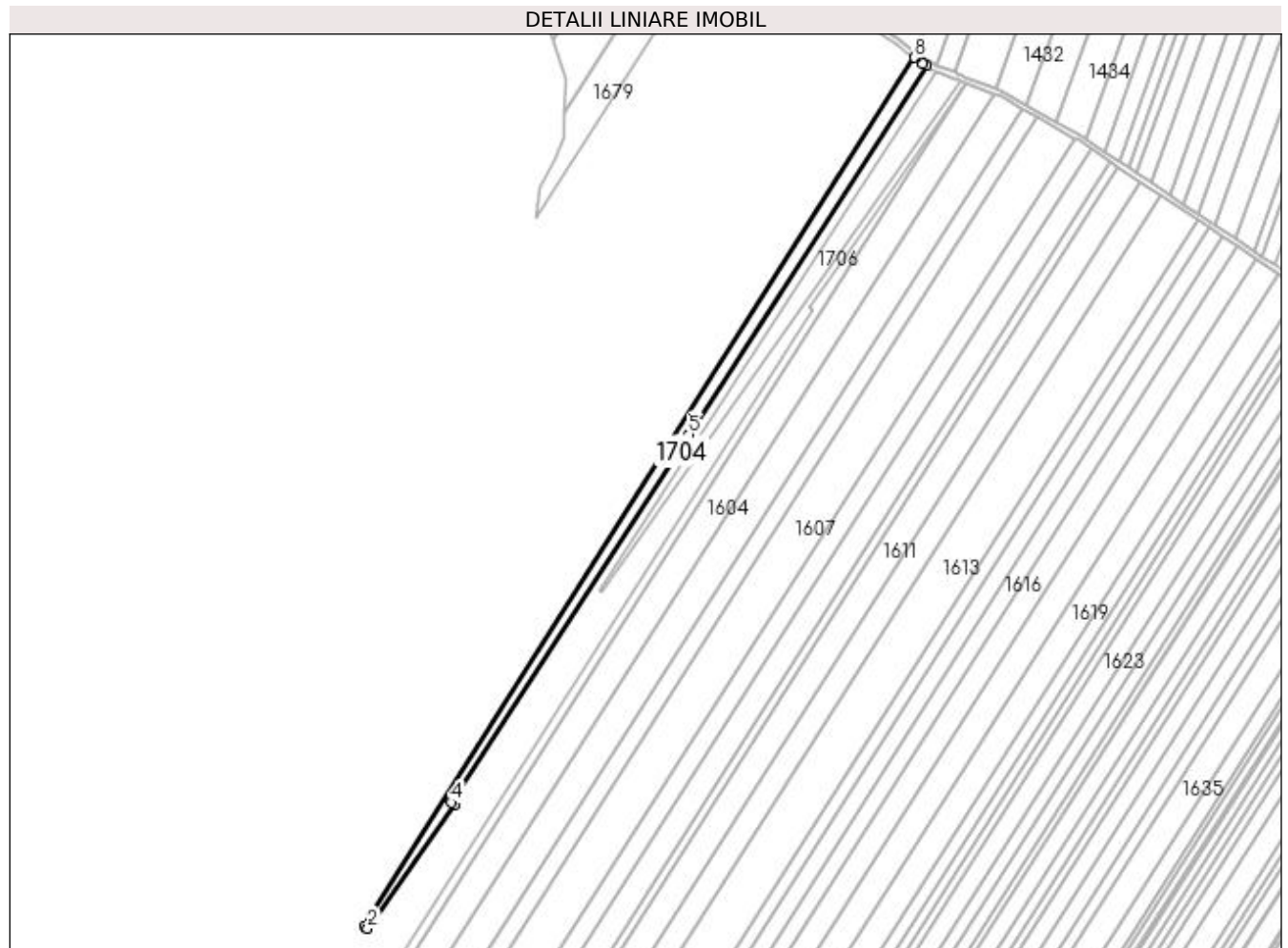
Inscrieri privind dezmembramintele dreptului de proprietate, drepturi reale de garanție și sarcini	Referințe
NU SUNT	

Anexa Nr. 1 La Partea I

Teren

Nr cadastral	Suprafața (mp)*	Observații / Referințe
	5.800	

* Suprafața este determinată în planul de proiecție Stereo 70.



Date referitoare la teren

Crt	Categorie folosință	Intra vilan	Suprafața (mp)	Tarla	Parcelă	Nr. topo	Observații / Referințe
1	arabil	NU	5.800	1	451	-	

Lungime Segmente

1) Valorile lungimilor segmentelor sunt obținute din proiecție în plan.

Punct început	X / Y	Punct sfârșit	X / Y	Lungime segment (** (m)
1	432.627,291 304.067,498	2	432.629,389 304.065,714	2.754
2	432.629,389 304.065,714	3	432.693,832 304.157,706	112.318
3	432.693,832 304.157,706	4	432.691,774 304.159,639	2.823
4	432.691,774 304.159,639	5	432.868,792 304.433,981	326.495
5	432.868,792 304.433,981	6	433.045,916 304.708,488	326.691

Punct început	X / Y	Punct sfârșit	X / Y	Lungime segment (** (m)
6	433.045,916 304.708,488	7	433.043,647 304.710,089	2.777
7	433.043,647 304.710,089	8	433.037,14 304.714,679	7.963
8	433.037,14 304.714,679	1	432.627,291 304.067,498	766.041

** Lungimile segmentelor sunt determinate în planul de proiecție Stereo 70 și sunt rotunjite la 1 milimetru.

*** Distanța dintre puncte este formată din segmente cumulate ce sunt mai mici decât valoarea 1 milimetru.

**DATE DESPRE IMOBILUL NR. 1705**

Oficiul de Cadastru și Publicitate Imobiliară DOLJ
Biroul de Cadastru și Publicitate Imobiliară Craiova

A. Partea I. Descrierea imobilului

TEREN Extravilan

Nr. CF vechi:128

Nr. cadastral vechi:149

Adresa: Jud. Dolj, T 1, P 452

Nr. Crt	Nr cadastral Nr. topografic	Suprafața* (mp)	Observații / Referințe
A1	31625	5.000	Sector cadastral:2 Teren neimprejmuit;

B. Partea II. Proprietari și acte

Inscrieri privitoare la dreptul de proprietate și alte drepturi reale		Referințe
183834 / 02/10/2018		
Act Notarial nr. 2776, din 01/10/2018 emis de POPA DANIELA-MARIA;		
B1	Intabulare, drept de PROPRIETATE, dobândit prin Conventie, cota actuala 1/1, cota initiala 1/1 1) ANDREIESCU BOGDAN 2) ANDREIESCU CECILIA-VALERICA	A1
B2	Se notează faptul că, imobilul face parte din patrimoniul de afecțaiune al lui : ANDREIESCU A BOGDAN PERSOANA FIZICA AUTORIZATA	A1

C. Partea III. SARCINI .

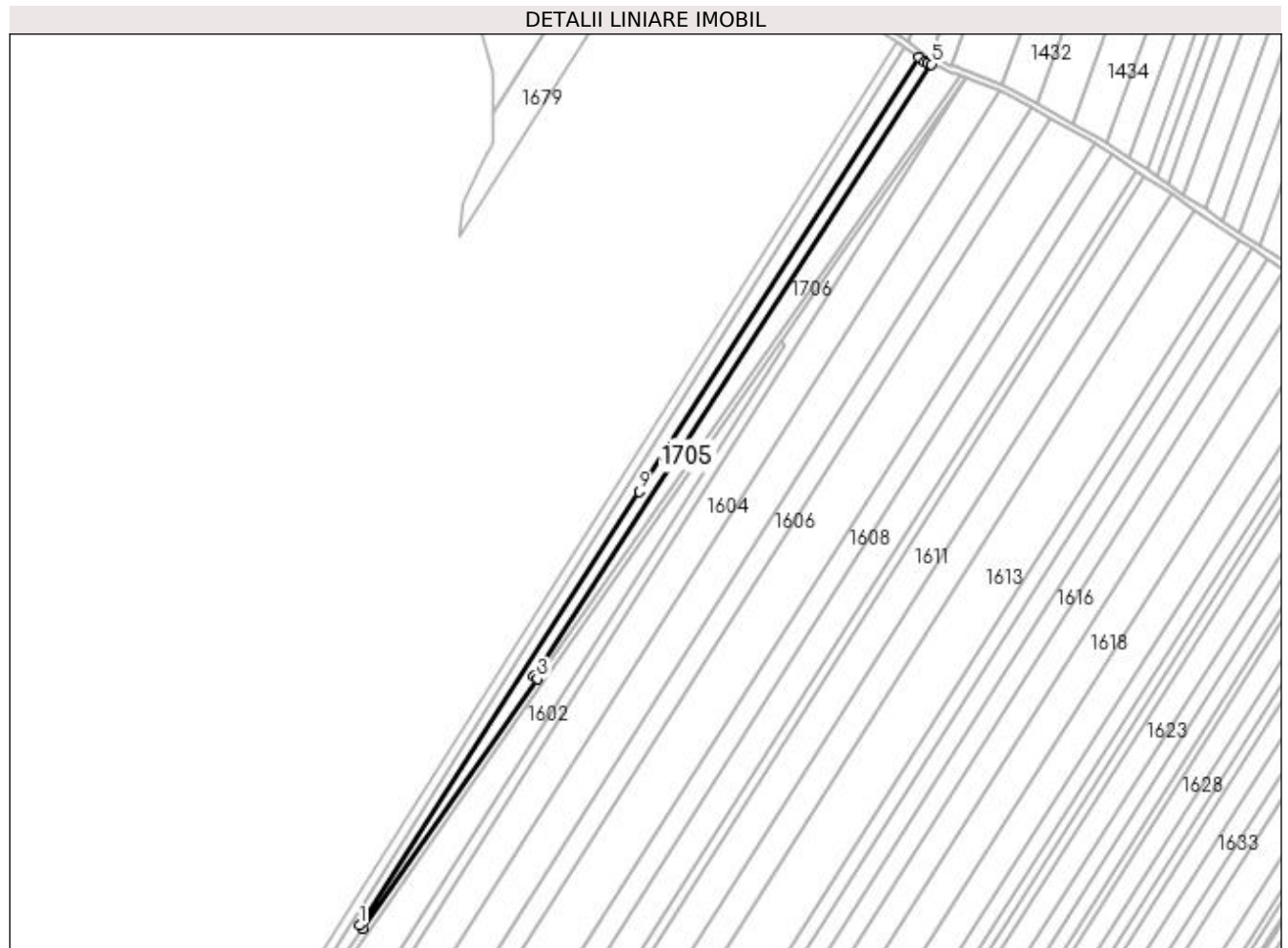
Inscrieri privind dezmembramintele dreptului de proprietate, drepturi reale de garanție și sarcini	Referințe
NU SUNT	

Anexa Nr. 1 La Partea I

Teren

Nr cadastral	Suprafața (mp)*	Observații / Referințe
31625	5.000	

* Suprafața este determinată în planul de proiecție Stereo 70.



Date referitoare la teren

Crt	Categorie folosință	Intra vilan	Suprafața (mp)	Tarla	Parcelă	Nr. topo	Observații / Referințe
1	arabil	NU	5.000	1	452	-	

Lungime Segmente

1) Valorile lungimilor segmentelor sunt obținute din proiecție în plan.

Punct început	X / Y	Punct sfârșit	X / Y	Lungime segment (** (m)
1	432.691,774 304.159,639	2	432.693,832 304.157,706	2.823
2	432.693,832 304.157,706	3	432.804,462 304.315,631	192.819
3	432.804,462 304.315,631	4	432.802,312 304.317,526	2.866
4	432.802,312 304.317,526	5	433.053,918 304.704,24	461.36
5	433.053,918 304.704,24	6	433.051,221 304.705,282	2.891

Punct început	X / Y	Punct sfârșit	X / Y	Lungime segment (** (m)
6	433.051,221 304.705,282	7	433.049,54 304.705,932	1.802
7	433.049,54 304.705,932	8	433.045,916 304.708,488	4.435
8	433.045,916 304.708,488	9	432.868,792 304.433,981	326.691
9	432.868,792 304.433,981	1	432.691,774 304.159,639	326.495

** Lungimile segmentelor sunt determinate în planul de proiecție Stereo 70 și sunt rotunjite la 1 milimetru.

*** Distanța dintre puncte este formată din segmente cumulate ce sunt mai mici decât valoarea 1 milimetru.

**DATE DESPRE IMOBILUL NR. 1706**

Oficiul de Cadastru și Publicitate Imobiliară DOLJ
Biroul de Cadastru și Publicitate Imobiliară Craiova

A. Partea I. Descrierea imobilului

TEREN Extravilan

Adresa: Jud. Dolj, T1 P453

Nr. Crt	Nr cadastral Nr. topografic	Suprafața* (mp)	Observații / Referințe
A1		5.000	Sector cadastral:2 Teren neimprejmuit;

B. Partea II. Proprietari și acte

Inscrieri privitoare la dreptul de proprietate și alte drepturi reale	Referințe
/	
Act Administrativ nr. TDP 276-2192, din 14/12/1993 emis de CJS DAPT DOLJ;	
B1	A1
Intabulare, drept de PROPRIETATE, dobândit prin Reconstituire, cota actuala 1/1, cota initiala 1/1 1) CURCEA ION, Lipsa CNP	

C. Partea III. SARCINI .

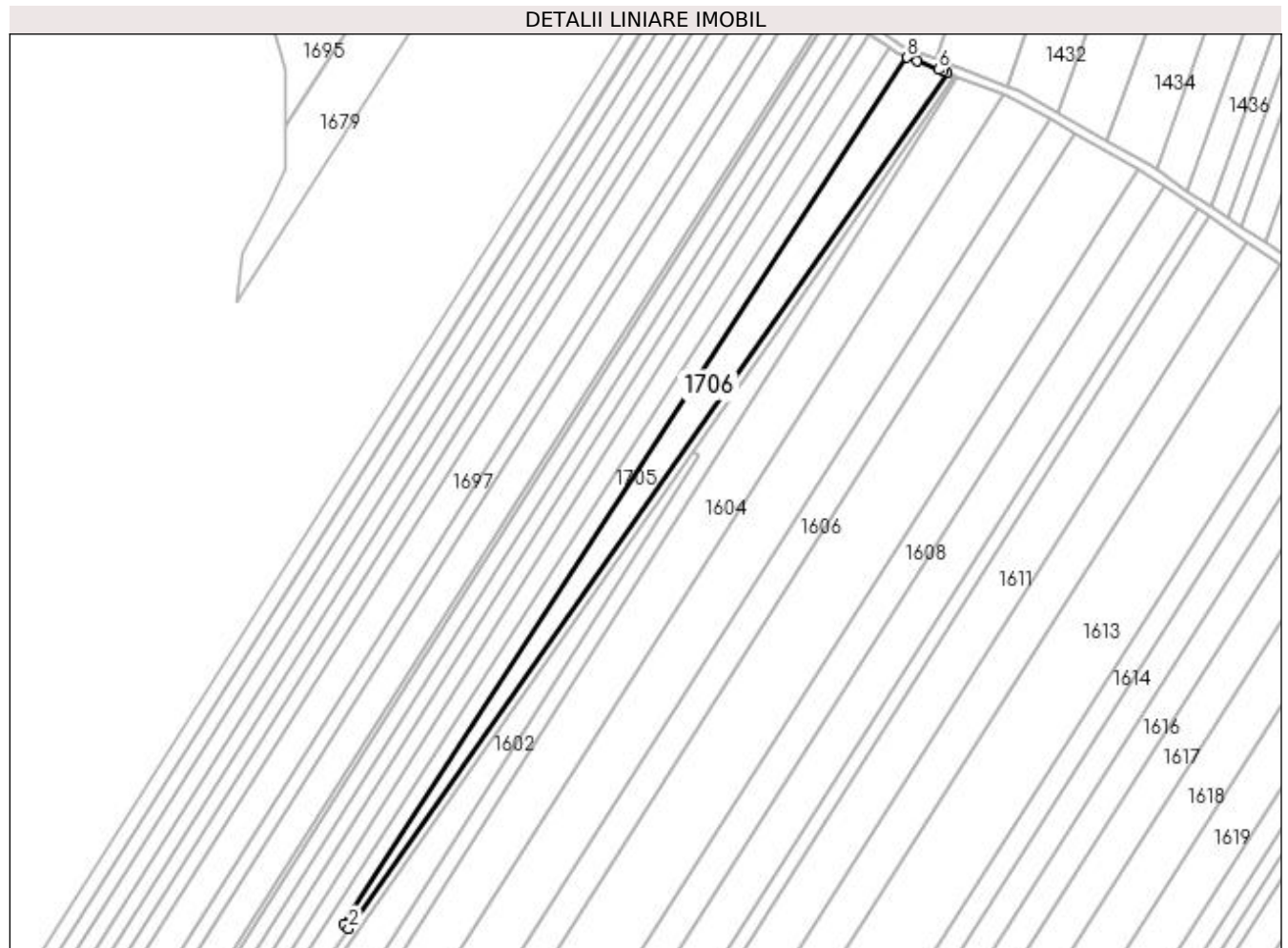
Inscrieri privind dezmembramintele dreptului de proprietate, drepturi reale de garanție și sarcini	Referințe
NU SUNT	

Anexa Nr. 1 La Partea I

Teren

Nr cadastral	Suprafața (mp)*	Observații / Referințe
	5.000	

* Suprafața este determinată în planul de proiecție Stereo 70.



Date referitoare la teren

Crt	Categorie folosință	Intra vilan	Suprafața (mp)	Tarla	Parcelă	Nr. topo	Observații / Referințe
1	arabil	NU	5.000	1	453	-	

Lungime Segmente

1) Valorile lungimilor segmentelor sunt obținute din proiecție în plan.

Punct început	X / Y	Punct sfârșit	X / Y	Lungime segment (** (m)
1	432.802,312 304.317,526	2	432.804,462 304.315,631	2.866
2	432.804,462 304.315,631	3	433.071,742 304.697,176	465.849
3	433.071,742 304.697,176	4	433.071,833 304.697,319	0.169
4	433.071,833 304.697,319	5	433.069,938 304.698,051	2.031
5	433.069,938 304.698,051	6	433.068,035 304.698,786	2.04

Punct început	X / Y	Punct sfârșit	X / Y	Lungime segment (** (m)
6	433.068,035 304.698,786	7	433.058,33 304.702,535	10.404
7	433.058,33 304.702,535	8	433.053,918 304.704,24	4.73
8	433.053,918 304.704,24	1	432.802,312 304.317,526	461.36

** Lungimile segmentelor sunt determinate în planul de proiecție Stereo 70 și sunt rotunjite la 1 milimetru.

*** Distanța dintre puncte este formată din segmente cumulate ce sunt mai mici decât valoarea 1 milimetru.

**DATE DESPRE IMOBILUL NR. 1707**

Oficiul de Cadastru și Publicitate Imobiliară DOLJ
Biroul de Cadastru și Publicitate Imobiliară Craiova

A. Partea I. Descrierea imobilului

TEREN Extravilan

Adresa: Jud. Dolj, T1 P1/1

Nr. Crt	Nr cadastral Nr. topografic	Suprafața* (mp)	Observații / Referințe
A1		11.261	Sector cadastral:2 Teren neimprejmuit;

B. Partea II. Proprietari și acte

Inscrieri privitoare la dreptul de proprietate și alte drepturi reale	Referințe
/	
Act Normativ nr. 7, din 13/03/1996 emis de PARLAMENTUL ROMÂNIEI;	
B1	Inscrierea provizorie, drept de PROPRIETATE, dobandit prin Lege, cota actuala 1/1, cota initiala 1/1
	1) NEIDENTIFICAT NEIDENTIFICAT, CIF:0000000000000

C. Partea III. SARCINI .

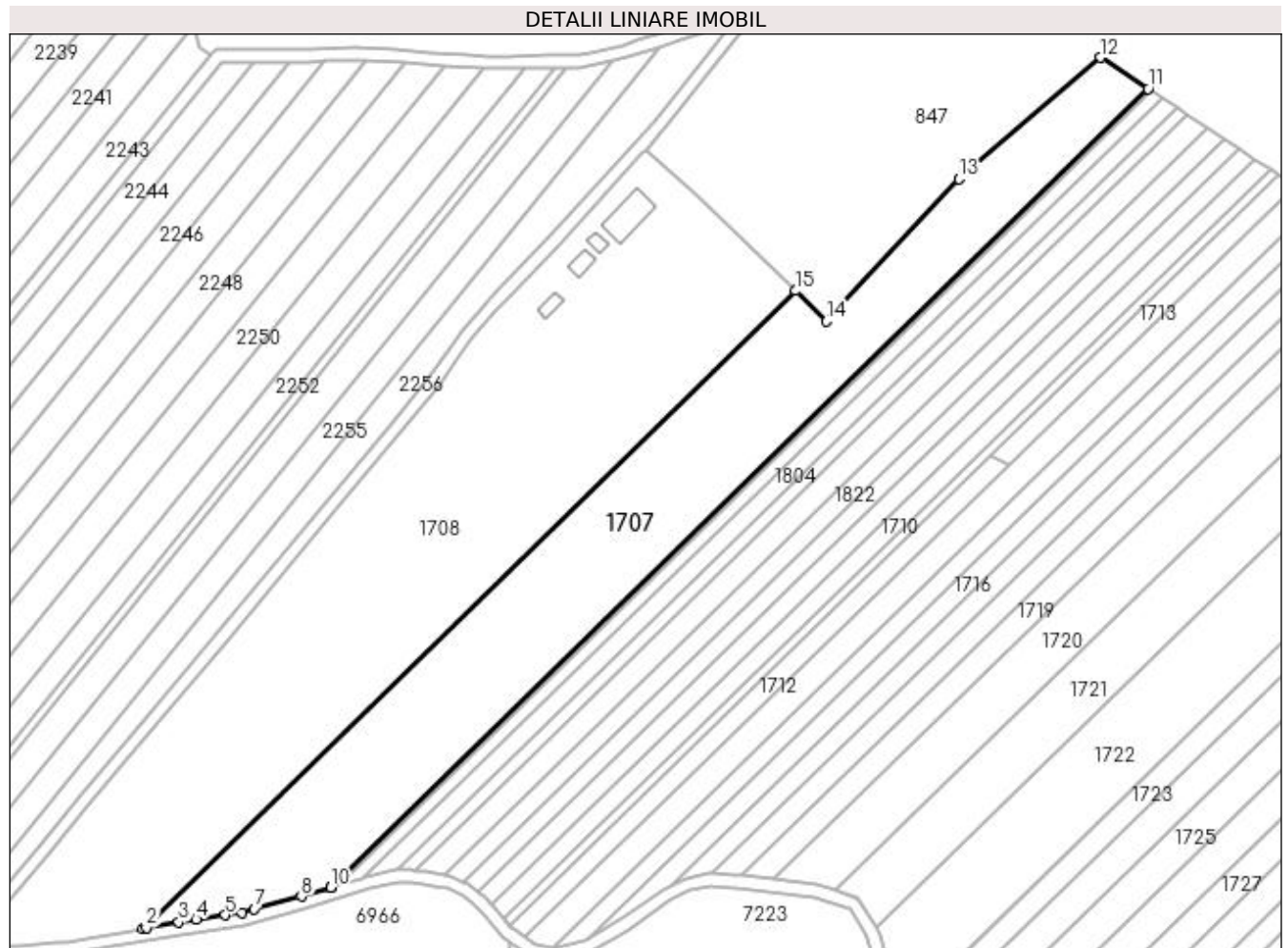
Inscrieri privind dezmembramintele dreptului de proprietate, drepturi reale de garanție și sarcini	Referințe
NU SUNT	

Anexa Nr. 1 La Partea I

Teren

Nr cadastral	Suprafața (mp)*	Observații / Referințe
	11.261	

* Suprafața este determinată în planul de proiecție Stereo 70.



Date referitoare la teren

Crt	Categorie folosință	Intra vilan	Suprafața (mp)	Tarla	Parcelă	Nr. topo	Observații / Referințe
1	arabil	NU	11.261	1	1/1	-	

Lungime Segmente

1) Valorile lungimilor segmentelor sunt obținute din proiecție în plan.

Punct început	X / Y	Punct sfârșit	X / Y	Lungime segment (** (m)
1	431.677,677 304.762,69	2	431.678,737 304.762,878	1.077
2	431.678,737 304.762,878	3	431.689,16 304.764,731	10.586
3	431.689,16 304.764,731	4	431.694,78 304.765,594	5.686
4	431.694,78 304.765,594	5	431.704,15 304.767,032	9.48
5	431.704,15 304.767,032	6	431.709,313 304.767,825	5.224

Punct început	X / Y	Punct sfârșit	X / Y	Lungime segment (** (m)
6	431.709,313 304.767,825	7	431.713,421 304.768,926	4.253
7	431.713,421 304.768,926	8	431.728,546 304.772,981	15.659
8	431.728,546 304.772,981	9	431.737,985 304.775,896	9.879
9	431.737,985 304.775,896	10	431.737,987 304.775,897	0.002
10	431.737,987 304.775,897	11	432.000,547 305.032,305	366.992
11	432.000,547 305.032,305	12	431.985,37 305.042,298	18.171
12	431.985,37 305.042,298	13	431.939,776 305.003,34	59.971
13	431.939,776 305.003,34	14	431.897,335 304.957,649	62.361
14	431.897,335 304.957,649	15	431.887,318 304.967,418	13.992
15	431.887,318 304.967,418	1	431.677,677 304.762,69	293.024

** Lungimile segmentelor sunt determinate în planul de proiecție Stereo 70 și sunt rotunjite la 1 milimetru.

*** Distanța dintre puncte este formată din segmente cumulate ce sunt mai mici decât valoarea 1 milimetru.

**DATE DESPRE IMOBILUL NR. 1708**

Oficiul de Cadastru și Publicitate Imobiliară DOLJ
Biroul de Cadastru și Publicitate Imobiliară Craiova

A. Partea I. Descrierea imobilului

TEREN Extravilan

Adresa: Jud. Dolj, T1 P1

Nr. Crt	Nr cadastral Nr. topografic	Suprafața* (mp)	Observații / Referințe
A1		16.585	Sector cadastral:2 Teren neimprejmuit;

Construcții

Crt	Nr cadastral Nr. topografic	Adresa	Observații / Referințe
A1.1		Jud. Dolj	Nr. niveluri:1; S. construita la sol:140 mp;
A1.2		Jud. Dolj	Nr. niveluri:1; S. construita la sol:21 mp;
A1.3		Jud. Dolj	Nr. niveluri:1; S. construita la sol:39 mp;
A1.4		Jud. Dolj	Nr. niveluri:1; S. construita la sol:32 mp;

B. Partea II. Proprietari și acte

Inscrieri privitoare la dreptul de proprietate și alte drepturi reale	Referințe
/	
Act Notarial nr. 181, din 16/02/2015 emis de SPN Ionică Vergica și Dincă Alina Camelia;	
B1 Intabulare, drept de PROPRIETATE, dobandit prin lesire Din Indiviziune, cota actuala 1/1, cota initiala 1/1 1) CHIRITA IULIANA	A1
Act Normativ nr. 7, din 13/03/1996 emis de PARLAMENTUL ROMÂNIEI;	
B1 Inscrierea provizorie, drept de PROPRIETATE, dobandit prin Lege, cota actuala 1/1, cota initiala 1/1 1) CHIRITA IULIANA	A1.1, A1.2, A1.3, A1.4

C. Partea III. SARCINI .

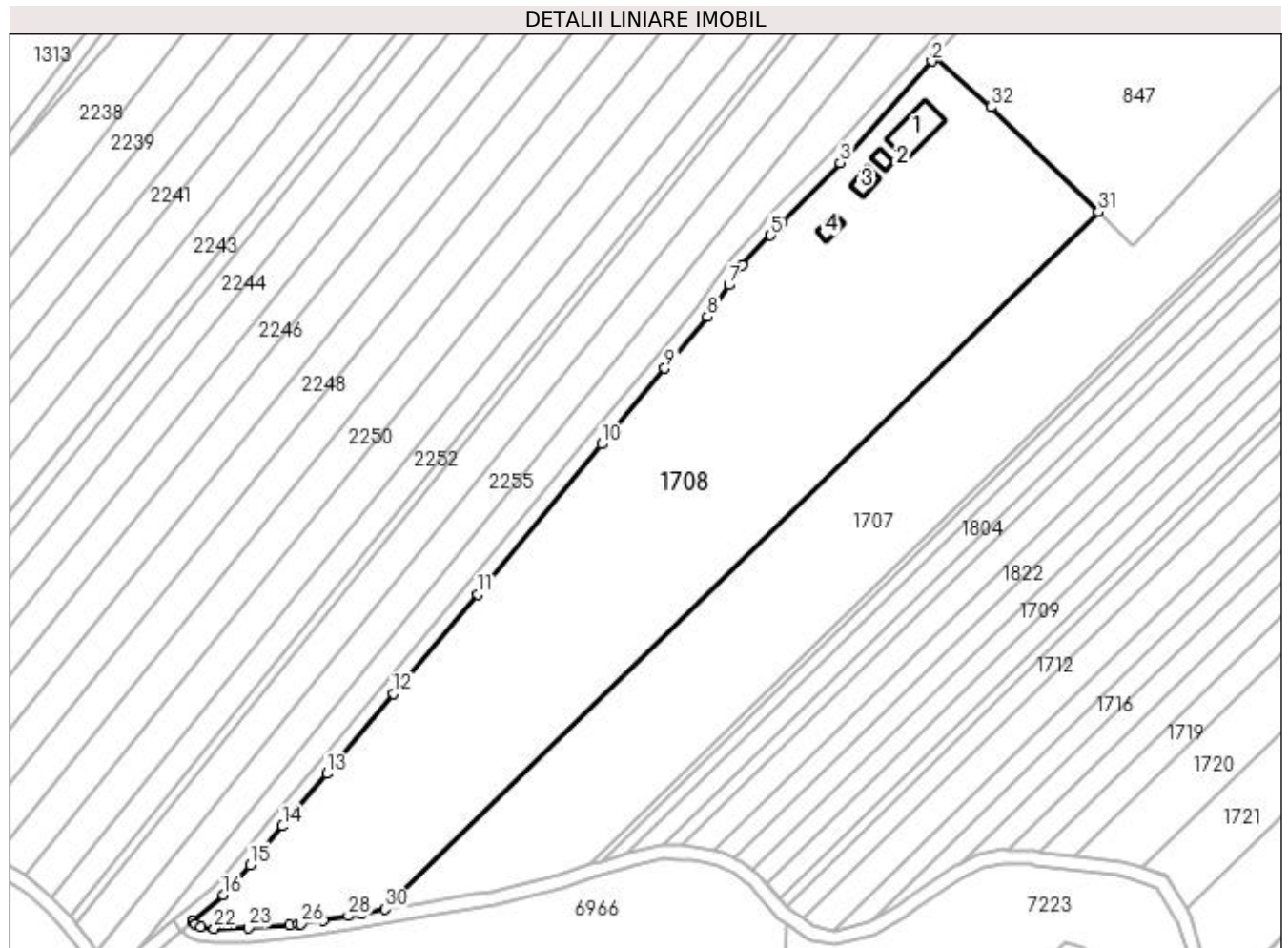
Inscrieri privind dezmembramintele dreptului de proprietate, drepturi reale de garanție și sarcini	Referințe
NU SUNT	

Anexa Nr. 1 La Partea I

Teren

Nr cadastral	Suprafața (mp)*	Observații / Referințe
	16.585	

* Suprafața este determinată în planul de proiecție Stereo 70.



Date referitoare la teren

Crt	Categorie folosință	Intra vilan	Suprafața (mp)	Tarla	Parcelă	Nr. topo	Observații / Referințe
1	arabil	NU	16.585	1	1	-	

Date referitoare la construcții

Crt	Număr	Destinație construcție	Supraf. (mp)	Situație juridică	Observații / Referințe
A1.1		construcții anexa	140	Cu acte	Nr. niveluri:1; S. construita la sol:140 mp;
A1.2		construcții anexa	21	Cu acte	Nr. niveluri:1; S. construita la sol:21 mp;
A1.3		construcții anexa	39	Cu acte	Nr. niveluri:1; S. construita la sol:39 mp;
A1.4		construcții anexa	32	Cu acte	Nr. niveluri:1; S. construita la sol:32 mp;

Lungime Segmente

1) Valorile lungimilor segmentelor sunt obținute din proiecție în plan.

Punct început	X / Y	Punct sfârșit	X / Y	Lungime segment (** (m)
1	431.839,269 305.012,796	2	431.838,33 305.011,708	1.437
3	431.811,375 304.981,898	4	431.794,318 304.964,46	24.393

Punct început	X / Y	Punct sfârșit	X / Y	Lungime segment (** (m)
2	431.838,33 305.011,708	3	431.811,375 304.981,898	40.19
4	431.794,318 304.964,46	5	431.790,942 304.960,528	5.182

Punct început	X / Y	Punct sfârșit	X / Y	Lungime segment (** (m)
5	431.790,942 304.960,528	6	431.782,769 304.951,878	11.9
7	431.778,716 304.946,037	8	431.772,446 304.936,708	11.24
9	431.759,935 304.921,536	10	431.741,321 304.899,298	29.0
11	431.704,911 304.855,226	12	431.680,158 304.825,982	38.313
13	431.660,604 304.802,518	14	431.647,533 304.787,086	20.224
15	431.638,005 304.775,715	16	431.630,047 304.766,859	11.906
17	431.621,057 304.759,129	18	431.621,081 304.759,104	0.035
19	431.621,834 304.758,322	20	431.621,928 304.758,224	0.136
21	431.623,489 304.757,477	22	431.627,43 304.757,059	3.963
23	431.637,507 304.757,209	24	431.649,516 304.758,11	12.043
25	431.652,147 304.758,307	26	431.652,994 304.758,371	0.849
27	431.659,52 304.759,499	28	431.666,836 304.760,763	7.424
29	431.670,83 304.761,473	30	431.677,677 304.762,69	6.954
31	431.887,318 304.967,418	32	431.855,727 304.998,23	44.129

Punct început	X / Y	Punct sfârșit	X / Y	Lungime segment (** (m)
6	431.782,769 304.951,878	7	431.778,716 304.946,037	7.109
8	431.772,446 304.936,708	9	431.759,935 304.921,536	19.665
10	431.741,321 304.899,298	11	431.704,911 304.855,226	57.167
12	431.680,158 304.825,982	13	431.660,604 304.802,518	30.544
14	431.647,533 304.787,086	15	431.638,005 304.775,715	14.835
16	431.630,047 304.766,859	17	431.621,057 304.759,129	11.856
18	431.621,081 304.759,104	19	431.621,834 304.758,322	1.086
20	431.621,928 304.758,224	21	431.623,489 304.757,477	1.731
22	431.627,43 304.757,059	23	431.637,507 304.757,209	10.078
24	431.649,516 304.758,11	25	431.652,147 304.758,307	2.638
26	431.652,994 304.758,371	27	431.659,52 304.759,499	6.623
28	431.666,836 304.760,763	29	431.670,83 304.761,473	4.057
30	431.677,677 304.762,69	31	431.887,318 304.967,418	293.024
32	431.855,727 304.998,23	1	431.839,269 305.012,796	21.978

** Lungimile segmentelor sunt determinate în planul de proiecție Stereo 70 și sunt rotunjite la 1 milimetru.

*** Distanța dintre puncte este formată din segmente cumulate ce sunt mai mici decât valoarea 1 milimetru.

**DATE DESPRE IMOBILUL NR. 1709**

Oficiul de Cadastru și Publicitate Imobiliară DOLJ
Biroul de Cadastru și Publicitate Imobiliară Craiova

A. Partea I. Descrierea imobilului

TEREN Extravilan

Adresa: Jud. Dolj, T1 P2

Nr. Crt	Nr cadastral Nr. topografic	Suprafața* (mp)	Observații / Referințe
A1		2.009	Sector cadastral:2 Teren neimprejmuit;

B. Partea II. Proprietari și acte

Inscrieri privitoare la dreptul de proprietate și alte drepturi reale	Referințe
/	
Act Administrativ nr. TDP 665-15093, din 11/05/1994 emis de CJSAPT DOLJ;	
B1	A1
Intabulare, drept de PROPRIETATE, dobândit prin Reconstituire, cota actuala 1/1, cota initiala 1/1 1) TRUICĂ MIHALACHE, Lipsa CNP	

C. Partea III. SARCINI .

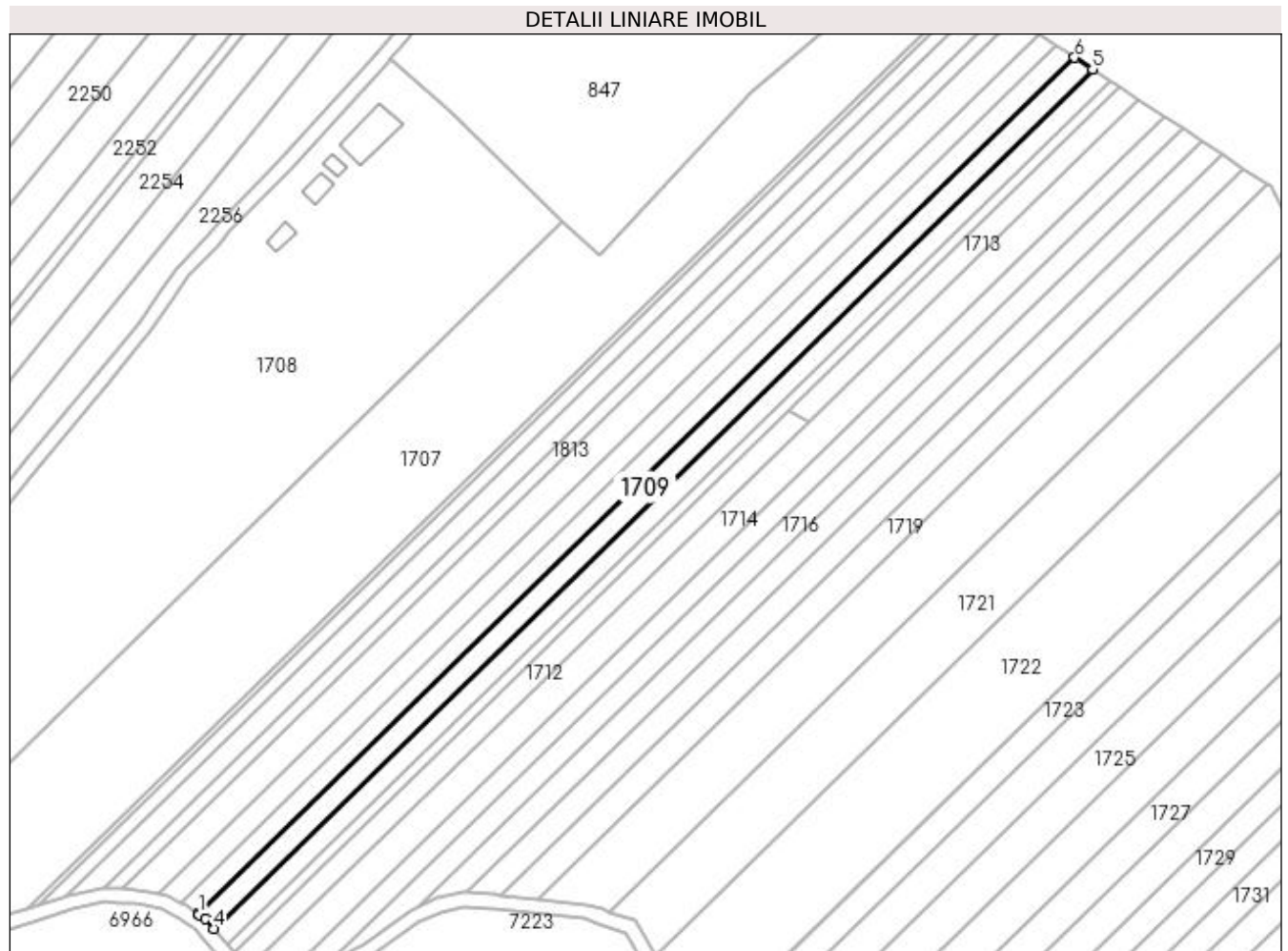
Inscrieri privind dezmembramintele dreptului de proprietate, drepturi reale de garanție și sarcini	Referințe
NU SUNT	

Anexa Nr. 1 La Partea I

Teren

Nr cadastral	Suprafața (mp)*	Observații / Referințe
	2.009	

* Suprafața este determinată în planul de proiecție Stereo 70.



Date referitoare la teren

Crt	Categorie folosință	Intra vilan	Suprafața (mp)	Tarla	Parcelă	Nr. topo	Observații / Referințe
1	arabil	NU	2.009	1	2	-	

Lungime Segmente

1) Valorile lungimilor segmentelor sunt obținute din proiecție în plan.

Punct început	X / Y	Punct sfârșit	X / Y	Lungime segment (** (m)
1	431.785,565 304.774,251	2	431.785,813 304.774,073	0.305
2	431.785,813 304.774,073	3	431.787,43 304.772,91	1.992
3	431.787,43 304.772,91	4	431.789,8 304.770,176	3.618
4	431.789,8 304.770,176	5	432.034,993 305.009,624	342.717
5	432.034,993 305.009,624	6	432.029,971 305.012,931	6.013

Punct început	X / Y	Punct sfârşit	X / Y	Lungime segment (** (m)
6	432.029,971 305.012,931	1	431.785,565 304.774,251	341.617

** Lungimile segmentelor sunt determinate în planul de proiecţie Stereo 70 şi sunt rotunjite la 1 milimetru.

*** Distanţa dintre puncte este formată din segmente cumulate ce sunt mai mici decât valoarea 1 milimetru.

**DATE DESPRE IMOBILUL NR. 1710**

Oficiul de Cadastru și Publicitate Imobiliară DOLJ
Biroul de Cadastru și Publicitate Imobiliară Craiova

A. Partea I. Descrierea imobilului

TEREN Extravilan

Adresa: Jud. Dolj, T1 P3

Nr. Crt	Nr cadastral Nr. topografic	Suprafața* (mp)	Observații / Referințe
A1		2.009	Sector cadastral:2 Teren neimprejmuit;

B. Partea II. Proprietari și acte

Inscrieri privitoare la dreptul de proprietate și alte drepturi reale	Referințe
/	
Act Administrativ nr. TDP 500-2162, din 03/03/1994 emis de CJS DAPT DOLJ;	
B1	A1
Intabulare, drept de PROPRIETATE, dobandit prin Reconstituire, cota actuala 1/1, cota initiala 1/1 1) MARICA CONSTANTIN , Lipsa CNP	

C. Partea III. SARCINI .

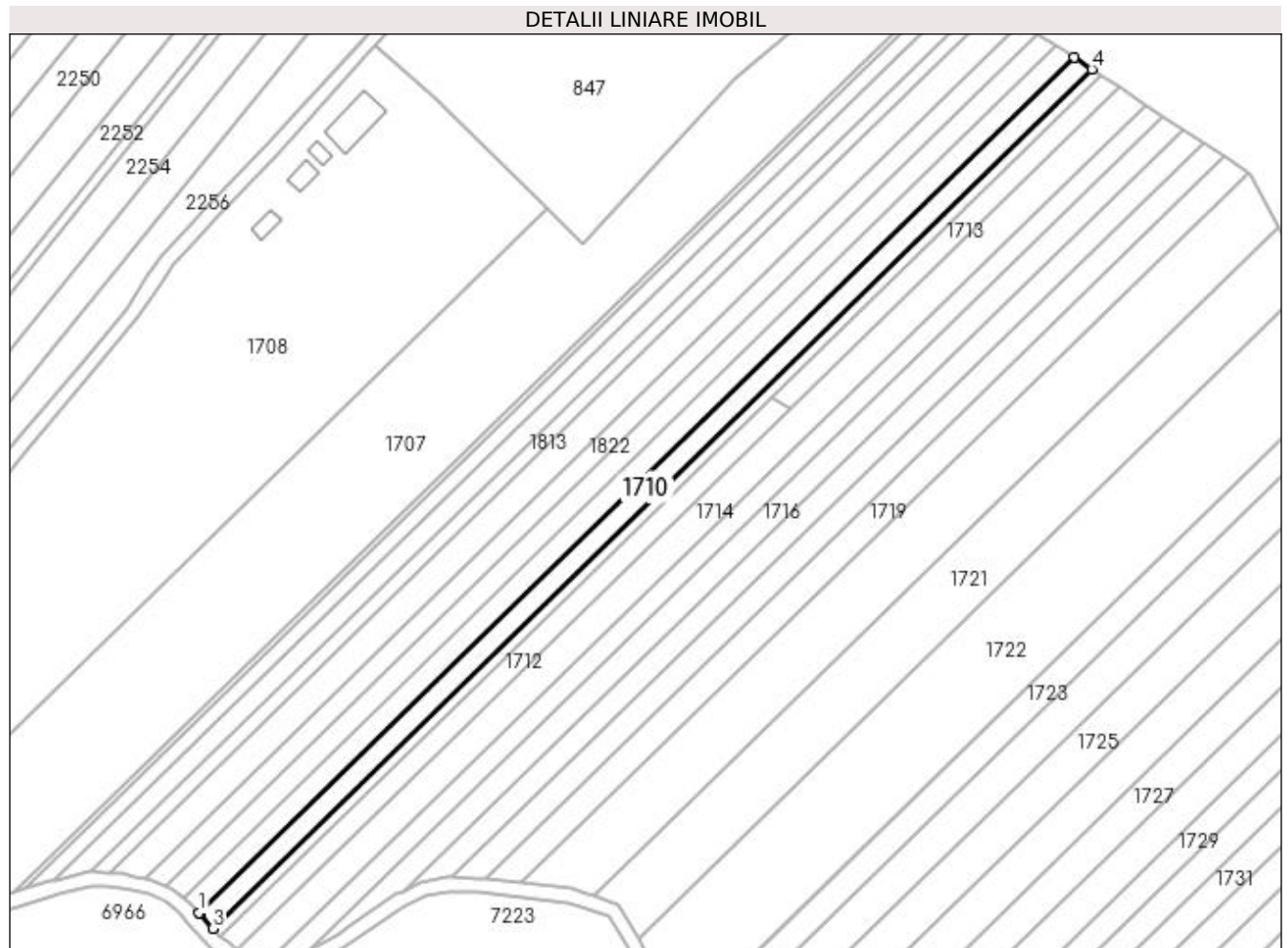
Inscrieri privind dezmembramintele dreptului de proprietate, drepturi reale de garanție și sarcini	Referințe
NU SUNT	

Anexa Nr. 1 La Partea I

Teren

Nr cadastral	Suprafața (mp)*	Observații / Referințe
	2.009	

* Suprafața este determinată în planul de proiecție Stereo 70.



Date referitoare la teren

Crt	Categorie folosință	Intravilan	Suprafața (mp)	Tarla	Parcelă	Nr. topo	Observații / Referințe
1	arabil	NU	2.009	1	3	-	

Lungime Segmente

1) Valorile lungimilor segmentelor sunt obținute din proiecție în plan.

Punct început	X / Y	Punct sfârșit	X / Y	Lungime segment (** (m)
1	431.789,8 304.770,176	2	431.789,99 304.769,956	0.291
2	431.789,99 304.769,956	3	431.793,636 304.765,748	5.568
3	431.793,636 304.765,748	4	432.039,993 305.006,333	344.344
4	432.039,993 305.006,333	5	432.034,993 305.009,624	5.986
5	432.034,993 305.009,624	1	431.789,8 304.770,176	342.717

**** Lungimile segmentelor sunt determinate în planul de proiecție Stereo 70 și sunt rotunjite la 1 milimetru.**

***** Distanța dintre puncte este formată din segmente cumulate ce sunt mai mici decât valoarea 1 milimetru.**

**DATE DESPRE IMOBILUL NR. 1711**

Oficiul de Cadastru și Publicitate Imobiliară DOLJ
Biroul de Cadastru și Publicitate Imobiliară Craiova

A. Partea I. Descrierea imobilului

TEREN Extravilan

Adresa: Jud. Dolj, T 1, P 4

Nr. Crt	Nr cadastral Nr. topografic	Suprafața* (mp)	Observații / Referințe
A1	32154	1.000	Sector cadastral:2 Teren neimprejmuit;

B. Partea II. Proprietari și acte

Inscrieri privitoare la dreptul de proprietate și alte drepturi reale	Referințe
25664 / 26/01/2018	
Act Notarial nr. CONTRACT DE VANZARE AUT. NR.118, din 26/01/2018 emis de NP Marta Elena Daniela;	
B1	A1
Intabulare, drept de PROPRIETATE, dobandit prin Conventie, cota actuala 1/1, cota initiala 1/1	
1) NICOLA LAURENTIU-GELU	
2) NICOLA LILIANA	

C. Partea III. SARCINI .

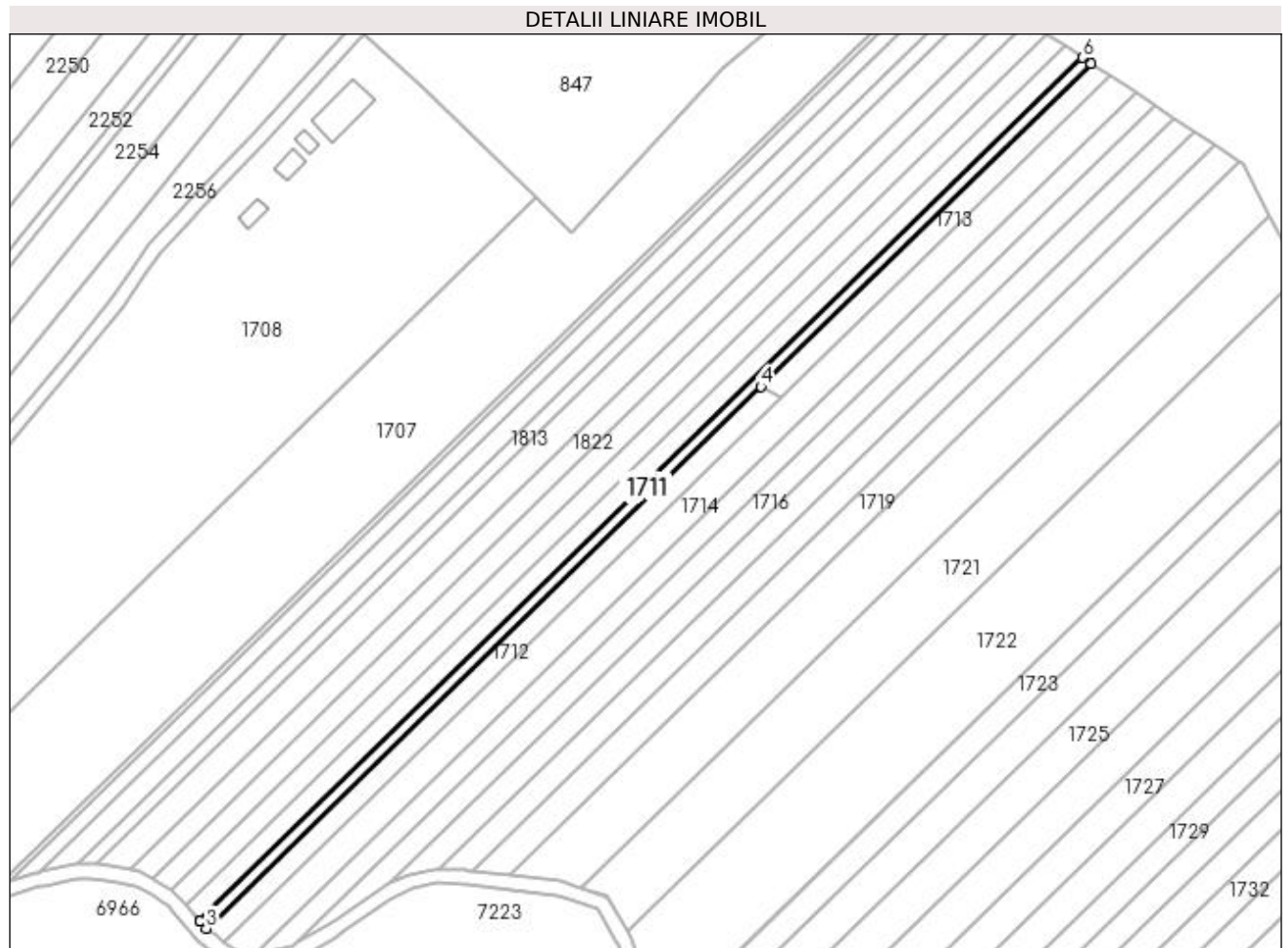
Inscrieri privind dezmembramintele dreptului de proprietate, drepturi reale de garanție și sarcini	Referințe
NU SUNT	

Anexa Nr. 1 La Partea I

Teren

Nr cadastral	Suprafața (mp)*	Observații / Referințe
32154	1.000	

* Suprafața este determinată în planul de proiecție Stereo 70.



Date referitoare la teren

Crt	Categorie folosință	Intra vilan	Suprafața (mp)	Tarla	Parcelă	Nr. topo	Observații / Referințe
1	arabil	NU	1.000	1	4	-	

Lungime Segmente

1) Valorile lungimilor segmentelor sunt obținute din proiecție în plan.

Punct început	X / Y	Punct sfârșit	X / Y	Lungime segment (** (m)
1	431.793,636 304.765,748	2	431.793,82 304.765,536	0.281
2	431.793,82 304.765,536	3	431.795,539 304.763,552	2.625
3	431.795,539 304.763,552	4	431.950,257 304.914,645	216.256
4	431.950,257 304.914,645	5	432.042,472 305.004,7	128.893
5	432.042,472 305.004,7	6	432.039,993 305.006,333	2.969

Punct început	X / Y	Punct sfârşit	X / Y	Lungime segment (** (m)
6	432.039,993 305.006,333	1	431.793,636 304.765,748	344.344

** Lungimile segmentelor sunt determinate în planul de proiecţie Stereo 70 şi sunt rotunjite la 1 milimetru.

*** Distanţa dintre puncte este formată din segmente cumulate ce sunt mai mici decât valoarea 1 milimetru.

**DATE DESPRE IMOBILUL NR. 1712**

Oficiul de Cadastru și Publicitate Imobiliară DOLJ
Biroul de Cadastru și Publicitate Imobiliară Craiova

A. Partea I. Descrierea imobilului

TEREN Extravilan

Adresa: Jud. Dolj, T1 P5

Nr. Crt	Nr cadastral Nr. topografic	Suprafața* (mp)	Observații / Referințe
A1		1.331	Sector cadastral:2 Teren neimprejmuit;

B. Partea II. Proprietari și acte

Inscrieri privitoare la dreptul de proprietate și alte drepturi reale	Referințe
/	
Act Administrativ nr. TDP 92759538, din 22/02/1995 emis de CJSAPT DOLJ;	
B1	A1
Intabulare, drept de PROPRIETATE, dobândit prin Reconstituire, cota actuala 1/1, cota initiala 1/1	
1) STANCU GEORGETA, Lipsa CNP	
2) CURCEA MARIN, Lipsa CNP	

C. Partea III. SARCINI .

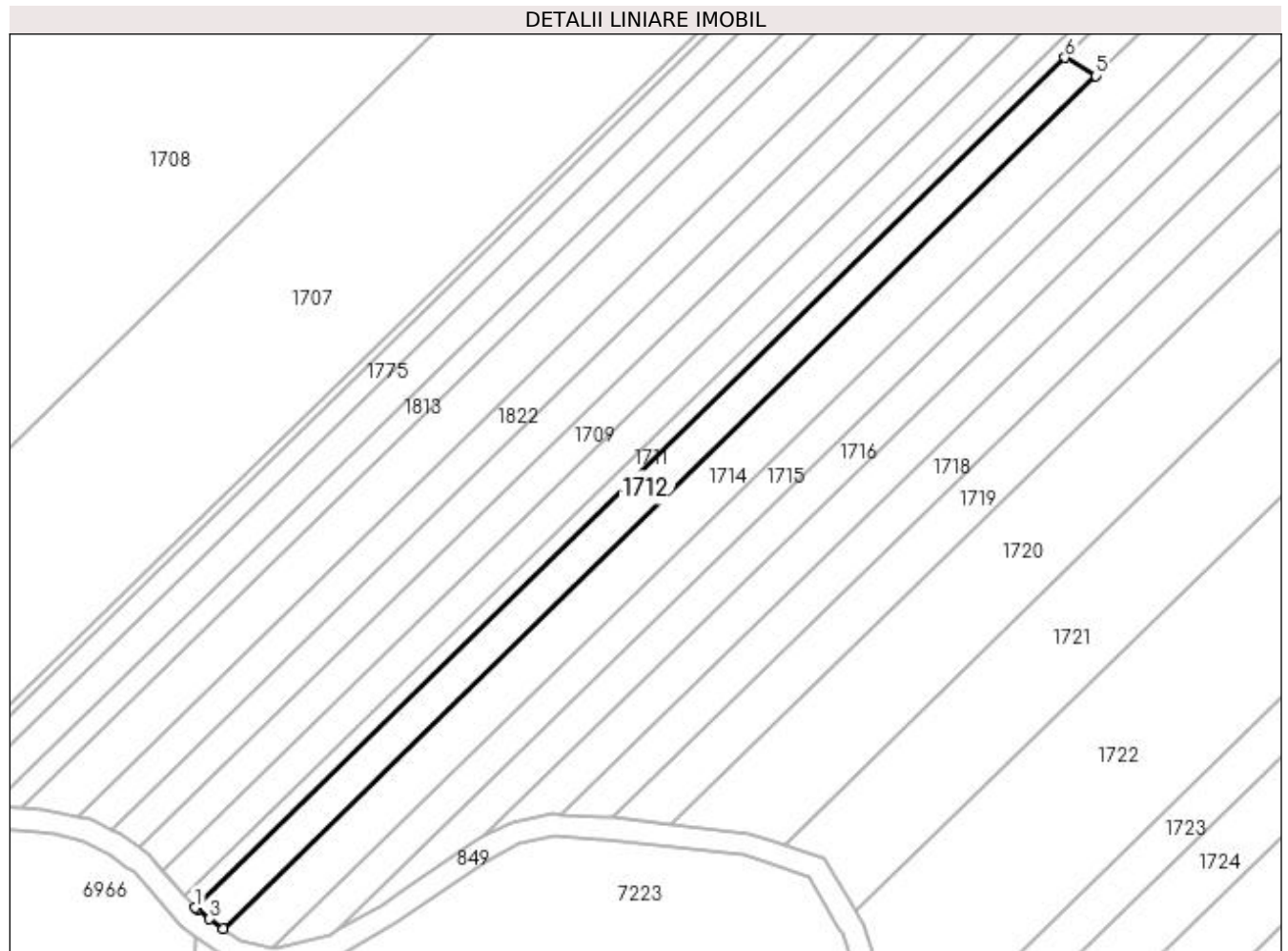
Inscrieri privind dezmembramintele dreptului de proprietate, drepturi reale de garanție și sarcini	Referințe
NU SUNT	

Anexa Nr. 1 La Partea I

Teren

Nr cadastral	Suprafața (mp)*	Observații / Referințe
	1.331	

* Suprafața este determinată în planul de proiecție Stereo 70.



Date referitoare la teren

Crt	Categorie folosință	Intra vilan	Suprafața (mp)	Tarla	Parcelă	Nr. topo	Observații / Referințe
1	arabil	NU	1.331	1	5	-	

Lungime Segmente

1) Valorile lungimilor segmentelor sunt obținute din proiecție în plan.

Punct început	X / Y	Punct sfârșit	X / Y	Lungime segment (** (m)
1	431.795,539 304.763,552	2	431.795,81 304.763,24	0.413
2	431.795,81 304.763,24	3	431.798,11 304.761,599	2.825
3	431.798,11 304.761,599	4	431.800,55 304.759,858	2.997
4	431.800,55 304.759,858	5	431.955,731 304.911,403	216.903
5	431.955,731 304.911,403	6	431.950,257 304.914,645	6.362

Punct început	X / Y	Punct sfârșit	X / Y	Lungime segment (** (m)
6	431.950,257 304.914,645	1	431.795,539 304.763,552	216.256

** Lungimile segmentelor sunt determinate în planul de proiecție Stereo 70 și sunt rotunjite la 1 milimetru.

*** Distanța dintre puncte este formată din segmente cumulate ce sunt mai mici decât valoarea 1 milimetru.

**DATE DESPRE IMOBILUL NR. 1713**

Oficiul de Cadastru și Publicitate Imobiliară DOLJ
Biroul de Cadastru și Publicitate Imobiliară Craiova

A. Partea I. Descrierea imobilului

TEREN Extravilan

Adresa: Jud. Dolj, T1 P511

Nr. Crt	Nr cadastral Nr. topografic	Suprafața* (mp)	Observații / Referințe
A1		791	Sector cadastral:2 Teren neimprejmuit;

B. Partea II. Proprietari și acte

Inscrieri privitoare la dreptul de proprietate și alte drepturi reale	Referințe
/	
Act Administrativ nr. TDP 666-15093, din 11/05/1994 emis de CJSAPT DOLJ;	
B1	A1
Intabulare, drept de PROPRIETATE, dobândit prin Reconstituire, cota actuala 1/1, cota initiala 1/1 1) HOTĂRANU MIHAI, Lipsa CNP	

C. Partea III. SARCINI .

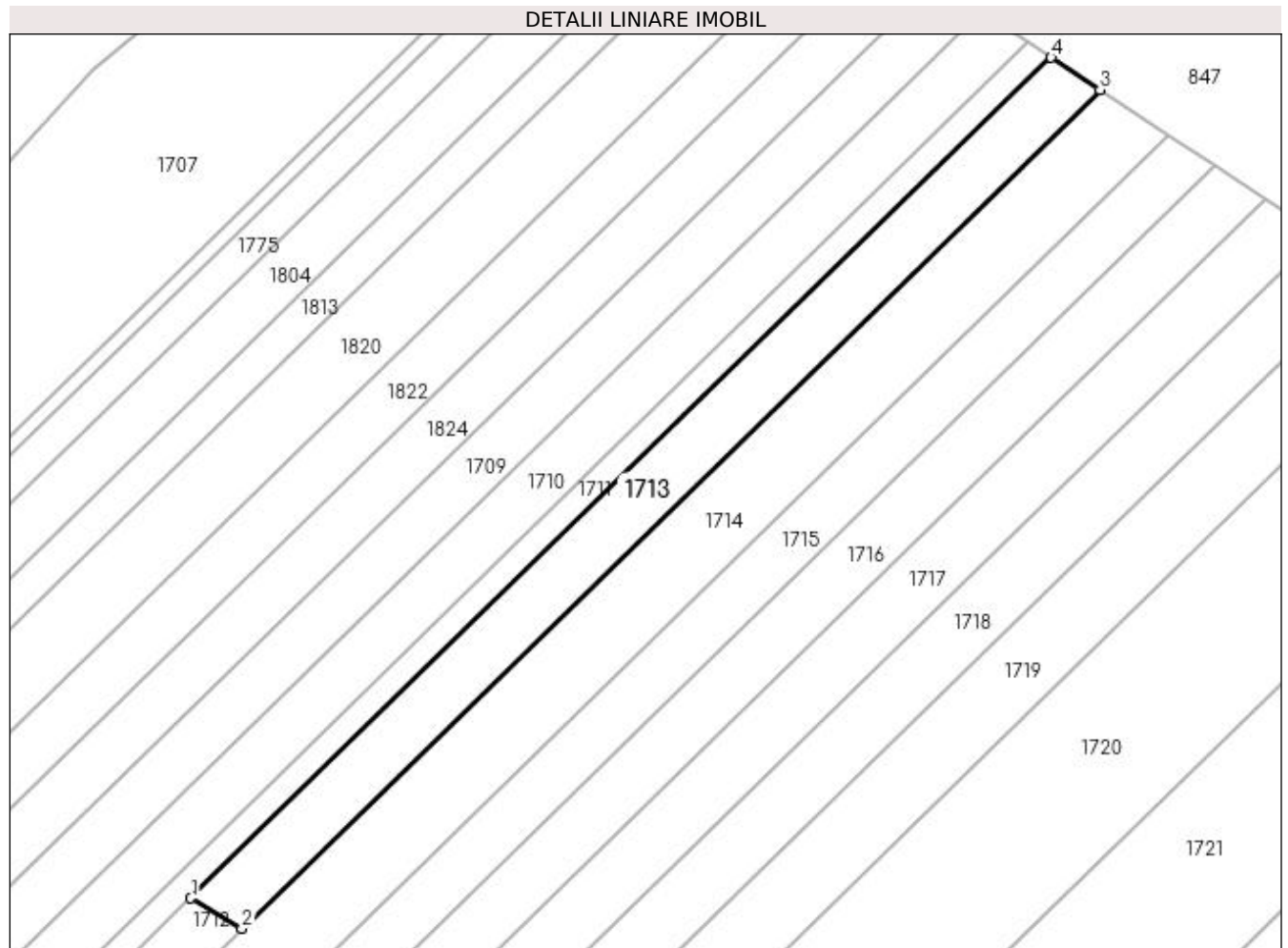
Inscrieri privind dezmembramintele dreptului de proprietate, drepturi reale de garanție și sarcini	Referințe
NU SUNT	

Anexa Nr. 1 La Partea I

Teren

Nr cadastral	Suprafața (mp)*	Observații / Referințe
	791	

* Suprafața este determinată în planul de proiecție Stereo 70.



Date referitoare la teren

Crt	Categorie folosință	Intra vilan	Suprafața (mp)	Tarla	Parcelă	Nr. topo	Observații / Referințe
1	arabil	NU	791	1	511	-	

Lungime Segmente

1) Valorile lungimilor segmentelor sunt obținute din proiecție în plan.

Punct început	X / Y	Punct sfârșit	X / Y	Lungime segment (** (m)
1	431.950,257 304.914,645	2	431.955,731 304.911,403	6.362
2	431.955,731 304.911,403	3	432.047,725 305.001,241	128.584
3	432.047,725 305.001,241	4	432.042,472 305.004,7	6.29
4	432.042,472 305.004,7	1	431.950,257 304.914,645	128.893

**** Lungimile segmentelor sunt determinate în planul de proiecție Stereo 70 și sunt rotunjite la 1 milimetru.**

***** Distanța dintre puncte este formată din segmente cumulate ce sunt mai mici decât valoarea 1 milimetru.**

**DATE DESPRE IMOBILUL NR. 1714**

Oficiul de Cadastru și Publicitate Imobiliară DOLJ
Biroul de Cadastru și Publicitate Imobiliară Craiova

A. Partea I. Descrierea imobilului

TEREN Extravilan

Adresa: Jud. Dolj, T1 P6

Nr. Crt	Nr cadastral Nr. topografic	Suprafața* (mp)	Observații / Referințe
A1		2.950	Sector cadastral:2 Teren neimprejmuit;

B. Partea II. Proprietari și acte

Inscrieri privitoare la dreptul de proprietate și alte drepturi reale	Referințe
/	
Act Notarial nr. Act de partaj voluntar nr. 2160, din 31/08/2015 emis de BIN Papa Andreea Diana;	
B1	A1
Intabulare, drept de PROPRIETATE, dobandit prin lesire Din Indiviziune, cota actuala 1/1, cota initiala 1/1 1) BUMBOIU BĂLAȘA , Lipsa CNP	

C. Partea III. SARCINI .

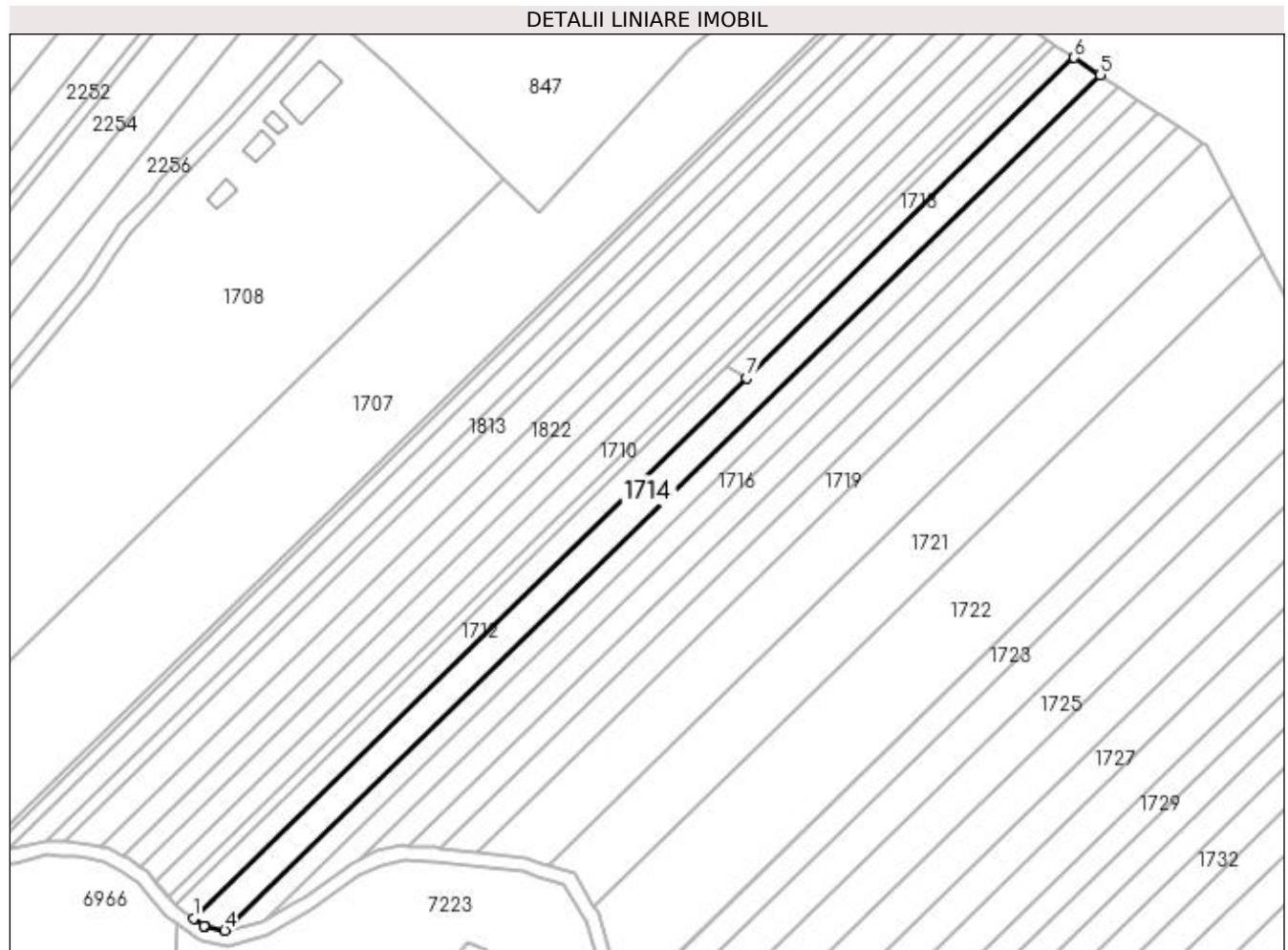
Inscrieri privind dezmembramintele dreptului de proprietate, drepturi reale de garanție și sarcini	Referințe
NU SUNT	

Anexa Nr. 1 La Partea I

Teren

Nr cadastral	Suprafața (mp)*	Observații / Referințe
	2.950	

* Suprafața este determinată în planul de proiecție Stereo 70.



Date referitoare la teren

Crt	Categorie folosință	Intravilan	Suprafața (mp)	Tarla	Parcelă	Nr. topo	Observații / Referințe
1	arabil	NU	2.950	1	6	-	

Lungime Segmente

1) Valorile lungimilor segmentelor sunt obținute din proiecție în plan.

Punct început	X / Y	Punct sfârșit	X / Y	Lungime segment (** (m)
1	431.800,55 304.759,858	2	431.803,536 304.757,728	3.668
2	431.803,536 304.757,728	3	431.803,655 304.757,702	0.122
3	431.803,655 304.757,702	4	431.809,322 304.756,472	5.799
4	431.809,322 304.756,472	5	432.055,036 304.996,428	343.445
5	432.055,036 304.996,428	6	432.047,725 305.001,241	8.753

Punct început	X / Y	Punct sfârșit	X / Y	Lungime segment (** (m)
6	432.047,725 305.001,241	7	431.955,731 304.911,403	128.584
7	431.955,731 304.911,403	1	431.800,55 304.759,858	216.903

** Lungimile segmentelor sunt determinate în planul de proiecție Stereo 70 și sunt rotunjite la 1 milimetru.

*** Distanța dintre puncte este formată din segmente cumulate ce sunt mai mici decât valoarea 1 milimetru.

**DATE DESPRE IMOBILUL NR. 1715**

Oficiul de Cadastru și Publicitate Imobiliară DOLJ
Biroul de Cadastru și Publicitate Imobiliară Craiova

A. Partea I. Descrierea imobilului

TEREN Extravilan

Adresa: Jud. Dolj, T1 P7

Nr. Crt	Nr cadastral Nr. topografic	Suprafața* (mp)	Observații / Referințe
A1		2.006	Sector cadastral:2 Teren neimprejmuit;

B. Partea II. Proprietari și acte

Inscrieri privitoare la dreptul de proprietate și alte drepturi reale	Referințe
/	
Act Administrativ nr. TDP 277-2192, din 14/12/1993 emis de CJS DAPT DOLJ;	
B1	A1
Intabulare, drept de PROPRIETATE, dobândit prin Reconstituire, cota actuala 1/1, cota initiala 1/1 1) MATEI MARIN , Lipsa CNP	

C. Partea III. SARCINI .

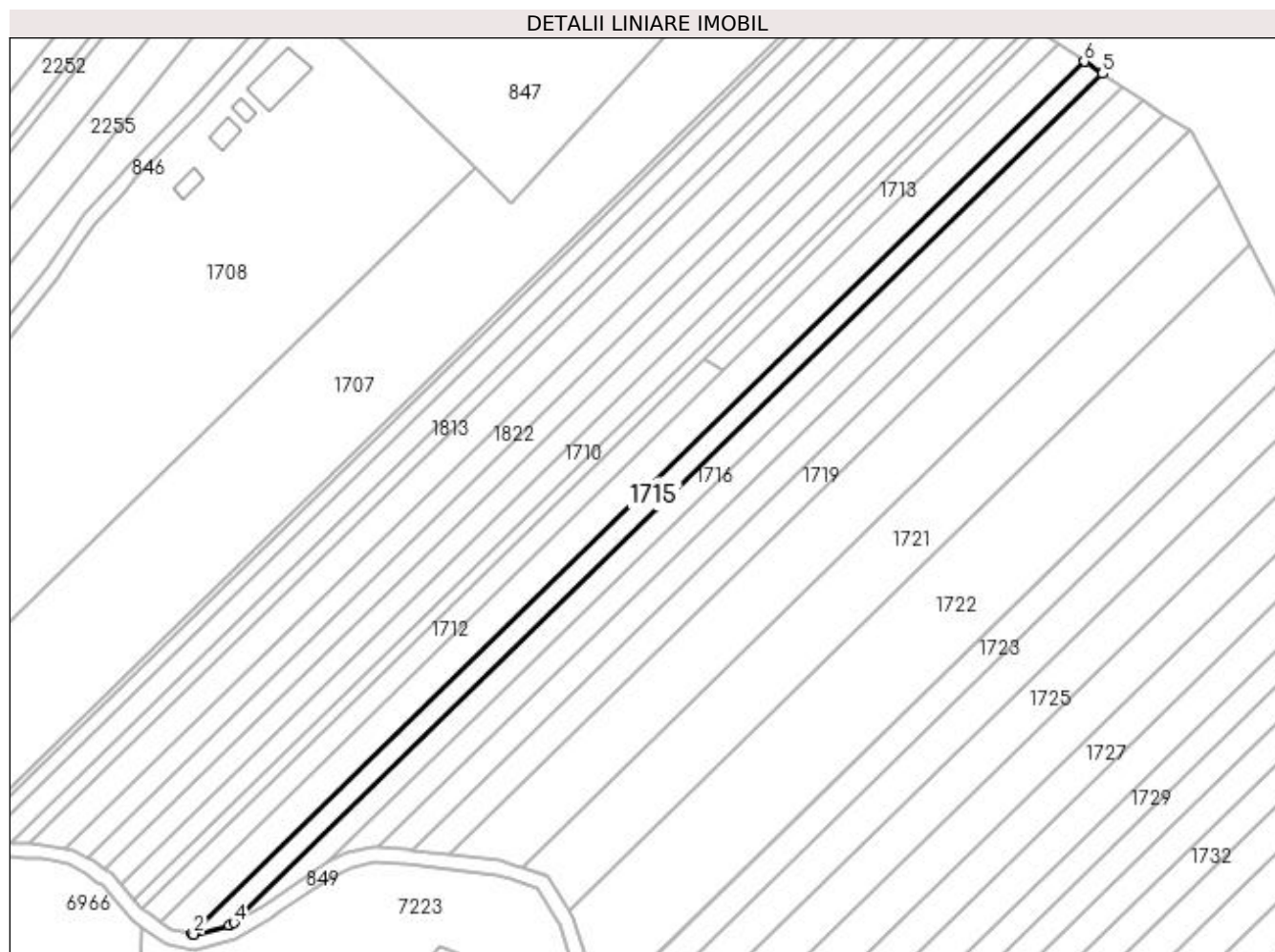
Inscrieri privind dezmembramintele dreptului de proprietate, drepturi reale de garanție și sarcini	Referințe
NU SUNT	

Anexa Nr. 1 La Partea I

Teren

Nr cadastral	Suprafața (mp)*	Observații / Referințe
	2.006	

* Suprafața este determinată în planul de proiecție Stereo 70.



Date referitoare la teren

Crt	Categorie folosință	Intravilan	Suprafața (mp)	Tarla	Parcelă	Nr. topo	Observații / Referințe
1	arabil	NU	2.006	1	7	-	

Lungime Segmente

1) Valorile lungimilor segmentelor sunt obținute din proiecție în plan.

Punct început	X / Y	Punct sfârșit	X / Y	Lungime segment (** (m)
1	431.809,322 304.756,472	2	431.809,885 304.756,35	0.576
2	431.809,885 304.756,35	3	431.819,728 304.758,86	10.158
3	431.819,728 304.758,86	4	431.820,94 304.759,557	1.398
4	431.820,94 304.759,557	5	432.060,088 304.993,101	334.267
5	432.060,088 304.993,101	6	432.055,036 304.996,428	6.049

Punct început	X / Y	Punct sfârșit	X / Y	Lungime segment (** (m)
6	432.055,036 304.996,428	1	431.809,322 304.756,472	343.445

** Lungimile segmentelor sunt determinate în planul de proiecție Stereo 70 și sunt rotunjite la 1 milimetru.

*** Distanța dintre puncte este formată din segmente cumulate ce sunt mai mici decât valoarea 1 milimetru.

**DATE DESPRE IMOBILUL NR. 1716**

Oficiul de Cadastru și Publicitate Imobiliară DOLJ
Biroul de Cadastru și Publicitate Imobiliară Craiova

A. Partea I. Descrierea imobilului

TEREN Extravilan

Adresa: Jud. Dolj, T1 P8

Nr. Crt	Nr cadastral Nr. topografic	Suprafața* (mp)	Observații / Referințe
A1		2.006	Sector cadastral:2 Teren neimprejmuit;

B. Partea II. Proprietari și acte

Inscrieri privitoare la dreptul de proprietate și alte drepturi reale	Referințe
/	
Act Administrativ nr. TDP 456-2162, din 28/02/1994 emis de CJS DAPT DOLJ;	
B1	A1
Intabulare, drept de PROPRIETATE, dobândit prin Reconstituire, cota actuala 1/1, cota initiala 1/1 1) STAN CONSTATNTIN, Lipsa CNP	

C. Partea III. SARCINI .

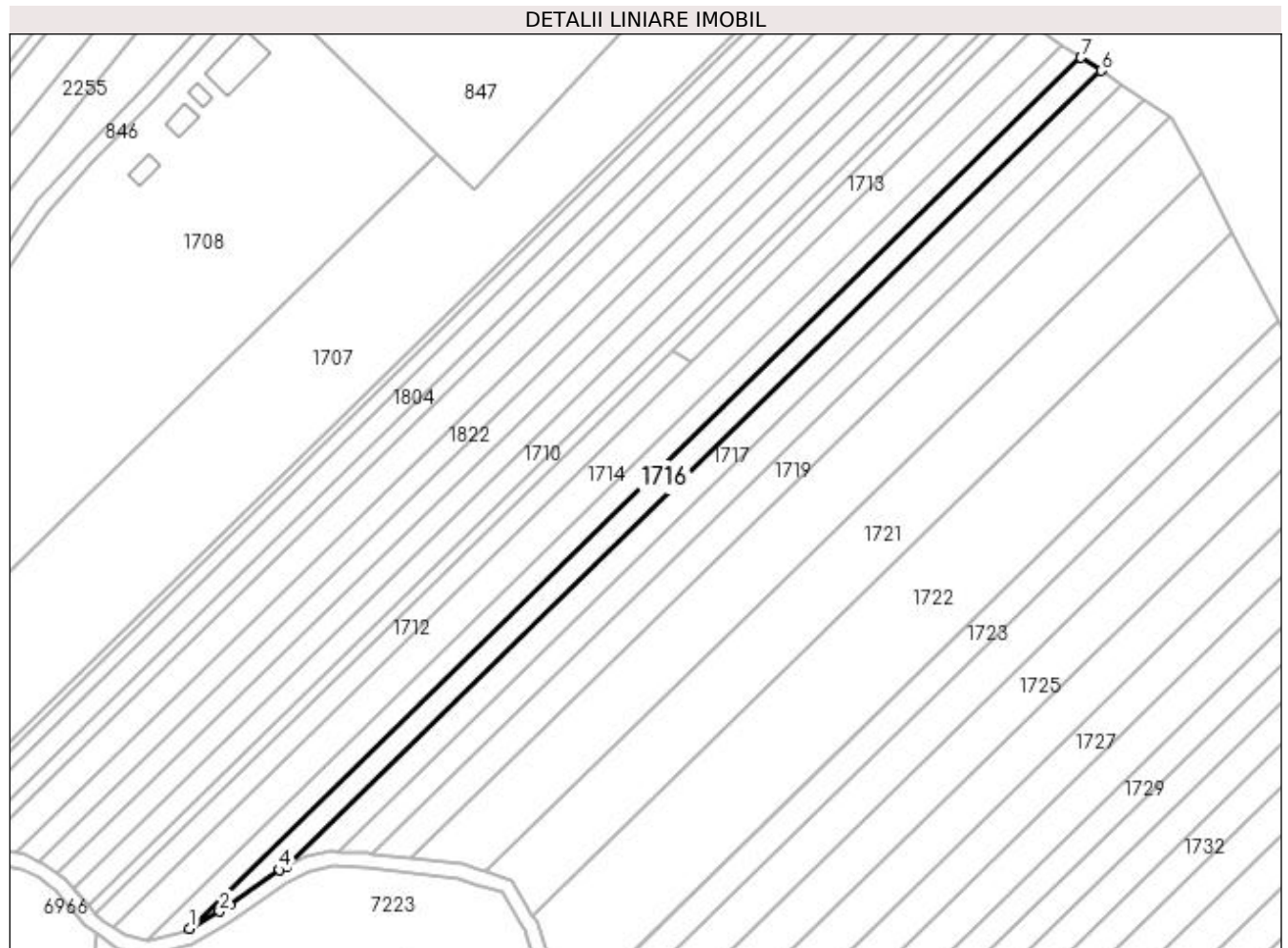
Inscrieri privind dezmembramintele dreptului de proprietate, drepturi reale de garanție și sarcini	Referințe
NU SUNT	

Anexa Nr. 1 La Partea I

Teren

Nr cadastral	Suprafața (mp)*	Observații / Referințe
	2.006	

* Suprafața este determinată în planul de proiecție Stereo 70.



Date referitoare la teren

Crt	Categorie folosință	Intra vilan	Suprafața (mp)	Tarla	Parcelă	Nr. topo	Observații / Referințe
1	arabil	NU	2.006	1	8	-	

Lungime Segmente

1) Valorile lungimilor segmentelor sunt obținute din proiecție în plan.

Punct început	X / Y	Punct sfârșit	X / Y	Lungime segment (** (m)
1	431.820,94 304.759,557	2	431.828,881 304.764,126	9.162
2	431.828,881 304.764,126	3	431.831,546 304.765,96	3.235
3	431.831,546 304.765,96	4	431.845,038 304.775,248	16.38
4	431.845,038 304.775,248	5	431.846,943 304.776,2	2.13
5	431.846,943 304.776,2	6	432.065,439 304.989,578	305.402

Punct început	X / Y	Punct sfârșit	X / Y	Lungime segment (** (m)
6	432.065,439 304.989,578	7	432.060,088 304.993,101	6.407
7	432.060,088 304.993,101	1	431.820,94 304.759,557	334.267

** Lungimile segmentelor sunt determinate în planul de proiecție Stereo 70 și sunt rotunjite la 1 milimetru.

*** Distanța dintre puncte este formată din segmente cumulate ce sunt mai mici decât valoarea 1 milimetru.

**DATE DESPRE IMOBILUL NR. 1717**

Oficiul de Cadastru și Publicitate Imobiliară DOLJ
Biroul de Cadastru și Publicitate Imobiliară Craiova

A. Partea I. Descrierea imobilului

TEREN Extravilan

Adresa: Jud. Dolj, T1 P9

Nr. Crt	Nr cadastral Nr. topografic	Suprafața* (mp)	Observații / Referințe
A1		2.006	Sector cadastral:2 Teren neimprejmuit;

B. Partea II. Proprietari și acte

Inscrieri privitoare la dreptul de proprietate și alte drepturi reale	Referințe
/	
Act Administrativ nr. TDP 481-2162, din 01/03/1994 emis de CJS DAPT DOLJ;	
B1	A1
Intabulare, drept de PROPRIETATE, dobândit prin Reconstituire, cota actuala 1/1, cota initiala 1/1	
1) CHIRIȚA ELENA, Lipsa CNP	
2) CURCEA TUDORA, Lipsa CNP	

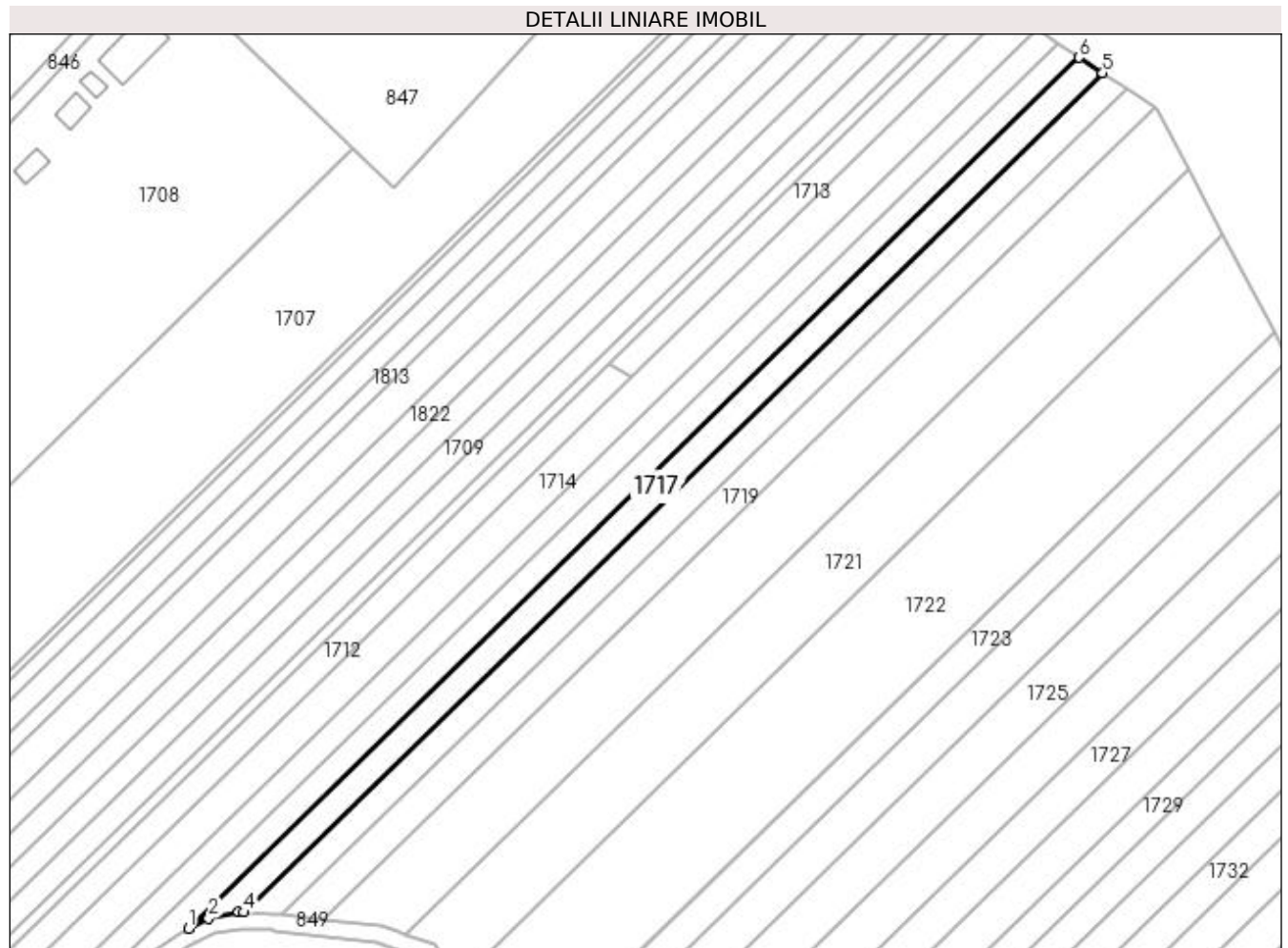
C. Partea III. SARCINI .

Inscrieri privind dezmembramintele dreptului de proprietate, drepturi reale de garanție și sarcini	Referințe
NU SUNT	

Anexa Nr. 1 La Partea I**Teren**

Nr cadastral	Suprafața (mp)*	Observații / Referințe
	2.006	

* Suprafața este determinată în planul de proiecție Stereo 70.

**Date referitoare la teren**

Crt	Categorie folosință	Intravilan	Suprafața (mp)	Tarla	Parcelă	Nr. topo	Observații / Referințe
1	arabil	NU	2.006	1	9	-	

Lungime Segmente

1) Valorile lungimilor segmentelor sunt obținute din proiecție în plan.

Punct început	X / Y	Punct sfârșit	X / Y	Lungime segment (** (m)
1	431.846,943 304.776,2	2	431.851,927 304.778,693	5.573
2	431.851,927 304.778,693	3	431.859,31 304.780,24	7.543
3	431.859,31 304.780,24	4	431.860,622 304.780,17	1.314
4	431.860,622 304.780,17	5	432.071,182 304.985,796	294.309
5	432.071,182 304.985,796	6	432.065,439 304.989,578	6.876

Punct început	X / Y	Punct sfârșit	X / Y	Lungime segment (** (m)
6	432.065,439 304.989,578	1	431.846,943 304.776,2	305.402

** Lungimile segmentelor sunt determinate în planul de proiecție Stereo 70 și sunt rotunjite la 1 milimetru.

*** Distanța dintre puncte este formată din segmente cumulate ce sunt mai mici decât valoarea 1 milimetru.

**DATE DESPRE IMOBILUL NR. 1718**

Oficiul de Cadastru și Publicitate Imobiliară DOLJ
Biroul de Cadastru și Publicitate Imobiliară Craiova

A. Partea I. Descrierea imobilului

TEREN Extravilan

Adresa: Jud. Dolj, T1 P10

Nr. Crt	Nr cadastral Nr. topografic	Suprafața* (mp)	Observații / Referințe
A1		2.006	Sector cadastral:2 Teren neimprejmuit;

B. Partea II. Proprietari și acte

Inscrieri privitoare la dreptul de proprietate și alte drepturi reale	Referințe
/	
Act Administrativ nr. TDP 454-2162, din 28/02/1994 emis de CJS DAPT DOLJ;	
B1	A1
Intabulare, drept de PROPRIETATE, dobandit prin Reconstituire, cota actuala 1/1, cota initiala 1/1 1) JOIȚA MARIA, Lipsa CNP	

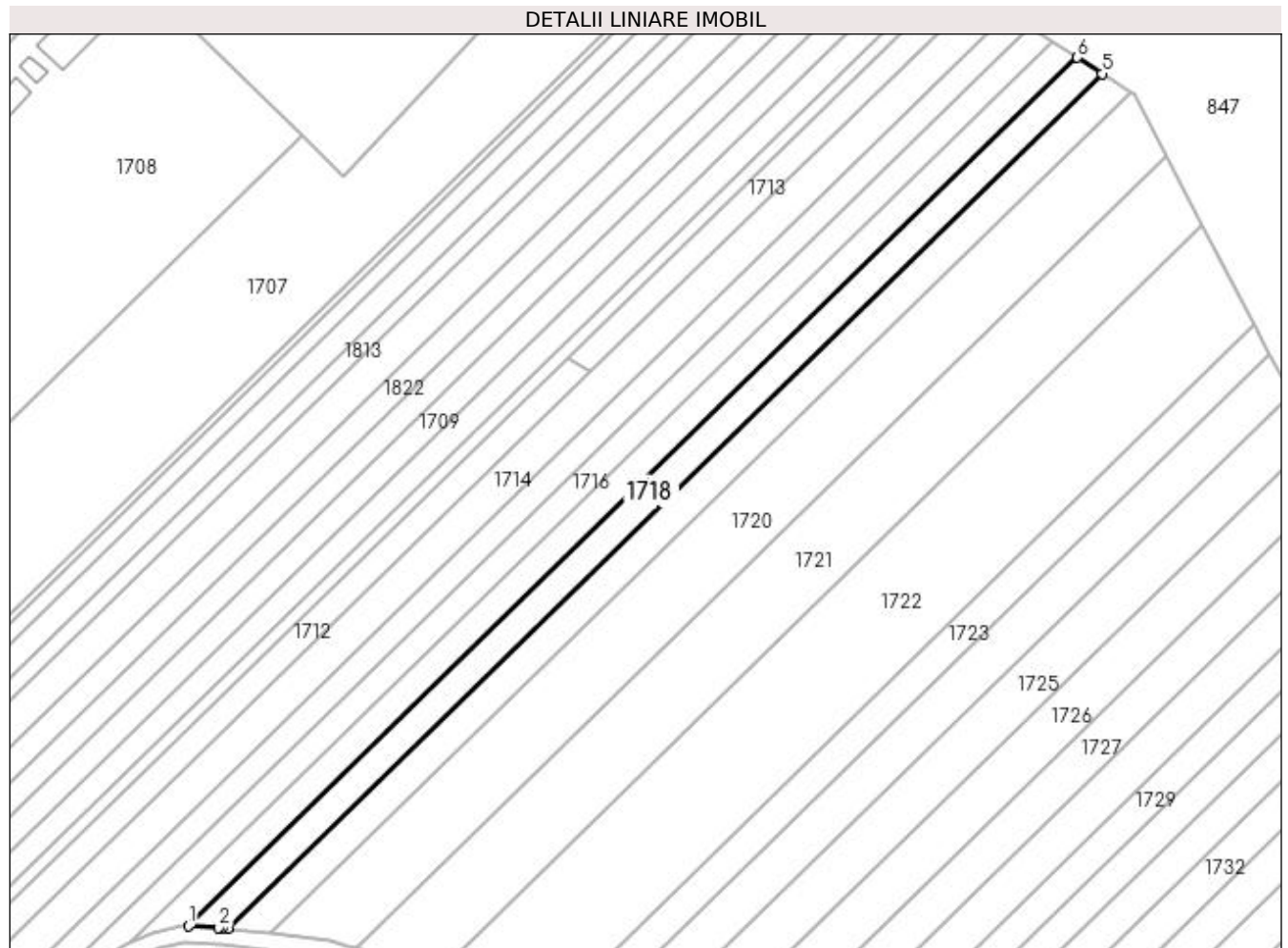
C. Partea III. SARCINI .

Inscrieri privind dezmembramintele dreptului de proprietate, drepturi reale de garanție și sarcini	Referințe
NU SUNT	

Anexa Nr. 1 La Partea I**Teren**

Nr cadastral	Suprafața (mp)*	Observații / Referințe
	2.006	

* Suprafața este determinată în planul de proiecție Stereo 70.

**Date referitoare la teren**

Crt	Categorie folosință	Intravilan	Suprafața (mp)	Tarla	Parcelă	Nr. topo	Observații / Referințe
1	arabil	NU	2.006	1	10	-	

Lungime Segmente

1) Valorile lungimilor segmentelor sunt obținute din proiecție în plan.

Punct început	X / Y	Punct sfârșit	X / Y	Lungime segment (** (m)
1	431.860,622 304.780,17	2	431.867,687 304.779,792	7.075
2	431.867,687 304.779,792	3	431.868,52 304.779,747	0.834
3	431.868,52 304.779,747	4	431.869,868 304.779,593	1.357
4	431.869,868 304.779,593	5	432.077,057 304.981,928	289.598
5	432.077,057 304.981,928	6	432.071,182 304.985,796	7.034

Punct început	X / Y	Punct sfârșit	X / Y	Lungime segment (** (m)
6	432.071,182 304.985,796	1	431.860,622 304.780,17	294.309

** Lungimile segmentelor sunt determinate în planul de proiecție Stereo 70 și sunt rotunjite la 1 milimetru.

*** Distanța dintre puncte este formată din segmente cumulate ce sunt mai mici decât valoarea 1 milimetru.

**DATE DESPRE IMOBILUL NR. 1719**

Oficiul de Cadastru și Publicitate Imobiliară DOLJ
Biroul de Cadastru și Publicitate Imobiliară Craiova

A. Partea I. Descrierea imobilului

TEREN Extravilan

Adresa: Jud. Dolj, T1 P11

Nr. Crt	Nr cadastral Nr. topografic	Suprafața* (mp)	Observații / Referințe
A1		2.302	Sector cadastral:2 Teren neimprejmuit;

B. Partea II. Proprietari și acte

Inscrieri privitoare la dreptul de proprietate și alte drepturi reale	Referințe
/	
Act Notarial nr. Act de partaj voluntar nr. 440, din 28/03/2014 emis de SPN Doina Făurar;	
B1	A1
Intabulare, drept de PROPRIETATE, dobandit prin Iesire Din Indiviziune, cota actuala 1/1, cota initiala 1/1 1) MARICA DUMITRU	

C. Partea III. SARCINI .

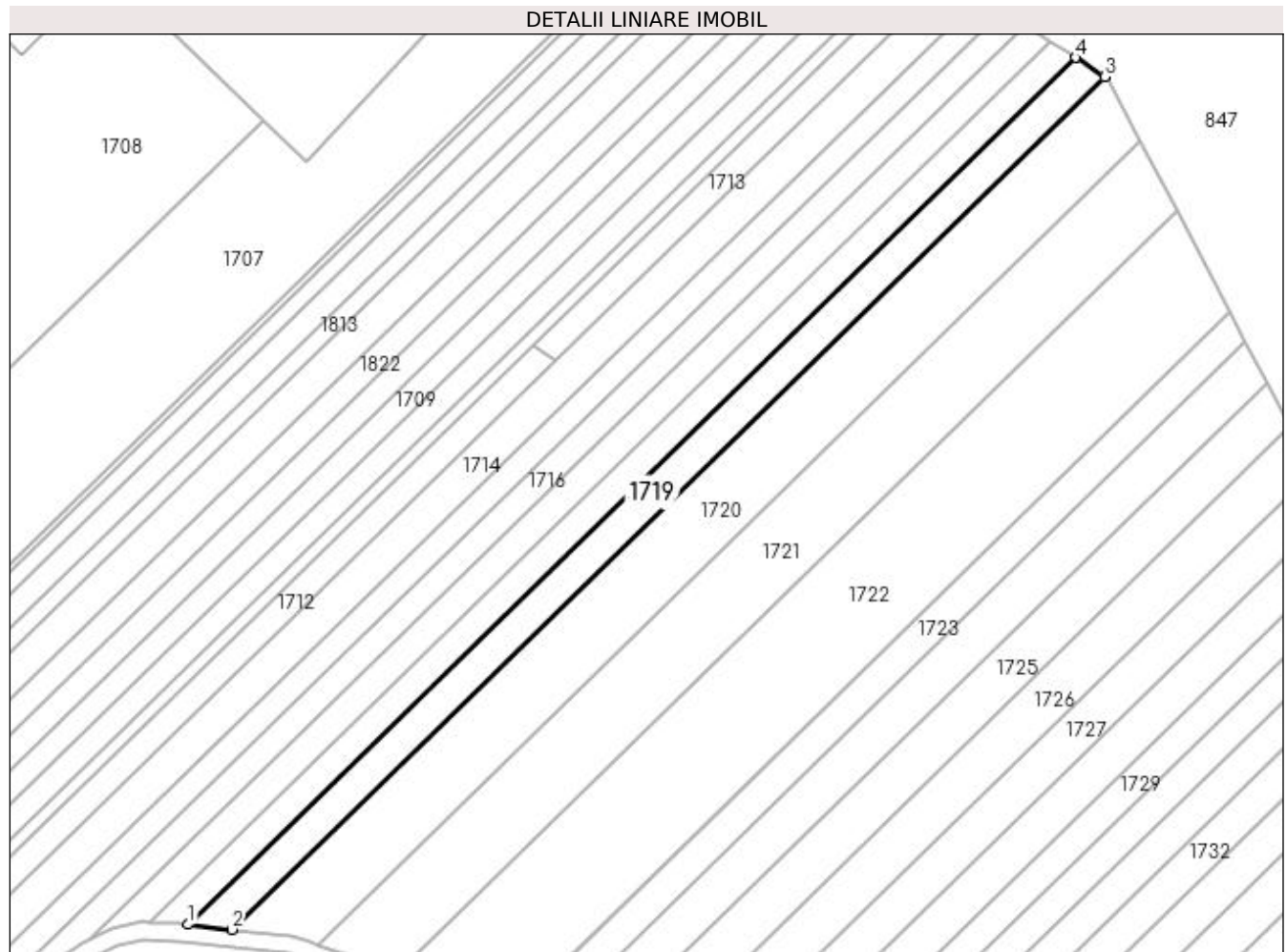
Inscrieri privind dezmembramintele dreptului de proprietate, drepturi reale de garanție și sarcini	Referințe
NU SUNT	

Anexa Nr. 1 La Partea I

Teren

Nr cadastral	Suprafața (mp)*	Observații / Referințe
	2.302	

* Suprafața este determinată în planul de proiecție Stereo 70.



Date referitoare la teren

Crt	Categorie folosință	Intra vilan	Suprafața (mp)	Tarla	Parcelă	Nr. topo	Observații / Referințe
1	arabil	NU	2.302	1	11	-	

Lungime Segmente

1) Valorile lungimilor segmentelor sunt obținute din proiecție în plan.

Punct început	X / Y	Punct sfârșit	X / Y	Lungime segment (** (m)
1	431.869,868 304.779,593	2	431.880,136 304.778,418	10.335
2	431.880,136 304.778,418	3	432.083,909 304.977,416	284.822
3	432.083,909 304.977,416	4	432.077,057 304.981,928	8.204
4	432.077,057 304.981,928	1	431.869,868 304.779,593	289.598

**** Lungimile segmentelor sunt determinate în planul de proiecție Stereo 70 și sunt rotunjite la 1 milimetru.**

***** Distanța dintre puncte este formată din segmente cumulate ce sunt mai mici decât valoarea 1 milimetru.**

**DATE DESPRE IMOBILUL NR. 1720**

Oficiul de Cadastru și Publicitate Imobiliară DOLJ
Biroul de Cadastru și Publicitate Imobiliară Craiova

A. Partea I. Descrierea imobilului

TEREN Extravilan

Adresa: Jud. Dolj, T 1, P 12

Nr. Crt	Nr cadastral Nr. topografic	Suprafața* (mp)	Observații / Referințe
A1	32443	4.604	Sector cadastral:2 Teren neimprejmuit;

B. Partea II. Proprietari și acte

Inscrieri privitoare la dreptul de proprietate și alte drepturi reale	Referințe
181436 / 26/08/2019	
Hotarare Judecatoreasca nr. S.C. NR. 4325, DOSAR NR. 1702/215/2012, din 21/03/2012 emis de JUDECATORIA CRAIOVA (act administrativ nr TDP NR. 681-15093 din 06.09.1994, emis de CJ DOLJ);	
B1	Intabulare, drept de PROPRIETATE, dobandit prin lesire Din Indiviziune, cota actuala 1/1, cota initiala 1/1 A1 1) POPESCU FLORENTINA

C. Partea III. SARCINI .

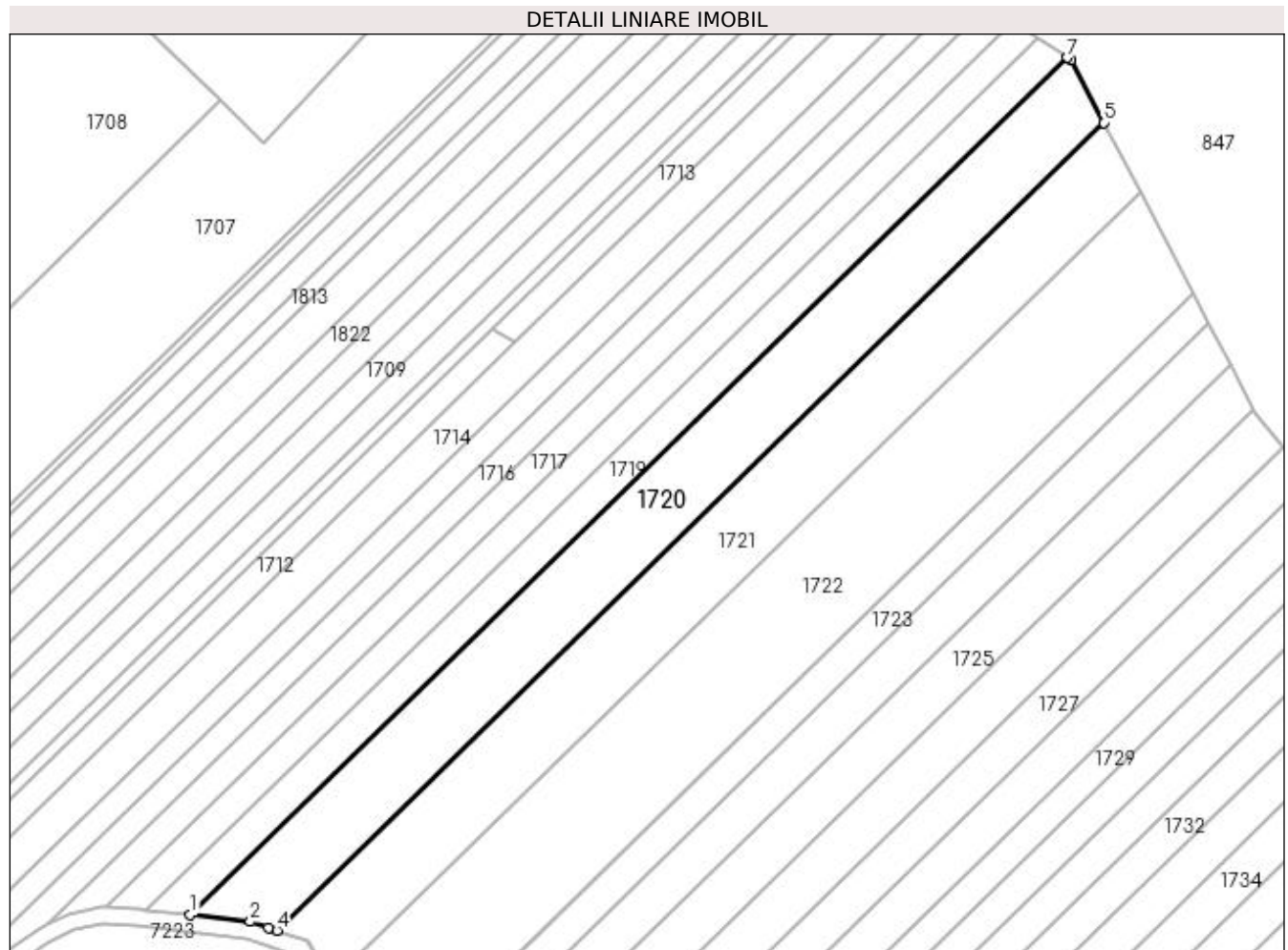
Inscrieri privind dezmembramintele dreptului de proprietate, drepturi reale de garanție și sarcini	Referințe
NU SUNT	

Anexa Nr. 1 La Partea I

Teren

Nr cadastral	Suprafața (mp)*	Observații / Referințe
32443	4.604	

* Suprafața este determinată în planul de proiecție Stereo 70.



Date referitoare la teren

Crt	Categorie folosință	Intra vilan	Suprafața (mp)	Tarla	Parcelă	Nr. topo	Observații / Referințe
1	arabil	NU	4.604	1	12	-	

Lungime Segmente

1) Valorile lungimilor segmentelor sunt obținute din proiecție în plan.

Punct început	X / Y	Punct sfârșit	X / Y	Lungime segment (** (m)
1	431.880,136 304.778,418	2	431.894,074 304.776,823	14.029
2	431.894,074 304.776,823	3	431.898,28 304.775,448	4.425
3	431.898,28 304.775,448	4	431.900,277 304.774,795	2.101
4	431.900,277 304.774,795	5	432.092,315 304.962,334	268.42
5	432.092,315 304.962,334	6	432.084,68 304.976,909	16.454

Punct început	X / Y	Punct sfârșit	X / Y	Lungime segment (** (m)
6	432.084,68 304.976,909	7	432.083,909 304.977,416	0.923
7	432.083,909 304.977,416	1	431.880,136 304.778,418	284.822

** Lungimile segmentelor sunt determinate în planul de proiecție Stereo 70 și sunt rotunjite la 1 milimetru.

*** Distanța dintre puncte este formată din segmente cumulate ce sunt mai mici decât valoarea 1 milimetru.

**DATE DESPRE IMOBILUL NR. 1721**

Oficiul de Cadastru și Publicitate Imobiliară DOLJ
 Biroul de Cadastru și Publicitate Imobiliară Craiova

A. Partea I. Descrierea imobilului

TEREN Extravilan

Adresa: Jud. Dolj, T1 P13

Nr. Crt	Nr cadastral Nr. topografic	Suprafața* (mp)	Observații / Referințe
A1		4.604	Sector cadastral:2 Teren neimprejmuit;

B. Partea II. Proprietari și acte

Inscrieri privitoare la dreptul de proprietate și alte drepturi reale	Referințe
/	
Act Administrativ nr. TDP 598-2198, din 04/05/1994 emis de CJS DAPT DOLJ;	
B1	A1
Intabulare, drept de PROPRIETATE, dobandit prin Reconstituire, cota actuala 1/1, cota initiala 1/1 1) POPESCU MIHAI	

C. Partea III. SARCINI .

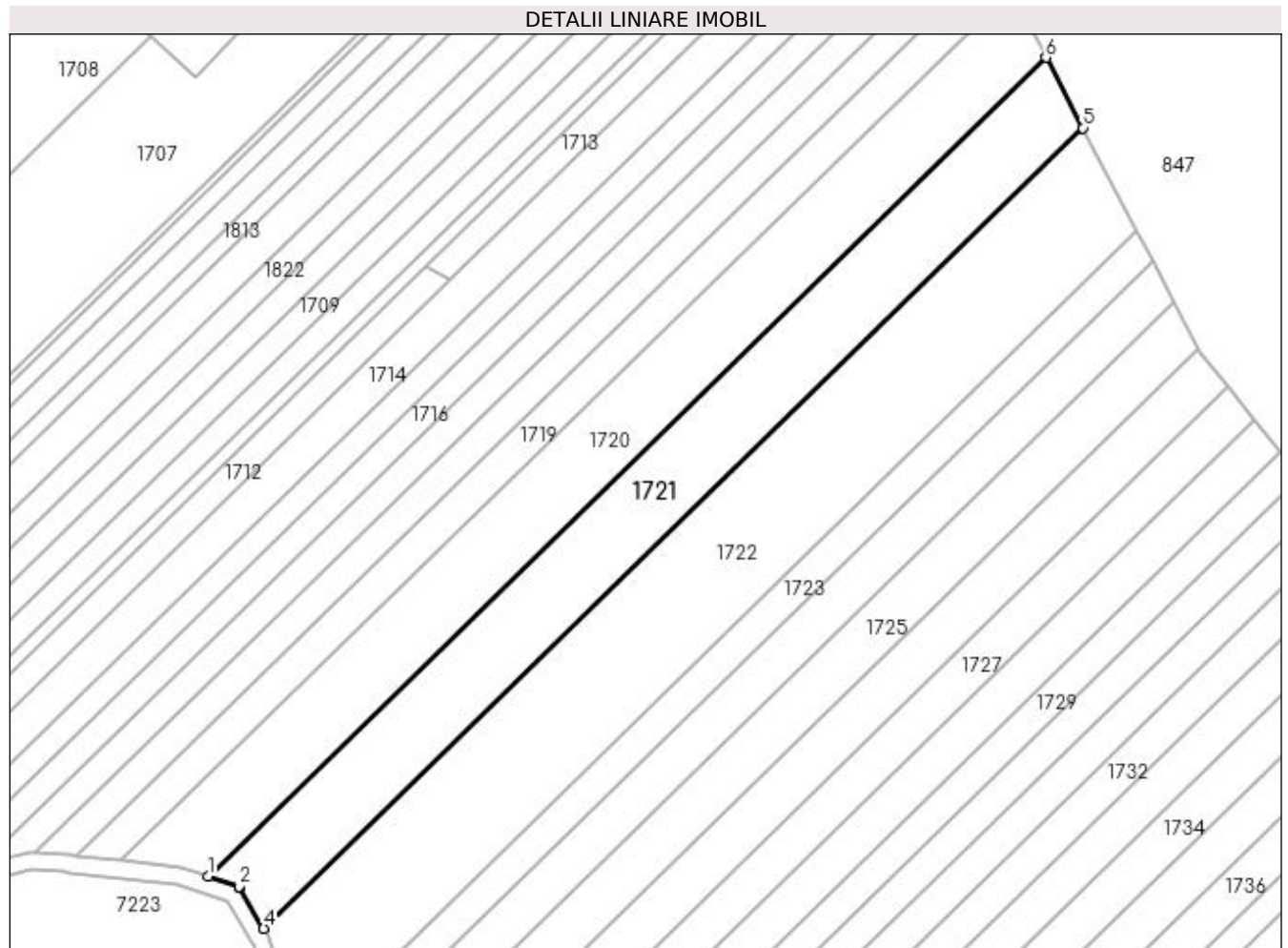
Inscrieri privind dezmembramintele dreptului de proprietate, drepturi reale de garanție și sarcini	Referințe
NU SUNT	

Anexa Nr. 1 La Partea I

Teren

Nr cadastral	Suprafața (mp)*	Observații / Referințe
	4.604	

* Suprafața este determinată în planul de proiecție Stereo 70.



Date referitoare la teren

Crt	Categorie folosință	Intra vilan	Suprafața (mp)	Tarla	Parcelă	Nr. topo	Observații / Referințe
1	arabil	NU	4.604	1	13	-	

Lungime Segmente

1) Valorile lungimilor segmentelor sunt obținute din proiecție în plan.

Punct început	X / Y	Punct sfârșit	X / Y	Lungime segment (** (m)
1	431.900,277 304.774,795	2	431.907,304 304.772,497	7.393
2	431.907,304 304.772,497	3	431.907,411 304.772,319	0.208
3	431.907,411 304.772,319	4	431.913,053 304.762,881	10.996
4	431.913,053 304.762,881	5	432.100,768 304.946,198	262.378
5	432.100,768 304.946,198	6	432.092,315 304.962,334	18.216

Punct început	X / Y	Punct sfârşit	X / Y	Lungime segment (** (m)
6	432.092,315 304.962,334	1	431.900,277 304.774,795	268.42

** Lungimile segmentelor sunt determinate în planul de proiecţie Stereo 70 şi sunt rotunjite la 1 milimetru.

*** Distanţa dintre puncte este formată din segmente cumulate ce sunt mai mici decât valoarea 1 milimetru.

**DATE DESPRE IMOBILUL NR. 1722**

Oficiul de Cadastru și Publicitate Imobiliară DOLJ
Biroul de Cadastru și Publicitate Imobiliară Craiova

A. Partea I. Descrierea imobilului

TEREN Extravilan

Adresa: Jud. Dolj, T1 P14

Nr. Crt	Nr cadastral Nr. topografic	Suprafața* (mp)	Observații / Referințe
A1		6.888	Sector cadastral:2 Teren neimprejmuit;

B. Partea II. Proprietari și acte

Inscrieri privitoare la dreptul de proprietate și alte drepturi reale	Referințe
/	
Act Notarial nr. CM nr. 49, din 17/04/2014 emis de SPN Doina Făurar;	
B1	A1
Intabulare, drept de PROPRIETATE, dobandit prin Succesiune, cota actuala 1/1, cota initiala 1/1 1) POPESCU FLOREA	

C. Partea III. SARCINI .

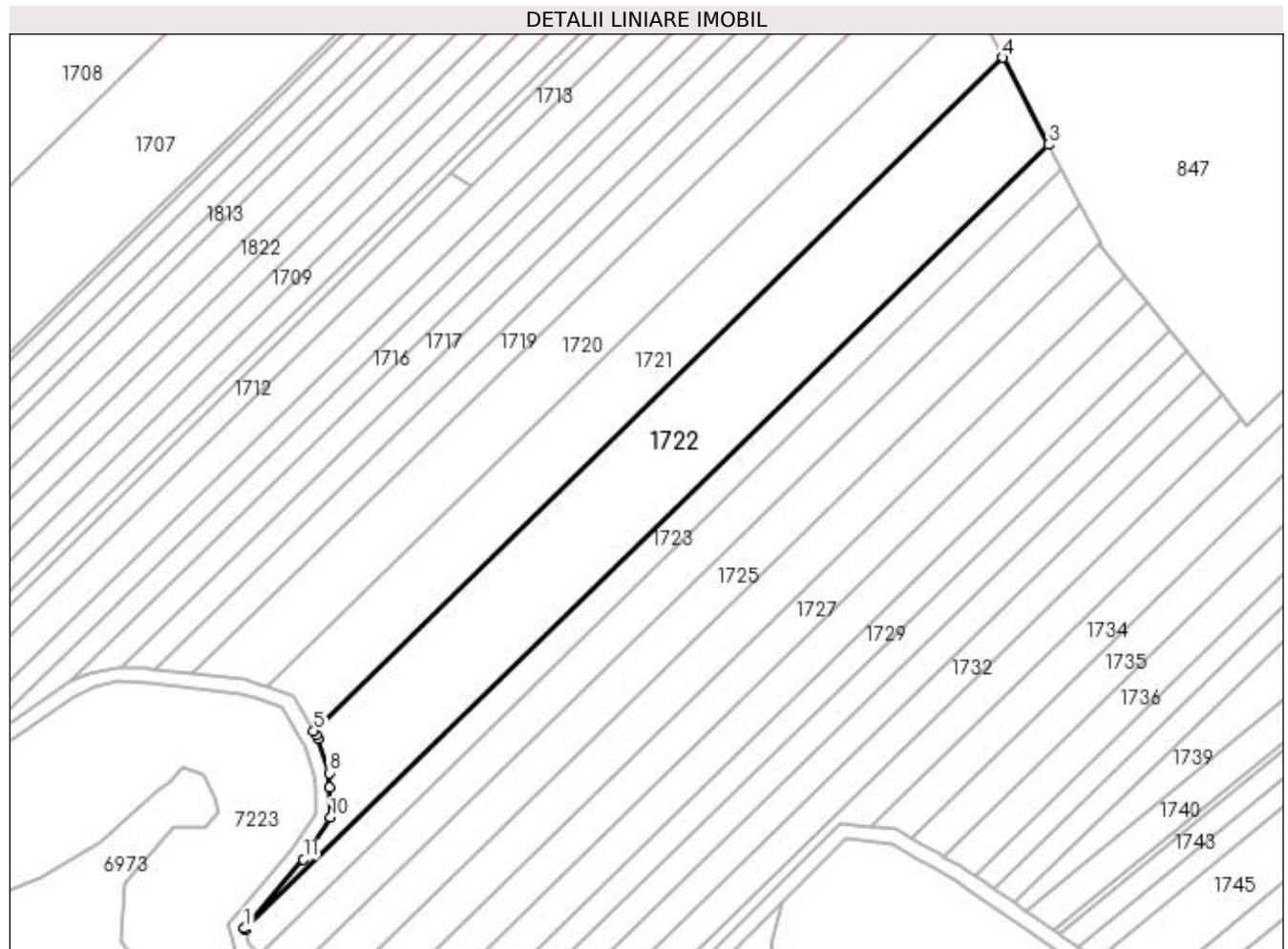
Inscrieri privind dezmembramintele dreptului de proprietate, drepturi reale de garanție și sarcini	Referințe
NU SUNT	

Anexa Nr. 1 La Partea I

Teren

Nr cadastral	Suprafața (mp)*	Observații / Referințe
	6.888	

* Suprafața este determinată în planul de proiecție Stereo 70.



Date referitoare la teren

Crt	Categorie folosință	Intra vilan	Suprafața (mp)	Tarla	Parcelă	Nr. topo	Observații / Referințe
1	arabil	NU	6.888	1	14	-	

Lungime Segmente

1) Valorile lungimilor segmentelor sunt obținute din proiecție în plan.

Punct început	X / Y	Punct sfârșit	X / Y	Lungime segment (** (m)
1	431.894,208 304.709,068	2	431.894,283 304.708,755	0.322
2	431.894,283 304.708,755	3	432.113,174 304.922,518	305.954
3	432.113,174 304.922,518	4	432.100,768 304.946,198	26.733
4	432.100,768 304.946,198	5	431.913,053 304.762,881	262.378
5	431.913,053 304.762,881	6	431.913,654 304.761,876	1.171

Punct început	X / Y	Punct sfârșit	X / Y	Lungime segment (** (m)
6	431.913,654 304.761,876	7	431.914,301 304.760,794	1.261
7	431.914,301 304.760,794	8	431.917,227 304.751,381	9.857
8	431.917,227 304.751,381	9	431.917,375 304.747,422	3.962
9	431.917,375 304.747,422	10	431.917,68 304.739,293	8.135
10	431.917,68 304.739,293	11	431.910,285 304.727,878	13.601
11	431.910,285 304.727,878	1	431.894,208 304.709,068	24.744

** Lungimile segmentelor sunt determinate în planul de proiecție Stereo 70 și sunt rotunjite la 1 milimetru.

*** Distanța dintre puncte este formată din segmente cumulate ce sunt mai mici decât valoarea 1 milimetru.

**DATE DESPRE IMOBILUL NR. 1723**

Oficiul de Cadastru și Publicitate Imobiliară DOLJ
Biroul de Cadastru și Publicitate Imobiliară Craiova

A. Partea I. Descrierea imobilului

TEREN Extravilan

Adresa: Jud. Dolj, T1 P14/2

Nr. Crt	Nr cadastral Nr. topografic	Suprafața* (mp)	Observații / Referințe
A1		2.296	Sector cadastral:2 Teren neimprejmuit;

B. Partea II. Proprietari și acte

Inscrieri privitoare la dreptul de proprietate și alte drepturi reale		Referințe
/		
Act Notarial nr. Act de partaj voluntar nr. 2160, din 19/04/2014 emis de BIN Gunescu-Tudor Marinela-Daniela;		
B1	Intabulare, drept de PROPRIETATE, dobandit prin lesire Din Indiviziune, cota actuala 1/1, cota initiala 1/1 1) POPESCU MARIN	A1

C. Partea III. SARCINI .

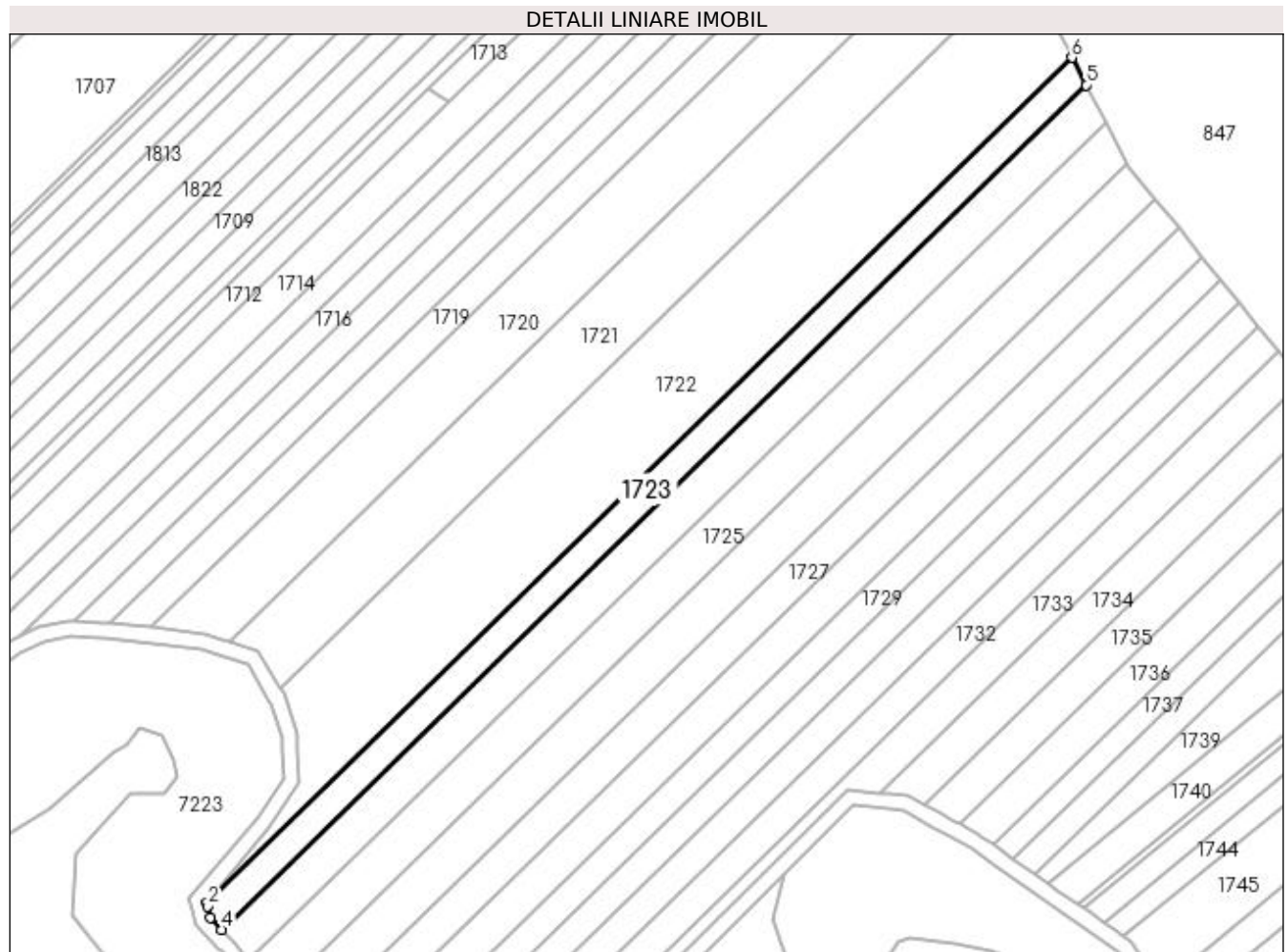
Inscrieri privind dezmembramintele dreptului de proprietate, drepturi reale de garanție și sarcini	Referințe
NU SUNT	

Anexa Nr. 1 La Partea I

Teren

Nr cadastral	Suprafața (mp)*	Observații / Referințe
	2.296	

* Suprafața este determinată în planul de proiecție Stereo 70.



Date referitoare la teren

Crt	Categorie folosință	Intra vilan	Suprafața (mp)	Tarla	Parcelă	Nr. topo	Observații / Referințe
1	arabil	NU	2.296	1	14/2	-	

Lungime Segmente

1) Valorile lungimilor segmentelor sunt obținute din proiecție în plan.

Punct început	X / Y	Punct sfârșit	X / Y	Lungime segment (** (m)
1	431.894,283 304.708,755	2	431.894,488 304.707,902	0.877
2	431.894,488 304.707,902	3	431.895,172 304.705,049	2.934
3	431.895,172 304.705,049	4	431.898,116 304.702,023	4.222
4	431.898,116 304.702,023	5	432.116,805 304.915,588	305.671
5	432.116,805 304.915,588	6	432.113,174 304.922,518	7.824

Punct început	X / Y	Punct sfârșit	X / Y	Lungime segment (** (m)
6	432.113,174 304.922,518	1	431.894,283 304.708,755	305.954

** Lungimile segmentelor sunt determinate în planul de proiecție Stereo 70 și sunt rotunjite la 1 milimetru.

*** Distanța dintre puncte este formată din segmente cumulate ce sunt mai mici decât valoarea 1 milimetru.

**DATE DESPRE IMOBILUL NR. 1724**

Oficiul de Cadastru și Publicitate Imobiliară DOLJ
Biroul de Cadastru și Publicitate Imobiliară Craiova

A. Partea I. Descrierea imobilului

TEREN Extravilan

Adresa: Jud. Dolj, T1 P15

Nr. Crt	Nr cadastral Nr. topografic	Suprafața* (mp)	Observații / Referințe
A1		3.108	Sector cadastral:2 Teren neimprejmuit;

B. Partea II. Proprietari și acte

Inscrieri privitoare la dreptul de proprietate și alte drepturi reale	Referințe
/	
Act Administrativ nr. TDP 250-2192, din 25/11/1993 emis de CJS DAPT DOLJ;	
B1	A1
Intabulare, drept de PROPRIETATE, dobandit prin Reconstituire, cota actuala 1/1, cota initiala 1/1 1) CONSTANTIN ELENA, Lipsa CNP	

C. Partea III. SARCINI .

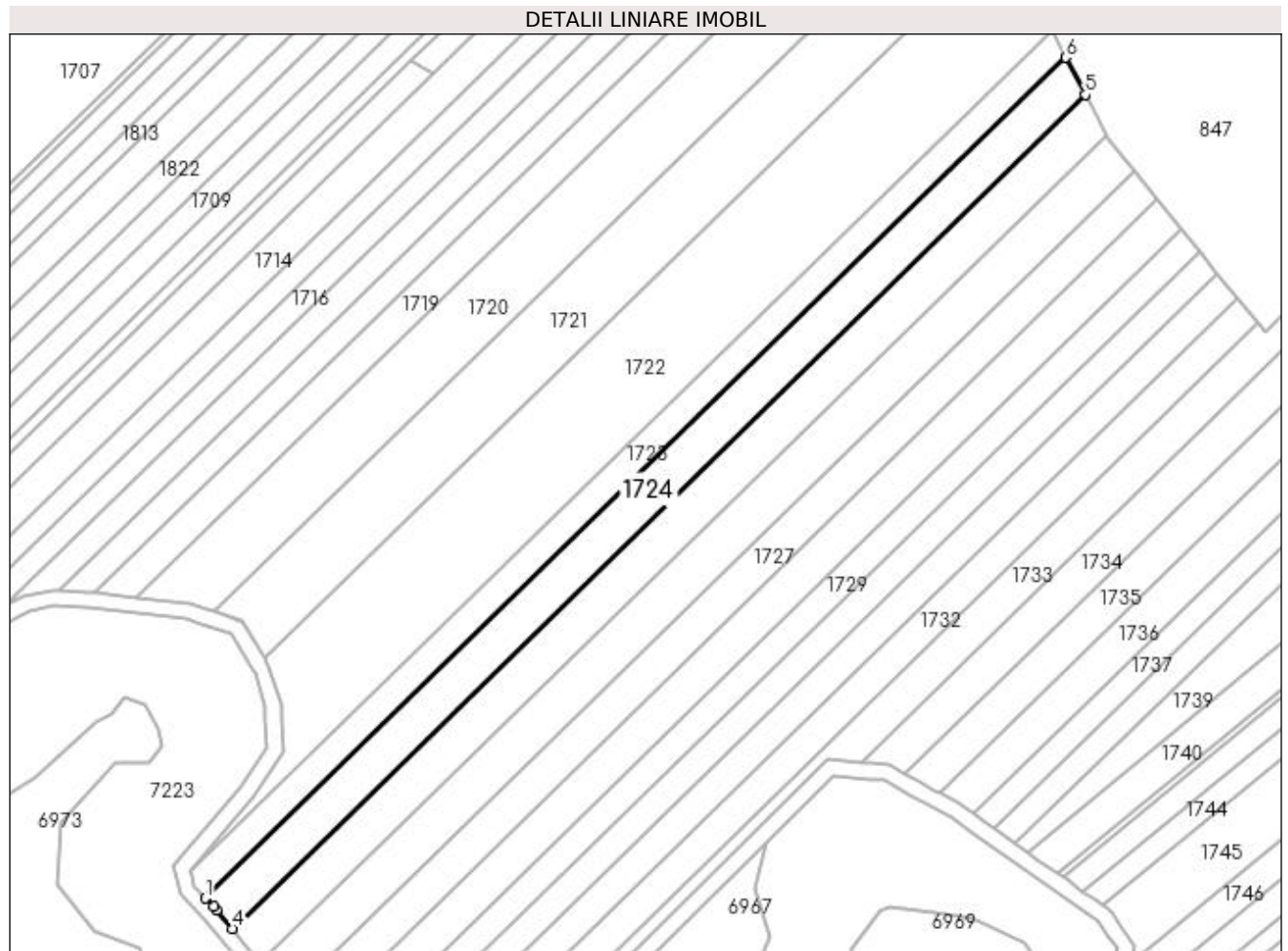
Inscrieri privind dezmembramintele dreptului de proprietate, drepturi reale de garanție și sarcini	Referințe
NU SUNT	

Anexa Nr. 1 La Partea I

Teren

Nr cadastral	Suprafața (mp)*	Observații / Referințe
	3.108	

* Suprafața este determinată în planul de proiecție Stereo 70.



Date referitoare la teren

Crt	Categorie folosință	Intra vilan	Suprafața (mp)	Tarla	Parcelă	Nr. topo	Observații / Referințe
1	arabil	NU	3.108	1	15	-	

Lungime Segmente

1) Valorile lungimilor segmentelor sunt obținute din proiecție în plan.

Punct început	X / Y	Punct sfârșit	X / Y	Lungime segment (** (m)
1	431.898,116 304.702,023	2	431.900,206 304.699,875	2.997
2	431.900,206 304.699,875	3	431.900,96 304.699,1	1.081
3	431.900,96 304.699,1	4	431.904,854 304.694,328	6.159
4	431.904,854 304.694,328	5	432.121,752 304.906,144	303.168
5	432.121,752 304.906,144	6	432.116,805 304.915,588	10.661

Punct început	X / Y	Punct sfârșit	X / Y	Lungime segment (** (m)
6	432.116,805 304.915,588	1	431.898,116 304.702,023	305.671

** Lungimile segmentelor sunt determinate în planul de proiecție Stereo 70 și sunt rotunjite la 1 milimetru.

*** Distanța dintre puncte este formată din segmente cumulate ce sunt mai mici decât valoarea 1 milimetru.

**DATE DESPRE IMOBILUL NR. 1725**

Oficiul de Cadastru și Publicitate Imobiliară DOLJ
Biroul de Cadastru și Publicitate Imobiliară Craiova

A. Partea I. Descrierea imobilului

TEREN Extravilan

Adresa: Jud. Dolj, TARLAUA 1, PARCELA 16

Nr. Crt	Nr cadastral Nr. topografic	Suprafața* (mp)	Observații / Referințe
A1	30194	3.410	Sector cadastral:2 Teren neimprejmuit;

B. Partea II. Proprietari și acte

Inscrieri privitoare la dreptul de proprietate și alte drepturi reale		Referințe
183828 / 02/10/2018		
Act Notarial nr. contract de vanzare aut nr 2776, din 01/10/2018 emis de NP POPA DANIELA-MARIA;		
B1	Intabulare, drept de PROPRIETATE, dobandit prin Conventie, cota actuala 1/1, cota initiala 1/1 1) ANDREIESCU BOGDAN 2) ANDREIESCU CECILIA-VALERICA	A1
B2	se notează faptul că, urmare a transferului intrapatrimonial, imobilul face parte din patrimoniul de afecțiune al lui : 1) ANDREIESCU A. BOGDAN PERSOANA FIZICA AUTORIZATA, CIF:32690103	A1

C. Partea III. SARCINI .

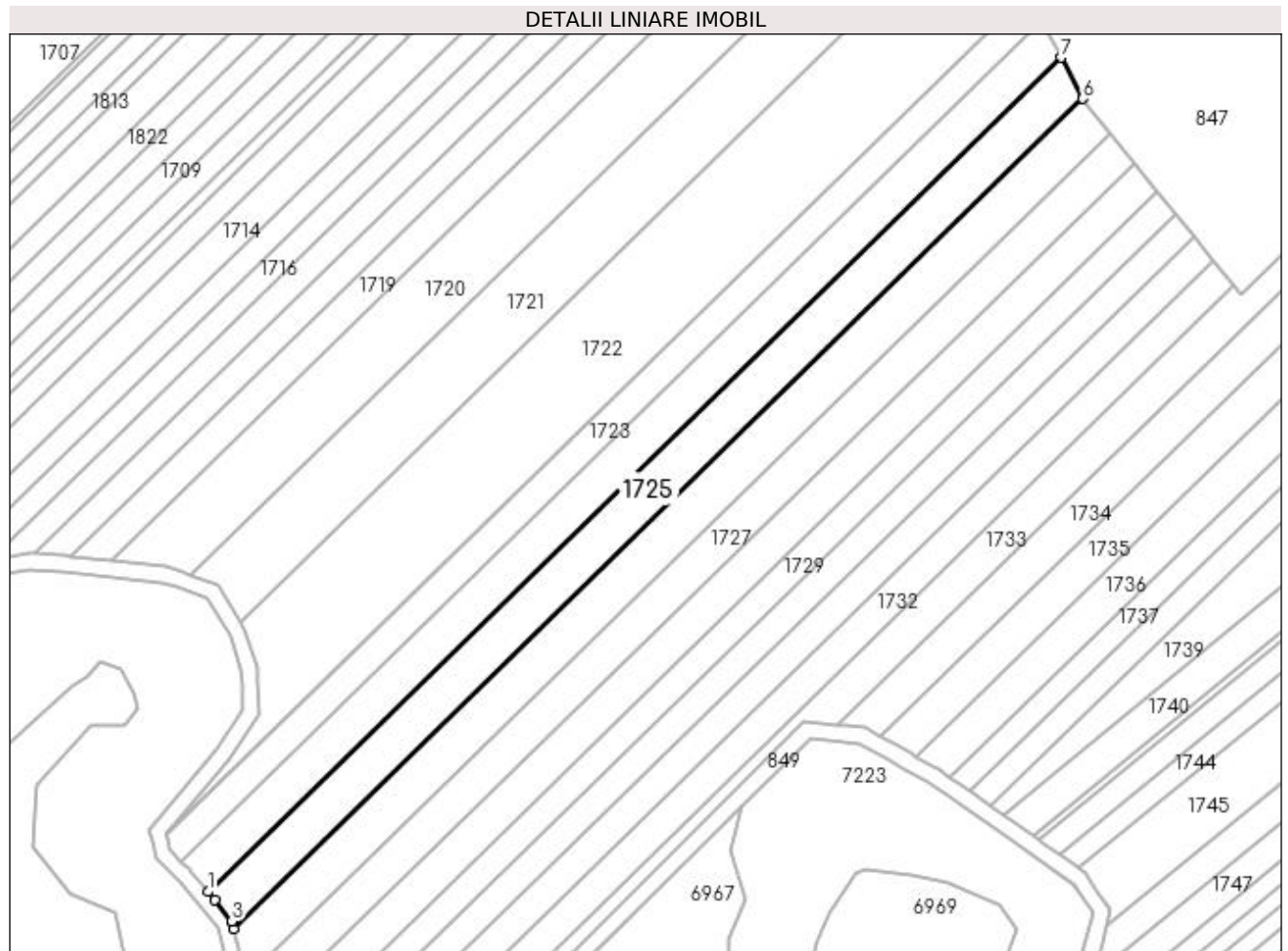
Inscrieri privind dezmembramintele dreptului de proprietate, drepturi reale de garanție și sarcini	Referințe
NU SUNT	

Anexa Nr. 1 La Partea I

Teren

Nr cadastral	Suprafața (mp)*	Observații / Referințe
30194	3.410	

* Suprafața este determinată în planul de proiecție Stereo 70.



Date referitoare la teren

Crt	Categorie folosință	Intra vilan	Suprafața (mp)	Tarla	Parcelă	Nr. topo	Observații / Referințe
1	arabil	NU	3.410	1	16	-	

Lungime Segmente

1) Valorile lungimilor segmentelor sunt obținute din proiecție în plan.

Punct început	X / Y	Punct sfârșit	X / Y	Lungime segment (** (m)
1	431.904,854 304.694,328	2	431.906,502 304.692,307	2.608
2	431.906,502 304.692,307	3	431.910,928 304.686,882	7.001
3	431.910,928 304.686,882	4	431.910,962 304.686,754	0.132
4	431.910,962 304.686,754	5	431.911,439 304.684,978	1.839
5	431.911,439 304.684,978	6	432.127,221 304.895,705	301.609

Punct început	X / Y	Punct sfârșit	X / Y	Lungime segment (** (m)
6	432.127,221 304.895,705	7	432.121,752 304.906,144	11.785
7	432.121,752 304.906,144	1	431.904,854 304.694,328	303.168

** Lungimile segmentelor sunt determinate în planul de proiecție Stereo 70 și sunt rotunjite la 1 milimetru.

*** Distanța dintre puncte este formată din segmente cumulate ce sunt mai mici decât valoarea 1 milimetru.

**DATE DESPRE IMOBILUL NR. 1726**

Oficiul de Cadastru și Publicitate Imobiliară DOLJ
Biroul de Cadastru și Publicitate Imobiliară Craiova

A. Partea I. Descrierea imobilului

TEREN Extravilan

Adresa: Jud. Dolj, T 1, P 17

Nr. Crt	Nr cadastral Nr. topografic	Suprafața* (mp)	Observații / Referințe
A1	31881	3.410	Sector cadastral:2 Teren neimprejmuit;

B. Partea II. Proprietari și acte

Inscrieri privitoare la dreptul de proprietate și alte drepturi reale	Referințe
57611 / 12/04/2017	
Act Notarial nr. contract de vanzare nr. 1405, din 07/04/2017 emis de Faurar Virgil Claudiu;	
B1	A1
Intabulare, drept de PROPRIETATE, dobandit prin Conventie, cota actuala 1/1, cota initiala 1/1 1) SC RURAL OLTENIA SRL, CIF:22112978	

C. Partea III. SARCINI .

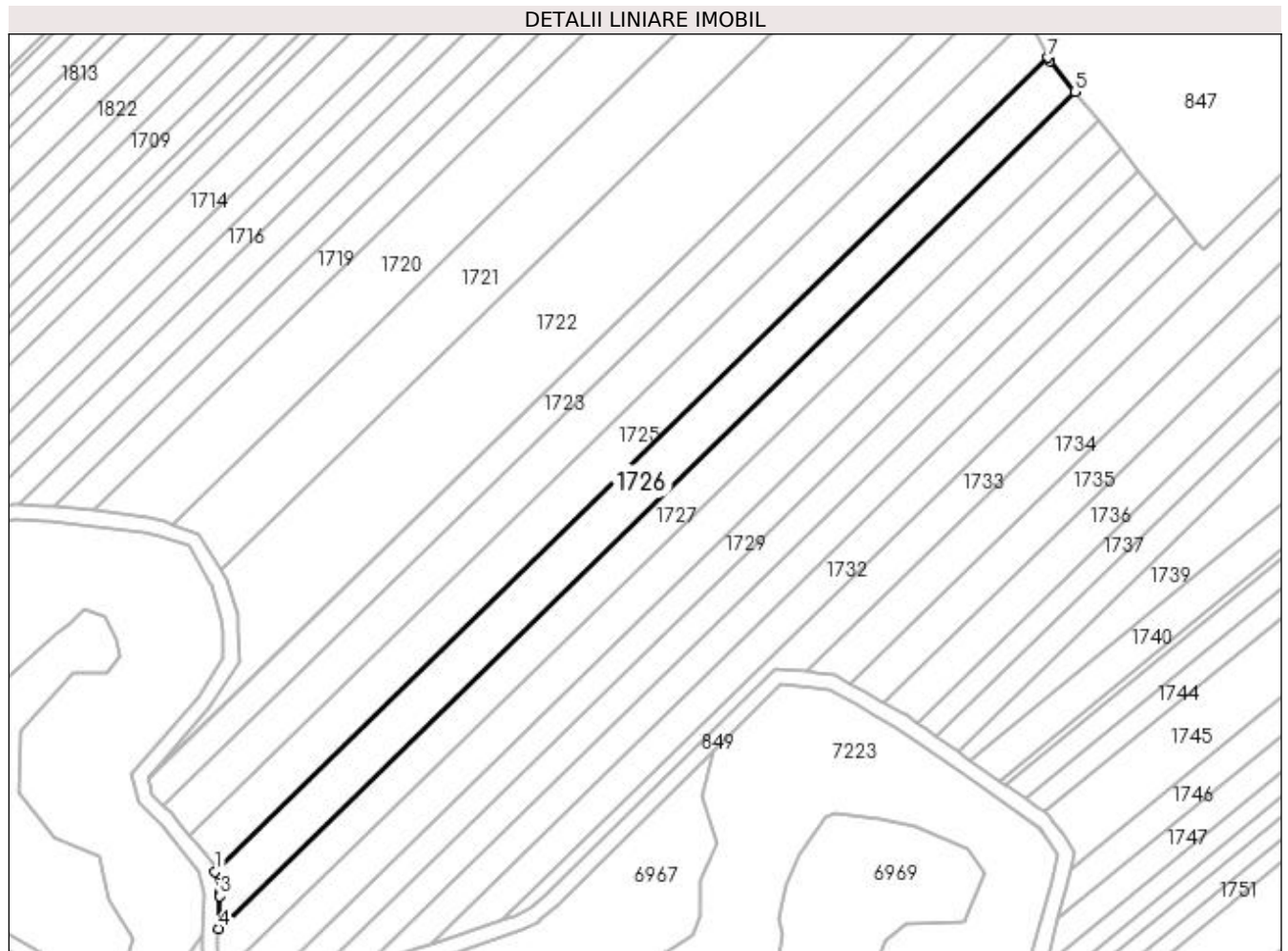
Inscrieri privind dezmembramintele dreptului de proprietate, drepturi reale de garanție și sarcini	Referințe
NU SUNT	

Anexa Nr. 1 La Partea I

Teren

Nr cadastral	Suprafața (mp)*	Observații / Referințe
31881	3.410	

* Suprafața este determinată în planul de proiecție Stereo 70.



Date referitoare la teren

Crt	Categorie folosință	Intra vilan	Suprafața (mp)	Tarla	Parcelă	Nr. topo	Observații / Referințe
1	arabil	NU	3.410	1	17	-	

Lungime Segmente

1) Valorile lungimilor segmentelor sunt obținute din proiecție în plan.

Punct început	X / Y	Punct sfârșit	X / Y	Lungime segment (** (m)
1	431.911,439 304.684,978	2	431.912,817 304.679,843	5.317
2	431.912,817 304.679,843	3	431.912,751 304.678,611	1.234
3	431.912,751 304.678,611	4	431.912,302 304.670,197	8.426
4	431.912,302 304.670,197	5	432.134,158 304.886,854	310.097
5	432.134,158 304.886,854	6	432.127,693 304.894,805	10.248

Punct început	X / Y	Punct sfârșit	X / Y	Lungime segment (** (m)
6	432.127,693 304.894,805	7	432.127,221 304.895,705	1.016
7	432.127,221 304.895,705	1	431.911,439 304.684,978	301.609

** Lungimile segmentelor sunt determinate în planul de proiecție Stereo 70 și sunt rotunjite la 1 milimetru.

*** Distanța dintre puncte este formată din segmente cumulate ce sunt mai mici decât valoarea 1 milimetru.

**DATE DESPRE IMOBILUL NR. 1727**

Oficiul de Cadastru și Publicitate Imobiliară DOLJ
Biroul de Cadastru și Publicitate Imobiliară Craiova

A. Partea I. Descrierea imobilului

TEREN Extravilan

Adresa: Jud. Dolj, T1 P18

Nr. Crt	Nr cadastral Nr. topografic	Suprafața* (mp)	Observații / Referințe
A1		2.980	Sector cadastral:2 Teren neimprejmuit;

B. Partea II. Proprietari și acte

Inscrieri privitoare la dreptul de proprietate și alte drepturi reale	Referințe
/	
Act Administrativ nr. TDP 636-15093, din 11/05/1994 emis de CJSAPT DOLJ;	
B1	A1
Intabulare, drept de PROPRIETATE, dobândit prin Reconstituire, cota actuala 1/1, cota initiala 1/1 1) JOIȚA ANICA, Lipsa CNP DEFUNCT:Da	

C. Partea III. SARCINI .

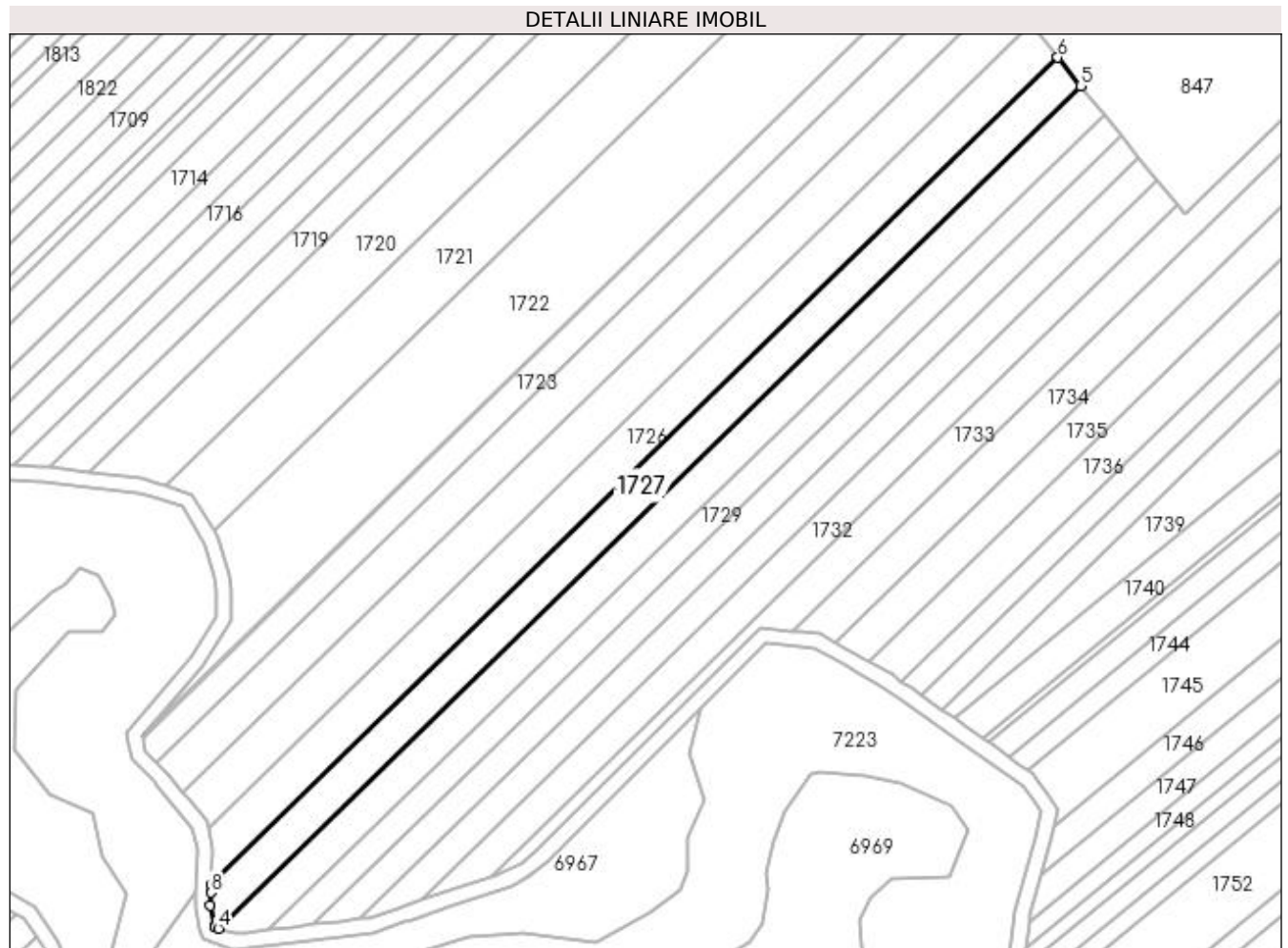
Inscrieri privind dezmembramintele dreptului de proprietate, drepturi reale de garanție și sarcini	Referințe
NU SUNT	

Anexa Nr. 1 La Partea I

Teren

Nr cadastral	Suprafața (mp)*	Observații / Referințe
	2.980	

* Suprafața este determinată în planul de proiecție Stereo 70.



Date referitoare la teren

Crt	Categorie folosință	Intra vilan	Suprafața (mp)	Tarla	Parcelă	Nr. topo	Observații / Referințe
1	arabil	NU	2.980	1	18	-	

Lungime Segmente

1) Valorile lungimilor segmentelor sunt obținute din proiecție în plan.

Punct început	X / Y	Punct sfârșit	X / Y	Lungime segment (** (m)
1	431.912,013 304.664,771	2	431.913,221 304.659,476	5.431
2	431.913,221 304.659,476	3	431.913,319 304.659,043	0.444
3	431.913,319 304.659,043	4	431.914,166 304.658,749	0.897
4	431.914,166 304.658,749	5	432.140,171 304.879,458	315.897
5	432.140,171 304.879,458	6	432.134,158 304.886,854	9.532

Punct început	X / Y	Punct sfârșit	X / Y	Lungime segment (** (m)
6	432.134,158 304.886,854	7	431.912,302 304.670,197	310.097
7	431.912,302 304.670,197	8	431.912,195 304.668,172	2.028
8	431.912,195 304.668,172	1	431.912,013 304.664,771	3.406

** Lungimile segmentelor sunt determinate în planul de proiecție Stereo 70 și sunt rotunjite la 1 milimetru.

*** Distanța dintre puncte este formată din segmente cumulate ce sunt mai mici decât valoarea 1 milimetru.

**DATE DESPRE IMOBILUL NR. 1728**

Oficiul de Cadastru și Publicitate Imobiliară DOLJ
Biroul de Cadastru și Publicitate Imobiliară Craiova

A. Partea I. Descrierea imobilului

TEREN Extravilan

Adresa: Jud. Dolj, T1 P19

Nr. Crt	Nr cadastral Nr. topografic	Suprafața* (mp)	Observații / Referințe
A1		2.980	Sector cadastral:2 Teren neimprejmuit;

B. Partea II. Proprietari și acte

Inscrieri privitoare la dreptul de proprietate și alte drepturi reale	Referințe
/	
Act Administrativ nr. TDP 1391-44812, din 17/04/2001 emis de CJS DAPT DOLJ;	
B1	A1
Intabulare, drept de PROPRIETATE, dobândit prin Reconstituire, cota actuala 1/1, cota initiala 1/1 1) DINU GHEORGHE, Lipsa CNP	

C. Partea III. SARCINI .

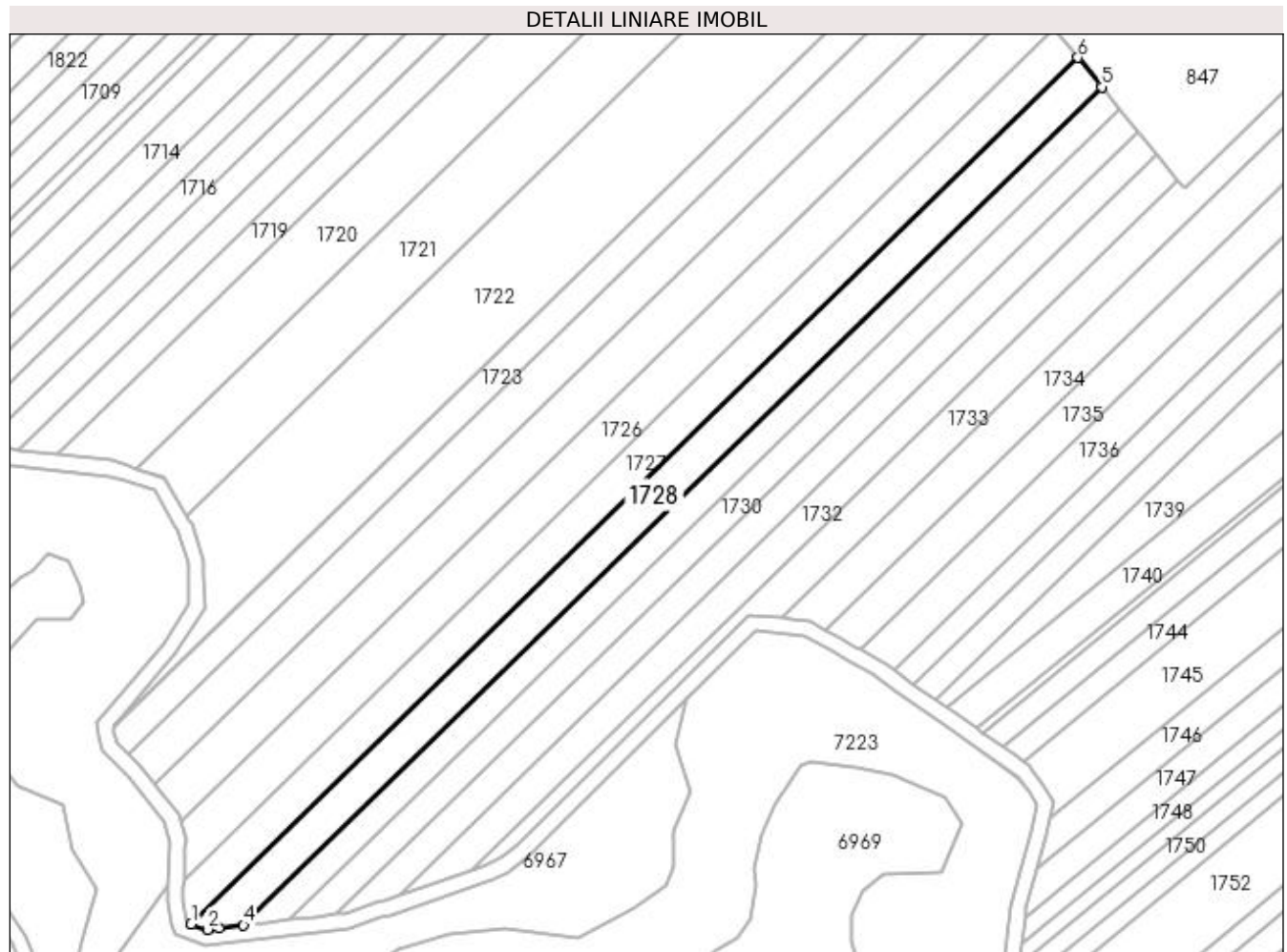
Inscrieri privind dezmembramintele dreptului de proprietate, drepturi reale de garanție și sarcini	Referințe
NU SUNT	

Anexa Nr. 1 La Partea I

Teren

Nr cadastral	Suprafața (mp)*	Observații / Referințe
	2.980	

* Suprafața este determinată în planul de proiecție Stereo 70.



Date referitoare la teren

Crt	Categorie folosință	Intra vilan	Suprafața (mp)	Tarla	Parcelă	Nr. topo	Observații / Referințe
1	arabil	NU	2.980	1	19	-	

Lungime Segmente

1) Valorile lungimilor segmentelor sunt obținute din proiecție în plan.

Punct început	X / Y	Punct sfârșit	X / Y	Lungime segment (** (m)
1	431.914,166 304.658,749	2	431.918,243 304.657,335	4.315
2	431.918,243 304.657,335	3	431.921,331 304.657,703	3.11
3	431.921,331 304.657,703	4	431.927,533 304.658,441	6.246
4	431.927,533 304.658,441	5	432.146,227 304.872,01	305.678
5	432.146,227 304.872,01	6	432.140,171 304.879,458	9.599

Punct început	X / Y	Punct sfârșit	X / Y	Lungime segment (** (m)
6	432.140,171 304.879,458	1	431.914,166 304.658,749	315.897

** Lungimile segmentelor sunt determinate în planul de proiecție Stereo 70 și sunt rotunjite la 1 milimetru.

*** Distanța dintre puncte este formată din segmente cumulate ce sunt mai mici decât valoarea 1 milimetru.

**DATE DESPRE IMOBILUL NR. 1729**

Oficiul de Cadastru și Publicitate Imobiliară DOLJ
Biroul de Cadastru și Publicitate Imobiliară Craiova

A. Partea I. Descrierea imobilului

TEREN Extravilan

Adresa: Jud. Dolj, T1 P20

Nr. Crt	Nr cadastral Nr. topografic	Suprafața* (mp)	Observații / Referințe
A1		2.140	Sector cadastral:2 Teren neimprejmuit;

B. Partea II. Proprietari și acte

Inscrieri privitoare la dreptul de proprietate și alte drepturi reale	Referințe
/	
Act Administrativ nr. TDP 449-2162, din 28/02/1994 emis de CJS DAPT DOLJ;	
B1	A1
Intabulare, drept de PROPRIETATE, dobândit prin Reconstituire, cota actuala 1/1, cota initiala 1/1	
1) DINU NICOLAE, Lipsa CNP	
2) DINU ION	
3) IORDACHE IORDANA, Lipsa CNP	

C. Partea III. SARCINI .

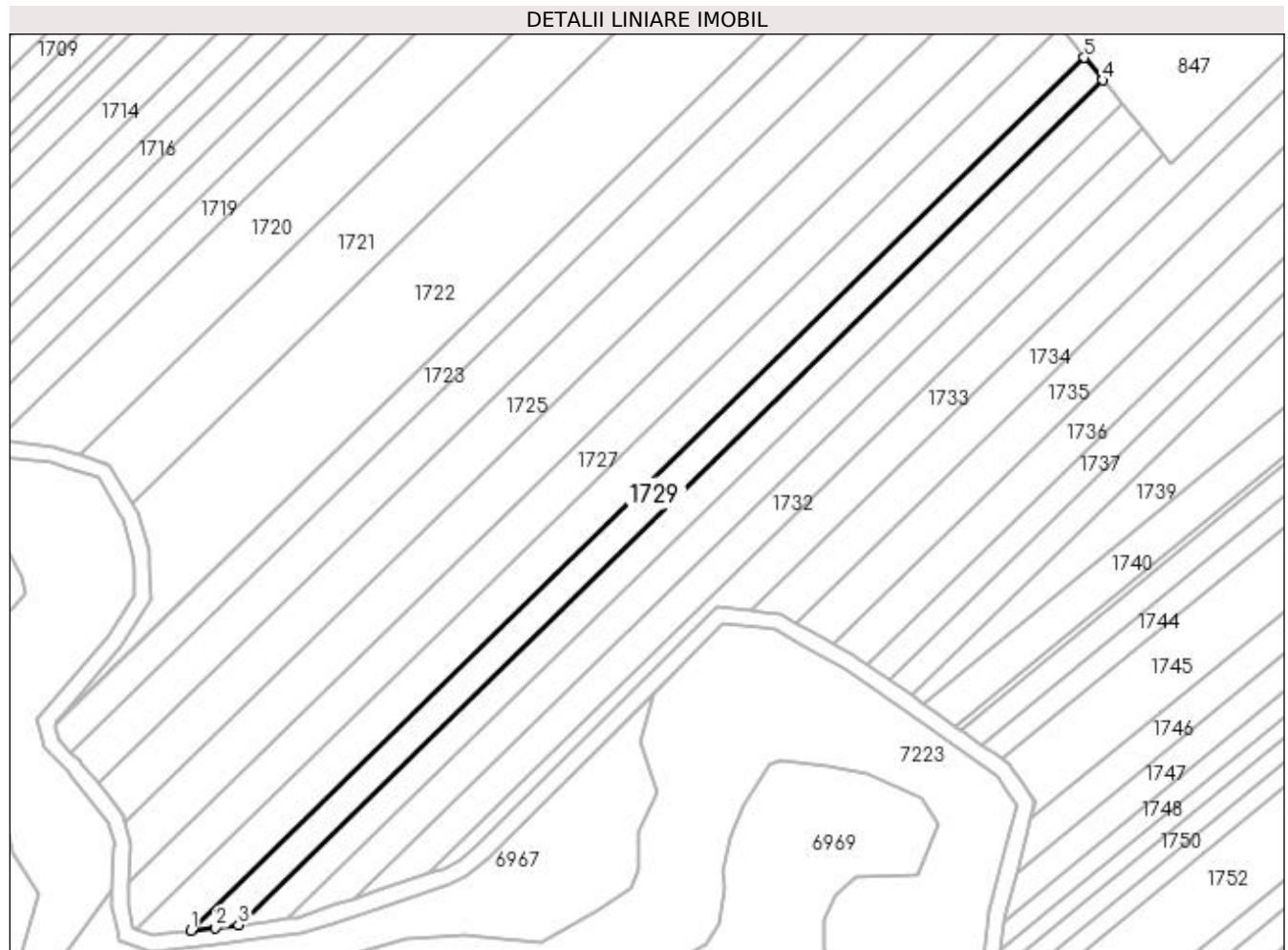
Inscrieri privind dezmembramintele dreptului de proprietate, drepturi reale de garanție și sarcini	Referințe
NU SUNT	

Anexa Nr. 1 La Partea I

Teren

Nr cadastral	Suprafața (mp)*	Observații / Referințe
	2.140	

* Suprafața este determinată în planul de proiecție Stereo 70.



Date referitoare la teren

Crt	Categorie folosință	Intra vilan	Suprafața (mp)	Tarla	Parcelă	Nr. topo	Observații / Referințe
1	arabil	NU	2.140	1	20	-	

Lungime Segmente

1) Valorile lungimilor segmentelor sunt obținute din proiecție în plan.

Punct început	X / Y	Punct sfârșit	X / Y	Lungime segment (** (m)
1	431.927,533 304.658,441	2	431.933,484 304.659,148	5.993
2	431.933,484 304.659,148	3	431.939,132 304.659,82	5.688
3	431.939,132 304.659,82	4	432.150,735 304.866,466	295.767
4	432.150,735 304.866,466	5	432.146,227 304.872,01	7.145
5	432.146,227 304.872,01	1	431.927,533 304.658,441	305.678

**** Lungimile segmentelor sunt determinate în planul de proiecție Stereo 70 și sunt rotunjite la 1 milimetru.**

***** Distanța dintre puncte este formată din segmente cumulate ce sunt mai mici decât valoarea 1 milimetru.**

**DATE DESPRE IMOBILUL NR. 1730**

Oficiul de Cadastru și Publicitate Imobiliară DOLJ
 Biroul de Cadastru și Publicitate Imobiliară Craiova

A. Partea I. Descrierea imobilului

TEREN Extravilan

Adresa: Jud. Dolj, T1 P21

Nr. Crt	Nr cadastral Nr. topografic	Suprafața* (mp)	Observații / Referințe
A1		2.140	Sector cadastral:2 Teren neimprejmuit;

B. Partea II. Proprietari și acte

Inscrieri privitoare la dreptul de proprietate și alte drepturi reale	Referințe
/	
Act Administrativ nr. TDP 243-2192, din 24/11/1993 emis de CJS DAPT DOLJ;	
B1	A1
Intabulare, drept de PROPRIETATE, dobândit prin Reconstituire, cota actuala 1/1, cota initiala 1/1 1) MITRUICĂ CRĂCIUNA, Lipsa CNP	

C. Partea III. SARCINI .

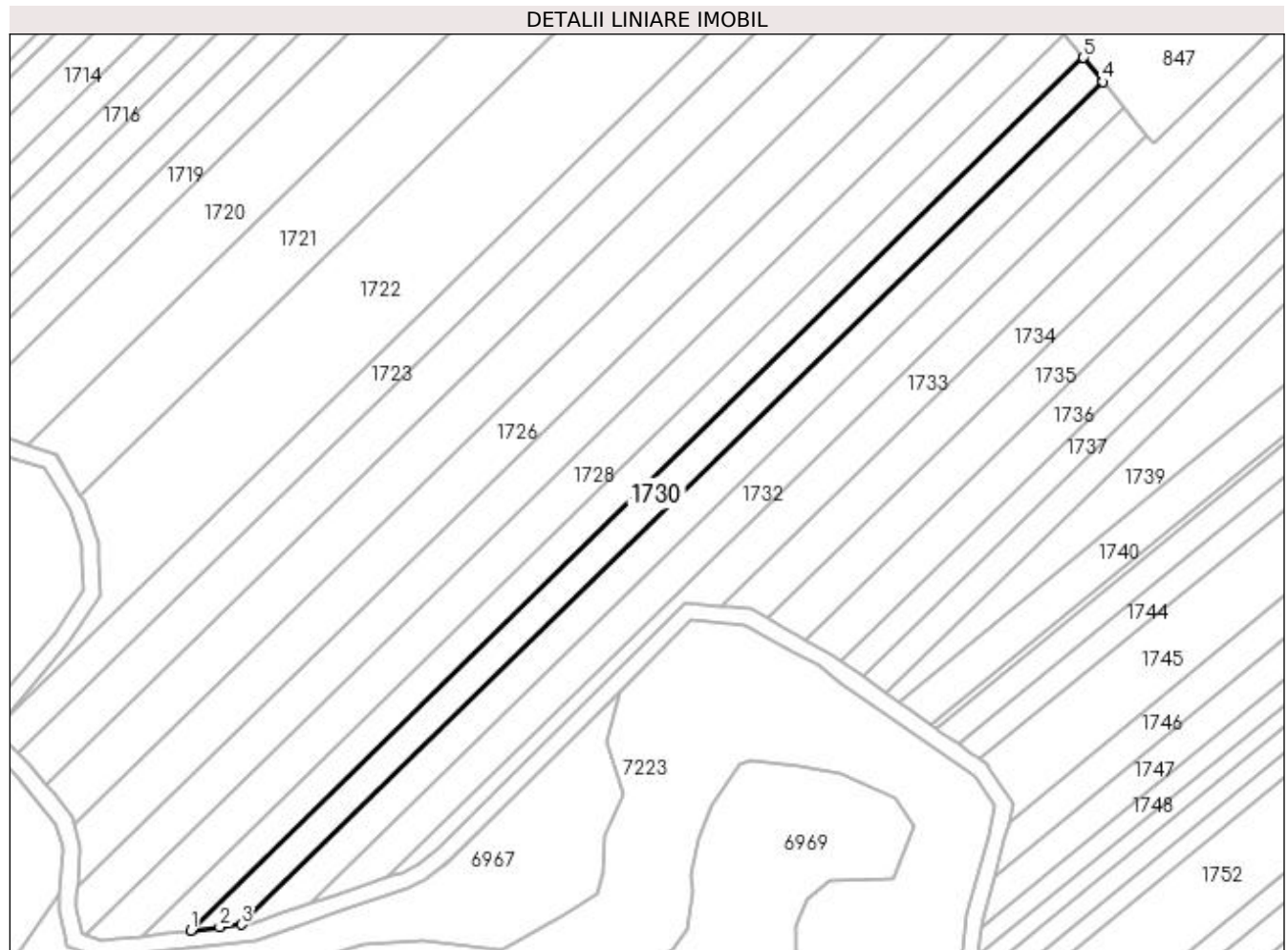
Inscrieri privind dezmembramintele dreptului de proprietate, drepturi reale de garanție și sarcini	Referințe
NU SUNT	

Anexa Nr. 1 La Partea I

Teren

Nr cadastral	Suprafața (mp)*	Observații / Referințe
	2.140	

* Suprafața este determinată în planul de proiecție Stereo 70.



Date referitoare la teren

Crt	Categorie folosință	Intra vilan	Suprafața (mp)	Tarla	Parcelă	Nr. topo	Observații / Referințe
1	arabil	NU	2.140	1	21	-	

Lungime Segmente

1) Valorile lungimilor segmentelor sunt obținute din proiecție în plan.

Punct început	X / Y	Punct sfârșit	X / Y	Lungime segment (** (m)
1	431.939,132 304.659,82	2	431.946,071 304.660,646	6.988
2	431.946,071 304.660,646	3	431.951,132 304.661,248	5.097
3	431.951,132 304.661,248	4	432.155,399 304.860,729	285.513
4	432.155,399 304.860,729	5	432.150,735 304.866,466	7.394
5	432.150,735 304.866,466	1	431.939,132 304.659,82	295.767

**** Lungimile segmentelor sunt determinate în planul de proiecție Stereo 70 și sunt rotunjite la 1 milimetru.**

***** Distanța dintre puncte este formată din segmente cumulate ce sunt mai mici decât valoarea 1 milimetru.**

**DATE DESPRE IMOBILUL NR. 1731**

Oficiul de Cadastru și Publicitate Imobiliară DOLJ
Biroul de Cadastru și Publicitate Imobiliară Craiova

A. Partea I. Descrierea imobilului

TEREN Extravilan

Adresa: Jud. Dolj, T1 P22

Nr. Crt	Nr cadastral Nr. topografic	Suprafața* (mp)	Observații / Referințe
A1		2.180	Sector cadastral:2 Teren neimprejmuit; În TDP a fost înscris în mod eronat T14, corect fiind T1

B. Partea II. Proprietari și acte

Inscrieri privitoare la dreptul de proprietate și alte drepturi reale		Referințe
/		
Act Administrativ nr. TDP 1093-48563, din 07/05/1997 emis de CJS DAPT DOLJ;		
B1	Intabulare, drept de PROPRIETATE, dobândit prin Reconstituire, cota actuala 1/1, cota initiala 1/1 1) PAROHIA VIISOARA MICA, CIF:99999999999999, Lipsa CNP	A1

C. Partea III. SARCINI .

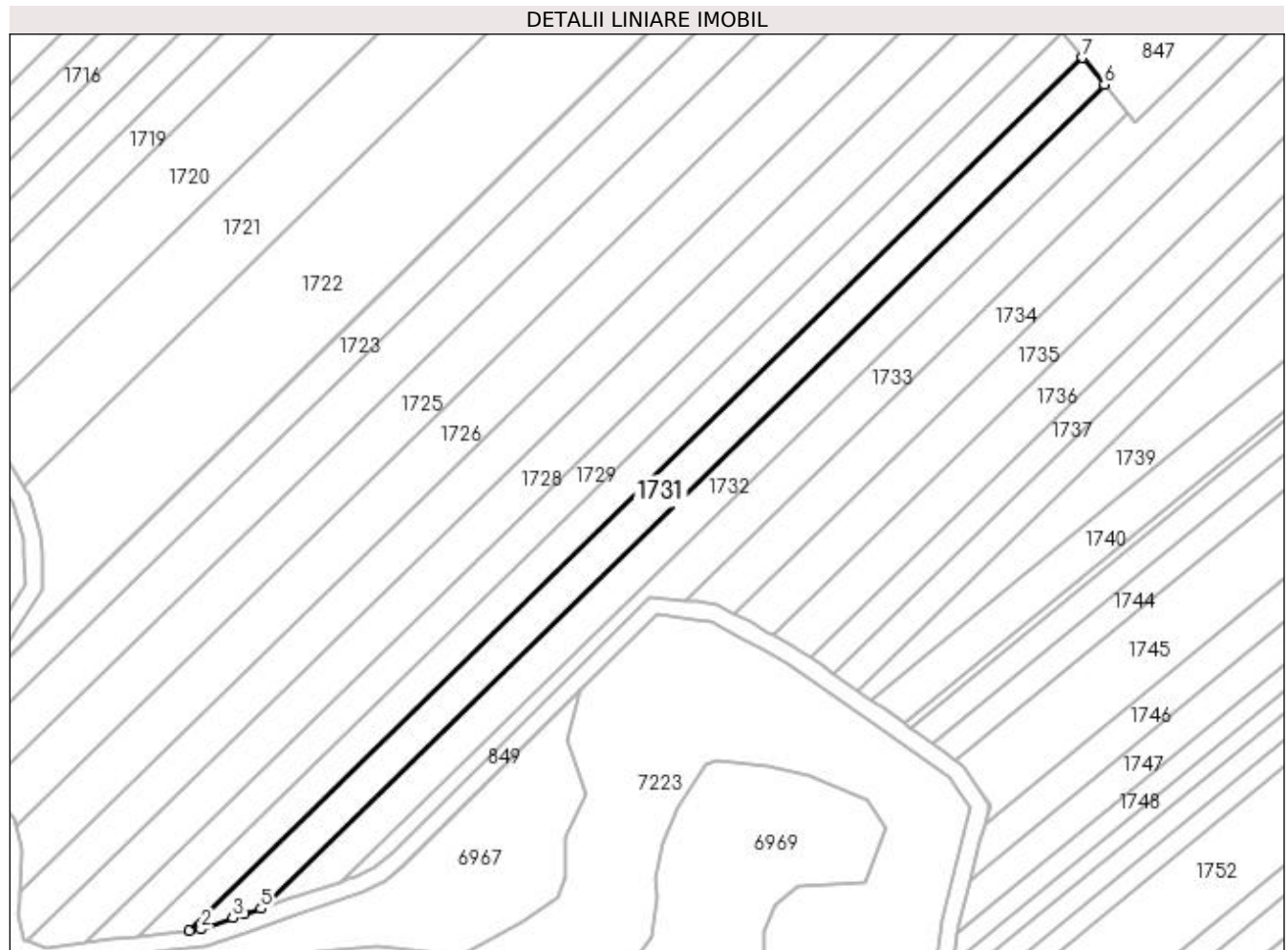
Inscrieri privind dezmembramintele dreptului de proprietate, drepturi reale de garanție și sarcini	Referințe
NU SUNT	

Anexa Nr. 1 La Partea I

Teren

Nr cadastral	Suprafața (mp)*	Observații / Referințe
	2.180	În TDP a fost înscris în mod eronat T14, corect fiind T1

* Suprafața este determinată în planul de proiecție Stereo 70.



Date referitoare la teren

Crt	Categorie folosință	Intravilan	Suprafața (mp)	Tarla	Parcelă	Nr. topo	Observații / Referințe
1	arabil	NU	2.180	1	22	-	

Lungime Segmente

1) Valorile lungimilor segmentelor sunt obținute din proiecție în plan.

Punct început	X / Y	Punct sfârșit	X / Y	Lungime segment (** (m)
1	431.951,132 304.661,248	2	431.953,713 304.661,555	2.599
2	431.953,713 304.661,555	3	431.961,086 304.664,075	7.792
3	431.961,086 304.664,075	4	431.963,711 304.664,972	2.774
4	431.963,711 304.664,972	5	431.967,465 304.666,24	3.962
5	431.967,465 304.666,24	6	432.160,366 304.854,621	269.626

Punct început	X / Y	Punct sfârșit	X / Y	Lungime segment (** (m)
6	432.160,366 304.854,621	7	432.155,399 304.860,729	7.873
7	432.155,399 304.860,729	1	431.951,132 304.661,248	285.513

** Lungimile segmentelor sunt determinate în planul de proiecție Stereo 70 și sunt rotunjite la 1 milimetru.

*** Distanța dintre puncte este formată din segmente cumulate ce sunt mai mici decât valoarea 1 milimetru.

**DATE DESPRE IMOBILUL NR. 1732**

Oficiul de Cadastru și Publicitate Imobiliară DOLJ
Biroul de Cadastru și Publicitate Imobiliară Craiova

A. Partea I. Descrierea imobilului

TEREN Extravilan

Adresa: Jud. Dolj, T1 P23

Nr. Crt	Nr cadastral Nr. topografic	Suprafața* (mp)	Observații / Referințe
A1	32372	2.180	Sector cadastral:2 Teren neimprejmuit;

B. Partea II. Proprietari și acte

Inscrieri privitoare la dreptul de proprietate și alte drepturi reale	Referințe
99467 / 15/05/2019	
Act Notarial nr. Contract de vanzare aut. nr. 1364, din 14/05/2019 emis de NP Tone Gabriela;	
B1	A1
Intabulare, drept de PROPRIETATE, dobandit prin Conventie, cota actuala 1/1, cota initiala 1/1 1) ANDREIESCU COSMIN ALEXANDRU	

C. Partea III. SARCINI .

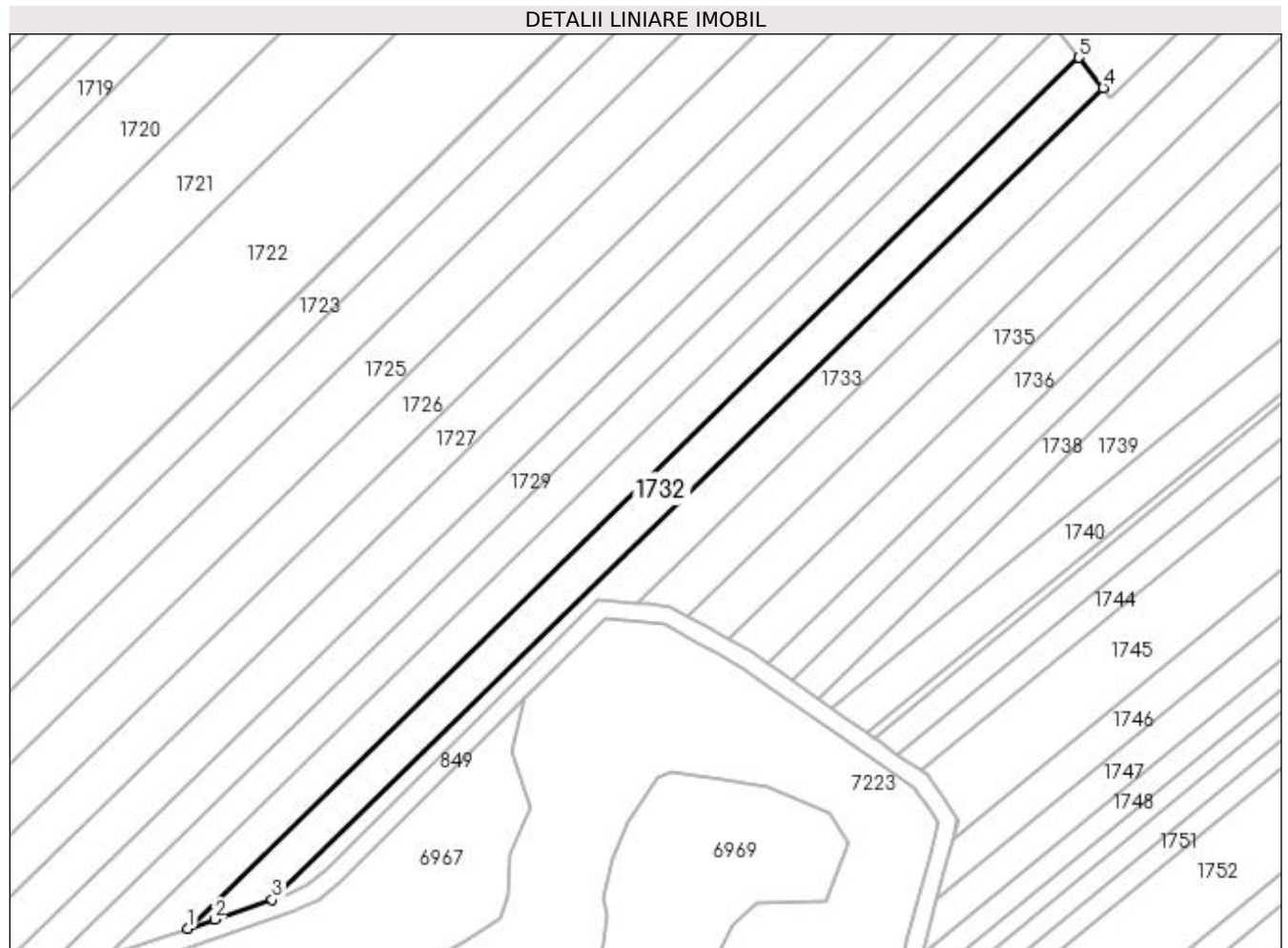
Inscrieri privind dezmembramintele dreptului de proprietate, drepturi reale de garanție și sarcini	Referințe
NU SUNT	

Anexa Nr. 1 La Partea I

Teren

Nr cadastral	Suprafața (mp)*	Observații / Referințe
32372	2.180	

* Suprafața este determinată în planul de proiecție Stereo 70.



Date referitoare la teren

Crt	Categorie folosință	Intra vilan	Suprafața (mp)	Tarla	Parcelă	Nr. topo	Observații / Referințe
1	arabil	NU	2.180	1	23	-	

Lungime Segmente

1) Valorile lungimilor segmentelor sunt obținute din proiecție în plan.

Punct început	X / Y	Punct sfârșit	X / Y	Lungime segment (** (m)
1	431.967,465 304.666,24	2	431.973,256 304.668,197	6.113
2	431.973,256 304.668,197	3	431.985,779 304.672,429	13.219
3	431.985,779 304.672,429	4	432.165,667 304.848,102	251.437
4	432.165,667 304.848,102	5	432.160,366 304.854,621	8.402
5	432.160,366 304.854,621	1	431.967,465 304.666,24	269.626

**** Lungimile segmentelor sunt determinate în planul de proiecție Stereo 70 și sunt rotunjite la 1 milimetru.**

***** Distanța dintre puncte este formată din segmente cumulate ce sunt mai mici decât valoarea 1 milimetru.**

**DATE DESPRE IMOBILUL NR. 1733**

Oficiul de Cadastru și Publicitate Imobiliară DOLJ
Biroul de Cadastru și Publicitate Imobiliară Craiova

A. Partea I. Descrierea imobilului

TEREN Extravilan

Adresa: Jud. Dolj, T1 P24

Nr. Crt	Nr cadastral Nr. topografic	Suprafața* (mp)	Observații / Referințe
A1		2.180	Sector cadastral:2 Teren neimprejmuit;

B. Partea II. Proprietari și acte

Inscrieri privitoare la dreptul de proprietate și alte drepturi reale	Referințe
/	
Act Administrativ nr. TDP 461-2162, din 28/02/1994 emis de CJS DAPT DOLJ;	
B1	A1
Intabulare, drept de PROPRIETATE, dobandit prin Reconstituire, cota actuala 1/1, cota initiala 1/1	
1) NICOLA IOANA, Lipsa CNP	
2) MATEI MIHALACHE, Lipsa CNP	

C. Partea III. SARCINI .

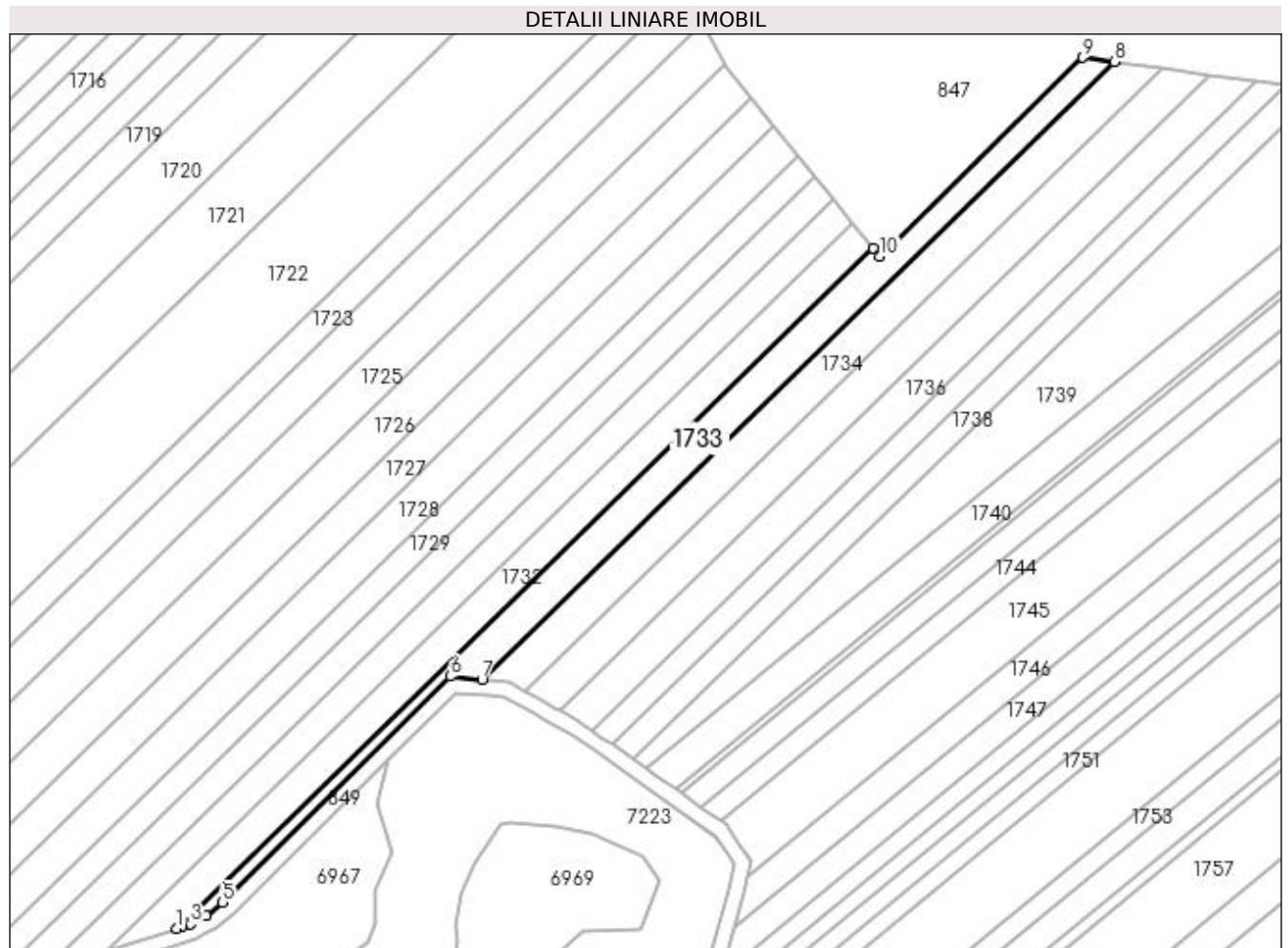
Inscrieri privind dezmembramintele dreptului de proprietate, drepturi reale de garanție și sarcini	Referințe
NU SUNT	

Anexa Nr. 1 La Partea I

Teren

Nr cadastral	Suprafața (mp)*	Observații / Referințe
	2.180	

* Suprafața este determinată în planul de proiecție Stereo 70.



Date referitoare la teren

Crt	Categorie folosință	Intra vilan	Suprafața (mp)	Tarla	Parcelă	Nr. topo	Observații / Referințe
1	arabil	NU	2.180	1	24	-	

Lungime Segmente

1) Valorile lungimilor segmentelor sunt obținute din proiecție în plan.

Punct început	X / Y	Punct sfârșit	X / Y	Lungime segment (** (m)
1	431.985,779 304.672,429	2	431.987,182 304.672,903	1.481
2	431.987,182 304.672,903	3	431.989,283 304.673,613	2.218
3	431.989,283 304.673,613	4	431.993,365 304.675,691	4.58
4	431.993,365 304.675,691	5	431.997,583 304.679,16	5.461
5	431.997,583 304.679,16	6	432.056,431 304.737,529	82.886

Punct început	X / Y	Punct sfârșit	X / Y	Lungime segment (** (m)
6	432.056,431 304.737,529	7	432.064,629 304.736,66	8.244
7	432.064,629 304.736,66	8	432.227,99 304.896,194	228.337
8	432.227,99 304.896,194	9	432.219,876 304.897,307	8.19
9	432.219,876 304.897,307	10	432.167,359 304.846,021	73.405
10	432.167,359 304.846,021	11	432.165,667 304.848,102	2.682
11	432.165,667 304.848,102	1	431.985,779 304.672,429	251.437

** Lungimile segmentelor sunt determinate în planul de proiecție Stereo 70 și sunt rotunjite la 1 milimetru.

*** Distanța dintre puncte este formată din segmente cumulate ce sunt mai mici decât valoarea 1 milimetru.

**DATE DESPRE IMOBILUL NR. 1734**

Oficiul de Cadastru și Publicitate Imobiliară DOLJ
Biroul de Cadastru și Publicitate Imobiliară Craiova

A. Partea I. Descrierea imobilului

TEREN Extravilan

Adresa: Jud. Dolj, T1 P25

Nr. Crt	Nr cadastral Nr. topografic	Suprafața* (mp)	Observații / Referințe
A1		2.280	Sector cadastral:2 Teren neimprejmuit;

B. Partea II. Proprietari și acte

Inscrieri privitoare la dreptul de proprietate și alte drepturi reale	Referințe
/	
Act Administrativ nr. TDP 279-2192, din 15/12/1993 emis de CJS DAPT DOLJ;	
B1	A1
Intabulare, drept de PROPRIETATE, dobandit prin Reconstituire, cota actuala 1/1, cota initiala 1/1 1) ILIE IOANA, Lipsa CNP	

C. Partea III. SARCINI .

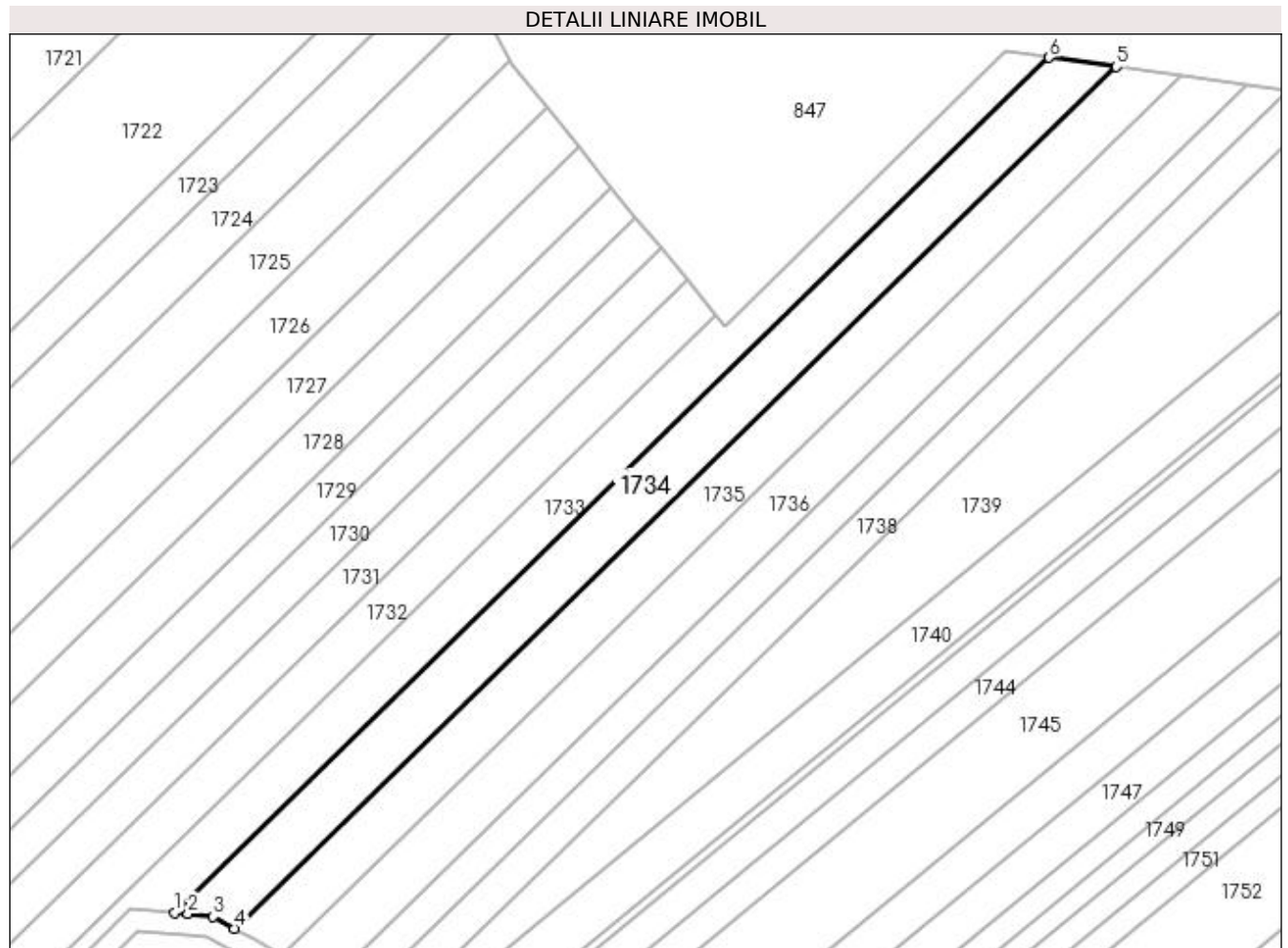
Inscrieri privind dezmembramintele dreptului de proprietate, drepturi reale de garanție și sarcini	Referințe
NU SUNT	

Anexa Nr. 1 La Partea I

Teren

Nr cadastral	Suprafața (mp)*	Observații / Referințe
	2.280	

* Suprafața este determinată în planul de proiecție Stereo 70.



Date referitoare la teren

Crt	Categorie folosință	Intravilan	Suprafața (mp)	Tarla	Parcelă	Nr. topo	Observații / Referințe
1	arabil	NU	2.280	1	25	-	

Lungime Segmente

1) Valorile lungimilor segmentelor sunt obținute din proiecție în plan.

Punct început	X / Y	Punct sfârșit	X / Y	Lungime segment (** (m)
1	432.064,629 304.736,66	2	432.067,15 304.736,393	2.535
2	432.067,15 304.736,393	3	432.071,854 304.735,895	4.73
3	432.071,854 304.735,895	4	432.075,845 304.733,673	4.568
4	432.075,845 304.733,673	5	432.240,507 304.894,477	230.155
5	432.240,507 304.894,477	6	432.227,99 304.896,194	12.634

Punct început	X / Y	Punct sfârșit	X / Y	Lungime segment (** (m)
6	432.227,99 304.896,194	1	432.064,629 304.736,66	228.337

** Lungimile segmentelor sunt determinate în planul de proiecție Stereo 70 și sunt rotunjite la 1 milimetru.

*** Distanța dintre puncte este formată din segmente cumulate ce sunt mai mici decât valoarea 1 milimetru.

**DATE DESPRE IMOBILUL NR. 1735**

Oficiul de Cadastru și Publicitate Imobiliară DOLJ
Biroul de Cadastru și Publicitate Imobiliară Craiova

A. Partea I. Descrierea imobilului

TEREN Extravilan

Adresa: Jud. Dolj, T1 P26

Nr. Crt	Nr cadastral Nr. topografic	Suprafața* (mp)	Observații / Referințe
A1	32304	2.280	Sector cadastral:2 Teren neimprejmuit;

B. Partea II. Proprietari și acte

Inscrieri privitoare la dreptul de proprietate și alte drepturi reale		Referințe
219369 / 09/10/2019		
Act Notarial nr. 2743, din 08/10/2019 emis de Popa Daniela-Maria;		
B1	Intabulare, drept de PROPRIETATE, dobândit prin Convenție, cota actuala 1/1, cota initiala 1/1 1) ANDREIESCU BOGDAN 2) ANDREIESCU CECILIA-VALERICA	A1
B2	Se notează faptul că, imobilul face parte din patrimoniul de afectatiune al lui : ANDREIESCU A.BOGDAN PERSOANA FIZICA AUTORIZATA	A1

C. Partea III. SARCINI .

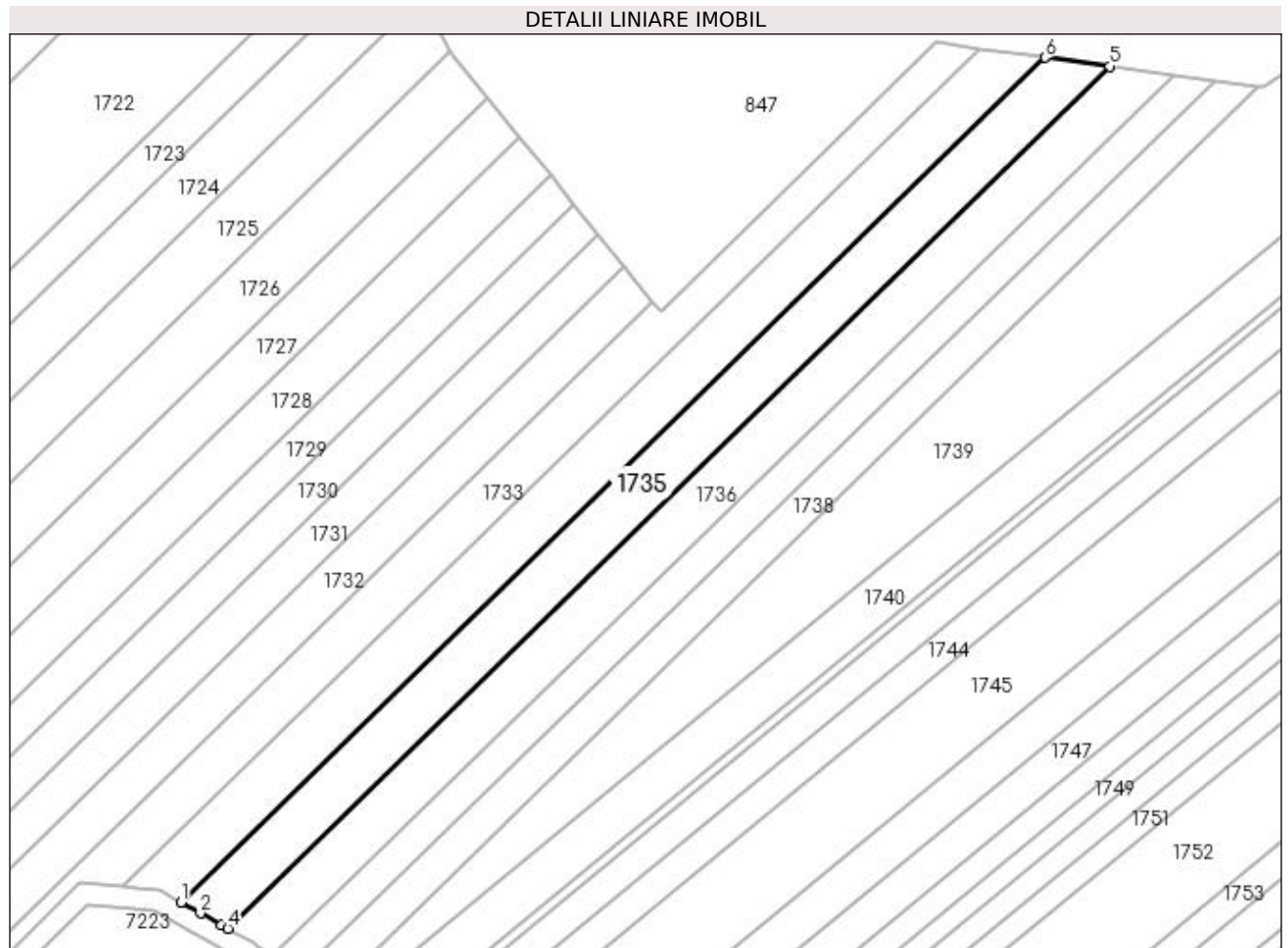
Inscrieri privind dezmembramintele dreptului de proprietate, drepturi reale de garanție și sarcini	Referințe
NU SUNT	

Anexa Nr. 1 La Partea I

Teren

Nr cadastral	Suprafața (mp)*	Observații / Referințe
32304	2.280	

* Suprafața este determinată în planul de proiecție Stereo 70.



Date referitoare la teren

Crt	Categorie folosință	Intra vilan	Suprafața (mp)	Tarla	Parcelă	Nr. topo	Observații / Referințe
1	arabil	NU	2.280	1	26	-	

Lungime Segmente

1) Valorile lungimilor segmentelor sunt obținute din proiecție în plan.

Punct început	X / Y	Punct sfârșit	X / Y	Lungime segment (** (m)
1	432.075,845 304.733,673	2	432.079,527 304.731,623	4.214
2	432.079,527 304.731,623	3	432.083,573 304.729,371	4.631
3	432.083,573 304.729,371	4	432.084,785 304.728,696	1.387
4	432.084,785 304.728,696	5	432.252,814 304.892,789	234.862
5	432.252,814 304.892,789	6	432.240,507 304.894,477	12.422

Punct început	X / Y	Punct sfârșit	X / Y	Lungime segment (** (m)
6	432.240,507 304.894,477	1	432.075,845 304.733,673	230.155

** Lungimile segmentelor sunt determinate în planul de proiecție Stereo 70 și sunt rotunjite la 1 milimetru.

*** Distanța dintre puncte este formată din segmente cumulate ce sunt mai mici decât valoarea 1 milimetru.

**DATE DESPRE IMOBILUL NR. 1736**

Oficiul de Cadastru și Publicitate Imobiliară DOLJ
Biroul de Cadastru și Publicitate Imobiliară Craiova

A. Partea I. Descrierea imobilului

TEREN Extravilan

Adresa: Jud. Dolj, T1 P27

Nr. Crt	Nr cadastral Nr. topografic	Suprafața* (mp)	Observații / Referințe
A1		2.280	Sector cadastral:2 Teren neimprejmuit;

B. Partea II. Proprietari și acte

Inscrieri privitoare la dreptul de proprietate și alte drepturi reale	Referințe
/	
Act Administrativ nr. TDP 680-15093, din 10/09/1995 emis de CJSAPT DOLJ;	
B1	A1
Intabulare, drept de PROPRIETATE, dobândit prin Reconstituire, cota actuala 1/1, cota initiala 1/1 1) BURLAN GHEORGHE , Lipsa CNP	

C. Partea III. SARCINI .

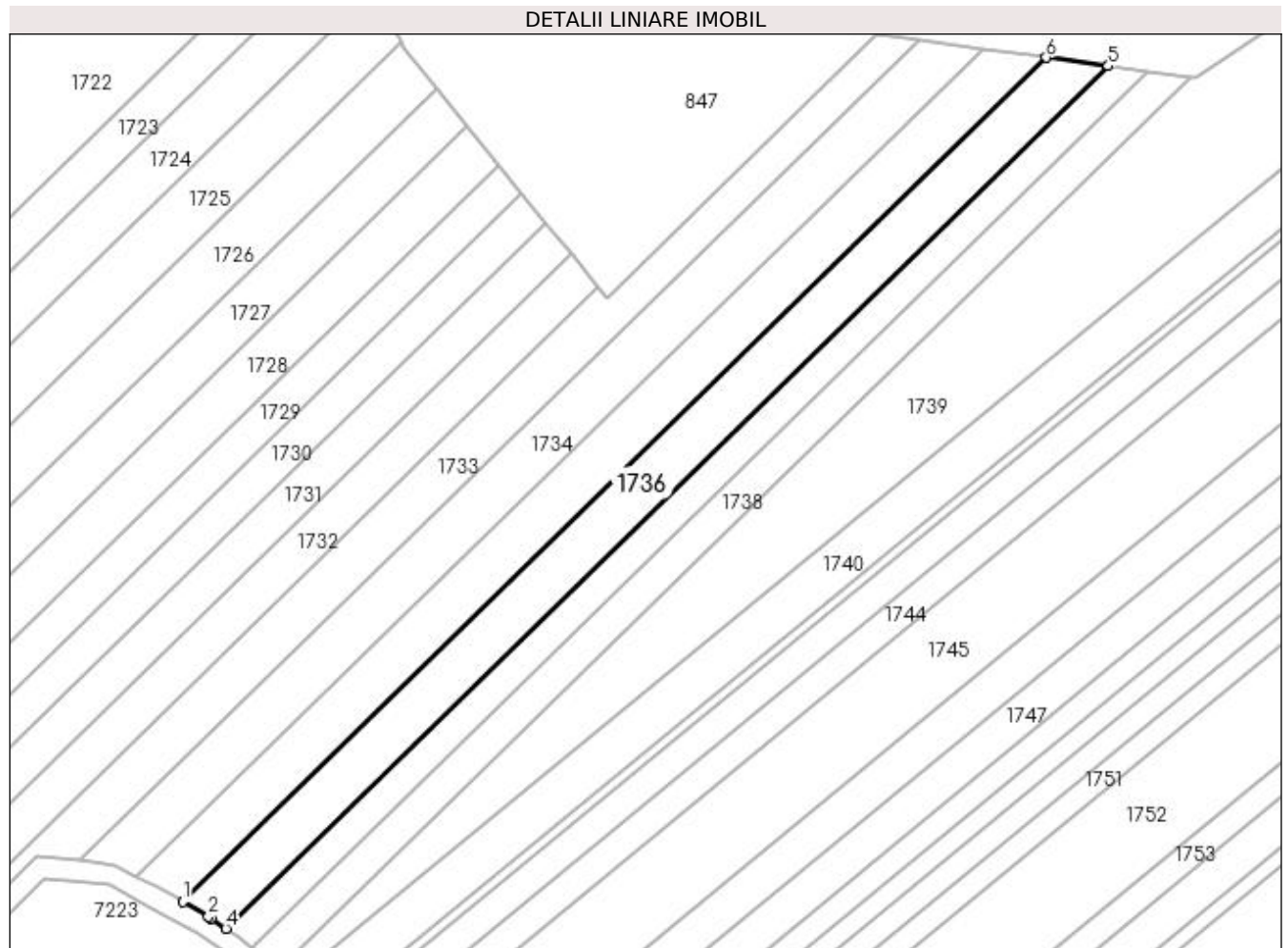
Inscrieri privind dezmembramintele dreptului de proprietate, drepturi reale de garanție și sarcini	Referințe
NU SUNT	

Anexa Nr. 1 La Partea I

Teren

Nr cadastral	Suprafața (mp)*	Observații / Referințe
	2.280	

* Suprafața este determinată în planul de proiecție Stereo 70.



Date referitoare la teren

Crt	Categorie folosință	Intra vilan	Suprafața (mp)	Tarla	Parcelă	Nr. topo	Observații / Referințe
1	arabil	NU	2.280	1	27	-	

Lungime Segmente

1) Valorile lungimilor segmentelor sunt obținute din proiecție în plan.

Punct început	X / Y	Punct sfârșit	X / Y	Lungime segment (** (m)
1	432.084,785 304.728,696	2	432.089,828 304.725,888	5.772
2	432.089,828 304.725,888	3	432.090,367 304.725,51	0.658
3	432.090,367 304.725,51	4	432.093,224 304.723,506	3.49
4	432.093,224 304.723,506	5	432.264,874 304.891,134	239.923
5	432.264,874 304.891,134	6	432.252,814 304.892,789	12.173

Punct început	X / Y	Punct sfârșit	X / Y	Lungime segment (** (m)
6	432.252,814 304.892,789	1	432.084,785 304.728,696	234.862

** Lungimile segmentelor sunt determinate în planul de proiecție Stereo 70 și sunt rotunjite la 1 milimetru.

*** Distanța dintre puncte este formată din segmente cumulate ce sunt mai mici decât valoarea 1 milimetru.

**DATE DESPRE IMOBILUL NR. 1737**

Oficiul de Cadastru și Publicitate Imobiliară DOLJ
Biroul de Cadastru și Publicitate Imobiliară Craiova

A. Partea I. Descrierea imobilului

TEREN Extravilan

Adresa: Jud. Dolj, T1 P28

Nr. Crt	Nr cadastral Nr. topografic	Suprafața* (mp)	Observații / Referințe
A1		1.499	Sector cadastral:2 Teren neimprejmuit;

B. Partea II. Proprietari și acte

Inscrieri privitoare la dreptul de proprietate și alte drepturi reale	Referințe
/	
Act Administrativ nr. TDP 276-2192, din 14/12/1993 emis de CJS DAPT DOLJ;	
B1	A1
Intabulare, drept de PROPRIETATE, dobandit prin Reconstituire, cota actuala 1/1, cota initiala 1/1 1) CURCEA ION, Lipsa CNP	

C. Partea III. SARCINI .

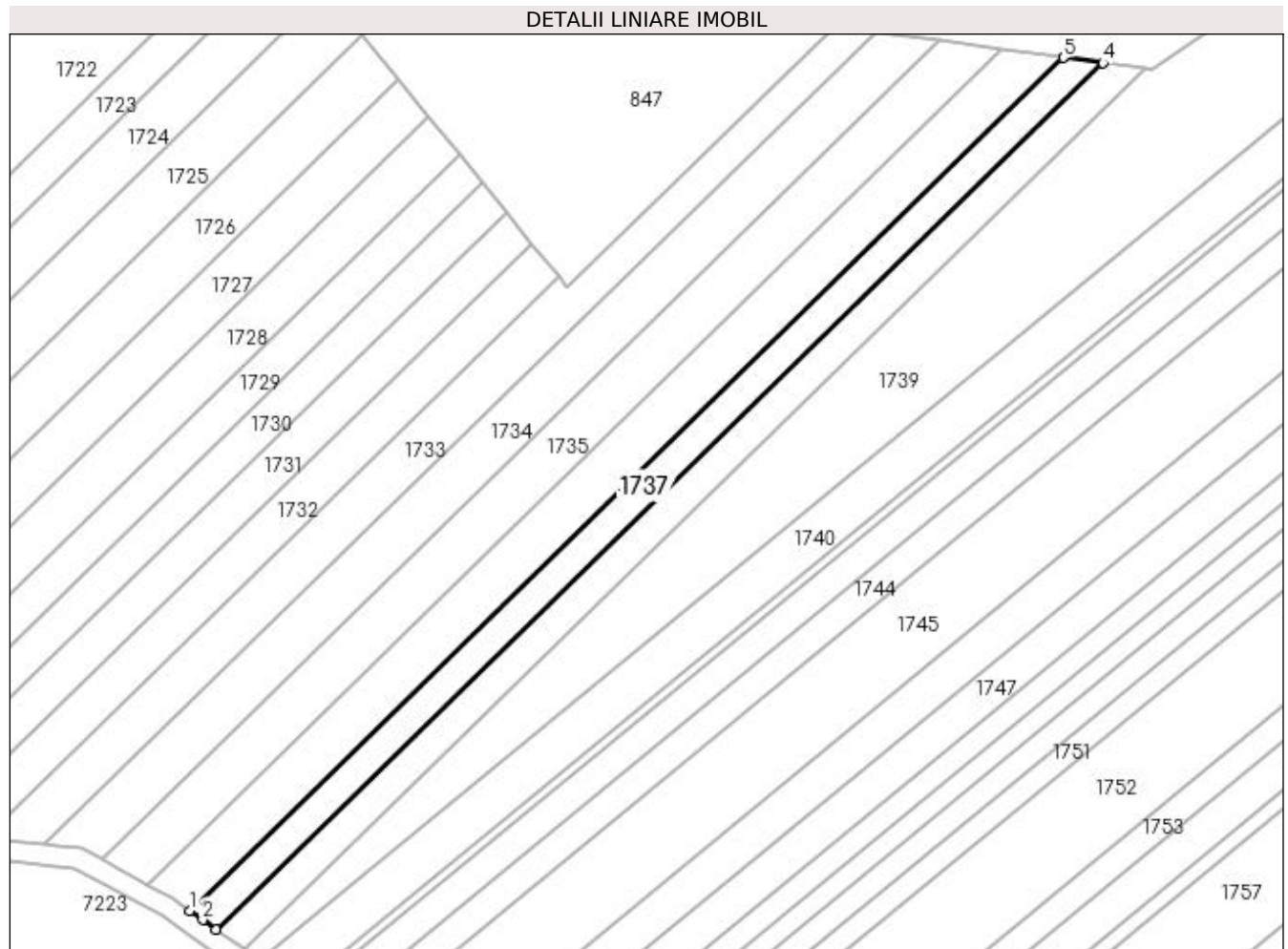
Inscrieri privind dezmembramintele dreptului de proprietate, drepturi reale de garanție și sarcini	Referințe
NU SUNT	

Anexa Nr. 1 La Partea I

Teren

Nr cadastral	Suprafața (mp)*	Observații / Referințe
	1.499	

* Suprafața este determinată în planul de proiecție Stereo 70.



Date referitoare la teren

Crt	Categorie folosință	Intra vilan	Suprafața (mp)	Tarla	Parcelă	Nr. topo	Observații / Referințe
1	arabil	NU	1.499	1	28	-	

Lungime Segmente

1) Valorile lungimilor segmentelor sunt obținute din proiecție în plan.

Punct început	X / Y	Punct sfârșit	X / Y	Lungime segment (** (m)
1	432.093,224 304.723,506	2	432.095,713 304.721,759	3.041
2	432.095,713 304.721,759	3	432.098,388 304.719,882	3.268
3	432.098,388 304.719,882	4	432.272,656 304.890,067	243.582
4	432.272,656 304.890,067	5	432.264,874 304.891,134	7.855
5	432.264,874 304.891,134	1	432.093,224 304.723,506	239.923

**** Lungimile segmentelor sunt determinate în planul de proiecție Stereo 70 și sunt rotunjite la 1 milimetru.**

***** Distanța dintre puncte este formată din segmente cumulate ce sunt mai mici decât valoarea 1 milimetru.**

**DATE DESPRE IMOBILUL NR. 1738**

Oficiul de Cadastru și Publicitate Imobiliară DOLJ
Biroul de Cadastru și Publicitate Imobiliară Craiova

A. Partea I. Descrierea imobilului

TEREN Extravilan

Adresa: Jud. Dolj, T1, P28/1 Extravilan

Nr. Crt	Nr cadastral Nr. topografic	Suprafața* (mp)	Observații / Referințe
A1	31758	1.635	Sector cadastral:2 Teren neimprejmuit;

B. Partea II. Proprietari și acte

Inscrieri privitoare la dreptul de proprietate și alte drepturi reale	Referințe
82446 / 15/07/2015	
Act Notarial nr. CONTRACT DE VANZARE AUT NR 3709, din 13/07/2015 emis de NP Floricel MIHAI-MARIAN;	
B1	A1
Intabulare, drept de PROPRIETATE, dobândit prin Conventie, cota actuala 1/1, cota initiala 1/1	
1) NICOLA LAURENTIU-GELU	
2) NICOLA LILIANA	

C. Partea III. SARCINI .

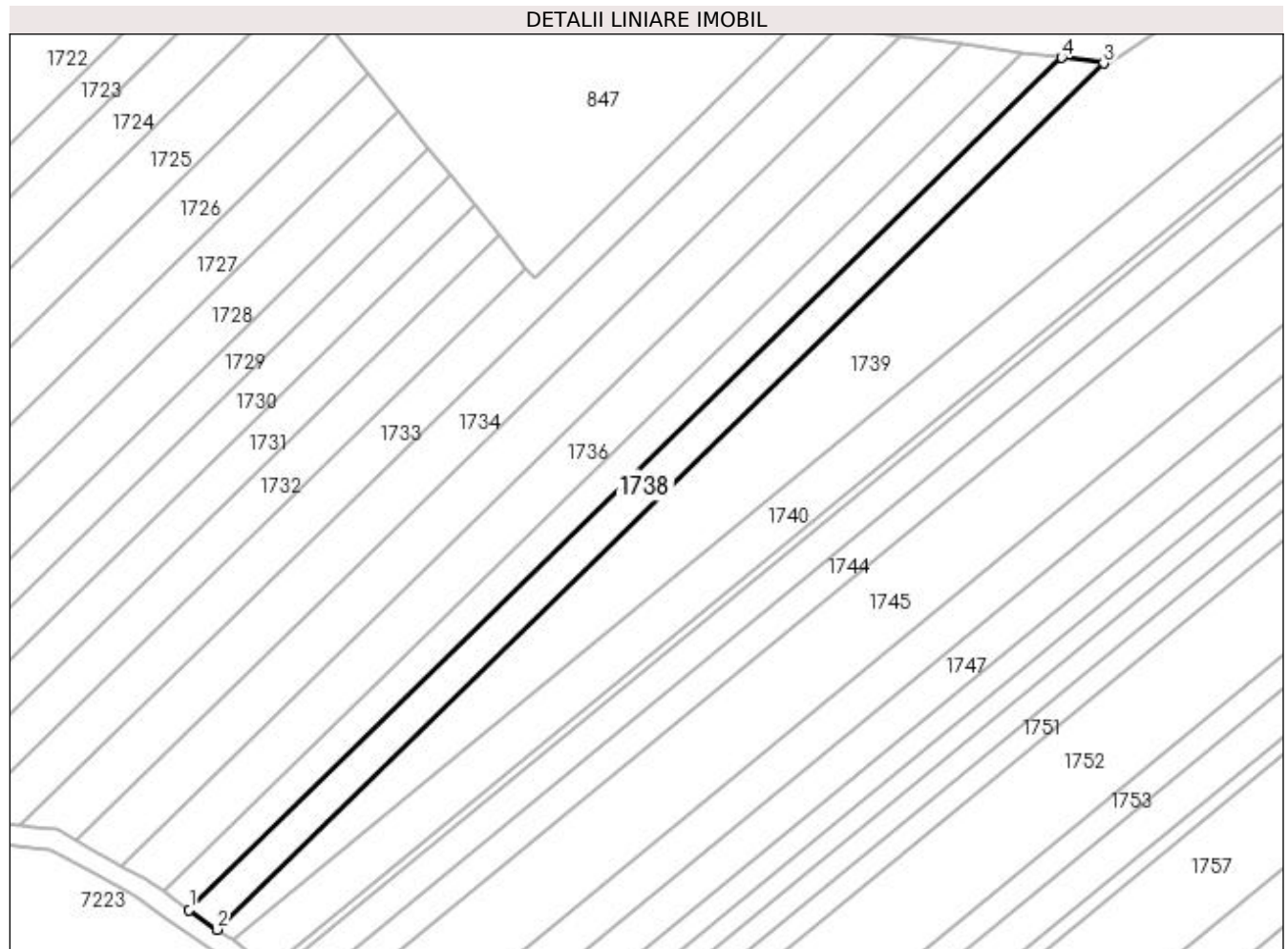
Inscrieri privind dezmembramintele dreptului de proprietate, drepturi reale de garanție și sarcini	Referințe
NU SUNT	

Anexa Nr. 1 La Partea I

Teren

Nr cadastral	Suprafața (mp)*	Observații / Referințe
31758	1.635	

* Suprafața este determinată în planul de proiecție Stereo 70.



Date referitoare la teren

Crt	Categorie folosință	Intra vilan	Suprafața (mp)	Tarla	Parcelă	Nr. topo	Observații / Referințe
1	arabil	NU	1.635	1	28/1	-	Teren extravilan neimprejmuit.

Lungime Segmente

1) Valorile lungimilor segmentelor sunt obținute din proiecție în plan.

Punct început	X / Y	Punct sfârșit	X / Y	Lungime segment (** (m)
1	432.098,388 304.719,882	2	432.103,933 304.715,991	6.774
2	432.103,933 304.715,991	3	432.281,013 304.888,921	247.512
3	432.281,013 304.888,921	4	432.272,656 304.890,067	8.435
4	432.272,656 304.890,067	1	432.098,388 304.719,882	243.582

**** Lungimile segmentelor sunt determinate în planul de proiecție Stereo 70 și sunt rotunjite la 1 milimetru.**

***** Distanța dintre puncte este formată din segmente cumulate ce sunt mai mici decât valoarea 1 milimetru.**

**DATE DESPRE IMOBILUL NR. 1739**

Oficiul de Cadastru și Publicitate Imobiliară DOLJ
Biroul de Cadastru și Publicitate Imobiliară Craiova

A. Partea I. Descrierea imobilului

TEREN Extravilan

Adresa: Jud. Dolj, T1 P29

Nr. Crt	Nr cadastral Nr. topografic	Suprafața* (mp)	Observații / Referințe
A1		4.845	Sector cadastral:2 Teren neimprejmuit;

B. Partea II. Proprietari și acte

Inscrieri privitoare la dreptul de proprietate și alte drepturi reale	Referințe
/	
Act Administrativ nr. TDP 492-2162, din 02/03/1994 emis de CJS DAPT DOLJ;	
B1	A1
Intabulare, drept de PROPRIETATE, dobandit prin Reconstituire, cota actuala 1/1, cota initiala 1/1	
1) UDRIȘTE ION , Lipsa CNP	
2) DOBRE ANICA , Lipsa CNP	

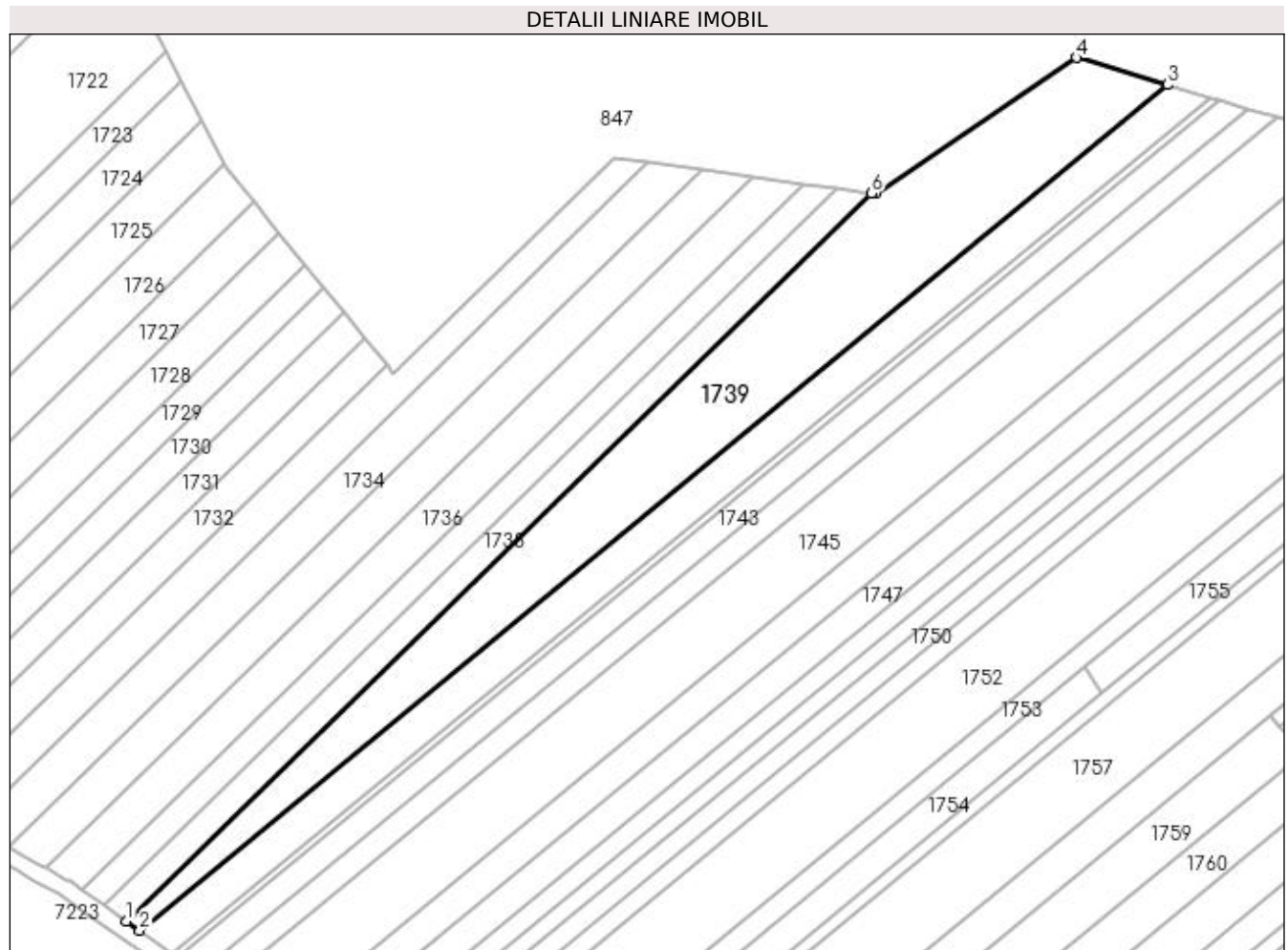
C. Partea III. SARCINI .

Inscrieri privind dezmembramintele dreptului de proprietate, drepturi reale de garanție și sarcini	Referințe
NU SUNT	

Anexa Nr. 1 La Partea I**Teren**

Nr cadastral	Suprafața (mp)*	Observații / Referințe
	4.845	

* Suprafața este determinată în planul de proiecție Stereo 70.

**Date referitoare la teren**

Crt	Categorie folosință	Intravilan	Suprafața (mp)	Tarla	Parcelă	Nr. topo	Observații / Referințe
1	arabil	NU	4.845	1	29	-	

Lungime Segmente

1) Valorile lungimilor segmentelor sunt obținute din proiecție în plan.

Punct început	X / Y	Punct sfârșit	X / Y	Lungime segment (** (m)
1	432.103,933 304.715,991	2	432.107,027 304.713,821	3.779
2	432.107,027 304.713,821	3	432.351,212 304.914,711	316.201
3	432.351,212 304.914,711	4	432.329,624 304.921,117	22.518
4	432.329,624 304.921,117	5	432.282,052 304.888,778	57.523
5	432.282,052 304.888,778	6	432.281,013 304.888,921	1.049

Punct început	X / Y	Punct sfârșit	X / Y	Lungime segment (** (m)
6	432.281,013 304.888,921	1	432.103,933 304.715,991	247.512

** Lungimile segmentelor sunt determinate în planul de proiecție Stereo 70 și sunt rotunjite la 1 milimetru.

*** Distanța dintre puncte este formată din segmente cumulate ce sunt mai mici decât valoarea 1 milimetru.

**DATE DESPRE IMOBILUL NR. 1740**

Oficiul de Cadastru și Publicitate Imobiliară DOLJ
Biroul de Cadastru și Publicitate Imobiliară Craiova

A. Partea I. Descrierea imobilului

TEREN Extravilan

Adresa: Jud. Dolj, T1 P30

Nr. Crt	Nr cadastral Nr. topografic	Suprafața* (mp)	Observații / Referințe
A1		2.850	Sector cadastral:2 Teren neimprejmuit;

B. Partea II. Proprietari și acte

Inscrieri privitoare la dreptul de proprietate și alte drepturi reale	Referințe
/	
Act Administrativ nr. TDP 456-2162, din 28/02/1994 emis de CJS DAPT DOLJ;	
B1	A1
Intabulare, drept de PROPRIETATE, dobândit prin Reconstituire, cota actuala 1/1, cota initiala 1/1 1) STAN CONSTATNTIN, Lipsa CNP	

C. Partea III. SARCINI .

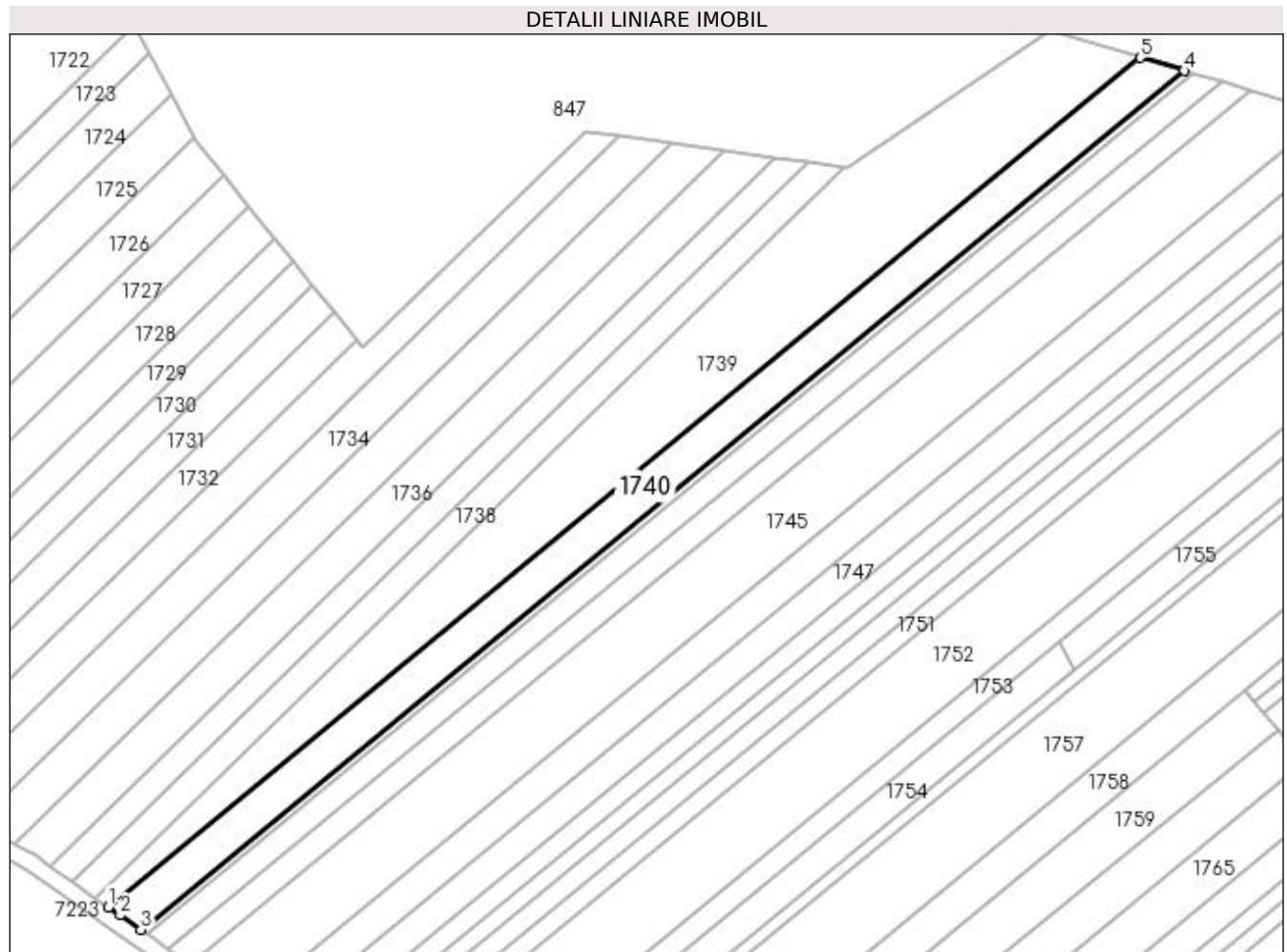
Inscrieri privind dezmembramintele dreptului de proprietate, drepturi reale de garanție și sarcini	Referințe
NU SUNT	

Anexa Nr. 1 La Partea I

Teren

Nr cadastral	Suprafața (mp)*	Observații / Referințe
	2.850	

* Suprafața este determinată în planul de proiecție Stereo 70.



Date referitoare la teren

Crt	Categorie folosință	Intravilan	Suprafața (mp)	Tarla	Parcelă	Nr. topo	Observații / Referințe
1	arabil	NU	2.850	1	30	-	

Lungime Segmente

1) Valorile lungimilor segmentelor sunt obținute din proiecție în plan.

Punct început	X / Y	Punct sfârșit	X / Y	Lungime segment (** (m)
1	432.107,027 304.713,821	2	432.109,772 304.711,894	3.354
2	432.109,772 304.711,894	3	432.114,64 304.708,479	5.946
3	432.114,64 304.708,479	4	432.361,579 304.911,634	319.767
4	432.361,579 304.911,634	5	432.351,212 304.914,711	10.814
5	432.351,212 304.914,711	1	432.107,027 304.713,821	316.201

**** Lungimile segmentelor sunt determinate în planul de proiecție Stereo 70 și sunt rotunjite la 1 milimetru.**

***** Distanța dintre puncte este formată din segmente cumulate ce sunt mai mici decât valoarea 1 milimetru.**

**DATE DESPRE IMOBILUL NR. 1741**

Oficiul de Cadastru și Publicitate Imobiliară DOLJ
Biroul de Cadastru și Publicitate Imobiliară Craiova

A. Partea I. Descrierea imobilului

TEREN Extravilan

Adresa: Jud. Dolj, T1 P31

Nr. Crt	Nr cadastral Nr. topografic	Suprafața* (mp)	Observații / Referințe
A1		540	Sector cadastral:2 Teren neimprejmuit;

B. Partea II. Proprietari și acte

Inscrieri privitoare la dreptul de proprietate și alte drepturi reale	Referințe
/	
Act Notarial nr. CM nr. 22, din 18/04/2007 emis de BNP DOINA FĂURAR;	
B1	A1
Intabulare, drept de PROPRIETATE, dobandit prin Succesiune, cota actuala 1/1, cota initiala 1/1 1) ALBOTEANU MARIN, Lipsa CNP	

C. Partea III. SARCINI .

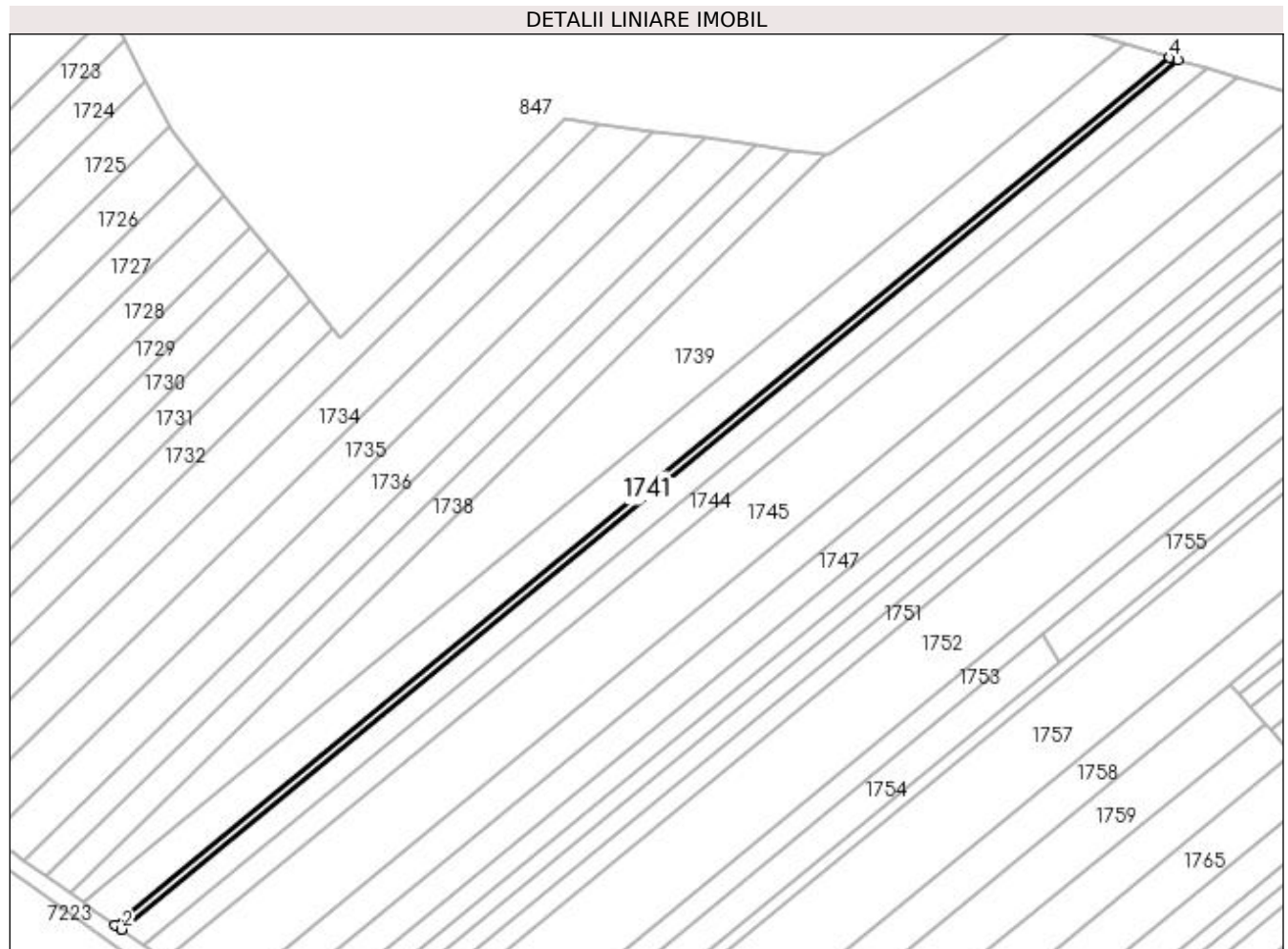
Inscrieri privind dezmembramintele dreptului de proprietate, drepturi reale de garanție și sarcini	Referințe
NU SUNT	

Anexa Nr. 1 La Partea I

Teren

Nr cadastral	Suprafața (mp)*	Observații / Referințe
	540	

* Suprafața este determinată în planul de proiecție Stereo 70.



Date referitoare la teren

Crt	Categorie folosință	Intravilan	Suprafața (mp)	Tarla	Parcelă	Nr. topo	Observații / Referințe
1	arabil	NU	540	1	31	-	

Lungime Segmente

1) Valorile lungimilor segmentelor sunt obținute din proiecție în plan.

Punct început	X / Y	Punct sfârșit	X / Y	Lungime segment (** (m)
1	432.114,64 304.708,479	2	432.116,073 304.707,473	1.751
2	432.116,073 304.707,473	3	432.363,531 304.911,055	320.439
3	432.363,531 304.911,055	4	432.361,579 304.911,634	2.036
4	432.361,579 304.911,634	1	432.114,64 304.708,479	319.767

**** Lungimile segmentelor sunt determinate în planul de proiecție Stereo 70 și sunt rotunjite la 1 milimetru.**

***** Distanța dintre puncte este formată din segmente cumulate ce sunt mai mici decât valoarea 1 milimetru.**

**DATE DESPRE IMOBILUL NR. 1742**

Oficiul de Cadastru și Publicitate Imobiliară DOLJ
Biroul de Cadastru și Publicitate Imobiliară Craiova

A. Partea I. Descrierea imobilului

TEREN Extravilan

Adresa: Jud. Dolj, T1 P31/1

Nr. Crt	Nr cadastral Nr. topografic	Suprafața* (mp)	Observații / Referințe
A1		540	Sector cadastral:2 Teren neimprejmuit;

B. Partea II. Proprietari și acte

Inscrieri privitoare la dreptul de proprietate și alte drepturi reale	Referințe
/	
Act Normativ nr. 7, din 13/03/1996 emis de PARLAMENTUL ROMÂNIEI;	
B1	Inscrierea provizorie, drept de PROPRIETATE, dobandit prin Lege, cota actuala 1/1, cota initiala 1/1
	1) NEIDENTIFICAT NEIDENTIFICAT, CIF:0000000000000

C. Partea III. SARCINI .

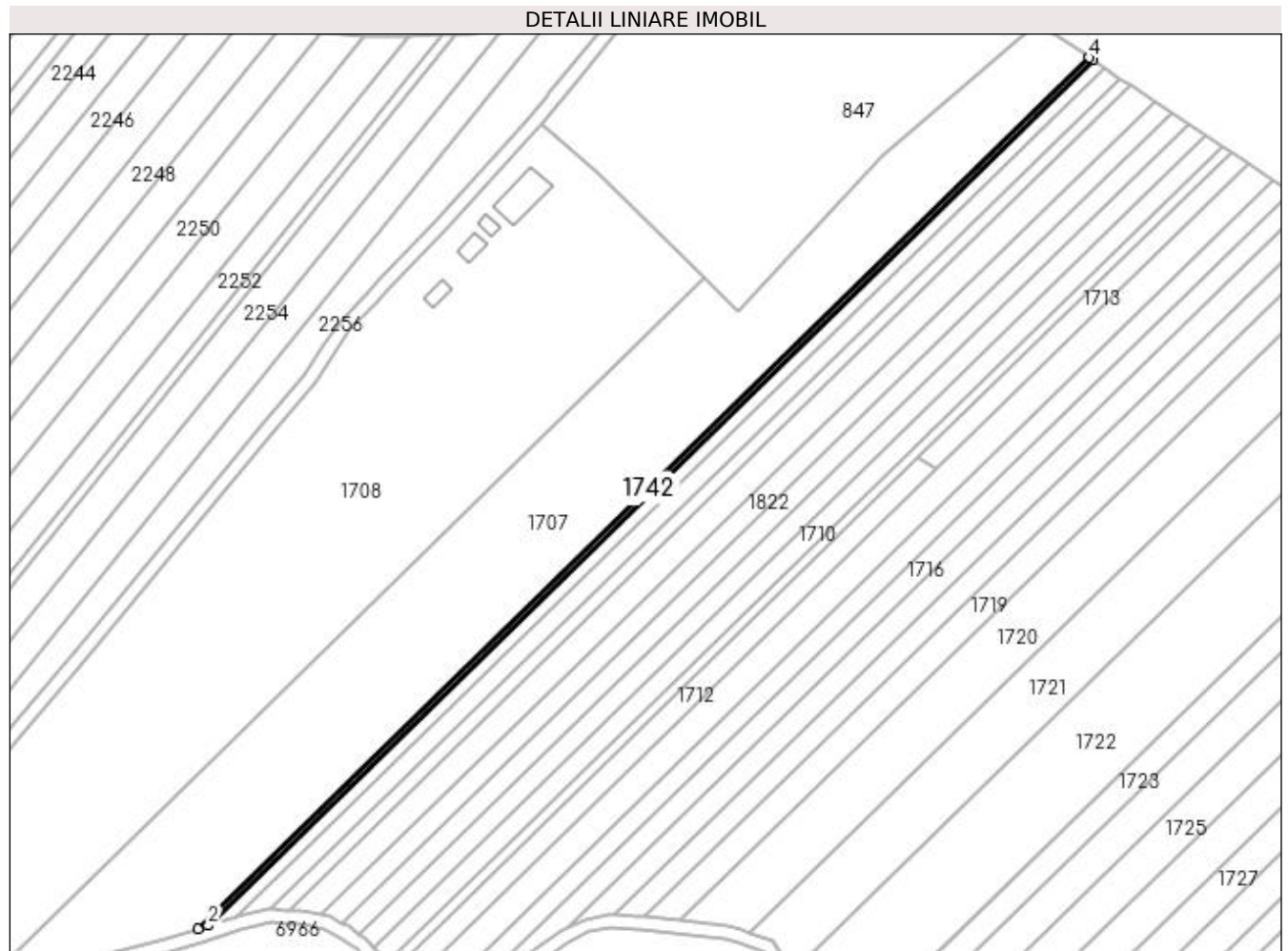
Inscrieri privind dezmembramintele dreptului de proprietate, drepturi reale de garanție și sarcini	Referințe
NU SUNT	

Anexa Nr. 1 La Partea I

Teren

Nr cadastral	Suprafața (mp)*	Observații / Referințe
	540	

* Suprafața este determinată în planul de proiecție Stereo 70.



Date referitoare la teren

Crt	Categorie folosință	Intra vilan	Suprafața (mp)	Tarla	Parcelă	Nr. topo	Observații / Referințe
1	arabil	NU	540	1	31/1	-	

Lungime Segmente

1) Valorile lungimilor segmentelor sunt obținute din proiecție în plan.

Punct început	X / Y	Punct sfârșit	X / Y	Lungime segment (** (m)
1	431.737,987 304.775,897	2	431.741,078 304.776,851	3.235
2	431.741,078 304.776,851	3	432.001,809 305.031,474	364.436
3	432.001,809 305.031,474	4	432.000,547 305.032,305	1.511
4	432.000,547 305.032,305	1	431.737,987 304.775,897	366.992

**** Lungimile segmentelor sunt determinate în planul de proiecție Stereo 70 și sunt rotunjite la 1 milimetru.**

***** Distanța dintre puncte este formată din segmente cumulate ce sunt mai mici decât valoarea 1 milimetru.**

**DATE DESPRE IMOBILUL NR. 1743**

Oficiul de Cadastru și Publicitate Imobiliară DOLJ
Biroul de Cadastru și Publicitate Imobiliară Craiova

A. Partea I. Descrierea imobilului

TEREN Extravilan

Adresa: Jud. Dolj, T1 P32

Nr. Crt	Nr cadastral Nr. topografic	Suprafața* (mp)	Observații / Referințe
A1		1.944	Sector cadastral:2 Teren neimprejmuit;

B. Partea II. Proprietari și acte

Inscrieri privitoare la dreptul de proprietate și alte drepturi reale	Referințe
/	
Act Administrativ nr. TDP 485-2162, din 02/03/1994 emis de CJS DAPT DOLJ;	
B1	A1
Intabulare, drept de PROPRIETATE, dobândit prin Reconstituire, cota actuala 1/1, cota initiala 1/1 1) TUȚĂ GHEORGHE, Lipsa CNP	

C. Partea III. SARCINI .

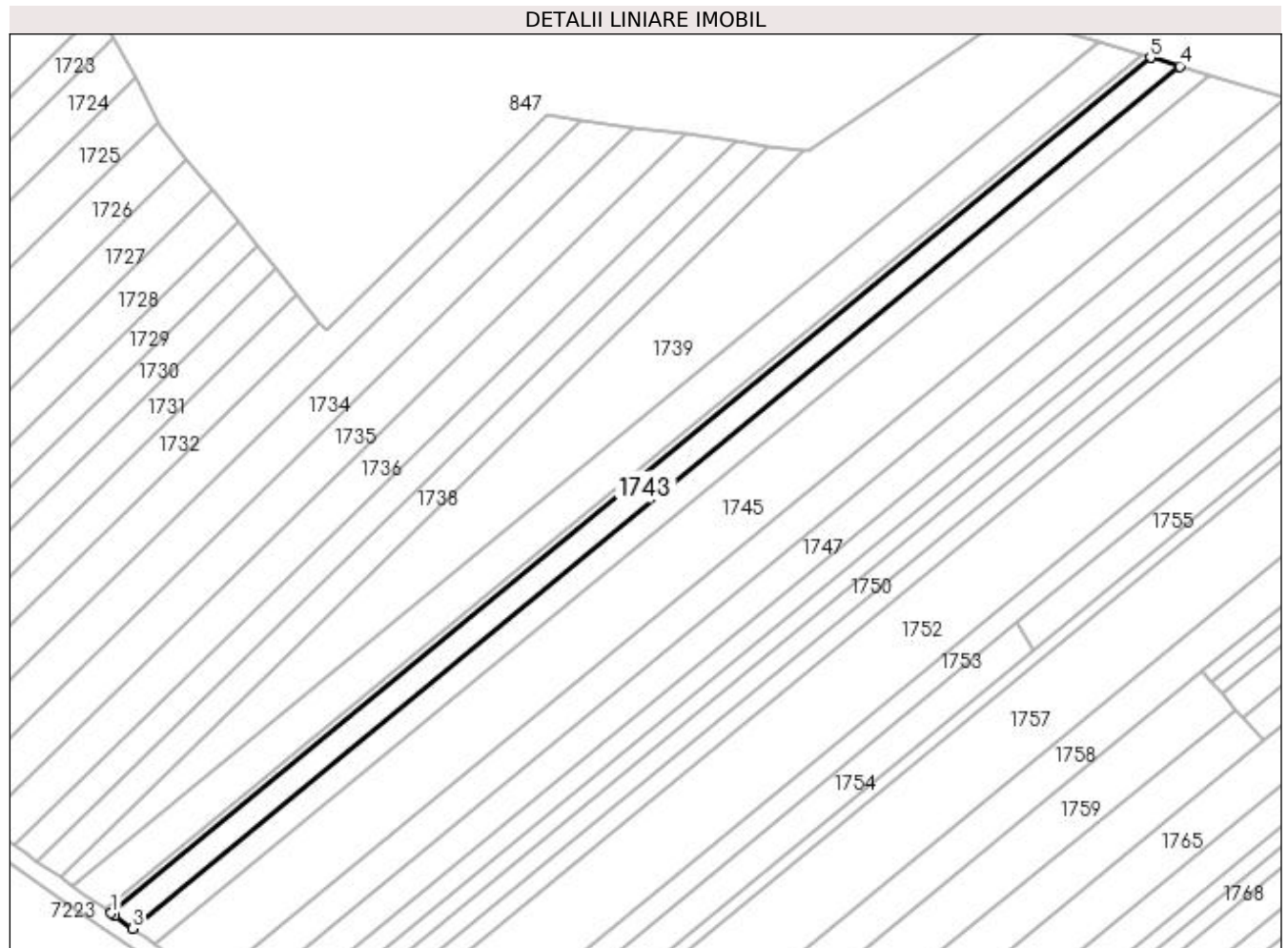
Inscrieri privind dezmembramintele dreptului de proprietate, drepturi reale de garanție și sarcini	Referințe
NU SUNT	

Anexa Nr. 1 La Partea I

Teren

Nr cadastral	Suprafața (mp)*	Observații / Referințe
	1.944	

* Suprafața este determinată în planul de proiecție Stereo 70.



Date referitoare la teren

Crt	Categorie folosință	Intra vilan	Suprafața (mp)	Tarla	Parcelă	Nr. topo	Observații / Referințe
1	arabil	NU	1.944	1	32	-	

Lungime Segmente

1) Valorile lungimilor segmentelor sunt obținute din proiecție în plan.

Punct început	X / Y	Punct sfârșit	X / Y	Lungime segment (** (m)
1	432.116,073 304.707,473	2	432.116,958 304.706,852	1.081
2	432.116,958 304.706,852	3	432.121,208 304.703,871	5.191
3	432.121,208 304.703,871	4	432.370,522 304.908,981	322.843
4	432.370,522 304.908,981	5	432.363,531 304.911,055	7.292
5	432.363,531 304.911,055	1	432.116,073 304.707,473	320.439

**** Lungimile segmentelor sunt determinate în planul de proiecție Stereo 70 și sunt rotunjite la 1 milimetru.**

***** Distanța dintre puncte este formată din segmente cumulate ce sunt mai mici decât valoarea 1 milimetru.**

**DATE DESPRE IMOBILUL NR. 1744**

Oficiul de Cadastru și Publicitate Imobiliară DOLJ
Biroul de Cadastru și Publicitate Imobiliară Craiova

A. Partea I. Descrierea imobilului

TEREN Extravilan

Adresa: Jud. Dolj, T1 P33

Nr. Crt	Nr cadastral Nr. topografic	Suprafața* (mp)	Observații / Referințe
A1		1.944	Sector cadastral:2 Teren neimprejmuit;

B. Partea II. Proprietari și acte

Inscrieri privitoare la dreptul de proprietate și alte drepturi reale	Referințe
/	
Act Administrativ nr. TDP 503-2198, din 01/03/1994 emis de CJS DAPT DOLJ;	
B1	A1
Intabulare, drept de PROPRIETATE, dobandit prin Reconstituire, cota actuala 1/1, cota initiala 1/1 1) POPA VICTOR, Lipsa CNP	

C. Partea III. SARCINI .

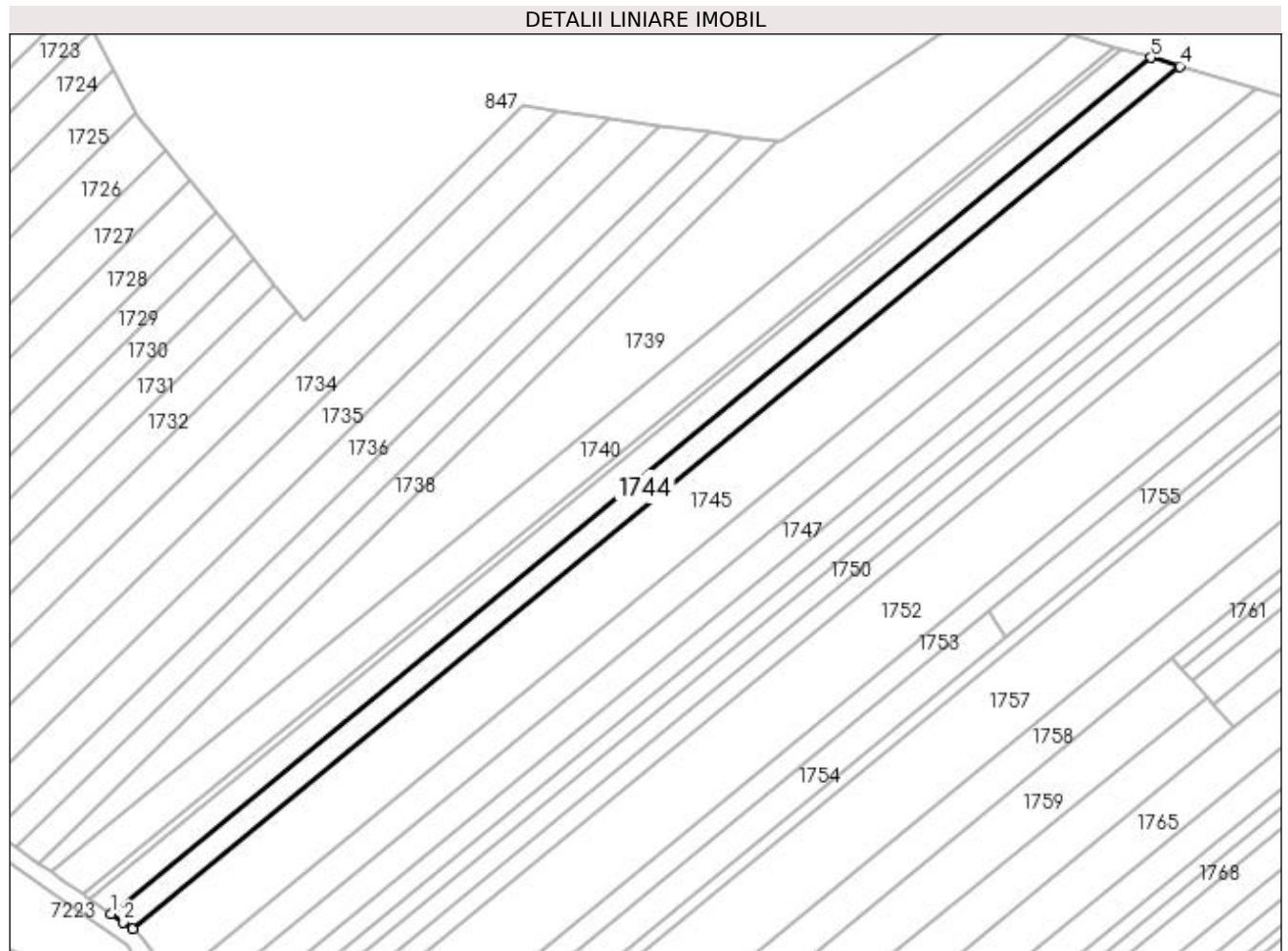
Inscrieri privind dezmembramintele dreptului de proprietate, drepturi reale de garanție și sarcini	Referințe
NU SUNT	

Anexa Nr. 1 La Partea I

Teren

Nr cadastral	Suprafața (mp)*	Observații / Referințe
	1.944	

* Suprafața este determinată în planul de proiecție Stereo 70.



Date referitoare la teren

Crt	Categorie folosință	Intra vilan	Suprafața (mp)	Tarla	Parcelă	Nr. topo	Observații / Referințe
1	arabil	NU	1.944	1	33	-	

Lungime Segmente

1) Valorile lungimilor segmentelor sunt obținute din proiecție în plan.

Punct început	X / Y	Punct sfârșit	X / Y	Lungime segment (** (m)
1	432.121,208 304.703,871	2	432.124,07 304.701,862	3.497
2	432.124,07 304.701,862	3	432.126,304 304.700,295	2.729
3	432.126,304 304.700,295	4	432.377,462 304.906,921	325.23
4	432.377,462 304.906,921	5	432.370,522 304.908,981	7.239
5	432.370,522 304.908,981	1	432.121,208 304.703,871	322.843

**** Lungimile segmentelor sunt determinate în planul de proiecție Stereo 70 și sunt rotunjite la 1 milimetru.**

***** Distanța dintre puncte este formată din segmente cumulate ce sunt mai mici decât valoarea 1 milimetru.**

**DATE DESPRE IMOBILUL NR. 1745**

Oficiul de Cadastru și Publicitate Imobiliară DOLJ
Biroul de Cadastru și Publicitate Imobiliară Craiova

A. Partea I. Descrierea imobilului

TEREN Extravilan

Adresa: Jud. Dolj, T1 P33/1

Nr. Crt	Nr cadastral Nr. topografic	Suprafața* (mp)	Observații / Referințe
A1		5.200	Sector cadastral:2 Teren neimprejmuit;

B. Partea II. Proprietari și acte

Inscrieri privitoare la dreptul de proprietate și alte drepturi reale	Referințe
/	
Act Administrativ nr. TDP 405-2162, din 09/02/1994 emis de CJS DAPT DOLJ;	
B1	A1
Intabulare, drept de PROPRIETATE, dobandit prin Reconstituire, cota actuala 1/1, cota initiala 1/1 1) STAN CONSTANTIN, Lipsa CNP	

C. Partea III. SARCINI .

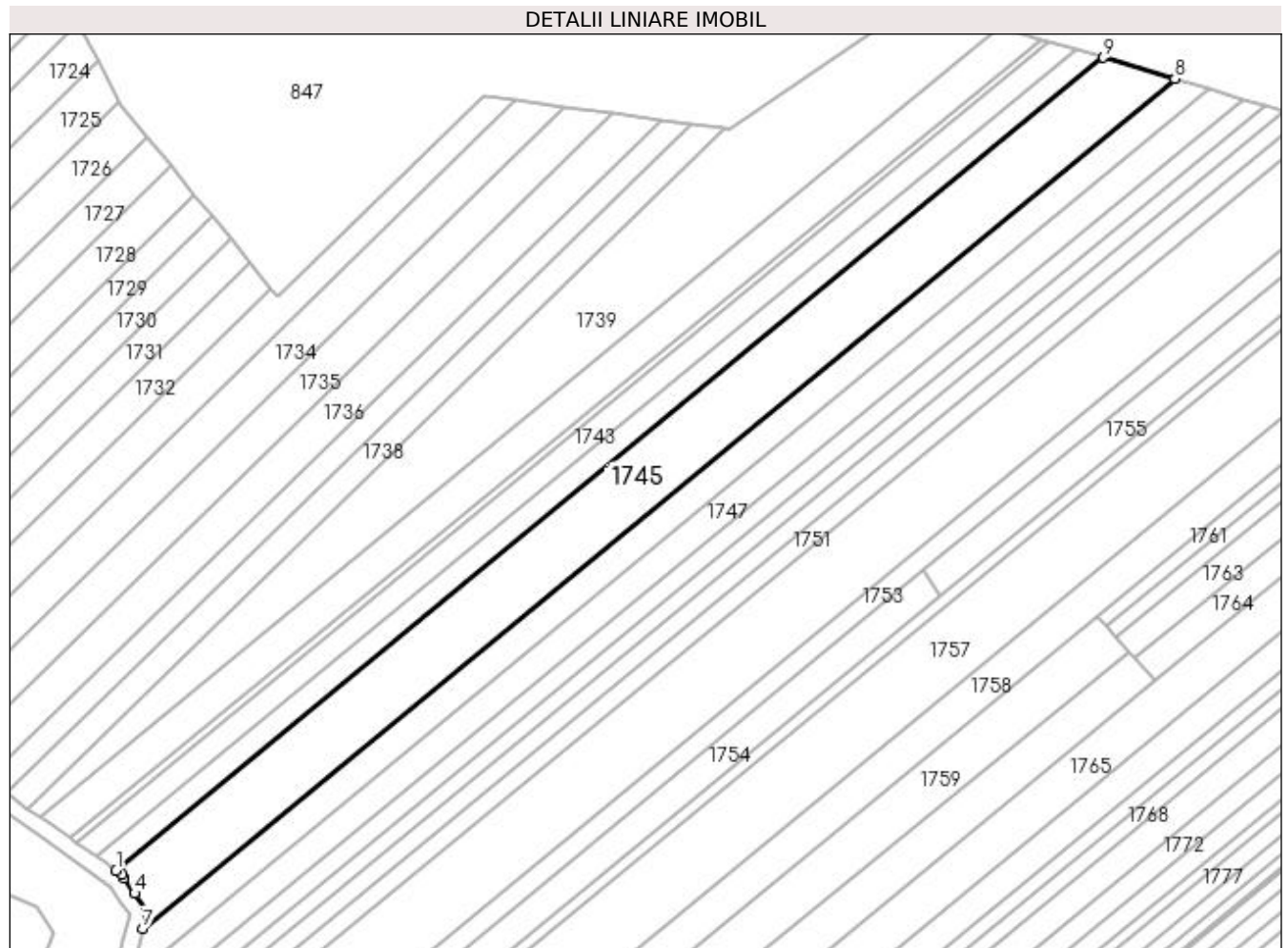
Inscrieri privind dezmembramintele dreptului de proprietate, drepturi reale de garanție și sarcini	Referințe
NU SUNT	

Anexa Nr. 1 La Partea I

Teren

Nr cadastral	Suprafața (mp)*	Observații / Referințe
	5.200	

* Suprafața este determinată în planul de proiecție Stereo 70.



Date referitoare la teren

Crt	Categorie folosință	Intra vilan	Suprafața (mp)	Tarla	Parcelă	Nr. topo	Observații / Referințe
1	arabil	NU	5.200	1	33/1	-	

Lungime Segmente

1) Valorile lungimilor segmentelor sunt obținute din proiecție în plan.

Punct început	X / Y	Punct sfârșit	X / Y	Lungime segment (** (m)
1	432.126,304 304.700,295	2	432.127,766 304.699,269	1.786
2	432.127,766 304.699,269	3	432.128,434 304.698,288	1.187
3	432.128,434 304.698,288	4	432.131,017 304.694,501	4.584
4	432.131,017 304.694,501	5	432.134,08 304.690,008	5.438
5	432.134,08 304.690,008	6	432.134,266 304.689,735	0.33

Punct început	X / Y	Punct sfârșit	X / Y	Lungime segment (** (m)
6	432.134,266 304.689,735	7	432.133,151 304.685,579	4.303
7	432.133,151 304.685,579	8	432.395,639 304.901,527	339.902
8	432.395,639 304.901,527	9	432.377,462 304.906,921	18.96
9	432.377,462 304.906,921	1	432.126,304 304.700,295	325.23

** Lungimile segmentelor sunt determinate în planul de proiecție Stereo 70 și sunt rotunjite la 1 milimetru.

*** Distanța dintre puncte este formată din segmente cumulate ce sunt mai mici decât valoarea 1 milimetru.

**DATE DESPRE IMOBILUL NR. 1746**

Oficiul de Cadastru și Publicitate Imobiliară DOLJ
Biroul de Cadastru și Publicitate Imobiliară Craiova

A. Partea I. Descrierea imobilului

TEREN Extravilan

Adresa: Jud. Dolj, T1 P34

Nr. Crt	Nr cadastral Nr. topografic	Suprafața* (mp)	Observații / Referințe
A1		2.700	Sector cadastral:2 Teren neimprejmuit;

B. Partea II. Proprietari și acte

Inscrieri privitoare la dreptul de proprietate și alte drepturi reale	Referințe
/	
Act Administrativ nr. TDP 347-2180, din 03/02/1994 emis de CJSAPT DOLJ;	
B1	A1
Intabulare, drept de PROPRIETATE, dobândit prin Reconstituire, cota actuala 1/1, cota initiala 1/1	
1) STAN CONSTANTIN, Lipsa CNP	
2) CHIREA ILIE, Lipsa CNP	
3) TRUCĂ ELENA, Lipsa CNP	

C. Partea III. SARCINI .

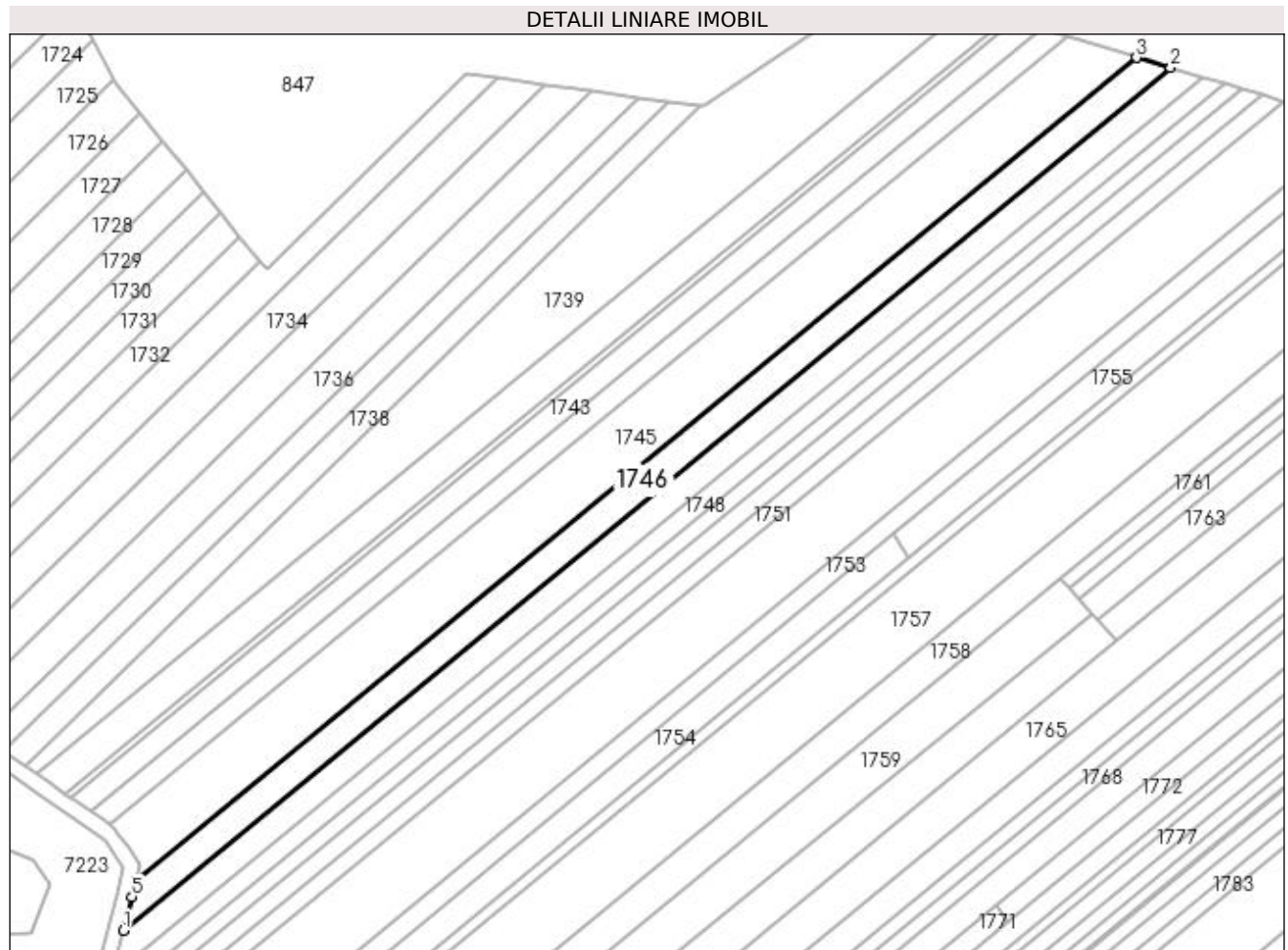
Inscrieri privind dezmembramintele dreptului de proprietate, drepturi reale de garanție și sarcini	Referințe
NU SUNT	

Anexa Nr. 1 La Partea I

Teren

Nr cadastral	Suprafața (mp)*	Observații / Referințe
	2.700	

* Suprafața este determinată în planul de proiecție Stereo 70.



Date referitoare la teren

Crt	Categorie folosință	Intravilan	Suprafața (mp)	Tarla	Parcelă	Nr. topo	Observații / Referințe
1	arabil	NU	2.700	1	34	-	

Lungime Segmente

1) Valorile lungimilor segmentelor sunt obținute din proiecție în plan.

Punct început	X / Y	Punct sfârșit	X / Y	Lungime segment (** (m)
1	432.129,694 304.672,686	2	432.404,615 304.898,863	356.002
2	432.404,615 304.898,863	3	432.395,639 304.901,527	9.363
3	432.395,639 304.901,527	4	432.133,151 304.685,579	339.902
4	432.133,151 304.685,579	5	432.132,051 304.681,474	4.25
5	432.132,051 304.681,474	1	432.129,694 304.672,686	9.099

**** Lungimile segmentelor sunt determinate în planul de proiecție Stereo 70 și sunt rotunjite la 1 milimetru.**

***** Distanța dintre puncte este formată din segmente cumulate ce sunt mai mici decât valoarea 1 milimetru.**

**DATE DESPRE IMOBILUL NR. 1747**

Oficiul de Cadastru și Publicitate Imobiliară DOLJ
Biroul de Cadastru și Publicitate Imobiliară Craiova

A. Partea I. Descrierea imobilului

TEREN Extravilan

Adresa: Jud. Dolj, TARLAUA 1, PARCELA 35

Nr. Crt	Nr cadastral Nr. topografic	Suprafața* (mp)	Observații / Referințe
A1	31367	2.700	Sector cadastral:2 Teren neimprejmuit;

B. Partea II. Proprietari și acte

Inscrieri privitoare la dreptul de proprietate și alte drepturi reale		Referințe
176630 / 20/07/2021		
Act Notarial nr. CONTRACT DE INTRTINERE AUT 1833, din 16/07/2021 emis de Bajenaru Anamaria;		
B1	Intabulare, drept de PROPRIETATE, dobandit prin Conventie, cota actuala 1/1, cota initiala 1/1 1) CHIREA GHEORGHE	A1

C. Partea III. SARCINI

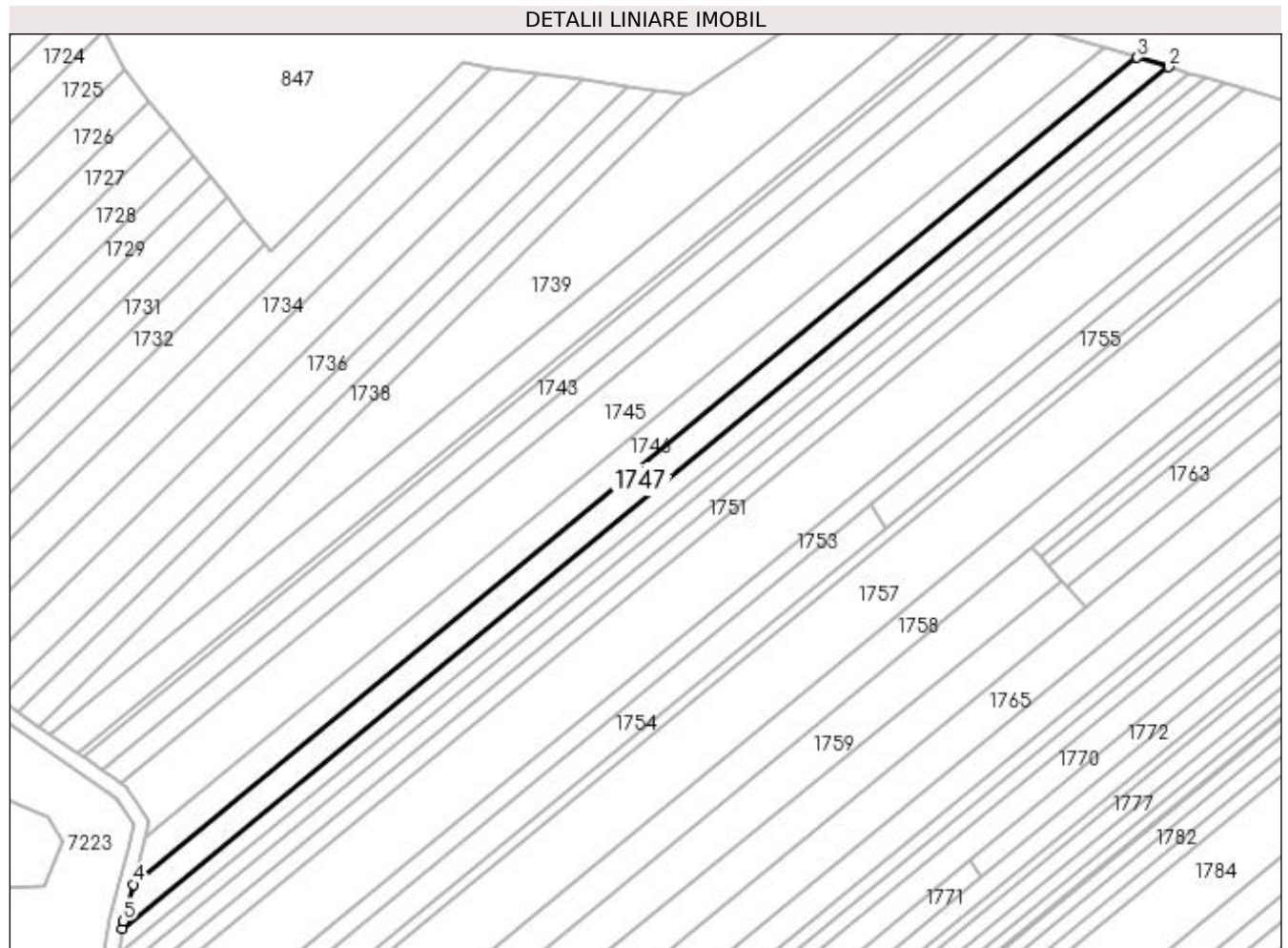
Inscrieri privind dezmembramintele dreptului de proprietate, drepturi reale de garanție și sarcini		Referințe
176630 / 20/07/2021		
Act Notarial nr. CONTRACT DE INTRTINERE AUT 1833, din 16/07/2021 emis de Bajenaru Anamaria;		
C1	Intabulare, drept de UZUFRUCT VIAGER, cota actuala 1/1, cota initiala 1/1 1) CHIREA MARIN 2) CHIREA FLOAREA	A1
C2	Intabulare, drept de IPOTECA LEGALA, Valoare:0 pentru plata rentei in bani corespunzatoare intretinerii neexecutate 1) CHIREA MARIN 2) CHIREA FLOAREA	A1

Anexa Nr. 1 La Partea I

Teren

Nr cadastral	Suprafața (mp)*	Observații / Referințe
31367	2.700	

* Suprafața este determinată în planul de proiecție Stereo 70.



Date referitoare la teren

Crt	Categorie folosință	Intra vilan	Suprafața (mp)	Tarla	Parcelă	Nr. topo	Observații / Referințe
1	arabil	NU	2.700	1	35	-	

Lungime Segmente

1) Valorile lungimilor segmentelor sunt obținute din proiecție în plan.

Punct început	X / Y	Punct sfârșit	X / Y	Lungime segment (** (m)
1	432.126,75 304.660,65	2	432.413,203 304.896,314	370.935
2	432.413,203 304.896,314	3	432.404,615 304.898,863	8.958
3	432.404,615 304.898,863	4	432.129,694 304.672,686	356.002
4	432.129,694 304.672,686	5	432.127,018 304.662,707	10.332
5	432.127,018 304.662,707	1	432.126,75 304.660,65	2.074

**** Lungimile segmentelor sunt determinate în planul de proiecție Stereo 70 și sunt rotunjite la 1 milimetru.**

***** Distanța dintre puncte este formată din segmente cumulate ce sunt mai mici decât valoarea 1 milimetru.**

**DATE DESPRE IMOBILUL NR. 1748**

Oficiul de Cadastru și Publicitate Imobiliară DOLJ
Biroul de Cadastru și Publicitate Imobiliară Craiova

A. Partea I. Descrierea imobilului

TEREN Extravilan

Adresa: Jud. Dolj, T1 P36

Nr. Crt	Nr cadastral Nr. topografic	Suprafața* (mp)	Observații / Referințe
A1		1.800	Sector cadastral:2 Teren neimprejmuit;

B. Partea II. Proprietari și acte

Inscrieri privitoare la dreptul de proprietate și alte drepturi reale	Referințe
/	
Act Notarial nr. Act de partaj voluntar nr. 2160, din 31/08/2015 emis de BIN Papa Andreea Diana;	
B1	A1
Intabulare, drept de PROPRIETATE, dobandit prin lesire Din Indiviziune, cota actuala 1/1, cota initiala 1/1 1) NIȚU IORDANA, Lipsa CNP	

C. Partea III. SARCINI .

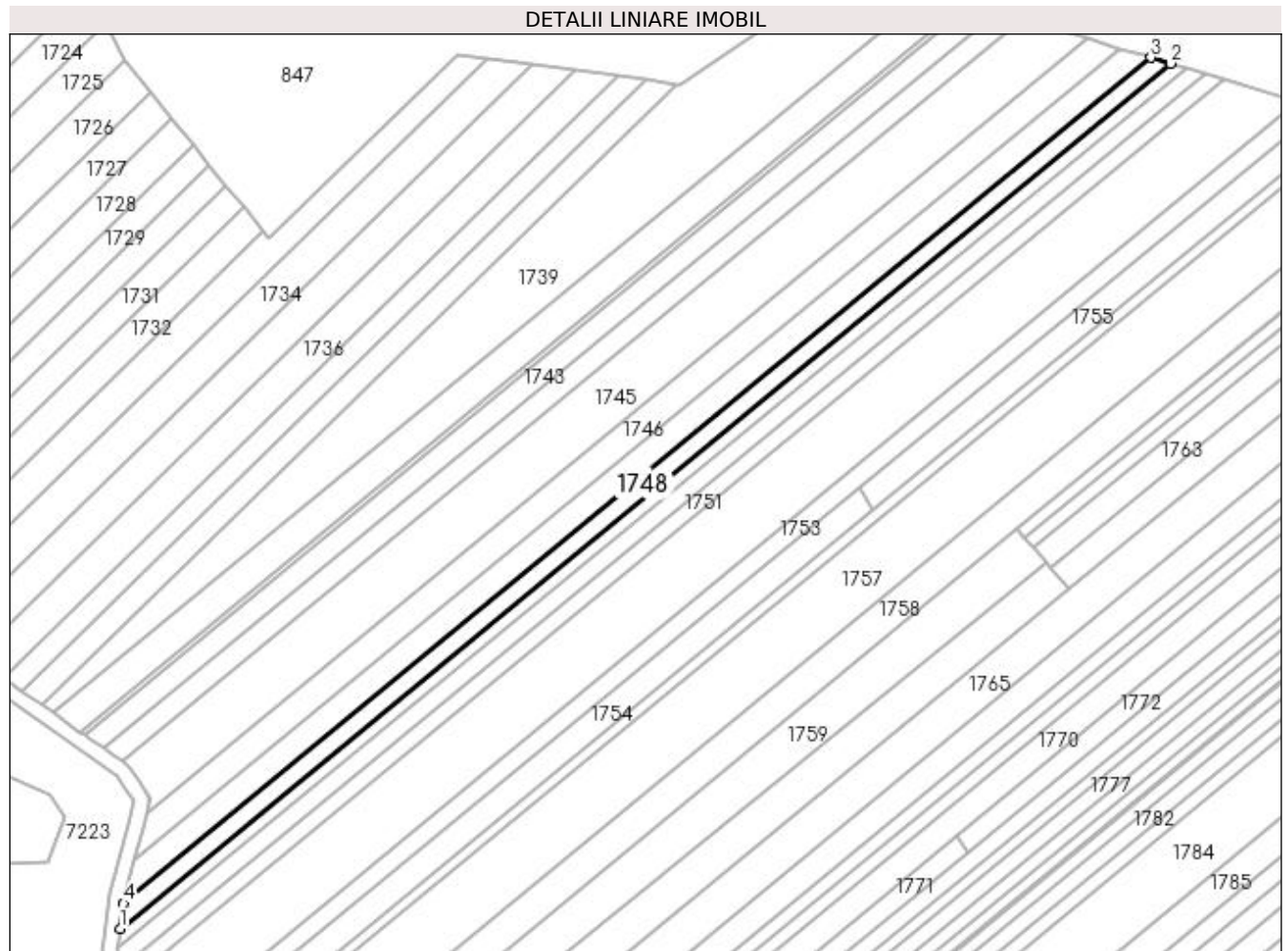
Inscrieri privind dezmembramintele dreptului de proprietate, drepturi reale de garanție și sarcini	Referințe
NU SUNT	

Anexa Nr. 1 La Partea I

Teren

Nr cadastral	Suprafața (mp)*	Observații / Referințe
	1.800	

* Suprafața este determinată în planul de proiecție Stereo 70.



Date referitoare la teren

Crt	Categorie folosință	Intravilan	Suprafața (mp)	Tarla	Parcelă	Nr. topo	Observații / Referințe
1	arabil	NU	1.800	1	36	-	

Lungime Segmente

1) Valorile lungimilor segmentelor sunt obținute din proiecție în plan.

Punct început	X / Y	Punct sfârșit	X / Y	Lungime segment (** (m)
1	432.125,842 304.653,689	2	432.418,754 304.894,667	379.299
2	432.418,754 304.894,667	3	432.413,203 304.896,314	5.79
3	432.413,203 304.896,314	4	432.126,75 304.660,65	370.935
4	432.126,75 304.660,65	1	432.125,842 304.653,689	7.02

**** Lungimile segmentelor sunt determinate în planul de proiecție Stereo 70 și sunt rotunjite la 1 milimetru.**

***** Distanța dintre puncte este formată din segmente cumulate ce sunt mai mici decât valoarea 1 milimetru.**

**DATE DESPRE IMOBILUL NR. 1749**

Oficiul de Cadastru și Publicitate Imobiliară DOLJ
Biroul de Cadastru și Publicitate Imobiliară Craiova

A. Partea I. Descrierea imobilului

TEREN Extravilan

Adresa: Jud. Dolj, T1 P37

Nr. Crt	Nr cadastral Nr. topografic	Suprafața* (mp)	Observații / Referințe
A1		1.500	Sector cadastral:2 Teren neimprejmuit;

B. Partea II. Proprietari și acte

Inscrieri privitoare la dreptul de proprietate și alte drepturi reale	Referințe
/	
Act Administrativ nr. TDP 680-15093, din 10/09/1995 emis de CJSAPT DOLJ;	
B1	A1
Intabulare, drept de PROPRIETATE, dobândit prin Reconstituire, cota actuala 1/1, cota initiala 1/1 1) BURLAN GHEORGHE , Lipsa CNP	

C. Partea III. SARCINI .

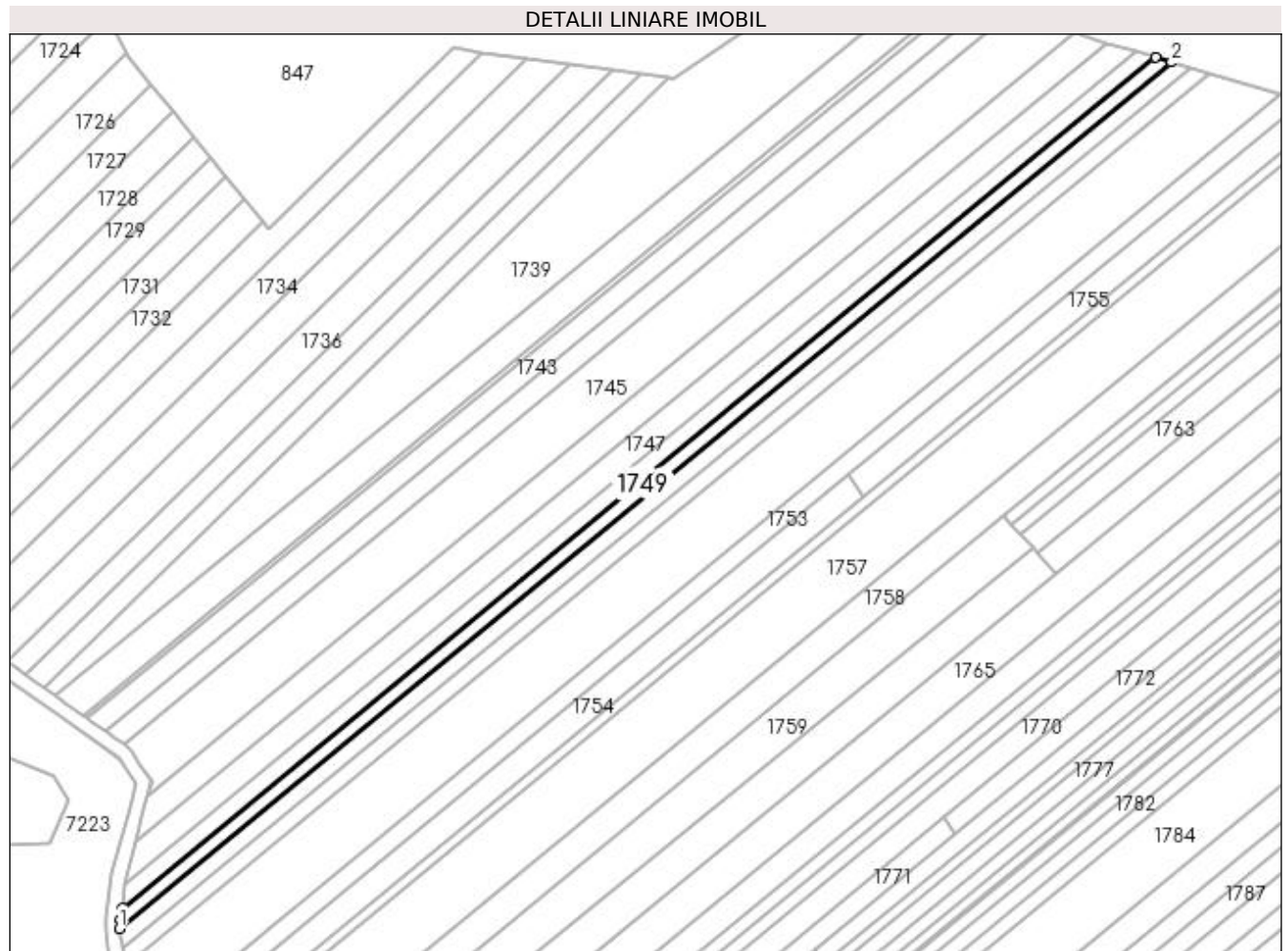
Inscrieri privind dezmembramintele dreptului de proprietate, drepturi reale de garanție și sarcini	Referințe
NU SUNT	

Anexa Nr. 1 La Partea I

Teren

Nr cadastral	Suprafața (mp)*	Observații / Referințe
	1.500	

* Suprafața este determinată în planul de proiecție Stereo 70.



Date referitoare la teren

Crt	Categorie folosință	Intra vilan	Suprafața (mp)	Tarla	Parcelă	Nr. topo	Observații / Referințe
1	arabil	NU	1.500	1	37	-	

Lungime Segmente

1) Valorile lungimilor segmentelor sunt obținute din proiecție în plan.

Punct început	X / Y	Punct sfârșit	X / Y	Lungime segment (** (m)
1	432.125,1 304.648,004	2	432.423,288 304.893,322	386.131
2	432.423,288 304.893,322	3	432.418,754 304.894,667	4.729
3	432.418,754 304.894,667	4	432.125,842 304.653,689	379.299
4	432.125,842 304.653,689	5	432.125,422 304.650,47	3.246
5	432.125,422 304.650,47	1	432.125,1 304.648,004	2.487

**** Lungimile segmentelor sunt determinate în planul de proiecție Stereo 70 și sunt rotunjite la 1 milimetru.**

***** Distanța dintre puncte este formată din segmente cumulate ce sunt mai mici decât valoarea 1 milimetru.**

**DATE DESPRE IMOBILUL NR. 1750**

Oficiul de Cadastru și Publicitate Imobiliară DOLJ
Biroul de Cadastru și Publicitate Imobiliară Craiova

A. Partea I. Descrierea imobilului

TEREN Extravilan

Adresa: Jud. Dolj, T1 P38

Nr. Crt	Nr cadastral Nr. topografic	Suprafața* (mp)	Observații / Referințe
A1	30158	1.800	Sector cadastral:2 Teren neimprejmuit;

B. Partea II. Proprietari și acte

Inscrieri privitoare la dreptul de proprietate și alte drepturi reale		Referințe
183831 / 02/10/2018		
Act Notarial nr. 2776, din 01/10/2018 emis de POPA DANIELA-MARIA;		
B1	Intabulare, drept de PROPRIETATE, dobândit prin Conventie, cota actuala 1/1, cota initiala 1/1 1) ANDREIESCU BOGDAN 2) ANDREIESCU CECILIA-VALERICA	A1
B2	Se notează faptul că, imobilul face parte din patrimoniul de afectatiune al lui : ANDREIESCU A. BOGDAN PERSOANA FIZICA AUTORIZATA	A1

C. Partea III. SARCINI .

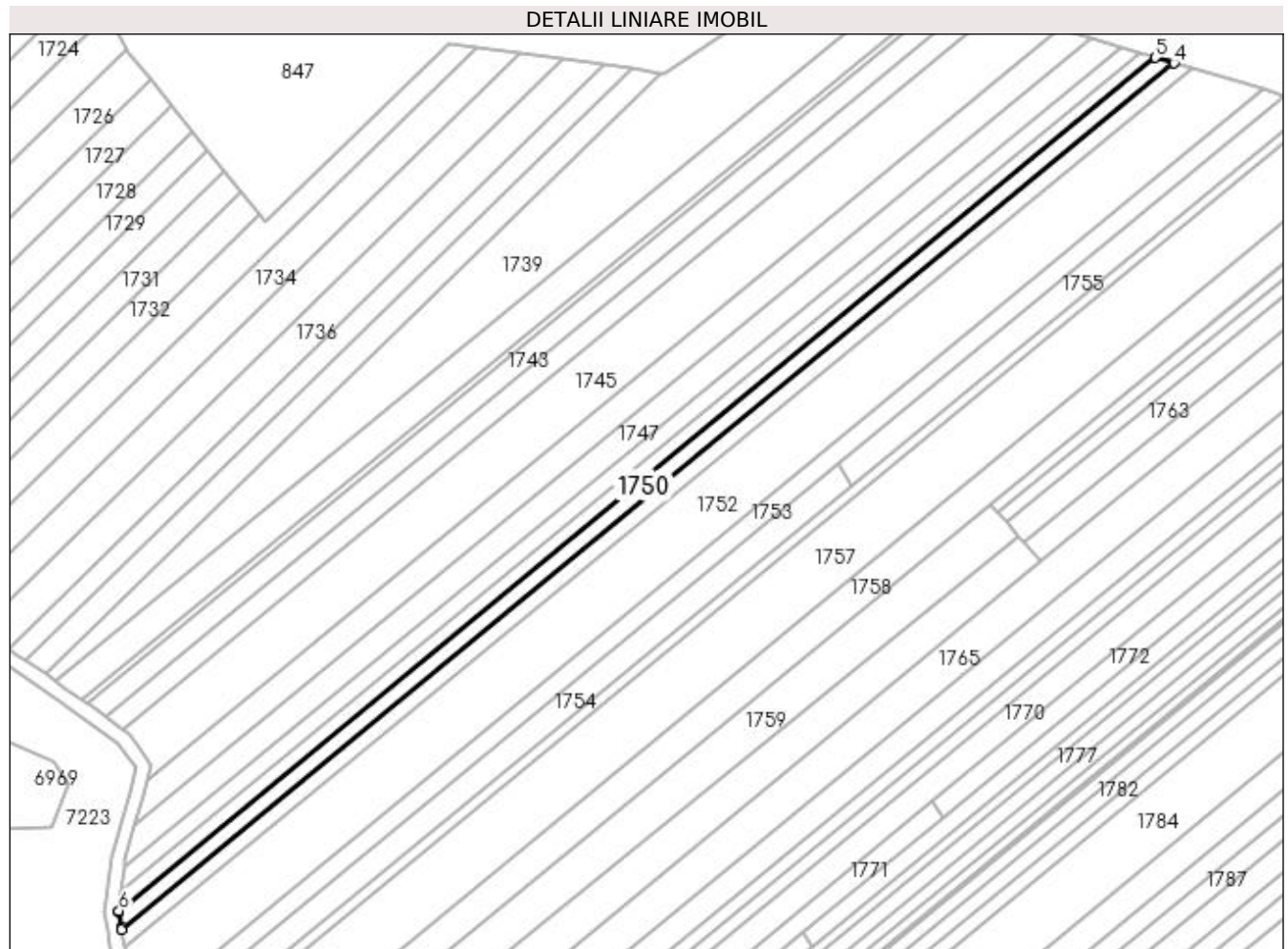
Inscrieri privind dezmembramintele dreptului de proprietate, drepturi reale de garanție și sarcini	Referințe
NU SUNT	

Anexa Nr. 1 La Partea I

Teren

Nr cadastral	Suprafața (mp)*	Observații / Referințe
30158	1.800	

* Suprafața este determinată în planul de proiecție Stereo 70.



Date referitoare la teren

Crt	Categorie folosință	Intravilan	Suprafața (mp)	Tarla	Parcelă	Nr. topo	Observații / Referințe
1	arabil	NU	1.800	1	38	-	

Lungime Segmente

1) Valorile lungimilor segmentelor sunt obținute din proiecție în plan.

Punct început	X / Y	Punct sfârșit	X / Y	Lungime segment (** (m)
1	432.125,067 304.647,75	2	432.125,767 304.643,256	4.548
2	432.125,767 304.643,256	3	432.125,862 304.642,641	0.622
3	432.125,862 304.642,641	4	432.428,638 304.891,734	392.072
4	432.428,638 304.891,734	5	432.423,288 304.893,322	5.581
5	432.423,288 304.893,322	6	432.125,1 304.648,004	386.131

Punct început	X / Y	Punct sfârșit	X / Y	Lungime segment (** (m)
6	432.125,1 304.648,004	1	432.125,067 304.647,75	0.256

** Lungimile segmentelor sunt determinate în planul de proiecție Stereo 70 și sunt rotunjite la 1 milimetru.

*** Distanța dintre puncte este formată din segmente cumulate ce sunt mai mici decât valoarea 1 milimetru.

**DATE DESPRE IMOBILUL NR. 1751**

Oficiul de Cadastru și Publicitate Imobiliară DOLJ
Biroul de Cadastru și Publicitate Imobiliară Craiova

A. Partea I. Descrierea imobilului

TEREN Extravilan

Adresa: Jud. Dolj, T1 P39

Nr. Crt	Nr cadastral Nr. topografic	Suprafața* (mp)	Observații / Referințe
A1		1.800	Sector cadastral:2 Teren neimprejmuit;

B. Partea II. Proprietari și acte

Inscrieri privitoare la dreptul de proprietate și alte drepturi reale	Referințe
/	
Act Administrativ nr. TDP 354-2180, din 04/02/1994 emis de CJS DAPT DOLJ;	
B1	A1
Intabulare, drept de PROPRIETATE, dobândit prin Reconstituire, cota actuala 1/1, cota initiala 1/1 1) DINU GHEORGHE, Lipsa CNP	

C. Partea III. SARCINI .

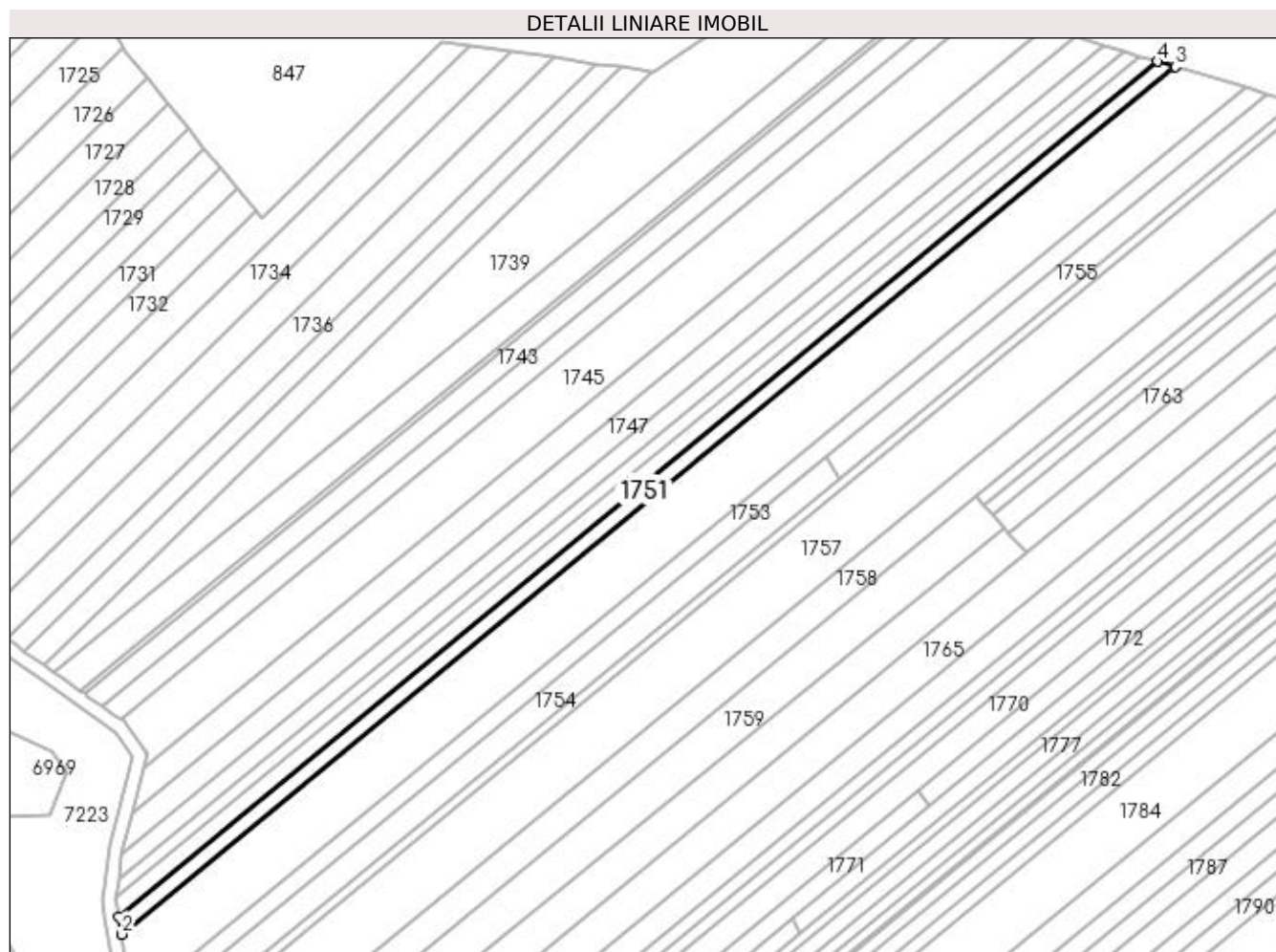
Inscrieri privind dezmembramintele dreptului de proprietate, drepturi reale de garanție și sarcini	Referințe
NU SUNT	

Anexa Nr. 1 La Partea I

Teren

Nr cadastral	Suprafața (mp)*	Observații / Referințe
	1.800	

* Suprafața este determinată în planul de proiecție Stereo 70.



Date referitoare la teren

Crt	Categorie folosință	Intravilan	Suprafața (mp)	Tarla	Parcelă	Nr. topo	Observații / Referințe
1	arabil	NU	1.800	1	39	-	

Lungime Segmente

1) Valorile lungimilor segmentelor sunt obținute din proiecție în plan.

Punct început	X / Y	Punct sfârșit	X / Y	Lungime segment (** (m)
1	432.125,862 304.642,641	2	432.126,677 304.637,41	5.294
2	432.126,677 304.637,41	3	432.433,91 304.890,169	397.843
3	432.433,91 304.890,169	4	432.428,638 304.891,734	5.499
4	432.428,638 304.891,734	1	432.125,862 304.642,641	392.072

**** Lungimile segmentelor sunt determinate în planul de proiecție Stereo 70 și sunt rotunjite la 1 milimetru.**

***** Distanța dintre puncte este formată din segmente cumulate ce sunt mai mici decât valoarea 1 milimetru.**

**DATE DESPRE IMOBILUL NR. 1752**

Oficiul de Cadastru și Publicitate Imobiliară DOLJ
Biroul de Cadastru și Publicitate Imobiliară Craiova

A. Partea I. Descrierea imobilului

TEREN Extravilan

Adresa: Jud. Dolj, TARLAUA 1, PARCELA 41

Nr. Crt	Nr cadastral Nr. topografic	Suprafața* (mp)	Observații / Referințe
A1	31568	7.200	Sector cadastral:2 Teren neimprejmuit;

B. Partea II. Proprietari și acte

Inscrieri privitoare la dreptul de proprietate și alte drepturi reale		Referințe
183817 / 02/10/2018		
Act Notarial nr. Contract de Vanzare aut. 2776, din 01/10/2018 emis de POPA DANIELA-MARIA;		
B1	Intabulare, drept de PROPRIETATE, dobandit prin Conventie, cota actuala 1/1, cota initiala 1/1 1) ANDREIESCU BOGDAN 2) ANDREIESCU CECILIA-VALERICA	A1
B2	Se notează faptul că, imobilul face parte din patrimoniul de afectatiune al lui : ANDREIESCU A. BOGDAN PERSOANA FIZICA AUTORIZATA	A1

C. Partea III. SARCINI .

Inscrieri privind dezmembramintele dreptului de proprietate, drepturi reale de garanție și sarcini	Referințe
NU SUNT	

Punct început	X / Y	Punct sfârșit	X / Y	Lungime segment (** (m)
6	432.129,468 304.616,916	7	432.454,268 304.884,128	420.592
7	432.454,268 304.884,128	8	432.433,91 304.890,169	21.235
8	432.433,91 304.890,169	1	432.126,677 304.637,41	397.843

** Lungimile segmentelor sunt determinate în planul de proiecție Stereo 70 și sunt rotunjite la 1 milimetru.

*** Distanța dintre puncte este formată din segmente cumulate ce sunt mai mici decât valoarea 1 milimetru.

**DATE DESPRE IMOBILUL NR. 1753**

Oficiul de Cadastru și Publicitate Imobiliară DOLJ
Biroul de Cadastru și Publicitate Imobiliară Craiova

A. Partea I. Descrierea imobilului

TEREN Extravilan

Adresa: Jud. Dolj, T1 P42

Nr. Crt	Nr cadastral Nr. topografic	Suprafața* (mp)	Observații / Referințe
A1		2.244	Sector cadastral:2 Teren neimprejmuit; În TDP a fost înscris în mod eronat T13, corect fiind T1

B. Partea II. Proprietari și acte

Inscrieri privitoare la dreptul de proprietate și alte drepturi reale		Referințe
/		
Act Administrativ nr. TDP 467-2162, din 28/02/1994 emis de CJS DAPT DOLJ;		
B1	Intabulare, drept de PROPRIETATE, dobandit prin Reconstituire, cota actuala 1/1, cota initiala 1/1 1) AMZULESCU ILIE, Lipsa CNP	A1

C. Partea III. SARCINI .

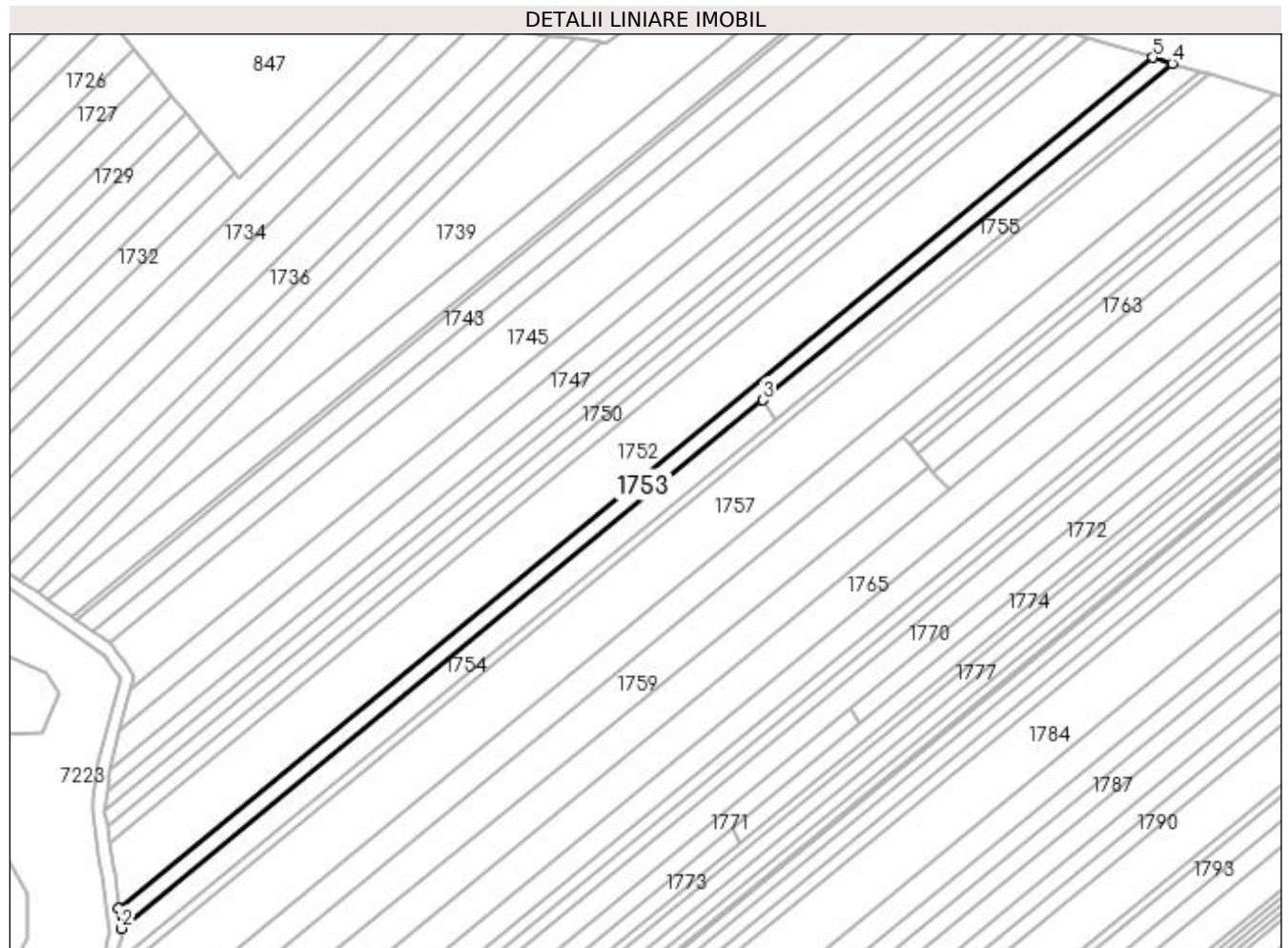
Inscrieri privind dezmembramintele dreptului de proprietate, drepturi reale de garanție și sarcini	Referințe
NU SUNT	

Anexa Nr. 1 La Partea I

Teren

Nr cadastral	Suprafața (mp)*	Observații / Referințe
	2.244	În TDP a fost înscris în mod eronat T13, corect fiind T1

* Suprafața este determinată în planul de proiecție Stereo 70.



Date referitoare la teren

Crt	Categorie folosință	Intra vilan	Suprafața (mp)	Tarla	Parcelă	Nr. topo	Observații / Referințe
1	arabil	NU	2.244	1	42	-	

Lungime Segmente

1) Valorile lungimilor segmentelor sunt obținute din proiecție în plan.

Punct început	X / Y	Punct sfârșit	X / Y	Lungime segment (** (m)
1	432.129,468 304.616,916	2	432.130,215 304.610,679	6.282
2	432.130,215 304.610,679	3	432.331,829 304.776,546	261.075
3	432.331,829 304.776,546	4	432.460,389 304.882,311	166.475
4	432.460,389 304.882,311	5	432.454,268 304.884,128	6.385
5	432.454,268 304.884,128	1	432.129,468 304.616,916	420.592

**** Lungimile segmentelor sunt determinate în planul de proiecție Stereo 70 și sunt rotunjite la 1 milimetru.**

***** Distanța dintre puncte este formată din segmente cumulate ce sunt mai mici decât valoarea 1 milimetru.**

**DATE DESPRE IMOBILUL NR. 1754**

Oficiul de Cadastru și Publicitate Imobiliară DOLJ
 Biroul de Cadastru și Publicitate Imobiliară Craiova

A. Partea I. Descrierea imobilului

TEREN Extravilan

Adresa: Jud. Dolj, T1 P43

Nr. Crt	Nr cadastral Nr. topografic	Suprafața* (mp)	Observații / Referințe
A1		1.968	Sector cadastral:2 Teren neimprejmuit;

B. Partea II. Proprietari și acte

Inscrieri privitoare la dreptul de proprietate și alte drepturi reale	Referințe
/	
Act Notarial nr. CM nr. 65, din 05/04/2013 emis de BNP Zăvoi Aurelian-Paul;	
B1	A1
Intabulare, drept de PROPRIETATE, dobândit prin Succesiune, cota actuala 1/1, cota initiala 1/1 1) VĂDUVA VASILICA	

C. Partea III. SARCINI .


Inscrieri privind dezmembramintele dreptului de proprietate, drepturi reale de garanție și sarcini	Referințe
NU SUNT	

Anexa Nr. 1 La Partea I

Teren

Nr cadastral	Suprafața (mp)*	Observații / Referințe
	1.968	

* Suprafața este determinată în planul de proiecție Stereo 70.



Date referitoare la teren

Crt	Categorie folosință	Intra vilan	Suprafața (mp)	Tarla	Parcelă	Nr. topo	Observații / Referințe
1	arabil	NU	1.968	1	43	-	

Lungime Segmente

1) Valorile lungimilor segmentelor sunt obținute din proiecție în plan.

Punct început	X / Y	Punct sfârșit	X / Y	Lungime segment (** (m)
1	432.126,975 304.598,388	2	432.335,741 304.770,139	270.336
2	432.335,741 304.770,139	3	432.331,829 304.776,546	7.507
3	432.331,829 304.776,546	4	432.130,215 304.610,679	261.075
4	432.130,215 304.610,679	5	432.130,431 304.608,871	1.821
5	432.130,431 304.608,871	6	432.129,891 304.606,614	2.321

Punct început	X / Y	Punct sfârșit	X / Y	Lungime segment (** (m)
6	432.129,891 304.606,614	7	432.129,108 304.603,346	3.36
7	432.129,108 304.603,346	1	432.126,975 304.598,388	5.397

** Lungimile segmentelor sunt determinate în planul de proiecție Stereo 70 și sunt rotunjite la 1 milimetru.

*** Distanța dintre puncte este formată din segmente cumulate ce sunt mai mici decât valoarea 1 milimetru.

**DATE DESPRE IMOBILUL NR. 1755**

Oficiul de Cadastru și Publicitate Imobiliară DOLJ
Biroul de Cadastru și Publicitate Imobiliară Craiova

A. Partea I. Descrierea imobilului

TEREN Extravilan

Adresa: Jud. Dolj, T1 P43/1

Nr. Crt	Nr cadastral Nr. topografic	Suprafața* (mp)	Observații / Referințe
A1		1.260	Sector cadastral:2 Teren neimprejmuit;

B. Partea II. Proprietari și acte

Inscrieri privitoare la dreptul de proprietate și alte drepturi reale	Referințe
/	
Act Notarial nr. CM nr. 65, din 05/04/2013 emis de BNP Zăvoi Aurelian-Paul;	
B1	A1
Intabulare, drept de PROPRIETATE, dobândit prin Succesiune, cota actuala 1/1, cota initiala 1/1 1) VĂDUVA VASILICA	

C. Partea III. SARCINI .

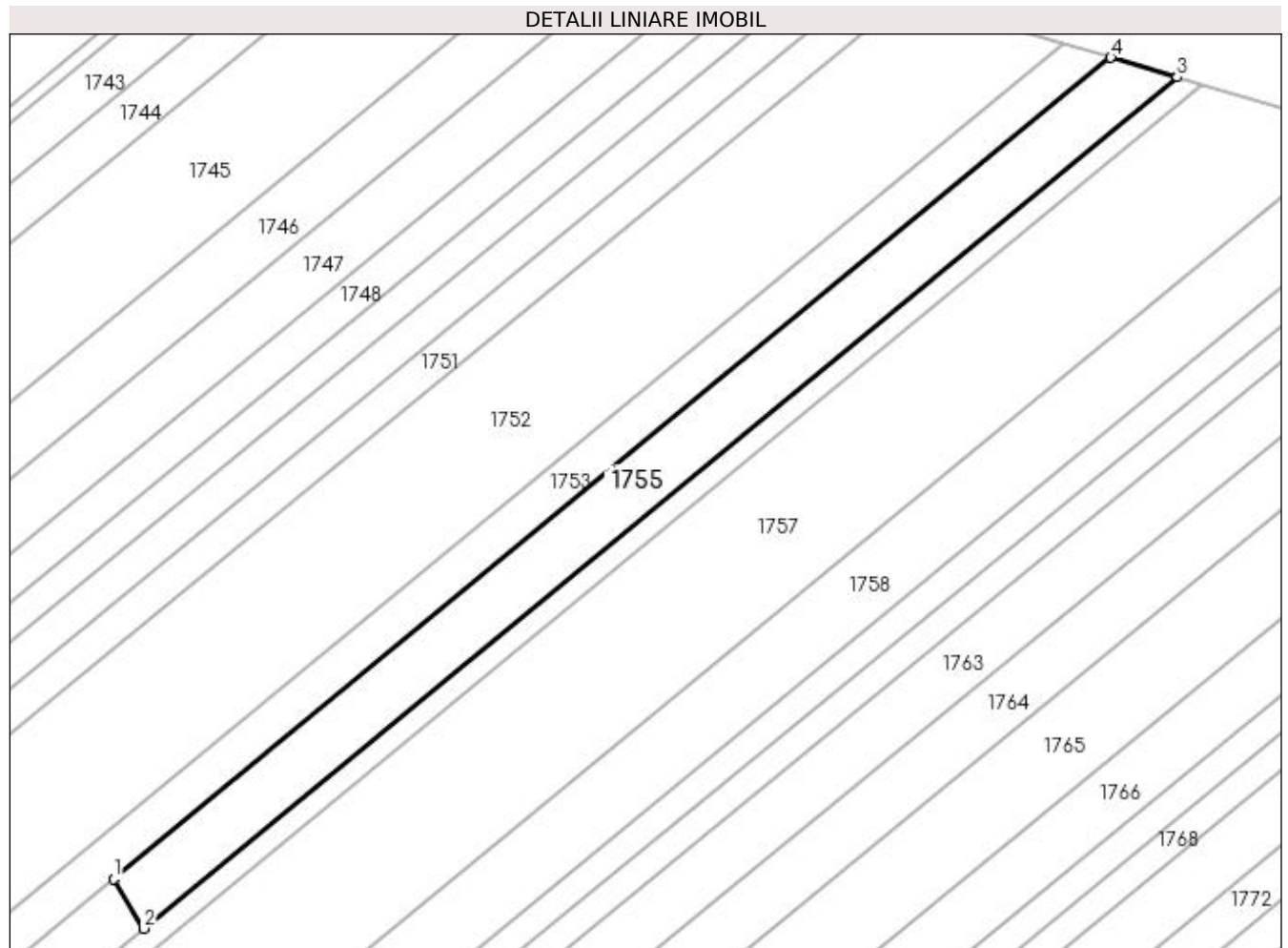
Inscrieri privind dezmembramintele dreptului de proprietate, drepturi reale de garanție și sarcini	Referințe
NU SUNT	

Anexa Nr. 1 La Partea I

Teren

Nr cadastral	Suprafața (mp)*	Observații / Referințe
	1.260	

* Suprafața este determinată în planul de proiecție Stereo 70.



Date referitoare la teren

Crt	Categorie folosință	Intravilan	Suprafața (mp)	Tarla	Parcelă	Nr. topo	Observații / Referințe
1	arabil	NU	1.260	1	43/1	-	

Lungime Segmente

1) Valorile lungimilor segmentelor sunt obținute din proiecție în plan.

Punct început	X / Y	Punct sfârșit	X / Y	Lungime segment (** (m)
1	432.331,829 304.776,546	2	432.335,741 304.770,139	7.507
2	432.335,741 304.770,139	3	432.468,986 304.879,76	172.543
3	432.468,986 304.879,76	4	432.460,389 304.882,311	8.967
4	432.460,389 304.882,311	1	432.331,829 304.776,546	166.475

**** Lungimile segmentelor sunt determinate în planul de proiecție Stereo 70 și sunt rotunjite la 1 milimetru.**

***** Distanța dintre puncte este formată din segmente cumulate ce sunt mai mici decât valoarea 1 milimetru.**

**DATE DESPRE IMOBILUL NR. 1756**

Oficiul de Cadastru și Publicitate Imobiliară DOLJ
 Biroul de Cadastru și Publicitate Imobiliară Craiova

A. Partea I. Descrierea imobilului

TEREN Extravilan

Adresa: Jud. Dolj, T 1, P 43/2

Nr. Crt	Nr cadastral Nr. topografic	Suprafața* (mp)	Observații / Referințe
A1	32168	1.260	Sector cadastral:2 Teren neimprejmuit;

B. Partea II. Proprietari și acte

Inscrieri privitoare la dreptul de proprietate și alte drepturi reale	Referințe
25673 / 26/01/2018	
Act Notarial nr. CONTRACT DE VANZARE AUT. NR.118, din 26/01/2018 emis de Marta Elena Daniela;	
B1	A1
Intabulare, drept de PROPRIETATE, dobandit prin Conventie, cota actuala 1/1, cota initiala 1/1	
1) NICOLA LAURENTIU-GELU	
2) NICOLA LILIANA	

C. Partea III. SARCINI .


Inscrieri privind dezmembramintele dreptului de proprietate, drepturi reale de garanție și sarcini	Referințe
NU SUNT	

Anexa Nr. 1 La Partea I

Teren

Nr cadastral	Suprafața (mp)*	Observații / Referințe
32168	1.260	

* Suprafața este determinată în planul de proiecție Stereo 70.



Date referitoare la teren

Crt	Categorie folosință	Intravilan	Suprafața (mp)	Tarla	Parcelă	Nr. topo	Observații / Referințe
1	arabil	NU	1.260	1	43/2	-	

Lungime Segmente

1) Valorile lungimilor segmentelor sunt obținute din proiecție în plan.

Punct început	X / Y	Punct sfârșit	X / Y	Lungime segment (** (m)
1	432.124,577 304.592,762	2	432.472,25 304.878,791	450.21
2	432.472,25 304.878,791	3	432.468,986 304.879,76	3.405
3	432.468,986 304.879,76	4	432.335,741 304.770,139	172.543
4	432.335,741 304.770,139	5	432.126,975 304.598,388	270.336
5	432.126,975 304.598,388	6	432.125,329 304.594,56	4.167

Punct început	X / Y	Punct sfârşit	X / Y	Lungime segment (** (m)
6	432.125,329 304.594,56	1	432.124,577 304.592,762	1.949

** Lungimile segmentelor sunt determinate în planul de proiecţie Stereo 70 şi sunt rotunjite la 1 milimetru.

*** Distanţa dintre puncte este formată din segmente cumulate ce sunt mai mici decât valoarea 1 milimetru.

**DATE DESPRE IMOBILUL NR. 1757**

Oficiul de Cadastru și Publicitate Imobiliară DOLJ
Biroul de Cadastru și Publicitate Imobiliară Craiova

A. Partea I. Descrierea imobilului

TEREN Extravilan

Adresa: Jud. Dolj, T1 P44

Nr. Crt	Nr cadastral Nr. topografic	Suprafața* (mp)	Observații / Referințe
A1		8.226	Sector cadastral:2 Teren neimprejmuit;

B. Partea II. Proprietari și acte

Inscrieri privitoare la dreptul de proprietate și alte drepturi reale	Referințe
/	
Act Administrativ nr. TDP 982-59538, din 09/09/1997 emis de CJS DAPT DOLJ;	
B1	A1
Intabulare, drept de PROPRIETATE, dobândit prin Reconstituire, cota actuala 1/1, cota initiala 1/1 1) MATEI PĂUN , Lipsa CNP	


C. Partea III. SARCINI .

Inscrieri privind dezmembramintele dreptului de proprietate, drepturi reale de garanție și sarcini	Referințe
NU SUNT	

Anexa Nr. 1 La Partea I**Teren**

Nr cadastral	Suprafața (mp)*	Observații / Referințe
	8.226	

* Suprafața este determinată în planul de proiecție Stereo 70.

**Date referitoare la teren**

Crt	Categorie folosință	Intravilan	Suprafața (mp)	Tarla	Parcelă	Nr. topo	Observații / Referințe
1	arabil	NU	8.226	1	44	-	

Lungime Segmente

1) Valorile lungimilor segmentelor sunt obținute din proiecție în plan.

Punct început	X / Y	Punct sfârșit	X / Y	Lungime segment (** (m)
1	432.116,285 304.563,312	2	432.492,464 304.872,793	487.123
2	432.492,464 304.872,793	3	432.472,25 304.878,791	21.085
3	432.472,25 304.878,791	4	432.124,577 304.592,762	450.21
4	432.124,577 304.592,762	5	432.122,287 304.587,282	5.939
5	432.122,287 304.587,282	6	432.117,001 304.574,629	13.713

Punct început	X / Y	Punct sfârșit	X / Y	Lungime segment (** (m)
6	432.117,001 304.574,629	7	432.116,521 304.567,043	7.601
7	432.116,521 304.567,043	1	432.116,285 304.563,312	3.738

** Lungimile segmentelor sunt determinate în planul de proiecție Stereo 70 și sunt rotunjite la 1 milimetru.

*** Distanța dintre puncte este formată din segmente cumulate ce sunt mai mici decât valoarea 1 milimetru.

**DATE DESPRE IMOBILUL NR. 1758**

Oficiul de Cadastru și Publicitate Imobiliară DOLJ
Biroul de Cadastru și Publicitate Imobiliară Craiova

A. Partea I. Descrierea imobilului

TEREN Extravilan

Adresa: Jud. Dolj, T1 P45

Nr. Crt	Nr cadastral Nr. topografic	Suprafața* (mp)	Observații / Referințe
A1		4.488	Sector cadastral:2 Teren neimprejmuit;

B. Partea II. Proprietari și acte

Inscrieri privitoare la dreptul de proprietate și alte drepturi reale	Referințe
/	
Act Administrativ nr. TDP 681-15093, din 06/09/1994 emis de CJSAPT DOLJ;	
B1	A1
Intabulare, drept de PROPRIETATE, dobândit prin Reconstituire, cota actuala 1/1, cota initiala 1/1 1) POPESCU CRACIUNA, Lipsa CNP	

C. Partea III. SARCINI .


Inscrieri privind dezmembramintele dreptului de proprietate, drepturi reale de garanție și sarcini	Referințe
NU SUNT	

Anexa Nr. 1 La Partea I

Teren

Nr cadastral	Suprafața (mp)*	Observații / Referințe
	4.488	

* Suprafața este determinată în planul de proiecție Stereo 70.



Date referitoare la teren

Crt	Categorie folosință	Intra vilan	Suprafața (mp)	Tarla	Parcelă	Nr. topo	Observații / Referințe
1	arabil	NU	4.488	1	45	-	

Lungime Segmente

1) Valorile lungimilor segmentelor sunt obținute din proiecție în plan.

Punct început	X / Y	Punct sfârșit	X / Y	Lungime segment (** (m)
1	432.115,5 304.550,912	2	432.375,73 304.765,002	336.978
2	432.375,73 304.765,002	3	432.502,963 304.869,677	164.758
3	432.502,963 304.869,677	4	432.492,464 304.872,793	10.952
4	432.492,464 304.872,793	5	432.116,285 304.563,312	487.123
5	432.116,285 304.563,312	6	432.115,53 304.551,385	11.951

Punct început	X / Y	Punct sfârșit	X / Y	Lungime segment (** (m)
6	432.115,53 304.551,385	1	432.115,5 304.550,912	0.474

** Lungimile segmentelor sunt determinate în planul de proiecție Stereo 70 și sunt rotunjite la 1 milimetru.

*** Distanța dintre puncte este formată din segmente cumulate ce sunt mai mici decât valoarea 1 milimetru.

**DATE DESPRE IMOBILUL NR. 1759**

Oficiul de Cadastru și Publicitate Imobiliară DOLJ
 Biroul de Cadastru și Publicitate Imobiliară Craiova

A. Partea I. Descrierea imobilului

TEREN Extravilan

Adresa: Jud. Dolj, T1 P46

Nr. Crt	Nr cadastral Nr. topografic	Suprafața* (mp)	Observații / Referințe
A1		3.840	Sector cadastral:2 Teren neimprejmuit;

B. Partea II. Proprietari și acte

Inscrieri privitoare la dreptul de proprietate și alte drepturi reale	Referințe
/	
Act Notarial nr. 181, din 16/02/2015 emis de SPN Ionică Vergica și Dincă Alina Camelia;	
B1	A1
Intabulare, drept de PROPRIETATE, dobandit prin Iesire Din Indiviziune, cota actuala 1/1, cota initiala 1/1 1) CHIRITA IULIANA	

C. Partea III. SARCINI .

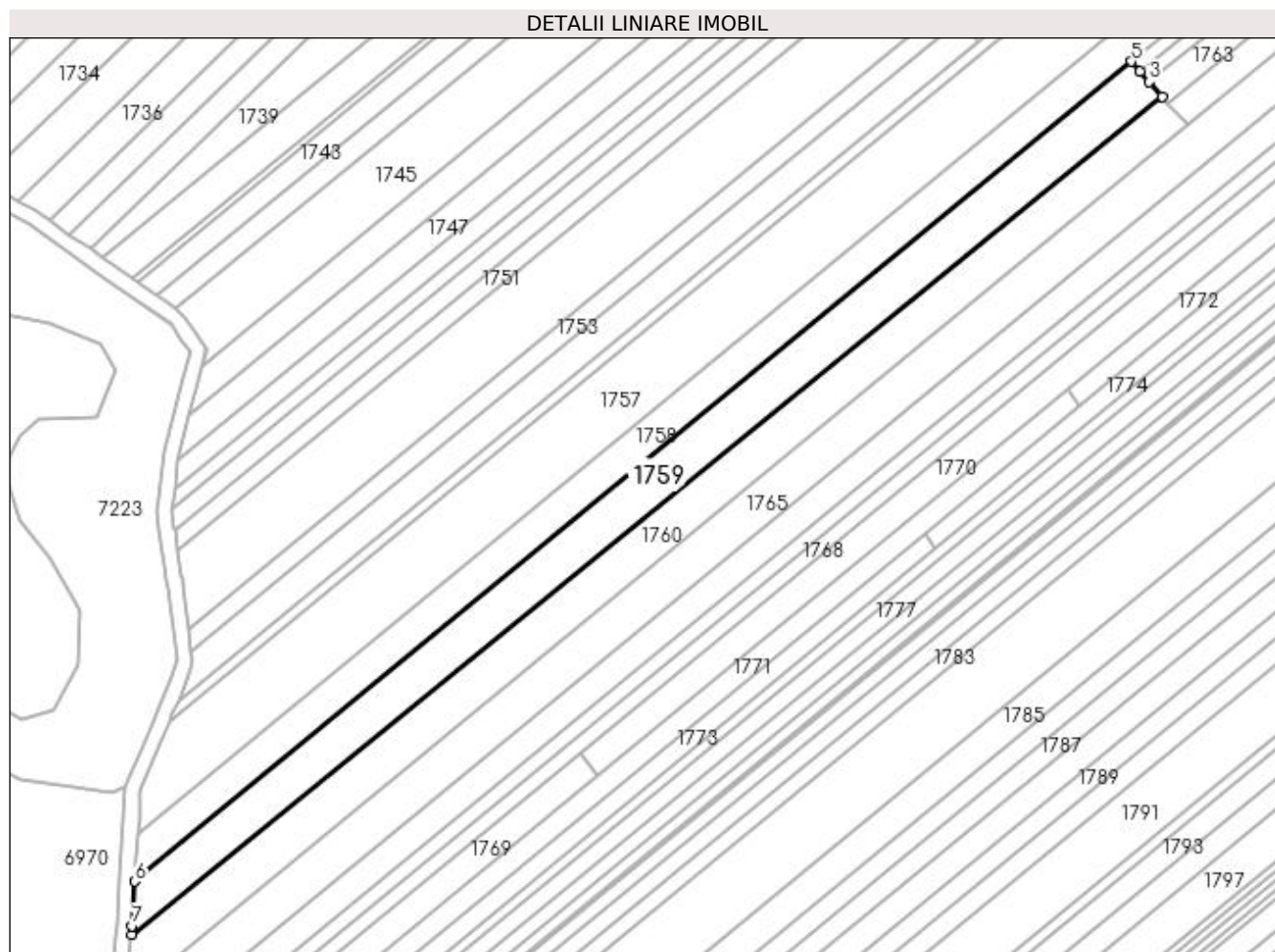
Inscrieri privind dezmembramintele dreptului de proprietate, drepturi reale de garanție și sarcini	Referințe
NU SUNT	

Anexa Nr. 1 La Partea I

Teren

Nr cadastral	Suprafața (mp)*	Observații / Referințe
	3.840	

* Suprafața este determinată în planul de proiecție Stereo 70.



Date referitoare la teren

Crt	Categorie folosință	Intravilan	Suprafața (mp)	Tarla	Parcelă	Nr. topo	Observații / Referințe
1	arabil	NU	3.840	1	46	-	

Lungime Segmente

1) Valorile lungimilor segmentelor sunt obținute din proiecție în plan.

Punct început	X / Y	Punct sfârșit	X / Y	Lungime segment (** (m)
1	432.114,562 304.537,109	2	432.383,949 304.755,75	346.948
2	432.383,949 304.755,75	3	432.380,472 304.759,664	5.235
3	432.380,472 304.759,664	4	432.378,041 304.762,4	3.66
4	432.378,041 304.762,4	5	432.375,73 304.765,002	3.48
5	432.375,73 304.765,002	6	432.115,5 304.550,912	336.978

Punct început	X / Y	Punct sfârșit	X / Y	Lungime segment (** (m)
6	432.115,5 304.550,912	7	432.114,767 304.539,339	11.596
7	432.114,767 304.539,339	1	432.114,562 304.537,109	2.239

** Lungimile segmentelor sunt determinate în planul de proiecție Stereo 70 și sunt rotunjite la 1 milimetru.

*** Distanța dintre puncte este formată din segmente cumulate ce sunt mai mici decât valoarea 1 milimetru.

**DATE DESPRE IMOBILUL NR. 1760**

Oficiul de Cadastru și Publicitate Imobiliară DOLJ
 Biroul de Cadastru și Publicitate Imobiliară Craiova

A. Partea I. Descrierea imobilului

TEREN Extravilan

Adresa: Jud. Dolj, T1 P47

Nr. Crt	Nr cadastral Nr. topografic	Suprafața* (mp)	Observații / Referințe
A1		3.840	Sector cadastral:2 Teren neimprejmuit; În TDP a fost înscris în mod eronat T13, corect fiind T1

B. Partea II. Proprietari și acte

Inscrieri privitoare la dreptul de proprietate și alte drepturi reale		Referințe
/		
Act Administrativ nr. TDP 467-2162, din 28/02/1994 emis de CJSAPT DOLJ;		
B1	Intabulare, drept de PROPRIETATE, dobandit prin Reconstituire, cota actuala 1/1, cota initiala 1/1 1) AMZULESCU ILIE, Lipsa CNP	A1

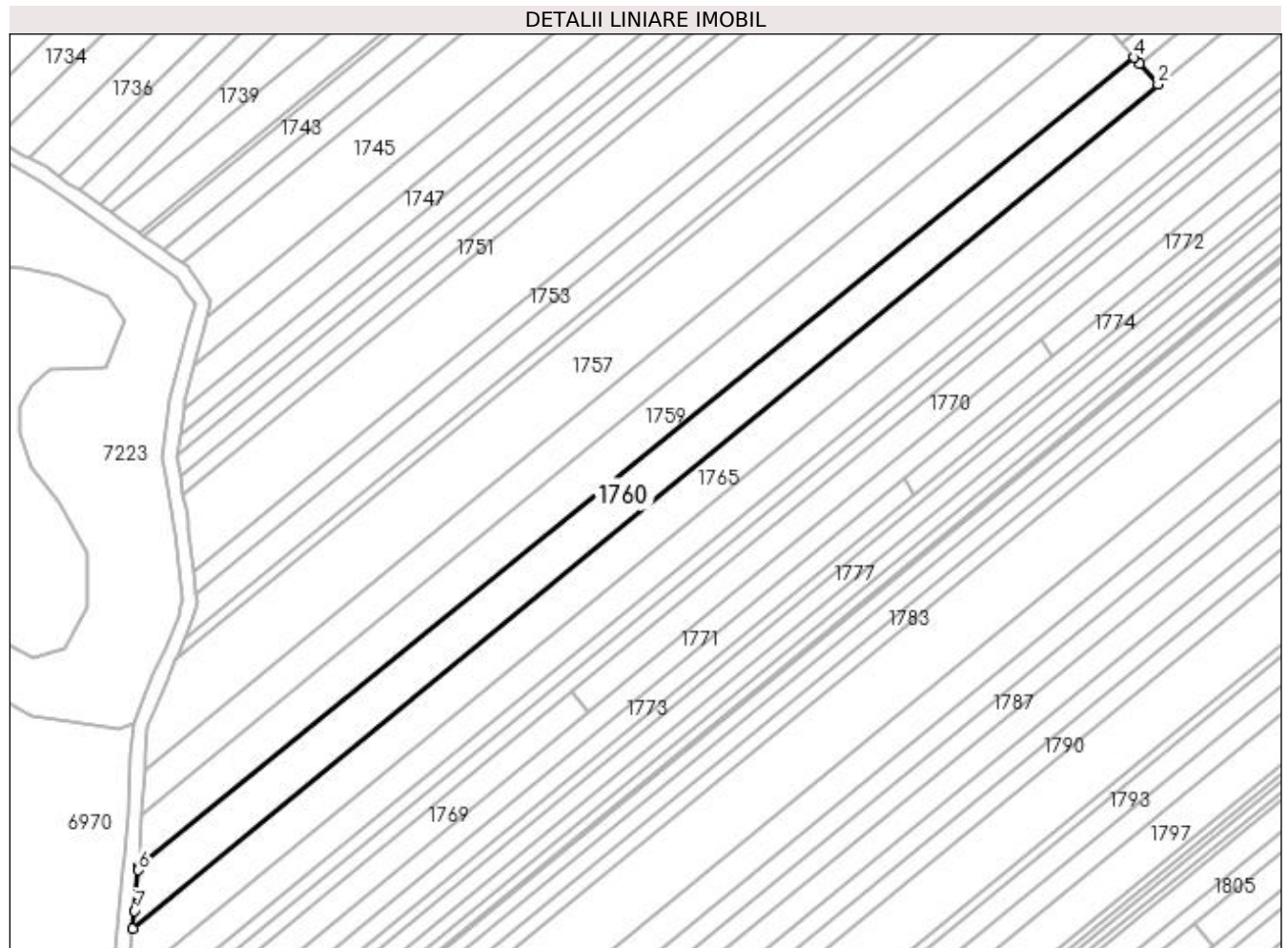
C. Partea III. SARCINI .

Inscrieri privind dezmembramintele dreptului de proprietate, drepturi reale de garanție și sarcini	Referințe
NU SUNT	

Anexa Nr. 1 La Partea I**Teren**

Nr cadastral	Suprafața (mp)*	Observații / Referințe
	3.840	În TDP a fost înscris în mod eronat T13, corect fiind T1

* Suprafața este determinată în planul de proiecție Stereo 70.

**Date referitoare la teren**

Crt	Categorie folosință	Intravilan	Suprafața (mp)	Tarla	Parcelă	Nr. topo	Observații / Referințe
1	arabil	NU	3.840	1	47	-	

Lungime Segmente

1) Valorile lungimilor segmentelor sunt obținute din proiecție în plan.

Punct început	X / Y	Punct sfârșit	X / Y	Lungime segment (** (m)
1	432.113,016 304.520,286	2	432.390,4 304.748,488	359.191
2	432.390,4 304.748,488	3	432.385,363 304.754,159	7.585
3	432.385,363 304.754,159	4	432.383,949 304.755,75	2.129
4	432.383,949 304.755,75	5	432.114,562 304.537,109	346.948
5	432.114,562 304.537,109	6	432.114,468 304.536,082	1.031

Punct început	X / Y	Punct sfârşit	X / Y	Lungime segment (** (m)
6	432.114,468 304.536,082	7	432.113,452 304.525,031	11.098
7	432.113,452 304.525,031	1	432.113,016 304.520,286	4.765

** Lungimile segmentelor sunt determinate în planul de proiecţie Stereo 70 şi sunt rotunjite la 1 milimetru.

*** Distanţa dintre puncte este formată din segmente cumulate ce sunt mai mici decât valoarea 1 milimetru.

**DATE DESPRE IMOBILUL NR. 1761**

Oficiul de Cadastru și Publicitate Imobiliară DOLJ
Biroul de Cadastru și Publicitate Imobiliară Craiova

A. Partea I. Descrierea imobilului

TEREN Extravilan

Adresa: Jud. Dolj, T1 P48

Nr. Crt	Nr cadastral Nr. topografic	Suprafața* (mp)	Observații / Referințe
A1		600	Sector cadastral:2 Teren neimprejmuit;

B. Partea II. Proprietari și acte

Inscrieri privitoare la dreptul de proprietate și alte drepturi reale	Referințe
/	
Act Administrativ nr. TDP 665-15093, din 11/05/1994 emis de CJSAPT DOLJ;	
B1	A1
Intabulare, drept de PROPRIETATE, dobândit prin Reconstituire, cota actuala 1/1, cota initiala 1/1 1) TRUICĂ MIHALACHE, Lipsa CNP	

C. Partea III. SARCINI .


Inscrieri privind dezmembramintele dreptului de proprietate, drepturi reale de garanție și sarcini	Referințe
NU SUNT	

Anexa Nr. 1 La Partea I

Teren

Nr cadastral	Suprafața (mp)*	Observații / Referințe
	600	

* Suprafața este determinată în planul de proiecție Stereo 70.



Date referitoare la teren

Crt	Categorie folosință	Intra vilan	Suprafața (mp)	Tarla	Parcelă	Nr. topo	Observații / Referințe
1	arabil	NU	600	1	48	-	

Lungime Segmente

1) Valorile lungimilor segmentelor sunt obținute din proiecție în plan.

Punct început	X / Y	Punct sfârșit	X / Y	Lungime segment (** (m)
1	432.375,73 304.765,002	2	432.378,041 304.762,4	3.48
2	432.378,041 304.762,4	3	432.505,181 304.866,569	164.365
3	432.505,181 304.866,569	4	432.503,324 304.869,57	3.529
4	432.503,324 304.869,57	5	432.502,963 304.869,677	0.377
5	432.502,963 304.869,677	1	432.375,73 304.765,002	164.758

**** Lungimile segmentelor sunt determinate în planul de proiecție Stereo 70 și sunt rotunjite la 1 milimetru.**

***** Distanța dintre puncte este formată din segmente cumulate ce sunt mai mici decât valoarea 1 milimetru.**

**DATE DESPRE IMOBILUL NR. 1762**

Oficiul de Cadastru și Publicitate Imobiliară DOLJ
Biroul de Cadastru și Publicitate Imobiliară Craiova

A. Partea I. Descrierea imobilului

TEREN Extravilan

Adresa: Jud. Dolj, T1 P49

Nr. Crt	Nr cadastral Nr. topografic	Suprafața* (mp)	Observații / Referințe
A1		600	Sector cadastral:2 Teren neimprejmuit;

B. Partea II. Proprietari și acte

Inscrieri privitoare la dreptul de proprietate și alte drepturi reale	Referințe
/	
Act Administrativ nr. TDP 502-2198, din 01/03/1994 emis de CJS DAPT DOLJ;	
B1	A1
Intabulare, drept de PROPRIETATE, dobândit prin Reconstituire, cota actuala 1/1, cota initiala 1/1 1) TRUCĂ IOANA, Lipsa CNP	

C. Partea III. SARCINI .


Inscrieri privind dezmembramintele dreptului de proprietate, drepturi reale de garanție și sarcini	Referințe
NU SUNT	

Anexa Nr. 1 La Partea I

Teren

Nr cadastral	Suprafața (mp)*	Observații / Referințe
	600	

* Suprafața este determinată în planul de proiecție Stereo 70.



Date referitoare la teren

Crt	Categorie folosință	Intra vilan	Suprafața (mp)	Tarla	Parcelă	Nr. topo	Observații / Referințe
1	arabil	NU	600	1	49	-	

Lungime Segmente

1) Valorile lungimilor segmentelor sunt obținute din proiecție în plan.

Punct început	X / Y	Punct sfârșit	X / Y	Lungime segment (** (m)
1	432.378,041 304.762,4	2	432.380,472 304.759,664	3.66
2	432.380,472 304.759,664	3	432.507,122 304.863,431	163.731
3	432.507,122 304.863,431	4	432.505,181 304.866,569	3.69
4	432.505,181 304.866,569	1	432.378,041 304.762,4	164.365

**** Lungimile segmentelor sunt determinate în planul de proiecție Stereo 70 și sunt rotunjite la 1 milimetru.**

***** Distanța dintre puncte este formată din segmente cumulate ce sunt mai mici decât valoarea 1 milimetru.**

**DATE DESPRE IMOBILUL NR. 1763**

Oficiul de Cadastru și Publicitate Imobiliară DOLJ
Biroul de Cadastru și Publicitate Imobiliară Craiova

A. Partea I. Descrierea imobilului

TEREN Extravilan

Adresa: Jud. Dolj, T1 P50

Nr. Crt	Nr cadastral Nr. topografic	Suprafața* (mp)	Observații / Referințe
A1		1.200	Sector cadastral:2 Teren neimprejmuit;

B. Partea II. Proprietari și acte

Inscrieri privitoare la dreptul de proprietate și alte drepturi reale	Referințe
/	
Act Notarial nr. 181, din 16/02/2015 emis de SPN Ionică Vergica și Dincă Alina Camelia;	
B1	A1
Intabulare, drept de PROPRIETATE, dobandit prin Iesire Din Indiviziune, cota actuala 1/1, cota initiala 1/1 1) CHIRITA IULIANA	

C. Partea III. SARCINI .

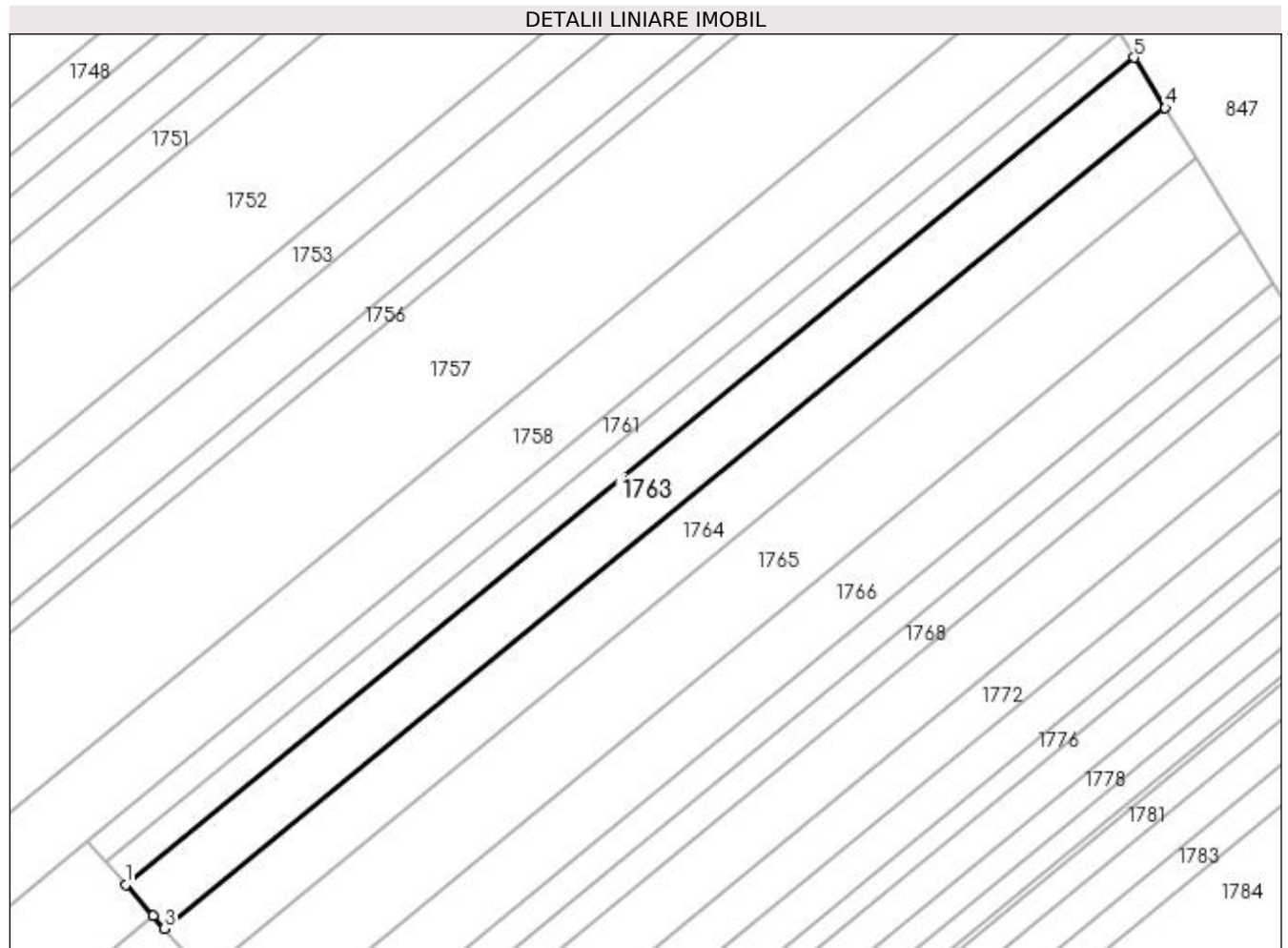
Inscrieri privind dezmembramintele dreptului de proprietate, drepturi reale de garanție și sarcini	Referințe
NU SUNT	

Anexa Nr. 1 La Partea I

Teren

Nr cadastral	Suprafața (mp)*	Observații / Referințe
	1.200	

* Suprafața este determinată în planul de proiecție Stereo 70.



Date referitoare la teren

Crt	Categorie folosință	Intra vilan	Suprafața (mp)	Tarla	Parcelă	Nr. topo	Observații / Referințe
1	arabil	NU	1.200	1	50	-	

Lungime Segmente

1) Valorile lungimilor segmentelor sunt obținute din proiecție în plan.

Punct început	X / Y	Punct sfârșit	X / Y	Lungime segment (** (m)
1	432.380,472 304.759,664	2	432.383,949 304.755,75	5.235
2	432.383,949 304.755,75	3	432.385,363 304.754,159	2.129
3	432.385,363 304.754,159	4	432.511,027 304.857,118	162.456
4	432.511,027 304.857,118	5	432.507,122 304.863,431	7.423
5	432.507,122 304.863,431	1	432.380,472 304.759,664	163.731

**** Lungimile segmentelor sunt determinate în planul de proiecție Stereo 70 și sunt rotunjite la 1 milimetru.**

***** Distanța dintre puncte este formată din segmente cumulate ce sunt mai mici decât valoarea 1 milimetru.**

**DATE DESPRE IMOBILUL NR. 1764**

Oficiul de Cadastru și Publicitate Imobiliară DOLJ
Biroul de Cadastru și Publicitate Imobiliară Craiova

A. Partea I. Descrierea imobilului

TEREN Extravilan

Adresa: Jud. Dolj, T1 P51

Nr. Crt	Nr cadastral Nr. topografic	Suprafața* (mp)	Observații / Referințe
A1		1.200	Sector cadastral:2 Teren neimprejmuit; În TDP a fost înscris în mod eronat T13, corect fiind T1

B. Partea II. Proprietari și acte

Inscrieri privitoare la dreptul de proprietate și alte drepturi reale		Referințe
/		
Act Administrativ nr. TDP 467-2162, din 28/02/1994 emis de CJS DAPT DOLJ;		
B1	Intabulare, drept de PROPRIETATE, dobandit prin Reconstituire, cota actuala 1/1, cota initiala 1/1 1) AMZULESCU ILIE, Lipsa CNP	A1


C. Partea III. SARCINI .

Inscrieri privind dezmembramintele dreptului de proprietate, drepturi reale de garanție și sarcini	Referințe
NU SUNT	

Anexa Nr. 1 La Partea I**Teren**

Nr cadastral	Suprafața (mp)*	Observații / Referințe
	1.200	În TDP a fost înscris în mod eronat T13, corect fiind T1

* Suprafața este determinată în planul de proiecție Stereo 70.

**Date referitoare la teren**

Crt	Categorie folosință	Intra vilan	Suprafața (mp)	Tarla	Parcelă	Nr. topo	Observații / Referințe
1	arabil	NU	1.200	1	51	-	

Lungime Segmente

1) Valorile lungimilor segmentelor sunt obținute din proiecție în plan.

Punct început	X / Y	Punct sfârșit	X / Y	Lungime segment (** (m)
1	432.385,363 304.754,159	2	432.390,4 304.748,488	7.585
2	432.390,4 304.748,488	3	432.514,876 304.850,895	161.188
3	432.514,876 304.850,895	4	432.511,027 304.857,118	7.317
4	432.511,027 304.857,118	1	432.385,363 304.754,159	162.456

**** Lungimile segmentelor sunt determinate în planul de proiecție Stereo 70 și sunt rotunjite la 1 milimetru.**

***** Distanța dintre puncte este formată din segmente cumulate ce sunt mai mici decât valoarea 1 milimetru.**

**DATE DESPRE IMOBILUL NR. 1765**

Oficiul de Cadastru și Publicitate Imobiliară DOLJ
Biroul de Cadastru și Publicitate Imobiliară Craiova

A. Partea I. Descrierea imobilului

TEREN Extravilan

Adresa: Jud. Dolj, T1 P52

Nr. Crt	Nr cadastral Nr. topografic	Suprafața* (mp)	Observații / Referințe
A1		5.640	Sector cadastral:2 Teren neimprejmuit;

B. Partea II. Proprietari și acte

Inscrieri privitoare la dreptul de proprietate și alte drepturi reale	Referințe
/	
Act Administrativ nr. TDP 1274-2179, din 04/10/1999 emis de CJSAPT DOLJ;	
B1	A1
Intabulare, drept de PROPRIETATE, dobândit prin Reconstituire, cota actuala 1/1, cota initiala 1/1 1) PILEȘTEANU ELENA, Lipsa CNP	


C. Partea III. SARCINI .

Inscrieri privind dezmembramintele dreptului de proprietate, drepturi reale de garanție și sarcini	Referințe
NU SUNT	

Anexa Nr. 1 La Partea I**Teren**

Nr cadastral	Suprafața (mp)*	Observații / Referințe
	5.640	

* Suprafața este determinată în planul de proiecție Stereo 70.

**Date referitoare la teren**

Crt	Categorie folosință	Intravilan	Suprafața (mp)	Tarla	Parcelă	Nr. topo	Observații / Referințe
1	arabil	NU	5.640	1	52	-	

Lungime Segmente

1) Valorile lungimilor segmentelor sunt obținute din proiecție în plan.

Punct început	X / Y	Punct sfârșit	X / Y	Lungime segment (** (m)
1	432.111,633 304.505,236	2	432.520,579 304.841,675	529.555
2	432.520,579 304.841,675	3	432.514,876 304.850,895	10.841
3	432.514,876 304.850,895	4	432.390,4 304.748,488	161.188
4	432.390,4 304.748,488	5	432.113,016 304.520,286	359.191
5	432.113,016 304.520,286	6	432.112,949 304.519,559	0.73

Punct început	X / Y	Punct sfârșit	X / Y	Lungime segment (** (m)
6	432.112,949 304.519,559	7	432.112,45 304.514,121	5.461
7	432.112,45 304.514,121	1	432.111,633 304.505,236	8.922

** Lungimile segmentelor sunt determinate în planul de proiecție Stereo 70 și sunt rotunjite la 1 milimetru.

*** Distanța dintre puncte este formată din segmente cumulate ce sunt mai mici decât valoarea 1 milimetru.

**DATE DESPRE IMOBILUL NR. 1766**

Oficiul de Cadastru și Publicitate Imobiliară DOLJ
Biroul de Cadastru și Publicitate Imobiliară Craiova

A. Partea I. Descrierea imobilului

TEREN Extravilan

Adresa: Jud. Dolj, T1 P53

Nr. Crt	Nr cadastral Nr. topografic	Suprafața* (mp)	Observații / Referințe
A1		4.056	Sector cadastral:2 Teren neimprejmuit;

B. Partea II. Proprietari și acte

Inscrieri privitoare la dreptul de proprietate și alte drepturi reale	Referințe
/	
Act Administrativ nr. TDP 494-2162, din 03/03/1994 emis de CJS DAPT DOLJ;	
B1	A1
Intabulare, drept de PROPRIETATE, dobândit prin Reconstituire, cota actuala 1/1, cota initiala 1/1 1) VĂTMAN DUMITRA, Lipsa CNP	

C. Partea III. SARCINI .


Inscrieri privind dezmembramintele dreptului de proprietate, drepturi reale de garanție și sarcini	Referințe
NU SUNT	

Anexa Nr. 1 La Partea I

Teren

Nr cadastral	Suprafața (mp)*	Observații / Referințe
	4.056	

* Suprafața este determinată în planul de proiecție Stereo 70.



Date referitoare la teren

Crt	Categorie folosință	Intra vilan	Suprafața (mp)	Tarla	Parcelă	Nr. topo	Observații / Referințe
1	arabil	NU	4.056	1	53	-	

Lungime Segmente

1) Valorile lungimilor segmentelor sunt obținute din proiecție în plan.

Punct început	X / Y	Punct sfârșit	X / Y	Lungime segment (** (m)
1	432.110,653 304.494,572	2	432.524,621 304.835,143	536.058
2	432.524,621 304.835,143	3	432.520,579 304.841,675	7.681
3	432.520,579 304.841,675	4	432.111,633 304.505,236	529.555
4	432.111,633 304.505,236	5	432.111,46 304.503,348	1.896
5	432.111,46 304.503,348	6	432.110,724 304.495,34	8.042

Punct început	X / Y	Punct sfârșit	X / Y	Lungime segment (** (m)
6	432.110,724 304.495,34	1	432.110,653 304.494,572	0.771

** Lungimile segmentelor sunt determinate în planul de proiecție Stereo 70 și sunt rotunjite la 1 milimetru.

*** Distanța dintre puncte este formată din segmente cumulate ce sunt mai mici decât valoarea 1 milimetru.

**DATE DESPRE IMOBILUL NR. 1767**

Oficiul de Cadastru și Publicitate Imobiliară DOLJ
Biroul de Cadastru și Publicitate Imobiliară Craiova

A. Partea I. Descrierea imobilului

TEREN Extravilan

Adresa: Jud. Dolj, T1 P54

Nr. Crt	Nr cadastral Nr. topografic	Suprafața* (mp)	Observații / Referințe
A1		2.028	Sector cadastral:2 Teren neimprejmuit;

B. Partea II. Proprietari și acte

Inscrieri privitoare la dreptul de proprietate și alte drepturi reale	Referințe
/	
Act Administrativ nr. TDP 571-2198, din 11/04/1994 emis de CJS DAPT DOLJ;	
B1	A1
Intabulare, drept de PROPRIETATE, dobandit prin Reconstituire, cota actuala 1/1, cota initiala 1/1 1) MATEESCU MIHAI, Lipsa CNP	

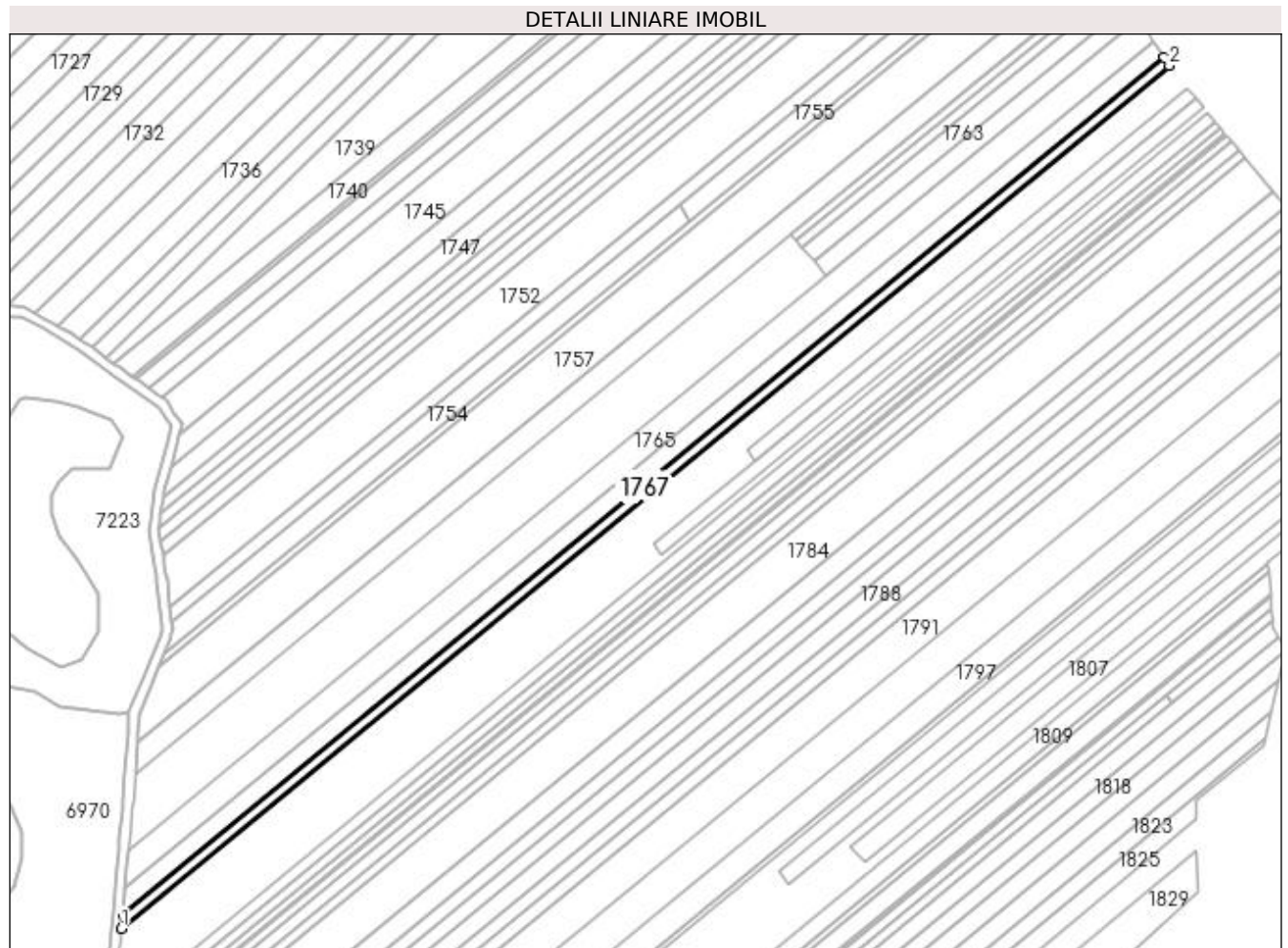
C. Partea III. SARCINI .

Inscrieri privind dezmembramintele dreptului de proprietate, drepturi reale de garanție și sarcini	Referințe
NU SUNT	

Anexa Nr. 1 La Partea I**Teren**

Nr cadastral	Suprafața (mp)*	Observații / Referințe
	2.028	

* Suprafața este determinată în planul de proiecție Stereo 70.

**Date referitoare la teren**

Crt	Categorie folosință	Intra vilan	Suprafața (mp)	Tarla	Parcelă	Nr. topo	Observații / Referințe
1	arabil	NU	2.028	1	54	-	

Lungime Segmente

1) Valorile lungimilor segmentelor sunt obținute din proiecție în plan.

Punct început	X / Y	Punct sfârșit	X / Y	Lungime segment (** (m)
1	432.110,167 304.489,288	2	432.526,623 304.831,906	539.28
2	432.526,623 304.831,906	3	432.524,621 304.835,143	3.806
3	432.524,621 304.835,143	4	432.110,653 304.494,572	536.058
4	432.110,653 304.494,572	1	432.110,167 304.489,288	5.306

**** Lungimile segmentelor sunt determinate în planul de proiecție Stereo 70 și sunt rotunjite la 1 milimetru.**

***** Distanța dintre puncte este formată din segmente cumulate ce sunt mai mici decât valoarea 1 milimetru.**

**DATE DESPRE IMOBILUL NR. 1768**

Oficiul de Cadastru și Publicitate Imobiliară DOLJ
Biroul de Cadastru și Publicitate Imobiliară Craiova

A. Partea I. Descrierea imobilului

TEREN Extravilan

Adresa: Jud. Dolj, T1 P55

Nr. Crt	Nr cadastral Nr. topografic	Suprafața* (mp)	Observații / Referințe
A1		2.028	Sector cadastral:2 Teren neimprejmuit;

B. Partea II. Proprietari și acte

Inscrieri privitoare la dreptul de proprietate și alte drepturi reale	Referințe
/	
Act Notarial nr. Act de partaj voluntar nr. 688, din 08/09/2014 emis de BIN Pătrău Gheorghe;	
B1	A1
Intabulare, drept de PROPRIETATE, dobandit prin lesire Din Indiviziune, cota actuala 1/1, cota initiala 1/1 1) FLOREA MĂRIOARA	


C. Partea III. SARCINI .

Inscrieri privind dezmembramintele dreptului de proprietate, drepturi reale de garanție și sarcini	Referințe
NU SUNT	

Anexa Nr. 1 La Partea I**Teren**

Nr cadastral	Suprafața (mp)*	Observații / Referințe
	2.028	

* Suprafața este determinată în planul de proiecție Stereo 70.

**Date referitoare la teren**

Crt	Categorie folosință	Intra vilan	Suprafața (mp)	Tarla	Parcelă	Nr. topo	Observații / Referințe
1	arabil	NU	2.028	1	55	-	

Lungime Segmente

1) Valorile lungimilor segmentelor sunt obținute din proiecție în plan.

Punct început	X / Y	Punct sfârșit	X / Y	Lungime segment (** (m)
1	432.109,685 304.484,036	2	432.231,832 304.584,527	158.172
2	432.231,832 304.584,527	3	432.528,805 304.828,846	384.558
3	432.528,805 304.828,846	4	432.527,696 304.830,172	1.729
4	432.527,696 304.830,172	5	432.526,623 304.831,906	2.039
5	432.526,623 304.831,906	6	432.110,167 304.489,288	539.28

Punct început	X / Y	Punct sfârșit	X / Y	Lungime segment (** (m)
6	432.110,167 304.489,288	7	432.110,076 304.488,296	0.996
7	432.110,076 304.488,296	1	432.109,685 304.484,036	4.278

** Lungimile segmentelor sunt determinate în planul de proiecție Stereo 70 și sunt rotunjite la 1 milimetru.

*** Distanța dintre puncte este formată din segmente cumulate ce sunt mai mici decât valoarea 1 milimetru.

**DATE DESPRE IMOBILUL NR. 1769**

Oficiul de Cadastru și Publicitate Imobiliară DOLJ
Biroul de Cadastru și Publicitate Imobiliară Craiova

A. Partea I. Descrierea imobilului

TEREN Extravilan

Adresa: Jud. Dolj, T1 P56

Nr. Crt	Nr cadastral Nr. topografic	Suprafața* (mp)	Observații / Referințe
A1		1.200	Sector cadastral:2 Teren neimprejmuit;

B. Partea II. Proprietari și acte

Inscrieri privitoare la dreptul de proprietate și alte drepturi reale	Referințe
/	
Act Notarial nr. Act de partaj voluntar nr. 688, din 08/09/2014 emis de BIN Pătrău Gheorghe;	
B1	A1
Intabulare, drept de PROPRIETATE, dobandit prin lesire Din Indiviziune, cota actuala 1/1, cota initiala 1/1 1) FLOREA MĂRIOARA	

C. Partea III. SARCINI .

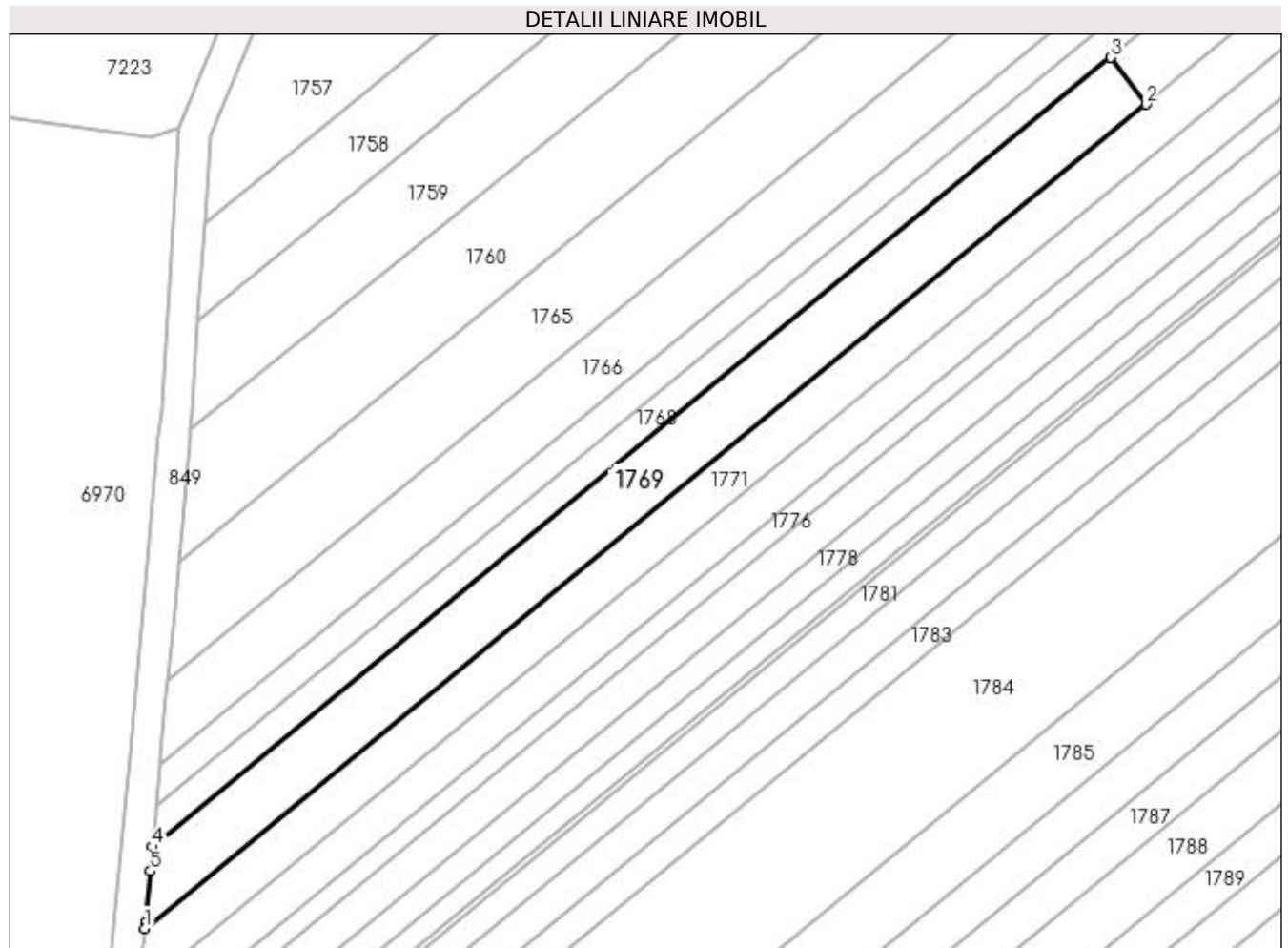
Inscrieri privind dezmembramintele dreptului de proprietate, drepturi reale de garanție și sarcini	Referințe
NU SUNT	

Anexa Nr. 1 La Partea I

Teren

Nr cadastral	Suprafața (mp)*	Observații / Referințe
	1.200	

* Suprafața este determinată în planul de proiecție Stereo 70.



Date referitoare la teren

Crt	Categorie folosință	Intravilan	Suprafața (mp)	Tarla	Parcelă	Nr. topo	Observații / Referințe
1	arabil	NU	1.200	1	56	-	

Lungime Segmente

1) Valorile lungimilor segmentelor sunt obținute din proiecție în plan.

Punct început	X / Y	Punct sfârșit	X / Y	Lungime segment (** (m)
1	432.108,729 304.473,638	2	432.236,273 304.578,568	165.16
2	432.236,273 304.578,568	3	432.231,832 304.584,527	7.432
3	432.231,832 304.584,527	4	432.109,685 304.484,036	158.172
4	432.109,685 304.484,036	5	432.109,399 304.480,929	3.12
5	432.109,399 304.480,929	6	432.108,806 304.474,478	6.478

Punct început	X / Y	Punct sfârșit	X / Y	Lungime segment (** (m)
6	432.108,806 304.474,478	1	432.108,729 304.473,638	0.844

** Lungimile segmentelor sunt determinate în planul de proiecție Stereo 70 și sunt rotunjite la 1 milimetru.

*** Distanța dintre puncte este formată din segmente cumulate ce sunt mai mici decât valoarea 1 milimetru.

**DATE DESPRE IMOBILUL NR. 1770**

Oficiul de Cadastru și Publicitate Imobiliară DOLJ
Biroul de Cadastru și Publicitate Imobiliară Craiova

A. Partea I. Descrierea imobilului

TEREN Extravilan

Adresa: Jud. Dolj, T1 P57

Nr. Crt	Nr cadastral Nr. topografic	Suprafața* (mp)	Observații / Referințe
A1	32218	2.856	Sector cadastral:2 Teren neimprejmuit;

B. Partea II. Proprietari și acte

Inscrieri privitoare la dreptul de proprietate și alte drepturi reale	Referințe
106770 / 29/05/2018	
Act Notarial nr. Contract de vanzare aut. nr. 1019, din 24/05/2018 emis de NP Tone Florian;	
B1	A1
Intabulare, drept de PROPRIETATE, dobandit prin Conventie, cota actuala 1/1, cota initiala 1/1 1) ANDREIESCU COSMIN ALEXANDRU	

C. Partea III. SARCINI .

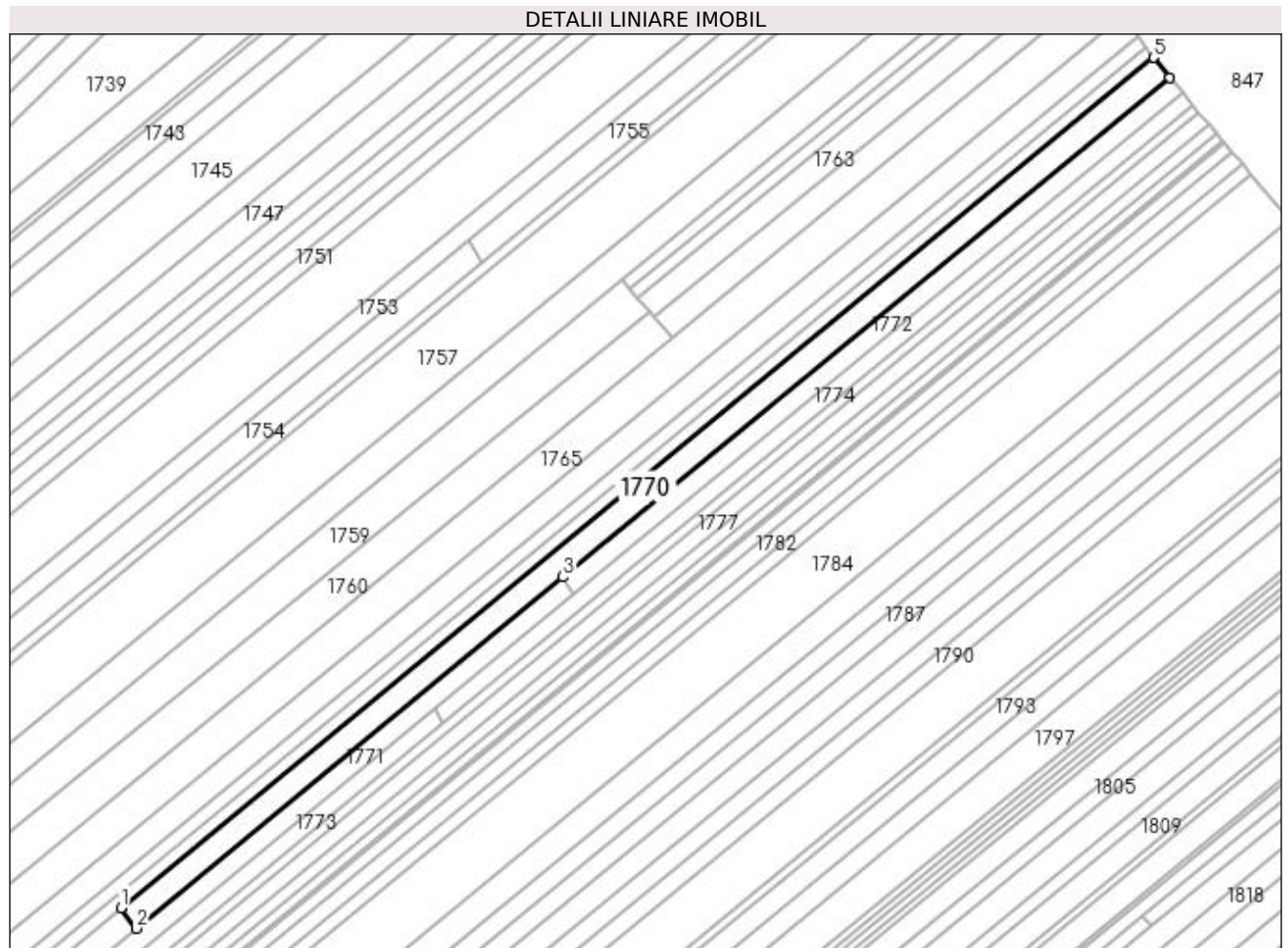
Inscrieri privind dezmembramintele dreptului de proprietate, drepturi reale de garanție și sarcini	Referințe
NU SUNT	

Anexa Nr. 1 La Partea I

Teren

Nr cadastral	Suprafața (mp)*	Observații / Referințe
32218	2.856	

* Suprafața este determinată în planul de proiecție Stereo 70.



Date referitoare la teren

Crt	Categorie folosință	Intra vilan	Suprafața (mp)	Tarla	Parcelă	Nr. topo	Observații / Referințe
1	arabil	NU	2.856	1	57	-	

Lungime Segmente

1) Valorile lungimilor segmentelor sunt obținute din proiecție în plan.

Punct început	X / Y	Punct sfârșit	X / Y	Lungime segment (** (m)
1	432.231,832 304.584,527	2	432.236,273 304.578,568	7.432
2	432.236,273 304.578,568	3	432.358,996 304.679,532	158.917
3	432.358,996 304.679,532	4	432.533,566 304.823,151	226.056
4	432.533,566 304.823,151	5	432.528,805 304.828,846	7.423
5	432.528,805 304.828,846	1	432.231,832 304.584,527	384.558

**** Lungimile segmentelor sunt determinate în planul de proiecție Stereo 70 și sunt rotunjite la 1 milimetru.**

***** Distanța dintre puncte este formată din segmente cumulate ce sunt mai mici decât valoarea 1 milimetru.**

**DATE DESPRE IMOBILUL NR. 1771**

Oficiul de Cadastru și Publicitate Imobiliară DOLJ
Biroul de Cadastru și Publicitate Imobiliară Craiova

A. Partea I. Descrierea imobilului

TEREN Extravilan

Adresa: Jud. Dolj, T1 P58

Nr. Crt	Nr cadastral Nr. topografic	Suprafața* (mp)	Observații / Referințe
A1		1.800	Sector cadastral:2 Teren neimprejmuit;

B. Partea II. Proprietari și acte

Inscrieri privitoare la dreptul de proprietate și alte drepturi reale	Referințe
/	
Act Administrativ nr. TDP 670-15093, din 13/09/1994 emis de CJSAPT DOLJ;	
B1	A1
Intabulare, drept de PROPRIETATE, dobandit prin Reconstituire, cota actuala 1/1, cota initiala 1/1 1) TOMA DINCA, Lipsa CNP	

C. Partea III. SARCINI .

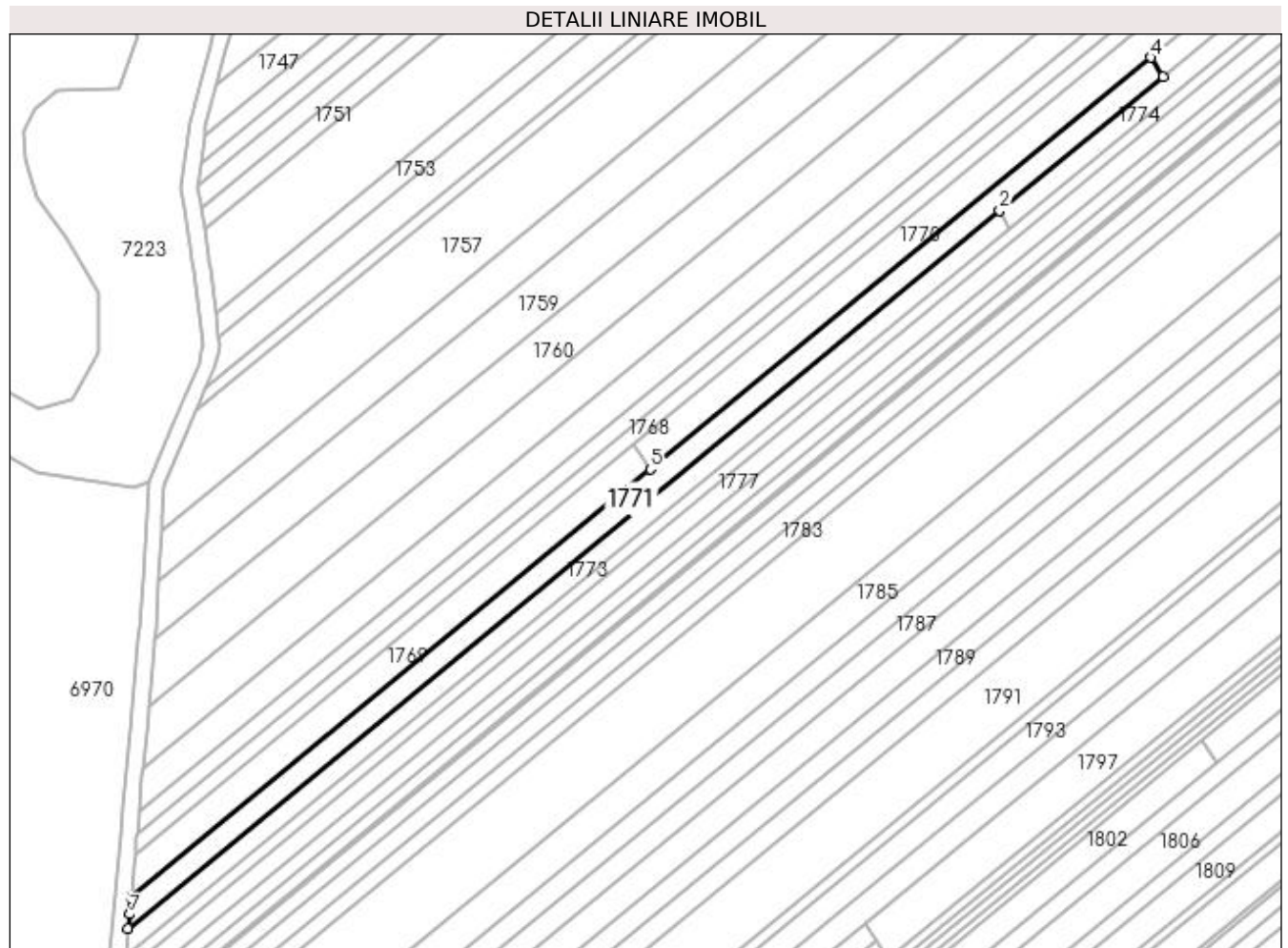
Inscrieri privind dezmembramintele dreptului de proprietate, drepturi reale de garanție și sarcini	Referințe
NU SUNT	

Anexa Nr. 1 La Partea I

Teren

Nr cadastral	Suprafața (mp)*	Observații / Referințe
	1.800	

* Suprafața este determinată în planul de proiecție Stereo 70.



Date referitoare la teren

Crt	Categorie folosință	Intra vilan	Suprafața (mp)	Tarla	Parcelă	Nr. topo	Observații / Referințe
1	arabil	NU	1.800	1	58	-	

Lungime Segmente

1) Valorile lungimilor segmentelor sunt obținute din proiecție în plan.

Punct început	X / Y	Punct sfârșit	X / Y	Lungime segment (** (m)
1	432.108,019 304.465,916	2	432.321,997 304.641,954	277.085
2	432.321,997 304.641,954	3	432.361,993 304.674,859	51.792
3	432.361,993 304.674,859	4	432.358,996 304.679,532	5.551
4	432.358,996 304.679,532	5	432.236,273 304.578,568	158.917
5	432.236,273 304.578,568	6	432.108,729 304.473,638	165.16

Punct început	X / Y	Punct sfârșit	X / Y	Lungime segment (** (m)
6	432.108,729 304.473,638	7	432.108,339 304.469,397	4.259
7	432.108,339 304.469,397	1	432.108,019 304.465,916	3.496

** Lungimile segmentelor sunt determinate în planul de proiecție Stereo 70 și sunt rotunjite la 1 milimetru.

*** Distanța dintre puncte este formată din segmente cumulate ce sunt mai mici decât valoarea 1 milimetru.

**DATE DESPRE IMOBILUL NR. 1772**

Oficiul de Cadastru și Publicitate Imobiliară DOLJ
Biroul de Cadastru și Publicitate Imobiliară Craiova

A. Partea I. Descrierea imobilului

TEREN Extravilan

Adresa: Jud. Dolj, T1 P59

Nr. Crt	Nr cadastral Nr. topografic	Suprafața* (mp)	Observații / Referințe
A1		1.248	Sector cadastral:2 Teren neimprejmuit;

B. Partea II. Proprietari și acte

Inscrieri privitoare la dreptul de proprietate și alte drepturi reale	Referințe
/	
Act Administrativ nr. TDP 669-15093, din 13/09/1994 emis de CJSAPT DOLJ;	
B1	A1
Intabulare, drept de PROPRIETATE, dobandit prin Reconstituire, cota actuala 1/1, cota initiala 1/1 1) PÎRVU ANICA, Lipsa CNP	

C. Partea III. SARCINI .

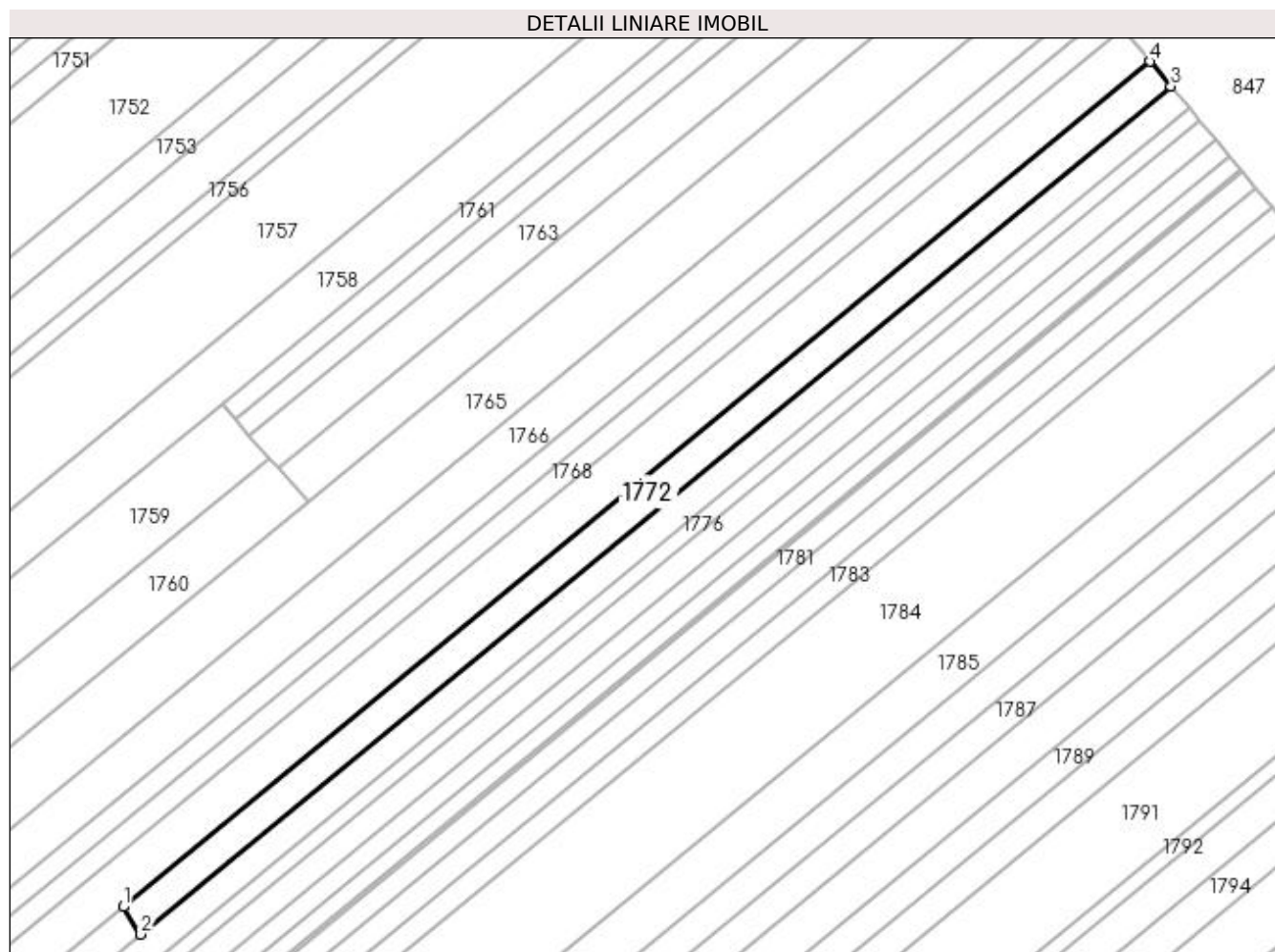
Inscrieri privind dezmembramintele dreptului de proprietate, drepturi reale de garanție și sarcini	Referințe
NU SUNT	

Anexa Nr. 1 La Partea I

Teren

Nr cadastral	Suprafața (mp)*	Observații / Referințe
	1.248	

* Suprafața este determinată în planul de proiecție Stereo 70.



Date referitoare la teren

Crt	Categorie folosință	Intra vilan	Suprafața (mp)	Tarla	Parcelă	Nr. topo	Observații / Referințe
1	arabil	NU	1.248	1	59	-	

Lungime Segmente

1) Valorile lungimilor segmentelor sunt obținute din proiecție în plan.

Punct început	X / Y	Punct sfârșit	X / Y	Lungime segment (** (m)
1	432.358,996 304.679,532	2	432.361,993 304.674,859	5.551
2	432.361,993 304.674,859	3	432.537,103 304.818,922	226.755
3	432.537,103 304.818,922	4	432.533,566 304.823,151	5.513
4	432.533,566 304.823,151	1	432.358,996 304.679,532	226.056

**** Lungimile segmentelor sunt determinate în planul de proiecție Stereo 70 și sunt rotunjite la 1 milimetru.**

***** Distanța dintre puncte este formată din segmente cumulate ce sunt mai mici decât valoarea 1 milimetru.**

**DATE DESPRE IMOBILUL NR. 1773**

Oficiul de Cadastru și Publicitate Imobiliară DOLJ
Biroul de Cadastru și Publicitate Imobiliară Craiova

A. Partea I. Descrierea imobilului

TEREN Extravilan

Adresa: Jud. Dolj, T1 P60

Nr. Crt	Nr cadastral Nr. topografic	Suprafața* (mp)	Observații / Referințe
A1		1.352	Sector cadastral:2 Teren neimprejmuit;

B. Partea II. Proprietari și acte

Inscrieri privitoare la dreptul de proprietate și alte drepturi reale	Referințe
/	
Act Administrativ nr. TDP 462-2162, din 28/02/1994 emis de CJS DAPT DOLJ;	
B1	A1
Intabulare, drept de PROPRIETATE, dobândit prin Reconstituire, cota actuala 1/1, cota initiala 1/1	
1) GHITA NICOLITA, Lipsa CNP	
2) STOIANOVICI MARIN, Lipsa CNP	
3) DIACONU CRISTINA, Lipsa CNP	

C. Partea III. SARCINI .

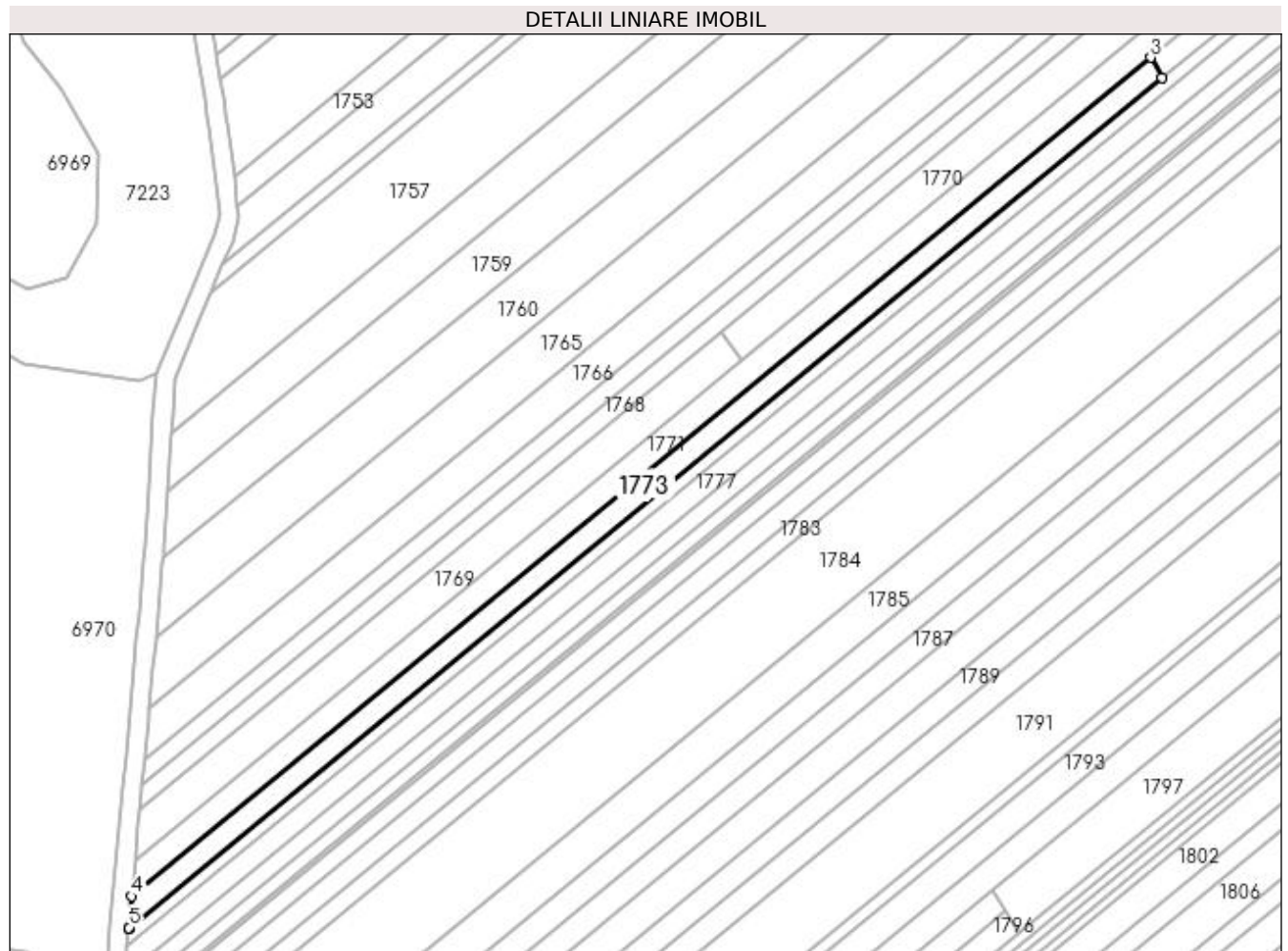
Inscrieri privind dezmembramintele dreptului de proprietate, drepturi reale de garanție și sarcini	Referințe
NU SUNT	

Anexa Nr. 1 La Partea I

Teren

Nr cadastral	Suprafața (mp)*	Observații / Referințe
	1.352	

* Suprafața este determinată în planul de proiecție Stereo 70.



Date referitoare la teren

Crt	Categorie folosință	Intra vilan	Suprafața (mp)	Tarla	Parcelă	Nr. topo	Observații / Referințe
1	arabil	NU	1.352	1	60	-	

Lungime Segmente

1) Valorile lungimilor segmentelor sunt obținute din proiecție în plan.

Punct început	X / Y	Punct sfârșit	X / Y	Lungime segment (** (m)
1	432.107,396 304.459,128	2	432.324,404 304.637,66	281.009
2	432.324,404 304.637,66	3	432.321,997 304.641,954	4.923
3	432.321,997 304.641,954	4	432.108,019 304.465,916	277.085
4	432.108,019 304.465,916	5	432.107,414 304.459,332	6.612
5	432.107,414 304.459,332	1	432.107,396 304.459,128	0.205

**** Lungimile segmentelor sunt determinate în planul de proiecție Stereo 70 și sunt rotunjite la 1 milimetru.**

***** Distanța dintre puncte este formată din segmente cumulate ce sunt mai mici decât valoarea 1 milimetru.**

**DATE DESPRE IMOBILUL NR. 1774**

Oficiul de Cadastru și Publicitate Imobiliară DOLJ
Biroul de Cadastru și Publicitate Imobiliară Craiova

A. Partea I. Descrierea imobilului

TEREN Extravilan

Adresa: Jud. Dolj, T1 P61

Nr. Crt	Nr cadastral Nr. topografic	Suprafața* (mp)	Observații / Referințe
A1		1.352	Sector cadastral:2 Teren neimprejmuit;

B. Partea II. Proprietari și acte

Inscrieri privitoare la dreptul de proprietate și alte drepturi reale	Referințe
/	
Act Administrativ nr. TDP 278-2192, din 14/12/1993 emis de CJS DAPT DOLJ;	
B1	A1
Intabulare, drept de PROPRIETATE, dobândit prin Reconstituire, cota actuala 1/1, cota initiala 1/1 1) MICHINICI MITRANA, Lipsa CNP	

C. Partea III. SARCINI .


Inscrieri privind dezmembramintele dreptului de proprietate, drepturi reale de garanție și sarcini	Referințe
NU SUNT	

Anexa Nr. 1 La Partea I

Teren

Nr cadastral	Suprafața (mp)*	Observații / Referințe
	1.352	

* Suprafața este determinată în planul de proiecție Stereo 70.



Date referitoare la teren

Crt	Categorie folosință	Intra vilan	Suprafața (mp)	Tarla	Parcelă	Nr. topo	Observații / Referințe
1	arabil	NU	1.352	1	61	-	

Lungime Segmente

1) Valorile lungimilor segmentelor sunt obținute din proiecție în plan.

Punct început	X / Y	Punct sfârșit	X / Y	Lungime segment (** (m)
1	432.321,997 304.641,954	2	432.324,404 304.637,66	4.923
2	432.324,404 304.637,66	3	432.540,211 304.815,205	279.455
3	432.540,211 304.815,205	4	432.537,103 304.818,922	4.845
4	432.537,103 304.818,922	5	432.361,993 304.674,859	226.755
5	432.361,993 304.674,859	1	432.321,997 304.641,954	51.792

**** Lungimile segmentelor sunt determinate în planul de proiecție Stereo 70 și sunt rotunjite la 1 milimetru.**

***** Distanța dintre puncte este formată din segmente cumulate ce sunt mai mici decât valoarea 1 milimetru.**

**DATE DESPRE IMOBILUL NR. 1775**

Oficiul de Cadastru și Publicitate Imobiliară DOLJ
Biroul de Cadastru și Publicitate Imobiliară Craiova

A. Partea I. Descrierea imobilului

TEREN Extravilan

Adresa: Jud. Dolj, T1 P62

Nr. Crt	Nr cadastral Nr. topografic	Suprafața* (mp)	Observații / Referințe
A1		1.352	Sector cadastral:2 Teren neimprejmuit;

B. Partea II. Proprietari și acte

Inscrieri privitoare la dreptul de proprietate și alte drepturi reale	Referințe
/	
Act Normativ nr. 7, din 13/03/1996 emis de PARLAMENTUL ROMÂNIEI;	
B1	Inscrierea provizorie, drept de PROPRIETATE, dobandit prin Lege, cota actuala 1/1, cota initiala 1/1
	1) NEIDENTIFICAT NEIDENTIFICAT, CIF:0000000000000

C. Partea III. SARCINI .

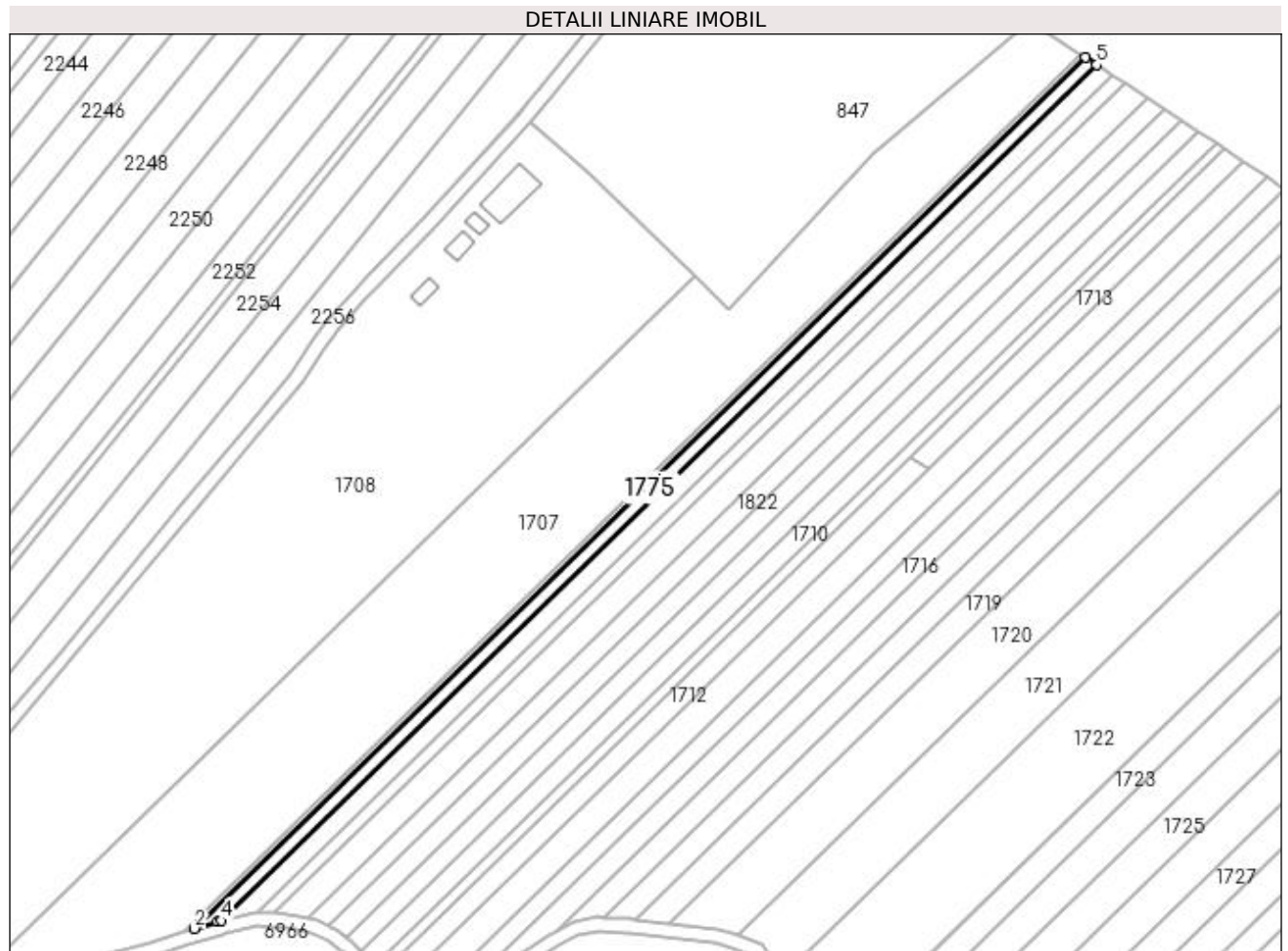
Inscrieri privind dezmembramintele dreptului de proprietate, drepturi reale de garanție și sarcini	Referințe
NU SUNT	

Anexa Nr. 1 La Partea I

Teren

Nr cadastral	Suprafața (mp)*	Observații / Referințe
	1.352	

* Suprafața este determinată în planul de proiecție Stereo 70.



Date referitoare la teren

Crt	Categorie folosință	Intra vilan	Suprafața (mp)	Tarla	Parcelă	Nr. topo	Observații / Referințe
1	arabil	NU	1.352	1	62	-	

Lungime Segmente

1) Valorile lungimilor segmentelor sunt obținute din proiecție în plan.

Punct început	X / Y	Punct sfârșit	X / Y	Lungime segment (** (m)
1	432.001,809 305.031,474	2	431.741,078 304.776,851	364.436
2	431.741,078 304.776,851	3	431.747,822 304.778,934	7.058
3	431.747,822 304.778,934	4	431.748,822 304.779,183	1.031
4	431.748,822 304.779,183	5	432.005,009 305.029,367	358.084
5	432.005,009 305.029,367	1	432.001,809 305.031,474	3.831

**** Lungimile segmentelor sunt determinate în planul de proiecție Stereo 70 și sunt rotunjite la 1 milimetru.**

***** Distanța dintre puncte este formată din segmente cumulate ce sunt mai mici decât valoarea 1 milimetru.**

**DATE DESPRE IMOBILUL NR. 1776**

Oficiul de Cadastru și Publicitate Imobiliară DOLJ
Biroul de Cadastru și Publicitate Imobiliară Craiova

A. Partea I. Descrierea imobilului

TEREN Extravilan

Adresa: Jud. Dolj, T1 P63

Nr. Crt	Nr cadastral Nr. topografic	Suprafața* (mp)	Observații / Referințe
A1		1.500	Sector cadastral:2 Teren neimprejmuit;

B. Partea II. Proprietari și acte

Inscrieri privitoare la dreptul de proprietate și alte drepturi reale	Referințe
/	
Act Administrativ nr. TDP 257-2192, din 26/11/1993 emis de CJS DAPT DOLJ;	
B1	A1
Intabulare, drept de PROPRIETATE, dobândit prin Reconstituire, cota actuala 1/1, cota initiala 1/1 1) CALANGIU GHEORGHE, Lipsa CNP	


C. Partea III. SARCINI .

Inscrieri privind dezmembramintele dreptului de proprietate, drepturi reale de garanție și sarcini	Referințe
NU SUNT	

Anexa Nr. 1 La Partea I**Teren**

Nr cadastral	Suprafața (mp)*	Observații / Referințe
	1.500	

* Suprafața este determinată în planul de proiecție Stereo 70.

**Date referitoare la teren**

Crt	Categorie folosință	Intra vilan	Suprafața (mp)	Tarla	Parcelă	Nr. topo	Observații / Referințe
1	arabil	NU	1.500	1	63	-	

Lungime Segmente

1) Valorile lungimilor segmentelor sunt obținute din proiecție în plan.

Punct început	X / Y	Punct sfârșit	X / Y	Lungime segment (** (m)
1	432.107,052 304.455,388	2	432.541,924 304.813,156	563.127
2	432.541,924 304.813,156	3	432.540,211 304.815,205	2.671
3	432.540,211 304.815,205	4	432.324,404 304.637,66	279.455
4	432.324,404 304.637,66	5	432.107,396 304.459,128	281.009
5	432.107,396 304.459,128	1	432.107,052 304.455,388	3.756

**** Lungimile segmentelor sunt determinate în planul de proiecție Stereo 70 și sunt rotunjite la 1 milimetru.**

***** Distanța dintre puncte este formată din segmente cumulate ce sunt mai mici decât valoarea 1 milimetru.**

**DATE DESPRE IMOBILUL NR. 1777**

Oficiul de Cadastru și Publicitate Imobiliară DOLJ
Biroul de Cadastru și Publicitate Imobiliară Craiova

A. Partea I. Descrierea imobilului

TEREN Extravilan

Adresa: Jud. Dolj, T1 P64

Nr. Crt	Nr cadastral Nr. topografic	Suprafața* (mp)	Observații / Referințe
A1		2.520	Sector cadastral:2 Teren neimprejmuit;

B. Partea II. Proprietari și acte

Inscrieri privitoare la dreptul de proprietate și alte drepturi reale	Referințe
/	
Act Administrativ nr. TDP 670-15093, din 13/09/1994 emis de CJSAPT DOLJ;	
B1	A1
Intabulare, drept de PROPRIETATE, dobandit prin Reconstituire, cota actuala 1/1, cota initiala 1/1 1) TOMA DINCA, Lipsa CNP	

C. Partea III. SARCINI .


Inscrieri privind dezmembramintele dreptului de proprietate, drepturi reale de garanție și sarcini	Referințe
NU SUNT	

Anexa Nr. 1 La Partea I

Teren

Nr cadastral	Suprafața (mp)*	Observații / Referințe
	2.520	

* Suprafața este determinată în planul de proiecție Stereo 70.



Date referitoare la teren

Crt	Categorie folosință	Intra vilan	Suprafața (mp)	Tarla	Parcelă	Nr. topo	Observații / Referințe
1	arabil	NU	2.520	1	64	-	

Lungime Segmente

1) Valorile lungimilor segmentelor sunt obținute din proiecție în plan.

Punct început	X / Y	Punct sfârșit	X / Y	Lungime segment (** (m)
1	432.106,478 304.449,143	2	432.544,784 304.809,737	567.574
2	432.544,784 304.809,737	3	432.541,924 304.813,156	4.457
3	432.541,924 304.813,156	4	432.107,052 304.455,388	563.127
4	432.107,052 304.455,388	5	432.106,838 304.453,057	2.341
5	432.106,838 304.453,057	1	432.106,478 304.449,143	3.931

**** Lungimile segmentelor sunt determinate în planul de proiecție Stereo 70 și sunt rotunjite la 1 milimetru.**

***** Distanța dintre puncte este formată din segmente cumulate ce sunt mai mici decât valoarea 1 milimetru.**

**DATE DESPRE IMOBILUL NR. 1778**

Oficiul de Cadastru și Publicitate Imobiliară DOLJ
Biroul de Cadastru și Publicitate Imobiliară Craiova

A. Partea I. Descrierea imobilului

TEREN Extravilan

Adresa: Jud. Dolj, T1 P65

Nr. Crt	Nr cadastral Nr. topografic	Suprafața* (mp)	Observații / Referințe
A1		2.000	Sector cadastral:2 Teren neimprejmuit;

B. Partea II. Proprietari și acte

Inscrieri privitoare la dreptul de proprietate și alte drepturi reale	Referințe
/	
Act Administrativ nr. TDP 463-2162, din 28/02/1994 emis de CJS DAPT DOLJ;	
B1	A1
Intabulare, drept de PROPRIETATE, dobandit prin Reconstituire, cota actuala 1/1, cota initiala 1/1 1) TUTA VICTOR, Lipsa CNP	

C. Partea III. SARCINI .

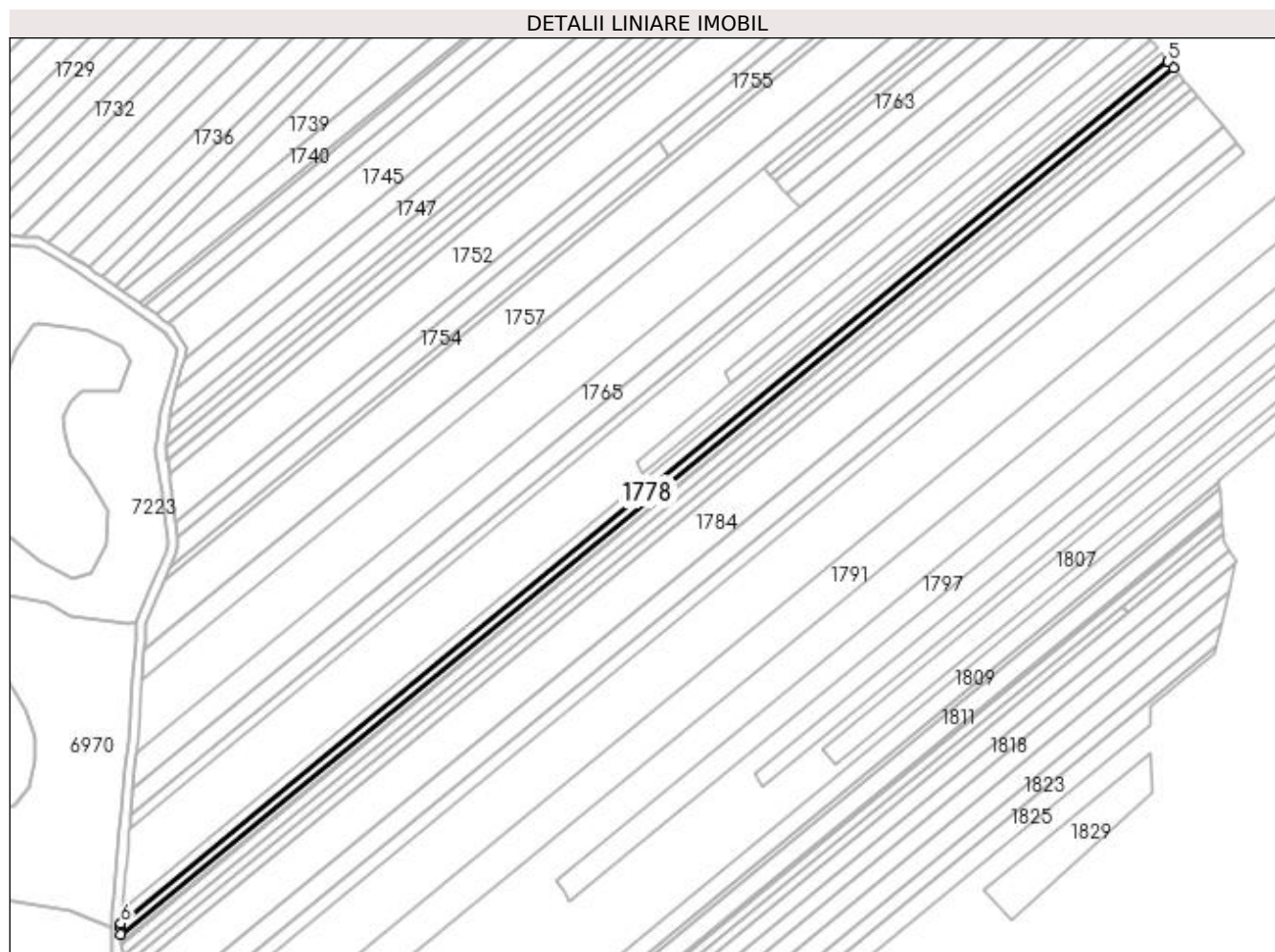
Inscrieri privind dezmembramintele dreptului de proprietate, drepturi reale de garanție și sarcini	Referințe
NU SUNT	

Anexa Nr. 1 La Partea I

Teren

Nr cadastral	Suprafața (mp)*	Observații / Referințe
	2.000	

* Suprafața este determinată în planul de proiecție Stereo 70.



Date referitoare la teren

Crt	Categorie folosință	Intra vilan	Suprafața (mp)	Tarla	Parcelă	Nr. topo	Observații / Referințe
1	arabil	NU	2.000	1	65	-	

Lungime Segmente

1) Valorile lungimilor segmentelor sunt obținute din proiecție în plan.

Punct început	X / Y	Punct sfârșit	X / Y	Lungime segment (** (m)
1	432.106,336 304.447,601	2	432.106,342 304.447,51	0.091
2	432.106,342 304.447,51	3	432.106,522 304.444,629	2.887
3	432.106,522 304.444,629	4	432.547,038 304.807,041	570.436
4	432.547,038 304.807,041	5	432.544,784 304.809,737	3.514
5	432.544,784 304.809,737	6	432.106,478 304.449,143	567.574

Punct început	X / Y	Punct sfârşit	X / Y	Lungime segment (** (m)
6	432.106,478 304.449,143	1	432.106,336 304.447,601	1.549

** Lungimile segmentelor sunt determinate în planul de proiecţie Stereo 70 şi sunt rotunjite la 1 milimetru.

*** Distanţa dintre puncte este formată din segmente cumulate ce sunt mai mici decât valoarea 1 milimetru.

**DATE DESPRE IMOBILUL NR. 1779**

Oficiul de Cadastru și Publicitate Imobiliară DOLJ
Biroul de Cadastru și Publicitate Imobiliară Craiova

A. Partea I. Descrierea imobilului

TEREN Extravilan

Adresa: Jud. Dolj, T1 P66

Nr. Crt	Nr cadastral Nr. topografic	Suprafața* (mp)	Observații / Referințe
A1		1.600	Sector cadastral:2 Teren neimprejmuit;

B. Partea II. Proprietari și acte

Inscrieri privitoare la dreptul de proprietate și alte drepturi reale	Referințe
/	
Act Administrativ nr. TDP 923-59538, din 21/09/1997 emis de CJS DAPT DOLJ;	
B1	A1
Intabulare, drept de PROPRIETATE, dobândit prin Reconstituire, cota actuala 1/1, cota initiala 1/1 1) MATEI CONSTANTIN, Lipsa CNP	

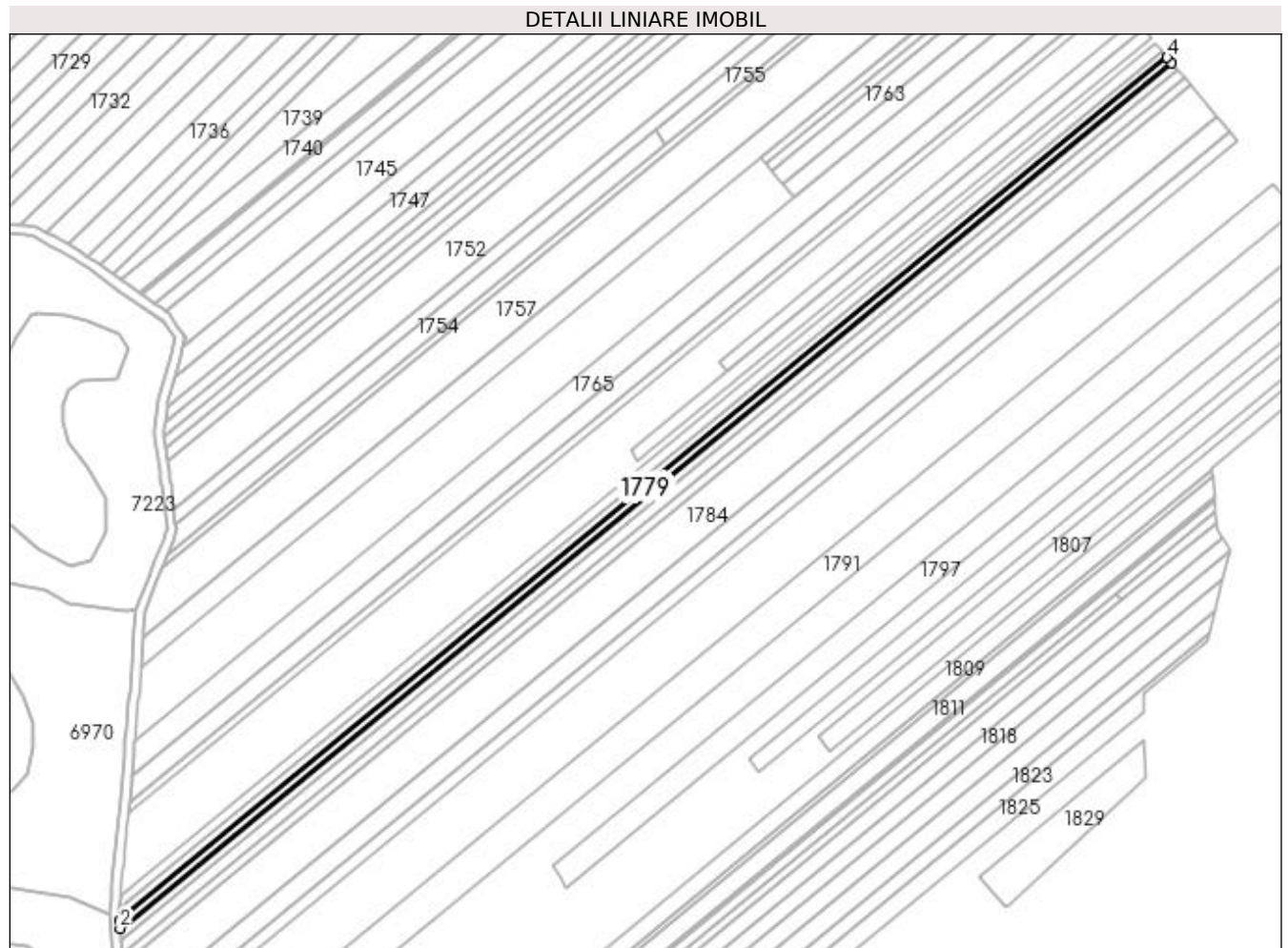
C. Partea III. SARCINI .

Inscrieri privind dezmembramintele dreptului de proprietate, drepturi reale de garanție și sarcini	Referințe
NU SUNT	

Anexa Nr. 1 La Partea I**Teren**

Nr cadastral	Suprafața (mp)*	Observații / Referințe
	1.600	

* Suprafața este determinată în planul de proiecție Stereo 70.

**Date referitoare la teren**

Crt	Categorie folosință	Intravilan	Suprafața (mp)	Tarla	Parcelă	Nr. topo	Observații / Referințe
1	arabil	NU	1.600	1	66	-	

Lungime Segmente

1) Valorile lungimilor segmentelor sunt obținute din proiecție în plan.

Punct început	X / Y	Punct sfârșit	X / Y	Lungime segment (** (m)
1	432.106,522 304.444,629	2	432.106,737 304.441,18	3.456
2	432.106,737 304.441,18	3	432.548,834 304.804,893	572.483
3	432.548,834 304.804,893	4	432.547,038 304.807,041	2.8
4	432.547,038 304.807,041	1	432.106,522 304.444,629	570.436

**** Lungimile segmentelor sunt determinate în planul de proiecție Stereo 70 și sunt rotunjite la 1 milimetru.**

***** Distanța dintre puncte este formată din segmente cumulate ce sunt mai mici decât valoarea 1 milimetru.**

**DATE DESPRE IMOBILUL NR. 1780**

Oficiul de Cadastru și Publicitate Imobiliară DOLJ
Biroul de Cadastru și Publicitate Imobiliară Craiova

A. Partea I. Descrierea imobilului

TEREN Extravilan

Adresa: Jud. Dolj, T1 P66

Nr. Crt	Nr cadastral Nr. topografic	Suprafața* (mp)	Observații / Referințe
A1		400	Sector cadastral:2 Teren neimprejmuit; În TDP a fost înscris în mod eronat T13, corect fiind T1

B. Partea II. Proprietari și acte

Inscrieri privitoare la dreptul de proprietate și alte drepturi reale		Referințe
/		
Act Notarial nr. Act de partaj voluntar nr. 440, din 28/03/2014 emis de SPN Doina Făurar;		
B1	Intabulare, drept de PROPRIETATE, dobândit prin lesire Din Indiviziune, cota actuala 1/1, cota initiala 1/1 1) MARICA ION	A1

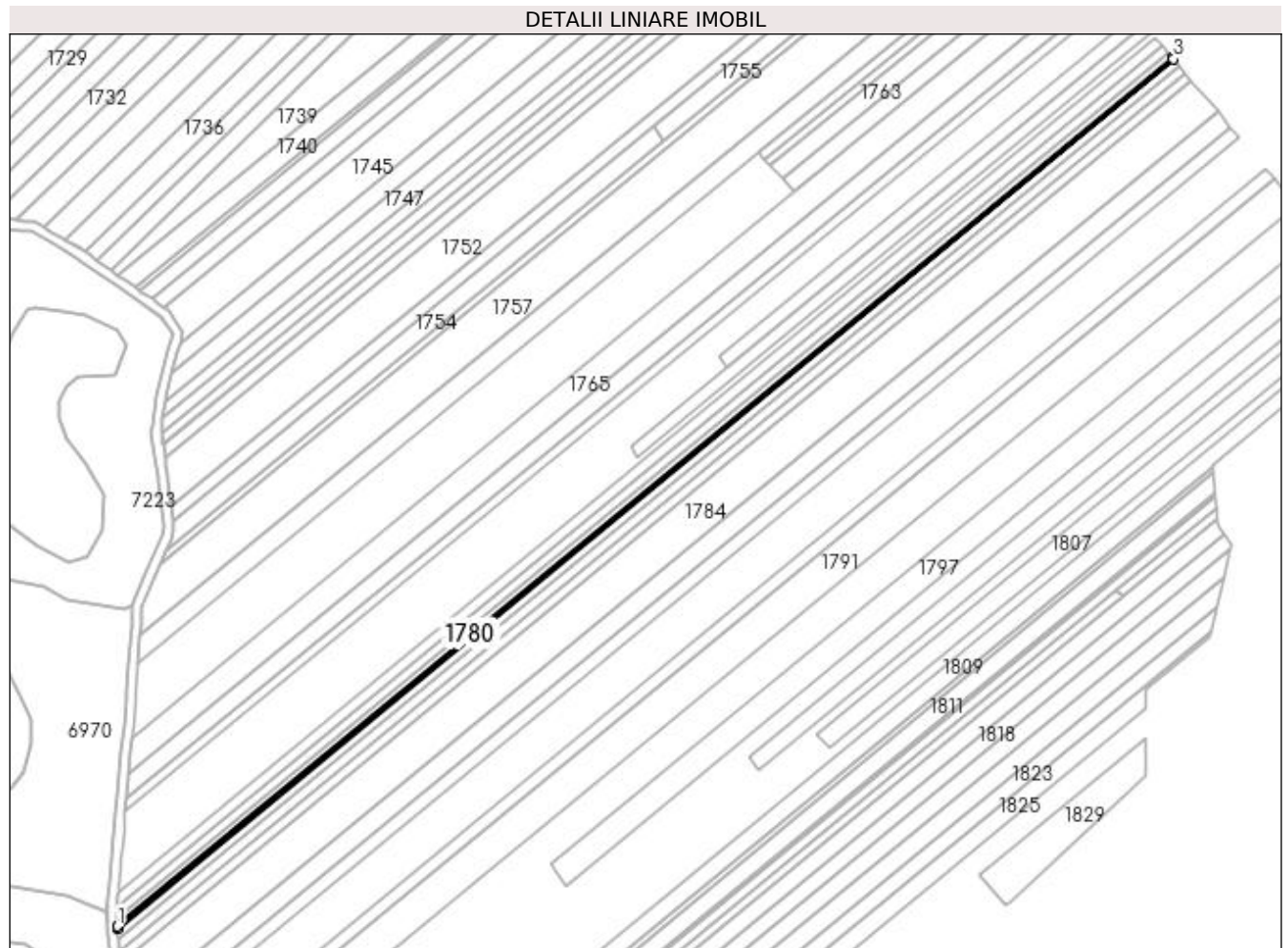
C. Partea III. SARCINI .

Inscrieri privind dezmembramintele dreptului de proprietate, drepturi reale de garanție și sarcini	Referințe
NU SUNT	

Anexa Nr. 1 La Partea I**Teren**

Nr cadastral	Suprafața (mp)*	Observații / Referințe
	400	În TDP a fost înscris în mod eronat T13, corect fiind T1

* Suprafața este determinată în planul de proiecție Stereo 70.

**Date referitoare la teren**

Crt	Categorie folosință	Intravilan	Suprafața (mp)	Tarla	Parcelă	Nr. topo	Observații / Referințe
1	arabil	NU	400	1	66	-	

Lungime Segmente

1) Valorile lungimilor segmentelor sunt obținute din proiecție în plan.

Punct început	X / Y	Punct sfârșit	X / Y	Lungime segment (** (m)
1	432.106,737 304.441,18	2	432.106,791 304.440,32	0.862
2	432.106,791 304.440,32	3	432.549,282 304.804,357	572.993
3	432.549,282 304.804,357	4	432.548,834 304.804,893	0.699
4	432.548,834 304.804,893	1	432.106,737 304.441,18	572.483

**** Lungimile segmentelor sunt determinate în planul de proiecție Stereo 70 și sunt rotunjite la 1 milimetru.**

***** Distanța dintre puncte este formată din segmente cumulate ce sunt mai mici decât valoarea 1 milimetru.**

**DATE DESPRE IMOBILUL NR. 1781**

Oficiul de Cadastru și Publicitate Imobiliară DOLJ
Biroul de Cadastru și Publicitate Imobiliară Craiova

A. Partea I. Descrierea imobilului

TEREN Extravilan

Adresa: Jud. Dolj, T1 P67

Nr. Crt	Nr cadastral Nr. topografic	Suprafața* (mp)	Observații / Referințe
A1		2.000	Sector cadastral:2 Teren neimprejmuit;

B. Partea II. Proprietari și acte

Inscrieri privitoare la dreptul de proprietate și alte drepturi reale	Referințe
/	
Act Administrativ nr. TDP 616-15093, din 11/05/1994 emis de CJSAPT DOLJ;	
B1	A1
Intabulare, drept de PROPRIETATE, dobandit prin Reconstituire, cota actuala 1/1, cota initiala 1/1 1) COSTEA IOANA, Lipsa CNP	

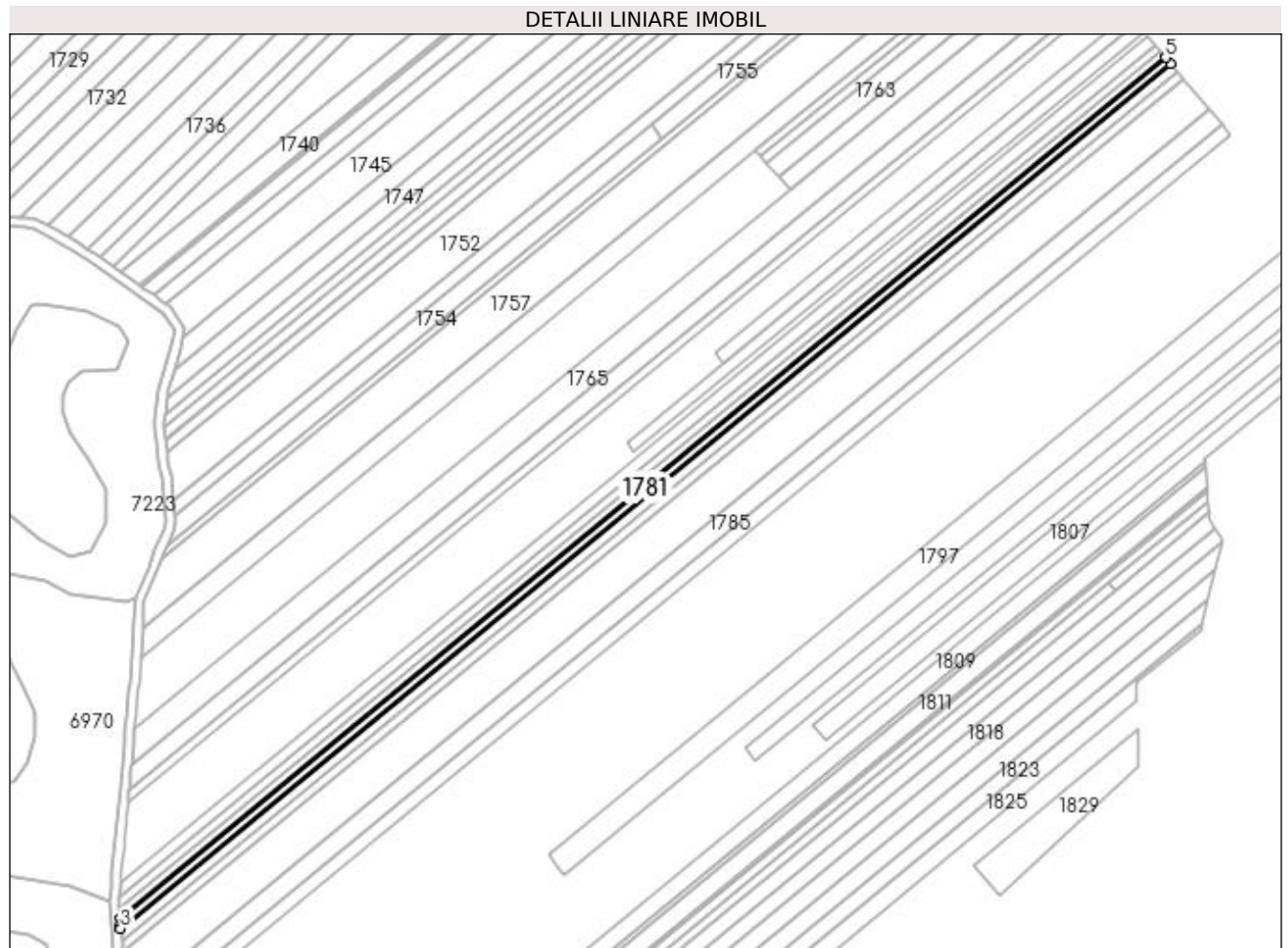
C. Partea III. SARCINI .

Inscrieri privind dezmembramintele dreptului de proprietate, drepturi reale de garanție și sarcini	Referințe
NU SUNT	

Anexa Nr. 1 La Partea I**Teren**

Nr cadastral	Suprafața (mp)*	Observații / Referințe
	2.000	

* Suprafața este determinată în planul de proiecție Stereo 70.

**Date referitoare la teren**

Crt	Categorie folosință	Intra vilan	Suprafața (mp)	Tarla	Parcelă	Nr. topo	Observații / Referințe
1	arabil	NU	2.000	1	67	-	

Lungime Segmente

1) Valorile lungimilor segmentelor sunt obținute din proiecție în plan.

Punct început	X / Y	Punct sfârșit	X / Y	Lungime segment (** (m)
1	432.106,791 304.440,32	2	432.106,965 304.437,541	2.784
2	432.106,965 304.437,541	3	432.107,086 304.436,053	1.493
3	432.107,086 304.436,053	4	432.551,517 304.801,685	575.505
4	432.551,517 304.801,685	5	432.549,282 304.804,357	3.484
5	432.549,282 304.804,357	1	432.106,791 304.440,32	572.993

**** Lungimile segmentelor sunt determinate în planul de proiecție Stereo 70 și sunt rotunjite la 1 milimetru.**

***** Distanța dintre puncte este formată din segmente cumulate ce sunt mai mici decât valoarea 1 milimetru.**

**DATE DESPRE IMOBILUL NR. 1782**

Oficiul de Cadastru și Publicitate Imobiliară DOLJ
Biroul de Cadastru și Publicitate Imobiliară Craiova

A. Partea I. Descrierea imobilului

TEREN Extravilan

Adresa: Jud. Dolj, T1 P68

Nr. Crt	Nr cadastral Nr. topografic	Suprafața* (mp)	Observații / Referințe
A1		2.520	Sector cadastral:2 Teren neimprejmuit;

B. Partea II. Proprietari și acte

Inscrieri privitoare la dreptul de proprietate și alte drepturi reale	Referințe
/	
Act Administrativ nr. TDP 693-15093, din 24/01/1995 emis de CJSAPT DOLJ;	
B1	A1
Intabulare, drept de PROPRIETATE, dobândit prin Reconstituire, cota actuala 1/1, cota initiala 1/1 1) TOMA ION DEFUNCT:Da	

C. Partea III. SARCINI .

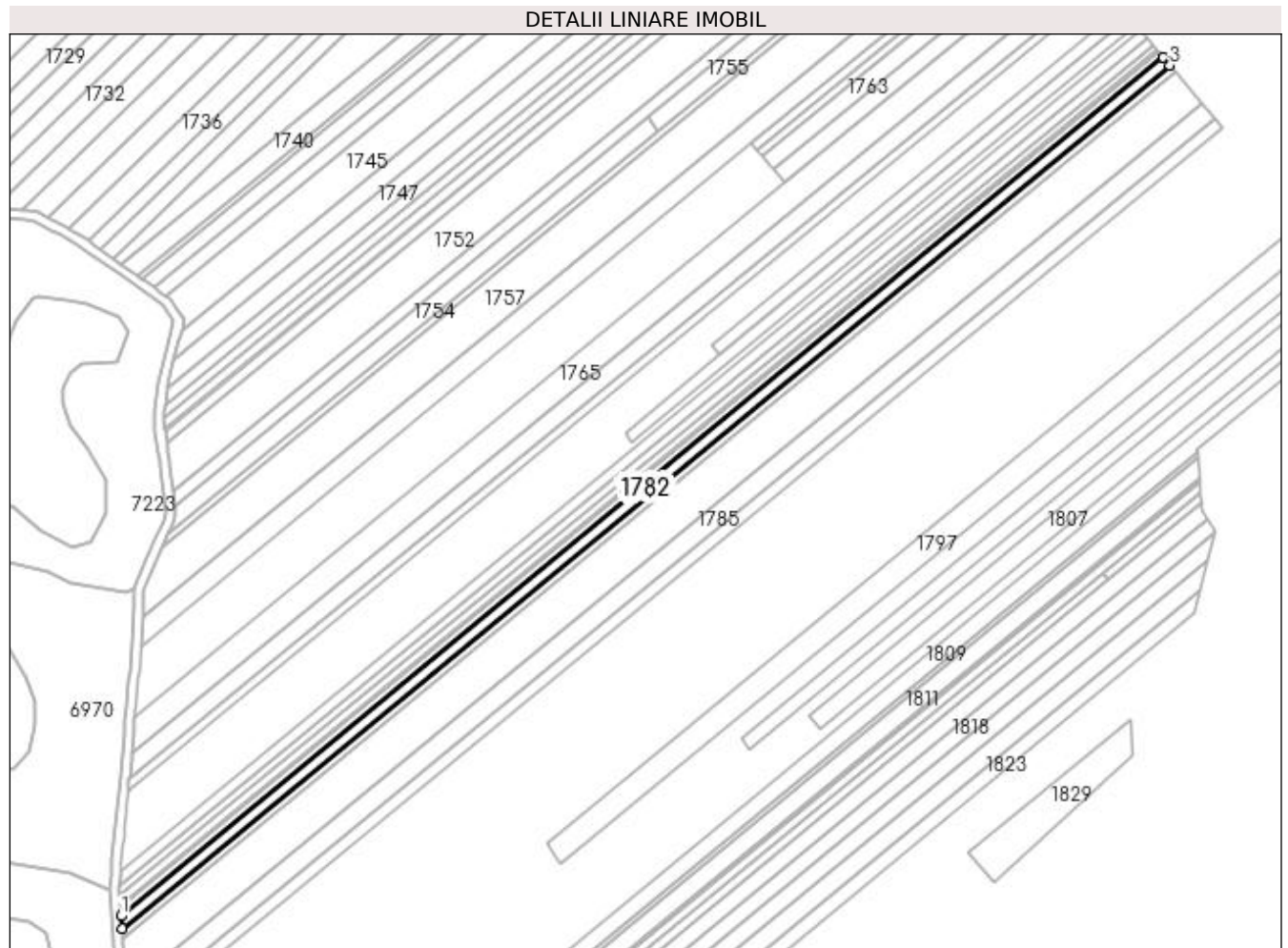
Inscrieri privind dezmembramintele dreptului de proprietate, drepturi reale de garanție și sarcini	Referințe
NU SUNT	

Anexa Nr. 1 La Partea I

Teren

Nr cadastral	Suprafața (mp)*	Observații / Referințe
	2.520	

* Suprafața este determinată în planul de proiecție Stereo 70.



Date referitoare la teren

Crt	Categorie folosință	Intra vilan	Suprafața (mp)	Tarla	Parcelă	Nr. topo	Observații / Referințe
1	arabil	NU	2.520	1	68	-	

Lungime Segmente

1) Valorile lungimilor segmentelor sunt obținute din proiecție în plan.

Punct început	X / Y	Punct sfârșit	X / Y	Lungime segment (** (m)
1	432.107,086 304.436,053	2	432.107,517 304.430,753	5.317
2	432.107,517 304.430,753	3	432.554,318 304.798,335	578.574
3	432.554,318 304.798,335	4	432.551,517 304.801,685	4.367
4	432.551,517 304.801,685	1	432.107,086 304.436,053	575.505

**** Lungimile segmentelor sunt determinate în planul de proiecție Stereo 70 și sunt rotunjite la 1 milimetru.**

***** Distanța dintre puncte este formată din segmente cumulate ce sunt mai mici decât valoarea 1 milimetru.**

**DATE DESPRE IMOBILUL NR. 1783**

Oficiul de Cadastru și Publicitate Imobiliară DOLJ
Biroul de Cadastru și Publicitate Imobiliară Craiova

A. Partea I. Descrierea imobilului

TEREN Extravilan

Adresa: Jud. Dolj, T1 P69

Nr. Crt	Nr cadastral Nr. topografic	Suprafața* (mp)	Observații / Referințe
A1		2.249	Sector cadastral:2 Teren neimprejmuit;

B. Partea II. Proprietari și acte

Inscrieri privitoare la dreptul de proprietate și alte drepturi reale	Referințe
/	
Act Administrativ nr. TDP 1185-1364, din 23/02/1998 emis de CJSAPT DOLJ;	
B1	A1
Intabulare, drept de PROPRIETATE, dobândit prin Reconstituire, cota actuala 1/1, cota initiala 1/1 1) SANDU NICOLAE, Lipsa CNP	

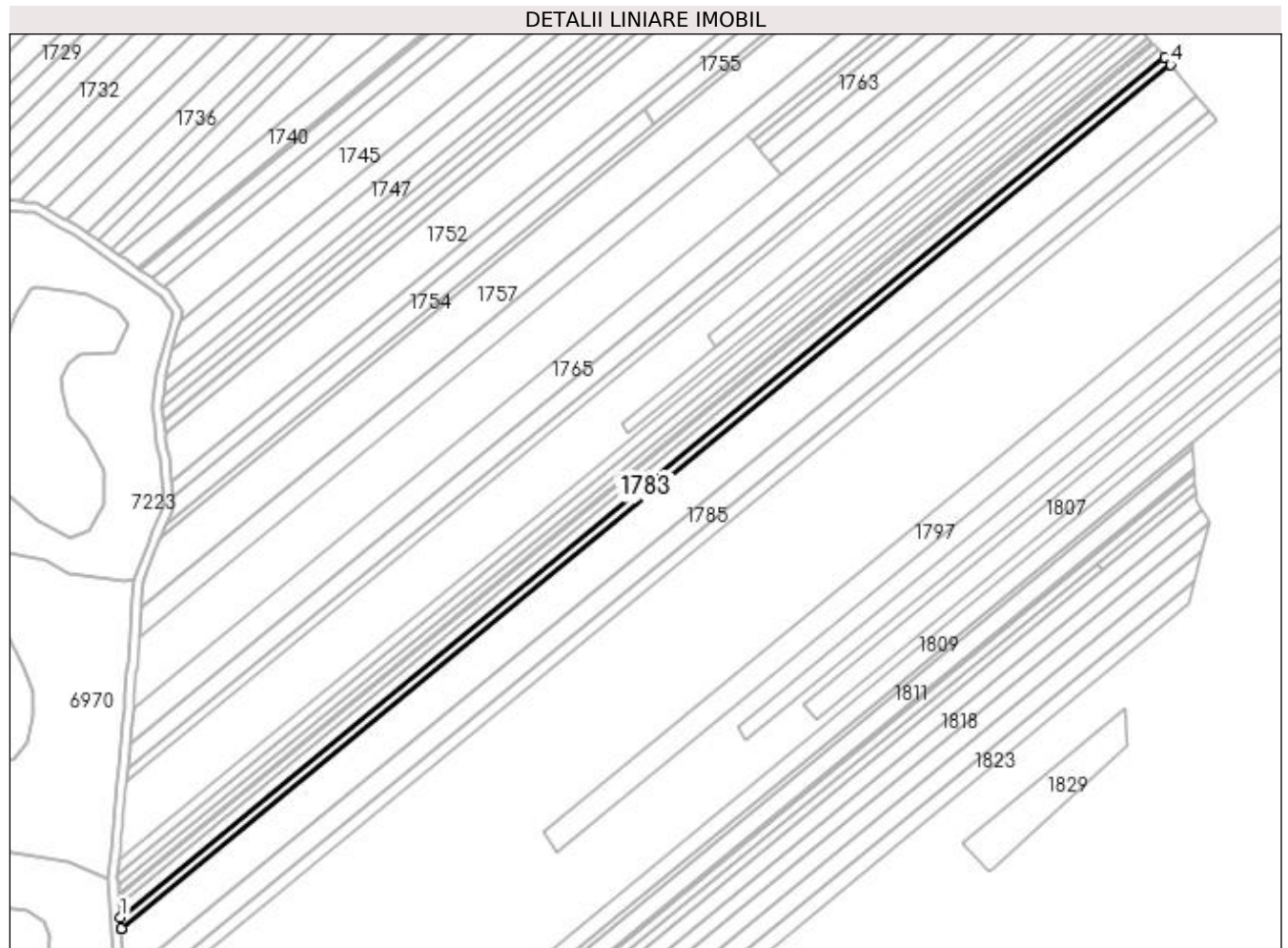
C. Partea III. SARCINI .

Inscrieri privind dezmembramintele dreptului de proprietate, drepturi reale de garanție și sarcini	Referințe
NU SUNT	

Anexa Nr. 1 La Partea I**Teren**

Nr cadastral	Suprafața (mp)*	Observații / Referințe
	2.249	

* Suprafața este determinată în planul de proiecție Stereo 70.

**Date referitoare la teren**

Crt	Categorie folosință	Intra vilan	Suprafața (mp)	Tarla	Parcelă	Nr. topo	Observații / Referințe
1	arabil	NU	2.249	1	69	-	

Lungime Segmente

1) Valorile lungimilor segmentelor sunt obținute din proiecție în plan.

Punct început	X / Y	Punct sfârșit	X / Y	Lungime segment (** (m)
1	432.107,517 304.430,753	2	432.107,897 304.426,091	4.677
2	432.107,897 304.426,091	3	432.107,9 304.426,046	0.045
3	432.107,9 304.426,046	4	432.556,806 304.795,36	581.3
4	432.556,806 304.795,36	5	432.554,318 304.798,335	3.878
5	432.554,318 304.798,335	1	432.107,517 304.430,753	578.574

**** Lungimile segmentelor sunt determinate în planul de proiecție Stereo 70 și sunt rotunjite la 1 milimetru.**

***** Distanța dintre puncte este formată din segmente cumulate ce sunt mai mici decât valoarea 1 milimetru.**

**DATE DESPRE IMOBILUL NR. 1784**

Oficiul de Cadastru și Publicitate Imobiliară DOLJ
Biroul de Cadastru și Publicitate Imobiliară Craiova

A. Partea I. Descrierea imobilului

TEREN Extravilan

Adresa: Jud. Dolj, T1 P70

Nr. Crt	Nr cadastral Nr. topografic	Suprafața* (mp)	Observații / Referințe
A1		10.080	Sector cadastral:2 Teren neimprejmuit;

B. Partea II. Proprietari și acte

Inscrieri privitoare la dreptul de proprietate și alte drepturi reale	Referințe
/	
Act Administrativ nr. TDP 350-2180, din 04/02/1994 emis de CJS DAPT DOLJ;	
B1	A1
Intabulare, drept de PROPRIETATE, dobândit prin Reconstituire, cota actuala 1/1, cota initiala 1/1 1) PĂUNA MARIN, Lipsa CNP	

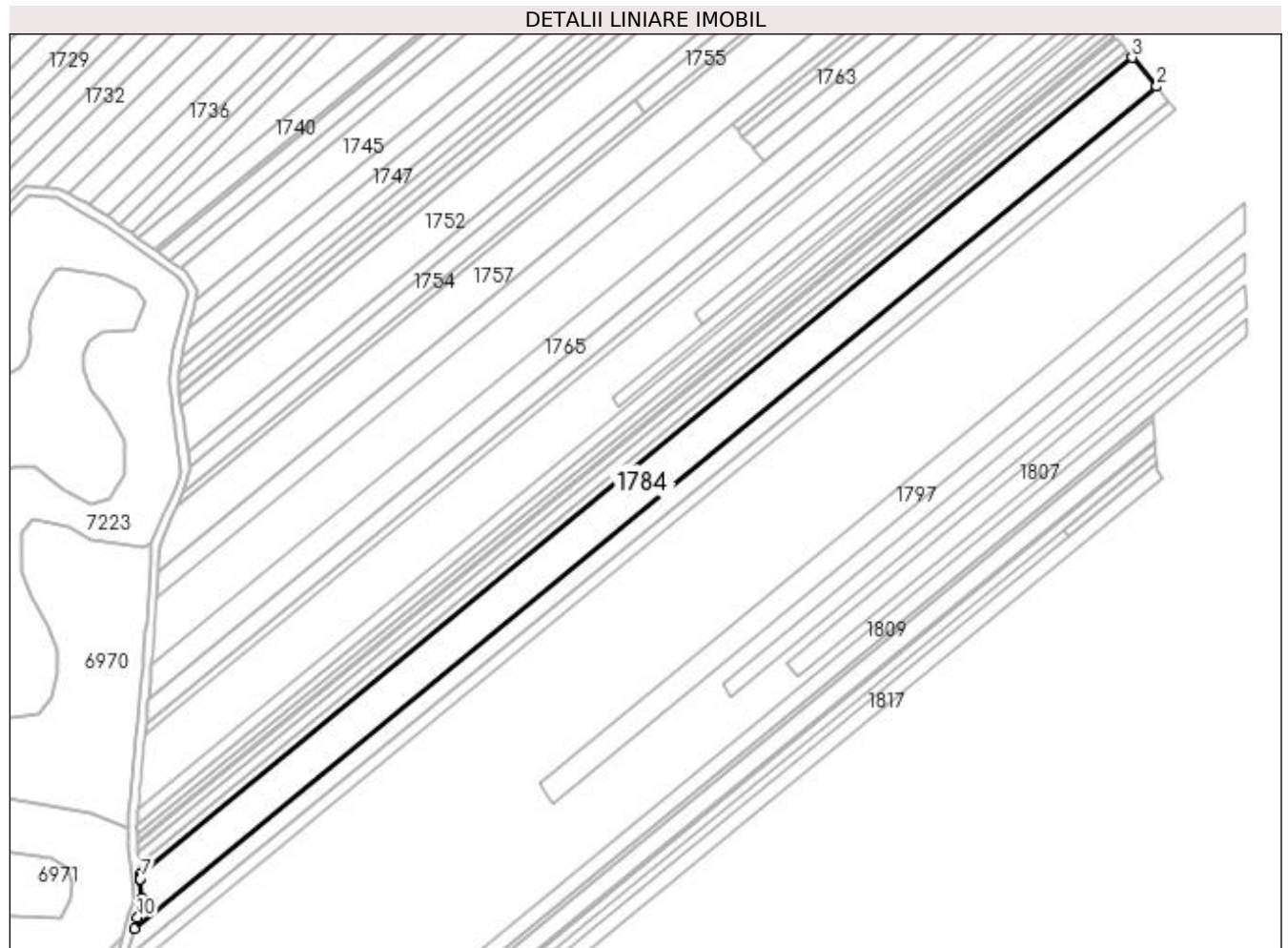
C. Partea III. SARCINI .

Inscrieri privind dezmembramintele dreptului de proprietate, drepturi reale de garanție și sarcini	Referințe
NU SUNT	

Anexa Nr. 1 La Partea I**Teren**

Nr cadastral	Suprafața (mp)*	Observații / Referințe
	10.080	

* Suprafața este determinată în planul de proiecție Stereo 70.

**Date referitoare la teren**

Crt	Categorie folosință	Intravilan	Suprafața (mp)	Tarla	Parcelă	Nr. topo	Observații / Referințe
1	arabil	NU	10.080	1	70	-	

Lungime Segmente

1) Valorile lungimilor segmentelor sunt obținute din proiecție în plan.

Punct început	X / Y	Punct sfârșit	X / Y	Lungime segment (** (m)
1	432.105,29 304.401,718	2	432.567,794 304.782,219	598.908
2	432.567,794 304.782,219	3	432.556,806 304.795,36	17.13
3	432.556,806 304.795,36	4	432.107,9 304.426,046	581.3
4	432.107,9 304.426,046	5	432.108,044 304.424,281	1.771
5	432.108,044 304.424,281	6	432.108,063 304.424,206	0.077

Punct început	X / Y	Punct sfârșit	X / Y	Lungime segment (** (m)
6	432.108,063 304.424,206	7	432.108,054 304.424,159	0.048
7	432.108,054 304.424,159	8	432.108,749 304.415,623	8.564
8	432.108,749 304.415,623	9	432.108,89 304.413,883	1.746
9	432.108,89 304.413,883	10	432.106,734 304.406,598	7.597
10	432.106,734 304.406,598	1	432.105,29 304.401,718	5.089

** Lungimile segmentelor sunt determinate în planul de proiecție Stereo 70 și sunt rotunjite la 1 milimetru.

*** Distanța dintre puncte este formată din segmente cumulate ce sunt mai mici decât valoarea 1 milimetru.

**DATE DESPRE IMOBILUL NR. 1785**

Oficiul de Cadastru și Publicitate Imobiliară DOLJ
Biroul de Cadastru și Publicitate Imobiliară Craiova

A. Partea I. Descrierea imobilului

TEREN Extravilan

Adresa: Jud. Dolj, T1 P71

Nr. Crt	Nr cadastral Nr. topografic	Suprafața* (mp)	Observații / Referințe
A1	32216	5.040	Sector cadastral:2 Teren neimprejmuit;

B. Partea II. Proprietari și acte

Inscrieri privitoare la dreptul de proprietate și alte drepturi reale	Referințe
106763 / 29/05/2018	
Act Notarial nr. Contract de vanzare aut. nr. 1019, din 24/05/2018 emis de NP Tone Florian;	
B1	A1
Intabulare, drept de PROPRIETATE, dobandit prin Conventie, cota actuala 1/1, cota initiala 1/1 1) ANDREIESCU COSMIN ALEXANDRU	

C. Partea III. SARCINI .

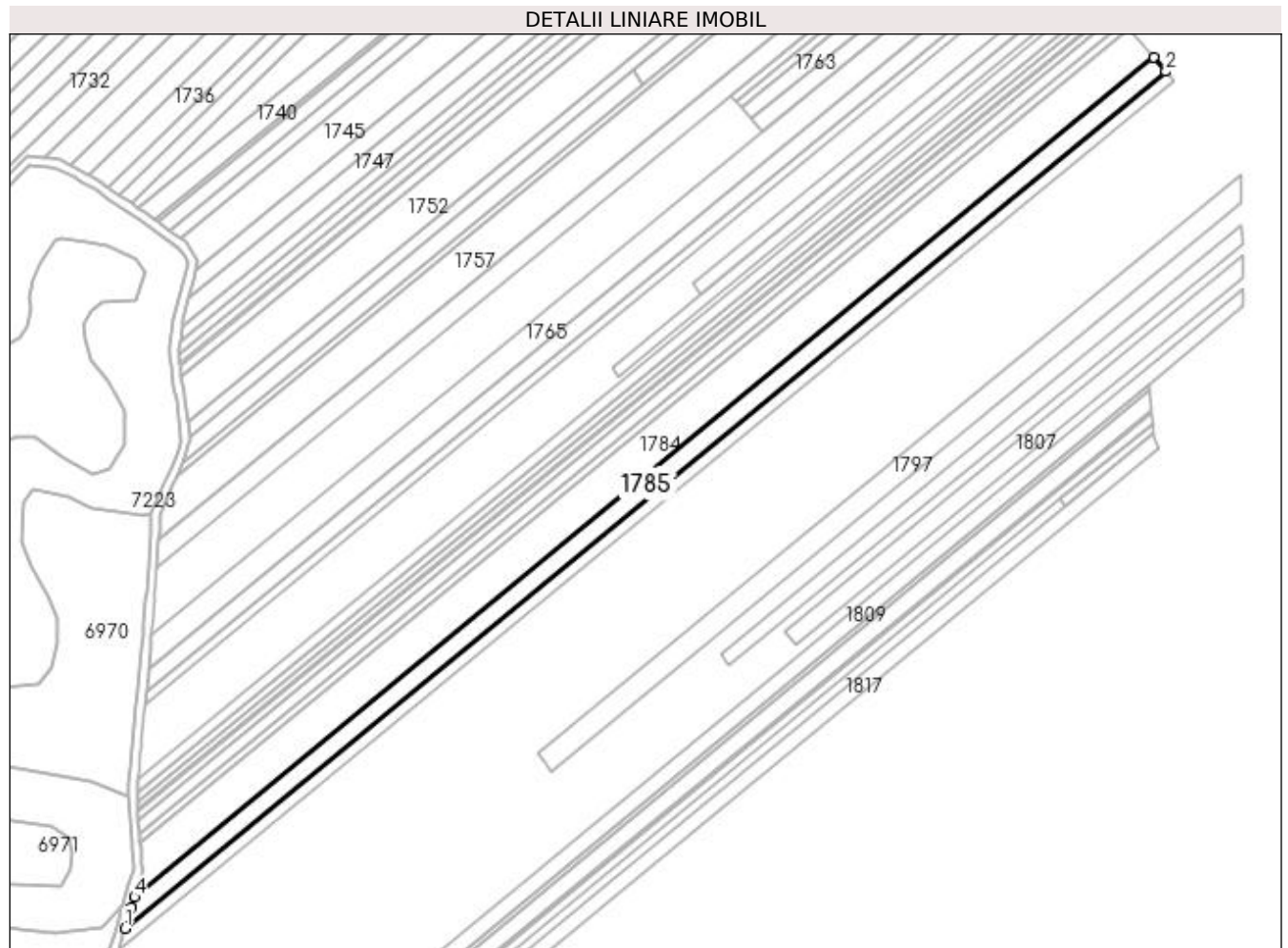
Inscrieri privind dezmembramintele dreptului de proprietate, drepturi reale de garanție și sarcini	Referințe
NU SUNT	

Anexa Nr. 1 La Partea I

Teren

Nr cadastral	Suprafața (mp)*	Observații / Referințe
32216	5.040	

* Suprafața este determinată în planul de proiecție Stereo 70.



Date referitoare la teren

Crt	Categorie folosință	Intra vilan	Suprafața (mp)	Tarla	Parcelă	Nr. topo	Observații / Referințe
1	arabil	NU	5.040	1	71	-	

Lungime Segmente

1) Valorile lungimilor segmentelor sunt obținute din proiecție în plan.

Punct început	X / Y	Punct sfârșit	X / Y	Lungime segment (** (m)
1	432.101,071 304.387,461	2	432.573,138 304.775,829	611.291
2	432.573,138 304.775,829	3	432.567,794 304.782,219	8.33
3	432.567,794 304.782,219	4	432.105,29 304.401,718	598.908
4	432.105,29 304.401,718	5	432.103,892 304.396,994	4.927
5	432.103,892 304.396,994	1	432.101,071 304.387,461	9.942

**** Lungimile segmentelor sunt determinate în planul de proiecție Stereo 70 și sunt rotunjite la 1 milimetru.**

***** Distanța dintre puncte este formată din segmente cumulate ce sunt mai mici decât valoarea 1 milimetru.**

**DATE DESPRE IMOBILUL NR. 1786**

Oficiul de Cadastru și Publicitate Imobiliară DOLJ
Biroul de Cadastru și Publicitate Imobiliară Craiova

A. Partea I. Descrierea imobilului

TEREN Extravilan

Adresa: Jud. Dolj, TARLAUA 1, PARCELA 72

Nr. Crt	Nr cadastral Nr. topografic	Suprafața* (mp)	Observații / Referințe
A1	30193	3.360	Sector cadastral:2 Teren neimprejmuit;

B. Partea II. Proprietari și acte

Inscrieri privitoare la dreptul de proprietate și alte drepturi reale		Referințe
12248 / 24/02/2011		
Act Administrativ nr. 450-2162, din 28/02/1994 emis de CJ DOLJ (CM S nr. 30/24.04.2007 , CM S nr. 31/24.04.2007 ,CM nr. 32/24.02.2007 , CM nr. 33/24.04.2007BNP Doina Faurar .);		
B1	Intabulare, drept de PROPRIETATE, dobandit prin Succesiune, cota actuala 1/2, cota initiala 1/2 1) PIRVU MARIUS	A1
B2	Intabulare, drept de PROPRIETATE, dobandit prin Succesiune, cota actuala 1/2, cota initiala 1/2 1) LUNCEANU CONSTANTA	A1

C. Partea III. SARCINI .

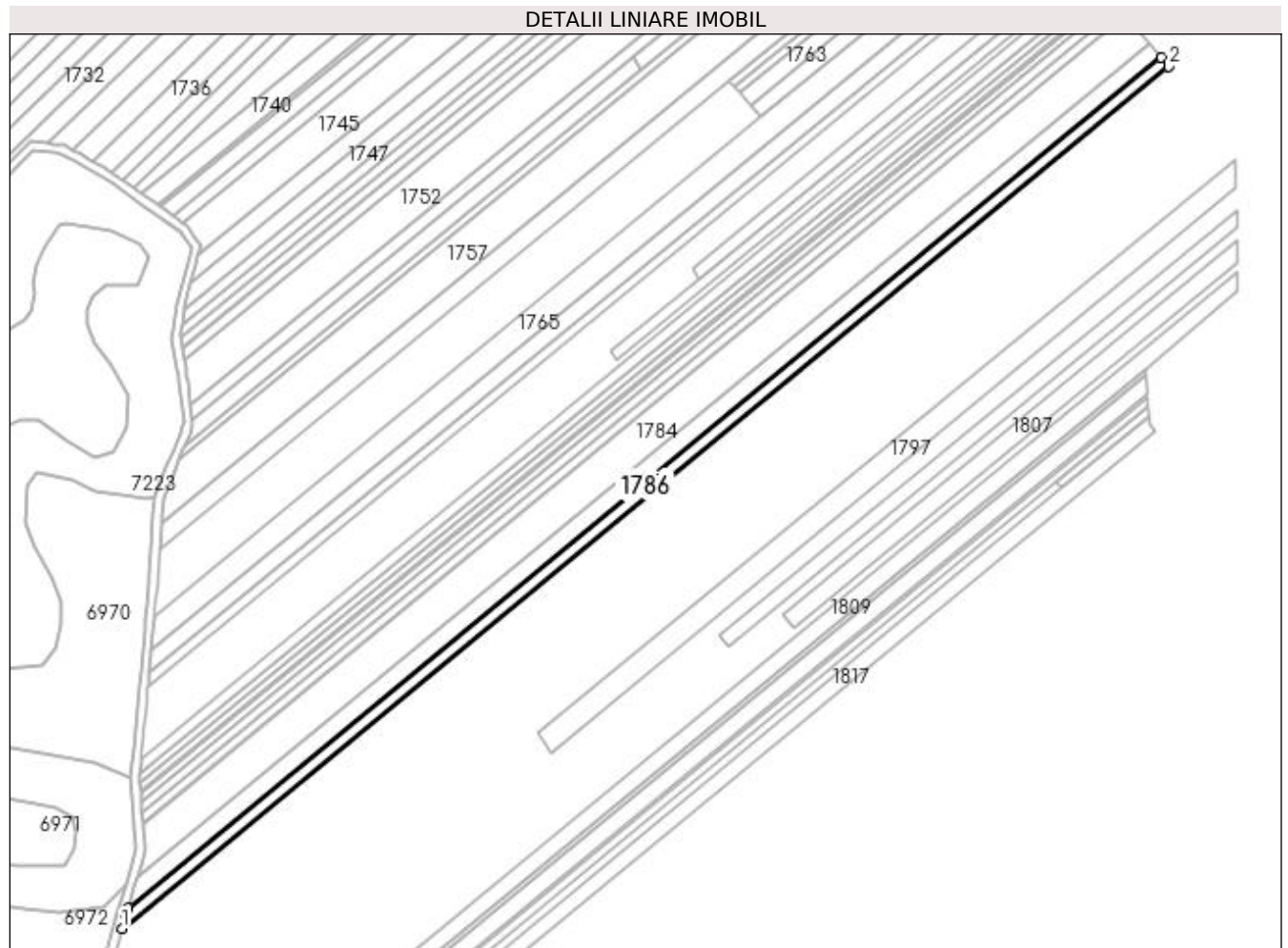
Inscrieri privind dezmembramintele dreptului de proprietate, drepturi reale de garanție și sarcini	Referințe
NU SUNT	

Anexa Nr. 1 La Partea I

Teren

Nr cadastral	Suprafața (mp)*	Observații / Referințe
30193	3.360	

* Suprafața este determinată în planul de proiecție Stereo 70.



Date referitoare la teren

Crt	Categorie folosință	Intra vilan	Suprafața (mp)	Tarla	Parcelă	Nr. topo	Observații / Referințe
1	arabil	NU	3.360	1	72	-	

Lungime Segmente

1) Valorile lungimilor segmentelor sunt obținute din proiecție în plan.

Punct început	X / Y	Punct sfârșit	X / Y	Lungime segment (** (m)
1	432.098,305 304.378,114	2	432.576,64 304.771,641	619.409
2	432.576,64 304.771,641	3	432.573,138 304.775,829	5.459
3	432.573,138 304.775,829	4	432.101,071 304.387,461	611.291
4	432.101,071 304.387,461	5	432.100,162 304.384,392	3.201
5	432.100,162 304.384,392	1	432.098,305 304.378,114	6.547

**** Lungimile segmentelor sunt determinate în planul de proiecție Stereo 70 și sunt rotunjite la 1 milimetru.**

***** Distanța dintre puncte este formată din segmente cumulate ce sunt mai mici decât valoarea 1 milimetru.**

**DATE DESPRE IMOBILUL NR. 1787**

Oficiul de Cadastru și Publicitate Imobiliară DOLJ
Biroul de Cadastru și Publicitate Imobiliară Craiova

A. Partea I. Descrierea imobilului

TEREN Extravilan

Adresa: Jud. Dolj, T1 P73

Nr. Crt	Nr cadastral Nr. topografic	Suprafața* (mp)	Observații / Referințe
A1		3.360	Sector cadastral:2 Teren neimprejmuit;

B. Partea II. Proprietari și acte

Inscrieri privitoare la dreptul de proprietate și alte drepturi reale	Referințe
/	
Act Notarial nr. Act de partaj voluntar nr. 440, din 28/03/2014 emis de SPN Doina Făurar;	
B1	A1
Intabulare, drept de PROPRIETATE, dobandit prin lesire Din Indiviziune, cota actuala 1/1, cota initiala 1/1 1) MARICA ION	

C. Partea III. SARCINI .

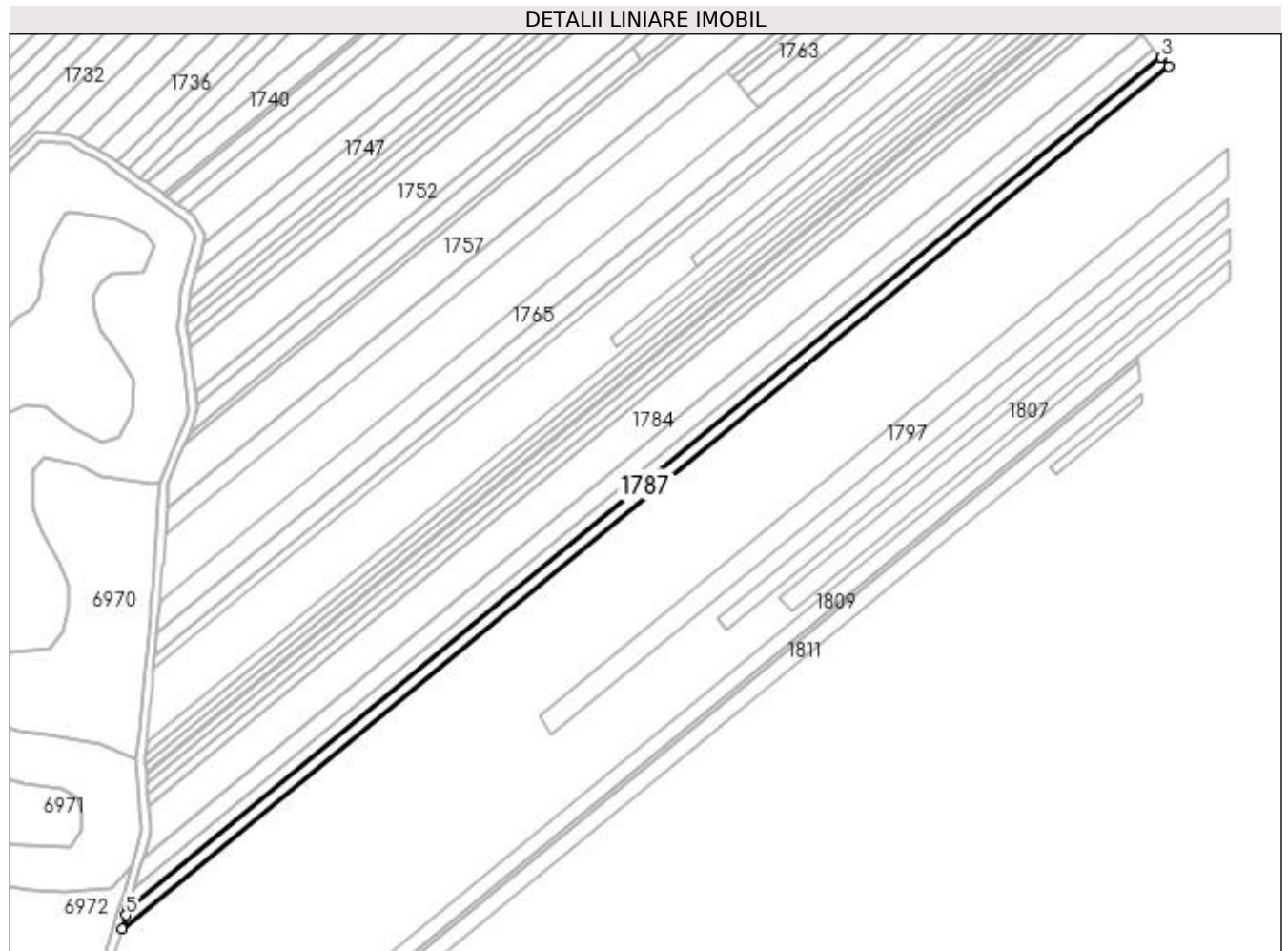
Inscrieri privind dezmembramintele dreptului de proprietate, drepturi reale de garanție și sarcini	Referințe
NU SUNT	

Anexa Nr. 1 La Partea I

Teren

Nr cadastral	Suprafața (mp)*	Observații / Referințe
	3.360	

* Suprafața este determinată în planul de proiecție Stereo 70.



Date referitoare la teren

Crt	Categorie folosință	Intravilan	Suprafața (mp)	Tarla	Parcelă	Nr. topo	Observații / Referințe
1	arabil	NU	3.360	1	73	-	

Lungime Segmente

1) Valorile lungimilor segmentelor sunt obținute din proiecție în plan.

Punct început	X / Y	Punct sfârșit	X / Y	Lungime segment (** (m)
1	432.095,574 304.368,889	2	432.580,098 304.767,506	627.423
2	432.580,098 304.767,506	3	432.576,64 304.771,641	5.39
3	432.576,64 304.771,641	4	432.098,305 304.378,114	619.409
4	432.098,305 304.378,114	5	432.097,408 304.375,085	3.159
5	432.097,408 304.375,085	1	432.095,574 304.368,889	6.462

**** Lungimile segmentelor sunt determinate în planul de proiecție Stereo 70 și sunt rotunjite la 1 milimetru.**

***** Distanța dintre puncte este formată din segmente cumulate ce sunt mai mici decât valoarea 1 milimetru.**

**DATE DESPRE IMOBILUL NR. 1788**

Oficiul de Cadastru și Publicitate Imobiliară DOLJ
Biroul de Cadastru și Publicitate Imobiliară Craiova

A. Partea I. Descrierea imobilului

TEREN Extravilan

Adresa: Jud. Dolj, T1 P74

Nr. Crt	Nr cadastral Nr. topografic	Suprafața* (mp)	Observații / Referințe
A1		4.480	Sector cadastral:2 Teren neimprejmuit;

B. Partea II. Proprietari și acte

Inscrieri privitoare la dreptul de proprietate și alte drepturi reale	Referințe
/	
Act Administrativ nr. TDP 476-2162, din 01/03/1994 emis de CJS DAPT DOLJ;	
B1	A1
Intabulare, drept de PROPRIETATE, dobandit prin Reconstituire, cota actuala 1/1, cota initiala 1/1	
1) ION FERDINICĂ, Lipsa CNP	
2) ION IOANA, Lipsa CNP	

C. Partea III. SARCINI .

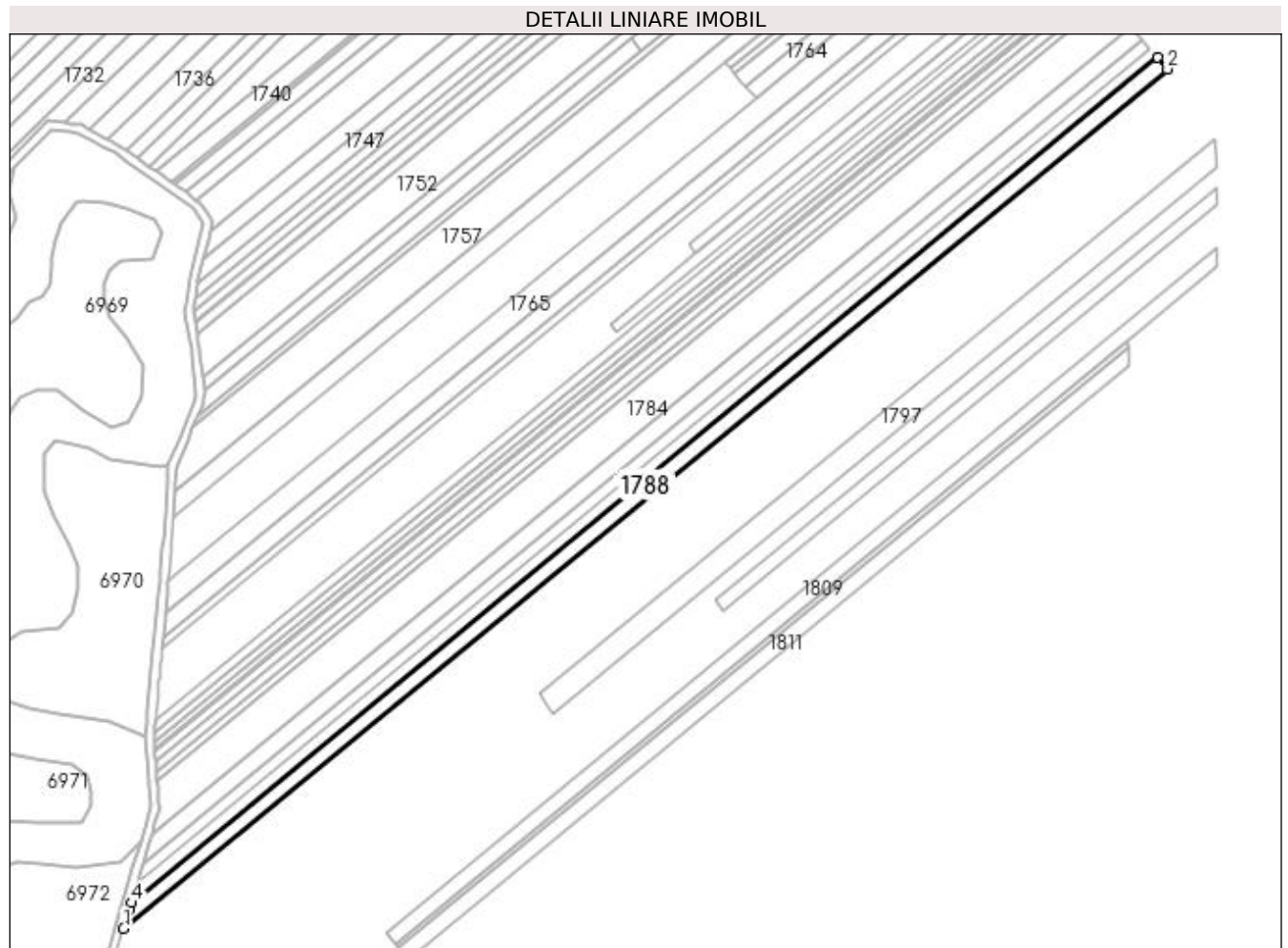
Inscrieri privind dezmembramintele dreptului de proprietate, drepturi reale de garanție și sarcini	Referințe
NU SUNT	

Anexa Nr. 1 La Partea I

Teren

Nr cadastral	Suprafața (mp)*	Observații / Referințe
	4.480	

* Suprafața este determinată în planul de proiecție Stereo 70.



Date referitoare la teren

Crt	Categorie folosință	Intra vilan	Suprafața (mp)	Tarla	Parcelă	Nr. topo	Observații / Referințe
1	arabil	NU	4.480	1	74	-	

Lungime Segmente

1) Valorile lungimilor segmentelor sunt obținute din proiecție în plan.

Punct început	X / Y	Punct sfârșit	X / Y	Lungime segment (** (m)
1	432.091,987 304.356,769	2	432.584,64 304.762,074	637.949
2	432.584,64 304.762,074	3	432.580,098 304.767,506	7.081
3	432.580,098 304.767,506	4	432.095,574 304.368,889	627.423
4	432.095,574 304.368,889	5	432.094,688 304.365,896	3.121
5	432.094,688 304.365,896	1	432.091,987 304.356,769	9.518

**** Lungimile segmentelor sunt determinate în planul de proiecție Stereo 70 și sunt rotunjite la 1 milimetru.**

***** Distanța dintre puncte este formată din segmente cumulate ce sunt mai mici decât valoarea 1 milimetru.**

**DATE DESPRE IMOBILUL NR. 1789**

Oficiul de Cadastru și Publicitate Imobiliară DOLJ
Biroul de Cadastru și Publicitate Imobiliară Craiova

A. Partea I. Descrierea imobilului

TEREN Extravilan

Adresa: Jud. Dolj, T1 P47

Nr. Crt	Nr cadastral Nr. topografic	Suprafața* (mp)	Observații / Referințe
A1		3.360	Sector cadastral:2 Teren neimprejmuit;

B. Partea II. Proprietari și acte

Inscrieri privitoare la dreptul de proprietate și alte drepturi reale	Referințe
/	
Act Administrativ nr. TDP 496-2162, din 03/03/1994 emis de CJS DAPT DOLJ;	
B1	A1
Intabulare, drept de PROPRIETATE, dobandit prin Reconstituire, cota actuala 1/1, cota initiala 1/1 1) ION EUGENIA, Lipsa CNP	

C. Partea III. SARCINI .

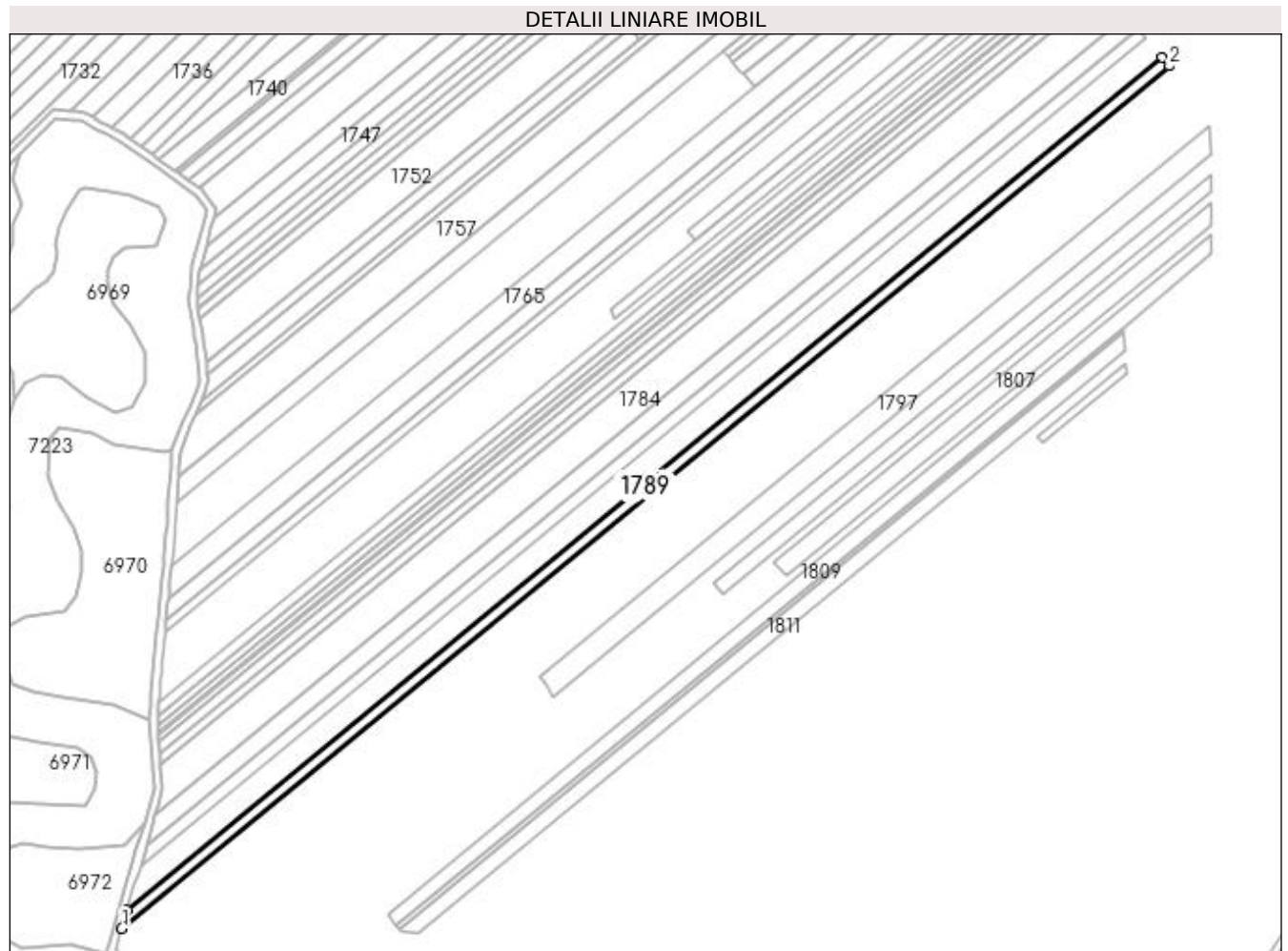
Inscrieri privind dezmembramintele dreptului de proprietate, drepturi reale de garanție și sarcini	Referințe
NU SUNT	

Anexa Nr. 1 La Partea I

Teren

Nr cadastral	Suprafața (mp)*	Observații / Referințe
	3.360	

* Suprafața este determinată în planul de proiecție Stereo 70.



Date referitoare la teren

Crt	Categorie folosință	Intra vilan	Suprafața (mp)	Tarla	Parcelă	Nr. topo	Observații / Referințe
1	arabil	NU	3.360	1	47	-	

Lungime Segmente

1) Valorile lungimilor segmentelor sunt obținute din proiecție în plan.

Punct început	X / Y	Punct sfârșit	X / Y	Lungime segment (** (m)
1	432.089,335 304.347,808	2	432.587,999 304.758,058	645.733
2	432.587,999 304.758,058	3	432.584,64 304.762,074	5.236
3	432.584,64 304.762,074	4	432.091,987 304.356,769	637.949
4	432.091,987 304.356,769	1	432.089,335 304.347,808	9.345

**** Lungimile segmentelor sunt determinate în planul de proiecție Stereo 70 și sunt rotunjite la 1 milimetru.**

***** Distanța dintre puncte este formată din segmente cumulate ce sunt mai mici decât valoarea 1 milimetru.**

**DATE DESPRE IMOBILUL NR. 1790**

Oficiul de Cadastru și Publicitate Imobiliară DOLJ
Biroul de Cadastru și Publicitate Imobiliară Craiova

A. Partea I. Descrierea imobilului

TEREN Extravilan

Adresa: Jud. Dolj, T1 P78

Nr. Crt	Nr cadastral Nr. topografic	Suprafața* (mp)	Observații / Referințe
A1		3.361	Sector cadastral:2 Teren neimprejmuit; În TDP a fost înscris în mod eronat T13, corect fiind T1

B. Partea II. Proprietari și acte

Inscrieri privitoare la dreptul de proprietate și alte drepturi reale		Referințe
/		
Act Administrativ nr. TDP 499-2162, din 03/03/1994 emis de CJS DAPT DOLJ;		
B1	Intabulare, drept de PROPRIETATE, dobandit prin Reconstituire, cota actuala 1/1, cota initiala 1/1 1) ION GHEORGHIȚA, Lipsa CNP	A1

C. Partea III. SARCINI .

Inscrieri privind dezmembramintele dreptului de proprietate, drepturi reale de garanție și sarcini	Referințe
NU SUNT	

Anexa Nr. 1 La Partea I**Teren**

Nr cadastral	Suprafața (mp)*	Observații / Referințe
	3.361	În TDP a fost înscris în mod eronat T13, corect fiind T1

* Suprafața este determinată în planul de proiecție Stereo 70.

**Date referitoare la teren**

Crt	Categorie folosință	Intra vilan	Suprafața (mp)	Tarla	Parcelă	Nr. topo	Observații / Referințe
1	arabil	NU	3.361	1	78	-	

Lungime Segmente

1) Valorile lungimilor segmentelor sunt obținute din proiecție în plan.

Punct început	X / Y	Punct sfârșit	X / Y	Lungime segment (** (m)
1	432.086,714 304.338,952	2	432.591,318 304.754,088	653.424
2	432.591,318 304.754,088	3	432.587,999 304.758,058	5.175
3	432.587,999 304.758,058	4	432.089,335 304.347,808	645.733
4	432.089,335 304.347,808	5	432.087,165 304.340,476	7.646
5	432.087,165 304.340,476	1	432.086,714 304.338,952	1.589

**** Lungimile segmentelor sunt determinate în planul de proiecție Stereo 70 și sunt rotunjite la 1 milimetru.**

***** Distanța dintre puncte este formată din segmente cumulate ce sunt mai mici decât valoarea 1 milimetru.**

**DATE DESPRE IMOBILUL NR. 1791**

Oficiul de Cadastru și Publicitate Imobiliară DOLJ
Biroul de Cadastru și Publicitate Imobiliară Craiova

A. Partea I. Descrierea imobilului

TEREN Extravilan

Adresa: Jud. Dolj, T1 P79

Nr. Crt	Nr cadastral Nr. topografic	Suprafața* (mp)	Observații / Referințe
A1		9.520	Sector cadastral:2 Teren neimprejmuit;

B. Partea II. Proprietari și acte

Inscrieri privitoare la dreptul de proprietate și alte drepturi reale	Referințe
/	
Act Administrativ nr. TDP 459-2162, din 28/02/1994 emis de CJS DAPT DOLJ;	
B1	A1
Intabulare, drept de PROPRIETATE, dobândit prin Reconstituire, cota actuala 1/1, cota initiala 1/1 1) CIUCA ION, Lipsa CNP	

C. Partea III. SARCINI .

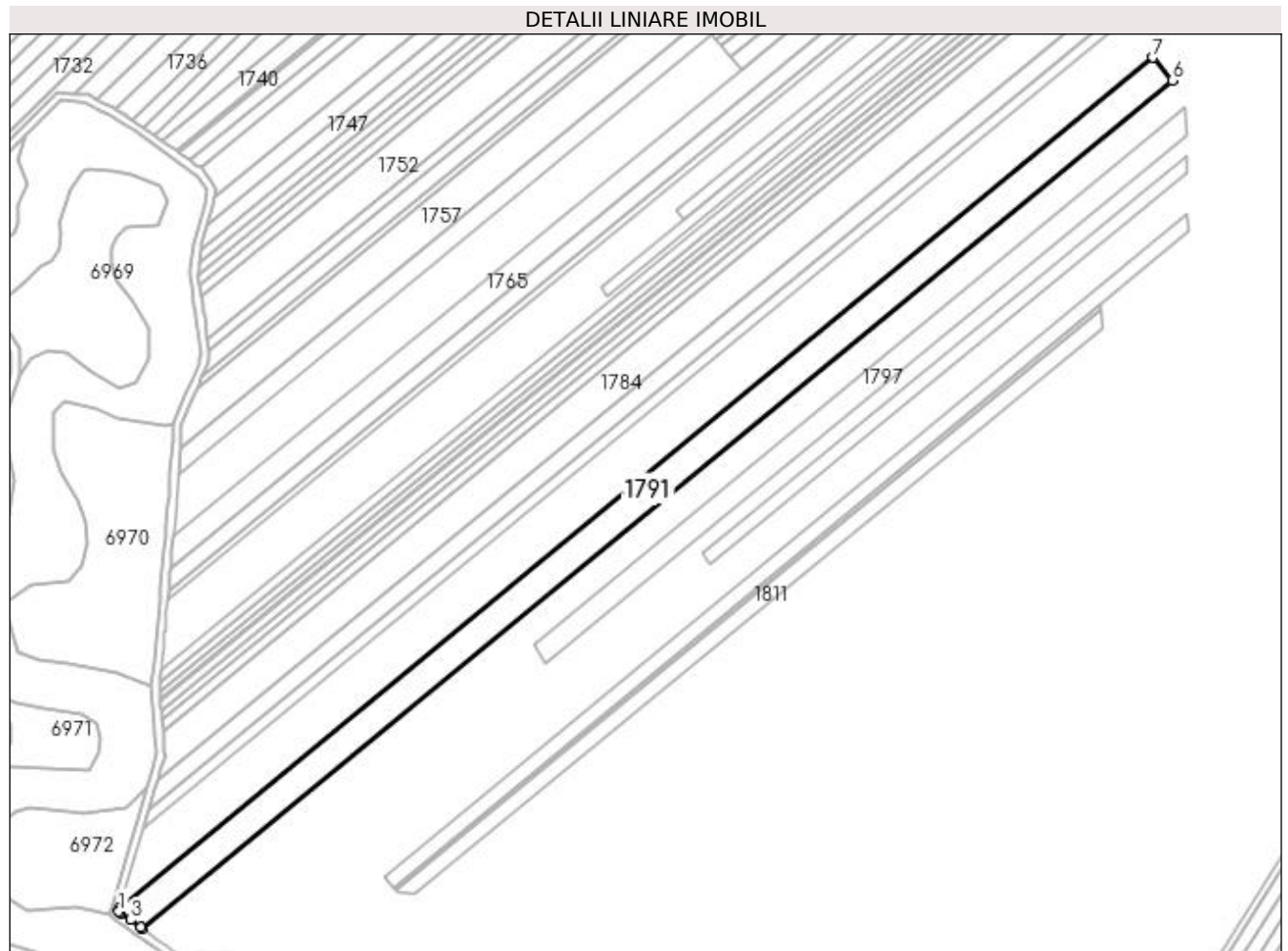
Inscrieri privind dezmembramintele dreptului de proprietate, drepturi reale de garanție și sarcini	Referințe
NU SUNT	

Anexa Nr. 1 La Partea I

Teren

Nr cadastral	Suprafața (mp)*	Observații / Referințe
	9.520	

* Suprafața este determinată în planul de proiecție Stereo 70.



Date referitoare la teren

Crt	Categorie folosință	Intra vilan	Suprafața (mp)	Tarla	Parcelă	Nr. topo	Observații / Referințe
1	arabil	NU	9.520	1	79	-	

Lungime Segmente

1) Valorile lungimilor segmentelor sunt obținute din proiecție în plan.

Punct început	X / Y	Punct sfârșit	X / Y	Lungime segment (** (m)
1	432.086,31 304.337,586	2	432.087,047 304.337,051	0.911
2	432.087,047 304.337,051	3	432.092,062 304.333,411	6.197
3	432.092,062 304.333,411	4	432.097,088 304.329,761	6.212
4	432.097,088 304.329,761	5	432.097,834 304.329,22	0.922
5	432.097,834 304.329,22	6	432.600,671 304.742,903	651.136

Punct început	X / Y	Punct sfârșit	X / Y	Lungime segment (** (m)
6	432.600,671 304.742,903	7	432.591,318 304.754,088	14.58
7	432.591,318 304.754,088	8	432.086,714 304.338,952	653.424
8	432.086,714 304.338,952	1	432.086,31 304.337,586	1.424

** Lungimile segmentelor sunt determinate în planul de proiecție Stereo 70 și sunt rotunjite la 1 milimetru.

*** Distanța dintre puncte este formată din segmente cumulate ce sunt mai mici decât valoarea 1 milimetru.

**DATE DESPRE IMOBILUL NR. 1792**

Oficiul de Cadastru și Publicitate Imobiliară DOLJ
Biroul de Cadastru și Publicitate Imobiliară Craiova

A. Partea I. Descrierea imobilului

TEREN Extravilan

Adresa: Jud. Dolj, T1 P80

Nr. Crt	Nr cadastral Nr. topografic	Suprafața* (mp)	Observații / Referințe
A1		1.680	Sector cadastral:2 Teren neimprejmuit;

B. Partea II. Proprietari și acte

Inscrieri privitoare la dreptul de proprietate și alte drepturi reale	Referințe
/	
Act Administrativ nr. TDP 1274-2179, din 04/10/1999 emis de CJSAPT DOLJ;	
B1	A1
Intabulare, drept de PROPRIETATE, dobandit prin Reconstituire, cota actuala 1/1, cota initiala 1/1 1) PILEȘTEANU ELENA, Lipsa CNP	

C. Partea III. SARCINI .

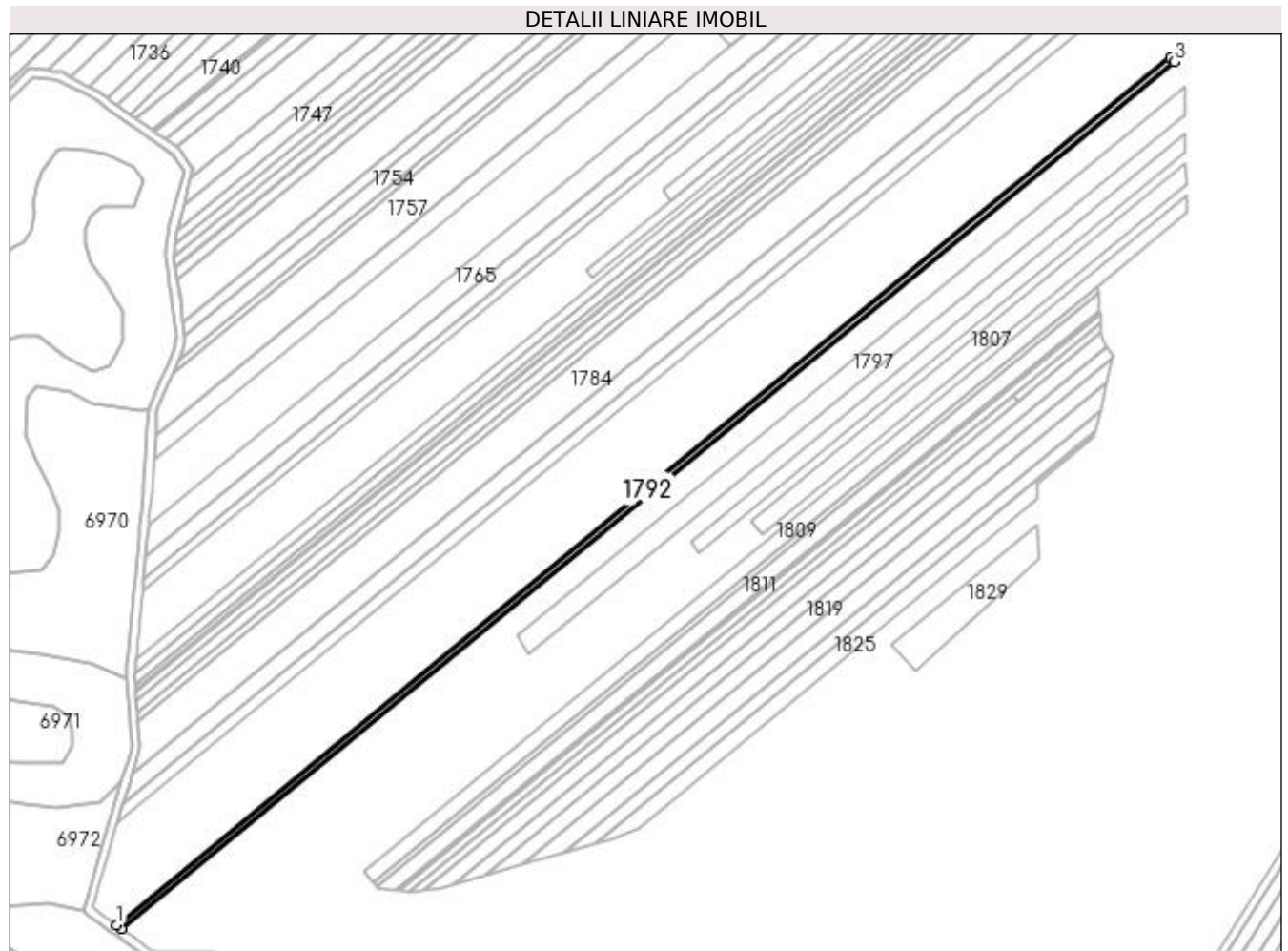
Inscrieri privind dezmembramintele dreptului de proprietate, drepturi reale de garanție și sarcini	Referințe
NU SUNT	

Anexa Nr. 1 La Partea I

Teren

Nr cadastral	Suprafața (mp)*	Observații / Referințe
	1.680	

* Suprafața este determinată în planul de proiecție Stereo 70.



Date referitoare la teren

Crt	Categorie folosință	Intravilan	Suprafața (mp)	Tarla	Parcelă	Nr. topo	Observații / Referințe
1	arabil	NU	1.680	1	80	-	

Lungime Segmente

1) Valorile lungimilor segmentelor sunt obținute din proiecție în plan.

Punct început	X / Y	Punct sfârșit	X / Y	Lungime segment (** (m)
1	432.097,834 304.329,22	2	432.099,992 304.327,653	2.667
2	432.099,992 304.327,653	3	432.602,327 304.740,923	650.486
3	432.602,327 304.740,923	4	432.600,671 304.742,903	2.581
4	432.600,671 304.742,903	1	432.097,834 304.329,22	651.136

**** Lungimile segmentelor sunt determinate în planul de proiecție Stereo 70 și sunt rotunjite la 1 milimetru.**

***** Distanța dintre puncte este formată din segmente cumulate ce sunt mai mici decât valoarea 1 milimetru.**

**DATE DESPRE IMOBILUL NR. 1793**

Oficiul de Cadastru și Publicitate Imobiliară DOLJ
Biroul de Cadastru și Publicitate Imobiliară Craiova

A. Partea I. Descrierea imobilului

TEREN Extravilan

Adresa: Jud. Dolj, T1 P80/1

Nr. Crt	Nr cadastral Nr. topografic	Suprafața* (mp)	Observații / Referințe
A1		3.920	Sector cadastral:2 Teren neimprejmuit;

B. Partea II. Proprietari și acte

Inscrieri privitoare la dreptul de proprietate și alte drepturi reale	Referințe
/	
Act Administrativ nr. TDP 1274-2179, din 04/10/1999 emis de CJSAPT DOLJ;	
B1	A1
Intabulare, drept de PROPRIETATE, dobandit prin Reconstituire, cota actuala 1/1, cota initiala 1/1 1) PILEȘTEANU ELENA, Lipsa CNP	

C. Partea III. SARCINI .

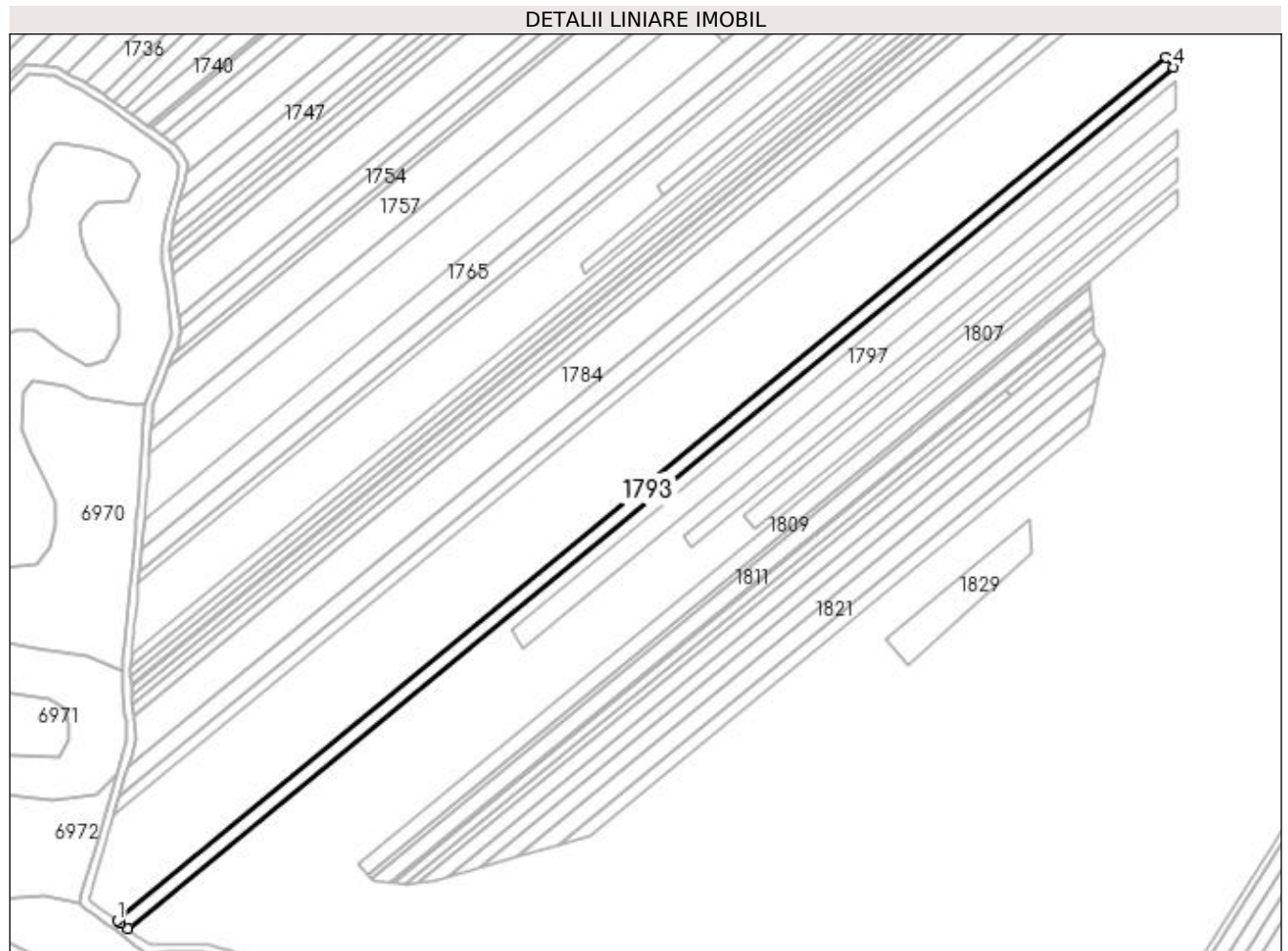
Inscrieri privind dezmembramintele dreptului de proprietate, drepturi reale de garanție și sarcini	Referințe
NU SUNT	

Anexa Nr. 1 La Partea I

Teren

Nr cadastral	Suprafața (mp)*	Observații / Referințe
	3.920	

* Suprafața este determinată în planul de proiecție Stereo 70.



Date referitoare la teren

Crt	Categorie folosință	Intra vilan	Suprafața (mp)	Tarla	Parcelă	Nr. topo	Observații / Referințe
1	arabil	NU	3.920	1	80/1	-	

Lungime Segmente

1) Valorile lungimilor segmentelor sunt obținute din proiecție în plan.

Punct început	X / Y	Punct sfârșit	X / Y	Lungime segment (** (m)
1	432.099,992 304.327,653	2	432.101,388 304.326,64	1.725
2	432.101,388 304.326,64	3	432.105,037 304.323,99	4.51
3	432.105,037 304.323,99	4	432.606,198 304.736,294	648.966
4	432.606,198 304.736,294	5	432.602,327 304.740,923	6.034
5	432.602,327 304.740,923	1	432.099,992 304.327,653	650.486

**** Lungimile segmentelor sunt determinate în planul de proiecție Stereo 70 și sunt rotunjite la 1 milimetru.**

***** Distanța dintre puncte este formată din segmente cumulate ce sunt mai mici decât valoarea 1 milimetru.**

**DATE DESPRE IMOBILUL NR. 1794**

Oficiul de Cadastru și Publicitate Imobiliară DOLJ
Biroul de Cadastru și Publicitate Imobiliară Craiova

A. Partea I. Descrierea imobilului

TEREN Extravilan

Adresa: Jud. Dolj, T1 P81

Nr. Crt	Nr cadastral Nr. topografic	Suprafața* (mp)	Observații / Referințe
A1		3.920	Sector cadastral:2 Teren neimprejmuit;

B. Partea II. Proprietari și acte

Inscrieri privitoare la dreptul de proprietate și alte drepturi reale	Referințe
/	
Act Administrativ nr. TDP 453-2162, din 28/02/1994 emis de CJS DAPT DOLJ;	
B1	A1
Intabulare, drept de PROPRIETATE, dobândit prin Reconstituire, cota actuala 1/1, cota initiala 1/1 1) CALOFIR RADU, Lipsa CNP	

C. Partea III. SARCINI .

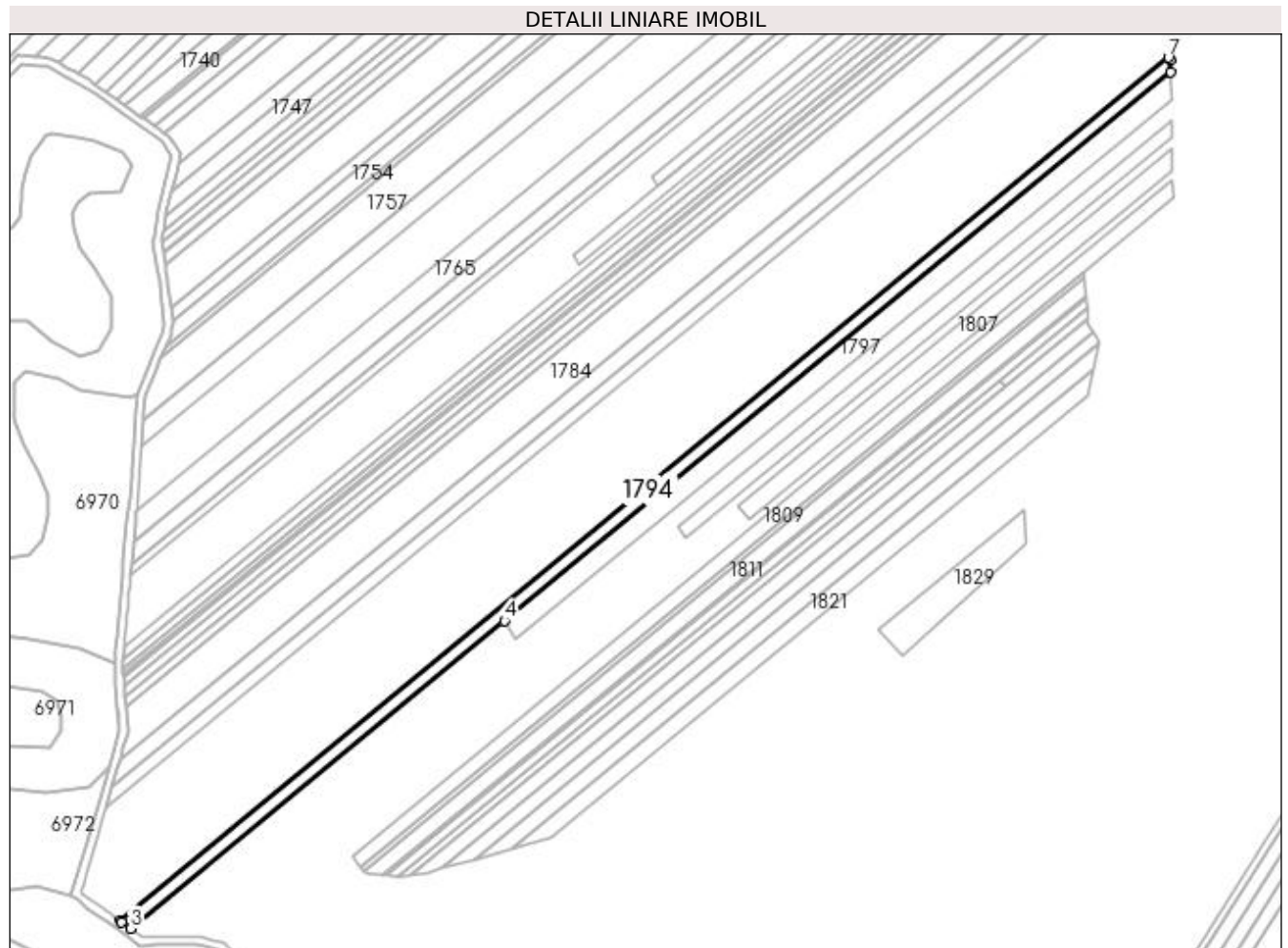
Inscrieri privind dezmembramintele dreptului de proprietate, drepturi reale de garanție și sarcini	Referințe
NU SUNT	

Anexa Nr. 1 La Partea I

Teren

Nr cadastral	Suprafața (mp)*	Observații / Referințe
	3.920	

* Suprafața este determinată în planul de proiecție Stereo 70.



Date referitoare la teren

Crt	Categorie folosință	Intra vilan	Suprafața (mp)	Tarla	Parcelă	Nr. topo	Observații / Referințe
1	arabil	NU	3.920	1	81	-	

Lungime Segmente

1) Valorile lungimilor segmentelor sunt obținute din proiecție în plan.

Punct început	X / Y	Punct sfârșit	X / Y	Lungime segment (** (m)
1	432.105,037 304.323,99	2	432.105,7 304.323,509	0.819
2	432.105,7 304.323,509	3	432.110,104 304.320,312	5.442
3	432.110,104 304.320,312	4	432.288,73 304.467,267	231.307
4	432.288,73 304.467,267	5	432.607,351 304.729,396	412.591
5	432.607,351 304.729,396	6	432.607,256 304.735,028	5.633

Punct început	X / Y	Punct sfârșit	X / Y	Lungime segment (** (m)
6	432.607,256 304.735,028	7	432.606,198 304.736,294	1.65
7	432.606,198 304.736,294	1	432.105,037 304.323,99	648.966

** Lungimile segmentelor sunt determinate în planul de proiecție Stereo 70 și sunt rotunjite la 1 milimetru.

*** Distanța dintre puncte este formată din segmente cumulate ce sunt mai mici decât valoarea 1 milimetru.

**DATE DESPRE IMOBILUL NR. 1795**

Oficiul de Cadastru și Publicitate Imobiliară DOLJ
Biroul de Cadastru și Publicitate Imobiliară Craiova

A. Partea I. Descrierea imobilului

TEREN Extravilan

Adresa: Jud. Dolj, T1 P82

Nr. Crt	Nr cadastral Nr. topografic	Suprafața* (mp)	Observații / Referințe
A1		1.200	Sector cadastral:2 Teren neimprejmuit;

B. Partea II. Proprietari și acte

Inscrieri privitoare la dreptul de proprietate și alte drepturi reale	Referințe
/	
Act Administrativ nr. TDP 463-2162, din 28/02/1994 emis de CJS DAPT DOLJ;	
B1	A1
Intabulare, drept de PROPRIETATE, dobandit prin Reconstituire, cota actuala 1/1, cota initiala 1/1 1) TUTA VICTOR, Lipsa CNP	

C. Partea III. SARCINI .

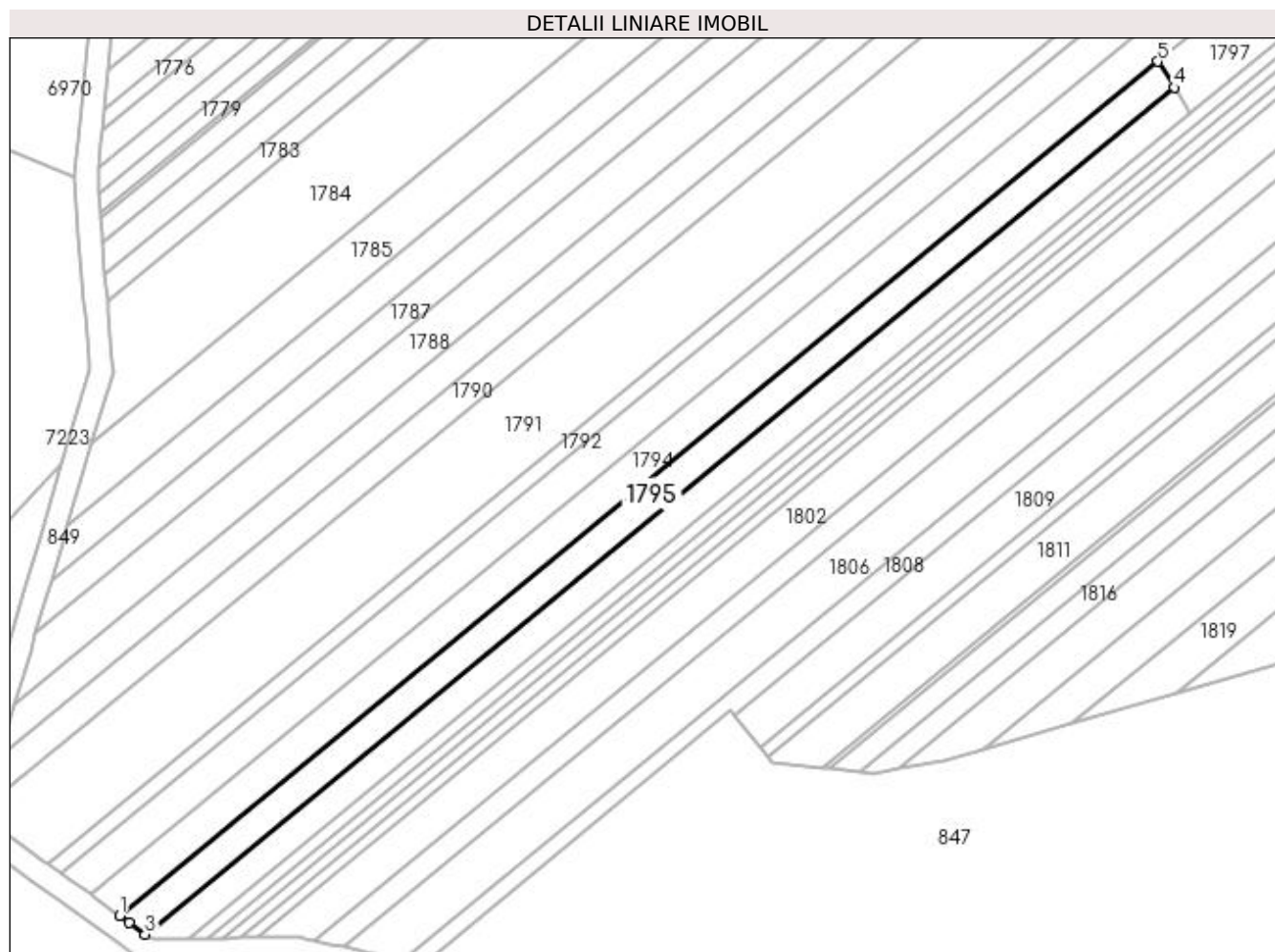
Inscrieri privind dezmembramintele dreptului de proprietate, drepturi reale de garanție și sarcini	Referințe
NU SUNT	

Anexa Nr. 1 La Partea I

Teren

Nr cadastral	Suprafața (mp)*	Observații / Referințe
	1.200	

* Suprafața este determinată în planul de proiecție Stereo 70.



Date referitoare la teren

Crt	Categorie folosință	Intra vilan	Suprafața (mp)	Tarla	Parcelă	Nr. topo	Observații / Referințe
1	arabil	NU	1.200	1	82	-	

Lungime Segmente

1) Valorile lungimilor segmentelor sunt obținute din proiecție în plan.

Punct început	X / Y	Punct sfârșit	X / Y	Lungime segment (** (m)
1	432.110,104 304.320,312	2	432.111,699 304.319,153	1.972
2	432.111,699 304.319,153	3	432.114,454 304.317,154	3.404
3	432.114,454 304.317,154	4	432.291,523 304.462,808	229.278
4	432.291,523 304.462,808	5	432.288,73 304.467,267	5.262
5	432.288,73 304.467,267	1	432.110,104 304.320,312	231.307

**** Lungimile segmentelor sunt determinate în planul de proiecție Stereo 70 și sunt rotunjite la 1 milimetru.**

***** Distanța dintre puncte este formată din segmente cumulate ce sunt mai mici decât valoarea 1 milimetru.**

**DATE DESPRE IMOBILUL NR. 1796**

Oficiul de Cadastru și Publicitate Imobiliară DOLJ
Biroul de Cadastru și Publicitate Imobiliară Craiova

A. Partea I. Descrierea imobilului

TEREN Extravilan

Adresa: Jud. Dolj, T1 P83

Nr. Crt	Nr cadastral Nr. topografic	Suprafața* (mp)	Observații / Referințe
A1		1.200	Sector cadastral:2 Teren neimprejmuit;

B. Partea II. Proprietari și acte

Inscrieri privitoare la dreptul de proprietate și alte drepturi reale	Referințe
/	
Act Administrativ nr. TDP 1148-1364, din 07/05/1997 emis de CJSAPT DOLJ;	
B1	A1
Intabulare, drept de PROPRIETATE, dobândit prin Reconstituire, cota actuala 1/1, cota initiala 1/1 1) TUȚĂ ANA, Lipsa CNP DEFUNCT:Da	

C. Partea III. SARCINI .

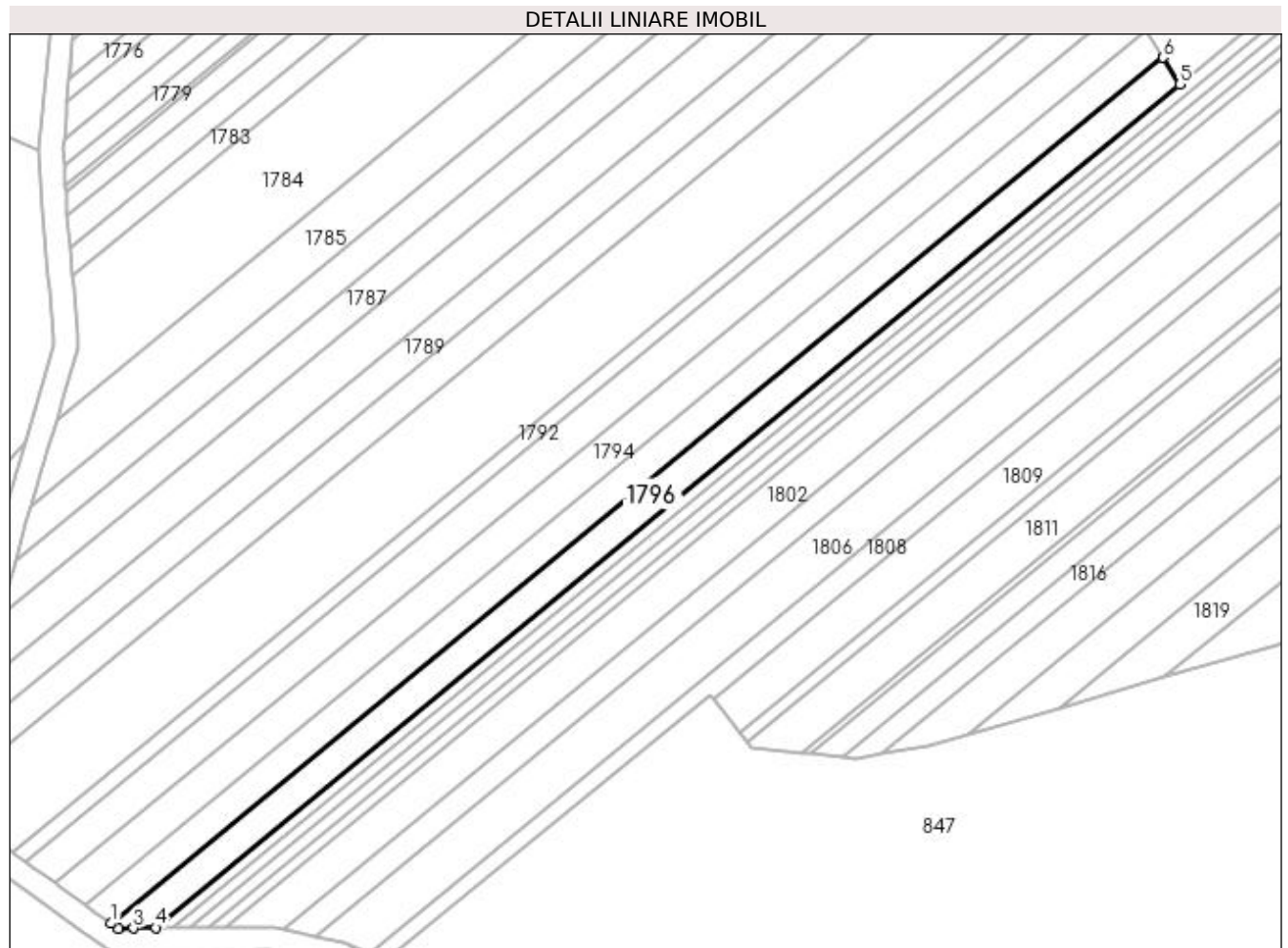
Inscrieri privind dezmembramintele dreptului de proprietate, drepturi reale de garanție și sarcini	Referințe
NU SUNT	

Anexa Nr. 1 La Partea I

Teren

Nr cadastral	Suprafața (mp)*	Observații / Referințe
	1.200	

* Suprafața este determinată în planul de proiecție Stereo 70.



Date referitoare la teren

Crt	Categorie folosință	Intra vilan	Suprafața (mp)	Tarla	Parcelă	Nr. topo	Observații / Referințe
1	arabil	NU	1.200	1	83	-	

Lungime Segmente

1) Valorile lungimilor segmentelor sunt obținute din proiecție în plan.

Punct început	X / Y	Punct sfârșit	X / Y	Lungime segment (** (m)
1	432.114,454 304.317,154	2	432.115,637 304.316,294	1.463
2	432.115,637 304.316,294	3	432.118,165 304.316,355	2.529
3	432.118,165 304.316,355	4	432.121,935 304.316,447	3.771
4	432.121,935 304.316,447	5	432.294,352 304.458,294	223.267
5	432.294,352 304.458,294	6	432.291,523 304.462,808	5.327

Punct început	X / Y	Punct sfârșit	X / Y	Lungime segment (** (m)
6	432.291,523 304.462,808	1	432.114,454 304.317,154	229.278

** Lungimile segmentelor sunt determinate în planul de proiecție Stereo 70 și sunt rotunjite la 1 milimetru.

*** Distanța dintre puncte este formată din segmente cumulate ce sunt mai mici decât valoarea 1 milimetru.

**DATE DESPRE IMOBILUL NR. 1797**

Oficiul de Cadastru și Publicitate Imobiliară DOLJ
Biroul de Cadastru și Publicitate Imobiliară Craiova

A. Partea I. Descrierea imobilului

TEREN Extravilan

Adresa: Jud. Dolj, T1 P84

Nr. Crt	Nr cadastral Nr. topografic	Suprafața* (mp)	Observații / Referințe
A1	30148	4.296	Sector cadastral:2 Teren neimprejmuit;

B. Partea II. Proprietari și acte

Inscrieri privitoare la dreptul de proprietate și alte drepturi reale		Referințe
183795 / 02/10/2018		
Act Notarial nr. aut. nr. 2776, din 01/10/2018 emis de NP POPA DANIELA-MARIA;		
B1	Intabulare, drept de PROPRIETATE, dobândit prin Conventie, cota actuala 1/1, cota initiala 1/1 1) ANDREIESCU BOGDAN 2) ANDREIESCU CECILIA-VALERICA	A1
B2	Se notează faptul că, imobilul face parte din patrimoniul de afectatiune al lui : ANDREIESCU A BOGDAN PERSOANA FIZICA AUTORIZATA .	A1

C. Partea III. SARCINI .


Inscrieri privind dezmembramintele dreptului de proprietate, drepturi reale de garanție și sarcini	Referințe
NU SUNT	

Anexa Nr. 1 La Partea I

Teren

Nr cadastral	Suprafața (mp)*	Observații / Referințe
30148	4.296	

* Suprafața este determinată în planul de proiecție Stereo 70.



Date referitoare la teren

Crt	Categorie folosință	Intra vilan	Suprafața (mp)	Tarla	Parcelă	Nr. topo	Observații / Referințe
1	arabil	NU	4.296	1	84	-	

Lungime Segmente

1) Valorile lungimilor segmentelor sunt obținute din proiecție în plan.

Punct început	X / Y	Punct sfârșit	X / Y	Lungime segment (** (m)
1	432.288,73 304.467,267	2	432.291,523 304.462,808	5.262
2	432.291,523 304.462,808	3	432.294,352 304.458,294	5.327
3	432.294,352 304.458,294	4	432.607,577 304.715,983	405.603
4	432.607,577 304.715,983	5	432.607,351 304.729,396	13.415
5	432.607,351 304.729,396	1	432.288,73 304.467,267	412.591

**** Lungimile segmentelor sunt determinate în planul de proiecție Stereo 70 și sunt rotunjite la 1 milimetru.**

***** Distanța dintre puncte este formată din segmente cumulate ce sunt mai mici decât valoarea 1 milimetru.**

**DATE DESPRE IMOBILUL NR. 1798**

Oficiul de Cadastru și Publicitate Imobiliară DOLJ
Biroul de Cadastru și Publicitate Imobiliară Craiova

A. Partea I. Descrierea imobilului

TEREN Extravilan

Adresa: Jud. Dolj, T1 P85

Nr. Crt	Nr cadastral Nr. topografic	Suprafața* (mp)	Observații / Referințe
A1		1.200	Sector cadastral:2 Teren neimprejmuit;

B. Partea II. Proprietari și acte

Inscrieri privitoare la dreptul de proprietate și alte drepturi reale	Referințe
/	
Act Administrativ nr. TDP 566-2198, din 08/04/1994 emis de CJS DAPT DOLJ;	
B1	A1
Intabulare, drept de PROPRIETATE, dobândit prin Reconstituire, cota actuala 1/1, cota initiala 1/1 1) MECHINICI PĂUN, Lipsa CNP DEFUNCT:Da	

C. Partea III. SARCINI .

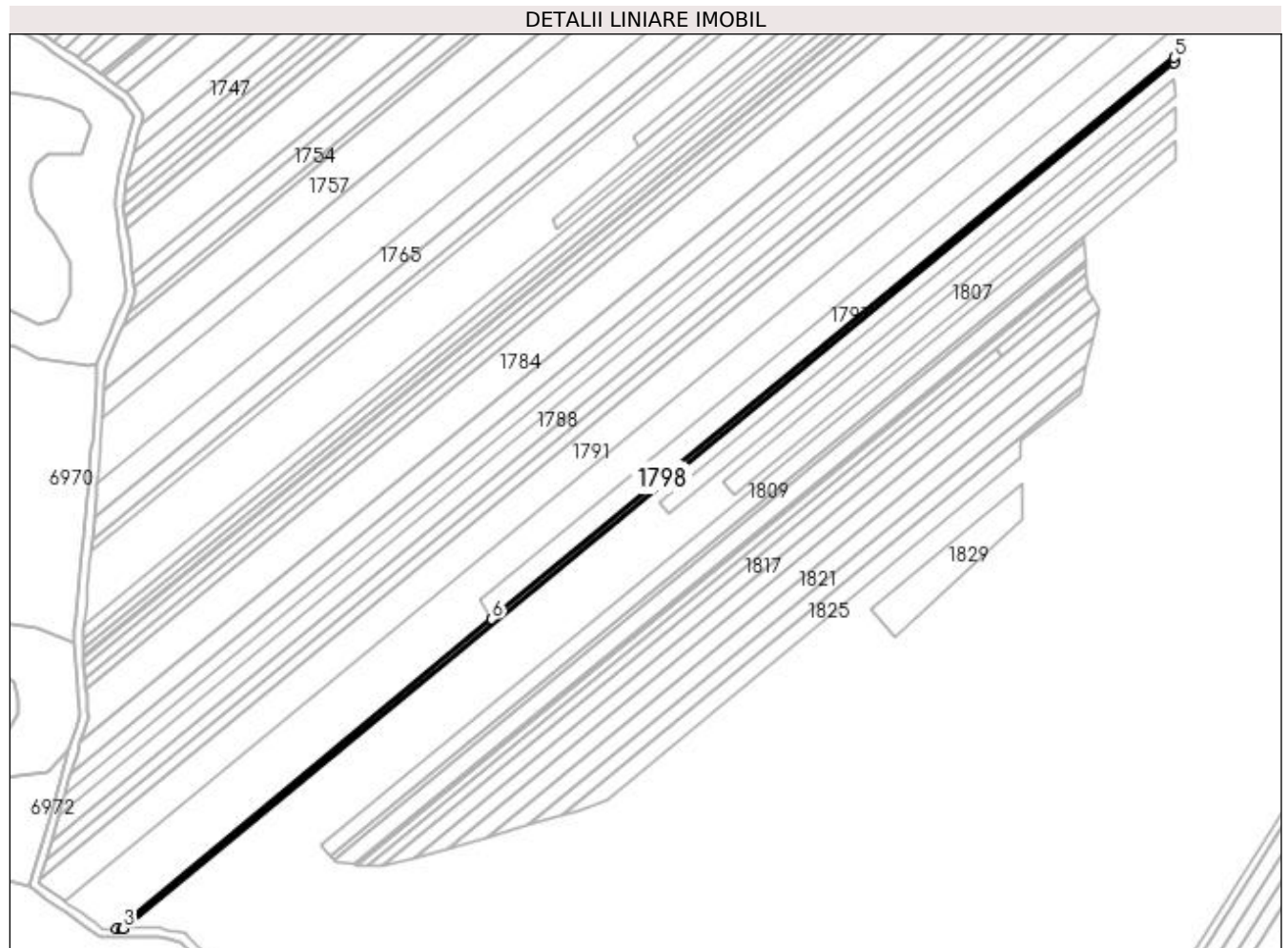
Inscrieri privind dezmembramintele dreptului de proprietate, drepturi reale de garanție și sarcini	Referințe
NU SUNT	

Anexa Nr. 1 La Partea I

Teren

Nr cadastral	Suprafața (mp)*	Observații / Referințe
	1.200	

* Suprafața este determinată în planul de proiecție Stereo 70.



Date referitoare la teren

Crt	Categorie folosință	Intra vilan	Suprafața (mp)	Tarla	Parcelă	Nr. topo	Observații / Referințe
1	arabil	NU	1.200	1	85	-	

Lungime Segmente

1) Valorile lungimilor segmentelor sunt obținute din proiecție în plan.

Punct început	X / Y	Punct sfârșit	X / Y	Lungime segment (** (m)
1	432.121,935 304.316,447	2	432.124,571 304.316,511	2.637
2	432.124,571 304.316,511	3	432.125,029 304.316,513	0.458
3	432.125,029 304.316,513	4	432.607,618 304.713,539	624.917
4	432.607,618 304.713,539	5	432.607,577 304.715,983	2.444
5	432.607,577 304.715,983	6	432.294,352 304.458,294	405.603

Punct început	X / Y	Punct sfârșit	X / Y	Lungime segment (** (m)
6	432.294,352 304.458,294	1	432.121,935 304.316,447	223.267

** Lungimile segmentelor sunt determinate în planul de proiecție Stereo 70 și sunt rotunjite la 1 milimetru.

*** Distanța dintre puncte este formată din segmente cumulate ce sunt mai mici decât valoarea 1 milimetru.

**DATE DESPRE IMOBILUL NR. 1799**

Oficiul de Cadastru și Publicitate Imobiliară DOLJ
Biroul de Cadastru și Publicitate Imobiliară Craiova

A. Partea I. Descrierea imobilului

TEREN Extravilan

Adresa: Jud. Dolj, T1 P87

Nr. Crt	Nr cadastral Nr. topografic	Suprafața* (mp)	Observații / Referințe
A1		1.100	Sector cadastral:2 Teren neimprejmuit;

B. Partea II. Proprietari și acte

Inscrieri privitoare la dreptul de proprietate și alte drepturi reale	Referințe
/	
Act Administrativ nr. TDP 440-2162, din 10/08/1997 emis de CJS DAPT DOLJ;	
B1	A1
Intabulare, drept de PROPRIETATE, dobândit prin Reconstituire, cota actuala 1/1, cota initiala 1/1 1) BADEA ȘTEFAN , Lipsa CNP	

C. Partea III. SARCINI .

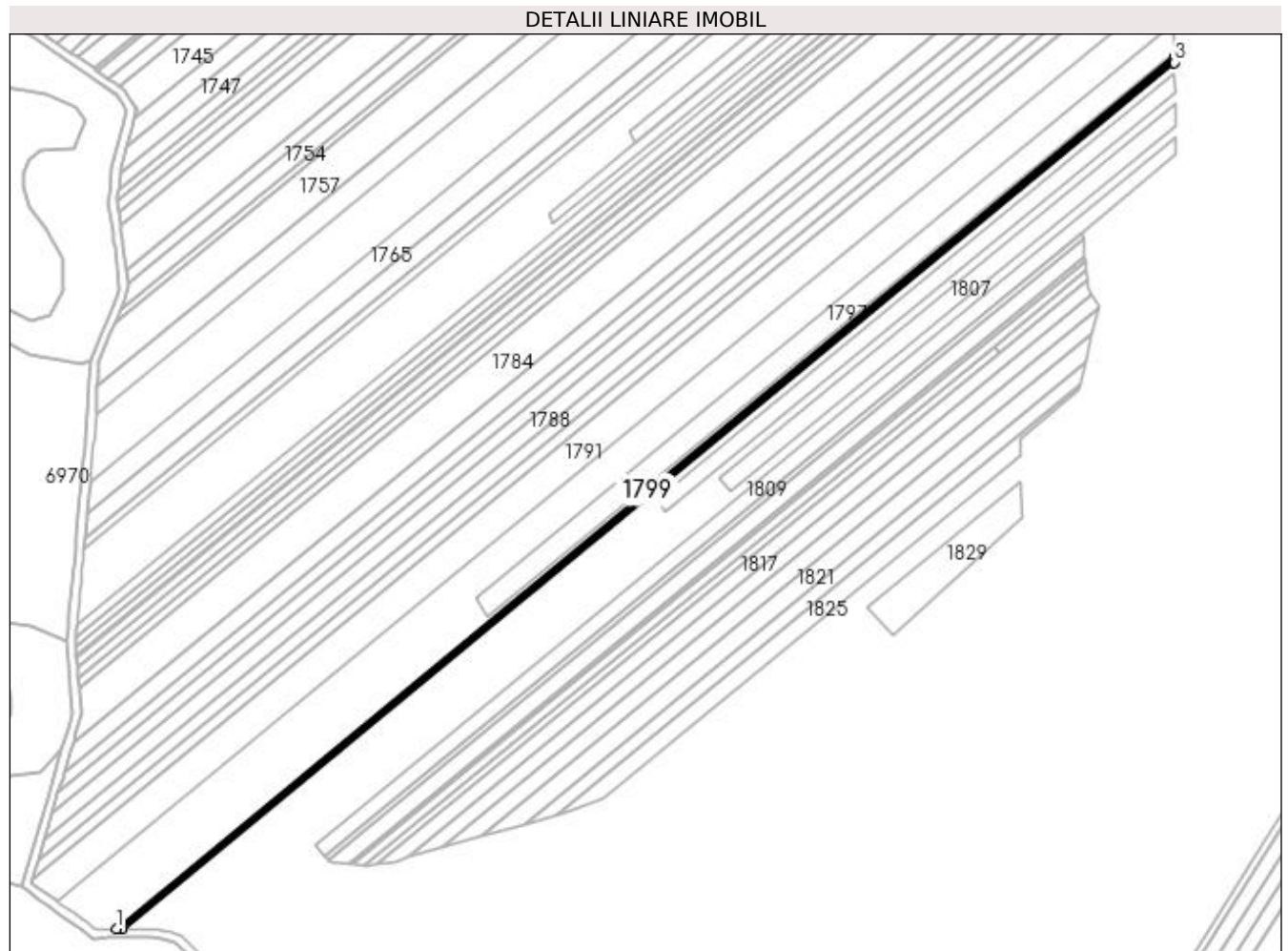
Inscrieri privind dezmembramintele dreptului de proprietate, drepturi reale de garanție și sarcini	Referințe
NU SUNT	

Anexa Nr. 1 La Partea I

Teren

Nr cadastral	Suprafața (mp)*	Observații / Referințe
	1.100	

* Suprafața este determinată în planul de proiecție Stereo 70.



Date referitoare la teren

Crt	Categorie folosință	Intra vilan	Suprafața (mp)	Tarla	Parcelă	Nr. topo	Observații / Referințe
1	arabil	NU	1.100	1	87	-	

Lungime Segmente

1) Valorile lungimilor segmentelor sunt obținute din proiecție în plan.

Punct început	X / Y	Punct sfârșit	X / Y	Lungime segment (** (m)
1	432.125,029 304.316,513	2	432.127,827 304.316,529	2.798
2	432.127,827 304.316,529	3	432.607,656 304.711,284	621.343
3	432.607,656 304.711,284	4	432.607,618 304.713,539	2.255
4	432.607,618 304.713,539	1	432.125,029 304.316,513	624.917

**** Lungimile segmentelor sunt determinate în planul de proiecție Stereo 70 și sunt rotunjite la 1 milimetru.**

***** Distanța dintre puncte este formată din segmente cumulate ce sunt mai mici decât valoarea 1 milimetru.**

**DATE DESPRE IMOBILUL NR. 1800**

Oficiul de Cadastru și Publicitate Imobiliară DOLJ
Biroul de Cadastru și Publicitate Imobiliară Craiova

A. Partea I. Descrierea imobilului

TEREN Extravilan

Adresa: Jud. Dolj, T1 P86

Nr. Crt	Nr cadastral Nr. topografic	Suprafața* (mp)	Observații / Referințe
A1		1.232	Sector cadastral:2 Teren neimprejmuit;

B. Partea II. Proprietari și acte

Inscrieri privitoare la dreptul de proprietate și alte drepturi reale	Referințe
/	
Act Administrativ nr. TDP 491-2162, din 02/03/1994 emis de CJS DAPT DOLJ;	
B1	A1
Intabulare, drept de PROPRIETATE, dobândit prin Reconstituire, cota actuala 1/1, cota initiala 1/1	
1) DINU ION, Lipsa CNP	
2) GHEORGHIĂ CONSTANTIN, Lipsa CNP	
3) MATEI VERGICĂ, Lipsa CNP	

C. Partea III. SARCINI .

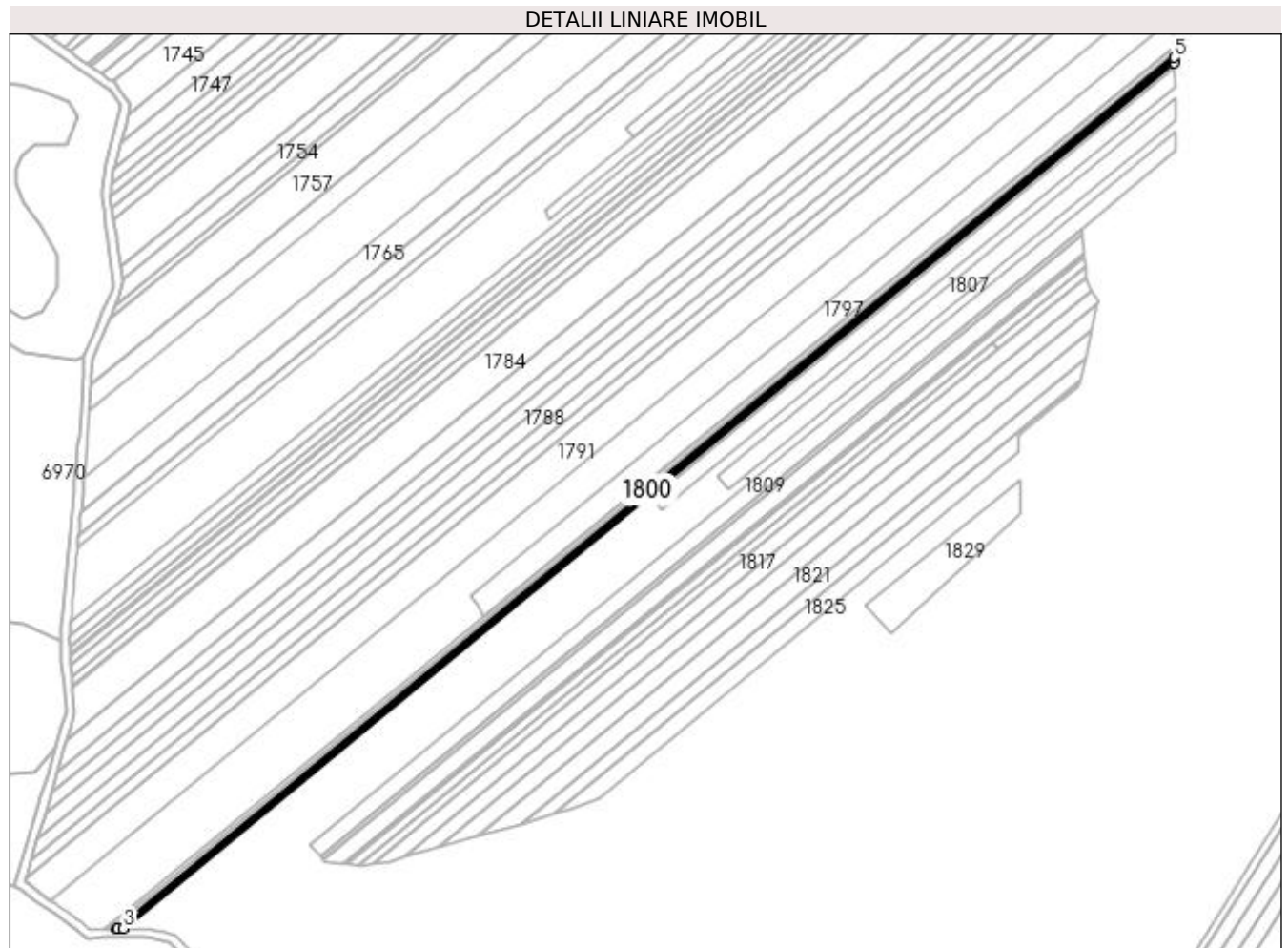
Inscrieri privind dezmembramintele dreptului de proprietate, drepturi reale de garanție și sarcini	Referințe
NU SUNT	

Anexa Nr. 1 La Partea I

Teren

Nr cadastral	Suprafața (mp)*	Observații / Referințe
	1.232	

* Suprafața este determinată în planul de proiecție Stereo 70.



Date referitoare la teren

Crt	Categorie folosință	Intra vilan	Suprafața (mp)	Tarla	Parcelă	Nr. topo	Observații / Referințe
1	arabil	NU	1.232	1	86	-	

Lungime Segmente

1) Valorile lungimilor segmentelor sunt obținute din proiecție în plan.

Punct început	X / Y	Punct sfârșit	X / Y	Lungime segment (** (m)
1	432.127,827 304.316,529	2	432.128,419 304.316,533	0.592
2	432.128,419 304.316,533	3	432.130,98 304.316,547	2.561
3	432.130,98 304.316,547	4	432.607,699 304.708,743	617.316
4	432.607,699 304.708,743	5	432.607,656 304.711,284	2.541
5	432.607,656 304.711,284	1	432.127,827 304.316,529	621.343

**** Lungimile segmentelor sunt determinate în planul de proiecție Stereo 70 și sunt rotunjite la 1 milimetru.**

***** Distanța dintre puncte este formată din segmente cumulate ce sunt mai mici decât valoarea 1 milimetru.**

**DATE DESPRE IMOBILUL NR. 1801**

Oficiul de Cadastru și Publicitate Imobiliară DOLJ
Biroul de Cadastru și Publicitate Imobiliară Craiova

A. Partea I. Descrierea imobilului

TEREN Extravilan

Adresa: Jud. Dolj, T1 P88

Nr. Crt	Nr cadastral Nr. topografic	Suprafața* (mp)	Observații / Referințe
A1		1.100	Sector cadastral:2 Teren neimprejmuit;

B. Partea II. Proprietari și acte

Inscrieri privitoare la dreptul de proprietate și alte drepturi reale	Referințe
/	
Act Administrativ nr. TDP 278-2192, din 14/12/1993 emis de CJS DAPT DOLJ;	
B1	A1
Intabulare, drept de PROPRIETATE, dobândit prin Reconstituire, cota actuala 1/1, cota initiala 1/1 1) MICHINICI MITRANA, Lipsa CNP	

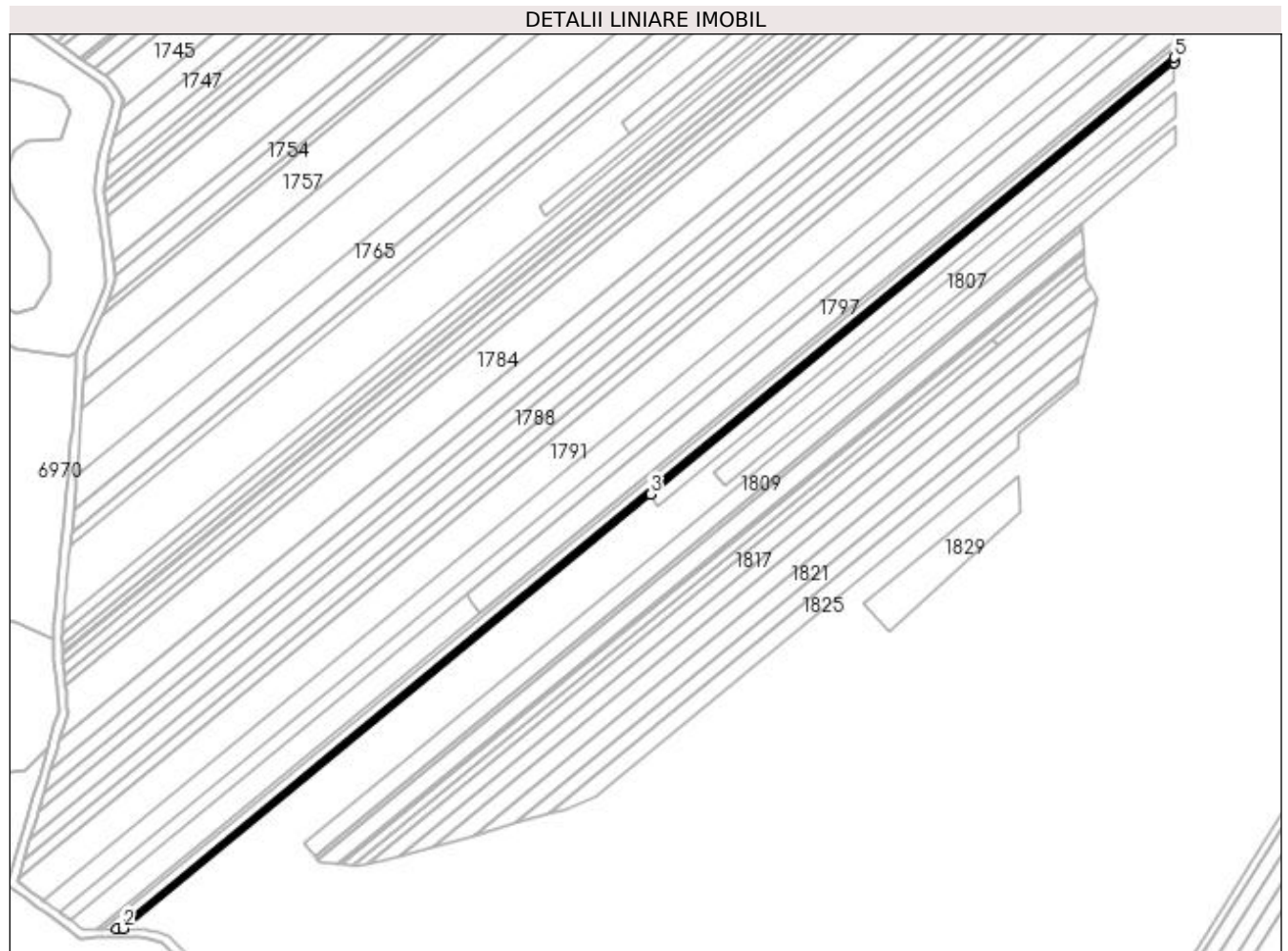
C. Partea III. SARCINI .

Inscrieri privind dezmembramintele dreptului de proprietate, drepturi reale de garanție și sarcini	Referințe
NU SUNT	

Anexa Nr. 1 La Partea I**Teren**

Nr cadastral	Suprafața (mp)*	Observații / Referințe
	1.100	

* Suprafața este determinată în planul de proiecție Stereo 70.

**Date referitoare la teren**

Crt	Categorie folosință	Intravilan	Suprafața (mp)	Tarla	Parcelă	Nr. topo	Observații / Referințe
1	arabil	NU	1.100	1	88	-	

Lungime Segmente

1) Valorile lungimilor segmentelor sunt obținute din proiecție în plan.

Punct început	X / Y	Punct sfârșit	X / Y	Lungime segment (** (m)
1	432.130,98 304.316,547	2	432.133,812 304.316,563	2.832
2	432.133,812 304.316,563	3	432.371,524 304.512,128	307.819
3	432.371,524 304.512,128	4	432.607,737 304.706,461	305.879
4	432.607,737 304.706,461	5	432.607,699 304.708,743	2.282
5	432.607,699 304.708,743	1	432.130,98 304.316,547	617.316

**** Lungimile segmentelor sunt determinate în planul de proiecție Stereo 70 și sunt rotunjite la 1 milimetru.**

***** Distanța dintre puncte este formată din segmente cumulate ce sunt mai mici decât valoarea 1 milimetru.**

**DATE DESPRE IMOBILUL NR. 1802**

Oficiul de Cadastru și Publicitate Imobiliară DOLJ
Biroul de Cadastru și Publicitate Imobiliară Craiova

A. Partea I. Descrierea imobilului

TEREN Extravilan

Adresa: Jud. Dolj, T1 P89

Nr. Crt	Nr cadastral Nr. topografic	Suprafața* (mp)	Observații / Referințe
A1		1.995	Sector cadastral:2 Teren neimprejmuit;

B. Partea II. Proprietari și acte

Inscrieri privitoare la dreptul de proprietate și alte drepturi reale	Referințe
/	
Act Administrativ nr. TDP 487-2162, din 02/03/1994 emis de CJS DAPT DOLJ;	
B1	A1
Intabulare, drept de PROPRIETATE, dobândit prin Reconstituire, cota actuala 1/1, cota initiala 1/1	
1) POPESCU ION, Lipsa CNP	
2) DRAGUCEANU GHITA, Lipsa CNP	
3) FLOREA MARIA, Lipsa CNP	

C. Partea III. SARCINI .

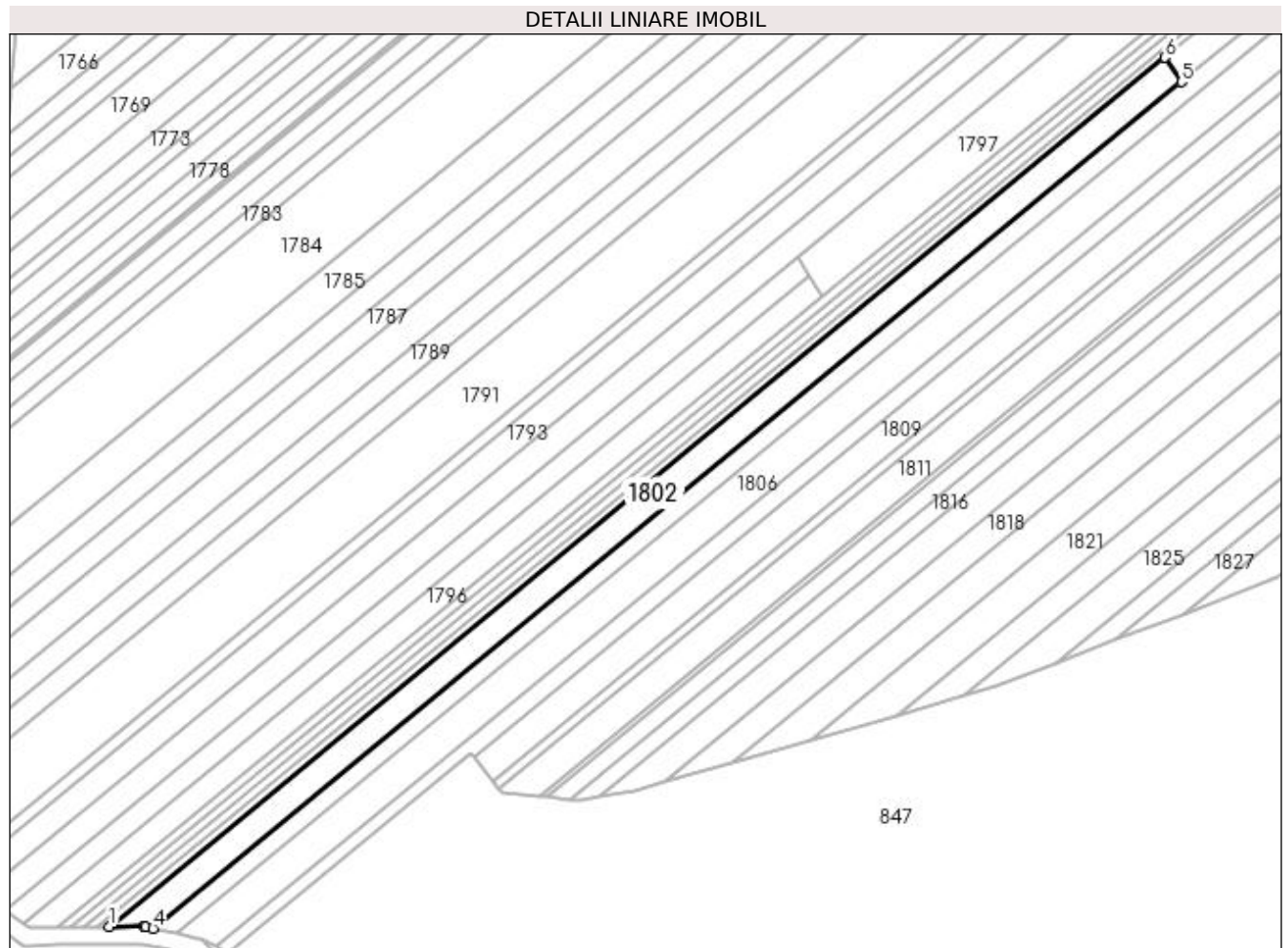
Inscrieri privind dezmembramintele dreptului de proprietate, drepturi reale de garanție și sarcini	Referințe
NU SUNT	

Anexa Nr. 1 La Partea I

Teren

Nr cadastral	Suprafața (mp)*	Observații / Referințe
	1.995	

* Suprafața este determinată în planul de proiecție Stereo 70.



Date referitoare la teren

Crt	Categorie folosință	Intra vilan	Suprafața (mp)	Tarla	Parcelă	Nr. topo	Observații / Referințe
1	arabil	NU	1.995	1	89	-	

Lungime Segmente

1) Valorile lungimilor segmentelor sunt obținute din proiecție în plan.

Punct început	X / Y	Punct sfârșit	X / Y	Lungime segment (** (m)
1	432.133,812 304.316,563	2	432.141,426 304.316,606	7.614
2	432.141,426 304.316,606	3	432.141,837 304.316,516	0.421
3	432.141,837 304.316,516	4	432.143,622 304.316,124	1.828
4	432.143,622 304.316,124	5	432.375,221 304.506,66	299.903
5	432.375,221 304.506,66	6	432.371,524 304.512,128	6.601

Punct început	X / Y	Punct sfârșit	X / Y	Lungime segment (** (m)
6	432.371,524 304.512,128	1	432.133,812 304.316,563	307.819

** Lungimile segmentelor sunt determinate în planul de proiecție Stereo 70 și sunt rotunjite la 1 milimetru.

*** Distanța dintre puncte este formată din segmente cumulate ce sunt mai mici decât valoarea 1 milimetru.

**DATE DESPRE IMOBILUL NR. 1803**

Oficiul de Cadastru și Publicitate Imobiliară DOLJ
Biroul de Cadastru și Publicitate Imobiliară Craiova

A. Partea I. Descrierea imobilului

TEREN Extravilan

Adresa: Jud. Dolj, T1 P90

Nr. Crt	Nr cadastral Nr. topografic	Suprafața* (mp)	Observații / Referințe
A1		1.995	Sector cadastral:2 Teren neimprejmuit;

B. Partea II. Proprietari și acte

Inscrieri privitoare la dreptul de proprietate și alte drepturi reale	Referințe
/	
Act Administrativ nr. TDP 279-2192, din 15/12/1993 emis de CJS DAPT DOLJ;	
B1	A1
Intabulare, drept de PROPRIETATE, dobandit prin Reconstituire, cota actuala 1/1, cota initiala 1/1 1) ILIE IOANA, Lipsa CNP	

C. Partea III. SARCINI .

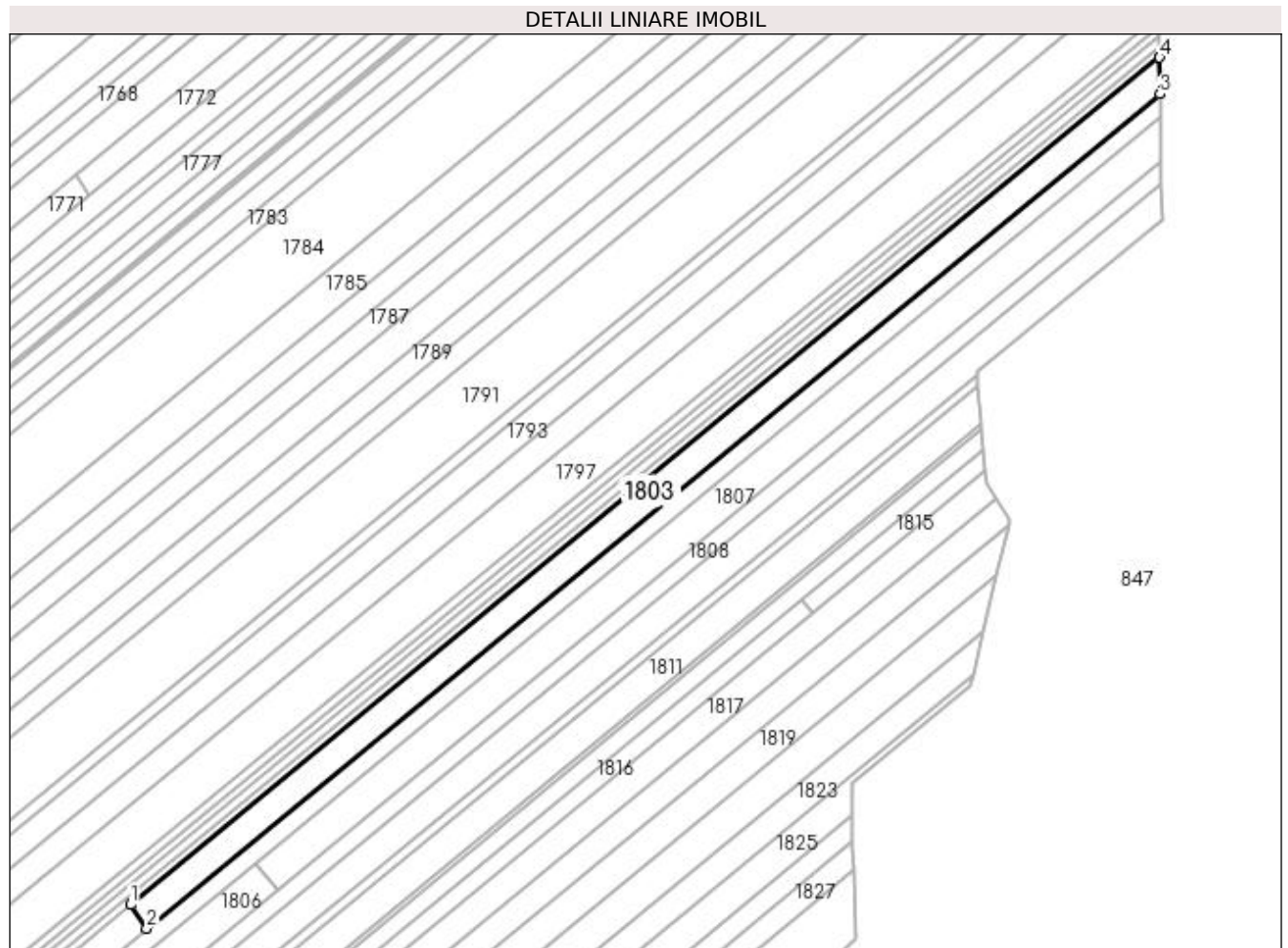
Inscrieri privind dezmembramintele dreptului de proprietate, drepturi reale de garanție și sarcini	Referințe
NU SUNT	

Anexa Nr. 1 La Partea I

Teren

Nr cadastral	Suprafața (mp)*	Observații / Referințe
	1.995	

* Suprafața este determinată în planul de proiecție Stereo 70.



Date referitoare la teren

Crt	Categorie folosință	Intra vilan	Suprafața (mp)	Tarla	Parcelă	Nr. topo	Observații / Referințe
1	arabil	NU	1.995	1	90	-	

Lungime Segmente

1) Valorile lungimilor segmentelor sunt obținute din proiecție în plan.

Punct început	X / Y	Punct sfârșit	X / Y	Lungime segment (** (m)
1	432.371,524 304.512,128	2	432.375,221 304.506,66	6.601
2	432.375,221 304.506,66	3	432.607,879 304.698,067	301.275
3	432.607,879 304.698,067	4	432.607,737 304.706,461	8.395
4	432.607,737 304.706,461	1	432.371,524 304.512,128	305.879

**** Lungimile segmentelor sunt determinate în planul de proiecție Stereo 70 și sunt rotunjite la 1 milimetru.**

***** Distanța dintre puncte este formată din segmente cumulate ce sunt mai mici decât valoarea 1 milimetru.**

**DATE DESPRE IMOBILUL NR. 1804**

Oficiul de Cadastru și Publicitate Imobiliară DOLJ
Biroul de Cadastru și Publicitate Imobiliară Craiova

A. Partea I. Descrierea imobilului

TEREN Extravilan

Adresa: Jud. Dolj, T1 P91

Nr. Crt	Nr cadastral Nr. topografic	Suprafața* (mp)	Observații / Referințe
A1		1.995	Sector cadastral:2 Teren neimprejmuit;

B. Partea II. Proprietari și acte

Inscrieri privitoare la dreptul de proprietate și alte drepturi reale	Referințe
/	
Act Normativ nr. 7, din 13/03/1996 emis de PARLAMENTUL ROMÂNIEI;	
B1	Inscrierea provizorie, drept de PROPRIETATE, dobandit prin Lege, cota actuala 1/1, cota initiala 1/1
	1) NEIDENTIFICAT NEIDENTIFICAT, CIF:0000000000000

C. Partea III. SARCINI .

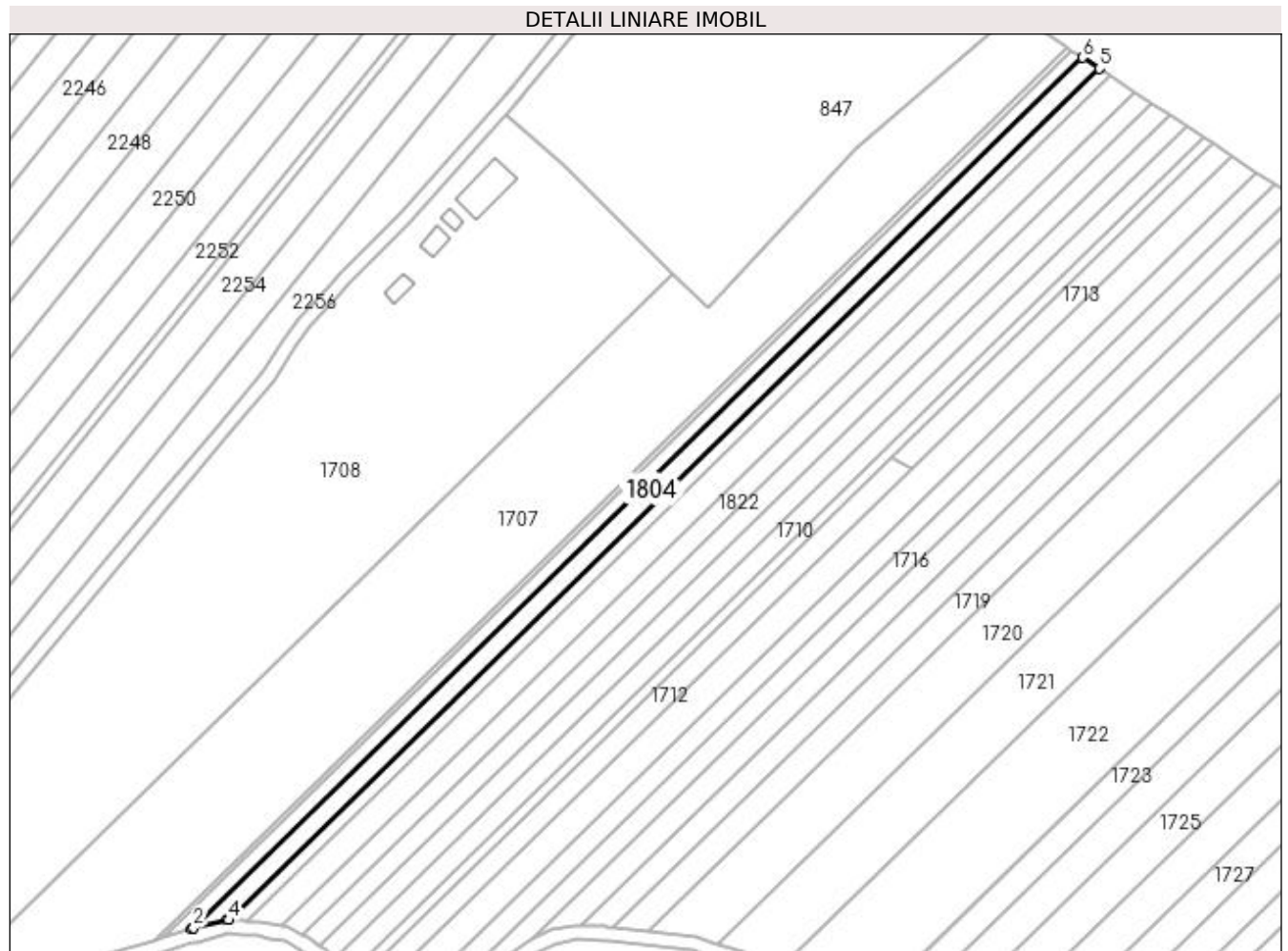
Inscrieri privind dezmembramintele dreptului de proprietate, drepturi reale de garanție și sarcini	Referințe
NU SUNT	

Anexa Nr. 1 La Partea I

Teren

Nr cadastral	Suprafața (mp)*	Observații / Referințe
	1.995	

* Suprafața este determinată în planul de proiecție Stereo 70.



Date referitoare la teren

Crt	Categorie folosință	Intra vilan	Suprafața (mp)	Tarla	Parcelă	Nr. topo	Observații / Referințe
1	arabil	NU	1.995	1	91	-	

Lungime Segmente

1) Valorile lungimilor segmentelor sunt obținute din proiecție în plan.

Punct început	X / Y	Punct sfârșit	X / Y	Lungime segment (** (m)
1	431.748,822 304.779,183	2	431.749,448 304.779,338	0.645
2	431.749,448 304.779,338	3	431.758,924 304.781,69	9.764
3	431.758,924 304.781,69	4	431.759,427 304.781,66	0.504
4	431.759,427 304.781,66	5	432.009,828 305.026,194	349.996
5	432.009,828 305.026,194	6	432.005,009 305.029,367	5.77

Punct început	X / Y	Punct sfârșit	X / Y	Lungime segment (** (m)
6	432.005,009 305.029,367	1	431.748,822 304.779,183	358.084

** Lungimile segmentelor sunt determinate în planul de proiecție Stereo 70 și sunt rotunjite la 1 milimetru.

*** Distanța dintre puncte este formată din segmente cumulate ce sunt mai mici decât valoarea 1 milimetru.

**DATE DESPRE IMOBILUL NR. 1805**

Oficiul de Cadastru și Publicitate Imobiliară DOLJ
Biroul de Cadastru și Publicitate Imobiliară Craiova

A. Partea I. Descrierea imobilului

TEREN Extravilan

Adresa: Jud. Dolj, T1 P92

Nr. Crt	Nr cadastral Nr. topografic	Suprafața* (mp)	Observații / Referințe
A1		2.499	Sector cadastral:2 Teren neimprejmuit;

B. Partea II. Proprietari și acte

Inscrieri privitoare la dreptul de proprietate și alte drepturi reale	Referințe
/	
Act Administrativ nr. TDP 666-15093, din 11/05/1994 emis de CJSAPT DOLJ;	
B1	A1
Intabulare, drept de PROPRIETATE, dobândit prin Reconstituire, cota actuala 1/1, cota initiala 1/1 1) HOTĂRANU MIHAI, Lipsa CNP	

C. Partea III. SARCINI .

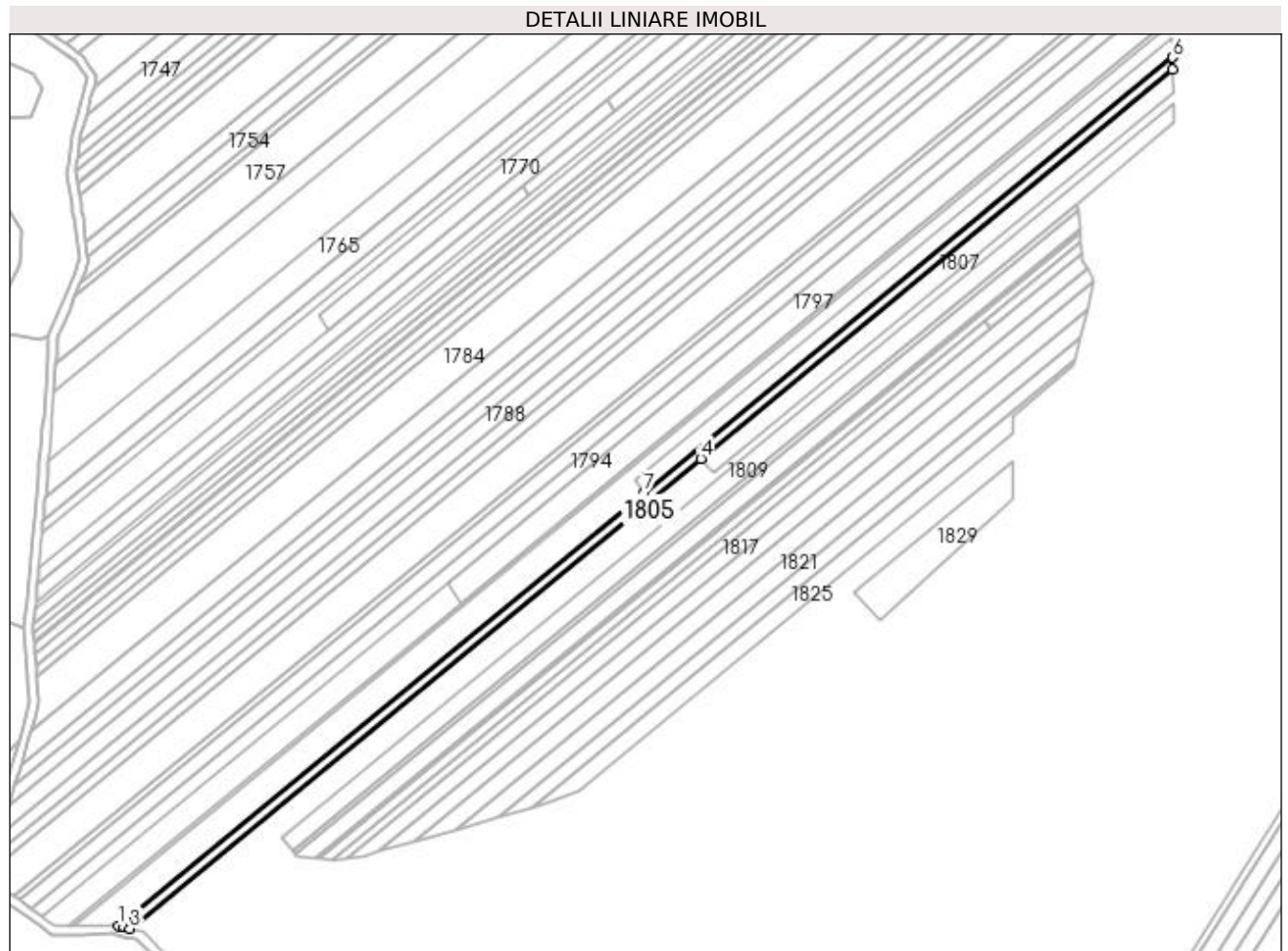
Inscrieri privind dezmembramintele dreptului de proprietate, drepturi reale de garanție și sarcini	Referințe
NU SUNT	

Anexa Nr. 1 La Partea I

Teren

Nr cadastral	Suprafața (mp)*	Observații / Referințe
	2.499	

* Suprafața este determinată în planul de proiecție Stereo 70.



Date referitoare la teren

Crt	Categorie folosință	Intra vilan	Suprafața (mp)	Tarla	Parcelă	Nr. topo	Observații / Referințe
1	arabil	NU	2.499	1	92	-	

Lungime Segmente

1) Valorile lungimilor segmentelor sunt obținute din proiecție în plan.

Punct început	X / Y	Punct sfârșit	X / Y	Lungime segment (** (m)
1	432.143,622 304.316,124	2	432.146,267 304.315,542	2.708
2	432.146,267 304.315,542	3	432.148,814 304.314,982	2.608
3	432.148,814 304.314,982	4	432.400,098 304.521,714	325.395
4	432.400,098 304.521,714	5	432.607,969 304.692,729	269.177
5	432.607,969 304.692,729	6	432.607,879 304.698,067	5.339

Punct început	X / Y	Punct sfârșit	X / Y	Lungime segment (** (m)
6	432.607,879 304.698,067	7	432.375,221 304.506,66	301.275
7	432.375,221 304.506,66	1	432.143,622 304.316,124	299.903

** Lungimile segmentelor sunt determinate în planul de proiecție Stereo 70 și sunt rotunjite la 1 milimetru.

*** Distanța dintre puncte este formată din segmente cumulate ce sunt mai mici decât valoarea 1 milimetru.

**DATE DESPRE IMOBILUL NR. 1806**

Oficiul de Cadastru și Publicitate Imobiliară DOLJ
Biroul de Cadastru și Publicitate Imobiliară Craiova

A. Partea I. Descrierea imobilului

TEREN Extravilan

Adresa: Jud. Dolj, T1 P93

Nr. Crt	Nr cadastral Nr. topografic	Suprafața* (mp)	Observații / Referințe
A1		2.600	Sector cadastral:2 Teren neimprejmuit;

B. Partea II. Proprietari și acte

Inscrieri privitoare la dreptul de proprietate și alte drepturi reale	Referințe
/	
Act Administrativ nr. TDP 664-15093, din 11/05/1994 emis de CJSAPT DOLJ;	
B1	A1
Intabulare, drept de PROPRIETATE, dobândit prin Reconstituire, cota actuala 1/1, cota initiala 1/1 1) PRECUPEȚU MIHAI, Lipsa CNP	

C. Partea III. SARCINI .


Inscrieri privind dezmembramintele dreptului de proprietate, drepturi reale de garanție și sarcini	Referințe
NU SUNT	

Anexa Nr. 1 La Partea I

Teren

Nr cadastral	Suprafața (mp)*	Observații / Referințe
	2.600	

* Suprafața este determinată în planul de proiecție Stereo 70.



Date referitoare la teren

Crt	Categorie folosință	Intra vilan	Suprafața (mp)	Tarla	Parcelă	Nr. topo	Observații / Referințe
1	arabil	NU	2.600	1	93	-	

Lungime Segmente

1) Valorile lungimilor segmentelor sunt obținute din proiecție în plan.

Punct început	X / Y	Punct sfârșit	X / Y	Lungime segment (** (m)
1	432.148,814 304.314,982	2	432.153,541 304.313,943	4.84
2	432.153,541 304.313,943	3	432.154,216 304.313,795	0.691
3	432.154,216 304.313,795	4	432.154,342 304.313,767	0.129
4	432.154,342 304.313,767	5	432.157,863 304.311,993	3.943
5	432.157,863 304.311,993	6	432.405,453 304.515,685	320.611

Punct început	X / Y	Punct sfârșit	X / Y	Lungime segment (** (m)
6	432.405,453 304.515,685	7	432.400,098 304.521,714	8.064
7	432.400,098 304.521,714	1	432.148,814 304.314,982	325.395

** Lungimile segmentelor sunt determinate în planul de proiecție Stereo 70 și sunt rotunjite la 1 milimetru.

*** Distanța dintre puncte este formată din segmente cumulate ce sunt mai mici decât valoarea 1 milimetru.

**DATE DESPRE IMOBILUL NR. 1807**

Oficiul de Cadastru și Publicitate Imobiliară DOLJ
 Biroul de Cadastru și Publicitate Imobiliară Craiova

A. Partea I. Descrierea imobilului

TEREN Extravilan

Adresa: Jud. Dolj, T1 P94

Nr. Crt	Nr cadastral Nr. topografic	Suprafața* (mp)	Observații / Referințe
A1		2.142	Sector cadastral:2 Teren neimprejmuit;

B. Partea II. Proprietari și acte

Inscrieri privitoare la dreptul de proprietate și alte drepturi reale	Referințe
/	
Act Administrativ nr. TDP 453-2162, din 28/02/1994 emis de CJS DAPT DOLJ;	
B1	A1
Intabulare, drept de PROPRIETATE, dobandit prin Reconstituire, cota actuala 1/1, cota initiala 1/1 1) CALOFIR RADU, Lipsa CNP	

C. Partea III. SARCINI .

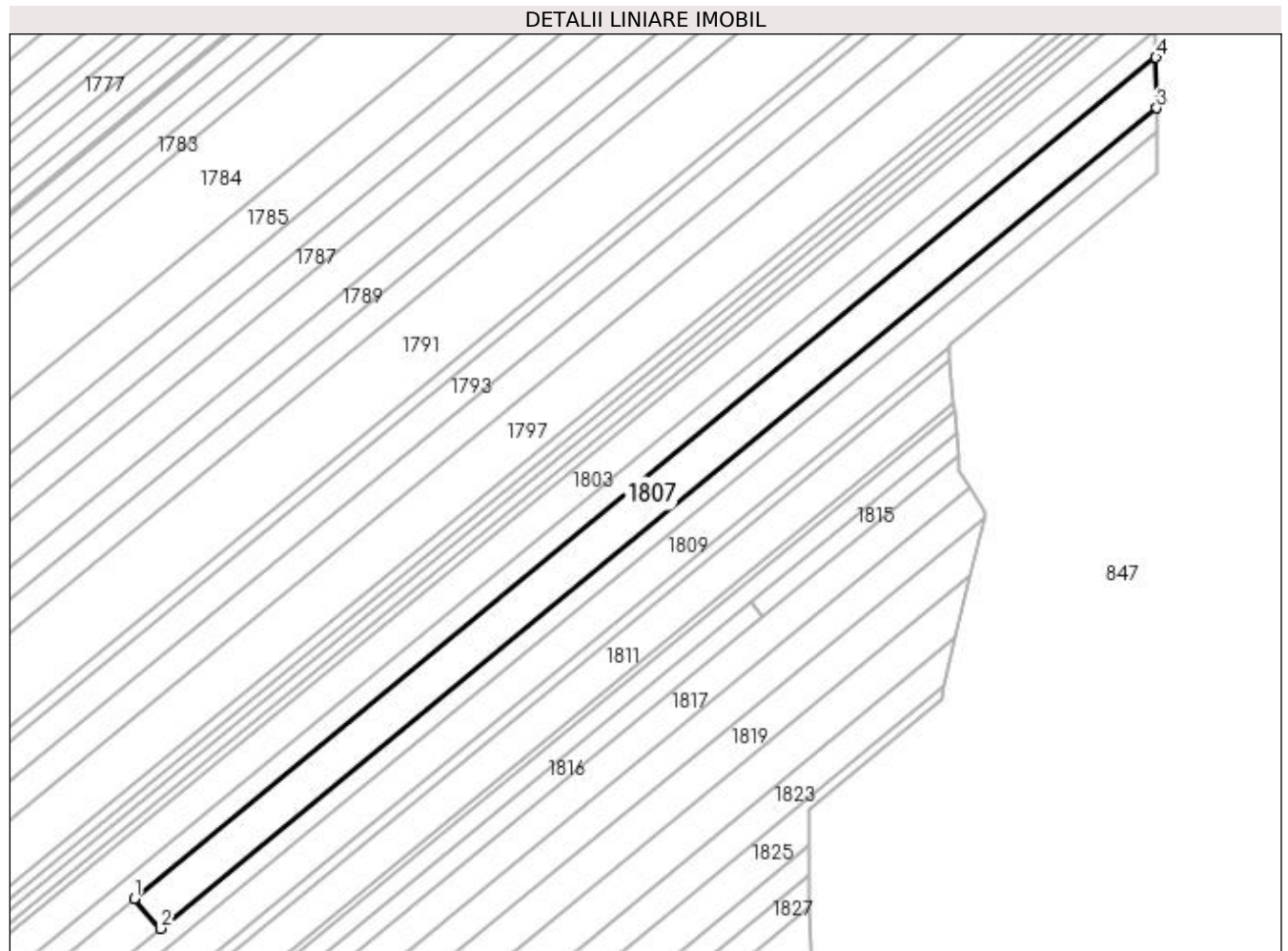
Inscrieri privind dezmembramintele dreptului de proprietate, drepturi reale de garanție și sarcini	Referințe
NU SUNT	

Anexa Nr. 1 La Partea I

Teren

Nr cadastral	Suprafața (mp)*	Observații / Referințe
	2.142	

* Suprafața este determinată în planul de proiecție Stereo 70.



Date referitoare la teren

Crt	Categorie folosință	Intravilan	Suprafața (mp)	Tarla	Parcelă	Nr. topo	Observații / Referințe
1	arabil	NU	2.142	1	94	-	

Lungime Segmente

1) Valorile lungimilor segmentelor sunt obținute din proiecție în plan.

Punct început	X / Y	Punct sfârșit	X / Y	Lungime segment (** (m)
1	432.400,098 304.521,714	2	432.405,453 304.515,685	8.064
2	432.405,453 304.515,685	3	432.608,142 304.682,437	262.467
3	432.608,142 304.682,437	4	432.607,969 304.692,729	10.293
4	432.607,969 304.692,729	1	432.400,098 304.521,714	269.177

**** Lungimile segmentelor sunt determinate în planul de proiecție Stereo 70 și sunt rotunjite la 1 milimetru.**

***** Distanța dintre puncte este formată din segmente cumulate ce sunt mai mici decât valoarea 1 milimetru.**

**DATE DESPRE IMOBILUL NR. 1808**

Oficiul de Cadastru și Publicitate Imobiliară DOLJ
Biroul de Cadastru și Publicitate Imobiliară Craiova

A. Partea I. Descrierea imobilului

TEREN Extravilan

Adresa: Jud. Dolj, T1 P95

Nr. Crt	Nr cadastral Nr. topografic	Suprafața* (mp)	Observații / Referințe
A1		2.142	Sector cadastral:2 Teren neimprejmuit;

B. Partea II. Proprietari și acte

Inscrieri privitoare la dreptul de proprietate și alte drepturi reale	Referințe
/	
Act Administrativ nr. TDP 1052-48563, din 30/03/1995 emis de CJS DAPT DOLJ;	
B1	A1
Intabulare, drept de PROPRIETATE, dobândit prin Reconstituire, cota actuala 1/1, cota initiala 1/1	
1) STROE MARIA, Lipsa CNP	
2) SMARANDACHE GHEORGHE, Lipsa CNP	
3) STAN VASILE, Lipsa CNP	
4) STAN ION, Lipsa CNP	

C. Partea III. SARCINI .

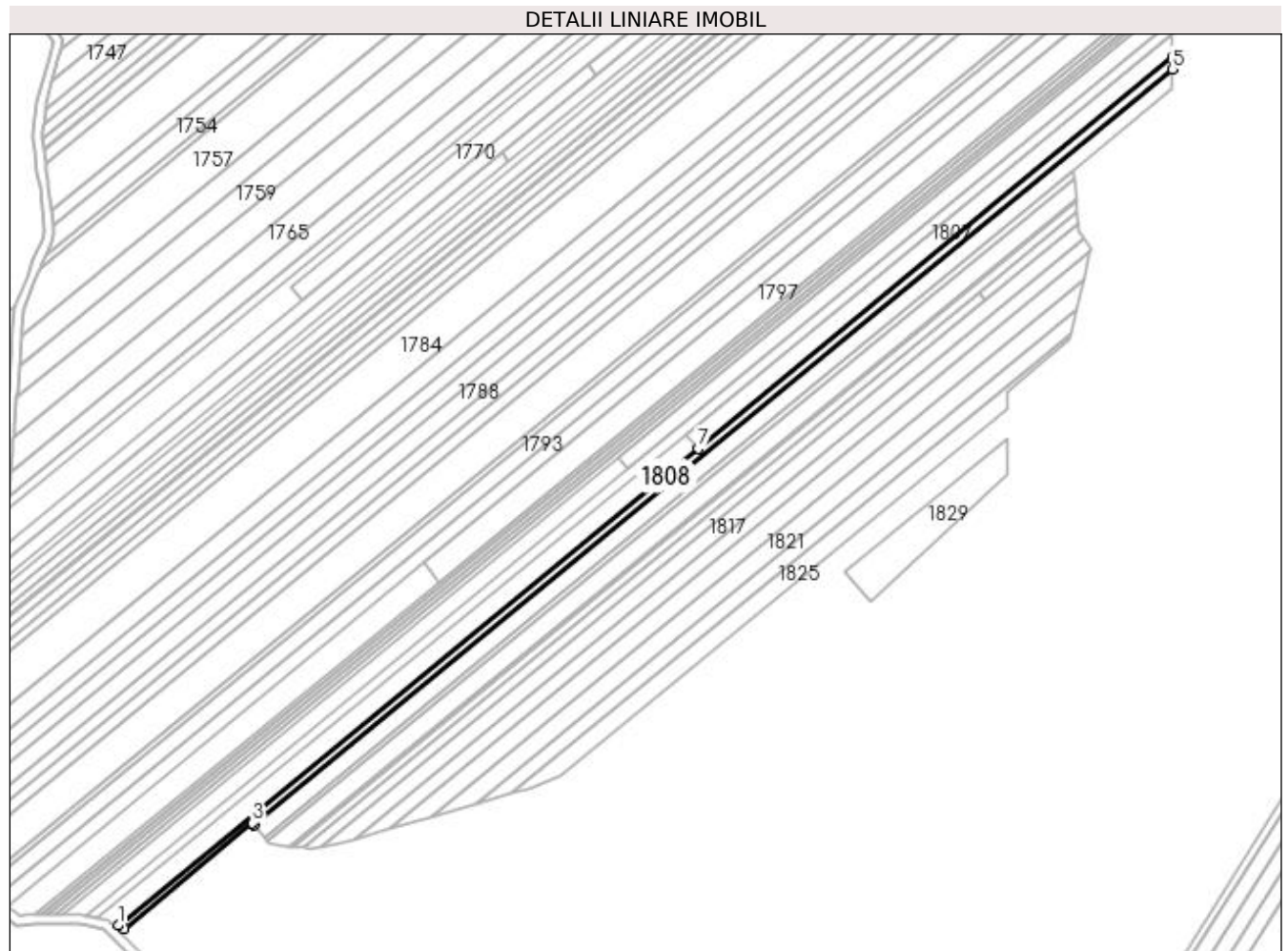
Inscrieri privind dezmembramintele dreptului de proprietate, drepturi reale de garanție și sarcini	Referințe
NU SUNT	

Anexa Nr. 1 La Partea I

Teren

Nr cadastral	Suprafața (mp)*	Observații / Referințe
	2.142	

* Suprafața este determinată în planul de proiecție Stereo 70.



Date referitoare la teren

Crt	Categorie folosință	Intra vilan	Suprafața (mp)	Tarla	Parcelă	Nr. topo	Observații / Referințe
1	arabil	NU	2.142	1	95	-	

Lungime Segmente

1) Valorile lungimilor segmentelor sunt obținute din proiecție în plan.

Punct început	X / Y	Punct sfârșit	X / Y	Lungime segment (** (m)
1	432.157,863 304.311,993	2	432.160,489 304.310,67	2.94
2	432.160,489 304.310,67	3	432.215,172 304.355,658	70.811
3	432.215,172 304.355,658	4	432.215,883 304.354,77	1.138
4	432.215,883 304.354,77	5	432.608,224 304.677,549	508.053
5	432.608,224 304.677,549	6	432.608,142 304.682,437	4.889

Punct început	X / Y	Punct sfârșit	X / Y	Lungime segment (** (m)
6	432.608,142 304.682,437	7	432.405,453 304.515,685	262.467
7	432.405,453 304.515,685	1	432.157,863 304.311,993	320.611

** Lungimile segmentelor sunt determinate în planul de proiecție Stereo 70 și sunt rotunjite la 1 milimetru.

*** Distanța dintre puncte este formată din segmente cumulate ce sunt mai mici decât valoarea 1 milimetru.

**DATE DESPRE IMOBILUL NR. 1809**

Oficiul de Cadastru și Publicitate Imobiliară DOLJ
 Biroul de Cadastru și Publicitate Imobiliară Craiova

A. Partea I. Descrierea imobilului

TEREN Extravilan

Adresa: Jud. Dolj, T 1, P 96

Nr. Crt	Nr cadastral Nr. topografic	Suprafața* (mp)	Observații / Referințe
A1	32395	3.474	Sector cadastral:2 Teren neimprejmuit;

B. Partea II. Proprietari și acte

Inscrieri privitoare la dreptul de proprietate și alte drepturi reale	Referințe
180861 / 23/08/2019	
Act Notarial nr. 2299, din 22/08/2019 emis de POPA DANIELA-MARIA;	
B1	A1
Intabulare, drept de PROPRIETATE, dobandit prin Conventie, cota actuala 1/1, cota initiala 1/1 1) SC RURAL OLTENIA SRL, CIF:22112978	

C. Partea III. SARCINI .

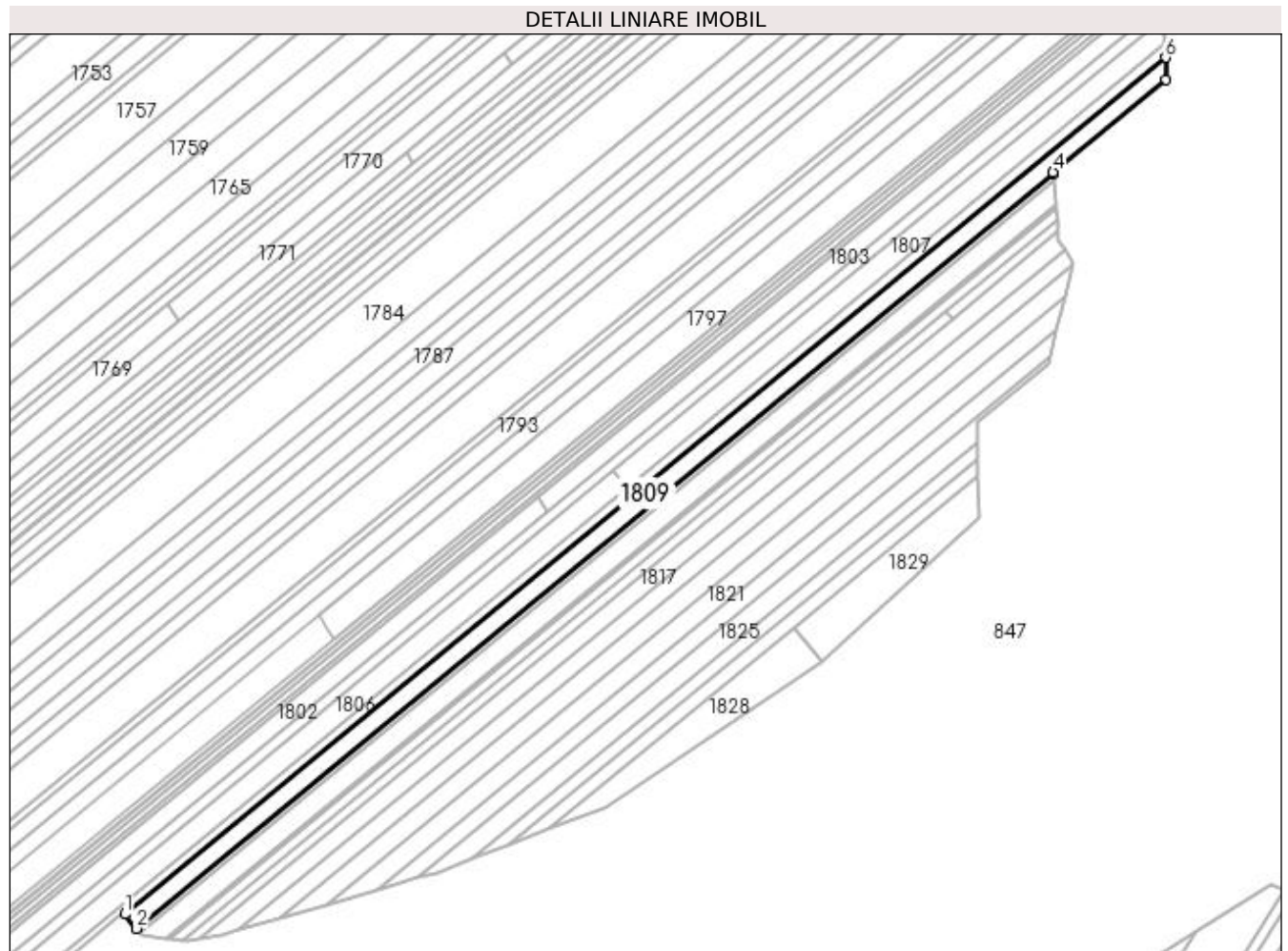
Inscrieri privind dezmembramintele dreptului de proprietate, drepturi reale de garanție și sarcini	Referințe
NU SUNT	

Anexa Nr. 1 La Partea I

Teren

Nr cadastral	Suprafața (mp)*	Observații / Referințe
32395	3.474	

* Suprafața este determinată în planul de proiecție Stereo 70.



Date referitoare la teren

Crt	Categorie folosință	Intravilan	Suprafața (mp)	Tarla	Parcelă	Nr. topo	Observații / Referințe
1	arabil	NU	3.474	1	96	-	

Lungime Segmente

1) Valorile lungimilor segmentelor sunt obținute din proiecție în plan.

Punct început	X / Y	Punct sfârșit	X / Y	Lungime segment (** (m)
1	432.215,883 304.354,77	2	432.220,214 304.349,357	6.932
2	432.220,214 304.349,357	3	432.565,893 304.633,747	447.629
3	432.565,893 304.633,747	4	432.565,839 304.634,387	0.642
4	432.565,839 304.634,387	5	432.608,362 304.669,371	55.064
5	432.608,362 304.669,371	6	432.608,224 304.677,549	8.179

Punct început	X / Y	Punct sfârșit	X / Y	Lungime segment (** (m)
6	432.608,224 304.677,549	1	432.215,883 304.354,77	508.053

** Lungimile segmentelor sunt determinate în planul de proiecție Stereo 70 și sunt rotunjite la 1 milimetru.

*** Distanța dintre puncte este formată din segmente cumulate ce sunt mai mici decât valoarea 1 milimetru.

**DATE DESPRE IMOBILUL NR. 1810**

Oficiul de Cadastru și Publicitate Imobiliară DOLJ
Biroul de Cadastru și Publicitate Imobiliară Craiova

A. Partea I. Descrierea imobilului

TEREN Extravilan

Adresa: Jud. Dolj, T1 P97

Nr. Crt	Nr cadastral Nr. topografic	Suprafața* (mp)	Observații / Referințe
A1		966	Sector cadastral:2 Teren neimprejmuit;

B. Partea II. Proprietari și acte

Inscrieri privitoare la dreptul de proprietate și alte drepturi reale	Referințe
/	
Act Administrativ nr. TDP 571-2198, din 11/04/1994 emis de CJS DAPT DOLJ;	
B1	A1
Intabulare, drept de PROPRIETATE, dobandit prin Reconstituire, cota actuala 1/1, cota initiala 1/1 1) MATEESCU MIHAI, Lipsa CNP	

C. Partea III. SARCINI .

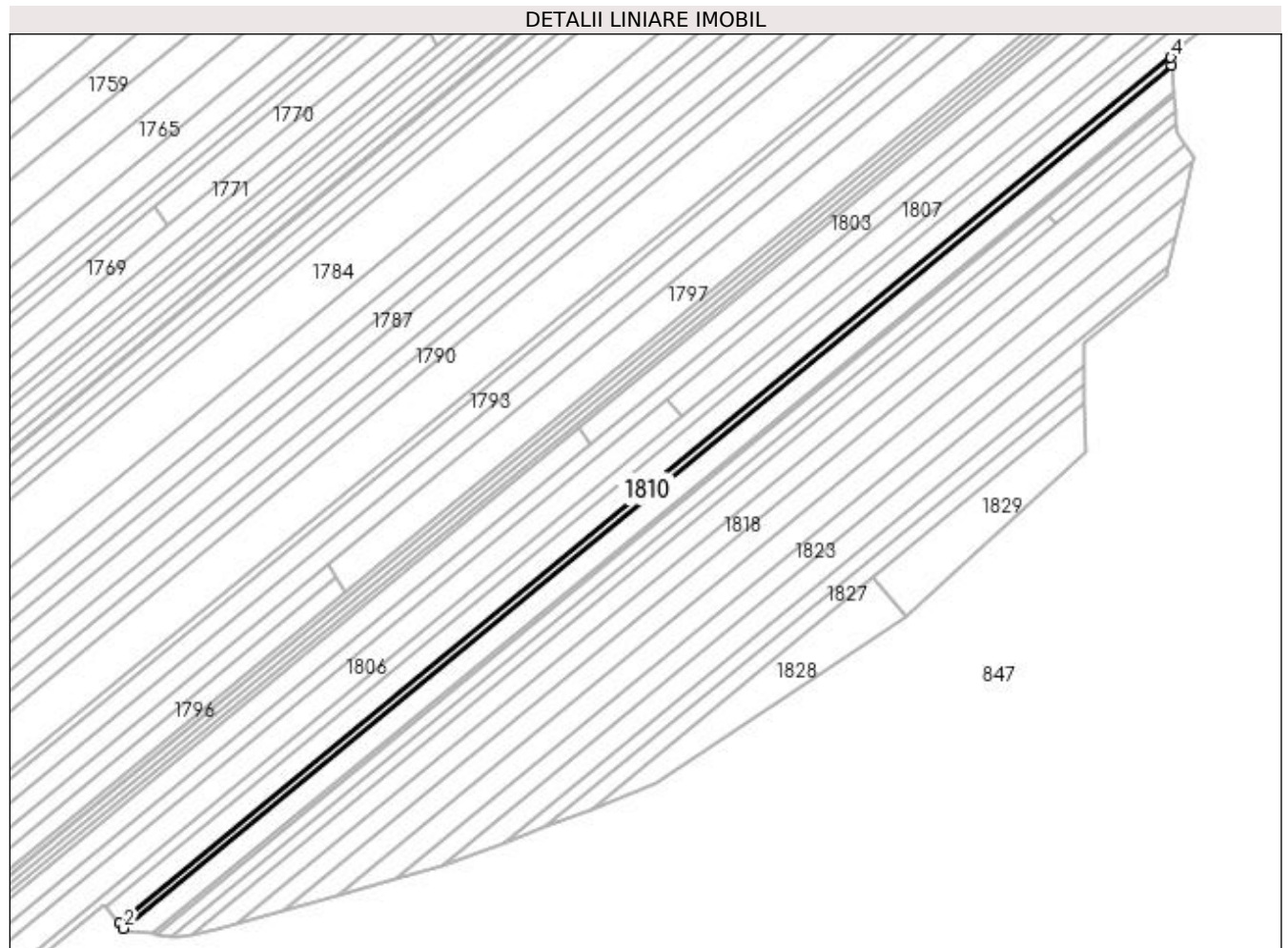
Inscrieri privind dezmembramintele dreptului de proprietate, drepturi reale de garanție și sarcini	Referințe
NU SUNT	

Anexa Nr. 1 La Partea I

Teren

Nr cadastral	Suprafața (mp)*	Observații / Referințe
	966	

* Suprafața este determinată în planul de proiecție Stereo 70.



Date referitoare la teren

Crt	Categorie folosință	Intravilan	Suprafața (mp)	Tarla	Parcelă	Nr. topo	Observații / Referințe
1	arabil	NU	966	1	97	-	

Lungime Segmente

1) Valorile lungimilor segmentelor sunt obținute din proiecție în plan.

Punct început	X / Y	Punct sfârșit	X / Y	Lungime segment (** (m)
1	432.220,214 304.349,357	2	432.221,564 304.347,669	2.161
2	432.221,564 304.347,669	3	432.566,116 304.631,131	446.169
3	432.566,116 304.631,131	4	432.565,893 304.633,747	2.625
4	432.565,893 304.633,747	1	432.220,214 304.349,357	447.629

**** Lungimile segmentelor sunt determinate în planul de proiecție Stereo 70 și sunt rotunjite la 1 milimetru.**

***** Distanța dintre puncte este formată din segmente cumulate ce sunt mai mici decât valoarea 1 milimetru.**

**DATE DESPRE IMOBILUL NR. 1811**

Oficiul de Cadastru și Publicitate Imobiliară DOLJ
Biroul de Cadastru și Publicitate Imobiliară Craiova

A. Partea I. Descrierea imobilului

TEREN Extravilan

Adresa: Jud. Dolj, T1 P98

Nr. Crt	Nr cadastral Nr. topografic	Suprafața* (mp)	Observații / Referințe
A1		3.213	Sector cadastral:2 Teren neimprejmuit;

B. Partea II. Proprietari și acte

Inscrieri privitoare la dreptul de proprietate și alte drepturi reale	Referințe
/	
Act Administrativ nr. TDP 616-15093, din 11/05/1994 emis de CJSAPT DOLJ;	
B1	A1
Intabulare, drept de PROPRIETATE, dobândit prin Reconstituire, cota actuala 1/1, cota initiala 1/1 1) COSTEA IOANA, Lipsa CNP	

C. Partea III. SARCINI .

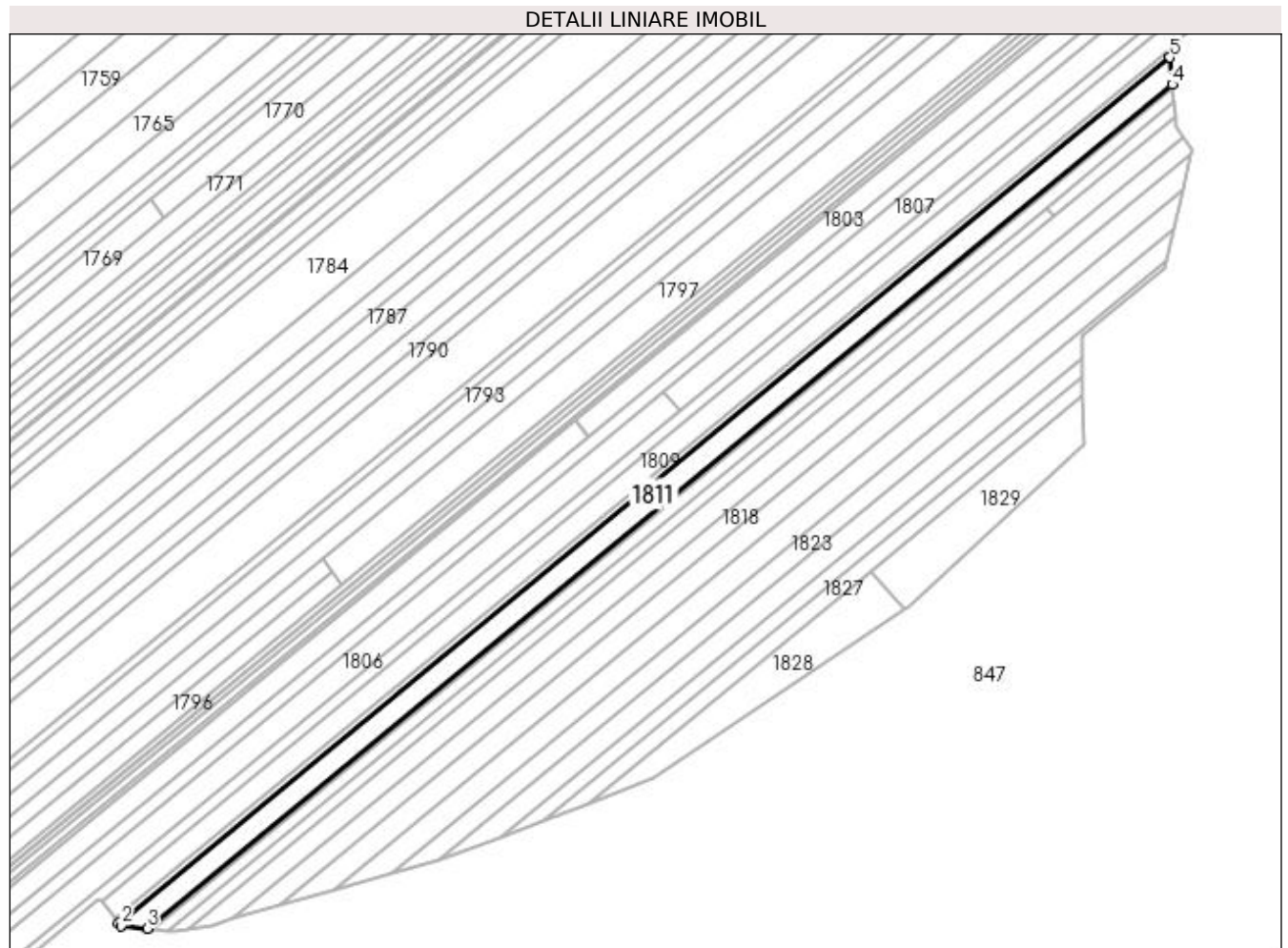
Inscrieri privind dezmembramintele dreptului de proprietate, drepturi reale de garanție și sarcini	Referințe
NU SUNT	

Anexa Nr. 1 La Partea I

Teren

Nr cadastral	Suprafața (mp)*	Observații / Referințe
	3.213	

* Suprafața este determinată în planul de proiecție Stereo 70.



Date referitoare la teren

Crt	Categorie folosință	Intra vilan	Suprafața (mp)	Tarla	Parcelă	Nr. topo	Observații / Referințe
1	arabil	NU	3.213	1	98	-	

Lungime Segmente

1) Valorile lungimilor segmentelor sunt obținute din proiecție în plan.

Punct început	X / Y	Punct sfârșit	X / Y	Lungime segment (** (m)
1	432.221,564 304.347,669	2	432.222,267 304.346,79	1.126
2	432.222,267 304.346,79	3	432.230,85 304.345,877	8.631
3	432.230,85 304.345,877	4	432.566,865 304.622,315	435.114
4	432.566,865 304.622,315	5	432.566,116 304.631,131	8.848
5	432.566,116 304.631,131	1	432.221,564 304.347,669	446.169

**** Lungimile segmentelor sunt determinate în planul de proiecție Stereo 70 și sunt rotunjite la 1 milimetru.**

***** Distanța dintre puncte este formată din segmente cumulate ce sunt mai mici decât valoarea 1 milimetru.**

**DATE DESPRE IMOBILUL NR. 1812**

Oficiul de Cadastru și Publicitate Imobiliară DOLJ
Biroul de Cadastru și Publicitate Imobiliară Craiova

A. Partea I. Descrierea imobilului

TEREN Extravilan

Adresa: Jud. Dolj, T1P99

Nr. Crt	Nr cadastral Nr. topografic	Suprafața* (mp)	Observații / Referințe
A1	32396	480	Sector cadastral:2 Teren neimprejmuit;

B. Partea II. Proprietari și acte

Inscrieri privitoare la dreptul de proprietate și alte drepturi reale	Referințe
180872 / 23/08/2019	
Act Notarial nr. 2299, din 22/08/2019 emis de BALACI EUGEN;	
B1	A1
Intabulare, drept de PROPRIETATE, dobândit prin Conventie, cota actuala 1/1, cota initiala 1/1 1) SC RURAL OLTENIA SRL, CIF:22112978	

C. Partea III. SARCINI .

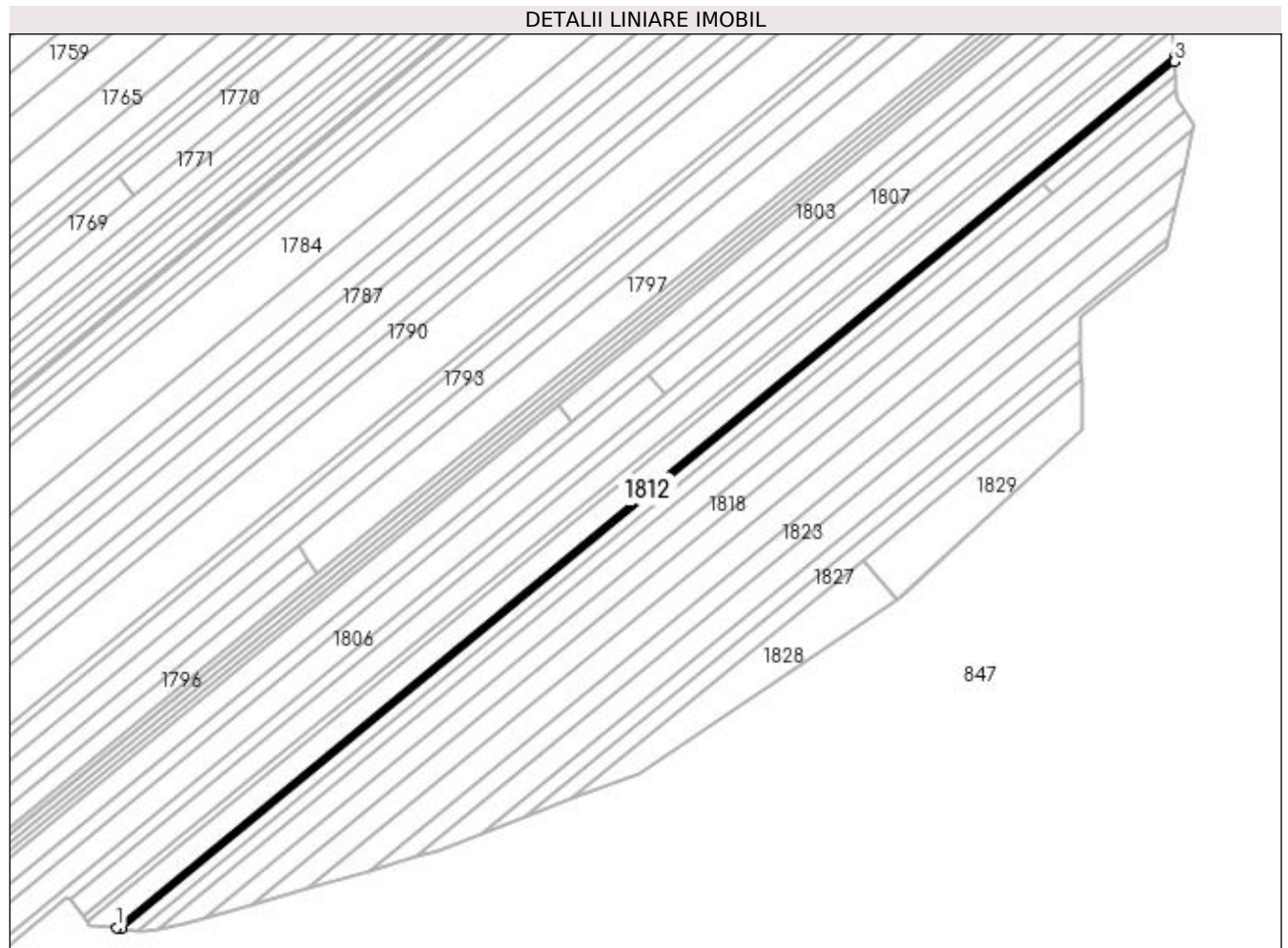
Inscrieri privind dezmembramintele dreptului de proprietate, drepturi reale de garanție și sarcini	Referințe
NU SUNT	

Anexa Nr. 1 La Partea I

Teren

Nr cadastral	Suprafața (mp)*	Observații / Referințe
32396	480	

* Suprafața este determinată în planul de proiecție Stereo 70.



Date referitoare la teren

Crt	Categorie folosință	Intravilan	Suprafața (mp)	Tarla	Parcelă	Nr. topo	Observații / Referințe
1	arabil	NU	480	1	99	-	

Lungime Segmente

1) Valorile lungimilor segmentelor sunt obținute din proiecție în plan.

Punct început	X / Y	Punct sfârșit	X / Y	Lungime segment (** (m)
1	432.230,85 304.345,877	2	432.232,391 304.345,713	1.55
2	432.232,391 304.345,713	3	432.566,979 304.620,977	433.266
3	432.566,979 304.620,977	4	432.566,865 304.622,315	1.343
4	432.566,865 304.622,315	1	432.230,85 304.345,877	435.114

**** Lungimile segmentelor sunt determinate în planul de proiecție Stereo 70 și sunt rotunjite la 1 milimetru.**

***** Distanța dintre puncte este formată din segmente cumulate ce sunt mai mici decât valoarea 1 milimetru.**

**DATE DESPRE IMOBILUL NR. 1813**

Oficiul de Cadastru și Publicitate Imobiliară DOLJ
Biroul de Cadastru și Publicitate Imobiliară Craiova

A. Partea I. Descrierea imobilului

TEREN Extravilan

Adresa: Jud. Dolj, T1 P100

Nr. Crt	Nr cadastral Nr. topografic	Suprafața* (mp)	Observații / Referințe
A1		1.356	Sector cadastral:2 Teren neimprejmuit;

B. Partea II. Proprietari și acte

Inscrieri privitoare la dreptul de proprietate și alte drepturi reale	Referințe
/	
Act Normativ nr. 7, din 13/03/1996 emis de PARLAMENTUL ROMÂNIEI;	
B1	Inscrierea provizorie, drept de PROPRIETATE, dobandit prin Lege, cota actuala 1/1, cota initiala 1/1
	1) NEIDENTIFICAT NEIDENTIFICAT, CIF:0000000000000

C. Partea III. SARCINI .

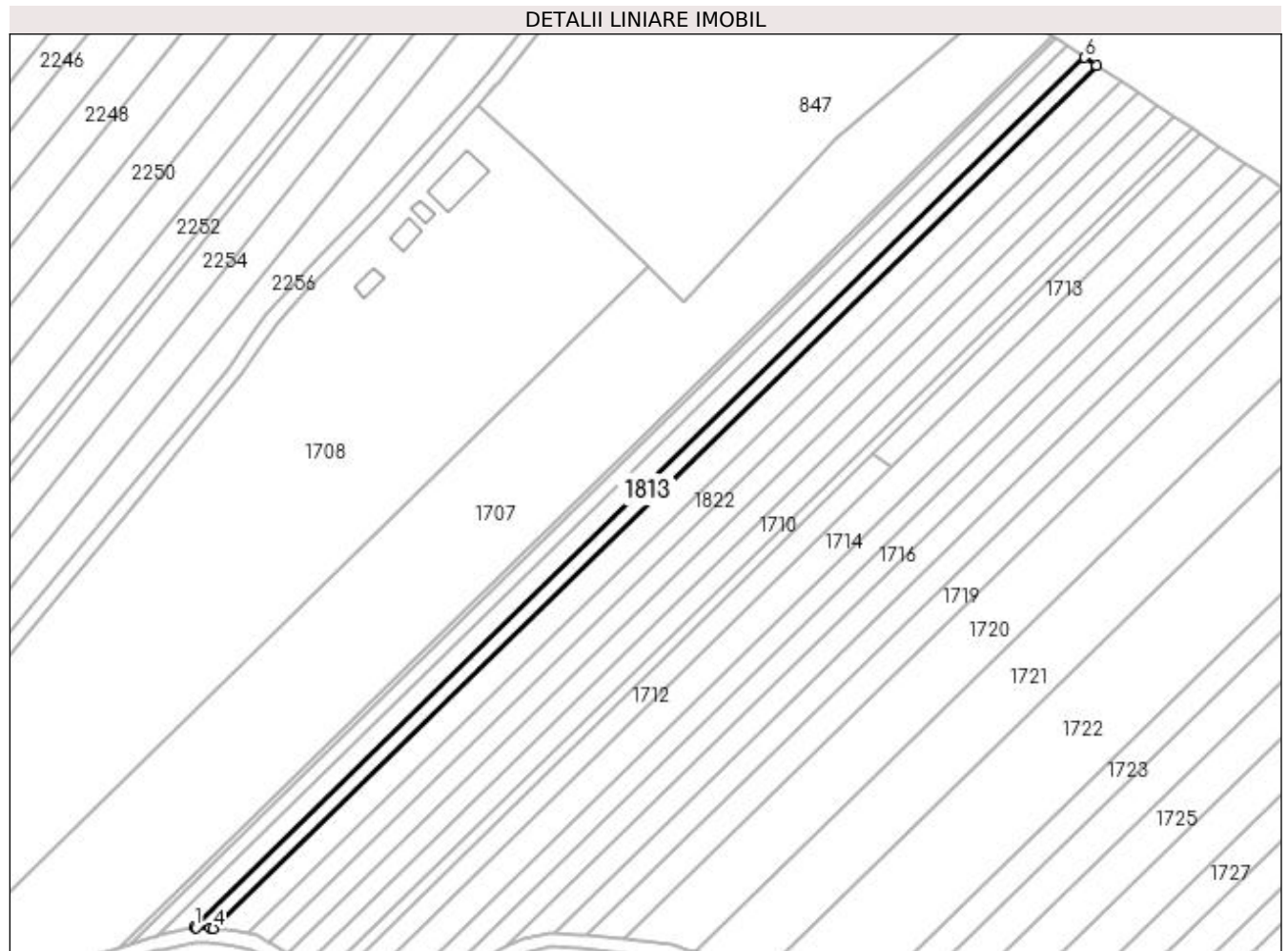
Inscrieri privind dezmembramintele dreptului de proprietate, drepturi reale de garanție și sarcini	Referințe
NU SUNT	

Anexa Nr. 1 La Partea I

Teren

Nr cadastral	Suprafața (mp)*	Observații / Referințe
	1.356	

* Suprafața este determinată în planul de proiecție Stereo 70.



Date referitoare la teren

Crt	Categorie folosință	Intra vilan	Suprafața (mp)	Tarla	Parcelă	Nr. topo	Observații / Referințe
1	arabil	NU	1.356	1	100	-	

Lungime Segmente

1) Valorile lungimilor segmentelor sunt obținute din proiecție în plan.

Punct început	X / Y	Punct sfârșit	X / Y	Lungime segment (** (m)
1	431.759,427 304.781,66	2	431.759,932 304.781,63	0.506
2	431.759,932 304.781,63	3	431.763,803 304.781,403	3.878
3	431.763,803 304.781,403	4	431.764,678 304.781,351	0.877
4	431.764,678 304.781,351	5	432.013,153 305.024,004	347.304
5	432.013,153 305.024,004	6	432.009,828 305.026,194	3.981

Punct început	X / Y	Punct sfârșit	X / Y	Lungime segment (** (m)
6	432.009,828 305.026,194	1	431.759,427 304.781,66	349.996

** Lungimile segmentelor sunt determinate în planul de proiecție Stereo 70 și sunt rotunjite la 1 milimetru.

*** Distanța dintre puncte este formată din segmente cumulate ce sunt mai mici decât valoarea 1 milimetru.

**DATE DESPRE IMOBILUL NR. 1814**

Oficiul de Cadastru și Publicitate Imobiliară DOLJ
Biroul de Cadastru și Publicitate Imobiliară Craiova

A. Partea I. Descrierea imobilului

TEREN Extravilan

Adresa: Jud. Dolj, T1 P101

Nr. Crt	Nr cadastral Nr. topografic	Suprafața* (mp)	Observații / Referințe
A1		1.600	Sector cadastral:2 Teren neimprejmuit;

B. Partea II. Proprietari și acte

Inscrieri privitoare la dreptul de proprietate și alte drepturi reale	Referințe
/	
Act Administrativ nr. TDP 479-2162, din 01/03/1994 emis de CJS DAPT DOLJ;	
B1	A1
Intabulare, drept de PROPRIETATE, dobândit prin Reconstituire, cota actuala 1/1, cota initiala 1/1 1) ION MARIN, Lipsa CNP	

C. Partea III. SARCINI .

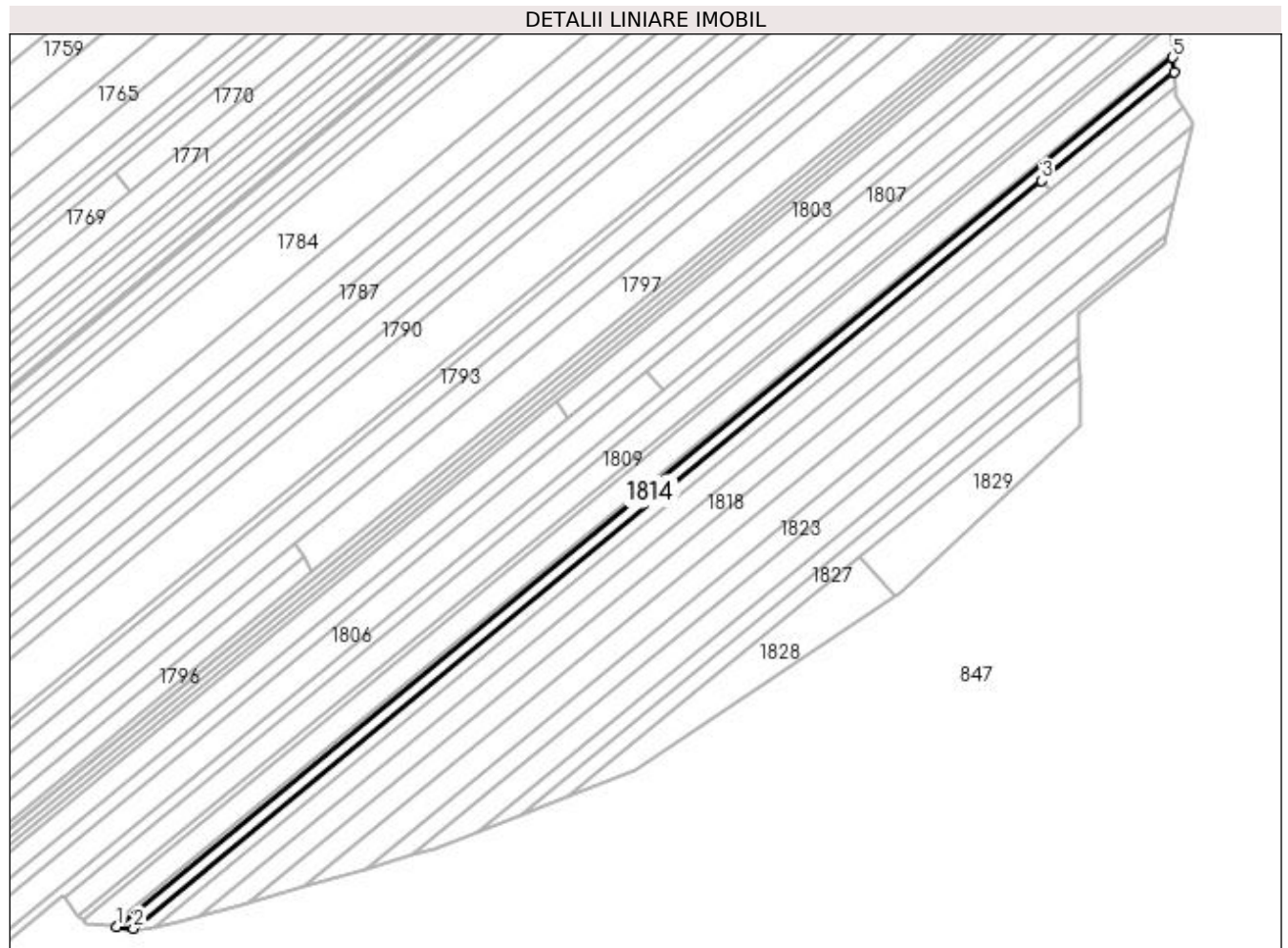
Inscrieri privind dezmembramintele dreptului de proprietate, drepturi reale de garanție și sarcini	Referințe
NU SUNT	

Anexa Nr. 1 La Partea I

Teren

Nr cadastral	Suprafața (mp)*	Observații / Referințe
	1.600	

* Suprafața este determinată în planul de proiecție Stereo 70.



Date referitoare la teren

Crt	Categorie folosință	Intra vilan	Suprafața (mp)	Tarla	Parcelă	Nr. topo	Observații / Referințe
1	arabil	NU	1.600	1	101	-	

Lungime Segmente

1) Valorile lungimilor segmentelor sunt obținute din proiecție în plan.

Punct început	X / Y	Punct sfârșit	X / Y	Lungime segment (** (m)
1	432.232,391 304.345,713	2	432.237,575 304.345,161	5.213
2	432.237,575 304.345,161	3	432.525,43 304.581,979	372.751
3	432.525,43 304.581,979	4	432.567,362 304.616,476	54.299
4	432.567,362 304.616,476	5	432.566,979 304.620,977	4.517
5	432.566,979 304.620,977	1	432.232,391 304.345,713	433.266

**** Lungimile segmentelor sunt determinate în planul de proiecție Stereo 70 și sunt rotunjite la 1 milimetru.**

***** Distanța dintre puncte este formată din segmente cumulate ce sunt mai mici decât valoarea 1 milimetru.**

**DATE DESPRE IMOBILUL NR. 1815**

Oficiul de Cadastru și Publicitate Imobiliară DOLJ
Biroul de Cadastru și Publicitate Imobiliară Craiova

A. Partea I. Descrierea imobilului

TEREN Extravilan

Adresa: Jud. Dolj, T1 P102

Nr. Crt	Nr cadastral Nr. topografic	Suprafața* (mp)	Observații / Referințe
A1	31885	200	Sector cadastral:2 Teren neimprejmuit;

B. Partea II. Proprietari și acte

Inscrieri privitoare la dreptul de proprietate și alte drepturi reale	Referințe
57223 / 12/04/2017	
Act Notarial nr. contract de vanzare nr. 1403, din 07/04/2017 emis de Faurar Doina;	
B1	A1
Intabulare, drept de PROPRIETATE, dobandit prin Conventie, cota actuala 1/1, cota initiala 1/1 1) SC RURAL OLTENIA SRL, CIF:22112978	

C. Partea III. SARCINI .

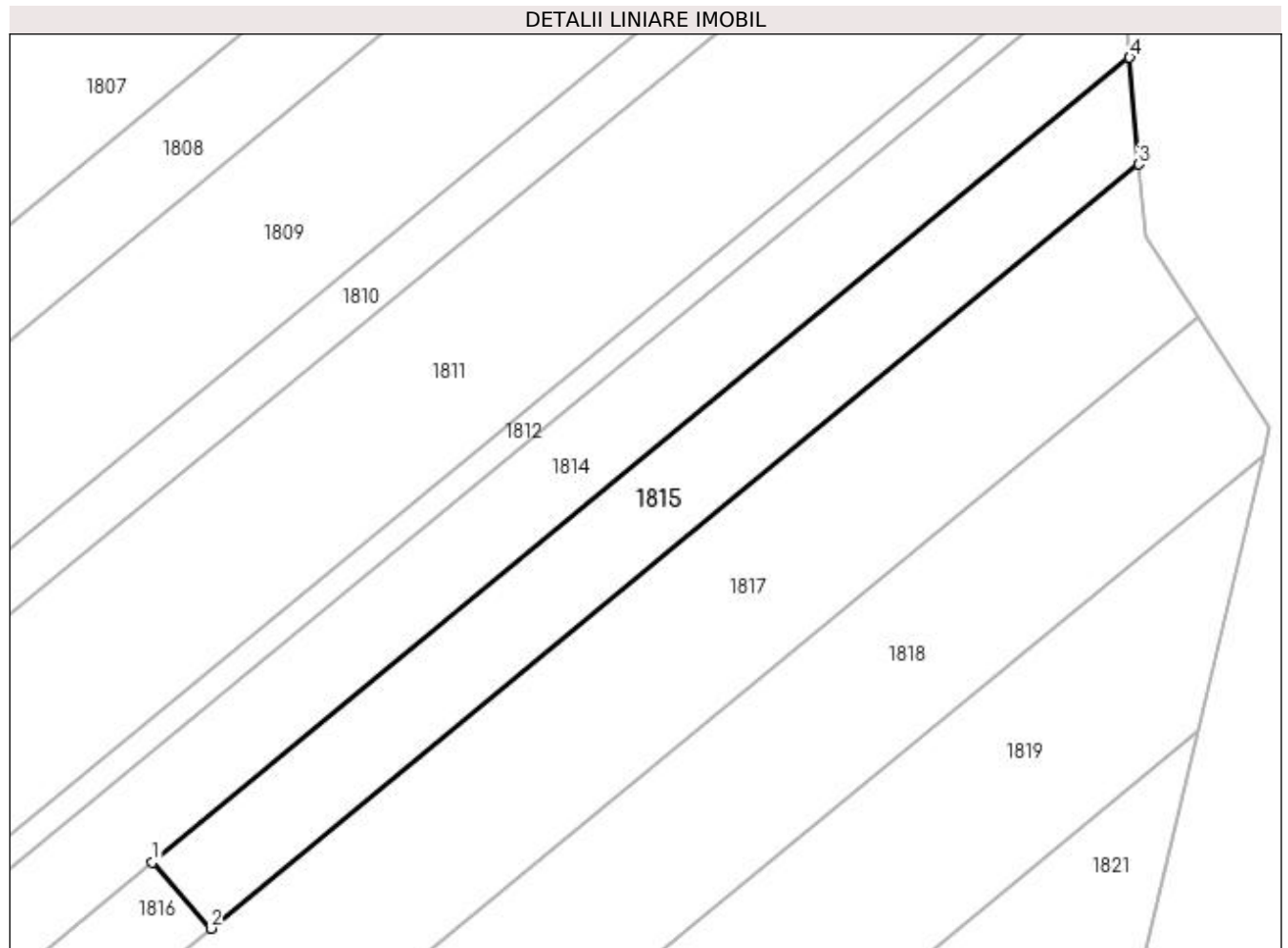
Inscrieri privind dezmembramintele dreptului de proprietate, drepturi reale de garanție și sarcini	Referințe
NU SUNT	

Anexa Nr. 1 La Partea I

Teren

Nr cadastral	Suprafața (mp)*	Observații / Referințe
31885	200	

* Suprafața este determinată în planul de proiecție Stereo 70.



Date referitoare la teren

Crt	Categorie folosință	Intra vilan	Suprafața (mp)	Tarla	Parcelă	Nr. topo	Observații / Referințe
1	arabil	NU	200	1	102	-	

Lungime Segmente

1) Valorile lungimilor segmentelor sunt obținute din proiecție în plan.

Punct început	X / Y	Punct sfârșit	X / Y	Lungime segment (** (m)
1	432.525,43 304.581,979	2	432.527,942 304.579,151	3.783
2	432.527,942 304.579,151	3	432.567,751 304.611,902	51.55
3	432.567,751 304.611,902	4	432.567,362 304.616,476	4.591
4	432.567,362 304.616,476	1	432.525,43 304.581,979	54.299

**** Lungimile segmentelor sunt determinate în planul de proiecție Stereo 70 și sunt rotunjite la 1 milimetru.**

***** Distanța dintre puncte este formată din segmente cumulate ce sunt mai mici decât valoarea 1 milimetru.**

**DATE DESPRE IMOBILUL NR. 1816**

Oficiul de Cadastru și Publicitate Imobiliară DOLJ
Biroul de Cadastru și Publicitate Imobiliară Craiova

A. Partea I. Descrierea imobilului

TEREN Extravilan

Adresa: Jud. Dolj, T1 P103

Nr. Crt	Nr cadastral Nr. topografic	Suprafața* (mp)	Observații / Referințe
A1		1.400	Sector cadastral:2 Teren neimprejmuit;

B. Partea II. Proprietari și acte

Inscrieri privitoare la dreptul de proprietate și alte drepturi reale	Referințe
/	
Act Administrativ nr. TDP 353-2180, din 04/02/1994 emis de CJS DAPT DOLJ;	
B1	A1
Intabulare, drept de PROPRIETATE, dobândit prin Reconstituire, cota actuala 1/1, cota initiala 1/1 1) PĂUNA CONSTANȚA, Lipsa CNP	

C. Partea III. SARCINI .

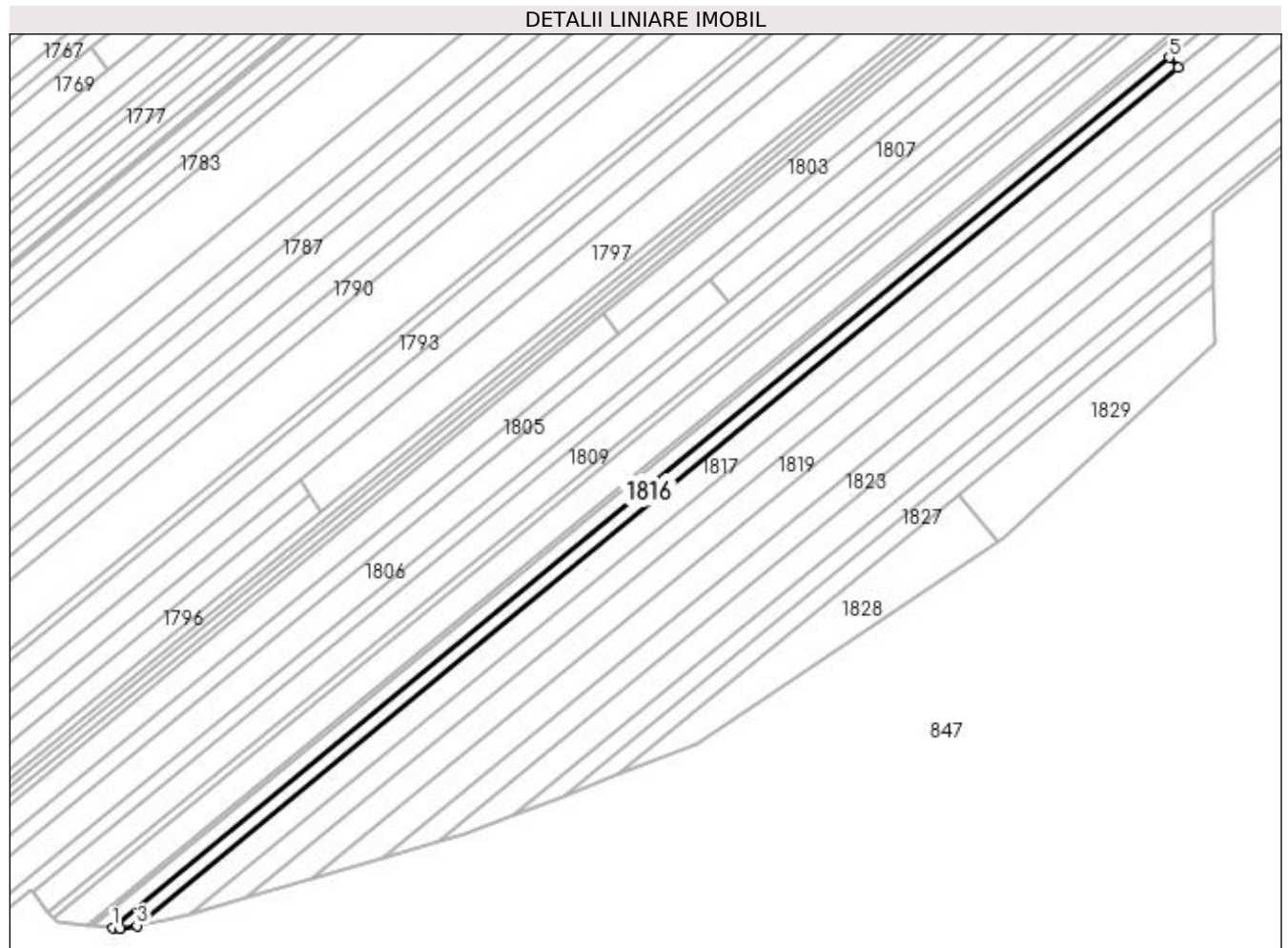
Inscrieri privind dezmembramintele dreptului de proprietate, drepturi reale de garanție și sarcini	Referințe
NU SUNT	

Anexa Nr. 1 La Partea I

Teren

Nr cadastral	Suprafața (mp)*	Observații / Referințe
	1.400	

* Suprafața este determinată în planul de proiecție Stereo 70.



Date referitoare la teren

Crt	Categorie folosință	Intra vilan	Suprafața (mp)	Tarla	Parcelă	Nr. topo	Observații / Referințe
1	arabil	NU	1.400	1	103	-	

Lungime Segmente

1) Valorile lungimilor segmentelor sunt obținute din proiecție în plan.

Punct început	X / Y	Punct sfârșit	X / Y	Lungime segment (** (m)
1	432.237,575 304.345,161	2	432.239,818 304.344,922	2.256
2	432.239,818 304.344,922	3	432.244,176 304.345,698	4.427
3	432.244,176 304.345,698	4	432.527,942 304.579,151	367.455
4	432.527,942 304.579,151	5	432.525,43 304.581,979	3.783
5	432.525,43 304.581,979	1	432.237,575 304.345,161	372.751

**** Lungimile segmentelor sunt determinate în planul de proiecție Stereo 70 și sunt rotunjite la 1 milimetru.**

***** Distanța dintre puncte este formată din segmente cumulate ce sunt mai mici decât valoarea 1 milimetru.**

**DATE DESPRE IMOBILUL NR. 1817**

Oficiul de Cadastru și Publicitate Imobiliară DOLJ
Biroul de Cadastru și Publicitate Imobiliară Craiova

A. Partea I. Descrierea imobilului

TEREN Extravilan

Adresa: Jud. Dolj, T1 P104

Nr. Crt	Nr cadastral Nr. topografic	Suprafața* (mp)	Observații / Referințe
A1		2.750	Sector cadastral:2 Teren neimprejmuit;

B. Partea II. Proprietari și acte

Inscrieri privitoare la dreptul de proprietate și alte drepturi reale	Referințe
/	
Act Administrativ nr. TDP 671-15093, din 14/09/1994 emis de CJSAPT DOLJ;	
B1	A1
Intabulare, drept de PROPRIETATE, dobândit prin Reconstituire, cota actuala 1/1, cota initiala 1/1	
1) VLADESCU CONSTANTIN DEFUNCT:Da	


C. Partea III. SARCINI .

Inscrieri privind dezmembramintele dreptului de proprietate, drepturi reale de garanție și sarcini	Referințe
NU SUNT	

Anexa Nr. 1 La Partea I**Teren**

Nr cadastral	Suprafața (mp)*	Observații / Referințe
	2.750	

* Suprafața este determinată în planul de proiecție Stereo 70.

**Date referitoare la teren**

Crt	Categorie folosință	Intra vilan	Suprafața (mp)	Tarla	Parcelă	Nr. topo	Observații / Referințe
1	arabil	NU	2.750	1	104	-	

Lungime Segmente

1) Valorile lungimilor segmentelor sunt obținute din proiecție în plan.

Punct început	X / Y	Punct sfârșit	X / Y	Lungime segment (** (m)
1	432.244,176 304.345,698	2	432.252,073 304.347,103	8.021
2	432.252,073 304.347,103	3	432.258,748 304.349,026	6.946
3	432.258,748 304.349,026	4	432.570,282 304.605,325	403.414
4	432.570,282 304.605,325	5	432.568,011 304.608,842	4.186
5	432.568,011 304.608,842	6	432.567,751 304.611,902	3.071

Punct început	X / Y	Punct sfârșit	X / Y	Lungime segment (** (m)
6	432.567,751 304.611,902	7	432.527,942 304.579,151	51.55
7	432.527,942 304.579,151	1	432.244,176 304.345,698	367.455

** Lungimile segmentelor sunt determinate în planul de proiecție Stereo 70 și sunt rotunjite la 1 milimetru.

*** Distanța dintre puncte este formată din segmente cumulate ce sunt mai mici decât valoarea 1 milimetru.

**DATE DESPRE IMOBILUL NR. 1818**

Oficiul de Cadastru și Publicitate Imobiliară DOLJ
Biroul de Cadastru și Publicitate Imobiliară Craiova

A. Partea I. Descrierea imobilului

TEREN Extravilan

Adresa: Jud. Dolj, T1 P105

Nr. Crt	Nr cadastral Nr. topografic	Suprafața* (mp)	Observații / Referințe
A1		2.500	Sector cadastral:2 Teren neimprejmuit;

B. Partea II. Proprietari și acte

Inscrieri privitoare la dreptul de proprietate și alte drepturi reale	Referințe
/	
Act Administrativ nr. TDP 1202-2179, din 05/11/1998 emis de CJSAPT DOLJ;	
B1	A1
Intabulare, drept de PROPRIETATE, dobândit prin Reconstituire, cota actuala 1/1, cota initiala 1/1 1) VLAD MIHAI, Lipsa CNP	

C. Partea III. SARCINI .

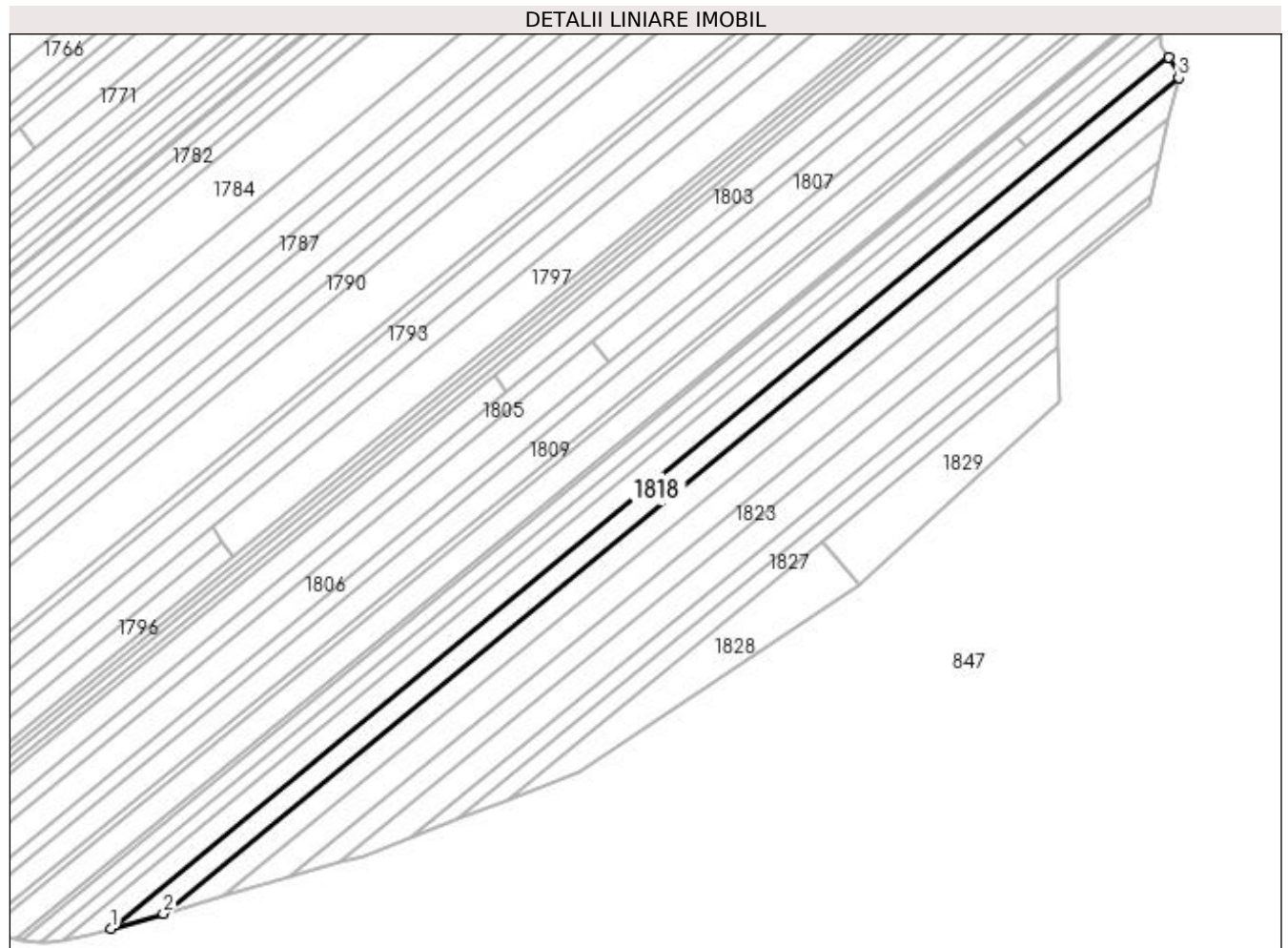
Inscrieri privind dezmembramintele dreptului de proprietate, drepturi reale de garanție și sarcini	Referințe
NU SUNT	

Anexa Nr. 1 La Partea I

Teren

Nr cadastral	Suprafața (mp)*	Observații / Referințe
	2.500	

* Suprafața este determinată în planul de proiecție Stereo 70.



Date referitoare la teren

Crt	Categorie folosință	Intra vilan	Suprafața (mp)	Tarla	Parcelă	Nr. topo	Observații / Referințe
1	arabil	NU	2.500	1	105	-	

Lungime Segmente

1) Valorile lungimilor segmentelor sunt obținute din proiecție în plan.

Punct început	X / Y	Punct sfârșit	X / Y	Lungime segment (** (m)
1	432.258,748 304.349,026	2	432.274,051 304.353,434	15.925
2	432.274,051 304.353,434	3	432.573,076 304.599,442	387.216
3	432.573,076 304.599,442	4	432.573,345 304.600,582	1.171
4	432.573,345 304.600,582	5	432.570,282 304.605,325	5.646
5	432.570,282 304.605,325	1	432.258,748 304.349,026	403.414

**** Lungimile segmentelor sunt determinate în planul de proiecție Stereo 70 și sunt rotunjite la 1 milimetru.**

***** Distanța dintre puncte este formată din segmente cumulate ce sunt mai mici decât valoarea 1 milimetru.**

**DATE DESPRE IMOBILUL NR. 1819**

Oficiul de Cadastru și Publicitate Imobiliară DOLJ
Biroul de Cadastru și Publicitate Imobiliară Craiova

A. Partea I. Descrierea imobilului

TEREN Extravilan

Adresa: Jud. Dolj, T1 P106

Nr. Crt	Nr cadastral Nr. topografic	Suprafața* (mp)	Observații / Referințe
A1		2.750	Sector cadastral:2 Teren neimprejmuit;

B. Partea II. Proprietari și acte

Inscrieri privitoare la dreptul de proprietate și alte drepturi reale	Referințe
/	
Act Administrativ nr. TDP 259-2192, din 26/10/1997 emis de CJS DAPT DOLJ;	
B1	A1
Intabulare, drept de PROPRIETATE, dobandit prin Reconstituire, cota actuala 1/1, cota initiala 1/1 1) PĂUNA ION, Lipsa CNP	

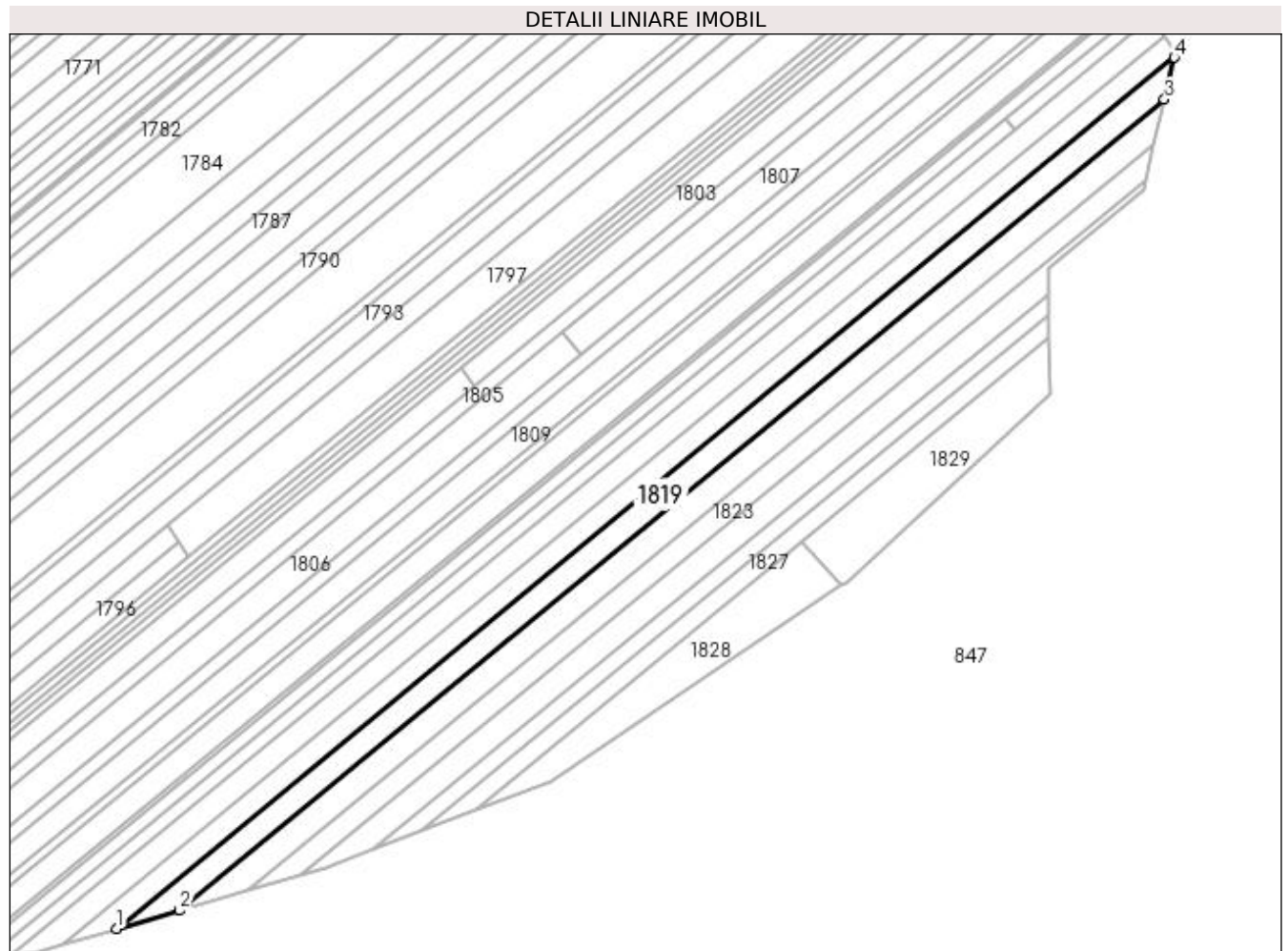
C. Partea III. SARCINI .

Inscrieri privind dezmembramintele dreptului de proprietate, drepturi reale de garanție și sarcini	Referințe
NU SUNT	

Anexa Nr. 1 La Partea I**Teren**

Nr cadastral	Suprafața (mp)*	Observații / Referințe
	2.750	

* Suprafața este determinată în planul de proiecție Stereo 70.

**Date referitoare la teren**

Crt	Categorie folosință	Intravilan	Suprafața (mp)	Tarla	Parcelă	Nr. topo	Observații / Referințe
1	arabil	NU	2.750	1	106	-	

Lungime Segmente

1) Valorile lungimilor segmentelor sunt obținute din proiecție în plan.

Punct început	X / Y	Punct sfârșit	X / Y	Lungime segment (** (m)
1	432.274,051 304.353,434	2	432.291,867 304.358,566	18.54
2	432.291,867 304.358,566	3	432.570,286 304.587,622	360.533
3	432.570,286 304.587,622	4	432.573,076 304.599,442	12.145
4	432.573,076 304.599,442	1	432.274,051 304.353,434	387.216

**** Lungimile segmentelor sunt determinate în planul de proiecție Stereo 70 și sunt rotunjite la 1 milimetru.**

***** Distanța dintre puncte este formată din segmente cumulate ce sunt mai mici decât valoarea 1 milimetru.**

**DATE DESPRE IMOBILUL NR. 1820**

Oficiul de Cadastru și Publicitate Imobiliară DOLJ
Biroul de Cadastru și Publicitate Imobiliară Craiova

A. Partea I. Descrierea imobilului

TEREN Extravilan

Adresa: Jud. Dolj, T1 P107

Nr. Crt	Nr cadastral Nr. topografic	Suprafața* (mp)	Observații / Referințe
A1		2.750	Sector cadastral:2 Teren neimprejmuit;

B. Partea II. Proprietari și acte

Inscrieri privitoare la dreptul de proprietate și alte drepturi reale	Referințe
/	
Act Normativ nr. 7, din 13/03/1996 emis de PARLAMENTUL ROMÂNIEI;	
B1	Inscrierea provizorie, drept de PROPRIETATE, dobandit prin Lege, cota actuala 1/1, cota initiala 1/1
	1) NEIDENTIFICAT NEIDENTIFICAT, CIF:0000000000000

C. Partea III. SARCINI .

Inscrieri privind dezmembramintele dreptului de proprietate, drepturi reale de garanție și sarcini	Referințe
NU SUNT	

Anexa Nr. 1 La Partea I

Teren

Nr cadastral	Suprafața (mp)*	Observații / Referințe
	2.750	

* Suprafața este determinată în planul de proiecție Stereo 70.



Date referitoare la teren

Crt	Categorie folosință	Intra vilan	Suprafața (mp)	Tarla	Parcelă	Nr. topo	Observații / Referințe
1	arabil	NU	2.750	1	107	-	

Lungime Segmente

1) Valorile lungimilor segmentelor sunt obținute din proiecție în plan.

Punct început	X / Y	Punct sfârșit	X / Y	Lungime segment (** (m)
1	431.764,678 304.781,351	2	431.768,294 304.781,139	3.622
2	431.768,294 304.781,139	3	431.771,602 304.780,441	3.381
3	431.771,602 304.780,441	4	431.774,524 304.779,824	2.986
4	431.774,524 304.779,824	5	432.019,968 305.019,517	343.068
5	432.019,968 305.019,517	6	432.013,153 305.024,004	8.159

Punct început	X / Y	Punct sfârșit	X / Y	Lungime segment (** (m)
6	432.013,153 305.024,004	1	431.764,678 304.781,351	347.304

** Lungimile segmentelor sunt determinate în planul de proiecție Stereo 70 și sunt rotunjite la 1 milimetru.

*** Distanța dintre puncte este formată din segmente cumulate ce sunt mai mici decât valoarea 1 milimetru.

**DATE DESPRE IMOBILUL NR. 1821**

Oficiul de Cadastru și Publicitate Imobiliară DOLJ
Biroul de Cadastru și Publicitate Imobiliară Craiova

A. Partea I. Descrierea imobilului

TEREN Extravilan

Adresa: Jud. Dolj, T1 P108

Nr. Crt	Nr cadastral Nr. topografic	Suprafața* (mp)	Observații / Referințe
A1		2.750	Sector cadastral:2 Teren neimprejmuit;

B. Partea II. Proprietari și acte

Inscrieri privitoare la dreptul de proprietate și alte drepturi reale	Referințe
/	
Act Administrativ nr. TDP 921-59538, din 21/09/1997 emis de CJSAPT DOLJ;	
B1	A1
Intabulare, drept de PROPRIETATE, dobândit prin Reconstituire, cota actuala 1/1, cota initiala 1/1 1) PRICOIU ELENA, Lipsa CNP	

C. Partea III. SARCINI .

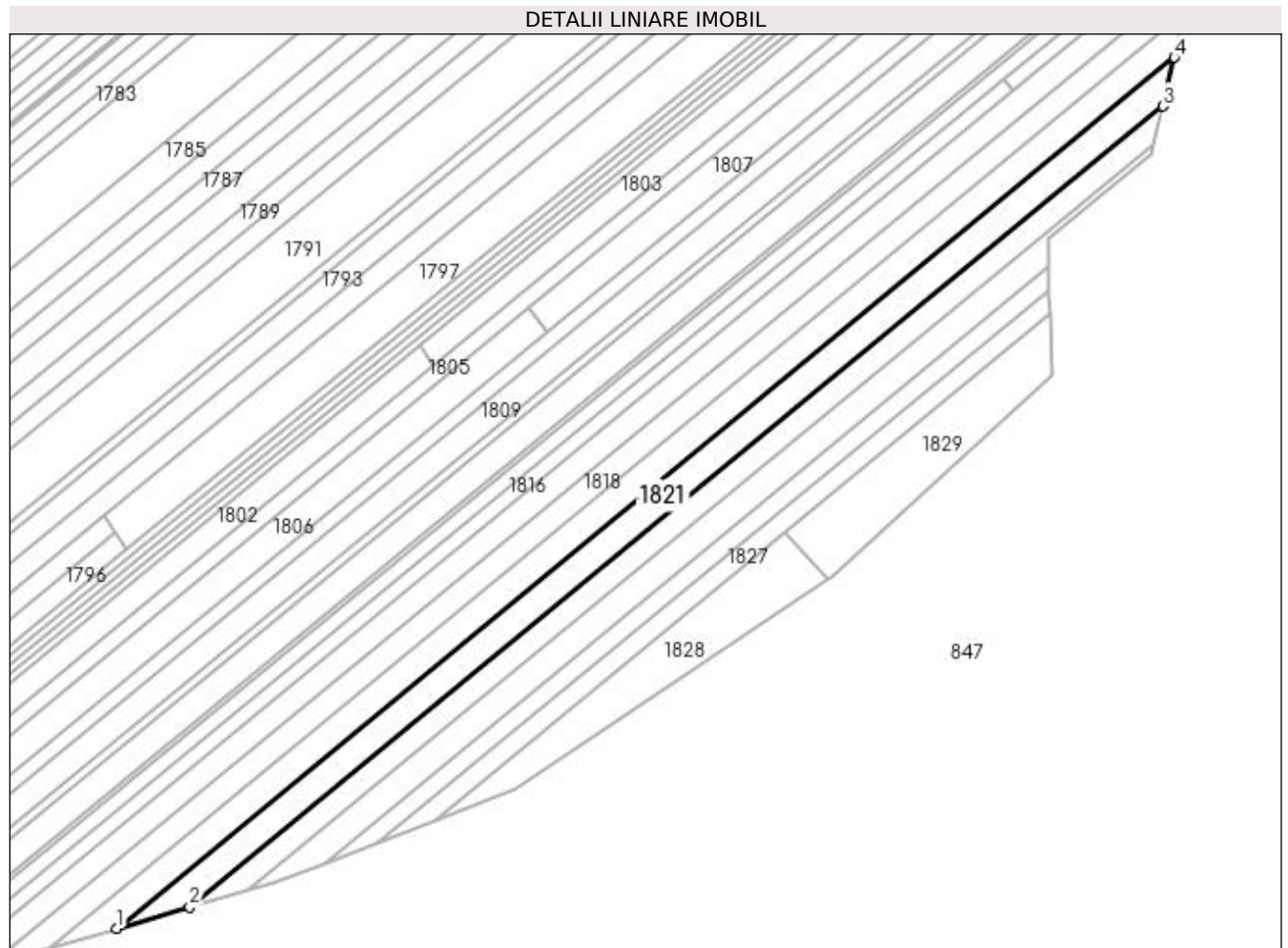
Inscrieri privind dezmembramintele dreptului de proprietate, drepturi reale de garanție și sarcini	Referințe
NU SUNT	

Anexa Nr. 1 La Partea I

Teren

Nr cadastral	Suprafața (mp)*	Observații / Referințe
	2.750	

* Suprafața este determinată în planul de proiecție Stereo 70.



Date referitoare la teren

Crt	Categorie folosință	Intra vilan	Suprafața (mp)	Tarla	Parcelă	Nr. topo	Observații / Referințe
1	arabil	NU	2.750	1	108	-	

Lungime Segmente

1) Valorile lungimilor segmentelor sunt obținute din proiecție în plan.

Punct început	X / Y	Punct sfârșit	X / Y	Lungime segment (** (m)
1	432.291,867 304.358,566	2	432.311,111 304.364,11	20.027
2	432.311,111 304.364,11	3	432.567,272 304.574,854	331.71
3	432.567,272 304.574,854	4	432.570,286 304.587,622	13.119
4	432.570,286 304.587,622	1	432.291,867 304.358,566	360.533

**** Lungimile segmentelor sunt determinate în planul de proiecție Stereo 70 și sunt rotunjite la 1 milimetru.**

***** Distanța dintre puncte este formată din segmente cumulate ce sunt mai mici decât valoarea 1 milimetru.**

**DATE DESPRE IMOBILUL NR. 1822**

Oficiul de Cadastru și Publicitate Imobiliară DOLJ
Biroul de Cadastru și Publicitate Imobiliară Craiova

A. Partea I. Descrierea imobilului

TEREN Extravilan

Adresa: Jud. Dolj, T1 P109

Nr. Crt	Nr cadastral Nr. topografic	Suprafața* (mp)	Observații / Referințe
A1		2.000	Sector cadastral:2 Teren neimprejmuit;

B. Partea II. Proprietari și acte

Inscrieri privitoare la dreptul de proprietate și alte drepturi reale	Referințe
/	
Act Normativ nr. 7, din 13/03/1996 emis de PARLAMENTUL ROMÂNIEI;	
B1	Inscrierea provizorie, drept de PROPRIETATE, dobandit prin Lege, cota actuala 1/1, cota initiala 1/1
	1) NEIDENTIFICAT NEIDENTIFICAT, CIF:0000000000000

C. Partea III. SARCINI .

Inscrieri privind dezmembramintele dreptului de proprietate, drepturi reale de garanție și sarcini	Referințe
NU SUNT	

Anexa Nr. 1 La Partea I

Teren

Nr cadastral	Suprafața (mp)*	Observații / Referințe
	2.000	

* Suprafața este determinată în planul de proiecție Stereo 70.



Date referitoare la teren

Crt	Categorie folosință	Intra vilan	Suprafața (mp)	Tarla	Parcelă	Nr. topo	Observații / Referințe
1	arabil	NU	2.000	1	109	-	

Lungime Segmente

1) Valorile lungimilor segmentelor sunt obținute din proiecție în plan.

Punct început	X / Y	Punct sfârșit	X / Y	Lungime segment (** (m)
1	431.774,524 304.779,824	2	431.776,945 304.779,314	2.474
2	431.776,945 304.779,314	3	431.780,514 304.777,503	4.002
3	431.780,514 304.777,503	4	432.024,965 305.016,227	341.68
4	432.024,965 305.016,227	5	432.019,968 305.019,517	5.983
5	432.019,968 305.019,517	1	431.774,524 304.779,824	343.068

**** Lungimile segmentelor sunt determinate în planul de proiecție Stereo 70 și sunt rotunjite la 1 milimetru.**

***** Distanța dintre puncte este formată din segmente cumulate ce sunt mai mici decât valoarea 1 milimetru.**

**DATE DESPRE IMOBILUL NR. 1823**

Oficiul de Cadastru și Publicitate Imobiliară DOLJ
 Biroul de Cadastru și Publicitate Imobiliară Craiova

A. Partea I. Descrierea imobilului

TEREN Extravilan

Adresa: Jud. Dolj, T1 P109/1

Nr. Crt	Nr cadastral Nr. topografic	Suprafața* (mp)	Observații / Referințe
A1		2.000	Sector cadastral:2 Teren neimprejmuit;

B. Partea II. Proprietari și acte

Inscrieri privitoare la dreptul de proprietate și alte drepturi reale	Referințe
/	
Act Administrativ nr. TDP 691-15093, din 24/01/1995 emis de CJSAPT DOLJ;	
B1	A1
Intabulare, drept de PROPRIETATE, dobândit prin Reconstituire, cota actuala 1/1, cota initiala 1/1 1) VĂTĂAN TUDOR, Lipsa CNP	

C. Partea III. SARCINI .

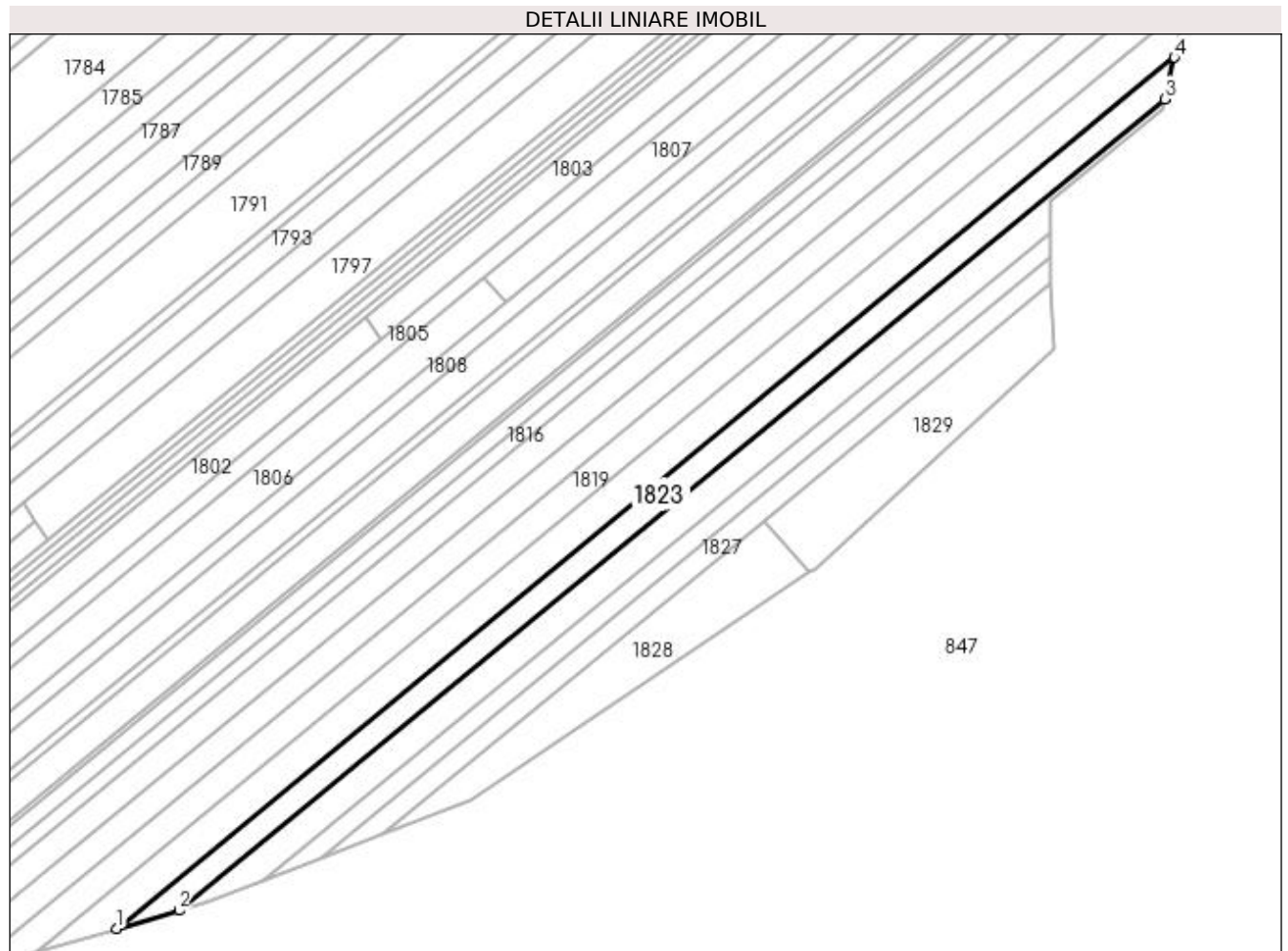
Inscrieri privind dezmembramintele dreptului de proprietate, drepturi reale de garanție și sarcini	Referințe
NU SUNT	

Anexa Nr. 1 La Partea I

Teren

Nr cadastral	Suprafața (mp)*	Observații / Referințe
	2.000	

* Suprafața este determinată în planul de proiecție Stereo 70.



Date referitoare la teren

Crt	Categorie folosință	Intra vilan	Suprafața (mp)	Tarla	Parcelă	Nr. topo	Observații / Referințe
1	arabil	NU	2.000	1	109/1	-	

Lungime Segmente

1) Valorile lungimilor segmentelor sunt obținute din proiecție în plan.

Punct început	X / Y	Punct sfârșit	X / Y	Lungime segment (** (m)
1	432.311,111 304.364,11	2	432.326,23 304.368,465	15.734
2	432.326,23 304.368,465	3	432.564,904 304.564,822	309.065
3	432.564,904 304.564,822	4	432.567,272 304.574,854	10.308
4	432.567,272 304.574,854	1	432.311,111 304.364,11	331.71

**** Lungimile segmentelor sunt determinate în planul de proiecție Stereo 70 și sunt rotunjite la 1 milimetru.**

***** Distanța dintre puncte este formată din segmente cumulate ce sunt mai mici decât valoarea 1 milimetru.**

**DATE DESPRE IMOBILUL NR. 1824**

Oficiul de Cadastru și Publicitate Imobiliară DOLJ
Biroul de Cadastru și Publicitate Imobiliară Craiova

A. Partea I. Descrierea imobilului

TEREN Extravilan

Adresa: Jud. Dolj, T1 P110

Nr. Crt	Nr cadastral Nr. topografic	Suprafața* (mp)	Observații / Referințe
A1		2.000	Sector cadastral:2 Teren neimprejmuit;

B. Partea II. Proprietari și acte

Inscrieri privitoare la dreptul de proprietate și alte drepturi reale	Referințe
/	
Act Normativ nr. 7, din 13/03/1996 emis de PARLAMENTUL ROMÂNIEI;	
B1	Inscrierea provizorie, drept de PROPRIETATE, dobandit prin Lege, cota actuala 1/1, cota initiala 1/1
	1) NEIDENTIFICAT NEIDENTIFICAT, CIF:0000000000000

C. Partea III. SARCINI .

Inscrieri privind dezmembramintele dreptului de proprietate, drepturi reale de garanție și sarcini	Referințe
NU SUNT	

Anexa Nr. 1 La Partea I

Teren

Nr cadastral	Suprafața (mp)*	Observații / Referințe
	2.000	

* Suprafața este determinată în planul de proiecție Stereo 70.



Date referitoare la teren

Crt	Categorie folosință	Intra vilan	Suprafața (mp)	Tarla	Parcelă	Nr. topo	Observații / Referințe
1	arabil	NU	2.000	1	110	-	

Lungime Segmente

1) Valorile lungimilor segmentelor sunt obținute din proiecție în plan.

Punct început	X / Y	Punct sfârșit	X / Y	Lungime segment (** (m)
1	431.785,565 304.774,251	2	432.029,971 305.012,931	341.617
2	432.029,971 305.012,931	3	432.024,965 305.016,227	5.994
3	432.024,965 305.016,227	4	431.780,514 304.777,503	341.68
4	431.780,514 304.777,503	5	431.780,781 304.777,368	0.299
5	431.780,781 304.777,368	6	431.782,307 304.776,594	1.711

Punct început	X / Y	Punct sfârșit	X / Y	Lungime segment (** (m)
6	431.782,307 304.776,594	1	431.785,565 304.774,251	4.013

** Lungimile segmentelor sunt determinate în planul de proiecție Stereo 70 și sunt rotunjite la 1 milimetru.

*** Distanța dintre puncte este formată din segmente cumulate ce sunt mai mici decât valoarea 1 milimetru.

**DATE DESPRE IMOBILUL NR. 1825**

Oficiul de Cadastru și Publicitate Imobiliară DOLJ
Biroul de Cadastru și Publicitate Imobiliară Craiova

A. Partea I. Descrierea imobilului

TEREN Extravilan

Adresa: Jud. Dolj, T1 P1/1

Nr. Crt	Nr cadastral Nr. topografic	Suprafața* (mp)	Observații / Referințe
A1		2.000	Sector cadastral:2 Teren neimprejmuit;

B. Partea II. Proprietari și acte

Inscrieri privitoare la dreptul de proprietate și alte drepturi reale	Referințe
/	
Act Administrativ nr. TDP 679-15093, din 10/09/1997 emis de CJSAPT DOLJ;	
B1	A1
Intabulare, drept de PROPRIETATE, dobândit prin Reconstituire, cota actuala 1/1, cota initiala 1/1 1) PĂTRU VICTOR, Lipsa CNP	

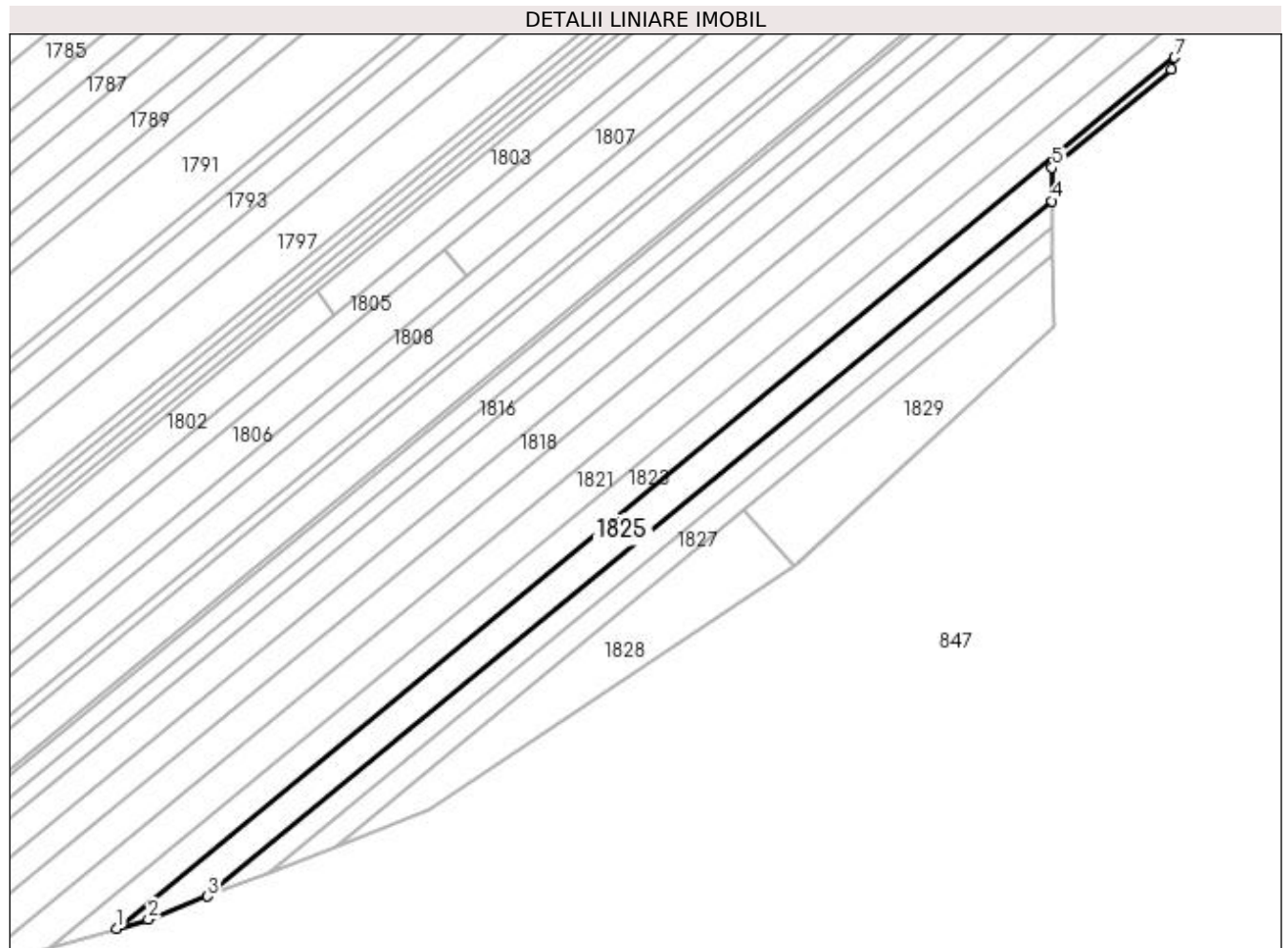
C. Partea III. SARCINI .

Inscrieri privind dezmembramintele dreptului de proprietate, drepturi reale de garanție și sarcini	Referințe
NU SUNT	

Anexa Nr. 1 La Partea I**Teren**

Nr cadastral	Suprafața (mp)*	Observații / Referințe
	2.000	

* Suprafața este determinată în planul de proiecție Stereo 70.

**Date referitoare la teren**

Crt	Categorie folosință	Intra vilan	Suprafața (mp)	Tarla	Parcelă	Nr. topo	Observații / Referințe
1	vie	NU	2.000	1	1/1	-	

Lungime Segmente

1) Valorile lungimilor segmentelor sunt obținute din proiecție în plan.

Punct început	X / Y	Punct sfârșit	X / Y	Lungime segment (** (m)
1	432.326,23 304.368,465	2	432.333,414 304.370,535	7.476
2	432.333,414 304.370,535	3	432.346,781 304.375,727	14.34
3	432.346,781 304.375,727	4	432.537,312 304.532,477	246.724
4	432.537,312 304.532,477	5	432.537,312 304.539,983	7.506
5	432.537,312 304.539,983	6	432.564,277 304.562,167	34.918

Punct început	X / Y	Punct sfârșit	X / Y	Lungime segment (** (m)
6	432.564,277 304.562,167	7	432.564,904 304.564,822	2.728
7	432.564,904 304.564,822	1	432.326,23 304.368,465	309.065

** Lungimile segmentelor sunt determinate în planul de proiecție Stereo 70 și sunt rotunjite la 1 milimetru.

*** Distanța dintre puncte este formată din segmente cumulate ce sunt mai mici decât valoarea 1 milimetru.

**DATE DESPRE IMOBILUL NR. 1826**

Oficiul de Cadastru și Publicitate Imobiliară DOLJ
Biroul de Cadastru și Publicitate Imobiliară Craiova

A. Partea I. Descrierea imobilului

TEREN Extravilan

Adresa: Jud. Dolj, T1 P112

Nr. Crt	Nr cadastral Nr. topografic	Suprafața* (mp)	Observații / Referințe
A1		1.100	Sector cadastral:2 Teren neimprejmuit; În TDP a fost înscris în mod eronat T13, corect fiind T1

B. Partea II. Proprietari și acte

Inscrieri privitoare la dreptul de proprietate și alte drepturi reale		Referințe
/		
Act Administrativ nr. TDP 984-59538, din 09/12/1995 emis de CJS DAPT DOLJ;		
B1	Intabulare, drept de PROPRIETATE, dobandit prin Reconstituire, cota actuala 1/1, cota initiala 1/1 1) VĂTĂMAN MARIA, Lipsa CNP	A1

C. Partea III. SARCINI .


Inscrieri privind dezmembramintele dreptului de proprietate, drepturi reale de garanție și sarcini	Referințe
NU SUNT	

Anexa Nr. 1 La Partea I

Teren

Nr cadastral	Suprafața (mp)*	Observații / Referințe
	1.100	În TDP a fost înscris în mod eronat T13, corect fiind T1

* Suprafața este determinată în planul de proiecție Stereo 70.



Date referitoare la teren

Crt	Categorie folosință	Intravilan	Suprafața (mp)	Tarla	Parcelă	Nr. topo	Observații / Referințe
1	arabil	NU	1.100	1	112	-	

Lungime Segmente

1) Valorile lungimilor segmentelor sunt obținute din proiecție în plan.

Punct început	X / Y	Punct sfârșit	X / Y	Lungime segment (** (m)
1	432.346,781 304.375,727	2	432.360,576 304.381,086	14.799
2	432.360,576 304.381,086	3	432.537,312 304.526,487	228.86
3	432.537,312 304.526,487	4	432.537,312 304.532,477	5.99
4	432.537,312 304.532,477	1	432.346,781 304.375,727	246.724

**** Lungimile segmentelor sunt determinate în planul de proiecție Stereo 70 și sunt rotunjite la 1 milimetru.**

***** Distanța dintre puncte este formată din segmente cumulate ce sunt mai mici decât valoarea 1 milimetru.**

**DATE DESPRE IMOBILUL NR. 1827**

Oficiul de Cadastru și Publicitate Imobiliară DOLJ
Biroul de Cadastru și Publicitate Imobiliară Craiova

A. Partea I. Descrierea imobilului

TEREN Extravilan

Adresa: Jud. Dolj, T1 P113

Nr. Crt	Nr cadastral Nr. topografic	Suprafața* (mp)	Observații / Referințe
A1		1.100	Sector cadastral:2 Teren neimprejmuit;

B. Partea II. Proprietari și acte

Inscrieri privitoare la dreptul de proprietate și alte drepturi reale	Referințe
/	
Act Administrativ nr. TDP 494-2162, din 03/03/1994 emis de CJS DAPT DOLJ;	
B1	A1
Intabulare, drept de PROPRIETATE, dobandit prin Reconstituire, cota actuala 1/1, cota initiala 1/1 1) VĂTMAN DUMITRA, Lipsa CNP	

C. Partea III. SARCINI .

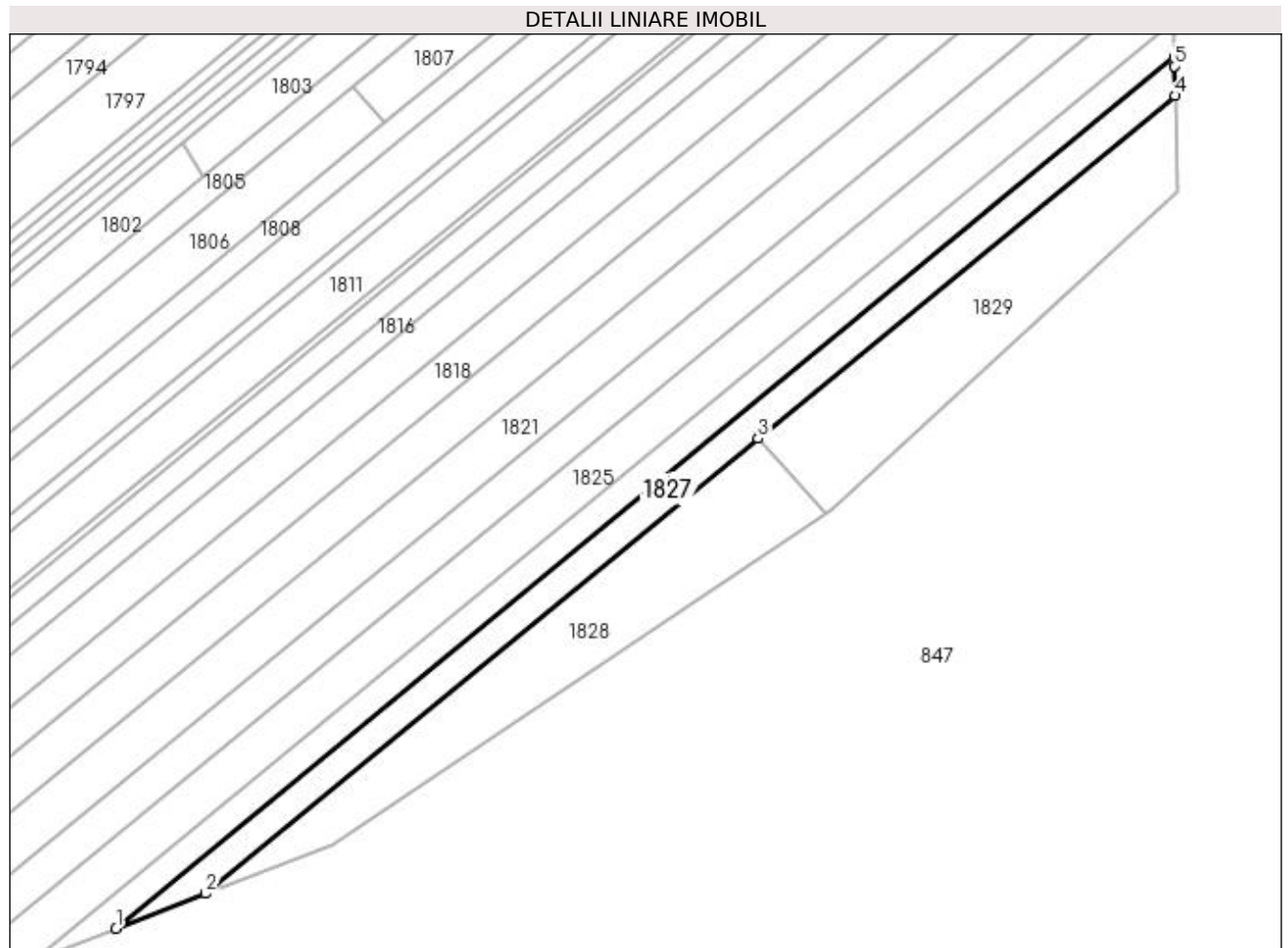
Inscrieri privind dezmembramintele dreptului de proprietate, drepturi reale de garanție și sarcini	Referințe
NU SUNT	

Anexa Nr. 1 La Partea I

Teren

Nr cadastral	Suprafața (mp)*	Observații / Referințe
	1.100	

* Suprafața este determinată în planul de proiecție Stereo 70.



Date referitoare la teren

Crt	Categorie folosință	Intra vilan	Suprafața (mp)	Tarla	Parcelă	Nr. topo	Observații / Referințe
1	arabil	NU	1.100	1	113	-	

Lungime Segmente

1) Valorile lungimilor segmentelor sunt obținute din proiecție în plan.

Punct început	X / Y	Punct sfârșit	X / Y	Lungime segment (** (m)
1	432.360,576 304.381,086	2	432.375,537 304.386,898	16.05
2	432.375,537 304.386,898	3	432.467,878 304.462,867	119.575
3	432.467,878 304.462,867	4	432.537,473 304.520,122	90.12
4	432.537,473 304.520,122	5	432.537,312 304.525,044	4.925
5	432.537,312 304.525,044	6	432.537,312 304.526,487	1.443

Punct început	X / Y	Punct sfârșit	X / Y	Lungime segment (** (m)
6	432.537,312 304.526,487	1	432.360,576 304.381,086	228.86

** Lungimile segmentelor sunt determinate în planul de proiecție Stereo 70 și sunt rotunjite la 1 milimetru.

*** Distanța dintre puncte este formată din segmente cumulate ce sunt mai mici decât valoarea 1 milimetru.

**DATE DESPRE IMOBILUL NR. 1828**

Oficiul de Cadastru și Publicitate Imobiliară DOLJ
Biroul de Cadastru și Publicitate Imobiliară Craiova

A. Partea I. Descrierea imobilului

TEREN Extravilan

Adresa: Jud. Dolj, T1 P114

Nr. Crt	Nr cadastral Nr. topografic	Suprafața* (mp)	Observații / Referințe
A1		1.250	Sector cadastral:2 Teren neimprejmuit;

B. Partea II. Proprietari și acte

Inscrieri privitoare la dreptul de proprietate și alte drepturi reale		Referințe
/		
Act Administrativ nr. TDP 711-9674, din 09/01/1996 emis de CJS DAPT DOLJ;		
B1	Intabulare, drept de PROPRIETATE, dobândit prin Reconstituire, cota actuala 1/1, cota initiala 1/1 1) RADU IOANA, Lipsa CNP 2) BOZNEA VICTORIA, Lipsa CNP 3) MARICA MIHALACHE, Lipsa CNP 4) MARICA ILIE, Lipsa CNP 5) MARICA MARIN, Lipsa CNP	A1

C. Partea III. SARCINI .

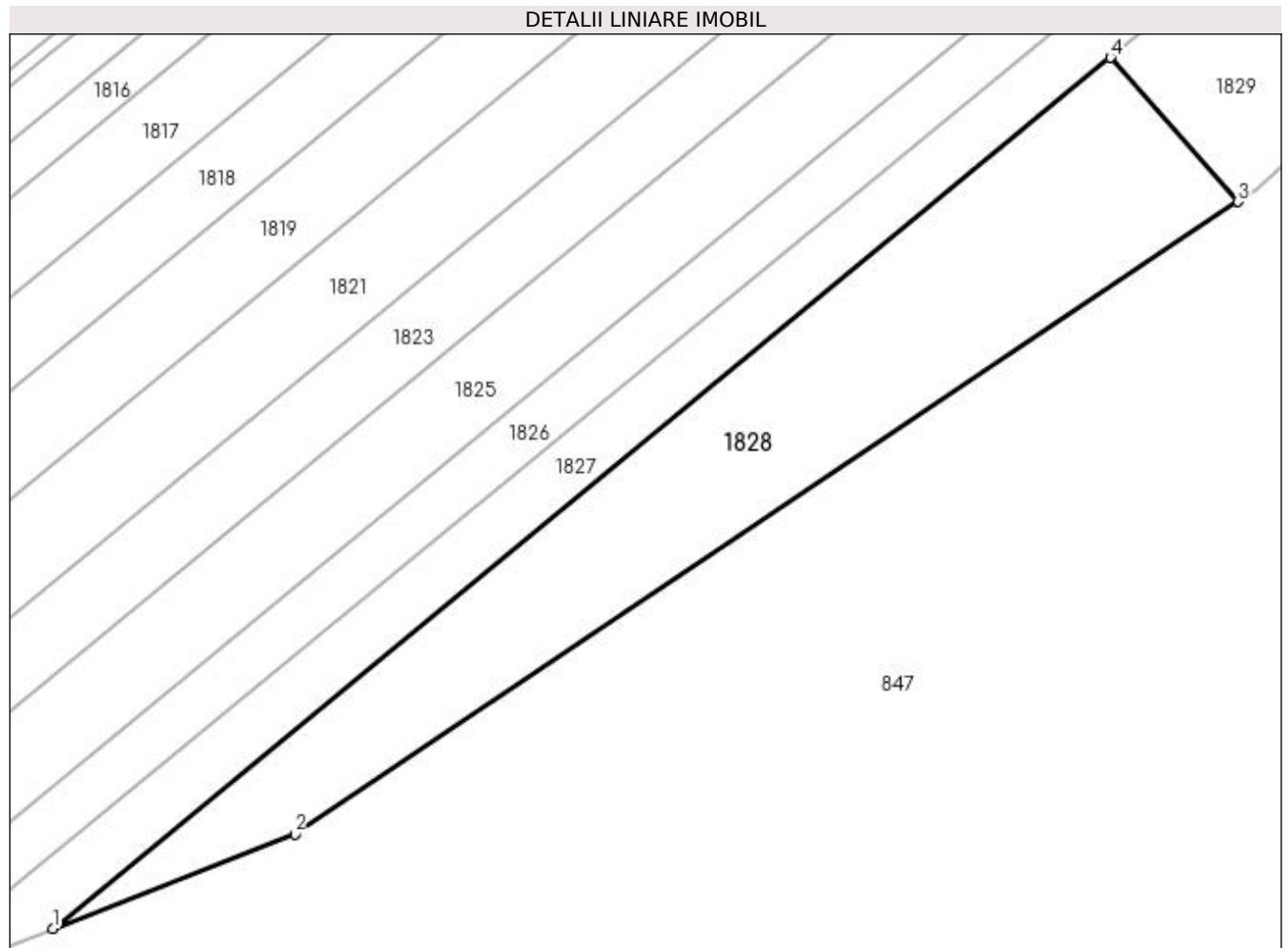
Inscrieri privind dezmembramintele dreptului de proprietate, drepturi reale de garanție și sarcini	Referințe
NU SUNT	

Anexa Nr. 1 La Partea I

Teren

Nr cadastral	Suprafața (mp)*	Observații / Referințe
	1.250	

* Suprafața este determinată în planul de proiecție Stereo 70.



Date referitoare la teren

Crt	Categorie folosință	Intravilan	Suprafața (mp)	Tarla	Parcelă	Nr. topo	Observații / Referințe
1	arabil	NU	1.250	1	114	-	

Lungime Segmente

1) Valorile lungimilor segmentelor sunt obținute din proiecție în plan.

Punct început	X / Y	Punct sfârșit	X / Y	Lungime segment (** (m)
1	432.375,537 304.386,898	2	432.396,682 304.395,112	22.684
2	432.396,682 304.395,112	3	432.479,049 304.450,292	99.142
3	432.479,049 304.450,292	4	432.467,878 304.462,867	16.82
4	432.467,878 304.462,867	1	432.375,537 304.386,898	119.575

**** Lungimile segmentelor sunt determinate în planul de proiecție Stereo 70 și sunt rotunjite la 1 milimetru.**

***** Distanța dintre puncte este formată din segmente cumulate ce sunt mai mici decât valoarea 1 milimetru.**

**DATE DESPRE IMOBILUL NR. 1829**

Oficiul de Cadastru și Publicitate Imobiliară DOLJ
Biroul de Cadastru și Publicitate Imobiliară Craiova

A. Partea I. Descrierea imobilului

TEREN Extravilan

Adresa: Jud. Dolj, T1 P115

Nr. Crt	Nr cadastral Nr. topografic	Suprafața* (mp)	Observații / Referințe
A1		1.250	Sector cadastral:2 Teren neimprejmuit;

B. Partea II. Proprietari și acte

Inscrieri privitoare la dreptul de proprietate și alte drepturi reale	Referințe
/	
Act Administrativ nr. TDP 1128-1364, din 07/05/1997 emis de CJSAPT DOLJ;	
B1	A1
Intabulare, drept de PROPRIETATE, dobândit prin Reconstituire, cota actuala 1/1, cota initiala 1/1	
1) MARICA PANTELIE, Lipsa CNP	
2) MARICA AUREL, Lipsa CNP	
3) MARICA MARIN, Lipsa CNP	

C. Partea III. SARCINI .

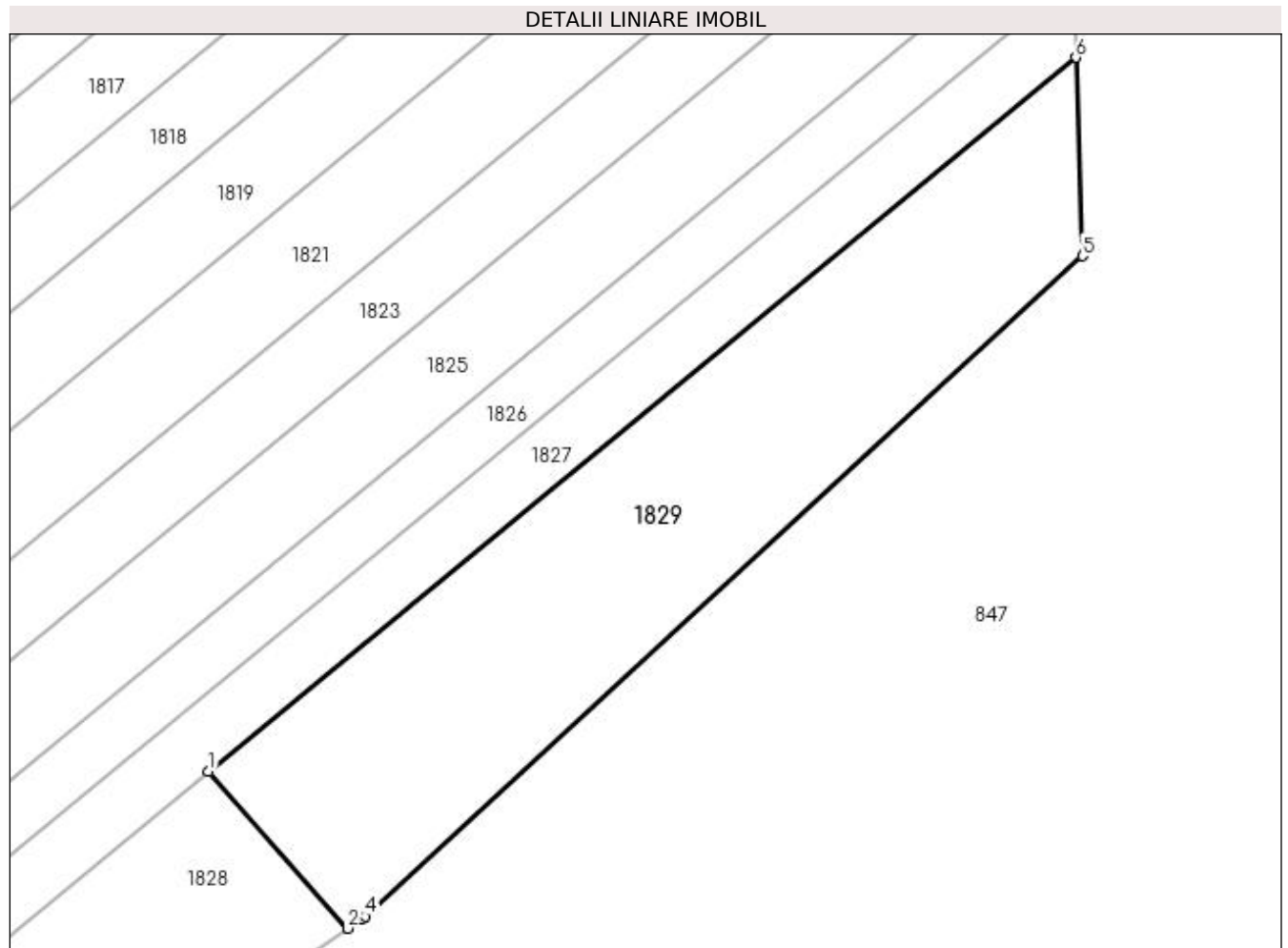
Inscrieri privind dezmembramintele dreptului de proprietate, drepturi reale de garanție și sarcini	Referințe
NU SUNT	

Anexa Nr. 1 La Partea I

Teren

Nr cadastral	Suprafața (mp)*	Observații / Referințe
	1.250	

* Suprafața este determinată în planul de proiecție Stereo 70.



Date referitoare la teren

Crt	Categorie folosință	Intra vilan	Suprafața (mp)	Tarla	Parcelă	Nr. topo	Observații / Referințe
1	arabil	NU	1.250	1	115	-	

Lungime Segmente

1) Valorile lungimilor segmentelor sunt obținute din proiecție în plan.

Punct început	X / Y	Punct sfârșit	X / Y	Lungime segment (** (m)
1	432.467,878 304.462,867	2	432.479,049 304.450,292	16.82
2	432.479,049 304.450,292	3	432.480,269 304.451,11	1.469
3	432.480,269 304.451,11	4	432.480,456 304.451,256	0.237
4	432.480,456 304.451,256	5	432.537,992 304.504,214	78.198
5	432.537,992 304.504,214	6	432.537,473 304.520,122	15.916

Punct început	X / Y	Punct sfârșit	X / Y	Lungime segment (** (m)
6	432.537,473 304.520,122	1	432.467,878 304.462,867	90.12

** Lungimile segmentelor sunt determinate în planul de proiecție Stereo 70 și sunt rotunjite la 1 milimetru.

*** Distanța dintre puncte este formată din segmente cumulate ce sunt mai mici decât valoarea 1 milimetru.

**DATE DESPRE IMOBILUL NR. 1830**

Oficiul de Cadastru și Publicitate Imobiliară DOLJ
Biroul de Cadastru și Publicitate Imobiliară Craiova

A. Partea I. Descrierea imobilului

TEREN Extravilan

Adresa: Jud. Dolj, T1 P116

Nr. Crt	Nr cadastral Nr. topografic	Suprafața* (mp)	Observații / Referințe
A1		728	Sector cadastral:2 Teren neimprejmuit;

B. Partea II. Proprietari și acte

Inscrieri privitoare la dreptul de proprietate și alte drepturi reale	Referințe
/	
Act Normativ nr. 7, din 13/03/1996 emis de PARLAMENTUL ROMÂNIEI;	
B1	Inscrierea provizorie, drept de PROPRIETATE, dobandit prin Lege, cota actuala 1/1, cota initiala 1/1
	1) NEIDENTIFICAT NEIDENTIFICAT, CIF:0000000000000

C. Partea III. SARCINI .

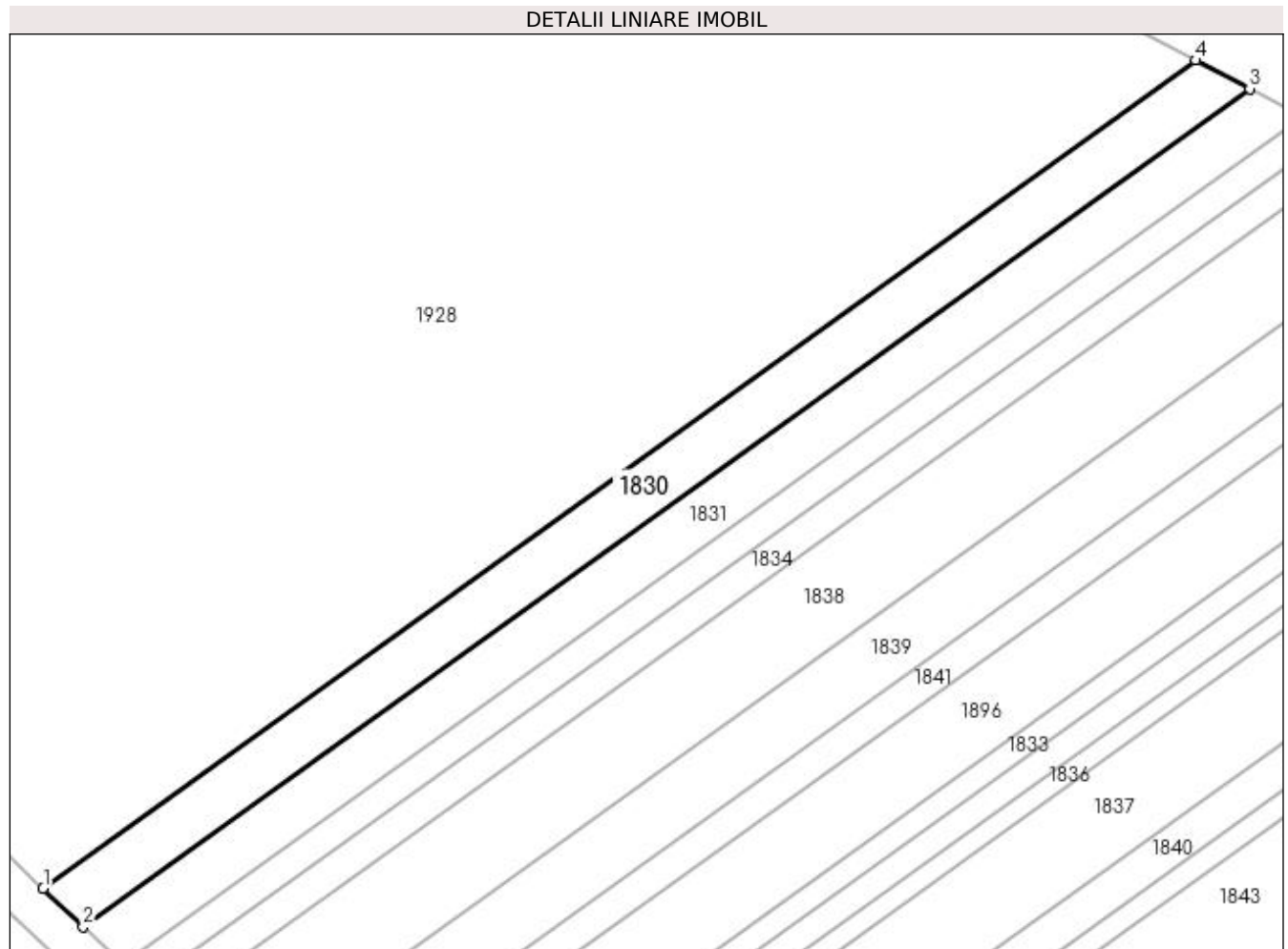
Inscrieri privind dezmembramintele dreptului de proprietate, drepturi reale de garanție și sarcini	Referințe
NU SUNT	

Anexa Nr. 1 La Partea I

Teren

Nr cadastral	Suprafața (mp)*	Observații / Referințe
	728	

* Suprafața este determinată în planul de proiecție Stereo 70.



Date referitoare la teren

Crt	Categorie folosință	Intra vilan	Suprafața (mp)	Tarla	Parcelă	Nr. topo	Observații / Referințe
1	arabil	NU	728	1	116	-	

Lungime Segmente

1) Valorile lungimilor segmentelor sunt obținute din proiecție în plan.

Punct început	X / Y	Punct sfârșit	X / Y	Lungime segment (** (m)
1	432.258,34 304.013,937	2	432.262,202 304.010,215	5.364
2	432.262,202 304.010,215	3	432.374,978 304.091,18	138.83
3	432.374,978 304.091,18	4	432.369,765 304.093,932	5.895
4	432.369,765 304.093,932	1	432.258,34 304.013,937	137.167

**** Lungimile segmentelor sunt determinate în planul de proiecție Stereo 70 și sunt rotunjite la 1 milimetru.**

***** Distanța dintre puncte este formată din segmente cumulate ce sunt mai mici decât valoarea 1 milimetru.**

**DATE DESPRE IMOBILUL NR. 1831**

Oficiul de Cadastru și Publicitate Imobiliară DOLJ
Biroul de Cadastru și Publicitate Imobiliară Craiova

A. Partea I. Descrierea imobilului

TEREN Extravilan

Adresa: Jud. Dolj, T1 P117

Nr. Crt	Nr cadastral Nr. topografic	Suprafața* (mp)	Observații / Referințe
A1		728	Sector cadastral:2 Teren neimprejmuit;

B. Partea II. Proprietari și acte

Inscrieri privitoare la dreptul de proprietate și alte drepturi reale	Referințe
/	
Act Normativ nr. 7, din 13/03/1996 emis de PARLAMENTUL ROMÂNIEI;	
B1	Inscrierea provizorie, drept de PROPRIETATE, dobandit prin Lege, cota actuala 1/1, cota initiala 1/1
	1) NEIDENTIFICAT NEIDENTIFICAT, CIF:0000000000000

C. Partea III. SARCINI .


Inscrieri privind dezmembramintele dreptului de proprietate, drepturi reale de garanție și sarcini	Referințe
NU SUNT	

Anexa Nr. 1 La Partea I

Teren

Nr cadastral	Suprafața (mp)*	Observații / Referințe
	728	

* Suprafața este determinată în planul de proiecție Stereo 70.



Date referitoare la teren

Crt	Categorie folosință	Intra vilan	Suprafața (mp)	Tarla	Parcelă	Nr. topo	Observații / Referințe
1	arabil	NU	728	1	117	-	

Lungime Segmente

1) Valorile lungimilor segmentelor sunt obținute din proiecție în plan.

Punct început	X / Y	Punct sfârșit	X / Y	Lungime segment (** (m)
1	432.262,202 304.010,215	2	432.266,017 304.006,537	5.299
2	432.266,017 304.006,537	3	432.380,129 304.088,461	140.475
3	432.380,129 304.088,461	4	432.374,978 304.091,18	5.825
4	432.374,978 304.091,18	1	432.262,202 304.010,215	138.83

**** Lungimile segmentelor sunt determinate în planul de proiecție Stereo 70 și sunt rotunjite la 1 milimetru.**

***** Distanța dintre puncte este formată din segmente cumulate ce sunt mai mici decât valoarea 1 milimetru.**

**DATE DESPRE IMOBILUL NR. 1832**

Oficiul de Cadastru și Publicitate Imobiliară DOLJ
Biroul de Cadastru și Publicitate Imobiliară Craiova

A. Partea I. Descrierea imobilului

TEREN Extravilan

Adresa: Jud. Dolj, T1 P118

Nr. Crt	Nr cadastral Nr. topografic	Suprafața* (mp)	Observații / Referințe
A1		408	Sector cadastral:2 Teren neimprejmuit;

B. Partea II. Proprietari și acte

Inscrieri privitoare la dreptul de proprietate și alte drepturi reale	Referințe
/	
Act Normativ nr. 7, din 13/03/1996 emis de PARLAMENTUL ROMÂNIEI;	
B1	Inscrierea provizorie, drept de PROPRIETATE, dobandit prin Lege, cota actuala 1/1, cota initiala 1/1
	1) NEIDENTIFICAT NEIDENTIFICAT, CIF:0000000000000

C. Partea III. SARCINI .

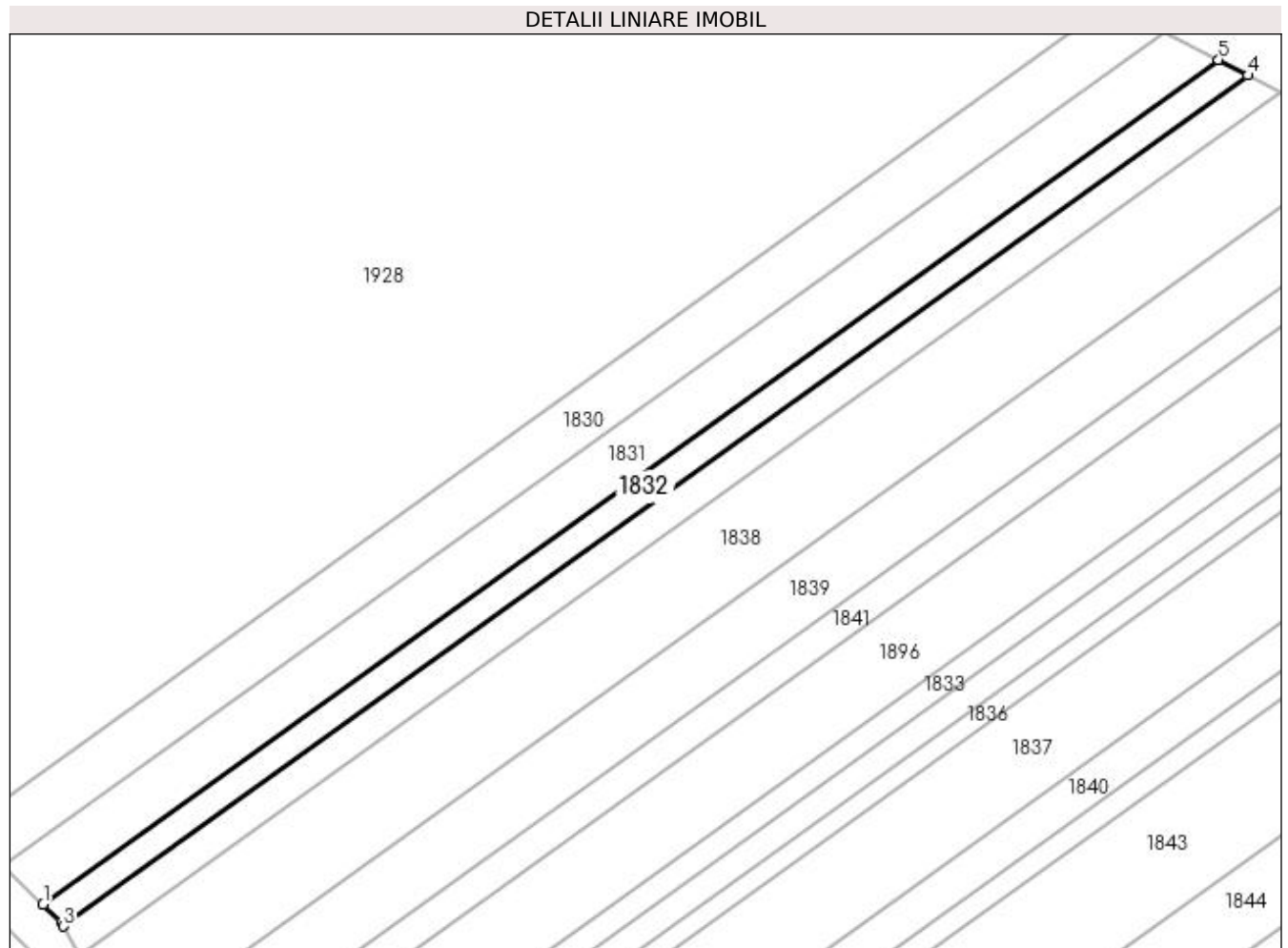
Inscrieri privind dezmembramintele dreptului de proprietate, drepturi reale de garanție și sarcini	Referințe
NU SUNT	

Anexa Nr. 1 La Partea I

Teren

Nr cadastral	Suprafața (mp)*	Observații / Referințe
	408	

* Suprafața este determinată în planul de proiecție Stereo 70.



Date referitoare la teren

Crt	Categorie folosință	Intra vilan	Suprafața (mp)	Tarla	Parcelă	Nr. topo	Observații / Referințe
1	arabil	NU	408	1	118	-	

Lungime Segmente

1) Valorile lungimilor segmentelor sunt obținute din proiecție în plan.

Punct început	X / Y	Punct sfârșit	X / Y	Lungime segment (** (m)
1	432.266,017 304.006,537	2	432.267,781 304.004,837	2.45
2	432.267,781 304.004,837	3	432.268,018 304.004,41	0.488
3	432.268,018 304.004,41	4	432.382,99 304.086,951	141.533
4	432.382,99 304.086,951	5	432.380,129 304.088,461	3.235
5	432.380,129 304.088,461	1	432.266,017 304.006,537	140.475

**** Lungimile segmentelor sunt determinate în planul de proiecție Stereo 70 și sunt rotunjite la 1 milimetru.**

***** Distanța dintre puncte este formată din segmente cumulate ce sunt mai mici decât valoarea 1 milimetru.**

**DATE DESPRE IMOBILUL NR. 1833**

Oficiul de Cadastru și Publicitate Imobiliară DOLJ
Biroul de Cadastru și Publicitate Imobiliară Craiova

A. Partea I. Descrierea imobilului

TEREN Extravilan

Adresa: Jud. Dolj, T1 P119

Nr. Crt	Nr cadastral Nr. topografic	Suprafața* (mp)	Observații / Referințe
A1		392	Sector cadastral:2 Teren neimprejmuit;

B. Partea II. Proprietari și acte

Inscrieri privitoare la dreptul de proprietate și alte drepturi reale	Referințe
/	
Act Administrativ nr. TDP 452-2162, din 28/02/1994 emis de CJS DAPT DOLJ;	
B1	A1
Intabulare, drept de PROPRIETATE, dobandit prin Reconstituire, cota actuala 1/1, cota initiala 1/1 1) PRECUPETU ELENA, Lipsa CNP	

C. Partea III. SARCINI .


Inscrieri privind dezmembramintele dreptului de proprietate, drepturi reale de garanție și sarcini	Referințe
NU SUNT	

Anexa Nr. 1 La Partea I

Teren

Nr cadastral	Suprafața (mp)*	Observații / Referințe
	392	

* Suprafața este determinată în planul de proiecție Stereo 70.



Date referitoare la teren

Crt	Categorie folosință	Intravilan	Suprafața (mp)	Tarla	Parcelă	Nr. topo	Observații / Referințe
1	arabil	NU	392	1	119	-	

Lungime Segmente

1) Valorile lungimilor segmentelor sunt obținute din proiecție în plan.

Punct început	X / Y	Punct sfârșit	X / Y	Lungime segment (** (m)
1	432.279,239 303.973,453	2	432.414,304 304.070,42	166.268
2	432.414,304 304.070,42	3	432.411,945 304.071,665	2.667
3	432.411,945 304.071,665	4	432.280,236 303.977,108	162.137
4	432.280,236 303.977,108	1	432.279,239 303.973,453	3.789

**** Lungimile segmentelor sunt determinate în planul de proiecție Stereo 70 și sunt rotunjite la 1 milimetru.**

***** Distanța dintre puncte este formată din segmente cumulate ce sunt mai mici decât valoarea 1 milimetru.**

**DATE DESPRE IMOBILUL NR. 1834**

Oficiul de Cadastru și Publicitate Imobiliară DOLJ
Biroul de Cadastru și Publicitate Imobiliară Craiova

A. Partea I. Descrierea imobilului

TEREN Extravilan

Adresa: Jud. Dolj, T1 P121

Nr. Crt	Nr cadastral Nr. topografic	Suprafața* (mp)	Observații / Referințe
A1		445	Sector cadastral:2 Teren neimprejmuit;

B. Partea II. Proprietari și acte

Inscrieri privitoare la dreptul de proprietate și alte drepturi reale	Referințe
/	
Act Normativ nr. 7, din 13/03/1996 emis de PARLAMENTUL ROMÂNIEI;	
B1	Inscrierea provizorie, drept de PROPRIETATE, dobandit prin Lege, cota actuala 1/1, cota initiala 1/1
	1) NEIDENTIFICAT NEIDENTIFICAT, CIF:0000000000000

C. Partea III. SARCINI .

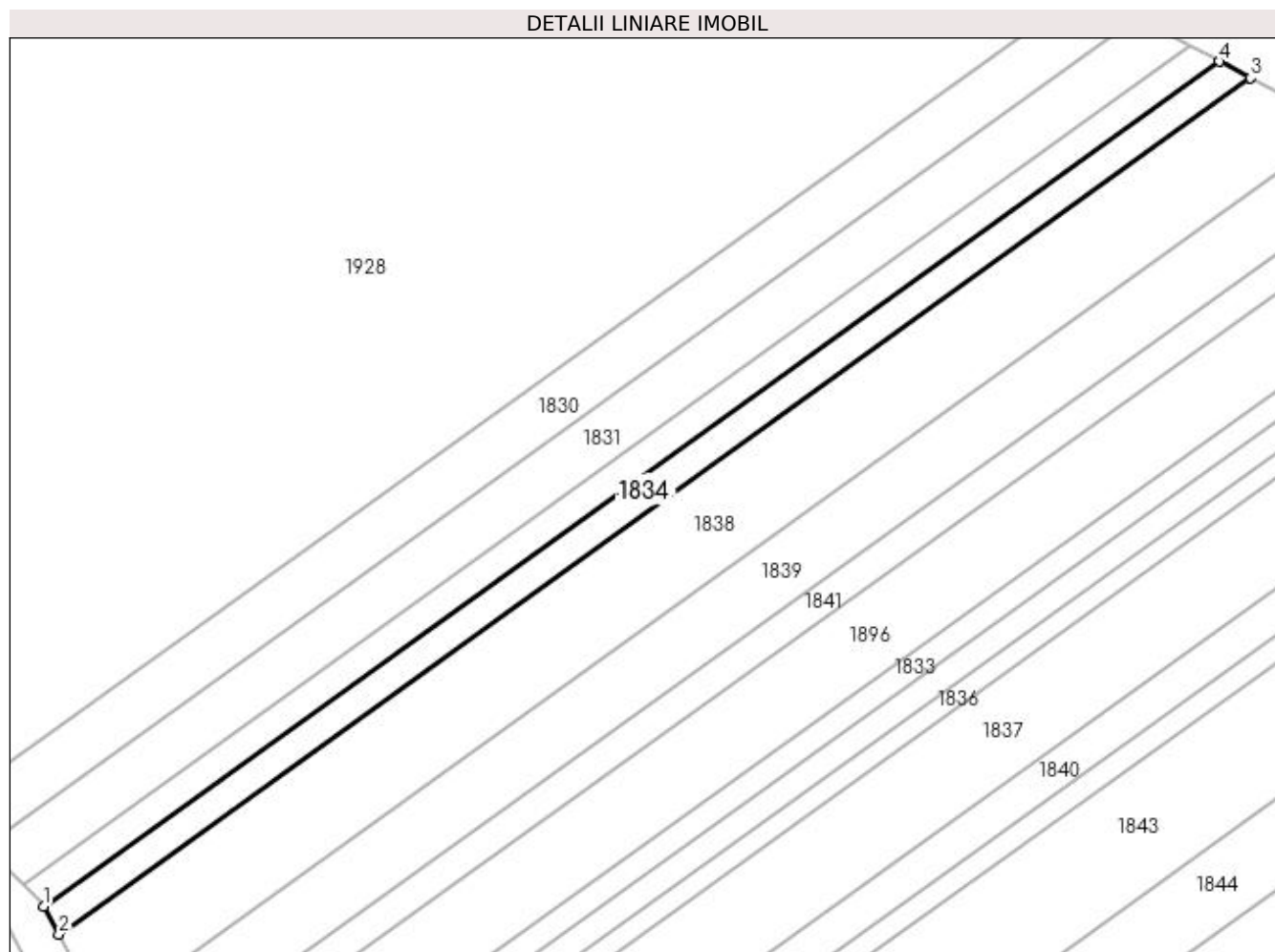
Inscrieri privind dezmembramintele dreptului de proprietate, drepturi reale de garanție și sarcini	Referințe
NU SUNT	

Anexa Nr. 1 La Partea I

Teren

Nr cadastral	Suprafața (mp)*	Observații / Referințe
	445	

* Suprafața este determinată în planul de proiecție Stereo 70.



Date referitoare la teren

Crt	Categorie folosință	Intra vilan	Suprafața (mp)	Tarla	Parcelă	Nr. topo	Observații / Referințe
1	arabil	NU	445	1	121	-	

Lungime Segmente

1) Valorile lungimilor segmentelor sunt obținute din proiecție în plan.

Punct început	X / Y	Punct sfârșit	X / Y	Lungime segment (** (m)
1	432.268,018 304.004,41	2	432.269,54 304.001,658	3.145
2	432.269,54 304.001,658	3	432.386,075 304.085,322	143.458
3	432.386,075 304.085,322	4	432.382,99 304.086,951	3.489
4	432.382,99 304.086,951	1	432.268,018 304.004,41	141.533

**** Lungimile segmentelor sunt determinate în planul de proiecție Stereo 70 și sunt rotunjite la 1 milimetru.**

***** Distanța dintre puncte este formată din segmente cumulate ce sunt mai mici decât valoarea 1 milimetru.**

**DATE DESPRE IMOBILUL NR. 1835**

Oficiul de Cadastru și Publicitate Imobiliară DOLJ
 Biroul de Cadastru și Publicitate Imobiliară Craiova

A. Partea I. Descrierea imobilului

TEREN Extravilan

Adresa: Jud. Dolj, T1 P122

Nr. Crt	Nr cadastral Nr. topografic	Suprafața* (mp)	Observații / Referințe
A1		448	Sector cadastral:2 Teren neimprejmuit;

B. Partea II. Proprietari și acte

Inscrieri privitoare la dreptul de proprietate și alte drepturi reale	Referințe
/	
Act Administrativ nr. TDP 635-15093, din 11/05/1994 emis de CJSAPT DOLJ;	
B1	A1
Intabulare, drept de PROPRIETATE, dobândit prin Reconstituire, cota actuala 1/1, cota initiala 1/1 1) ILIE I. VICTOR, Lipsa CNP	

C. Partea III. SARCINI .

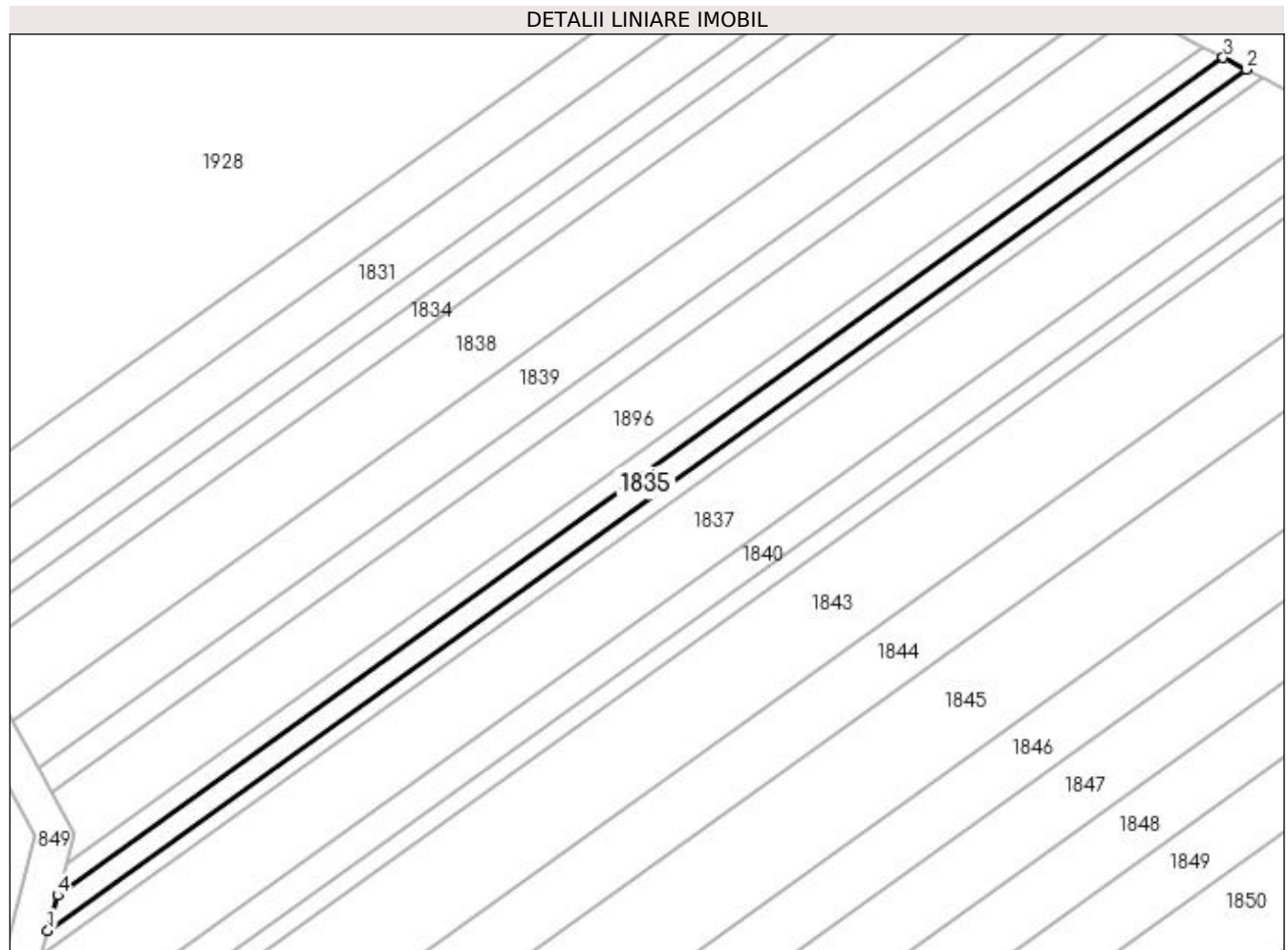
Inscrieri privind dezmembramintele dreptului de proprietate, drepturi reale de garanție și sarcini	Referințe
NU SUNT	

Anexa Nr. 1 La Partea I

Teren

Nr cadastral	Suprafața (mp)*	Observații / Referințe
	448	

* Suprafața este determinată în planul de proiecție Stereo 70.



Date referitoare la teren

Crt	Categorie folosință	Intra vilan	Suprafața (mp)	Tarla	Parcelă	Nr. topo	Observații / Referințe
1	arabil	NU	448	1	122	-	

Lungime Segmente

1) Valorile lungimilor segmentelor sunt obținute din proiecție în plan.

Punct început	X / Y	Punct sfârșit	X / Y	Lungime segment (** (m)
1	432.278,129 303.969,385	2	432.416,931 304.069,034	170.868
2	432.416,931 304.069,034	3	432.414,304 304.070,42	2.97
3	432.414,304 304.070,42	4	432.279,239 303.973,453	166.268
4	432.279,239 303.973,453	1	432.278,129 303.969,385	4.217

**** Lungimile segmentelor sunt determinate în planul de proiecție Stereo 70 și sunt rotunjite la 1 milimetru.**

***** Distanța dintre puncte este formată din segmente cumulate ce sunt mai mici decât valoarea 1 milimetru.**

**DATE DESPRE IMOBILUL NR. 1836**

Oficiul de Cadastru și Publicitate Imobiliară DOLJ
Biroul de Cadastru și Publicitate Imobiliară Craiova

A. Partea I. Descrierea imobilului

TEREN Extravilan

Adresa: Jud. Dolj, T1 P126

Nr. Crt	Nr cadastral Nr. topografic	Suprafața* (mp)	Observații / Referințe
A1	32050	Din acte: 336 Masurata: 334	Sector cadastral:2 Teren neimprejmuit;

B. Partea II. Proprietari și acte

Inscrieri privitoare la dreptul de proprietate și alte drepturi reale		Referințe
101181 / 30/06/2017		
Act Notarial nr. Contract de vanzare aut. nr. 1233, din 28/06/2017 emis de NP Tone Florian;		
B1	Intabulare, drept de PROPRIETATE, dobandit prin Conventie, cota actuala 1/1, cota initiala 1/1 1) CONSTANTIN ION ADRIAN	A1

C. Partea III. SARCINI .

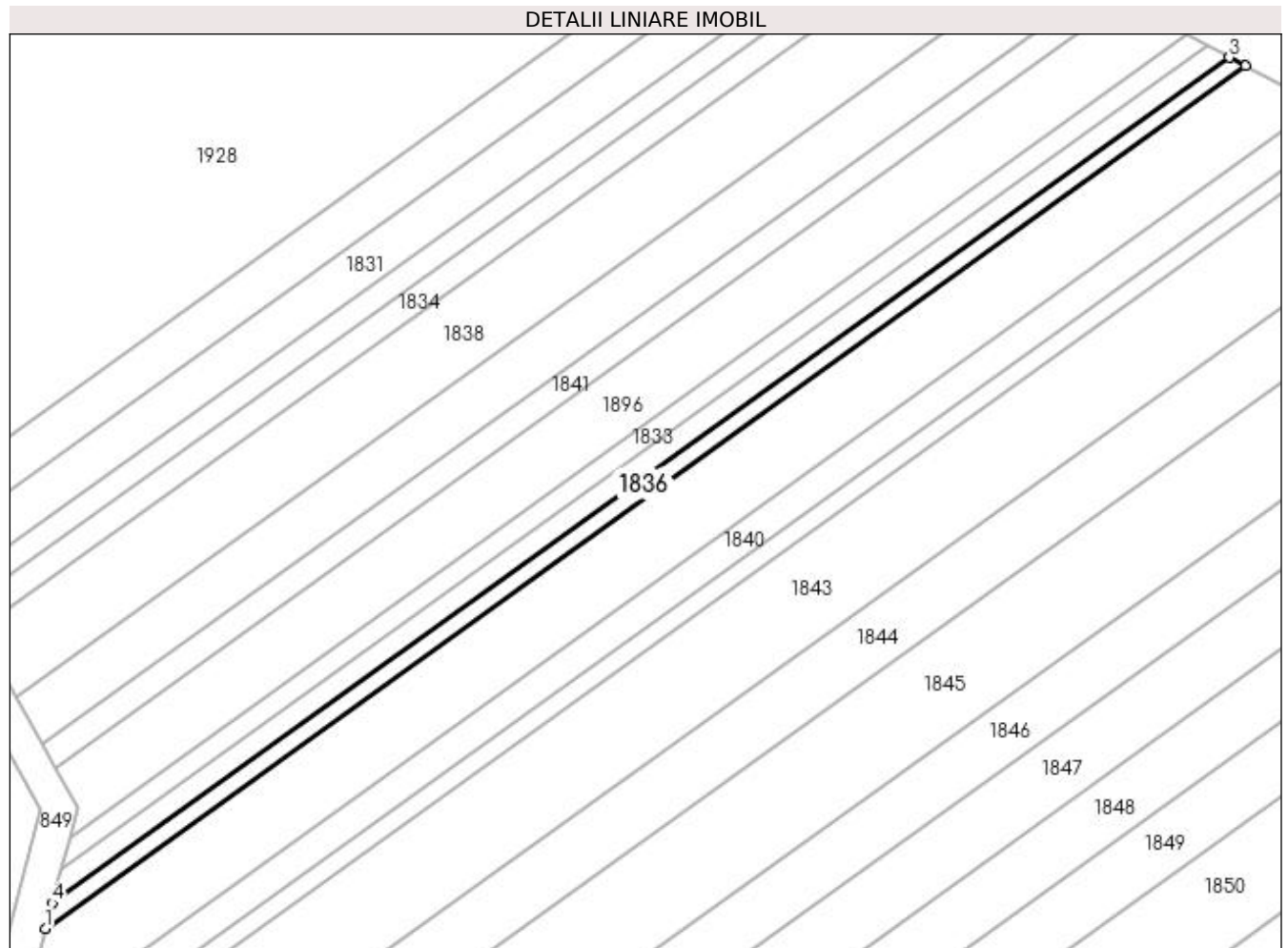
Inscrieri privind dezmembramintele dreptului de proprietate, drepturi reale de garanție și sarcini	Referințe
NU SUNT	

Anexa Nr. 1 La Partea I

Teren

Nr cadastral	Suprafața (mp)*	Observații / Referințe
32050	Din acte: 336 Masurata: 334	

* Suprafața este determinată în planul de proiecție Stereo 70.



Date referitoare la teren

Crt	Categorie folosință	Intra vilan	Suprafața (mp)	Tarla	Parcelă	Nr. topo	Observații / Referințe
1	arabil	NU	334	1	126	-	

Lungime Segmente

1) Valorile lungimilor segmentelor sunt obținute din proiecție în plan.

Punct început	X / Y	Punct sfârșit	X / Y	Lungime segment (** (m)
1	432.277,321 303.966,421	2	432.418,843 304.068,024	174.217
2	432.418,843 304.068,024	3	432.416,931 304.069,034	2.162
3	432.416,931 304.069,034	4	432.278,129 303.969,385	170.868
4	432.278,129 303.969,385	1	432.277,321 303.966,421	3.072

**** Lungimile segmentelor sunt determinate în planul de proiecție Stereo 70 și sunt rotunjite la 1 milimetru.**

***** Distanța dintre puncte este formată din segmente cumulate ce sunt mai mici decât valoarea 1 milimetru.**

**DATE DESPRE IMOBILUL NR. 1837**

Oficiul de Cadastru și Publicitate Imobiliară DOLJ
Biroul de Cadastru și Publicitate Imobiliară Craiova

A. Partea I. Descrierea imobilului

TEREN Extravilan

Adresa: Jud. Dolj, T1 P124

Nr. Crt	Nr cadastral Nr. topografic	Suprafața* (mp)	Observații / Referințe
A1		1.584	Sector cadastral:2 Teren neimprejmuit;

B. Partea II. Proprietari și acte

Inscrieri privitoare la dreptul de proprietate și alte drepturi reale	Referințe
/	
Act Administrativ nr. TDP 984-59538, din 09/12/1995 emis de CJSAPT DOLJ;	
B1	A1
Intabulare, drept de PROPRIETATE, dobândit prin Reconstituire, cota actuala 1/1, cota initiala 1/1 1) VĂTĂMAN MARIA, Lipsa CNP	

C. Partea III. SARCINI .

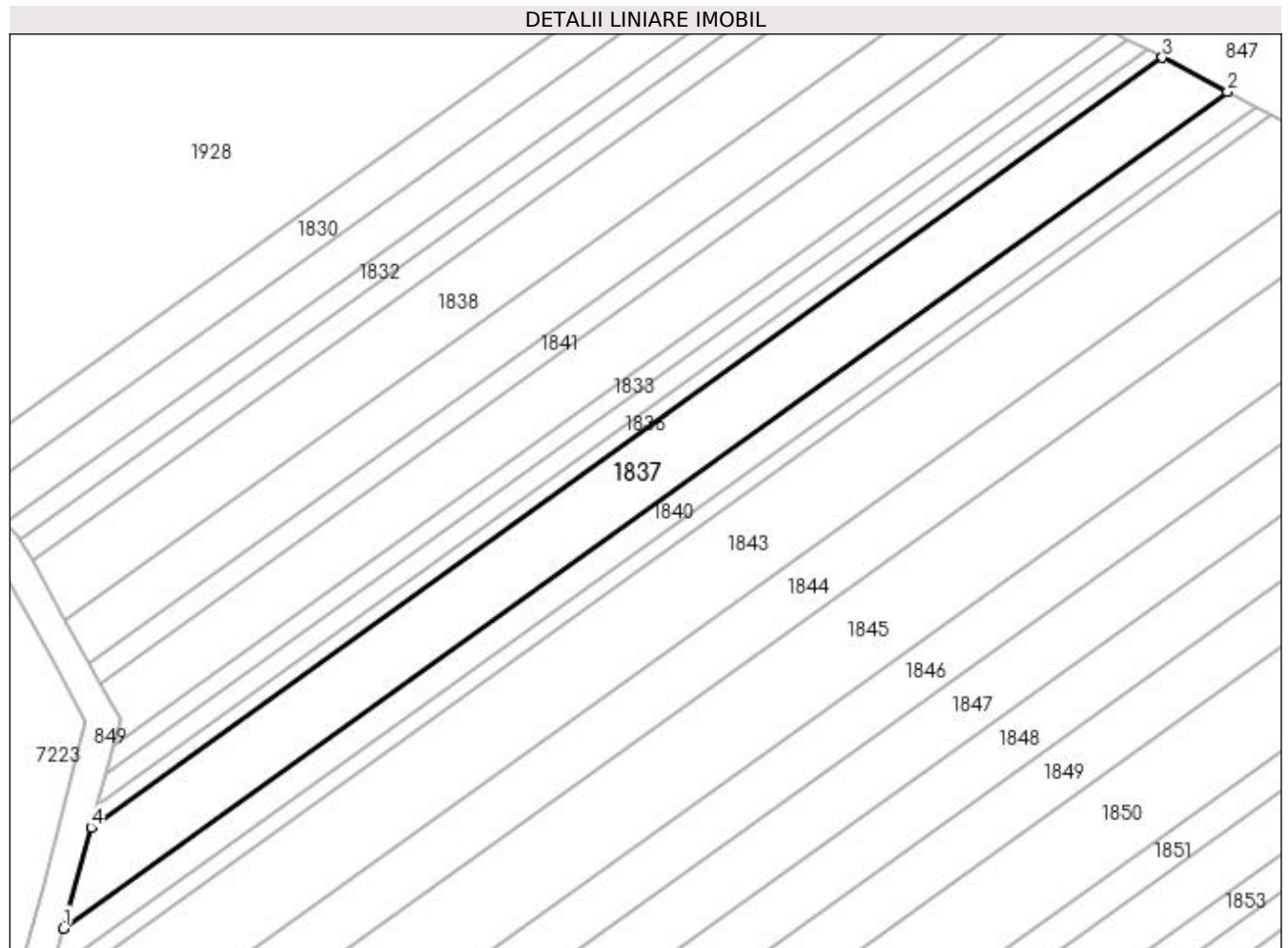
Inscrieri privind dezmembramintele dreptului de proprietate, drepturi reale de garanție și sarcini	Referințe
NU SUNT	

Anexa Nr. 1 La Partea I

Teren

Nr cadastral	Suprafața (mp)*	Observații / Referințe
	1.584	

* Suprafața este determinată în planul de proiecție Stereo 70.



Date referitoare la teren

Crt	Categorie folosință	Intra vilan	Suprafața (mp)	Tarla	Parcelă	Nr. topo	Observații / Referințe
1	arabil	NU	1.584	1	124	-	

Lungime Segmente

1) Valorile lungimilor segmentelor sunt obținute din proiecție în plan.

Punct început	X / Y	Punct sfârșit	X / Y	Lungime segment (** (m)
1	432.273,682 303.953,081	2	432.427,455 304.063,478	189.298
2	432.427,455 304.063,478	3	432.418,843 304.068,024	9.738
3	432.418,843 304.068,024	4	432.277,321 303.966,421	174.217
4	432.277,321 303.966,421	1	432.273,682 303.953,081	13.827

**** Lungimile segmentelor sunt determinate în planul de proiecție Stereo 70 și sunt rotunjite la 1 milimetru.**

***** Distanța dintre puncte este formată din segmente cumulate ce sunt mai mici decât valoarea 1 milimetru.**

**DATE DESPRE IMOBILUL NR. 1838**

Oficiul de Cadastru și Publicitate Imobiliară DOLJ
Biroul de Cadastru și Publicitate Imobiliară Craiova

A. Partea I. Descrierea imobilului

TEREN Extravilan

Adresa: Jud. Dolj, T1 P125

Nr. Crt	Nr cadastral Nr. topografic	Suprafața* (mp)	Observații / Referințe
A1		1.320	Sector cadastral:2 Teren neimprejmuit;

B. Partea II. Proprietari și acte

Inscrieri privitoare la dreptul de proprietate și alte drepturi reale	Referințe
/	
Act Normativ nr. 7, din 13/03/1996 emis de PARLAMENTUL ROMÂNIEI;	
B1	Inscrierea provizorie, drept de PROPRIETATE, dobandit prin Lege, cota actuala 1/1, cota initiala 1/1
	1) NEIDENTIFICAT NEIDENTIFICAT, CIF:0000000000000

C. Partea III. SARCINI .

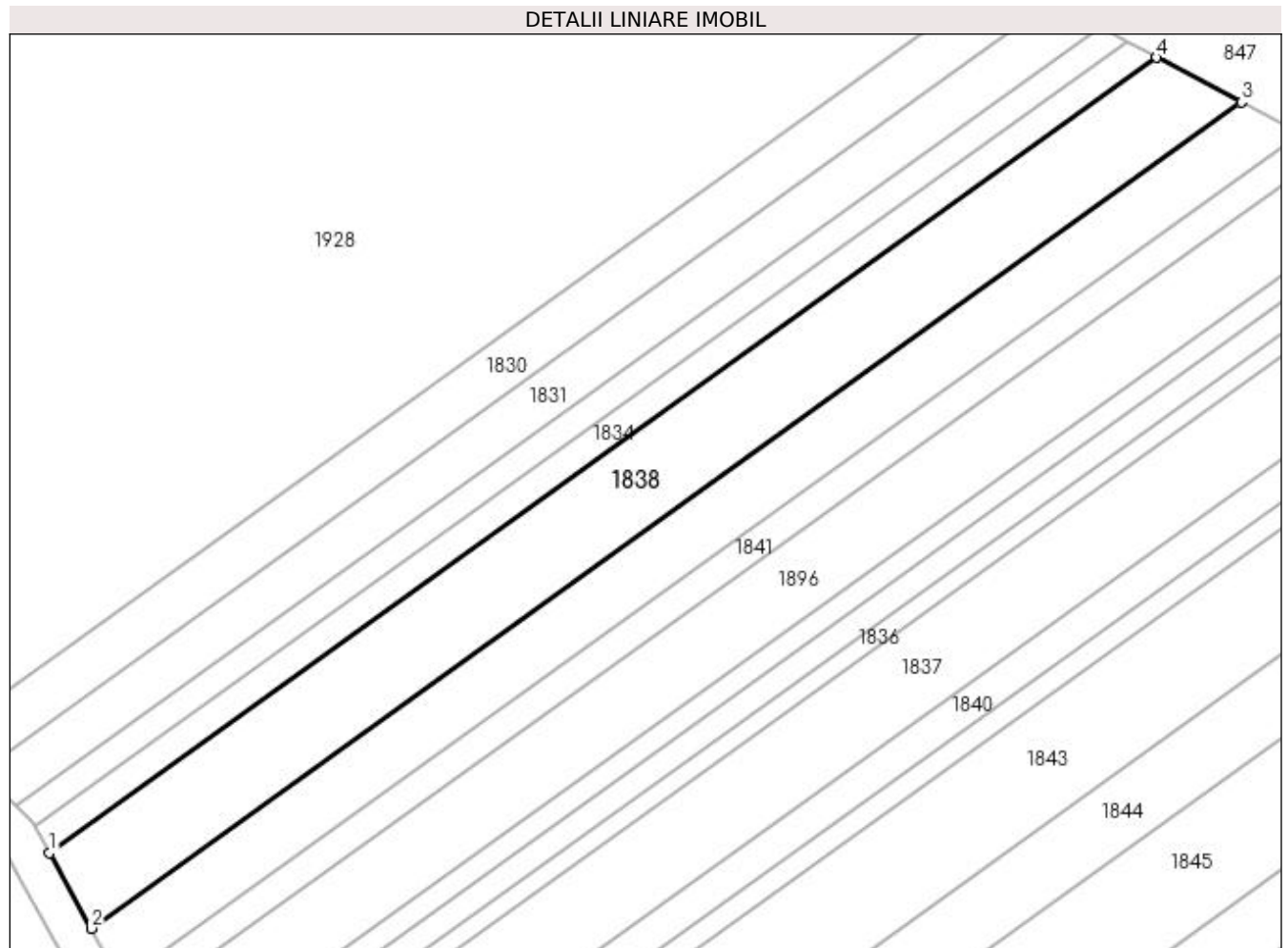
Inscrieri privind dezmembramintele dreptului de proprietate, drepturi reale de garanție și sarcini	Referințe
NU SUNT	

Anexa Nr. 1 La Partea I

Teren

Nr cadastral	Suprafața (mp)*	Observații / Referințe
	1.320	

* Suprafața este determinată în planul de proiecție Stereo 70.



Date referitoare la teren

Crt	Categorie folosință	Intravilan	Suprafața (mp)	Tarla	Parcelă	Nr. topo	Observații / Referințe
1	arabil	NU	1.320	1	125	-	

Lungime Segmente

1) Valorile lungimilor segmentelor sunt obținute din proiecție în plan.

Punct început	X / Y	Punct sfârșit	X / Y	Lungime segment (** (m)
1	432.269,54 304.001,658	2	432.273,939 303.993,705	9.089
2	432.273,939 303.993,705	3	432.394,994 304.080,613	149.021
3	432.394,994 304.080,613	4	432.386,075 304.085,322	10.086
4	432.386,075 304.085,322	1	432.269,54 304.001,658	143.458

**** Lungimile segmentelor sunt determinate în planul de proiecție Stereo 70 și sunt rotunjite la 1 milimetru.**

***** Distanța dintre puncte este formată din segmente cumulate ce sunt mai mici decât valoarea 1 milimetru.**

**DATE DESPRE IMOBILUL NR. 1839**

Oficiul de Cadastru și Publicitate Imobiliară DOLJ
Biroul de Cadastru și Publicitate Imobiliară Craiova

A. Partea I. Descrierea imobilului

TEREN Extravilan

Adresa: Jud. Dolj, T1 P126

Nr. Crt	Nr cadastral Nr. topografic	Suprafața* (mp)	Observații / Referințe
A1		960	Sector cadastral:2 Teren neimprejmuit;

B. Partea II. Proprietari și acte

Inscrieri privitoare la dreptul de proprietate și alte drepturi reale		Referințe
/		
Act Normativ nr. 7, din 13/03/1996 emis de PARLAMENTUL ROMÂNIEI;		
B1	Inscrierea provizorie, drept de PROPRIETATE, dobandit prin Lege, cota actuala 1/1, cota initiala 1/1 1) NEIDENTIFICAT NEIDENTIFICAT, CIF:0000000000000	A1

C. Partea III. SARCINI .

Inscrieri privind dezmembramintele dreptului de proprietate, drepturi reale de garanție și sarcini	Referințe
NU SUNT	

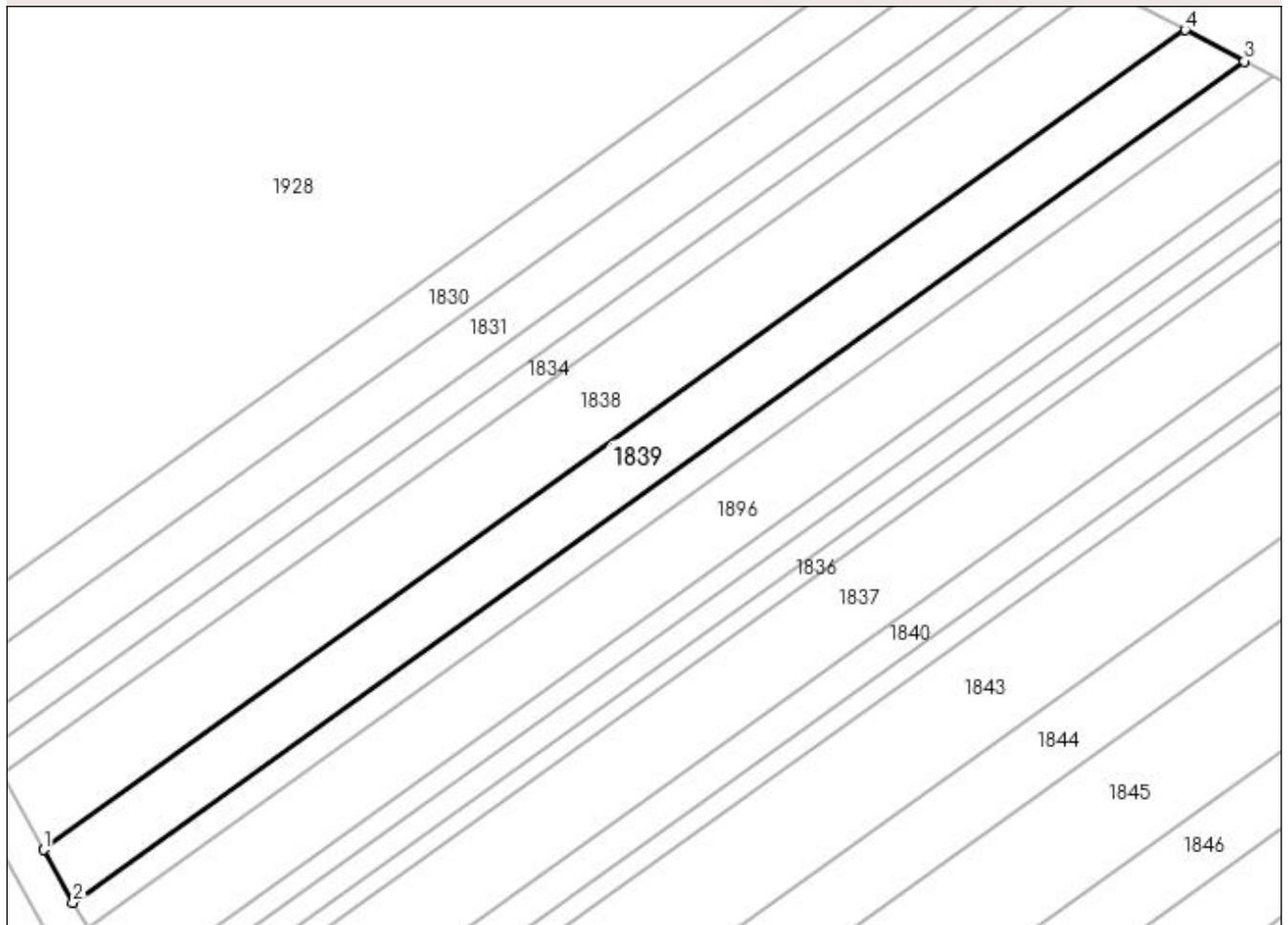
Anexa Nr. 1 La Partea I

Teren

Nr cadastral	Suprafața (mp)*	Observații / Referințe
	960	

* Suprafața este determinată în planul de proiecție Stereo 70.

DETALII LINIARE IMOBIL



Date referitoare la teren

Crt	Categorie folosință	Intravilan	Suprafața (mp)	Tarla	Parcelă	Nr. topo	Observații / Referințe
1	arabil	NU	960	1	126	-	

Lungime Segmente

1) Valorile lungimilor segmentelor sunt obținute din proiecție în plan.

Punct început	X / Y	Punct sfârșit	X / Y	Lungime segment (** (m)
1	432.273,939 303.993,705	2	432.277,038 303.988,102	6.403
2	432.277,038 303.988,102	3	432.401,277 304.077,297	152.941
3	432.401,277 304.077,297	4	432.394,994 304.080,613	7.104
4	432.394,994 304.080,613	1	432.273,939 303.993,705	149.021

**** Lungimile segmentelor sunt determinate în planul de proiecție Stereo 70 și sunt rotunjite la 1 milimetru.**

***** Distanța dintre puncte este formată din segmente cumulate ce sunt mai mici decât valoarea 1 milimetru.**

**DATE DESPRE IMOBILUL NR. 1840**

Oficiul de Cadastru și Publicitate Imobiliară DOLJ
Biroul de Cadastru și Publicitate Imobiliară Craiova

A. Partea I. Descrierea imobilului

TEREN Extravilan

Adresa: Jud. Dolj, T1 P127

Nr. Crt	Nr cadastral Nr. topografic	Suprafața* (mp)	Observații / Referințe
A1		720	Sector cadastral:2 Teren neimprejmuit;

B. Partea II. Proprietari și acte

Inscrieri privitoare la dreptul de proprietate și alte drepturi reale	Referințe
/	
Act Administrativ nr. TDP 925-59538, din 21/02/1995 emis de CJSAPT DOLJ;	
B1	A1
Intabulare, drept de PROPRIETATE, dobândit prin Reconstituire, cota actuala 1/1, cota initiala 1/1 1) PRECUPEȚU ION, Lipsa CNP	

C. Partea III. SARCINI .

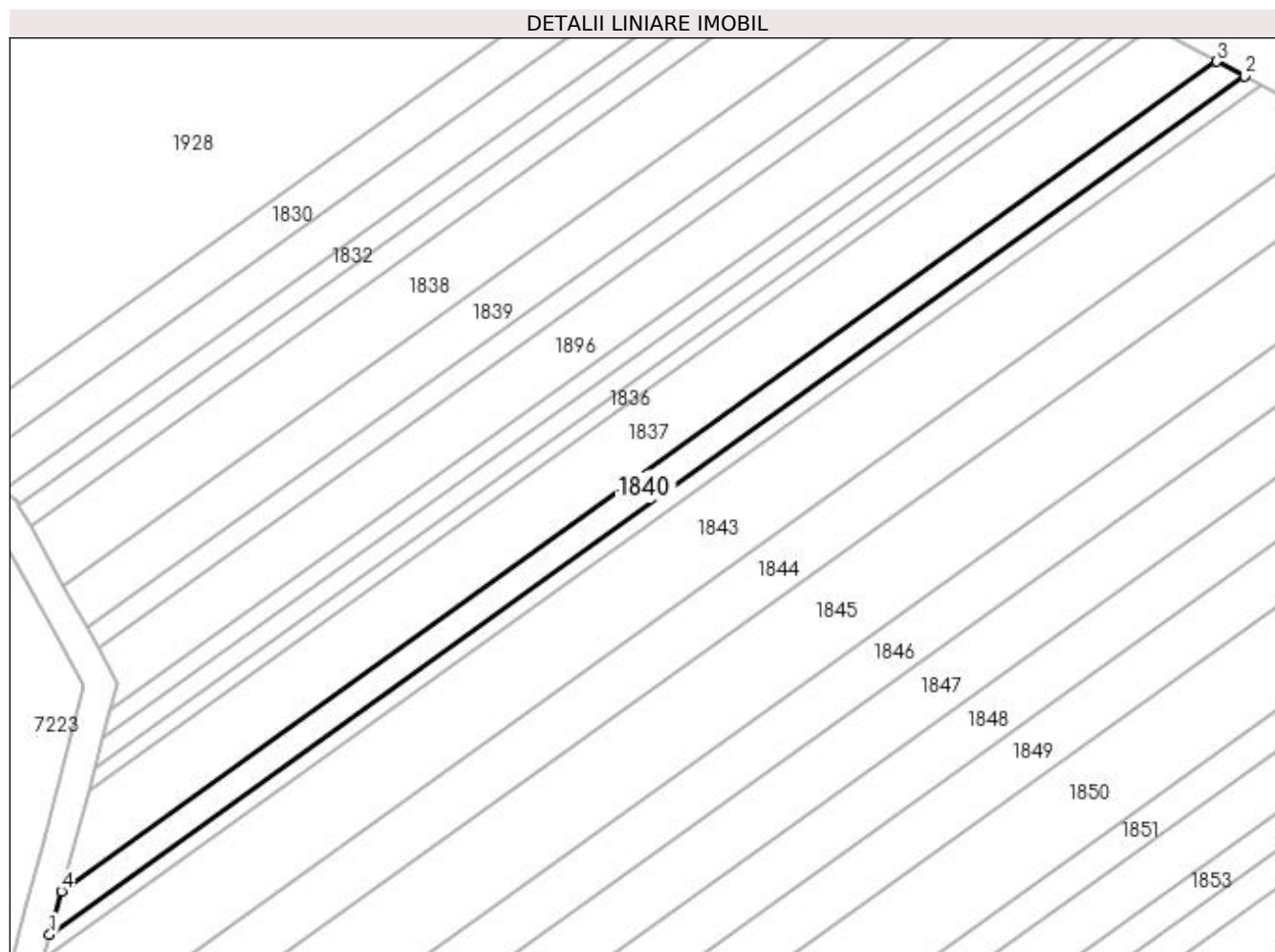
Inscrieri privind dezmembramintele dreptului de proprietate, drepturi reale de garanție și sarcini	Referințe
NU SUNT	

Anexa Nr. 1 La Partea I

Teren

Nr cadastral	Suprafața (mp)*	Observații / Referințe
	720	

* Suprafața este determinată în planul de proiecție Stereo 70.



Date referitoare la teren

Crt	Categorie folosință	Intra vilan	Suprafața (mp)	Tarla	Parcelă	Nr. topo	Observații / Referințe
1	arabil	NU	720	1	127	-	

Lungime Segmente

1) Valorile lungimilor segmentelor sunt obținute din proiecție în plan.

Punct început	X / Y	Punct sfârșit	X / Y	Lungime segment (** (m)
1	432.272,12 303.947,356	2	432.431,15 304.061,528	195.77
2	432.431,15 304.061,528	3	432.427,455 304.063,478	4.178
3	432.427,455 304.063,478	4	432.273,682 303.953,081	189.298
4	432.273,682 303.953,081	1	432.272,12 303.947,356	5.934

**** Lungimile segmentelor sunt determinate în planul de proiecție Stereo 70 și sunt rotunjite la 1 milimetru.**

***** Distanța dintre puncte este formată din segmente cumulate ce sunt mai mici decât valoarea 1 milimetru.**

**DATE DESPRE IMOBILUL NR. 1841**

Oficiul de Cadastru și Publicitate Imobiliară DOLJ
Biroul de Cadastru și Publicitate Imobiliară Craiova

A. Partea I. Descrierea imobilului

TEREN Extravilan

Adresa: Jud. Dolj, T1 P128

Nr. Crt	Nr cadastral Nr. topografic	Suprafața* (mp)	Observații / Referințe
A1		480	Sector cadastral:2 Teren neimprejmuit;

B. Partea II. Proprietari și acte

Inscrieri privitoare la dreptul de proprietate și alte drepturi reale	Referințe
/	
Act Normativ nr. 7, din 13/03/1996 emis de PARLAMENTUL ROMÂNIEI;	
B1	Inscrierea provizorie, drept de PROPRIETATE, dobandit prin Lege, cota actuala 1/1, cota initiala 1/1
	1) NEIDENTIFICAT NEIDENTIFICAT, CIF:0000000000000

C. Partea III. SARCINI .

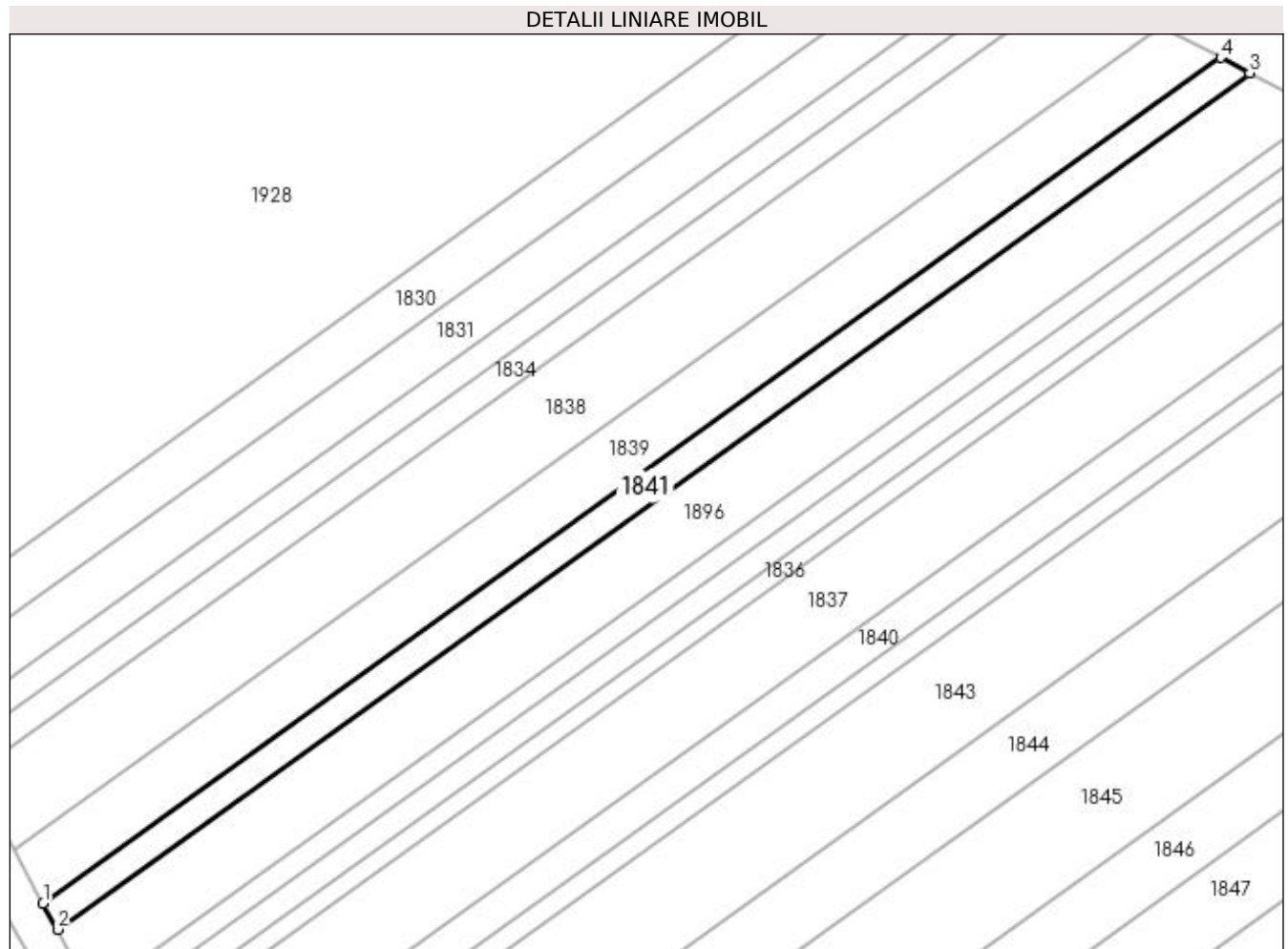
Inscrieri privind dezmembramintele dreptului de proprietate, drepturi reale de garanție și sarcini	Referințe
NU SUNT	

Anexa Nr. 1 La Partea I

Teren

Nr cadastral	Suprafața (mp)*	Observații / Referințe
	480	

* Suprafața este determinată în planul de proiecție Stereo 70.



Date referitoare la teren

Crt	Categorie folosință	Intra vilan	Suprafața (mp)	Tarla	Parcelă	Nr. topo	Observații / Referințe
1	arabil	NU	480	1	128	-	

Lungime Segmente

1) Valorile lungimilor segmentelor sunt obținute din proiecție în plan.

Punct început	X / Y	Punct sfârșit	X / Y	Lungime segment (** (m)
1	432.277,038 303.988,102	2	432.278,559 303.985,355	3.14
2	432.278,559 303.985,355	3	432.404,359 304.075,67	154.863
3	432.404,359 304.075,67	4	432.401,277 304.077,297	3.485
4	432.401,277 304.077,297	1	432.277,038 303.988,102	152.941

**** Lungimile segmentelor sunt determinate în planul de proiecție Stereo 70 și sunt rotunjite la 1 milimetru.**

***** Distanța dintre puncte este formată din segmente cumulate ce sunt mai mici decât valoarea 1 milimetru.**

**DATE DESPRE IMOBILUL NR. 1842**

Oficiul de Cadastru și Publicitate Imobiliară DOLJ
Biroul de Cadastru și Publicitate Imobiliară Craiova

A. Partea I. Descrierea imobilului

TEREN Extravilan

Adresa: Jud. Dolj, T1 P129

Nr. Crt	Nr cadastral Nr. topografic	Suprafața* (mp)	Observații / Referințe
A1	32043	Din acte: 435 Masurata: 433	Sector cadastral:2 Teren neimprejmuit;

B. Partea II. Proprietari și acte

Inscrieri privitoare la dreptul de proprietate și alte drepturi reale		Referințe
26420 / 28/02/2017		
Act Administrativ nr. TP nr 1199-1364, din 21/02/1998 emis de CJ DOLJ;		
B1	Intabulare, drept de PROPRIETATE, dobandit prin Reconstituire, cota actuala 1/1, cota initiala 1/1 1) CONSTANTIN ADRIAN	A1

C. Partea III. SARCINI .


Inscrieri privind dezmembramintele dreptului de proprietate, drepturi reale de garanție și sarcini	Referințe
NU SUNT	

Anexa Nr. 1 La Partea I

Teren

Nr cadastral	Suprafața (mp)*	Observații / Referințe
32043	Din acte: 435 Masurata: 433	

* Suprafața este determinată în planul de proiecție Stereo 70.



Date referitoare la teren

Crt	Categorie folosință	Intravilan	Suprafața (mp)	Tarla	Parcelă	Nr. topo	Observații / Referințe
1	arabil	NU	433	1	129	-	

Lungime Segmente

1) Valorile lungimilor segmentelor sunt obținute din proiecție în plan.

Punct început	X / Y	Punct sfârșit	X / Y	Lungime segment (** (m)
1	432.271,205 303.944,003	2	432.433,314 304.060,385	199.56
2	432.433,314 304.060,385	3	432.431,15 304.061,528	2.447
3	432.431,15 304.061,528	4	432.272,12 303.947,356	195.77
4	432.272,12 303.947,356	1	432.271,205 303.944,003	3.476

**** Lungimile segmentelor sunt determinate în planul de proiecție Stereo 70 și sunt rotunjite la 1 milimetru.**

***** Distanța dintre puncte este formată din segmente cumulate ce sunt mai mici decât valoarea 1 milimetru.**

**DATE DESPRE IMOBILUL NR. 1843**

Oficiul de Cadastru și Publicitate Imobiliară DOLJ
Biroul de Cadastru și Publicitate Imobiliară Craiova

A. Partea I. Descrierea imobilului

TEREN Extravilan

Adresa: Jud. Dolj, T1 P130

Nr. Crt	Nr cadastral Nr. topografic	Suprafața* (mp)	Observații / Referințe
A1		2.250	Sector cadastral:2 Teren neimprejmuit;

B. Partea II. Proprietari și acte

Inscrieri privitoare la dreptul de proprietate și alte drepturi reale	Referințe
/	
Act Administrativ nr. TDP 491-2162, din 02/03/1994 emis de CJS DAPT DOLJ;	
B1	A1
Intabulare, drept de PROPRIETATE, dobândit prin Reconstituire, cota actuala 1/1, cota initiala 1/1	
1) DINU ION, Lipsa CNP	
2) GHEORGHIĂ CONSTANTIN, Lipsa CNP	
3) MATEI VERGICĂ, Lipsa CNP	

C. Partea III. SARCINI .

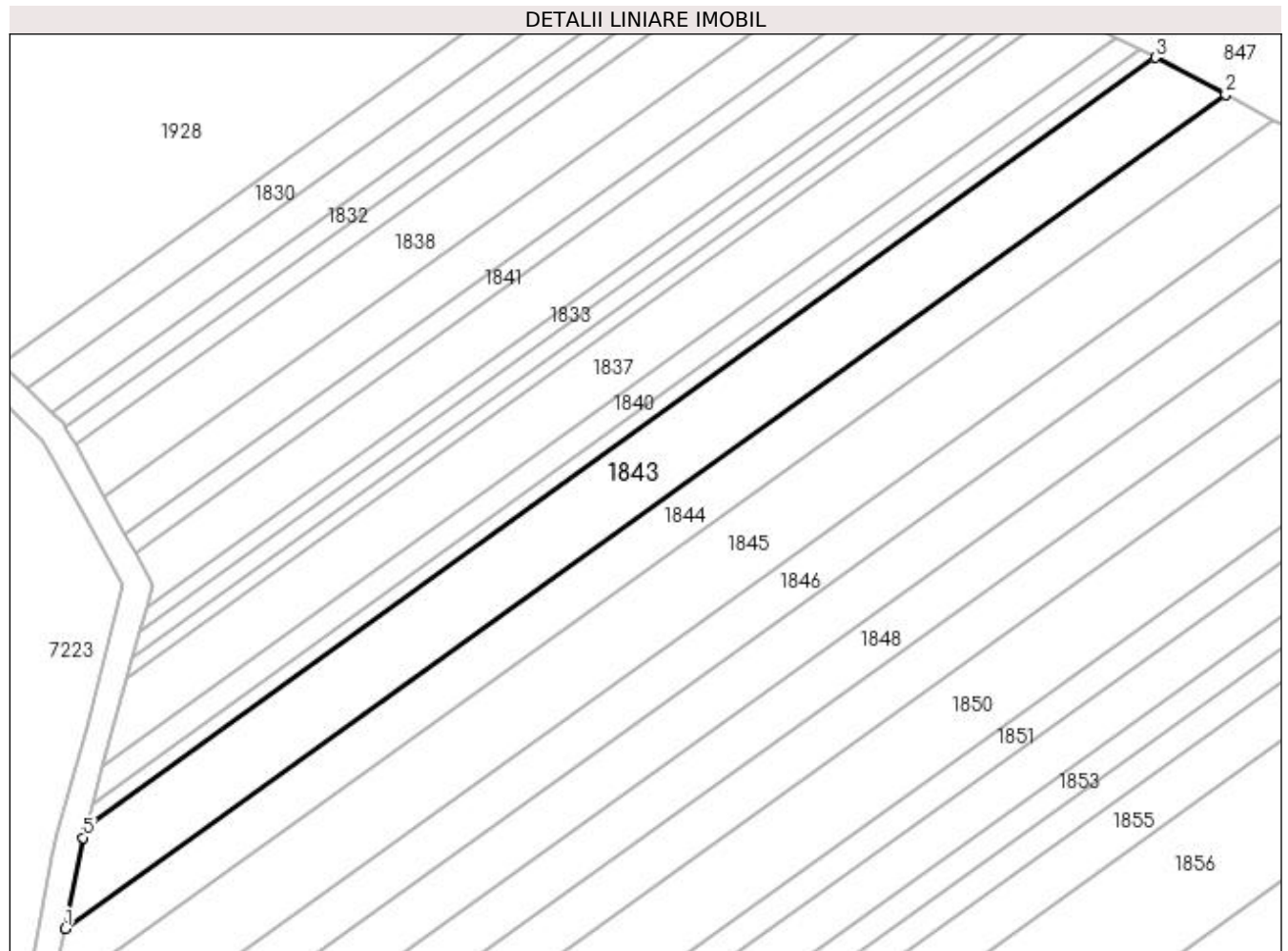
Inscrieri privind dezmembramintele dreptului de proprietate, drepturi reale de garanție și sarcini	Referințe
NU SUNT	

Anexa Nr. 1 La Partea I

Teren

Nr cadastral	Suprafața (mp)*	Observații / Referințe
	2.250	

* Suprafața este determinată în planul de proiecție Stereo 70.



Date referitoare la teren

Crt	Categorie folosință	Intra vilan	Suprafața (mp)	Tarla	Parcelă	Nr. topo	Observații / Referințe
1	arabil	NU	2.250	1	130	-	

Lungime Segmente

1) Valorile lungimilor segmentelor sunt obținute din proiecție în plan.

Punct început	X / Y	Punct sfârșit	X / Y	Lungime segment (** (m)
1	432.267,967 303.928,375	2	432.443,992 304.054,748	216.691
2	432.443,992 304.054,748	3	432.433,314 304.060,385	12.075
3	432.433,314 304.060,385	4	432.271,205 303.944,003	199.56
4	432.271,205 303.944,003	5	432.270,701 303.942,155	1.915
5	432.270,701 303.942,155	1	432.267,967 303.928,375	14.049

**** Lungimile segmentelor sunt determinate în planul de proiecție Stereo 70 și sunt rotunjite la 1 milimetru.**

***** Distanța dintre puncte este formată din segmente cumulate ce sunt mai mici decât valoarea 1 milimetru.**

**DATE DESPRE IMOBILUL NR. 1844**

Oficiul de Cadastru și Publicitate Imobiliară DOLJ
Biroul de Cadastru și Publicitate Imobiliară Craiova

A. Partea I. Descrierea imobilului

TEREN Extravilan

Adresa: Jud. Dolj, T1 P131

Nr. Crt	Nr cadastral Nr. topografic	Suprafața* (mp)	Observații / Referințe
A1		1.600	Sector cadastral:2 Teren neimprejmuit;

B. Partea II. Proprietari și acte

Inscrieri privitoare la dreptul de proprietate și alte drepturi reale		Referințe
/		
Act Administrativ nr. TDP 711-9674, din 09/01/1996 emis de CJS DAPT DOLJ;		
B1	Intabulare, drept de PROPRIETATE, dobândit prin Reconstituire, cota actuala 1/1, cota initiala 1/1 1) RADU IOANA, Lipsa CNP 2) BOZNEA VICTORIA, Lipsa CNP 3) MARICA MIHALACHE, Lipsa CNP 4) MARICA ILIE, Lipsa CNP 5) MARICA MARIN, Lipsa CNP	A1

C. Partea III. SARCINI .


Inscrieri privind dezmembramintele dreptului de proprietate, drepturi reale de garanție și sarcini	Referințe
NU SUNT	

Anexa Nr. 1 La Partea I

Teren

Nr cadastral	Suprafața (mp)*	Observații / Referințe
	1.600	

* Suprafața este determinată în planul de proiecție Stereo 70.



Date referitoare la teren

Crt	Categorie folosință	Intra vilan	Suprafața (mp)	Tarla	Parcelă	Nr. topo	Observații / Referințe
1	arabil	NU	1.600	1	131	-	

Lungime Segmente

1) Valorile lungimilor segmentelor sunt obținute din proiecție în plan.

Punct început	X / Y	Punct sfârșit	X / Y	Lungime segment (** (m)
1	432.266,572 303.921,348	2	432.267,197 303.918,953	2.475
2	432.267,197 303.918,953	3	432.451,111 304.050,99	226.403
3	432.451,111 304.050,99	4	432.443,992 304.054,748	8.05
4	432.443,992 304.054,748	5	432.267,967 303.928,375	216.691
5	432.267,967 303.928,375	1	432.266,572 303.921,348	7.164

**** Lungimile segmentelor sunt determinate în planul de proiecție Stereo 70 și sunt rotunjite la 1 milimetru.**

***** Distanța dintre puncte este formată din segmente cumulate ce sunt mai mici decât valoarea 1 milimetru.**

**DATE DESPRE IMOBILUL NR. 1845**

Oficiul de Cadastru și Publicitate Imobiliară DOLJ
Biroul de Cadastru și Publicitate Imobiliară Craiova

A. Partea I. Descrierea imobilului

TEREN Extravilan

Adresa: Jud. Dolj, T1 P132

Nr. Crt	Nr cadastral Nr. topografic	Suprafața* (mp)	Observații / Referințe
A1		2.600	Sector cadastral:2 Teren neimprejmuit;

B. Partea II. Proprietari și acte

Inscrieri privitoare la dreptul de proprietate și alte drepturi reale	Referințe
/	
Act Administrativ nr. TDP 274-2192, din 14/12/1993 emis de CJS DAPT DOLJ;	
B1	A1
Intabulare, drept de PROPRIETATE, dobândit prin Reconstituire, cota actuala 1/1, cota initiala 1/1 1) MARICA VICTOR, Lipsa CNP	

C. Partea III. SARCINI .


Inscrieri privind dezmembramintele dreptului de proprietate, drepturi reale de garanție și sarcini	Referințe
NU SUNT	

Anexa Nr. 1 La Partea I

Teren

Nr cadastral	Suprafața (mp)*	Observații / Referințe
	2.600	

* Suprafața este determinată în planul de proiecție Stereo 70.



Date referitoare la teren

Crt	Categorie folosință	Intravilan	Suprafața (mp)	Tarla	Parcelă	Nr. topo	Observații / Referințe
1	arabil	NU	2.600	1	132	-	

Lungime Segmente

1) Valorile lungimilor segmentelor sunt obținute din proiecție în plan.

Punct început	X / Y	Punct sfârșit	X / Y	Lungime segment (** (m)
1	432.267,197 303.918,953	2	432.270,233 303.907,3	12.042
2	432.270,233 303.907,3	3	432.462,215 304.045,128	236.334
3	432.462,215 304.045,128	4	432.452,605 304.050,202	10.867
4	432.452,605 304.050,202	5	432.451,111 304.050,99	1.689
5	432.451,111 304.050,99	1	432.267,197 303.918,953	226.403

**** Lungimile segmentelor sunt determinate în planul de proiecție Stereo 70 și sunt rotunjite la 1 milimetru.**

***** Distanța dintre puncte este formată din segmente cumulate ce sunt mai mici decât valoarea 1 milimetru.**

**DATE DESPRE IMOBILUL NR. 1846**

Oficiul de Cadastru și Publicitate Imobiliară DOLJ
Biroul de Cadastru și Publicitate Imobiliară Craiova

A. Partea I. Descrierea imobilului

TEREN Extravilan

Adresa: Jud. Dolj, T1 P132/1

Nr. Crt	Nr cadastral Nr. topografic	Suprafața* (mp)	Observații / Referințe
A1		1.600	Sector cadastral:2 Teren neimprejmuit;

B. Partea II. Proprietari și acte

Inscrieri privitoare la dreptul de proprietate și alte drepturi reale	Referințe
/	
Act Administrativ nr. TDP 711-9674, din 09/01/1996 emis de CJSAPT DOLJ;	
B1	A1
Intabulare, drept de PROPRIETATE, dobândit prin Reconstituire, cota actuala 1/1, cota initiala 1/1	
1) RADU IOANA, Lipsa CNP	
2) BOZNEA VICTORIA, Lipsa CNP	
3) MARICA MIHALACHE, Lipsa CNP	
4) MARICA ILIE, Lipsa CNP	
5) MARICA MARIN, Lipsa CNP	

C. Partea III. SARCINI .


Inscrieri privind dezmembramentele dreptului de proprietate, drepturi reale de garanție și sarcini	Referințe
NU SUNT	

Anexa Nr. 1 La Partea I

Teren

Nr cadastral	Suprafața (mp)*	Observații / Referințe
	1.600	

* Suprafața este determinată în planul de proiecție Stereo 70.



Date referitoare la teren

Crt	Categorie folosință	Intra vilan	Suprafața (mp)	Tarla	Parcelă	Nr. topo	Observații / Referințe
1	arabil	NU	1.600	1	132/1	-	

Lungime Segmente

1) Valorile lungimilor segmentelor sunt obținute din proiecție în plan.

Punct început	X / Y	Punct sfârșit	X / Y	Lungime segment (** (m)
1	432.270,233 303.907,3	2	432.272,04 303.900,366	7.166
2	432.272,04 303.900,366	3	432.468,823 304.041,641	242.244
3	432.468,823 304.041,641	4	432.462,215 304.045,128	7.472
4	432.462,215 304.045,128	1	432.270,233 303.907,3	236.334

**** Lungimile segmentelor sunt determinate în planul de proiecție Stereo 70 și sunt rotunjite la 1 milimetru.**

***** Distanța dintre puncte este formată din segmente cumulate ce sunt mai mici decât valoarea 1 milimetru.**

**DATE DESPRE IMOBILUL NR. 1847**

Oficiul de Cadastru și Publicitate Imobiliară DOLJ
Biroul de Cadastru și Publicitate Imobiliară Craiova

A. Partea I. Descrierea imobilului

TEREN Extravilan

Adresa: Jud. Dolj, T1 P132/2

Nr. Crt	Nr cadastral Nr. topografic	Suprafața* (mp)	Observații / Referințe
A1		1.847	Sector cadastral:2 Teren neimprejmuit;

B. Partea II. Proprietari și acte

Inscrieri privitoare la dreptul de proprietate și alte drepturi reale	Referințe
/	
Act Administrativ nr. TDP 1196-1364, din 21/02/1998 emis de CJSDAPT DOLJ;	
B1	A1
Intabulare, drept de PROPRIETATE, dobândit prin Reconstituire, cota actuala 1/1, cota initiala 1/1 1) COSMA MARIA, Lipsa CNP	

C. Partea III. SARCINI .


Inscrieri privind dezmembramintele dreptului de proprietate, drepturi reale de garanție și sarcini	Referințe
NU SUNT	

Anexa Nr. 1 La Partea I

Teren

Nr cadastral	Suprafața (mp)*	Observații / Referințe
	1.847	

* Suprafața este determinată în planul de proiecție Stereo 70.



Date referitoare la teren

Crt	Categorie folosință	Intra vilan	Suprafața (mp)	Tarla	Parcelă	Nr. topo	Observații / Referințe
1	arabil	NU	1.847	1	132/2	-	

Lungime Segmente

1) Valorile lungimilor segmentelor sunt obținute din proiecție în plan.

Punct început	X / Y	Punct sfârșit	X / Y	Lungime segment (** (m)
1	432.272,04 303.900,366	2	432.272,116 303.900,077	0.299
2	432.272,116 303.900,077	3	432.279,219 303.896,146	8.118
3	432.279,219 303.896,146	4	432.476,346 304.037,669	242.668
4	432.476,346 304.037,669	5	432.468,823 304.041,641	8.507
5	432.468,823 304.041,641	1	432.272,04 303.900,366	242.244

**** Lungimile segmentelor sunt determinate în planul de proiecție Stereo 70 și sunt rotunjite la 1 milimetru.**

***** Distanța dintre puncte este formată din segmente cumulate ce sunt mai mici decât valoarea 1 milimetru.**

**DATE DESPRE IMOBILUL NR. 1848**

Oficiul de Cadastru și Publicitate Imobiliară DOLJ
Biroul de Cadastru și Publicitate Imobiliară Craiova

A. Partea I. Descrierea imobilului

TEREN Extravilan

Adresa: Jud. Dolj, T1 P133/3

Nr. Crt	Nr cadastral Nr. topografic	Suprafața* (mp)	Observații / Referințe
A1		1.700	Sector cadastral:2 Teren neimprejmuit;

B. Partea II. Proprietari și acte

Inscrieri privitoare la dreptul de proprietate și alte drepturi reale	Referințe
/	
Act Administrativ nr. TDP 921-59538, din 21/09/1997 emis de CJSAPT DOLJ;	
B1	A1
Intabulare, drept de PROPRIETATE, dobândit prin Reconstituire, cota actuala 1/1, cota initiala 1/1 1) PRICOIU ELENA, Lipsa CNP	

C. Partea III. SARCINI .


Inscrieri privind dezmembramintele dreptului de proprietate, drepturi reale de garanție și sarcini	Referințe
NU SUNT	

Anexa Nr. 1 La Partea I

Teren

Nr cadastral	Suprafața (mp)*	Observații / Referințe
	1.700	

* Suprafața este determinată în planul de proiecție Stereo 70.



Date referitoare la teren

Crt	Categorie folosință	Intra vilan	Suprafața (mp)	Tarla	Parcelă	Nr. topo	Observații / Referințe
1	arabil	NU	1.700	1	133/3	-	

Lungime Segmente

1) Valorile lungimilor segmentelor sunt obținute din proiecție în plan.

Punct început	X / Y	Punct sfârșit	X / Y	Lungime segment (** (m)
1	432.279,219 303.896,146	2	432.286,0 303.892,393	7.75
2	432.286,0 303.892,393	3	432.482,879 304.033,737	242.362
3	432.482,879 304.033,737	4	432.482,577 304.034,38	0.71
4	432.482,577 304.034,38	5	432.476,346 304.037,669	7.046
5	432.476,346 304.037,669	1	432.279,219 303.896,146	242.668

**** Lungimile segmentelor sunt determinate în planul de proiecție Stereo 70 și sunt rotunjite la 1 milimetru.**

***** Distanța dintre puncte este formată din segmente cumulate ce sunt mai mici decât valoarea 1 milimetru.**

**DATE DESPRE IMOBILUL NR. 1849**

Oficiul de Cadastru și Publicitate Imobiliară DOLJ
Biroul de Cadastru și Publicitate Imobiliară Craiova

A. Partea I. Descrierea imobilului

TEREN Extravilan

Adresa: Jud. Dolj, T1 P132/4

Nr. Crt	Nr cadastral Nr. topografic	Suprafața* (mp)	Observații / Referințe
A1		1.700	Sector cadastral:2 Teren neimprejmuit;

B. Partea II. Proprietari și acte

Inscrieri privitoare la dreptul de proprietate și alte drepturi reale	Referințe
/	
Act Administrativ nr. TDP 933-59538, din 23/09/1997 emis de CJSAPT DOLJ;	
B1	A1
Intabulare, drept de PROPRIETATE, dobândit prin Reconstituire, cota actuala 1/1, cota initiala 1/1	
1) CIOCEA CONSTANTA, Lipsa CNP	
2) MARICA CONSTANTIN, Lipsa CNP	
3) STEFANSCU IOANA, Lipsa CNP	
4) BULETE GHITA, Lipsa CNP	
5) MARICA MIHALACHE, Lipsa CNP	

C. Partea III. SARCINI .

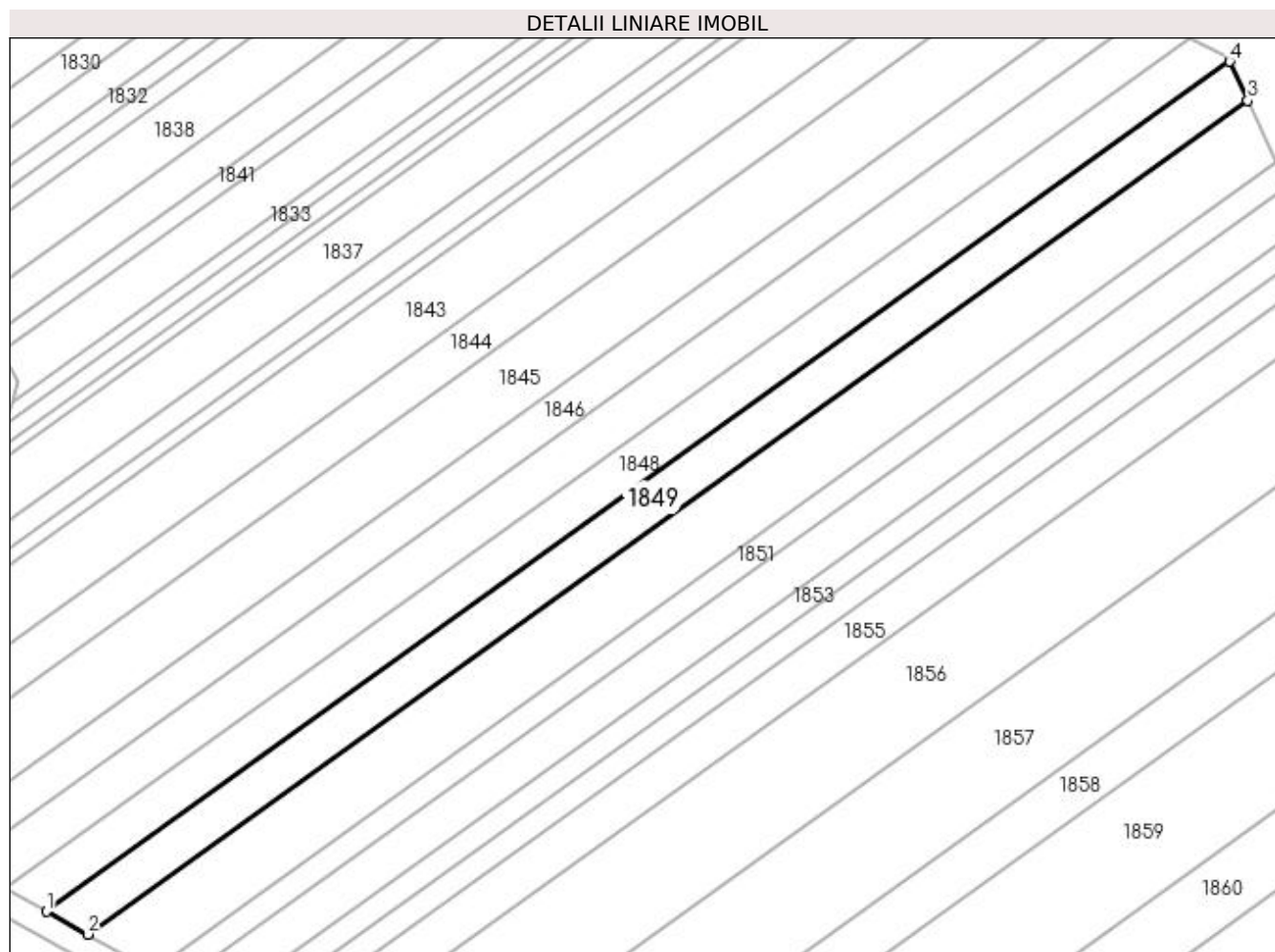
Inscrieri privind dezmembramentele dreptului de proprietate, drepturi reale de garanție și sarcini	Referințe
NU SUNT	

Anexa Nr. 1 La Partea I

Teren

Nr cadastral	Suprafața (mp)*	Observații / Referințe
	1.700	

* Suprafața este determinată în planul de proiecție Stereo 70.



Date referitoare la teren

Crt	Categorie folosință	Intra vilan	Suprafața (mp)	Tarla	Parcelă	Nr. topo	Observații / Referințe
1	arabil	NU	1.700	1	132/4	-	

Lungime Segmente

1) Valorile lungimilor segmentelor sunt obținute din proiecție în plan.

Punct început	X / Y	Punct sfârșit	X / Y	Lungime segment (** (m)
1	432.286,0 303.892,393	2	432.292,859 303.888,598	7.839
2	432.292,859 303.888,598	3	432.485,94 304.027,216	237.687
3	432.485,94 304.027,216	4	432.482,879 304.033,737	7.204
4	432.482,879 304.033,737	1	432.286,0 303.892,393	242.362

**** Lungimile segmentelor sunt determinate în planul de proiecție Stereo 70 și sunt rotunjite la 1 milimetru.**

***** Distanța dintre puncte este formată din segmente cumulate ce sunt mai mici decât valoarea 1 milimetru.**

**DATE DESPRE IMOBILUL NR. 1850**

Oficiul de Cadastru și Publicitate Imobiliară DOLJ
Biroul de Cadastru și Publicitate Imobiliară Craiova

A. Partea I. Descrierea imobilului

TEREN Extravilan

Adresa: Jud. Dolj, T1 P132/9

Nr. Crt	Nr cadastral Nr. topografic	Suprafața* (mp)	Observații / Referințe
A1		2.600	Sector cadastral:2 Teren neimprejmuit;

B. Partea II. Proprietari și acte

Inscrieri privitoare la dreptul de proprietate și alte drepturi reale	Referințe
/	
Act Administrativ nr. TDP 452-2162, din 28/02/1994 emis de CJS DAPT DOLJ;	
B1	A1
Intabulare, drept de PROPRIETATE, dobândit prin Reconstituire, cota actuala 1/1, cota initiala 1/1 1) PRECUPETU ELENA, Lipsa CNP	

C. Partea III. SARCINI .


Inscrieri privind dezmembramintele dreptului de proprietate, drepturi reale de garanție și sarcini	Referințe
NU SUNT	

Anexa Nr. 1 La Partea I

Teren

Nr cadastral	Suprafața (mp)*	Observații / Referințe
	2.600	

* Suprafața este determinată în planul de proiecție Stereo 70.



Date referitoare la teren

Crt	Categorie folosință	Intra vilan	Suprafața (mp)	Tarla	Parcelă	Nr. topo	Observații / Referințe
1	arabil	NU	2.600	1	132/9	-	

Lungime Segmente

1) Valorile lungimilor segmentelor sunt obținute din proiecție în plan.

Punct început	X / Y	Punct sfârșit	X / Y	Lungime segment (** (m)
1	432.292,859 303.888,598	2	432.303,617 303.882,645	12.295
2	432.303,617 303.882,645	3	432.490,742 304.016,986	230.355
3	432.490,742 304.016,986	4	432.485,94 304.027,216	11.301
4	432.485,94 304.027,216	1	432.292,859 303.888,598	237.687

**** Lungimile segmentelor sunt determinate în planul de proiecție Stereo 70 și sunt rotunjite la 1 milimetru.**

***** Distanța dintre puncte este formată din segmente cumulate ce sunt mai mici decât valoarea 1 milimetru.**

**DATE DESPRE IMOBILUL NR. 1851**

Oficiul de Cadastru și Publicitate Imobiliară DOLJ
Biroul de Cadastru și Publicitate Imobiliară Craiova

A. Partea I. Descrierea imobilului

TEREN Extravilan

Adresa: Jud. Dolj, T1 P132/10

Nr. Crt	Nr cadastral Nr. topografic	Suprafața* (mp)	Observații / Referințe
A1		1.000	Sector cadastral:2 Teren neimprejmuit;

B. Partea II. Proprietari și acte

Inscrieri privitoare la dreptul de proprietate și alte drepturi reale	Referințe
/	
Act Administrativ nr. TDP 490-2162, din 02/03/1994 emis de CJS DAPT DOLJ;	
B1	A1
Intabulare, drept de PROPRIETATE, dobândit prin Reconstituire, cota actuala 1/1, cota initiala 1/1 1) MARICA PANTELIE, Lipsa CNP	

C. Partea III. SARCINI .

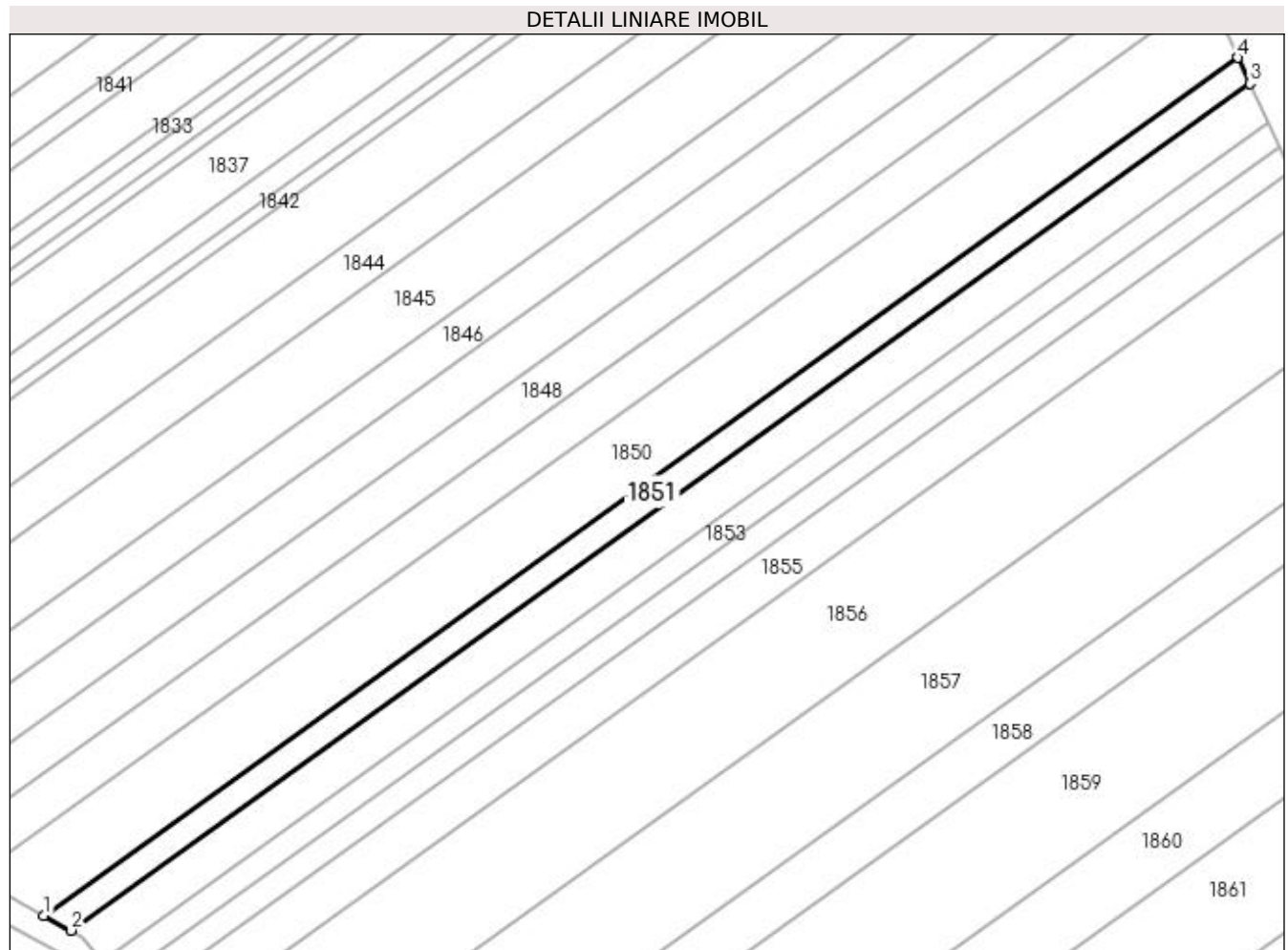
Inscrieri privind dezmembramintele dreptului de proprietate, drepturi reale de garanție și sarcini	Referințe
NU SUNT	

Anexa Nr. 1 La Partea I

Teren

Nr cadastral	Suprafața (mp)*	Observații / Referințe
	1.000	

* Suprafața este determinată în planul de proiecție Stereo 70.



Date referitoare la teren

Crt	Categorie folosință	Intra vilan	Suprafața (mp)	Tarla	Parcelă	Nr. topo	Observații / Referințe
1	arabil	NU	1.000	1	132/10	-	

Lungime Segmente

1) Valorile lungimilor segmentelor sunt obținute din proiecție în plan.

Punct început	X / Y	Punct sfârșit	X / Y	Lungime segment (** (m)
1	432.303,617 303.882,645	2	432.307,847 303.880,304	4.835
2	432.307,847 303.880,304	3	432.492,629 304.012,964	227.471
3	432.492,629 304.012,964	4	432.490,742 304.016,986	4.443
4	432.490,742 304.016,986	1	432.303,617 303.882,645	230.355

**** Lungimile segmentelor sunt determinate în planul de proiecție Stereo 70 și sunt rotunjite la 1 milimetru.**

***** Distanța dintre puncte este formată din segmente cumulate ce sunt mai mici decât valoarea 1 milimetru.**

**DATE DESPRE IMOBILUL NR. 1852**

Oficiul de Cadastru și Publicitate Imobiliară DOLJ
Biroul de Cadastru și Publicitate Imobiliară Craiova

A. Partea I. Descrierea imobilului

TEREN Extravilan

Adresa: Jud. Dolj, T1 P132/11

Nr. Crt	Nr cadastral Nr. topografic	Suprafața* (mp)	Observații / Referințe
A1		1.520	Sector cadastral:2 Teren neimprejmuit;

B. Partea II. Proprietari și acte

Inscrieri privitoare la dreptul de proprietate și alte drepturi reale	Referințe
/	
Act Administrativ nr. TDP 711-9674, din 09/01/1996 emis de CJS DAPT DOLJ;	
B1	A1
Intabulare, drept de PROPRIETATE, dobândit prin Reconstituire, cota actuala 1/1, cota initiala 1/1	
1) RADU IOANA, Lipsa CNP	
2) BOZNEA VICTORIA, Lipsa CNP	
3) MARICA MIHALACHE, Lipsa CNP	
4) MARICA ILIE, Lipsa CNP	
5) MARICA MARIN, Lipsa CNP	

C. Partea III. SARCINI .

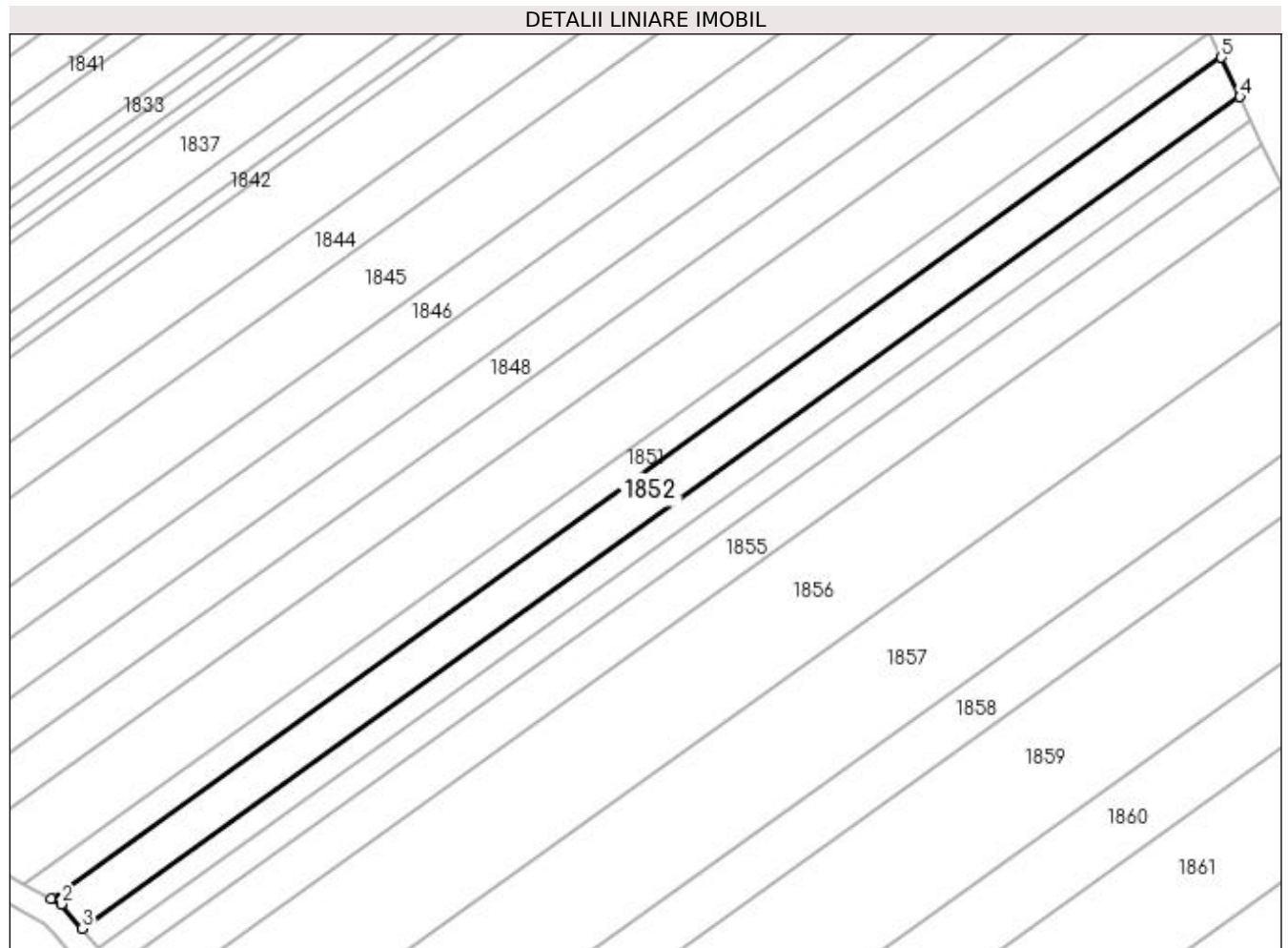
Inscrieri privind dezmembramintele dreptului de proprietate, drepturi reale de garanție și sarcini	Referințe
NU SUNT	

Anexa Nr. 1 La Partea I

Teren

Nr cadastral	Suprafața (mp)*	Observații / Referințe
	1.520	

* Suprafața este determinată în planul de proiecție Stereo 70.



Date referitoare la teren

Crt	Categorie folosință	Intravilan	Suprafața (mp)	Tarla	Parcelă	Nr. topo	Observații / Referințe
1	arabil	NU	1.520	1	132/11	-	

Lungime Segmente

1) Valorile lungimilor segmentelor sunt obținute din proiecție în plan.

Punct început	X / Y	Punct sfârșit	X / Y	Lungime segment (** (m)
1	432.307,847 303.880,304	2	432.309,448 303.879,418	1.83
2	432.309,448 303.879,418	3	432.312,791 303.875,573	5.095
3	432.312,791 303.875,573	4	432.495,536 304.006,771	224.964
4	432.495,536 304.006,771	5	432.492,629 304.012,964	6.841
5	432.492,629 304.012,964	1	432.307,847 303.880,304	227.471

**** Lungimile segmentelor sunt determinate în planul de proiecție Stereo 70 și sunt rotunjite la 1 milimetru.**

***** Distanța dintre puncte este formată din segmente cumulate ce sunt mai mici decât valoarea 1 milimetru.**

**DATE DESPRE IMOBILUL NR. 1853**

Oficiul de Cadastru și Publicitate Imobiliară DOLJ
Biroul de Cadastru și Publicitate Imobiliară Craiova

A. Partea I. Descrierea imobilului

TEREN Extravilan

Adresa: Jud. Dolj, T1 P132/12

Nr. Crt	Nr cadastral Nr. topografic	Suprafața* (mp)	Observații / Referințe
A1		900	Sector cadastral:2 Teren neimprejmuit;

B. Partea II. Proprietari și acte

Inscrieri privitoare la dreptul de proprietate și alte drepturi reale	Referințe
/	
Act Administrativ nr. TDP 600-2198, din 05/05/1994 emis de CJS DAPT DOLJ;	
B1	A1
Intabulare, drept de PROPRIETATE, dobandit prin Reconstituire, cota actuala 1/1, cota initiala 1/1 1) DĂNILĂ CONSTANTIN , Lipsa CNP DEFUNCT:Da	

C. Partea III. SARCINI .

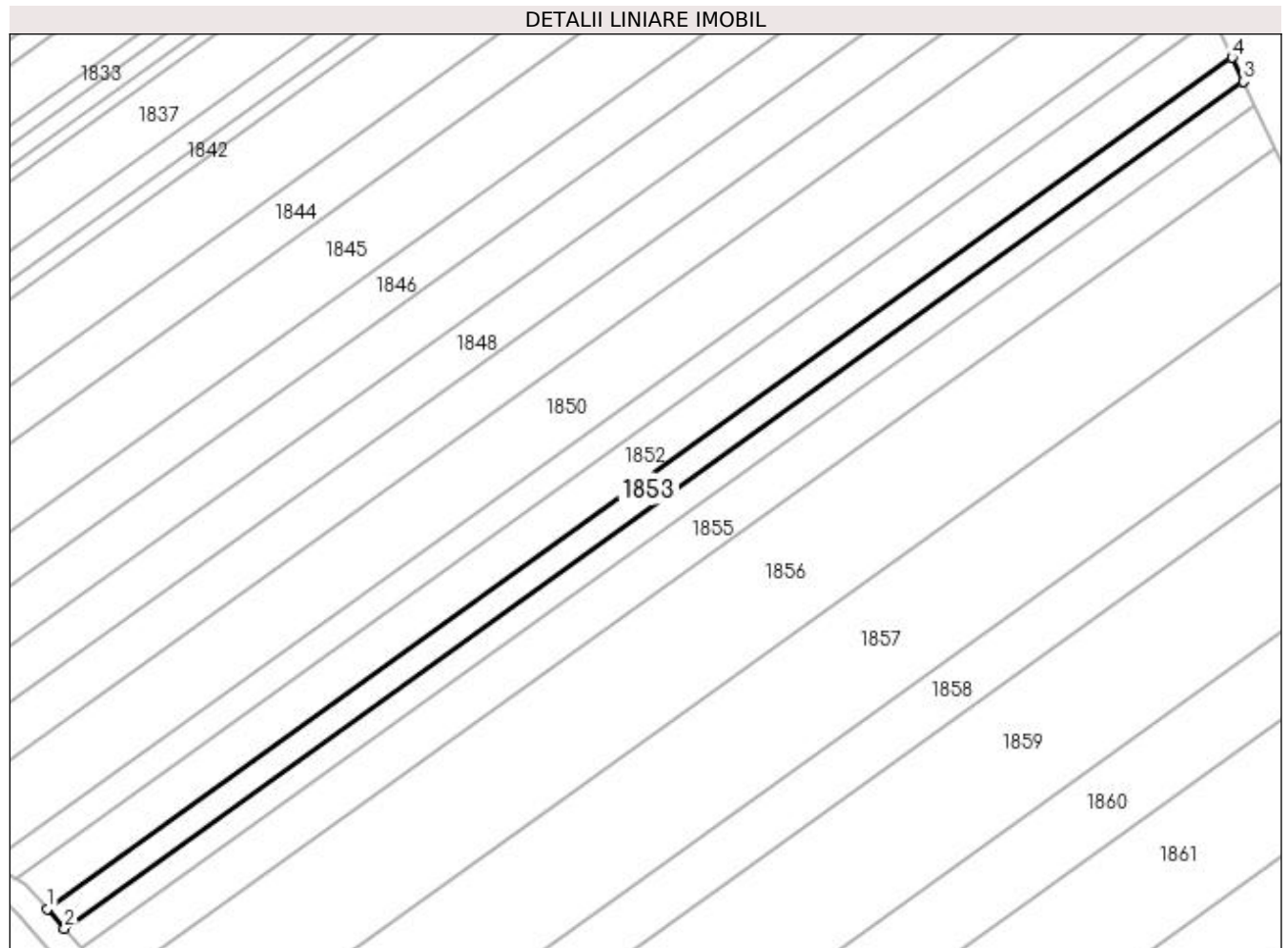
Inscrieri privind dezmembramintele dreptului de proprietate, drepturi reale de garanție și sarcini	Referințe
NU SUNT	

Anexa Nr. 1 La Partea I

Teren

Nr cadastral	Suprafața (mp)*	Observații / Referințe
	900	

* Suprafața este determinată în planul de proiecție Stereo 70.



Date referitoare la teren

Crt	Categorie folosință	Intravilan	Suprafața (mp)	Tarla	Parcelă	Nr. topo	Observații / Referințe
1	arabil	NU	900	1	132/12	-	

Lungime Segmente

1) Valorile lungimilor segmentelor sunt obținute din proiecție în plan.

Punct început	X / Y	Punct sfârșit	X / Y	Lungime segment (** (m)
1	432.312,791 303.875,573	2	432.315,434 303.872,534	4.028
2	432.315,434 303.872,534	3	432.497,27 304.003,078	223.844
3	432.497,27 304.003,078	4	432.495,536 304.006,771	4.08
4	432.495,536 304.006,771	1	432.312,791 303.875,573	224.964

**** Lungimile segmentelor sunt determinate în planul de proiecție Stereo 70 și sunt rotunjite la 1 milimetru.**

***** Distanța dintre puncte este formată din segmente cumulate ce sunt mai mici decât valoarea 1 milimetru.**

**DATE DESPRE IMOBILUL NR. 1854**

Oficiul de Cadastru și Publicitate Imobiliară DOLJ
Biroul de Cadastru și Publicitate Imobiliară Craiova

A. Partea I. Descrierea imobilului

TEREN Extravilan

Adresa: Jud. Dolj, T1 P132/13

Nr. Crt	Nr cadastral Nr. topografic	Suprafața* (mp)	Observații / Referințe
A1		920	Sector cadastral:2 Teren neimprejmuit;

B. Partea II. Proprietari și acte

Inscrieri privitoare la dreptul de proprietate și alte drepturi reale	Referințe
/	
Act Administrativ nr. TDP 497-2162, din 03/03/1994 emis de CJS DAPT DOLJ;	
B1	A1
Intabulare, drept de PROPRIETATE, dobandit prin Reconstituire, cota actuala 1/1, cota initiala 1/1	
1) ANDRAȘ IOANA , Lipsa CNP	
2) ION MARIN , Lipsa CNP	

C. Partea III. SARCINI .


Inscrieri privind dezmembramintele dreptului de proprietate, drepturi reale de garanție și sarcini	Referințe
NU SUNT	

Anexa Nr. 1 La Partea I

Teren

Nr cadastral	Suprafața (mp)*	Observații / Referințe
	920	

* Suprafața este determinată în planul de proiecție Stereo 70.



Date referitoare la teren

Crt	Categorie folosință	Intra vilan	Suprafața (mp)	Tarla	Parcelă	Nr. topo	Observații / Referințe
1	arabil	NU	920	1	132/13	-	

Lungime Segmente

1) Valorile lungimilor segmentelor sunt obținute din proiecție în plan.

Punct început	X / Y	Punct sfârșit	X / Y	Lungime segment (** (m)
1	432.315,434 303.872,534	2	432.318,15 303.869,411	4.139
2	432.318,15 303.869,411	3	432.499,051 303.999,284	222.693
3	432.499,051 303.999,284	4	432.497,27 304.003,078	4.191
4	432.497,27 304.003,078	1	432.315,434 303.872,534	223.844

**** Lungimile segmentelor sunt determinate în planul de proiecție Stereo 70 și sunt rotunjite la 1 milimetru.**

***** Distanța dintre puncte este formată din segmente cumulate ce sunt mai mici decât valoarea 1 milimetru.**

**DATE DESPRE IMOBILUL NR. 1855**

Oficiul de Cadastru și Publicitate Imobiliară DOLJ
Biroul de Cadastru și Publicitate Imobiliară Craiova

A. Partea I. Descrierea imobilului

TEREN Extravilan

Adresa: Jud. Dolj, T1 P132/14

Nr. Crt	Nr cadastral Nr. topografic	Suprafața* (mp)	Observații / Referințe
A1		1.600	Sector cadastral:2 Teren neimprejmuit;

B. Partea II. Proprietari și acte

Inscrieri privitoare la dreptul de proprietate și alte drepturi reale	Referințe
/	
Act Administrativ nr. TDP 982-59538, din 09/09/1997 emis de CJSDAPT DOLJ;	
B1	A1
Intabulare, drept de PROPRIETATE, dobândit prin Reconstituire, cota actuala 1/1, cota initiala 1/1 1) MATEI PĂUN , Lipsa CNP	

C. Partea III. SARCINI .


Inscrieri privind dezmembramintele dreptului de proprietate, drepturi reale de garanție și sarcini	Referințe
NU SUNT	

Anexa Nr. 1 La Partea I

Teren

Nr cadastral	Suprafața (mp)*	Observații / Referințe
	1.600	

* Suprafața este determinată în planul de proiecție Stereo 70.



Date referitoare la teren

Crt	Categorie folosință	Intra vilan	Suprafața (mp)	Tarla	Parcelă	Nr. topo	Observații / Referințe
1	arabil	NU	1.600	1	132/14	-	

Lungime Segmente

1) Valorile lungimilor segmentelor sunt obținute din proiecție în plan.

Punct început	X / Y	Punct sfârșit	X / Y	Lungime segment (** (m)
1	432.318,15 303.869,411	2	432.321,352 303.865,728	4.88
2	432.321,352 303.865,728	3	432.322,486 303.863,642	2.374
3	432.322,486 303.863,642	4	432.502,169 303.992,641	221.194
4	432.502,169 303.992,641	5	432.499,051 303.999,284	7.338
5	432.499,051 303.999,284	1	432.318,15 303.869,411	222.693

**** Lungimile segmentelor sunt determinate în planul de proiecție Stereo 70 și sunt rotunjite la 1 milimetru.**

***** Distanța dintre puncte este formată din segmente cumulate ce sunt mai mici decât valoarea 1 milimetru.**

**DATE DESPRE IMOBILUL NR. 1856**

Oficiul de Cadastru și Publicitate Imobiliară DOLJ
Biroul de Cadastru și Publicitate Imobiliară Craiova

A. Partea I. Descrierea imobilului

TEREN Extravilan

Adresa: Jud. Dolj, T1 P133

Nr. Crt	Nr cadastral Nr. topografic	Suprafața* (mp)	Observații / Referințe
A1		3.801	Sector cadastral:2 Teren neimprejmuit;

B. Partea II. Proprietari și acte

Inscrieri privitoare la dreptul de proprietate și alte drepturi reale	Referințe
/	
Act Administrativ nr. TDP 467-2162, din 28/02/1994 emis de CJS DAPT DOLJ;	
B1	A1
Intabulare, drept de PROPRIETATE, dobândit prin Reconstituire, cota actuala 1/1, cota initiala 1/1 1) AMZULESCU ILIE, Lipsa CNP	

C. Partea III. SARCINI .


Inscrieri privind dezmembramintele dreptului de proprietate, drepturi reale de garanție și sarcini	Referințe
NU SUNT	

Anexa Nr. 1 La Partea I

Teren

Nr cadastral	Suprafața (mp)*	Observații / Referințe
	3.801	

* Suprafața este determinată în planul de proiecție Stereo 70.



Date referitoare la teren

Crt	Categorie folosință	Intra vilan	Suprafața (mp)	Tarla	Parcelă	Nr. topo	Observații / Referințe
1	arabil	NU	3.801	1	133	-	

Lungime Segmente

1) Valorile lungimilor segmentelor sunt obținute din proiecție în plan.

Punct început	X / Y	Punct sfârșit	X / Y	Lungime segment (** (m)
1	432.322,486 303.863,642	2	432.330,778 303.848,391	17.359
2	432.330,778 303.848,391	3	432.509,613 303.976,782	220.15
3	432.509,613 303.976,782	4	432.502,169 303.992,641	17.519
4	432.502,169 303.992,641	1	432.322,486 303.863,642	221.194

**** Lungimile segmentelor sunt determinate în planul de proiecție Stereo 70 și sunt rotunjite la 1 milimetru.**

***** Distanța dintre puncte este formată din segmente cumulate ce sunt mai mici decât valoarea 1 milimetru.**

**DATE DESPRE IMOBILUL NR. 1857**

Oficiul de Cadastru și Publicitate Imobiliară DOLJ
Biroul de Cadastru și Publicitate Imobiliară Craiova

A. Partea I. Descrierea imobilului

TEREN Extravilan

Adresa: Jud. Dolj, T1 P135

Nr. Crt	Nr cadastral Nr. topografic	Suprafața* (mp)	Observații / Referințe
A1	32035	Din acte: 3.801 Masurata: 3.781	Sector cadastral:2 Teren neimprejmuit;

B. Partea II. Proprietari și acte

Inscrieri privitoare la dreptul de proprietate și alte drepturi reale		Referințe
16216 / 09/02/2017		
Act Administrativ nr. 455-2162, din 28/02/1994 emis de CJ DOLJ (act notarial nr 1099 din 05.03.2014, emis de BNP FLORICEL MIHAI MARIAN; act notarial nr 16 din 05.03.2014, emis de BNP FLORICEL MIHAI MARIAN);		
B1	Intabulare, drept de PROPRIETATE, dobândit prin lesire Din Indiviziune, cota actuala 1/1, cota initiala 1/1 1) CONSTANTIN ADRIAN <i>OBSERVATII: def Constantin Ioan</i>	A1

C. Partea III. SARCINI .


Inscrieri privind dezmembramintele dreptului de proprietate, drepturi reale de garanție și sarcini	Referințe
NU SUNT	

Anexa Nr. 1 La Partea I

Teren

Nr cadastral	Suprafața (mp)*	Observații / Referințe
32035	Din acte: 3.801 Masurata: 3.781	

* Suprafața este determinată în planul de proiecție Stereo 70.



Date referitoare la teren

Crt	Categorie folosință	Intra vilan	Suprafața (mp)	Tarla	Parcelă	Nr. topo	Observații / Referințe
1	arabil	NU	3.781	1	135	-	

Lungime Segmente

1) Valorile lungimilor segmentelor sunt obținute din proiecție în plan.

Punct început	X / Y	Punct sfârșit	X / Y	Lungime segment (** (m)
1	432.330,778 303.848,391	2	432.333,39 303.843,587	5.468
2	432.333,39 303.843,587	3	432.335,235 303.830,551	13.166
3	432.335,235 303.830,551	4	432.517,0 303.961,044	223.756
4	432.517,0 303.961,044	5	432.509,613 303.976,782	17.385
5	432.509,613 303.976,782	1	432.330,778 303.848,391	220.15

**** Lungimile segmentelor sunt determinate în planul de proiecție Stereo 70 și sunt rotunjite la 1 milimetru.**

***** Distanța dintre puncte este formată din segmente cumulate ce sunt mai mici decât valoarea 1 milimetru.**

**DATE DESPRE IMOBILUL NR. 1858**

Oficiul de Cadastru și Publicitate Imobiliară DOLJ
Biroul de Cadastru și Publicitate Imobiliară Craiova

A. Partea I. Descrierea imobilului

TEREN Extravilan

Adresa: Jud. Dolj, T1 P136

Nr. Crt	Nr cadastral Nr. topografic	Suprafața* (mp)	Observații / Referințe
A1		1.820	Sector cadastral:2 Teren neimprejmuit;

B. Partea II. Proprietari și acte

Inscrieri privitoare la dreptul de proprietate și alte drepturi reale	Referințe
/	
Act Administrativ nr. TDP 1619, din 14/01/2005 emis de CJSAPT DOLJ;	
B1	A1
Intabulare, drept de PROPRIETATE, dobândit prin Reconstituire, cota actuala 1/1, cota inițiala 1/1 1) CALOMFIR DĂNILĂ, Lipsa CNP	

C. Partea III. SARCINI .


Inscrieri privind dezmembramintele dreptului de proprietate, drepturi reale de garanție și sarcini	Referințe
NU SUNT	

Anexa Nr. 1 La Partea I

Teren

Nr cadastral	Suprafața (mp)*	Observații / Referințe
	1.820	

* Suprafața este determinată în planul de proiecție Stereo 70.



Date referitoare la teren

Crt	Categorie folosință	Intra vilan	Suprafața (mp)	Tarla	Parcelă	Nr. topo	Observații / Referințe
1	arabil	NU	1.820	1	136	-	

Lungime Segmente

1) Valorile lungimilor segmentelor sunt obținute din proiecție în plan.

Punct început	X / Y	Punct sfârșit	X / Y	Lungime segment (** (m)
1	432.335,235 303.830,551	2	432.336,513 303.821,516	9.125
2	432.336,513 303.821,516	3	432.520,494 303.953,601	226.485
3	432.520,494 303.953,601	4	432.517,0 303.961,044	8.222
4	432.517,0 303.961,044	1	432.335,235 303.830,551	223.756

**** Lungimile segmentelor sunt determinate în planul de proiecție Stereo 70 și sunt rotunjite la 1 milimetru.**

***** Distanța dintre puncte este formată din segmente cumulate ce sunt mai mici decât valoarea 1 milimetru.**

**DATE DESPRE IMOBILUL NR. 1859**

Oficiul de Cadastru și Publicitate Imobiliară DOLJ
Biroul de Cadastru și Publicitate Imobiliară Craiova

A. Partea I. Descrierea imobilului

TEREN Extravilan

Adresa: Jud. Dolj, T1 P136

Nr. Crt	Nr cadastral Nr. topografic	Suprafața* (mp)	Observații / Referințe
A1		4.264	Sector cadastral:2 Teren neimprejmuit;

B. Partea II. Proprietari și acte

Inscrieri privitoare la dreptul de proprietate și alte drepturi reale	Referințe
/	
Act Administrativ nr. TDP 665-15093, din 11/05/1994 emis de CJSAPT DOLJ;	
B1	A1
Intabulare, drept de PROPRIETATE, dobândit prin Reconstituire, cota actuala 1/1, cota initiala 1/1 1) TRUICĂ MIHALACHE, Lipsa CNP	

C. Partea III. SARCINI .


Inscrieri privind dezmembramintele dreptului de proprietate, drepturi reale de garanție și sarcini	Referințe
NU SUNT	

Anexa Nr. 1 La Partea I

Teren

Nr cadastral	Suprafața (mp)*	Observații / Referințe
	4.264	

* Suprafața este determinată în planul de proiecție Stereo 70.



Date referitoare la teren

Crt	Categorie folosință	Intra vilan	Suprafața (mp)	Tarla	Parcelă	Nr. topo	Observații / Referințe
1	arabil	NU	4.264	1	136	-	

Lungime Segmente

1) Valorile lungimilor segmentelor sunt obținute din proiecție în plan.

Punct început	X / Y	Punct sfârșit	X / Y	Lungime segment (** (m)
1	432.336,513 303.821,516	2	432.338,144 303.809,989	11.642
2	432.338,144 303.809,989	3	432.341,899 303.802,631	8.261
3	432.341,899 303.802,631	4	432.531,961 303.939,081	233.97
4	432.531,961 303.939,081	5	432.521,86 303.950,691	15.389
5	432.521,86 303.950,691	6	432.520,494 303.953,601	3.215

Punct început	X / Y	Punct sfârșit	X / Y	Lungime segment (** (m)
6	432.520,494 303.953,601	1	432.336,513 303.821,516	226.485

** Lungimile segmentelor sunt determinate în planul de proiecție Stereo 70 și sunt rotunjite la 1 milimetru.

*** Distanța dintre puncte este formată din segmente cumulate ce sunt mai mici decât valoarea 1 milimetru.

**DATE DESPRE IMOBILUL NR. 1860**

Oficiul de Cadastru și Publicitate Imobiliară DOLJ
Biroul de Cadastru și Publicitate Imobiliară Craiova

A. Partea I. Descrierea imobilului

TEREN Extravilan

Adresa: Jud. Dolj, T1 P137

Nr. Crt	Nr cadastral Nr. topografic	Suprafața* (mp)	Observații / Referințe
A1		2.574	Sector cadastral:2 Teren neimprejmuit; În TDP a fost înscris în mod eronat T2, corect fiind T1

B. Partea II. Proprietari și acte

Inscrieri privitoare la dreptul de proprietate și alte drepturi reale		Referințe
/		
Act Administrativ nr. TDP 753-9674, din 12/09/1997 emis de CJSAPT DOLJ;		
B1	Intabulare, drept de PROPRIETATE, dobandit prin Reconstituire, cota actuala 1/1, cota initiala 1/1 1) GRIGORE DUMITRU, Lipsa CNP	A1

C. Partea III. SARCINI .


Inscrieri privind dezmembramintele dreptului de proprietate, drepturi reale de garanție și sarcini	Referințe
NU SUNT	

Anexa Nr. 1 La Partea I

Teren

Nr cadastral	Suprafața (mp)*	Observații / Referințe
	2.574	În TDP a fost înscris în mod eronat T2, corect fiind T1

* Suprafața este determinată în planul de proiecție Stereo 70.



Date referitoare la teren

Crt	Categorie folosință	Intra vilan	Suprafața (mp)	Tarla	Parcelă	Nr. topo	Observații / Referințe
1	arabil	NU	2.574	1	137	-	

Lungime Segmente

1) Valorile lungimilor segmentelor sunt obținute din proiecție în plan.

Punct început	X / Y	Punct sfârșit	X / Y	Lungime segment (** (m)
1	432.341,899 303.802,631	2	432.345,199 303.796,162	7.262
2	432.345,199 303.796,162	3	432.348,846 303.794,129	4.175
3	432.348,846 303.794,129	4	432.539,184 303.930,778	234.311
4	432.539,184 303.930,778	5	432.531,961 303.939,081	11.005
5	432.531,961 303.939,081	1	432.341,899 303.802,631	233.97

**** Lungimile segmentelor sunt determinate în planul de proiecție Stereo 70 și sunt rotunjite la 1 milimetru.**

***** Distanța dintre puncte este formată din segmente cumulate ce sunt mai mici decât valoarea 1 milimetru.**

**DATE DESPRE IMOBILUL NR. 1861**

Oficiul de Cadastru și Publicitate Imobiliară DOLJ
Biroul de Cadastru și Publicitate Imobiliară Craiova

A. Partea I. Descrierea imobilului

TEREN Extravilan

Adresa: Jud. Dolj, T1 P138

Nr. Crt	Nr cadastral Nr. topografic	Suprafața* (mp)	Observații / Referințe
A1		3.978	Sector cadastral:2 Teren neimprejmuit;

B. Partea II. Proprietari și acte

Inscrieri privitoare la dreptul de proprietate și alte drepturi reale	Referințe
/	
Act Administrativ nr. TDP 1128-1364, din 07/05/1997 emis de CJSAPT DOLJ;	
B1	A1
Intabulare, drept de PROPRIETATE, dobândit prin Reconstituire, cota actuala 1/1, cota initiala 1/1	
1) MARICA PANTELIE, Lipsa CNP	
2) MARICA AUREL, Lipsa CNP	
3) MARICA MARIN, Lipsa CNP	

C. Partea III. SARCINI .

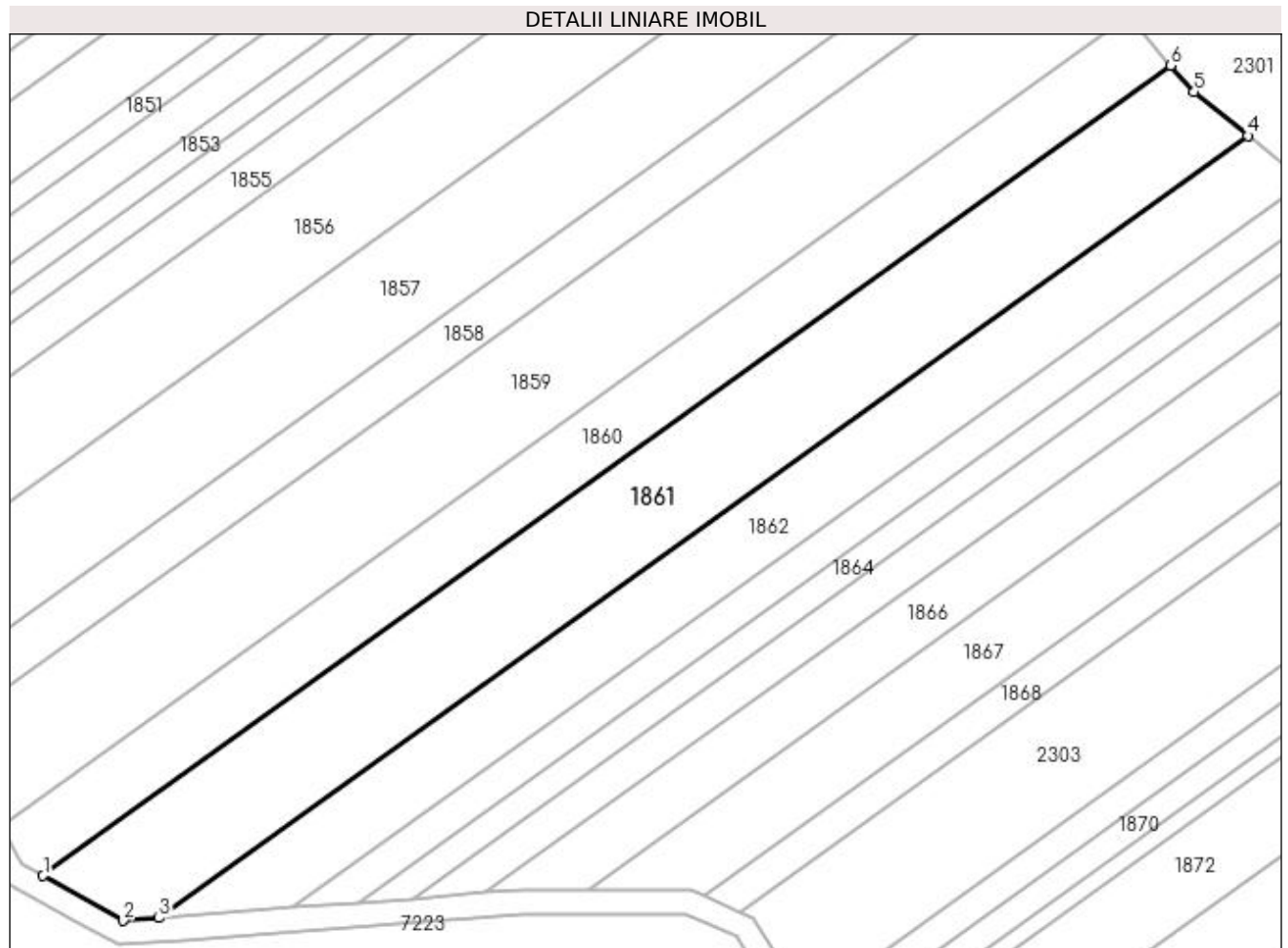
Inscrieri privind dezmembramintele dreptului de proprietate, drepturi reale de garanție și sarcini	Referințe
NU SUNT	

Anexa Nr. 1 La Partea I

Teren

Nr cadastral	Suprafața (mp)*	Observații / Referințe
	3.978	

* Suprafața este determinată în planul de proiecție Stereo 70.



Date referitoare la teren

Crt	Categorie folosință	Intravilan	Suprafața (mp)	Tarla	Parcelă	Nr. topo	Observații / Referințe
1	arabil	NU	3.978	1	138	-	

Lungime Segmente

1) Valorile lungimilor segmentelor sunt obținute din proiecție în plan.

Punct început	X / Y	Punct sfârșit	X / Y	Lungime segment (** (m)
1	432.348,846 303.794,129	2	432.362,411 303.786,568	15.53
2	432.362,411 303.786,568	3	432.368,439 303.787,033	6.046
3	432.368,439 303.787,033	4	432.552,166 303.918,935	226.172
4	432.552,166 303.918,935	5	432.543,087 303.926,292	11.686
5	432.543,087 303.926,292	6	432.539,184 303.930,778	5.946

Punct început	X / Y	Punct sfârșit	X / Y	Lungime segment (** (m)
6	432.539,184 303.930,778	1	432.348,846 303.794,129	234.311

** Lungimile segmentelor sunt determinate în planul de proiecție Stereo 70 și sunt rotunjite la 1 milimetru.

*** Distanța dintre puncte este formată din segmente cumulate ce sunt mai mici decât valoarea 1 milimetru.

**DATE DESPRE IMOBILUL NR. 1862**

Oficiul de Cadastru și Publicitate Imobiliară DOLJ
Biroul de Cadastru și Publicitate Imobiliară Craiova

A. Partea I. Descrierea imobilului

TEREN Extravilan

Adresa: Jud. Dolj, T1 P139

Nr. Crt	Nr cadastral Nr. topografic	Suprafața* (mp)	Observații / Referințe
A1		2.574	Sector cadastral:2 Teren neimprejmuit;

B. Partea II. Proprietari și acte

Inscrieri privitoare la dreptul de proprietate și alte drepturi reale	Referințe
/	
Act Administrativ nr. TDP 506-2198, din 01/03/1994 emis de CJS DAPT DOLJ;	
B1	A1
Intabulare, drept de PROPRIETATE, dobândit prin Reconstituire, cota actuala 1/1, cota initiala 1/1 1) ION IOANA, Lipsa CNP	

C. Partea III. SARCINI .

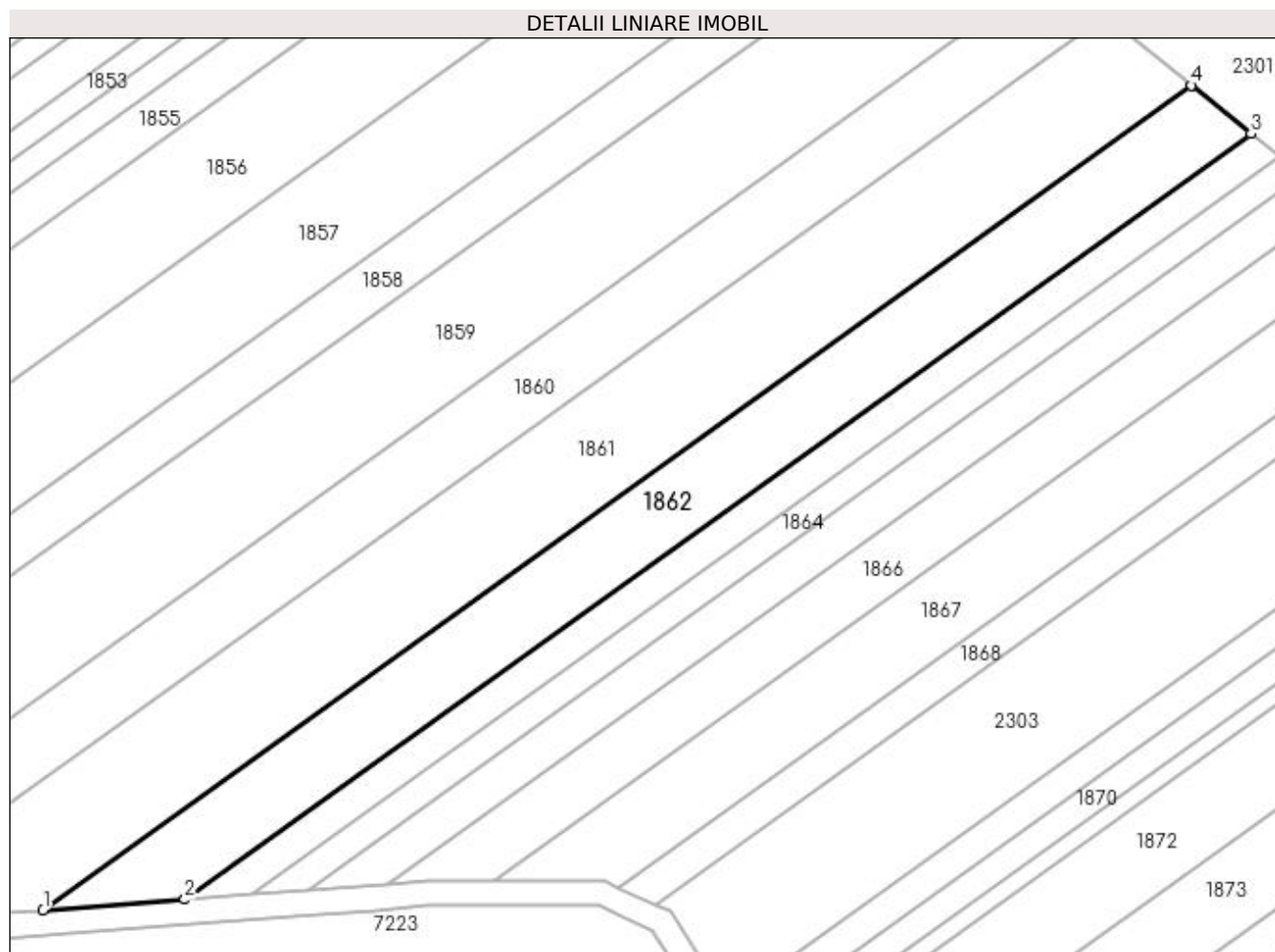
Inscrieri privind dezmembramintele dreptului de proprietate, drepturi reale de garanție și sarcini	Referințe
NU SUNT	

Anexa Nr. 1 La Partea I

Teren

Nr cadastral	Suprafața (mp)*	Observații / Referințe
	2.574	

* Suprafața este determinată în planul de proiecție Stereo 70.



Date referitoare la teren

Crt	Categorie folosință	Intravilan	Suprafața (mp)	Tarla	Parcelă	Nr. topo	Observații / Referințe
1	arabil	NU	2.574	1	139	-	

Lungime Segmente

1) Valorile lungimilor segmentelor sunt obținute din proiecție în plan.

Punct început	X / Y	Punct sfârșit	X / Y	Lungime segment (** (m)
1	432.368,439 303.787,033	2	432.391,114 303.788,781	22.742
2	432.391,114 303.788,781	3	432.561,674 303.911,231	209.964
3	432.561,674 303.911,231	4	432.552,166 303.918,935	12.237
4	432.552,166 303.918,935	1	432.368,439 303.787,033	226.172

**** Lungimile segmentelor sunt determinate în planul de proiecție Stereo 70 și sunt rotunjite la 1 milimetru.**

***** Distanța dintre puncte este formată din segmente cumulate ce sunt mai mici decât valoarea 1 milimetru.**

**DATE DESPRE IMOBILUL NR. 1863**

Oficiul de Cadastru și Publicitate Imobiliară DOLJ
Biroul de Cadastru și Publicitate Imobiliară Craiova

A. Partea I. Descrierea imobilului

TEREN Extravilan

Adresa: Jud. Dolj, T1 P140

Nr. Crt	Nr cadastral Nr. topografic	Suprafața* (mp)	Observații / Referințe
A1		1.170	Sector cadastral:2 Teren neimprejmuit;

B. Partea II. Proprietari și acte

Inscrieri privitoare la dreptul de proprietate și alte drepturi reale		Referințe
/		
Act Administrativ nr. TDP 921-59538, din 21/09/1997 emis de CJSAPT DOLJ;		
B1	Intabulare, drept de PROPRIETATE, dobândit prin Reconstituire, cota actuala 1/1, cota initiala 1/1 1) PRICOIU ELENA, Lipsa CNP	A1

C. Partea III. SARCINI .

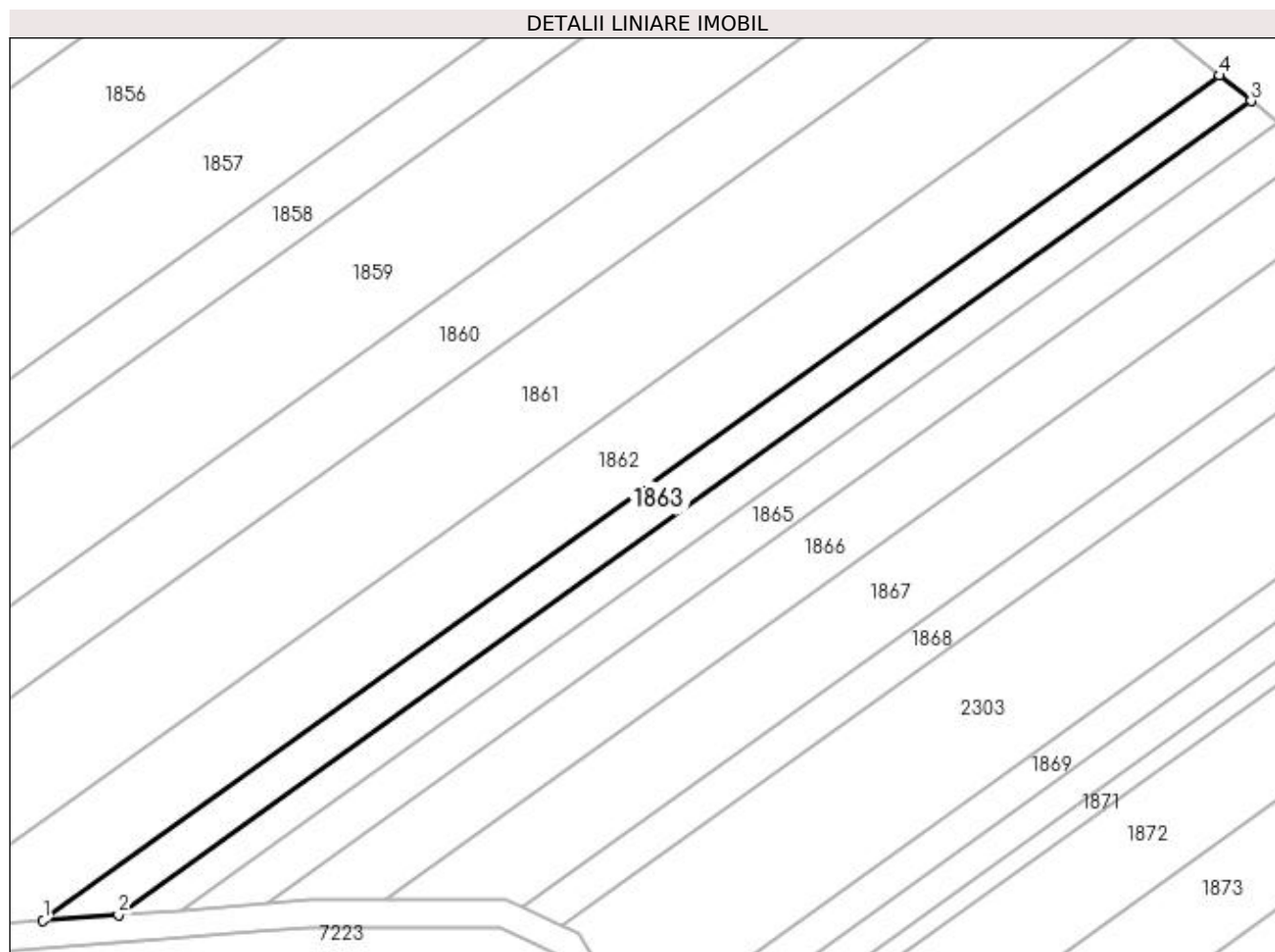
Inscrieri privind dezmembramintele dreptului de proprietate, drepturi reale de garanție și sarcini	Referințe
NU SUNT	

Anexa Nr. 1 La Partea I

Teren

Nr cadastral	Suprafața (mp)*	Observații / Referințe
	1.170	

* Suprafața este determinată în planul de proiecție Stereo 70.



Date referitoare la teren

Crt	Categorie folosință	Intravilan	Suprafața (mp)	Tarla	Parcelă	Nr. topo	Observații / Referințe
1	arabil	NU	1.170	1	140	-	

Lungime Segmente

1) Valorile lungimilor segmentelor sunt obținute din proiecție în plan.

Punct început	X / Y	Punct sfârșit	X / Y	Lungime segment (** (m)
1	432.391,114 303.788,781	2	432.402,021 303.789,622	10.939
2	432.402,021 303.789,622	3	432.566,247 303.907,525	202.167
3	432.566,247 303.907,525	4	432.561,674 303.911,231	5.886
4	432.561,674 303.911,231	1	432.391,114 303.788,781	209.964

**** Lungimile segmentelor sunt determinate în planul de proiecție Stereo 70 și sunt rotunjite la 1 milimetru.**

***** Distanța dintre puncte este formată din segmente cumulate ce sunt mai mici decât valoarea 1 milimetru.**

**DATE DESPRE IMOBILUL NR. 1864**

Oficiul de Cadastru și Publicitate Imobiliară DOLJ
Biroul de Cadastru și Publicitate Imobiliară Craiova

A. Partea I. Descrierea imobilului

TEREN Extravilan

Adresa: Jud. Dolj, T1 P142

Nr. Crt	Nr cadastral Nr. topografic	Suprafața* (mp)	Observații / Referințe
A1		936	Sector cadastral:2 Teren neimprejmuit;

B. Partea II. Proprietari și acte

Inscrieri privitoare la dreptul de proprietate și alte drepturi reale	Referințe
/	
Act Administrativ nr. TDP 488-2162, din 02/03/1994 emis de CJS DAPT DOLJ;	
B1	A1
Intabulare, drept de PROPRIETATE, dobândit prin Reconstituire, cota actuala 1/1, cota initiala 1/1 1) GHEORGHE MITRANA, Lipsa CNP	

C. Partea III. SARCINI .

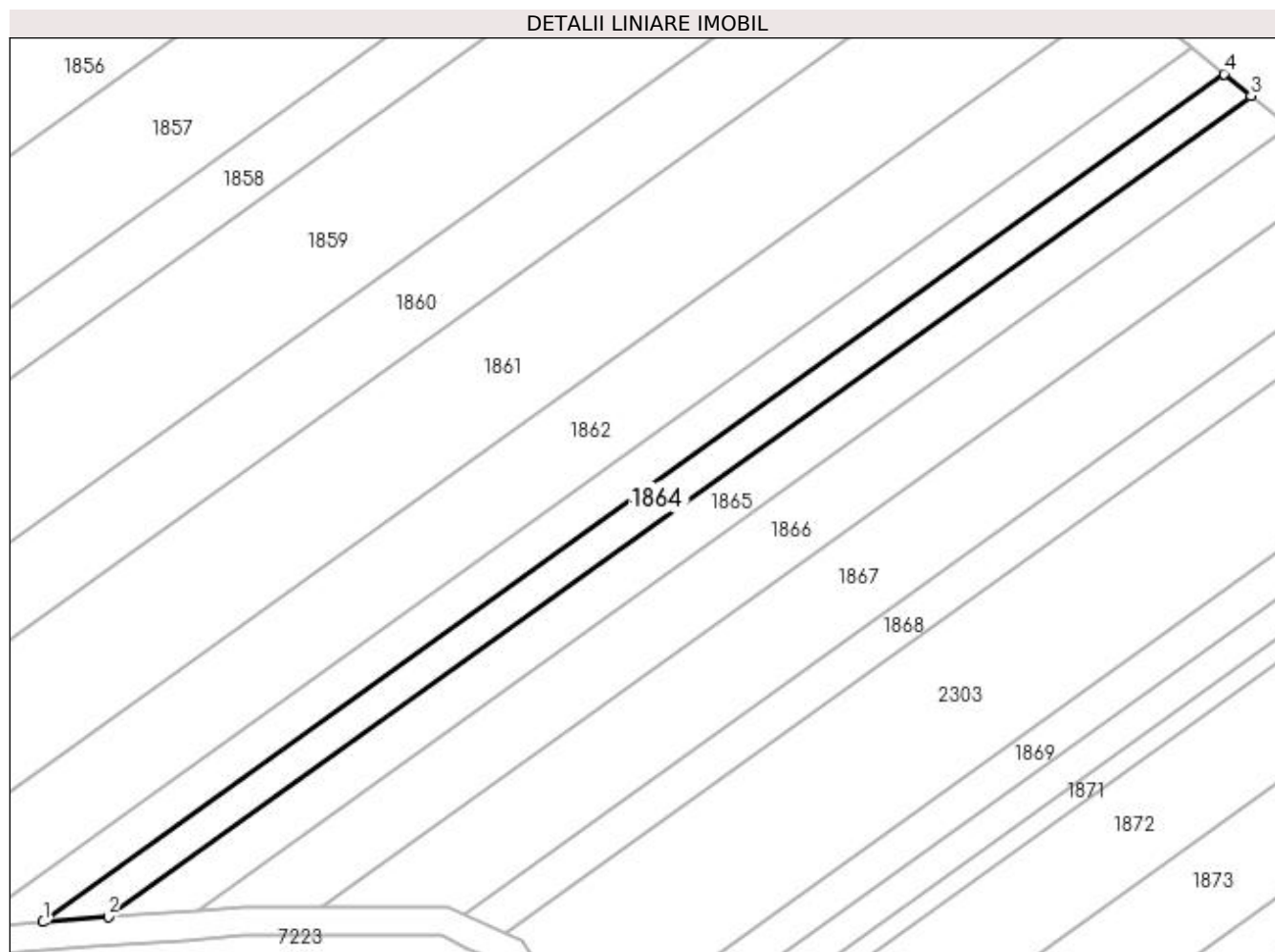
Inscrieri privind dezmembramintele dreptului de proprietate, drepturi reale de garanție și sarcini	Referințe
NU SUNT	

Anexa Nr. 1 La Partea I

Teren

Nr cadastral	Suprafața (mp)*	Observații / Referințe
	936	

* Suprafața este determinată în planul de proiecție Stereo 70.



Date referitoare la teren

Crt	Categorie folosință	Intra vilan	Suprafața (mp)	Tarla	Parcelă	Nr. topo	Observații / Referințe
1	arabil	NU	936	1	142	-	

Lungime Segmente

1) Valorile lungimilor segmentelor sunt obținute din proiecție în plan.

Punct început	X / Y	Punct sfârșit	X / Y	Lungime segment (** (m)
1	432.402,021 303.789,622	2	432.411,059 303.790,319	9.065
2	432.411,059 303.790,319	3	432.570,037 303.904,454	195.706
3	432.570,037 303.904,454	4	432.566,247 303.907,525	4.878
4	432.566,247 303.907,525	1	432.402,021 303.789,622	202.167

**** Lungimile segmentelor sunt determinate în planul de proiecție Stereo 70 și sunt rotunjite la 1 milimetru.**

***** Distanța dintre puncte este formată din segmente cumulate ce sunt mai mici decât valoarea 1 milimetru.**

**DATE DESPRE IMOBILUL NR. 1865**

Oficiul de Cadastru și Publicitate Imobiliară DOLJ
Biroul de Cadastru și Publicitate Imobiliară Craiova

A. Partea I. Descrierea imobilului

TEREN Extravilan

Adresa: Jud. Dolj, T1 P143

Nr. Crt	Nr cadastral Nr. topografic	Suprafața* (mp)	Observații / Referințe
A1		1.244	Sector cadastral:2 Teren neimprejmuit;

B. Partea II. Proprietari și acte

Inscrieri privitoare la dreptul de proprietate și alte drepturi reale	Referințe
/	
Act Administrativ nr. TDP 939-59538, din 24/09/1995 emis de CJSAPT DOLJ;	
B1	A1
Intabulare, drept de PROPRIETATE, dobândit prin Reconstituire, cota actuala 1/1, cota initiala 1/1 1) IVAN ANASTASIA, Lipsa CNP	

C. Partea III. SARCINI .

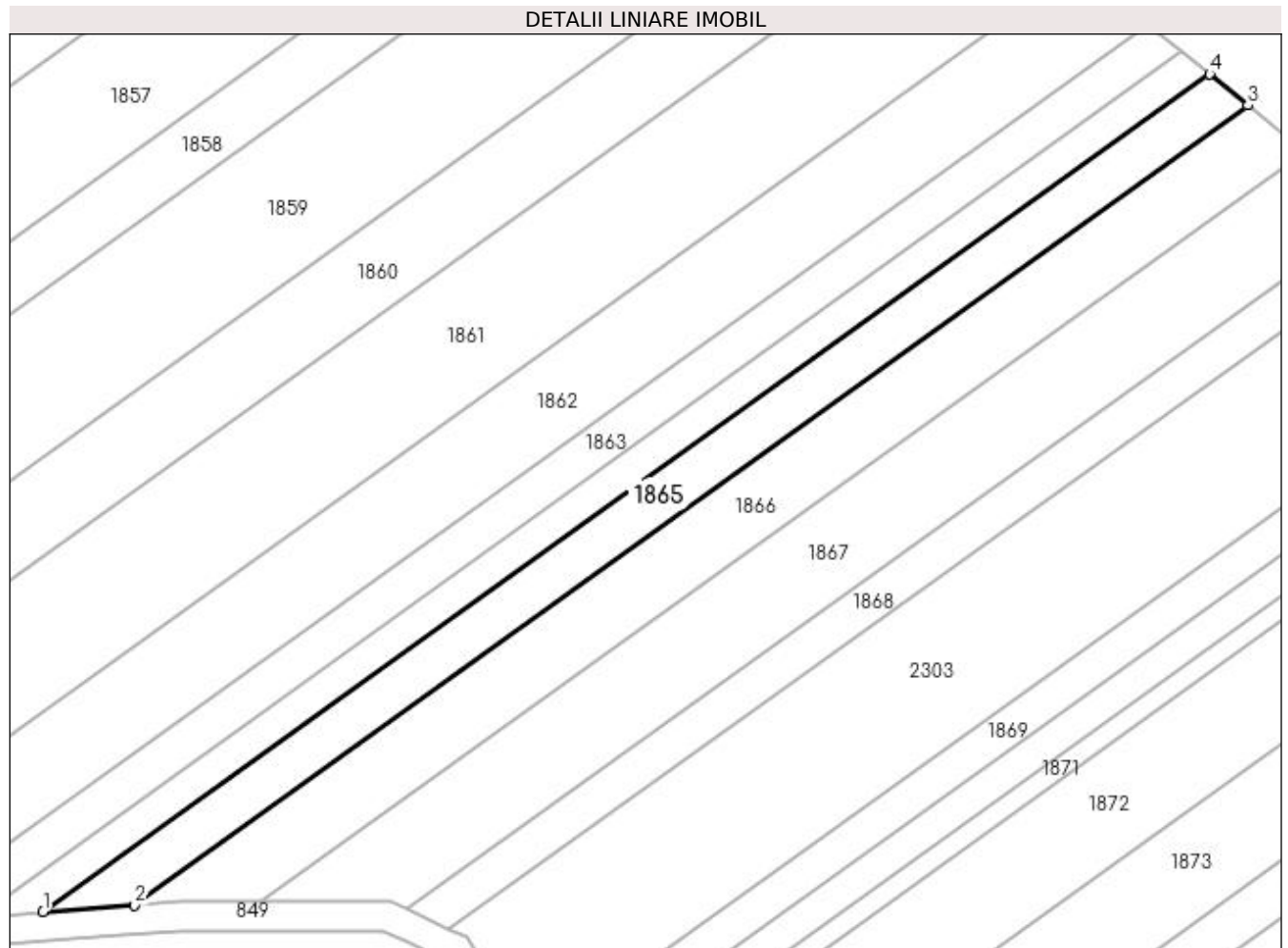
Inscrieri privind dezmembramintele dreptului de proprietate, drepturi reale de garanție și sarcini	Referințe
NU SUNT	

Anexa Nr. 1 La Partea I

Teren

Nr cadastral	Suprafața (mp)*	Observații / Referințe
	1.244	

* Suprafața este determinată în planul de proiecție Stereo 70.



Date referitoare la teren

Crt	Categorie folosință	Intra vilan	Suprafața (mp)	Tarla	Parcelă	Nr. topo	Observații / Referințe
1	arabil	NU	1.244	1	143	-	

Lungime Segmente

1) Valorile lungimilor segmentelor sunt obținute din proiecție în plan.

Punct început	X / Y	Punct sfârșit	X / Y	Lungime segment (** (m)
1	432.411,059 303.790,319	2	432.423,555 303.791,282	12.533
2	432.423,555 303.791,282	3	432.575,277 303.900,208	186.774
3	432.575,277 303.900,208	4	432.570,037 303.904,454	6.744
4	432.570,037 303.904,454	1	432.411,059 303.790,319	195.706

**** Lungimile segmentelor sunt determinate în planul de proiecție Stereo 70 și sunt rotunjite la 1 milimetru.**

***** Distanța dintre puncte este formată din segmente cumulate ce sunt mai mici decât valoarea 1 milimetru.**

**DATE DESPRE IMOBILUL NR. 1866**

Oficiul de Cadastru și Publicitate Imobiliară DOLJ
Biroul de Cadastru și Publicitate Imobiliară Craiova

A. Partea I. Descrierea imobilului

TEREN Extravilan

Adresa: Jud. Dolj, T1 P146

Nr. Crt	Nr cadastral Nr. topografic	Suprafața* (mp)	Observații / Referințe
A1		1.742	Sector cadastral:2 Teren neimprejmuit;

B. Partea II. Proprietari și acte

Inscrieri privitoare la dreptul de proprietate și alte drepturi reale	Referințe
/	
Act Administrativ nr. TDP 500-2162, din 03/03/1994 emis de CJS DAPT DOLJ;	
B1	A1
Intabulare, drept de PROPRIETATE, dobandit prin Reconstituire, cota actuala 1/1, cota initiala 1/1 1) MARICA CONSTANTIN , Lipsa CNP	

C. Partea III. SARCINI .

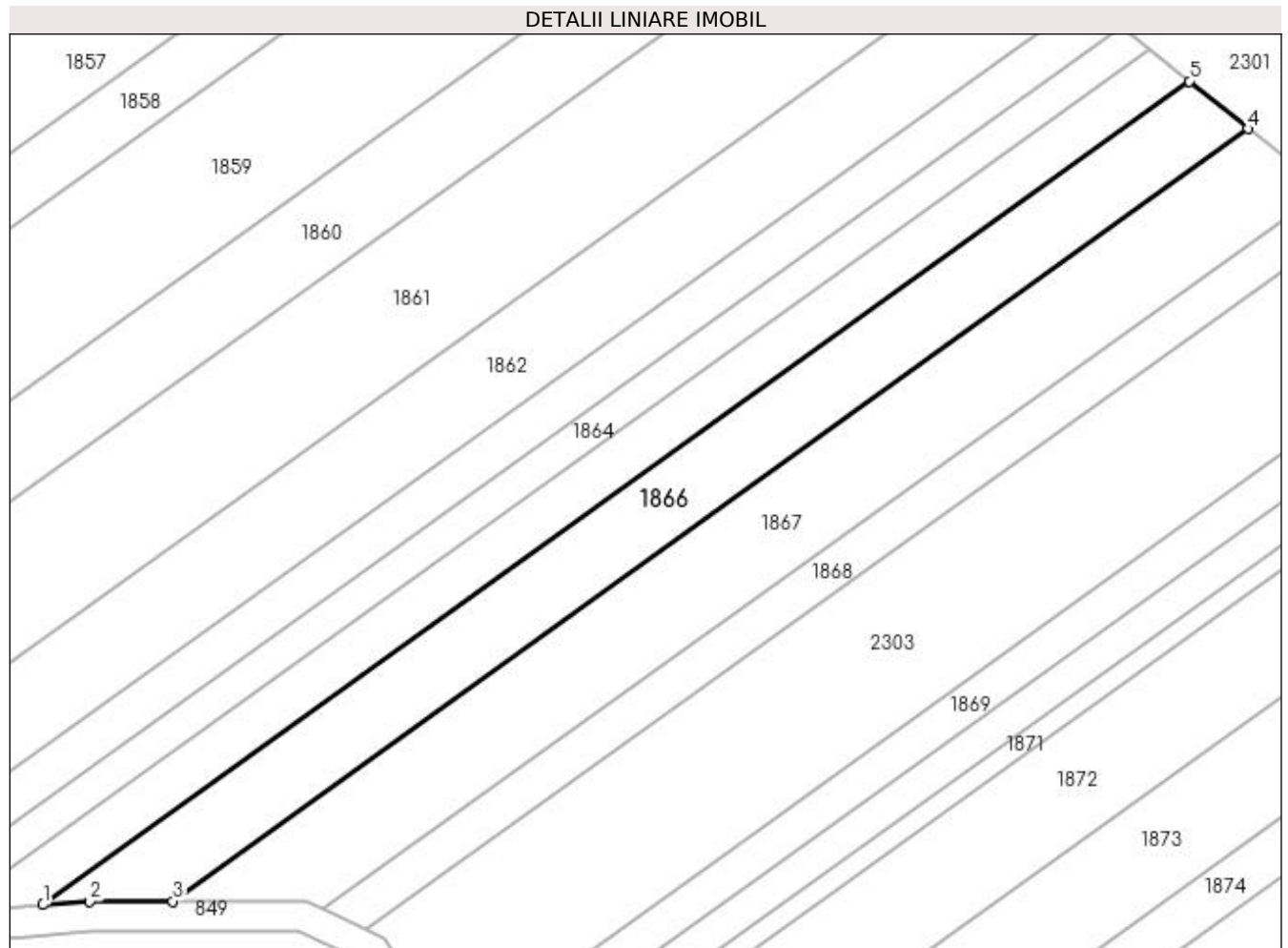
Inscrieri privind dezmembramintele dreptului de proprietate, drepturi reale de garanție și sarcini	Referințe
NU SUNT	

Anexa Nr. 1 La Partea I

Teren

Nr cadastral	Suprafața (mp)*	Observații / Referințe
	1.742	

* Suprafața este determinată în planul de proiecție Stereo 70.



Date referitoare la teren

Crt	Categorie folosință	Intra vilan	Suprafața (mp)	Tarla	Parcelă	Nr. topo	Observații / Referințe
1	arabil	NU	1.742	1	146	-	

Lungime Segmente

1) Valorile lungimilor segmentelor sunt obținute din proiecție în plan.

Punct început	X / Y	Punct sfârșit	X / Y	Lungime segment (** (m)
1	432.423,555 303.791,282	2	432.429,733 303.791,759	6.196
2	432.429,733 303.791,759	3	432.440,749 303.791,759	11.016
3	432.440,749 303.791,759	4	432.583,043 303.893,915	175.167
4	432.583,043 303.893,915	5	432.575,277 303.900,208	9.996
5	432.575,277 303.900,208	1	432.423,555 303.791,282	186.774

**** Lungimile segmentelor sunt determinate în planul de proiecție Stereo 70 și sunt rotunjite la 1 milimetru.**

***** Distanța dintre puncte este formată din segmente cumulate ce sunt mai mici decât valoarea 1 milimetru.**

**DATE DESPRE IMOBILUL NR. 1867**

Oficiul de Cadastru și Publicitate Imobiliară DOLJ
Biroul de Cadastru și Publicitate Imobiliară Craiova

A. Partea I. Descrierea imobilului

TEREN Extravilan

Adresa: Jud. Dolj, T1 P147

Nr. Crt	Nr cadastral Nr. topografic	Suprafața* (mp)	Observații / Referințe
A1		2.088	Sector cadastral:2 Teren neimprejmuit;

B. Partea II. Proprietari și acte

Inscrieri privitoare la dreptul de proprietate și alte drepturi reale	Referințe
/	
Act Administrativ nr. TDP 93659538, din 24/02/1995 emis de CJSAPT DOLJ;	
B1	A1
Intabulare, drept de PROPRIETATE, dobândit prin Reconstituire, cota actuala 1/1, cota initiala 1/1	
1) NICOLA CONSTANTIN DEFUNCT:Da	
2) NICOLA MIHAI DEFUNCT:Da	
3) NICOLA ION DEFUNCT:Da	
4) NICOLA MIRCEA	

C. Partea III. SARCINI .

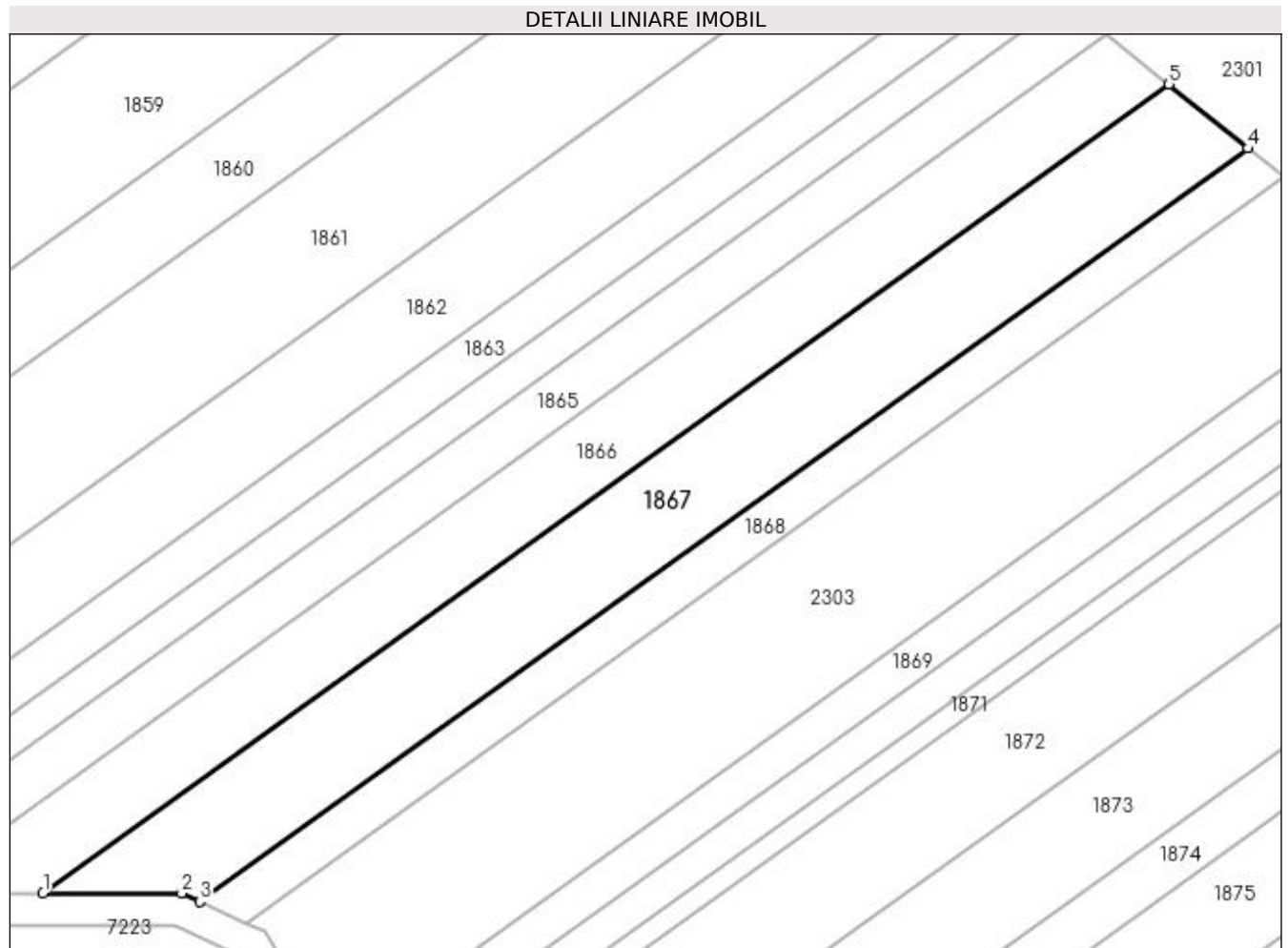
Inscrieri privind dezmembramintele dreptului de proprietate, drepturi reale de garanție și sarcini	Referințe
NU SUNT	

Anexa Nr. 1 La Partea I

Teren

Nr cadastral	Suprafața (mp)*	Observații / Referințe
	2.088	

* Suprafața este determinată în planul de proiecție Stereo 70.



Date referitoare la teren

Crt	Categorie folosință	Intra vilan	Suprafața (mp)	Tarla	Parcelă	Nr. topo	Observații / Referințe
1	arabil	NU	2.088	1	147	-	

Lungime Segmente

1) Valorile lungimilor segmentelor sunt obținute din proiecție în plan.

Punct început	X / Y	Punct sfârșit	X / Y	Lungime segment (** (m)
1	432.440,749 303.791,759	2	432.458,267 303.791,759	17.518
2	432.458,267 303.791,759	3	432.460,54 303.790,703	2.506
3	432.460,54 303.790,703	4	432.593,031 303.885,822	163.1
4	432.593,031 303.885,822	5	432.583,043 303.893,915	12.855
5	432.583,043 303.893,915	1	432.440,749 303.791,759	175.167

**** Lungimile segmentelor sunt determinate în planul de proiecție Stereo 70 și sunt rotunjite la 1 milimetru.**

***** Distanța dintre puncte este formată din segmente cumulate ce sunt mai mici decât valoarea 1 milimetru.**

**DATE DESPRE IMOBILUL NR. 1868**

Oficiul de Cadastru și Publicitate Imobiliară DOLJ
Biroul de Cadastru și Publicitate Imobiliară Craiova

A. Partea I. Descrierea imobilului

TEREN Extravilan

Adresa: Jud. Dolj, T1 P148

Nr. Crt	Nr cadastral Nr. topografic	Suprafața* (mp)	Observații / Referințe
A1		902	Sector cadastral:2 Teren neimprejmuit;

B. Partea II. Proprietari și acte

Inscrieri privitoare la dreptul de proprietate și alte drepturi reale	Referințe
/	
Act Administrativ nr. TDP 455-2162, din 28/02/1994 emis de CJS DAPT DOLJ;	
B1	A1
Intabulare, drept de PROPRIETATE, dobandit prin Reconstituire, cota actuala 1/1, cota initiala 1/1 1) CONSTANTIN ION, Lipsa CNP	

C. Partea III. SARCINI .

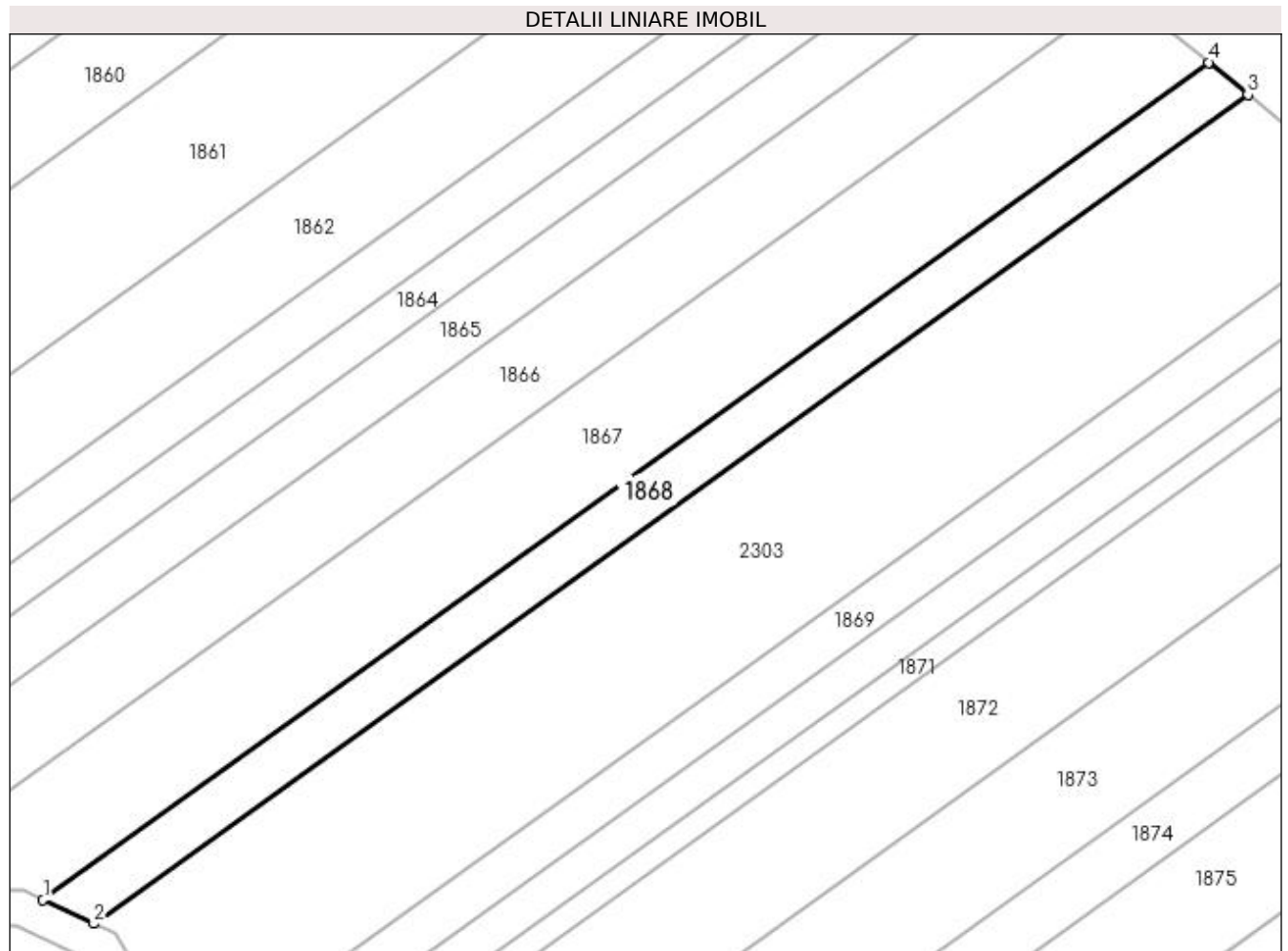
Inscrieri privind dezmembramintele dreptului de proprietate, drepturi reale de garanție și sarcini	Referințe
NU SUNT	

Anexa Nr. 1 La Partea I

Teren

Nr cadastral	Suprafața (mp)*	Observații / Referințe
	902	

* Suprafața este determinată în planul de proiecție Stereo 70.



Date referitoare la teren

Crt	Categorie folosință	Intra vilan	Suprafața (mp)	Tarla	Parcelă	Nr. topo	Observații / Referințe
1	arabil	NU	902	1	148	-	

Lungime Segmente

1) Valorile lungimilor segmentelor sunt obținute din proiecție în plan.

Punct început	X / Y	Punct sfârșit	X / Y	Lungime segment (** (m)
1	432.460,54 303.790,703	2	432.466,325 303.788,014	6.379
2	432.466,325 303.788,014	3	432.597,508 303.882,194	161.489
3	432.597,508 303.882,194	4	432.593,031 303.885,822	5.762
4	432.593,031 303.885,822	1	432.460,54 303.790,703	163.1

**** Lungimile segmentelor sunt determinate în planul de proiecție Stereo 70 și sunt rotunjite la 1 milimetru.**

***** Distanța dintre puncte este formată din segmente cumulate ce sunt mai mici decât valoarea 1 milimetru.**

**DATE DESPRE IMOBILUL NR. 1869**

Oficiul de Cadastru și Publicitate Imobiliară DOLJ
Biroul de Cadastru și Publicitate Imobiliară Craiova

A. Partea I. Descrierea imobilului

TEREN Extravilan

Adresa: Jud. Dolj, T1 P149

Nr. Crt	Nr cadastral Nr. topografic	Suprafața* (mp)	Observații / Referințe
A1		902	Sector cadastral:2 Teren neimprejmuit;

B. Partea II. Proprietari și acte

Inscrieri privitoare la dreptul de proprietate și alte drepturi reale	Referințe
/	
Act Administrativ nr. TDP 668-15093, din 13/09/1994 emis de CJSAPT DOLJ;	
B1	A1
Intabulare, drept de PROPRIETATE, dobândit prin Reconstituire, cota actuala 1/1, cota initiala 1/1 1) CONSTANTINESCU IOANA, Lipsa CNP	

C. Partea III. SARCINI .


Inscrieri privind dezmembramintele dreptului de proprietate, drepturi reale de garanție și sarcini	Referințe
NU SUNT	

Anexa Nr. 1 La Partea I

Teren

Nr cadastral	Suprafața (mp)*	Observații / Referințe
	902	

* Suprafața este determinată în planul de proiecție Stereo 70.



Date referitoare la teren

Crt	Categorie folosință	Intra vilan	Suprafața (mp)	Tarla	Parcelă	Nr. topo	Observații / Referințe
1	arabil	NU	902	1	149	-	

Lungime Segmente

1) Valorile lungimilor segmentelor sunt obținute din proiecție în plan.

Punct început	X / Y	Punct sfârșit	X / Y	Lungime segment (** (m)
1	432.476,898 303.765,666	2	432.476,918 303.765,219	0.447
2	432.476,918 303.765,219	3	432.620,939 303.868,615	177.293
3	432.620,939 303.868,615	4	432.615,834 303.871,325	5.78
4	432.615,834 303.871,325	5	432.476,898 303.771,58	171.033
5	432.476,898 303.771,58	6	432.476,898 303.770,983	0.597

Punct început	X / Y	Punct sfârșit	X / Y	Lungime segment (** (m)
6	432.476,898 303.770,983	1	432.476,898 303.765,666	5.317

** Lungimile segmentelor sunt determinate în planul de proiecție Stereo 70 și sunt rotunjite la 1 milimetru.

*** Distanța dintre puncte este formată din segmente cumulate ce sunt mai mici decât valoarea 1 milimetru.

**DATE DESPRE IMOBILUL NR. 1870**

Oficiul de Cadastru și Publicitate Imobiliară DOLJ
Biroul de Cadastru și Publicitate Imobiliară Craiova

A. Partea I. Descrierea imobilului

TEREN Extravilan

Adresa: Jud. Dolj, T1 P150

Nr. Crt	Nr cadastral Nr. topografic	Suprafața* (mp)	Observații / Referințe
A1		820	Sector cadastral:2 Teren neimprejmuit;

B. Partea II. Proprietari și acte

Inscrieri privitoare la dreptul de proprietate și alte drepturi reale	Referințe
/	
Act Notarial nr. Act de partaj voluntar nr. 2160, din 31/08/2015 emis de BIN Papa Andreea Diana;	
B1	A1
Intabulare, drept de PROPRIETATE, dobandit prin lesire Din Indiviziune, cota actuala 1/1, cota initiala 1/1 1) NIȚU IORDANA, Lipsa CNP	

C. Partea III. SARCINI .

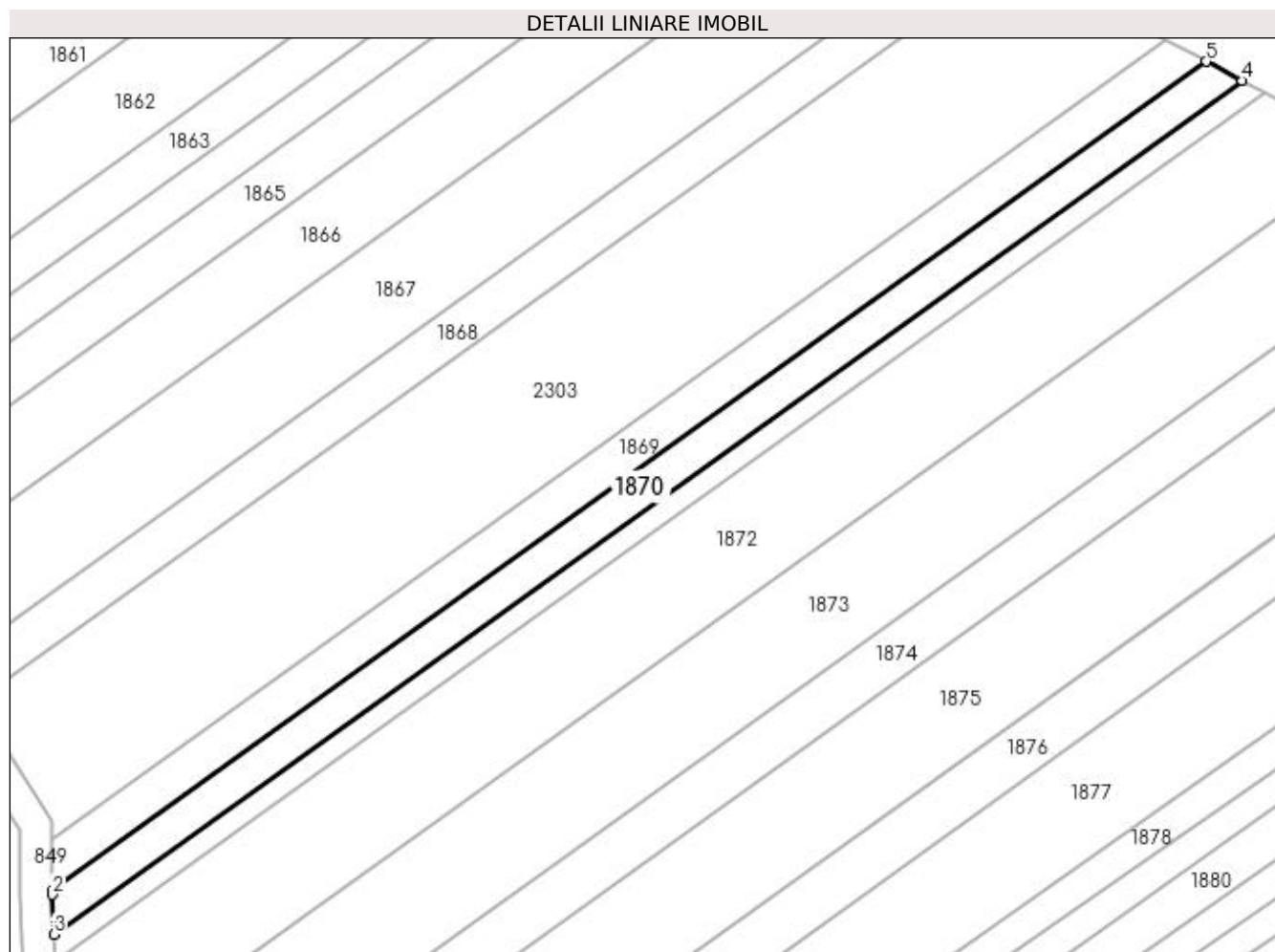
Inscrieri privind dezmembramintele dreptului de proprietate, drepturi reale de garanție și sarcini	Referințe
NU SUNT	

Anexa Nr. 1 La Partea I

Teren

Nr cadastral	Suprafața (mp)*	Observații / Referințe
	820	

* Suprafața este determinată în planul de proiecție Stereo 70.



Date referitoare la teren

Crt	Categorie folosință	Intra vilan	Suprafața (mp)	Tarla	Parcelă	Nr. topo	Observații / Referințe
1	arabil	NU	820	1	150	-	

Lungime Segmente

1) Valorile lungimilor segmentelor sunt obținute din proiecție în plan.

Punct început	X / Y	Punct sfârșit	X / Y	Lungime segment (** (m)
1	432.476,918 303.765,219	2	432.476,94 303.764,729	0.49
2	432.476,94 303.764,729	3	432.477,165 303.759,786	4.948
3	432.477,165 303.759,786	4	432.625,433 303.866,23	182.52
4	432.625,433 303.866,23	5	432.620,939 303.868,615	5.088
5	432.620,939 303.868,615	1	432.476,918 303.765,219	177.293

**** Lungimile segmentelor sunt determinate în planul de proiecție Stereo 70 și sunt rotunjite la 1 milimetru.**

***** Distanța dintre puncte este formată din segmente cumulate ce sunt mai mici decât valoarea 1 milimetru.**

**DATE DESPRE IMOBILUL NR. 1871**

Oficiul de Cadastru și Publicitate Imobiliară DOLJ
Biroul de Cadastru și Publicitate Imobiliară Craiova

A. Partea I. Descrierea imobilului

TEREN Extravilan

Adresa: Jud. Dolj, T1 P152

Nr. Crt	Nr cadastral Nr. topografic	Suprafața* (mp)	Observații / Referințe
A1		510	Sector cadastral:2 Teren neimprejmuit;

B. Partea II. Proprietari și acte

Inscrieri privitoare la dreptul de proprietate și alte drepturi reale	Referințe
/	
Act Administrativ nr. TDP 564-2198, din 08/04/1994 emis de CJS DAPT DOLJ;	
B1	A1
Intabulare, drept de PROPRIETATE, dobandit prin Reconstituire, cota actuala 1/1, cota initiala 1/1 1) STOICA ION, Lipsa CNP	

C. Partea III. SARCINI .


Inscrieri privind dezmembramintele dreptului de proprietate, drepturi reale de garanție și sarcini	Referințe
NU SUNT	

Anexa Nr. 1 La Partea I

Teren

Nr cadastral	Suprafața (mp)*	Observații / Referințe
	510	

* Suprafața este determinată în planul de proiecție Stereo 70.



Date referitoare la teren

Crt	Categorie folosință	Intra vilan	Suprafața (mp)	Tarla	Parcelă	Nr. topo	Observații / Referințe
1	arabil	NU	510	1	152	-	

Lungime Segmente

1) Valorile lungimilor segmentelor sunt obținute din proiecție în plan.

Punct început	X / Y	Punct sfârșit	X / Y	Lungime segment (** (m)
1	432.477,165 303.759,786	2	432.477,181 303.759,44	0.346
2	432.477,181 303.759,44	3	432.477,316 303.756,484	2.959
3	432.477,316 303.756,484	4	432.628,163 303.864,78	185.696
4	432.628,163 303.864,78	5	432.625,433 303.866,23	3.091
5	432.625,433 303.866,23	1	432.477,165 303.759,786	182.52

**** Lungimile segmentelor sunt determinate în planul de proiecție Stereo 70 și sunt rotunjite la 1 milimetru.**

***** Distanța dintre puncte este formată din segmente cumulate ce sunt mai mici decât valoarea 1 milimetru.**

**DATE DESPRE IMOBILUL NR. 1872**

Oficiul de Cadastru și Publicitate Imobiliară DOLJ
Biroul de Cadastru și Publicitate Imobiliară Craiova

A. Partea I. Descrierea imobilului

TEREN Extravilan

Adresa: Jud. Dolj, T1 P154

Nr. Crt	Nr cadastral Nr. topografic	Suprafața* (mp)	Observații / Referințe
A1		2.616	Sector cadastral:2 Teren neimprejmuit;

B. Partea II. Proprietari și acte

Inscrieri privitoare la dreptul de proprietate și alte drepturi reale	Referințe
/	
Act Administrativ nr. TDP 454-2162, din 28/02/1994 emis de CJS DAPT DOLJ;	
B1	A1
Intabulare, drept de PROPRIETATE, dobandit prin Reconstituire, cota actuala 1/1, cota initiala 1/1 1) JOIȚA MARIA, Lipsa CNP	

C. Partea III. SARCINI .

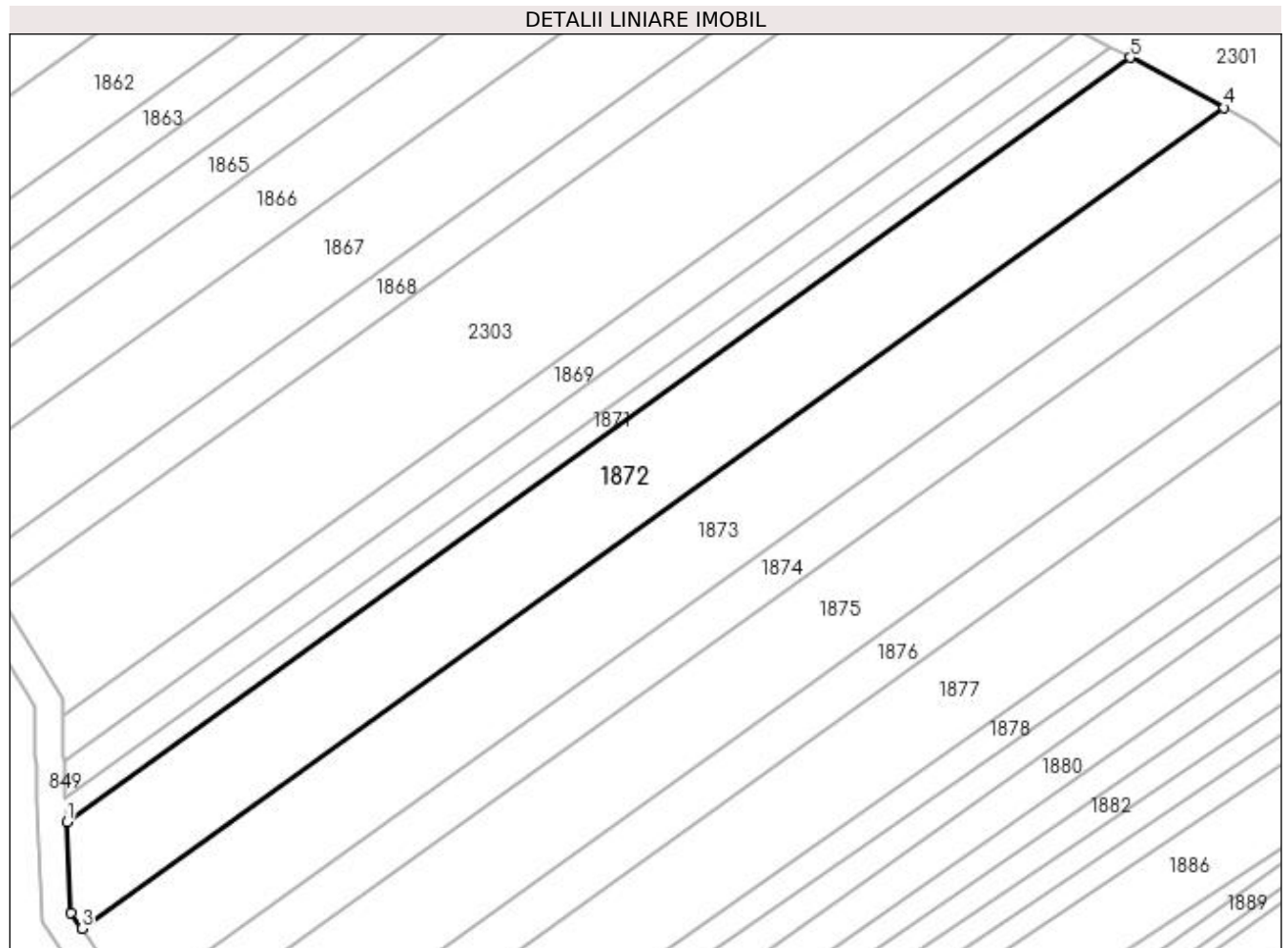
Inscrieri privind dezmembramintele dreptului de proprietate, drepturi reale de garanție și sarcini	Referințe
NU SUNT	

Anexa Nr. 1 La Partea I

Teren

Nr cadastral	Suprafața (mp)*	Observații / Referințe
	2.616	

* Suprafața este determinată în planul de proiecție Stereo 70.



Date referitoare la teren

Crt	Categorie folosință	Intra vilan	Suprafața (mp)	Tarla	Parcelă	Nr. topo	Observații / Referințe
1	arabil	NU	2.616	1	154	-	

Lungime Segmente

1) Valorile lungimilor segmentelor sunt obținute din proiecție în plan.

Punct început	X / Y	Punct sfârșit	X / Y	Lungime segment (** (m)
1	432.477,316 303.756,484	2	432.477,904 303.743,581	12.916
2	432.477,904 303.743,581	3	432.479,444 303.741,351	2.71
3	432.479,444 303.741,351	4	432.641,505 303.857,698	199.5
4	432.641,505 303.857,698	5	432.628,163 303.864,78	15.105
5	432.628,163 303.864,78	1	432.477,316 303.756,484	185.696

**** Lungimile segmentelor sunt determinate în planul de proiecție Stereo 70 și sunt rotunjite la 1 milimetru.**

***** Distanța dintre puncte este formată din segmente cumulate ce sunt mai mici decât valoarea 1 milimetru.**

**DATE DESPRE IMOBILUL NR. 1873**

Oficiul de Cadastru și Publicitate Imobiliară DOLJ
Biroul de Cadastru și Publicitate Imobiliară Craiova

A. Partea I. Descrierea imobilului

TEREN Extravilan

Adresa: Jud. Dolj, T1 P155

Nr. Crt	Nr cadastral Nr. topografic	Suprafața* (mp)	Observații / Referințe
A1		2.616	Sector cadastral:2 Teren neimprejmuit;

B. Partea II. Proprietari și acte

Inscrieri privitoare la dreptul de proprietate și alte drepturi reale	Referințe
/	
Act Administrativ nr. TDP 921-59538, din 21/09/1997 emis de CJSAPT DOLJ;	
B1	A1
Intabulare, drept de PROPRIETATE, dobândit prin Reconstituire, cota actuala 1/1, cota initiala 1/1 1) PRICOIU ELENA, Lipsa CNP	

C. Partea III. SARCINI .

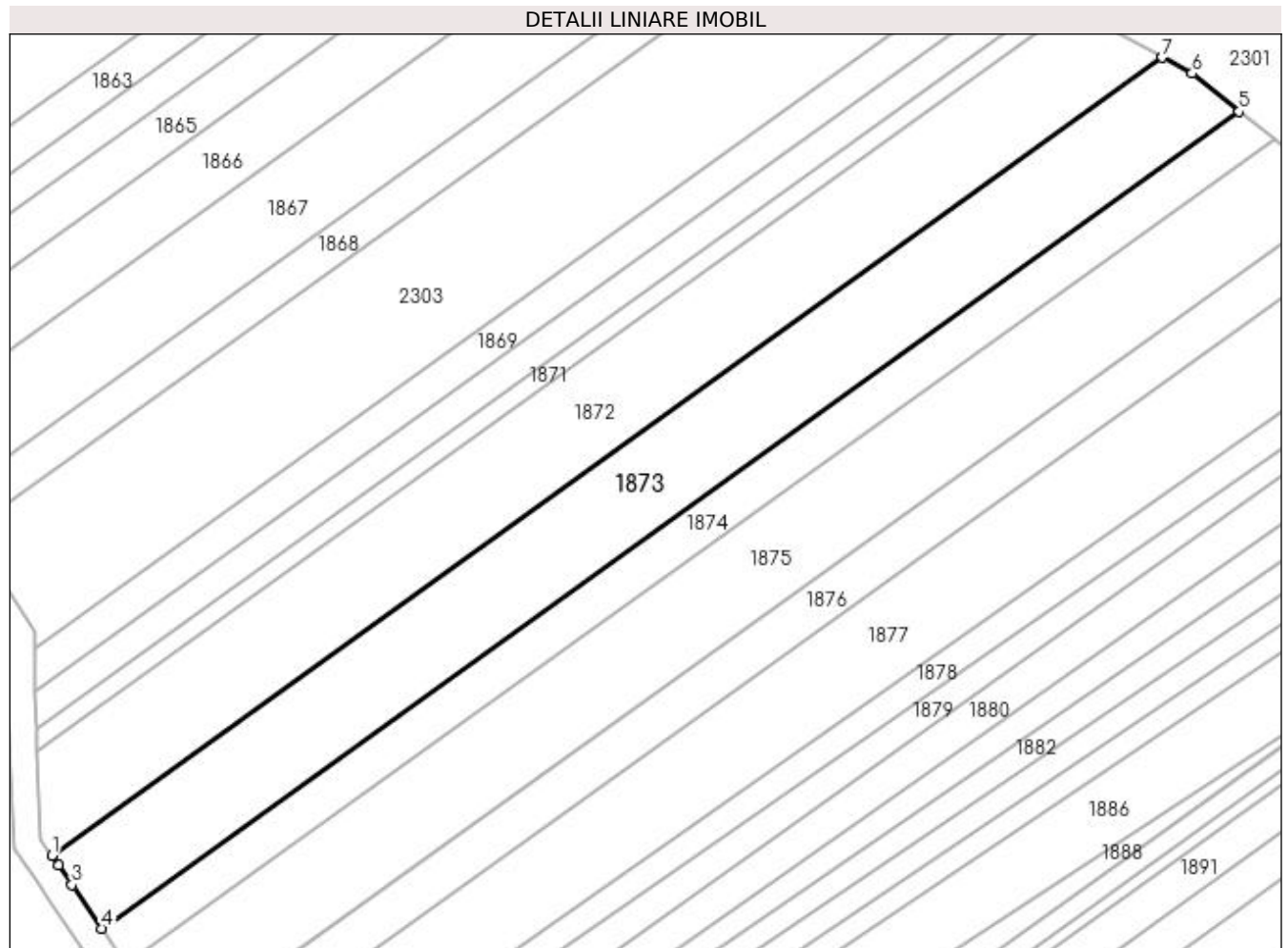
Inscrieri privind dezmembramintele dreptului de proprietate, drepturi reale de garanție și sarcini	Referințe
NU SUNT	

Anexa Nr. 1 La Partea I

Teren

Nr cadastral	Suprafața (mp)*	Observații / Referințe
	2.616	

* Suprafața este determinată în planul de proiecție Stereo 70.



Date referitoare la teren

Crt	Categorie folosință	Intra vilan	Suprafața (mp)	Tarla	Parcelă	Nr. topo	Observații / Referințe
1	arabil	NU	2.616	1	155	-	

Lungime Segmente

1) Valorile lungimilor segmentelor sunt obținute din proiecție în plan.

Punct început	X / Y	Punct sfârșit	X / Y	Lungime segment (** (m)
1	432.479,444 303.741,351	2	432.480,431 303.739,923	1.736
2	432.480,431 303.739,923	3	432.482,408 303.737,061	3.478
3	432.482,408 303.737,061	4	432.486,799 303.730,705	7.725
4	432.486,799 303.730,705	5	432.652,746 303.849,842	204.284
5	432.652,746 303.849,842	6	432.645,856 303.855,388	8.845

Punct început	X / Y	Punct sfârșit	X / Y	Lungime segment (** (m)
6	432.645,856 303.855,388	7	432.641,505 303.857,698	4.926
7	432.641,505 303.857,698	1	432.479,444 303.741,351	199.5

** Lungimile segmentelor sunt determinate în planul de proiecție Stereo 70 și sunt rotunjite la 1 milimetru.

*** Distanța dintre puncte este formată din segmente cumulate ce sunt mai mici decât valoarea 1 milimetru.

**DATE DESPRE IMOBILUL NR. 1874**

Oficiul de Cadastru și Publicitate Imobiliară DOLJ
Biroul de Cadastru și Publicitate Imobiliară Craiova

A. Partea I. Descrierea imobilului

TEREN Extravilan

Adresa: Jud. Dolj, T1 P156

Nr. Crt	Nr cadastral Nr. topografic	Suprafața* (mp)	Observații / Referințe
A1		1.308	Sector cadastral:2 Teren neimprejmuit;

B. Partea II. Proprietari și acte

Inscrieri privitoare la dreptul de proprietate și alte drepturi reale	Referințe
/	
Act Administrativ nr. TDP 479-2162, din 01/03/1994 emis de CJS DAPT DOLJ;	
B1	A1
Intabulare, drept de PROPRIETATE, dobândit prin Reconstituire, cota actuala 1/1, cota initiala 1/1 1) ION MARIN, Lipsa CNP	

C. Partea III. SARCINI .

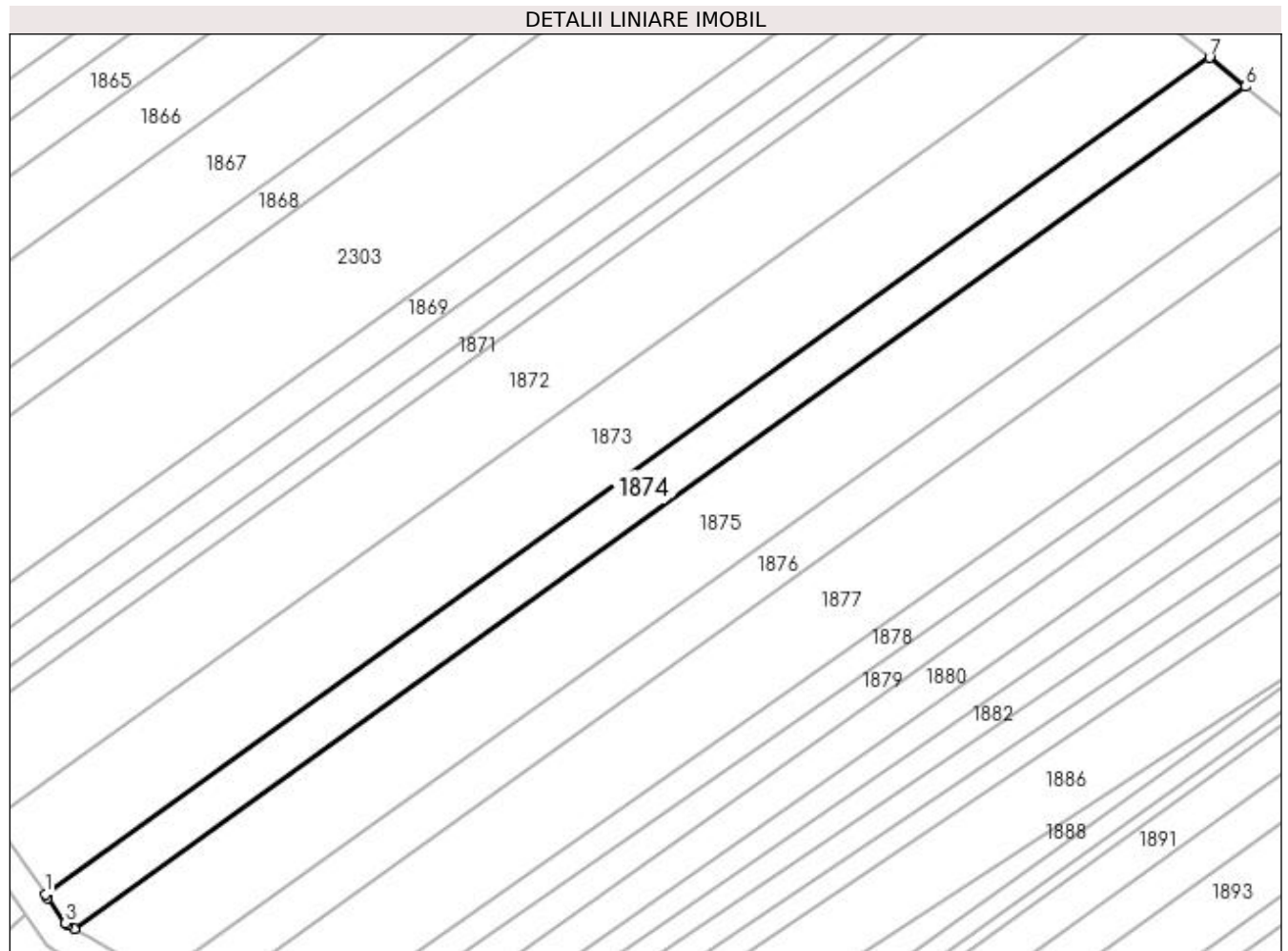
Inscrieri privind dezmembramintele dreptului de proprietate, drepturi reale de garanție și sarcini	Referințe
NU SUNT	

Anexa Nr. 1 La Partea I

Teren

Nr cadastral	Suprafața (mp)*	Observații / Referințe
	1.308	

* Suprafața este determinată în planul de proiecție Stereo 70.



Date referitoare la teren

Crt	Categorie folosință	Intravilan	Suprafața (mp)	Tarla	Parcelă	Nr. topo	Observații / Referințe
1	arabil	NU	1.308	1	156	-	

Lungime Segmente

1) Valorile lungimilor segmentelor sunt obținute din proiecție în plan.

Punct început	X / Y	Punct sfârșit	X / Y	Lungime segment (** (m)
1	432.486,799 303.730,705	2	432.487,144 303.730,206	0.607
2	432.487,144 303.730,206	3	432.489,662 303.726,562	4.429
3	432.489,662 303.726,562	4	432.490,081 303.726,315	0.486
4	432.490,081 303.726,315	5	432.490,923 303.725,818	0.978
5	432.490,923 303.725,818	6	432.657,9 303.845,694	205.552

Punct început	X / Y	Punct sfârșit	X / Y	Lungime segment (** (m)
6	432.657,9 303.845,694	7	432.652,746 303.849,842	6.616
7	432.652,746 303.849,842	1	432.486,799 303.730,705	204.284

** Lungimile segmentelor sunt determinate în planul de proiecție Stereo 70 și sunt rotunjite la 1 milimetru.

*** Distanța dintre puncte este formată din segmente cumulate ce sunt mai mici decât valoarea 1 milimetru.

**DATE DESPRE IMOBILUL NR. 1875**

Oficiul de Cadastru și Publicitate Imobiliară DOLJ
Biroul de Cadastru și Publicitate Imobiliară Craiova

A. Partea I. Descrierea imobilului

TEREN Extravilan

Adresa: Jud. Dolj, T1 P257

Nr. Crt	Nr cadastral Nr. topografic	Suprafața* (mp)	Observații / Referințe
A1		2.616	Sector cadastral:2 Teren neimprejmuit;

B. Partea II. Proprietari și acte

Inscrieri privitoare la dreptul de proprietate și alte drepturi reale	Referințe
/	
Act Administrativ nr. TDP 276-2192, din 14/12/1993 emis de CJS DAPT DOLJ;	
B1	A1
Intabulare, drept de PROPRIETATE, dobândit prin Reconstituire, cota actuala 1/1, cota initiala 1/1 1) CURCEA ION, Lipsa CNP	

C. Partea III. SARCINI .

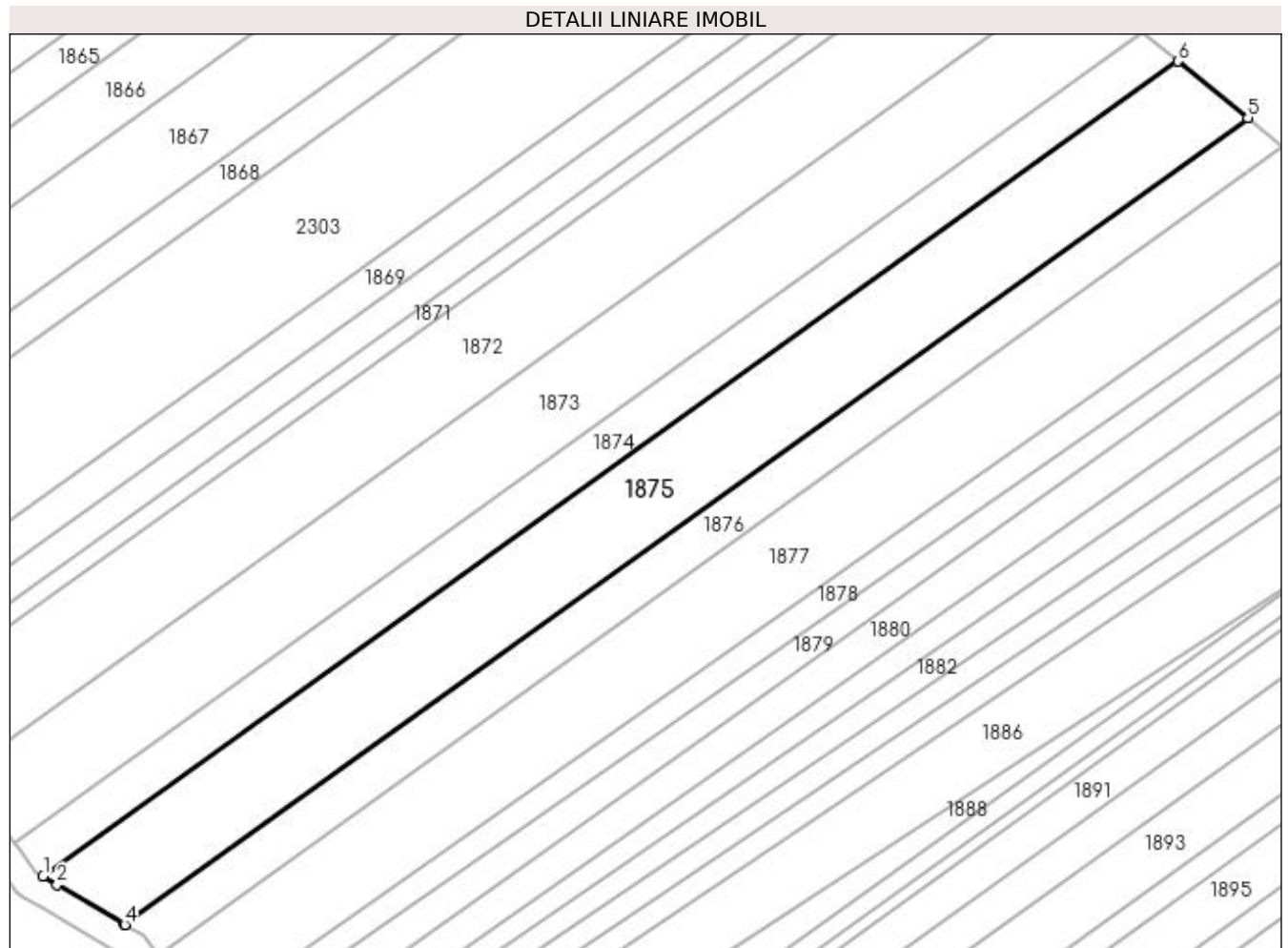
Inscrieri privind dezmembramintele dreptului de proprietate, drepturi reale de garanție și sarcini	Referințe
NU SUNT	

Anexa Nr. 1 La Partea I

Teren

Nr cadastral	Suprafața (mp)*	Observații / Referințe
	2.616	

* Suprafața este determinată în planul de proiecție Stereo 70.



Date referitoare la teren

Crt	Categorie folosință	Intra vilan	Suprafața (mp)	Tarla	Parcelă	Nr. topo	Observații / Referințe
1	arabil	NU	2.616	1	257	-	

Lungime Segmente

1) Valorile lungimilor segmentelor sunt obținute din proiecție în plan.

Punct început	X / Y	Punct sfârșit	X / Y	Lungime segment (** (m)
1	432.490,923 303.725,818	2	432.493,008 303.724,587	2.421
2	432.493,008 303.724,587	3	432.502,874 303.718,766	11.455
3	432.502,874 303.718,766	4	432.502,962 303.718,714	0.102
4	432.502,962 303.718,714	5	432.668,241 303.837,371	203.462
5	432.668,241 303.837,371	6	432.657,9 303.845,694	13.274

Punct început	X / Y	Punct sfârșit	X / Y	Lungime segment (** (m)
6	432.657,9 303.845,694	1	432.490,923 303.725,818	205.552

** Lungimile segmentelor sunt determinate în planul de proiecție Stereo 70 și sunt rotunjite la 1 milimetru.

*** Distanța dintre puncte este formată din segmente cumulate ce sunt mai mici decât valoarea 1 milimetru.

**DATE DESPRE IMOBILUL NR. 1876**

Oficiul de Cadastru și Publicitate Imobiliară DOLJ
Biroul de Cadastru și Publicitate Imobiliară Craiova

A. Partea I. Descrierea imobilului

TEREN Extravilan

Adresa: Jud. Dolj, T1 P158

Nr. Crt	Nr cadastral Nr. topografic	Suprafața* (mp)	Observații / Referințe
A1		1.308	Sector cadastral:2 Teren neimprejmuit; În TDP a fost înscris în mod eronat T13, corect fiind T1

B. Partea II. Proprietari și acte

Inscrieri privitoare la dreptul de proprietate și alte drepturi reale		Referințe
/		
Act Administrativ nr. TDP 1100-48563, din 27/05/1997 emis de CJS DAPT DOLJ;		
B1	Intabulare, drept de PROPRIETATE, dobandit prin Reconstituire, cota actuala 1/1, cota initiala 1/1 1) BERBECE PAUNA , Lipsa CNP	A1

C. Partea III. SARCINI .

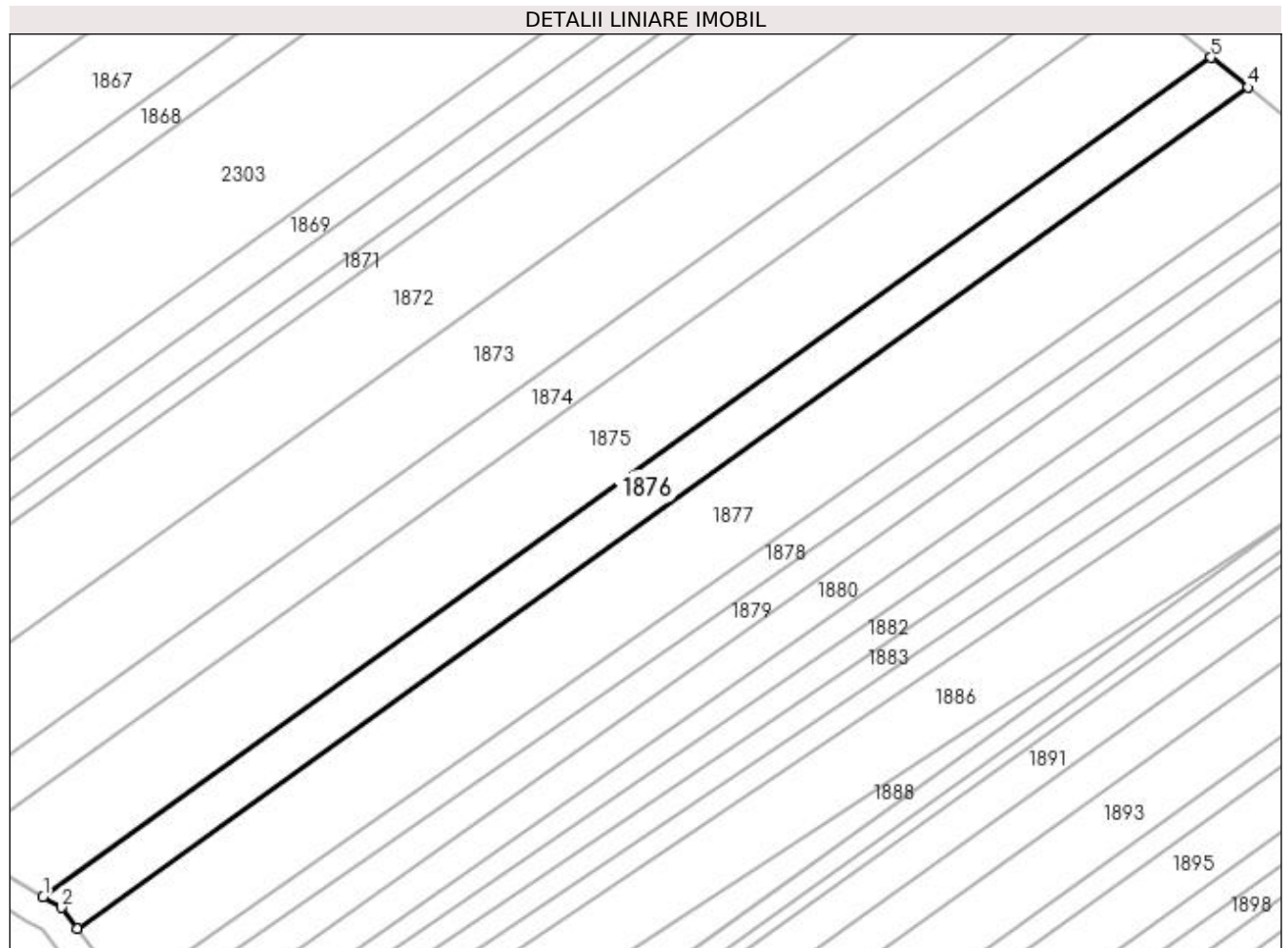
Inscrieri privind dezmembramintele dreptului de proprietate, drepturi reale de garanție și sarcini	Referințe
NU SUNT	

Anexa Nr. 1 La Partea I

Teren

Nr cadastral	Suprafața (mp)*	Observații / Referințe
	1.308	În TDP a fost înscris în mod eronat T13, corect fiind T1

* Suprafața este determinată în planul de proiecție Stereo 70.



Date referitoare la teren

Crt	Categorie folosință	Intra vilan	Suprafața (mp)	Tarla	Parcelă	Nr. topo	Observații / Referințe
1	arabil	NU	1.308	1	158	-	

Lungime Segmente

1) Valorile lungimilor segmentelor sunt obținute din proiecție în plan.

Punct început	X / Y	Punct sfârșit	X / Y	Lungime segment (** (m)
1	432.502,962 303.718,714	2	432.505,557 303.717,182	3.013
2	432.505,557 303.717,182	3	432.507,763 303.714,243	3.675
3	432.507,763 303.714,243	4	432.673,44 303.833,186	203.952
4	432.673,44 303.833,186	5	432.668,241 303.837,371	6.674
5	432.668,241 303.837,371	1	432.502,962 303.718,714	203.462

**** Lungimile segmentelor sunt determinate în planul de proiecție Stereo 70 și sunt rotunjite la 1 milimetru.**

***** Distanța dintre puncte este formată din segmente cumulate ce sunt mai mici decât valoarea 1 milimetru.**

**DATE DESPRE IMOBILUL NR. 1877**

Oficiul de Cadastru și Publicitate Imobiliară DOLJ
Biroul de Cadastru și Publicitate Imobiliară Craiova

A. Partea I. Descrierea imobilului

TEREN Extravilan

Adresa: Jud. Dolj, T1 P107

Nr. Crt	Nr cadastral Nr. topografic	Suprafața* (mp)	Observații / Referințe
A1		2.616	Sector cadastral:2 Teren neimprejmuit;

B. Partea II. Proprietari și acte

Inscrieri privitoare la dreptul de proprietate și alte drepturi reale	Referințe
/	
Act Administrativ nr. TDP 1276-2179, din 04/10/1999 emis de CJSAPT DOLJ;	
B1	A1
Intabulare, drept de PROPRIETATE, dobândit prin Reconstituire, cota actuala 1/1, cota initiala 1/1	
1) SMARANDACHE TUDORA, Lipsa CNP	
2) PATRU ANETA, Lipsa CNP	
3) CURCEA ION, Lipsa CNP	


C. Partea III. SARCINI .

Inscrieri privind dezmembramintele dreptului de proprietate, drepturi reale de garanție și sarcini	Referințe
NU SUNT	

Anexa Nr. 1 La Partea I**Teren**

Nr cadastral	Suprafața (mp)*	Observații / Referințe
	2.616	

* Suprafața este determinată în planul de proiecție Stereo 70.

**Date referitoare la teren**

Crt	Categorie folosință	Intra vilan	Suprafața (mp)	Tarla	Parcelă	Nr. topo	Observații / Referințe
1	arabil	NU	2.616	1	107	-	

Lungime Segmente

1) Valorile lungimilor segmentelor sunt obținute din proiecție în plan.

Punct început	X / Y	Punct sfârșit	X / Y	Lungime segment (** (m)
1	432.507,763 303.714,243	2	432.510,157 303.711,055	3.987
2	432.510,157 303.711,055	3	432.511,769 303.708,907	2.686
3	432.511,769 303.708,907	4	432.511,761 303.702,868	6.039
4	432.511,761 303.702,868	5	432.684,56 303.824,236	211.163
5	432.684,56 303.824,236	6	432.676,662 303.830,592	10.138

Punct început	X / Y	Punct sfârșit	X / Y	Lungime segment (** (m)
6	432.676,662 303.830,592	7	432.673,44 303.833,186	4.136
7	432.673,44 303.833,186	1	432.507,763 303.714,243	203.952

** Lungimile segmentelor sunt determinate în planul de proiecție Stereo 70 și sunt rotunjite la 1 milimetru.

*** Distanța dintre puncte este formată din segmente cumulate ce sunt mai mici decât valoarea 1 milimetru.

**DATE DESPRE IMOBILUL NR. 1878**

Oficiul de Cadastru și Publicitate Imobiliară DOLJ
Biroul de Cadastru și Publicitate Imobiliară Craiova

A. Partea I. Descrierea imobilului

TEREN Extravilan

Adresa: Jud. Dolj, T1 P160

Nr. Crt	Nr cadastral Nr. topografic	Suprafața* (mp)	Observații / Referințe
A1		872	Sector cadastral:2 Teren neimprejmuit;

B. Partea II. Proprietari și acte

Inscrieri privitoare la dreptul de proprietate și alte drepturi reale	Referințe
/	
Act Administrativ nr. TDP 1128-1364, din 07/05/1997 emis de CJSAPT DOLJ;	
B1	A1
Intabulare, drept de PROPRIETATE, dobândit prin Reconstituire, cota actuala 1/1, cota initiala 1/1	
1) MARICA PANTELIE, Lipsa CNP	
2) MARICA AUREL, Lipsa CNP	
3) MARICA MARIN, Lipsa CNP	

C. Partea III. SARCINI .


Inscrieri privind dezmembramintele dreptului de proprietate, drepturi reale de garanție și sarcini	Referințe
NU SUNT	

Anexa Nr. 1 La Partea I

Teren

Nr cadastral	Suprafața (mp)*	Observații / Referințe
	872	

* Suprafața este determinată în planul de proiecție Stereo 70.



Date referitoare la teren

Crt	Categorie folosință	Intravilan	Suprafața (mp)	Tarla	Parcelă	Nr. topo	Observații / Referințe
1	arabil	NU	872	1	160	-	

Lungime Segmente

1) Valorile lungimilor segmentelor sunt obținute din proiecție în plan.

Punct început	X / Y	Punct sfârșit	X / Y	Lungime segment (** (m)
1	432.511,755 303.698,507	2	432.688,303 303.821,223	215.008
2	432.688,303 303.821,223	3	432.684,56 303.824,236	4.805
3	432.684,56 303.824,236	4	432.511,761 303.702,868	211.163
4	432.511,761 303.702,868	1	432.511,755 303.698,507	4.361

**** Lungimile segmentelor sunt determinate în planul de proiecție Stereo 70 și sunt rotunjite la 1 milimetru.**

***** Distanța dintre puncte este formată din segmente cumulate ce sunt mai mici decât valoarea 1 milimetru.**

**DATE DESPRE IMOBILUL NR. 1879**

Oficiul de Cadastru și Publicitate Imobiliară DOLJ
Biroul de Cadastru și Publicitate Imobiliară Craiova

A. Partea I. Descrierea imobilului

TEREN Extravilan

Adresa: Jud. Dolj, T1 P161

Nr. Crt	Nr cadastral Nr. topografic	Suprafața* (mp)	Observații / Referințe
A1		892	Sector cadastral:2 Teren neimprejmuit;

B. Partea II. Proprietari și acte

Inscrieri privitoare la dreptul de proprietate și alte drepturi reale	Referințe
/	
Act Administrativ nr. TDP 566-2198, din 08/04/1994 emis de CJS DAPT DOLJ;	
B1	A1
Intabulare, drept de PROPRIETATE, dobândit prin Reconstituire, cota actuala 1/1, cota initiala 1/1 1) MECHINICI PĂUN, Lipsa CNP DEFUNCT:Da	

C. Partea III. SARCINI .

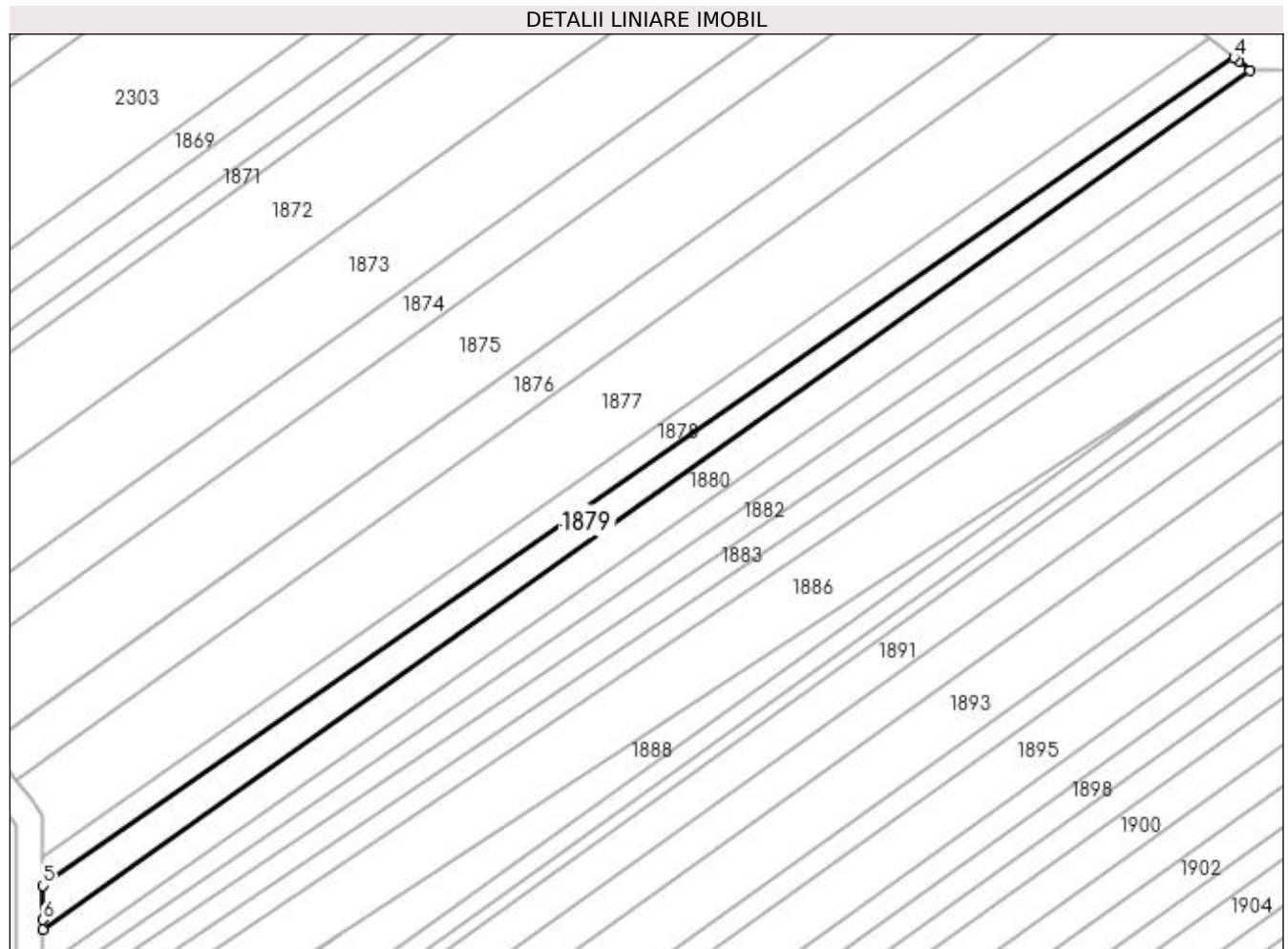
Inscrieri privind dezmembramintele dreptului de proprietate, drepturi reale de garanție și sarcini	Referințe
NU SUNT	

Anexa Nr. 1 La Partea I

Teren

Nr cadastral	Suprafața (mp)*	Observații / Referințe
	892	

* Suprafața este determinată în planul de proiecție Stereo 70.



Date referitoare la teren

Crt	Categorie folosință	Intravilan	Suprafața (mp)	Tarla	Parcelă	Nr. topo	Observații / Referințe
1	arabil	NU	892	1	161	-	

Lungime Segmente

1) Valorile lungimilor segmentelor sunt obținute din proiecție în plan.

Punct început	X / Y	Punct sfârșit	X / Y	Lungime segment (** (m)
1	432.511,746 303.692,033	2	432.690,672 303.819,316	219.58
2	432.690,672 303.819,316	3	432.688,986 303.820,673	2.164
3	432.688,986 303.820,673	4	432.688,303 303.821,223	0.877
4	432.688,303 303.821,223	5	432.511,755 303.698,507	215.008
5	432.511,755 303.698,507	6	432.511,748 303.693,43	5.077

Punct început	X / Y	Punct sfârșit	X / Y	Lungime segment (** (m)
6	432.511,748 303.693,43	1	432.511,746 303.692,033	1.397

** Lungimile segmentelor sunt determinate în planul de proiecție Stereo 70 și sunt rotunjite la 1 milimetru.

*** Distanța dintre puncte este formată din segmente cumulate ce sunt mai mici decât valoarea 1 milimetru.

**DATE DESPRE IMOBILUL NR. 1880**

Oficiul de Cadastru și Publicitate Imobiliară DOLJ
Biroul de Cadastru și Publicitate Imobiliară Craiova

A. Partea I. Descrierea imobilului

TEREN Extravilan

Adresa: Jud. Dolj, T1 P162

Nr. Crt	Nr cadastral Nr. topografic	Suprafața* (mp)	Observații / Referințe
A1		1.200	Sector cadastral:2 Teren neimprejmuit;

B. Partea II. Proprietari și acte

Inscrieri privitoare la dreptul de proprietate și alte drepturi reale	Referințe
/	
Act Administrativ nr. TDP 1461, din 08/02/2003 emis de CJSAPT DOLJ;	
B1	A1
Intabulare, drept de PROPRIETATE, dobândit prin Reconstituire, cota actuala 1/1, cota initiala 1/1 1) NICOLA MANOLEA, Lipsa CNP	

C. Partea III. SARCINI .


Inscrieri privind dezmembramintele dreptului de proprietate, drepturi reale de garanție și sarcini	Referințe
NU SUNT	

Anexa Nr. 1 La Partea I

Teren

Nr cadastral	Suprafața (mp)*	Observații / Referințe
	1.200	

* Suprafața este determinată în planul de proiecție Stereo 70.



Date referitoare la teren

Crt	Categorie folosință	Intra vilan	Suprafața (mp)	Tarla	Parcelă	Nr. topo	Observații / Referințe
1	vie	NU	1.200	1	162	-	

Lungime Segmente

1) Valorile lungimilor segmentelor sunt obținute din proiecție în plan.

Punct început	X / Y	Punct sfârșit	X / Y	Lungime segment (** (m)
1	432.511,738 303.686,459	2	432.701,238 303.819,316	231.433
2	432.701,238 303.819,316	3	432.697,177 303.819,316	4.061
3	432.697,177 303.819,316	4	432.690,672 303.819,316	6.505
4	432.690,672 303.819,316	5	432.511,746 303.692,033	219.58
5	432.511,746 303.692,033	1	432.511,738 303.686,459	5.574

**** Lungimile segmentelor sunt determinate în planul de proiecție Stereo 70 și sunt rotunjite la 1 milimetru.**

***** Distanța dintre puncte este formată din segmente cumulate ce sunt mai mici decât valoarea 1 milimetru.**

**DATE DESPRE IMOBILUL NR. 1881**

Oficiul de Cadastru și Publicitate Imobiliară DOLJ
Biroul de Cadastru și Publicitate Imobiliară Craiova

A. Partea I. Descrierea imobilului

TEREN Extravilan

Adresa: Jud. Dolj, T1 P163

Nr. Crt	Nr cadastral Nr. topografic	Suprafața* (mp)	Observații / Referințe
A1		872	Sector cadastral:2 Teren neimprejmuit;

B. Partea II. Proprietari și acte

Inscrieri privitoare la dreptul de proprietate și alte drepturi reale	Referințe
/	
Act Administrativ nr. TDP 573-2198, din 08/09/1994 emis de CJS DAPT DOLJ;	
B1	A1
Intabulare, drept de PROPRIETATE, dobândit prin Reconstituire, cota actuala 1/1, cota initiala 1/1 1) VĂRZARU MARIN, Lipsa CNP	

C. Partea III. SARCINI .


Inscrieri privind dezmembramintele dreptului de proprietate, drepturi reale de garanție și sarcini	Referințe
NU SUNT	

Anexa Nr. 1 La Partea I

Teren

Nr cadastral	Suprafața (mp)*	Observații / Referințe
	872	

* Suprafața este determinată în planul de proiecție Stereo 70.



Date referitoare la teren

Crt	Categorie folosință	Intra vilan	Suprafața (mp)	Tarla	Parcelă	Nr. topo	Observații / Referințe
1	arabil	NU	872	1	163	-	

Lungime Segmente

1) Valorile lungimilor segmentelor sunt obținute din proiecție în plan.

Punct început	X / Y	Punct sfârșit	X / Y	Lungime segment (** (m)
1	432.507,755 303.680,541	2	432.707,705 303.818,037	242.663
2	432.707,705 303.818,037	3	432.706,796 303.819,316	1.569
3	432.706,796 303.819,316	4	432.701,238 303.819,316	5.558
4	432.701,238 303.819,316	5	432.511,738 303.686,459	231.433
5	432.511,738 303.686,459	6	432.511,383 303.685,931	0.636

Punct început	X / Y	Punct sfârșit	X / Y	Lungime segment (** (m)
6	432.511,383 303.685,931	1	432.507,755 303.680,541	6.497

** Lungimile segmentelor sunt determinate în planul de proiecție Stereo 70 și sunt rotunjite la 1 milimetru.

*** Distanța dintre puncte este formată din segmente cumulate ce sunt mai mici decât valoarea 1 milimetru.

**DATE DESPRE IMOBILUL NR. 1882**

Oficiul de Cadastru și Publicitate Imobiliară DOLJ
Biroul de Cadastru și Publicitate Imobiliară Craiova

A. Partea I. Descrierea imobilului

TEREN Extravilan

Adresa: Jud. Dolj, T1 P164

Nr. Crt	Nr cadastral Nr. topografic	Suprafața* (mp)	Observații / Referințe
A1		900	Sector cadastral:2 Teren neimprejmuit;

B. Partea II. Proprietari și acte

Inscrieri privitoare la dreptul de proprietate și alte drepturi reale	Referințe
/	
Act Administrativ nr. TDP 1523, din 18/09/2003 emis de CJSAPT DOLJ;	
B1	A1
Intabulare, drept de PROPRIETATE, dobândit prin Reconstituire, cota actuala 1/1, cota initiala 1/1 1) VĂRZARU MARIA, Lipsa CNP	

C. Partea III. SARCINI .

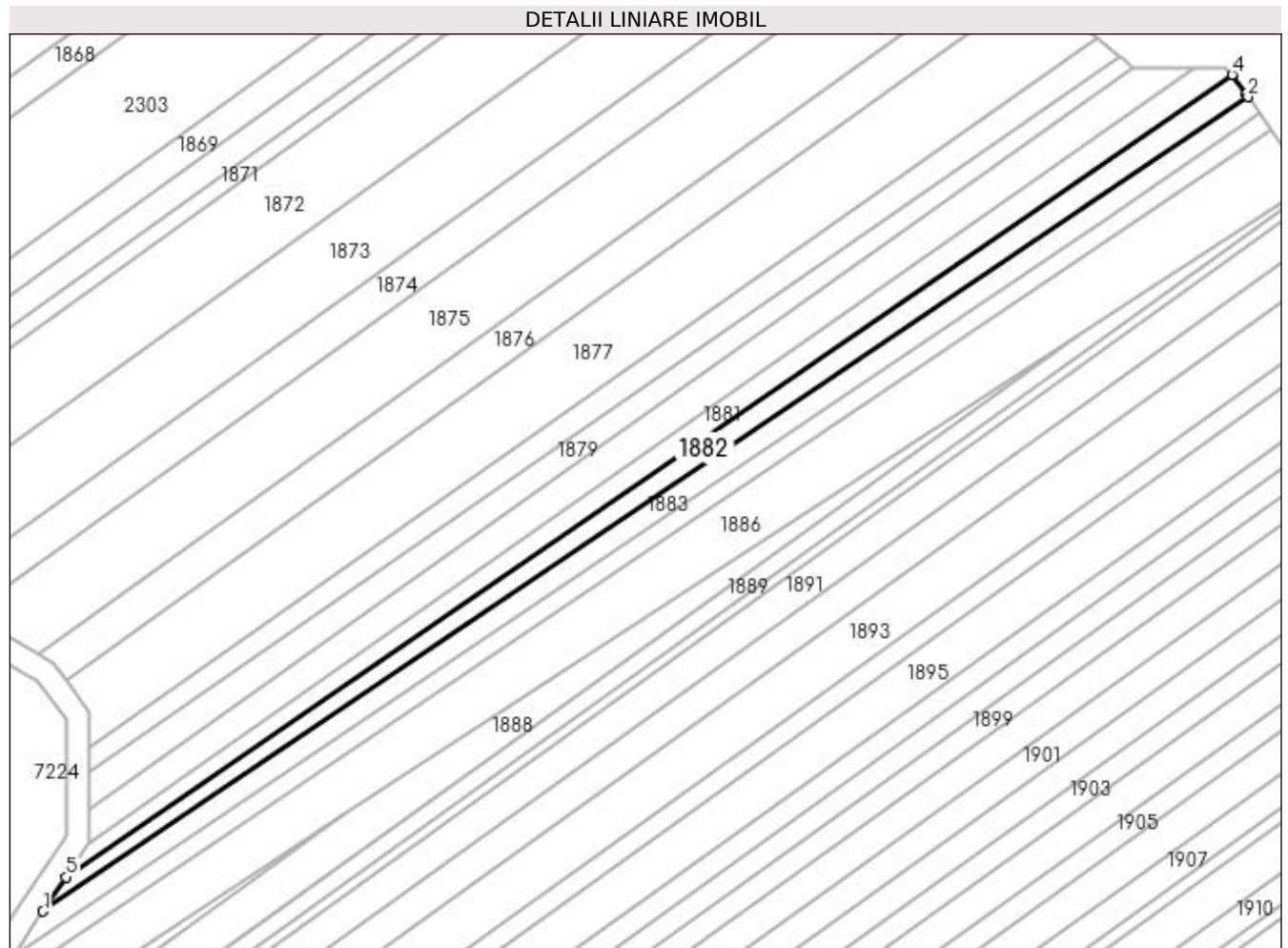
Inscrieri privind dezmembramintele dreptului de proprietate, drepturi reale de garanție și sarcini	Referințe
NU SUNT	

Anexa Nr. 1 La Partea I

Teren

Nr cadastral	Suprafața (mp)*	Observații / Referințe
	900	

* Suprafața este determinată în planul de proiecție Stereo 70.



Date referitoare la teren

Crt	Categorie folosință	Intravilan	Suprafața (mp)	Tarla	Parcelă	Nr. topo	Observații / Referințe
1	arabil	NU	900	1	164	-	

Lungime Segmente

1) Valorile lungimilor segmentelor sunt obținute din proiecție în plan.

Punct început	X / Y	Punct sfârșit	X / Y	Lungime segment (** (m)
1	432.503,785 303.674,644	2	432.710,418 303.814,222	249.358
2	432.710,418 303.814,222	3	432.710,092 303.814,681	0.563
3	432.710,092 303.814,681	4	432.707,705 303.818,037	4.118
4	432.707,705 303.818,037	5	432.507,755 303.680,541	242.663
5	432.507,755 303.680,541	1	432.503,785 303.674,644	7.109

**** Lungimile segmentelor sunt determinate în planul de proiecție Stereo 70 și sunt rotunjite la 1 milimetru.**

***** Distanța dintre puncte este formată din segmente cumulate ce sunt mai mici decât valoarea 1 milimetru.**

**DATE DESPRE IMOBILUL NR. 1883**

Oficiul de Cadastru și Publicitate Imobiliară DOLJ
Biroul de Cadastru și Publicitate Imobiliară Craiova

A. Partea I. Descrierea imobilului

TEREN Extravilan

Adresa: Jud. Dolj, T1 P165

Nr. Crt	Nr cadastral Nr. topografic	Suprafața* (mp)	Observații / Referințe
A1		892	Sector cadastral:2 Teren neimprejmuit;

B. Partea II. Proprietari și acte

Inscrieri privitoare la dreptul de proprietate și alte drepturi reale	Referințe
/	
Act Administrativ nr. TDP 1483, din 26/06/2003 emis de CJS DAPT DOLJ;	
B1	A1
Intabulare, drept de PROPRIETATE, dobândit prin Reconstituire, cota actuala 1/1, cota initiala 1/1 1) VLĂDESCU IOANA DEFUNCT:Da	

C. Partea III. SARCINI .

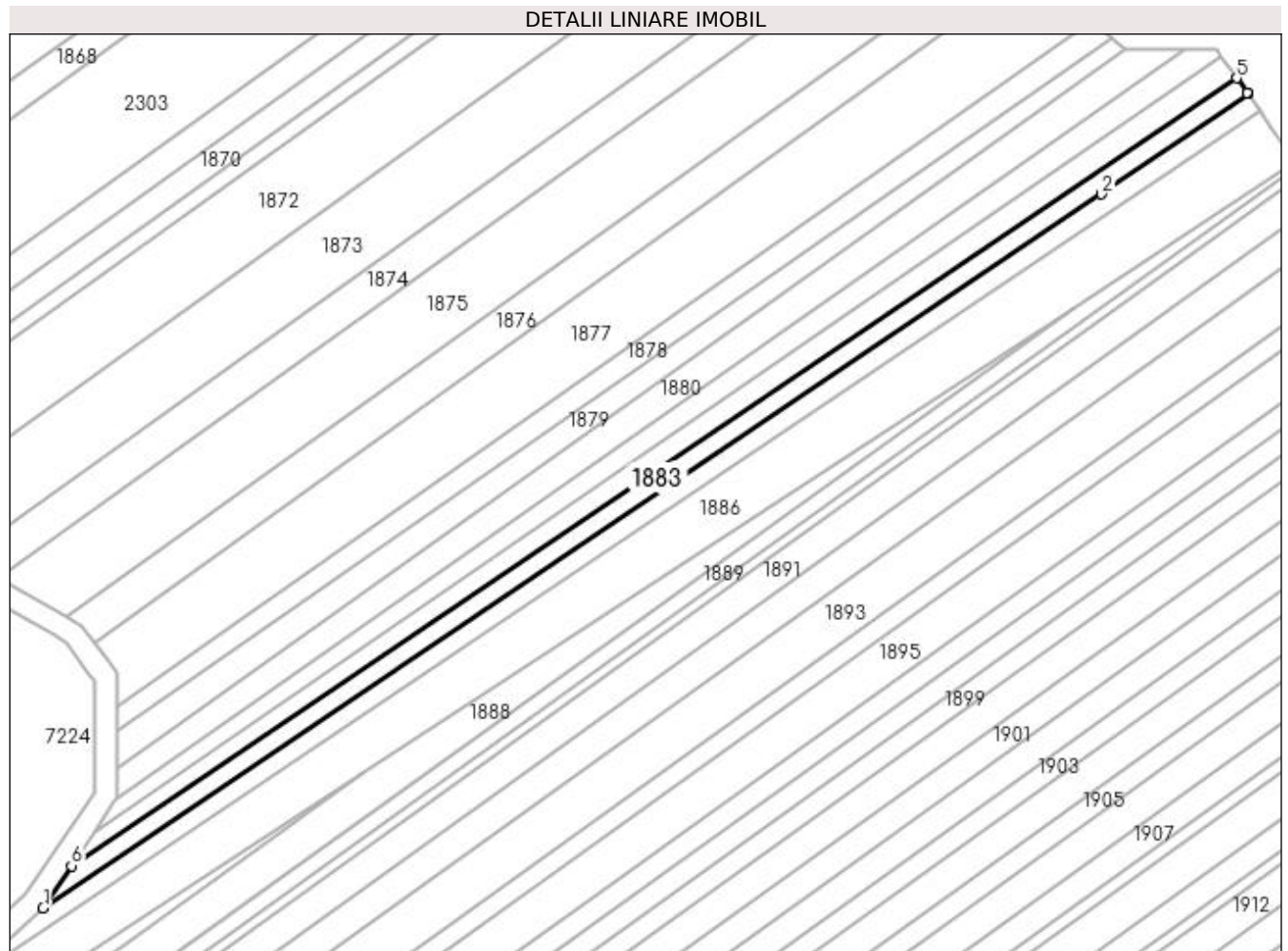
Inscrieri privind dezmembramintele dreptului de proprietate, drepturi reale de garanție și sarcini	Referințe
NU SUNT	

Anexa Nr. 1 La Partea I

Teren

Nr cadastral	Suprafața (mp)*	Observații / Referințe
	892	

* Suprafața este determinată în planul de proiecție Stereo 70.



Date referitoare la teren

Crt	Categorie folosință	Intravilan	Suprafața (mp)	Tarla	Parcelă	Nr. topo	Observații / Referințe
1	arabil	NU	892	1	165	-	

Lungime Segmente

1) Valorile lungimilor segmentelor sunt obținute din proiecție în plan.

Punct început	X / Y	Punct sfârșit	X / Y	Lungime segment (** (m)
1	432.498,748 303.667,16	2	432.686,463 303.793,644	226.352
2	432.686,463 303.793,644	3	432.712,417 303.811,412	31.453
3	432.712,417 303.811,412	4	432.712,261 303.811,632	0.27
4	432.712,261 303.811,632	5	432.710,418 303.814,222	3.179
5	432.710,418 303.814,222	6	432.503,785 303.674,644	249.358

Punct început	X / Y	Punct sfârșit	X / Y	Lungime segment (** (m)
6	432.503,785 303.674,644	1	432.498,748 303.667,16	9.021

** Lungimile segmentelor sunt determinate în planul de proiecție Stereo 70 și sunt rotunjite la 1 milimetru.

*** Distanța dintre puncte este formată din segmente cumulate ce sunt mai mici decât valoarea 1 milimetru.

**DATE DESPRE IMOBILUL NR. 1884**

Oficiul de Cadastru și Publicitate Imobiliară DOLJ
Biroul de Cadastru și Publicitate Imobiliară Craiova

A. Partea I. Descrierea imobilului

TEREN Extravilan

Adresa: Jud. Dolj, T1 P166

Nr. Crt	Nr cadastral Nr. topografic	Suprafața* (mp)	Observații / Referințe
A1		892	Sector cadastral:2 Teren neimprejmuit;

B. Partea II. Proprietari și acte

Inscrieri privitoare la dreptul de proprietate și alte drepturi reale	Referințe
/	
Act Administrativ nr. TDP 1483, din 26/06/2003 emis de CJS DAPT DOLJ;	
B1	A1
Intabulare, drept de PROPRIETATE, dobândit prin Reconstituire, cota actuala 1/1, cota initiala 1/1 1) VLĂDESCU IOANA DEFUNCT:Da	

C. Partea III. SARCINI .

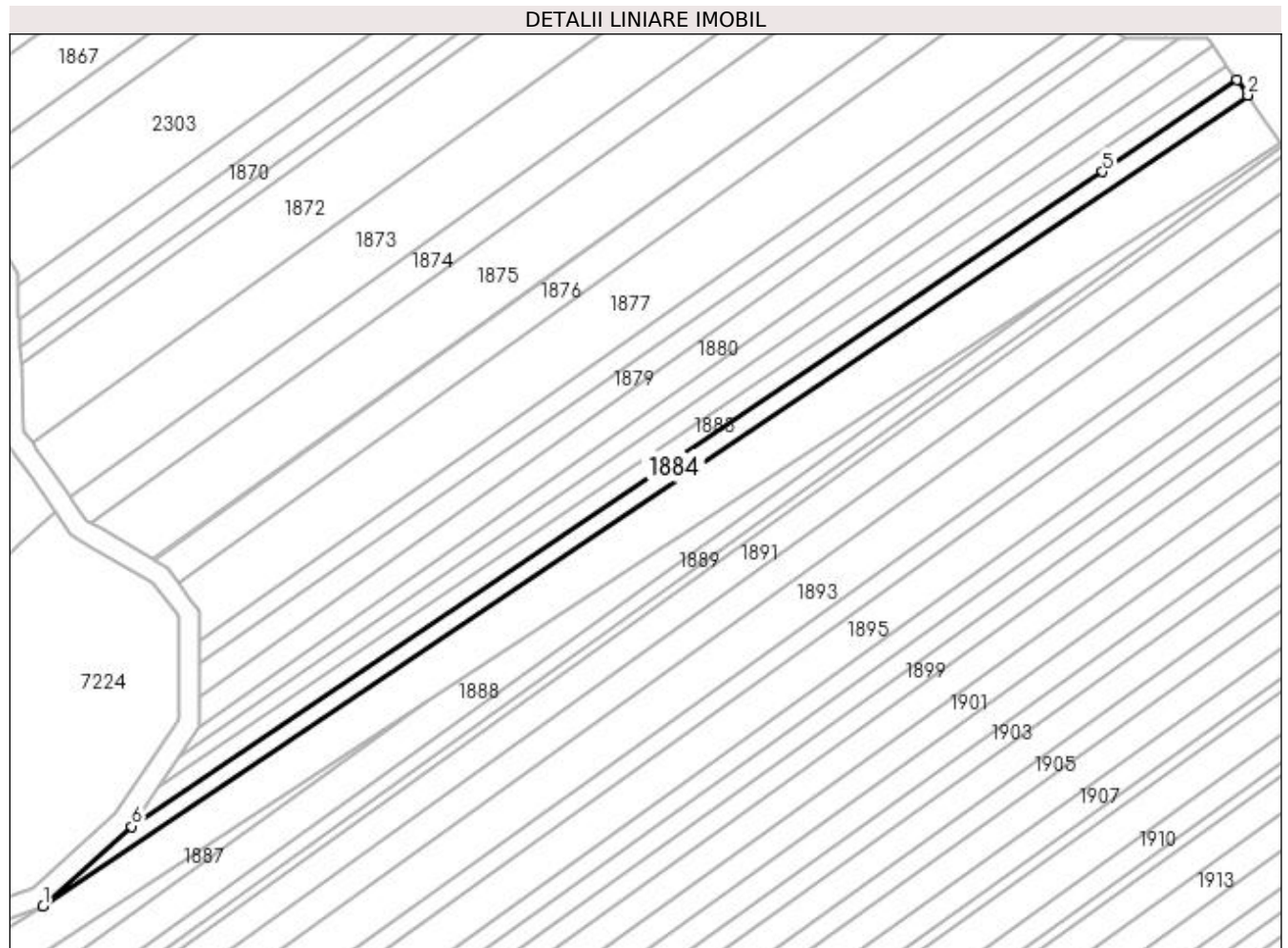
Inscrieri privind dezmembramintele dreptului de proprietate, drepturi reale de garanție și sarcini	Referințe
NU SUNT	

Anexa Nr. 1 La Partea I

Teren

Nr cadastral	Suprafața (mp)*	Observații / Referințe
	892	

* Suprafața este determinată în planul de proiecție Stereo 70.



Date referitoare la teren

Crt	Categorie folosință	Intra vilan	Suprafața (mp)	Tarla	Parcelă	Nr. topo	Observații / Referințe
1	arabil	NU	892	1	166	-	

Lungime Segmente

1) Valorile lungimilor segmentelor sunt obținute din proiecție în plan.

Punct început	X / Y	Punct sfârșit	X / Y	Lungime segment (** (m)
1	432.481,57 303.651,762	2	432.714,533 303.808,437	280.747
2	432.714,533 303.808,437	3	432.714,436 303.808,574	0.168
3	432.714,436 303.808,574	4	432.712,417 303.811,412	3.483
4	432.712,417 303.811,412	5	432.686,463 303.793,644	31.453
5	432.686,463 303.793,644	6	432.498,748 303.667,16	226.352

Punct început	X / Y	Punct sfârșit	X / Y	Lungime segment (** (m)
6	432.498,748 303.667,16	1	432.481,57 303.651,762	23.069

** Lungimile segmentelor sunt determinate în planul de proiecție Stereo 70 și sunt rotunjite la 1 milimetru.

*** Distanța dintre puncte este formată din segmente cumulate ce sunt mai mici decât valoarea 1 milimetru.

**DATE DESPRE IMOBILUL NR. 1885**

Oficiul de Cadastru și Publicitate Imobiliară DOLJ
Biroul de Cadastru și Publicitate Imobiliară Craiova

A. Partea I. Descrierea imobilului

TEREN Extravilan

Adresa: Jud. Dolj, T1 P167

Nr. Crt	Nr cadastral Nr. topografic	Suprafața* (mp)	Observații / Referințe
A1		800	Sector cadastral:2 Teren neimprejmuit;

B. Partea II. Proprietari și acte

Inscrieri privitoare la dreptul de proprietate și alte drepturi reale	Referințe
/	
Act Administrativ nr. TDP 1275-2179, din 04/10/1999 emis de CJSAPT DOLJ;	
B1	A1
Intabulare, drept de PROPRIETATE, dobandit prin Reconstituire, cota actuala 1/1, cota initiala 1/1 1) PĂTRU ION, Lipsa CNP	

C. Partea III. SARCINI .

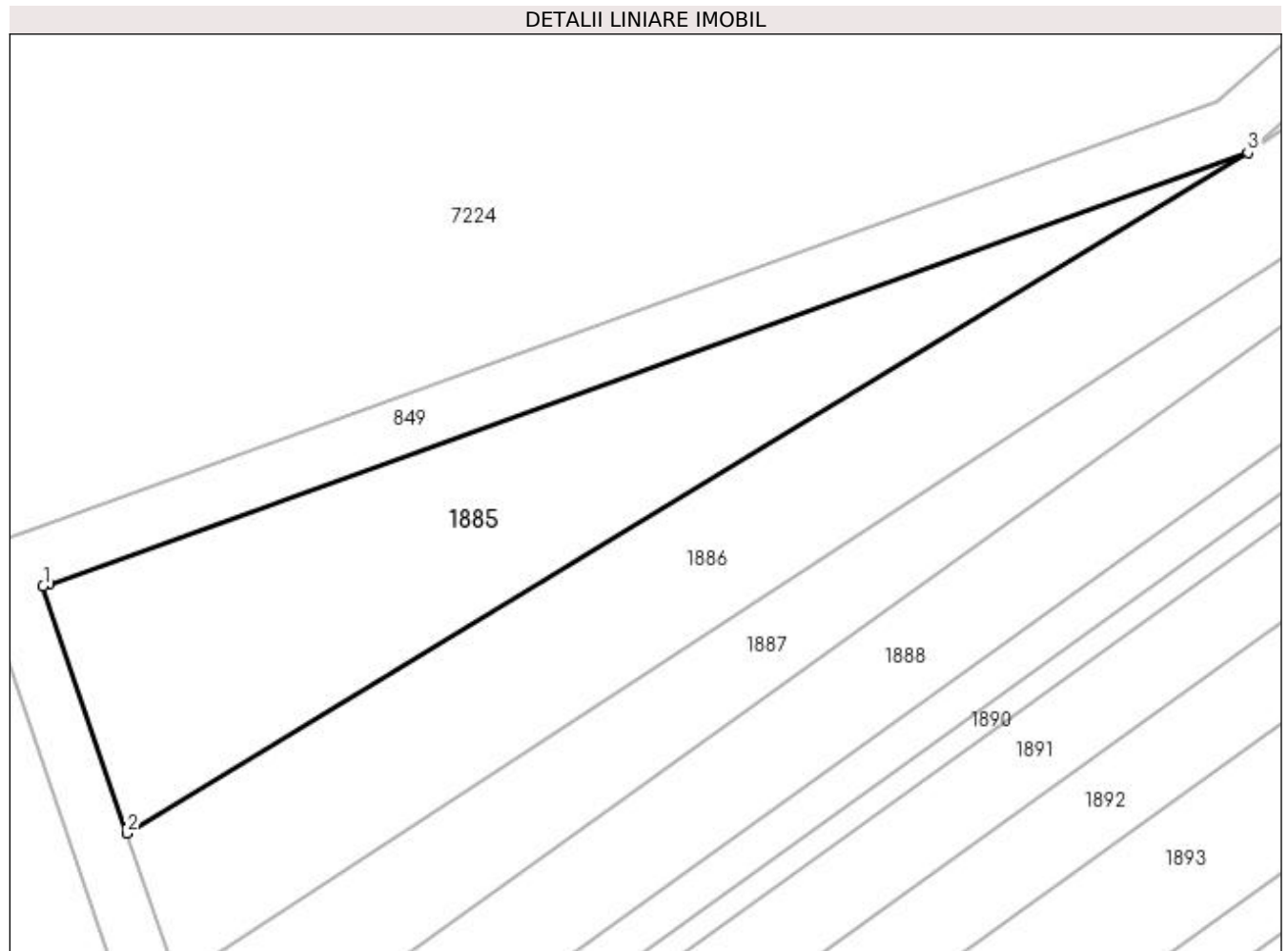
Inscrieri privind dezmembramintele dreptului de proprietate, drepturi reale de garanție și sarcini	Referințe
NU SUNT	

Anexa Nr. 1 La Partea I

Teren

Nr cadastral	Suprafața (mp)*	Observații / Referințe
	800	

* Suprafața este determinată în planul de proiecție Stereo 70.



Date referitoare la teren

Crt	Categorie folosință	Intravilan	Suprafața (mp)	Tarla	Parcelă	Nr. topo	Observații / Referințe
1	arabil	NU	800	1	167	-	

Lungime Segmente

1) Valorile lungimilor segmentelor sunt obținute din proiecție în plan.

Punct început	X / Y	Punct sfârșit	X / Y	Lungime segment (** (m)
1	432.398,145 303.621,762	2	432.403,965 303.604,665	18.06
2	432.403,965 303.604,665	3	432.481,57 303.651,762	90.778
3	432.481,57 303.651,762	4	432.398,568 303.621,906	88.208
4	432.398,568 303.621,906	1	432.398,145 303.621,762	0.447

**** Lungimile segmentelor sunt determinate în planul de proiecție Stereo 70 și sunt rotunjite la 1 milimetru.**

***** Distanța dintre puncte este formată din segmente cumulate ce sunt mai mici decât valoarea 1 milimetru.**

**DATE DESPRE IMOBILUL NR. 1886**

Oficiul de Cadastru și Publicitate Imobiliară DOLJ
Biroul de Cadastru și Publicitate Imobiliară Craiova

A. Partea I. Descrierea imobilului

TEREN Extravilan

Adresa: Jud. Dolj, T1 P168

Nr. Crt	Nr cadastral Nr. topografic	Suprafața* (mp)	Observații / Referințe
A1		3.420	Sector cadastral:2 Teren neimprejmuit;

B. Partea II. Proprietari și acte

Inscrieri privitoare la dreptul de proprietate și alte drepturi reale	Referințe
/	
Act Administrativ nr. TDP 1640, din 07/09/2006 emis de CJS DAPT DOLJ;	
B1	A1
Intabulare, drept de PROPRIETATE, dobândit prin Reconstituire, cota actuala 1/1, cota initiala 1/1	
1) MITROI ELENA, Lipsa CNP	
2) PĂTRU MIHALACHE, Lipsa CNP	

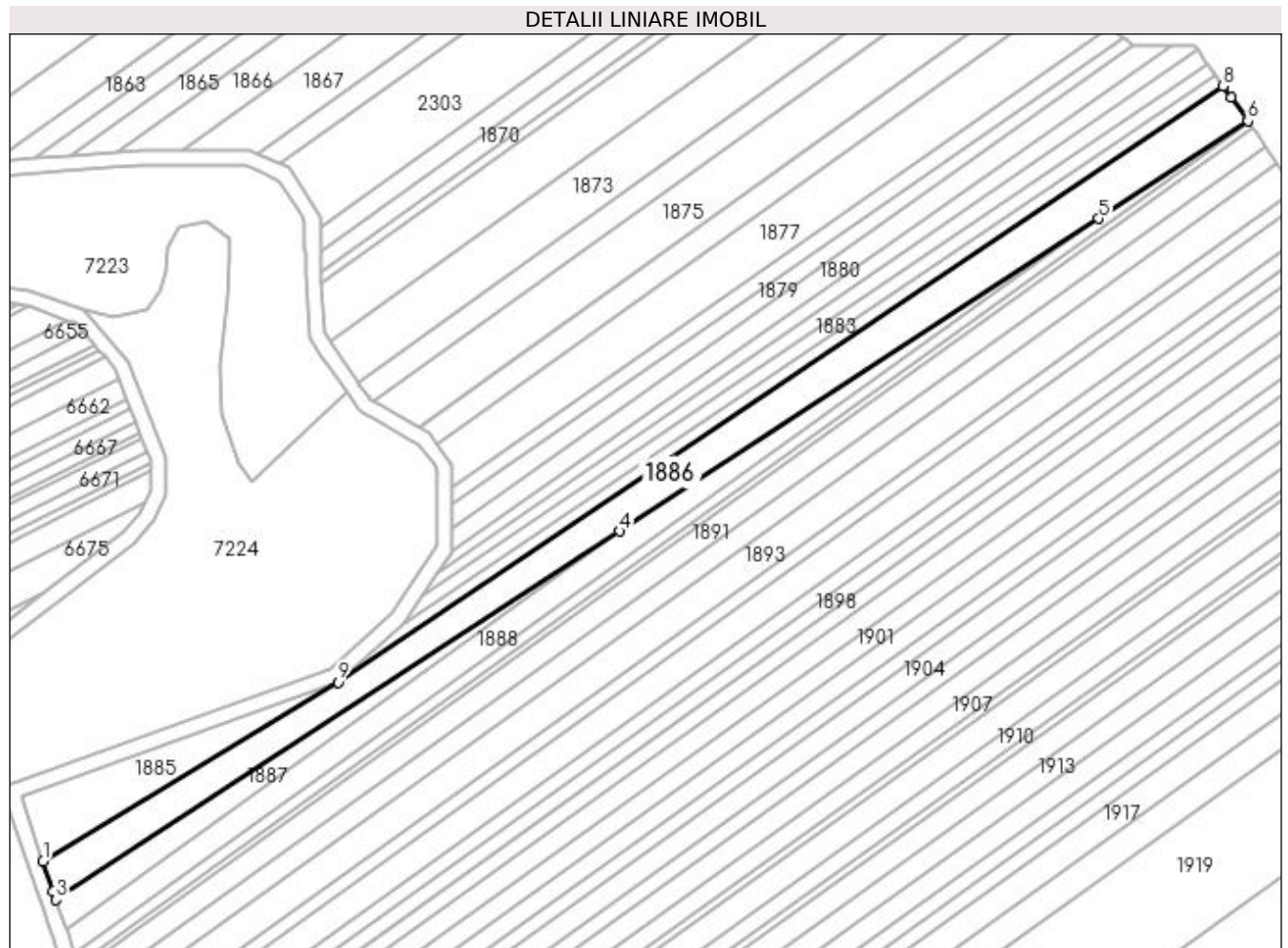
C. Partea III. SARCINI .

Inscrieri privind dezmembramintele dreptului de proprietate, drepturi reale de garanție și sarcini	Referințe
NU SUNT	

Anexa Nr. 1 La Partea I**Teren**

Nr cadastral	Suprafața (mp)*	Observații / Referințe
	3.420	

* Suprafața este determinată în planul de proiecție Stereo 70.

**Date referitoare la teren**

Crt	Categorie folosință	Intravilan	Suprafața (mp)	Tarla	Parcelă	Nr. topo	Observații / Referințe
1	arabil	NU	3.420	1	168	-	

Lungime Segmente

1) Valorile lungimilor segmentelor sunt obținute din proiecție în plan.

Punct început	X / Y	Punct sfârșit	X / Y	Lungime segment (** (m)
1	432.403,965 303.604,665	2	432.406,634 303.596,823	8.284
2	432.406,634 303.596,823	3	432.407,416 303.594,528	2.425
3	432.407,416 303.594,528	4	432.555,752 303.691,413	177.173
4	432.555,752 303.691,413	5	432.681,681 303.773,663	150.41
5	432.681,681 303.773,663	6	432.721,0 303.799,344	46.963

Punct început	X / Y	Punct sfârșit	X / Y	Lungime segment (** (m)
6	432.721,0 303.799,344	7	432.716,604 303.805,525	7.585
7	432.716,604 303.805,525	8	432.714,533 303.808,437	3.573
8	432.714,533 303.808,437	9	432.481,57 303.651,762	280.747
9	432.481,57 303.651,762	1	432.403,965 303.604,665	90.778

** Lungimile segmentelor sunt determinate în planul de proiecție Stereo 70 și sunt rotunjite la 1 milimetru.

*** Distanța dintre puncte este formată din segmente cumulate ce sunt mai mici decât valoarea 1 milimetru.

**DATE DESPRE IMOBILUL NR. 1887**

Oficiul de Cadastru și Publicitate Imobiliară DOLJ
Biroul de Cadastru și Publicitate Imobiliară Craiova

A. Partea I. Descrierea imobilului

TEREN Extravilan

Adresa: Jud. Dolj, T1 P168/1

Nr. Crt	Nr cadastral Nr. topografic	Suprafața* (mp)	Observații / Referințe
A1		700	Sector cadastral:2 Teren neimprejmuit;

B. Partea II. Proprietari și acte

Inscrieri privitoare la dreptul de proprietate și alte drepturi reale	Referințe
/	
Act Administrativ nr. TDP 569-2198, din 11/04/1994 emis de CJS DAPT DOLJ;	
B1	A1
Intabulare, drept de PROPRIETATE, dobandit prin Reconstituire, cota actuala 1/1, cota initiala 1/1	
1) PĂTRU ION	

C. Partea III. SARCINI .

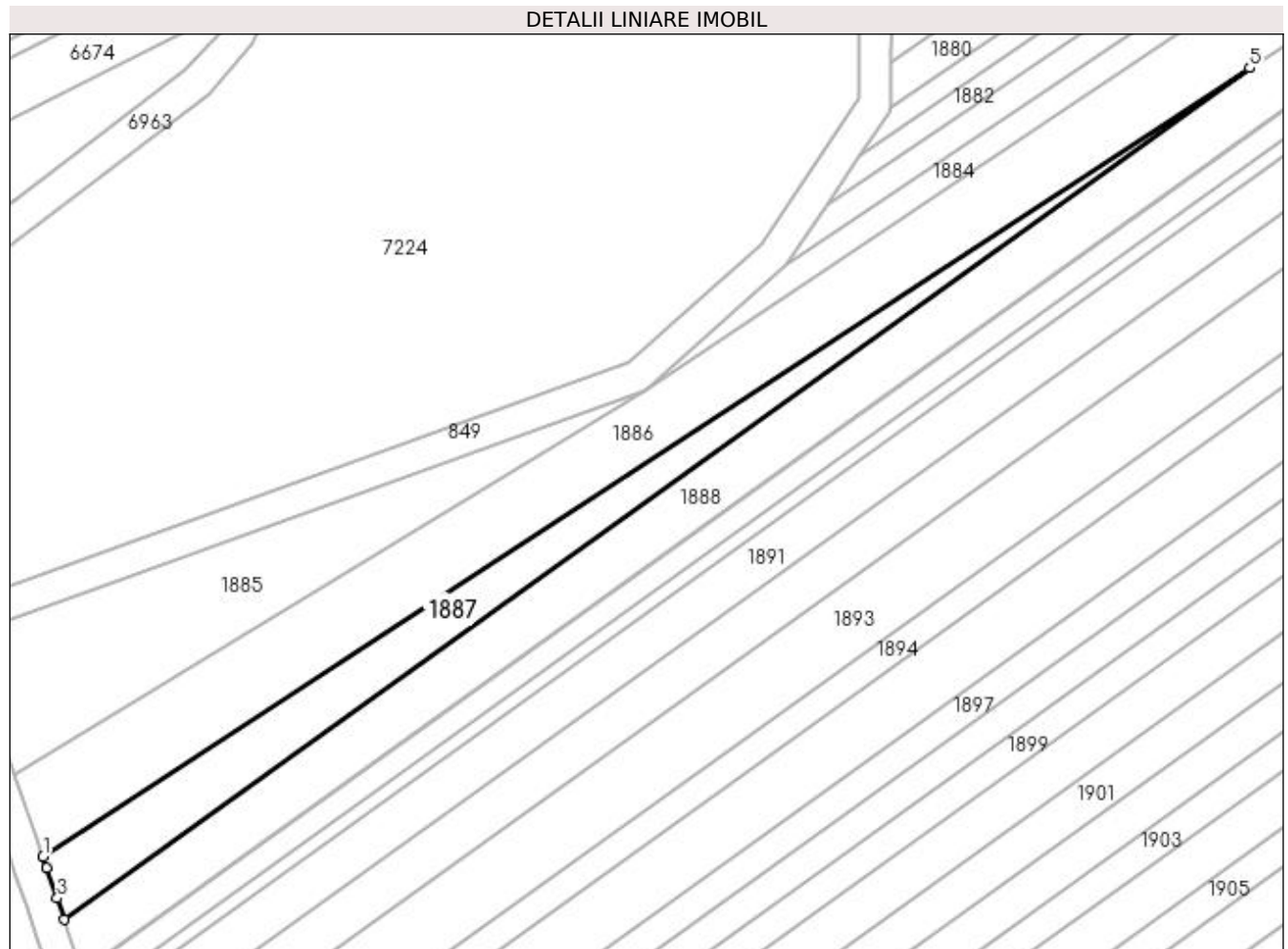
Inscrieri privind dezmembramintele dreptului de proprietate, drepturi reale de garanție și sarcini	Referințe
NU SUNT	

Anexa Nr. 1 La Partea I

Teren

Nr cadastral	Suprafața (mp)*	Observații / Referințe
	700	

* Suprafața este determinată în planul de proiecție Stereo 70.



Date referitoare la teren

Crt	Categorie folosință	Intravilan	Suprafața (mp)	Tarla	Parcelă	Nr. topo	Observații / Referințe
1	arabil	NU	700	1	168/1	-	

Lungime Segmente

1) Valorile lungimilor segmentelor sunt obținute din proiecție în plan.

Punct început	X / Y	Punct sfârșit	X / Y	Lungime segment (** (m)
1	432.407,416 303.594,528	2	432.407,894 303.593,121	1.486
2	432.407,894 303.593,121	3	432.409,158 303.589,409	3.921
3	432.409,158 303.589,409	4	432.410,044 303.586,807	2.749
4	432.410,044 303.586,807	5	432.555,752 303.691,413	179.369
5	432.555,752 303.691,413	1	432.407,416 303.594,528	177.173

**** Lungimile segmentelor sunt determinate în planul de proiecție Stereo 70 și sunt rotunjite la 1 milimetru.**

***** Distanța dintre puncte este formată din segmente cumulate ce sunt mai mici decât valoarea 1 milimetru.**

**DATE DESPRE IMOBILUL NR. 1888**

Oficiul de Cadastru și Publicitate Imobiliară DOLJ
Biroul de Cadastru și Publicitate Imobiliară Craiova

A. Partea I. Descrierea imobilului

TEREN Extravilan

Adresa: Jud. Dolj, T1 P118

Nr. Crt	Nr cadastral Nr. topografic	Suprafața* (mp)	Observații / Referințe
A1		1.693	Sector cadastral:2 Teren neimprejmuit; În TDP a fost înscris în mod eronat T13, corect fiind T1

B. Partea II. Proprietari și acte

Inscrieri privitoare la dreptul de proprietate și alte drepturi reale		Referințe
/		
Act Administrativ nr. TDP 569-2198, din 11/04/1994 emis de CJS DAPT DOLJ;		
B1	Intabulare, drept de PROPRIETATE, dobandit prin Reconstituire, cota actuala 1/1, cota initiala 1/1 1) PĂTRU ION	A1

C. Partea III. SARCINI .

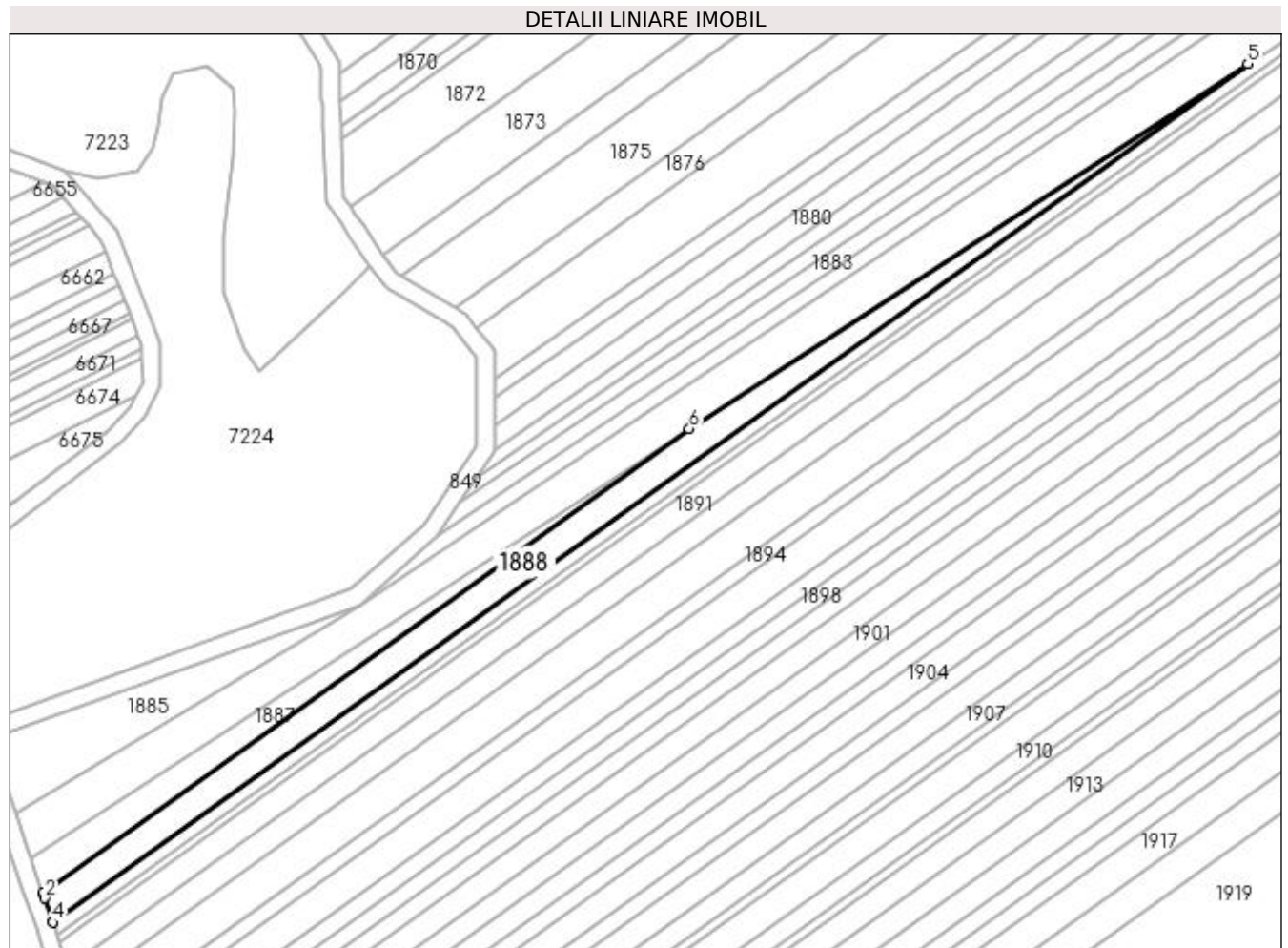
Inscrieri privind dezmembramintele dreptului de proprietate, drepturi reale de garanție și sarcini	Referințe
NU SUNT	

Anexa Nr. 1 La Partea I

Teren

Nr cadastral	Suprafața (mp)*	Observații / Referințe
	1.693	În TDP a fost înscris în mod eronat T13, corect fiind T1

* Suprafața este determinată în planul de proiecție Stereo 70.



Date referitoare la teren

Crt	Categorie folosință	Intravilan	Suprafața (mp)	Tarla	Parcelă	Nr. topo	Observații / Referințe
1	arabil	NU	1.693	1	118	-	

Lungime Segmente

1) Valorile lungimilor segmentelor sunt obținute din proiecție în plan.

Punct început	X / Y	Punct sfârșit	X / Y	Lungime segment (** (m)
1	432.410,044 303.586,807	2	432.410,418 303.585,708	1.161
2	432.410,418 303.585,708	3	432.412,221 303.580,413	5.594
3	432.412,221 303.580,413	4	432.412,275 303.580,252	0.17
4	432.412,275 303.580,252	5	432.681,681 303.773,663	331.643
5	432.681,681 303.773,663	6	432.555,752 303.691,413	150.41

Punct început	X / Y	Punct sfârșit	X / Y	Lungime segment (** (m)
6	432.555,752 303.691,413	1	432.410,044 303.586,807	179.369

** Lungimile segmentelor sunt determinate în planul de proiecție Stereo 70 și sunt rotunjite la 1 milimetru.

*** Distanța dintre puncte este formată din segmente cumulate ce sunt mai mici decât valoarea 1 milimetru.

**DATE DESPRE IMOBILUL NR. 1889**

Oficiul de Cadastru și Publicitate Imobiliară DOLJ
Biroul de Cadastru și Publicitate Imobiliară Craiova

A. Partea I. Descrierea imobilului

TEREN Extravilan

Adresa: Jud. Dolj, T1 P170

Nr. Crt	Nr cadastral Nr. topografic	Suprafața* (mp)	Observații / Referințe
A1		1.000	Sector cadastral:2 Teren neimprejmuit;

B. Partea II. Proprietari și acte

Inscrieri privitoare la dreptul de proprietate și alte drepturi reale	Referințe
/	
Act Administrativ nr. TDP 1490, din 18/09/2003 emis de CJSAPT DOLJ;	
B1	A1
Intabulare, drept de PROPRIETATE, dobândit prin Reconstituire, cota actuala 1/1, cota initiala 1/1	
1) COICEA CONSTANȚA, Lipsa CNP	
2) NICA MARIA, Lipsa CNP	
3) PĂTRU GHEORGHE DEFUNCT:Da	
4) PĂTRU ION, Lipsa CNP	

C. Partea III. SARCINI .

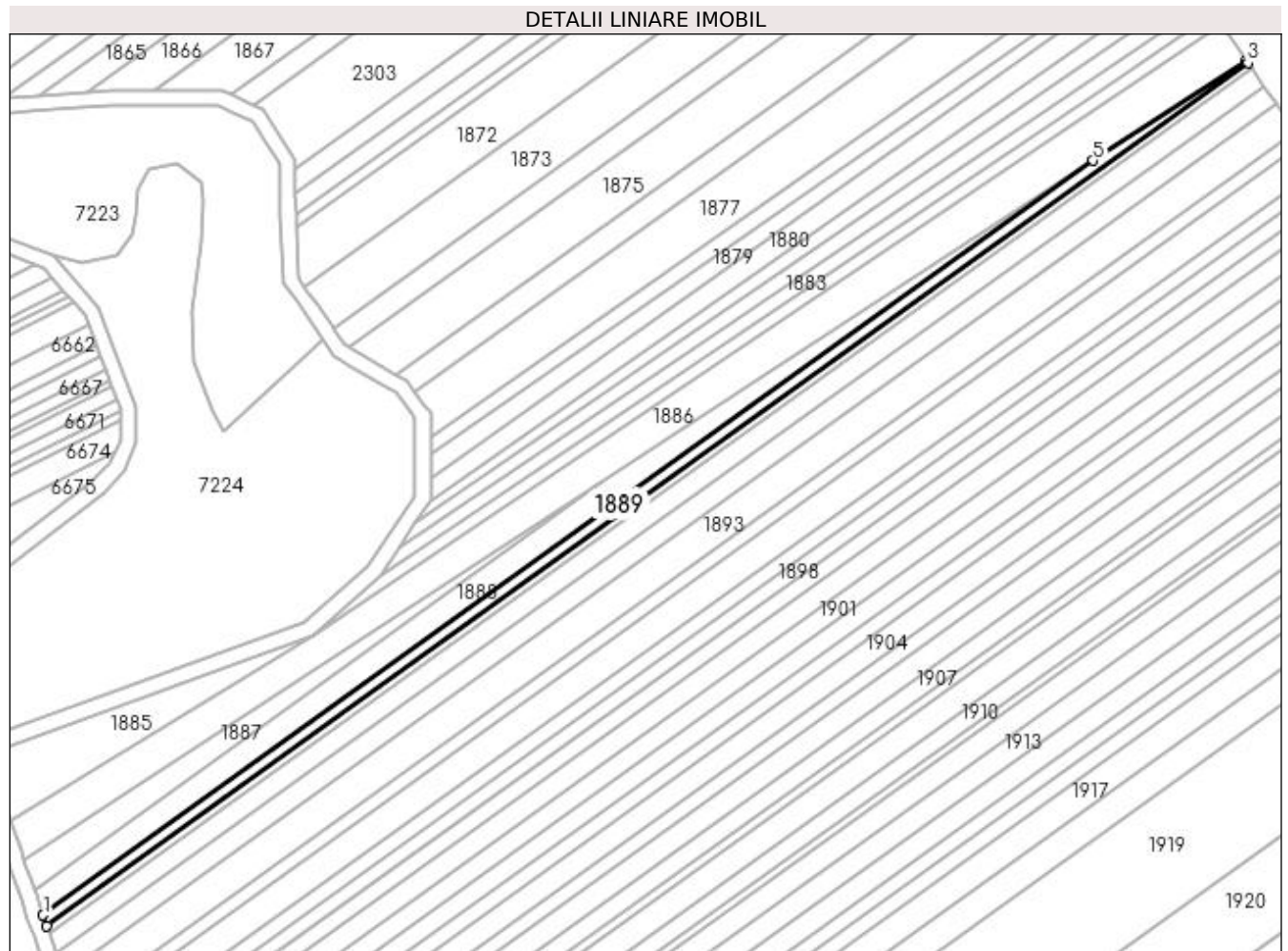
Inscrieri privind dezmembramintele dreptului de proprietate, drepturi reale de garanție și sarcini	Referințe
NU SUNT	

Anexa Nr. 1 La Partea I

Teren

Nr cadastral	Suprafața (mp)*	Observații / Referințe
	1.000	

* Suprafața este determinată în planul de proiecție Stereo 70.



Date referitoare la teren

Crt	Categorie folosință	Intravilan	Suprafața (mp)	Tarla	Parcelă	Nr. topo	Observații / Referințe
1	arabil	NU	1.000	1	170	-	

Lungime Segmente

1) Valorile lungimilor segmentelor sunt obținute din proiecție în plan.

Punct început	X / Y	Punct sfârșit	X / Y	Lungime segment (** (m)
1	432.412,275 303.580,252	2	432.413,207 303.577,515	2.891
2	432.413,207 303.577,515	3	432.721,404 303.798,775	379.396
3	432.721,404 303.798,775	4	432.721,0 303.799,344	0.698
4	432.721,0 303.799,344	5	432.681,681 303.773,663	46.963
5	432.681,681 303.773,663	1	432.412,275 303.580,252	331.643

**** Lungimile segmentelor sunt determinate în planul de proiecție Stereo 70 și sunt rotunjite la 1 milimetru.**

***** Distanța dintre puncte este formată din segmente cumulate ce sunt mai mici decât valoarea 1 milimetru.**

**DATE DESPRE IMOBILUL NR. 1890**

Oficiul de Cadastru și Publicitate Imobiliară DOLJ
Biroul de Cadastru și Publicitate Imobiliară Craiova

A. Partea I. Descrierea imobilului

TEREN Extravilan

Adresa: Jud. Dolj, T1 P170/1

Nr. Crt	Nr cadastral Nr. topografic	Suprafața* (mp)	Observații / Referințe
A1		639	Sector cadastral:2 Teren neimprejmuit;

B. Partea II. Proprietari și acte

Inscrieri privitoare la dreptul de proprietate și alte drepturi reale	Referințe
/	
Act Administrativ nr. TDP 1640, din 07/09/2006 emis de CJSAPT DOLJ;	
B1	A1
Intabulare, drept de PROPRIETATE, dobandit prin Reconstituire, cota actuala 1/1, cota initiala 1/1	
1) PĂTRU MARIN, Lipsa CNP	
2) MITROI ELENA, Lipsa CNP	

C. Partea III. SARCINI .

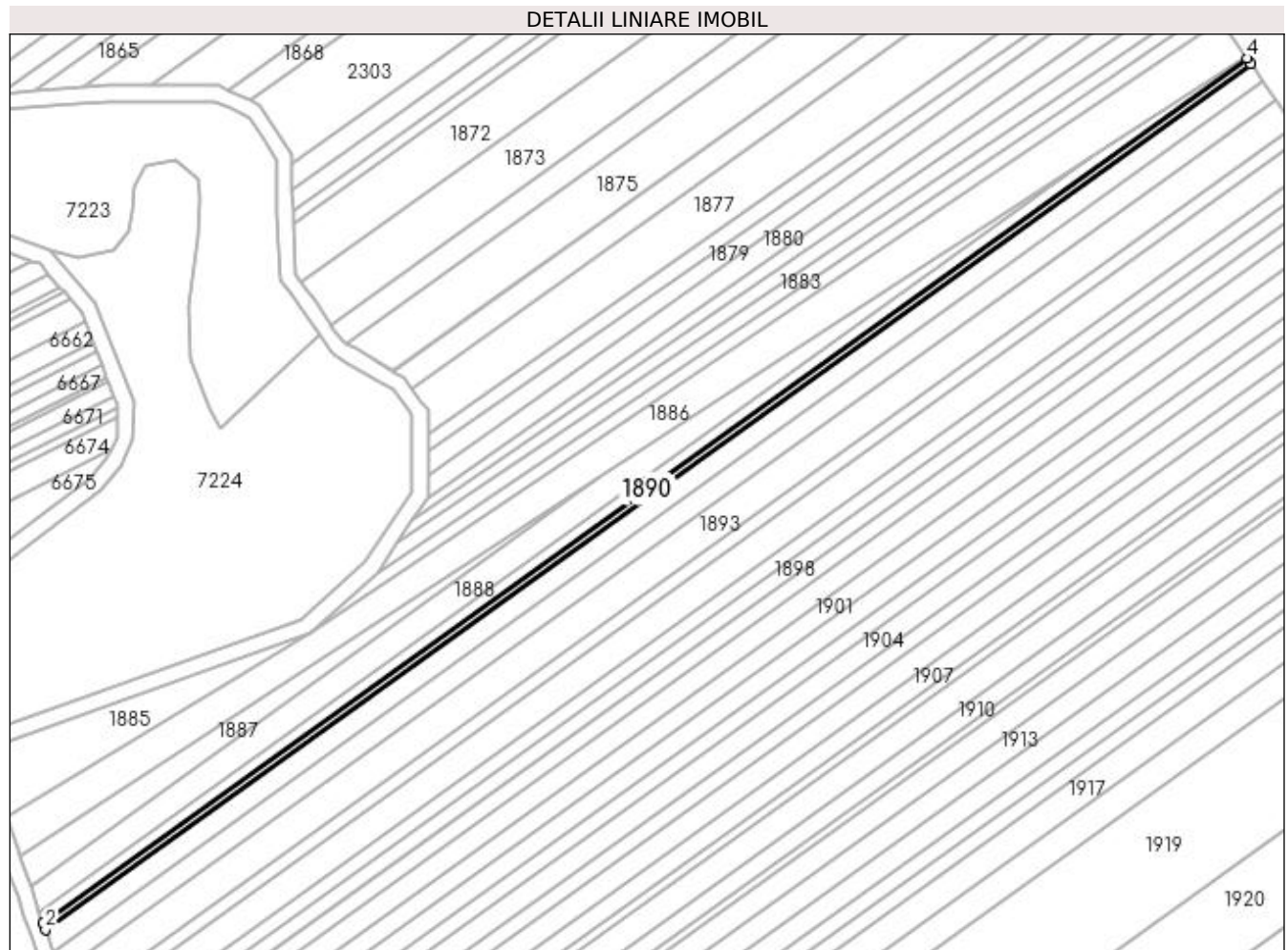
Inscrieri privind dezmembramintele dreptului de proprietate, drepturi reale de garanție și sarcini	Referințe
NU SUNT	

Anexa Nr. 1 La Partea I

Teren

Nr cadastral	Suprafața (mp)*	Observații / Referințe
	639	

* Suprafața este determinată în planul de proiecție Stereo 70.



Date referitoare la teren

Crt	Categorie folosință	Intra vilan	Suprafața (mp)	Tarla	Parcelă	Nr. topo	Observații / Referințe
1	arabil	NU	639	1	170/1	-	

Lungime Segmente

1) Valorile lungimilor segmentelor sunt obținute din proiecție în plan.

Punct început	X / Y	Punct sfârșit	X / Y	Lungime segment (** (m)
1	432.413,207 303.577,515	2	432.413,774 303.575,85	1.759
2	432.413,774 303.575,85	3	432.722,38 303.797,404	379.9
3	432.722,38 303.797,404	4	432.721,404 303.798,775	1.683
4	432.721,404 303.798,775	1	432.413,207 303.577,515	379.396

**** Lungimile segmentelor sunt determinate în planul de proiecție Stereo 70 și sunt rotunjite la 1 milimetru.**

***** Distanța dintre puncte este formată din segmente cumulate ce sunt mai mici decât valoarea 1 milimetru.**

**DATE DESPRE IMOBILUL NR. 1891**

Oficiul de Cadastru și Publicitate Imobiliară DOLJ
Biroul de Cadastru și Publicitate Imobiliară Craiova

A. Partea I. Descrierea imobilului

TEREN Extravilan

Adresa: Jud. Dolj, T1 P172

Nr. Crt	Nr cadastral Nr. topografic	Suprafața* (mp)	Observații / Referințe
A1		2.142	Sector cadastral:2 Teren neimprejmuit;

B. Partea II. Proprietari și acte

Inscrieri privitoare la dreptul de proprietate și alte drepturi reale	Referințe
/	
Act Administrativ nr. TDP 1146-1364, din 07/05/1997 emis de CJSAPT DOLJ;	
B1	A1
Intabulare, drept de PROPRIETATE, dobândit prin Reconstituire, cota actuala 1/1, cota initiala 1/1	
1) BERBECE CORICA, Lipsa CNP	
2) BERBECE VICTOR DEFUNCT:Da	
3) BERBECE PĂUNA DEFUNCT:Da	
4) BERBECE CONSTANTIN, Lipsa CNP	

C. Partea III. SARCINI .

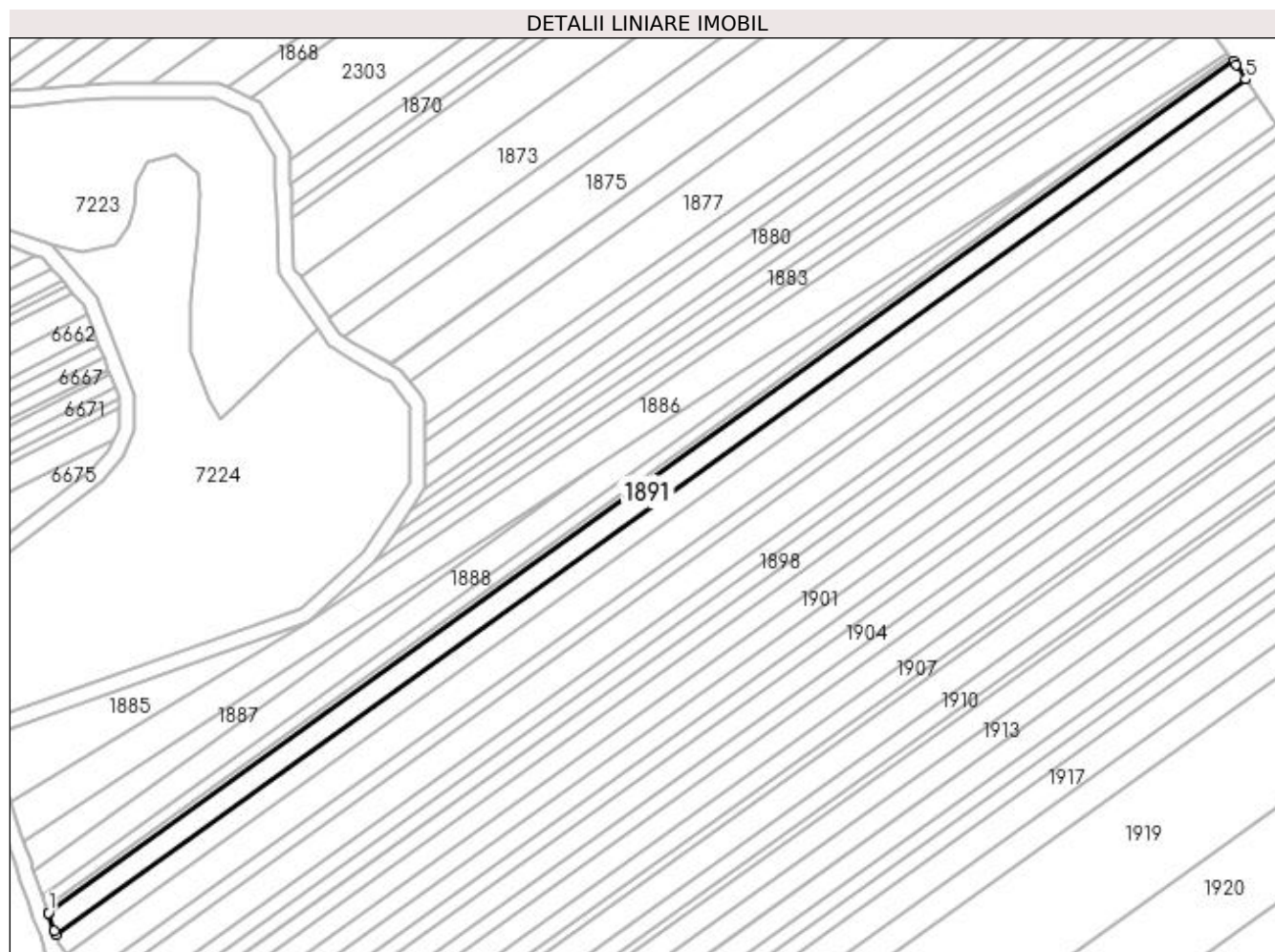
Inscrieri privind dezmembramintele dreptului de proprietate, drepturi reale de garanție și sarcini	Referințe
NU SUNT	

Anexa Nr. 1 La Partea I

Teren

Nr cadastral	Suprafața (mp)*	Observații / Referințe
	2.142	

* Suprafața este determinată în planul de proiecție Stereo 70.



Date referitoare la teren

Crt	Categorie folosință	Intravilan	Suprafața (mp)	Tarla	Parcelă	Nr. topo	Observații / Referințe
1	arabil	NU	2.142	1	172	-	

Lungime Segmente

1) Valorile lungimilor segmentelor sunt obținute din proiecție în plan.

Punct început	X / Y	Punct sfârșit	X / Y	Lungime segment (** (m)
1	432.413,774 303.575,85	2	432.413,776 303.575,842	0.008
2	432.413,776 303.575,842	3	432.415,327 303.571,288	4.811
3	432.415,327 303.571,288	4	432.415,669 303.570,284	1.061
4	432.415,669 303.570,284	5	432.725,585 303.792,778	381.512
5	432.725,585 303.792,778	6	432.722,973 303.796,569	4.604

Punct început	X / Y	Punct sfârșit	X / Y	Lungime segment (** (m)
6	432.722,973 303.796,569	7	432.722,38 303.797,404	1.024
7	432.722,38 303.797,404	1	432.413,774 303.575,85	379.9

** Lungimile segmentelor sunt determinate în planul de proiecție Stereo 70 și sunt rotunjite la 1 milimetru.

*** Distanța dintre puncte este formată din segmente cumulate ce sunt mai mici decât valoarea 1 milimetru.

**DATE DESPRE IMOBILUL NR. 1892**

Oficiul de Cadastru și Publicitate Imobiliară DOLJ
Biroul de Cadastru și Publicitate Imobiliară Craiova

A. Partea I. Descrierea imobilului

TEREN Extravilan

Adresa: Jud. Dolj, T1 P173

Nr. Crt	Nr cadastral Nr. topografic	Suprafața* (mp)	Observații / Referințe
A1		2.142	Sector cadastral:2 Teren neimprejmuit;

B. Partea II. Proprietari și acte

Inscrieri privitoare la dreptul de proprietate și alte drepturi reale	Referințe
/	
Act Administrativ nr. TDP 676-15093, din 10/05/1994 emis de CJSAPT DOLJ;	
B1	A1
Intabulare, drept de PROPRIETATE, dobandit prin Reconstituire, cota actuala 1/1, cota initiala 1/1 1) TOMA ANICA DEFUNCT:Da	

C. Partea III. SARCINI .

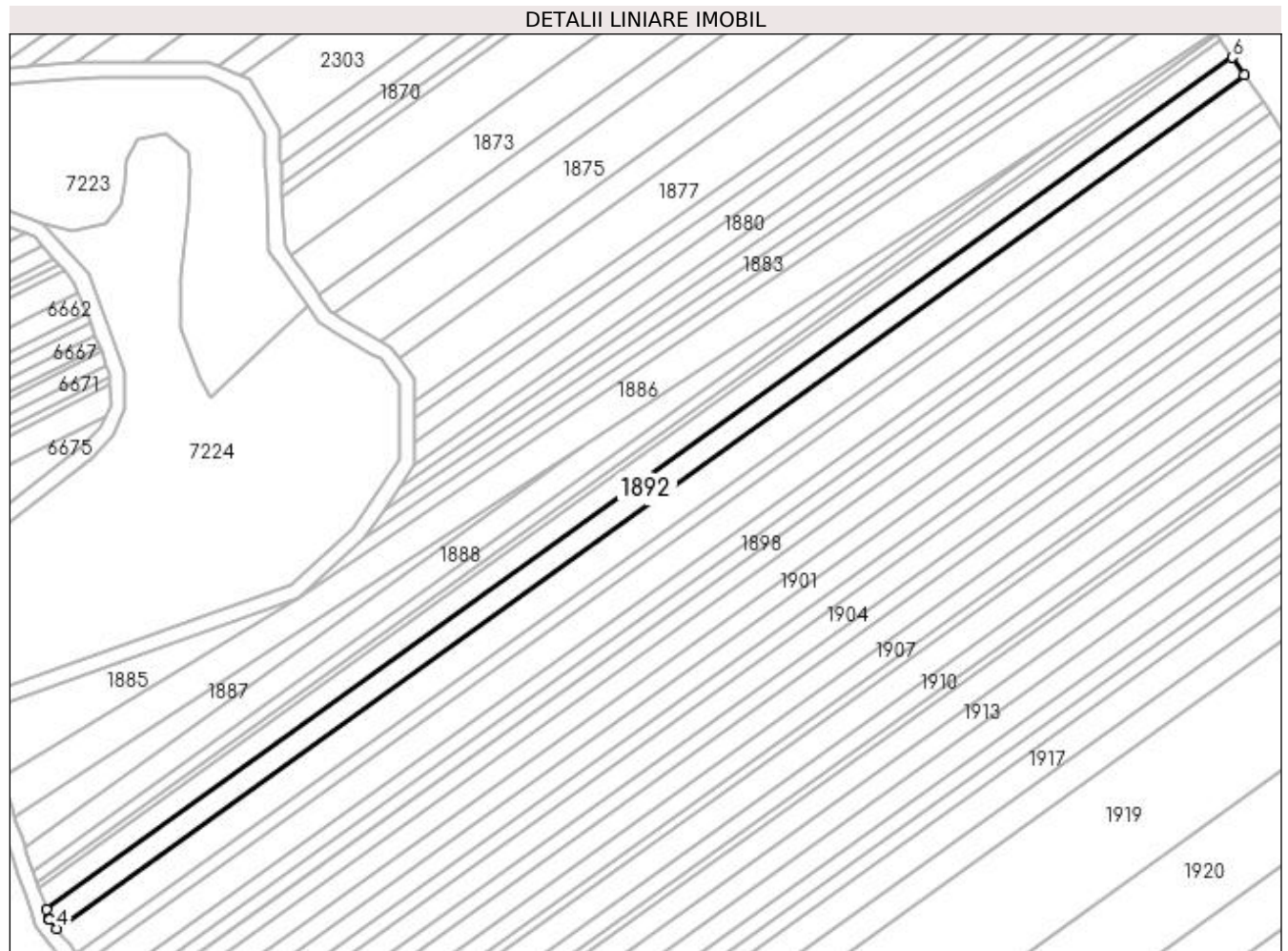
Inscrieri privind dezmembramintele dreptului de proprietate, drepturi reale de garanție și sarcini	Referințe
NU SUNT	

Anexa Nr. 1 La Partea I

Teren

Nr cadastral	Suprafața (mp)*	Observații / Referințe
	2.142	

* Suprafața este determinată în planul de proiecție Stereo 70.



Date referitoare la teren

Crt	Categorie folosință	Intra vilan	Suprafața (mp)	Tarla	Parcelă	Nr. topo	Observații / Referințe
1	arabil	NU	2.142	1	173	-	

Lungime Segmente

1) Valorile lungimilor segmentelor sunt obținute din proiecție în plan.

Punct început	X / Y	Punct sfârșit	X / Y	Lungime segment (** (m)
1	432.415,669 303.570,284	2	432.416,498 303.567,846	2.575
2	432.416,498 303.567,846	3	432.416,506 303.567,836	0.013
3	432.416,506 303.567,836	4	432.418,418 303.565,355	3.132
4	432.418,418 303.565,355	5	432.728,766 303.788,16	382.044
5	432.728,766 303.788,16	6	432.725,585 303.792,778	5.608

Punct început	X / Y	Punct sfârșit	X / Y	Lungime segment (** (m)
6	432.725,585 303.792,778	1	432.415,669 303.570,284	381.512

** Lungimile segmentelor sunt determinate în planul de proiecție Stereo 70 și sunt rotunjite la 1 milimetru.

*** Distanța dintre puncte este formată din segmente cumulate ce sunt mai mici decât valoarea 1 milimetru.

**DATE DESPRE IMOBILUL NR. 1893**

Oficiul de Cadastru și Publicitate Imobiliară DOLJ
Biroul de Cadastru și Publicitate Imobiliară Craiova

A. Partea I. Descrierea imobilului

TEREN Extravilan

Adresa: Jud. Dolj, T1 P174

Nr. Crt	Nr cadastral Nr. topografic	Suprafața* (mp)	Observații / Referințe
A1		3.213	Sector cadastral:2 Teren neimprejmuit;

B. Partea II. Proprietari și acte

Inscrieri privitoare la dreptul de proprietate și alte drepturi reale	Referințe
/	
Act Administrativ nr. TDP 1514, din 16/10/2003 emis de CJSAPT DOLJ;	
B1	A1
Intabulare, drept de PROPRIETATE, dobândit prin Reconstituire, cota actuala 1/1, cota initiala 1/1 1) VĂTĂMAN CONSTANTIN, Lipsa CNP	

C. Partea III. SARCINI .

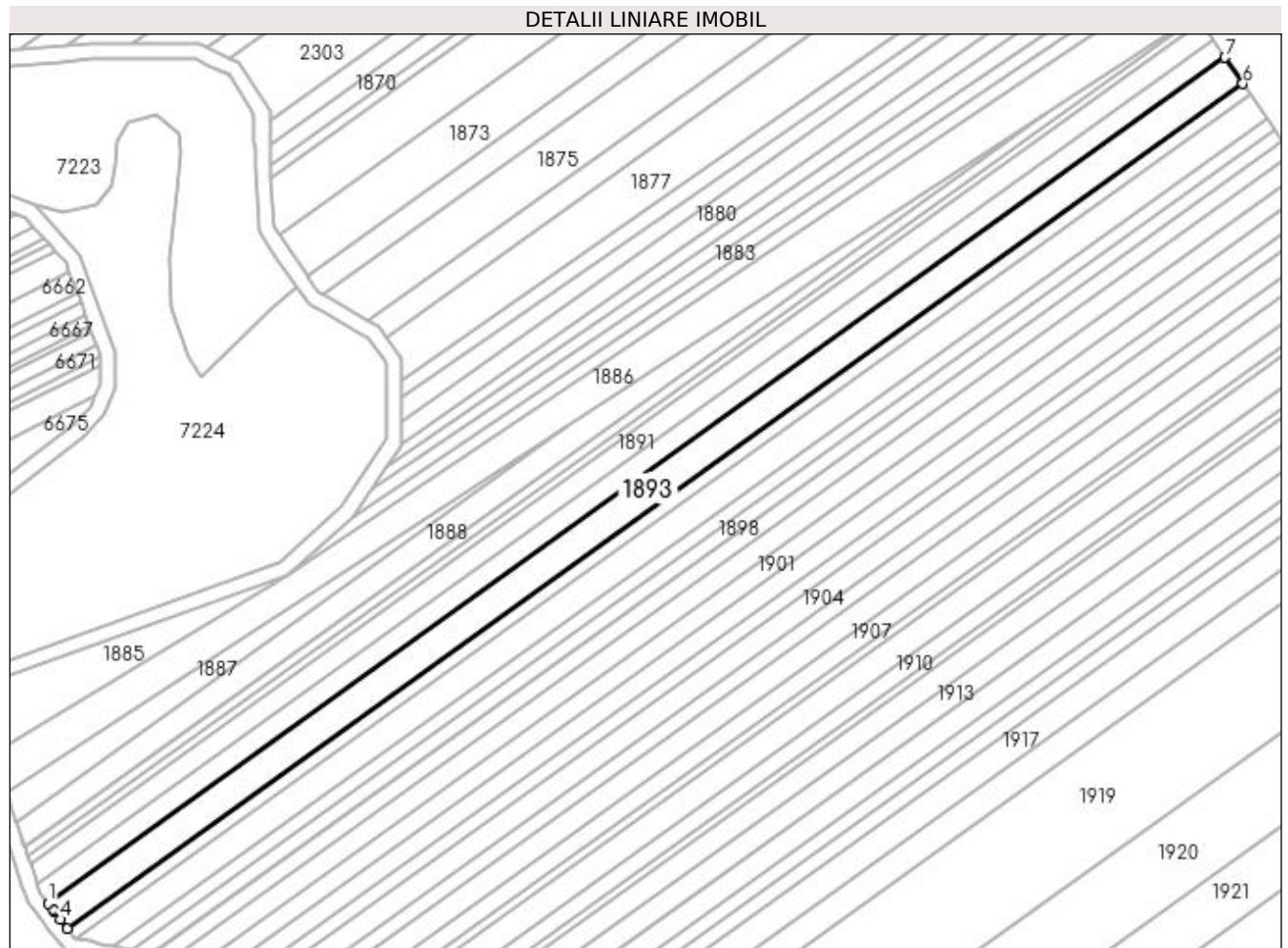
Inscrieri privind dezmembramintele dreptului de proprietate, drepturi reale de garanție și sarcini	Referințe
NU SUNT	

Anexa Nr. 1 La Partea I

Teren

Nr cadastral	Suprafața (mp)*	Observații / Referințe
	3.213	

* Suprafața este determinată în planul de proiecție Stereo 70.



Date referitoare la teren

Crt	Categorie folosință	Intra vilan	Suprafața (mp)	Tarla	Parcelă	Nr. topo	Observații / Referințe
1	arabil	NU	3.213	1	174	-	

Lungime Segmente

1) Valorile lungimilor segmentelor sunt obținute din proiecție în plan.

Punct început	X / Y	Punct sfârșit	X / Y	Lungime segment (** (m)
1	432.418,418 303.565,355	2	432.419,636 303.563,778	1.993
2	432.419,636 303.563,778	3	432.420,043 303.563,251	0.666
3	432.420,043 303.563,251	4	432.421,732 303.561,066	2.762
4	432.421,732 303.561,066	5	432.423,566 303.558,692	3.0
5	432.423,566 303.558,692	6	432.733,541 303.781,229	381.585

Punct început	X / Y	Punct sfârșit	X / Y	Lungime segment (** (m)
6	432.733,541 303.781,229	7	432.728,766 303.788,16	8.417
7	432.728,766 303.788,16	1	432.418,418 303.565,355	382.044

** Lungimile segmentelor sunt determinate în planul de proiecție Stereo 70 și sunt rotunjite la 1 milimetru.

*** Distanța dintre puncte este formată din segmente cumulate ce sunt mai mici decât valoarea 1 milimetru.

**DATE DESPRE IMOBILUL NR. 1894**

Oficiul de Cadastru și Publicitate Imobiliară DOLJ
Biroul de Cadastru și Publicitate Imobiliară Craiova

A. Partea I. Descrierea imobilului

TEREN Extravilan

Adresa: Jud. Dolj, T1 P114/1

Nr. Crt	Nr cadastral Nr. topografic	Suprafața* (mp)	Observații / Referințe
A1		1.308	Sector cadastral:2 Teren neimprejmuit;

B. Partea II. Proprietari și acte

Inscrieri privitoare la dreptul de proprietate și alte drepturi reale	Referințe
/	
Act Administrativ nr. TDP 180-9566, din 05/11/1993 emis de CJS DAPT DOLJ;	
B1	A1
Intabulare, drept de PROPRIETATE, dobândit prin Reconstituire, cota actuala 1/1, cota initiala 1/1 1) GHEORGHICĂ CONSTANTIN, Lipsa CNP	

C. Partea III. SARCINI .

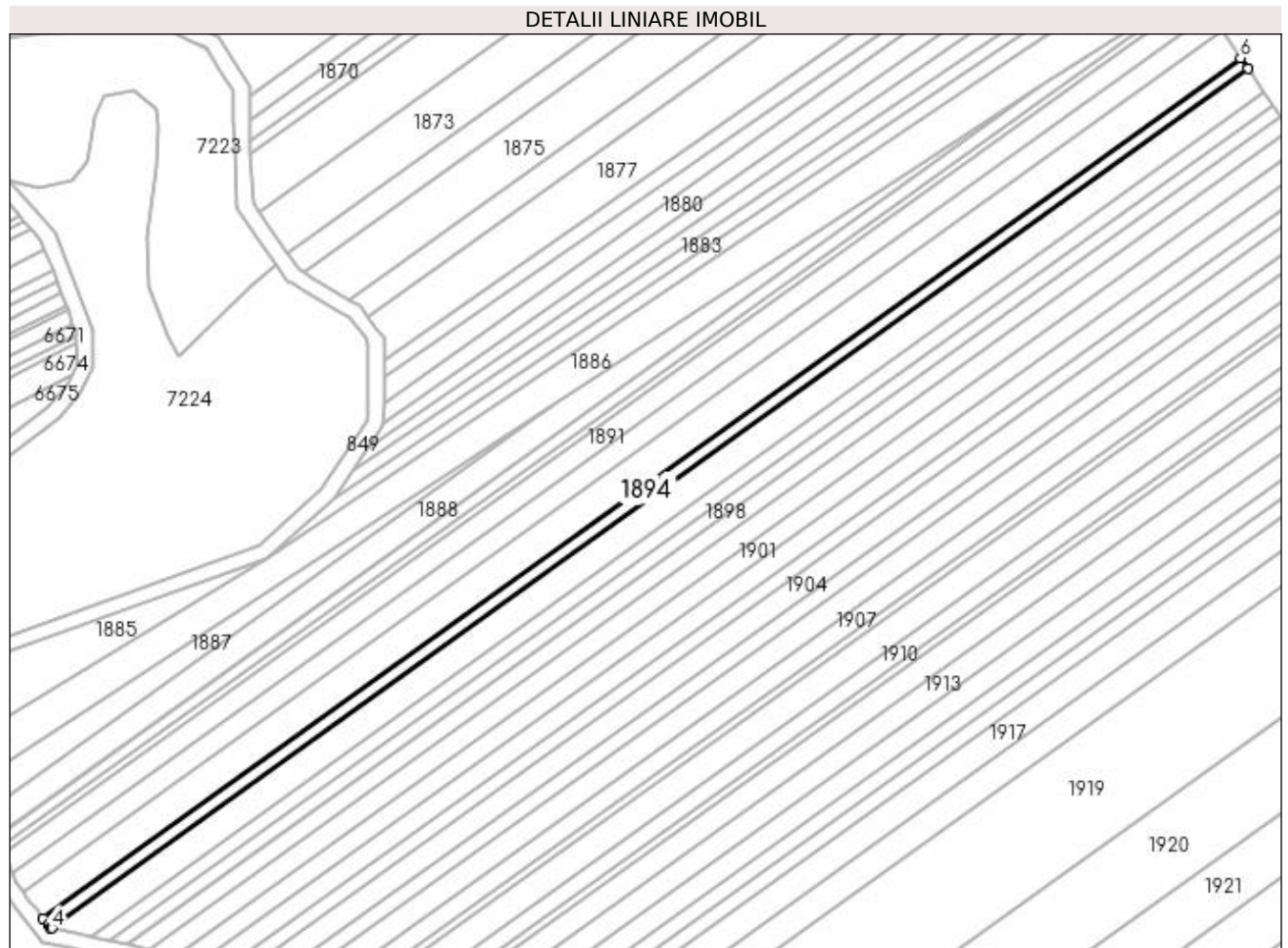
Inscrieri privind dezmembramintele dreptului de proprietate, drepturi reale de garanție și sarcini	Referințe
NU SUNT	

Anexa Nr. 1 La Partea I

Teren

Nr cadastral	Suprafața (mp)*	Observații / Referințe
	1.308	

* Suprafața este determinată în planul de proiecție Stereo 70.



Date referitoare la teren

Crt	Categorie folosință	Intravilan	Suprafața (mp)	Tarla	Parcelă	Nr. topo	Observații / Referințe
1	arabil	NU	1.308	1	114/1	-	

Lungime Segmente

1) Valorile lungimilor segmentelor sunt obținute din proiecție în plan.

Punct început	X / Y	Punct sfârșit	X / Y	Lungime segment (** (m)
1	432.423,566 303.558,692	2	432.424,878 303.556,995	2.145
2	432.424,878 303.556,995	3	432.425,466 303.556,233	0.962
3	432.425,466 303.556,233	4	432.425,89 303.556,139	0.434
4	432.425,89 303.556,139	5	432.735,487 303.778,405	381.12
5	432.735,487 303.778,405	6	432.733,541 303.781,229	3.43

Punct început	X / Y	Punct sfârșit	X / Y	Lungime segment (** (m)
6	432.733,541 303.781,229	1	432.423,566 303.558,692	381.585

** Lungimile segmentelor sunt determinate în planul de proiecție Stereo 70 și sunt rotunjite la 1 milimetru.

*** Distanța dintre puncte este formată din segmente cumulate ce sunt mai mici decât valoarea 1 milimetru.

**DATE DESPRE IMOBILUL NR. 1895**

Oficiul de Cadastru și Publicitate Imobiliară DOLJ
Biroul de Cadastru și Publicitate Imobiliară Craiova

A. Partea I. Descrierea imobilului

TEREN Extravilan

Adresa: Jud. Dolj, T1 P174/2

Nr. Crt	Nr cadastral Nr. topografic	Suprafața* (mp)	Observații / Referințe
A1		2.856	Sector cadastral:2 Teren neimprejmuit;

B. Partea II. Proprietari și acte

Inscrieri privitoare la dreptul de proprietate și alte drepturi reale	Referințe
/	
Act Administrativ nr. TDP 682-15093, din 06/09/1994 emis de CJSAPT DOLJ;	
B1	A1
Intabulare, drept de PROPRIETATE, dobandit prin Reconstituire, cota actuala 1/1, cota initiala 1/1 1) GHEORGHE AUREL, Lipsa CNP	

C. Partea III. SARCINI .

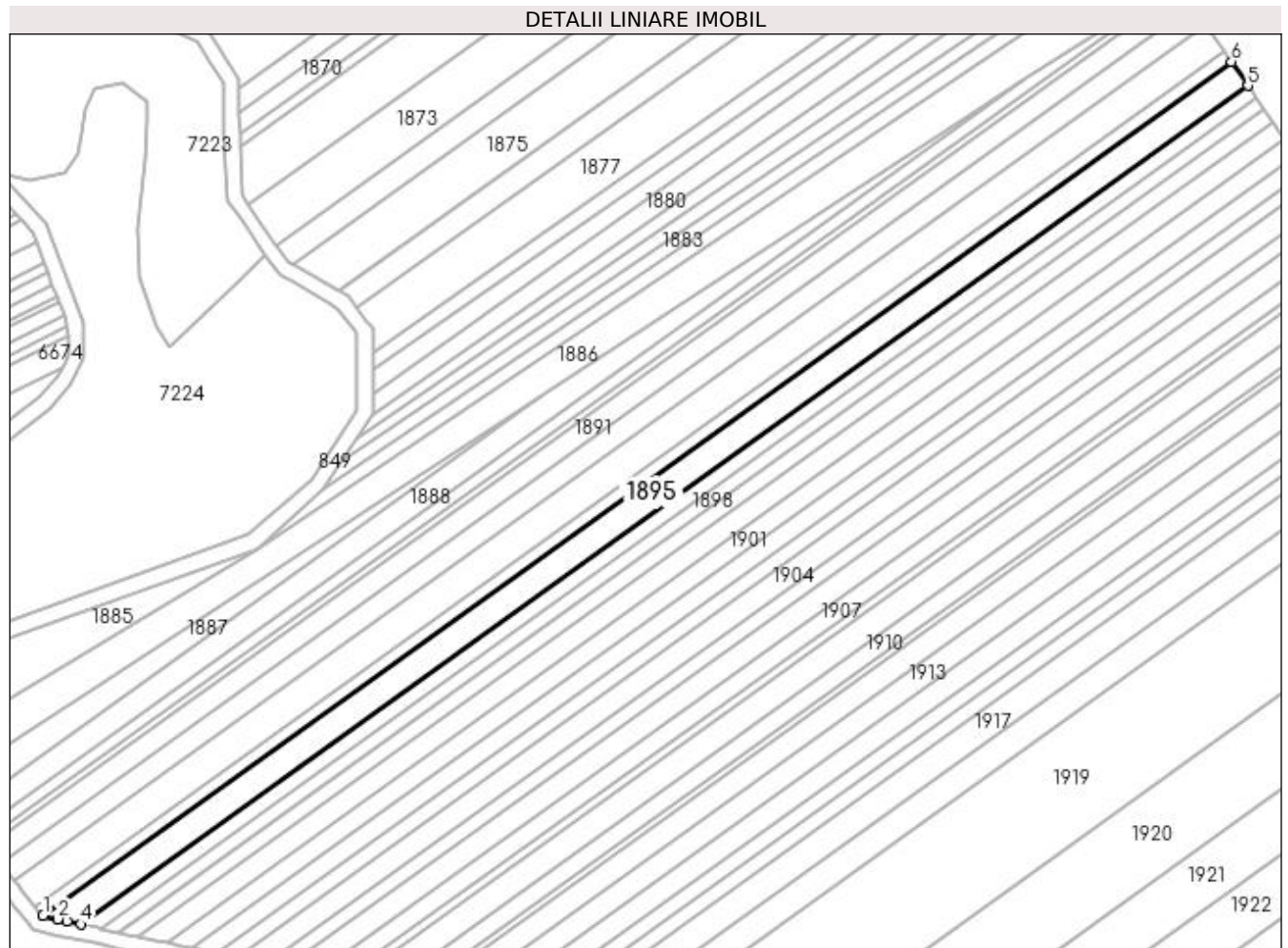
Inscrieri privind dezmembramintele dreptului de proprietate, drepturi reale de garanție și sarcini	Referințe
NU SUNT	

Anexa Nr. 1 La Partea I

Teren

Nr cadastral	Suprafața (mp)*	Observații / Referințe
	2.856	

* Suprafața este determinată în planul de proiecție Stereo 70.



Date referitoare la teren

Crt	Categorie folosință	Intra vilan	Suprafața (mp)	Tarla	Parcelă	Nr. topo	Observații / Referințe
1	arabil	NU	2.856	1	174/2	-	

Lungime Segmente

1) Valorile lungimilor segmentelor sunt obținute din proiecție în plan.

Punct început	X / Y	Punct sfârșit	X / Y	Lungime segment (** (m)
1	432.425,89 303.556,139	2	432.429,724 303.555,291	3.927
2	432.429,724 303.555,291	3	432.432,154 303.554,754	2.489
3	432.432,154 303.554,754	4	432.435,802 303.553,946	3.736
4	432.435,802 303.553,946	5	432.739,778 303.772,176	374.2
5	432.739,778 303.772,176	6	432.735,487 303.778,405	7.564

Punct început	X / Y	Punct sfârșit	X / Y	Lungime segment (** (m)
6	432.735,487 303.778,405	1	432.425,89 303.556,139	381.12

** Lungimile segmentelor sunt determinate în planul de proiecție Stereo 70 și sunt rotunjite la 1 milimetru.

*** Distanța dintre puncte este formată din segmente cumulate ce sunt mai mici decât valoarea 1 milimetru.

**DATE DESPRE IMOBILUL NR. 1896**

Oficiul de Cadastru și Publicitate Imobiliară DOLJ
Biroul de Cadastru și Publicitate Imobiliară Craiova

A. Partea I. Descrierea imobilului

TEREN Extravilan

Adresa: Jud. Dolj, T1 P174/1

Nr. Crt	Nr cadastral Nr. topografic	Suprafața* (mp)	Observații / Referințe
A1		1.210	Sector cadastral:2 Teren neimprejmuit;

B. Partea II. Proprietari și acte

Inscrieri privitoare la dreptul de proprietate și alte drepturi reale		Referințe
/		
Act Normativ nr. 7, din 13/03/1996 emis de PARLAMENTUL ROMÂNIEI;		
B1	Inscrierea provizorie, drept de PROPRIETATE, dobandit prin Lege, cota actuala 1/1, cota initiala 1/1 1) NEIDENTIFICAT NEIDENTIFICAT, CIF:0000000000000	A1

C. Partea III. SARCINI .

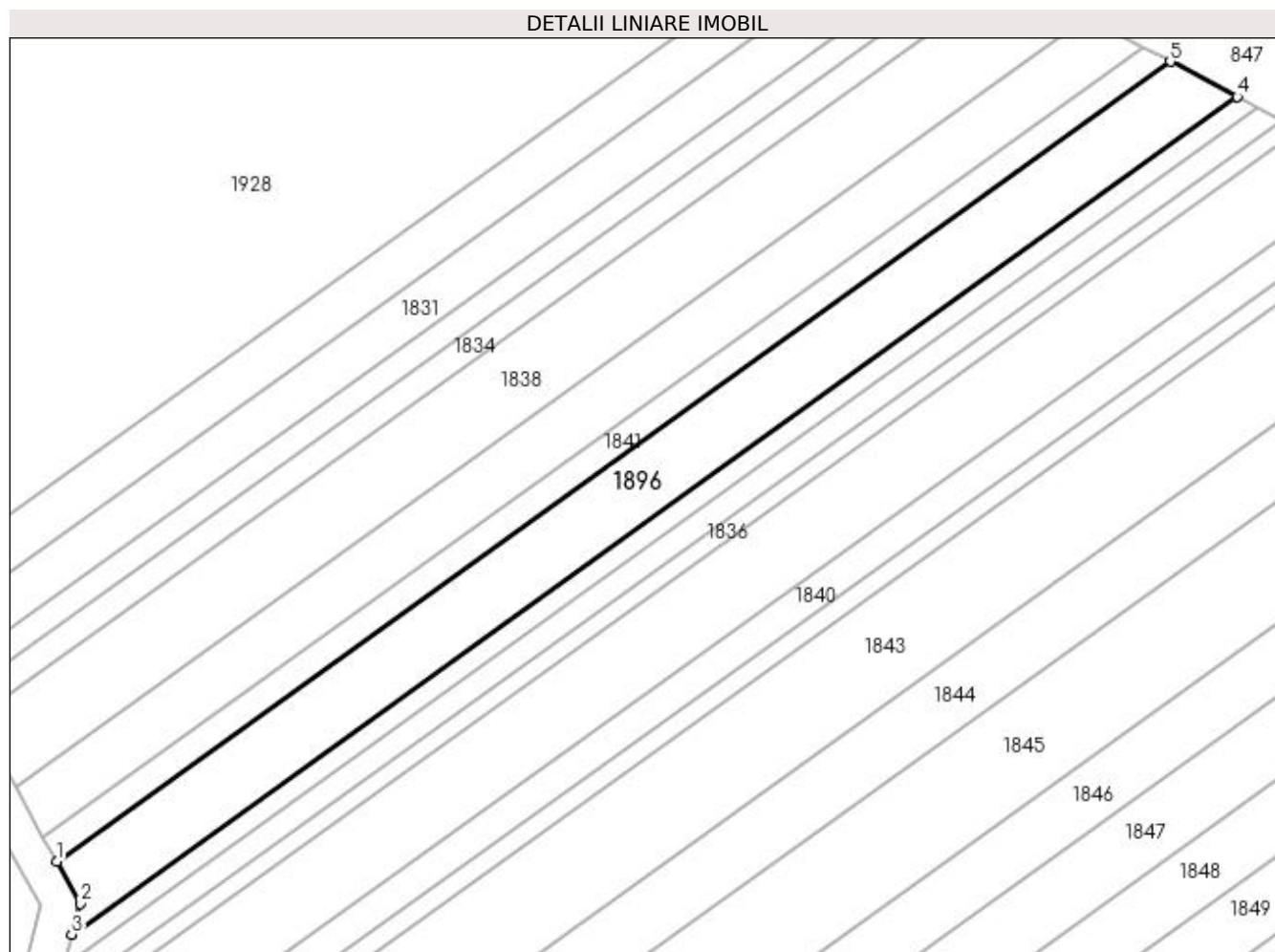
Inscrieri privind dezmembramintele dreptului de proprietate, drepturi reale de garanție și sarcini	Referințe
NU SUNT	

Anexa Nr. 1 La Partea I

Teren

Nr cadastral	Suprafața (mp)*	Observații / Referințe
	1.210	

* Suprafața este determinată în planul de proiecție Stereo 70.



Date referitoare la teren

Crt	Categorie folosință	Intra vilan	Suprafața (mp)	Tarla	Parcelă	Nr. topo	Observații / Referințe
1	arabil	NU	1.210	1	174/1	-	

Lungime Segmente

1) Valorile lungimilor segmentelor sunt obținute din proiecție în plan.

Punct început	X / Y	Punct sfârșit	X / Y	Lungime segment (** (m)
1	432.278,559 303.985,355	2	432.281,189 303.980,6	5.434
2	432.281,189 303.980,6	3	432.280,236 303.977,108	3.62
3	432.280,236 303.977,108	4	432.411,945 304.071,665	162.137
4	432.411,945 304.071,665	5	432.404,359 304.075,67	8.578
5	432.404,359 304.075,67	1	432.278,559 303.985,355	154.863

**** Lungimile segmentelor sunt determinate în planul de proiecție Stereo 70 și sunt rotunjite la 1 milimetru.**

***** Distanța dintre puncte este formată din segmente cumulate ce sunt mai mici decât valoarea 1 milimetru.**

**DATE DESPRE IMOBILUL NR. 1897**

Oficiul de Cadastru și Publicitate Imobiliară DOLJ
Biroul de Cadastru și Publicitate Imobiliară Craiova

A. Partea I. Descrierea imobilului

TEREN Extravilan

Adresa: Jud. Dolj, T1 P174/3

Nr. Crt	Nr cadastral Nr. topografic	Suprafața* (mp)	Observații / Referințe
A1		1.400	Sector cadastral:2 Teren neimprejmuit;

B. Partea II. Proprietari și acte

Inscrieri privitoare la dreptul de proprietate și alte drepturi reale	Referințe
/	
Act Administrativ nr. TDP 1257-2179, din 27/05/1999 emis de CJSAPT DOLJ;	
B1	A1
Intabulare, drept de PROPRIETATE, dobândit prin Reconstituire, cota actuala 1/1, cota initiala 1/1 1) BERBECE FLORICA, Lipsa CNP	

C. Partea III. SARCINI .

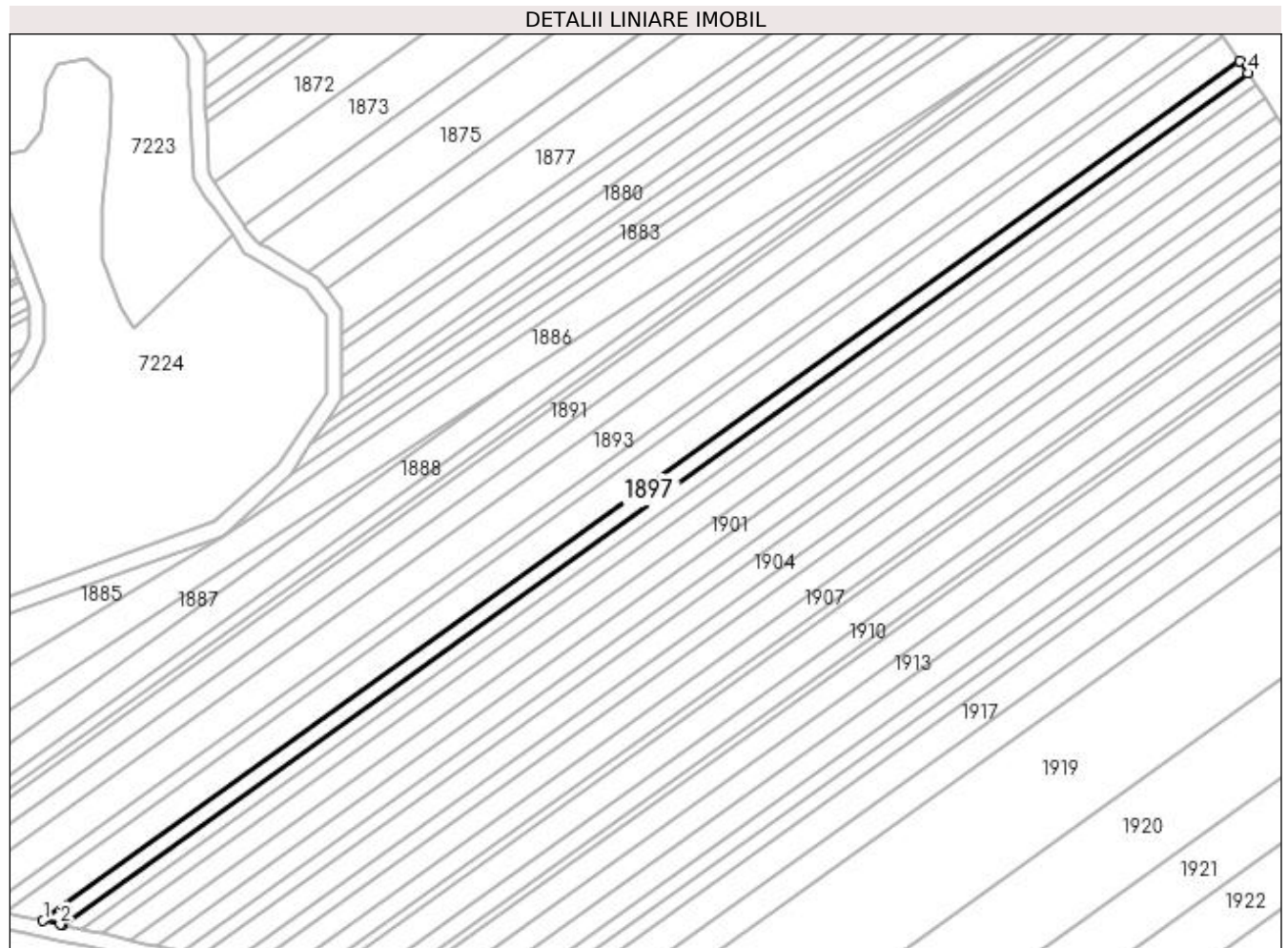
Inscrieri privind dezmembramintele dreptului de proprietate, drepturi reale de garanție și sarcini	Referințe
NU SUNT	

Anexa Nr. 1 La Partea I

Teren

Nr cadastral	Suprafața (mp)*	Observații / Referințe
	1.400	

* Suprafața este determinată în planul de proiecție Stereo 70.



Date referitoare la teren

Crt	Categorie folosință	Intra vilan	Suprafața (mp)	Tarla	Parcelă	Nr. topo	Observații / Referințe
1	arabil	NU	1.400	1	174/3	-	

Lungime Segmente

1) Valorile lungimilor segmentelor sunt obținute din proiecție în plan.

Punct început	X / Y	Punct sfârșit	X / Y	Lungime segment (** (m)
1	432.435,802 303.553,946	2	432.440,177 303.552,978	4.481
2	432.440,177 303.552,978	3	432.440,729 303.552,856	0.565
3	432.440,729 303.552,856	4	432.741,911 303.769,081	370.761
4	432.741,911 303.769,081	5	432.739,778 303.772,176	3.759
5	432.739,778 303.772,176	1	432.435,802 303.553,946	374.2

**** Lungimile segmentelor sunt determinate în planul de proiecție Stereo 70 și sunt rotunjite la 1 milimetru.**

***** Distanța dintre puncte este formată din segmente cumulate ce sunt mai mici decât valoarea 1 milimetru.**

**DATE DESPRE IMOBILUL NR. 1898**

Oficiul de Cadastru și Publicitate Imobiliară DOLJ
 Biroul de Cadastru și Publicitate Imobiliară Craiova

A. Partea I. Descrierea imobilului

TEREN Extravilan

Adresa: Jud. Dolj, T1 P176

Nr. Crt	Nr cadastral Nr. topografic	Suprafața* (mp)	Observații / Referințe
A1		1.408	Sector cadastral:2 Teren neimprejmuit;

B. Partea II. Proprietari și acte

Inscrieri privitoare la dreptul de proprietate și alte drepturi reale	Referințe
/	
Act Administrativ nr. TDP 942-59538, din 27/02/1995 emis de CJSAPT DOLJ;	
B1	A1
Intabulare, drept de PROPRIETATE, dobândit prin Reconstituire, cota actuala 1/1, cota initiala 1/1 1) PĂLĂRIE CONSTANTA, Lipsa CNP	

C. Partea III. SARCINI .

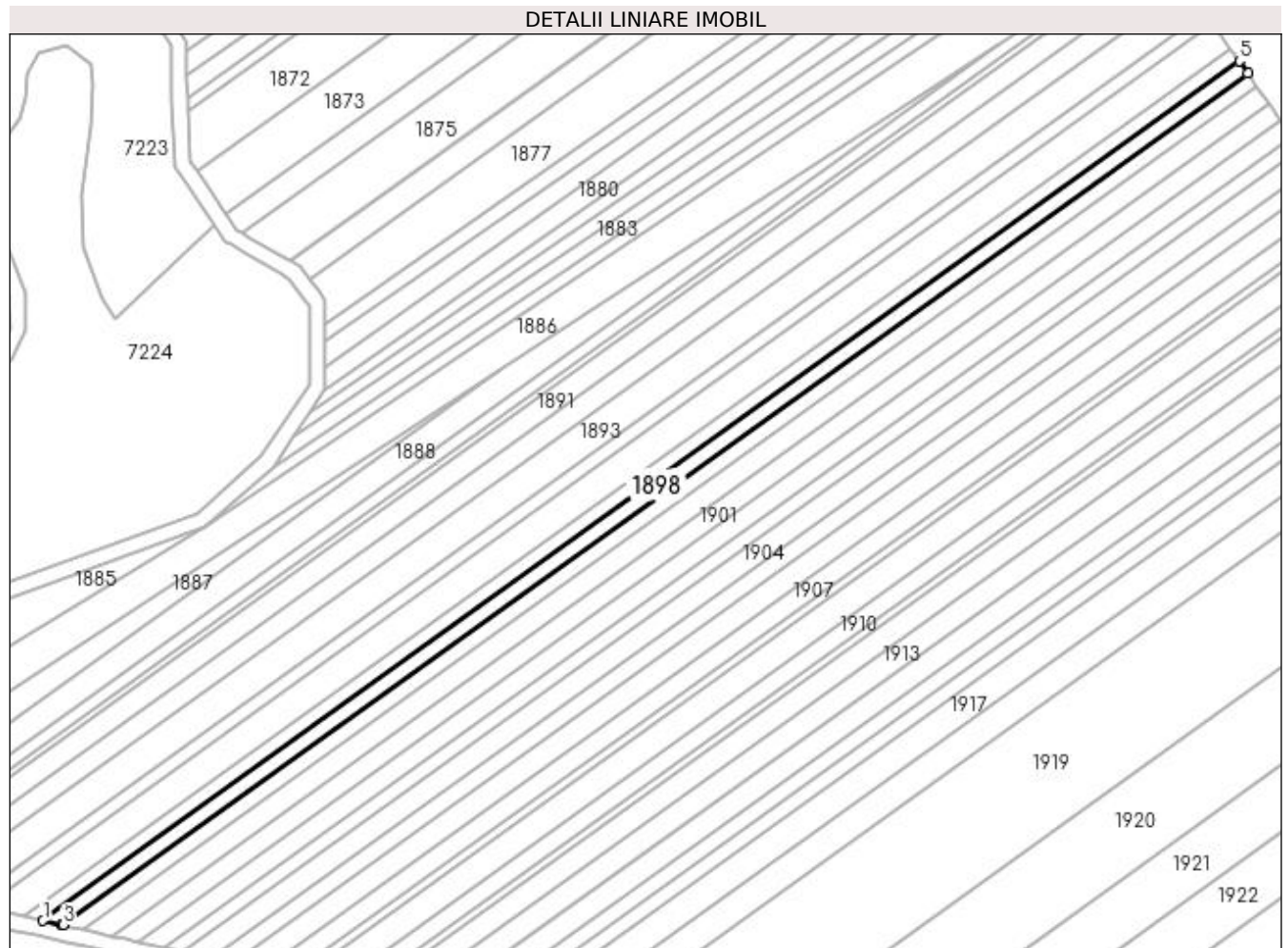
Inscrieri privind dezmembramintele dreptului de proprietate, drepturi reale de garanție și sarcini	Referințe
NU SUNT	

Anexa Nr. 1 La Partea I

Teren

Nr cadastral	Suprafața (mp)*	Observații / Referințe
	1.408	

* Suprafața este determinată în planul de proiecție Stereo 70.



Date referitoare la teren

Crt	Categorie folosință	Intravilan	Suprafața (mp)	Tarla	Parcelă	Nr. topo	Observații / Referințe
1	arabil	NU	1.408	1	176	-	

Lungime Segmente

1) Valorile lungimilor segmentelor sunt obținute din proiecție în plan.

Punct început	X / Y	Punct sfârșit	X / Y	Lungime segment (** (m)
1	432.440,729 303.552,856	2	432.445,387 303.551,826	4.771
2	432.445,387 303.551,826	3	432.445,73 303.551,75	0.351
3	432.445,73 303.551,75	4	432.744,076 303.765,938	367.269
4	432.744,076 303.765,938	5	432.741,911 303.769,081	3.817
5	432.741,911 303.769,081	1	432.440,729 303.552,856	370.761

**** Lungimile segmentelor sunt determinate în planul de proiecție Stereo 70 și sunt rotunjite la 1 milimetru.**

***** Distanța dintre puncte este formată din segmente cumulate ce sunt mai mici decât valoarea 1 milimetru.**

**DATE DESPRE IMOBILUL NR. 1899**

Oficiul de Cadastru și Publicitate Imobiliară DOLJ
Biroul de Cadastru și Publicitate Imobiliară Craiova

A. Partea I. Descrierea imobilului

TEREN Extravilan

Adresa: Jud. Dolj, T1 P177

Nr. Crt	Nr cadastral Nr. topografic	Suprafața* (mp)	Observații / Referințe
A1		1.408	Sector cadastral:2 Teren neimprejmuit;

B. Partea II. Proprietari și acte

Inscrieri privitoare la dreptul de proprietate și alte drepturi reale	Referințe
/	
Act Administrativ nr. TDP 1103-1364, din 02/06/1997 emis de CJSDAPT DOLJ;	
B1	A1
Intabulare, drept de PROPRIETATE, dobândit prin Reconstituire, cota actuala 1/1, cota initiala 1/1 1) SANDU ION, Lipsa CNP	

C. Partea III. SARCINI .

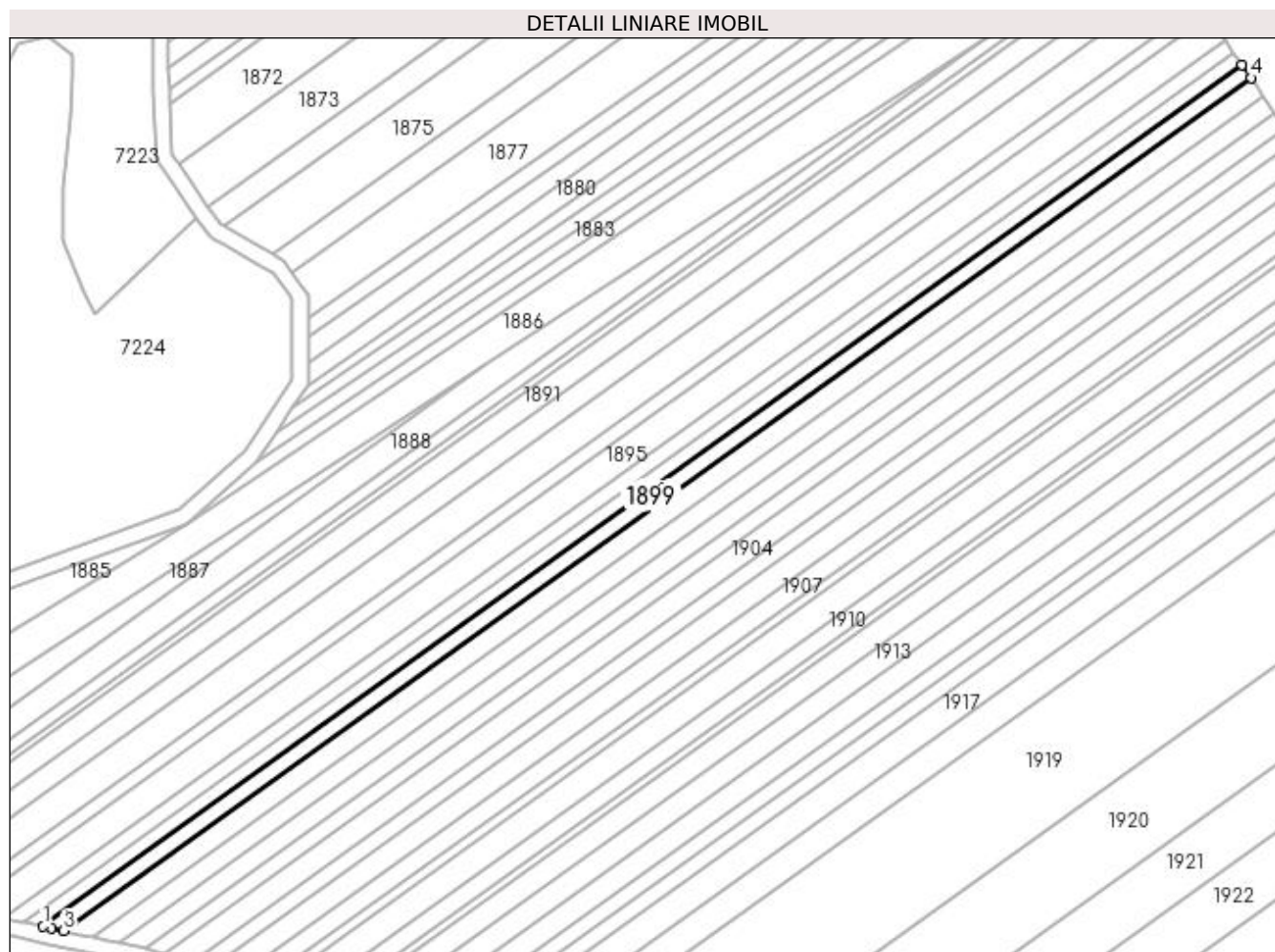
Inscrieri privind dezmembramintele dreptului de proprietate, drepturi reale de garanție și sarcini	Referințe
NU SUNT	

Anexa Nr. 1 La Partea I

Teren

Nr cadastral	Suprafața (mp)*	Observații / Referințe
	1.408	

* Suprafața este determinată în planul de proiecție Stereo 70.



Date referitoare la teren

Crt	Categorie folosință	Intra vilan	Suprafața (mp)	Tarla	Parcelă	Nr. topo	Observații / Referințe
1	arabil	NU	1.408	1	177	-	

Lungime Segmente

1) Valorile lungimilor segmentelor sunt obținute din proiecție în plan.

Punct început	X / Y	Punct sfârșit	X / Y	Lungime segment (** (m)
1	432.445,73 303.551,75	2	432.447,689 303.551,317	2.006
2	432.447,689 303.551,317	3	432.450,78 303.550,633	3.166
3	432.450,78 303.550,633	4	432.746,262 303.762,765	363.744
4	432.746,262 303.762,765	5	432.744,076 303.765,938	3.853
5	432.744,076 303.765,938	1	432.445,73 303.551,75	367.269

**** Lungimile segmentelor sunt determinate în planul de proiecție Stereo 70 și sunt rotunjite la 1 milimetru.**

***** Distanța dintre puncte este formată din segmente cumulate ce sunt mai mici decât valoarea 1 milimetru.**

**DATE DESPRE IMOBILUL NR. 1900**

Oficiul de Cadastru și Publicitate Imobiliară DOLJ
Biroul de Cadastru și Publicitate Imobiliară Craiova

A. Partea I. Descrierea imobilului

TEREN Extravilan

Adresa: Jud. Dolj, T1 P178

Nr. Crt	Nr cadastral Nr. topografic	Suprafața* (mp)	Observații / Referințe
A1		2.022	Sector cadastral:2 Teren neimprejmuit;

B. Partea II. Proprietari și acte

Inscrieri privitoare la dreptul de proprietate și alte drepturi reale		Referințe
/		
Act Administrativ nr. TDP 1640, din 07/09/2006 emis de CJSAPT DOLJ;		
B1	Intabulare, drept de PROPRIETATE, dobândit prin Reconstituire, cota actuala 1/1, cota initiala 1/1 1) PĂTRU MARIN, Lipsa CNP 2) MITROI ELENA, Lipsa CNP	A1

C. Partea III. SARCINI .

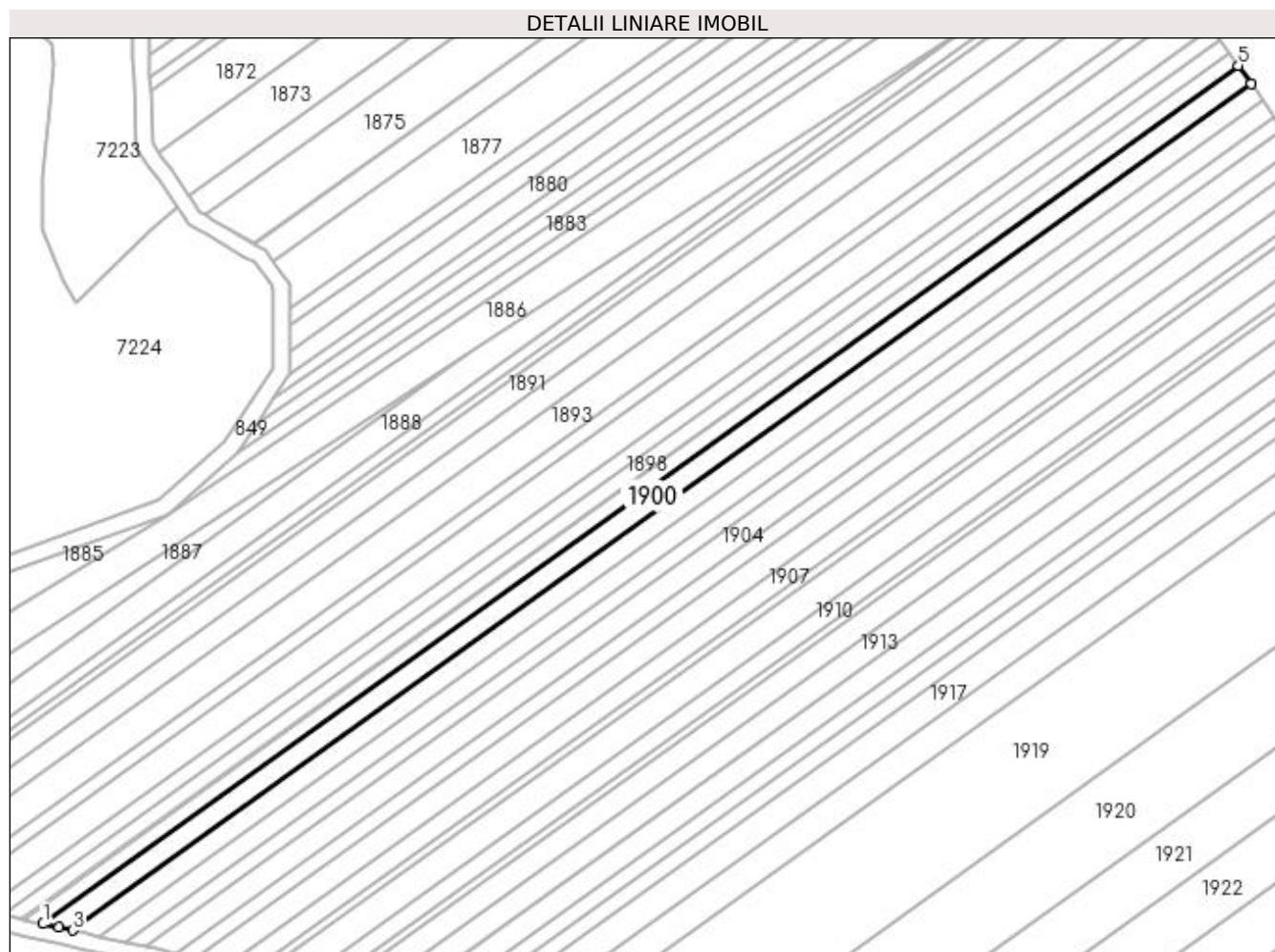
Inscrieri privind dezmembramentele dreptului de proprietate, drepturi reale de garanție și sarcini	Referințe
NU SUNT	

Anexa Nr. 1 La Partea I

Teren

Nr cadastral	Suprafața (mp)*	Observații / Referințe
	2.022	

* Suprafața este determinată în planul de proiecție Stereo 70.



Date referitoare la teren

Crt	Categorie folosință	Intra vilan	Suprafața (mp)	Tarla	Parcelă	Nr. topo	Observații / Referințe
1	arabil	NU	2.022	1	178	-	

Lungime Segmente

1) Valorile lungimilor segmentelor sunt obținute din proiecție în plan.

Punct început	X / Y	Punct sfârșit	X / Y	Lungime segment (** (m)
1	432.450,78 303.550,633	2	432.454,765 303.549,751	4.081
2	432.454,765 303.549,751	3	432.458,118 303.549,009	3.434
3	432.458,118 303.549,009	4	432.749,439 303.758,154	358.622
4	432.749,439 303.758,154	5	432.746,262 303.762,765	5.6
5	432.746,262 303.762,765	1	432.450,78 303.550,633	363.744

**** Lungimile segmentelor sunt determinate în planul de proiecție Stereo 70 și sunt rotunjite la 1 milimetru.**

***** Distanța dintre puncte este formată din segmente cumulate ce sunt mai mici decât valoarea 1 milimetru.**

**DATE DESPRE IMOBILUL NR. 1901**

Oficiul de Cadastru și Publicitate Imobiliară DOLJ
Biroul de Cadastru și Publicitate Imobiliară Craiova

A. Partea I. Descrierea imobilului

TEREN Extravilan

Adresa: Jud. Dolj, T1 P179

Nr. Crt	Nr cadastral Nr. topografic	Suprafața* (mp)	Observații / Referințe
A1	32257	1.752	Sector cadastral:2 Teren neimprejmuit;

B. Partea II. Proprietari și acte

Inscrieri privitoare la dreptul de proprietate și alte drepturi reale		Referințe
133456 / 18/07/2018		
Hotarare Judecatoreasca nr. SENTINTA CIVILA NR 1912 IN DOSAR 1666/207/2014, din 24/06/2014 emis de JUDECATORIA CRAIOVA;		
B1	Intabulare, drept de PROPRIETATE, dobandit prin Conventie, cota actuala 1/1, cota initiala 1/1 1) SC RURAL OLTENIA SRL, CIF:22112978	A1

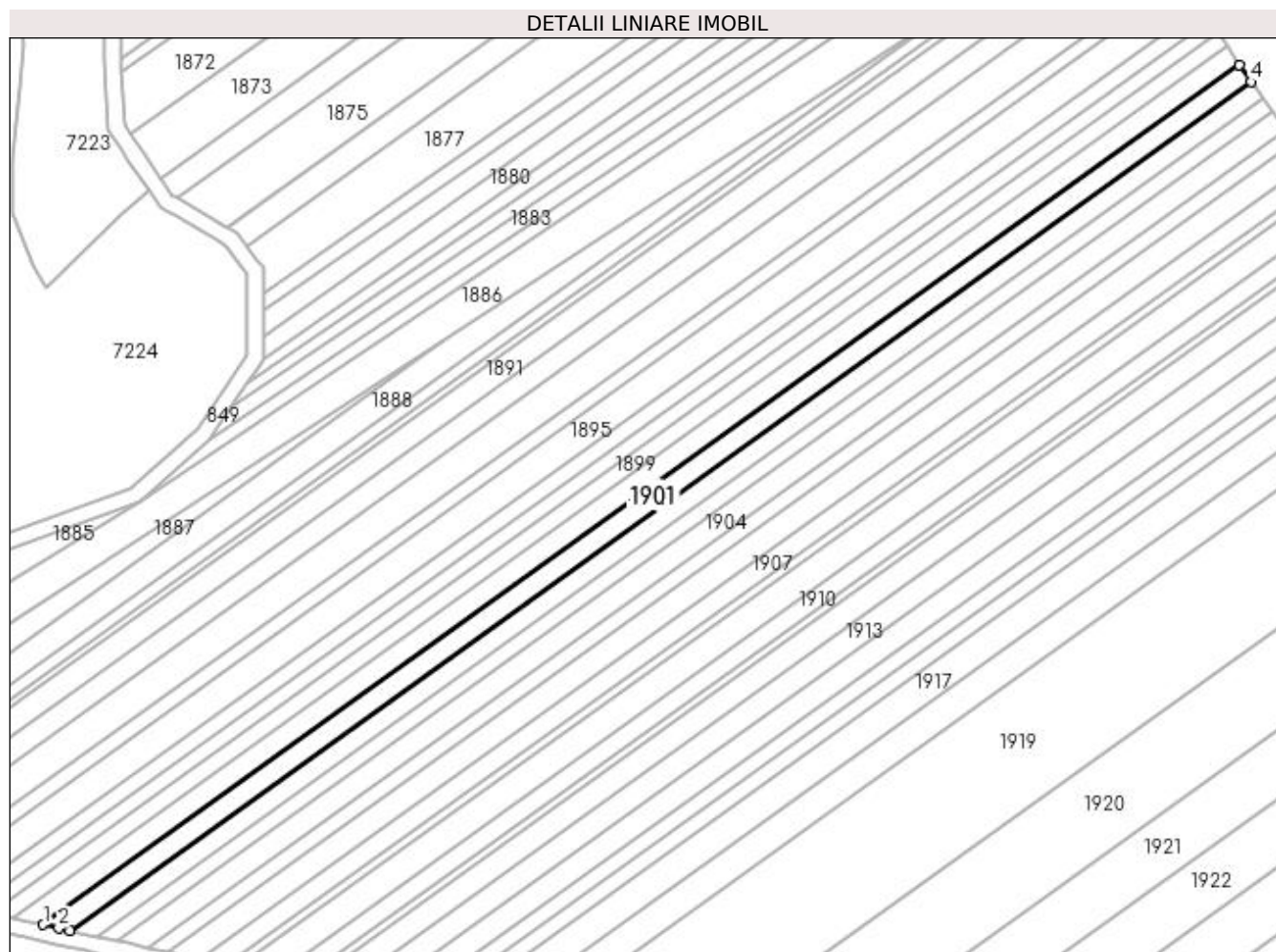
C. Partea III. SARCINI .

Inscrieri privind dezmembramintele dreptului de proprietate, drepturi reale de garanție și sarcini	Referințe
NU SUNT	

Anexa Nr. 1 La Partea I**Teren**

Nr cadastral	Suprafața (mp)*	Observații / Referințe
32257	1.752	

* Suprafața este determinată în planul de proiecție Stereo 70.

**Date referitoare la teren**

Crt	Categorie folosință	Intra vilan	Suprafața (mp)	Tarla	Parcelă	Nr. topo	Observații / Referințe
1	arabil	NU	1.752	1	179	-	

Lungime Segmente

1) Valorile lungimilor segmentelor sunt obținute din proiecție în plan.

Punct început	X / Y	Punct sfârșit	X / Y	Lungime segment (** (m)
1	432.458,118 303.549,009	2	432.461,94 303.548,164	3.914
2	432.461,94 303.548,164	3	432.464,562 303.547,584	2.685
3	432.464,562 303.547,584	4	432.752,228 303.754,105	354.122
4	432.752,228 303.754,105	5	432.749,439 303.758,154	4.917
5	432.749,439 303.758,154	1	432.458,118 303.549,009	358.622

**** Lungimile segmentelor sunt determinate în planul de proiecție Stereo 70 și sunt rotunjite la 1 milimetru.**

***** Distanța dintre puncte este formată din segmente cumulate ce sunt mai mici decât valoarea 1 milimetru.**

**DATE DESPRE IMOBILUL NR. 1902**

Oficiul de Cadastru și Publicitate Imobiliară DOLJ
Biroul de Cadastru și Publicitate Imobiliară Craiova

A. Partea I. Descrierea imobilului

TEREN Extravilan

Adresa: Jud. Dolj, T1 P180

Nr. Crt	Nr cadastral Nr. topografic	Suprafața* (mp)	Observații / Referințe
A1		1.752	Sector cadastral:2 Teren neimprejmuit;

B. Partea II. Proprietari și acte

Inscrieri privitoare la dreptul de proprietate și alte drepturi reale	Referințe
/	
Act Administrativ nr. TDP 596-2198, din 04/05/1994 emis de CJS DAPT DOLJ;	
B1	A1
Intabulare, drept de PROPRIETATE, dobandit prin Reconstituire, cota actuala 1/1, cota initiala 1/1 1) MICU IONEL, Lipsa CNP	

C. Partea III. SARCINI .

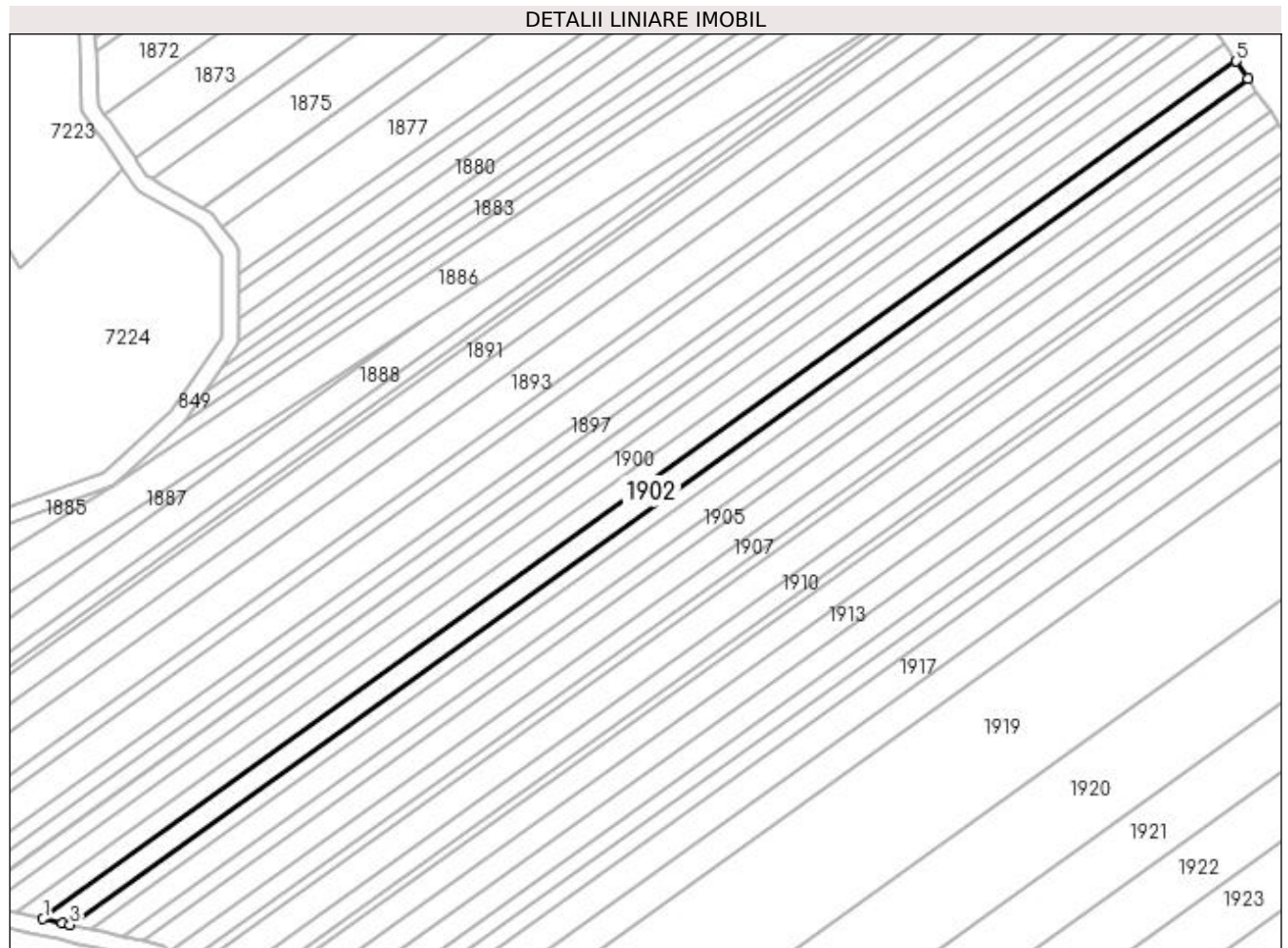
Inscrieri privind dezmembramintele dreptului de proprietate, drepturi reale de garanție și sarcini	Referințe
NU SUNT	

Anexa Nr. 1 La Partea I

Teren

Nr cadastral	Suprafața (mp)*	Observații / Referințe
	1.752	

* Suprafața este determinată în planul de proiecție Stereo 70.



Date referitoare la teren

Crt	Categorie folosință	Intravilan	Suprafața (mp)	Tarla	Parcelă	Nr. topo	Observații / Referințe
1	arabil	NU	1.752	1	180	-	

Lungime Segmente

1) Valorile lungimilor segmentelor sunt obținute din proiecție în plan.

Punct început	X / Y	Punct sfârșit	X / Y	Lungime segment (** (m)
1	432.464,562 303.547,584	2	432.469,12 303.546,575	4.668
2	432.469,12 303.546,575	3	432.471,089 303.546,14	2.016
3	432.471,089 303.546,14	4	432.755,054 303.750,004	349.566
4	432.755,054 303.750,004	5	432.752,228 303.754,105	4.98
5	432.752,228 303.754,105	1	432.464,562 303.547,584	354.122

**** Lungimile segmentelor sunt determinate în planul de proiecție Stereo 70 și sunt rotunjite la 1 milimetru.**

***** Distanța dintre puncte este formată din segmente cumulate ce sunt mai mici decât valoarea 1 milimetru.**

**DATE DESPRE IMOBILUL NR. 1903**

Oficiul de Cadastru și Publicitate Imobiliară DOLJ
Biroul de Cadastru și Publicitate Imobiliară Craiova

A. Partea I. Descrierea imobilului

TEREN Extravilan

Adresa: Jud. Dolj, T1 P181

Nr. Crt	Nr cadastral Nr. topografic	Suprafața* (mp)	Observații / Referințe
A1		1.328	Sector cadastral:2 Teren neimprejmuit; În TDP a fost înscris în mod eronat T2, corect fiind T1

B. Partea II. Proprietari și acte

Inscrieri privitoare la dreptul de proprietate și alte drepturi reale		Referințe
/		
Act Notarial nr. CM nr. 40, din 17/03/2009 emis de BNP Ștefănescu Floriana;		
B1	Intabulare, drept de PROPRIETATE, dobândit prin Succesiune, cota actuală 1/1, cota inițială 1/1 1) MĂICĂNESCU VICTOR	A1

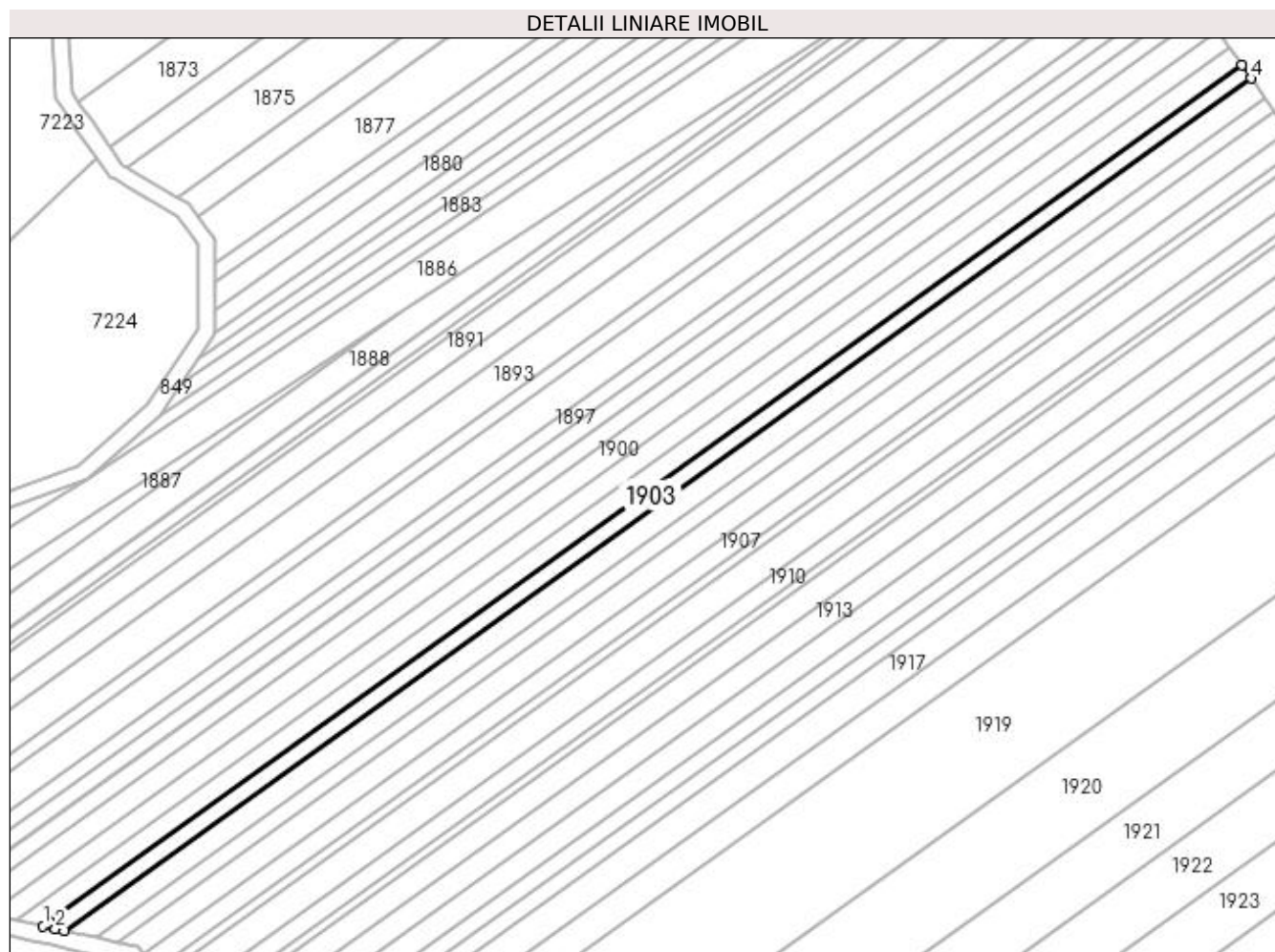
C. Partea III. SARCINI .

Inscrieri privind dezmembramintele dreptului de proprietate, drepturi reale de garanție și sarcini	Referințe
NU SUNT	

Anexa Nr. 1 La Partea I**Teren**

Nr cadastral	Suprafața (mp)*	Observații / Referințe
	1.328	În TDP a fost înscris în mod eronat T2, corect fiind T1

* Suprafața este determinată în planul de proiecție Stereo 70.

**Date referitoare la teren**

Crt	Categorie folosință	Intravilan	Suprafața (mp)	Tarla	Parcelă	Nr. topo	Observații / Referințe
1	arabil	NU	1.328	1	181	-	

Lungime Segmente

1) Valorile lungimilor segmentelor sunt obținute din proiecție în plan.

Punct început	X / Y	Punct sfârșit	X / Y	Lungime segment (** (m)
1	432.471,089 303.546,14	2	432.473,999 303.545,496	2.98
2	432.473,999 303.545,496	3	432.476,093 303.545,032	2.145
3	432.476,093 303.545,032	4	432.757,22 303.746,859	346.073
4	432.757,22 303.746,859	5	432.755,054 303.750,004	3.819
5	432.755,054 303.750,004	1	432.471,089 303.546,14	349.566

**** Lungimile segmentelor sunt determinate în planul de proiecție Stereo 70 și sunt rotunjite la 1 milimetru.**

***** Distanța dintre puncte este formată din segmente cumulate ce sunt mai mici decât valoarea 1 milimetru.**

**DATE DESPRE IMOBILUL NR. 1904**

Oficiul de Cadastru și Publicitate Imobiliară DOLJ
Biroul de Cadastru și Publicitate Imobiliară Craiova

A. Partea I. Descrierea imobilului

TEREN Extravilan

Adresa: Jud. Dolj, T1 P182

Nr. Crt	Nr cadastral Nr. topografic	Suprafața* (mp)	Observații / Referințe
A1		1.962	Sector cadastral:2 Teren neimprejmuit;

B. Partea II. Proprietari și acte

Inscrieri privitoare la dreptul de proprietate și alte drepturi reale	Referințe
/	
Act Administrativ nr. TDP 20484, din 02/04/2018 emis de CJS DAPT DOLJ;	
B1	A1
Intabulare, drept de PROPRIETATE, dobandit prin Reconstituire, cota actuala 1/1, cota initiala 1/1	
1) BARBU ELENA, Lipsa CNP	
2) DINCULESCU MIRCEA	

C. Partea III. SARCINI .

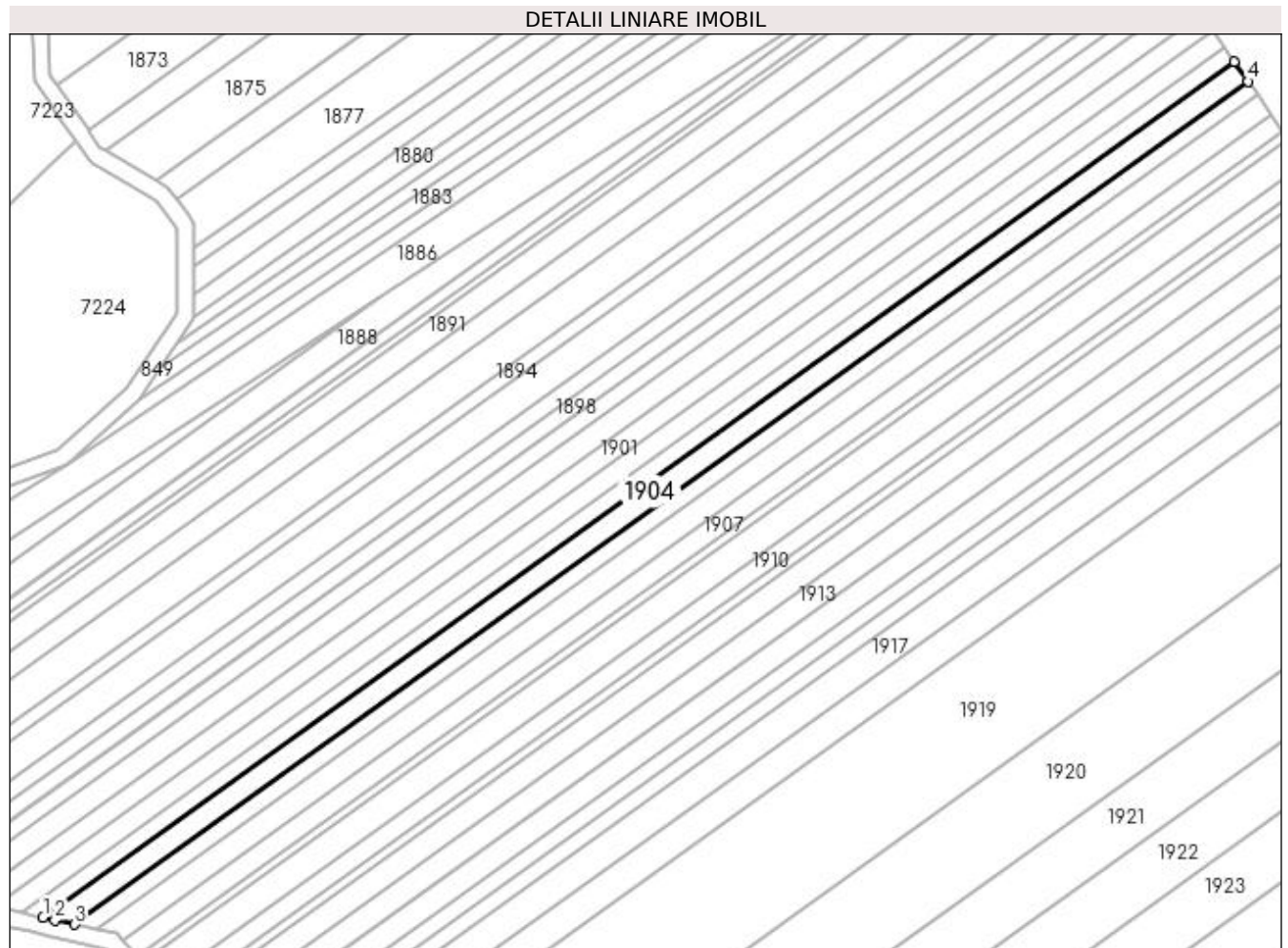
Inscrieri privind dezmembramintele dreptului de proprietate, drepturi reale de garanție și sarcini	Referințe
NU SUNT	

Anexa Nr. 1 La Partea I

Teren

Nr cadastral	Suprafața (mp)*	Observații / Referințe
	1.962	

* Suprafața este determinată în planul de proiecție Stereo 70.



Date referitoare la teren

Crt	Categorie folosință	Intravilan	Suprafața (mp)	Tarla	Parcelă	Nr. topo	Observații / Referințe
1	arabil	NU	1.962	1	182	-	

Lungime Segmente

1) Valorile lungimilor segmentelor sunt obținute din proiecție în plan.

Punct început	X / Y	Punct sfârșit	X / Y	Lungime segment (** (m)
1	432.476,093 303.545,032	2	432.478,881 303.544,416	2.855
2	432.478,881 303.544,416	3	432.483,581 303.543,376	4.814
3	432.483,581 303.543,376	4	432.760,462 303.742,154	340.846
4	432.760,462 303.742,154	5	432.757,22 303.746,859	5.714
5	432.757,22 303.746,859	1	432.476,093 303.545,032	346.073

**** Lungimile segmentelor sunt determinate în planul de proiecție Stereo 70 și sunt rotunjite la 1 milimetru.**

***** Distanța dintre puncte este formată din segmente cumulate ce sunt mai mici decât valoarea 1 milimetru.**

**DATE DESPRE IMOBILUL NR. 1905**

Oficiul de Cadastru și Publicitate Imobiliară DOLJ
Biroul de Cadastru și Publicitate Imobiliară Craiova

A. Partea I. Descrierea imobilului

TEREN Extravilan

Adresa: Jud. Dolj, T1 P183

Nr. Crt	Nr cadastral Nr. topografic	Suprafața* (mp)	Observații / Referințe
A1		1.308	Sector cadastral:2 Teren neimprejmuit;

B. Partea II. Proprietari și acte

Inscrieri privitoare la dreptul de proprietate și alte drepturi reale	Referințe
/	
Act Administrativ nr. TDP 673-15093, din 10/05/1994 emis de CJSAPT DOLJ;	
B1	A1
Intabulare, drept de PROPRIETATE, dobândit prin Reconstituire, cota actuala 1/1, cota initiala 1/1	
1) GHEORGHE CONSTANTIN, Lipsa CNP	
2) GHEORGHE MARIN, Lipsa CNP	

C. Partea III. SARCINI .


Inscrieri privind dezmembramintele dreptului de proprietate, drepturi reale de garanție și sarcini	Referințe
NU SUNT	

Anexa Nr. 1 La Partea I

Teren

Nr cadastral	Suprafața (mp)*	Observații / Referințe
	1.308	

* Suprafața este determinată în planul de proiecție Stereo 70.



Date referitoare la teren

Crt	Categorie folosință	Intra vilan	Suprafața (mp)	Tarla	Parcelă	Nr. topo	Observații / Referințe
1	arabil	NU	1.308	1	183	-	

Lungime Segmente

1) Valorile lungimilor segmentelor sunt obținute din proiecție în plan.

Punct început	X / Y	Punct sfârșit	X / Y	Lungime segment (** (m)
1	432.483,581 303.543,376	2	432.488,637 303.542,257	5.178
2	432.488,637 303.542,257	3	432.762,651 303.738,977	337.317
3	432.762,651 303.738,977	4	432.760,462 303.742,154	3.858
4	432.760,462 303.742,154	1	432.483,581 303.543,376	340.846

**** Lungimile segmentelor sunt determinate în planul de proiecție Stereo 70 și sunt rotunjite la 1 milimetru.**

***** Distanța dintre puncte este formată din segmente cumulate ce sunt mai mici decât valoarea 1 milimetru.**

**DATE DESPRE IMOBILUL NR. 1906**

Oficiul de Cadastru și Publicitate Imobiliară DOLJ
Biroul de Cadastru și Publicitate Imobiliară Craiova

A. Partea I. Descrierea imobilului

TEREN Extravilan

Adresa: Jud. Dolj, T1 P183

Nr. Crt	Nr cadastral Nr. topografic	Suprafața* (mp)	Observații / Referințe
A1		1.962	Sector cadastral:2 Teren neimprejmuit;

B. Partea II. Proprietari și acte

Inscrieri privitoare la dreptul de proprietate și alte drepturi reale	Referințe
/	
Act Administrativ nr. TDP 1527, din 08/12/2003 emis de CJSAPT DOLJ;	
B1	A1
Intabulare, drept de PROPRIETATE, dobândit prin Reconstituire, cota actuala 1/1, cota initiala 1/1	
1) GHEORGHE ANUȚA, Lipsa CNP	
2) GHEORGHE DUMITRU, Lipsa CNP	
3) TOMA ALEXANDRA, Lipsa CNP	
4) GHEORGHE IONEL, Lipsa CNP	

C. Partea III. SARCINI .

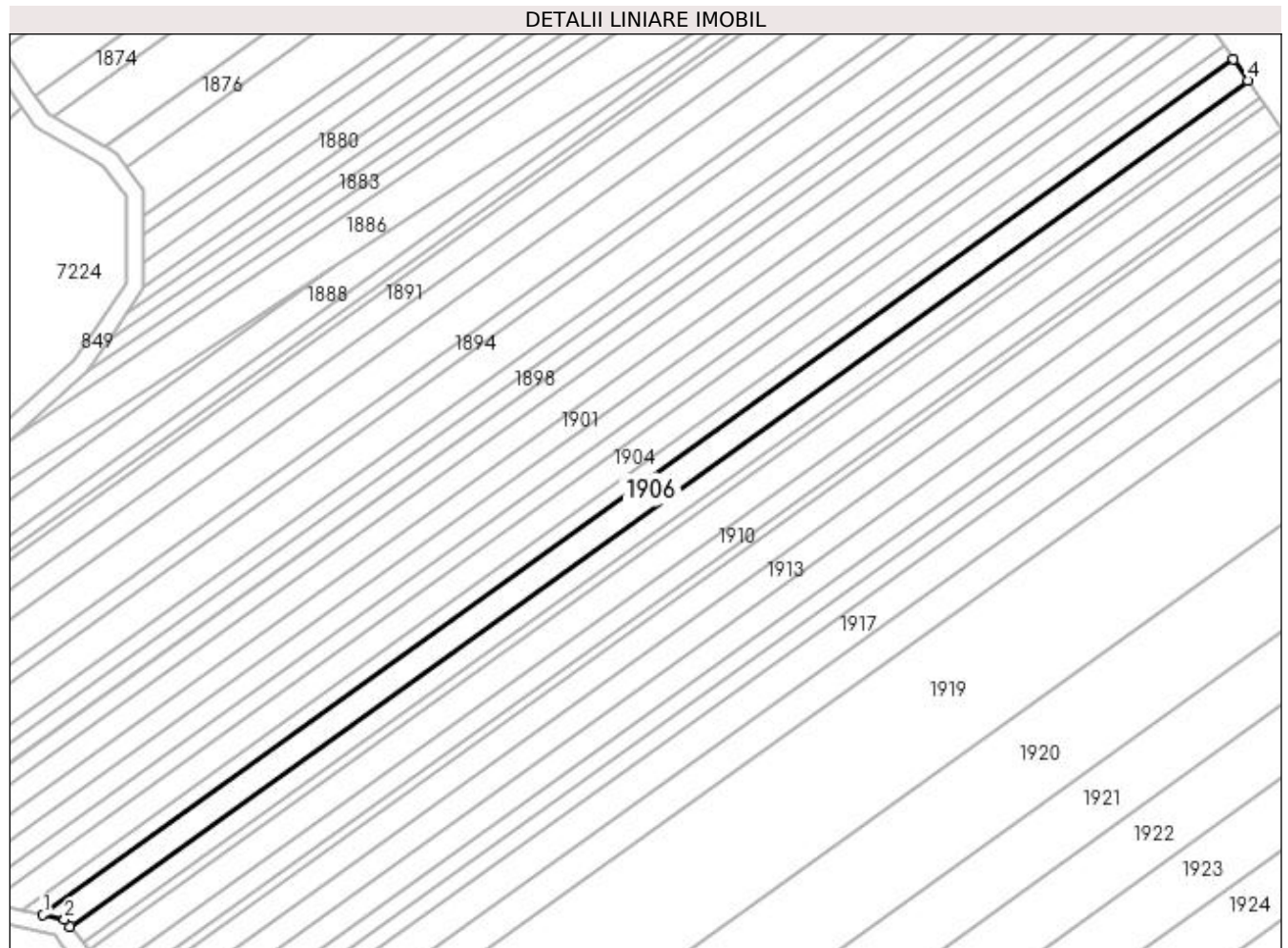
Inscrieri privind dezmembramentele dreptului de proprietate, drepturi reale de garanție și sarcini	Referințe
NU SUNT	

Anexa Nr. 1 La Partea I

Teren

Nr cadastral	Suprafața (mp)*	Observații / Referințe
	1.962	

* Suprafața este determinată în planul de proiecție Stereo 70.



Date referitoare la teren

Crt	Categorie folosință	Intravilan	Suprafața (mp)	Tarla	Parcelă	Nr. topo	Observații / Referințe
1	arabil	NU	1.962	1	183	-	

Lungime Segmente

1) Valorile lungimilor segmentelor sunt obținute din proiecție în plan.

Punct început	X / Y	Punct sfârșit	X / Y	Lungime segment (** (m)
1	432.488,637 303.542,257	2	432.493,592 303.541,161	5.075
2	432.493,592 303.541,161	3	432.494,902 303.539,544	2.081
3	432.494,902 303.539,544	4	432.765,975 303.734,152	333.696
4	432.765,975 303.734,152	5	432.762,651 303.738,977	5.859
5	432.762,651 303.738,977	1	432.488,637 303.542,257	337.317

**** Lungimile segmentelor sunt determinate în planul de proiecție Stereo 70 și sunt rotunjite la 1 milimetru.**

***** Distanța dintre puncte este formată din segmente cumulate ce sunt mai mici decât valoarea 1 milimetru.**

**DATE DESPRE IMOBILUL NR. 1907**

Oficiul de Cadastru și Publicitate Imobiliară DOLJ
Biroul de Cadastru și Publicitate Imobiliară Craiova

A. Partea I. Descrierea imobilului

TEREN Extravilan

Adresa: Jud. Dolj, T1 P184

Nr. Crt	Nr cadastral Nr. topografic	Suprafața* (mp)	Observații / Referințe
A1	32077	Din acte: 1.610 Masurata: 1.601	Sector cadastral:2 Teren neimprejmuit;

B. Partea II. Proprietari și acte

Inscrieri privitoare la dreptul de proprietate și alte drepturi reale		Referințe
81555 / 03/05/2019		
Act Notarial nr. CONTRACT DE VANZARE AUT. NR. 1771, din 25/04/2019 emis de NP DOINA FAURAR;		
B1	Intabulare, drept de PROPRIETATE, dobandit prin Conventie, cota actuala 1/1, cota initiala 1/1 1) SOCIETATEA COMERCIALA RURAL OLTENIA SRL, CIF:22112978	A1

C. Partea III. SARCINI .


Inscrieri privind dezmembramintele dreptului de proprietate, drepturi reale de garanție și sarcini	Referințe
NU SUNT	

Anexa Nr. 1 La Partea I

Teren

Nr cadastral	Suprafața (mp)*	Observații / Referințe
32077	Din acte: 1.610 Masurata: 1.601	

* Suprafața este determinată în planul de proiecție Stereo 70.



Date referitoare la teren

Crt	Categorie folosință	Intravilan	Suprafața (mp)	Tarla	Parcelă	Nr. topo	Observații / Referințe
1	arabil	NU	1.601	1	184	-	

Lungime Segmente

1) Valorile lungimilor segmentelor sunt obținute din proiecție în plan.

Punct început	X / Y	Punct sfârșit	X / Y	Lungime segment (** (m)
1	432.494,902 303.539,544	2	432.496,062 303.538,112	1.843
2	432.496,062 303.538,112	3	432.497,929 303.535,808	2.965
3	432.497,929 303.535,808	4	432.768,699 303.730,198	333.322
4	432.768,699 303.730,198	5	432.765,975 303.734,152	4.801
5	432.765,975 303.734,152	1	432.494,902 303.539,544	333.696

**** Lungimile segmentelor sunt determinate în planul de proiecție Stereo 70 și sunt rotunjite la 1 milimetru.**

***** Distanța dintre puncte este formată din segmente cumulate ce sunt mai mici decât valoarea 1 milimetru.**

**DATE DESPRE IMOBILUL NR. 1908**

Oficiul de Cadastru și Publicitate Imobiliară DOLJ
Biroul de Cadastru și Publicitate Imobiliară Craiova

A. Partea I. Descrierea imobilului

TEREN Extravilan

Adresa: Jud. Dolj, T1 P185

Nr. Crt	Nr cadastral Nr. topografic	Suprafața* (mp)	Observații / Referințe
A1		700	Sector cadastral:2 Teren neimprejmuit;

B. Partea II. Proprietari și acte

Inscrieri privitoare la dreptul de proprietate și alte drepturi reale	Referințe
/	
Act Administrativ nr. TDP 1528, din 08/12/2003 emis de CJSAPT DOLJ;	
B1	A1
Intabulare, drept de PROPRIETATE, dobândit prin Reconstituire, cota actuala 1/1, cota initiala 1/1	
1) STANCU MARIA, Lipsa CNP	
2) STANCU MARIN DEFUNCT:Da	

C. Partea III. SARCINI .


Inscrieri privind dezmembramintele dreptului de proprietate, drepturi reale de garanție și sarcini	Referințe
NU SUNT	

Anexa Nr. 1 La Partea I

Teren

Nr cadastral	Suprafața (mp)*	Observații / Referințe
	700	

* Suprafața este determinată în planul de proiecție Stereo 70.



Date referitoare la teren

Crt	Categorie folosință	Intravilan	Suprafața (mp)	Tarla	Parcelă	Nr. topo	Observații / Referințe
1	arabil	NU	700	1	185	-	

Lungime Segmente

1) Valorile lungimilor segmentelor sunt obținute din proiecție în plan.

Punct început	X / Y	Punct sfârșit	X / Y	Lungime segment (** (m)
1	432.497,929 303.535,808	2	432.499,253 303.534,173	2.104
2	432.499,253 303.534,173	3	432.769,891 303.728,468	333.16
3	432.769,891 303.728,468	4	432.768,699 303.730,198	2.101
4	432.768,699 303.730,198	1	432.497,929 303.535,808	333.322

**** Lungimile segmentelor sunt determinate în planul de proiecție Stereo 70 și sunt rotunjite la 1 milimetru.**

***** Distanța dintre puncte este formată din segmente cumulate ce sunt mai mici decât valoarea 1 milimetru.**

**DATE DESPRE IMOBILUL NR. 1909**

Oficiul de Cadastru și Publicitate Imobiliară DOLJ
Biroul de Cadastru și Publicitate Imobiliară Craiova

A. Partea I. Descrierea imobilului

TEREN Extravilan

Adresa: Jud. Dolj, T1 P186

Nr. Crt	Nr cadastral Nr. topografic	Suprafața* (mp)	Observații / Referințe
A1		2.289	Sector cadastral:2 Teren neimprejmuit;

B. Partea II. Proprietari și acte

Inscrieri privitoare la dreptul de proprietate și alte drepturi reale	Referințe
/	
Act Administrativ nr. TDP 991-59538, din 11/03/1995 emis de CJSAPT DOLJ;	
B1	A1
Intabulare, drept de PROPRIETATE, dobândit prin Reconstituire, cota actuala 1/1, cota initiala 1/1 1) SMARANDACHE MARIN, Lipsa CNP	

C. Partea III. SARCINI .


Inscrieri privind dezmembramintele dreptului de proprietate, drepturi reale de garanție și sarcini	Referințe
NU SUNT	

Anexa Nr. 1 La Partea I

Teren

Nr cadastral	Suprafața (mp)*	Observații / Referințe
	2.289	

* Suprafața este determinată în planul de proiecție Stereo 70.



Date referitoare la teren

Crt	Categorie folosință	Intravilan	Suprafața (mp)	Tarla	Parcelă	Nr. topo	Observații / Referințe
1	arabil	NU	2.289	1	186	-	

Lungime Segmente

1) Valorile lungimilor segmentelor sunt obținute din proiecție în plan.

Punct început	X / Y	Punct sfârșit	X / Y	Lungime segment (** (m)
1	432.499,253 303.534,173	2	432.503,589 303.528,821	6.888
2	432.503,589 303.528,821	3	432.773,792 303.722,805	332.625
3	432.773,792 303.722,805	4	432.769,891 303.728,468	6.877
4	432.769,891 303.728,468	1	432.499,253 303.534,173	333.16

**** Lungimile segmentelor sunt determinate în planul de proiecție Stereo 70 și sunt rotunjite la 1 milimetru.**

***** Distanța dintre puncte este formată din segmente cumulate ce sunt mai mici decât valoarea 1 milimetru.**

**DATE DESPRE IMOBILUL NR. 1910**

Oficiul de Cadastru și Publicitate Imobiliară DOLJ
Biroul de Cadastru și Publicitate Imobiliară Craiova

A. Partea I. Descrierea imobilului

TEREN Extravilan

Adresa: Jud. Dolj, T1 P187

Nr. Crt	Nr cadastral Nr. topografic	Suprafața* (mp)	Observații / Referințe
A1		1.468	Sector cadastral:2 Teren neimprejmuit;

B. Partea II. Proprietari și acte

Inscrieri privitoare la dreptul de proprietate și alte drepturi reale	Referințe
/	
Act Administrativ nr. TDP 470-2162, din 28/02/1994 emis de CJS DAPT DOLJ;	
B1	A1
Intabulare, drept de PROPRIETATE, dobandit prin Reconstituire, cota actuala 1/1, cota initiala 1/1	
1) CONSTANTIN MARIN, Lipsa CNP	
2) CIOCANESCU GHEORGHE, Lipsa CNP	
3) GHEORGHITA VIORICA, Lipsa CNP	

C. Partea III. SARCINI .


Inscrieri privind dezmembramintele dreptului de proprietate, drepturi reale de garanție și sarcini	Referințe
NU SUNT	

Anexa Nr. 1 La Partea I

Teren

Nr cadastral	Suprafața (mp)*	Observații / Referințe
	1.468	

* Suprafața este determinată în planul de proiecție Stereo 70.



Date referitoare la teren

Crt	Categorie folosință	Intra vilan	Suprafața (mp)	Tarla	Parcelă	Nr. topo	Observații / Referințe
1	arabil	NU	1.468	1	187	-	

Lungime Segmente

1) Valorile lungimilor segmentelor sunt obținute din proiecție în plan.

Punct început	X / Y	Punct sfârșit	X / Y	Lungime segment (** (m)
1	432.503,589 303.528,821	2	432.506,373 303.525,384	4.423
2	432.506,373 303.525,384	3	432.776,298 303.719,168	332.283
3	432.776,298 303.719,168	4	432.773,792 303.722,805	4.417
4	432.773,792 303.722,805	1	432.503,589 303.528,821	332.625

**** Lungimile segmentelor sunt determinate în planul de proiecție Stereo 70 și sunt rotunjite la 1 milimetru.**

***** Distanța dintre puncte este formată din segmente cumulate ce sunt mai mici decât valoarea 1 milimetru.**

**DATE DESPRE IMOBILUL NR. 1911**

Oficiul de Cadastru și Publicitate Imobiliară DOLJ
Biroul de Cadastru și Publicitate Imobiliară Craiova

A. Partea I. Descrierea imobilului

TEREN Extravilan

Adresa: Jud. Dolj, T1 P188

Nr. Crt	Nr cadastral Nr. topografic	Suprafața* (mp)	Observații / Referințe
A1		644	Sector cadastral:2 Teren neimprejmuit;

B. Partea II. Proprietari și acte

Inscrieri privitoare la dreptul de proprietate și alte drepturi reale	Referințe
/	
Act Administrativ nr. TDP 19490, din 05/05/2016 emis de CJS DAPT DOLJ;	
B1	A1
Intabulare, drept de PROPRIETATE, dobândit prin Reconstituire, cota actuala 1/1, cota initiala 1/1 1) CRĂCIUN ION	

C. Partea III. SARCINI .


Inscrieri privind dezmembramintele dreptului de proprietate, drepturi reale de garanție și sarcini	Referințe
NU SUNT	

Anexa Nr. 1 La Partea I

Teren

Nr cadastral	Suprafața (mp)*	Observații / Referințe
	644	

* Suprafața este determinată în planul de proiecție Stereo 70.



Date referitoare la teren

Crt	Categorie folosință	Intravilan	Suprafața (mp)	Tarla	Parcelă	Nr. topo	Observații / Referințe
1	arabil	NU	644	1	188	-	

Lungime Segmente

1) Valorile lungimilor segmentelor sunt obținute din proiecție în plan.

Punct început	X / Y	Punct sfârșit	X / Y	Lungime segment (** (m)
1	432.506,373 303.525,384	2	432.507,596 303.523,875	1.942
2	432.507,596 303.523,875	3	432.777,398 303.717,571	332.131
3	432.777,398 303.717,571	4	432.776,298 303.719,168	1.939
4	432.776,298 303.719,168	1	432.506,373 303.525,384	332.283

**** Lungimile segmentelor sunt determinate în planul de proiecție Stereo 70 și sunt rotunjite la 1 milimetru.**

***** Distanța dintre puncte este formată din segmente cumulate ce sunt mai mici decât valoarea 1 milimetru.**

**DATE DESPRE IMOBILUL NR. 1912**

Oficiul de Cadastru și Publicitate Imobiliară DOLJ
Biroul de Cadastru și Publicitate Imobiliară Craiova

A. Partea I. Descrierea imobilului

TEREN Extravilan

Adresa: Jud. Dolj, T1 P190

Nr. Crt	Nr cadastral Nr. topografic	Suprafața* (mp)	Observații / Referințe
A1		1.962	Sector cadastral:2 Teren neimprejmuit;

B. Partea II. Proprietari și acte

Inscrieri privitoare la dreptul de proprietate și alte drepturi reale		Referințe
/		
Act Administrativ nr. TDP 20484, din 02/04/2018 emis de CJS DAPT DOLJ;		
B1	Intabulare, drept de PROPRIETATE, dobândit prin Reconstituire, cota actuala 1/1, cota initiala 1/1 1) BARBU ELENA, Lipsa CNP 2) DINCULESCU MIRCEA	A1

C. Partea III. SARCINI .

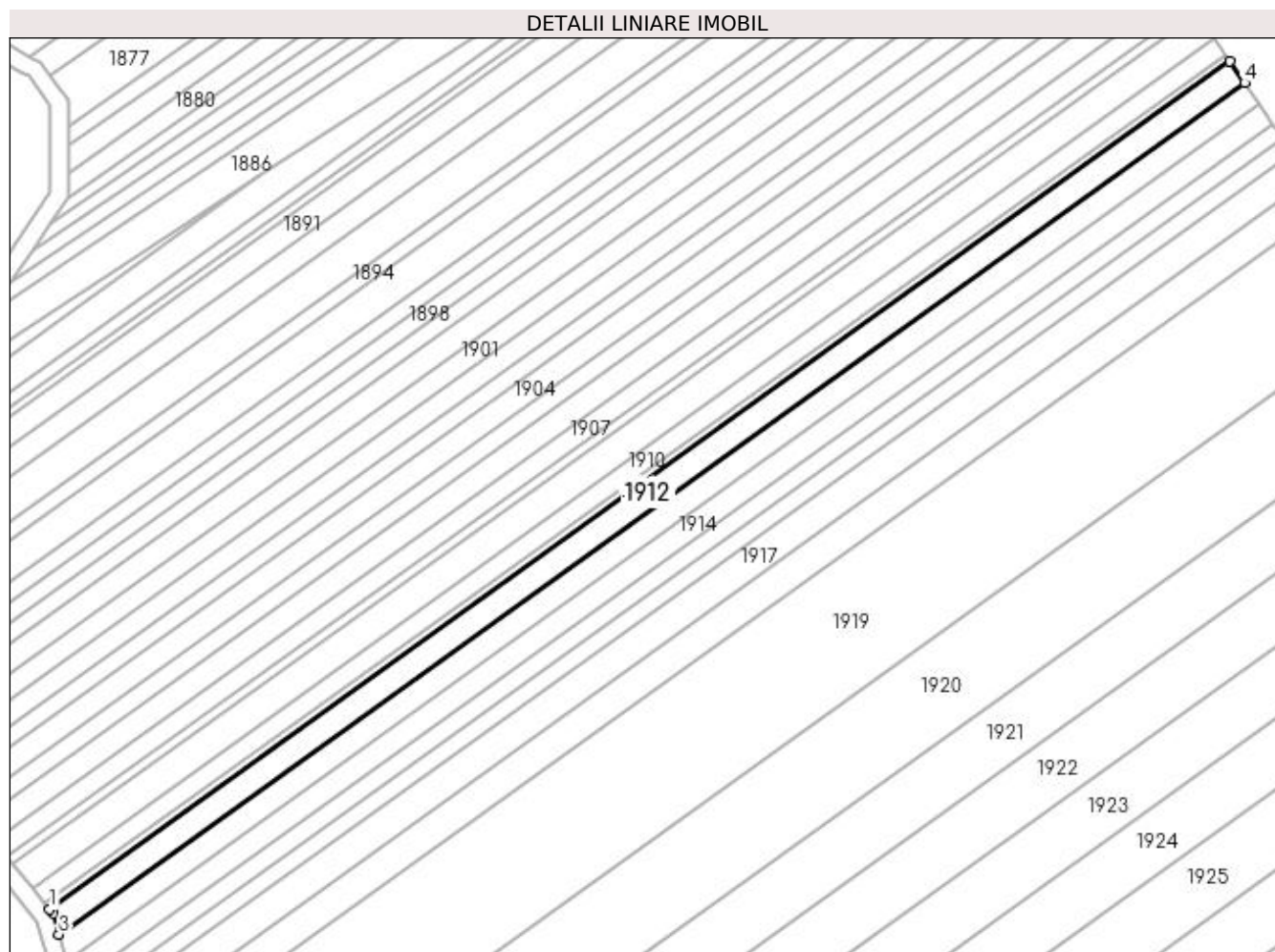
Inscrieri privind dezmembramintele dreptului de proprietate, drepturi reale de garanție și sarcini	Referințe
NU SUNT	

Anexa Nr. 1 La Partea I

Teren

Nr cadastral	Suprafața (mp)*	Observații / Referințe
	1.962	

* Suprafața este determinată în planul de proiecție Stereo 70.



Date referitoare la teren

Crt	Categorie folosință	Intra vilan	Suprafața (mp)	Tarla	Parcelă	Nr. topo	Observații / Referințe
1	arabil	NU	1.962	1	190	-	

Lungime Segmente

1) Valorile lungimilor segmentelor sunt obținute din proiecție în plan.

Punct început	X / Y	Punct sfârșit	X / Y	Lungime segment (** (m)
1	432.507,596 303.523,875	2	432.508,362 303.522,929	1.217
2	432.508,362 303.522,929	3	432.509,672 303.518,106	4.998
3	432.509,672 303.518,106	4	432.780,744 303.712,714	333.695
4	432.780,744 303.712,714	5	432.777,398 303.717,571	5.898
5	432.777,398 303.717,571	1	432.507,596 303.523,875	332.131

**** Lungimile segmentelor sunt determinate în planul de proiecție Stereo 70 și sunt rotunjite la 1 milimetru.**

***** Distanța dintre puncte este formată din segmente cumulate ce sunt mai mici decât valoarea 1 milimetru.**

**DATE DESPRE IMOBILUL NR. 1913**

Oficiul de Cadastru și Publicitate Imobiliară DOLJ
Biroul de Cadastru și Publicitate Imobiliară Craiova

A. Partea I. Descrierea imobilului

TEREN Extravilan

Adresa: Jud. Dolj, T1 P190

Nr. Crt	Nr cadastral Nr. topografic	Suprafața* (mp)	Observații / Referințe
A1		1.962	Sector cadastral:2 Teren neimprejmuit;

B. Partea II. Proprietari și acte

Inscrieri privitoare la dreptul de proprietate și alte drepturi reale	Referințe
/	
Act Administrativ nr. TDP 1116-1364, din 02/06/1997 emis de CJSAPT DOLJ;	
B1	A1
Intabulare, drept de PROPRIETATE, dobândit prin Reconstituire, cota actuala 1/1, cota initiala 1/1 1) GHEORGHICA MIHALACHE, Lipsa CNP	

C. Partea III. SARCINI .

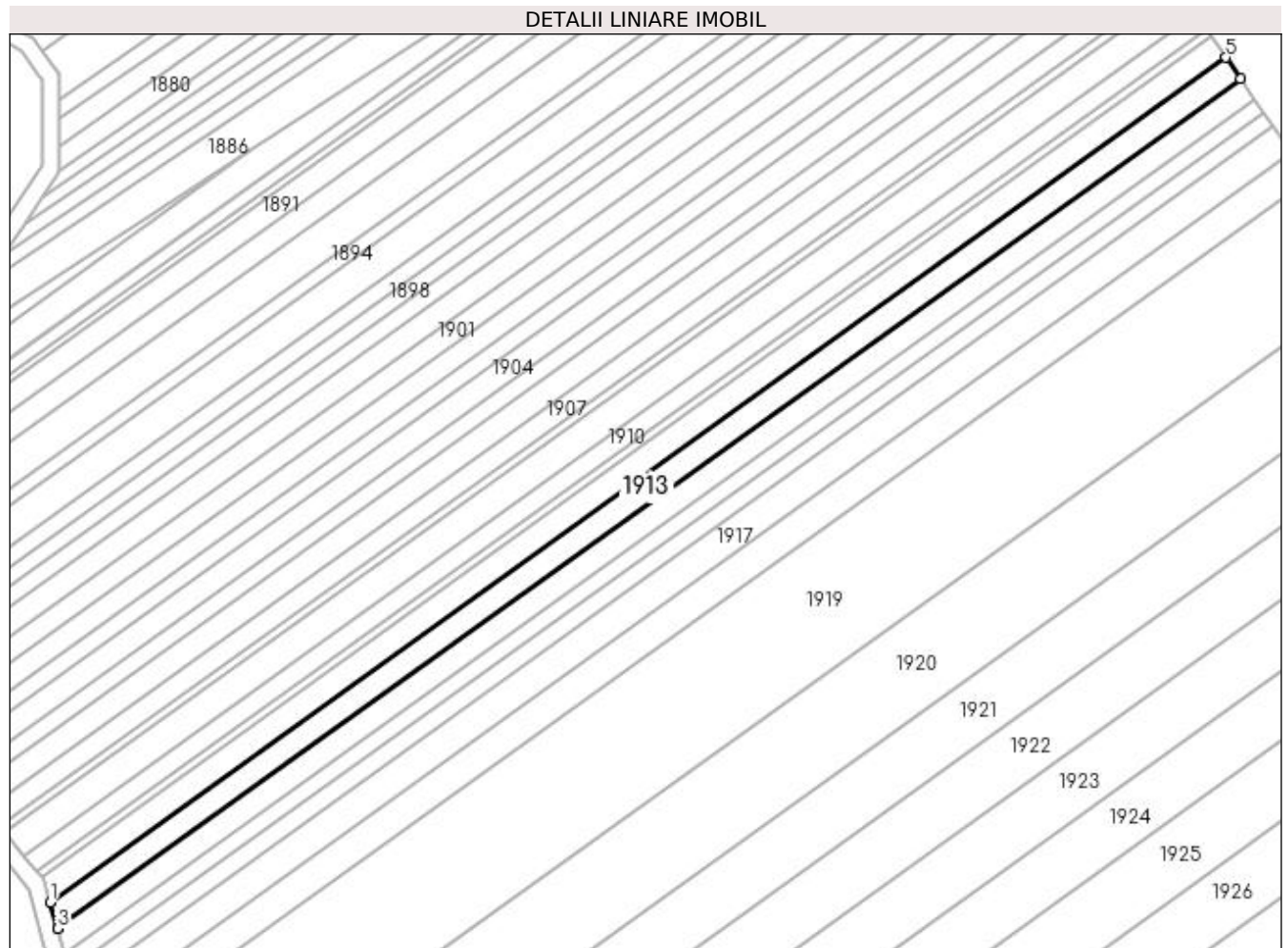
Inscrieri privind dezmembramintele dreptului de proprietate, drepturi reale de garanție și sarcini	Referințe
NU SUNT	

Anexa Nr. 1 La Partea I

Teren

Nr cadastral	Suprafața (mp)*	Observații / Referințe
	1.962	

* Suprafața este determinată în planul de proiecție Stereo 70.



Date referitoare la teren

Crt	Categorie folosință	Intravilan	Suprafața (mp)	Tarla	Parcelă	Nr. topo	Observații / Referințe
1	arabil	NU	1.962	1	190	-	

Lungime Segmente

1) Valorile lungimilor segmentelor sunt obținute din proiecție în plan.

Punct început	X / Y	Punct sfârșit	X / Y	Lungime segment (** (m)
1	432.509,672 303.518,106	2	432.511,303 303.512,106	6.218
2	432.511,303 303.512,106	3	432.511,313 303.512,069	0.038
3	432.511,313 303.512,069	4	432.784,07 303.707,886	335.769
4	432.784,07 303.707,886	5	432.780,744 303.712,714	5.863
5	432.780,744 303.712,714	1	432.509,672 303.518,106	333.695

**** Lungimile segmentelor sunt determinate în planul de proiecție Stereo 70 și sunt rotunjite la 1 milimetru.**

***** Distanța dintre puncte este formată din segmente cumulate ce sunt mai mici decât valoarea 1 milimetru.**

**DATE DESPRE IMOBILUL NR. 1914**

Oficiul de Cadastru și Publicitate Imobiliară DOLJ
Biroul de Cadastru și Publicitate Imobiliară Craiova

A. Partea I. Descrierea imobilului

TEREN Extravilan

Adresa: Jud. Dolj, T1 P191

Nr. Crt	Nr cadastral Nr. topografic	Suprafața* (mp)	Observații / Referințe
A1		1.936	Sector cadastral:2 Teren neimprejmuit;

B. Partea II. Proprietari și acte

Inscrieri privitoare la dreptul de proprietate și alte drepturi reale	Referințe
/	
Act Administrativ nr. TDP 677-15093, din 10/05/1994 emis de CJSAPT DOLJ;	
B1	A1
Intabulare, drept de PROPRIETATE, dobândit prin Reconstituire, cota actuala 1/1, cota initiala 1/1 1) BERBECE SMARANDACHE, Lipsa CNP	

C. Partea III. SARCINI .

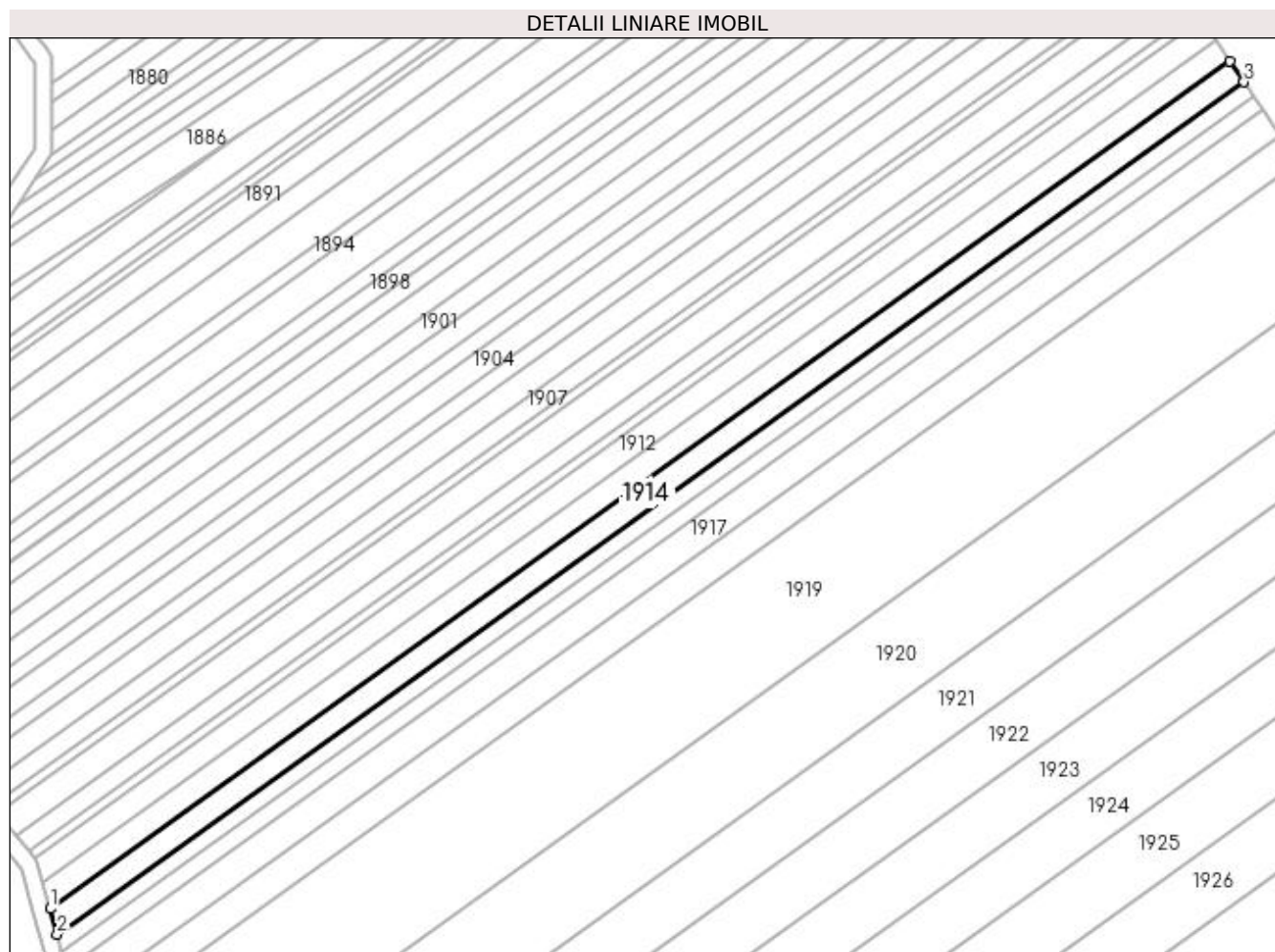
Inscrieri privind dezmembramintele dreptului de proprietate, drepturi reale de garanție și sarcini	Referințe
NU SUNT	

Anexa Nr. 1 La Partea I

Teren

Nr cadastral	Suprafața (mp)*	Observații / Referințe
	1.936	

* Suprafața este determinată în planul de proiecție Stereo 70.



Date referitoare la teren

Crt	Categorie folosință	Intra vilan	Suprafața (mp)	Tarla	Parcelă	Nr. topo	Observații / Referințe
1	arabil	NU	1.936	1	191	-	

Lungime Segmente

1) Valorile lungimilor segmentelor sunt obținute din proiecție în plan.

Punct început	X / Y	Punct sfârșit	X / Y	Lungime segment (** (m)
1	432.511,313 303.512,069	2	432.512,922 303.506,147	6.137
2	432.512,922 303.506,147	3	432.787,332 303.703,151	337.804
3	432.787,332 303.703,151	4	432.784,07 303.707,886	5.75
4	432.784,07 303.707,886	1	432.511,313 303.512,069	335.769

**** Lungimile segmentelor sunt determinate în planul de proiecție Stereo 70 și sunt rotunjite la 1 milimetru.**

***** Distanța dintre puncte este formată din segmente cumulate ce sunt mai mici decât valoarea 1 milimetru.**

**DATE DESPRE IMOBILUL NR. 1915**

Oficiul de Cadastru și Publicitate Imobiliară DOLJ
Biroul de Cadastru și Publicitate Imobiliară Craiova

A. Partea I. Descrierea imobilului

TEREN Extravilan

Adresa: Jud. Dolj, T1 P192

Nr. Crt	Nr cadastral Nr. topografic	Suprafața* (mp)	Observații / Referințe
A1		1.300	Sector cadastral:2 Teren neimprejmuit;

B. Partea II. Proprietari și acte

Inscrieri privitoare la dreptul de proprietate și alte drepturi reale	Referințe
/	
Act Administrativ nr. TDP 1527, din 08/12/2003 emis de CJS DAPT DOLJ;	
B1	A1
Intabulare, drept de PROPRIETATE, dobândit prin Reconstituire, cota actuala 1/1, cota initiala 1/1	
1) GHEORGHE ANUȚA, Lipsa CNP	
2) GHEORGHE DUMITRU, Lipsa CNP	
3) TOMA ALEXANDRA, Lipsa CNP	
4) GHEORGHE IONEL, Lipsa CNP	

C. Partea III. SARCINI .

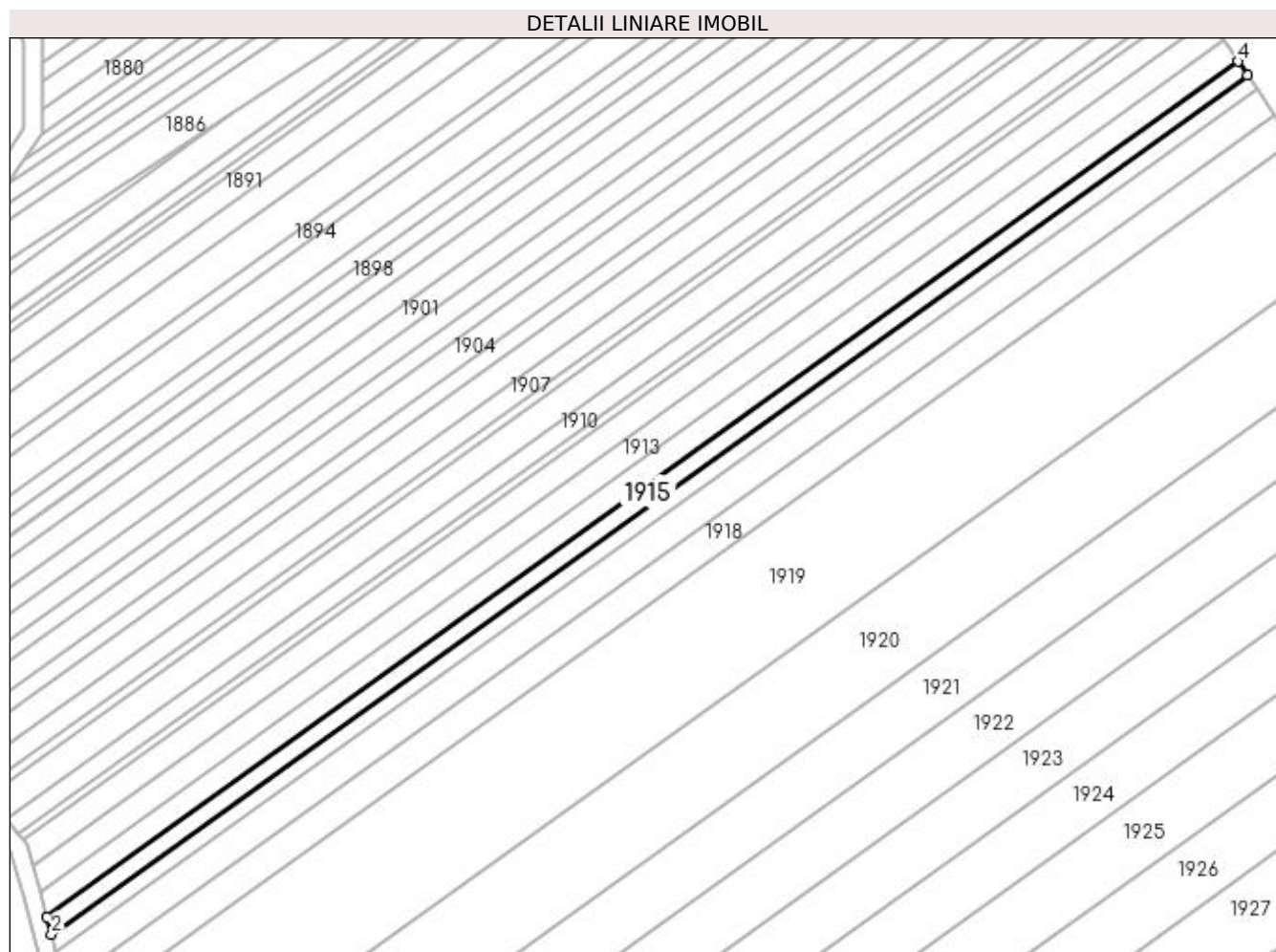
Inscrieri privind dezmembramintele dreptului de proprietate, drepturi reale de garanție și sarcini	Referințe
NU SUNT	

Anexa Nr. 1 La Partea I

Teren

Nr cadastral	Suprafața (mp)*	Observații / Referințe
	1.300	

* Suprafața este determinată în planul de proiecție Stereo 70.



Date referitoare la teren

Crt	Categorie folosință	Intra vilan	Suprafața (mp)	Tarla	Parcelă	Nr. topo	Observații / Referințe
1	arabil	NU	1.300	1	192	-	

Lungime Segmente

1) Valorile lungimilor segmentelor sunt obținute din proiecție în plan.

Punct început	X / Y	Punct sfârșit	X / Y	Lungime segment (** (m)
1	432.512,922 303.506,147	2	432.513,997 303.502,191	4.099
2	432.513,997 303.502,191	3	432.789,512 303.699,988	339.164
3	432.789,512 303.699,988	4	432.787,332 303.703,151	3.841
4	432.787,332 303.703,151	1	432.512,922 303.506,147	337.804

**** Lungimile segmentelor sunt determinate în planul de proiecție Stereo 70 și sunt rotunjite la 1 milimetru.**

***** Distanța dintre puncte este formată din segmente cumulate ce sunt mai mici decât valoarea 1 milimetru.**

**DATE DESPRE IMOBILUL NR. 1916**

Oficiul de Cadastru și Publicitate Imobiliară DOLJ
Biroul de Cadastru și Publicitate Imobiliară Craiova

A. Partea I. Descrierea imobilului

TEREN Extravilan

Adresa: Jud. Dolj, T1 P192

Nr. Crt	Nr cadastral Nr. topografic	Suprafața* (mp)	Observații / Referințe
A1		1.288	Sector cadastral:2 Teren neimprejmuit;

B. Partea II. Proprietari și acte

Inscrieri privitoare la dreptul de proprietate și alte drepturi reale	Referințe
/	
Act Administrativ nr. TDP 902-59538, din 15/02/1995 emis de CJSAPT DOLJ;	
B1	A1
Intabulare, drept de PROPRIETATE, dobândit prin Reconstituire, cota actuala 1/1, cota initiala 1/1 1) GHEORGHE DUMITRU, Lipsa CNP	

C. Partea III. SARCINI .


Inscrieri privind dezmembramintele dreptului de proprietate, drepturi reale de garanție și sarcini	Referințe
NU SUNT	

Anexa Nr. 1 La Partea I

Teren

Nr cadastral	Suprafața (mp)*	Observații / Referințe
	1.288	

* Suprafața este determinată în planul de proiecție Stereo 70.



Date referitoare la teren

Crt	Categorie folosință	Intra vilan	Suprafața (mp)	Tarla	Parcelă	Nr. topo	Observații / Referințe
1	arabil	NU	1.288	1	192	-	

Lungime Segmente

1) Valorile lungimilor segmentelor sunt obținute din proiecție în plan.

Punct început	X / Y	Punct sfârșit	X / Y	Lungime segment (** (m)
1	432.513,997 303.502,191	2	432.515,057 303.498,287	4.045
2	432.515,057 303.498,287	3	432.791,662 303.696,867	340.506
3	432.791,662 303.696,867	4	432.789,512 303.699,988	3.79
4	432.789,512 303.699,988	1	432.513,997 303.502,191	339.164

**** Lungimile segmentelor sunt determinate în planul de proiecție Stereo 70 și sunt rotunjite la 1 milimetru.**

***** Distanța dintre puncte este formată din segmente cumulate ce sunt mai mici decât valoarea 1 milimetru.**

**DATE DESPRE IMOBILUL NR. 1917**

Oficiul de Cadastru și Publicitate Imobiliară DOLJ
Biroul de Cadastru și Publicitate Imobiliară Craiova

A. Partea I. Descrierea imobilului

TEREN Extravilan

Adresa: Jud. Dolj, T1 P193

Nr. Crt	Nr cadastral Nr. topografic	Suprafața* (mp)	Observații / Referințe
A1		2.536	Sector cadastral:2 Teren neimprejmuit; În TDP a fost înscris în mod eronat T2, corect fiind T1

B. Partea II. Proprietari și acte

Inscrieri privitoare la dreptul de proprietate și alte drepturi reale		Referințe
/		
Act Administrativ nr. TDP 561-2198, din 08/04/1994 emis de CJSAPT DOLJ;		
B1	Intabulare, drept de PROPRIETATE, dobandit prin Reconstituire, cota actuala 1/1, cota initiala 1/1 1) ONCIOIU ION FLOREA, Lipsa CNP	A1

C. Partea III. SARCINI .

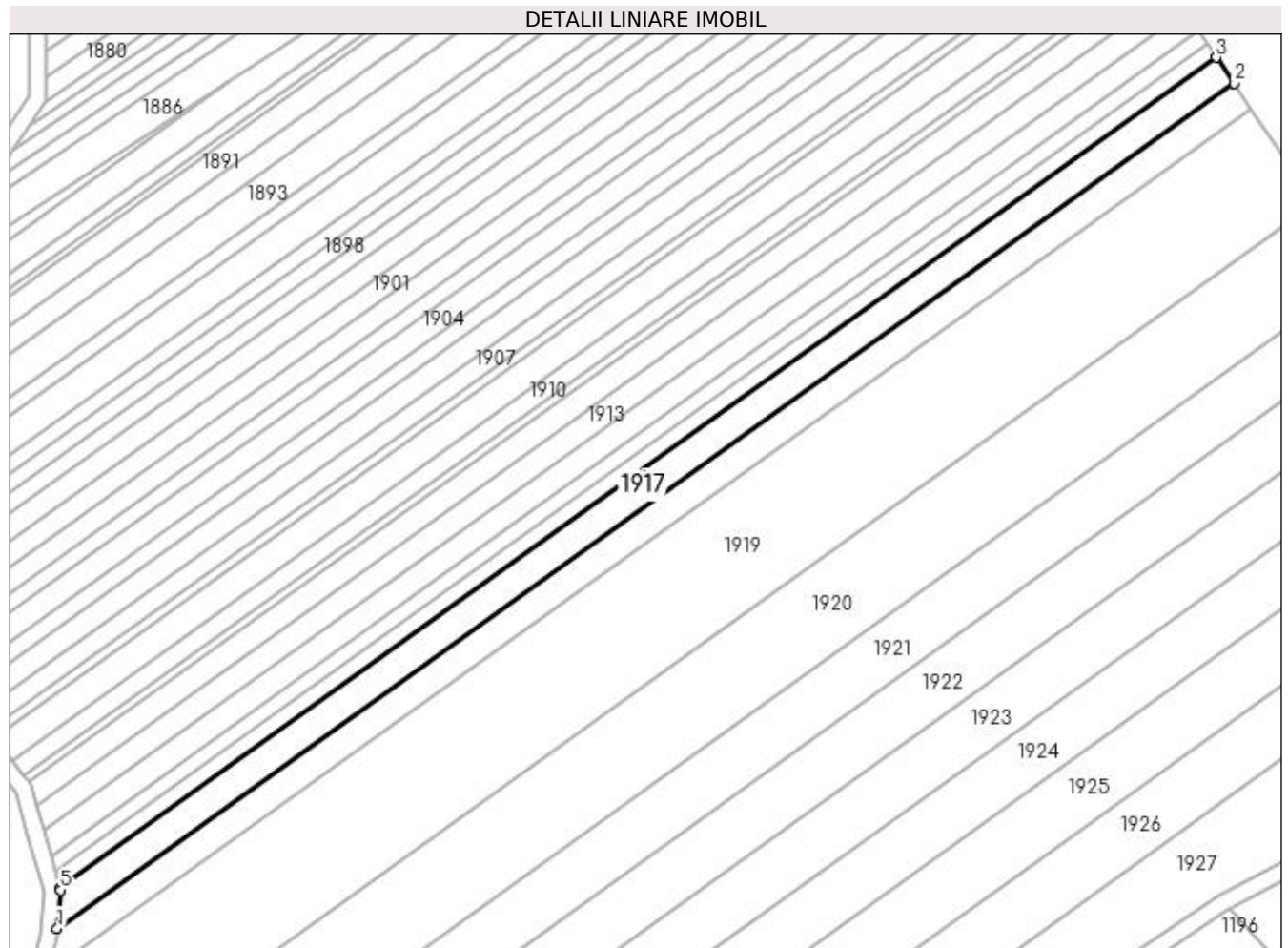
Inscrieri privind dezmembramintele dreptului de proprietate, drepturi reale de garanție și sarcini	Referințe
NU SUNT	

Anexa Nr. 1 La Partea I

Teren

Nr cadastral	Suprafața (mp)*	Observații / Referințe
	2.536	În TDP a fost înscris în mod eronat T2, corect fiind T1

* Suprafața este determinată în planul de proiecție Stereo 70.



Date referitoare la teren

Crt	Categorie folosință	Intra vilan	Suprafața (mp)	Tarla	Parcelă	Nr. topo	Observații / Referințe
1	arabil	NU	2.536	1	193	-	

Lungime Segmente

1) Valorile lungimilor segmentelor sunt obținute din proiecție în plan.

Punct început	X / Y	Punct sfârșit	X / Y	Lungime segment (** (m)
1	432.514,373 303.488,705	2	432.795,852 303.690,784	346.506
2	432.795,852 303.690,784	3	432.791,662 303.696,867	7.386
3	432.791,662 303.696,867	4	432.515,057 303.498,287	340.506
4	432.515,057 303.498,287	5	432.515,171 303.497,87	0.432
5	432.515,171 303.497,87	1	432.514,373 303.488,705	9.2

**** Lungimile segmentelor sunt determinate în planul de proiecție Stereo 70 și sunt rotunjite la 1 milimetru.**

***** Distanța dintre puncte este formată din segmente cumulate ce sunt mai mici decât valoarea 1 milimetru.**

**DATE DESPRE IMOBILUL NR. 1918**

Oficiul de Cadastru și Publicitate Imobiliară DOLJ
Biroul de Cadastru și Publicitate Imobiliară Craiova

A. Partea I. Descrierea imobilului

TEREN Extravilan

Adresa: Jud. Dolj, T1 P194

Nr. Crt	Nr cadastral Nr. topografic	Suprafața* (mp)	Observații / Referințe
A1		2.576	Sector cadastral:2 Teren neimprejmuit;

B. Partea II. Proprietari și acte

Inscrieri privitoare la dreptul de proprietate și alte drepturi reale		Referințe
/		
Act Administrativ nr. TDP 1099-48563, din 27/05/1997 emis de CJS DAPT DOLJ;		
B1	Intabulare, drept de PROPRIETATE, dobândit prin Reconstituire, cota actuala 1/1, cota initiala 1/1 1) ION CONSTANTIN, Lipsa CNP 2) PATRU MARIN, Lipsa CNP 3) DUMITRU SMARANDACHE, Lipsa CNP	A1

C. Partea III. SARCINI .

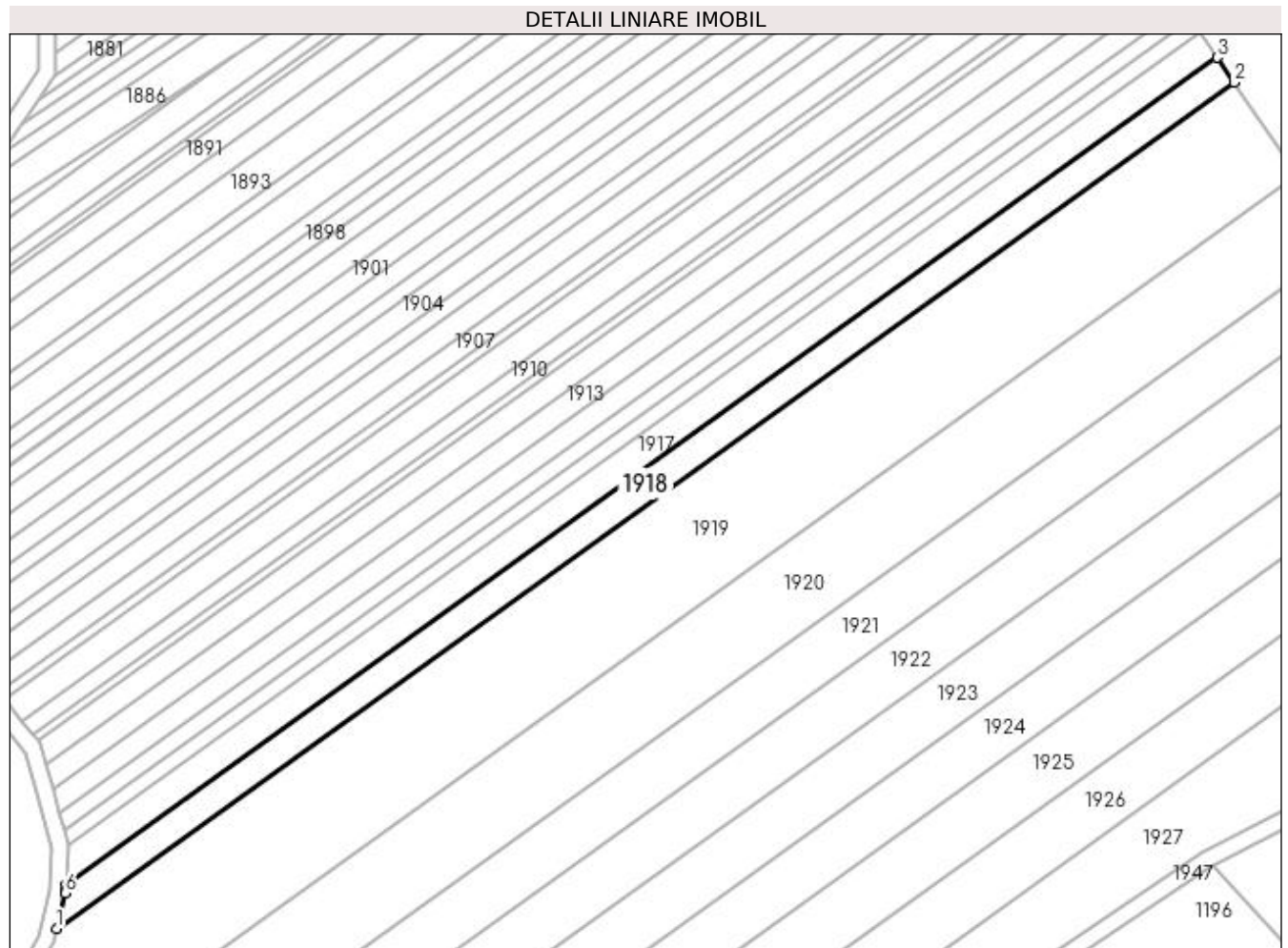
Inscrieri privind dezmembramintele dreptului de proprietate, drepturi reale de garanție și sarcini	Referințe
NU SUNT	

Anexa Nr. 1 La Partea I

Teren

Nr cadastral	Suprafața (mp)*	Observații / Referințe
	2.576	

* Suprafața este determinată în planul de proiecție Stereo 70.



Date referitoare la teren

Crt	Categorie folosință	Intravilan	Suprafața (mp)	Tarla	Parcelă	Nr. topo	Observații / Referințe
1	altele	NU	2.576	1	194	-	

Lungime Segmente

1) Valorile lungimilor segmentelor sunt obținute din proiecție în plan.

Punct început	X / Y	Punct sfârșit	X / Y	Lungime segment (** (m)
1	432.512,142 303.478,05	2	432.800,026 303.684,727	354.39
2	432.800,026 303.684,727	3	432.795,852 303.690,784	7.356
3	432.795,852 303.690,784	4	432.514,373 303.488,705	346.506
4	432.514,373 303.488,705	5	432.514,254 303.487,328	1.382
5	432.514,254 303.487,328	6	432.514,2 303.486,71	0.62

Punct început	X / Y	Punct sfârșit	X / Y	Lungime segment (** (m)
6	432.514,2 303.486,71	1	432.512,142 303.478,05	8.901

** Lungimile segmentelor sunt determinate în planul de proiecție Stereo 70 și sunt rotunjite la 1 milimetru.

*** Distanța dintre puncte este formată din segmente cumulate ce sunt mai mici decât valoarea 1 milimetru.

**DATE DESPRE IMOBILUL NR. 1919**

Oficiul de Cadastru și Publicitate Imobiliară DOLJ
Biroul de Cadastru și Publicitate Imobiliară Craiova

A. Partea I. Descrierea imobilului

TEREN Extravilan

Adresa: Jud. Dolj, T1 P195

Nr. Crt	Nr cadastral Nr. topografic	Suprafața* (mp)	Observații / Referințe
A1		10.000	Sector cadastral:2 Teren neimprejmuit;

B. Partea II. Proprietari și acte

Inscrieri privitoare la dreptul de proprietate și alte drepturi reale	Referințe
/	
Act Administrativ nr. TDP 1475, din 22/03/2003 emis de CJS DAPT DOLJ;	
B1	A1
Intabulare, drept de PROPRIETATE, dobândit prin Reconstituire, cota actuala 1/1, cota initiala 1/1 1) COCOȘ GHEORGHE, Lipsa CNP DEFUNCT:Da	


C. Partea III. SARCINI .

Inscrieri privind dezmembramintele dreptului de proprietate, drepturi reale de garanție și sarcini	Referințe
NU SUNT	

Anexa Nr. 1 La Partea I**Teren**

Nr cadastral	Suprafața (mp)*	Observații / Referințe
	10.000	

* Suprafața este determinată în planul de proiecție Stereo 70.

**Date referitoare la teren**

Crt	Categorie folosință	Intra vilan	Suprafața (mp)	Tarla	Parcelă	Nr. topo	Observații / Referințe
1	arabil	NU	10.000	1	195	-	

Lungime Segmente

1) Valorile lungimilor segmentelor sunt obținute din proiecție în plan.

Punct început	X / Y	Punct sfârșit	X / Y	Lungime segment (** (m)
1	432.505,792 303.465,133	2	432.506,332 303.464,219	1.062
2	432.506,332 303.464,219	3	432.513,373 303.452,291	13.851
3	432.513,373 303.452,291	4	432.516,282 303.447,362	5.723
4	432.516,282 303.447,362	5	432.815,541 303.662,206	368.394
5	432.815,541 303.662,206	6	432.800,026 303.684,727	27.348

Punct început	X / Y	Punct sfârșit	X / Y	Lungime segment (** (m)
6	432.800,026 303.684,727	7	432.512,142 303.478,05	354.39
7	432.512,142 303.478,05	8	432.511,3 303.474,505	3.644
8	432.511,3 303.474,505	1	432.505,792 303.465,133	10.871

** Lungimile segmentelor sunt determinate în planul de proiecție Stereo 70 și sunt rotunjite la 1 milimetru.

*** Distanța dintre puncte este formată din segmente cumulate ce sunt mai mici decât valoarea 1 milimetru.

**DATE DESPRE IMOBILUL NR. 1920**

Oficiul de Cadastru și Publicitate Imobiliară DOLJ
Biroul de Cadastru și Publicitate Imobiliară Craiova

A. Partea I. Descrierea imobilului

TEREN Extravilan

Adresa: Jud. Dolj, T1 P196

Nr. Crt	Nr cadastral Nr. topografic	Suprafața* (mp)	Observații / Referințe
A1		7.436	Sector cadastral:2 Teren neimprejmuit;

B. Partea II. Proprietari și acte

Inscrieri privitoare la dreptul de proprietate și alte drepturi reale	Referințe
/	
Act Administrativ nr. TDP 470-2162, din 28/02/1994 emis de CJS DAPT DOLJ;	
B1	A1
Intabulare, drept de PROPRIETATE, dobandit prin Reconstituire, cota actuala 1/1, cota initiala 1/1	
1) CONSTANTIN MARIN, Lipsa CNP	
2) CIOCANESCU GHEORGHE, Lipsa CNP	
3) GHEORGHITA VIORICA, Lipsa CNP	

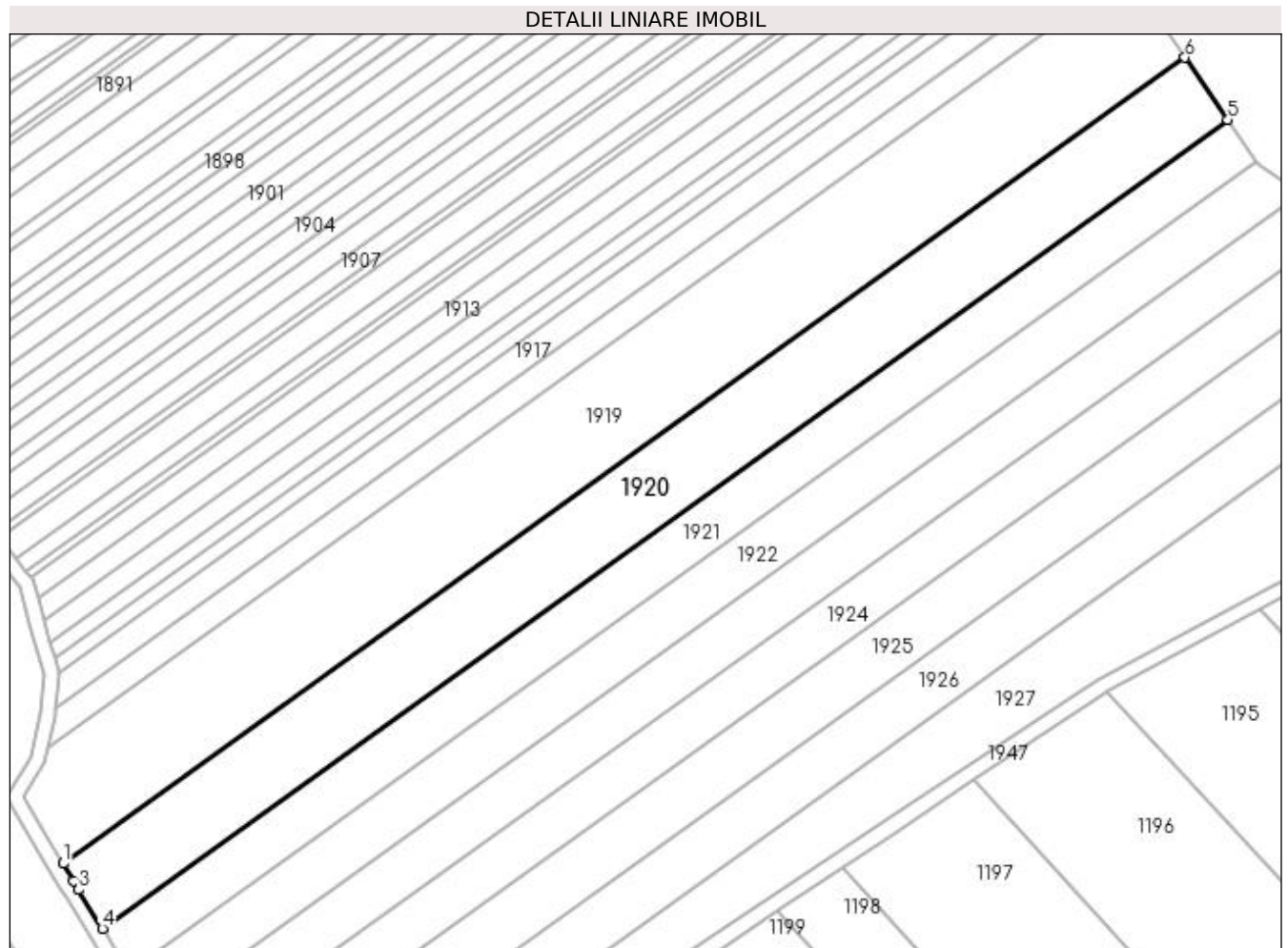
C. Partea III. SARCINI .

Inscrieri privind dezmembramintele dreptului de proprietate, drepturi reale de garanție și sarcini	Referințe
NU SUNT	

Anexa Nr. 1 La Partea I**Teren**

Nr cadastral	Suprafața (mp)*	Observații / Referințe
	7.436	

* Suprafața este determinată în planul de proiecție Stereo 70.

**Date referitoare la teren**

Crt	Categorie folosință	Intravilan	Suprafața (mp)	Tarla	Parcelă	Nr. topo	Observații / Referințe
1	arabil	NU	7.436	1	196	-	

Lungime Segmente

1) Valorile lungimilor segmentelor sunt obținute din proiecție în plan.

Punct început	X / Y	Punct sfârșit	X / Y	Lungime segment (** (m)
1	432.516,282 303.447,362	2	432.519,072 303.442,636	5.488
2	432.519,072 303.442,636	3	432.520,426 303.440,417	2.599
3	432.520,426 303.440,417	4	432.526,739 303.430,064	12.126
4	432.526,739 303.430,064	5	432.826,976 303.645,609	369.597
5	432.826,976 303.645,609	6	432.815,541 303.662,206	20.155

Punct început	X / Y	Punct sfârșit	X / Y	Lungime segment (** (m)
6	432.815,541 303.662,206	1	432.516,282 303.447,362	368.394

** Lungimile segmentelor sunt determinate în planul de proiecție Stereo 70 și sunt rotunjite la 1 milimetru.

*** Distanța dintre puncte este formată din segmente cumulate ce sunt mai mici decât valoarea 1 milimetru.

**DATE DESPRE IMOBILUL NR. 1921**

Oficiul de Cadastru și Publicitate Imobiliară DOLJ
Biroul de Cadastru și Publicitate Imobiliară Craiova

A. Partea I. Descrierea imobilului

TEREN Extravilan

Adresa: Jud. Dolj, TARLAUA 1, PARCELA 197

Nr. Crt	Nr cadastral Nr. topografic	Suprafața* (mp)	Observații / Referințe
A1	31241	Din acte: 5.070 Masurata: 5.043	Sector cadastral:2 Teren neimprejmuit;

B. Partea II. Proprietari și acte

Inscrieri privitoare la dreptul de proprietate și alte drepturi reale		Referințe
126798 / 20/12/2013		
Act Notarial nr. cvc nr. 1505, din 20/12/2013 emis de NP Nicu Florin Marcel;		
B1	Intabulare, drept de PROPRIETATE, dobandit prin Conventie, cota actuala 1/1, cota initiala 1/1 1) STAMIN DORU-NICUSOR 2) STAMIN ELENA	A1

C. Partea III. SARCINI .

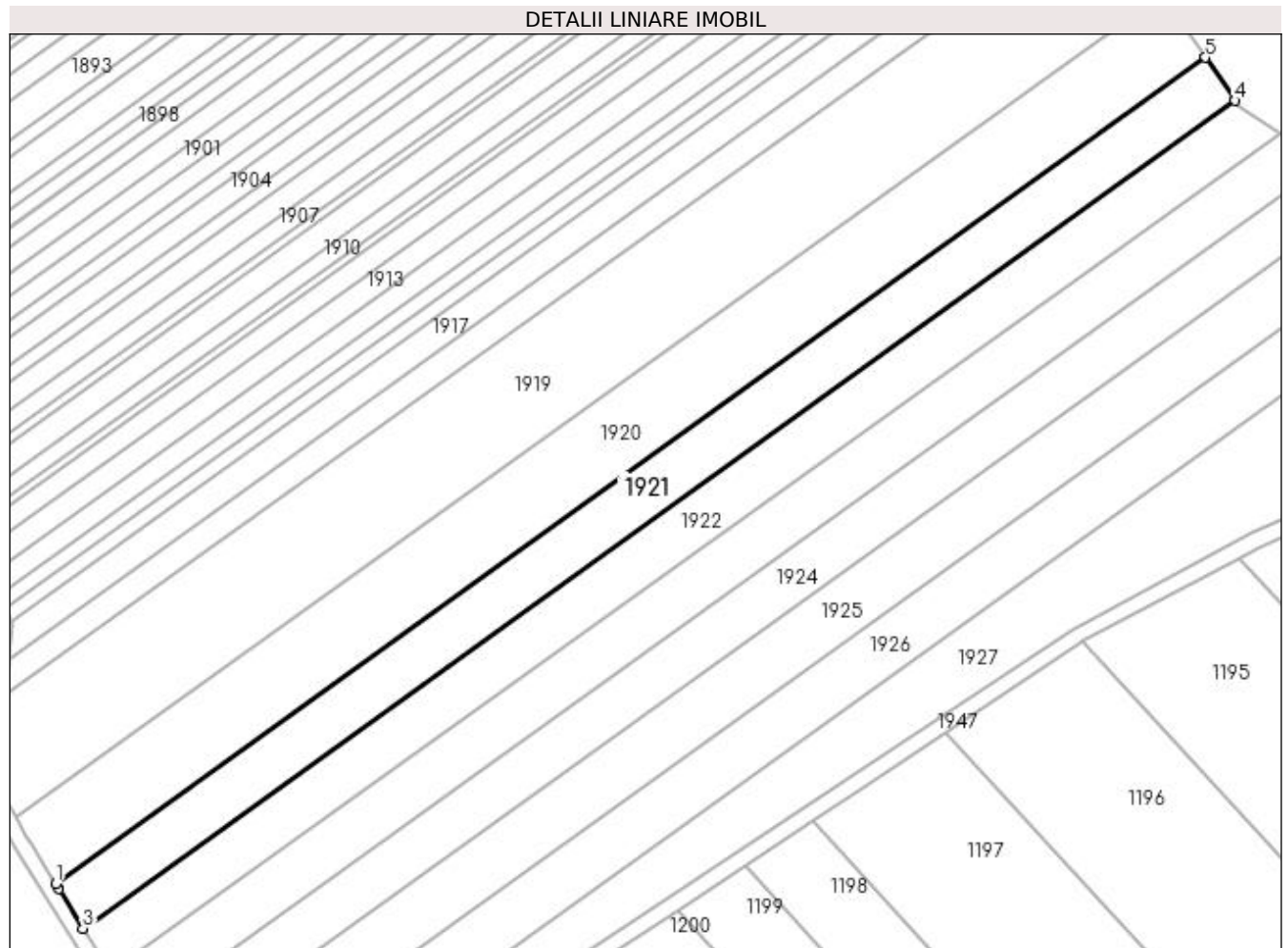
Inscrieri privind dezmembramintele dreptului de proprietate, drepturi reale de garanție și sarcini	Referințe
NU SUNT	

Anexa Nr. 1 La Partea I

Teren

Nr cadastral	Suprafața (mp)*	Observații / Referințe
31241	Din acte: 5.070 Masurata: 5.043	

* Suprafața este determinată în planul de proiecție Stereo 70.



Date referitoare la teren

Crt	Categorie folosință	Intravilan	Suprafața (mp)	Tarla	Parcelă	Nr. topo	Observații / Referințe
1	arabil	NU	5.043	1	197	-	

Lungime Segmente

1) Valorile lungimilor segmentelor sunt obținute din proiecție în plan.

Punct început	X / Y	Punct sfârșit	X / Y	Lungime segment (** (m)
1	432.526,739 303.430,064	2	432.527,555 303.428,725	1.568
2	432.527,555 303.428,725	3	432.533,856 303.418,393	12.102
3	432.533,856 303.418,393	4	432.834,71 303.634,382	370.357
4	432.834,71 303.634,382	5	432.826,976 303.645,609	13.633
5	432.826,976 303.645,609	1	432.526,739 303.430,064	369.597

**** Lungimile segmentelor sunt determinate în planul de proiecție Stereo 70 și sunt rotunjite la 1 milimetru.**

***** Distanța dintre puncte este formată din segmente cumulate ce sunt mai mici decât valoarea 1 milimetru.**

**DATE DESPRE IMOBILUL NR. 1922**

Oficiul de Cadastru și Publicitate Imobiliară DOLJ
Biroul de Cadastru și Publicitate Imobiliară Craiova

A. Partea I. Descrierea imobilului

TEREN Extravilan

Adresa: Jud. Dolj, T1 P198

Nr. Crt	Nr cadastral Nr. topografic	Suprafața* (mp)	Observații / Referințe
A1		5.070	Sector cadastral:2 Teren neimprejmuit;

B. Partea II. Proprietari și acte

Inscrieri privitoare la dreptul de proprietate și alte drepturi reale	Referințe
/	
Act Notarial nr. CM nr. 65, din 05/04/2013 emis de BNP Zăvoi Aurelian-Paul;	
B1	A1
Intabulare, drept de PROPRIETATE, dobândit prin Succesiune, cota actuala 1/1, cota initiala 1/1 1) VĂDUVA VASILICA	

C. Partea III. SARCINI .

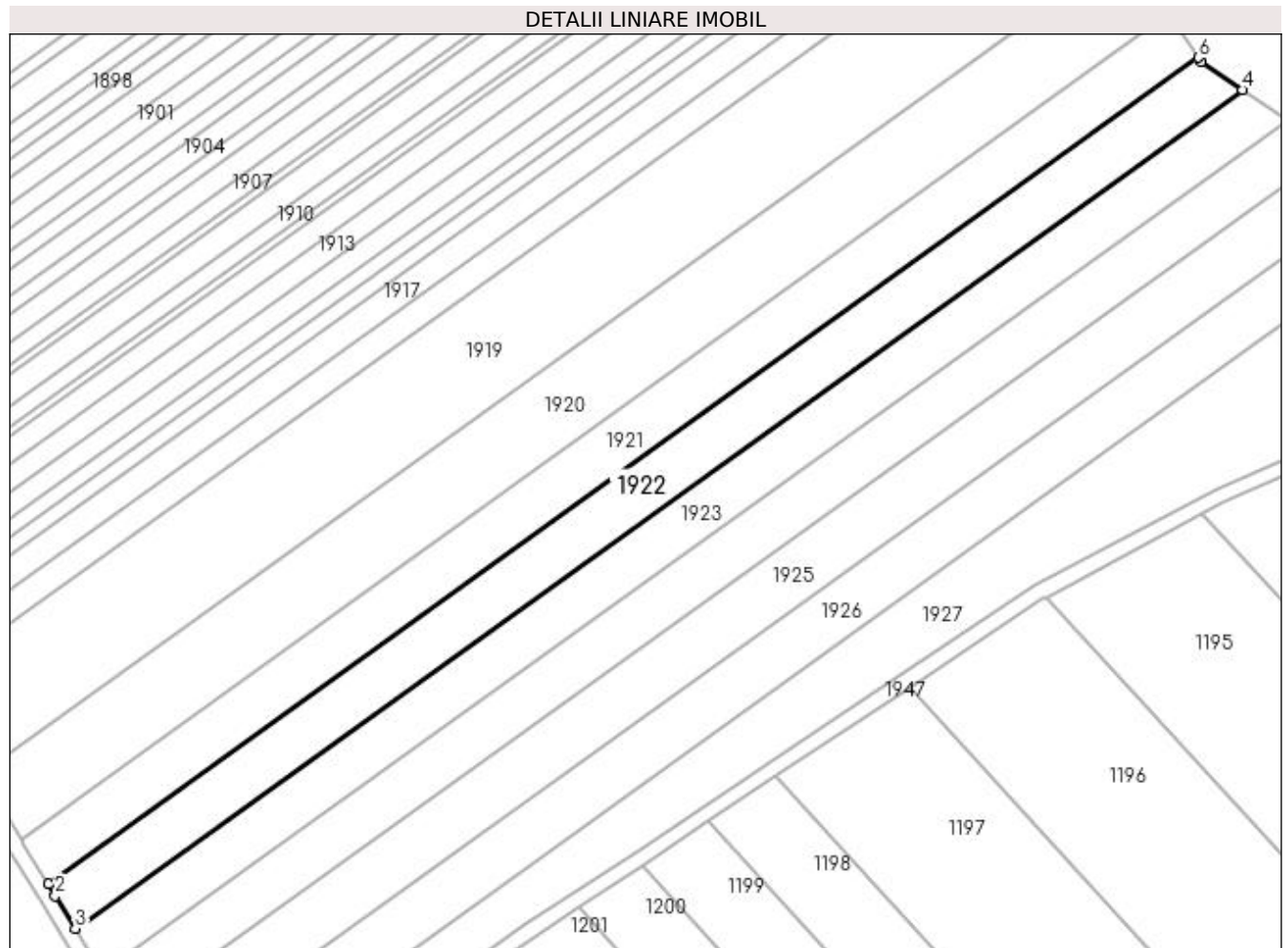
Inscrieri privind dezmembramintele dreptului de proprietate, drepturi reale de garanție și sarcini	Referințe
NU SUNT	

Anexa Nr. 1 La Partea I

Teren

Nr cadastral	Suprafața (mp)*	Observații / Referințe
	5.070	

* Suprafața este determinată în planul de proiecție Stereo 70.



Date referitoare la teren

Crt	Categorie folosință	Intravilan	Suprafața (mp)	Tarla	Parcelă	Nr. topo	Observații / Referințe
1	arabil	NU	5.070	1	198	-	

Lungime Segmente

1) Valorile lungimilor segmentelor sunt obținute din proiecție în plan.

Punct început	X / Y	Punct sfârșit	X / Y	Lungime segment (** (m)
1	432.533,856 303.418,393	2	432.535,735 303.415,311	3.61
2	432.535,735 303.415,311	3	432.540,954 303.406,753	10.024
3	432.540,954 303.406,753	4	432.846,342 303.625,997	375.939
4	432.846,342 303.625,997	5	432.835,439 303.633,324	13.136
5	432.835,439 303.633,324	6	432.834,71 303.634,382	1.285

Punct început	X / Y	Punct sfârșit	X / Y	Lungime segment (** (m)
6	432.834,71 303.634,382	1	432.533,856 303.418,393	370.357

** Lungimile segmentelor sunt determinate în planul de proiecție Stereo 70 și sunt rotunjite la 1 milimetru.

*** Distanța dintre puncte este formată din segmente cumulate ce sunt mai mici decât valoarea 1 milimetru.

**DATE DESPRE IMOBILUL NR. 1923**

Oficiul de Cadastru și Publicitate Imobiliară DOLJ
 Biroul de Cadastru și Publicitate Imobiliară Craiova

A. Partea I. Descrierea imobilului

TEREN Extravilan

Adresa: Jud. Dolj, T1 P199

Nr. Crt	Nr cadastral Nr. topografic	Suprafața* (mp)	Observații / Referințe
A1		5.070	Sector cadastral:2 Teren neimprejmuit;

B. Partea II. Proprietari și acte

Inscrieri privitoare la dreptul de proprietate și alte drepturi reale	Referințe
/	
Act Notarial nr. Act de partaj voluntar nr. 1137, din 14/04/2014 emis de SPN Doina Făurar;	
B1	A1
Intabulare, drept de PROPRIETATE, dobandit prin lesire Din Indiviziune, cota actuala 1/1, cota initiala 1/1 1) PĂTRU NICU, Lipsa CNP	

C. Partea III. SARCINI .


Inscrieri privind dezmembramintele dreptului de proprietate, drepturi reale de garanție și sarcini	Referințe
NU SUNT	

Anexa Nr. 1 La Partea I

Teren

Nr cadastral	Suprafața (mp)*	Observații / Referințe
	5.070	

* Suprafața este determinată în planul de proiecție Stereo 70.



Date referitoare la teren

Crt	Categorie folosință	Intra vilan	Suprafața (mp)	Tarla	Parcelă	Nr. topo	Observații / Referințe
1	arabil	NU	5.070	1	199	-	

Lungime Segmente

1) Valorile lungimilor segmentelor sunt obținute din proiecție în plan.

Punct început	X / Y	Punct sfârșit	X / Y	Lungime segment (** (m)
1	432.540,954 303.406,753	2	432.543,156 303.403,141	4.23
2	432.543,156 303.403,141	3	432.547,939 303.395,297	9.187
3	432.547,939 303.395,297	4	432.858,192 303.618,033	381.927
4	432.858,192 303.618,033	5	432.846,342 303.625,997	14.278
5	432.846,342 303.625,997	1	432.540,954 303.406,753	375.939

**** Lungimile segmentelor sunt determinate în planul de proiecție Stereo 70 și sunt rotunjite la 1 milimetru.**

***** Distanța dintre puncte este formată din segmente cumulate ce sunt mai mici decât valoarea 1 milimetru.**

**DATE DESPRE IMOBILUL NR. 1924**

Oficiul de Cadastru și Publicitate Imobiliară DOLJ
Biroul de Cadastru și Publicitate Imobiliară Craiova

A. Partea I. Descrierea imobilului

TEREN Extravilan

Adresa: Jud. Dolj, TARLAUA 1, PARCELA 200

Nr. Crt	Nr cadastral Nr. topografic	Suprafața* (mp)	Observații / Referințe
A1	31589	Din acte: 5.070 Masurata: 5.043	Sector cadastral:2 Teren neimprejmuit;

B. Partea II. Proprietari și acte

Inscrieri privitoare la dreptul de proprietate și alte drepturi reale		Referințe
109272 / 11/09/2015		
Act Notarial nr. Contract de vanzare aut. nr. 1660, din 10/09/2015 emis de NP Tone Florian;		
B1	Intabulare, drept de PROPRIETATE, dobandit prin Conventie, cota actuala 1/1, cota initiala 1/1 1) STAMIN DORU NICUSOR 2) STAMIN ELENA	A1
208355 / 26/09/2019		
Act Notarial nr. Contract de ipoteca aut. 1333, din 25/09/2019 emis de NP Vladoianu Teodora;		
B2	Se noteaza interdictiile de instrainare , grevare , inchiriere , construire , demolare 1) PROCREDIT BANK S.A., CIF:14622194	A1
B3	Se noteaza interdictia de extindere 1) PROCREDIT BANK S.A., CIF:14622194	A1
210561 / 14/10/2020		
Act Notarial nr. Contract de ipoteca aut. 369, din 13/10/2020 emis de Notar Public Vladoianu Teodora;		
B4	Se noteaza interdictiile de instrainare , grevare , inchiriere , construire , demolare 1) PROCREDIT BANK S.A., CIF:14622194	A1
B5	Se noteaza interdictia de extindere 1) PROCREDIT BANK S.A., CIF:14622194	A1

C. Partea III. SARCINI

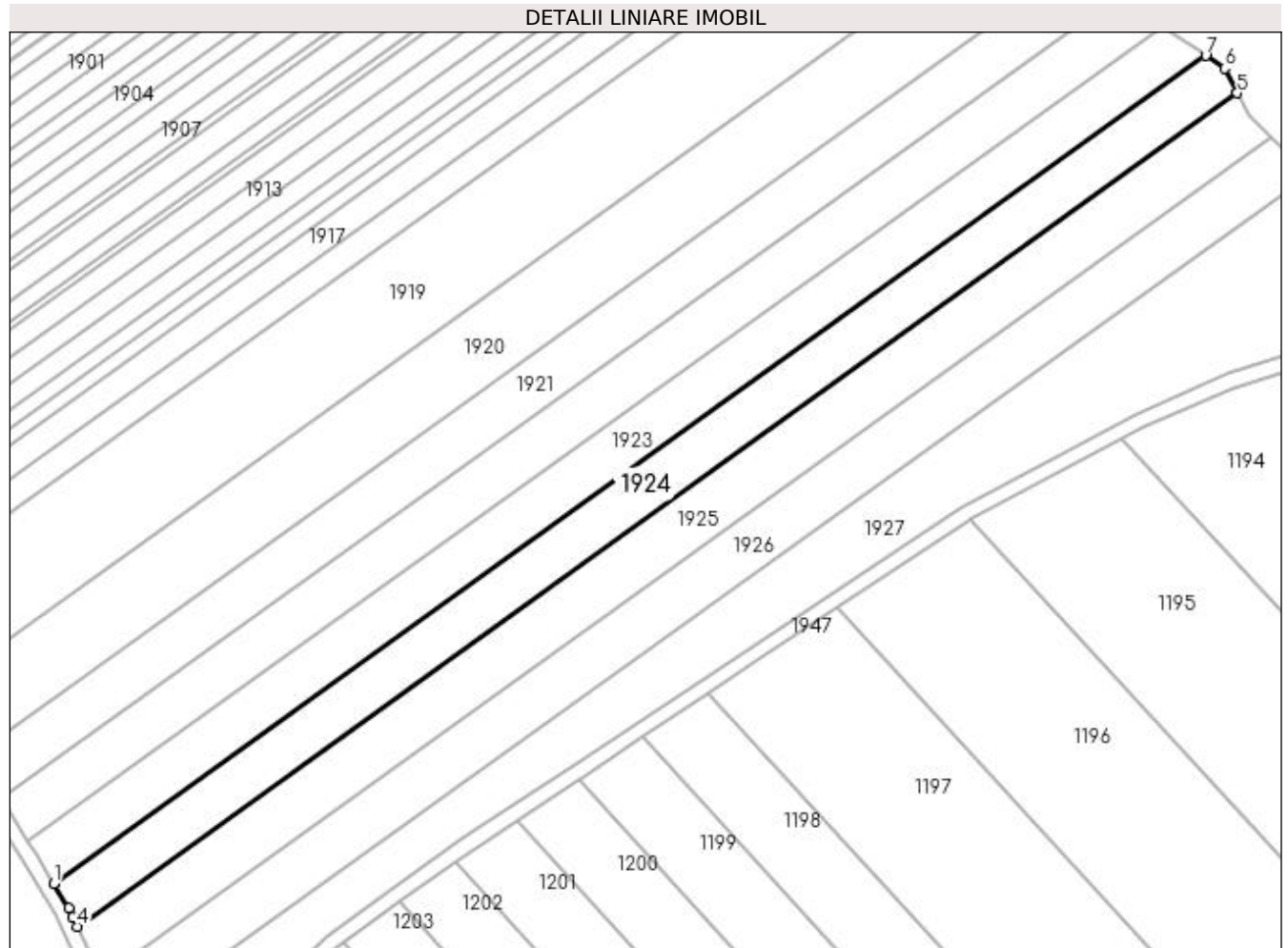
Inscrieri privind dezmembramintele dreptului de proprietate, drepturi reale de garanție și sarcini		Referințe
208355 / 26/09/2019		
Act Notarial nr. Contract de ipoteca aut. 1333, din 25/09/2019 emis de NP Vladoianu Teodora;		
C1	Intabulare, drept de IPOTECA, Valoare:180000 LEI,plus celelalte obligatii de plata aferente creditului 1) PROCREDIT BANK S.A., CIF:14622194	A1
210561 / 14/10/2020		
Act Notarial nr. Contract de ipoteca aut. 369, din 13/10/2020 emis de Notar Public Vladoianu Teodora;		
C2	Intabulare, drept de IPOTECA, Valoare:125000 LEI,plus celelalte obligatii de plata aferente creditului 1) PROCREDIT BANK S.A., CIF:14622194	A1

Anexa Nr. 1 La Partea I

Teren

Nr cadastral	Suprafața (mp)*	Observații / Referințe
31589	Din acte: 5.070 Masurata: 5.043	

* Suprafața este determinată în planul de proiecție Stereo 70.



Date referitoare la teren

Crt	Categorie folosință	Intra vilan	Suprafața (mp)	Tarla	Parcelă	Nr. topo	Observații / Referințe
1	arabil	NU	5.043	1	200	-	

Lungime Segmente

1) Valorile lungimilor segmentelor sunt obținute din proiecție în plan.

Punct început	X / Y	Punct sfârșit	X / Y	Lungime segment (** (m)
1	432.547,939 303.395,297	2	432.551,959 303.388,707	7.719
2	432.551,959 303.388,707	3	432.553,128 303.386,218	2.75
3	432.553,128 303.386,218	4	432.554,311 303.383,701	2.781
4	432.554,311 303.383,701	5	432.866,713 303.607,981	384.573
5	432.866,713 303.607,981	6	432.863,334 303.614,578	7.412

Punct început	X / Y	Punct sfârșit	X / Y	Lungime segment (** (m)
6	432.863,334 303.614,578	7	432.858,192 303.618,033	6.195
7	432.858,192 303.618,033	1	432.547,939 303.395,297	381.927

** Lungimile segmentelor sunt determinate în planul de proiecție Stereo 70 și sunt rotunjite la 1 milimetru.

*** Distanța dintre puncte este formată din segmente cumulate ce sunt mai mici decât valoarea 1 milimetru.

**DATE DESPRE IMOBILUL NR. 1925**

Oficiul de Cadastru și Publicitate Imobiliară DOLJ
Biroul de Cadastru și Publicitate Imobiliară Craiova

A. Partea I. Descrierea imobilului

TEREN Extravilan

Adresa: Jud. Dolj, T1 P201

Nr. Crt	Nr cadastral Nr. topografic	Suprafața* (mp)	Observații / Referințe
A1	33422	5.800	Sector cadastral:2 Teren neimprejmuit;

B. Partea II. Proprietari și acte

Inscrieri privitoare la dreptul de proprietate și alte drepturi reale		Referințe
22136 / 08/02/2022		
Act Notarial nr. CONTRACT DE VANZARE AUT. NR. 98, din 03/02/2022 emis de NP Vladioianu Teodora;		
B1	Intabulare, drept de PROPRIETATE, dobândit prin Conventie, cota actuala 1/1, cota initiala 1/1 1) STAMIN ELENA	A1
B2	Se notează faptul că, imobilul face parte din patrimoniul de afectatiune al lui : 1) STAMIN ELENA PERSOANA FIZICA AUTORIZATA, CIF:34244409	A1

C. Partea III. SARCINI .

Inscrieri privind dezmembramintele dreptului de proprietate, drepturi reale de garanție și sarcini	Referințe
NU SUNT	

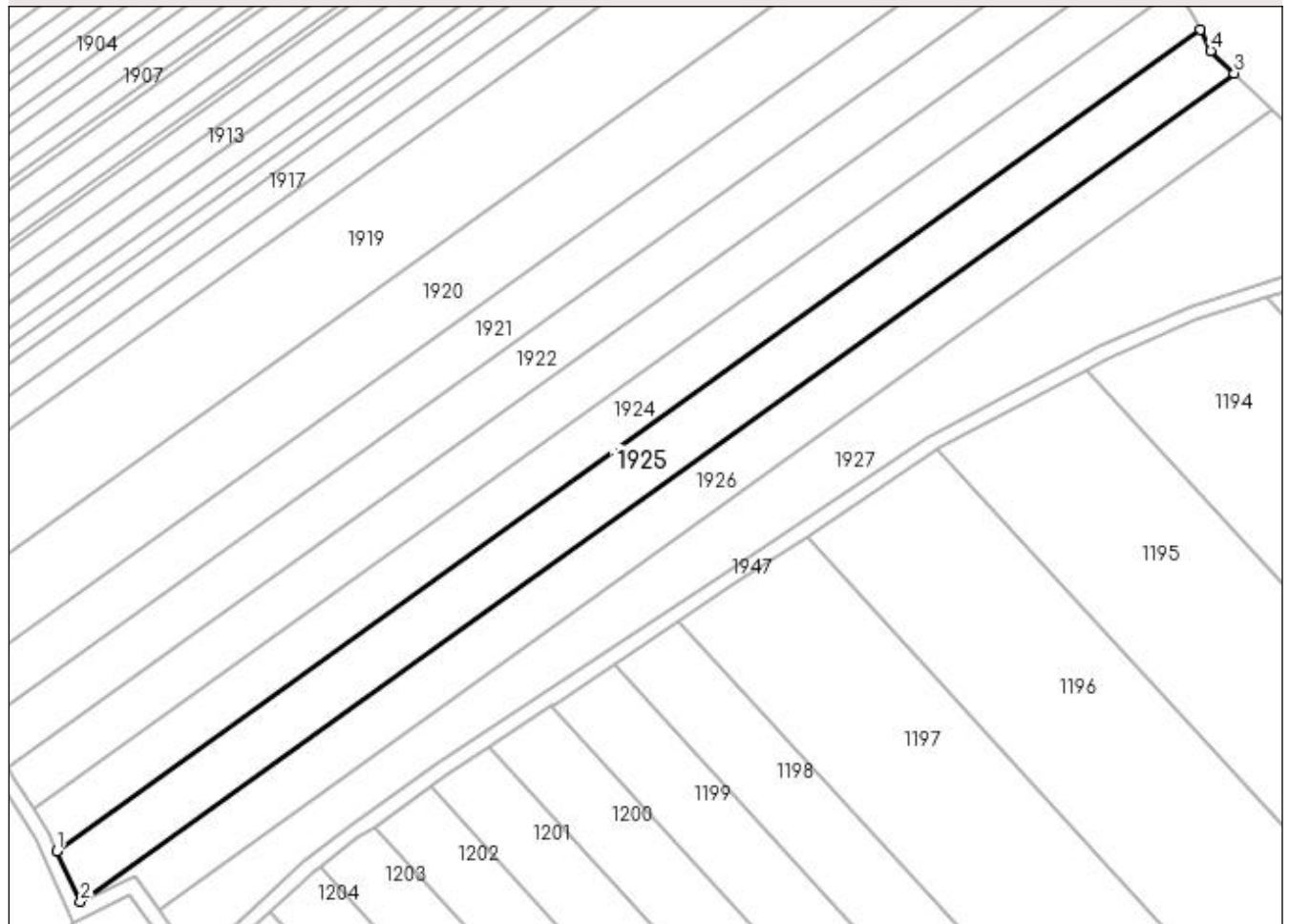
Anexa Nr. 1 La Partea I

Teren

Nr cadastral	Suprafața (mp)*	Observații / Referințe
33422	5.800	

* Suprafața este determinată în planul de proiecție Stereo 70.

DETALII LINIARE IMOBIL



Date referitoare la teren

Crt	Categorie folosință	Intra vilan	Suprafața (mp)	Tarla	Parcelă	Nr. topo	Observații / Referințe
1	arabil	NU	5.800	1	201	-	

Lungime Segmente

1) Valorile lungimilor segmentelor sunt obținute din proiecție în plan.

Punct început	X / Y	Punct sfârșit	X / Y	Lungime segment (** (m)
1	432.554,311 303.383,701	2	432.560,815 303.369,859	15.294
2	432.560,815 303.369,859	3	432.876,037 303.596,163	388.044
3	432.876,037 303.596,163	4	432.869,632 303.602,28	8.857
4	432.869,632 303.602,28	5	432.866,713 303.607,981	6.405
5	432.866,713 303.607,981	1	432.554,311 303.383,701	384.573

**** Lungimile segmentelor sunt determinate în planul de proiecție Stereo 70 și sunt rotunjite la 1 milimetru.**

***** Distanța dintre puncte este formată din segmente cumulate ce sunt mai mici decât valoarea 1 milimetru.**

**DATE DESPRE IMOBILUL NR. 1926**

Oficiul de Cadastru și Publicitate Imobiliară DOLJ
Biroul de Cadastru și Publicitate Imobiliară Craiova

A. Partea I. Descrierea imobilului

TEREN Extravilan

Adresa: Jud. Dolj, T1 P202

Nr. Crt	Nr cadastral Nr. topografic	Suprafața* (mp)	Observații / Referințe
A1		5.325	Sector cadastral:2 Teren neimprejmuit;

B. Partea II. Proprietari și acte

Inscrieri privitoare la dreptul de proprietate și alte drepturi reale	Referințe
/	
Act Administrativ nr. TDP 80315011, din 26/01/1995 emis de CJSAPT DOLJ;	
B1	A1
Intabulare, drept de PROPRIETATE, dobândit prin Reconstituire, cota actuala 1/1, cota initiala 1/1 1) GHEORGHITA SOFIA, Lipsa CNP	

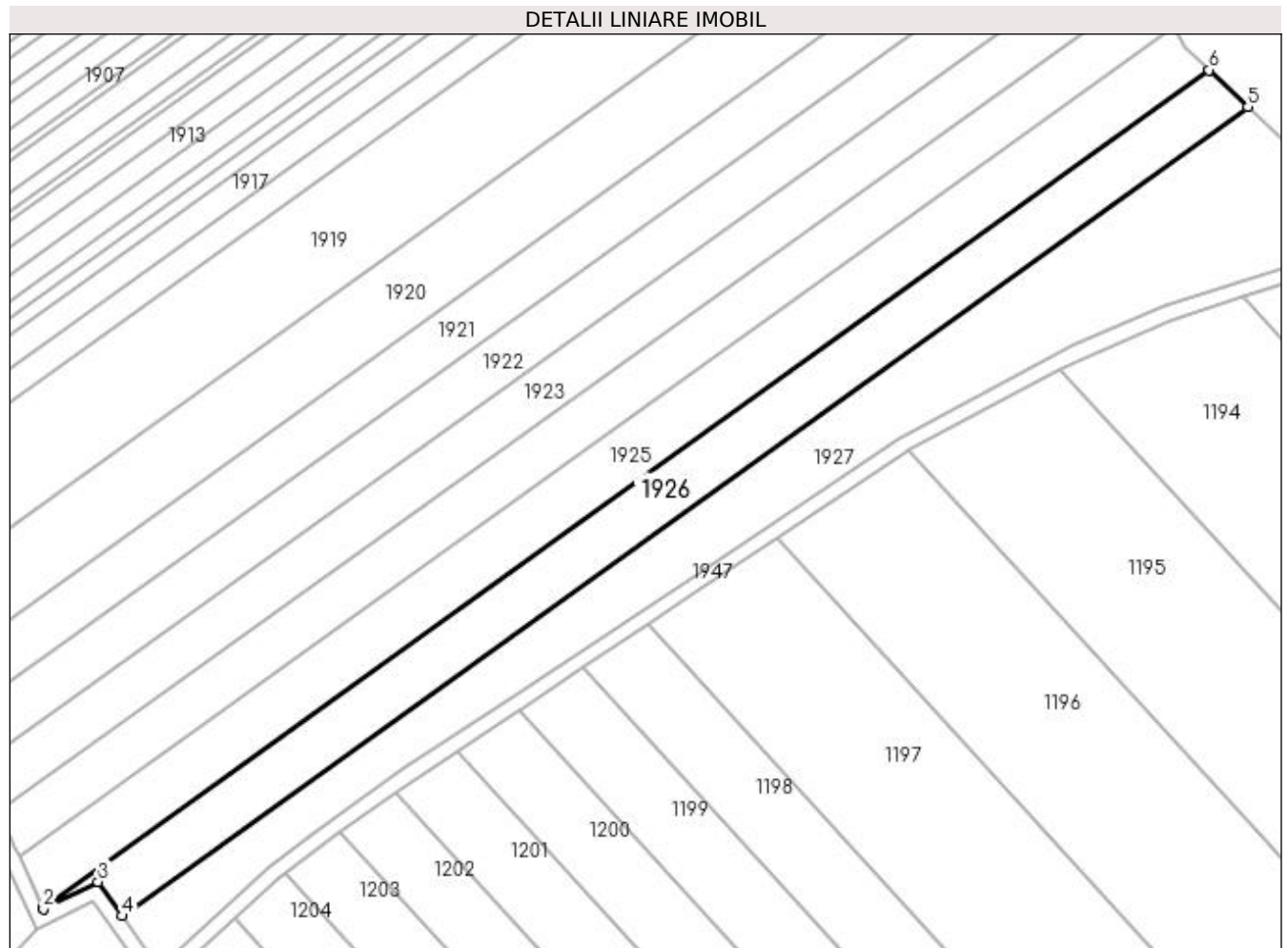
C. Partea III. SARCINI .

Inscrieri privind dezmembramintele dreptului de proprietate, drepturi reale de garanție și sarcini	Referințe
NU SUNT	

Anexa Nr. 1 La Partea I**Teren**

Nr cadastral	Suprafața (mp)*	Observații / Referințe
	5.325	

* Suprafața este determinată în planul de proiecție Stereo 70.

**Date referitoare la teren**

Crt	Categorie folosință	Intravilan	Suprafața (mp)	Tarla	Parcelă	Nr. topo	Observații / Referințe
1	arabil	NU	5.325	1	202	-	

Lungime Segmente

1) Valorile lungimilor segmentelor sunt obținute din proiecție în plan.

Punct început	X / Y	Punct sfârșit	X / Y	Lungime segment (** (m)
1	432.560,815 303.369,859	2	432.560,924 303.369,627	0.256
2	432.560,924 303.369,627	3	432.575,662 303.376,94	16.453
3	432.575,662 303.376,94	4	432.582,158 303.367,703	11.292
4	432.582,158 303.367,703	5	432.886,485 303.586,184	374.632
5	432.886,485 303.586,184	6	432.876,037 303.596,163	14.448

Punct început	X / Y	Punct sfârșit	X / Y	Lungime segment (** (m)
6	432.876,037 303.596,163	1	432.560,815 303.369,859	388.044

** Lungimile segmentelor sunt determinate în planul de proiecție Stereo 70 și sunt rotunjite la 1 milimetru.

*** Distanța dintre puncte este formată din segmente cumulate ce sunt mai mici decât valoarea 1 milimetru.

**DATE DESPRE IMOBILUL NR. 1927**

Oficiul de Cadastru și Publicitate Imobiliară DOLJ
Biroul de Cadastru și Publicitate Imobiliară Craiova

A. Partea I. Descrierea imobilului

TEREN Extravilan

Adresa: Jud. Dolj, T1 P203

Nr. Crt	Nr cadastral Nr. topografic	Suprafața* (mp)	Observații / Referințe
A1		7.472	Sector cadastral:2 Teren neimprejmuit;

B. Partea II. Proprietari și acte

Inscrieri privitoare la dreptul de proprietate și alte drepturi reale	Referințe
/	
Act Administrativ nr. TDP 470-2162, din 28/02/1994 emis de CJS DAPT DOLJ;	
B1	A1
Intabulare, drept de PROPRIETATE, dobandit prin Reconstituire, cota actuala 1/1, cota initiala 1/1	
1) CONSTANTIN MARIN, Lipsa CNP	
2) CIOCANESCU GHEORGHE, Lipsa CNP	
3) GHEORGHITA VIORICA, Lipsa CNP	

C. Partea III. SARCINI .

Inscrieri privind dezmembramintele dreptului de proprietate, drepturi reale de garanție și sarcini	Referințe
NU SUNT	

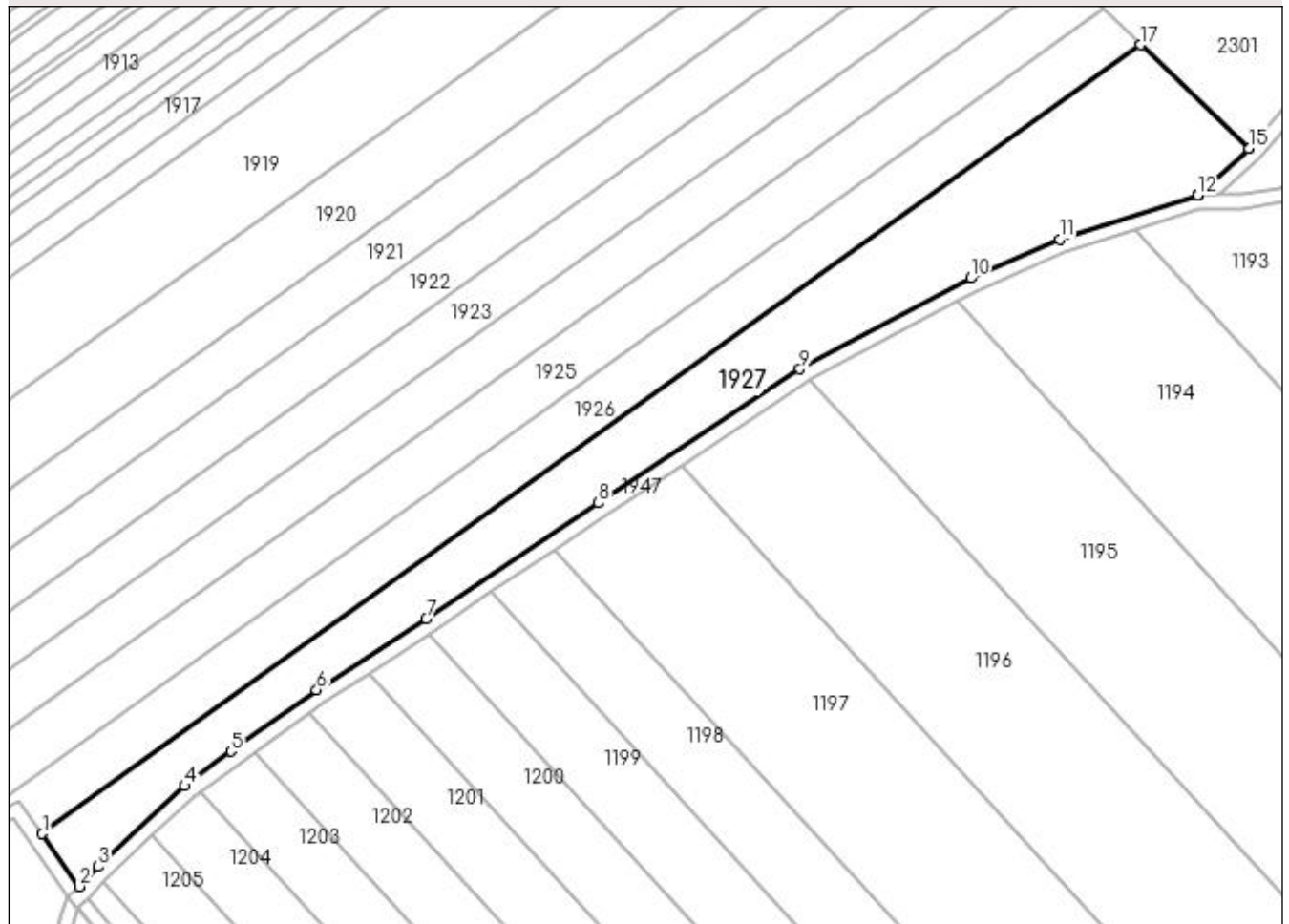
Anexa Nr. 1 La Partea I

Teren

Nr cadastral	Suprafața (mp)*	Observații / Referințe
	7.472	

* Suprafața este determinată în planul de proiecție Stereo 70.

DETALII LINIARE IMOBIL



Date referitoare la teren

Crt	Categorie folosință	Intravilan	Suprafața (mp)	Tarla	Parcelă	Nr. topo	Observații / Referințe
1	arabil	NU	7.472	1	203	-	

Lungime Segmente

1) Valorile lungimilor segmentelor sunt obținute din proiecție în plan.

Punct început	X / Y	Punct sfârșit	X / Y	Lungime segment (** (m)
1	432.582,158 303.367,703	2	432.592,417 303.353,114	17.835
2	432.592,417 303.353,114	3	432.597,592 303.358,627	7.561
3	432.597,592 303.358,627	4	432.621,652 303.380,92	32.8
4	432.621,652 303.380,92	5	432.634,474 303.390,548	16.034
5	432.634,474 303.390,548	6	432.658,238 303.407,519	29.202

Punct început	X / Y	Punct sfârșit	X / Y	Lungime segment (** (m)
6	432.658,238 303.407,519	7	432.688,487 303.427,341	36.165
7	432.688,487 303.427,341	8	432.736,304 303.459,29	57.508
8	432.736,304 303.459,29	9	432.792,106 303.496,409	67.02
9	432.792,106 303.496,409	10	432.839,404 303.521,632	53.603
10	432.839,404 303.521,632	11	432.864,108 303.532,405	26.951
11	432.864,108 303.532,405	12	432.902,148 303.544,485	39.912
12	432.902,148 303.544,485	13	432.902,304 303.544,596	0.191
13	432.902,304 303.544,596	14	432.902,329 303.544,615	0.031
14	432.902,329 303.544,615	15	432.916,423 303.557,589	19.156
15	432.916,423 303.557,589	16	432.916,471 303.557,644	0.073
16	432.916,471 303.557,644	17	432.886,485 303.586,184	41.397
17	432.886,485 303.586,184	1	432.582,158 303.367,703	374.632

** Lungimile segmentelor sunt determinate în planul de proiecție Stereo 70 și sunt rotunjite la 1 milimetru.

*** Distanța dintre puncte este formată din segmente cumulate ce sunt mai mici decât valoarea 1 milimetru.

**DATE DESPRE IMOBILUL NR. 1928**

Oficiul de Cadastru și Publicitate Imobiliară DOLJ
Biroul de Cadastru și Publicitate Imobiliară Craiova

A. Partea I. Descrierea imobilului

TEREN Extravilan

Adresa: Jud. Dolj, T1 P204

Nr. Crt	Nr cadastral Nr. topografic	Suprafața* (mp)	Observații / Referințe
A1		16.434	Sector cadastral:2 Teren neimprejmuit;

B. Partea II. Proprietari și acte

Inscrieri privitoare la dreptul de proprietate și alte drepturi reale		Referințe
/		
Act Normativ nr. 7, din 13/03/1996 emis de PARLAMENTUL ROMÂNIEI;		
B1	Inscrierea provizorie, drept de PROPRIETATE, dobandit prin Lege, cota actuala 1/1, cota initiala 1/1	A1
1) NEIDENTIFICAT NEIDENTIFICAT, CIF:0000000000000		

C. Partea III. SARCINI .

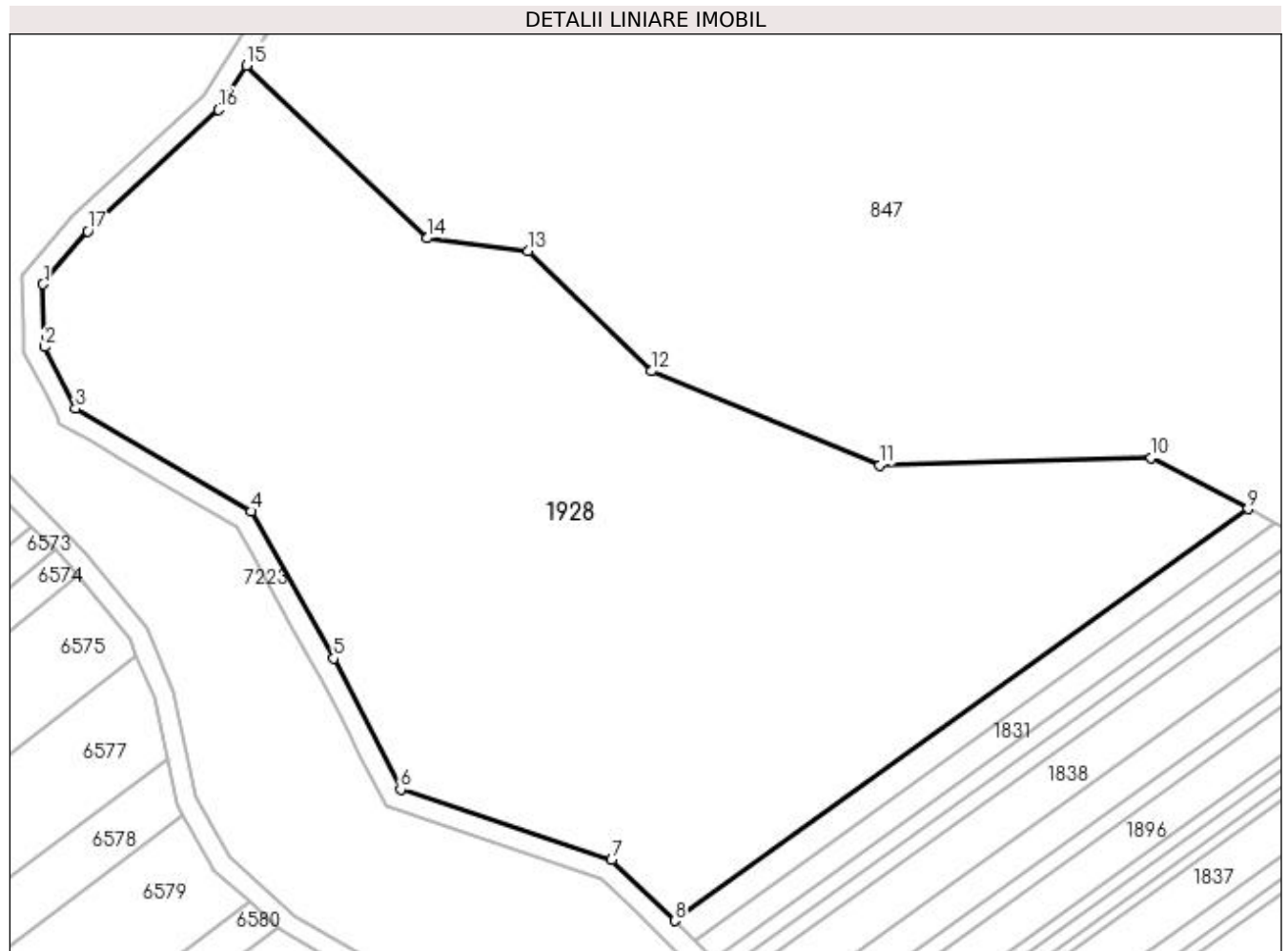
Inscrieri privind dezmembramintele dreptului de proprietate, drepturi reale de garanție și sarcini	Referințe
NU SUNT	

Anexa Nr. 1 La Partea I

Teren

Nr cadastral	Suprafața (mp)*	Observații / Referințe
	16.434	

* Suprafața este determinată în planul de proiecție Stereo 70.



Date referitoare la teren

Crt	Categorie folosință	Intra vilan	Suprafața (mp)	Tarla	Parcelă	Nr. topo	Observații / Referințe
1	arabil	NU	16.434	1	204	-	

Lungime Segmente

1) Valorile lungimilor segmentelor sunt obținute din proiecție în plan.

Punct început	X / Y	Punct sfârșit	X / Y	Lungime segment (** (m)
1	432.135,556 304.137,58	2	432.135,832 304.125,352	12.231
2	432.135,832 304.125,352	3	432.141,891 304.113,402	13.398
3	432.141,891 304.113,402	4	432.176,047 304.093,413	39.575
4	432.176,047 304.093,413	5	432.192,055 304.064,853	32.74
5	432.192,055 304.064,853	6	432.205,04 304.039,406	28.569

Punct început	X / Y	Punct sfârșit	X / Y	Lungime segment (** (m)
6	432.205,04 304.039,406	7	432.246,101 304.025,733	43.278
7	432.246,101 304.025,733	8	432.258,34 304.013,937	16.998
8	432.258,34 304.013,937	9	432.369,765 304.093,932	137.167
9	432.369,765 304.093,932	10	432.350,971 304.103,853	21.252
10	432.350,971 304.103,853	11	432.298,189 304.102,359	52.803
11	432.298,189 304.102,359	12	432.253,81 304.120,658	48.004
12	432.253,81 304.120,658	13	432.229,847 304.143,999	33.452
13	432.229,847 304.143,999	14	432.210,24 304.146,489	19.764
14	432.210,24 304.146,489	15	432.175,107 304.180,015	48.563
15	432.175,107 304.180,015	16	432.169,686 304.171,438	10.147
16	432.169,686 304.171,438	17	432.144,231 304.147,885	34.68
17	432.144,231 304.147,885	1	432.135,556 304.137,58	13.47

** Lungimile segmentelor sunt determinate în planul de proiecție Stereo 70 și sunt rotunjite la 1 milimetru.

*** Distanța dintre puncte este formată din segmente cumulate ce sunt mai mici decât valoarea 1 milimetru.

**DATE DESPRE IMOBILUL NR. 2289**

Oficiul de Cadastru și Publicitate Imobiliară DOLJ
Biroul de Cadastru și Publicitate Imobiliară Craiova

A. Partea I. Descrierea imobilului

TEREN Extravilan

Adresa: Jud. Dolj, T1 P232 partial

Nr. Crt	Nr cadastral Nr. topografic	Suprafața* (mp)	Observații / Referințe
A1		35.206	Sector cadastral:2 Teren neimprejmuit;

B. Partea II. Proprietari și acte

Inscrieri privitoare la dreptul de proprietate și alte drepturi reale	Referințe
/	
Act Normativ nr. 7, din 13/03/1996 emis de PARLAMENTUL ROMÂNIEI;	
B1	Inscrierea provizorie, drept de PROPRIETATE, dobandit prin Lege, cota actuala 1/1, cota initiala 1/1
	1) NEIDENTIFICAT NEIDENTIFICAT, CIF:0000000000000

C. Partea III. SARCINI .

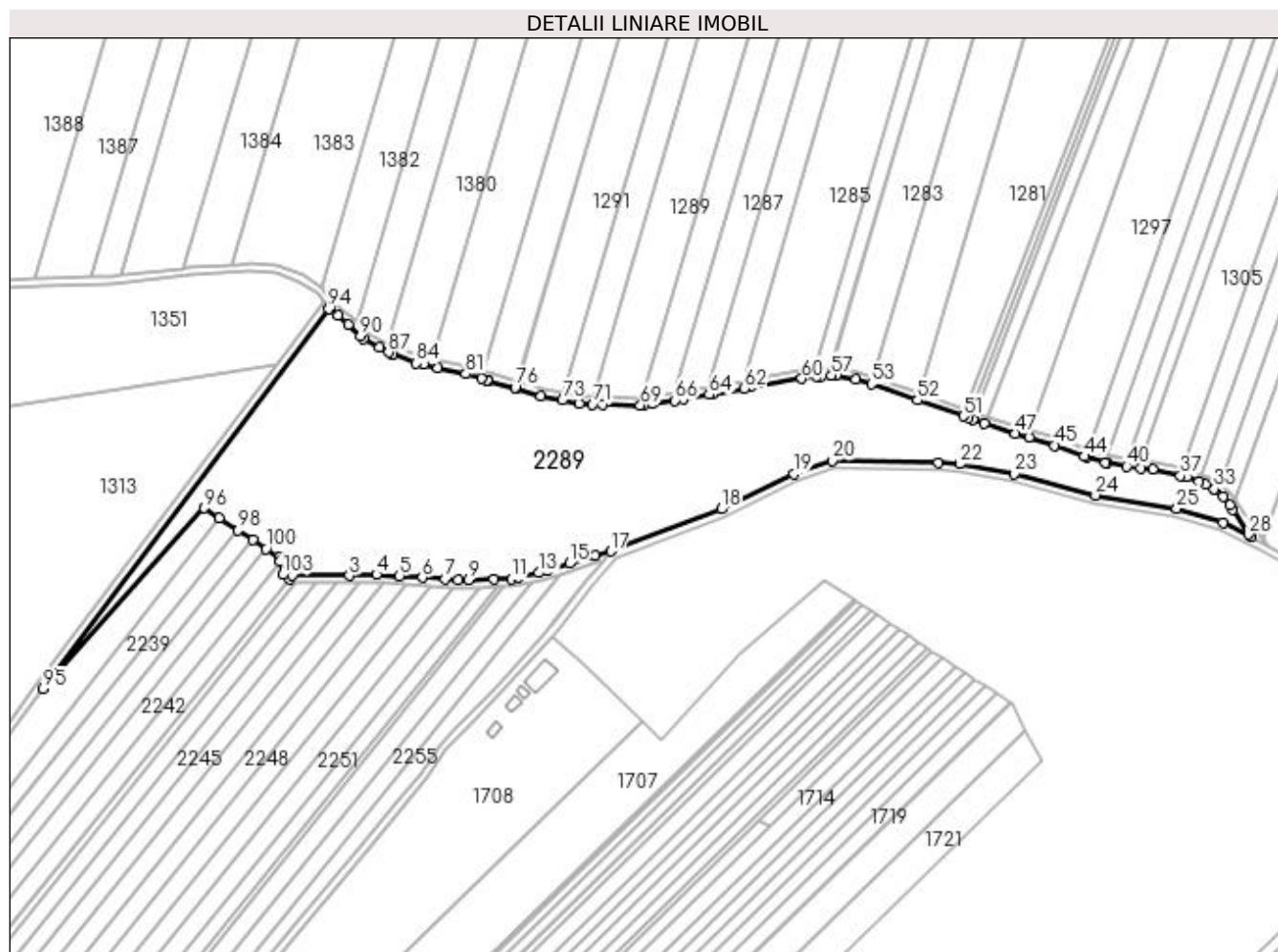
Inscrieri privind dezmembramintele dreptului de proprietate, drepturi reale de garanție și sarcini	Referințe
NU SUNT	

Anexa Nr. 1 La Partea I

Teren

Nr cadastral	Suprafața (mp)*	Observații / Referințe
	35.206	

* Suprafața este determinată în planul de proiecție Stereo 70.



Date referitoare la teren

Crt	Categorie folosință	Intra vilan	Suprafața (mp)	Tarla	Parcelă	Nr. topo	Observații / Referințe
1	pașune	NU	35.206	1	232 partial	-	

Lungime Segmente

1) Valorile lungimilor segmentelor sunt obținute din proiecție în plan.

Punct început	X / Y	Punct sfârșit	X / Y	Lungime segment	Punct început	X / Y	Punct sfârșit	X / Y	Lungime segment	Punct început	X / Y	Punct sfârșit	X / Y	Lungime segment
1	431.699,327 305.043,042	2	431.700,943 305.045,042	2.571	2	431.700,943 305.045,042	3	431.731,163 305.045,014	30.22	3	431.731,163 305.045,014	4	431.745,677 305.045,613	14.526
4	431.745,677 305.045,613	5	431.757,996 305.044,781	12.347	5	431.757,996 305.044,781	6	431.770,151 305.043,96	12.183	6	431.770,151 305.043,96	7	431.782,458 305.043,129	12.335
7	431.782,458 305.043,129	8	431.789,156 305.042,676	6.713	8	431.789,156 305.042,676	9	431.794,934 305.042,759	5.779	9	431.794,934 305.042,759	10	431.808,235 305.042,951	13.302
10	431.808,235 305.042,951	11	431.817,686 305.043,143	9.453	11	431.817,686 305.043,143	12	431.821,58 305.044,02	3.992	12	431.821,58 305.044,02	13	431.832,376 305.046,451	11.066
13	431.832,376 305.046,451	14	431.836,686 305.047,776	4.509	14	431.836,686 305.047,776	15	431.848,794 305.051,499	12.667	15	431.848,794 305.051,499	16	431.862,444 305.055,854	14.328
16	431.862,444 305.055,854	17	431.870,849 305.057,998	8.674	17	431.870,849 305.057,998	18	431.929,889 305.080,538	63.196	18	431.929,889 305.080,538	19	431.968,493 305.099,207	42.881

Punct început	X / Y	Punct sfârșit	X / Y	Lungime segment	Punct început	X / Y	Punct sfârșit	X / Y	Lungime segment	Punct început	X / Y	Punct sfârșit	X / Y	Lungime segment
19	431.968,493 305.099,207	20	431.989,029 305.106,47	21.783	20	431.989,029 305.106,47	21	432.045,867 305.105,113	56.854	21	432.045,867 305.105,113	22	432.057,206 305.104,66	11.348
22	432.057,206 305.104,66	23	432.086,161 305.099,292	29.448	23	432.086,161 305.099,292	24	432.129,707 305.087,877	45.017	24	432.129,707 305.087,877	25	432.173,025 305.080,846	43.885
25	432.173,025 305.080,846	26	432.197,898 305.073,21	26.019	26	432.197,898 305.073,21	27	432.212,872 305.065,53	16.829	27	432.212,872 305.065,53	28	432.211,671 305.066,964	1.87
28	432.211,671 305.066,964	29	432.203,133 305.080,362	15.887	29	432.203,133 305.080,362	30	432.201,455 305.082,55	2.757	30	432.201,455 305.082,55	31	432.197,919 305.087,156	5.807
31	432.197,919 305.087,156	32	432.193,636 305.090,732	5.58	32	432.193,636 305.090,732	33	432.193,067 305.091,208	0.742	33	432.193,067 305.091,208	34	432.188,515 305.093,759	5.218
34	432.188,515 305.093,759	35	432.184,954 305.095,102	3.806	35	432.184,954 305.095,102	36	432.178,328 305.097,599	7.081	36	432.178,328 305.097,599	37	432.175,086 305.098,232	3.303
37	432.175,086 305.098,232	38	432.160,192 305.101,576	15.265	38	432.160,192 305.101,576	39	432.153,677 305.102,228	6.548	39	432.153,677 305.102,228	40	432.146,429 305.103,372	7.338
40	432.146,429 305.103,372	41	432.136,081 305.105,004	10.476	41	432.136,081 305.105,004	42	432.135,103 305.105,294	1.02	42	432.135,103 305.105,294	43	432.124,765 305.108,351	10.781
43	432.124,765 305.108,351	44	432.123,674 305.108,673	1.138	44	432.123,674 305.108,673	45	432.107,951 305.114,499	16.768	45	432.107,951 305.114,499	46	432.094,199 305.118,781	14.403
46	432.094,199 305.118,781	47	432.087,016 305.121,017	7.523	47	432.087,016 305.121,017	48	432.070,51 305.126,155	17.287	48	432.070,51 305.126,155	49	432.064,095 305.128,151	6.718
49	432.064,095 305.128,151	50	432.061,716 305.129,22	2.608	50	432.061,716 305.129,22	51	432.059,095 305.130,137	2.777	51	432.059,095 305.130,137	52	432.034,623 305.138,7	25.927
52	432.034,623 305.138,7	53	432.010,207 305.147,243	25.867	53	432.010,207 305.147,243	54	432.001,746 305.149,665	8.801	54	432.001,746 305.149,665	55	431.990,948 305.151,726	10.993
55	431.990,948 305.151,726	56	431.988,889 305.151,954	2.072	56	431.988,889 305.151,954	57	431.988,575 305.151,955	0.314	57	431.988,575 305.151,955	58	431.983,39 305.151,477	5.207
58	431.983,39 305.151,477	59	431.980,56 305.151,133	2.851	59	431.980,56 305.151,133	60	431.972,876 305.150,198	7.741	60	431.972,876 305.150,198	61	431.945,712 305.145,696	27.535
61	431.945,712 305.145,696	62	431.942,126 305.145,032	3.647	62	431.942,126 305.145,032	63	431.925,18 305.141,894	17.234	63	431.925,18 305.141,894	64	431.923,411 305.141,58	1.797
64	431.923,411 305.141,58	65	431.909,572 305.139,126	14.055	65	431.909,572 305.139,126	66	431.905,165 305.138,535	4.446	66	431.905,165 305.138,535	67	431.892,866 305.136,883	12.409
67	431.892,866 305.136,883	68	431.888,363 305.136,185	4.557	68	431.888,363 305.136,185	69	431.886,66 305.135,921	1.723	69	431.886,66 305.135,921	70	431.866,237 305.136,123	20.424
70	431.866,237 305.136,123	71	431.861,126 305.136,482	5.124	71	431.861,126 305.136,482	72	431.853,961 305.136,984	7.183	72	431.853,961 305.136,984	73	431.844,955 305.138,706	9.169
73	431.844,955 305.138,706	74	431.833,417 305.140,911	11.747	74	431.833,417 305.140,911	75	431.820,259 305.145,059	13.796	75	431.820,259 305.145,059	76	431.819,687 305.145,239	0.6
76	431.819,687 305.145,239	77	431.805,537 305.149,079	14.662	77	431.805,537 305.149,079	78	431.805,112 305.149,195	0.441	78	431.805,112 305.149,195	79	431.804,715 305.149,302	0.411
79	431.804,715 305.149,302	80	431.801,695 305.150,194	3.149	80	431.801,695 305.150,194	81	431.793,399 305.152,642	8.65	81	431.793,399 305.152,642	82	431.778,567 305.155,901	15.186
82	431.778,567 305.155,901	83	431.770,736 305.157,622	8.018	83	431.770,736 305.157,622	84	431.766,991 305.158,445	3.834	84	431.766,991 305.158,445	85	431.754,375 305.163,295	13.516
85	431.754,375 305.163,295	86	431.754,281 305.162,973	0.335	86	431.754,281 305.162,973	87	431.752,156 305.164,148	2.428	87	431.752,156 305.164,148	88	431.747,105 305.166,941	5.772
88	431.747,105 305.166,941	89	431.738,669 305.171,605	9.639	89	431.738,669 305.171,605	90	431.737,1 305.173,019	2.112	90	431.737,1 305.173,019	91	431.730,501 305.178,968	8.885
91	431.730,501 305.178,968	92	431.725,052 305.183,88	7.336	92	431.725,052 305.183,88	93	431.720,602 305.188,404	6.346	93	431.720,602 305.188,404	94	431.720,003 305.187,347	1.215
94	431.720,003 305.187,347	95	431.567,635 304.984,534	253.671	95	431.567,635 304.984,534	96	431.653,475 305.081,119	129.218	96	431.653,475 305.081,119	97	431.661,737 305.075,702	9.88
97	431.661,737 305.075,702	98	431.671,795 305.069,108	12.027	98	431.671,795 305.069,108	99	431.679,688 305.063,934	9.438	99	431.679,688 305.063,934	100	431.686,726 305.059,319	8.416
100	431.686,726 305.059,319	101	431.693,674 305.054,764	8.308	101	431.693,674 305.054,764	102	431.694,081 305.052,739	2.065	102	431.694,081 305.052,739	103	431.695,536 305.045,489	7.395
103	431.695,536 305.045,489	1	431.699,327 305.043,042	4.512										

** Lungimile segmentelor sunt determinate în planul de proiecție Stereo 70 și sunt rotunjite la 1 milimetru.

*** Distanța dintre puncte este formată din segmente cumulate ce sunt mai mici decât valoarea 1 milimetru.

**DATE DESPRE IMOBILUL NR. 2290**

Oficiul de Cadastru și Publicitate Imobiliară DOLJ
Biroul de Cadastru și Publicitate Imobiliară Craiova

A. Partea I. Descrierea imobilului

TEREN Extravilan

Adresa: Jud. Dolj, De 212/1

Nr. Crt	Nr cadastral Nr. topografic	Suprafața* (mp)	Observații / Referințe
A1		1.770	Sector cadastral:2 Teren neimprejmuit;

B. Partea II. Proprietari și acte

Inscrieri privitoare la dreptul de proprietate și alte drepturi reale	Referințe
/	
Act Normativ nr. 7, din 13/03/1996 emis de PARLAMENTUL ROMÂNIEI;	
B1	Inscrierea provizorie, drept de PROPRIETATE, dobandit prin Lege, cota actuala 1/1, cota initiala 1/1
	1) NEIDENTIFICAT NEIDENTIFICAT, CIF:0000000000000

C. Partea III. SARCINI .

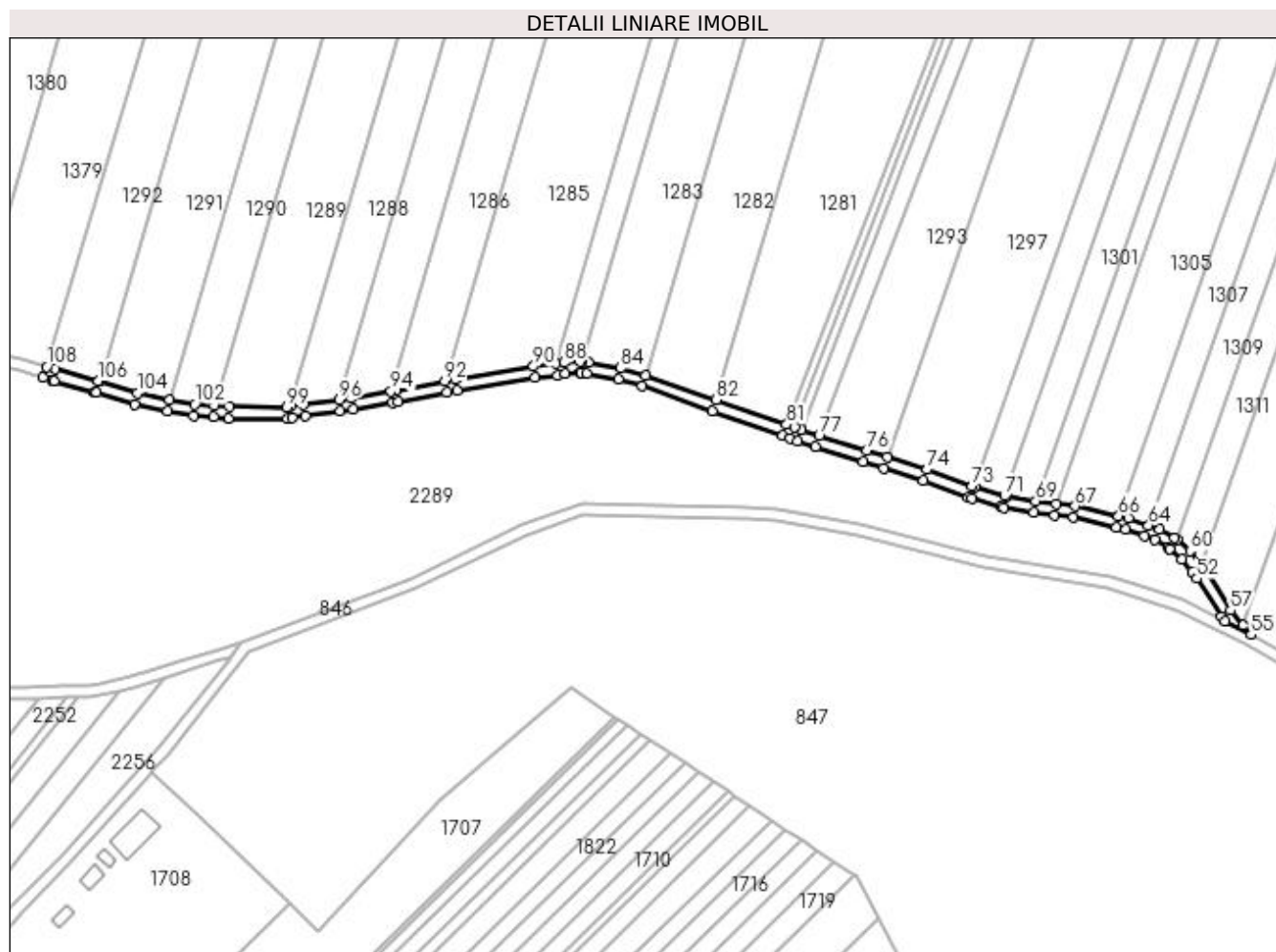
Inscrieri privind dezmembramintele dreptului de proprietate, drepturi reale de garanție și sarcini	Referințe
NU SUNT	

Anexa Nr. 1 La Partea I

Teren

Nr cadastral	Suprafața (mp)*	Observații / Referințe
	1.770	

* Suprafața este determinată în planul de proiecție Stereo 70.



Date referitoare la teren

Crt	Categorie folosință	Intra vilan	Suprafața (mp)	Tarla	Parcelă	Nr. topo	Observații / Referințe
1	drum	NU	1.770	De 212/1	-	-	

Lungime Segmente

1) Valorile lungimilor segmentelor sunt obținute din proiecție în plan.

Punct început	X / Y	Punct sfârșit	X / Y	Lungime segment	Punct început	X / Y	Punct sfârșit	X / Y	Lungime segment	Punct început	X / Y	Punct sfârșit	X / Y	Lungime segment
1	431.801,695 305.150,194	2	431.804,715 305.149,302	3.149	2	431.804,715 305.149,302	3	431.805,112 305.149,195	0.411	3	431.805,112 305.149,195	4	431.805,537 305.149,079	0.441
4	431.805,537 305.149,079	5	431.819,687 305.145,239	14.66 2	5	431.819,687 305.145,239	6	431.820,259 305.145,059	0.6	6	431.820,259 305.145,059	7	431.833,417 305.140,911	13.79 6
7	431.833,417 305.140,911	8	431.844,955 305.138,706	11.74 7	8	431.844,955 305.138,706	9	431.853,961 305.136,984	9.169	9	431.853,961 305.136,984	10	431.861,126 305.136,482	7.183
10	431.861,126 305.136,482	11	431.866,237 305.136,123	5.124	11	431.866,237 305.136,123	12	431.886,66 305.135,921	20.42 4	12	431.886,66 305.135,921	13	431.888,363 305.136,185	1.723
13	431.888,363 305.136,185	14	431.892,866 305.136,883	4.557	14	431.892,866 305.136,883	15	431.905,165 305.138,535	12.40 9	15	431.905,165 305.138,535	16	431.909,572 305.139,126	4.446
16	431.909,572 305.139,126	17	431.923,411 305.141,58	14.05 5	17	431.923,411 305.141,58	18	431.925,18 305.141,894	1.797	18	431.925,18 305.141,894	19	431.942,126 305.145,032	17.23 4

Punct început	X / Y	Punct sfârșit	X / Y	Lungime segment	Punct început	X / Y	Punct sfârșit	X / Y	Lungime segment	Punct început	X / Y	Punct sfârșit	X / Y	Lungime segment
19	431.942,126 305.145,032	20	431.945,712 305.145,696	3.647	20	431.945,712 305.145,696	21	431.972,876 305.150,198	27.535	21	431.972,876 305.150,198	22	431.980,56 305.151,133	7.741
22	431.980,56 305.151,133	23	431.983,39 305.151,477	2.851	23	431.983,39 305.151,477	24	431.988,575 305.151,955	5.207	24	431.988,575 305.151,955	25	431.988,889 305.151,954	0.314
25	431.988,889 305.151,954	26	431.990,948 305.151,726	2.072	26	431.990,948 305.151,726	27	432.001,746 305.149,665	10.993	27	432.001,746 305.149,665	28	432.010,207 305.147,243	8.801
28	432.010,207 305.147,243	29	432.034,623 305.138,7	25.867	29	432.034,623 305.138,7	30	432.059,095 305.130,137	25.927	30	432.059,095 305.130,137	31	432.061,716 305.129,22	2.777
31	432.061,716 305.129,22	32	432.064,095 305.128,151	2.608	32	432.064,095 305.128,151	33	432.070,51 305.126,155	6.718	33	432.070,51 305.126,155	34	432.087,016 305.121,017	17.287
34	432.087,016 305.121,017	35	432.094,199 305.118,781	7.523	35	432.094,199 305.118,781	36	432.107,951 305.114,499	14.403	36	432.107,951 305.114,499	37	432.123,674 305.108,673	16.768
37	432.123,674 305.108,673	38	432.124,765 305.108,351	1.138	38	432.124,765 305.108,351	39	432.135,103 305.105,294	10.781	39	432.135,103 305.105,294	40	432.136,081 305.105,004	1.02
40	432.136,081 305.105,004	41	432.146,429 305.103,372	10.476	41	432.146,429 305.103,372	42	432.153,677 305.102,228	7.338	42	432.153,677 305.102,228	43	432.160,192 305.101,576	6.548
43	432.160,192 305.101,576	44	432.175,086 305.098,232	15.265	44	432.175,086 305.098,232	45	432.178,328 305.097,599	3.303	45	432.178,328 305.097,599	46	432.184,954 305.095,102	7.081
46	432.184,954 305.095,102	47	432.188,515 305.093,759	3.806	47	432.188,515 305.093,759	48	432.193,067 305.091,208	5.218	48	432.193,067 305.091,208	49	432.193,636 305.090,732	0.742
49	432.193,636 305.090,732	50	432.197,919 305.087,156	5.58	50	432.197,919 305.087,156	51	432.201,455 305.082,55	5.807	51	432.201,455 305.082,55	52	432.203,133 305.080,362	2.757
52	432.203,133 305.080,362	53	432.211,671 305.066,964	15.887	53	432.211,671 305.066,964	54	432.212,872 305.065,53	1.87	54	432.212,872 305.065,53	55	432.222,02 305.060,838	10.281
55	432.222,02 305.060,838	56	432.219,314 305.064,069	4.214	56	432.219,314 305.064,069	57	432.214,904 305.069,333	6.867	57	432.214,904 305.069,333	58	432.206,413 305.082,659	15.801
58	432.206,413 305.082,659	59	432.204,628 305.084,985	2.932	59	432.204,628 305.084,985	60	432.200,823 305.089,943	6.25	60	432.200,823 305.089,943	61	432.196,2 305.093,803	6.023
61	432.196,2 305.093,803	62	432.195,346 305.094,516	1.113	62	432.195,346 305.094,516	63	432.190,208 305.097,396	5.89	63	432.190,208 305.097,396	64	432.186,365 305.098,845	4.107
64	432.186,365 305.098,845	65	432.179,424 305.101,461	7.418	65	432.179,424 305.101,461	66	432.175,907 305.102,147	3.583	66	432.175,907 305.102,147	67	432.160,832 305.105,531	15.45
67	432.160,832 305.105,531	68	432.154,189 305.106,197	6.676	68	432.154,189 305.106,197	69	432.147,052 305.107,323	7.225	69	432.147,052 305.107,323	70	432.136,964 305.108,914	10.213
70	432.136,964 305.108,914	71	432.136,238 305.109,129	0.757	71	432.136,238 305.109,129	72	432.125,899 305.112,187	10.782	72	432.125,899 305.112,187	73	432.124,937 305.112,471	1.003
73	432.124,937 305.112,471	74	432.109,241 305.118,287	16.739	74	432.109,241 305.118,287	75	432.095,388 305.122,6	14.509	75	432.095,388 305.122,6	76	432.088,205 305.124,836	7.523
76	432.088,205 305.124,836	77	432.071,699 305.129,974	17.287	77	432.071,699 305.129,974	78	432.065,514 305.131,899	6.478	78	432.065,514 305.131,899	79	432.065,592 305.132,102	0.217
79	432.065,592 305.132,102	80	432.063,199 305.132,939	2.535	80	432.063,199 305.132,939	81	432.060,416 305.133,913	2.949	81	432.060,416 305.133,913	82	432.035,944 305.142,476	25.927
82	432.035,944 305.142,476	83	432.011,419 305.151,057	25.983	83	432.011,419 305.151,057	84	432.002,674 305.153,561	9.096	84	432.002,674 305.153,561	85	431.991,544 305.155,685	11.331
85	431.991,544 305.155,685	86	431.989,112 305.155,933	2.445	86	431.989,112 305.155,933	87	431.988,401 305.155,956	0.711	87	431.988,401 305.155,956	88	431.982,965 305.155,455	5.459
88	431.982,965 305.155,455	89	431.980,078 305.155,104	2.908	89	431.980,078 305.155,104	90	431.972,307 305.154,159	7.828	90	431.972,307 305.154,159	91	431.945,021 305.149,636	27.658
91	431.945,021 305.149,636	92	431.941,398 305.148,965	3.685	92	431.941,398 305.148,965	93	431.924,467 305.145,83	17.219	93	431.924,467 305.145,83	94	431.922,713 305.145,519	1.781
94	431.922,713 305.145,519	95	431.908,956 305.143,079	13.972	95	431.908,956 305.143,079	96	431.904,633 305.142,499	4.362	96	431.904,633 305.142,499	97	431.892,294 305.140,842	12.45
97	431.892,294 305.140,842	98	431.887,751 305.140,138	4.597	98	431.887,751 305.140,138	99	431.886,372 305.139,924	1.396	99	431.886,372 305.139,924	100	431.866,397 305.140,122	19.976
100	431.866,397 305.140,122	101	431.861,406 305.140,472	5.003	101	431.861,406 305.140,472	102	431.854,478 305.140,957	6.945	102	431.854,478 305.140,957	103	431.845,706 305.142,634	8.931
103	431.845,706 305.142,634	104	431.834,397 305.144,796	11.514	104	431.834,397 305.144,796	105	431.821,461 305.148,874	13.564	105	431.821,461 305.148,874	106	431.820,813 305.149,079	0.68
106	431.820,813 305.149,079	107	431.805,805 305.153,151	15.551	107	431.805,805 305.153,151	108	431.802,827 305.154,03	3.105	108	431.802,827 305.154,03	1	431.801,695 305.150,194	4.0

** Lungimile segmentelor sunt determinate în planul de proiecție Stereo 70 și sunt rotunjite la 1 milimetru.

*** Distanța dintre puncte este formată din segmente cumulate ce sunt mai mici decât valoarea 1 milimetru.

**DATE DESPRE IMOBILUL NR. 2301**

Oficiul de Cadastru și Publicitate Imobiliară DOLJ
Biroul de Cadastru și Publicitate Imobiliară Craiova

A. Partea I. Descrierea imobilului

TEREN Extravilan

Adresa: Jud. Dolj, T1 P232/1

Nr. Crt	Nr cadastral Nr. topografic	Suprafața* (mp)	Observații / Referințe
A1		96.388	Sector cadastral:2 Teren neimprejmuit;

B. Partea II. Proprietari și acte

Inscrieri privitoare la dreptul de proprietate și alte drepturi reale		Referințe
/		
Act Normativ nr. 7, din 13/03/1996 emis de PARLAMENTUL ROMÂNIEI;		
B1	Inscrierea provizorie, drept de PROPRIETATE, dobandit prin Lege, cota actuala 1/1, cota initiala 1/1 1) NEIDENTIFICAT NEIDENTIFICAT, CIF:0000000000000	A1

C. Partea III. SARCINI .

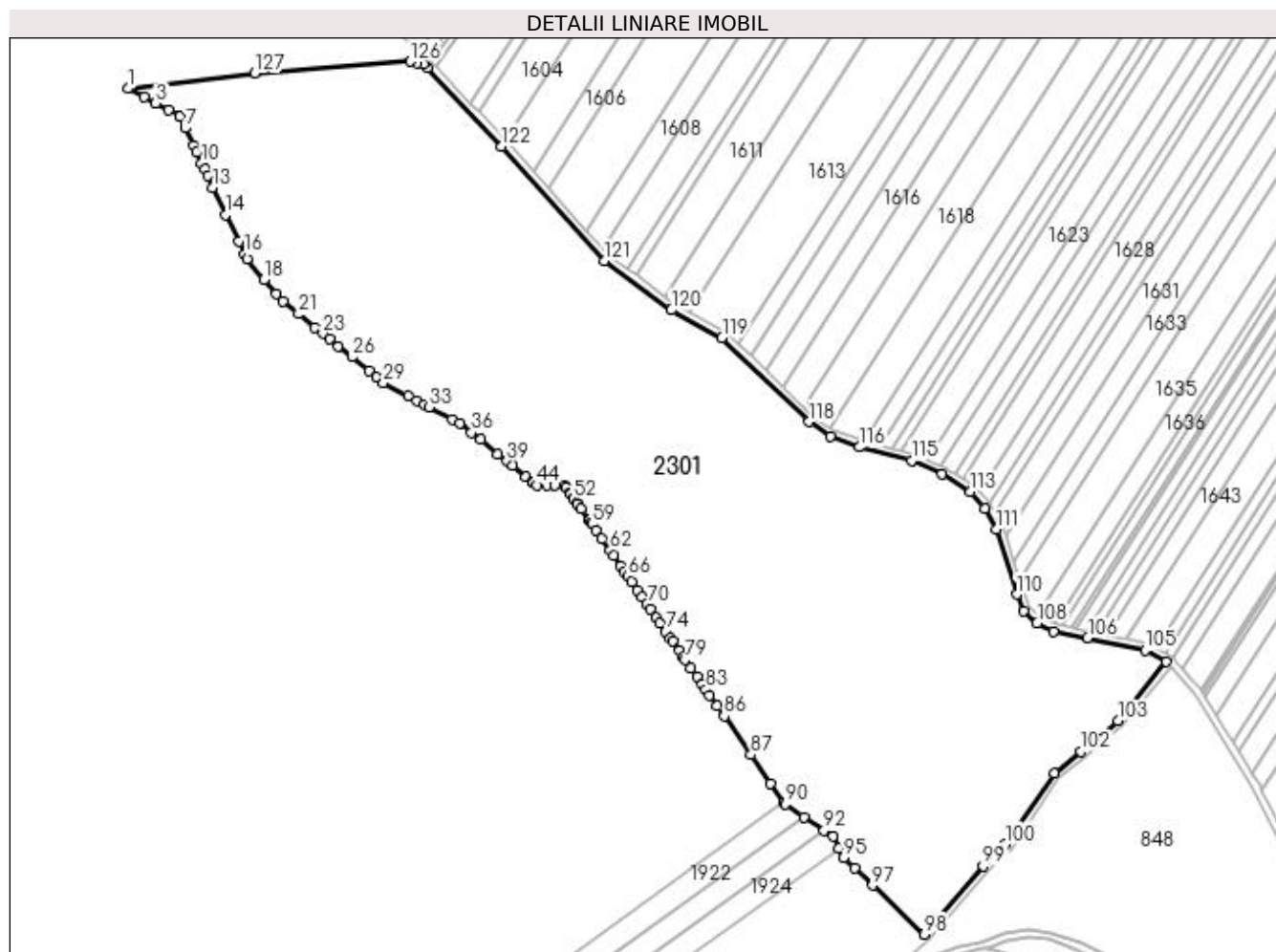
Inscrieri privind dezmembramintele dreptului de proprietate, drepturi reale de garanție și sarcini	Referințe
NU SUNT	

Anexa Nr. 1 La Partea I

Teren

Nr cadastral	Suprafața (mp)*	Observații / Referințe
	96.388	

* Suprafața este determinată în planul de proiecție Stereo 70.



Date referitoare la teren

Crt	Categorie folosință	Intravilan	Suprafața (mp)	Tarla	Parcelă	Nr. topo	Observații / Referințe
1	pașune	NU	96.388	1	232/1	-	

Lungime Segmente

1) Valorile lungimilor segmentelor sunt obținute din proiecție în plan.

Punct început	X / Y	Punct sfârșit	X / Y	Lungime segment	Punct început	X / Y	Punct sfârșit	X / Y	Lungime segment	Punct început	X / Y	Punct sfârșit	X / Y	Lungime segment
1	432.452,605 304.050,202	2	432.462,215 304.045,128	10.867	2	432.462,215 304.045,128	3	432.468,823 304.041,641	7.472	3	432.468,823 304.041,641	4	432.476,346 304.037,669	8.507
4	432.476,346 304.037,669	5	432.482,577 304.034,38	7.046	5	432.482,577 304.034,38	6	432.482,879 304.033,737	0.71	6	432.482,879 304.033,737	7	432.485,94 304.027,216	7.204
7	432.485,94 304.027,216	8	432.490,742 304.016,986	11.301	8	432.490,742 304.016,986	9	432.492,629 304.012,964	4.443	9	432.492,629 304.012,964	10	432.495,536 304.006,771	6.841
10	432.495,536 304.006,771	11	432.497,27 304.003,078	4.08	11	432.497,27 304.003,078	12	432.499,051 303.999,284	4.191	12	432.499,051 303.999,284	13	432.502,169 303.992,641	7.338
13	432.502,169 303.992,641	14	432.509,613 303.976,782	17.519	14	432.509,613 303.976,782	15	432.517,0 303.961,044	17.385	15	432.517,0 303.961,044	16	432.520,494 303.953,601	8.222
16	432.520,494 303.953,601	17	432.521,86 303.950,691	3.215	17	432.521,86 303.950,691	18	432.531,961 303.939,081	15.389	18	432.531,961 303.939,081	19	432.539,184 303.930,778	11.005

Punct început	X / Y	Punct sfârșit	X / Y	Lungime segment	Punct început	X / Y	Punct sfârșit	X / Y	Lungime segment	Punct început	X / Y	Punct sfârșit	X / Y	Lungime segment
19	432.539,184 303.930,778	20	432.543,087 303.926,292	5.946	20	432.543,087 303.926,292	21	432.552,166 303.918,935	11.686	21	432.552,166 303.918,935	22	432.561,674 303.911,231	12.237
22	432.561,674 303.911,231	23	432.566,247 303.907,525	5.886	23	432.566,247 303.907,525	24	432.570,037 303.904,454	4.878	24	432.570,037 303.904,454	25	432.575,277 303.900,208	6.744
25	432.575,277 303.900,208	26	432.583,043 303.893,915	9.996	26	432.583,043 303.893,915	27	432.593,031 303.885,822	12.855	27	432.593,031 303.885,822	28	432.597,508 303.882,194	5.762
28	432.597,508 303.882,194	29	432.601,586 303.878,889	5.249	29	432.601,586 303.878,889	30	432.615,834 303.871,325	16.131	30	432.615,834 303.871,325	31	432.620,939 303.868,615	5.78
31	432.620,939 303.868,615	32	432.625,433 303.866,23	5.088	32	432.625,433 303.866,23	33	432.628,163 303.864,78	3.091	33	432.628,163 303.864,78	34	432.641,505 303.857,698	15.105
34	432.641,505 303.857,698	35	432.645,856 303.855,388	4.926	35	432.645,856 303.855,388	36	432.652,746 303.849,842	8.845	36	432.652,746 303.849,842	37	432.657,9 303.845,694	6.616
37	432.657,9 303.845,694	38	432.668,241 303.837,371	13.274	38	432.668,241 303.837,371	39	432.673,44 303.833,186	6.674	39	432.673,44 303.833,186	40	432.676,662 303.830,592	4.136
40	432.676,662 303.830,592	41	432.684,56 303.824,236	10.138	41	432.684,56 303.824,236	42	432.688,303 303.821,223	4.805	42	432.688,303 303.821,223	43	432.688,986 303.820,673	0.877
43	432.688,986 303.820,673	44	432.690,672 303.819,316	2.164	44	432.690,672 303.819,316	45	432.697,177 303.819,316	6.505	45	432.697,177 303.819,316	46	432.701,238 303.819,316	4.061
46	432.701,238 303.819,316	47	432.706,796 303.819,316	5.558	47	432.706,796 303.819,316	48	432.707,705 303.818,037	1.569	48	432.707,705 303.818,037	49	432.710,092 303.814,681	4.118
49	432.710,092 303.814,681	50	432.710,418 303.814,222	0.563	50	432.710,418 303.814,222	51	432.712,261 303.811,632	3.179	51	432.712,261 303.811,632	52	432.712,417 303.811,412	0.27
52	432.712,417 303.811,412	53	432.714,436 303.808,574	3.483	53	432.714,436 303.808,574	54	432.714,533 303.808,437	0.168	54	432.714,533 303.808,437	55	432.716,604 303.805,525	3.573
55	432.716,604 303.805,525	56	432.721,0 303.799,344	7.585	56	432.721,0 303.799,344	57	432.721,404 303.798,775	0.698	57	432.721,404 303.798,775	58	432.722,38 303.797,40	1.683
58	432.722,38 303.797,40	59	432.722,973 303.796,569	1.024	59	432.722,973 303.796,569	60	432.725,585 303.792,778	4.604	60	432.725,585 303.792,778	61	432.728,766 303.788,16	5.608
61	432.728,766 303.788,16	62	432.733,541 303.781,229	8.417	62	432.733,541 303.781,229	63	432.735,487 303.778,405	3.43	63	432.735,487 303.778,405	64	432.739,778 303.772,176	7.564
64	432.739,778 303.772,176	65	432.741,911 303.769,081	3.759	65	432.741,911 303.769,081	66	432.744,076 303.765,938	3.817	66	432.744,076 303.765,938	67	432.746,262 303.762,765	3.853
67	432.746,262 303.762,765	68	432.749,439 303.758,154	5.6	68	432.749,439 303.758,154	69	432.752,228 303.754,105	4.917	69	432.752,228 303.754,105	70	432.755,054 303.750,004	4.98
70	432.755,054 303.750,004	71	432.757,22 303.746,859	3.819	71	432.757,22 303.746,859	72	432.760,462 303.742,154	5.714	72	432.760,462 303.742,154	73	432.762,651 303.738,977	3.858
73	432.762,651 303.738,977	74	432.765,975 303.734,152	5.859	74	432.765,975 303.734,152	75	432.768,699 303.730,198	4.801	75	432.768,699 303.730,198	76	432.769,891 303.728,468	2.101
76	432.769,891 303.728,468	77	432.773,792 303.722,805	6.877	77	432.773,792 303.722,805	78	432.776,298 303.719,168	4.417	78	432.776,298 303.719,168	79	432.777,398 303.717,571	1.939
79	432.777,398 303.717,571	80	432.780,744 303.712,714	5.898	80	432.780,744 303.712,714	81	432.784,07 303.707,886	5.863	81	432.784,07 303.707,886	82	432.787,332 303.703,151	5.75
82	432.787,332 303.703,151	83	432.789,512 303.699,988	3.841	83	432.789,512 303.699,988	84	432.791,662 303.696,867	3.79	84	432.791,662 303.696,867	85	432.795,852 303.690,784	7.386
85	432.795,852 303.690,784	86	432.800,026 303.684,727	7.356	86	432.800,026 303.684,727	87	432.815,541 303.662,206	27.348	87	432.815,541 303.662,206	88	432.826,976 303.645,609	20.155
88	432.826,976 303.645,609	89	432.834,71 303.634,382	13.633	89	432.834,71 303.634,382	90	432.835,439 303.633,324	1.285	90	432.835,439 303.633,324	91	432.846,342 303.625,997	13.136
91	432.846,342 303.625,997	92	432.858,192 303.618,033	14.278	92	432.858,192 303.618,033	93	432.863,334 303.614,578	6.195	93	432.863,334 303.614,578	94	432.866,713 303.607,981	7.412
94	432.866,713 303.607,981	95	432.869,632 303.602,28	6.405	95	432.869,632 303.602,28	96	432.876,037 303.596,163	8.857	96	432.876,037 303.596,163	97	432.886,485 303.586,184	14.448
97	432.886,485 303.586,184	98	432.916,471 303.557,644	41.397	98	432.916,471 303.557,644	99	432.950,954 303.597,331	52.575	99	432.950,954 303.597,331	100	432.964,055 303.610,24	18.392
100	432.964,055 303.610,24	101	432.992,377 303.651,663	50.18	101	432.992,377 303.651,663	102	433.007,958 303.663,951	19.843	102	433.007,958 303.663,951	103	433.029,452 303.682,045	28.096
103	433.029,452 303.682,045	104	433.057,608 303.716,597	44.571	104	433.057,608 303.716,597	105	433.045,272 303.723,142	13.965	105	433.045,272 303.723,142	106	433.011,822 303.730,35	34.218
106	433.011,822 303.730,35	107	432.991,912 303.734,023	20.246	107	432.991,912 303.734,023	108	432.982,315 303.739,03	10.825	108	432.982,315 303.739,03	109	432.974,47 303.745,785	10.352
109	432.974,47 303.745,785	110	432.970,376 303.755,69	10.718	110	432.970,376 303.755,69	111	432.958,646 303.793,52	39.607	111	432.958,646 303.793,52	112	432.951,822 303.805,774	14.026
112	432.951,822 303.805,774	113	432.943,539 303.815,336	12.651	113	432.943,539 303.815,336	114	432.926,945 303.825,767	19.6	114	432.926,945 303.825,767	115	432.909,182 303.833,608	19.417
115	432.909,182 303.833,608	116	432.878,769 303.841,334	31.379	116	432.878,769 303.841,334	117	432.861,714 303.847,364	18.09	117	432.861,714 303.847,364	118	432.849,337 303.856,183	15.198

Punct început	X / Y	Punct sfârșit	X / Y	Lungime segment
118	432.849,337 303.856,183	119	432.798,764 303.905,07	70.339
121	432.730,114 303.950,001	122	432.670,331 304.016,579	89.48
124	432.624,699 304.064,452	125	432.621,124 304.065,186	3.65
127	432.526,628 304.059,276	1	432.452,605 304.050,202	74.577

Punct început	X / Y	Punct sfârșit	X / Y	Lungime segment
119	432.798,764 303.905,07	120	432.769,23 303.921,179	33.642
122	432.670,331 304.016,579	123	432.627,181 304.062,34	62.897
125	432.621,124 304.065,186	126	432.617,163 304.065,974	4.039

Punct început	X / Y	Punct sfârșit	X / Y	Lungime segment
120	432.769,23 303.921,179	121	432.730,114 303.950,001	48.588
123	432.627,181 304.062,34	124	432.624,699 304.064,452	3.259
126	432.617,163 304.065,974	127	432.526,628 304.059,276	90.782

** Lungimile segmentelor sunt determinate în planul de proiecție Stereo 70 și sunt rotunjite la 1 milimetru.

*** Distanța dintre puncte este formată din segmente cumulate ce sunt mai mici decât valoarea 1 milimetru.

**DATE DESPRE IMOBILUL NR. 2302**

Oficiul de Cadastru și Publicitate Imobiliară DOLJ
Biroul de Cadastru și Publicitate Imobiliară Craiova

A. Partea I. Descrierea imobilului

TEREN Extravilan

Adresa: Jud. Dolj, T1 P284

Nr. Crt	Nr cadastral Nr. topografic	Suprafața* (mp)	Observații / Referințe
A1		86.204	Sector cadastral:2 Teren neimprejmuit;

B. Partea II. Proprietari și acte

Inscrieri privitoare la dreptul de proprietate și alte drepturi reale	Referințe
/	
Act Normativ nr. 7, din 13/03/1996 emis de PARLAMENTUL ROMÂNIEI;	
B1	Inscrierea provizorie, drept de PROPRIETATE, dobandit prin Lege, cota actuala 1/1, cota initiala 1/1
	1) NEIDENTIFICAT NEIDENTIFICAT, CIF:0000000000000
	A1

C. Partea III. SARCINI .

Inscrieri privind dezmembramintele dreptului de proprietate, drepturi reale de garanție și sarcini	Referințe
NU SUNT	

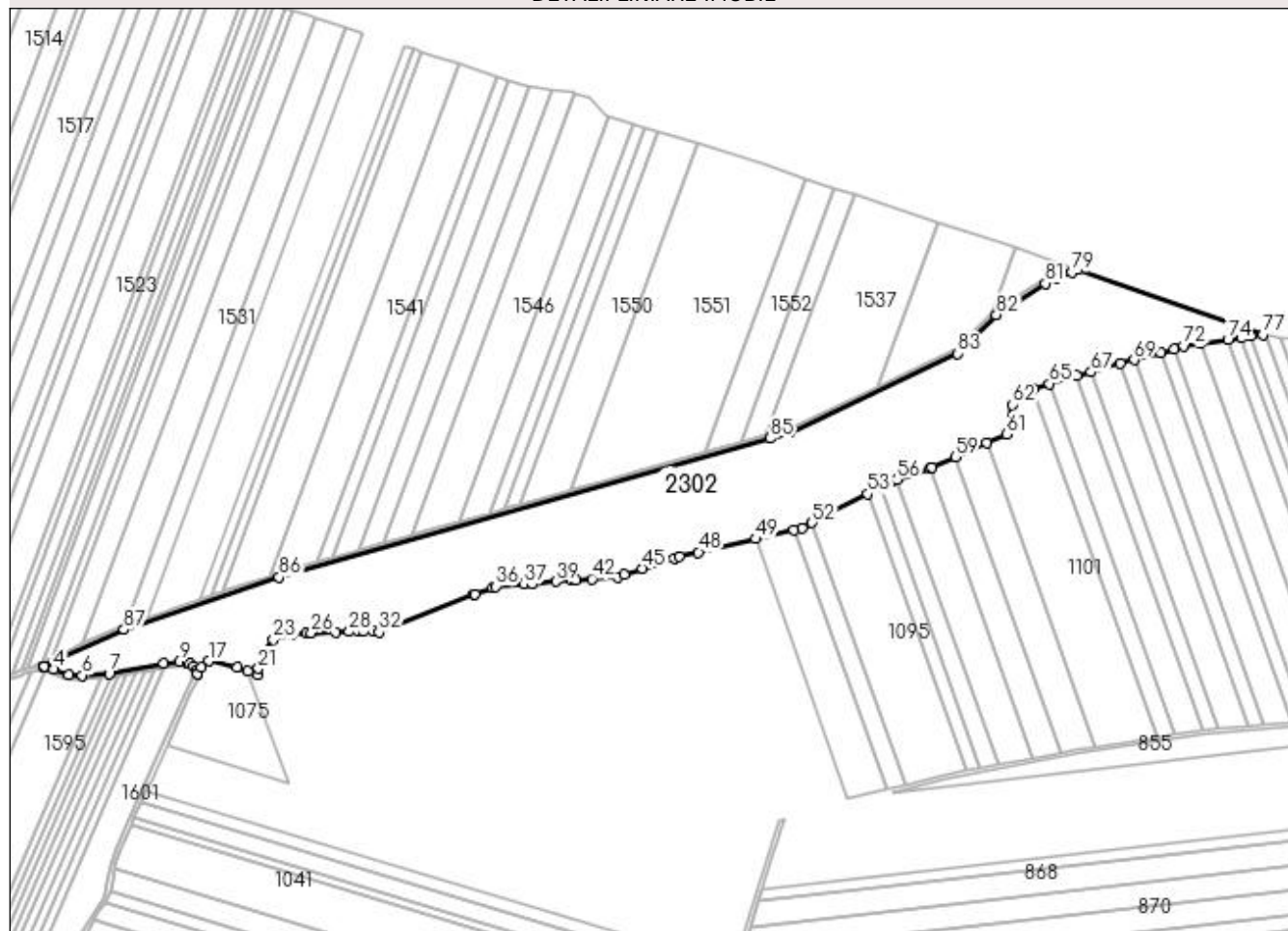
Anexa Nr. 1 La Partea I

Teren

Nr cadastral	Suprafața (mp)*	Observații / Referințe
	86.204	

* Suprafața este determinată în planul de proiecție Stereo 70.

DETALII LINIARE IMOBIL



Date referitoare la teren

Crt	Categorie folosință	Intravilan	Suprafața (mp)	Tarla	Parcelă	Nr. topo	Observații / Referințe
1	padure	NU	86.204	1	284	-	

Lungime Segmente

1) Valorile lungimilor segmentelor sunt obținute din proiecție în plan.

Punct început	X / Y	Punct sfârșit	X / Y	Lungime segment
1	434.408,389 304.202,867	2	434.408,659 304.202,782	0.283
4	434.418,376 304.200,066	5	434.432,565 304.194,948	15.084
7	434.471,792 304.196,041	8	434.524,251 304.206,077	53.41
10	434.546,577 304.206,994	11	434.549,756 304.205,272	3.615
13	434.555,875 304.199,273	14	434.556,796 304.195,986	3.414
16	434.560,581 304.202,239	17	434.568,265 304.207,939	9.567
2	434.408,659 304.202,782	3	434.409,198 304.202,612	0.565
5	434.432,565 304.194,948	6	434.445,72 304.194,185	13.177
8	434.524,251 304.206,077	9	434.539,295 304.207,781	15.14
11	434.549,756 304.205,272	12	434.553,028 304.202,95	4.012
14	434.556,796 304.195,986	15	434.556,842 304.195,82	0.172
17	434.568,265 304.207,939	18	434.595,421 304.201,672	27.87
3	434.409,198 304.202,612	4	434.418,376 304.200,066	9.525
6	434.445,72 304.194,185	7	434.471,792 304.196,041	26.138
9	434.539,295 304.207,781	10	434.546,577 304.206,994	7.324
12	434.553,028 304.202,95	13	434.555,875 304.199,273	4.65
15	434.556,842 304.195,82	16	434.560,581 304.202,239	7.429
18	434.595,421 304.201,672	19	434.605,74 304.198,114	10.915

Punct început	X / Y	Punct sfârșit	X / Y	Lungime segment	Punct început	X / Y	Punct sfârșit	X / Y	Lungime segment	Punct început	X / Y	Punct sfârșit	X / Y	Lungime segment
19	434.605,74 304.198,114	20	434.615,123 304.194,879	9.925	20	434.615,123 304.194,879	21	434.615,834 304.200,729	5.893	21	434.615,834 304.200,729	22	434.620,324 304.216,7	16.59
22	434.620,324 304.216,7	23	434.630,363 304.228,434	15.44 2	23	434.630,363 304.228,434	24	434.647,904 304.233,72	18.32	24	434.647,904 304.233,72	25	434.662,17 304.234,889	14.31 4
25	434.662,17 304.234,889	26	434.666,902 304.235,277	4.748	26	434.666,902 304.235,277	27	434.690,307 304.235,964	23.41 5	27	434.690,307 304.235,964	28	434.703,385 304.236,347	13.08 4
28	434.703,385 304.236,347	29	434.712,257 304.236,662	8.878	29	434.712,257 304.236,662	30	434.716,976 304.236,586	4.72	30	434.716,976 304.236,586	31	434.726,979 304.236,423	10.00 4
31	434.726,979 304.236,423	32	434.732,319 304.235,849	5.371	32	434.732,319 304.235,849	33	434.823,311 304.272,149	97.96 5	33	434.823,311 304.272,149	34	434.824,327 304.272,513	1.079
34	434.824,327 304.272,513	35	434.841,71 304.278,738	18.46 4	35	434.841,71 304.278,738	36	434.845,081 304.279,945	3.581	36	434.845,081 304.279,945	37	434.872,401 304.282,181	27.41 1
37	434.872,401 304.282,181	38	434.880,104 304.282,811	7.729	38	434.880,104 304.282,811	39	434.902,891 304.284,676	22.86 3	39	434.902,891 304.284,676	40	434.918,257 304.285,934	15.41 7
40	434.918,257 304.285,934	41	434.922,081 304.286,196	3.833	41	434.922,081 304.286,196	42	434.937,621 304.287,259	15.57 6	42	434.937,621 304.287,259	43	434.962,27 304.288,945	24.70 7
43	434.962,27 304.288,945	44	434.968,724 304.291,115	6.809	44	434.968,724 304.291,115	45	434.986,647 304.297,142	18.90 9	45	434.986,647 304.297,142	46	435.017,21 304.307,42	32.24 5
46	435.017,21 304.307,42	47	435.022,325 304.308,62	5.254	47	435.022,325 304.308,62	48	435.040,634 304.312,913	18.80 6	48	435.040,634 304.312,913	49	435.095,903 304.325,874	56.76 8
49	435.095,903 304.325,874	50	435.132,754 304.334,516	37.85 1	50	435.132,754 304.334,516	51	435.140,476 304.336,327	7.932	51	435.140,476 304.336,327	52	435.150,24 304.341,392	11.0
52	435.150,24 304.341,392	53	435.203,887 304.369,223	60.43 6	53	435.203,887 304.369,223	54	435.216,466 304.375,749	14.17 1	54	435.216,466 304.375,749	55	435.228,655 304.382,072	13.73 1
55	435.228,655 304.382,072	56	435.232,105 304.383,239	3.642	56	435.232,105 304.383,239	57	435.264,302 304.394,131	33.98 9	57	435.264,302 304.394,131	58	435.265,766 304.394,626	1.545
58	435.265,766 304.394,626	59	435.288,671 304.404,913	25.10 9	59	435.288,671 304.404,913	60	435.318,535 304.418,325	32.73 7	60	435.318,535 304.418,325	61	435.337,929 304.427,035	21.26
61	435.337,929 304.427,035	62	435.343,355 304.455,319	28.8	62	435.343,355 304.455,319	63	435.353,61 304.468,257	16.50 9	63	435.353,61 304.468,257	64	435.363,432 304.471,023	10.20 4
64	435.363,432 304.471,023	65	435.379,278 304.475,485	16.46 2	65	435.379,278 304.475,485	66	435.405,979 304.483,004	27.73 9	66	435.405,979 304.483,004	67	435.419,216 304.486,732	13.75 2
67	435.419,216 304.486,732	68	435.448,025 304.494,845	29.93	68	435.448,025 304.494,845	69	435.460,981 304.498,493	13.46	69	435.460,981 304.498,493	70	435.486,644 304.505,72	26.66 1
70	435.486,644 304.505,72	71	435.499,353 304.509,299	13.20 3	71	435.499,353 304.509,299	72	435.509,212 304.512,075	10.24 2	72	435.509,212 304.512,075	73	435.525,285 304.514,407	16.24 1
73	435.525,285 304.514,407	74	435.551,566 304.518,219	26.55 6	74	435.551,566 304.518,219	75	435.564,676 304.520,121	13.24 7	75	435.564,676 304.520,121	76	435.573,582 304.521,413	8.999
76	435.573,582 304.521,413	77	435.585,246 304.523,105	11.78 6	77	435.585,246 304.523,105	78	435.406,871 304.585,29	188.9 04	78	435.406,871 304.585,29	79	435.400,896 304.583,133	6.352
79	435.400,896 304.583,133	80	435.386,417 304.577,905	15.39 4	80	435.386,417 304.577,905	81	435.375,185 304.572,401	12.50 8	81	435.375,185 304.572,401	82	435.327,934 304.541,929	56.22 5
82	435.327,934 304.541,929	83	435.290,332 304.504,793	52.84 9	83	435.290,332 304.504,793	84	435.128,463 304.428,316	179.0 26	84	435.128,463 304.428,316	85	435.109,736 304.422,746	19.53 8
85	435.109,736 304.422,746	86	434.635,583 304.288,929	492.6 74	86	434.635,583 304.288,929	87	434.485,988 304.238,453	157.8 81	87	434.485,988 304.238,453	1	434.408,389 304.202,867	85.37

** Lungimile segmentelor sunt determinate în plan de proiecție Stereo 70 și sunt rotunjite la 1 milimetru.

*** Distanța dintre puncte este formată din segmente cumulate ce sunt mai mici decât valoarea 1 milimetru.

**DATE DESPRE IMOBILUL NR. 2303**

Oficiul de Cadastru și Publicitate Imobiliară DOLJ
Biroul de Cadastru și Publicitate Imobiliară Craiova

A. Partea I. Descrierea imobilului

TEREN Extravilan

Adresa: Jud. Dolj, T1 P149

Nr. Crt	Nr cadastral Nr. topografic	Suprafața* (mp)	Observații / Referințe
A1	32458	3.213	Sector cadastral:2 Teren neimprejmuit;

B. Partea II. Proprietari și acte

Inscrieri privitoare la dreptul de proprietate și alte drepturi reale	Referințe
33147 / 19/02/2020	
Act Notarial nr. CONTRACT DE DONATIE AUT 180, din 17/02/2020 emis de CRETAN CARMEN MIHAELA;	
B1	A1
Intabulare, drept de PROPRIETATE, dobandit prin Conventie, cota actuala 1/1, cota initiala 1/1 1) GHEORGHICA CONSTANTIN	

C. Partea III. SARCINI .

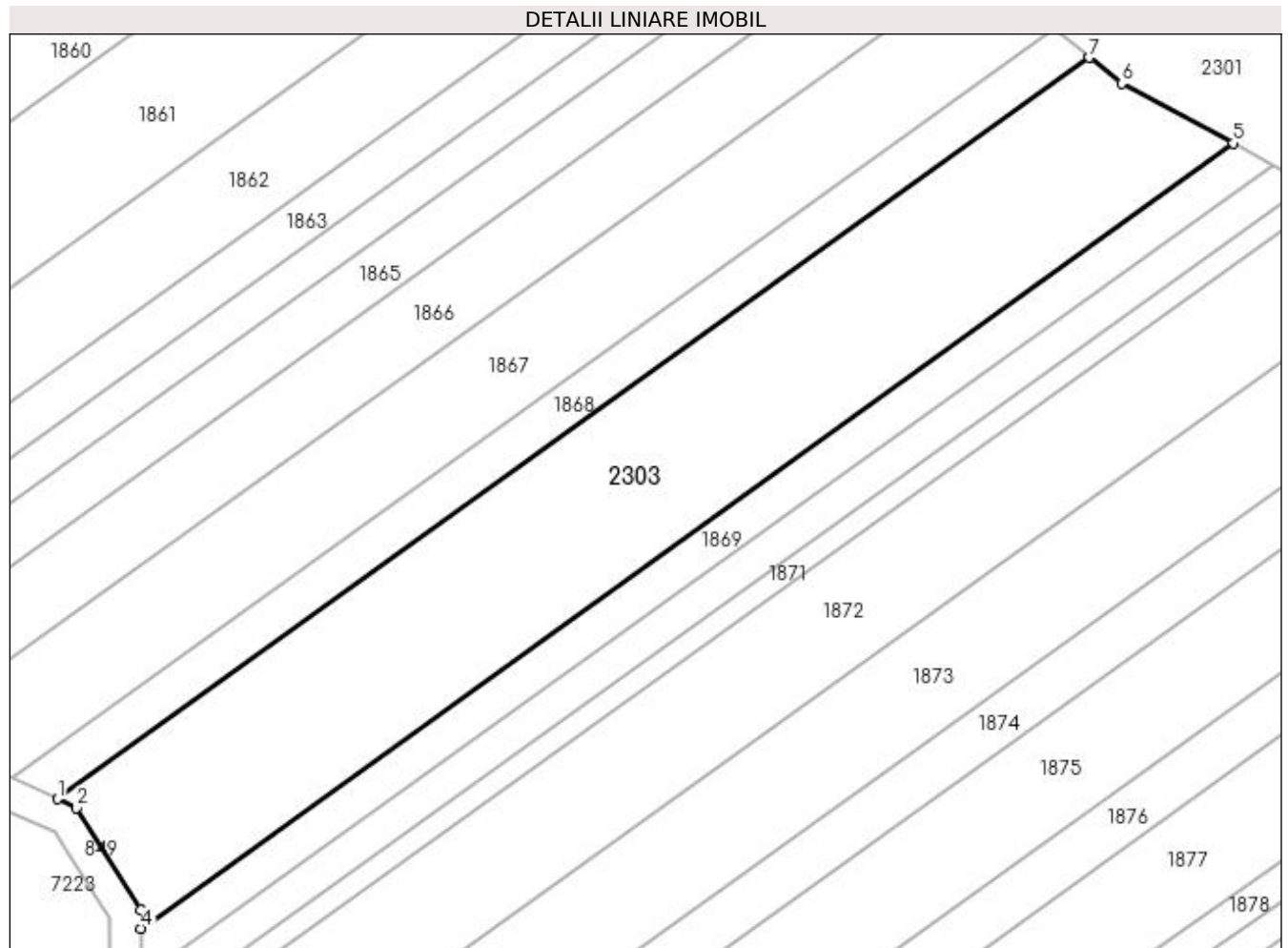
Inscrieri privind dezmembramintele dreptului de proprietate, drepturi reale de garanție și sarcini	Referințe
NU SUNT	

Anexa Nr. 1 La Partea I

Teren

Nr cadastral	Suprafața (mp)*	Observații / Referințe
32458	3.213	

* Suprafața este determinată în planul de proiecție Stereo 70.



Date referitoare la teren

Crt	Categorie folosință	Intra vilan	Suprafața (mp)	Tarla	Parcelă	Nr. topo	Observații / Referințe
1	arabil	NU	3.213	1	149	-	

Lungime Segmente

1) Valorile lungimilor segmentelor sunt obținute din proiecție în plan.

Punct început	X / Y	Punct sfârșit	X / Y	Lungime segment (** (m)
1	432.466,325 303.788,014	2	432.468,75 303.786,887	2.674
2	432.468,75 303.786,887	3	432.476,898 303.773,97	15.272
3	432.476,898 303.773,97	4	432.476,898 303.771,58	2.39
4	432.476,898 303.771,58	5	432.615,834 303.871,325	171.033
5	432.615,834 303.871,325	6	432.601,586 303.878,889	16.131

Punct început	X / Y	Punct sfârșit	X / Y	Lungime segment (** (m)
6	432.601,586 303.878,889	7	432.597,508 303.882,194	5.249
7	432.597,508 303.882,194	1	432.466,325 303.788,014	161.489

** Lungimile segmentelor sunt determinate în planul de proiecție Stereo 70 și sunt rotunjite la 1 milimetru.

*** Distanța dintre puncte este formată din segmente cumulate ce sunt mai mici decât valoarea 1 milimetru.

