

**DATE DESPRE IMOBILUL NR. 6917**

Oficiul de Cadastru și Publicitate Imobiliară DOLJ
Biroul de Cadastru și Publicitate Imobiliară Craiova

A. Partea I. Descrierea imobilului

TEREN Intravilan

Adresa: Loc. Viisoara Mosneni, Jud. Dolj, T13 P294, 293, 292

Nr. Crt	Nr cadastral Nr. topografic	Suprafața* (mp)	Observații / Referințe
A1		2.811	Sector cadastral:8 Teren imprejmuit;

Construcții

Crt	Nr cadastral Nr. topografic	Adresa	Observații / Referințe
A1.1		Loc. Viisoara Mosneni, Jud. Dolj, T13 P294, 293, 292	Nr. niveluri:1; S. construita la sol:83 mp;
A1.2		Loc. Viisoara Mosneni, Jud. Dolj, T13 P294, 293, 292	Nr. niveluri:1; S. construita la sol:40 mp;
A1.3		Loc. Viisoara Mosneni, Jud. Dolj, T13 P294, 293, 292	Nr. niveluri:1; S. construita la sol:67 mp;

B. Partea II. Proprietari și acte

Inscrieri privitoare la dreptul de proprietate și alte drepturi reale		Referințe
/		
Act Administrativ nr. TDP 1126-1364, din 29/01/1997 emis de CJSDPAT DOLJ;		
B1	Intabulare, drept de PROPRIETATE, dobandit prin Reconstituire, cota actuala 1/1, cota initiala 1/1 1) NICOLA GHEORGHE, LIPSA CNP	A1
Act Normativ nr. Legea 7, din 13/03/1996 emis de PARLAMENTUL ROMANIEI;		
B2	Intabulare, drept de PROPRIETATE, dobandit prin Lege, cota actuala 1/1, cota initiala 1/1 1) NICOLA GHEORGHE, LIPSA CNP	A1.1, A1.2, A1.3

C. Partea III. SARCINI .

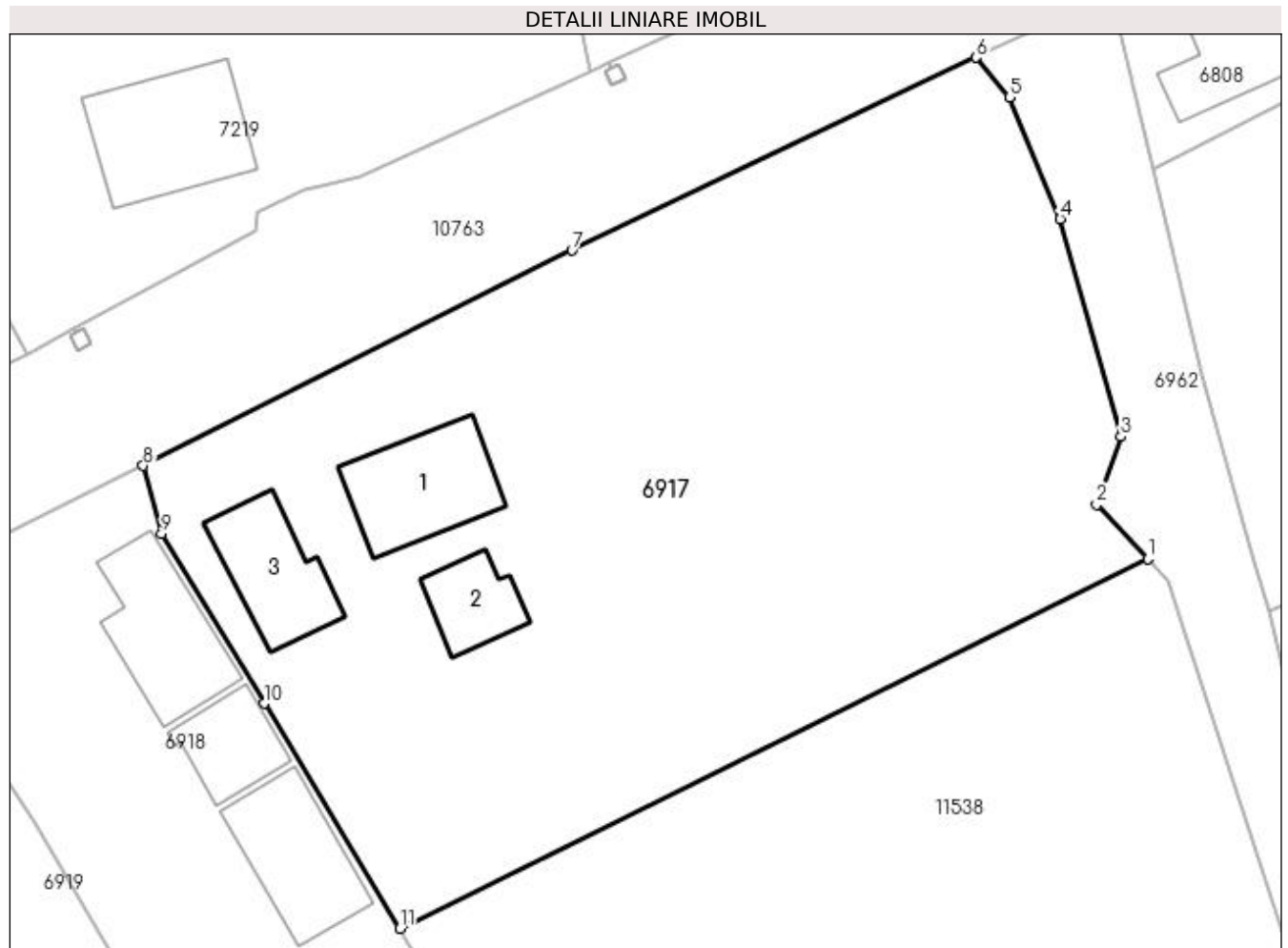
Inscrieri privind dezmembramintele dreptului de proprietate, drepturi reale de garanție și sarcini	Referințe
NU SUNT	

Anexa Nr. 1 La Partea I

Teren

Nr cadastral	Suprafața (mp)*	Observații / Referințe
	2.811	

* Suprafața este determinată în planul de proiecție Stereo 70.



Date referitoare la teren

Crt	Categorie folosință	Intra vilan	Suprafața (mp)	Tarla	Parcelă	Nr. topo	Observații / Referințe
1	curți construcții	DA	1.505	13	294	-	
2	vie	DA	814	13	293	-	
3	curți construcții	DA	492	13	292	-	

Date referitoare la construcții

Crt	Număr	Destinație construcție	Supraf. (mp)	Situație juridică	Observații / Referințe
A1.1		construcții de locuințe	83	Cu acte	Nr. niveluri:1; S. construita la sol:83 mp;
A1.2		construcții anexa	40	Cu acte	Nr. niveluri:1; S. construita la sol:40 mp;
A1.3		construcții anexa	67	Cu acte	Nr. niveluri:1; S. construita la sol:67 mp;

Lungime Segmente

1) Valorile lungimilor segmentelor sunt obținute din proiecție în plan.

Punct început	X / Y	Punct sfârșit	X / Y	Lungime segment (** (m)
---------------	-------	---------------	-------	-------------------------

Punct început	X / Y	Punct sfârşit	X / Y	Lungime segment (** (m)
1	431.692,853 303.334,092	2	431.688,929 303.338,215	5.692
2	431.688,929 303.338,215	3	431.690,809 303.343,432	5.545
3	431.690,809 303.343,432	4	431.686,135 303.360,132	17.342
4	431.686,135 303.360,132	5	431.682,244 303.369,471	10.117
5	431.682,244 303.369,471	6	431.679,674 303.372,519	3.987
6	431.679,674 303.372,519	7	431.648,663 303.357,737	34.354
7	431.648,663 303.357,737	8	431.615,746 303.341,22	36.829
8	431.615,746 303.341,22	9	431.617,158 303.335,986	5.421
9	431.617,158 303.335,986	10	431.625,016 303.322,986	15.19
10	431.625,016 303.322,986	11	431.635,448 303.305,726	20.168
11	431.635,448 303.305,726	1	431.692,853 303.334,092	64.031

** Lungimile segmentelor sunt determinate în planul de proiecţie Stereo 70 şi sunt rotunjite la 1 milimetru.

*** Distanţa dintre puncte este formată din segmente cumulate ce sunt mai mici decât valoarea 1 milimetru.

**DATE DESPRE IMOBILUL NR. 6918**

Oficiul de Cadastru și Publicitate Imobiliară DOLJ
Biroul de Cadastru și Publicitate Imobiliară Craiova

A. Partea I. Descrierea imobilului

TEREN Intravilan

Adresa: Loc. Viisoara Mosneni, Jud. Dolj, T 13, P294/6

Nr. Crt	Nr cadastral Nr. topografic	Suprafața* (mp)	Observații / Referințe
A1		977	Sector cadastral:8 Teren imprejmuit;

Construcții

Crt	Nr cadastral Nr. topografic	Adresa	Observații / Referințe
A1.1		Loc. Viisoara Mosneni, Jud. Dolj, T 13, P294/6	Nr. niveluri:1; S. construita la sol:86 mp;
A1.2		Loc. Viisoara Mosneni, Jud. Dolj, T 13, P294/6	Nr. niveluri:1; S. construita la sol:45 mp;
A1.3		Loc. Viisoara Mosneni, Jud. Dolj, T 13, P294/6	Nr. niveluri:1; S. construita la sol:80 mp;

B. Partea II. Proprietari și acte

Inscrieri privitoare la dreptul de proprietate și alte drepturi reale		Referințe
/		
Act Normativ nr. Legea 7, din 13/03/1996 emis de PARLAMENTUL ROMÂNIEI (art. 13 alin. 15);		
B1	Inscrierea provizorie, drept de PROPRIETATE, dobandit prin Lege, cota actuala 1/1, cota initiala 1/1 1) NEIDENTIFICAT NEIDENTIFICAT, CIF:0000000000000	A1, A1.1, A1.2, A1.3

C. Partea III. SARCINI .

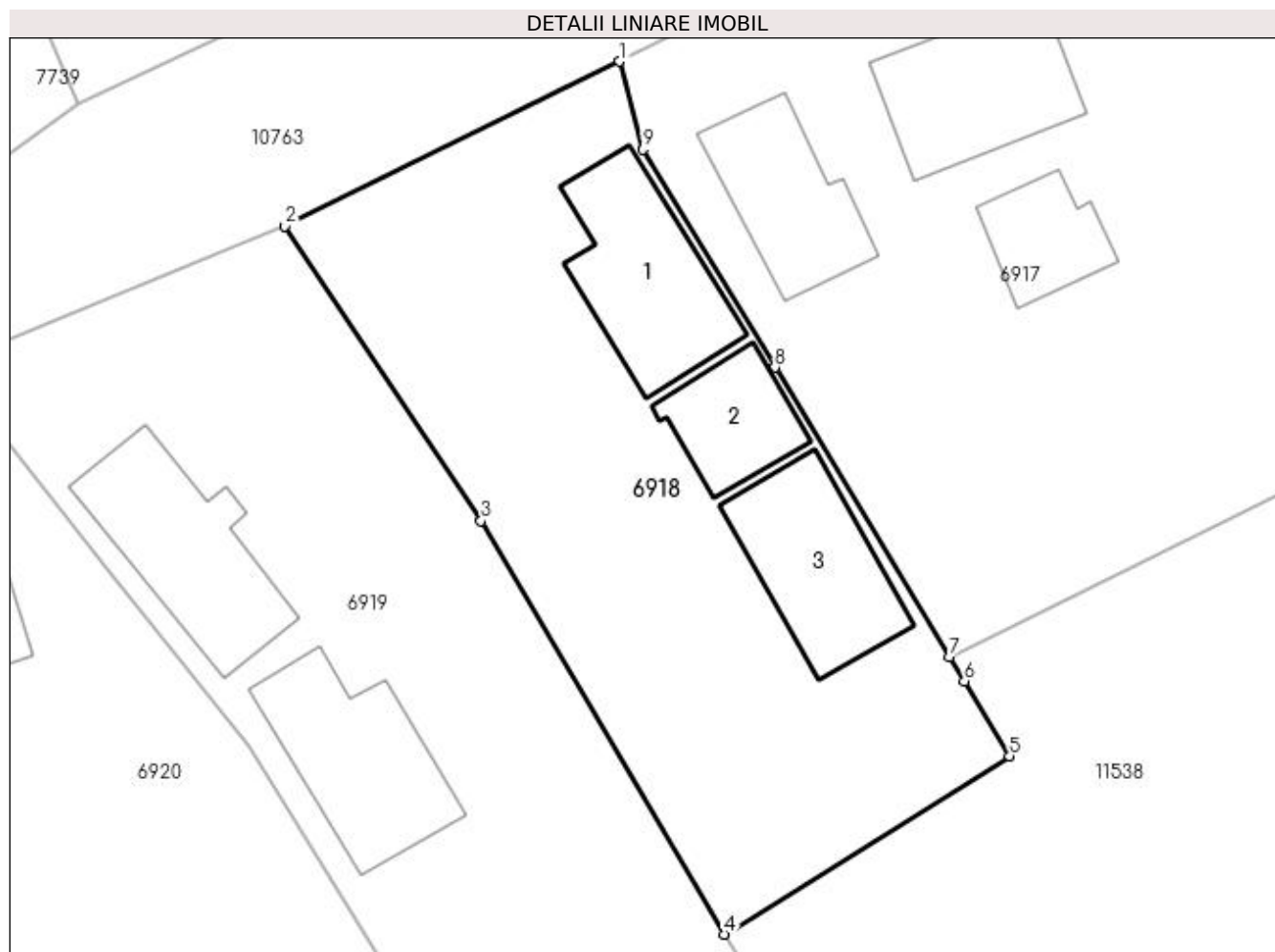
Inscrieri privind dezmembramintele dreptului de proprietate, drepturi reale de garanție și sarcini	Referințe
NU SUNT	

Anexa Nr. 1 La Partea I

Teren

Nr cadastral	Suprafața (mp)*	Observații / Referințe
	977	

* Suprafața este determinată în planul de proiecție Stereo 70.



Date referitoare la teren

Crt	Categorie folosință	Intra vilan	Suprafața (mp)	Tarla	Parcelă	Nr. topo	Observații / Referințe
1	curți constructii	DA	977	13	294/6	-	

Date referitoare la construcții

Crt	Număr	Destinație construcție	Supraf. (mp)	Situație juridică	Observații / Referințe
A1.1		construcții de locuințe	86	Cu acte	Nr. niveluri:1; S. construita la sol:86 mp;
A1.2		construcții anexa	45	Cu acte	Nr. niveluri:1; S. construita la sol:45 mp;
A1.3		construcții anexa	80	Cu acte	Nr. niveluri:1; S. construita la sol:80 mp;

Lungime Segmente

1) Valorile lungimilor segmentelor sunt obținute din proiecție în plan.

Punct început	X / Y	Punct sfârșit	X / Y	Lungime segment (** (m)
1	431.615,746 303.341,22	2	431.595,775 303.331,41	22.25
2	431.595,775 303.331,41	3	431.607,497 303.313,844	21.118

Punct început	X / Y	Punct sfârșit	X / Y	Lungime segment (** (m)
3	431.607,497 303.313,844	4	431.621,983 303.289,192	28.593
4	431.621,983 303.289,192	5	431.639,015 303.299,824	20.078
5	431.639,015 303.299,824	6	431.636,317 303.304,288	5.216
6	431.636,317 303.304,288	7	431.635,448 303.305,726	1.68
7	431.635,448 303.305,726	8	431.625,016 303.322,986	20.168
8	431.625,016 303.322,986	9	431.617,158 303.335,986	15.19
9	431.617,158 303.335,986	1	431.615,746 303.341,22	5.421

** Lungimile segmentelor sunt determinate în planul de proiecție Stereo 70 și sunt rotunjite la 1 milimetru.

*** Distanța dintre puncte este formată din segmente cumulate ce sunt mai mici decât valoarea 1 milimetru.

**DATE DESPRE IMOBILUL NR. 6919**

Oficiul de Cadastru și Publicitate Imobiliară DOLJ
Biroul de Cadastru și Publicitate Imobiliară Craiova

A. Partea I. Descrierea imobilului

TEREN Intravilan

Nr. CF vechi:109
Nr. cadastral vechi:123

Adresa: Loc. Teslui, Jud. Dolj, sat Viisoara, T 13, P 290

Nr. Crt	Nr cadastral Nr. topografic	Suprafața* (mp)	Observații / Referințe
A1	31615	1.463	Sector cadastral:8 Teren imprejmuit;

Construcții

Crt	Nr cadastral Nr. topografic	Adresa	Observații / Referințe
A1.1	31615-C1	Loc. Teslui, Jud. Dolj, sat Viisoara, T 13, P 290	Nr. niveluri:1; S. construita la sol:90 mp; locuinta - Sc=90.mp
A1.2		Loc. Teslui, Jud. Dolj, sat Viisoara, T 13, P 290	Nr. niveluri:1; S. construita la sol:86 mp;

B. Partea II. Proprietari și acte

Inscrieri privitoare la dreptul de proprietate și alte drepturi reale		Referințe
46338 / 31/07/2007		
Act Notarial nr. 1811, din 01/01/2007 emis de NP Peia Ofelia;		
B1	Intabulare, drept de PROPRIETATE, dobandit prin Conventie, cota actuala 1/1, cota initiala 1/1 1) CURCEA IONEL LAURENTIU, LIPSA CNP <i>OBSERVATII: (provenita din conversia CF 109)</i>	A1
/		
Act Normativ nr. Legea 7, din 13/03/1996 emis de PARLAMENTUL ROMANIEI;		
B2	Intabulare, drept de PROPRIETATE, dobandit prin Lege, cota actuala 1/1, cota initiala 1/1 1) CURCEA IONEL LAURENTIU, LIPSA CNP	A1.1, A1.2

C. Partea III. SARCINI .

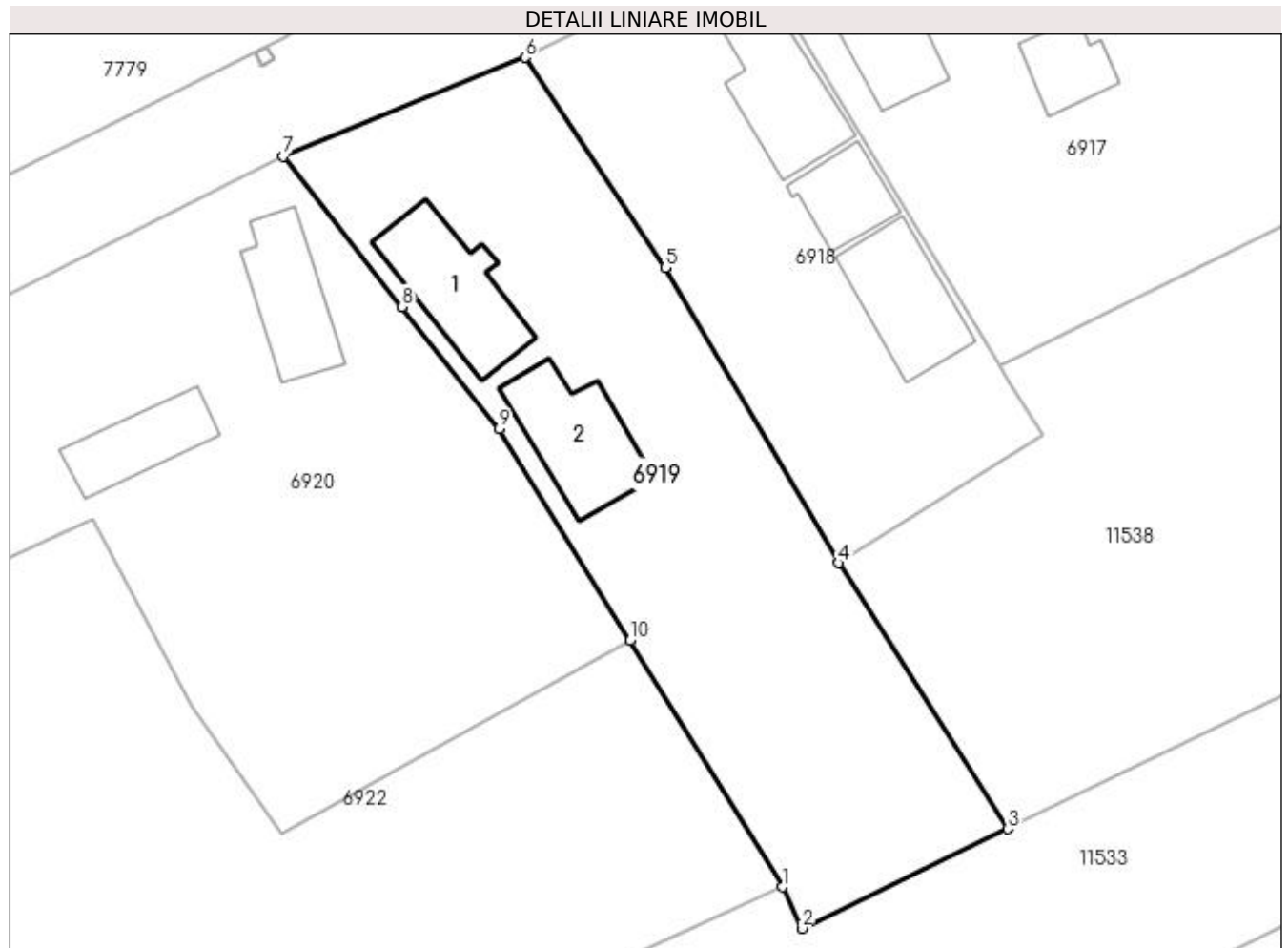
Inscrieri privind dezmembramintele dreptului de proprietate, drepturi reale de garanție și sarcini	Referințe
NU SUNT	

Anexa Nr. 1 La Partea I

Teren

Nr cadastral	Suprafața (mp)*	Observații / Referințe
31615	1.463	

* Suprafața este determinată în planul de proiecție Stereo 70.



Date referitoare la teren

Crt	Categorie folosință	Intra vilan	Suprafața (mp)	Tarla	Parcelă	Nr. topo	Observații / Referințe
1	curți constructii	DA	1.463	13	290	-	

Date referitoare la construcții

Crt	Număr	Destinație construcție	Supraf. (mp)	Situație juridică	Observații / Referințe
A1.1	31615-C1	construcții de locuințe	90	Cu acte	Nr. niveluri:1; S. construita la sol:90 mp; locuinta - Sc=90.mp
A1.2		construcții anexa	86	Cu acte	Nr. niveluri:1; S. construita la sol:86 mp;

Lungime Segmente

1) Valorile lungimilor segmentelor sunt obținute din proiecție în plan.

Punct început	X / Y	Punct sfârșit	X / Y	Lungime segment (** (m)
1	431.617,326 303.262,131	2	431.618,91 303.258,663	3.813
2	431.618,91 303.258,663	3	431.636,132 303.266,987	19.128
3	431.636,132 303.266,987	4	431.621,983 303.289,192	26.33

Punct început	X / Y	Punct sfârşit	X / Y	Lungime segment (** (m)
4	431.621,983 303.289,192	5	431.607,497 303.313,844	28.593
5	431.607,497 303.313,844	6	431.595,775 303.331,41	21.118
6	431.595,775 303.331,41	7	431.575,575 303.323,153	21.822
7	431.575,575 303.323,153	8	431.585,493 303.310,591	16.005
8	431.585,493 303.310,591	9	431.593,623 303.300,402	13.035
9	431.593,623 303.300,402	10	431.604,56 303.282,744	20.771
10	431.604,56 303.282,744	1	431.617,326 303.262,131	24.246

** Lungimile segmentelor sunt determinate în planul de proiecție Stereo 70 și sunt rotunjite la 1 milimetru.

*** Distanța dintre puncte este formată din segmente cumulate ce sunt mai mici decât valoarea 1 milimetru.

**DATE DESPRE IMOBILUL NR. 6920**

Oficiul de Cadastru și Publicitate Imobiliară DOLJ
Biroul de Cadastru și Publicitate Imobiliară Craiova

A. Partea I. Descrierea imobilului

TEREN Intravilan

Adresa: Loc. Viisoara Mosneni, Jud. Dolj, T13 P288, 287, 289

Nr. Crt	Nr cadastral Nr. topografic	Suprafața* (mp)	Observații / Referințe
A1		2.195	Sector cadastral:8 Teren imprejmuit;

Construcții

Crt	Nr cadastral Nr. topografic	Adresa	Observații / Referințe
A1.1		Loc. Viisoara Mosneni, Jud. Dolj, T13 P288, 287, 289	Nr. niveluri:1; S. construita la sol:73 mp;
A1.2		Loc. Viisoara Mosneni, Jud. Dolj, T13 P288, 287, 289	Nr. niveluri:1; S. construita la sol:56 mp;

B. Partea II. Proprietari și acte

Inscrieri privitoare la dreptul de proprietate și alte drepturi reale		Referințe
/		
Act Administrativ nr. TDP 1082-48563, din 27/05/1997 emis de CJSDPAT DOLJ;		
B1	Intabulare, drept de PROPRIETATE, dobandit prin Reconstituire, cota actuala 1/1, cota initiala 1/1 1) LUCA ION , LIPSA CNP 2) STOICA ION , LIPSA CNP	A1
Act Normativ nr. Legea 7, din 13/03/1996 emis de PARLAMENTUL ROMANIEI;		
B2	Intabulare, drept de PROPRIETATE, dobandit prin Lege, cota actuala 1/1, cota initiala 1/1 1) LUCA ION , LIPSA CNP 2) STOICA ION , LIPSA CNP	A1.1, A1.2

C. Partea III. SARCINI .

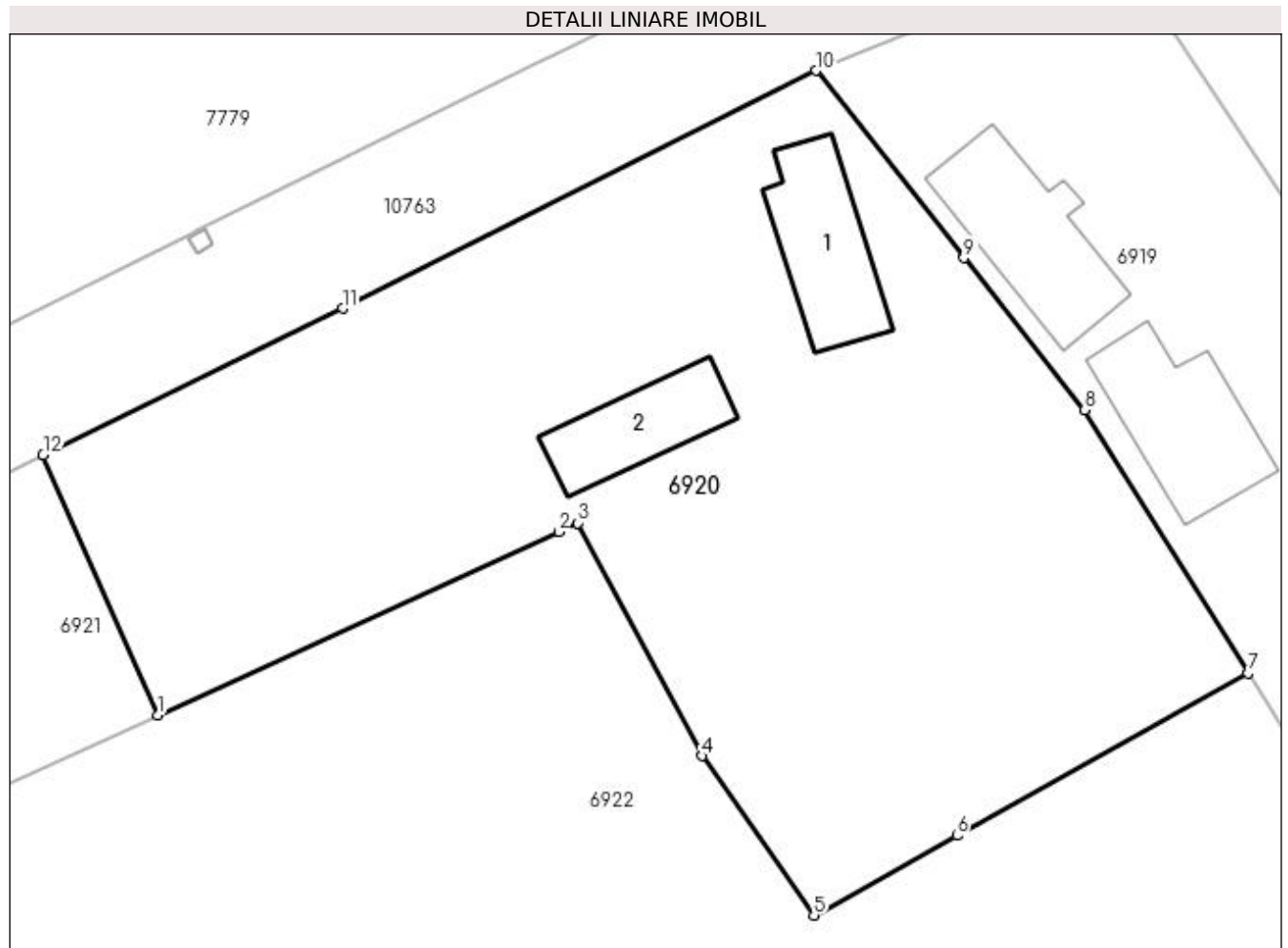
Inscrieri privind dezmembramintele dreptului de proprietate, drepturi reale de garanție și sarcini	Referințe
NU SUNT	

Anexa Nr. 1 La Partea I

Teren

Nr cadastral	Suprafața (mp)*	Observații / Referințe
	2.195	

* Suprafața este determinată în planul de proiecție Stereo 70.



Date referitoare la teren

Crt	Categorie folosință	Intra vilan	Suprafața (mp)	Tarla	Parcelă	Nr. topo	Observații / Referințe
1	curți construcții	DA	665	13	288	-	
2	vie	DA	1.530	13	287, 289	-	

Date referitoare la construcții

Crt	Număr	Destinație construcție	Supraf. (mp)	Situație juridică	Observații / Referințe
A1.1		construcții de locuințe	73	Cu acte	Nr. niveluri:1; S. construita la sol:73 mp;
A1.2		construcții anexa	56	Cu acte	Nr. niveluri:1; S. construita la sol:56 mp;

Lungime Segmente

1) Valorile lungimilor segmentelor sunt obținute din proiecție în plan.

Punct început	X / Y	Punct sfârșit	X / Y	Lungime segment (** (m)
1	431.531,391 303.279,932	2	431.558,302 303.292,224	29.585
2	431.558,302 303.292,224	3	431.559,608 303.292,82	1.436

Punct început	X / Y	Punct sfârşit	X / Y	Lungime segment (** (m)
3	431.559,608 303.292,82	4	431.567,921 303.277,215	17.681
4	431.567,921 303.277,215	5	431.575,438 303.266,517	13.075
5	431.575,438 303.266,517	6	431.585,035 303.271,864	10.986
6	431.585,035 303.271,864	7	431.604,56 303.282,744	22.352
7	431.604,56 303.282,744	8	431.593,623 303.300,402	20.771
8	431.593,623 303.300,402	9	431.585,493 303.310,591	13.035
9	431.585,493 303.310,591	10	431.575,575 303.323,153	16.005
10	431.575,575 303.323,153	11	431.543,815 303.307,212	35.536
11	431.543,815 303.307,212	12	431.523,709 303.297,366	22.387
12	431.523,709 303.297,366	1	431.531,391 303.279,932	19.051

** Lungimile segmentelor sunt determinate în planul de proiecție Stereo 70 și sunt rotunjite la 1 milimetru.

*** Distanța dintre puncte este formată din segmente cumulate ce sunt mai mici decât valoarea 1 milimetru.

**DATE DESPRE IMOBILUL NR. 6921**

Oficiul de Cadastru și Publicitate Imobiliară DOLJ
Biroul de Cadastru și Publicitate Imobiliară Craiova

A. Partea I. Descrierea imobilului

TEREN Intravilan

Adresa: Loc. Viisoara Mosneni, Jud. Dolj, T13 P287/1

Nr. Crt	Nr cadastral Nr. topografic	Suprafața* (mp)	Observații / Referințe
A1		989	Sector cadastral:8 Teren neimprejmuit;

B. Partea II. Proprietari și acte

Inscrieri privitoare la dreptul de proprietate și alte drepturi reale	Referințe
/	
Act Normativ nr. Legea 7, din 13/03/1996 emis de PARLAMENTUL ROMÂNIEI (art. 13 alin. 15);	
B1	Inscrierea provizorie, drept de PROPRIETATE, dobandit prin Lege, cota actuala 1/1, cota initiala 1/1
	1) NEIDENTIFICAT NEIDENTIFICAT, CIF:0000000000000

C. Partea III. SARCINI .

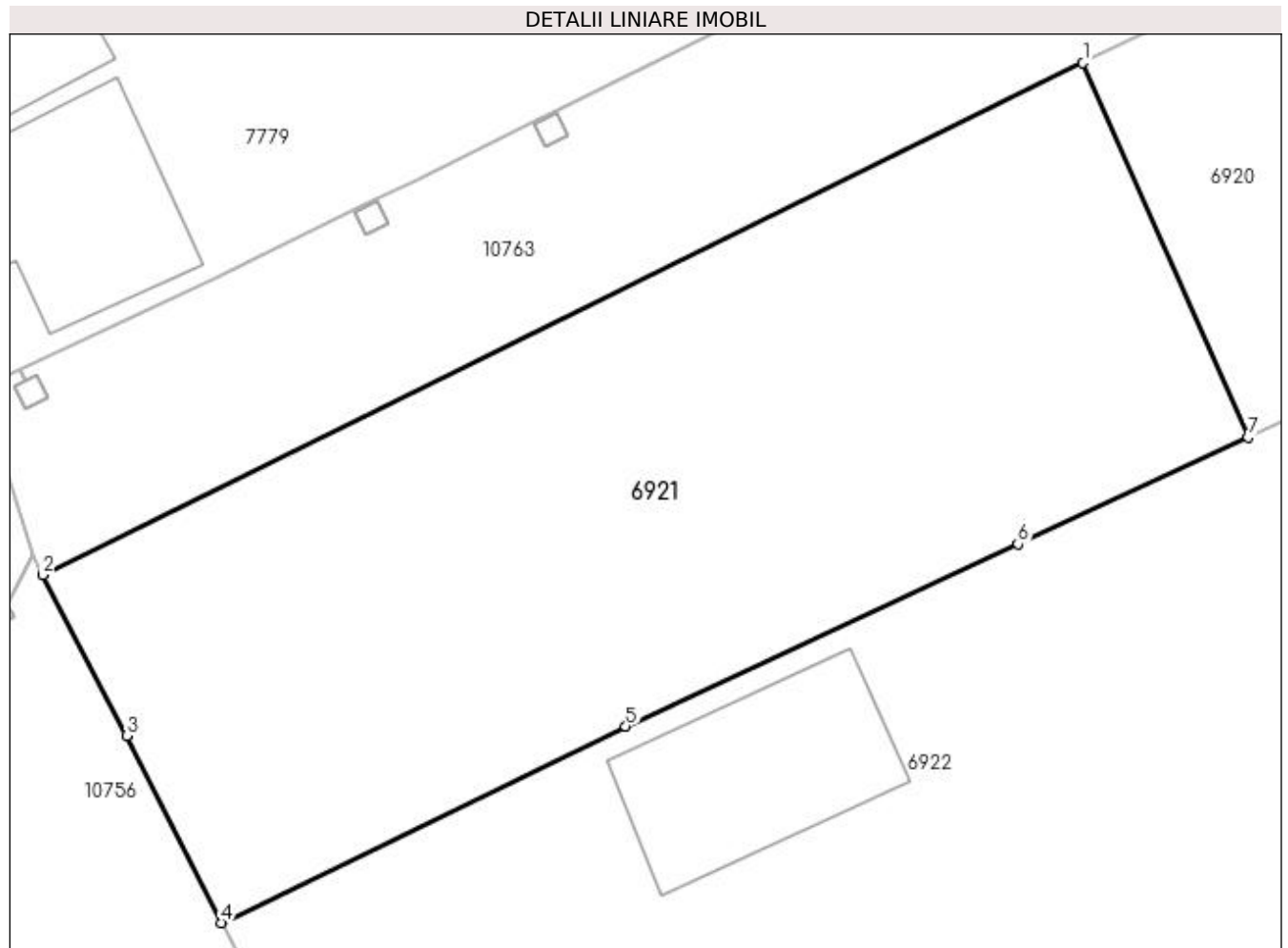
Inscrieri privind dezmembramintele dreptului de proprietate, drepturi reale de garanție și sarcini	Referințe
NU SUNT	

Anexa Nr. 1 La Partea I

Teren

Nr cadastral	Suprafața (mp)*	Observații / Referințe
	989	

* Suprafața este determinată în planul de proiecție Stereo 70.



Date referitoare la teren

Crt	Categorie folosință	Intra vilan	Suprafața (mp)	Tarla	Parcelă	Nr. topo	Observații / Referințe
1	arabil	DA	989	13	287/1	-	

Lungime Segmente

1) Valorile lungimilor segmentelor sunt obținute din proiecție în plan.

Punct început	X / Y	Punct sfârșit	X / Y	Lungime segment (** (m)
1	431.523,709 303.297,366	2	431.475,249 303.273,541	54.0
2	431.475,249 303.273,541	3	431.479,139 303.266,047	8.443
3	431.479,139 303.266,047	4	431.483,564 303.257,323	9.782
4	431.483,564 303.257,323	5	431.502,392 303.266,482	20.938
5	431.502,392 303.266,482	6	431.520,679 303.274,964	20.158

Punct început	X / Y	Punct sfârșit	X / Y	Lungime segment (** (m)
6	431.520,679 303.274,964	7	431.531,391 303.279,932	11.808
7	431.531,391 303.279,932	1	431.523,709 303.297,366	19.051

** Lungimile segmentelor sunt determinate în planul de proiecție Stereo 70 și sunt rotunjite la 1 milimetru.

*** Distanța dintre puncte este formată din segmente cumulate ce sunt mai mici decât valoarea 1 milimetru.

**DATE DESPRE IMOBILUL NR. 6922**

Oficiul de Cadastru și Publicitate Imobiliară DOLJ
Biroul de Cadastru și Publicitate Imobiliară Craiova

A. Partea I. Descrierea imobilului

TEREN Necunoscut

Adresa: Loc. Viisoara Mosneni, Jud. Dolj, T13 P282, 245/5, 283, 286, 281

Nr. Crt	Nr cadastral Nr. topografic	Suprafața* (mp)	Observații / Referințe
A1		5.230	Sector cadastral:8 Teren imprejmuit;

Construcții

Crt	Nr cadastral Nr. topografic	Adresa	Observații / Referințe
A1.1		Loc. Viisoara Mosneni, Jud. Dolj, T13 P282, 245/5, 283, 286, 281	Nr. niveluri:1; S. construita la sol:85 mp;
A1.2		Loc. Viisoara Mosneni, Jud. Dolj, T13 P282, 245/5, 283, 286, 281	Nr. niveluri:1; S. construita la sol:54 mp;
A1.3		Loc. Viisoara Mosneni, Jud. Dolj, T13 P282, 245/5, 283, 286, 281	Nr. niveluri:1; S. construita la sol:41 mp;
A1.4		Loc. Viisoara Mosneni, Jud. Dolj, T13 P282, 245/5, 283, 286, 281	Nr. niveluri:1; S. construita la sol:41 mp;

B. Partea II. Proprietari și acte

Inscrieri privitoare la dreptul de proprietate și alte drepturi reale		Referințe
/		
Act Administrativ nr. TDP 921-59538, din 21/09/1997 emis de CJSDPAT DOLJ;		
B1	Intabulare, drept de PROPRIETATE, dobandit prin Reconstituire, cota actuala 1/1, cota initiala 1/1 1) PRICOIU ELENA, LIPSA CNP	A1
Act Normativ nr. Legea 7, din 13/03/1996 emis de PARLAMENTUL ROMANIEI;		
B2	Intabulare, drept de PROPRIETATE, dobandit prin Lege, cota actuala 1/1, cota initiala 1/1 1) PRICOIU ELENA, LIPSA CNP	A1.1, A1.2, A1.3, A1.4

C. Partea III. SARCINI .

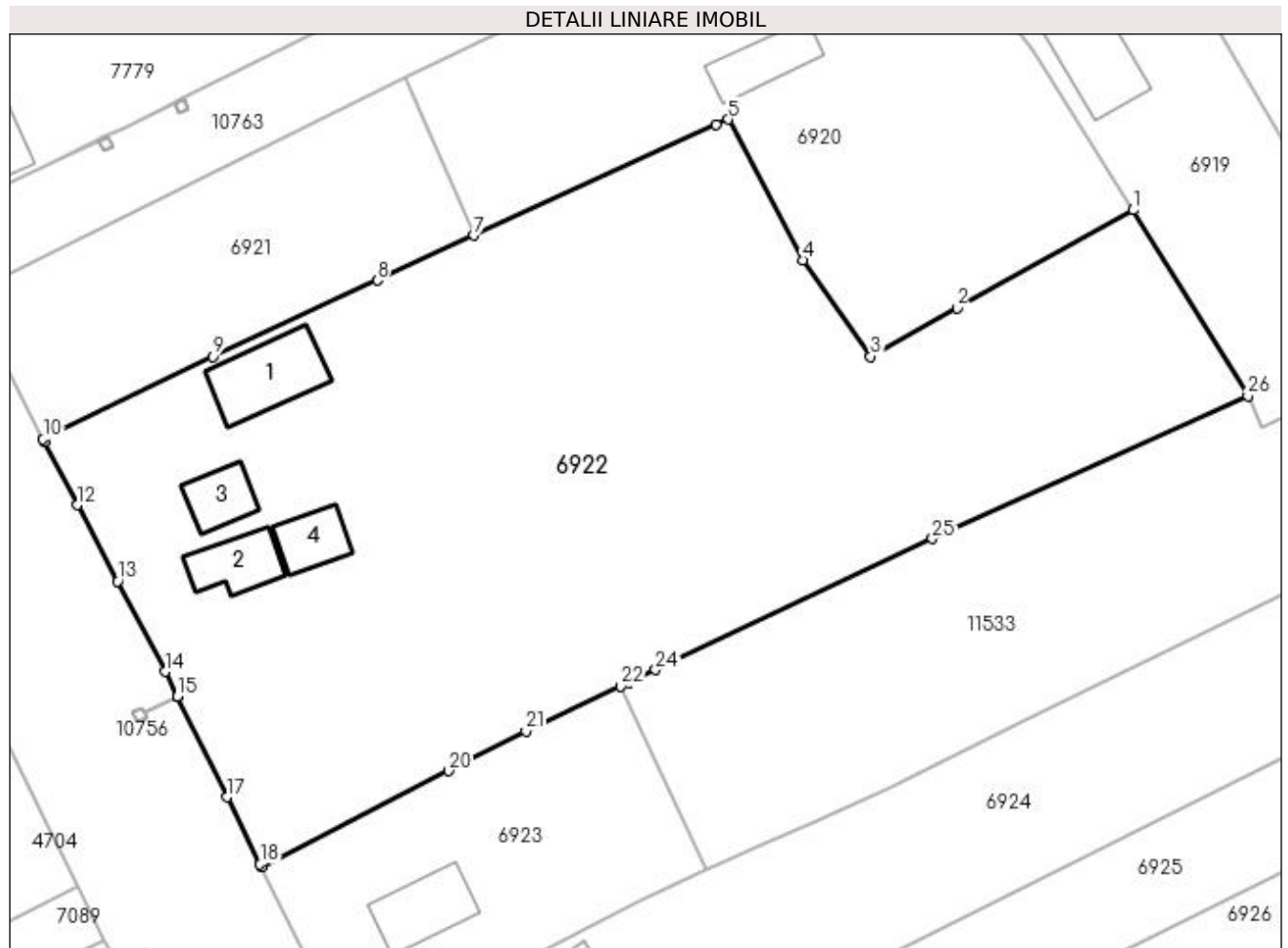
Inscrieri privind dezmembramintele dreptului de proprietate, drepturi reale de garanție și sarcini	Referințe
NU SUNT	

Anexa Nr. 1 La Partea I

Teren

Nr cadastral	Suprafața (mp)*	Observații / Referințe
	5.230	

* Suprafața este determinată în planul de proiecție Stereo 70.



Date referitoare la teren

Crt	Categorie folosință	Intravilan	Suprafața (mp)	Tarla	Parcelă	Nr. topo	Observații / Referințe
1	curți construcții	DA	1.046	13	282	-	
2	arabil	NU	796	13	245/5	-	
3	arabil	DA	1.195	13	283	-	
4	arabil	DA	1.420	13	286	-	
5	curți construcții	DA	773	13	281	-	

Date referitoare la construcții

Crt	Număr	Destinație construcție	Supraf. (mp)	Situație juridică	Observații / Referințe
A1.1		construcții de locuințe	85	Cu acte	Nr. niveluri:1; S. construita la sol:85 mp;
A1.2		construcții de locuințe	54	Cu acte	Nr. niveluri:1; S. construita la sol:54 mp;
A1.3		construcții anexa	41	Cu acte	Nr. niveluri:1; S. construita la sol:41 mp;
A1.4		construcții anexa	41	Cu acte	Nr. niveluri:1; S. construita la sol:41 mp;

Lungime Segmente

1) Valorile lungimilor segmentelor sunt obținute din proiecție în plan.

Punct început	X / Y	Punct sfârșit	X / Y	Lungime segment (** (m)
1	431.604,56 303.282,744	2	431.585,035 303.271,864	22.352
3	431.575,438 303.266,517	4	431.567,921 303.277,215	13.075
5	431.559,608 303.292,82	6	431.558,302 303.292,224	1.436
7	431.531,391 303.279,932	8	431.520,679 303.274,964	11.808
9	431.502,392 303.266,482	10	431.483,564 303.257,323	20.938
11	431.483,716 303.257,03	12	431.487,352 303.250,031	7.887
13	431.491,864 303.241,561	14	431.497,13 303.231,557	11.305
15	431.498,473 303.228,824	16	431.498,476 303.228,819	0.006
17	431.503,979 303.217,622	18	431.507,666 303.210,187	8.299
19	431.507,803 303.209,907	20	431.528,577 303.220,549	23.341
21	431.537,171 303.224,951	22	431.547,697 303.229,926	11.642
23	431.548,607 303.230,356	24	431.551,56 303.231,752	3.266
25	431.582,313 303.246,286	26	431.617,326 303.262,131	38.431

Punct început	X / Y	Punct sfârșit	X / Y	Lungime segment (** (m)
2	431.585,035 303.271,864	3	431.575,438 303.266,517	10.986
4	431.567,921 303.277,215	5	431.559,608 303.292,82	17.681
6	431.558,302 303.292,224	7	431.531,391 303.279,932	29.585
8	431.520,679 303.274,964	9	431.502,392 303.266,482	20.158
10	431.483,564 303.257,323	11	431.483,716 303.257,03	0.33
12	431.487,352 303.250,031	13	431.491,864 303.241,561	9.597
14	431.497,13 303.231,557	15	431.498,473 303.228,824	3.045
16	431.498,476 303.228,819	17	431.503,979 303.217,622	12.476
18	431.507,666 303.210,187	19	431.507,803 303.209,907	0.312
20	431.528,577 303.220,549	21	431.537,171 303.224,951	9.656
22	431.547,697 303.229,926	23	431.548,607 303.230,356	1.006
24	431.551,56 303.231,752	25	431.582,313 303.246,286	34.014
26	431.617,326 303.262,131	1	431.604,56 303.282,744	24.246

** Lungimile segmentelor sunt determinate în planul de proiecție Stereo 70 și sunt rotunjite la 1 milimetru.

*** Distanța dintre puncte este formată din segmente cumulate ce sunt mai mici decât valoarea 1 milimetru.

**DATE DESPRE IMOBILUL NR. 6923**

Oficiul de Cadastru și Publicitate Imobiliară DOLJ
Biroul de Cadastru și Publicitate Imobiliară Craiova

A. Partea I. Descrierea imobilului

TEREN Necunoscut

Adresa: Loc. Viisoara Mosneni, Jud. Dolj, T13 P284, 285, 254/4

Nr. Crt	Nr cadastral Nr. topografic	Suprafața* (mp)	Observații / Referințe
A1		1.000	Sector cadastral:8 Teren imprejmuit;

Construcții

Crt	Nr cadastral Nr. topografic	Adresa	Observații / Referințe
A1.1		Loc. Viisoara Mosneni, Jud. Dolj, T13 P284, 285, 254/4	Nr. niveluri:1; S. construita la sol:69 mp;

B. Partea II. Proprietari și acte

Inscrieri privitoare la dreptul de proprietate și alte drepturi reale		Referințe
/		
Act Administrativ nr. TDP 343-2180, din 03/02/1994 emis de CJSDPAT DOLJ;		
B1	Intabulare, drept de PROPRIETATE, dobandit prin Constituire, cota actuala 1/1, cota initiala 1/1 1) TUDORACHE PAUL, LIPSA CNP	A1
Act Normativ nr. Legea 7, din 13/03/1996 emis de PARLAMENTUL ROMANIEI;		
B2	Intabulare, drept de PROPRIETATE, dobandit prin Lege, cota actuala 1/1, cota initiala 1/1 1) TUDORACHE PAUL, LIPSA CNP	A1.1

C. Partea III. SARCINI .

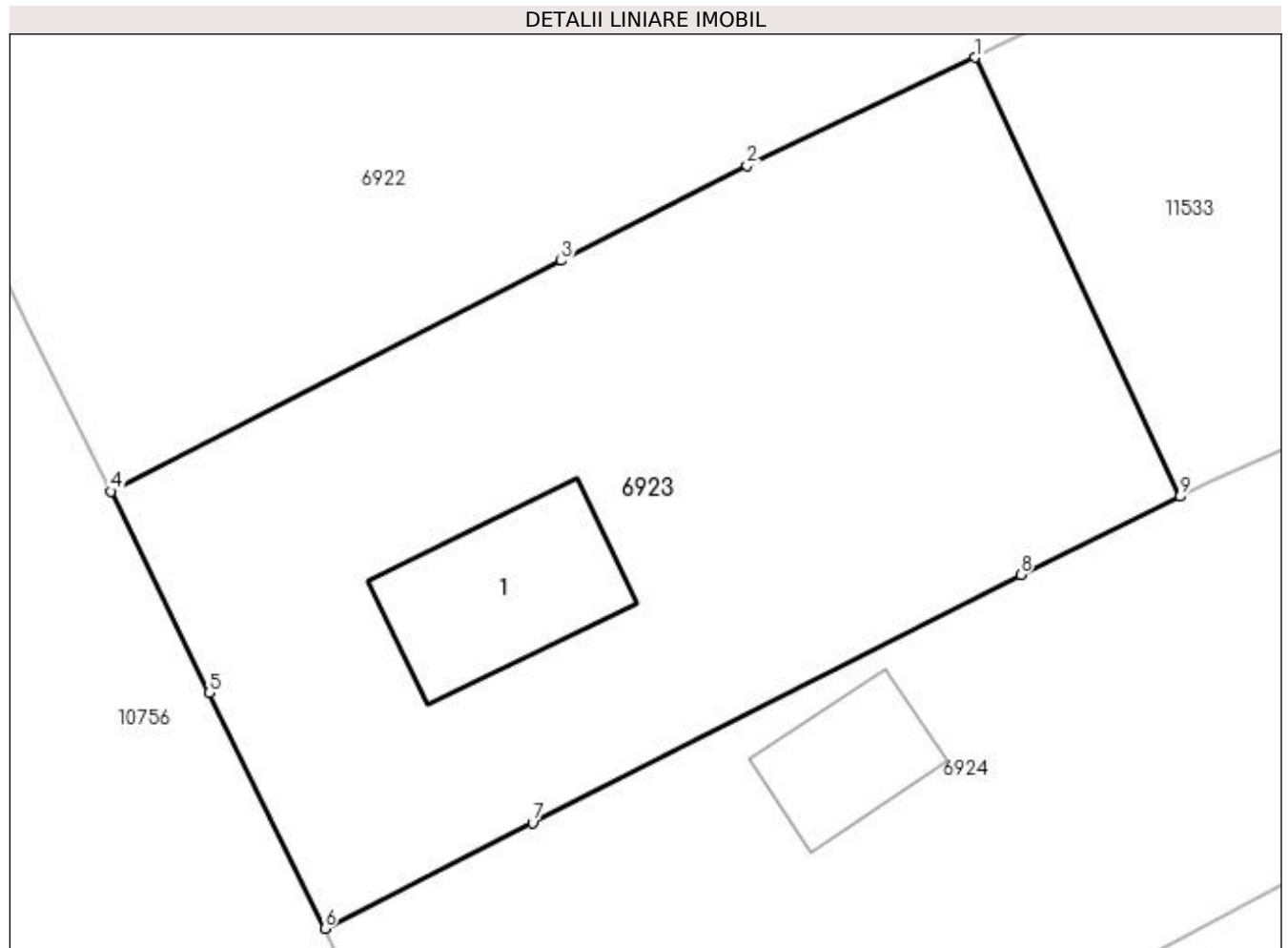
Inscrieri privind dezmembramintele dreptului de proprietate, drepturi reale de garanție și sarcini	Referințe
NU SUNT	

Anexa Nr. 1 La Partea I

Teren

Nr cadastral	Suprafața (mp)*	Observații / Referințe
	1.000	

* Suprafața este determinată în planul de proiecție Stereo 70.



Date referitoare la teren

Crt	Categorie folosință	Intravilan	Suprafața (mp)	Tarla	Parcelă	Nr. topo	Observații / Referințe
1	curți construcții	DA	525	13	284	-	
2	arabil	NU	202	13	254/4	-	
3	arabil	DA	273	13	285	-	

Date referitoare la construcții

Crt	Număr	Destinație construcție	Supraf. (mp)	Situație juridică	Observații / Referințe
A1.1		construcții de locuințe	69	Cu acte	Nr. niveluri:1; S. construita la sol:69 mp;

Lungime Segmente

1) Valorile lungimilor segmentelor sunt obținute din proiecție în plan.

Punct început	X / Y	Punct sfârșit	X / Y	Lungime segment (** (m)
1	431.547,697 303.229,926	2	431.537,171 303.224,951	11.642
2	431.537,171 303.224,951	3	431.528,577 303.220,549	9.656

Punct început	X / Y	Punct sfârșit	X / Y	Lungime segment (** (m)
3	431.528,577 303.220,549	4	431.507,803 303.209,907	23.341
4	431.507,803 303.209,907	5	431.512,338 303.200,607	10.347
5	431.512,338 303.200,607	6	431.517,684 303.189,737	12.113
6	431.517,684 303.189,737	7	431.527,271 303.194,597	10.748
7	431.527,271 303.194,597	8	431.549,817 303.206,069	25.297
8	431.549,817 303.206,069	9	431.557,178 303.209,667	8.193
9	431.557,178 303.209,667	1	431.547,697 303.229,926	22.368

** Lungimile segmentelor sunt determinate în planul de proiecție Stereo 70 și sunt rotunjite la 1 milimetru.

*** Distanța dintre puncte este formată din segmente cumulate ce sunt mai mici decât valoarea 1 milimetru.

**DATE DESPRE IMOBILUL NR. 6924**

Oficiul de Cadastru și Publicitate Imobiliară DOLJ
Biroul de Cadastru și Publicitate Imobiliară Craiova

A. Partea I. Descrierea imobilului

TEREN Intravilan

Adresa: Loc. Viisoara Mosneni, Str Soarelui, Nr. 81, Jud. Dolj, T13 P255

Nr. Crt	Nr cadastral Nr. topografic	Suprafața* (mp)	Observații / Referințe
A1	32343	3.500	Sector cadastral:8 Teren imprejmuit; teren intravilan imprejmuit cu gard de lemn plasa sarma si limita conventionala

Construcții

Crt	Nr cadastral Nr. topografic	Adresa	Observații / Referințe
A1.1	32343-C1	Loc. Viisoara Mosneni, Str Soarelui, Nr. 81, Jud. Dolj, T13 P255	Nr. niveluri:1; S. construita la sol:39 mp; S. construita desfasurata:39 mp; Constructie locuinta, edificata in anul 2001, cu suprafata construita desfasurata 39 mp., regim de inaltime parter.

B. Partea II. Proprietari și acte

Inscrieri privitoare la dreptul de proprietate și alte drepturi reale		Referințe
71591 / 15/04/2019		
Act Notarial nr. CONTRACT DE VANZARE CUMPARARE AUT NR 626, din 12/04/2019 emis de NP Dragusin Danut Florin;		
B1	Intabulare, drept de PROPRIETATE, dobandit prin Conventie, cota actuala 1/1, cota initiala 1/1 1) DUMITRU ADRIAN 2) DUMITRU MIHAELA	A1

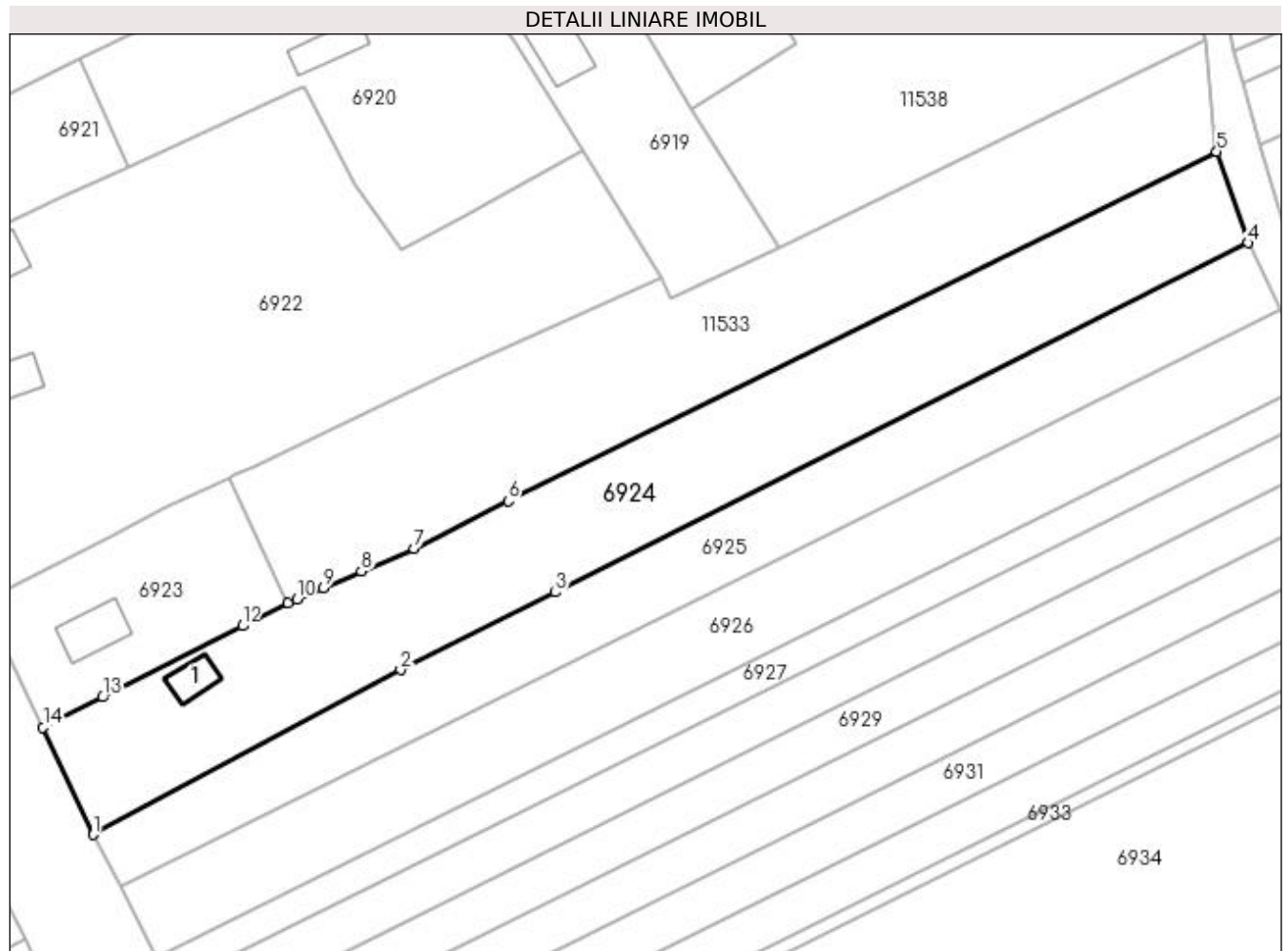
C. Partea III. SARCINI

Inscrieri privind dezmembramintele dreptului de proprietate, drepturi reale de garanție și sarcini		Referințe
71591 / 15/04/2019		
Act Notarial nr. CONTRACT DE VANZARE CUMPARARE AUT NR 626, din 12/04/2019 emis de NP Dragusin Danut Florin;		
C1	Intabulare, drept de UZUFRACT VIAGER, cota actuala 1/1, cota initiala 1/1 1) TOȘA IOANA	A1, A1.1
237627 / 04/10/2021		
Somatie nr. NR 163010052874135, din 22/01/2020 emis de ANAF AJFP DOLJ DOSAR NR 238463/2008;		
C2	se noteaza inceperea urmaririi silite asupra cotei ce-i va reveni lui DUMITRU ADRIAN din imobilul de sub A1, pentru suma de 7245 lei 1) ANAF AJFP DOLJ, CIF:9999999999999, LIPSA CUI	A1, A1.1
Somatie nr. NR 163010031979964, din 06/03/2015 emis de ANAF AJFP DOLJ DOSAR NR 238463/2008;		
C3	se noteaza inceperea urmaririi silite asupra cotei ce-i va reveni lui DUMITRU ADRIAN din imobilul de sub A1, pentru suma de 3010 lei 1) ANAF AJFP DOLJ, CIF:9999999999999, LIPSA CUI	A1, A1.1

Anexa Nr. 1 La Partea I**Teren**

Nr cadastral	Suprafața (mp)*	Observații / Referințe
32343	3.500	teren intravilan imprejmuit cu gard de lemn plasa sarma si limita conventionala

* Suprafața este determinată în planul de proiecție Stereo 70.

**Date referitoare la teren**

Crt	Categorie folosință	Intravilan	Suprafața (mp)	Tarla	Parcelă	Nr. topo	Observații / Referințe
1	arabil	DA	3.500	13	255	-	teren intravilan imprejmuit cu gard de lemn, plasa sarma si limita conventionala

Date referitoare la construcții

Crt	Număr	Destinație construcție	Supraf. (mp)	Situație juridică	Observații / Referințe
A1.1	32343-C1	construcții de locuințe	39	Cu acte	Nr. niveluri:1; S. construita la sol:39 mp; S. construita desfasurata:39 mp; Constructie locuinta, edificata in anul 2001, cu suprafata construita desfasurata 39 mp., regim de inaltime parter.

Lungime Segmente

1) Valorile lungimilor segmentelor sunt obținute din proiecție în plan.

Punct început	X / Y	Punct sfârșit	X / Y	Lungime segment (** (m)
1	431.525,716 303.172,458	2	431.575,289 303.198,97	56.217
2	431.575,289 303.198,97	3	431.600,153 303.211,491	27.839

Punct început	X / Y	Punct sfârșit	X / Y	Lungime segment (** (m)
3	431.600,153 303.211,491	4	431.711,792 303.267,71	124.995
4	431.711,792 303.267,71	5	431.706,765 303.282,43	15.555
5	431.706,765 303.282,43	6	431.592,632 303.226,159	127.251
6	431.592,632 303.226,159	7	431.577,388 303.218,551	17.037
7	431.577,388 303.218,551	8	431.568,95 303.214,872	9.205
8	431.568,95 303.214,872	9	431.562,842 303.212,209	6.663
9	431.562,842 303.212,209	10	431.558,564 303.210,344	4.667
10	431.558,564 303.210,344	11	431.557,178 303.209,667	1.543
11	431.557,178 303.209,667	12	431.549,817 303.206,069	8.193
12	431.549,817 303.206,069	13	431.527,271 303.194,597	25.297
13	431.527,271 303.194,597	14	431.517,684 303.189,737	10.748
14	431.517,684 303.189,737	1	431.525,716 303.172,458	19.055

** Lungimile segmentelor sunt determinate în planul de proiecție Stereo 70 și sunt rotunjite la 1 milimetru.

*** Distanța dintre puncte este formată din segmente cumulate ce sunt mai mici decât valoarea 1 milimetru.

**DATE DESPRE IMOBILUL NR. 6925**

Oficiul de Cadastru și Publicitate Imobiliară DOLJ
Biroul de Cadastru și Publicitate Imobiliară Craiova

A. Partea I. Descrierea imobilului

TEREN Necunoscut

Adresa: Loc. Viisoara Mosneni, Jud. Dolj, T13 P47

Nr. Crt	Nr cadastral Nr. topografic	Suprafața* (mp)	Observații / Referințe
A1		2.320	Sector cadastral:8 Teren neimprejmuit;

B. Partea II. Proprietari și acte

Inscrieri privitoare la dreptul de proprietate și alte drepturi reale	Referințe
/	
Act Administrativ nr. TDP 496-2162, din 03/03/1994 emis de CJSDPAT DOLJ;	
B1	A1
Intabulare, drept de PROPRIETATE, dobandit prin Reconstituire, cota actuala 1/1, cota initiala 1/1 1) ION EUGENIA, LIPSA CNP	

C. Partea III. SARCINI .

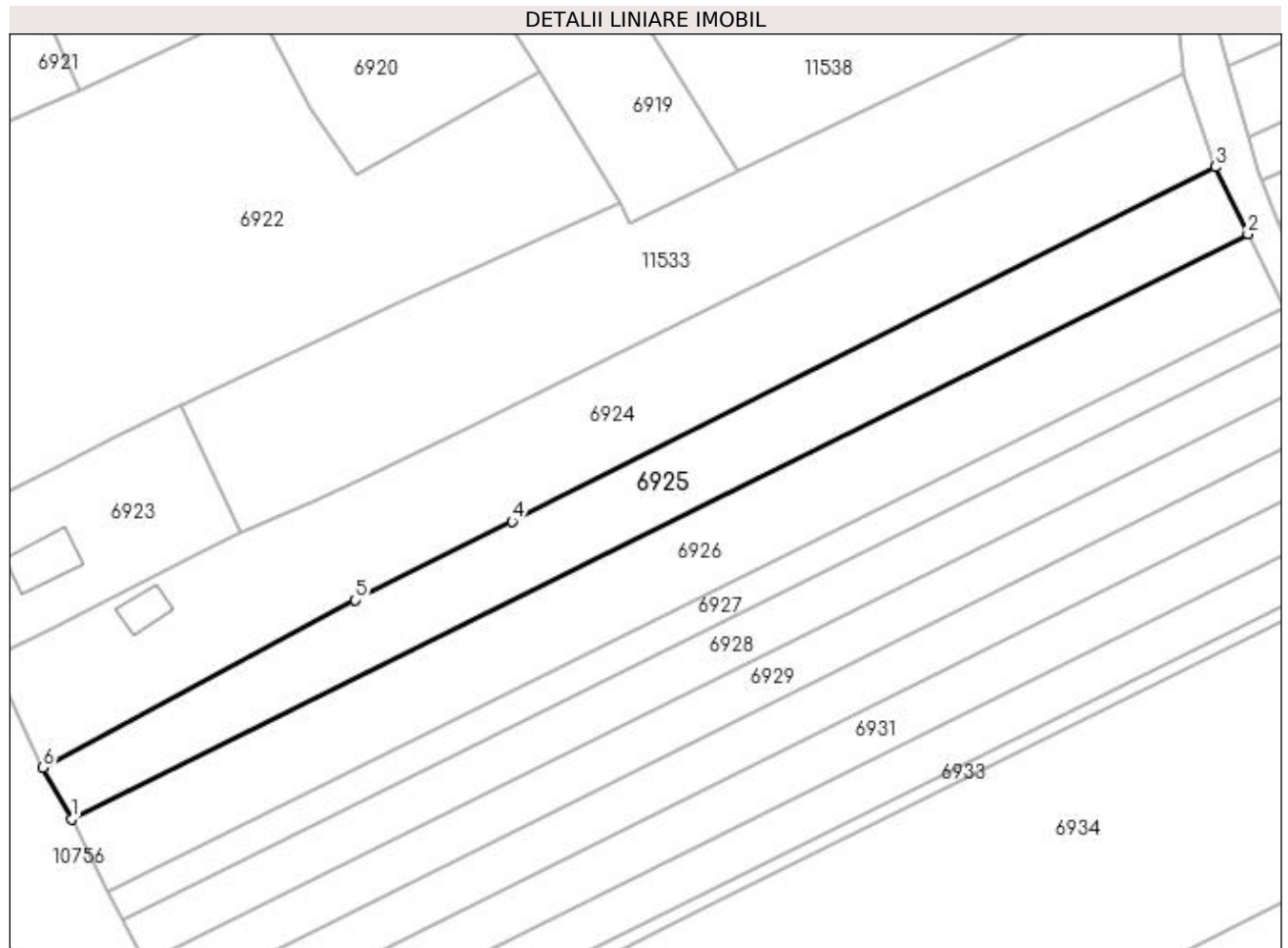
Inscrieri privind dezmembramintele dreptului de proprietate, drepturi reale de garanție și sarcini	Referințe
NU SUNT	

Anexa Nr. 1 La Partea I

Teren

Nr cadastral	Suprafața (mp)*	Observații / Referințe
	2.320	

* Suprafața este determinată în planul de proiecție Stereo 70.



Date referitoare la teren

Crt	Categorie folosință	Intravilan	Suprafața (mp)	Tarla	Parcelă	Nr. topo	Observații / Referințe
1	arabil	DA	881	13	47	-	
2	arabil	NU	1.439	13	47	-	

Lungime Segmente

1) Valorile lungimilor segmentelor sunt obținute din proiecție în plan.

Punct început	X / Y	Punct sfârșit	X / Y	Lungime segment (** (m)
1	431.530,215 303.164,252	2	431.716,98 303.257,042	208.545
2	431.716,98 303.257,042	3	431.711,792 303.267,71	11.863
3	431.711,792 303.267,71	4	431.600,153 303.211,491	124.995
4	431.600,153 303.211,491	5	431.575,289 303.198,97	27.839

Punct început	X / Y	Punct sfârșit	X / Y	Lungime segment (** (m)
5	431.575,289 303.198,97	6	431.525,716 303.172,458	56.217
6	431.525,716 303.172,458	1	431.530,215 303.164,252	9.358

** Lungimile segmentelor sunt determinate în planul de proiecție Stereo 70 și sunt rotunjite la 1 milimetru.

*** Distanța dintre puncte este formată din segmente cumulate ce sunt mai mici decât valoarea 1 milimetru.

**DATE DESPRE IMOBILUL NR. 6926**

Oficiul de Cadastru și Publicitate Imobiliară DOLJ
Biroul de Cadastru și Publicitate Imobiliară Craiova

A. Partea I. Descrierea imobilului

TEREN Necunoscut

Adresa: Loc. Teslui, Jud. Dolj, T13 P45

Nr. Crt	Nr cadastral Nr. topografic	Suprafața* (mp)	Observații / Referințe
A1		2.673	Sector cadastral:8 Teren neimprejmuit; Conform PUG aprobat prin HCL 28/2015, suprafata intravilan =1075 mp, suprafata extravilan =1598 mp.

B. Partea II. Proprietari și acte

Inscrieri privitoare la dreptul de proprietate și alte drepturi reale	Referințe
/	
Act Administrativ nr. TDP 753-9674, din 12/09/1997 emis de CJSDPAT DOLJ;	
B1	A1
Intabulare, drept de PROPRIETATE, dobandit prin Reconstituire, cota actuala 1/1, cota initiala 1/1 1) GRIGORE DUMITRU, LIPSA CNP	

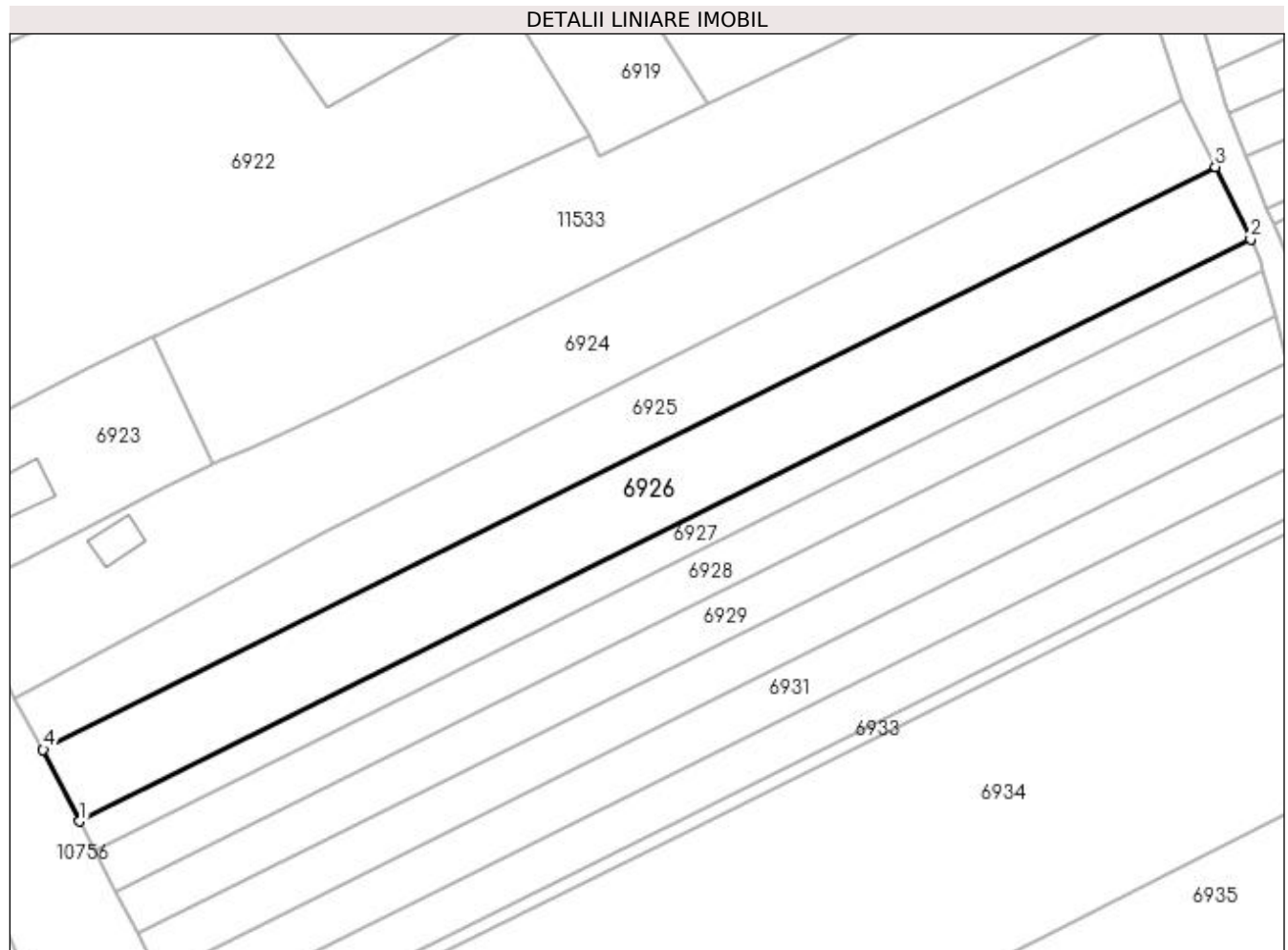
C. Partea III. SARCINI .

Inscrieri privind dezmembramintele dreptului de proprietate, drepturi reale de garanție și sarcini	Referințe
NU SUNT	

Anexa Nr. 1 La Partea I**Teren**

Nr cadastral	Suprafața (mp)*	Observații / Referințe
	2.673	Conform PUG aprobat prin HCL 28/2015, suprafata intravilan =1075 mp, suprafata extravilan =1598 mp.

* Suprafața este determinată în planul de proiecție Stereo 70.

**Date referitoare la teren**

Crt	Categorie folosință	Intra vilan	Suprafața (mp)	Tarla	Parcelă	Nr. topo	Observații / Referințe
1	pasune	DA	1.075	13	45	-	
2	pasune	NU	1.598	13	45	-	

Lungime Segmente

1) Valorile lungimilor segmentelor sunt obținute din proiecție în plan.

Punct început	X / Y	Punct sfârșit	X / Y	Lungime segment (** (m)
1	431.536,066 303.152,837	2	431.722,59 303.245,507	208.276
2	431.722,59 303.245,507	3	431.716,98 303.257,042	12.827
3	431.716,98 303.257,042	4	431.530,215 303.164,252	208.545
4	431.530,215 303.164,252	1	431.536,066 303.152,837	12.827

**** Lungimile segmentelor sunt determinate în planul de proiecție Stereo 70 și sunt rotunjite la 1 milimetru.**

***** Distanța dintre puncte este formată din segmente cumulate ce sunt mai mici decât valoarea 1 milimetru.**

**DATE DESPRE IMOBILUL NR. 6927**

Oficiul de Cadastru și Publicitate Imobiliară DOLJ
Biroul de Cadastru și Publicitate Imobiliară Craiova

A. Partea I. Descrierea imobilului

TEREN Necunoscut

Adresa: Loc. Viisoara Mosneni, Jud. Dolj, T13 P221

Nr. Crt	Nr cadastral Nr. topografic	Suprafața* (mp)	Observații / Referințe
A1		1.100	Sector cadastral:8 Teren neimprejmuit; Conform PUG aprobat prin HCL 28/2015, suprafata intravilan =443 mp, suprafata extravilan =657 mp.

B. Partea II. Proprietari și acte

Inscrieri privitoare la dreptul de proprietate și alte drepturi reale	Referințe
/	
Act Administrativ nr. TDP 677-15093, din 10/05/1994 emis de CJSDPAT DOLJ;	
B1	A1
Intabulare, drept de PROPRIETATE, dobandit prin Reconstituire, cota actuala 1/1, cota initiala 1/1 1) BERBECE SMARANDACHE, LIPSA CNP	

C. Partea III. SARCINI .

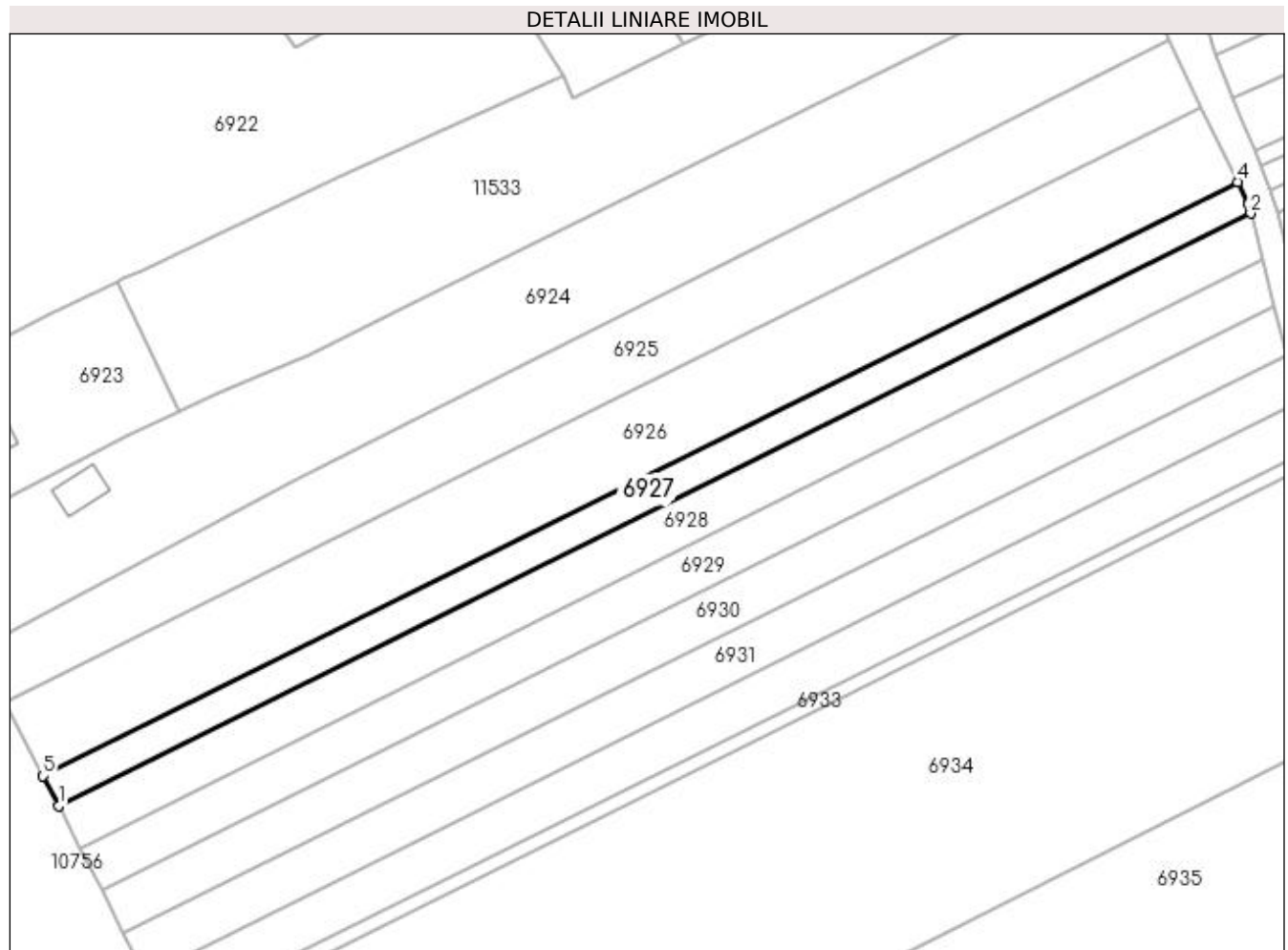
Inscrieri privind dezmembramintele dreptului de proprietate, drepturi reale de garanție și sarcini	Referințe
NU SUNT	

Anexa Nr. 1 La Partea I

Teren

Nr cadastral	Suprafața (mp)*	Observații / Referințe
	1.100	Conform PUG aprobat prin HCL 28/2015, suprafața intravilan =443 mp, suprafața extravilan =657 mp.

* Suprafața este determinată în planul de proiecție Stereo 70.



Date referitoare la teren

Crt	Categorie folosință	Intra vilan	Suprafața (mp)	Tarla	Parcelă	Nr. topo	Observații / Referințe
1	arabil	DA	443	13	221	-	
2	arabil	NU	657	13	221	-	

Lungime Segmente

1) Valorile lungimilor segmentelor sunt obținute din proiecție în plan.

Punct început	X / Y	Punct sfârșit	X / Y	Lungime segment (** (m)
1	431.538,477 303.148,135	2	431.724,629 303.240,62	207.861
2	431.724,629 303.240,62	3	431.724,253 303.242,088	1.515
3	431.724,253 303.242,088	4	431.722,59 303.245,507	3.802
4	431.722,59 303.245,507	5	431.536,066 303.152,837	208.276

Punct început	X / Y	Punct sfârşit	X / Y	Lungime segment (** (m)
5	431.536,066 303.152,837	1	431.538,477 303.148,135	5.284

** Lungimile segmentelor sunt determinate în planul de proiecţie Stereo 70 şi sunt rotunjite la 1 milimetru.

*** Distanţa dintre puncte este formată din segmente cumulate ce sunt mai mici decât valoarea 1 milimetru.

**DATE DESPRE IMOBILUL NR. 6928**

Oficiul de Cadastru și Publicitate Imobiliară DOLJ
Biroul de Cadastru și Publicitate Imobiliară Craiova

A. Partea I. Descrierea imobilului

TEREN Necunoscut

Adresa: Loc. Viisoara Mosneni, Jud. Dolj, T13 P227

Nr. Crt	Nr cadastral Nr. topografic	Suprafața* (mp)	Observații / Referințe
A1		1.526	Sector cadastral:8 Teren neimprejmuit; Conform PUG aprobat prin HCL 28/2015, suprafata intravilan =618 mp, suprafata extravilan =908 mp.

B. Partea II. Proprietari și acte

Inscrieri privitoare la dreptul de proprietate și alte drepturi reale	Referințe
/	
Act Administrativ nr. TDP 1621, din 19/04/2005 emis de CJSDPAT DOLJ (Defunct conform Certificatului de deces seria D.11 nr. 903517 din data 08.11.2021);	
B1	A1
Intabulare, drept de PROPRIETATE, dobandit prin Reconstituire, cota actuala 1/1, cota initiala 1/1 1) GHEORGHICĂ MARIOARA DEFUNCT:Da	

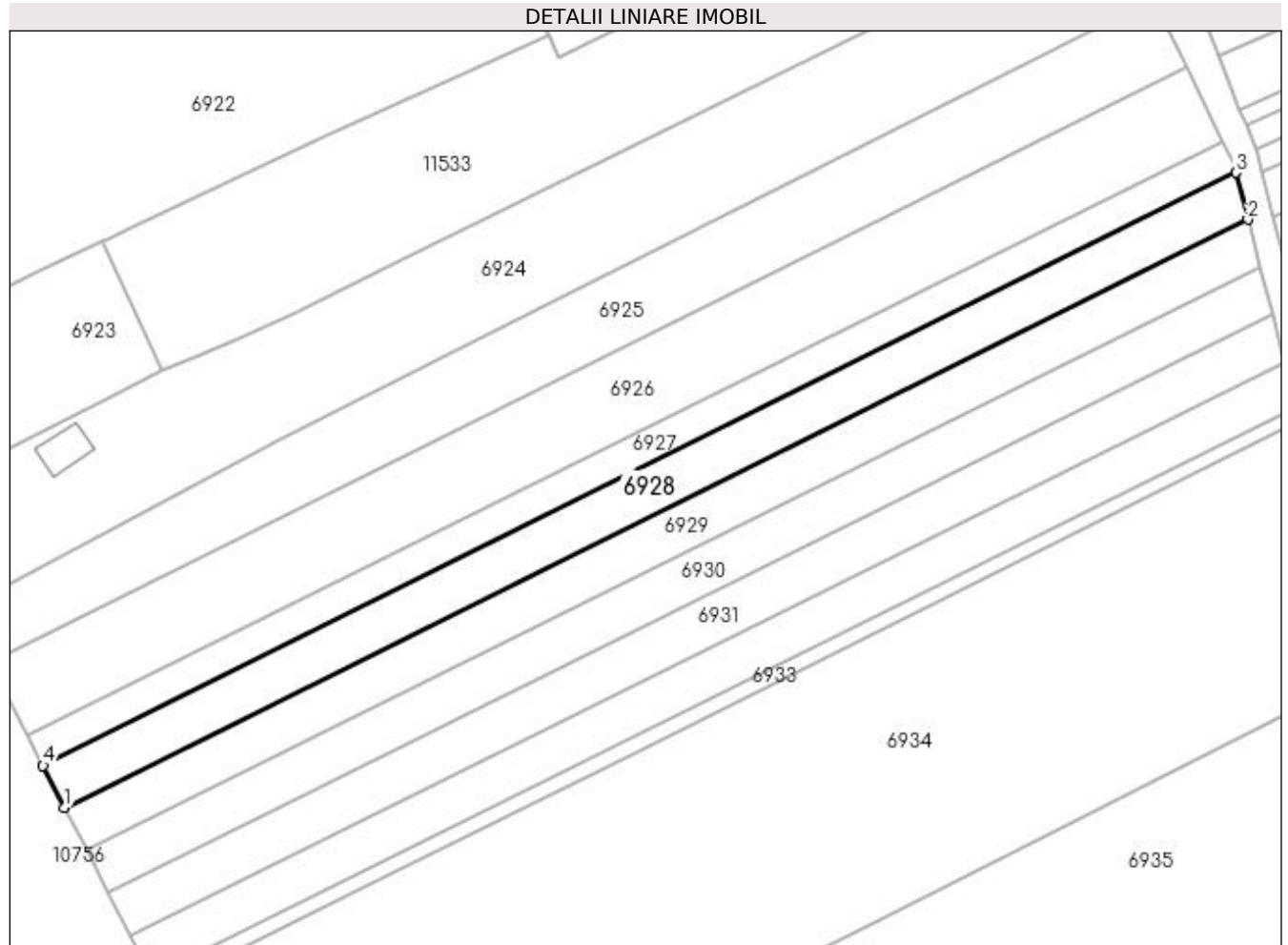
C. Partea III. SARCINI .

Inscrieri privind dezmembramintele dreptului de proprietate, drepturi reale de garanție și sarcini	Referințe
NU SUNT	

Anexa Nr. 1 La Partea I**Teren**

Nr cadastral	Suprafața (mp)*	Observații / Referințe
	1.526	Conform PUG aprobat prin HCL 28/2015, suprafața intravilan =618 mp, suprafața extravilan =908 mp.

* Suprafața este determinată în planul de proiecție Stereo 70.

**Date referitoare la teren**

Crt	Categorie folosință	Intra vilan	Suprafața (mp)	Tarla	Parcelă	Nr. topo	Observații / Referințe
1	arabil	DA	618	13	227	-	
2	arabil	NU	908	13	227	-	

Lungime Segmente

1) Valorile lungimilor segmentelor sunt obținute din proiecție în plan.

Punct început	X / Y	Punct sfârșit	X / Y	Lungime segment (** (m)
1	431.541,84 303.141,575	2	431.726,499 303.233,318	206.193
2	431.726,499 303.233,318	3	431.724,629 303.240,62	7.538
3	431.724,629 303.240,62	4	431.538,477 303.148,135	207.861
4	431.538,477 303.148,135	1	431.541,84 303.141,575	7.372

**** Lungimile segmentelor sunt determinate în planul de proiecție Stereo 70 și sunt rotunjite la 1 milimetru.**

***** Distanța dintre puncte este formată din segmente cumulate ce sunt mai mici decât valoarea 1 milimetru.**

**DATE DESPRE IMOBILUL NR. 6929**

Oficiul de Cadastru și Publicitate Imobiliară DOLJ
Biroul de Cadastru și Publicitate Imobiliară Craiova

A. Partea I. Descrierea imobilului

TEREN Necunoscut

Adresa: Loc. Viisoara Mosneni, Jud. Dolj, T13 P228

Nr. Crt	Nr cadastral Nr. topografic	Suprafața* (mp)	Observații / Referințe
A1		1.526	Sector cadastral:8 Teren neimprejmuit; Conform PUG aprobat prin HCL 28/2015, suprafata intravilan =623 mp, suprafata extravilan =903 mp.

B. Partea II. Proprietari și acte

Inscrieri privitoare la dreptul de proprietate și alte drepturi reale	Referințe
/	
Act Administrativ nr. TDP 1118-1364, din 02/06/1997 emis de CJSDPAT DOLJ;	
B1	A1
Intabulare, drept de PROPRIETATE, dobandit prin Reconstituire, cota actuala 1/1, cota initiala 1/1 1) PATRU PAUL, LIPSA CNP	

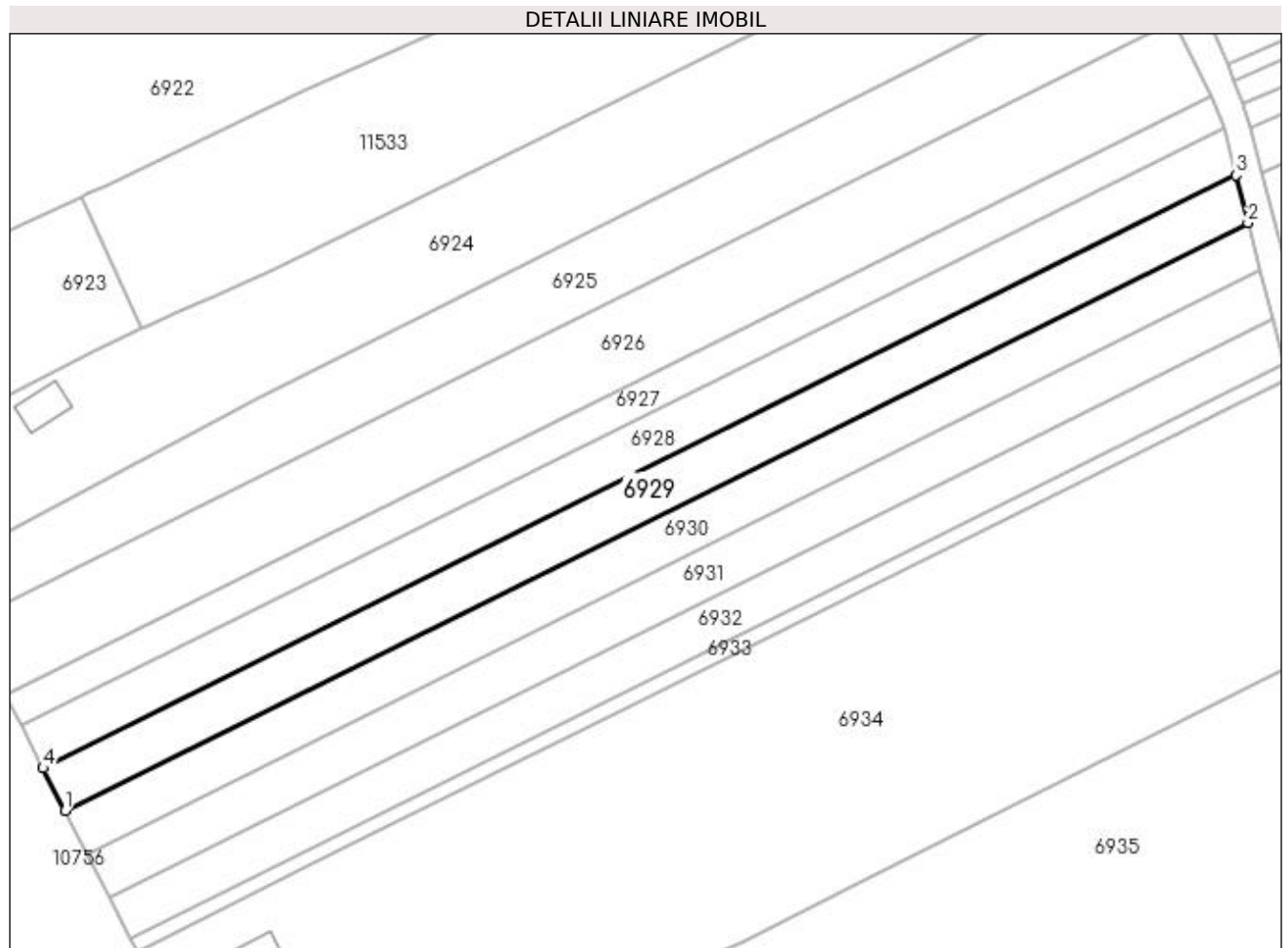
C. Partea III. SARCINI .

Inscrieri privind dezmembramintele dreptului de proprietate, drepturi reale de garanție și sarcini	Referințe
NU SUNT	

Anexa Nr. 1 La Partea I**Teren**

Nr cadastral	Suprafața (mp)*	Observații / Referințe
	1.526	Conform PUG aprobat prin HCL 28/2015, suprafața intravilan =623 mp, suprafața extravilan =903 mp.

* Suprafața este determinată în planul de proiecție Stereo 70.

**Date referitoare la teren**

Crt	Categorie folosință	Intra vilan	Suprafața (mp)	Tarla	Parcelă	Nr. topo	Observații / Referințe
1	arabil	DA	623	13	228	-	
2	arabil	NU	903	13	228	-	

Lungime Segmente

1) Valorile lungimilor segmentelor sunt obținute din proiecție în plan.

Punct început	X / Y	Punct sfârșit	X / Y	Lungime segment (** (m)
1	431.545,23 303.134,962	2	431.728,384 303.225,957	204.513
2	431.728,384 303.225,957	3	431.726,499 303.233,318	7.599
3	431.726,499 303.233,318	4	431.541,84 303.141,575	206.193
4	431.541,84 303.141,575	1	431.545,23 303.134,962	7.431

**** Lungimile segmentelor sunt determinate în planul de proiecție Stereo 70 și sunt rotunjite la 1 milimetru.**

***** Distanța dintre puncte este formată din segmente cumulate ce sunt mai mici decât valoarea 1 milimetru.**

**DATE DESPRE IMOBILUL NR. 6930**

Oficiul de Cadastru și Publicitate Imobiliară DOLJ
Biroul de Cadastru și Publicitate Imobiliară Craiova

A. Partea I. Descrierea imobilului

TEREN Necunoscut

Adresa: Loc. Viisoara Mosneni, Jud. Dolj, T13 P230

Nr. Crt	Nr cadastral Nr. topografic	Suprafața* (mp)	Observații / Referințe
A1		1.526	Sector cadastral:8 Teren neimprejmuit; Conform PUG aprobat prin HCL 28/2015, suprafata intravilan =628 mp, suprafata extravilan =898 mp.

B. Partea II. Proprietari și acte

Inscrieri privitoare la dreptul de proprietate și alte drepturi reale	Referințe
/	
Act Administrativ nr. TDP 682-15093, din 06/09/1994 emis de CJSDPAT DOLJ (Defunct conform certificat de deces seria DM, nr. 748930, data 14.09.2000);	
B1	A1
Intabulare, drept de PROPRIETATE, dobandit prin Reconstituire, cota actuala 1/1, cota initiala 1/1 1) GHEORGHE AUREL, LIPSA CNP DEFUNCT:Da	

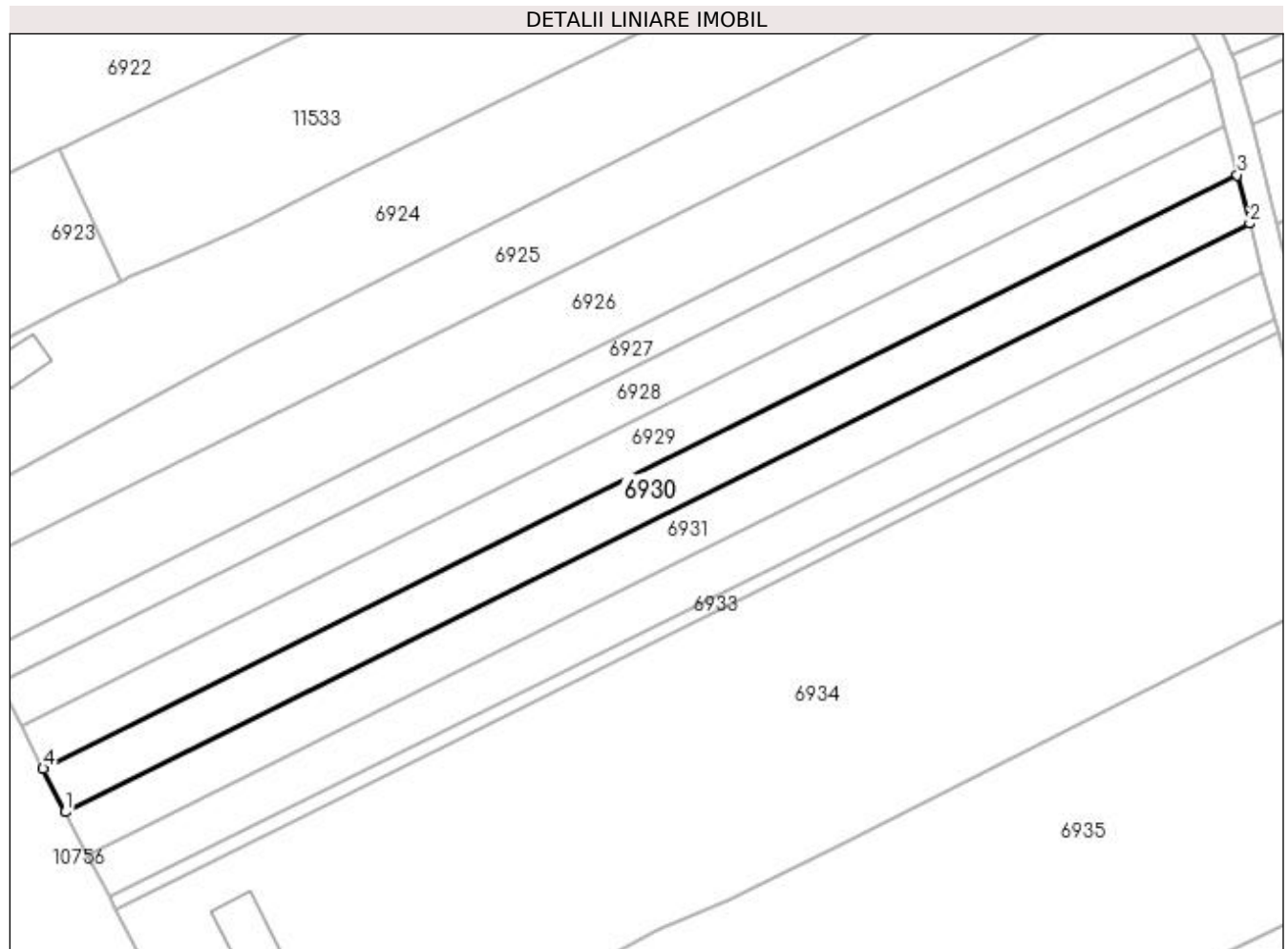
C. Partea III. SARCINI .

Inscrieri privind dezmembramintele dreptului de proprietate, drepturi reale de garanție și sarcini	Referințe
NU SUNT	

Anexa Nr. 1 La Partea I**Teren**

Nr cadastral	Suprafața (mp)*	Observații / Referințe
	1.526	Conform PUG aprobat prin HCL 28/2015, suprafața intravilan =628 mp, suprafața extravilan =898 mp.

* Suprafața este determinată în planul de proiecție Stereo 70.

**Date referitoare la teren**

Crt	Categorie folosință	Intra vilan	Suprafața (mp)	Tarla	Parcelă	Nr. topo	Observații / Referințe
1	arabil	DA	628	13	230	-	
2	arabil	NU	898	13	230	-	

Lungime Segmente

1) Valorile lungimilor segmentelor sunt obținute din proiecție în plan.

Punct început	X / Y	Punct sfârșit	X / Y	Lungime segment (** (m)
1	431.548,649 303.128,294	2	431.730,284 303.218,535	202.817
2	431.730,284 303.218,535	3	431.728,384 303.225,957	7.661
3	431.728,384 303.225,957	4	431.545,23 303.134,962	204.513
4	431.545,23 303.134,962	1	431.548,649 303.128,294	7.493

**** Lungimile segmentelor sunt determinate în planul de proiecție Stereo 70 și sunt rotunjite la 1 milimetru.**

***** Distanța dintre puncte este formată din segmente cumulate ce sunt mai mici decât valoarea 1 milimetru.**

**DATE DESPRE IMOBILUL NR. 6931**

Oficiul de Cadastru și Publicitate Imobiliară DOLJ
Biroul de Cadastru și Publicitate Imobiliară Craiova

A. Partea I. Descrierea imobilului

TEREN Necunoscut

Adresa: Loc. Viisoara Mosneni, Jud. Dolj, T13 P231

Nr. Crt	Nr cadastral Nr. topografic	Suprafața* (mp)	Observații / Referințe
A1		1.526	Sector cadastral:8 Teren neimprejmuit; Conform PUG aprobat prin HCL 28/2015, suprafata intravilan =633 mp, suprafata extravilan =893 mp.

B. Partea II. Proprietari și acte

Inscrieri privitoare la dreptul de proprietate și alte drepturi reale	Referințe
/	
Act Notarial nr. APV 5278, din 12/12/2018 emis de SPN DOINA FĂURAR;	
B1	A1
Intabulare, drept de PROPRIETATE, dobandit prin lesire Din Indiviziune, cota actuala 1/1, cota initiala 1/1 1) PRICOIU DUMITRU	

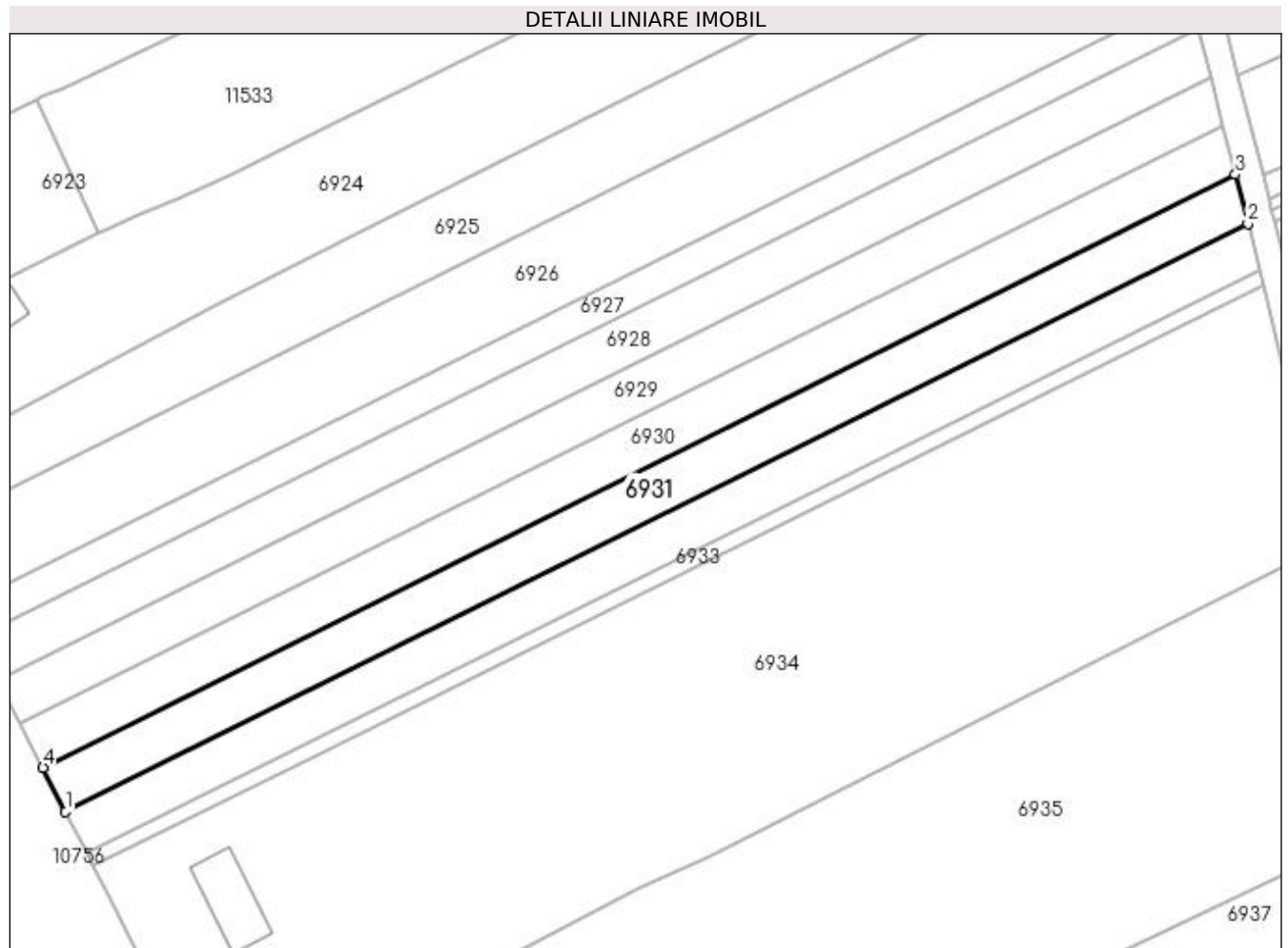
C. Partea III. SARCINI .

Inscrieri privind dezmembramintele dreptului de proprietate, drepturi reale de garanție și sarcini	Referințe
NU SUNT	

Anexa Nr. 1 La Partea I**Teren**

Nr cadastral	Suprafața (mp)*	Observații / Referințe
	1.526	Conform PUG aprobat prin HCL 28/2015, suprafața intravilan =633 mp, suprafața extravilan =893 mp.

* Suprafața este determinată în planul de proiecție Stereo 70.

**Date referitoare la teren**

Crt	Categorie folosință	Intra vilan	Suprafața (mp)	Tarla	Parcelă	Nr. topo	Observații / Referințe
1	arabil	DA	633	13	231	-	
2	arabil	NU	893	13	231	-	

Lungime Segmente

1) Valorile lungimilor segmentelor sunt obținute din proiecție în plan.

Punct început	X / Y	Punct sfârșit	X / Y	Lungime segment (** (m)
1	431.552,096 303.121,57	2	431.732,201 303.211,05	201.108
2	431.732,201 303.211,05	3	431.730,284 303.218,535	7.727
3	431.730,284 303.218,535	4	431.548,649 303.128,294	202.817
4	431.548,649 303.128,294	1	431.552,096 303.121,57	7.556

**** Lungimile segmentelor sunt determinate în planul de proiecție Stereo 70 și sunt rotunjite la 1 milimetru.**

***** Distanța dintre puncte este formată din segmente cumulate ce sunt mai mici decât valoarea 1 milimetru.**

**DATE DESPRE IMOBILUL NR. 6932**

Oficiul de Cadastru și Publicitate Imobiliară DOLJ
Biroul de Cadastru și Publicitate Imobiliară Craiova

A. Partea I. Descrierea imobilului

TEREN Necunoscut

Adresa: Loc. Viisoara Mosneni, Jud. Dolj, T13 P232

Nr. Crt	Nr cadastral Nr. topografic	Suprafața* (mp)	Observații / Referințe
A1		1.428	Sector cadastral:8 Teren neimprejmuit; Conform PUG aprobat prin HCL 28/2015, suprafata intravilan =597 mp, suprafata extravilan =831 mp.

B. Partea II. Proprietari și acte

Inscrieri privitoare la dreptul de proprietate și alte drepturi reale	Referințe
/	
Act Administrativ nr. TDP 1132-1364, din 07/05/1997 emis de CJSDPAT DOLJ (Defunct conform Certificat de deces seria DP nr. 868145 emis de Primaria Comunei Teslui din data 27.07.2007);	
B1	A1
Intabulare, drept de PROPRIETATE, dobandit prin Reconstituire, cota actuala 1/1, cota initiala 1/1 1) NICOLCEA NICOLAE DEFUNCT:Da	

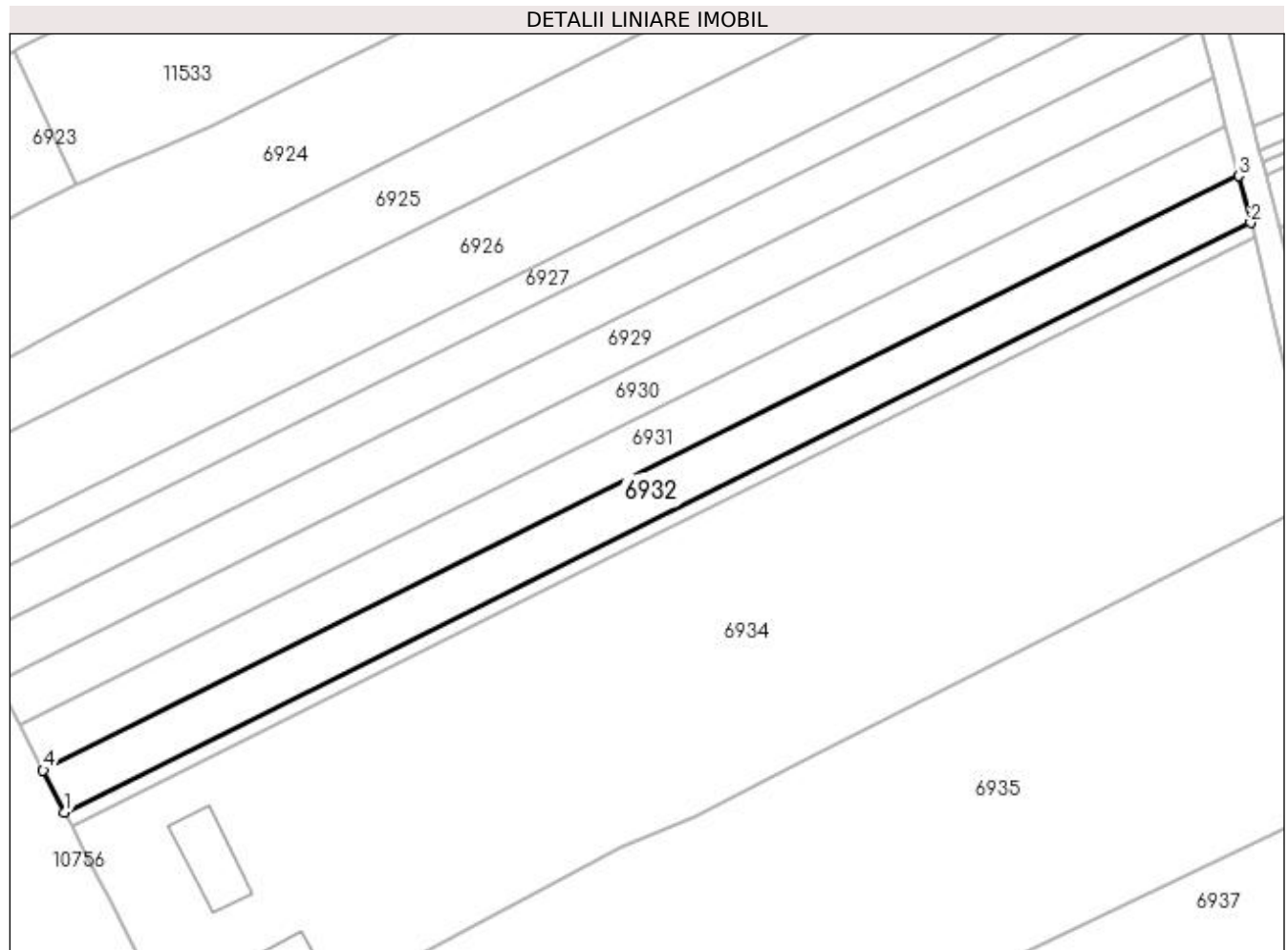
C. Partea III. SARCINI .

Inscrieri privind dezmembramintele dreptului de proprietate, drepturi reale de garanție și sarcini	Referințe
NU SUNT	

Anexa Nr. 1 La Partea I**Teren**

Nr cadastral	Suprafața (mp)*	Observații / Referințe
	1.428	Conform PUG aprobat prin HCL 28/2015, suprafața intravilan =597 mp, suprafața extravilan =831 mp.

* Suprafața este determinată în planul de proiecție Stereo 70.

**Date referitoare la teren**

Crt	Categorie folosință	Intra vilan	Suprafața (mp)	Tarla	Parcelă	Nr. topo	Observații / Referințe
1	arabil	DA	597	13	232	-	
2	arabil	NU	831	13	232	-	

Lungime Segmente

1) Valorile lungimilor segmentelor sunt obținute din proiecție în plan.

Punct început	X / Y	Punct sfârșit	X / Y	Lungime segment (** (m)
1	431.555,349 303.115,225	2	431.734,009 303.203,988	199.495
2	431.734,009 303.203,988	3	431.732,201 303.211,05	7.29
3	431.732,201 303.211,05	4	431.552,096 303.121,57	201.108
4	431.552,096 303.121,57	1	431.555,349 303.115,225	7.13

**** Lungimile segmentelor sunt determinate în planul de proiecție Stereo 70 și sunt rotunjite la 1 milimetru.**

***** Distanța dintre puncte este formată din segmente cumulate ce sunt mai mici decât valoarea 1 milimetru.**

**DATE DESPRE IMOBILUL NR. 6933**

Oficiul de Cadastru și Publicitate Imobiliară DOLJ
Biroul de Cadastru și Publicitate Imobiliară Craiova

A. Partea I. Descrierea imobilului

TEREN Necunoscut

Adresa: Loc. Viisoara Mosneni, Jud. Dolj, T1 P255/1

Nr. Crt	Nr cadastral Nr. topografic	Suprafața* (mp)	Observații / Referințe
A1		444	Sector cadastral:8 Teren neimprejmuit; Conform PUG aprobat prin HCL 28/2015, suprafata intravilan =187 mp, suprafata extravilan =257 mp.

B. Partea II. Proprietari și acte

Inscrieri privitoare la dreptul de proprietate și alte drepturi reale	Referințe
/	
Act Normativ nr. Legea 7, din 13/03/1996 emis de PARLAMENTUL ROMÂNIEI (art. 13 alin. 15);	
B1	A1
Inscrierea provizorie, drept de PROPRIETATE, dobandit prin Lege, cota actuala 1/1, cota initiala 1/1 1) NEIDENTIFICAT NEIDENTIFICAT, CIF:0000000000000	

C. Partea III. SARCINI .

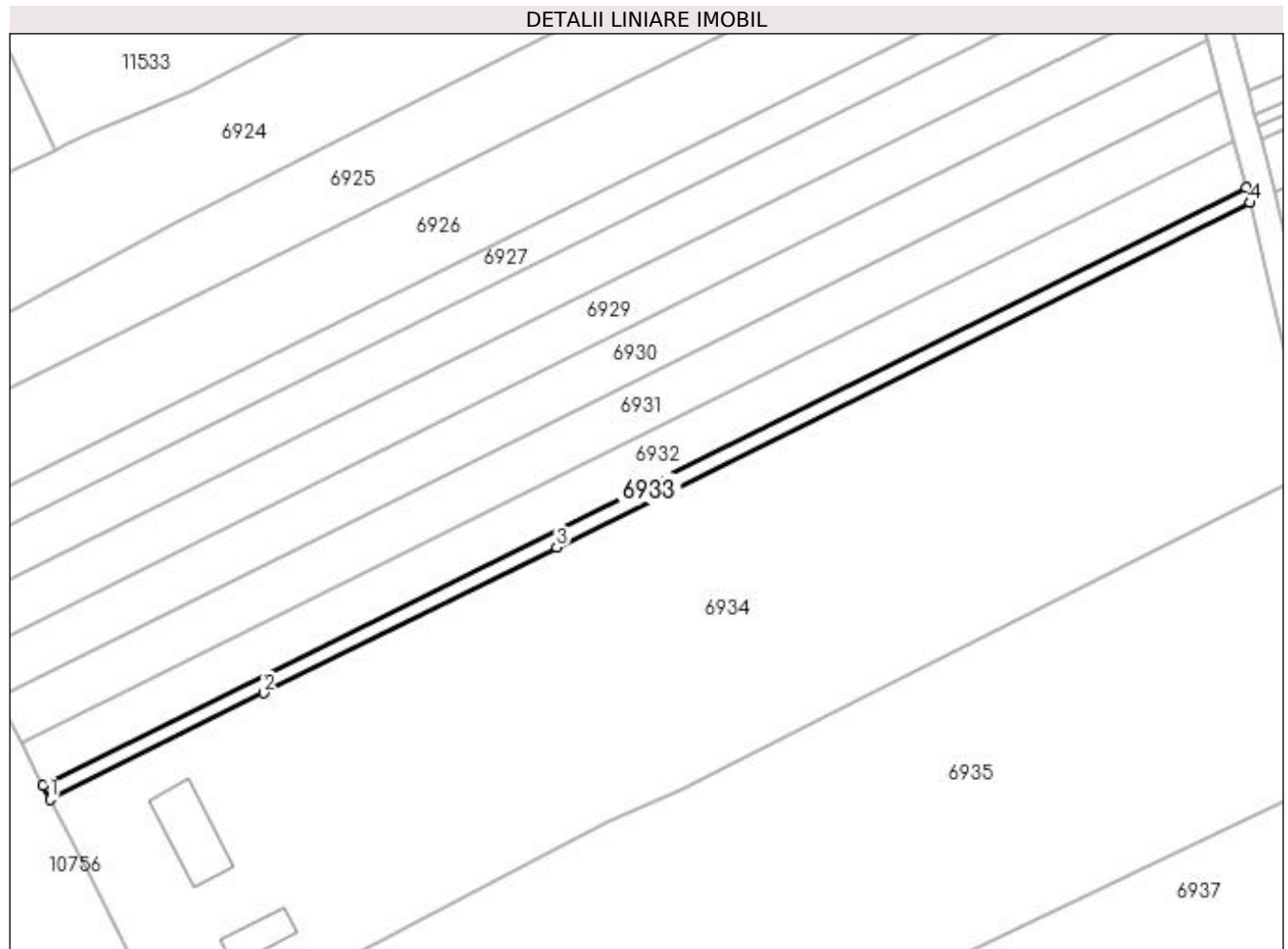
Inscrieri privind dezmembramintele dreptului de proprietate, drepturi reale de garanție și sarcini	Referințe
NU SUNT	

Anexa Nr. 1 La Partea I

Teren

Nr cadastral	Suprafața (mp)*	Observații / Referințe
	444	Conform PUG aprobat prin HCL 28/2015, suprafața intravilan =187 mp, suprafața extravilan =257 mp.

* Suprafața este determinată în planul de proiecție Stereo 70.



Date referitoare la teren

Crt	Categorie folosință	Intra vilan	Suprafața (mp)	Tarla	Parcelă	Nr. topo	Observații / Referințe
1	arabil	DA	187	1	255/1	-	
2	arabil	NU	257	1	255/1	-	

Lungime Segmente

1) Valorile lungimilor segmentelor sunt obținute din proiecție în plan.

Punct început	X / Y	Punct sfârșit	X / Y	Lungime segment (** (m)
1	431.556,365 303.113,243	2	431.588,082 303.129,001	35.416
2	431.588,082 303.129,001	3	431.631,614 303.150,629	48.609
3	431.631,614 303.150,629	4	431.734,574 303.201,782	114.967
4	431.734,574 303.201,782	5	431.734,009 303.203,988	2.277

Punct început	X / Y	Punct sfârșit	X / Y	Lungime segment (** (m)
5	431.734,009 303.203,988	6	431.555,349 303.115,225	199.495
6	431.555,349 303.115,225	1	431.556,365 303.113,243	2.227

** Lungimile segmentelor sunt determinate în planul de proiecție Stereo 70 și sunt rotunjite la 1 milimetru.

*** Distanța dintre puncte este formată din segmente cumulate ce sunt mai mici decât valoarea 1 milimetru.

**DATE DESPRE IMOBILUL NR. 6934**

Oficiul de Cadastru și Publicitate Imobiliară DOLJ
Biroul de Cadastru și Publicitate Imobiliară Craiova

A. Partea I. Descrierea imobilului

TEREN Necunoscut

Adresa: Loc. Viisoara Mosneni, Jud. Dolj, T1 P1, 1/1

Nr. Crt	Nr cadastral Nr. topografic	Suprafața* (mp)	Observații / Referințe
A1		7.808	Sector cadastral:8 Teren imprejmuit; Conform PUG aprobat prin HCL 28/2015, suprafata intravilan =3389 mp, suprafata extravilan =4419 mp.

Construcții

Crt	Nr cadastral Nr. topografic	Adresa	Observații / Referințe
A1.1		Loc. Viisoara Mosneni, Jud. Dolj, T1 P1, 1/1	Nr. niveluri:1; S. construita la sol:99 mp;
A1.2		Loc. Viisoara Mosneni, Jud. Dolj, T1 P1, 1/1	Nr. niveluri:1; S. construita la sol:46 mp;

B. Partea II. Proprietari și acte

Inscrieri privitoare la dreptul de proprietate și alte drepturi reale		Referințe
/		
Act Notarial nr. APV 718, din 11/04/2014 emis de SPN Doina Făurar;		
B1	Intabulare, drept de PROPRIETATE, dobandit prin lesire Din Indiviziune, cota actuala 1/1, cota initiala 1/1 1) IORDACHE CONSTANTIN	A1, A1.1, A1.2

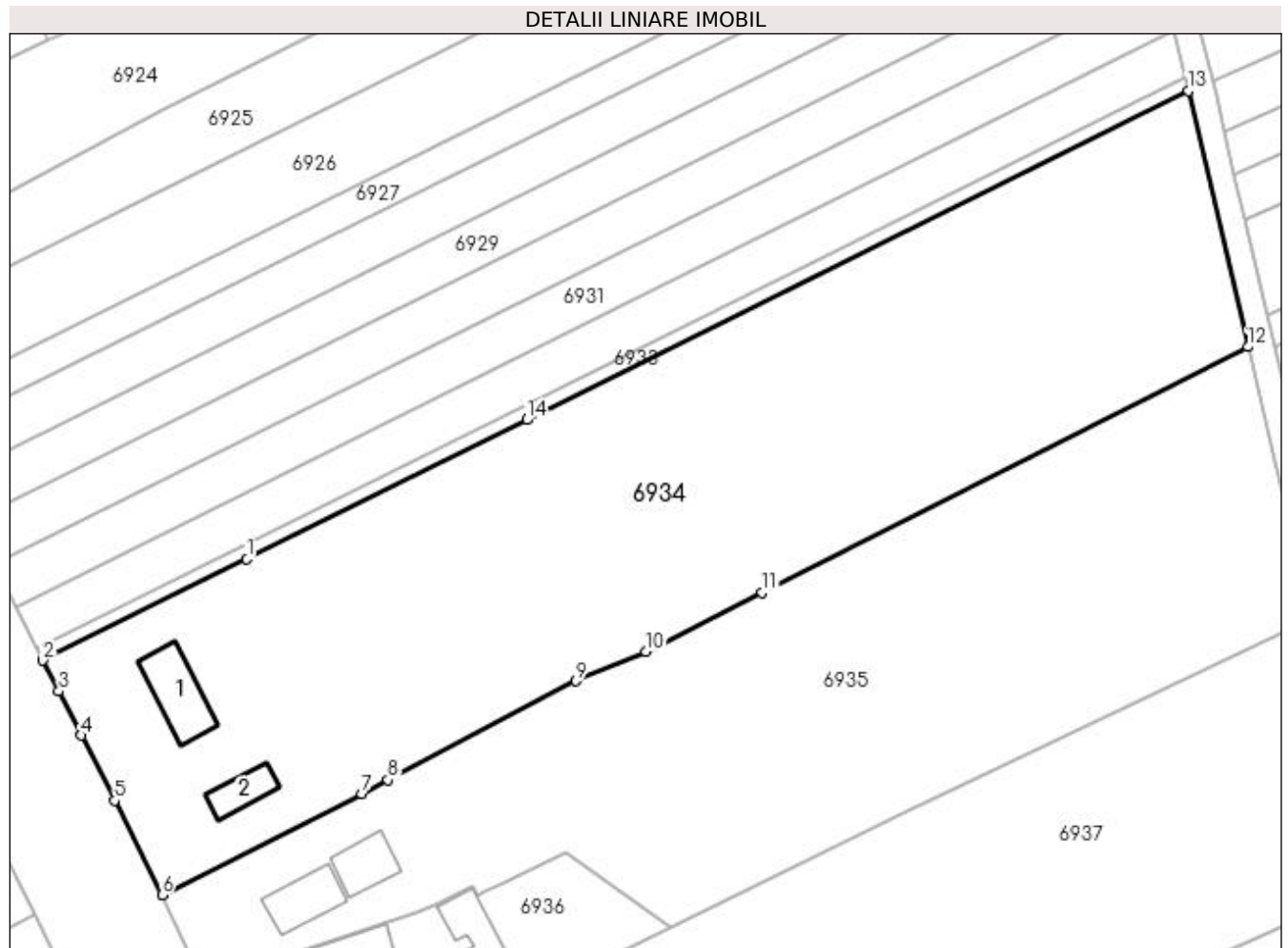
C. Partea III. SARCINI .

Inscrieri privind dezmembramintele dreptului de proprietate, drepturi reale de garanție și sarcini	Referințe
NU SUNT	

Anexa Nr. 1 La Partea I**Teren**

Nr cadastral	Suprafața (mp)*	Observații / Referințe
	7.808	Conform PUG aprobat prin HCL 28/2015, suprafata intravilan =3389 mp, suprafata extravilan =4419 mp.

* Suprafața este determinată în planul de proiecție Stereo 70.

**Date referitoare la teren**

Crt	Categorie folosință	Intra vilan	Suprafața (mp)	Tarla	Parcelă	Nr. topo	Observații / Referințe
1	curți construcții	DA	1.440	1	1	-	
2	arabil	DA	1.949	1	1/1	-	
3	arabil	NU	4.419	1	1/1	-	

Date referitoare la construcții

Crt	Număr	Destinație construcție	Supraf. (mp)	Situație juridică	Observații / Referințe
A1.1		construcții de locuințe	99	Cu acte	Nr. niveluri:1; S. construita la sol:99 mp;
A1.2		construcții anexa	46	Cu acte	Nr. niveluri:1; S. construita la sol:46 mp;

Lungime Segmente

1) Valorile lungimilor segmentelor sunt obținute din proiecție în plan.

Punct început	X / Y	Punct sfârșit	X / Y	Lungime segment (** (m)
1	431.588,082 303.129,001	2	431.556,365 303.113,243	35.416

Punct început	X / Y	Punct sfârșit	X / Y	Lungime segment (** (m)
2	431.556,365 303.113,243	3	431.558,826 303.108,456	5.383
3	431.558,826 303.108,456	4	431.562,353 303.101,598	7.712
4	431.562,353 303.101,598	5	431.567,531 303.091,454	11.389
5	431.567,531 303.091,454	6	431.574,876 303.076,747	16.439
6	431.574,876 303.076,747	7	431.605,98 303.092,501	34.866
7	431.605,98 303.092,501	8	431.610,046 303.094,637	4.593
8	431.610,046 303.094,637	9	431.639,304 303.110,052	33.07
9	431.639,304 303.110,052	10	431.650,157 303.114,652	11.788
10	431.650,157 303.114,652	11	431.668,248 303.123,8	20.272
11	431.668,248 303.123,8	12	431.743,816 303.162,012	84.68
12	431.743,816 303.162,012	13	431.734,574 303.201,782	40.83
13	431.734,574 303.201,782	14	431.631,614 303.150,629	114.967
14	431.631,614 303.150,629	1	431.588,082 303.129,001	48.609

** Lungimile segmentelor sunt determinate în planul de proiecție Stereo 70 și sunt rotunjite la 1 milimetru.

*** Distanța dintre puncte este formată din segmente cumulate ce sunt mai mici decât valoarea 1 milimetru.

**DATE DESPRE IMOBILUL NR. 6935**

Oficiul de Cadastru și Publicitate Imobiliară DOLJ
Biroul de Cadastru și Publicitate Imobiliară Craiova

A. Partea I. Descrierea imobilului

TEREN Necunoscut

Adresa: Loc. Viisoara Mosneni, Jud. Dolj, T1 P1/2

Nr. Crt	Nr cadastral Nr. topografic	Suprafața* (mp)	Observații / Referințe
A1		6.216	Sector cadastral:8 Teren imprejmuit; Conform PUG aprobat prin HCL 28/2015, suprafata intravilan =2461 mp, suprafata extravilan =3755 mp.

Construcții

Crt	Nr cadastral Nr. topografic	Adresa	Observații / Referințe
A1.1		Loc. Viisoara Mosneni, Jud. Dolj, T1 P1/2	Nr. niveluri:1; S. construita la sol:76 mp;
A1.2		Loc. Viisoara Mosneni, Jud. Dolj, T1 P1/2	Nr. niveluri:1; S. construita la sol:63 mp;

B. Partea II. Proprietari și acte

Inscrieri privitoare la dreptul de proprietate și alte drepturi reale		Referințe
/		
Act Normativ nr. Legea 7, din 13/03/1996 emis de PARLAMENTUL ROMÂNIEI (art. 13 alin. 15);		
B1	Inscrierea provizorie, drept de PROPRIETATE, dobandit prin Lege, cota actuala 1/1, cota initiala 1/1 1) NEIDENTIFICAT NEIDENTIFICAT, CIF:0000000000000	A1, A1.1, A1.2

C. Partea III. SARCINI .

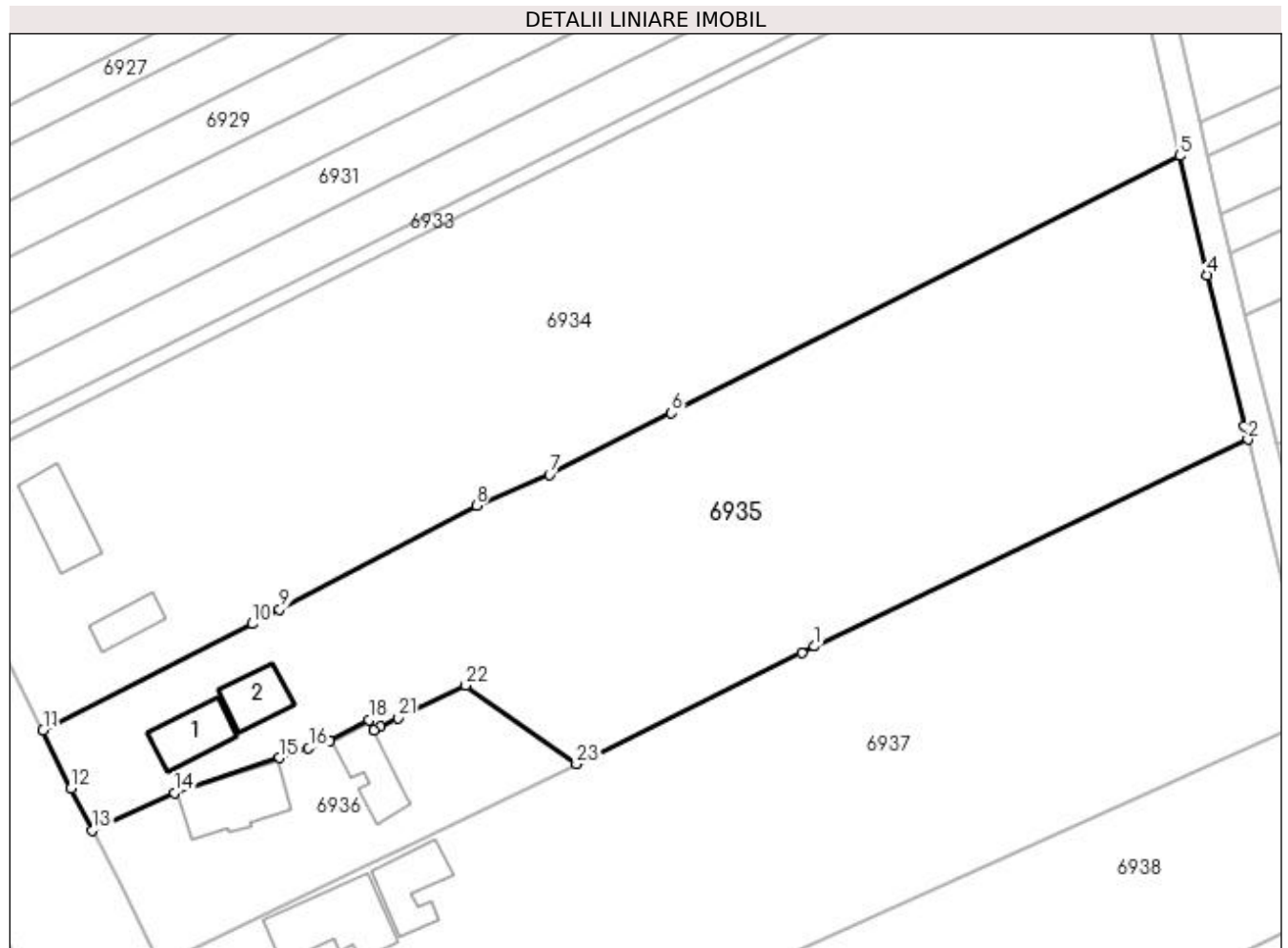
Inscrieri privind dezmembramintele dreptului de proprietate, drepturi reale de garanție și sarcini	Referințe
NU SUNT	

Anexa Nr. 1 La Partea I

Teren

Nr cadastral	Suprafața (mp)*	Observații / Referințe
	6.216	Conform PUG aprobat prin HCL 28/2015, suprafața intravilan =2461 mp, suprafața extravilan =3755 mp.

* Suprafața este determinată în planul de proiecție Stereo 70.



Date referitoare la teren

Crt	Categorie folosință	Intra vilan	Suprafața (mp)	Tarla	Parcelă	Nr. topo	Observații / Referințe
1	curți construcții	DA	2.461	1	1/2	-	
2	curți construcții	NU	3.755	1	1/2	-	

Date referitoare la construcții

Crt	Număr	Destinație construcție	Supraf. (mp)	Situație juridică	Observații / Referințe
A1.1		construcții de locuințe	76	Cu acte	Nr. niveluri:1; S. construită la sol:76 mp;
A1.2		construcții anexa	63	Cu acte	Nr. niveluri:1; S. construită la sol:63 mp;

Lungime Segmente

1) Valorile lungimilor segmentelor sunt obținute din proiecție în plan.

Punct început	X / Y	Punct sfârșit	X / Y	Lungime segment (** (m)
1	431.689,527 303.089,156	2	431.753,944 303.119,895	71.375
3	431.753,467 303.121,837	4	431.747,909 303.144,311	23.151

Punct început	X / Y	Punct sfârșit	X / Y	Lungime segment (** (m)
2	431.753,944 303.119,895	3	431.753,467 303.121,837	2.0
4	431.747,909 303.144,311	5	431.743,816 303.162,012	18.168

Punct început	X / Y	Punct sfârșit	X / Y	Lungime segment (** (m)
5	431.743,816 303.162,012	6	431.668,248 303.123,8	84.68
7	431.650,157 303.114,652	8	431.639,304 303.110,052	11.788
9	431.610,046 303.094,637	10	431.605,98 303.092,501	4.593
11	431.574,876 303.076,747	12	431.579,04 303.068,053	9.64
13	431.582,209 303.061,861	14	431.594,419 303.067,396	13.406
15	431.610,067 303.072,619	16	431.614,344 303.074,059	4.513
17	431.617,445 303.075,103	18	431.623,295 303.078,207	6.622
19	431.624,075 303.076,736	20	431.624,994 303.077,201	1.03
21	431.627,605 303.078,522	22	431.637,69 303.083,363	11.187
23	431.654,147 303.071,727	24	431.687,637 303.088,19	37.318

Punct început	X / Y	Punct sfârșit	X / Y	Lungime segment (** (m)
6	431.668,248 303.123,8	7	431.650,157 303.114,652	20.272
8	431.639,304 303.110,052	9	431.610,046 303.094,637	33.07
10	431.605,98 303.092,501	11	431.574,876 303.076,747	34.866
12	431.579,04 303.068,053	13	431.582,209 303.061,861	6.956
14	431.594,419 303.067,396	15	431.610,067 303.072,619	16.497
16	431.614,344 303.074,059	17	431.617,445 303.075,103	3.272
18	431.623,295 303.078,207	19	431.624,075 303.076,736	1.665
20	431.624,994 303.077,201	21	431.627,605 303.078,522	2.926
22	431.637,69 303.083,363	23	431.654,147 303.071,727	20.155
24	431.687,637 303.088,19	1	431.689,527 303.089,156	2.123

** Lungimile segmentelor sunt determinate în planul de proiecție Stereo 70 și sunt rotunjite la 1 milimetru.

*** Distanța dintre puncte este formată din segmente cumulate ce sunt mai mici decât valoarea 1 milimetru.

**DATE DESPRE IMOBILUL NR. 6936**

Oficiul de Cadastru și Publicitate Imobiliară DOLJ
Biroul de Cadastru și Publicitate Imobiliară Craiova

A. Partea I. Descrierea imobilului

TEREN Intravilan

Adresa: Loc. Viisoara Mosneni, Jud. Dolj, T1 P3, 5, 4

Nr. Crt	Nr cadastral Nr. topografic	Suprafața* (mp)	Observații / Referințe
A1		1.268	Sector cadastral:8 Teren imprejmuit;

Construcții

Crt	Nr cadastral Nr. topografic	Adresa	Observații / Referințe
A1.1		Loc. Viisoara Mosneni, Jud. Dolj, T1 P3, 5, 4	Nr. niveluri:1; S. construita la sol:116 mp;
A1.2		Loc. Viisoara Mosneni, Jud. Dolj, T1 P3, 5, 4	Nr. niveluri:1; S. construita la sol:80 mp;

B. Partea II. Proprietari și acte

Inscrieri privitoare la dreptul de proprietate și alte drepturi reale		Referințe
/		
Act Notarial nr. CM 115, din 19/06/2015 emis de BIN ȘTEFĂNESCU FLORIANA;		
B1	Intabulare, drept de PROPRIETATE, dobandit prin Succesiune, cota actuala 1/1, cota initiala 1/1 1) ION TRAIAN-STELIAN	A1, A1.1, A1.2

C. Partea III. SARCINI .

Inscrieri privind dezmembramintele dreptului de proprietate, drepturi reale de garanție și sarcini	Referințe
NU SUNT	

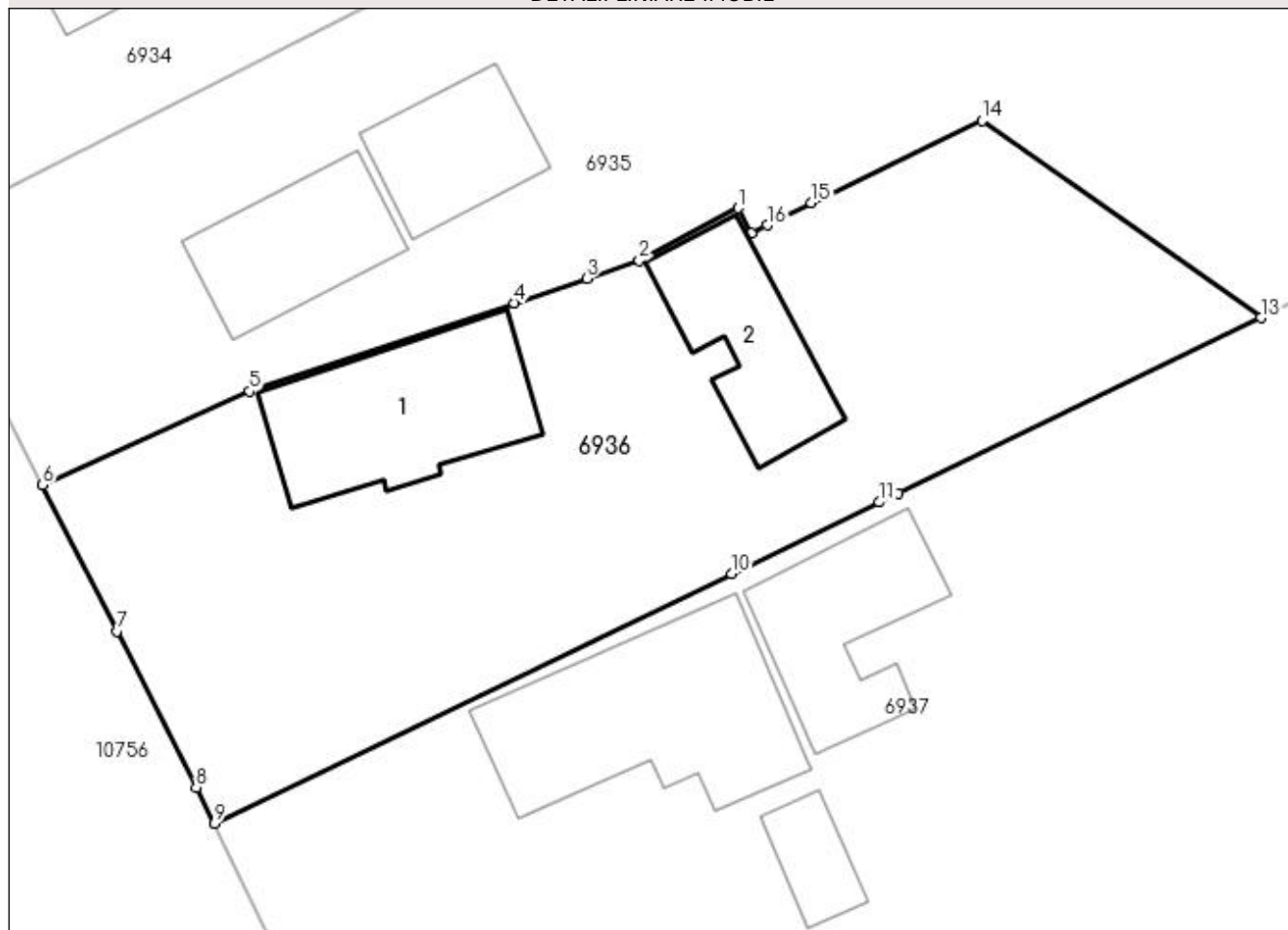
Anexa Nr. 1 La Partea I

Teren

Nr cadastral	Suprafața (mp)*	Observații / Referințe
	1.268	

* Suprafața este determinată în planul de proiecție Stereo 70.

DETALII LINIARE IMOBIL



Date referitoare la teren

Crt	Categorie folosință	Intravilan	Suprafața (mp)	Tarla	Parcelă	Nr. topo	Observații / Referințe
1	curți construcții	DA	726	1	3	-	
2	arabil	DA	208	1	4	-	
3	arabil	DA	334	1	5	-	

Date referitoare la construcții

Crt	Număr	Destinație construcție	Supraf. (mp)	Situație juridică	Observații / Referințe
A1.1		construcții de locuințe	116	Cu acte	Nr. niveluri:1; S. construită la sol:116 mp;
A1.2		construcții anexa	80	Cu acte	Nr. niveluri:1; S. construită la sol:80 mp;

Lungime Segmente

1) Valorile lungimilor segmentelor sunt obținute din proiecție în plan.

Punct început	X / Y	Punct sfârșit	X / Y	Lungime segment (** (m)
1	431.623,295 303.078,207	2	431.617,445 303.075,103	6.622

Punct început	X / Y	Punct sfârșit	X / Y	Lungime segment (** (m)
2	431.617,445 303.075,103	3	431.614,344 303.074,059	3.272
3	431.614,344 303.074,059	4	431.610,067 303.072,619	4.513
4	431.610,067 303.072,619	5	431.594,419 303.067,396	16.497
5	431.594,419 303.067,396	6	431.582,209 303.061,861	13.406
6	431.582,209 303.061,861	7	431.586,621 303.053,238	9.686
7	431.586,621 303.053,238	8	431.591,275 303.044,014	10.332
8	431.591,275 303.044,014	9	431.592,35 303.041,883	2.387
9	431.592,35 303.041,883	10	431.622,889 303.056,632	33.914
10	431.622,889 303.056,632	11	431.631,626 303.060,851	9.702
11	431.631,626 303.060,851	12	431.632,746 303.061,392	1.244
12	431.632,746 303.061,392	13	431.654,147 303.071,727	23.766
13	431.654,147 303.071,727	14	431.637,69 303.083,363	20.155
14	431.637,69 303.083,363	15	431.627,605 303.078,522	11.187
15	431.627,605 303.078,522	16	431.624,994 303.077,201	2.926
16	431.624,994 303.077,201	17	431.624,075 303.076,736	1.03
17	431.624,075 303.076,736	1	431.623,295 303.078,207	1.665

** Lungimile segmentelor sunt determinate în planul de proiecție Stereo 70 și sunt rotunjite la 1 milimetru.

*** Distanța dintre puncte este formată din segmente cumulate ce sunt mai mici decât valoarea 1 milimetru.

**DATE DESPRE IMOBILUL NR. 6937**

Oficiul de Cadastru și Publicitate Imobiliară DOLJ
Biroul de Cadastru și Publicitate Imobiliară Craiova

A. Partea I. Descrierea imobilului

TEREN Intravilan

Adresa: Loc. Urieni, Jud. Dolj, T13 P6, 7

Nr. Crt	Nr cadastral Nr. topografic	Suprafața* (mp)	Observații / Referințe
A1		6.915	Sector cadastral:8 Teren imprejmuit;

Construcții

Crt	Nr cadastral Nr. topografic	Adresa	Observații / Referințe
A1.1		Loc. Urieni, Jud. Dolj, T13 P6, 7	Nr. niveluri:1; S. construita la sol:150 mp;
A1.2		Loc. Urieni, Jud. Dolj, T13 P6, 7	Nr. niveluri:1; S. construita la sol:90 mp;
A1.3		Loc. Urieni, Jud. Dolj, T13 P6, 7	Nr. niveluri:1; S. construita la sol:28 mp;
A1.4		Loc. Urieni, Jud. Dolj, T13 P6, 7	Nr. niveluri:1; S. construita la sol:54 mp;

B. Partea II. Proprietari și acte

Inscrieri privitoare la dreptul de proprietate și alte drepturi reale	Referințe
/	
Act Normativ nr. Legea 7, din 13/03/1996 emis de PARLAMENTUL ROMANIEI;	
B1	Inscrierea provizorie, drept de PROPRIETATE, dobandit prin Lege, cota actuala 1/1, cota initiala 1/1 1) NEIDENTIFICAT NEIDENTIFICAT, CIF:0000000000000
	A1, A1.1, A1.2, A1.3, A1.4

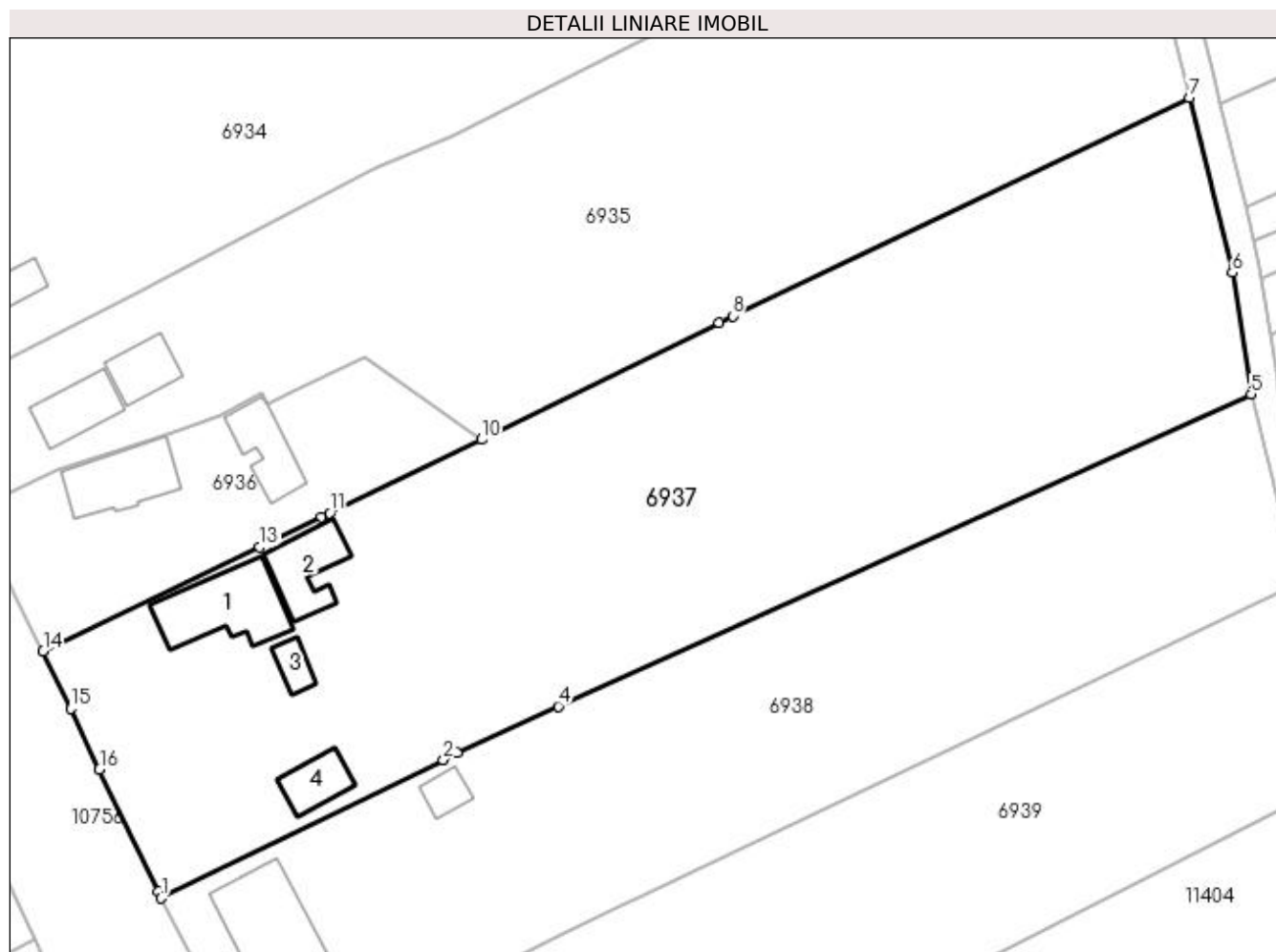
C. Partea III. SARCINI .

Inscrieri privind dezmembramintele dreptului de proprietate, drepturi reale de garanție și sarcini	Referințe
NU SUNT	

Anexa Nr. 1 La Partea I**Teren**

Nr cadastral	Suprafața (mp)*	Observații / Referințe
	6.915	

* Suprafața este determinată în planul de proiecție Stereo 70.

**Date referitoare la teren**

Crt	Categorie folosință	Intra vilan	Suprafața (mp)	Tarla	Parcelă	Nr. topo	Observații / Referințe
1	curți construcții	DA	240	13	6	-	
2	arabil	DA	6.675	13	7	-	

Date referitoare la construcții

Crt	Număr	Destinație construcție	Supraf. (mp)	Situație juridică	Observații / Referințe
A1.1		construcții de locuințe	150	Cu acte	Nr. niveluri:1; S. construita la sol:150 mp;
A1.2		construcții anexa	90	Cu acte	Nr. niveluri:1; S. construita la sol:90 mp;
A1.3		construcții anexa	28	Cu acte	Nr. niveluri:1; S. construita la sol:28 mp;
A1.4		construcții anexa	54	Cu acte	Nr. niveluri:1; S. construita la sol:54 mp;

Lungime Segmente

1) Valorile lungimilor segmentelor sunt obținute din proiecție în plan.

Punct început	X / Y	Punct sfârșit	X / Y	Lungime segment (** (m)
1	431.608,996 303.007,128	2	431.648,767 303.026,623	44.292

Punct început	X / Y	Punct sfârșit	X / Y	Lungime segment (** (m)
2	431.648,767 303.026,623	3	431.650,697 303.027,568	2.149
3	431.650,697 303.027,568	4	431.664,977 303.034,16	15.728
4	431.664,977 303.034,16	5	431.762,648 303.078,113	107.105
5	431.762,648 303.078,113	6	431.759,997 303.095,264	17.355
6	431.759,997 303.095,264	7	431.753,944 303.119,895	25.364
7	431.753,944 303.119,895	8	431.689,527 303.089,156	71.375
8	431.689,527 303.089,156	9	431.687,637 303.088,19	2.123
9	431.687,637 303.088,19	10	431.654,147 303.071,727	37.318
10	431.654,147 303.071,727	11	431.632,746 303.061,392	23.766
11	431.632,746 303.061,392	12	431.631,626 303.060,851	1.244
12	431.631,626 303.060,851	13	431.622,889 303.056,632	9.702
13	431.622,889 303.056,632	14	431.592,35 303.041,883	33.914
14	431.592,35 303.041,883	15	431.596,231 303.033,835	8.935
15	431.596,231 303.033,835	16	431.600,289 303.025,282	9.467
16	431.600,289 303.025,282	17	431.608,557 303.007,988	19.169
17	431.608,557 303.007,988	1	431.608,996 303.007,128	0.966

** Lungimile segmentelor sunt determinate în planul de proiecție Stereo 70 și sunt rotunjite la 1 milimetru.

*** Distanța dintre puncte este formată din segmente cumulate ce sunt mai mici decât valoarea 1 milimetru.

**DATE DESPRE IMOBILUL NR. 6938**

Oficiul de Cadastru și Publicitate Imobiliară DOLJ
Biroul de Cadastru și Publicitate Imobiliară Craiova

A. Partea I. Descrierea imobilului

TEREN Intravilan

Adresa: Loc. Urieni, Jud. Dolj, T1 P6/2

Nr. Crt	Nr cadastral Nr. topografic	Suprafața* (mp)	Observații / Referințe
A1		4.782	Sector cadastral:8 Teren imprejmuit;

Construcții

Crt	Nr cadastral Nr. topografic	Adresa	Observații / Referințe
A1.1		Loc. Urieni, Jud. Dolj, T1 P6/2	Nr. niveluri:1; S. construita la sol:232 mp; scoala
A1.2		Loc. Urieni, Jud. Dolj, T1 P6/2	Nr. niveluri:1; S. construita la sol:30 mp;

B. Partea II. Proprietari și acte

Inscrieri privitoare la dreptul de proprietate și alte drepturi reale		Referințe
/		
Act Administrativ nr. HCL 10, din 17/02/1999 emis de CONSILIUL LOCAL TESLUI (HCL 18/17.05.2002);		
B1	Intabulare, drept de PROPRIETATE, dobandit prin Lege, cota actuala 1/1, cota initiala 1/1 1) COMUNA TESLUI, CIF:4553330, - domeniul public	A1, A1.1, A1.2

C. Partea III. SARCINI .

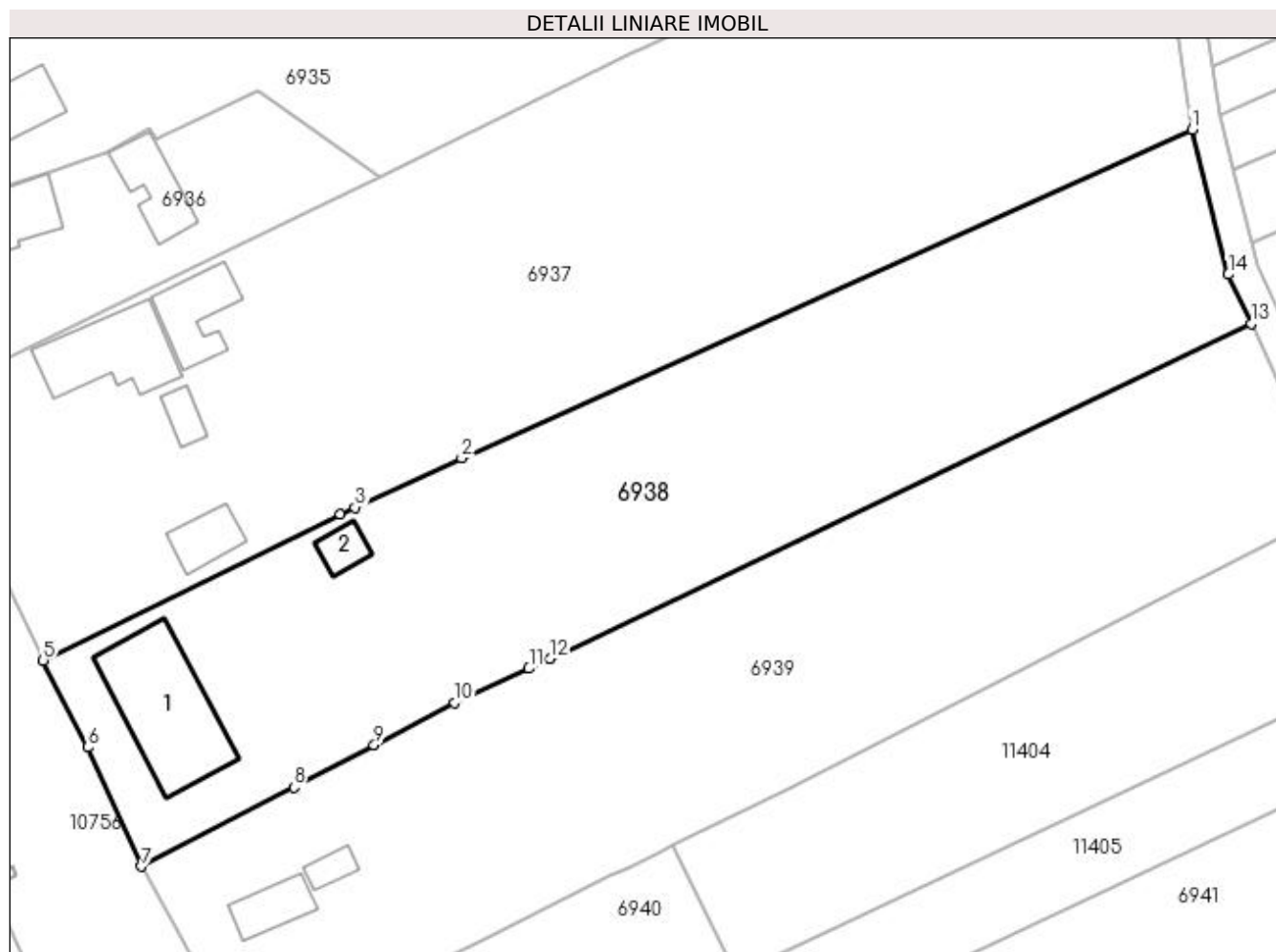
Inscrieri privind dezmembramintele dreptului de proprietate, drepturi reale de garanție și sarcini	Referințe
NU SUNT	

Anexa Nr. 1 La Partea I

Teren

Nr cadastral	Suprafața (mp)*	Observații / Referințe
	4.782	

* Suprafața este determinată în planul de proiecție Stereo 70.



Date referitoare la teren

Crt	Categorie folosință	Intra vilan	Suprafața (mp)	Tarla	Parcelă	Nr. topo	Observații / Referințe
1	curți constructii	DA	4.782	1	6/2	-	

Date referitoare la construcții

Crt	Număr	Destinație construcție	Supraf. (mp)	Situație juridică	Observații / Referințe
A1.1		construcții administrative și social culturale	232	Cu acte	Nr. niveluri:1; S. construită la sol:232 mp; scoala
A1.2		construcții anexa	30	Cu acte	Nr. niveluri:1; S. construită la sol:30 mp;

Lungime Segmente

1) Valorile lungimilor segmentelor sunt obținute din proiecție în plan.

Punct început	X / Y	Punct sfârșit	X / Y	Lungime segment (** (m)
1	431.762,648 303.078,113	2	431.664,977 303.034,16	107.105
2	431.664,977 303.034,16	3	431.650,697 303.027,568	15.728

Punct început	X / Y	Punct sfârșit	X / Y	Lungime segment (** (m)
3	431.650,697 303.027,568	4	431.648,767 303.026,623	2.149
4	431.648,767 303.026,623	5	431.608,996 303.007,128	44.292
5	431.608,996 303.007,128	6	431.614,927 302.995,498	13.055
6	431.614,927 302.995,498	7	431.622,135 302.979,575	17.478
7	431.622,135 302.979,575	8	431.642,525 302.990,177	22.982
8	431.642,525 302.990,177	9	431.653,263 302.995,808	12.125
9	431.653,263 302.995,808	10	431.664,028 303.001,454	12.156
10	431.664,028 303.001,454	11	431.673,971 303.006,055	10.956
11	431.673,971 303.006,055	12	431.676,761 303.007,346	3.074
12	431.676,761 303.007,346	13	431.770,567 303.052,165	103.963
13	431.770,567 303.052,165	14	431.767,514 303.058,716	7.227
14	431.767,514 303.058,716	1	431.762,648 303.078,113	19.998

** Lungimile segmentelor sunt determinate în planul de proiecție Stereo 70 și sunt rotunjite la 1 milimetru.

*** Distanța dintre puncte este formată din segmente cumulate ce sunt mai mici decât valoarea 1 milimetru.

**DATE DESPRE IMOBILUL NR. 6939**

Oficiul de Cadastru și Publicitate Imobiliară DOLJ
Biroul de Cadastru și Publicitate Imobiliară Craiova

A. Partea I. Descrierea imobilului

TEREN Necunoscut

Adresa: Loc. Urieni, Jud. Dolj, T1 P9, 10, 11, 14/1

Nr. Crt	Nr cadastral Nr. topografic	Suprafața* (mp)	Observații / Referințe
A1		4.750	Sector cadastral:8 Teren imprejmuit;

Construcții

Crt	Nr cadastral Nr. topografic	Adresa	Observații / Referințe
A1.1		Loc. Urieni, Jud. Dolj, T1 P9, 10, 11, 14/1	Nr. niveluri:1; S. construita la sol:55 mp;
A1.2		Loc. Urieni, Jud. Dolj, T1 P9, 10, 11, 14/1	Nr. niveluri:1; S. construita la sol:23 mp;

B. Partea II. Proprietari și acte

Inscrieri privitoare la dreptul de proprietate și alte drepturi reale		Referințe
/		
Act Administrativ nr. TDP 557-2198, din 08/04/1994 emis de CJSDPAT DOLJ;		
B1	Intabulare, drept de PROPRIETATE, dobandit prin Reconstituire, cota actuala 1/1, cota initiala 1/1 1) PĂTRU MARIN, LIPSA CNP	A1
Act Normativ nr. Legea 7, din 13/03/1996 emis de PARLAMENTUL ROMANIEI;		
B2	Intabulare, drept de PROPRIETATE, dobandit prin Lege, cota actuala 1/1, cota initiala 1/1 1) PĂTRU MARIN, LIPSA CNP	A1.1, A1.2

C. Partea III. SARCINI .

Inscrieri privind dezmembramintele dreptului de proprietate, drepturi reale de garanție și sarcini	Referințe
NU SUNT	

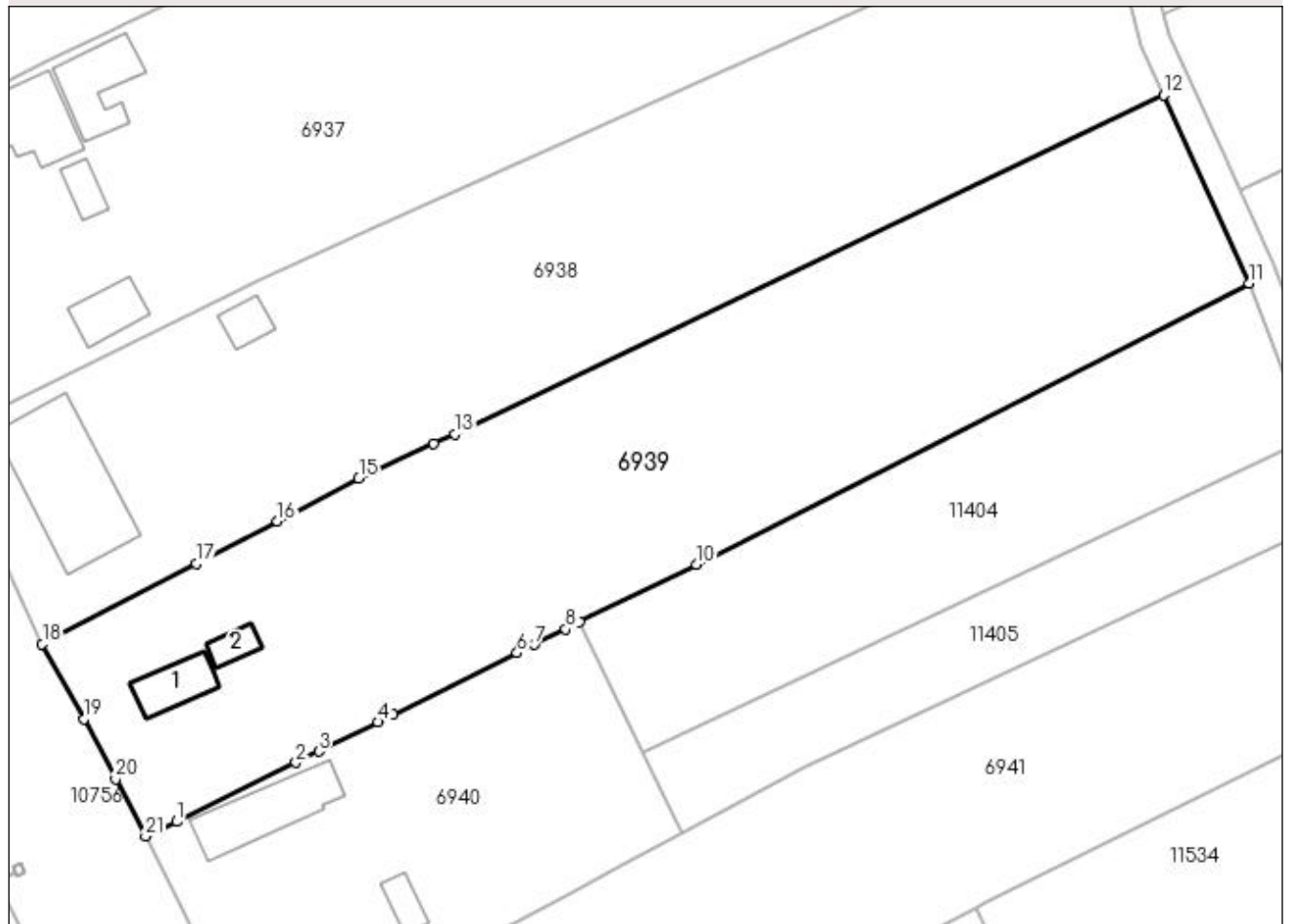
Anexa Nr. 1 La Partea I

Teren

Nr cadastral	Suprafața (mp)*	Observații / Referințe
	4.750	

* Suprafața este determinată în planul de proiecție Stereo 70.

DETALII LINIARE IMOBIL



Date referitoare la teren

Crt	Categorie folosință	Intra vilan	Suprafața (mp)	Tarla	Parcelă	Nr. topo	Observații / Referințe
1	curți construcții	DA	655	1	9	-	
2	arabil	DA	360	1	10	-	
3	vie	DA	690	1	11	-	
4	arabil	NU	3.045	1	14/1	-	

Date referitoare la construcții

Crt	Număr	Destinație construcție	Supraf. (mp)	Situație juridică	Observații / Referințe
A1.1		construcții de locuințe	55	Cu acte	Nr. niveluri:1; S. construita la sol:55 mp;
A1.2		construcții anexa	23	Cu acte	Nr. niveluri:1; S. construita la sol:23 mp;

Lungime Segmente

1) Valorile lungimilor segmentelor sunt obținute din proiecție în plan.

Punct început	X / Y	Punct sfârșit	X / Y	Lungime segment (** (m)
1	431.639,933 302.956,05	2	431.655,706 302.963,855	17.598

Punct început	X / Y	Punct sfârșit	X / Y	Lungime segment (** (m)
2	431.655,706 302.963,855	3	431.658,728 302.965,35	3.372

Punct început	X / Y	Punct sfârșit	X / Y	Lungime segment (** (m)
3	431.658,728 302.965,35	4	431.666,572 302.969,231	8.752
5	431.668,557 302.970,214	6	431.684,991 302.978,345	18.335
7	431.687,28 302.979,477	8	431.691,433 302.981,533	4.634
9	431.693,288 302.982,452	10	431.708,685 302.990,08	17.183
11	431.781,833 303.027,269	12	431.770,567 303.052,165	27.326
13	431.676,761 303.007,346	14	431.673,971 303.006,055	3.074
15	431.664,028 303.001,454	16	431.653,263 302.995,808	12.156
17	431.642,525 302.990,177	18	431.622,135 302.979,575	22.982
19	431.627,665 302.969,63	20	431.631,873 302.961,673	9.001
21	431.635,799 302.954,107	1	431.639,933 302.956,05	4.568

Punct început	X / Y	Punct sfârșit	X / Y	Lungime segment (** (m)
4	431.666,572 302.969,231	5	431.668,557 302.970,214	2.215
6	431.684,991 302.978,345	7	431.687,28 302.979,477	2.554
8	431.691,433 302.981,533	9	431.693,288 302.982,452	2.07
10	431.708,685 302.990,08	11	431.781,833 303.027,269	82.059
12	431.770,567 303.052,165	13	431.676,761 303.007,346	103.963
14	431.673,971 303.006,055	15	431.664,028 303.001,454	10.956
16	431.653,263 302.995,808	17	431.642,525 302.990,177	12.125
18	431.622,135 302.979,575	19	431.627,665 302.969,63	11.379
20	431.631,873 302.961,673	21	431.635,799 302.954,107	8.524

** Lungimile segmentelor sunt determinate în planul de proiecție Stereo 70 și sunt rotunjite la 1 milimetru.

*** Distanța dintre puncte este formată din segmente cumulate ce sunt mai mici decât valoarea 1 milimetru.

**DATE DESPRE IMOBILUL NR. 6940**

Oficiul de Cadastru și Publicitate Imobiliară DOLJ
Biroul de Cadastru și Publicitate Imobiliară Craiova

A. Partea I. Descrierea imobilului

TEREN Intravilan

Nr. CF vechi:20
Nr. cadastral vechi:33

Adresa: Loc. Urieni, Str Decebal, Nr. 13, Jud. Dolj, T 1, P 12, 13, 14, 15/1

Nr. Crt	Nr cadastral Nr. topografic	Suprafața* (mp)	Observații / Referințe
A1	31705	2.036	Sector cadastral:8 Teren imprejmuit;

Construcții

Crt	Nr cadastral Nr. topografic	Adresa	Observații / Referințe
A1.1	31705-C1	Loc. Urieni, Str Decebal, Nr. 13, Jud. Dolj, T 1, P 12, 13, 14, 15/1	Nr. niveluri:1; S. construita la sol:114 mp; casa de locuit
A1.2	31705-C2	Loc. Urieni, Str Decebal, Nr. 13, Jud. Dolj, T 1, P 12, 13, 14, 15/1	Nr. niveluri:1; S. construita la sol:25 mp; magazie - Sc=25,21.mp

B. Partea II. Proprietari și acte

Inscrieri privitoare la dreptul de proprietate și alte drepturi reale		Referințe
44944 / 29/06/2011		
Act Notarial nr. 1846, din 28/06/2011 emis de NP Dana Tomita;		
B1	Intabulare, drept de PROPRIETATE, dobandit prin Conventie, cota actuala 1/1, cota initiala 1/1 1) PRICOIU RAMONA GEORGIANA , necasatorita <i>OBSERVATII: (provenita din conversia CF 20)</i>	A1, A1.1, A1.2

C. Partea III. SARCINI .

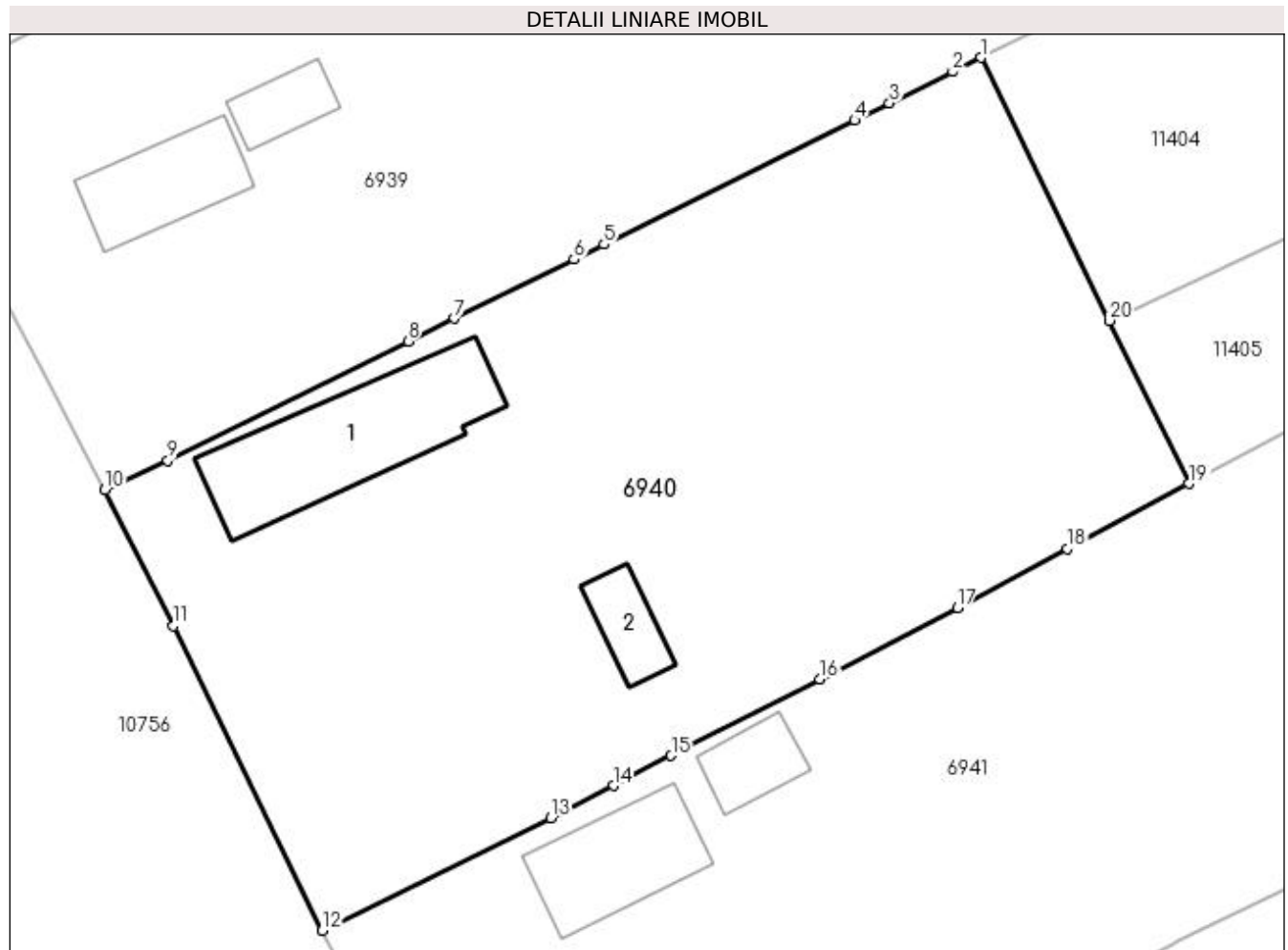
Inscrieri privind dezmembramintele dreptului de proprietate, drepturi reale de garanție și sarcini	Referințe
NU SUNT	

Anexa Nr. 1 La Partea I

Teren

Nr cadastral	Suprafața (mp)*	Observații / Referințe
31705	2.036	

* Suprafața este determinată în planul de proiecție Stereo 70.



Date referitoare la teren

Crt	Categorie folosință	Intravilan	Suprafața (mp)	Tarla	Parcelă	Nr. topo	Observații / Referințe
1	curți construcții	DA	820	1	12, 13, 14, 15/1	-	
2	arabil	DA	636	1	12, 13, 14, 15/1	-	
3	vie	DA	580	1	12, 13, 14, 15/1	-	

Date referitoare la construcții

Crt	Număr	Destinație construcție	Supraf. (mp)	Situație juridică	Observații / Referințe
A1.1	31705-C1	construcții de locuințe	114	Cu acte	Nr. niveluri:1; S. construită la sol:114 mp; casa de locuit
A1.2	31705-C2	construcții anexa	25	Cu acte	Nr. niveluri:1; S. construită la sol:25 mp; magazie - Sc=25,21.mp

Lungime Segmente

1) Valorile lungimilor segmentelor sunt obținute din proiecție în plan.

Punct început	X / Y	Punct sfârșit	X / Y	Lungime segment (** (m)
1	431.693,288 302.982,452	2	431.691,433 302.981,533	2.07

Punct început	X / Y	Punct sfârșit	X / Y	Lungime segment (** (m)
2	431.691,433 302.981,533	3	431.687,28 302.979,477	4.634
3	431.687,28 302.979,477	4	431.684,991 302.978,345	2.554
4	431.684,991 302.978,345	5	431.668,557 302.970,214	18.335
5	431.668,557 302.970,214	6	431.666,572 302.969,231	2.215
6	431.666,572 302.969,231	7	431.658,728 302.965,35	8.752
7	431.658,728 302.965,35	8	431.655,706 302.963,855	3.372
8	431.655,706 302.963,855	9	431.639,933 302.956,05	17.598
9	431.639,933 302.956,05	10	431.635,799 302.954,107	4.568
10	431.635,799 302.954,107	11	431.640,31 302.945,201	9.983
11	431.640,31 302.945,201	12	431.650,072 302.925,224	22.235
12	431.650,072 302.925,224	13	431.665,064 302.932,602	16.709
13	431.665,064 302.932,602	14	431.669,163 302.934,719	4.613
14	431.669,163 302.934,719	15	431.672,967 302.936,684	4.282
15	431.672,967 302.936,684	16	431.682,713 302.941,717	10.969
16	431.682,713 302.941,717	17	431.691,741 302.946,379	10.161
17	431.691,741 302.946,379	18	431.698,951 302.950,242	8.18
18	431.698,951 302.950,242	19	431.706,937 302.954,522	9.061
19	431.706,937 302.954,522	20	431.701,711 302.965,215	11.902
20	431.701,711 302.965,215	1	431.693,288 302.982,452	19.185

** Lungimile segmentelor sunt determinate în planul de proiecție Stereo 70 și sunt rotunjite la 1 milimetru.

*** Distanța dintre puncte este formată din segmente cumulate ce sunt mai mici decât valoarea 1 milimetru.

**DATE DESPRE IMOBILUL NR. 6941**

Oficiul de Cadastru și Publicitate Imobiliară DOLJ
Biroul de Cadastru și Publicitate Imobiliară Craiova

A. Partea I. Descrierea imobilului

TEREN Necunoscut

Adresa: Loc. Urieni, Jud. Dolj, T1 P16, 17, 17/1

Nr. Crt	Nr cadastral Nr. topografic	Suprafața* (mp)	Observații / Referințe
A1		4.095	Sector cadastral:8 Teren imprejmuit;

Construcții

Crt	Nr cadastral Nr. topografic	Adresa	Observații / Referințe
A1.1		Loc. Urieni, Jud. Dolj, T1 P16, 17, 17/1	Nr. niveluri:1; S. construita la sol:66 mp;
A1.2		Loc. Urieni, Jud. Dolj, T1 P16, 17, 17/1	Nr. niveluri:1; S. construita la sol:27 mp;

B. Partea II. Proprietari și acte

Inscrieri privitoare la dreptul de proprietate și alte drepturi reale		Referințe
/		
Act Administrativ nr. TDP 1621, din 19/04/2005 emis de CJSDPAT DOLJ (Defunct conform certificat de deces seria D.11, nr.903517, data 02.11.2021);		
B1	Intabulare, drept de PROPRIETATE, dobandit prin Reconstituire, cota actuala 1/1, cota initiala 1/1 1) GHEORGHICĂ MARIOARA DEFUNCT:Da	A1
Act Normativ nr. Legea 7, din 13/03/1996 emis de PARLAMENTUL ROMANIEI;		
B2	Intabulare, drept de PROPRIETATE, dobandit prin Lege, cota actuala 1/1, cota initiala 1/1 1) GHEORGHICĂ MARIOARA DEFUNCT:Da	A1.1, A1.2

C. Partea III. SARCINI .

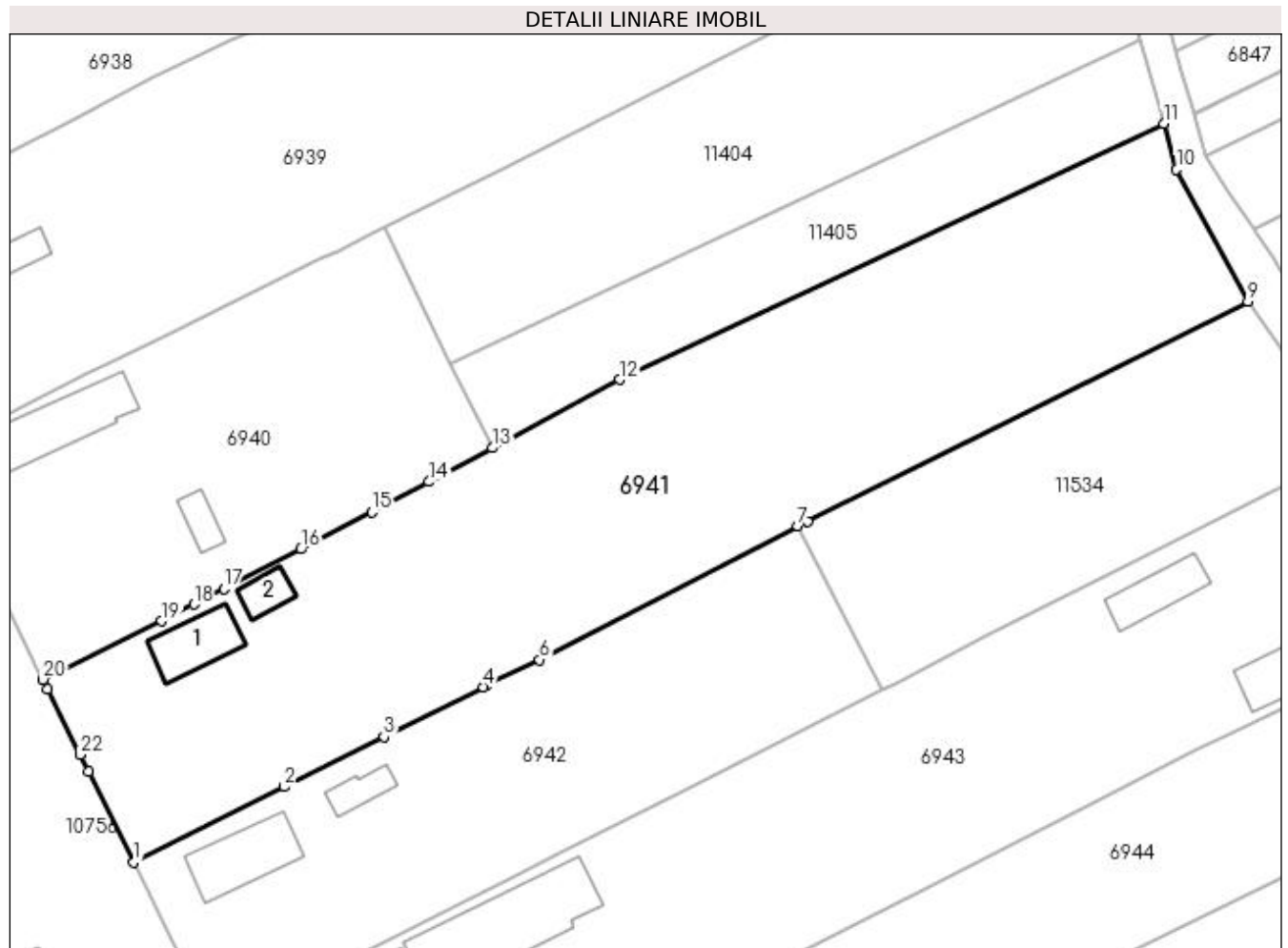
Inscrieri privind dezmembramentele dreptului de proprietate, drepturi reale de garanție și sarcini	Referințe
NU SUNT	

Anexa Nr. 1 La Partea I

Teren

Nr cadastral	Suprafața (mp)*	Observații / Referințe
	4.095	

* Suprafața este determinată în planul de proiecție Stereo 70.



Date referitoare la teren

Crt	Categorie folosință	Intravilan	Suprafața (mp)	Tarla	Parcelă	Nr. topo	Observații / Referințe
1	curți construcții	DA	550	1	16	-	
2	arabil	DA	800	1	17	-	
3	arabil	NU	2.745	1	17/1	-	

Date referitoare la construcții

Crt	Număr	Destinație construcție	Supraf. (mp)	Situație juridică	Observații / Referințe
A1.1		construcții de locuințe	66	Cu acte	Nr. niveluri:1; S. construita la sol:66 mp;
A1.2		construcții anexa	27	Cu acte	Nr. niveluri:1; S. construita la sol:27 mp;

Lungime Segmente

1) Valorile lungimilor segmentelor sunt obținute din proiecție în plan.

Punct început	X / Y	Punct sfârșit	X / Y	Lungime segment (** (m))
1	431.661,573 302.902,07	2	431.680,628 302.911,641	21.324

Punct început	X / Y	Punct sfârșit	X / Y	Lungime segment (** (m))
2	431.680,628 302.911,641	3	431.693,254 302.917,982	14.129

Punct început	X / Y	Punct sfârșit	X / Y	Lungime segment (** (m))
3	431.693,254 302.917,982	4	431.705,814 302.924,291	14.056
5	431.706,296 302.924,533	6	431.712,937 302.927,729	7.37
7	431.745,656 302.944,63	8	431.746,866 302.945,255	1.362
9	431.802,639 302.973,061	10	431.793,591 302.989,727	18.964
11	431.791,962 302.995,556	12	431.723,048 302.963,156	76.151
13	431.706,937 302.954,522	14	431.698,951 302.950,242	9.061
15	431.691,741 302.946,379	16	431.682,713 302.941,717	10.161
17	431.672,967 302.936,684	18	431.669,163 302.934,719	4.282
19	431.665,064 302.932,602	20	431.650,072 302.925,224	16.709
21	431.650,661 302.924,015	22	431.654,767 302.915,721	9.255
23	431.655,839 302.913,556	1	431.661,573 302.902,07	12.838

Punct început	X / Y	Punct sfârșit	X / Y	Lungime segment (** (m))
4	431.705,814 302.924,291	5	431.706,296 302.924,533	0.539
6	431.712,937 302.927,729	7	431.745,656 302.944,63	36.826
8	431.746,866 302.945,255	9	431.802,639 302.973,061	62.32
10	431.793,591 302.989,727	11	431.791,962 302.995,556	6.052
12	431.723,048 302.963,156	13	431.706,937 302.954,522	18.279
14	431.698,951 302.950,242	15	431.691,741 302.946,379	8.18
16	431.682,713 302.941,717	17	431.672,967 302.936,684	10.969
18	431.669,163 302.934,719	19	431.665,064 302.932,602	4.613
20	431.650,072 302.925,224	21	431.650,661 302.924,015	1.345
22	431.654,767 302.915,721	23	431.655,839 302.913,556	2.416

** Lungimile segmentelor sunt determinate în planul de proiecție Stereo 70 și sunt rotunjite la 1 milimetru.

*** Distanța dintre puncte este formată din segmente cumulate ce sunt mai mici decât valoarea 1 milimetru.

**DATE DESPRE IMOBILUL NR. 6942**

Oficiul de Cadastru și Publicitate Imobiliară DOLJ
Biroul de Cadastru și Publicitate Imobiliară Craiova

A. Partea I. Descrierea imobilului

TEREN Intravilan

Adresa: Loc. Urieni, Jud. Dolj, T1 P18, 19, 18/1

Nr. Crt	Nr cadastral Nr. topografic	Suprafața* (mp)	Observații / Referințe
A1		2.189	Sector cadastral:8 Teren imprejmuit;

Construcții

Crt	Nr cadastral Nr. topografic	Adresa	Observații / Referințe
A1.1		Loc. Urieni, Jud. Dolj, T1 P18, 19, 18/1	Nr. niveluri:1; S. construita la sol:89 mp;
A1.2		Loc. Urieni, Jud. Dolj, T1 P18, 19, 18/1	Nr. niveluri:1; S. construita la sol:28 mp;

B. Partea II. Proprietari și acte

Inscrieri privitoare la dreptul de proprietate și alte drepturi reale		Referințe
/		
Act Administrativ nr. TDP 1599, din 06/04/2004 emis de CJSDPAT DOLJ;		
B1	Intabulare, drept de PROPRIETATE, dobandit prin Reconstituire, cota actuala 1/1, cota initiala 1/1 1) MIHALACHE GHEORGHE, LIPSA CNP	A1
Act Normativ nr. Legea 7, din 13/03/1996 emis de PARLAMENTUL ROMANIEI;		
B2	Intabulare, drept de PROPRIETATE, dobandit prin Lege, cota actuala 1/1, cota initiala 1/1 1) MIHALACHE GHEORGHE, LIPSA CNP	A1.1, A1.2

C. Partea III. SARCINI .

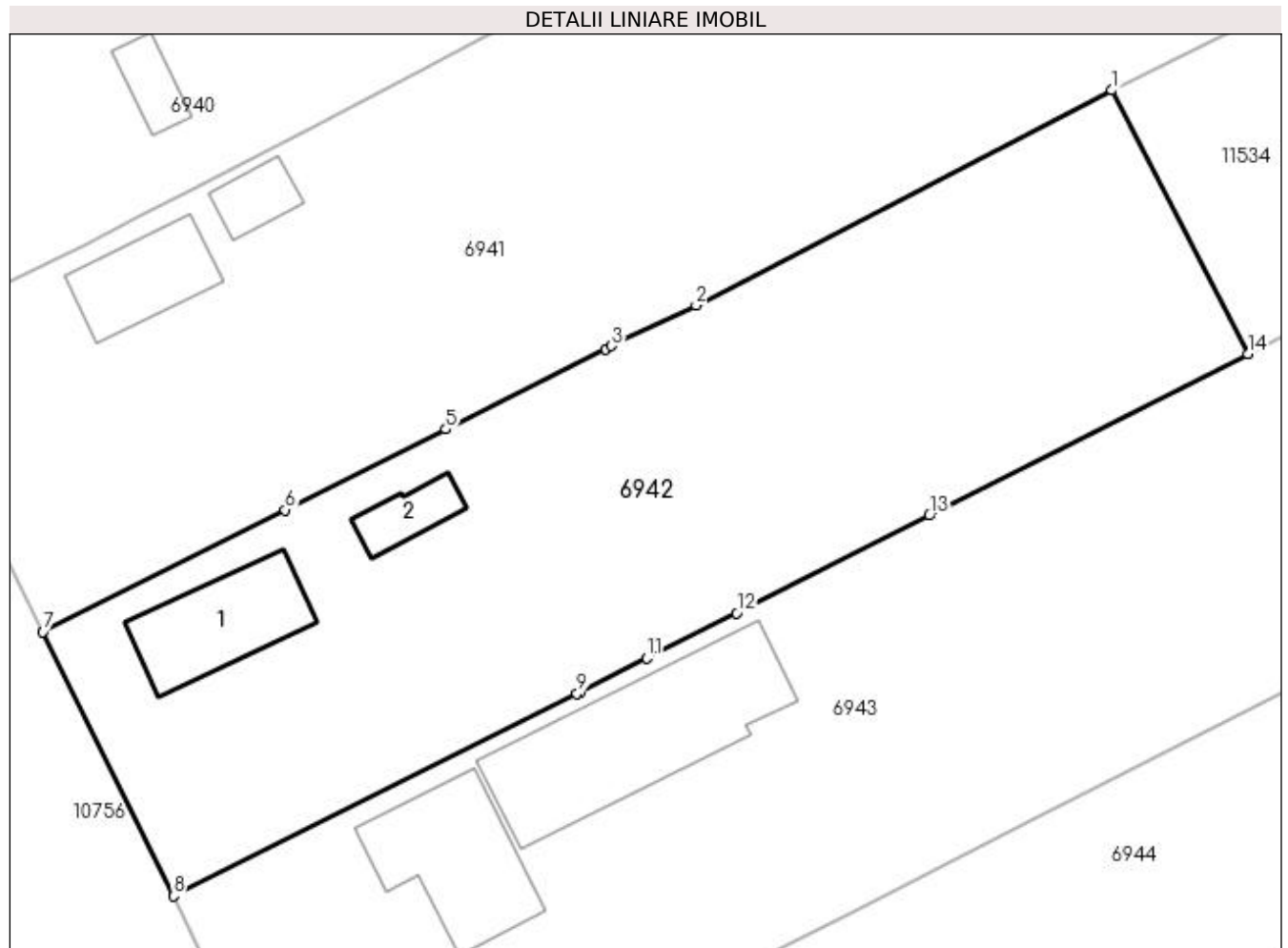
Inscrieri privind dezmembramintele dreptului de proprietate, drepturi reale de garanție și sarcini	Referințe
NU SUNT	

Anexa Nr. 1 La Partea I

Teren

Nr cadastral	Suprafața (mp)*	Observații / Referințe
	2.189	

* Suprafața este determinată în planul de proiecție Stereo 70.



Date referitoare la teren

Crt	Categorie folosință	Intravilan	Suprafața (mp)	Tarla	Parcelă	Nr. topo	Observații / Referințe
1	curți construcții	DA	823	1	18	-	
2	arabil	DA	326	1	19	-	
3	arabil	DA	1.040	1	18/1	-	

Date referitoare la construcții

Crt	Număr	Destinație construcție	Supraf. (mp)	Situație juridică	Observații / Referințe
A1.1		construcții de locuințe	89	Cu acte	Nr. niveluri:1; S. construită la sol:89 mp;
A1.2		construcții anexa	28	Cu acte	Nr. niveluri:1; S. construită la sol:28 mp;

Lungime Segmente

1) Valorile lungimilor segmentelor sunt obținute din proiecție în plan.

Punct început	X / Y	Punct sfârșit	X / Y	Lungime segment (** (m)
1	431.745,656 302.944,63	2	431.712,937 302.927,729	36.826

Punct început	X / Y	Punct sfârșit	X / Y	Lungime segment (** (m)
2	431.712,937 302.927,729	3	431.706,296 302.924,533	7.37
3	431.706,296 302.924,533	4	431.705,814 302.924,291	0.539
4	431.705,814 302.924,291	5	431.693,254 302.917,982	14.056
5	431.693,254 302.917,982	6	431.680,628 302.911,641	14.129
6	431.680,628 302.911,641	7	431.661,573 302.902,07	21.324
7	431.661,573 302.902,07	8	431.671,824 302.881,307	23.156
8	431.671,824 302.881,307	9	431.703,581 302.897,193	35.509
9	431.703,581 302.897,193	10	431.703,874 302.897,339	0.327
10	431.703,874 302.897,339	11	431.709,084 302.899,975	5.839
11	431.709,084 302.899,975	12	431.716,123 302.903,537	7.889
12	431.716,123 302.903,537	13	431.731,287 302.911,209	16.994
13	431.731,287 302.911,209	14	431.756,349 302.923,89	28.088
14	431.756,349 302.923,89	1	431.745,656 302.944,63	23.334

** Lungimile segmentelor sunt determinate în planul de proiecție Stereo 70 și sunt rotunjite la 1 milimetru.

*** Distanța dintre puncte este formată din segmente cumulate ce sunt mai mici decât valoarea 1 milimetru.

**DATE DESPRE IMOBILUL NR. 6943**

Oficiul de Cadastru și Publicitate Imobiliară DOLJ
Biroul de Cadastru și Publicitate Imobiliară Craiova

A. Partea I. Descrierea imobilului

TEREN Intravilan

Adresa: Loc. Urieni, Jud. Dolj, T1 P20, 21, 22, 23, 24

Nr. Crt	Nr cadastral Nr. topografic	Suprafața* (mp)	Observații / Referințe
A1		4.096	Sector cadastral:8 Teren imprejmuit;

Construcții

Crt	Nr cadastral Nr. topografic	Adresa	Observații / Referințe
A1.1		Loc. Urieni, Jud. Dolj, T1 P20, 21, 22, 23, 24	Nr. niveluri:1; S. construita la sol:112 mp;
A1.2		Loc. Urieni, Jud. Dolj, T1 P20, 21, 22, 23, 24	Nr. niveluri:1; S. construita la sol:44 mp;
A1.3		Loc. Urieni, Jud. Dolj, T1 P20, 21, 22, 23, 24	Nr. niveluri:1; S. construita la sol:57 mp;
A1.4		Loc. Urieni, Jud. Dolj, T1 P20, 21, 22, 23, 24	Nr. niveluri:1; S. construita la sol:190 mp;

B. Partea II. Proprietari și acte

Inscrieri privitoare la dreptul de proprietate și alte drepturi reale		Referințe
/		
Act Administrativ nr. TDP 20484, din 02/04/2018 emis de CJSDPAT DOLJ;		
B1	Intabulare, drept de PROPRIETATE, dobandit prin Reconstituire, cota actuala 1/1, cota initiala 1/1 1) DINCULESCU MIRCEA 2) BARBU ELENA , LIPSA CNP	A1
Act Normativ nr. Legea 7, din 13/03/1996 emis de PARLAMENTUL ROMANIEI;		
B2	Intabulare, drept de PROPRIETATE, dobandit prin Lege, cota actuala 1/1, cota initiala 1/1 1) DINCULESCU MIRCEA 2) BARBU ELENA , LIPSA CNP	A1.1, A1.2, A1.3, A1.4

C. Partea III. SARCINI .

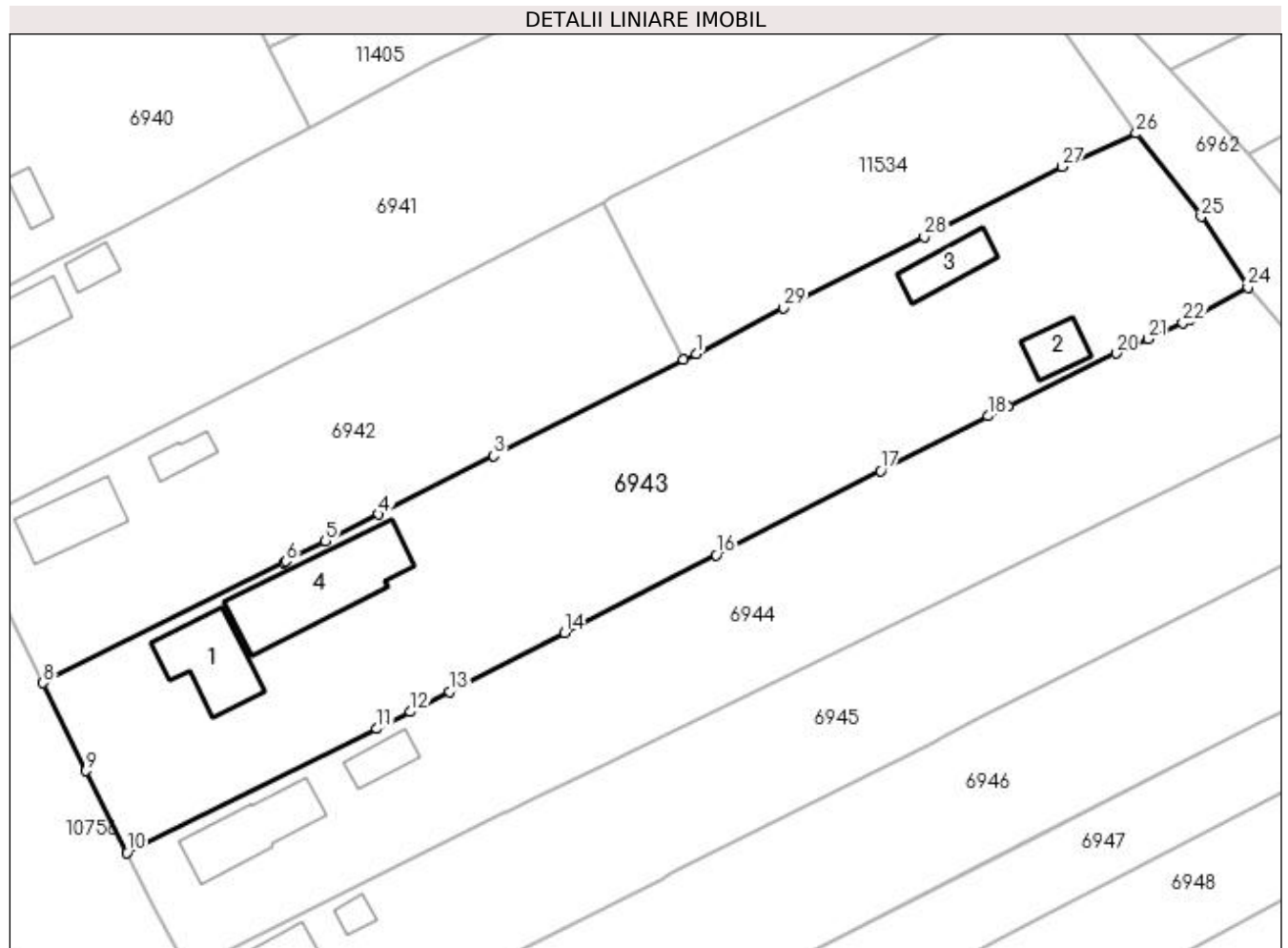
Inscrieri privind dezmembramintele dreptului de proprietate, drepturi reale de garanție și sarcini	Referințe
NU SUNT	

Anexa Nr. 1 La Partea I

Teren

Nr cadastral	Suprafața (mp)*	Observații / Referințe
	4.096	

* Suprafața este determinată în planul de proiecție Stereo 70.



Date referitoare la teren

Crt	Categorie folosință	Intra vilan	Suprafața (mp)	Tarla	Parcelă	Nr. topo	Observații / Referințe
1	curți construcții	DA	1.053	1	20	-	
2	curți construcții	DA	512	1	23	-	
3	arabil	DA	1.566	1	22	-	
4	vie	DA	623	1	21	-	
5	arabil	DA	342	1	24	-	

Date referitoare la construcții

Crt	Număr	Destinație construcție	Supraf. (mp)	Situație juridică	Observații / Referințe
A1.1		construcții de locuințe	112	Cu acte	Nr. niveluri:1; S. construita la sol:112 mp;
A1.2		construcții de locuințe	44	Cu acte	Nr. niveluri:1; S. construita la sol:44 mp;
A1.3		construcții anexa	57	Cu acte	Nr. niveluri:1; S. construita la sol:57 mp;
A1.4		construcții anexa	190	Cu acte	Nr. niveluri:1; S. construita la sol:190 mp;

Lungime Segmente

1) Valorile lungimilor segmentelor sunt obținute din proiecție în plan.

Punct început	X / Y	Punct sfârșit	X / Y	Lungime segment (** (m))
1	431.758,014 302.924,732	2	431.756,349 302.923,89	1.866
3	431.731,287 302.911,209	4	431.716,123 302.903,537	16.994
5	431.709,084 302.899,975	6	431.703,874 302.897,339	5.839
7	431.703,581 302.897,193	8	431.671,824 302.881,307	35.509
9	431.677,48 302.869,709	10	431.682,862 302.858,948	12.032
11	431.715,872 302.875,267	12	431.720,246 302.877,504	4.913
13	431.725,467 302.880,174	14	431.740,619 302.887,922	17.018
15	431.742,402 302.888,834	16	431.760,655 302.898,167	20.501
17	431.782,338 302.909,262	18	431.796,492 302.916,503	15.899
19	431.799,189 302.917,819	20	431.813,393 302.924,745	15.803
21	431.817,584 302.926,67	22	431.822,208 302.928,794	5.088
23	431.823,161 302.929,231	24	431.830,812 302.933,474	8.749
25	431.824,661 302.942,759	26	431.816,079 302.953,747	13.942
27	431.806,315 302.949,358	28	431.788,105 302.940,132	20.414
29	431.769,535 302.930,725	1	431.758,014 302.924,732	12.987

Punct început	X / Y	Punct sfârșit	X / Y	Lungime segment (** (m))
2	431.756,349 302.923,89	3	431.731,287 302.911,209	28.088
4	431.716,123 302.903,537	5	431.709,084 302.899,975	7.889
6	431.703,874 302.897,339	7	431.703,581 302.897,193	0.327
8	431.671,824 302.881,307	9	431.677,48 302.869,709	12.904
10	431.682,862 302.858,948	11	431.715,872 302.875,267	36.823
12	431.720,246 302.877,504	13	431.725,467 302.880,174	5.864
14	431.740,619 302.887,922	15	431.742,402 302.888,834	2.003
16	431.760,655 302.898,167	17	431.782,338 302.909,262	24.357
18	431.796,492 302.916,503	19	431.799,189 302.917,819	3.001
20	431.813,393 302.924,745	21	431.817,584 302.926,67	4.612
22	431.822,208 302.928,794	23	431.823,161 302.929,231	1.048
24	431.830,812 302.933,474	25	431.824,661 302.942,759	11.138
26	431.816,079 302.953,747	27	431.806,315 302.949,358	10.705
28	431.788,105 302.940,132	29	431.769,535 302.930,725	20.817

** Lungimile segmentelor sunt determinate în planul de proiecție Stereo 70 și sunt rotunjite la 1 milimetru.

*** Distanța dintre puncte este formată din segmente cumulate ce sunt mai mici decât valoarea 1 milimetru.

**DATE DESPRE IMOBILUL NR. 6944**

Oficiul de Cadastru și Publicitate Imobiliară DOLJ
Biroul de Cadastru și Publicitate Imobiliară Craiova

A. Partea I. Descrierea imobilului

TEREN Intravilan

Adresa: Loc. Urieni, Jud. Dolj, T1 P25, 26, 27

Nr. Crt	Nr cadastral Nr. topografic	Suprafața* (mp)	Observații / Referințe
A1		3.081	Sector cadastral:8 Teren imprejmuit;

Construcții

Crt	Nr cadastral Nr. topografic	Adresa	Observații / Referințe
A1.1		Loc. Urieni, Jud. Dolj, T1 P25, 26, 27	Nr. niveluri:1; S. construita la sol:114 mp;
A1.2		Loc. Urieni, Jud. Dolj, T1 P25, 26, 27	Nr. niveluri:1; S. construita la sol:38 mp;

B. Partea II. Proprietari și acte

Inscrieri privitoare la dreptul de proprietate și alte drepturi reale		Referințe
/		
Act Administrativ nr. TDP 902-59538, din 15/02/1995 emis de CJSDPAT DOLJ;		
B1	Intabulare, drept de PROPRIETATE, dobandit prin Reconstituire, cota actuala 1/1, cota initiala 1/1 1) GHEORGHE DUMITRU, LIPSA CNP	A1
Act Normativ nr. Legea 7, din 13/03/1996 emis de PARLAMENTUL ROMANIEI;		
B2	Intabulare, drept de PROPRIETATE, dobandit prin Lege, cota actuala 1/1, cota initiala 1/1 1) GHEORGHE DUMITRU, LIPSA CNP	A1.1, A1.2

C. Partea III. SARCINI .

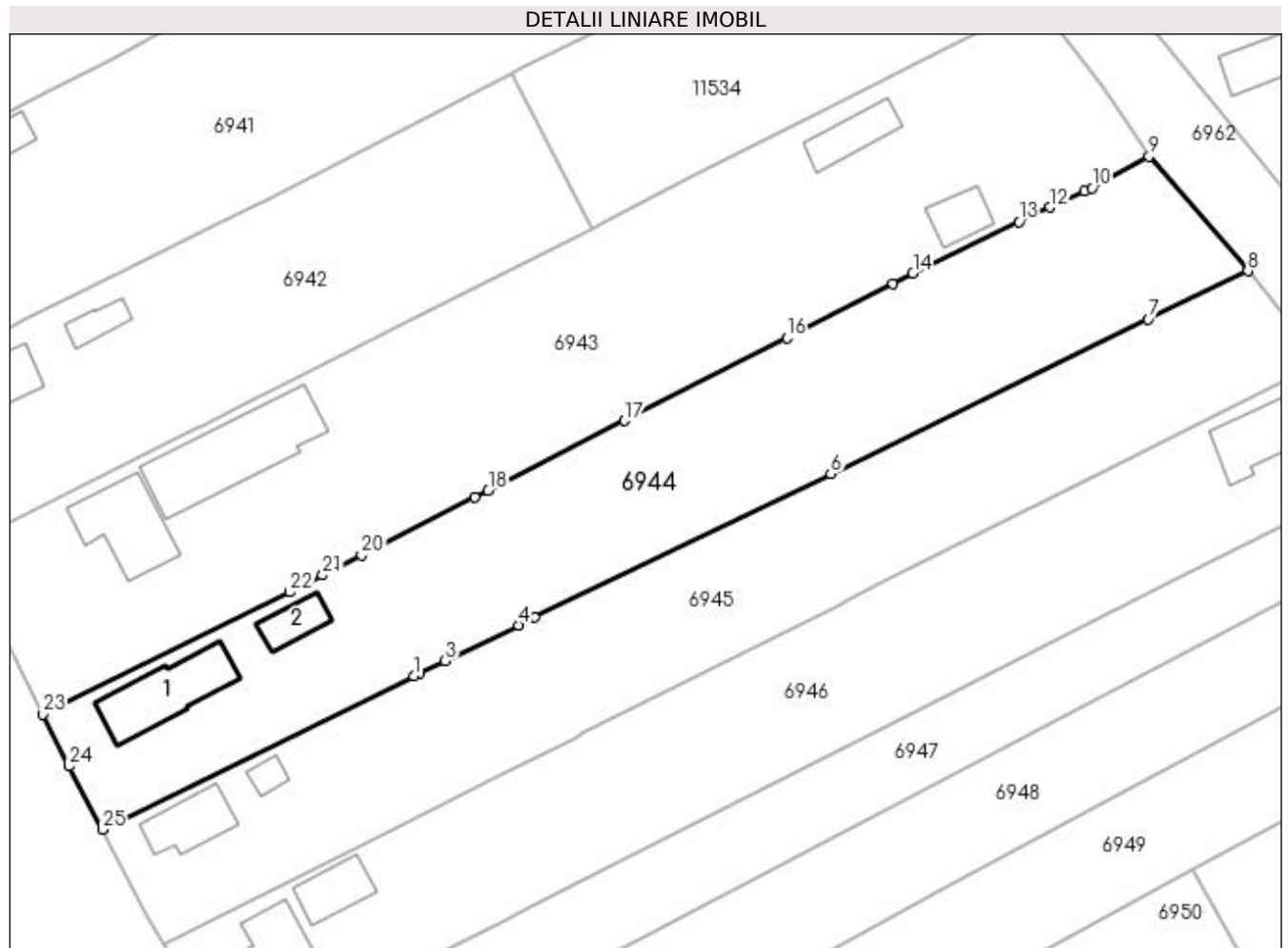
Inscrieri privind dezmembramintele dreptului de proprietate, drepturi reale de garanție și sarcini	Referințe
NU SUNT	

Anexa Nr. 1 La Partea I

Teren

Nr cadastral	Suprafața (mp)*	Observații / Referințe
	3.081	

* Suprafața este determinată în planul de proiecție Stereo 70.



Date referitoare la teren

Crt	Categorie folosință	Intra vilan	Suprafața (mp)	Tarla	Parcelă	Nr. topo	Observații / Referințe
1	curți construcții	DA	806	1	25	-	
2	arabil	DA	302	1	26	-	
3	arabil	DA	1.973	1	27	-	

Date referitoare la construcții

Crt	Număr	Destinație construcție	Supraf. (mp)	Situație juridică	Observații / Referințe
A1.1		construcții de locuințe	114	Cu acte	Nr. niveluri:1; S. construita la sol:114 mp;
A1.2		construcții anexa	38	Cu acte	Nr. niveluri:1; S. construita la sol:38 mp;

Lungime Segmente

1) Valorile lungimilor segmentelor sunt obținute din proiecție în plan.

Punct început	X / Y	Punct sfârșit	X / Y	Lungime segment (** (m))
1	431.732,46 302.864,039	2	431.733,283 302.864,438	0.915

Punct început	X / Y	Punct sfârșit	X / Y	Lungime segment (** (m))
2	431.733,283 302.864,438	3	431.736,666 302.866,08	3.76

Punct început	X / Y	Punct sfârșit	X / Y	Lungime segment (** (m)
3	431.736,666 302.866,08	4	431.746,454 302.870,831	10.88
5	431.748,593 302.871,869	6	431.788,21 302.891,098	44.037
7	431.830,691 302.911,717	8	431.844,02 302.918,186	14.816
9	431.830,812 302.933,474	10	431.823,161 302.929,231	8.749
11	431.822,208 302.928,794	12	431.817,584 302.926,67	5.088
13	431.813,393 302.924,745	14	431.799,189 302.917,819	15.803
15	431.796,492 302.916,503	16	431.782,338 302.909,262	15.899
17	431.760,655 302.898,167	18	431.742,402 302.888,834	20.501
19	431.740,619 302.887,922	20	431.725,467 302.880,174	17.018
21	431.720,246 302.877,504	22	431.715,872 302.875,267	4.913
23	431.682,862 302.858,948	24	431.686,33 302.851,978	7.785
25	431.690,854 302.843,517	1	431.732,46 302.864,039	46.392

Punct început	X / Y	Punct sfârșit	X / Y	Lungime segment (** (m)
4	431.746,454 302.870,831	5	431.748,593 302.871,869	2.378
6	431.788,21 302.891,098	7	431.830,691 302.911,717	47.221
8	431.844,02 302.918,186	9	431.830,812 302.933,474	20.203
10	431.823,161 302.929,231	11	431.822,208 302.928,794	1.048
12	431.817,584 302.926,67	13	431.813,393 302.924,745	4.612
14	431.799,189 302.917,819	15	431.796,492 302.916,503	3.001
16	431.782,338 302.909,262	17	431.760,655 302.898,167	24.357
18	431.742,402 302.888,834	19	431.740,619 302.887,922	2.003
20	431.725,467 302.880,174	21	431.720,246 302.877,504	5.864
22	431.715,872 302.875,267	23	431.682,862 302.858,948	36.823
24	431.686,33 302.851,978	25	431.690,854 302.843,517	9.595

** Lungimile segmentelor sunt determinate în planul de proiecție Stereo 70 și sunt rotunjite la 1 milimetru.

*** Distanța dintre puncte este formată din segmente cumulate ce sunt mai mici decât valoarea 1 milimetru.

**DATE DESPRE IMOBILUL NR. 6945**

Oficiul de Cadastru și Publicitate Imobiliară DOLJ
Biroul de Cadastru și Publicitate Imobiliară Craiova

A. Partea I. Descrierea imobilului

TEREN Intravilan

Adresa: Loc. Urieni, Jud. Dolj, T1 P29, 30, 31, 32

Nr. Crt	Nr cadastral Nr. topografic	Suprafața* (mp)	Observații / Referințe
A1		2.823	Sector cadastral:8 Teren imprejmuit;

Construcții

Crt	Nr cadastral Nr. topografic	Adresa	Observații / Referințe
A1.1		Loc. Urieni, Jud. Dolj, T1 P29, 30, 31, 32	Nr. niveluri:1; S. construita la sol:68 mp;
A1.2		Loc. Urieni, Jud. Dolj, T1 P29, 30, 31, 32	Nr. niveluri:1; S. construita la sol:17 mp;

B. Partea II. Proprietari și acte

Inscrieri privitoare la dreptul de proprietate și alte drepturi reale		Referințe
/		
Act Administrativ nr. TDP 1562, din 26/12/2003 emis de CJSDPAT DOLJ;		
B1	Intabulare, drept de PROPRIETATE, dobandit prin Reconstituire, cota actuala 1/1, cota initiala 1/1 1) PĂTRU CONSTANTIN, LIPSA CNP	A1
Act Normativ nr. Legea 7, din 13/03/1996 emis de PARLAMENTUL ROMANIEI;		
B2	Intabulare, drept de PROPRIETATE, dobandit prin Lege, cota actuala 1/1, cota initiala 1/1 1) PĂTRU CONSTANTIN, LIPSA CNP	A1.1, A1.2

C. Partea III. SARCINI .

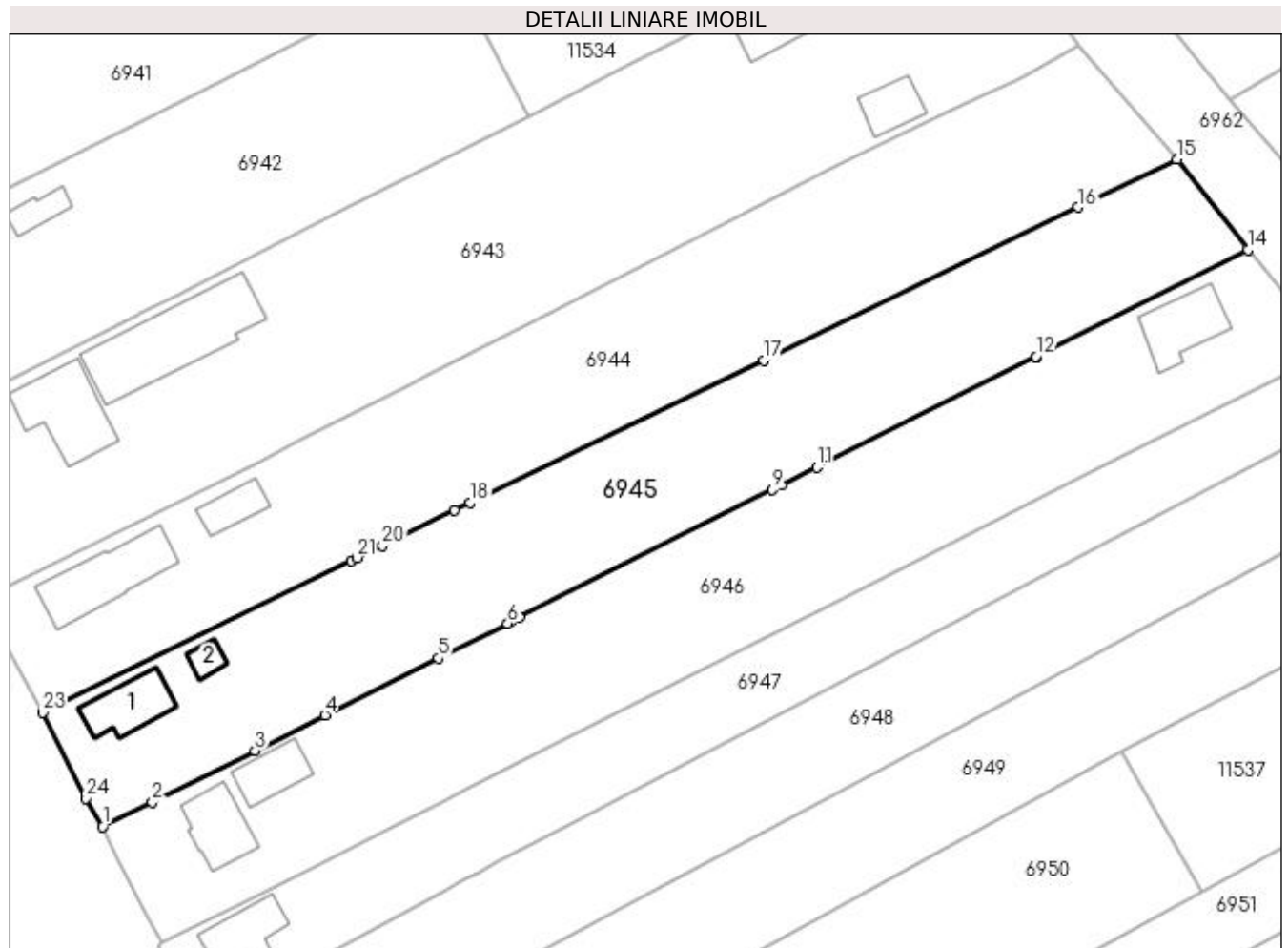
Inscrieri privind dezmembramintele dreptului de proprietate, drepturi reale de garanție și sarcini	Referințe
NU SUNT	

Anexa Nr. 1 La Partea I

Teren

Nr cadastral	Suprafața (mp)*	Observații / Referințe
	2.823	

* Suprafața este determinată în planul de proiecție Stereo 70.



Date referitoare la teren

Crt	Categorie folosință	Intra vilan	Suprafața (mp)	Tarla	Parcelă	Nr. topo	Observații / Referințe
1	curți construcții	DA	890	1	29	-	
2	arabil	DA	184	1	30	-	
3	vie	DA	765	1	31	-	
4	arabil	DA	984	1	32	-	

Date referitoare la construcții

Crt	Număr	Destinație construcție	Supraf. (mp)	Situație juridică	Observații / Referințe
A1.1		construcții de locuințe	68	Cu acte	Nr. niveluri:1; S. construita la sol:68 mp;
A1.2		construcții anexa	17	Cu acte	Nr. niveluri:1; S. construita la sol:17 mp;

Lungime Segmente

1) Valorile lungimilor segmentelor sunt obținute din proiecție în plan.

Punct început	X / Y	Punct sfârșit	X / Y	Lungime segment (** (m)
1	431.698,927 302.828,139	2	431.705,628 302.831,449	7.474

Punct început	X / Y	Punct sfârșit	X / Y	Lungime segment (** (m)
2	431.705,628 302.831,449	3	431.719,466 302.838,41	15.49

Punct început	X / Y	Punct sfârșit	X / Y	Lungime segment (** (m))
3	431.719,466 302.838,41	4	431.728,929 302.843,17	10.593
5	431.744,224 302.850,864	6	431.753,608 302.855,584	10.504
7	431.753,943 302.855,753	8	431.755,184 302.856,377	1.389
9	431.789,337 302.873,591	10	431.790,629 302.874,242	1.447
11	431.795,391 302.876,642	12	431.824,98 302.891,556	33.135
13	431.825,073 302.891,602	14	431.853,61 302.906,0	31.963
15	431.844,02 302.918,186	16	431.830,691 302.911,717	14.816
17	431.788,21 302.891,098	18	431.748,593 302.871,869	44.037
19	431.746,454 302.870,831	20	431.736,666 302.866,08	10.88
21	431.733,283 302.864,438	22	431.732,46 302.864,039	0.915
23	431.690,854 302.843,517	24	431.696,679 302.831,941	12.959

Punct început	X / Y	Punct sfârșit	X / Y	Lungime segment (** (m))
4	431.728,929 302.843,17	5	431.744,224 302.850,864	17.121
6	431.753,608 302.855,584	7	431.753,943 302.855,753	0.375
8	431.755,184 302.856,377	9	431.789,337 302.873,591	38.246
10	431.790,629 302.874,242	11	431.795,391 302.876,642	5.333
12	431.824,98 302.891,556	13	431.825,073 302.891,602	0.104
14	431.853,61 302.906,0	15	431.844,02 302.918,186	15.507
16	431.830,691 302.911,717	17	431.788,21 302.891,098	47.221
18	431.748,593 302.871,869	19	431.746,454 302.870,831	2.378
20	431.736,666 302.866,08	21	431.733,283 302.864,438	3.76
22	431.732,46 302.864,039	23	431.690,854 302.843,517	46.392
24	431.696,679 302.831,941	1	431.698,927 302.828,139	4.417

** Lungimile segmentelor sunt determinate în planul de proiecție Stereo 70 și sunt rotunjite la 1 milimetru.

*** Distanța dintre puncte este formată din segmente cumulate ce sunt mai mici decât valoarea 1 milimetru.

**DATE DESPRE IMOBILUL NR. 6946**

Oficiul de Cadastru și Publicitate Imobiliară DOLJ
Biroul de Cadastru și Publicitate Imobiliară Craiova

A. Partea I. Descrierea imobilului

TEREN Intravilan

Adresa: Loc. Urieni, Jud. Dolj, T1 P33,77, 76, 35, 36, 34

Nr. Crt	Nr cadastral Nr. topografic	Suprafața* (mp)	Observații / Referințe
A1		3.053	Sector cadastral:8 Teren imprejmuit;

Construcții

Crt	Nr cadastral Nr. topografic	Adresa	Observații / Referințe
A1.1		Loc. Urieni, Jud. Dolj, T1 P33,77, 76, 35, 36, 34	Nr. niveluri:1; S. construita la sol:70 mp;
A1.2		Loc. Urieni, Jud. Dolj, T1 P33,77, 76, 35, 36, 34	Nr. niveluri:1; S. construita la sol:78 mp;
A1.3		Loc. Urieni, Jud. Dolj, T1 P33,77, 76, 35, 36, 34	Nr. niveluri:1; S. construita la sol:53 mp;

B. Partea II. Proprietari și acte

Inscrieri privitoare la dreptul de proprietate și alte drepturi reale		Referințe
/		
Act Administrativ nr. TDP 1146-1364, din 07/05/1997 emis de CJSDPAT DOLJ (Defunct conform certificat de deces seria DC, nr.560684, data 13.05.2015; Defunct conform certificat de deces seria DP, nr.873396, data 07.05.2008');		
B1	Intabulare, drept de PROPRIETATE, dobandit prin Reconstituire, cota actuala 1/1, cota initiala 1/1 1) BERBECE VICTOR DEFUNCT:Da 2) BERBECE CORICA, LIPSA CNP 3) BERBECE PĂUNA DEFUNCT:Da 4) BERBECE CONSTANTIN, LIPSA CNP	A1
Act Normativ nr. Legea 7, din 13/03/1996 emis de PARLAMENTUL ROMANIEI;		
B2	Intabulare, drept de PROPRIETATE, dobandit prin Lege, cota actuala 1/1, cota initiala 1/1 1) BERBECE CONSTANTIN, LIPSA CNP 2) BERBECE CORICA, LIPSA CNP 3) BERBECE PĂUNA DEFUNCT:Da 4) BERBECE VICTOR DEFUNCT:Da	A1.1, A1.2, A1.3

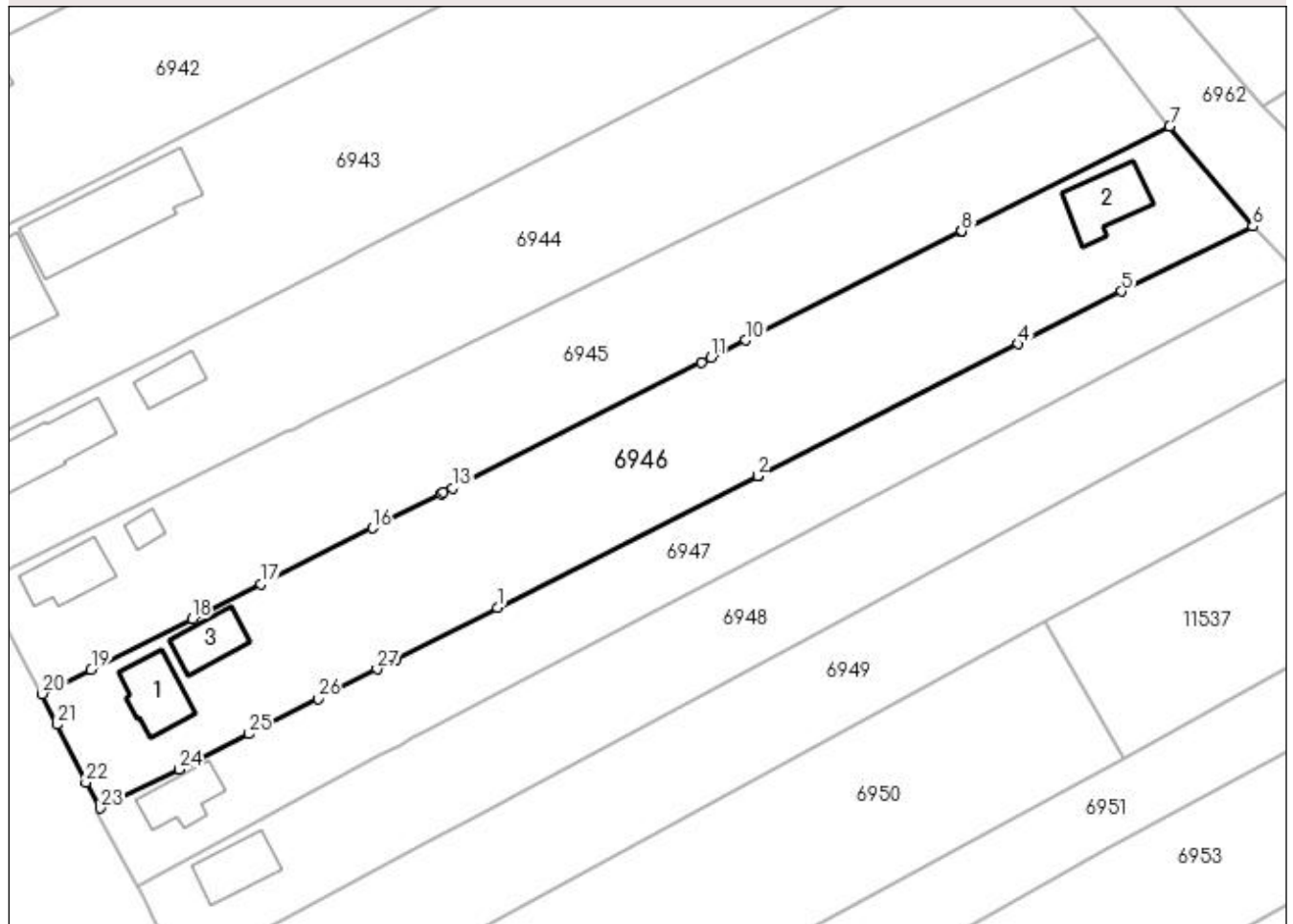
C. Partea III. SARCINI .

Inscrieri privind dezmembramintele dreptului de proprietate, drepturi reale de garanție și sarcini	Referințe
NU SUNT	

Anexa Nr. 1 La Partea I**Teren**

Nr cadastral	Suprafața (mp)*	Observații / Referințe
	3.053	

* Suprafața este determinată în planul de proiecție Stereo 70.

DETALII LINIARE IMOBIL**Date referitoare la teren**

Crt	Categorie folosință	Intra vilan	Suprafața (mp)	Tarla	Parcelă	Nr. topo	Observații / Referințe
1	curți construcții	DA	406	1	33	-	
2	curți construcții	DA	693	1	76	-	
3	arabil	DA	483	1	35	-	
4	vie	DA	697	1	36	-	
5	arabil	DA	179	1	34	-	
6	arabil	DA	595	1	77	-	

Date referitoare la construcții

Crt	Număr	Destinație construcție	Supraf. (mp)	Situație juridică	Observații / Referințe
A1.1		construcții de locuințe	70	Cu acte	Nr. niveluri:1; S. construita la sol:70 mp;
A1.2		construcții de locuințe	78	Cu acte	Nr. niveluri:1; S. construita la sol:78 mp;
A1.3		construcții anexa	53	Cu acte	Nr. niveluri:1; S. construita la sol:53 mp;

Lungime Segmente

1) Valorile lungimilor segmentelor sunt obținute din proiecție în plan.

Punct început	X / Y	Punct sfârșit	X / Y	Lungime segment (** (m)
1	431.761,381 302.839,935	2	431.797,064 302.858,035	40.011
3	431.797,219 302.858,114	4	431.832,754 302.876,139	39.845
5	431.846,987 302.883,359	6	431.865,002 302.892,273	20.1
7	431.853,61 302.906,0	8	431.825,073 302.891,602	31.963
9	431.824,98 302.891,556	10	431.795,391 302.876,642	33.135
11	431.790,629 302.874,242	12	431.789,337 302.873,591	1.447
13	431.755,184 302.856,377	14	431.753,943 302.855,753	1.389
15	431.753,608 302.855,584	16	431.744,224 302.850,864	10.504
17	431.728,929 302.843,17	18	431.719,466 302.838,41	10.593
19	431.705,628 302.831,449	20	431.698,927 302.828,139	7.474
21	431.700,934 302.823,92	22	431.704,887 302.815,995	8.856
23	431.706,885 302.812,453	24	431.717,723 302.817,789	12.08
25	431.727,297 302.822,645	26	431.736,744 302.827,437	10.593
27	431.744,844 302.831,546	28	431.747,481 302.832,884	2.957

Punct început	X / Y	Punct sfârșit	X / Y	Lungime segment (** (m)
2	431.797,064 302.858,035	3	431.797,219 302.858,114	0.174
4	431.832,754 302.876,139	5	431.846,987 302.883,359	15.96
6	431.865,002 302.892,273	7	431.853,61 302.906,0	17.838
8	431.825,073 302.891,602	9	431.824,98 302.891,556	0.104
10	431.795,391 302.876,642	11	431.790,629 302.874,242	5.333
12	431.789,337 302.873,591	13	431.755,184 302.856,377	38.246
14	431.753,943 302.855,753	15	431.753,608 302.855,584	0.375
16	431.744,224 302.850,864	17	431.728,929 302.843,17	17.121
18	431.719,466 302.838,41	19	431.705,628 302.831,449	15.49
20	431.698,927 302.828,139	21	431.700,934 302.823,92	4.672
22	431.704,887 302.815,995	23	431.706,885 302.812,453	4.067
24	431.717,723 302.817,789	25	431.727,297 302.822,645	10.735
26	431.736,744 302.827,437	27	431.744,844 302.831,546	9.083
28	431.747,481 302.832,884	1	431.761,381 302.839,935	15.586

** Lungimile segmentelor sunt determinate în planul de proiecție Stereo 70 și sunt rotunjite la 1 milimetru.

*** Distanța dintre puncte este formată din segmente cumulate ce sunt mai mici decât valoarea 1 milimetru.

**DATE DESPRE IMOBILUL NR. 6947**

Oficiul de Cadastru și Publicitate Imobiliară DOLJ
Biroul de Cadastru și Publicitate Imobiliară Craiova

A. Partea I. Descrierea imobilului

TEREN Intravilan

Adresa: Loc. Urieni, Jud. Dolj, T1 P34, 75

Nr. Crt	Nr cadastral Nr. topografic	Suprafața* (mp)	Observații / Referințe
A1		1.804	Sector cadastral:8 Teren imprejmuit;

Construcții

Crt	Nr cadastral Nr. topografic	Adresa	Observații / Referințe
A1.1		Loc. Urieni, Jud. Dolj, T1 P34, 75	Nr. niveluri:1; S. construita la sol:61 mp;

B. Partea II. Proprietari și acte

Inscrieri privitoare la dreptul de proprietate și alte drepturi reale		Referințe
/		
Act Administrativ nr. TDP 693-15093, din 24/01/1995 emis de CJSDPAT DOLJ (Defunct conform certificat de deces seria D10, nr. 965621, data 20.03.2020);		
B1	Intabulare, drept de PROPRIETATE, dobandit prin Reconstituire, cota actuala 1/1, cota initiala 1/1 1) TOMA ION DEFUNCT:Da	A1
Act Normativ nr. Legea 7, din 13/03/1996 emis de PARLAMENTUL ROMÂNIEI;		
B2	Intabulare, drept de PROPRIETATE, dobandit prin Lege, cota actuala 1/1, cota initiala 1/1 1) TOMA ION DEFUNCT:Da	A1.1

C. Partea III. SARCINI .

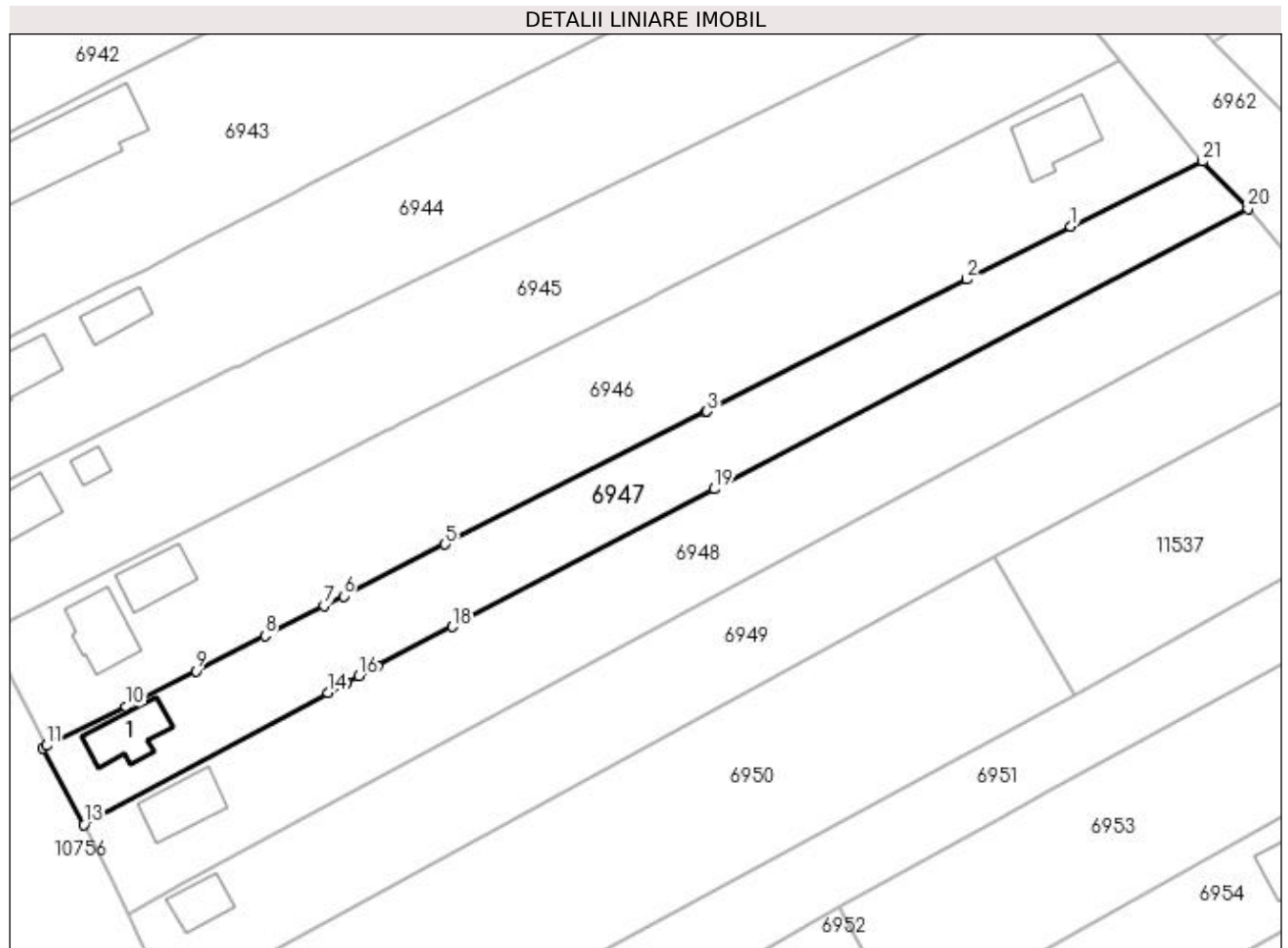
Inscrieri privind dezmembramintele dreptului de proprietate, drepturi reale de garanție și sarcini	Referințe
NU SUNT	

Anexa Nr. 1 La Partea I

Teren

Nr cadastral	Suprafața (mp)*	Observații / Referințe
	1.804	

* Suprafața este determinată în planul de proiecție Stereo 70.



Date referitoare la teren

Crt	Categorie folosință	Intra vilan	Suprafața (mp)	Tarla	Parcelă	Nr. topo	Observații / Referințe
1	curți construcții	DA	487	1	34	-	
2	arabil	DA	1.317	1	75	-	

Date referitoare la construcții

Crt	Număr	Destinație construcție	Supraf. (mp)	Situație juridică	Observații / Referințe
A1.1		construcții de locuințe	61	Cu acte	Nr. niveluri:1; S. construita la sol:61 mp;

Lungime Segmente

1) Valorile lungimilor segmentelor sunt obținute din proiecție în plan.

Punct început	X / Y	Punct sfârșit	X / Y	Lungime segment (** (m)
1	431.846,987 302.883,359	2	431.832,754 302.876,139	15.96
3	431.797,219 302.858,114	4	431.797,064 302.858,035	0.174
5	431.761,381 302.839,935	6	431.747,481 302.832,884	15.586

Punct început	X / Y	Punct sfârșit	X / Y	Lungime segment (** (m)
2	431.832,754 302.876,139	3	431.797,219 302.858,114	39.845
4	431.797,064 302.858,035	5	431.761,381 302.839,935	40.011
6	431.747,481 302.832,884	7	431.744,844 302.831,546	2.957

Punct început	X / Y	Punct sfârșit	X / Y	Lungime segment (** (m)
7	431.744,844 302.831,546	8	431.736,744 302.827,437	9.083
9	431.727,297 302.822,645	10	431.717,723 302.817,789	10.735
11	431.706,885 302.812,453	12	431.706,391 302.812,127	0.592
13	431.711,972 302.801,657	14	431.745,333 302.819,683	37.92
15	431.747,953 302.821,114	16	431.749,597 302.821,977	1.857
17	431.752,143 302.823,314	18	431.762,379 302.828,688	11.561
19	431.798,194 302.847,491	20	431.871,204 302.885,823	82.461
21	431.865,002 302.892,273	1	431.846,987 302.883,359	20.1

Punct început	X / Y	Punct sfârșit	X / Y	Lungime segment (** (m)
8	431.736,744 302.827,437	9	431.727,297 302.822,645	10.593
10	431.717,723 302.817,789	11	431.706,885 302.812,453	12.08
12	431.706,391 302.812,127	13	431.711,972 302.801,657	11.865
14	431.745,333 302.819,683	15	431.747,953 302.821,114	2.985
16	431.749,597 302.821,977	17	431.752,143 302.823,314	2.876
18	431.762,379 302.828,688	19	431.798,194 302.847,491	40.451
20	431.871,204 302.885,823	21	431.865,002 302.892,273	8.948

** Lungimile segmentelor sunt determinate în planul de proiecție Stereo 70 și sunt rotunjite la 1 milimetru.

*** Distanța dintre puncte este formată din segmente cumulate ce sunt mai mici decât valoarea 1 milimetru.

**DATE DESPRE IMOBILUL NR. 6948**

Oficiul de Cadastru și Publicitate Imobiliară DOLJ
Biroul de Cadastru și Publicitate Imobiliară Craiova

A. Partea I. Descrierea imobilului

TEREN Intravilan

Nr. CF vechi:118
Nr. cadastral vechi:127

Adresa: Loc. Urieni, Jud. Dolj, T 1, P 38, 39, 40, 41

Nr. Crt	Nr cadastral Nr. topografic	Suprafața* (mp)	Observații / Referințe
A1	31618	2.357	Sector cadastral:8 Teren imprejmuit;

Construcții

Crt	Nr cadastral Nr. topografic	Adresa	Observații / Referințe
A1.1	31618-C1	Loc. Urieni, Jud. Dolj, T 1, P 38, 39, 40, 41	Nr. niveluri:1; S. construita la sol:66 mp; locuinta

B. Partea II. Proprietari și acte

Inscrieri privitoare la dreptul de proprietate și alte drepturi reale		Referințe
40479 / 06/07/2007		
Act Notarial nr. 57, din 01/01/2000 emis de NP Ciovisa Gheorghe (TDP nr 1145-1364/1997);		
B1	Intabulare, drept de PROPRIETATE, dobandit prin Succesiune, cota actuala 1/2, cota initiala 1/2 1) TOMA ION , LIPSA CNP <i>OBSERVATII: (provenita din conversia CF 118) defunct Toma Alexandrina</i>	A1, A1.1
B2	Intabulare, drept de PROPRIETATE, dobandit prin Succesiune, cota actuala 1/2, cota initiala 1/2 1) TRINCA MARINELA , LIPSA CNP <i>OBSERVATII: (provenita din conversia CF 118) defunct Toma Alexandrina</i>	A1, A1.1

C. Partea III. SARCINI .

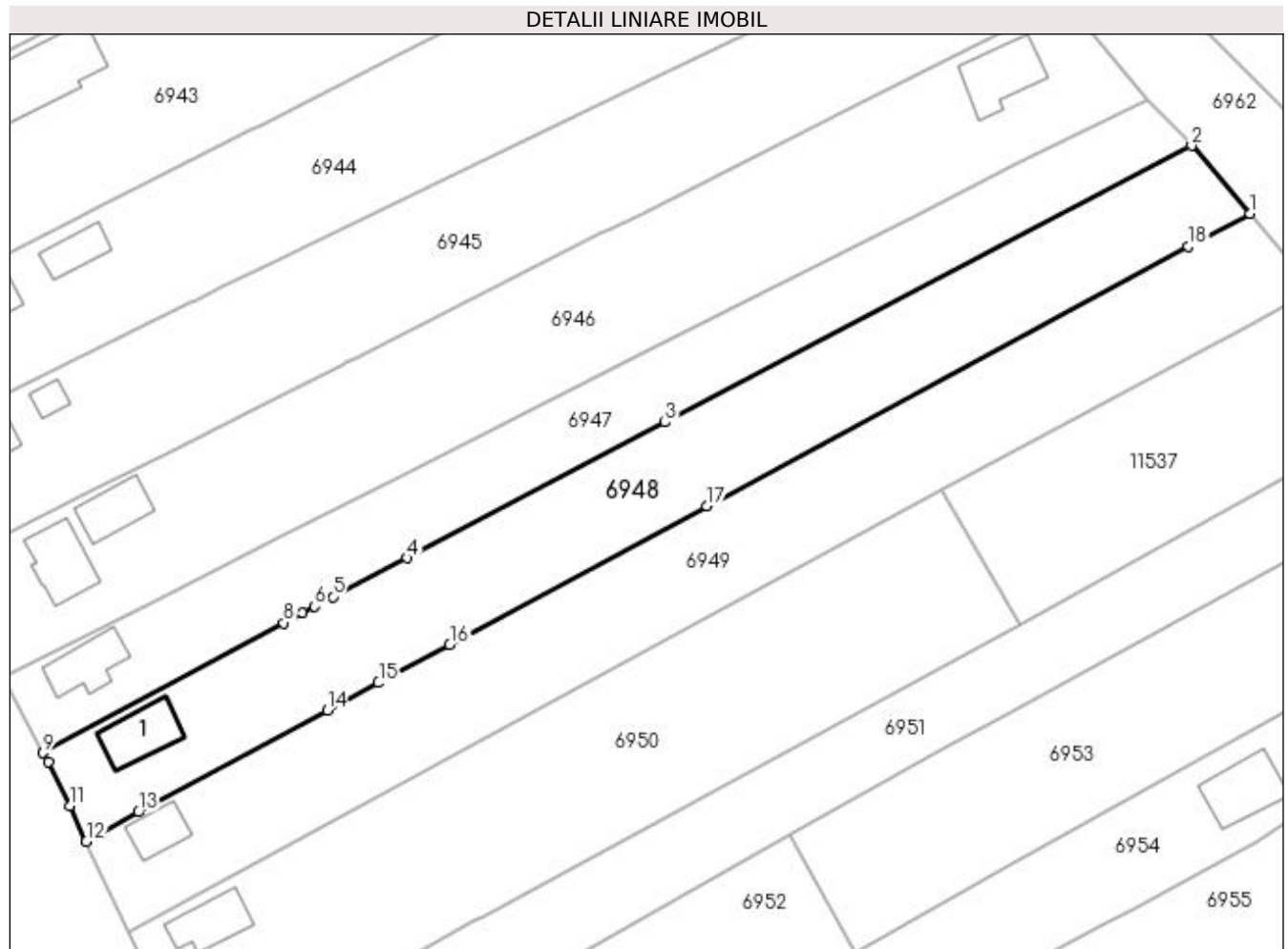
Inscrieri privind dezmembramintele dreptului de proprietate, drepturi reale de garanție și sarcini	Referințe
NU SUNT	

Anexa Nr. 1 La Partea I

Teren

Nr cadastral	Suprafața (mp)*	Observații / Referințe
31618	2.357	

* Suprafața este determinată în planul de proiecție Stereo 70.



Date referitoare la teren

Crt	Categorie folosință	Intra vilan	Suprafața (mp)	Tarla	Parcelă	Nr. topo	Observații / Referințe
1	curți construcții	DA	509	1	38, 39, 40, 41	-	
2	arabil	DA	260	1	38, 39, 40, 41	-	
3	vie	DA	533	1	38, 39, 40, 41	-	
4	arabil	DA	1.055	1	38, 39, 40, 41	-	

Date referitoare la construcții

Crt	Număr	Destinație construcție	Supraf. (mp)	Situație juridică	Observații / Referințe
A1.1	31618-C1	construcții de locuințe	66	Cu acte	Nr. niveluri:1; S. construita la sol:66 mp; locuința

Lungime Segmente

1) Valorile lungimilor segmentelor sunt obținute din proiecție în plan.

Punct început	X / Y	Punct sfârșit	X / Y	Lungime segment (** (m))
1	431.879,246 302.876,422	2	431.871,204 302.885,823	12.371

Punct început	X / Y	Punct sfârșit	X / Y	Lungime segment (** (m)
2	431.871,204 302.885,823	3	431.798,194 302.847,491	82.461
3	431.798,194 302.847,491	4	431.762,379 302.828,688	40.451
4	431.762,379 302.828,688	5	431.752,143 302.823,314	11.561
5	431.752,143 302.823,314	6	431.749,597 302.821,977	2.876
6	431.749,597 302.821,977	7	431.747,953 302.821,114	1.857
7	431.747,953 302.821,114	8	431.745,333 302.819,683	2.985
8	431.745,333 302.819,683	9	431.711,972 302.801,657	37.92
9	431.711,972 302.801,657	10	431.712,66 302.800,398	1.435
10	431.712,66 302.800,398	11	431.715,695 302.794,364	6.754
11	431.715,695 302.794,364	12	431.717,949 302.789,394	5.457
12	431.717,949 302.789,394	13	431.725,209 302.793,467	8.324
13	431.725,209 302.793,467	14	431.751,36 302.807,55	29.702
14	431.751,36 302.807,55	15	431.758,468 302.811,378	8.073
15	431.758,468 302.811,378	16	431.768,337 302.816,693	11.209
16	431.768,337 302.816,693	17	431.803,962 302.835,879	40.463
17	431.803,962 302.835,879	18	431.870,713 302.871,827	75.815
18	431.870,713 302.871,827	1	431.879,246 302.876,422	9.692

** Lungimile segmentelor sunt determinate în planul de proiecție Stereo 70 și sunt rotunjite la 1 milimetru.

*** Distanța dintre puncte este formată din segmente cumulate ce sunt mai mici decât valoarea 1 milimetru.

**DATE DESPRE IMOBILUL NR. 6949**

Oficiul de Cadastru și Publicitate Imobiliară DOLJ
Biroul de Cadastru și Publicitate Imobiliară Craiova

A. Partea I. Descrierea imobilului

TEREN Intravilan

Adresa: Loc. Urieni, Jud. Dolj, T1 P42, 43

Nr. Crt	Nr cadastral Nr. topografic	Suprafața* (mp)	Observații / Referințe
A1		2.527	Sector cadastral:8 Teren imprejmuit;

Construcții

Crt	Nr cadastral Nr. topografic	Adresa	Observații / Referințe
A1.1		Loc. Urieni, Jud. Dolj, T1 P42, 43	Nr. niveluri:1; S. construita la sol:41 mp;

B. Partea II. Proprietari și acte

Inscrieri privitoare la dreptul de proprietate și alte drepturi reale		Referințe
/		
Act Administrativ nr. TDP 175-9566, din 04/11/1993 emis de CJSDPAT DOLJ;		
B1	Intabulare, drept de PROPRIETATE, dobandit prin Reconstituire, cota actuala 1/1, cota initiala 1/1 1) TOMA MARIA, LIPSA CNP	A1
Act Normativ nr. Legea 7, din 13/03/1996 emis de PARLAMENTUL ROMÂNIEI;		
B2	Intabulare, drept de PROPRIETATE, dobandit prin Lege, cota actuala 1/1, cota initiala 1/1 1) TOMA MARIA, LIPSA CNP	A1.1

C. Partea III. SARCINI .

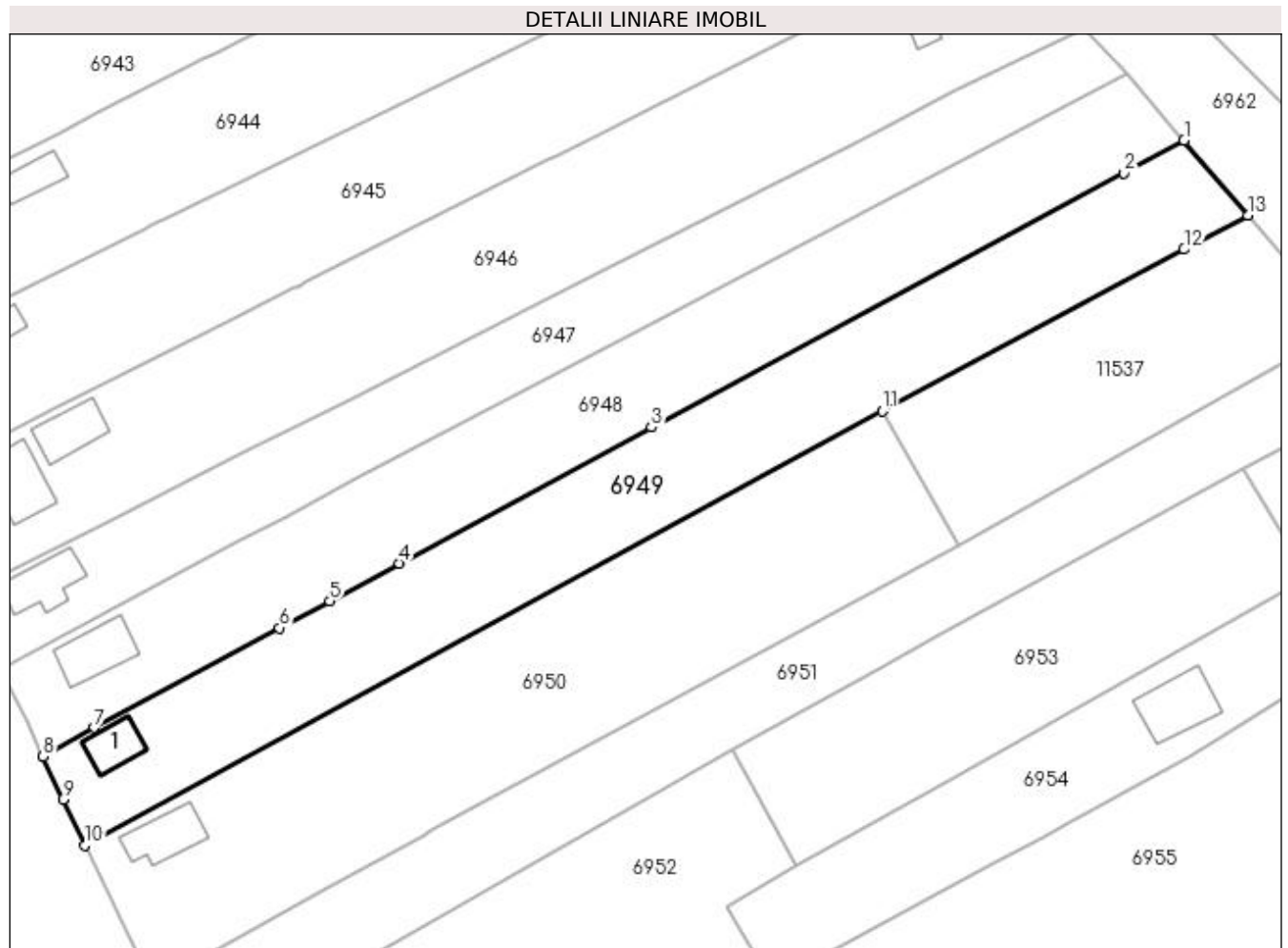
Inscrieri privind dezmembramintele dreptului de proprietate, drepturi reale de garanție și sarcini	Referințe
NU SUNT	

Anexa Nr. 1 La Partea I

Teren

Nr cadastral	Suprafața (mp)*	Observații / Referințe
	2.527	

* Suprafața este determinată în planul de proiecție Stereo 70.



Date referitoare la teren

Crt	Categorie folosință	Intra vilan	Suprafața (mp)	Tarla	Parcelă	Nr. topo	Observații / Referințe
1	curți construcții	DA	610	1	42	-	
2	arabil	DA	1.917	1	43	-	

Date referitoare la construcții

Crt	Număr	Destinație construcție	Supraf. (mp)	Situație juridică	Observații / Referințe
A1.1		construcții de locuințe	41	Cu acte	Nr. niveluri:1; S. construita la sol:41 mp;

Lungime Segmente

1) Valorile lungimilor segmentelor sunt obținute din proiecție în plan.

Punct început	X / Y	Punct sfârșit	X / Y	Lungime segment (** (m)
1	431.879,246 302.876,422	2	431.870,713 302.871,827	9.692
2	431.870,713 302.871,827	3	431.803,962 302.835,879	75.815
3	431.803,962 302.835,879	4	431.768,337 302.816,693	40.463

Punct început	X / Y	Punct sfârșit	X / Y	Lungime segment (** (m)
4	431.768,337 302.816,693	5	431.758,468 302.811,378	11.209
5	431.758,468 302.811,378	6	431.751,36 302.807,55	8.073
6	431.751,36 302.807,55	7	431.725,209 302.793,467	29.702
7	431.725,209 302.793,467	8	431.717,949 302.789,394	8.324
8	431.717,949 302.789,394	9	431.720,784 302.783,356	6.67
9	431.720,784 302.783,356	10	431.723,815 302.776,822	7.203
10	431.723,815 302.776,822	11	431.836,582 302.838,168	128.373
11	431.836,582 302.838,168	12	431.879,22 302.861,033	48.382
12	431.879,22 302.861,033	13	431.888,263 302.865,883	10.261
13	431.888,263 302.865,883	1	431.879,246 302.876,422	13.87

** Lungimile segmentelor sunt determinate în planul de proiecție Stereo 70 și sunt rotunjite la 1 milimetru.

*** Distanța dintre puncte este formată din segmente cumulate ce sunt mai mici decât valoarea 1 milimetru.

**DATE DESPRE IMOBILUL NR. 6950**

Oficiul de Cadastru și Publicitate Imobiliară DOLJ
Biroul de Cadastru și Publicitate Imobiliară Craiova

A. Partea I. Descrierea imobilului

TEREN Intravilan

Adresa: Loc. Urieni, Jud. Dolj, T1 P44, 45, 74

Nr. Crt	Nr cadastral Nr. topografic	Suprafața* (mp)	Observații / Referințe
A1		2.796	Sector cadastral:8 Teren imprejmuit;

Construcții

Crt	Nr cadastral Nr. topografic	Adresa	Observații / Referințe
A1.1		Loc. Urieni, Jud. Dolj, T1 P44, 45, 74	Nr. niveluri:1; S. construita la sol:60 mp;

B. Partea II. Proprietari și acte

Inscrieri privitoare la dreptul de proprietate și alte drepturi reale		Referințe
/		
Act Administrativ nr. TDP 1533, din 31/10/2003 emis de CJSDPAT DOLJ;		
B1	Intabulare, drept de PROPRIETATE, dobandit prin Reconstituire, cota actuala 1/1, cota initiala 1/1 1) PĂTRU D. MARIN, LIPSA CNP	A1
Act Normativ nr. Legea 7, din 13/03/1996 emis de PARLAMENTUL ROMÂNIEI;		
B2	Intabulare, drept de PROPRIETATE, dobandit prin Lege, cota actuala 1/1, cota initiala 1/1 1) PĂTRU D. MARIN, LIPSA CNP	A1.1

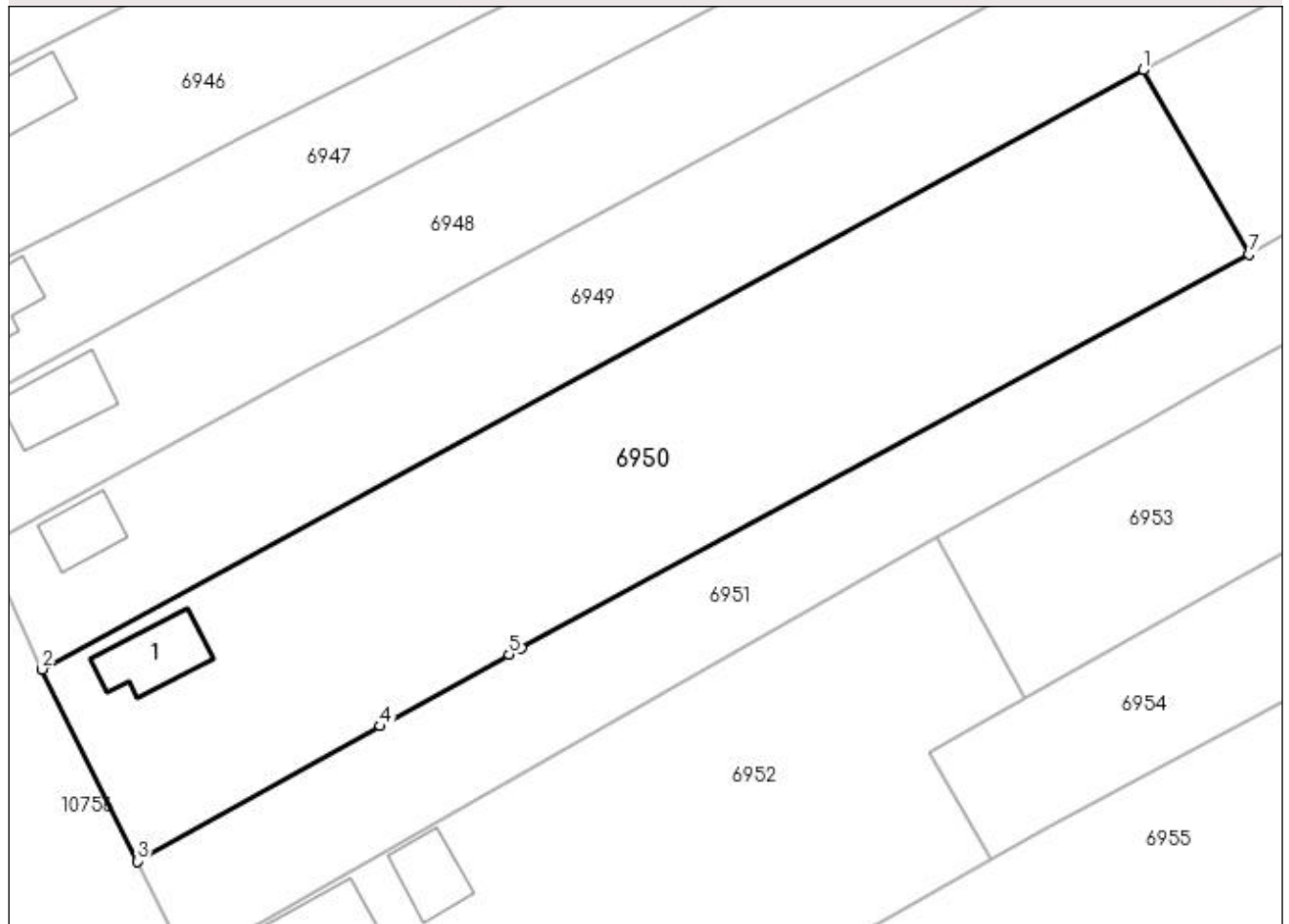
C. Partea III. SARCINI .

Inscrieri privind dezmembramintele dreptului de proprietate, drepturi reale de garanție și sarcini	Referințe
NU SUNT	

Anexa Nr. 1 La Partea I**Teren**

Nr cadastral	Suprafața (mp)*	Observații / Referințe
	2.796	

* Suprafața este determinată în planul de proiecție Stereo 70.

DETALII LINIARE IMOBIL**Date referitoare la teren**

Crt	Categorie folosință	Intravilan	Suprafața (mp)	Tarla	Parcelă	Nr. topo	Observații / Referințe
1	curți construcții	DA	642	1	44	-	
2	arabil	DA	366	1	45	-	
3	arabil	DA	1.788	1	74	-	

Date referitoare la construcții

Crt	Număr	Destinație construcție	Supraf. (mp)	Situație juridică	Observații / Referințe
A1.1		construcții de locuințe	60	Cu acte	Nr. niveluri:1; S. construita la sol:60 mp;

Lungime Segmente

1) Valorile lungimilor segmentelor sunt obținute din proiecție în plan.

Punct început	X / Y	Punct sfârșit	X / Y	Lungime segment (** (m)
1	431.836,582 302.838,168	2	431.723,815 302.776,822	128.373
2	431.723,815 302.776,822	3	431.733,564 302.757,157	21.949

Punct început	X / Y	Punct sfârșit	X / Y	Lungime segment (** (m)
3	431.733,564 302.757,157	4	431.758,464 302.770,989	28.484
4	431.758,464 302.770,989	5	431.771,649 302.778,313	15.083
5	431.771,649 302.778,313	6	431.772,943 302.779,032	1.48
6	431.772,943 302.779,032	7	431.847,428 302.819,333	84.689
7	431.847,428 302.819,333	1	431.836,582 302.838,168	21.735

** Lungimile segmentelor sunt determinate în planul de proiecție Stereo 70 și sunt rotunjite la 1 milimetru.

*** Distanța dintre puncte este formată din segmente cumulate ce sunt mai mici decât valoarea 1 milimetru.

**DATE DESPRE IMOBILUL NR. 6951**

Oficiul de Cadastru și Publicitate Imobiliară DOLJ
Biroul de Cadastru și Publicitate Imobiliară Craiova

A. Partea I. Descrierea imobilului

TEREN Intravilan

Adresa: Loc. Urieni, Jud. Dolj, T1 P73

Nr. Crt	Nr cadastral Nr. topografic	Suprafața* (mp)	Observații / Referințe
A1		2.042	Sector cadastral:8 Teren neimprejmit;

B. Partea II. Proprietari și acte

Inscrieri privitoare la dreptul de proprietate și alte drepturi reale	Referințe
/	
Act Administrativ nr. TDP 1031-48563, din 24/03/1995 emis de CJSDPAT DOLJ;	
B1	A1
Intabulare, drept de PROPRIETATE, dobândit prin Reconstituire, cota actuala 1/1, cota initiala 1/1	
1) CALOFIR ELENA, LIPSA CNP	
2) NICOLA STANCA, LIPSA CNP	

C. Partea III. SARCINI .

Inscrieri privind dezmembramintele dreptului de proprietate, drepturi reale de garanție și sarcini	Referințe
NU SUNT	

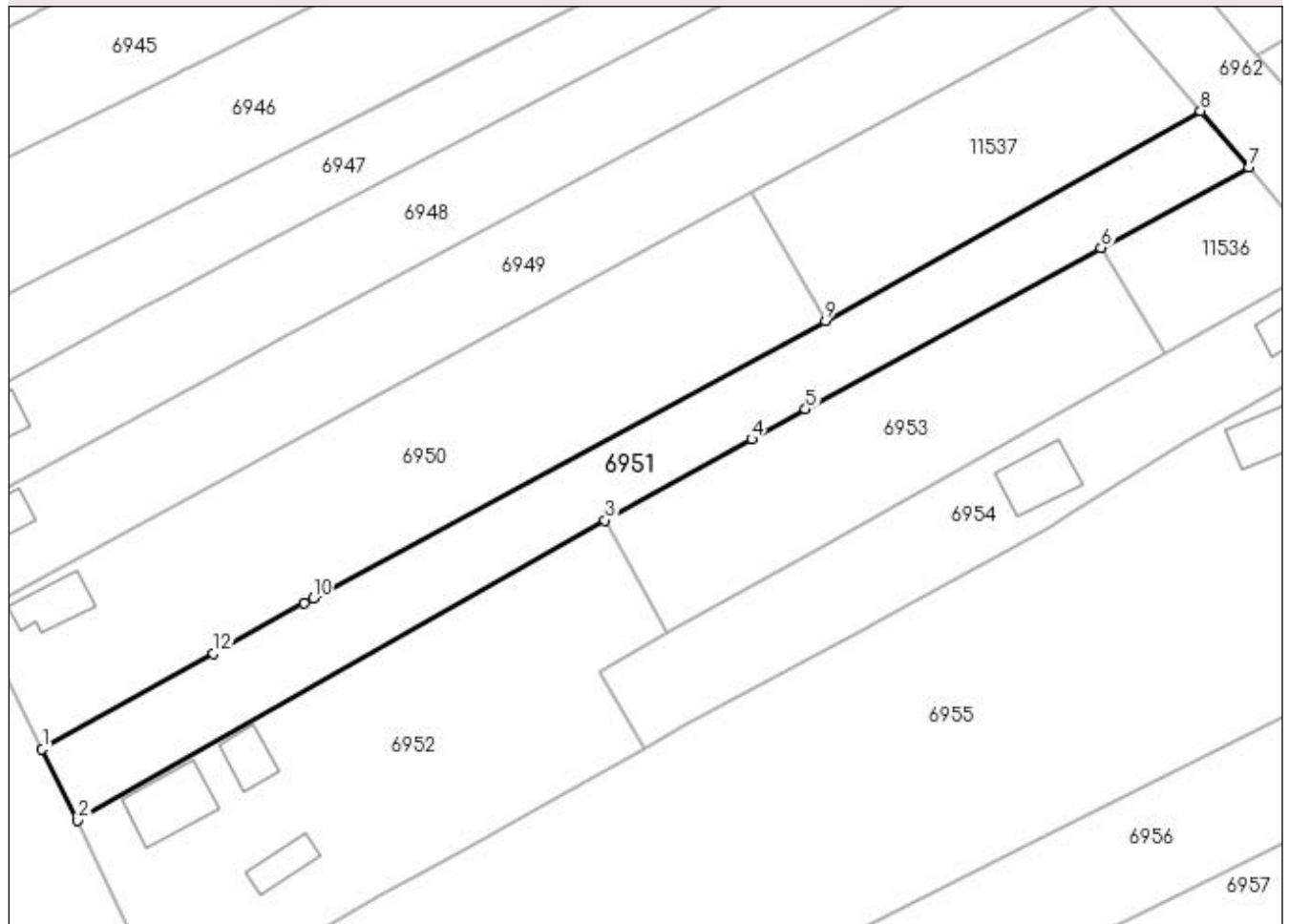
Anexa Nr. 1 La Partea I

Teren

Nr cadastral	Suprafața (mp)*	Observații / Referințe
	2.042	

* Suprafața este determinată în planul de proiecție Stereo 70.

DETALII LINIARE IMOBIL



Date referitoare la teren

Crt	Categorie folosință	Intra vilan	Suprafața (mp)	Tarla	Parcelă	Nr. topo	Observații / Referințe
1	arabil	DA	2.042	1	73	-	

Lungime Segmente

1) Valorile lungimilor segmentelor sunt obținute din proiecție în plan.

Punct început	X / Y	Punct sfârșit	X / Y	Lungime segment (** (m)
1	431.733,564 302.757,157	2	431.738,746 302.746,734	11.64
2	431.738,746 302.746,734	3	431.815,373 302.790,38	88.185
3	431.815,373 302.790,38	4	431.836,677 302.802,16	24.344
4	431.836,677 302.802,16	5	431.844,522 302.806,521	8.976
5	431.844,522 302.806,521	6	431.887,532 302.829,958	48.981

Punct început	X / Y	Punct sfârșit	X / Y	Lungime segment (** (m)
6	431.887,532 302.829,958	7	431.908,993 302.841,652	24.44
7	431.908,993 302.841,652	8	431.901,969 302.849,861	10.804
8	431.901,969 302.849,861	9	431.847,428 302.819,333	62.503
9	431.847,428 302.819,333	10	431.772,943 302.779,032	84.689
10	431.772,943 302.779,032	11	431.771,649 302.778,313	1.48
11	431.771,649 302.778,313	12	431.758,464 302.770,989	15.083
12	431.758,464 302.770,989	1	431.733,564 302.757,157	28.484

** Lungimile segmentelor sunt determinate în planul de proiecție Stereo 70 și sunt rotunjite la 1 milimetru.

*** Distanța dintre puncte este formată din segmente cumulate ce sunt mai mici decât valoarea 1 milimetru.

**DATE DESPRE IMOBILUL NR. 6952**

Oficiul de Cadastru și Publicitate Imobiliară DOLJ
Biroul de Cadastru și Publicitate Imobiliară Craiova

A. Partea I. Descrierea imobilului

TEREN Intravilan

Adresa: Loc. Urieni, Jud. Dolj, T1 P46, 47, 48, 49, 50, 51

Nr. Crt	Nr cadastral Nr. topografic	Suprafața* (mp)	Observații / Referințe
A1		2.654	Sector cadastral:8 Teren imprejmuit;

Construcții

Crt	Nr cadastral Nr. topografic	Adresa	Observații / Referințe
A1.1		Loc. Urieni, Jud. Dolj, T1 P46, 47, 48, 49, 50, 51	Nr. niveluri:1; S. construita la sol:95 mp;
A1.2		Loc. Urieni, Jud. Dolj, T1 P46, 47, 48, 49, 50, 51	Nr. niveluri:1; S. construita la sol:45 mp;
A1.3		Loc. Urieni, Jud. Dolj, T1 P46, 47, 48, 49, 50, 51	Nr. niveluri:1; S. construita la sol:41 mp;

B. Partea II. Proprietari și acte

Inscrieri privitoare la dreptul de proprietate și alte drepturi reale		Referințe
/		
Act Administrativ nr. TDP 1316-44812, din 07/10/1999 emis de CJSDPAT DOLJ;		
B1	Intabulare, drept de PROPRIETATE, dobandit prin Reconstituire, cota actuala 1/1, cota initiala 1/1 1) BERBECE ILIE, LIPSA CNP	A1
Act Normativ nr. Legea 7, din 13/03/1996 emis de PARLAMENTUL ROMANIEI;		
B2	Intabulare, drept de PROPRIETATE, dobandit prin Lege, cota actuala 1/1, cota initiala 1/1 1) BERBECE ILIE, LIPSA CNP	A1.1, A1.2, A1.3

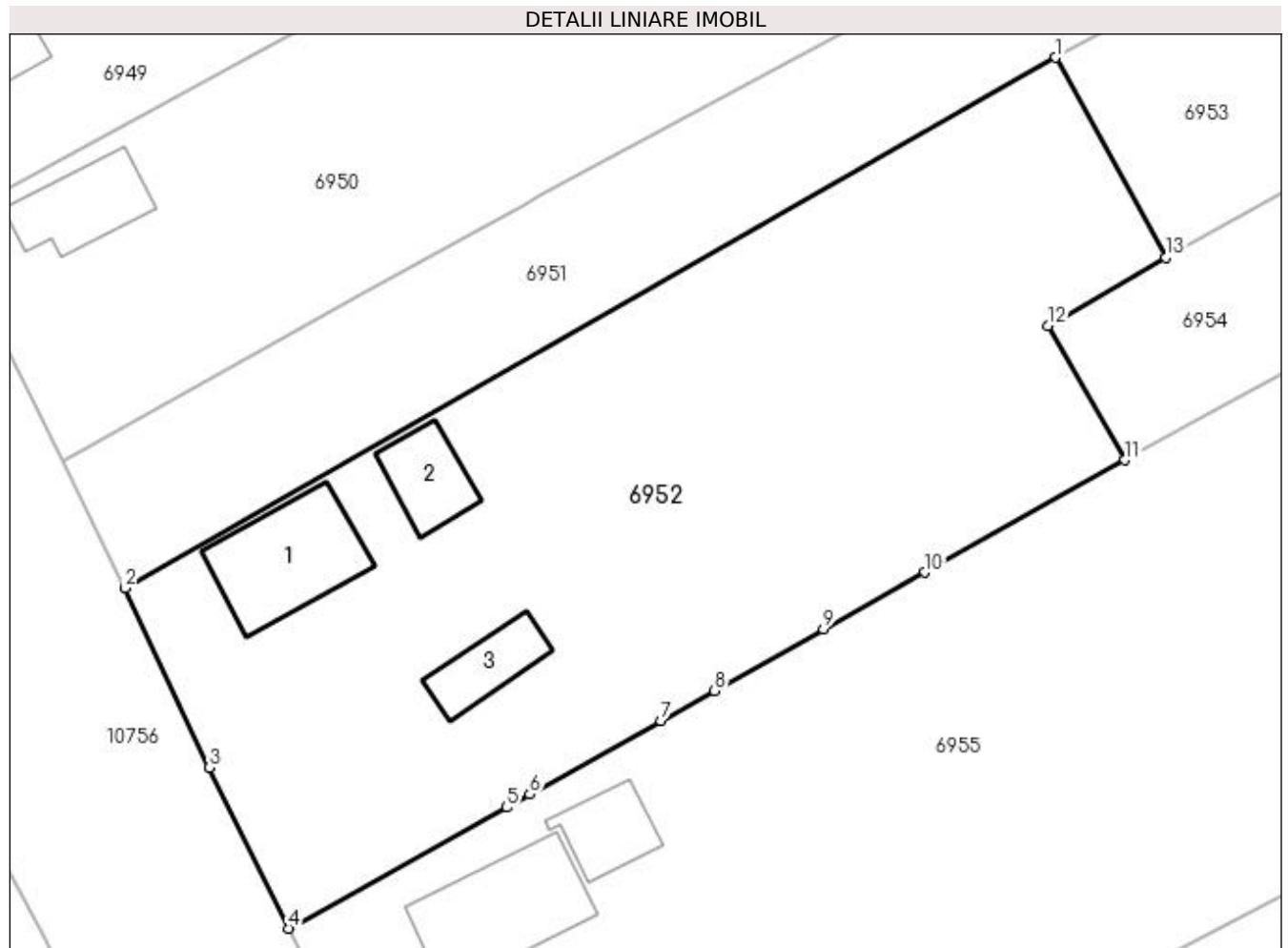
C. Partea III. SARCINI .

Inscrieri privind dezmembramintele dreptului de proprietate, drepturi reale de garanție și sarcini	Referințe
NU SUNT	

Anexa Nr. 1 La Partea I**Teren**

Nr cadastral	Suprafața (mp)*	Observații / Referințe
	2.654	

* Suprafața este determinată în planul de proiecție Stereo 70.

**Date referitoare la teren**

Crt	Categorie folosință	Intravilan	Suprafața (mp)	Tarla	Parcelă	Nr. topo	Observații / Referințe
1	curți construcții	DA	710	1	46	-	
2	arabil	DA	385	1	47	-	
3	vie	DA	484	1	48	-	
4	arabil	DA	302	1	49	-	
5	vie	DA	526	1	50	-	
6	arabil	DA	247	1	51	-	

Date referitoare la construcții

Crt	Număr	Destinație construcție	Supraf. (mp)	Situație juridică	Observații / Referințe
A1.1		construcții de locuințe	95	Cu acte	Nr. niveluri:1; S. construita la sol:95 mp;
A1.2		construcții anexa	45	Cu acte	Nr. niveluri:1; S. construita la sol:45 mp;
A1.3		construcții anexa	41	Cu acte	Nr. niveluri:1; S. construita la sol:41 mp;

Lungime Segmente

1) Valorile lungimilor segmentelor sunt obținute din proiecție în plan.

Punct început	X / Y	Punct sfârșit	X / Y	Lungime segment (** (m)
1	431.815,373 302.790,38	2	431.738,746 302.746,734	88.185
2	431.738,746 302.746,734	3	431.745,671 302.731,961	16.316
3	431.745,671 302.731,961	4	431.752,205 302.718,72	14.765
4	431.752,205 302.718,72	5	431.770,149 302.728,681	20.523
5	431.770,149 302.728,681	6	431.772,061 302.729,754	2.193
6	431.772,061 302.729,754	7	431.782,851 302.735,808	12.372
7	431.782,851 302.735,808	8	431.787,273 302.738,289	5.07
8	431.787,273 302.738,289	9	431.796,259 302.743,33	10.303
9	431.796,259 302.743,33	10	431.804,609 302.748,015	9.575
10	431.804,609 302.748,015	11	431.821,067 302.757,263	18.878
11	431.821,067 302.757,263	12	431.814,717 302.768,29	12.725
12	431.814,717 302.768,29	13	431.824,432 302.773,94	11.238
13	431.824,432 302.773,94	1	431.815,373 302.790,38	18.771

** Lungimile segmentelor sunt determinate în planul de proiecție Stereo 70 și sunt rotunjite la 1 milimetru.

*** Distanța dintre puncte este formată din segmente cumulate ce sunt mai mici decât valoarea 1 milimetru.

**DATE DESPRE IMOBILUL NR. 6953**

Oficiul de Cadastru și Publicitate Imobiliară DOLJ
Biroul de Cadastru și Publicitate Imobiliară Craiova

A. Partea I. Descrierea imobilului

TEREN Intravilan

Adresa: Loc. Urieni, Jud. Dolj, T1 P70, 71

Nr. Crt	Nr cadastral Nr. topografic	Suprafața* (mp)	Observații / Referințe
A1		1.522	Sector cadastral:8 Teren neimprejmuit;

B. Partea II. Proprietari și acte

Inscrieri privitoare la dreptul de proprietate și alte drepturi reale	Referințe
/	
Act Notarial nr. CM 115, din 19/06/2015 emis de BIN ȘTEFĂNESCU FLORIANA;	
B1	A1
Intabulare, drept de PROPRIETATE, dobândit prin Succesiune, cota actuala 1/1, cota initiala 1/1 1) ION TRAIAN-STELIAN	

C. Partea III. SARCINI .

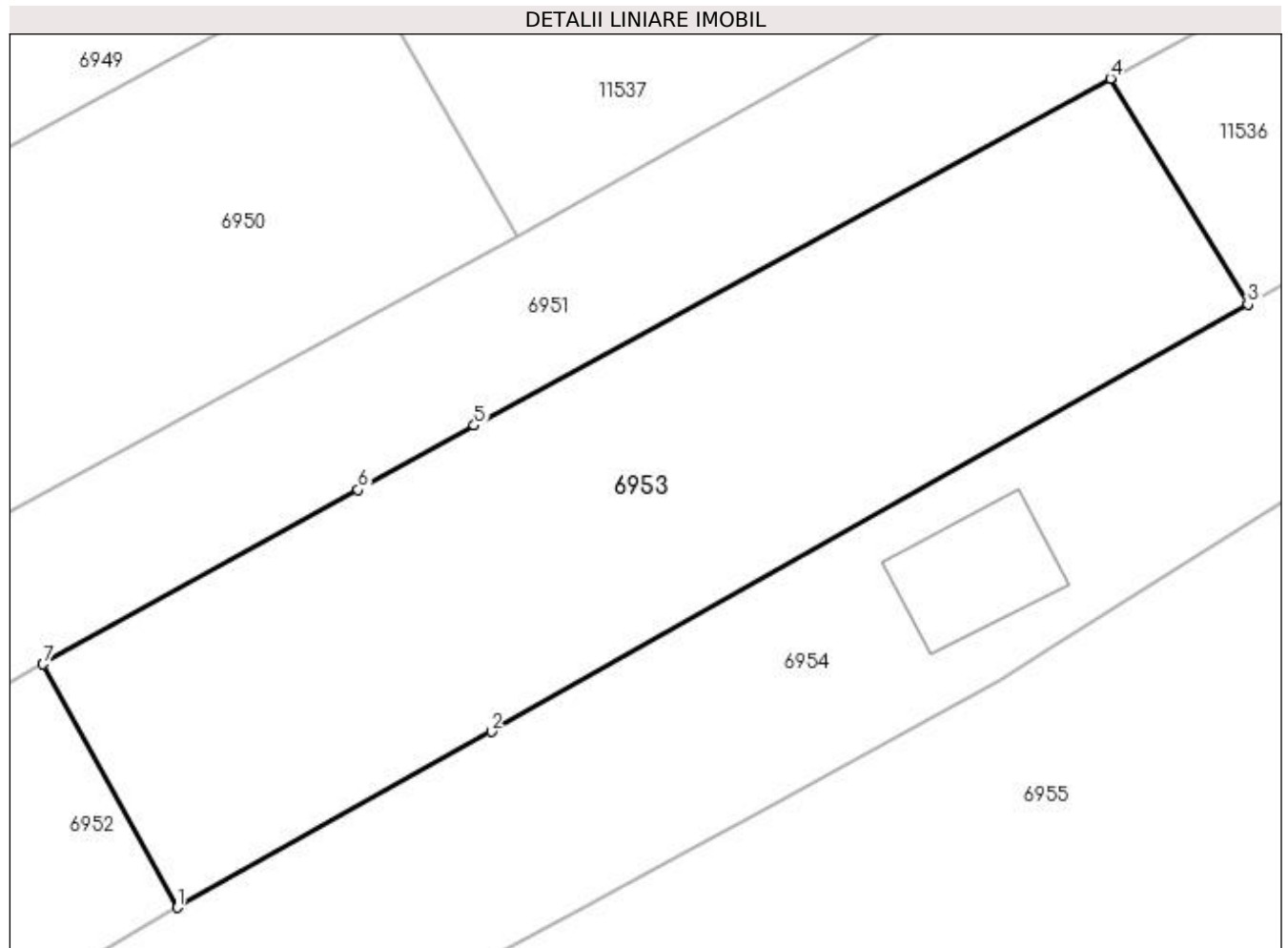
Inscrieri privind dezmembramintele dreptului de proprietate, drepturi reale de garanție și sarcini	Referințe
NU SUNT	

Anexa Nr. 1 La Partea I

Teren

Nr cadastral	Suprafața (mp)*	Observații / Referințe
	1.522	

* Suprafața este determinată în planul de proiecție Stereo 70.



Date referitoare la teren

Crt	Categorie folosință	Intravilan	Suprafața (mp)	Tarla	Parcelă	Nr. topo	Observații / Referințe
1	curți construcții	DA	562	1	70	-	
2	arabil	DA	960	1	71	-	

Lungime Segmente

1) Valorile lungimilor segmentelor sunt obținute din proiecție în plan.

Punct început	X / Y	Punct sfârșit	X / Y	Lungime segment (** (m)
1	431.824,432 302.773,94	2	431.845,677 302.785,842	24.352
2	431.845,677 302.785,842	3	431.896,828 302.814,693	58.727
3	431.896,828 302.814,693	4	431.887,532 302.829,958	17.873
4	431.887,532 302.829,958	5	431.844,522 302.806,521	48.981

Punct început	X / Y	Punct sfârșit	X / Y	Lungime segment (** (m)
5	431.844,522 302.806,521	6	431.836,677 302.802,16	8.976
6	431.836,677 302.802,16	7	431.815,373 302.790,38	24.344
7	431.815,373 302.790,38	1	431.824,432 302.773,94	18.771

** Lungimile segmentelor sunt determinate în planul de proiecție Stereo 70 și sunt rotunjite la 1 milimetru.

*** Distanța dintre puncte este formată din segmente cumulate ce sunt mai mici decât valoarea 1 milimetru.

**DATE DESPRE IMOBILUL NR. 6954**

Oficiul de Cadastru și Publicitate Imobiliară DOLJ
Biroul de Cadastru și Publicitate Imobiliară Craiova

A. Partea I. Descrierea imobilului

TEREN Intravilan

Adresa: Loc. Urieni, Jud. Dolj, T1 P68, 69

Nr. Crt	Nr cadastral Nr. topografic	Suprafața* (mp)	Observații / Referințe
A1		1.599	Sector cadastral:8 Teren imprejmuit;

Construcții

Crt	Nr cadastral Nr. topografic	Adresa	Observații / Referințe
A1.1		Loc. Urieni, Jud. Dolj, T1 P68, 69	Nr. niveluri:1; S. construita la sol:49 mp;
A1.2		Loc. Urieni, Jud. Dolj, T1 P68, 69	Nr. niveluri:1; S. construita la sol:75 mp;

B. Partea II. Proprietari și acte

Inscrieri privitoare la dreptul de proprietate și alte drepturi reale		Referințe
/		
Act Administrativ nr. TDP 1095-48563, din 27/05/1997 emis de CJSDPAT DOLJ;		
B1	Intabulare, drept de PROPRIETATE, dobandit prin Reconstituire, cota actuala 1/1, cota initiala 1/1 1) BERBECE VICTOR, LIPSA CNP	A1
Act Normativ nr. Legea 7, din 13/03/1996 emis de PARLAMENTUL ROMANIEI;		
B2	Intabulare, drept de PROPRIETATE, dobandit prin Lege, cota actuala 1/1, cota initiala 1/1 1) BERBECE VICTOR, LIPSA CNP	A1.1, A1.2

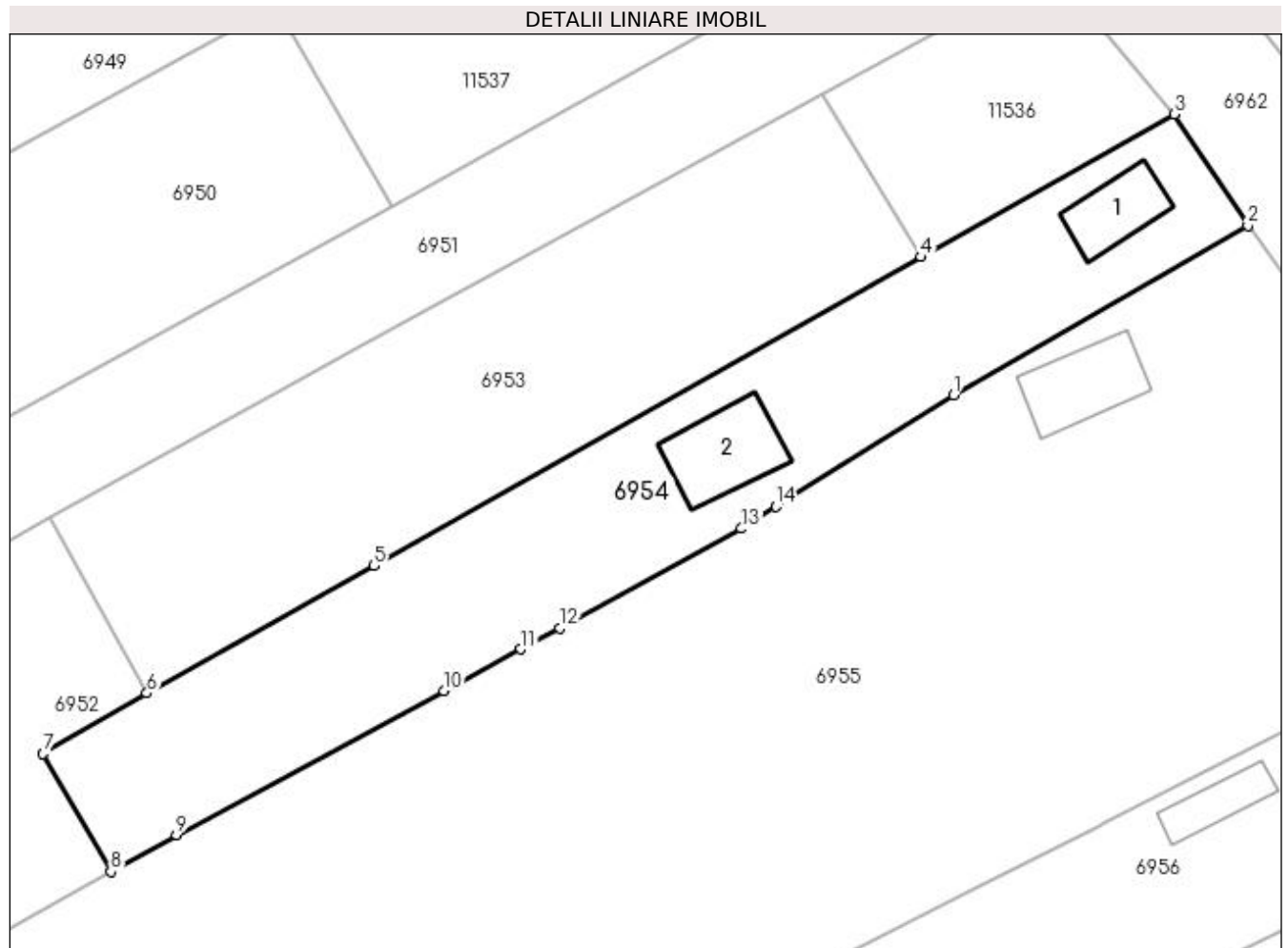
C. Partea III. SARCINI .

Inscrieri privind dezmembramintele dreptului de proprietate, drepturi reale de garanție și sarcini	Referințe
NU SUNT	

Anexa Nr. 1 La Partea I**Teren**

Nr cadastral	Suprafața (mp)*	Observații / Referințe
	1.599	

* Suprafața este determinată în planul de proiecție Stereo 70.

**Date referitoare la teren**

Crt	Categorie folosință	Intra vilan	Suprafața (mp)	Tarla	Parcelă	Nr. topo	Observații / Referințe
1	curți construcții	DA	416	1	68	-	
2	arabil	DA	1.183	1	69	-	

Date referitoare la construcții

Crt	Număr	Destinație construcție	Supraf. (mp)	Situație juridică	Observații / Referințe
A1.1		construcții de locuințe	49	Cu acte	Nr. niveluri:1; S. construita la sol:49 mp;
A1.2		construcții anexa	75	Cu acte	Nr. niveluri:1; S. construita la sol:75 mp;

Lungime Segmente

1) Valorile lungimilor segmentelor sunt obținute din proiecție în plan.

Punct început	X / Y	Punct sfârșit	X / Y	Lungime segment (** (m)
1	431.899,852 302.801,82	2	431.927,386 302.817,65	31.76
2	431.927,386 302.817,65	3	431.920,481 302.828,034	12.47

Punct început	X / Y	Punct sfârșit	X / Y	Lungime segment (** (m)
3	431.920,481 302.828,034	4	431.896,828 302.814,693	27.156
4	431.896,828 302.814,693	5	431.845,677 302.785,842	58.727
5	431.845,677 302.785,842	6	431.824,432 302.773,94	24.352
6	431.824,432 302.773,94	7	431.814,717 302.768,29	11.238
7	431.814,717 302.768,29	8	431.821,067 302.757,263	12.725
8	431.821,067 302.757,263	9	431.827,191 302.760,721	7.033
9	431.827,191 302.760,721	10	431.852,206 302.774,181	28.406
10	431.852,206 302.774,181	11	431.859,412 302.778,058	8.183
11	431.859,412 302.778,058	12	431.863,018 302.779,998	4.095
12	431.863,018 302.779,998	13	431.880,018 302.789,33	19.393
13	431.880,018 302.789,33	14	431.883,271 302.791,379	3.845
14	431.883,271 302.791,379	1	431.899,852 302.801,82	19.594

** Lungimile segmentelor sunt determinate în planul de proiecție Stereo 70 și sunt rotunjite la 1 milimetru.

*** Distanța dintre puncte este formată din segmente cumulate ce sunt mai mici decât valoarea 1 milimetru.

**DATE DESPRE IMOBILUL NR. 6955**

Oficiul de Cadastru și Publicitate Imobiliară DOLJ
Biroul de Cadastru și Publicitate Imobiliară Craiova

A. Partea I. Descrierea imobilului

TEREN Intravilan

Adresa: Loc. Urieni, Jud. Dolj, T1 P52,54, 53, 65, 66, 67

Nr. Crt	Nr cadastral Nr. topografic	Suprafața* (mp)	Observații / Referințe
A1		7.935	Sector cadastral:8 Teren imprejmuit;

Construcții

Crt	Nr cadastral Nr. topografic	Adresa	Observații / Referințe
A1.1		Loc. Urieni, Jud. Dolj, T1 P52,54, 53, 65, 66, 67	Nr. niveluri:1; S. construita la sol:106 mp;
A1.2		Loc. Urieni, Jud. Dolj, T1 P52,54, 53, 65, 66, 67	Nr. niveluri:1; S. construita la sol:69 mp;
A1.3		Loc. Urieni, Jud. Dolj, T1 P52,54, 53, 65, 66, 67	Nr. niveluri:1; S. construita la sol:42 mp;

B. Partea II. Proprietari și acte

Inscrieri privitoare la dreptul de proprietate și alte drepturi reale		Referințe
/		
Act Administrativ nr. TDP 1275-2179, din 04/10/1999 emis de CJSDPAT DOLJ;		
B1	Intabulare, drept de PROPRIETATE, dobandit prin Reconstituire, cota actuala 1/1, cota initiala 1/1 1) PĂTRU ION, LIPSA CNP	A1
Act Normativ nr. Legea 7, din 13/03/1996 emis de PARLAMENTUL ROMANIEI;		
B2	Intabulare, drept de PROPRIETATE, dobandit prin Lege, cota actuala 1/1, cota initiala 1/1 1) PĂTRU ION, LIPSA CNP	A1.1, A1.2, A1.3

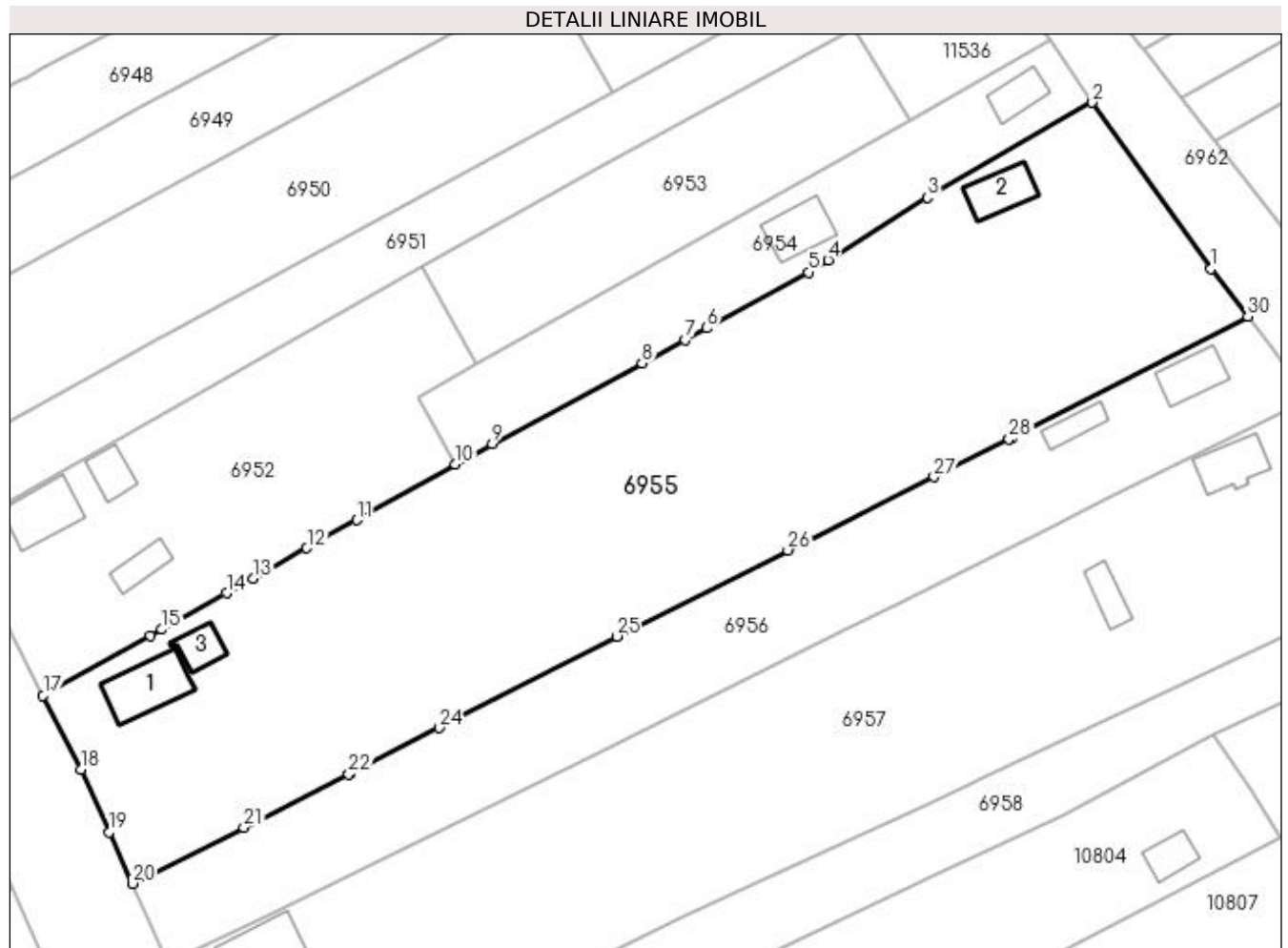
C. Partea III. SARCINI .

Inscrieri privind dezmembramintele dreptului de proprietate, drepturi reale de garanție și sarcini	Referințe
NU SUNT	

Anexa Nr. 1 La Partea I**Teren**

Nr cadastral	Suprafața (mp)*	Observații / Referințe
	7.935	

* Suprafața este determinată în planul de proiecție Stereo 70.

**Date referitoare la teren**

Crt	Categorie folosință	Intra vilan	Suprafața (mp)	Tarla	Parcelă	Nr. topo	Observații / Referințe
1	curți construcții	DA	718	1	52	-	
2	curți construcții	DA	1.343	1	65	-	
3	arabil	DA	1.738	1	54	-	
4	vie	DA	705	1	53	-	
5	arabil	DA	1.079	1	66	-	
6	arabil	DA	2.352	1	67	-	

Date referitoare la construcții

Crt	Număr	Destinație construcție	Supraf. (mp)	Situație juridică	Observații / Referințe
A1.1		construcții de locuințe	106	Cu acte	Nr. niveluri:1; S. construita la sol:106 mp;
A1.2		construcții de locuințe	69	Cu acte	Nr. niveluri:1; S. construita la sol:69 mp;
A1.3		construcții anexa	42	Cu acte	Nr. niveluri:1; S. construita la sol:42 mp;

Lungime Segmente

1) Valorile lungimilor segmentelor sunt obținute din proiecție în plan.

Punct început	X / Y	Punct sfârșit	X / Y	Lungime segment (** (m)
1	431.947,194 302.789,891	2	431.927,386 302.817,65	34.102
3	431.899,852 302.801,82	4	431.883,271 302.791,379	19.594
5	431.880,018 302.789,33	6	431.863,018 302.779,998	19.393
7	431.859,412 302.778,058	8	431.852,206 302.774,181	8.183
9	431.827,191 302.760,721	10	431.821,067 302.757,263	7.033
11	431.804,609 302.748,015	12	431.796,259 302.743,33	9.575
13	431.787,273 302.738,289	14	431.782,851 302.735,808	5.07
15	431.772,061 302.729,754	16	431.770,149 302.728,681	2.193
17	431.752,205 302.718,72	18	431.758,531 302.706,428	13.824
19	431.763,186 302.695,944	20	431.767,096 302.687,366	9.427
21	431.785,739 302.696,759	22	431.803,248 302.705,58	19.605
23	431.803,482 302.705,697	24	431.818,292 302.713,324	16.659
25	431.847,963 302.728,603	26	431.876,551 302.742,963	31.992
27	431.900,934 302.755,212	28	431.913,466 302.761,507	14.024
29	431.914,031 302.761,79	30	431.953,358 302.781,932	44.185

Punct început	X / Y	Punct sfârșit	X / Y	Lungime segment (** (m)
2	431.927,386 302.817,65	3	431.899,852 302.801,82	31.76
4	431.883,271 302.791,379	5	431.880,018 302.789,33	3.845
6	431.863,018 302.779,998	7	431.859,412 302.778,058	4.095
8	431.852,206 302.774,181	9	431.827,191 302.760,721	28.406
10	431.821,067 302.757,263	11	431.804,609 302.748,015	18.878
12	431.796,259 302.743,33	13	431.787,273 302.738,289	10.303
14	431.782,851 302.735,808	15	431.772,061 302.729,754	12.372
16	431.770,149 302.728,681	17	431.752,205 302.718,72	20.523
18	431.758,531 302.706,428	19	431.763,186 302.695,944	11.471
20	431.767,096 302.687,366	21	431.785,739 302.696,759	20.876
22	431.803,248 302.705,58	23	431.803,482 302.705,697	0.262
24	431.818,292 302.713,324	25	431.847,963 302.728,603	33.374
26	431.876,551 302.742,963	27	431.900,934 302.755,212	27.287
28	431.913,466 302.761,507	29	431.914,031 302.761,79	0.632
30	431.953,358 302.781,932	1	431.947,194 302.789,891	10.067

** Lungimile segmentelor sunt determinate în planul de proiecție Stereo 70 și sunt rotunjite la 1 milimetru.

*** Distanța dintre puncte este formată din segmente cumulate ce sunt mai mici decât valoarea 1 milimetru.

**DATE DESPRE IMOBILUL NR. 6956**

Oficiul de Cadastru și Publicitate Imobiliară DOLJ
Biroul de Cadastru și Publicitate Imobiliară Craiova

A. Partea I. Descrierea imobilului

TEREN Intravilan

Adresa: Loc. Urieni, Jud. Dolj, T1 P62, 61, 64

Nr. Crt	Nr cadastral Nr. topografic	Suprafața* (mp)	Observații / Referințe
A1		3.345	Sector cadastral:8 Teren imprejmuit;

Construcții

Crt	Nr cadastral Nr. topografic	Adresa	Observații / Referințe
A1.1		Loc. Urieni, Jud. Dolj, T1 P62, 61, 64	Nr. niveluri:1; S. construita la sol:68 mp;
A1.2		Loc. Urieni, Jud. Dolj, T1 P62, 61, 64	Nr. niveluri:1; S. construita la sol:36 mp;

B. Partea II. Proprietari și acte

Inscrieri privitoare la dreptul de proprietate și alte drepturi reale		Referințe
/		
Act Administrativ nr. TDP 677-15093, din 10/05/1994 emis de CJSDPAT DOLJ;		
B1	Intabulare, drept de PROPRIETATE, dobandit prin Reconstituire, cota actuala 1/1, cota initiala 1/1 1) BERBECE SMARANDACHE, LIPSA CNP	A1
Act Normativ nr. Legea 7, din 13/03/1996 emis de PARLAMENTUL ROMANIEI;		
B2	Intabulare, drept de PROPRIETATE, dobandit prin Lege, cota actuala 1/1, cota initiala 1/1 1) BERBECE SMARANDACHE, LIPSA CNP	A1.1, A1.2

C. Partea III. SARCINI .

Inscrieri privind dezmembramintele dreptului de proprietate, drepturi reale de garanție și sarcini	Referințe
NU SUNT	

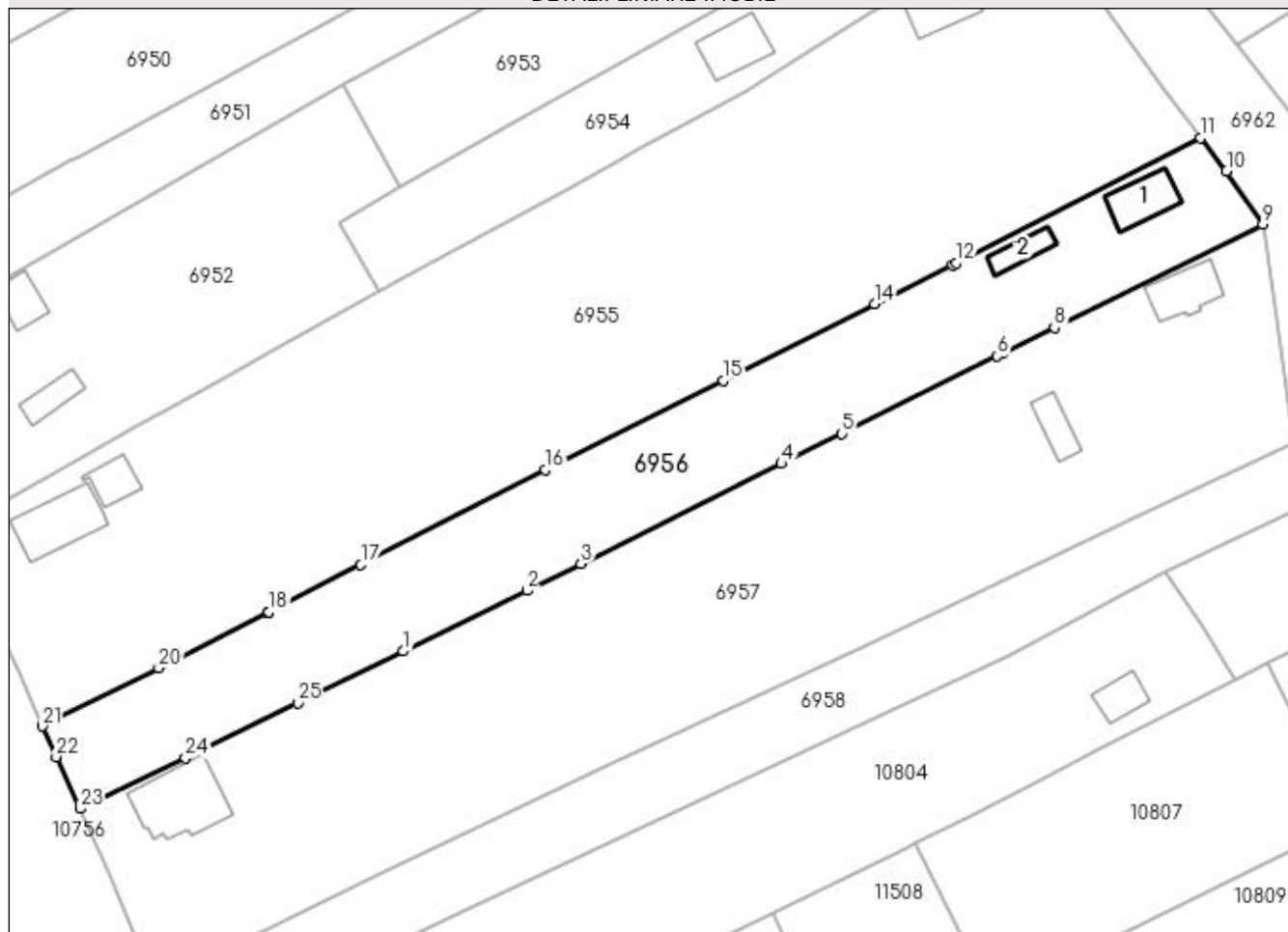
Anexa Nr. 1 La Partea I

Teren

Nr cadastral	Suprafața (mp)*	Observații / Referințe
	3.345	

* Suprafața este determinată în planul de proiecție Stereo 70.

DETALII LINIARE IMOBIL



Date referitoare la teren

Crt	Categorie folosință	Intra vilan	Suprafața (mp)	Tarla	Parcelă	Nr. topo	Observații / Referințe
1	curți construcții	DA	865	1	62	-	
2	arabil	DA	1.710	1	63	-	
3	arabil	DA	770	1	64	-	

Date referitoare la construcții

Crt	Număr	Destinație construcție	Supraf. (mp)	Situație juridică	Observații / Referințe
A1.1		construcții de locuințe	68	Cu acte	Nr. niveluri:1; S. construita la sol:68 mp;
A1.2		construcții anexa	36	Cu acte	Nr. niveluri:1; S. construita la sol:36 mp;

Lungime Segmente

1) Valorile lungimilor segmentelor sunt obținute din proiecție în plan.

Punct început	X / Y	Punct sfârșit	X / Y	Lungime segment (** (m))
1	431.825,083 302.699,419	2	431.844,962 302.709,15	22.133

Punct început	X / Y	Punct sfârșit	X / Y	Lungime segment (** (m))
2	431.844,962 302.709,15	3	431.853,652 302.713,483	9.71

Punct început	X / Y	Punct sfârșit	X / Y	Lungime segment (** (m)
3	431.853,652 302.713,483	4	431.885,911 302.729,569	36.047
5	431.895,609 302.734,404	6	431.920,613 302.746,872	27.94
7	431.921,435 302.747,282	8	431.929,805 302.751,435	9.344
9	431.963,323 302.768,066	10	431.957,48 302.776,609	10.35
11	431.953,358 302.781,932	12	431.914,031 302.761,79	44.185
13	431.913,466 302.761,507	14	431.900,934 302.755,212	14.024
15	431.876,551 302.742,963	16	431.847,963 302.728,603	31.992
17	431.818,292 302.713,324	18	431.803,482 302.705,697	16.659
19	431.803,248 302.705,58	20	431.785,739 302.696,759	19.605
21	431.767,096 302.687,366	22	431.769,271 302.682,481	5.347
23	431.773,091 302.674,137	24	431.790,053 302.682,273	18.812
25	431.808,1 302.691,106	1	431.825,083 302.699,419	18.908

Punct început	X / Y	Punct sfârșit	X / Y	Lungime segment (** (m)
4	431.885,911 302.729,569	5	431.895,609 302.734,404	10.836
6	431.920,613 302.746,872	7	431.921,435 302.747,282	0.919
8	431.929,805 302.751,435	9	431.963,323 302.768,066	37.417
10	431.957,48 302.776,609	11	431.953,358 302.781,932	6.732
12	431.914,031 302.761,79	13	431.913,466 302.761,507	0.632
14	431.900,934 302.755,212	15	431.876,551 302.742,963	27.287
16	431.847,963 302.728,603	17	431.818,292 302.713,324	33.374
18	431.803,482 302.705,697	19	431.803,248 302.705,58	0.262
20	431.785,739 302.696,759	21	431.767,096 302.687,366	20.876
22	431.769,271 302.682,481	23	431.773,091 302.674,137	9.177
24	431.790,053 302.682,273	25	431.808,1 302.691,106	20.093

** Lungimile segmentelor sunt determinate în planul de proiecție Stereo 70 și sunt rotunjite la 1 milimetru.

*** Distanța dintre puncte este formată din segmente cumulate ce sunt mai mici decât valoarea 1 milimetru.

**DATE DESPRE IMOBILUL NR. 6957**

Oficiul de Cadastru și Publicitate Imobiliară DOLJ
Biroul de Cadastru și Publicitate Imobiliară Craiova

A. Partea I. Descrierea imobilului

TEREN Intravilan

Adresa: Loc. Urieni, Jud. Dolj, T1 P55, 56, 57, 58, 59, 60, 61

Nr. Crt	Nr cadastral Nr. topografic	Suprafața* (mp)	Observații / Referințe
A1		6.573	Sector cadastral:8 Teren imprejmuit;

Construcții

Crt	Nr cadastral Nr. topografic	Adresa	Observații / Referințe
A1.1		Loc. Urieni, Jud. Dolj, T1 P55, 56, 57, 58, 59, 60, 61	Nr. niveluri:1; S. construita la sol:136 mp;
A1.2		Loc. Urieni, Jud. Dolj, T1 P55, 56, 57, 58, 59, 60, 61	Nr. niveluri:1; S. construita la sol:73 mp;
A1.3		Loc. Urieni, Jud. Dolj, T1 P55, 56, 57, 58, 59, 60, 61	Nr. niveluri:1; S. construita la sol:43 mp;

B. Partea II. Proprietari și acte

Inscrieri privitoare la dreptul de proprietate și alte drepturi reale		Referințe
/		
Act Administrativ nr. TDP 1118-1364, din 02/06/1997 emis de CJSDPAT DOLJ;		
B1	Intabulare, drept de PROPRIETATE, dobandit prin Reconstituire, cota actuala 1/1, cota initiala 1/1 1) PATRU PAUL, LIPSA CNP	A1
Act Normativ nr. Legea 7, din 13/03/1996 emis de PARLAMENTUL ROMANIEI;		
B2	Intabulare, drept de PROPRIETATE, dobandit prin Lege, cota actuala 1/1, cota initiala 1/1 1) PATRU PAUL, LIPSA CNP	A1.1, A1.2, A1.3

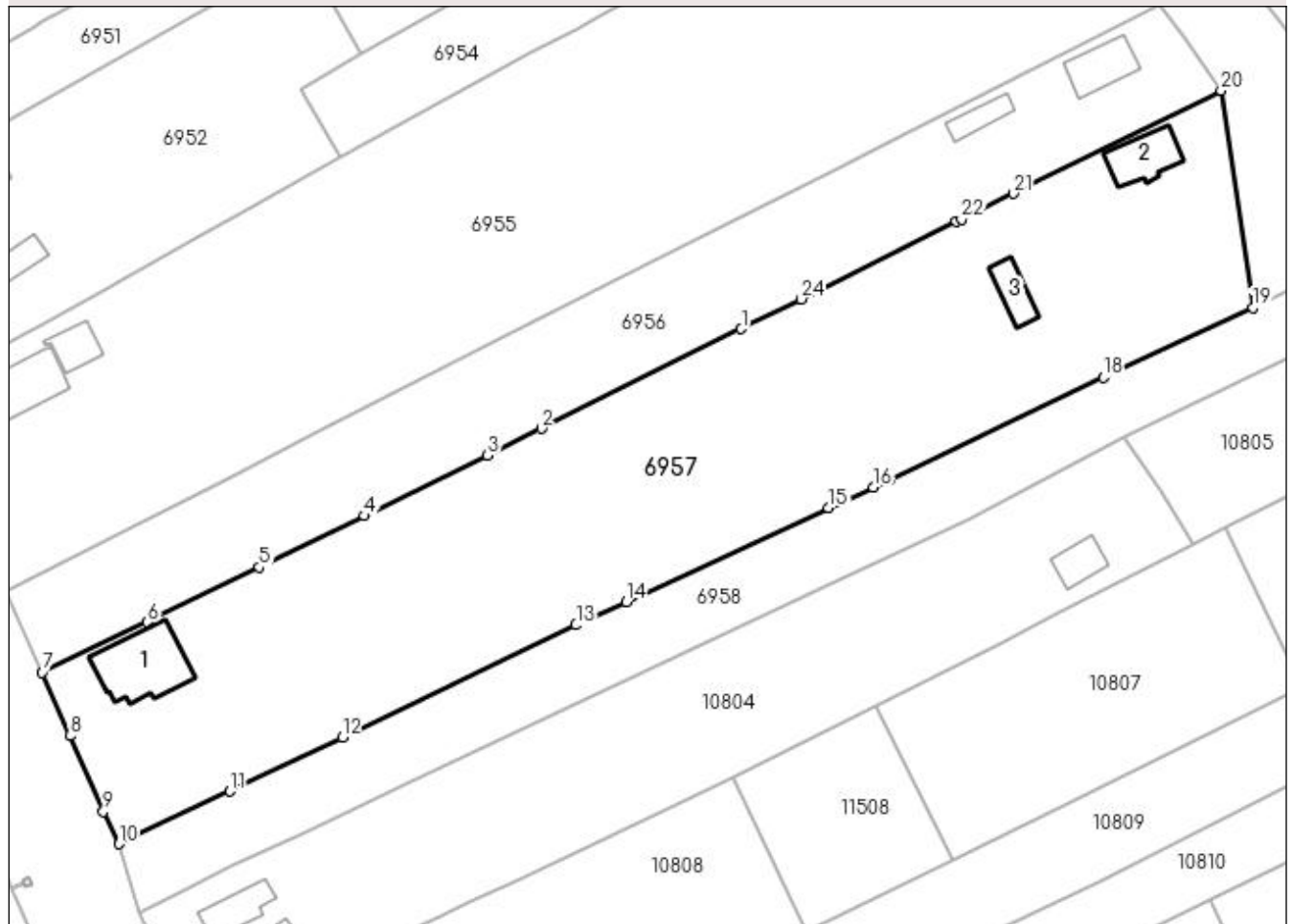
C. Partea III. SARCINI .

Inscrieri privind dezmembramintele dreptului de proprietate, drepturi reale de garanție și sarcini	Referințe
NU SUNT	

Anexa Nr. 1 La Partea I**Teren**

Nr cadastral	Suprafața (mp)*	Observații / Referințe
	6.573	

* Suprafața este determinată în planul de proiecție Stereo 70.

DETALII LINIARE IMOBIL**Date referitoare la teren**

Crt	Categorie folosință	Intra vilan	Suprafața (mp)	Tarla	Parcelă	Nr. topo	Observații / Referințe
1	curți construcții	DA	588	1	55	-	
2	vie	DA	612	1	56	-	
3	arabil	DA	1.560	1	57	-	
4	curți construcții	DA	1.140	1	58	-	
5	vie	DA	350	1	59	-	
6	arabil	DA	1.251	1	60	-	
7	arabil	DA	1.072	1	61	-	

Date referitoare la construcții

Crt	Număr	Destinație construcție	Supraf. (mp)	Situație juridică	Observații / Referințe
A1.1		construcții de locuințe	136	Cu acte	Nr. niveluri:1; S. construita la sol:136 mp;
A1.2		construcții de locuințe	73	Cu acte	Nr. niveluri:1; S. construita la sol:73 mp;
A1.3		construcții anexa	43	Cu acte	Nr. niveluri:1; S. construita la sol:43 mp;

Lungime Segmente

1) Valorile lungimilor segmentelor sunt obținute din proiecție în plan.

Punct început	X / Y	Punct sfârșit	X / Y	Lungime segment (** (m)
1	431.885,911 302.729,569	2	431.853,652 302.713,483	36.047
3	431.844,962 302.709,15	4	431.825,083 302.699,419	22.133
5	431.808,1 302.691,106	6	431.790,053 302.682,273	20.093
7	431.773,091 302.674,137	8	431.777,571 302.663,945	11.133
9	431.782,938 302.651,664	10	431.785,459 302.646,462	5.781
11	431.803,387 302.654,97	12	431.821,499 302.663,67	20.093
13	431.859,214 302.681,788	14	431.867,302 302.685,533	8.913
15	431.900,018 302.700,682	16	431.907,199 302.704,007	7.913
17	431.909,838 302.705,268	18	431.944,31 302.721,734	38.203
19	431.968,448 302.732,986	20	431.963,323 302.768,066	35.452
21	431.929,805 302.751,435	22	431.921,435 302.747,282	9.344
23	431.920,613 302.746,872	24	431.895,609 302.734,404	27.94

Punct început	X / Y	Punct sfârșit	X / Y	Lungime segment (** (m)
2	431.853,652 302.713,483	3	431.844,962 302.709,15	9.71
4	431.825,083 302.699,419	5	431.808,1 302.691,106	18.908
6	431.790,053 302.682,273	7	431.773,091 302.674,137	18.812
8	431.777,571 302.663,945	9	431.782,938 302.651,664	13.403
10	431.785,459 302.646,462	11	431.803,387 302.654,97	19.844
12	431.821,499 302.663,67	13	431.859,214 302.681,788	41.841
14	431.867,302 302.685,533	15	431.900,018 302.700,682	36.053
16	431.907,199 302.704,007	17	431.909,838 302.705,268	2.925
18	431.944,31 302.721,734	19	431.968,448 302.732,986	26.632
20	431.963,323 302.768,066	21	431.929,805 302.751,435	37.417
22	431.921,435 302.747,282	23	431.920,613 302.746,872	0.919
24	431.895,609 302.734,404	1	431.885,911 302.729,569	10.836

** Lungimile segmentelor sunt determinate în planul de proiecție Stereo 70 și sunt rotunjite la 1 milimetru.

*** Distanța dintre puncte este formată din segmente cumulate ce sunt mai mici decât valoarea 1 milimetru.

**DATE DESPRE IMOBILUL NR. 11404**

Oficiul de Cadastru și Publicitate Imobiliară DOLJ
Biroul de Cadastru și Publicitate Imobiliară Craiova

A. Partea I. Descrierea imobilului

TEREN Intravilan

Adresa: Loc. Urieni, Jud. Dolj, T13, P14/1

Nr. Crt	Nr cadastral Nr. topografic	Suprafața* (mp)	Observații / Referințe
A1		2.014	Sector cadastral:8 Teren imprejmuit;

B. Partea II. Proprietari și acte

Inscrieri privitoare la dreptul de proprietate și alte drepturi reale	Referințe
/	
Act Administrativ nr. TDP 567-2198, din 08/04/1994 emis de CJSDPAT DOLJ;	
B1	A1
Intabulare, drept de PROPRIETATE, dobândit prin Reconstituire, cota actuala 1/1, cota initiala 1/1 1) VĂRZARU STAN, LIPSA CNP	

C. Partea III. SARCINI .

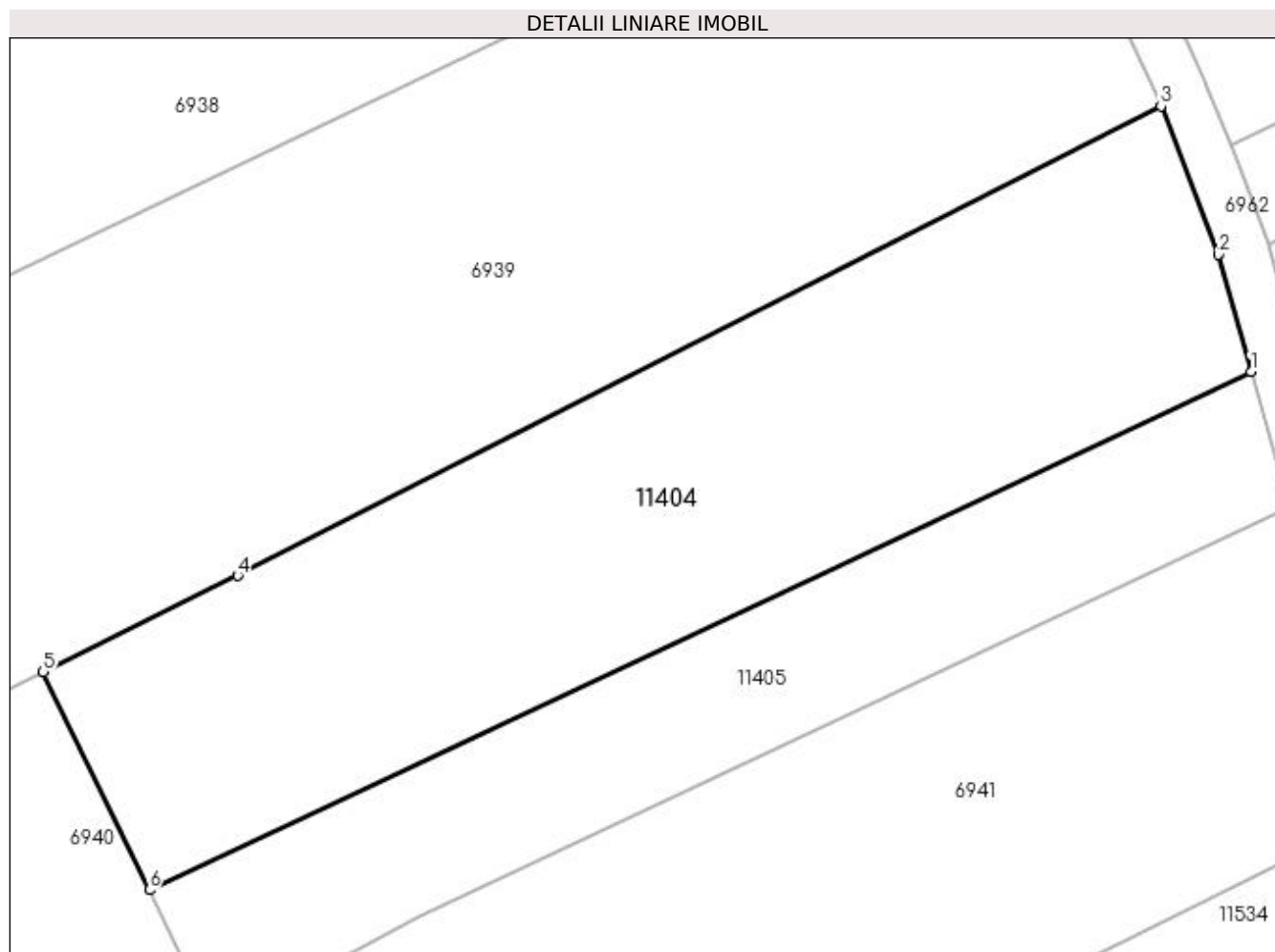
Inscrieri privind dezmembramintele dreptului de proprietate, drepturi reale de garanție și sarcini	Referințe
NU SUNT	

Anexa Nr. 1 La Partea I

Teren

Nr cadastral	Suprafața (mp)*	Observații / Referințe
	2.014	

* Suprafața este determinată în planul de proiecție Stereo 70.



Date referitoare la teren

Crt	Categorie folosință	Intravilan	Suprafața (mp)	Tarla	Parcelă	Nr. topo	Observații / Referințe
1	arabil	DA	2.014	13	14/1	-	

Lungime Segmente

1) Valorile lungimilor segmentelor sunt obținute din proiecție în plan.

Punct început	X / Y	Punct sfârșit	X / Y	Lungime segment (** (m)
1	431.788,962 303.006,236	2	431.786,356 303.015,516	9.639
2	431.786,356 303.015,516	3	431.781,833 303.027,269	12.593
3	431.781,833 303.027,269	4	431.708,685 302.990,08	82.059
4	431.708,685 302.990,08	5	431.693,288 302.982,452	17.183
5	431.693,288 302.982,452	6	431.701,711 302.965,215	19.185

Punct început	X / Y	Punct sfârșit	X / Y	Lungime segment (** (m)
6	431.701,711 302.965,215	1	431.788,962 303.006,236	96.413

** Lungimile segmentelor sunt determinate în planul de proiecție Stereo 70 și sunt rotunjite la 1 milimetru.

*** Distanța dintre puncte este formată din segmente cumulate ce sunt mai mici decât valoarea 1 milimetru.

**DATE DESPRE IMOBILUL NR. 11405**

Oficiul de Cadastru și Publicitate Imobiliară DOLJ
Biroul de Cadastru și Publicitate Imobiliară Craiova

A. Partea I. Descrierea imobilului

TEREN Intravilan

Adresa: Loc. Urieni, Jud. Dolj, T13, P14/2

Nr. Crt	Nr cadastral Nr. topografic	Suprafața* (mp)	Observații / Referințe
A1		1.053	Sector cadastral:8 Teren imprejmuit;

B. Partea II. Proprietari și acte

Inscrieri privitoare la dreptul de proprietate și alte drepturi reale	Referințe
/	
Act Normativ nr. Legea 7, din 13/03/1996 emis de PARLAMENTUL ROMANIEI (art. 13 alin. 15);	
B1	Inscrierea provizorie, drept de PROPRIETATE, dobandit prin Lege, cota actuala 1/1, cota initiala 1/1
	1) NEIDENTIFICAT NEIDENTIFICAT, CIF:0000000000000

C. Partea III. SARCINI .

Inscrieri privind dezmembramintele dreptului de proprietate, drepturi reale de garanție și sarcini	Referințe
NU SUNT	

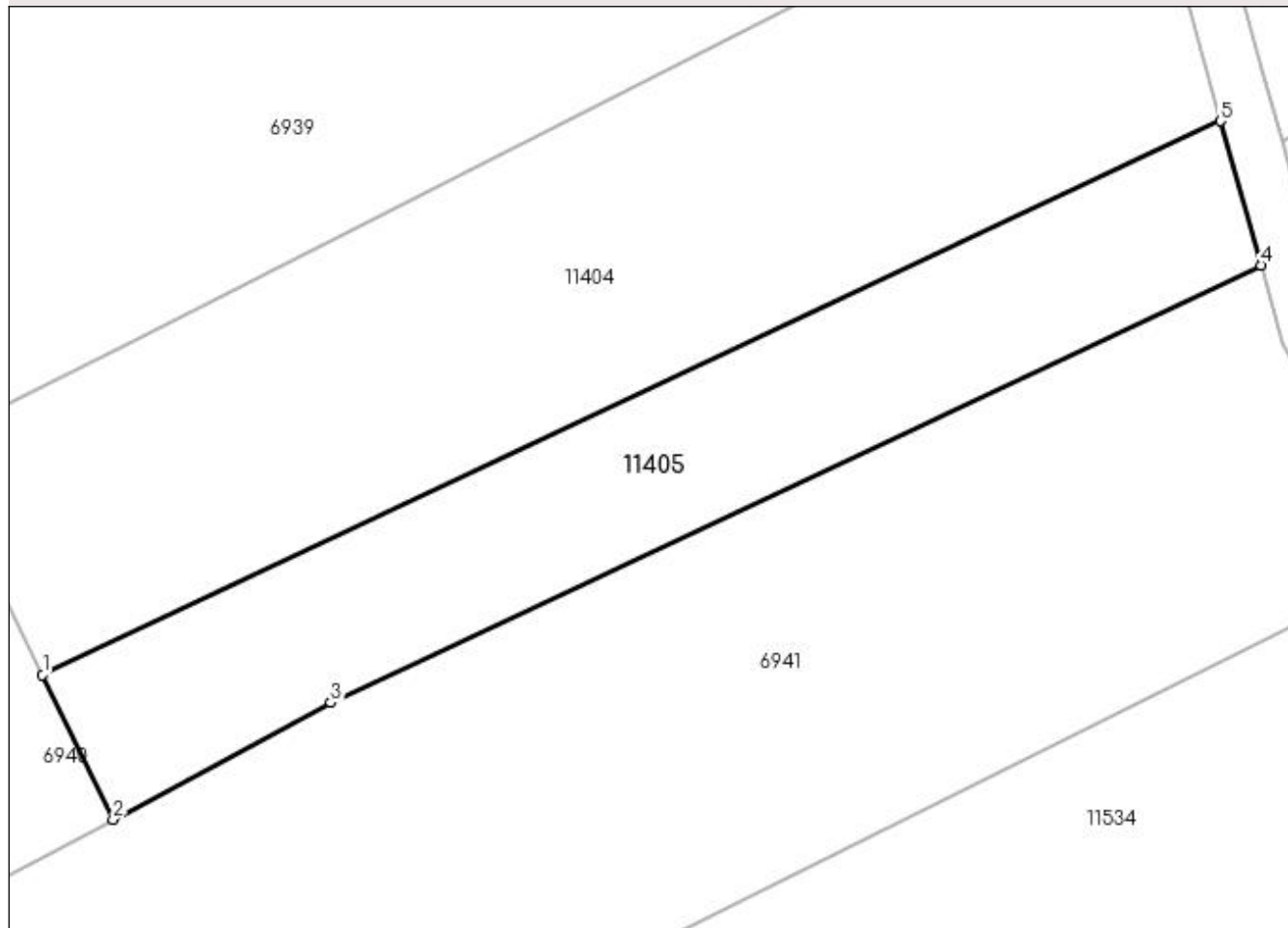
Anexa Nr. 1 La Partea I

Teren

Nr cadastral	Suprafața (mp)*	Observații / Referințe
	1.053	

* Suprafața este determinată în planul de proiecție Stereo 70.

DETALII LINIARE IMOBIL



Date referitoare la teren

Crt	Categorie folosință	Intra vilan	Suprafața (mp)	Tarla	Parcelă	Nr. topo	Observații / Referințe
1	arabil	DA	1.053	13	14/2	-	

Lungime Segmente

1) Valorile lungimilor segmentelor sunt obținute din proiecție în plan.

Punct început	X / Y	Punct sfârșit	X / Y	Lungime segment (** (m)
1	431.701,711 302.965,215	2	431.706,937 302.954,522	11.902
2	431.706,937 302.954,522	3	431.723,048 302.963,156	18.279
3	431.723,048 302.963,156	4	431.791,962 302.995,556	76.151
4	431.791,962 302.995,556	5	431.788,962 303.006,236	11.093
5	431.788,962 303.006,236	1	431.701,711 302.965,215	96.413

**** Lungimile segmentelor sunt determinate în planul de proiecție Stereo 70 și sunt rotunjite la 1 milimetru.**

***** Distanța dintre puncte este formată din segmente cumulate ce sunt mai mici decât valoarea 1 milimetru.**

**DATE DESPRE IMOBILUL NR. 11533**

Oficiul de Cadastru și Publicitate Imobiliară DOLJ
Biroul de Cadastru și Publicitate Imobiliară Craiova

A. Partea I. Descrierea imobilului

TEREN Intravilan

Adresa: Loc. Viisoara Mosneni, Jud. Dolj, T13, P285/1

Nr. Crt	Nr cadastral Nr. topografic	Suprafața* (mp)	Observații / Referințe
A1		3.303	Sector cadastral:8 Teren neimprejmuit;

B. Partea II. Proprietari și acte

Inscrieri privitoare la dreptul de proprietate și alte drepturi reale	Referințe
/	
Act Normativ nr. Legea 7, din 13/03/1996 emis de PARLAMENTUL ROMANIEI (art. 13, alin 15);	
B1	Inscrierea provizorie, drept de PROPRIETATE, dobandit prin Lege, cota actuala 1/1, cota initiala 1/1
	1) NEIDENTIFICAT NEIDENTIFICAT, CIF:0000000000000

C. Partea III. SARCINI .

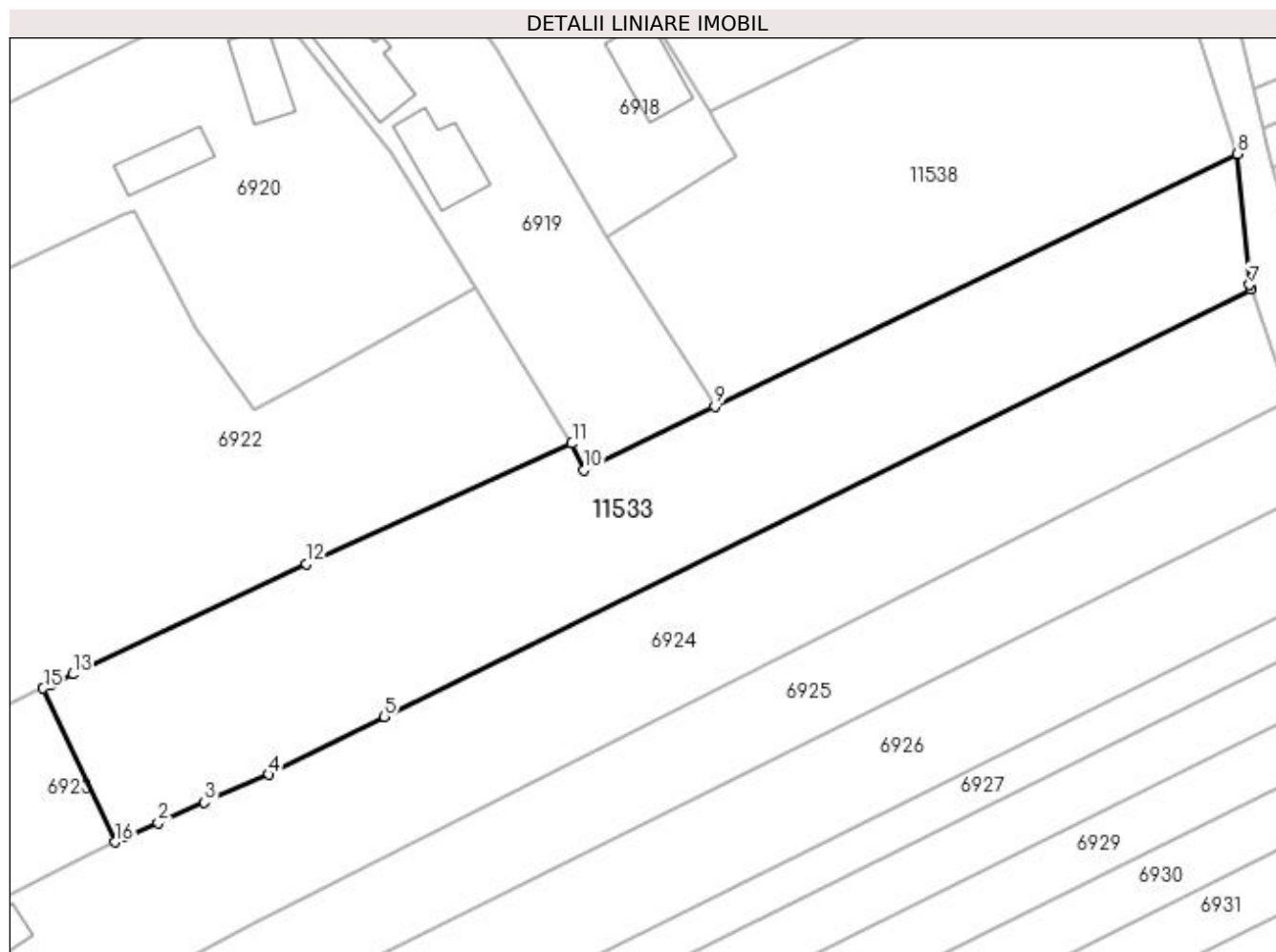
Inscrieri privind dezmembramintele dreptului de proprietate, drepturi reale de garanție și sarcini	Referințe
NU SUNT	

Anexa Nr. 1 La Partea I

Teren

Nr cadastral	Suprafața (mp)*	Observații / Referințe
	3.303	

* Suprafața este determinată în planul de proiecție Stereo 70.



Date referitoare la teren

Crt	Categorie folosință	Intra vilan	Suprafața (mp)	Tarla	Parcelă	Nr. topo	Observații / Referințe
1	arabil	DA	3.303	13	285/1	-	

Lungime Segmente

1) Valorile lungimilor segmentelor sunt obținute din proiecție în plan.

Punct început	X / Y	Punct sfârșit	X / Y	Lungime segment (** (m)
1	431.558,564 303.210,344	2	431.562,842 303.212,209	4.667
2	431.562,842 303.212,209	3	431.568,95 303.214,872	6.663
3	431.568,95 303.214,872	4	431.577,388 303.218,551	9.205
4	431.577,388 303.218,551	5	431.592,632 303.226,159	17.037
5	431.592,632 303.226,159	6	431.706,765 303.282,43	127.251

Punct început	X / Y	Punct sfârşit	X / Y	Lungime segment (** (m)
6	431.706,765 303.282,43	7	431.706,565 303.283,015	0.618
7	431.706,565 303.283,015	8	431.704,957 303.300,257	17.317
8	431.704,957 303.300,257	9	431.636,132 303.266,987	76.445
9	431.636,132 303.266,987	10	431.618,91 303.258,663	19.128
10	431.618,91 303.258,663	11	431.617,326 303.262,131	3.813
11	431.617,326 303.262,131	12	431.582,313 303.246,286	38.431
12	431.582,313 303.246,286	13	431.551,56 303.231,752	34.014
13	431.551,56 303.231,752	14	431.548,607 303.230,356	3.266
14	431.548,607 303.230,356	15	431.547,697 303.229,926	1.006
15	431.547,697 303.229,926	16	431.557,178 303.209,667	22.368
16	431.557,178 303.209,667	1	431.558,564 303.210,344	1.543

** Lungimile segmentelor sunt determinate în planul de proiecție Stereo 70 și sunt rotunjite la 1 milimetru.

*** Distanța dintre puncte este formată din segmente cumulate ce sunt mai mici decât valoarea 1 milimetru.

**DATE DESPRE IMOBILUL NR. 11534**

Oficiul de Cadastru și Publicitate Imobiliară DOLJ
Biroul de Cadastru și Publicitate Imobiliară Craiova

A. Partea I. Descrierea imobilului

TEREN Intravilan

Adresa: Loc. Viisoara Mosneni, Jud. Dolj, T1, P19/1

Nr. Crt	Nr cadastral Nr. topografic	Suprafața* (mp)	Observații / Referințe
A1		1.504	Sector cadastral:8 Teren imprejmuit;

B. Partea II. Proprietari și acte

Inscrieri privitoare la dreptul de proprietate și alte drepturi reale	Referințe
/	
Act Normativ nr. Legea 7, din 13/03/1996 emis de PARLAMENTUL ROMANIEI (art. 13, alin 15);	
B1	Inscrierea provizorie, drept de PROPRIETATE, dobandit prin Lege, cota actuala 1/1, cota initiala 1/1
	1) NEIDENTIFICAT NEIDENTIFICAT, CIF:0000000000000

C. Partea III. SARCINI .

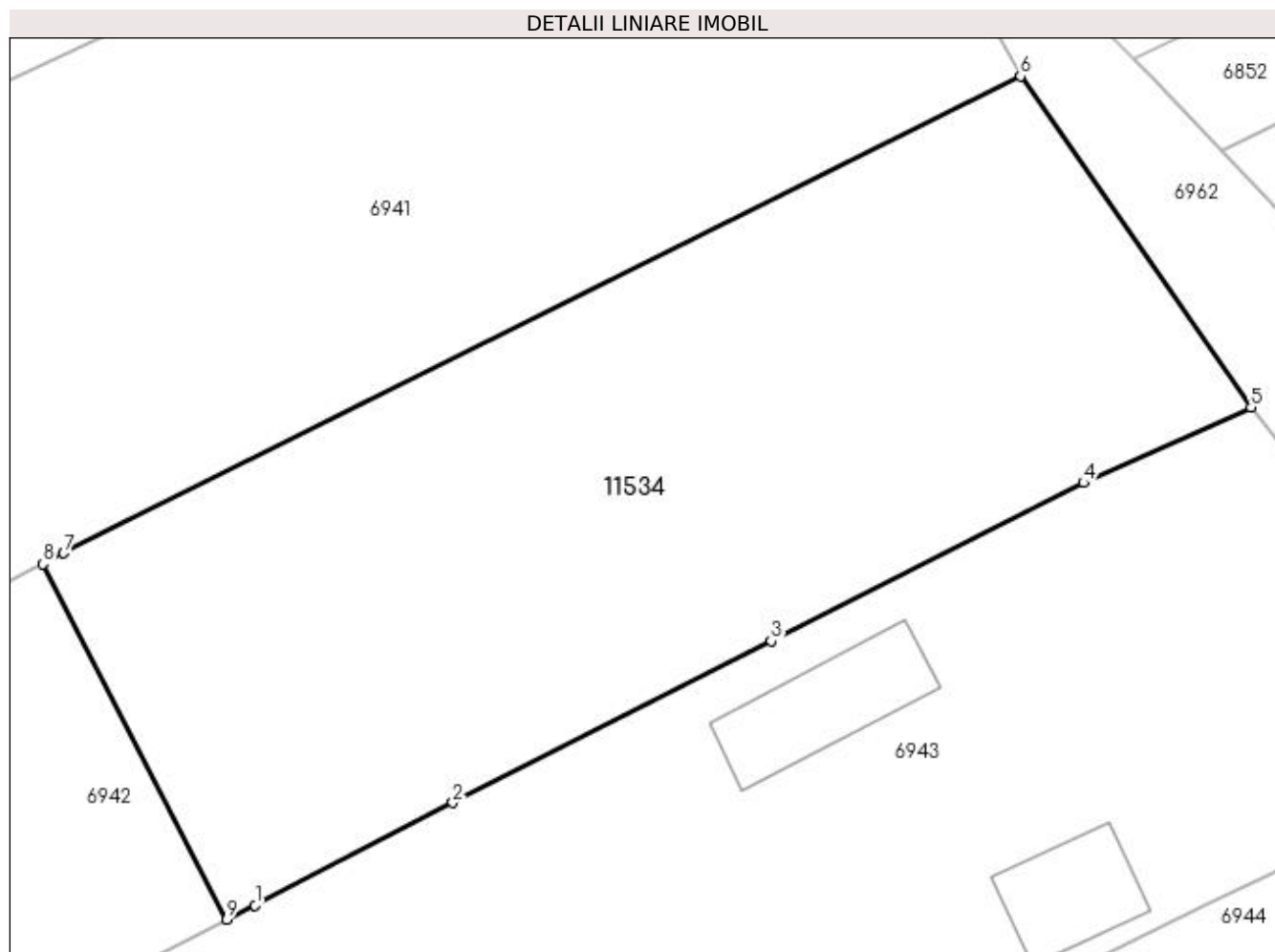
Inscrieri privind dezmembramintele dreptului de proprietate, drepturi reale de garanție și sarcini	Referințe
NU SUNT	

Anexa Nr. 1 La Partea I

Teren

Nr cadastral	Suprafața (mp)*	Observații / Referințe
	1.504	

* Suprafața este determinată în planul de proiecție Stereo 70.



Date referitoare la teren

Crt	Categorie folosință	Intravilan	Suprafața (mp)	Tarla	Parcelă	Nr. topo	Observații / Referințe
1	arabil	DA	1.504	1	19/1	-	

Lungime Segmente

1) Valorile lungimilor segmentelor sunt obținute din proiecție în plan.

Punct început	X / Y	Punct sfârșit	X / Y	Lungime segment (** (m)
1	431.758,014 302.924,732	2	431.769,535 302.930,725	12.987
2	431.769,535 302.930,725	3	431.788,105 302.940,132	20.817
3	431.788,105 302.940,132	4	431.806,315 302.949,358	20.414
4	431.806,315 302.949,358	5	431.816,079 302.953,747	10.705
5	431.816,079 302.953,747	6	431.802,639 302.973,061	23.53

Punct început	X / Y	Punct sfârșit	X / Y	Lungime segment (** (m)
6	431.802,639 302.973,061	7	431.746,866 302.945,255	62.32
7	431.746,866 302.945,255	8	431.745,656 302.944,63	1.362
8	431.745,656 302.944,63	9	431.756,349 302.923,89	23.334
9	431.756,349 302.923,89	1	431.758,014 302.924,732	1.866

** Lungimile segmentelor sunt determinate în planul de proiecție Stereo 70 și sunt rotunjite la 1 milimetru.

*** Distanța dintre puncte este formată din segmente cumulate ce sunt mai mici decât valoarea 1 milimetru.

**DATE DESPRE IMOBILUL NR. 11536**

Oficiul de Cadastru și Publicitate Imobiliară DOLJ
Biroul de Cadastru și Publicitate Imobiliară Craiova

A. Partea I. Descrierea imobilului

TEREN Intravilan

Adresa: Loc. Viisoara Mosneni, Jud. Dolj, T1, P71/1

Nr. Crt	Nr cadastral Nr. topografic	Suprafața* (mp)	Observații / Referințe
A1		456	Sector cadastral:8 Teren neimprejmuit;

B. Partea II. Proprietari și acte

Inscrieri privitoare la dreptul de proprietate și alte drepturi reale		Referințe
/		
Act Normativ nr. Legea 7, din 13/03/1996 emis de PARLAMENTUL ROMANIEI (art. 13, alin 15);		
B1	Inscrierea provizorie, drept de PROPRIETATE, dobandit prin Lege, cota actuala 1/1, cota initiala 1/1 1) NEIDENTIFICAT NEIDENTIFICAT, CIF:0000000000000	A1

C. Partea III. SARCINI .

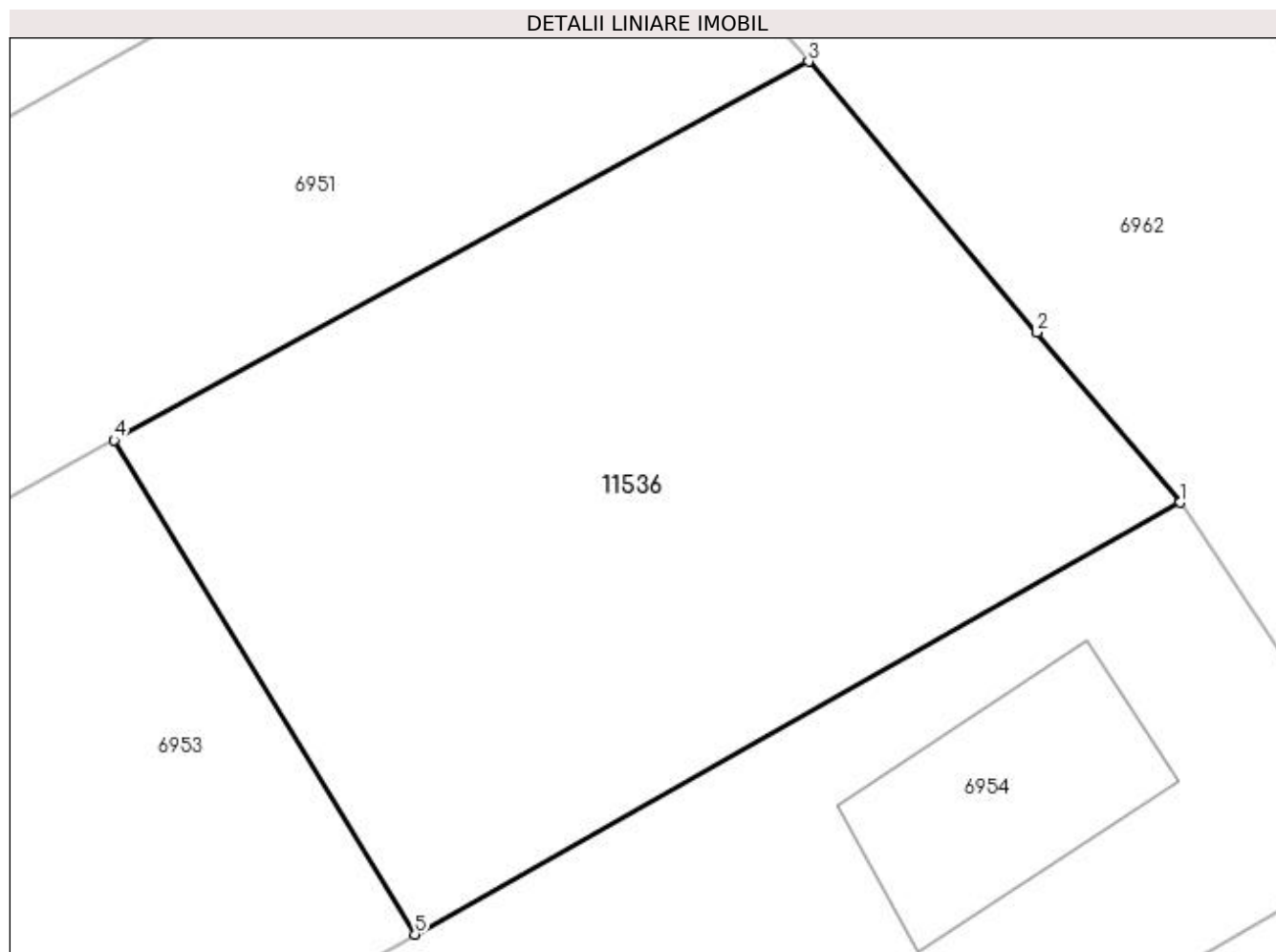
Inscrieri privind dezmembramintele dreptului de proprietate, drepturi reale de garanție și sarcini	Referințe
NU SUNT	

Anexa Nr. 1 La Partea I

Teren

Nr cadastral	Suprafața (mp)*	Observații / Referințe
	456	

* Suprafața este determinată în planul de proiecție Stereo 70.



Date referitoare la teren

Crt	Categorie folosință	Intravilan	Suprafața (mp)	Tarla	Parcelă	Nr. topo	Observații / Referințe
1	arabil	DA	456	1	71/1	-	

Lungime Segmente

1) Valorile lungimilor segmentelor sunt obținute din proiecție în plan.

Punct început	X / Y	Punct sfârșit	X / Y	Lungime segment (** (m)
1	431.920,481 302.828,034	2	431.916,048 302.833,289	6.875
2	431.916,048 302.833,289	3	431.908,993 302.841,652	10.941
3	431.908,993 302.841,652	4	431.887,532 302.829,958	24.44
4	431.887,532 302.829,958	5	431.896,828 302.814,693	17.873
5	431.896,828 302.814,693	1	431.920,481 302.828,034	27.156

**** Lungimile segmentelor sunt determinate în planul de proiecție Stereo 70 și sunt rotunjite la 1 milimetru.**

***** Distanța dintre puncte este formată din segmente cumulate ce sunt mai mici decât valoarea 1 milimetru.**

**DATE DESPRE IMOBILUL NR. 11537**

Oficiul de Cadastru și Publicitate Imobiliară DOLJ
Biroul de Cadastru și Publicitate Imobiliară Craiova

A. Partea I. Descrierea imobilului

TEREN Intravilan

Adresa: Loc. Viisoara Mosneni, Jud. Dolj, T1, P45/1

Nr. Crt	Nr cadastral Nr. topografic	Suprafața* (mp)	Observații / Referințe
A1		1.283	Sector cadastral:8 Teren imprejmuit;

B. Partea II. Proprietari și acte

Inscrieri privitoare la dreptul de proprietate și alte drepturi reale	Referințe
/	
Act Normativ nr. Legea 7, din 13/03/1996 emis de PARLAMENTUL ROMANIEI (art. 13, alin 15);	
B1	Inscrierea provizorie, drept de PROPRIETATE, dobandit prin Lege, cota actuala 1/1, cota initiala 1/1
	1) NEIDENTIFICAT NEIDENTIFICAT, CIF:0000000000000

C. Partea III. SARCINI .

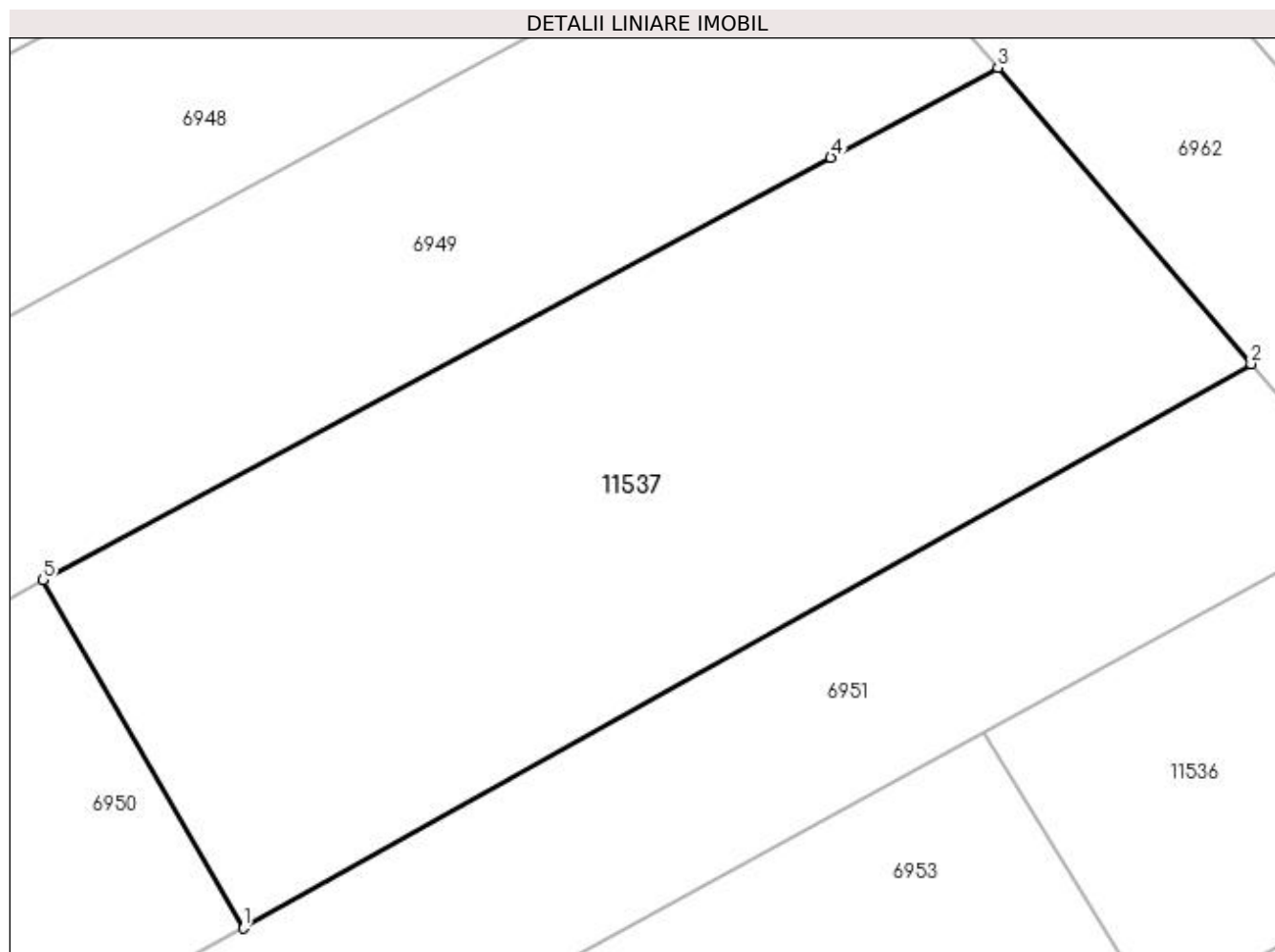
Inscrieri privind dezmembramintele dreptului de proprietate, drepturi reale de garanție și sarcini	Referințe
NU SUNT	

Anexa Nr. 1 La Partea I

Teren

Nr cadastral	Suprafața (mp)*	Observații / Referințe
	1.283	

* Suprafața este determinată în planul de proiecție Stereo 70.



Date referitoare la teren

Crt	Categorie folosință	Intra vilan	Suprafața (mp)	Tarla	Parcelă	Nr. topo	Observații / Referințe
1	arabil	DA	1.283	1	45/1	-	

Lungime Segmente

1) Valorile lungimilor segmentelor sunt obținute din proiecție în plan.

Punct început	X / Y	Punct sfârșit	X / Y	Lungime segment (** (m)
1	431.847,428 302.819,333	2	431.901,969 302.849,861	62.503
2	431.901,969 302.849,861	3	431.888,263 302.865,883	21.085
3	431.888,263 302.865,883	4	431.879,22 302.861,033	10.261
4	431.879,22 302.861,033	5	431.836,582 302.838,168	48.382
5	431.836,582 302.838,168	1	431.847,428 302.819,333	21.735

**** Lungimile segmentelor sunt determinate în planul de proiecție Stereo 70 și sunt rotunjite la 1 milimetru.**

***** Distanța dintre puncte este formată din segmente cumulate ce sunt mai mici decât valoarea 1 milimetru.**

**DATE DESPRE IMOBILUL NR. 11538**

Oficiul de Cadastru și Publicitate Imobiliară DOLJ
Biroul de Cadastru și Publicitate Imobiliară Craiova

A. Partea I. Descrierea imobilului

TEREN Intravilan

Adresa: Loc. Viisoara Mosneni, Jud. Dolj, T13, P294/1

Nr. Crt	Nr cadastral Nr. topografic	Suprafața* (mp)	Observații / Referințe
A1		2.702	Sector cadastral:8 Teren imprejmuit;

B. Partea II. Proprietari și acte

Inscrieri privitoare la dreptul de proprietate și alte drepturi reale	Referințe
/	
Act Normativ nr. Legea 7, din 13/03/1996 emis de PARLAMENTUL ROMANIEI (art. 13, alin 15);	
B1	Inscrierea provizorie, drept de PROPRIETATE, dobandit prin Lege, cota actuala 1/1, cota initiala 1/1
	1) NEIDENTIFICAT NEIDENTIFICAT, CIF:0000000000000

C. Partea III. SARCINI .

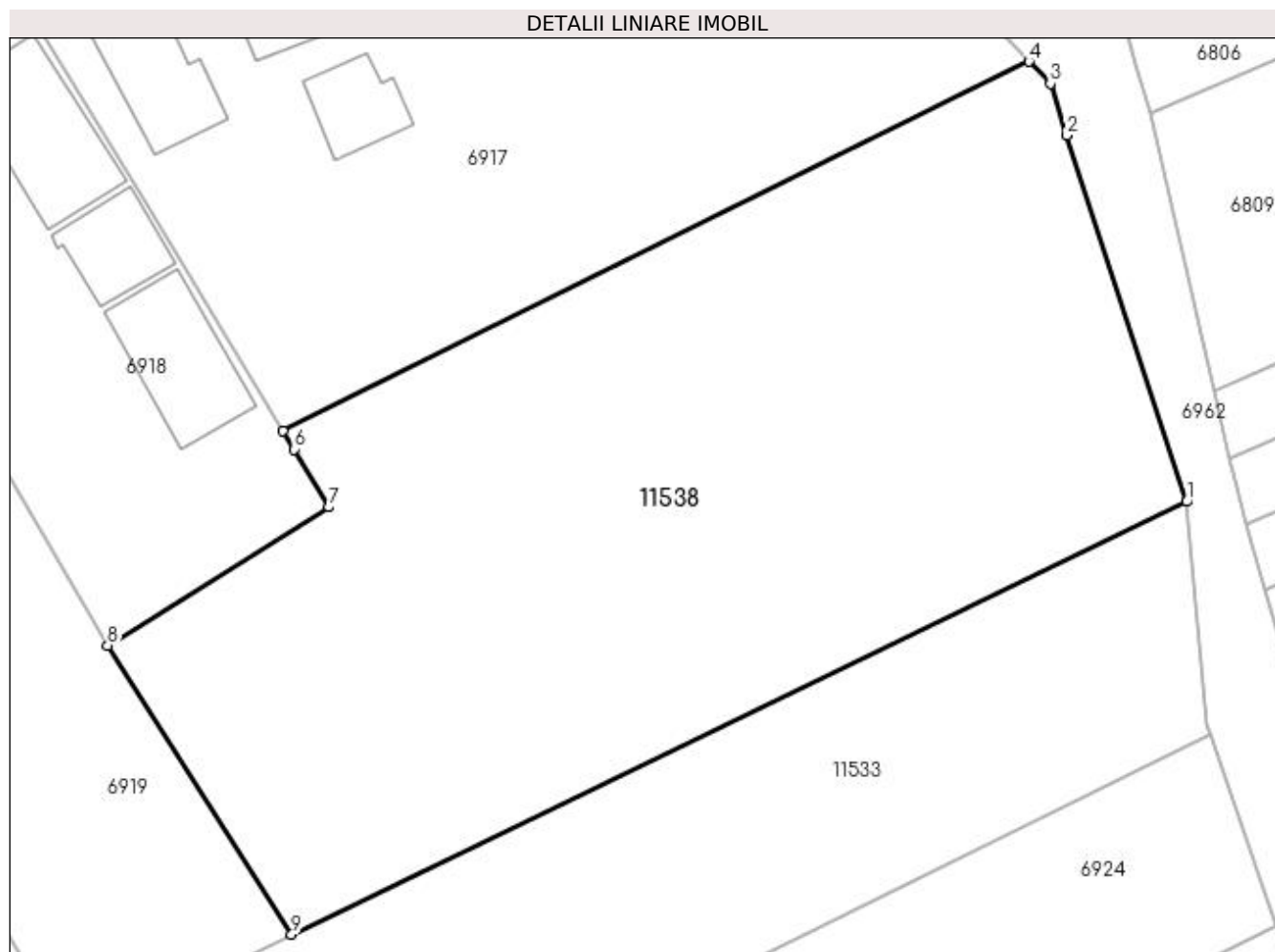
Inscrieri privind dezmembramintele dreptului de proprietate, drepturi reale de garanție și sarcini	Referințe
NU SUNT	

Anexa Nr. 1 La Partea I

Teren

Nr cadastral	Suprafața (mp)*	Observații / Referințe
	2.702	

* Suprafața este determinată în planul de proiecție Stereo 70.



Date referitoare la teren

Crt	Categorie folosință	Intra vilan	Suprafața (mp)	Tarla	Parcelă	Nr. topo	Observații / Referințe
1	arabil	DA	2.702	13	294/1	-	

Lungime Segmente

1) Valorile lungimilor segmentelor sunt obținute din proiecție în plan.

Punct început	X / Y	Punct sfârșit	X / Y	Lungime segment (** (m)
1	431.704,957 303.300,257	2	431.695,775 303.328,42	29.622
2	431.695,775 303.328,42	3	431.694,484 303.332,379	4.164
3	431.694,484 303.332,379	4	431.692,853 303.334,092	2.365
4	431.692,853 303.334,092	5	431.635,448 303.305,726	64.031
5	431.635,448 303.305,726	6	431.636,317 303.304,288	1.68

Punct început	X / Y	Punct sfârșit	X / Y	Lungime segment (** (m)
6	431.636,317 303.304,288	7	431.639,015 303.299,824	5.216
7	431.639,015 303.299,824	8	431.621,983 303.289,192	20.078
8	431.621,983 303.289,192	9	431.636,132 303.266,987	26.33
9	431.636,132 303.266,987	1	431.704,957 303.300,257	76.445

** Lungimile segmentelor sunt determinate în planul de proiecție Stereo 70 și sunt rotunjite la 1 milimetru.

*** Distanța dintre puncte este formată din segmente cumulate ce sunt mai mici decât valoarea 1 milimetru.

