

**DATE DESPRE IMOBILUL NR. 7214**

Oficiul de Cadastru și Publicitate Imobiliară DOLJ  
Biroul de Cadastru și Publicitate Imobiliară Craiova

**A. Partea I. Descrierea imobilului**

TEREN Intravilan

Adresa: Loc. Viisoara Mosneni, Jud. Dolj, T13 P219

| Nr. Crt | Nr cadastral Nr. topografic | Suprafața* (mp) | Observații / Referințe                 |
|---------|-----------------------------|-----------------|--|
| A1      |                             | 1.085           | Sector cadastral:7 Teren neimprejmuit; |

**B. Partea II. Proprietari și acte**

| Inscrieri privitoare la dreptul de proprietate și alte drepturi reale                     | Referințe  |
|---|--|
| /   |  |
| Act Normativ nr. Legea 7, din 13/03/1996 emis de PARLAMENTUL ROMÂNIEI (art. 13 alin. 15); |  |
| B1  | Inscrierea provizorie, drept de PROPRIETATE, dobandit prin Lege, cota actuala 1/1, cota initiala 1/1 |
|   | 1) NEIDENTIFICAT NEIDENTIFICAT, CIF:0000000000000  |

**C. Partea III. SARCINI .**

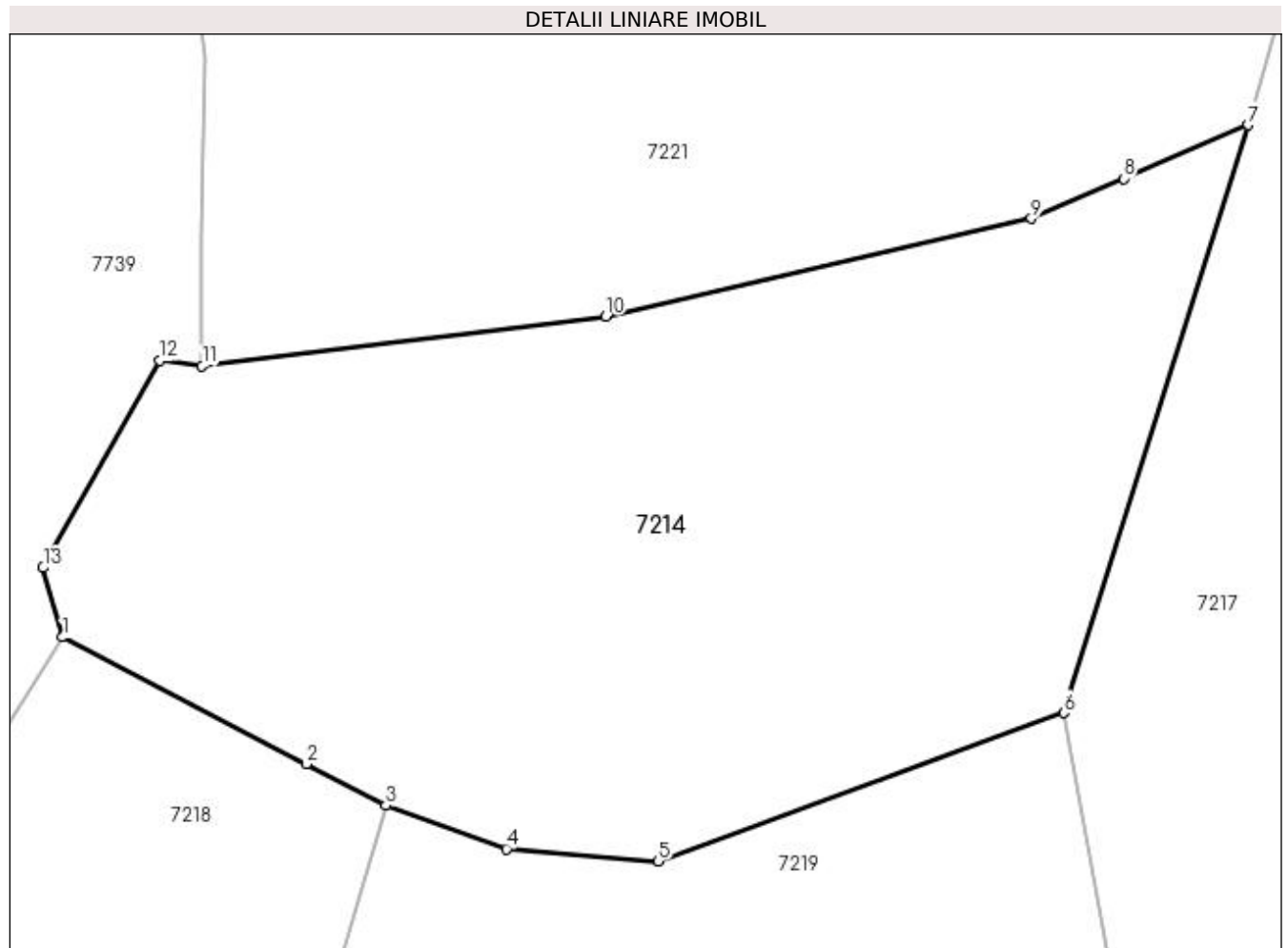
| Inscrieri privind dezmembramintele dreptului de proprietate, drepturi reale de garanție și sarcini | Referințe |
|--|-----------|
| NU SUNT  |           |

## Anexa Nr. 1 La Partea I

## Teren

| Nr cadastral | Suprafața (mp)* | Observații / Referințe |
|--------------|-----------------|------------------------|
|              | 1.085           |                        |

\* Suprafața este determinată în planul de proiecție Stereo 70.



## Date referitoare la teren

| Crt | Categorie folosință | Intra vilan | Suprafața (mp) | Tarla | Parcelă | Nr. topo | Observații / Referințe |
|-----|---------------------|-------------|----------------|-------|---------|----------|------------------------|
| 1   | curți constructii   | DA          | 1.085          | 13    | 219     | -        |                        |

## Lungime Segmente

1) Valorile lungimilor segmentelor sunt obținute din proiecție în plan.

| Punct început | X / Y                      | Punct sfârșit | X / Y                      | Lungime segment (** (m) |
|---------------|----------------------------|---------------|----------------------------|-------------------------|
| 1             | 431.595,578<br>303.419,892 | 2             | 431.606,794<br>303.414,051 | 12.646                  |
| 2             | 431.606,794<br>303.414,051 | 3             | 431.610,462<br>303.412,141 | 4.135                   |
| 3             | 431.610,462<br>303.412,141 | 4             | 431.616,009<br>303.410,148 | 5.894                   |
| 4             | 431.616,009<br>303.410,148 | 5             | 431.622,994<br>303.409,593 | 7.007                   |
| 5             | 431.622,994<br>303.409,593 | 6             | 431.641,659<br>303.416,413 | 19.872                  |

| Punct început | X / Y                      | Punct sfârșit | X / Y                      | Lungime segment (** (m) |
|---------------|----------------------------|---------------|----------------------------|-------------------------|
| 6             | 431.641,659<br>303.416,413 | 7             | 431.650,146<br>303.443,448 | 28.336                  |
| 7             | 431.650,146<br>303.443,448 | 8             | 431.644,428<br>303.440,982 | 6.227                   |
| 8             | 431.644,428<br>303.440,982 | 9             | 431.640,177<br>303.439,149 | 4.629                   |
| 9             | 431.640,177<br>303.439,149 | 10            | 431.620,59<br>303.434,658  | 20.095                  |
| 10            | 431.620,59<br>303.434,658  | 11            | 431.601,991<br>303.432,365 | 18.74                   |
| 11            | 431.601,991<br>303.432,365 | 12            | 431.600,047<br>303.432,616 | 1.96                    |
| 12            | 431.600,047<br>303.432,616 | 13            | 431.594,672<br>303.423,08  | 10.947                  |
| 13            | 431.594,672<br>303.423,08  | 1             | 431.595,578<br>303.419,892 | 3.314                   |

\*\* Lungimile segmentelor sunt determinate în planul de proiecție Stereo 70 și sunt rotunjite la 1 milimetru.

\*\*\* Distanța dintre puncte este formată din segmente cumulate ce sunt mai mici decât valoarea 1 milimetru.



**DATE DESPRE IMOBILUL NR. 7215**

Oficiul de Cadastru și Publicitate Imobiliară DOLJ  
Biroul de Cadastru și Publicitate Imobiliară Craiova

**A. Partea I. Descrierea imobilului**

TEREN Intravilan

Adresa: Loc. Viisoara Mosneni, Jud. Dolj, T13 P229

| Nr. Crt | Nr cadastral Nr. topografic | Suprafața* (mp) | Observații / Referințe                 |
|---------|-----------------------------|-----------------|--|
| A1      |                             | 1.967           | Sector cadastral:7 Teren neimprejmuit; |

**B. Partea II. Proprietari și acte**

| Inscrieri privitoare la dreptul de proprietate și alte drepturi reale  | Referințe |
|--|-----------|
| /  |           |
| Act Normativ nr. Legea 7, din 13/03/1996 emis de PARLAMENTUL ROMÂNIEI (art. 13 alin. 14);                                  |           |
| B1   | A1        |
| Intabulare, drept de PROPRIETATE, dobândit prin Lege, cota actuala 1/1, cota initiala 1/1<br>1) COMUNA TESLUI, CIF:4553330 |           |

**C. Partea III. SARCINI .**

| Inscrieri privind dezmembramintele dreptului de proprietate, drepturi reale de garanție și sarcini | Referințe |
|--|-----------|
| NU SUNT  |           |

## Anexa Nr. 1 La Partea I

## Teren

| Nr cadastral | Suprafața (mp)* | Observații / Referințe |
|--------------|-----------------|------------------------|
|              | 1.967           |                        |

\* Suprafața este determinată în planul de proiecție Stereo 70.



## Date referitoare la teren

| Crt | Categorie folosință | Intra vilan | Suprafața (mp) | Tarla | Parcelă | Nr. topo | Observații / Referințe |
|-----|---------------------|-------------|----------------|-------|---------|----------|------------------------|
| 1   | arabil              | DA          | 1.967          | 13    | 229     | -        |                        |

## Lungime Segmente

1) Valorile lungimilor segmentelor sunt obținute din proiecție în plan.

| Punct început | X / Y                      | Punct sfârșit | X / Y                      | Lungime segment (** (m) |
|---------------|----------------------------|---------------|----------------------------|-------------------------|
| 1             | 431.697,038<br>303.461,851 | 2             | 431.697,14<br>303.463,937  | 2.088                   |
| 2             | 431.697,14<br>303.463,937  | 3             | 431.697,141<br>303.463,942 | 0.005                   |
| 3             | 431.697,141<br>303.463,942 | 4             | 431.698,463<br>303.490,902 | 26.992                  |
| 4             | 431.698,463<br>303.490,902 | 5             | 431.698,464<br>303.490,907 | 0.005                   |
| 5             | 431.698,464<br>303.490,907 | 6             | 431.699,584<br>303.513,738 | 22.858                  |

| Punct început | X / Y                      | Punct sfârșit | X / Y                      | Lungime segment (** (m) |
|---------------|----------------------------|---------------|----------------------------|-------------------------|
| 6             | 431.699,584<br>303.513,738 | 7             | 431.652,189<br>303.507,012 | 47.87                   |
| 7             | 431.652,189<br>303.507,012 | 8             | 431.657,304<br>303.468,589 | 38.762                  |
| 8             | 431.657,304<br>303.468,589 | 9             | 431.662,784<br>303.467,66  | 5.558                   |
| 9             | 431.662,784<br>303.467,66  | 10            | 431.667,402<br>303.466,877 | 4.684                   |
| 10            | 431.667,402<br>303.466,877 | 11            | 431.684,939<br>303.463,903 | 17.787                  |
| 11            | 431.684,939<br>303.463,903 | 1             | 431.697,038<br>303.461,851 | 12.272                  |

\*\* Lungimile segmentelor sunt determinate în planul de proiecție Stereo 70 și sunt rotunjite la 1 milimetru.

\*\*\* Distanța dintre puncte este formată din segmente cumulate ce sunt mai mici decât valoarea 1 milimetru.





**DATE DESPRE IMOBILUL NR. 7216**

Oficiul de Cadastru și Publicitate Imobiliară DOLJ  
Biroul de Cadastru și Publicitate Imobiliară Craiova

**A. Partea I. Descrierea imobilului**

TEREN Intravilan

Adresa: Loc. Viisoara Mosneni, Jud. Dolj, T13 P255/1

| Nr. Crt | Nr cadastral Nr. topografic | Suprafața* (mp) | Observații / Referințe                 |
|---------|-----------------------------|-----------------|--|
| A1      |                             | 1.148           | Sector cadastral:7 Teren neimprejmuit; |

**B. Partea II. Proprietari și acte**

| Inscrieri privitoare la dreptul de proprietate și alte drepturi reale  | Referințe |
|--|-----------|
| /  |           |
| Act Administrativ nr. TDP 982-59538, din 09/09/1997 emis de CJSDPAT DOLJ;  |           |
| B1   | A1        |
| Intabulare, drept de PROPRIETATE, dobândit prin Reconstituire, cota actuala 1/1, cota initiala 1/1<br>1) <b>MATEI PĂUN</b> , LIPSA CNP |           |

**C. Partea III. SARCINI .**

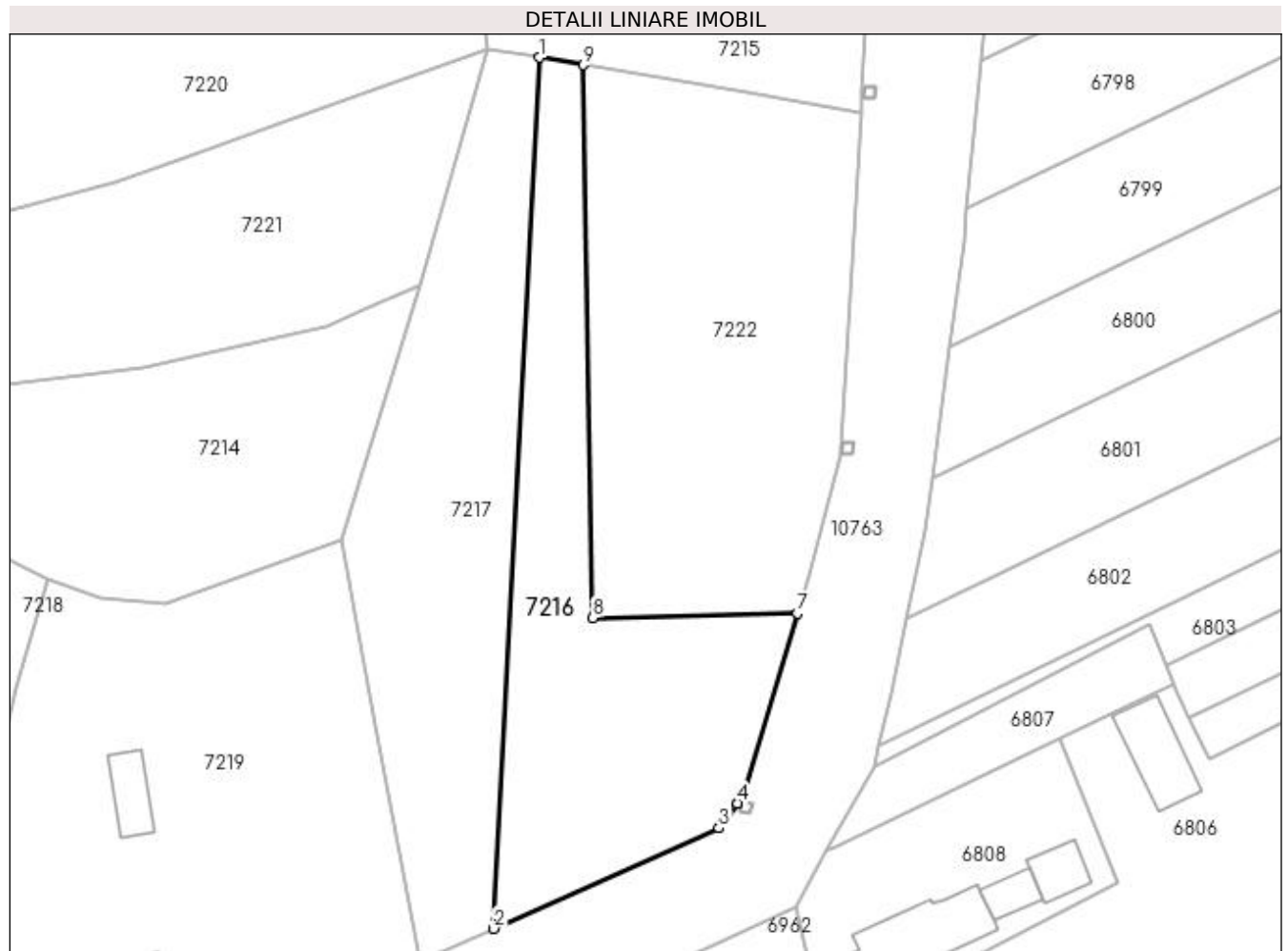
| Inscrieri privind dezmembramintele dreptului de proprietate, drepturi reale de garanție și sarcini | Referințe |
|--|-----------|
| NU SUNT  |           |

## Anexa Nr. 1 La Partea I

## Teren

| Nr cadastral | Suprafața (mp)* | Observații / Referințe |
|--------------|-----------------|------------------------|
|              | 1.148           |                        |

\* Suprafața este determinată în planul de proiecție Stereo 70.



## Date referitoare la teren

| Crt | Categorie folosință | Intravilan | Suprafața (mp) | Tarla | Parcelă | Nr. topo | Observații / Referințe |
|-----|---------------------|------------|----------------|-------|---------|----------|------------------------|
| 1   | arabil              | DA         | 1.148          | 13    | 225/1   | -        |                        |

## Lungime Segmente

1) Valorile lungimilor segmentelor sunt obținute din proiecție în plan.

| Punct început | X / Y                      | Punct sfârșit | X / Y                      | Lungime segment (** (m) |
|---------------|----------------------------|---------------|----------------------------|-------------------------|
| 1             | 431.662,784<br>303.467,66  | 2             | 431.657,857<br>303.374,998 | 92.793                  |
| 2             | 431.657,857<br>303.374,998 | 3             | 431.681,851<br>303.385,69  | 26.268                  |
| 3             | 431.681,851<br>303.385,69  | 4             | 431.683,829<br>303.388,326 | 3.296                   |
| 4             | 431.683,829<br>303.388,326 | 5             | 431.683,832<br>303.388,33  | 0.005                   |
| 5             | 431.683,832<br>303.388,33  | 6             | 431.684,588<br>303.389,337 | 1.259                   |

| Punct început | X / Y                      | Punct sfârșit | X / Y                      | Lungime segment (** (m) |
|---------------|----------------------------|---------------|----------------------------|-------------------------|
| 6             | 431.684,588<br>303.389,337 | 7             | 431.690,234<br>303.408,527 | 20.003                  |
| 7             | 431.690,234<br>303.408,527 | 8             | 431.668,457<br>303.408,048 | 21.782                  |
| 8             | 431.668,457<br>303.408,048 | 9             | 431.667,402<br>303.466,877 | 58.838                  |
| 9             | 431.667,402<br>303.466,877 | 1             | 431.662,784<br>303.467,66  | 4.684                   |

\*\* Lungimile segmentelor sunt determinate în planul de proiecție Stereo 70 și sunt rotunjite la 1 milimetru.

\*\*\* Distanța dintre puncte este formată din segmente cumulate ce sunt mai mici decât valoarea 1 milimetru.



**DATE DESPRE IMOBILUL NR. 7217**

Oficiul de Cadastru și Publicitate Imobiliară DOLJ  
Biroul de Cadastru și Publicitate Imobiliară Craiova

**A. Partea I. Descrierea imobilului**

TEREN Intravilan

Adresa: Loc. Viisoara Mosneni, Jud. Dolj, T13 P225

| Nr. Crt | Nr cadastral Nr. topografic | Suprafața* (mp) | Observații / Referințe                 |
|---------|-----------------------------|-----------------|--|
| A1      |                             | 1.184           | Sector cadastral:7 Teren neimprejmuit; |

**B. Partea II. Proprietari și acte**

| Inscrieri privitoare la dreptul de proprietate și alte drepturi reale   | Referințe |
|---|-----------|
| /   |           |
| Act Administrativ nr. TDP 799-9674, din 25/09/1997 emis de CJSDPAT DOLJ;  |           |
| B1  | A1        |
| Intabulare, drept de PROPRIETATE, dobândit prin Reconstituire, cota actuala 1/1, cota initiala 1/1<br>1) BEREANU CONSTANTA, LIPSA CNP |           |

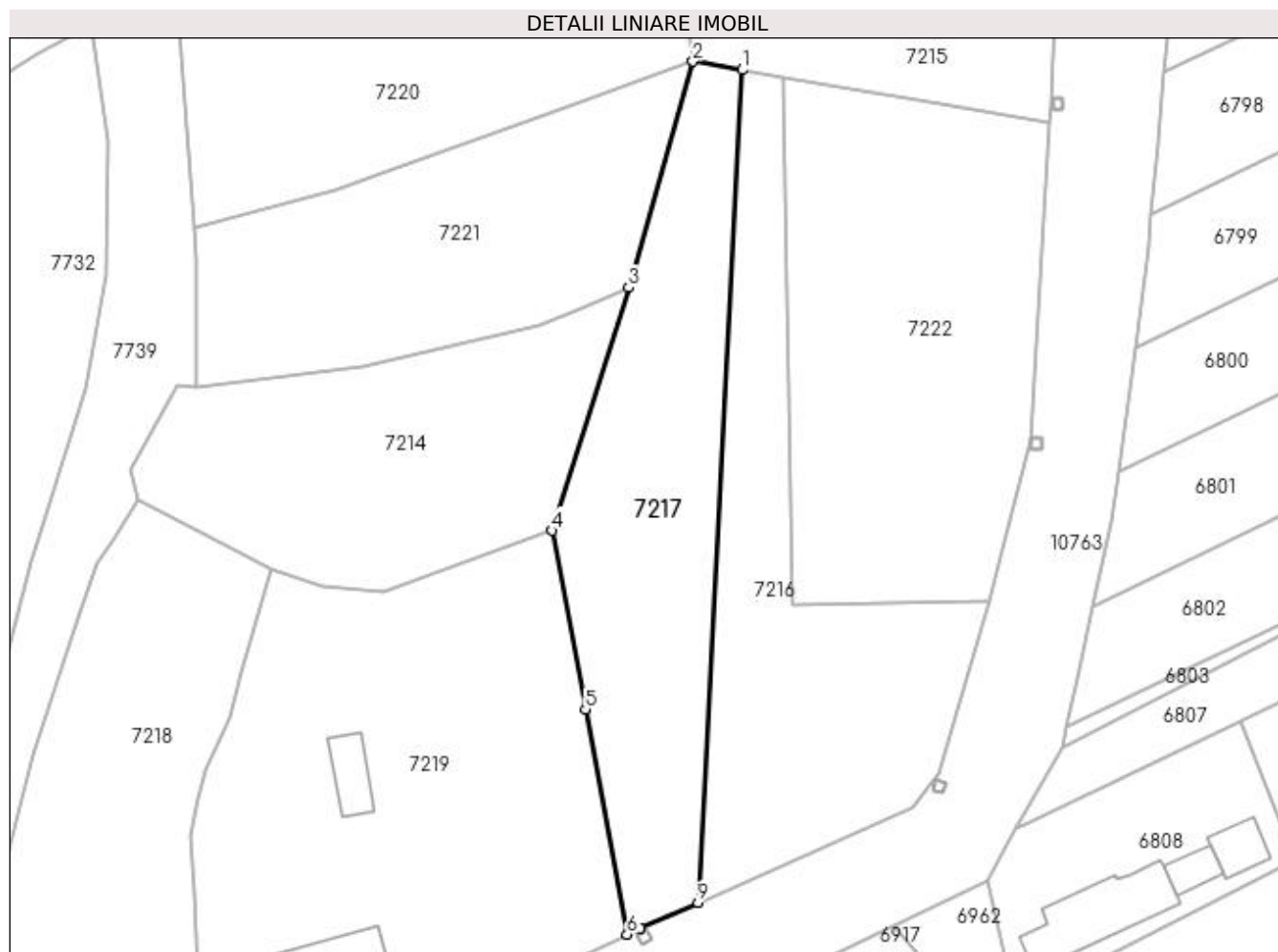
**C. Partea III. SARCINI .**

| Inscrieri privind dezmembramintele dreptului de proprietate, drepturi reale de garanție și sarcini | Referințe |
|--|-----------|
| NU SUNT  |           |

**Anexa Nr. 1 La Partea I****Teren**

| Nr cadastral | Suprafața (mp)* | Observații / Referințe |
|--------------|-----------------|------------------------|
|              | 1.184           |                        |

\* Suprafața este determinată în planul de proiecție Stereo 70.

**Date referitoare la teren**

| Crt | Categorie folosință | Intra vilan | Suprafața (mp) | Tarla | Parcelă | Nr. topo | Observații / Referințe |
|-----|---------------------|-------------|----------------|-------|---------|----------|------------------------|
| 1   | arabil              | DA          | 1.184          | 13    | 225     | -        |                        |

**Lungime Segmente**

1) Valorile lungimilor segmentelor sunt obținute din proiecție în plan.

| Punct început | X / Y                      | Punct sfârșit | X / Y                      | Lungime segment (** (m) |
|---------------|----------------------------|---------------|----------------------------|-------------------------|
| 1             | 431.662,784<br>303.467,66  | 2             | 431.657,304<br>303.468,589 | 5.558                   |
| 2             | 431.657,304<br>303.468,589 | 3             | 431.650,146<br>303.443,448 | 26.14                   |
| 3             | 431.650,146<br>303.443,448 | 4             | 431.641,659<br>303.416,413 | 28.336                  |
| 4             | 431.641,659<br>303.416,413 | 5             | 431.645,346<br>303.396,543 | 20.209                  |
| 5             | 431.645,346<br>303.396,543 | 6             | 431.649,994<br>303.371,494 | 25.477                  |

| Punct început | X / Y                      | Punct sfârșit | X / Y                      | Lungime segment (** (m) |
|---------------|----------------------------|---------------|----------------------------|-------------------------|
| 6             | 431.649,994<br>303.371,494 | 7             | 431.651,452<br>303.372,144 | 1.596                   |
| 7             | 431.651,452<br>303.372,144 | 8             | 431.651,457<br>303.372,146 | 0.005                   |
| 8             | 431.651,457<br>303.372,146 | 9             | 431.657,857<br>303.374,998 | 7.007                   |
| 9             | 431.657,857<br>303.374,998 | 1             | 431.662,784<br>303.467,66  | 92.793                  |

\*\* Lungimile segmentelor sunt determinate în planul de proiecție Stereo 70 și sunt rotunjite la 1 milimetru.

\*\*\* Distanța dintre puncte este formată din segmente cumulate ce sunt mai mici decât valoarea 1 milimetru.





**DATE DESPRE IMOBILUL NR. 7218**

Oficiul de Cadastru și Publicitate Imobiliară DOLJ  
Biroul de Cadastru și Publicitate Imobiliară Craiova

**A. Partea I. Descrierea imobilului**

TEREN Intravilan

Adresa: Loc. Viisoara Mosneni, Jud. Dolj, T13 P221, 222, 22/1

| Nr. Crt | Nr cadastral Nr. topografic | Suprafața* (mp) | Observații / Referințe                 |
|---------|-----------------------------|-----------------|--|
| A1      |                             | 1.579           | Sector cadastral:7 Teren neimprejmuit; |

**B. Partea II. Proprietari și acte**

| Inscrieri privitoare la dreptul de proprietate și alte drepturi reale  | Referințe |
|--|-----------|
| /  |           |
| Act Administrativ nr. TDP 281-2192, din 15/12/1995 emis de CJSDPAT DOLJ;   |           |
| B1   | A1        |
| Intabulare, drept de PROPRIETATE, dobandit prin Reconstituire, cota actuala 1/1, cota initiala 1/1<br>1) PRICOIU CRĂCIUNA, LIPSA CNP |           |

**C. Partea III. SARCINI .**

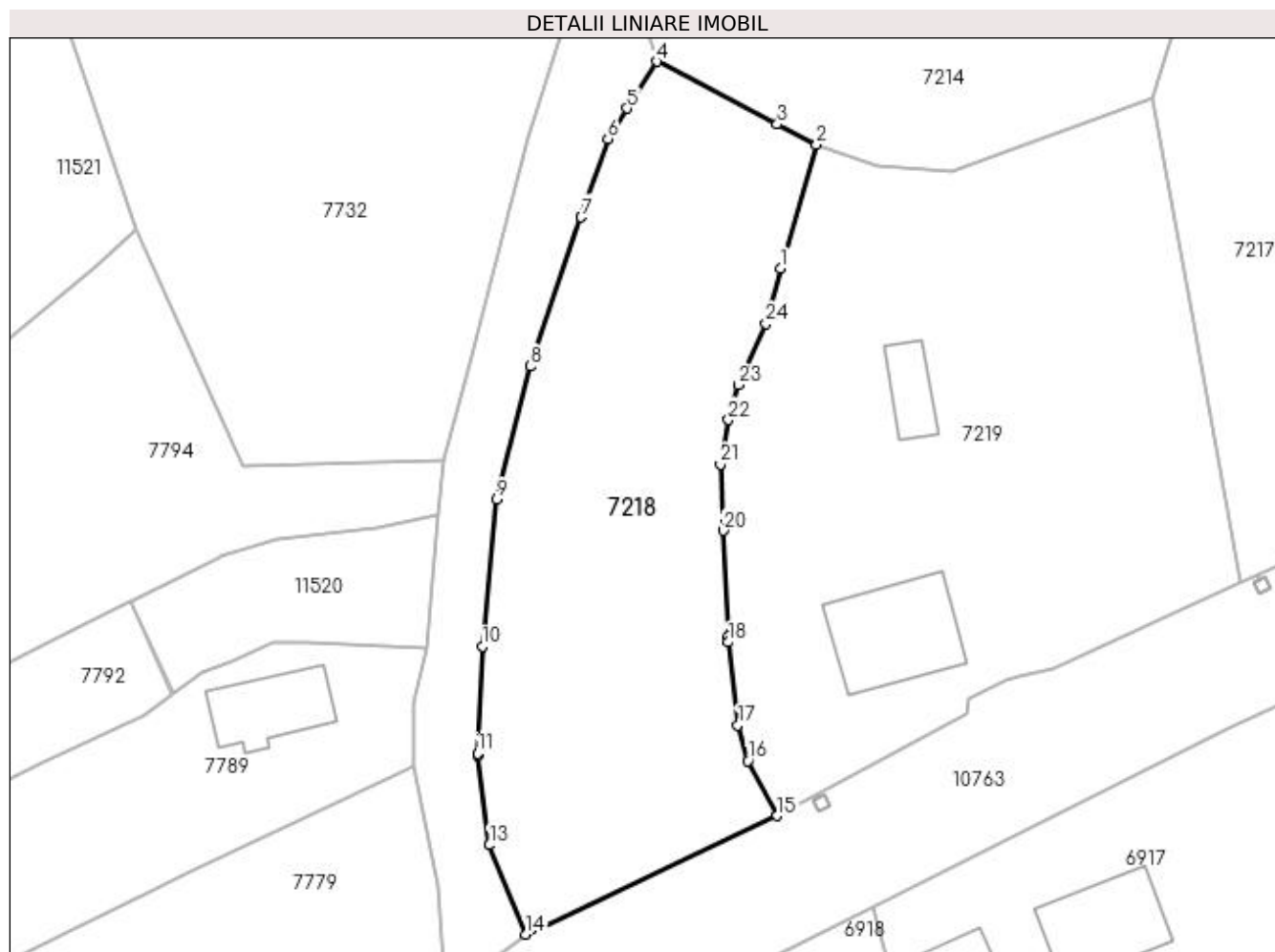
| Inscrieri privind dezmembramintele dreptului de proprietate, drepturi reale de garanție și sarcini | Referințe |
|--|-----------|
| NU SUNT  |           |

## Anexa Nr. 1 La Partea I

## Teren

| Nr cadastral | Suprafața (mp)* | Observații / Referințe |
|--------------|-----------------|------------------------|
|              | 1.579           |                        |

\* Suprafața este determinată în planul de proiecție Stereo 70.



## Date referitoare la teren

| Crt | Categorie folosință | Intra vilan | Suprafața (mp) | Tarla | Parcelă | Nr. topo | Observații / Referințe |
|-----|---------------------|-------------|----------------|-------|---------|----------|------------------------|
| 1   | curți constructii   | DA          | 435            | 13    | 221     | -        |                        |
| 2   | vie                 | DA          | 1.035          | 13    | 222     | -        |                        |
| 3   | arabil              | DA          | 109            | 13    | 222/1   | -        |                        |

## Lungime Segmente

1) Valorile lungimilor segmentelor sunt obținute din proiecție în plan.

| Punct început | X / Y                      | Punct sfârșit | X / Y                      | Lungime segment (** (m) |
|---------------|----------------------------|---------------|----------------------------|-------------------------|
| 1             | 431.607,077<br>303.400,663 | 2             | 431.610,462<br>303.412,141 | 11.967                  |
| 3             | 431.606,794<br>303.414,051 | 4             | 431.595,578<br>303.419,892 | 12.646                  |
| 5             | 431.592,81<br>303.415,531  | 6             | 431.591,045<br>303.412,689 | 3.345                   |

| Punct început | X / Y                      | Punct sfârșit | X / Y                      | Lungime segment (** (m) |
|---------------|----------------------------|---------------|----------------------------|-------------------------|
| 2             | 431.610,462<br>303.412,141 | 3             | 431.606,794<br>303.414,051 | 4.135                   |
| 4             | 431.595,578<br>303.419,892 | 5             | 431.592,81<br>303.415,531  | 5.165                   |
| 6             | 431.591,045<br>303.412,689 | 7             | 431.588,552<br>303.405,414 | 7.69                    |

| Punct început | X / Y                      | Punct sfârșit | X / Y                      | Lungime segment (** (m) |
|---------------|----------------------------|---------------|----------------------------|-------------------------|
| 7             | 431.588,552<br>303.405,414 | 8             | 431.583,799<br>303.391,546 | 14.66                   |
| 9             | 431.580,683<br>303.379,154 | 10            | 431.579,325<br>303.365,487 | 13.734                  |
| 11            | 431.578,899<br>303.355,536 | 12            | 431.578,923<br>303.355,345 | 0.193                   |
| 13            | 431.580,002<br>303.347,001 | 14            | 431.583,416<br>303.338,695 | 8.98                    |
| 15            | 431.606,808<br>303.349,726 | 16            | 431.604,081<br>303.354,84  | 5.796                   |
| 17            | 431.603,123<br>303.358,171 | 18            | 431.602,245<br>303.365,867 | 7.746                   |
| 19            | 431.602,222<br>303.366,377 | 20            | 431.601,77<br>303.376,256  | 9.889                   |
| 21            | 431.601,489<br>303.382,417 | 22            | 431.602,254<br>303.386,555 | 4.208                   |
| 23            | 431.603,17<br>303.389,802  | 24            | 431.605,752<br>303.395,527 | 6.28                    |

| Punct început | X / Y                      | Punct sfârșit | X / Y                      | Lungime segment (** (m) |
|---------------|----------------------------|---------------|----------------------------|-------------------------|
| 8             | 431.583,799<br>303.391,546 | 9             | 431.580,683<br>303.379,154 | 12.778                  |
| 10            | 431.579,325<br>303.365,487 | 11            | 431.578,899<br>303.355,536 | 9.96                    |
| 12            | 431.578,923<br>303.355,345 | 13            | 431.580,002<br>303.347,001 | 8.413                   |
| 14            | 431.583,416<br>303.338,695 | 15            | 431.606,808<br>303.349,726 | 25.862                  |
| 16            | 431.604,081<br>303.354,84  | 17            | 431.603,123<br>303.358,171 | 3.466                   |
| 18            | 431.602,245<br>303.365,867 | 19            | 431.602,222<br>303.366,377 | 0.511                   |
| 20            | 431.601,77<br>303.376,256  | 21            | 431.601,489<br>303.382,417 | 6.167                   |
| 22            | 431.602,254<br>303.386,555 | 23            | 431.603,17<br>303.389,802  | 3.374                   |
| 24            | 431.605,752<br>303.395,527 | 1             | 431.607,077<br>303.400,663 | 5.304                   |

\*\* Lungimile segmentelor sunt determinate în planul de proiecție Stereo 70 și sunt rotunjite la 1 milimetru.

\*\*\* Distanța dintre puncte este formată din segmente cumulate ce sunt mai mici decât valoarea 1 milimetru.



**DATE DESPRE IMOBILUL NR. 7219**

Oficiul de Cadastru și Publicitate Imobiliară DOLJ  
Biroul de Cadastru și Publicitate Imobiliară Craiova

**A. Partea I. Descrierea imobilului**

TEREN Intravilan

Adresa: Loc. Viisoara Mosneni, Jud. Dolj, T13 P223, 224

| Nr. Crt | Nr cadastral Nr. topografic | Suprafața* (mp) | Observații / Referințe               |
|---------|-----------------------------|-----------------|--------------------------------------|
| A1      |                             | 2.201           | Sector cadastral:7 Teren imprejmuit; |

**Construcții**

| Crt  | Nr cadastral Nr. topografic | Adresa  | Observații / Referințe                       |
|------|-----------------------------|---|--|
| A1.1 |                             | Loc. Viisoara Mosneni, Jud. Dolj, T13 P223, 224 | Nr. niveluri:1; S. construita la sol:101 mp; |
| A1.2 |                             | Loc. Viisoara Mosneni, Jud. Dolj, T13 P223, 224 | Nr. niveluri:1; S. construita la sol:33 mp;  |

**B. Partea II. Proprietari și acte**

| Inscrieri privitoare la dreptul de proprietate și alte drepturi reale         |   | Referințe      |
|---|---|----------------|
| /   |   |                |
| Act Notarial nr. APV 5278, din 12/12/2018 emis de SPN DOINA FĂURAR (Anexa 1); |   |                |
| B1  | Intabulare, drept de PROPRIETATE, dobandit prin lesire Din Indiviziune, cota actuala 1/1, cota initiala 1/1<br>1) PRICOIU DUMITRU | A1, A1.1, A1.2 |

**C. Partea III. SARCINI .**

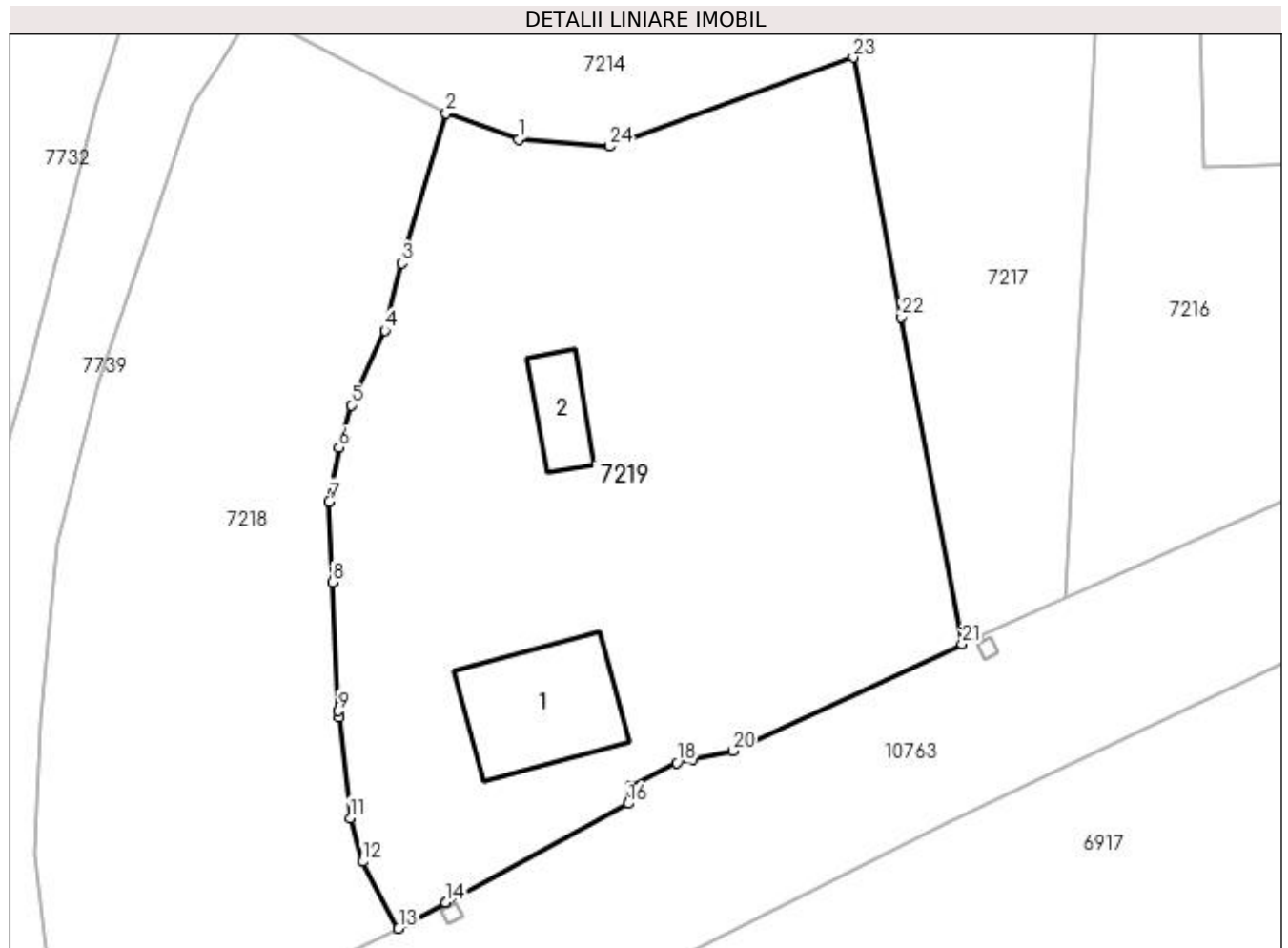
| Inscrieri privind dezmembramintele dreptului de proprietate, drepturi reale de garanție și sarcini | Referințe |
|--|-----------|
| NU SUNT  |           |

## Anexa Nr. 1 La Partea I

## Teren

| Nr cadastral | Suprafața (mp)* | Observații / Referințe |
|--------------|-----------------|------------------------|
|              | 2.201           |                        |

\* Suprafața este determinată în planul de proiecție Stereo 70.



## Date referitoare la teren

| Crt | Categorie folosință | Intra vilan | Suprafața (mp) | Tarla | Parcelă | Nr. topo | Observații / Referințe |
|-----|---------------------|-------------|----------------|-------|---------|----------|------------------------|
| 1   | curți construcții   | DA          | 1.228          | 13    | 223     | -        |                        |
| 2   | vie                 | DA          | 973            | 13    | 224     | -        |                        |

## Date referitoare la construcții

| Crt  | Număr | Destinație construcție  | Supraf. (mp) | Situație juridică | Observații / Referințe                       |
|------|-------|-------------------------|--------------|-------------------|--|
| A1.1 |       | construcții de locuințe | 101          | Cu acte           | Nr. niveluri:1; S. construita la sol:101 mp; |
| A1.2 |       | construcții anexa       | 33           | Cu acte           | Nr. niveluri:1; S. construita la sol:33 mp;  |

## Lungime Segmente

1) Valorile lungimilor segmentelor sunt obținute din proiecție în plan.

| Punct început | X / Y                      | Punct sfârșit | X / Y                      | Lungime segment (** (m) | Punct început | X / Y                      | Punct sfârșit | X / Y                      | Lungime segment (** (m) |
|---------------|----------------------------|---------------|----------------------------|-------------------------|---------------|----------------------------|---------------|----------------------------|-------------------------|
| 1             | 431.616,009<br>303.410,148 | 2             | 431.610,462<br>303.412,141 | 5.894                   | 2             | 431.610,462<br>303.412,141 | 3             | 431.607,077<br>303.400,663 | 11.967                  |
| 3             | 431.607,077<br>303.400,663 | 4             | 431.605,752<br>303.395,527 | 5.304                   | 4             | 431.605,752<br>303.395,527 | 5             | 431.603,17<br>303.389,802  | 6.28                    |

| Punct început | X / Y                      | Punct sfârșit | X / Y                      | Lungime segment (** (m)) |
|---------------|----------------------------|---------------|----------------------------|--------------------------|
| 5             | 431.603,17<br>303.389,802  | 6             | 431.602,254<br>303.386,555 | 3.374                    |
| 7             | 431.601,489<br>303.382,417 | 8             | 431.601,77<br>303.376,256  | 6.167                    |
| 9             | 431.602,222<br>303.366,377 | 10            | 431.602,245<br>303.365,867 | 0.511                    |
| 11            | 431.603,123<br>303.358,171 | 12            | 431.604,081<br>303.354,84  | 3.466                    |
| 13            | 431.606,808<br>303.349,726 | 14            | 431.610,458<br>303.351,713 | 4.156                    |
| 15            | 431.610,462<br>303.351,715 | 16            | 431.624,384<br>303.359,294 | 15.851                   |
| 17            | 431.624,54<br>303.360,6    | 18            | 431.628,149<br>303.362,414 | 4.039                    |
| 19            | 431.629,39<br>303.362,692  | 20            | 431.632,43<br>303.363,325  | 3.105                    |
| 21            | 431.649,994<br>303.371,494 | 22            | 431.645,346<br>303.396,543 | 25.477                   |
| 23            | 431.641,659<br>303.416,413 | 24            | 431.622,994<br>303.409,593 | 19.872                   |

| Punct început | X / Y                      | Punct sfârșit | X / Y                      | Lungime segment (** (m)) |
|---------------|----------------------------|---------------|----------------------------|--------------------------|
| 6             | 431.602,254<br>303.386,555 | 7             | 431.601,489<br>303.382,417 | 4.208                    |
| 8             | 431.601,77<br>303.376,256  | 9             | 431.602,222<br>303.366,377 | 9.889                    |
| 10            | 431.602,245<br>303.365,867 | 11            | 431.603,123<br>303.358,171 | 7.746                    |
| 12            | 431.604,081<br>303.354,84  | 13            | 431.606,808<br>303.349,726 | 5.796                    |
| 14            | 431.610,458<br>303.351,713 | 15            | 431.610,462<br>303.351,715 | 0.004                    |
| 16            | 431.624,384<br>303.359,294 | 17            | 431.624,54<br>303.360,6    | 1.315                    |
| 18            | 431.628,149<br>303.362,414 | 19            | 431.629,39<br>303.362,692  | 1.272                    |
| 20            | 431.632,43<br>303.363,325  | 21            | 431.649,994<br>303.371,494 | 19.371                   |
| 22            | 431.645,346<br>303.396,543 | 23            | 431.641,659<br>303.416,413 | 20.209                   |
| 24            | 431.622,994<br>303.409,593 | 1             | 431.616,009<br>303.410,148 | 7.007                    |

\*\* Lungimile segmentelor sunt determinate în planul de proiecție Stereo 70 și sunt rotunjite la 1 milimetru.

\*\*\* Distanța dintre puncte este formată din segmente cumulate ce sunt mai mici decât valoarea 1 milimetru.





**DATE DESPRE IMOBILUL NR. 7220**

Oficiul de Cadastru și Publicitate Imobiliară DOLJ  
Biroul de Cadastru și Publicitate Imobiliară Craiova

**A. Partea I. Descrierea imobilului**

TEREN Intravilan

Adresa: Loc. Viisoara Mosneni, Jud. Dolj, T13 P216,215,217

| Nr. Crt | Nr cadastral Nr. topografic | Suprafața* (mp) | Observații / Referințe                 |
|---------|-----------------------------|-----------------|--|
| A1      |                             | 2.321           | Sector cadastral:7 Teren neimprejmuit; |

**B. Partea II. Proprietari și acte**

| Inscrieri privitoare la dreptul de proprietate și alte drepturi reale  | Referințe |
|--|-----------|
| /  |           |
| Act Administrativ nr. TDP 1452, din 13/11/2002 emis de CJSDPAT DOLJ;   |           |
| B1   | A1        |
| Intabulare, drept de PROPRIETATE, dobândit prin Reconstituire, cota actuala 1/1, cota initiala 1/1<br>1) MARICA MIHALACHE, LIPSA CNP |           |

**C. Partea III. SARCINI .**

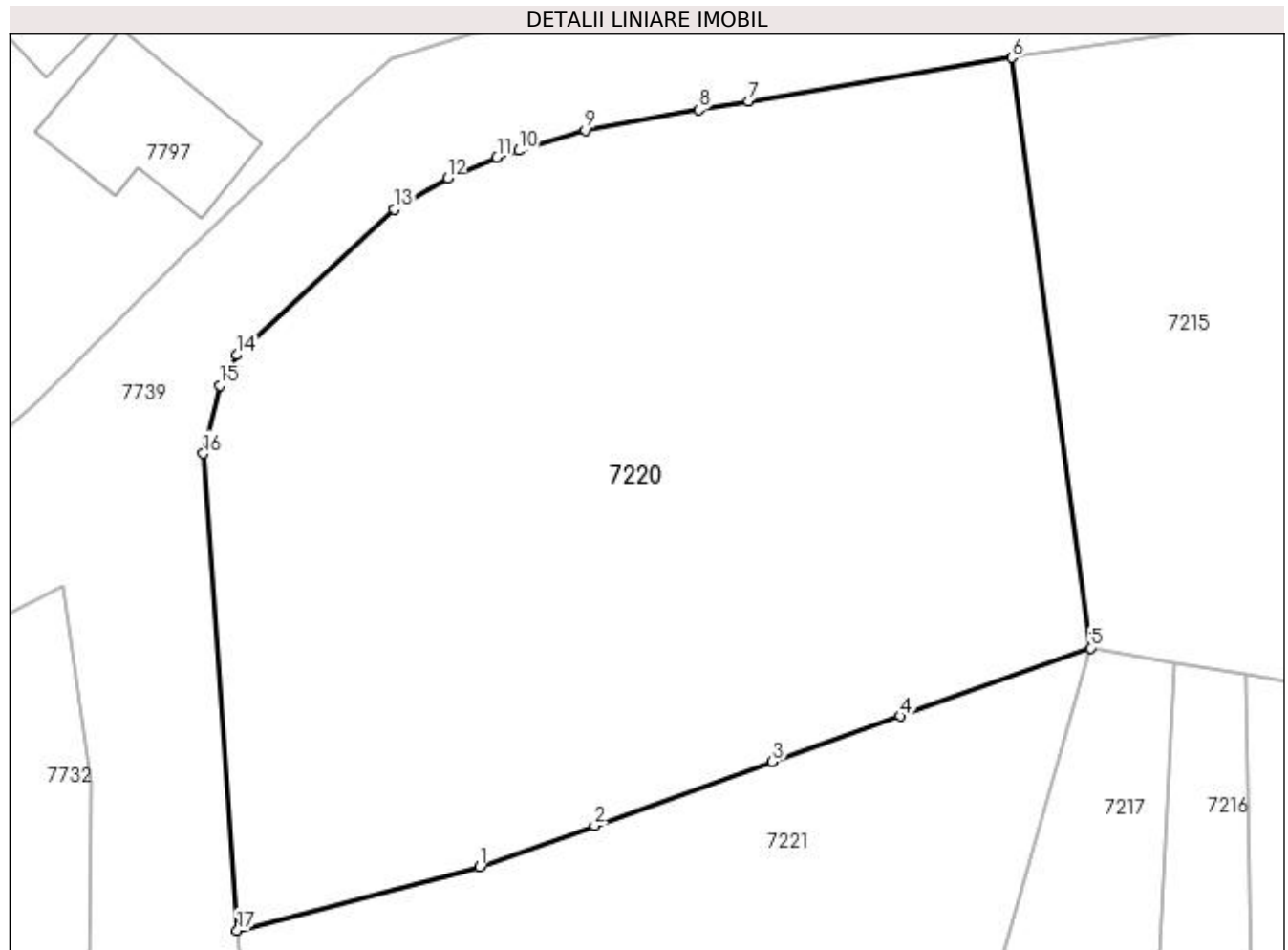
| Inscrieri privind dezmembramintele dreptului de proprietate, drepturi reale de garanție și sarcini | Referințe |
|--|-----------|
| NU SUNT  |           |

## Anexa Nr. 1 La Partea I

## Teren

|              |                 |                        |
|--------------|-----------------|------------------------|
| Nr cadastral | Suprafața (mp)* | Observații / Referințe |
|              | 2.321           |                        |

\* Suprafața este determinată în planul de proiecție Stereo 70.



## Date referitoare la teren

| Crt | Categorie folosință | Intravilan | Suprafața (mp) | Tarla | Parcelă | Nr. topo | Observații / Referințe |
|-----|---------------------|------------|----------------|-------|---------|----------|------------------------|
| 1   | curți constructii   | DA         | 522            | 13    | 216     | -        |                        |
| 2   | arabil              | DA         | 941            | 13    | 215     | -        |                        |
| 3   | vie                 | DA         | 858            | 13    | 217     | -        |                        |

## Lungime Segmente

1) Valorile lungimilor segmentelor sunt obținute din proiecție în plan.

| Punct început | X / Y                      | Punct sfârșit | X / Y                      | Lungime segment (** (m) |
|---------------|----------------------------|---------------|----------------------------|-------------------------|
| 1             | 431.617,524<br>303.454,348 | 2             | 431.625,011<br>303.457,028 | 7.952                   |
| 2             | 431.625,011<br>303.457,028 | 3             | 431.636,585<br>303.461,172 | 12.294                  |
| 3             | 431.636,585<br>303.461,172 | 4             | 431.644,899<br>303.464,148 | 8.831                   |

| Punct început | X / Y                      | Punct sfârșit | X / Y                      | Lungime segment (** (m) |
|---------------|----------------------------|---------------|----------------------------|-------------------------|
| 4             | 431.644,899<br>303.464,148 | 5             | 431.657,304<br>303.468,589 | 13.176                  |
| 5             | 431.657,304<br>303.468,589 | 6             | 431.652,189<br>303.507,012 | 38.762                  |
| 6             | 431.652,189<br>303.507,012 | 7             | 431.635,01<br>303.504,176  | 17.412                  |
| 7             | 431.635,01<br>303.504,176  | 8             | 431.631,801<br>303.503,603 | 3.26                    |
| 8             | 431.631,801<br>303.503,603 | 9             | 431.624,411<br>303.502,284 | 7.507                   |
| 9             | 431.624,411<br>303.502,284 | 10            | 431.620,058<br>303.500,96  | 4.55                    |
| 10            | 431.620,058<br>303.500,96  | 11            | 431.618,639<br>303.500,529 | 1.483                   |
| 11            | 431.618,639<br>303.500,529 | 12            | 431.615,423<br>303.499,159 | 3.496                   |
| 12            | 431.615,423<br>303.499,159 | 13            | 431.611,943<br>303.497,161 | 4.013                   |
| 13            | 431.611,943<br>303.497,161 | 14            | 431.601,712<br>303.487,662 | 13.961                  |
| 14            | 431.601,712<br>303.487,662 | 15            | 431.600,616<br>303.485,664 | 2.279                   |
| 15            | 431.600,616<br>303.485,664 | 16            | 431.599,524<br>303.481,235 | 4.562                   |
| 16            | 431.599,524<br>303.481,235 | 17            | 431.601,723<br>303.450,203 | 31.11                   |
| 17            | 431.601,723<br>303.450,203 | 1             | 431.617,524<br>303.454,348 | 16.336                  |

\*\* Lungimile segmentelor sunt determinate în planul de proiecție Stereo 70 și sunt rotunjite la 1 milimetru.

\*\*\* Distanța dintre puncte este formată din segmente cumulate ce sunt mai mici decât valoarea 1 milimetru.



**DATE DESPRE IMOBILUL NR. 7221**

Oficiul de Cadastru și Publicitate Imobiliară DOLJ  
Biroul de Cadastru și Publicitate Imobiliară Craiova

**A. Partea I. Descrierea imobilului**

TEREN Intravilan

Adresa: Loc. Viisoara Mosneni, Jud. Dolj, T13 P218

| Nr. Crt | Nr cadastral Nr. topografic | Suprafața* (mp) | Observații / Referințe                 |
|---------|-----------------------------|-----------------|--|
| A1      |                             | 1.099           | Sector cadastral:7 Teren neimprejmuit; |

**B. Partea II. Proprietari și acte**

| Inscrieri privitoare la dreptul de proprietate și alte drepturi reale                   |   | Referințe |
|---|---|-----------|
| /   |   |           |
| Act Administrativ nr. TDP 488-2162, din 02/03/1994 emis de CJSDPAT DOLJ;                |   |           |
| B1  | Intabulare, drept de PROPRIETATE, dobandit prin Reconstituire, cota actuala 902/1099, cota initiala 1/1<br>1) GHEORGHE MITRANA, LIPSA CNP | A1        |
| Act Normativ nr. Legea 7, din 13/03/1996 emis de PARLAMENTUL ROMANIEI (art.13 alin.15); |   |           |
| B2  | Inscrierea posesiei, drept de PROPRIETATE, dobandit prin Lege, cota actuala 197/1099, cota initiala 1/1<br>1) GHEORGHE MITRANA, LIPSA CNP | A1        |

**C. Partea III. SARCINI .**

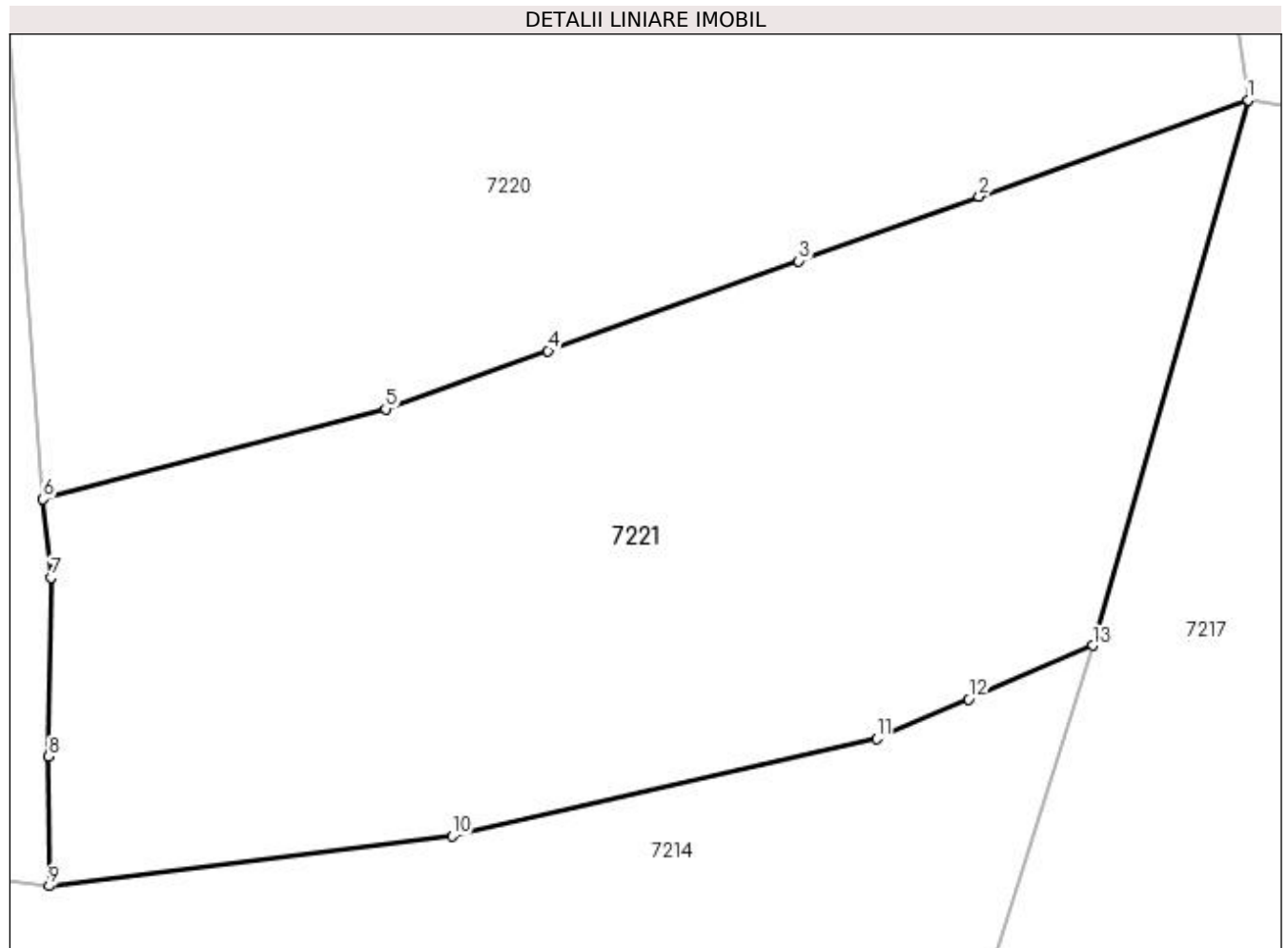
| Inscrieri privind dezmembramintele dreptului de proprietate, drepturi reale de garanție și sarcini | Referințe |
|--|-----------|
| NU SUNT  |           |

## Anexa Nr. 1 La Partea I

## Teren

| Nr cadastral | Suprafața (mp)* | Observații / Referințe |
|--------------|-----------------|------------------------|
|              | 1.099           |                        |

\* Suprafața este determinată în planul de proiecție Stereo 70.



## Date referitoare la teren

| Crt | Categorie folosință | Intra vilan | Suprafața (mp) | Tarla | Parcelă | Nr. topo | Observații / Referințe |
|-----|---------------------|-------------|----------------|-------|---------|----------|------------------------|
| 1   | curți constructii   | DA          | 1.099          | 13    | 218     | -        |                        |

## Lungime Segmente

1) Valorile lungimilor segmentelor sunt obținute din proiecție în plan.

| Punct început | X / Y                      | Punct sfârșit | X / Y                      | Lungime segment (** (m) |
|---------------|----------------------------|---------------|----------------------------|-------------------------|
| 1             | 431.657,304<br>303.468,589 | 2             | 431.644,899<br>303.464,148 | 13.176                  |
| 2             | 431.644,899<br>303.464,148 | 3             | 431.636,585<br>303.461,172 | 8.831                   |
| 3             | 431.636,585<br>303.461,172 | 4             | 431.625,011<br>303.457,028 | 12.294                  |
| 4             | 431.625,011<br>303.457,028 | 5             | 431.617,524<br>303.454,348 | 7.952                   |
| 5             | 431.617,524<br>303.454,348 | 6             | 431.601,723<br>303.450,203 | 16.336                  |

| Punct început | X / Y                      | Punct sfârșit | X / Y                      | Lungime segment (** (m) |
|---------------|----------------------------|---------------|----------------------------|-------------------------|
| 6             | 431.601,723<br>303.450,203 | 7             | 431.602,092<br>303.446,585 | 3.637                   |
| 7             | 431.602,092<br>303.446,585 | 8             | 431.601,98<br>303.438,33   | 8.256                   |
| 8             | 431.601,98<br>303.438,33   | 9             | 431.601,991<br>303.432,365 | 5.965                   |
| 9             | 431.601,991<br>303.432,365 | 10            | 431.620,59<br>303.434,658  | 18.74                   |
| 10            | 431.620,59<br>303.434,658  | 11            | 431.640,177<br>303.439,149 | 20.095                  |
| 11            | 431.640,177<br>303.439,149 | 12            | 431.644,428<br>303.440,982 | 4.629                   |
| 12            | 431.644,428<br>303.440,982 | 13            | 431.650,146<br>303.443,448 | 6.227                   |
| 13            | 431.650,146<br>303.443,448 | 1             | 431.657,304<br>303.468,589 | 26.14                   |

\*\* Lungimile segmentelor sunt determinate în planul de proiecție Stereo 70 și sunt rotunjite la 1 milimetru.

\*\*\* Distanța dintre puncte este formată din segmente cumulate ce sunt mai mici decât valoarea 1 milimetru.





**DATE DESPRE IMOBILUL NR. 7222**

Oficiul de Cadastru și Publicitate Imobiliară DOLJ  
Biroul de Cadastru și Publicitate Imobiliară Craiova

**A. Partea I. Descrierea imobilului**

TEREN Intravilan

Adresa: Loc. Viisoara Mosneni, Jud. Dolj, T13 P227,226

| Nr. Crt | Nr cadastral<br>Nr. topografic | Suprafața* (mp) | Observații / Referințe                 |
|---------|--------------------------------|-----------------|--|
| A1      |                                | 1.512           | Sector cadastral:7 Teren neimprejmuat; |

**B. Partea II. Proprietari și acte**

| Inscrieri privitoare la dreptul de proprietate și alte drepturi reale     |  | Referințe |
|---|--|-----------|
| /   |  |           |
| Act Administrativ nr. TDP 936-59538, din 24/02/1995 emis de CJSDPAT DOLJ; |  |           |
| B1  | Intabulare, drept de PROPRIETATE, dobândit prin Reconstituire, cota actuala 1/1, cota initiala 1/1<br>1) NICOLA CONSTANTIN, LIPSA CNP<br>2) NICOLA MIHAI, LIPSA CNP<br>3) NICOLA ION, LIPSA CNP<br>4) NICOLA MIRCEA, LIPSA CNP | A1        |

**C. Partea III. SARCINI .**

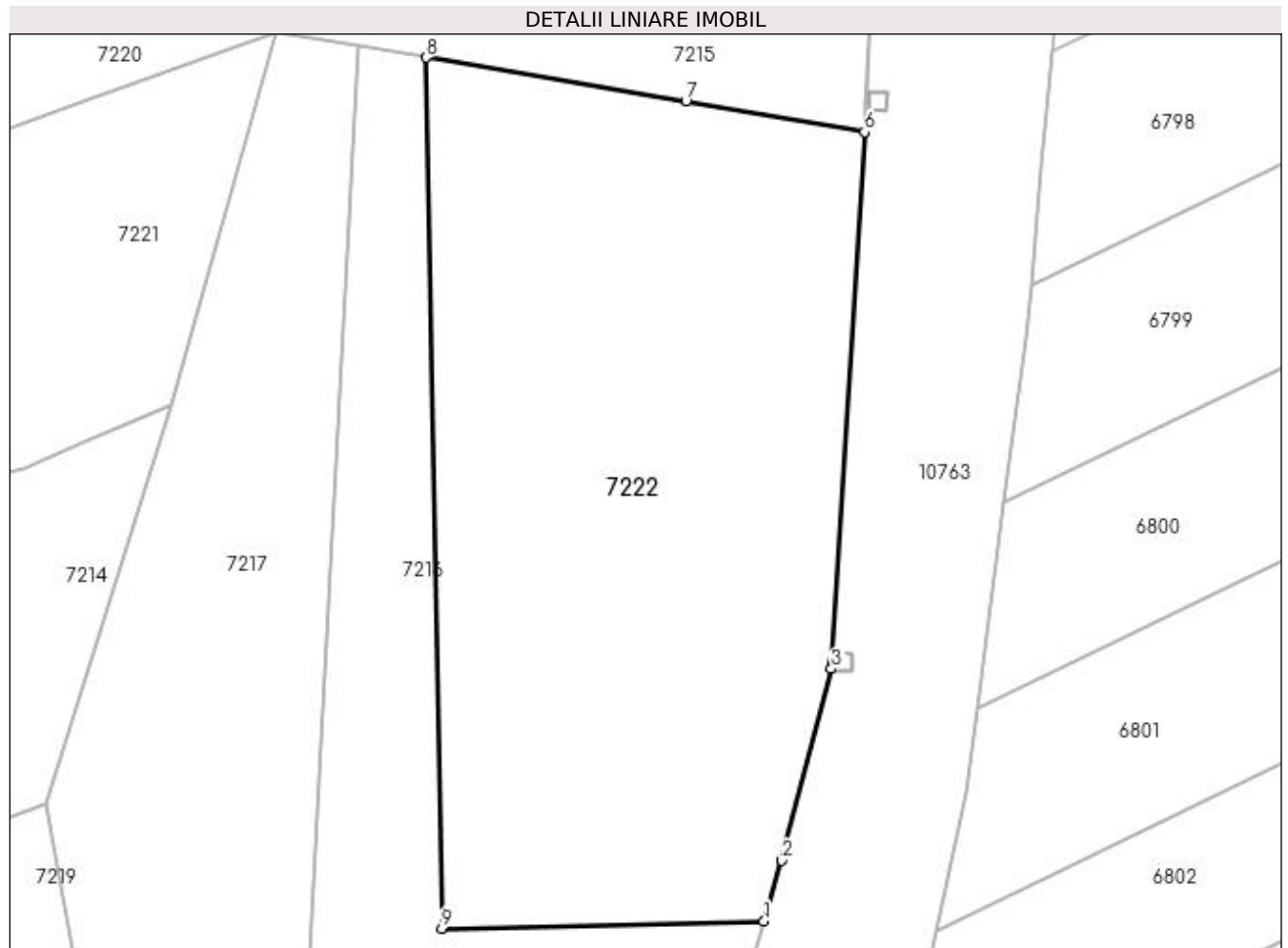
| Inscrieri privind dezmembramintele dreptului de proprietate, drepturi reale de garanție și sarcini | Referințe |
|--|-----------|
| NU SUNT  |           |

## Anexa Nr. 1 La Partea I

## Teren

| Nr cadastral | Suprafața (mp)* | Observații / Referințe |
|--------------|-----------------|------------------------|
|              | 1.512           |                        |

\* Suprafața este determinată în planul de proiecție Stereo 70.



## Date referitoare la teren

| Crt | Categorie folosință | Intra vilan | Suprafața (mp) | Tarla | Parcelă | Nr. topo | Observații / Referințe |
|-----|---------------------|-------------|----------------|-------|---------|----------|------------------------|
| 1   | vie                 | DA          | 585            | 13    | 227     | -        |                        |
| 2   | curți construcții   | DA          | 927            | 13    | 226     | -        |                        |

## Lungime Segmente

1) Valorile lungimilor segmentelor sunt obținute din proiecție în plan.

| Punct început | X / Y                      | Punct sfârșit | X / Y                      | Lungime segment (** (m) |
|---------------|----------------------------|---------------|----------------------------|-------------------------|
| 1             | 431.690,234<br>303.408,527 | 2             | 431.691,445<br>303.412,643 | 4.29                    |
| 2             | 431.691,445<br>303.412,643 | 3             | 431.694,786<br>303.425,596 | 13.377                  |
| 3             | 431.694,786<br>303.425,596 | 4             | 431.694,816<br>303.426,074 | 0.479                   |
| 4             | 431.694,816<br>303.426,074 | 5             | 431.694,816<br>303.426,079 | 0.005                   |

| Punct început | X / Y                      | Punct sfârșit | X / Y                      | Lungime segment (** (m) |
|---------------|----------------------------|---------------|----------------------------|-------------------------|
| 5             | 431.694,816<br>303.426,079 | 6             | 431.697,038<br>303.461,851 | 35.841                  |
| 6             | 431.697,038<br>303.461,851 | 7             | 431.684,939<br>303.463,903 | 12.272                  |
| 7             | 431.684,939<br>303.463,903 | 8             | 431.667,402<br>303.466,877 | 17.787                  |
| 8             | 431.667,402<br>303.466,877 | 9             | 431.668,457<br>303.408,048 | 58.838                  |
| 9             | 431.668,457<br>303.408,048 | 1             | 431.690,234<br>303.408,527 | 21.782                  |

\*\* Lungimile segmentelor sunt determinate în planul de proiecție Stereo 70 și sunt rotunjite la 1 milimetru.

\*\*\* Distanța dintre puncte este formată din segmente cumulate ce sunt mai mici decât valoarea 1 milimetru.

