

**DATE DESPRE IMOBILUL NR. 2907**

Oficiul de Cadastru și Publicitate Imobiliară DOLJ
Biroul de Cadastru și Publicitate Imobiliară Craiova

A. Partea I. Descrierea imobilului

TEREN Intravilan

Adresa: Loc. Tartal, Jud. Dolj, T2, P 175, 176, 177, 178

Nr. Crt	Nr cadastral Nr. topografic	Suprafața* (mp)	Observații / Referințe
A1		3.496	Sector cadastral:65 Teren neimpregmuit;

Construcții

Crt	Nr cadastral Nr. topografic	Adresa	Observații / Referințe
A1.1		Loc. Tartal, Jud. Dolj, T2, P 175, 176, 177, 178	Nr. niveluri:1; S. construita la sol:74 mp;
A1.2		Loc. Tartal, Jud. Dolj, T2, P 175, 176, 177, 178	Nr. niveluri:1; S. construita la sol:37 mp;

B. Partea II. Proprietari și acte

Inscrieri privitoare la dreptul de proprietate și alte drepturi reale		Referințe
/		
Act Administrativ nr. TDP 48-59434, din 26/07/1993 emis de CJSDPAT DOLJ;		
B1	Intabulare, drept de PROPRIETATE, dobandit prin Reconstituire, cota actuala 1/1, cota initiala 1/1 1) STOIAN DUMITRU , LIPSA CNP	A1
Act Normativ nr. Legea 7, din 13/03/1996 emis de PARLAMENTUL ROMANIEI;		
B2	Intabulare, drept de PROPRIETATE, dobandit prin Lege, cota actuala 1/1, cota initiala 1/1 1) STOIAN DUMITRU , LIPSA CNP	A1.1, A1.2

C. Partea III. SARCINI .

Inscrieri privind dezmembramintele dreptului de proprietate, drepturi reale de garanție și sarcini	Referințe
NU SUNT	

Anexa Nr. 1 La Partea I

Teren

Nr cadastral	Suprafața (mp)*	Observații / Referințe
	3.496	

* Suprafața este determinată în planul de proiecție Stereo 70.



Date referitoare la teren

Crt	Categorie folosință	Intravilan	Suprafața (mp)	Tarla	Parcelă	Nr. topo	Observații / Referințe
1	curți construcții	DA	1.020	2	175	-	
2	arabil	DA	1.940	2	177, 178	-	
3	vie	DA	536	2	176	-	

Date referitoare la construcții

Crt	Număr	Destinație construcție	Supraf. (mp)	Situație juridică	Observații / Referințe
A1.1		construcții de locuințe	74	Cu acte	Nr. niveluri:1; S. construită la sol:74 mp;
A1.2		construcții anexa	37	Cu acte	Nr. niveluri:1; S. construită la sol:37 mp;

Lungime Segmente

1) Valorile lungimilor segmentelor sunt obținute din proiecție în plan.

Punct început	X / Y	Punct sfârșit	X / Y	Lungime segment (** (m))
1	427.217,922 300.230,503	2	427.218,141 300.248,486	17.984

Punct început	X / Y	Punct sfârșit	X / Y	Lungime segment (** (m)
2	427.218,141 300.248,486	3	427.218,05 300.270,527	22.041
3	427.218,05 300.270,527	4	427.218,004 300.281,54	11.013
4	427.218,004 300.281,54	5	427.218,062 300.282,894	1.355
5	427.218,062 300.282,894	6	427.218,352 300.289,671	6.783
6	427.218,352 300.289,671	7	427.218,484 300.292,743	3.075
7	427.218,484 300.292,743	8	427.219,46 300.318,987	26.262
8	427.219,46 300.318,987	9	427.219,089 300.319,004	0.371
9	427.219,089 300.319,004	10	427.219,084 300.319,004	0.005
10	427.219,084 300.319,004	11	427.184,866 300.320,526	34.252
11	427.184,866 300.320,526	12	427.184,732 300.289,746	30.78
12	427.184,732 300.289,746	13	427.184,683 300.278,847	10.899
13	427.184,683 300.278,847	14	427.184,531 300.270,93	7.918
14	427.184,531 300.270,93	15	427.183,866 300.236,162	34.774
15	427.183,866 300.236,162	16	427.183,633 300.223,953	12.211
16	427.183,633 300.223,953	17	427.183,218 300.218,783	5.187
17	427.183,218 300.218,783	18	427.192,391 300.217,701	9.237
18	427.192,391 300.217,701	19	427.217,631 300.214,723	25.415
19	427.217,631 300.214,723	1	427.217,922 300.230,503	15.783

** Lungimile segmentelor sunt determinate în planul de proiecție Stereo 70 și sunt rotunjite la 1 milimetru.

*** Distanța dintre puncte este formată din segmente cumulate ce sunt mai mici decât valoarea 1 milimetru.

**DATE DESPRE IMOBILUL NR. 3213**

Oficiul de Cadastru și Publicitate Imobiliară DOLJ
Biroul de Cadastru și Publicitate Imobiliară Craiova

A. Partea I. Descrierea imobilului

TEREN Necunoscut

Adresa: Loc. Tartal, Jud. Dolj, De 789

Nr. Crt	Nr cadastral Nr. topografic	Suprafața* (mp)	Observații / Referințe
A1		5.263	Sector cadastral:65 Teren neimprejmuit; Conform PUG aprobat prin HCL 28/2015, suprafata intravilan =717 mp, suprafata extravilan =4546 mp.

B. Partea II. Proprietari și acte

Inscrieri privitoare la dreptul de proprietate și alte drepturi reale	Referințe
/	
Act Normativ nr. LEGEA 7, din 13/03/1996 emis de PARLAMENTUL ROMÂNIEI (ART. 13 ALIN. 15);	
B1	A1
Inscrierea provizorie, drept de PROPRIETATE, dobandit prin Lege, cota actuala 1/1, cota initiala 1/1 1) NEIDENTIFICAT NEIDENTIFICAT	

C. Partea III. SARCINI .

Inscrieri privind dezmembramintele dreptului de proprietate, drepturi reale de garanție și sarcini	Referințe
NU SUNT	

Anexa Nr. 1 La Partea I

Teren

Nr cadastral	Suprafața (mp)*	Observații / Referințe
	5.263	Conform PUG aprobat prin HCL 28/2015, suprafața intravilan =717 mp, suprafața extravilan =4546 mp.

* Suprafața este determinată în planul de proiecție Stereo 70.



Date referitoare la teren

Crt	Categorie folosință	Intravilan	Suprafața (mp)	Tarla	Parcelă	Nr. topo	Observații / Referințe
1	drum	DA	717	De 789	-	-	
2	drum	NU	4.546	De 789	-	-	

Lungime Segmente

1) Valorile lungimilor segmentelor sunt obținute din proiecție în plan.

Punct început	X / Y	Punct sfârșit	X / Y	Lungime segment	Punct început	X / Y	Punct sfârșit	X / Y	Lungime segment	Punct început	X / Y	Punct sfârșit	X / Y	Lungime segment
1	428.631,771 300.026,998	2	428.634,069 300.030,807	4.449	2	428.634,069 300.030,807	3	428.611,564 300.032,836	22.596	3	428.611,564 300.032,836	4	428.579,057 300.035,767	32.639
4	428.579,057 300.035,767	5	428.563,507 300.037,168	15.613	5	428.563,507 300.037,168	6	428.560,325 300.037,455	3.195	6	428.560,325 300.037,455	7	428.556,618 300.037,728	3.717
7	428.556,618 300.037,728	8	428.552,217 300.038,053	4.413	8	428.552,217 300.038,053	9	428.544,038 300.038,655	8.201	9	428.544,038 300.038,655	10	428.531,235 300.039,598	12.838
10	428.531,235 300.039,598	11	428.527,875 300.039,846	3.369	11	428.527,875 300.039,846	12	428.522,166 300.040,266	5.724	12	428.522,166 300.040,266	13	428.509,783 300.041,178	12.417
13	428.509,783 300.041,178	14	428.498,251 300.042,028	11.563	14	428.498,251 300.042,028	15	428.488,098 300.042,213	10.155	15	428.488,098 300.042,213	16	428.486,453 300.042,243	1.645

Punct început	X / Y	Punct sfârșit	X / Y	Lungime segment	Punct început	X / Y	Punct sfârșit	X / Y	Lungime segment	Punct început	X / Y	Punct sfârșit	X / Y	Lungime segment
16	428.486,453 300.042,243	17	428.479,708 300.042,366	6.746	17	428.479,708 300.042,366	18	428.466,676 300.042,604	13.034	18	428.466,676 300.042,604	19	428.457,533 300.042,771	9.145
19	428.457,533 300.042,771	20	428.454,622 300.042,824	2.911	20	428.454,622 300.042,824	21	428.445,162 300.042,996	9.462	21	428.445,162 300.042,996	22	428.430,955 300.043,255	14.209
22	428.430,955 300.043,255	23	428.422,487 300.043,41	8.469	23	428.422,487 300.043,41	24	428.414,135 300.043,562	8.353	24	428.414,135 300.043,562	25	428.392,196 300.043,963	21.943
25	428.392,196 300.043,963	26	428.375,865 300.044,26	16.334	26	428.375,865 300.044,26	27	428.350,593 300.044,722	25.276	27	428.350,593 300.044,722	28	428.332,531 300.045,051	18.065
28	428.332,531 300.045,051	29	428.331,421 300.045,158	1.115	29	428.331,421 300.045,158	30	428.320,018 300.046,256	11.456	30	428.320,018 300.046,256	31	428.314,687 300.046,77	5.356
31	428.314,687 300.046,77	32	428.301,1 300.048,078	13.65	32	428.301,1 300.048,078	33	428.296,456 300.048,526	4.666	33	428.296,456 300.048,526	34	428.285,173 300.049,613	11.335
34	428.285,173 300.049,613	35	428.271,055 300.050,972	14.183	35	428.271,055 300.050,972	36	428.266,453 300.051,416	4.623	36	428.266,453 300.051,416	37	428.257,995 300.052,23	8.497
37	428.257,995 300.052,23	38	428.253,411 300.052,672	4.605	38	428.253,411 300.052,672	39	428.220,235 300.055,867	33.329	39	428.220,235 300.055,867	40	428.215,74 300.056,3	4.516
40	428.215,74 300.056,3	41	428.209,115 300.056,939	6.656	41	428.209,115 300.056,939	42	428.204,646 300.057,369	4.49	42	428.204,646 300.057,369	43	428.194,518 300.058,345	10.175
43	428.194,518 300.058,345	44	428.190,083 300.058,772	4.456	44	428.190,083 300.058,772	45	428.178,108 300.059,925	12.03	45	428.178,108 300.059,925	46	428.173,71 300.060,349	4.418
46	428.173,71 300.060,349	47	428.167,304 300.060,966	6.436	47	428.167,304 300.060,966	48	428.162,931 300.061,387	4.393	48	428.162,931 300.061,387	49	428.157,26 300.061,933	5.697
49	428.157,26 300.061,933	50	428.149,735 300.062,658	7.56	50	428.149,735 300.062,658	51	428.143,946 300.063,216	5.816	51	428.143,946 300.063,216	52	428.142,238 300.063,38	1.716
52	428.142,238 300.063,38	53	428.136,403 300.063,942	5.862	53	428.136,403 300.063,942	54	428.130,45 300.064,516	5.981	54	428.130,45 300.064,516	55	428.128,888 300.064,666	1.569
55	428.128,888 300.064,666	56	428.126,401 300.064,906	2.499	56	428.126,401 300.064,906	57	428.115,75 300.065,932	10.7	57	428.115,75 300.065,932	58	428.113,012 300.066,195	2.751
58	428.113,012 300.066,195	59	428.111,609 300.066,33	1.409	59	428.111,609 300.066,33	60	428.107,948 300.066,683	3.678	60	428.107,948 300.066,683	61	428.103,757 300.067,087	4.21
61	428.103,757 300.067,087	62	428.098,184 300.067,624	5.599	62	428.098,184 300.067,624	63	428.090,313 300.068,382	7.907	63	428.090,313 300.068,382	64	428.087,986 300.068,606	2.338
64	428.087,986 300.068,606	65	428.084,339 300.068,957	3.664	65	428.084,339 300.068,957	66	428.083,664 300.069,015	0.677	66	428.083,664 300.069,015	67	428.079,496 300.069,373	4.183
67	428.079,496 300.069,373	68	428.070,11 300.070,178	9.42	68	428.070,11 300.070,178	69	428.066,094 300.070,522	4.031	69	428.066,094 300.070,522	70	428.047,99 300.072,075	18.17
70	428.047,99 300.072,075	71	428.046,844 300.072,173	1.15	71	428.046,844 300.072,173	72	428.034,518 300.073,231	12.371	72	428.034,518 300.073,231	73	428.023,063 300.074,213	11.497
73	428.023,063 300.074,213	74	428.021,281 300.074,366	1.789	74	428.021,281 300.074,366	75	427.989,307 300.074,271	31.974	75	427.989,307 300.074,271	76	427.976,077 300.074,231	13.23
76	427.976,077 300.074,231	77	427.965,797 300.074,2	10.28	77	427.965,797 300.074,2	78	427.955,711 300.074,17	10.086	78	427.955,711 300.074,17	79	427.948,289 300.074,148	7.422
79	427.948,289 300.074,148	80	427.945,691 300.074,14	2.598	80	427.945,691 300.074,14	81	427.941,02 300.074,473	4.683	81	427.941,02 300.074,473	82	427.930,263 300.075,239	10.784
82	427.930,263 300.075,239	83	427.921,441 300.075,867	8.844	83	427.921,441 300.075,867	84	427.919,584 300.076,081	1.869	84	427.919,584 300.076,081	85	427.904,829 300.077,78	14.852
85	427.904,829 300.077,78	86	427.894,333 300.078,989	10.565	86	427.894,333 300.078,989	87	427.893,616 300.079,072	0.722	87	427.893,616 300.079,072	88	427.890,153 300.079,542	3.495
88	427.890,153 300.079,542	89	427.874,0 300.081,734	16.301	89	427.874,0 300.081,734	90	427.870,466 300.082,213	3.566	90	427.870,466 300.082,213	91	427.869,794 300.082,258	0.674
91	427.869,794 300.082,258	92	427.863,745 300.082,657	6.062	92	427.863,745 300.082,657	93	427.859,45 300.082,94	4.304	93	427.859,45 300.082,94	94	427.853,068 300.083,361	6.396
94	427.853,068 300.083,361	95	427.848,745 300.083,646	4.332	95	427.848,745 300.083,646	96	427.839,877 300.084,231	8.887	96	427.839,877 300.084,231	97	427.833,727 300.084,636	6.163
97	427.833,727 300.084,636	98	427.832,82 300.084,665	0.907	98	427.832,82 300.084,665	99	427.829,384 300.084,776	3.438	99	427.829,384 300.084,776	100	427.822,208 300.085,008	7.18
100	427.822,208 300.085,008	101	427.818,928 300.085,114	3.282	101	427.818,928 300.085,114	102	427.811,689 300.085,347	7.243	102	427.811,689 300.085,347	103	427.808,562 300.085,448	3.129
103	427.808,562 300.085,448	104	427.801,261 300.085,683	7.305	104	427.801,261 300.085,683	105	427.787,044 300.086,142	14.224	105	427.787,044 300.086,142	106	427.779,613 300.086,382	7.435
106	427.779,613 300.086,382	107	427.777,977 300.086,434	1.637	107	427.777,977 300.086,434	108	427.770,491 300.086,676	7.49	108	427.770,491 300.086,676	109	427.768,026 300.086,755	2.466
109	427.768,026 300.086,755	110	427.763,187 300.086,911	4.842	110	427.763,187 300.086,911	111	427.760,622 300.087,431	2.617	111	427.760,622 300.087,431	112	427.758,381 300.087,885	2.287
112	427.758,381 300.087,885	113	427.751,183 300.089,343	7.344	113	427.751,183 300.089,343	114	427.748,941 300.089,798	2.288	114	427.748,941 300.089,798	115	427.741,743 300.091,256	7.344

Punct început	X / Y	Punct sfârșit	X / Y	Lungime segment	Punct început	X / Y	Punct sfârșit	X / Y	Lungime segment	Punct început	X / Y	Punct sfârșit	X / Y	Lungime segment
115	427.741,743 300.091,256	116	427.740,359 300.091,537	1.412	116	427.740,359 300.091,537	117	427.733,161 300.092,995	7.344	117	427.733,161 300.092,995	118	427.728,343 300.093,971	4.916
118	427.728,343 300.093,971	119	427.721,146 300.095,43	7.343	119	427.721,146 300.095,43	120	427.718,764 300.095,912	2.43	120	427.718,764 300.095,912	121	427.712,448 300.097,192	6.444
121	427.712,448 300.097,192	122	427.711,567 300.097,37	0.899	122	427.711,567 300.097,37	123	427.702,103 300.099,288	9.656	123	427.702,103 300.099,288	124	427.681,469 300.103,469	21.053
124	427.681,469 300.103,469	125	427.671,144 300.106,056	10.644	125	427.671,144 300.106,056	126	427.661,419 300.108,492	10.025	126	427.661,419 300.108,492	127	427.660,965 300.108,606	0.468
127	427.660,965 300.108,606	128	427.651,639 300.110,942	9.614	128	427.651,639 300.110,942	129	427.651,267 300.111,036	0.384	129	427.651,267 300.111,036	130	427.641,779 300.113,413	9.781
130	427.641,779 300.113,413	131	427.641,543 300.113,472	0.243	131	427.641,543 300.113,472	132	427.640,628 300.113,701	0.943	132	427.640,628 300.113,701	133	427.631,67 300.115,106	9.068
133	427.631,67 300.115,106	134	427.631,531 300.115,127	0.141	134	427.631,531 300.115,127	135	427.621,49 300.116,702	10.164	135	427.621,49 300.116,702	136	427.621,447 300.116,708	0.043
136	427.621,447 300.116,708	137	427.611,315 300.118,297	10.256	137	427.611,315 300.118,297	138	427.611,261 300.118,305	0.055	138	427.611,261 300.118,305	139	427.601,135 300.119,893	10.25
139	427.601,135 300.119,893	140	427.600,983 300.119,917	0.154	140	427.600,983 300.119,917	141	427.590,905 300.121,497	10.201	141	427.590,905 300.121,497	142	427.581,518 300.122,969	9.502
142	427.581,518 300.122,969	143	427.571,531 300.124,534	10.109	143	427.571,531 300.124,534	144	427.571,097 300.124,602	0.439	144	427.571,097 300.124,602	145	427.561,158 300.126,161	10.061
145	427.561,158 300.126,161	146	427.560,625 300.126,244	0.539	146	427.560,625 300.126,244	147	427.556,396 300.126,907	4.281	147	427.556,396 300.126,907	148	427.550,102 300.127,894	6.371
148	427.550,102 300.127,894	149	427.548,127 300.128,204	1.999	149	427.548,127 300.128,204	150	427.544,874 300.128,714	3.293	150	427.544,874 300.128,714	151	427.527,009 300.130,486	17.953
151	427.527,009 300.130,486	152	427.526,431 300.130,543	0.581	152	427.526,431 300.130,543	153	427.483,92 300.134,738	42.717	153	427.483,92 300.134,738	154	427.483,341 300.134,795	0.582
154	427.483,341 300.134,795	155	427.470,643 300.136,049	12.76	155	427.470,643 300.136,049	156	427.470,057 300.136,107	0.589	156	427.470,057 300.136,107	157	427.431,976 300.139,865	38.266
157	427.431,976 300.139,865	158	427.430,411 300.140,019	1.573	158	427.430,411 300.140,019	159	427.418,049 300.141,239	12.422	159	427.418,049 300.141,239	160	427.416,517 300.141,39	1.539
160	427.416,517 300.141,39	161	427.403,927 300.142,632	12.651	161	427.403,927 300.142,632	162	427.402,429 300.142,78	1.505	162	427.402,429 300.142,78	163	427.388,568 300.144,148	13.928
163	427.388,568 300.144,148	164	427.387,272 300.144,276	1.302	164	427.387,272 300.144,276	165	427.381,805 300.144,816	5.494	165	427.381,805 300.144,816	166	427.371,338 300.146,016	10.536
166	427.371,338 300.146,016	167	427.368,554 300.146,335	2.802	167	427.368,554 300.146,335	168	427.347,758 300.148,72	20.932	168	427.347,758 300.148,72	169	427.344,991 300.149,037	2.785
169	427.344,991 300.149,037	170	427.342,876 300.149,28	2.129	170	427.342,876 300.149,28	171	427.325,878 300.151,229	17.109	171	427.325,878 300.151,229	172	427.324,967 300.147,296	4.037
172	427.324,967 300.147,296	173	427.325,468 300.147,25	0.503	173	427.325,468 300.147,25	174	427.349,636 300.144,479	24.326	174	427.349,636 300.144,479	175	427.358,19 300.143,498	8.61
175	427.358,19 300.143,498	176	427.371,492 300.141,972	13.389	176	427.371,492 300.141,972	177	427.381,285 300.140,849	9.857	177	427.381,285 300.140,849	178	427.381,381 300.140,838	0.097
178	427.381,381 300.140,838	179	427.386,879 300.140,295	5.525	179	427.386,879 300.140,295	180	427.402,036 300.138,8	15.231	180	427.402,036 300.138,8	181	427.410,934 300.137,922	8.941
181	427.410,934 300.137,922	182	427.476,432 300.131,458	65.816	182	427.476,432 300.131,458	183	427.505,518 300.128,587	29.227	183	427.505,518 300.128,587	184	427.544,215 300.124,769	38.885
184	427.544,215 300.124,769	185	427.551,459 300.123,633	7.333	185	427.551,459 300.123,633	186	427.557,673 300.122,659	6.29	186	427.557,673 300.122,659	187	427.581,719 300.118,889	24.34
187	427.581,719 300.118,889	188	427.604,967 300.115,244	23.532	188	427.604,967 300.115,244	189	427.615,945 300.113,522	11.112	189	427.615,945 300.113,522	190	427.639,902 300.109,766	24.25
190	427.639,902 300.109,766	191	427.641,399 300.109,391	1.543	191	427.641,399 300.109,391	192	427.662,397 300.104,126	21.648	192	427.662,397 300.104,126	193	427.680,557 300.099,573	18.722
193	427.680,557 300.099,573	194	427.683,07 300.099,063	2.564	194	427.683,07 300.099,063	195	427.703,555 300.094,907	20.902	195	427.703,555 300.094,907	196	427.714,165 300.092,754	10.826
196	427.714,165 300.092,754	197	427.733,892 300.088,751	20.129	197	427.733,892 300.088,751	198	427.742,723 300.086,959	9.011	198	427.742,723 300.086,959	199	427.762,72 300.082,902	20.404
199	427.762,72 300.082,902	200	427.833,7 300.080,635	71.016	200	427.833,7 300.080,635	201	427.870,132 300.078,222	36.512	201	427.870,132 300.078,222	202	427.892,97 300.075,123	23.047
202	427.892,97 300.075,123	203	427.920,797 300.071,917	28.011	203	427.920,797 300.071,917	204	427.945,484 300.070,132	24.751	204	427.945,484 300.070,132	205	428.021,21 300.070,362	75.726
205	428.021,21 300.070,362	206	428.083,989 300.064,972	63.01	206	428.083,989 300.064,972	207	428.332,293 300.041,053	249.453	207	428.332,293 300.041,053	208	428.498,085 300.038,029	165.82
208	428.498,085 300.038,029	209	428.525,7 300.035,995	27.69	209	428.525,7 300.035,995	210	428.559,998 300.033,469	34.391	210	428.559,998 300.033,469	1	428.631,771 300.026,998	72.064

**** Lungimile segmentelor sunt determinate în planul de proiecție Stereo 70 și sunt rotunjite la 1 milimetru.**

***** Distanța dintre puncte este formată din segmente cumulate ce sunt mai mici decât valoarea 1 milimetru.**

**DATE DESPRE IMOBILUL NR. 3214**

Oficiul de Cadastru și Publicitate Imobiliară DOLJ
Biroul de Cadastru și Publicitate Imobiliară Craiova

A. Partea I. Descrierea imobilului

TEREN Extravilan

Adresa: Jud. Dolj, De 869/1

Nr. Crt	Nr cadastral Nr. topografic	Suprafața* (mp)	Observații / Referințe
A1		6.761	Sector cadastral:65 Teren neimprejmuit;

B. Partea II. Proprietari și acte

Inscrieri privitoare la dreptul de proprietate și alte drepturi reale		Referințe
/		
Act Normativ nr. LEGEA 7, din 13/03/1996 emis de PARLAMENTUL ROMÂNIEI (ART. 13 ALIN. 15);		
B1	Inscrierea provizorie, drept de PROPRIETATE, dobandit prin Lege, cota actuala 1/1, cota initiala 1/1 1) NEIDENTIFICAT NEIDENTIFICAT	A1

C. Partea III. SARCINI .

Inscrieri privind dezmembramintele dreptului de proprietate, drepturi reale de garanție și sarcini	Referințe
NU SUNT	

Anexa Nr. 1 La Partea I

Teren

Nr cadastral	Suprafața (mp)*	Observații / Referințe
	6.761	

* Suprafața este determinată în planul de proiecție Stereo 70.



Date referitoare la teren

Crt	Categorie folosință	Intra vilan	Suprafața (mp)	Tarla	Parcelă	Nr. topo	Observații / Referințe
1	drum	NU	6.761	De 869/1	-	-	

Lungime Segmente

1) Valorile lungimilor segmentelor sunt obținute din proiecție în plan.

Punct început	X / Y	Punct sfârșit	X / Y	Lungime segment
1	426.815,589 300.271,833	2	426.812,148 300.273,813	3.97
4	426.806,816 300.270,814	5	426.805,002 300.267,246	4.003
7	426.895,363 300.226,212	8	426.904,641 300.222,392	10.034
10	427.004,874 300.180,755	11	427.059,593 300.150,362	62.593
13	427.214,267 300.073,342	14	427.278,301 300.041,224	71.637
16	427.344,07 300.006,326	17	427.380,822 299.986,955	41.544
2	426.812,148 300.273,813	3	426.808,628 300.275,845	4.064
5	426.805,002 300.267,246	6	426.813,674 300.268,32	8.738
8	426.904,641 300.222,392	9	426.953,736 300.203,006	52.784
11	427.059,593 300.150,362	12	427.146,41 300.108,087	96.563
14	427.278,301 300.041,224	15	427.314,858 300.022,315	41.158
17	427.380,822 299.986,955	18	427.432,138 299.959,405	58.244
3	426.808,628 300.275,845	4	426.806,816 300.270,814	5.347
6	426.813,674 300.268,32	7	426.895,363 300.226,212	91.903
9	426.953,736 300.203,006	10	427.004,874 300.180,755	55.769
12	427.146,41 300.108,087	13	427.214,267 300.073,342	76.235
15	427.314,858 300.022,315	16	427.344,07 300.006,326	33.301
18	427.432,138 299.959,405	19	427.455,797 299.946,587	26.908

Punct început	X / Y	Punct sfârșit	X / Y	Lungime segment	Punct început	X / Y	Punct sfârșit	X / Y	Lungime segment	Punct început	X / Y	Punct sfârșit	X / Y	Lungime segment
19	427.455,797 299.946,587	20	427.477,058 299.932,624	25.436	20	427.477,058 299.932,624	21	427.509,742 299.916,575	36.412	21	427.509,742 299.916,575	22	427.540,856 299.901,373	34.629
22	427.540,856 299.901,373	23	427.557,25 299.893,013	18.403	23	427.557,25 299.893,013	24	427.608,654 299.869,253	56.63	24	427.608,654 299.869,253	25	427.646,796 299.848,727	43.314
25	427.646,796 299.848,727	26	427.695,632 299.821,715	55.809	26	427.695,632 299.821,715	27	427.778,817 299.780,533	92.821	27	427.778,817 299.780,533	28	428.014,879 299.661,014	264.594
28	428.014,879 299.661,014	29	428.082,81 299.625,884	76.477	29	428.082,81 299.625,884	30	428.213,795 299.560,101	146.576	30	428.213,795 299.560,101	31	428.269,741 299.531,222	62.96
31	428.269,741 299.531,222	32	428.309,333 299.509,608	45.108	32	428.309,333 299.509,608	33	428.310,354 299.511,509	2.158	33	428.310,354 299.511,509	34	428.311,37 299.513,06	1.854
34	428.311,37 299.513,06	35	428.271,575 299.534,777	45.335	35	428.271,575 299.534,777	36	428.215,62 299.563,66	62.97	36	428.215,62 299.563,66	37	428.084,628 299.629,447	146.584
37	428.084,628 299.629,447	38	428.016,706 299.664,573	76.467	38	428.016,706 299.664,573	39	427.780,596 299.784,116	264.648	39	427.780,596 299.784,116	40	427.697,521 299.825,241	92.697
40	427.697,521 299.825,241	41	427.664,553 299.843,477	37.675	41	427.664,553 299.843,477	42	427.656,564 299.847,895	9.129	42	427.656,564 299.847,895	43	427.648,666 299.852,264	9.026
43	427.648,666 299.852,264	44	427.638,68 299.857,637	11.34	44	427.638,68 299.857,637	45	427.629,043 299.862,822	10.943	45	427.629,043 299.862,822	46	427.610,438 299.872,833	21.127
46	427.610,438 299.872,833	47	427.591,021 299.881,808	21.391	47	427.591,021 299.881,808	48	427.571,265 299.890,939	21.764	48	427.571,265 299.890,939	49	427.559,106 299.896,559	13.395
49	427.559,106 299.896,559	50	427.548,092 299.902,176	12.364	50	427.548,092 299.902,176	51	427.542,677 299.904,938	6.079	51	427.542,677 299.904,938	52	427.538,157 299.907,146	5.03
52	427.538,157 299.907,146	53	427.517,049 299.917,457	23.492	53	427.517,049 299.917,457	54	427.511,463 299.920,186	6.217	54	427.511,463 299.920,186	55	427.495,228 299.928,158	18.087
55	427.495,228 299.928,158	56	427.479,055 299.936,099	18.017	56	427.479,055 299.936,099	57	427.457,853 299.950,023	25.365	57	427.457,853 299.950,023	58	427.449,621 299.954,483	9.363
58	427.449,621 299.954,483	59	427.434,032 299.962,928	17.729	59	427.434,032 299.962,928	60	427.424,046 299.968,289	11.334	60	427.424,046 299.968,289	61	427.382,702 299.990,485	46.925
61	427.382,702 299.990,485	62	427.366,364 299.999,097	18.469	62	427.366,364 299.999,097	63	427.345,976 300.009,843	23.047	63	427.345,976 300.009,843	64	427.340,234 300.012,986	6.546
64	427.340,234 300.012,986	65	427.331,598 300.017,713	9.845	65	427.331,598 300.017,713	66	427.319,868 300.024,133	13.372	66	427.319,868 300.024,133	67	427.316,769 300.025,829	3.533
67	427.316,769 300.025,829	68	427.312,286 300.028,143	5.045	68	427.312,286 300.028,143	69	427.283,449 300.043,022	32.449	69	427.283,449 300.043,022	70	427.279,894 300.044,907	4.024
70	427.279,894 300.044,907	71	427.260,724 300.054,52	21.445	71	427.260,724 300.054,52	72	427.248,069 300.060,866	14.157	72	427.248,069 300.060,866	73	427.232,521 300.068,663	17.393
73	427.232,521 300.068,663	74	427.216,076 300.076,91	18.397	74	427.216,076 300.076,91	75	427.212,755 300.078,611	3.731	75	427.212,755 300.078,611	76	427.200,322 300.084,977	13.968
76	427.200,322 300.084,977	77	427.174,577 300.098,159	28.924	77	427.174,577 300.098,159	78	427.148,197 300.111,666	29.637	78	427.148,197 300.111,666	79	427.121,437 300.124,697	29.764
79	427.121,437 300.124,697	80	427.100,512 300.134,886	23.274	80	427.100,512 300.134,886	81	427.099,907 300.135,18	0.673	81	427.099,907 300.135,18	82	427.083,016 300.143,405	18.787
82	427.083,016 300.143,405	83	427.061,441 300.153,911	23.997	83	427.061,441 300.153,911	84	427.056,587 300.156,607	5.552	84	427.056,587 300.156,607	85	427.034,292 300.168,991	25.504
85	427.034,292 300.168,991	86	427.009,771 300.182,611	28.05	86	427.009,771 300.182,611	87	427.006,647 300.184,346	3.573	87	427.006,647 300.184,346	88	427.006,039 300.184,611	0.663
88	427.006,039 300.184,611	89	426.969,011 300.200,719	40.38	89	426.969,011 300.200,719	90	426.954,941 300.206,851	15.348	90	426.954,941 300.206,851	91	426.938,835 300.213,202	17.313
91	426.938,835 300.213,202	92	426.929,107 300.217,038	10.457	92	426.929,107 300.217,038	93	426.920,798 300.220,315	8.932	93	426.920,798 300.220,315	94	426.908,553 300.225,144	13.163
94	426.908,553 300.225,144	95	426.906,334 300.226,018	2.385	95	426.906,334 300.226,018	96	426.899,06 300.229,003	7.863	96	426.899,06 300.229,003	97	426.897,192 300.229,769	2.019
97	426.897,192 300.229,769	98	426.890,009 300.233,472	8.081	98	426.890,009 300.233,472	99	426.881,206 300.238,009	9.903	99	426.881,206 300.238,009	100	426.872,049 300.242,73	10.302
100	426.872,049 300.242,73	101	426.863,031 300.247,378	10.145	101	426.863,031 300.247,378	102	426.854,163 300.251,949	9.977	102	426.854,163 300.251,949	103	426.843,843 300.257,269	11.611
103	426.843,843 300.257,269	104	426.834,069 300.262,307	10.996	104	426.834,069 300.262,307	105	426.824,082 300.267,455	11.236	105	426.824,082 300.267,455	1	426.815,589 300.271,833	9.555

** Lungimile segmentelor sunt determinate în planul de proiecție Stereo 70 și sunt rotunjite la 1 milimetru.

*** Distanța dintre puncte este formată din segmente cumulate ce sunt mai mici decât valoarea 1 milimetru.

**DATE DESPRE IMOBILUL NR. 3215**

Oficiul de Cadastru și Publicitate Imobiliară DOLJ
 Biroul de Cadastru și Publicitate Imobiliară Craiova

A. Partea I. Descrierea imobilului

TEREN Extravilan

Adresa: Jud. Dolj, T35 P109

Nr. Crt	Nr cadastral Nr. topografic	Suprafața* (mp)	Observații / Referințe
A1		3.300	Sector cadastral:65 Teren neimprejmuit;

B. Partea II. Proprietari și acte

Inscrieri privitoare la dreptul de proprietate și alte drepturi reale		Referințe
/		
Act Administrativ nr. TDP16997, din 13/11/2012 emis de CJSDPAT DOLJ (Defunct conform certificatului de deces seria D.10, nr. 020547 din data de 20.17.2018);		
B1	Intabulare, drept de PROPRIETATE, dobândit prin Reconstituire, cota actuala 1/1, cota initiala 1/1 1) SCURTU ION DEFUNCT:Da	A1

C. Partea III. SARCINI .

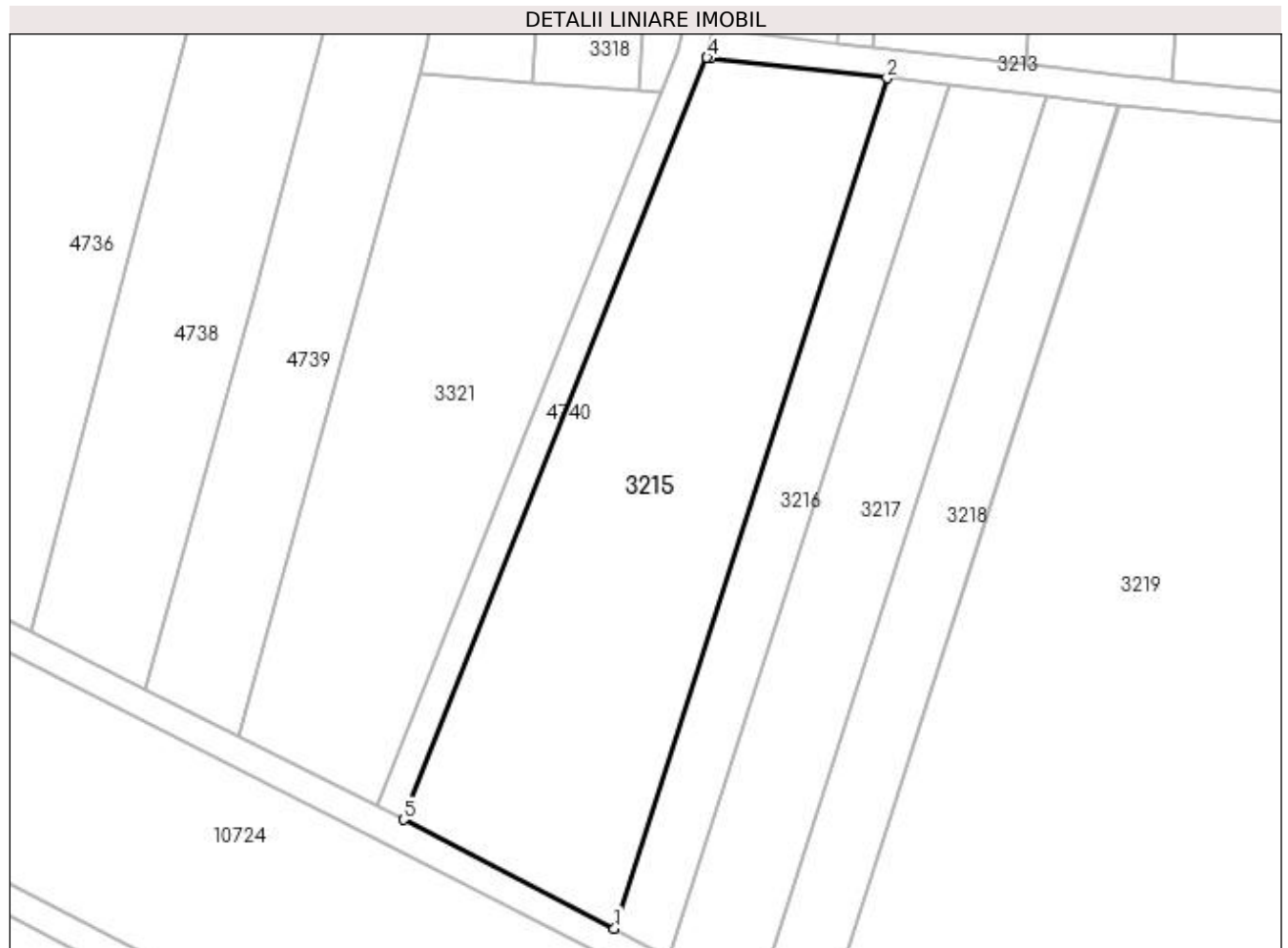
Inscrieri privind dezmembramintele dreptului de proprietate, drepturi reale de garanție și sarcini	Referințe
NU SUNT	

Anexa Nr. 1 La Partea I

Teren

Nr cadastral	Suprafața (mp)*	Observații / Referințe
	3.300	

* Suprafața este determinată în planul de proiecție Stereo 70.



Date referitoare la teren

Crt	Categorie folosință	Intra vilan	Suprafața (mp)	Tarla	Parcelă	Nr. topo	Observații / Referințe
1	arabil	NU	3.300	35	109	-	

Lungime Segmente

1) Valorile lungimilor segmentelor sunt obținute din proiecție în plan.

Punct început	X / Y	Punct sfârșit	X / Y	Lungime segment (** (m)
1	427.312,286 300.028,143	2	427.349,636 300.144,479	122.185
2	427.349,636 300.144,479	3	427.325,468 300.147,25	24.326
3	427.325,468 300.147,25	4	427.324,967 300.147,296	0.503
4	427.324,967 300.147,296	5	427.283,449 300.043,022	112.236
5	427.283,449 300.043,022	1	427.312,286 300.028,143	32.449

**** Lungimile segmentelor sunt determinate în planul de proiecție Stereo 70 și sunt rotunjite la 1 milimetru.**

***** Distanța dintre puncte este formată din segmente cumulate ce sunt mai mici decât valoarea 1 milimetru.**

**DATE DESPRE IMOBILUL NR. 3216**

Oficiul de Cadastru și Publicitate Imobiliară DOLJ
Biroul de Cadastru și Publicitate Imobiliară Craiova

A. Partea I. Descrierea imobilului

TEREN Extravilan

Adresa: Jud. Dolj, T35 P110

Nr. Crt	Nr cadastral Nr. topografic	Suprafața* (mp)	Observații / Referințe
A1		1.045	Sector cadastral:65 Teren neimprejmuit;

B. Partea II. Proprietari și acte

Inscrieri privitoare la dreptul de proprietate și alte drepturi reale		Referințe
/		
Act Normativ nr. LEGEA 7, din 13/03/1996 emis de PARLAMENTUL ROMANIEI (art. 13 alin. 14);		
B1	Intabulare, drept de PROPRIETATE, dobandit prin Lege, cota actuala 1/1, cota initiala 1/1	A1
1) COMUNA TESLUI - rezerva comisiei locale de fond funciar, CIF:4553330		

C. Partea III. SARCINI .

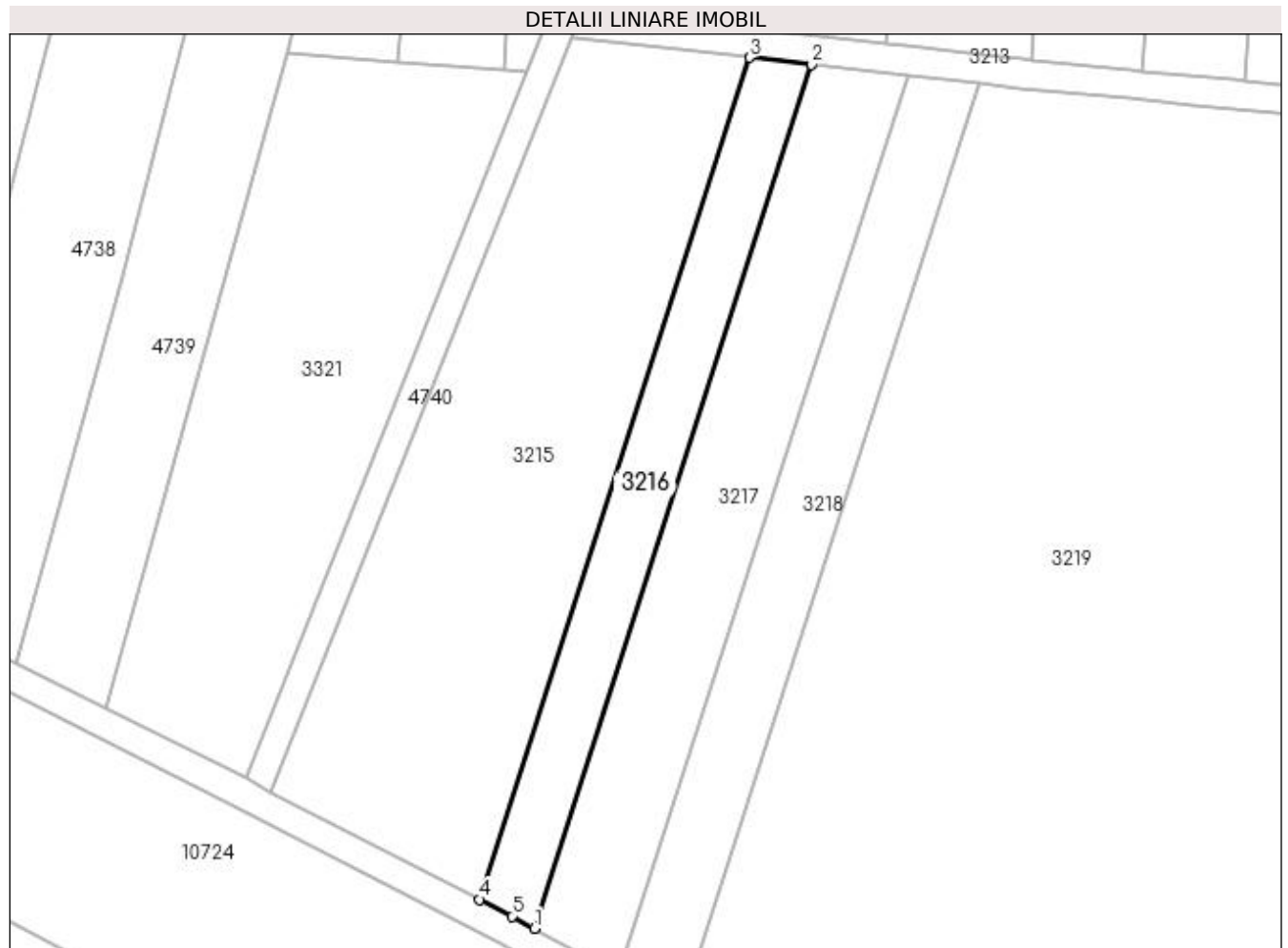
Inscrieri privind dezmembramintele dreptului de proprietate, drepturi reale de garanție și sarcini	Referințe
NU SUNT	

Anexa Nr. 1 La Partea I

Teren

Nr cadastral	Suprafața (mp)*	Observații / Referințe
	1.045	

* Suprafața este determinată în planul de proiecție Stereo 70.



Date referitoare la teren

Crt	Categorie folosință	Intra vilan	Suprafața (mp)	Tarla	Parcelă	Nr. topo	Observații / Referințe
1	arabil	NU	1.045	35	110	-	

Lungime Segmente

1) Valorile lungimilor segmentelor sunt obținute din proiecție în plan.

Punct început	X / Y	Punct sfârșit	X / Y	Lungime segment (** (m)
1	427.319,868 300.024,133	2	427.358,19 300.143,498	125.366
2	427.358,19 300.143,498	3	427.349,636 300.144,479	8.61
3	427.349,636 300.144,479	4	427.312,286 300.028,143	122.185
4	427.312,286 300.028,143	5	427.316,769 300.025,829	5.045
5	427.316,769 300.025,829	1	427.319,868 300.024,133	3.533

**** Lungimile segmentelor sunt determinate în planul de proiecție Stereo 70 și sunt rotunjite la 1 milimetru.**

***** Distanța dintre puncte este formată din segmente cumulate ce sunt mai mici decât valoarea 1 milimetru.**

**DATE DESPRE IMOBILUL NR. 3217**

Oficiul de Cadastru și Publicitate Imobiliară DOLJ
 Biroul de Cadastru și Publicitate Imobiliară Craiova

A. Partea I. Descrierea imobilului

TEREN Extravilan

Adresa: Jud. Dolj, T35 P111

Nr. Crt	Nr cadastral Nr. topografic	Suprafața* (mp)	Observații / Referințe
A1		1.680	Sector cadastral:65 Teren neimprejmuit;

B. Partea II. Proprietari și acte

Inscrieri privitoare la dreptul de proprietate și alte drepturi reale		Referințe
/		
Act Administrativ nr. TDP16997, din 13/11/2012 emis de CJSDPAT DOLJ (Defunct conform certificatului de deces seria D.10, nr. 020547 din data de 20.17.2018);		
B1	Intabulare, drept de PROPRIETATE, dobândit prin Reconstituire, cota actuala 1/1, cota initiala 1/1 1) SCURTU ION DEFUNCT:Da	A1

C. Partea III. SARCINI .

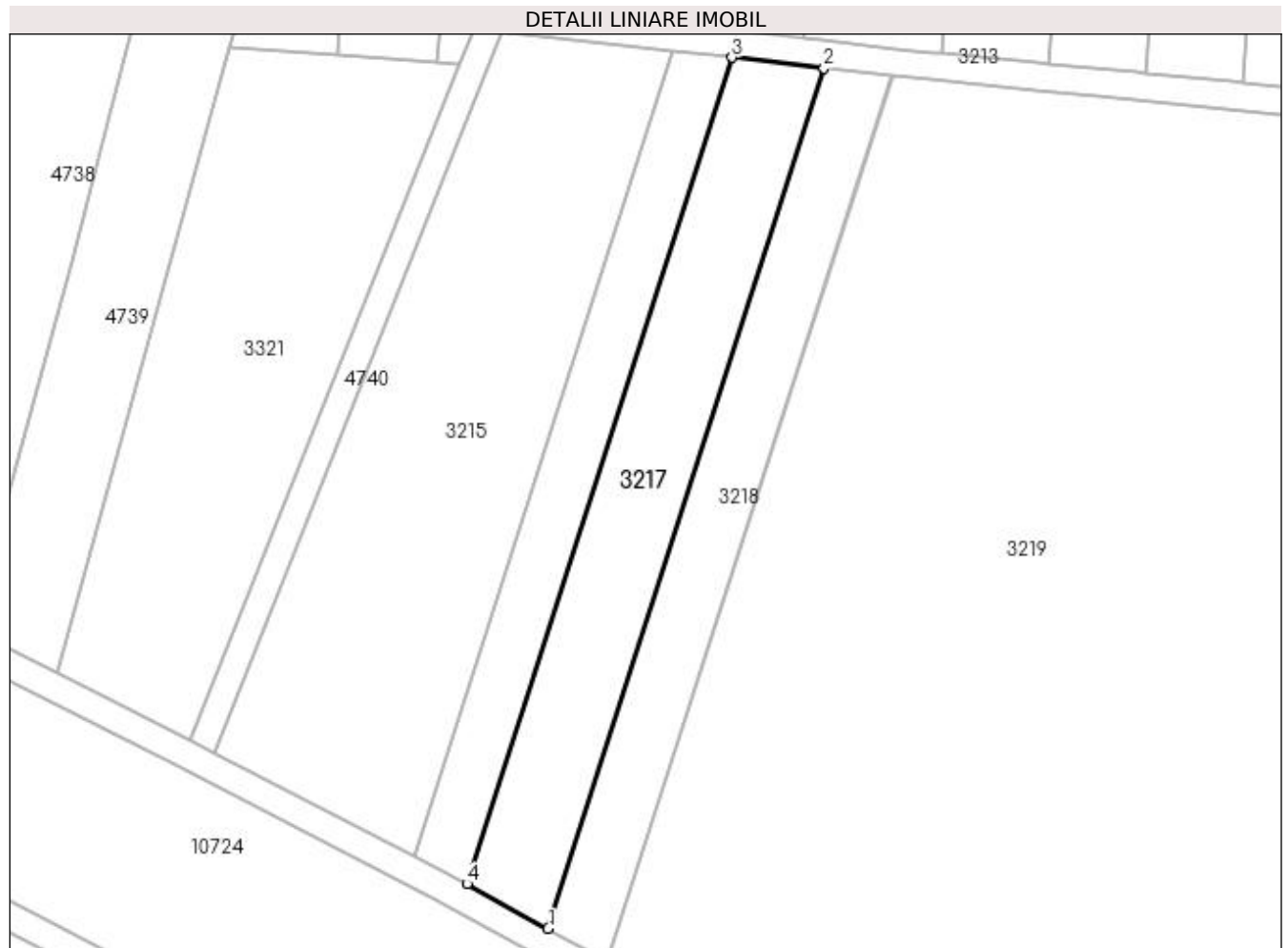
Inscrieri privind dezmembramentele dreptului de proprietate, drepturi reale de garanție și sarcini	Referințe
NU SUNT	

Anexa Nr. 1 La Partea I

Teren

Nr cadastral	Suprafața (mp)*	Observații / Referințe
	1.680	

* Suprafața este determinată în planul de proiecție Stereo 70.



Date referitoare la teren

Crt	Categorie folosință	Intra vilan	Suprafața (mp)	Tarla	Parcelă	Nr. topo	Observații / Referințe
1	arabil	NU	1.680	35	111	-	

Lungime Segmente

1) Valorile lungimilor segmentelor sunt obținute din proiecție în plan.

Punct început	X / Y	Punct sfârșit	X / Y	Lungime segment (** (m)
1	427.331,598 300.017,713	2	427.371,492 300.141,972	130.506
2	427.371,492 300.141,972	3	427.358,19 300.143,498	13.389
3	427.358,19 300.143,498	4	427.319,868 300.024,133	125.366
4	427.319,868 300.024,133	1	427.331,598 300.017,713	13.372

**** Lungimile segmentelor sunt determinate în planul de proiecție Stereo 70 și sunt rotunjite la 1 milimetru.**

***** Distanța dintre puncte este formată din segmente cumulate ce sunt mai mici decât valoarea 1 milimetru.**

**DATE DESPRE IMOBILUL NR. 3218**

Oficiul de Cadastru și Publicitate Imobiliară DOLJ
Biroul de Cadastru și Publicitate Imobiliară Craiova

A. Partea I. Descrierea imobilului

TEREN Extravilan

Adresa: Jud. Dolj, T35 P111/1

Nr. Crt	Nr cadastral Nr. topografic	Suprafața* (mp)	Observații / Referințe
A1		1.280	Sector cadastral:65 Teren neimprejmuit;

B. Partea II. Proprietari și acte

Inscrieri privitoare la dreptul de proprietate și alte drepturi reale	Referințe
/	
Act Administrativ nr. TDP14041, din 09/10/2009 emis de CJSDPAT DOLJ;	
B1	A1
Intabulare, drept de PROPRIETATE, dobândit prin Reconstituire, cota actuala 1/1, cota initiala 1/1	
1) PREDĂ STĂNICĂ, LIPSA CNP	
2) PREDĂ ION, LIPSA CNP	

C. Partea III. SARCINI .

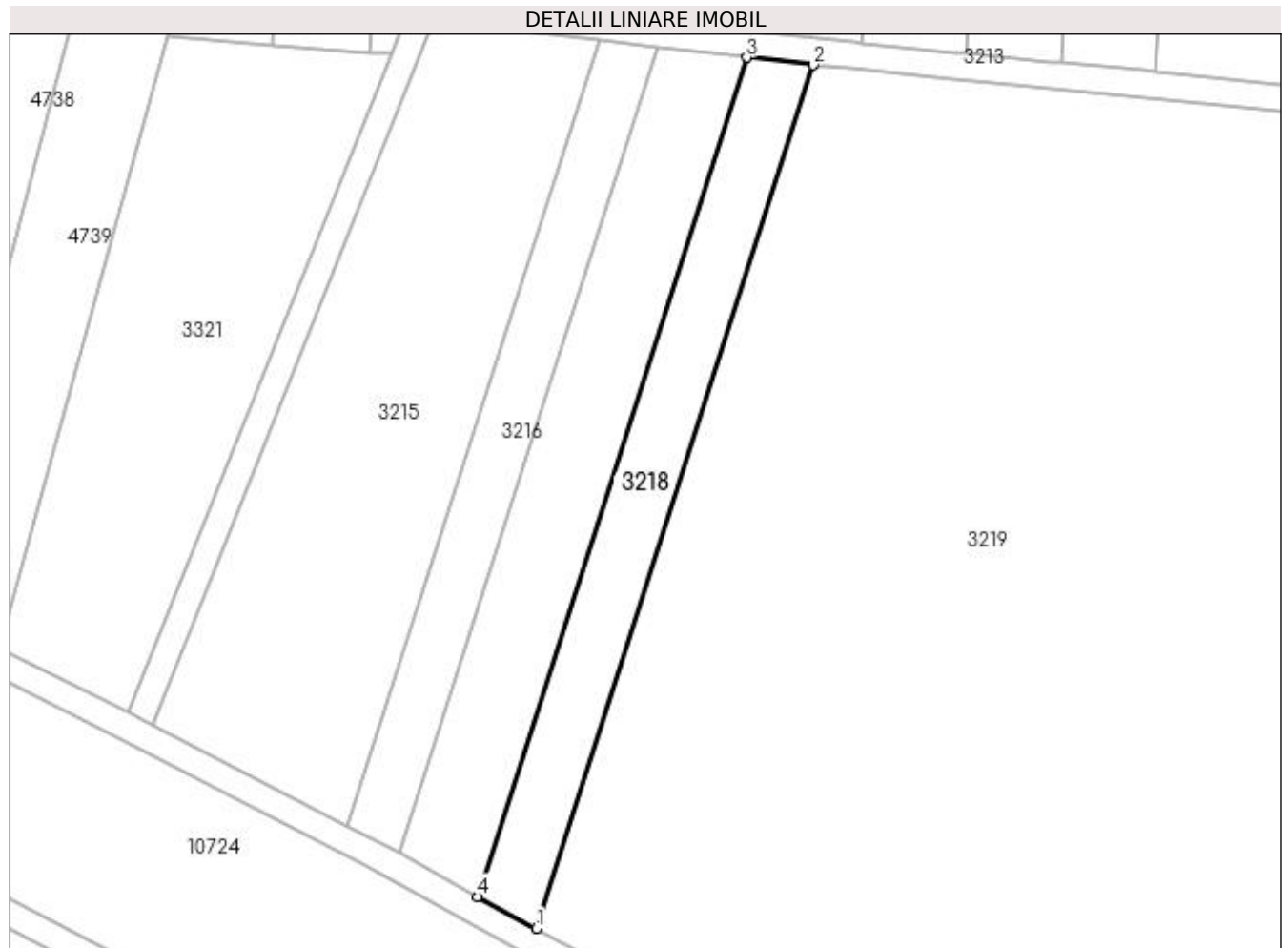
Inscrieri privind dezmembramintele dreptului de proprietate, drepturi reale de garanție și sarcini	Referințe
NU SUNT	

Anexa Nr. 1 La Partea I

Teren

Nr cadastral	Suprafața (mp)*	Observații / Referințe
	1.280	

* Suprafața este determinată în planul de proiecție Stereo 70.



Date referitoare la teren

Crt	Categorie folosință	Intra vilan	Suprafața (mp)	Tarla	Parcelă	Nr. topo	Observații / Referințe
1	arabil	NU	1.280	35	111/1	-	

Lungime Segmente

1) Valorile lungimilor segmentelor sunt obținute din proiecție în plan.

Punct început	X / Y	Punct sfârșit	X / Y	Lungime segment (** (m)
1	427.340,234 300.012,986	2	427.381,285 300.140,849	134.291
2	427.381,285 300.140,849	3	427.371,492 300.141,972	9.857
3	427.371,492 300.141,972	4	427.331,598 300.017,713	130.506
4	427.331,598 300.017,713	1	427.340,234 300.012,986	9.845

**** Lungimile segmentelor sunt determinate în planul de proiecție Stereo 70 și sunt rotunjite la 1 milimetru.**

***** Distanța dintre puncte este formată din segmente cumulate ce sunt mai mici decât valoarea 1 milimetru.**

**DATE DESPRE IMOBILUL NR. 3219**

Oficiul de Cadastru și Publicitate Imobiliară DOLJ
 Biroul de Cadastru și Publicitate Imobiliară Craiova

A. Partea I. Descrierea imobilului

TEREN Extravilan

Adresa: Jud. Dolj, T35 P113/1, P113, P112

Nr. Crt	Nr cadastral Nr. topografic	Suprafața* (mp)	Observații / Referințe
A1		19.340	Sector cadastral:65 Teren neimprejmuit;

B. Partea II. Proprietari și acte

Inscrieri privitoare la dreptul de proprietate și alte drepturi reale		Referințe
/		
Act Administrativ nr. TDP16997, din 13/11/2012 emis de CJSDPAT DOLJ (Defunct conform certificatului de deces seria D.10, nr. 020547 din data de 20.17.2018);		
B1	Intabulare, drept de PROPRIETATE, dobândit prin Reconstituire, cota actuala 1/1, cota initiala 1/1 1) SCURTU ION DEFUNCT:Da	A1

C. Partea III. SARCINI .

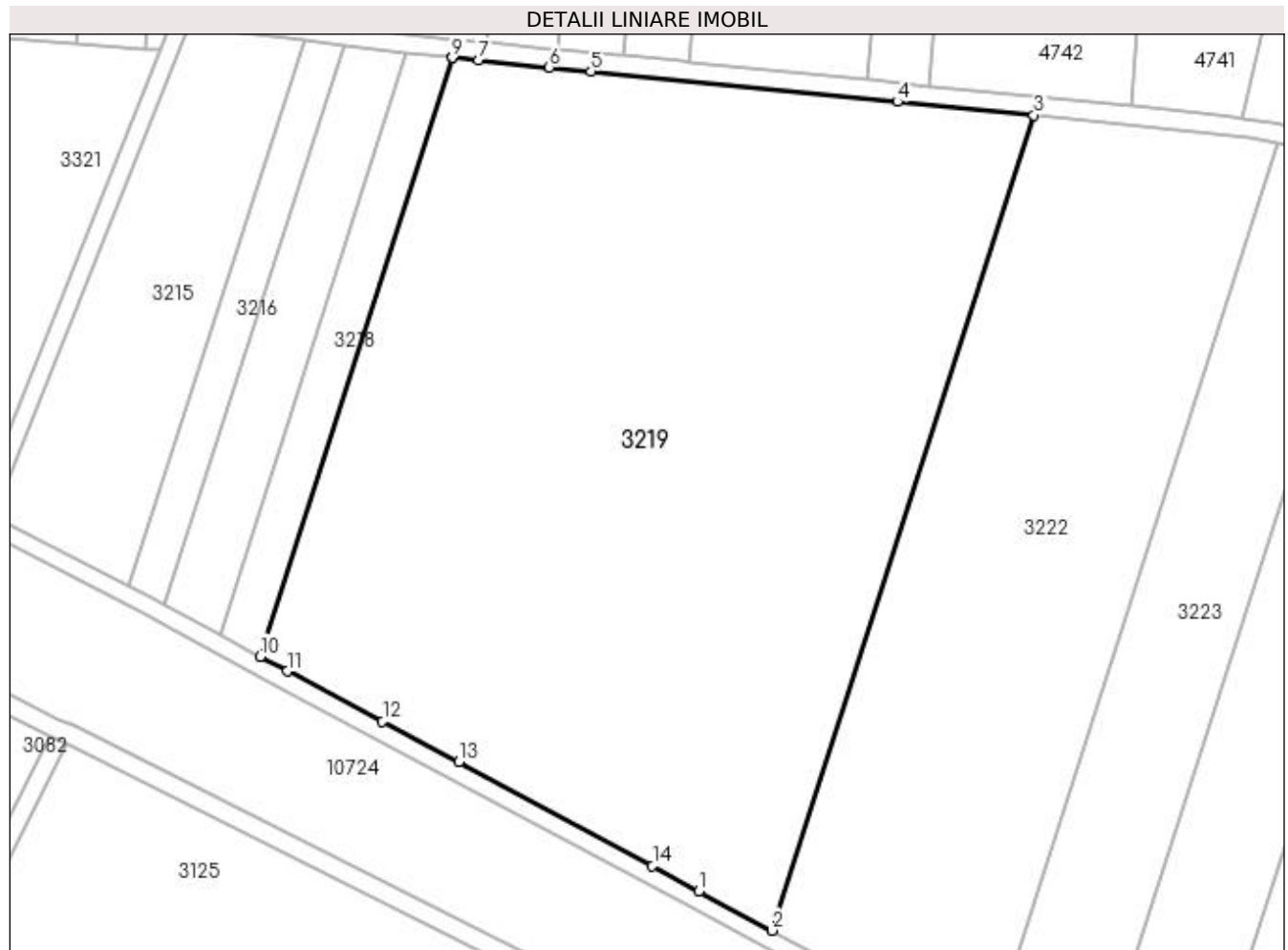
Inscrieri privind dezmembramintele dreptului de proprietate, drepturi reale de garanție și sarcini	Referințe
NU SUNT	

Anexa Nr. 1 La Partea I

Teren

Nr cadastral	Suprafața (mp)*	Observații / Referințe
	19.340	

* Suprafața este determinată în planul de proiecție Stereo 70.



Date referitoare la teren

Crt	Categorie folosință	Intra vilan	Suprafața (mp)	Tarla	Parcelă	Nr. topo	Observații / Referințe
1	arabil	NU	5.060	35	113/1	-	
2	arabil	NU	10.200	35	113	-	
3	arabil	NU	4.080	35	112	-	

Lungime Segmente

1) Valorile lungimilor segmentelor sunt obținute din proiecție în plan.

Punct început	X / Y	Punct sfârșit	X / Y	Lungime segment (** (m)
1	427.434,032 299.962,928	2	427.449,621 299.954,483	17.729
2	427.449,621 299.954,483	3	427.505,518 300.128,587	182.857
3	427.505,518 300.128,587	4	427.476,432 300.131,458	29.227
4	427.476,432 300.131,458	5	427.410,934 300.137,922	65.816

Punct început	X / Y	Punct sfârșit	X / Y	Lungime segment (** (m)
5	427.410,934 300.137,922	6	427.402,036 300.138,8	8.941
6	427.402,036 300.138,8	7	427.386,879 300.140,295	15.231
7	427.386,879 300.140,295	8	427.381,381 300.140,838	5.525
8	427.381,381 300.140,838	9	427.381,285 300.140,849	0.097
9	427.381,285 300.140,849	10	427.340,234 300.012,986	134.291
10	427.340,234 300.012,986	11	427.345,976 300.009,843	6.546
11	427.345,976 300.009,843	12	427.366,364 299.999,097	23.047
12	427.366,364 299.999,097	13	427.382,702 299.990,485	18.469
13	427.382,702 299.990,485	14	427.424,046 299.968,289	46.925
14	427.424,046 299.968,289	1	427.434,032 299.962,928	11.334

** Lungimile segmentelor sunt determinate în planul de proiecție Stereo 70 și sunt rotunjite la 1 milimetru.

*** Distanța dintre puncte este formată din segmente cumulate ce sunt mai mici decât valoarea 1 milimetru.

**DATE DESPRE IMOBILUL NR. 3222**

Oficiul de Cadastru și Publicitate Imobiliară DOLJ
Biroul de Cadastru și Publicitate Imobiliară Craiova

A. Partea I. Descrierea imobilului

TEREN Extravilan

Adresa: Jud. Dolj, T35 P114

Nr. Crt	Nr cadastral Nr. topografic	Suprafața* (mp)	Observații / Referințe
A1		10.000	Sector cadastral:65 Teren neimprejmuit;

B. Partea II. Proprietari și acte

Inscrieri privitoare la dreptul de proprietate și alte drepturi reale	Referințe
/	
Act Administrativ nr. TDP1166-1364, din 20/02/1998 emis de CJSDPAT DOLJ;	
B1	A1
Intabulare, drept de PROPRIETATE, dobândit prin Reconstituire, cota actuala 1/1, cota initiala 1/1	
1) DINU ȘTEFAN, LIPSA CNP	
2) DINU ION, LIPSA CNP	

C. Partea III. SARCINI .

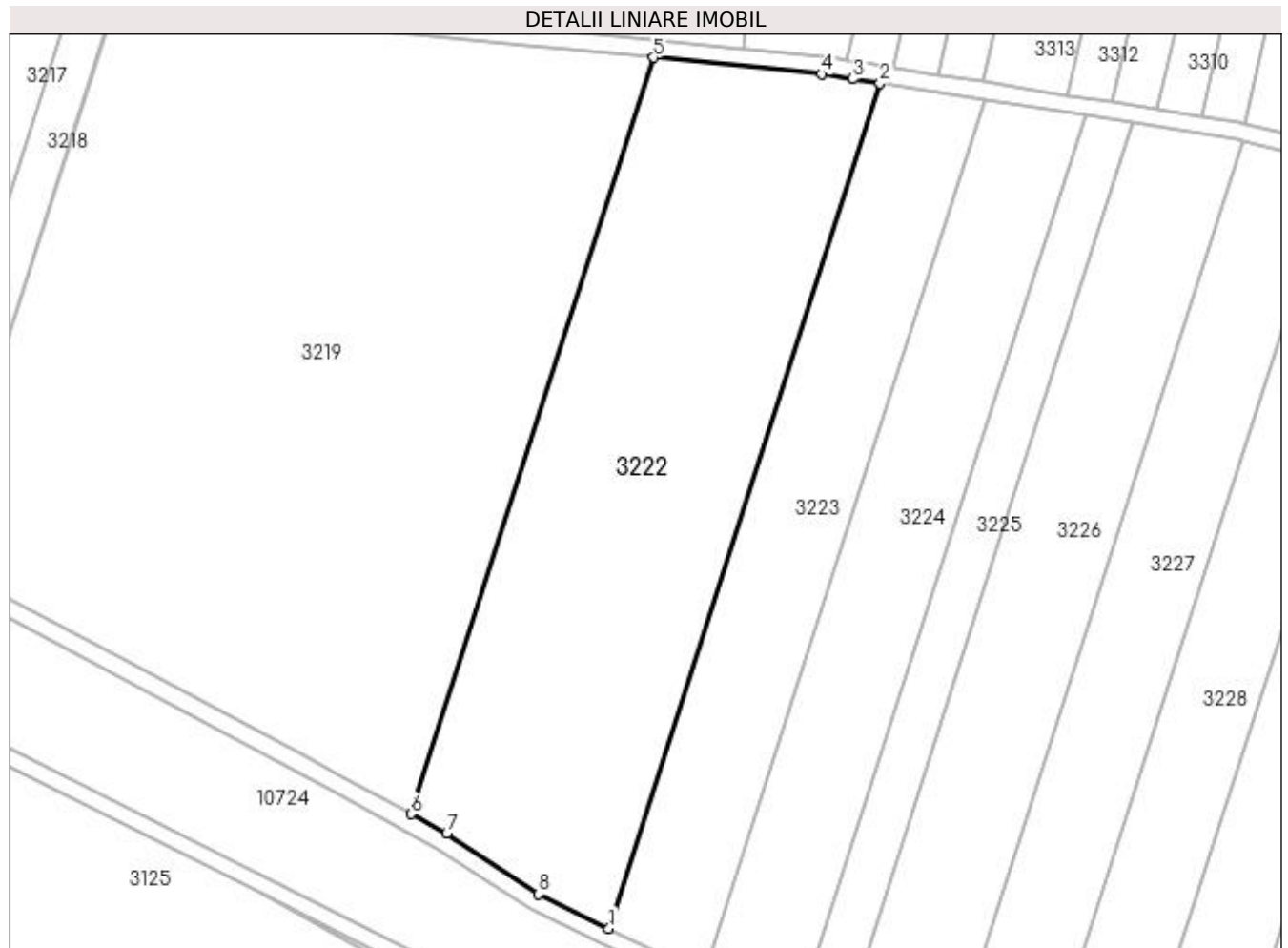
Inscrieri privind dezmembramentele dreptului de proprietate, drepturi reale de garanție și sarcini	Referințe
NU SUNT	

Anexa Nr. 1 La Partea I

Teren

Nr cadastral	Suprafața (mp)*	Observații / Referințe
	10.000	

* Suprafața este determinată în planul de proiecție Stereo 70.



Date referitoare la teren

Crt	Categorie folosință	Intra vilan	Suprafața (mp)	Tarla	Parcelă	Nr. topo	Observații / Referințe
1	arabil	NU	10.000	35	114	-	

Lungime Segmente

1) Valorile lungimilor segmentelor sunt obținute din proiecție în plan.

Punct început	X / Y	Punct sfârșit	X / Y	Lungime segment (** (m)
1	427.495,228 299.928,158	2	427.557,673 300.122,659	204.279
2	427.557,673 300.122,659	3	427.551,459 300.123,633	6.29
3	427.551,459 300.123,633	4	427.544,215 300.124,769	7.333
4	427.544,215 300.124,769	5	427.505,518 300.128,587	38.885
5	427.505,518 300.128,587	6	427.449,621 299.954,483	182.857

Punct început	X / Y	Punct sfârșit	X / Y	Lungime segment (** (m)
6	427.449,621 299.954,483	7	427.457,853 299.950,023	9.363
7	427.457,853 299.950,023	8	427.479,055 299.936,099	25.365
8	427.479,055 299.936,099	1	427.495,228 299.928,158	18.017

** Lungimile segmentelor sunt determinate în planul de proiecție Stereo 70 și sunt rotunjite la 1 milimetru.

*** Distanța dintre puncte este formată din segmente cumulate ce sunt mai mici decât valoarea 1 milimetru.

**DATE DESPRE IMOBILUL NR. 3223**

Oficiul de Cadastru și Publicitate Imobiliară DOLJ
Biroul de Cadastru și Publicitate Imobiliară Craiova

A. Partea I. Descrierea imobilului

TEREN Extravilan

Adresa: Jud. Dolj, TARLAUA 35, PARCELA 115

Nr. Crt	Nr cadastral Nr. topografic	Suprafața* (mp)	Observații / Referințe
A1	30534	5.000	Sector cadastral:65 Teren neimprejmuit;

B. Partea II. Proprietari și acte

Inscrieri privitoare la dreptul de proprietate și alte drepturi reale	Referințe
207554 / 25/10/2022	
Act Notarial nr. CONTRACT DE VANZARE AUT 1912, din 15/09/2022 emis de CRETAN CARMEN MIHAELA;	
B1	A1
Intabulare, drept de PROPRIETATE, dobandit prin Conventie, cota actuala 1/1, cota initiala 1/1 1) RURAL BIOAGRICOL SRL, CIF:40247426	

C. Partea III. SARCINI .

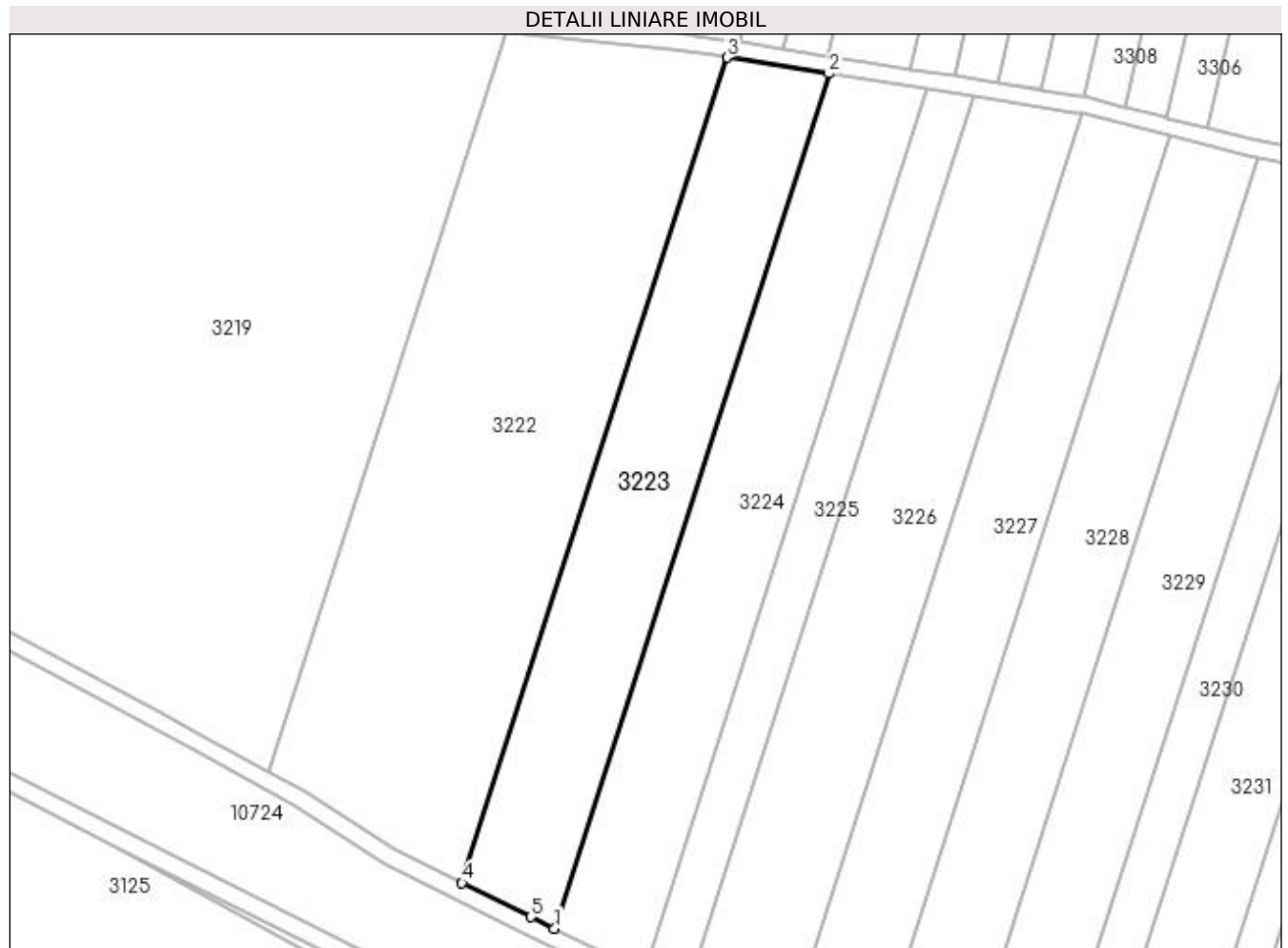
Inscrieri privind dezmembramintele dreptului de proprietate, drepturi reale de garanție și sarcini	Referințe
NU SUNT	

Anexa Nr. 1 La Partea I

Teren

Nr cadastral	Suprafața (mp)*	Observații / Referințe
30534	5.000	

* Suprafața este determinată în planul de proiecție Stereo 70.



Date referitoare la teren

Crt	Categorie folosință	Intra vilan	Suprafața (mp)	Tarla	Parcelă	Nr. topo	Observații / Referințe
1	arabil	NU	5.000	35	115	-	

Lungime Segmente

1) Valorile lungimilor segmentelor sunt obținute din proiecție în plan.

Punct început	X / Y	Punct sfârșit	X / Y	Lungime segment (** (m)
1	427.517,049 299.917,457	2	427.581,719 300.118,889	211.559
2	427.581,719 300.118,889	3	427.557,673 300.122,659	24.34
3	427.557,673 300.122,659	4	427.495,228 299.928,158	204.279
4	427.495,228 299.928,158	5	427.511,463 299.920,186	18.087
5	427.511,463 299.920,186	1	427.517,049 299.917,457	6.217

**** Lungimile segmentelor sunt determinate în planul de proiecție Stereo 70 și sunt rotunjite la 1 milimetru.**

***** Distanța dintre puncte este formată din segmente cumulate ce sunt mai mici decât valoarea 1 milimetru.**

**DATE DESPRE IMOBILUL NR. 3224**

Oficiul de Cadastru și Publicitate Imobiliară DOLJ
Biroul de Cadastru și Publicitate Imobiliară Craiova

A. Partea I. Descrierea imobilului

TEREN Extravilan

Adresa: Jud. Dolj, T35 P115

Nr. Crt	Nr cadastral Nr. topografic	Suprafața* (mp)	Observații / Referințe
A1	30535	5.000	Sector cadastral:65 Teren neimprejmuit;

B. Partea II. Proprietari și acte

Inscrieri privitoare la dreptul de proprietate și alte drepturi reale	Referințe
30722 / 04/04/2013	
Act Administrativ nr. TDP nr 106-9566, din 06/08/1993 emis de CONSILIUL JUDETEAN DOLJ;	
B1	A1
Intabulare, drept de PROPRIETATE, dobândit prin Reconstituire, cota actuala 1/1, cota initiala 1/1 1) BARBU ELENA	

C. Partea III. SARCINI .

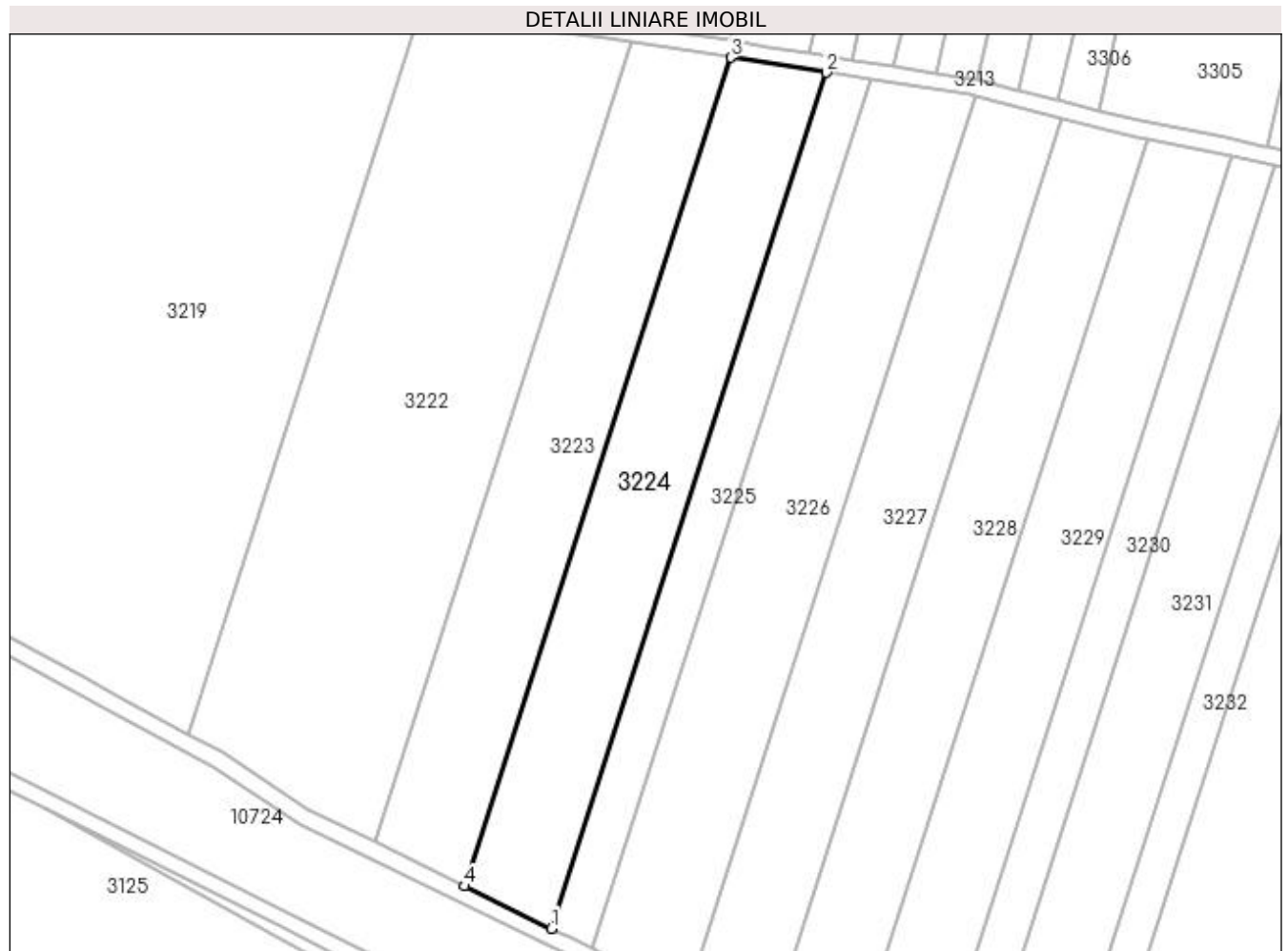
Inscrieri privind dezmembramintele dreptului de proprietate, drepturi reale de garanție și sarcini	Referințe
NU SUNT	

Anexa Nr. 1 La Partea I

Teren

Nr cadastral	Suprafața (mp)*	Observații / Referințe
30535	5.000	

* Suprafața este determinată în planul de proiecție Stereo 70.



Date referitoare la teren

Crt	Categorie folosință	Intra vilan	Suprafața (mp)	Tarla	Parcelă	Nr. topo	Observații / Referințe
1	arabil	NU	5.000	35	115	-	

Lungime Segmente

1) Valorile lungimilor segmentelor sunt obținute din proiecție în plan.

Punct început	X / Y	Punct sfârșit	X / Y	Lungime segment (** (m)
1	427.538,157 299.907,146	2	427.604,967 300.115,244	218.56
2	427.604,967 300.115,244	3	427.581,719 300.118,889	23.532
3	427.581,719 300.118,889	4	427.517,049 299.917,457	211.559
4	427.517,049 299.917,457	1	427.538,157 299.907,146	23.492

**** Lungimile segmentelor sunt determinate în planul de proiecție Stereo 70 și sunt rotunjite la 1 milimetru.**

***** Distanța dintre puncte este formată din segmente cumulate ce sunt mai mici decât valoarea 1 milimetru.**

**DATE DESPRE IMOBILUL NR. 3225**

Oficiul de Cadastru și Publicitate Imobiliară DOLJ
Biroul de Cadastru și Publicitate Imobiliară Craiova

A. Partea I. Descrierea imobilului

TEREN Extravilan

Adresa: Jud. Dolj, T35 P116

Nr. Crt	Nr cadastral Nr. topografic	Suprafața* (mp)	Observații / Referințe
A1		2.418	Sector cadastral:65 Teren neimprejmuit;

B. Partea II. Proprietari și acte

Inscrieri privitoare la dreptul de proprietate și alte drepturi reale	Referințe
/	
Act Administrativ nr. TDP191-9566, din 08/11/1993 emis de CJSDPAT DOLJ;	
B1	A1
Intabulare, drept de PROPRIETATE, dobandit prin Reconstituire, cota actuala 1/1, cota initiala 1/1	
1) PURECE ILIE, LIPSA CNP	
2) TUFİȘ IOANA, LIPSA CNP	

C. Partea III. SARCINI .

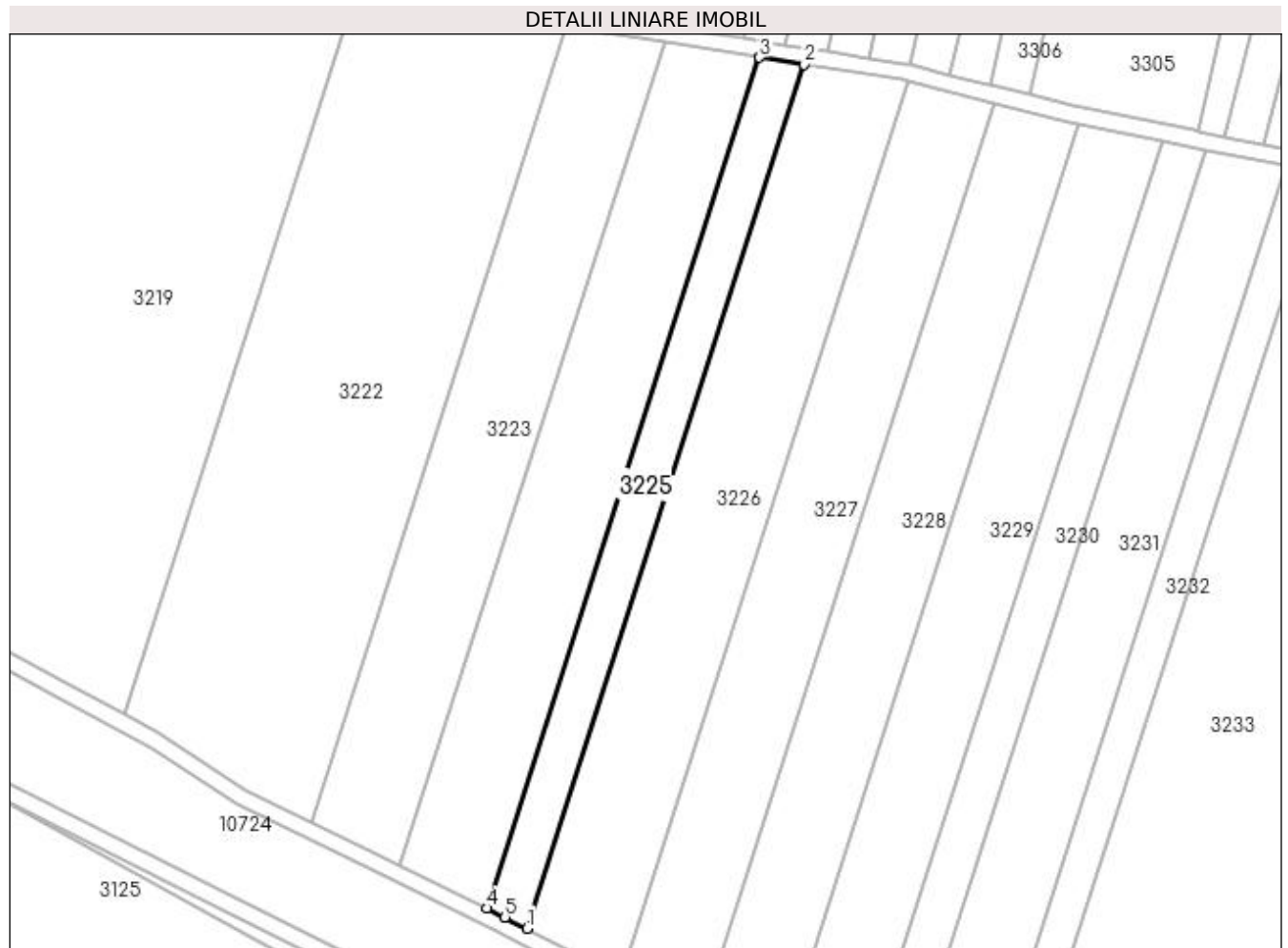
Inscrieri privind dezmembramintele dreptului de proprietate, drepturi reale de garanție și sarcini	Referințe
NU SUNT	

Anexa Nr. 1 La Partea I

Teren

Nr cadastral	Suprafața (mp)*	Observații / Referințe
	2.418	

* Suprafața este determinată în planul de proiecție Stereo 70.



Date referitoare la teren

Crt	Categorie folosință	Intra vilan	Suprafața (mp)	Tarla	Parcelă	Nr. topo	Observații / Referințe
1	arabil	NU	2.418	35	116	-	

Lungime Segmente

1) Valorile lungimilor segmentelor sunt obținute din proiecție în plan.

Punct început	X / Y	Punct sfârșit	X / Y	Lungime segment (** (m)
1	427.548,092 299.902,176	2	427.615,945 300.113,522	221.971
2	427.615,945 300.113,522	3	427.604,967 300.115,244	11.112
3	427.604,967 300.115,244	4	427.538,157 299.907,146	218.56
4	427.538,157 299.907,146	5	427.542,677 299.904,938	5.03
5	427.542,677 299.904,938	1	427.548,092 299.902,176	6.079

**** Lungimile segmentelor sunt determinate în planul de proiecție Stereo 70 și sunt rotunjite la 1 milimetru.**

***** Distanța dintre puncte este formată din segmente cumulate ce sunt mai mici decât valoarea 1 milimetru.**

**DATE DESPRE IMOBILUL NR. 3226**

Oficiul de Cadastru și Publicitate Imobiliară DOLJ
Biroul de Cadastru și Publicitate Imobiliară Craiova

A. Partea I. Descrierea imobilului

TEREN Extravilan

Adresa: Jud. Dolj, T35 P117

Nr. Crt	Nr cadastral Nr. topografic	Suprafața* (mp)	Observații / Referințe
A1		5.760	Sector cadastral:65 Teren neimprejmuit;

B. Partea II. Proprietari și acte

Inscrieri privitoare la dreptul de proprietate și alte drepturi reale		Referințe
/		
Act Administrativ nr. TDP1235-2179, din 07/12/1998 emis de CJSDPAT DOLJ;		
B1	Intabulare, drept de PROPRIETATE, dobândit prin Reconstituire, cota actuala 1/1, cota initiala 1/1 1) NICOLAE AURICA, LIPSA CNP 2) NICOLAE FLORINA, LIPSA CNP	A1

C. Partea III. SARCINI .

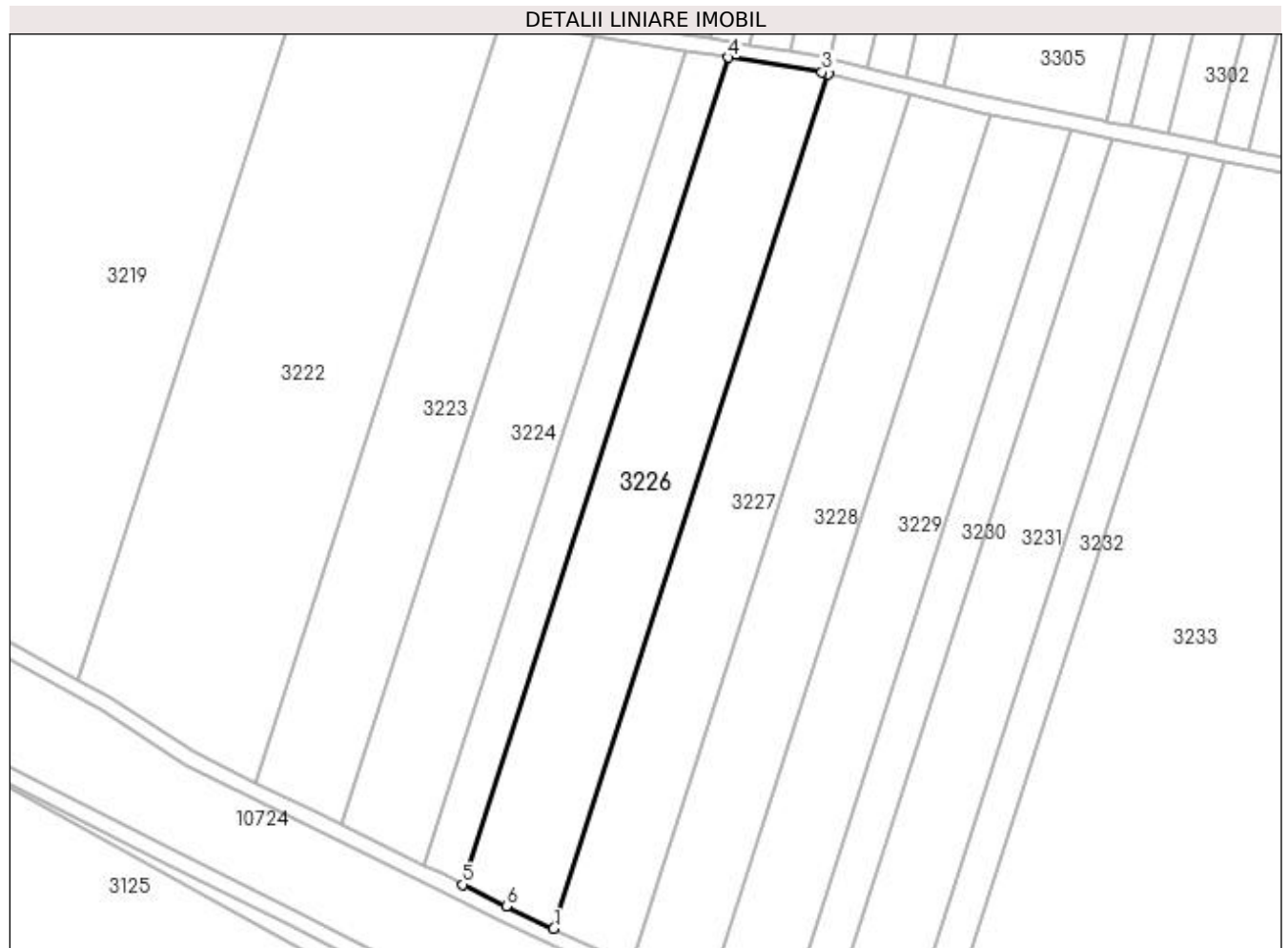
Inscrieri privind dezmembramentele dreptului de proprietate, drepturi reale de garanție și sarcini	Referințe
NU SUNT	

Anexa Nr. 1 La Partea I

Teren

Nr cadastral	Suprafața (mp)*	Observații / Referințe
	5.760	

* Suprafața este determinată în planul de proiecție Stereo 70.



Date referitoare la teren

Crt	Categorie folosință	Intra vilan	Suprafața (mp)	Tarla	Parcelă	Nr. topo	Observații / Referințe
1	arabil	NU	5.760	35	117	-	

Lungime Segmente

1) Valorile lungimilor segmentelor sunt obținute din proiecție în plan.

Punct început	X / Y	Punct sfârșit	X / Y	Lungime segment (** (m)
1	427.571,265 299.890,939	2	427.641,399 300.109,391	229.434
2	427.641,399 300.109,391	3	427.639,902 300.109,766	1.543
3	427.639,902 300.109,766	4	427.615,945 300.113,522	24.25
4	427.615,945 300.113,522	5	427.548,092 299.902,176	221.971
5	427.548,092 299.902,176	6	427.559,106 299.896,559	12.364

Punct început	X / Y	Punct sfârșit	X / Y	Lungime segment (** (m)
6	427.559,106 299.896,559	1	427.571,265 299.890,939	13.395

** Lungimile segmentelor sunt determinate în planul de proiecție Stereo 70 și sunt rotunjite la 1 milimetru.

*** Distanța dintre puncte este formată din segmente cumulate ce sunt mai mici decât valoarea 1 milimetru.

**DATE DESPRE IMOBILUL NR. 3227**

Oficiul de Cadastru și Publicitate Imobiliară DOLJ
Biroul de Cadastru și Publicitate Imobiliară Craiova

A. Partea I. Descrierea imobilului

TEREN Extravilan

Adresa: Jud. Dolj, T35 P118

Nr. Crt	Nr cadastral Nr. topografic	Suprafața* (mp)	Observații / Referințe
A1		5.000	Sector cadastral:65 Teren neimprejmut;

B. Partea II. Proprietari și acte

Inscrieri privitoare la dreptul de proprietate și alte drepturi reale	Referințe
/	
Act Administrativ nr. TDP1444-45375, din 02/07/2002 emis de CJSDPAT DOLJ;	
B1	A1
Intabulare, drept de PROPRIETATE, dobândit prin Reconstituire, cota actuala 1/1, cota initiala 1/1	
1) TENEA NICOLAE, LIPSA CNP	
2) TENEA ION, LIPSA CNP	
3) TONE ELENA, LIPSA CNP	
4) RADOMIREANU MARIA, LIPSA CNP	

C. Partea III. SARCINI .

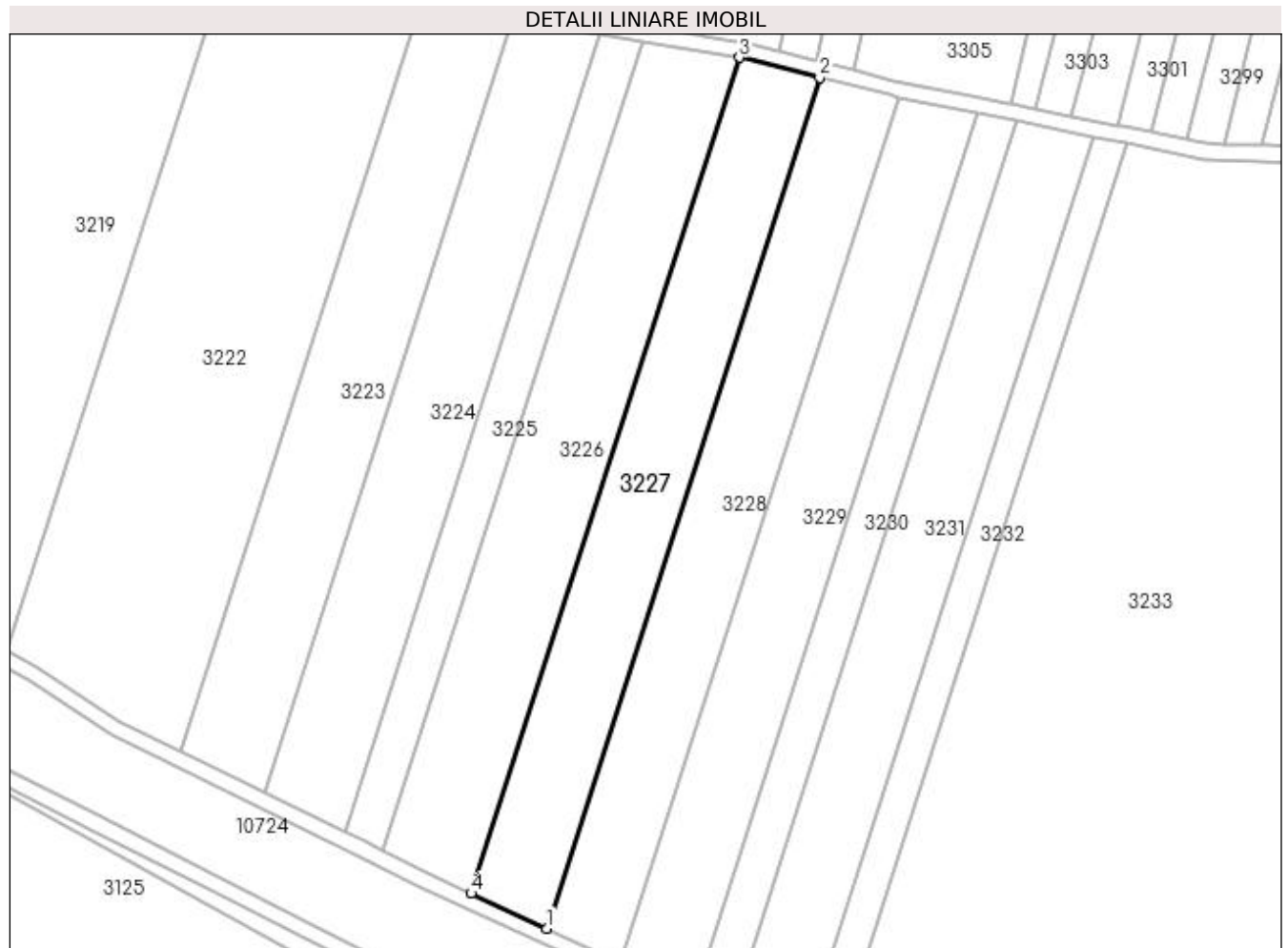
Inscrieri privind dezmembramintele dreptului de proprietate, drepturi reale de garanție și sarcini	Referințe
NU SUNT	

Anexa Nr. 1 La Partea I

Teren

Nr cadastral	Suprafața (mp)*	Observații / Referințe
	5.000	

* Suprafața este determinată în planul de proiecție Stereo 70.



Date referitoare la teren

Crt	Categorie folosință	Intra vilan	Suprafața (mp)	Tarla	Parcelă	Nr. topo	Observații / Referințe
1	arabil	NU	5.000	35	118	-	

Lungime Segmente

1) Valorile lungimilor segmentelor sunt obținute din proiecție în plan.

Punct început	X / Y	Punct sfârșit	X / Y	Lungime segment (** (m)
1	427.591,021 299.881,808	2	427.662,397 300.104,126	233.495
2	427.662,397 300.104,126	3	427.641,399 300.109,391	21.648
3	427.641,399 300.109,391	4	427.571,265 299.890,939	229.434
4	427.571,265 299.890,939	1	427.591,021 299.881,808	21.764

**** Lungimile segmentelor sunt determinate în planul de proiecție Stereo 70 și sunt rotunjite la 1 milimetru.**

***** Distanța dintre puncte este formată din segmente cumulate ce sunt mai mici decât valoarea 1 milimetru.**

**DATE DESPRE IMOBILUL NR. 3228**

Oficiul de Cadastru și Publicitate Imobiliară DOLJ
Biroul de Cadastru și Publicitate Imobiliară Craiova

A. Partea I. Descrierea imobilului

TEREN Extravilan

Adresa: Jud. Dolj, T35 P119

Nr. Crt	Nr cadastral Nr. topografic	Suprafața* (mp)	Observații / Referințe
A1		5.000	Sector cadastral:65 Teren neimprejmuit;

B. Partea II. Proprietari și acte

Inscrieri privitoare la dreptul de proprietate și alte drepturi reale	Referințe
/	
Act Administrativ nr. TDP184-9566, din 05/11/1993 emis de CJSDPAT DOLJ;	
B1	A1
Intabulare, drept de PROPRIETATE, dobandit prin Reconstituire, cota actuala 1/1, cota initiala 1/1	
1) VLĂSCEANU ILIE, LIPSA CNP	
2) STOIAN DOMNICA, LIPSA CNP	

C. Partea III. SARCINI .

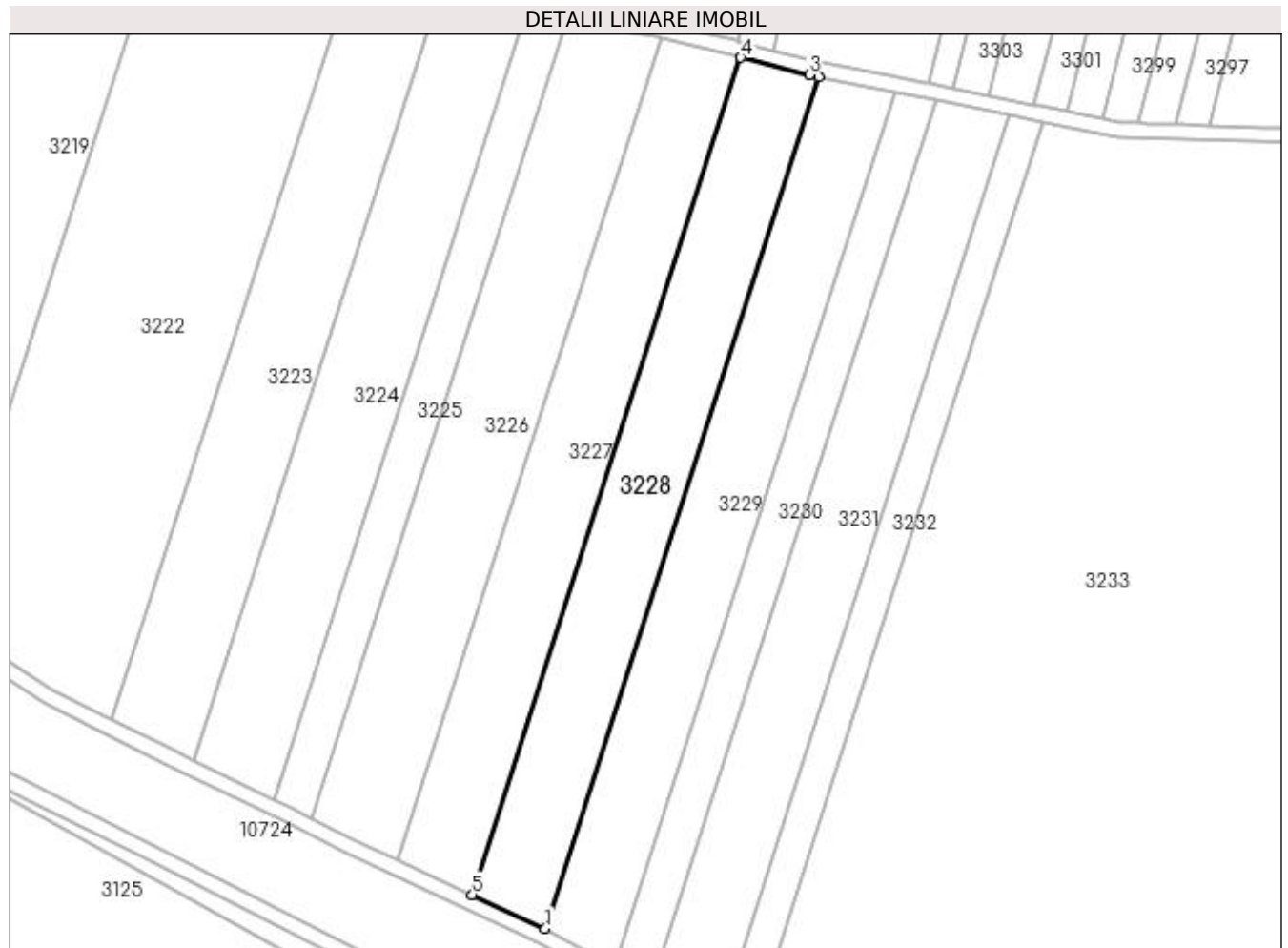
Inscrieri privind dezmembramintele dreptului de proprietate, drepturi reale de garanție și sarcini	Referințe
NU SUNT	

Anexa Nr. 1 La Partea I

Teren

Nr cadastral	Suprafața (mp)*	Observații / Referințe
	5.000	

* Suprafața este determinată în planul de proiecție Stereo 70.



Date referitoare la teren

Crt	Categorie folosință	Intra vilan	Suprafața (mp)	Tarla	Parcelă	Nr. topo	Observații / Referințe
1	arabil	NU	5.000	35	119	-	

Lungime Segmente

1) Valorile lungimilor segmentelor sunt obținute din proiecție în plan.

Punct început	X / Y	Punct sfârșit	X / Y	Lungime segment (** (m)
1	427.610,438 299.872,833	2	427.683,07 300.099,063	237.603
2	427.683,07 300.099,063	3	427.680,557 300.099,573	2.564
3	427.680,557 300.099,573	4	427.662,397 300.104,126	18.722
4	427.662,397 300.104,126	5	427.591,021 299.881,808	233.495
5	427.591,021 299.881,808	1	427.610,438 299.872,833	21.391

**** Lungimile segmentelor sunt determinate în planul de proiecție Stereo 70 și sunt rotunjite la 1 milimetru.**

***** Distanța dintre puncte este formată din segmente cumulate ce sunt mai mici decât valoarea 1 milimetru.**

**DATE DESPRE IMOBILUL NR. 3229**

Oficiul de Cadastru și Publicitate Imobiliară DOLJ
Biroul de Cadastru și Publicitate Imobiliară Craiova

A. Partea I. Descrierea imobilului

TEREN Extravilan

Adresa: Jud. Dolj, T35 P120

Nr. Crt	Nr cadastral Nr. topografic	Suprafața* (mp)	Observații / Referințe
A1	30540	5.000	Sector cadastral:65 Teren neimprejmuit; TARLAUA 35, PARCELA 120

B. Partea II. Proprietari și acte

Inscrieri privitoare la dreptul de proprietate și alte drepturi reale		Referințe
93619 / 24/09/2013		
Act Notarial nr. contract de vanzare aut nr 1864, din 24/09/2013 emis de NP Gageatu Ileana Madalina;		
B1	Intabulare, drept de PROPRIETATE, dobandit prin Conventie, cota actuala 1/1, cota initiala 1/1 1) GHITA PAUL 2) GHITA ANICA	A1

C. Partea III. SARCINI .

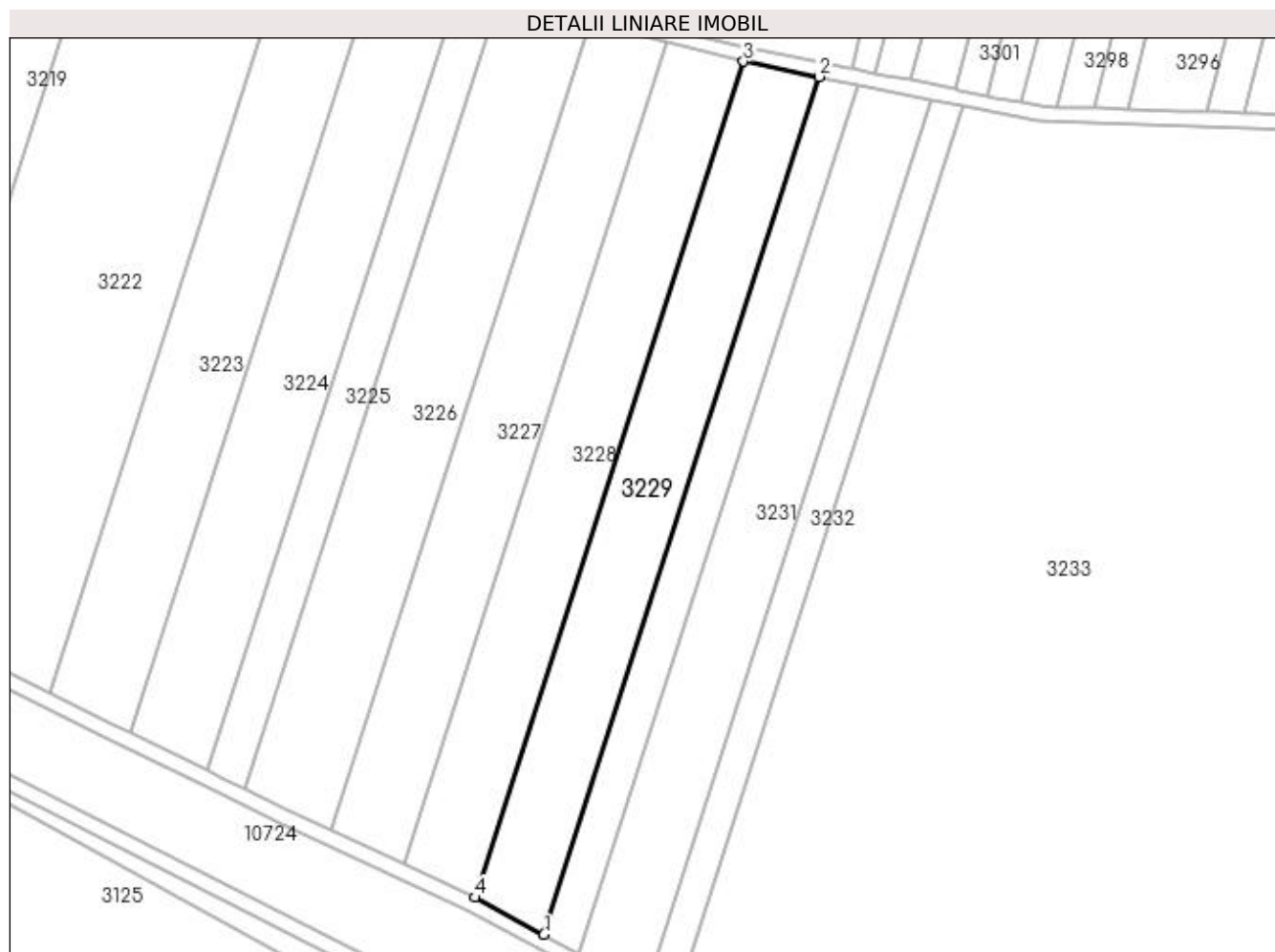
Inscrieri privind dezmembramintele dreptului de proprietate, drepturi reale de garanție și sarcini	Referințe
NU SUNT	

Anexa Nr. 1 La Partea I

Teren

Nr cadastral	Suprafața (mp)*	Observații / Referințe
30540	5.000	TARLAUA 35, PARCELA 120

* Suprafața este determinată în planul de proiecție Stereo 70.



Date referitoare la teren

Crt	Categorie folosință	Intra vilan	Suprafața (mp)	Tarla	Parcelă	Nr. topo	Observații / Referințe
1	arabil	NU	5.000	35	120	-	

Lungime Segmente

1) Valorile lungimilor segmentelor sunt obținute din proiecție în plan.

Punct început	X / Y	Punct sfârșit	X / Y	Lungime segment (** (m)
1	427.629,043 299.862,822	2	427.703,555 300.094,907	243.753
2	427.703,555 300.094,907	3	427.683,07 300.099,063	20.902
3	427.683,07 300.099,063	4	427.610,438 299.872,833	237.603
4	427.610,438 299.872,833	1	427.629,043 299.862,822	21.127

**** Lungimile segmentelor sunt determinate în planul de proiecție Stereo 70 și sunt rotunjite la 1 milimetru.**

***** Distanța dintre puncte este formată din segmente cumulate ce sunt mai mici decât valoarea 1 milimetru.**

**DATE DESPRE IMOBILUL NR. 3230**

Oficiul de Cadastru și Publicitate Imobiliară DOLJ
Biroul de Cadastru și Publicitate Imobiliară Craiova

A. Partea I. Descrierea imobilului

TEREN Extravilan

Adresa: Jud. Dolj, T35 P121

Nr. Crt	Nr cadastral Nr. topografic	Suprafața* (mp)	Observații / Referințe
A1		2.640	Sector cadastral:65 Teren neimprejmuit;

B. Partea II. Proprietari și acte

Inscrieri privitoare la dreptul de proprietate și alte drepturi reale	Referințe
/	
Act Administrativ nr. TDP1235-2179, din 07/12/1998 emis de CJSDPAT DOLJ;	
B1	A1
Intabulare, drept de PROPRIETATE, dobândit prin Reconstituire, cota actuala 1/1, cota initiala 1/1	
1) NICOLAE AURICA, LIPSA CNP	
2) NICOLAE FLORINA, LIPSA CNP	

C. Partea III. SARCINI .

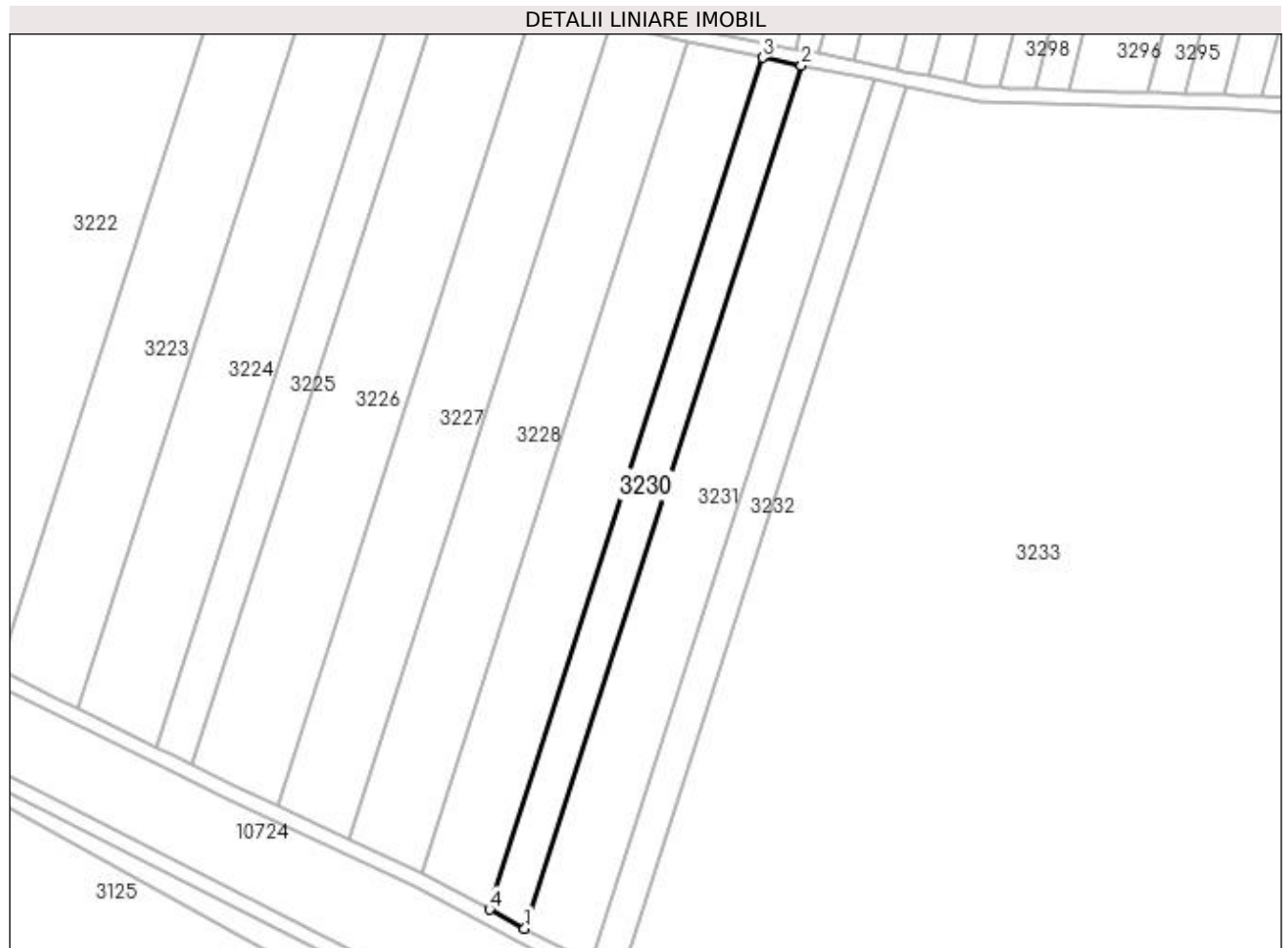
Inscrieri privind dezmembramintele dreptului de proprietate, drepturi reale de garanție și sarcini	Referințe
NU SUNT	

Anexa Nr. 1 La Partea I

Teren

Nr cadastral	Suprafața (mp)*	Observații / Referințe
	2.640	

* Suprafața este determinată în planul de proiecție Stereo 70.



Date referitoare la teren

Crt	Categorie folosință	Intra vilan	Suprafața (mp)	Tarla	Parcelă	Nr. topo	Observații / Referințe
1	arabil	NU	2.640	35	121	-	

Lungime Segmente

1) Valorile lungimilor segmentelor sunt obținute din proiecție în plan.

Punct început	X / Y	Punct sfârșit	X / Y	Lungime segment (** (m)
1	427.638,68 299.857,637	2	427.714,165 300.092,754	246.937
2	427.714,165 300.092,754	3	427.703,555 300.094,907	10.826
3	427.703,555 300.094,907	4	427.629,043 299.862,822	243.753
4	427.629,043 299.862,822	1	427.638,68 299.857,637	10.943

**** Lungimile segmentelor sunt determinate în planul de proiecție Stereo 70 și sunt rotunjite la 1 milimetru.**

***** Distanța dintre puncte este formată din segmente cumulate ce sunt mai mici decât valoarea 1 milimetru.**

**DATE DESPRE IMOBILUL NR. 3231**

Oficiul de Cadastru și Publicitate Imobiliară DOLJ
Biroul de Cadastru și Publicitate Imobiliară Craiova

A. Partea I. Descrierea imobilului

TEREN Extravilan

Adresa: Jud. Dolj, T35 P122

Nr. Crt	Nr cadastral Nr. topografic	Suprafața* (mp)	Observații / Referințe
A1		5.000	Sector cadastral:65 Teren neimprejmuit;

B. Partea II. Proprietari și acte

Inscrieri privitoare la dreptul de proprietate și alte drepturi reale	Referințe
/	
Act Administrativ nr. TDP130-9566, din 04/10/1993 emis de CJSDPAT DOLJ;	
B1	A1
Intabulare, drept de PROPRIETATE, dobândit prin Reconstituire, cota actuala 1/1, cota initiala 1/1 1) DIMA IOANA, LIPSA CNP	

C. Partea III. SARCINI .

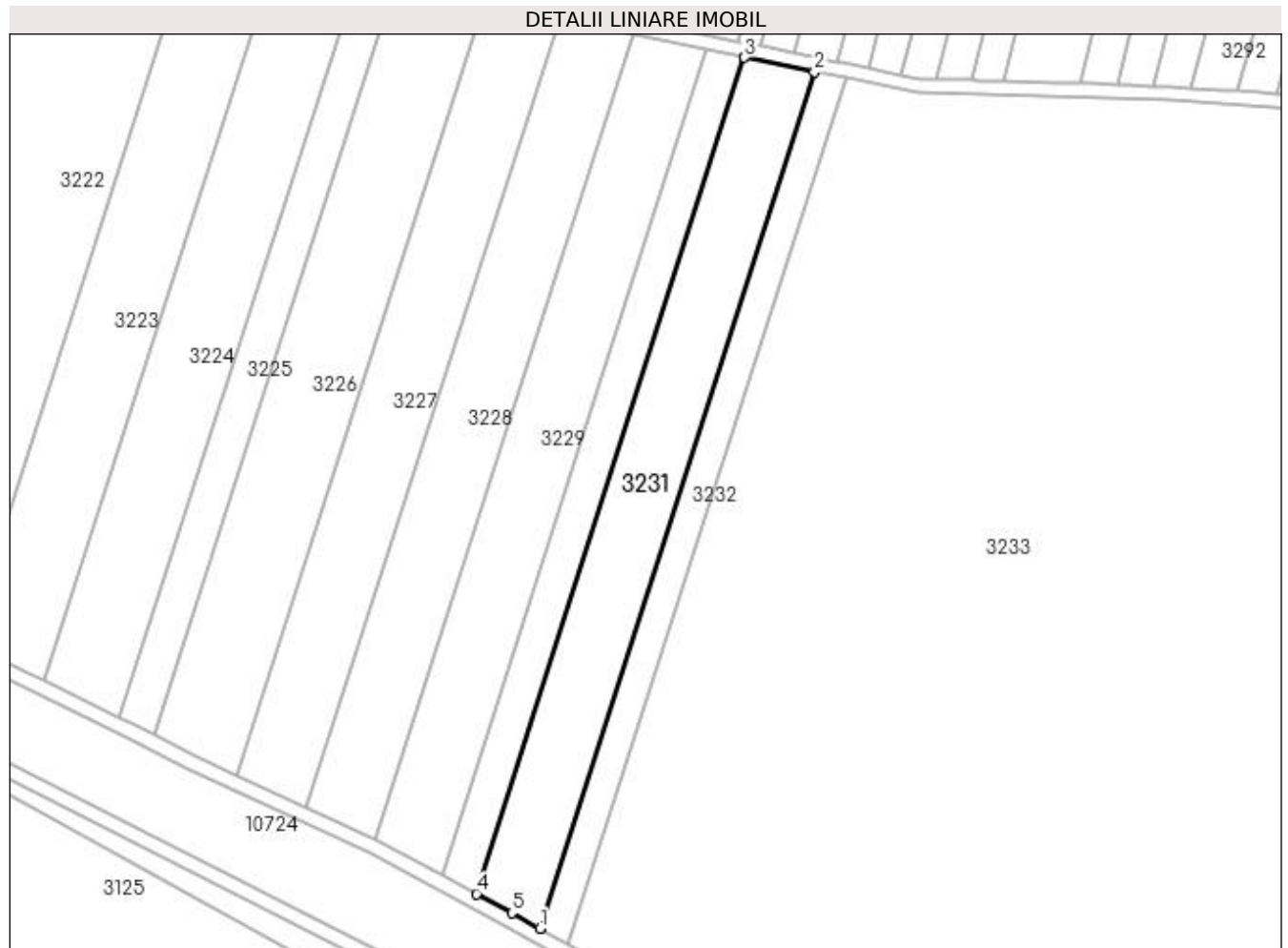
Inscrieri privind dezmembramintele dreptului de proprietate, drepturi reale de garanție și sarcini	Referințe
NU SUNT	

Anexa Nr. 1 La Partea I

Teren

Nr cadastral	Suprafața (mp)*	Observații / Referințe
	5.000	

* Suprafața este determinată în planul de proiecție Stereo 70.



Date referitoare la teren

Crt	Categorie folosință	Intra vilan	Suprafața (mp)	Tarla	Parcelă	Nr. topo	Observații / Referințe
1	arabil	NU	5.000	35	122	-	

Lungime Segmente

1) Valorile lungimilor segmentelor sunt obținute din proiecție în plan.

Punct început	X / Y	Punct sfârșit	X / Y	Lungime segment (** (m)
1	427.656,564 299.847,895	2	427.733,892 300.088,751	252.965
2	427.733,892 300.088,751	3	427.714,165 300.092,754	20.129
3	427.714,165 300.092,754	4	427.638,68 299.857,637	246.937
4	427.638,68 299.857,637	5	427.648,666 299.852,264	11.34
5	427.648,666 299.852,264	1	427.656,564 299.847,895	9.026

**** Lungimile segmentelor sunt determinate în planul de proiecție Stereo 70 și sunt rotunjite la 1 milimetru.**

***** Distanța dintre puncte este formată din segmente cumulate ce sunt mai mici decât valoarea 1 milimetru.**

**DATE DESPRE IMOBILUL NR. 3232**

Oficiul de Cadastru și Publicitate Imobiliară DOLJ
Biroul de Cadastru și Publicitate Imobiliară Craiova

A. Partea I. Descrierea imobilului

TEREN Extravilan

Adresa: Jud. Dolj, T35 P122/1

Nr. Crt	Nr cadastral Nr. topografic	Suprafața* (mp)	Observații / Referințe
A1		2.278	Sector cadastral:65 Teren neimprejmuit;

B. Partea II. Proprietari și acte

Inscrieri privitoare la dreptul de proprietate și alte drepturi reale	Referințe
/	
Act Administrativ nr. TDP149-9566, din 02/11/1993 emis de CJSDPAT DOLJ;	
B1	A1
Intabulare, drept de PROPRIETATE, dobandit prin Reconstituire, cota actuala 1/1, cota initiala 1/1 1) PRODAN GICA , LIPSA CNP	

C. Partea III. SARCINI .

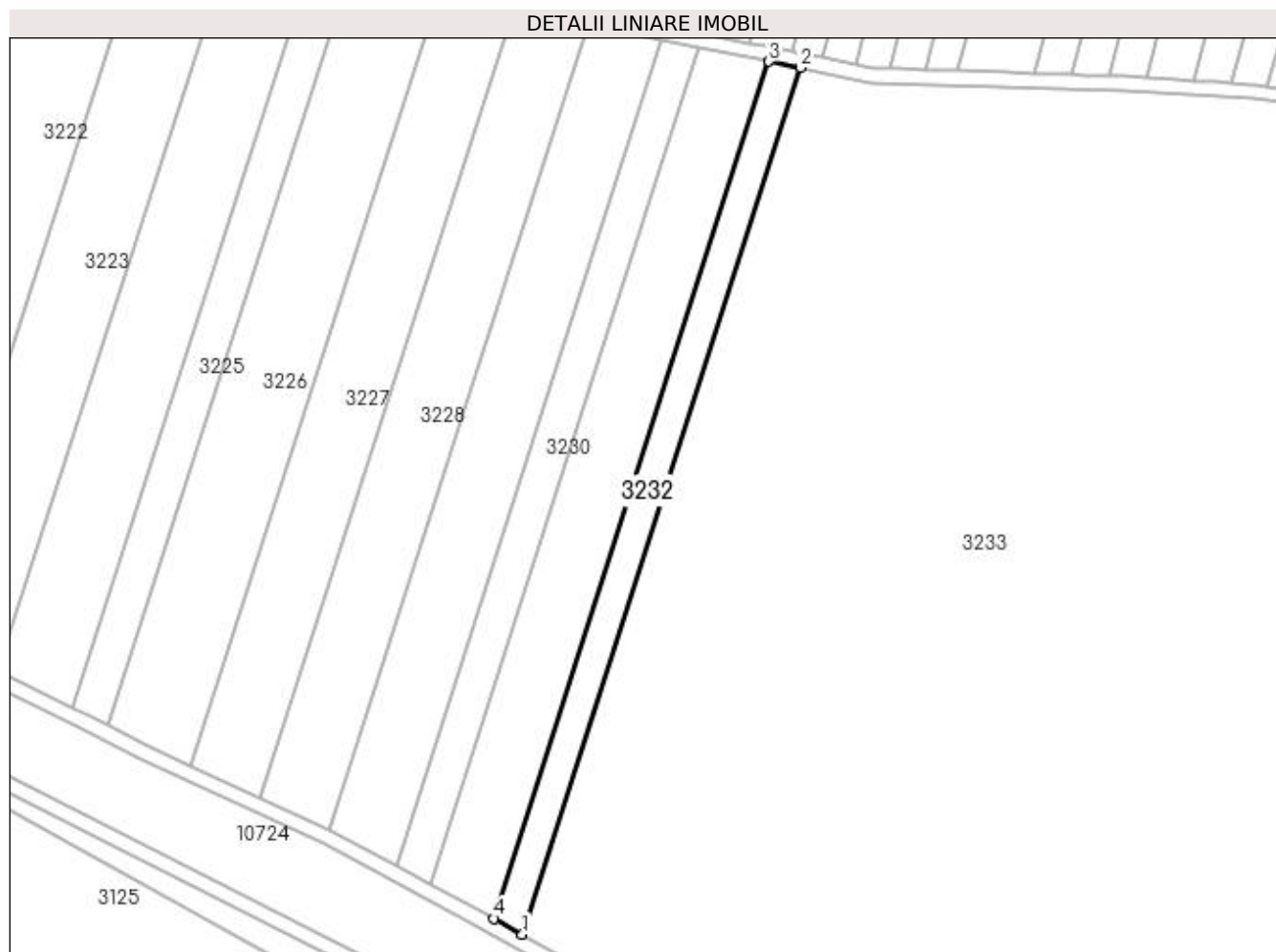
Inscrieri privind dezmembramintele dreptului de proprietate, drepturi reale de garanție și sarcini	Referințe
NU SUNT	

Anexa Nr. 1 La Partea I

Teren

Nr cadastral	Suprafața (mp)*	Observații / Referințe
	2.278	

* Suprafața este determinată în planul de proiecție Stereo 70.



Date referitoare la teren

Crt	Categorie folosință	Intra vilan	Suprafața (mp)	Tarla	Parcelă	Nr. topo	Observații / Referințe
1	arabil	NU	2.278	35	122/1	-	

Lungime Segmente

1) Valorile lungimilor segmentelor sunt obținute din proiecție în plan.

Punct început	X / Y	Punct sfârșit	X / Y	Lungime segment (** (m)
1	427.664,553 299.843,477	2	427.742,723 300.086,959	255.723
2	427.742,723 300.086,959	3	427.733,892 300.088,751	9.011
3	427.733,892 300.088,751	4	427.656,564 299.847,895	252.965
4	427.656,564 299.847,895	1	427.664,553 299.843,477	9.129

**** Lungimile segmentelor sunt determinate în planul de proiecție Stereo 70 și sunt rotunjite la 1 milimetru.**

***** Distanța dintre puncte este formată din segmente cumulate ce sunt mai mici decât valoarea 1 milimetru.**

**DATE DESPRE IMOBILUL NR. 3233**

Oficiul de Cadastru și Publicitate Imobiliară DOLJ
Biroul de Cadastru și Publicitate Imobiliară Craiova

A. Partea I. Descrierea imobilului

TEREN Extravilan

Adresa: Jud. Dolj, T35 P123

Nr. Crt	Nr cadastral Nr. topografic	Suprafața* (mp)	Observații / Referințe
A1		329.490	Sector cadastral:65 Teren neimprejmuit;

B. Partea II. Proprietari și acte

Inscrieri privitoare la dreptul de proprietate și alte drepturi reale		Referințe
/		
Act Normativ nr. LEGEA 7, din 13/03/1996 emis de PARLAMENTUL ROMANIEI (art. 13 alin. 14);		
B1	Intabulare, drept de PROPRIETATE, dobandit prin Lege, cota actuala 1/1, cota initiala 1/1	A1
1) COMUNA TESLUI - rezerva comisiei locale de fond funciar, CIF:4553330		

C. Partea III. SARCINI .

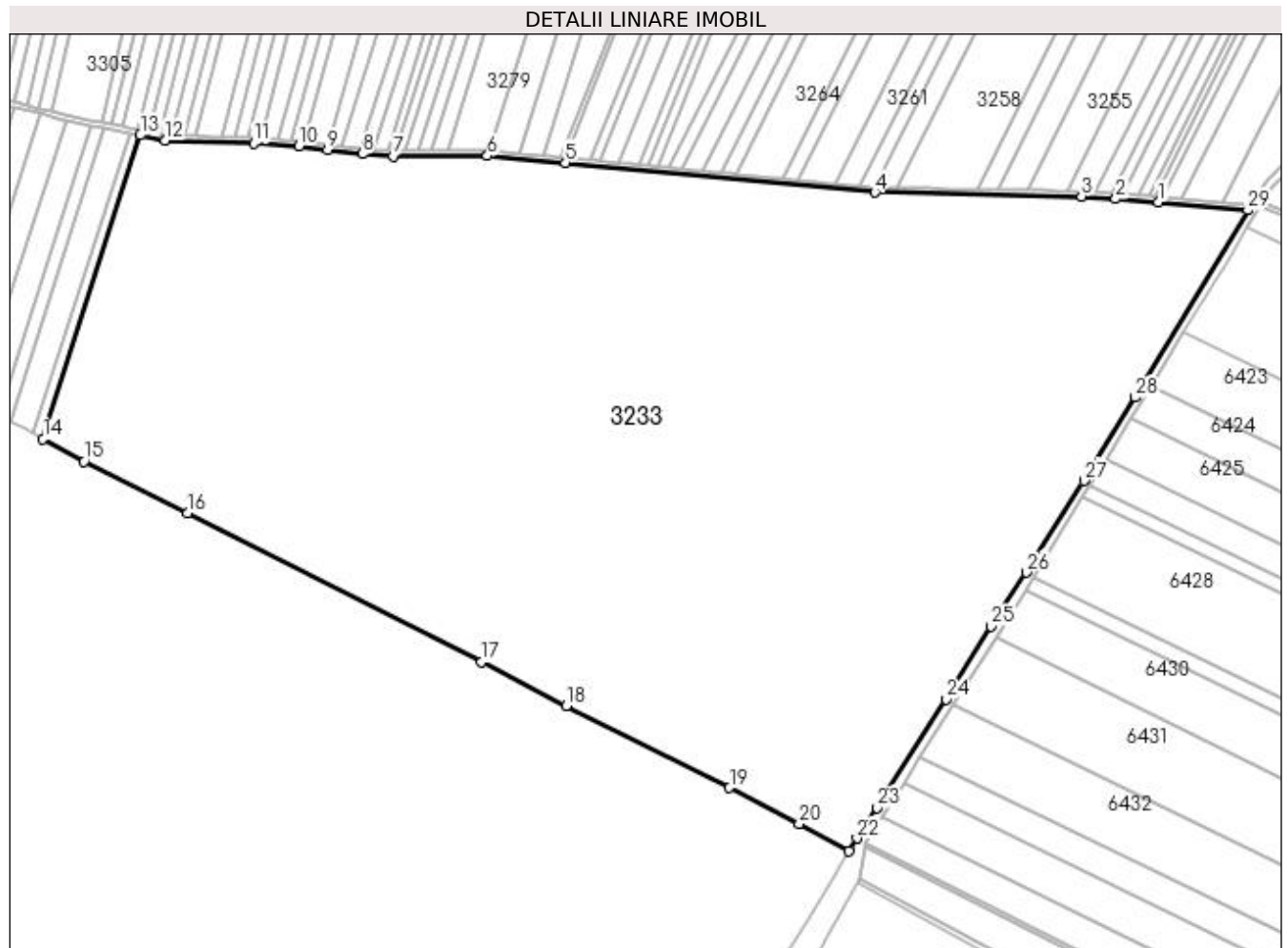
Inscrieri privind dezmembramintele dreptului de proprietate, drepturi reale de garanție și sarcini	Referințe
NU SUNT	

Anexa Nr. 1 La Partea I

Teren

Nr cadastral	Suprafața (mp)*	Observații / Referințe
	329.490	

* Suprafața este determinată în planul de proiecție Stereo 70.



Date referitoare la teren

Crt	Categorie folosință	Intravilan	Suprafața (mp)	Tarla	Parcelă	Nr. topo	Observații / Referințe
1	arabil	NU	329.490	35	123	-	

Lungime Segmente

1) Valorile lungimilor segmentelor sunt obținute din proiecție în plan.

Punct început	X / Y	Punct sfârșit	X / Y	Lungime segment (** (m)
1	428.559,998 300.033,469	2	428.525,7 300.035,995	34.391
3	428.498,085 300.038,029	4	428.332,293 300.041,053	165.82
5	428.083,989 300.064,972	6	428.021,21 300.070,362	63.01
7	427.945,484 300.070,132	8	427.920,797 300.071,917	24.751
9	427.892,97 300.075,123	10	427.870,132 300.078,222	23.047

Punct început	X / Y	Punct sfârșit	X / Y	Lungime segment (** (m)
2	428.525,7 300.035,995	3	428.498,085 300.038,029	27.69
4	428.332,293 300.041,053	5	428.083,989 300.064,972	249.453
6	428.021,21 300.070,362	7	427.945,484 300.070,132	75.726
8	427.920,797 300.071,917	9	427.892,97 300.075,123	28.011
10	427.870,132 300.078,222	11	427.833,7 300.080,635	36.512

Punct început	X / Y	Punct sfârșit	X / Y	Lungime segment (** (m)
11	427.833,7 300.080,635	12	427.762,72 300.082,902	71.016
13	427.742,723 300.086,959	14	427.664,553 299.843,477	255.723
15	427.697,521 299.825,241	16	427.780,596 299.784,116	92.697
17	428.016,706 299.664,573	18	428.084,628 299.629,447	76.467
19	428.215,62 299.563,66	20	428.271,575 299.534,777	62.97
21	428.311,37 299.513,06	22	428.317,919 299.523,059	11.953
23	428.334,145 299.547,501	24	428.389,454 299.634,612	103.186
25	428.425,577 299.692,97	26	428.453,873 299.736,364	51.804
27	428.500,243 299.809,84	28	428.541,138 299.876,72	78.392
29	428.631,771 300.026,998	1	428.559,998 300.033,469	72.064

Punct început	X / Y	Punct sfârșit	X / Y	Lungime segment (** (m)
12	427.762,72 300.082,902	13	427.742,723 300.086,959	20.404
14	427.664,553 299.843,477	15	427.697,521 299.825,241	37.675
16	427.780,596 299.784,116	17	428.016,706 299.664,573	264.648
18	428.084,628 299.629,447	19	428.215,62 299.563,66	146.584
20	428.271,575 299.534,777	21	428.311,37 299.513,06	45.335
22	428.317,919 299.523,059	23	428.334,145 299.547,501	29.338
24	428.389,454 299.634,612	25	428.425,577 299.692,97	68.633
26	428.453,873 299.736,364	27	428.500,243 299.809,84	86.884
28	428.541,138 299.876,72	29	428.631,771 300.026,998	175.493

** Lungimile segmentelor sunt determinate în planul de proiecție Stereo 70 și sunt rotunjite la 1 milimetru.

*** Distanța dintre puncte este formată din segmente cumulate ce sunt mai mici decât valoarea 1 milimetru.

**DATE DESPRE IMOBILUL NR. 3234**

Oficiul de Cadastru și Publicitate Imobiliară DOLJ
Biroul de Cadastru și Publicitate Imobiliară Craiova

A. Partea I. Descrierea imobilului

TEREN Extravilan

Adresa: Jud. Dolj, T35 P93

Nr. Crt	Nr cadastral Nr. topografic	Suprafața* (mp)	Observații / Referințe
A1		3.953	Sector cadastral:65 Teren neimprejmuit;

B. Partea II. Proprietari și acte

Inscrieri privitoare la dreptul de proprietate și alte drepturi reale	Referințe
/	
Act Administrativ nr. TDP187-9566, din 08/11/1993 emis de CJSDPAT DOLJ;	
B1	A1
Intabulare, drept de PROPRIETATE, dobândit prin Reconstituire, cota actuala 1/1, cota initiala 1/1 1) CRĂCIUN ION, LIPSA CNP	

C. Partea III. SARCINI .

Inscrieri privind dezmembramintele dreptului de proprietate, drepturi reale de garanție și sarcini	Referințe
NU SUNT	

Anexa Nr. 1 La Partea I

Teren

Nr cadastral	Suprafața (mp)*	Observații / Referințe
	3.953	

* Suprafața este determinată în planul de proiecție Stereo 70.



Date referitoare la teren

Crt	Categorie folosință	Intra vilan	Suprafața (mp)	Tarla	Parcelă	Nr. topo	Observații / Referințe
1	arabil	NU	3.953	35	93	-	

Lungime Segmente

1) Valorile lungimilor segmentelor sunt obținute din proiecție în plan.

Punct început	X / Y	Punct sfârșit	X / Y	Lungime segment (** (m)
1	426.990,944 300.326,06	2	426.969,011 300.200,719	127.246
2	426.969,011 300.200,719	3	427.006,039 300.184,611	40.38
3	427.006,039 300.184,611	4	427.007,19 300.191,819	7.299
4	427.007,19 300.191,819	5	427.010,475 300.327,184	135.405
5	427.010,475 300.327,184	1	426.990,944 300.326,06	19.563

**** Lungimile segmentelor sunt determinate în planul de proiecție Stereo 70 și sunt rotunjite la 1 milimetru.**

***** Distanța dintre puncte este formată din segmente cumulate ce sunt mai mici decât valoarea 1 milimetru.**

**DATE DESPRE IMOBILUL NR. 3235**

Oficiul de Cadastru și Publicitate Imobiliară DOLJ
Biroul de Cadastru și Publicitate Imobiliară Craiova

A. Partea I. Descrierea imobilului

TEREN Extravilan

Adresa: Jud. Dolj, T35 P93/1

Nr. Crt	Nr cadastral Nr. topografic	Suprafața* (mp)	Observații / Referințe
A1		3.022	Sector cadastral:65 Teren neimprejmuit;

B. Partea II. Proprietari și acte

Inscrieri privitoare la dreptul de proprietate și alte drepturi reale		Referințe
/		
Act Normativ nr. LEGEA 7, din 13/03/1996 emis de PARLAMENTUL ROMANIEI (art. 13 alin. 14);		
B1	Intabulare, drept de PROPRIETATE, dobandit prin Lege, cota actuala 1/1, cota initiala 1/1	A1
1) COMUNA TESLUI - rezerva comisiei locale de fond funciar, CIF:4553330		

C. Partea III. SARCINI .

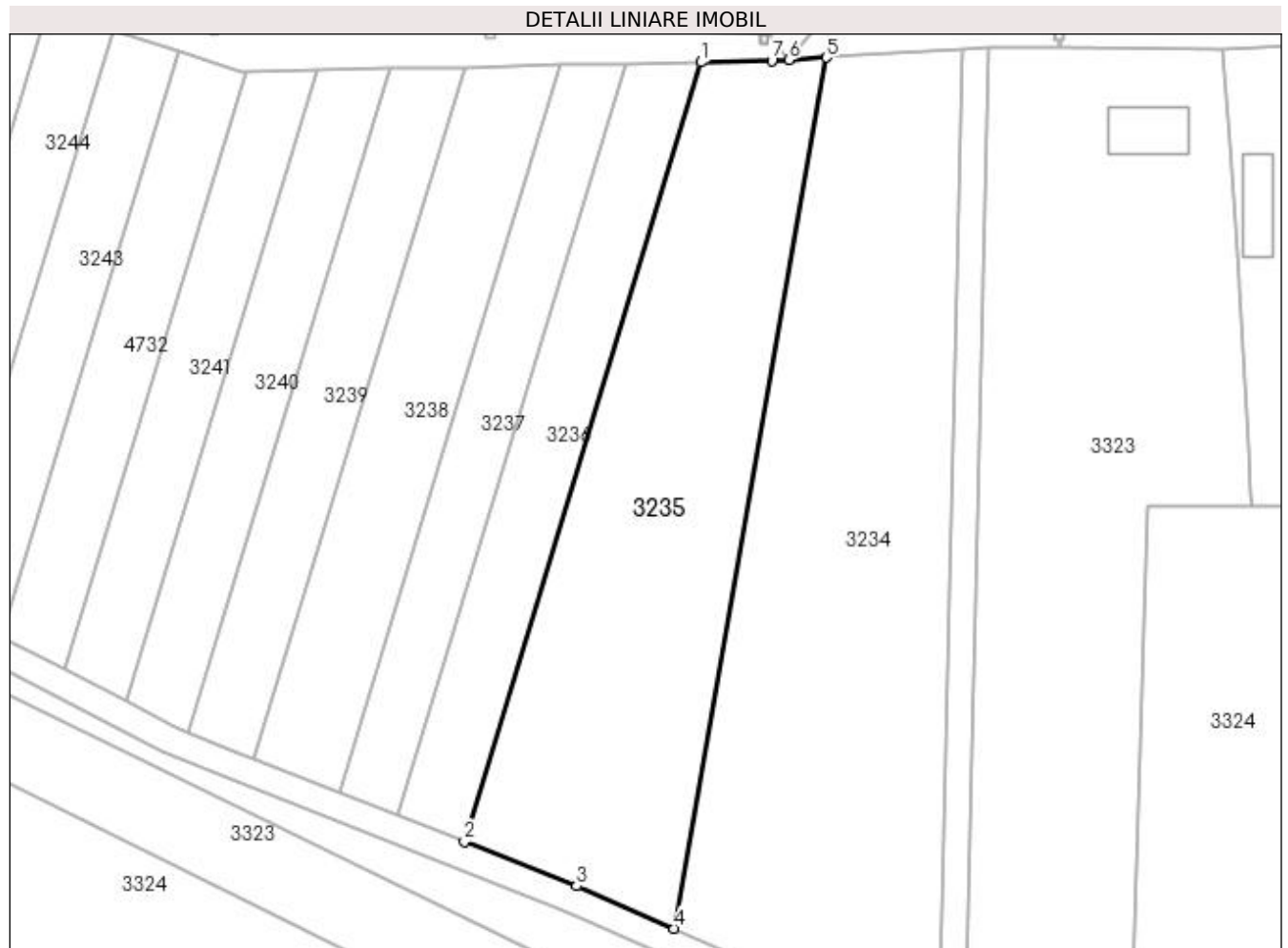
Inscrieri privind dezmembramintele dreptului de proprietate, drepturi reale de garanție și sarcini	Referințe
NU SUNT	

Anexa Nr. 1 La Partea I

Teren

Nr cadastral	Suprafața (mp)*	Observații / Referințe
	3.022	

* Suprafața este determinată în planul de proiecție Stereo 70.



Date referitoare la teren

Crt	Categorie folosință	Intra vilan	Suprafața (mp)	Tarla	Parcelă	Nr. topo	Observații / Referințe
1	arabil	NU	3.022	35	93/1	-	

Lungime Segmente

1) Valorile lungimilor segmentelor sunt obținute din proiecție în plan.

Punct început	X / Y	Punct sfârșit	X / Y	Lungime segment (** (m)
1	426.972,916 300.325,397	2	426.938,835 300.213,202	117.257
2	426.938,835 300.213,202	3	426.954,941 300.206,851	17.313
3	426.954,941 300.206,851	4	426.969,011 300.200,719	15.348
4	426.969,011 300.200,719	5	426.990,944 300.326,06	127.246
5	426.990,944 300.326,06	6	426.985,563 300.325,751	5.39

Punct început	X / Y	Punct sfârșit	X / Y	Lungime segment (** (m)
6	426.985,563 300.325,751	7	426.983,09 300.325,608	2.477
7	426.983,09 300.325,608	1	426.972,916 300.325,397	10.176

** Lungimile segmentelor sunt determinate în planul de proiecție Stereo 70 și sunt rotunjite la 1 milimetru.

*** Distanța dintre puncte este formată din segmente cumulate ce sunt mai mici decât valoarea 1 milimetru.

**DATE DESPRE IMOBILUL NR. 3236**

Oficiul de Cadastru și Publicitate Imobiliară DOLJ
Biroul de Cadastru și Publicitate Imobiliară Craiova

A. Partea I. Descrierea imobilului

TEREN Extravilan

Adresa: Jud. Dolj, T35 P94

Nr. Crt	Nr cadastral Nr. topografic	Suprafața* (mp)	Observații / Referințe
A1		1.200	Sector cadastral:65 Teren neimprejmuit;

B. Partea II. Proprietari și acte

Inscrieri privitoare la dreptul de proprietate și alte drepturi reale	Referințe
/	
Act Administrativ nr. TDP216-2192, din 24/11/1993 emis de CJSDPAT DOLJ;	
B1	A1
Intabulare, drept de PROPRIETATE, dobandit prin Reconstituire, cota actuala 1/1, cota initiala 1/1	
1) IVAN ILIE, LIPSA CNP	
2) IVAN PARASCHIV, LIPSA CNP	

C. Partea III. SARCINI .

Inscrieri privind dezmembramintele dreptului de proprietate, drepturi reale de garanție și sarcini	Referințe
NU SUNT	

Anexa Nr. 1 La Partea I

Teren

Nr cadastral	Suprafața (mp)*	Observații / Referințe
	1.200	

* Suprafața este determinată în planul de proiecție Stereo 70.



Date referitoare la teren

Crt	Categorie folosință	Intra vilan	Suprafața (mp)	Tarla	Parcelă	Nr. topo	Observații / Referințe
1	arabil	NU	1.200	35	94	-	

Lungime Segmente

1) Valorile lungimilor segmentelor sunt obținute din proiecție în plan.

Punct început	X / Y	Punct sfârșit	X / Y	Lungime segment (** (m)
1	426.961,954 300.325,17	2	426.929,107 300.217,038	113.011
2	426.929,107 300.217,038	3	426.938,835 300.213,202	10.457
3	426.938,835 300.213,202	4	426.972,916 300.325,397	117.257
4	426.972,916 300.325,397	1	426.961,954 300.325,17	10.964

**** Lungimile segmentelor sunt determinate în planul de proiecție Stereo 70 și sunt rotunjite la 1 milimetru.**

***** Distanța dintre puncte este formată din segmente cumulate ce sunt mai mici decât valoarea 1 milimetru.**

**DATE DESPRE IMOBILUL NR. 3237**

Oficiul de Cadastru și Publicitate Imobiliară DOLJ
Biroul de Cadastru și Publicitate Imobiliară Craiova

A. Partea I. Descrierea imobilului

TEREN Extravilan

Adresa: Jud. Dolj, T35 P95

Nr. Crt	Nr cadastral Nr. topografic	Suprafața* (mp)	Observații / Referințe
A1		990	Sector cadastral:65 Teren neimprejmuit;

B. Partea II. Proprietari și acte

Inscrieri privitoare la dreptul de proprietate și alte drepturi reale	Referințe
/	
Act Administrativ nr. TDP60-59434, din 28/07/1993 emis de CJSDPAT DOLJ;	
B1	A1
Intabulare, drept de PROPRIETATE, dobândit prin Reconstituire, cota actuala 1/1, cota initiala 1/1 1) CIUTICĂ LUCIAN, LIPSA CNP	

C. Partea III. SARCINI .

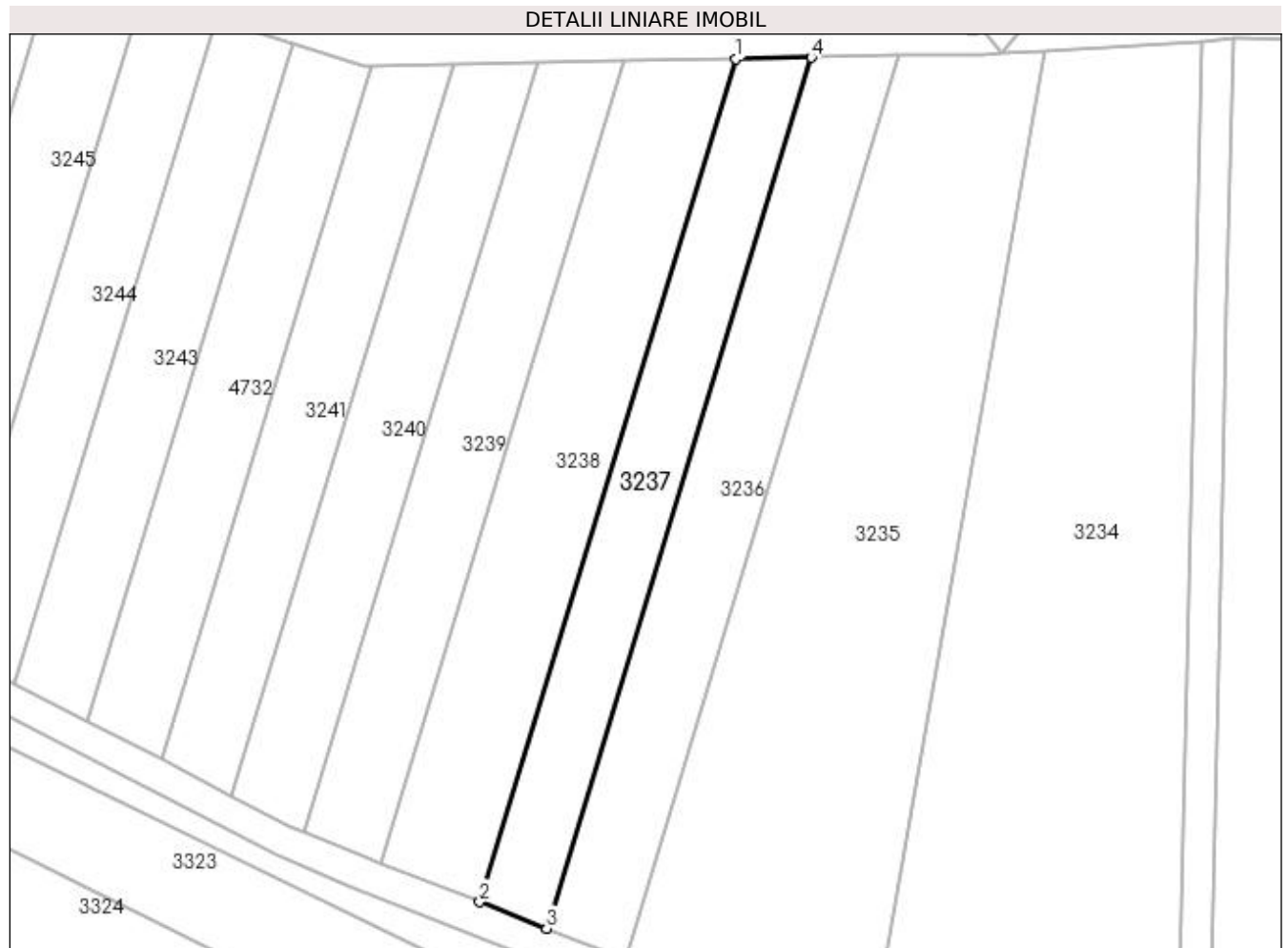
Inscrieri privind dezmembramintele dreptului de proprietate, drepturi reale de garanție și sarcini	Referințe
NU SUNT	

Anexa Nr. 1 La Partea I

Teren

Nr cadastral	Suprafața (mp)*	Observații / Referințe
	990	

* Suprafața este determinată în planul de proiecție Stereo 70.



Date referitoare la teren

Crt	Categorie folosință	Intra vilan	Suprafața (mp)	Tarla	Parcelă	Nr. topo	Observații / Referințe
1	arabil	NU	990	35	95	-	

Lungime Segmente

1) Valorile lungimilor segmentelor sunt obținute din proiecție în plan.

Punct început	X / Y	Punct sfârșit	X / Y	Lungime segment (** (m)
1	426.952,59 300.324,975	2	426.920,798 300.220,315	109.382
2	426.920,798 300.220,315	3	426.929,107 300.217,038	8.932
3	426.929,107 300.217,038	4	426.961,954 300.325,17	113.011
4	426.961,954 300.325,17	1	426.952,59 300.324,975	9.366

**** Lungimile segmentelor sunt determinate în planul de proiecție Stereo 70 și sunt rotunjite la 1 milimetru.**

***** Distanța dintre puncte este formată din segmente cumulate ce sunt mai mici decât valoarea 1 milimetru.**

**DATE DESPRE IMOBILUL NR. 3238**

Oficiul de Cadastru și Publicitate Imobiliară DOLJ
Biroul de Cadastru și Publicitate Imobiliară Craiova

A. Partea I. Descrierea imobilului

TEREN Extravilan

Adresa: Jud. Dolj, T35 P96

Nr. Crt	Nr cadastral Nr. topografic	Suprafața* (mp)	Observații / Referințe
A1		1.400	Sector cadastral:65 Teren neimprejmuit;

B. Partea II. Proprietari și acte

Inscrieri privitoare la dreptul de proprietate și alte drepturi reale	Referințe
/	
Act Administrativ nr. TDP136-9566, din 05/10/1993 emis de CJSDPAT DOLJ;	
B1	A1
Intabulare, drept de PROPRIETATE, dobandit prin Reconstituire, cota actuala 1/1, cota initiala 1/1 1) STANCU NICOLAE, LIPSA CNP	

C. Partea III. SARCINI .

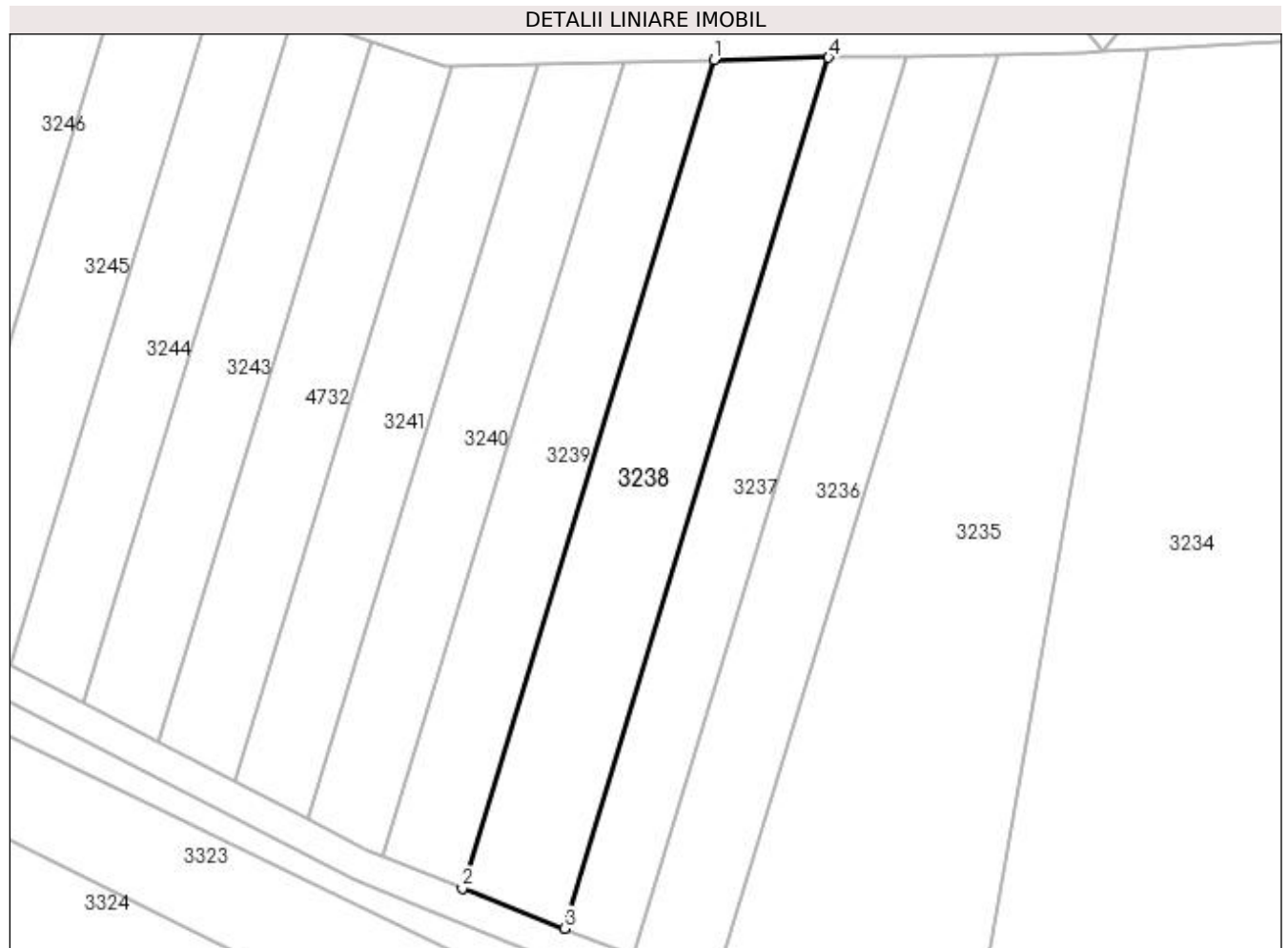
Inscrieri privind dezmembramintele dreptului de proprietate, drepturi reale de garanție și sarcini	Referințe
NU SUNT	

Anexa Nr. 1 La Partea I

Teren

Nr cadastral	Suprafața (mp)*	Observații / Referințe
	1.400	

* Suprafața este determinată în planul de proiecție Stereo 70.



Date referitoare la teren

Crt	Categorie folosință	Intra vilan	Suprafața (mp)	Tarla	Parcelă	Nr. topo	Observații / Referințe
1	arabil	NU	1.400	35	96	-	

Lungime Segmente

1) Valorile lungimilor segmentelor sunt obținute din proiecție în plan.

Punct început	X / Y	Punct sfârșit	X / Y	Lungime segment (** (m)
1	426.938,791 300.324,689	2	426.908,553 300.225,144	104.036
2	426.908,553 300.225,144	3	426.920,798 300.220,315	13.163
3	426.920,798 300.220,315	4	426.952,59 300.324,975	109.382
4	426.952,59 300.324,975	1	426.938,791 300.324,689	13.802

**** Lungimile segmentelor sunt determinate în planul de proiecție Stereo 70 și sunt rotunjite la 1 milimetru.**

***** Distanța dintre puncte este formată din segmente cumulate ce sunt mai mici decât valoarea 1 milimetru.**

**DATE DESPRE IMOBILUL NR. 3239**

Oficiul de Cadastru și Publicitate Imobiliară DOLJ
Biroul de Cadastru și Publicitate Imobiliară Craiova

A. Partea I. Descrierea imobilului

TEREN Extravilan

Adresa: Jud. Dolj, TARLAUA 35, PARCELA 97

Nr. Crt	Nr cadastral Nr. topografic	Suprafața* (mp)	Observații / Referințe
A1	30517	1.040	Sector cadastral:65 Teren neimprejmuit;

B. Partea II. Proprietari și acte

Inscrieri privitoare la dreptul de proprietate și alte drepturi reale	Referințe
56409 / 11/04/2017	
Act Notarial nr. ontract de vanzare nr. 1422, din 07/04/2017 emis de NP Doina Faurar;	
B1	A1
Intabulare, drept de PROPRIETATE, dobandit prin Conventie, cota actuala 1/1, cota initiala 1/1 1) SC RURAL OLTENIA SRL, CIF:22112978	

C. Partea III. SARCINI .

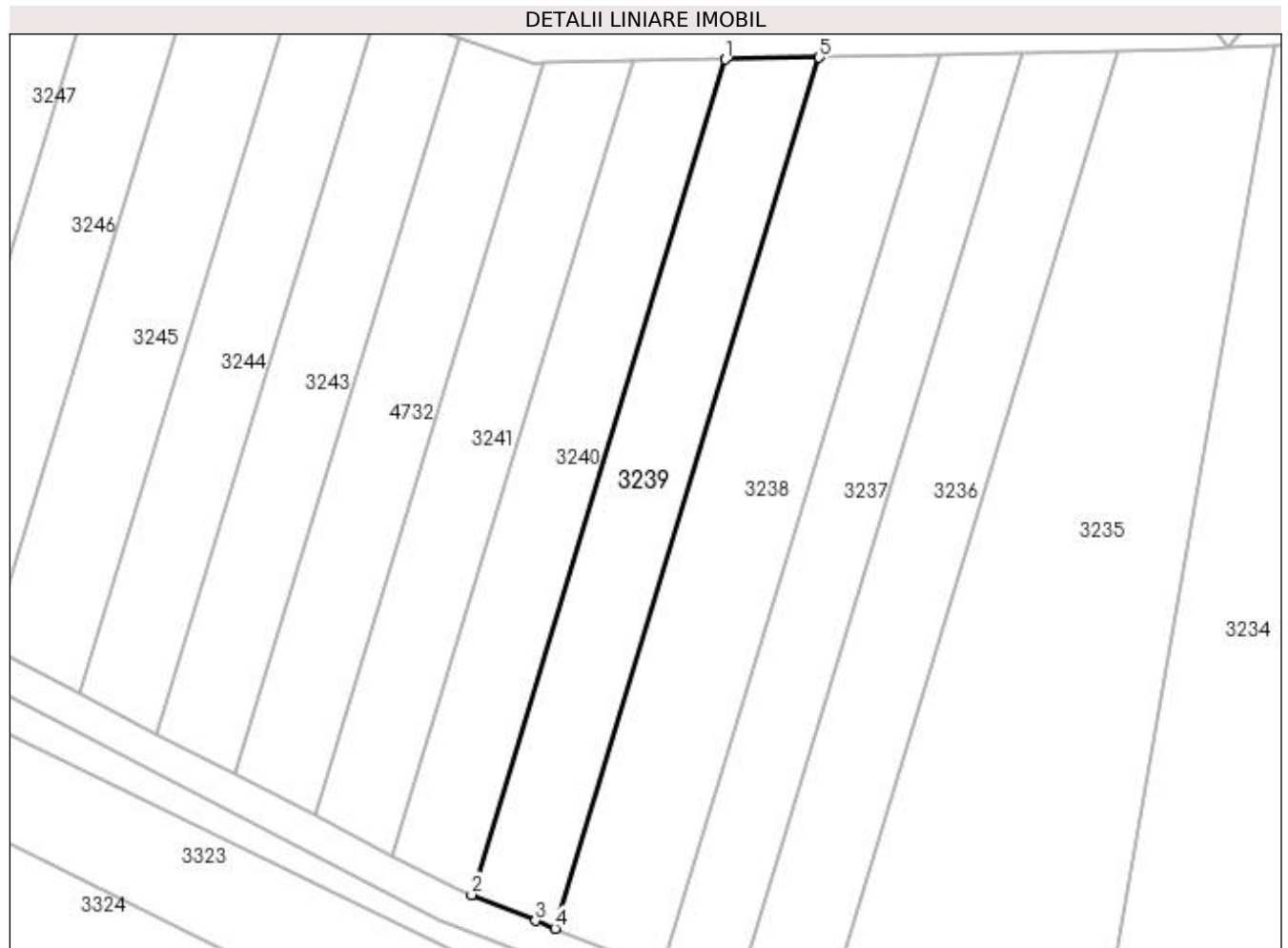
Inscrieri privind dezmembramintele dreptului de proprietate, drepturi reale de garanție și sarcini	Referințe
NU SUNT	

Anexa Nr. 1 La Partea I

Teren

Nr cadastral	Suprafața (mp)*	Observații / Referințe
30517	1.040	

* Suprafața este determinată în planul de proiecție Stereo 70.



Date referitoare la teren

Crt	Categorie folosință	Intra vilan	Suprafața (mp)	Tarla	Parcelă	Nr. topo	Observații / Referințe
1	arabil	NU	1.040	35	97	-	

Lungime Segmente

1) Valorile lungimilor segmentelor sunt obținute din proiecție în plan.

Punct început	X / Y	Punct sfârșit	X / Y	Lungime segment (** (m)
1	426.928,058 300.324,466	2	426.899,06 300.229,003	99.77
2	426.899,06 300.229,003	3	426.906,334 300.226,018	7.863
3	426.906,334 300.226,018	4	426.908,553 300.225,144	2.385
4	426.908,553 300.225,144	5	426.938,791 300.324,689	104.036
5	426.938,791 300.324,689	1	426.928,058 300.324,466	10.735

**** Lungimile segmentelor sunt determinate în planul de proiecție Stereo 70 și sunt rotunjite la 1 milimetru.**

***** Distanța dintre puncte este formată din segmente cumulate ce sunt mai mici decât valoarea 1 milimetru.**

**DATE DESPRE IMOBILUL NR. 3240**

Oficiul de Cadastru și Publicitate Imobiliară DOLJ
Biroul de Cadastru și Publicitate Imobiliară Craiova

A. Partea I. Descrierea imobilului

TEREN Extravilan

Adresa: Jud. Dolj, T35 P95/1

Nr. Crt	Nr cadastral Nr. topografic	Suprafața* (mp)	Observații / Referințe
A1		970	Sector cadastral:65 Teren neimprejmuit;

B. Partea II. Proprietari și acte

Inscrieri privitoare la dreptul de proprietate și alte drepturi reale		Referințe
/		
Act Administrativ nr. TDP1235-2179, din 07/12/1998 emis de CJSDPAT DOLJ;		
B1	Intabulare, drept de PROPRIETATE, dobândit prin Reconstituire, cota actuala 1/1, cota initiala 1/1 1) NICOLAE AURICA, LIPSA CNP 2) NICOLAE FLORINA, LIPSA CNP	A1

C. Partea III. SARCINI .

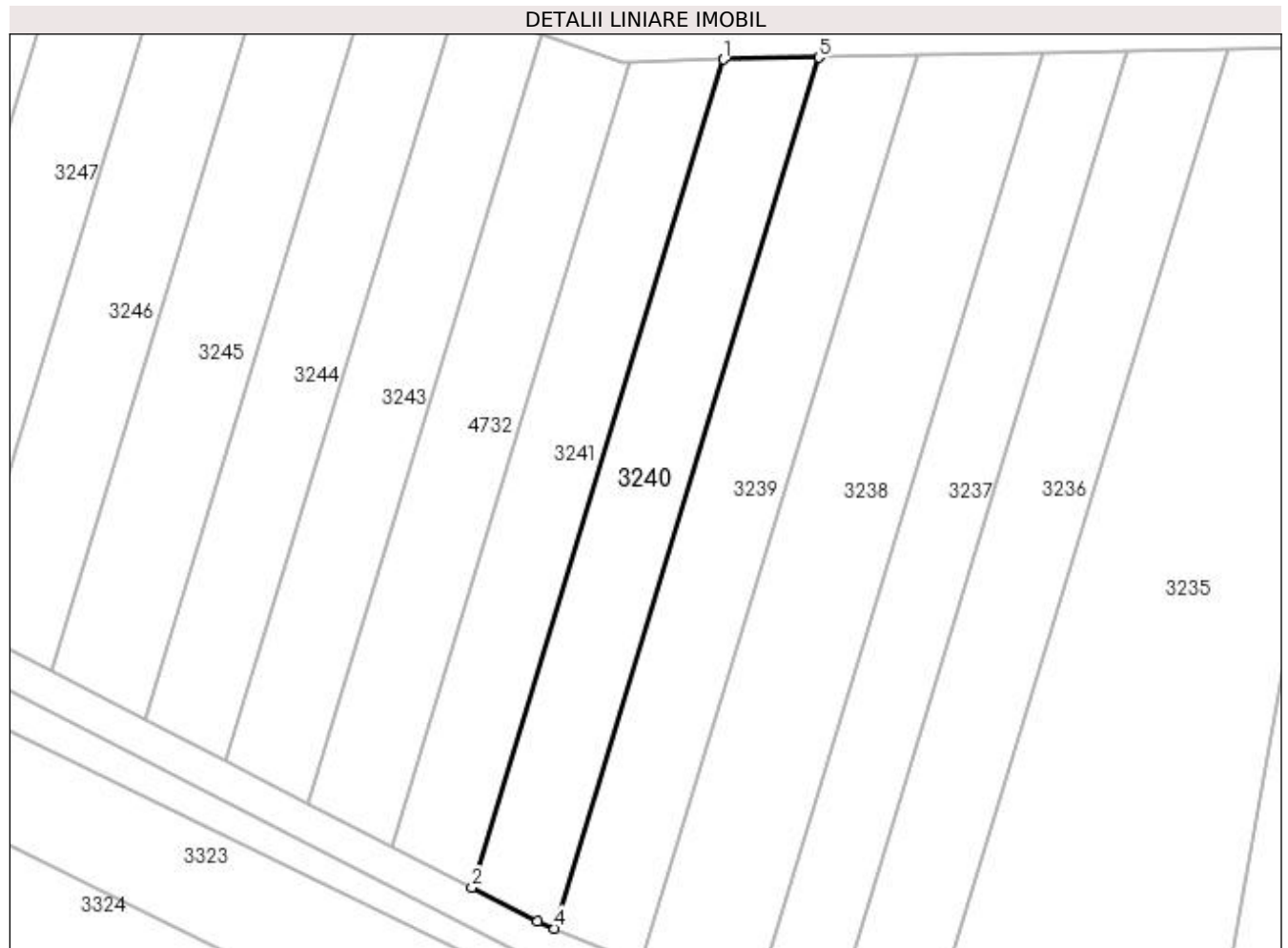
Inscrieri privind dezmembramentele dreptului de proprietate, drepturi reale de garanție și sarcini	Referințe
NU SUNT	

Anexa Nr. 1 La Partea I

Teren

Nr cadastral	Suprafața (mp)*	Observații / Referințe
	970	

* Suprafața este determinată în planul de proiecție Stereo 70.



Date referitoare la teren

Crt	Categorie folosință	Intravilan	Suprafața (mp)	Tarla	Parcelă	Nr. topo	Observații / Referințe
1	arabil	NU	970	35	95/1	-	

Lungime Segmente

1) Valorile lungimilor segmentelor sunt obținute din proiecție în plan.

Punct început	X / Y	Punct sfârșit	X / Y	Lungime segment (** (m)
1	426.917,583 300.324,249	2	426.890,009 300.233,472	94.872
2	426.890,009 300.233,472	3	426.897,192 300.229,769	8.081
3	426.897,192 300.229,769	4	426.899,06 300.229,003	2.019
4	426.899,06 300.229,003	5	426.928,058 300.324,466	99.77
5	426.928,058 300.324,466	1	426.917,583 300.324,249	10.477

**** Lungimile segmentelor sunt determinate în planul de proiecție Stereo 70 și sunt rotunjite la 1 milimetru.**

***** Distanța dintre puncte este formată din segmente cumulate ce sunt mai mici decât valoarea 1 milimetru.**

**DATE DESPRE IMOBILUL NR. 3241**

Oficiul de Cadastru și Publicitate Imobiliară DOLJ
Biroul de Cadastru și Publicitate Imobiliară Craiova

A. Partea I. Descrierea imobilului

TEREN Extravilan

Adresa: Jud. Dolj, T35 P99

Nr. Crt	Nr cadastral Nr. topografic	Suprafața* (mp)	Observații / Referințe
A1		900	Sector cadastral:65 Teren neimprejmuit;

B. Partea II. Proprietari și acte

Inscrieri privitoare la dreptul de proprietate și alte drepturi reale	Referințe
/	
Act Administrativ nr. TDP1166-1364, din 20/02/1998 emis de CJSDPAT DOLJ;	
B1	A1
Intabulare, drept de PROPRIETATE, dobândit prin Reconstituire, cota actuala 1/1, cota initiala 1/1	
1) DINU ȘTEFAN, LIPSA CNP	
2) DINU ION, LIPSA CNP	

C. Partea III. SARCINI .

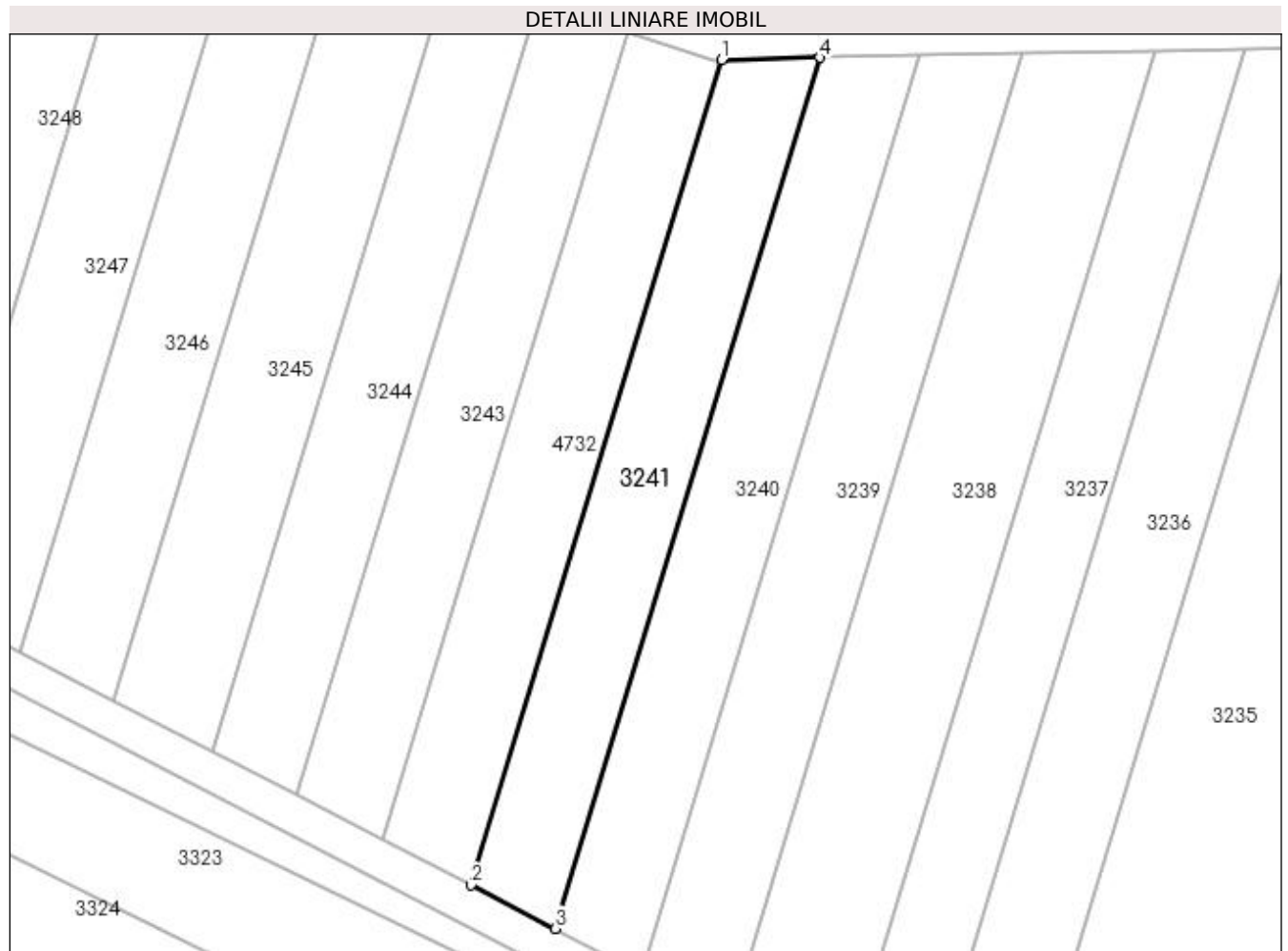
Inscrieri privind dezmembramintele dreptului de proprietate, drepturi reale de garanție și sarcini	Referințe
NU SUNT	

Anexa Nr. 1 La Partea I

Teren

Nr cadastral	Suprafața (mp)*	Observații / Referințe
	900	

* Suprafața este determinată în planul de proiecție Stereo 70.



Date referitoare la teren

Crt	Categorie folosință	Intravilan	Suprafața (mp)	Tarla	Parcelă	Nr. topo	Observații / Referințe
1	arabil	NU	900	35	99	-	

Lungime Segmente

1) Valorile lungimilor segmentelor sunt obținute din proiecție în plan.

Punct început	X / Y	Punct sfârșit	X / Y	Lungime segment (** (m)
1	426.907,338 300.324,036	2	426.881,206 300.238,009	89.908
2	426.881,206 300.238,009	3	426.890,009 300.233,472	9.903
3	426.890,009 300.233,472	4	426.917,583 300.324,249	94.872
4	426.917,583 300.324,249	1	426.907,338 300.324,036	10.247

**** Lungimile segmentelor sunt determinate în planul de proiecție Stereo 70 și sunt rotunjite la 1 milimetru.**

***** Distanța dintre puncte este formată din segmente cumulate ce sunt mai mici decât valoarea 1 milimetru.**

**DATE DESPRE IMOBILUL NR. 3243**

Oficiul de Cadastru și Publicitate Imobiliară DOLJ
Biroul de Cadastru și Publicitate Imobiliară Craiova

A. Partea I. Descrierea imobilului

TEREN Extravilan

Adresa: Jud. Dolj, T35 P101

Nr. Crt	Nr cadastral Nr. topografic	Suprafața* (mp)	Observații / Referințe
A1		870	Sector cadastral:65 Teren neimprejmuit;

B. Partea II. Proprietari și acte

Inscrieri privitoare la dreptul de proprietate și alte drepturi reale	Referințe
/	
Act Administrativ nr. TDP56-59434, din 27/07/1993 emis de CJSDPAT DOLJ;	
B1	A1
Intabulare, drept de PROPRIETATE, dobândit prin Reconstituire, cota actuala 1/1, cota initiala 1/1 1) GUGU MARIN, LIPSA CNP	

C. Partea III. SARCINI .

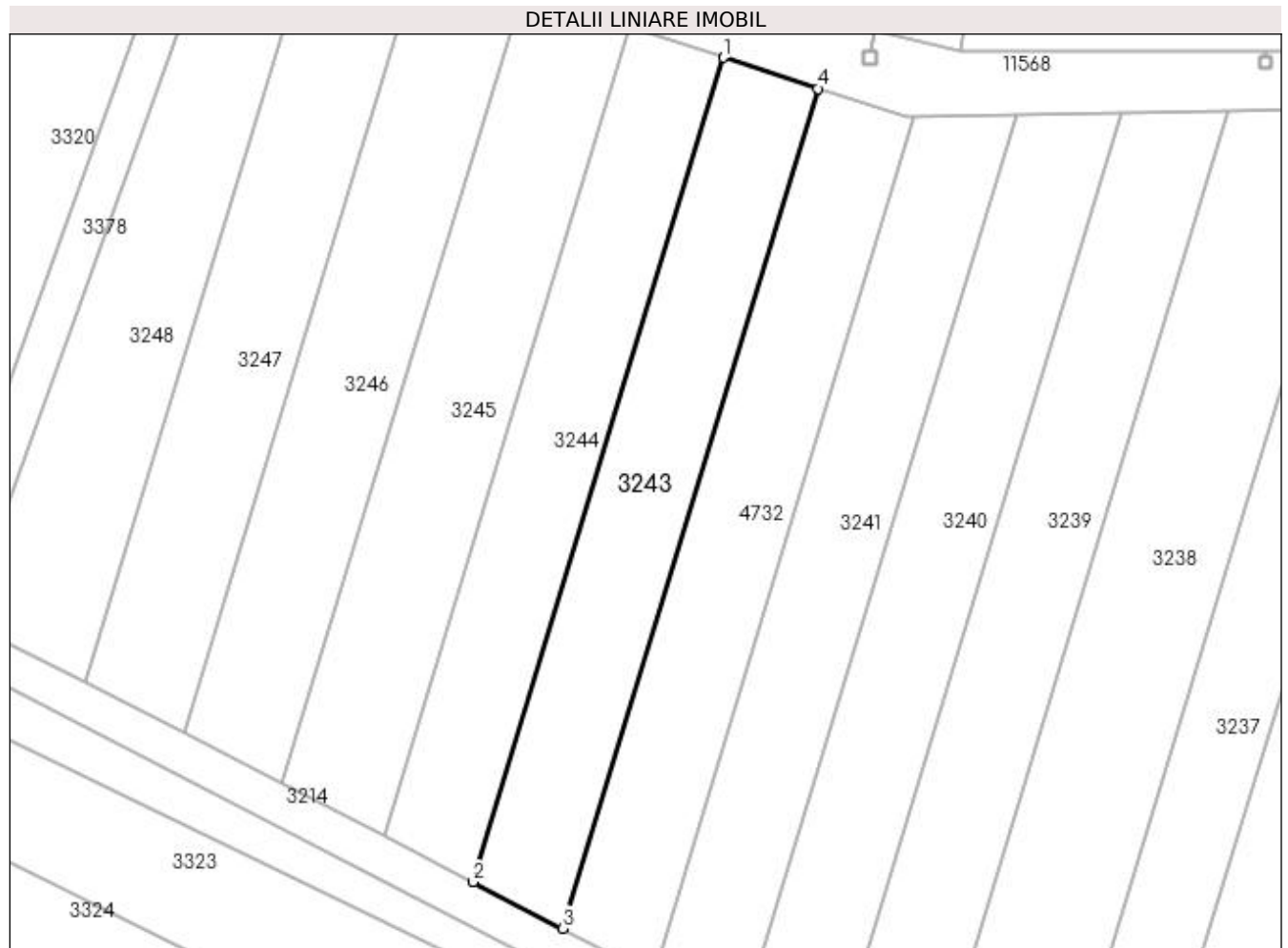
Inscrieri privind dezmembramintele dreptului de proprietate, drepturi reale de garanție și sarcini	Referințe
NU SUNT	

Anexa Nr. 1 La Partea I

Teren

Nr cadastral	Suprafața (mp)*	Observații / Referințe
	870	

* Suprafața este determinată în planul de proiecție Stereo 70.



Date referitoare la teren

Crt	Categorie folosință	Intravilan	Suprafața (mp)	Tarla	Parcelă	Nr. topo	Observații / Referințe
1	arabil	NU	870	35	101	-	

Lungime Segmente

1) Valorile lungimilor segmentelor sunt obținute din proiecție în plan.

Punct început	X / Y	Punct sfârșit	X / Y	Lungime segment (** (m)
1	426.888,137 300.330,028	2	426.863,031 300.247,378	86.379
2	426.863,031 300.247,378	3	426.872,049 300.242,73	10.145
3	426.872,049 300.242,73	4	426.897,621 300.326,914	87.982
4	426.897,621 300.326,914	1	426.888,137 300.330,028	9.982

**** Lungimile segmentelor sunt determinate în planul de proiecție Stereo 70 și sunt rotunjite la 1 milimetru.**

***** Distanța dintre puncte este formată din segmente cumulate ce sunt mai mici decât valoarea 1 milimetru.**

**DATE DESPRE IMOBILUL NR. 3244**

Oficiul de Cadastru și Publicitate Imobiliară DOLJ
Biroul de Cadastru și Publicitate Imobiliară Craiova

A. Partea I. Descrierea imobilului

TEREN Extravilan

Adresa: Jud. Dolj, T35 P102

Nr. Crt	Nr cadastral Nr. topografic	Suprafața* (mp)	Observații / Referințe
A1		840	Sector cadastral:65 Teren neimprejmuit;

B. Partea II. Proprietari și acte

Inscrieri privitoare la dreptul de proprietate și alte drepturi reale		Referințe
/		
Act Administrativ nr. TDP174-9566, din 04/11/1993 emis de CJSDPAT DOLJ (Defunct conform certificatului de deces seria D.11, nr. 351014 din data de 16.03.2021);		
B1	Intabulare, drept de PROPRIETATE, dobândit prin Reconstituire, cota actuala 1/1, cota initiala 1/1 1) GRIGORE O. ION DEFUNCT:Da	A1

C. Partea III. SARCINI .

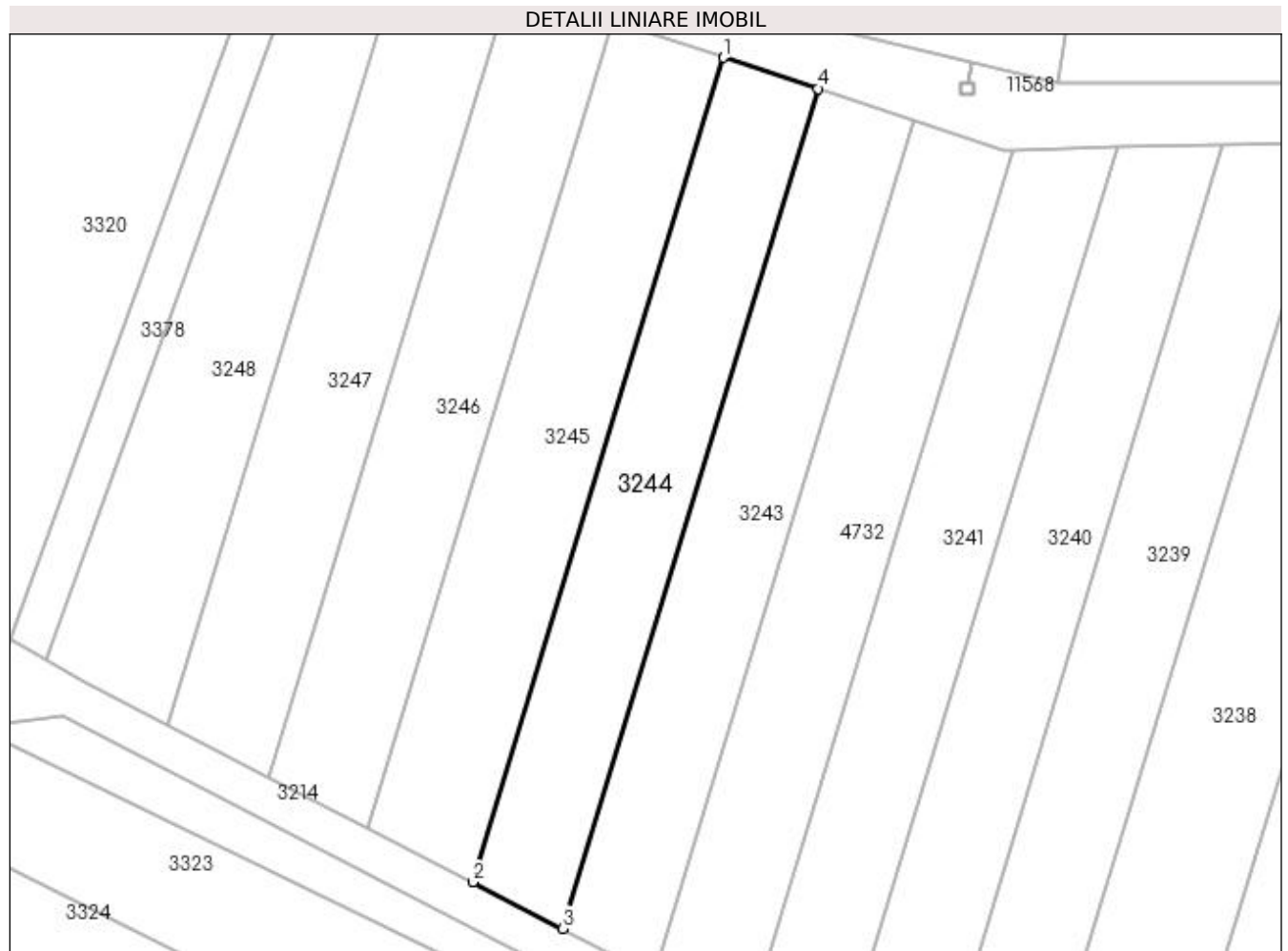
Inscrieri privind dezmembramintele dreptului de proprietate, drepturi reale de garanție și sarcini	Referințe
NU SUNT	

Anexa Nr. 1 La Partea I

Teren

Nr cadastral	Suprafața (mp)*	Observații / Referințe
	840	

* Suprafața este determinată în planul de proiecție Stereo 70.



Date referitoare la teren

Crt	Categorie folosință	Intravilan	Suprafața (mp)	Tarla	Parcelă	Nr. topo	Observații / Referințe
1	arabil	NU	840	35	102	-	

Lungime Segmente

1) Valorile lungimilor segmentelor sunt obținute din proiecție în plan.

Punct început	X / Y	Punct sfârșit	X / Y	Lungime segment (** (m)
1	426.878,811 300.333,091	2	426.854,163 300.251,949	84.803
2	426.854,163 300.251,949	3	426.863,031 300.247,378	9.977
3	426.863,031 300.247,378	4	426.888,137 300.330,028	86.379
4	426.888,137 300.330,028	1	426.878,811 300.333,091	9.816

**** Lungimile segmentelor sunt determinate în planul de proiecție Stereo 70 și sunt rotunjite la 1 milimetru.**

***** Distanța dintre puncte este formată din segmente cumulate ce sunt mai mici decât valoarea 1 milimetru.**

**DATE DESPRE IMOBILUL NR. 3245**

Oficiul de Cadastru și Publicitate Imobiliară DOLJ
Biroul de Cadastru și Publicitate Imobiliară Craiova

A. Partea I. Descrierea imobilului

TEREN Extravilan

Adresa: Jud. Dolj, T35 P172

Nr. Crt	Nr cadastral Nr. topografic	Suprafața* (mp)	Observații / Referințe
A1		958	Sector cadastral:65 Teren neimprejmuit; In TDP a fost in scris in mod eronat T32 corect fiind T35

B. Partea II. Proprietari și acte

Inscrieri privitoare la dreptul de proprietate și alte drepturi reale		Referințe
/		
Act Administrativ nr. TDP120-9566, din 10/08/1993 emis de CJSDPAT DOLJ;		
B1	Intabulare, drept de PROPRIETATE, dobandit prin Reconstituire, cota actuala 1/1, cota initiala 1/1 1) BÎZOI ION , LIPSA CNP	A1

C. Partea III. SARCINI .

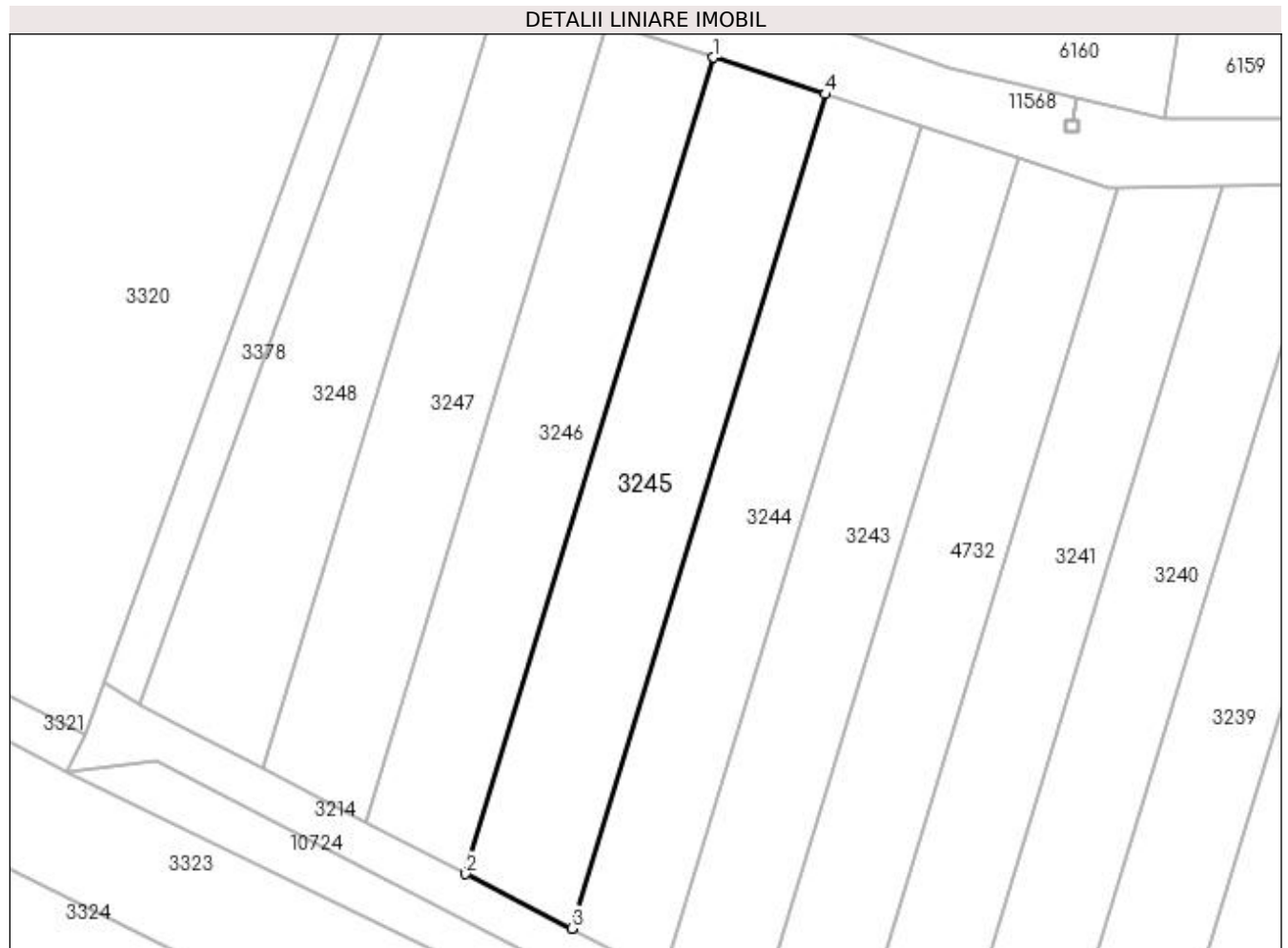
Inscrieri privind dezmembramintele dreptului de proprietate, drepturi reale de garanție și sarcini	Referințe
NU SUNT	

Anexa Nr. 1 La Partea I

Teren

Nr cadastral	Suprafața (mp)*	Observații / Referințe
	958	In TDP a fost inregistrat în mod eronat T32 corect fiind T35

* Suprafața este determinată în planul de proiecție Stereo 70.



Date referitoare la teren

Crt	Categorie folosință	Intravilan	Suprafața (mp)	Tarla	Parcelă	Nr. topo	Observații / Referințe
1	arabil	NU	958	35	172	-	

Lungime Segmente

1) Valorile lungimilor segmentelor sunt obținute din proiecție în plan.

Punct început	X / Y	Punct sfârșit	X / Y	Lungime segment (** (m)
1	426.867,958 300.336,655	2	426.843,843 300.257,269	82.968
2	426.843,843 300.257,269	3	426.854,163 300.251,949	11.611
3	426.854,163 300.251,949	4	426.878,811 300.333,091	84.803
4	426.878,811 300.333,091	1	426.867,958 300.336,655	11.423

**** Lungimile segmentelor sunt determinate în planul de proiecție Stereo 70 și sunt rotunjite la 1 milimetru.**

***** Distanța dintre puncte este formată din segmente cumulate ce sunt mai mici decât valoarea 1 milimetru.**

**DATE DESPRE IMOBILUL NR. 3246**

Oficiul de Cadastru și Publicitate Imobiliară DOLJ
Biroul de Cadastru și Publicitate Imobiliară Craiova

A. Partea I. Descrierea imobilului

TEREN Extravilan

Adresa: Jud. Dolj, TARLAUA 35, PARCELA 104

Nr. Crt	Nr cadastral Nr. topografic	Suprafața* (mp)	Observații / Referințe
A1	30524	888	Sector cadastral:65 Teren neimprejmuit;

B. Partea II. Proprietari și acte

Inscrieri privitoare la dreptul de proprietate și alte drepturi reale		Referințe
165212 / 06/09/2022		
Act Administrativ nr. TDP nr. 62-59434, din 28/07/1993 emis de COMISIA JUDETEANA DOLJ , (CM nr. 63/21.12.2017 NP Stela Ghizdavu , Act de partaj voluntar aut. nr. 2554/21.12.2017 NP Stela Ghizdavu; act administrativ nr Adeverinta nr. 4741 din 02.09.2022, emis de Primaria Comunei Teslui);		
B1	Intabulare, drept de PROPRIETATE, dobandit prin lesire Din Indiviziune, cota actuala 1/1, cota initiala 1/1 1) RĂDUCU ILIE	A1

C. Partea III. SARCINI .

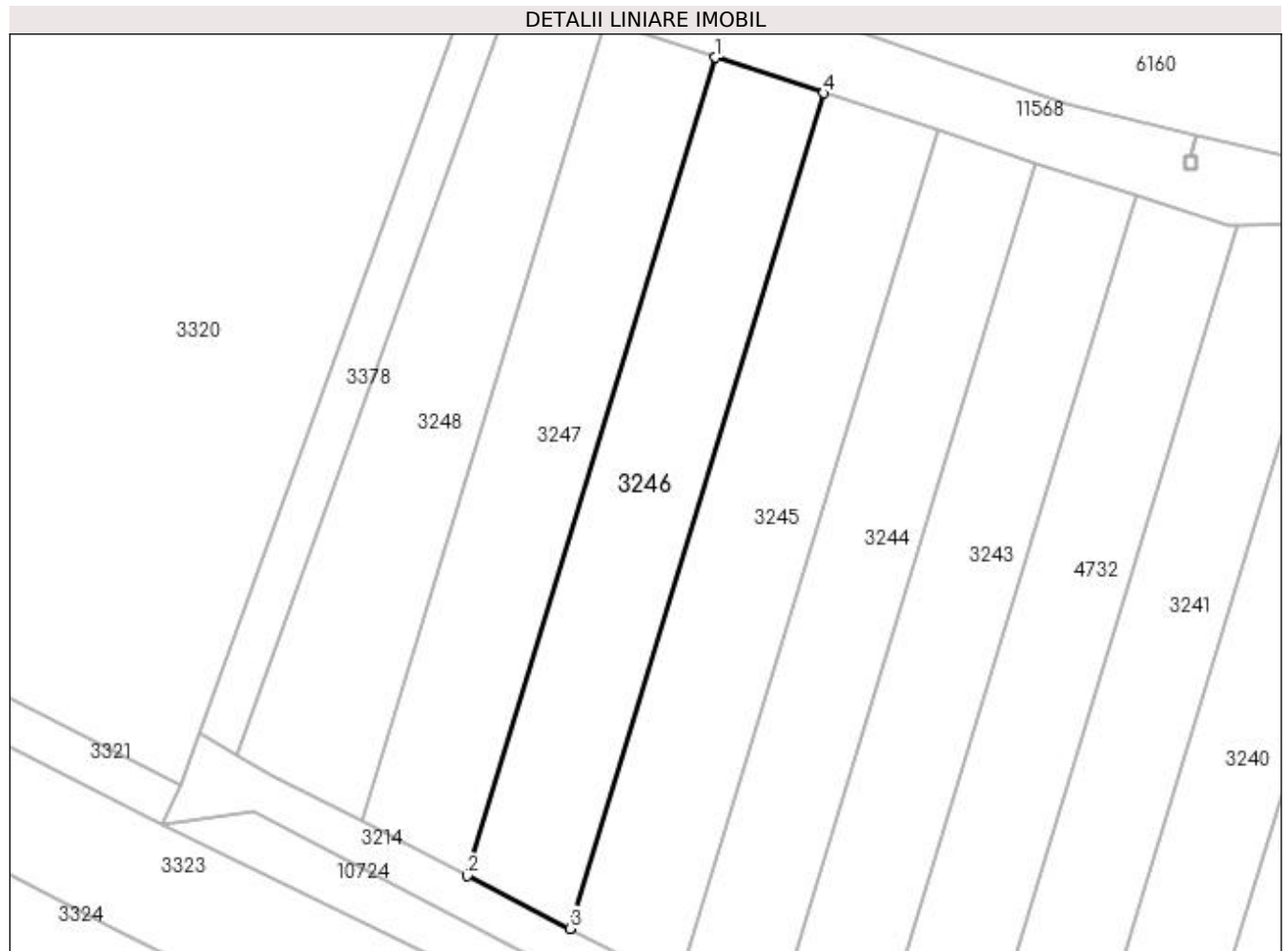
Inscrieri privind dezmembramintele dreptului de proprietate, drepturi reale de garanție și sarcini	Referințe
NU SUNT	

Anexa Nr. 1 La Partea I

Teren

Nr cadastral	Suprafața (mp)*	Observații / Referințe
30524	888	

* Suprafața este determinată în planul de proiecție Stereo 70.



Date referitoare la teren

Crt	Categorie folosință	Intravilan	Suprafața (mp)	Tarla	Parcelă	Nr. topo	Observații / Referințe
1	arabil	NU	888	35	104	-	

Lungime Segmente

1) Valorile lungimilor segmentelor sunt obținute din proiecție în plan.

Punct început	X / Y	Punct sfârșit	X / Y	Lungime segment (** (m)
1	426.857,679 300.340,03	2	426.834,069 300.262,307	81.23
2	426.834,069 300.262,307	3	426.843,843 300.257,269	10.996
3	426.843,843 300.257,269	4	426.867,958 300.336,655	82.968
4	426.867,958 300.336,655	1	426.857,679 300.340,03	10.819

**** Lungimile segmentelor sunt determinate în planul de proiecție Stereo 70 și sunt rotunjite la 1 milimetru.**

***** Distanța dintre puncte este formată din segmente cumulate ce sunt mai mici decât valoarea 1 milimetru.**

**DATE DESPRE IMOBILUL NR. 3247**

Oficiul de Cadastru și Publicitate Imobiliară DOLJ
Biroul de Cadastru și Publicitate Imobiliară Craiova

A. Partea I. Descrierea imobilului

TEREN Extravilan

Adresa: Jud. Dolj, T35 P105

Nr. Crt	Nr cadastral Nr. topografic	Suprafața* (mp)	Observații / Referințe
A1		888	Sector cadastral:65 Teren neimprejmuit;

B. Partea II. Proprietari și acte

Inscrieri privitoare la dreptul de proprietate și alte drepturi reale	Referințe
/	
Act Administrativ nr. TDP63-59434, din 28/07/1993 emis de CJSDPAT DOLJ;	
B1	A1
Intabulare, drept de PROPRIETATE, dobandit prin Reconstituire, cota actuala 1/1, cota initiala 1/1 1) DICU ELISABETA, LIPSA CNP	

C. Partea III. SARCINI .

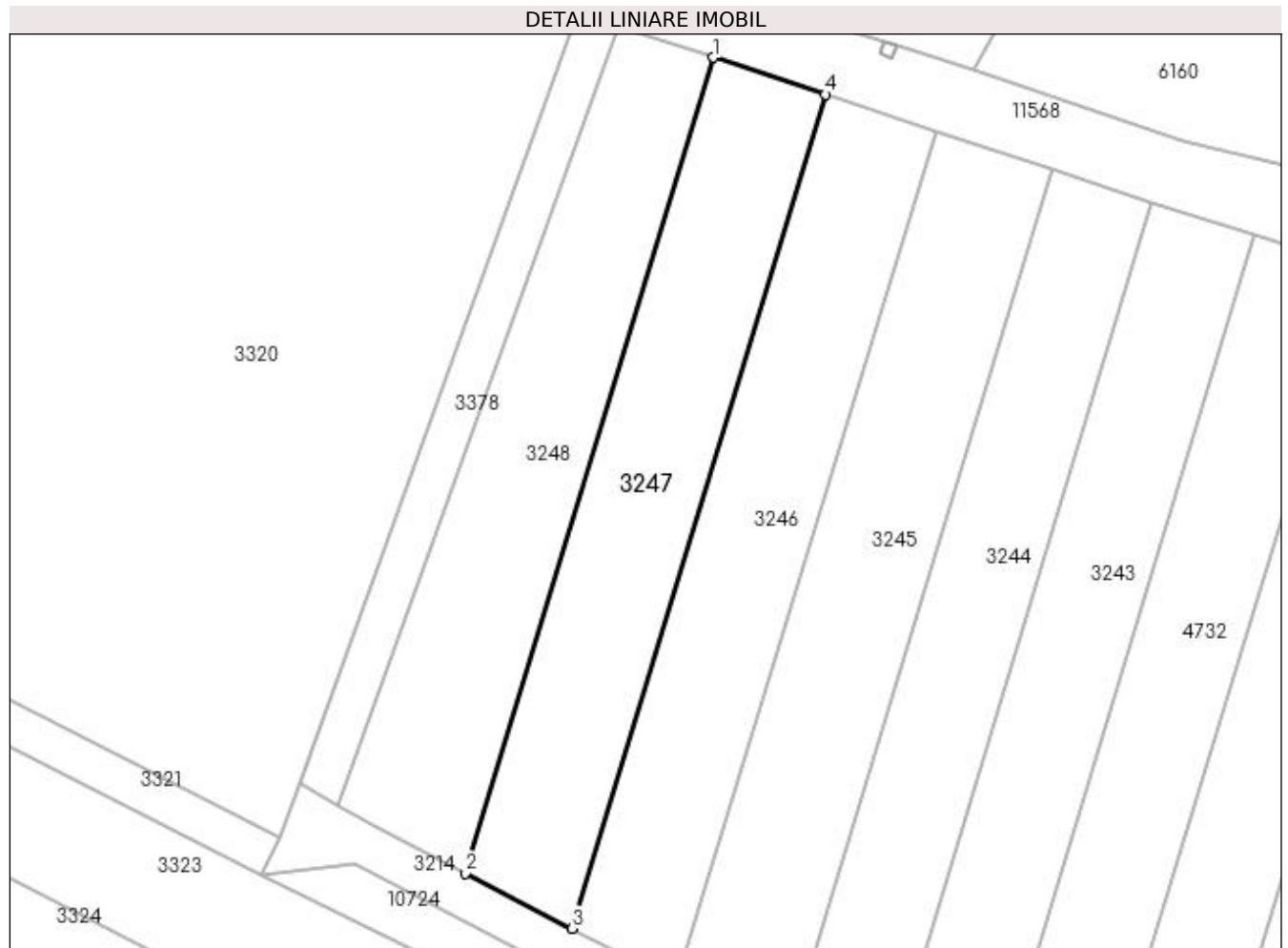
Inscrieri privind dezmembramintele dreptului de proprietate, drepturi reale de garanție și sarcini	Referințe
NU SUNT	

Anexa Nr. 1 La Partea I

Teren

Nr cadastral	Suprafața (mp)*	Observații / Referințe
	888	

* Suprafața este determinată în planul de proiecție Stereo 70.



Date referitoare la teren

Crt	Categorie folosință	Intravilan	Suprafața (mp)	Tarla	Parcelă	Nr. topo	Observații / Referințe
1	arabil	NU	888	35	105	-	

Lungime Segmente

1) Valorile lungimilor segmentelor sunt obținute din proiecție în plan.

Punct început	X / Y	Punct sfârșit	X / Y	Lungime segment (** (m)
1	426.847,175 300.343,479	2	426.824,082 300.267,455	79.454
2	426.824,082 300.267,455	3	426.834,069 300.262,307	11.236
3	426.834,069 300.262,307	4	426.857,679 300.340,03	81.23
4	426.857,679 300.340,03	1	426.847,175 300.343,479	11.056

**** Lungimile segmentelor sunt determinate în planul de proiecție Stereo 70 și sunt rotunjite la 1 milimetru.**

***** Distanța dintre puncte este formată din segmente cumulate ce sunt mai mici decât valoarea 1 milimetru.**

**DATE DESPRE IMOBILUL NR. 3248**

Oficiul de Cadastru și Publicitate Imobiliară DOLJ
 Biroul de Cadastru și Publicitate Imobiliară Craiova

A. Partea I. Descrierea imobilului

TEREN Extravilan

Adresa: Jud. Dolj, T35 P106

Nr. Crt	Nr cadastral Nr. topografic	Suprafața* (mp)	Observații / Referințe
A1		888	Sector cadastral:65 Teren neimprejmuit;

B. Partea II. Proprietari și acte

Inscrieri privitoare la dreptul de proprietate și alte drepturi reale		Referințe
/		
Act Administrativ nr. TDP174-9566, din 04/11/1993 emis de CJSDPAT DOLJ (Defunct conform certificatului de deces seria D.11, nr.351014 din data de 16.03.2021);		
B1	Intabulare, drept de PROPRIETATE, dobândit prin Reconstituire, cota actuala 1/1, cota initiala 1/1 1) GRIGORE O. ION DEFUNCT:Da	A1

C. Partea III. SARCINI .

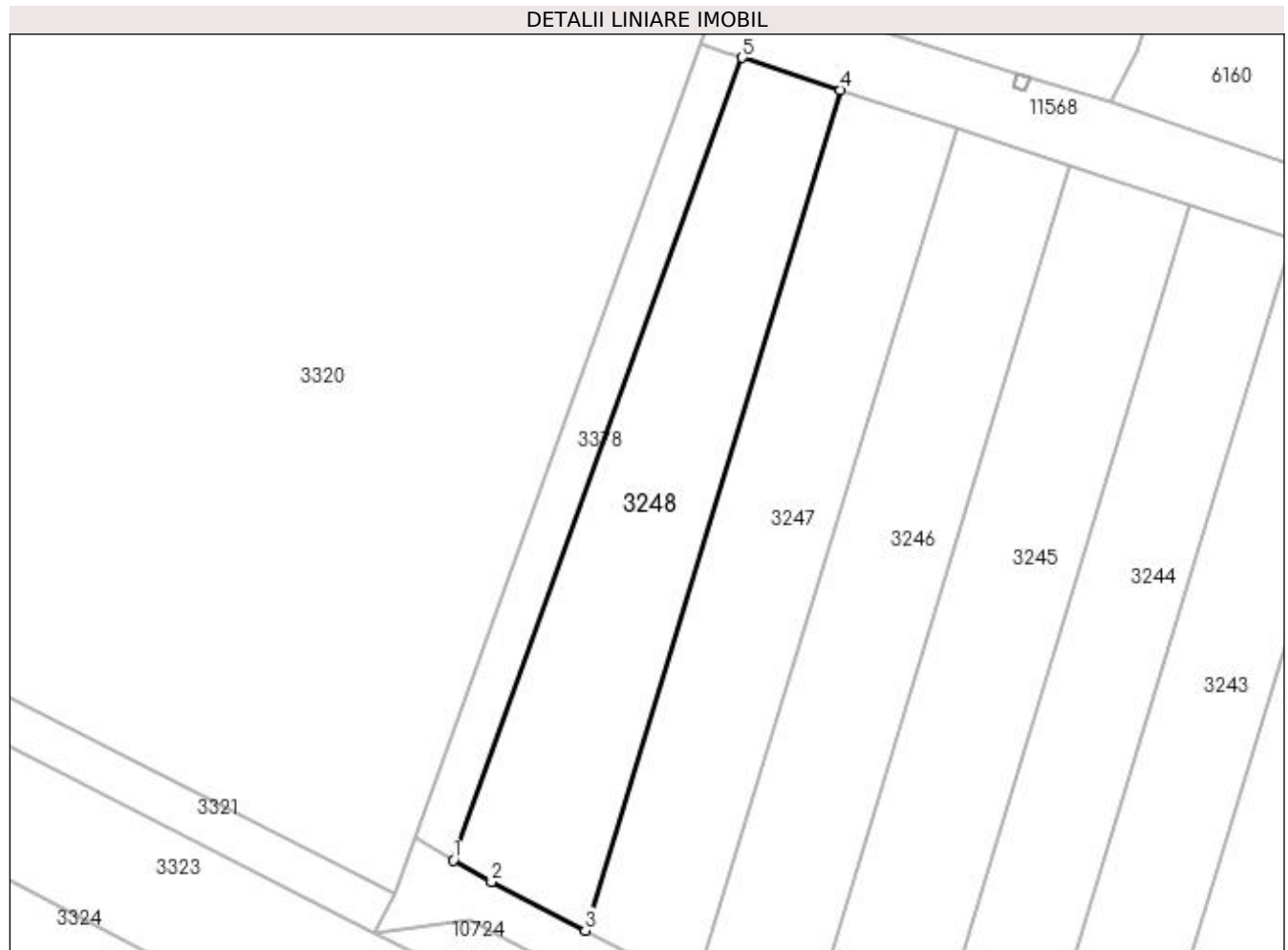
Inscrieri privind dezmembramintele dreptului de proprietate, drepturi reale de garanție și sarcini	Referințe
NU SUNT	

Anexa Nr. 1 La Partea I

Teren

Nr cadastral	Suprafața (mp)*	Observații / Referințe
	888	

* Suprafața este determinată în planul de proiecție Stereo 70.



Date referitoare la teren

Crt	Categorie folosință	Intravilan	Suprafața (mp)	Tarla	Parcelă	Nr. topo	Observații / Referințe
1	arabil	NU	888	35	106	-	

Lungime Segmente

1) Valorile lungimilor segmentelor sunt obținute din proiecție în plan.

Punct început	X / Y	Punct sfârșit	X / Y	Lungime segment (** (m)
1	426.812,148 300.273,813	2	426.815,589 300.271,833	3.97
2	426.815,589 300.271,833	3	426.824,082 300.267,455	9.555
3	426.824,082 300.267,455	4	426.847,175 300.343,479	79.454
4	426.847,175 300.343,479	5	426.838,292 300.346,396	9.35
5	426.838,292 300.346,396	1	426.812,148 300.273,813	77.148

**** Lungimile segmentelor sunt determinate în planul de proiecție Stereo 70 și sunt rotunjite la 1 milimetru.**

***** Distanța dintre puncte este formată din segmente cumulate ce sunt mai mici decât valoarea 1 milimetru.**

**DATE DESPRE IMOBILUL NR. 3249**

Oficiul de Cadastru și Publicitate Imobiliară DOLJ
Biroul de Cadastru și Publicitate Imobiliară Craiova

A. Partea I. Descrierea imobilului

TEREN Extravilan

Adresa: Jud. Dolj, T35 P3

Nr. Crt	Nr cadastral Nr. topografic	Suprafața* (mp)	Observații / Referințe
A1		13.260	Sector cadastral:65 Teren neimprejmuit;

B. Partea II. Proprietari și acte

Inscrieri privitoare la dreptul de proprietate și alte drepturi reale		Referințe
/		
Act Normativ nr. LEGEA 7, din 13/03/1996 emis de PARLAMENTUL ROMANIEI (art. 13 alin. 14);		
B1	Intabulare, drept de PROPRIETATE, dobandit prin Lege, cota actuala 1/1, cota initiala 1/1	A1
1) COMUNA TESLUI - rezerva comisiei locale de fond funciar, CIF:4553330		

C. Partea III. SARCINI .

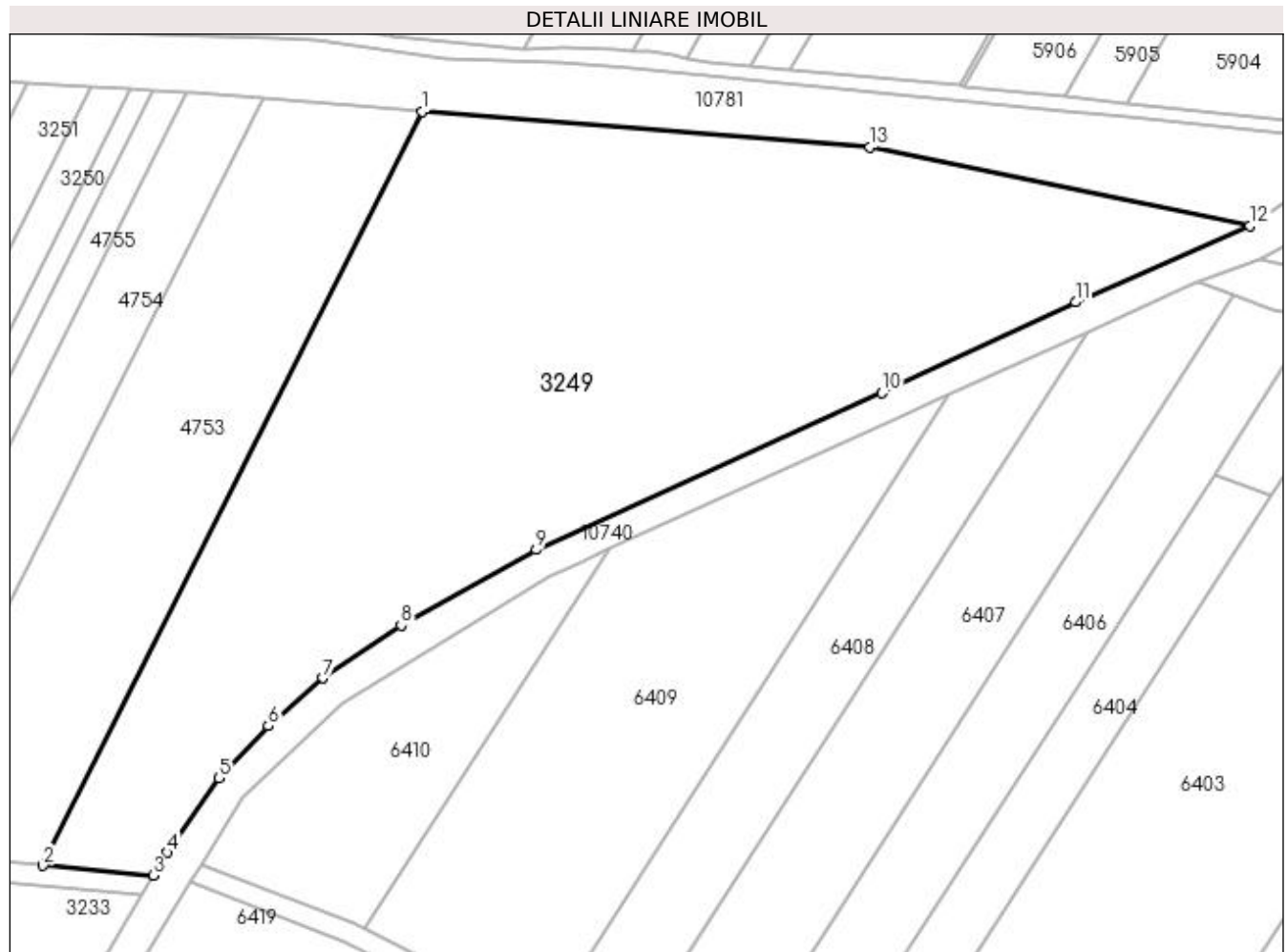
Inscrieri privind dezmembramintele dreptului de proprietate, drepturi reale de garanție și sarcini	Referințe
NU SUNT	

Anexa Nr. 1 La Partea I

Teren

Nr cadastral	Suprafața (mp)*	Observații / Referințe
	13.260	

* Suprafața este determinată în planul de proiecție Stereo 70.



Date referitoare la teren

Crt	Categorie folosință	Intravilan	Suprafața (mp)	Tarla	Parcelă	Nr. topo	Observații / Referințe
1	arabil	NU	13.260	35	3	-	

Lungime Segmente

1) Valorile lungimilor segmentelor sunt obținute din proiecție în plan.

Punct început	X / Y	Punct sfârșit	X / Y	Lungime segment (** (m)
1	428.689,066 300.186,781	2	428.611,564 300.032,836	172.353
2	428.611,564 300.032,836	3	428.634,069 300.030,807	22.596
3	428.634,069 300.030,807	4	428.636,935 300.035,559	5.549
4	428.636,935 300.035,559	5	428.647,427 300.050,749	18.461
5	428.647,427 300.050,749	6	428.657,554 300.061,363	14.67

Punct început	X / Y	Punct sfârșit	X / Y	Lungime segment (** (m)
6	428.657,554 300.061,363	7	428.668,717 300.071,154	14.848
7	428.668,717 300.071,154	8	428.684,7 300.081,891	19.255
8	428.684,7 300.081,891	9	428.712,288 300.097,348	31.623
9	428.712,288 300.097,348	10	428.782,965 300.129,357	77.587
10	428.782,965 300.129,357	11	428.822,489 300.147,865	43.643
11	428.822,489 300.147,865	12	428.858,078 300.163,429	38.843
12	428.858,078 300.163,429	13	428.780,412 300.179,494	79.31
13	428.780,412 300.179,494	1	428.689,066 300.186,781	91.636

** Lungimile segmentelor sunt determinate în planul de proiecție Stereo 70 și sunt rotunjite la 1 milimetru.

*** Distanța dintre puncte este formată din segmente cumulate ce sunt mai mici decât valoarea 1 milimetru.

**DATE DESPRE IMOBILUL NR. 3250**

Oficiul de Cadastru și Publicitate Imobiliară DOLJ
Biroul de Cadastru și Publicitate Imobiliară Craiova

A. Partea I. Descrierea imobilului

TEREN Extravilan

Adresa: Jud. Dolj, T35 P4

Nr. Crt	Nr cadastral Nr. topografic	Suprafața* (mp)	Observații / Referințe
A1		1.300	Sector cadastral:65 Teren neimpregmuit;

B. Partea II. Proprietari și acte

Inscrieri privitoare la dreptul de proprietate și alte drepturi reale	Referințe
/	
Act Administrativ nr. TDP122-9566, din 10/08/1993 emis de CJSDPAT DOLJ;	
B1	A1
Intabulare, drept de PROPRIETATE, dobândit prin Reconstituire, cota actuala 1/1, cota initiala 1/1	
1) MIULESCU PROFIRA, LIPSA CNP	
2) SANDA FELICIA, LIPSA CNP	
3) MIULESCU PANTELIE, LIPSA CNP	
4) MIULESCU ION, LIPSA CNP	
5) MIULESCU ȘTEFAN, LIPSA CNP	

C. Partea III. SARCINI .

Inscrieri privind dezmembramintele dreptului de proprietate, drepturi reale de garanție și sarcini	Referințe
NU SUNT	

Anexa Nr. 1 La Partea I

Teren

Nr cadastral	Suprafața (mp)*	Observații / Referințe
	1.300	

* Suprafața este determinată în planul de proiecție Stereo 70.



Date referitoare la teren

Crt	Categorie folosință	Intra vilan	Suprafața (mp)	Tarla	Parcelă	Nr. topo	Observații / Referințe
1	pasune	NU	1.300	35	4	-	

Lungime Segmente

1) Valorile lungimilor segmentelor sunt obținute din proiecție în plan.

Punct început	X / Y	Punct sfârșit	X / Y	Lungime segment (** (m)
1	428.621,185 300.191,894	2	428.544,038 300.038,655	171.563
2	428.544,038 300.038,655	3	428.552,217 300.038,053	8.201
3	428.552,217 300.038,053	4	428.629,397 300.191,358	171.637
4	428.629,397 300.191,358	1	428.621,185 300.191,894	8.229

**** Lungimile segmentelor sunt determinate în planul de proiecție Stereo 70 și sunt rotunjite la 1 milimetru.**

***** Distanța dintre puncte este formată din segmente cumulate ce sunt mai mici decât valoarea 1 milimetru.**

**DATE DESPRE IMOBILUL NR. 3251**

Oficiul de Cadastru și Publicitate Imobiliară DOLJ
Biroul de Cadastru și Publicitate Imobiliară Craiova

A. Partea I. Descrierea imobilului

TEREN Extravilan

Adresa: Jud. Dolj, T35 P5

Nr. Crt	Nr cadastral Nr. topografic	Suprafața* (mp)	Observații / Referințe
A1		2.034	Sector cadastral:65 Teren neimprejmuit;

B. Partea II. Proprietari și acte

Inscrieri privitoare la dreptul de proprietate și alte drepturi reale	Referințe
/	
Act Administrativ nr. TDP1192-1364, din 16/02/1998 emis de CJSDPAT DOLJ;	
B1	A1
Intabulare, drept de PROPRIETATE, dobândit prin Reconstituire, cota actuala 1/1, cota initiala 1/1	
1) ZAMFIRESCU ZDRAVCA, LIPSA CNP	
2) ZAMFIRESCU VICTOR, LIPSA CNP	

C. Partea III. SARCINI .

Inscrieri privind dezmembramentele dreptului de proprietate, drepturi reale de garanție și sarcini	Referințe
NU SUNT	

Anexa Nr. 1 La Partea I

Teren

Nr cadastral	Suprafața (mp)*	Observații / Referințe
	2.034	

* Suprafața este determinată în planul de proiecție Stereo 70.



Date referitoare la teren

Crt	Categorie folosință	Intra vilan	Suprafața (mp)	Tarla	Parcelă	Nr. topo	Observații / Referințe
1	arabil	NU	2.034	35	5	-	

Lungime Segmente

1) Valorile lungimilor segmentelor sunt obținute din proiecție în plan.

Punct început	X / Y	Punct sfârșit	X / Y	Lungime segment (** (m)
1	428.608,329 300.192,733	2	428.531,235 300.039,598	171.446
2	428.531,235 300.039,598	3	428.544,038 300.038,655	12.838
3	428.544,038 300.038,655	4	428.621,185 300.191,894	171.563
4	428.621,185 300.191,894	1	428.608,329 300.192,733	12.883

**** Lungimile segmentelor sunt determinate în planul de proiecție Stereo 70 și sunt rotunjite la 1 milimetru.**

***** Distanța dintre puncte este formată din segmente cumulate ce sunt mai mici decât valoarea 1 milimetru.**

**DATE DESPRE IMOBILUL NR. 3252**

Oficiul de Cadastru și Publicitate Imobiliară DOLJ
Biroul de Cadastru și Publicitate Imobiliară Craiova

A. Partea I. Descrierea imobilului

TEREN Extravilan

Adresa: Jud. Dolj, T35 P6

Nr. Crt	Nr cadastral Nr. topografic	Suprafața* (mp)	Observații / Referințe
A1		1.440	Sector cadastral:65 Teren neimprejmuit;

B. Partea II. Proprietari și acte

Inscrieri privitoare la dreptul de proprietate și alte drepturi reale	Referințe
/	
Act Administrativ nr. TDP64-59434, din 28/07/1993 emis de CJSDPAT DOLJ;	
B1	A1
Intabulare, drept de PROPRIETATE, dobandit prin Reconstituire, cota actuala 1/1, cota initiala 1/1 1) BĂLOI MIRCEA, LIPSA CNP	

C. Partea III. SARCINI .

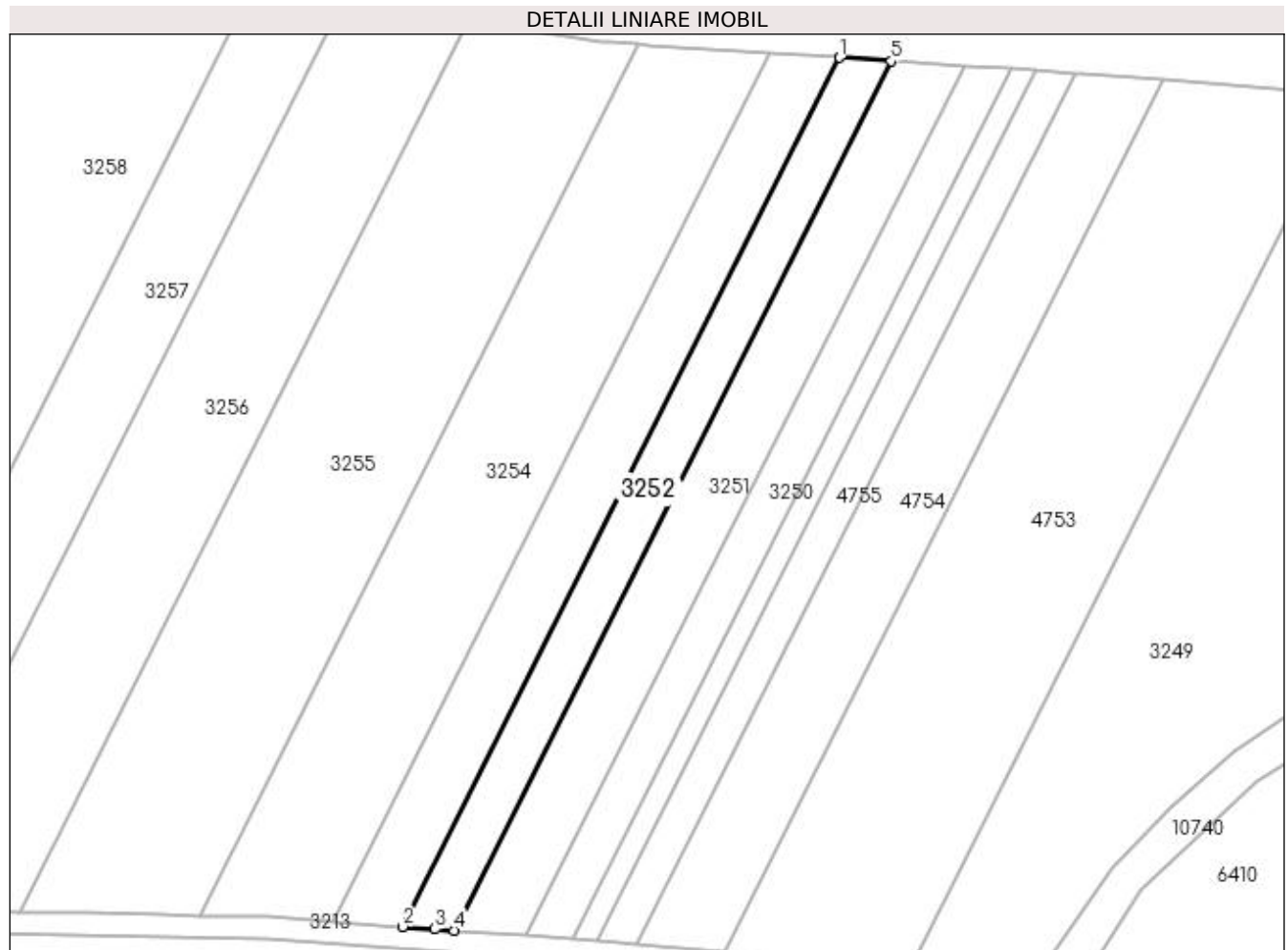
Inscrieri privind dezmembramintele dreptului de proprietate, drepturi reale de garanție și sarcini	Referințe
NU SUNT	

Anexa Nr. 1 La Partea I

Teren

Nr cadastral	Suprafața (mp)*	Observații / Referințe
	1.440	

* Suprafața este determinată în planul de proiecție Stereo 70.



Date referitoare la teren

Crt	Categorie folosință	Intravilan	Suprafața (mp)	Tarla	Parcelă	Nr. topo	Observații / Referințe
1	arabil	NU	1.440	35	6	-	

Lungime Segmente

1) Valorile lungimilor segmentelor sunt obținute din proiecție în plan.

Punct început	X / Y	Punct sfârșit	X / Y	Lungime segment (** (m)
1	428.599,223 300.193,327	2	428.522,166 300.040,266	171.364
2	428.522,166 300.040,266	3	428.527,875 300.039,846	5.724
3	428.527,875 300.039,846	4	428.531,235 300.039,598	3.369
4	428.531,235 300.039,598	5	428.608,329 300.192,733	171.446
5	428.608,329 300.192,733	1	428.599,223 300.193,327	9.125

**** Lungimile segmentelor sunt determinate în planul de proiecție Stereo 70 și sunt rotunjite la 1 milimetru.**

***** Distanța dintre puncte este formată din segmente cumulate ce sunt mai mici decât valoarea 1 milimetru.**

**DATE DESPRE IMOBILUL NR. 3253**

Oficiul de Cadastru și Publicitate Imobiliară DOLJ
Biroul de Cadastru și Publicitate Imobiliară Craiova

A. Partea I. Descrierea imobilului

TEREN Extravilan

Adresa: Jud. Dolj, T35 P7

Nr. Crt	Nr cadastral Nr. topografic	Suprafața* (mp)	Observații / Referințe
A1		1.965	Sector cadastral:65 Teren neimpregmuit;

B. Partea II. Proprietari și acte

Inscrieri privitoare la dreptul de proprietate și alte drepturi reale	Referințe
/	
Act Administrativ nr. TDP1159-1364, din 20/02/1998 emis de CJSDPAT DOLJ;	
B1	A1
Intabulare, drept de PROPRIETATE, dobândit prin Reconstituire, cota actuala 1/1, cota initiala 1/1 1) LEOVEANU MARIA, LIPSA CNP	

C. Partea III. SARCINI .

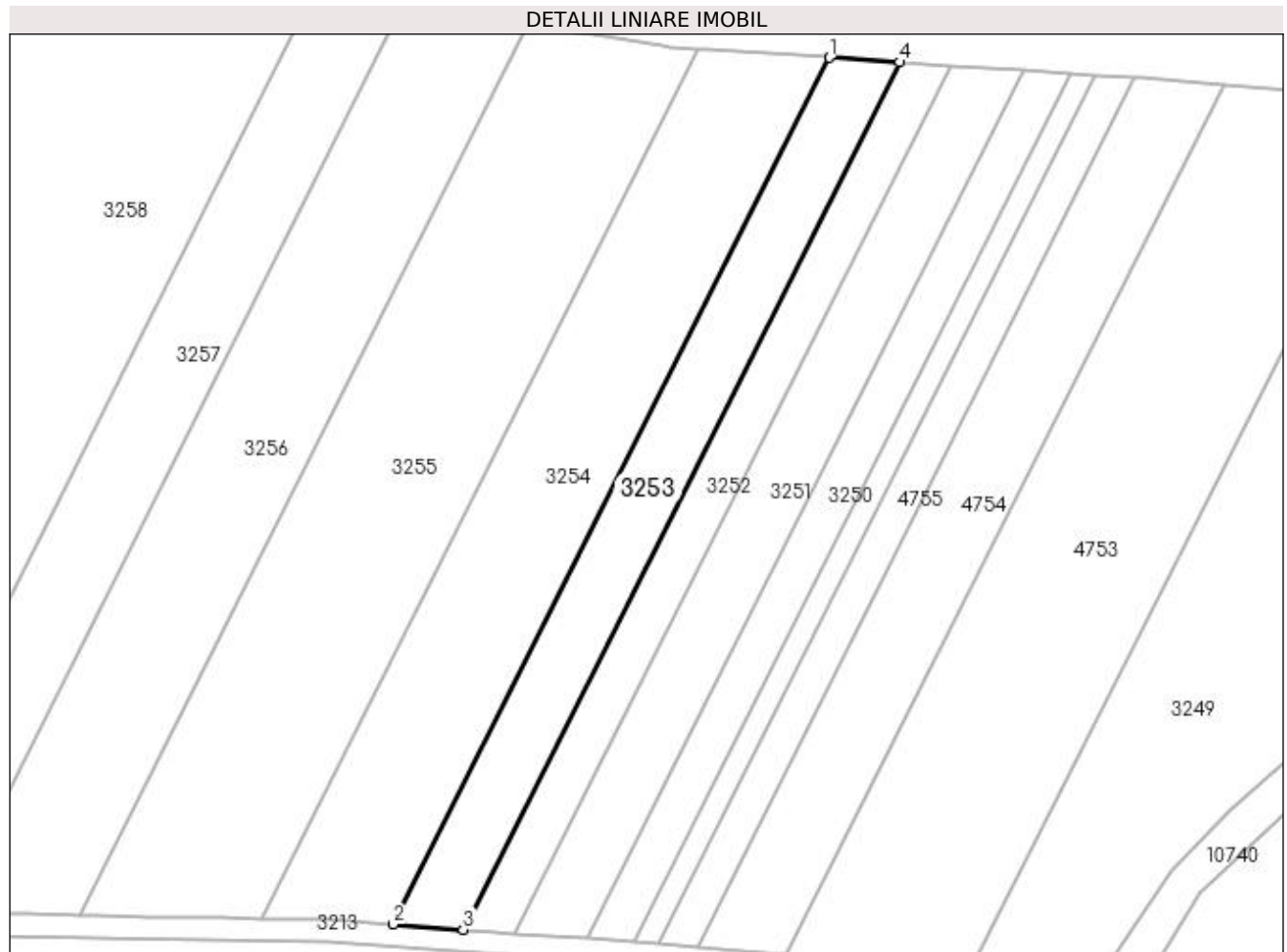
Inscrieri privind dezmembramintele dreptului de proprietate, drepturi reale de garanție și sarcini	Referințe
NU SUNT	

Anexa Nr. 1 La Partea I

Teren

Nr cadastral	Suprafața (mp)*	Observații / Referințe
	1.965	

* Suprafața este determinată în planul de proiecție Stereo 70.



Date referitoare la teren

Crt	Categorie folosință	Intra vilan	Suprafața (mp)	Tarla	Parcelă	Nr. topo	Observații / Referințe
1	arabil	NU	1.965	35	7	-	

Lungime Segmente

1) Valorile lungimilor segmentelor sunt obținute din proiecție în plan.

Punct început	X / Y	Punct sfârșit	X / Y	Lungime segment (** (m)
1	428.586,789 300.194,138	2	428.509,783 300.041,178	171.25
2	428.509,783 300.041,178	3	428.522,166 300.040,266	12.417
3	428.522,166 300.040,266	4	428.599,223 300.193,327	171.364
4	428.599,223 300.193,327	1	428.586,789 300.194,138	12.46

**** Lungimile segmentelor sunt determinate în planul de proiecție Stereo 70 și sunt rotunjite la 1 milimetru.**

***** Distanța dintre puncte este formată din segmente cumulate ce sunt mai mici decât valoarea 1 milimetru.**

**DATE DESPRE IMOBILUL NR. 3254**

Oficiul de Cadastru și Publicitate Imobiliară DOLJ
Biroul de Cadastru și Publicitate Imobiliară Craiova

A. Partea I. Descrierea imobilului

TEREN Extravilan

Adresa: Jud. Dolj, T35 P8

Nr. Crt	Nr cadastral Nr. topografic	Suprafața* (mp)	Observații / Referințe
A1		3.652	Sector cadastral:65 Teren neimprejmuit;

B. Partea II. Proprietari și acte

Inscrieri privitoare la dreptul de proprietate și alte drepturi reale		Referințe
/		
Act Administrativ nr. TDP32-59434, din 06/07/1993 emis de CJSDPAT DOLJ;		
B1	Intabulare, drept de PROPRIETATE, dobândit prin Reconstituire, cota actuala 1/1, cota initiala 1/1 1) STROE PAULA, LIPSA CNP 2) NICOLA FLORICA, LIPSA CNP	A1

C. Partea III. SARCINI .

Inscrieri privind dezmembramintele dreptului de proprietate, drepturi reale de garanție și sarcini	Referințe
NU SUNT	

Anexa Nr. 1 La Partea I

Teren

Nr cadastral	Suprafața (mp)*	Observații / Referințe
	3.652	

* Suprafața este determinată în planul de proiecție Stereo 70.



Date referitoare la teren

Crt	Categorie folosință	Intravilan	Suprafața (mp)	Tarla	Parcelă	Nr. topo	Observații / Referințe
1	arabil	NU	3.652	35	8	-	

Lungime Segmente

1) Valorile lungimilor segmentelor sunt obținute din proiecție în plan.

Punct început	X / Y	Punct sfârșit	X / Y	Lungime segment (** (m)
1	428.563,682 300.195,646	2	428.486,453 300.042,243	171.746
2	428.486,453 300.042,243	3	428.488,098 300.042,213	1.645
3	428.488,098 300.042,213	4	428.498,251 300.042,028	10.155
4	428.498,251 300.042,028	5	428.509,783 300.041,178	11.563
5	428.509,783 300.041,178	6	428.586,789 300.194,138	171.25

Punct început	X / Y	Punct sfârșit	X / Y	Lungime segment (** (m)
6	428.586,789 300.194,138	7	428.565,29 300.195,541	21.545
7	428.565,29 300.195,541	1	428.563,682 300.195,646	1.611

** Lungimile segmentelor sunt determinate în planul de proiecție Stereo 70 și sunt rotunjite la 1 milimetru.

*** Distanța dintre puncte este formată din segmente cumulate ce sunt mai mici decât valoarea 1 milimetru.

**DATE DESPRE IMOBILUL NR. 3255**

Oficiul de Cadastru și Publicitate Imobiliară DOLJ
Biroul de Cadastru și Publicitate Imobiliară Craiova

A. Partea I. Descrierea imobilului

TEREN Extravilan

Adresa: Jud. Dolj, T35 P9

Nr. Crt	Nr cadastral Nr. topografic	Suprafața* (mp)	Observații / Referințe
A1		4.980	Sector cadastral:65 Teren neimprejmuit;

B. Partea II. Proprietari și acte

Inscrieri privitoare la dreptul de proprietate și alte drepturi reale	Referințe
/	
Act Administrativ nr. TDP187-9566, din 08/11/1993 emis de CJSDPAT DOLJ;	
B1	A1
Intabulare, drept de PROPRIETATE, dobandit prin Reconstituire, cota actuala 1/1, cota initiala 1/1 1) CRĂCIUN ION, LIPSA CNP	

C. Partea III. SARCINI .

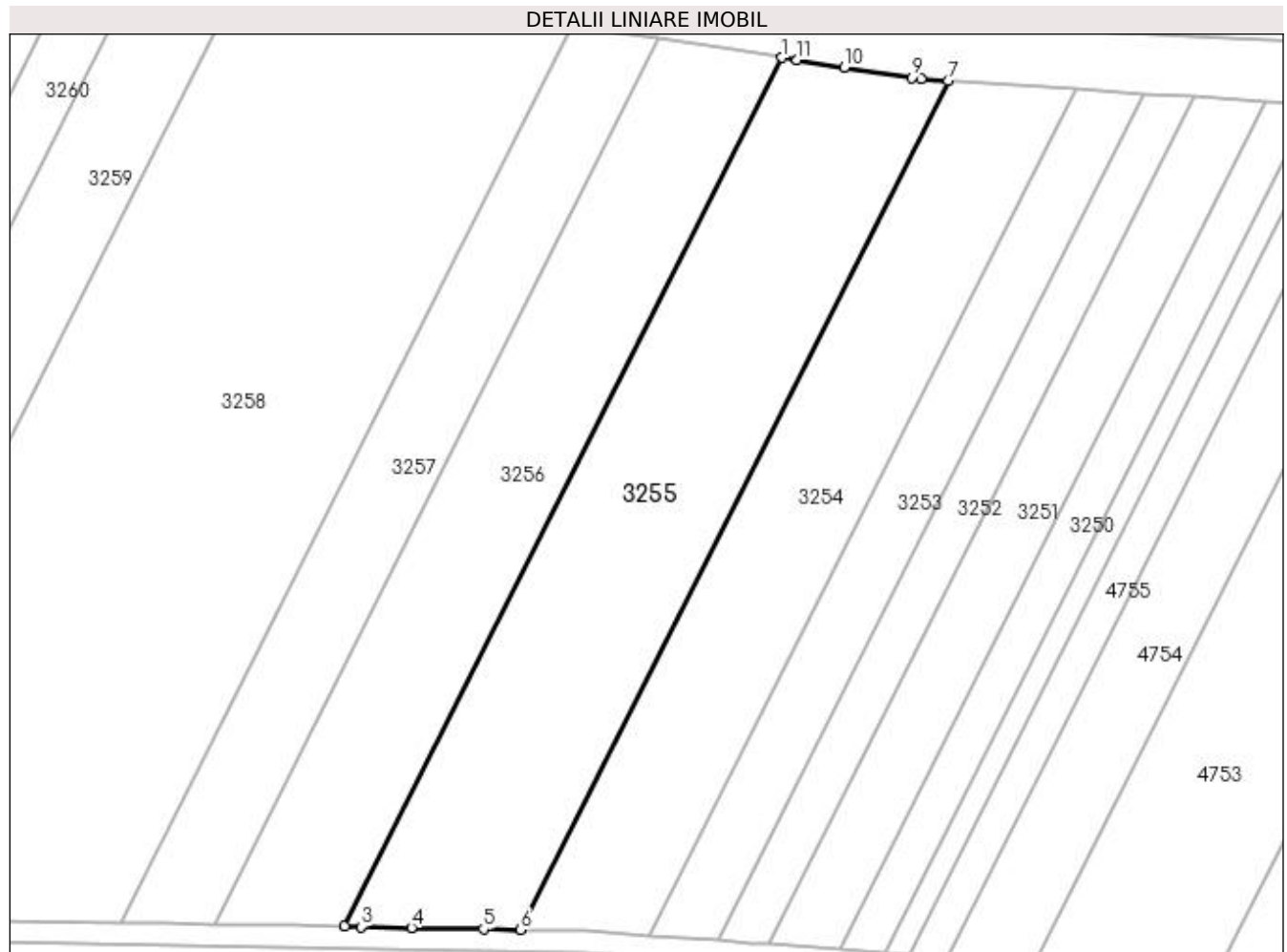
Inscrieri privind dezmembramintele dreptului de proprietate, drepturi reale de garanție și sarcini	Referințe
NU SUNT	

Anexa Nr. 1 La Partea I

Teren

Nr cadastral	Suprafața (mp)*	Observații / Referințe
	4.980	

* Suprafața este determinată în planul de proiecție Stereo 70.



Date referitoare la teren

Crt	Categorie folosință	Intra vilan	Suprafața (mp)	Tarla	Parcelă	Nr. topo	Observații / Referințe
1	arabil	NU	4.980	35	9	-	

Lungime Segmente

1) Valorile lungimilor segmentelor sunt obținute din proiecție în plan.

Punct început	X / Y	Punct sfârșit	X / Y	Lungime segment (** (m)
1	428.533,656 300.199,812	2	428.454,622 300.042,824	175.76
2	428.454,622 300.042,824	3	428.457,533 300.042,771	2.911
3	428.457,533 300.042,771	4	428.466,676 300.042,604	9.145
4	428.466,676 300.042,604	5	428.479,708 300.042,366	13.034
5	428.479,708 300.042,366	6	428.486,453 300.042,243	6.746

Punct început	X / Y	Punct sfârșit	X / Y	Lungime segment (** (m)
6	428.486,453 300.042,243	7	428.563,682 300.195,646	171.746
7	428.563,682 300.195,646	8	428.558,791 300.195,965	4.901
8	428.558,791 300.195,965	9	428.557,162 300.196,214	1.648
9	428.557,162 300.196,214	10	428.544,952 300.198,083	12.352
10	428.544,952 300.198,083	11	428.536,384 300.199,395	8.668
11	428.536,384 300.199,395	1	428.533,656 300.199,812	2.76

** Lungimile segmentelor sunt determinate în planul de proiecție Stereo 70 și sunt rotunjite la 1 milimetru.

*** Distanța dintre puncte este formată din segmente cumulate ce sunt mai mici decât valoarea 1 milimetru.

**DATE DESPRE IMOBILUL NR. 3256**

Oficiul de Cadastru și Publicitate Imobiliară DOLJ
Biroul de Cadastru și Publicitate Imobiliară Craiova

A. Partea I. Descrierea imobilului

TEREN Extravilan

Adresa: Jud. Dolj, T35 P10

Nr. Crt	Nr cadastral Nr. topografic	Suprafața* (mp)	Observații / Referințe
A1		3.785	Sector cadastral:65 Teren neimprejmuit;

B. Partea II. Proprietari și acte

Inscrieri privitoare la dreptul de proprietate și alte drepturi reale		Referințe
/		
Act Normativ nr. LEGEA 7, din 13/03/1996 emis de PARLAMENTUL ROMANIEI (art. 13 alin. 14);		
B1	Intabulare, drept de PROPRIETATE, dobandit prin Lege, cota actuala 1/1, cota initiala 1/1	A1
1) COMUNA TESLUI - rezerva comisiei locale de fond funciar, CIF:4553330		

C. Partea III. SARCINI .

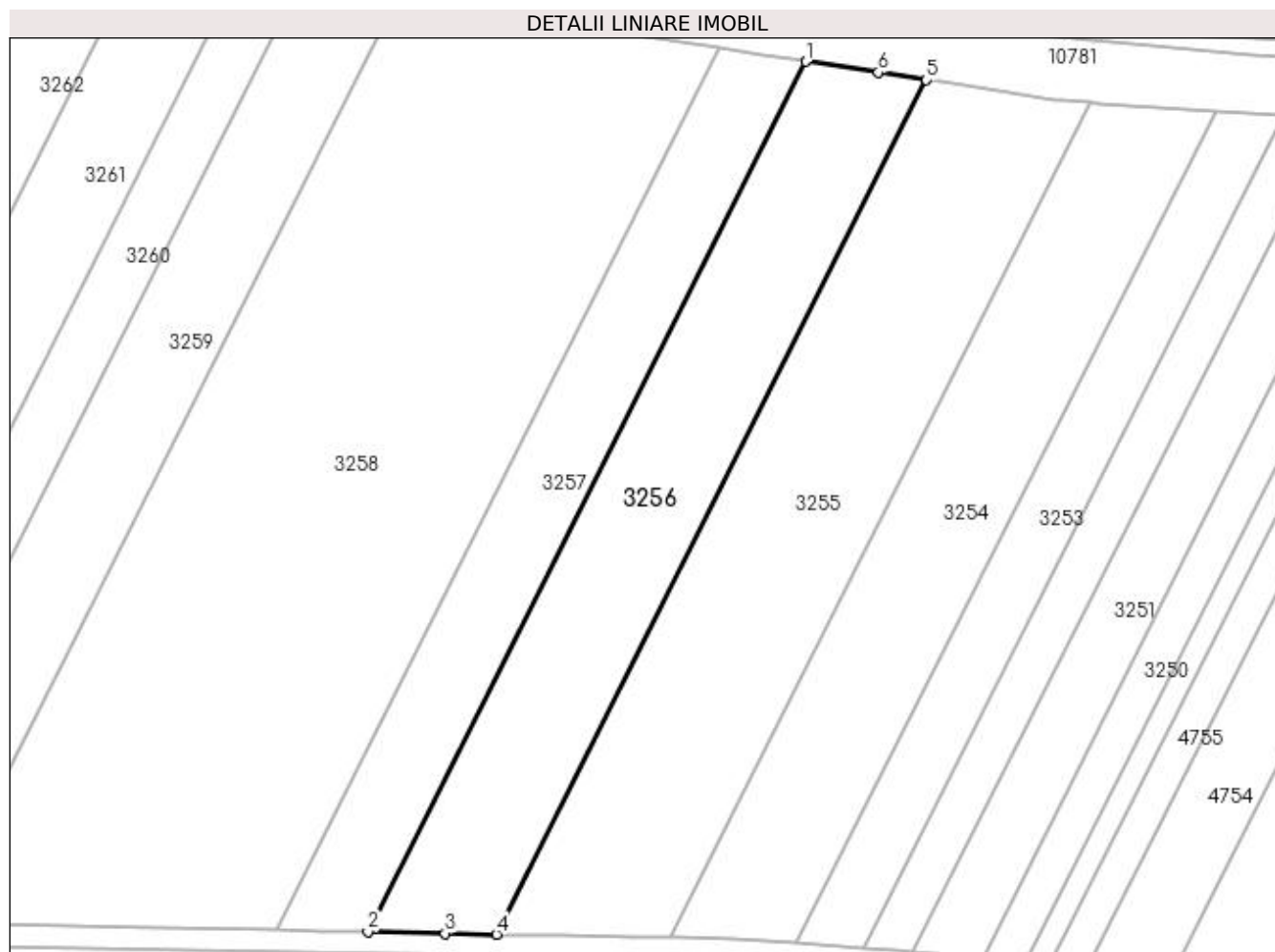
Inscrieri privind dezmembramintele dreptului de proprietate, drepturi reale de garanție și sarcini	Referințe
NU SUNT	

Anexa Nr. 1 La Partea I

Teren

Nr cadastral	Suprafața (mp)*	Observații / Referințe
	3.785	

* Suprafața este determinată în planul de proiecție Stereo 70.



Date referitoare la teren

Crt	Categorie folosință	Intra vilan	Suprafața (mp)	Tarla	Parcelă	Nr. topo	Observații / Referințe
1	arabil	NU	3.785	35	10	-	

Lungime Segmente

1) Valorile lungimilor segmentelor sunt obținute din proiecție în plan.

Punct început	X / Y	Punct sfârșit	X / Y	Lungime segment (** (m)
1	428.511,481 300.203,207	2	428.430,955 300.043,255	179.078
2	428.430,955 300.043,255	3	428.445,162 300.042,996	14.209
3	428.445,162 300.042,996	4	428.454,622 300.042,824	9.462
4	428.454,622 300.042,824	5	428.533,656 300.199,812	175.76
5	428.533,656 300.199,812	6	428.524,793 300.201,169	8.966

Punct început	X / Y	Punct sfârșit	X / Y	Lungime segment (** (m)
6	428.524,793 300.201,169	1	428.511,481 300.203,207	13.467

** Lungimile segmentelor sunt determinate în planul de proiecție Stereo 70 și sunt rotunjite la 1 milimetru.

*** Distanța dintre puncte este formată din segmente cumulate ce sunt mai mici decât valoarea 1 milimetru.

**DATE DESPRE IMOBILUL NR. 3257**

Oficiul de Cadastru și Publicitate Imobiliară DOLJ
Biroul de Cadastru și Publicitate Imobiliară Craiova

A. Partea I. Descrierea imobilului

TEREN Extravilan

Adresa: Jud. Dolj, T35 P10/1

Nr. Crt	Nr cadastral Nr. topografic	Suprafața* (mp)	Observații / Referințe
A1		2.733	Sector cadastral:65 Teren neimpregmuit;

B. Partea II. Proprietari și acte

Inscrieri privitoare la dreptul de proprietate și alte drepturi reale	Referințe
/	
Act Administrativ nr. TDP1161-1364, din 20/02/1998 emis de CJSDPAT DOLJ;	
B1	A1
Intabulare, drept de PROPRIETATE, dobândit prin Reconstituire, cota actuala 1/1, cota initiala 1/1 1) NICOLAIE RADU, LIPSA CNP	

C. Partea III. SARCINI .

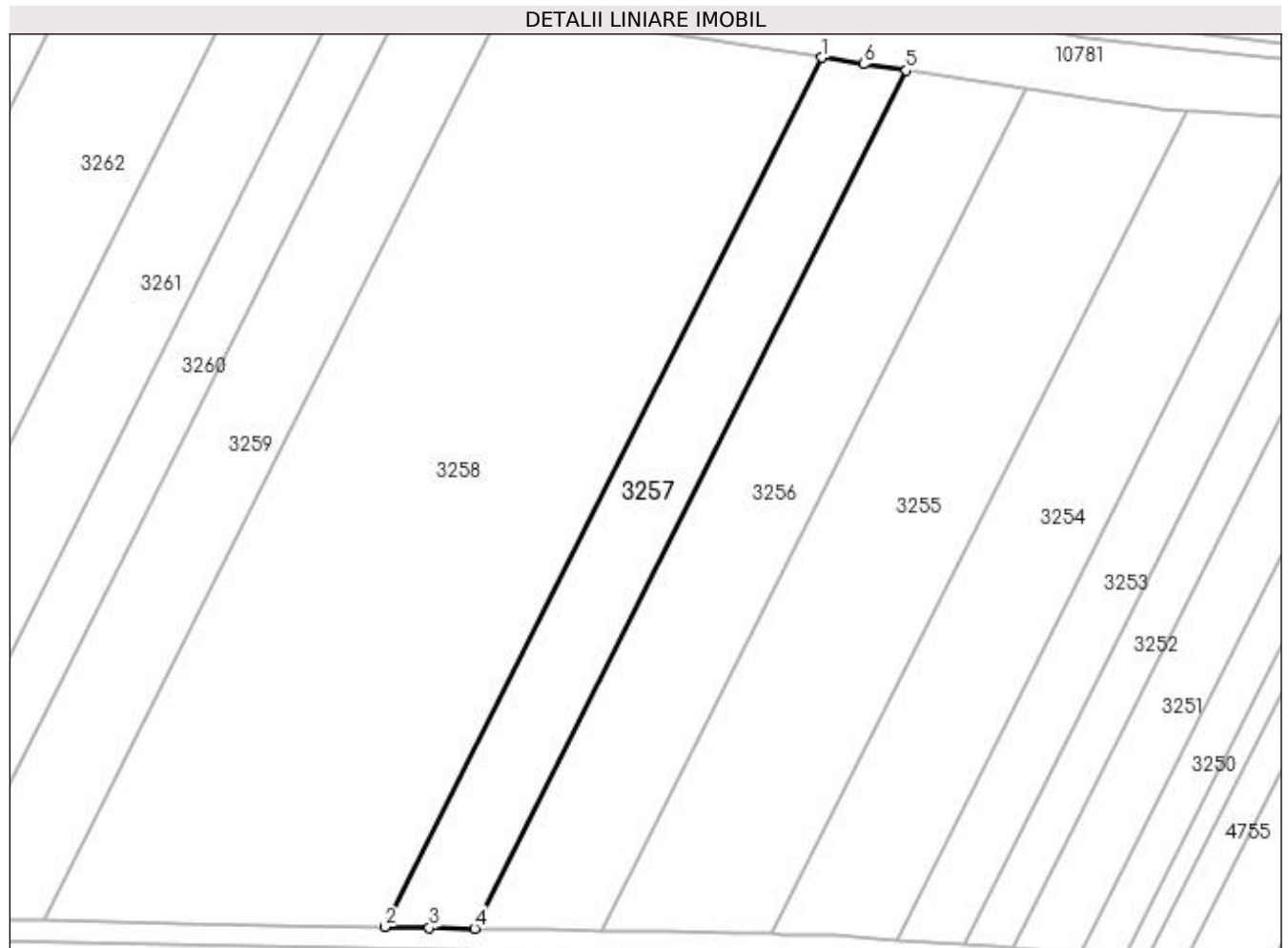
Inscrieri privind dezmembramintele dreptului de proprietate, drepturi reale de garanție și sarcini	Referințe
NU SUNT	

Anexa Nr. 1 La Partea I

Teren

Nr cadastral	Suprafața (mp)*	Observații / Referințe
	2.733	

* Suprafața este determinată în planul de proiecție Stereo 70.



Date referitoare la teren

Crt	Categorie folosință	Intravilan	Suprafața (mp)	Tarla	Parcelă	Nr. topo	Observații / Referințe
1	arabil	NU	2.733	35	10/1	-	

Lungime Segmente

1) Valorile lungimilor segmentelor sunt obținute din proiecție în plan.

Punct început	X / Y	Punct sfârșit	X / Y	Lungime segment (** (m)
1	428.495,721 300.205,619	2	428.414,135 300.043,562	181.435
2	428.414,135 300.043,562	3	428.422,487 300.043,41	8.353
3	428.422,487 300.043,41	4	428.430,955 300.043,255	8.469
4	428.430,955 300.043,255	5	428.511,481 300.203,207	179.078
5	428.511,481 300.203,207	6	428.503,547 300.204,421	8.026

Punct început	X / Y	Punct sfârșit	X / Y	Lungime segment (** (m)
6	428.503,547 300.204,421	1	428.495,721 300.205,619	7.917

** Lungimile segmentelor sunt determinate în planul de proiecție Stereo 70 și sunt rotunjite la 1 milimetru.

*** Distanța dintre puncte este formată din segmente cumulate ce sunt mai mici decât valoarea 1 milimetru.

**DATE DESPRE IMOBILUL NR. 3258**

Oficiul de Cadastru și Publicitate Imobiliară DOLJ
Biroul de Cadastru și Publicitate Imobiliară Craiova

A. Partea I. Descrierea imobilului

TEREN Extravilan

Adresa: Jud. Dolj, T35 P11

Nr. Crt	Nr cadastral Nr. topografic	Suprafața* (mp)	Observații / Referințe
A1		10.647	Sector cadastral:65 Teren neimprejmit;

B. Partea II. Proprietari și acte

Inscrieri privitoare la dreptul de proprietate și alte drepturi reale	Referințe
/	
Act Administrativ nr. TDP125-9566, din 26/08/1993 emis de CJSDPAT DOLJ;	
B1	A1
Intabulare, drept de PROPRIETATE, dobandit prin Reconstituire, cota actuala 1/1, cota initiala 1/1 1) RĂDULESCU MARIETA, LIPSA CNP	

C. Partea III. SARCINI .

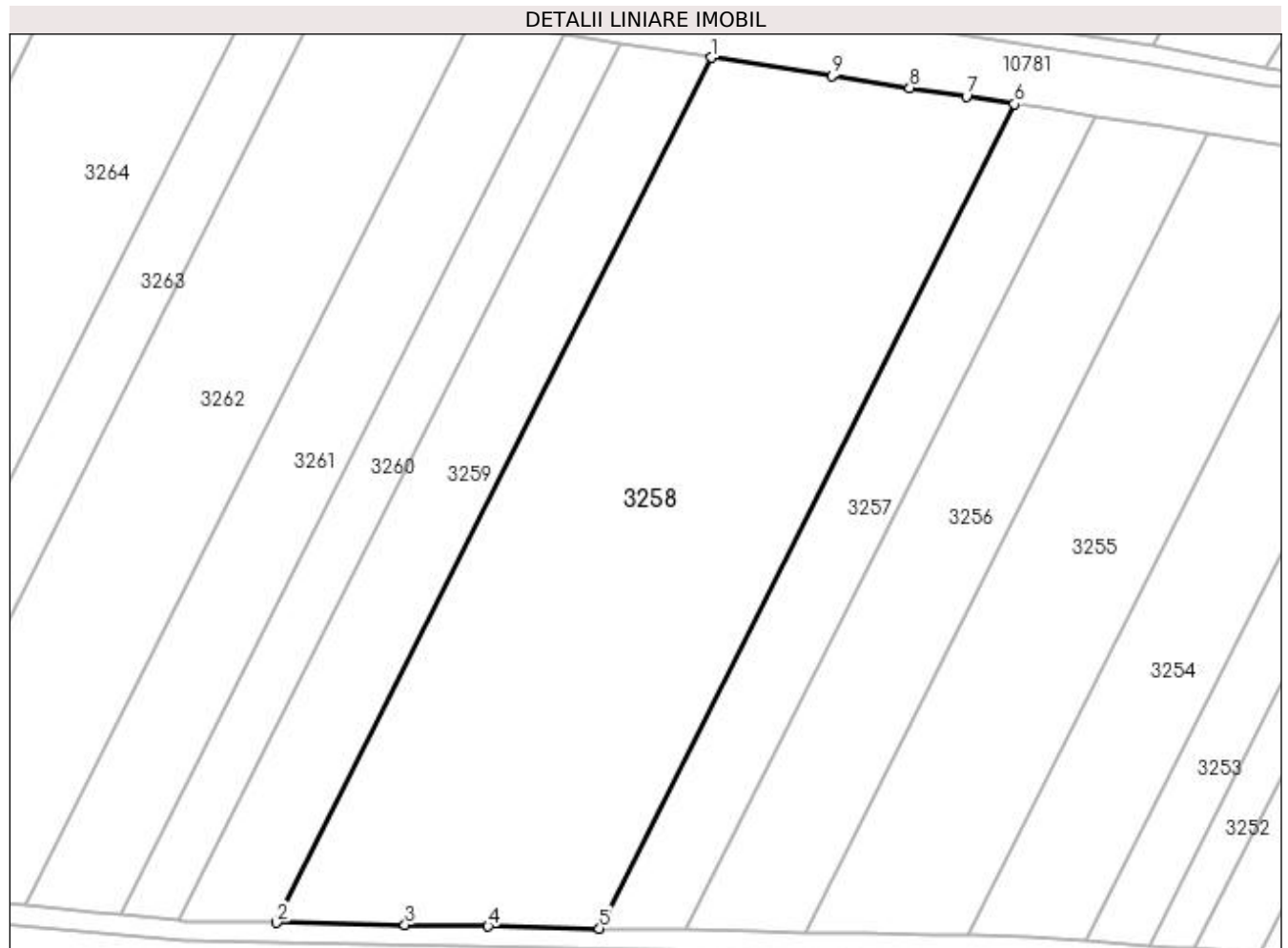
Inscrieri privind dezmembramintele dreptului de proprietate, drepturi reale de garanție și sarcini	Referințe
NU SUNT	

Anexa Nr. 1 La Partea I

Teren

Nr cadastral	Suprafața (mp)*	Observații / Referințe
	10.647	

* Suprafața este determinată în planul de proiecție Stereo 70.



Date referitoare la teren

Crt	Categorie folosință	Intra vilan	Suprafața (mp)	Tarla	Parcelă	Nr. topo	Observații / Referințe
1	arabil	NU	10.647	35	11	-	

Lungime Segmente

1) Valorile lungimilor segmentelor sunt obținute din proiecție în plan.

Punct început	X / Y	Punct sfârșit	X / Y	Lungime segment (** (m)
1	428.436,183 300.214,732	2	428.350,593 300.044,722	190.339
2	428.350,593 300.044,722	3	428.375,865 300.044,26	25.276
3	428.375,865 300.044,26	4	428.392,196 300.043,963	16.334
4	428.392,196 300.043,963	5	428.414,135 300.043,562	21.943
5	428.414,135 300.043,562	6	428.495,721 300.205,619	181.435

Punct început	X / Y	Punct sfârșit	X / Y	Lungime segment (** (m)
6	428.495,721 300.205,619	7	428.486,259 300.207,068	9.572
7	428.486,259 300.207,068	8	428.475,165 300.208,766	11.223
8	428.475,165 300.208,766	9	428.459,863 300.211,108	15.48
9	428.459,863 300.211,108	1	428.436,183 300.214,732	23.956

** Lungimile segmentelor sunt determinate în planul de proiecție Stereo 70 și sunt rotunjite la 1 milimetru.

*** Distanța dintre puncte este formată din segmente cumulate ce sunt mai mici decât valoarea 1 milimetru.

**DATE DESPRE IMOBILUL NR. 3259**

Oficiul de Cadastru și Publicitate Imobiliară DOLJ
Biroul de Cadastru și Publicitate Imobiliară Craiova

A. Partea I. Descrierea imobilului

TEREN Extravilan

Adresa: Jud. Dolj, T35 P12

Nr. Crt	Nr cadastral Nr. topografic	Suprafața* (mp)	Observații / Referințe
A1		3.320	Sector cadastral:65 Teren neimprejmuit;

B. Partea II. Proprietari și acte

Inscrieri privitoare la dreptul de proprietate și alte drepturi reale	Referințe
/	
Act Administrativ nr. TDP92-59434, din 04/08/1993 emis de CJSDPAT DOLJ;	
B1	A1
Intabulare, drept de PROPRIETATE, dobandit prin Reconstituire, cota actuala 1/1, cota initiala 1/1 1) UNGUREANU ELENA, LIPSA CNP	

C. Partea III. SARCINI .

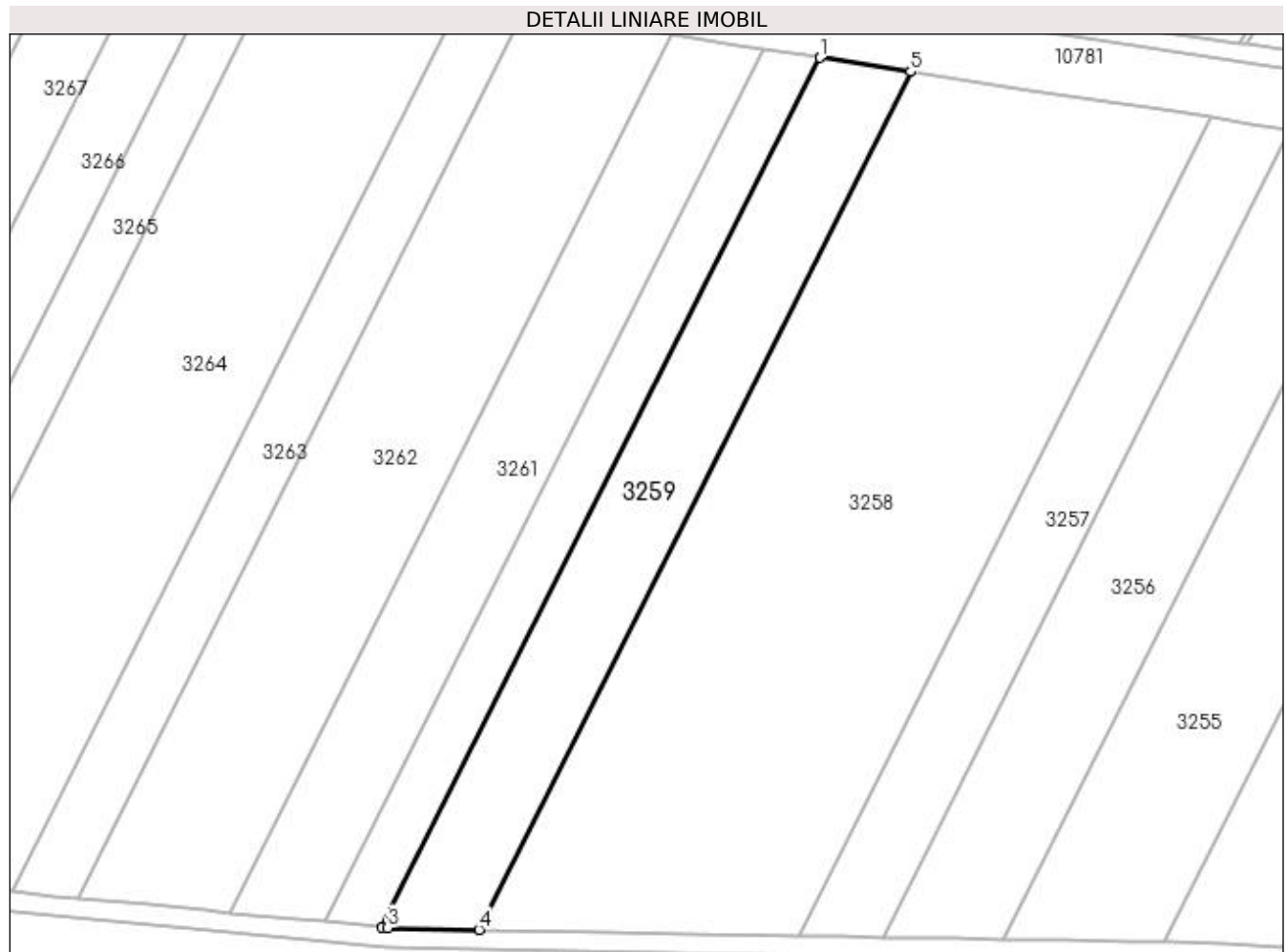
Inscrieri privind dezmembramintele dreptului de proprietate, drepturi reale de garanție și sarcini	Referințe
NU SUNT	

Anexa Nr. 1 La Partea I

Teren

Nr cadastral	Suprafața (mp)*	Observații / Referințe
	3.320	

* Suprafața este determinată în planul de proiecție Stereo 70.



Date referitoare la teren

Crt	Categorie folosință	Intra vilan	Suprafața (mp)	Tarla	Parcelă	Nr. topo	Observații / Referințe
1	arabil	NU	3.320	35	12	-	

Lungime Segmente

1) Valorile lungimilor segmentelor sunt obținute din proiecție în plan.

Punct început	X / Y	Punct sfârșit	X / Y	Lungime segment (** (m)
1	428.418,179 300.217,488	2	428.331,421 300.045,158	192.937
2	428.331,421 300.045,158	3	428.332,531 300.045,051	1.115
3	428.332,531 300.045,051	4	428.350,593 300.044,722	18.065
4	428.350,593 300.044,722	5	428.436,183 300.214,732	190.339
5	428.436,183 300.214,732	1	428.418,179 300.217,488	18.214

**** Lungimile segmentelor sunt determinate în planul de proiecție Stereo 70 și sunt rotunjite la 1 milimetru.**

***** Distanța dintre puncte este formată din segmente cumulate ce sunt mai mici decât valoarea 1 milimetru.**

**DATE DESPRE IMOBILUL NR. 3260**

Oficiul de Cadastru și Publicitate Imobiliară DOLJ
Biroul de Cadastru și Publicitate Imobiliară Craiova

A. Partea I. Descrierea imobilului

TEREN Extravilan

Adresa: Jud. Dolj, T35 P13

Nr. Crt	Nr cadastral Nr. topografic	Suprafața* (mp)	Observații / Referințe
A1		2.064	Sector cadastral:65 Teren neimprejmuit;

B. Partea II. Proprietari și acte

Inscrieri privitoare la dreptul de proprietate și alte drepturi reale	Referințe
/	
Act Administrativ nr. TDP112-9566, din 09/08/1993 emis de CJSDPAT DOLJ;	
B1	A1
Intabulare, drept de PROPRIETATE, dobandit prin Reconstituire, cota actuala 1/1, cota initiala 1/1 1) BADEA CONSTANTIN , LIPSA CNP	

C. Partea III. SARCINI .

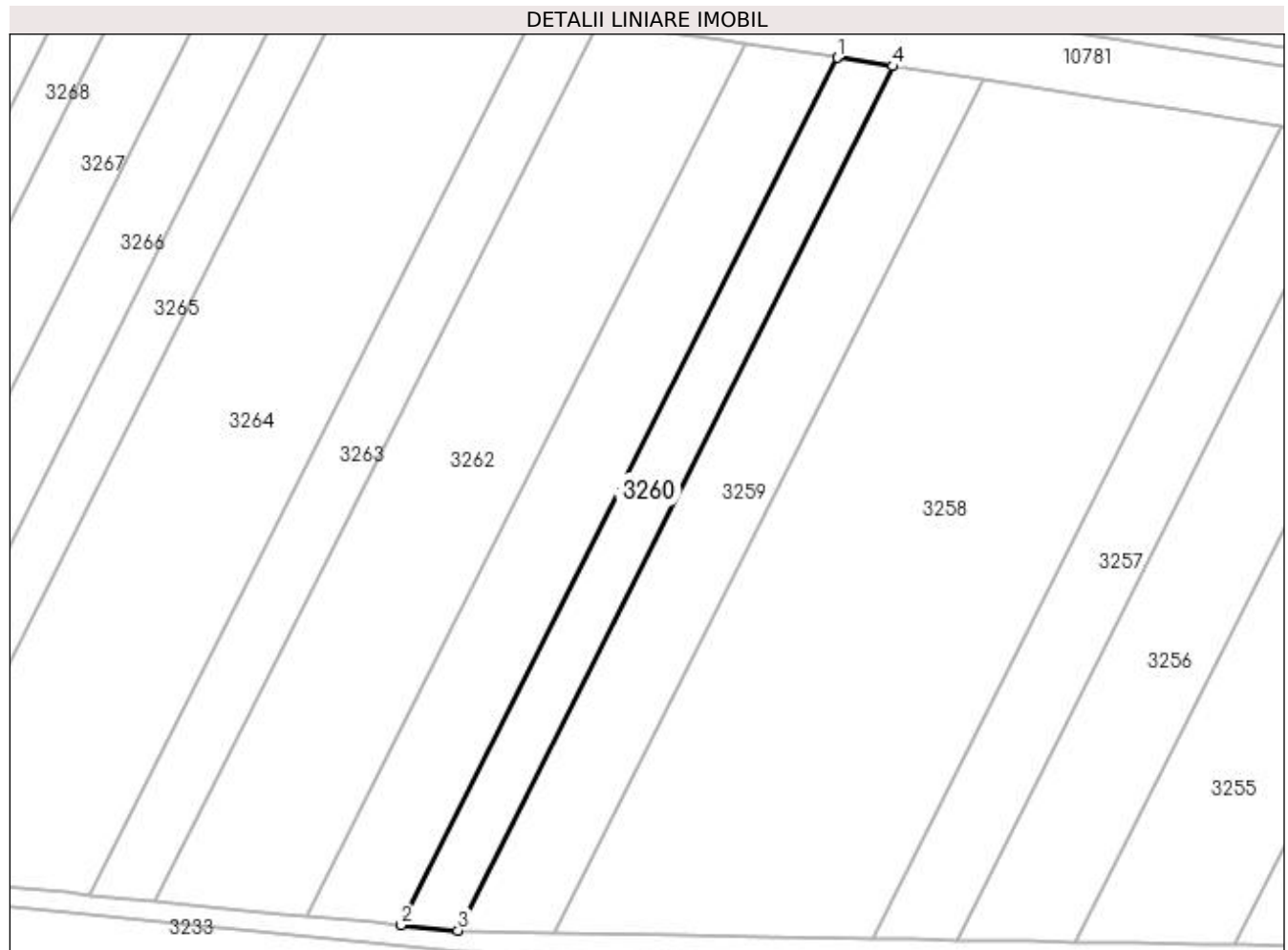
Inscrieri privind dezmembramintele dreptului de proprietate, drepturi reale de garanție și sarcini	Referințe
NU SUNT	

Anexa Nr. 1 La Partea I

Teren

Nr cadastral	Suprafața (mp)*	Observații / Referințe
	2.064	

* Suprafața este determinată în planul de proiecție Stereo 70.



Date referitoare la teren

Crt	Categorie folosință	Intra vilan	Suprafața (mp)	Tarla	Parcelă	Nr. topo	Observații / Referințe
1	arabil	NU	2.064	35	13	-	

Lungime Segmente

1) Valorile lungimilor segmentelor sunt obținute din proiecție în plan.

Punct început	X / Y	Punct sfârșit	X / Y	Lungime segment (** (m)
1	428.407,078 300.219,187	2	428.320,018 300.046,256	193.609
2	428.320,018 300.046,256	3	428.331,421 300.045,158	11.456
3	428.331,421 300.045,158	4	428.418,179 300.217,488	192.937
4	428.418,179 300.217,488	1	428.407,078 300.219,187	11.23

**** Lungimile segmentelor sunt determinate în planul de proiecție Stereo 70 și sunt rotunjite la 1 milimetru.**

***** Distanța dintre puncte este formată din segmente cumulate ce sunt mai mici decât valoarea 1 milimetru.**

**DATE DESPRE IMOBILUL NR. 3261**

Oficiul de Cadastru și Publicitate Imobiliară DOLJ
Biroul de Cadastru și Publicitate Imobiliară Craiova

A. Partea I. Descrierea imobilului

TEREN Extravilan

Adresa: Jud. Dolj, T35 P14

Nr. Crt	Nr cadastral Nr. topografic	Suprafața* (mp)	Observații / Referințe
A1		3.440	Sector cadastral:65 Teren neimprejmuit;

B. Partea II. Proprietari și acte

Inscrieri privitoare la dreptul de proprietate și alte drepturi reale	Referințe
/	
Act Administrativ nr. TDP20328, din 23/01/2018 emis de CJSDPAT DOLJ;	
B1	A1
Intabulare, drept de PROPRIETATE, dobândit prin Reconstituire, cota actuala 1/1, cota initiala 1/1 1) ZAMFIR MARIA , LIPSA CNP	

C. Partea III. SARCINI .

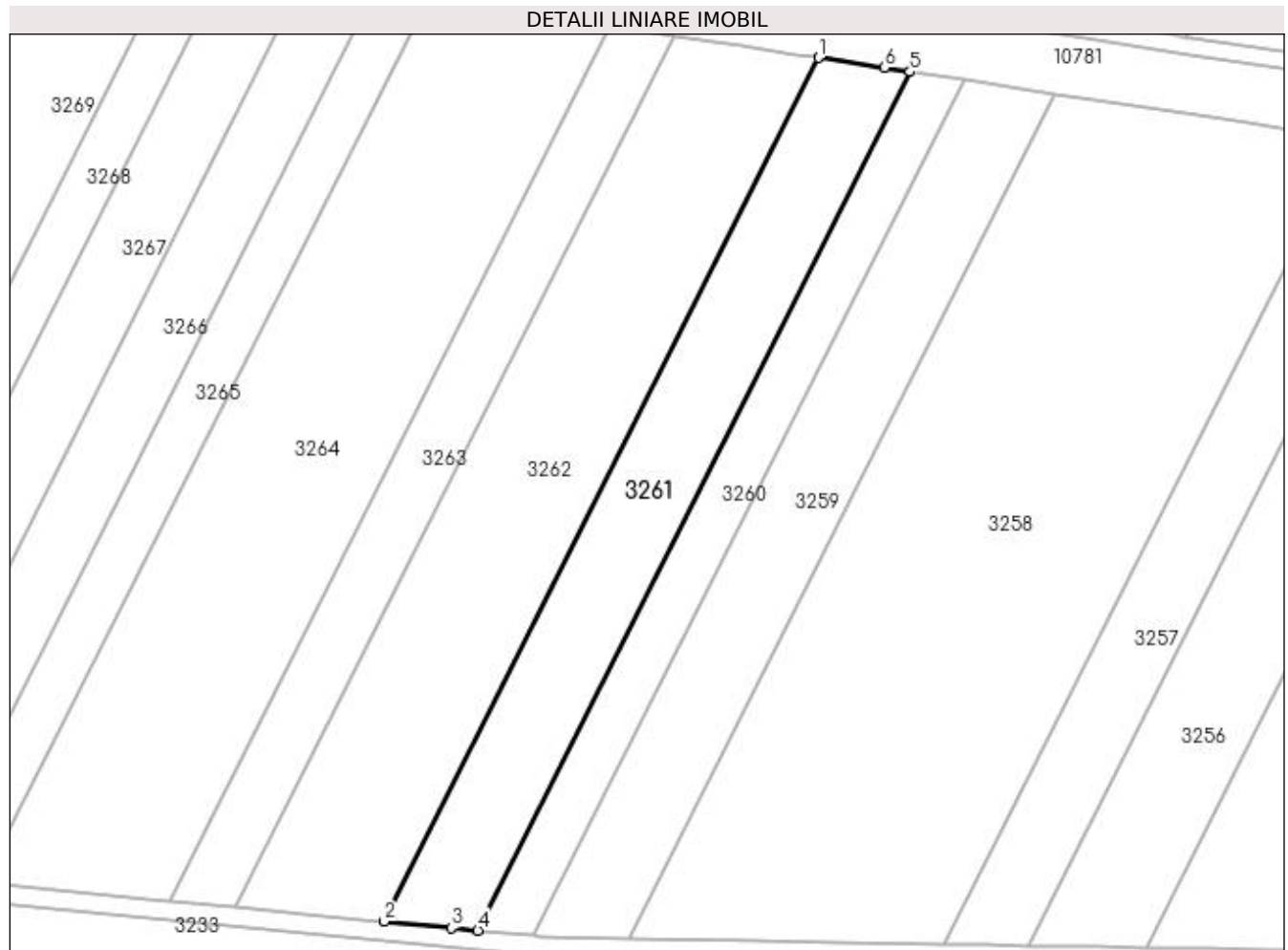
Inscrieri privind dezmembramintele dreptului de proprietate, drepturi reale de garanție și sarcini	Referințe
NU SUNT	

Anexa Nr. 1 La Partea I

Teren

Nr cadastral	Suprafața (mp)*	Observații / Referințe
	3.440	

* Suprafața este determinată în planul de proiecție Stereo 70.



Date referitoare la teren

Crt	Categorie folosință	Intra vilan	Suprafața (mp)	Tarla	Parcelă	Nr. topo	Observații / Referințe
1	arabil	NU	3.440	35	14	-	

Lungime Segmente

1) Valorile lungimilor segmentelor sunt obținute din proiecție în plan.

Punct început	X / Y	Punct sfârșit	X / Y	Lungime segment (** (m)
1	428.388,662 300.222,006	2	428.301,1 300.048,078	194.726
2	428.301,1 300.048,078	3	428.314,687 300.046,77	13.65
3	428.314,687 300.046,77	4	428.320,018 300.046,256	5.356
4	428.320,018 300.046,256	5	428.407,078 300.219,187	193.609
5	428.407,078 300.219,187	6	428.401,889 300.219,981	5.249

Punct început	X / Y	Punct sfârșit	X / Y	Lungime segment (** (m)
6	428.401,889 300.219,981	1	428.388,662 300.222,006	13.381

** Lungimile segmentelor sunt determinate în planul de proiecție Stereo 70 și sunt rotunjite la 1 milimetru.

*** Distanța dintre puncte este formată din segmente cumulate ce sunt mai mici decât valoarea 1 milimetru.

**DATE DESPRE IMOBILUL NR. 3262**

Oficiul de Cadastru și Publicitate Imobiliară DOLJ
Biroul de Cadastru și Publicitate Imobiliară Craiova

A. Partea I. Descrierea imobilului

TEREN Extravilan

Adresa: Jud. Dolj, T35 P15

Nr. Crt	Nr cadastral Nr. topografic	Suprafața* (mp)	Observații / Referințe
A1		5.504	Sector cadastral:65 Teren neimprejmuit;

B. Partea II. Proprietari și acte

Inscrieri privitoare la dreptul de proprietate și alte drepturi reale		Referințe
/		
Act Normativ nr. LEGEA 7, din 13/03/1996 emis de PARLAMENTUL ROMANIEI (art. 13 alin. 14);		
B1	Intabulare, drept de PROPRIETATE, dobandit prin Lege, cota actuala 1/1, cota initiala 1/1	A1
1) COMUNA TESLUI - rezerva comisiei locale de fond funciar, CIF:4553330		

C. Partea III. SARCINI .

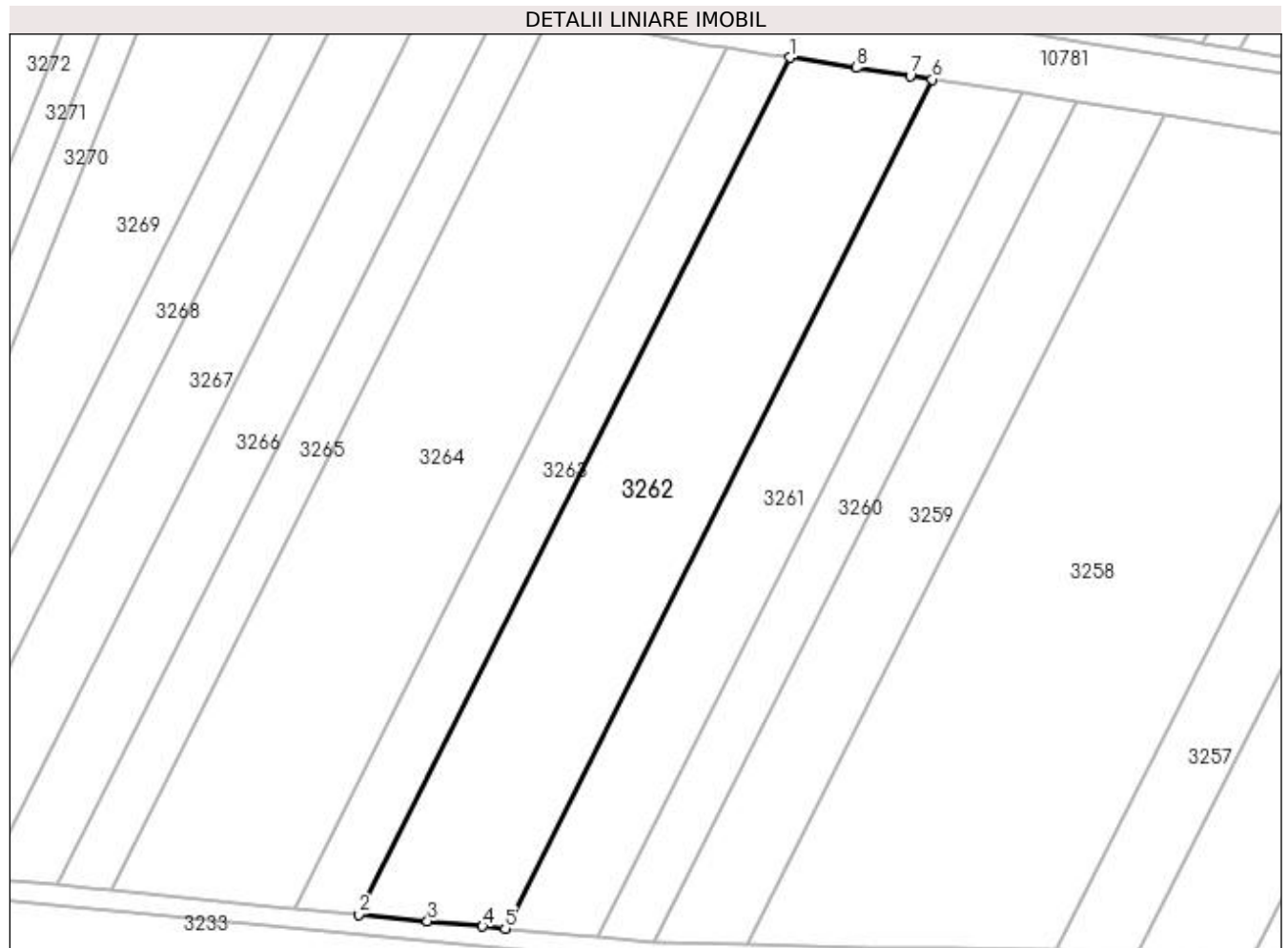
Inscrieri privind dezmembramintele dreptului de proprietate, drepturi reale de garanție și sarcini	Referințe
NU SUNT	

Anexa Nr. 1 La Partea I

Teren

Nr cadastral	Suprafața (mp)*	Observații / Referințe
	5.504	

* Suprafața este determinată în planul de proiecție Stereo 70.



Date referitoare la teren

Crt	Categorie folosință	Intravilan	Suprafața (mp)	Tarla	Parcelă	Nr. topo	Observații / Referințe
1	arabil	NU	5.504	35	15	-	

Lungime Segmente

1) Valorile lungimilor segmentelor sunt obținute din proiecție în plan.

Punct început	X / Y	Punct sfârșit	X / Y	Lungime segment (** (m)
1	428.359,414 300.226,483	2	428.271,055 300.050,972	196.498
2	428.271,055 300.050,972	3	428.285,173 300.049,613	14.183
3	428.285,173 300.049,613	4	428.296,456 300.048,526	11.335
4	428.296,456 300.048,526	5	428.301,1 300.048,078	4.666
5	428.301,1 300.048,078	6	428.388,662 300.222,006	194.726

Punct început	X / Y	Punct sfârșit	X / Y	Lungime segment (** (m)
6	428.388,662 300.222,006	7	428.384,142 300.222,698	4.573
7	428.384,142 300.222,698	8	428.373,158 300.224,379	11.112
8	428.373,158 300.224,379	1	428.359,414 300.226,483	13.904

** Lungimile segmentelor sunt determinate în planul de proiecție Stereo 70 și sunt rotunjite la 1 milimetru.

*** Distanța dintre puncte este formată din segmente cumulate ce sunt mai mici decât valoarea 1 milimetru.

**DATE DESPRE IMOBILUL NR. 3263**

Oficiul de Cadastru și Publicitate Imobiliară DOLJ
Biroul de Cadastru și Publicitate Imobiliară Craiova

A. Partea I. Descrierea imobilului

TEREN Extravilan

Adresa: Jud. Dolj, T35 P16

Nr. Crt	Nr cadastral Nr. topografic	Suprafața* (mp)	Observații / Referințe
A1		2.408	Sector cadastral:65 Teren neimprejmuit;

B. Partea II. Proprietari și acte

Inscrieri privitoare la dreptul de proprietate și alte drepturi reale	Referințe
/	
Act Administrativ nr. TDP183-9566, din 05/11/1993 emis de CJSDPAT DOLJ;	
B1	A1
Intabulare, drept de PROPRIETATE, dobandit prin Reconstituire, cota actuala 1/1, cota initiala 1/1 1) CIORÎIA OLGA, LIPSA CNP	

C. Partea III. SARCINI .

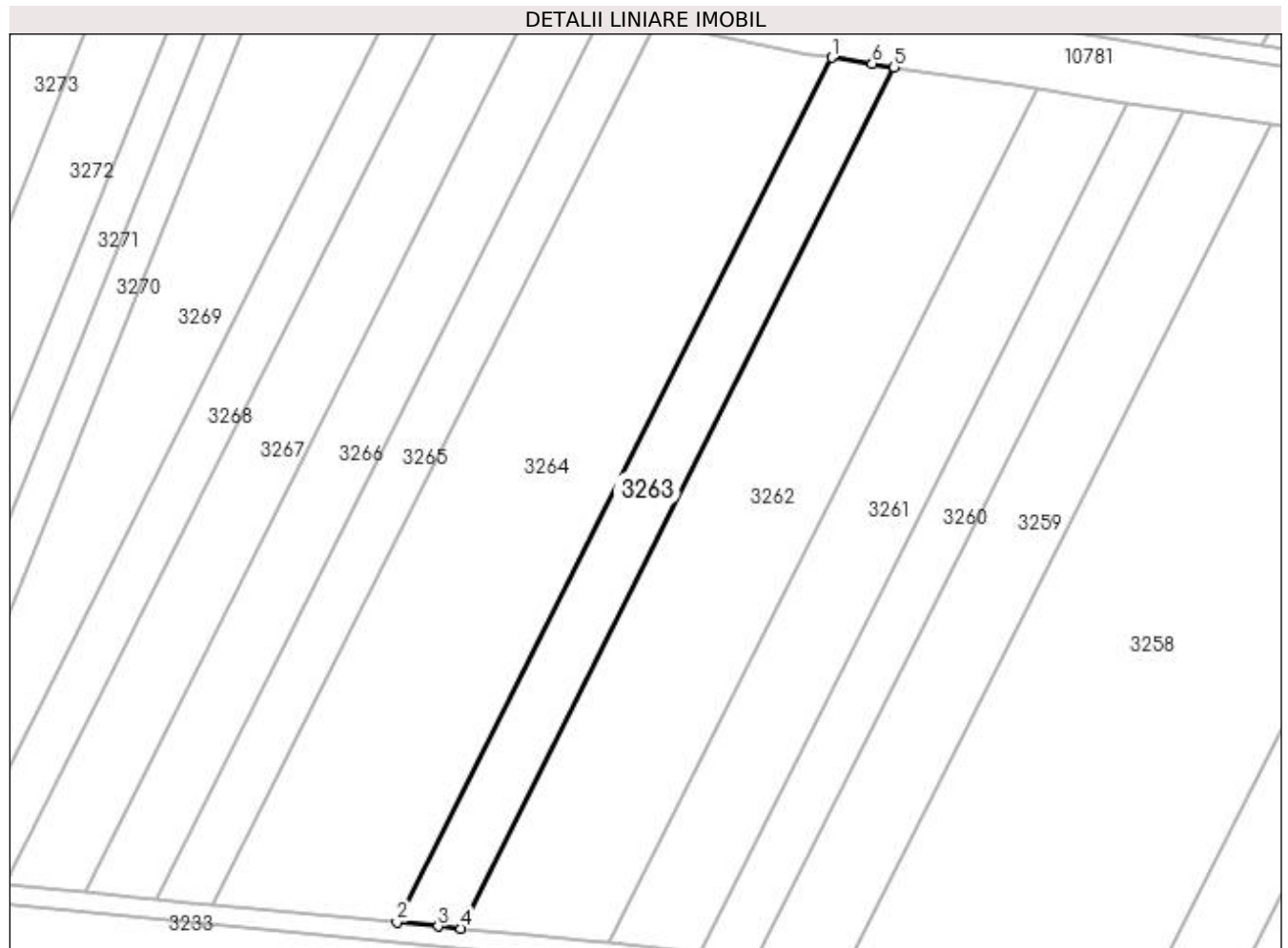
Inscrieri privind dezmembramintele dreptului de proprietate, drepturi reale de garanție și sarcini	Referințe
NU SUNT	

Anexa Nr. 1 La Partea I

Teren

Nr cadastral	Suprafața (mp)*	Observații / Referințe
	2.408	

* Suprafața este determinată în planul de proiecție Stereo 70.



Date referitoare la teren

Crt	Categorie folosință	Intra vilan	Suprafața (mp)	Tarla	Parcelă	Nr. topo	Observații / Referințe
1	arabil	NU	2.408	35	16	-	

Lungime Segmente

1) Valorile lungimilor segmentelor sunt obținute din proiecție în plan.

Punct început	X / Y	Punct sfârșit	X / Y	Lungime segment (** (m)
1	428.346,7 300.228,429	2	428.257,995 300.052,23	197.268
2	428.257,995 300.052,23	3	428.266,453 300.051,416	8.497
3	428.266,453 300.051,416	4	428.271,055 300.050,972	4.623
4	428.271,055 300.050,972	5	428.359,414 300.226,483	196.498
5	428.359,414 300.226,483	6	428.354,934 300.227,168	4.532

Punct început	X / Y	Punct sfârșit	X / Y	Lungime segment (** (m)
6	428.354,934 300.227,168	1	428.346,7 300.228,429	8.33

** Lungimile segmentelor sunt determinate în planul de proiecție Stereo 70 și sunt rotunjite la 1 milimetru.

*** Distanța dintre puncte este formată din segmente cumulate ce sunt mai mici decât valoarea 1 milimetru.

**DATE DESPRE IMOBILUL NR. 3264**

Oficiul de Cadastru și Publicitate Imobiliară DOLJ
Biroul de Cadastru și Publicitate Imobiliară Craiova

A. Partea I. Descrierea imobilului

TEREN Extravilan

Adresa: Jud. Dolj, T35 P17

Nr. Crt	Nr cadastral Nr. topografic	Suprafața* (mp)	Observații / Referințe
A1		7.040	Sector cadastral:65 Teren neimprejmuit;

B. Partea II. Proprietari și acte

Inscrieri privitoare la dreptul de proprietate și alte drepturi reale	Referințe
/	
Act Administrativ nr. TDP166-9566, din 04/11/1993 emis de CJSDPAT DOLJ;	
B1	A1
Intabulare, drept de PROPRIETATE, dobândit prin Reconstituire, cota actuala 1/1, cota initiala 1/1 1) MITRICĂ PAUL, LIPSA CNP	

C. Partea III. SARCINI .

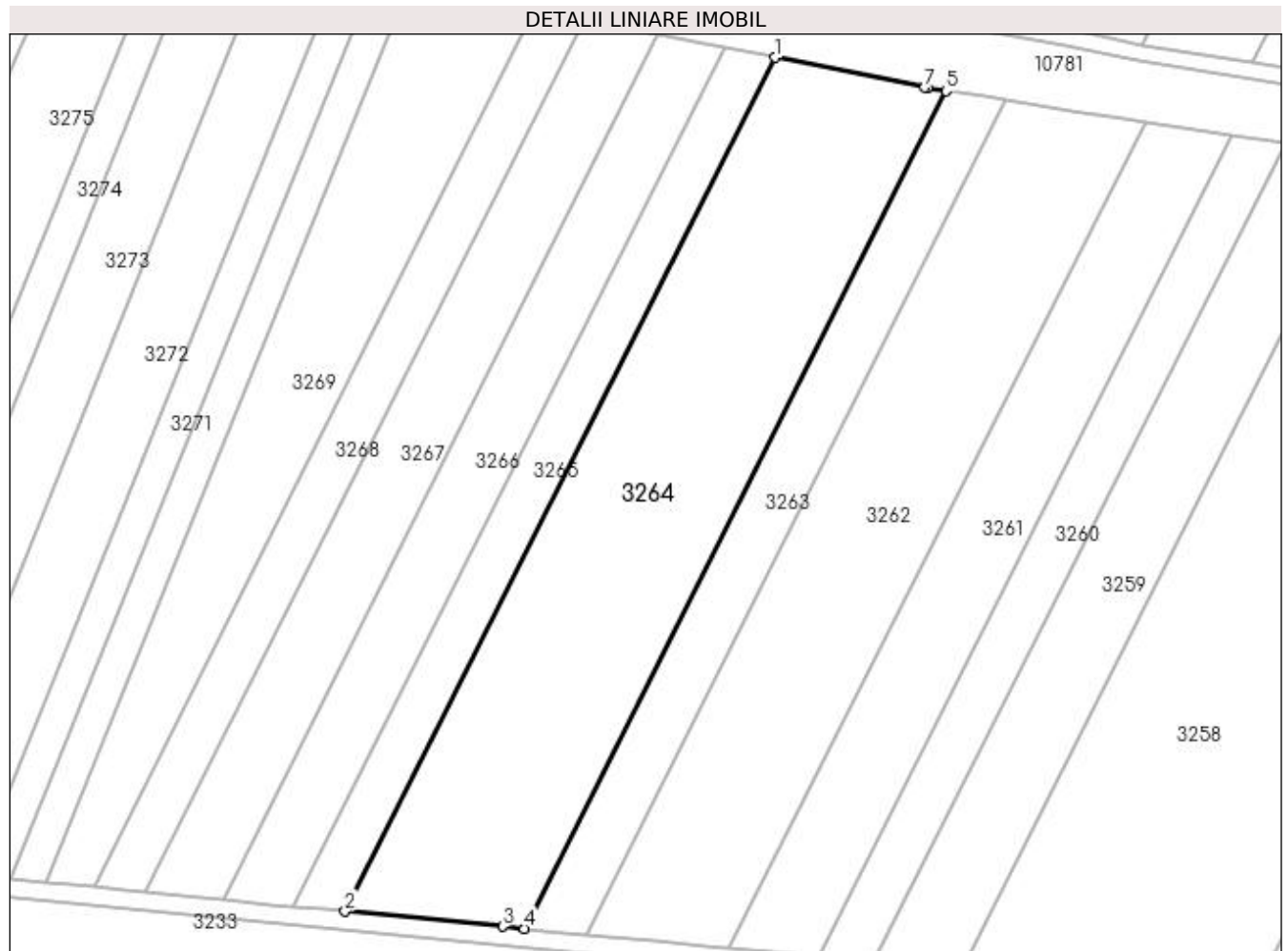
Inscrieri privind dezmembramintele dreptului de proprietate, drepturi reale de garanție și sarcini	Referințe
NU SUNT	

Anexa Nr. 1 La Partea I

Teren

Nr cadastral	Suprafața (mp)*	Observații / Referințe
	7.040	

* Suprafața este determinată în planul de proiecție Stereo 70.



Date referitoare la teren

Crt	Categorie folosință	Intra vilan	Suprafața (mp)	Tarla	Parcelă	Nr. topo	Observații / Referințe
1	arabil	NU	7.040	35	17	-	

Lungime Segmente

1) Valorile lungimilor segmentelor sunt obținute din proiecție în plan.

Punct început	X / Y	Punct sfârșit	X / Y	Lungime segment (** (m)
1	428.310,647 300.235,455	2	428.220,235 300.055,867	201.063
2	428.220,235 300.055,867	3	428.253,411 300.052,672	33.329
3	428.253,411 300.052,672	4	428.257,995 300.052,23	4.605
4	428.257,995 300.052,23	5	428.346,7 300.228,429	197.268
5	428.346,7 300.228,429	6	428.342,781 300.229,028	3.965

Punct început	X / Y	Punct sfârșit	X / Y	Lungime segment (** (m)
6	428.342,781 300.229,028	7	428.342,25 300.229,135	0.542
7	428.342,25 300.229,135	1	428.310,647 300.235,455	32.229

** Lungimile segmentelor sunt determinate în planul de proiecție Stereo 70 și sunt rotunjite la 1 milimetru.

*** Distanța dintre puncte este formată din segmente cumulate ce sunt mai mici decât valoarea 1 milimetru.

**DATE DESPRE IMOBILUL NR. 3265**

Oficiul de Cadastru și Publicitate Imobiliară DOLJ
Biroul de Cadastru și Publicitate Imobiliară Craiova

A. Partea I. Descrierea imobilului

TEREN Extravilan

Adresa: Jud. Dolj, T35 P18

Nr. Crt	Nr cadastral Nr. topografic	Suprafața* (mp)	Observații / Referințe
A1		2.100	Sector cadastral:65 Teren neimprejmuit;

B. Partea II. Proprietari și acte

Inscrieri privitoare la dreptul de proprietate și alte drepturi reale	Referințe
/	
Act Administrativ nr. TDP115-9566, din 09/08/1993 emis de CJSDPAT DOLJ;	
B1	A1
Intabulare, drept de PROPRIETATE, dobandit prin Reconstituire, cota actuala 1/1, cota initiala 1/1 1) BARBU PETRE , LIPSA CNP	

C. Partea III. SARCINI .

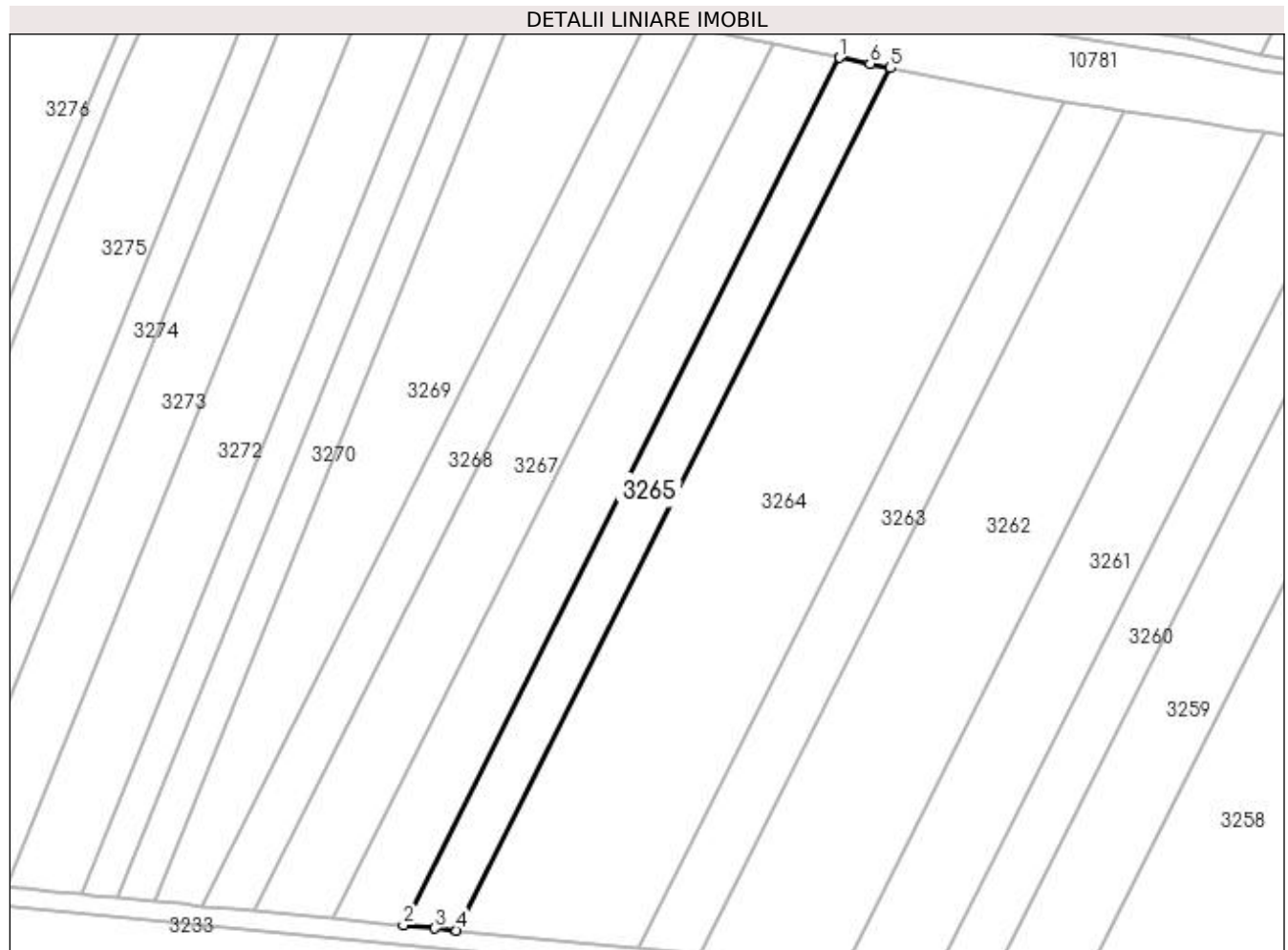
Inscrieri privind dezmembramintele dreptului de proprietate, drepturi reale de garanție și sarcini	Referințe
NU SUNT	

Anexa Nr. 1 La Partea I

Teren

Nr cadastral	Suprafața (mp)*	Observații / Referințe
	2.100	

* Suprafața este determinată în planul de proiecție Stereo 70.



Date referitoare la teren

Crt	Categorie folosință	Intra vilan	Suprafața (mp)	Tarla	Parcelă	Nr. topo	Observații / Referințe
1	arabil	NU	2.100	35	18	-	

Lungime Segmente

1) Valorile lungimilor segmentelor sunt obținute din proiecție în plan.

Punct început	X / Y	Punct sfârșit	X / Y	Lungime segment (** (m)
1	428.300,054 300.237,574	2	428.209,115 300.056,939	202.235
2	428.209,115 300.056,939	3	428.215,74 300.056,3	6.656
3	428.215,74 300.056,3	4	428.220,235 300.055,867	4.516
4	428.220,235 300.055,867	5	428.310,647 300.235,455	201.063
5	428.310,647 300.235,455	6	428.306,365 300.236,312	4.367

Punct început	X / Y	Punct sfârşit	X / Y	Lungime segment (** (m)
6	428.306,365 300.236,312	1	428.300,054 300.237,574	6.436

** Lungimile segmentelor sunt determinate în planul de proiecţie Stereo 70 şi sunt rotunjite la 1 milimetru.

*** Distanţa dintre puncte este formată din segmente cumulate ce sunt mai mici decât valoarea 1 milimetru.

**DATE DESPRE IMOBILUL NR. 3266**

Oficiul de Cadastru și Publicitate Imobiliară DOLJ
 Biroul de Cadastru și Publicitate Imobiliară Craiova

A. Partea I. Descrierea imobilului

TEREN Extravilan

Adresa: Jud. Dolj, TARLAUA 35, PARCELA 19

Nr. Crt	Nr cadastral Nr. topografic	Suprafața* (mp)	Observații / Referințe
A1	30436	2.775	Sector cadastral:65 Teren neimprejmuit;

B. Partea II. Proprietari și acte

Inscrieri privitoare la dreptul de proprietate și alte drepturi reale	Referințe
43272 / 16/03/2017	
Act Notarial nr. CONTRACT DE VÂNZARE CUMPĂRARE aut nr 379, din 15/03/2017 emis de Bazgu Mariana;	
B1	A1
Intabulare, drept de PROPRIETATE, dobândit prin Conventie, cota actuala 1/1, cota initiala 1/1	
1) RĂDUCU ALEXANDRU COSMIN	
2) RADUCU ANA MARIA	

C. Partea III. SARCINI .

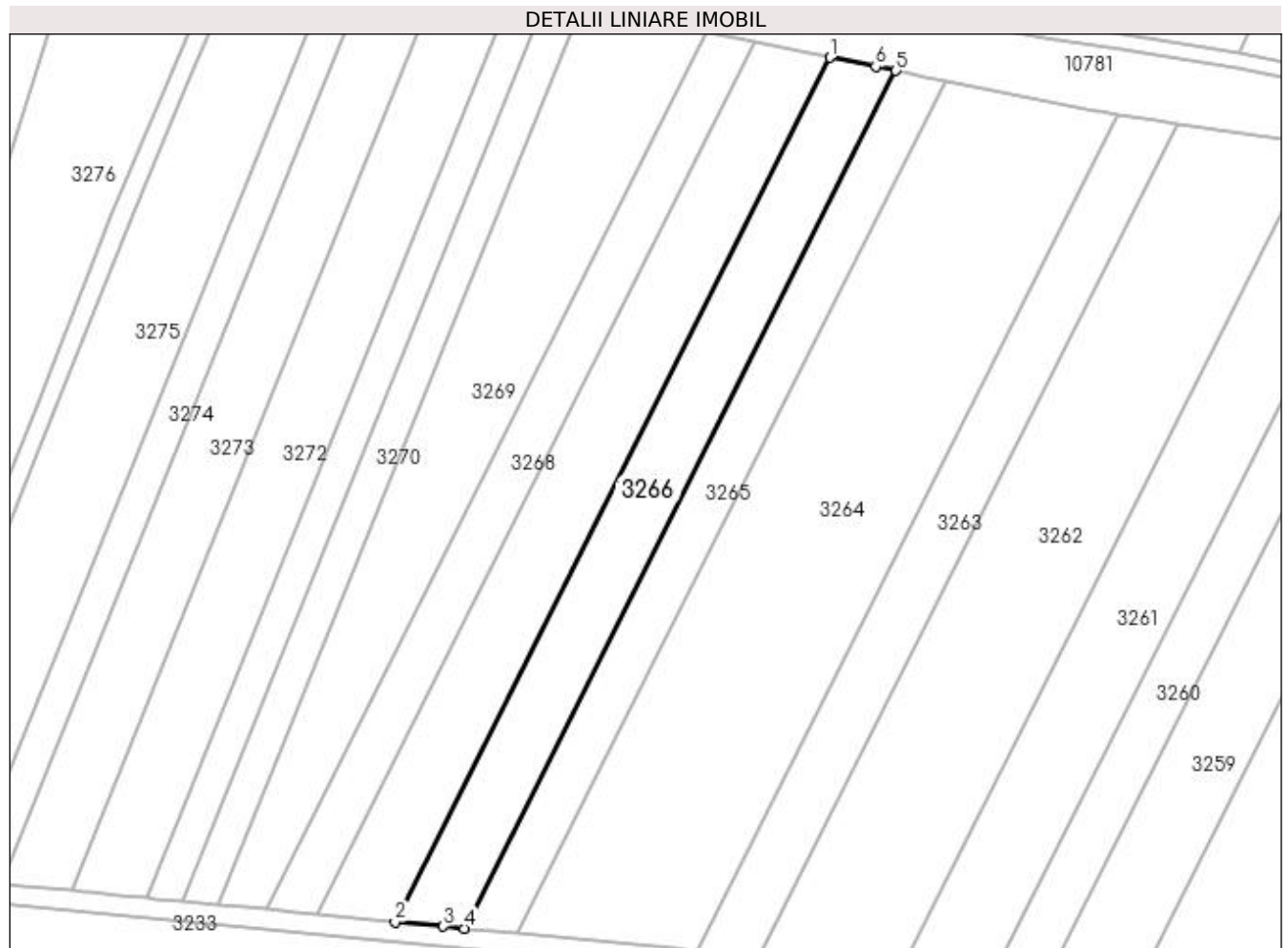
Inscrieri privind dezmembramintele dreptului de proprietate, drepturi reale de garanție și sarcini	Referințe
NU SUNT	

Anexa Nr. 1 La Partea I

Teren

Nr cadastral	Suprafața (mp)*	Observații / Referințe
30436	2.775	

* Suprafața este determinată în planul de proiecție Stereo 70.



Date referitoare la teren

Crt	Categorie folosință	Intra vilan	Suprafața (mp)	Tarla	Parcelă	Nr. topo	Observații / Referințe
1	arabil	NU	2.775	35	19	-	

Lungime Segmente

1) Valorile lungimilor segmentelor sunt obținute din proiecție în plan.

Punct început	X / Y	Punct sfârșit	X / Y	Lungime segment (** (m)
1	428.286,15 300.240,355	2	428.194,518 300.058,345	203.775
2	428.194,518 300.058,345	3	428.204,646 300.057,369	10.175
3	428.204,646 300.057,369	4	428.209,115 300.056,939	4.49
4	428.209,115 300.056,939	5	428.300,054 300.237,574	202.235
5	428.300,054 300.237,574	6	428.295,797 300.238,425	4.341

Punct început	X / Y	Punct sfârșit	X / Y	Lungime segment (** (m)
6	428.295,797 300.238,425	1	428.286,15 300.240,355	9.838

** Lungimile segmentelor sunt determinate în planul de proiecție Stereo 70 și sunt rotunjite la 1 milimetru.

*** Distanța dintre puncte este formată din segmente cumulate ce sunt mai mici decât valoarea 1 milimetru.

**DATE DESPRE IMOBILUL NR. 3267**

Oficiul de Cadastru și Publicitate Imobiliară DOLJ
Biroul de Cadastru și Publicitate Imobiliară Craiova

A. Partea I. Descrierea imobilului

TEREN Extravilan

Adresa: Jud. Dolj, T35, P20

Nr. Crt	Nr cadastral Nr. topografic	Suprafața* (mp)	Observații / Referințe
A1		3.145	Sector cadastral:65 Teren neimprejmuit;

B. Partea II. Proprietari și acte

Inscrieri privitoare la dreptul de proprietate și alte drepturi reale	Referințe
/	
Act Administrativ nr. TDP64-59434, din 28/07/1993 emis de CJSDPAT DOLJ;	
B1	A1
Intabulare, drept de PROPRIETATE, dobândit prin Reconstituire, cota actuala 1/1, cota initiala 1/1 1) BĂLOI MIRCEA, LIPSA CNP	

C. Partea III. SARCINI .

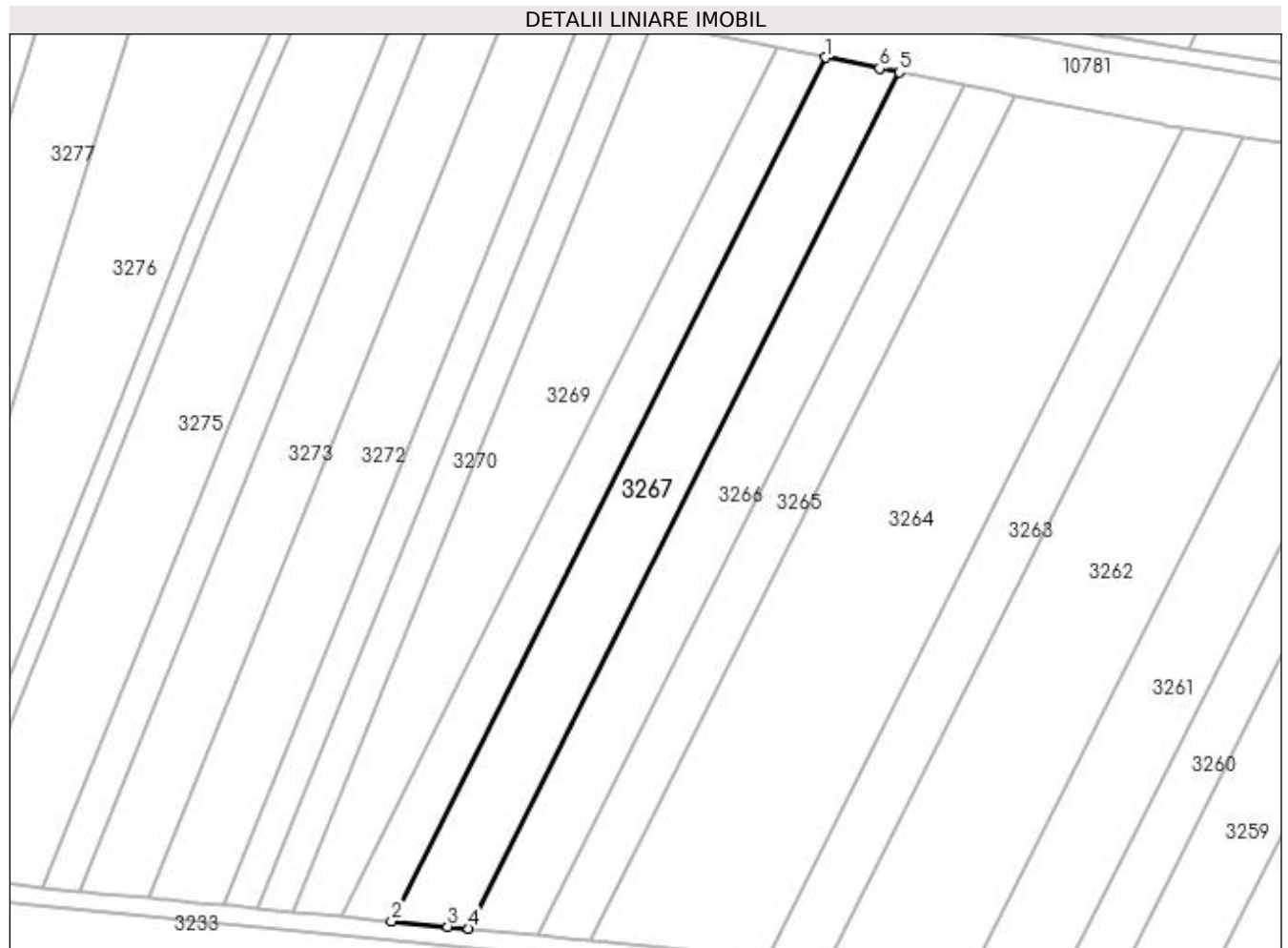
Inscrieri privind dezmembramintele dreptului de proprietate, drepturi reale de garanție și sarcini	Referințe
NU SUNT	

Anexa Nr. 1 La Partea I

Teren

Nr cadastral	Suprafața (mp)*	Observații / Referințe
	3.145	

* Suprafața este determinată în planul de proiecție Stereo 70.



Date referitoare la teren

Crt	Categorie folosință	Intra vilan	Suprafața (mp)	Tarla	Parcelă	Nr. topo	Observații / Referințe
1	arabil	NU	3.145	35	20	-	

Lungime Segmente

1) Valorile lungimilor segmentelor sunt obținute din proiecție în plan.

Punct început	X / Y	Punct sfârșit	X / Y	Lungime segment (** (m)
1	428.270,518 300.243,481	2	428.178,108 300.059,925	205.505
2	428.178,108 300.059,925	3	428.190,083 300.058,772	12.03
3	428.190,083 300.058,772	4	428.194,518 300.058,345	4.456
4	428.194,518 300.058,345	5	428.286,15 300.240,355	203.775
5	428.286,15 300.240,355	6	428.281,925 300.241,2	4.309

Punct început	X / Y	Punct sfârşit	X / Y	Lungime segment (** (m)
6	428.281,925 300.241,2	1	428.270,518 300.243,481	11.633

** Lungimile segmentelor sunt determinate în planul de proiecţie Stereo 70 şi sunt rotunjite la 1 milimetru.

*** Distanţa dintre puncte este formată din segmente cumulate ce sunt mai mici decât valoarea 1 milimetru.

**DATE DESPRE IMOBILUL NR. 3268**

Oficiul de Cadastru și Publicitate Imobiliară DOLJ
Biroul de Cadastru și Publicitate Imobiliară Craiova

A. Partea I. Descrierea imobilului

TEREN Extravilan

Adresa: Jud. Dolj, T35, P21

Nr. Crt	Nr cadastral Nr. topografic	Suprafața* (mp)	Observații / Referințe
A1		2.085	Sector cadastral:65 Teren neimprejmuit;

B. Partea II. Proprietari și acte

Inscrieri privitoare la dreptul de proprietate și alte drepturi reale	Referințe
/	
Act Administrativ nr. TDP197-9566, din 08/11/1993 emis de CJSDPAT DOLJ;	
B1	A1
Intabulare, drept de PROPRIETATE, dobandit prin Reconstituire, cota actuala 1/1, cota initiala 1/1	
1) PÎRVU ION, LIPSA CNP	
2) PÎRVU CONSTANTIN, LIPSA CNP	

C. Partea III. SARCINI .

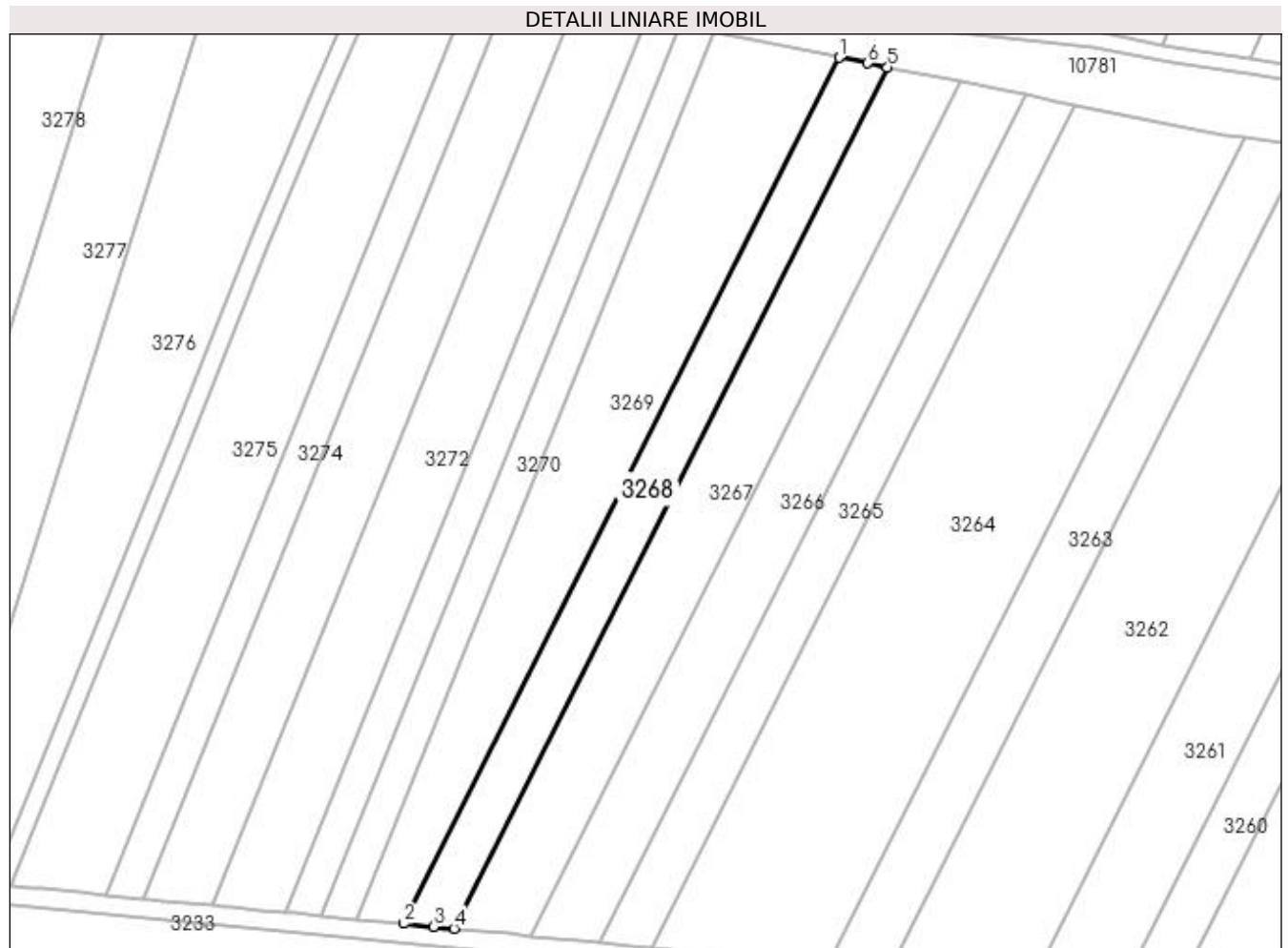
Inscrieri privind dezmembramintele dreptului de proprietate, drepturi reale de garanție și sarcini	Referințe
NU SUNT	

Anexa Nr. 1 La Partea I

Teren

Nr cadastral	Suprafața (mp)*	Observații / Referințe
	2.085	

* Suprafața este determinată în planul de proiecție Stereo 70.



Date referitoare la teren

Crt	Categorie folosință	Intra vilan	Suprafața (mp)	Tarla	Parcelă	Nr. topo	Observații / Referințe
1	arabil	NU	2.085	35	21	-	

Lungime Segmente

1) Valorile lungimilor segmentelor sunt obținute din proiecție în plan.

Punct început	X / Y	Punct sfârșit	X / Y	Lungime segment (** (m)
1	428.260,226 300.245,539	2	428.167,304 300.060,966	206.644
2	428.167,304 300.060,966	3	428.173,71 300.060,349	6.436
3	428.173,71 300.060,349	4	428.178,108 300.059,925	4.418
4	428.178,108 300.059,925	5	428.270,518 300.243,481	205.505
5	428.270,518 300.243,481	6	428.266,328 300.244,319	4.273

Punct început	X / Y	Punct sfârșit	X / Y	Lungime segment (** (m)
6	428.266,328 300.244,319	1	428.260,226 300.245,539	6.223

** Lungimile segmentelor sunt determinate în planul de proiecție Stereo 70 și sunt rotunjite la 1 milimetru.

*** Distanța dintre puncte este formată din segmente cumulate ce sunt mai mici decât valoarea 1 milimetru.

**DATE DESPRE IMOBILUL NR. 3269**

Oficiul de Cadastru și Publicitate Imobiliară DOLJ
 Biroul de Cadastru și Publicitate Imobiliară Craiova

A. Partea I. Descrierea imobilului

TEREN Extravilan

Adresa: Jud. Dolj, TARLAUA 35, PARCELA 22

Nr. Crt	Nr cadastral Nr. topografic	Suprafața* (mp)	Observații / Referințe
A1	30439	3.700	Sector cadastral:65 Teren neimprejmuit;

B. Partea II. Proprietari și acte

Inscrieri privitoare la dreptul de proprietate și alte drepturi reale		Referințe
36578 / 21/02/2020		
Act Notarial nr. CONTRACT DE VANZARE AUT NR 394, din 21/02/2020 emis de NP Zavoi Aurelian Paul;		
B1	Intabulare, drept de PROPRIETATE, dobandit prin Conventie, cota actuala 1/1, cota initiala 1/1 1) RĂDUCU ALEXANDRU COSMIN 2) RĂDUCU ANA MARIA	A1

C. Partea III. SARCINI .

Inscrieri privind dezmembramintele dreptului de proprietate, drepturi reale de garanție și sarcini	Referințe
NU SUNT	

Anexa Nr. 1 La Partea I

Teren

Nr cadastral	Suprafața (mp)*	Observații / Referințe
30439	3.700	

* Suprafața este determinată în planul de proiecție Stereo 70.



Date referitoare la teren

Crt	Categorie folosință	Intra vilan	Suprafața (mp)	Tarla	Parcelă	Nr. topo	Observații / Referințe
1	arabil	NU	3.700	35	22	-	

Lungime Segmente

1) Valorile lungimilor segmentelor sunt obținute din proiecție în plan.

Punct început	X / Y	Punct sfârșit	X / Y	Lungime segment (** (m)
1	428.233,506 300.250,883	2	428.157,26 300.061,933	203.754
2	428.157,26 300.061,933	3	428.162,931 300.061,387	5.697
3	428.162,931 300.061,387	4	428.167,304 300.060,966	4.393
4	428.167,304 300.060,966	5	428.260,226 300.245,539	206.644
5	428.260,226 300.245,539	6	428.256,06 300.246,373	4.249

Punct început	X / Y	Punct sfârșit	X / Y	Lungime segment (** (m)
6	428.256,06 300.246,373	7	428.237,976 300.249,989	18.442
7	428.237,976 300.249,989	1	428.233,506 300.250,883	4.559

** Lungimile segmentelor sunt determinate în planul de proiecție Stereo 70 și sunt rotunjite la 1 milimetru.

*** Distanța dintre puncte este formată din segmente cumulate ce sunt mai mici decât valoarea 1 milimetru.

**DATE DESPRE IMOBILUL NR. 3270**

Oficiul de Cadastru și Publicitate Imobiliară DOLJ
Biroul de Cadastru și Publicitate Imobiliară Craiova

A. Partea I. Descrierea imobilului

TEREN Extravilan

Adresa: Jud. Dolj, T35 P24

Nr. Crt	Nr cadastral Nr. topografic	Suprafața* (mp)	Observații / Referințe
A1		1.480	Sector cadastral:65 Teren neimprejmuit;

B. Partea II. Proprietari și acte

Inscrieri privitoare la dreptul de proprietate și alte drepturi reale		Referințe
/		
Act Administrativ nr. TDP197-9566, din 08/11/1993 emis de CJSDPAT DOLJ;		
B1	Intabulare, drept de PROPRIETATE, dobândit prin Reconstituire, cota actuala 1/1, cota initiala 1/1 1) PÎRVU ION, LIPSA CNP 2) PÎRVU CONSTANTIN, LIPSA CNP	A1

C. Partea III. SARCINI .

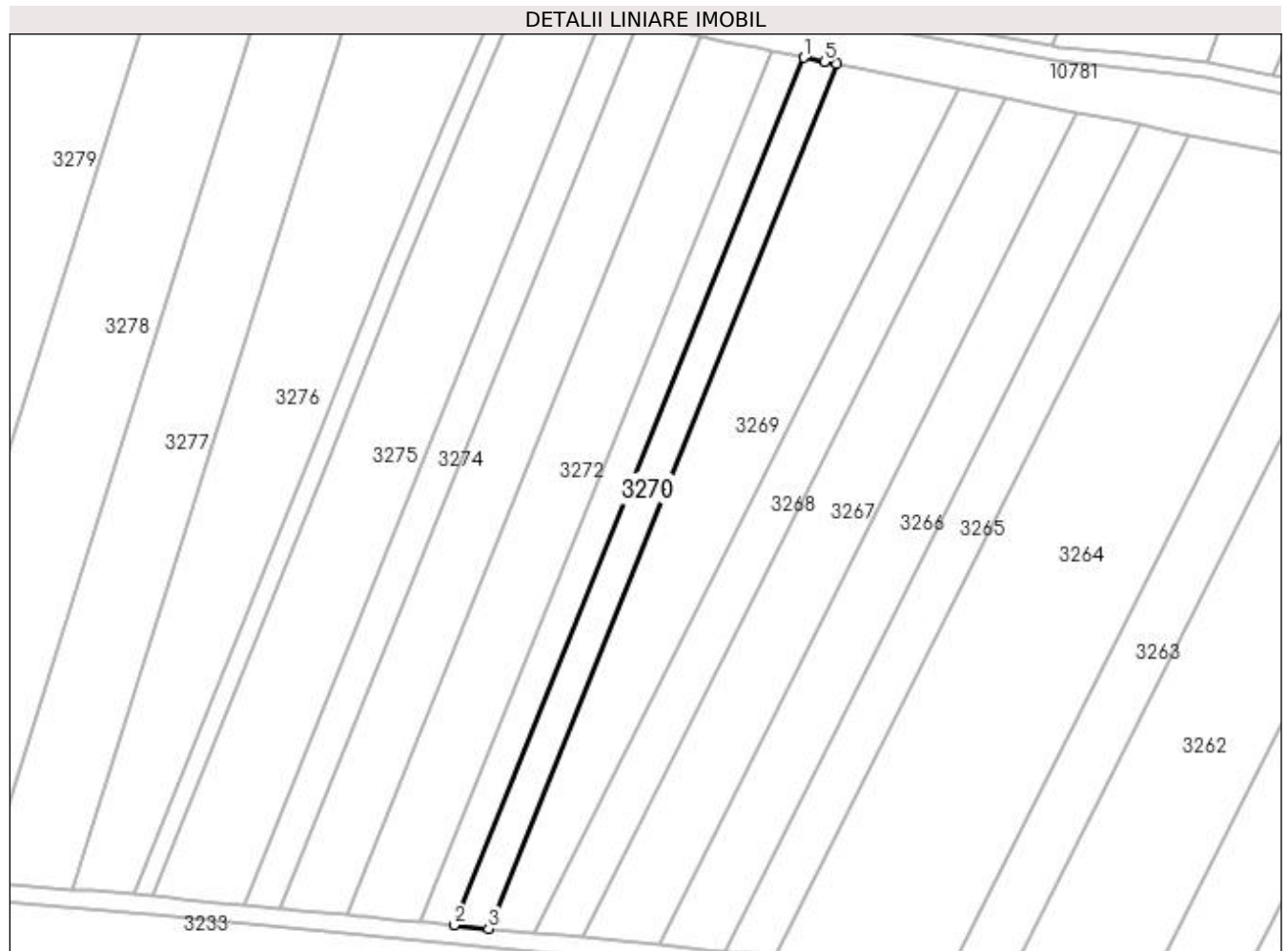
Inscrieri privind dezmembramentele dreptului de proprietate, drepturi reale de garanție și sarcini	Referințe
NU SUNT	

Anexa Nr. 1 La Partea I

Teren

Nr cadastral	Suprafața (mp)*	Observații / Referințe
	1.480	

* Suprafața este determinată în planul de proiecție Stereo 70.



Date referitoare la teren

Crt	Categorie folosință	Intra vilan	Suprafața (mp)	Tarla	Parcelă	Nr. topo	Observații / Referințe
1	arabil	NU	1.480	35	24	-	

Lungime Segmente

1) Valorile lungimilor segmentelor sunt obținute din proiecție în plan.

Punct început	X / Y	Punct sfârșit	X / Y	Lungime segment (** (m)
1	428.226,272 300.252,33	2	428.149,735 300.062,658	204.532
2	428.149,735 300.062,658	3	428.157,26 300.061,933	7.56
3	428.157,26 300.061,933	4	428.233,506 300.250,883	203.754
4	428.233,506 300.250,883	5	428.230,79 300.251,427	2.77
5	428.230,79 300.251,427	1	428.226,272 300.252,33	4.607

**** Lungimile segmentelor sunt determinate în planul de proiecție Stereo 70 și sunt rotunjite la 1 milimetru.**

***** Distanța dintre puncte este formată din segmente cumulate ce sunt mai mici decât valoarea 1 milimetru.**

**DATE DESPRE IMOBILUL NR. 3271**

Oficiul de Cadastru și Publicitate Imobiliară DOLJ
Biroul de Cadastru și Publicitate Imobiliară Craiova

A. Partea I. Descrierea imobilului

TEREN Extravilan

Adresa: Jud. Dolj, T35 P24

Nr. Crt	Nr cadastral Nr. topografic	Suprafața* (mp)	Observații / Referințe
A1		1.480	Sector cadastral:65 Teren neimprejmuit;

B. Partea II. Proprietari și acte

Inscrieri privitoare la dreptul de proprietate și alte drepturi reale	Referințe
/	
Act Administrativ nr. TDP49-59434, din 26/07/1993 emis de CJSDPAT DOLJ;	
B1	A1
Intabulare, drept de PROPRIETATE, dobandit prin Reconstituire, cota actuala 1/1, cota initiala 1/1 1) FIRICĂ FIRA, LIPSA CNP	

C. Partea III. SARCINI .

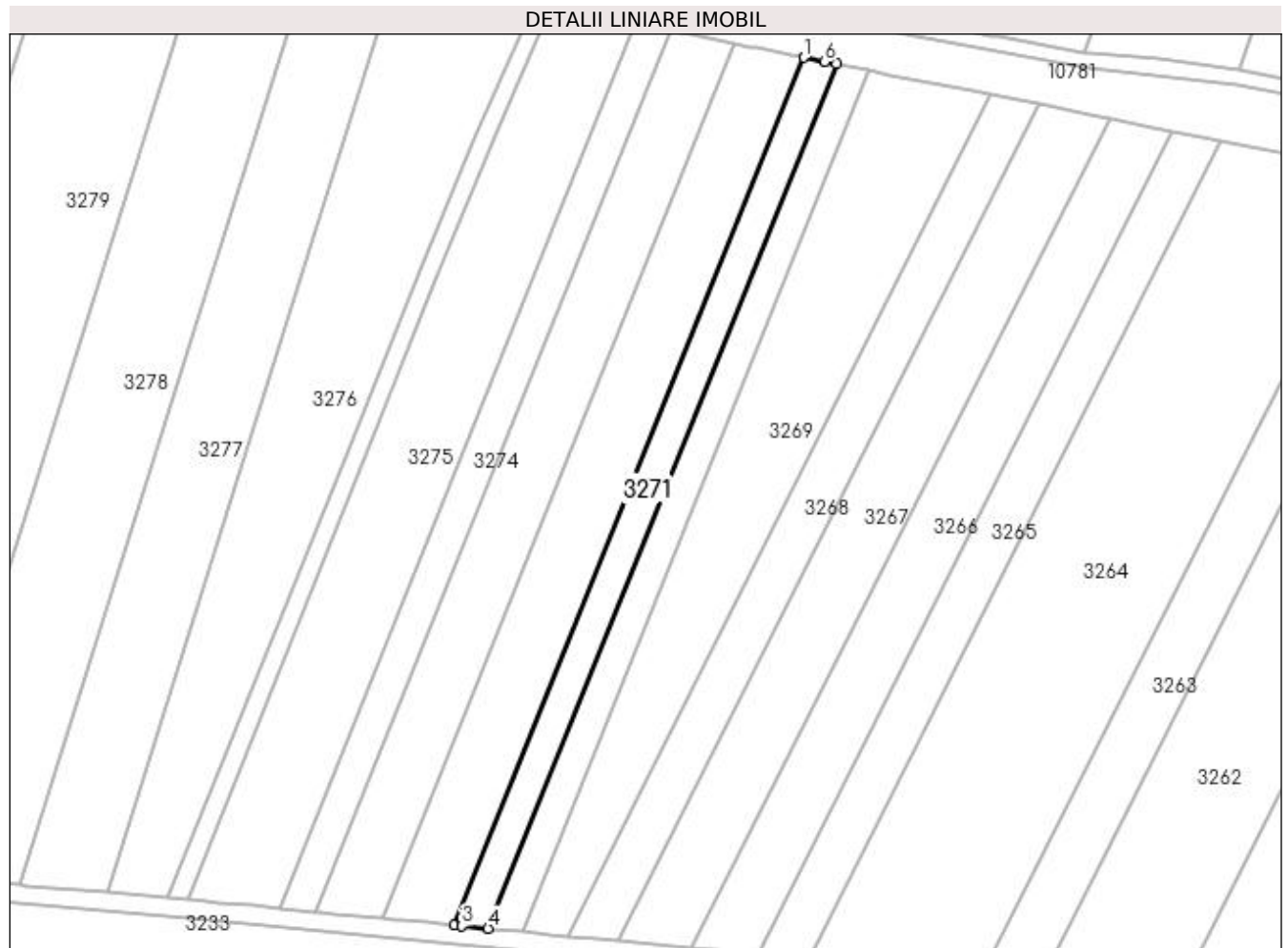
Inscrieri privind dezmembramintele dreptului de proprietate, drepturi reale de garanție și sarcini	Referințe
NU SUNT	

Anexa Nr. 1 La Partea I

Teren

Nr cadastral	Suprafața (mp)*	Observații / Referințe
	1.480	

* Suprafața este determinată în planul de proiecție Stereo 70.



Date referitoare la teren

Crt	Categorie folosință	Intravilan	Suprafața (mp)	Tarla	Parcelă	Nr. topo	Observații / Referințe
1	arabil	NU	1.480	35	24	-	

Lungime Segmente

1) Valorile lungimilor segmentelor sunt obținute din proiecție în plan.

Punct început	X / Y	Punct sfârșit	X / Y	Lungime segment (** (m)
1	428.219,065 300.253,772	2	428.142,238 300.063,38	205.308
2	428.142,238 300.063,38	3	428.143,946 300.063,216	1.716
3	428.143,946 300.063,216	4	428.149,735 300.062,658	5.816
4	428.149,735 300.062,658	5	428.226,272 300.252,33	204.532
5	428.226,272 300.252,33	6	428.223,632 300.252,858	2.692

Punct început	X / Y	Punct sfârșit	X / Y	Lungime segment (** (m)
6	428.223,632 300.252,858	1	428.219,065 300.253,772	4.658

** Lungimile segmentelor sunt determinate în planul de proiecție Stereo 70 și sunt rotunjite la 1 milimetru.

*** Distanța dintre puncte este formată din segmente cumulate ce sunt mai mici decât valoarea 1 milimetru.

**DATE DESPRE IMOBILUL NR. 3272**

Oficiul de Cadastru și Publicitate Imobiliară DOLJ
Biroul de Cadastru și Publicitate Imobiliară Craiova

A. Partea I. Descrierea imobilului

TEREN Extravilan

Adresa: Jud. Dolj, T35 P25

Nr. Crt	Nr cadastral Nr. topografic	Suprafața* (mp)	Observații / Referințe
A1		3.145	Sector cadastral:65 Teren neimprejmut;

B. Partea II. Proprietari și acte

Inscrieri privitoare la dreptul de proprietate și alte drepturi reale		Referințe
/		
Act Administrativ nr. TDP1444-45375, din 02/07/2002 emis de CJSDPAT DOLJ;		
B1	Intabulare, drept de PROPRIETATE, dobândit prin Reconstituire, cota actuala 1/1, cota initiala 1/1 1) TENEA NICOLAE, LIPSA CNP 2) TENEA ION, LIPSA CNP 3) TONE ELENA, LIPSA CNP 4) RADOMIREANU MARIA, LIPSA CNP	A1

C. Partea III. SARCINI .

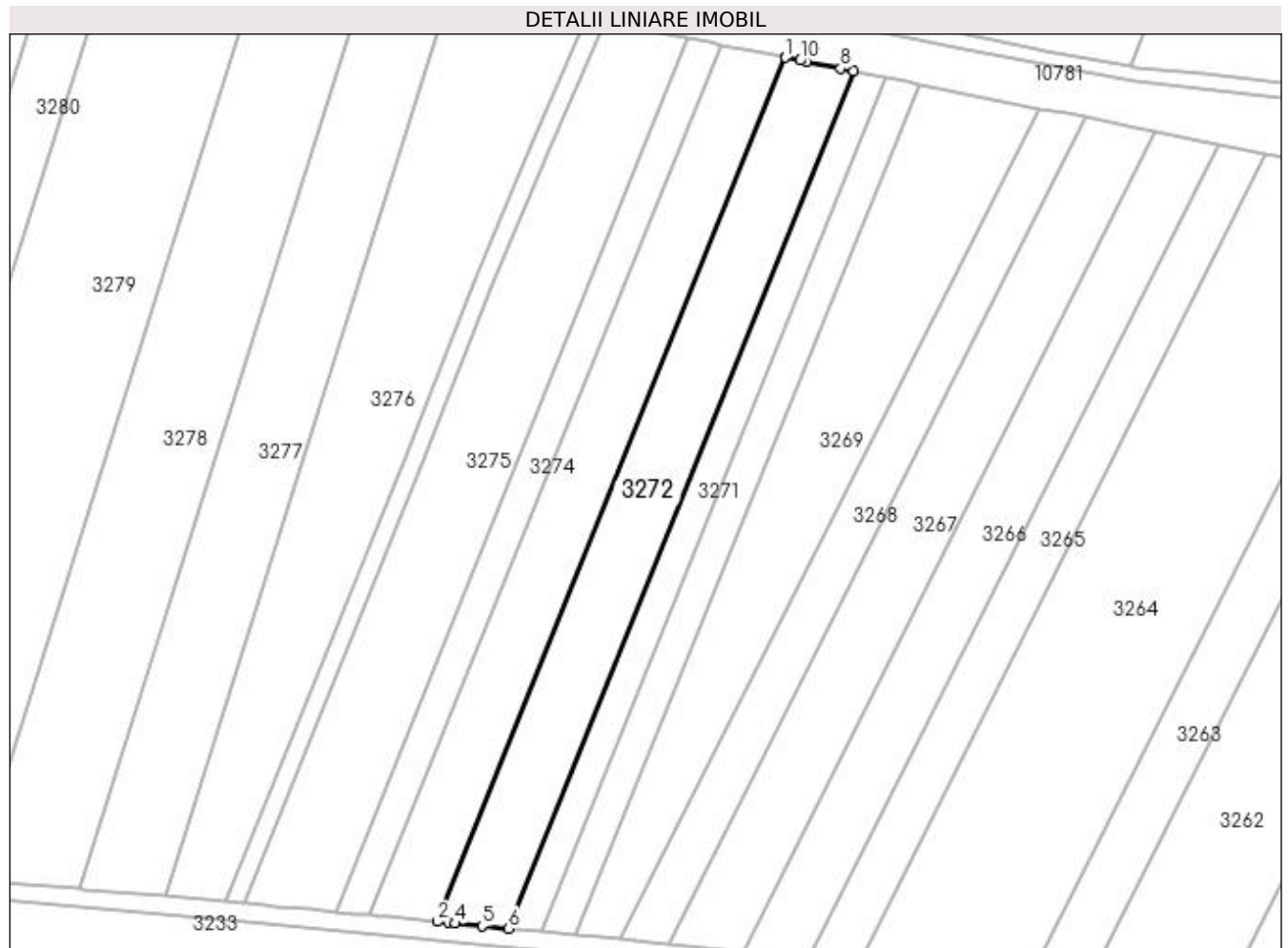
Inscrieri privind dezmembramintele dreptului de proprietate, drepturi reale de garanție și sarcini	Referințe
NU SUNT	

Anexa Nr. 1 La Partea I

Teren

Nr cadastral	Suprafața (mp)*	Observații / Referințe
	3.145	

* Suprafața este determinată în planul de proiecție Stereo 70.



Date referitoare la teren

Crt	Categorie folosință	Intra vilan	Suprafața (mp)	Tarla	Parcelă	Nr. topo	Observații / Referințe
1	arabil	NU	3.145	35	25	-	

Lungime Segmente

1) Valorile lungimilor segmentelor sunt obținute din proiecție în plan.

Punct început	X / Y	Punct sfârșit	X / Y	Lungime segment (** (m)
1	428.203,841 300.256,816	2	428.126,401 300.064,906	206.945
2	428.126,401 300.064,906	3	428.128,888 300.064,666	2.499
3	428.128,888 300.064,666	4	428.130,45 300.064,516	1.569
4	428.130,45 300.064,516	5	428.136,403 300.063,942	5.981
5	428.136,403 300.063,942	6	428.142,238 300.063,38	5.862

Punct început	X / Y	Punct sfârșit	X / Y	Lungime segment (** (m)
6	428.142,238 300.063,38	7	428.219,065 300.253,772	205.308
7	428.219,065 300.253,772	8	428.216,131 300.254,358	2.992
8	428.216,131 300.254,358	9	428.208,509 300.255,883	7.773
9	428.208,509 300.255,883	10	428.207,083 300.256,168	1.454
10	428.207,083 300.256,168	1	428.203,841 300.256,816	3.306

** Lungimile segmentelor sunt determinate în planul de proiecție Stereo 70 și sunt rotunjite la 1 milimetru.

*** Distanța dintre puncte este formată din segmente cumulate ce sunt mai mici decât valoarea 1 milimetru.

**DATE DESPRE IMOBILUL NR. 3273**

Oficiul de Cadastru și Publicitate Imobiliară DOLJ
Biroul de Cadastru și Publicitate Imobiliară Craiova

A. Partea I. Descrierea imobilului

TEREN Extravilan

Adresa: Jud. Dolj, T35 P26

Nr. Crt	Nr cadastral Nr. topografic	Suprafața* (mp)	Observații / Referințe
A1		2.960	Sector cadastral:65 Teren neimprejmuit;

B. Partea II. Proprietari și acte

Inscrieri privitoare la dreptul de proprietate și alte drepturi reale	Referințe
/	
Act Administrativ nr. TDP115-9566, din 09/08/1993 emis de CJSDPAT DOLJ;	
B1	A1
Intabulare, drept de PROPRIETATE, dobândit prin Reconstituire, cota actuala 1/1, cota initiala 1/1 1) BARBU PETRE , LIPSA CNP	

C. Partea III. SARCINI .

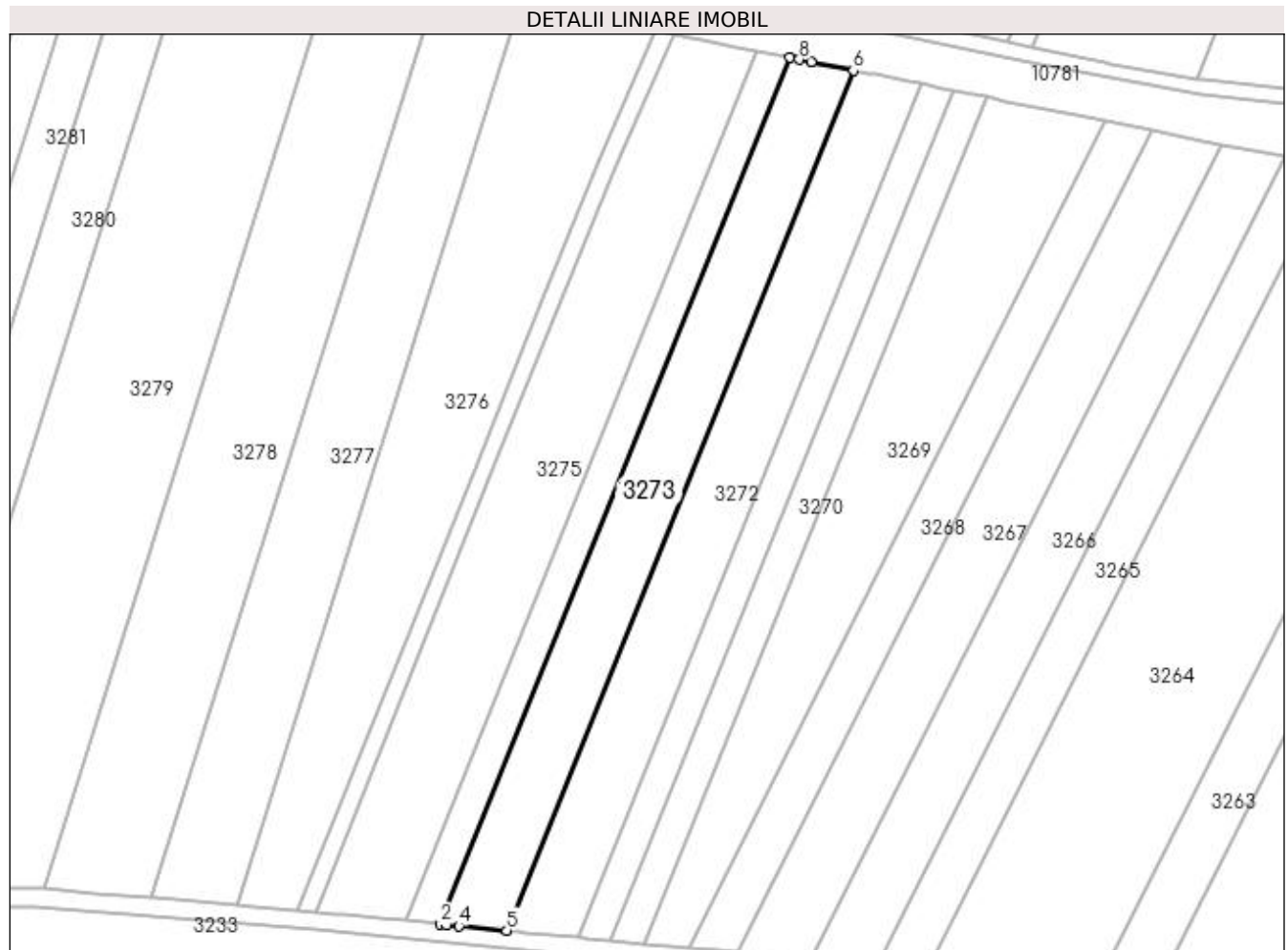
Inscrieri privind dezmembramintele dreptului de proprietate, drepturi reale de garanție și sarcini	Referințe
NU SUNT	

Anexa Nr. 1 La Partea I

Teren

Nr cadastral	Suprafața (mp)*	Observații / Referințe
	2.960	

* Suprafața este determinată în planul de proiecție Stereo 70.



Date referitoare la teren

Crt	Categorie folosință	Intra vilan	Suprafața (mp)	Tarla	Parcelă	Nr. topo	Observații / Referințe
1	arabil	NU	2.960	35	26	-	

Lungime Segmente

1) Valorile lungimilor segmentelor sunt obținute din proiecție în plan.

Punct început	X / Y	Punct sfârșit	X / Y	Lungime segment (** (m)
1	428.189,622 300.259,66	2	428.111,609 300.066,33	208.477
2	428.111,609 300.066,33	3	428.113,012 300.066,195	1.409
3	428.113,012 300.066,195	4	428.115,75 300.065,932	2.751
4	428.115,75 300.065,932	5	428.126,401 300.064,906	10.7
5	428.126,401 300.064,906	6	428.203,841 300.256,816	206.945

Punct început	X / Y	Punct sfârșit	X / Y	Lungime segment (** (m)
6	428.203,841 300.256,816	7	428.194,384 300.258,708	9.644
7	428.194,384 300.258,708	8	428.191,753 300.259,234	2.683
8	428.191,753 300.259,234	1	428.189,622 300.259,66	2.173

** Lungimile segmentelor sunt determinate în planul de proiecție Stereo 70 și sunt rotunjite la 1 milimetru.

*** Distanța dintre puncte este formată din segmente cumulate ce sunt mai mici decât valoarea 1 milimetru.

**DATE DESPRE IMOBILUL NR. 3274**

Oficiul de Cadastru și Publicitate Imobiliară DOLJ
Biroul de Cadastru și Publicitate Imobiliară Craiova

A. Partea I. Descrierea imobilului

TEREN Extravilan

Adresa: Jud. Dolj, T35 P26/1

Nr. Crt	Nr cadastral Nr. topografic	Suprafața* (mp)	Observații / Referințe
A1		1.580	Sector cadastral:65 Teren neimprejmuit;

B. Partea II. Proprietari și acte

Inscrieri privitoare la dreptul de proprietate și alte drepturi reale	Referințe
/	
Act Administrativ nr. TDP136-9566, din 05/10/1993 emis de CJSDPAT DOLJ;	
B1	A1
Intabulare, drept de PROPRIETATE, dobandit prin Reconstituire, cota actuala 1/1, cota initiala 1/1 1) STANCU NICOLAE, LIPSA CNP	

C. Partea III. SARCINI .

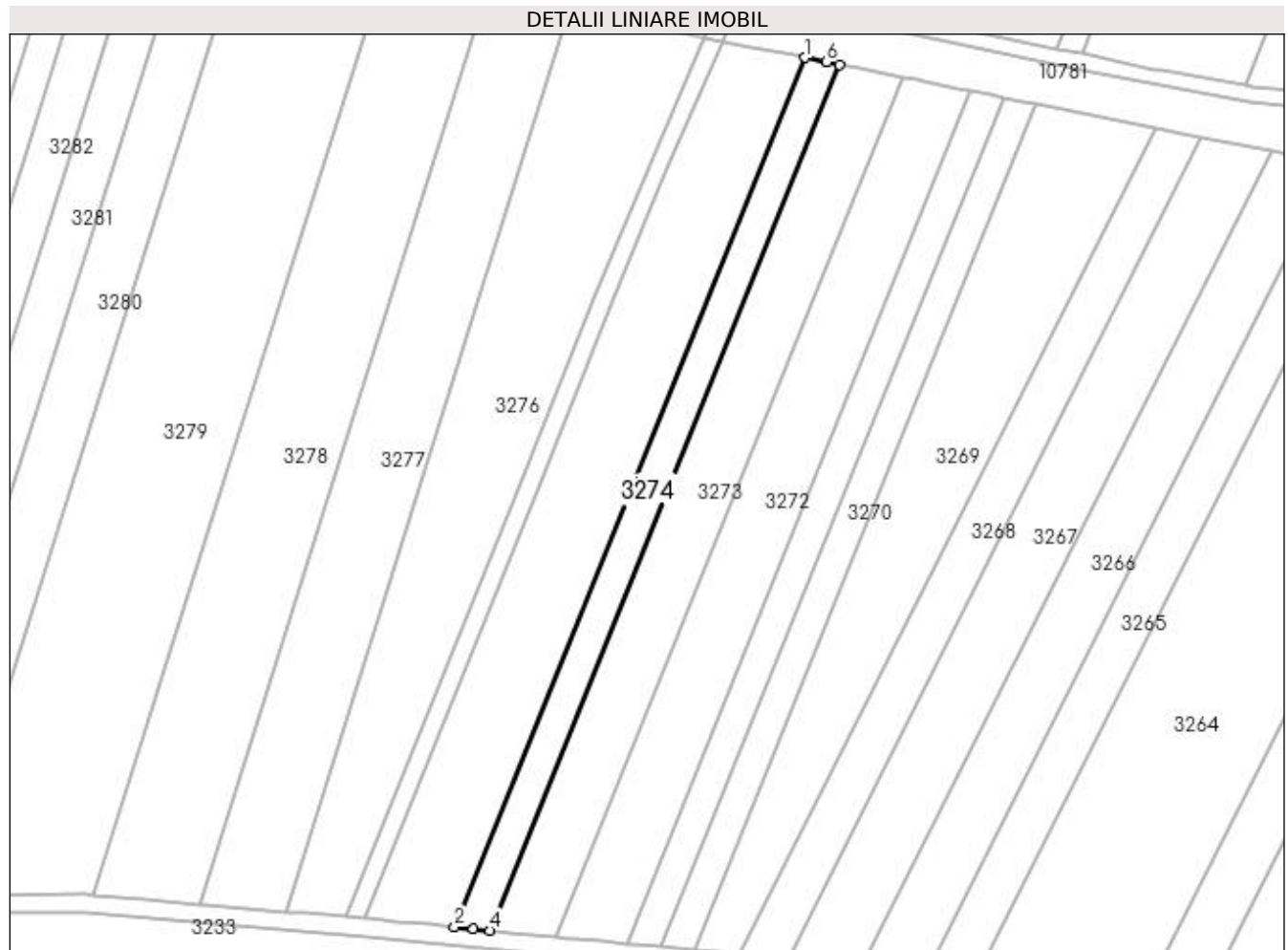
Inscrieri privind dezmembramintele dreptului de proprietate, drepturi reale de garanție și sarcini	Referințe
NU SUNT	

Anexa Nr. 1 La Partea I

Teren

Nr cadastral	Suprafața (mp)*	Observații / Referințe
	1.580	

* Suprafața este determinată în planul de proiecție Stereo 70.



Date referitoare la teren

Crt	Categorie folosință	Intra vilan	Suprafața (mp)	Tarla	Parcelă	Nr. topo	Observații / Referințe
1	arabil	NU	1.580	35	26/1	-	

Lungime Segmente

1) Valorile lungimilor segmentelor sunt obținute din proiecție în plan.

Punct început	X / Y	Punct sfârșit	X / Y	Lungime segment (** (m)
1	428.182,074 300.261,17	2	428.103,757 300.067,087	209.289
2	428.103,757 300.067,087	3	428.107,948 300.066,683	4.21
3	428.107,948 300.066,683	4	428.111,609 300.066,33	3.678
4	428.111,609 300.066,33	5	428.189,622 300.259,66	208.477
5	428.189,622 300.259,66	6	428.186,886 300.260,207	2.79

Punct început	X / Y	Punct sfârșit	X / Y	Lungime segment (** (m)
6	428.186,886 300.260,207	1	428.182,074 300.261,17	4.907

** Lungimile segmentelor sunt determinate în planul de proiecție Stereo 70 și sunt rotunjite la 1 milimetru.

*** Distanța dintre puncte este formată din segmente cumulate ce sunt mai mici decât valoarea 1 milimetru.

**DATE DESPRE IMOBILUL NR. 3275**

Oficiul de Cadastru și Publicitate Imobiliară DOLJ
Biroul de Cadastru și Publicitate Imobiliară Craiova

A. Partea I. Descrierea imobilului

TEREN Extravilan

Adresa: Jud. Dolj, T35 P27

Nr. Crt	Nr cadastral Nr. topografic	Suprafața* (mp)	Observații / Referințe
A1		4.070	Sector cadastral:65 Teren neimprejmuit;

B. Partea II. Proprietari și acte

Inscrieri privitoare la dreptul de proprietate și alte drepturi reale	Referințe
/	
Act Administrativ nr. TDP172-9566, din 04/11/1993 emis de CJSDPAT DOLJ;	
B1	A1
Intabulare, drept de PROPRIETATE, dobandit prin Reconstituire, cota actuala 1/1, cota initiala 1/1 1) STANCIU TITINA, LIPSA CNP	

C. Partea III. SARCINI .

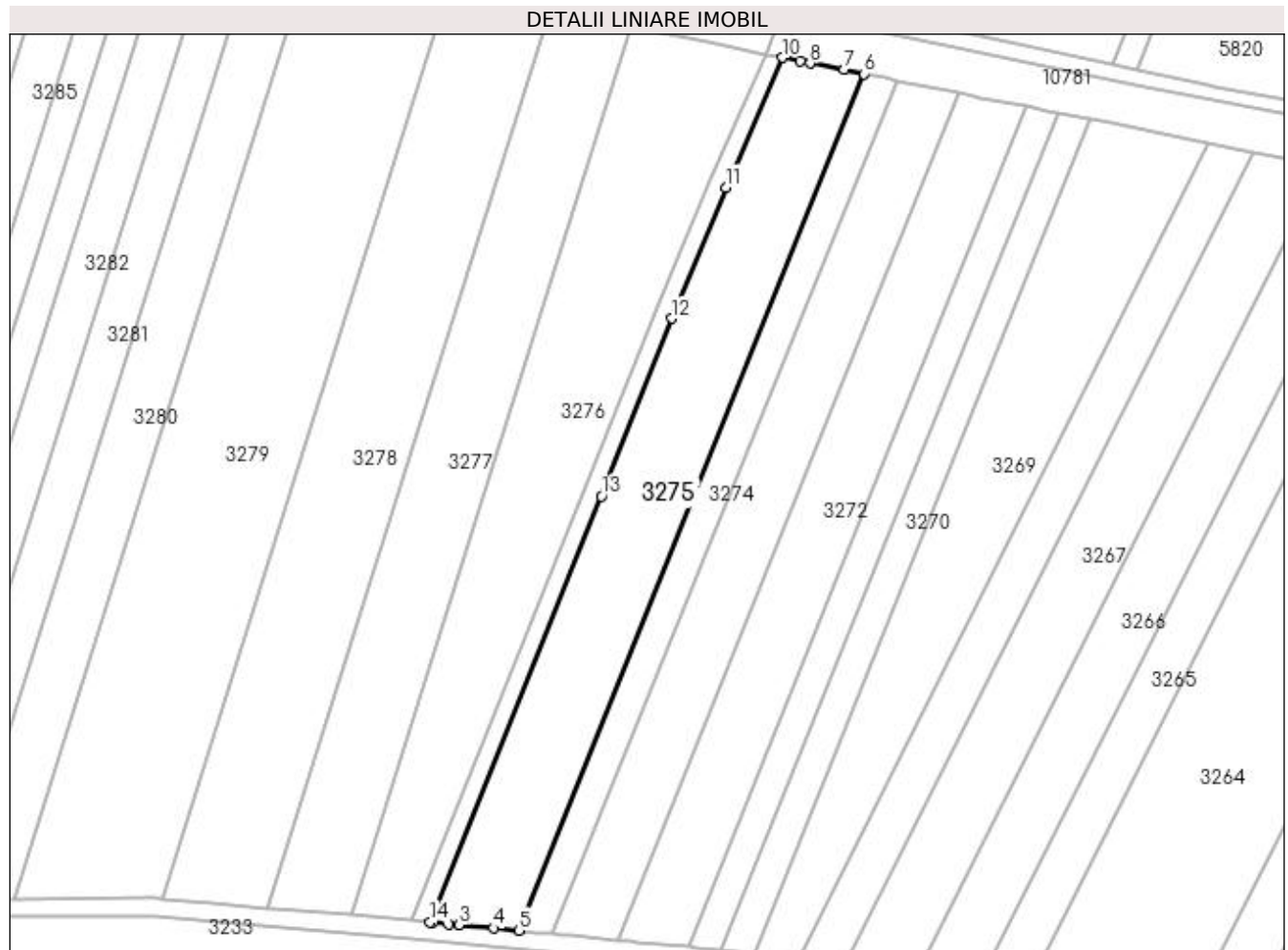
Inscrieri privind dezmembramintele dreptului de proprietate, drepturi reale de garanție și sarcini	Referințe
NU SUNT	

Anexa Nr. 1 La Partea I

Teren

Nr cadastral	Suprafața (mp)*	Observații / Referințe
	4.070	

* Suprafața este determinată în planul de proiecție Stereo 70.



Date referitoare la teren

Crt	Categorie folosință	Intra vilan	Suprafața (mp)	Tarla	Parcelă	Nr. topo	Observații / Referințe
1	arabil	NU	4.070	35	27	-	

Lungime Segmente

1) Valorile lungimilor segmentelor sunt obținute din proiecție în plan.

Punct început	X / Y	Punct sfârșit	X / Y	Lungime segment (** (m)
1	428.084,339 300.068,957	2	428.087,986 300.068,606	3.664
2	428.087,986 300.068,606	3	428.090,313 300.068,382	2.338
3	428.090,313 300.068,382	4	428.098,184 300.067,624	7.907
4	428.098,184 300.067,624	5	428.103,757 300.067,087	5.599
5	428.103,757 300.067,087	6	428.182,074 300.261,17	209.289

Punct început	X / Y	Punct sfârșit	X / Y	Lungime segment (** (m)
6	428.182,074 300.261,17	7	428.177,504 300.262,084	4.661
7	428.177,504 300.262,084	8	428.169,941 300.263,596	7.713
8	428.169,941 300.263,596	9	428.167,71 300.264,043	2.275
9	428.167,71 300.264,043	10	428.163,671 300.264,85	4.119
10	428.163,671 300.264,85	11	428.150,851 300.235,432	32.09
11	428.150,851 300.235,432	12	428.138,512 300.205,769	32.127
12	428.138,512 300.205,769	13	428.122,541 300.165,466	43.352
13	428.122,541 300.165,466	14	428.083,664 300.069,015	103.991
14	428.083,664 300.069,015	1	428.084,339 300.068,957	0.677

** Lungimile segmentelor sunt determinate în planul de proiecție Stereo 70 și sunt rotunjite la 1 milimetru.

*** Distanța dintre puncte este formată din segmente cumulate ce sunt mai mici decât valoarea 1 milimetru.

**DATE DESPRE IMOBILUL NR. 3276**

Oficiul de Cadastru și Publicitate Imobiliară DOLJ
 Biroul de Cadastru și Publicitate Imobiliară Craiova

A. Partea I. Descrierea imobilului

TEREN Extravilan

Adresa: Jud. Dolj, T35 P27

Nr. Crt	Nr cadastral Nr. topografic	Suprafața* (mp)	Observații / Referințe
A1		4.500	Sector cadastral:65 Teren neimprejmut;

B. Partea II. Proprietari și acte

Inscrieri privitoare la dreptul de proprietate și alte drepturi reale	Referințe
/	
Act Administrativ nr. TDP590-2198, din 11/04/1994 emis de CJSDPAT DOLJ;	
B1	A1
Intabulare, drept de PROPRIETATE, dobândit prin Reconstituire, cota actuala 1/1, cota initiala 1/1	
1) CIULICĂ ELVIRA, LIPSA CNP	
2) ALEXE AUREL, LIPSA CNP	
3) ALEXE IONEL, LIPSA CNP	
4) ALEXE STELIAN, LIPSA CNP	

C. Partea III. SARCINI .

Inscrieri privind dezmembramintele dreptului de proprietate, drepturi reale de garanție și sarcini	Referințe
NU SUNT	

Anexa Nr. 1 La Partea I

Teren

Nr cadastral	Suprafața (mp)*	Observații / Referințe
	4.500	

* Suprafața este determinată în planul de proiecție Stereo 70.



Date referitoare la teren

Crt	Categorie folosință	Intra vilan	Suprafața (mp)	Tarla	Parcelă	Nr. topo	Observații / Referințe
1	arabil	NU	4.500	35	27	-	

Lungime Segmente

1) Valorile lungimilor segmentelor sunt obținute din proiecție în plan.

Punct început	X / Y	Punct sfârșit	X / Y	Lungime segment (** (m)
1	428.159,658 300.265,653	2	428.150,592 300.267,466	9.246
2	428.150,592 300.267,466	3	428.146,745 300.268,236	3.923
3	428.146,745 300.268,236	4	428.129,459 300.271,79	17.648
4	428.129,459 300.271,79	5	428.066,094 300.070,522	211.007
5	428.066,094 300.070,522	6	428.070,11 300.070,178	4.031

Punct început	X / Y	Punct sfârșit	X / Y	Lungime segment (** (m)
6	428.070,11 300.070,178	7	428.079,496 300.069,373	9.42
7	428.079,496 300.069,373	8	428.118,827 300.166,95	105.206
8	428.118,827 300.166,95	9	428.134,806 300.207,274	43.375
9	428.134,806 300.207,274	10	428.147,17 300.237,0	32.195
10	428.147,17 300.237,0	1	428.159,658 300.265,653	31.256

** Lungimile segmentelor sunt determinate în planul de proiecție Stereo 70 și sunt rotunjite la 1 milimetru.

*** Distanța dintre puncte este formată din segmente cumulate ce sunt mai mici decât valoarea 1 milimetru.

**DATE DESPRE IMOBILUL NR. 3277**

Oficiul de Cadastru și Publicitate Imobiliară DOLJ
Biroul de Cadastru și Publicitate Imobiliară Craiova

A. Partea I. Descrierea imobilului

TEREN Extravilan

Adresa: Jud. Dolj, T35 P28

Nr. Crt	Nr cadastral Nr. topografic	Suprafața* (mp)	Observații / Referințe
A1		4.000	Sector cadastral:65 Teren neimprejmuit;

B. Partea II. Proprietari și acte

Inscrieri privitoare la dreptul de proprietate și alte drepturi reale	Referințe
/	
Act Administrativ nr. TDP1085-48563, din 27/05/1997 emis de CJSDPAT DOLJ;	
B1	A1
Intabulare, drept de PROPRIETATE, dobandit prin Reconstituire, cota actuala 1/1, cota initiala 1/1 1) STANCIU FILIP, LIPSA CNP	

C. Partea III. SARCINI .

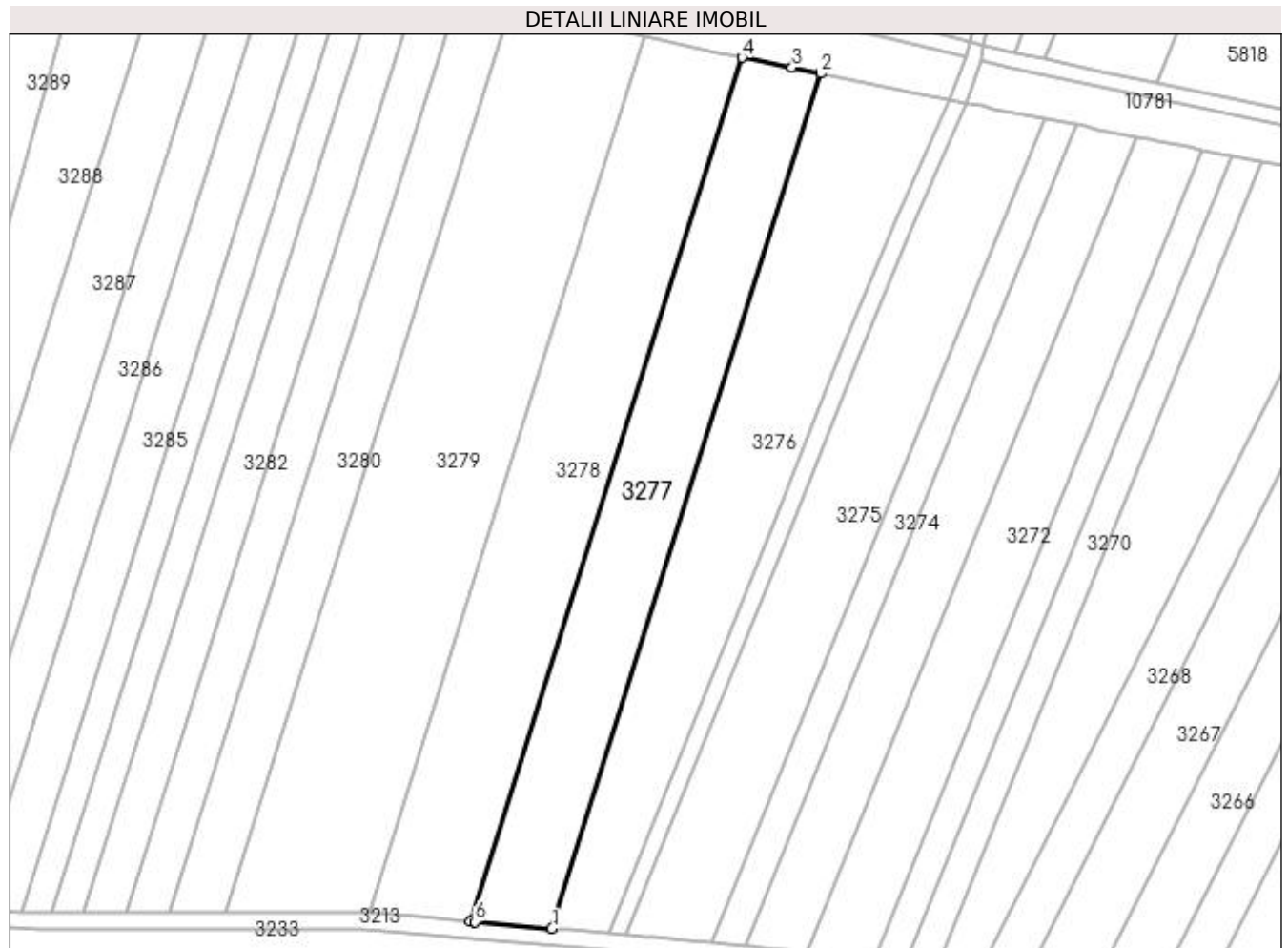
Inscrieri privind dezmembramintele dreptului de proprietate, drepturi reale de garanție și sarcini	Referințe
NU SUNT	

Anexa Nr. 1 La Partea I

Teren

Nr cadastral	Suprafața (mp)*	Observații / Referințe
	4.000	

* Suprafața este determinată în planul de proiecție Stereo 70.



Date referitoare la teren

Crt	Categorie folosință	Intra vilan	Suprafața (mp)	Tarla	Parcelă	Nr. topo	Observații / Referințe
1	arabil	NU	4.000	35	28	-	

Lungime Segmente

1) Valorile lungimilor segmentelor sunt obținute din proiecție în plan.

Punct început	X / Y	Punct sfârșit	X / Y	Lungime segment (** (m)
1	428.066,094 300.070,522	2	428.129,459 300.271,79	211.007
2	428.129,459 300.271,79	3	428.122,703 300.273,178	6.897
3	428.122,703 300.273,178	4	428.110,868 300.275,535	12.067
4	428.110,868 300.275,535	5	428.046,844 300.072,173	213.202
5	428.046,844 300.072,173	6	428.047,99 300.072,075	1.15

Punct început	X / Y	Punct sfârșit	X / Y	Lungime segment (** (m)
6	428.047,99 300.072,075	1	428.066,094 300.070,522	18.17

** Lungimile segmentelor sunt determinate în planul de proiecție Stereo 70 și sunt rotunjite la 1 milimetru.

*** Distanța dintre puncte este formată din segmente cumulate ce sunt mai mici decât valoarea 1 milimetru.

**DATE DESPRE IMOBILUL NR. 3278**

Oficiul de Cadastru și Publicitate Imobiliară DOLJ
Biroul de Cadastru și Publicitate Imobiliară Craiova

A. Partea I. Descrierea imobilului

TEREN Extravilan

Adresa: Jud. Dolj, T35 P29

Nr. Crt	Nr cadastral Nr. topografic	Suprafața* (mp)	Observații / Referințe
A1		5.000	Sector cadastral:65 Teren neimprejmuit;

B. Partea II. Proprietari și acte

Inscrieri privitoare la dreptul de proprietate și alte drepturi reale	Referințe
/	
Act Administrativ nr. TDP1589, din 24/03/2004 emis de CJSDPAT DOLJ;	
B1	A1
Intabulare, drept de PROPRIETATE, dobândit prin Reconstituire, cota actuala 1/1, cota initiala 1/1 1) ZAMFIRESCU ELISABETA, LIPSA CNP	

C. Partea III. SARCINI .

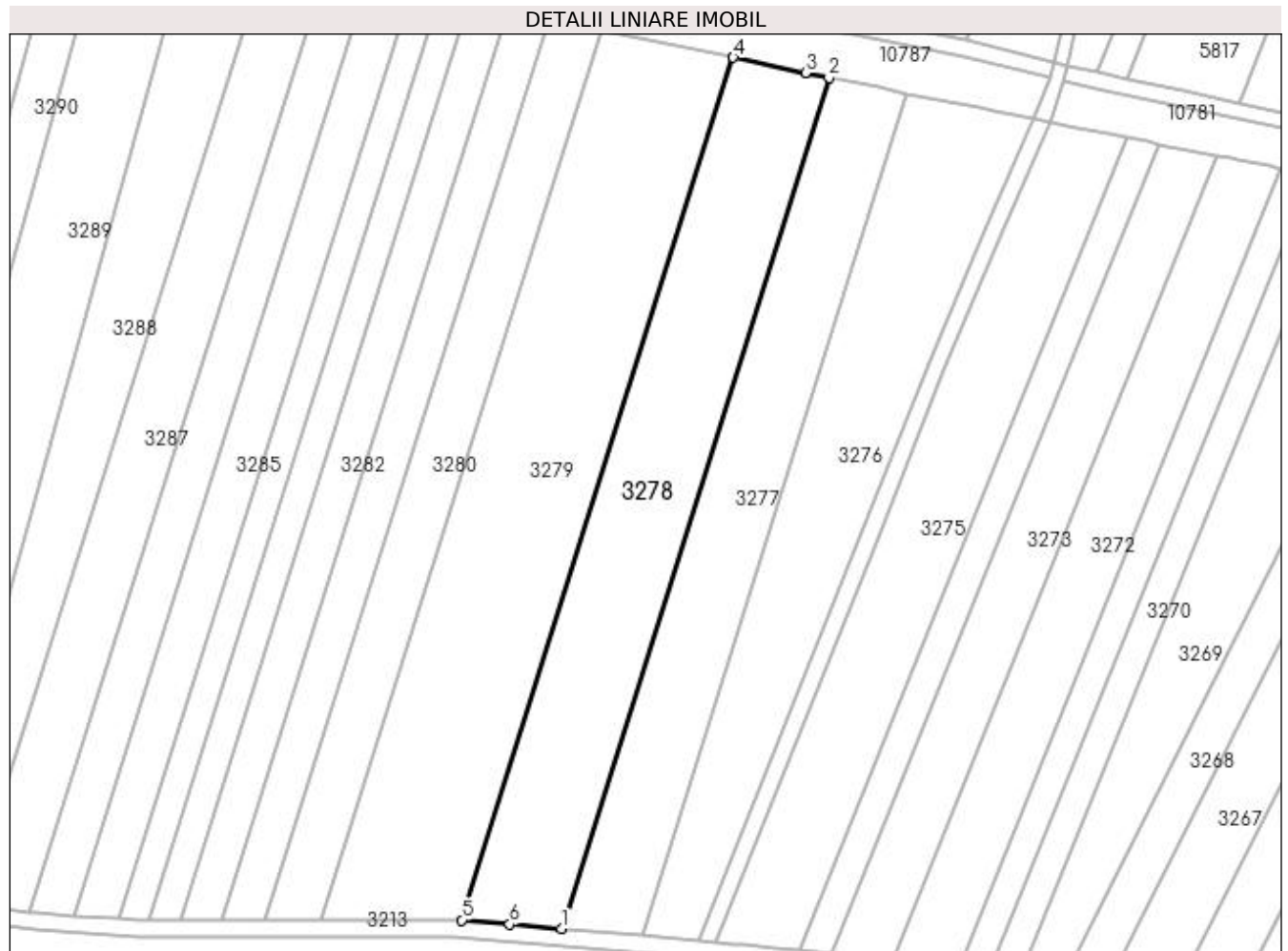
Inscrieri privind dezmembramintele dreptului de proprietate, drepturi reale de garanție și sarcini	Referințe
NU SUNT	

Anexa Nr. 1 La Partea I

Teren

Nr cadastral	Suprafața (mp)*	Observații / Referințe
	5.000	

* Suprafața este determinată în planul de proiecție Stereo 70.



Date referitoare la teren

Crt	Categorie folosință	Intravilan	Suprafața (mp)	Tarla	Parcelă	Nr. topo	Observații / Referințe
1	arabil	NU	5.000	35	29	-	

Lungime Segmente

1) Valorile lungimilor segmentelor sunt obținute din proiecție în plan.

Punct început	X / Y	Punct sfârșit	X / Y	Lungime segment (** (m)
1	428.046,844 300.072,173	2	428.110,868 300.275,535	213.202
2	428.110,868 300.275,535	3	428.105,238 300.276,656	5.741
3	428.105,238 300.276,656	4	428.087,96 300.280,35	17.668
4	428.087,96 300.280,35	5	428.023,063 300.074,213	216.111
5	428.023,063 300.074,213	6	428.034,518 300.073,231	11.497

Punct început	X / Y	Punct sfârşit	X / Y	Lungime segment (** (m)
6	428.034,518 300.073,231	1	428.046,844 300.072,173	12.371

** Lungimile segmentelor sunt determinate în planul de proiecţie Stereo 70 şi sunt rotunjite la 1 milimetru.

*** Distanţa dintre puncte este formată din segmente cumulate ce sunt mai mici decât valoarea 1 milimetru.

**DATE DESPRE IMOBILUL NR. 3279**

Oficiul de Cadastru și Publicitate Imobiliară DOLJ
Biroul de Cadastru și Publicitate Imobiliară Craiova

A. Partea I. Descrierea imobilului

TEREN Extravilan

Adresa: Jud. Dolj, T35 P30

Nr. Crt	Nr cadastral Nr. topografic	Suprafața* (mp)	Observații / Referințe
A1		7.070	Sector cadastral:65 Teren neimprejmuit;

B. Partea II. Proprietari și acte

Inscrieri privitoare la dreptul de proprietate și alte drepturi reale	Referințe
/	
Act Administrativ nr. TDP166-9566, din 04/11/1993 emis de CJSDPAT DOLJ;	
B1	A1
Intabulare, drept de PROPRIETATE, dobândit prin Reconstituire, cota actuala 1/1, cota initiala 1/1 1) MITRICĂ PAUL, LIPSA CNP	

C. Partea III. SARCINI .

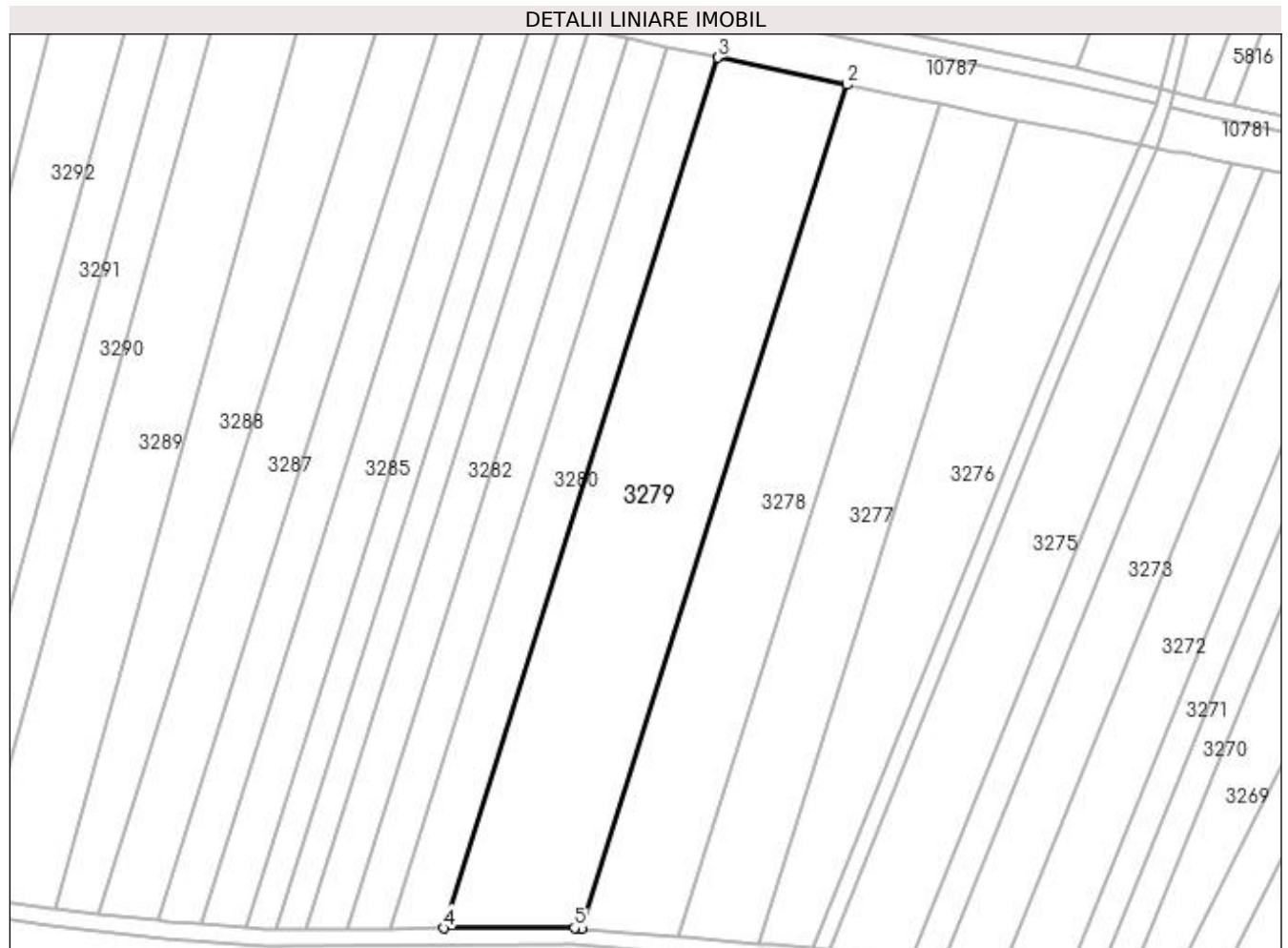
Inscrieri privind dezmembramintele dreptului de proprietate, drepturi reale de garanție și sarcini	Referințe
NU SUNT	

Anexa Nr. 1 La Partea I

Teren

Nr cadastral	Suprafața (mp)*	Observații / Referințe
	7.070	

* Suprafața este determinată în planul de proiecție Stereo 70.



Date referitoare la teren

Crt	Categorie folosință	Intra vilan	Suprafața (mp)	Tarla	Parcelă	Nr. topo	Observații / Referințe
1	arabil	NU	7.070	35	30	-	

Lungime Segmente

1) Valorile lungimilor segmentelor sunt obținute din proiecție în plan.

Punct început	X / Y	Punct sfârșit	X / Y	Lungime segment (** (m)
1	428.023,063 300.074,213	2	428.087,96 300.280,35	216.111
2	428.087,96 300.280,35	3	428.056,263 300.286,948	32.376
3	428.056,263 300.286,948	4	427.989,307 300.074,271	222.968
4	427.989,307 300.074,271	5	428.021,281 300.074,366	31.974
5	428.021,281 300.074,366	1	428.023,063 300.074,213	1.789

**** Lungimile segmentelor sunt determinate în planul de proiecție Stereo 70 și sunt rotunjite la 1 milimetru.**

***** Distanța dintre puncte este formată din segmente cumulate ce sunt mai mici decât valoarea 1 milimetru.**

**DATE DESPRE IMOBILUL NR. 3280**

Oficiul de Cadastru și Publicitate Imobiliară DOLJ
Biroul de Cadastru și Publicitate Imobiliară Craiova

A. Partea I. Descrierea imobilului

TEREN Extravilan

Adresa: Jud. Dolj, T35 P31

Nr. Crt	Nr cadastral Nr. topografic	Suprafața* (mp)	Observații / Referințe
A1		2.828	Sector cadastral:65 Teren neimprejmuit;

B. Partea II. Proprietari și acte

Inscrieri privitoare la dreptul de proprietate și alte drepturi reale	Referințe
/	
Act Administrativ nr. TDP55-59434, din 27/07/1993 emis de CJSDPAT DOLJ;	
B1	A1
Intabulare, drept de PROPRIETATE, dobandit prin Reconstituire, cota actuala 1/1, cota initiala 1/1 1) NICOLAE MITIȚĂ, LIPSA CNP	

C. Partea III. SARCINI .

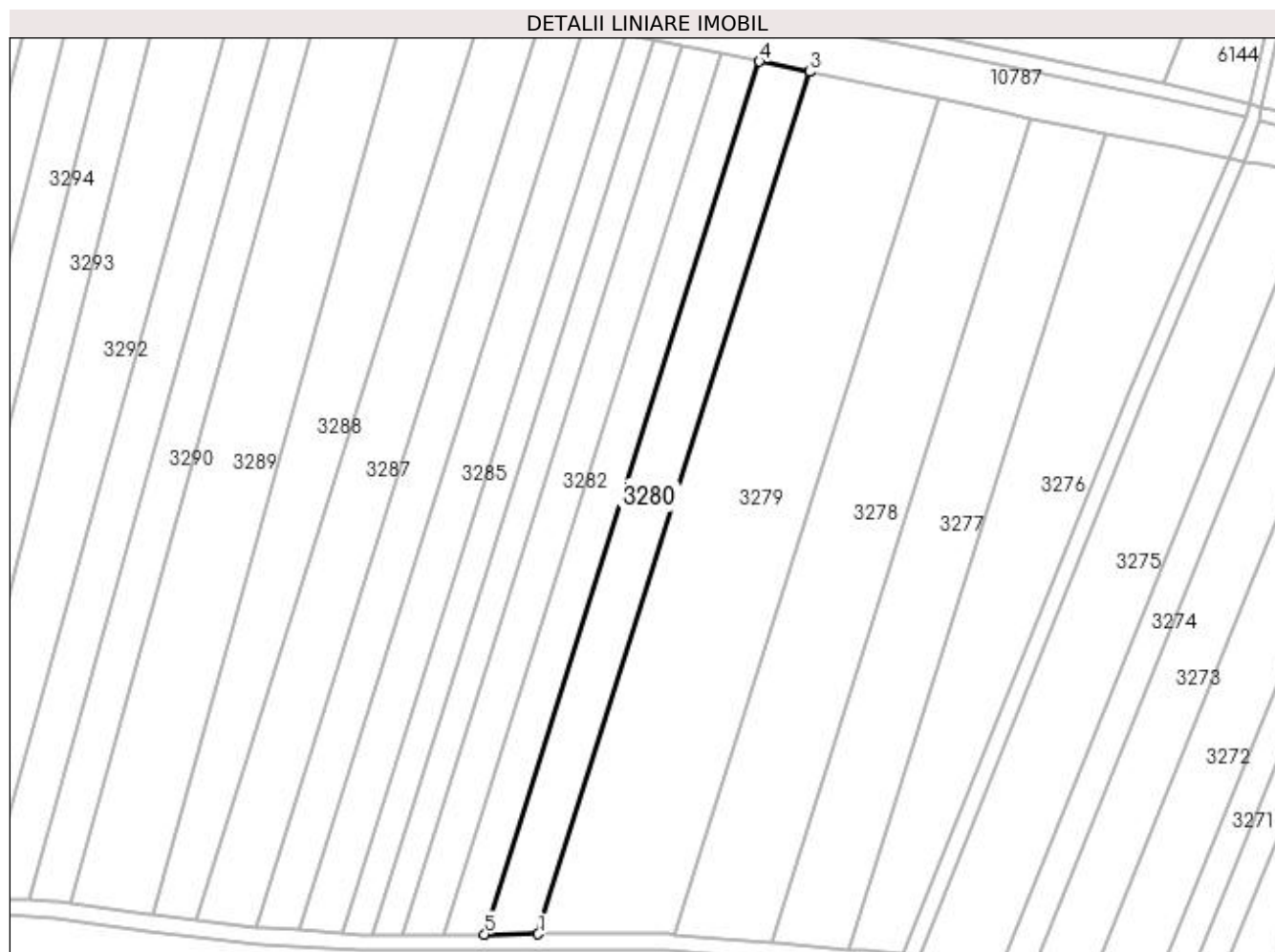
Inscrieri privind dezmembramintele dreptului de proprietate, drepturi reale de garanție și sarcini	Referințe
NU SUNT	

Anexa Nr. 1 La Partea I

Teren

Nr cadastral	Suprafața (mp)*	Observații / Referințe
	2.828	

* Suprafața este determinată în planul de proiecție Stereo 70.



Date referitoare la teren

Crt	Categorie folosință	Intra vilan	Suprafața (mp)	Tarla	Parcelă	Nr. topo	Observații / Referințe
1	arabil	NU	2.828	35	31	-	

Lungime Segmente

1) Valorile lungimilor segmentelor sunt obținute din proiecție în plan.

Punct început	X / Y	Punct sfârșit	X / Y	Lungime segment (** (m)
1	427.989,307 300.074,271	2	428.056,263 300.286,948	222.968
2	428.056,263 300.286,948	3	428.056,262 300.286,949	0.001
3	428.056,262 300.286,949	4	428.043,861 300.289,53	12.667
4	428.043,861 300.289,53	5	427.976,077 300.074,231	225.717
5	427.976,077 300.074,231	1	427.989,307 300.074,271	13.23

**** Lungimile segmentelor sunt determinate în planul de proiecție Stereo 70 și sunt rotunjite la 1 milimetru.**

***** Distanța dintre puncte este formată din segmente cumulate ce sunt mai mici decât valoarea 1 milimetru.**

**DATE DESPRE IMOBILUL NR. 3281**

Oficiul de Cadastru și Publicitate Imobiliară DOLJ
Biroul de Cadastru și Publicitate Imobiliară Craiova

A. Partea I. Descrierea imobilului

TEREN Extravilan

Adresa: Jud. Dolj, TARLAUA 35, PARCELA 32

Nr. Crt	Nr cadastral Nr. topografic	Suprafața* (mp)	Observații / Referințe
A1	30451	2.222	Sector cadastral:65 Teren neimprejmuit;

B. Partea II. Proprietari și acte

Inscrieri privitoare la dreptul de proprietate și alte drepturi reale		Referințe
131531 / 26/10/2015		
Act Notarial nr. CVC aut. nr. 3722, din 23/10/2015 emis de NP Faurar Virgil Claudiu;		
B1	Intabulare, drept de PROPRIETATE, dobandit prin Conventie, cota actuala 1/1, cota initiala 1/1 1) TONE ELEODOR 2) TONE ELENA	A1

C. Partea III. SARCINI .

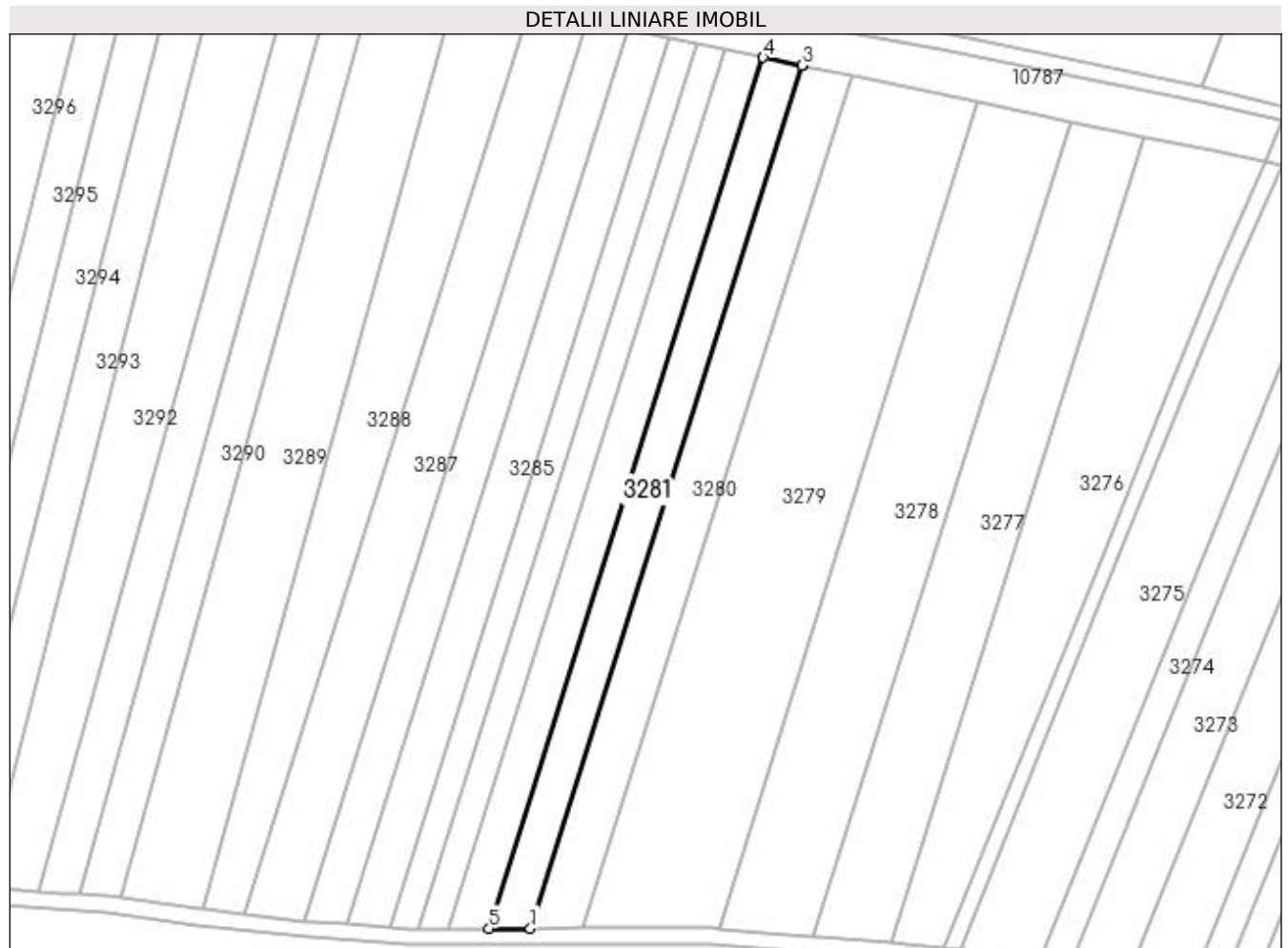
Inscrieri privind dezmembramintele dreptului de proprietate, drepturi reale de garanție și sarcini	Referințe
NU SUNT	

Anexa Nr. 1 La Partea I

Teren

Nr cadastral	Suprafața (mp)*	Observații / Referințe
30451	2.222	

* Suprafața este determinată în planul de proiecție Stereo 70.



Date referitoare la teren

Crt	Categorie folosință	Intra vilan	Suprafața (mp)	Tarla	Parcelă	Nr. topo	Observații / Referințe
1	arabil	NU	2.222	35	32	-	

Lungime Segmente

1) Valorile lungimilor segmentelor sunt obținute din proiecție în plan.

Punct început	X / Y	Punct sfârșit	X / Y	Lungime segment (** (m)
1	427.976,077 300.074,231	2	428.043,861 300.289,53	225.717
2	428.043,861 300.289,53	3	428.043,859 300.289,531	0.002
3	428.043,859 300.289,531	4	428.034,22 300.291,537	9.846
4	428.034,22 300.291,537	5	427.965,797 300.074,2	227.853
5	427.965,797 300.074,2	1	427.976,077 300.074,231	10.28

**** Lungimile segmentelor sunt determinate în planul de proiecție Stereo 70 și sunt rotunjite la 1 milimetru.**

***** Distanța dintre puncte este formată din segmente cumulate ce sunt mai mici decât valoarea 1 milimetru.**

**DATE DESPRE IMOBILUL NR. 3282**

Oficiul de Cadastru și Publicitate Imobiliară DOLJ
Biroul de Cadastru și Publicitate Imobiliară Craiova

A. Partea I. Descrierea imobilului

TEREN Extravilan

Adresa: Jud. Dolj, T35 P33

Nr. Crt	Nr cadastral Nr. topografic	Suprafața* (mp)	Observații / Referințe
A1		2.200	Sector cadastral:65 Teren neimprejmuit;

B. Partea II. Proprietari și acte

Inscrieri privitoare la dreptul de proprietate și alte drepturi reale	Referințe
/	
Act Administrativ nr. TDP1190-1364, din 24/02/1998 emis de CJSDPAT DOLJ;	
B1	A1
Intabulare, drept de PROPRIETATE, dobândit prin Reconstituire, cota actuala 1/1, cota initiala 1/1 1) STANCU ION, LIPSA CNP	

C. Partea III. SARCINI .

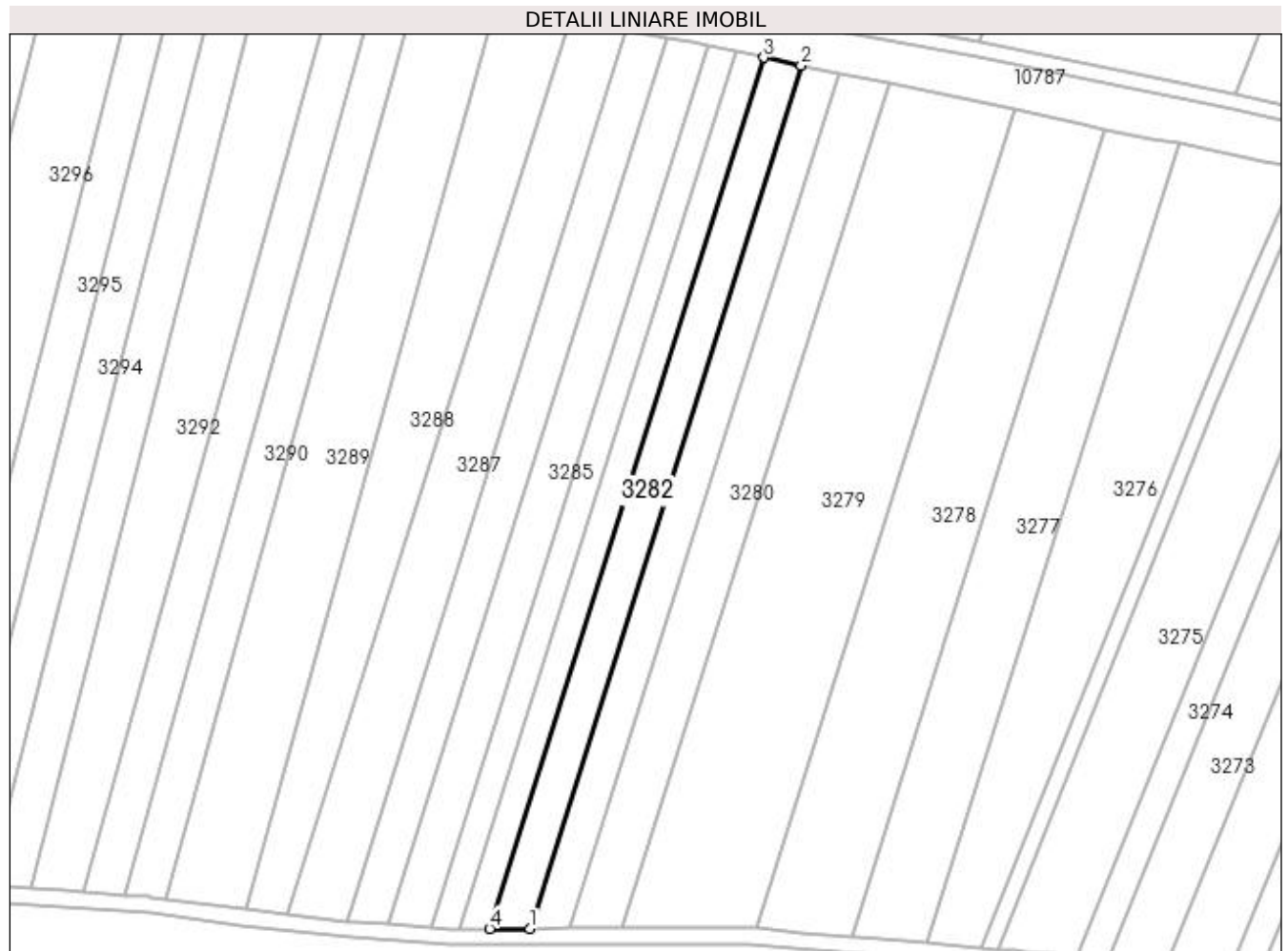
Inscrieri privind dezmembramintele dreptului de proprietate, drepturi reale de garanție și sarcini	Referințe
NU SUNT	

Anexa Nr. 1 La Partea I

Teren

Nr cadastral	Suprafața (mp)*	Observații / Referințe
	2.200	

* Suprafața este determinată în planul de proiecție Stereo 70.



Date referitoare la teren

Crt	Categorie folosință	Intra vilan	Suprafața (mp)	Tarla	Parcelă	Nr. topo	Observații / Referințe
1	arabil	NU	2.200	35	33	-	

Lungime Segmente

1) Valorile lungimilor segmentelor sunt obținute din proiecție în plan.

Punct început	X / Y	Punct sfârșit	X / Y	Lungime segment (** (m)
1	427.965,797 300.074,2	2	428.034,22 300.291,537	227.853
2	428.034,22 300.291,537	3	428.024,764 300.293,506	9.659
3	428.024,764 300.293,506	4	427.955,711 300.074,17	229.949
4	427.955,711 300.074,17	1	427.965,797 300.074,2	10.086

**** Lungimile segmentelor sunt determinate în planul de proiecție Stereo 70 și sunt rotunjite la 1 milimetru.**

***** Distanța dintre puncte este formată din segmente cumulate ce sunt mai mici decât valoarea 1 milimetru.**

**DATE DESPRE IMOBILUL NR. 3283**

Oficiul de Cadastru și Publicitate Imobiliară DOLJ
Biroul de Cadastru și Publicitate Imobiliară Craiova

A. Partea I. Descrierea imobilului

TEREN Extravilan

Adresa: Jud. Dolj, T35 P34

Nr. Crt	Nr cadastral Nr. topografic	Suprafața* (mp)	Observații / Referințe
A1		1.632	Sector cadastral:65 Teren neimprejmuit;

B. Partea II. Proprietari și acte

Inscrieri privitoare la dreptul de proprietate și alte drepturi reale	Referințe
/	
Act Administrativ nr. TDP184-9566, din 05/11/1993 emis de CJSDPAT DOLJ;	
B1	A1
Intabulare, drept de PROPRIETATE, dobandit prin Reconstituire, cota actuala 1/1, cota initiala 1/1	
1) VLĂSCÉANU ILIE, LIPSA CNP	
2) STOIAN DOMNICA, LIPSA CNP	

C. Partea III. SARCINI .

Inscrieri privind dezmembramentele dreptului de proprietate, drepturi reale de garanție și sarcini	Referințe
NU SUNT	

Anexa Nr. 1 La Partea I

Teren

Nr cadastral	Suprafața (mp)*	Observații / Referințe
	1.632	

* Suprafața este determinată în planul de proiecție Stereo 70.



Date referitoare la teren

Crt	Categorie folosință	Intra vilan	Suprafața (mp)	Tarla	Parcelă	Nr. topo	Observații / Referințe
1	arabil	NU	1.632	35	34	-	

Lungime Segmente

1) Valorile lungimilor segmentelor sunt obținute din proiecție în plan.

Punct început	X / Y	Punct sfârșit	X / Y	Lungime segment (** (m)
1	427.955,711 300.074,17	2	428.024,764 300.293,506	229.949
2	428.024,764 300.293,506	3	428.017,804 300.294,955	7.109
3	428.017,804 300.294,955	4	427.948,289 300.074,148	231.491
4	427.948,289 300.074,148	1	427.955,711 300.074,17	7.422

**** Lungimile segmentelor sunt determinate în planul de proiecție Stereo 70 și sunt rotunjite la 1 milimetru.**

***** Distanța dintre puncte este formată din segmente cumulate ce sunt mai mici decât valoarea 1 milimetru.**

**DATE DESPRE IMOBILUL NR. 3284**

Oficiul de Cadastru și Publicitate Imobiliară DOLJ
Biroul de Cadastru și Publicitate Imobiliară Craiova

A. Partea I. Descrierea imobilului

TEREN Extravilan

Adresa: Jud. Dolj, T35 P35

Nr. Crt	Nr cadastral Nr. topografic	Suprafața* (mp)	Observații / Referințe
A1		1.632	Sector cadastral:65 Teren neimprejmuit;

B. Partea II. Proprietari și acte

Inscrieri privitoare la dreptul de proprietate și alte drepturi reale		Referințe
/		
Act Administrativ nr. TDP216-2192, din 24/11/1993 emis de CJSDPAT DOLJ;		
B1	Intabulare, drept de PROPRIETATE, dobândit prin Reconstituire, cota actuala 1/1, cota initiala 1/1 1) IVAN ILIE, LIPSA CNP 2) IVAN PARASCHIV, LIPSA CNP	A1

C. Partea III. SARCINI .

Inscrieri privind dezmembramentele dreptului de proprietate, drepturi reale de garanție și sarcini	Referințe
NU SUNT	

Anexa Nr. 1 La Partea I

Teren

Nr cadastral	Suprafața (mp)*	Observații / Referințe
	1.632	

* Suprafața este determinată în planul de proiecție Stereo 70.



Date referitoare la teren

Crt	Categorie folosință	Intra vilan	Suprafața (mp)	Tarla	Parcelă	Nr. topo	Observații / Referințe
1	arabil	NU	1.632	35	35	-	

Lungime Segmente

1) Valorile lungimilor segmentelor sunt obținute din proiecție în plan.

Punct început	X / Y	Punct sfârșit	X / Y	Lungime segment (** (m)
1	427.948,289 300.074,148	2	428.017,804 300.294,955	231.491
2	428.017,804 300.294,955	3	428.010,887 300.296,394	7.065
3	428.010,887 300.296,394	4	427.941,02 300.074,473	232.659
4	427.941,02 300.074,473	5	427.945,691 300.074,14	4.683
5	427.945,691 300.074,14	1	427.948,289 300.074,148	2.598

**** Lungimile segmentelor sunt determinate în planul de proiecție Stereo 70 și sunt rotunjite la 1 milimetru.**

***** Distanța dintre puncte este formată din segmente cumulate ce sunt mai mici decât valoarea 1 milimetru.**

**DATE DESPRE IMOBILUL NR. 3285**

Oficiul de Cadastru și Publicitate Imobiliară DOLJ
Biroul de Cadastru și Publicitate Imobiliară Craiova

A. Partea I. Descrierea imobilului

TEREN Extravilan

Adresa: Jud. Dolj, T35 P36

Nr. Crt	Nr cadastral Nr. topografic	Suprafața* (mp)	Observații / Referințe
A1		2.448	Sector cadastral:65 Teren neimprejmuit;

B. Partea II. Proprietari și acte

Inscrieri privitoare la dreptul de proprietate și alte drepturi reale	Referințe
/	
Act Administrativ nr. TDP230-2192, din 23/11/1993 emis de CJSDPAT DOLJ;	
B1	A1
Intabulare, drept de PROPRIETATE, dobandit prin Reconstituire, cota actuala 1/1, cota initiala 1/1 1) PÎRVU ION, LIPSA CNP	

C. Partea III. SARCINI .

Inscrieri privind dezmembramintele dreptului de proprietate, drepturi reale de garanție și sarcini	Referințe
NU SUNT	

Anexa Nr. 1 La Partea I

Teren

Nr cadastral	Suprafața (mp)*	Observații / Referințe
	2.448	

* Suprafața este determinată în planul de proiecție Stereo 70.



Date referitoare la teren

Crt	Categorie folosință	Intra vilan	Suprafața (mp)	Tarla	Parcelă	Nr. topo	Observații / Referințe
1	arabil	NU	2.448	35	36	-	

Lungime Segmente

1) Valorile lungimilor segmentelor sunt obținute din proiecție în plan.

Punct început	X / Y	Punct sfârșit	X / Y	Lungime segment (** (m)
1	427.941,02 300.074,473	2	428.010,887 300.296,394	232.659
2	428.010,887 300.296,394	3	428.006,292 300.297,351	4.694
3	428.006,292 300.297,351	4	428.000,515 300.298,384	5.869
4	428.000,515 300.298,384	5	427.930,263 300.075,239	233.942
5	427.930,263 300.075,239	1	427.941,02 300.074,473	10.784

**** Lungimile segmentelor sunt determinate în planul de proiecție Stereo 70 și sunt rotunjite la 1 milimetru.**

***** Distanța dintre puncte este formată din segmente cumulate ce sunt mai mici decât valoarea 1 milimetru.**

**DATE DESPRE IMOBILUL NR. 3286**

Oficiul de Cadastru și Publicitate Imobiliară DOLJ
Biroul de Cadastru și Publicitate Imobiliară Craiova

A. Partea I. Descrierea imobilului

TEREN Extravilan

Adresa: Jud. Dolj, T35 P37

Nr. Crt	Nr cadastral Nr. topografic	Suprafața* (mp)	Observații / Referințe
A1		2.448	Sector cadastral:65 Teren neimprejmuit;

B. Partea II. Proprietari și acte

Inscrieri privitoare la dreptul de proprietate și alte drepturi reale	Referințe
/	
Act Administrativ nr. TDP131-9566, din 04/10/1993 emis de CJSDPAT DOLJ;	
B1	A1
Intabulare, drept de PROPRIETATE, dobândit prin Reconstituire, cota actuala 1/1, cota initiala 1/1 1) MITRICĂ MARIA, LIPSA CNP	

C. Partea III. SARCINI .

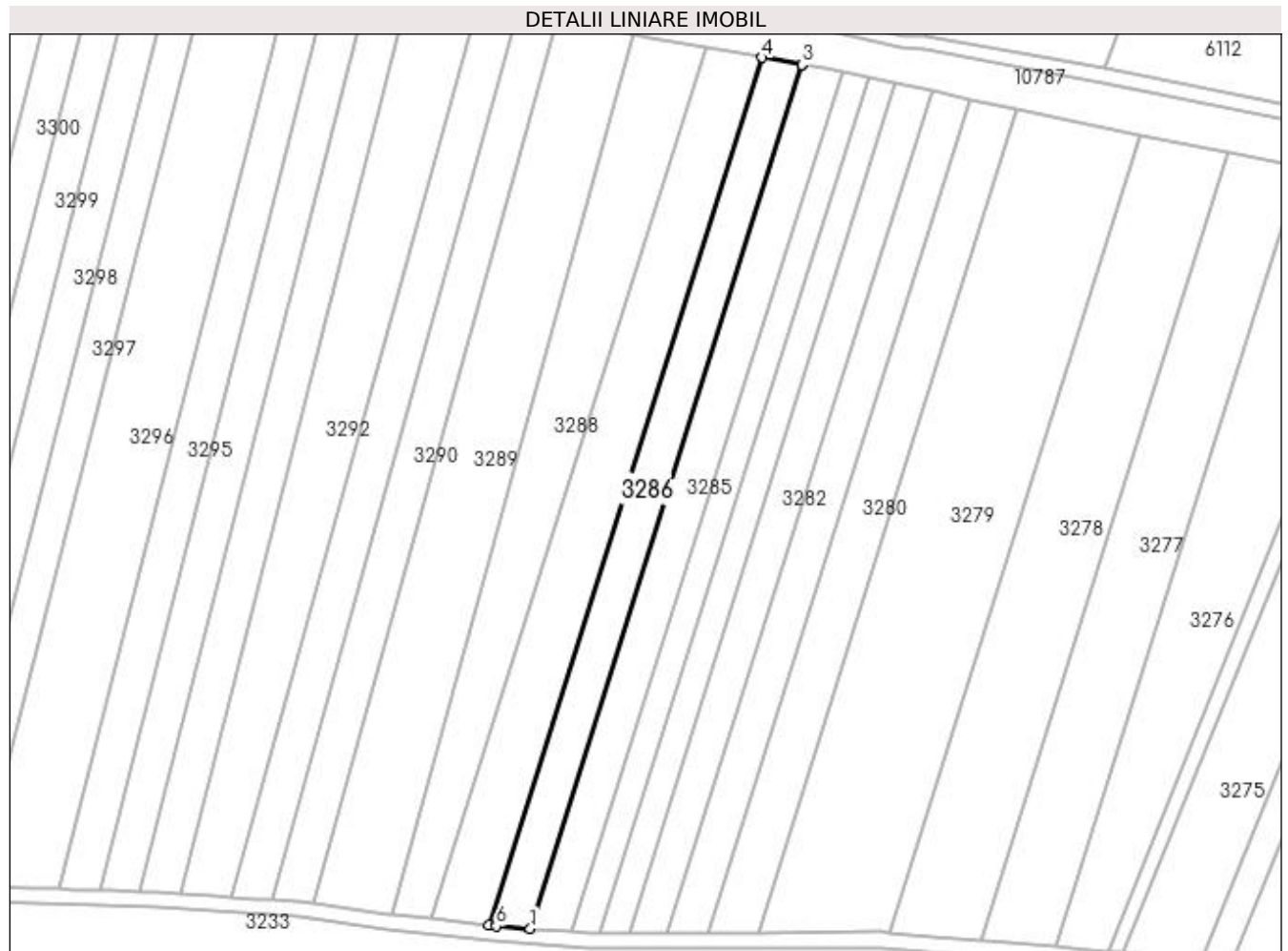
Inscrieri privind dezmembramintele dreptului de proprietate, drepturi reale de garanție și sarcini	Referințe
NU SUNT	

Anexa Nr. 1 La Partea I

Teren

Nr cadastral	Suprafața (mp)*	Observații / Referințe
	2.448	

* Suprafața este determinată în planul de proiecție Stereo 70.



Date referitoare la teren

Crt	Categorie folosință	Intra vilan	Suprafața (mp)	Tarla	Parcelă	Nr. topo	Observații / Referințe
1	arabil	NU	2.448	35	37	-	

Lungime Segmente

1) Valorile lungimilor segmentelor sunt obținute din proiecție în plan.

Punct început	X / Y	Punct sfârșit	X / Y	Lungime segment (** (m)
1	427.930,263 300.075,239	2	428.000,515 300.298,384	233.942
2	428.000,515 300.298,384	3	428.000,513 300.298,384	0.002
3	428.000,513 300.298,384	4	427.990,154 300.300,235	10.523
4	427.990,154 300.300,235	5	427.919,584 300.076,081	235.0
5	427.919,584 300.076,081	6	427.921,441 300.075,867	1.869

Punct început	X / Y	Punct sfârșit	X / Y	Lungime segment (** (m)
6	427.921,441 300.075,867	1	427.930,263 300.075,239	8.844

** Lungimile segmentelor sunt determinate în planul de proiecție Stereo 70 și sunt rotunjite la 1 milimetru.

*** Distanța dintre puncte este formată din segmente cumulate ce sunt mai mici decât valoarea 1 milimetru.

**DATE DESPRE IMOBILUL NR. 3287**

Oficiul de Cadastru și Publicitate Imobiliară DOLJ
Biroul de Cadastru și Publicitate Imobiliară Craiova

A. Partea I. Descrierea imobilului

TEREN Extravilan

Adresa: Jud. Dolj, T35 P38

Nr. Crt	Nr cadastral Nr. topografic	Suprafața* (mp)	Observații / Referințe
A1		3.434	Sector cadastral:65 Teren neimprejmuit;

B. Partea II. Proprietari și acte

Inscrieri privitoare la dreptul de proprietate și alte drepturi reale	Referințe
/	
Act Administrativ nr. TDP184-9566, din 05/11/1993 emis de CJSDPAT DOLJ;	
B1	A1
Intabulare, drept de PROPRIETATE, dobandit prin Reconstituire, cota actuala 1/1, cota initiala 1/1	
1) VLĂSCLEANU ILIE, LIPSA CNP	
2) STOIAN DOMNICA, LIPSA CNP	

C. Partea III. SARCINI .

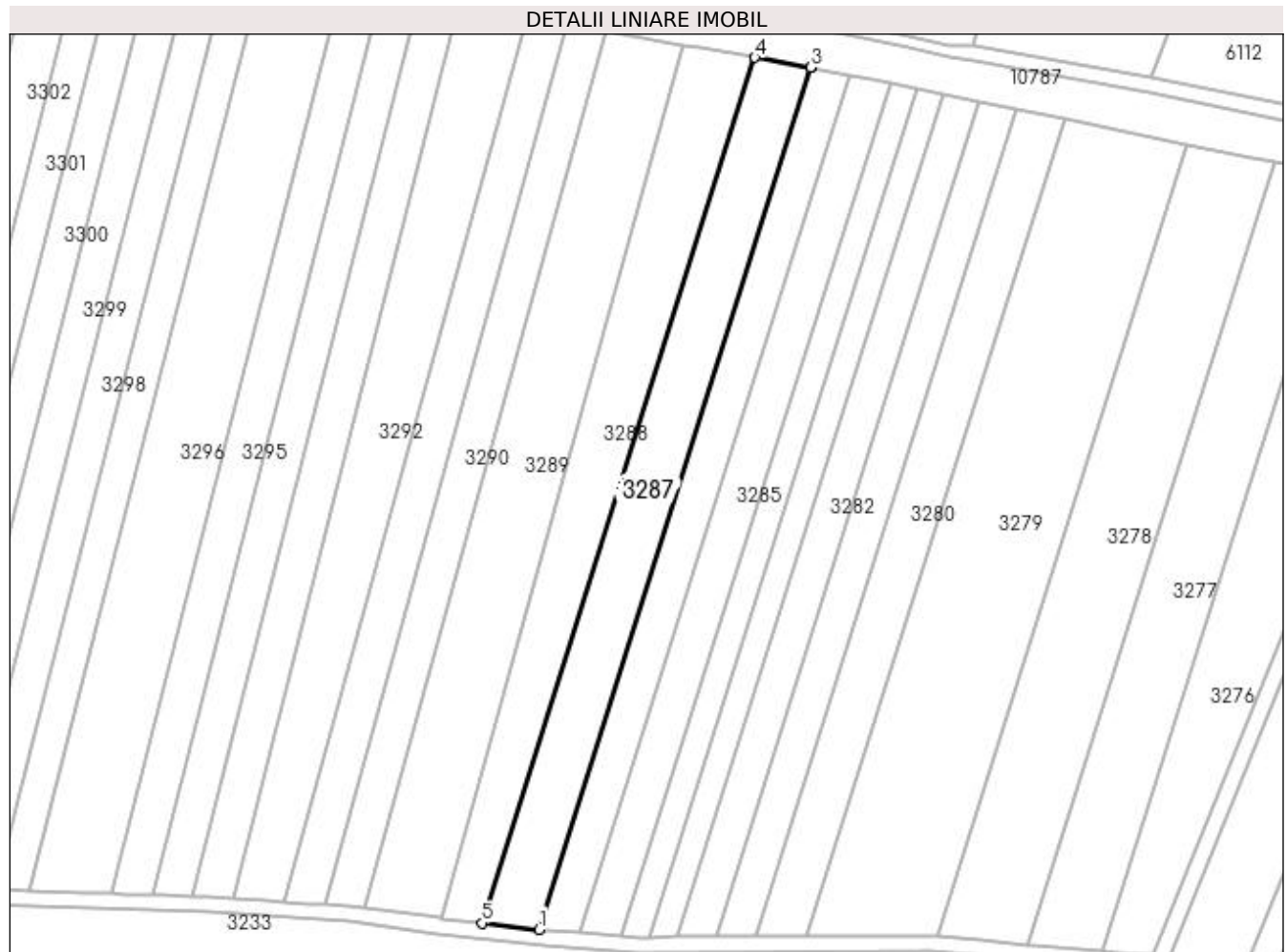
Inscrieri privind dezmembramintele dreptului de proprietate, drepturi reale de garanție și sarcini	Referințe
NU SUNT	

Anexa Nr. 1 La Partea I

Teren

Nr cadastral	Suprafața (mp)*	Observații / Referințe
	3.434	

* Suprafața este determinată în planul de proiecție Stereo 70.



Date referitoare la teren

Crt	Categorie folosință	Intra vilan	Suprafața (mp)	Tarla	Parcelă	Nr. topo	Observații / Referințe
1	arabil	NU	3.434	35	38	-	

Lungime Segmente

1) Valorile lungimilor segmentelor sunt obținute din proiecție în plan.

Punct început	X / Y	Punct sfârșit	X / Y	Lungime segment (** (m)
1	427.919,584 300.076,081	2	427.990,154 300.300,235	235.0
2	427.990,154 300.300,235	3	427.990,152 300.300,236	0.002
3	427.990,152 300.300,236	4	427.975,679 300.302,823	14.702
4	427.975,679 300.302,823	5	427.904,829 300.077,78	235.932
5	427.904,829 300.077,78	1	427.919,584 300.076,081	14.852

**** Lungimile segmentelor sunt determinate în planul de proiecție Stereo 70 și sunt rotunjite la 1 milimetru.**

***** Distanța dintre puncte este formată din segmente cumulate ce sunt mai mici decât valoarea 1 milimetru.**

**DATE DESPRE IMOBILUL NR. 3288**

Oficiul de Cadastru și Publicitate Imobiliară DOLJ
Biroul de Cadastru și Publicitate Imobiliară Craiova

A. Partea I. Descrierea imobilului

TEREN Extravilan

Adresa: Jud. Dolj, TARLAUA 35, PARCELA 39

Nr. Crt	Nr cadastral Nr. topografic	Suprafața* (mp)	Observații / Referințe
A1	30458	3.434	Sector cadastral:65 Teren neimprejmuit;

B. Partea II. Proprietari și acte

Inscrieri privitoare la dreptul de proprietate și alte drepturi reale	Referințe
57100 / 25/04/2016	
Act Notarial nr. CONTRACT DE VANZARE AUT NR 983, din 22/04/2016 emis de NP Sorop Alexandru Oliviu;	
B1	A1
Intabulare, drept de PROPRIETATE, dobandit prin Conventie, cota actuala 1/1, cota initiala 1/1 1) AGRI TERENURI SA, CIF:24816228	

C. Partea III. SARCINI .

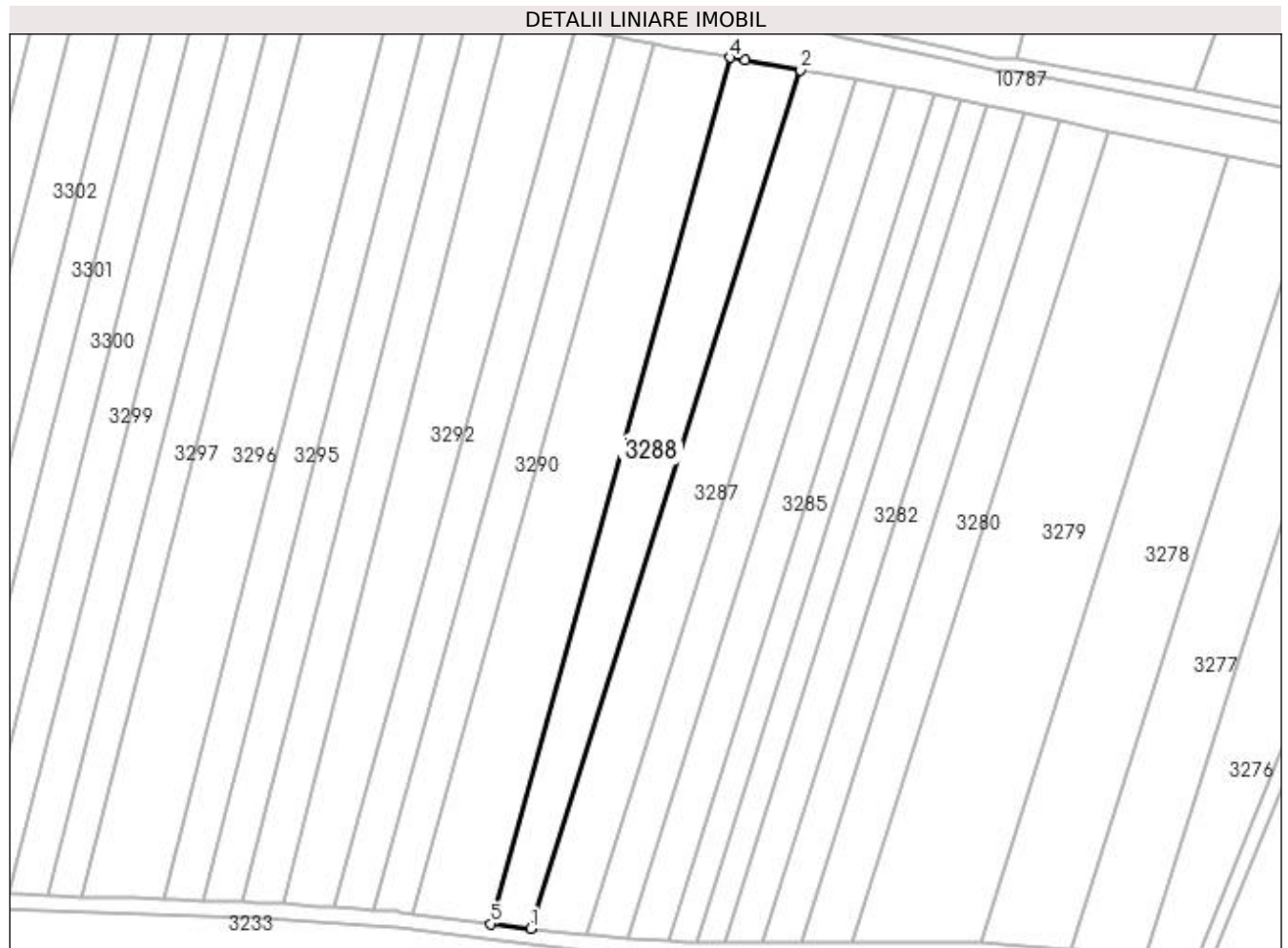
Inscrieri privind dezmembramintele dreptului de proprietate, drepturi reale de garanție și sarcini	Referințe
NU SUNT	

Anexa Nr. 1 La Partea I

Teren

Nr cadastral	Suprafața (mp)*	Observații / Referințe
30458	3.434	

* Suprafața este determinată în planul de proiecție Stereo 70.



Date referitoare la teren

Crt	Categorie folosință	Intra vilan	Suprafața (mp)	Tarla	Parcelă	Nr. topo	Observații / Referințe
1	arabil	NU	3.434	35	39	-	

Lungime Segmente

1) Valorile lungimilor segmentelor sunt obținute din proiecție în plan.

Punct început	X / Y	Punct sfârșit	X / Y	Lungime segment (** (m)
1	427.904,829 300.077,78	2	427.975,679 300.302,823	235.932
2	427.975,679 300.302,823	3	427.961,259 300.305,4	14.648
3	427.961,259 300.305,4	4	427.957,135 300.306,137	4.189
4	427.957,135 300.306,137	5	427.894,333 300.078,989	235.67
5	427.894,333 300.078,989	1	427.904,829 300.077,78	10.565

**** Lungimile segmentelor sunt determinate în planul de proiecție Stereo 70 și sunt rotunjite la 1 milimetru.**

***** Distanța dintre puncte este formată din segmente cumulate ce sunt mai mici decât valoarea 1 milimetru.**

**DATE DESPRE IMOBILUL NR. 3289**

Oficiul de Cadastru și Publicitate Imobiliară DOLJ
Biroul de Cadastru și Publicitate Imobiliară Craiova

A. Partea I. Descrierea imobilului

TEREN Extravilan

Adresa: Jud. Dolj, TARLAUA 35, PARCELA 40

Nr. Crt	Nr cadastral Nr. topografic	Suprafața* (mp)	Observații / Referințe
A1	30459	4.800	Sector cadastral:65 Teren neimprejmuit;

B. Partea II. Proprietari și acte

Inscrieri privitoare la dreptul de proprietate și alte drepturi reale	Referințe
207624 / 25/10/2022	
Act Notarial nr. CONTRACT DE VANZARE AUT 1912, din 15/09/2022 emis de CRETAN CARMEN MIHAELA;	
B1	A1
Intabulare, drept de PROPRIETATE, dobandit prin Conventie, cota actuala 1/1, cota initiala 1/1 1) RURAL BIOAGRICOL SRL, CIF:40247426	

C. Partea III. SARCINI .

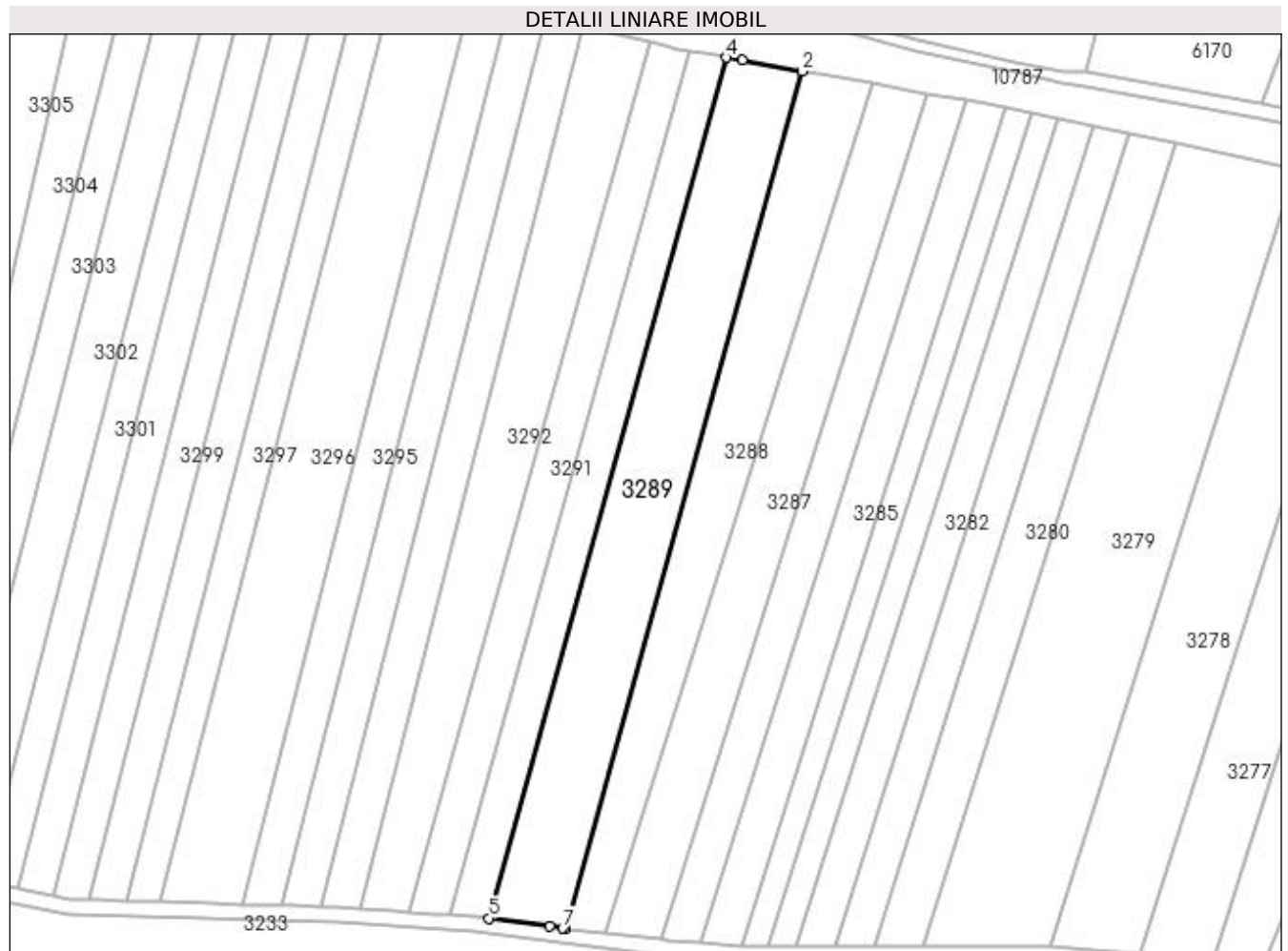
Inscrieri privind dezmembramintele dreptului de proprietate, drepturi reale de garanție și sarcini	Referințe
NU SUNT	

Anexa Nr. 1 La Partea I

Teren

Nr cadastral	Suprafața (mp)*	Observații / Referințe
30459	4.800	

* Suprafața este determinată în planul de proiecție Stereo 70.



Date referitoare la teren

Crt	Categorie folosință	Intra vilan	Suprafața (mp)	Tarla	Parcelă	Nr. topo	Observații / Referințe
1	arabil	NU	4.800	35	40	-	

Lungime Segmente

1) Valorile lungimilor segmentelor sunt obținute din proiecție în plan.

Punct început	X / Y	Punct sfârșit	X / Y	Lungime segment (** (m)
1	427.894,333 300.078,989	2	427.957,135 300.306,137	235.67
2	427.957,135 300.306,137	3	427.941,175 300.308,989	16.213
3	427.941,175 300.308,989	4	427.937,037 300.309,729	4.204
4	427.937,037 300.309,729	5	427.874,0 300.081,734	236.549
5	427.874,0 300.081,734	6	427.890,153 300.079,542	16.301

Punct început	X / Y	Punct sfârșit	X / Y	Lungime segment (** (m)
6	427.890,153 300.079,542	7	427.893,616 300.079,072	3.495
7	427.893,616 300.079,072	1	427.894,333 300.078,989	0.722

** Lungimile segmentelor sunt determinate în planul de proiecție Stereo 70 și sunt rotunjite la 1 milimetru.

*** Distanța dintre puncte este formată din segmente cumulate ce sunt mai mici decât valoarea 1 milimetru.

**DATE DESPRE IMOBILUL NR. 3290**

Oficiul de Cadastru și Publicitate Imobiliară DOLJ
 Biroul de Cadastru și Publicitate Imobiliară Craiova

A. Partea I. Descrierea imobilului

TEREN Extravilan

Adresa: Jud. Dolj, T35 P41

Nr. Crt	Nr cadastral Nr. topografic	Suprafața* (mp)	Observații / Referințe
A1		2.400	Sector cadastral:65 Teren neimprejmuit;

B. Partea II. Proprietari și acte

Inscrieri privitoare la dreptul de proprietate și alte drepturi reale	Referințe
/	
Act Administrativ nr. TDP1235-2179, din 07/12/1998 emis de CJSDPAT DOLJ;	
B1	A1
Intabulare, drept de PROPRIETATE, dobândit prin Reconstituire, cota actuala 1/1, cota initiala 1/1	
1) NICOLAE AURICA, LIPSA CNP	
2) NICOLAE FLORINA, LIPSA CNP	

C. Partea III. SARCINI .

Inscrieri privind dezmembramentele dreptului de proprietate, drepturi reale de garanție și sarcini	Referințe
NU SUNT	

Anexa Nr. 1 La Partea I

Teren

Nr cadastral	Suprafața (mp)*	Observații / Referințe
	2.400	

* Suprafața este determinată în planul de proiecție Stereo 70.



Date referitoare la teren

Crt	Categorie folosință	Intravilan	Suprafața (mp)	Tarla	Parcelă	Nr. topo	Observații / Referințe
1	arabil	NU	2.400	35	41	-	

Lungime Segmente

1) Valorile lungimilor segmentelor sunt obținute din proiecție în plan.

Punct început	X / Y	Punct sfârșit	X / Y	Lungime segment (** (m)
1	427.874,0 300.081,734	2	427.937,037 300.309,729	236.549
2	427.937,037 300.309,729	3	427.931,178 300.310,776	5.952
3	427.931,178 300.310,776	4	427.927,021 300.311,519	4.223
4	427.927,021 300.311,519	5	427.863,745 300.082,657	237.448
5	427.863,745 300.082,657	6	427.869,794 300.082,258	6.062

Punct început	X / Y	Punct sfârșit	X / Y	Lungime segment (** (m)
6	427.869,794 300.082,258	7	427.870,466 300.082,213	0.674
7	427.870,466 300.082,213	1	427.874,0 300.081,734	3.566

** Lungimile segmentelor sunt determinate în planul de proiecție Stereo 70 și sunt rotunjite la 1 milimetru.

*** Distanța dintre puncte este formată din segmente cumulate ce sunt mai mici decât valoarea 1 milimetru.

**DATE DESPRE IMOBILUL NR. 3291**

Oficiul de Cadastru și Publicitate Imobiliară DOLJ
Biroul de Cadastru și Publicitate Imobiliară Craiova

A. Partea I. Descrierea imobilului

TEREN Extravilan

Adresa: Jud. Dolj, T35 P42

Nr. Crt	Nr cadastral Nr. topografic	Suprafața* (mp)	Observații / Referințe
A1		2.496	Sector cadastral:65 Teren neimprejmut;

B. Partea II. Proprietari și acte

Inscrieri privitoare la dreptul de proprietate și alte drepturi reale	Referințe
/	
Act Administrativ nr. TDP1444-45375, din 02/07/2002 emis de CJSDPAT DOLJ;	
B1	A1
Intabulare, drept de PROPRIETATE, dobândit prin Reconstituire, cota actuala 1/1, cota initiala 1/1	
1) TENEA NICOLAE, LIPSA CNP	
2) TENEA ION, LIPSA CNP	
3) TONE ELENA, LIPSA CNP	
4) RADOMIREANU MARIA, LIPSA CNP	

C. Partea III. SARCINI .

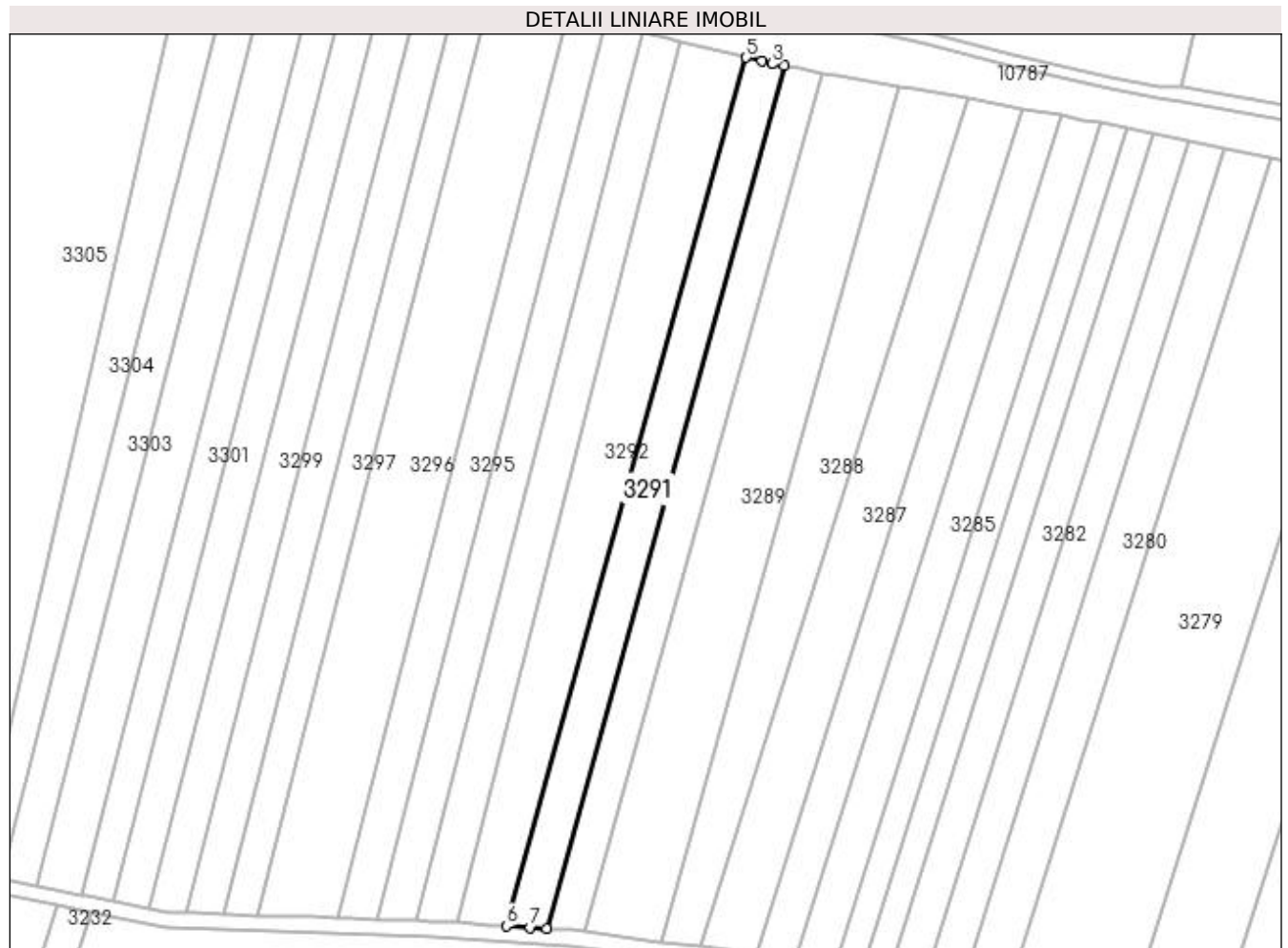
Inscrieri privind dezmembramintele dreptului de proprietate, drepturi reale de garanție și sarcini	Referințe
NU SUNT	

Anexa Nr. 1 La Partea I

Teren

Nr cadastral	Suprafața (mp)*	Observații / Referințe
	2.496	

* Suprafața este determinată în planul de proiecție Stereo 70.



Date referitoare la teren

Crt	Categorie folosință	Intra vilan	Suprafața (mp)	Tarla	Parcelă	Nr. topo	Observații / Referințe
1	arabil	NU	2.496	35	42	-	

Lungime Segmente

1) Valorile lungimilor segmentelor sunt obținute din proiecție în plan.

Punct început	X / Y	Punct sfârșit	X / Y	Lungime segment (** (m)
1	427.863,745 300.082,657	2	427.927,021 300.311,519	237.448
2	427.927,021 300.311,519	3	427.923,695 300.312,114	3.379
3	427.923,695 300.312,114	4	427.920,887 300.312,795	2.889
4	427.920,887 300.312,795	5	427.916,778 300.313,793	4.228
5	427.916,778 300.313,793	6	427.853,068 300.083,361	239.077

Punct început	X / Y	Punct sfârșit	X / Y	Lungime segment (** (m)
6	427.853,068 300.083,361	7	427.859,45 300.082,94	6.396
7	427.859,45 300.082,94	1	427.863,745 300.082,657	4.304

** Lungimile segmentelor sunt determinate în planul de proiecție Stereo 70 și sunt rotunjite la 1 milimetru.

*** Distanța dintre puncte este formată din segmente cumulate ce sunt mai mici decât valoarea 1 milimetru.

**DATE DESPRE IMOBILUL NR. 3292**

Oficiul de Cadastru și Publicitate Imobiliară DOLJ
 Biroul de Cadastru și Publicitate Imobiliară Craiova

A. Partea I. Descrierea imobilului

TEREN Extravilan

Adresa: Jud. Dolj, TARLAUA 35, PARCELA 43

Nr. Crt	Nr cadastral Nr. topografic	Suprafața* (mp)	Observații / Referințe
A1	30462	3.744	Sector cadastral:65 Teren neimprejmuit;

B. Partea II. Proprietari și acte

Inscrieri privitoare la dreptul de proprietate și alte drepturi reale	Referințe
57095 / 25/04/2016	
Act Notarial nr. CVC aut. nr. 983, din 22/04/2016 emis de NP Sorop Alexandru Oliviu;	
B1	A1
Intabulare, drept de PROPRIETATE, dobandit prin Conventie, cota actuala 1/1, cota initiala 1/1 1) SC AGRI TERENURI SA, CIF:24816228	

C. Partea III. SARCINI .

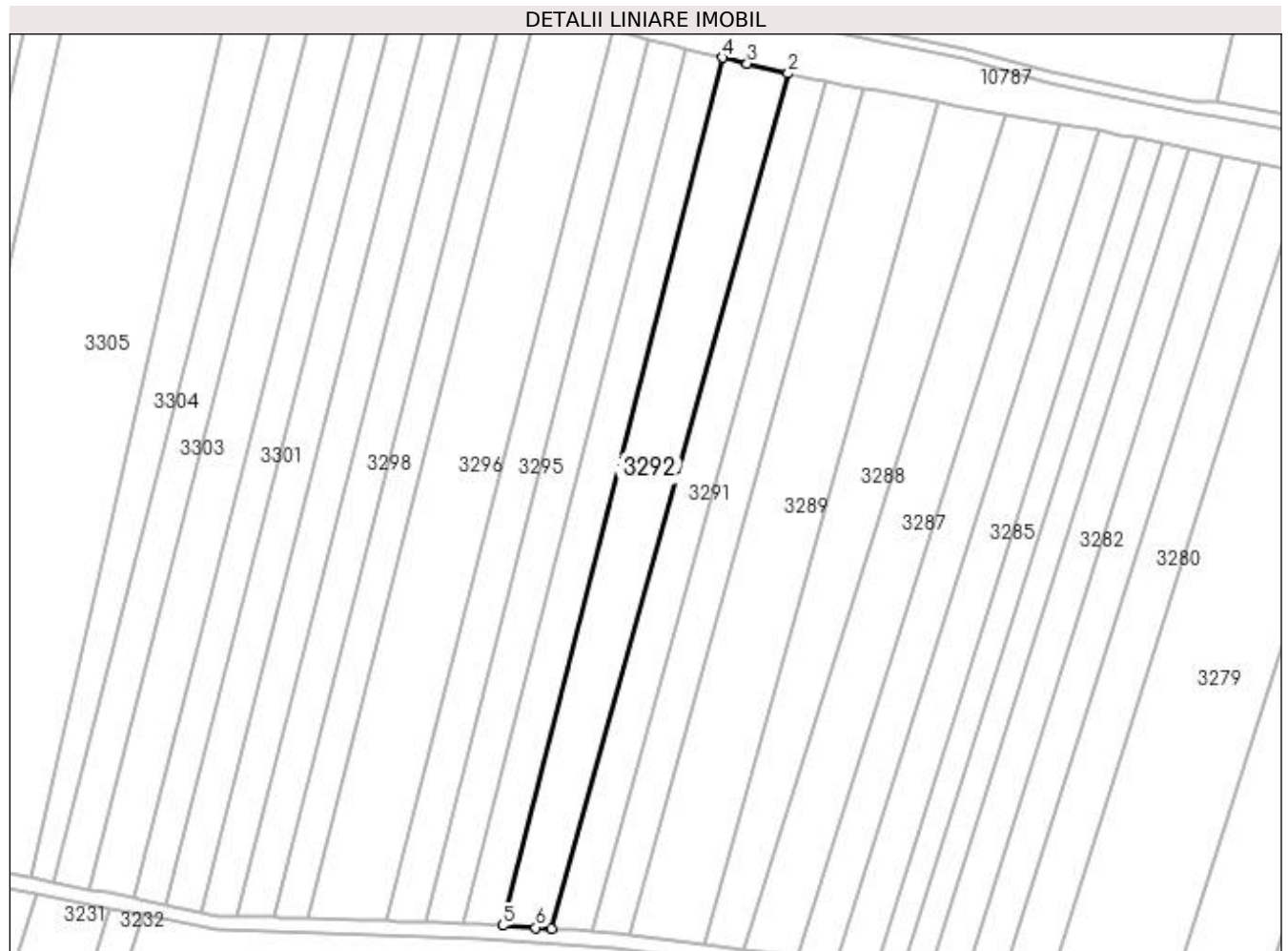
Inscrieri privind dezmembramintele dreptului de proprietate, drepturi reale de garanție și sarcini	Referințe
NU SUNT	

Anexa Nr. 1 La Partea I

Teren

Nr cadastral	Suprafața (mp)*	Observații / Referințe
30462	3.744	

* Suprafața este determinată în planul de proiecție Stereo 70.



Date referitoare la teren

Crt	Categorie folosință	Intra vilan	Suprafața (mp)	Tarla	Parcelă	Nr. topo	Observații / Referințe
1	arabil	NU	3.744	35	43	-	

Lungime Segmente

1) Valorile lungimilor segmentelor sunt obținute din proiecție în plan.

Punct început	X / Y	Punct sfârșit	X / Y	Lungime segment (** (m)
1	427.853,068 300.083,361	2	427.916,778 300.313,793	239.077
2	427.916,778 300.313,793	3	427.905,795 300.316,46	11.302
3	427.905,795 300.316,46	4	427.899,081 300.318,09	6.909
4	427.899,081 300.318,09	5	427.839,877 300.084,231	241.237
5	427.839,877 300.084,231	6	427.848,745 300.083,646	8.887

Punct început	X / Y	Punct sfârșit	X / Y	Lungime segment (** (m)
6	427.848,745 300.083,646	1	427.853,068 300.083,361	4.332

** Lungimile segmentelor sunt determinate în planul de proiecție Stereo 70 și sunt rotunjite la 1 milimetru.

*** Distanța dintre puncte este formată din segmente cumulate ce sunt mai mici decât valoarea 1 milimetru.

**DATE DESPRE IMOBILUL NR. 3293**

Oficiul de Cadastru și Publicitate Imobiliară DOLJ
Biroul de Cadastru și Publicitate Imobiliară Craiova

A. Partea I. Descrierea imobilului

TEREN Extravilan

Adresa: Jud. Dolj, T35 P44

Nr. Crt	Nr cadastral Nr. topografic	Suprafața* (mp)	Observații / Referințe
A1		2.496	Sector cadastral:65 Teren neimprejmuit;

B. Partea II. Proprietari și acte

Inscrieri privitoare la dreptul de proprietate și alte drepturi reale	Referințe
/	
Act Administrativ nr. TDP185-9566, din 08/11/1993 emis de CJSDPAT DOLJ;	
B1	A1
Intabulare, drept de PROPRIETATE, dobandit prin Reconstituire, cota actuala 1/1, cota initiala 1/1 1) STOIAN PAUL , LIPSA CNP	

C. Partea III. SARCINI .

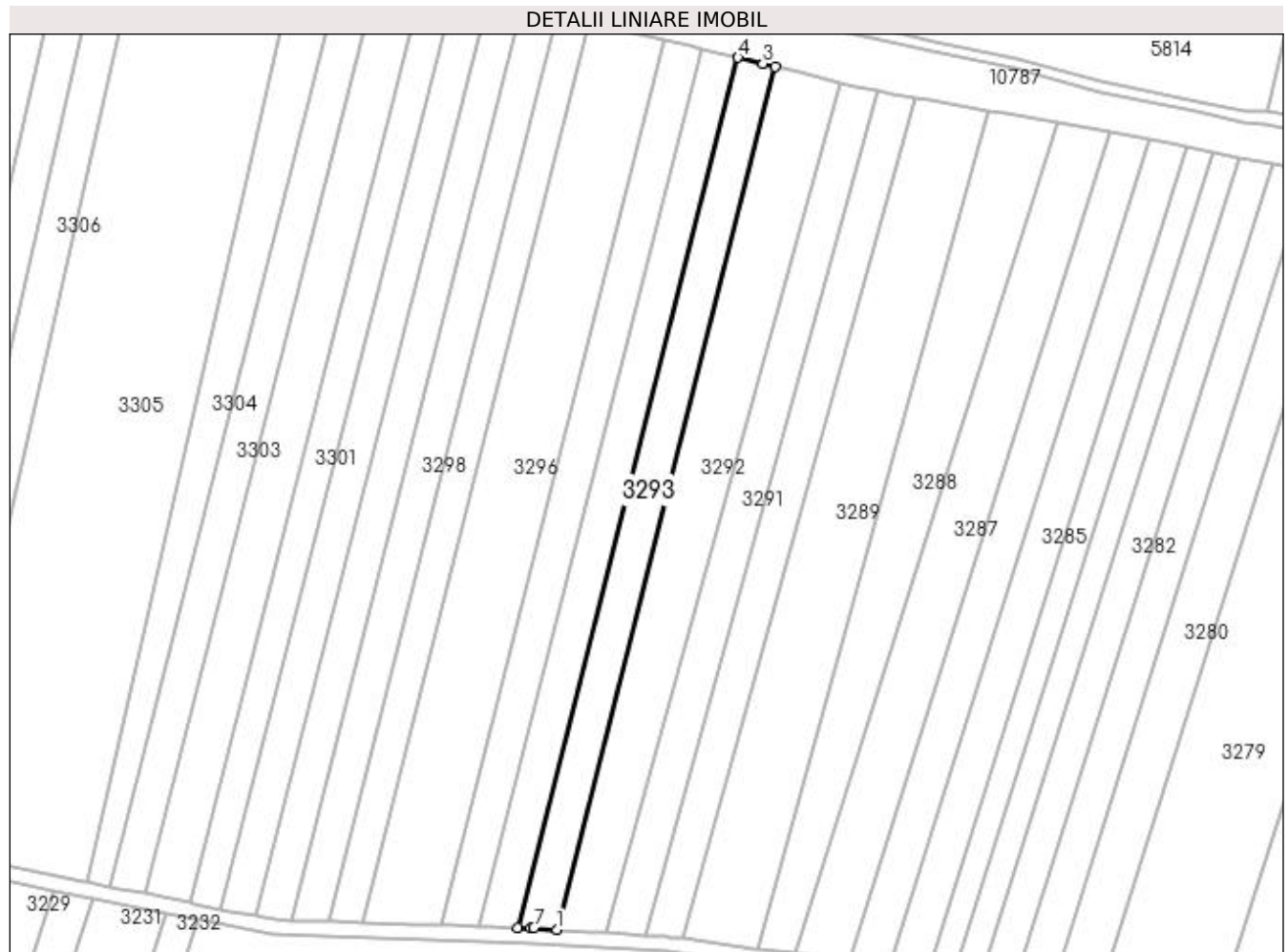
Inscrieri privind dezmembramintele dreptului de proprietate, drepturi reale de garanție și sarcini	Referințe
NU SUNT	

Anexa Nr. 1 La Partea I

Teren

Nr cadastral	Suprafața (mp)*	Observații / Referințe
	2.496	

* Suprafața este determinată în planul de proiecție Stereo 70.



Date referitoare la teren

Crt	Categorie folosință	Intra vilan	Suprafața (mp)	Tarla	Parcelă	Nr. topo	Observații / Referințe
1	arabil	NU	2.496	35	44	-	

Lungime Segmente

1) Valorile lungimilor segmentelor sunt obținute din proiecție în plan.

Punct început	X / Y	Punct sfârșit	X / Y	Lungime segment (** (m)
1	427.839,877 300.084,231	2	427.899,081 300.318,09	241.237
2	427.899,081 300.318,09	3	427.895,836 300.318,878	3.339
3	427.895,836 300.318,878	4	427.889,064 300.320,522	6.969
4	427.889,064 300.320,522	5	427.829,384 300.084,776	243.183
5	427.829,384 300.084,776	6	427.832,82 300.084,665	3.438

Punct început	X / Y	Punct sfârșit	X / Y	Lungime segment (** (m)
6	427.832,82 300.084,665	7	427.833,727 300.084,636	0.907
7	427.833,727 300.084,636	1	427.839,877 300.084,231	6.163

** Lungimile segmentelor sunt determinate în planul de proiecție Stereo 70 și sunt rotunjite la 1 milimetru.

*** Distanța dintre puncte este formată din segmente cumulate ce sunt mai mici decât valoarea 1 milimetru.

**DATE DESPRE IMOBILUL NR. 3294**

Oficiul de Cadastru și Publicitate Imobiliară DOLJ
Biroul de Cadastru și Publicitate Imobiliară Craiova

A. Partea I. Descrierea imobilului

TEREN Extravilan

Adresa: Jud. Dolj, T35 P45

Nr. Crt	Nr cadastral Nr. topografic	Suprafața* (mp)	Observații / Referințe
A1		2.496	Sector cadastral:65 Teren neimprejmuit;

B. Partea II. Proprietari și acte

Inscrieri privitoare la dreptul de proprietate și alte drepturi reale	Referințe
/	
Act Administrativ nr. TDP97-59434, din 05/08/1993 emis de CJSDPAT DOLJ;	
B1	A1
Intabulare, drept de PROPRIETATE, dobandit prin Reconstituire, cota actuala 1/1, cota initiala 1/1 1) ILIE AURICĂ, LIPSA CNP	

C. Partea III. SARCINI .

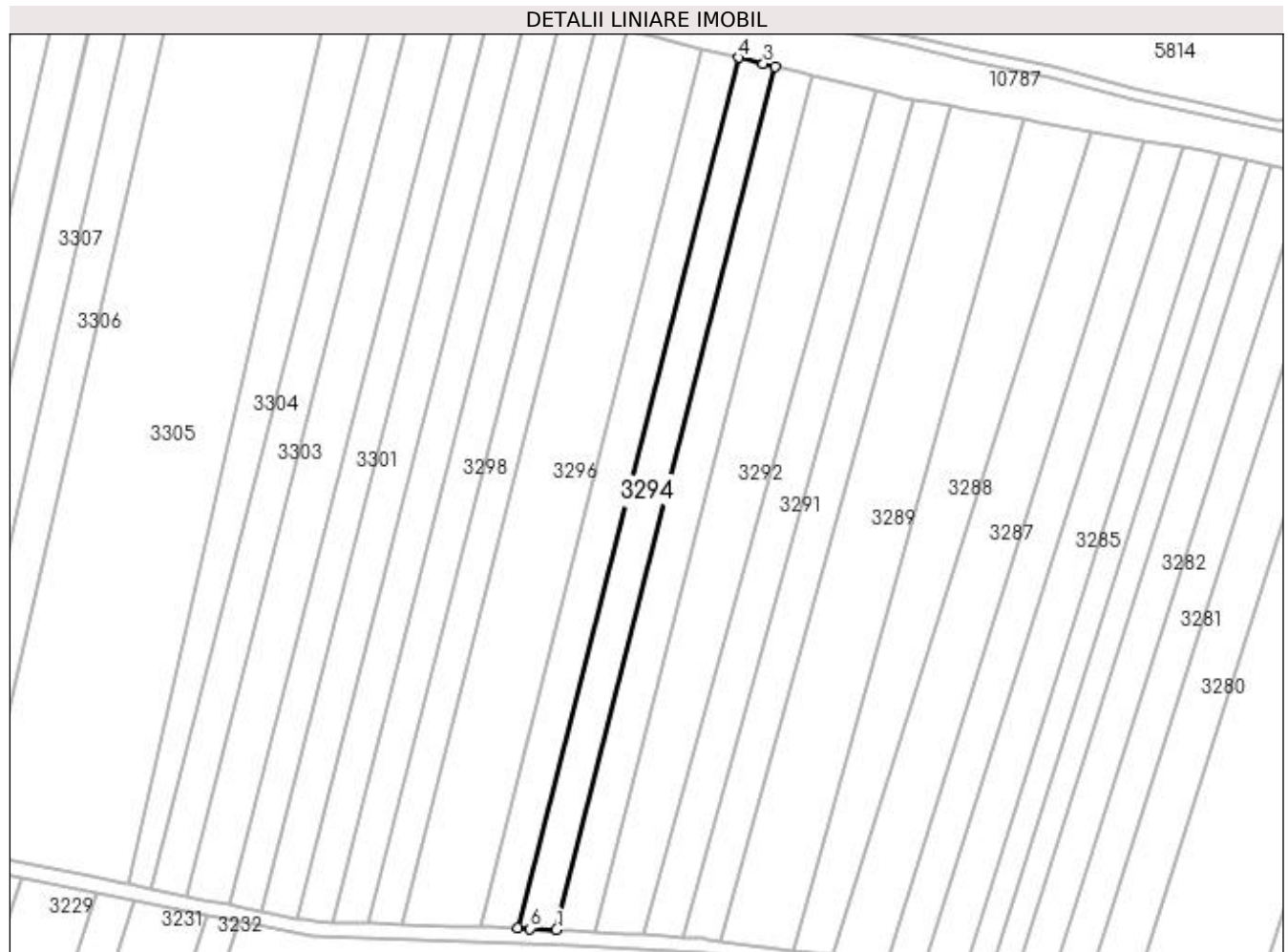
Inscrieri privind dezmembramintele dreptului de proprietate, drepturi reale de garanție și sarcini	Referințe
NU SUNT	

Anexa Nr. 1 La Partea I

Teren

Nr cadastral	Suprafața (mp)*	Observații / Referințe
	2.496	

* Suprafața este determinată în planul de proiecție Stereo 70.



Date referitoare la teren

Crt	Categorie folosință	Intra vilan	Suprafața (mp)	Tarla	Parcelă	Nr. topo	Observații / Referințe
1	arabil	NU	2.496	35	45	-	

Lungime Segmente

1) Valorile lungimilor segmentelor sunt obținute din proiecție în plan.

Punct început	X / Y	Punct sfârșit	X / Y	Lungime segment (** (m)
1	427.829,384 300.084,776	2	427.889,064 300.320,522	243.183
2	427.889,064 300.320,522	3	427.885,965 300.321,275	3.189
3	427.885,965 300.321,275	4	427.879,133 300.322,933	7.03
4	427.879,133 300.322,933	5	427.818,928 300.085,114	245.321
5	427.818,928 300.085,114	6	427.822,208 300.085,008	3.282

Punct început	X / Y	Punct sfârșit	X / Y	Lungime segment (** (m)
6	427.822,208 300.085,008	1	427.829,384 300.084,776	7.18

** Lungimile segmentelor sunt determinate în planul de proiecție Stereo 70 și sunt rotunjite la 1 milimetru.

*** Distanța dintre puncte este formată din segmente cumulate ce sunt mai mici decât valoarea 1 milimetru.

**DATE DESPRE IMOBILUL NR. 3295**

Oficiul de Cadastru și Publicitate Imobiliară DOLJ
Biroul de Cadastru și Publicitate Imobiliară Craiova

A. Partea I. Descrierea imobilului

TEREN Extravilan

Adresa: Jud. Dolj, T35 P45/1

Nr. Crt	Nr cadastral Nr. topografic	Suprafața* (mp)	Observații / Referințe
A1		2.496	Sector cadastral:65 Teren neimprejmut;

B. Partea II. Proprietari și acte

Inscrieri privitoare la dreptul de proprietate și alte drepturi reale	Referințe
/	
Act Administrativ nr. TDP1164-1364, din 20/02/1998 emis de CJSDPAT DOLJ;	
B1	A1
Intabulare, drept de PROPRIETATE, dobândit prin Reconstituire, cota actuala 1/1, cota initiala 1/1	
1) DIMA LILI, LIPSA CNP	
2) GHEORGHE MIRCEA, LIPSA CNP	
3) PREDA MARIA, LIPSA CNP	
4) ILIE MAGDALENA, LIPSA CNP	

C. Partea III. SARCINI .

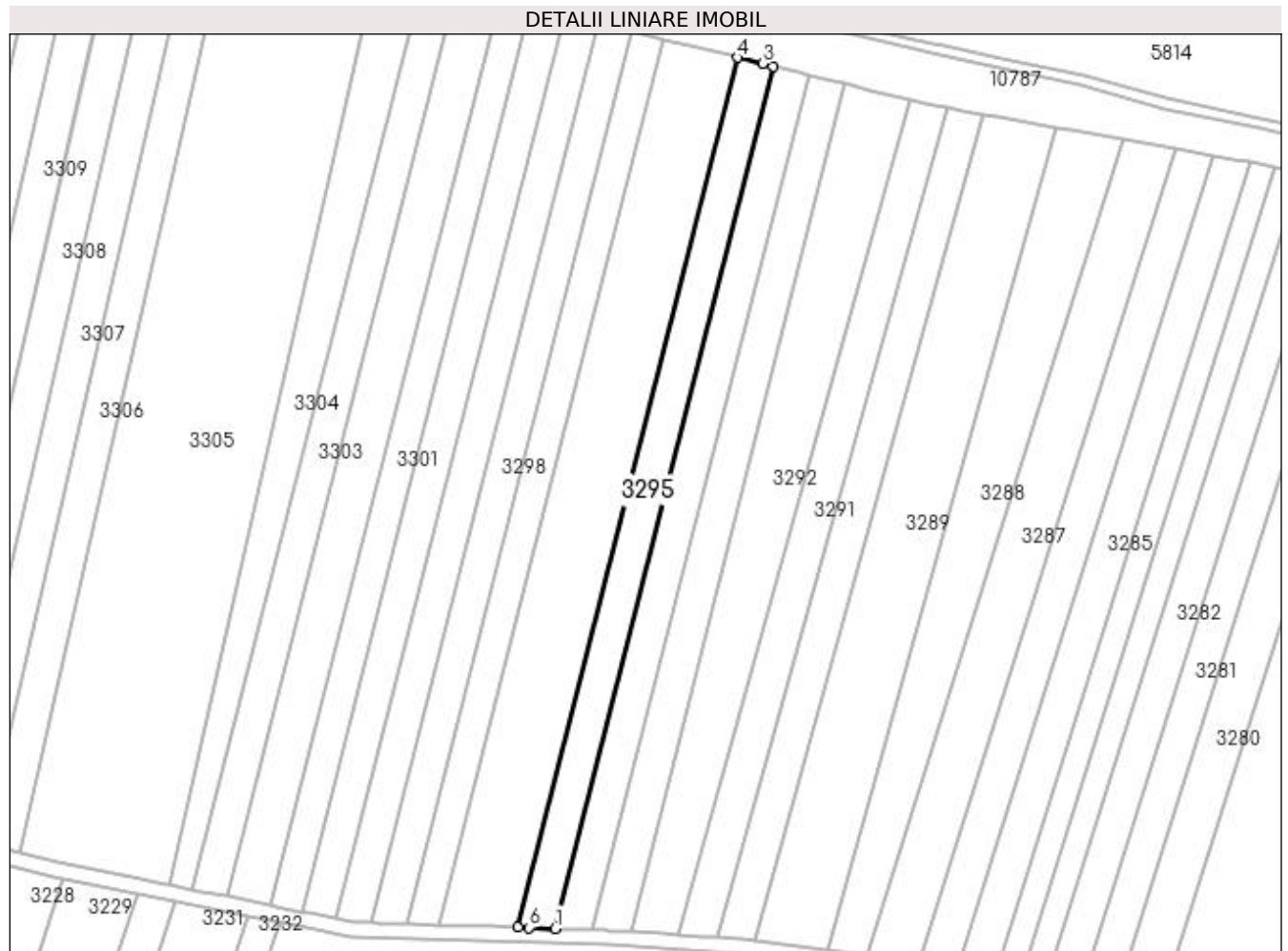
Inscrieri privind dezmembramintele dreptului de proprietate, drepturi reale de garanție și sarcini	Referințe
NU SUNT	

Anexa Nr. 1 La Partea I

Teren

Nr cadastral	Suprafața (mp)*	Observații / Referințe
	2.496	

* Suprafața este determinată în planul de proiecție Stereo 70.



Date referitoare la teren

Crt	Categorie folosință	Intra vilan	Suprafața (mp)	Tarla	Parcelă	Nr. topo	Observații / Referințe
1	arabil	NU	2.496	35	45/1	-	

Lungime Segmente

1) Valorile lungimilor segmentelor sunt obținute din proiecție în plan.

Punct început	X / Y	Punct sfârșit	X / Y	Lungime segment (** (m)
1	427.818,928 300.085,114	2	427.879,133 300.322,933	245.321
2	427.879,133 300.322,933	3	427.876,179 300.323,651	3.04
3	427.876,179 300.323,651	4	427.869,288 300.325,324	7.091
4	427.869,288 300.325,324	5	427.808,562 300.085,448	247.443
5	427.808,562 300.085,448	6	427.811,689 300.085,347	3.129

Punct început	X / Y	Punct sfârșit	X / Y	Lungime segment (** (m)
6	427.811,689 300.085,347	1	427.818,928 300.085,114	7.243

** Lungimile segmentelor sunt determinate în planul de proiecție Stereo 70 și sunt rotunjite la 1 milimetru.

*** Distanța dintre puncte este formată din segmente cumulate ce sunt mai mici decât valoarea 1 milimetru.

**DATE DESPRE IMOBILUL NR. 3296**

Oficiul de Cadastru și Publicitate Imobiliară DOLJ
Biroul de Cadastru și Publicitate Imobiliară Craiova

A. Partea I. Descrierea imobilului

TEREN Extravilan

Adresa: Jud. Dolj, T35 P46

Nr. Crt	Nr cadastral Nr. topografic	Suprafața* (mp)	Observații / Referințe
A1		5.250	Sector cadastral:65 Teren neimprejmuit;

B. Partea II. Proprietari și acte

Inscrieri privitoare la dreptul de proprietate și alte drepturi reale	Referințe
/	
Act Administrativ nr. TDP1166-1364, din 20/02/1998 emis de CJSDPAT DOLJ;	
B1	A1
Intabulare, drept de PROPRIETATE, dobândit prin Reconstituire, cota actuala 1/1, cota initiala 1/1	
1) DINU ȘTEFAN, LIPSA CNP	
2) DINU ION, LIPSA CNP	

C. Partea III. SARCINI .

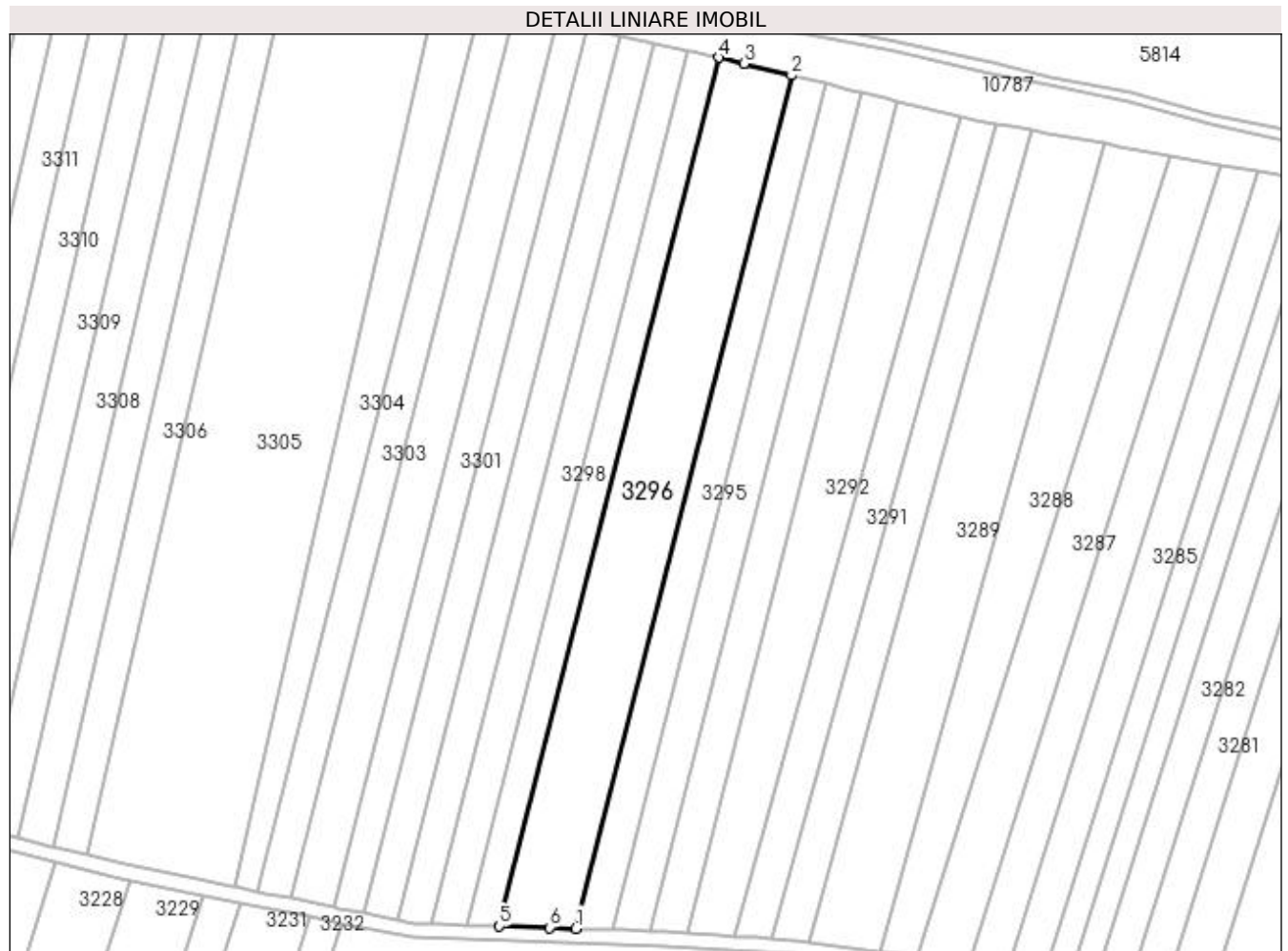
Inscrieri privind dezmembramintele dreptului de proprietate, drepturi reale de garanție și sarcini	Referințe
NU SUNT	

Anexa Nr. 1 La Partea I

Teren

Nr cadastral	Suprafața (mp)*	Observații / Referințe
	5.250	

* Suprafața este determinată în planul de proiecție Stereo 70.



Date referitoare la teren

Crt	Categorie folosință	Intra vilan	Suprafața (mp)	Tarla	Parcelă	Nr. topo	Observații / Referințe
1	arabil	NU	5.250	35	46	-	

Lungime Segmente

1) Valorile lungimilor segmentelor sunt obținute din proiecție în plan.

Punct început	X / Y	Punct sfârșit	X / Y	Lungime segment (** (m)
1	427.808,562 300.085,448	2	427.869,288 300.325,324	247.443
2	427.869,288 300.325,324	3	427.855,864 300.328,583	13.814
3	427.855,864 300.328,583	4	427.848,851 300.330,286	7.217
4	427.848,851 300.330,286	5	427.787,044 300.086,142	251.846
5	427.787,044 300.086,142	6	427.801,261 300.085,683	14.224

Punct început	X / Y	Punct sfârșit	X / Y	Lungime segment (** (m)
6	427.801,261 300.085,683	1	427.808,562 300.085,448	7.305

** Lungimile segmentelor sunt determinate în planul de proiecție Stereo 70 și sunt rotunjite la 1 milimetru.

*** Distanța dintre puncte este formată din segmente cumulate ce sunt mai mici decât valoarea 1 milimetru.

**DATE DESPRE IMOBILUL NR. 3297**

Oficiul de Cadastru și Publicitate Imobiliară DOLJ
Biroul de Cadastru și Publicitate Imobiliară Craiova

A. Partea I. Descrierea imobilului

TEREN Extravilan

Adresa: Jud. Dolj, T35 P47

Nr. Crt	Nr cadastral Nr. topografic	Suprafața* (mp)	Observații / Referințe
A1		2.240	Sector cadastral:65 Teren neimpregmuit;

B. Partea II. Proprietari și acte

Inscrieri privitoare la dreptul de proprietate și alte drepturi reale	Referințe
/	
Act Administrativ nr. TDP1190-1364, din 24/02/1998 emis de CJSDPAT DOLJ;	
B1	A1
Intabulare, drept de PROPRIETATE, dobândit prin Reconstituire, cota actuala 1/1, cota initiala 1/1 1) STANCU ION, LIPSA CNP	

C. Partea III. SARCINI .

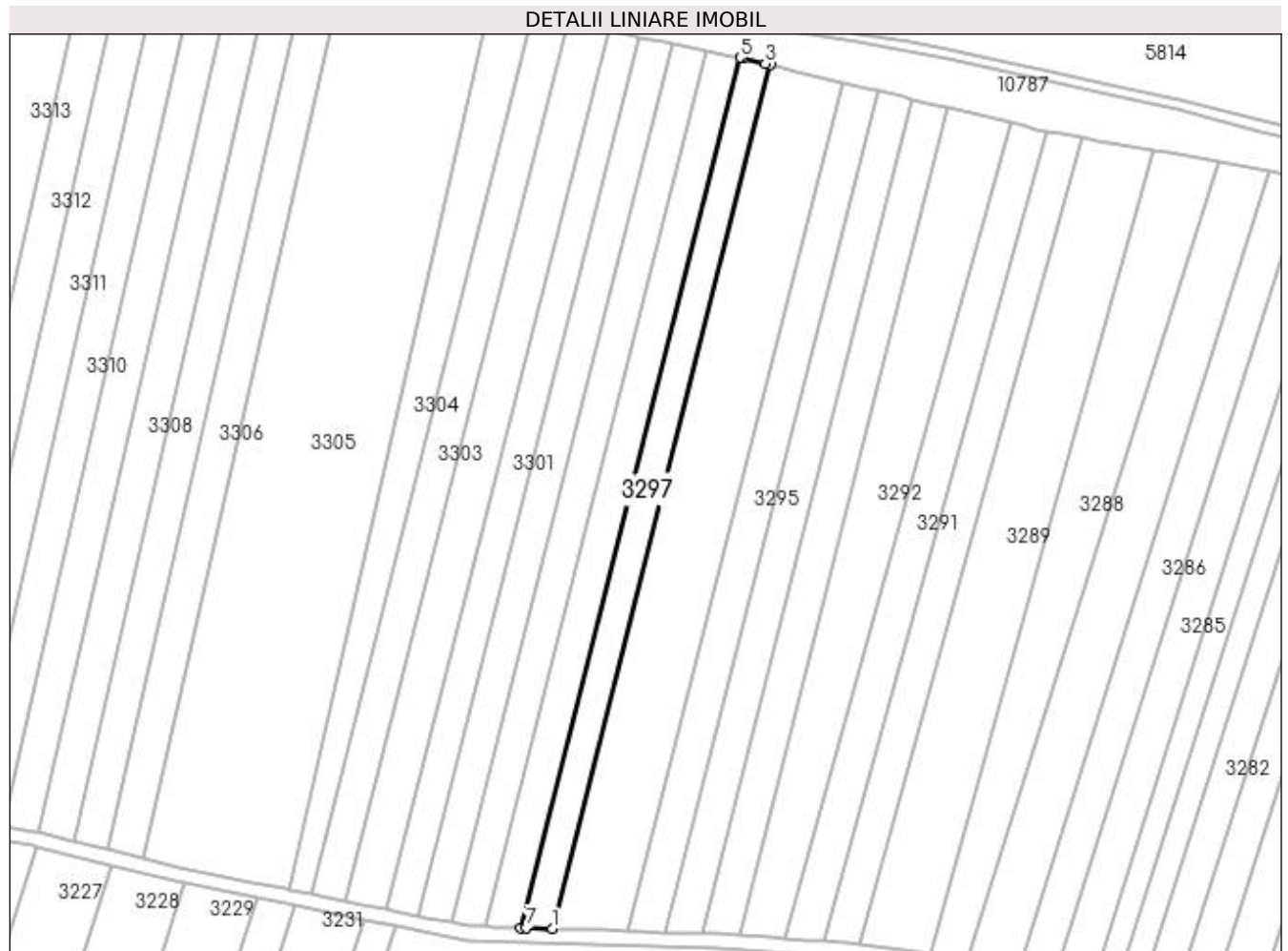
Inscrieri privind dezmembramintele dreptului de proprietate, drepturi reale de garanție și sarcini	Referințe
NU SUNT	

Anexa Nr. 1 La Partea I

Teren

Nr cadastral	Suprafața (mp)*	Observații / Referințe
	2.240	

* Suprafața este determinată în planul de proiecție Stereo 70.



Date referitoare la teren

Crt	Categorie folosință	Intra vilan	Suprafața (mp)	Tarla	Parcelă	Nr. topo	Observații / Referințe
1	arabil	NU	2.240	35	47	-	

Lungime Segmente

1) Valorile lungimilor segmentelor sunt obținute din proiecție în plan.

Punct început	X / Y	Punct sfârșit	X / Y	Lungime segment (** (m)
1	427.787,044 300.086,142	2	427.848,851 300.330,286	251.846
2	427.848,851 300.330,286	3	427.847,304 300.330,662	1.592
3	427.847,304 300.330,662	4	427.841,036 300.332,183	6.45
4	427.841,036 300.332,183	5	427.840,231 300.332,346	0.821
5	427.840,231 300.332,346	6	427.777,977 300.086,434	253.67

Punct început	X / Y	Punct sfârșit	X / Y	Lungime segment (** (m)
6	427.777,977 300.086,434	7	427.779,613 300.086,382	1.637
7	427.779,613 300.086,382	1	427.787,044 300.086,142	7.435

** Lungimile segmentelor sunt determinate în planul de proiecție Stereo 70 și sunt rotunjite la 1 milimetru.

*** Distanța dintre puncte este formată din segmente cumulate ce sunt mai mici decât valoarea 1 milimetru.

**DATE DESPRE IMOBILUL NR. 3298**

Oficiul de Cadastru și Publicitate Imobiliară DOLJ
Biroul de Cadastru și Publicitate Imobiliară Craiova

A. Partea I. Descrierea imobilului

TEREN Extravilan

Adresa: Jud. Dolj, T35 P48

Nr. Crt	Nr cadastral Nr. topografic	Suprafața* (mp)	Observații / Referințe
A1		2.475	Sector cadastral:65 Teren neimprejmuit;

B. Partea II. Proprietari și acte

Inscrieri privitoare la dreptul de proprietate și alte drepturi reale	Referințe
/	
Act Administrativ nr. TDP136-9566, din 05/10/1993 emis de CJSDPAT DOLJ;	
B1	A1
Intabulare, drept de PROPRIETATE, dobândit prin Reconstituire, cota actuala 1/1, cota initiala 1/1 1) STANCU NICOLAE, LIPSA CNP	

C. Partea III. SARCINI .

Inscrieri privind dezmembramintele dreptului de proprietate, drepturi reale de garanție și sarcini	Referințe
NU SUNT	

Anexa Nr. 1 La Partea I

Teren

Nr cadastral	Suprafața (mp)*	Observații / Referințe
	2.475	

* Suprafața este determinată în planul de proiecție Stereo 70.



Date referitoare la teren

Crt	Categorie folosință	Intra vilan	Suprafața (mp)	Tarla	Parcelă	Nr. topo	Observații / Referințe
1	arabil	NU	2.475	35	48	-	

Lungime Segmente

1) Valorile lungimilor segmentelor sunt obținute din proiecție în plan.

Punct început	X / Y	Punct sfârșit	X / Y	Lungime segment (** (m)
1	427.777,977 300.086,434	2	427.840,231 300.332,346	253.67
2	427.840,231 300.332,346	3	427.837,877 300.332,82	2.401
3	427.837,877 300.332,82	4	427.830,686 300.334,268	7.335
4	427.830,686 300.334,268	5	427.768,026 300.086,755	255.321
5	427.768,026 300.086,755	6	427.770,491 300.086,676	2.466

Punct început	X / Y	Punct sfârșit	X / Y	Lungime segment (** (m)
6	427.770,491 300.086,676	1	427.777,977 300.086,434	7.49

** Lungimile segmentelor sunt determinate în planul de proiecție Stereo 70 și sunt rotunjite la 1 milimetru.

*** Distanța dintre puncte este formată din segmente cumulate ce sunt mai mici decât valoarea 1 milimetru.

**DATE DESPRE IMOBILUL NR. 3299**

Oficiul de Cadastru și Publicitate Imobiliară DOLJ
Biroul de Cadastru și Publicitate Imobiliară Craiova

A. Partea I. Descrierea imobilului

TEREN Extravilan

Adresa: Jud. Dolj, T35 P49

Nr. Crt	Nr cadastral Nr. topografic	Suprafața* (mp)	Observații / Referințe
A1		2.464	Sector cadastral:65 Teren neimprejmuit;

B. Partea II. Proprietari și acte

Inscrieri privitoare la dreptul de proprietate și alte drepturi reale	Referințe
/	
Act Administrativ nr. TDP83-59434, din 03/08/1993 emis de CJSDPAT DOLJ;	
B1	A1
Intabulare, drept de PROPRIETATE, dobandit prin Reconstituire, cota actuala 1/1, cota initiala 1/1 1) CIUTICĂ PETRE, LIPSA CNP	

C. Partea III. SARCINI .

Inscrieri privind dezmembramintele dreptului de proprietate, drepturi reale de garanție și sarcini	Referințe
NU SUNT	

Anexa Nr. 1 La Partea I

Teren

Nr cadastral	Suprafața (mp)*	Observații / Referințe
	2.464	

* Suprafața este determinată în planul de proiecție Stereo 70.



Date referitoare la teren

Crt	Categorie folosință	Intra vilan	Suprafața (mp)	Tarla	Parcelă	Nr. topo	Observații / Referințe
1	arabil	NU	2.464	35	49	-	

Lungime Segmente

1) Valorile lungimilor segmentelor sunt obținute din proiecție în plan.

Punct început	X / Y	Punct sfârșit	X / Y	Lungime segment (** (m)
1	427.768,026 300.086,755	2	427.830,686 300.334,268	255.321
2	427.830,686 300.334,268	3	427.828,434 300.334,721	2.297
3	427.828,434 300.334,721	4	427.821,236 300.336,171	7.343
4	427.821,236 300.336,171	5	427.758,381 300.087,885	256.119
5	427.758,381 300.087,885	6	427.760,622 300.087,431	2.287

Punct început	X / Y	Punct sfârșit	X / Y	Lungime segment (** (m)
6	427.760,622 300.087,431	7	427.763,187 300.086,911	2.617
7	427.763,187 300.086,911	1	427.768,026 300.086,755	4.842

** Lungimile segmentelor sunt determinate în planul de proiecție Stereo 70 și sunt rotunjite la 1 milimetru.

*** Distanța dintre puncte este formată din segmente cumulate ce sunt mai mici decât valoarea 1 milimetru.

**DATE DESPRE IMOBILUL NR. 3300**

Oficiul de Cadastru și Publicitate Imobiliară DOLJ
Biroul de Cadastru și Publicitate Imobiliară Craiova

A. Partea I. Descrierea imobilului

TEREN Extravilan

Adresa: Jud. Dolj, T35 P50

Nr. Crt	Nr cadastral Nr. topografic	Suprafața* (mp)	Observații / Referințe
A1		2.464	Sector cadastral:65 Teren neimprejmuit;

B. Partea II. Proprietari și acte

Inscrieri privitoare la dreptul de proprietate și alte drepturi reale	Referințe
/	
Act Administrativ nr. TDP113-9566, din 09/08/1993 emis de CJSDPAT DOLJ;	
B1	A1
Intabulare, drept de PROPRIETATE, dobândit prin Reconstituire, cota actuala 1/1, cota initiala 1/1	
1) BARBU TRAIAN , LIPSA CNP	
2) BARBU PETRE , LIPSA CNP	

C. Partea III. SARCINI .

Inscrieri privind dezmembramintele dreptului de proprietate, drepturi reale de garanție și sarcini	Referințe
NU SUNT	

Anexa Nr. 1 La Partea I

Teren

Nr cadastral	Suprafața (mp)*	Observații / Referințe
	2.464	

* Suprafața este determinată în planul de proiecție Stereo 70.



Date referitoare la teren

Crt	Categorie folosință	Intra vilan	Suprafața (mp)	Tarla	Parcelă	Nr. topo	Observații / Referințe
1	arabil	NU	2.464	35	50	-	

Lungime Segmente

1) Valorile lungimilor segmentelor sunt obținute din proiecție în plan.

Punct început	X / Y	Punct sfârșit	X / Y	Lungime segment (** (m)
1	427.758,381 300.087,885	2	427.821,236 300.336,171	256.119
2	427.821,236 300.336,171	3	427.818,991 300.336,623	2.29
3	427.818,991 300.336,623	4	427.811,793 300.338,072	7.342
4	427.811,793 300.338,072	5	427.748,941 300.089,798	256.106
5	427.748,941 300.089,798	6	427.751,183 300.089,343	2.288

Punct început	X / Y	Punct sfârșit	X / Y	Lungime segment (** (m)
6	427.751,183 300.089,343	1	427.758,381 300.087,885	7.344

** Lungimile segmentelor sunt determinate în planul de proiecție Stereo 70 și sunt rotunjite la 1 milimetru.

*** Distanța dintre puncte este formată din segmente cumulate ce sunt mai mici decât valoarea 1 milimetru.

**DATE DESPRE IMOBILUL NR. 3301**

Oficiul de Cadastru și Publicitate Imobiliară DOLJ
 Biroul de Cadastru și Publicitate Imobiliară Craiova

A. Partea I. Descrierea imobilului

TEREN Extravilan

Adresa: Jud. Dolj, T35 P5

Nr. Crt	Nr cadastral Nr. topografic	Suprafața* (mp)	Observații / Referințe
A1		2.240	Sector cadastral:65 Teren neimpregmuit;

B. Partea II. Proprietari și acte

Inscrieri privitoare la dreptul de proprietate și alte drepturi reale	Referințe
/	
Act Administrativ nr. TDP46-59434, din 23/07/1993 emis de CJSDPAT DOLJ;	
B1	A1
Intabulare, drept de PROPRIETATE, dobândit prin Reconstituire, cota actuala 1/1, cota initiala 1/1	
1) PIVAȘ PIA, LIPSA CNP	
2) NĂSTĂȘEL CLARA, LIPSA CNP	
3) CHITU ȘTEFAN, LIPSA CNP	
4) DELCEA MAGDALENA, LIPSA CNP	

C. Partea III. SARCINI .

Inscrieri privind dezmembramintele dreptului de proprietate, drepturi reale de garanție și sarcini	Referințe
NU SUNT	

Anexa Nr. 1 La Partea I

Teren

Nr cadastral	Suprafața (mp)*	Observații / Referințe
	2.240	

* Suprafața este determinată în planul de proiecție Stereo 70.



Date referitoare la teren

Crt	Categorie folosință	Intra vilan	Suprafața (mp)	Tarla	Parcelă	Nr. topo	Observații / Referințe
1	arabil	NU	2.240	35	5	-	

Lungime Segmente

1) Valorile lungimilor segmentelor sunt obținute din proiecție în plan.

Punct început	X / Y	Punct sfârșit	X / Y	Lungime segment (** (m)
1	427.748,941 300.089,798	2	427.811,793 300.338,072	256.106
2	427.811,793 300.338,072	3	427.810,406 300.338,352	1.415
3	427.810,406 300.338,352	4	427.803,208 300.339,801	7.342
4	427.803,208 300.339,801	5	427.740,359 300.091,537	256.096
5	427.740,359 300.091,537	6	427.741,743 300.091,256	1.412

Punct început	X / Y	Punct sfârșit	X / Y	Lungime segment (** (m)
6	427.741,743 300.091,256	1	427.748,941 300.089,798	7.344

** Lungimile segmentelor sunt determinate în planul de proiecție Stereo 70 și sunt rotunjite la 1 milimetru.

*** Distanța dintre puncte este formată din segmente cumulate ce sunt mai mici decât valoarea 1 milimetru.

**DATE DESPRE IMOBILUL NR. 3302**

Oficiul de Cadastru și Publicitate Imobiliară DOLJ
Biroul de Cadastru și Publicitate Imobiliară Craiova

A. Partea I. Descrierea imobilului

TEREN Extravilan

Adresa: Jud. Dolj, T35 P52

Nr. Crt	Nr cadastral Nr. topografic	Suprafața* (mp)	Observații / Referințe
A1		3.136	Sector cadastral:65 Teren neimprejmuit;

B. Partea II. Proprietari și acte

Inscrieri privitoare la dreptul de proprietate și alte drepturi reale	Referințe
/	
Act Administrativ nr. TDP1235-2179, din 07/12/1998 emis de CJSDPAT DOLJ;	
B1	A1
Intabulare, drept de PROPRIETATE, dobandit prin Reconstituire, cota actuala 1/1, cota initiala 1/1	
1) NICOLAE AURICA, LIPSA CNP	
2) NICOLAE FLORINA, LIPSA CNP	

C. Partea III. SARCINI .

Inscrieri privind dezmembramintele dreptului de proprietate, drepturi reale de garanție și sarcini	Referințe
NU SUNT	

Anexa Nr. 1 La Partea I

Teren

Nr cadastral	Suprafața (mp)*	Observații / Referințe
	3.136	

* Suprafața este determinată în planul de proiecție Stereo 70.



Date referitoare la teren

Crt	Categorie folosință	Intra vilan	Suprafața (mp)	Tarla	Parcelă	Nr. topo	Observații / Referințe
1	arabil	NU	3.136	35	52	-	

Lungime Segmente

1) Valorile lungimilor segmentelor sunt obținute din proiecție în plan.

Punct început	X / Y	Punct sfârșit	X / Y	Lungime segment (** (m)
1	427.740,359 300.091,537	2	427.803,208 300.339,801	256.096
2	427.803,208 300.339,801	3	427.798,386 300.340,772	4.919
3	427.798,386 300.340,772	4	427.791,189 300.342,221	7.341
4	427.791,189 300.342,221	5	427.728,343 300.093,971	256.081
5	427.728,343 300.093,971	6	427.733,161 300.092,995	4.916

Punct început	X / Y	Punct sfârșit	X / Y	Lungime segment (** (m)
6	427.733,161 300.092,995	1	427.740,359 300.091,537	7.344

** Lungimile segmentelor sunt determinate în planul de proiecție Stereo 70 și sunt rotunjite la 1 milimetru.

*** Distanța dintre puncte este formată din segmente cumulate ce sunt mai mici decât valoarea 1 milimetru.

**DATE DESPRE IMOBILUL NR. 3303**

Oficiul de Cadastru și Publicitate Imobiliară DOLJ
Biroul de Cadastru și Publicitate Imobiliară Craiova

A. Partea I. Descrierea imobilului

TEREN Extravilan

Adresa: Jud. Dolj, TARLAUA 35, PARCELA 53

Nr. Crt	Nr cadastral Nr. topografic	Suprafața* (mp)	Observații / Referințe
A1	30473	2.500	Sector cadastral:65 Teren neimprejmuit;

B. Partea II. Proprietari și acte

Inscrieri privitoare la dreptul de proprietate și alte drepturi reale		Referințe
9173 / 26/01/2016		
Act Notarial nr. CONTRACT DE VANZARE AUT 179, din 25/01/2016 emis de Faurar Virgil Claudiu (Incheiere de rectificare nr 29/2016 Faurar Virgil Claudiu);		
B1	Intabulare, drept de PROPRIETATE, dobandit prin Conventie, cota actuala 1/1, cota initiala 1/1 1) VASILE ELVIRA 2) VASILE NICOLAE	A1

C. Partea III. SARCINI .

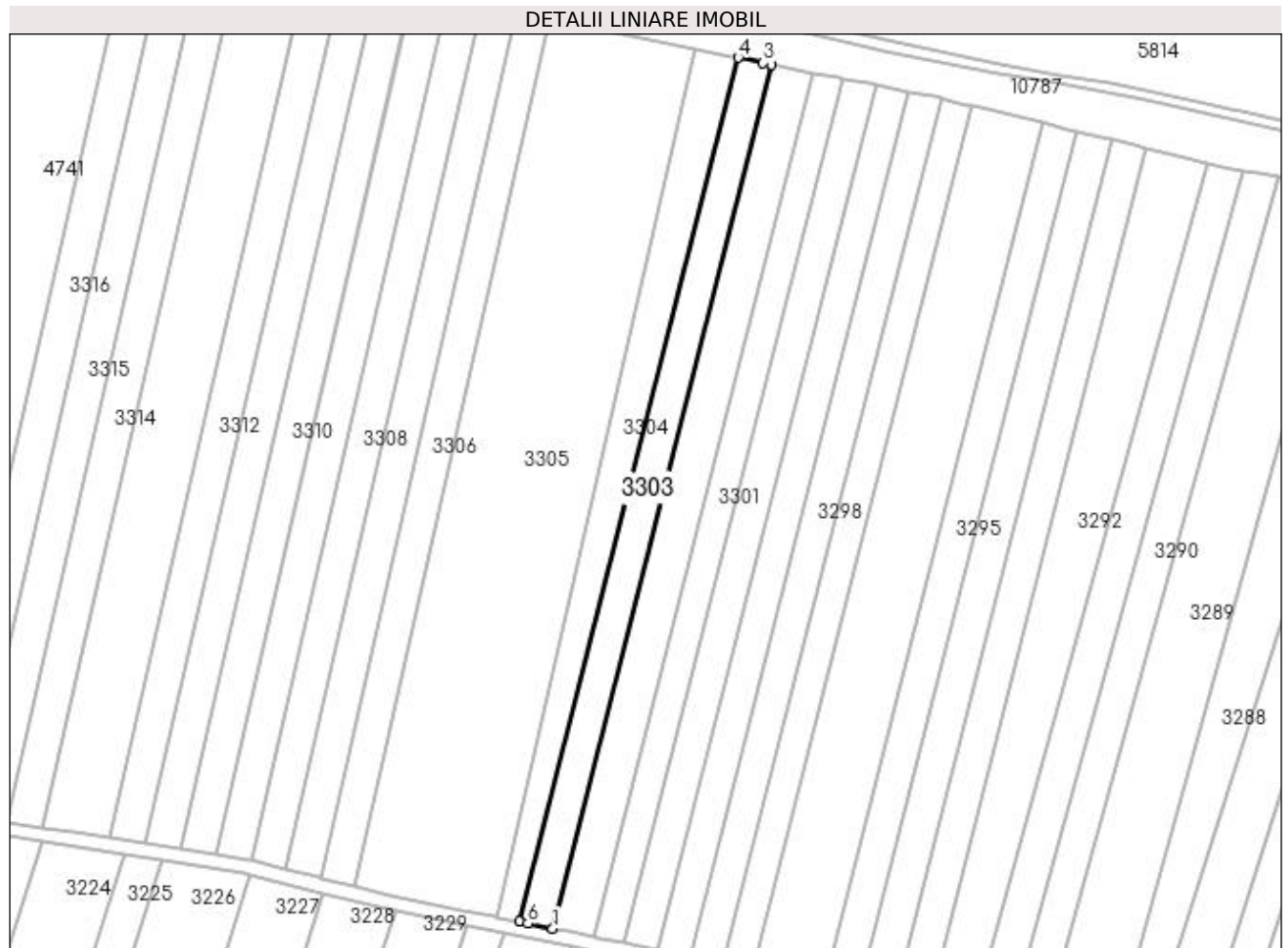
Inscrieri privind dezmembramintele dreptului de proprietate, drepturi reale de garanție și sarcini	Referințe
NU SUNT	

Anexa Nr. 1 La Partea I

Teren

Nr cadastral	Suprafața (mp)*	Observații / Referințe
30473	2.500	

* Suprafața este determinată în planul de proiecție Stereo 70.



Date referitoare la teren

Crt	Categorie folosință	Intra vilan	Suprafața (mp)	Tarla	Parcelă	Nr. topo	Observații / Referințe
1	arabil	NU	2.500	35	53	-	

Lungime Segmente

1) Valorile lungimilor segmentelor sunt obținute din proiecție în plan.

Punct început	X / Y	Punct sfârșit	X / Y	Lungime segment (** (m)
1	427.728,343 300.093,971	2	427.791,189 300.342,221	256.081
2	427.791,189 300.342,221	3	427.788,804 300.342,702	2.433
3	427.788,804 300.342,702	4	427.781,607 300.344,151	7.341
4	427.781,607 300.344,151	5	427.718,764 300.095,912	256.07
5	427.718,764 300.095,912	6	427.721,146 300.095,43	2.43

Punct început	X / Y	Punct sfârșit	X / Y	Lungime segment (** (m)
6	427.721,146 300.095,43	1	427.728,343 300.093,971	7.343

** Lungimile segmentelor sunt determinate în planul de proiecție Stereo 70 și sunt rotunjite la 1 milimetru.

*** Distanța dintre puncte este formată din segmente cumulate ce sunt mai mici decât valoarea 1 milimetru.

**DATE DESPRE IMOBILUL NR. 3304**

Oficiul de Cadastru și Publicitate Imobiliară DOLJ
Biroul de Cadastru și Publicitate Imobiliară Craiova

A. Partea I. Descrierea imobilului

TEREN Extravilan

Adresa: Jud. Dolj, T35 P53/1

Nr. Crt	Nr cadastral Nr. topografic	Suprafața* (mp)	Observații / Referințe
A1		2.470	Sector cadastral:65 Teren neimprejmuit;

B. Partea II. Proprietari și acte

Inscrieri privitoare la dreptul de proprietate și alte drepturi reale	Referințe
/	
Act Administrativ nr. TDP161-9566, din 03/11/1993 emis de CJSDPAT DOLJ;	
B1	A1
Intabulare, drept de PROPRIETATE, dobandit prin Reconstituire, cota actuala 1/1, cota initiala 1/1 1) MARCU ELVIRA , LIPSA CNP	

C. Partea III. SARCINI .

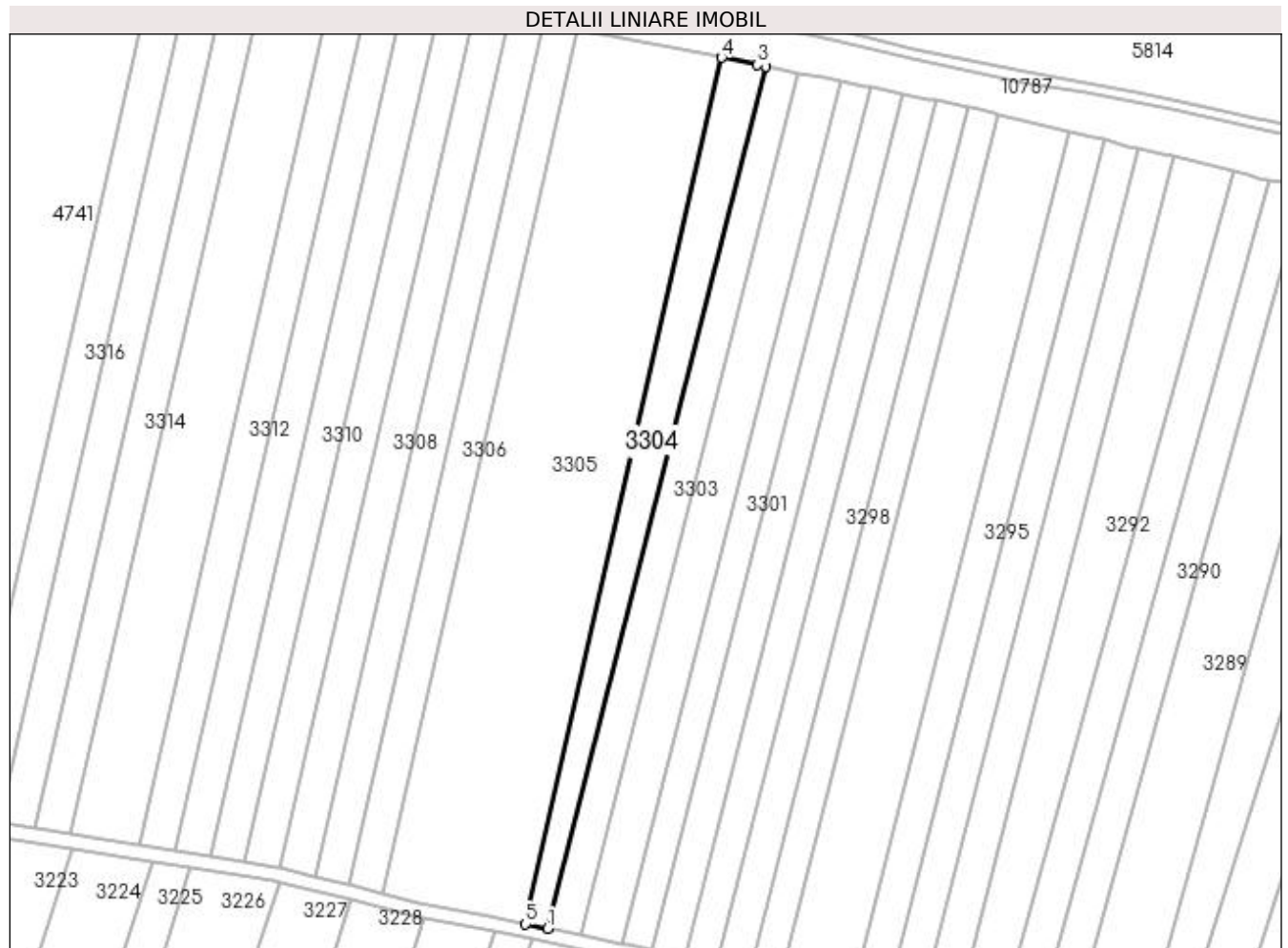
Inscrieri privind dezmembramintele dreptului de proprietate, drepturi reale de garanție și sarcini	Referințe
NU SUNT	

Anexa Nr. 1 La Partea I

Teren

Nr cadastral	Suprafața (mp)*	Observații / Referințe
	2.470	

* Suprafața este determinată în planul de proiecție Stereo 70.



Date referitoare la teren

Crt	Categorie folosință	Intra vilan	Suprafața (mp)	Tarla	Parcelă	Nr. topo	Observații / Referințe
1	arabil	NU	2.470	35	53/1	-	

Lungime Segmente

1) Valorile lungimilor segmentelor sunt obținute din proiecție în plan.

Punct început	X / Y	Punct sfârșit	X / Y	Lungime segment (** (m)
1	427.718,764 300.095,912	2	427.781,607 300.344,151	256.07
2	427.781,607 300.344,151	3	427.779,336 300.344,608	2.317
3	427.779,336 300.344,608	4	427.768,989 300.346,692	10.555
4	427.768,989 300.346,692	5	427.712,448 300.097,192	255.826
5	427.712,448 300.097,192	1	427.718,764 300.095,912	6.444

**** Lungimile segmentelor sunt determinate în planul de proiecție Stereo 70 și sunt rotunjite la 1 milimetru.**

***** Distanța dintre puncte este formată din segmente cumulate ce sunt mai mici decât valoarea 1 milimetru.**

**DATE DESPRE IMOBILUL NR. 3305**

Oficiul de Cadastru și Publicitate Imobiliară DOLJ
Biroul de Cadastru și Publicitate Imobiliară Craiova

A. Partea I. Descrierea imobilului

TEREN Extravilan

Adresa: Jud. Dolj, T35 P54

Nr. Crt	Nr cadastral Nr. topografic	Suprafața* (mp)	Observații / Referințe
A1		10.800	Sector cadastral:65 Teren neimprejmuit;

B. Partea II. Proprietari și acte

Inscrieri privitoare la dreptul de proprietate și alte drepturi reale	Referințe
/	
Act Administrativ nr. TDP75-59434, din 02/08/1993 emis de CJSDPAT DOLJ;	
B1	A1
Intabulare, drept de PROPRIETATE, dobandit prin Reconstituire, cota actuala 1/1, cota initiala 1/1 1) DINCĂ GRIGORIE, LIPSA CNP	

C. Partea III. SARCINI .

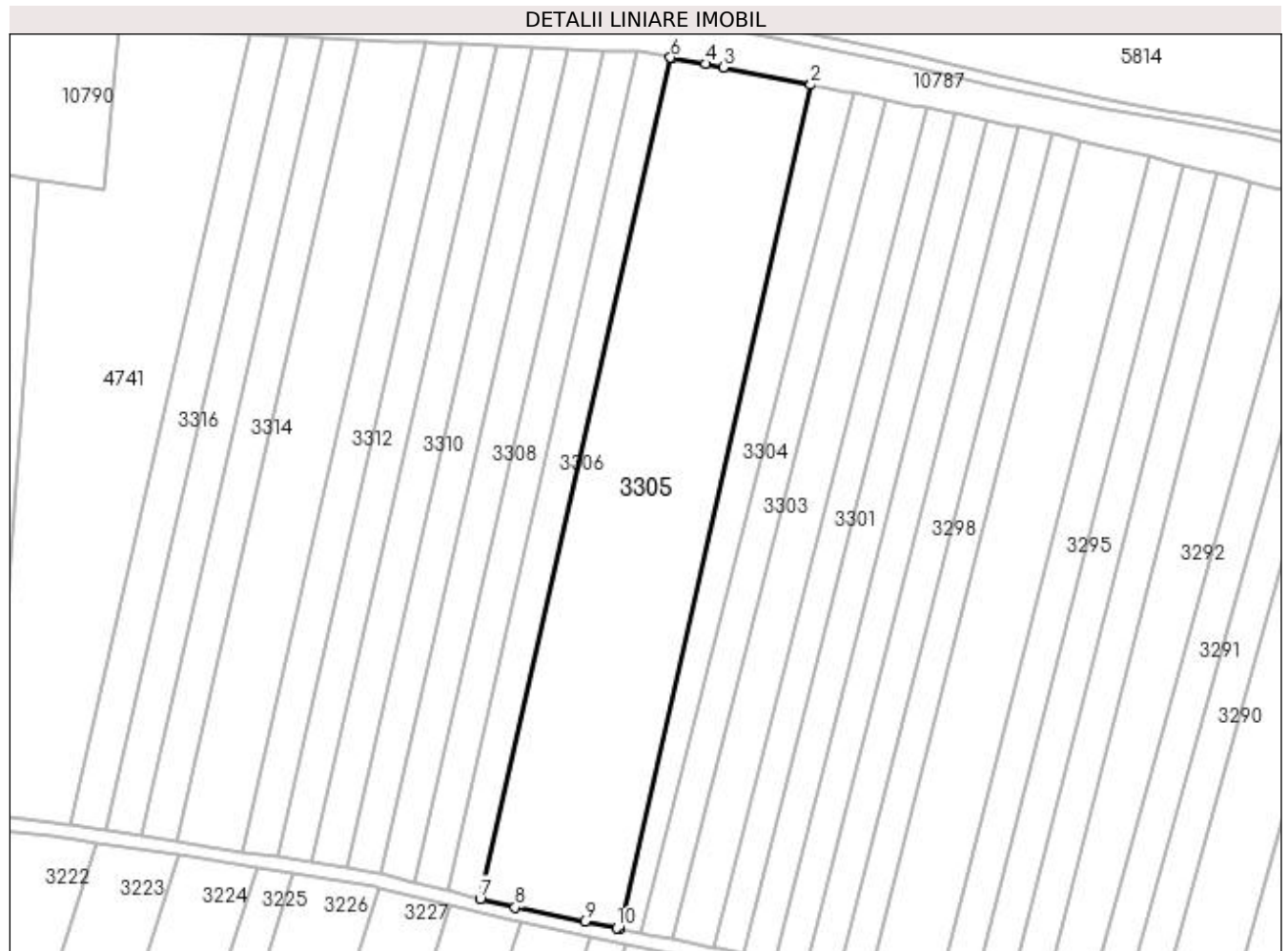
Inscrieri privind dezmembramintele dreptului de proprietate, drepturi reale de garanție și sarcini	Referințe
NU SUNT	

Anexa Nr. 1 La Partea I

Teren

Nr cadastral	Suprafața (mp)*	Observații / Referințe
	10.800	

* Suprafața este determinată în planul de proiecție Stereo 70.



Date referitoare la teren

Crt	Categorie folosință	Intra vilan	Suprafața (mp)	Tarla	Parcelă	Nr. topo	Observații / Referințe
1	arabil	NU	10.800	35	54	-	

Lungime Segmente

1) Valorile lungimilor segmentelor sunt obținute din proiecție în plan.

Punct început	X / Y	Punct sfârșit	X / Y	Lungime segment (** (m)
1	427.712,448 300.097,192	2	427.768,989 300.346,692	255.826
2	427.768,989 300.346,692	3	427.743,188 300.351,887	26.319
3	427.743,188 300.351,887	4	427.737,857 300.352,845	5.416
4	427.737,857 300.352,845	5	427.727,954 300.354,623	10.061
5	427.727,954 300.354,623	6	427.727,494 300.354,706	0.467

Punct început	X / Y	Punct sfârșit	X / Y	Lungime segment (** (m)
6	427.727,494 300.354,706	7	427.671,144 300.106,056	254.955
7	427.671,144 300.106,056	8	427.681,469 300.103,469	10.644
8	427.681,469 300.103,469	9	427.702,103 300.099,288	21.053
9	427.702,103 300.099,288	10	427.711,567 300.097,37	9.656
10	427.711,567 300.097,37	1	427.712,448 300.097,192	0.899

** Lungimile segmentelor sunt determinate în planul de proiecție Stereo 70 și sunt rotunjite la 1 milimetru.

*** Distanța dintre puncte este formată din segmente cumulate ce sunt mai mici decât valoarea 1 milimetru.

**DATE DESPRE IMOBILUL NR. 3306**

Oficiul de Cadastru și Publicitate Imobiliară DOLJ
Biroul de Cadastru și Publicitate Imobiliară Craiova

A. Partea I. Descrierea imobilului

TEREN Extravilan

Adresa: Jud. Dolj, T35 P55

Nr. Crt	Nr cadastral Nr. topografic	Suprafața* (mp)	Observații / Referințe
A1		2.552	Sector cadastral:65 Teren neimprejmuit;

B. Partea II. Proprietari și acte

Inscrieri privitoare la dreptul de proprietate și alte drepturi reale	Referințe
/	
Act Administrativ nr. TDP56-59434, din 27/07/1993 emis de CJSDPAT DOLJ;	
B1	A1
Intabulare, drept de PROPRIETATE, dobândit prin Reconstituire, cota actuala 1/1, cota initiala 1/1 1) GUGU MARIN, LIPSA CNP	

C. Partea III. SARCINI .

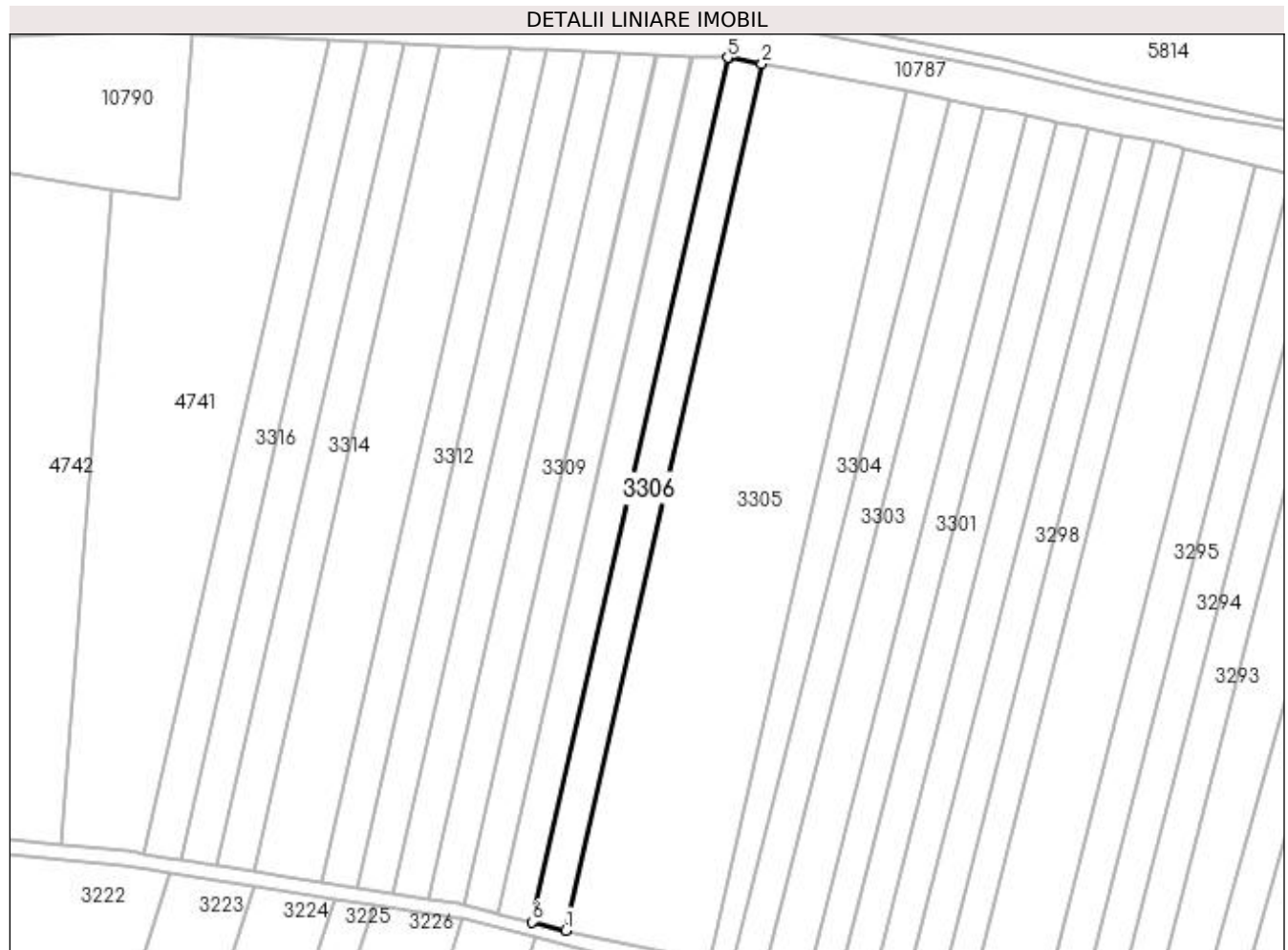
Inscrieri privind dezmembramintele dreptului de proprietate, drepturi reale de garanție și sarcini	Referințe
NU SUNT	

Anexa Nr. 1 La Partea I

Teren

Nr cadastral	Suprafața (mp)*	Observații / Referințe
	2.552	

* Suprafața este determinată în planul de proiecție Stereo 70.



Date referitoare la teren

Crt	Categorie folosință	Intra vilan	Suprafața (mp)	Tarla	Parcelă	Nr. topo	Observații / Referințe
1	arabil	NU	2.552	35	55	-	

Lungime Segmente

1) Valorile lungimilor segmentelor sunt obținute din proiecție în plan.

Punct început	X / Y	Punct sfârșit	X / Y	Lungime segment (** (m)
1	427.671,144 300.106,056	2	427.727,494 300.354,706	254.955
2	427.727,494 300.354,706	3	427.718,055 300.356,401	9.59
3	427.718,055 300.356,401	4	427.718,024 300.356,403	0.031
4	427.718,024 300.356,403	5	427.717,605 300.356,421	0.419
5	427.717,605 300.356,421	6	427.661,419 300.108,492	254.216

Punct început	X / Y	Punct sfârșit	X / Y	Lungime segment (** (m)
6	427.661,419 300.108,492	1	427.671,144 300.106,056	10.025

** Lungimile segmentelor sunt determinate în planul de proiecție Stereo 70 și sunt rotunjite la 1 milimetru.

*** Distanța dintre puncte este formată din segmente cumulate ce sunt mai mici decât valoarea 1 milimetru.

**DATE DESPRE IMOBILUL NR. 3307**

Oficiul de Cadastru și Publicitate Imobiliară DOLJ
Biroul de Cadastru și Publicitate Imobiliară Craiova

A. Partea I. Descrierea imobilului

TEREN Extravilan

Adresa: Jud. Dolj, T35 P56

Nr. Crt	Nr cadastral Nr. topografic	Suprafața* (mp)	Observații / Referințe
A1		2.552	Sector cadastral:65 Teren neimprejmuit;

B. Partea II. Proprietari și acte

Inscrieri privitoare la dreptul de proprietate și alte drepturi reale	Referințe
/	
Act Administrativ nr. TDP120-9566, din 10/08/1993 emis de CJSDPAT DOLJ;	
B1	A1
Intabulare, drept de PROPRIETATE, dobândit prin Reconstituire, cota actuala 1/1, cota initiala 1/1 1) BÎZOI ION , LIPSA CNP	

C. Partea III. SARCINI .

Inscrieri privind dezmembramintele dreptului de proprietate, drepturi reale de garanție și sarcini	Referințe
NU SUNT	

Anexa Nr. 1 La Partea I

Teren

Nr cadastral	Suprafața (mp)*	Observații / Referințe
	2.552	

* Suprafața este determinată în planul de proiecție Stereo 70.



Date referitoare la teren

Crt	Categorie folosință	Intra vilan	Suprafața (mp)	Tarla	Parcelă	Nr. topo	Observații / Referințe
1	arabil	NU	2.552	35	56	-	

Lungime Segmente

1) Valorile lungimilor segmentelor sunt obținute din proiecție în plan.

Punct început	X / Y	Punct sfârșit	X / Y	Lungime segment (** (m)
1	427.661,419 300.108,492	2	427.717,605 300.356,421	254.216
2	427.717,605 300.356,421	3	427.707,632 300.356,851	9.982
3	427.707,632 300.356,851	4	427.707,37 300.356,863	0.262
4	427.707,37 300.356,863	5	427.651,639 300.110,942	252.157
5	427.651,639 300.110,942	6	427.660,965 300.108,606	9.614

Punct început	X / Y	Punct sfârșit	X / Y	Lungime segment (** (m)
6	427.660,965 300.108,606	1	427.661,419 300.108,492	0.468

** Lungimile segmentelor sunt determinate în planul de proiecție Stereo 70 și sunt rotunjite la 1 milimetru.

*** Distanța dintre puncte este formată din segmente cumulate ce sunt mai mici decât valoarea 1 milimetru.

**DATE DESPRE IMOBILUL NR. 3308**

Oficiul de Cadastru și Publicitate Imobiliară DOLJ
Biroul de Cadastru și Publicitate Imobiliară Craiova

A. Partea I. Descrierea imobilului

TEREN Extravilan

Adresa: Jud. Dolj, T35 P57

Nr. Crt	Nr cadastral Nr. topografic	Suprafața* (mp)	Observații / Referințe
A1		2.552	Sector cadastral:65 Teren neimprejmit;

B. Partea II. Proprietari și acte

Inscrieri privitoare la dreptul de proprietate și alte drepturi reale	Referințe
/	
Act Administrativ nr. TDP 827 15011, din 30/01/1995 emis de CJSDPAT DOLJ (Defunct conform certificatului de deces seria DZ, nr. 999344 din data de 19.12.2013);	
B1	A1
Intabulare, drept de PROPRIETATE, dobandit prin Reconstituire, cota actuala 1/1, cota initiala 1/1	
1) NICA GHEORGHE DEFUNCT:Da	
2) BUZDUCEANU DUMITRU, LIPSA CNP	
3) NICA IULIAN, LIPSA CNP	

C. Partea III. SARCINI .

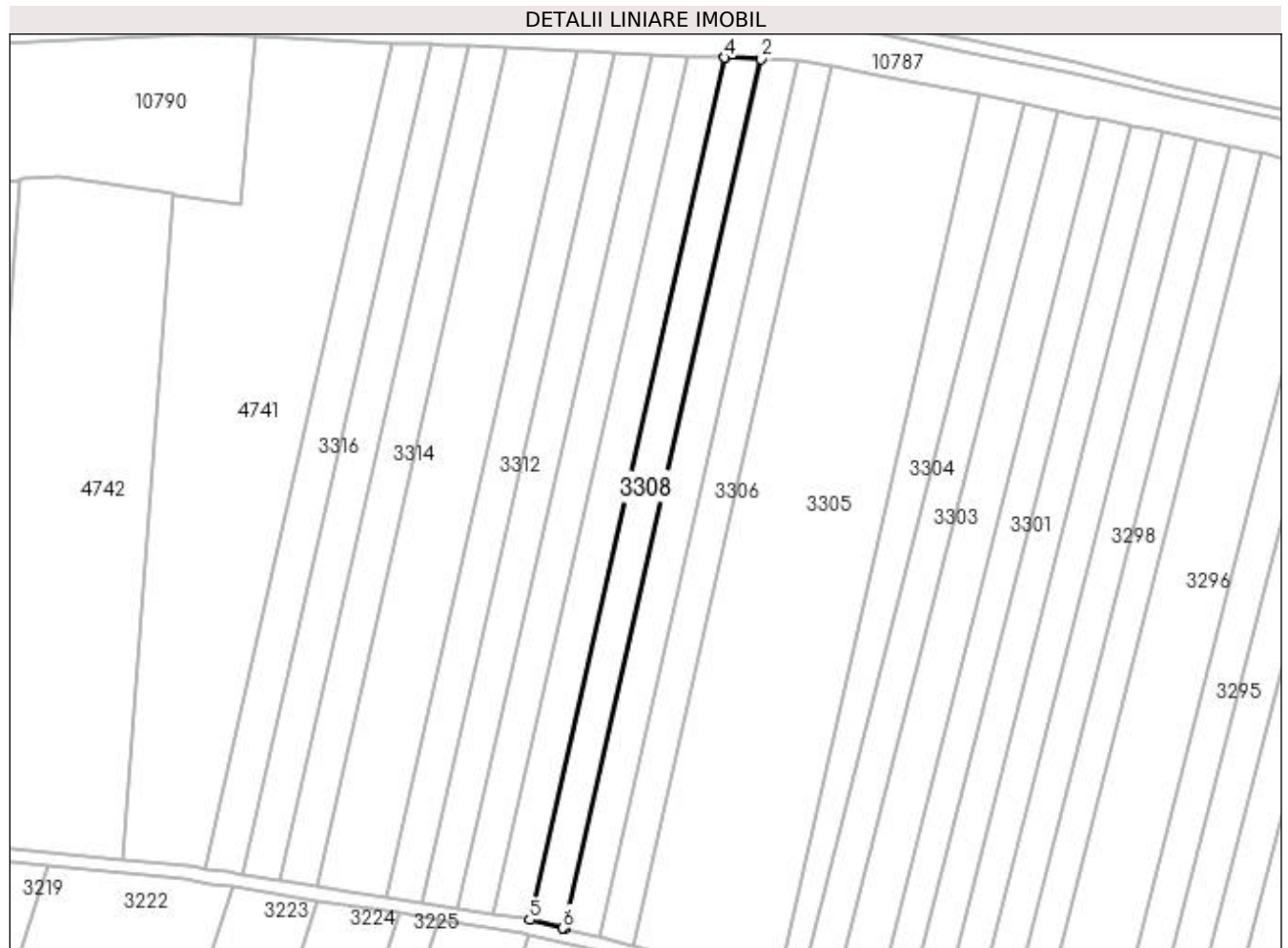
Inscrieri privind dezmembramintele dreptului de proprietate, drepturi reale de garanție și sarcini	Referințe
NU SUNT	

Anexa Nr. 1 La Partea I

Teren

Nr cadastral	Suprafața (mp)*	Observații / Referințe
	2.552	

* Suprafața este determinată în planul de proiecție Stereo 70.



Date referitoare la teren

Crt	Categorie folosință	Intra vilan	Suprafața (mp)	Tarla	Parcelă	Nr. topo	Observații / Referințe
1	arabil	NU	2.552	35	57	-	

Lungime Segmente

1) Valorile lungimilor segmentelor sunt obținute din proiecție în plan.

Punct început	X / Y	Punct sfârșit	X / Y	Lungime segment (** (m)
1	427.651,639 300.110,942	2	427.707,37 300.356,863	252.157
2	427.707,37 300.356,863	3	427.697,192 300.357,302	10.187
3	427.697,192 300.357,302	4	427.697,051 300.357,308	0.141
4	427.697,051 300.357,308	5	427.641,779 300.113,413	250.08
5	427.641,779 300.113,413	6	427.651,267 300.111,036	9.781

Punct început	X / Y	Punct sfârșit	X / Y	Lungime segment (** (m)
6	427.651,267 300.111,036	1	427.651,639 300.110,942	0.384

** Lungimile segmentelor sunt determinate în planul de proiecție Stereo 70 și sunt rotunjite la 1 milimetru.

*** Distanța dintre puncte este formată din segmente cumulate ce sunt mai mici decât valoarea 1 milimetru.

**DATE DESPRE IMOBILUL NR. 3309**

Oficiul de Cadastru și Publicitate Imobiliară DOLJ
Biroul de Cadastru și Publicitate Imobiliară Craiova

A. Partea I. Descrierea imobilului

TEREN Extravilan

Adresa: Jud. Dolj, T35 P58

Nr. Crt	Nr cadastral Nr. topografic	Suprafața* (mp)	Observații / Referințe
A1		2.552	Sector cadastral:65 Teren neimprejmuit;

B. Partea II. Proprietari și acte

Inscrieri privitoare la dreptul de proprietate și alte drepturi reale		Referințe
/		
Act Administrativ nr. TDP174-9566, din 04/11/1993 emis de CJSDPAT DOLJ (Defunct conform certificatului de deces seria D.11, nr. 351014 din data de 16.03.2021);		
B1	Intabulare, drept de PROPRIETATE, dobândit prin Reconstituire, cota actuala 1/1, cota initiala 1/1 1) GRIGORE O. ION DEFUNCT:Da	A1

C. Partea III. SARCINI .

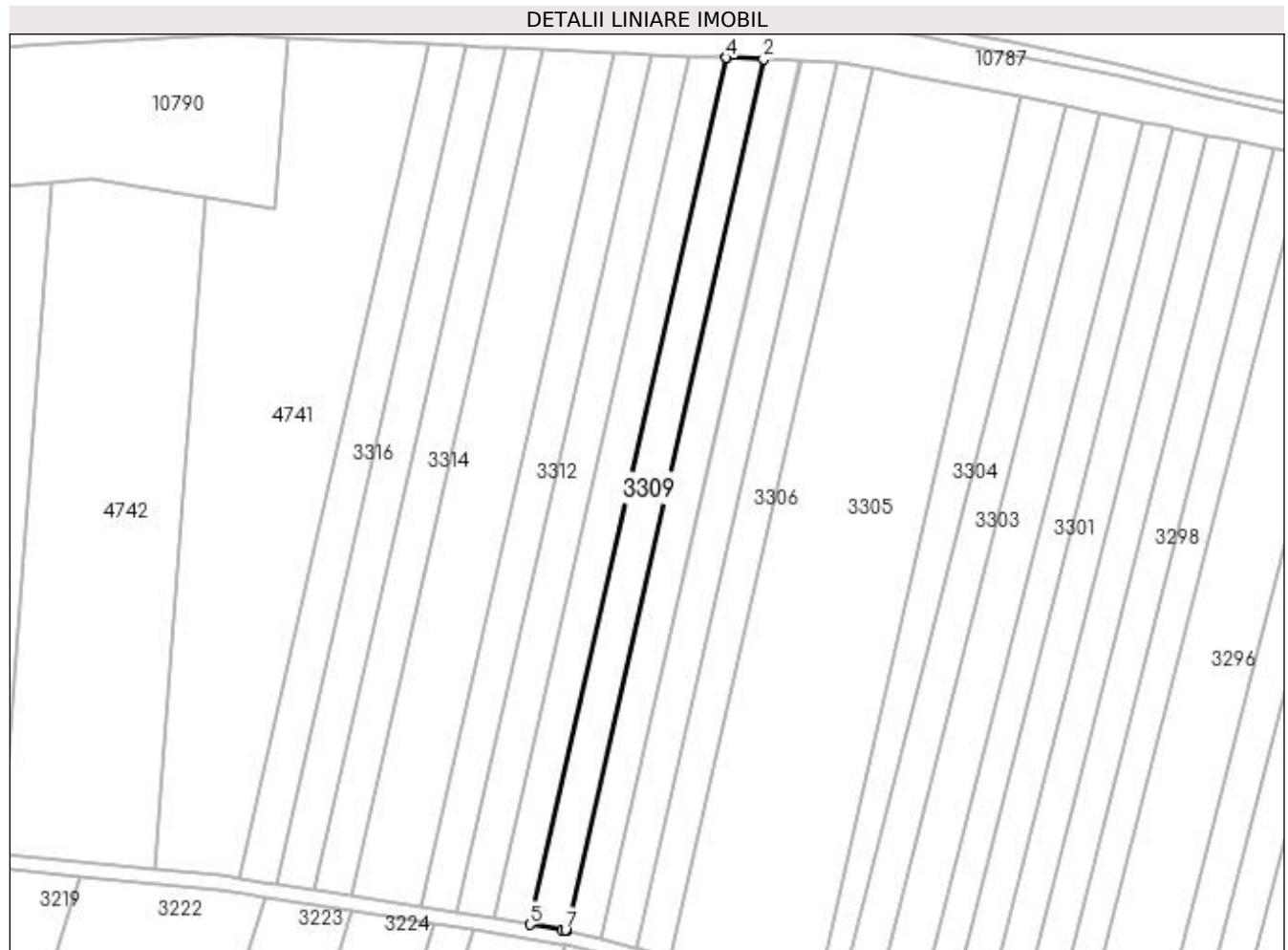
Inscrieri privind dezmembramentele dreptului de proprietate, drepturi reale de garanție și sarcini	Referințe
NU SUNT	

Anexa Nr. 1 La Partea I

Teren

Nr cadastral	Suprafața (mp)*	Observații / Referințe
	2.552	

* Suprafața este determinată în planul de proiecție Stereo 70.



Date referitoare la teren

Crt	Categorie folosință	Intra vilan	Suprafața (mp)	Tarla	Parcelă	Nr. topo	Observații / Referințe
1	arabil	NU	2.552	35	58	-	

Lungime Segmente

1) Valorile lungimilor segmentelor sunt obținute din proiecție în plan.

Punct început	X / Y	Punct sfârșit	X / Y	Lungime segment (** (m)
1	427.641,779 300.113,413	2	427.697,051 300.357,308	250.08
2	427.697,051 300.357,308	3	427.686,702 300.357,755	10.359
3	427.686,702 300.357,755	4	427.686,66 300.357,757	0.042
4	427.686,66 300.357,757	5	427.631,67 300.115,106	248.804
5	427.631,67 300.115,106	6	427.640,628 300.113,701	9.068

Punct început	X / Y	Punct sfârșit	X / Y	Lungime segment (** (m)
6	427.640,628 300.113,701	7	427.641,543 300.113,472	0.943
7	427.641,543 300.113,472	1	427.641,779 300.113,413	0.243

** Lungimile segmentelor sunt determinate în planul de proiecție Stereo 70 și sunt rotunjite la 1 milimetru.

*** Distanța dintre puncte este formată din segmente cumulate ce sunt mai mici decât valoarea 1 milimetru.

**DATE DESPRE IMOBILUL NR. 3310**

Oficiul de Cadastru și Publicitate Imobiliară DOLJ
Biroul de Cadastru și Publicitate Imobiliară Craiova

A. Partea I. Descrierea imobilului

TEREN Extravilan

Adresa: Jud. Dolj, T35 P59

Nr. Crt	Nr cadastral Nr. topografic	Suprafața* (mp)	Observații / Referințe
A1		2.552	Sector cadastral:65 Teren neimprejmuit;

B. Partea II. Proprietari și acte

Inscrieri privitoare la dreptul de proprietate și alte drepturi reale		Referințe
/		
Act Administrativ nr. TDP14094, din 27/10/2009 emis de CJSDPAT DOLJ (Defunct conform certificatului de deces seria DZ, nr. 402719 din data de 13.05.2012);		
B1	Intabulare, drept de PROPRIETATE, dobândit prin Reconstituire, cota actuala 1/1, cota initiala 1/1 1) PAPA IONEL DEFUNCT:Da	A1

C. Partea III. SARCINI .

Inscrieri privind dezmembramintele dreptului de proprietate, drepturi reale de garanție și sarcini	Referințe
NU SUNT	

Anexa Nr. 1 La Partea I

Teren

Nr cadastral	Suprafața (mp)*	Observații / Referințe
	2.552	

* Suprafața este determinată în planul de proiecție Stereo 70.



Date referitoare la teren

Crt	Categorie folosință	Intra vilan	Suprafața (mp)	Tarla	Parcelă	Nr. topo	Observații / Referințe
1	arabil	NU	2.552	35	59	-	

Lungime Segmente

1) Valorile lungimilor segmentelor sunt obținute din proiecție în plan.

Punct început	X / Y	Punct sfârșit	X / Y	Lungime segment (** (m)
1	427.631,67 300.115,106	2	427.686,66 300.357,757	248.804
2	427.686,66 300.357,757	3	427.676,22 300.358,207	10.45
3	427.676,22 300.358,207	4	427.621,49 300.116,702	247.629
4	427.621,49 300.116,702	5	427.631,531 300.115,127	10.164
5	427.631,531 300.115,127	1	427.631,67 300.115,106	0.141

**** Lungimile segmentelor sunt determinate în planul de proiecție Stereo 70 și sunt rotunjite la 1 milimetru.**

***** Distanța dintre puncte este formată din segmente cumulate ce sunt mai mici decât valoarea 1 milimetru.**

**DATE DESPRE IMOBILUL NR. 3311**

Oficiul de Cadastru și Publicitate Imobiliară DOLJ
Biroul de Cadastru și Publicitate Imobiliară Craiova

A. Partea I. Descrierea imobilului

TEREN Extravilan

Adresa: Jud. Dolj, T35 P60

Nr. Crt	Nr cadastral Nr. topografic	Suprafața* (mp)	Observații / Referințe
A1		2.552	Sector cadastral:65 Teren neimprejmuit;

B. Partea II. Proprietari și acte

Inscrieri privitoare la dreptul de proprietate și alte drepturi reale	Referințe
/	
Act Administrativ nr. TDP189-9566, din 08/11/1993 emis de CJSDPAT DOLJ;	
B1	A1
Intabulare, drept de PROPRIETATE, dobândit prin Reconstituire, cota actuala 1/1, cota initiala 1/1 1) GHINDEANU MARIA, LIPSA CNP	

C. Partea III. SARCINI .

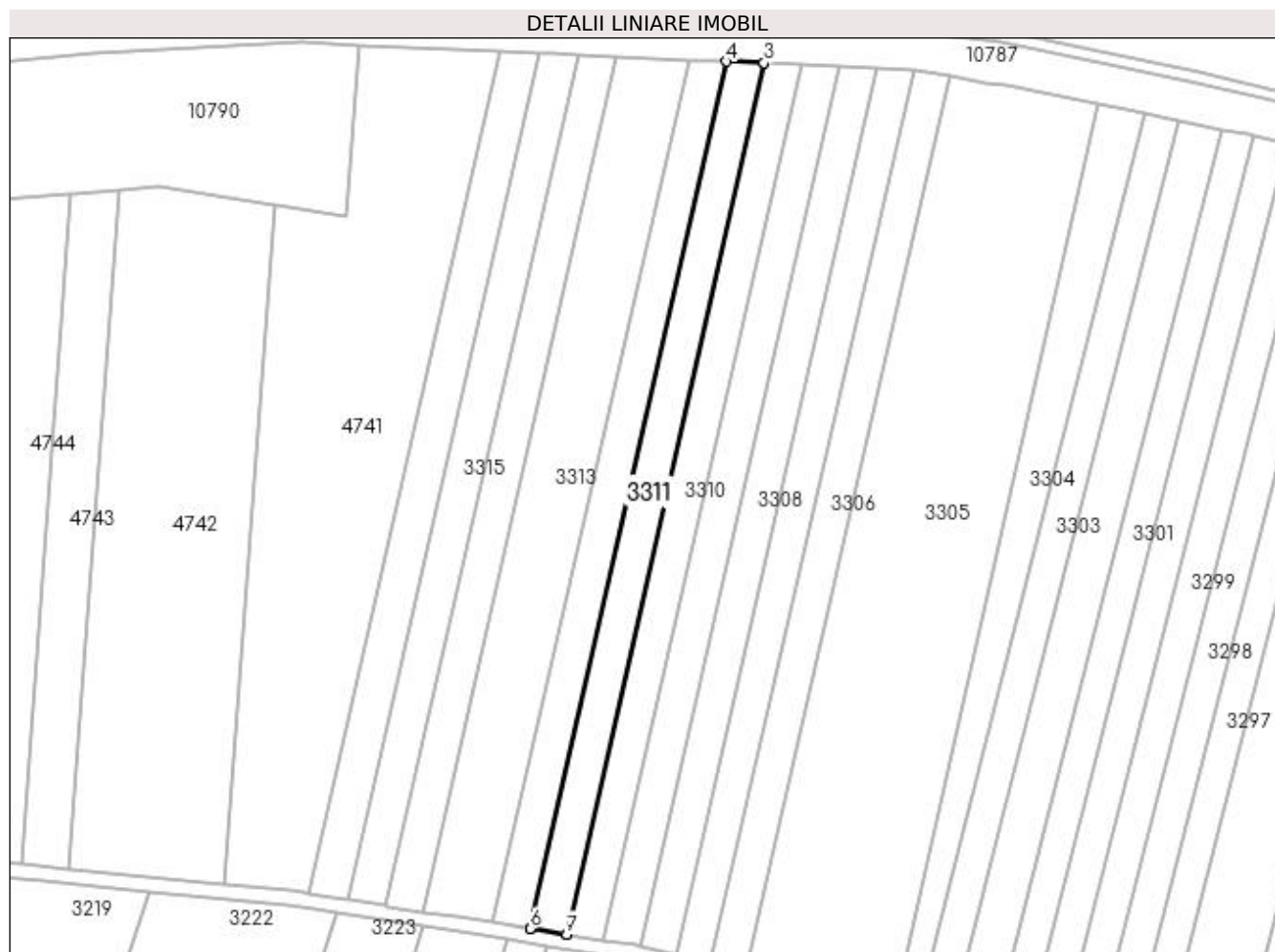
Inscrieri privind dezmembramintele dreptului de proprietate, drepturi reale de garanție și sarcini	Referințe
NU SUNT	

Anexa Nr. 1 La Partea I

Teren

Nr cadastral	Suprafața (mp)*	Observații / Referințe
	2.552	

* Suprafața este determinată în planul de proiecție Stereo 70.



Date referitoare la teren

Crt	Categorie folosință	Intra vilan	Suprafața (mp)	Tarla	Parcelă	Nr. topo	Observații / Referințe
1	arabil	NU	2.552	35	60	-	

Lungime Segmente

1) Valorile lungimilor segmentelor sunt obținute din proiecție în plan.

Punct început	X / Y	Punct sfârșit	X / Y	Lungime segment (** (m)
1	427.621,49 300.116,702	2	427.676,22 300.358,207	247.629
2	427.676,22 300.358,207	3	427.676,163 300.358,21	0.057
3	427.676,163 300.358,21	4	427.665,731 300.358,66	10.442
4	427.665,731 300.358,66	5	427.611,261 300.118,305	246.45
5	427.611,261 300.118,305	6	427.611,315 300.118,297	0.055

Punct început	X / Y	Punct sfârșit	X / Y	Lungime segment (** (m)
6	427.611,315 300.118,297	7	427.621,447 300.116,708	10.256
7	427.621,447 300.116,708	1	427.621,49 300.116,702	0.043

** Lungimile segmentelor sunt determinate în planul de proiecție Stereo 70 și sunt rotunjite la 1 milimetru.

*** Distanța dintre puncte este formată din segmente cumulate ce sunt mai mici decât valoarea 1 milimetru.

**DATE DESPRE IMOBILUL NR. 3312**

Oficiul de Cadastru și Publicitate Imobiliară DOLJ
Biroul de Cadastru și Publicitate Imobiliară Craiova

A. Partea I. Descrierea imobilului

TEREN Extravilan

Adresa: Jud. Dolj, T35 P61

Nr. Crt	Nr cadastral Nr. topografic	Suprafața* (mp)	Observații / Referințe
A1		2.552	Sector cadastral:65 Teren neimprejmuit;

B. Partea II. Proprietari și acte

Inscrieri privitoare la dreptul de proprietate și alte drepturi reale		Referințe
/		
Act Administrativ nr. TDP174-9566, din 04/11/1993 emis de CJSDPAT DOLJ (Defunct conform certificatului de deces seria D.11, nr. 351014 din data de 16.03.2021);		
B1	Intabulare, drept de PROPRIETATE, dobândit prin Reconstituire, cota actuala 1/1, cota initiala 1/1 1) GRIGORE O. ION DEFUNCT:Da	A1

C. Partea III. SARCINI .

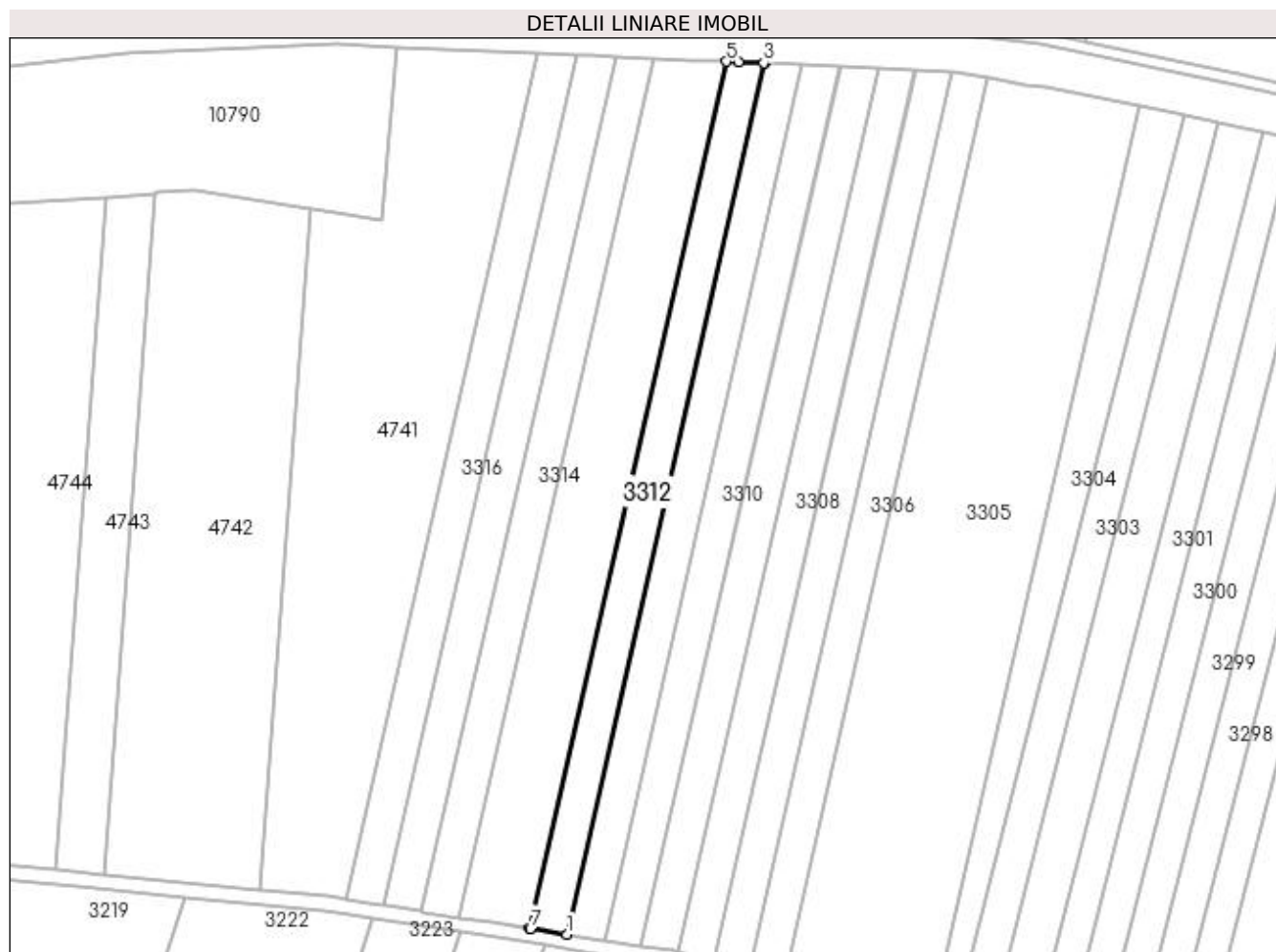
Inscrieri privind dezmembramintele dreptului de proprietate, drepturi reale de garanție și sarcini	Referințe
NU SUNT	

Anexa Nr. 1 La Partea I

Teren

Nr cadastral	Suprafața (mp)*	Observații / Referințe
	2.552	

* Suprafața este determinată în planul de proiecție Stereo 70.



Date referitoare la teren

Crt	Categorie folosință	Intra vilan	Suprafața (mp)	Tarla	Parcelă	Nr. topo	Observații / Referințe
1	arabil	NU	2.552	35	61	-	

Lungime Segmente

1) Valorile lungimilor segmentelor sunt obținute din proiecție în plan.

Punct început	X / Y	Punct sfârșit	X / Y	Lungime segment (** (m)
1	427.611,261 300.118,305	2	427.665,731 300.358,66	246.45
2	427.665,731 300.358,66	3	427.665,572 300.358,667	0.159
3	427.665,572 300.358,667	4	427.658,7 300.358,964	6.878
4	427.658,7 300.358,964	5	427.655,192 300.359,123	3.512
5	427.655,192 300.359,123	6	427.600,983 300.119,917	245.272

Punct început	X / Y	Punct sfârșit	X / Y	Lungime segment (** (m)
6	427.600,983 300.119,917	7	427.601,135 300.119,893	0.154
7	427.601,135 300.119,893	1	427.611,261 300.118,305	10.25

** Lungimile segmentelor sunt determinate în planul de proiecție Stereo 70 și sunt rotunjite la 1 milimetru.

*** Distanța dintre puncte este formată din segmente cumulate ce sunt mai mici decât valoarea 1 milimetru.

**DATE DESPRE IMOBILUL NR. 3313**

Oficiul de Cadastru și Publicitate Imobiliară DOLJ
Biroul de Cadastru și Publicitate Imobiliară Craiova

A. Partea I. Descrierea imobilului

TEREN Extravilan

Adresa: Jud. Dolj, T35 P62

Nr. Crt	Nr cadastral Nr. topografic	Suprafața* (mp)	Observații / Referințe
A1	30483	4.800	Sector cadastral:65 Teren neimprejmuit; TARLAUA 35, PARCELA 62

B. Partea II. Proprietari și acte

Inscrieri privitoare la dreptul de proprietate și alte drepturi reale		Referințe
93633 / 24/09/2013		
Act Notarial nr. CVC aut. nr. 1864, din 24/09/2013 emis de NP GAGEATU ILEANA MADALINA;		
B1	Intabulare, drept de PROPRIETATE, dobandit prin Conventie, cota actuala 1/1, cota initiala 1/1 1) GHITA PAUL, casatorit cu 2) GHITA ANICA	A1

C. Partea III. SARCINI .

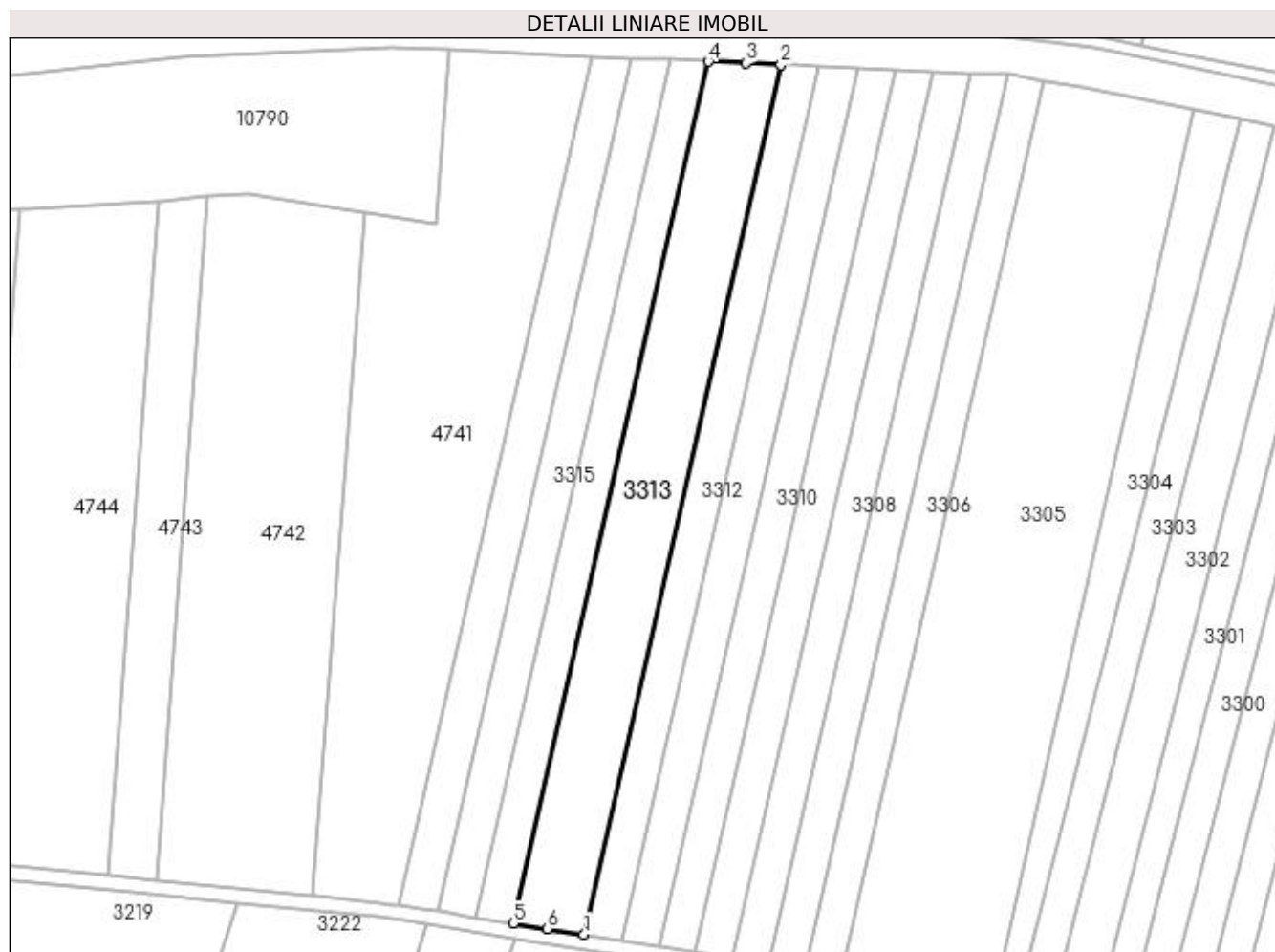
Inscrieri privind dezmembramintele dreptului de proprietate, drepturi reale de garanție și sarcini	Referințe
NU SUNT	

Anexa Nr. 1 La Partea I

Teren

Nr cadastral	Suprafața (mp)*	Observații / Referințe
30483	4.800	TARLAUA 35, PARCELA 62

* Suprafața este determinată în planul de proiecție Stereo 70.



Date referitoare la teren

Crt	Categorie folosință	Intravilan	Suprafața (mp)	Tarla	Parcelă	Nr. topo	Observații / Referințe
1	arabil	NU	4.800	35	62	-	

Lungime Segmente

1) Valorile lungimilor segmentelor sunt obținute din proiecție în plan.

Punct început	X / Y	Punct sfârșit	X / Y	Lungime segment (** (m)
1	427.600,983 300.119,917	2	427.655,192 300.359,123	245.272
2	427.655,192 300.359,123	3	427.645,524 300.359,564	9.678
3	427.645,524 300.359,564	4	427.635,242 300.360,033	10.293
4	427.635,242 300.360,033	5	427.581,518 300.122,969	243.075
5	427.581,518 300.122,969	6	427.590,905 300.121,497	9.502

Punct început	X / Y	Punct sfârșit	X / Y	Lungime segment (** (m)
6	427.590,905 300.121,497	1	427.600,983 300.119,917	10.201

** Lungimile segmentelor sunt determinate în planul de proiecție Stereo 70 și sunt rotunjite la 1 milimetru.

*** Distanța dintre puncte este formată din segmente cumulate ce sunt mai mici decât valoarea 1 milimetru.

**DATE DESPRE IMOBILUL NR. 3314**

Oficiul de Cadastru și Publicitate Imobiliară DOLJ
 Biroul de Cadastru și Publicitate Imobiliară Craiova

A. Partea I. Descrierea imobilului

TEREN Extravilan

Adresa: Jud. Dolj, T35 P63

Nr. Crt	Nr cadastral Nr. topografic	Suprafața* (mp)	Observații / Referințe
A1		2.552	Sector cadastral:65 Teren neimprejmuit;

B. Partea II. Proprietari și acte

Inscrieri privitoare la dreptul de proprietate și alte drepturi reale	Referințe
/	
Act Administrativ nr. TDP60-59434, din 28/07/1993 emis de CJSDPAT DOLJ;	
B1	A1
Intabulare, drept de PROPRIETATE, dobandit prin Reconstituire, cota actuala 1/1, cota initiala 1/1 1) CIUTICĂ LUCIAN, LIPSA CNP	

C. Partea III. SARCINI .

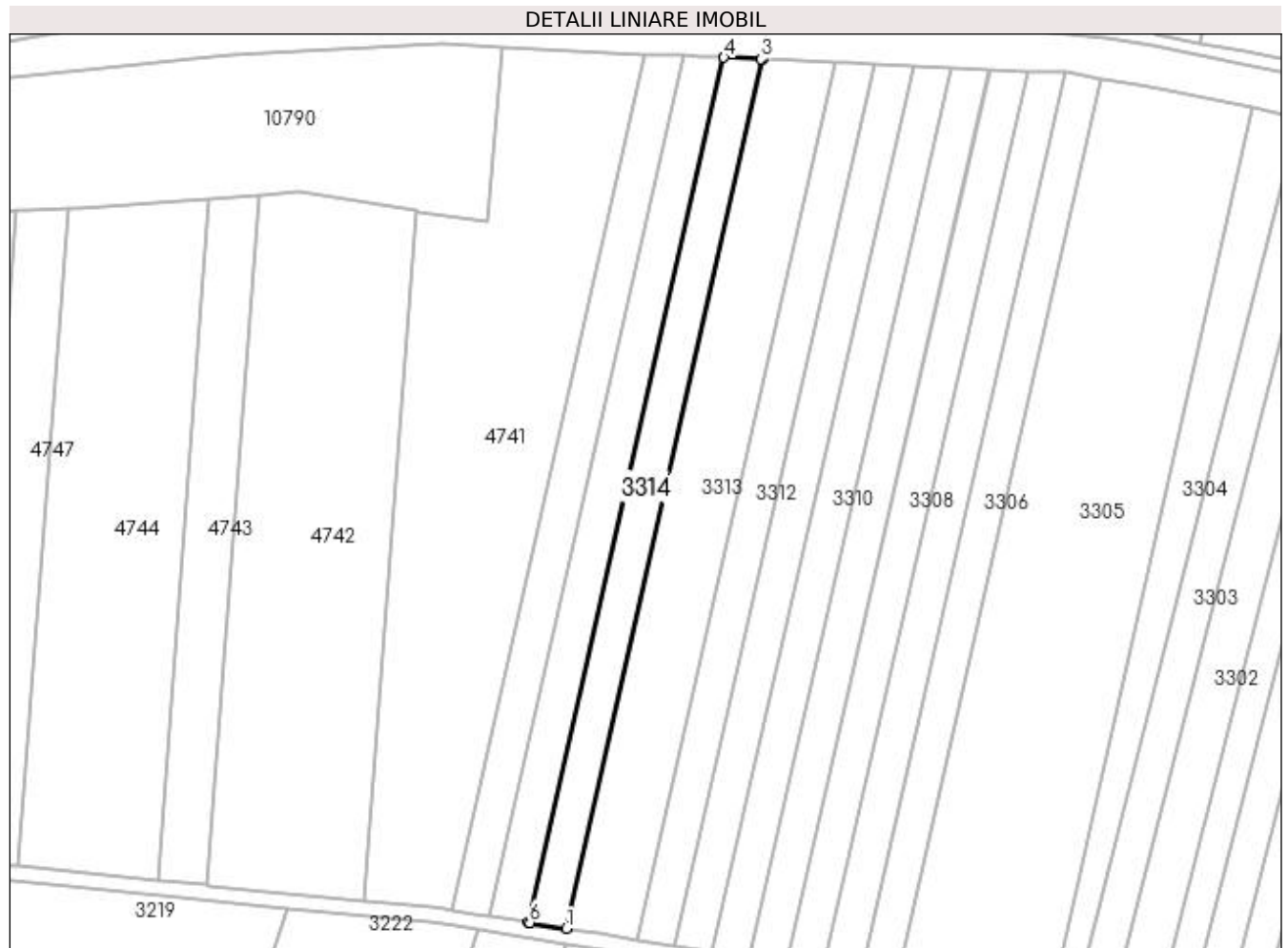
Inscrieri privind dezmembramintele dreptului de proprietate, drepturi reale de garanție și sarcini	Referințe
NU SUNT	

Anexa Nr. 1 La Partea I

Teren

Nr cadastral	Suprafața (mp)*	Observații / Referințe
	2.552	

* Suprafața este determinată în planul de proiecție Stereo 70.



Date referitoare la teren

Crt	Categorie folosință	Intra vilan	Suprafața (mp)	Tarla	Parcelă	Nr. topo	Observații / Referințe
1	arabil	NU	2.552	35	63	-	

Lungime Segmente

1) Valorile lungimilor segmentelor sunt obținute din proiecție în plan.

Punct început	X / Y	Punct sfârșit	X / Y	Lungime segment (** (m)
1	427.581,518 300.122,969	2	427.635,242 300.360,033	243.075
2	427.635,242 300.360,033	3	427.634,793 300.360,053	0.449
3	427.634,793 300.360,053	4	427.624,561 300.360,519	10.243
4	427.624,561 300.360,519	5	427.571,097 300.124,602	241.899
5	427.571,097 300.124,602	6	427.571,531 300.124,534	0.439

Punct început	X / Y	Punct sfârșit	X / Y	Lungime segment (** (m)
6	427.571,531 300.124,534	1	427.581,518 300.122,969	10.109

** Lungimile segmentelor sunt determinate în planul de proiecție Stereo 70 și sunt rotunjite la 1 milimetru.

*** Distanța dintre puncte este formată din segmente cumulate ce sunt mai mici decât valoarea 1 milimetru.

**DATE DESPRE IMOBILUL NR. 3315**

Oficiul de Cadastru și Publicitate Imobiliară DOLJ
Biroul de Cadastru și Publicitate Imobiliară Craiova

A. Partea I. Descrierea imobilului

TEREN Extravilan

Adresa: Jud. Dolj, T35 P64

Nr. Crt	Nr cadastral Nr. topografic	Suprafața* (mp)	Observații / Referințe
A1		2.552	Sector cadastral:65 Teren neimprejmuit;

B. Partea II. Proprietari și acte

Inscrieri privitoare la dreptul de proprietate și alte drepturi reale	Referințe
/	
Act Administrativ nr. TDP44-59434, din 23/07/1993 emis de CJSDPAT DOLJ;	
B1	A1
Intabulare, drept de PROPRIETATE, dobandit prin Reconstituire, cota actuala 1/1, cota initiala 1/1 1) CIUTICĂ MIRCEA, LIPSA CNP	

C. Partea III. SARCINI .

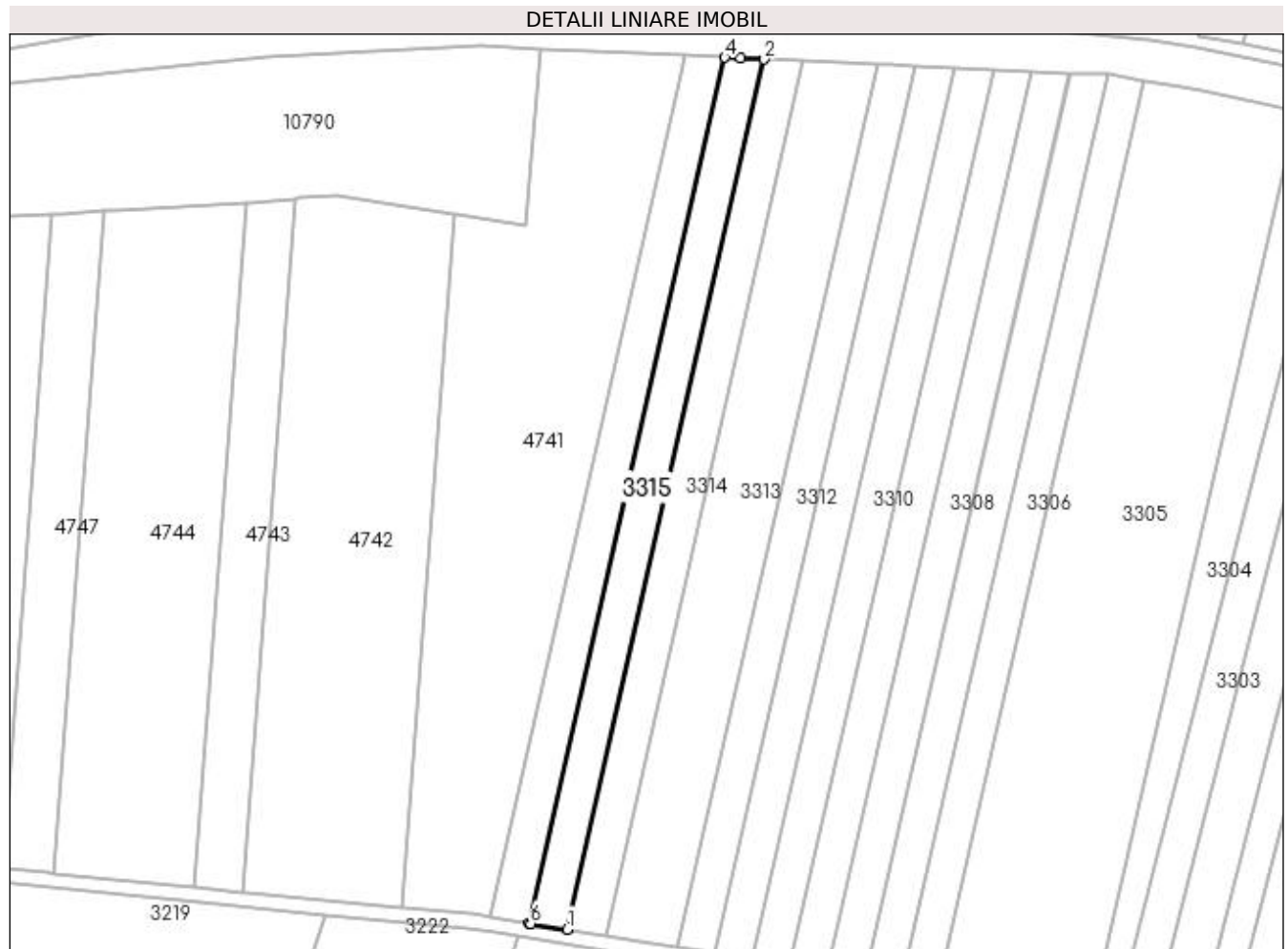
Inscrieri privind dezmembramintele dreptului de proprietate, drepturi reale de garanție și sarcini	Referințe
NU SUNT	

Anexa Nr. 1 La Partea I

Teren

Nr cadastral	Suprafața (mp)*	Observații / Referințe
	2.552	

* Suprafața este determinată în planul de proiecție Stereo 70.



Date referitoare la teren

Crt	Categorie folosință	Intra vilan	Suprafața (mp)	Tarla	Parcelă	Nr. topo	Observații / Referințe
1	arabil	NU	2.552	35	64	-	

Lungime Segmente

1) Valorile lungimilor segmentelor sunt obținute din proiecție în plan.

Punct început	X / Y	Punct sfârșit	X / Y	Lungime segment (** (m)
1	427.571,097 300.124,602	2	427.624,561 300.360,519	241.899
2	427.624,561 300.360,519	3	427.618,171 300.360,811	6.397
3	427.618,171 300.360,811	4	427.613,828 300.361,008	4.347
4	427.613,828 300.361,008	5	427.560,625 300.126,244	240.717
5	427.560,625 300.126,244	6	427.561,158 300.126,161	0.539

Punct început	X / Y	Punct sfârşit	X / Y	Lungime segment (** (m)
6	427.561,158 300.126,161	1	427.571,097 300.124,602	10.061

** Lungimile segmentelor sunt determinate în planul de proiecţie Stereo 70 şi sunt rotunjite la 1 milimetru.

*** Distanţa dintre puncte este formată din segmente cumulate ce sunt mai mici decât valoarea 1 milimetru.

**DATE DESPRE IMOBILUL NR. 3316**

Oficiul de Cadastru și Publicitate Imobiliară DOLJ
Biroul de Cadastru și Publicitate Imobiliară Craiova

A. Partea I. Descrierea imobilului

TEREN Extravilan

Adresa: Jud. Dolj, T35 P65

Nr. Crt	Nr cadastral Nr. topografic	Suprafața* (mp)	Observații / Referințe
A1		2.552	Sector cadastral:65 Teren neimprejmuit;

B. Partea II. Proprietari și acte

Inscrieri privitoare la dreptul de proprietate și alte drepturi reale	Referințe
/	
Act Administrativ nr. TDP63-59434, din 28/07/1993 emis de CJSDPAT DOLJ;	
B1	A1
Intabulare, drept de PROPRIETATE, dobandit prin Reconstituire, cota actuala 1/1, cota initiala 1/1 1) DICU ELISABETA, LIPSA CNP	

C. Partea III. SARCINI .

Inscrieri privind dezmembramintele dreptului de proprietate, drepturi reale de garanție și sarcini	Referințe
NU SUNT	

Anexa Nr. 1 La Partea I

Teren

Nr cadastral	Suprafața (mp)*	Observații / Referințe
	2.552	

* Suprafața este determinată în planul de proiecție Stereo 70.



Date referitoare la teren

Crt	Categorie folosință	Intra vilan	Suprafața (mp)	Tarla	Parcelă	Nr. topo	Observații / Referințe
1	arabil	NU	2.552	35	65	-	

Lungime Segmente

1) Valorile lungimilor segmentelor sunt obținute din proiecție în plan.

Punct început	X / Y	Punct sfârșit	X / Y	Lungime segment (** (m)
1	427.560,625 300.126,244	2	427.613,828 300.361,008	240.717
2	427.613,828 300.361,008	3	427.603,042 300.361,5	10.797
3	427.603,042 300.361,5	4	427.601,922 300.356,556	5.069
4	427.601,922 300.356,556	5	427.550,102 300.127,894	234.46
5	427.550,102 300.127,894	6	427.556,396 300.126,907	6.371

Punct început	X / Y	Punct sfârșit	X / Y	Lungime segment (** (m)
6	427.556,396 300.126,907	1	427.560,625 300.126,244	4.281

** Lungimile segmentelor sunt determinate în planul de proiecție Stereo 70 și sunt rotunjite la 1 milimetru.

*** Distanța dintre puncte este formată din segmente cumulate ce sunt mai mici decât valoarea 1 milimetru.

**DATE DESPRE IMOBILUL NR. 3317**

Oficiul de Cadastru și Publicitate Imobiliară DOLJ
Biroul de Cadastru și Publicitate Imobiliară Craiova

A. Partea I. Descrierea imobilului

TEREN Extravilan

Adresa: Jud. Dolj, De 830

Nr. Crt	Nr cadastral Nr. topografic	Suprafața* (mp)	Observații / Referințe
A1		847	Sector cadastral:65 Teren neimprejmuț;

B. Partea II. Proprietari și acte

Inscrieri privitoare la dreptul de proprietate și alte drepturi reale		Referințe
/		
Act Normativ nr. LEGEA 7, din 13/03/1996 emis de PARLAMENTUL ROMÂNIEI (ART. 13 ALIN. 15);		
B1	Inscrierea provizorie, drept de PROPRIETATE, dobandit prin Lege, cota actuala 1/1, cota initiala 1/1 1) NEIDENTIFICAT NEIDENTIFICAT	A1

C. Partea III. SARCINI .

Inscrieri privind dezmembramintele dreptului de proprietate, drepturi reale de garanție și sarcini	Referințe
NU SUNT	

Anexa Nr. 1 La Partea I

Teren

Nr cadastral	Suprafața (mp)*	Observații / Referințe
	847	

* Suprafața este determinată în planul de proiecție Stereo 70.



Date referitoare la teren

Crt	Categorie folosință	Intra vilan	Suprafața (mp)	Tarla	Parcelă	Nr. topo	Observații / Referințe
1	drum	NU	847	De 830	-	-	

Lungime Segmente

1) Valorile lungimilor segmentelor sunt obținute din proiecție în plan.

Punct început	X / Y	Punct sfârșit	X / Y	Lungime segment (** (m)
1	428.083,664 300.069,015	2	428.122,541 300.165,466	103.991
2	428.122,541 300.165,466	3	428.138,512 300.205,769	43.352
3	428.138,512 300.205,769	4	428.150,851 300.235,432	32.127
4	428.150,851 300.235,432	5	428.163,671 300.264,85	32.09
5	428.163,671 300.264,85	6	428.159,658 300.265,653	4.093

Punct început	X / Y	Punct sfârșit	X / Y	Lungime segment (** (m)
6	428.159,658 300.265,653	7	428.147,17 300.237,0	31.256
7	428.147,17 300.237,0	8	428.134,806 300.207,274	32.195
8	428.134,806 300.207,274	9	428.118,827 300.166,95	43.375
9	428.118,827 300.166,95	10	428.079,496 300.069,373	105.206
10	428.079,496 300.069,373	1	428.083,664 300.069,015	4.183

** Lungimile segmentelor sunt determinate în planul de proiecție Stereo 70 și sunt rotunjite la 1 milimetru.

*** Distanța dintre puncte este formată din segmente cumulate ce sunt mai mici decât valoarea 1 milimetru.

**DATE DESPRE IMOBILUL NR. 3318**

Oficiul de Cadastru și Publicitate Imobiliară DOLJ
Biroul de Cadastru și Publicitate Imobiliară Craiova

A. Partea I. Descrierea imobilului

TEREN Intravilan

Adresa: Loc. Fântânele, Jud. Dolj, T35 P76

Nr. Crt	Nr cadastral Nr. topografic	Suprafața* (mp)	Observații / Referințe
A1		2.496	Sector cadastral:65 Teren neimprejmuit;

B. Partea II. Proprietari și acte

Inscrieri privitoare la dreptul de proprietate și alte drepturi reale	Referințe
/	
Act Administrativ nr. TDP232-2192, din 23/11/1993 emis de CJSDPAT DOLJ;	
B1	A1
Intabulare, drept de PROPRIETATE, dobândit prin Reconstituire, cota actuala 1/1, cota initiala 1/1 1) BIDIREAC DOINA , LIPSA CNP	

C. Partea III. SARCINI .

Inscrieri privind dezmembramintele dreptului de proprietate, drepturi reale de garanție și sarcini	Referințe
NU SUNT	

Anexa Nr. 1 La Partea I

Teren

Nr cadastral	Suprafața (mp)*	Observații / Referințe
	2.496	

* Suprafața este determinată în planul de proiecție Stereo 70.



Date referitoare la teren

Crt	Categorie folosință	Intravilan	Suprafața (mp)	Tarla	Parcelă	Nr. topo	Observații / Referințe
1	arabil	DA	2.496	35	76	-	

Lungime Segmente

1) Valorile lungimilor segmentelor sunt obținute din proiecție în plan.

Punct început	X / Y	Punct sfârșit	X / Y	Lungime segment (** (m)
1	427.326,263 300.313,421	2	427.311,706 300.314,512	14.598
2	427.311,706 300.314,512	3	427.301,09 300.143,848	170.994
3	427.301,09 300.143,848	4	427.315,648 300.142,757	14.599
4	427.315,648 300.142,757	1	427.326,263 300.313,421	170.994

**** Lungimile segmentelor sunt determinate în planul de proiecție Stereo 70 și sunt rotunjite la 1 milimetru.**

***** Distanța dintre puncte este formată din segmente cumulate ce sunt mai mici decât valoarea 1 milimetru.**

**DATE DESPRE IMOBILUL NR. 3319**

Oficiul de Cadastru și Publicitate Imobiliară DOLJ
Biroul de Cadastru și Publicitate Imobiliară Craiova

A. Partea I. Descrierea imobilului

TEREN Intravilan

Adresa: Loc. Fântânele, Jud. Dolj, T35 P76/1

Nr. Crt	Nr cadastral Nr. topografic	Suprafața* (mp)	Observații / Referințe
A1		1.191	Sector cadastral:65 Teren neimprejmuit;

B. Partea II. Proprietari și acte

Inscrieri privitoare la dreptul de proprietate și alte drepturi reale	Referințe
/	
Act Normativ nr. LEGEA 7, din 13/03/1996 emis de PARLAMENTUL ROMANIEI (art. 13 alin. 15);	
B1	Inscrierea provizorie, drept de PROPRIETATE, dobandit prin Lege, cota actuala 1/1, cota initiala 1/1
	1) NEIDENTIFICAT NEIDENTIFICAT, CIF:0000000000000

C. Partea III. SARCINI .

Inscrieri privind dezmembramintele dreptului de proprietate, drepturi reale de garanție și sarcini	Referințe
NU SUNT	

Anexa Nr. 1 La Partea I

Teren

Nr cadastral	Suprafața (mp)*	Observații / Referințe
	1.191	

* Suprafața este determinată în planul de proiecție Stereo 70.



Date referitoare la teren

Crt	Categorie folosință	Intravilan	Suprafața (mp)	Tarla	Parcelă	Nr. topo	Observații / Referințe
1	arabil	DA	1.191	35	76/1	-	

Lungime Segmente

1) Valorile lungimilor segmentelor sunt obținute din proiecție în plan.

Punct început	X / Y	Punct sfârșit	X / Y	Lungime segment (** (m)
1	427.315,648 300.142,757	2	427.318,762 300.142,524	3.123
2	427.318,762 300.142,524	3	427.320,813 300.147,676	5.545
3	427.320,813 300.147,676	4	427.321,143 300.148,504	0.891
4	427.321,143 300.148,504	5	427.321,885 300.151,716	3.297
5	427.321,885 300.151,716	6	427.324,944 300.167,891	16.462

Punct început	X / Y	Punct sfârșit	X / Y	Lungime segment (** (m)
6	427.324,944 300.167,891	7	427.327,86 300.206,539	38.758
7	427.327,86 300.206,539	8	427.329,923 300.247,831	41.344
8	427.329,923 300.247,831	9	427.330,516 300.277,243	29.418
9	427.330,516 300.277,243	10	427.330,279 300.297,919	20.677
10	427.330,279 300.297,919	11	427.330,865 300.313,076	15.168
11	427.330,865 300.313,076	12	427.326,263 300.313,421	4.615
12	427.326,263 300.313,421	1	427.315,648 300.142,757	170.994

** Lungimile segmentelor sunt determinate în planul de proiecție Stereo 70 și sunt rotunjite la 1 milimetru.

*** Distanța dintre puncte este formată din segmente cumulate ce sunt mai mici decât valoarea 1 milimetru.

**DATE DESPRE IMOBILUL NR. 3320**

Oficiul de Cadastru și Publicitate Imobiliară DOLJ
Biroul de Cadastru și Publicitate Imobiliară Craiova

A. Partea I. Descrierea imobilului

TEREN Intravilan

Adresa: Loc. Fântânele, Jud. Dolj, T35 P77

Nr. Crt	Nr cadastral Nr. topografic	Suprafața* (mp)	Observații / Referințe
A1		2.496	Sector cadastral:65 Teren neimprejmuit;

B. Partea II. Proprietari și acte

Inscrieri privitoare la dreptul de proprietate și alte drepturi reale	Referințe
/	
Act Administrativ nr. TDP135-9566, din 05/10/1993 emis de CJSDPAT DOLJ;	
B1	A1
Intabulare, drept de PROPRIETATE, dobândit prin Reconstituire, cota actuala 1/1, cota initiala 1/1 1) BURLAN STEFAN , LIPSA CNP	

C. Partea III. SARCINI .

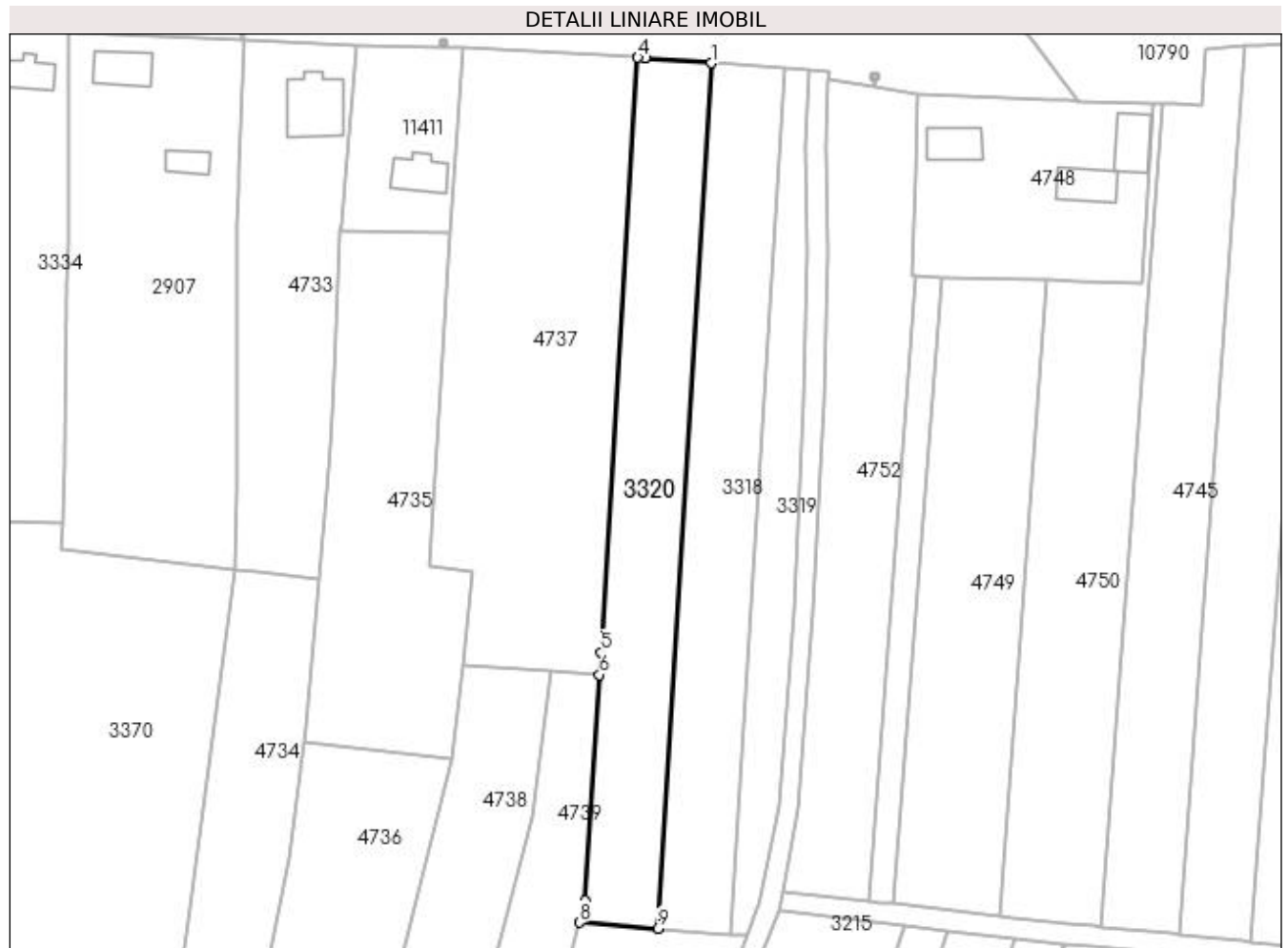
Inscrieri privind dezmembramintele dreptului de proprietate, drepturi reale de garanție și sarcini	Referințe
NU SUNT	

Anexa Nr. 1 La Partea I

Teren

Nr cadastral	Suprafața (mp)*	Observații / Referințe
	2.496	

* Suprafața este determinată în planul de proiecție Stereo 70.



Date referitoare la teren

Crt	Categorie folosință	Intra vilan	Suprafața (mp)	Tarla	Parcelă	Nr. topo	Observații / Referințe
1	arabil	DA	2.496	35	77	-	

Lungime Segmente

1) Valorile lungimilor segmentelor sunt obținute din proiecție în plan.

Punct început	X / Y	Punct sfârșit	X / Y	Lungime segment (** (m)
1	427.311,706 300.314,512	2	427.298,52 300.315,5	13.223
2	427.298,52 300.315,5	3	427.298,515 300.315,501	0.005
3	427.298,515 300.315,501	4	427.297,161 300.315,602	1.358
4	427.297,161 300.315,602	5	427.289,866 300.198,331	117.498
5	427.289,866 300.198,331	6	427.289,59 300.193,893	4.447

Punct început	X / Y	Punct sfârșit	X / Y	Lungime segment (** (m)
6	427.289,59 300.193,893	7	427.286,82 300.149,367	44.612
7	427.286,82 300.149,367	8	427.285,635 300.145,007	4.518
8	427.285,635 300.145,007	9	427.301,09 300.143,848	15.498
9	427.301,09 300.143,848	1	427.311,706 300.314,512	170.994

** Lungimile segmentelor sunt determinate în planul de proiecție Stereo 70 și sunt rotunjite la 1 milimetru.

*** Distanța dintre puncte este formată din segmente cumulate ce sunt mai mici decât valoarea 1 milimetru.

**DATE DESPRE IMOBILUL NR. 3321**

Oficiul de Cadastru și Publicitate Imobiliară DOLJ
Biroul de Cadastru și Publicitate Imobiliară Craiova

A. Partea I. Descrierea imobilului

TEREN Extravilan

Adresa: Jud. Dolj, T35 P108

Nr. Crt	Nr cadastral Nr. topografic	Suprafața* (mp)	Observații / Referințe
A1		2.652	Sector cadastral:65 Teren neimprejmuit;

B. Partea II. Proprietari și acte

Inscrieri privitoare la dreptul de proprietate și alte drepturi reale	Referințe
/	
Act Administrativ nr. TDP48-59434, din 26/07/1993 emis de CJSDPAT DOLJ;	
B1	A1
Intabulare, drept de PROPRIETATE, dobandit prin Reconstituire, cota actuala 1/1, cota initiala 1/1 1) STOIAN DUMITRU, LIPSA CNP	

C. Partea III. SARCINI .

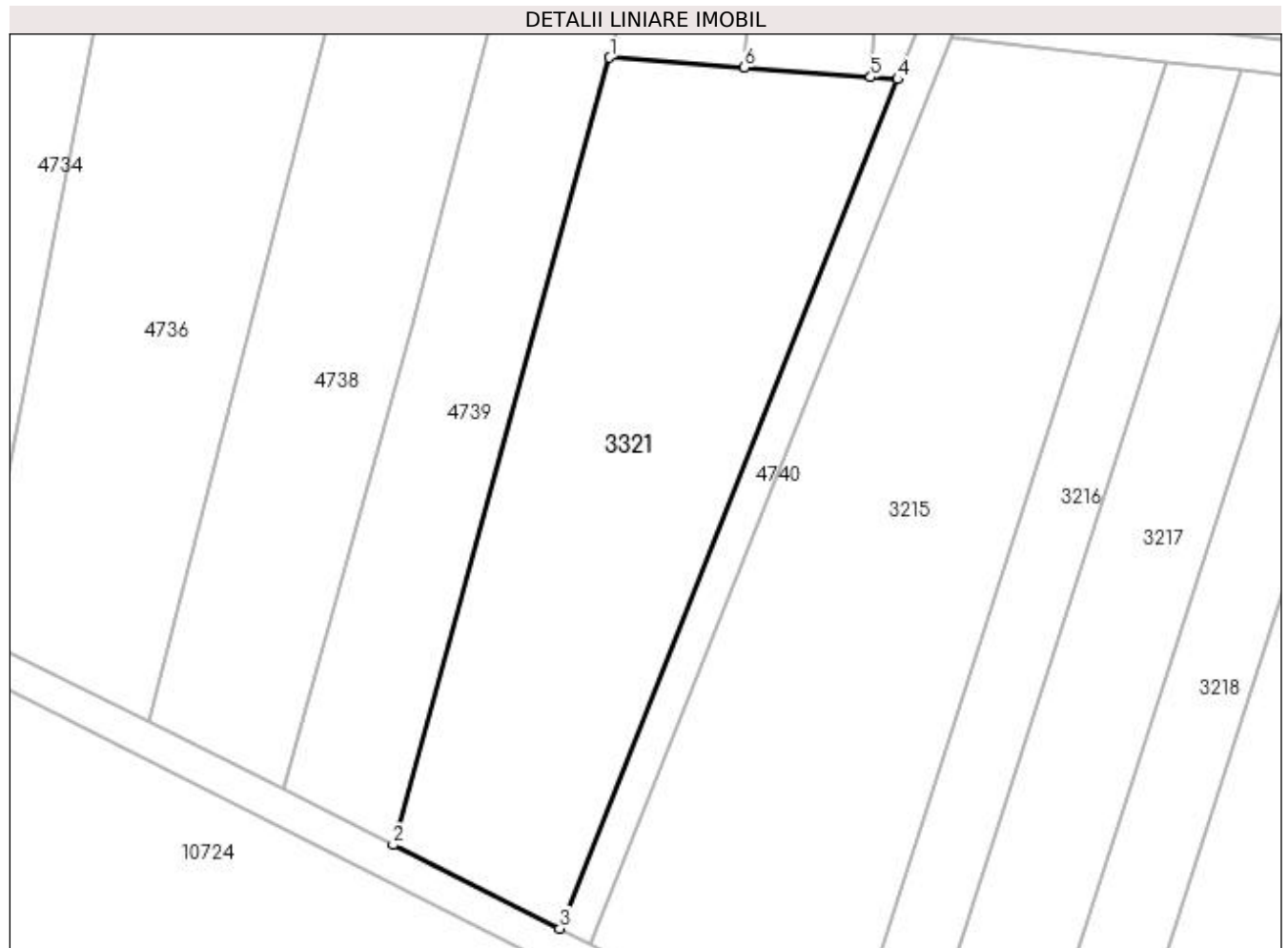
Inscrieri privind dezmembramintele dreptului de proprietate, drepturi reale de garanție și sarcini	Referințe
NU SUNT	

Anexa Nr. 1 La Partea I

Teren

Nr cadastral	Suprafața (mp)*	Observații / Referințe
	2.652	

* Suprafața este determinată în planul de proiecție Stereo 70.



Date referitoare la teren

Crt	Categorie folosință	Intra vilan	Suprafața (mp)	Tarla	Parcelă	Nr. topo	Observații / Referințe
1	arabil	NU	2.652	35	108	-	

Lungime Segmente

1) Valorile lungimilor segmentelor sunt obținute din proiecție în plan.

Punct început	X / Y	Punct sfârșit	X / Y	Lungime segment (** (m)
1	427.285,635 300.145,007	2	427.260,724 300.054,52	93.853
2	427.260,724 300.054,52	3	427.279,894 300.044,907	21.445
3	427.279,894 300.044,907	4	427.318,762 300.142,524	105.07
4	427.318,762 300.142,524	5	427.315,648 300.142,757	3.123
5	427.315,648 300.142,757	6	427.301,09 300.143,848	14.599

Punct început	X / Y	Punct sfârșit	X / Y	Lungime segment (** (m)
6	427.301,09 300.143,848	1	427.285,635 300.145,007	15.498

** Lungimile segmentelor sunt determinate în planul de proiecție Stereo 70 și sunt rotunjite la 1 milimetru.

*** Distanța dintre puncte este formată din segmente cumulate ce sunt mai mici decât valoarea 1 milimetru.

**DATE DESPRE IMOBILUL NR. 3323**

Oficiul de Cadastru și Publicitate Imobiliară DOLJ
Biroul de Cadastru și Publicitate Imobiliară Craiova

A. Partea I. Descrierea imobilului

TEREN Necunoscut

Adresa: Loc. Fântânele, Jud. Dolj, T2 P197, P199, P198; T35, P92

Nr. Crt	Nr cadastral Nr. topografic	Suprafața* (mp)	Observații / Referințe
A1		4.486	Sector cadastral:65 Teren imprejmuit;

Construcții

Crt	Nr cadastral Nr. topografic	Adresa	Observații / Referințe
A1.1		Loc. Fântânele, Jud. Dolj, T2 P197, P199, P198; T35, P92	Nr. niveluri:1; S. construita la sol:77 mp;

B. Partea II. Proprietari și acte

Inscrieri privitoare la dreptul de proprietate și alte drepturi reale		Referințe
/		
Act Administrativ nr. TDP199-9566, din 09/11/1993 emis de CJSDPAT DOLJ;		
B1	Intabulare, drept de PROPRIETATE, dobandit prin Reconstituire, cota actuala 1/1, cota initiala 1/1 1) GLOGOVEANU MARIN, LIPSA CNP	A1
Act Normativ nr. Legea 7, din 13/03/1996 emis de PARLAMENTUL ROMANIEI;		
B2	Intabulare, drept de PROPRIETATE, dobandit prin Lege, cota actuala 1/1, cota initiala 1/1 1) GLOGOVEANU MARIN, LIPSA CNP	A1.1

C. Partea III. SARCINI .

Inscrieri privind dezmembramintele dreptului de proprietate, drepturi reale de garanție și sarcini	Referințe
NU SUNT	

Anexa Nr. 1 La Partea I

Teren

Nr cadastral	Suprafața (mp)*	Observații / Referințe
	4.486	

* Suprafața este determinată în planul de proiecție Stereo 70.



Date referitoare la teren

Crt	Categorie folosință	Intra vilan	Suprafața (mp)	Tarla	Parcelă	Nr. topo	Observații / Referințe
1	curți constructii	DA	1.188	2	197	-	
2	arabil	NU	2.280	35	92	-	
3	arabil	DA	168	2	199	-	
4	vie	DA	850	2	198	-	

Date referitoare la construcții

Crt	Număr	Destinație construcție	Supraf. (mp)	Situație juridică	Observații / Referințe
A1.1		construcții de locuințe	77	Cu acte	Nr. niveluri:1; S. construita la sol:77 mp;

Lungime Segmente

1) Valorile lungimilor segmentelor sunt obținute din proiecție în plan.

Punct început	X / Y	Punct sfârșit	X / Y	Lungime segment (** (m))
1	427.051,72 300.270,039	2	427.050,474 300.293,218	23.212

Punct început	X / Y	Punct sfârşit	X / Y	Lungime segment (** (m)
2	427.050,474 300.293,218	3	427.050,455 300.293,569	0.352
3	427.050,455 300.293,569	4	427.049,923 300.302,058	8.506
4	427.049,923 300.302,058	5	427.049,197 300.313,717	11.682
5	427.049,197 300.313,717	6	427.048,106 300.327,175	13.502
6	427.048,106 300.327,175	7	427.024,466 300.327,474	23.642
7	427.024,466 300.327,474	8	427.024,461 300.327,474	0.005
8	427.024,461 300.327,474	9	427.014,45 300.327,601	10.012
9	427.014,45 300.327,601	10	427.013,644 300.294,012	33.599
10	427.013,644 300.294,012	11	427.013,077 300.270,398	23.621
11	427.013,077 300.270,398	12	427.011,183 300.191,453	78.968
12	427.011,183 300.191,453	13	427.009,771 300.182,611	8.954
13	427.009,771 300.182,611	14	427.034,292 300.168,991	28.05
14	427.034,292 300.168,991	15	427.037,18 300.261,541	92.595
15	427.037,18 300.261,541	16	427.052,183 300.261,443	15.003
16	427.052,183 300.261,443	17	427.052,099 300.262,996	1.555
17	427.052,099 300.262,996	1	427.051,72 300.270,039	7.053

** Lungimile segmentelor sunt determinate în planul de proiecţie Stereo 70 şi sunt rotunjite la 1 milimetru.

*** Distanţa dintre puncte este formată din segmente cumulate ce sunt mai mici decât valoarea 1 milimetru.

**DATE DESPRE IMOBILUL NR. 3324**

Oficiul de Cadastru și Publicitate Imobiliară DOLJ
Biroul de Cadastru și Publicitate Imobiliară Craiova

A. Partea I. Descrierea imobilului

TEREN Necunoscut

Adresa: Loc. Fântânele, Jud. Dolj, TARLAUA 35, PARCELA 91

Nr. Crt.	Nr cadastral Nr. topografic	Suprafața* (mp)	Observații / Referințe
A1	30511	2.222	Sector cadastral:65 Teren neimprejmuit; T 35 P 91; Conform PUG aprobat prin HCL 28/2015, suprafata intravilan = 1989 mp, suprafata extravilan = 233 mp.

B. Partea II. Proprietari și acte

Inscrieri privitoare la dreptul de proprietate și alte drepturi reale		Referințe
153812 / 10/12/2015		
Act Notarial nr. contract de vanzare cumparare aut nr 1716, din 10/12/2015 emis de Bazgu Mariana;		
B1	Intabulare, drept de PROPRIETATE, dobandit prin Conventie, cota actuala 1/1, cota initiala 1/1 1) SC BROROMOS IMPEX SRL, CIF:9999999999999, LIPSA CUI	A1
168266 / 09/07/2021		
Act Notarial nr. CONTRACT DE IPOTECA 568, din 06/07/2021 emis de Bazgu Mariana;		
B2	Se noteaza interdictiile de instrainare, grevare, inchiriere, dezmembrare, demolare, alipire, construire, amenajare, restructurare 1) OTP BANK ROMANIA SA, CIF:7926069	A1

C. Partea III. SARCINI

Inscrieri privind dezmembramintele dreptului de proprietate, drepturi reale de garanție și sarcini		Referințe
168266 / 09/07/2021		
Act Notarial nr. CONTRACT DE IPOTECA 568, din 06/07/2021 emis de Bazgu Mariana;		
C1	Intabulare, drept de IPOTECA, Valoare:2606765 RON, si celelalte obligatii de plata aferente creditului 1) OTP BANK ROMANIA SA, CIF:7926069	A1
C2	Intabulare, drept de IPOTECA, Valoare:971000 RON, si celelalte obligatii de plata aferente creditului 1) OTP BANK ROMANIA SA, CIF:7926069	A1
C3	Intabulare, drept de IPOTECA, Valoare:580000 RON, si celelalte obligatii de plata aferente creditului 1) OTP BANK ROMANIA SA, CIF:7926069	A1

Anexa Nr. 1 La Partea I

Teren

Nr cadastral	Suprafața (mp)*	Observații / Referințe
30511	2.222	T 35 P 91; Conform PUG aprobat prin HCL 28/2015, suprafața intravilan = 1989 mp, suprafața extravilan = 233 mp.

* Suprafața este determinată în planul de proiecție Stereo 70.



Date referitoare la teren

Crt	Categorie folosință	Intra vilan	Suprafața (mp)	Tarla	Parcelă	Nr. topo	Observații / Referințe
1	arabil	DA	1.989	35	91	-	
2	arabil	NU	233	35	91	-	

Lungime Segmente

1) Valorile lungimilor segmentelor sunt obținute din proiecție în plan.

Punct început	X / Y	Punct sfârșit	X / Y	Lungime segment (** (m)
1	427.034,292 300.168,991	2	427.056,587 300.156,607	25.504
2	427.056,587 300.156,607	3	427.057,0 300.171,235	14.634
3	427.057,0 300.171,235	4	427.057,874 300.202,157	30.934
4	427.057,874 300.202,157	5	427.058,651 300.229,629	27.483

Punct început	X / Y	Punct sfârșit	X / Y	Lungime segment (** (m)
5	427.058,651 300.229,629	6	427.059,55 300.261,425	31.809
6	427.059,55 300.261,425	7	427.052,183 300.261,443	7.367
7	427.052,183 300.261,443	8	427.037,18 300.261,541	15.003
8	427.037,18 300.261,541	1	427.034,292 300.168,991	92.595

** Lungimile segmentelor sunt determinate în planul de proiecție Stereo 70 și sunt rotunjite la 1 milimetru.

*** Distanța dintre puncte este formată din segmente cumulate ce sunt mai mici decât valoarea 1 milimetru.

**DATE DESPRE IMOBILUL NR. 3326**

Oficiul de Cadastru și Publicitate Imobiliară DOLJ
Biroul de Cadastru și Publicitate Imobiliară Craiova

A. Partea I. Descrierea imobilului

TEREN Intravilan

Adresa: Loc. Fântânele, Jud. Dolj, T2 P193, P196, P195, P194

Nr. Crt	Nr cadastral Nr. topografic	Suprafața* (mp)	Observații / Referințe
A1		3.348	Sector cadastral:65 Teren neimprejmuț;

Construcții

Crt	Nr cadastral Nr. topografic	Adresa	Observații / Referințe
A1.1		Loc. Fântânele, Jud. Dolj, T2 P193, P196, P195, P194	Nr. niveluri:1; S. construita la sol:97 mp;
A1.2		Loc. Fântânele, Jud. Dolj, T2 P193, P196, P195, P194	Nr. niveluri:1; S. construita la sol:65 mp;

B. Partea II. Proprietari și acte

Inscrieri privitoare la dreptul de proprietate și alte drepturi reale		Referințe
/		
Act Administrativ nr. TDP17150, din 09/01/2013 emis de CJSDPAT DOLJ;		
B1	Intabulare, drept de PROPRIETATE, dobandit prin Reconstituire, cota actuala 1/1, cota initiala 1/1 1) CRĂCIUN ION, LIPSA CNP	A1
Act Normativ nr. Legea 7, din 13/03/1996 emis de PARLAMENTUL ROMANIEI;		
B2	Intabulare, drept de PROPRIETATE, dobandit prin Lege, cota actuala 1/1, cota initiala 1/1 1) CRĂCIUN ION, LIPSA CNP	A1.1, A1.2

C. Partea III. SARCINI .

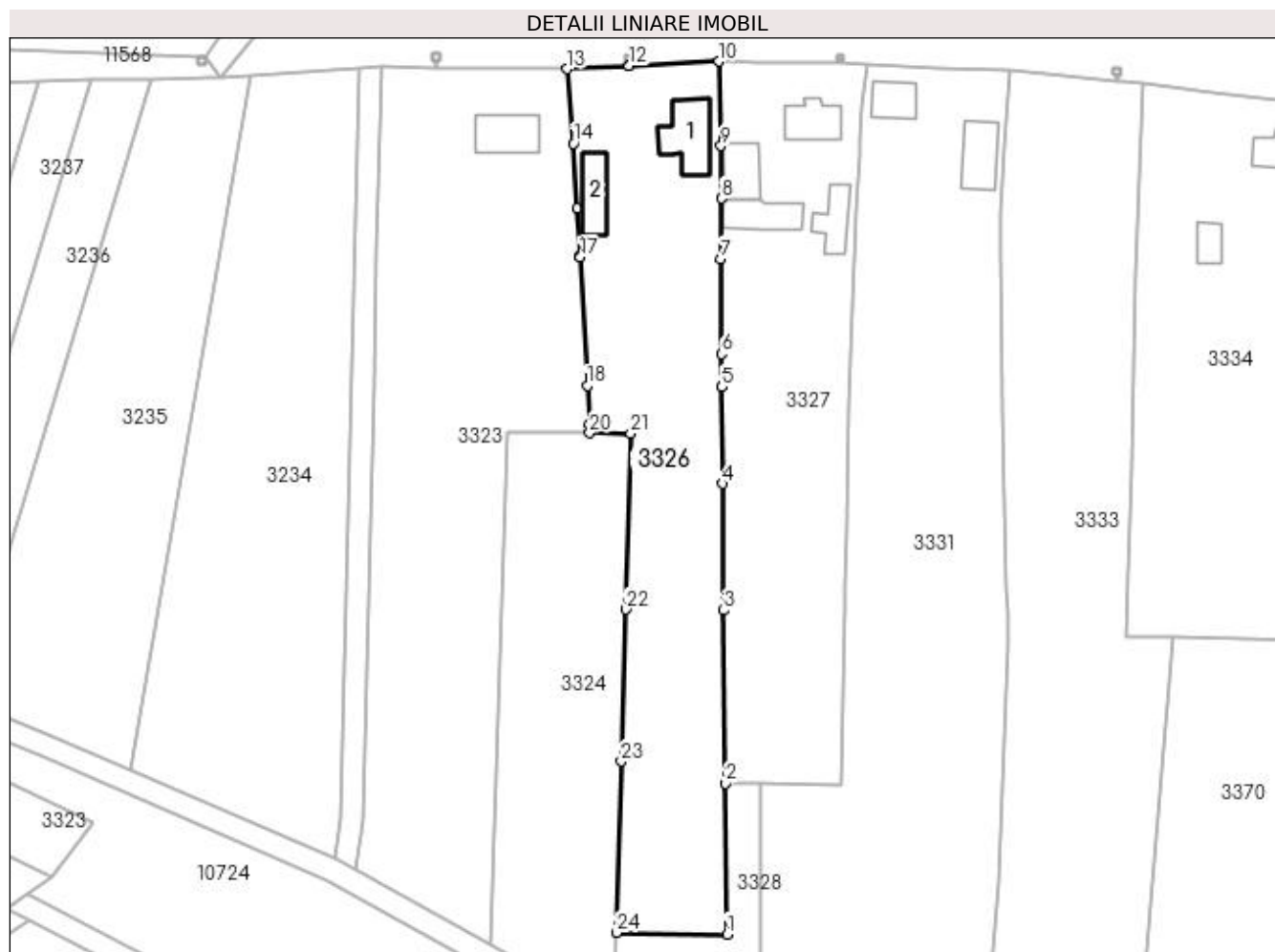
Inscrieri privind dezmembramintele dreptului de proprietate, drepturi reale de garanție și sarcini	Referințe
NU SUNT	

Anexa Nr. 1 La Partea I

Teren

Nr cadastral	Suprafața (mp)*	Observații / Referințe
	3.348	

* Suprafața este determinată în planul de proiecție Stereo 70.



Date referitoare la teren

Crt	Categorie folosință	Intravilan	Suprafața (mp)	Tarla	Parcelă	Nr. topo	Observații / Referințe
1	curți construcții	DA	920	2	193	-	
2	arabil	DA	1.100	2	196	-	
3	arabil	DA	752	2	195	-	
4	vie	DA	576	2	194	-	

Date referitoare la construcții

Crt	Număr	Destinație construcție	Supraf. (mp)	Situație juridică	Observații / Referințe
A1.1		construcții de locuințe	97	Cu acte	Nr. niveluri:1; S. construita la sol:97 mp;
A1.2		construcții anexa	65	Cu acte	Nr. niveluri:1; S. construita la sol:65 mp;

Lungime Segmente

1) Valorile lungimilor segmentelor sunt obținute din proiecție în plan.

Punct început	X / Y	Punct sfârșit	X / Y	Lungime segment (** (m)	Punct început	X / Y	Punct sfârșit	X / Y	Lungime segment (** (m)
1	427.076,927 300.170,93	2	427.076,664 300.198,211	27.282	2	427.076,664 300.198,211	3	427.076,363 300.229,416	31.206

Punct început	X / Y	Punct sfârșit	X / Y	Lungime segment (** (m)
3	427.076,363 300.229,416	4	427.076,142 300.252,287	22.872
5	427.076,034 300.269,747	6	427.075,997 300.275,721	5.974
7	427.075,891 300.292,913	8	427.075,928 300.303,796	10.883
9	427.075,877 300.313,331	10	427.075,544 300.328,556	15.229
11	427.059,254 300.327,74	12	427.059,249 300.327,74	0.005
13	427.048,106 300.327,175	14	427.049,197 300.313,717	13.502
15	427.049,923 300.302,058	16	427.050,455 300.293,569	8.506
17	427.050,474 300.293,218	18	427.051,72 300.270,039	23.212
19	427.052,099 300.262,996	20	427.052,183 300.261,443	1.555
21	427.059,55 300.261,425	22	427.058,651 300.229,629	31.809
23	427.057,874 300.202,157	24	427.057,0 300.171,235	30.934

Punct început	X / Y	Punct sfârșit	X / Y	Lungime segment (** (m)
4	427.076,142 300.252,287	5	427.076,034 300.269,747	17.46
6	427.075,997 300.275,721	7	427.075,891 300.292,913	17.192
8	427.075,928 300.303,796	9	427.075,877 300.313,331	9.535
10	427.075,544 300.328,556	11	427.059,254 300.327,74	16.31
12	427.059,249 300.327,74	13	427.048,106 300.327,175	11.157
14	427.049,197 300.313,717	15	427.049,923 300.302,058	11.682
16	427.050,455 300.293,569	17	427.050,474 300.293,218	0.352
18	427.051,72 300.270,039	19	427.052,099 300.262,996	7.053
20	427.052,183 300.261,443	21	427.059,55 300.261,425	7.367
22	427.058,651 300.229,629	23	427.057,874 300.202,157	27.483
24	427.057,0 300.171,235	1	427.076,927 300.170,93	19.929

** Lungimile segmentelor sunt determinate în planul de proiecție Stereo 70 și sunt rotunjite la 1 milimetru.

*** Distanța dintre puncte este formată din segmente cumulate ce sunt mai mici decât valoarea 1 milimetru.

**DATE DESPRE IMOBILUL NR. 3327**

Oficiul de Cadastru și Publicitate Imobiliară DOLJ
Biroul de Cadastru și Publicitate Imobiliară Craiova

A. Partea I. Descrierea imobilului

TEREN Intravilan

Adresa: Loc. Fântânele, Str Poienii, Nr. 29, Jud. Dolj, fost T 2, P 190, P 191, P 192)

Nr. Crt	Nr cadastral Nr. topografic	Suprafața* (mp)	Observații / Referințe
A1	32498	3.012	Sector cadastral:65 Teren imprejmuit; Imprejmuire: Gard de beton, gard de plasa sarma, gard de lemn, limita tufaris, limita conventionala

Construcții

Crt	Nr cadastral Nr. topografic	Adresa	Observații / Referințe
A1.1	32498-C1	Loc. Fântânele, Str Poienii, Nr. 29, Jud. Dolj, fost T 2, P 190, P 191, P 192)	Nr. niveluri:1; S. construita la sol:66 mp; Casa de locuit din anul 1960, Parter, cu fundatie din beton, zidarie din caramida, acoperita cu tigla
A1.2	32498-C2	Loc. Fântânele, Str Poienii, Nr. 29, Jud. Dolj, fost T 2, P 190, P 191, P 192)	Nr. niveluri:1; S. construita la sol:57 mp; Grajd din anul 1960, parter, din caramida si material lemnos, acoperita cu tigla
A1.3	32498-C3	Loc. Fântânele, Str Poienii, Nr. 29, Jud. Dolj, fost T 2, P 190, P 191, P 192)	Nr. niveluri:1; S. construita la sol:64 mp; Anexa - din anul 1960, parter ,din caramida si material lemnos, acoperita cu tigla
A1.4	32498-C4	Loc. Fântânele, Str Poienii, Nr. 29, Jud. Dolj, fost T 2, P 190, P 191, P 192)	Nr. niveluri:1; S. construita la sol:70 mp; Cotete

B. Partea II. Proprietari și acte

Inscrieri privitoare la dreptul de proprietate și alte drepturi reale	Referințe
234320 / 13/11/2020	
Act Notarial nr. CVC aut 255, din 12/11/2020 emis de Marinescu Nina Cosmina;	
B1	A1, A1.1, A1.2, A1.3
Intabulare, drept de PROPRIETATE, dobandit prin Conventie, cota actuala 1/1, cota initiala 1/1	
1) STIRCU NICOLETA ALINA, LIPSA CNP	
2) STIRCU MARIAN CRISTIAN	
/	
Act Normativ nr. Legea 7, din 13/03/1996 emis de PARLAMENTUL ROMANIEI;	
B2	A1.4
Intabulare, drept de PROPRIETATE, dobandit prin Lege, cota actuala 1/1, cota initiala 1/1	
1) STIRCU NICOLETA ALINA, LIPSA CNP	
2) STIRCU MARIAN CRISTIAN	

C. Partea III. SARCINI .

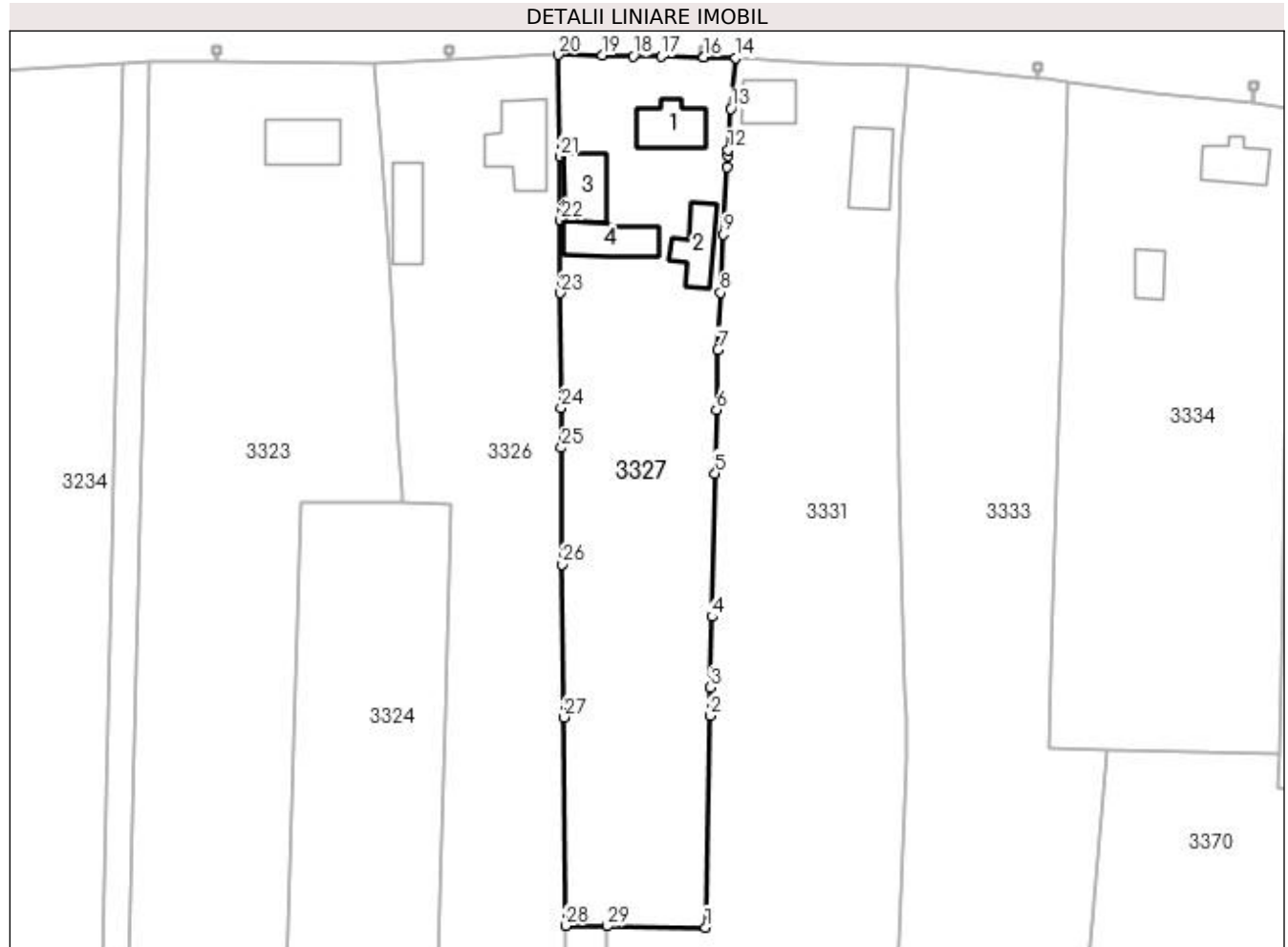
Inscrieri privind dezmembramintele dreptului de proprietate, drepturi reale de garanție și sarcini	Referințe
NU SUNT	

Anexa Nr. 1 La Partea I

Teren

Nr cadastral	Suprafața (mp)*	Observații / Referințe
32498	3.012	Imprejmuire: Gard de beton, gard de plasa sarma, gard de lemn, limita tufaris, limita conventionala

* Suprafața este determinată în planul de proiecție Stereo 70.



Date referitoare la teren

Crt	Categorie folosință	Intra vilan	Suprafața (mp)	Tarla	Parcelă	Nr. topo	Observații / Referințe
1	curți construcții	DA	872	2	190	-	Imprejmuire: Gard de beton, gard de plasa sarma, gard de lemn, limita tufaris, limita conventionala
2	arabil	DA	1.700	2	191	-	Imprejmuire: Gard de beton, gard de plasa sarma, gard de lemn, limita tufaris, limita conventionala
3	vie	DA	440	2	192	-	Imprejmuire: Gard de beton, gard de plasa sarma, gard de lemn, limita tufaris, limita conventionala

Date referitoare la construcții

Crt	Număr	Destinație construcție	Supraf. (mp)	Situație juridică	Observații / Referințe
A1.1	32498-C1	construcții de locuințe	66	Cu acte	Nr. niveluri:1; S. construita la sol:66 mp; Casa de locuit din anul 1960, Parter, cu fundatie din beton, zidarie din caramida, acoperita cu tigla
A1.2	32498-C2	construcții anexa	57	Cu acte	Nr. niveluri:1; S. construita la sol:57 mp; Grajd din anul 1960, parter, din caramida si material lemnos, acoperita cu tigla
A1.3	32498-C3	construcții anexa	64	Cu acte	Nr. niveluri:1; S. construita la sol:64 mp; Anexa - din anul 1960, parter, din caramida si material lemnos, acoperita cu tigla
A1.4	32498-C4	construcții anexa	70	Cu acte	Nr. niveluri:1; S. construita la sol:70 mp; Cotete

Lungime Segmente

1) Valorile lungimilor segmentelor sunt obținute din proiecție în plan.

Punct început	X / Y	Punct sfârșit	X / Y	Lungime segment (** (m)
1	427.097,619 300.197,951	2	427.098,291 300.229,636	31.692
3	427.098,381 300.233,896	4	427.098,605 300.244,448	10.554
5	427.099,061 300.265,92	6	427.099,262 300.275,442	9.524
7	427.099,453 300.284,426	8	427.099,89 300.292,945	8.53
9	427.100,338 300.301,688	10	427.100,854 300.311,74	10.065
11	427.100,949 300.313,467	12	427.100,997 300.314,35	0.884
13	427.101,445 300.320,471	14	427.102,156 300.328,105	7.667
15	427.097,331 300.328,194	16	427.097,326 300.328,194	0.005
17	427.091,002 300.328,311	18	427.086,821 300.328,36	4.181
19	427.082,18 300.328,459	20	427.075,544 300.328,556	6.637
21	427.075,877 300.313,331	22	427.075,928 300.303,796	9.535
23	427.075,891 300.292,913	24	427.075,997 300.275,721	17.192
25	427.076,034 300.269,747	26	427.076,142 300.252,287	17.46
27	427.076,363 300.229,416	28	427.076,664 300.198,211	31.206
29	427.082,859 300.198,134	1	427.097,619 300.197,951	14.761

Punct început	X / Y	Punct sfârșit	X / Y	Lungime segment (** (m)
2	427.098,291 300.229,636	3	427.098,381 300.233,896	4.261
4	427.098,605 300.244,448	5	427.099,061 300.265,92	21.477
6	427.099,262 300.275,442	7	427.099,453 300.284,426	8.986
8	427.099,89 300.292,945	9	427.100,338 300.301,688	8.754
10	427.100,854 300.311,74	11	427.100,949 300.313,467	1.73
12	427.100,997 300.314,35	13	427.101,445 300.320,471	6.137
14	427.102,156 300.328,105	15	427.097,331 300.328,194	4.826
16	427.097,326 300.328,194	17	427.091,002 300.328,311	6.325
18	427.086,821 300.328,36	19	427.082,18 300.328,459	4.642
20	427.075,544 300.328,556	21	427.075,877 300.313,331	15.229
22	427.075,928 300.303,796	23	427.075,891 300.292,913	10.883
24	427.075,997 300.275,721	25	427.076,034 300.269,747	5.974
26	427.076,142 300.252,287	27	427.076,363 300.229,416	22.872
28	427.076,664 300.198,211	29	427.082,859 300.198,134	6.195

** Lungimile segmentelor sunt determinate în planul de proiecție Stereo 70 și sunt rotunjite la 1 milimetru.

*** Distanța dintre puncte este formată din segmente cumulate ce sunt mai mici decât valoarea 1 milimetru.

**DATE DESPRE IMOBILUL NR. 3328**

Oficiul de Cadastru și Publicitate Imobiliară DOLJ
Biroul de Cadastru și Publicitate Imobiliară Craiova

A. Partea I. Descrierea imobilului

TEREN Necunoscut

Adresa: Loc. Fântânele, Jud. Dolj, T35 P90

Nr. Crt	Nr cadastral Nr. topografic	Suprafața* (mp)	Observații / Referințe
A1		722	Sector cadastral:65 Teren neimprejmuț; Conform PUG aprobat prin HCL 28/2015, suprafata intravilan = 176 mp, suprafata extravilan =546 mp.

B. Partea II. Proprietari și acte

Inscrieri privitoare la dreptul de proprietate și alte drepturi reale	Referințe
/	
Act Administrativ nr. TDP1235-2179, din 07/12/1998 emis de CJSDPAT DOLJ;	
B1	A1
Intabulare, drept de PROPRIETATE, dobandit prin Reconstituire, cota actuala 1/1, cota initiala 1/1	
1) NICOLAE AURICA, LIPSA CNP	
2) NICOLAE FLORINA, LIPSA CNP	

C. Partea III. SARCINI .

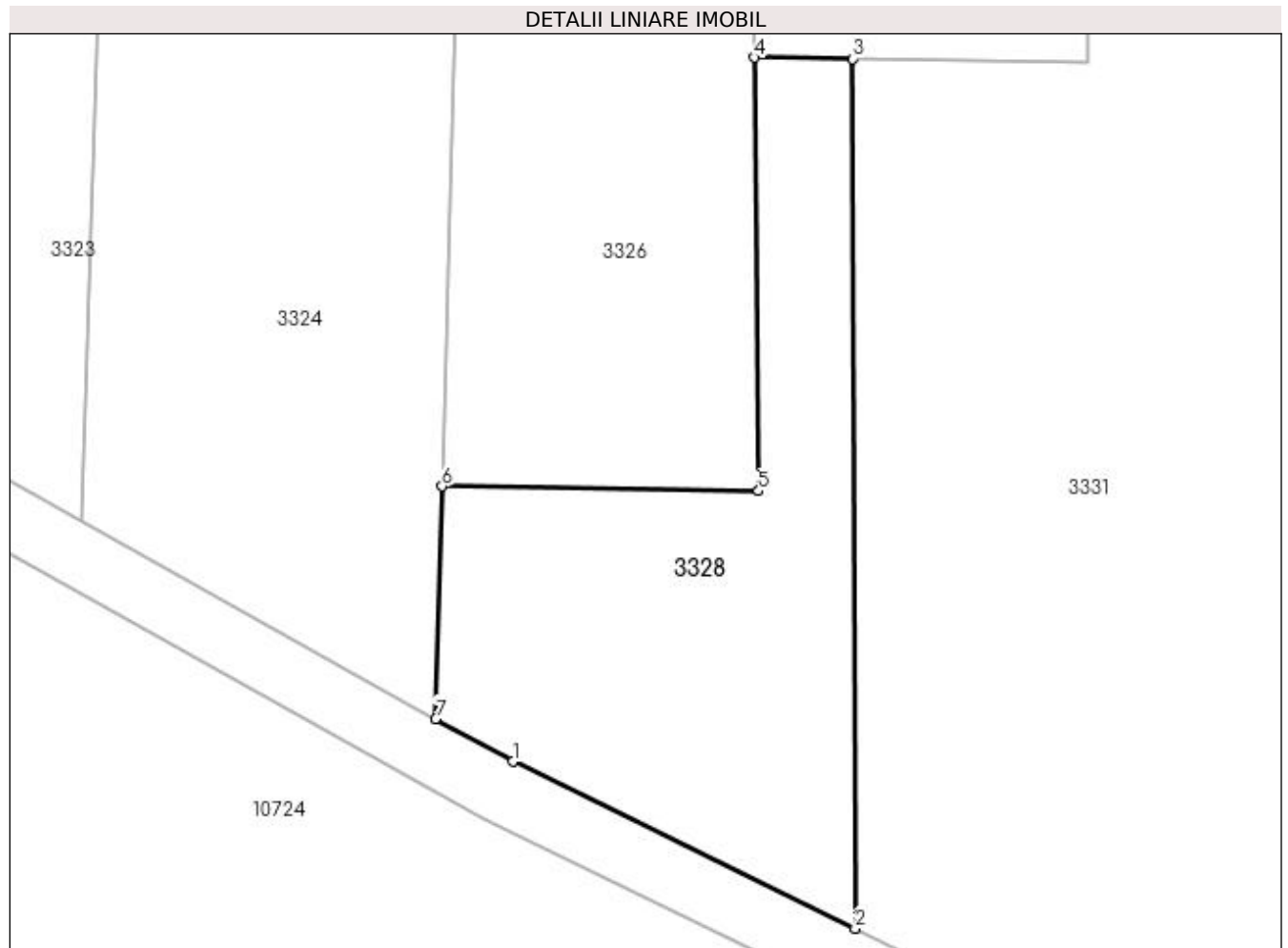
Inscrieri privind dezmembramintele dreptului de proprietate, drepturi reale de garanție și sarcini	Referințe
NU SUNT	

Anexa Nr. 1 La Partea I

Teren

Nr cadastral	Suprafața (mp)*	Observații / Referințe
	722	Conform PUG aprobat prin HCL 28/2015, suprafața intravilan = 176 mp, suprafața extravilan = 546 mp.

* Suprafața este determinată în planul de proiecție Stereo 70.



Date referitoare la teren

Crt	Categorie folosință	Intra vilan	Suprafața (mp)	Tarla	Parcelă	Nr. topo	Observații / Referințe
1	arabil	DA	176	35	90	-	
2	arabil	NU	546	35	90	-	

Lungime Segmente

1) Valorile lungimilor segmentelor sunt obținute din proiecție în plan.

Punct început	X / Y	Punct sfârșit	X / Y	Lungime segment (** (m)
1	427.061,441 300.153,911	2	427.083,016 300.143,405	23.997
2	427.083,016 300.143,405	3	427.082,859 300.198,134	54.729
3	427.082,859 300.198,134	4	427.076,664 300.198,211	6.195
4	427.076,664 300.198,211	5	427.076,927 300.170,93	27.282

Punct început	X / Y	Punct sfârșit	X / Y	Lungime segment (** (m)
5	427.076,927 300.170,93	6	427.057,0 300.171,235	19.929
6	427.057,0 300.171,235	7	427.056,587 300.156,607	14.634
7	427.056,587 300.156,607	1	427.061,441 300.153,911	5.552

** Lungimile segmentelor sunt determinate în planul de proiecție Stereo 70 și sunt rotunjite la 1 milimetru.

*** Distanța dintre puncte este formată din segmente cumulate ce sunt mai mici decât valoarea 1 milimetru.

**DATE DESPRE IMOBILUL NR. 3331**

Oficiul de Cadastru și Publicitate Imobiliară DOLJ
Biroul de Cadastru și Publicitate Imobiliară Craiova

A. Partea I. Descrierea imobilului

TEREN Necunoscut

Adresa: Loc. Fântânele, Jud. Dolj, T2 P185, P189, P188, P187, P186; T35, P87, P86

Nr. Crt	Nr cadastral Nr. topografic	Suprafața* (mp)	Observații / Referințe
A1		6.274	Sector cadastral:65 Teren neimpregmuit; Conform PUG aprobat prin HCL 28/2015, suprafata intravilan = 5006 mp, suprafata extravilan =1268 mp.

Construcții

Crt	Nr cadastral Nr. topografic	Adresa	Observații / Referințe
A1.1		Loc. Fântânele, Jud. Dolj, T2 P185, P189, P188, P187, P186; T35, P87, P86	Nr. niveluri:1; S. construita la sol:52 mp;
A1.2		Loc. Fântânele, Jud. Dolj, T2 P185, P189, P188, P187, P186; T35, P87, P86	Nr. niveluri:1; S. construita la sol:74 mp;

B. Partea II. Proprietari și acte

Inscrieri privitoare la dreptul de proprietate și alte drepturi reale		Referințe
/		
Act Administrativ nr. TDP136-9566, din 05/10/1993 emis de CJSDPAT DOLJ;		
B1	Intabulare, drept de PROPRIETATE, dobandit prin Reconstituire, cota actuala 1/1, cota initiala 1/1 1) STANCU NICOLAE, LIPSA CNP	A1
Act Normativ nr. Legea 7, din 13/03/1996 emis de PARLAMENTUL ROMANIEI;		
B2	Intabulare, drept de PROPRIETATE, dobandit prin Lege, cota actuala 1/1, cota initiala 1/1 1) STANCU NICOLAE, LIPSA CNP	A1.1, A1.2

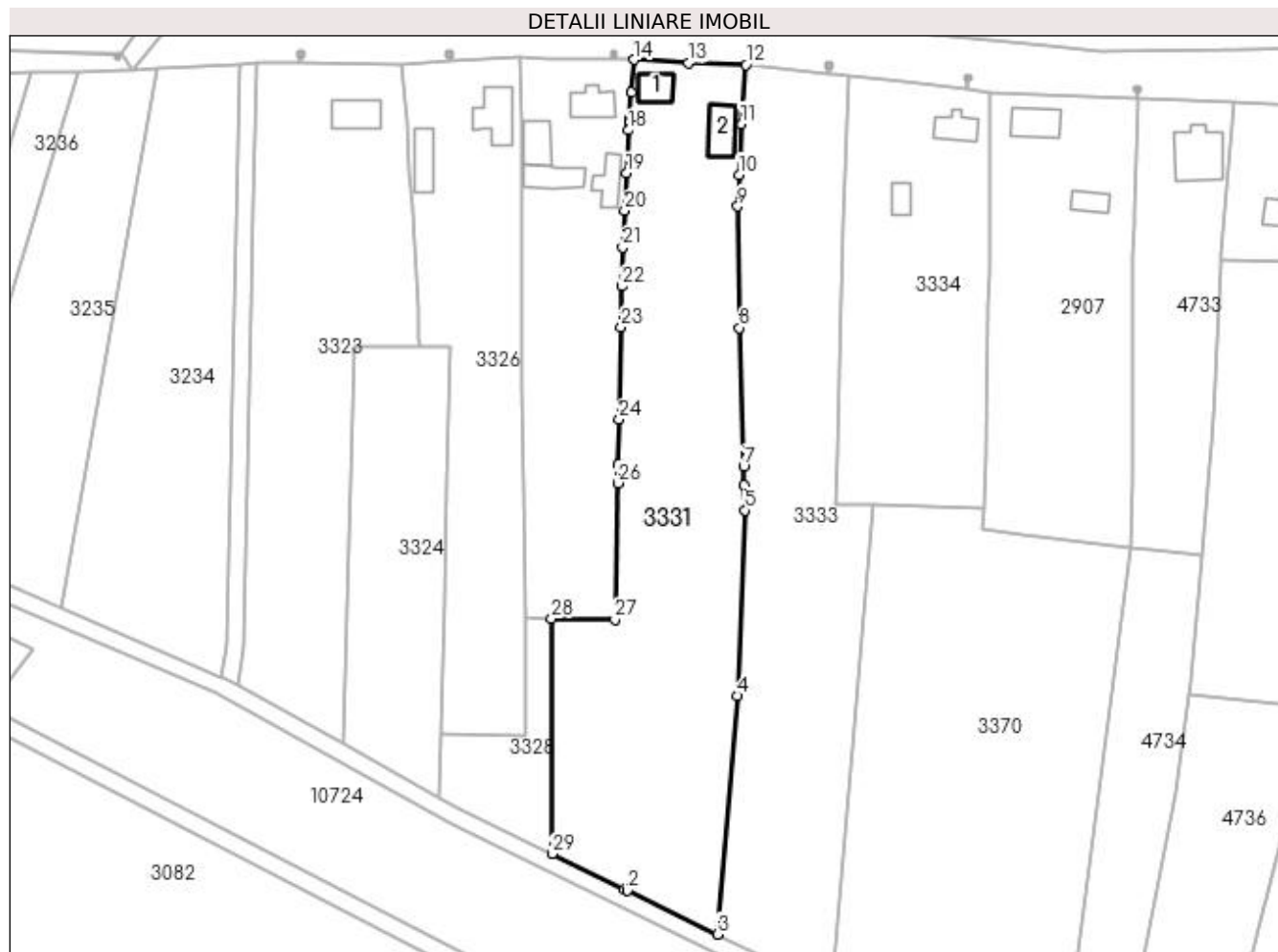
C. Partea III. SARCINI .

Inscrieri privind dezmembramintele dreptului de proprietate, drepturi reale de garanție și sarcini	Referințe
NU SUNT	

Anexa Nr. 1 La Partea I**Teren**

Nr cadastral	Suprafața (mp)*	Observații / Referințe
	6.274	Conform PUG aprobat prin HCL 28/2015, suprafața intravilan = 5006 mp, suprafața extravilan = 1268 mp.

* Suprafața este determinată în planul de proiecție Stereo 70.

**Date referitoare la teren**

Crt	Categorie folosință	Intra vilan	Suprafața (mp)	Tarla	Parcelă	Nr. topo	Observații / Referințe
1	curți construcții	DA	364	2	185	-	
2	arabil	DA	1.060	35	87	-	
3	arabil	DA	2.548	35	86	-	
4	arabil	DA	126	2	189	-	
5	arabil	DA	908	2	188	-	
6	arabil	NU	960	2	187	-	
7	vie	NU	308	2	186	-	

Date referitoare la construcții

Crt	Număr	Destinație construcție	Supraf. (mp)	Situație juridică	Observații / Referințe
A1.1		construcții de locuințe	52	Cu acte	Nr. niveluri:1; S. construita la sol:52 mp;
A1.2		construcții de locuințe	74	Cu acte	Nr. niveluri:1; S. construita la sol:74 mp;

Lungime Segmente

1) Valorile lungimilor segmentelor sunt obținute din proiecție în plan.

Punct început	X / Y	Punct sfârșit	X / Y	Lungime segment (** (m)
1	427.099,907 300.135,18	2	427.100,512 300.134,886	0.673
3	427.121,437 300.124,697	4	427.126,039 300.180,156	55.65
5	427.127,866 300.223,323	6	427.127,687 300.229,2	5.88
7	427.127,555 300.233,546	8	427.126,575 300.265,751	32.22
9	427.126,219 300.294,023	10	427.126,527 300.301,374	7.357
11	427.127,02 300.313,154	12	427.128,065 300.326,877	13.763
13	427.114,728 300.327,337	14	427.102,156 300.328,105	12.595
15	427.101,445 300.320,471	16	427.100,997 300.314,35	6.137
17	427.100,949 300.313,467	18	427.100,854 300.311,74	1.73
19	427.100,338 300.301,688	20	427.099,89 300.292,945	8.754
21	427.099,453 300.284,426	22	427.099,262 300.275,442	8.986
23	427.099,061 300.265,92	24	427.098,605 300.244,448	21.477
25	427.098,381 300.233,896	26	427.098,291 300.229,636	4.261
27	427.097,619 300.197,951	28	427.082,859 300.198,134	14.761
29	427.083,016 300.143,405	1	427.099,907 300.135,18	18.787

Punct început	X / Y	Punct sfârșit	X / Y	Lungime segment (** (m)
2	427.100,512 300.134,886	3	427.121,437 300.124,697	23.274
4	427.126,039 300.180,156	5	427.127,866 300.223,323	43.206
6	427.127,687 300.229,2	7	427.127,555 300.233,546	4.348
8	427.126,575 300.265,751	9	427.126,219 300.294,023	28.274
10	427.126,527 300.301,374	11	427.127,02 300.313,154	11.79
12	427.128,065 300.326,877	13	427.114,728 300.327,337	13.345
14	427.102,156 300.328,105	15	427.101,445 300.320,471	7.667
16	427.100,997 300.314,35	17	427.100,949 300.313,467	0.884
18	427.100,854 300.311,74	19	427.100,338 300.301,688	10.065
20	427.099,89 300.292,945	21	427.099,453 300.284,426	8.53
22	427.099,262 300.275,442	23	427.099,061 300.265,92	9.524
24	427.098,605 300.244,448	25	427.098,381 300.233,896	10.554
26	427.098,291 300.229,636	27	427.097,619 300.197,951	31.692
28	427.082,859 300.198,134	29	427.083,016 300.143,405	54.729

** Lungimile segmentelor sunt determinate în planul de proiecție Stereo 70 și sunt rotunjite la 1 milimetru.

*** Distanța dintre puncte este formată din segmente cumulate ce sunt mai mici decât valoarea 1 milimetru.

**DATE DESPRE IMOBILUL NR. 3332**

Oficiul de Cadastru și Publicitate Imobiliară DOLJ
Biroul de Cadastru și Publicitate Imobiliară Craiova

A. Partea I. Descrierea imobilului

TEREN Intravilan

Adresa: Loc. Fântânele, Jud. Dolj, De 869/2

Nr. Crt	Nr cadastral Nr. topografic	Suprafața* (mp)	Observații / Referințe
A1		573	Sector cadastral:65 Teren neimprejmuit;

B. Partea II. Proprietari și acte

Inscrieri privitoare la dreptul de proprietate și alte drepturi reale		Referințe
/		
Act Normativ nr. LEGEA 7, din 13/03/1996 emis de PARLAMENTUL ROMÂNIEI (ART. 13 ALIN. 15);		
B1	Inscrierea provizorie, drept de PROPRIETATE, dobandit prin Lege, cota actuala 1/1, cota initiala 1/1 1) NEIDENTIFICAT NEIDENTIFICAT	A1

C. Partea III. SARCINI .

Inscrieri privind dezmembramintele dreptului de proprietate, drepturi reale de garanție și sarcini	Referințe
NU SUNT	

Anexa Nr. 1 La Partea I

Teren

Nr cadastral	Suprafața (mp)*	Observații / Referințe
	573	

* Suprafața este determinată în planul de proiecție Stereo 70.



Date referitoare la teren

Crt	Categorie folosință	Intra vilan	Suprafața (mp)	Tarla	Parcelă	Nr. topo	Observații / Referințe
1	drum	DA	573	De 869/2	-	-	

Lungime Segmente

1) Valorile lungimilor segmentelor sunt obținute din proiecție în plan.

Punct început	X / Y	Punct sfârșit	X / Y	Lungime segment (** (m)
1	427.006,039 300.184,611	2	427.006,647 300.184,346	0.663
2	427.006,647 300.184,346	3	427.009,771 300.182,611	3.573
3	427.009,771 300.182,611	4	427.011,183 300.191,453	8.954
4	427.011,183 300.191,453	5	427.013,077 300.270,398	78.968
5	427.013,077 300.270,398	6	427.013,644 300.294,012	23.621

Punct început	X / Y	Punct sfârșit	X / Y	Lungime segment (** (m)
6	427.013,644 300.294,012	7	427.014,45 300.327,601	33.599
7	427.014,45 300.327,601	8	427.010,475 300.327,184	3.997
8	427.010,475 300.327,184	9	427.007,19 300.191,819	135.405
9	427.007,19 300.191,819	1	427.006,039 300.184,611	7.299

** Lungimile segmentelor sunt determinate în planul de proiecție Stereo 70 și sunt rotunjite la 1 milimetru.

*** Distanța dintre puncte este formată din segmente cumulate ce sunt mai mici decât valoarea 1 milimetru.

**DATE DESPRE IMOBILUL NR. 3333**

Oficiul de Cadastru și Publicitate Imobiliară DOLJ
Biroul de Cadastru și Publicitate Imobiliară Craiova

A. Partea I. Descrierea imobilului

TEREN Necunoscut

Adresa: Loc. Fântânele, Jud. Dolj, T35 P85

Nr. Crt	Nr cadastral Nr. topografic	Suprafața* (mp)	Observații / Referințe
A1		5.396	Sector cadastral:65 Teren neimprejmuț; Conform PUG aprobat prin HCL 28/2015, suprafata intravilan =4110 mp, suprafata extravilan = 1286 mp.

B. Partea II. Proprietari și acte

Inscrieri privitoare la dreptul de proprietate și alte drepturi reale	Referințe
/	
Act Administrativ nr. TDP184-9566, din 05/11/1993 emis de CJSDPAT DOLJ;	
B1	A1
Intabulare, drept de PROPRIETATE, dobandit prin Reconstituire, cota actuala 1/1, cota initiala 1/1	
1) VLĂSCEANU ILIE, LIPSA CNP	
2) STOIAN DOMNICA, LIPSA CNP	

C. Partea III. SARCINI .

Inscrieri privind dezmembramintele dreptului de proprietate, drepturi reale de garanție și sarcini	Referințe
NU SUNT	

Anexa Nr. 1 La Partea I**Teren**

Nr cadastral	Suprafața (mp)*	Observații / Referințe
	5.396	Conform PUG aprobat prin HCL 28/2015, suprafața intravilan = 4110 mp, suprafața extravilan = 1286 mp.

* Suprafața este determinată în planul de proiecție Stereo 70.

**Date referitoare la teren**

Crt	Categorie folosință	Intra vilan	Suprafața (mp)	Tarla	Parcelă	Nr. topo	Observații / Referințe
1	arabil	DA	4.110	35	85	-	
2	arabil	NU	1.286	35	85	-	

Lungime Segmente

1) Valorile lungimilor segmentelor sunt obținute din proiecție în plan.

Punct început	X / Y	Punct sfârșit	X / Y	Lungime segment (** (m)
1	427.121,437 300.124,697	2	427.148,197 300.111,666	29.764
2	427.148,197 300.111,666	3	427.157,655 300.224,518	113.248
3	427.157,655 300.224,518	4	427.149,017 300.224,705	8.64
4	427.149,017 300.224,705	5	427.149,391 300.236,576	11.877

Punct început	X / Y	Punct sfârșit	X / Y	Lungime segment (** (m)
5	427.149,391 300.236,576	6	427.149,986 300.255,453	18.886
6	427.149,986 300.255,453	7	427.150,909 300.290,152	34.711
7	427.150,909 300.290,152	8	427.151,963 300.324,556	34.42
8	427.151,963 300.324,556	9	427.148,372 300.324,9	3.607
9	427.148,372 300.324,9	10	427.147,334 300.325,001	1.043
10	427.147,334 300.325,001	11	427.147,329 300.325,002	0.005
11	427.147,329 300.325,002	12	427.128,065 300.326,877	19.355
12	427.128,065 300.326,877	13	427.127,02 300.313,154	13.763
13	427.127,02 300.313,154	14	427.126,527 300.301,374	11.79
14	427.126,527 300.301,374	15	427.126,219 300.294,023	7.357
15	427.126,219 300.294,023	16	427.126,575 300.265,751	28.274
16	427.126,575 300.265,751	17	427.127,555 300.233,546	32.22
17	427.127,555 300.233,546	18	427.127,687 300.229,2	4.348
18	427.127,687 300.229,2	19	427.127,866 300.223,323	5.88
19	427.127,866 300.223,323	20	427.126,039 300.180,156	43.206
20	427.126,039 300.180,156	1	427.121,437 300.124,697	55.65

** Lungimile segmentelor sunt determinate în planul de proiecție Stereo 70 și sunt rotunjite la 1 milimetru.

*** Distanța dintre puncte este formată din segmente cumulate ce sunt mai mici decât valoarea 1 milimetru.

**DATE DESPRE IMOBILUL NR. 3334**

Oficiul de Cadastru și Publicitate Imobiliară DOLJ
Biroul de Cadastru și Publicitate Imobiliară Craiova

A. Partea I. Descrierea imobilului

TEREN Intravilan

Adresa: Loc. Fântânele, Jud. Dolj, T2 P179, P181, P180, 182

Nr. Crt	Nr cadastral Nr. topografic	Suprafața* (mp)	Observații / Referințe
A1		3.336	Sector cadastral:65 Teren neimprijmit;

Construcții

Crt	Nr cadastral Nr. topografic	Adresa	Observații / Referințe
A1.1		Loc. Fântânele, Jud. Dolj, T2 P179, P181, P180, 182	Nr. niveluri:1; S. construita la sol:56 mp;
A1.2		Loc. Fântânele, Jud. Dolj, T2 P179, P181, P180, 182	Nr. niveluri:1; S. construita la sol:31 mp;

B. Partea II. Proprietari și acte

Inscrieri privitoare la dreptul de proprietate și alte drepturi reale		Referințe
/		
Act Administrativ nr. TDP194-9566, din 08/11/1993 emis de CJSDPAT DOLJ;		
B1	Intabulare, drept de PROPRIETATE, dobandit prin Reconstituire, cota actuala 1/1, cota initiala 1/1 1) NICOLCEA GICĂ, LIPSA CNP	A1
Act Normativ nr. Legea 7, din 13/03/1996 emis de PARLAMENTUL ROMANIEI;		
B2	Intabulare, drept de PROPRIETATE, dobandit prin Lege, cota actuala 1/1, cota initiala 1/1 1) NICOLCEA GICĂ, LIPSA CNP	A1.1, A1.2

C. Partea III. SARCINI .

Inscrieri privind dezmembramintele dreptului de proprietate, drepturi reale de garanție și sarcini	Referințe
NU SUNT	

Anexa Nr. 1 La Partea I

Teren

Nr cadastral	Suprafața (mp)*	Observații / Referințe
	3.336	

* Suprafața este determinată în planul de proiecție Stereo 70.



Date referitoare la teren

Crt	Categorie folosință	Intravilan	Suprafața (mp)	Tarla	Parcelă	Nr. topo	Observații / Referințe
1	curți construcții	DA	1.088	2	179	-	
2	arabil	DA	902	2	181	-	
3	vie	DA	936	2	180	-	
4	livada	DA	410	2	182	-	

Date referitoare la construcții

Crt	Număr	Destinație construcție	Supraf. (mp)	Situație juridică	Observații / Referințe
A1.1		construcții de locuințe	56	Cu acte	Nr. niveluri:1; S. construita la sol:56 mp;
A1.2		construcții anexa	31	Cu acte	Nr. niveluri:1; S. construita la sol:31 mp;

Lungime Segmente

1) Valorile lungimilor segmentelor sunt obținute din proiecție în plan.

Punct început	X / Y	Punct sfârșit	X / Y	Lungime segment (** (m)
1	427.149,017 300.224,705	2	427.157,655 300.224,518	8.64

Punct început	X / Y	Punct sfârşit	X / Y	Lungime segment (** (m)
2	427.157,655 300.224,518	3	427.183,633 300.223,953	25.984
3	427.183,633 300.223,953	4	427.183,866 300.236,162	12.211
4	427.183,866 300.236,162	5	427.184,531 300.270,93	34.774
5	427.184,531 300.270,93	6	427.184,683 300.278,847	7.918
6	427.184,683 300.278,847	7	427.184,732 300.289,746	10.899
7	427.184,732 300.289,746	8	427.184,866 300.320,526	30.78
8	427.184,866 300.320,526	9	427.179,537 300.321,325	5.389
9	427.179,537 300.321,325	10	427.179,532 300.321,325	0.005
10	427.179,532 300.321,325	11	427.164,657 300.322,855	14.953
11	427.164,657 300.322,855	12	427.151,963 300.324,556	12.807
12	427.151,963 300.324,556	13	427.150,909 300.290,152	34.42
13	427.150,909 300.290,152	14	427.149,986 300.255,453	34.711
14	427.149,986 300.255,453	15	427.149,391 300.236,576	18.886
15	427.149,391 300.236,576	1	427.149,017 300.224,705	11.877

** Lungimile segmentelor sunt determinate în planul de proiecție Stereo 70 și sunt rotunjite la 1 milimetru.

*** Distanța dintre puncte este formată din segmente cumulate ce sunt mai mici decât valoarea 1 milimetru.

**DATE DESPRE IMOBILUL NR. 3370**

Oficiul de Cadastru și Publicitate Imobiliară DOLJ
Biroul de Cadastru și Publicitate Imobiliară Craiova

A. Partea I. Descrierea imobilului

TEREN Necunoscut

Adresa: Loc. Fântânele, Jud. Dolj, T35 P83, P82

Nr. Crt	Nr cadastral Nr. topografic	Suprafața* (mp)	Observații / Referințe
A1		7.076	Sector cadastral:65 Teren neimprejmuț; Conform PUG aprobat prin HCL 28/2015, suprafata intravilan =3332 mp, suprafata extravilan = 3744 mp.

B. Partea II. Proprietari și acte

Inscrieri privitoare la dreptul de proprietate și alte drepturi reale	Referințe
/	
Act Administrativ nr. TDP191-9566, din 08/11/1993 emis de CJSDPAT DOLJ;	
B1	A1
Intabulare, drept de PROPRIETATE, dobandit prin Reconstituire, cota actuala 1/1, cota initiala 1/1	
1) PURECE ILIE, LIPSA CNP	
2) TUFIS IOANA, LIPSA CNP	

C. Partea III. SARCINI .

Inscrieri privind dezmembramintele dreptului de proprietate, drepturi reale de garanție și sarcini	Referințe
NU SUNT	

Anexa Nr. 1 La Partea I

Teren

Nr cadastral	Suprafața (mp)*	Observații / Referințe
	7.076	Conform PUG aprobat prin HCL 28/2015, suprafața intravilan = 3332 mp, suprafața extravilan = 3744 mp.

* Suprafața este determinată în planul de proiecție Stereo 70.



Date referitoare la teren

Crt	Categorie folosință	Intra vilan	Suprafața (mp)	Tarla	Parcelă	Nr. topo	Observații / Referințe
1	arabil	NU	3.744	35	83	-	
2	arabil	DA	3.332	35	82	-	

Lungime Segmente

1) Valorile lungimilor segmentelor sunt obținute din proiecție în plan.

Punct început	X / Y	Punct sfârșit	X / Y	Lungime segment (** (m)
1	427.217,631 300.214,723	2	427.192,391 300.217,701	25.415
2	427.192,391 300.217,701	3	427.183,218 300.218,783	9.237
3	427.183,218 300.218,783	4	427.183,633 300.223,953	5.187
4	427.183,633 300.223,953	5	427.157,655 300.224,518	25.984

Punct început	X / Y	Punct sfârșit	X / Y	Lungime segment (** (m)
5	427.157,655 300.224,518	6	427.148,197 300.111,666	113.248
6	427.148,197 300.111,666	7	427.174,577 300.098,159	29.637
7	427.174,577 300.098,159	8	427.200,322 300.084,977	28.924
8	427.200,322 300.084,977	9	427.209,306 300.150,861	66.494
9	427.209,306 300.150,861	1	427.217,631 300.214,723	64.402

** Lungimile segmentelor sunt determinate în planul de proiecție Stereo 70 și sunt rotunjite la 1 milimetru.

*** Distanța dintre puncte este formată din segmente cumulate ce sunt mai mici decât valoarea 1 milimetru.

**DATE DESPRE IMOBILUL NR. 3378**

Oficiul de Cadastru și Publicitate Imobiliară DOLJ
Biroul de Cadastru și Publicitate Imobiliară Craiova

A. Partea I. Descrierea imobilului

TEREN Extravilan

Adresa: Jud. Dolj, De 780/1

Nr. Crt	Nr cadastral Nr. topografic	Suprafața* (mp)	Observații / Referințe
A1		307	Sector cadastral:65 Teren neimprejmuit;

B. Partea II. Proprietari și acte

Inscrieri privitoare la dreptul de proprietate și alte drepturi reale		Referințe
/		
Act Normativ nr. LEGEA 7, din 13/03/1996 emis de PARLAMENTUL ROMÂNIEI (ART. 13 ALIN. 15);		
B1	Inscrierea provizorie, drept de PROPRIETATE, dobandit prin Lege, cota actuala 1/1, cota initiala 1/1 1) NEIDENTIFICAT NEIDENTIFICAT	A1

C. Partea III. SARCINI .

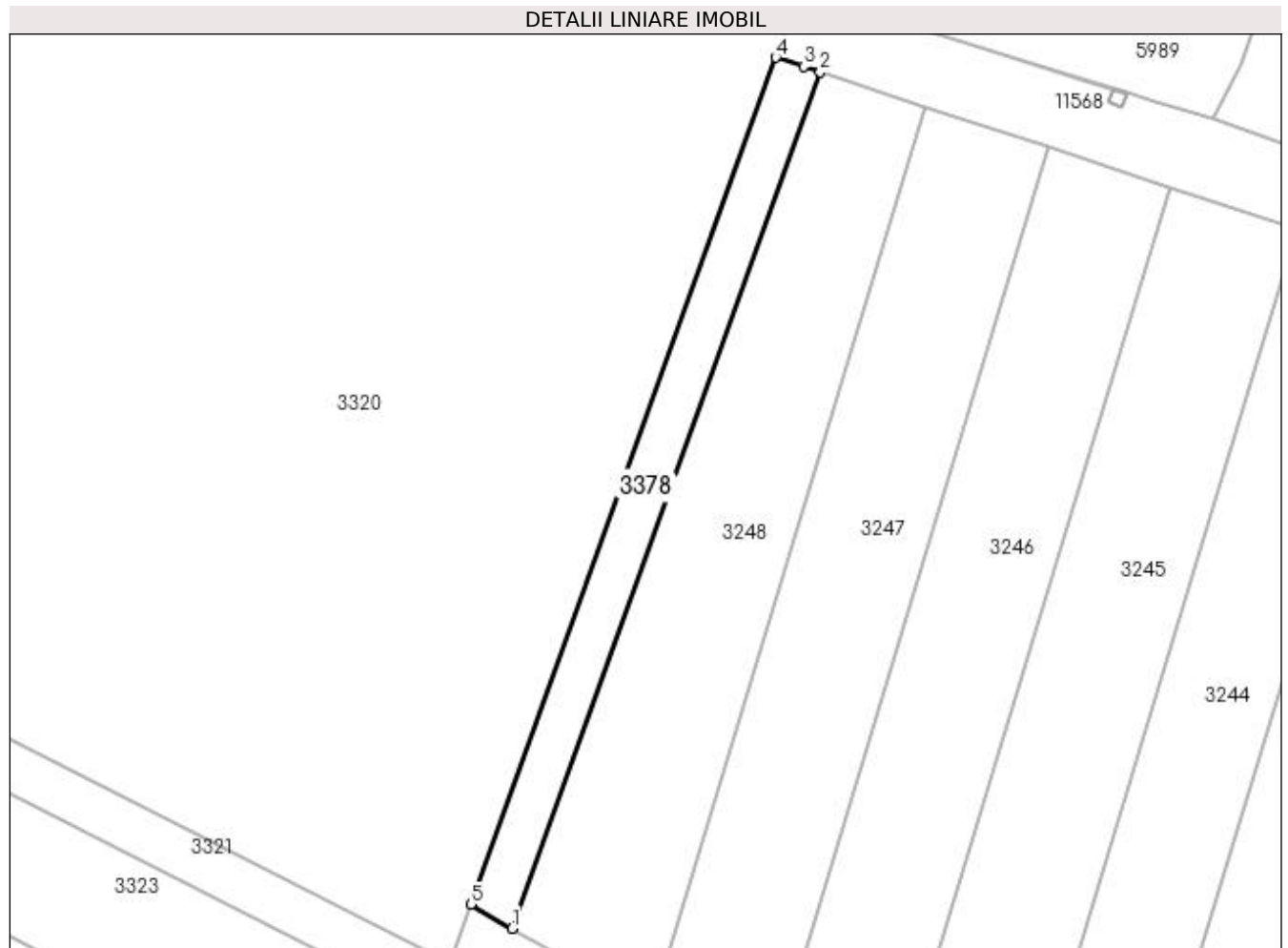
Inscrieri privind dezmembramintele dreptului de proprietate, drepturi reale de garanție și sarcini	Referințe
NU SUNT	

Anexa Nr. 1 La Partea I

Teren

Nr cadastral	Suprafața (mp)*	Observații / Referințe
	307	

* Suprafața este determinată în planul de proiecție Stereo 70.



Date referitoare la teren

Crt	Categorie folosință	Intra vilan	Suprafața (mp)	Tarla	Parcelă	Nr. topo	Observații / Referințe
1	drum	NU	307	De 780/1	-	-	

Lungime Segmente

1) Valorile lungimilor segmentelor sunt obținute din proiecție în plan.

Punct început	X / Y	Punct sfârșit	X / Y	Lungime segment (** (m)
1	426.812,148 300.273,813	2	426.838,292 300.346,396	77.148
2	426.838,292 300.346,396	3	426.836,883 300.346,859	1.483
3	426.836,883 300.346,859	4	426.834,49 300.347,623	2.512
4	426.834,49 300.347,623	5	426.808,628 300.275,845	76.295
5	426.808,628 300.275,845	1	426.812,148 300.273,813	4.064

**** Lungimile segmentelor sunt determinate în planul de proiecție Stereo 70 și sunt rotunjite la 1 milimetru.**

***** Distanța dintre puncte este formată din segmente cumulate ce sunt mai mici decât valoarea 1 milimetru.**

**DATE DESPRE IMOBILUL NR. 4732**

Oficiul de Cadastru și Publicitate Imobiliară DOLJ
Biroul de Cadastru și Publicitate Imobiliară Craiova

A. Partea I. Descrierea imobilului

TEREN Extravilan

Adresa: Jud. Dolj, T35 P100

Nr. Crt	Nr cadastral Nr. topografic	Suprafața* (mp)	Observații / Referințe
A1		900	Sector cadastral:65 Teren neimprejmut;

B. Partea II. Proprietari și acte

Inscrieri privitoare la dreptul de proprietate și alte drepturi reale	Referințe
/	
Act Administrativ nr. TDP1164-1364, din 20/02/1998 emis de CJSDPAT DOLJ;	
B1	A1
Intabulare, drept de PROPRIETATE, dobândit prin Reconstituire, cota actuala 1/1, cota initiala 1/1	
1) DIMA LILI, LIPSA CNP	
2) GHEORGHE MIRCEA, LIPSA CNP	
3) PREDA MARIA, LIPSA CNP	
4) ILIE MAGDALENA, LIPSA CNP	

C. Partea III. SARCINI .

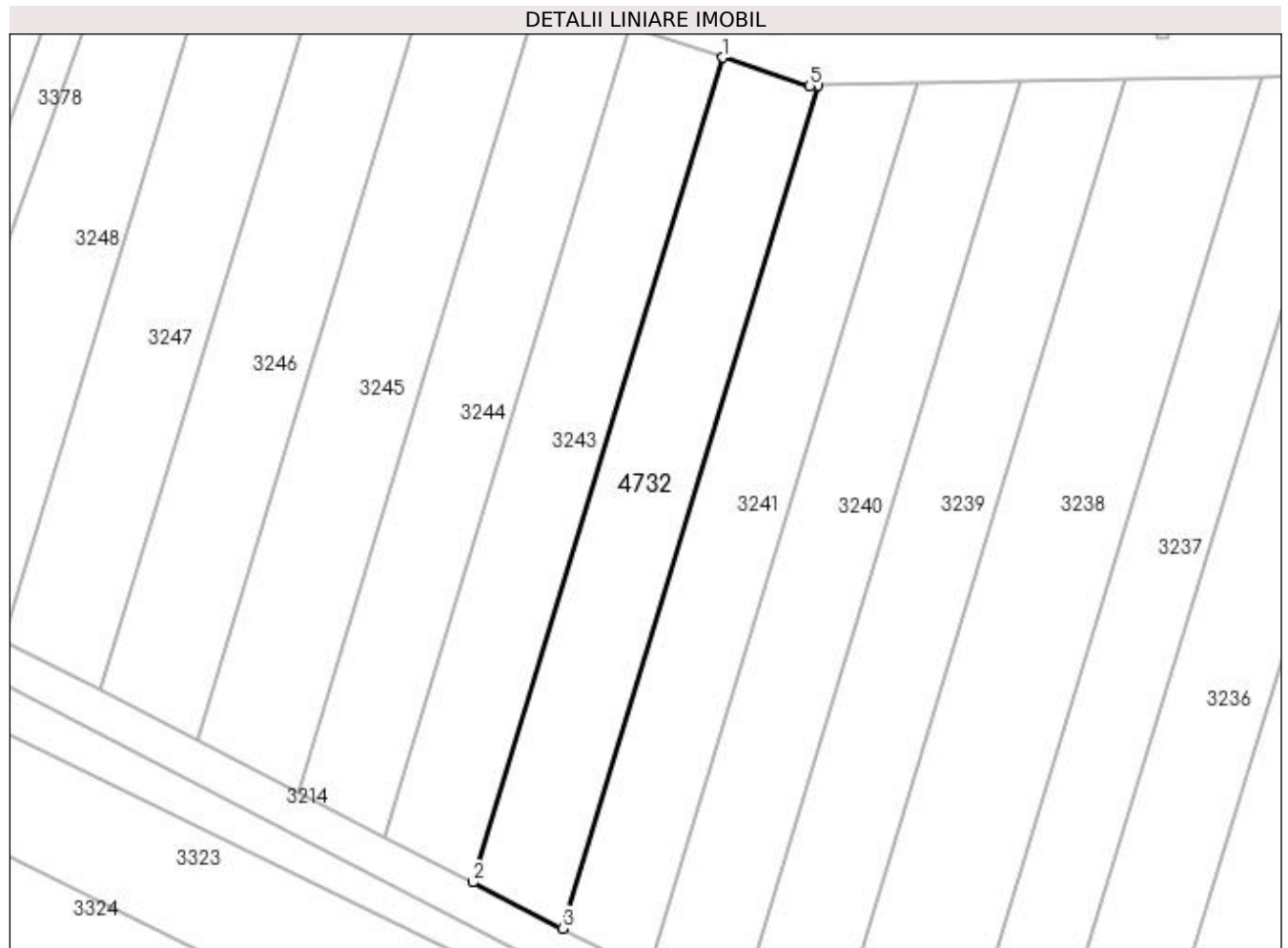
Inscrieri privind dezmembramintele dreptului de proprietate, drepturi reale de garanție și sarcini	Referințe
NU SUNT	

Anexa Nr. 1 La Partea I

Teren

Nr cadastral	Suprafața (mp)*	Observații / Referințe
	900	

* Suprafața este determinată în planul de proiecție Stereo 70.



Date referitoare la teren

Crt	Categorie folosință	Intravilan	Suprafața (mp)	Tarla	Parcelă	Nr. topo	Observații / Referințe
1	arabil	NU	900	35	100	-	

Lungime Segmente

1) Valorile lungimilor segmentelor sunt obținute din proiecție în plan.

Punct început	X / Y	Punct sfârșit	X / Y	Lungime segment (** (m)
1	426.897,621 300.326,914	2	426.872,049 300.242,73	87.982
2	426.872,049 300.242,73	3	426.881,206 300.238,009	10.302
3	426.881,206 300.238,009	4	426.907,338 300.324,036	89.908
4	426.907,338 300.324,036	5	426.906,441 300.324,018	0.897
5	426.906,441 300.324,018	1	426.897,621 300.326,914	9.283

**** Lungimile segmentelor sunt determinate în planul de proiecție Stereo 70 și sunt rotunjite la 1 milimetru.**

***** Distanța dintre puncte este formată din segmente cumulate ce sunt mai mici decât valoarea 1 milimetru.**

**DATE DESPRE IMOBILUL NR. 4733**

Oficiul de Cadastru și Publicitate Imobiliară DOLJ
Biroul de Cadastru și Publicitate Imobiliară Craiova

A. Partea I. Descrierea imobilului

TEREN Intravilan

Adresa: Loc. Fântânele, Jud. Dolj, T2 P171, P172, P173, P174

Nr. Crt	Nr cadastral Nr. topografic	Suprafața* (mp)	Observații / Referințe
A1		2.058	Sector cadastral:65 Teren neimpregmuit;

Construcții

Crt	Nr cadastral Nr. topografic	Adresa	Observații / Referințe
A1.1		Loc. Fântânele, Jud. Dolj, T2 P171, P172, P173, P174	Nr. niveluri:1; S. construita la sol:131 mp;

B. Partea II. Proprietari și acte

Inscrieri privitoare la dreptul de proprietate și alte drepturi reale		Referințe
/		
Act Administrativ nr. TDP184-9566, din 05/11/1993 emis de CJSDPAT DOLJ;		
B1	Intabulare, drept de PROPRIETATE, dobandit prin Reconstituire, cota actuala 1/1, cota initiala 1/1 1) VLĂSCEANU ILIE, LIPSA CNP 2) STOIAN DOMNICA, LIPSA CNP	A1
Act Normativ nr. Legea 7, din 13/03/1996 emis de PARLAMENTUL ROMANIEI;		
B2	Intabulare, drept de PROPRIETATE, dobandit prin Lege, cota actuala 1/1, cota initiala 1/1 1) VLĂSCEANU ILIE, LIPSA CNP 2) STOIAN DOMNICA, LIPSA CNP	A1.1

C. Partea III. SARCINI .

Inscrieri privind dezmembramintele dreptului de proprietate, drepturi reale de garanție și sarcini	Referințe
NU SUNT	

Anexa Nr. 1 La Partea I

Teren

Nr cadastral	Suprafața (mp)*	Observații / Referințe
	2.058	

* Suprafața este determinată în planul de proiecție Stereo 70.



Date referitoare la teren

Crt	Categorie folosință	Intra vilan	Suprafața (mp)	Tarla	Parcelă	Nr. topo	Observații / Referințe
1	curți constructii	DA	770	2	171	-	
2	curți constructii	DA	656	2	172	-	
3	curți constructii	DA	372	2	174	-	
4	curți constructii	DA	260	2	173	-	

Date referitoare la construcții

Crt	Număr	Destinație construcție	Supraf. (mp)	Situație juridică	Observații / Referințe
A1.1		construcții de locuințe	131	Cu acte	Nr. niveluri:1; S. construita la sol:131 mp;

Lungime Segmente

1) Valorile lungimilor segmentelor sunt obținute din proiecție în plan.

Punct început	X / Y	Punct sfârșit	X / Y	Lungime segment (** (m)
1	427.234,229 300.212,755	2	427.236,104 300.233,992	21.32

Punct început	X / Y	Punct sfârșit	X / Y	Lungime segment (** (m)
2	427.236,104 300.233,992	3	427.236,529 300.238,801	4.828
3	427.236,529 300.238,801	4	427.236,783 300.245,097	6.301
4	427.236,783 300.245,097	5	427.237,15 300.252,933	7.845
5	427.237,15 300.252,933	6	427.238,408 300.280,672	27.768
6	427.238,408 300.280,672	7	427.238,48 300.281,39	0.722
7	427.238,48 300.281,39	8	427.238,605 300.282,647	1.263
8	427.238,605 300.282,647	9	427.241,554 300.318,036	35.512
9	427.241,554 300.318,036	10	427.219,46 300.318,987	22.114
10	427.219,46 300.318,987	11	427.218,484 300.292,743	26.262
11	427.218,484 300.292,743	12	427.218,352 300.289,671	3.075
12	427.218,352 300.289,671	13	427.218,062 300.282,894	6.783
13	427.218,062 300.282,894	14	427.218,004 300.281,54	1.355
14	427.218,004 300.281,54	15	427.218,05 300.270,527	11.013
15	427.218,05 300.270,527	16	427.218,141 300.248,486	22.041
16	427.218,141 300.248,486	17	427.217,922 300.230,503	17.984
17	427.217,922 300.230,503	18	427.217,631 300.214,723	15.783
18	427.217,631 300.214,723	19	427.222,211 300.214,18	4.612
19	427.222,211 300.214,18	1	427.234,229 300.212,755	12.102

** Lungimile segmentelor sunt determinate în planul de proiecție Stereo 70 și sunt rotunjite la 1 milimetru.

*** Distanța dintre puncte este formată din segmente cumulate ce sunt mai mici decât valoarea 1 milimetru.

**DATE DESPRE IMOBILUL NR. 4734**

Oficiul de Cadastru și Publicitate Imobiliară DOLJ
Biroul de Cadastru și Publicitate Imobiliară Craiova

A. Partea I. Descrierea imobilului

TEREN Necunoscut

Adresa: Loc. Fântânele, Jud. Dolj, T35 P80

Nr. Crt	Nr cadastral Nr. topografic	Suprafața* (mp)	Observații / Referințe
A1		2.184	Sector cadastral:65 Teren neimprejmuit; Conform PUG aprobat prin HCL 28/2015, suprafata intravilan = 1009 mp, suprafata extravilan =1175 mp.

B. Partea II. Proprietari și acte

Inscrieri privitoare la dreptul de proprietate și alte drepturi reale	Referințe
/	
Act Administrativ nr. TDP651-15093, din 13/05/1994 emis de CJSDPAT DOLJ;	
B1	A1
Intabulare, drept de PROPRIETATE, dobandit prin Reconstituire, cota actuala 1/1, cota initiala 1/1 1) VÎLCEANU MARIA, LIPSA CNP	

C. Partea III. SARCINI .

Inscrieri privind dezmembramintele dreptului de proprietate, drepturi reale de garanție și sarcini	Referințe
NU SUNT	

Anexa Nr. 1 La Partea I

Teren

Nr cadastral	Suprafața (mp)*	Observații / Referințe
	2.184	Conform PUG aprobat prin HCL 28/2015, suprafața intravilan = 1009 mp, suprafața extravilan = 1175 mp.

* Suprafața este determinată în planul de proiecție Stereo 70.



Date referitoare la teren

Crt	Categorie folosință	Intra vilan	Suprafața (mp)	Tarla	Parcelă	Nr. topo	Observații / Referințe
1	arabil	DA	1.009	35	80	-	
2	arabil	NU	1.175	35	80	-	

Lungime Segmente

1) Valorile lungimilor segmentelor sunt obținute din proiecție în plan.

Punct început	X / Y	Punct sfârșit	X / Y	Lungime segment (** (m)
1	427.212,755 300.078,611	2	427.228,163 300.157,79	80.664
2	427.228,163 300.157,79	3	427.231,236 300.180,592	23.008
3	427.231,236 300.180,592	4	427.231,638 300.183,576	3.011
4	427.231,638 300.183,576	5	427.234,229 300.212,755	29.294

Punct început	X / Y	Punct sfârșit	X / Y	Lungime segment (** (m)
5	427.234,229 300.212,755	6	427.222,211 300.214,18	12.102
6	427.222,211 300.214,18	7	427.217,631 300.214,723	4.612
7	427.217,631 300.214,723	8	427.209,306 300.150,861	64.402
8	427.209,306 300.150,861	9	427.200,322 300.084,977	66.494
9	427.200,322 300.084,977	1	427.212,755 300.078,611	13.968

** Lungimile segmentelor sunt determinate în planul de proiecție Stereo 70 și sunt rotunjite la 1 milimetru.

*** Distanța dintre puncte este formată din segmente cumulate ce sunt mai mici decât valoarea 1 milimetru.

**DATE DESPRE IMOBILUL NR. 4735**

Oficiul de Cadastru și Publicitate Imobiliară DOLJ
Biroul de Cadastru și Publicitate Imobiliară Craiova

A. Partea I. Descrierea imobilului

TEREN Intravilan

Adresa: Loc. Fântânele, Jud. Dolj, T35 P79

Nr. Crt	Nr cadastral Nr. topografic	Suprafața* (mp)	Observații / Referințe
A1		2.496	Sector cadastral:65 Teren neimprejmuit;

B. Partea II. Proprietari și acte

Inscrieri privitoare la dreptul de proprietate și alte drepturi reale	Referințe
/	
Act Administrativ nr. TDP55-59434, din 27/07/1993 emis de CJSDPAT DOLJ;	
B1	A1
Intabulare, drept de PROPRIETATE, dobandit prin Reconstituire, cota actuala 1/1, cota initiala 1/1 1) NICOLAE MITIȚĂ , LIPSA CNP	

C. Partea III. SARCINI .

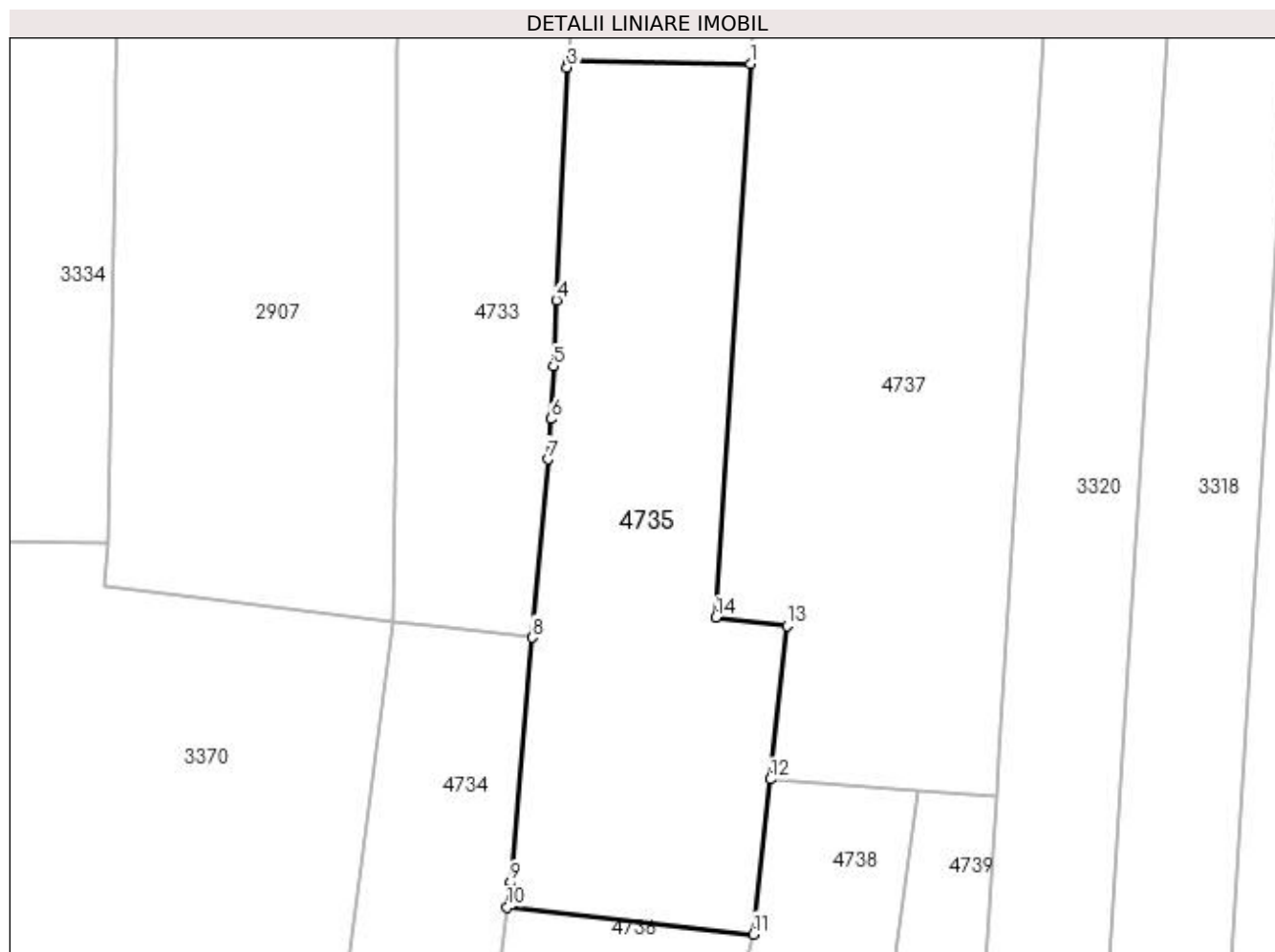
Inscrieri privind dezmembramintele dreptului de proprietate, drepturi reale de garanție și sarcini	Referințe
NU SUNT	

Anexa Nr. 1 La Partea I

Teren

Nr cadastral	Suprafața (mp)*	Observații / Referințe
	2.496	

* Suprafața este determinată în planul de proiecție Stereo 70.



Date referitoare la teren

Crt	Categorie folosință	Intra vilan	Suprafața (mp)	Tarla	Parcelă	Nr. topo	Observații / Referințe
1	arabil	DA	2.496	35	79	-	

Lungime Segmente

1) Valorile lungimilor segmentelor sunt obținute din proiecție în plan.

Punct început	X / Y	Punct sfârșit	X / Y	Lungime segment (** (m)
1	427.260,246 300.281,128	2	427.238,48 300.281,39	21.768
2	427.238,48 300.281,39	3	427.238,408 300.280,672	0.722
3	427.238,408 300.280,672	4	427.237,15 300.252,933	27.768
4	427.237,15 300.252,933	5	427.236,783 300.245,097	7.845
5	427.236,783 300.245,097	6	427.236,529 300.238,801	6.301

Punct început	X / Y	Punct sfârșit	X / Y	Lungime segment (** (m)
6	427.236,529 300.238,801	7	427.236,104 300.233,992	4.828
7	427.236,104 300.233,992	8	427.234,229 300.212,755	21.32
8	427.234,229 300.212,755	9	427.231,638 300.183,576	29.294
9	427.231,638 300.183,576	10	427.231,236 300.180,592	3.011
10	427.231,236 300.180,592	11	427.260,611 300.177,39	29.549
11	427.260,611 300.177,39	12	427.262,649 300.195,878	18.6
12	427.262,649 300.195,878	13	427.264,66 300.214,123	18.355
13	427.264,66 300.214,123	14	427.256,141 300.215,154	8.581
14	427.256,141 300.215,154	1	427.260,246 300.281,128	66.102

** Lungimile segmentelor sunt determinate în planul de proiecție Stereo 70 și sunt rotunjite la 1 milimetru.

*** Distanța dintre puncte este formată din segmente cumulate ce sunt mai mici decât valoarea 1 milimetru.

**DATE DESPRE IMOBILUL NR. 4736**

Oficiul de Cadastru și Publicitate Imobiliară DOLJ
Biroul de Cadastru și Publicitate Imobiliară Craiova

A. Partea I. Descrierea imobilului

TEREN Necunoscut

Adresa: Loc. Fântânele, Jud. Dolj, T35 P81

Nr. Crt	Nr cadastral Nr. topografic	Suprafața* (mp)	Observații / Referințe
A1		2.688	Sector cadastral:65 Teren neimprejmuit; Conform PUG aprobat prin HCL 28/2015, suprafata intravilan = 693 mp, suprafata extravilan =1995 mp.

B. Partea II. Proprietari și acte

Inscrieri privitoare la dreptul de proprietate și alte drepturi reale		Referințe
/		
Act Administrativ nr. TDP16997, din 13/11/2012 emis de CJSDPAT DOLJ (Defunct conform certificat de deces seria D 10, nr. 020547, data 18.10.2017);		
B1	Intabulare, drept de PROPRIETATE, dobandit prin Reconstituire, cota actuala 1/1, cota initiala 1/1 1) SCURTU CONSTANTINA, LIPSA CNP 2) SCURTU ION DEFUNCT:Da	A1

C. Partea III. SARCINI .

Inscrieri privind dezmembramintele dreptului de proprietate, drepturi reale de garanție și sarcini	Referințe
NU SUNT	

Anexa Nr. 1 La Partea I**Teren**

Nr cadastral	Suprafața (mp)*	Observații / Referințe
	2.688	Conform PUG aprobat prin HCL 28/2015, suprafața intravilan = 693 mp, suprafața extravilan = 1995 mp.

* Suprafața este determinată în planul de proiecție Stereo 70.

**Date referitoare la teren**

Crt	Categorie folosință	Intra vilan	Suprafața (mp)	Tarla	Parcelă	Nr. topo	Observații / Referințe
1	arabil	DA	693	35	81	-	
2	arabil	NU	1.995	35	81	-	

Lungime Segmente

1) Valorile lungimilor segmentelor sunt obținute din proiecție în plan.

Punct început	X / Y	Punct sfârșit	X / Y	Lungime segment (** (m)
1	427.260,611 300.177,39	2	427.231,236 300.180,592	29.549
2	427.231,236 300.180,592	3	427.228,163 300.157,79	23.008
3	427.228,163 300.157,79	4	427.212,755 300.078,611	80.664
4	427.212,755 300.078,611	5	427.216,076 300.076,91	3.731

Punct început	X / Y	Punct sfârșit	X / Y	Lungime segment (** (m)
5	427.216,076 300.076,91	6	427.232,521 300.068,663	18.397
6	427.232,521 300.068,663	1	427.260,611 300.177,39	112.297

** Lungimile segmentelor sunt determinate în planul de proiecție Stereo 70 și sunt rotunjite la 1 milimetru.

*** Distanța dintre puncte este formată din segmente cumulate ce sunt mai mici decât valoarea 1 milimetru.

**DATE DESPRE IMOBILUL NR. 4737**

Oficiul de Cadastru și Publicitate Imobiliară DOLJ
Biroul de Cadastru și Publicitate Imobiliară Craiova

A. Partea I. Descrierea imobilului

TEREN Intravilan

Adresa: Loc. Fântânele, Jud. Dolj, T35 P78

Nr. Crt	Nr cadastral Nr. topografic	Suprafața* (mp)	Observații / Referințe
A1		4.065	Sector cadastral:65 Teren neimprejmuit;

B. Partea II. Proprietari și acte

Inscrieri privitoare la dreptul de proprietate și alte drepturi reale	Referințe
/	
Act Administrativ nr. TDP75-59434, din 02/08/1993 emis de CJSDPAT DOLJ;	
B1	A1
Intabulare, drept de PROPRIETATE, dobândit prin Reconstituire, cota actuala 1/1, cota initiala 1/1 1) DINCĂ GRIGORIE, LIPSA CNP	

C. Partea III. SARCINI .

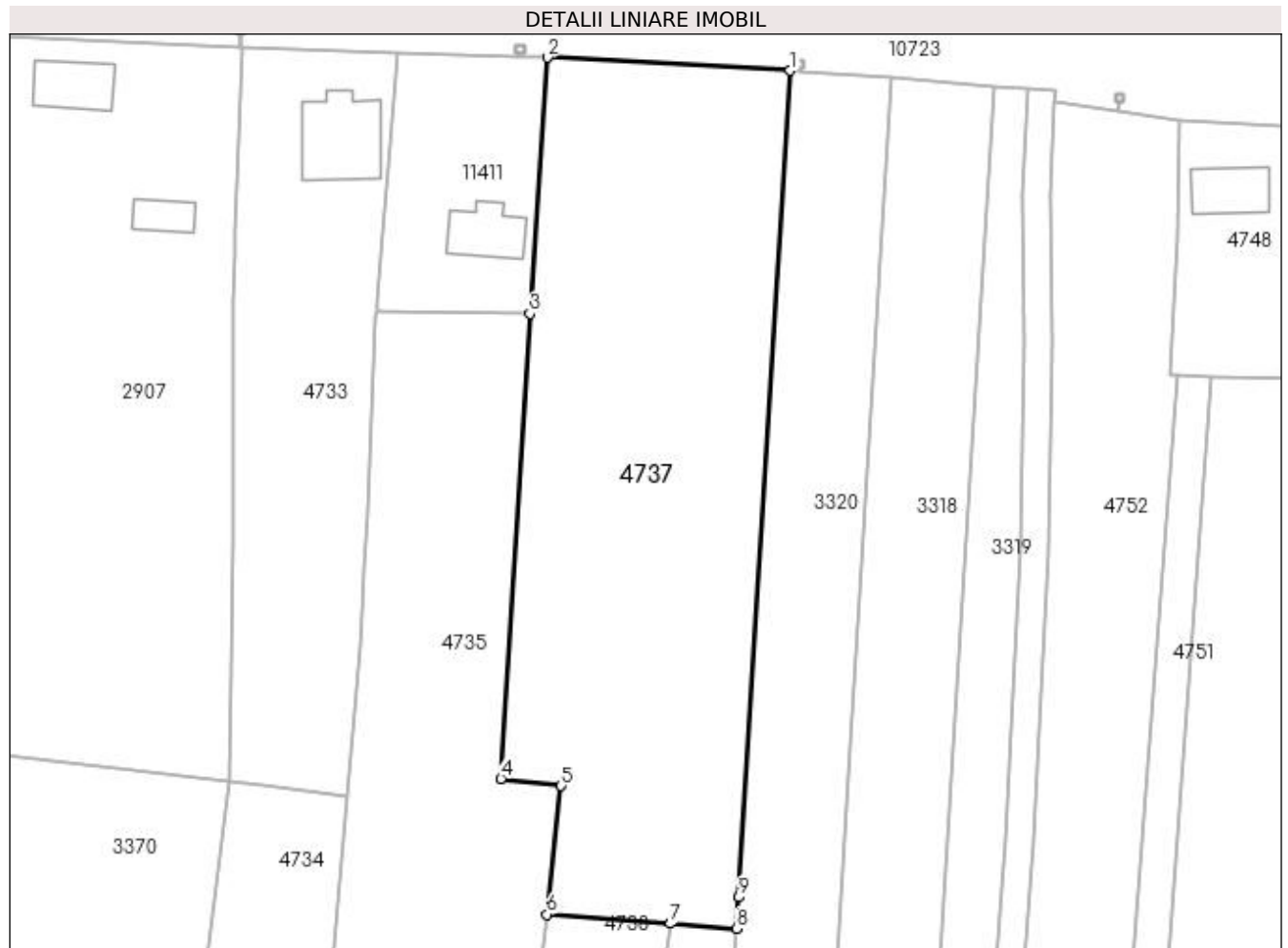
Inscrieri privind dezmembramintele dreptului de proprietate, drepturi reale de garanție și sarcini	Referințe
NU SUNT	

Anexa Nr. 1 La Partea I

Teren

Nr cadastral	Suprafața (mp)*	Observații / Referințe
	4.065	

* Suprafața este determinată în planul de proiecție Stereo 70.



Date referitoare la teren

Crt	Categorie folosință	Intra vilan	Suprafața (mp)	Tarla	Parcelă	Nr. topo	Observații / Referințe
1	arabil	DA	4.065	35	78	-	

Lungime Segmente

1) Valorile lungimilor segmentelor sunt obținute din proiecție în plan.

Punct început	X / Y	Punct sfârșit	X / Y	Lungime segment (** (m)
1	427.297,161 300.315,602	2	427.262,729 300.317,454	34.482
2	427.262,729 300.317,454	3	427.260,246 300.281,128	36.411
3	427.260,246 300.281,128	4	427.256,141 300.215,154	66.102
4	427.256,141 300.215,154	5	427.264,66 300.214,123	8.581
5	427.264,66 300.214,123	6	427.262,649 300.195,878	18.355

Punct început	X / Y	Punct sfârșit	X / Y	Lungime segment (** (m)
6	427.262,649 300.195,878	7	427.280,195 300.194,586	17.594
7	427.280,195 300.194,586	8	427.289,59 300.193,893	9.421
8	427.289,59 300.193,893	9	427.289,866 300.198,331	4.447
9	427.289,866 300.198,331	1	427.297,161 300.315,602	117.498

** Lungimile segmentelor sunt determinate în planul de proiecție Stereo 70 și sunt rotunjite la 1 milimetru.

*** Distanța dintre puncte este formată din segmente cumulate ce sunt mai mici decât valoarea 1 milimetru.

**DATE DESPRE IMOBILUL NR. 4738**

Oficiul de Cadastru și Publicitate Imobiliară DOLJ
Biroul de Cadastru și Publicitate Imobiliară Craiova

A. Partea I. Descrierea imobilului

TEREN Necunoscut

Adresa: Loc. Fântânele, Jud. Dolj, T35 P89

Nr. Crt	Nr cadastral Nr. topografic	Suprafața* (mp)	Observații / Referințe
A1		2.374	Sector cadastral:65 Teren neimprejmuit; Conform PUG aprobat prin HCL 28/2015, suprafata intravilan = 765 mp, suprafata extravilan =1609 mp.

B. Partea II. Proprietari și acte

Inscrieri privitoare la dreptul de proprietate și alte drepturi reale	Referințe
/	
Act Administrativ nr. TDP136-9566, din 05/10/1993 emis de CJSDPAT DOLJ;	
B1	A1
Intabulare, drept de PROPRIETATE, dobandit prin Reconstituire, cota actuala 1/1, cota initiala 1/1 1) STANCU NICOLAE, LIPSA CNP	

C. Partea III. SARCINI .

Inscrieri privind dezmembramintele dreptului de proprietate, drepturi reale de garanție și sarcini	Referințe
NU SUNT	

Anexa Nr. 1 La Partea I**Teren**

Nr cadastral	Suprafața (mp)*	Observații / Referințe
	2.374	Conform PUG aprobat prin HCL 28/2015, suprafața intravilan = 765 mp, suprafața extravilan = 1609 mp.

* Suprafața este determinată în planul de proiecție Stereo 70.

**Date referitoare la teren**

Crt	Categorie folosință	Intra vilan	Suprafața (mp)	Tarla	Parcelă	Nr. topo	Observații / Referințe
1	arabil	DA	765	35	89	-	
2	arabil	NU	1.609	35	89	-	

Lungime Segmente

1) Valorile lungimilor segmentelor sunt obținute din proiecție în plan.

Punct început	X / Y	Punct sfârșit	X / Y	Lungime segment (** (m)
1	427.262,649 300.195,878	2	427.260,611 300.177,39	18.6
2	427.260,611 300.177,39	3	427.232,521 300.068,663	112.297
3	427.232,521 300.068,663	4	427.248,069 300.060,866	17.393
4	427.248,069 300.060,866	5	427.262,883 300.114,245	55.397

Punct început	X / Y	Punct sfârșit	X / Y	Lungime segment (** (m)
5	427.262,883 300.114,245	6	427.276,241 300.165,887	53.342
6	427.276,241 300.165,887	7	427.280,195 300.194,586	28.97
7	427.280,195 300.194,586	1	427.262,649 300.195,878	17.594

** Lungimile segmentelor sunt determinate în planul de proiecție Stereo 70 și sunt rotunjite la 1 milimetru.

*** Distanța dintre puncte este formată din segmente cumulate ce sunt mai mici decât valoarea 1 milimetru.

**DATE DESPRE IMOBILUL NR. 4739**

Oficiul de Cadastru și Publicitate Imobiliară DOLJ
Biroul de Cadastru și Publicitate Imobiliară Craiova

A. Partea I. Descrierea imobilului

TEREN Necunoscut

Adresa: Loc. Fântânele, Jud. Dolj, T35 P78/1

Nr. Crt	Nr cadastral Nr. topografic	Suprafața* (mp)	Observații / Referințe
A1		1.840	Sector cadastral:65 Teren neimprejmuț; Conform PUG aprobat prin HCL 28/2015, suprafata intravilan = 493 mp, suprafata extravilan = 1347 mp.

B. Partea II. Proprietari și acte

Inscrieri privitoare la dreptul de proprietate și alte drepturi reale	Referințe
/	
Act Normativ nr. LEGEA 7, din 13/03/1996 emis de PARLAMENTUL ROMANIEI (art. 13 alin. 14);	
B1	A1
Intabulare, drept de PROPRIETATE, dobandit prin Lege, cota actuala 1/1, cota initiala 1/1 1) COMUNA TESLUI - rezerva comisiei locale de fond funciar, CIF:4553330	

C. Partea III. SARCINI .

Inscrieri privind dezmembramintele dreptului de proprietate, drepturi reale de garanție și sarcini	Referințe
NU SUNT	

Anexa Nr. 1 La Partea I**Teren**

Nr cadastral	Suprafața (mp)*	Observații / Referințe
	1.840	Conform PUG aprobat prin HCL 28/2015, suprafața intravilan = 493 mp, suprafața extravilan = 1347 mp.

* Suprafața este determinată în planul de proiecție Stereo 70.

**Date referitoare la teren**

Crt	Categorie folosință	Intra vilan	Suprafața (mp)	Tarla	Parcelă	Nr. topo	Observații / Referințe
1	arabil	DA	493	35	78/1	-	
2	arabil	NU	1.347	35	78/1	-	

Lungime Segmente

1) Valorile lungimilor segmentelor sunt obținute din proiecție în plan.

Punct început	X / Y	Punct sfârșit	X / Y	Lungime segment (** (m)
1	427.280,195 300.194,586	2	427.276,241 300.165,887	28.97
2	427.276,241 300.165,887	3	427.262,883 300.114,245	53.342
3	427.262,883 300.114,245	4	427.248,069 300.060,866	55.397
4	427.248,069 300.060,866	5	427.260,724 300.054,52	14.157

Punct început	X / Y	Punct sfârșit	X / Y	Lungime segment (** (m)
5	427.260,724 300.054,52	6	427.285,635 300.145,007	93.853
6	427.285,635 300.145,007	7	427.286,82 300.149,367	4.518
7	427.286,82 300.149,367	8	427.289,59 300.193,893	44.612
8	427.289,59 300.193,893	1	427.280,195 300.194,586	9.421

** Lungimile segmentelor sunt determinate în planul de proiecție Stereo 70 și sunt rotunjite la 1 milimetru.

*** Distanța dintre puncte este formată din segmente cumulate ce sunt mai mici decât valoarea 1 milimetru.

**DATE DESPRE IMOBILUL NR. 4740**

Oficiul de Cadastru și Publicitate Imobiliară DOLJ
Biroul de Cadastru și Publicitate Imobiliară Craiova

A. Partea I. Descrierea imobilului

TEREN Necunoscut

Adresa: Loc. Fântânele, Jud. Dolj, De 1431/1

Nr. Crt	Nr cadastral Nr. topografic	Suprafața* (mp)	Observații / Referințe
A1		1.110	Sector cadastral:65 Teren neimprejmuit; Conform PUG aprobat prin HCL 28/2015, suprafata intravilan = 666 mp, suprafata extravilan = 444 mp.

B. Partea II. Proprietari și acte

Inscrieri privitoare la dreptul de proprietate și alte drepturi reale	Referințe
/	
Act Normativ nr. LEGEA 7, din 13/03/1996 emis de PARLAMENTUL ROMÂNIEI (ART. 13 ALIN. 15);	
B1	A1
Inscrierea provizorie, drept de PROPRIETATE, dobandit prin Lege, cota actuala 1/1, cota initiala 1/1 1) NEIDENTIFICAT NEIDENTIFICAT	

C. Partea III. SARCINI .

Inscrieri privind dezmembramintele dreptului de proprietate, drepturi reale de garanție și sarcini	Referințe
NU SUNT	

Anexa Nr. 1 La Partea I

Teren

Nr cadastral	Suprafața (mp)*	Observații / Referințe
	1.110	Conform PUG aprobat prin HCL 28/2015, suprafața intravilan = 666 mp, suprafața extravilan = 444 mp.

* Suprafața este determinată în planul de proiecție Stereo 70.



Date referitoare la teren

Crt	Categorie folosință	Intra vilan	Suprafața (mp)	Tarla	Parcelă	Nr. topo	Observații / Referințe
1	drum	DA	666	De 1431/1	-	-	
2	drum	NU	444	De 1431/1	-	-	

Lungime Segmente

1) Valorile lungimilor segmentelor sunt obținute din proiecție în plan.

Punct început	X / Y	Punct sfârșit	X / Y	Lungime segment (** (m)
1	427.324,967 300.147,296	2	427.325,878 300.151,229	4.037
3	427.328,916 300.167,367	4	427.331,853 300.206,288	39.032
5	427.333,921 300.247,69	6	427.334,516 300.277,226	29.542
7	427.334,279 300.297,864	8	427.334,798 300.311,274	13.42

Punct început	X / Y	Punct sfârșit	X / Y	Lungime segment (** (m)
2	427.325,878 300.151,229	3	427.328,916 300.167,367	16.421
4	427.331,853 300.206,288	5	427.333,921 300.247,69	41.454
6	427.334,516 300.277,226	7	427.334,279 300.297,864	20.639
8	427.334,798 300.311,274	9	427.334,854 300.312,719	1.446

Punct început	X / Y	Punct sfârșit	X / Y	Lungime segment (** (m)
9	427.334,854 300.312,719	10	427.330,865 300.313,076	4.005
11	427.330,279 300.297,919	12	427.330,516 300.277,243	20.677
13	427.329,923 300.247,831	14	427.327,86 300.206,539	41.344
15	427.324,944 300.167,891	16	427.321,885 300.151,716	16.462
17	427.321,143 300.148,504	18	427.320,813 300.147,676	0.891
19	427.318,762 300.142,524	20	427.279,894 300.044,907	105.07
21	427.283,449 300.043,022	1	427.324,967 300.147,296	112.236

Punct început	X / Y	Punct sfârșit	X / Y	Lungime segment (** (m)
10	427.330,865 300.313,076	11	427.330,279 300.297,919	15.168
12	427.330,516 300.277,243	13	427.329,923 300.247,831	29.418
14	427.327,86 300.206,539	15	427.324,944 300.167,891	38.758
16	427.321,885 300.151,716	17	427.321,143 300.148,504	3.297
18	427.320,813 300.147,676	19	427.318,762 300.142,524	5.545
20	427.279,894 300.044,907	21	427.283,449 300.043,022	4.024

** Lungimile segmentelor sunt determinate în planul de proiecție Stereo 70 și sunt rotunjite la 1 milimetru.

*** Distanța dintre puncte este formată din segmente cumulate ce sunt mai mici decât valoarea 1 milimetru.

**DATE DESPRE IMOBILUL NR. 4741**

Oficiul de Cadastru și Publicitate Imobiliară DOLJ
Biroul de Cadastru și Publicitate Imobiliară Craiova

A. Partea I. Descrierea imobilului

TEREN Necunoscut

Adresa: Loc. Fântânele, Jud. Dolj, T35 P66

Nr. Crt	Nr cadastral Nr. topografic	Suprafața* (mp)	Observații / Referințe
A1		8.816	Sector cadastral:65 Teren neimprejmuit; Conform PUG aprobat prin HCL 28/2015, suprafata intravilan = 6845 mp, suprafata extravilan =1971 mp.

B. Partea II. Proprietari și acte

Inscrieri privitoare la dreptul de proprietate și alte drepturi reale	Referințe
/	
Act Administrativ nr. TDP158-9566, din 03/11/1993 emis de CJSDPAT DOLJ;	
B1	A1
Intabulare, drept de PROPRIETATE, dobandit prin Reconstituire, cota actuala 1/1, cota initiala 1/1 1) CIOBANU IOANA, LIPSA CNP	

C. Partea III. SARCINI .

Inscrieri privind dezmembramintele dreptului de proprietate, drepturi reale de garanție și sarcini	Referințe
NU SUNT	

Anexa Nr. 1 La Partea I

Teren

Nr cadastral	Suprafața (mp)*	Observații / Referințe
	8.816	Conform PUG aprobat prin HCL 28/2015, suprafața intravilan = 6845 mp, suprafața extravilan = 1971 mp.

* Suprafața este determinată în planul de proiecție Stereo 70.



Date referitoare la teren

Crt	Categorie folosință	Intra vilan	Suprafața (mp)	Tarla	Parcelă	Nr. topo	Observații / Referințe
1	arabil	DA	6.845	35	66	-	
2	arabil	NU	1.971	35	66	-	

Lungime Segmente

1) Valorile lungimilor segmentelor sunt obținute din proiecție în plan.

Punct început	X / Y	Punct sfârșit	X / Y	Lungime segment (** (m)
1	427.540,633 300.318,667	2	427.526,431 300.130,543	188.659
2	427.526,431 300.130,543	3	427.527,009 300.130,486	0.581
3	427.527,009 300.130,486	4	427.544,874 300.128,714	17.953
4	427.544,874 300.128,714	5	427.548,127 300.128,204	3.293

Punct început	X / Y	Punct sfârșit	X / Y	Lungime segment (** (m)
5	427.548,127 300.128,204	6	427.550,102 300.127,894	1.999
6	427.550,102 300.127,894	7	427.601,922 300.356,556	234.46
7	427.601,922 300.356,556	8	427.603,042 300.361,5	5.069
8	427.603,042 300.361,5	9	427.564,046 300.363,125	39.03
9	427.564,046 300.363,125	10	427.560,066 300.315,573	47.718
10	427.560,066 300.315,573	11	427.541,209 300.318,575	19.094
11	427.541,209 300.318,575	1	427.540,633 300.318,667	0.583

** Lungimile segmentelor sunt determinate în planul de proiecție Stereo 70 și sunt rotunjite la 1 milimetru.

*** Distanța dintre puncte este formată din segmente cumulate ce sunt mai mici decât valoarea 1 milimetru.

**DATE DESPRE IMOBILUL NR. 4742**

Oficiul de Cadastru și Publicitate Imobiliară DOLJ
Biroul de Cadastru și Publicitate Imobiliară Craiova

A. Partea I. Descrierea imobilului

TEREN Intravilan

Adresa: Loc. Fântânele, Jud. Dolj, T35 P67

Nr. Crt	Nr cadastral Nr. topografic	Suprafața* (mp)	Observații / Referințe
A1		8.208	Sector cadastral:65 Teren neimprejmuit;

B. Partea II. Proprietari și acte

Inscrieri privitoare la dreptul de proprietate și alte drepturi reale	Referințe
/	
Act Administrativ nr. TDP135-9566, din 05/10/1993 emis de CJSDPAT DOLJ;	
B1	A1
Intabulare, drept de PROPRIETATE, dobândit prin Reconstituire, cota actuala 1/1, cota initiala 1/1 1) BURLAN STEFAN , LIPSA CNP	

C. Partea III. SARCINI .

Inscrieri privind dezmembramintele dreptului de proprietate, drepturi reale de garanție și sarcini	Referințe
NU SUNT	

Anexa Nr. 1 La Partea I

Teren

Nr cadastral	Suprafața (mp)*	Observații / Referințe
	8.208	

* Suprafața este determinată în planul de proiecție Stereo 70.



Date referitoare la teren

Crt	Categorie folosință	Intra vilan	Suprafața (mp)	Tarla	Parcelă	Nr. topo	Observații / Referințe
1	arabil	DA	8.208	35	67	-	

Lungime Segmente

1) Valorile lungimilor segmentelor sunt obținute din proiecție în plan.

Punct început	X / Y	Punct sfârșit	X / Y	Lungime segment (** (m)
1	427.497,538 300.322,838	2	427.483,341 300.134,795	188.578
2	427.483,341 300.134,795	3	427.483,92 300.134,738	0.582
3	427.483,92 300.134,738	4	427.526,431 300.130,543	42.717
4	427.526,431 300.130,543	5	427.540,633 300.318,667	188.659
5	427.540,633 300.318,667	6	427.508,49 300.323,783	32.548

Punct început	X / Y	Punct sfârșit	X / Y	Lungime segment (** (m)
6	427.508,49 300.323,783	7	427.498,124 300.322,889	10.404
7	427.498,124 300.322,889	1	427.497,538 300.322,838	0.588

** Lungimile segmentelor sunt determinate în planul de proiecție Stereo 70 și sunt rotunjite la 1 milimetru.

*** Distanța dintre puncte este formată din segmente cumulate ce sunt mai mici decât valoarea 1 milimetru.

**DATE DESPRE IMOBILUL NR. 4743**

Oficiul de Cadastru și Publicitate Imobiliară DOLJ
 Biroul de Cadastru și Publicitate Imobiliară Craiova

A. Partea I. Descrierea imobilului

TEREN Intravilan

Adresa: Loc. Fântânele, Jud. Dolj, T35 P68

Nr. Crt	Nr cadastral Nr. topografic	Suprafața* (mp)	Observații / Referințe
A1		2.500	Sector cadastral:65 Teren neimprejmuit;

B. Partea II. Proprietari și acte

Inscrieri privitoare la dreptul de proprietate și alte drepturi reale	Referințe
/	
Act Administrativ nr. TDP198-9566, din 09/11/1993 emis de CJSDPAT DOLJ;	
B1	A1
Intabulare, drept de PROPRIETATE, dobandit prin Reconstituire, cota actuala 1/1, cota initiala 1/1	
1) PREDĂ TUDORA, LIPSA CNP	
2) PREDĂ ION, LIPSA CNP	

C. Partea III. SARCINI .

Inscrieri privind dezmembramintele dreptului de proprietate, drepturi reale de garanție și sarcini	Referințe
NU SUNT	

Anexa Nr. 1 La Partea I

Teren

Nr cadastral	Suprafața (mp)*	Observații / Referințe
	2.500	

* Suprafața este determinată în planul de proiecție Stereo 70.



Date referitoare la teren

Crt	Categorie folosință	Intra vilan	Suprafața (mp)	Tarla	Parcelă	Nr. topo	Observații / Referințe
1	arabil	DA	2.500	35	68	-	

Lungime Segmente

1) Valorile lungimilor segmentelor sunt obținute din proiecție în plan.

Punct început	X / Y	Punct sfârșit	X / Y	Lungime segment (** (m)
1	427.484,069 300.321,693	2	427.470,057 300.136,107	186.114
2	427.470,057 300.136,107	3	427.470,643 300.136,049	0.589
3	427.470,643 300.136,049	4	427.483,341 300.134,795	12.76
4	427.483,341 300.134,795	5	427.497,538 300.322,838	188.578
5	427.497,538 300.322,838	6	427.484,661 300.321,728	12.925

Punct început	X / Y	Punct sfârșit	X / Y	Lungime segment (** (m)
6	427.484,661 300.321,728	1	427.484,069 300.321,693	0.593

** Lungimile segmentelor sunt determinate în planul de proiecție Stereo 70 și sunt rotunjite la 1 milimetru.

*** Distanța dintre puncte este formată din segmente cumulate ce sunt mai mici decât valoarea 1 milimetru.

**DATE DESPRE IMOBILUL NR. 4744**

Oficiul de Cadastru și Publicitate Imobiliară DOLJ
 Biroul de Cadastru și Publicitate Imobiliară Craiova

A. Partea I. Descrierea imobilului

TEREN Intravilan

Adresa: Loc. Fântânele, Jud. Dolj, T35 P69

Nr. Crt	Nr cadastral Nr. topografic	Suprafața* (mp)	Observații / Referințe
A1		7.004	Sector cadastral:65 Teren neimprejmuit;

B. Partea II. Proprietari și acte

Inscrieri privitoare la dreptul de proprietate și alte drepturi reale	Referințe
/	
Act Administrativ nr. TDP1235-2179, din 07/12/1998 emis de CJSDPAT DOLJ;	
B1	A1
Intabulare, drept de PROPRIETATE, dobândit prin Reconstituire, cota actuala 1/1, cota initiala 1/1	
1) NICOLAE AURICA, LIPSA CNP	
2) NICOLAE FLORINA, LIPSA CNP	

C. Partea III. SARCINI .

Inscrieri privind dezmembramintele dreptului de proprietate, drepturi reale de garanție și sarcini	Referințe
NU SUNT	

Anexa Nr. 1 La Partea I

Teren

Nr cadastral	Suprafața (mp)*	Observații / Referințe
	7.004	

* Suprafața este determinată în planul de proiecție Stereo 70.



Date referitoare la teren

Crt	Categorie folosință	Intra vilan	Suprafața (mp)	Tarla	Parcelă	Nr. topo	Observații / Referințe
1	arabil	DA	7.004	35	69	-	

Lungime Segmente

1) Valorile lungimilor segmentelor sunt obținute din proiecție în plan.

Punct început	X / Y	Punct sfârșit	X / Y	Lungime segment (** (m)
1	427.445,531 300.319,41	2	427.431,976 300.139,865	180.056
2	427.431,976 300.139,865	3	427.470,057 300.136,107	38.266
3	427.470,057 300.136,107	4	427.484,069 300.321,693	186.114
4	427.484,069 300.321,693	5	427.448,323 300.319,567	35.809
5	427.448,323 300.319,567	1	427.445,531 300.319,41	2.796

**** Lungimile segmentelor sunt determinate în planul de proiecție Stereo 70 și sunt rotunjite la 1 milimetru.**

***** Distanța dintre puncte este formată din segmente cumulate ce sunt mai mici decât valoarea 1 milimetru.**

**DATE DESPRE IMOBILUL NR. 4745**

Oficiul de Cadastru și Publicitate Imobiliară DOLJ
Biroul de Cadastru și Publicitate Imobiliară Craiova

A. Partea I. Descrierea imobilului

TEREN Intravilan

Adresa: Loc. Fântânele, Jud. Dolj, T35 P72

Nr. Crt	Nr cadastral Nr. topografic	Suprafața* (mp)	Observații / Referințe
A1		2.610	Sector cadastral:65 Teren neimprejmuit;

B. Partea II. Proprietari și acte

Inscrieri privitoare la dreptul de proprietate și alte drepturi reale	Referințe
/	
Act Administrativ nr. TDP130-9566, din 04/10/1993 emis de CJSDPAT DOLJ;	
B1	A1
Intabulare, drept de PROPRIETATE, dobândit prin Reconstituire, cota actuala 1/1, cota initiala 1/1 1) DIMA IOANA, LIPSA CNP	

C. Partea III. SARCINI .

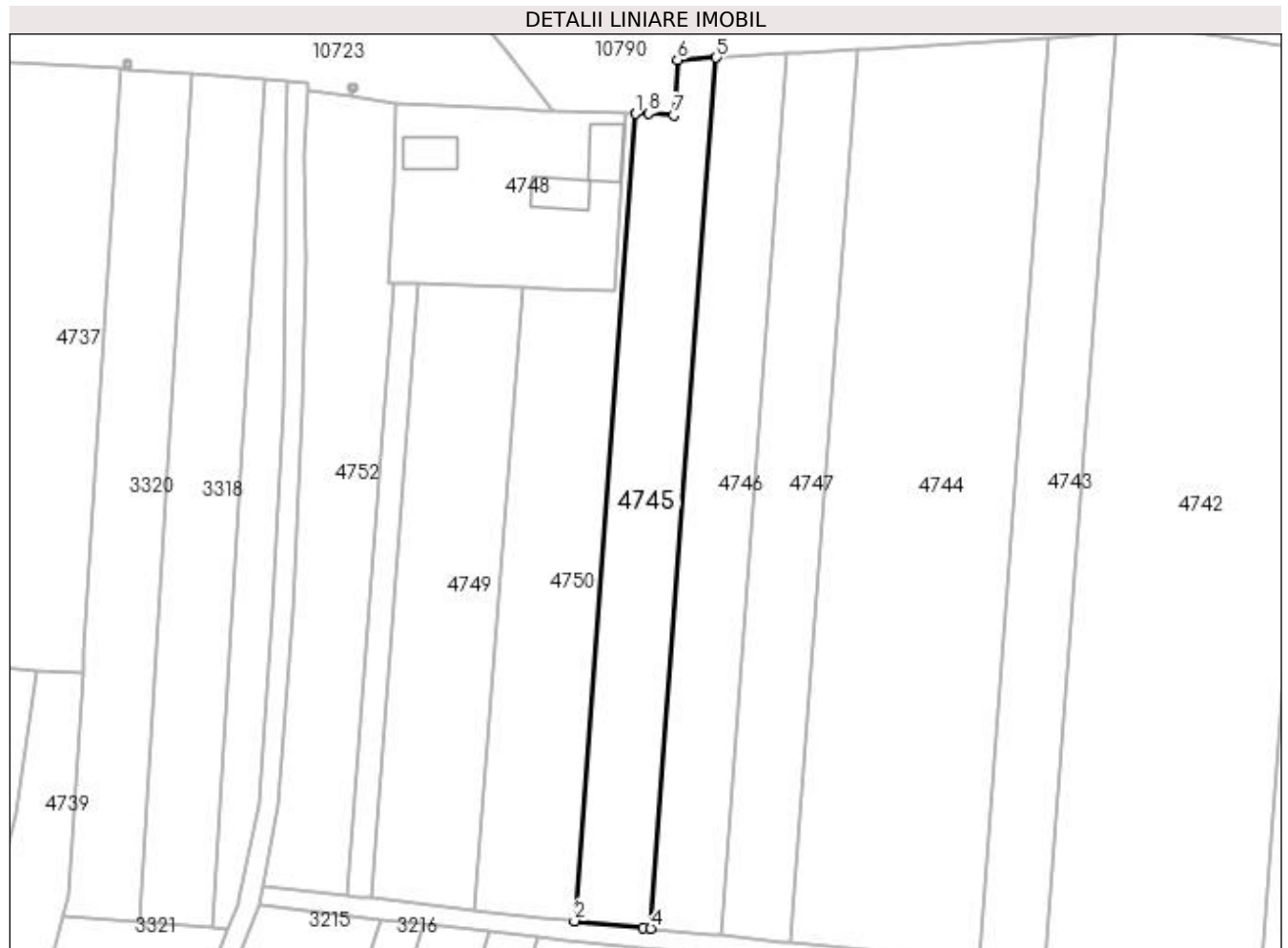
Inscrieri privind dezmembramintele dreptului de proprietate, drepturi reale de garanție și sarcini	Referințe
NU SUNT	

Anexa Nr. 1 La Partea I

Teren

Nr cadastral	Suprafața (mp)*	Observații / Referințe
	2.610	

* Suprafața este determinată în planul de proiecție Stereo 70.



Date referitoare la teren

Crt	Categorie folosință	Intravilan	Suprafața (mp)	Tarla	Parcelă	Nr. topo	Observații / Referințe
1	arabil	DA	2.610	35	72	-	

Lungime Segmente

1) Valorile lungimilor segmentelor sunt obținute din proiecție în plan.

Punct început	X / Y	Punct sfârșit	X / Y	Lungime segment (** (m)
1	427.400,828 300.306,544	2	427.388,568 300.144,148	162.858
2	427.388,568 300.144,148	3	427.402,429 300.142,78	13.928
3	427.402,429 300.142,78	4	427.403,927 300.142,632	1.505
4	427.403,927 300.142,632	5	427.417,152 300.317,814	175.68
5	427.417,152 300.317,814	6	427.409,314 300.317,373	7.85

Punct început	X / Y	Punct sfârșit	X / Y	Lungime segment (** (m)
6	427.409,314 300.317,373	7	427.408,543 300.306,265	11.135
7	427.408,543 300.306,265	8	427.403,467 300.306,61	5.088
8	427.403,467 300.306,61	1	427.400,828 300.306,544	2.64

** Lungimile segmentelor sunt determinate în planul de proiecție Stereo 70 și sunt rotunjite la 1 milimetru.

*** Distanța dintre puncte este formată din segmente cumulate ce sunt mai mici decât valoarea 1 milimetru.

**DATE DESPRE IMOBILUL NR. 4746**

Oficiul de Cadastru și Publicitate Imobiliară DOLJ
Biroul de Cadastru și Publicitate Imobiliară Craiova

A. Partea I. Descrierea imobilului

TEREN Intravilan

Adresa: Loc. Fântânele, Jud. Dolj, T35 P71

Nr. Crt	Nr cadastral Nr. topografic	Suprafața* (mp)	Observații / Referințe
A1		2.508	Sector cadastral:65 Teren neimprejmuit;

B. Partea II. Proprietari și acte

Inscrieri privitoare la dreptul de proprietate și alte drepturi reale	Referințe
/	
Act Administrativ nr. TDP1190-1364, din 24/02/1998 emis de CJSDPAT DOLJ;	
B1	A1
Intabulare, drept de PROPRIETATE, dobândit prin Reconstituire, cota actuala 1/1, cota initiala 1/1 1) STANCU ION, LIPSA CNP	

C. Partea III. SARCINI .

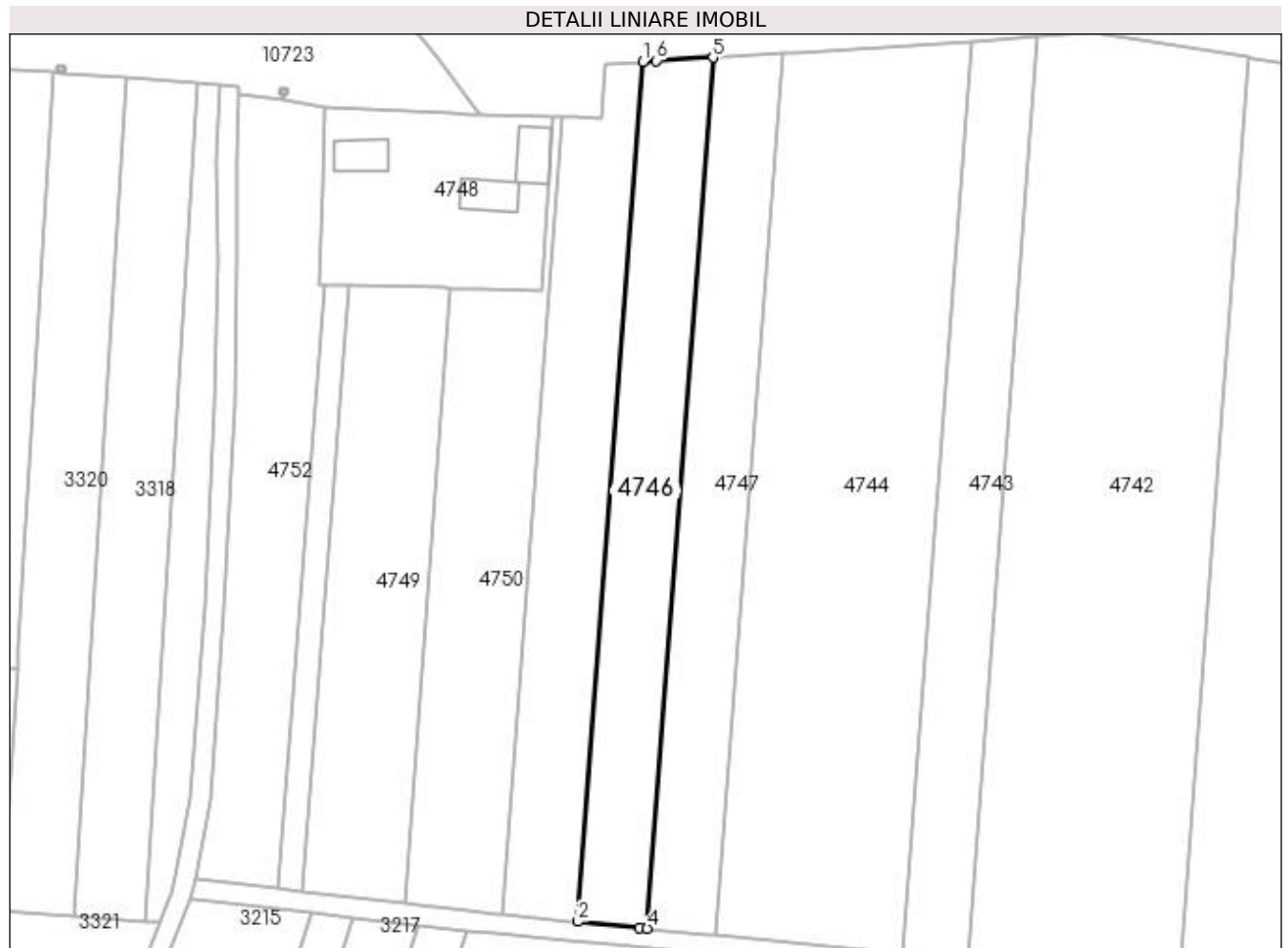
Inscrieri privind dezmembramintele dreptului de proprietate, drepturi reale de garanție și sarcini	Referințe
NU SUNT	

Anexa Nr. 1 La Partea I

Teren

Nr cadastral	Suprafața (mp)*	Observații / Referințe
	2.508	

* Suprafața este determinată în planul de proiecție Stereo 70.



Date referitoare la teren

Crt	Categorie folosință	Intra vilan	Suprafața (mp)	Tarla	Parcelă	Nr. topo	Observații / Referințe
1	arabil	DA	2.508	35	71	-	

Lungime Segmente

1) Valorile lungimilor segmentelor sunt obținute din proiecție în plan.

Punct început	X / Y	Punct sfârșit	X / Y	Lungime segment (** (m)
1	427.417,152 300.317,814	2	427.403,927 300.142,632	175.68
2	427.403,927 300.142,632	3	427.416,517 300.141,39	12.651
3	427.416,517 300.141,39	4	427.418,049 300.141,239	1.539
4	427.418,049 300.141,239	5	427.431,44 300.318,618	177.884
5	427.431,44 300.318,618	6	427.419,906 300.317,969	11.552

Punct început	X / Y	Punct sfârșit	X / Y	Lungime segment (** (m)
6	427.419,906 300.317,969	1	427.417,152 300.317,814	2.758

** Lungimile segmentelor sunt determinate în planul de proiecție Stereo 70 și sunt rotunjite la 1 milimetru.

*** Distanța dintre puncte este formată din segmente cumulate ce sunt mai mici decât valoarea 1 milimetru.

**DATE DESPRE IMOBILUL NR. 4747**

Oficiul de Cadastru și Publicitate Imobiliară DOLJ
Biroul de Cadastru și Publicitate Imobiliară Craiova

A. Partea I. Descrierea imobilului

TEREN Intravilan

Adresa: Loc. Fântânele, Jud. Dolj, T35 P70

Nr. Crt	Nr cadastral Nr. topografic	Suprafața* (mp)	Observații / Referințe
A1		2.504	Sector cadastral:65 Teren neimprejmuit;

B. Partea II. Proprietari și acte

Inscrieri privitoare la dreptul de proprietate și alte drepturi reale	Referințe
/	
Act Administrativ nr. TDP1166-1364, din 20/02/1998 emis de CJSDPAT DOLJ;	
B1	A1
Intabulare, drept de PROPRIETATE, dobândit prin Reconstituire, cota actuala 1/1, cota initiala 1/1	
1) DINU ȘTEFAN, LIPSA CNP	
2) DINU ION, LIPSA CNP	

C. Partea III. SARCINI .

Inscrieri privind dezmembramintele dreptului de proprietate, drepturi reale de garanție și sarcini	Referințe
NU SUNT	

Anexa Nr. 1 La Partea I

Teren

Nr cadastral	Suprafața (mp)*	Observații / Referințe
	2.504	

* Suprafața este determinată în planul de proiecție Stereo 70.



Date referitoare la teren

Crt	Categorie folosință	Intra vilan	Suprafața (mp)	Tarla	Parcelă	Nr. topo	Observații / Referințe
1	arabil	DA	2.504	35	70	-	

Lungime Segmente

1) Valorile lungimilor segmentelor sunt obținute din proiecție în plan.

Punct început	X / Y	Punct sfârșit	X / Y	Lungime segment (** (m)
1	427.431,44 300.318,618	2	427.418,049 300.141,239	177.884
2	427.418,049 300.141,239	3	427.430,411 300.140,019	12.422
3	427.430,411 300.140,019	4	427.431,976 300.139,865	1.573
4	427.431,976 300.139,865	5	427.445,531 300.319,41	180.056
5	427.445,531 300.319,41	6	427.434,213 300.318,774	11.336

Punct început	X / Y	Punct sfârșit	X / Y	Lungime segment (** (m)
6	427.434,213 300.318,774	1	427.431,44 300.318,618	2.777

** Lungimile segmentelor sunt determinate în planul de proiecție Stereo 70 și sunt rotunjite la 1 milimetru.

*** Distanța dintre puncte este formată din segmente cumulate ce sunt mai mici decât valoarea 1 milimetru.

**DATE DESPRE IMOBILUL NR. 4748**

Oficiul de Cadastru și Publicitate Imobiliară DOLJ
Biroul de Cadastru și Publicitate Imobiliară Craiova

A. Partea I. Descrierea imobilului

TEREN Intravilan

Adresa: Loc. Fântânele, Jud. Dolj, T2 P168, P169

Nr. Crt	Nr cadastral Nr. topografic	Suprafața* (mp)	Observații / Referințe
A1		1.636	Sector cadastral:65 Teren neimprijmit;

Construcții

Crt	Nr cadastral Nr. topografic	Adresa	Observații / Referințe
A1.1		Loc. Fântânele, Jud. Dolj, T2 P168, P169	Nr. niveluri:1; S. construita la sol:70 mp;
A1.2		Loc. Fântânele, Jud. Dolj, T2 P168, P169	Nr. niveluri:1; S. construita la sol:73 mp;
A1.3		Loc. Fântânele, Jud. Dolj, T2 P168, P169	Nr. niveluri:1; S. construita la sol:77 mp;

B. Partea II. Proprietari și acte

Inscrieri privitoare la dreptul de proprietate și alte drepturi reale	Referințe
/	
Act Administrativ nr. TDP16997, din 13/11/2012 emis de CJSDPAT DOLJ (Defunct conform Certificat de deces seria D.10 nr. 020547 emis de Primaria Comunei Teslui din data 18.07.2017);	
B1	A1
Intabulare, drept de PROPRIETATE, dobandit prin Reconstituire, cota actuala 1/1, cota initiala 1/1	
1) SCURTU CONSTANTINA, LIPSA CNP	
2) SCURTU ION DEFUNCT:Da	
Act Normativ nr. Legea 7, din 13/03/1996 emis de PARLAMENTUL ROMANIEI;	
B2	A1.1, A1.2, A1.3
Intabulare, drept de PROPRIETATE, dobandit prin Lege, cota actuala 1/1, cota initiala 1/1	
1) SCURTU CONSTANTINA, LIPSA CNP	
2) SCURTU ION DEFUNCT:Da	

C. Partea III. SARCINI .

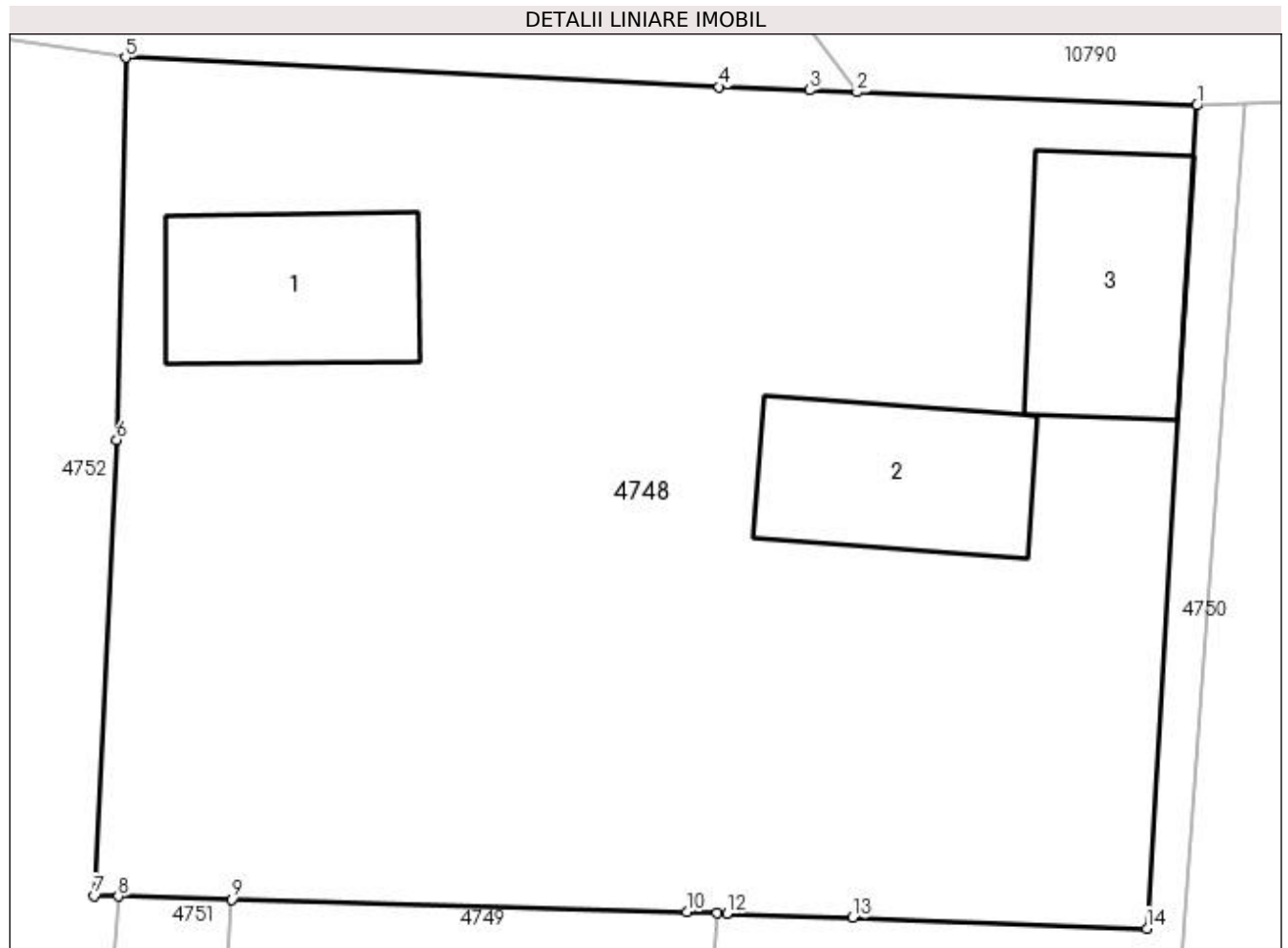
Inscrieri privind dezmembramintele dreptului de proprietate, drepturi reale de garanție și sarcini	Referințe
NU SUNT	

Anexa Nr. 1 La Partea I

Teren

Nr cadastral	Suprafața (mp)*	Observații / Referințe
	1.636	

* Suprafața este determinată în planul de proiecție Stereo 70.



Date referitoare la teren

Crt	Categorie folosință	Intra vilan	Suprafața (mp)	Tarla	Parcelă	Nr. topo	Observații / Referințe
1	curți construcții	DA	636	2	168	-	
2	arabil	DA	1.000	2	169	-	

Date referitoare la construcții

Crt	Număr	Destinație construcție	Supraf. (mp)	Situație juridică	Observații / Referințe
A1.1		construcții de locuințe	70	Cu acte	Nr. niveluri:1; S. construita la sol:70 mp;
A1.2		construcții de locuințe	73	Cu acte	Nr. niveluri:1; S. construita la sol:73 mp;
A1.3		construcții de locuințe	77	Cu acte	Nr. niveluri:1; S. construita la sol:77 mp;

Lungime Segmente

1) Valorile lungimilor segmentelor sunt obținute din proiecție în plan.

Punct început	X / Y	Punct sfârșit	X / Y	Lungime segment (** (m)
1	427.398,723 300.306,492	2	427.384,054 300.307,062	14.68

Punct început	X / Y	Punct sfârșit	X / Y	Lungime segment (** (m)
2	427.384,054 300.307,062	3	427.382,003 300.307,141	2.053
3	427.382,003 300.307,141	4	427.378,107 300.307,292	3.899
4	427.378,107 300.307,292	5	427.352,483 300.308,554	25.655
5	427.352,483 300.308,554	6	427.352,103 300.292,069	16.489
6	427.352,103 300.292,069	7	427.351,125 300.272,404	19.689
7	427.351,125 300.272,404	8	427.352,169 300.272,376	1.044
8	427.352,169 300.272,376	9	427.357,083 300.272,241	4.916
9	427.357,083 300.272,241	10	427.376,703 300.271,701	19.627
10	427.376,703 300.271,701	11	427.378,015 300.271,657	1.313
11	427.378,015 300.271,657	12	427.378,439 300.271,643	0.424
12	427.378,439 300.271,643	13	427.383,853 300.271,46	5.417
13	427.383,853 300.271,46	14	427.396,559 300.270,995	12.715
14	427.396,559 300.270,995	1	427.398,723 300.306,492	35.563

** Lungimile segmentelor sunt determinate în planul de proiecție Stereo 70 și sunt rotunjite la 1 milimetru.

*** Distanța dintre puncte este formată din segmente cumulate ce sunt mai mici decât valoarea 1 milimetru.

**DATE DESPRE IMOBILUL NR. 4749**

Oficiul de Cadastru și Publicitate Imobiliară DOLJ
Biroul de Cadastru și Publicitate Imobiliară Craiova

A. Partea I. Descrierea imobilului

TEREN Intravilan

Adresa: Loc. Fântânele, Jud. Dolj, T35 P74

Nr. Crt	Nr cadastral Nr. topografic	Suprafața* (mp)	Observații / Referințe
A1		2.610	Sector cadastral:65 Teren neimprejmuit;

B. Partea II. Proprietari și acte

Inscrieri privitoare la dreptul de proprietate și alte drepturi reale	Referințe
/	
Act Administrativ nr. TDP49-59434, din 26/07/1993 emis de CJSDPAT DOLJ;	
B1	A1
Intabulare, drept de PROPRIETATE, dobândit prin Reconstituire, cota actuala 1/1, cota initiala 1/1 1) FIRICĂ FIRA, LIPSA CNP	

C. Partea III. SARCINI .

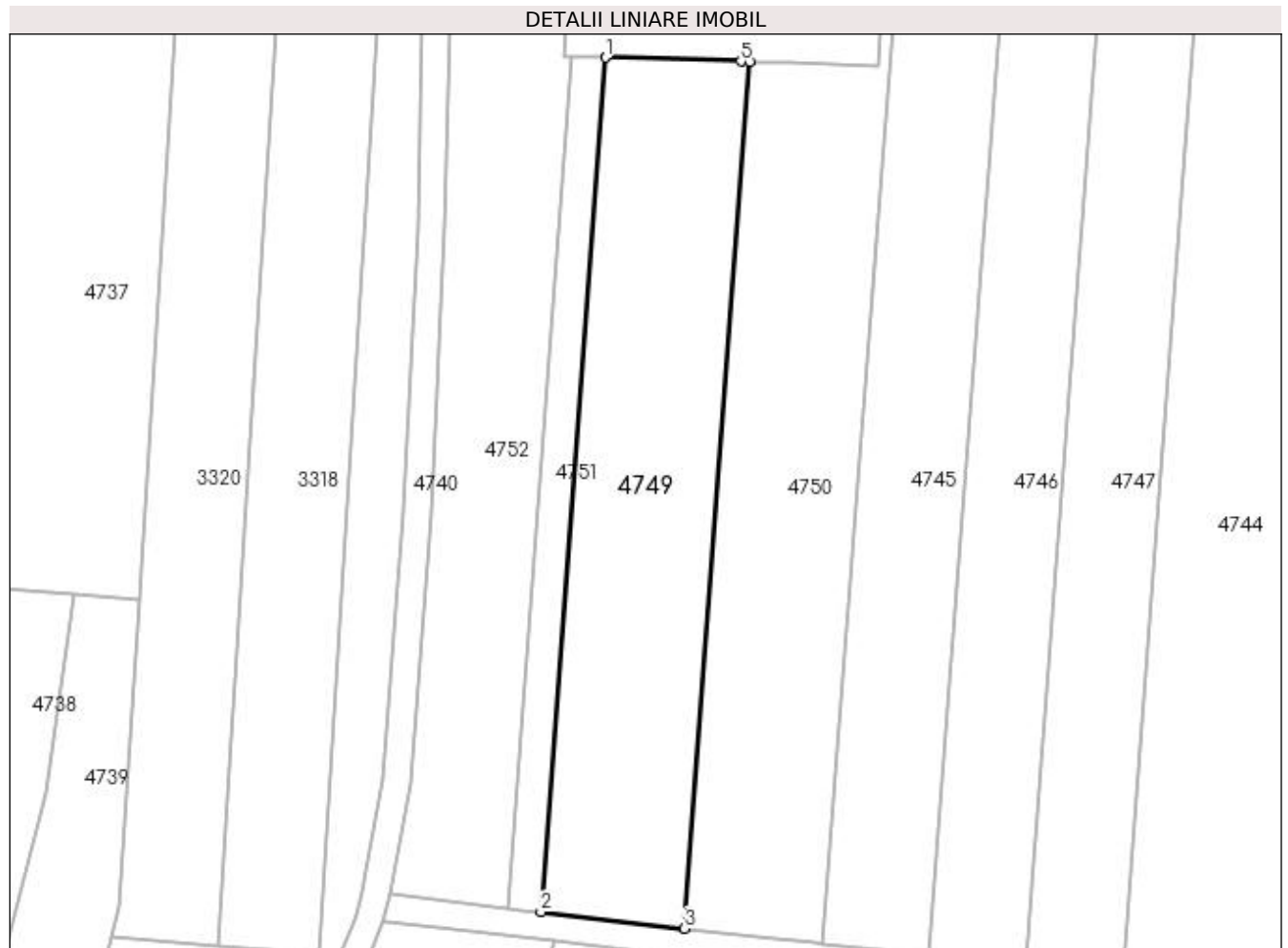
Inscrieri privind dezmembramintele dreptului de proprietate, drepturi reale de garanție și sarcini	Referințe
NU SUNT	

Anexa Nr. 1 La Partea I

Teren

Nr cadastral	Suprafața (mp)*	Observații / Referințe
	2.610	

* Suprafața este determinată în planul de proiecție Stereo 70.



Date referitoare la teren

Crt	Categorie folosință	Intra vilan	Suprafața (mp)	Tarla	Parcelă	Nr. topo	Observații / Referințe
1	arabil	DA	2.610	35	74	-	

Lungime Segmente

1) Valorile lungimilor segmentelor sunt obținute din proiecție în plan.

Punct început	X / Y	Punct sfârșit	X / Y	Lungime segment (** (m)
1	427.357,083 300.272,241	2	427.347,758 300.148,72	123.872
2	427.347,758 300.148,72	3	427.368,554 300.146,335	20.932
3	427.368,554 300.146,335	4	427.378,015 300.271,657	125.679
4	427.378,015 300.271,657	5	427.376,703 300.271,701	1.313
5	427.376,703 300.271,701	1	427.357,083 300.272,241	19.627

**** Lungimile segmentelor sunt determinate în planul de proiecție Stereo 70 și sunt rotunjite la 1 milimetru.**

***** Distanța dintre puncte este formată din segmente cumulate ce sunt mai mici decât valoarea 1 milimetru.**

**DATE DESPRE IMOBILUL NR. 4750**

Oficiul de Cadastru și Publicitate Imobiliară DOLJ
Biroul de Cadastru și Publicitate Imobiliară Craiova

A. Partea I. Descrierea imobilului

TEREN Intravilan

Adresa: Loc. Fântânele, Jud. Dolj, T35 P73

Nr. Crt	Nr cadastral Nr. topografic	Suprafața* (mp)	Observații / Referințe
A1		2.610	Sector cadastral:65 Teren neimprejmuit;

B. Partea II. Proprietari și acte

Inscrieri privitoare la dreptul de proprietate și alte drepturi reale	Referințe
/	
Act Administrativ nr. TDP135-9566, din 05/10/1993 emis de CJSDPAT DOLJ;	
B1	A1
Intabulare, drept de PROPRIETATE, dobândit prin Reconstituire, cota actuala 1/1, cota initiala 1/1 1) BURLAN STEFAN , LIPSA CNP	

C. Partea III. SARCINI .

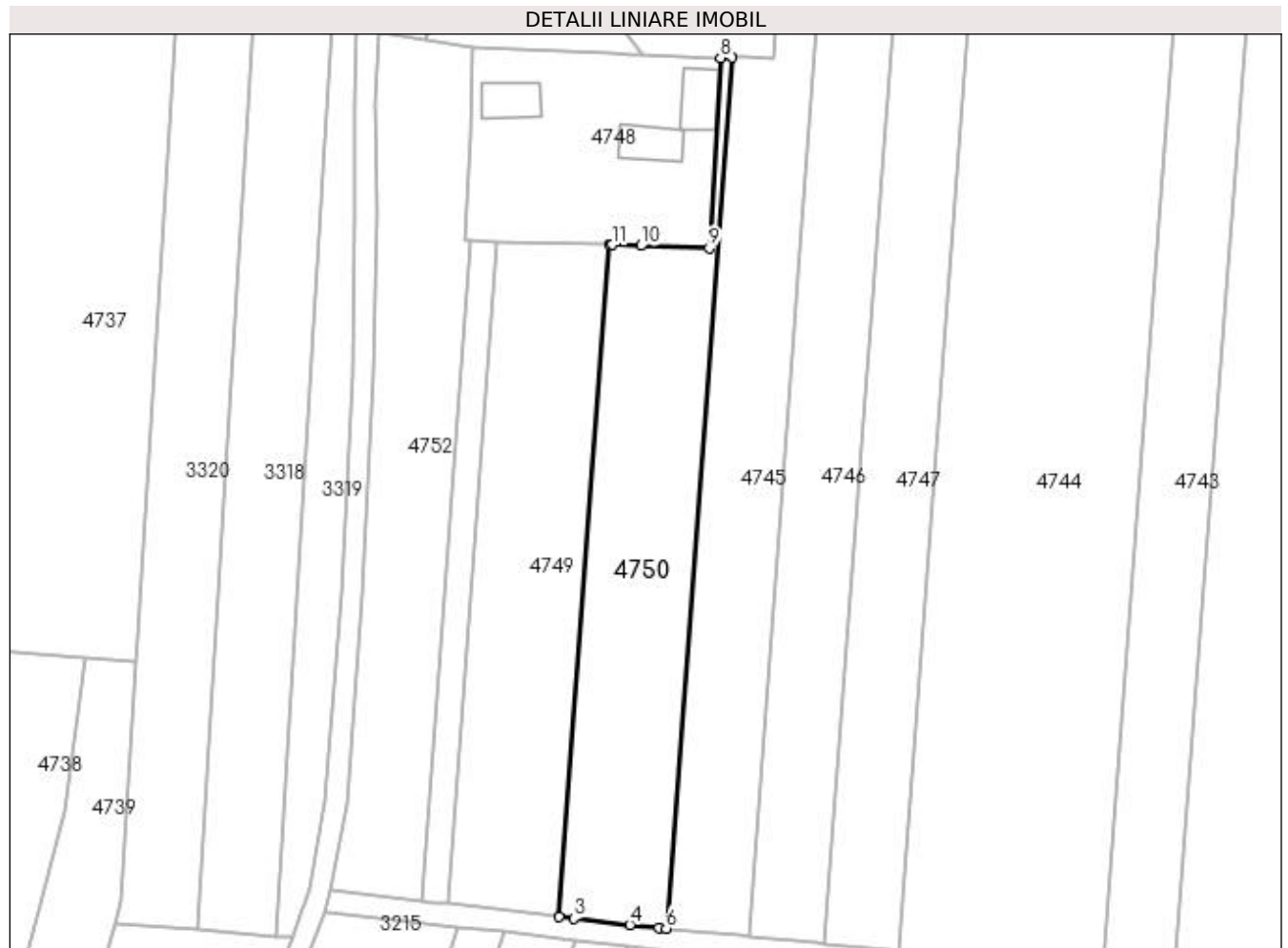
Inscrieri privind dezmembramintele dreptului de proprietate, drepturi reale de garanție și sarcini	Referințe
NU SUNT	

Anexa Nr. 1 La Partea I

Teren

Nr cadastral	Suprafața (mp)*	Observații / Referințe
	2.610	

* Suprafața este determinată în planul de proiecție Stereo 70.



Date referitoare la teren

Crt	Categorie folosință	Intra vilan	Suprafața (mp)	Tarla	Parcelă	Nr. topo	Observații / Referințe
1	arabil	DA	2.610	35	73	-	

Lungime Segmente

1) Valorile lungimilor segmentelor sunt obținute din proiecție în plan.

Punct început	X / Y	Punct sfârșit	X / Y	Lungime segment (** (m)
1	427.378,015 300.271,657	2	427.368,554 300.146,335	125.679
2	427.368,554 300.146,335	3	427.371,338 300.146,016	2.802
3	427.371,338 300.146,016	4	427.381,805 300.144,816	10.536
4	427.381,805 300.144,816	5	427.387,272 300.144,276	5.494
5	427.387,272 300.144,276	6	427.388,568 300.144,148	1.302

Punct început	X / Y	Punct sfârșit	X / Y	Lungime segment (** (m)
6	427.388,568 300.144,148	7	427.400,828 300.306,544	162.858
7	427.400,828 300.306,544	8	427.398,723 300.306,492	2.106
8	427.398,723 300.306,492	9	427.396,559 300.270,995	35.563
9	427.396,559 300.270,995	10	427.383,853 300.271,46	12.715
10	427.383,853 300.271,46	11	427.378,439 300.271,643	5.417
11	427.378,439 300.271,643	1	427.378,015 300.271,657	0.424

** Lungimile segmentelor sunt determinate în planul de proiecție Stereo 70 și sunt rotunjite la 1 milimetru.

*** Distanța dintre puncte este formată din segmente cumulate ce sunt mai mici decât valoarea 1 milimetru.

**DATE DESPRE IMOBILUL NR. 4751**

Oficiul de Cadastru și Publicitate Imobiliară DOLJ
Biroul de Cadastru și Publicitate Imobiliară Craiova

A. Partea I. Descrierea imobilului

TEREN Intravilan

Adresa: Loc. Fântânele, Jud. Dolj, T35 P74/1

Nr. Crt	Nr cadastral Nr. topografic	Suprafața* (mp)	Observații / Referințe
A1		607	Sector cadastral:65 Teren neimprejmuit;

B. Partea II. Proprietari și acte

Inscrieri privitoare la dreptul de proprietate și alte drepturi reale		Referințe
/		
Act Normativ nr. LEGEA 7, din 13/03/1996 emis de PARLAMENTUL ROMANIEI (art. 13 alin. 15);		
B1	Inscrierea provizorie, drept de PROPRIETATE, dobandit prin Lege, cota actuala 1/1, cota initiala 1/1 1) NEIDENTIFICAT NEIDENTIFICAT	A1

C. Partea III. SARCINI .

Inscrieri privind dezmembramintele dreptului de proprietate, drepturi reale de garanție și sarcini	Referințe
NU SUNT	

Anexa Nr. 1 La Partea I

Teren

Nr cadastral	Suprafața (mp)*	Observații / Referințe
	607	

* Suprafața este determinată în planul de proiecție Stereo 70.



Date referitoare la teren

Crt	Categorie folosință	Intra vilan	Suprafața (mp)	Tarla	Parcelă	Nr. topo	Observații / Referințe
1	arabil	DA	607	35	74/1	-	

Lungime Segmente

1) Valorile lungimilor segmentelor sunt obținute din proiecție în plan.

Punct început	X / Y	Punct sfârșit	X / Y	Lungime segment (** (m)
1	427.352,169 300.272,376	2	427.342,876 300.149,28	123.446
2	427.342,876 300.149,28	3	427.344,991 300.149,037	2.129
3	427.344,991 300.149,037	4	427.347,758 300.148,72	2.785
4	427.347,758 300.148,72	5	427.357,083 300.272,241	123.872
5	427.357,083 300.272,241	1	427.352,169 300.272,376	4.916

**** Lungimile segmentelor sunt determinate în planul de proiecție Stereo 70 și sunt rotunjite la 1 milimetru.**

***** Distanța dintre puncte este formată din segmente cumulate ce sunt mai mici decât valoarea 1 milimetru.**

**DATE DESPRE IMOBILUL NR. 4752**

Oficiul de Cadastru și Publicitate Imobiliară DOLJ
Biroul de Cadastru și Publicitate Imobiliară Craiova

A. Partea I. Descrierea imobilului

TEREN Intravilan

Adresa: Loc. Fântânele, Jud. Dolj, T35 P75/1

Nr. Crt	Nr cadastral Nr. topografic	Suprafața* (mp)	Observații / Referințe
A1		2.610	Sector cadastral:65 Teren neimprejmuit;

B. Partea II. Proprietari și acte

Inscrieri privitoare la dreptul de proprietate și alte drepturi reale		Referințe
/		
Act Administrativ nr. TDP1166-1364, din 20/02/1998 emis de CJSDPAT DOLJ;		
B1	Intabulare, drept de PROPRIETATE, dobândit prin Reconstituire, cota actuala 1/1, cota initiala 1/1 1) DINU ȘTEFAN , LIPSA CNP 2) DINU ION , LIPSA CNP	A1

C. Partea III. SARCINI .

Inscrieri privind dezmembramintele dreptului de proprietate, drepturi reale de garanție și sarcini	Referințe
NU SUNT	

Anexa Nr. 1 La Partea I

Teren

Nr cadastral	Suprafața (mp)*	Observații / Referințe
	2.610	

* Suprafața este determinată în planul de proiecție Stereo 70.



Date referitoare la teren

Crt	Categorie folosință	Intra vilan	Suprafața (mp)	Tarla	Parcelă	Nr. topo	Observații / Referințe
1	arabil	DA	2.610	35	75/1	-	

Lungime Segmente

1) Valorile lungimilor segmentelor sunt obținute din proiecție în plan.

Punct început	X / Y	Punct sfârșit	X / Y	Lungime segment (** (m)
1	427.334,798 300.311,274	2	427.334,279 300.297,864	13.42
2	427.334,279 300.297,864	3	427.334,516 300.277,226	20.639
3	427.334,516 300.277,226	4	427.333,921 300.247,69	29.542
4	427.333,921 300.247,69	5	427.331,853 300.206,288	41.454
5	427.331,853 300.206,288	6	427.328,916 300.167,367	39.032

Punct început	X / Y	Punct sfârşit	X / Y	Lungime segment (** (m)
6	427.328,916 300.167,367	7	427.325,878 300.151,229	16.421
7	427.325,878 300.151,229	8	427.342,876 300.149,28	17.109
8	427.342,876 300.149,28	9	427.352,169 300.272,376	123.446
9	427.352,169 300.272,376	10	427.351,125 300.272,404	1.044
10	427.351,125 300.272,404	11	427.352,103 300.292,069	19.689
11	427.352,103 300.292,069	12	427.352,483 300.308,554	16.489
12	427.352,483 300.308,554	13	427.343,734 300.309,9	8.852
13	427.343,734 300.309,9	14	427.343,73 300.309,9	0.004
14	427.343,73 300.309,9	1	427.334,798 300.311,274	9.037

** Lungimile segmentelor sunt determinate în planul de proiecție Stereo 70 și sunt rotunjite la 1 milimetru.

*** Distanța dintre puncte este formată din segmente cumulate ce sunt mai mici decât valoarea 1 milimetru.

**DATE DESPRE IMOBILUL NR. 4753**

Oficiul de Cadastru și Publicitate Imobiliară DOLJ
Biroul de Cadastru și Publicitate Imobiliară Craiova

A. Partea I. Descrierea imobilului

TEREN Extravilan

Adresa: Jud. Dolj, T35 P11

Nr. Crt	Nr cadastral Nr. topografic	Suprafața* (mp)	Observații / Referințe
A1		5.226	Sector cadastral:65 Teren neimprejmuit; -

B. Partea II. Proprietari și acte

Inscrieri privitoare la dreptul de proprietate și alte drepturi reale		Referințe
/		
Act Administrativ nr. TDP218-2192, din 24/11/1993 emis de CJSDPAT DOLJ;		
B1	Intabulare, drept de PROPRIETATE, dobandit prin Reconstituire, cota actuala 1/1, cota initiala 1/1 1) RADUCU ELENA , LIPSA CNP	A1

C. Partea III. SARCINI .

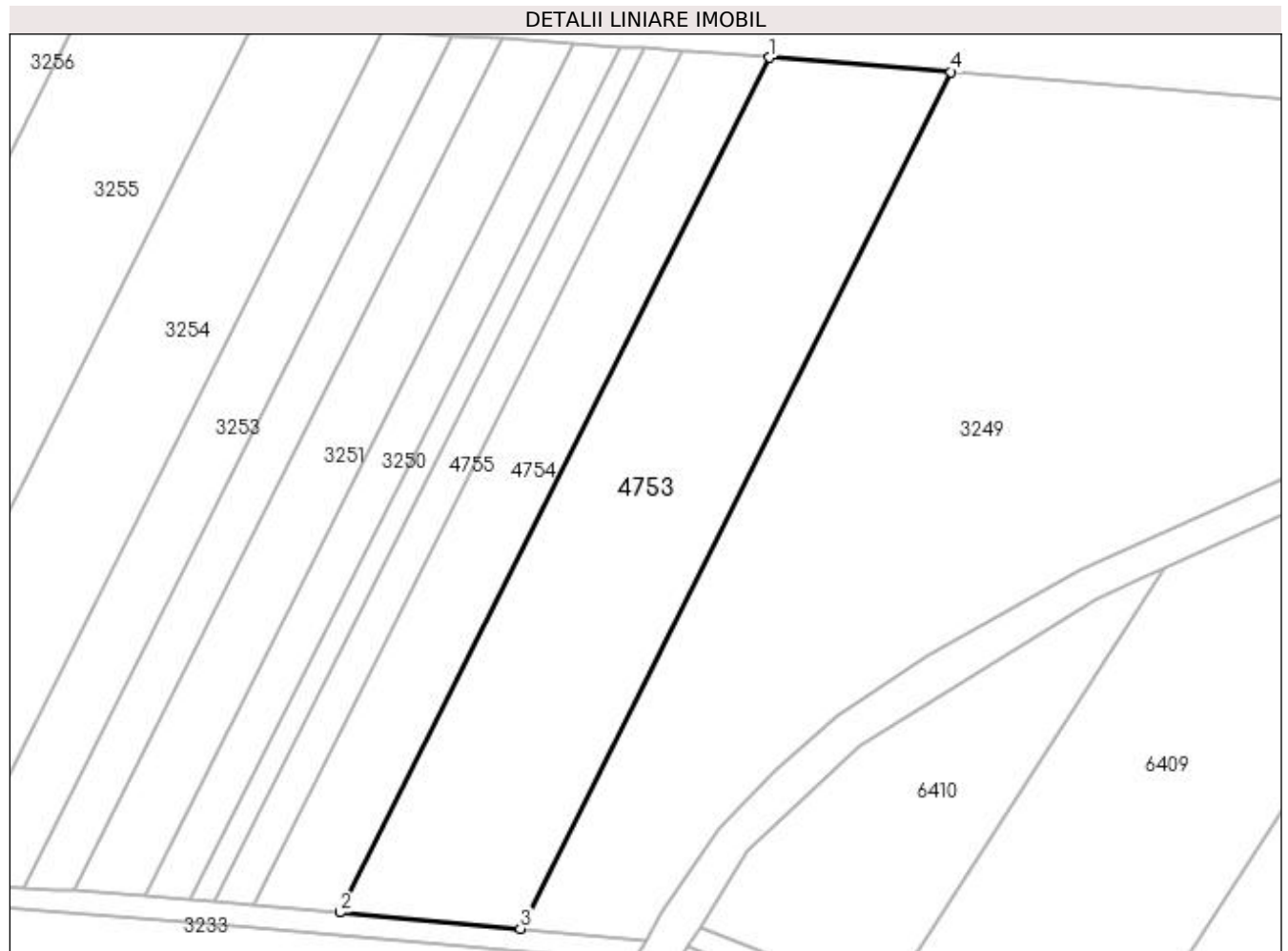
Inscrieri privind dezmembramintele dreptului de proprietate, drepturi reale de garanție și sarcini	Referințe
NU SUNT	

Anexa Nr. 1 La Partea I

Teren

Nr cadastral	Suprafața (mp)*	Observații / Referințe
	5.226	-

* Suprafața este determinată în planul de proiecție Stereo 70.



Date referitoare la teren

Crt	Categorie folosință	Intra vilan	Suprafața (mp)	Tarla	Parcelă	Nr. topo	Observații / Referințe
1	arabil	NU	5.226	35	11	-	

Lungime Segmente

1) Valorile lungimilor segmentelor sunt obținute din proiecție în plan.

Punct început	X / Y	Punct sfârșit	X / Y	Lungime segment (** (m)
1	428.656,396 300.189,387	2	428.579,057 300.035,767	171.99
2	428.579,057 300.035,767	3	428.611,564 300.032,836	32.639
3	428.611,564 300.032,836	4	428.689,066 300.186,781	172.353
4	428.689,066 300.186,781	1	428.656,396 300.189,387	32.774

**** Lungimile segmentelor sunt determinate în planul de proiecție Stereo 70 și sunt rotunjite la 1 milimetru.**

***** Distanța dintre puncte este formată din segmente cumulate ce sunt mai mici decât valoarea 1 milimetru.**

**DATE DESPRE IMOBILUL NR. 4754**

Oficiul de Cadastru și Publicitate Imobiliară DOLJ
Biroul de Cadastru și Publicitate Imobiliară Craiova

A. Partea I. Descrierea imobilului

TEREN Extravilan

Adresa: Jud. Dolj, T35 P44

Nr. Crt	Nr cadastral Nr. topografic	Suprafața* (mp)	Observații / Referințe
A1		2.496	Sector cadastral:65 Teren neimprejmuit; -

B. Partea II. Proprietari și acte

Inscrieri privitoare la dreptul de proprietate și alte drepturi reale		Referințe
/		
Act Administrativ nr. TDP1235-2179, din 07/12/1998 emis de CJSDPAT DOLJ;		
B1	Intabulare, drept de PROPRIETATE, dobandit prin Reconstituire, cota actuala 1/1, cota initiala 1/1 1) NICOLAE AURICA, LIPSA CNP 2) NICOLAE FLORINA, LIPSA CNP	A1

C. Partea III. SARCINI .

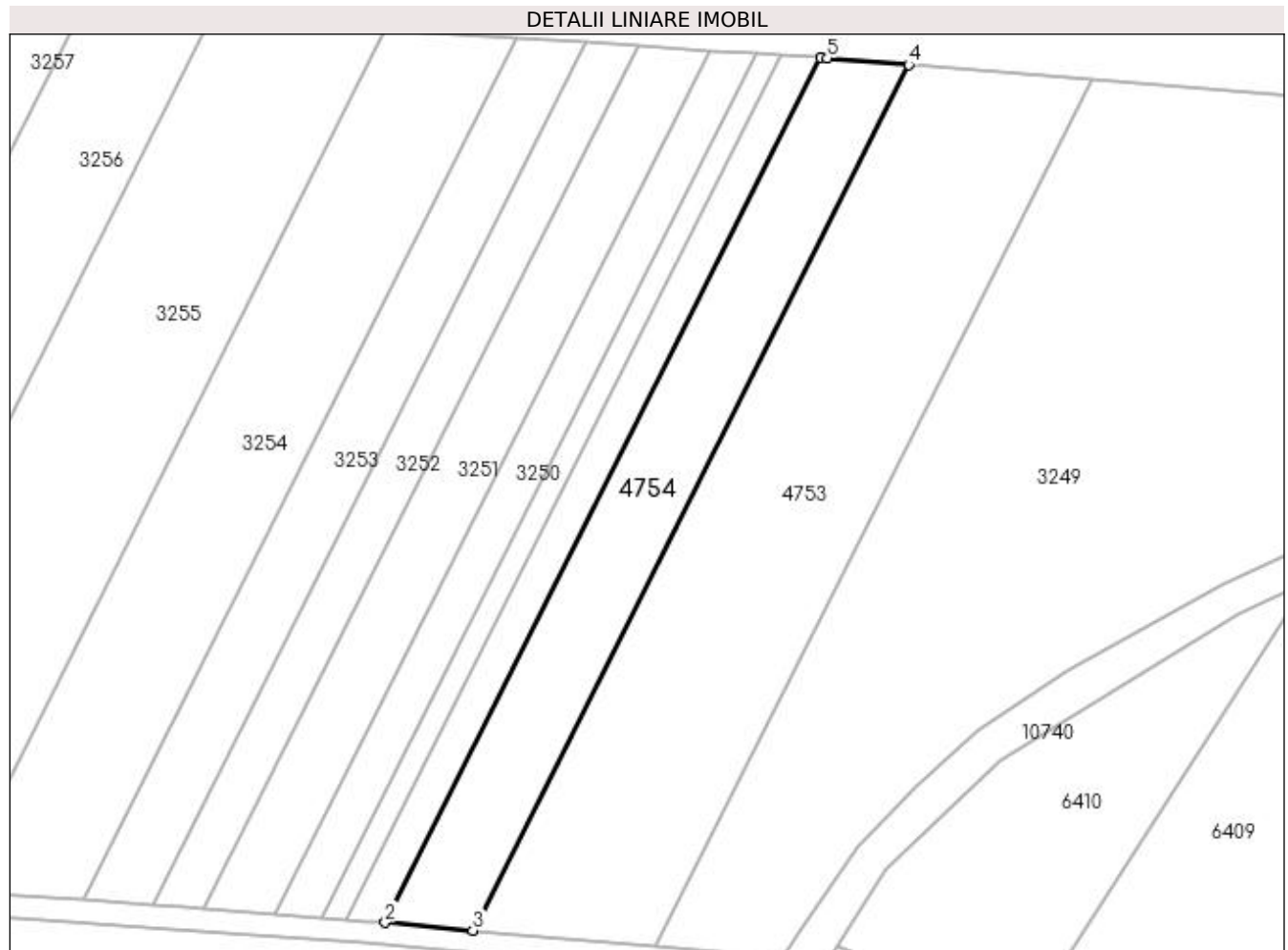
Inscrieri privind dezmembramintele dreptului de proprietate, drepturi reale de garanție și sarcini	Referințe
NU SUNT	

Anexa Nr. 1 La Partea I

Teren

Nr cadastral	Suprafața (mp)*	Observații / Referințe
	2.496	-

* Suprafața este determinată în planul de proiecție Stereo 70.



Date referitoare la teren

Crt	Categorie folosință	Intra vilan	Suprafața (mp)	Tarla	Parcelă	Nr. topo	Observații / Referințe
1	arabil	NU	2.496	35	44	-	

Lungime Segmente

1) Valorile lungimilor segmentelor sunt obținute din proiecție în plan.

Punct început	X / Y	Punct sfârșit	X / Y	Lungime segment (** (m)
1	428.640,759 300.190,617	2	428.563,507 300.037,168	171.798
2	428.563,507 300.037,168	3	428.579,057 300.035,767	15.613
3	428.579,057 300.035,767	4	428.656,396 300.189,387	171.99
4	428.656,396 300.189,387	5	428.641,998 300.190,536	14.444
5	428.641,998 300.190,536	1	428.640,759 300.190,617	1.242

**** Lungimile segmentelor sunt determinate în planul de proiecție Stereo 70 și sunt rotunjite la 1 milimetru.**

***** Distanța dintre puncte este formată din segmente cumulate ce sunt mai mici decât valoarea 1 milimetru.**

**DATE DESPRE IMOBILUL NR. 4755**

Oficiul de Cadastru și Publicitate Imobiliară DOLJ
Biroul de Cadastru și Publicitate Imobiliară Craiova

A. Partea I. Descrierea imobilului

TEREN Extravilan

Adresa: Jud. Dolj, T35 P44

Nr. Crt	Nr cadastral Nr. topografic	Suprafața* (mp)	Observații / Referințe
A1		1.100	Sector cadastral:65 Teren neimprejmuit; -

B. Partea II. Proprietari și acte

Inscrieri privitoare la dreptul de proprietate și alte drepturi reale	Referințe
/	
Act Administrativ nr. TDP50-59434, din 26/07/1993 emis de CJSDPAT DOLJ;	
B1	A1
Intabulare, drept de PROPRIETATE, dobândit prin Reconstituire, cota actuala 1/1, cota initiala 1/1	
1) ANGHELESCU STEFAN, LIPSA CNP	
2) ANGHELESCU ILIE, LIPSA CNP	
3) ANGHELESCU MARINELA, LIPSA CNP	
4) BADESCU SEVASTITA, LIPSA CNP	

C. Partea III. SARCINI .

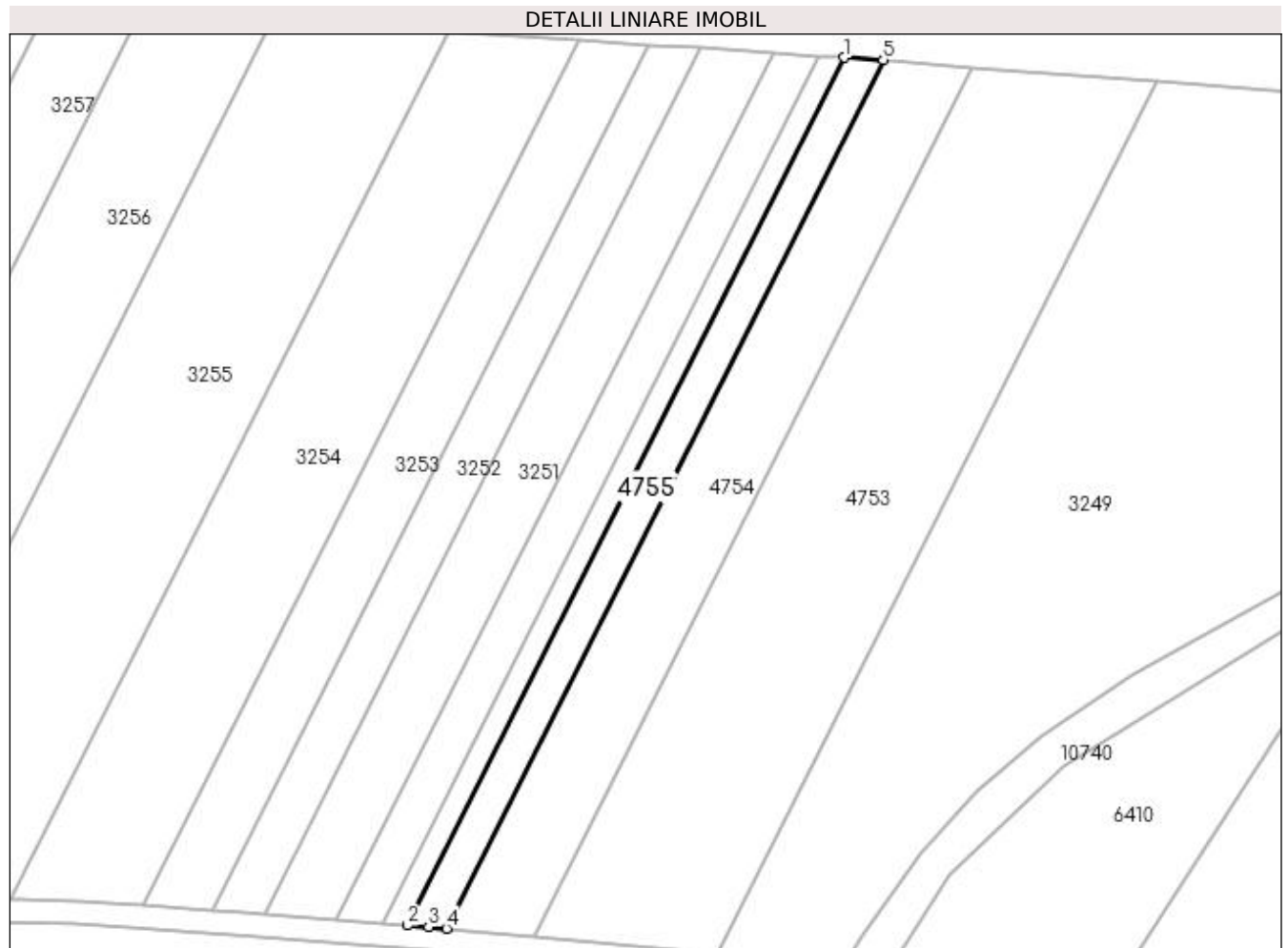
Inscrieri privind dezmembramintele dreptului de proprietate, drepturi reale de garanție și sarcini	Referințe
NU SUNT	

Anexa Nr. 1 La Partea I

Teren

Nr cadastral	Suprafața (mp)*	Observații / Referințe
	1.100	-

* Suprafața este determinată în planul de proiecție Stereo 70.



Date referitoare la teren

Crt	Categorie folosință	Intravilan	Suprafața (mp)	Tarla	Parcelă	Nr. topo	Observații / Referințe
1	livada	NU	1.100	35	44	-	

Lungime Segmente

1) Valorile lungimilor segmentelor sunt obținute din proiecție în plan.

Punct început	X / Y	Punct sfârșit	X / Y	Lungime segment (** (m)
1	428.633,816 300.191,07	2	428.556,618 300.037,728	171.678
2	428.556,618 300.037,728	3	428.560,325 300.037,455	3.717
3	428.560,325 300.037,455	4	428.563,507 300.037,168	3.195
4	428.563,507 300.037,168	5	428.640,759 300.190,617	171.798
5	428.640,759 300.190,617	1	428.633,816 300.191,07	6.958

**** Lungimile segmentelor sunt determinate în planul de proiecție Stereo 70 și sunt rotunjite la 1 milimetru.**

***** Distanța dintre puncte este formată din segmente cumulate ce sunt mai mici decât valoarea 1 milimetru.**

**DATE DESPRE IMOBILUL NR. 4756**

Oficiul de Cadastru și Publicitate Imobiliară DOLJ
Biroul de Cadastru și Publicitate Imobiliară Craiova

A. Partea I. Descrierea imobilului

TEREN Extravilan

Adresa: Jud. Dolj, T35 P486

Nr. Crt	Nr cadastral Nr. topografic	Suprafața* (mp)	Observații / Referințe
A1		700	Sector cadastral:65 Teren neimprejmuit; -

B. Partea II. Proprietari și acte

Inscrieri privitoare la dreptul de proprietate și alte drepturi reale		Referințe
/		
Act Administrativ nr. TDP1027-48563, din 23/03/1995 emis de CJSDPAT DOLJ;		
B1	Intabulare, drept de PROPRIETATE, dobandit prin Reconstituire, cota actuala 1/1, cota initiala 1/1 1) BIMBIRICĂ MARIN , LIPSA CNP	A1

C. Partea III. SARCINI .

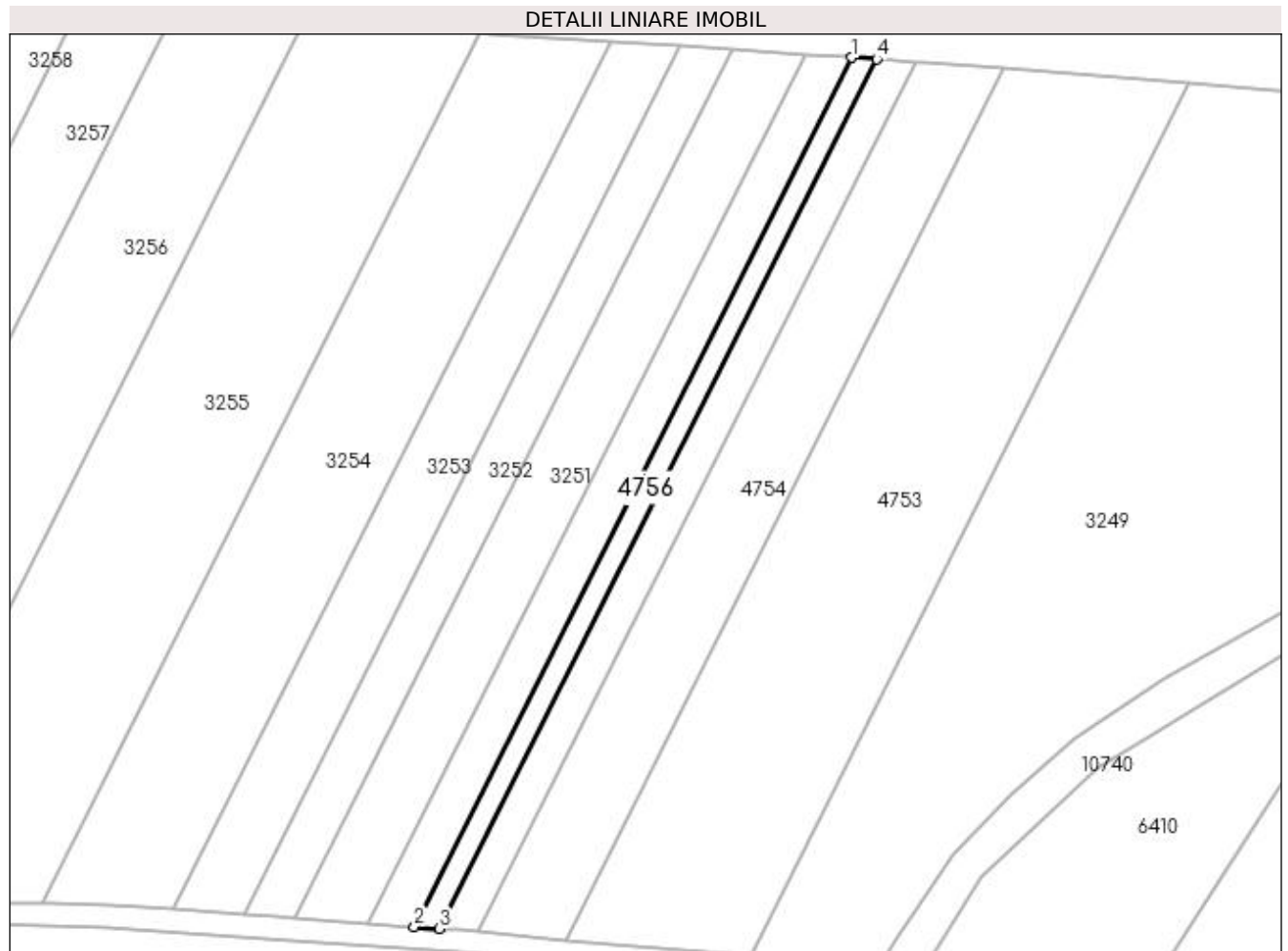
Inscrieri privind dezmembramintele dreptului de proprietate, drepturi reale de garanție și sarcini	Referințe
NU SUNT	

Anexa Nr. 1 La Partea I

Teren

Nr cadastral	Suprafața (mp)*	Observații / Referințe
	700	-

* Suprafața este determinată în planul de proiecție Stereo 70.



Date referitoare la teren

Crt	Categorie folosință	Intra vilan	Suprafața (mp)	Tarla	Parcelă	Nr. topo	Observații / Referințe
1	arabil	NU	700	35	486	-	

Lungime Segmente

1) Valorile lungimilor segmentelor sunt obținute din proiecție în plan.

Punct început	X / Y	Punct sfârșit	X / Y	Lungime segment (** (m)
1	428.629,397 300.191,358	2	428.552,217 300.038,053	171.637
2	428.552,217 300.038,053	3	428.556,618 300.037,728	4.413
3	428.556,618 300.037,728	4	428.633,816 300.191,07	171.678
4	428.633,816 300.191,07	1	428.629,397 300.191,358	4.428

**** Lungimile segmentelor sunt determinate în planul de proiecție Stereo 70 și sunt rotunjite la 1 milimetru.**

***** Distanța dintre puncte este formată din segmente cumulate ce sunt mai mici decât valoarea 1 milimetru.**

**DATE DESPRE IMOBILUL NR. 5989**

Oficiul de Cadastru și Publicitate Imobiliară DOLJ
Biroul de Cadastru și Publicitate Imobiliară Craiova

A. Partea I. Descrierea imobilului

TEREN Intravilan

Adresa: Loc. Fântânele, Jud. Dolj, T2 P91, P92, P93

Nr. Crt	Nr cadastral Nr. topografic	Suprafața* (mp)	Observații / Referințe
A1		2.148	Sector cadastral:65 Teren neimprejmit;

Construcții

Crt	Nr cadastral Nr. topografic	Adresa	Observații / Referințe
A1.1		Loc. Fântânele, Jud. Dolj, T2 P91, P92, P93	Nr. niveluri:1; S. construita la sol:76 mp;

B. Partea II. Proprietari și acte

Inscrieri privitoare la dreptul de proprietate și alte drepturi reale		Referințe
/		
Act Administrativ nr. TDP 49-59434, din 26/07/1993 emis de CJSDPAT DOLJ;		
B1	Intabulare, drept de PROPRIETATE, dobandit prin Reconstituire, cota actuala 1/1, cota initiala 1/1 1) FIRICĂ FIRA, LIPSA CNP	A1
B2	Intabulare, drept de PROPRIETATE, dobandit prin Lege, cota actuala 1/1, cota initiala 1/1 1) FIRICĂ FIRA, LIPSA CNP	A1.1

C. Partea III. SARCINI .

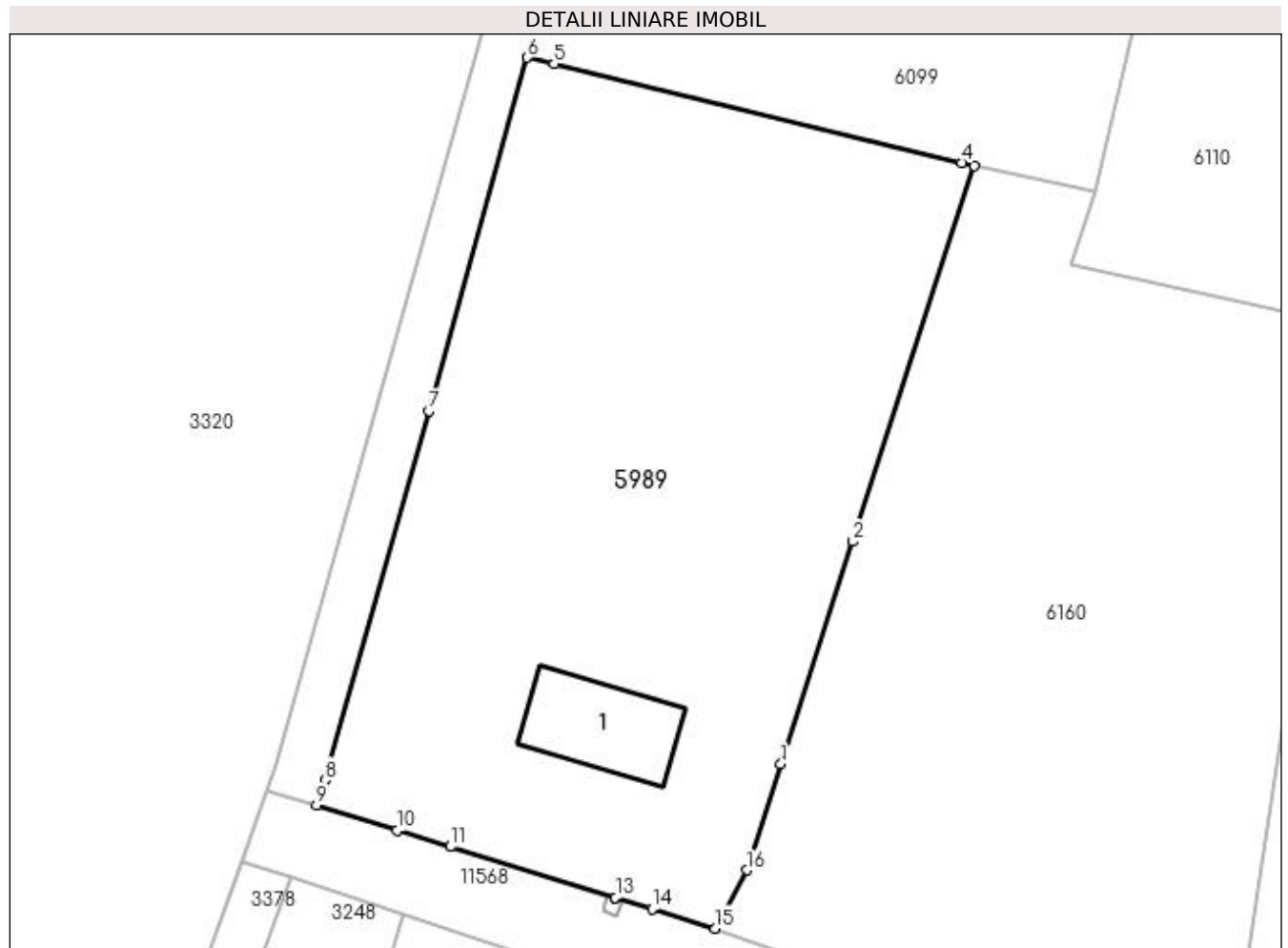
Inscrieri privind dezmembramintele dreptului de proprietate, drepturi reale de garanție și sarcini	Referințe
NU SUNT	

Anexa Nr. 1 La Partea I

Teren

Nr cadastral	Suprafața (mp)*	Observații / Referințe
	2.148	

* Suprafața este determinată în planul de proiecție Stereo 70.



Date referitoare la teren

Crt	Categorie folosință	Intravilan	Suprafața (mp)	Tarla	Parcelă	Nr. topo	Observații / Referințe
1	curți construcții	DA	480	2	91	-	
2	arabil	DA	640	2	92	-	
3	vie	DA	1.028	2	93	-	

Date referitoare la construcții

Crt	Număr	Destinație construcție	Supraf. (mp)	Situație juridică	Observații / Referințe
A1.1		construcții de locuințe	76	Cu acte	Nr. niveluri:1; S. construita la sol:76 mp;

Lungime Segmente

1) Valorile lungimilor segmentelor sunt obținute din proiecție în plan.

Punct început	X / Y	Punct sfârșit	X / Y	Lungime segment (** (m)
1	426.876,727 300.355,28	2	426.882,374 300.372,712	18.324
2	426.882,374 300.372,712	3	426.891,901 300.402,121	30.914

Punct început	X / Y	Punct sfârșit	X / Y	Lungime segment (** (m)
3	426.891,901 300.402,121	4	426.890,891 300.402,343	1.034
4	426.890,891 300.402,343	5	426.858,951 300.410,086	32.865
5	426.858,951 300.410,086	6	426.856,867 300.410,586	2.143
6	426.856,867 300.410,586	7	426.849,139 300.382,938	28.708
7	426.849,139 300.382,938	8	426.841,038 300.354,02	30.031
8	426.841,038 300.354,02	9	426.840,334 300.352,064	2.079
9	426.840,334 300.352,064	10	426.846,682 300.350,104	6.644
10	426.846,682 300.350,104	11	426.850,832 300.348,823	4.343
11	426.850,832 300.348,823	12	426.863,755 300.344,834	13.525
12	426.863,755 300.344,834	13	426.863,759 300.344,832	0.004
13	426.863,759 300.344,832	14	426.866,643 300.343,942	3.018
14	426.866,643 300.343,942	15	426.871,586 300.342,416	5.173
15	426.871,586 300.342,416	16	426.874,04 300.346,987	5.188
16	426.874,04 300.346,987	1	426.876,727 300.355,28	8.717

** Lungimile segmentelor sunt determinate în planul de proiecție Stereo 70 și sunt rotunjite la 1 milimetru.

*** Distanța dintre puncte este formată din segmente cumulate ce sunt mai mici decât valoarea 1 milimetru.

**DATE DESPRE IMOBILUL NR. 5990**

Oficiul de Cadastru și Publicitate Imobiliară DOLJ
Biroul de Cadastru și Publicitate Imobiliară Craiova

A. Partea I. Descrierea imobilului

TEREN Intravilan

Nr. CF vechi:66
Nr. cadastral vechi:75

Adresa: Loc. Fântânele, Jud. Dolj, T1 P85, P86

Nr. Crt	Nr cadastral Nr. topografic	Suprafața* (mp)	Observații / Referințe
A1	31665	2.203	Sector cadastral:65 Teren neimprejmuit;

Construcții

Crt	Nr cadastral Nr. topografic	Adresa	Observații / Referințe
A1.1	31665-C1	Loc. Fântânele, Jud. Dolj, T1 P85, P86	Nr. niveluri:1; S. construita la sol:52 mp; locuinta

B. Partea II. Proprietari și acte

Inscrieri privitoare la dreptul de proprietate și alte drepturi reale		Referințe
56285 / 20/12/2006		
Act Notarial nr. 2896, din 01/01/2006 emis de NP Peia Ofelia;		
B1	Intabulare, drept de PROPRIETATE, dobândit prin Conventie, cota actuala 1/1, cota initiala 1/1 1) MAMULEANU DAN MIHAI , LIPSA CNP <i>OBSERVATII: (provenita din conversia CF 66)</i>	A1, A1.1

C. Partea III. SARCINI .

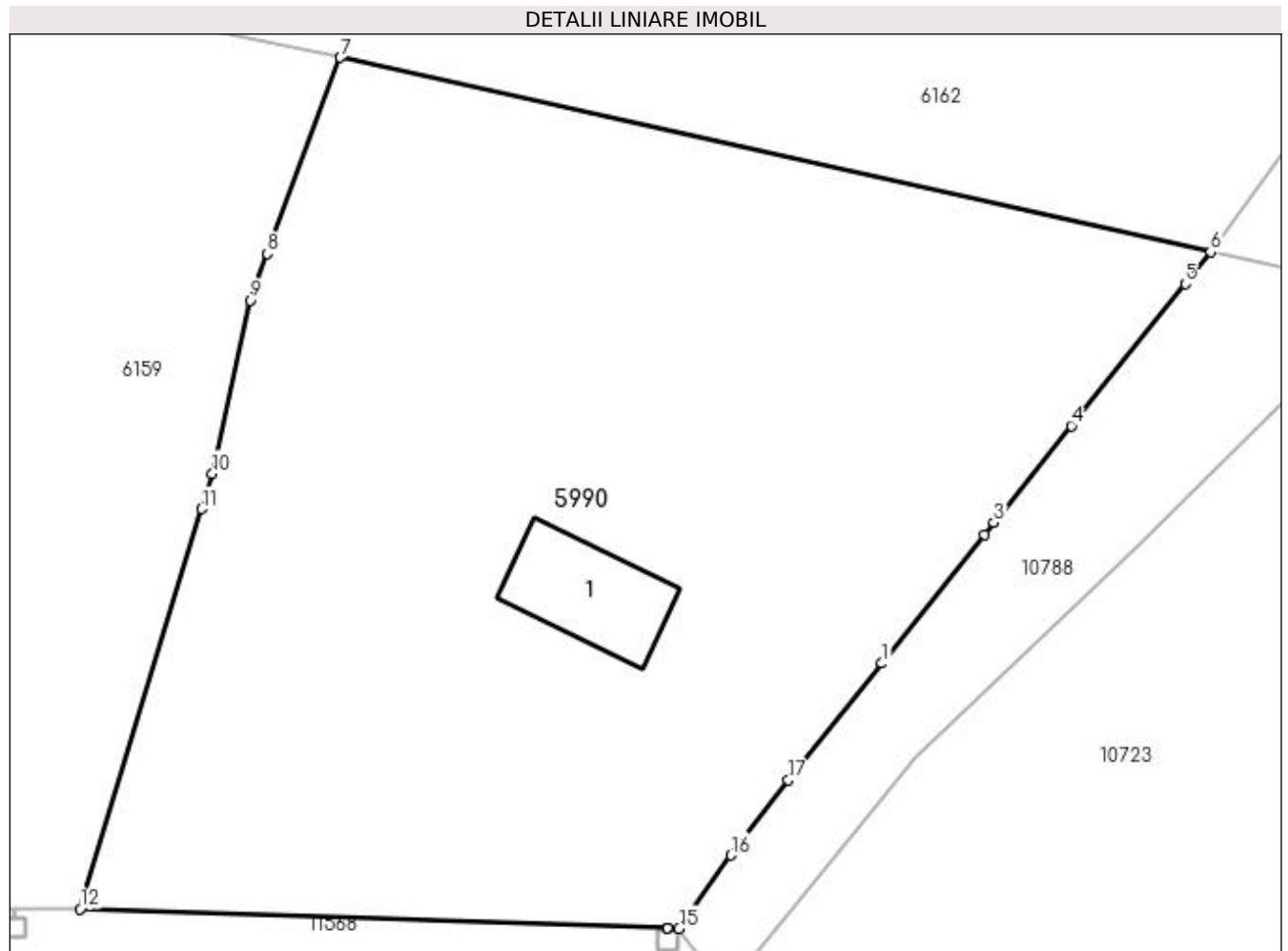
Inscrieri privind dezmembramintele dreptului de proprietate, drepturi reale de garanție și sarcini	Referințe
NU SUNT	

Anexa Nr. 1 La Partea I

Teren

Nr cadastral	Suprafața (mp)*	Observații / Referințe
31665	2.203	

* Suprafața este determinată în planul de proiecție Stereo 70.



Date referitoare la teren

Crt	Categorie folosință	Intra vilan	Suprafața (mp)	Tarla	Parcelă	Nr. topo	Observații / Referințe
1	curți construcții	DA	725	1	85	-	
2	vie	DA	1.478	1	86	-	

Date referitoare la construcții

Crt	Număr	Destinație construcție	Supraf. (mp)	Situație juridică	Observații / Referințe
A1.1	31665-C1	construcții de locuințe	52	Cu acte	Nr. niveluri:1; S. construita la sol:52 mp; locuința

Lungime Segmente

1) Valorile lungimilor segmentelor sunt obținute din proiecție în plan.

Punct început	X / Y	Punct sfârșit	X / Y	Lungime segment (** (m)
1	426.994,958 300.345,453	2	427.001,142 300.353,227	9.934
2	427.001,142 300.353,227	3	427.001,716 300.353,948	0.922
3	427.001,716 300.353,948	4	427.006,397 300.359,795	7.49

Punct început	X / Y	Punct sfârşit	X / Y	Lungime segment (** (m)
4	427.006,397 300.359,795	5	427.013,271 300.368,358	10.981
5	427.013,271 300.368,358	6	427.014,81 300.370,276	2.459
6	427.014,81 300.370,276	7	426.962,243 300.382,016	53.862
7	426.962,243 300.382,016	8	426.957,839 300.370,18	12.629
8	426.957,839 300.370,18	9	426.956,794 300.367,371	2.997
9	426.956,794 300.367,371	10	426.954,507 300.356,918	10.7
10	426.954,507 300.356,918	11	426.953,858 300.354,781	2.233
11	426.953,858 300.354,781	12	426.946,525 300.330,638	25.232
12	426.946,525 300.330,638	13	426.982,0 300.329,472	35.494
13	426.982,0 300.329,472	14	426.982,005 300.329,472	0.005
14	426.982,005 300.329,472	15	426.982,696 300.329,449	0.691
15	426.982,696 300.329,449	16	426.985,827 300.333,876	5.422
16	426.985,827 300.333,876	17	426.989,302 300.338,41	5.713
17	426.989,302 300.338,41	1	426.994,958 300.345,453	9.033

** Lungimile segmentelor sunt determinate în planul de proiecție Stereo 70 și sunt rotunjite la 1 milimetru.

*** Distanța dintre puncte este formată din segmente cumulate ce sunt mai mici decât valoarea 1 milimetru.

**DATE DESPRE IMOBILUL NR. 6098**

Oficiul de Cadastru și Publicitate Imobiliară DOLJ
Biroul de Cadastru și Publicitate Imobiliară Craiova

A. Partea I. Descrierea imobilului

TEREN Necunoscut

Adresa: Loc. Fântânele, Jud. Dolj, T2 P63; T32, P380

Nr. Crt	Nr cadastral Nr. topografic	Suprafața* (mp)	Observații / Referințe
A1		3.593	Sector cadastral:65 Teren neimprejmut;

Construcții

Crt	Nr cadastral Nr. topografic	Adresa	Observații / Referințe
A1.1		Loc. Fântânele, Jud. Dolj, T2 P63; T32, P380	Nr. niveluri:1; S. construita la sol:55 mp;
A1.2		Loc. Fântânele, Jud. Dolj, T2 P63; T32, P380	Nr. niveluri:1; S. construita la sol:82 mp;

B. Partea II. Proprietari și acte

Inscrieri privitoare la dreptul de proprietate și alte drepturi reale		Referințe
/		
Act Administrativ nr. TDP 1190-1364, din 24/02/1998 emis de CJSDPAT DOLJ;		
B1	Intabulare, drept de PROPRIETATE, dobandit prin Reconstituire, cota actuala 1/1, cota initiala 1/1 1) STANCIU ION, LIPSA CNP	A1
Act Normativ nr. Legea 7, din 13/03/1996 emis de PARLAMENTUL ROMANIEI;		
B2	Intabulare, drept de PROPRIETATE, dobandit prin Lege, cota actuala 1/1, cota initiala 1/1 1) STANCIU ION, LIPSA CNP	A1.1, A1.2

C. Partea III. SARCINI .

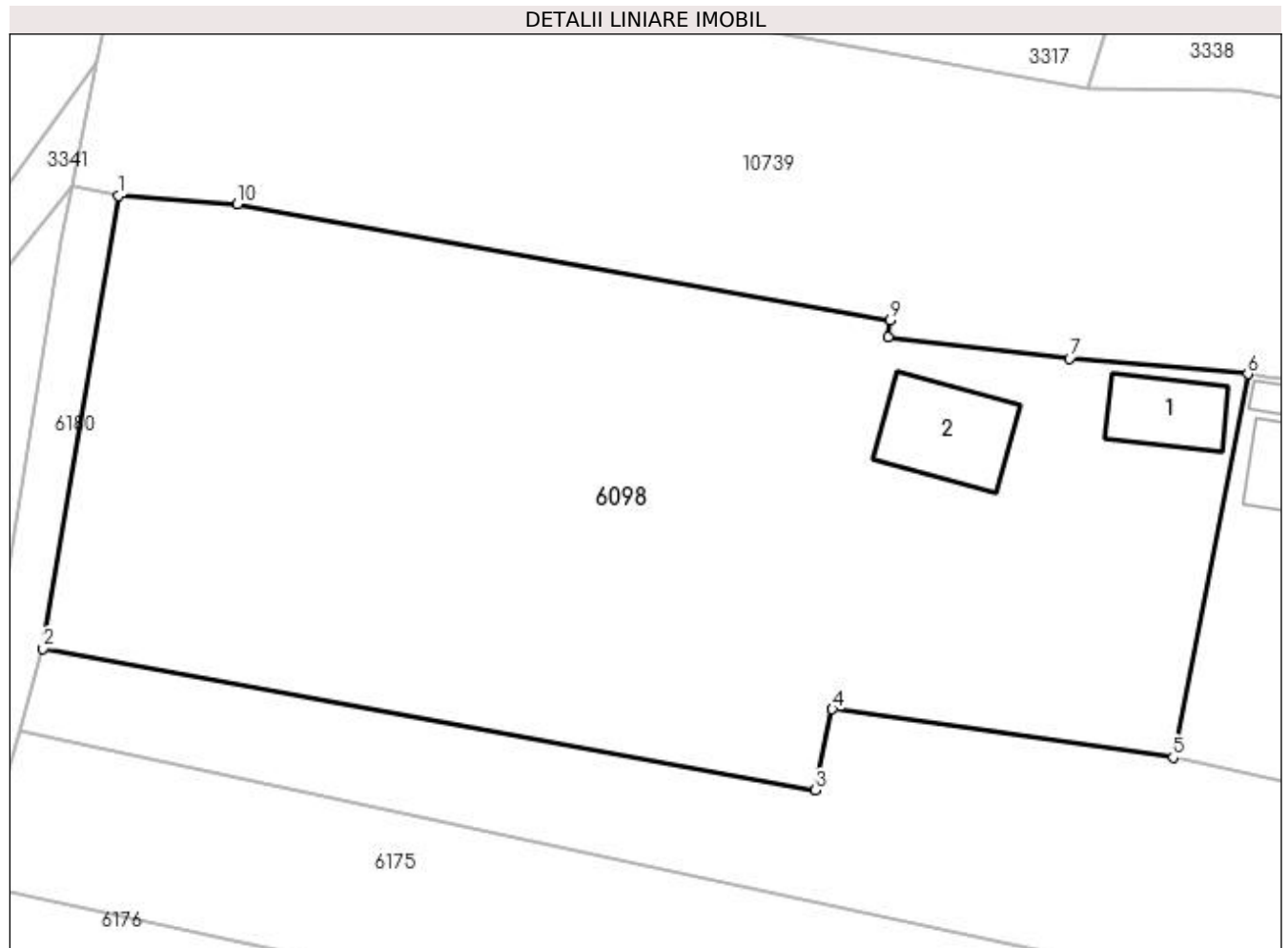
Inscrieri privind dezmembramintele dreptului de proprietate, drepturi reale de garanție și sarcini	Referințe
NU SUNT	

Anexa Nr. 1 La Partea I

Teren

Nr cadastral	Suprafața (mp)*	Observații / Referințe
	3.593	

* Suprafața este determinată în planul de proiecție Stereo 70.



Date referitoare la teren

Crt	Categorie folosință	Intra vilan	Suprafața (mp)	Tarla	Parcelă	Nr. topo	Observații / Referințe
1	curți constructii	DA	956	2	63	-	
2	arabil	NU	2.637	32	380	-	

Date referitoare la construcții

Crt	Număr	Destinație construcție	Supraf. (mp)	Situație juridică	Observații / Referințe
A1.1		construcții de locuințe	55	Cu acte	Nr. niveluri:1; S. construita la sol:55 mp;
A1.2		construcții anexa	82	Cu acte	Nr. niveluri:1; S. construita la sol:82 mp;

Lungime Segmente

1) Valorile lungimilor segmentelor sunt obținute din proiecție în plan.

Punct început	X / Y	Punct sfârșit	X / Y	Lungime segment (** (m)
1	426.909,847 300.611,566	2	426.903,496 300.573,415	38.676
2	426.903,496 300.573,415	3	426.968,59 300.561,499	66.176

Punct început	X / Y	Punct sfârșit	X / Y	Lungime segment (** (m)
3	426.968,59 300.561,499	4	426.970,035 300.568,322	6.974
4	426.970,035 300.568,322	5	426.998,732 300.564,255	28.984
5	426.998,732 300.564,255	6	427.005,05 300.596,562	32.919
6	427.005,05 300.596,562	7	426.990,011 300.597,874	15.096
7	426.990,011 300.597,874	8	426.974,723 300.599,675	15.394
8	426.974,723 300.599,675	9	426.974,914 300.601,107	1.445
9	426.974,914 300.601,107	10	426.919,87 300.610,85	55.9
10	426.919,87 300.610,85	1	426.909,847 300.611,566	10.049

** Lungimile segmentelor sunt determinate în planul de proiecție Stereo 70 și sunt rotunjite la 1 milimetru.

*** Distanța dintre puncte este formată din segmente cumulate ce sunt mai mici decât valoarea 1 milimetru.

**DATE DESPRE IMOBILUL NR. 6099**

Oficiul de Cadastru și Publicitate Imobiliară DOLJ
Biroul de Cadastru și Publicitate Imobiliară Craiova

A. Partea I. Descrierea imobilului

TEREN Intravilan

Adresa: Loc. Fântânele, Jud. Dolj, T2 P94

Nr. Crt	Nr cadastral Nr. topografic	Suprafața* (mp)	Observații / Referințe
A1		1.132	Sector cadastral:65 Teren neimprejmuit;

B. Partea II. Proprietari și acte

Inscrieri privitoare la dreptul de proprietate și alte drepturi reale	Referințe
/	
Act Administrativ nr. TDP 49-59434, din 26/07/1993 emis de CJSDPAT DOLJ;	
B1	A1
Intabulare, drept de PROPRIETATE, dobândit prin Reconstituire, cota actuala 1/1, cota initiala 1/1 1) FIRICĂ FIRA, LIPSA CNP	

C. Partea III. SARCINI .

Inscrieri privind dezmembramintele dreptului de proprietate, drepturi reale de garanție și sarcini	Referințe
NU SUNT	

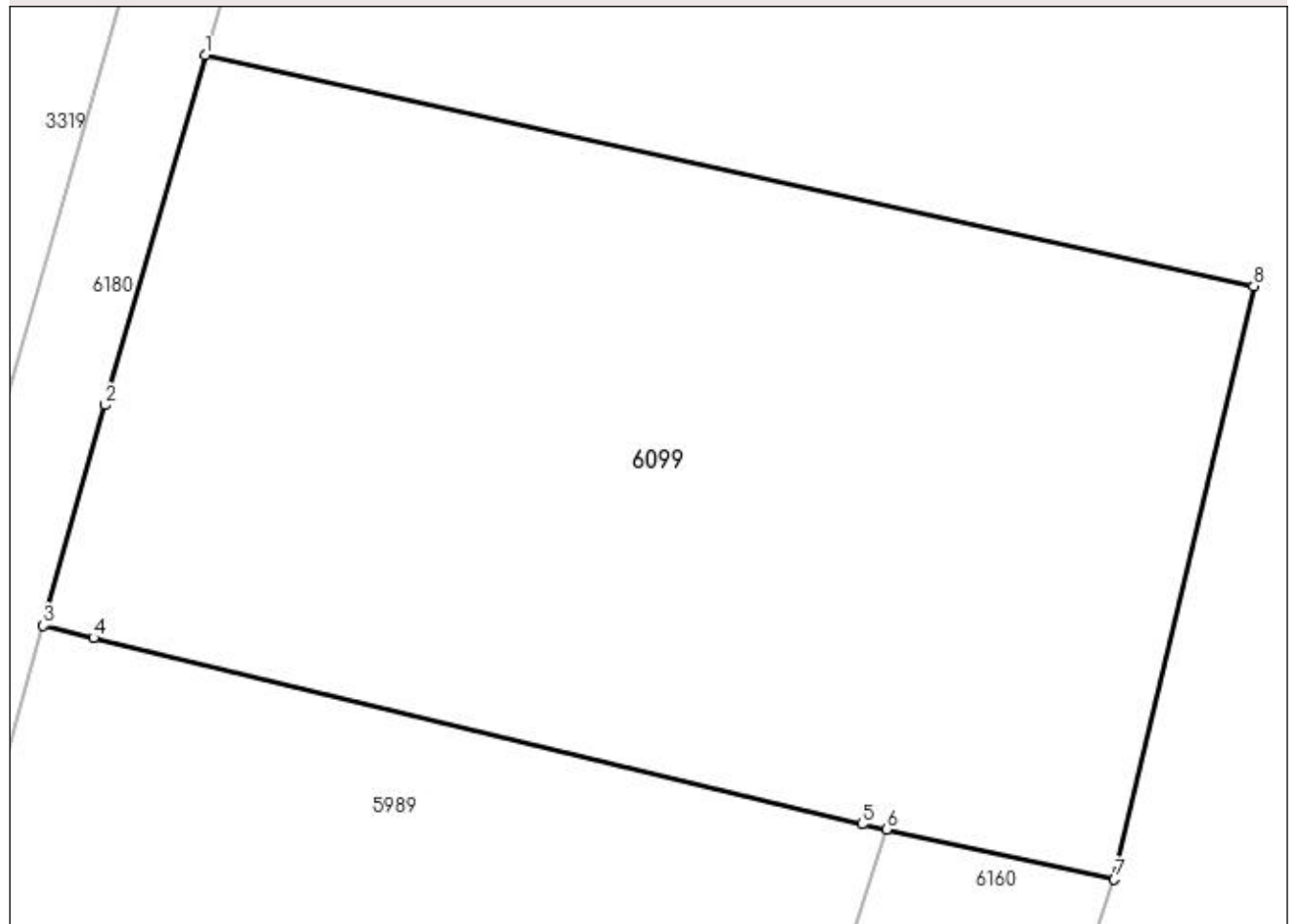
Anexa Nr. 1 La Partea I

Teren

Nr cadastral	Suprafața (mp)*	Observații / Referințe
	1.132	

* Suprafața este determinată în planul de proiecție Stereo 70.

DETALII LINIARE IMOBIL



Date referitoare la teren

Crt	Categorie folosință	Intravilan	Suprafața (mp)	Tarla	Parcelă	Nr. topo	Observații / Referințe
1	arabil	DA	1.132	2	94	-	

Lungime Segmente

1) Valorile lungimilor segmentelor sunt obținute din proiecție în plan.

Punct început	X / Y	Punct sfârșit	X / Y	Lungime segment (** (m)
1	426.863,601 300.434,292	2	426.859,431 300.419,753	15.125
2	426.859,431 300.419,753	3	426.856,867 300.410,586	9.519
3	426.856,867 300.410,586	4	426.858,951 300.410,086	2.143
4	426.858,951 300.410,086	5	426.890,891 300.402,343	32.865
5	426.890,891 300.402,343	6	426.891,901 300.402,121	1.034

Punct început	X / Y	Punct sfârșit	X / Y	Lungime segment (** (m)
6	426.891,901 300.402,121	7	426.901,361 300.400,05	9.684
7	426.901,361 300.400,05	8	426.907,163 300.424,693	25.317
8	426.907,163 300.424,693	1	426.863,601 300.434,292	44.607

** Lungimile segmentelor sunt determinate în planul de proiecție Stereo 70 și sunt rotunjite la 1 milimetru.

*** Distanța dintre puncte este formată din segmente cumulate ce sunt mai mici decât valoarea 1 milimetru.

**DATE DESPRE IMOBILUL NR. 6100**

Oficiul de Cadastru și Publicitate Imobiliară DOLJ
Biroul de Cadastru și Publicitate Imobiliară Craiova

A. Partea I. Descrierea imobilului

TEREN Intravilan

Adresa: Loc. Fântânele, Jud. Dolj, T2 P60, P61, P62

Nr. Crt	Nr cadastral Nr. topografic	Suprafața* (mp)	Observații / Referințe
A1		1.554	Sector cadastral:65 Teren neimprejmut;

Construcții

Crt	Nr cadastral Nr. topografic	Adresa	Observații / Referințe
A1.1		Loc. Fântânele, Jud. Dolj, T2 P60, P61, P62	Nr. niveluri:1; S. construita la sol:42 mp;
A1.2		Loc. Fântânele, Jud. Dolj, T2 P60, P61, P62	Nr. niveluri:1; S. construita la sol:41 mp;
A1.3		Loc. Fântânele, Jud. Dolj, T2 P60, P61, P62	Nr. niveluri:1; S. construita la sol:22 mp;

B. Partea II. Proprietari și acte

Inscrieri privitoare la dreptul de proprietate și alte drepturi reale		Referințe
/		
Act Administrativ nr. TDP 65-59434, din 29/07/1993 emis de CJSDPAT DOLJ;		
B1	Intabulare, drept de PROPRIETATE, dobandit prin Reconstituire, cota actuala 1/1, cota initiala 1/1 1) GOGAȘE ELENA, LIPSA CNP	A1
Act Normativ nr. Legea 7, din 13/03/1996 emis de PARLAMENTUL ROMANIEI;		
B2	Intabulare, drept de PROPRIETATE, dobandit prin Lege, cota actuala 1/1, cota initiala 1/1 1) GOGAȘE ELENA, LIPSA CNP	A1.1, A1.2, A1.3

C. Partea III. SARCINI .

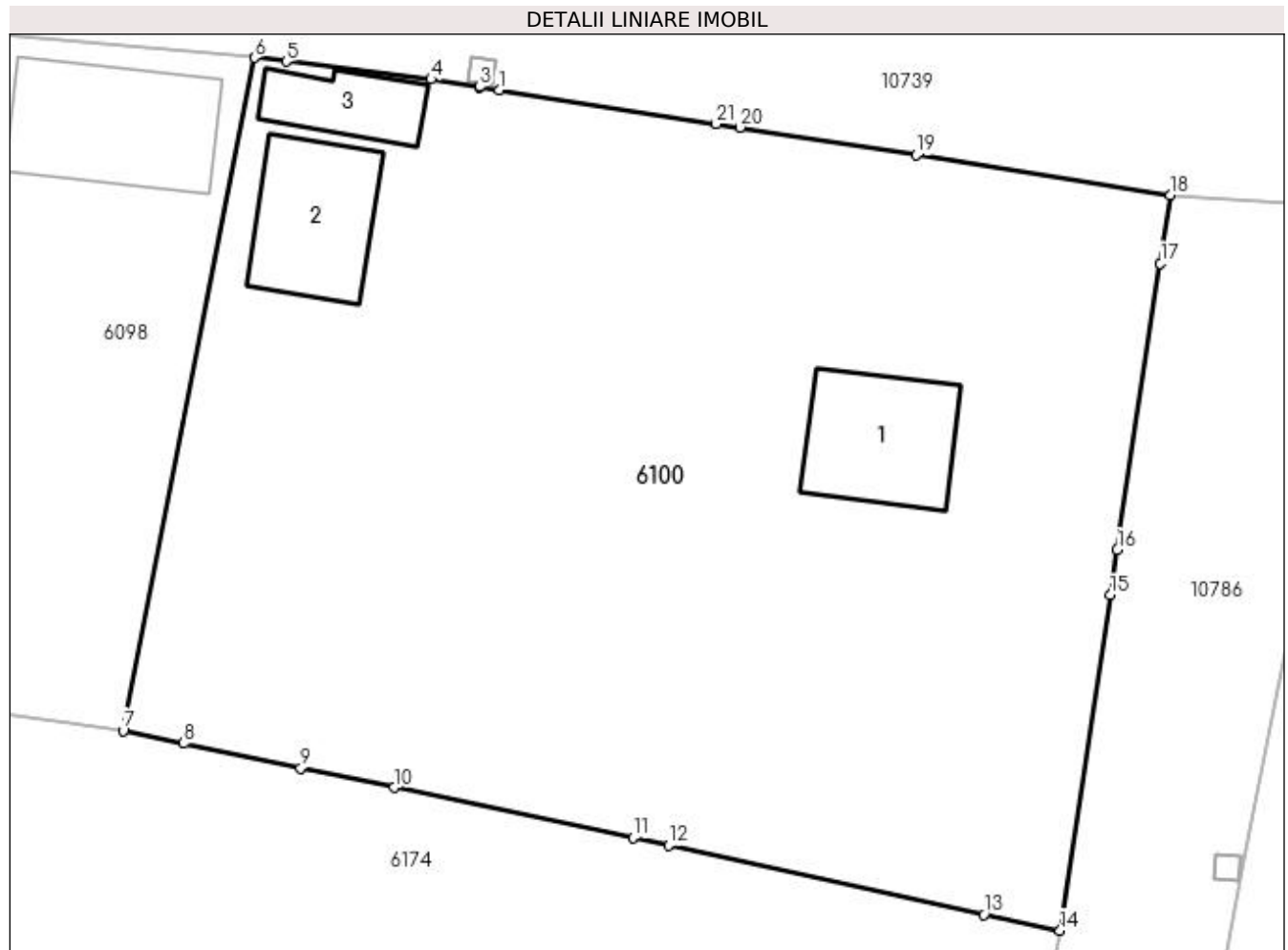
Inscrieri privind dezmembramintele dreptului de proprietate, drepturi reale de garanție și sarcini	Referințe
NU SUNT	

Anexa Nr. 1 La Partea I

Teren

Nr cadastral	Suprafața (mp)*	Observații / Referințe
	1.554	

* Suprafața este determinată în planul de proiecție Stereo 70.



Date referitoare la teren

Crt	Categorie folosință	Intravilan	Suprafața (mp)	Tarla	Parcelă	Nr. topo	Observații / Referințe
1	curți construcții	DA	735	2	60	-	
2	arabil	DA	400	2	61	-	
3	vie	DA	419	2	62	-	

Date referitoare la construcții

Crt	Număr	Destinație construcție	Supraf. (mp)	Situație juridică	Observații / Referințe
A1.1		construcții de locuințe	42	Cu acte	Nr. niveluri:1; S. construita la sol:42 mp;
A1.2		construcții de locuințe	41	Cu acte	Nr. niveluri:1; S. construita la sol:41 mp;
A1.3		construcții anexa	22	Cu acte	Nr. niveluri:1; S. construita la sol:22 mp;

Lungime Segmente

1) Valorile lungimilor segmentelor sunt obținute din proiecție în plan.

Punct început	X / Y	Punct sfârșit	X / Y	Lungime segment (** (m)	Punct început	X / Y	Punct sfârșit	X / Y	Lungime segment (** (m)
---------------	-------	---------------	-------	-------------------------	---------------	-------	---------------	-------	-------------------------

Punct început	X / Y	Punct sfârșit	X / Y	Lungime segment (** (m)
1	427.016,783 300.595,015	2	427.015,856 300.595,159	0.938
3	427.015,851 300.595,16	4	427.013,529 300.595,521	2.35
5	427.006,578 300.596,375	6	427.005,05 300.596,562	1.539
7	426.998,732 300.564,255	8	427.001,647 300.563,645	2.978
9	427.007,264 300.562,468	10	427.011,739 300.561,532	4.572
11	427.023,216 300.559,128	12	427.024,928 300.558,77	1.749
13	427.040,072 300.555,437	14	427.043,732 300.554,673	3.739
15	427.046,15 300.570,774	16	427.046,476 300.572,942	2.192
17	427.048,547 300.586,689	18	427.049,041 300.589,967	3.315
19	427.036,839 300.591,89	20	427.028,352 300.593,214	8.59
21	427.027,217 300.593,391	1	427.016,783 300.595,015	10.56

Punct început	X / Y	Punct sfârșit	X / Y	Lungime segment (** (m)
2	427.015,856 300.595,159	3	427.015,851 300.595,16	0.005
4	427.013,529 300.595,521	5	427.006,578 300.596,375	7.003
6	427.005,05 300.596,562	7	426.998,732 300.564,255	32.919
8	427.001,647 300.563,645	9	427.007,264 300.562,468	5.739
10	427.011,739 300.561,532	11	427.023,216 300.559,128	11.726
12	427.024,928 300.558,77	13	427.040,072 300.555,437	15.506
14	427.043,732 300.554,673	15	427.046,15 300.570,774	16.282
16	427.046,476 300.572,942	17	427.048,547 300.586,689	13.902
18	427.049,041 300.589,967	19	427.036,839 300.591,89	12.353
20	427.028,352 300.593,214	21	427.027,217 300.593,391	1.149

** Lungimile segmentelor sunt determinate în planul de proiecție Stereo 70 și sunt rotunjite la 1 milimetru.

*** Distanța dintre puncte este formată din segmente cumulate ce sunt mai mici decât valoarea 1 milimetru.

**DATE DESPRE IMOBILUL NR. 6110**

Oficiul de Cadastru și Publicitate Imobiliară DOLJ
Biroul de Cadastru și Publicitate Imobiliară Craiova

A. Partea I. Descrierea imobilului

TEREN Intravilan

Adresa: Loc. Fântânele, Jud. Dolj, T2, P94, 95

Nr. Crt	Nr cadastral Nr. topografic	Suprafața* (mp)	Observații / Referințe
A1		3.620	Sector cadastral:65 Teren neimprejmuit;

B. Partea II. Proprietari și acte

Inscrieri privitoare la dreptul de proprietate și alte drepturi reale	Referințe
/	
Act Administrativ nr. TDP 174-9566, din 04/11/1993 emis de CJSDPAT DOLJ;	
B1	A1
Intabulare, drept de PROPRIETATE, dobândit prin Reconstituire, cota actuala 1/1, cota initiala 1/1 1) GRIGORE O. ION, LIPSA CNP	

C. Partea III. SARCINI .

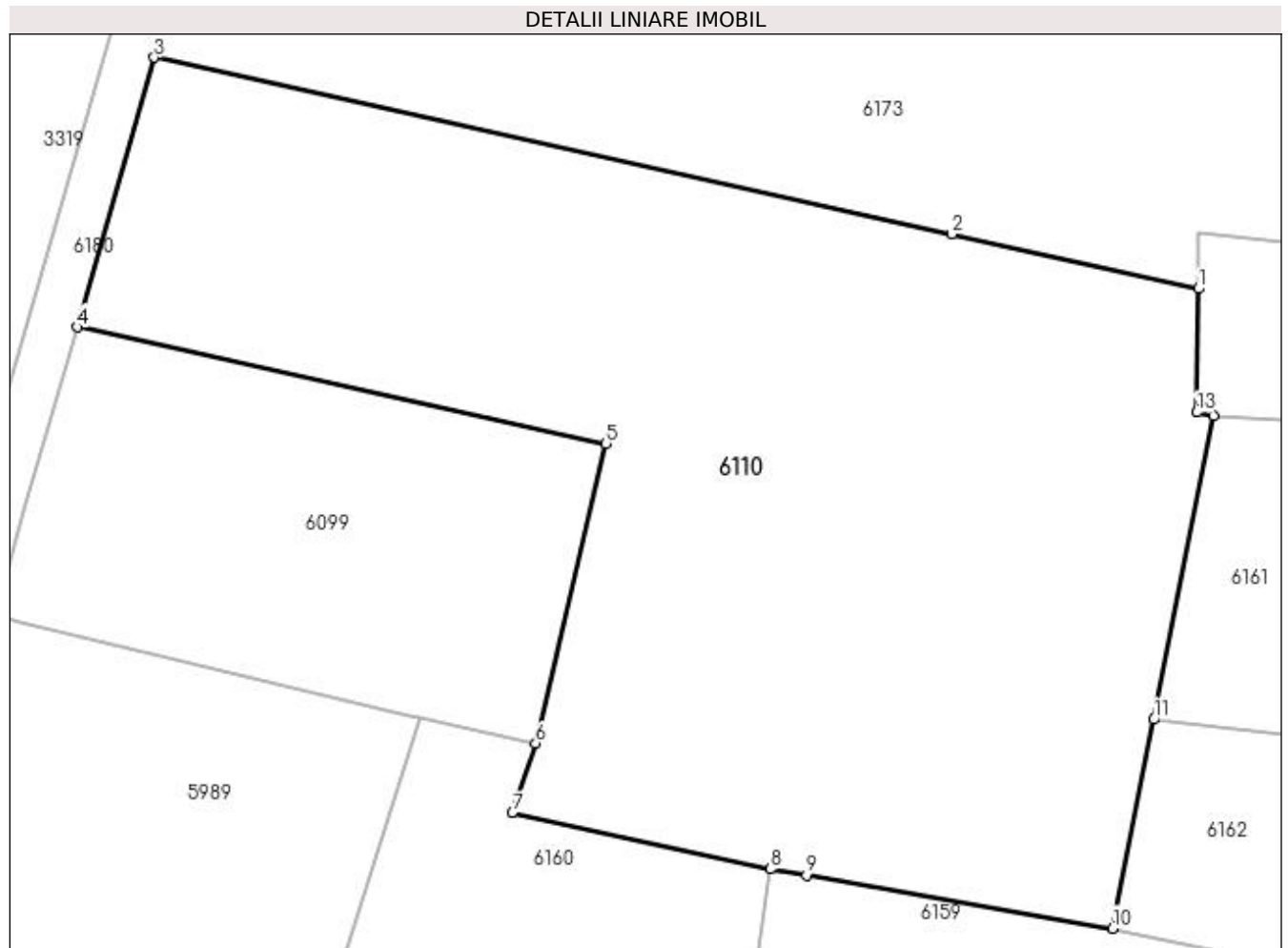
Inscrieri privind dezmembramintele dreptului de proprietate, drepturi reale de garanție și sarcini	Referințe
NU SUNT	

Anexa Nr. 1 La Partea I

Teren

Nr cadastral	Suprafața (mp)*	Observații / Referințe
	3.620	

* Suprafața este determinată în planul de proiecție Stereo 70.



Date referitoare la teren

Crt	Categorie folosință	Intravilan	Suprafața (mp)	Tarla	Parcelă	Nr. topo	Observații / Referințe
1	arabil	DA	2.240	2	94	-	
2	faneata	DA	1.380	2	95	-	

Lungime Segmente

1) Valorile lungimilor segmentelor sunt obținute din proiecție în plan.

Punct început	X / Y	Punct sfârșit	X / Y	Lungime segment (** (m)
1	426.955,918 300.437,455	2	426.935,646 300.441,935	20.761
2	426.935,646 300.441,935	3	426.869,962 300.456,474	67.274
3	426.869,962 300.456,474	4	426.863,601 300.434,292	23.076
4	426.863,601 300.434,292	5	426.907,163 300.424,693	44.607

Punct început	X / Y	Punct sfârșit	X / Y	Lungime segment (** (m)
5	426.907,163 300.424,693	6	426.901,361 300.400,05	25.317
6	426.901,361 300.400,05	7	426.899,453 300.394,326	6.034
7	426.899,453 300.394,326	8	426.920,718 300.389,718	21.759
8	426.920,718 300.389,718	9	426.923,655 300.389,207	2.981
9	426.923,655 300.389,207	10	426.948,857 300.384,824	25.58
10	426.948,857 300.384,824	11	426.952,268 300.402,017	17.528
11	426.952,268 300.402,017	12	426.957,218 300.426,967	25.436
12	426.957,218 300.426,967	13	426.955,805 300.427,282	1.448
13	426.955,805 300.427,282	1	426.955,918 300.437,455	10.174

** Lungimile segmentelor sunt determinate în planul de proiecție Stereo 70 și sunt rotunjite la 1 milimetru.

*** Distanța dintre puncte este formată din segmente cumulate ce sunt mai mici decât valoarea 1 milimetru.

**DATE DESPRE IMOBILUL NR. 6159**

Oficiul de Cadastru și Publicitate Imobiliară DOLJ
Biroul de Cadastru și Publicitate Imobiliară Craiova

A. Partea I. Descrierea imobilului

TEREN Intravilan

Adresa: Loc. Fântânele, Jud. Dolj, T32, P89/1

Nr. Crt	Nr cadastral Nr. topografic	Suprafața* (mp)	Observații / Referințe
A1		2.145	Sector cadastral:65 Teren neimprejmuit;

B. Partea II. Proprietari și acte

Inscrieri privitoare la dreptul de proprietate și alte drepturi reale	Referințe
/	
Act Normativ nr. Legea 7, din 13/03/1996 emis de PARLAMENTUL ROMÂNIEI (art. 13 alin. 15);	
B1	Inscrierea provizorie, drept de PROPRIETATE, dobandit prin Lege, cota actuala 1/1, cota initiala 1/1
	1) NEIDENTIFICAT NEIDENTIFICAT, CIF:0000000000000

C. Partea III. SARCINI .

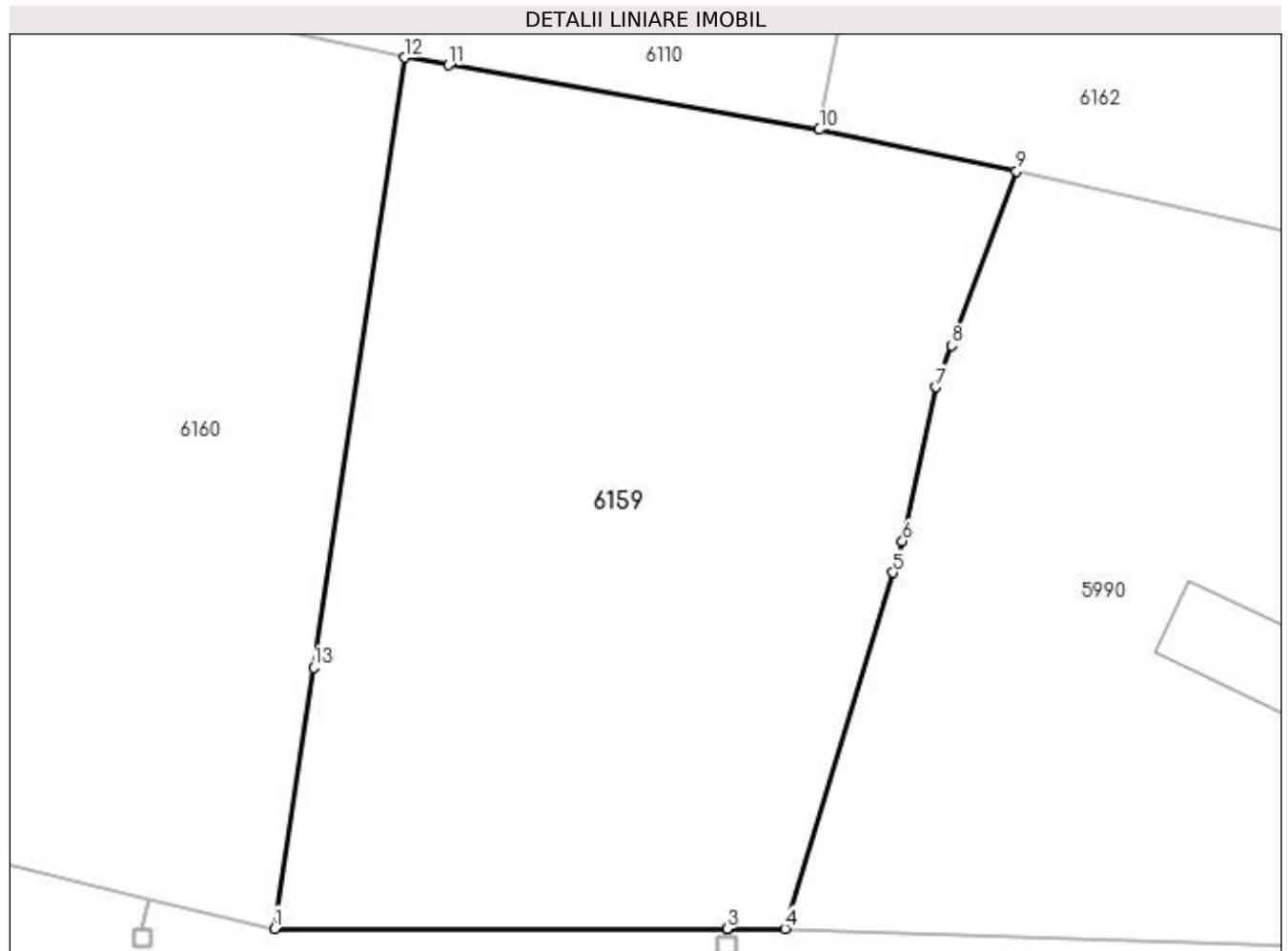
Inscrieri privind dezmembramintele dreptului de proprietate, drepturi reale de garanție și sarcini	Referințe
NU SUNT	

Anexa Nr. 1 La Partea I

Teren

Nr cadastral	Suprafața (mp)*	Observații / Referințe
	2.145	

* Suprafața este determinată în planul de proiecție Stereo 70.



Date referitoare la teren

Crt	Categorie folosință	Intravilan	Suprafața (mp)	Tarla	Parcelă	Nr. topo	Observații / Referințe
1	curți constructii	DA	2.145	32	89/1	-	

Lungime Segmente

1) Valorile lungimilor segmentelor sunt obținute din proiecție în plan.

Punct început	X / Y	Punct sfârșit	X / Y	Lungime segment (** (m)
1	426.911,856 300.330,635	2	426.942,579 300.330,638	30.723
2	426.942,579 300.330,638	3	426.942,584 300.330,638	0.005
3	426.942,584 300.330,638	4	426.946,525 300.330,638	3.941
4	426.946,525 300.330,638	5	426.953,858 300.354,781	25.232
5	426.953,858 300.354,781	6	426.954,507 300.356,918	2.233

Punct început	X / Y	Punct sfârșit	X / Y	Lungime segment (** (m)
6	426.954,507 300.356,918	7	426.956,794 300.367,371	10.7
7	426.956,794 300.367,371	8	426.957,839 300.370,18	2.997
8	426.957,839 300.370,18	9	426.962,243 300.382,016	12.629
9	426.962,243 300.382,016	10	426.948,857 300.384,824	13.677
10	426.948,857 300.384,824	11	426.923,655 300.389,207	25.58
11	426.923,655 300.389,207	12	426.920,718 300.389,718	2.981
12	426.920,718 300.389,718	13	426.914,512 300.348,346	41.835
13	426.914,512 300.348,346	1	426.911,856 300.330,635	17.909

** Lungimile segmentelor sunt determinate în planul de proiecție Stereo 70 și sunt rotunjite la 1 milimetru.

*** Distanța dintre puncte este formată din segmente cumulate ce sunt mai mici decât valoarea 1 milimetru.

**DATE DESPRE IMOBILUL NR. 6160**

Oficiul de Cadastru și Publicitate Imobiliară DOLJ
Biroul de Cadastru și Publicitate Imobiliară Craiova

A. Partea I. Descrierea imobilului

TEREN Intravilan

Adresa: Loc. Fântânele, Jud. Dolj, T32, P88/1

Nr. Crt	Nr cadastral Nr. topografic	Suprafața* (mp)	Observații / Referințe
A1		2.187	Sector cadastral:65 Teren neimprejmuit;

B. Partea II. Proprietari și acte

Inscrieri privitoare la dreptul de proprietate și alte drepturi reale		Referințe
/		
Act Normativ nr. Legea 7, din 13/03/1996 emis de PARLAMENTUL ROMÂNIEI (art. 13 alin. 15);		
B1	Inscrierea provizorie, drept de PROPRIETATE, dobandit prin Lege, cota actuala 1/1, cota initiala 1/1 1) NEIDENTIFICAT NEIDENTIFICAT, CIF:0000000000000	A1

C. Partea III. SARCINI .

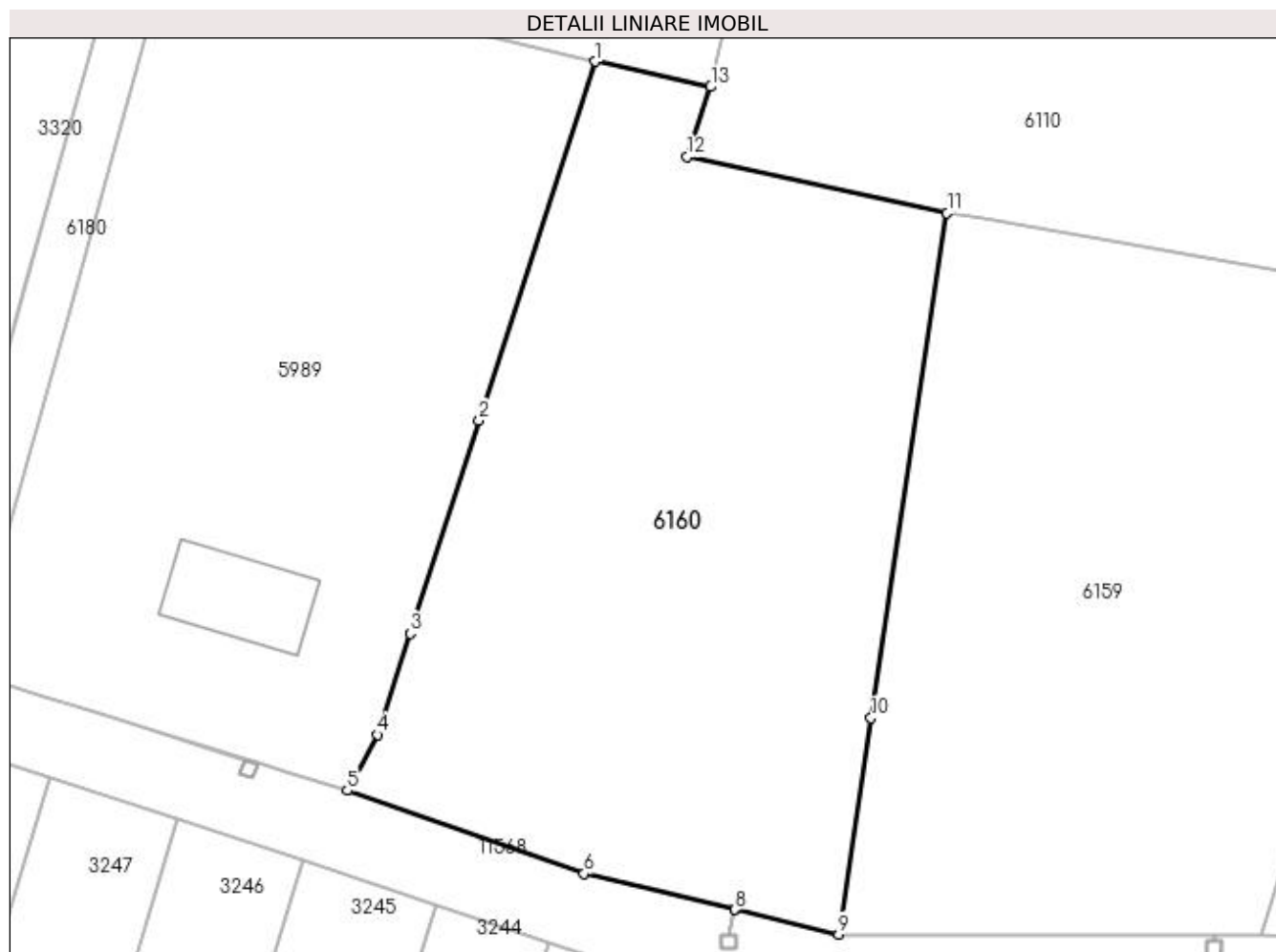
Inscrieri privind dezmembramintele dreptului de proprietate, drepturi reale de garanție și sarcini	Referințe
NU SUNT	

Anexa Nr. 1 La Partea I

Teren

Nr cadastral	Suprafața (mp)*	Observații / Referințe
	2.187	

* Suprafața este determinată în planul de proiecție Stereo 70.



Date referitoare la teren

Crt	Categorie folosință	Intravilan	Suprafața (mp)	Tarla	Parcelă	Nr. topo	Observații / Referințe
1	curți constructii	DA	2.187	32	88/1	-	

Lungime Segmente

1) Valorile lungimilor segmentelor sunt obținute din proiecție în plan.

Punct început	X / Y	Punct sfârșit	X / Y	Lungime segment (** (m)
1	426.891,901 300.402,121	2	426.882,374 300.372,712	30.914
2	426.882,374 300.372,712	3	426.876,727 300.355,28	18.324
3	426.876,727 300.355,28	4	426.874,04 300.346,987	8.717
4	426.874,04 300.346,987	5	426.871,586 300.342,416	5.188
5	426.871,586 300.342,416	6	426.890,997 300.335,615	20.568

Punct început	X / Y	Punct sfârșit	X / Y	Lungime segment (** (m)
6	426.890,997 300.335,615	7	426.903,346 300.332,667	12.696
7	426.903,346 300.332,667	8	426.903,351 300.332,666	0.005
8	426.903,351 300.332,666	9	426.911,856 300.330,635	8.744
9	426.911,856 300.330,635	10	426.914,512 300.348,346	17.909
10	426.914,512 300.348,346	11	426.920,718 300.389,718	41.835
11	426.920,718 300.389,718	12	426.899,453 300.394,326	21.759
12	426.899,453 300.394,326	13	426.901,361 300.400,05	6.034
13	426.901,361 300.400,05	1	426.891,901 300.402,121	9.684

** Lungimile segmentelor sunt determinate în planul de proiecție Stereo 70 și sunt rotunjite la 1 milimetru.

*** Distanța dintre puncte este formată din segmente cumulate ce sunt mai mici decât valoarea 1 milimetru.

**DATE DESPRE IMOBILUL NR. 6161**

Oficiul de Cadastru și Publicitate Imobiliară DOLJ
Biroul de Cadastru și Publicitate Imobiliară Craiova

A. Partea I. Descrierea imobilului

TEREN Intravilan

Adresa: Loc. Fântânele, Jud. Dolj, T32, P81/1

Nr. Crt	Nr cadastral Nr. topografic	Suprafața* (mp)	Observații / Referințe
A1		1.766	Sector cadastral:65 Teren imprejmuit;

Construcții

Crt	Nr cadastral Nr. topografic	Adresa	Observații / Referințe
A1.1		Loc. Fântânele, Jud. Dolj, T32, P81/1	Nr. niveluri:1; S. construita la sol:88 mp;
A1.2		Loc. Fântânele, Jud. Dolj, T32, P81/1	Nr. niveluri:1; S. construita la sol:48 mp;

B. Partea II. Proprietari și acte

Inscrieri privitoare la dreptul de proprietate și alte drepturi reale		Referințe
/		
Act Normativ nr. Legea 7, din 13/03/1996 emis de PARLAMENTUL ROMÂNIEI (art. 13 alin. 15);		
B1	Inscrierea provizorie, drept de PROPRIETATE, dobandit prin Lege, cota actuala 1/1, cota initiala 1/1 1) NEIDENTIFICAT NEIDENTIFICAT, CIF:00000000000000	A1, A1.1, A1.2

C. Partea III. SARCINI .

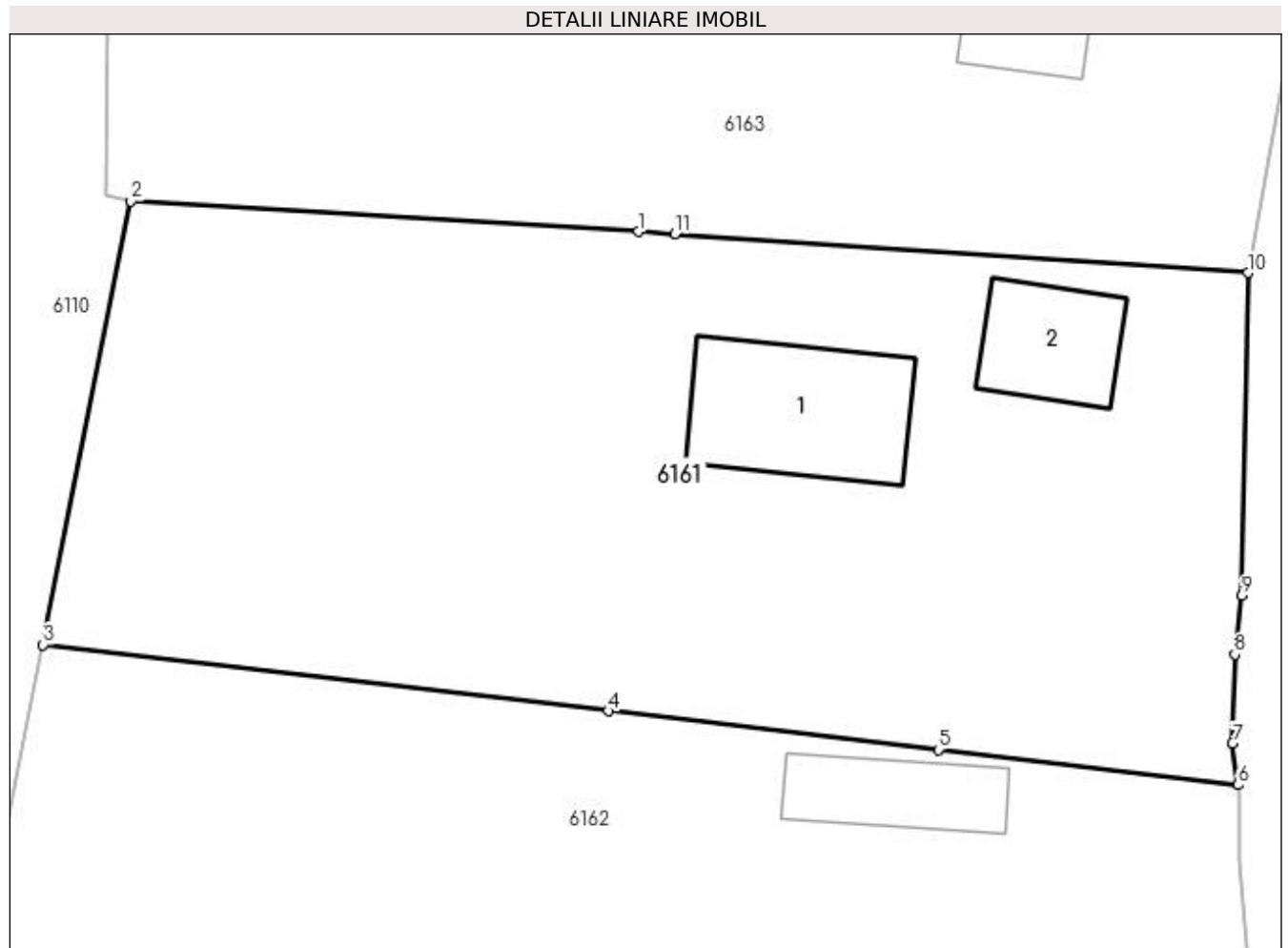
Inscrieri privind dezmembramintele dreptului de proprietate, drepturi reale de garanție și sarcini	Referințe
NU SUNT	

Anexa Nr. 1 La Partea I

Teren

Nr cadastral	Suprafața (mp)*	Observații / Referințe
	1.766	

* Suprafața este determinată în planul de proiecție Stereo 70.



Date referitoare la teren

Crt	Categorie folosință	Intra vilan	Suprafața (mp)	Tarla	Parcelă	Nr. topo	Observații / Referințe
1	curți constructii	DA	1.766	32	81/1	-	

Date referitoare la construcții

Crt	Număr	Destinație construcție	Supraf. (mp)	Situație juridică	Observații / Referințe
A1.1		construcții de locuințe	88	Cu acte	Nr. niveluri:1; S. construita la sol:88 mp;
A1.2		construcții anexa	48	Cu acte	Nr. niveluri:1; S. construita la sol:48 mp;

Lungime Segmente

1) Valorile lungimilor segmentelor sunt obținute din proiecție în plan.

Punct început	X / Y	Punct sfârșit	X / Y	Lungime segment (** (m)
1	426.985,772 300.425,246	2	426.957,218 300.426,967	28.606
2	426.957,218 300.426,967	3	426.952,268 300.402,017	25.436
3	426.952,268 300.402,017	4	426.984,081 300.398,292	32.03

Punct început	X / Y	Punct sfârșit	X / Y	Lungime segment (** (m)
4	426.984,081 300.398,292	5	427.002,662 300.396,117	18.708
5	427.002,662 300.396,117	6	427.019,527 300.394,142	16.98
6	427.019,527 300.394,142	7	427.019,219 300.396,481	2.359
7	427.019,219 300.396,481	8	427.019,346 300.401,48	5.001
8	427.019,346 300.401,48	9	427.019,749 300.404,785	3.329
9	427.019,749 300.404,785	10	427.020,078 300.422,931	18.149
10	427.020,078 300.422,931	11	426.987,833 300.425,122	32.319
11	426.987,833 300.425,122	1	426.985,772 300.425,246	2.065

** Lungimile segmentelor sunt determinate în planul de proiecție Stereo 70 și sunt rotunjite la 1 milimetru.

*** Distanța dintre puncte este formată din segmente cumulate ce sunt mai mici decât valoarea 1 milimetru.

**DATE DESPRE IMOBILUL NR. 6162**

Oficiul de Cadastru și Publicitate Imobiliară DOLJ
Biroul de Cadastru și Publicitate Imobiliară Craiova

A. Partea I. Descrierea imobilului

TEREN Intravilan

Adresa: Loc. Fântânele, Jud. Dolj, T32, P82/1

Nr. Crt	Nr cadastral Nr. topografic	Suprafața* (mp)	Observații / Referințe
A1		1.456	Sector cadastral:65 Teren imprejmuit;

Construcții

Crt	Nr cadastral Nr. topografic	Adresa	Observații / Referințe
A1.1		Loc. Fântânele, Jud. Dolj, T32, P82/1	Nr. niveluri:1; S. construita la sol:47 mp;

B. Partea II. Proprietari și acte

Inscrieri privitoare la dreptul de proprietate și alte drepturi reale	Referințe
/	
Act Normativ nr. Legea 7, din 13/03/1996 emis de PARLAMENTUL ROMÂNIEI (art. 13 alin. 15);	
B1	Inscrierea provizorie, drept de PROPRIETATE, dobandit prin Lege, cota actuala 1/1, cota initiala 1/1
1) NEIDENTIFICAT NEIDENTIFICAT, CIF:0000000000000	

C. Partea III. SARCINI .

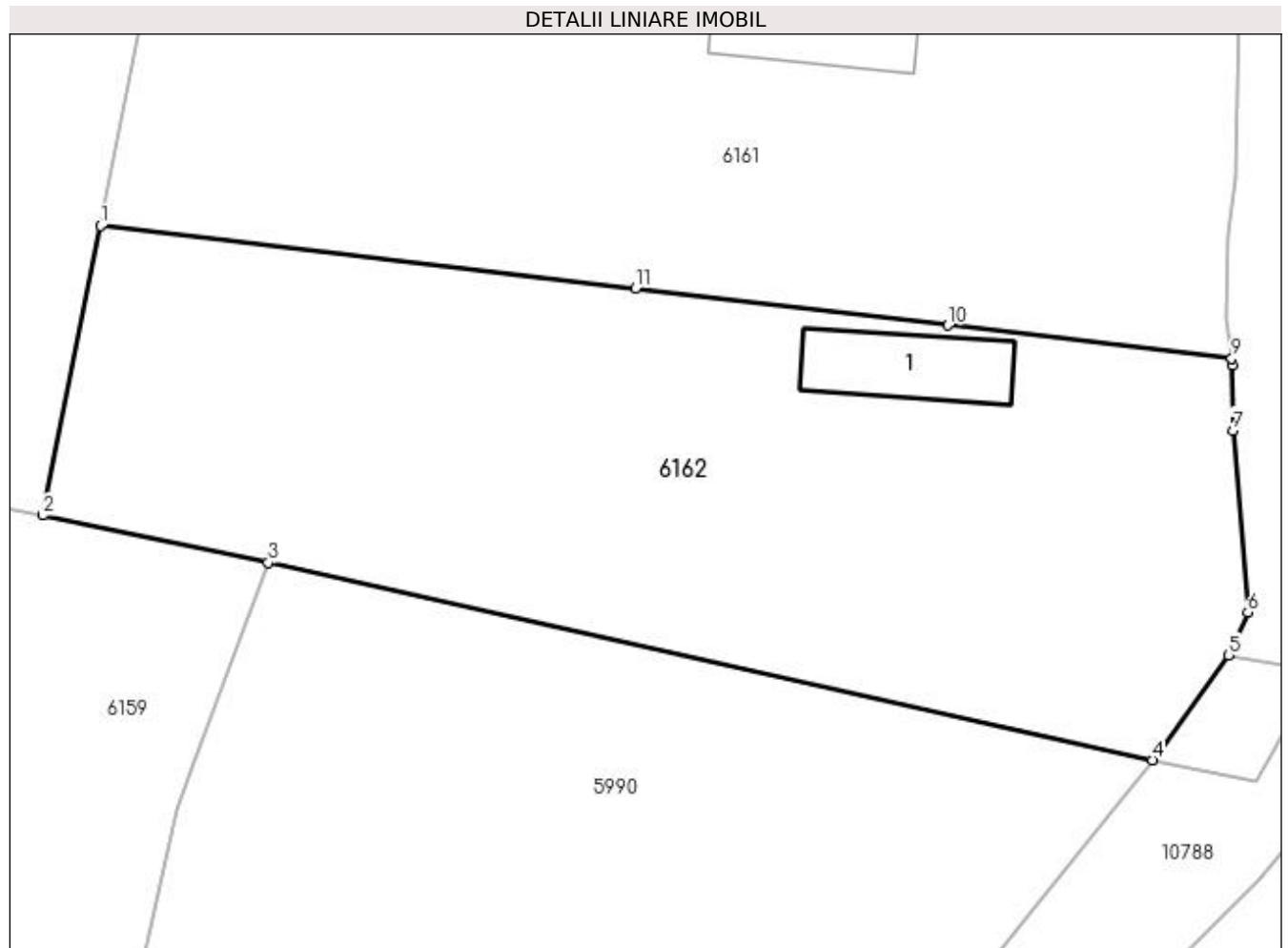
Inscrieri privind dezmembramintele dreptului de proprietate, drepturi reale de garanție și sarcini	Referințe
NU SUNT	

Anexa Nr. 1 La Partea I

Teren

Nr cadastral	Suprafața (mp)*	Observații / Referințe
	1.456	

* Suprafața este determinată în planul de proiecție Stereo 70.



Date referitoare la teren

Crt	Categorie folosință	Intravilan	Suprafața (mp)	Tarla	Parcelă	Nr. topo	Observații / Referințe
1	curți constructii	DA	1.456	32	82/1	-	

Date referitoare la construcții

Crt	Număr	Destinație construcție	Supraf. (mp)	Situație juridică	Observații / Referințe
A1.1		construcții de locuințe	47	Cu acte	Nr. niveluri:1; S. construita la sol:47 mp;

Lungime Segmente

1) Valorile lungimilor segmentelor sunt obținute din proiecție în plan.

Punct început	X / Y	Punct sfârșit	X / Y	Lungime segment (** (m)
1	426.952,268 300.402,017	2	426.948,857 300.384,824	17.528
2	426.948,857 300.384,824	3	426.962,243 300.382,016	13.677
3	426.962,243 300.382,016	4	427.014,81 300.370,276	53.862
4	427.014,81 300.370,276	5	427.019,33 300.376,52	7.708

Punct început	X / Y	Punct sfârșit	X / Y	Lungime segment (** (m)
5	427.019,33 300.376,52	6	427.020,488 300.379,076	2.806
6	427.020,488 300.379,076	7	427.019,6 300.389,872	10.832
7	427.019,6 300.389,872	8	427.019,579 300.393,748	3.876
8	427.019,579 300.393,748	9	427.019,527 300.394,142	0.397
9	427.019,527 300.394,142	10	427.002,662 300.396,117	16.98
10	427.002,662 300.396,117	11	426.984,081 300.398,292	18.708
11	426.984,081 300.398,292	1	426.952,268 300.402,017	32.03

** Lungimile segmentelor sunt determinate în planul de proiecție Stereo 70 și sunt rotunjite la 1 milimetru.

*** Distanța dintre puncte este formată din segmente cumulate ce sunt mai mici decât valoarea 1 milimetru.

**DATE DESPRE IMOBILUL NR. 6163**

Oficiul de Cadastru și Publicitate Imobiliară DOLJ
Biroul de Cadastru și Publicitate Imobiliară Craiova

A. Partea I. Descrierea imobilului

TEREN Intravilan

Adresa: Loc. Fântânele, Jud. Dolj, T32, P79/1

Nr. Crt	Nr cadastral Nr. topografic	Suprafața* (mp)	Observații / Referințe
A1		1.323	Sector cadastral:65 Teren imprejmuit;

Construcții

Crt	Nr cadastral Nr. topografic	Adresa	Observații / Referințe
A1.1		Loc. Fântânele, Jud. Dolj, T32, P79/1	Nr. niveluri:1; S. construita la sol:53 mp;

B. Partea II. Proprietari și acte

Inscrieri privitoare la dreptul de proprietate și alte drepturi reale	Referințe
/	
Act Normativ nr. Legea 7, din 13/03/1996 emis de PARLAMENTUL ROMÂNIEI (art. 13 alin. 15);	
B1	Inscrierea provizorie, drept de PROPRIETATE, dobandit prin Lege, cota actuala 1/1, cota initiala 1/1
1) NEIDENTIFICAT NEIDENTIFICAT, CIF:0000000000000	

C. Partea III. SARCINI .

Inscrieri privind dezmembramintele dreptului de proprietate, drepturi reale de garanție și sarcini	Referințe
NU SUNT	

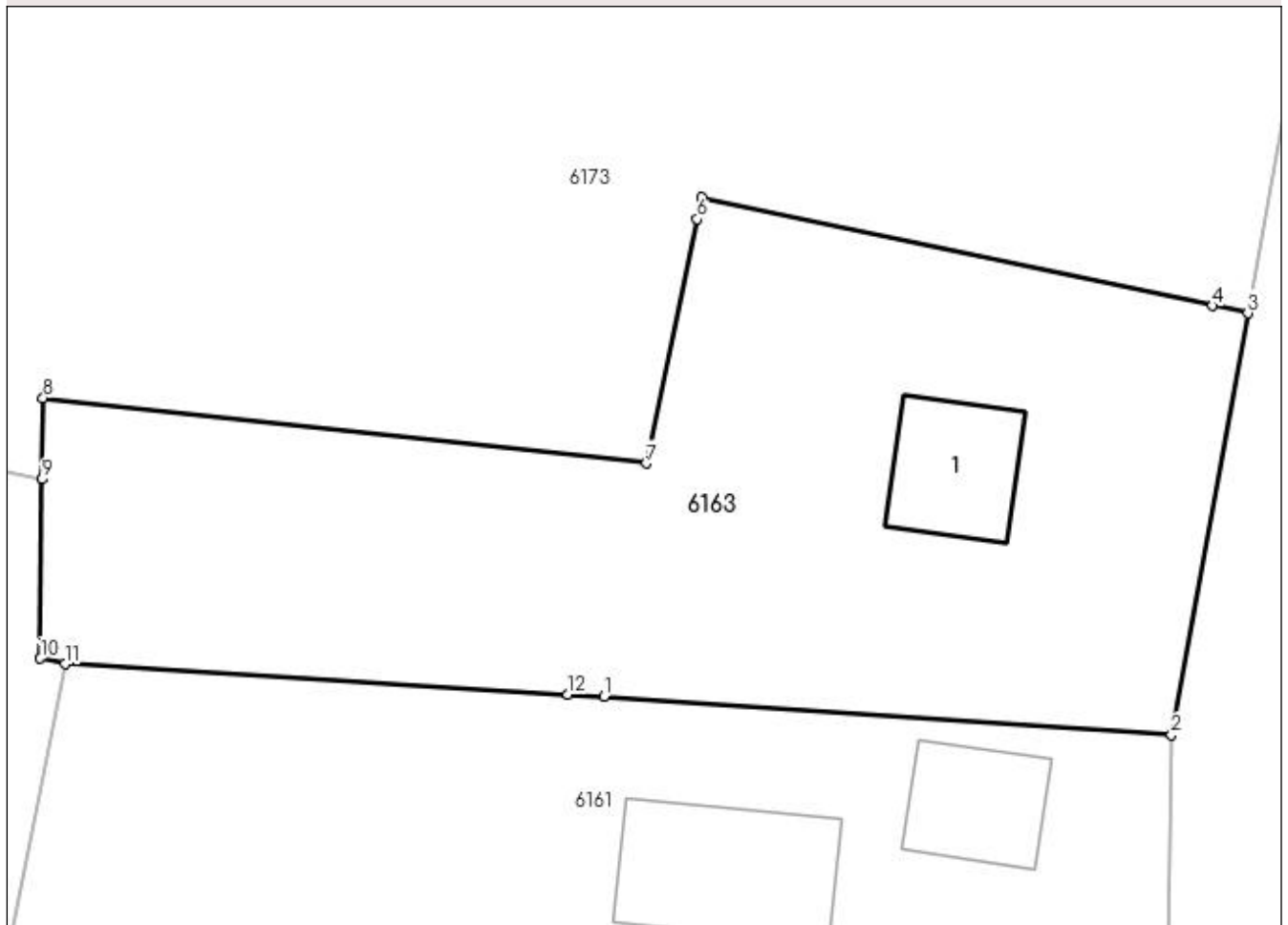
Anexa Nr. 1 La Partea I

Teren

Nr cadastral	Suprafața (mp)*	Observații / Referințe
	1.323	

* Suprafața este determinată în planul de proiecție Stereo 70.

DETALII LINIARE IMOBIL



Date referitoare la teren

Crt	Categorie folosință	Intra vilan	Suprafața (mp)	Tarla	Parcelă	Nr. topo	Observații / Referințe
1	curți constructii	DA	1.323	32	79/1	-	

Date referitoare la construcții

Crt	Număr	Destinație construcție	Supraf. (mp)	Situație juridică	Observații / Referințe
A1.1		construcții de locuințe	53	Cu acte	Nr. niveluri:1; S. construita la sol:53 mp;

Lungime Segmente

1) Valorile lungimilor segmentelor sunt obținute din proiecție în plan.

Punct început	X / Y	Punct sfârșit	X / Y	Lungime segment (** (m)
1	426.987,833 300.425,122	2	427.020,078 300.422,931	32.319
2	427.020,078 300.422,931	3	427.024,404 300.446,888	24.344
3	427.024,404 300.446,888	4	427.022,408 300.447,31	2.04
4	427.022,408 300.447,31	5	426.993,379 300.453,45	29.671

Punct început	X / Y	Punct sfârșit	X / Y	Lungime segment (** (m)
5	426.993,379 300.453,45	6	426.993,123 300.452,222	1.254
6	426.993,123 300.452,222	7	426.990,232 300.438,364	14.156
7	426.990,232 300.438,364	8	426.955,969 300.442,06	34.462
8	426.955,969 300.442,06	9	426.955,918 300.437,455	4.605
9	426.955,918 300.437,455	10	426.955,805 300.427,282	10.174
10	426.955,805 300.427,282	11	426.957,218 300.426,967	1.448
11	426.957,218 300.426,967	12	426.985,772 300.425,246	28.606
12	426.985,772 300.425,246	1	426.987,833 300.425,122	2.065

** Lungimile segmentelor sunt determinate în planul de proiecție Stereo 70 și sunt rotunjite la 1 milimetru.

*** Distanța dintre puncte este formată din segmente cumulate ce sunt mai mici decât valoarea 1 milimetru.

**DATE DESPRE IMOBILUL NR. 6171**

Oficiul de Cadastru și Publicitate Imobiliară DOLJ
Biroul de Cadastru și Publicitate Imobiliară Craiova

A. Partea I. Descrierea imobilului

TEREN Intravilan

Adresa: Loc. Fântânele, Jud. Dolj, T32, P313

Nr. Crt	Nr cadastral Nr. topografic	Suprafața* (mp)	Observații / Referințe
A1		2.632	Sector cadastral:65 Teren neimprejmuit;

B. Partea II. Proprietari și acte

Inscrieri privitoare la dreptul de proprietate și alte drepturi reale	Referințe
/	
Act Administrativ nr. TDP 43-59434, din 23/07/1993 emis de CJSDPAT DOLJ;	
B1	A1
Intabulare, drept de PROPRIETATE, dobandit prin Reconstituire, cota actuala 1/1, cota initiala 1/1 1) STANCU IONIȚĂ, LIPSA CNP	

C. Partea III. SARCINI .

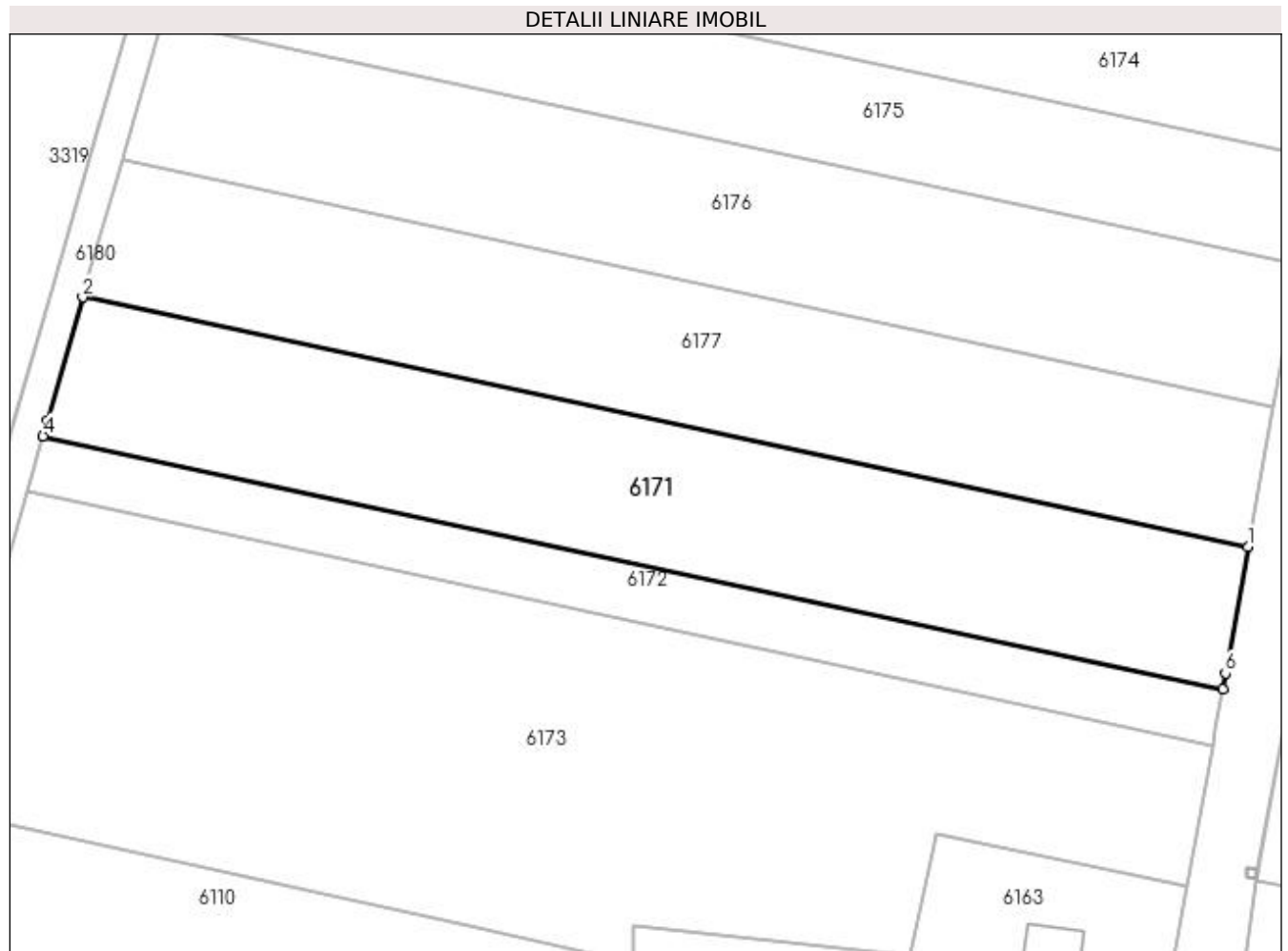
Inscrieri privind dezmembramintele dreptului de proprietate, drepturi reale de garanție și sarcini	Referințe
NU SUNT	

Anexa Nr. 1 La Partea I

Teren

Nr cadastral	Suprafața (mp)*	Observații / Referințe
	2.632	

* Suprafața este determinată în planul de proiecție Stereo 70.



Date referitoare la teren

Crt	Categorie folosință	Intra vilan	Suprafața (mp)	Tarla	Parcelă	Nr. topo	Observații / Referințe
1	arabil	DA	2.632	32	313	-	

Lungime Segmente

1) Valorile lungimilor segmentelor sunt obținute din proiecție în plan.

Punct început	X / Y	Punct sfârșit	X / Y	Lungime segment (** (m)
1	427.031,914 300.488,767	2	426.888,049 300.519,548	147.121
2	426.888,049 300.519,548	3	426.883,689 300.504,344	15.817
3	426.883,689 300.504,344	4	426.883,136 300.502,416	2.006
4	426.883,136 300.502,416	5	427.028,773 300.471,256	148.933
5	427.028,773 300.471,256	6	427.029,12 300.473,19	1.965

Punct început	X / Y	Punct sfârșit	X / Y	Lungime segment (** (m)
6	427.029,12 300.473,19	1	427.031,914 300.488,767	15.826

** Lungimile segmentelor sunt determinate în planul de proiecție Stereo 70 și sunt rotunjite la 1 milimetru.

*** Distanța dintre puncte este formată din segmente cumulate ce sunt mai mici decât valoarea 1 milimetru.

**DATE DESPRE IMOBILUL NR. 6172**

Oficiul de Cadastru și Publicitate Imobiliară DOLJ
Biroul de Cadastru și Publicitate Imobiliară Craiova

A. Partea I. Descrierea imobilului

TEREN Intravilan

Adresa: Loc. Fântânele, Jud. Dolj, T32, P107/1

Nr. Crt	Nr cadastral Nr. topografic	Suprafața* (mp)	Observații / Referințe
A1		1.057	Sector cadastral:65 Teren neimprejmit;

B. Partea II. Proprietari și acte

Inscrieri privitoare la dreptul de proprietate și alte drepturi reale	Referințe
/	
Act Administrativ nr. TDP 590-2198, din 11/04/1994 emis de CJSDPAT DOLJ;	
B1	A1
Intabulare, drept de PROPRIETATE, dobândit prin Reconstituire, cota actuala 1/1, cota initiala 1/1	
1) CIULICĂ ELVIRA, LIPSA CNP	
2) ALEXE AUREL, LIPSA CNP	
3) ALEXE IONEL, LIPSA CNP	
4) ALEXE STELIAN, LIPSA CNP	

C. Partea III. SARCINI .

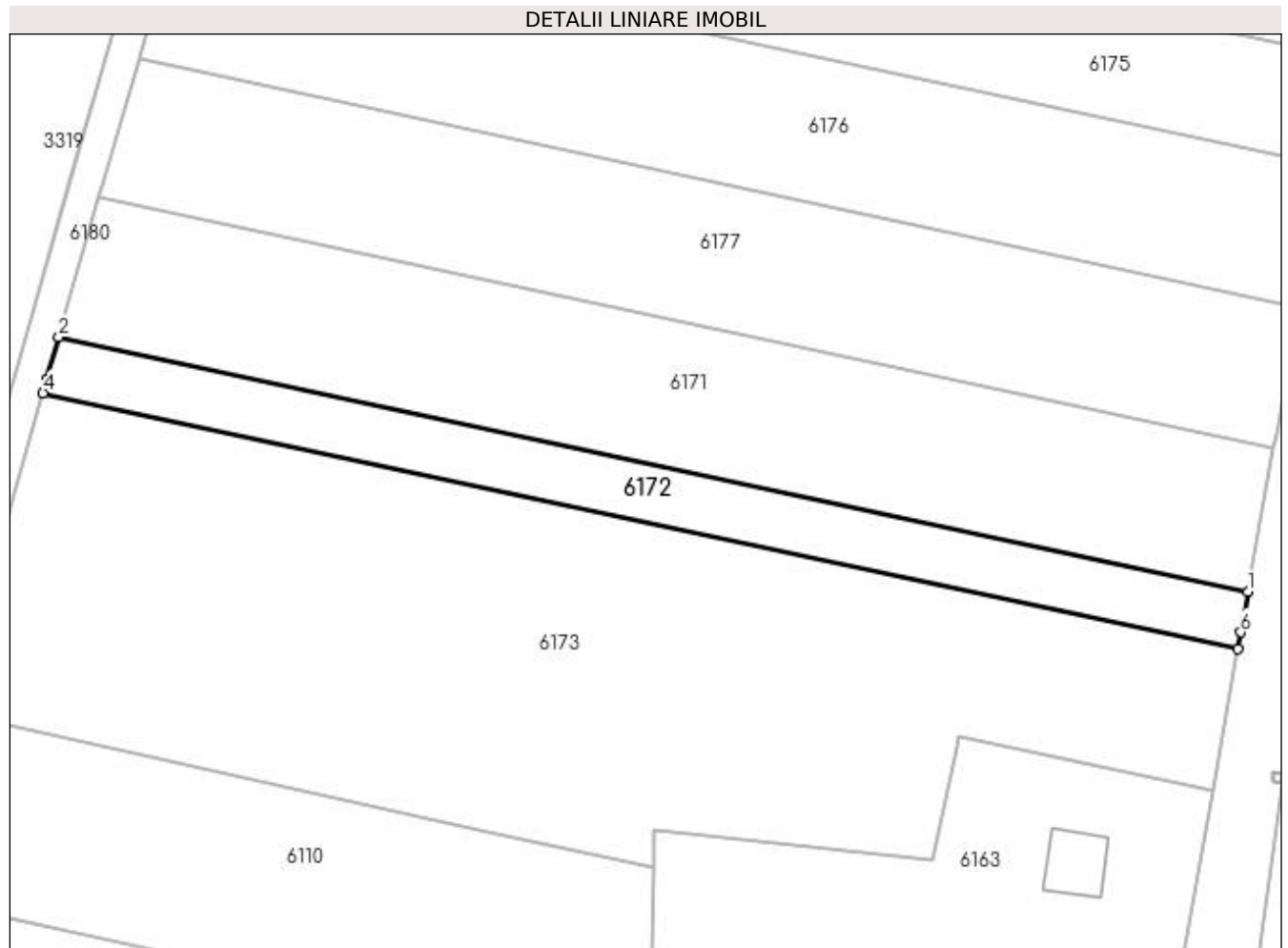
Inscrieri privind dezmembramintele dreptului de proprietate, drepturi reale de garanție și sarcini	Referințe
NU SUNT	

Anexa Nr. 1 La Partea I

Teren

Nr cadastral	Suprafața (mp)*	Observații / Referințe
	1.057	

* Suprafața este determinată în planul de proiecție Stereo 70.



Date referitoare la teren

Crt	Categorie folosință	Intra vilan	Suprafața (mp)	Tarla	Parcelă	Nr. topo	Observații / Referințe
1	arabil	DA	1.057	32	107/1	-	

Lungime Segmente

1) Valorile lungimilor segmentelor sunt obținute din proiecție în plan.

Punct început	X / Y	Punct sfârșit	X / Y	Lungime segment (** (m)
1	427.028,773 300.471,256	2	426.883,136 300.502,416	148.933
2	426.883,136 300.502,416	3	426.881,653 300.497,245	5.379
3	426.881,653 300.497,245	4	426.881,18 300.495,594	1.717
4	426.881,18 300.495,594	5	427.027,523 300.464,283	149.655
5	427.027,523 300.464,283	6	427.027,884 300.466,298	2.047

Punct început	X / Y	Punct sfârșit	X / Y	Lungime segment (** (m)
6	427.027,884 300.466,298	1	427.028,773 300.471,256	5.037

** Lungimile segmentelor sunt determinate în planul de proiecție Stereo 70 și sunt rotunjite la 1 milimetru.

*** Distanța dintre puncte este formată din segmente cumulate ce sunt mai mici decât valoarea 1 milimetru.

**DATE DESPRE IMOBILUL NR. 6173**

Oficiul de Cadastru și Publicitate Imobiliară DOLJ
Biroul de Cadastru și Publicitate Imobiliară Craiova

A. Partea I. Descrierea imobilului

TEREN Intravilan

Adresa: Loc. Fântânele, Jud. Dolj, T32, P80/1/1

Nr. Crt	Nr cadastral Nr. topografic	Suprafața* (mp)	Observații / Referințe
A1		5.261	Sector cadastral:65 Teren neimprejmuit;

B. Partea II. Proprietari și acte

Inscrieri privitoare la dreptul de proprietate și alte drepturi reale	Referințe
/	
Act Normativ nr. Legea 7, din 13/03/1996 emis de PARLAMENTUL ROMÂNIEI (art. 13 alin. 15);	
B1	Inscrierea provizorie, drept de PROPRIETATE, dobandit prin Lege, cota actuala 1/1, cota initiala 1/1
	1) NEIDENTIFICAT NEIDENTIFICAT, CIF:0000000000000

C. Partea III. SARCINI .

Inscrieri privind dezmembramintele dreptului de proprietate, drepturi reale de garanție și sarcini	Referințe
NU SUNT	

Anexa Nr. 1 La Partea I

Teren

Nr cadastral	Suprafața (mp)*	Observații / Referințe
	5.261	

* Suprafața este determinată în planul de proiecție Stereo 70.

DETALII LINIARE IMOBIL



Date referitoare la teren

Crt	Categorie folosință	Intra vilan	Suprafața (mp)	Tarla	Parcelă	Nr. topo	Observații / Referințe
1	arabil	DA	5.261	32	80/1/1	-	

Lungime Segmente

1) Valorile lungimilor segmentelor sunt obținute din proiecție în plan.

Punct început	X / Y	Punct sfârșit	X / Y	Lungime segment (** (m)
1	427.027,523 300.464,283	2	426.881,18 300.495,594	149.655
2	426.881,18 300.495,594	3	426.869,962 300.456,474	40.697
3	426.869,962 300.456,474	4	426.935,646 300.441,935	67.274
4	426.935,646 300.441,935	5	426.955,918 300.437,455	20.761
5	426.955,918 300.437,455	6	426.955,969 300.442,06	4.605

Punct început	X / Y	Punct sfârșit	X / Y	Lungime segment (** (m)
6	426.955,969 300.442,06	7	426.990,232 300.438,364	34.462
7	426.990,232 300.438,364	8	426.993,123 300.452,222	14.156
8	426.993,123 300.452,222	9	426.993,379 300.453,45	1.254
9	426.993,379 300.453,45	10	427.022,408 300.447,31	29.671
10	427.022,408 300.447,31	11	427.024,404 300.446,888	2.04
11	427.024,404 300.446,888	1	427.027,523 300.464,283	17.672

** Lungimile segmentelor sunt determinate în planul de proiecție Stereo 70 și sunt rotunjite la 1 milimetru.

*** Distanța dintre puncte este formată din segmente cumulate ce sunt mai mici decât valoarea 1 milimetru.

**DATE DESPRE IMOBILUL NR. 6174**

Oficiul de Cadastru și Publicitate Imobiliară DOLJ
Biroul de Cadastru și Publicitate Imobiliară Craiova

A. Partea I. Descrierea imobilului

TEREN Intravilan

Adresa: Loc. Fântânele, Jud. Dolj, T32, P308

Nr. Crt	Nr cadastral Nr. topografic	Suprafața* (mp)	Observații / Referințe
A1		1.885	Sector cadastral:65 Teren neimprejmuit;

B. Partea II. Proprietari și acte

Inscrieri privitoare la dreptul de proprietate și alte drepturi reale	Referințe
/	
Act Administrativ nr. TDP 183-9566, din 05/11/1993 emis de CJSDPAT DOLJ;	
B1	A1
Intabulare, drept de PROPRIETATE, dobândit prin Reconstituire, cota actuala 1/1, cota initiala 1/1 1) CIORÎIA OLGA, LIPSA CNP	

C. Partea III. SARCINI .

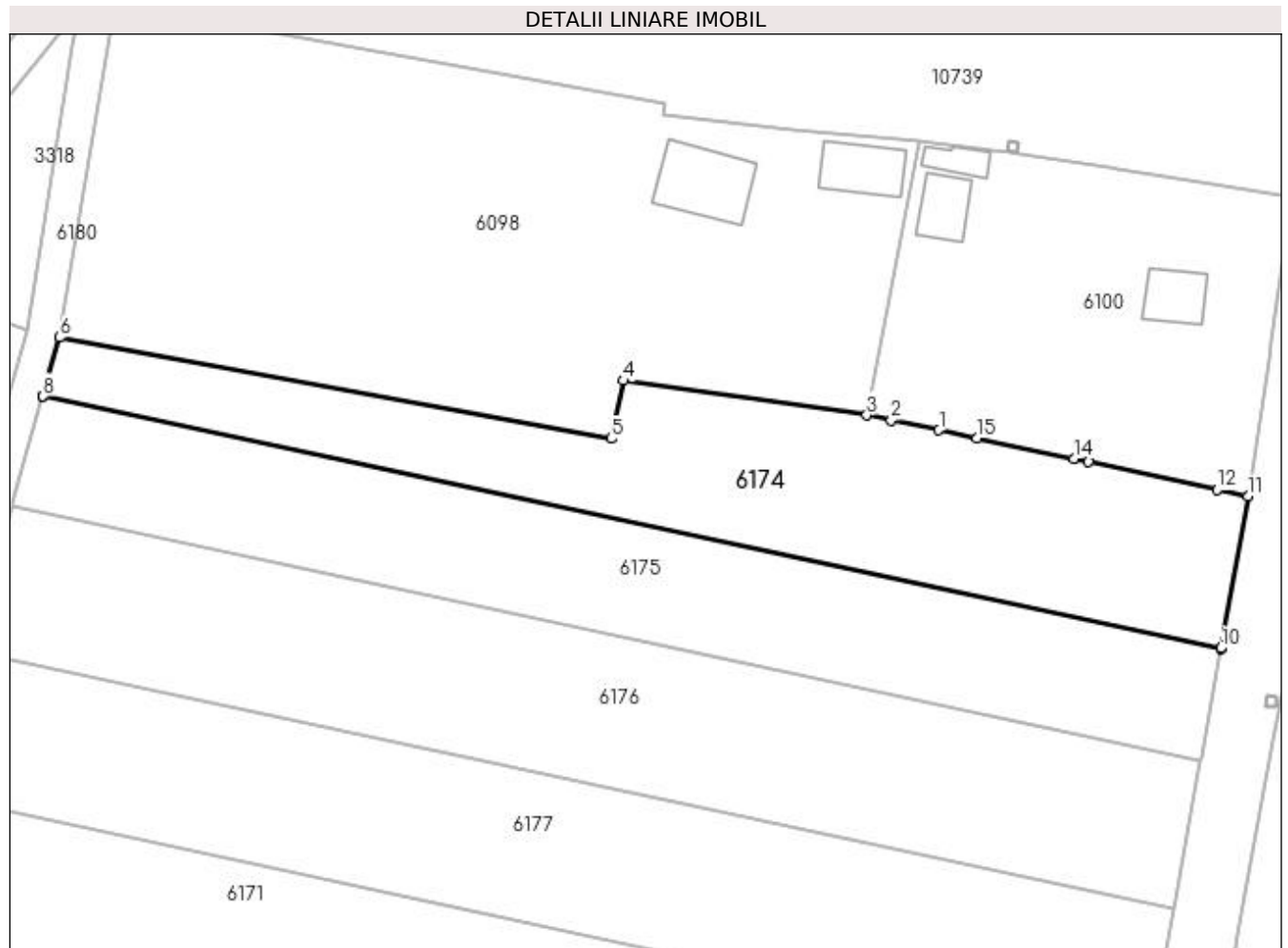
Inscrieri privind dezmembramintele dreptului de proprietate, drepturi reale de garanție și sarcini	Referințe
NU SUNT	

Anexa Nr. 1 La Partea I

Teren

Nr cadastral	Suprafața (mp)*	Observații / Referințe
	1.885	

* Suprafața este determinată în planul de proiecție Stereo 70.



Date referitoare la teren

Crt	Categorie folosință	Intra vilan	Suprafața (mp)	Tarla	Parcelă	Nr. topo	Observații / Referințe
1	arabil	DA	1.885	32	308	-	

Lungime Segmente

1) Valorile lungimilor segmentelor sunt obținute din proiecție în plan.

Punct început	X / Y	Punct sfârșit	X / Y	Lungime segment (** (m)
1	427.007,264 300.562,468	2	427.001,647 300.563,645	5.739
2	427.001,647 300.563,645	3	426.998,732 300.564,255	2.978
3	426.998,732 300.564,255	4	426.970,035 300.568,322	28.984
4	426.970,035 300.568,322	5	426.968,59 300.561,499	6.974
5	426.968,59 300.561,499	6	426.903,496 300.573,415	66.176

Punct început	X / Y	Punct sfârșit	X / Y	Lungime segment (** (m)
6	426.903,496 300.573,415	7	426.901,516 300.566,509	7.184
7	426.901,516 300.566,509	8	426.901,503 300.566,465	0.046
8	426.901,503 300.566,465	9	427.040,513 300.536,723	142.156
9	427.040,513 300.536,723	10	427.040,521 300.536,767	0.045
10	427.040,521 300.536,767	11	427.043,732 300.554,673	18.192
11	427.043,732 300.554,673	12	427.040,072 300.555,437	3.739
12	427.040,072 300.555,437	13	427.024,928 300.558,77	15.506
13	427.024,928 300.558,77	14	427.023,216 300.559,128	1.749
14	427.023,216 300.559,128	15	427.011,739 300.561,532	11.726
15	427.011,739 300.561,532	1	427.007,264 300.562,468	4.572

** Lungimile segmentelor sunt determinate în planul de proiecție Stereo 70 și sunt rotunjite la 1 milimetru.

*** Distanța dintre puncte este formată din segmente cumulate ce sunt mai mici decât valoarea 1 milimetru.

**DATE DESPRE IMOBILUL NR. 6175**

Oficiul de Cadastru și Publicitate Imobiliară DOLJ
Biroul de Cadastru și Publicitate Imobiliară Craiova

A. Partea I. Descrierea imobilului

TEREN Intravilan

Adresa: Loc. Fântânele, Jud. Dolj, T32, P310

Nr. Crt	Nr cadastral Nr. topografic	Suprafața* (mp)	Observații / Referințe
A1		1.920	Sector cadastral:65 Teren neimprejmuit;

B. Partea II. Proprietari și acte

Inscrieri privitoare la dreptul de proprietate și alte drepturi reale	Referințe
/	
Act Notarial nr. CM 61, din 12/06/2014 emis de SPN Ionică Vergica și Dincă Alina Camelia;	
B1	A1
Intabulare, drept de PROPRIETATE, dobandit prin Succesiune, cota actuala 1/1, cota initiala 1/1 1) GAVRILĂ PUIU-FLORENTIN	

C. Partea III. SARCINI .

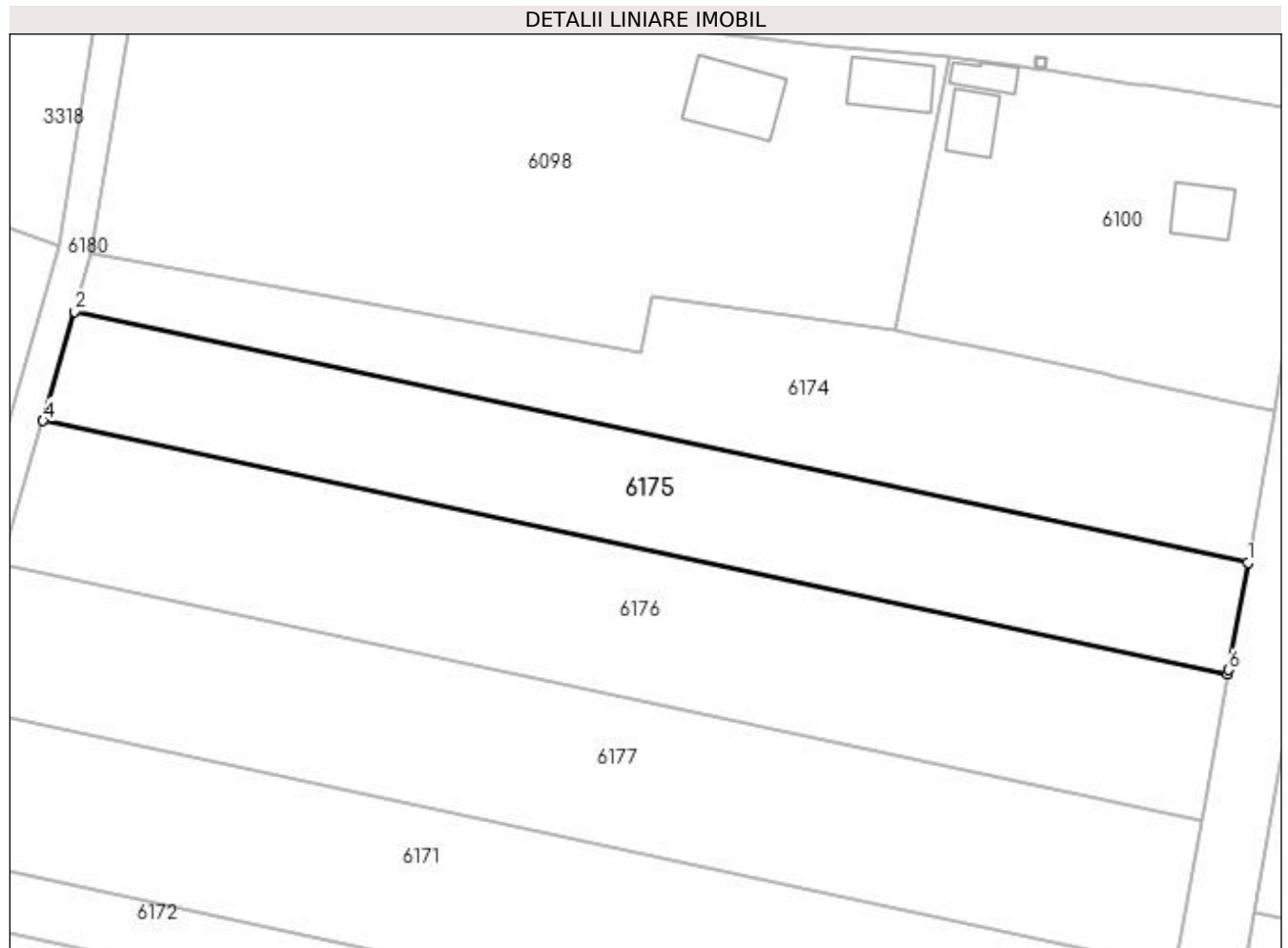
Inscrieri privind dezmembramintele dreptului de proprietate, drepturi reale de garanție și sarcini	Referințe
NU SUNT	

Anexa Nr. 1 La Partea I

Teren

Nr cadastral	Suprafața (mp)*	Observații / Referințe
	1.920	

* Suprafața este determinată în planul de proiecție Stereo 70.



Date referitoare la teren

Crt	Categorie folosință	Intra vilan	Suprafața (mp)	Tarla	Parcelă	Nr. topo	Observații / Referințe
1	arabil	DA	1.920	32	310	-	

Lungime Segmente

1) Valorile lungimilor segmentelor sunt obținute din proiecție în plan.

Punct început	X / Y	Punct sfârșit	X / Y	Lungime segment (** (m)
1	427.040,513 300.536,723	2	426.901,503 300.566,465	142.156
2	426.901,503 300.566,465	3	426.897,945 300.554,058	12.907
3	426.897,945 300.554,058	4	426.897,789 300.553,514	0.566
4	426.897,789 300.553,514	5	427.038,139 300.523,485	143.527
5	427.038,139 300.523,485	6	427.038,239 300.524,041	0.565

Punct început	X / Y	Punct sfârșit	X / Y	Lungime segment (** (m)
6	427.038,239 300.524,041	1	427.040,513 300.536,723	12.884

** Lungimile segmentelor sunt determinate în planul de proiecție Stereo 70 și sunt rotunjite la 1 milimetru.

*** Distanța dintre puncte este formată din segmente cumulate ce sunt mai mici decât valoarea 1 milimetru.

**DATE DESPRE IMOBILUL NR. 6176**

Oficiul de Cadastru și Publicitate Imobiliară DOLJ
Biroul de Cadastru și Publicitate Imobiliară Craiova

A. Partea I. Descrierea imobilului

TEREN Intravilan

Adresa: Loc. Fântânele, Jud. Dolj, T32, P311

Nr. Crt	Nr cadastral Nr. topografic	Suprafața* (mp)	Observații / Referințe
A1		2.550	Sector cadastral:65 Teren neimprejmuit;

B. Partea II. Proprietari și acte

Inscrieri privitoare la dreptul de proprietate și alte drepturi reale	Referințe
/	
Act Administrativ nr. TDP 1159-1364, din 20/02/1998 emis de CJSDPAT DOLJ;	
B1	A1
Intabulare, drept de PROPRIETATE, dobândit prin Reconstituire, cota actuala 1/1, cota initiala 1/1 1) LEOVEANU MARIA, LIPSA CNP	

C. Partea III. SARCINI .

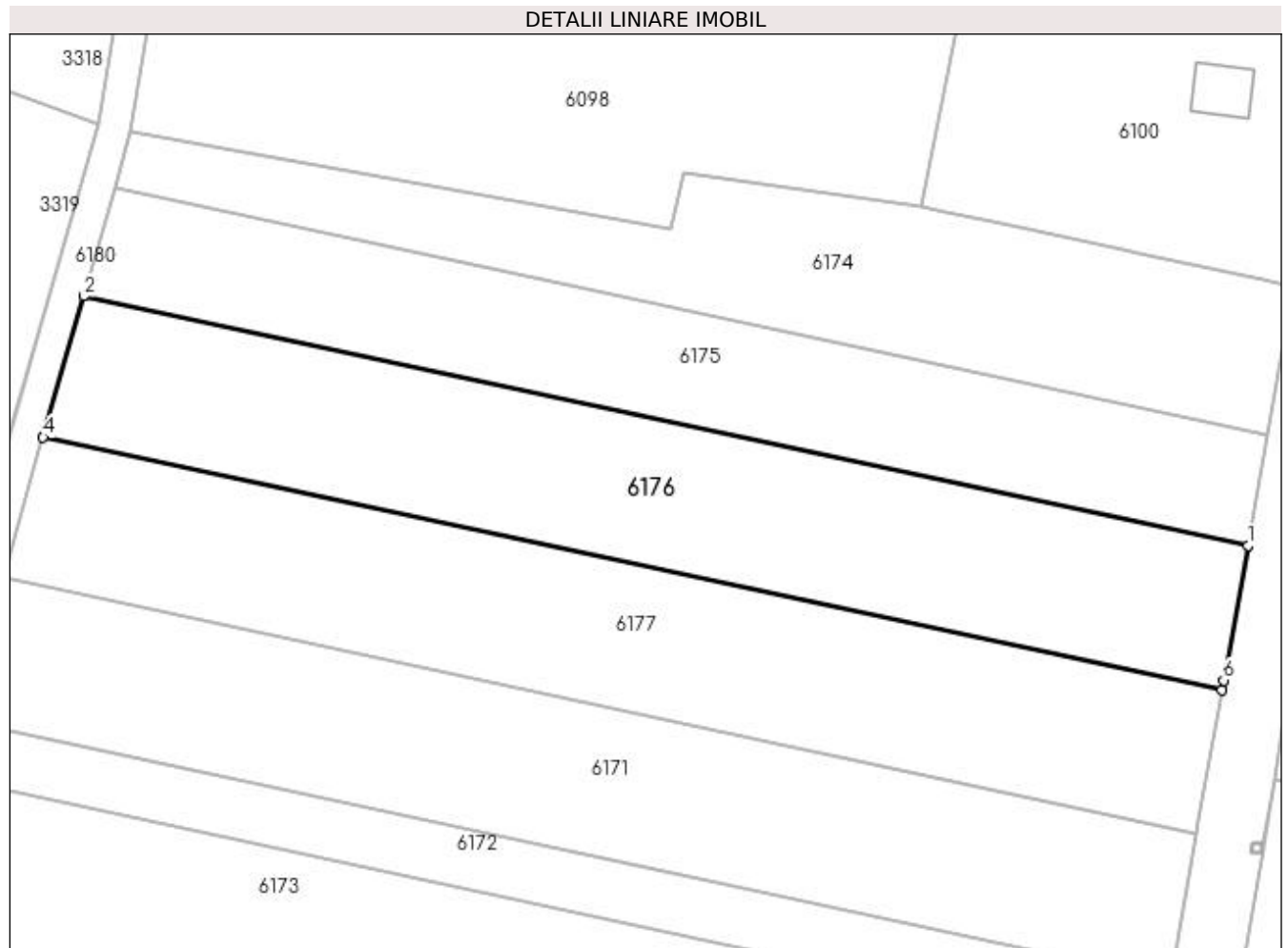
Inscrieri privind dezmembramintele dreptului de proprietate, drepturi reale de garanție și sarcini	Referințe
NU SUNT	

Anexa Nr. 1 La Partea I

Teren

Nr cadastral	Suprafața (mp)*	Observații / Referințe
	2.550	

* Suprafața este determinată în planul de proiecție Stereo 70.



Date referitoare la teren

Crt	Categorie folosință	Intra vilan	Suprafața (mp)	Tarla	Parcelă	Nr. topo	Observații / Referințe
1	arabil	DA	2.550	32	311	-	

Lungime Segmente

1) Valorile lungimilor segmentelor sunt obținute din proiecție în plan.

Punct început	X / Y	Punct sfârșit	X / Y	Lungime segment (** (m)
1	427.038,139 300.523,485	2	426.897,789 300.553,514	143.527
2	426.897,789 300.553,514	3	426.893,155 300.537,353	16.812
3	426.893,155 300.537,353	4	426.892,911 300.536,502	0.885
4	426.892,911 300.536,502	5	427.035,021 300.506,096	145.326
5	427.035,021 300.506,096	6	427.035,225 300.507,235	1.157

Punct început	X / Y	Punct sfârșit	X / Y	Lungime segment (** (m)
6	427.035,225 300.507,235	1	427.038,139 300.523,485	16.509

** Lungimile segmentelor sunt determinate în planul de proiecție Stereo 70 și sunt rotunjite la 1 milimetru.

*** Distanța dintre puncte este formată din segmente cumulate ce sunt mai mici decât valoarea 1 milimetru.

**DATE DESPRE IMOBILUL NR. 6177**

Oficiul de Cadastru și Publicitate Imobiliară DOLJ
Biroul de Cadastru și Publicitate Imobiliară Craiova

A. Partea I. Descrierea imobilului

TEREN Intravilan

Adresa: Loc. Fântânele, Jud. Dolj, T32, P312

Nr. Crt	Nr cadastral Nr. topografic	Suprafața* (mp)	Observații / Referințe
A1		2.573	Sector cadastral:65 Teren neimprejmuit;

B. Partea II. Proprietari și acte

Inscrieri privitoare la dreptul de proprietate și alte drepturi reale	Referințe
/	
Act Administrativ nr. TDP 115-9566, din 09/08/1993 emis de CJSDPAT DOLJ;	
B1	A1
Intabulare, drept de PROPRIETATE, dobândit prin Reconstituire, cota actuala 1/1, cota initiala 1/1 1) BARBU PETRE , LIPSA CNP	

C. Partea III. SARCINI .

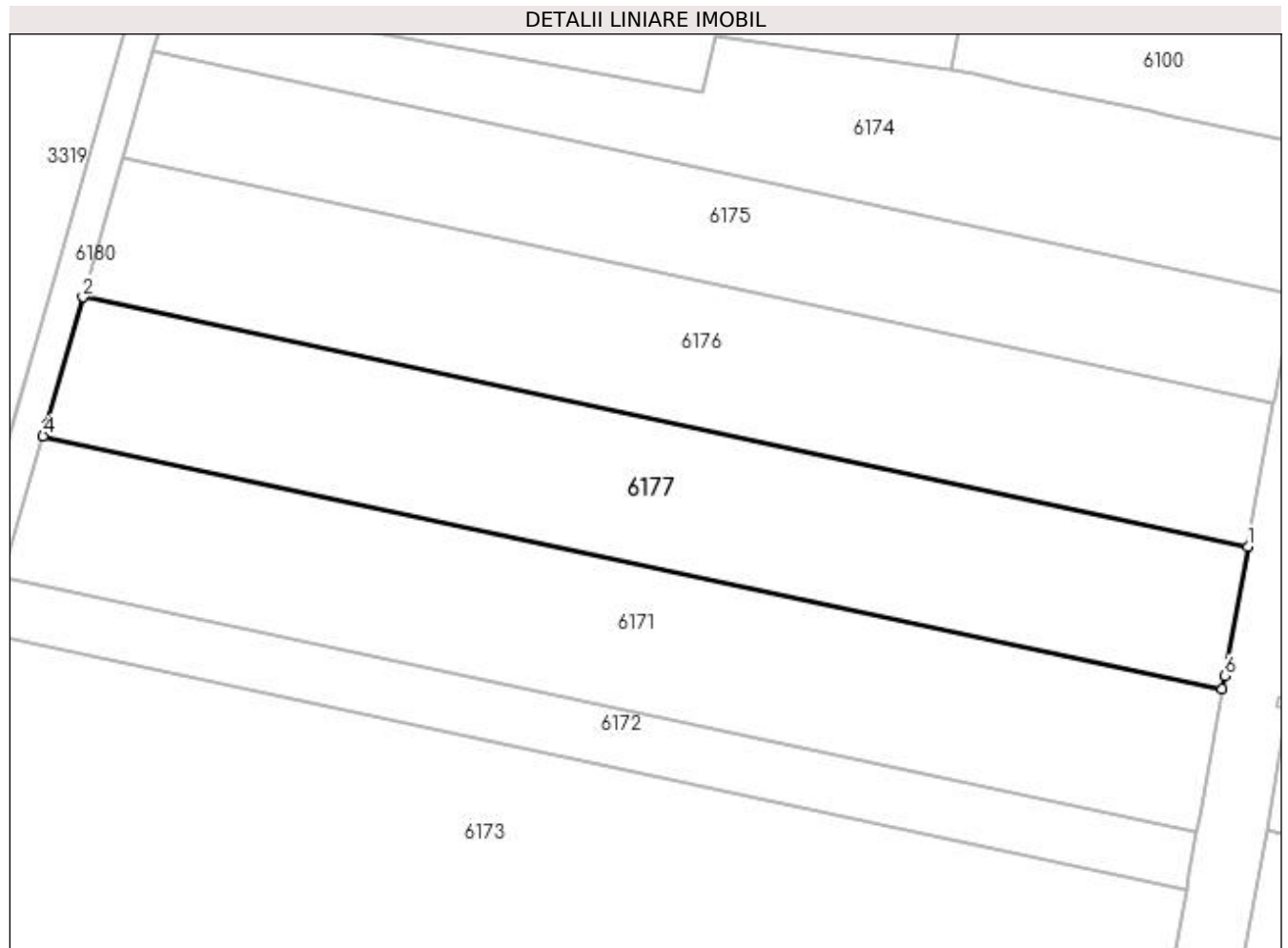
Inscrieri privind dezmembramintele dreptului de proprietate, drepturi reale de garanție și sarcini	Referințe
NU SUNT	

Anexa Nr. 1 La Partea I

Teren

Nr cadastral	Suprafața (mp)*	Observații / Referințe
	2.573	

* Suprafața este determinată în planul de proiecție Stereo 70.



Date referitoare la teren

Crt	Categorie folosință	Intra vilan	Suprafața (mp)	Tarla	Parcelă	Nr. topo	Observații / Referințe
1	arabil	DA	2.573	32	312	-	

Lungime Segmente

1) Valorile lungimilor segmentelor sunt obținute din proiecție în plan.

Punct început	X / Y	Punct sfârșit	X / Y	Lungime segment (** (m)
1	427.035,021 300.506,096	2	426.892,911 300.536,502	145.326
2	426.892,911 300.536,502	3	426.888,447 300.520,935	16.194
3	426.888,447 300.520,935	4	426.888,049 300.519,548	1.443
4	426.888,049 300.519,548	5	427.031,914 300.488,767	147.121
5	427.031,914 300.488,767	6	427.032,203 300.490,38	1.639

Punct început	X / Y	Punct sfârșit	X / Y	Lungime segment (** (m)
6	427.032,203 300.490,38	1	427.035,021 300.506,096	15.967

** Lungimile segmentelor sunt determinate în planul de proiecție Stereo 70 și sunt rotunjite la 1 milimetru.

*** Distanța dintre puncte este formată din segmente cumulate ce sunt mai mici decât valoarea 1 milimetru.

**DATE DESPRE IMOBILUL NR. 6180**

Oficiul de Cadastru și Publicitate Imobiliară DOLJ
Biroul de Cadastru și Publicitate Imobiliară Craiova

A. Partea I. Descrierea imobilului

TEREN Intravilan

Adresa: Loc. Fântânele, Jud. Dolj, DE 103/2

Nr. Crt	Nr cadastral Nr. topografic	Suprafața* (mp)	Observații / Referințe
A1		1.078	Sector cadastral:65 Teren neimprejmuit;

B. Partea II. Proprietari și acte

Inscrieri privitoare la dreptul de proprietate și alte drepturi reale	Referințe
/	
Act Normativ nr. Legea 7, din 13/03/1996 emis de PARLAMENTUL ROMÂNIEI (art. 13 alin. 15);	
B1	Inscrierea provizorie, drept de PROPRIETATE, dobandit prin Lege, cota actuala 1/1, cota initiala 1/1
	1) NEIDENTIFICAT NEIDENTIFICAT

C. Partea III. SARCINI .

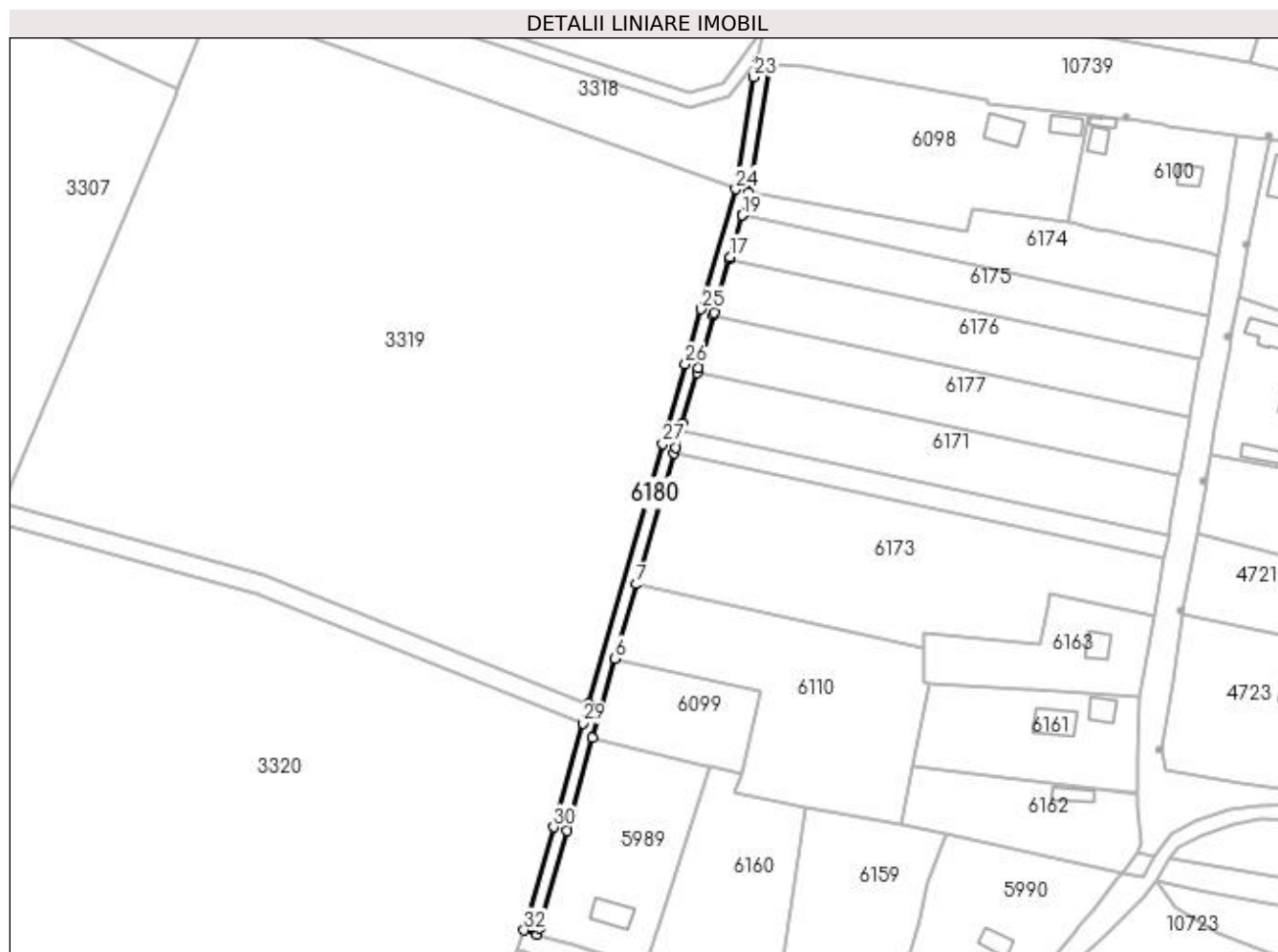
Inscrieri privind dezmembramintele dreptului de proprietate, drepturi reale de garanție și sarcini	Referințe
NU SUNT	

Anexa Nr. 1 La Partea I

Teren

Nr cadastral	Suprafața (mp)*	Observații / Referințe
	1.078	

* Suprafața este determinată în planul de proiecție Stereo 70.



Date referitoare la teren

Crt	Categorie folosință	Intra vilan	Suprafața (mp)	Tarla	Parcelă	Nr. topo	Observații / Referințe
1	drum	DA	1.078	DE 103/2	-	-	

Lungime Segmente

1) Valorile lungimilor segmentelor sunt obținute din proiecție în plan.

Punct început	X / Y	Punct sfârșit	X / Y	Lungime segment (** (m)	Punct început	X / Y	Punct sfârșit	X / Y	Lungime segment (** (m)
1	426.840,334 300.352,064	2	426.841,038 300.354,02	2.079	2	426.841,038 300.354,02	3	426.849,139 300.382,938	30.031
3	426.849,139 300.382,938	4	426.856,867 300.410,586	28.708	4	426.856,867 300.410,586	5	426.859,431 300.419,753	9.519
5	426.859,431 300.419,753	6	426.863,601 300.434,292	15.125	6	426.863,601 300.434,292	7	426.869,962 300.456,474	23.076
7	426.869,962 300.456,474	8	426.881,18 300.495,594	40.697	8	426.881,18 300.495,594	9	426.881,653 300.497,245	1.717
9	426.881,653 300.497,245	10	426.883,136 300.502,416	5.379	10	426.883,136 300.502,416	11	426.883,689 300.504,344	2.006

Punct început	X / Y	Punct sfârșit	X / Y	Lungime segment (** (m)	Punct început	X / Y	Punct sfârșit	X / Y	Lungime segment (** (m)
11	426.883,689 300.504,344	12	426.888,049 300.519,548	15.817	12	426.888,049 300.519,548	13	426.888,447 300.520,935	1.443
13	426.888,447 300.520,935	14	426.892,911 300.536,502	16.194	14	426.892,911 300.536,502	15	426.893,155 300.537,353	0.885
15	426.893,155 300.537,353	16	426.897,789 300.553,514	16.812	16	426.897,789 300.553,514	17	426.897,945 300.554,058	0.566
17	426.897,945 300.554,058	18	426.901,503 300.566,465	12.907	18	426.901,503 300.566,465	19	426.901,516 300.566,509	0.046
19	426.901,516 300.566,509	20	426.903,496 300.573,415	7.184	20	426.903,496 300.573,415	21	426.909,847 300.611,566	38.676
21	426.909,847 300.611,566	22	426.905,926 300.612,358	4.0	22	426.905,926 300.612,358	23	426.904,993 300.607,742	4.709
23	426.904,993 300.607,742	24	426.899,585 300.574,288	33.888	24	426.899,585 300.574,288	25	426.889,31 300.538,456	37.276
25	426.889,31 300.538,456	26	426.884,602 300.522,038	17.08	26	426.884,602 300.522,038	27	426.877,808 300.498,347	24.646
27	426.877,808 300.498,347	28	426.855,583 300.420,844	80.627	28	426.855,583 300.420,844	29	426.853,957 300.415,033	6.034
29	426.853,957 300.415,033	30	426.845,287 300.384,015	32.207	30	426.845,287 300.384,015	31	426.837,225 300.355,238	29.885
31	426.837,225 300.355,238	32	426.836,502 300.353,229	2.135	32	426.836,502 300.353,229	1	426.840,334 300.352,064	4.005

** Lungimile segmentelor sunt determinate în planul de proiecție Stereo 70 și sunt rotunjite la 1 milimetru.

*** Distanța dintre puncte este formată din segmente cumulate ce sunt mai mici decât valoarea 1 milimetru.

**DATE DESPRE IMOBILUL NR. 10879**

Oficiul de Cadastru și Publicitate Imobiliară DOLJ
Biroul de Cadastru și Publicitate Imobiliară Craiova

A. Partea I. Descrierea imobilului

TEREN Intravilan

Adresa: Loc. Tartal, Jud. Dolj, P1

Nr. Crt	Nr cadastral Nr. topografic	Suprafața* (mp)	Observații / Referințe
A1		1	Sector cadastral:65 Teren neimprejmuit; RETEA JT PTA 1 TARTAL

Construcții

Crt	Nr cadastral Nr. topografic	Adresa	Observații / Referințe
A1.1		Loc. Tartal, Jud. Dolj, P1	Nr. niveluri:1; S. construita la sol:1 mp; Stalp electric

B. Partea II. Proprietari și acte

Inscrieri privitoare la dreptul de proprietate și alte drepturi reale		Referințe
/		
Act Normativ nr. HG NR. 1705, din 29/11/2006 emis de GUVERNUL ROMANIEI (Legea 123 din 10.07.2012; Contract de concesiune nr. 6 din 20.06.2005; Act Aditional nr. 1 din 04.03.2016; Licenta pentru distributia energiei electrice nr. 14033 din 01.07.2002 si Anexa);		
B1	Intabulare, drept de PROPRIETATE, dobandit prin Lege, cota actuala 1/1, cota initiala 1/1 1) STATUL ROMAN, CIF:9999999999999, LIPSA CUI	A1, A1.1
B2	Intabulare, drept de ADMINISTRARE, dobandit prin Lege, cota actuala 1/1, cota initiala 1/1 1) MINISTERUL ECONOMIEI SI COMERTULUI, CIF:9999999999999	A1, A1.1
B3	Intabulare, drept de CONCESIUNE pe o perioada de 49 de ani, dobandit prin Lege, cota actuala 1/1, cota initiala 1/1 1) CEZ DISTRIBUTIE SA, CIF:14491102	A1, A1.1

C. Partea III. SARCINI .

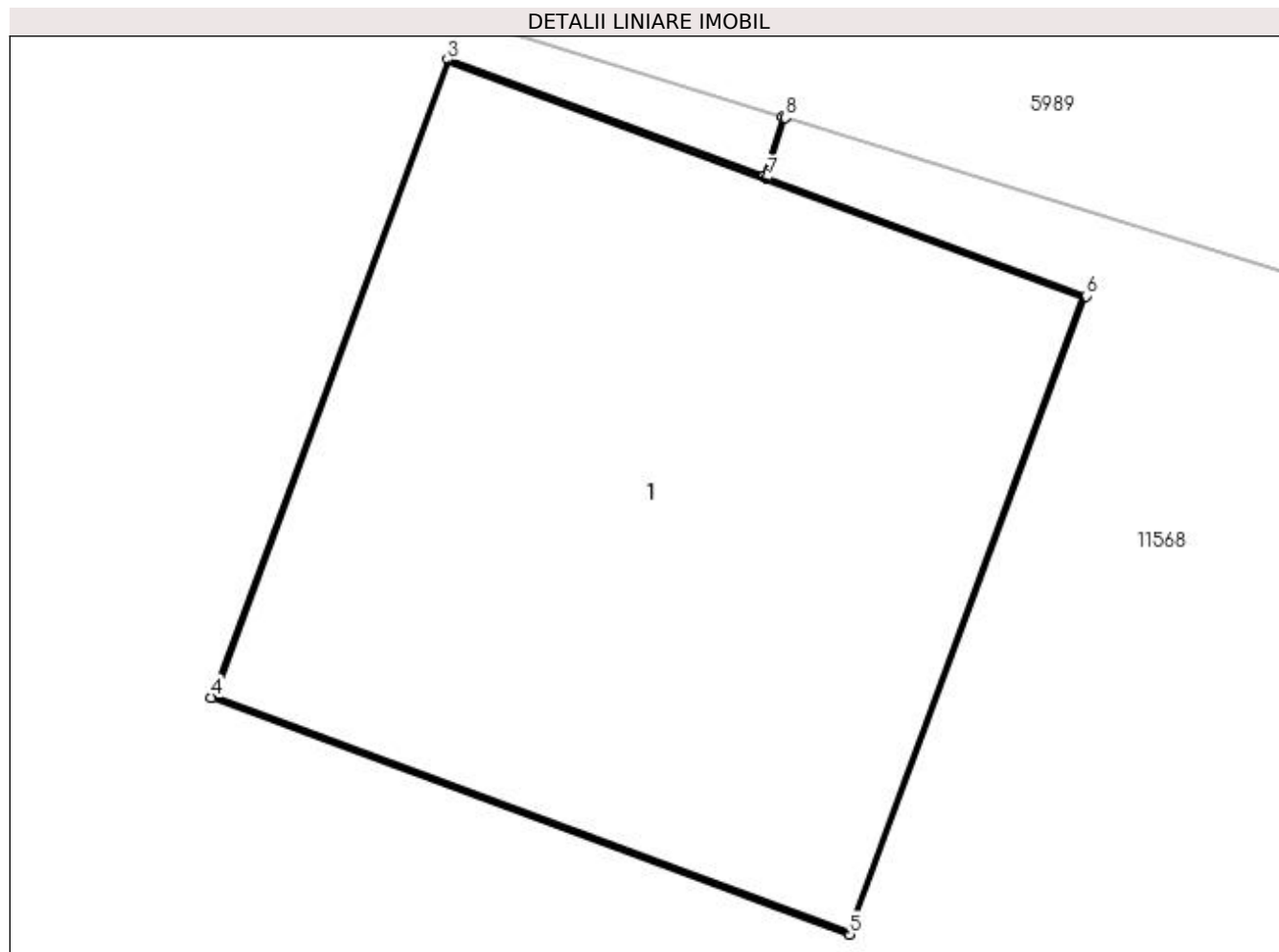
Inscrieri privind dezmembramintele dreptului de proprietate, drepturi reale de garanție și sarcini	Referințe
NU SUNT	

Anexa Nr. 1 La Partea I

Teren

Nr cadastral	Suprafața (mp)*	Observații / Referințe
	1	RETEA JT PTA 1 TARTAL

* Suprafața este determinată în planul de proiecție Stereo 70.



Date referitoare la teren

Crt	Categorie folosință	Intravilan	Suprafața (mp)	Tarla	Parcelă	Nr. topo	Observații / Referințe
1	curți construcții	DA	1	-	1	-	

Date referitoare la construcții

Crt	Număr	Destinație construcție	Supraf. (mp)	Situație juridică	Observații / Referințe
A1.1		construcții industriale și edilitare	1	Cu acte	Nr. niveluri:1; S. construita la sol:1 mp; Stalp electric

Lungime Segmente

1) Valorile lungimilor segmentelor sunt obținute din proiecție în plan.

Punct început	X / Y	Punct sfârșit	X / Y	Lungime segment (** (m)
1	426.863,755 300.344,834	2	426.863,722 300.344,729	0.11
2	426.863,722 300.344,729	3	426.863,169 300.344,933	0.589
3	426.863,169 300.344,933	4	426.862,756 300.343,818	1.189

Punct început	X / Y	Punct sfârșit	X / Y	Lungime segment (** (m)
4	426.862,756 300.343,818	5	426.863,872 300.343,404	1.19
5	426.863,872 300.343,404	6	426.864,285 300.344,52	1.19
6	426.864,285 300.344,52	7	426.863,727 300.344,727	0.595
7	426.863,727 300.344,727	8	426.863,759 300.344,832	0.11
8	426.863,759 300.344,832	1	426.863,755 300.344,834	0.004

** Lungimile segmentelor sunt determinate în planul de proiecție Stereo 70 și sunt rotunjite la 1 milimetru.

*** Distanța dintre puncte este formată din segmente cumulate ce sunt mai mici decât valoarea 1 milimetru.

**DATE DESPRE IMOBILUL NR. 10880**

Oficiul de Cadastru și Publicitate Imobiliară DOLJ
Biroul de Cadastru și Publicitate Imobiliară Craiova

A. Partea I. Descrierea imobilului

TEREN Intravilan

Adresa: Loc. Tartal, Jud. Dolj, P2

Nr. Crt	Nr cadastral Nr. topografic	Suprafața* (mp)	Observații / Referințe
A1		1	Sector cadastral:65 Teren neimprejmuit; RETEA JT PTA 1 TARTAL

Construcții

Crt	Nr cadastral Nr. topografic	Adresa	Observații / Referințe
A1.1		Loc. Tartal, Jud. Dolj, P2	Nr. niveluri:1; S. construita la sol:1 mp; Stalp electric

B. Partea II. Proprietari și acte

Inscrieri privitoare la dreptul de proprietate și alte drepturi reale		Referințe
/		
Act Normativ nr. HG NR. 1705, din 29/11/2006 emis de GUVERNUL ROMANIEI (Legea 123 din 10.07.2012; Contract de concesiune nr. 6 din 20.06.2005; Act Aditional nr. 1 din 04.03.2016; Licenta pentru distributia energiei electrice nr. 14033 din 01.07.2002 si Anexa);		
B1	Intabulare, drept de PROPRIETATE, dobandit prin Lege, cota actuala 1/1, cota initiala 1/1 1) STATUL ROMAN , CIF:9999999999999, LIPSA CUI	A1, A1.1
B2	Intabulare, drept de ADMINISTRARE, dobandit prin Lege, cota actuala 1/1, cota initiala 1/1 1) MINISTERUL ECONOMIEI SI COMERTULUI , CIF:9999999999999	A1, A1.1
B3	Intabulare, drept de CONCESIUNE pe o perioada de 49 de ani, dobandit prin Lege, cota actuala 1/1, cota initiala 1/1 1) CEZ DISTRIBUTIE SA , CIF:14491102	A1, A1.1

C. Partea III. SARCINI .

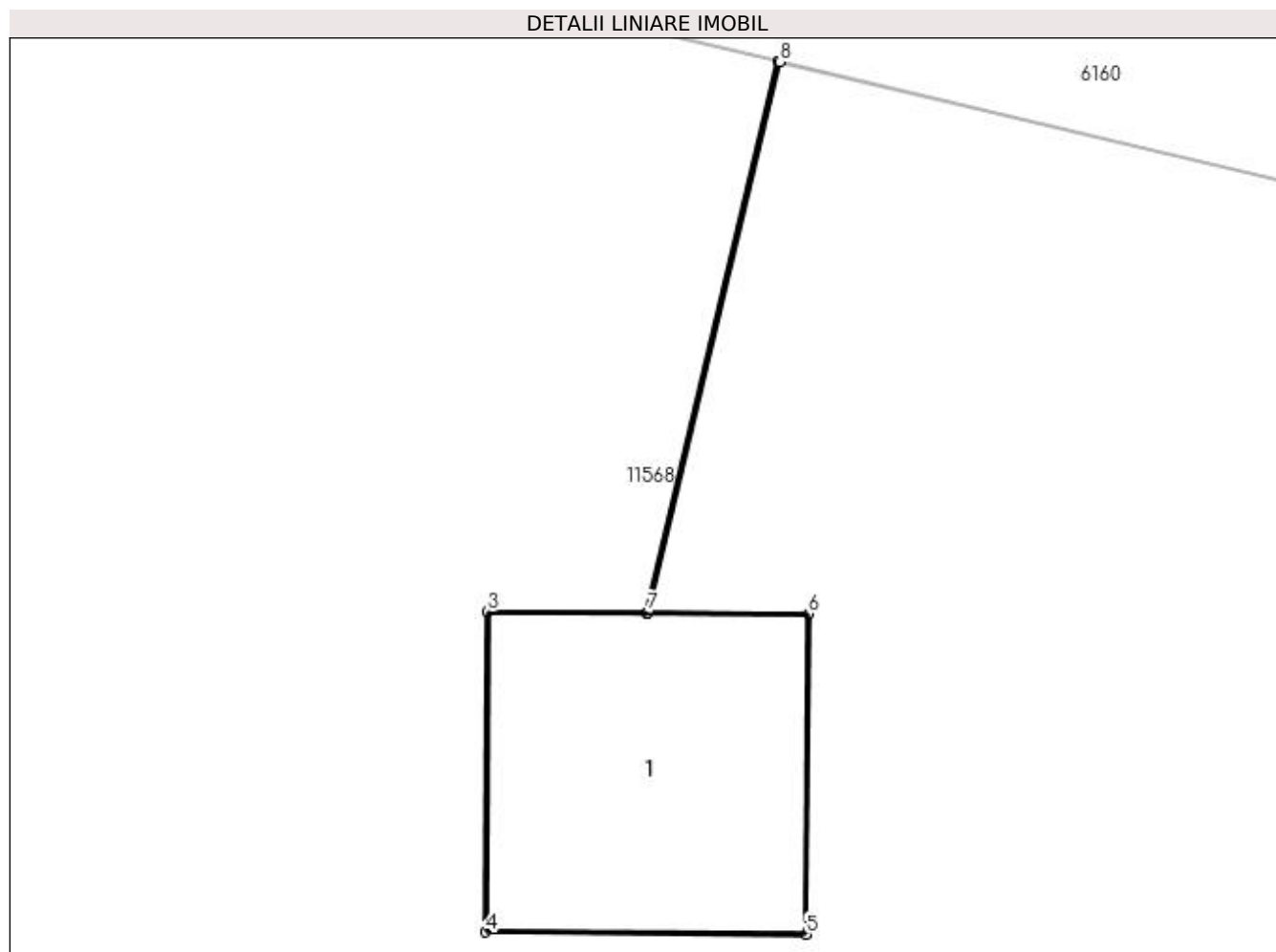
Inscrieri privind dezmembramintele dreptului de proprietate, drepturi reale de garanție și sarcini	Referințe
NU SUNT	

Anexa Nr. 1 La Partea I

Teren

Nr cadastral	Suprafața (mp)*	Observații / Referințe
	1	RETEA JT PTA 1 TARTAL

* Suprafața este determinată în planul de proiecție Stereo 70.



Date referitoare la teren

Crt	Categorie folosință	Intra vilan	Suprafața (mp)	Tarla	Parcelă	Nr. topo	Observații / Referințe
1	curți constructii	DA	1	-	2	-	

Date referitoare la construcții

Crt	Număr	Destinație construcție	Supraf. (mp)	Situație juridică	Observații / Referințe
A1.1		construcții industriale și edilitare	1	Cu acte	Nr. niveluri:1; S. construita la sol:1 mp; Stalp electric

Lungime Segmente

1) Valorile lungimilor segmentelor sunt obținute din proiecție în plan.

Punct început	X / Y	Punct sfârșit	X / Y	Lungime segment (** (m)
1	426.903,346 300.332,667	2	426.902,857 300.330,621	2.104
2	426.902,857 300.330,621	3	426.902,267 300.330,625	0.59
3	426.902,267 300.330,625	4	426.902,26 300.329,435	1.19

Punct început	X / Y	Punct sfârșit	X / Y	Lungime segment (** (m)
4	426.902,26 300.329,435	5	426.903,45 300.329,427	1.19
5	426.903,45 300.329,427	6	426.903,458 300.330,617	1.19
6	426.903,458 300.330,617	7	426.902,862 300.330,621	0.596
7	426.902,862 300.330,621	8	426.903,351 300.332,666	2.103
8	426.903,351 300.332,666	1	426.903,346 300.332,667	0.005

** Lungimile segmentelor sunt determinate în planul de proiecție Stereo 70 și sunt rotunjite la 1 milimetru.

*** Distanța dintre puncte este formată din segmente cumulate ce sunt mai mici decât valoarea 1 milimetru.

**DATE DESPRE IMOBILUL NR. 10881**

Oficiul de Cadastru și Publicitate Imobiliară DOLJ
Biroul de Cadastru și Publicitate Imobiliară Craiova

A. Partea I. Descrierea imobilului

TEREN Intravilan

Adresa: Loc. Tartal, Jud. Dolj, P3

Nr. Crt	Nr cadastral Nr. topografic	Suprafața* (mp)	Observații / Referințe
A1		1	Sector cadastral:65 Teren neimprejmuit; RETEA JT PTA 1 TARTAL

Construcții

Crt	Nr cadastral Nr. topografic	Adresa	Observații / Referințe
A1.1		Loc. Tartal, Jud. Dolj, P3	Nr. niveluri:1; S. construita la sol:1 mp; Stalp electric

B. Partea II. Proprietari și acte

Inscrieri privitoare la dreptul de proprietate și alte drepturi reale		Referințe
/		
Act Normativ nr. HG NR. 1705, din 29/11/2006 emis de GUVERNUL ROMANIEI (Legea 123 din 10.07.2012; Contract de concesiune nr. 6 din 20.06.2005; Act Aditional nr. 1 din 04.03.2016; Licenta pentru distributia energiei electrice nr. 14033 din 01.07.2002 si Anexa);		
B1	Intabulare, drept de PROPRIETATE, dobandit prin Lege, cota actuala 1/1, cota initiala 1/1 1) STATUL ROMAN, CIF:9999999999999, LIPSA CUI	A1, A1.1
B2	Intabulare, drept de ADMINISTRARE, dobandit prin Lege, cota actuala 1/1, cota initiala 1/1 1) MINISTERUL ECONOMIEI SI COMERTULUI, CIF:9999999999999	A1, A1.1
B3	Intabulare, drept de CONCESIUNE pe o perioada de 49 de ani, dobandit prin Lege, cota actuala 1/1, cota initiala 1/1 1) CEZ DISTRIBUTIE SA, CIF:14491102	A1, A1.1

C. Partea III. SARCINI .

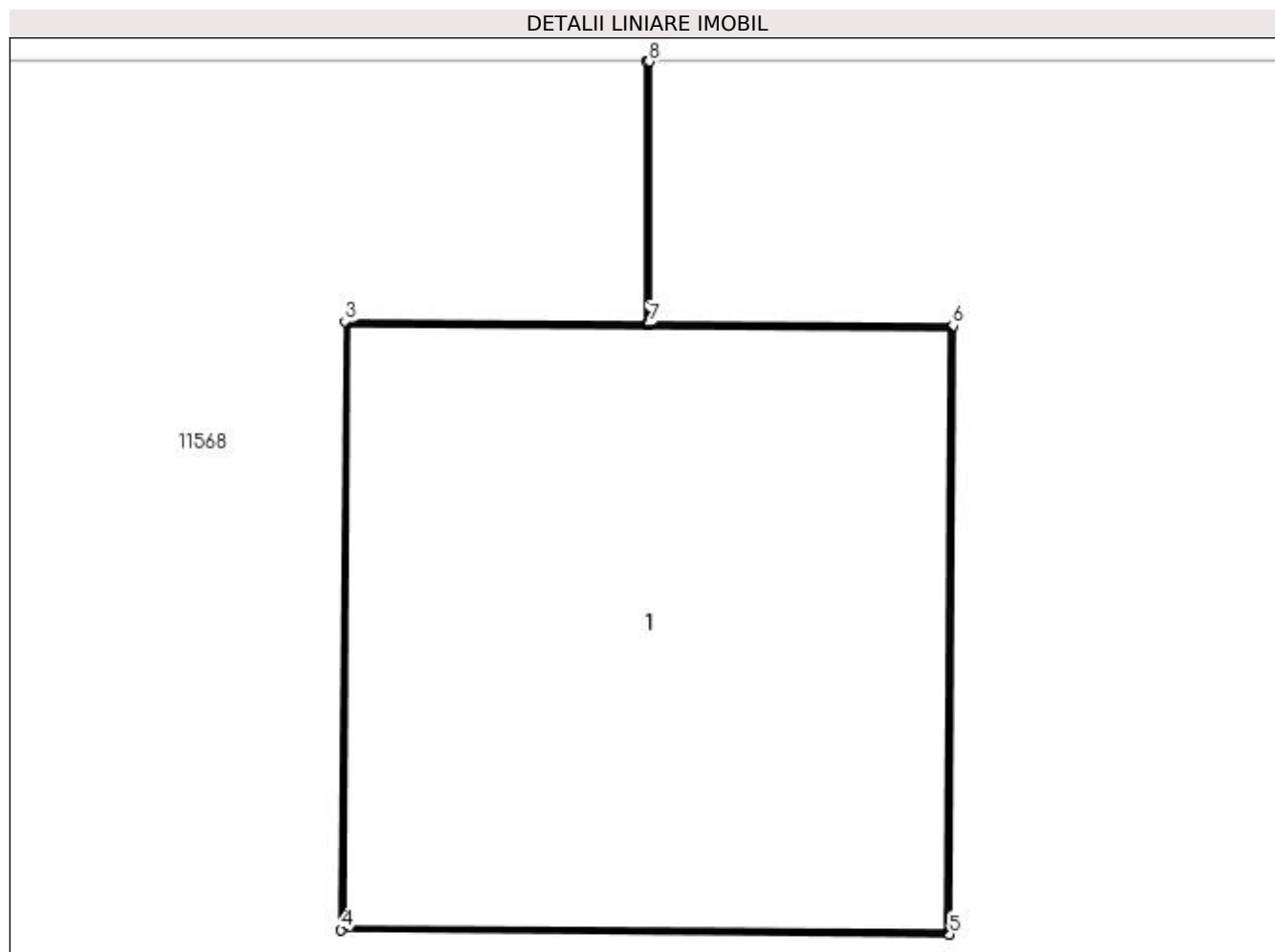
Inscrieri privind dezmembramintele dreptului de proprietate, drepturi reale de garanție și sarcini	Referințe
NU SUNT	

Anexa Nr. 1 La Partea I

Teren

Nr cadastral	Suprafața (mp)*	Observații / Referințe
	1	RETEA JT PTA 1 TARTAL

* Suprafața este determinată în planul de proiecție Stereo 70.



Date referitoare la teren

Crt	Categorie folosință	Intra vilan	Suprafața (mp)	Tarla	Parcelă	Nr. topo	Observații / Referințe
1	curți construcții	DA	1	-	3	-	

Date referitoare la construcții

Crt	Număr	Destinație construcție	Supraf. (mp)	Situație juridică	Observații / Referințe
A1.1		construcții industriale și edilitare	1	Cu acte	Nr. niveluri:1; S. construită la sol:1 mp; Stalp electric

Lungime Segmente

1) Valorile lungimilor segmentelor sunt obținute din proiecție în plan.

Punct început	X / Y	Punct sfârșit	X / Y	Lungime segment (** (m)
1	426.942,579 300.330,638	2	426.942,579 300.330,125	0.513
2	426.942,579 300.330,125	3	426.941,989 300.330,128	0.59
3	426.941,989 300.330,128	4	426.941,981 300.328,939	1.189

Punct început	X / Y	Punct sfârșit	X / Y	Lungime segment (** (m)
4	426.941,981 300.328,939	5	426.943,172 300.328,93	1.191
5	426.943,172 300.328,93	6	426.943,179 300.330,121	1.191
6	426.943,179 300.330,121	7	426.942,584 300.330,125	0.595
7	426.942,584 300.330,125	8	426.942,584 300.330,638	0.513
8	426.942,584 300.330,638	1	426.942,579 300.330,638	0.005

** Lungimile segmentelor sunt determinate în planul de proiecție Stereo 70 și sunt rotunjite la 1 milimetru.

*** Distanța dintre puncte este formată din segmente cumulate ce sunt mai mici decât valoarea 1 milimetru.

**DATE DESPRE IMOBILUL NR. 10882**

Oficiul de Cadastru și Publicitate Imobiliară DOLJ
Biroul de Cadastru și Publicitate Imobiliară Craiova

A. Partea I. Descrierea imobilului

TEREN Intravilan

Adresa: Loc. Tartal, Jud. Dolj, P4

Nr. Crt	Nr cadastral Nr. topografic	Suprafața* (mp)	Observații / Referințe
A1		1	Sector cadastral:65 Teren neimprejmuit; RETEA JT PTA 1 TARTAL

Construcții

Crt	Nr cadastral Nr. topografic	Adresa	Observații / Referințe
A1.1		Loc. Tartal, Jud. Dolj, P4	Nr. niveluri:1; S. construita la sol:1 mp; Stalp electric

B. Partea II. Proprietari și acte

Inscrieri privitoare la dreptul de proprietate și alte drepturi reale		Referințe
/		
Act Normativ nr. HG NR. 1705, din 29/11/2006 emis de GUVERNUL ROMANIEI (Legea 123 din 10.07.2012; Contract de concesiune nr. 6 din 20.06.2005; Act Aditional nr. 1 din 04.03.2016; Licenta pentru distributia energiei electrice nr. 14033 din 01.07.2002 si Anexa);		
B1	Intabulare, drept de PROPRIETATE, dobandit prin Lege, cota actuala 1/1, cota initiala 1/1 1) STATUL ROMAN, CIF:9999999999999, LIPSA CUI	A1, A1.1
B2	Intabulare, drept de ADMINISTRARE, dobandit prin Lege, cota actuala 1/1, cota initiala 1/1 1) MINISTERUL ECONOMIEI SI COMERTULUI, CIF:9999999999999	A1, A1.1
B3	Intabulare, drept de CONCESIUNE pe o perioada de 49 de ani, dobandit prin Lege, cota actuala 1/1, cota initiala 1/1 1) CEZ DISTRIBUTIE SA, CIF:14491102	A1, A1.1

C. Partea III. SARCINI .

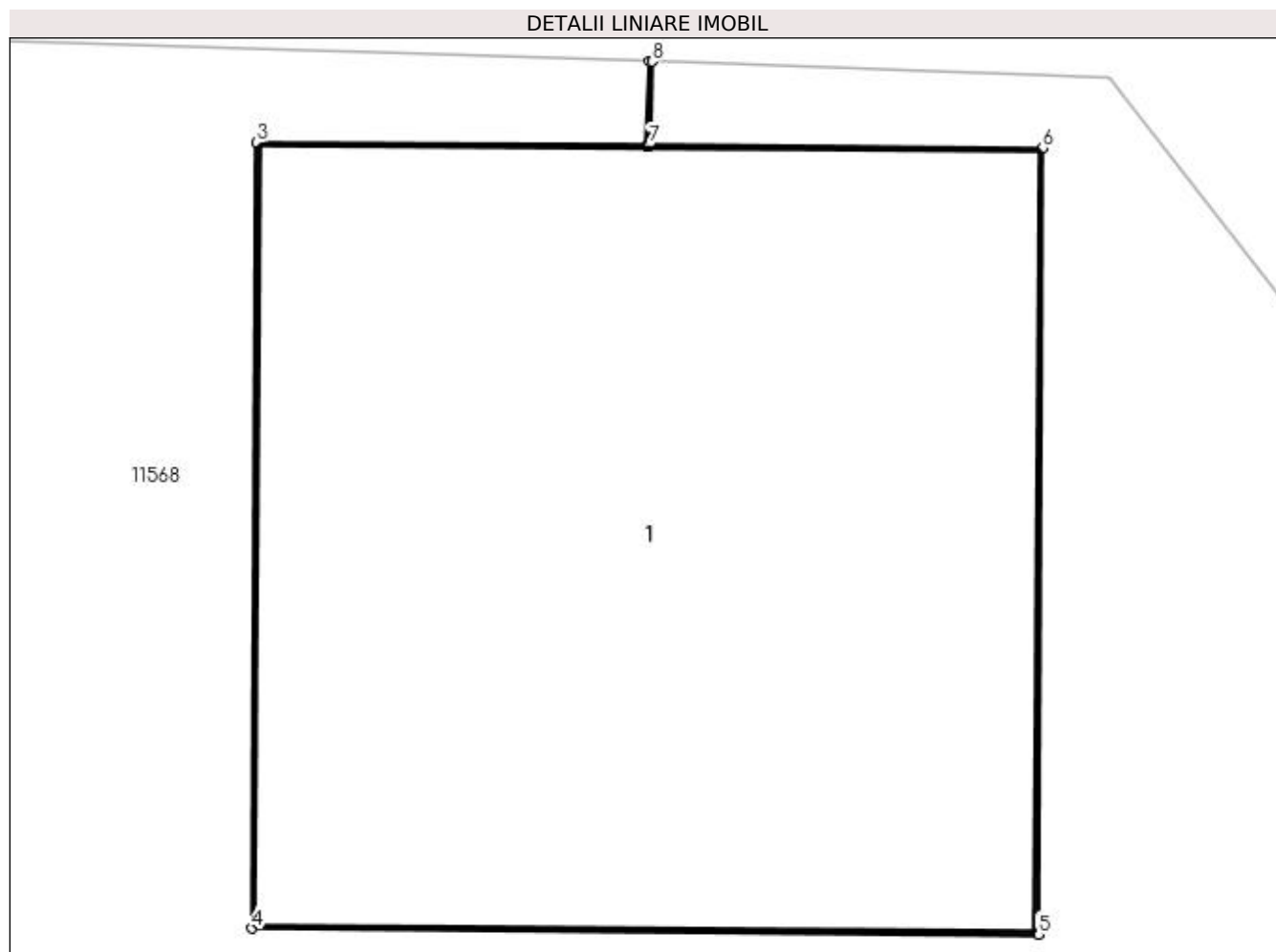
Inscrieri privind dezmembramintele dreptului de proprietate, drepturi reale de garanție și sarcini	Referințe
NU SUNT	

Anexa Nr. 1 La Partea I

Teren

Nr cadastral	Suprafața (mp)*	Observații / Referințe
	1	RETEA JT PTA 1 TARTAL

* Suprafața este determinată în planul de proiecție Stereo 70.



Date referitoare la teren

Crt	Categorie folosință	Intra vilan	Suprafața (mp)	Tarla	Parcelă	Nr. topo	Observații / Referințe
1	curți constructii	DA	1	-	4	-	

Date referitoare la construcții

Crt	Număr	Destinație construcție	Supraf. (mp)	Situație juridică	Observații / Referințe
A1.1		construcții industriale și edilitare	1	Cu acte	Nr. niveluri:1; S. construita la sol:1 mp; Stalp electric

Lungime Segmente

1) Valorile lungimilor segmentelor sunt obținute din proiecție în plan.

Punct început	X / Y	Punct sfârșit	X / Y	Lungime segment (** (m)
1	426.982,0 300.329,472	2	426.981,996 300.329,345	0.127
2	426.981,996 300.329,345	3	426.981,406 300.329,349	0.59
3	426.981,406 300.329,349	4	426.981,398 300.328,16	1.189

Punct început	X / Y	Punct sfârșit	X / Y	Lungime segment (** (m)
4	426.981,398 300.328,16	5	426.982,589 300.328,151	1.191
5	426.982,589 300.328,151	6	426.982,596 300.329,341	1.19
6	426.982,596 300.329,341	7	426.982,001 300.329,345	0.595
7	426.982,001 300.329,345	8	426.982,005 300.329,472	0.127
8	426.982,005 300.329,472	1	426.982,0 300.329,472	0.005

** Lungimile segmentelor sunt determinate în planul de proiecție Stereo 70 și sunt rotunjite la 1 milimetru.

*** Distanța dintre puncte este formată din segmente cumulate ce sunt mai mici decât valoarea 1 milimetru.

**DATE DESPRE IMOBILUL NR. 11411**

Oficiul de Cadastru și Publicitate Imobiliară DOLJ
Biroul de Cadastru și Publicitate Imobiliară Craiova

A. Partea I. Descrierea imobilului

TEREN Intravilan

Adresa: Loc. Tartal, Jud. Dolj, T2, P170

Nr. Crt	Nr cadastral Nr. topografic	Suprafața* (mp)	Observații / Referințe
A1		784	Sector cadastral:65 Teren imprejmuit;

Construcții

Crt	Nr cadastral Nr. topografic	Adresa	Observații / Referințe
A1.1		Loc. Tartal, Jud. Dolj, T2, P170	Nr. niveluri:1; S. construita la sol:72 mp;

B. Partea II. Proprietari și acte

Inscrieri privitoare la dreptul de proprietate și alte drepturi reale		Referințe
/		
Act Administrativ nr. TDP 216-2192, din 24/11/1993 emis de CJSDPAT DOLJ (Decedat conform certificat de deces Seria DA nr. 506050 din data 12.07.1996);		
B1	Intabulare, drept de PROPRIETATE, dobandit prin Reconstituire, cota actuala 1/1, cota initiala 1/1 1) IVAN ILIE , LIPSA CNP DEFUNCT:Da 2) IVAN PARASCHIV , LIPSA CNP	A1
Act Normativ nr. Legea 7, din 13/03/1996 emis de PARLAMENTUL ROMANIEI;		
B2	Intabulare, drept de PROPRIETATE, dobandit prin Lege, cota actuala 1/1, cota initiala 1/1 1) IVAN ILIE , LIPSA CNP DEFUNCT:Da 2) IVAN PARASCHIV , LIPSA CNP	A1.1

C. Partea III. SARCINI .

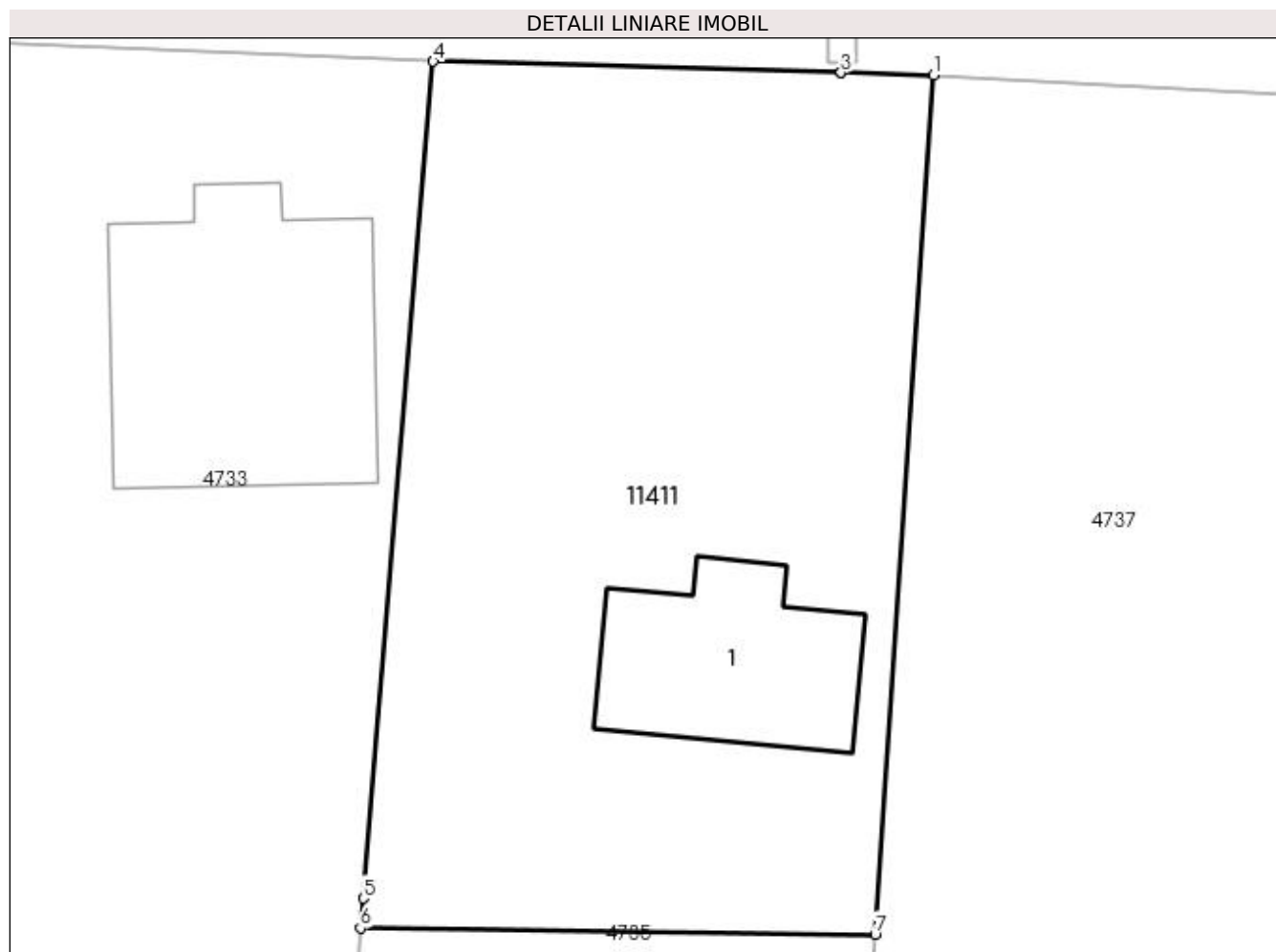
Inscrieri privind dezmembramintele dreptului de proprietate, drepturi reale de garanție și sarcini	Referințe
NU SUNT	

Anexa Nr. 1 La Partea I

Teren

Nr cadastral	Suprafața (mp)*	Observații / Referințe
	784	

* Suprafața este determinată în planul de proiecție Stereo 70.



Date referitoare la teren

Crt	Categorie folosință	Intra vilan	Suprafața (mp)	Tarla	Parcelă	Nr. topo	Observații / Referințe
1	curți constructii	DA	784	2	170	-	

Date referitoare la construcții

Crt	Număr	Destinație construcție	Supraf. (mp)	Situație juridică	Observații / Referințe
A1.1		construcții de locuințe	72	Cu acte	Nr. niveluri:1; S. construita la sol:72 mp;

Lungime Segmente

1) Valorile lungimilor segmentelor sunt obținute din proiecție în plan.

Punct început	X / Y	Punct sfârșit	X / Y	Lungime segment (** (m)
1	427.262,729 300.317,454	2	427.258,808 300.317,561	3.922
2	427.258,808 300.317,561	3	427.258,803 300.317,561	0.005
3	427.258,803 300.317,561	4	427.241,554 300.318,036	17.256
4	427.241,554 300.318,036	5	427.238,605 300.282,647	35.512

Punct început	X / Y	Punct sfârșit	X / Y	Lungime segment (** (m)
5	427.238,605 300.282,647	6	427.238,48 300.281,39	1.263
6	427.238,48 300.281,39	7	427.260,246 300.281,128	21.768
7	427.260,246 300.281,128	1	427.262,729 300.317,454	36.411

** Lungimile segmentelor sunt determinate în planul de proiecție Stereo 70 și sunt rotunjite la 1 milimetru.

*** Distanța dintre puncte este formată din segmente cumulate ce sunt mai mici decât valoarea 1 milimetru.

**DATE DESPRE IMOBILUL NR. 11568**

Oficiul de Cadastru și Publicitate Imobiliară DOLJ
Biroul de Cadastru și Publicitate Imobiliară Craiova

A. Partea I. Descrierea imobilului

TEREN Extravilan

Adresa: Jud. Dolj, De 78/2

Nr. Crt	Nr cadastral Nr. topografic	Suprafața* (mp)	Observații / Referințe
A1		907	Sector cadastral:65 Teren neimprejmuit;

B. Partea II. Proprietari și acte

Inscrieri privitoare la dreptul de proprietate și alte drepturi reale		Referințe
/		
Act Normativ nr. Legea 7, din 13/03/1996 emis de PARLAMENTUL ROMÂNIEI (art. 13 alin. 15);		
B1	Inscrierea provizorie, drept de PROPRIETATE, dobandit prin Lege, cota actuala 1/1, cota initiala 1/1 1) NEIDENTIFICAT NEIDENTIFICAT	A1

C. Partea III. SARCINI .

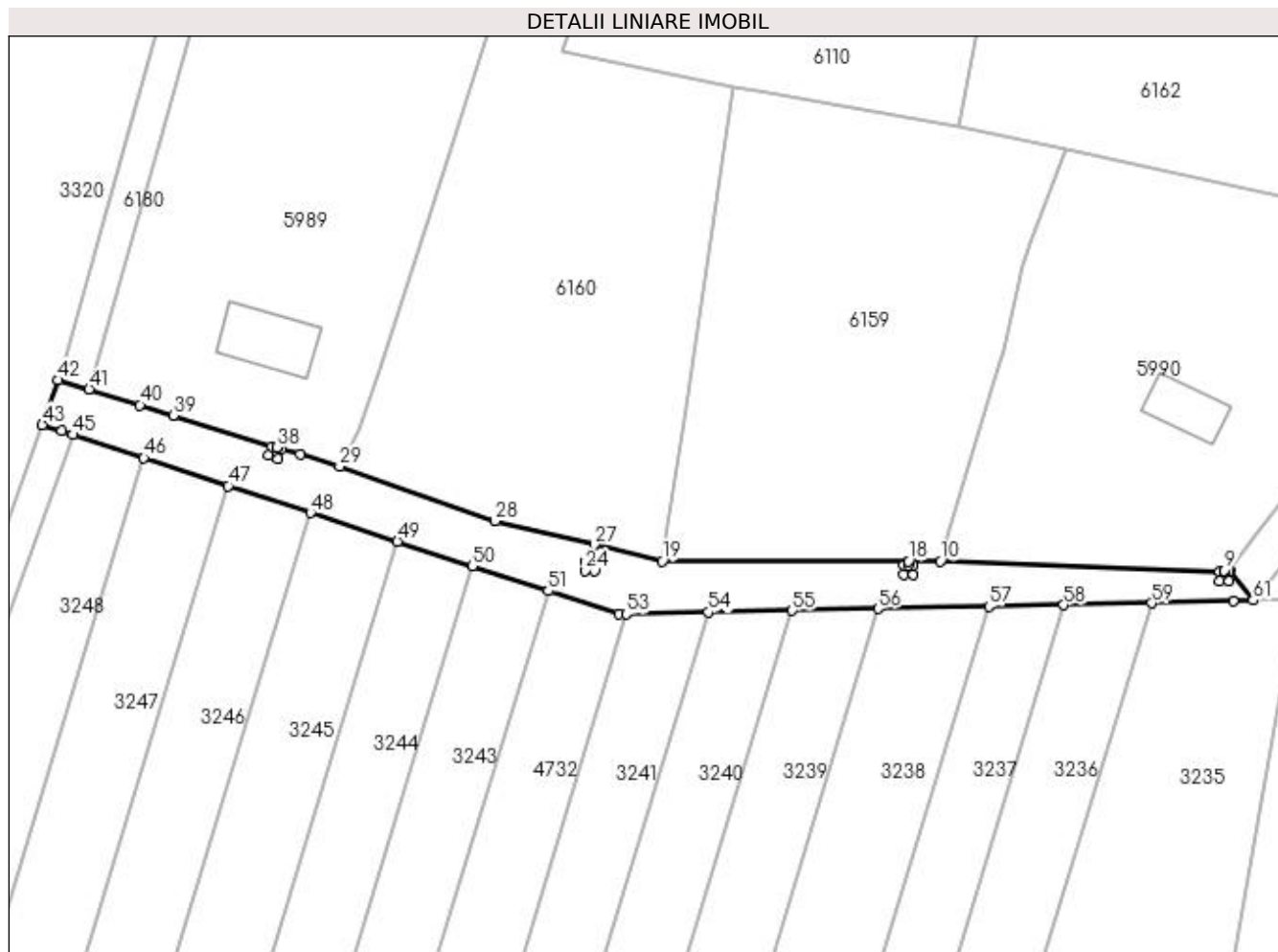
Inscrieri privind dezmembramintele dreptului de proprietate, drepturi reale de garanție și sarcini	Referințe
NU SUNT	

Anexa Nr. 1 La Partea I

Teren

Nr cadastral	Suprafața (mp)*	Observații / Referințe
	907	

* Suprafața este determinată în planul de proiecție Stereo 70.



Date referitoare la teren

Crt	Categorie folosință	Intravilan	Suprafața (mp)	Tarla	Parcelă	Nr. topo	Observații / Referințe
1	drum	NU	907	De 78/2	-	-	

Lungime Segmente

1) Valorile lungimilor segmentelor sunt obținute din proiecție în plan.

Punct început	X / Y	Punct sfârșit	X / Y	Lungime segment	Punct început	X / Y	Punct sfârșit	X / Y	Lungime segment	Punct început	X / Y	Punct sfârșit	X / Y	Lungime segment
1	426.982,696 300.329,449	2	426.982,005 300.329,472	0.691	2	426.982,005 300.329,472	3	426.982,001 300.329,345	0.127	3	426.982,001 300.329,345	4	426.982,596 300.329,341	0.595
4	426.982,596 300.329,341	5	426.982,589 300.328,151	1.19	5	426.982,589 300.328,151	6	426.981,398 300.328,16	1.191	6	426.981,398 300.328,16	7	426.981,406 300.329,349	1.189
7	426.981,406 300.329,349	8	426.981,996 300.329,345	0.59	8	426.981,996 300.329,345	9	426.982,0 300.329,472	0.127	9	426.982,0 300.329,472	10	426.946,525 300.330,638	35.49 4
10	426.946,525 300.330,638	11	426.942,584 300.330,638	3.941	11	426.942,584 300.330,638	12	426.942,584 300.330,125	0.513	12	426.942,584 300.330,125	13	426.943,179 300.330,121	0.595
13	426.943,179 300.330,121	14	426.943,172 300.328,93	1.191	14	426.943,172 300.328,93	15	426.941,981 300.328,939	1.191	15	426.941,981 300.328,939	16	426.941,989 300.330,128	1.189
16	426.941,989 300.330,128	17	426.942,579 300.330,125	0.59	17	426.942,579 300.330,125	18	426.942,579 300.330,638	0.513	18	426.942,579 300.330,638	19	426.911,856 300.330,635	30.72 3

Punct început	X / Y	Punct sfârșit	X / Y	Lungime segment	Punct început	X / Y	Punct sfârșit	X / Y	Lungime segment	Punct început	X / Y	Punct sfârșit	X / Y	Lungime segment
19	426.911,856 300.330,635	20	426.903,351 300.332,666	8.744	20	426.903,351 300.332,666	21	426.902,862 300.330,621	2.103	21	426.902,862 300.330,621	22	426.903,458 300.330,617	0.596
22	426.903,458 300.330,617	23	426.903,45 300.329,427	1.19	23	426.903,45 300.329,427	24	426.902,26 300.329,435	1.19	24	426.902,26 300.329,435	25	426.902,267 300.330,625	1.19
25	426.902,267 300.330,625	26	426.902,857 300.330,621	0.59	26	426.902,857 300.330,621	27	426.903,346 300.332,667	2.104	27	426.903,346 300.332,667	28	426.890,997 300.335,615	12.69 6
28	426.890,997 300.335,615	29	426.871,586 300.342,416	20.56 8	29	426.871,586 300.342,416	30	426.866,643 300.343,942	5.173	30	426.866,643 300.343,942	31	426.863,759 300.344,832	3.018
31	426.863,759 300.344,832	32	426.863,727 300.344,727	0.11	32	426.863,727 300.344,727	33	426.864,285 300.344,52	0.595	33	426.864,285 300.344,52	34	426.863,872 300.343,404	1.19
34	426.863,872 300.343,404	35	426.862,756 300.343,818	1.19	35	426.862,756 300.343,818	36	426.863,169 300.344,933	1.189	36	426.863,169 300.344,933	37	426.863,722 300.344,729	0.589
37	426.863,722 300.344,729	38	426.863,755 300.344,834	0.11	38	426.863,755 300.344,834	39	426.850,832 300.348,823	13.52 5	39	426.850,832 300.348,823	40	426.846,682 300.350,104	4.343
40	426.846,682 300.350,104	41	426.840,334 300.352,064	6.644	41	426.840,334 300.352,064	42	426.836,502 300.353,229	4.005	42	426.836,502 300.353,229	43	426.834,49 300.347,623	5.956
43	426.834,49 300.347,623	44	426.836,883 300.346,859	2.512	44	426.836,883 300.346,859	45	426.838,292 300.346,396	1.483	45	426.838,292 300.346,396	46	426.847,175 300.343,479	9.35
46	426.847,175 300.343,479	47	426.857,679 300.340,03	11.05 6	47	426.857,679 300.340,03	48	426.867,958 300.336,655	10.81 9	48	426.867,958 300.336,655	49	426.878,811 300.333,091	11.42 3
49	426.878,811 300.333,091	50	426.888,137 300.330,028	9.816	50	426.888,137 300.330,028	51	426.897,621 300.326,914	9.982	51	426.897,621 300.326,914	52	426.906,441 300.324,018	9.283
52	426.906,441 300.324,018	53	426.907,338 300.324,036	0.897	53	426.907,338 300.324,036	54	426.917,583 300.324,249	10.24 7	54	426.917,583 300.324,249	55	426.928,058 300.324,466	10.47 7
55	426.928,058 300.324,466	56	426.938,791 300.324,689	10.73 5	56	426.938,791 300.324,689	57	426.952,59 300.324,975	13.80 2	57	426.952,59 300.324,975	58	426.961,954 300.325,17	9.366
58	426.961,954 300.325,17	59	426.972,916 300.325,397	10.96 4	59	426.972,916 300.325,397	60	426.983,09 300.325,608	10.17 6	60	426.983,09 300.325,608	61	426.985,563 300.325,751	2.477
61	426.985,563 300.325,751	1	426.982,696 300.329,449	4.679										

** Lungimile segmentelor sunt determinate în planul de proiecție Stereo 70 și sunt rotunjite la 1 milimetru.

*** Distanța dintre puncte este formată din segmente cumulate ce sunt mai mici decât valoarea 1 milimetru.

