

**DATE DESPRE IMOBILUL NR. 3082**

Oficiul de Cadastru și Publicitate Imobiliară DOLJ
Biroul de Cadastru și Publicitate Imobiliară Craiova

A. Partea I. Descrierea imobilului

TEREN Extravilan

Adresa: Jud. Dolj, TARLAUA 36, PARCELA 1

Nr. Crt	Nr cadastral Nr. topografic	Suprafața* (mp)	Observații / Referințe
A1	31148	35.000	Sector cadastral:64 Teren neimprejmuit;

B. Partea II. Proprietari și acte

Inscrieri privitoare la dreptul de proprietate și alte drepturi reale		Referințe
77221 / 05/08/2013		
Act Notarial nr. CVC aut nr 826, din 01/08/2013 emis de BNP Bazgu Mariana;		
B1	Intabulare, drept de PROPRIETATE, dobandit prin Conventie, cota actuala 1/1, cota initiala 1/1 1) SC BROROMOS IMPEX SRL, CIF:9789804, LIPSA CUI	A1
167613 / 08/07/2021		
Act Notarial nr. contract de ipoteca nr 568, din 06/07/2021 emis de Bazgu Mariana;		
B2	Se noteaza interdictiile de instrainare, grevare, inchiriere, dezmembrare, alipire, construire, demolare, restructurare si amenajare. 1) OTP BANK ROMANIA SA, CIF:7926069	A1
268516 / 09/11/2021		
Act Notarial nr. 1140-ipoteca, din 03/11/2021 emis de Bazgu Mariana;		
B3	Se noteaza interdictiile de instrainare, grevare, inchiriere, dezmembrare, alipire, construire, demolare, restructurare si amenajare 1) OTP BANK ROMANIA SA, CIF:7926069	A1

C. Partea III. SARCINI

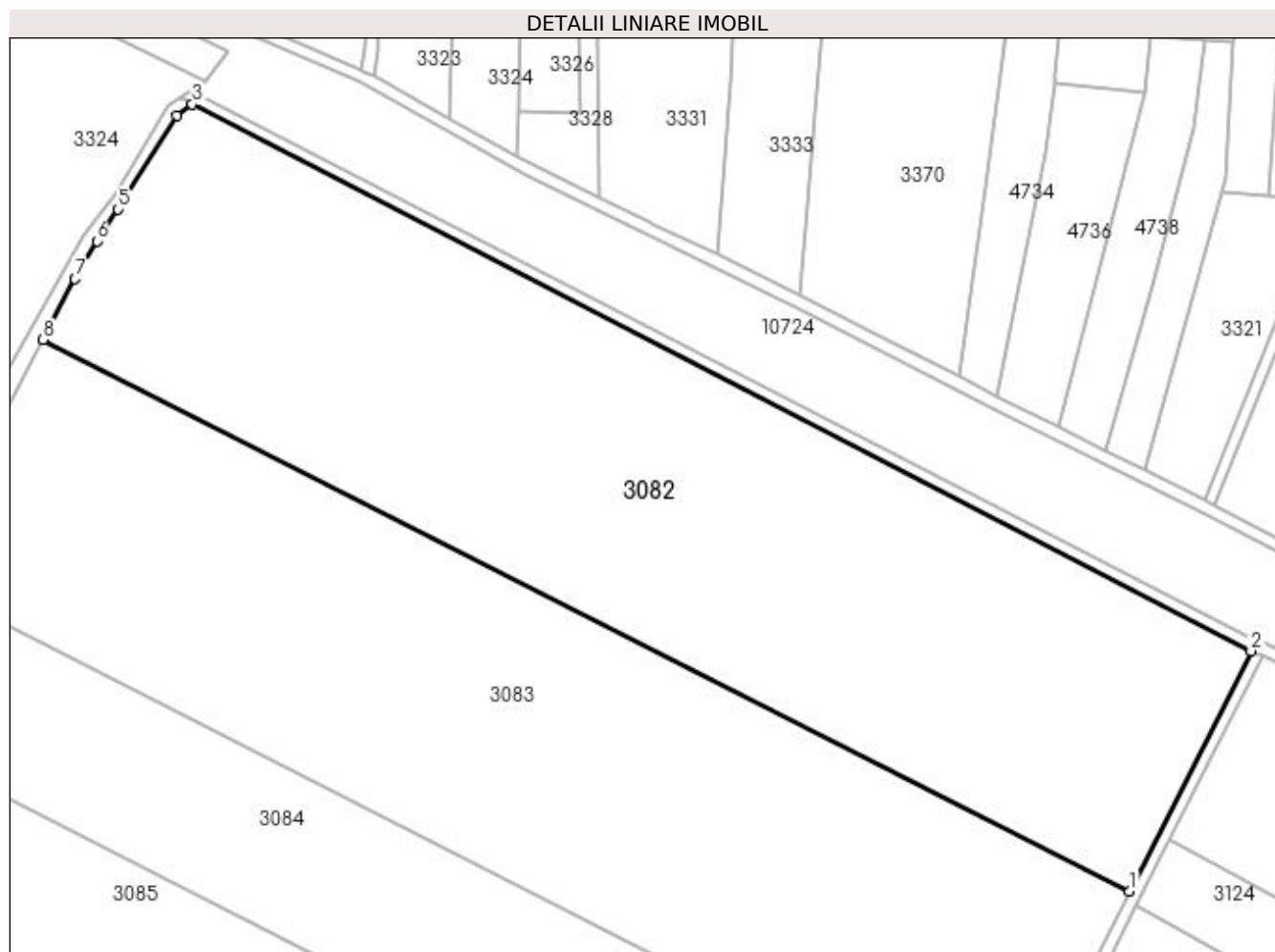
Inscrieri privind dezmembramintele dreptului de proprietate, drepturi reale de garanție și sarcini		Referințe
167613 / 08/07/2021		
Act Notarial nr. contract de ipoteca nr 568, din 06/07/2021 emis de Bazgu Mariana;		
C1	Intabulare, drept de IPOTECA, Valoare:2606765 RON, 971000 RON si 580000 RON si celelalte obligatii de plata aferente creditului 1) OTP BANK ROMANIA SA, CIF:7926069	A1
268516 / 09/11/2021		
Act Notarial nr. 1140-ipoteca, din 03/11/2021 emis de Bazgu Mariana;		
C2	Intabulare, drept de IPOTECA, Valoare:500000 RON, si celelate obligatii de plata aferente creditului 1) OTP BANK ROMANIA SA, CIF:7926069	A1

Anexa Nr. 1 La Partea I

Teren

Nr cadastral	Suprafața (mp)*	Observații / Referințe
31148	35.000	

* Suprafața este determinată în planul de proiecție Stereo 70.



Date referitoare la teren

Crt	Categorie folosință	Intra vilan	Suprafața (mp)	Tarla	Parcelă	Nr. topo	Observații / Referințe
1	arabil	NU	35.000	36	1	-	

Lungime Segmente

1) Valorile lungimilor segmentelor sunt obținute din proiecție în plan.

Punct început	X / Y	Punct sfârșit	X / Y	Lungime segment (** (m)
1	427.255,633 299.917,687	2	427.295,159 299.995,853	87.591
2	427.295,159 299.995,853	3	426.950,857 300.173,54	387.449
3	426.950,857 300.173,54	4	426.945,883 300.170,021	6.093
4	426.945,883 300.170,021	5	426.926,797 300.139,374	36.104
5	426.926,797 300.139,374	6	426.919,838 300.129,11	12.401

Punct început	X / Y	Punct sfârșit	X / Y	Lungime segment (** (m)
6	426.919,838 300.129,11	7	426.912,747 300.116,812	14.196
7	426.912,747 300.116,812	8	426.902,345 300.097,002	22.375
8	426.902,345 300.097,002	1	427.255,633 299.917,687	396.19

** Lungimile segmentelor sunt determinate în planul de proiecție Stereo 70 și sunt rotunjite la 1 milimetru.

*** Distanța dintre puncte este formată din segmente cumulate ce sunt mai mici decât valoarea 1 milimetru.

**DATE DESPRE IMOBILUL NR. 3083**

Oficiul de Cadastru și Publicitate Imobiliară DOLJ
Biroul de Cadastru și Publicitate Imobiliară Craiova

A. Partea I. Descrierea imobilului

TEREN Extravilan

Adresa: Jud. Dolj, T36 P2

Nr. Crt	Nr cadastral Nr. topografic	Suprafața* (mp)	Observații / Referințe
A1	31144	35.000	Sector cadastral:64 Teren neimprejmuit;

B. Partea II. Proprietari și acte

Inscrieri privitoare la dreptul de proprietate și alte drepturi reale		Referințe
71858 / 22/07/2013		
Act Notarial nr. CVC aut. nr. 1244, din 18/07/2013 emis de NP Dragusin Danut Florin;		
B1	Intabulare, drept de PROPRIETATE, dobandit prin Conventie, cota actuala 1/1, cota initiala 1/1 1) RADUCU PANTELIMON 2) RADUCU CAMELIA	A1

C. Partea III. SARCINI .

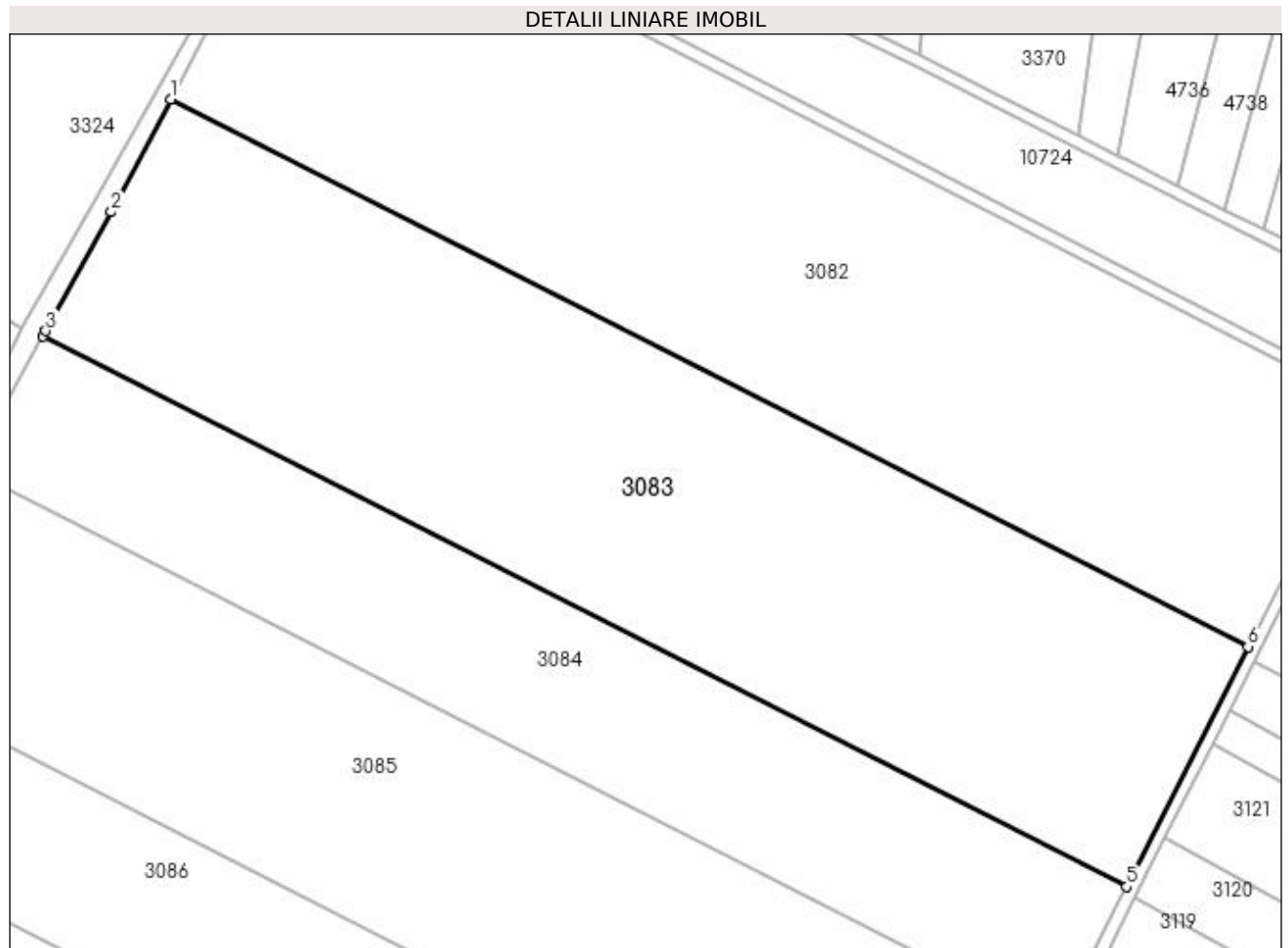
Inscrieri privind dezmembramintele dreptului de proprietate, drepturi reale de garanție și sarcini	Referințe
NU SUNT	

Anexa Nr. 1 La Partea I

Teren

Nr cadastral	Suprafața (mp)*	Observații / Referințe
31144	35.000	

* Suprafața este determinată în planul de proiecție Stereo 70.



Date referitoare la teren

Crt	Categorie folosință	Intra vilan	Suprafața (mp)	Tarla	Parcelă	Nr. topo	Observații / Referințe
1	arabil	NU	35.000	36	2	-	

Lungime Segmente

1) Valorile lungimilor segmentelor sunt obținute din proiecție în plan.

Punct început	X / Y	Punct sfârșit	X / Y	Lungime segment (** (m)
1	426.902,345 300.097,002	2	426.882,984 300.060,127	41.649
2	426.882,984 300.060,127	3	426.861,481 300.021,088	44.569
3	426.861,481 300.021,088	4	426.860,534 300.019,385	1.949
4	426.860,534 300.019,385	5	427.215,861 299.839,035	398.476
5	427.215,861 299.839,035	6	427.255,633 299.917,687	88.136

Punct început	X / Y	Punct sfârșit	X / Y	Lungime segment (** (m)
6	427.255,633 299.917,687	1	426.902,345 300.097,002	396.19

** Lungimile segmentelor sunt determinate în planul de proiecție Stereo 70 și sunt rotunjite la 1 milimetru.

*** Distanța dintre puncte este formată din segmente cumulate ce sunt mai mici decât valoarea 1 milimetru.

**DATE DESPRE IMOBILUL NR. 3084**

Oficiul de Cadastru și Publicitate Imobiliară DOLJ
Biroul de Cadastru și Publicitate Imobiliară Craiova

A. Partea I. Descrierea imobilului

TEREN Extravilan

Adresa: Jud. Dolj, T36 P3

Nr. Crt	Nr cadastral Nr. topografic	Suprafața* (mp)	Observații / Referințe
A1		20.000	Sector cadastral:64 Teren neimprejmuit;

B. Partea II. Proprietari și acte

Inscrieri privitoare la dreptul de proprietate și alte drepturi reale	Referințe
/	
Act Administrativ nr. TDP 189-9566, din 08/11/1993 emis de CJSDPAT DOLJ;	
B1	A1
Intabulare, drept de PROPRIETATE, dobândit prin Reconstituire, cota actuala 1/1, cota initiala 1/1 1) GHINDEANU MARIA, LIPSA CNP	

C. Partea III. SARCINI .

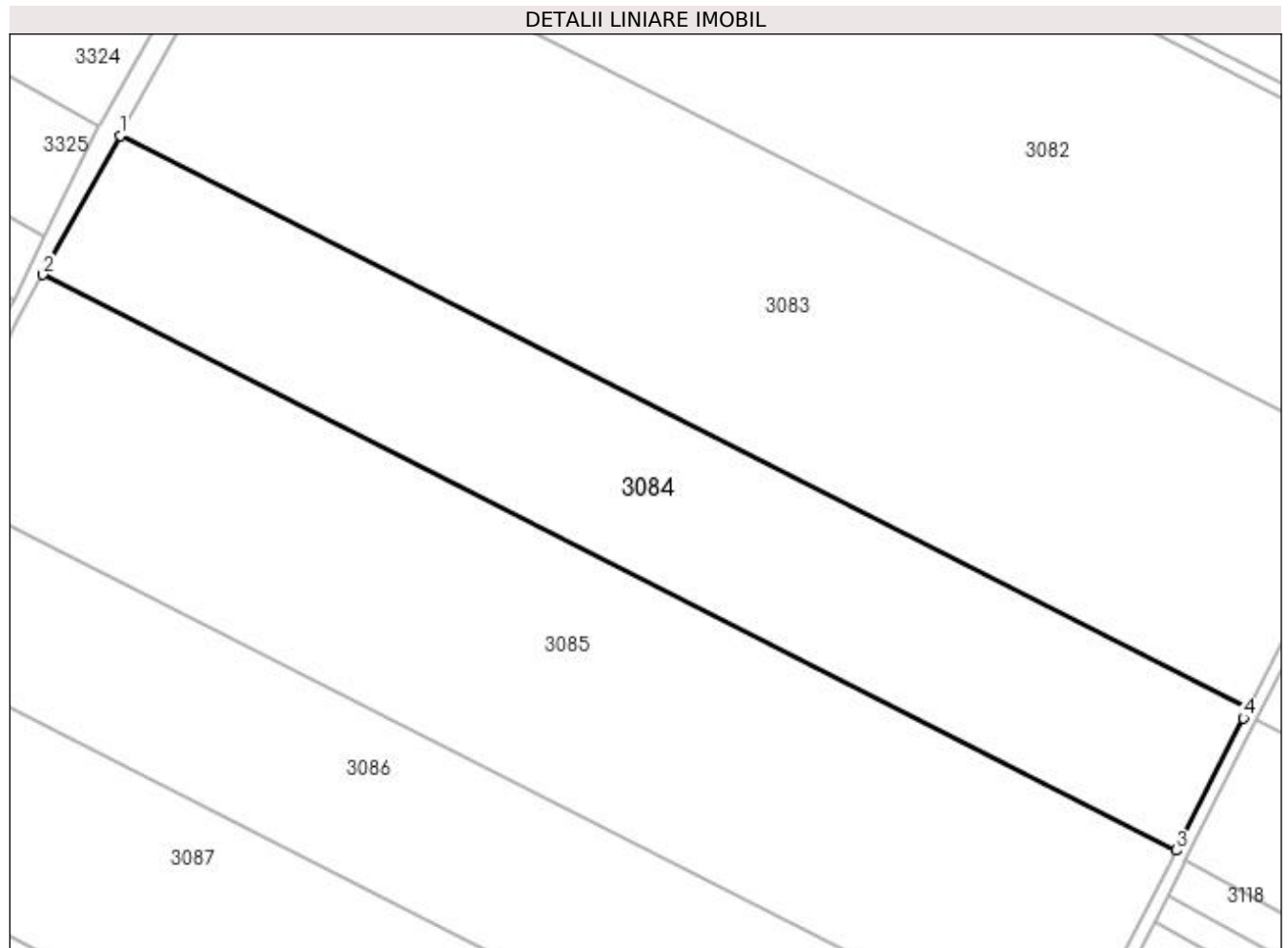
Inscrieri privind dezmembramintele dreptului de proprietate, drepturi reale de garanție și sarcini	Referințe
NU SUNT	

Anexa Nr. 1 La Partea I

Teren

Nr cadastral	Suprafața (mp)*	Observații / Referințe
	20.000	

* Suprafața este determinată în planul de proiecție Stereo 70.



Date referitoare la teren

Crt	Categorie folosință	Intra vilan	Suprafața (mp)	Tarla	Parcelă	Nr. topo	Observații / Referințe
1	arabil	NU	20.000	36	3	-	

Lungime Segmente

1) Valorile lungimilor segmentelor sunt obținute din proiecție în plan.

Punct început	X / Y	Punct sfârșit	X / Y	Lungime segment (** (m)
1	426.860,534 300.019,385	2	426.836,182 299.975,597	50.104
2	426.836,182 299.975,597	3	427.193,268 299.794,354	400.449
3	427.193,268 299.794,354	4	427.214,335 299.836,017	46.686
4	427.214,335 299.836,017	5	427.215,861 299.839,035	3.382
5	427.215,861 299.839,035	1	426.860,534 300.019,385	398.476

**** Lungimile segmentelor sunt determinate în planul de proiecție Stereo 70 și sunt rotunjite la 1 milimetru.**

***** Distanța dintre puncte este formată din segmente cumulate ce sunt mai mici decât valoarea 1 milimetru.**

**DATE DESPRE IMOBILUL NR. 3085**

Oficiul de Cadastru și Publicitate Imobiliară DOLJ
Biroul de Cadastru și Publicitate Imobiliară Craiova

A. Partea I. Descrierea imobilului

TEREN Extravilan

Adresa: Jud. Dolj, T36 P4

Nr. Crt	Nr cadastral Nr. topografic	Suprafața* (mp)	Observații / Referințe
A1		30.000	Sector cadastral:64 Teren neimprejmuit;

B. Partea II. Proprietari și acte

Inscrieri privitoare la dreptul de proprietate și alte drepturi reale	Referințe
/	
Act Administrativ nr. TDP 65-59434, din 29/07/1993 emis de CJSDPAT DOLJ;	
B1	A1
Intabulare, drept de PROPRIETATE, dobandit prin Constituire, cota actuala 1/1, cota initiala 1/1 1) GOGAȘE ELENA , LIPSA CNP	

C. Partea III. SARCINI .

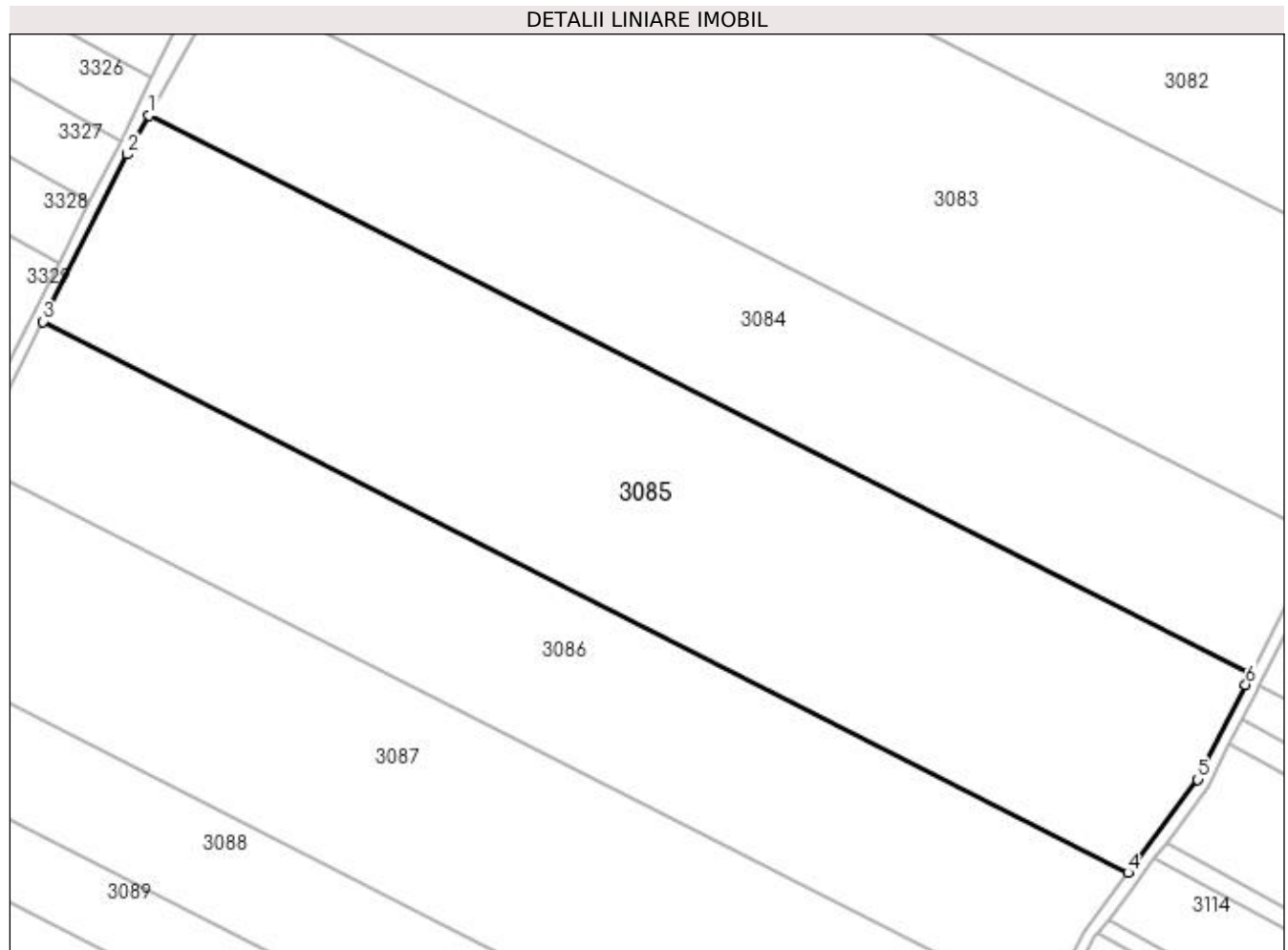
Inscrieri privind dezmembramintele dreptului de proprietate, drepturi reale de garanție și sarcini	Referințe
NU SUNT	

Anexa Nr. 1 La Partea I

Teren

Nr cadastral	Suprafața (mp)*	Observații / Referințe
	30.000	

* Suprafața este determinată în planul de proiecție Stereo 70.



Date referitoare la teren

Crt	Categorie folosință	Intra vilan	Suprafața (mp)	Tarla	Parcelă	Nr. topo	Observații / Referințe
1	arabil	NU	30.000	36	4	-	

Lungime Segmente

1) Valorile lungimilor segmentelor sunt obținute din proiecție în plan.

Punct început	X / Y	Punct sfârșit	X / Y	Lungime segment (** (m)
1	426.836,182 299.975,597	2	426.829,164 299.962,977	14.44
2	426.829,164 299.962,977	3	426.801,793 299.908,803	60.696
3	426.801,793 299.908,803	4	427.153,511 299.730,284	394.429
4	427.153,511 299.730,284	5	427.176,149 299.760,5	37.756
5	427.176,149 299.760,5	6	427.191,683 299.791,219	34.423

Punct început	X / Y	Punct sfârșit	X / Y	Lungime segment (** (m)
6	427.191,683 299.791,219	7	427.193,268 299.794,354	3.513
7	427.193,268 299.794,354	1	426.836,182 299.975,597	400.449

** Lungimile segmentelor sunt determinate în planul de proiecție Stereo 70 și sunt rotunjite la 1 milimetru.

*** Distanța dintre puncte este formată din segmente cumulate ce sunt mai mici decât valoarea 1 milimetru.

**DATE DESPRE IMOBILUL NR. 3086**

Oficiul de Cadastru și Publicitate Imobiliară DOLJ
Biroul de Cadastru și Publicitate Imobiliară Craiova

A. Partea I. Descrierea imobilului

TEREN Extravilan

Adresa: Jud. Dolj, TARLAUA 36, PARCELA 5

Nr. Crt	Nr cadastral Nr. topografic	Suprafața* (mp)	Observații / Referințe
A1	31500	20.000	Sector cadastral:64 Teren neimprijmit;

B. Partea II. Proprietari și acte

Inscrieri privitoare la dreptul de proprietate și alte drepturi reale	Referințe
147159 / 10/11/2016	
Act Notarial nr. contract de vanzare-cumpărare aut. nr.1701, din 10/11/2016 emis de Bazgu Mariana;	
B1	Intabulare, drept de PROPRIETATE, dobandit prin Conventie, cota actuala 1/1, cota initiala 1/1 1) SC BROROMOS IMPEX SRL, CIF:9789804
167709 / 08/07/2021	
Act Notarial nr. contract de ipoteca aut nr 568, din 06/07/2021 emis de Bazgu Mariana;	
B2	se noteaza interdictiile de instrainare, grevare, inchiriere, dezmembrare, alipire, construire, demolare, restructurare,. amenajare 1) OTP BANK ROMANIA SA, CIF:7926069
268611 / 09/11/2021	
Act Notarial nr. Contract de ipoteca aut nr 1140, din 03/11/2021 emis de Bazgu Mariana;	
B3	se noteaza interdictiile de instrainare, grevare, dezmembrare, inchiriere, alipire, construire, demolare, restructurare, amenajare 1) OTP BANK ROMANIA SA, CIF:7926069

C. Partea III. SARCINI


Inscrieri privind dezmembramintele dreptului de proprietate, drepturi reale de garanție și sarcini	Referințe
167709 / 08/07/2021	
Act Notarial nr. contract de ipoteca aut nr 568, din 06/07/2021 emis de Bazgu Mariana;	
C1	Intabulare, drept de IPOTECA, Valoare:2606765 RON+ celelalte obligatii de plata afrente creditului, 1) OTP BANK ROMANIA SA, CIF:7926069
C2	Intabulare, drept de IPOTECA, Valoare:971000 RON+ celelalte obligatii de plata afrente creditului, 1) OTP BANK ROMANIA SA, CIF:7926069
C3	Intabulare, drept de IPOTECA, Valoare:580000 RON+ celelalte obligatii de plata afrente creditului, 1) OTP BANK ROMANIA SA, CIF:7926069
268611 / 09/11/2021	
Act Notarial nr. Contract de ipoteca aut nr 1140, din 03/11/2021 emis de Bazgu Mariana;	
C4	Intabulare, drept de IPOTECA, Valoare:500000 RON+ celelalte obligatii de plata aferente creditului 1) OTP BANK ROMANIA SA, CIF:7926069

Anexa Nr. 1 La Partea I

Teren

Nr cadastral	Suprafața (mp)*	Observații / Referințe
31500	20.000	

* Suprafața este determinată în planul de proiecție Stereo 70.



Date referitoare la teren

Crt	Categorie folosință	Intra vilan	Suprafața (mp)	Tarla	Parcelă	Nr. topo	Observații / Referințe
1	arabil	NU	20.000	36	5	-	

Lungime Segmente

1) Valorile lungimilor segmentelor sunt obținute din proiecție în plan.

Punct început	X / Y	Punct sfârșit	X / Y	Lungime segment (** (m)
1	426.801,793 299.908,803	2	426.778,73 299.863,154	51.144
2	426.778,73 299.863,154	3	427.126,119 299.686,832	389.575
3	427.126,119 299.686,832	4	427.139,374 299.711,414	27.928
4	427.139,374 299.711,414	5	427.151,268 299.727,29	19.837
5	427.151,268 299.727,29	6	427.153,511 299.730,284	3.741

Punct început	X / Y	Punct sfârșit	X / Y	Lungime segment (** (m)
6	427.153,511 299.730,284	1	426.801,793 299.908,803	394.429

** Lungimile segmentelor sunt determinate în planul de proiecție Stereo 70 și sunt rotunjite la 1 milimetru.

*** Distanța dintre puncte este formată din segmente cumulate ce sunt mai mici decât valoarea 1 milimetru.

**DATE DESPRE IMOBILUL NR. 3087**

Oficiul de Cadastru și Publicitate Imobiliară DOLJ
Biroul de Cadastru și Publicitate Imobiliară Craiova

A. Partea I. Descrierea imobilului

TEREN Extravilan

Adresa: Jud. Dolj, T36 P6

Nr. Crt	Nr cadastral Nr. topografic	Suprafața* (mp)	Observații / Referințe
A1		25.000	Sector cadastral:64 Teren neimprejmuit;

B. Partea II. Proprietari și acte

Inscrieri privitoare la dreptul de proprietate și alte drepturi reale	Referințe
/	
Act Administrativ nr. TDP 56-59434, din 27/07/1993 emis de CJSDPAT DOLJ;	
B1	A1
Intabulare, drept de PROPRIETATE, dobandit prin Constituire, cota actuala 1/1, cota initiala 1/1 1) GUGU MARIN, LIPSA CNP	

C. Partea III. SARCINI .

Inscrieri privind dezmembramintele dreptului de proprietate, drepturi reale de garanție și sarcini	Referințe
NU SUNT	


Anexa Nr. 1 La Partea I

Teren

Nr cadastral	Suprafața (mp)*	Observații / Referințe
	25.000	

* Suprafața este determinată în planul de proiecție Stereo 70.

DETALII LINIARE IMOBIL



Date referitoare la teren

Crt	Categorie folosință	Intra vilan	Suprafața (mp)	Tarla	Parcelă	Nr. topo	Observații / Referințe
1	arabil	NU	25.000	36	6	-	

Lungime Segmente

1) Valorile lungimilor segmentelor sunt obținute din proiecție în plan.

Punct început	X / Y	Punct sfârșit	X / Y	Lungime segment (** (m)
1	426.778,73 299.863,154	2	426.777,204 299.860,132	3.385
2	426.777,204 299.860,132	3	426.748,921 299.807,735	59.543
3	426.748,921 299.807,735	4	426.748,304 299.806,617	1.277
4	426.748,304 299.806,617	5	427.095,648 299.630,319	389.524
5	427.095,648 299.630,319	6	427.124,404 299.683,651	60.591

Punct început	X / Y	Punct sfârșit	X / Y	Lungime segment (** (m)
6	427.124,404 299.683,651	7	427.126,119 299.686,832	3.614
7	427.126,119 299.686,832	1	426.778,73 299.863,154	389.575

** Lungimile segmentelor sunt determinate în planul de proiecție Stereo 70 și sunt rotunjite la 1 milimetru.

*** Distanța dintre puncte este formată din segmente cumulate ce sunt mai mici decât valoarea 1 milimetru.

**DATE DESPRE IMOBILUL NR. 3088**

Oficiul de Cadastru și Publicitate Imobiliară DOLJ
Biroul de Cadastru și Publicitate Imobiliară Craiova

A. Partea I. Descrierea imobilului

TEREN Extravilan

Adresa: Jud. Dolj, T36 P7

Nr. Crt	Nr cadastral Nr. topografic	Suprafața* (mp)	Observații / Referințe
A1		13.000	Sector cadastral:64 Teren neimprejmuit;

B. Partea II. Proprietari și acte

Inscrieri privitoare la dreptul de proprietate și alte drepturi reale	Referințe
/	
Act Administrativ nr. TDP 194-9566, din 08/11/1993 emis de CJSDPAT DOLJ;	
B1	A1
Intabulare, drept de PROPRIETATE, dobândit prin Reconstituire, cota actuala 1/1, cota initiala 1/1 1) NICOLCEA GICĂ, LIPSA CNP	

C. Partea III. SARCINI .

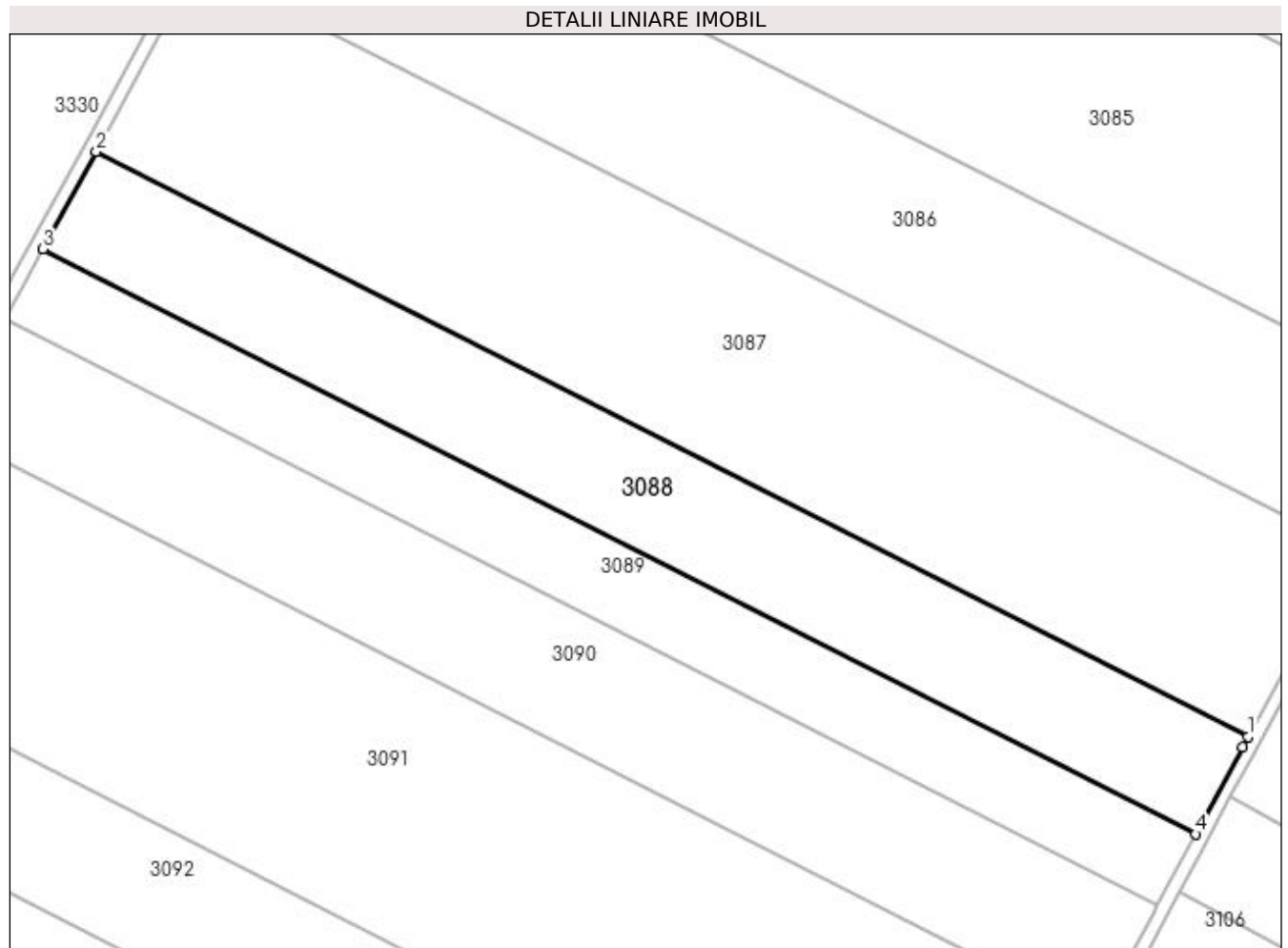
Inscrieri privind dezmembramintele dreptului de proprietate, drepturi reale de garanție și sarcini	Referințe
NU SUNT	

Anexa Nr. 1 La Partea I

Teren

Nr cadastral	Suprafața (mp)*	Observații / Referințe
	13.000	

* Suprafața este determinată în planul de proiecție Stereo 70.



Date referitoare la teren

Crt	Categorie folosință	Intra vilan	Suprafața (mp)	Tarla	Parcelă	Nr. topo	Observații / Referințe
1	arabil	NU	13.000	36	7	-	

Lungime Segmente

1) Valorile lungimilor segmentelor sunt obținute din proiecție în plan.

Punct început	X / Y	Punct sfârșit	X / Y	Lungime segment (** (m)
1	427.095,648 299.630,319	2	426.748,304 299.806,617	389.524
2	426.748,304 299.806,617	3	426.732,18 299.777,39	33.38
3	426.732,18 299.777,39	4	427.079,81 299.600,947	389.845
4	427.079,81 299.600,947	5	427.094,025 299.627,31	29.951
5	427.094,025 299.627,31	1	427.095,648 299.630,319	3.419

**** Lungimile segmentelor sunt determinate în planul de proiecție Stereo 70 și sunt rotunjite la 1 milimetru.**

***** Distanța dintre puncte este formată din segmente cumulate ce sunt mai mici decât valoarea 1 milimetru.**

**DATE DESPRE IMOBILUL NR. 3089**

Oficiul de Cadastru și Publicitate Imobiliară DOLJ
Biroul de Cadastru și Publicitate Imobiliară Craiova

A. Partea I. Descrierea imobilului

TEREN Extravilan

Adresa: Jud. Dolj, TARLAUA 36, PARCELA 8

Nr. Crt.	Nr cadastral Nr. topografic	Suprafața* (mp)	Observații / Referințe
A1	31503	9.364	Sector cadastral:64 Teren neimprejmut;

B. Partea II. Proprietari și acte

Inscrieri privitoare la dreptul de proprietate și alte drepturi reale	Referințe
153817 / 10/12/2015	
Act Notarial nr. contract de vanzare cumparare aut nr 1717, din 10/12/2015 emis de NP Bazgu Mariana;	
B1	Intabulare, drept de PROPRIETATE, dobandit prin Conventie, cota actuala 1/1, cota initiala 1/1 1) SC BRROMOS IMPEX SRL , CIF:9789804
168277 / 09/07/2021	
Act Notarial nr. CONTRACT DE IPOTECA AUT. NR. 568, din 06/07/2021 emis de NP Bazgu Mariana;	
B2	Se noteaza interdictiile de instrainare, grevare, inchiriere, dezmembrare, construire, alipire, demolare, restructurare ,amenajare in favoarea lui 1) OTP BANK ROMANIA SA , CIF:7926069
272625 / 11/11/2021	
Act Notarial nr. Contract de ipoteca aut. nr. 1140, din 03/11/2021 emis de Bazgu Mariana;	
B3	Se noteaza interdictiile de instrainare, grevare, inchiriere, dezmembrare, alipire, construire, demolare, restructurare si amenajare. 1) OTP BANK ROMANIA SA , CIF:7926069

C. Partea III. SARCINI

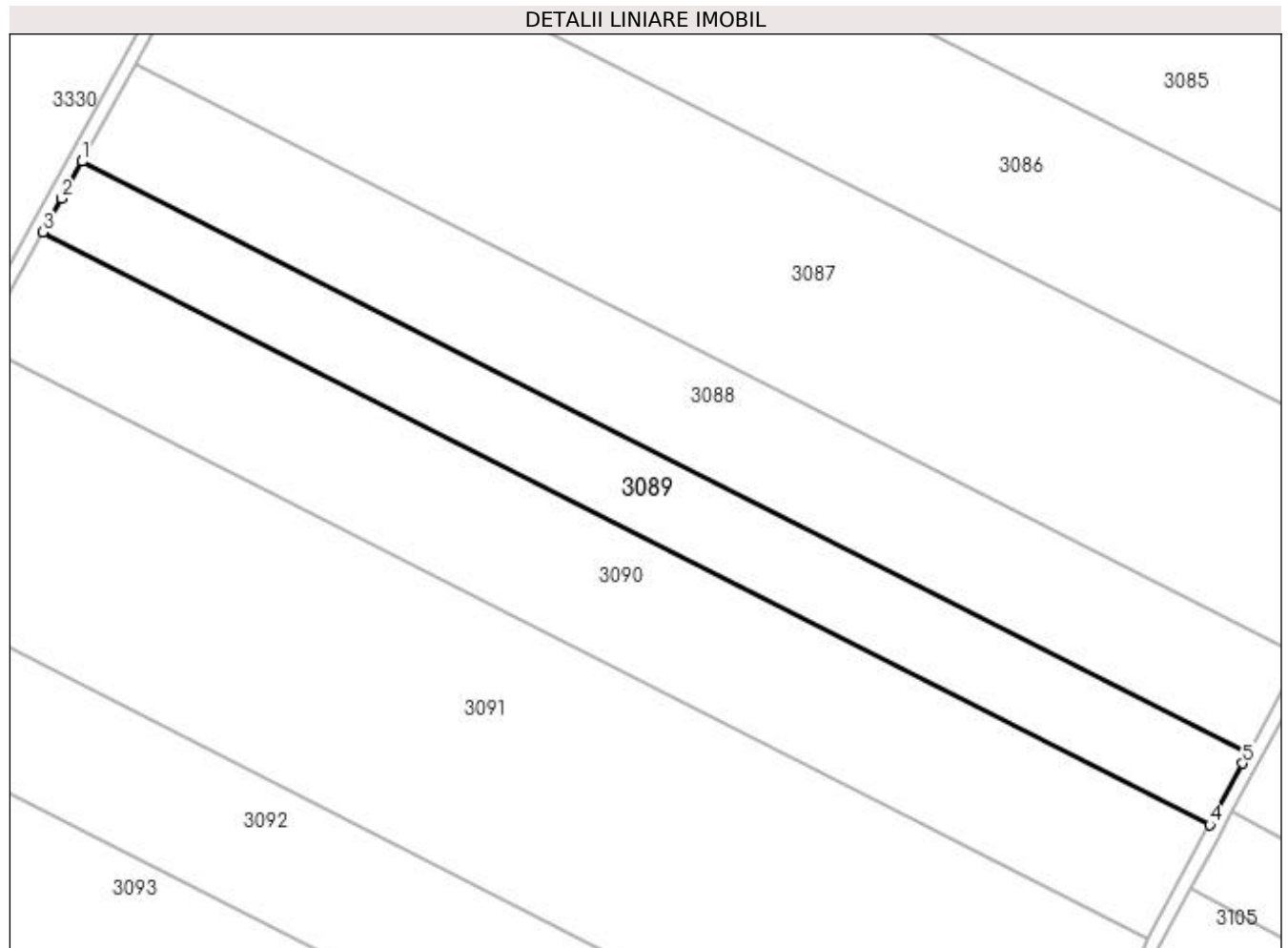
Inscrieri privind dezmembramintele dreptului de proprietate, drepturi reale de garanție și sarcini	Referințe
168277 / 09/07/2021	
Act Notarial nr. CONTRACT DE IPOTECA AUT. NR. 568, din 06/07/2021 emis de NP Bazgu Mariana;	
C1	Intabulare, drept de IPOTECA, Valoare:2606765 RONsi celelalte obligatii de plata aferente creditului 1) OTP BANK ROMANIA SA , CIF:7926069
C2	Intabulare, drept de IPOTECA, Valoare:971000 RONsi celelalte obligatii de plata aferente creditului 1) OTP BANK ROMANIA SA , CIF:7926069
C3	Intabulare, drept de IPOTECA, Valoare:580000 RONsi celelalte obligatii de plata aferente creditului 1) OTP BANK ROMANIA SA , CIF:7926069
272625 / 11/11/2021	
Act Notarial nr. Contract de ipoteca aut. nr. 1140, din 03/11/2021 emis de Bazgu Mariana;	
C4	Intabulare, drept de IPOTECA, Valoare:500000 LEI+celelalte obligatii de plata aferente creditului 1) OTP BANK ROMANIA SA , CIF:7926069

Anexa Nr. 1 La Partea I

Teren

Nr cadastral	Suprafața (mp)*	Observații / Referințe
31503	9.364	

* Suprafața este determinată în planul de proiecție Stereo 70.



Date referitoare la teren

Crt	Categorie folosință	Intra vilan	Suprafața (mp)	Tarla	Parcelă	Nr. topo	Observații / Referințe
1	arabil	NU	9.364	36	8	-	

Lungime Segmente

1) Valorile lungimilor segmentelor sunt obținute din proiecție în plan.

Punct început	X / Y	Punct sfârșit	X / Y	Lungime segment (** (m)
1	426.732,18 299.777,39	2	426.726,105 299.766,377	12.577
2	426.726,105 299.766,377	3	426.720,527 299.756,377	11.451
3	426.720,527 299.756,377	4	427.068,41 299.579,805	390.129
4	427.068,41 299.579,805	5	427.078,224 299.598,006	20.678
5	427.078,224 299.598,006	6	427.079,81 299.600,947	3.341

Punct început	X / Y	Punct sfârșit	X / Y	Lungime segment (** (m)
6	427.079,81 299.600,947	1	426.732,18 299.777,39	389.845

** Lungimile segmentelor sunt determinate în planul de proiecție Stereo 70 și sunt rotunjite la 1 milimetru.

*** Distanța dintre puncte este formată din segmente cumulate ce sunt mai mici decât valoarea 1 milimetru.

**DATE DESPRE IMOBILUL NR. 3090**

Oficiul de Cadastru și Publicitate Imobiliară DOLJ
Biroul de Cadastru și Publicitate Imobiliară Craiova

A. Partea I. Descrierea imobilului

TEREN Extravilan

Adresa: Jud. Dolj, T36 P9

Nr. Crt	Nr cadastral Nr. topografic	Suprafața* (mp)	Observații / Referințe
A1	30552	15.000	Sector cadastral:64 Teren neimprejmuit;

B. Partea II. Proprietari și acte

Inscrieri privitoare la dreptul de proprietate și alte drepturi reale		Referințe
93641 / 24/09/2013		
Act Notarial nr. Contract de Vanzare aut. nr. 1864, din 24/09/2013 emis de NP gageatu Ileana Madalina;		
B1	Intabulare, drept de PROPRIETATE, dobandit prin Conventie, cota actuala 1/1, cota initiala 1/1	A1
	1) GHITA PAUL 2) GHITA ANICA	

C. Partea III. SARCINI .


Inscrieri privind dezmembramintele dreptului de proprietate, drepturi reale de garanție și sarcini	Referințe
NU SUNT	

Anexa Nr. 1 La Partea I

Teren

Nr cadastral	Suprafața (mp)*	Observații / Referințe
30552	15.000	

* Suprafața este determinată în planul de proiecție Stereo 70.



Date referitoare la teren

Crt	Categorie folosință	Intra vilan	Suprafața (mp)	Tarla	Parcelă	Nr. topo	Observații / Referințe
1	arabil	NU	15.000	36	9	-	

Lungime Segmente

1) Valorile lungimilor segmentelor sunt obținute din proiecție în plan.

Punct început	X / Y	Punct sfârșit	X / Y	Lungime segment (** (m)
1	426.720,527 299.756,377	2	426.701,796 299.722,796	38.452
2	426.701,796 299.722,796	3	427.050,169 299.545,976	390.678
3	427.050,169 299.545,976	4	427.066,841 299.576,895	35.127
4	427.066,841 299.576,895	5	427.068,41 299.579,805	3.306
5	427.068,41 299.579,805	1	426.720,527 299.756,377	390.129

**** Lungimile segmentelor sunt determinate în planul de proiecție Stereo 70 și sunt rotunjite la 1 milimetru.**

***** Distanța dintre puncte este formată din segmente cumulate ce sunt mai mici decât valoarea 1 milimetru.**

**DATE DESPRE IMOBILUL NR. 3091**

Oficiul de Cadastru și Publicitate Imobiliară DOLJ
 Biroul de Cadastru și Publicitate Imobiliară Craiova

A. Partea I. Descrierea imobilului

TEREN Extravilan

Adresa: Jud. Dolj, T36 P10

Nr. Crt	Nr cadastral Nr. topografic	Suprafața* (mp)	Observații / Referințe
A1		30.000	Sector cadastral:64 Teren neimprejmuit;

B. Partea II. Proprietari și acte

Inscrieri privitoare la dreptul de proprietate și alte drepturi reale	Referințe
/	
Act Administrativ nr. TDP 48-59434, din 26/07/1993 emis de CJSDPAT DOLJ;	
B1	A1
Intabulare, drept de PROPRIETATE, dobandit prin Constituire, cota actuala 1/1, cota initiala 1/1 1) STOIAN DUMITRU, LIPSA CNP	

C. Partea III. SARCINI .

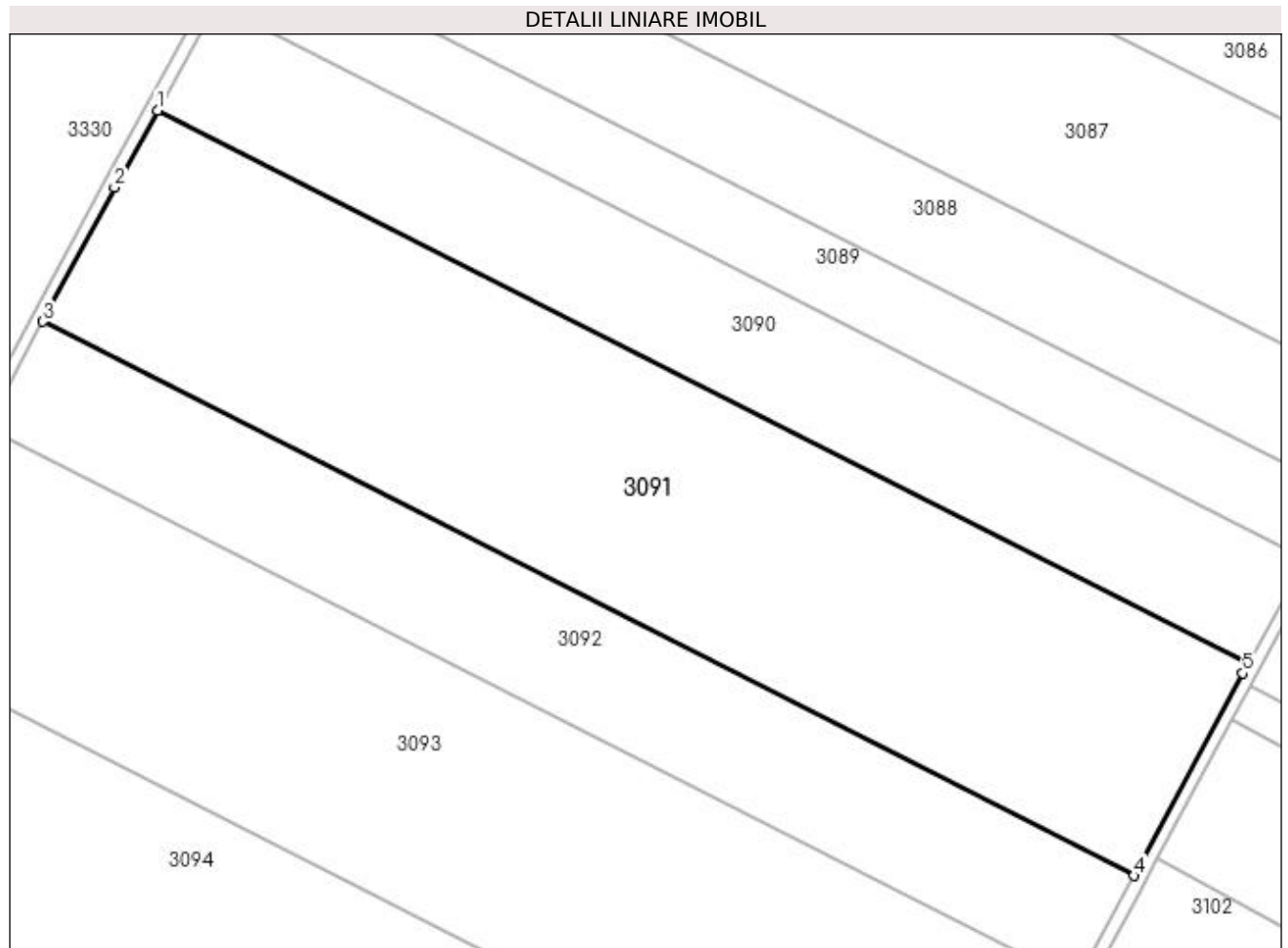
Inscrieri privind dezmembramintele dreptului de proprietate, drepturi reale de garanție și sarcini	Referințe
NU SUNT	

Anexa Nr. 1 La Partea I

Teren

Nr cadastral	Suprafața (mp)*	Observații / Referințe
	30.000	

* Suprafața este determinată în planul de proiecție Stereo 70.



Date referitoare la teren

Crt	Categorie folosință	Intra vilan	Suprafața (mp)	Tarla	Parcelă	Nr. topo	Observații / Referințe
1	arabil	NU	30.000	36	10	-	

Lungime Segmente

1) Valorile lungimilor segmentelor sunt obținute din proiecție în plan.

Punct început	X / Y	Punct sfârșit	X / Y	Lungime segment (** (m)
1	426.701,796 299.722,796	2	426.688,035 299.698,124	28.25
2	426.688,035 299.698,124	3	426.665,232 299.655,294	48.522
3	426.665,232 299.655,294	4	427.013,736 299.478,407	390.825
4	427.013,736 299.478,407	5	427.048,604 299.543,074	73.468
5	427.048,604 299.543,074	6	427.050,169 299.545,976	3.297

Punct început	X / Y	Punct sfârșit	X / Y	Lungime segment (** (m)
6	427.050,169 299.545,976	1	426.701,796 299.722,796	390.678

** Lungimile segmentelor sunt determinate în planul de proiecție Stereo 70 și sunt rotunjite la 1 milimetru.

*** Distanța dintre puncte este formată din segmente cumulate ce sunt mai mici decât valoarea 1 milimetru.

**DATE DESPRE IMOBILUL NR. 3092**

Oficiul de Cadastru și Publicitate Imobiliară DOLJ
Biroul de Cadastru și Publicitate Imobiliară Craiova

A. Partea I. Descrierea imobilului

TEREN Extravilan

Adresa: Jud. Dolj, TARLAUA 36, PARCELA 11

Nr. Crt	Nr cadastral Nr. topografic	Suprafața* (mp)	Observații / Referințe
A1	31140	15.000	Sector cadastral:64 Teren neimprejmut;

B. Partea II. Proprietari și acte

Inscrieri privitoare la dreptul de proprietate și alte drepturi reale		Referințe
72679 / 23/07/2013		
Act Notarial nr. CVC AUT 793, din 22/07/2013 emis de Bazgu Mariana;		
B1	Intabulare, drept de PROPRIETATE, dobandit prin Conventie, cota actuala 1/1, cota initiala 1/1 1) SC BROROMOS IMPEX SRL, CIF:9789804	A1
167385 / 08/07/2021		
Act Notarial nr. Contract de ipoteca aut. 568, din 06/07/2021 emis de Bazgu Mariana;		
B2	se noteaza interdictiile de instrainare, grevare, inchiriere, dezmembrare, alipire, construire, demolare, restructurare si amenajare 1) OTP BANK ROMANIA SA, CIF:7926069	A1
267730 / 08/11/2021		
Act Notarial nr. contract de ipoteca aut. nr. 1140, din 03/11/2021 emis de Bazgu Mariana;		
B3	se noteaza interdictiile de instrainare, grevare, inchiriere, dezmembrare, alipire, demolare, construire, amenajare, restructurare 1) OTP BANK ROMANIA SA, CIF:7926069	A1

C. Partea III. SARCINI

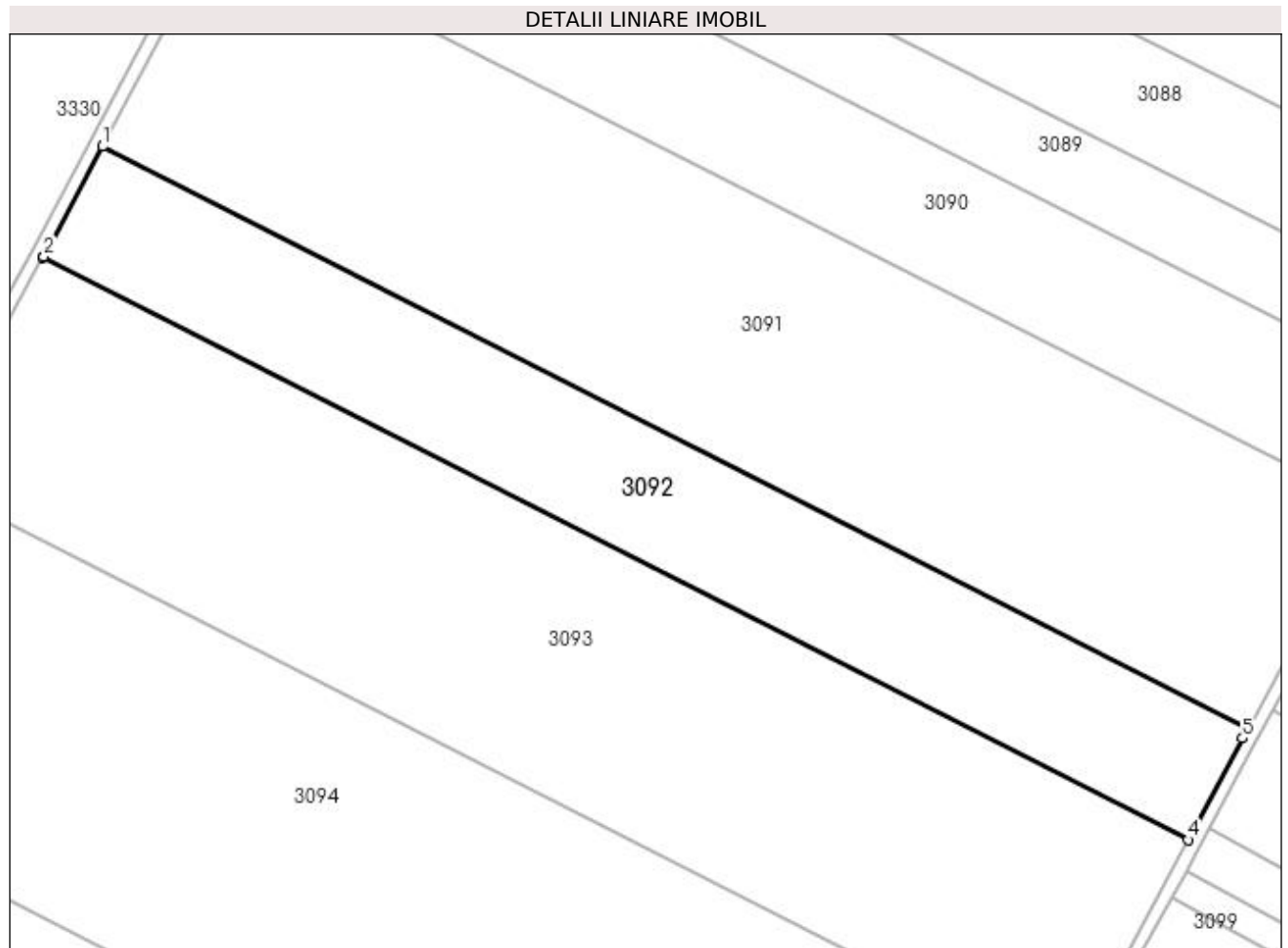
Inscrieri privind dezmembramintele dreptului de proprietate, drepturi reale de garanție și sarcini		Referințe
167385 / 08/07/2021		
Act Notarial nr. Contract de ipoteca aut. 568, din 06/07/2021 emis de Bazgu Mariana;		
C1	Intabulare, drept de IPOTECA, Valoare:2606765 RONsi celelalte obligatii de plata aferente creditului 1) OTP BANK ROMANIA SA, CIF:7926069	A1
C2	Intabulare, drept de IPOTECA, Valoare:971000 RONsi celelalte obligatii de plata aferente creditului 1) OTP BANK ROMANIA SA, CIF:7926069	A1
C3	Intabulare, drept de IPOTECA, Valoare:580000 RONsi elelalte obligatii de plata aferente creditului 1) OTP BANK ROMANIA SA, CIF:7926069	A1
267730 / 08/11/2021		
Act Notarial nr. contract de ipoteca aut. nr. 1140, din 03/11/2021 emis de Bazgu Mariana;		
C4	Intabulare, drept de IPOTECA, Valoare:500000 RONsi celelalte obligatii de plata aferente creditului 1) OTP BANK ROMANIA SA, CIF:7926069	A1

Anexa Nr. 1 La Partea I

Teren

Nr cadastral	Suprafața (mp)*	Observații / Referințe
31140	15.000	

* Suprafața este determinată în planul de proiecție Stereo 70.



Date referitoare la teren

Crt	Categorie folosință	Intra vilan	Suprafața (mp)	Tarla	Parcelă	Nr. topo	Observații / Referințe
1	arabil	NU	15.000	36	11	-	

Lungime Segmente

1) Valorile lungimilor segmentelor sunt obținute din proiecție în plan.

Punct început	X / Y	Punct sfârșit	X / Y	Lungime segment (** (m)
1	426.665,232 299.655,294	2	426.647,447 299.621,89	37.844
2	426.647,447 299.621,89	3	426.647,178 299.621,406	0.554
3	426.647,178 299.621,406	4	426.995,51 299.444,606	390.632
4	426.995,51 299.444,606	5	427.012,121 299.475,412	34.999
5	427.012,121 299.475,412	6	427.013,736 299.478,407	3.403

Punct început	X / Y	Punct sfârșit	X / Y	Lungime segment (** (m)
6	427.013,736 299.478,407	1	426.665,232 299.655,294	390.825

** Lungimile segmentelor sunt determinate în planul de proiecție Stereo 70 și sunt rotunjite la 1 milimetru.

*** Distanța dintre puncte este formată din segmente cumulate ce sunt mai mici decât valoarea 1 milimetru.

**DATE DESPRE IMOBILUL NR. 3093**

Oficiul de Cadastru și Publicitate Imobiliară DOLJ
Biroul de Cadastru și Publicitate Imobiliară Craiova

A. Partea I. Descrierea imobilului

TEREN Extravilan

Adresa: Jud. Dolj, T36 P12

Nr. Crt	Nr cadastral Nr. topografic	Suprafața* (mp)	Observații / Referințe
A1		30.000	Sector cadastral:64 Teren neimprejmuit;

B. Partea II. Proprietari și acte

Inscrieri privitoare la dreptul de proprietate și alte drepturi reale	Referințe
/	
Act Administrativ nr. TDP 51-59434, din 27/07/1993 emis de CJSDPAT DOLJ;	
B1	A1
Intabulare, drept de PROPRIETATE, dobandit prin Constituire, cota actuala 1/1, cota initiala 1/1 1) TRAIU FRUSINA, LIPSA CNP	

C. Partea III. SARCINI .

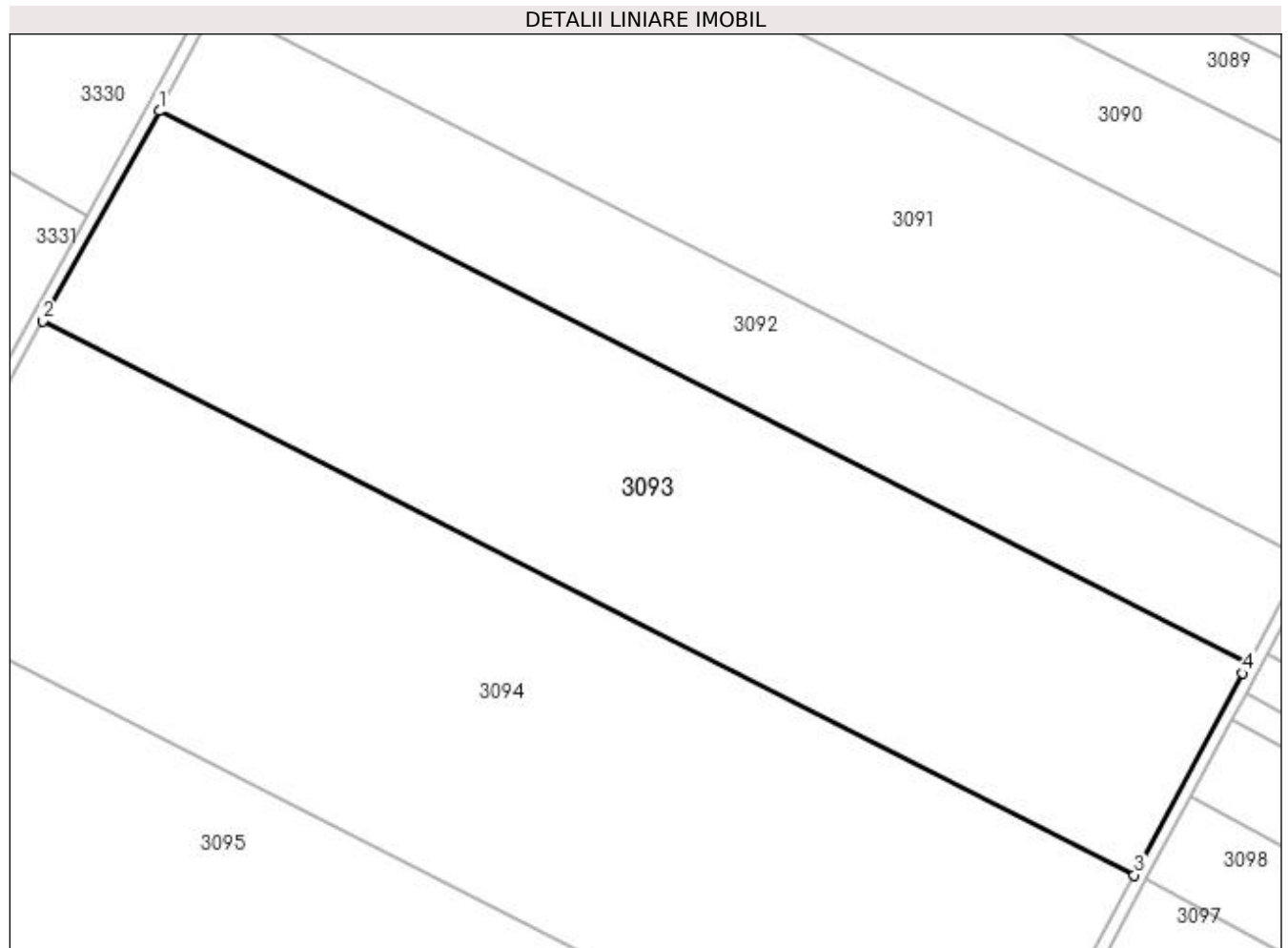
Inscrieri privind dezmembramintele dreptului de proprietate, drepturi reale de garanție și sarcini	Referințe
NU SUNT	

Anexa Nr. 1 La Partea I

Teren

Nr cadastral	Suprafața (mp)*	Observații / Referințe
	30.000	

* Suprafața este determinată în planul de proiecție Stereo 70.



Date referitoare la teren

Crt	Categorie folosință	Intra vilan	Suprafața (mp)	Tarla	Parcelă	Nr. topo	Observații / Referințe
1	arabil	NU	30.000	36	12	-	

Lungime Segmente

1) Valorile lungimilor segmentelor sunt obținute din proiecție în plan.

Punct început	X / Y	Punct sfârșit	X / Y	Lungime segment (** (m)
1	426.647,178 299.621,406	2	426.609,875 299.554,324	76.756
2	426.609,875 299.554,324	3	426.959,096 299.377,073	391.629
3	426.959,096 299.377,073	4	426.993,88 299.441,583	73.29
4	426.993,88 299.441,583	5	426.995,51 299.444,606	3.434
5	426.995,51 299.444,606	1	426.647,178 299.621,406	390.632

**** Lungimile segmentelor sunt determinate în planul de proiecție Stereo 70 și sunt rotunjite la 1 milimetru.**

***** Distanța dintre puncte este formată din segmente cumulate ce sunt mai mici decât valoarea 1 milimetru.**

**DATE DESPRE IMOBILUL NR. 3094**

Oficiul de Cadastru și Publicitate Imobiliară DOLJ
Biroul de Cadastru și Publicitate Imobiliară Craiova

A. Partea I. Descrierea imobilului

TEREN Extravilan

Adresa: Jud. Dolj, T36 P13

Nr. Crt	Nr cadastral Nr. topografic	Suprafața* (mp)	Observații / Referințe
A1		40.000	Sector cadastral:64 Teren neimprejmuit;

B. Partea II. Proprietari și acte

Inscrieri privitoare la dreptul de proprietate și alte drepturi reale	Referințe
/	
Act Administrativ nr. TDP 16997, din 13/11/2012 emis de CJSDPAT DOLJ;	
B1	A1
Intabulare, drept de PROPRIETATE, dobândit prin Reconstituire, cota actuala 1/1, cota initiala 1/1	
1) SCURTU ION DEFUNCT:Da	
2) SCURTU CONSTANTINA, LIPSA CNP	

C. Partea III. SARCINI .

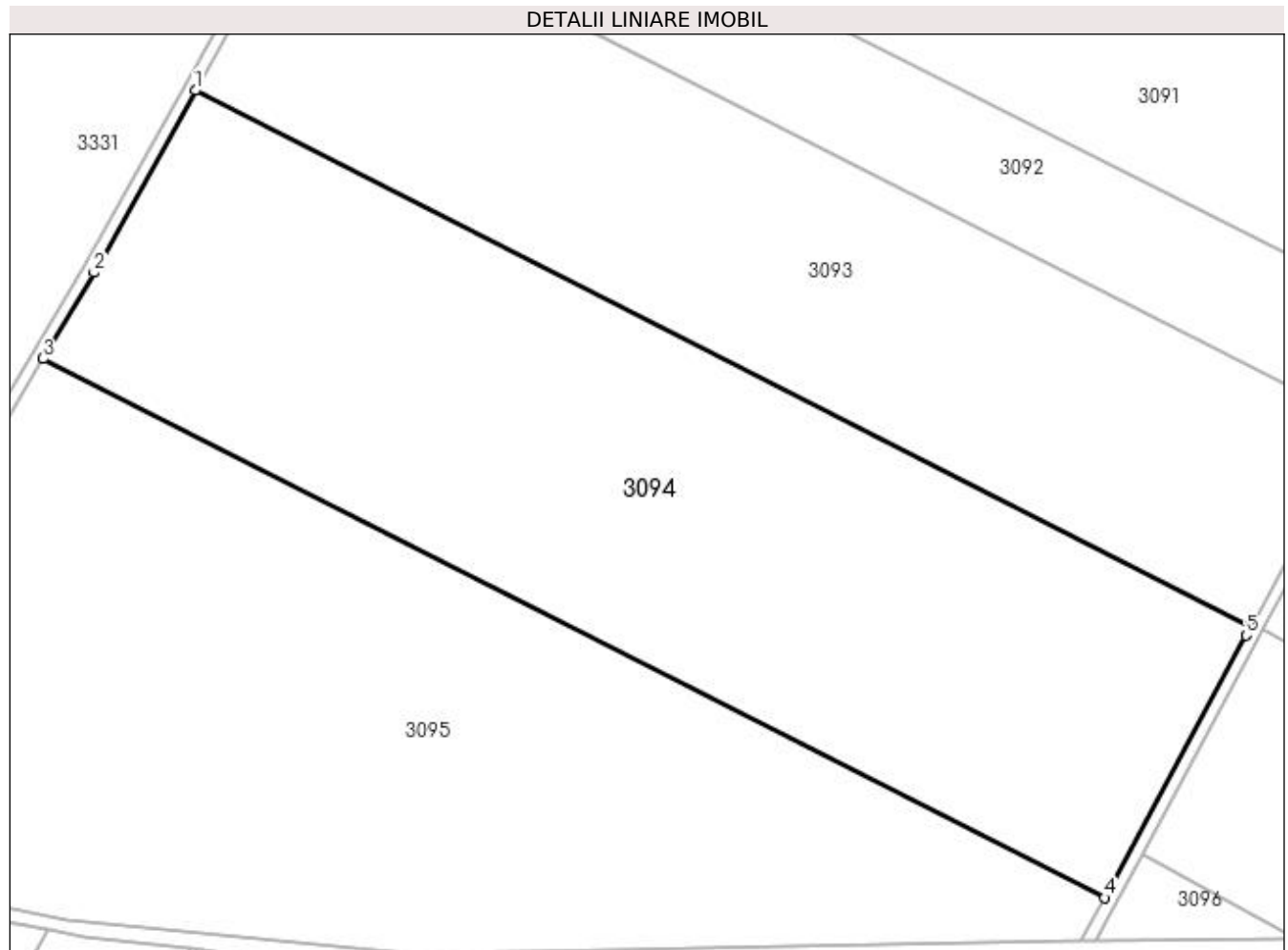
Inscrieri privind dezmembramintele dreptului de proprietate, drepturi reale de garanție și sarcini	Referințe
NU SUNT	

Anexa Nr. 1 La Partea I

Teren

Nr cadastral	Suprafața (mp)*	Observații / Referințe
	40.000	

* Suprafața este determinată în planul de proiecție Stereo 70.



Date referitoare la teren

Crt	Categorie folosință	Intravilan	Suprafața (mp)	Tarla	Parcelă	Nr. topo	Observații / Referințe
1	arabil	NU	40.000	36	13	-	

Lungime Segmente

1) Valorile lungimilor segmentelor sunt obținute din proiecție în plan.

Punct început	X / Y	Punct sfârșit	X / Y	Lungime segment (** (m)
1	426.609,875 299.554,324	2	426.576,366 299.494,064	68.95
2	426.576,366 299.494,064	3	426.559,478 299.465,6	33.097
3	426.559,478 299.465,6	4	426.910,706 299.287,331	393.879
4	426.910,706 299.287,331	5	426.957,496 299.374,106	98.586
5	426.957,496 299.374,106	6	426.959,096 299.377,073	3.371

Punct început	X / Y	Punct sfârșit	X / Y	Lungime segment (** (m)
6	426.959,096 299.377,073	1	426.609,875 299.554,324	391.629

** Lungimile segmentelor sunt determinate în planul de proiecție Stereo 70 și sunt rotunjite la 1 milimetru.

*** Distanța dintre puncte este formată din segmente cumulate ce sunt mai mici decât valoarea 1 milimetru.

**DATE DESPRE IMOBILUL NR. 3095**

Oficiul de Cadastru și Publicitate Imobiliară DOLJ
Biroul de Cadastru și Publicitate Imobiliară Craiova

A. Partea I. Descrierea imobilului

TEREN Extravilan

Adresa: Jud. Dolj, T36 P13/1

Nr. Crt	Nr cadastral Nr. topografic	Suprafața* (mp)	Observații / Referințe
A1		45.334	Sector cadastral:64 Teren neimprejmuit;

B. Partea II. Proprietari și acte

Inscrieri privitoare la dreptul de proprietate și alte drepturi reale		Referințe
/		
Act Normativ nr. Legea 7, din 13/03/1996 emis de PARLAMENTUL ROMANIEI;		
B1	Inscrierea provizorie, drept de PROPRIETATE, dobandit prin Lege, cota actuala 1/1, cota initiala 1/1 1) NEIDENTIFICAT NEIDENTIFICAT, CIF:0000000000000	A1

C. Partea III. SARCINI .

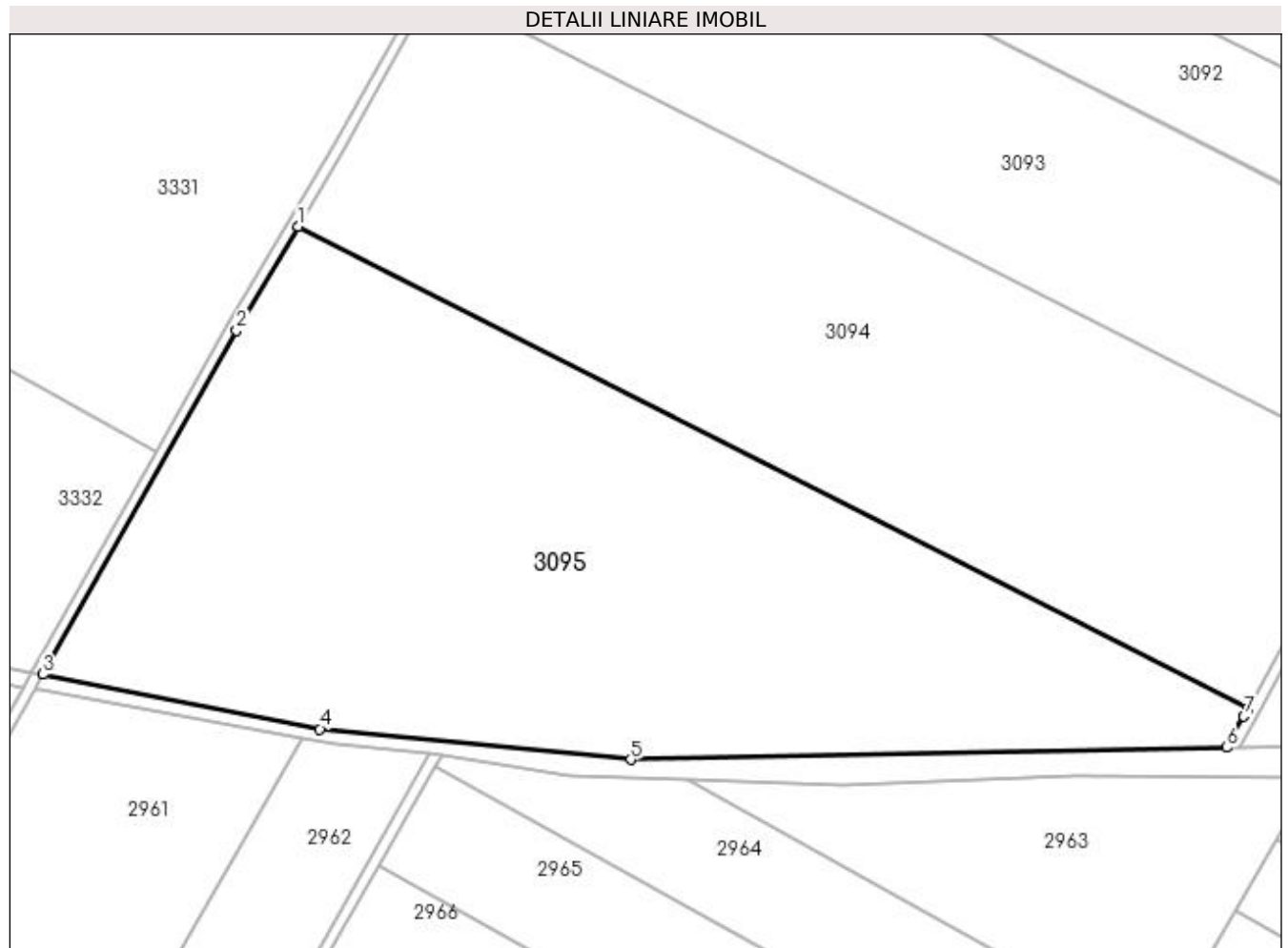
Inscrieri privind dezmembramintele dreptului de proprietate, drepturi reale de garanție și sarcini	Referințe
NU SUNT	

Anexa Nr. 1 La Partea I

Teren

Nr cadastral	Suprafața (mp)*	Observații / Referințe
	45.334	

* Suprafața este determinată în planul de proiecție Stereo 70.



Date referitoare la teren

Crt	Categorie folosință	Intra vilan	Suprafața (mp)	Tarla	Parcelă	Nr. topo	Observații / Referințe
1	arabil	NU	45.334	36	13/1	-	

Lungime Segmente

1) Valorile lungimilor segmentelor sunt obținute din proiecție în plan.

Punct început	X / Y	Punct sfârșit	X / Y	Lungime segment (** (m)
1	426.559,478 299.465,6	2	426.536,626 299.427,087	44.782
2	426.536,626 299.427,087	3	426.464,99 299.300,023	145.866
3	426.464,99 299.300,023	4	426.567,452 299.279,886	104.422
4	426.567,452 299.279,886	5	426.682,367 299.268,589	115.469
5	426.682,367 299.268,589	6	426.903,008 299.273,053	220.686

Punct început	X / Y	Punct sfârșit	X / Y	Lungime segment (** (m)
6	426.903,008 299.273,053	7	426.909,202 299.284,541	13.051
7	426.909,202 299.284,541	8	426.910,706 299.287,331	3.17
8	426.910,706 299.287,331	1	426.559,478 299.465,6	393.879

** Lungimile segmentelor sunt determinate în planul de proiecție Stereo 70 și sunt rotunjite la 1 milimetru.

*** Distanța dintre puncte este formată din segmente cumulate ce sunt mai mici decât valoarea 1 milimetru.

**DATE DESPRE IMOBILUL NR. 3096**

Oficiul de Cadastru și Publicitate Imobiliară DOLJ
Biroul de Cadastru și Publicitate Imobiliară Craiova

A. Partea I. Descrierea imobilului

TEREN Extravilan

Adresa: Jud. Dolj, TARLAUA 36, PARCELA 14

Nr. Crt	Nr cadastral Nr. topografic	Suprafața* (mp)	Observații / Referințe
A1	31556	950	Sector cadastral:64 Teren neimprejmuit;

B. Partea II. Proprietari și acte

Inscrieri privitoare la dreptul de proprietate și alte drepturi reale	Referințe
44743 / 24/04/2015	
Act Notarial nr. contract de vanzare cumparare aut nr 3307, din 16/12/1998 emis de NP CERNAT PAULINA;	
B1	A1
Intabulare, drept de PROPRIETATE, dobandit prin Conventie, cota actuala 1/1, cota initiala 1/1	
1) MARICA ADELINA	
2) MARICA VICTOR	

C. Partea III. SARCINI .

Inscrieri privind dezmembramintele dreptului de proprietate, drepturi reale de garanție și sarcini	Referințe
NU SUNT	

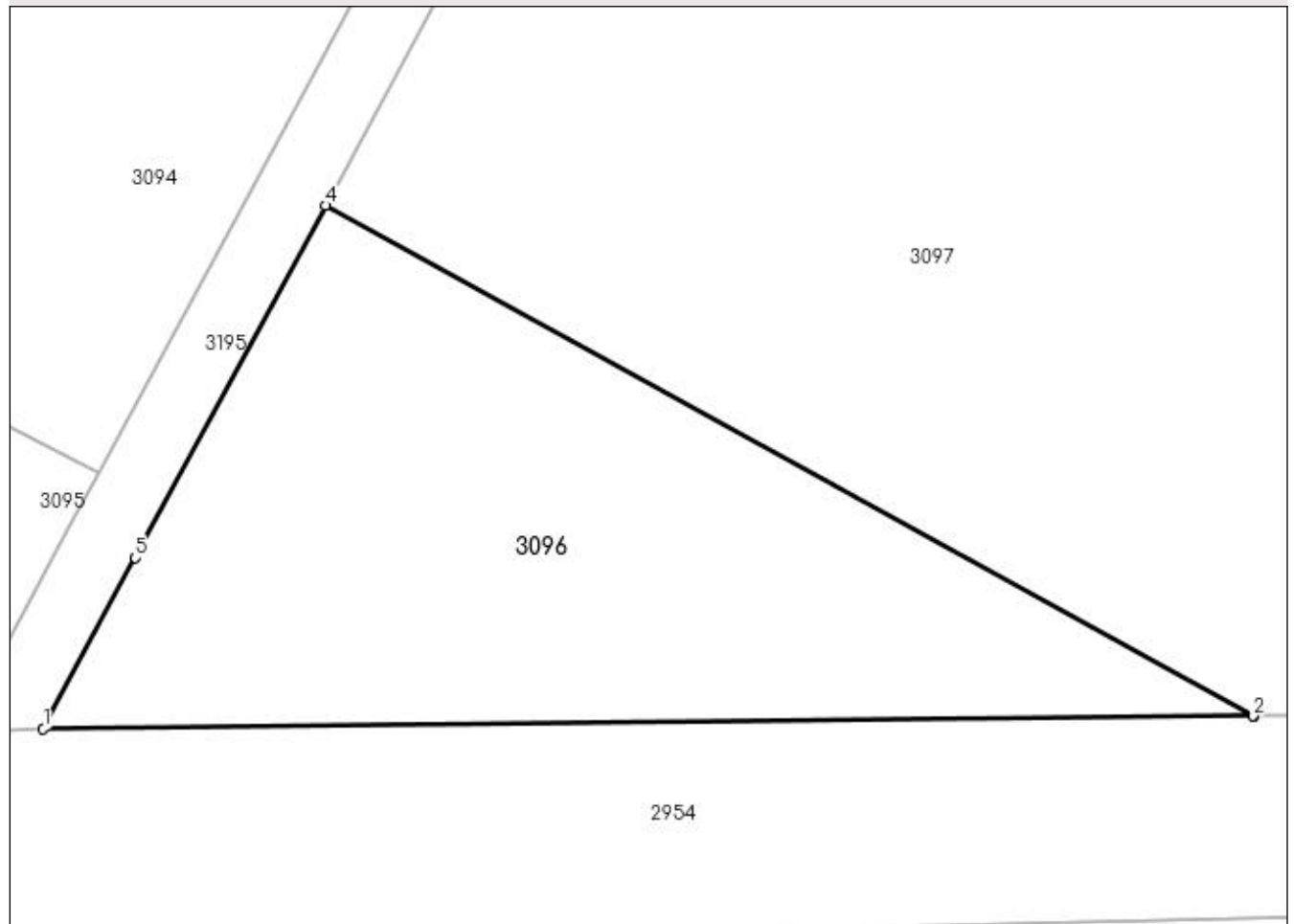
Anexa Nr. 1 La Partea I

Teren

Nr cadastral	Suprafața (mp)*	Observații / Referințe
31556	950	

* Suprafața este determinată în planul de proiecție Stereo 70.

DETALII LINIARE IMOBIL



Date referitoare la teren

Crt	Categorie folosință	Intra vilan	Suprafața (mp)	Tarla	Parcelă	Nr. topo	Observații / Referințe
1	arabil	NU	950	36	14	-	

Lungime Segmente

1) Valorile lungimilor segmentelor sunt obținute din proiecție în plan.

Punct început	X / Y	Punct sfârșit	X / Y	Lungime segment (** (m)
1	426.907,656 299.273,245	2	426.974,127 299.273,949	66.475
2	426.974,127 299.273,949	3	426.974,14 299.273,949	0.013
3	426.974,14 299.273,949	4	426.923,154 299.301,987	58.187
4	426.923,154 299.301,987	5	426.912,723 299.282,643	21.977
5	426.912,723 299.282,643	1	426.907,656 299.273,245	10.677

**** Lungimile segmentelor sunt determinate în planul de proiecție Stereo 70 și sunt rotunjite la 1 milimetru.**

***** Distanța dintre puncte este formată din segmente cumulate ce sunt mai mici decât valoarea 1 milimetru.**

**DATE DESPRE IMOBILUL NR. 3097**

Oficiul de Cadastru și Publicitate Imobiliară DOLJ
Biroul de Cadastru și Publicitate Imobiliară Craiova

A. Partea I. Descrierea imobilului

TEREN Extravilan

Adresa: Jud. Dolj, T36 P15

Nr. Crt	Nr cadastral Nr. topografic	Suprafața* (mp)	Observații / Referințe
A1		11.200	Sector cadastral:64 Teren neimprejmuit;

B. Partea II. Proprietari și acte

Inscrieri privitoare la dreptul de proprietate și alte drepturi reale	Referințe
/	
Act Administrativ nr. TDP 695-15093, din 25/01/1995 emis de CJSDPAT DOLJ;	
B1	A1
Intabulare, drept de PROPRIETATE, dobândit prin Reconstituire, cota actuala 1/1, cota initiala 1/1	
1) IANCU CONSTANTIN, LIPSA CNP	
2) IANCU RADA, LIPSA CNP	

C. Partea III. SARCINI .

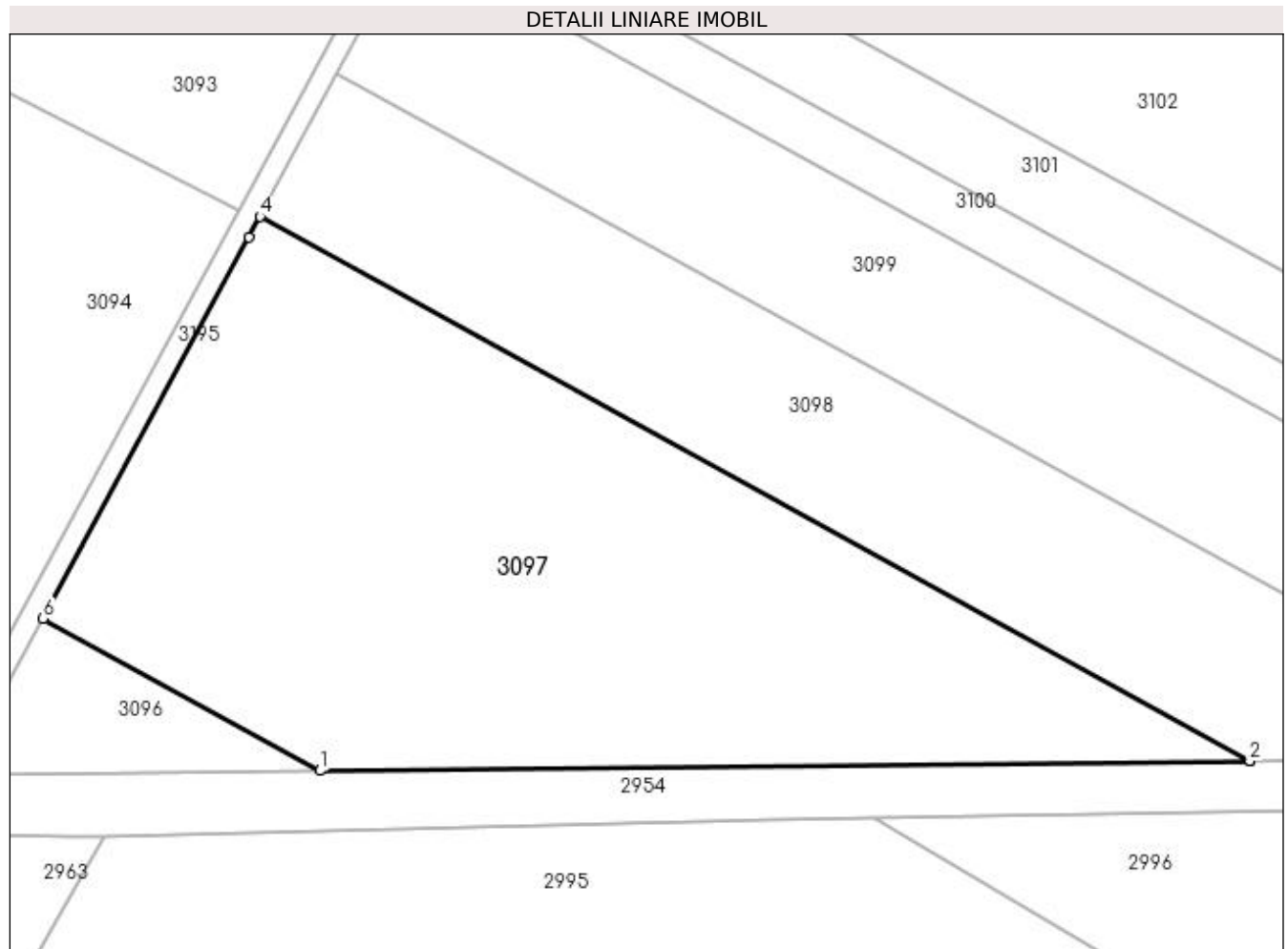
Inscrieri privind dezmembramentele dreptului de proprietate, drepturi reale de garanție și sarcini	Referințe
NU SUNT	

Anexa Nr. 1 La Partea I

Teren

Nr cadastral	Suprafața (mp)*	Observații / Referințe
	11.200	

* Suprafața este determinată în planul de proiecție Stereo 70.



Date referitoare la teren

Crt	Categorie folosință	Intra vilan	Suprafața (mp)	Tarla	Parcelă	Nr. topo	Observații / Referințe
1	arabil	NU	11.200	36	15	-	

Lungime Segmente

1) Valorile lungimilor segmentelor sunt obținute din proiecție în plan.

Punct început	X / Y	Punct sfârșit	X / Y	Lungime segment (** (m)
1	426.974,14 299.273,949	2	427.145,416 299.275,762	171.286
2	427.145,416 299.275,762	3	427.145,421 299.275,762	0.005
3	427.145,421 299.275,762	4	426.963,079 299.376,033	208.093
4	426.963,079 299.376,033	5	426.961,017 299.372,208	4.345
5	426.961,017 299.372,208	6	426.923,154 299.301,987	79.778

Punct început	X / Y	Punct sfârșit	X / Y	Lungime segment (** (m)
6	426.923,154 299.301,987	1	426.974,14 299.273,949	58.187

** Lungimile segmentelor sunt determinate în planul de proiecție Stereo 70 și sunt rotunjite la 1 milimetru.

*** Distanța dintre puncte este formată din segmente cumulate ce sunt mai mici decât valoarea 1 milimetru.

**DATE DESPRE IMOBILUL NR. 3098**

Oficiul de Cadastru și Publicitate Imobiliară DOLJ
Biroul de Cadastru și Publicitate Imobiliară Craiova

A. Partea I. Descrierea imobilului

TEREN Extravilan

Adresa: Jud. Dolj, T36 P16

Nr. Crt	Nr cadastral Nr. topografic	Suprafața* (mp)	Observații / Referințe
A1		7.000	Sector cadastral:64 Teren neimprejmuit;

B. Partea II. Proprietari și acte

Inscrieri privitoare la dreptul de proprietate și alte drepturi reale	Referințe
/	
Act Administrativ nr. TDP 38-59434, din 21/07/1993 emis de CJSDPAT DOLJ;	
B1	A1
Intabulare, drept de PROPRIETATE, dobandit prin Constituire, cota actuala 1/1, cota initiala 1/1 1) BUZATU IOANA, LIPSA CNP	

C. Partea III. SARCINI .


Inscrieri privind dezmembramintele dreptului de proprietate, drepturi reale de garanție și sarcini	Referințe
NU SUNT	

Anexa Nr. 1 La Partea I

Teren

Nr cadastral	Suprafața (mp)*	Observații / Referințe
	7.000	

* Suprafața este determinată în planul de proiecție Stereo 70.



Date referitoare la teren

Crt	Categorie folosință	Intra vilan	Suprafața (mp)	Tarla	Parcelă	Nr. topo	Observații / Referințe
1	arabil	NU	7.000	36	16	-	

Lungime Segmente

1) Valorile lungimilor segmentelor sunt obținute din proiecție în plan.

Punct început	X / Y	Punct sfârșit	X / Y	Lungime segment (** (m)
1	427.145,421 299.275,762	2	427.206,151 299.276,405	60.733
2	427.206,151 299.276,405	3	427.206,156 299.276,405	0.005
3	427.206,156 299.276,405	4	426.977,237 299.402,289	261.248
4	426.977,237 299.402,289	5	426.963,079 299.376,033	29.83
5	426.963,079 299.376,033	1	427.145,421 299.275,762	208.093

**** Lungimile segmentelor sunt determinate în planul de proiecție Stereo 70 și sunt rotunjite la 1 milimetru.**

***** Distanța dintre puncte este formată din segmente cumulate ce sunt mai mici decât valoarea 1 milimetru.**

**DATE DESPRE IMOBILUL NR. 3099**

Oficiul de Cadastru și Publicitate Imobiliară DOLJ
Biroul de Cadastru și Publicitate Imobiliară Craiova

A. Partea I. Descrierea imobilului

TEREN Extravilan

Adresa: Jud. Dolj, T36 P17

Nr. Crt	Nr cadastral Nr. topografic	Suprafața* (mp)	Observații / Referințe
A1	30839	7.980	Sector cadastral:64 Teren neimprejmut;

B. Partea II. Proprietari și acte

Inscrieri privitoare la dreptul de proprietate și alte drepturi reale		Referințe
60564 / 20/06/2013		
Act Notarial nr. contract de vanzare cumparare aut nr 673, din 20/06/2013 emis de NP Bazgu Mariana;		
B1	Intabulare, drept de PROPRIETATE, dobandit prin Conventie, cota actuala 1/1, cota initiala 1/1 1) SC BROROMOS IMPEX SRL, CIF:9789804, LIPSA CUI	A1
166715 / 07/07/2021		
Act Notarial nr. Contract de ipoteca aut nr 568, din 06/07/2021 emis de NP Bazgu Mariana;		
B2	se se noteaza interdictiile de instrainare, grevare, inchiriere, dezmembrare, alipire, construire, demolare, restructurare, amenajare 1) OTP BANK ROMANIA SA, CIF:7926069	A1
266134 / 04/11/2021		
Act Notarial nr. Contract de ipoteca aut. nr. 1140, din 03/11/2021 emis de Bazgu Mariana;		
B3	se noteaza interdictiile de instrainare, grevare, inchiriere, dezmembrare, alipire, construire, demolare, restructurare si amenajare 1) OTP BANK ROMANIA SA, CIF:7926069	A1

C. Partea III. SARCINI

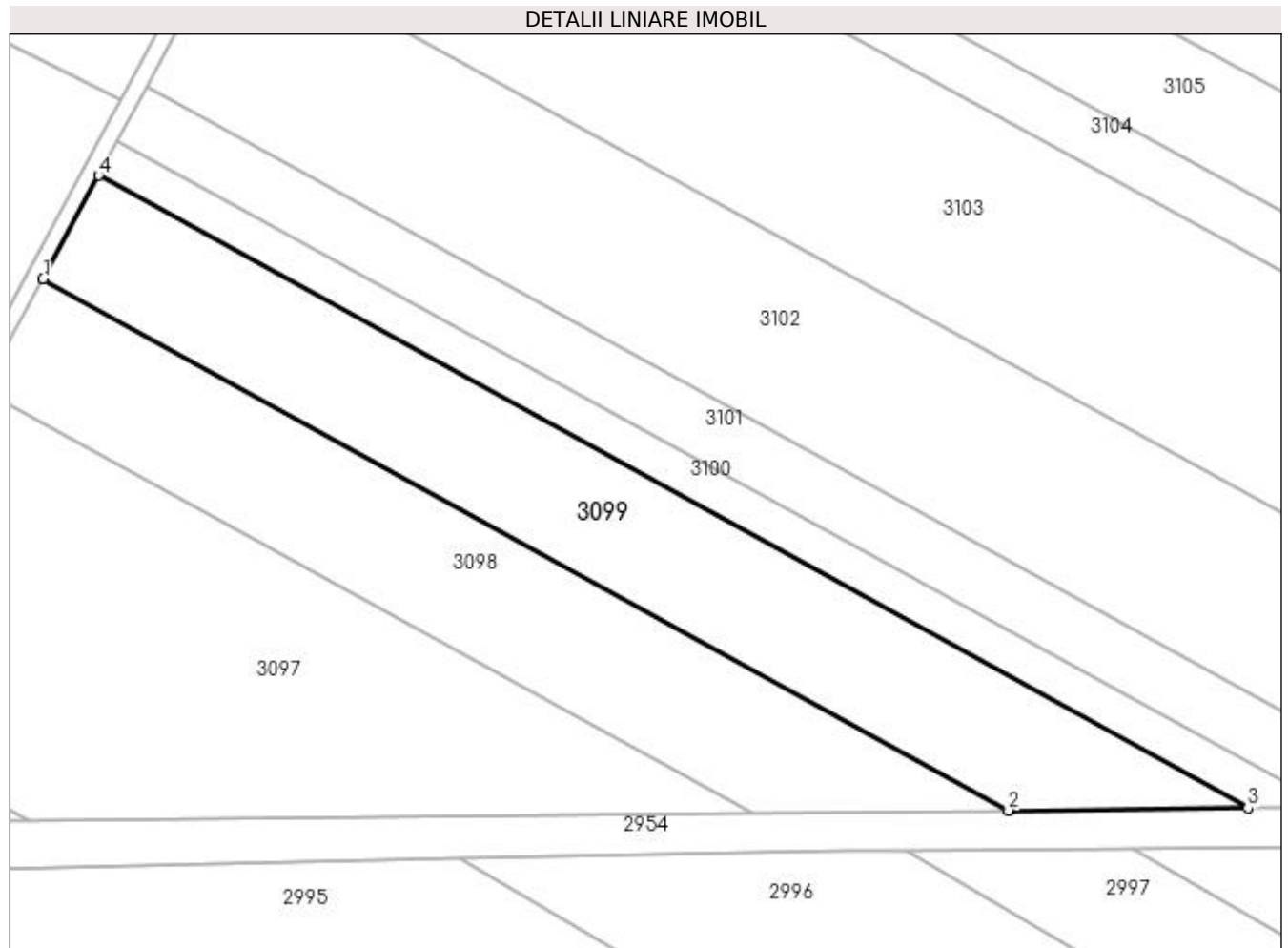
Inscrieri privind dezmembramintele dreptului de proprietate, drepturi reale de garanție și sarcini		Referințe
166715 / 07/07/2021		
Act Notarial nr. Contract de ipoteca aut nr 568, din 06/07/2021 emis de NP Bazgu Mariana;		
C1	Intabulare, drept de IPOTECA, Valoare:2606765 LEsi celelalte obligatii de plata aferente creditului 1) OTP BANK ROMANIA SA, CIF:7926069	A1
C2	Intabulare, drept de IPOTECA, Valoare:971000 LEsi celelalte obligatii de plata aferente creditului 1) OTP BANK ROMANIA SA, CIF:7926069	A1
C3	Intabulare, drept de IPOTECA, Valoare:580000 LEsi celelalte obligatii de plata aferente creditului 1) OTP BANK ROMANIA SA, CIF:7926069	A1
266134 / 04/11/2021		
Act Notarial nr. Contract de ipoteca aut. nr. 1140, din 03/11/2021 emis de Bazgu Mariana;		
C4	Intabulare, drept de IPOTECA, Valoare:500000 LE+ celelalte obligatii de plata aferente creditului 1) OTP BANK ROMANIA SA, CIF:7926069	A1

Anexa Nr. 1 La Partea I

Teren

Nr cadastral	Suprafața (mp)*	Observații / Referințe
30839	7.980	

* Suprafața este determinată în planul de proiecție Stereo 70.



Date referitoare la teren

Crt	Categorie folosință	Intravilan	Suprafața (mp)	Tarla	Parcelă	Nr. topo	Observații / Referințe
1	arabil	NU	7.980	36	17	-	

Lungime Segmente

1) Valorile lungimilor segmentelor sunt obținute din proiecție în plan.

Punct început	X / Y	Punct sfârșit	X / Y	Lungime segment (** (m)
1	426.977,237 299.402,289	2	427.206,156 299.276,405	261.248
2	427.206,156 299.276,405	3	427.262,947 299.277,007	56.794
3	427.262,947 299.277,007	4	426.990,475 299.426,841	310.952
4	426.990,475 299.426,841	1	426.977,237 299.402,289	27.893

**** Lungimile segmentelor sunt determinate în planul de proiecție Stereo 70 și sunt rotunjite la 1 milimetru.**

***** Distanța dintre puncte este formată din segmente cumulate ce sunt mai mici decât valoarea 1 milimetru.**

**DATE DESPRE IMOBILUL NR. 3100**

Oficiul de Cadastru și Publicitate Imobiliară DOLJ
Biroul de Cadastru și Publicitate Imobiliară Craiova

A. Partea I. Descrierea imobilului

TEREN Extravilan

Adresa: Jud. Dolj, TARLAUA 36, PARCELA 18

Nr. Crt	Nr cadastral Nr. topografic	Suprafața* (mp)	Observații / Referințe
A1	31524	3.000	Sector cadastral:64 Teren neimprejmuit;

B. Partea II. Proprietari și acte

Inscrieri privitoare la dreptul de proprietate și alte drepturi reale	Referințe
96718 / 11/05/2018	
Hotarare Judecatoreasca nr. 3708, din 28/11/2013 emis de Judecatoria Caracal (DIN DOSAR NR 4406/207/2013; act administrativ nr ADEVERINTA NR.1821 din 13.04.2018, emis de PRIMARIA TESLUI);	
B1	Intabulare, drept de PROPRIETATE, dobandit prin Hotarare Judecatoreasca, cota actuala 1/1, cota initiala 1/1
	1) SC RURAL OLTENIA SRL, CIF:22112978

C. Partea III. SARCINI .

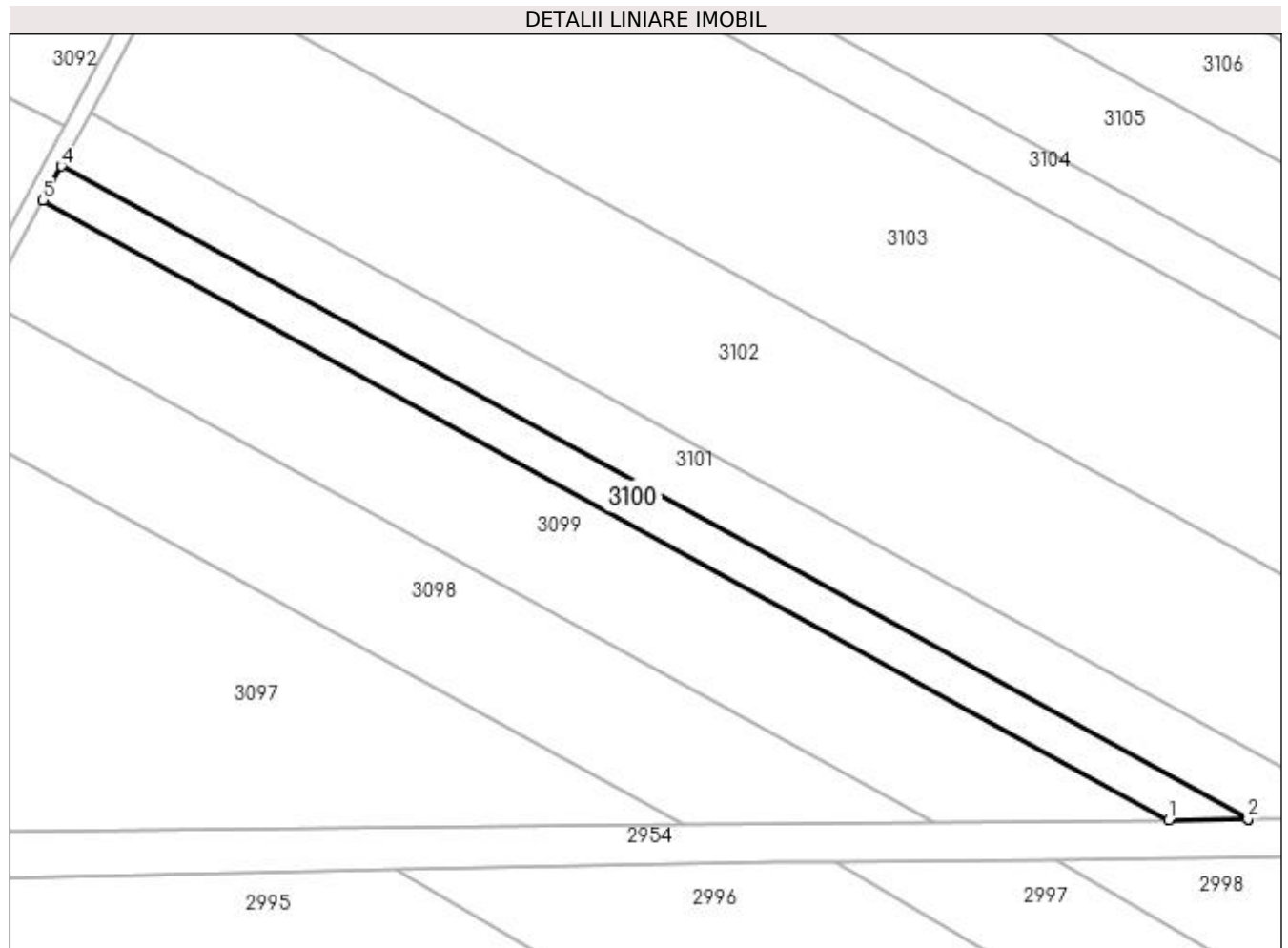
Inscrieri privind dezmembramintele dreptului de proprietate, drepturi reale de garanție și sarcini	Referințe
NU SUNT	

Anexa Nr. 1 La Partea I

Teren

Nr cadastral	Suprafața (mp)*	Observații / Referințe
31524	3.000	

* Suprafața este determinată în planul de proiecție Stereo 70.



Date referitoare la teren

Crt	Categorie folosință	Intravilan	Suprafața (mp)	Tarla	Parcelă	Nr. topo	Observații / Referințe
1	arabil	NU	3.000	36	18	-	

Lungime Segmente

1) Valorile lungimilor segmentelor sunt obținute din proiecție în plan.

Punct început	X / Y	Punct sfârșit	X / Y	Lungime segment (** (m)
1	427.262,947 299.277,007	2	427.282,072 299.277,209	19.126
2	427.282,072 299.277,209	3	427.282,077 299.277,209	0.005
3	427.282,077 299.277,209	4	426.994,934 299.435,11	327.695
4	426.994,934 299.435,11	5	426.990,475 299.426,841	9.395
5	426.990,475 299.426,841	1	427.262,947 299.277,007	310.952

**** Lungimile segmentelor sunt determinate în planul de proiecție Stereo 70 și sunt rotunjite la 1 milimetru.**

***** Distanța dintre puncte este formată din segmente cumulate ce sunt mai mici decât valoarea 1 milimetru.**

**DATE DESPRE IMOBILUL NR. 3101**

Oficiul de Cadastru și Publicitate Imobiliară DOLJ
Biroul de Cadastru și Publicitate Imobiliară Craiova

A. Partea I. Descrierea imobilului

TEREN Extravilan

Adresa: Jud. Dolj, T36 P19

Nr. Crt	Nr cadastral Nr. topografic	Suprafața* (mp)	Observații / Referințe
A1		5.000	Sector cadastral:64 Teren neimprejmuit;

B. Partea II. Proprietari și acte

Inscrieri privitoare la dreptul de proprietate și alte drepturi reale	Referințe
/	
Act Administrativ nr. TDP 722-9674, din 04/09/1997 emis de CJSDPAT DOLJ;	
B1	A1
Intabulare, drept de PROPRIETATE, dobandit prin Constituire, cota actuala 1/1, cota initiala 1/1 1) TONE ELEONOR, LIPSA CNP	

C. Partea III. SARCINI .

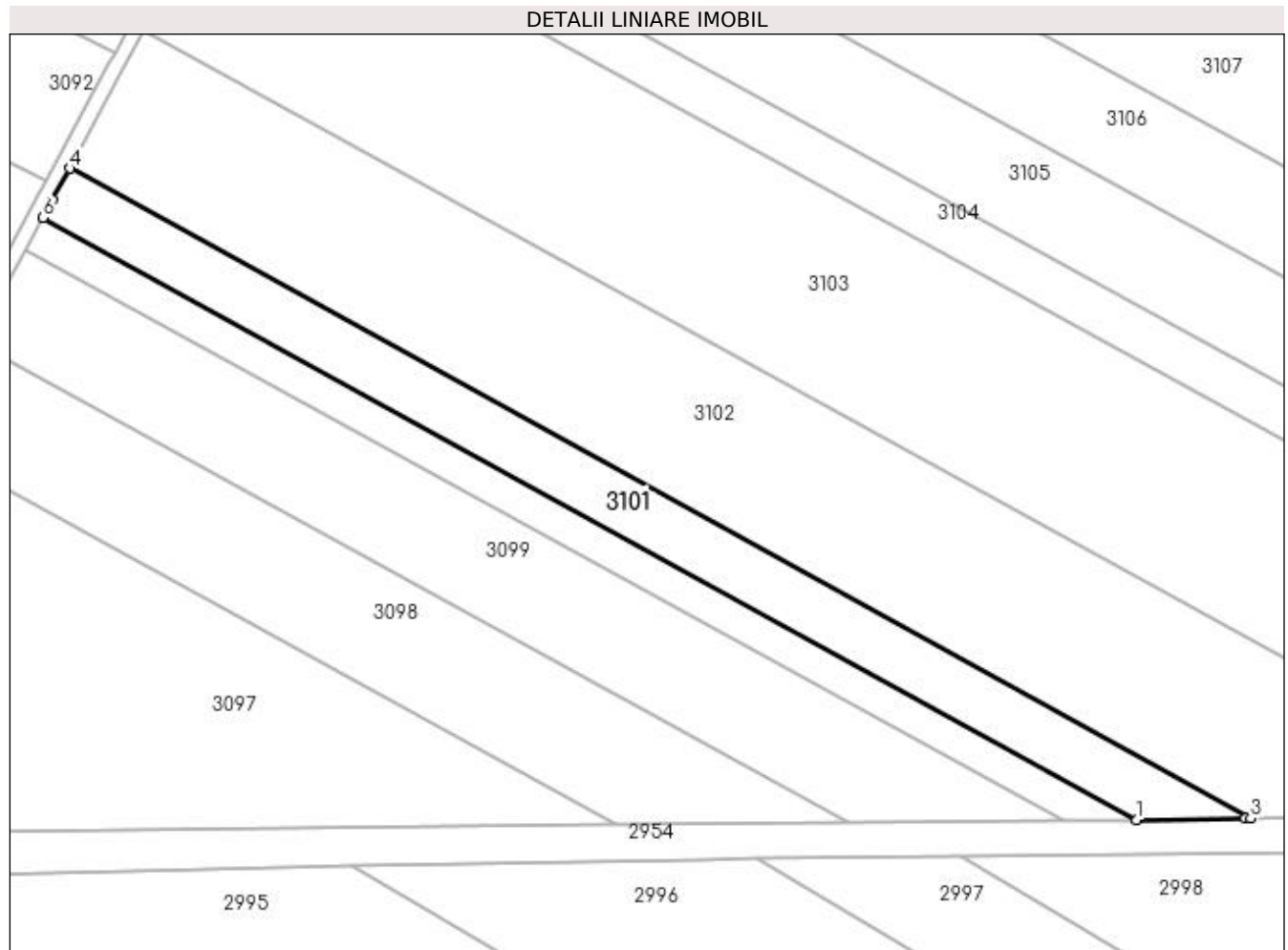
Inscrieri privind dezmembramintele dreptului de proprietate, drepturi reale de garanție și sarcini	Referințe
NU SUNT	

Anexa Nr. 1 La Partea I

Teren

Nr cadastral	Suprafața (mp)*	Observații / Referințe
	5.000	

* Suprafața este determinată în planul de proiecție Stereo 70.



Date referitoare la teren

Crt	Categorie folosință	Intra vilan	Suprafața (mp)	Tarla	Parcelă	Nr. topo	Observații / Referințe
1	arabil	NU	5.000	36	19	-	

Lungime Segmente

1) Valorile lungimilor segmentelor sunt obținute din proiecție în plan.

Punct început	X / Y	Punct sfârșit	X / Y	Lungime segment (** (m)
1	427.282,077 299.277,209	2	427.310,599 299.277,511	28.524
2	427.310,599 299.277,511	3	427.311,952 299.277,525	1.353
3	427.311,952 299.277,525	4	427.001,898 299.448,026	353.842
4	427.001,898 299.448,026	5	426.997,401 299.439,685	9.476
5	426.997,401 299.439,685	6	426.994,934 299.435,11	5.198

Punct început	X / Y	Punct sfârşit	X / Y	Lungime segment (** (m)
6	426.994,934 299.435,11	1	427.282,077 299.277,209	327.695

** Lungimile segmentelor sunt determinate în planul de proiecţie Stereo 70 şi sunt rotunjite la 1 milimetru.

*** Distanţa dintre puncte este formată din segmente cumulate ce sunt mai mici decât valoarea 1 milimetru.

**DATE DESPRE IMOBILUL NR. 3102**

Oficiul de Cadastru și Publicitate Imobiliară DOLJ
Biroul de Cadastru și Publicitate Imobiliară Craiova

A. Partea I. Descrierea imobilului

TEREN Extravilan

Adresa: Jud. Dolj, T36 P19/1

Nr. Crt	Nr cadastral Nr. topografic	Suprafața* (mp)	Observații / Referințe
A1		15.790	Sector cadastral:64 Teren neimprejmuit;

B. Partea II. Proprietari și acte

Inscrieri privitoare la dreptul de proprietate și alte drepturi reale		Referințe
/		
Act Normativ nr. Legea 7, din 13/03/1996 emis de PARLAMENTUL ROMANIEI;		
B1	Inscrierea provizorie, drept de PROPRIETATE, dobandit prin Lege, cota actuala 1/1, cota initiala 1/1 1) NEIDENTIFICAT NEIDENTIFICAT, CIF:0000000000000	A1

C. Partea III. SARCINI .


Inscrieri privind dezmembramintele dreptului de proprietate, drepturi reale de garanție și sarcini	Referințe
NU SUNT	

Anexa Nr. 1 La Partea I

Teren

Nr cadastral	Suprafața (mp)*	Observații / Referințe
	15.790	

* Suprafața este determinată în planul de proiecție Stereo 70.



Date referitoare la teren

Crt	Categorie folosință	Intra vilan	Suprafața (mp)	Tarla	Parcelă	Nr. topo	Observații / Referințe
1	arabil	NU	15.790	36	19/1	-	

Lungime Segmente

1) Valorile lungimilor segmentelor sunt obținute din proiecție în plan.

Punct început	X / Y	Punct sfârșit	X / Y	Lungime segment (** (m)
1	427.311,952 299.277,525	2	427.362,428 299.278,06	50.479
2	427.362,428 299.278,06	3	427.363,342 299.278,089	0.914
3	427.363,342 299.278,089	4	427.371,137 299.291,779	15.754
4	427.371,137 299.291,779	5	427.021,362 299.484,122	399.172
5	427.021,362 299.484,122	6	427.015,642 299.473,514	12.052

Punct început	X / Y	Punct sfârșit	X / Y	Lungime segment (** (m)
6	427.015,642 299.473,514	7	427.001,898 299.448,026	28.957
7	427.001,898 299.448,026	1	427.311,952 299.277,525	353.842

** Lungimile segmentelor sunt determinate în planul de proiecție Stereo 70 și sunt rotunjite la 1 milimetru.

*** Distanța dintre puncte este formată din segmente cumulate ce sunt mai mici decât valoarea 1 milimetru.

**DATE DESPRE IMOBILUL NR. 3103**

Oficiul de Cadastru și Publicitate Imobiliară DOLJ
Biroul de Cadastru și Publicitate Imobiliară Craiova

A. Partea I. Descrierea imobilului

TEREN Extravilan

Adresa: Jud. Dolj, T36 P20

Nr. Crt	Nr cadastral Nr. topografic	Suprafața* (mp)	Observații / Referințe
A1		20.000	Sector cadastral:64 Teren neimprejmuit;

B. Partea II. Proprietari și acte

Inscrieri privitoare la dreptul de proprietate și alte drepturi reale	Referințe
/	
Act Administrativ nr. TDP 137-9566, din 05/10/1993 emis de CJSDPAT DOLJ;	
B1	A1
Intabulare, drept de PROPRIETATE, dobandit prin Reconstituire, cota actuala 1/1, cota initiala 1/1 1) NICA PĂUNA, LIPSA CNP	

C. Partea III. SARCINI .


Inscrieri privind dezmembramintele dreptului de proprietate, drepturi reale de garanție și sarcini	Referințe
NU SUNT	

Anexa Nr. 1 La Partea I

Teren

Nr cadastral	Suprafața (mp)*	Observații / Referințe
	20.000	

* Suprafața este determinată în planul de proiecție Stereo 70.



Date referitoare la teren

Crt	Categorie folosință	Intra vilan	Suprafața (mp)	Tarla	Parcelă	Nr. topo	Observații / Referințe
1	arabil	NU	20.000	36	20	-	

Lungime Segmente

1) Valorile lungimilor segmentelor sunt obținute din proiecție în plan.

Punct început	X / Y	Punct sfârșit	X / Y	Lungime segment (** (m)
1	427.371,137 299.291,779	2	427.395,896 299.335,261	50.037
2	427.395,896 299.335,261	3	427.045,107 299.528,161	400.329
3	427.045,107 299.528,161	4	427.021,362 299.484,122	50.033
4	427.021,362 299.484,122	1	427.371,137 299.291,779	399.172

**** Lungimile segmentelor sunt determinate în planul de proiecție Stereo 70 și sunt rotunjite la 1 milimetru.**

***** Distanța dintre puncte este formată din segmente cumulate ce sunt mai mici decât valoarea 1 milimetru.**

**DATE DESPRE IMOBILUL NR. 3104**

Oficiul de Cadastru și Publicitate Imobiliară DOLJ
Biroul de Cadastru și Publicitate Imobiliară Craiova

A. Partea I. Descrierea imobilului

TEREN Extravilan

Adresa: Jud. Dolj, T36 P21

Nr. Crt	Nr cadastral Nr. topografic	Suprafața* (mp)	Observații / Referințe
A1		5.000	Sector cadastral:64 Teren neimprejmuit;

B. Partea II. Proprietari și acte

Inscrieri privitoare la dreptul de proprietate și alte drepturi reale	Referințe
/	
Act Administrativ nr. TDP 213-2192, din 23/11/1993 emis de CJSDPAT DOLJ;	
B1	A1
Intabulare, drept de PROPRIETATE, dobândit prin Reconstituire, cota actuala 1/1, cota initiala 1/1 1) JUGLARU GHEORGHE, LIPSA CNP	

C. Partea III. SARCINI .

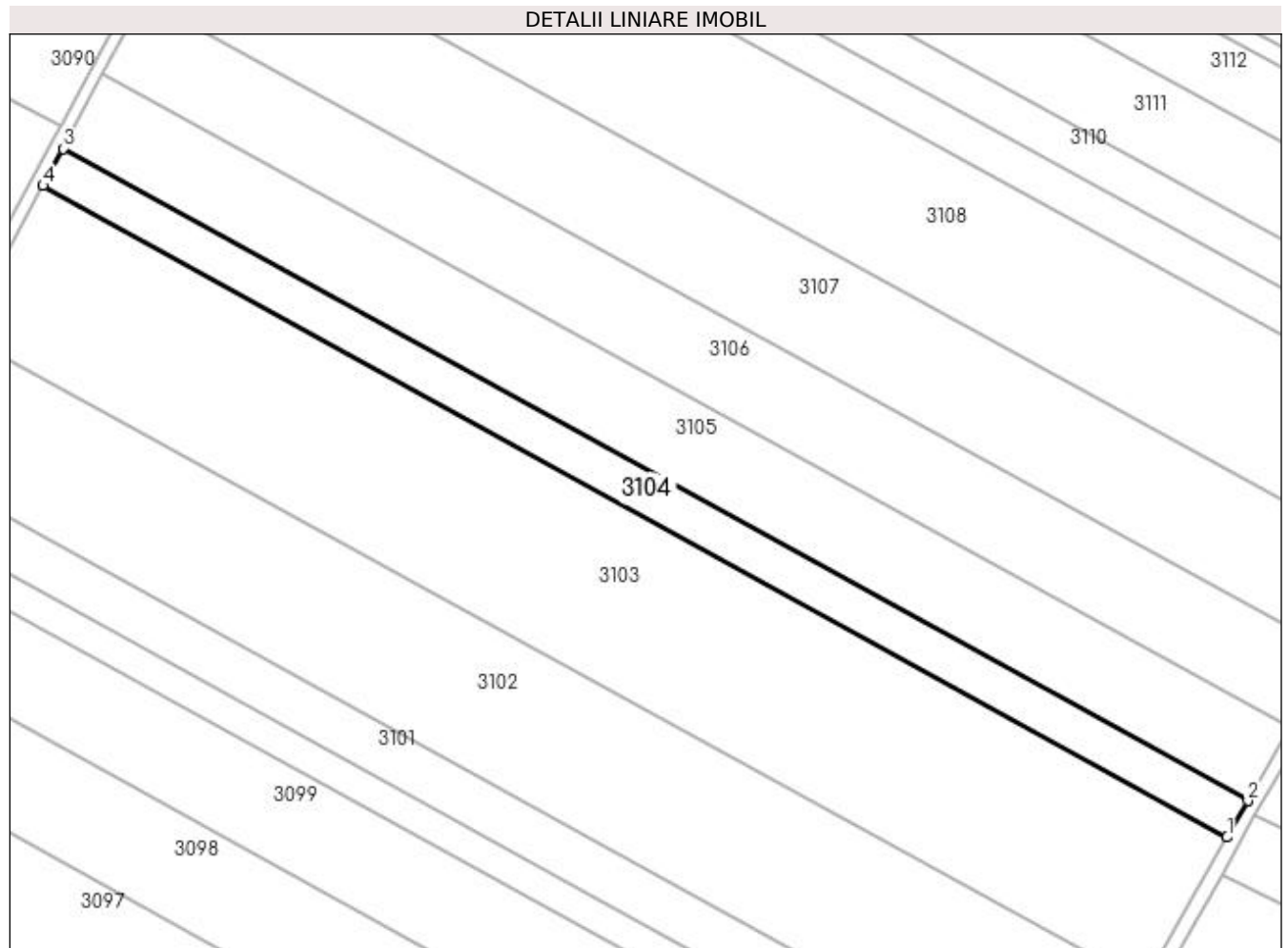
Inscrieri privind dezmembramintele dreptului de proprietate, drepturi reale de garanție și sarcini	Referințe
NU SUNT	

Anexa Nr. 1 La Partea I

Teren

Nr cadastral	Suprafața (mp)*	Observații / Referințe
	5.000	

* Suprafața este determinată în planul de proiecție Stereo 70.



Date referitoare la teren

Crt	Categorie folosință	Intra vilan	Suprafața (mp)	Tarla	Parcelă	Nr. topo	Observații / Referințe
1	arabil	NU	5.000	36	21	-	

Lungime Segmente

1) Valorile lungimilor segmentelor sunt obținute din proiecție în plan.

Punct început	X / Y	Punct sfârșit	X / Y	Lungime segment (** (m)
1	427.395,896 299.335,261	2	427.402,074 299.346,112	12.486
2	427.402,074 299.346,112	3	427.051,033 299.539,151	400.617
3	427.051,033 299.539,151	4	427.045,107 299.528,161	12.486
4	427.045,107 299.528,161	1	427.395,896 299.335,261	400.329

**** Lungimile segmentelor sunt determinate în planul de proiecție Stereo 70 și sunt rotunjite la 1 milimetru.**

***** Distanța dintre puncte este formată din segmente cumulate ce sunt mai mici decât valoarea 1 milimetru.**

**DATE DESPRE IMOBILUL NR. 3105**

Oficiul de Cadastru și Publicitate Imobiliară DOLJ
Biroul de Cadastru și Publicitate Imobiliară Craiova

A. Partea I. Descrierea imobilului

TEREN Extravilan

Adresa: Jud. Dolj, T36 P22

Nr. Crt	Nr cadastral Nr. topografic	Suprafața* (mp)	Observații / Referințe
A1		10.000	Sector cadastral:64 Teren neimprejmuit;

B. Partea II. Proprietari și acte

Inscrieri privitoare la dreptul de proprietate și alte drepturi reale	Referințe
/	
Act Administrativ nr. TDP 149-9566, din 02/11/1993 emis de CJSDPAT DOLJ;	
B1	A1
Intabulare, drept de PROPRIETATE, dobandit prin Constituire, cota actuala 1/1, cota initiala 1/1 1) PRODAN GICA , LIPSA CNP	

C. Partea III. SARCINI .


Inscrieri privind dezmembramintele dreptului de proprietate, drepturi reale de garanție și sarcini	Referințe
NU SUNT	

Anexa Nr. 1 La Partea I

Teren

Nr cadastral	Suprafața (mp)*	Observații / Referințe
	10.000	

* Suprafața este determinată în planul de proiecție Stereo 70.



Date referitoare la teren

Crt	Categorie folosință	Intra vilan	Suprafața (mp)	Tarla	Parcelă	Nr. topo	Observații / Referințe
1	arabil	NU	10.000	36	22	-	

Lungime Segmente

1) Valorile lungimilor segmentelor sunt obținute din proiecție în plan.

Punct început	X / Y	Punct sfârșit	X / Y	Lungime segment (** (m)
1	427.402,074 299.346,112	2	427.414,418 299.367,79	24.946
2	427.414,418 299.367,79	3	427.062,872 299.561,107	401.193
3	427.062,872 299.561,107	4	427.052,125 299.541,176	22.644
4	427.052,125 299.541,176	5	427.051,033 299.539,151	2.301
5	427.051,033 299.539,151	1	427.402,074 299.346,112	400.617

**** Lungimile segmentelor sunt determinate în planul de proiecție Stereo 70 și sunt rotunjite la 1 milimetru.**

***** Distanța dintre puncte este formată din segmente cumulate ce sunt mai mici decât valoarea 1 milimetru.**

**DATE DESPRE IMOBILUL NR. 3106**

Oficiul de Cadastru și Publicitate Imobiliară DOLJ
Biroul de Cadastru și Publicitate Imobiliară Craiova

A. Partea I. Descrierea imobilului

TEREN Extravilan

Adresa: Jud. Dolj, T36 P22/1

Nr. Crt	Nr cadastral Nr. topografic	Suprafața* (mp)	Observații / Referințe
A1		10.303	Sector cadastral:64 Teren neimprejmuit;

B. Partea II. Proprietari și acte

Inscrieri privitoare la dreptul de proprietate și alte drepturi reale		Referințe
/		
Act Normativ nr. Legea 7, din 13/03/1996 emis de PARLAMENTUL ROMANIEI;		
B1	Inscrierea provizorie, drept de PROPRIETATE, dobandit prin Lege, cota actuala 1/1, cota initiala 1/1 1) NEIDENTIFICAT NEIDENTIFICAT, CIF:0000000000000	A1

C. Partea III. SARCINI .

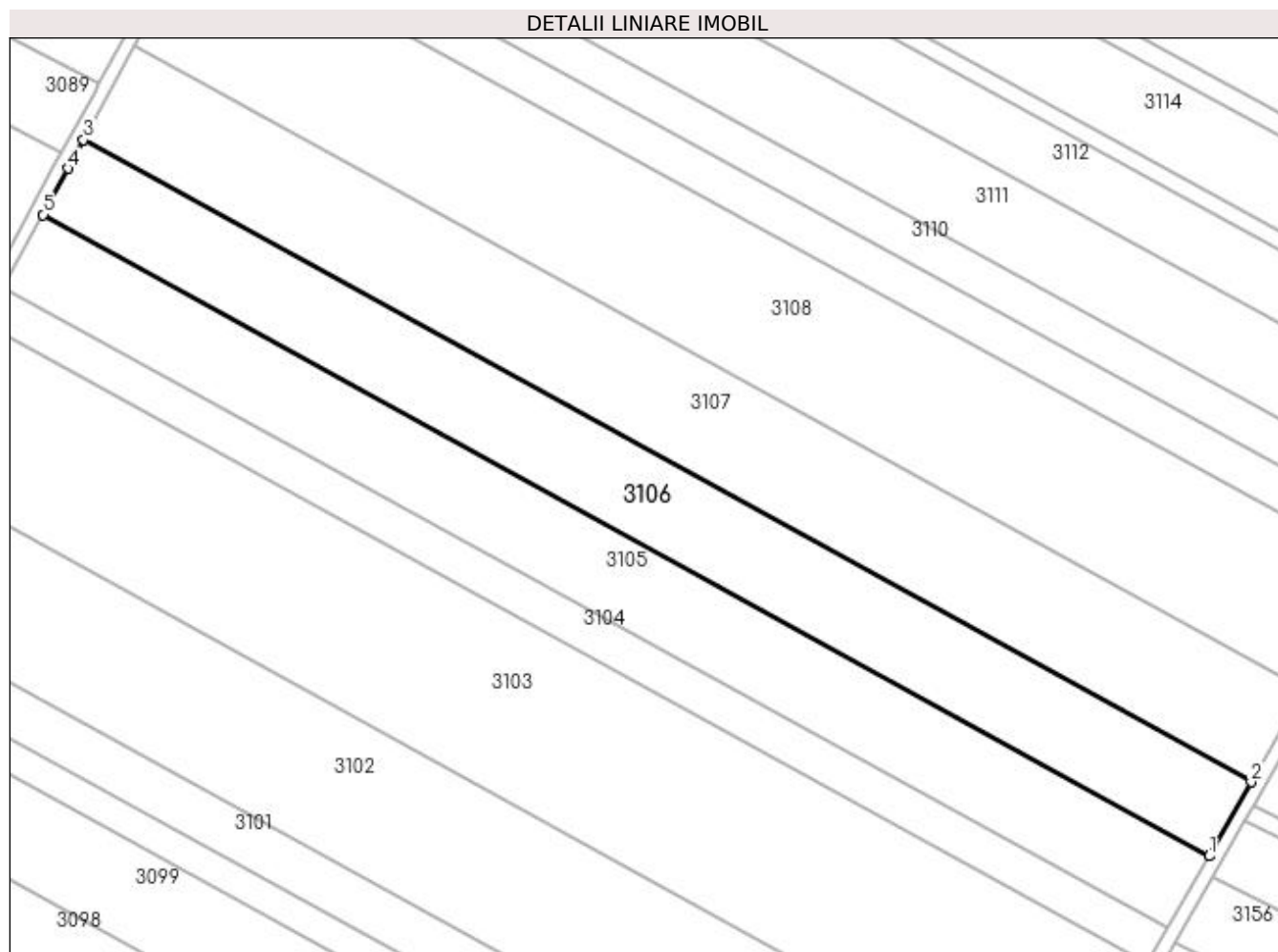
Inscrieri privind dezmembramintele dreptului de proprietate, drepturi reale de garanție și sarcini	Referințe
NU SUNT	

Anexa Nr. 1 La Partea I

Teren

Nr cadastral	Suprafața (mp)*	Observații / Referințe
	10.303	

* Suprafața este determinată în planul de proiecție Stereo 70.



Date referitoare la teren

Crt	Categorie folosință	Intra vilan	Suprafața (mp)	Tarla	Parcelă	Nr. topo	Observații / Referințe
1	arabil	NU	10.303	36	22/1	-	

Lungime Segmente

1) Valorile lungimilor segmentelor sunt obținute din proiecție în plan.

Punct început	X / Y	Punct sfârșit	X / Y	Lungime segment (** (m)
1	427.414,418 299.367,79	2	427.427,117 299.390,093	25.665
2	427.427,117 299.390,093	3	427.075,052 299.583,695	401.785
3	427.075,052 299.583,695	4	427.070,362 299.574,997	9.882
4	427.070,362 299.574,997	5	427.062,872 299.561,107	15.781
5	427.062,872 299.561,107	1	427.414,418 299.367,79	401.193

**** Lungimile segmentelor sunt determinate în planul de proiecție Stereo 70 și sunt rotunjite la 1 milimetru.**

***** Distanța dintre puncte este formată din segmente cumulate ce sunt mai mici decât valoarea 1 milimetru.**

**DATE DESPRE IMOBILUL NR. 3107**

Oficiul de Cadastru și Publicitate Imobiliară DOLJ
Biroul de Cadastru și Publicitate Imobiliară Craiova

A. Partea I. Descrierea imobilului

TEREN Extravilan

Adresa: Jud. Dolj, T36 P24

Nr. Crt	Nr cadastral Nr. topografic	Suprafața* (mp)	Observații / Referințe
A1		12.976	Sector cadastral:64 Teren neimprejmuit;

B. Partea II. Proprietari și acte

Inscrieri privitoare la dreptul de proprietate și alte drepturi reale		Referințe
/		
Act Administrativ nr. TDP 197-9566, din 08/11/1993 emis de CJSDPAT DOLJ;		
B1	Intabulare, drept de PROPRIETATE, dobândit prin Reconstituire, cota actuala 1/1, cota initiala 1/1 1) PÎRVU ION, LIPSA CNP 2) PÎRVU CONSTANTIN, LIPSA CNP	A1

C. Partea III. SARCINI .

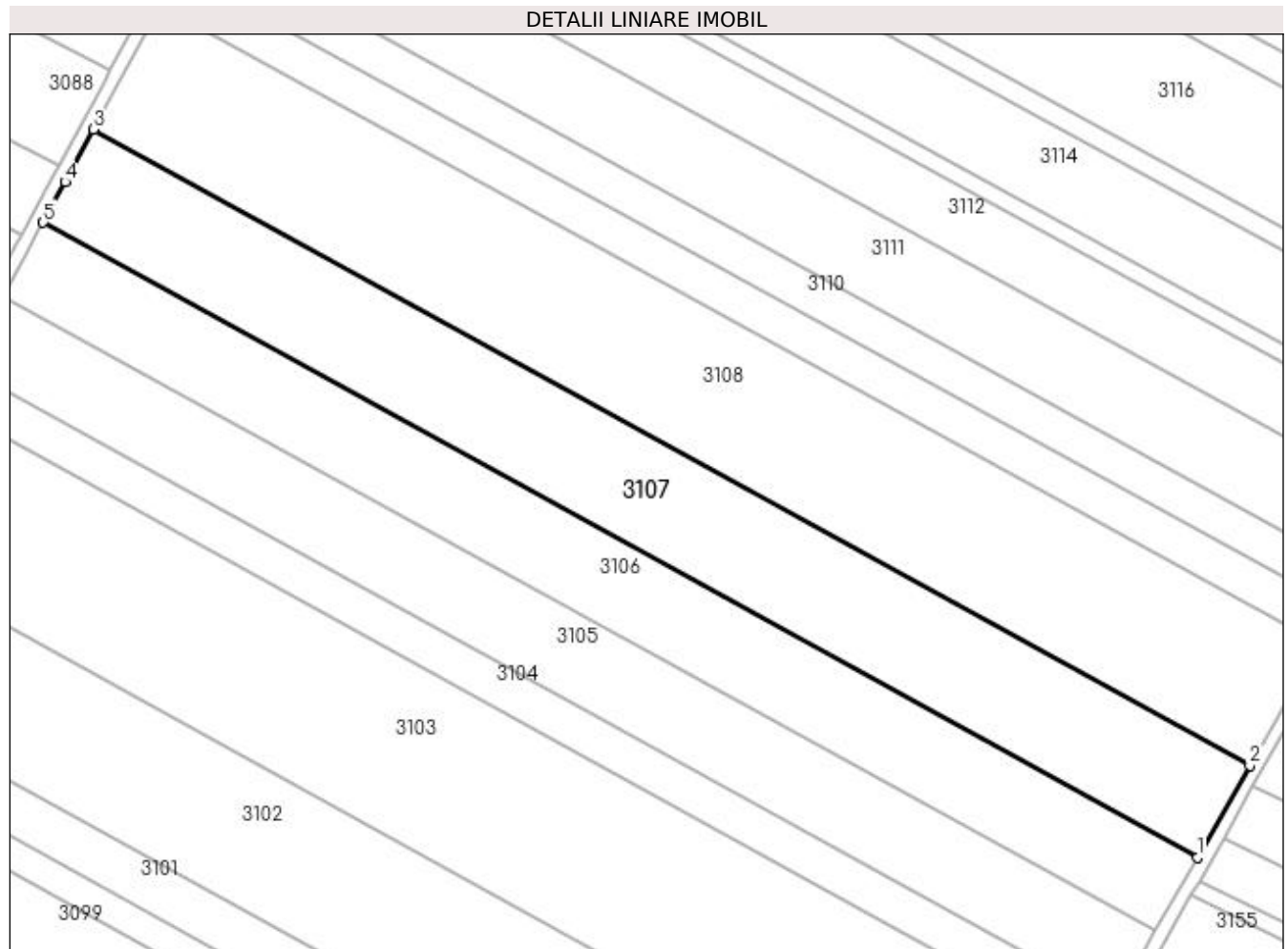
Inscrieri privind dezmembramentele dreptului de proprietate, drepturi reale de garanție și sarcini	Referințe
NU SUNT	

Anexa Nr. 1 La Partea I

Teren

Nr cadastral	Suprafața (mp)*	Observații / Referințe
	12.976	

* Suprafața este determinată în planul de proiecție Stereo 70.



Date referitoare la teren

Crt	Categorie folosință	Intra vilan	Suprafața (mp)	Tarla	Parcelă	Nr. topo	Observații / Referințe
1	arabil	NU	12.976	36	24	-	

Lungime Segmente

1) Valorile lungimilor segmentelor sunt obținute din proiecție în plan.

Punct început	X / Y	Punct sfârșit	X / Y	Lungime segment (** (m)
1	427.427,117 299.390,093	2	427.443,084 299.418,135	32.269
2	427.443,084 299.418,135	3	427.090,366 299.612,096	402.531
3	427.090,366 299.612,096	4	427.081,745 299.596,108	18.164
4	427.081,745 299.596,108	5	427.075,052 299.583,695	14.102
5	427.075,052 299.583,695	1	427.427,117 299.390,093	401.785

**** Lungimile segmentelor sunt determinate în planul de proiecție Stereo 70 și sunt rotunjite la 1 milimetru.**

***** Distanța dintre puncte este formată din segmente cumulate ce sunt mai mici decât valoarea 1 milimetru.**

**DATE DESPRE IMOBILUL NR. 3108**

Oficiul de Cadastru și Publicitate Imobiliară DOLJ
Biroul de Cadastru și Publicitate Imobiliară Craiova

A. Partea I. Descrierea imobilului

TEREN Extravilan

Adresa: Jud. Dolj, T36 P24/1

Nr. Crt	Nr cadastral Nr. topografic	Suprafața* (mp)	Observații / Referințe
A1		17.224	Sector cadastral:64 Teren neimprejmuit;

B. Partea II. Proprietari și acte

Inscrieri privitoare la dreptul de proprietate și alte drepturi reale	Referințe
/	
Act Administrativ nr. TDP 230-2192, din 23/11/1993 emis de CJSDPAT DOLJ;	
B1	A1
Intabulare, drept de PROPRIETATE, dobandit prin Reconstituire, cota actuala 1/1, cota initiala 1/1 1) PÎRVU ION, LIPSA CNP	

C. Partea III. SARCINI .

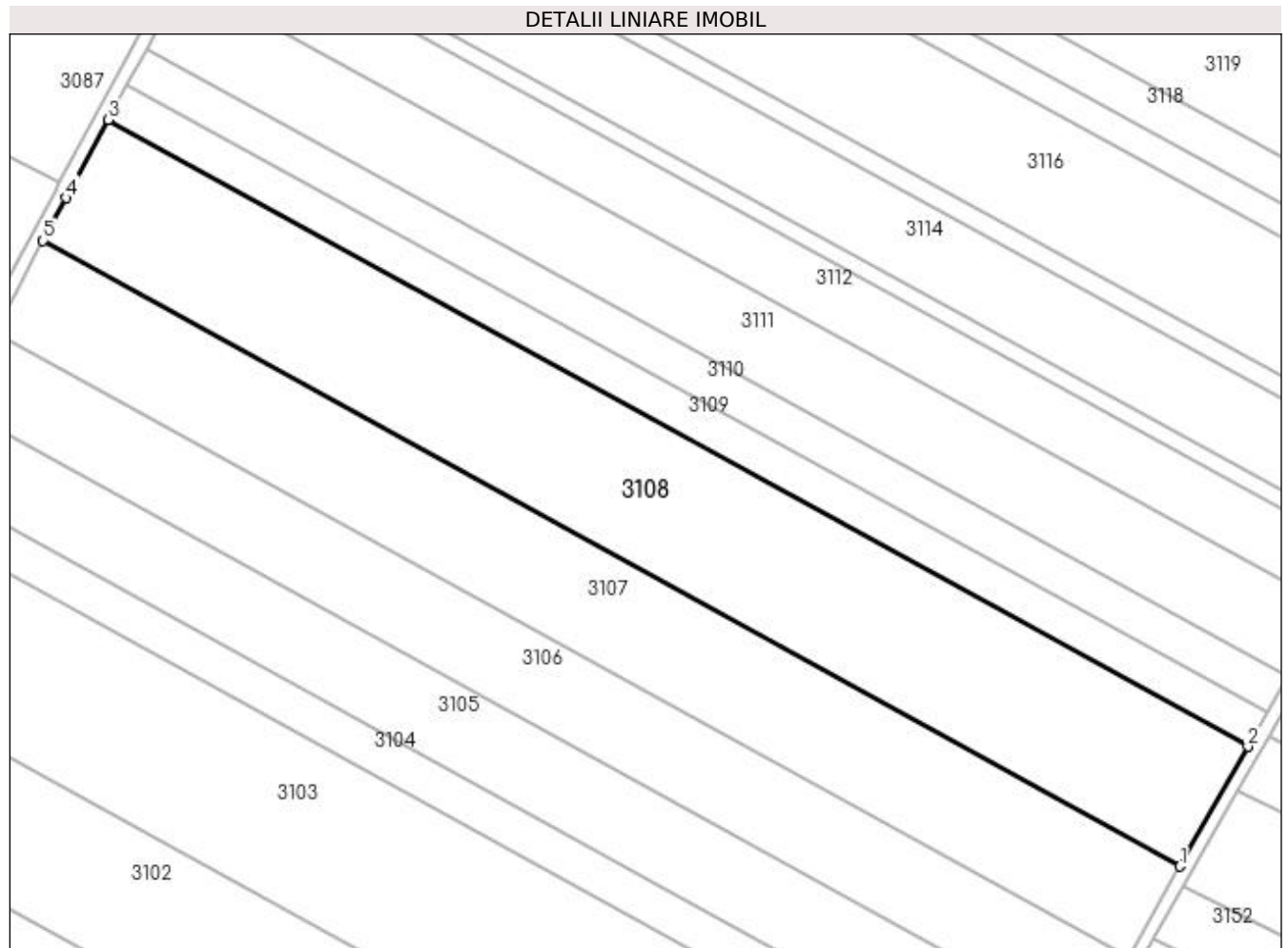
Inscrieri privind dezmembramintele dreptului de proprietate, drepturi reale de garanție și sarcini	Referințe
NU SUNT	

Anexa Nr. 1 La Partea I

Teren

Nr cadastral	Suprafața (mp)*	Observații / Referințe
	17.224	

* Suprafața este determinată în planul de proiecție Stereo 70.



Date referitoare la teren

Crt	Categorie folosință	Intra vilan	Suprafața (mp)	Tarla	Parcelă	Nr. topo	Observații / Referințe
1	arabil	NU	17.224	36	24/1	-	

Lungime Segmente

1) Valorile lungimilor segmentelor sunt obținute din proiecție în plan.

Punct început	X / Y	Punct sfârșit	X / Y	Lungime segment (** (m)
1	427.443,084 299.418,135	2	427.464,232 299.455,277	42.741
2	427.464,232 299.455,277	3	427.110,65 299.649,714	403.517
3	427.110,65 299.649,714	4	427.097,546 299.625,412	27.61
4	427.097,546 299.625,412	5	427.090,366 299.612,096	15.128
5	427.090,366 299.612,096	1	427.443,084 299.418,135	402.531

**** Lungimile segmentelor sunt determinate în planul de proiecție Stereo 70 și sunt rotunjite la 1 milimetru.**

***** Distanța dintre puncte este formată din segmente cumulate ce sunt mai mici decât valoarea 1 milimetru.**

**DATE DESPRE IMOBILUL NR. 3109**

Oficiul de Cadastru și Publicitate Imobiliară DOLJ
Biroul de Cadastru și Publicitate Imobiliară Craiova

A. Partea I. Descrierea imobilului

TEREN Extravilan

Adresa: Jud. Dolj, T36 P25

Nr. Crt	Nr cadastral Nr. topografic	Suprafața* (mp)	Observații / Referințe
A1		5.000	Sector cadastral:64 Teren neimprejmut;

B. Partea II. Proprietari și acte

Inscrieri privitoare la dreptul de proprietate și alte drepturi reale	Referințe
/	
Act Administrativ nr. TDP 82715011, din 30/01/1995 emis de CJSDPAT DOLJ;	
B1	A1
Intabulare, drept de PROPRIETATE, dobândit prin Reconstituire, cota actuala 1/1, cota initiala 1/1	
1) BUZDUCEANU DUMITRU, LIPSA CNP	
2) NICA GHEORGHE DEFUNCT:Da	
3) NICA IULIAN, LIPSA CNP	

C. Partea III. SARCINI .


Inscrieri privind dezmembramintele dreptului de proprietate, drepturi reale de garanție și sarcini	Referințe
NU SUNT	

Anexa Nr. 1 La Partea I

Teren

Nr cadastral	Suprafața (mp)*	Observații / Referințe
	5.000	

* Suprafața este determinată în planul de proiecție Stereo 70.



Date referitoare la teren

Crt	Categorie folosință	Intra vilan	Suprafața (mp)	Tarla	Parcelă	Nr. topo	Observații / Referințe
1	arabil	NU	5.000	36	25	-	

Lungime Segmente

1) Valorile lungimilor segmentelor sunt obținute din proiecție în plan.

Punct început	X / Y	Punct sfârșit	X / Y	Lungime segment (** (m)
1	427.464,232 299.455,277	2	427.470,362 299.466,043	12.389
2	427.470,362 299.466,043	3	427.116,529 299.660,618	403.803
3	427.116,529 299.660,618	4	427.110,65 299.649,714	12.388
4	427.110,65 299.649,714	1	427.464,232 299.455,277	403.517

**** Lungimile segmentelor sunt determinate în planul de proiecție Stereo 70 și sunt rotunjite la 1 milimetru.**

***** Distanța dintre puncte este formată din segmente cumulate ce sunt mai mici decât valoarea 1 milimetru.**

**DATE DESPRE IMOBILUL NR. 3110**

Oficiul de Cadastru și Publicitate Imobiliară DOLJ
Biroul de Cadastru și Publicitate Imobiliară Craiova

A. Partea I. Descrierea imobilului

TEREN Extravilan

Adresa: Jud. Dolj, T36 P26

Nr. Crt	Nr cadastral Nr. topografic	Suprafața* (mp)	Observații / Referințe
A1		5.000	Sector cadastral:64 Teren neimprejmuit;

B. Partea II. Proprietari și acte

Inscrieri privitoare la dreptul de proprietate și alte drepturi reale	Referințe
/	
Act Administrativ nr. TDP 182-9566, din 05/11/1993 emis de CJSDPAT DOLJ;	
B1	A1
Intabulare, drept de PROPRIETATE, dobandit prin Reconstituire, cota actuala 1/1, cota initiala 1/1 1) TRANDAFIR VASILE, LIPSA CNP	

C. Partea III. SARCINI .

Inscrieri privind dezmembramintele dreptului de proprietate, drepturi reale de garanție și sarcini	Referințe
NU SUNT	

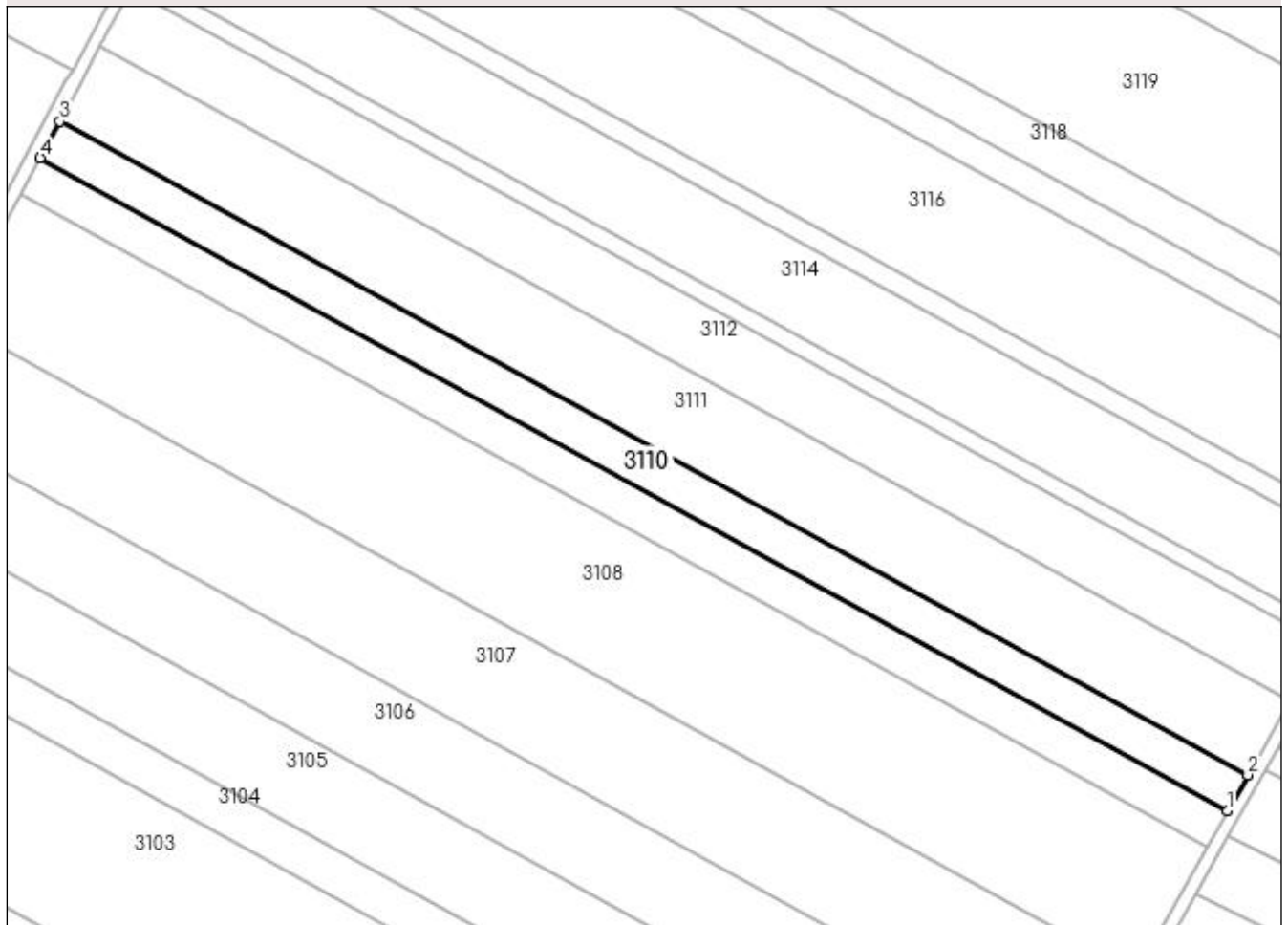
Anexa Nr. 1 La Partea I

Teren

Nr cadastral	Suprafața (mp)*	Observații / Referințe
	5.000	

* Suprafața este determinată în planul de proiecție Stereo 70.

DETALII LINIARE IMOBIL



Date referitoare la teren

Crt	Categorie folosință	Intra vilan	Suprafața (mp)	Tarla	Parcelă	Nr. topo	Observații / Referințe
1	arabil	NU	5.000	36	26	-	

Lungime Segmente

1) Valorile lungimilor segmentelor sunt obținute din proiecție în plan.

Punct început	X / Y	Punct sfârșit	X / Y	Lungime segment (** (m)
1	427.470,362 299.466,043	2	427.476,487 299.476,8	12.379
2	427.476,487 299.476,8	3	427.122,404 299.671,513	404.089
3	427.122,404 299.671,513	4	427.116,529 299.660,618	12.378
4	427.116,529 299.660,618	1	427.470,362 299.466,043	403.803

**** Lungimile segmentelor sunt determinate în planul de proiecție Stereo 70 și sunt rotunjite la 1 milimetru.**

***** Distanța dintre puncte este formată din segmente cumulate ce sunt mai mici decât valoarea 1 milimetru.**

**DATE DESPRE IMOBILUL NR. 3111**

Oficiul de Cadastru și Publicitate Imobiliară DOLJ
Biroul de Cadastru și Publicitate Imobiliară Craiova

A. Partea I. Descrierea imobilului

TEREN Extravilan

Adresa: Jud. Dolj, TARLAUA 36, PARCELA 27

Nr. Crt	Nr cadastral Nr. topografic	Suprafața* (mp)	Observații / Referințe
A1	31518	10.238	Sector cadastral:64 Teren neimprejmuit;

B. Partea II. Proprietari și acte

Inscrieri privitoare la dreptul de proprietate și alte drepturi reale		Referințe
29856 / 20/03/2015		
Act Notarial nr. CM nr 164, din 19/10/2012 emis de NP CERNOBAI CLAUDIUU EMIL (TDP nr. 16623/25-04-2012 emis de COMISIA JUDETEANA DOLJ);		
B1	Intabulare, drept de PROPRIETATE, dobandit prin Succesiune, cota actuala 1/1, cota initiala 1/1 1) DINA ION	A1

C. Partea III. SARCINI .

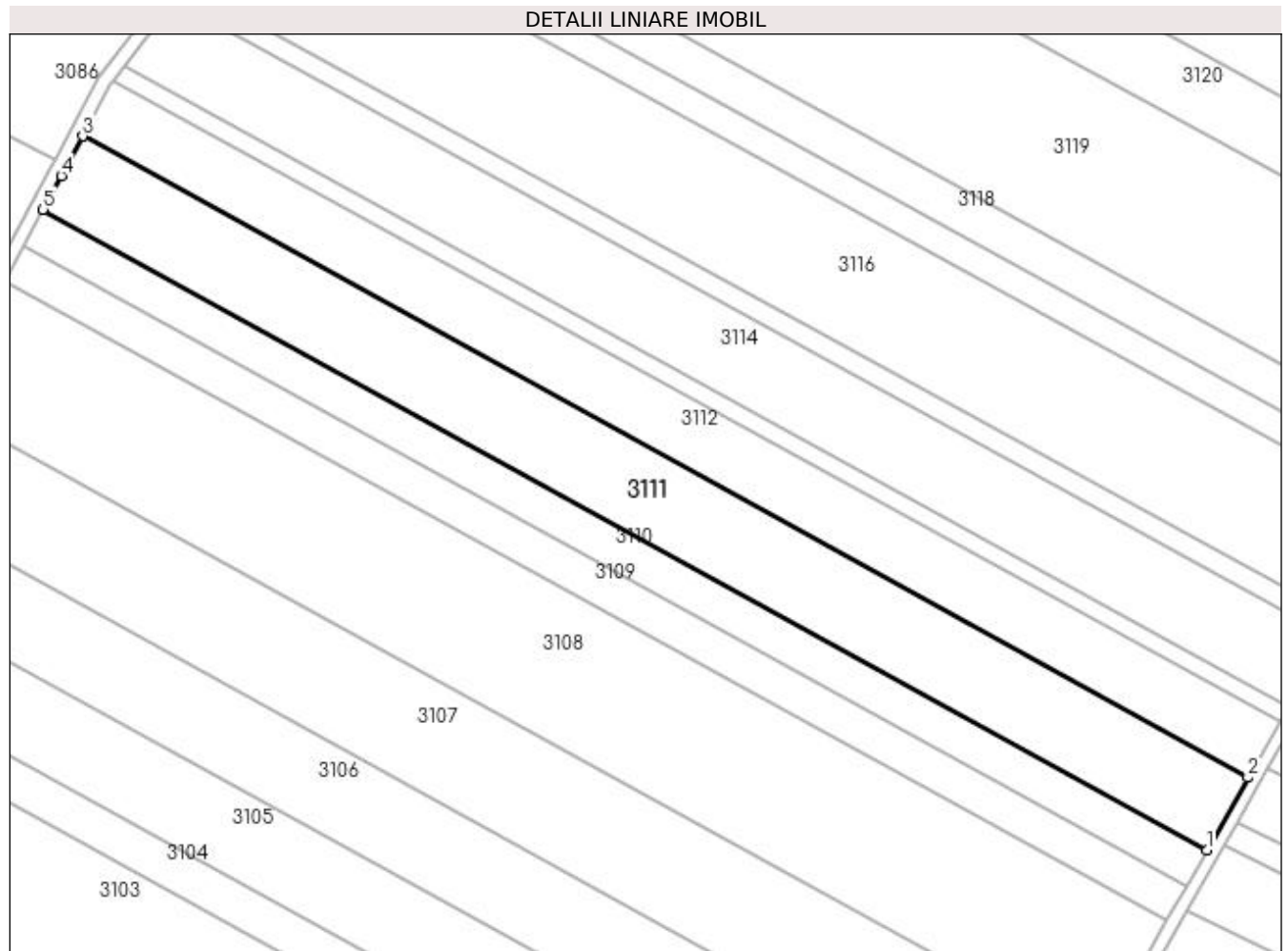
Inscrieri privind dezmembramintele dreptului de proprietate, drepturi reale de garanție și sarcini	Referințe
NU SUNT	

Anexa Nr. 1 La Partea I

Teren

Nr cadastral	Suprafața (mp)*	Observații / Referințe
31518	10.238	

* Suprafața este determinată în planul de proiecție Stereo 70.



Date referitoare la teren

Crt	Categorie folosință	Intra vilan	Suprafața (mp)	Tarla	Parcelă	Nr. topo	Observații / Referințe
1	arabil	NU	10.238	36	27	-	

Lungime Segmente

1) Valorile lungimilor segmentelor sunt obținute din proiecție în plan.

Punct început	X / Y	Punct sfârșit	X / Y	Lungime segment (** (m)
1	427.476,487 299.476,8	2	427.489,016 299.498,804	25.321
2	427.489,016 299.498,804	3	427.134,42 299.693,798	404.674
3	427.134,42 299.693,798	4	427.127,925 299.681,753	13.685
4	427.127,925 299.681,753	5	427.122,404 299.671,513	11.634
5	427.122,404 299.671,513	1	427.476,487 299.476,8	404.089

**** Lungimile segmentelor sunt determinate în planul de proiecție Stereo 70 și sunt rotunjite la 1 milimetru.**

***** Distanța dintre puncte este formată din segmente cumulate ce sunt mai mici decât valoarea 1 milimetru.**

**DATE DESPRE IMOBILUL NR. 3112**

Oficiul de Cadastru și Publicitate Imobiliară DOLJ
Biroul de Cadastru și Publicitate Imobiliară Craiova

A. Partea I. Descrierea imobilului

TEREN Extravilan

Adresa: Jud. Dolj, T36 P28

Nr. Crt	Nr cadastral Nr. topografic	Suprafața* (mp)	Observații / Referințe
A1		7.880	Sector cadastral:64 Teren neimprejmuit;

B. Partea II. Proprietari și acte

Inscrieri privitoare la dreptul de proprietate și alte drepturi reale	Referințe
/	
Act Administrativ nr. TDP 98-59434, din 05/08/1993 emis de CJSDPAT DOLJ;	
B1	A1
Intabulare, drept de PROPRIETATE, dobandit prin Reconstituire, cota actuala 1/1, cota initiala 1/1 1) STANCIU FILIP, LIPSA CNP	

C. Partea III. SARCINI .

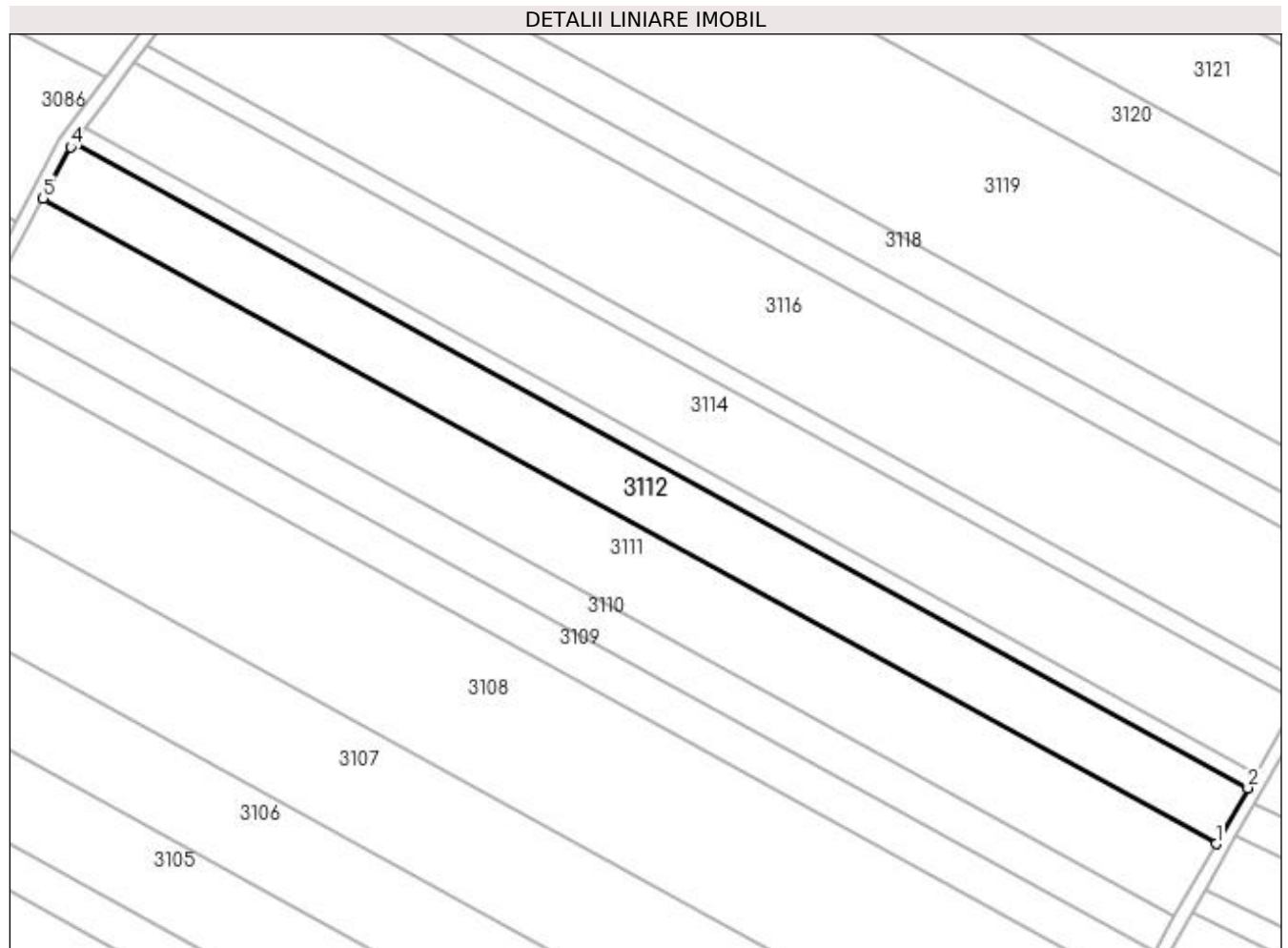
Inscrieri privind dezmembramintele dreptului de proprietate, drepturi reale de garanție și sarcini	Referințe
NU SUNT	

Anexa Nr. 1 La Partea I

Teren

Nr cadastral	Suprafața (mp)*	Observații / Referințe
	7.880	

* Suprafața este determinată în planul de proiecție Stereo 70.



Date referitoare la teren

Crt	Categorie folosință	Intra vilan	Suprafața (mp)	Tarla	Parcelă	Nr. topo	Observații / Referințe
1	arabil	NU	7.880	36	28	-	

Lungime Segmente

1) Valorile lungimilor segmentelor sunt obținute din proiecție în plan.

Punct început	X / Y	Punct sfârșit	X / Y	Lungime segment (** (m)
1	427.489,016 299.498,804	2	427.498,647 299.515,718	19.464
2	427.498,647 299.515,718	3	427.143,906 299.710,792	404.84
3	427.143,906 299.710,792	4	427.142,754 299.709,254	1.922
4	427.142,754 299.709,254	5	427.134,42 299.693,798	17.56
5	427.134,42 299.693,798	1	427.489,016 299.498,804	404.674

**** Lungimile segmentelor sunt determinate în planul de proiecție Stereo 70 și sunt rotunjite la 1 milimetru.**

***** Distanța dintre puncte este formată din segmente cumulate ce sunt mai mici decât valoarea 1 milimetru.**

**DATE DESPRE IMOBILUL NR. 3113**

Oficiul de Cadastru și Publicitate Imobiliară DOLJ
Biroul de Cadastru și Publicitate Imobiliară Craiova

A. Partea I. Descrierea imobilului

TEREN Extravilan

Adresa: Jud. Dolj, T36 P29

Nr. Crt	Nr cadastral Nr. topografic	Suprafața* (mp)	Observații / Referințe
A1		2.104	Sector cadastral:64 Teren neimprejmuit;

B. Partea II. Proprietari și acte

Inscrieri privitoare la dreptul de proprietate și alte drepturi reale	Referințe
/	
Act Administrativ nr. TDP 86-59434, din 03/08/1993 emis de CJSDPAT DOLJ;	
B1	A1
Intabulare, drept de PROPRIETATE, dobândit prin Reconstituire, cota actuala 1/1, cota initiala 1/1 1) STANCIU LUCREȚIA, LIPSA CNP	

C. Partea III. SARCINI .

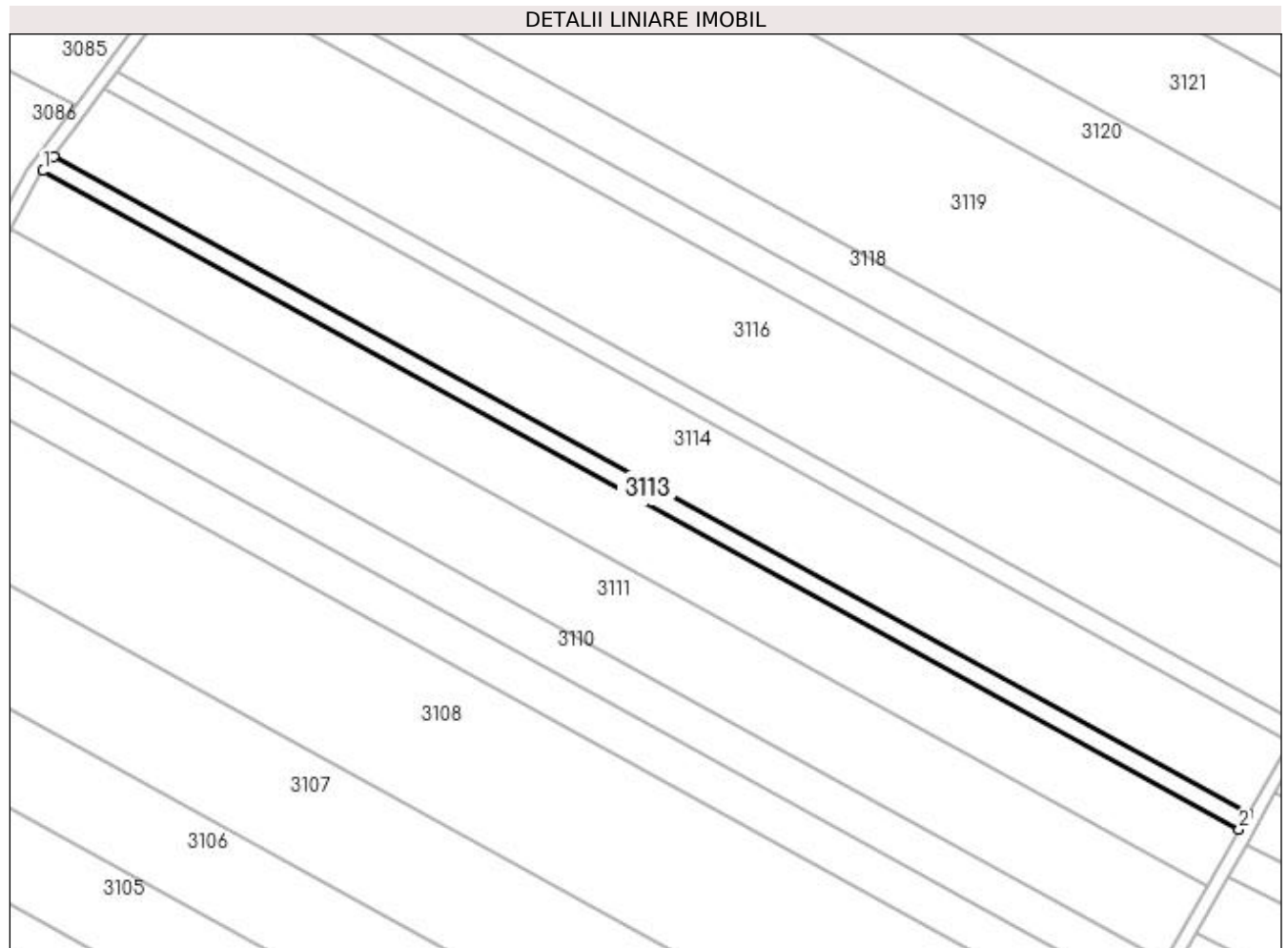
Inscrieri privind dezmembramintele dreptului de proprietate, drepturi reale de garanție și sarcini	Referințe
NU SUNT	

Anexa Nr. 1 La Partea I

Teren

Nr cadastral	Suprafața (mp)*	Observații / Referințe
	2.104	

* Suprafața este determinată în planul de proiecție Stereo 70.



Date referitoare la teren

Crt	Categorie folosință	Intra vilan	Suprafața (mp)	Tarla	Parcelă	Nr. topo	Observații / Referințe
1	arabil	NU	2.104	36	29	-	

Lungime Segmente

1) Valorile lungimilor segmentelor sunt obținute din proiecție în plan.

Punct început	X / Y	Punct sfârșit	X / Y	Lungime segment (** (m)
1	427.143,906 299.710,792	2	427.498,647 299.515,718	404.84
2	427.498,647 299.515,718	3	427.501,221 299.520,239	5.202
3	427.501,221 299.520,239	4	427.147,056 299.714,996	404.182
4	427.147,056 299.714,996	1	427.143,906 299.710,792	5.253

**** Lungimile segmentelor sunt determinate în planul de proiecție Stereo 70 și sunt rotunjite la 1 milimetru.**

***** Distanța dintre puncte este formată din segmente cumulate ce sunt mai mici decât valoarea 1 milimetru.**

**DATE DESPRE IMOBILUL NR. 3114**

Oficiul de Cadastru și Publicitate Imobiliară DOLJ
Biroul de Cadastru și Publicitate Imobiliară Craiova

A. Partea I. Descrierea imobilului

TEREN Extravilan

Adresa: Jud. Dolj, T36 P30

Nr. Crt	Nr cadastral Nr. topografic	Suprafața* (mp)	Observații / Referințe
A1		10.000	Sector cadastral:64 Teren neimprejmuit;

B. Partea II. Proprietari și acte

Inscrieri privitoare la dreptul de proprietate și alte drepturi reale	Referințe
/	
Act Administrativ nr. TDP 73-59434, din 30/07/1993 emis de CJSDPAT DOLJ;	
B1	A1
Intabulare, drept de PROPRIETATE, dobândit prin Reconstituire, cota actuala 1/1, cota initiala 1/1 1) ION ILIE, LIPSA CNP	

C. Partea III. SARCINI .

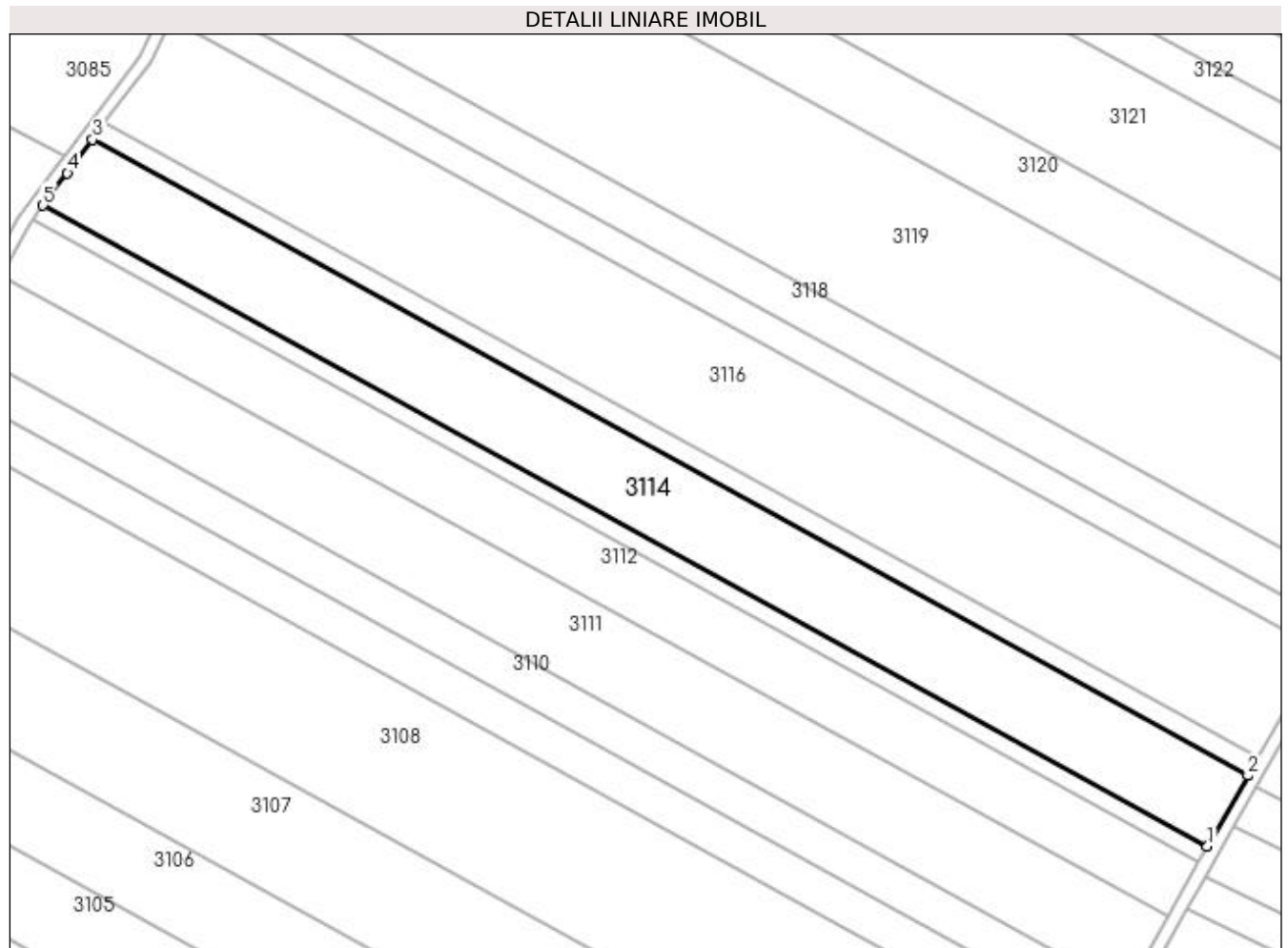
Inscrieri privind dezmembramintele dreptului de proprietate, drepturi reale de garanție și sarcini	Referințe
NU SUNT	

Anexa Nr. 1 La Partea I

Teren

Nr cadastral	Suprafața (mp)*	Observații / Referințe
	10.000	

* Suprafața este determinată în planul de proiecție Stereo 70.



Date referitoare la teren

Crt	Categorie folosință	Intra vilan	Suprafața (mp)	Tarla	Parcelă	Nr. topo	Observații / Referințe
1	arabil	NU	10.000	36	30	-	

Lungime Segmente

1) Valorile lungimilor segmentelor sunt obținute din proiecție în plan.

Punct început	X / Y	Punct sfârșit	X / Y	Lungime segment (** (m)
1	427.501,221 299.520,239	2	427.513,512 299.541,825	24.84
2	427.513,512 299.541,825	3	427.162,096 299.735,071	401.045
3	427.162,096 299.735,071	4	427.154,469 299.724,892	12.719
4	427.154,469 299.724,892	5	427.147,056 299.714,996	12.365
5	427.147,056 299.714,996	1	427.501,221 299.520,239	404.182

**** Lungimile segmentelor sunt determinate în planul de proiecție Stereo 70 și sunt rotunjite la 1 milimetru.**

***** Distanța dintre puncte este formată din segmente cumulate ce sunt mai mici decât valoarea 1 milimetru.**

**DATE DESPRE IMOBILUL NR. 3115**

Oficiul de Cadastru și Publicitate Imobiliară DOLJ
Biroul de Cadastru și Publicitate Imobiliară Craiova

A. Partea I. Descrierea imobilului

TEREN Extravilan

Adresa: Jud. Dolj, T36 P31

Nr. Crt	Nr cadastral Nr. topografic	Suprafața* (mp)	Observații / Referințe
A1		2.500	Sector cadastral:64 Teren neimprejmuit;

B. Partea II. Proprietari și acte

Inscrieri privitoare la dreptul de proprietate și alte drepturi reale	Referințe
/	
Act Administrativ nr. TDP 110-9566, din 09/08/1993 emis de CJSDPAT DOLJ;	
B1	A1
Intabulare, drept de PROPRIETATE, dobandit prin Constituire, cota actuala 1/1, cota initiala 1/1 1) DOBRESCU MARIANA, LIPSA CNP	

C. Partea III. SARCINI .

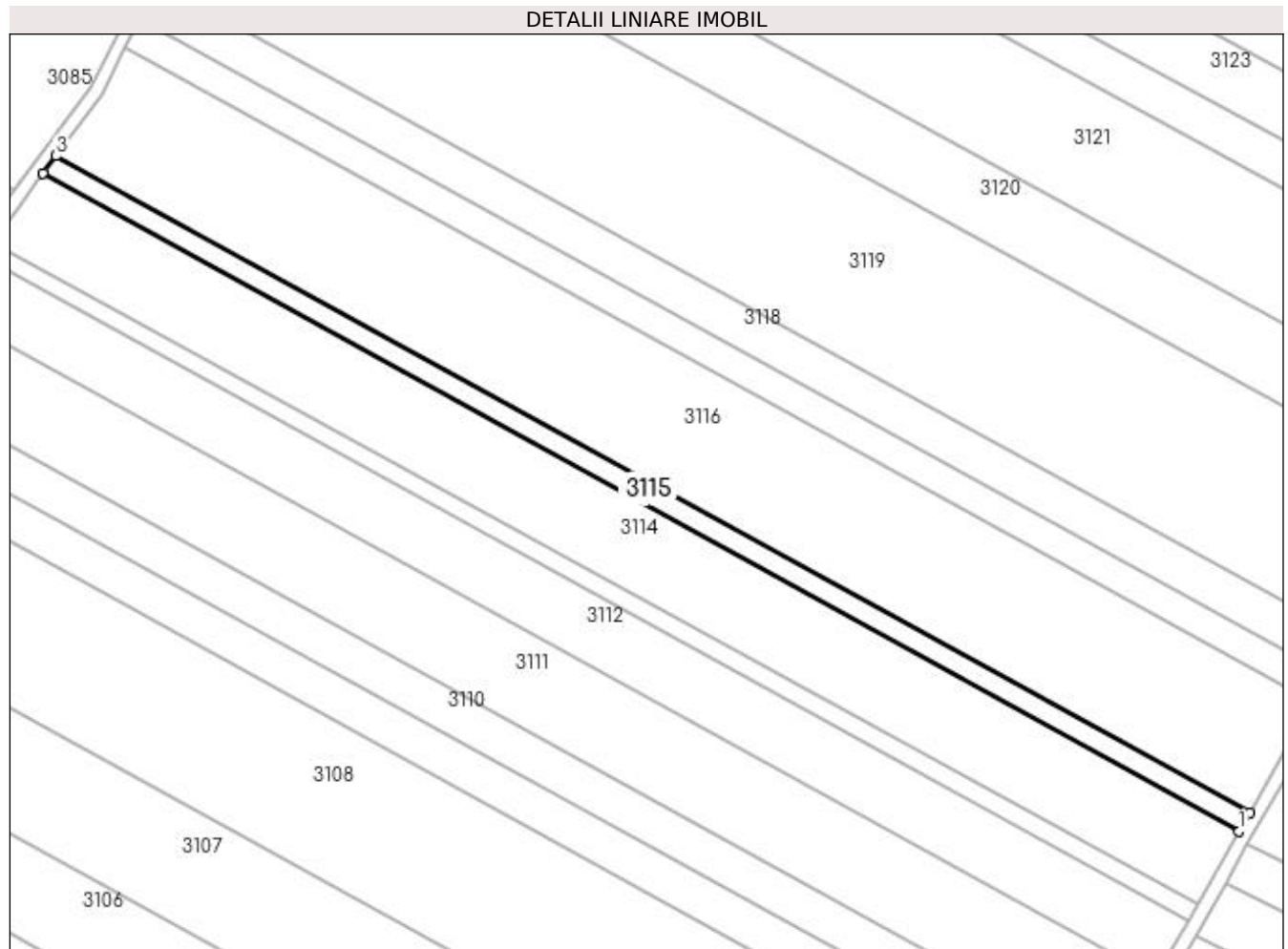
Inscrieri privind dezmembramintele dreptului de proprietate, drepturi reale de garanție și sarcini	Referințe
NU SUNT	

Anexa Nr. 1 La Partea I

Teren

Nr cadastral	Suprafața (mp)*	Observații / Referințe
	2.500	

* Suprafața este determinată în planul de proiecție Stereo 70.



Date referitoare la teren

Crt	Categorie folosință	Intra vilan	Suprafața (mp)	Tarla	Parcelă	Nr. topo	Observații / Referințe
1	arabil	NU	2.500	36	31	-	

Lungime Segmente

1) Valorile lungimilor segmentelor sunt obținute din proiecție în plan.

Punct început	X / Y	Punct sfârșit	X / Y	Lungime segment (** (m)
1	427.513,512 299.541,825	2	427.516,6 299.547,248	6.241
2	427.516,6 299.547,248	3	427.165,874 299.740,115	400.258
3	427.165,874 299.740,115	4	427.162,096 299.735,071	6.302
4	427.162,096 299.735,071	1	427.513,512 299.541,825	401.045

**** Lungimile segmentelor sunt determinate în planul de proiecție Stereo 70 și sunt rotunjite la 1 milimetru.**

***** Distanța dintre puncte este formată din segmente cumulate ce sunt mai mici decât valoarea 1 milimetru.**

**DATE DESPRE IMOBILUL NR. 3116**

Oficiul de Cadastru și Publicitate Imobiliară DOLJ
Biroul de Cadastru și Publicitate Imobiliară Craiova

A. Partea I. Descrierea imobilului

TEREN Extravilan

Adresa: Jud. Dolj, T36 P31

Nr. Crt	Nr cadastral Nr. topografic	Suprafața* (mp)	Observații / Referințe
A1		15.000	Sector cadastral:64 Teren neimprejmuit;

B. Partea II. Proprietari și acte

Inscrieri privitoare la dreptul de proprietate și alte drepturi reale	Referințe
/	
Act Administrativ nr. TDP 1627, din 14/10/2005 emis de CJSDPAT DOLJ;	
B1	A1
Intabulare, drept de PROPRIETATE, dobândit prin Reconstituire, cota actuala 1/1, cota initiala 1/1	
1) ALEXIE STELIAN, LIPSA CNP	
2) ALEXIE AUREL, LIPSA CNP	
3) ALEXIE IONEL, LIPSA CNP	

C. Partea III. SARCINI .

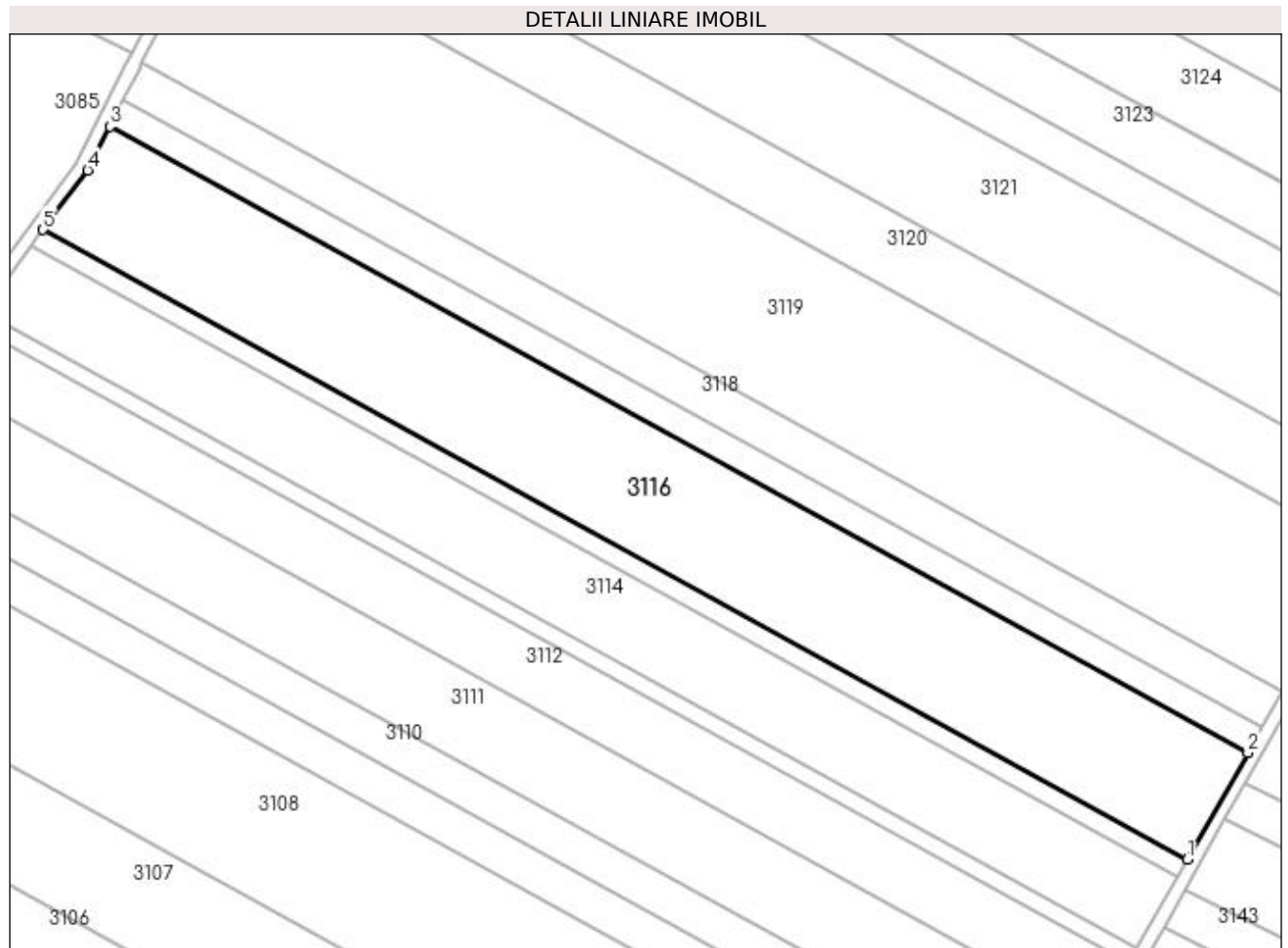
Inscrieri privind dezmembramintele dreptului de proprietate, drepturi reale de garanție și sarcini	Referințe
NU SUNT	

Anexa Nr. 1 La Partea I

Teren

Nr cadastral	Suprafața (mp)*	Observații / Referințe
	15.000	

* Suprafața este determinată în planul de proiecție Stereo 70.



Date referitoare la teren

Crt	Categorie folosință	Intra vilan	Suprafața (mp)	Tarla	Parcelă	Nr. topo	Observații / Referințe
1	arabil	NU	15.000	36	31	-	

Lungime Segmente

1) Valorile lungimilor segmentelor sunt obținute din proiecție în plan.

Punct început	X / Y	Punct sfârșit	X / Y	Lungime segment (** (m)
1	427.516,6 299.547,248	2	427.535,232 299.579,97	37.655
2	427.535,232 299.579,97	3	427.186,355 299.771,819	398.147
3	427.186,355 299.771,819	4	427.179,56 299.758,382	15.057
4	427.179,56 299.758,382	5	427.165,874 299.740,115	22.825
5	427.165,874 299.740,115	1	427.516,6 299.547,248	400.258

**** Lungimile segmentelor sunt determinate în planul de proiecție Stereo 70 și sunt rotunjite la 1 milimetru.**

***** Distanța dintre puncte este formată din segmente cumulate ce sunt mai mici decât valoarea 1 milimetru.**

**DATE DESPRE IMOBILUL NR. 3117**

Oficiul de Cadastru și Publicitate Imobiliară DOLJ
Biroul de Cadastru și Publicitate Imobiliară Craiova

A. Partea I. Descrierea imobilului

TEREN Extravilan

Adresa: Jud. Dolj, T36 P31/1

Nr. Crt	Nr cadastral Nr. topografic	Suprafața* (mp)	Observații / Referințe
A1		3.637	Sector cadastral:64 Teren neimprejmuit;

B. Partea II. Proprietari și acte

Inscrieri privitoare la dreptul de proprietate și alte drepturi reale		Referințe
/		
Act Normativ nr. Legea 7, din 13/03/1996 emis de PARLAMENTUL ROMANIEI;		
B1	Inscrierea provizorie, drept de PROPRIETATE, dobandit prin Lege, cota actuala 1/1, cota initiala 1/1 1) NEIDENTIFICAT NEIDENTIFICAT, CIF:0000000000000	A1

C. Partea III. SARCINI .

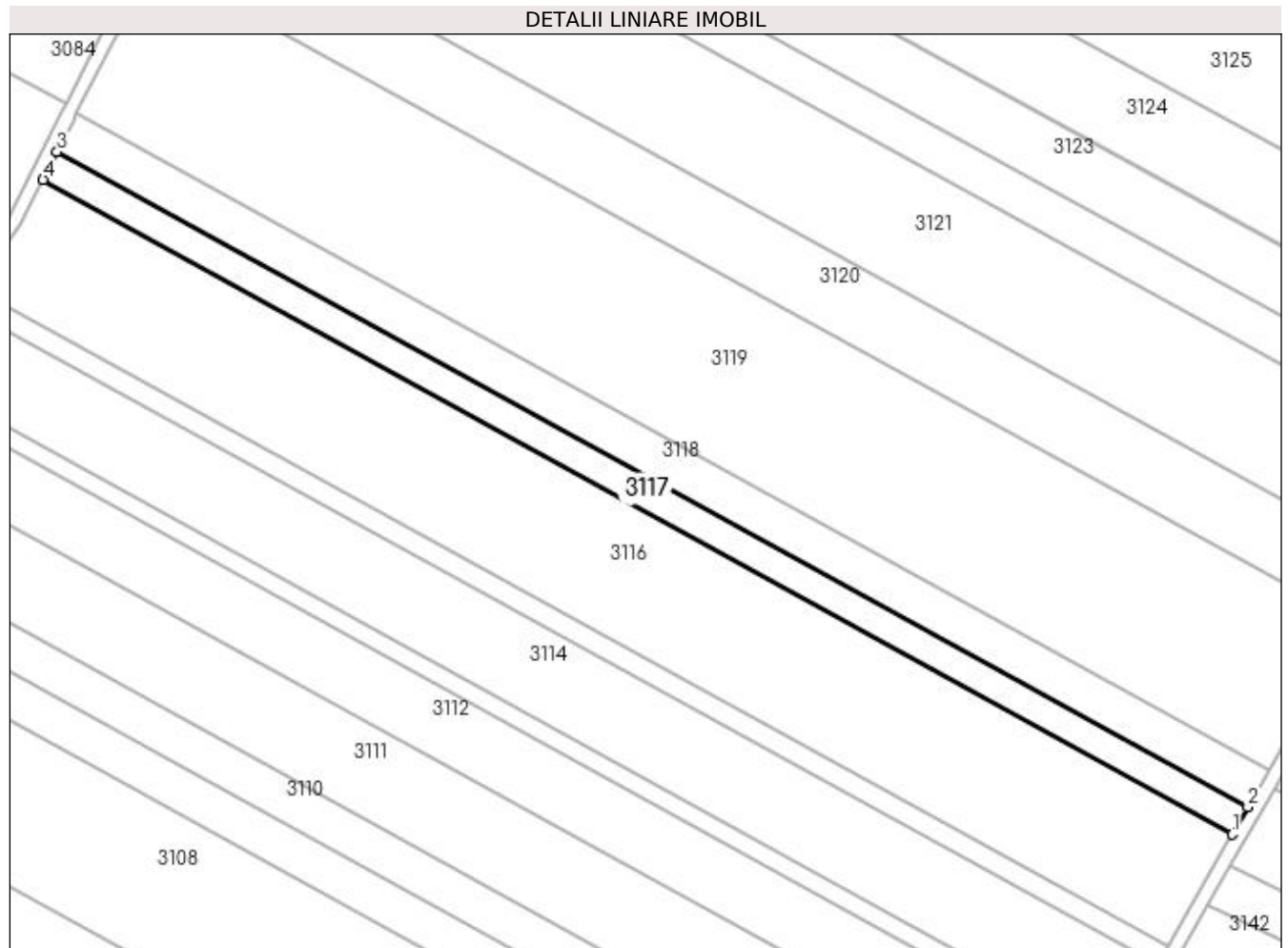
Inscrieri privind dezmembramintele dreptului de proprietate, drepturi reale de garanție și sarcini	Referințe
NU SUNT	

Anexa Nr. 1 La Partea I

Teren

Nr cadastral	Suprafața (mp)*	Observații / Referințe
	3.637	

* Suprafața este determinată în planul de proiecție Stereo 70.



Date referitoare la teren

Crt	Categorie folosință	Intra vilan	Suprafața (mp)	Tarla	Parcelă	Nr. topo	Observații / Referințe
1	arabil	NU	3.637	36	31/1	-	

Lungime Segmente

1) Valorile lungimilor segmentelor sunt obținute din proiecție în plan.

Punct început	X / Y	Punct sfârșit	X / Y	Lungime segment (** (m)
1	427.535,232 299.579,97	2	427.539,75 299.587,904	9.13
2	427.539,75 299.587,904	3	427.190,477 299.779,971	398.599
3	427.190,477 299.779,971	4	427.186,355 299.771,819	9.135
4	427.186,355 299.771,819	1	427.535,232 299.579,97	398.147

**** Lungimile segmentelor sunt determinate în planul de proiecție Stereo 70 și sunt rotunjite la 1 milimetru.**

***** Distanța dintre puncte este formată din segmente cumulate ce sunt mai mici decât valoarea 1 milimetru.**

**DATE DESPRE IMOBILUL NR. 3118**

Oficiul de Cadastru și Publicitate Imobiliară DOLJ
Biroul de Cadastru și Publicitate Imobiliară Craiova

A. Partea I. Descrierea imobilului

TEREN Extravilan

Adresa: Jud. Dolj, T36 P33

Nr. Crt	Nr cadastral Nr. topografic	Suprafața* (mp)	Observații / Referințe
A1		5.000	Sector cadastral:64 Teren neimprejmuit;

B. Partea II. Proprietari și acte

Inscrieri privitoare la dreptul de proprietate și alte drepturi reale	Referințe
/	
Act Administrativ nr. TDP 155-9566, din 03/11/1993 emis de CJSDPAT DOLJ;	
B1	A1
Intabulare, drept de PROPRIETATE, dobandit prin Constituire, cota actuala 1/1, cota initiala 1/1 1) CHIȚU MARIA, LIPSA CNP	

C. Partea III. SARCINI .

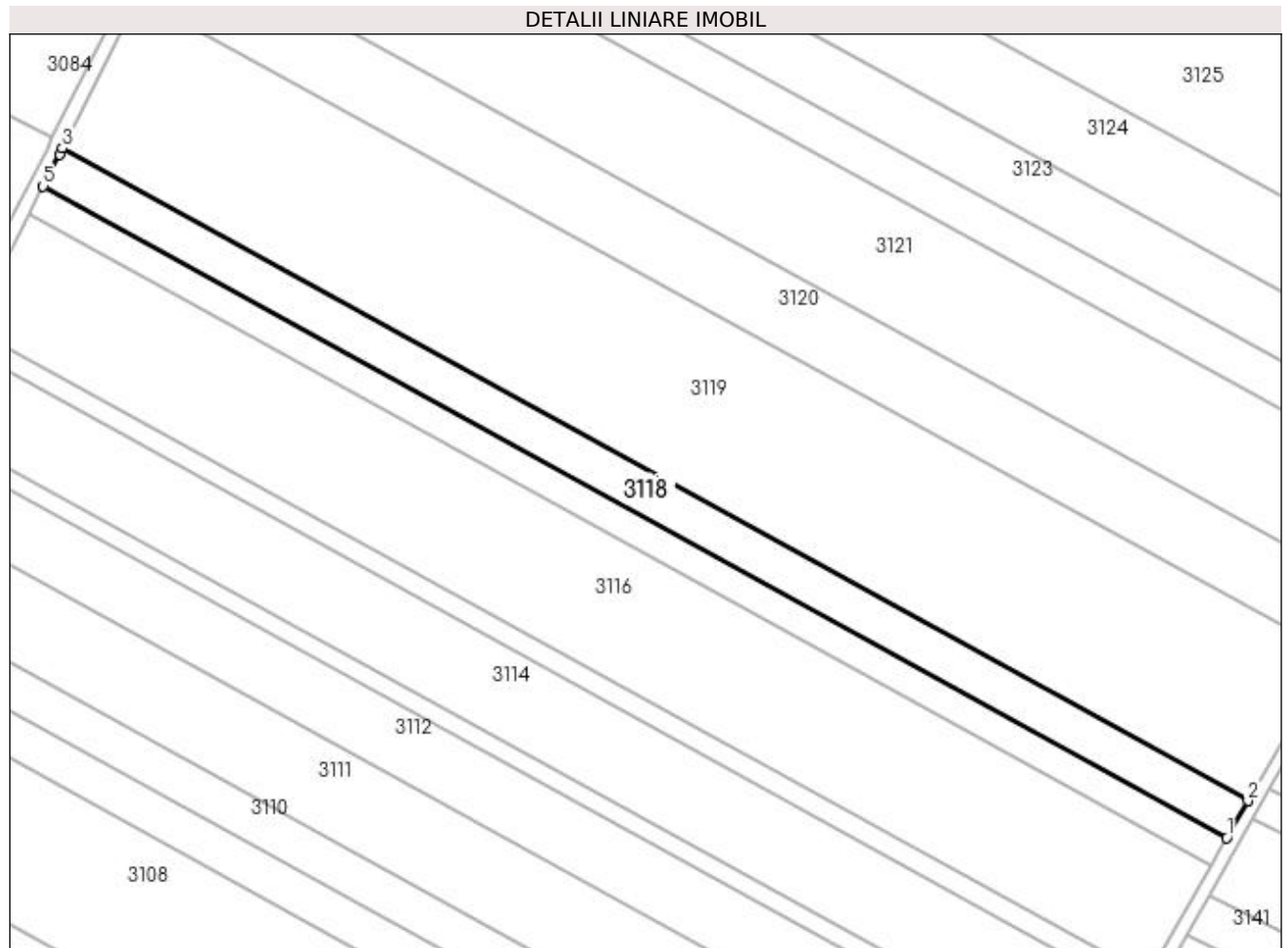
Inscrieri privind dezmembramintele dreptului de proprietate, drepturi reale de garanție și sarcini	Referințe
NU SUNT	

Anexa Nr. 1 La Partea I

Teren

Nr cadastral	Suprafața (mp)*	Observații / Referințe
	5.000	

* Suprafața este determinată în planul de proiecție Stereo 70.



Date referitoare la teren

Crt	Categorie folosință	Intra vilan	Suprafața (mp)	Tarla	Parcelă	Nr. topo	Observații / Referințe
1	arabil	NU	5.000	36	33	-	

Lungime Segmente

1) Valorile lungimilor segmentelor sunt obținute din proiecție în plan.

Punct început	X / Y	Punct sfârșit	X / Y	Lungime segment (** (m)
1	427.539,75 299.587,904	2	427.545,952 299.598,798	12.536
2	427.545,952 299.598,798	3	427.196,137 299.791,163	399.218
3	427.196,137 299.791,163	4	427.195,253 299.789,414	1.96
4	427.195,253 299.789,414	5	427.190,477 299.779,971	10.582
5	427.190,477 299.779,971	1	427.539,75 299.587,904	398.599

**** Lungimile segmentelor sunt determinate în planul de proiecție Stereo 70 și sunt rotunjite la 1 milimetru.**

***** Distanța dintre puncte este formată din segmente cumulate ce sunt mai mici decât valoarea 1 milimetru.**

**DATE DESPRE IMOBILUL NR. 3119**

Oficiul de Cadastru și Publicitate Imobiliară DOLJ
Biroul de Cadastru și Publicitate Imobiliară Craiova

A. Partea I. Descrierea imobilului

TEREN Extravilan

Adresa: Jud. Dolj, T36, P34

Nr. Crt	Nr cadastral Nr. topografic	Suprafața* (mp)	Observații / Referințe
A1	31397	20.000	Sector cadastral:64 Teren neimprejmut;

B. Partea II. Proprietari și acte

Inscrieri privitoare la dreptul de proprietate și alte drepturi reale		Referințe
22575 / 03/03/2015		
Act Notarial nr. cvc nr. 222, din 27/02/2015 emis de NP Bazgu Mariana;		
B1	Intabulare, drept de PROPRIETATE, dobandit prin Conventie, cota actuala 1/1, cota initiala 1/1 1) SC BRROMOS IMPEX SRL , CIF:9789804	A1
167474 / 08/07/2021		
Act Notarial nr. contract de ipoteca nr 568, din 06/07/2021 emis de Bazgu Mariana;		
B2	se noteaza interdictiile de instrainare, grevare, inchiriere, dezmembrare, alipire, construire, demolare, restructurare si amenajare 1) OTP BANK ROMANIA SA , CIF:7926069	A1
267848 / 08/11/2021		
Act Notarial nr. contract de ipoteca aut nr 1140, din 03/11/2021 emis de Bazgu Mariana;		
B3	se noteaza interdictiile de instrainare, grevare, inchiriere, dezmembrare, alipire, construire, demolare, restructurare si amenajare 1) OTP BANK ROMANIA SA , CIF:7926069	A1

C. Partea III. SARCINI

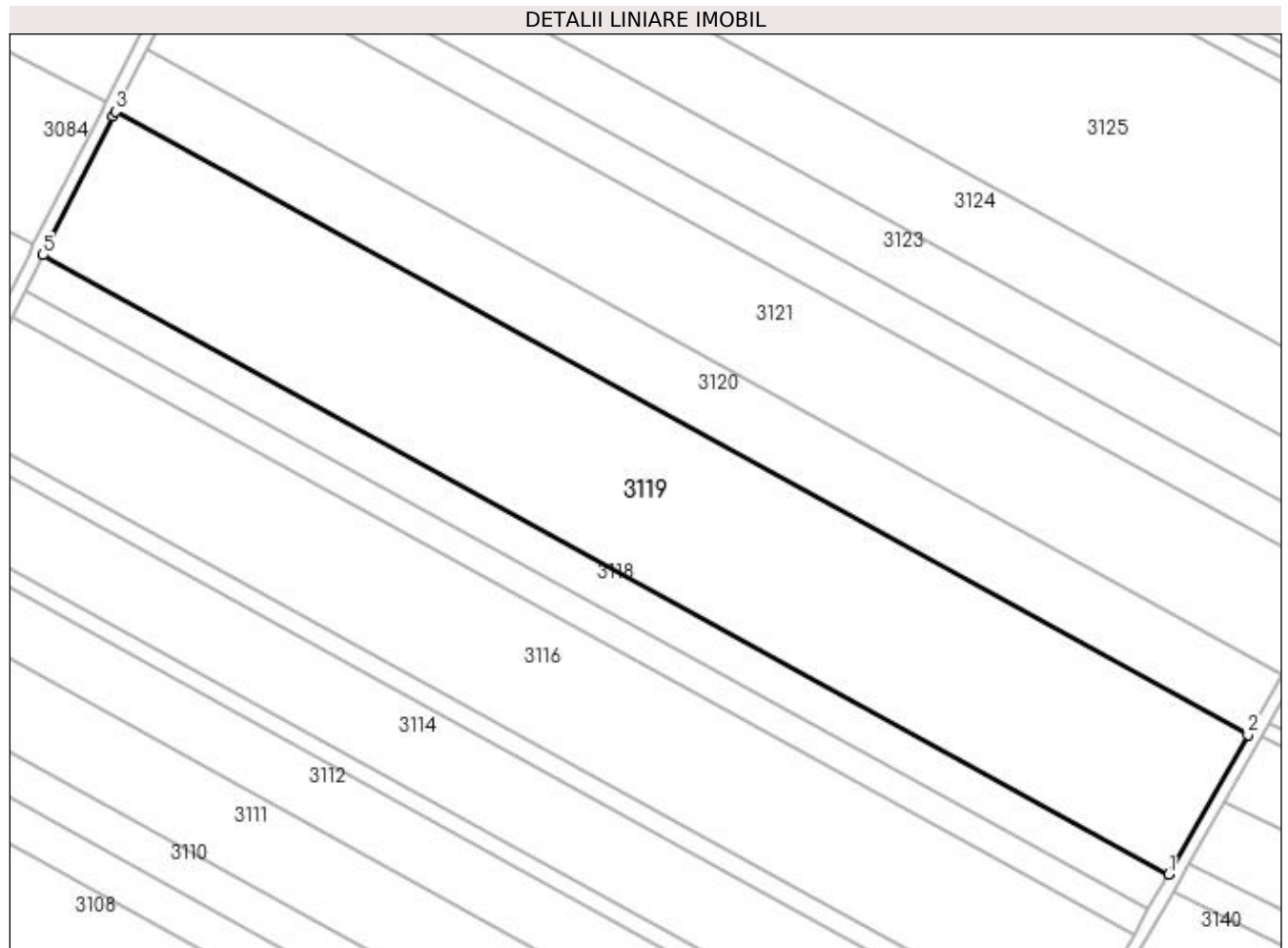
Inscrieri privind dezmembramintele dreptului de proprietate, drepturi reale de garanție și sarcini		Referințe
167474 / 08/07/2021		
Act Notarial nr. contract de ipoteca nr 568, din 06/07/2021 emis de Bazgu Mariana;		
C1	Intabulare, drept de IPOTECA, Valoare:2606765 RONsi celelalte obligatii de plata eferente creditului 1) OTP BANK ROMANIA SA , CIF:7926069	A1
C2	Intabulare, drept de IPOTECA, Valoare:971000 RONsi celelalte obligatii de plata eferente creditului 1) OTP BANK ROMANIA SA , CIF:7926069	A1
C3	Intabulare, drept de IPOTECA, Valoare:580000 RONsi celelalte obligatii de plata eferente creditului 1) OTP BANK ROMANIA SA , CIF:7926069	A1
267848 / 08/11/2021		
Act Notarial nr. contract de ipoteca aut nr 1140, din 03/11/2021 emis de Bazgu Mariana;		
C4	Intabulare, drept de IPOTECA, Valoare:500000 RONsi celelalte obligatii de plata eferente creditului 1) OTP BANK ROMANIA SA , CIF:7926069	A1

Anexa Nr. 1 La Partea I

Teren

Nr cadastral	Suprafața (mp)*	Observații / Referințe
31397	20.000	

* Suprafața este determinată în planul de proiecție Stereo 70.



Date referitoare la teren

Crt	Categorie folosință	Intra vilan	Suprafața (mp)	Tarla	Parcelă	Nr. topo	Observații / Referințe
1	arabil	NU	20.000	36	34	-	

Lungime Segmente

1) Valorile lungimilor segmentelor sunt obținute din proiecție în plan.

Punct început	X / Y	Punct sfârșit	X / Y	Lungime segment (** (m)
1	427.545,952 299.598,798	2	427.570,667 299.642,204	49.949
2	427.570,667 299.642,204	3	427.218,687 299.835,759	401.688
3	427.218,687 299.835,759	4	427.217,905 299.834,212	1.733
4	427.217,905 299.834,212	5	427.196,137 299.791,163	48.24
5	427.196,137 299.791,163	1	427.545,952 299.598,798	399.218

**** Lungimile segmentelor sunt determinate în planul de proiecție Stereo 70 și sunt rotunjite la 1 milimetru.**

***** Distanța dintre puncte este formată din segmente cumulate ce sunt mai mici decât valoarea 1 milimetru.**

**DATE DESPRE IMOBILUL NR. 3120**

Oficiul de Cadastru și Publicitate Imobiliară DOLJ
Biroul de Cadastru și Publicitate Imobiliară Craiova

A. Partea I. Descrierea imobilului

TEREN Extravilan

Adresa: Jud. Dolj, T36 P35

Nr. Crt	Nr cadastral Nr. topografic	Suprafața* (mp)	Observații / Referințe
A1		8.600	Sector cadastral:64 Teren neimprejmuit;

B. Partea II. Proprietari și acte

Inscrieri privitoare la dreptul de proprietate și alte drepturi reale	Referințe
/	
Act Administrativ nr. TDP 218-2192, din 24/11/1993 emis de CJSDPAT DOLJ;	
B1	A1
Intabulare, drept de PROPRIETATE, dobândit prin Reconstituire, cota actuala 1/1, cota initiala 1/1 1) RADUCU ELENA, LIPSA CNP	

C. Partea III. SARCINI .

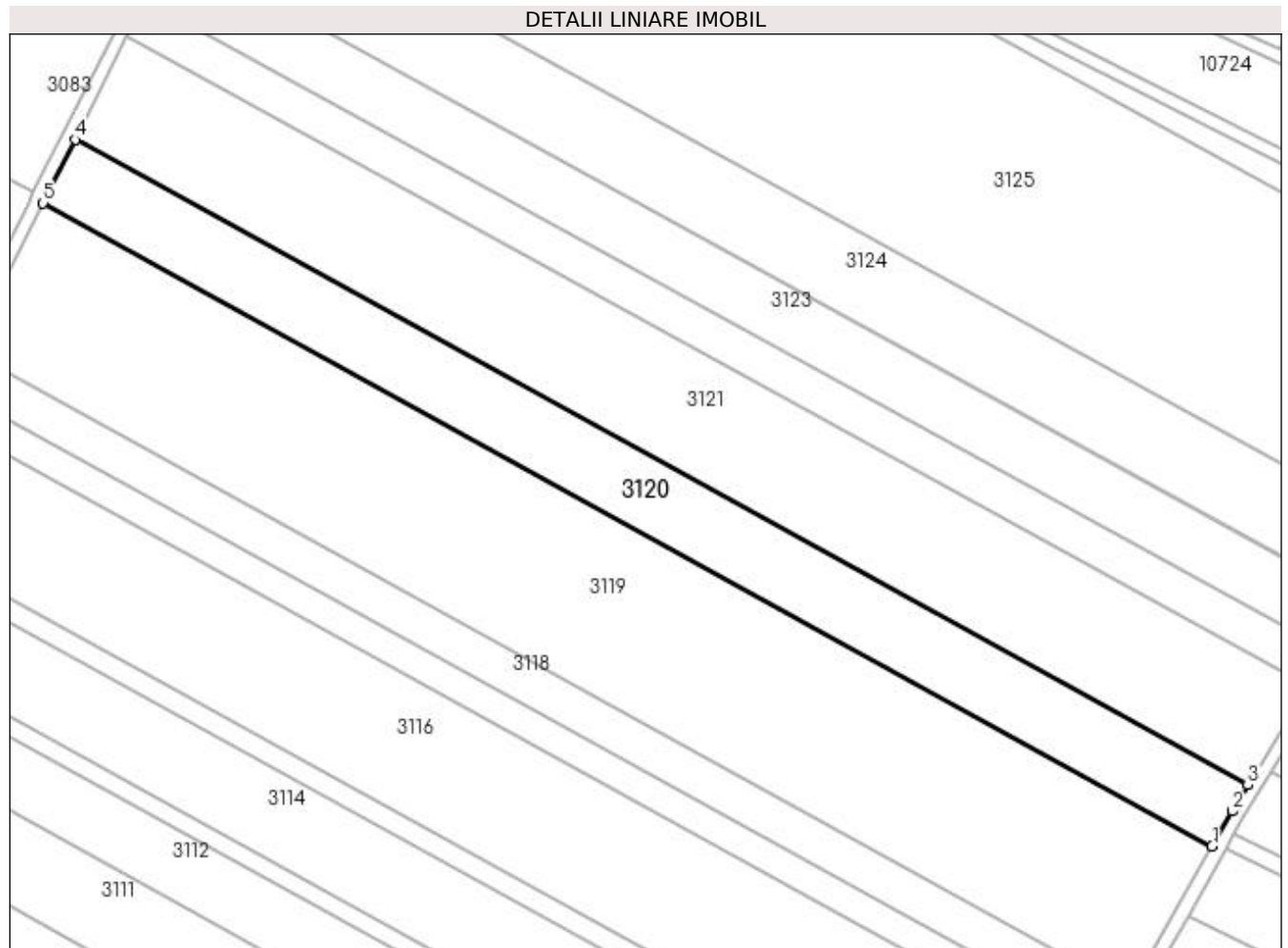
Inscrieri privind dezmembramintele dreptului de proprietate, drepturi reale de garanție și sarcini	Referințe
NU SUNT	

Anexa Nr. 1 La Partea I

Teren

Nr cadastral	Suprafața (mp)*	Observații / Referințe
	8.600	

* Suprafața este determinată în planul de proiecție Stereo 70.



Date referitoare la teren

Crt	Categorie folosință	Intravilan	Suprafața (mp)	Tarla	Parcelă	Nr. topo	Observații / Referințe
1	arabil	NU	8.600	36	35	-	

Lungime Segmente

1) Valorile lungimilor segmentelor sunt obținute din proiecție în plan.

Punct început	X / Y	Punct sfârșit	X / Y	Lungime segment (** (m)
1	427.570,667 299.642,204	2	427.576,718 299.652,83	12.228
2	427.576,718 299.652,83	3	427.581,473 299.660,659	9.16
3	427.581,473 299.660,659	4	427.228,34 299.854,849	403.005
4	427.228,34 299.854,849	5	427.218,687 299.835,759	21.392
5	427.218,687 299.835,759	1	427.570,667 299.642,204	401.688

**** Lungimile segmentelor sunt determinate în planul de proiecție Stereo 70 și sunt rotunjite la 1 milimetru.**

***** Distanța dintre puncte este formată din segmente cumulate ce sunt mai mici decât valoarea 1 milimetru.**

**DATE DESPRE IMOBILUL NR. 3121**

Oficiul de Cadastru și Publicitate Imobiliară DOLJ
Biroul de Cadastru și Publicitate Imobiliară Craiova

A. Partea I. Descrierea imobilului

TEREN Extravilan

Adresa: Jud. Dolj, T36 P36

Nr. Crt	Nr cadastral Nr. topografic	Suprafața* (mp)	Observații / Referințe
A1		14.000	Sector cadastral:64 Teren neimprejmuit;

B. Partea II. Proprietari și acte

Inscrieri privitoare la dreptul de proprietate și alte drepturi reale	Referințe
/	
Act Administrativ nr. TDP 1085-48563, din 27/05/1997 emis de CJSDPAT DOLJ;	
B1	A1
Intabulare, drept de PROPRIETATE, dobândit prin Reconstituire, cota actuala 1/1, cota initiala 1/1 1) STANCIU FILIP, LIPSA CNP	

C. Partea III. SARCINI .

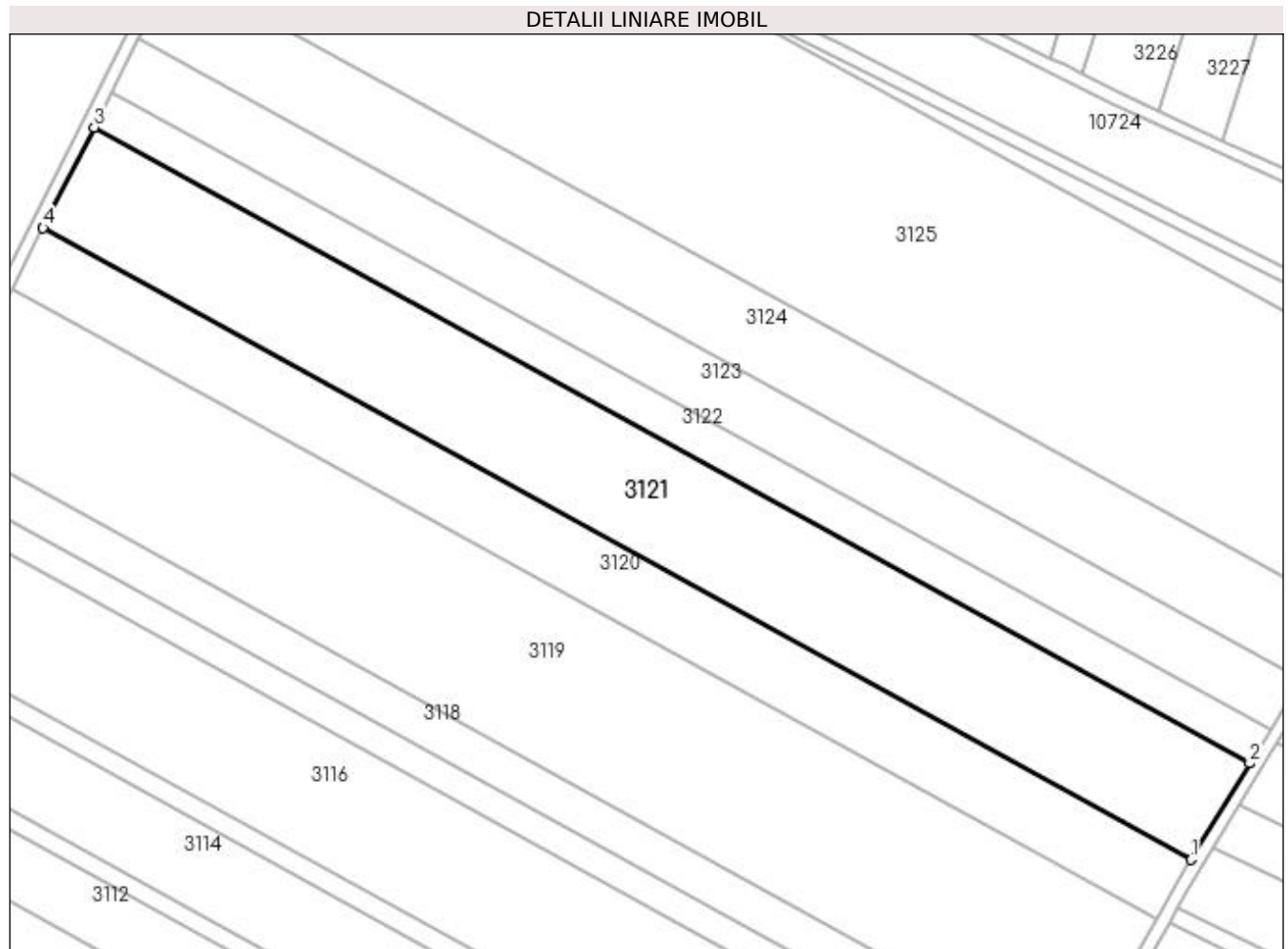
Inscrieri privind dezmembramintele dreptului de proprietate, drepturi reale de garanție și sarcini	Referințe
NU SUNT	

Anexa Nr. 1 La Partea I

Teren

Nr cadastral	Suprafața (mp)*	Observații / Referințe
	14.000	

* Suprafața este determinată în planul de proiecție Stereo 70.



Date referitoare la teren

Crt	Categorie folosință	Intra vilan	Suprafața (mp)	Tarla	Parcelă	Nr. topo	Observații / Referințe
1	arabil	NU	14.000	36	36	-	

Lungime Segmente

1) Valorile lungimilor segmentelor sunt obținute din proiecție în plan.

Punct început	X / Y	Punct sfârșit	X / Y	Lungime segment (** (m)
1	427.581,473 299.660,659	2	427.599,463 299.690,28	34.656
2	427.599,463 299.690,28	3	427.243,974 299.885,765	405.693
3	427.243,974 299.885,765	4	427.228,34 299.854,849	34.644
4	427.228,34 299.854,849	1	427.581,473 299.660,659	403.005

**** Lungimile segmentelor sunt determinate în planul de proiecție Stereo 70 și sunt rotunjite la 1 milimetru.**

***** Distanța dintre puncte este formată din segmente cumulate ce sunt mai mici decât valoarea 1 milimetru.**

**DATE DESPRE IMOBILUL NR. 3122**

Oficiul de Cadastru și Publicitate Imobiliară DOLJ
Biroul de Cadastru și Publicitate Imobiliară Craiova

A. Partea I. Descrierea imobilului

TEREN Extravilan

Adresa: Jud. Dolj, T36 P37

Nr. Crt	Nr cadastral Nr. topografic	Suprafața* (mp)	Observații / Referințe
A1		5.000	Sector cadastral:64 Teren neimprejmut;

B. Partea II. Proprietari și acte

Inscrieri privitoare la dreptul de proprietate și alte drepturi reale	Referințe
/	
Act Administrativ nr. TDP 1444-45375, din 02/07/2002 emis de CJSDPAT DOLJ;	
B1	A1
Intabulare, drept de PROPRIETATE, dobandit prin Reconstituire, cota actuala 1/1, cota initiala 1/1	
1) TENEA NICOLAE, LIPSA CNP	
2) TENEA ION, LIPSA CNP	
3) TONE ELENA, LIPSA CNP	
4) RADOMIREANU MARIA, LIPSA CNP	

C. Partea III. SARCINI .

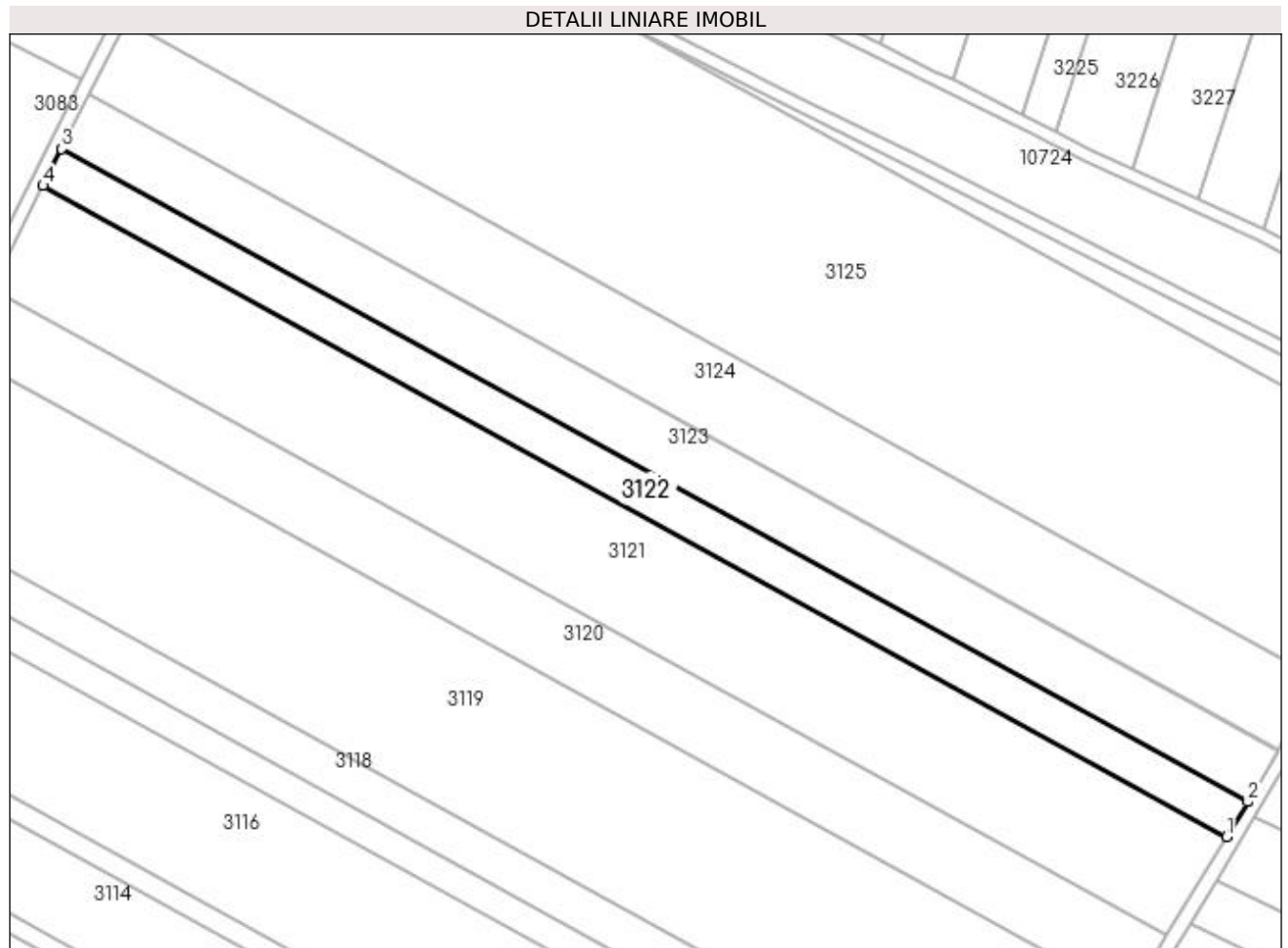
Inscrieri privind dezmembramintele dreptului de proprietate, drepturi reale de garanție și sarcini	Referințe
NU SUNT	

Anexa Nr. 1 La Partea I

Teren

Nr cadastral	Suprafața (mp)*	Observații / Referințe
	5.000	

* Suprafața este determinată în planul de proiecție Stereo 70.



Date referitoare la teren

Crt	Categorie folosință	Intra vilan	Suprafața (mp)	Tarla	Parcelă	Nr. topo	Observații / Referințe
1	arabil	NU	5.000	36	37	-	

Lungime Segmente

1) Valorile lungimilor segmentelor sunt obținute din proiecție în plan.

Punct început	X / Y	Punct sfârșit	X / Y	Lungime segment (** (m)
1	427.599,463 299.690,28	2	427.605,859 299.700,811	12.321
2	427.605,859 299.700,811	3	427.249,532 299.896,757	406.649
3	427.249,532 299.896,757	4	427.243,974 299.885,765	12.317
4	427.243,974 299.885,765	1	427.599,463 299.690,28	405.693

**** Lungimile segmentelor sunt determinate în planul de proiecție Stereo 70 și sunt rotunjite la 1 milimetru.**

***** Distanța dintre puncte este formată din segmente cumulate ce sunt mai mici decât valoarea 1 milimetru.**

**DATE DESPRE IMOBILUL NR. 3123**

Oficiul de Cadastru și Publicitate Imobiliară DOLJ
Biroul de Cadastru și Publicitate Imobiliară Craiova

A. Partea I. Descrierea imobilului

TEREN Extravilan

Adresa: Jud. Dolj, T36 P38

Nr. Crt	Nr cadastral Nr. topografic	Suprafața* (mp)	Observații / Referințe
A1		7.400	Sector cadastral:64 Teren neimprejmuit;

B. Partea II. Proprietari și acte

Inscrieri privitoare la dreptul de proprietate și alte drepturi reale	Referințe
/	
Act Administrativ nr. TDP 130-9566, din 04/10/1993 emis de CJSDPAT DOLJ;	
B1	A1
Intabulare, drept de PROPRIETATE, dobândit prin Reconstituire, cota actuala 1/1, cota initiala 1/1 1) DIMA IOANA, LIPSA CNP	

C. Partea III. SARCINI .

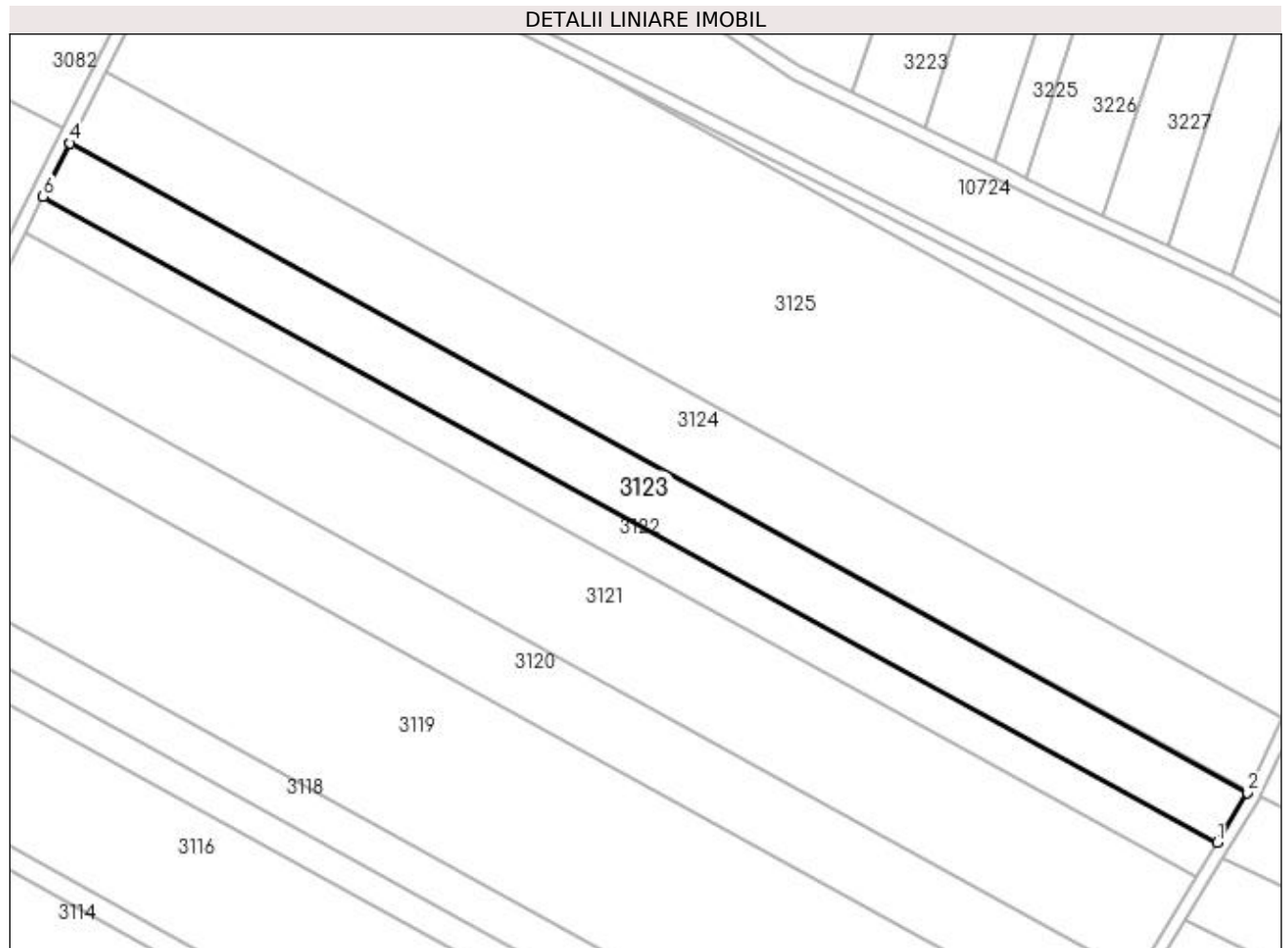
Inscrieri privind dezmembramintele dreptului de proprietate, drepturi reale de garanție și sarcini	Referințe
NU SUNT	

Anexa Nr. 1 La Partea I

Teren

Nr cadastral	Suprafața (mp)*	Observații / Referințe
	7.400	

* Suprafața este determinată în planul de proiecție Stereo 70.



Date referitoare la teren

Crt	Categorie folosință	Intra vilan	Suprafața (mp)	Tarla	Parcelă	Nr. topo	Observații / Referințe
1	arabil	NU	7.400	36	38	-	

Lungime Segmente

1) Valorile lungimilor segmentelor sunt obținute din proiecție în plan.

Punct început	X / Y	Punct sfârșit	X / Y	Lungime segment (** (m)
1	427.605,859 299.700,811	2	427.615,107 299.716,038	17.815
2	427.615,107 299.716,038	3	427.615,266 299.716,37	0.368
3	427.615,266 299.716,37	4	427.257,734 299.912,978	408.024
4	427.257,734 299.912,978	5	427.257,717 299.912,943	0.039
5	427.257,717 299.912,943	6	427.249,532 299.896,757	18.138

Punct început	X / Y	Punct sfârșit	X / Y	Lungime segment (** (m)
6	427.249,532 299.896,757	1	427.605,859 299.700,811	406.649

** Lungimile segmentelor sunt determinate în planul de proiecție Stereo 70 și sunt rotunjite la 1 milimetru.

*** Distanța dintre puncte este formată din segmente cumulate ce sunt mai mici decât valoarea 1 milimetru.

**DATE DESPRE IMOBILUL NR. 3124**

Oficiul de Cadastru și Publicitate Imobiliară DOLJ
Biroul de Cadastru și Publicitate Imobiliară Craiova

A. Partea I. Descrierea imobilului

TEREN Extravilan

Adresa: Jud. Dolj, TARLAUA 36, PARCELA 39

Nr. Crt	Nr cadastral Nr. topografic	Suprafața* (mp)	Observații / Referințe
A1	31508	10.000	Sector cadastral:64 Teren neimprejmut;

B. Partea II. Proprietari și acte

Inscrieri privitoare la dreptul de proprietate și alte drepturi reale	Referințe
32049 / 10/03/2017	
Act Notarial nr. Contract de Vanzare aut. nr. 358, din 09/03/2017 emis de NP Bazgu Mariana;	
B1	Intabulare, drept de PROPRIETATE, dobandit prin Conventie, cota actuala 1/1, cota initiala 1/1 1) SC BROROMOS IMPEX SRL, CIF:9789804
166576 / 07/07/2021	
Act Notarial nr. contract de ipoteca nr 568, din 06/07/2021 emis de Bazgu Mariana;	
B2	se noteaza interdictiile de instrainare, grevare, inchiriere, dezmembrare, alipire, construire, demolare, restructurare si amenajare 1) OTP BANK ROMANIA SA, CIF:7926069
266000 / 04/11/2021	
Act Notarial nr. Contract de ipoteca aut. nr. 1140, din 03/11/2021 emis de Bazgu Mariana;	
B3	se noteaza interdictiile de instrainare, grevare, inchiriere, dezmembrare, alipire, construire, demolare, restructurare si amenajare 1) OTP BANK ROMANIA SA, CIF:7926069

C. Partea III. SARCINI

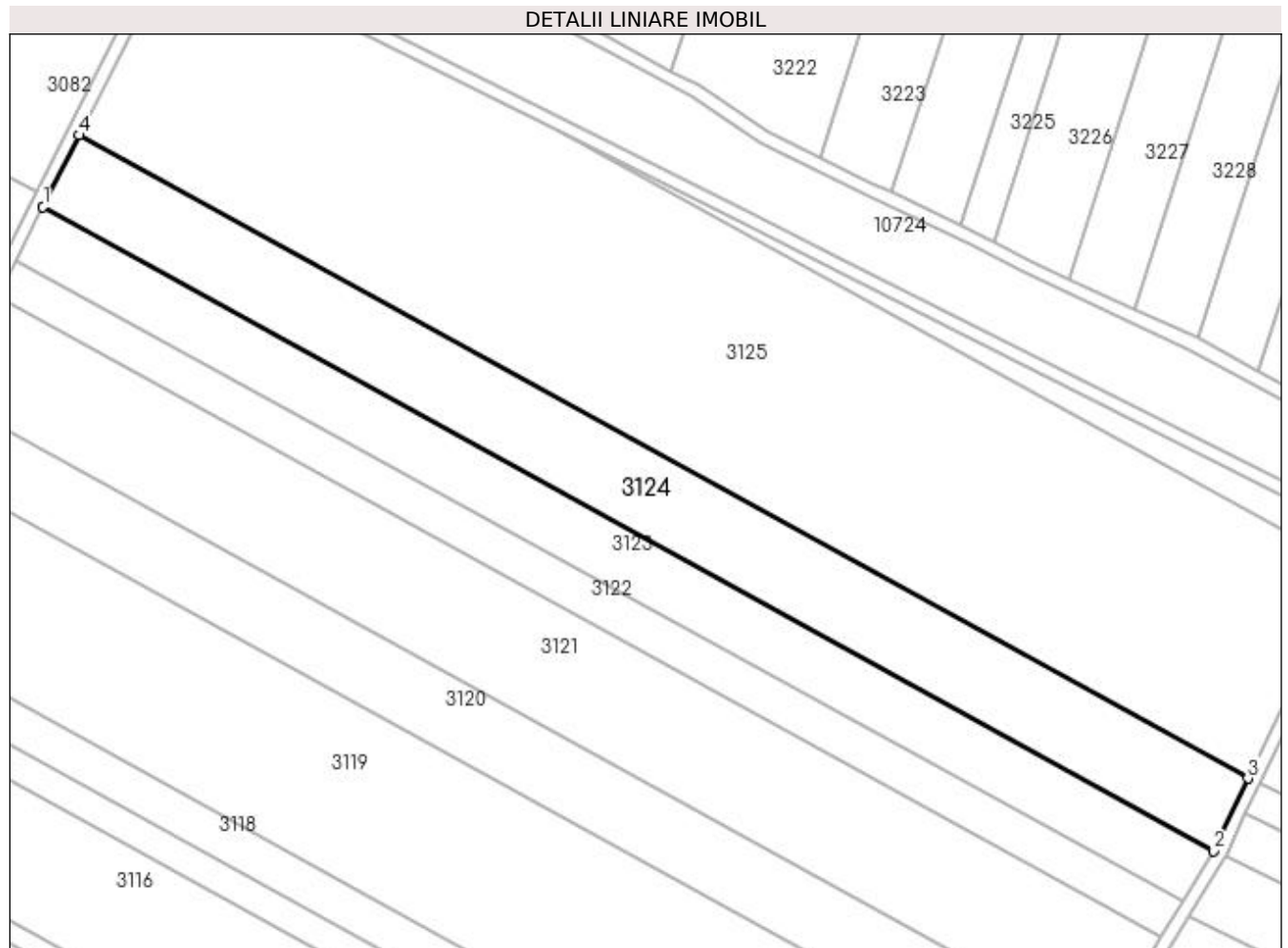
Inscrieri privind dezmembramintele dreptului de proprietate, drepturi reale de garanție și sarcini	Referințe
166576 / 07/07/2021	
Act Notarial nr. contract de ipoteca nr 568, din 06/07/2021 emis de Bazgu Mariana;	
C1	Intabulare, drept de IPOTECA, Valoare:2606765 RONsi celelalte obligatii aferente creditului; 1) OTP BANK ROMANIA SA, CIF:7926069
C2	Intabulare, drept de IPOTECA, Valoare:971000 RONsi celelalte obligatii aferente creditului; 1) OTP BANK ROMANIA SA, CIF:7926069
C3	Intabulare, drept de IPOTECA, Valoare:580000 RONsi celelalte obligatii aferente creditului; 1) OTP BANK ROMANIA SA, CIF:7926069
266000 / 04/11/2021	
Act Notarial nr. Contract de ipoteca aut. nr. 1140, din 03/11/2021 emis de Bazgu Mariana;	
C4	Intabulare, drept de IPOTECA, Valoare:500000 LEI+ celelalte obligatii de plata aaferente creditului 1) OTP BANK ROMANIA SA, CIF:7926069

Anexa Nr. 1 La Partea I

Teren

Nr cadastral	Suprafața (mp)*	Observații / Referințe
31508	10.000	

* Suprafața este determinată în planul de proiecție Stereo 70.



Date referitoare la teren

Crt	Categorie folosință	Intravilan	Suprafața (mp)	Tarla	Parcelă	Nr. topo	Observații / Referințe
1	arabil	NU	10.000	36	39	-	

Lungime Segmente

1) Valorile lungimilor segmentelor sunt obținute din proiecție în plan.

Punct început	X / Y	Punct sfârșit	X / Y	Lungime segment (** (m)
1	427.257,734 299.912,978	2	427.615,266 299.716,37	408.024
2	427.615,266 299.716,37	3	427.625,862 299.738,531	24.564
3	427.625,862 299.738,531	4	427.268,808 299.934,877	407.479
4	427.268,808 299.934,877	1	427.257,734 299.912,978	24.54

**** Lungimile segmentelor sunt determinate în planul de proiecție Stereo 70 și sunt rotunjite la 1 milimetru.**

***** Distanța dintre puncte este formată din segmente cumulate ce sunt mai mici decât valoarea 1 milimetru.**

**DATE DESPRE IMOBILUL NR. 3125**

Oficiul de Cadastru și Publicitate Imobiliară DOLJ
Biroul de Cadastru și Publicitate Imobiliară Craiova

A. Partea I. Descrierea imobilului

TEREN Extravilan

Adresa: Jud. Dolj, T36 P40

Nr. Crt	Nr cadastral Nr. topografic	Suprafața* (mp)	Observații / Referințe
A1		28.800	Sector cadastral:64 Teren neimprejmuit;

B. Partea II. Proprietari și acte

Inscrieri privitoare la dreptul de proprietate și alte drepturi reale	Referințe
/	
Act Administrativ nr. TDP 208-2192, din 22/11/1993 emis de CJSDPAT DOLJ;	
B1	A1
Intabulare, drept de PROPRIETATE, dobandit prin Reconstituire, cota actuala 1/1, cota initiala 1/1 1) OPRICA ION, LIPSA CNP	

C. Partea III. SARCINI .

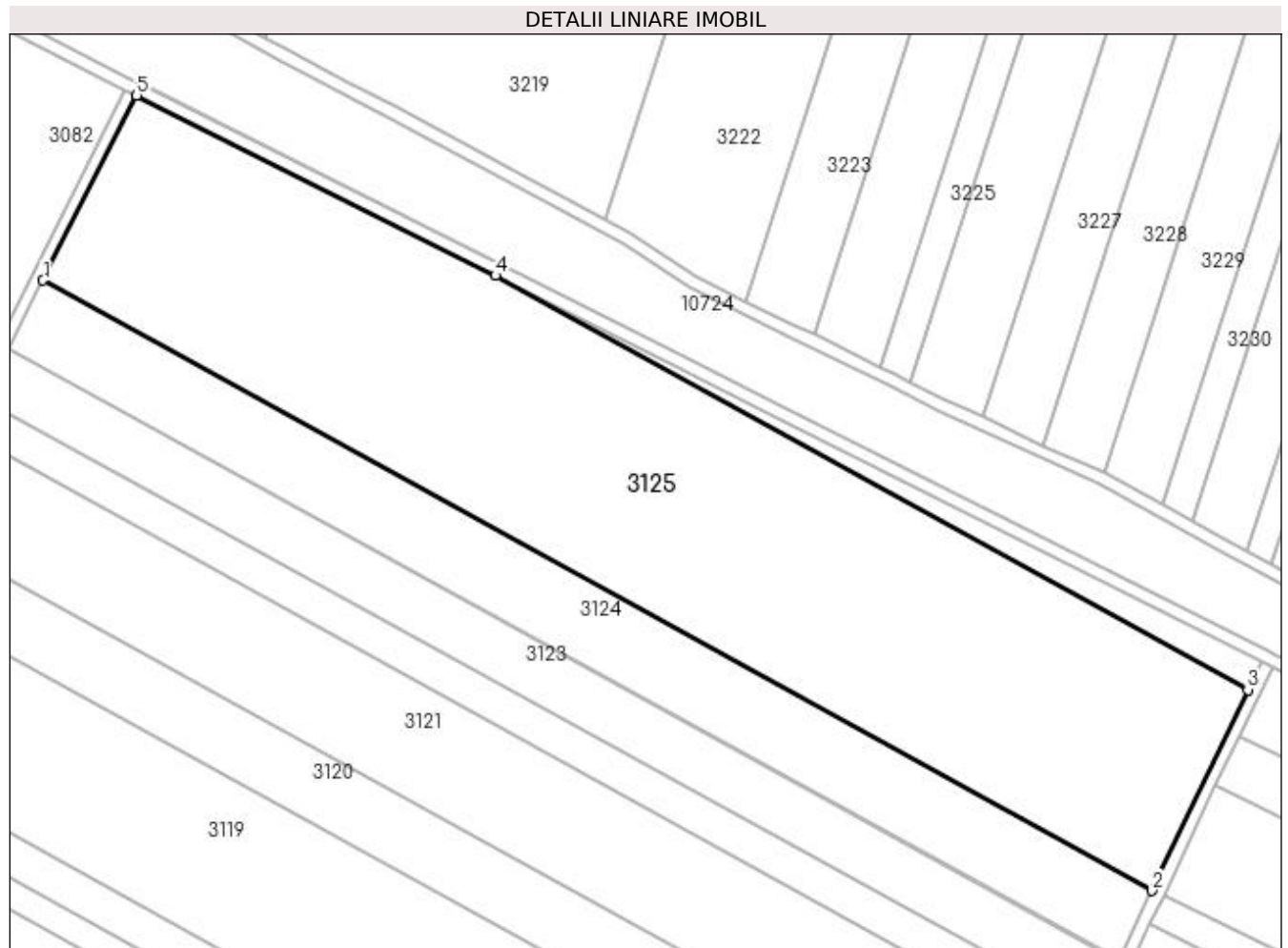
Inscrieri privind dezmembramintele dreptului de proprietate, drepturi reale de garanție și sarcini	Referințe
NU SUNT	

Anexa Nr. 1 La Partea I

Teren

Nr cadastral	Suprafața (mp)*	Observații / Referințe
	28.800	

* Suprafața este determinată în planul de proiecție Stereo 70.



Date referitoare la teren

Crt	Categorie folosință	Intra vilan	Suprafața (mp)	Tarla	Parcelă	Nr. topo	Observații / Referințe
1	arabil	NU	28.800	36	40	-	

Lungime Segmente

1) Valorile lungimilor segmentelor sunt obținute din proiecție în plan.

Punct început	X / Y	Punct sfârșit	X / Y	Lungime segment (** (m)
1	427.268,808 299.934,877	2	427.625,862 299.738,531	407.479
2	427.625,862 299.738,531	3	427.656,794 299.803,218	71.702
3	427.656,794 299.803,218	4	427.414,506 299.936,454	276.506
4	427.414,506 299.936,454	5	427.298,944 299.994,474	129.309
5	427.298,944 299.994,474	1	427.268,808 299.934,877	66.783

**** Lungimile segmentelor sunt determinate în planul de proiecție Stereo 70 și sunt rotunjite la 1 milimetru.**

***** Distanța dintre puncte este formată din segmente cumulate ce sunt mai mici decât valoarea 1 milimetru.**

**DATE DESPRE IMOBILUL NR. 3126**

Oficiul de Cadastru și Publicitate Imobiliară DOLJ
Biroul de Cadastru și Publicitate Imobiliară Craiova

A. Partea I. Descrierea imobilului

TEREN Extravilan

Adresa: Jud. Dolj, T36 P40/1

Nr. Crt	Nr cadastral Nr. topografic	Suprafața* (mp)	Observații / Referințe
A1		1.392	Sector cadastral:64 Teren neimprejmuit;

B. Partea II. Proprietari și acte

Inscrieri privitoare la dreptul de proprietate și alte drepturi reale		Referințe
/		
Act Normativ nr. Legea 7, din 13/03/1996 emis de PARLAMENTUL ROMANIEI;		
B1	Inscrierea provizorie, drept de PROPRIETATE, dobandit prin Lege, cota actuala 1/1, cota initiala 1/1	A1
1) NEIDENTIFICAT NEIDENTIFICAT, CIF:0000000000000		

C. Partea III. SARCINI .

Inscrieri privind dezmembramintele dreptului de proprietate, drepturi reale de garanție și sarcini	Referințe
NU SUNT	

Anexa Nr. 1 La Partea I

Teren

Nr cadastral	Suprafața (mp)*	Observații / Referințe
	1.392	

* Suprafața este determinată în planul de proiecție Stereo 70.



Date referitoare la teren

Crt	Categorie folosință	Intra vilan	Suprafața (mp)	Tarla	Parcelă	Nr. topo	Observații / Referințe
1	arabil	NU	1.392	36	40/1	-	

Lungime Segmente

1) Valorile lungimilor segmentelor sunt obținute din proiecție în plan.

Punct început	X / Y	Punct sfârșit	X / Y	Lungime segment (** (m)
1	427.656,794 299.803,218	2	427.661,078 299.812,177	9.931
2	427.661,078 299.812,177	3	427.503,143 299.891,952	176.939
3	427.503,143 299.891,952	4	427.471,87 299.907,653	34.993
4	427.471,87 299.907,653	5	427.414,506 299.936,454	64.188
5	427.414,506 299.936,454	1	427.656,794 299.803,218	276.506

**** Lungimile segmentelor sunt determinate în planul de proiecție Stereo 70 și sunt rotunjite la 1 milimetru.**

***** Distanța dintre puncte este formată din segmente cumulate ce sunt mai mici decât valoarea 1 milimetru.**

**DATE DESPRE IMOBILUL NR. 3127**

Oficiul de Cadastru și Publicitate Imobiliară DOLJ
Biroul de Cadastru și Publicitate Imobiliară Craiova

A. Partea I. Descrierea imobilului

TEREN Extravilan

Adresa: Jud. Dolj, TARLAUA 36, PARCELA 41

Nr. Crt	Nr cadastral Nr. topografic	Suprafața* (mp)	Observații / Referințe
A1	30553	19.198	Sector cadastral:64 Teren neimprejmuit;

B. Partea II. Proprietari și acte

Inscrieri privitoare la dreptul de proprietate și alte drepturi reale		Referințe
28981 / 29/03/2013		
Act Notarial nr. Contract de vanzare aut nr 759, din 29/03/2013 emis de BNP ZAVOI AURELIAN PAUL;		
B1	Intabulare, drept de PROPRIETATE, dobandit prin Conventie, cota actuala 1/1, cota initiala 1/1 1) GHITA PAUL 2) GHITA ANICA	A1

C. Partea III. SARCINI .

Inscrieri privind dezmembramintele dreptului de proprietate, drepturi reale de garanție și sarcini	Referințe
NU SUNT	

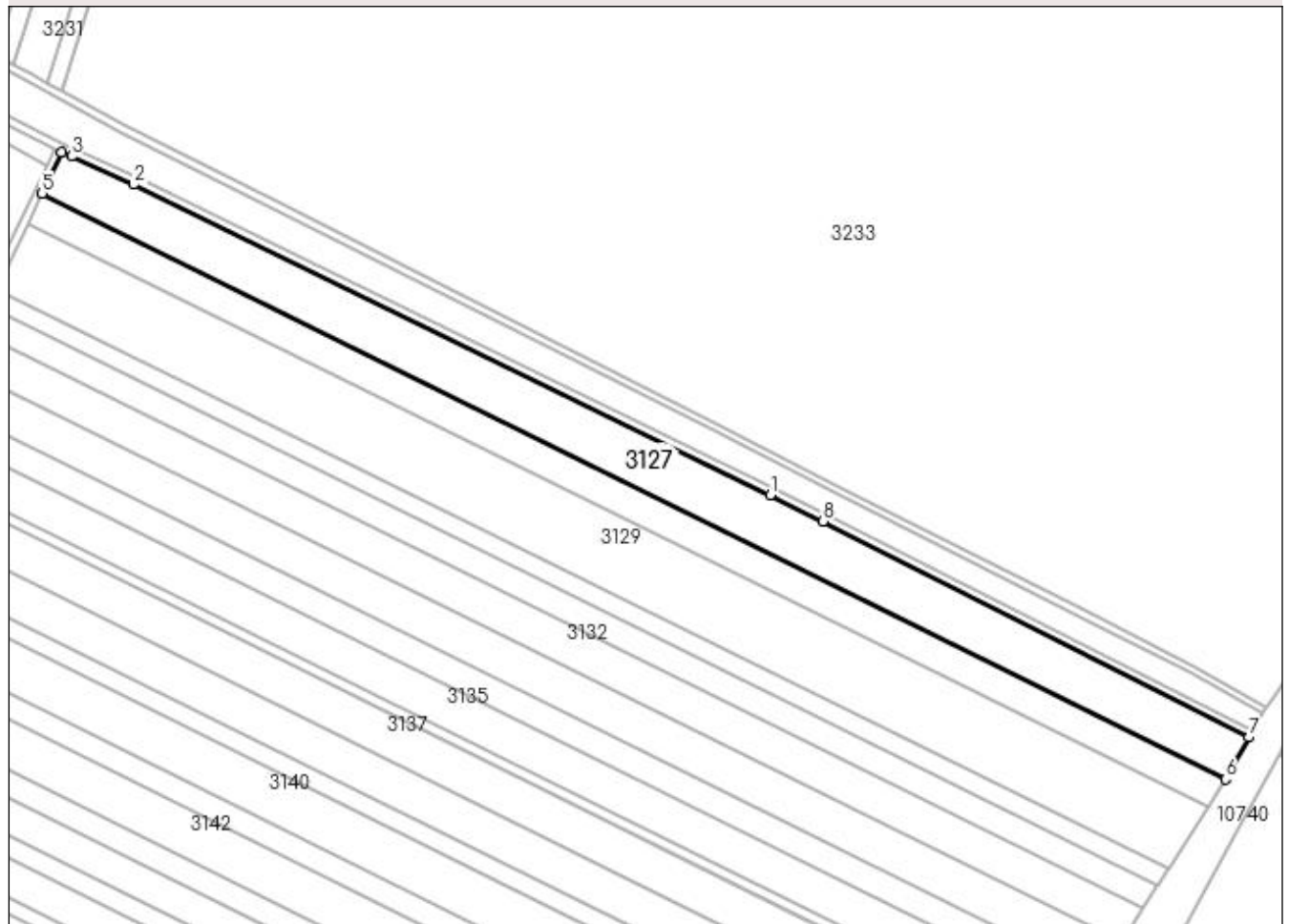
Anexa Nr. 1 La Partea I

Teren

Nr cadastral	Suprafața (mp)*	Observații / Referințe
30553	19.198	

* Suprafața este determinată în planul de proiecție Stereo 70.

DETALII LINIARE IMOBIL



Date referitoare la teren

Crt	Categorie folosință	Intra vilan	Suprafața (mp)	Tarla	Parcelă	Nr. topo	Observații / Referințe
1	arabil	NU	19.198	36	41	-	

Lungime Segmente

1) Valorile lungimilor segmentelor sunt obținute din proiecție în plan.

Punct început	X / Y	Punct sfârșit	X / Y	Lungime segment (** (m)
1	428.044,779 299.626,637	2	427.703,14 299.793,263	380.107
2	427.703,14 299.793,263	3	427.669,82 299.808,345	36.574
3	427.669,82 299.808,345	4	427.664,649 299.810,373	5.554
4	427.664,649 299.810,373	5	427.654,097 299.788,305	24.461
5	427.654,097 299.788,305	6	428.289,164 299.474,199	708.5

Punct început	X / Y	Punct sfârșit	X / Y	Lungime segment (** (m)
6	428.289,164 299.474,199	7	428.301,711 299.496,622	25.695
7	428.301,711 299.496,622	8	428.073,215 299.612,45	256.177
8	428.073,215 299.612,45	1	428.044,779 299.626,637	31.779

** Lungimile segmentelor sunt determinate în planul de proiecție Stereo 70 și sunt rotunjite la 1 milimetru.

*** Distanța dintre puncte este formată din segmente cumulate ce sunt mai mici decât valoarea 1 milimetru.

**DATE DESPRE IMOBILUL NR. 3128**

Oficiul de Cadastru și Publicitate Imobiliară DOLJ
Biroul de Cadastru și Publicitate Imobiliară Craiova

A. Partea I. Descrierea imobilului

TEREN Extravilan

Adresa: Jud. Dolj, T36 P42

Nr. Crt	Nr cadastral Nr. topografic	Suprafața* (mp)	Observații / Referințe
A1		12.500	Sector cadastral:64 Teren neimprejmuit;

B. Partea II. Proprietari și acte

Inscrieri privitoare la dreptul de proprietate și alte drepturi reale	Referințe
/	
Act Administrativ nr. TDP 73-59434, din 30/07/1993 emis de CJSDPAT DOLJ;	
B1	A1
Intabulare, drept de PROPRIETATE, dobandit prin Reconstituire, cota actuala 1/1, cota initiala 1/1 1) ION ILIE, LIPSA CNP	

C. Partea III. SARCINI .

Inscrieri privind dezmembramintele dreptului de proprietate, drepturi reale de garanție și sarcini	Referințe
NU SUNT	

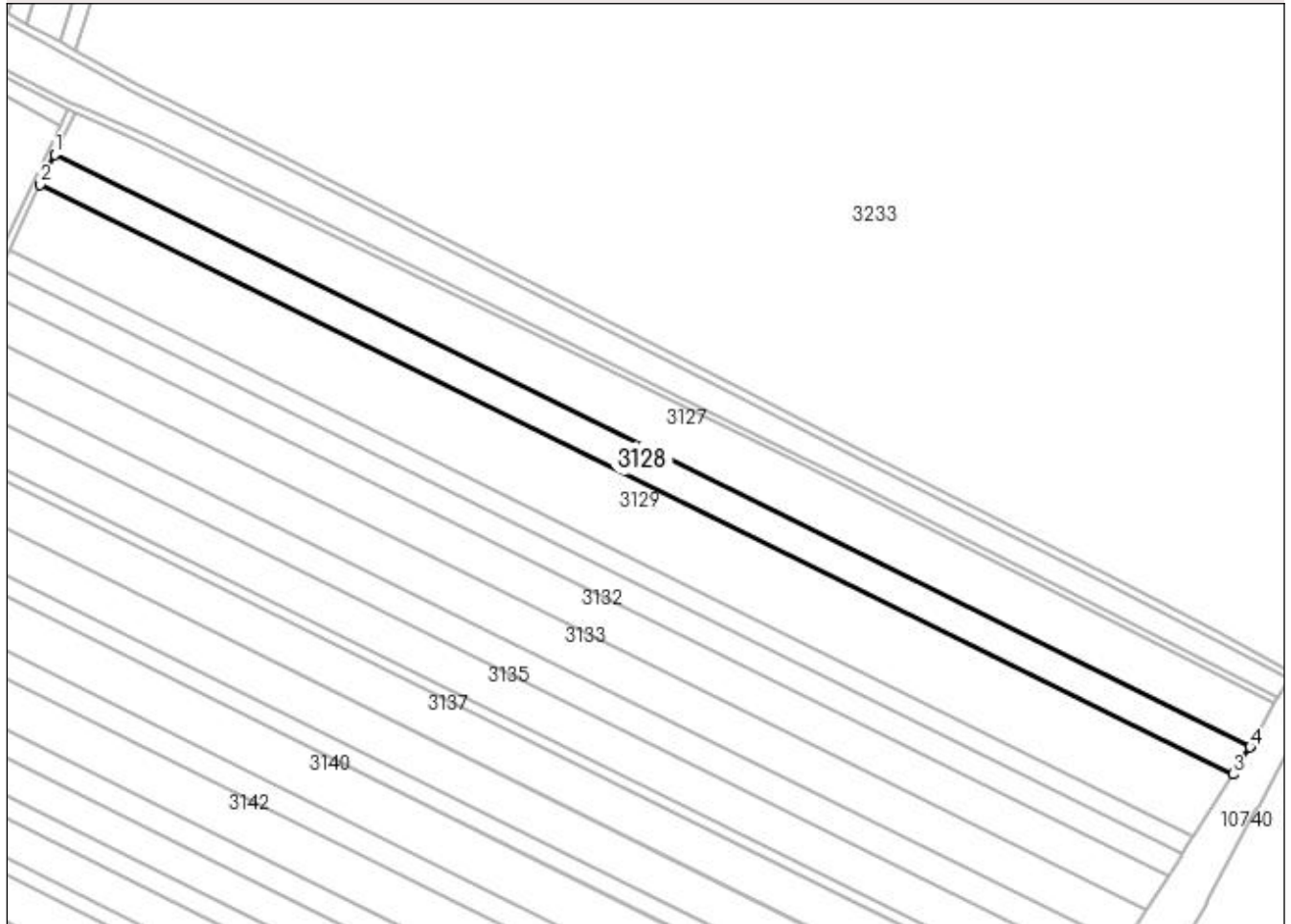
Anexa Nr. 1 La Partea I

Teren

Nr cadastral	Suprafața (mp)*	Observații / Referințe
	12.500	

* Suprafața este determinată în planul de proiecție Stereo 70.

DETALII LINIARE IMOBIL



Date referitoare la teren

Crt	Categorie folosință	Intra vilan	Suprafața (mp)	Tarla	Parcelă	Nr. topo	Observații / Referințe
1	arabil	NU	12.500	36	42	-	

Lungime Segmente

1) Valorile lungimilor segmentelor sunt obținute din proiecție în plan.

Punct început	X / Y	Punct sfârșit	X / Y	Lungime segment (** (m)
1	427.654,097 299.788,305	2	427.646,474 299.772,364	17.67
2	427.646,474 299.772,364	3	428.279,655 299.459,191	706.396
3	428.279,655 299.459,191	4	428.288,818 299.473,58	17.059
4	428.288,818 299.473,58	5	428.289,164 299.474,199	0.709
5	428.289,164 299.474,199	1	427.654,097 299.788,305	708.5

**** Lungimile segmentelor sunt determinate în planul de proiecție Stereo 70 și sunt rotunjite la 1 milimetru.**

***** Distanța dintre puncte este formată din segmente cumulate ce sunt mai mici decât valoarea 1 milimetru.**

**DATE DESPRE IMOBILUL NR. 3129**

Oficiul de Cadastru și Publicitate Imobiliară DOLJ
Biroul de Cadastru și Publicitate Imobiliară Craiova

A. Partea I. Descrierea imobilului

TEREN Extravilan

Adresa: Jud. Dolj, T36 P42/1

Nr. Crt	Nr cadastral Nr. topografic	Suprafața* (mp)	Observații / Referințe
A1		27.444	Sector cadastral:64 Teren neimprejmuit;

B. Partea II. Proprietari și acte

Inscrieri privitoare la dreptul de proprietate și alte drepturi reale		Referințe
/		
Act Normativ nr. Legea 7, din 13/03/1996 emis de PARLAMENTUL ROMANIEI;		
B1	Inscrierea provizorie, drept de PROPRIETATE, dobandit prin Lege, cota actuala 1/1, cota initiala 1/1 1) NEIDENTIFICAT NEIDENTIFICAT, CIF:0000000000000	A1

C. Partea III. SARCINI .

Inscrieri privind dezmembramintele dreptului de proprietate, drepturi reale de garanție și sarcini	Referințe
NU SUNT	


Anexa Nr. 1 La Partea I

Teren

Nr cadastral	Suprafața (mp)*	Observații / Referințe
	27.444	

* Suprafața este determinată în planul de proiecție Stereo 70.

DETALII LINIARE IMOBIL



Date referitoare la teren

Crt	Categorie folosință	Intravilan	Suprafața (mp)	Tarla	Parcelă	Nr. topo	Observații / Referințe
1	arabil	NU	27.444	36	42/1	-	

Lungime Segmente

1) Valorile lungimilor segmentelor sunt obținute din proiecție în plan.

Punct început	X / Y	Punct sfârșit	X / Y	Lungime segment (** (m)
1	427.646,474 299.772,364	2	427.629,656 299.737,193	38.985
2	427.629,656 299.737,193	3	428.258,594 299.426,118	701.663
3	428.258,594 299.426,118	4	428.279,655 299.459,191	39.21
4	428.279,655 299.459,191	1	427.646,474 299.772,364	706.396

**** Lungimile segmentelor sunt determinate în planul de proiecție Stereo 70 și sunt rotunjite la 1 milimetru.**

***** Distanța dintre puncte este formată din segmente cumulate ce sunt mai mici decât valoarea 1 milimetru.**

**DATE DESPRE IMOBILUL NR. 3130**

Oficiul de Cadastru și Publicitate Imobiliară DOLJ
Biroul de Cadastru și Publicitate Imobiliară Craiova

A. Partea I. Descrierea imobilului

TEREN Extravilan

Adresa: Jud. Dolj, TARLAUA 36, PARCELA 43/1

Nr. Crt	Nr cadastral Nr. topografic	Suprafața* (mp)	Observații / Referințe
A1	31527	7.376	Sector cadastral:64 Teren neimprejmuit;

B. Partea II. Proprietari și acte

Inscrieri privitoare la dreptul de proprietate și alte drepturi reale		Referințe
146572 / 25/11/2015		
Act Notarial nr. Contract de Vanzare Cumparare aut. nr. 1672, din 25/11/2015 emis de NP Bazgu Mariana;		
B1	Intabulare, drept de PROPRIETATE, dobandit prin Conventie, cota actuala 1/1, cota initiala 1/1 1) SC BROROMOS IMPEX SRL, CIF:9789804	A1
168246 / 09/07/2021		
Act Notarial nr. CONTRACT DE IPOTECA 568, din 06/07/2021 emis de Bazgu Mariana;		
B2	Se noteaza interdictiile de instrainare , grevare , inchiriere , dezmembrare , alipire , construire , demolare , restructurare , amenajare 1) OTP BANK ROMANIA SA, CIF:7926069	A1

C. Partea III. SARCINI

Inscrieri privind dezmembramintele dreptului de proprietate, drepturi reale de garanție și sarcini		Referințe
168246 / 09/07/2021		
Act Notarial nr. CONTRACT DE IPOTECA 568, din 06/07/2021 emis de Bazgu Mariana;		
C1	Intabulare, drept de IPOTECA, Valoare:2606765 RON, plus celelalte obligatii de plata aferente creditului 1) OTP BANK ROMANIA SA, CIF:7926069	A1
C2	Intabulare, drept de IPOTECA, Valoare:971000 RON, plus celelalte obligatii de plata aferente creditului 1) OTP BANK ROMANIA SA, CIF:7926069	A1
C3	Intabulare, drept de IPOTECA, Valoare:580000 RON, plus celelalte obligatii de plata aferente creditului 1) OTP BANK ROMANIA SA, CIF:7926069	A1
272598 / 11/11/2021		
Act Notarial nr. contract de ipoteca aut nr 1140, din 03/11/2021 emis de NP Bazgu Mariana;		
C4	Intabulare, drept de IPOTECA, Valoare:500000 LEIsi celelalte obligații aferente creditului 1) OTP BANK ROMANIA SA, CIF:7926069	A1


Anexa Nr. 1 La Partea I

Teren

Nr cadastral	Suprafața (mp)*	Observații / Referințe
31527	7.376	

* Suprafața este determinată în planul de proiecție Stereo 70.

DETALII LINIARE IMOBIL



Date referitoare la teren

Crt	Categorie folosință	Intravilan	Suprafața (mp)	Tarla	Parcelă	Nr. topo	Observații / Referințe
1	arabil	NU	7.376	36	43/1	-	

Lungime Segmente

1) Valorile lungimilor segmentelor sunt obținute din proiecție în plan.

Punct început	X / Y	Punct sfârșit	X / Y	Lungime segment (** (m)
1	427.629,656 299.737,193	2	427.625,117 299.727,699	10.523
2	427.625,117 299.727,699	3	428.252,909 299.417,191	700.384
3	428.252,909 299.417,191	4	428.257,983 299.425,158	9.446
4	428.257,983 299.425,158	5	428.258,594 299.426,118	1.138
5	428.258,594 299.426,118	1	427.629,656 299.737,193	701.663

**** Lungimile segmentelor sunt determinate în planul de proiecție Stereo 70 și sunt rotunjite la 1 milimetru.**

***** Distanța dintre puncte este formată din segmente cumulate ce sunt mai mici decât valoarea 1 milimetru.**

**DATE DESPRE IMOBILUL NR. 3131**

Oficiul de Cadastru și Publicitate Imobiliară DOLJ
Biroul de Cadastru și Publicitate Imobiliară Craiova

A. Partea I. Descrierea imobilului

TEREN Extravilan

Adresa: Jud. Dolj, T36 P39

Nr. Crt	Nr cadastral Nr. topografic	Suprafața* (mp)	Observații / Referințe
A1		10.000	Sector cadastral:64 Teren neimprejmuit;

B. Partea II. Proprietari și acte

Inscrieri privitoare la dreptul de proprietate și alte drepturi reale	Referințe
/	
Act Administrativ nr. TDP 144-9566, din 01/11/1993 emis de CJSDPAT DOLJ;	
B1	A1
Intabulare, drept de PROPRIETATE, dobândit prin Reconstituire, cota actuala 1/1, cota initiala 1/1 1) CHITU MARIA, LIPSA CNP	

C. Partea III. SARCINI .

Inscrieri privind dezmembramintele dreptului de proprietate, drepturi reale de garanție și sarcini	Referințe
NU SUNT	


Anexa Nr. 1 La Partea I

Teren

Nr cadastral	Suprafața (mp)*	Observații / Referințe
	10.000	

* Suprafața este determinată în planul de proiecție Stereo 70.

DETALII LINIARE IMOBIL



Date referitoare la teren

Crt	Categorie folosință	Intravilan	Suprafața (mp)	Tarla	Parcelă	Nr. topo	Observații / Referințe
1	arabil	NU	10.000	36	39	-	

Lungime Segmente

1) Valorile lungimilor segmentelor sunt obținute din proiecție în plan.

Punct început	X / Y	Punct sfârșit	X / Y	Lungime segment (** (m)
1	427.625,117 299.727,699	2	427.618,949 299.714,801	14.297
2	427.618,949 299.714,801	3	428.245,186 299.405,063	698.649
3	428.245,186 299.405,063	4	428.252,315 299.416,258	13.272
4	428.252,315 299.416,258	5	428.252,909 299.417,191	1.106
5	428.252,909 299.417,191	1	427.625,117 299.727,699	700.384

**** Lungimile segmentelor sunt determinate în planul de proiecție Stereo 70 și sunt rotunjite la 1 milimetru.**

***** Distanța dintre puncte este formată din segmente cumulate ce sunt mai mici decât valoarea 1 milimetru.**

**DATE DESPRE IMOBILUL NR. 3132**

Oficiul de Cadastru și Publicitate Imobiliară DOLJ
Biroul de Cadastru și Publicitate Imobiliară Craiova

A. Partea I. Descrierea imobilului

TEREN Extravilan

Adresa: Jud. Dolj, T36 P45

Nr. Crt	Nr cadastral Nr. topografic	Suprafața* (mp)	Observații / Referințe
A1		15.000	Sector cadastral:64 Teren neimprejmuit;

B. Partea II. Proprietari și acte

Inscrieri privitoare la dreptul de proprietate și alte drepturi reale	Referințe
/	
Act Administrativ nr. TDP 214-2192, din 23/11/1993 emis de CJSDPAT DOLJ;	
B1	A1
Intabulare, drept de PROPRIETATE, dobândit prin Reconstituire, cota actuala 1/1, cota initiala 1/1 1) SOVA DUMITRA, LIPSA CNP	

C. Partea III. SARCINI .

Inscrieri privind dezmembramintele dreptului de proprietate, drepturi reale de garanție și sarcini	Referințe
NU SUNT	


Anexa Nr. 1 La Partea I

Teren

Nr cadastral	Suprafața (mp)*	Observații / Referințe
	15.000	

* Suprafața este determinată în planul de proiecție Stereo 70.

DETALII LINIARE IMOBIL



Date referitoare la teren

Crt	Categorie folosință	Intra vilan	Suprafața (mp)	Tarla	Parcelă	Nr. topo	Observații / Referințe
1	arabil	NU	15.000	36	45	-	

Lungime Segmente

1) Valorile lungimilor segmentelor sunt obținute din proiecție în plan.

Punct început	X / Y	Punct sfârșit	X / Y	Lungime segment (** (m)
1	427.618,949 299.714,801	2	427.618,63 299.714,133	0.74
2	427.618,63 299.714,133	3	427.607,824 299.696,341	20.816
3	427.607,824 299.696,341	4	428.233,581 299.386,84	698.114
4	428.233,581 299.386,84	5	428.245,186 299.405,063	21.604
5	428.245,186 299.405,063	1	427.618,949 299.714,801	698.649

**** Lungimile segmentelor sunt determinate în planul de proiecție Stereo 70 și sunt rotunjite la 1 milimetru.**

***** Distanța dintre puncte este formată din segmente cumulate ce sunt mai mici decât valoarea 1 milimetru.**

**DATE DESPRE IMOBILUL NR. 3133**

Oficiul de Cadastru și Publicitate Imobiliară DOLJ
Biroul de Cadastru și Publicitate Imobiliară Craiova

A. Partea I. Descrierea imobilului

TEREN Extravilan

Adresa: Jud. Dolj, T36 P46

Nr. Crt	Nr cadastral Nr. topografic	Suprafața* (mp)	Observații / Referințe
A1		15.405	Sector cadastral:64 Teren neimpregmuit;

B. Partea II. Proprietari și acte

Inscrieri privitoare la dreptul de proprietate și alte drepturi reale	Referințe
/	
Act Administrativ nr. TDP 33-59434, din 06/07/1993 emis de CJSDPAT DOLJ;	
B1	A1
Intabulare, drept de PROPRIETATE, dobandit prin Constituire, cota actuala 1/1, cota initiala 1/1	
1) JIGLARU MARCEL, LIPSA CNP	
2) STROE PAULA, LIPSA CNP	
3) NICOLA FLORICA, LIPSA CNP	
4) STANICA MARINELA, LIPSA CNP	

C. Partea III. SARCINI .


Inscrieri privind dezmembramintele dreptului de proprietate, drepturi reale de garanție și sarcini	Referințe
NU SUNT	

Anexa Nr. 1 La Partea I

Teren

Nr cadastral	Suprafața (mp)*	Observații / Referințe
	15.405	

* Suprafața este determinată în planul de proiecție Stereo 70.



Date referitoare la teren

Crt	Categorie folosință	Intra vilan	Suprafața (mp)	Tarla	Parcelă	Nr. topo	Observații / Referințe
1	arabil	NU	15.405	36	46	-	

Lungime Segmente

1) Valorile lungimilor segmentelor sunt obținute din proiecție în plan.

Punct început	X / Y	Punct sfârșit	X / Y	Lungime segment (** (m)
1	427.607,824 299.696,341	2	427.596,322 299.677,403	22.157
2	427.596,322 299.677,403	3	428.221,655 299.368,112	697.641
3	428.221,655 299.368,112	4	428.233,581 299.386,84	22.203
4	428.233,581 299.386,84	1	427.607,824 299.696,341	698.114

**** Lungimile segmentelor sunt determinate în planul de proiecție Stereo 70 și sunt rotunjite la 1 milimetru.**

***** Distanța dintre puncte este formată din segmente cumulate ce sunt mai mici decât valoarea 1 milimetru.**

**DATE DESPRE IMOBILUL NR. 3134**

Oficiul de Cadastru și Publicitate Imobiliară DOLJ
Biroul de Cadastru și Publicitate Imobiliară Craiova

A. Partea I. Descrierea imobilului

TEREN Extravilan

Adresa: Jud. Dolj, T36 P47

Nr. Crt	Nr cadastral Nr. topografic	Suprafața* (mp)	Observații / Referințe
A1		10.545	Sector cadastral:64 Teren neimprejmit;

B. Partea II. Proprietari și acte

Inscrieri privitoare la dreptul de proprietate și alte drepturi reale	Referințe
/	
Act Administrativ nr. TDP 32-59434, din 06/07/1993 emis de CJSDPAT DOLJ;	
B1	A1
Intabulare, drept de PROPRIETATE, dobandit prin Constituire, cota actuala 1/1, cota initiala 1/1	
1) STROE PAULA, LIPSA CNP	
2) NICOLA FLORICA, LIPSA CNP	

C. Partea III. SARCINI .


Inscrieri privind dezmembramintele dreptului de proprietate, drepturi reale de garanție și sarcini	Referințe
NU SUNT	

Anexa Nr. 1 La Partea I

Teren

Nr cadastral	Suprafața (mp)*	Observații / Referințe
	10.545	

* Suprafața este determinată în planul de proiecție Stereo 70.



Date referitoare la teren

Crt	Categorie folosință	Intra vilan	Suprafața (mp)	Tarla	Parcelă	Nr. topo	Observații / Referințe
1	arabil	NU	10.545	36	47	-	

Lungime Segmente

1) Valorile lungimilor segmentelor sunt obținute din proiecție în plan.

Punct început	X / Y	Punct sfârșit	X / Y	Lungime segment (** (m)
1	427.596,322 299.677,403	2	427.588,445 299.664,433	15.175
2	427.588,445 299.664,433	3	428.213,487 299.355,285	697.316
3	428.213,487 299.355,285	4	428.221,655 299.368,112	15.207
4	428.221,655 299.368,112	1	427.596,322 299.677,403	697.641

**** Lungimile segmentelor sunt determinate în planul de proiecție Stereo 70 și sunt rotunjite la 1 milimetru.**

***** Distanța dintre puncte este formată din segmente cumulate ce sunt mai mici decât valoarea 1 milimetru.**

**DATE DESPRE IMOBILUL NR. 3135**

Oficiul de Cadastru și Publicitate Imobiliară DOLJ
Biroul de Cadastru și Publicitate Imobiliară Craiova

A. Partea I. Descrierea imobilului

TEREN Extravilan

Adresa: Jud. Dolj, TARLAUA 36, PARCELA 49

Nr. Crt	Nr cadastral Nr. topografic	Suprafața* (mp)	Observații / Referințe
A1	30837	15.000	Sector cadastral:64 Teren neimprejmuit;

B. Partea II. Proprietari și acte

Inscrieri privitoare la dreptul de proprietate și alte drepturi reale	Referințe
28609 / 29/03/2013	
Act Notarial nr. CONTRACT DE DONATIE NR. 1310, din 09/05/1997 emis de BNP CERNOBAI EMIL;	
B1	A1
Intabulare, drept de PROPRIETATE, dobandit prin Conventie, cota actuala 1/1, cota initiala 1/1 1) BADESCU ROMULUS FLORINEL	

C. Partea III. SARCINI

Inscrieri privind dezmembramintele dreptului de proprietate, drepturi reale de garanție și sarcini	Referințe
98559 / 09/10/2013	
Act Notarial nr. contract ipoteca aut 1057, din 08/10/2013 emis de Bazgu Mariana;	
C1	A1
Intabulare, drept de IPOTECA, Valoare:223370 RONsi celelalte obligatii de plata aferente creditului 1) SOCIETATEA AGRICOVER CREDIT IFN SA, CIF:22940237, LIPSA CUI	
158002 / 18/10/2017	
Act Notarial nr. CONTRACT DE IPOTECA IMOBILIARA AUT NR 1445, din 17/10/2017 emis de Bazgu Mariana;	
C2	A1
Intabulare, drept de IPOTECA, Valoare:353570 RON+ celelalte obligatii de plata aferente creditului 1) SOCIETATEA AGRICOVER CREDIT IFN SA, CIF:22940237	
25222 / 11/02/2022	
Act Notarial nr. contract de ipoteca aut. nr. 174, din 11/02/2022 emis de Bazgu Mariana;	
C3	A1
Intabulare, drept de IPOTECA, Valoare:606140 RON+celelalte obligatii de plata aferente creditului 1) SOCIETATEA AGRICOVER CREDIT IFN SA, CIF:22940237	

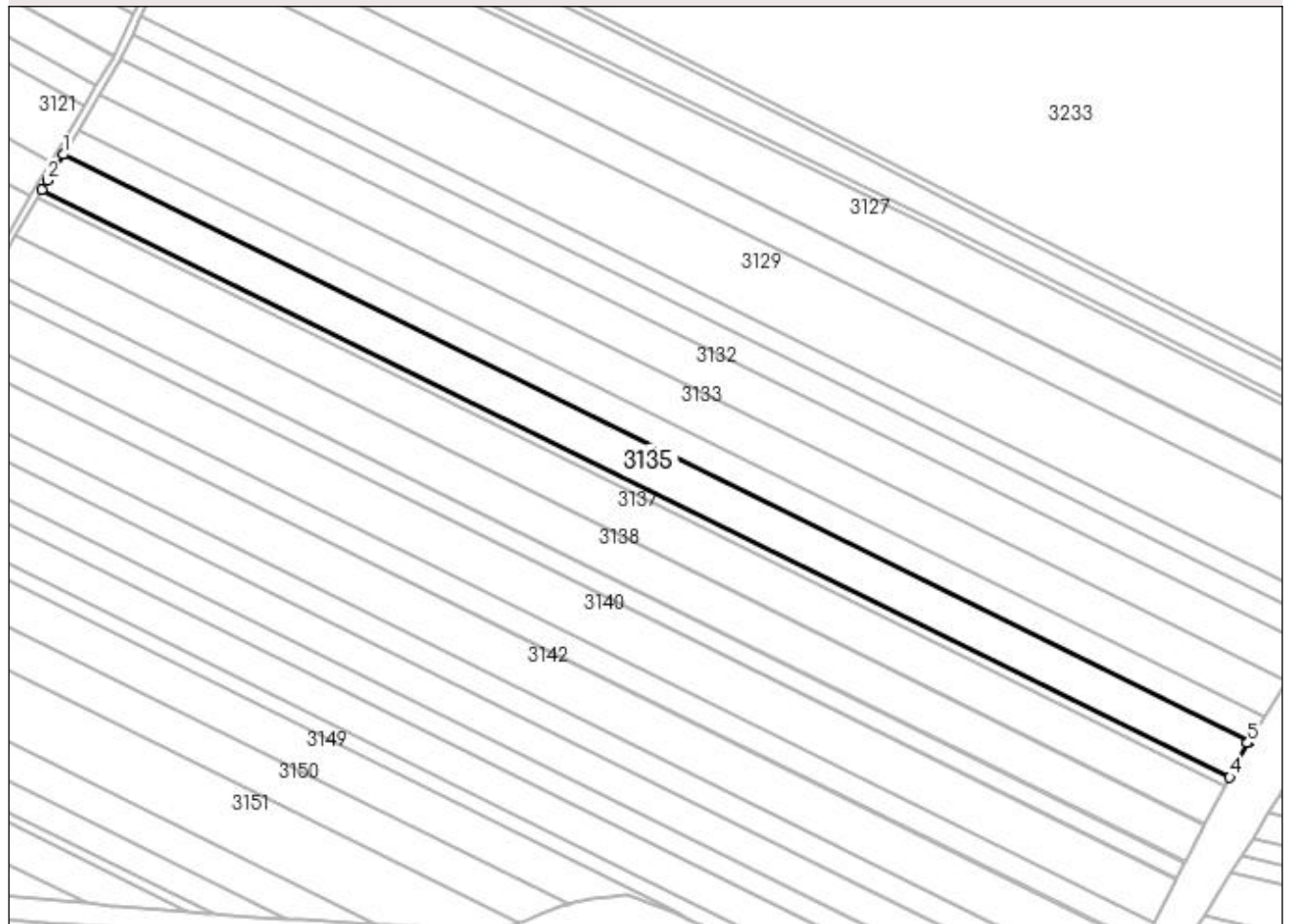
Anexa Nr. 1 La Partea I

Teren

Nr cadastral	Suprafața (mp)*	Observații / Referințe
30837	15.000	

* Suprafața este determinată în planul de proiecție Stereo 70.

DETALII LINIARE IMOBIL



Date referitoare la teren

Crt	Categorie folosință	Intra vilan	Suprafața (mp)	Tarla	Parcelă	Nr. topo	Observații / Referințe
1	arabil	NU	15.000	36	49	-	

Lungime Segmente

1) Valorile lungimilor segmentelor sunt obținute din proiecție în plan.

Punct început	X / Y	Punct sfârșit	X / Y	Lungime segment (** (m)
1	427.588,445 299.664,433	2	427.580,166 299.650,802	15.948
2	427.580,166 299.650,802	3	427.577,387 299.645,922	5.616
3	427.577,387 299.645,922	4	428.203,387 299.336,301	698.385
4	428.203,387 299.336,301	5	428.212,826 299.354,246	20.276
5	428.212,826 299.354,246	6	428.213,046 299.354,592	0.41

Punct început	X / Y	Punct sfârșit	X / Y	Lungime segment (** (m)
6	428.213,046 299.354,592	7	428.213,487 299.355,285	0.821
7	428.213,487 299.355,285	1	427.588,445 299.664,433	697.316

** Lungimile segmentelor sunt determinate în planul de proiecție Stereo 70 și sunt rotunjite la 1 milimetru.

*** Distanța dintre puncte este formată din segmente cumulate ce sunt mai mici decât valoarea 1 milimetru.

**DATE DESPRE IMOBILUL NR. 3136**

Oficiul de Cadastru și Publicitate Imobiliară DOLJ
 Biroul de Cadastru și Publicitate Imobiliară Craiova

A. Partea I. Descrierea imobilului

TEREN Extravilan

Adresa: Jud. Dolj, TARLAUA 36, PARCELA 49

Nr. Crt	Nr cadastral Nr. topografic	Suprafața* (mp)	Observații / Referințe
A1	31320	3.603	Sector cadastral:64 Teren neimprejmit;

B. Partea II. Proprietari și acte

Inscrieri privitoare la dreptul de proprietate și alte drepturi reale		Referințe
17394 / 18/02/2014		
Act Notarial nr. CM nr 02, din 16/01/2014 emis de BNP STEFANESCU FLORIANA (TDP v nr. 823-15011/25-01-1995 emis de CJ DOLJ);;		
B1	Intabulare, drept de PROPRIETATE, dobandit prin Succesiune, cota actuala 1/4, cota initiala 1/4 1) RADULESCU ELENA	A1
B2	Intabulare, drept de PROPRIETATE, dobandit prin Succesiune, cota actuala 3/4, cota initiala 3/4 1) RADULESCU IULIU NICU	A1

C. Partea III. SARCINI .

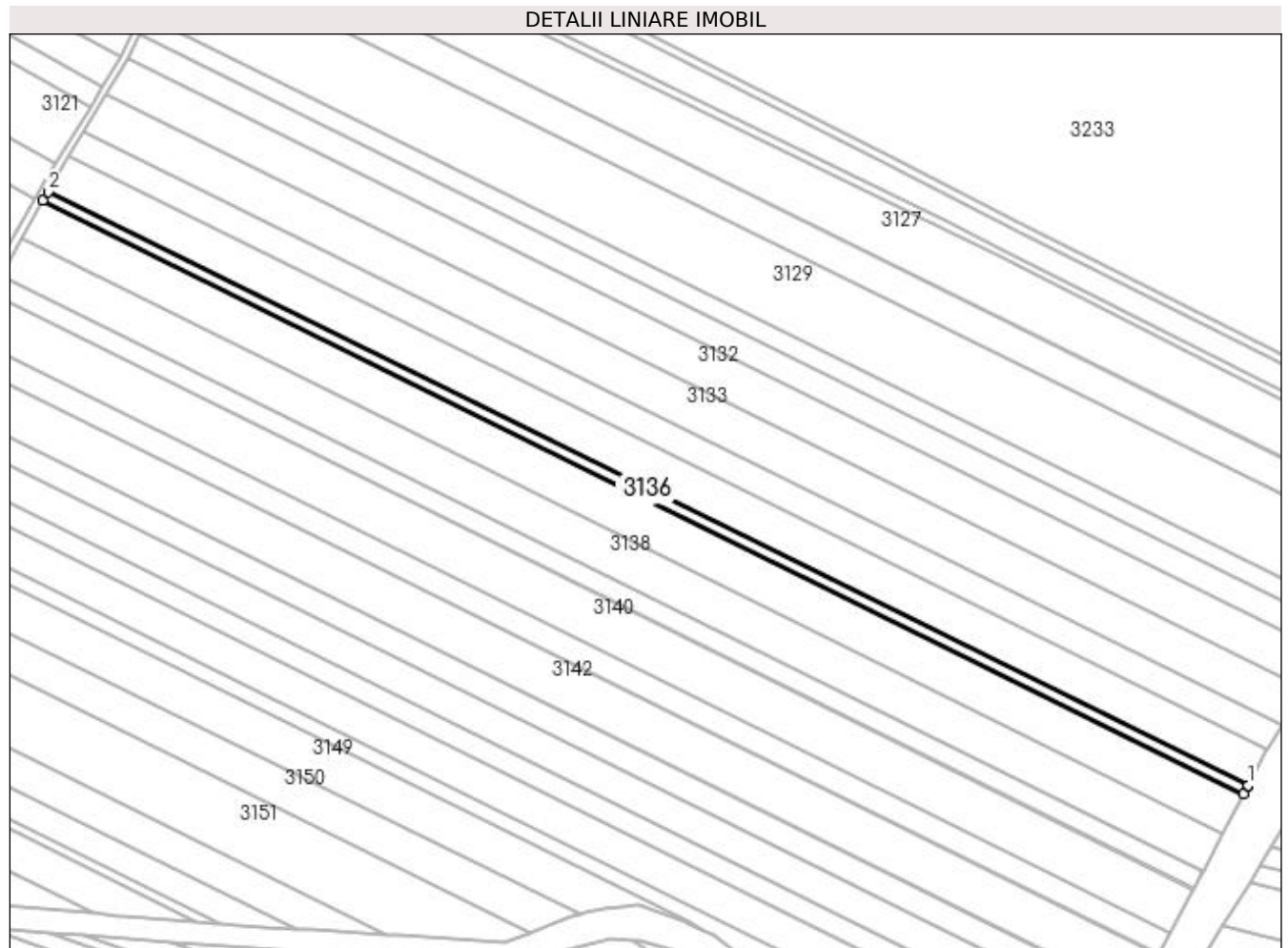
Inscrieri privind dezmembramintele dreptului de proprietate, drepturi reale de garanție și sarcini	Referințe
NU SUNT	

Anexa Nr. 1 La Partea I

Teren

Nr cadastral	Suprafața (mp)*	Observații / Referințe
31320	3.603	

* Suprafața este determinată în planul de proiecție Stereo 70.



Date referitoare la teren

Crt	Categorie folosință	Intra vilan	Suprafața (mp)	Tarla	Parcelă	Nr. topo	Observații / Referințe
1	arabil	NU	3.603	36	49	-	

Lungime Segmente

1) Valorile lungimilor segmentelor sunt obținute din proiecție în plan.

Punct început	X / Y	Punct sfârșit	X / Y	Lungime segment (** (m)
1	428.203,387 299.336,301	2	427.577,387 299.645,922	698.385
2	427.577,387 299.645,922	3	427.574,831 299.641,432	5.167
3	427.574,831 299.641,432	4	428.200,984 299.331,734	698.556
4	428.200,984 299.331,734	5	428.203,029 299.335,621	4.392
5	428.203,029 299.335,621	1	428.203,387 299.336,301	0.768

**** Lungimile segmentelor sunt determinate în planul de proiecție Stereo 70 și sunt rotunjite la 1 milimetru.**

***** Distanța dintre puncte este formată din segmente cumulate ce sunt mai mici decât valoarea 1 milimetru.**

**DATE DESPRE IMOBILUL NR. 3137**

Oficiul de Cadastru și Publicitate Imobiliară DOLJ
Biroul de Cadastru și Publicitate Imobiliară Craiova

A. Partea I. Descrierea imobilului

TEREN Extravilan

Adresa: Jud. Dolj, TARLAUA 36, PARCELA 50

Nr. Crt	Nr cadastral Nr. topografic	Suprafața* (mp)	Observații / Referințe
A1	31532	16.000	Sector cadastral:64 Teren neimprejmut;

B. Partea II. Proprietari și acte

Inscrieri privitoare la dreptul de proprietate și alte drepturi reale		Referințe
32062 / 10/03/2017		
Act Notarial nr. CONTRACT DE VÂNZARE-CUMPĂRARE NR. 358, din 09/03/2017 emis de NP Bazgu Mariana;		
B1	Intabulare, drept de PROPRIETATE, dobandit prin Conventie, cota actuala 1/1, cota initiala 1/1 1) SC BRROMOS IMPEX SRL, CIF:9789804	A1
166591 / 07/07/2021		
Act Notarial nr. contract de ipoteca aut nr 568, din 06/07/2021 emis de NP Bazgu Mariana;		
B2	se noteaza interdictiile de instrainare, grevare, inchiriere, dezmembrare, alipire, construire, demolare, restructurare si amenajare in favoarea 1) OTP BANK ROMANIA SA, CIF:7926069	A1
266011 / 04/11/2021		
Act Notarial nr. Contract de ipoteca aut 1140, din 03/11/2021 emis de Bazgu Mariana;		
B3	se noteaza interdictiile de instrainare, grevare, inchiriere, dezmembrare, alipire, construire, demolare, restructurare si amenajare 1) OTP BANK ROMANIA SA, CIF:7926069	A1

C. Partea III. SARCINI


Inscrieri privind dezmembramintele dreptului de proprietate, drepturi reale de garanție și sarcini		Referințe
166591 / 07/07/2021		
Act Notarial nr. contract de ipoteca aut nr 568, din 06/07/2021 emis de NP Bazgu Mariana;		
C1	Intabulare, drept de IPOTECA, Valoare:2606765 RON, 971000 RON si 580000 RON si celelalte obligatii de plata aferente creditului 1) OTP BANK ROMANIA SA, CIF:7926069	A1
266011 / 04/11/2021		
Act Notarial nr. Contract de ipoteca aut 1140, din 03/11/2021 emis de Bazgu Mariana;		
C2	Intabulare, drept de IPOTECA, Valoare:500000 RONsi celelalte obligatii de plata aferente creditului, dobandit prin Conventie, cota actuala 1/1, cota initiala 1/1 1) OTP BANK ROMANIA SA, CIF:7926069	A1

Anexa Nr. 1 La Partea I

Teren

Nr cadastral	Suprafața (mp)*	Observații / Referințe
31532	16.000	

* Suprafața este determinată în planul de proiecție Stereo 70.



Date referitoare la teren

Crt	Categorie folosință	Intra vilan	Suprafața (mp)	Tarla	Parcelă	Nr. topo	Observații / Referințe
1	arabil	NU	16.000	36	50	-	

Lungime Segmente

1) Valorile lungimilor segmentelor sunt obținute din proiecție în plan.

Punct început	X / Y	Punct sfârșit	X / Y	Lungime segment (** (m)
1	427.574,831 299.641,432	2	427.563,484 299.621,505	22.931
2	427.563,484 299.621,505	3	428.190,324 299.311,468	699.322
3	428.190,324 299.311,468	4	428.200,632 299.331,064	22.142
4	428.200,632 299.331,064	5	428.200,984 299.331,734	0.757
5	428.200,984 299.331,734	1	427.574,831 299.641,432	698.556

**** Lungimile segmentelor sunt determinate în planul de proiecție Stereo 70 și sunt rotunjite la 1 milimetru.**

***** Distanța dintre puncte este formată din segmente cumulate ce sunt mai mici decât valoarea 1 milimetru.**

**DATE DESPRE IMOBILUL NR. 3138**

Oficiul de Cadastru și Publicitate Imobiliară DOLJ
Biroul de Cadastru și Publicitate Imobiliară Craiova

A. Partea I. Descrierea imobilului

TEREN Extravilan

Adresa: Jud. Dolj, T36 P51

Nr. Crt	Nr cadastral Nr. topografic	Suprafața* (mp)	Observații / Referințe
A1		15.500	Sector cadastral:64 Teren neimprejmuit;

B. Partea II. Proprietari și acte

Inscrieri privitoare la dreptul de proprietate și alte drepturi reale	Referințe
/	
Act Administrativ nr. TDP 1192-1364, din 16/02/1998 emis de CJSDPAT DOLJ;	
B1	A1
Intabulare, drept de PROPRIETATE, dobandit prin Reconstituire, cota actuala 1/1, cota initiala 1/1	
1) ZAMFIRESCU ZDRAVCA, LIPSA CNP	
2) ZAMFIRESCU VICTOR, LIPSA CNP	

C. Partea III. SARCINI .


Inscrieri privind dezmembramintele dreptului de proprietate, drepturi reale de garanție și sarcini	Referințe
NU SUNT	

Anexa Nr. 1 La Partea I

Teren

Nr cadastral	Suprafața (mp)*	Observații / Referințe
	15.500	

* Suprafața este determinată în planul de proiecție Stereo 70.



Date referitoare la teren

Crt	Categorie folosință	Intravilan	Suprafața (mp)	Tarla	Parcelă	Nr. topo	Observații / Referințe
1	arabil	NU	15.500	36	51	-	

Lungime Segmente

1) Valorile lungimilor segmentelor sunt obținute din proiecție în plan.

Punct început	X / Y	Punct sfârșit	X / Y	Lungime segment (** (m)
1	427.563,484 299.621,505	2	427.552,504 299.602,221	22.191
2	427.552,504 299.602,221	3	428.180,008 299.291,856	700.063
3	428.180,008 299.291,856	4	428.189,993 299.310,839	21.449
4	428.189,993 299.310,839	5	428.190,324 299.311,468	0.711
5	428.190,324 299.311,468	1	427.563,484 299.621,505	699.322

**** Lungimile segmentelor sunt determinate în planul de proiecție Stereo 70 și sunt rotunjite la 1 milimetru.**

***** Distanța dintre puncte este formată din segmente cumulate ce sunt mai mici decât valoarea 1 milimetru.**

**DATE DESPRE IMOBILUL NR. 3139**

Oficiul de Cadastru și Publicitate Imobiliară DOLJ
Biroul de Cadastru și Publicitate Imobiliară Craiova

A. Partea I. Descrierea imobilului

TEREN Extravilan

Adresa: Jud. Dolj, TARLAUA 36, PARCELA 52

Nr. Crt	Nr cadastral Nr. topografic	Suprafața* (mp)	Observații / Referințe
A1	31534	7.100	Sector cadastral:64 Teren neimprejmuit;

B. Partea II. Proprietari și acte

Inscrieri privitoare la dreptul de proprietate și alte drepturi reale		Referințe
9181 / 26/01/2016		
Act Notarial nr. CONTRACT DE VANZARE aut nr 179, din 25/01/2016 emis de NP Faurar Virgil Claudiu (Incheiere de rectificare nr 29/2016 NP Faurar V Cl);		
B1	Intabulare, drept de PROPRIETATE, dobândit prin Conventie, cota actuala 1/1, cota initiala 1/1 1) VASILE ELVIRA 2) VASILE NICOLAE	A1

C. Partea III. SARCINI .


Inscrieri privind dezmembramintele dreptului de proprietate, drepturi reale de garanție și sarcini	Referințe
NU SUNT	

Anexa Nr. 1 La Partea I

Teren

Nr cadastral	Suprafața (mp)*	Observații / Referințe
31534	7.100	

* Suprafața este determinată în planul de proiecție Stereo 70.



Date referitoare la teren

Crt	Categorie folosință	Intravilan	Suprafața (mp)	Tarla	Parcelă	Nr. topo	Observații / Referințe
1	arabil	NU	7.100	36	52	-	

Lungime Segmente

1) Valorile lungimilor segmentelor sunt obținute din proiecție în plan.

Punct început	X / Y	Punct sfârșit	X / Y	Lungime segment (** (m)
1	427.552,504 299.602,221	2	427.547,479 299.593,395	10.156
2	427.547,479 299.593,395	3	428.175,286 299.282,88	700.401
3	428.175,286 299.282,88	4	428.179,698 299.291,267	9.477
4	428.179,698 299.291,267	5	428.180,008 299.291,856	0.666
5	428.180,008 299.291,856	1	427.552,504 299.602,221	700.063

**** Lungimile segmentelor sunt determinate în planul de proiecție Stereo 70 și sunt rotunjite la 1 milimetru.**

***** Distanța dintre puncte este formată din segmente cumulate ce sunt mai mici decât valoarea 1 milimetru.**

**DATE DESPRE IMOBILUL NR. 3140**

Oficiul de Cadastru și Publicitate Imobiliară DOLJ
Biroul de Cadastru și Publicitate Imobiliară Craiova

A. Partea I. Descrierea imobilului

TEREN Extravilan

Adresa: Jud. Dolj, TARLAUA 37, PARCELA 53

Nr. Crt	Nr cadastral Nr. topografic	Suprafața* (mp)	Observații / Referințe
A1	31368	18.327	Sector cadastral:64 Teren neimprejmuț; Conform CF, T37

B. Partea II. Proprietari și acte

Inscrieri privitoare la dreptul de proprietate și alte drepturi reale		Referințe
77368 / 30/06/2014		
Act Administrativ nr. TDP nr 823-15011, din 25/01/1995 emis de CJ DOLJ (CM nr 02/16.01.2014 NP Stefanescu Floriana);		
B1	Intabulare, drept de PROPRIETATE, dobandit prin Succesiune, cota actuala 3/4, cota initiala 3/4 1) RADULESCU IULIU NICU <i>OBSERVATII: RADULESCU CONSTANTIN</i>	A1
B2	Intabulare, drept de PROPRIETATE, dobandit prin Succesiune, cota actuala 1/4, cota initiala 1/4 1) RADULESCU ELENA	A1

C. Partea III. SARCINI .

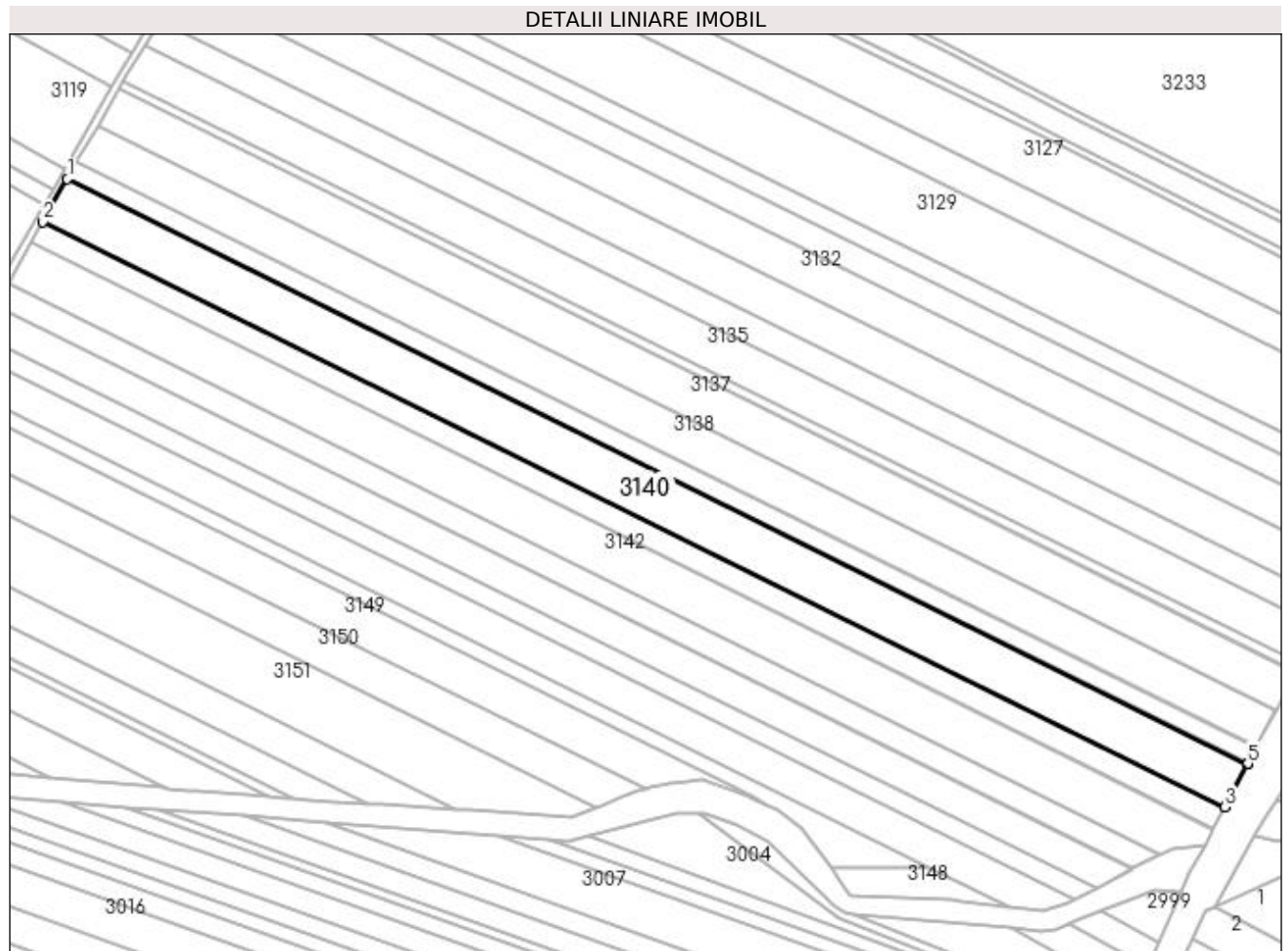
Inscrieri privind dezmembramintele dreptului de proprietate, drepturi reale de garanție și sarcini	Referințe
NU SUNT	

Anexa Nr. 1 La Partea I

Teren

Nr cadastral	Suprafața (mp)*	Observații / Referințe
31368	18.327	Conform CF, T37

* Suprafața este determinată în planul de proiecție Stereo 70.



Date referitoare la teren

Crt	Categorie folosință	Intravilan	Suprafața (mp)	Tarla	Parcelă	Nr. topo	Observații / Referințe
1	arabil	NU	18.327	36	53	-	

Lungime Segmente

1) Valorile lungimilor segmentelor sunt obținute din proiecție în plan.

Punct început	X / Y	Punct sfârșit	X / Y	Lungime segment (** (m)
1	427.547,479 299.593,395	2	427.534,518 299.570,632	26.194
2	427.534,518 299.570,632	3	428.163,109 299.259,729	701.275
3	428.163,109 299.259,729	4	428.174,985 299.282,308	25.512
4	428.174,985 299.282,308	5	428.175,286 299.282,88	0.646
5	428.175,286 299.282,88	1	427.547,479 299.593,395	700.401

**** Lungimile segmentelor sunt determinate în planul de proiecție Stereo 70 și sunt rotunjite la 1 milimetru.**

***** Distanța dintre puncte este formată din segmente cumulate ce sunt mai mici decât valoarea 1 milimetru.**

**DATE DESPRE IMOBILUL NR. 3141**

Oficiul de Cadastru și Publicitate Imobiliară DOLJ
Biroul de Cadastru și Publicitate Imobiliară Craiova

A. Partea I. Descrierea imobilului

TEREN Extravilan

Adresa: Jud. Dolj, T36 P54

Nr. Crt	Nr cadastral Nr. topografic	Suprafața* (mp)	Observații / Referințe
A1		9.000	Sector cadastral:64 Teren neimprejmuit;

B. Partea II. Proprietari și acte

Inscrieri privitoare la dreptul de proprietate și alte drepturi reale		Referințe
/		
Act Administrativ nr. TDP 171-9566, din 04/11/1993 emis de CJSDPAT DOLJ;		
B1	Intabulare, drept de PROPRIETATE, dobândit prin Reconstituire, cota actuala 1/1, cota initiala 1/1 1) IORDACHE CONSTANTINA, LIPSA CNP 2) IORDACHE ALEXANDRU, LIPSA CNP	A1

C. Partea III. SARCINI .

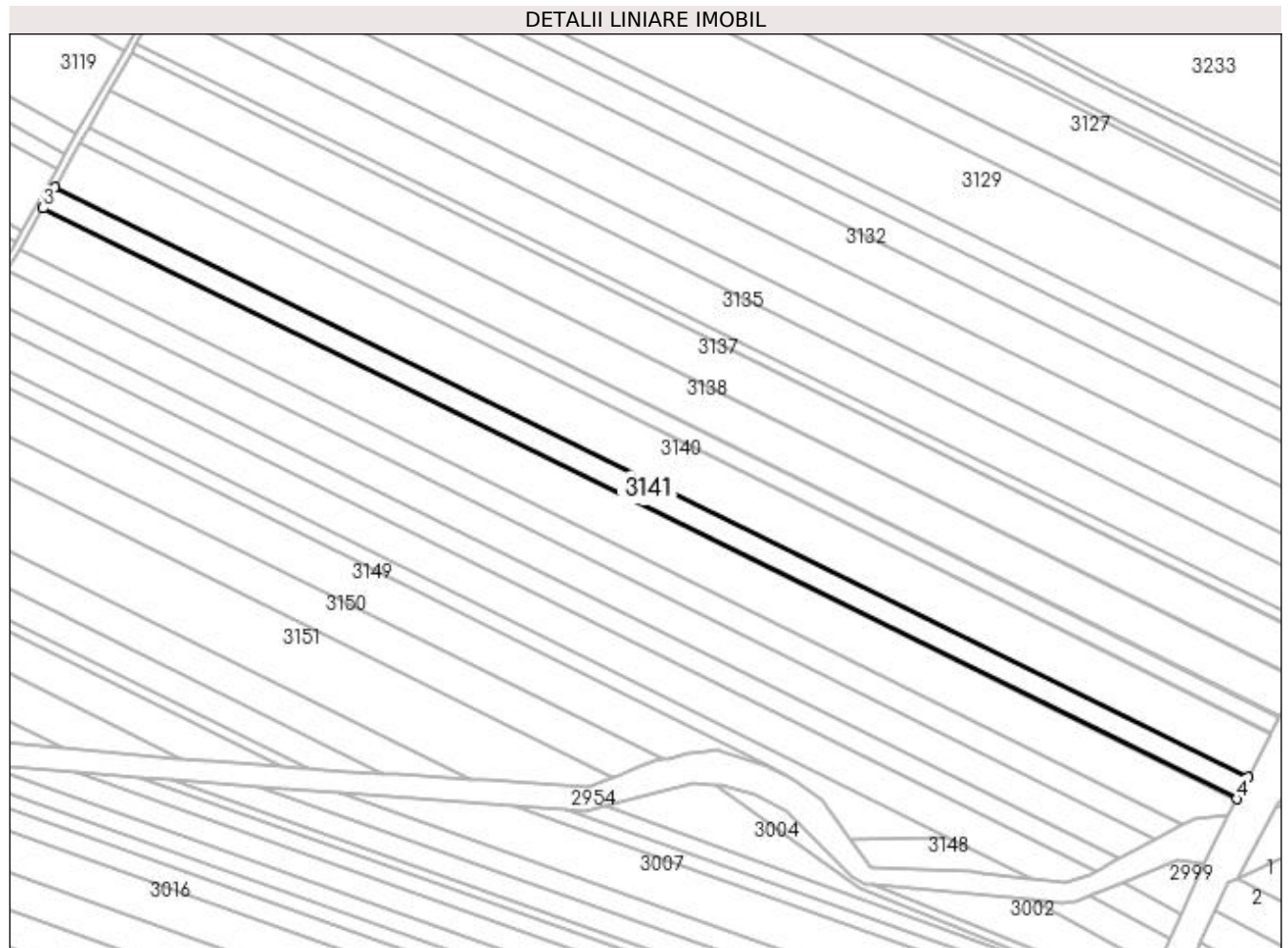
Inscrieri privind dezmembramintele dreptului de proprietate, drepturi reale de garanție și sarcini	Referințe
NU SUNT	

Anexa Nr. 1 La Partea I

Teren

Nr cadastral	Suprafața (mp)*	Observații / Referințe
	9.000	

* Suprafața este determinată în planul de proiecție Stereo 70.



Date referitoare la teren

Crt	Categorie folosință	Intra vilan	Suprafața (mp)	Tarla	Parcelă	Nr. topo	Observații / Referințe
1	arabil	NU	9.000	36	54	-	

Lungime Segmente

1) Valorile lungimilor segmentelor sunt obținute din proiecție în plan.

Punct început	X / Y	Punct sfârșit	X / Y	Lungime segment (** (m)
1	428.163,109 299.259,729	2	427.534,518 299.570,632	701.275
2	427.534,518 299.570,632	3	427.528,159 299.559,464	12.852
3	427.528,159 299.559,464	4	428.157,134 299.248,37	701.704
4	428.157,134 299.248,37	1	428.163,109 299.259,729	12.835

**** Lungimile segmentelor sunt determinate în planul de proiecție Stereo 70 și sunt rotunjite la 1 milimetru.**

***** Distanța dintre puncte este formată din segmente cumulate ce sunt mai mici decât valoarea 1 milimetru.**

**DATE DESPRE IMOBILUL NR. 3142**

Oficiul de Cadastru și Publicitate Imobiliară DOLJ
Biroul de Cadastru și Publicitate Imobiliară Craiova

A. Partea I. Descrierea imobilului

TEREN Extravilan

Adresa: Jud. Dolj, TARLAUA 36, PARCELA 55

Nr. Crt	Nr cadastral Nr. topografic	Suprafața* (mp)	Observații / Referințe
A1	31537	17.100	Sector cadastral:64 Teren neimprejmuit;

B. Partea II. Proprietari și acte

Inscrieri privitoare la dreptul de proprietate și alte drepturi reale	Referințe
96707 / 11/05/2018	
Hotarare Judecatoreasca nr. 3398, din 04/11/2013 emis de Judecatoria Caracal (act administrativ nr ADEVERINTA NR.1820 din 13.04.2018, emis de PRIMARIA TESLUI);	
B1	A1
Intabulare, drept de PROPRIETATE, dobandit prin Hotarare Judecatoreasca, cota actuala 1/1, cota initiala 1/1 1) SC RURAL OLTENIA SRL, CIF:22112978	

C. Partea III. SARCINI .

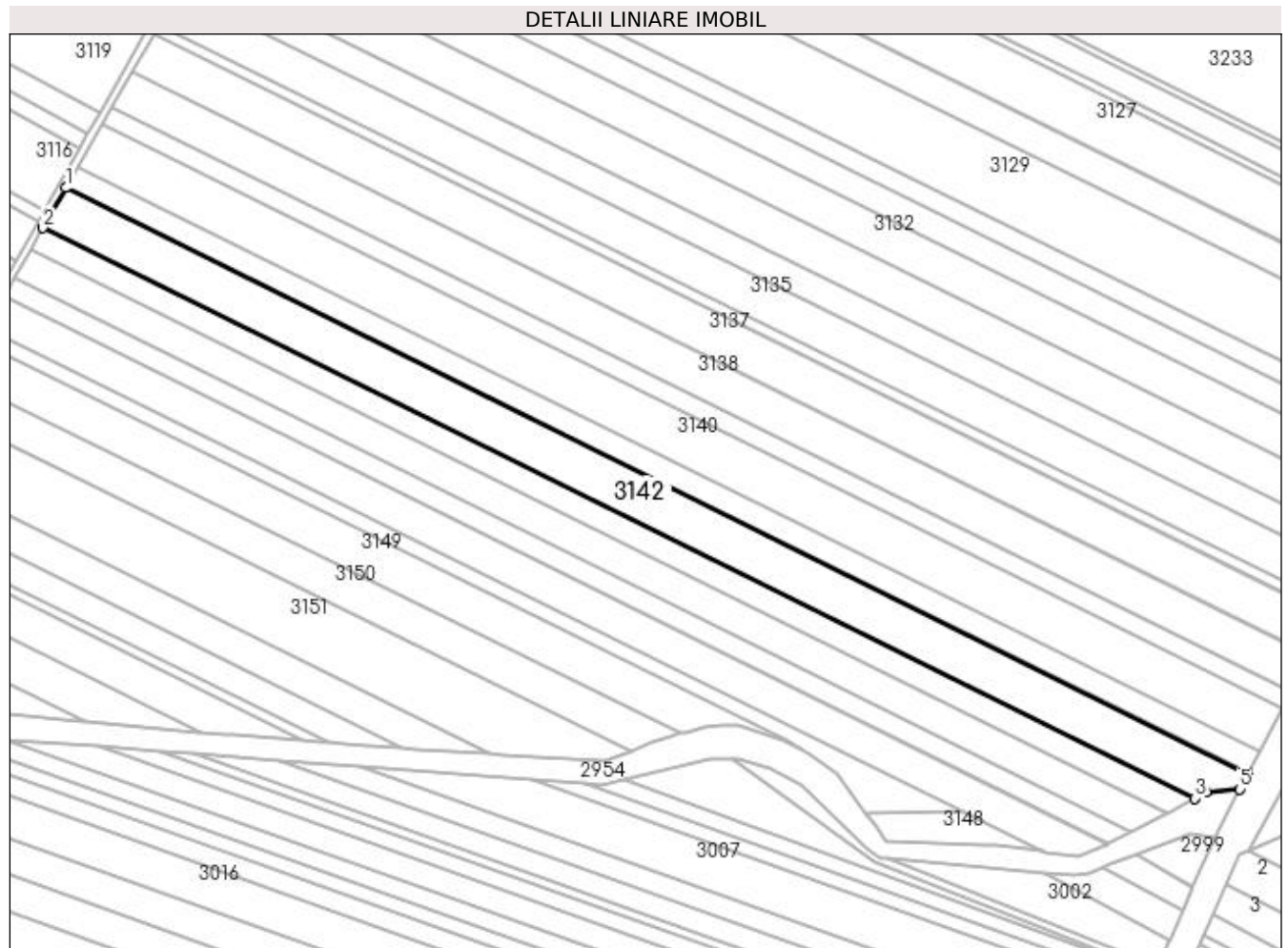
Inscrieri privind dezmembramintele dreptului de proprietate, drepturi reale de garanție și sarcini	Referințe
NU SUNT	

Anexa Nr. 1 La Partea I

Teren

Nr cadastral	Suprafața (mp)*	Observații / Referințe
31537	17.100	

* Suprafața este determinată în planul de proiecție Stereo 70.



Date referitoare la teren

Crt	Categorie folosință	Intra vilan	Suprafața (mp)	Tarla	Parcelă	Nr. topo	Observații / Referințe
1	arabil	NU	17.100	36	55	-	

Lungime Segmente

1) Valorile lungimilor segmentelor sunt obținute din proiecție în plan.

Punct început	X / Y	Punct sfârșit	X / Y	Lungime segment (** (m)
1	427.528,159 299.559,464	2	427.515,973 299.538,064	24.626
2	427.515,973 299.538,064	3	428.128,936 299.234,89	683.841
3	428.128,936 299.234,89	4	428.134,737 299.237,956	6.561
4	428.134,737 299.237,956	5	428.152,595 299.239,742	17.947
5	428.152,595 299.239,742	6	428.156,869 299.247,866	9.18

Punct început	X / Y	Punct sfârșit	X / Y	Lungime segment (** (m)
6	428.156,869 299.247,866	7	428.157,134 299.248,37	0.569
7	428.157,134 299.248,37	1	427.528,159 299.559,464	701.704

** Lungimile segmentelor sunt determinate în planul de proiecție Stereo 70 și sunt rotunjite la 1 milimetru.

*** Distanța dintre puncte este formată din segmente cumulate ce sunt mai mici decât valoarea 1 milimetru.

**DATE DESPRE IMOBILUL NR. 3143**

Oficiul de Cadastru și Publicitate Imobiliară DOLJ
Biroul de Cadastru și Publicitate Imobiliară Craiova

A. Partea I. Descrierea imobilului

TEREN Extravilan

Adresa: Jud. Dolj, TARLAUA 36, PARCELA 56

Nr. Crt	Nr cadastral Nr. topografic	Suprafața* (mp)	Observații / Referințe
A1	31538	9.000	Sector cadastral:64 Teren neimprejmut;

B. Partea II. Proprietari și acte

Inscrieri privitoare la dreptul de proprietate și alte drepturi reale	Referințe
38906 / 15/02/2018	
Act Notarial nr. 207-CONTRACT DE VANZARE CUMPARARE, din 14/02/2018 emis de Bazgu Mariana;	
B1	Intabulare, drept de PROPRIETATE, dobandit prin Conventie, cota actuala 1/1, cota initiala 1/1 1) SC BROROMOS IMPEX SRL, CIF:9789804
167567 / 08/07/2021	
Act Notarial nr. contract de ipoteca aut. nr.568, din 06/07/2021 emis de Bazgu Mariana;	
B2	se noteaza interdictiile de instrainare, grevare, inchiriere, dezmembrare, alipire, construire, demolare, restructurare si amenajare 1) OTP BANK ROMANIA SA, CIF:7926069
268465 / 09/11/2021	
Act Notarial nr. contract de ipoteca aut nr 1140, din 03/11/2021 emis de NP Bazgu Mariana;	
B3	se noteaza interdictiile de instrainare, grevare, inchiriere, dezmembrare, alipire, construire, demolare, restructurare si amenajare 1) OTP BANK ROMANIA SA, CIF:7926069

C. Partea III. SARCINI


Inscrieri privind dezmembramintele dreptului de proprietate, drepturi reale de garanție și sarcini	Referințe
167567 / 08/07/2021	
Act Notarial nr. contract de ipoteca aut. nr.568, din 06/07/2021 emis de Bazgu Mariana;	
C1	Intabulare, drept de IPOTECA, Valoare:2606765 RONsi celelalte obligatii aferente creditului 1) OTP BANK ROMANIA SA, CIF:7926069
C2	Intabulare, drept de IPOTECA, Valoare:971000 RONsi celelalte obligatii aferente creditului 1) OTP BANK ROMANIA SA, CIF:7926069
C3	Intabulare, drept de IPOTECA, Valoare:580000 RONsi celelalte obligatii aferente creditului 1) OTP BANK ROMANIA SA, CIF:7926069
268465 / 09/11/2021	
Act Notarial nr. contract de ipoteca aut nr 1140, din 03/11/2021 emis de NP Bazgu Mariana;	
C4	Intabulare, drept de IPOTECA, Valoare:500000 LEIsi celelalte obligatii aferente creditului 1) OTP BANK ROMANIA SA, CIF:7926069

Anexa Nr. 1 La Partea I

Teren

Nr cadastral	Suprafața (mp)*	Observații / Referințe
31538	9.000	

* Suprafața este determinată în planul de proiecție Stereo 70.



Date referitoare la teren

Crt	Categorie folosință	Intra vilan	Suprafața (mp)	Tarla	Parcelă	Nr. topo	Observații / Referințe
1	arabil	NU	9.000	36	56	-	

Lungime Segmente

1) Valorile lungimilor segmentelor sunt obținute din proiecție în plan.

Punct început	X / Y	Punct sfârșit	X / Y	Lungime segment (** (m)
1	427.515,973 299.538,064	2	427.509,408 299.526,533	13.269
2	427.509,408 299.526,533	3	428.114,492 299.227,257	675.05
3	428.114,492 299.227,257	4	428.128,351 299.234,581	15.675
4	428.128,351 299.234,581	5	428.128,936 299.234,89	0.662
5	428.128,936 299.234,89	1	427.515,973 299.538,064	683.841

**** Lungimile segmentelor sunt determinate în planul de proiecție Stereo 70 și sunt rotunjite la 1 milimetru.**

***** Distanța dintre puncte este formată din segmente cumulate ce sunt mai mici decât valoarea 1 milimetru.**

**DATE DESPRE IMOBILUL NR. 3144**

Oficiul de Cadastru și Publicitate Imobiliară DOLJ
Biroul de Cadastru și Publicitate Imobiliară Craiova

A. Partea I. Descrierea imobilului

TEREN Extravilan

Adresa: Jud. Dolj, T36 P57

Nr. Crt	Nr cadastral Nr. topografic	Suprafața* (mp)	Observații / Referințe
A1		11.800	Sector cadastral:64 Teren neimprejmuit;

B. Partea II. Proprietari și acte

Inscrieri privitoare la dreptul de proprietate și alte drepturi reale	Referințe
/	
Act Administrativ nr. TDP 230-2192, din 23/11/1993 emis de CJSDPAT DOLJ;	
B1	A1
Intabulare, drept de PROPRIETATE, dobandit prin Reconstituire, cota actuala 1/1, cota initiala 1/1 1) PÎRVU ION, LIPSA CNP	

C. Partea III. SARCINI .

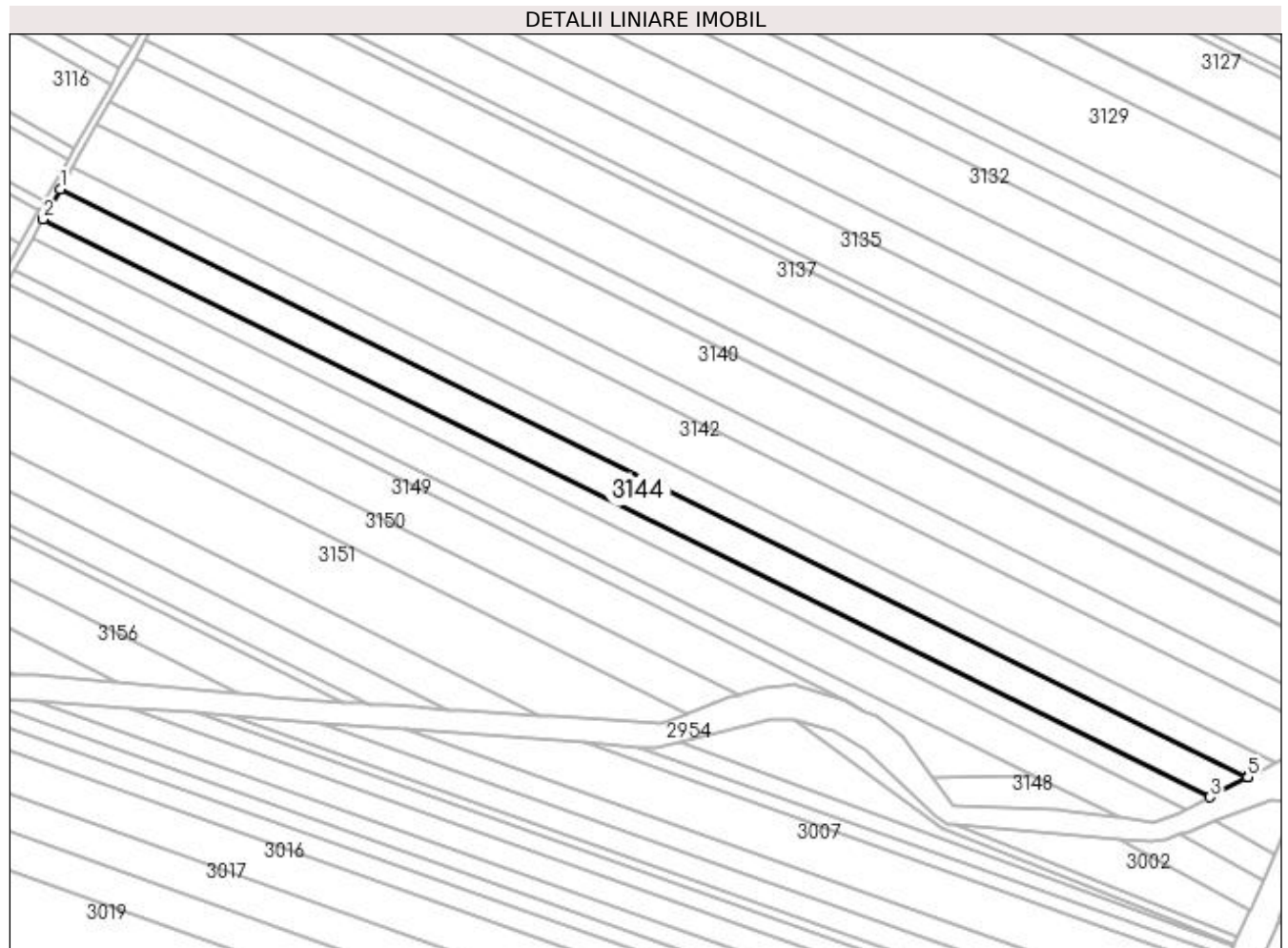
Inscrieri privind dezmembramintele dreptului de proprietate, drepturi reale de garanție și sarcini	Referințe
NU SUNT	

Anexa Nr. 1 La Partea I

Teren

Nr cadastral	Suprafața (mp)*	Observații / Referințe
	11.800	

* Suprafața este determinată în planul de proiecție Stereo 70.



Date referitoare la teren

Crt	Categorie folosință	Intravilan	Suprafața (mp)	Tarla	Parcelă	Nr. topo	Observații / Referințe
1	arabil	NU	11.800	36	57	-	

Lungime Segmente

1) Valorile lungimilor segmentelor sunt obținute din proiecție în plan.

Punct început	X / Y	Punct sfârșit	X / Y	Lungime segment (** (m)
1	427.509,408 299.526,533	2	427.500,668 299.511,184	17.663
2	427.500,668 299.511,184	3	428.095,264 299.217,095	663.35
3	428.095,264 299.217,095	4	428.113,928 299.226,959	21.11
4	428.113,928 299.226,959	5	428.114,492 299.227,257	0.638
5	428.114,492 299.227,257	1	427.509,408 299.526,533	675.05

**** Lungimile segmentelor sunt determinate în planul de proiecție Stereo 70 și sunt rotunjite la 1 milimetru.**

***** Distanța dintre puncte este formată din segmente cumulate ce sunt mai mici decât valoarea 1 milimetru.**

**DATE DESPRE IMOBILUL NR. 3145**

Oficiul de Cadastru și Publicitate Imobiliară DOLJ
Biroul de Cadastru și Publicitate Imobiliară Craiova

A. Partea I. Descrierea imobilului

TEREN Extravilan

Adresa: Jud. Dolj, T36 P58

Nr. Crt	Nr cadastral Nr. topografic	Suprafața* (mp)	Observații / Referințe
A1	30840	7.300	Sector cadastral:64 Teren neimpregmuit;

B. Partea II. Proprietari și acte

Inscrieri privitoare la dreptul de proprietate și alte drepturi reale	Referințe
28627 / 29/03/2013	
Act Notarial nr. contract de vanzare cumparare aut nr 2124, din 12/09/2007 emis de BNP PEIA OFELIA;	
B1	A1
Intabulare, drept de PROPRIETATE, dobandit prin Conventie, cota actuala 1/1, cota initiala 1/1	
1) BADESCU ROMULUS FLORINEL	
2) BADESCU MARIANA CAMELIA, LIPSA CNP	

C. Partea III. SARCINI

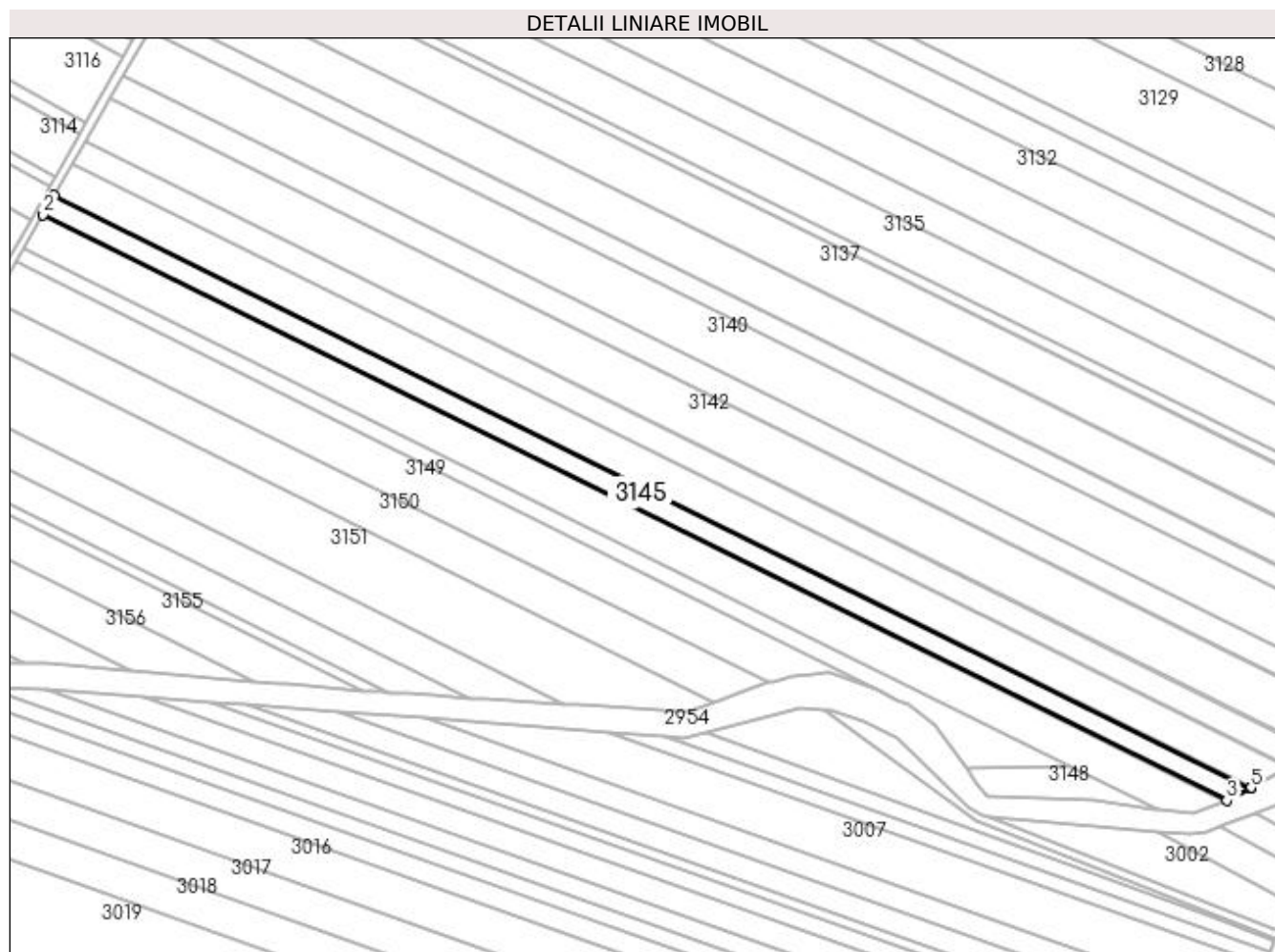
Inscrieri privind dezmembramintele dreptului de proprietate, drepturi reale de garanție și sarcini	Referințe
98601 / 09/10/2013	
Act Notarial nr. Contract de ipoteca imobiliara aut. nr. 1057, din 08/10/2013 emis de NP Bazgu Mariana;	
C1	A1
Intabulare, drept de IPOTECA, Valoare:223370 RON+ celelalte obligatii de plata aferente creditului	
1) SOCIETATEA AGRICOVER CREDIT IFN SA, CIF:22940237, LIPSA CUI	
157994 / 18/10/2017	
Act Notarial nr. 1445-CONTRACT DE IPOTECA IMOBILIARA, din 17/10/2017 emis de Bazgu Mariana;	
C2	A1
Intabulare, drept de IPOTECA, Valoare:353570 RONsi celelalte obligatii de plata aferente creditului	
1) SOCIETATEA AGRICOVER CREDIT IFN SA, CIF:22940237	
25230 / 11/02/2022	
Act Notarial nr. -contract de ipoteca aut nr 174, din 11/02/2022 emis de Bazgu Mariana;	
C3	A1
Intabulare, drept de IPOTECA, Valoare:606140 RON+ celelalte obligatii de plata afrente creditului,	
1) SOCIETATEA AGRICOVER CREDIT IFN SA, CIF:22940237	

Anexa Nr. 1 La Partea I

Teren

Nr cadastral	Suprafața (mp)*	Observații / Referințe
30840	7.300	

* Suprafața este determinată în planul de proiecție Stereo 70.



Date referitoare la teren

Crt	Categorie folosință	Intravilan	Suprafața (mp)	Tarla	Parcelă	Nr. topo	Observații / Referințe
1	arabil	NU	7.300	36	58	-	

Lungime Segmente

1) Valorile lungimilor segmentelor sunt obținute din proiecție în plan.

Punct început	X / Y	Punct sfârșit	X / Y	Lungime segment (** (m)
1	427.500,668 299.511,184	2	427.495,183 299.501,551	11.085
2	427.495,183 299.501,551	3	428.083,197 299.210,718	656.006
3	428.083,197 299.210,718	4	428.094,728 299.216,812	13.042
4	428.094,728 299.216,812	5	428.095,264 299.217,095	0.606
5	428.095,264 299.217,095	1	427.500,668 299.511,184	663.35

**** Lungimile segmentelor sunt determinate în planul de proiecție Stereo 70 și sunt rotunjite la 1 milimetru.**

***** Distanța dintre puncte este formată din segmente cumulate ce sunt mai mici decât valoarea 1 milimetru.**

**DATE DESPRE IMOBILUL NR. 3146**

Oficiul de Cadastru și Publicitate Imobiliară DOLJ
Biroul de Cadastru și Publicitate Imobiliară Craiova

A. Partea I. Descrierea imobilului

TEREN Extravilan

Adresa: Jud. Dolj, T36 P59

Nr. Crt	Nr cadastral Nr. topografic	Suprafața* (mp)	Observații / Referințe
A1	31233	12.300	Sector cadastral:64 Teren neimprejmut;

B. Partea II. Proprietari și acte

Inscrieri privitoare la dreptul de proprietate și alte drepturi reale		Referințe
19555 / 21/02/2014		
Act Notarial nr. CVC. aut. nr. 155, din 20/02/2014 emis de NP. Bazgu Mariana;		
B1	Intabulare, drept de PROPRIETATE, dobandit prin Conventie, cota actuala 1/1, cota initiala 1/1 1) SC BRROMOS IMPEX SRL, CIF:9789804	A1
167308 / 08/07/2021		
Act Notarial nr. contract de ipoteca aut. nr.568, din 06/07/2021 emis de Bazgu Mariana;		
B2	se noteaza interdictiile de instrainare, grevare, inchiriere, dezmembrare, alipire, construire, demolare, restructurare si amenajare 1) OTP BANK ROMANIA SA, CIF:7926069	A1
266871 / 05/11/2021		
Act Notarial nr. Contract de ipoteca aut nr 1140, din 03/11/2021 emis de Bazgu Mariana;		
B3	se noteaza interdictiile de instrainare, grevare, dezmembrare, inchiriere, alipire, construire, demolare, restructurare, amenajare 1) OTP BANK ROMANIA SA, CIF:7926069	A1

C. Partea III. SARCINI

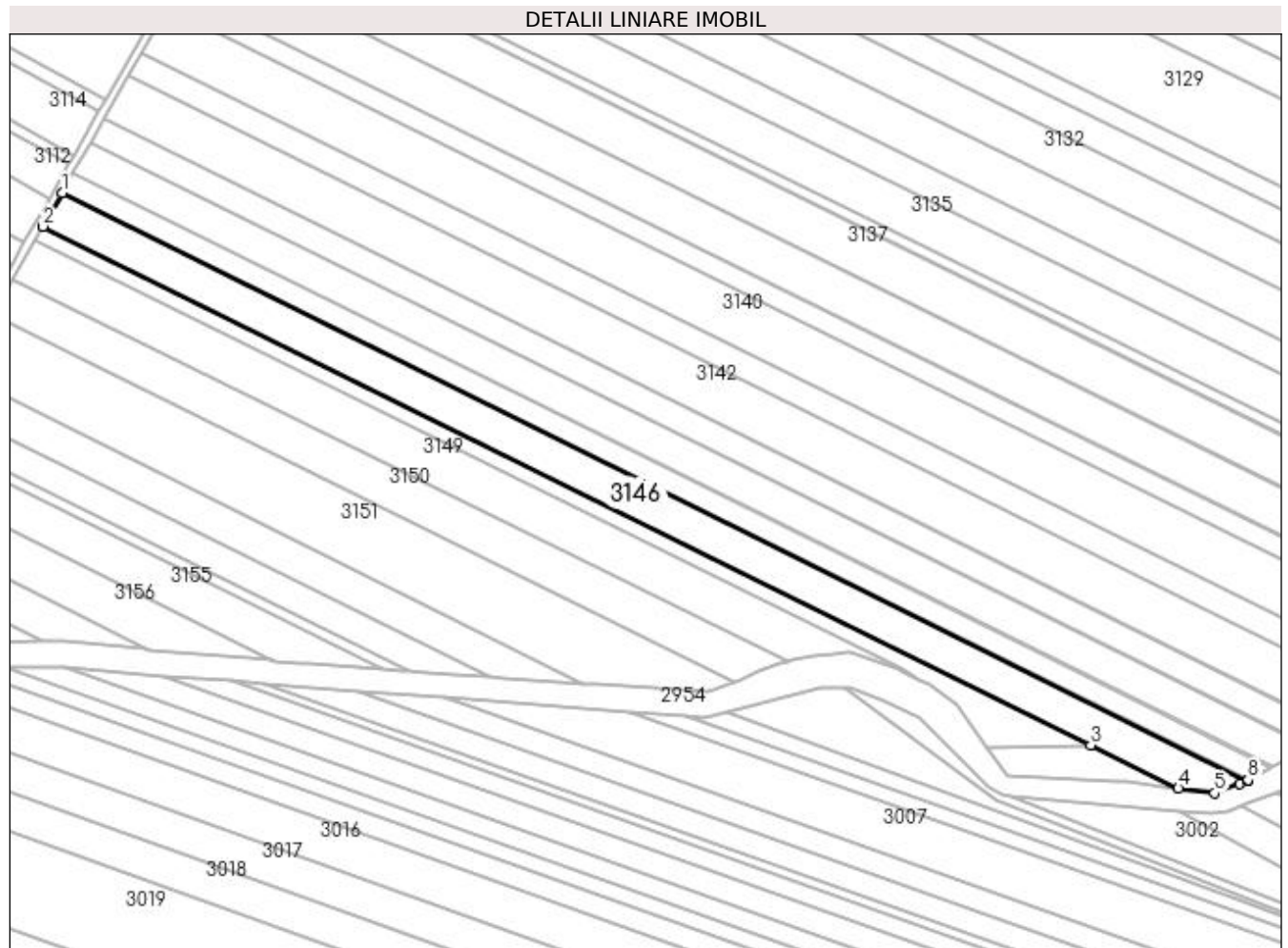
Inscrieri privind dezmembramintele dreptului de proprietate, drepturi reale de garanție și sarcini		Referințe
167308 / 08/07/2021		
Act Notarial nr. contract de ipoteca aut. nr.568, din 06/07/2021 emis de Bazgu Mariana;		
C1	Intabulare, drept de IPOTECA, Valoare:2606765 RONsi celelalte obligatii aferente creditului; 1) OTP BANK ROMANIA SA, CIF:7926069	A1
C2	Intabulare, drept de IPOTECA, Valoare:971000 RONsi celelalte obligatii aferente creditului; 1) OTP BANK ROMANIA SA, CIF:7926069	A1
C3	Intabulare, drept de IPOTECA, Valoare:580000 RONsi celelalte obligatii aferente creditului; 1) OTP BANK ROMANIA SA, CIF:7926069	A1
266871 / 05/11/2021		
Act Notarial nr. Contract de ipoteca aut nr 1140, din 03/11/2021 emis de Bazgu Mariana;		
C4	Intabulare, drept de IPOTECA, Valoare:500000 LEI+ celelalte obligatii de plata aferente creditului 1) OTP BANK ROMANIA SA, CIF:7926069	A1

Anexa Nr. 1 La Partea I

Teren

Nr cadastral	Suprafața (mp)*	Observații / Referințe
31233	12.300	

* Suprafața este determinată în planul de proiecție Stereo 70.



Date referitoare la teren

Crt	Categorie folosință	Intravilan	Suprafața (mp)	Tarla	Parcelă	Nr. topo	Observații / Referințe
1	arabil	NU	12.300	36	59	-	

Lungime Segmente

1) Valorile lungimilor segmentelor sunt obținute din proiecție în plan.

Punct început	X / Y	Punct sfârșit	X / Y	Lungime segment (** (m)
1	427.495,183 299.501,551	2	427.485,751 299.484,985	19.063
2	427.485,751 299.484,985	3	428.005,249 299.228,04	579.568
3	428.005,249 299.228,04	4	428.048,734 299.206,532	48.513
4	428.048,734 299.206,532	5	428.066,727 299.204,245	18.138
5	428.066,727 299.204,245	6	428.079,309 299.208,663	13.335

Punct început	X / Y	Punct sfârșit	X / Y	Lungime segment (** (m)
6	428.079,309 299.208,663	7	428.082,679 299.210,444	3.812
7	428.082,679 299.210,444	8	428.083,197 299.210,718	0.586
8	428.083,197 299.210,718	1	427.495,183 299.501,551	656.006

** Lungimile segmentelor sunt determinate în planul de proiecție Stereo 70 și sunt rotunjite la 1 milimetru.

*** Distanța dintre puncte este formată din segmente cumulate ce sunt mai mici decât valoarea 1 milimetru.

**DATE DESPRE IMOBILUL NR. 3147**

Oficiul de Cadastru și Publicitate Imobiliară DOLJ
Biroul de Cadastru și Publicitate Imobiliară Craiova

A. Partea I. Descrierea imobilului

TEREN Extravilan

Adresa: Jud. Dolj, T36 P60

Nr. Crt	Nr cadastral Nr. topografic	Suprafața* (mp)	Observații / Referințe
A1		5.050	Sector cadastral:64 Teren neimprejmuit;

B. Partea II. Proprietari și acte

Inscrieri privitoare la dreptul de proprietate și alte drepturi reale	Referințe
/	
Act Administrativ nr. TDP 107-9566, din 06/08/1993 emis de CJSDPAT DOLJ;	
B1	A1
Intabulare, drept de PROPRIETATE, dobândit prin Reconstituire, cota actuala 1/1, cota initiala 1/1 1) BADEA TRAIAN , LIPSA CNP	

C. Partea III. SARCINI .


Inscrieri privind dezmembramintele dreptului de proprietate, drepturi reale de garanție și sarcini	Referințe
NU SUNT	

Anexa Nr. 1 La Partea I

Teren

Nr cadastral	Suprafața (mp)*	Observații / Referințe
	5.050	

* Suprafața este determinată în planul de proiecție Stereo 70.



Date referitoare la teren

Crt	Categorie folosință	Intravilan	Suprafața (mp)	Tarla	Parcelă	Nr. topo	Observații / Referințe
1	arabil	NU	5.050	36	60	-	

Lungime Segmente

1) Valorile lungimilor segmentelor sunt obținute din proiecție în plan.

Punct început	X / Y	Punct sfârșit	X / Y	Lungime segment (** (m)
1	427.481,861 299.478,153	2	427.911,655 299.265,372	479.582
2	427.911,655 299.265,372	3	427.919,958 299.260,556	9.599
3	427.919,958 299.260,556	4	427.924,921 299.258,101	5.537
4	427.924,921 299.258,101	5	427.938,436 299.248,218	16.743
5	427.938,436 299.248,218	6	427.953,615 299.227,097	26.01

Punct început	X / Y	Punct sfârșit	X / Y	Lungime segment (** (m)
6	427.953,615 299.227,097	7	428.005,249 299.228,04	51.643
7	428.005,249 299.228,04	8	427.485,751 299.484,985	579.568
8	427.485,751 299.484,985	1	427.481,861 299.478,153	7.862

** Lungimile segmentelor sunt determinate în planul de proiecție Stereo 70 și sunt rotunjite la 1 milimetru.

*** Distanța dintre puncte este formată din segmente cumulate ce sunt mai mici decât valoarea 1 milimetru.

**DATE DESPRE IMOBILUL NR. 3148**

Oficiul de Cadastru și Publicitate Imobiliară DOLJ
Biroul de Cadastru și Publicitate Imobiliară Craiova

A. Partea I. Descrierea imobilului

TEREN Extravilan

Adresa: Jud. Dolj, T36 P60/1

Nr. Crt	Nr cadastral Nr. topografic	Suprafața* (mp)	Observații / Referințe
A1		1.088	Sector cadastral:64 Teren neimprejmuit;

B. Partea II. Proprietari și acte

Inscrieri privitoare la dreptul de proprietate și alte drepturi reale		Referințe
/		
Act Normativ nr. Legea 7, din 13/03/1996 emis de PARLAMENTUL ROMANIEI;		
B1	Inscrierea provizorie, drept de PROPRIETATE, dobandit prin Lege, cota actuala 1/1, cota initiala 1/1 1) NEIDENTIFICAT NEIDENTIFICAT, CIF:0000000000000	A1

C. Partea III. SARCINI .


Inscrieri privind dezmembramintele dreptului de proprietate, drepturi reale de garanție și sarcini	Referințe
NU SUNT	

Anexa Nr. 1 La Partea I

Teren

Nr cadastral	Suprafața (mp)*	Observații / Referințe
	1.088	

* Suprafața este determinată în planul de proiecție Stereo 70.



Date referitoare la teren

Crt	Categorie folosință	Intravilan	Suprafața (mp)	Tarla	Parcelă	Nr. topo	Observații / Referințe
1	arabil	NU	1.088	36	60/1	-	

Lungime Segmente

1) Valorile lungimilor segmentelor sunt obținute din proiecție în plan.

Punct început	X / Y	Punct sfârșit	X / Y	Lungime segment (** (m)
1	427.953,615 299.227,097	2	427.959,081 299.219,491	9.366
2	427.959,081 299.219,491	3	427.964,115 299.212,487	8.625
3	427.964,115 299.212,487	4	428.017,675 299.210,481	53.598
4	428.017,675 299.210,481	5	428.022,989 299.209,805	5.357
5	428.022,989 299.209,805	6	428.047,633 299.206,672	24.842

Punct început	X / Y	Punct sfârșit	X / Y	Lungime segment (** (m)
6	428.047,633 299.206,672	7	428.048,734 299.206,532	1.11
7	428.048,734 299.206,532	8	428.005,249 299.228,04	48.513
8	428.005,249 299.228,04	1	427.953,615 299.227,097	51.643

** Lungimile segmentelor sunt determinate în planul de proiecție Stereo 70 și sunt rotunjite la 1 milimetru.

*** Distanța dintre puncte este formată din segmente cumulate ce sunt mai mici decât valoarea 1 milimetru.

**DATE DESPRE IMOBILUL NR. 3149**

Oficiul de Cadastru și Publicitate Imobiliară DOLJ
Biroul de Cadastru și Publicitate Imobiliară Craiova

A. Partea I. Descrierea imobilului

TEREN Extravilan

Adresa: Jud. Dolj, T36 P61

Nr. Crt	Nr cadastral Nr. topografic	Suprafața* (mp)	Observații / Referințe
A1		9.790	Sector cadastral:64 Teren neimprejmuit;

B. Partea II. Proprietari și acte

Inscrieri privitoare la dreptul de proprietate și alte drepturi reale	Referințe
/	
Act Administrativ nr. TDP 1191-1364, din 16/02/1998 emis de CJSDPAT DOLJ;	
B1	A1
Intabulare, drept de PROPRIETATE, dobândit prin Reconstituire, cota actuala 1/1, cota initiala 1/1 1) ZAMFIRESCU VICTOR, LIPSA CNP	

C. Partea III. SARCINI .

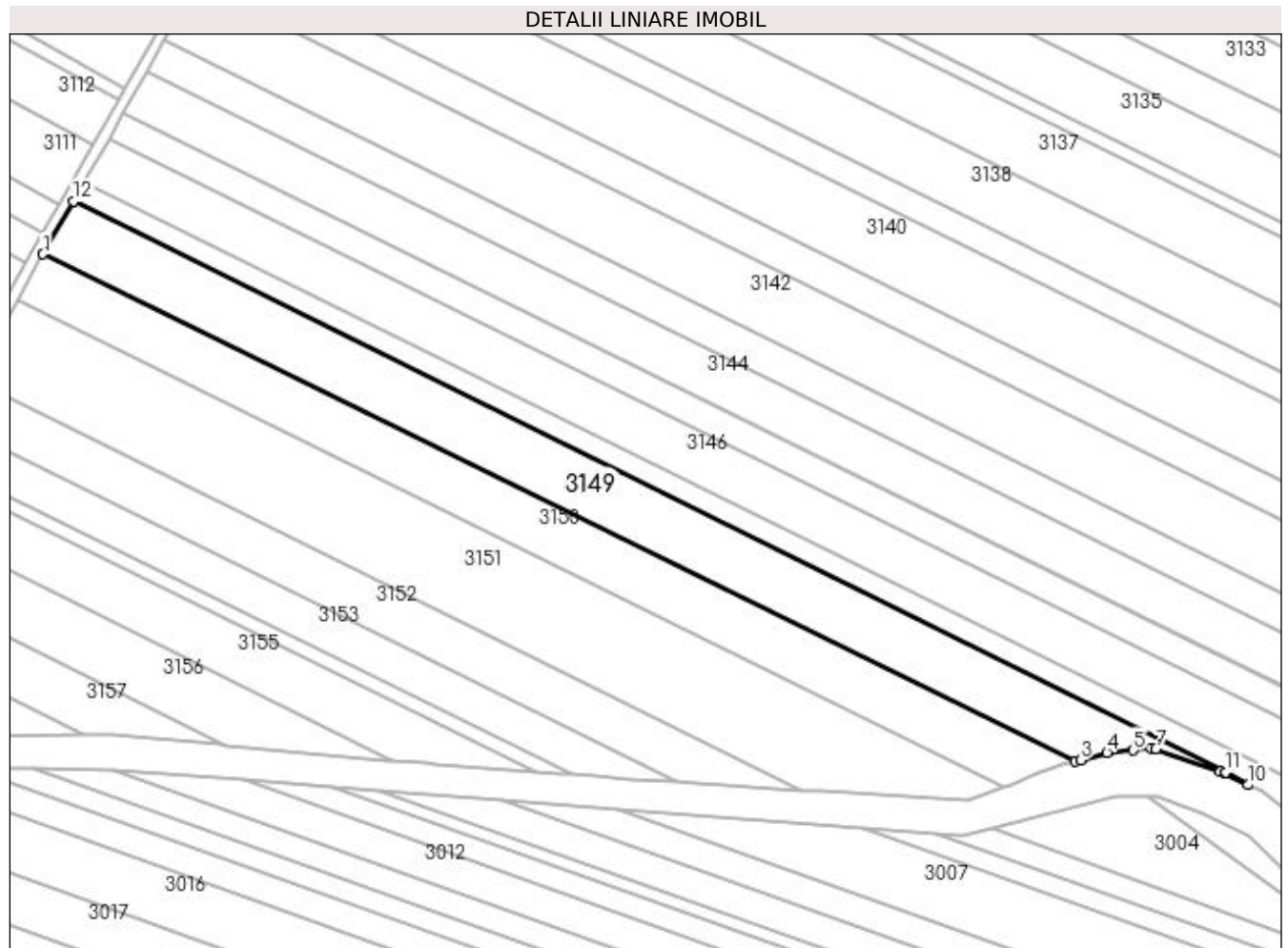
Inscrieri privind dezmembramintele dreptului de proprietate, drepturi reale de garanție și sarcini	Referințe
NU SUNT	

Anexa Nr. 1 La Partea I

Teren

Nr cadastral	Suprafața (mp)*	Observații / Referințe
	9.790	

* Suprafața este determinată în planul de proiecție Stereo 70.



Date referitoare la teren

Crt	Categorie folosință	Intra vilan	Suprafața (mp)	Tarla	Parcelă	Nr. topo	Observații / Referințe
1	arabil	NU	9.790	36	61	-	

Lungime Segmente

1) Valorile lungimilor segmentelor sunt obținute din proiecție în plan.

Punct început	X / Y	Punct sfârșit	X / Y	Lungime segment (** (m)
1	427.470,618 299.458,408	2	427.855,413 299.269,328	428.741
2	427.855,413 299.269,328	3	427.857,635 299.269,898	2.294
3	427.857,635 299.269,898	4	427.867,415 299.272,602	10.147
4	427.867,415 299.272,602	5	427.877,216 299.273,519	9.844
5	427.877,216 299.273,519	6	427.883,927 299.274,147	6.74

Punct început	X / Y	Punct sfârșit	X / Y	Lungime segment (** (m)
6	427.883,927 299.274,147	7	427.885,626 299.273,922	1.714
7	427.885,626 299.273,922	8	427.909,7 299.265,629	25.462
8	427.909,7 299.265,629	9	427.911,413 299.264,782	1.911
9	427.911,413 299.264,782	10	427.919,958 299.260,556	9.533
10	427.919,958 299.260,556	11	427.911,655 299.265,372	9.599
11	427.911,655 299.265,372	12	427.481,861 299.478,153	479.582
12	427.481,861 299.478,153	1	427.470,618 299.458,408	22.722

** Lungimile segmentelor sunt determinate în planul de proiecție Stereo 70 și sunt rotunjite la 1 milimetru.

*** Distanța dintre puncte este formată din segmente cumulate ce sunt mai mici decât valoarea 1 milimetru.

**DATE DESPRE IMOBILUL NR. 3150**

Oficiul de Cadastru și Publicitate Imobiliară DOLJ
Biroul de Cadastru și Publicitate Imobiliară Craiova

A. Partea I. Descrierea imobilului

TEREN Extravilan

Adresa: Jud. Dolj, T36 P62

Nr. Crt	Nr cadastral Nr. topografic	Suprafața* (mp)	Observații / Referințe
A1		8.400	Sector cadastral:64 Teren neimprejmuit;

B. Partea II. Proprietari și acte

Inscrieri privitoare la dreptul de proprietate și alte drepturi reale	Referințe
/	
Act Administrativ nr. TDP 174-9566, din 04/11/1993 emis de CJSDPAT DOLJ;	
B1	A1
Intabulare, drept de PROPRIETATE, dobândit prin Reconstituire, cota actuala 1/1, cota initiala 1/1 1) GRIGORE O. ION, LIPSA CNP	

C. Partea III. SARCINI .


Inscrieri privind dezmembramintele dreptului de proprietate, drepturi reale de garanție și sarcini	Referințe
NU SUNT	

Anexa Nr. 1 La Partea I

Teren

Nr cadastral	Suprafața (mp)*	Observații / Referințe
	8.400	

* Suprafața este determinată în planul de proiecție Stereo 70.



Date referitoare la teren

Crt	Categorie folosință	Intra vilan	Suprafața (mp)	Tarla	Parcelă	Nr. topo	Observații / Referințe
1	arabil	NU	8.400	36	62	-	

Lungime Segmente

1) Valorile lungimilor segmentelor sunt obținute din proiecție în plan.

Punct început	X / Y	Punct sfârșit	X / Y	Lungime segment (** (m)
1	427.855,413 299.269,328	2	427.470,618 299.458,408	428.741
2	427.470,618 299.458,408	3	427.460,951 299.441,431	19.536
3	427.460,951 299.441,431	4	427.828,649 299.259,567	410.215
4	427.828,649 299.259,567	5	427.831,395 299.260,547	2.916
5	427.831,395 299.260,547	6	427.840,468 299.264,365	9.844

Punct început	X / Y	Punct sfârșit	X / Y	Lungime segment (** (m)
6	427.840,468 299.264,365	7	427.850,434 299.268,049	10.625
7	427.850,434 299.268,049	1	427.855,413 299.269,328	5.141

** Lungimile segmentelor sunt determinate în planul de proiecție Stereo 70 și sunt rotunjite la 1 milimetru.

*** Distanța dintre puncte este formată din segmente cumulate ce sunt mai mici decât valoarea 1 milimetru.

**DATE DESPRE IMOBILUL NR. 3151**

Oficiul de Cadastru și Publicitate Imobiliară DOLJ
Biroul de Cadastru și Publicitate Imobiliară Craiova

A. Partea I. Descrierea imobilului

TEREN Extravilan

Adresa: Jud. Dolj, TARLAUA 36, PARCELA 63

Nr. Crt	Nr cadastral Nr. topografic	Suprafața* (mp)	Observații / Referințe
A1	31543	13.000	Sector cadastral:64 Teren neimprejmuit;

B. Partea II. Proprietari și acte

Inscrieri privitoare la dreptul de proprietate și alte drepturi reale		Referințe
214559 / 15/11/2018		
Act Notarial nr. CONTRACT DE VANZARE AUT. NR. 2715, din 15/11/2018 emis de NP Zavoi Aurelian Paul;		
B1	Intabulare, drept de PROPRIETATE, dobândit prin Conventie, cota actuala 1/1, cota initiala 1/1 1) GHITA PAUL 2) GHIȚĂ ANICA	A1

C. Partea III. SARCINI .

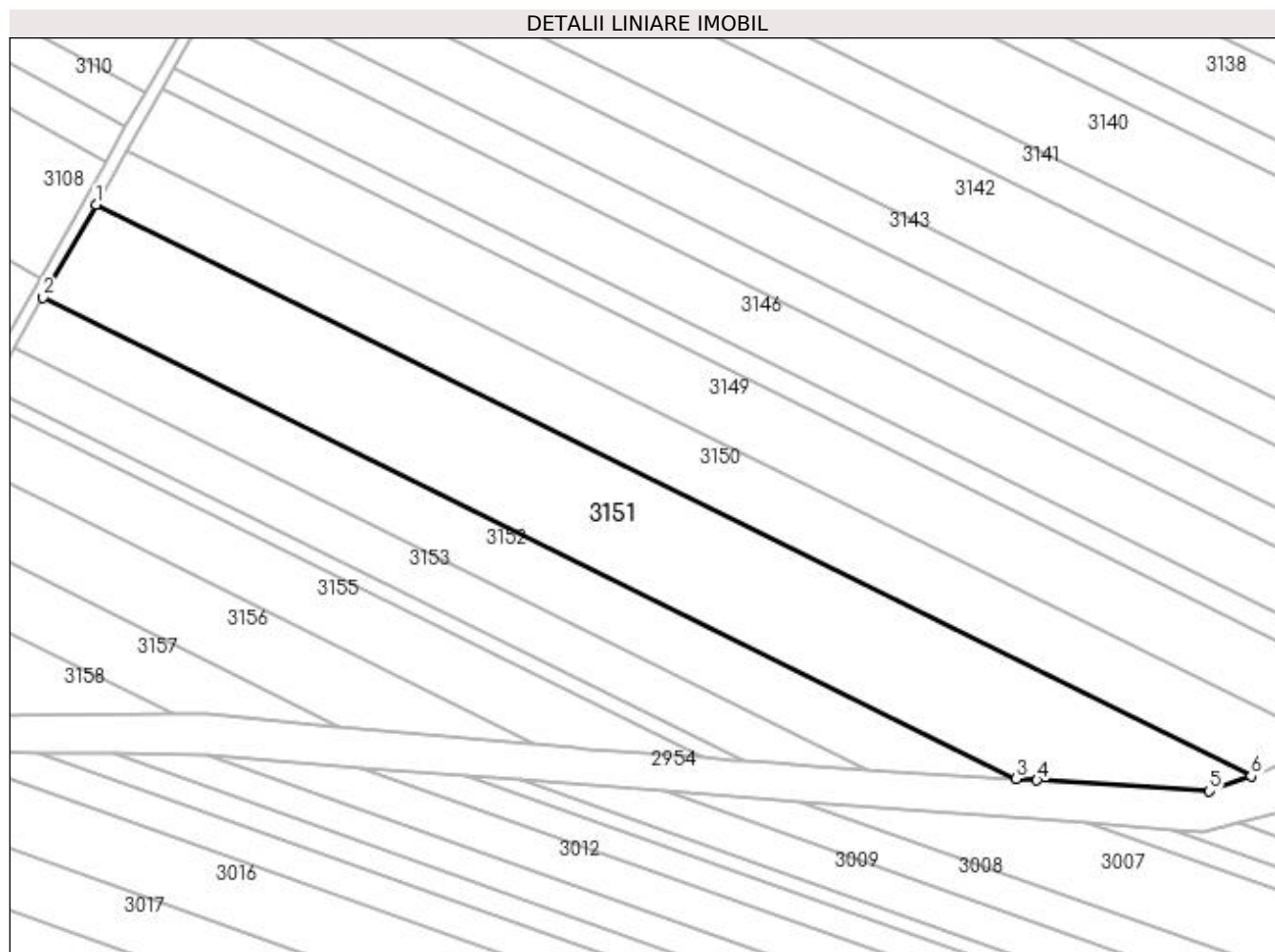
Inscrieri privind dezmembramintele dreptului de proprietate, drepturi reale de garanție și sarcini	Referințe
NU SUNT	

Anexa Nr. 1 La Partea I

Teren

Nr cadastral	Suprafața (mp)*	Observații / Referințe
31543	13.000	

* Suprafața este determinată în planul de proiecție Stereo 70.



Date referitoare la teren

Crt	Categorie folosință	Intravilan	Suprafața (mp)	Tarla	Parcelă	Nr. topo	Observații / Referințe
1	arabil	NU	13.000	36	63	-	

Lungime Segmente

1) Valorile lungimilor segmentelor sunt obținute din proiecție în plan.

Punct început	X / Y	Punct sfârșit	X / Y	Lungime segment (** (m)
1	427.460,951 299.441,431	2	427.444,125 299.411,879	34.006
2	427.444,125 299.411,879	3	427.753,828 299.258,699	345.514
3	427.753,828 299.258,699	4	427.760,527 299.258,277	6.712
4	427.760,527 299.258,277	5	427.815,361 299.254,822	54.943
5	427.815,361 299.254,822	6	427.828,649 299.259,567	14.11

Punct început	X / Y	Punct sfârșit	X / Y	Lungime segment (** (m)
6	427.828,649 299.259,567	1	427.460,951 299.441,431	410.215

** Lungimile segmentelor sunt determinate în planul de proiecție Stereo 70 și sunt rotunjite la 1 milimetru.

*** Distanța dintre puncte este formată din segmente cumulate ce sunt mai mici decât valoarea 1 milimetru.

**DATE DESPRE IMOBILUL NR. 3152**

Oficiul de Cadastru și Publicitate Imobiliară DOLJ
Biroul de Cadastru și Publicitate Imobiliară Craiova

A. Partea I. Descrierea imobilului

TEREN Extravilan

Adresa: Jud. Dolj, T36 P64

Nr. Crt	Nr cadastral Nr. topografic	Suprafața* (mp)	Observații / Referințe
A1		5.900	Sector cadastral:64 Teren neimprejmuit;

B. Partea II. Proprietari și acte

Inscrieri privitoare la dreptul de proprietate și alte drepturi reale	Referințe
/	
Act Administrativ nr. TDP 193-9566, din 08/11/1993 emis de CJSDPAT DOLJ;	
B1	A1
Intabulare, drept de PROPRIETATE, dobândit prin Reconstituire, cota actuala 1/1, cota initiala 1/1 1) CONSTANTIN MARIN, LIPSA CNP	

C. Partea III. SARCINI .


Inscrieri privind dezmembramintele dreptului de proprietate, drepturi reale de garanție și sarcini	Referințe
NU SUNT	

Anexa Nr. 1 La Partea I

Teren

Nr cadastral	Suprafața (mp)*	Observații / Referințe
	5.900	

* Suprafața este determinată în planul de proiecție Stereo 70.



Date referitoare la teren

Crt	Categorie folosință	Intra vilan	Suprafața (mp)	Tarla	Parcelă	Nr. topo	Observații / Referințe
1	arabil	NU	5.900	36	64	-	

Lungime Segmente

1) Valorile lungimilor segmentelor sunt obținute din proiecție în plan.

Punct început	X / Y	Punct sfârșit	X / Y	Lungime segment (** (m)
1	427.444,125 299.411,879	2	427.435,108 299.396,043	18.223
2	427.435,108 299.396,043	3	427.706,802 299.261,663	303.11
3	427.706,802 299.261,663	4	427.714,6 299.261,171	7.814
4	427.714,6 299.261,171	5	427.753,828 299.258,699	39.306
5	427.753,828 299.258,699	1	427.444,125 299.411,879	345.514

**** Lungimile segmentelor sunt determinate în planul de proiecție Stereo 70 și sunt rotunjite la 1 milimetru.**

***** Distanța dintre puncte este formată din segmente cumulate ce sunt mai mici decât valoarea 1 milimetru.**

**DATE DESPRE IMOBILUL NR. 3153**

Oficiul de Cadastru și Publicitate Imobiliară DOLJ
 Biroul de Cadastru și Publicitate Imobiliară Craiova

A. Partea I. Descrierea imobilului

TEREN Extravilan

Adresa: Jud. Dolj, T36 P65

Nr. Crt	Nr cadastral Nr. topografic	Suprafața* (mp)	Observații / Referințe
A1		4.276	Sector cadastral:64 Teren neimpregmuit;

B. Partea II. Proprietari și acte

Inscrieri privitoare la dreptul de proprietate și alte drepturi reale		Referințe
/		
Act Administrativ nr. TDP 590-2198, din 11/04/1994 emis de CJSDPAT DOLJ;		
B1	Intabulare, drept de PROPRIETATE, dobândit prin Reconstituire, cota actuala 1/1, cota initiala 1/1 1) CIULICĂ ELVIRA, LIPSA CNP 2) ALEXE AUREL, LIPSA CNP 3) ALEXE IONEL, LIPSA CNP 4) ALEXE STELIAN, LIPSA CNP	A1

C. Partea III. SARCINI .

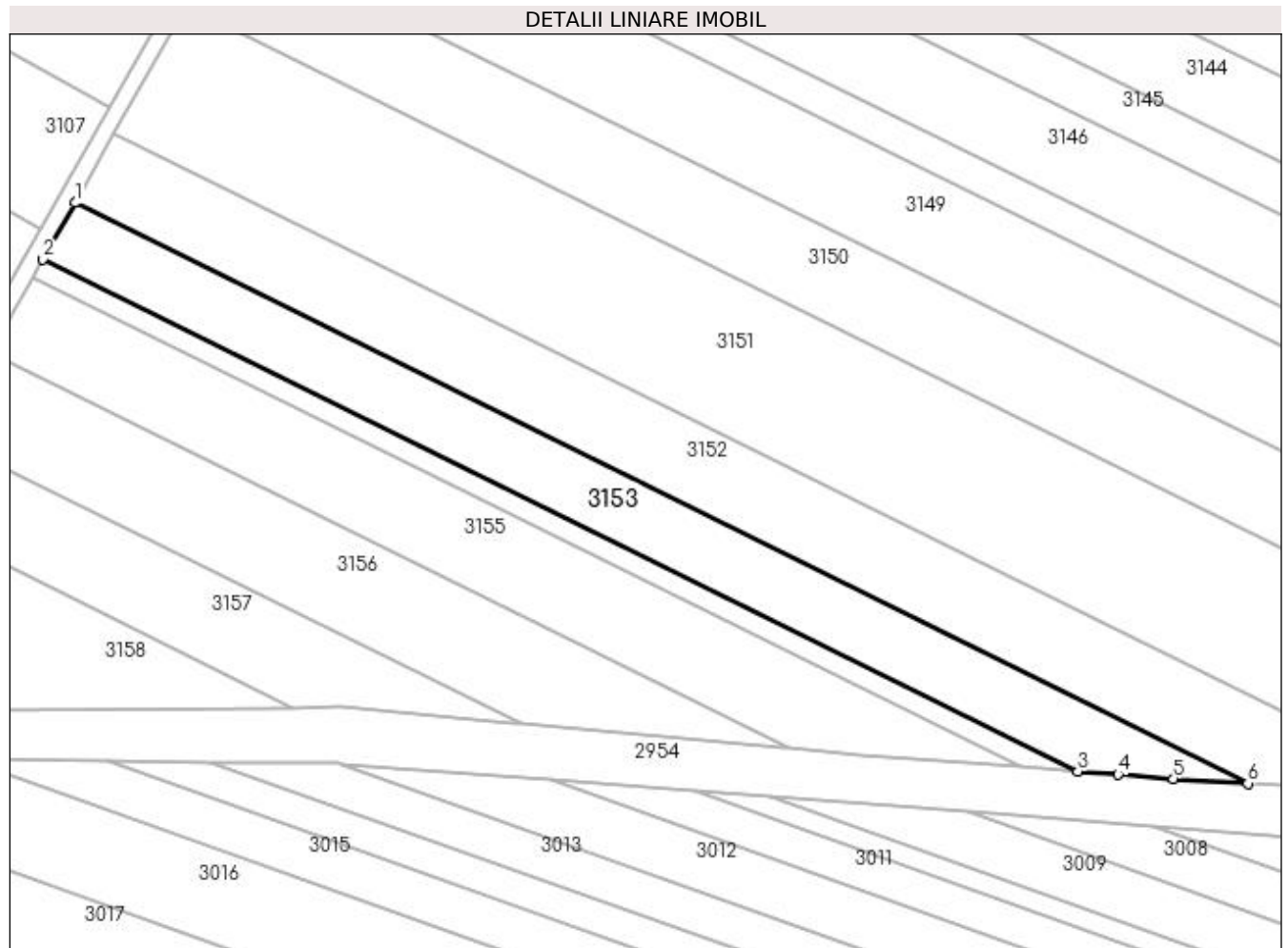
Inscrieri privind dezmembramintele dreptului de proprietate, drepturi reale de garanție și sarcini	Referințe
NU SUNT	

Anexa Nr. 1 La Partea I

Teren

Nr cadastral	Suprafața (mp)*	Observații / Referințe
	4.276	

* Suprafața este determinată în planul de proiecție Stereo 70.



Date referitoare la teren

Crt	Categorie folosință	Intravilan	Suprafața (mp)	Tarla	Parcelă	Nr. topo	Observații / Referințe
1	arabil	NU	4.276	36	65	-	

Lungime Segmente

1) Valorile lungimilor segmentelor sunt obținute din proiecție în plan.

Punct început	X / Y	Punct sfârșit	X / Y	Lungime segment (** (m)
1	427.435,108 299.396,043	2	427.427,683 299.383,003	15.006
2	427.427,683 299.383,003	3	427.667,404 299.264,436	267.44
3	427.667,404 299.264,436	4	427.676,659 299.263,731	9.282
4	427.676,659 299.263,731	5	427.689,474 299.262,755	12.852
5	427.689,474 299.262,755	6	427.706,802 299.261,663	17.362

Punct început	X / Y	Punct sfârșit	X / Y	Lungime segment (** (m)
6	427.706,802 299.261,663	1	427.435,108 299.396,043	303.11

** Lungimile segmentelor sunt determinate în planul de proiecție Stereo 70 și sunt rotunjite la 1 milimetru.

*** Distanța dintre puncte este formată din segmente cumulate ce sunt mai mici decât valoarea 1 milimetru.

**DATE DESPRE IMOBILUL NR. 3154**

Oficiul de Cadastru și Publicitate Imobiliară DOLJ
Biroul de Cadastru și Publicitate Imobiliară Craiova

A. Partea I. Descrierea imobilului

TEREN Extravilan

Adresa: Jud. Dolj, T36 P66

Nr. Crt	Nr cadastral Nr. topografic	Suprafața* (mp)	Observații / Referințe
A1		1.300	Sector cadastral:64 Teren neimprejmuit;

B. Partea II. Proprietari și acte

Inscrieri privitoare la dreptul de proprietate și alte drepturi reale	Referințe
/	
Act Administrativ nr. TDP 11562, din 21/10/2008 emis de CJSDPAT DOLJ;	
B1	A1
Intabulare, drept de PROPRIETATE, dobândit prin Reconstituire, cota actuala 1/1, cota initiala 1/1 1) GHEORGHE DUMITRU, LIPSA CNP	

C. Partea III. SARCINI .


Inscrieri privind dezmembramintele dreptului de proprietate, drepturi reale de garanție și sarcini	Referințe
NU SUNT	

Anexa Nr. 1 La Partea I

Teren

Nr cadastral	Suprafața (mp)*	Observații / Referințe
	1.300	

* Suprafața este determinată în planul de proiecție Stereo 70.



Date referitoare la teren

Crt	Categorie folosință	Intra vilan	Suprafața (mp)	Tarla	Parcelă	Nr. topo	Observații / Referințe
1	arabil	NU	1.300	36	66	-	

Lungime Segmente

1) Valorile lungimilor segmentelor sunt obținute din proiecție în plan.

Punct început	X / Y	Punct sfârșit	X / Y	Lungime segment (** (m)
1	427.667,404 299.264,436	2	427.427,683 299.383,003	267.44
2	427.427,683 299.383,003	3	427.425,218 299.378,674	4.982
3	427.425,218 299.378,674	4	427.654,145 299.265,447	255.398
4	427.654,145 299.265,447	5	427.663,881 299.264,705	9.764
5	427.663,881 299.264,705	1	427.667,404 299.264,436	3.533

**** Lungimile segmentelor sunt determinate în planul de proiecție Stereo 70 și sunt rotunjite la 1 milimetru.**

***** Distanța dintre puncte este formată din segmente cumulate ce sunt mai mici decât valoarea 1 milimetru.**

**DATE DESPRE IMOBILUL NR. 3155**

Oficiul de Cadastru și Publicitate Imobiliară DOLJ
Biroul de Cadastru și Publicitate Imobiliară Craiova

A. Partea I. Descrierea imobilului

TEREN Extravilan

Adresa: Jud. Dolj, T36 P67

Nr. Crt	Nr cadastral Nr. topografic	Suprafața* (mp)	Observații / Referințe
A1		4.600	Sector cadastral:64 Teren neimprejmuit;

B. Partea II. Proprietari și acte

Inscrieri privitoare la dreptul de proprietate și alte drepturi reale	Referințe
/	
Act Administrativ nr. TDP 212-2192, din 23/10/1997 emis de CJSDPAT DOLJ;	
B1	A1
Intabulare, drept de PROPRIETATE, dobandit prin Constituire, cota actuala 1/1, cota initiala 1/1 1) JUGANARU VASILICA, LIPSA CNP	

C. Partea III. SARCINI .

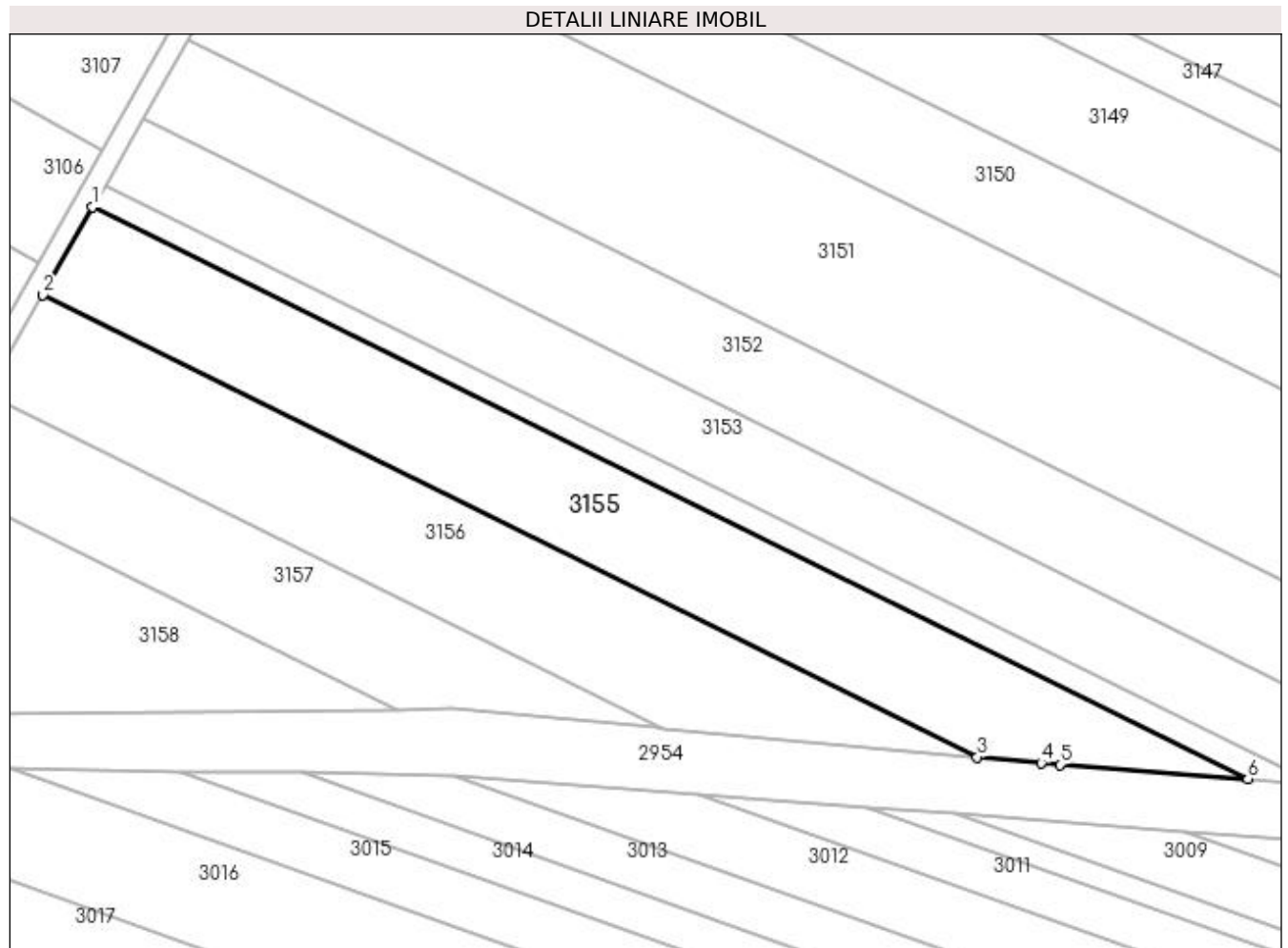
Inscrieri privind dezmembramintele dreptului de proprietate, drepturi reale de garanție și sarcini	Referințe
NU SUNT	

Anexa Nr. 1 La Partea I

Teren

Nr cadastral	Suprafața (mp)*	Observații / Referințe
	4.600	

* Suprafața este determinată în planul de proiecție Stereo 70.



Date referitoare la teren

Crt	Categorie folosință	Intra vilan	Suprafața (mp)	Tarla	Parcelă	Nr. topo	Observații / Referințe
1	arabil	NU	4.600	36	67	-	

Lungime Segmente

1) Valorile lungimilor segmentelor sunt obținute din proiecție în plan.

Punct început	X / Y	Punct sfârșit	X / Y	Lungime segment (** (m)
1	427.425,218 299.378,674	2	427.415,357 299.361,356	19.929
2	427.415,357 299.361,356	3	427.600,513 299.269,777	206.566
3	427.600,513 299.269,777	4	427.613,163 299.268,624	12.702
4	427.613,163 299.268,624	5	427.616,868 299.268,286	3.72
5	427.616,868 299.268,286	6	427.654,145 299.265,447	37.385

Punct început	X / Y	Punct sfârșit	X / Y	Lungime segment (** (m)
6	427.654,145 299.265,447	1	427.425,218 299.378,674	255.398

** Lungimile segmentelor sunt determinate în planul de proiecție Stereo 70 și sunt rotunjite la 1 milimetru.

*** Distanța dintre puncte este formată din segmente cumulate ce sunt mai mici decât valoarea 1 milimetru.

**DATE DESPRE IMOBILUL NR. 3156**

Oficiul de Cadastru și Publicitate Imobiliară DOLJ
Biroul de Cadastru și Publicitate Imobiliară Craiova

A. Partea I. Descrierea imobilului

TEREN Extravilan

Adresa: Jud. Dolj, T36 P69

Nr. Crt	Nr cadastral Nr. topografic	Suprafața* (mp)	Observații / Referințe
A1		4.000	Sector cadastral:64 Teren neimprejmuit;

B. Partea II. Proprietari și acte

Inscrieri privitoare la dreptul de proprietate și alte drepturi reale	Referințe
/	
Act Administrativ nr. TDP 136-9566, din 05/10/1993 emis de CJSDPAT DOLJ;	
B1	A1
Intabulare, drept de PROPRIETATE, dobândit prin Reconstituire, cota actuala 1/1, cota initiala 1/1 1) STANCU NICOLAE, LIPSA CNP	

C. Partea III. SARCINI .


Inscrieri privind dezmembramintele dreptului de proprietate, drepturi reale de garanție și sarcini	Referințe
NU SUNT	

Anexa Nr. 1 La Partea I

Teren

Nr cadastral	Suprafața (mp)*	Observații / Referințe
	4.000	

* Suprafața este determinată în planul de proiecție Stereo 70.



Date referitoare la teren

Crt	Categorie folosință	Intravilan	Suprafața (mp)	Tarla	Parcelă	Nr. topo	Observații / Referințe
1	arabil	NU	4.000	36	69	-	

Lungime Segmente

1) Valorile lungimilor segmentelor sunt obținute din proiecție în plan.

Punct început	X / Y	Punct sfârșit	X / Y	Lungime segment (** (m)
1	427.415,357 299.361,356	2	427.404,227 299.341,809	22.494
2	427.404,227 299.341,809	3	427.538,416 299.275,44	149.705
3	427.538,416 299.275,44	4	427.599,015 299.269,914	60.85
4	427.599,015 299.269,914	5	427.600,513 299.269,777	1.504
5	427.600,513 299.269,777	1	427.415,357 299.361,356	206.566

**** Lungimile segmentelor sunt determinate în planul de proiecție Stereo 70 și sunt rotunjite la 1 milimetru.**

***** Distanța dintre puncte este formată din segmente cumulate ce sunt mai mici decât valoarea 1 milimetru.**

**DATE DESPRE IMOBILUL NR. 3157**

Oficiul de Cadastru și Publicitate Imobiliară DOLJ
Biroul de Cadastru și Publicitate Imobiliară Craiova

A. Partea I. Descrierea imobilului

TEREN Extravilan

Adresa: Jud. Dolj, TARLAUA 36, PARCELA 70

Nr. Crt	Nr cadastral Nr. topografic	Suprafața* (mp)	Observații / Referințe
A1	31549	2.500	Sector cadastral:64 Teren neimprejmuit;

B. Partea II. Proprietari și acte

Inscrieri privitoare la dreptul de proprietate și alte drepturi reale	Referințe
26369 / 28/02/2017	
Act Notarial nr. contract de vânzare-cumpărare aut nr 278, din 27/02/2017 emis de NP Bazgu Mariana;	
B1	A1
Intabulare, drept de PROPRIETATE, dobândit prin Conventie, cota actuala 1/1, cota initiala 1/1	
1) SC BROROMOS IMPEX SRL, CIF:9789804	

C. Partea III. SARCINI .


Inscrieri privind dezmembramintele dreptului de proprietate, drepturi reale de garanție și sarcini	Referințe
NU SUNT	

Anexa Nr. 1 La Partea I

Teren

Nr cadastral	Suprafața (mp)*	Observații / Referințe
31549	2.500	

* Suprafața este determinată în planul de proiecție Stereo 70.



Date referitoare la teren

Crt	Categorie folosință	Intravilan	Suprafața (mp)	Tarla	Parcelă	Nr. topo	Observații / Referințe
1	arabil	NU	2.500	36	70	-	

Lungime Segmente

1) Valorile lungimilor segmentelor sunt obținute din proiecție în plan.

Punct început	X / Y	Punct sfârșit	X / Y	Lungime segment (** (m)
1	427.404,227 299.341,809	2	427.394,288 299.324,353	20.087
2	427.394,288 299.324,353	3	427.485,591 299.279,194	101.861
3	427.485,591 299.279,194	4	427.496,256 299.279,284	10.665
4	427.496,256 299.279,284	5	427.536,842 299.275,583	40.754
5	427.536,842 299.275,583	6	427.538,416 299.275,44	1.58

Punct început	X / Y	Punct sfârșit	X / Y	Lungime segment (** (m)
6	427.538,416 299.275,44	1	427.404,227 299.341,809	149.705

** Lungimile segmentelor sunt determinate în planul de proiecție Stereo 70 și sunt rotunjite la 1 milimetru.

*** Distanța dintre puncte este formată din segmente cumulate ce sunt mai mici decât valoarea 1 milimetru.

**DATE DESPRE IMOBILUL NR. 3158**

Oficiul de Cadastru și Publicitate Imobiliară DOLJ
Biroul de Cadastru și Publicitate Imobiliară Craiova

A. Partea I. Descrierea imobilului

TEREN Extravilan

Adresa: Jud. Dolj, T36 P71

Nr. Crt	Nr cadastral Nr. topografic	Suprafața* (mp)	Observații / Referințe
A1		2.700	Sector cadastral:64 Teren neimprejmuit;

B. Partea II. Proprietari și acte

Inscrieri privitoare la dreptul de proprietate și alte drepturi reale	Referințe
/	
Act Administrativ nr. TDP 184-9566, din 05/11/1993 emis de CJSDPAT DOLJ;	
B1	A1
Intabulare, drept de PROPRIETATE, dobândit prin Reconstituire, cota actuala 1/1, cota initiala 1/1	
1) VLĂSCÉANU ILIE, LIPSA CNP	
2) STOIAN DOMNICA, LIPSA CNP	

C. Partea III. SARCINI .

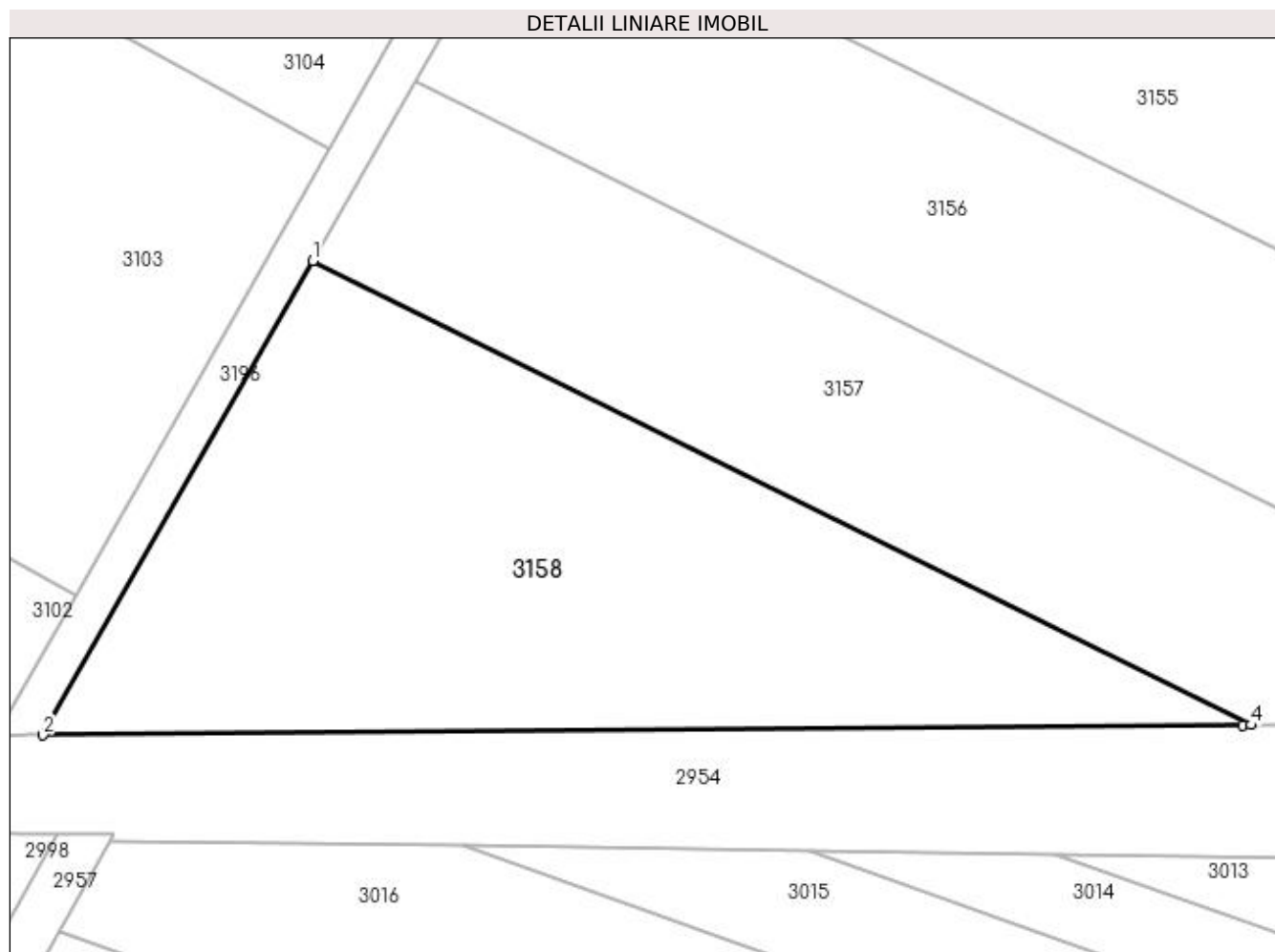
Inscrieri privind dezmembramentele dreptului de proprietate, drepturi reale de garanție și sarcini	Referințe
NU SUNT	

Anexa Nr. 1 La Partea I

Teren

Nr cadastral	Suprafața (mp)*	Observații / Referințe
	2.700	

* Suprafața este determinată în planul de proiecție Stereo 70.



Date referitoare la teren

Crt	Categorie folosință	Intra vilan	Suprafața (mp)	Tarla	Parcelă	Nr. topo	Observații / Referințe
1	arabil	NU	2.700	36	71	-	

Lungime Segmente

1) Valorile lungimilor segmentelor sunt obținute din proiecție în plan.

Punct început	X / Y	Punct sfârșit	X / Y	Lungime segment (** (m)
1	427.394,288 299.324,353	2	427.368,012 299.278,206	53.103
2	427.368,012 299.278,206	3	427.484,784 299.279,187	116.776
3	427.484,784 299.279,187	4	427.485,591 299.279,194	0.807
4	427.485,591 299.279,194	1	427.394,288 299.324,353	101.861

**** Lungimile segmentelor sunt determinate în planul de proiecție Stereo 70 și sunt rotunjite la 1 milimetru.**

***** Distanța dintre puncte este formată din segmente cumulate ce sunt mai mici decât valoarea 1 milimetru.**

**DATE DESPRE IMOBILUL NR. 3194**

Oficiul de Cadastru și Publicitate Imobiliară DOLJ
Biroul de Cadastru și Publicitate Imobiliară Craiova

A. Partea I. Descrierea imobilului

TEREN Extravilan

Adresa: Jud. Dolj, De1431partial

Nr. Crt	Nr cadastral Nr. topografic	Suprafața* (mp)	Observații / Referințe
A1		4.348	Sector cadastral:64 Teren neimprejmuit;

B. Partea II. Proprietari și acte

Inscrieri privitoare la dreptul de proprietate și alte drepturi reale		Referințe
/		
Act Normativ nr. Legea 7, din 13/03/1996 emis de PARLAMENTUL ROMANIEI;		
B1	Inscrierea provizorie, drept de PROPRIETATE, dobandit prin Lege, cota actuala 1/1, cota initiala 1/1 1) NEIDENTIFICAT NEIDENTIFICAT, CIF:0000000000000	A1

C. Partea III. SARCINI .

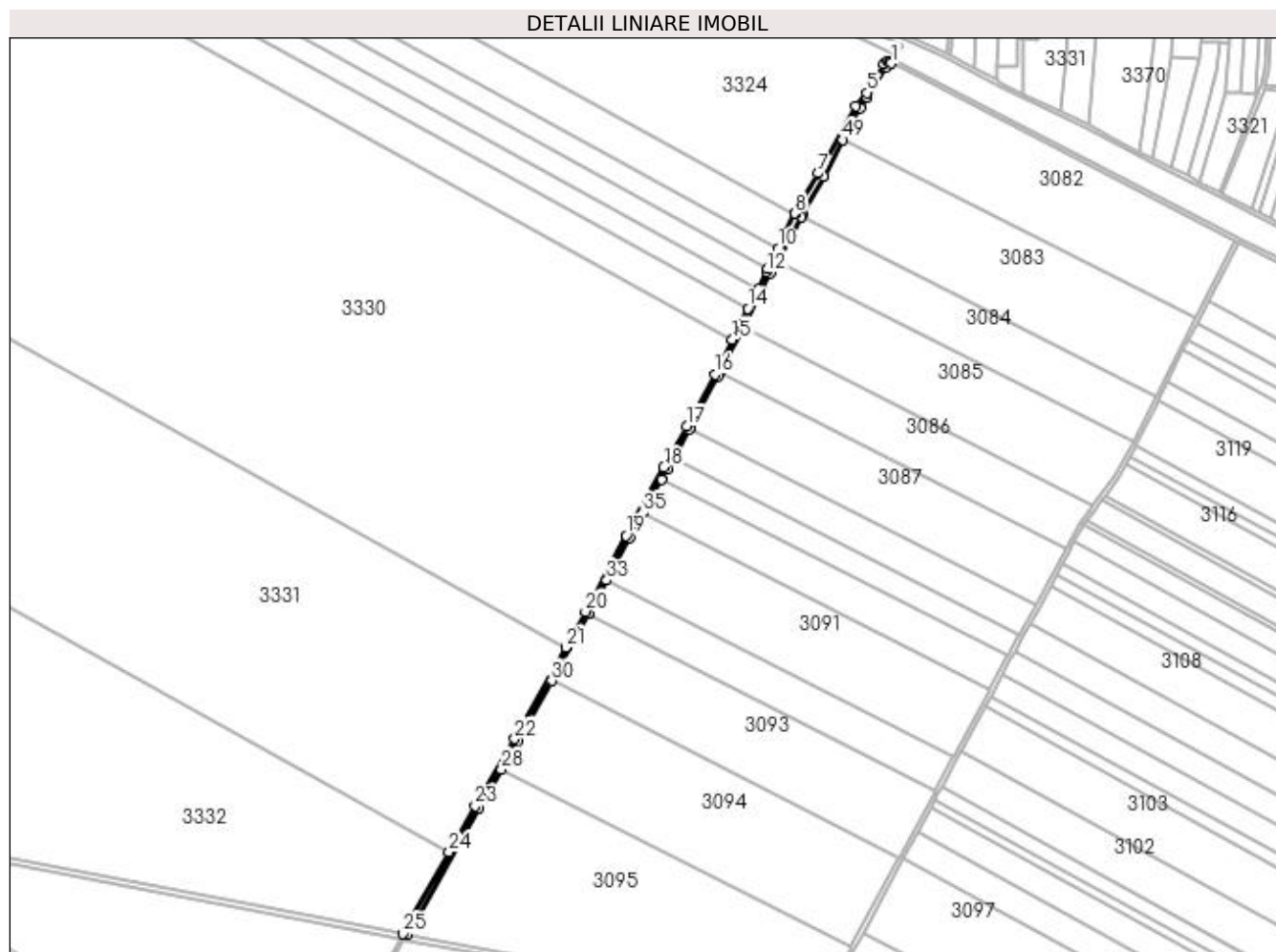
Inscrieri privind dezmembramintele dreptului de proprietate, drepturi reale de garanție și sarcini	Referințe
NU SUNT	

Anexa Nr. 1 La Partea I

Teren

Nr cadastral	Suprafața (mp)*	Observații / Referințe
	4.348	

* Suprafața este determinată în planul de proiecție Stereo 70.



Date referitoare la teren

Crt	Categorie folosință	Intra vilan	Suprafața (mp)	Tarla	Parcelă	Nr. topo	Observații / Referințe
1	drum	NU	4.348	De 1431 partial	-	-	

Lungime Segmente

1) Valorile lungimilor segmentelor sunt obținute din proiecție în plan.

Punct început	X / Y	Punct sfârșit	X / Y	Lungime segment	Punct început	X / Y	Punct sfârșit	X / Y	Lungime segment	Punct început	X / Y	Punct sfârșit	X / Y	Lungime segment
1	426.950,857 300.173,54	2	426.948,751 300.174,626	2.37	2	426.948,751 300.174,626	3	426.946,798 300.175,568	2.168	3	426.946,798 300.175,568	4	426.943,17 300.173,001	4.444
4	426.943,17 300.173,001	5	426.926,108 300.144,216	33.46 2	5	426.926,108 300.144,216	6	426.915,545 300.130,973	16.94	6	426.915,545 300.130,973	7	426.877,253 300.063,444	77.63
7	426.877,253 300.063,444	8	426.854,164 300.023,24	46.36 2	8	426.854,164 300.023,24	9	426.853,698 300.022,288	1.06	9	426.853,698 300.022,288	10	426.836,802 299.987,714	38.48 2
10	426.836,802 299.987,714	11	426.826,926 299.967,505	22.49 3	11	426.826,926 299.967,505	12	426.825,629 299.964,852	2.953	12	426.825,629 299.964,852	13	426.816,848 299.947,47	19.47 4
13	426.816,848 299.947,47	14	426.806,757 299.927,498	22.37 7	14	426.806,757 299.927,498	15	426.791,204 299.896,714	34.49	15	426.791,204 299.896,714	16	426.773,658 299.861,984	38.91 1

Punct început	X / Y	Punct sfârșit	X / Y	Lungime segment	Punct început	X / Y	Punct sfârșit	X / Y	Lungime segment	Punct început	X / Y	Punct sfârșit	X / Y	Lungime segment
16	426.773,658 299.861,984	17	426.745,409 299.809,651	59.471	17	426.745,409 299.809,651	18	426.722,607 299.768,317	47.206	18	426.722,607 299.768,317	19	426.684,522 299.700,038	78.182
19	426.684,522 299.700,038	20	426.643,933 299.623,802	86.368	20	426.643,933 299.623,802	21	426.623,959 299.587,882	41.1	21	426.623,959 299.587,882	22	426.572,898 299.496,057	105.067
22	426.572,898 299.496,057	23	426.533,164 299.429,09	77.868	23	426.533,164 299.429,09	24	426.506,922 299.382,544	53.434	24	426.506,922 299.382,544	25	426.460,744 299.300,637	94.027
25	426.460,744 299.300,637	26	426.464,99 299.300,023	4.29	26	426.464,99 299.300,023	27	426.536,626 299.427,087	145.866	27	426.536,626 299.427,087	28	426.559,478 299.465,6	44.782
28	426.559,478 299.465,6	29	426.576,366 299.494,064	33.097	29	426.576,366 299.494,064	30	426.609,875 299.554,324	68.95	30	426.609,875 299.554,324	31	426.647,178 299.621,406	76.756
31	426.647,178 299.621,406	32	426.647,447 299.621,89	0.554	32	426.647,447 299.621,89	33	426.665,232 299.655,294	37.844	33	426.665,232 299.655,294	34	426.688,035 299.698,124	48.522
34	426.688,035 299.698,124	35	426.701,796 299.722,796	28.25	35	426.701,796 299.722,796	36	426.720,527 299.756,377	38.452	36	426.720,527 299.756,377	37	426.726,105 299.766,377	11.451
37	426.726,105 299.766,377	38	426.732,18 299.777,39	12.577	38	426.732,18 299.777,39	39	426.748,304 299.806,617	33.38	39	426.748,304 299.806,617	40	426.748,921 299.807,735	1.277
40	426.748,921 299.807,735	41	426.777,204 299.860,132	59.543	41	426.777,204 299.860,132	42	426.778,73 299.863,154	3.385	42	426.778,73 299.863,154	43	426.801,793 299.908,803	51.144
43	426.801,793 299.908,803	44	426.829,164 299.962,977	60.696	44	426.829,164 299.962,977	45	426.836,182 299.975,597	14.44	45	426.836,182 299.975,597	46	426.860,534 300.019,385	50.104
46	426.860,534 300.019,385	47	426.861,481 300.021,088	1.949	47	426.861,481 300.021,088	48	426.882,984 300.060,127	44.569	48	426.882,984 300.060,127	49	426.902,345 300.097,002	41.649
49	426.902,345 300.097,002	50	426.912,747 300.116,812	22.375	50	426.912,747 300.116,812	51	426.919,838 300.129,11	14.196	51	426.919,838 300.129,11	52	426.926,797 300.139,374	12.401
52	426.926,797 300.139,374	53	426.945,883 300.170,021	36.104	53	426.945,883 300.170,021	1	426.950,857 300.173,54	6.093					

** Lungimile segmentelor sunt determinate în planul de proiecție Stereo 70 și sunt rotunjite la 1 milimetru.

*** Distanța dintre puncte este formată din segmente cumulate ce sunt mai mici decât valoarea 1 milimetru.

**DATE DESPRE IMOBILUL NR. 3195**

Oficiul de Cadastru și Publicitate Imobiliară DOLJ
Biroul de Cadastru și Publicitate Imobiliară Craiova

A. Partea I. Descrierea imobilului

TEREN Extravilan

Adresa: Jud. Dolj, De1431/3

Nr. Crt	Nr cadastral Nr. topografic	Suprafața* (mp)	Observații / Referințe
A1		3.289	Sector cadastral:64 Teren neimprejmuit;

B. Partea II. Proprietari și acte

Inscrieri privitoare la dreptul de proprietate și alte drepturi reale		Referințe
/		
Act Normativ nr. Legea 7, din 13/03/1996 emis de PARLAMENTUL ROMANIEI;		
B1	Inscrierea provizorie, drept de PROPRIETATE, dobandit prin Lege, cota actuala 1/1, cota initiala 1/1 1) NEIDENTIFICAT NEIDENTIFICAT, CIF:0000000000000	A1

C. Partea III. SARCINI .

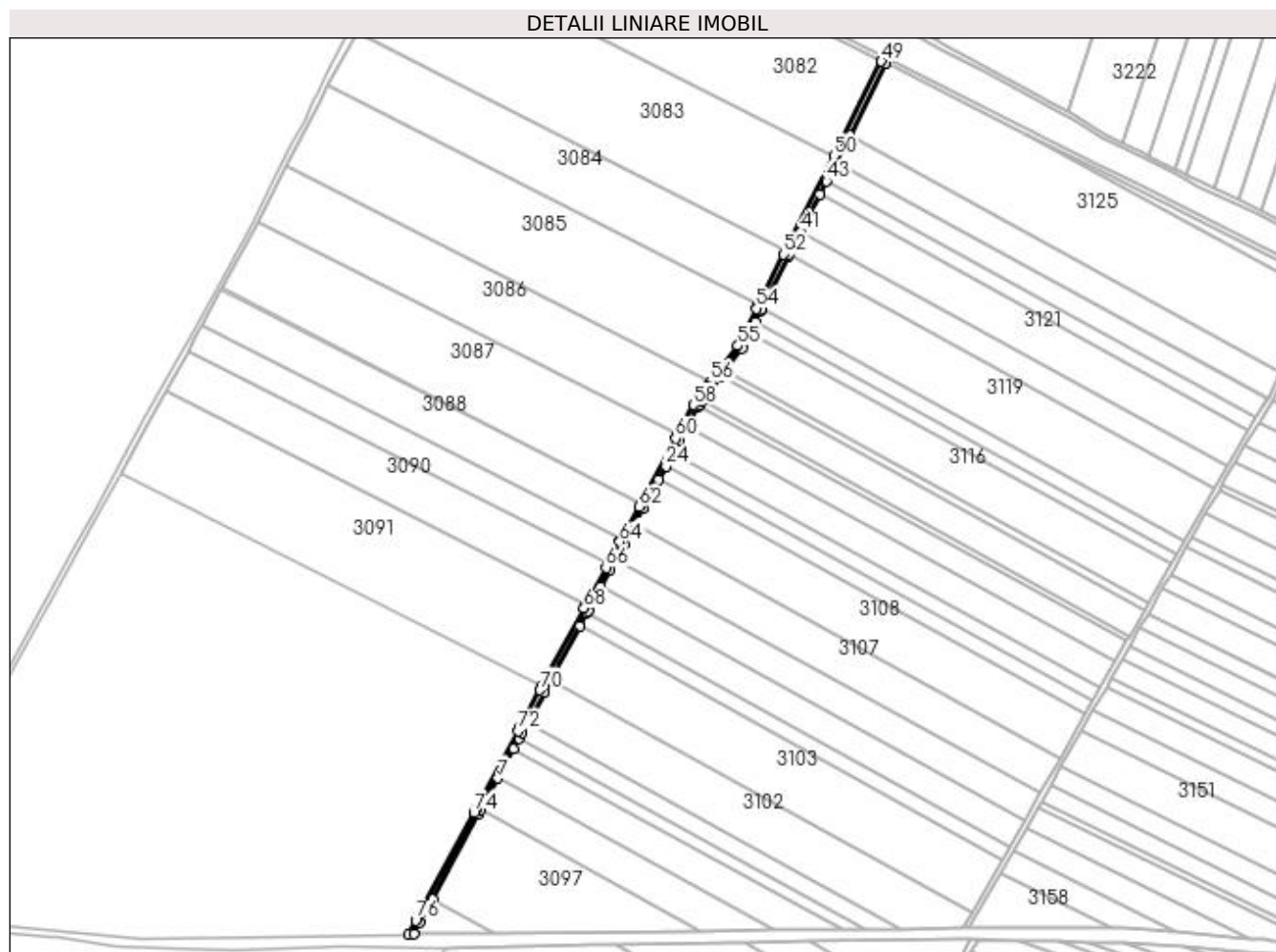
Inscrieri privind dezmembramintele dreptului de proprietate, drepturi reale de garanție și sarcini	Referințe
NU SUNT	

Anexa Nr. 1 La Partea I

Teren

Nr cadastral	Suprafața (mp)*	Observații / Referințe
	3.289	

* Suprafața este determinată în planul de proiecție Stereo 70.



Date referitoare la teren

Crt	Categorie folosință	Intravilan	Suprafața (mp)	Tarla	Parcelă	Nr. topo	Observații / Referințe
1	drum	NU	3.289	De 1431/3	-	-	

Lungime Segmente

1) Valorile lungimilor segmentelor sunt obținute din proiecție în plan.

Punct început	X / Y	Punct sfârșit	X / Y	Lungime segment
1	426.903,008 299.273,053	2	426.907,656 299.273,245	4.652
4	426.923,154 299.301,987	5	426.961,017 299.372,208	79.778
7	426.977,237 299.402,289	8	426.990,475 299.426,841	27.893
10	426.997,401 299.439,685	11	427.001,898 299.448,026	9.476
13	427.021,362 299.484,122	14	427.045,107 299.528,161	50.033
16	427.052,125 299.541,176	17	427.062,872 299.561,107	22.644
2	426.912,723 299.282,643	3	426.912,723 299.282,643	10.677
5	426.961,017 299.372,208	6	426.963,079 299.376,033	4.345
8	426.990,475 299.426,841	9	426.994,934 299.435,11	9.395
11	427.001,898 299.448,026	12	427.015,642 299.473,514	28.957
14	427.045,107 299.528,161	15	427.051,033 299.539,151	12.486
17	427.062,872 299.561,107	18	427.070,362 299.574,997	15.781
3	426.912,723 299.282,643	4	426.923,154 299.301,987	21.977
6	426.963,079 299.376,033	7	426.977,237 299.402,289	29.83
9	426.994,934 299.435,11	10	426.997,401 299.439,685	5.198
12	427.015,642 299.473,514	13	427.021,362 299.484,122	12.052
15	427.051,033 299.539,151	16	427.052,125 299.541,176	2.301
18	427.070,362 299.574,997	19	427.075,052 299.583,695	9.882

Punct început	X / Y	Punct sfârșit	X / Y	Lungime segment	Punct început	X / Y	Punct sfârșit	X / Y	Lungime segment	Punct început	X / Y	Punct sfârșit	X / Y	Lungime segment
19	427.075,052 299.583,695	20	427.081,745 299.596,108	14.102	20	427.081,745 299.596,108	21	427.090,366 299.612,096	18.164	21	427.090,366 299.612,096	22	427.097,546 299.625,412	15.128
22	427.097,546 299.625,412	23	427.110,65 299.649,714	27.61	23	427.110,65 299.649,714	24	427.116,529 299.660,618	12.388	24	427.116,529 299.660,618	25	427.122,404 299.671,513	12.378
25	427.122,404 299.671,513	26	427.127,925 299.681,753	11.634	26	427.127,925 299.681,753	27	427.134,42 299.693,798	13.685	27	427.134,42 299.693,798	28	427.142,754 299.709,254	17.56
28	427.142,754 299.709,254	29	427.143,906 299.710,792	1.922	29	427.143,906 299.710,792	30	427.147,056 299.714,996	5.253	30	427.147,056 299.714,996	31	427.154,469 299.724,892	12.365
31	427.154,469 299.724,892	32	427.162,096 299.735,071	12.719	32	427.162,096 299.735,071	33	427.165,874 299.740,115	6.302	33	427.165,874 299.740,115	34	427.179,56 299.758,382	22.825
34	427.179,56 299.758,382	35	427.186,355 299.771,819	15.057	35	427.186,355 299.771,819	36	427.190,477 299.779,971	9.135	36	427.190,477 299.779,971	37	427.195,253 299.789,414	10.582
37	427.195,253 299.789,414	38	427.196,137 299.791,163	1.96	38	427.196,137 299.791,163	39	427.217,905 299.834,212	48.24	39	427.217,905 299.834,212	40	427.218,687 299.835,759	1.733
40	427.218,687 299.835,759	41	427.228,34 299.854,849	21.392	41	427.228,34 299.854,849	42	427.243,974 299.885,765	34.644	42	427.243,974 299.885,765	43	427.249,532 299.896,757	12.317
43	427.249,532 299.896,757	44	427.257,717 299.912,943	18.138	44	427.257,717 299.912,943	45	427.257,734 299.912,978	0.039	45	427.257,734 299.912,978	46	427.268,808 299.934,877	24.54
46	427.268,808 299.934,877	47	427.298,944 299.994,474	66.783	47	427.298,944 299.994,474	48	427.298,846 299.994,523	0.11	48	427.298,846 299.994,523	49	427.295,159 299.995,853	3.92
49	427.295,159 299.995,853	50	427.255,633 299.917,687	87.591	50	427.255,633 299.917,687	51	427.215,861 299.839,035	88.136	51	427.215,861 299.839,035	52	427.214,335 299.836,017	3.382
52	427.214,335 299.836,017	53	427.193,268 299.794,354	46.686	53	427.193,268 299.794,354	54	427.191,683 299.791,219	3.513	54	427.191,683 299.791,219	55	427.176,149 299.760,5	34.423
55	427.176,149 299.760,5	56	427.153,511 299.730,284	37.756	56	427.153,511 299.730,284	57	427.151,268 299.727,29	3.741	57	427.151,268 299.727,29	58	427.139,374 299.711,414	19.837
58	427.139,374 299.711,414	59	427.126,119 299.686,832	27.928	59	427.126,119 299.686,832	60	427.124,404 299.683,651	3.614	60	427.124,404 299.683,651	61	427.095,648 299.630,319	60.591
61	427.095,648 299.630,319	62	427.094,025 299.627,31	3.419	62	427.094,025 299.627,31	63	427.079,81 299.600,947	29.951	63	427.079,81 299.600,947	64	427.078,224 299.598,006	3.341
64	427.078,224 299.598,006	65	427.068,41 299.579,805	20.678	65	427.068,41 299.579,805	66	427.066,841 299.576,895	3.306	66	427.066,841 299.576,895	67	427.050,169 299.545,976	35.127
67	427.050,169 299.545,976	68	427.048,604 299.543,074	3.297	68	427.048,604 299.543,074	69	427.013,736 299.478,407	73.468	69	427.013,736 299.478,407	70	427.012,121 299.475,412	3.403
70	427.012,121 299.475,412	71	426.995,51 299.444,606	34.999	71	426.995,51 299.444,606	72	426.993,88 299.441,583	3.434	72	426.993,88 299.441,583	73	426.959,096 299.377,073	73.29
73	426.959,096 299.377,073	74	426.957,496 299.374,106	3.371	74	426.957,496 299.374,106	75	426.910,706 299.287,331	98.586	75	426.910,706 299.287,331	76	426.909,202 299.284,541	3.17
76	426.909,202 299.284,541	1	426.903,008 299.273,053	13.051										

** Lungimile segmentelor sunt determinate în planul de proiecție Stereo 70 și sunt rotunjite la 1 milimetru.

*** Distanța dintre puncte este formată din segmente cumulate ce sunt mai mici decât valoarea 1 milimetru.

**DATE DESPRE IMOBILUL NR. 3196**

Oficiul de Cadastru și Publicitate Imobiliară DOLJ
Biroul de Cadastru și Publicitate Imobiliară Craiova

A. Partea I. Descrierea imobilului

TEREN Extravilan

Adresa: Jud. Dolj, De1431/4

Nr. Crt	Nr cadastral Nr. topografic	Suprafața* (mp)	Observații / Referințe
A1		2.443	Sector cadastral:64 Teren neimprejmuit;

B. Partea II. Proprietari și acte

Inscrieri privitoare la dreptul de proprietate și alte drepturi reale		Referințe
/		
Act Normativ nr. Legea 7, din 13/03/1996 emis de PARLAMENTUL ROMANIEI;		
B1	Inscrierea provizorie, drept de PROPRIETATE, dobandit prin Lege, cota actuala 1/1, cota initiala 1/1 1) NEIDENTIFICAT NEIDENTIFICAT, CIF:0000000000000	A1

C. Partea III. SARCINI .


Inscrieri privind dezmembramintele dreptului de proprietate, drepturi reale de garanție și sarcini	Referințe
NU SUNT	

Anexa Nr. 1 La Partea I

Teren

Nr cadastral	Suprafața (mp)*	Observații / Referințe
	2.443	

* Suprafața este determinată în planul de proiecție Stereo 70.



Date referitoare la teren

Crt	Categorie folosință	Intra vilan	Suprafața (mp)	Tarla	Parcelă	Nr. topo	Observații / Referințe
1	drum	NU	2.443	De 1431/4	-	-	

Lungime Segmente

1) Valorile lungimilor segmentelor sunt obținute din proiecție în plan.

Punct început	X / Y	Punct sfârșit	X / Y	Lungime segment	Punct început	X / Y	Punct sfârșit	X / Y	Lungime segment	Punct început	X / Y	Punct sfârșit	X / Y	Lungime segment
1	427.363,342 299.278,089	2	427.366,705 299.278,195	3.365	2	427.366,705 299.278,195	3	427.368,012 299.278,206	1.307	3	427.368,012 299.278,206	4	427.394,288 299.324,353	53.103
4	427.394,288 299.324,353	5	427.404,227 299.341,809	20.087	5	427.404,227 299.341,809	6	427.415,357 299.361,356	22.494	6	427.415,357 299.361,356	7	427.425,218 299.378,674	19.929
7	427.425,218 299.378,674	8	427.427,683 299.383,003	4.982	8	427.427,683 299.383,003	9	427.435,108 299.396,043	15.006	9	427.435,108 299.396,043	10	427.444,125 299.411,879	18.223
10	427.444,125 299.411,879	11	427.460,951 299.441,431	34.006	11	427.460,951 299.441,431	12	427.470,618 299.458,408	19.536	12	427.470,618 299.458,408	13	427.481,861 299.478,153	22.722
13	427.481,861 299.478,153	14	427.485,751 299.484,985	7.862	14	427.485,751 299.484,985	15	427.495,183 299.501,551	19.063	15	427.495,183 299.501,551	16	427.500,668 299.511,184	11.085
16	427.500,668 299.511,184	17	427.509,408 299.526,533	17.663	17	427.509,408 299.526,533	18	427.515,973 299.538,064	13.269	18	427.515,973 299.538,064	19	427.528,159 299.559,464	24.626

Punct început	X / Y	Punct sfârșit	X / Y	Lungime segment	Punct început	X / Y	Punct sfârșit	X / Y	Lungime segment	Punct început	X / Y	Punct sfârșit	X / Y	Lungime segment
19	427.528,159 299.559,464	20	427.534,518 299.570,632	12.852	20	427.534,518 299.570,632	21	427.547,479 299.593,395	26.194	21	427.547,479 299.593,395	22	427.552,504 299.602,221	10.156
22	427.552,504 299.602,221	23	427.563,484 299.621,505	22.191	23	427.563,484 299.621,505	24	427.574,831 299.641,432	22.931	24	427.574,831 299.641,432	25	427.577,387 299.645,922	5.167
25	427.577,387 299.645,922	26	427.580,166 299.650,802	5.616	26	427.580,166 299.650,802	27	427.588,445 299.664,433	15.948	27	427.588,445 299.664,433	28	427.596,322 299.677,403	15.175
28	427.596,322 299.677,403	29	427.607,824 299.696,341	22.157	29	427.607,824 299.696,341	30	427.618,63 299.714,133	20.816	30	427.618,63 299.714,133	31	427.618,949 299.714,801	0.74
31	427.618,949 299.714,801	32	427.625,117 299.727,699	14.297	32	427.625,117 299.727,699	33	427.629,656 299.737,193	10.523	33	427.629,656 299.737,193	34	427.646,474 299.772,364	38.985
34	427.646,474 299.772,364	35	427.654,097 299.788,305	17.67	35	427.654,097 299.788,305	36	427.664,649 299.810,373	24.461	36	427.664,649 299.810,373	37	427.661,078 299.812,177	4.001
37	427.661,078 299.812,177	38	427.656,794 299.803,218	9.931	38	427.656,794 299.803,218	39	427.625,862 299.738,531	71.702	39	427.625,862 299.738,531	40	427.615,266 299.716,37	24.564
40	427.615,266 299.716,37	41	427.615,107 299.716,038	0.368	41	427.615,107 299.716,038	42	427.605,859 299.700,811	17.815	42	427.605,859 299.700,811	43	427.599,463 299.690,28	12.321
43	427.599,463 299.690,28	44	427.581,473 299.660,659	34.656	44	427.581,473 299.660,659	45	427.576,718 299.652,83	9.16	45	427.576,718 299.652,83	46	427.570,667 299.642,204	12.228
46	427.570,667 299.642,204	47	427.545,952 299.598,798	49.949	47	427.545,952 299.598,798	48	427.539,75 299.587,904	12.536	48	427.539,75 299.587,904	49	427.535,232 299.579,97	9.13
49	427.535,232 299.579,97	50	427.516,6 299.547,248	37.655	50	427.516,6 299.547,248	51	427.513,512 299.541,825	6.241	51	427.513,512 299.541,825	52	427.501,221 299.520,239	24.84
52	427.501,221 299.520,239	53	427.498,647 299.515,718	5.202	53	427.498,647 299.515,718	54	427.489,016 299.498,804	19.464	54	427.489,016 299.498,804	55	427.476,487 299.476,8	25.321
55	427.476,487 299.476,8	56	427.470,362 299.466,043	12.379	56	427.470,362 299.466,043	57	427.464,232 299.455,277	12.389	57	427.464,232 299.455,277	58	427.443,084 299.418,135	42.741
58	427.443,084 299.418,135	59	427.427,117 299.390,093	32.269	59	427.427,117 299.390,093	60	427.414,418 299.367,79	25.665	60	427.414,418 299.367,79	61	427.402,074 299.346,112	24.946
61	427.402,074 299.346,112	62	427.395,896 299.335,261	12.486	62	427.395,896 299.335,261	63	427.371,137 299.291,779	50.037	63	427.371,137 299.291,779	1	427.363,342 299.278,089	15.754

** Lungimile segmentelor sunt determinate în planul de proiecție Stereo 70 și sunt rotunjite la 1 milimetru.

*** Distanța dintre puncte este formată din segmente cumulate ce sunt mai mici decât valoarea 1 milimetru.

**DATE DESPRE IMOBILUL NR. 3197**

Oficiul de Cadastru și Publicitate Imobiliară DOLJ
Biroul de Cadastru și Publicitate Imobiliară Craiova

A. Partea I. Descrierea imobilului

TEREN Extravilan

Adresa: Jud. Dolj, De789/1

Nr. Crt	Nr cadastral Nr. topografic	Suprafața* (mp)	Observații / Referințe
A1		6.058	Sector cadastral:64 Teren neimprejmuit;

B. Partea II. Proprietari și acte

Inscrieri privitoare la dreptul de proprietate și alte drepturi reale		Referințe
/		
Act Normativ nr. Legea 7, din 13/03/1996 emis de PARLAMENTUL ROMANIEI;		
B1	Inscrierea provizorie, drept de PROPRIETATE, dobandit prin Lege, cota actuala 1/1, cota initiala 1/1 1) NEIDENTIFICAT NEIDENTIFICAT, CIF:0000000000000	A1

C. Partea III. SARCINI .

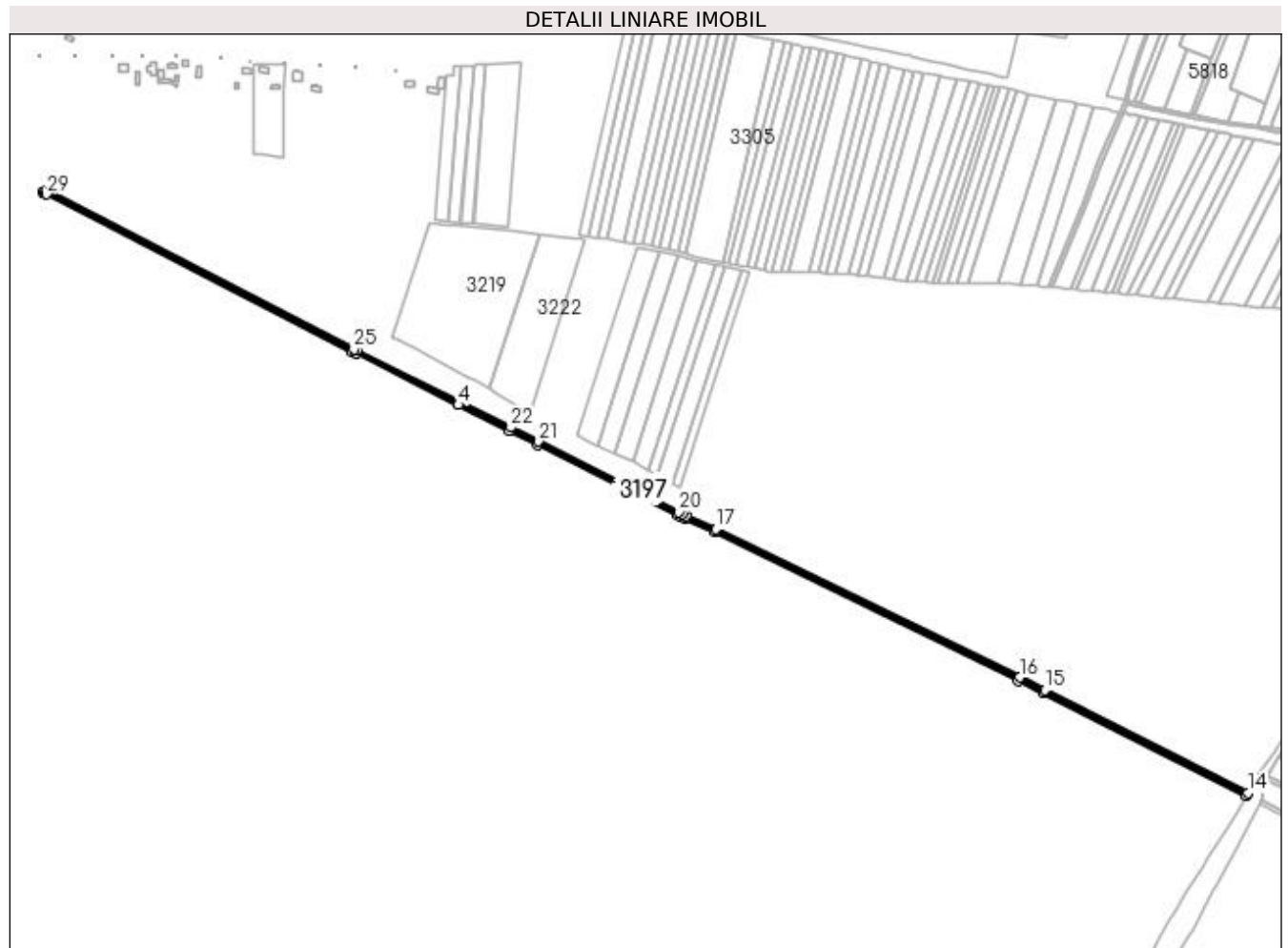
Inscrieri privind dezmembramintele dreptului de proprietate, drepturi reale de garanție și sarcini	Referințe
NU SUNT	

Anexa Nr. 1 La Partea I

Teren

Nr cadastral	Suprafața (mp)*	Observații / Referințe
	6.058	

* Suprafața este determinată în planul de proiecție Stereo 70.



Date referitoare la teren

Crt	Categorie folosință	Intra vilan	Suprafața (mp)	Tarla	Parcelă	Nr. topo	Observații / Referințe
1	drum	NU	6.058	De 789/1	-	-	

Lungime Segmente

1) Valorile lungimilor segmentelor sunt obținute din proiecție în plan.

Punct început	X / Y	Punct sfârșit	X / Y	Lungime segment (** (m)
1	427.295,159 299.995,853	2	427.298,846 299.994,523	3.92
3	427.298,944 299.994,474	4	427.414,506 299.936,454	129.309
5	427.471,87 299.907,653	6	427.503,143 299.891,952	34.993
7	427.661,078 299.812,177	8	427.664,649 299.810,373	4.001
9	427.669,82 299.808,345	10	427.703,14 299.793,263	36.574

Punct început	X / Y	Punct sfârșit	X / Y	Lungime segment (** (m)
2	427.298,846 299.994,523	3	427.298,944 299.994,474	0.11
4	427.414,506 299.936,454	5	427.471,87 299.907,653	64.188
6	427.503,143 299.891,952	7	427.661,078 299.812,177	176.939
8	427.664,649 299.810,373	9	427.669,82 299.808,345	5.554
10	427.703,14 299.793,263	11	428.044,779 299.626,637	380.107

Punct început	X / Y	Punct sfârșit	X / Y	Lungime segment (** (m)
11	428.044,779 299.626,637	12	428.073,215 299.612,45	31.779
13	428.301,711 299.496,622	14	428.303,52 299.500,19	4.0
15	428.075,013 299.616,024	16	428.046,549 299.630,224	31.809
17	427.704,841 299.796,884	18	427.671,376 299.812,032	36.734
19	427.666,284 299.814,028	20	427.662,881 299.815,747	3.813
21	427.504,942 299.895,525	22	427.473,665 299.911,228	34.998
23	427.300,739 299.998,049	24	427.300,428 299.998,205	0.348
25	427.296,762 299.999,527	26	426.950,531 300.178,209	389.619
27	426.946,798 300.175,568	28	426.948,751 300.174,626	2.168
29	426.950,857 300.173,54	1	427.295,159 299.995,853	387.449

Punct început	X / Y	Punct sfârșit	X / Y	Lungime segment (** (m)
12	428.073,215 299.612,45	13	428.301,711 299.496,622	256.177
14	428.303,52 299.500,19	15	428.075,013 299.616,024	256.189
16	428.046,549 299.630,224	17	427.704,841 299.796,884	380.184
18	427.671,376 299.812,032	19	427.666,284 299.814,028	5.469
20	427.662,881 299.815,747	21	427.504,942 299.895,525	176.944
22	427.473,665 299.911,228	23	427.300,739 299.998,049	193.498
24	427.300,428 299.998,205	25	427.296,762 299.999,527	3.897
26	426.950,531 300.178,209	27	426.946,798 300.175,568	4.573
28	426.948,751 300.174,626	29	426.950,857 300.173,54	2.37

** Lungimile segmentelor sunt determinate în planul de proiecție Stereo 70 și sunt rotunjite la 1 milimetru.

*** Distanța dintre puncte este formată din segmente cumulate ce sunt mai mici decât valoarea 1 milimetru.

