

**DATE DESPRE IMOBILUL NR. 6485**

Oficiul de Cadastru și Publicitate Imobiliară DOLJ
 Biroul de Cadastru și Publicitate Imobiliară Craiova

A. Partea I. Descrierea imobilului

TEREN Extravilan

Adresa: Jud. Dolj, T13 P1

Nr. Crt	Nr cadastral Nr. topografic	Suprafața* (mp)	Observații / Referințe
A1	31127	1.400	Sector cadastral:6 Teren neimprejmuit; T. 13, P. 1

B. Partea II. Proprietari și acte

Inscrieri privitoare la dreptul de proprietate și alte drepturi reale		Referințe
216598 / 01/11/2022		
Act Notarial nr. CONTRACT DE VANZARE AUT 1912, din 15/09/2022 emis de CRETAN CARMEN MIHAELA;		
B1	Intabulare, drept de PROPRIETATE, dobandit prin Conventie, cota actuala 1/1, cota initiala 1/1 1) RURAL BIOAGRICOL SRL, CIF:40247426	A1

C. Partea III. SARCINI .

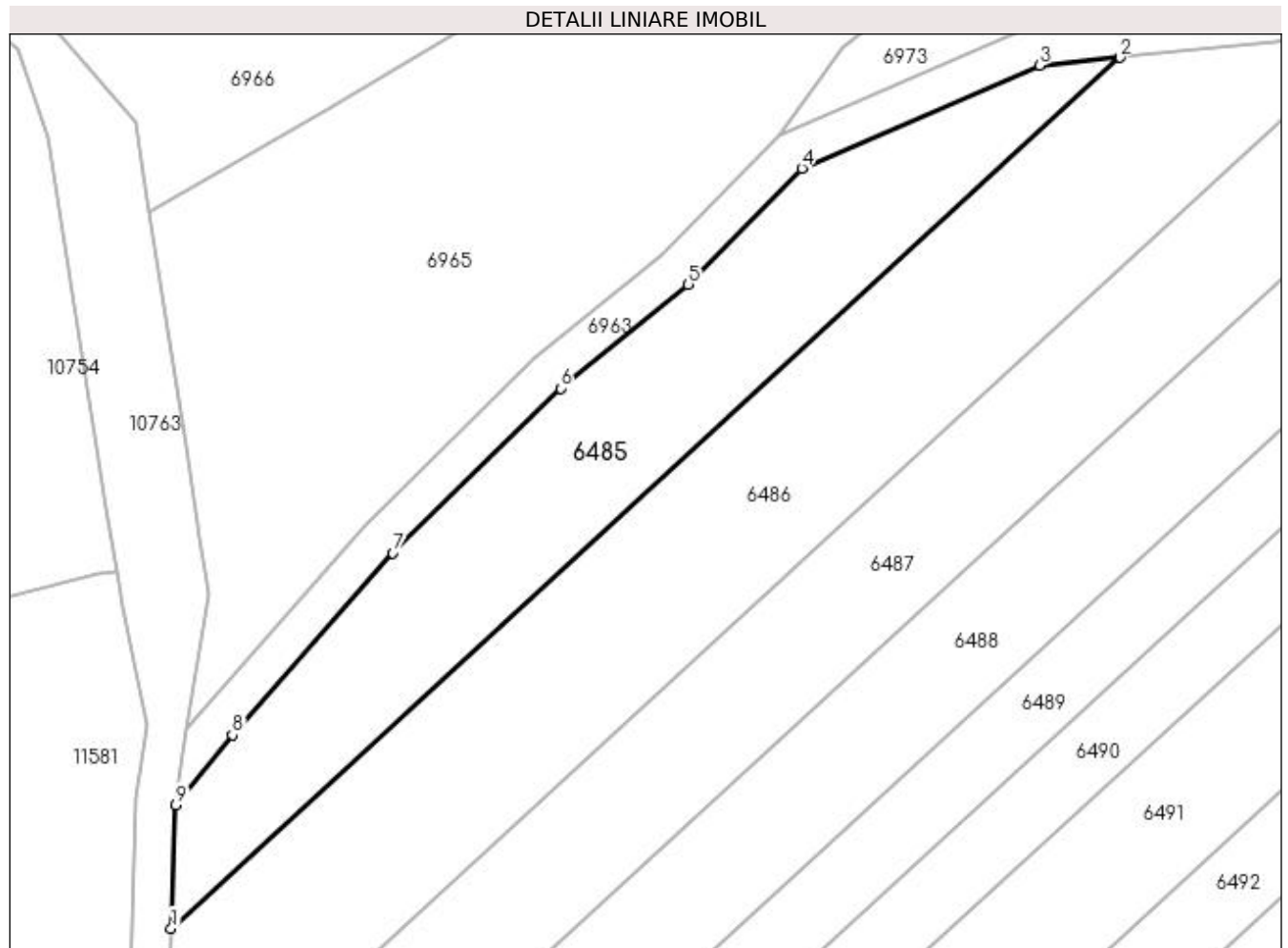
Inscrieri privind dezmembramintele dreptului de proprietate, drepturi reale de garanție și sarcini	Referințe
NU SUNT	

Anexa Nr. 1 La Partea I

Teren

Nr cadastral	Suprafața (mp)*	Observații / Referințe
31127	1.400	T. 13, P. 1

* Suprafața este determinată în planul de proiecție Stereo 70.



Date referitoare la teren

Crt	Categorie folosință	Intravilan	Suprafața (mp)	Tarla	Parcelă	Nr. topo	Observații / Referințe
1	arabil	NU	1.400	13	1	-	

Lungime Segmente

1) Valorile lungimilor segmentelor sunt obținute din proiecție în plan.

Punct început	X / Y	Punct sfârșit	X / Y	Lungime segment (** (m)
1	431.660,642 304.578,561	2	431.756,82 304.666,791	130.517
2	431.756,82 304.666,791	3	431.748,69 304.665,964	8.172
3	431.748,69 304.665,964	4	431.724,601 304.655,556	26.241
4	431.724,601 304.655,556	5	431.713,088 304.643,807	16.45
5	431.713,088 304.643,807	6	431.700,117 304.633,28	16.705

Punct început	X / Y	Punct sfârșit	X / Y	Lungime segment (** (m)
6	431.700,117 304.633,28	7	431.683,125 304.616,603	23.809
7	431.683,125 304.616,603	8	431.666,86 304.598,147	24.6
8	431.666,86 304.598,147	9	431.661,114 304.591,088	9.102
9	431.661,114 304.591,088	1	431.660,642 304.578,561	12.536

** Lungimile segmentelor sunt determinate în planul de proiecție Stereo 70 și sunt rotunjite la 1 milimetru.

*** Distanța dintre puncte este formată din segmente cumulate ce sunt mai mici decât valoarea 1 milimetru.

**DATE DESPRE IMOBILUL NR. 6486**

Oficiul de Cadastru și Publicitate Imobiliară DOLJ
 Biroul de Cadastru și Publicitate Imobiliară Craiova

A. Partea I. Descrierea imobilului

TEREN Extravilan

Adresa: Jud. Dolj, T13 P3

Nr. Crt	Nr cadastral Nr. topografic	Suprafața* (mp)	Observații / Referințe
A1	31826	2.349	Sector cadastral:6 Teren neimprejmuit;

B. Partea II. Proprietari și acte

Inscrieri privitoare la dreptul de proprietate și alte drepturi reale	Referințe
57623 / 12/04/2017	
Act Notarial nr. contract de vanzare nr. 1405, din 07/04/2017 emis de NP Doina Faurar;	
B1	A1
Intabulare, drept de PROPRIETATE, dobandit prin Conventie, cota actuala 1/1, cota initiala 1/1 1) SC RURAL OLTENIA SRL, CIF:22112978	

C. Partea III. SARCINI .

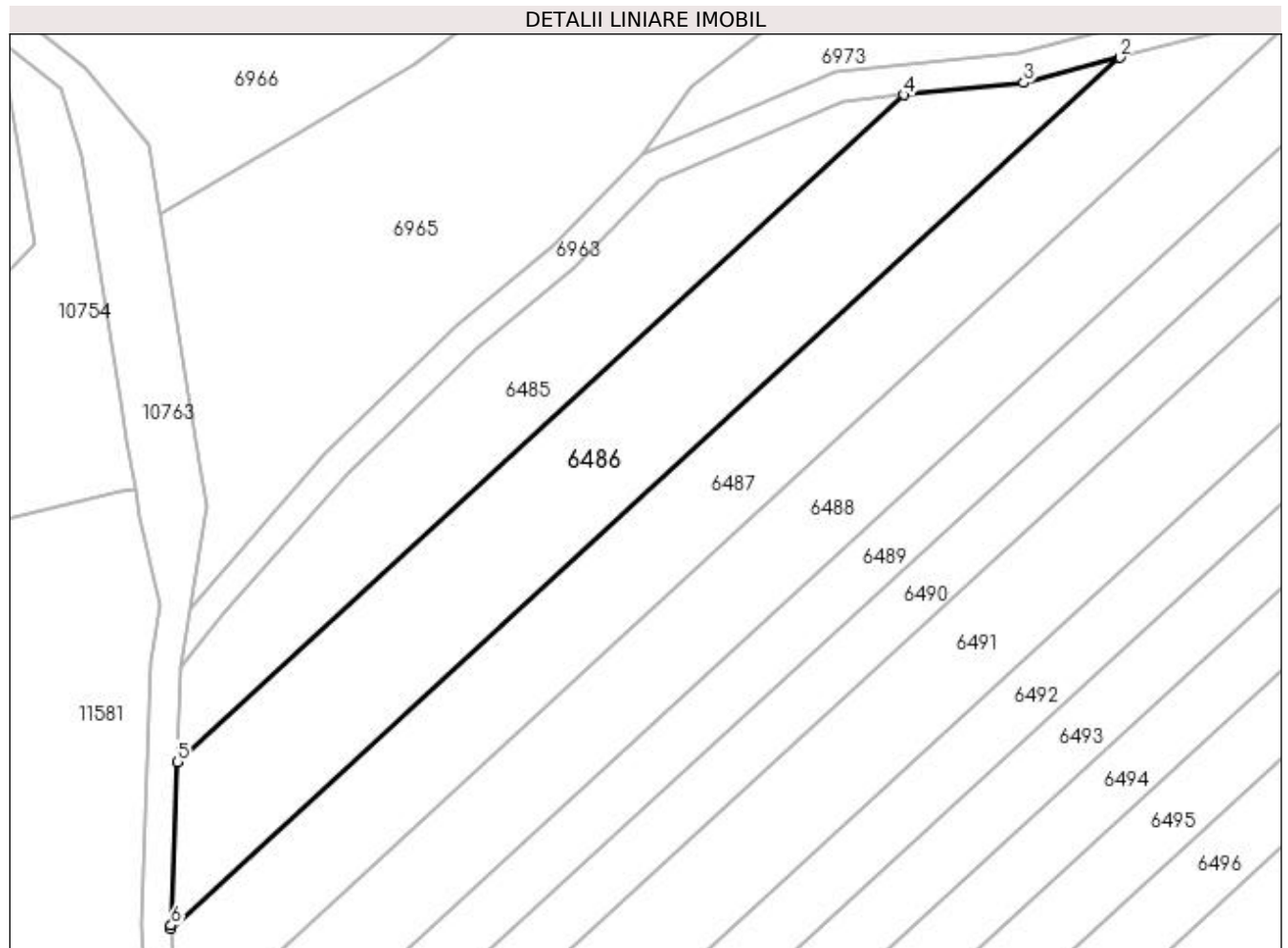
Inscrieri privind dezmembramintele dreptului de proprietate, drepturi reale de garanție și sarcini	Referințe
NU SUNT	

Anexa Nr. 1 La Partea I

Teren

Nr cadastral	Suprafața (mp)*	Observații / Referințe
31826	2.349	

* Suprafața este determinată în planul de proiecție Stereo 70.



Date referitoare la teren

Crt	Categorie folosință	Intra vilan	Suprafața (mp)	Tarla	Parcelă	Nr. topo	Observații / Referințe
1	arabil	NU	2.349	13	3	-	

Lungime Segmente

1) Valorile lungimilor segmentelor sunt obținute din proiecție în plan.

Punct început	X / Y	Punct sfârșit	X / Y	Lungime segment (** (m)
1	431.659,849 304.556,508	2	431.785,457 304.671,736	170.455
2	431.785,457 304.671,736	3	431.772,74 304.668,409	13.145
3	431.772,74 304.668,409	4	431.756,82 304.666,791	16.002
4	431.756,82 304.666,791	5	431.660,642 304.578,561	130.517
5	431.660,642 304.578,561	6	431.659,827 304.556,904	21.672

Punct început	X / Y	Punct sfârşit	X / Y	Lungime segment (** (m)
6	431.659,827 304.556,904	1	431.659,849 304.556,508	0.397

** Lungimile segmentelor sunt determinate în planul de proiecţie Stereo 70 şi sunt rotunjite la 1 milimetru.

*** Distanţa dintre puncte este formată din segmente cumulate ce sunt mai mici decât valoarea 1 milimetru.

**DATE DESPRE IMOBILUL NR. 6487**

Oficiul de Cadastru și Publicitate Imobiliară DOLJ
Biroul de Cadastru și Publicitate Imobiliară Craiova

A. Partea I. Descrierea imobilului

TEREN Extravilan

Adresa: Jud. Dolj, T13 P4

Nr. Crt	Nr cadastral Nr. topografic	Suprafața* (mp)	Observații / Referințe
A1		2.205	Sector cadastral:6 Teren neimprejmuit;

B. Partea II. Proprietari și acte

Inscrieri privitoare la dreptul de proprietate și alte drepturi reale	Referințe
/	
Act Administrativ nr. TDP 636-15093, din 11/05/1994 emis de CJSDPAT DOLJ (Defunct conform certificat de deces seria D9, nr. 628844, data 16.02.1993);	
B1	A1
Intabulare, drept de PROPRIETATE, dobandit prin Reconstituire, cota actuala 1/1, cota initiala 1/1 1) JOIȚA ANICA, LIPSA CNP DEFUNCT:Da	

C. Partea III. SARCINI .

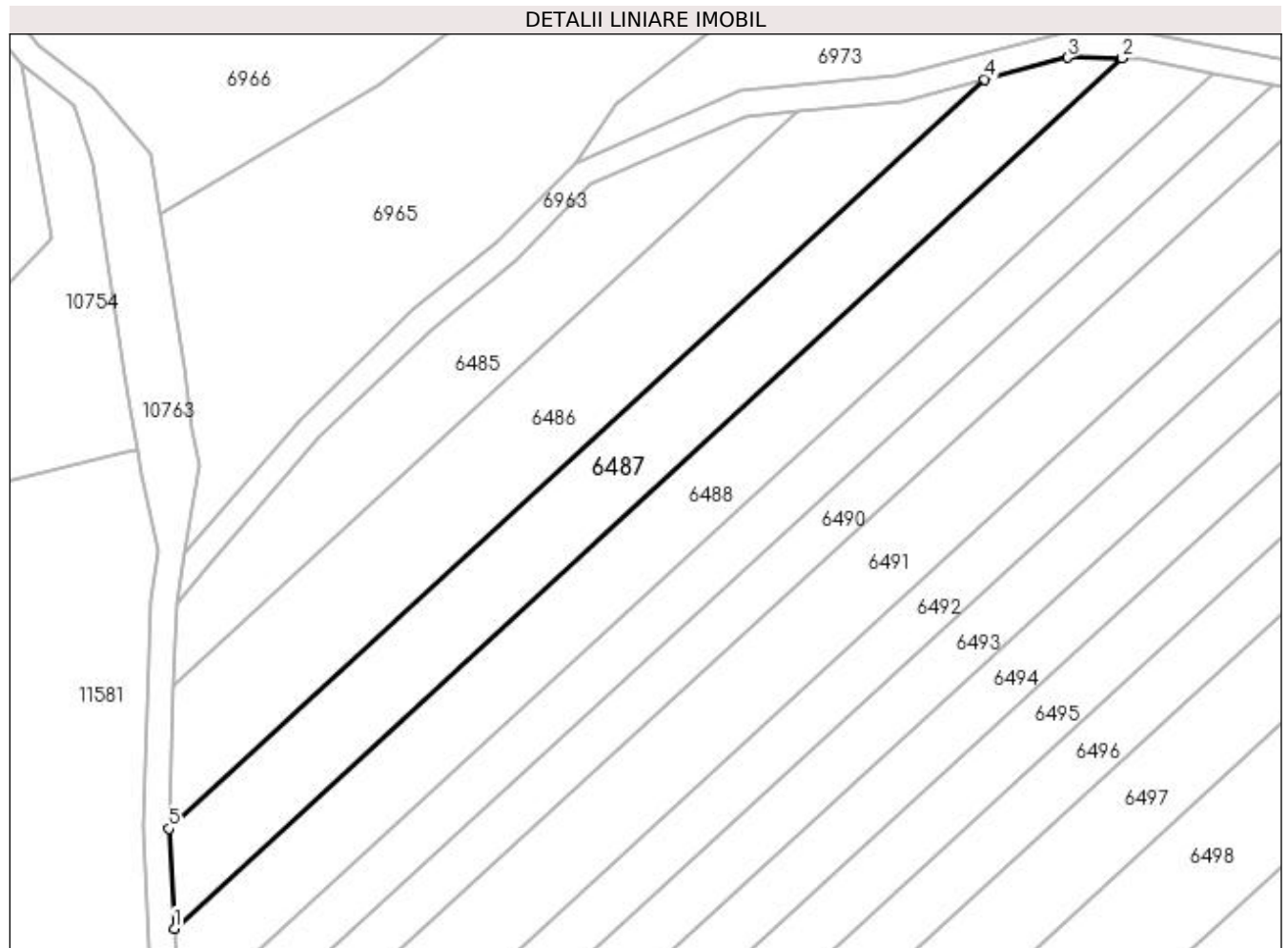
Inscrieri privind dezmembramintele dreptului de proprietate, drepturi reale de garanție și sarcini	Referințe
NU SUNT	

Anexa Nr. 1 La Partea I

Teren

Nr cadastral	Suprafața (mp)*	Observații / Referințe
	2.205	

* Suprafața este determinată în planul de proiecție Stereo 70.



Date referitoare la teren

Crt	Categorie folosință	Intra vilan	Suprafața (mp)	Tarla	Parcelă	Nr. topo	Observații / Referințe
1	arabil	NU	2.205	13	4	-	

Lungime Segmente

1) Valorile lungimilor segmentelor sunt obținute din proiecție în plan.

Punct început	X / Y	Punct sfârșit	X / Y	Lungime segment (** (m)
1	431.660,684 304.541,138	2	431.806,586 304.674,984	197.995
2	431.806,586 304.674,984	3	431.798,209 304.675,072	8.377
3	431.798,209 304.675,072	4	431.785,457 304.671,736	13.181
4	431.785,457 304.671,736	5	431.659,849 304.556,508	170.455
5	431.659,849 304.556,508	1	431.660,684 304.541,138	15.393

**** Lungimile segmentelor sunt determinate în planul de proiecție Stereo 70 și sunt rotunjite la 1 milimetru.**

***** Distanța dintre puncte este formată din segmente cumulate ce sunt mai mici decât valoarea 1 milimetru.**

**DATE DESPRE IMOBILUL NR. 6488**

Oficiul de Cadastru și Publicitate Imobiliară DOLJ
Biroul de Cadastru și Publicitate Imobiliară Craiova

A. Partea I. Descrierea imobilului

TEREN Extravilan

Adresa: Jud. Dolj, T13 P5

Nr. Crt	Nr cadastral Nr. topografic	Suprafața* (mp)	Observații / Referințe
A1		2.310	Sector cadastral:6 Teren neimprejmuit;

B. Partea II. Proprietari și acte

Inscrieri privitoare la dreptul de proprietate și alte drepturi reale	Referințe
/	
Act Administrativ nr. TDP 1391-44812, din 17/04/2001 emis de CJSDPAT DOLJ;	
B1	A1
Intabulare, drept de PROPRIETATE, dobândit prin Reconstituire, cota actuala 1/1, cota initiala 1/1 1) DINU GHEORGHE, LIPSA CNP	

C. Partea III. SARCINI .

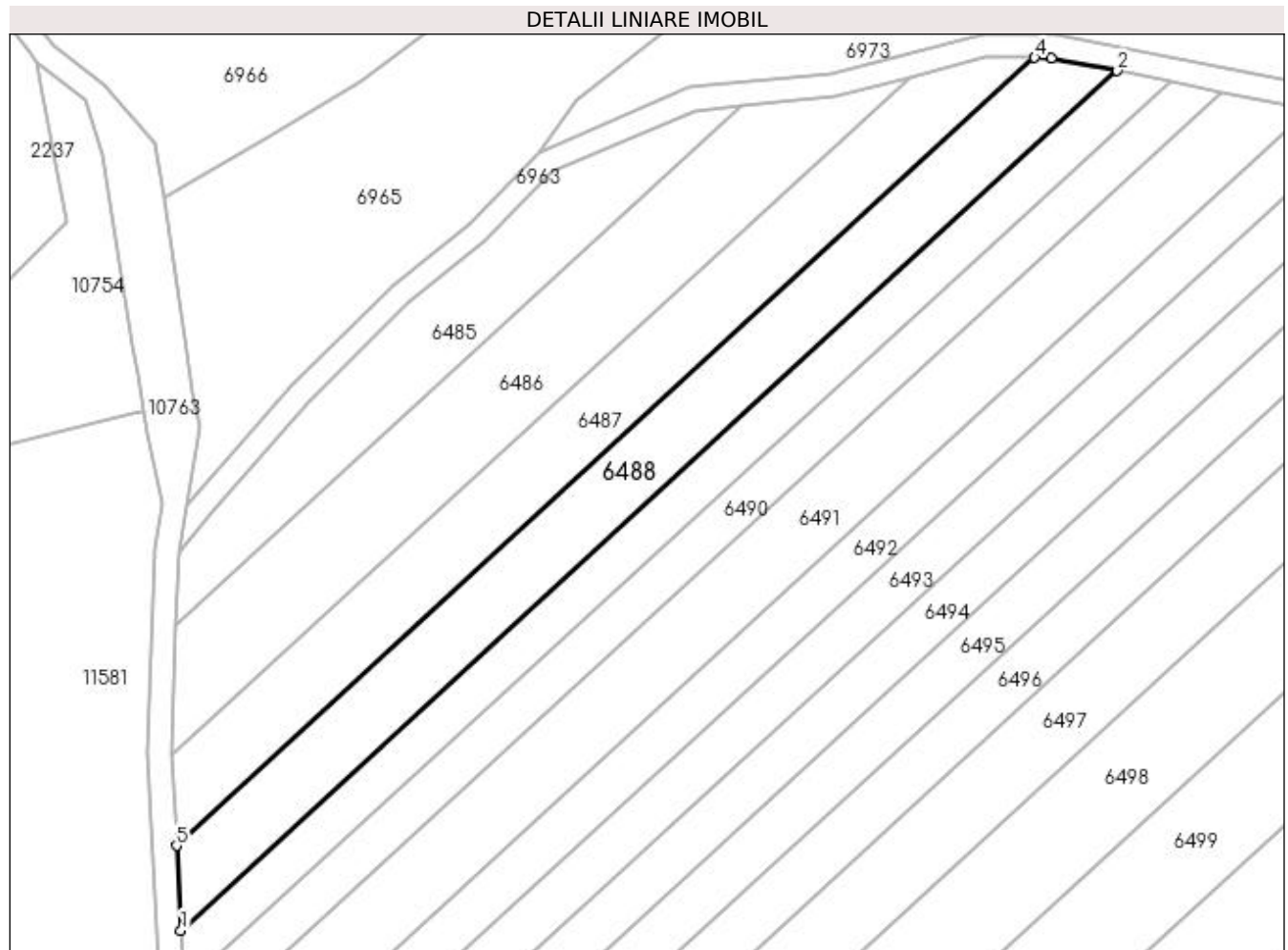
Inscrieri privind dezmembramintele dreptului de proprietate, drepturi reale de garanție și sarcini	Referințe
NU SUNT	

Anexa Nr. 1 La Partea I

Teren

Nr cadastral	Suprafața (mp)*	Observații / Referințe
	2.310	

* Suprafața este determinată în planul de proiecție Stereo 70.



Date referitoare la teren

Crt	Categorie folosință	Intra vilan	Suprafața (mp)	Tarla	Parcelă	Nr. topo	Observații / Referințe
1	arabil	NU	2.310	13	5	-	

Lungime Segmente

1) Valorile lungimilor segmentelor sunt obținute din proiecție în plan.

Punct început	X / Y	Punct sfârșit	X / Y	Lungime segment (** (m)
1	431.661,467 304.526,732	2	431.820,618 304.672,731	215.974
2	431.820,618 304.672,731	3	431.809,446 304.674,954	11.391
3	431.809,446 304.674,954	4	431.806,586 304.674,984	2.86
4	431.806,586 304.674,984	5	431.660,684 304.541,138	197.995
5	431.660,684 304.541,138	1	431.661,467 304.526,732	14.427

**** Lungimile segmentelor sunt determinate în planul de proiecție Stereo 70 și sunt rotunjite la 1 milimetru.**

***** Distanța dintre puncte este formată din segmente cumulate ce sunt mai mici decât valoarea 1 milimetru.**

**DATE DESPRE IMOBILUL NR. 6489**

Oficiul de Cadastru și Publicitate Imobiliară DOLJ
Biroul de Cadastru și Publicitate Imobiliară Craiova

A. Partea I. Descrierea imobilului

TEREN Extravilan

Adresa: Jud. Dolj, T13 P6

Nr. Crt	Nr cadastral Nr. topografic	Suprafața* (mp)	Observații / Referințe
A1		1.650	Sector cadastral:6 Teren neimprejmuit;

B. Partea II. Proprietari și acte

Inscrieri privitoare la dreptul de proprietate și alte drepturi reale	Referințe
/	
Act Administrativ nr. TDP 449-2162, din 28/02/1994 emis de CJSDPAT DOLJ;	
B1	A1
Intabulare, drept de PROPRIETATE, dobândit prin Reconstituire, cota actuala 1/1, cota initiala 1/1	
1) DINU ION, LIPSA CNP	
2) IORDACHE IORDANA, LIPSA CNP	
3) DINU NICOLAE, LIPSA CNP	

C. Partea III. SARCINI .

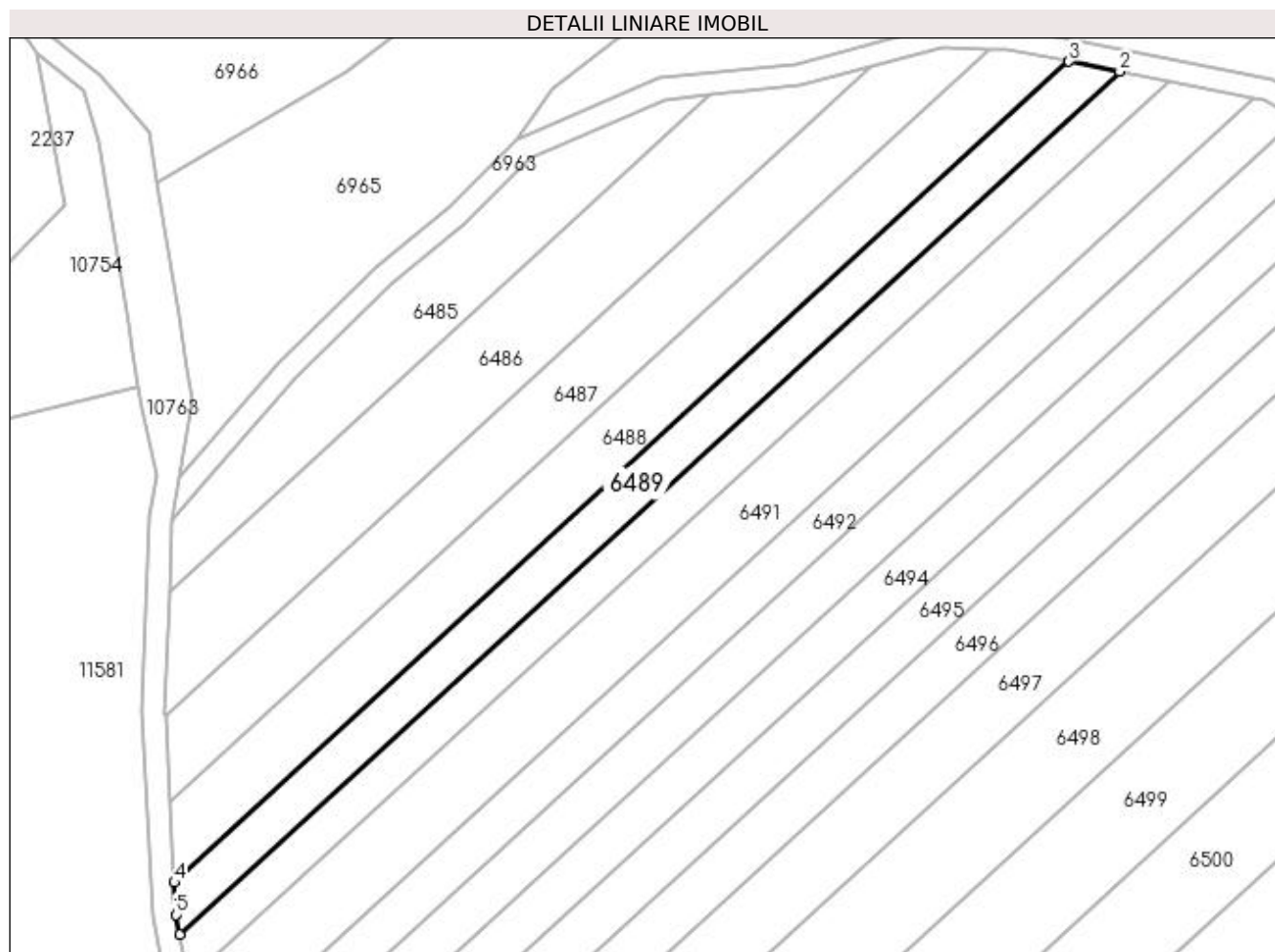
Inscrieri privind dezmembramintele dreptului de proprietate, drepturi reale de garanție și sarcini	Referințe
NU SUNT	

Anexa Nr. 1 La Partea I

Teren

Nr cadastral	Suprafața (mp)*	Observații / Referințe
	1.650	

* Suprafața este determinată în planul de proiecție Stereo 70.



Date referitoare la teren

Crt	Categorie folosință	Intra vilan	Suprafața (mp)	Tarla	Parcelă	Nr. topo	Observații / Referințe
1	arabil	NU	1.650	13	6	-	

Lungime Segmente

1) Valorile lungimilor segmentelor sunt obținute din proiecție în plan.

Punct început	X / Y	Punct sfârșit	X / Y	Lungime segment (** (m)
1	431.662,434 304.517,516	2	431.829,668 304.670,93	226.943
2	431.829,668 304.670,93	3	431.820,618 304.672,731	9.227
3	431.820,618 304.672,731	4	431.661,467 304.526,732	215.974
4	431.661,467 304.526,732	5	431.661,779 304.520,987	5.753
5	431.661,779 304.520,987	1	431.662,434 304.517,516	3.532

**** Lungimile segmentelor sunt determinate în planul de proiecție Stereo 70 și sunt rotunjite la 1 milimetru.**

***** Distanța dintre puncte este formată din segmente cumulate ce sunt mai mici decât valoarea 1 milimetru.**

**DATE DESPRE IMOBILUL NR. 6490**

Oficiul de Cadastru și Publicitate Imobiliară DOLJ
 Biroul de Cadastru și Publicitate Imobiliară Craiova

A. Partea I. Descrierea imobilului

TEREN Extravilan

Adresa: Jud. Dolj, T13 P7

Nr. Crt	Nr cadastral Nr. topografic	Suprafața* (mp)	Observații / Referințe
A1		1.665	Sector cadastral:6 Teren neimprejmuit;

B. Partea II. Proprietari și acte

Inscrieri privitoare la dreptul de proprietate și alte drepturi reale	Referințe
/	
Act Administrativ nr. TDP 243-2192, din 24/11/1993 emis de CJSDPAT DOLJ;	
B1	A1
Intabulare, drept de PROPRIETATE, dobândit prin Reconstituire, cota actuala 1/1, cota initiala 1/1 1) MITRUICĂ CRĂCIUNA, LIPSA CNP	

C. Partea III. SARCINI .

Inscrieri privind dezmembramintele dreptului de proprietate, drepturi reale de garanție și sarcini	Referințe
NU SUNT	

Anexa Nr. 1 La Partea I

Teren

Nr cadastral	Suprafața (mp)*	Observații / Referințe
	1.665	

* Suprafața este determinată în planul de proiecție Stereo 70.



Date referitoare la teren

Crt	Categorie folosință	Intra vilan	Suprafața (mp)	Tarla	Parcelă	Nr. topo	Observații / Referințe
1	arabil	NU	1.665	13	7	-	

Lungime Segmente

1) Valorile lungimilor segmentelor sunt obținute din proiecție în plan.

Punct început	X / Y	Punct sfârșit	X / Y	Lungime segment (** (m)
1	431.664,001 304.509,207	2	431.838,399 304.669,193	236.665
2	431.838,399 304.669,193	3	431.829,668 304.670,93	8.902
3	431.829,668 304.670,93	4	431.662,434 304.517,516	226.943
4	431.662,434 304.517,516	1	431.664,001 304.509,207	8.455

**** Lungimile segmentelor sunt determinate în planul de proiecție Stereo 70 și sunt rotunjite la 1 milimetru.**

***** Distanța dintre puncte este formată din segmente cumulate ce sunt mai mici decât valoarea 1 milimetru.**

**DATE DESPRE IMOBILUL NR. 6491**

Oficiul de Cadastru și Publicitate Imobiliară DOLJ
Biroul de Cadastru și Publicitate Imobiliară Craiova

A. Partea I. Descrierea imobilului

TEREN Extravilan

Adresa: Jud. Dolj, T13 P8

Nr. Crt	Nr cadastral Nr. topografic	Suprafața* (mp)	Observații / Referințe
A1		3.024	Sector cadastral:6 Teren neimprejmuit;

B. Partea II. Proprietari și acte

Inscrieri privitoare la dreptul de proprietate și alte drepturi reale	Referințe
/	
Act Administrativ nr. TDP 405-2162, din 09/02/1994 emis de CJSDPAT DOLJ;	
B1	A1
Intabulare, drept de PROPRIETATE, dobandit prin Reconstituire, cota actuala 1/1, cota initiala 1/1 1) STAN CONSTANTIN, LIPSA CNP	

C. Partea III. SARCINI .

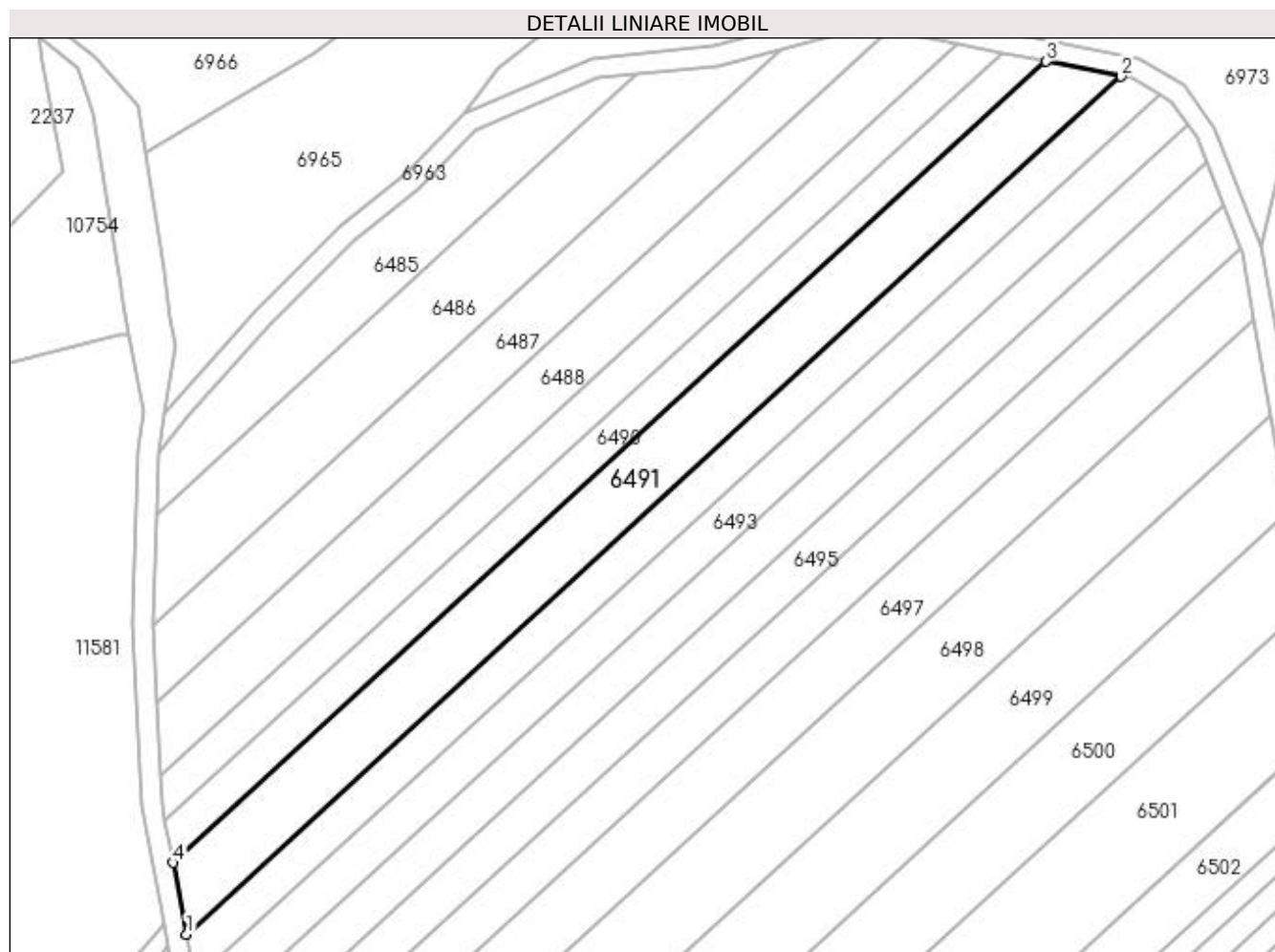
Inscrieri privind dezmembramintele dreptului de proprietate, drepturi reale de garanție și sarcini	Referințe
NU SUNT	

Anexa Nr. 1 La Partea I

Teren

Nr cadastral	Suprafața (mp)*	Observații / Referințe
	3.024	

* Suprafața este determinată în planul de proiecție Stereo 70.



Date referitoare la teren

Crt	Categorie folosință	Intravilan	Suprafața (mp)	Tarla	Parcelă	Nr. topo	Observații / Referințe
1	arabil	NU	3.024	13	8	-	

Lungime Segmente

1) Valorile lungimilor segmentelor sunt obținute din proiecție în plan.

Punct început	X / Y	Punct sfârșit	X / Y	Lungime segment (** (m)
1	431.666,695 304.494,929	2	431.853,402 304.666,207	253.369
2	431.853,402 304.666,207	3	431.838,399 304.669,193	15.297
3	431.838,399 304.669,193	4	431.664,001 304.509,207	236.665
4	431.664,001 304.509,207	1	431.666,695 304.494,929	14.53

**** Lungimile segmentelor sunt determinate în planul de proiecție Stereo 70 și sunt rotunjite la 1 milimetru.**

***** Distanța dintre puncte este formată din segmente cumulate ce sunt mai mici decât valoarea 1 milimetru.**

**DATE DESPRE IMOBILUL NR. 6492**

Oficiul de Cadastru și Publicitate Imobiliară DOLJ
Biroul de Cadastru și Publicitate Imobiliară Craiova

A. Partea I. Descrierea imobilului

TEREN Extravilan

Adresa: Jud. Dolj, T13 P9

Nr. Crt	Nr cadastral Nr. topografic	Suprafața* (mp)	Observații / Referințe
A1		2.040	Sector cadastral:6 Teren neimprejmuit;

B. Partea II. Proprietari și acte

Inscrieri privitoare la dreptul de proprietate și alte drepturi reale	Referințe
/	
Act Administrativ nr. TDP 666-15093, din 11/05/1994 emis de CJSDPAT DOLJ;	
B1	A1
Intabulare, drept de PROPRIETATE, dobândit prin Reconstituire, cota actuala 1/1, cota initiala 1/1 1) HOTĂRANU MIHAI, LIPSA CNP	

C. Partea III. SARCINI .

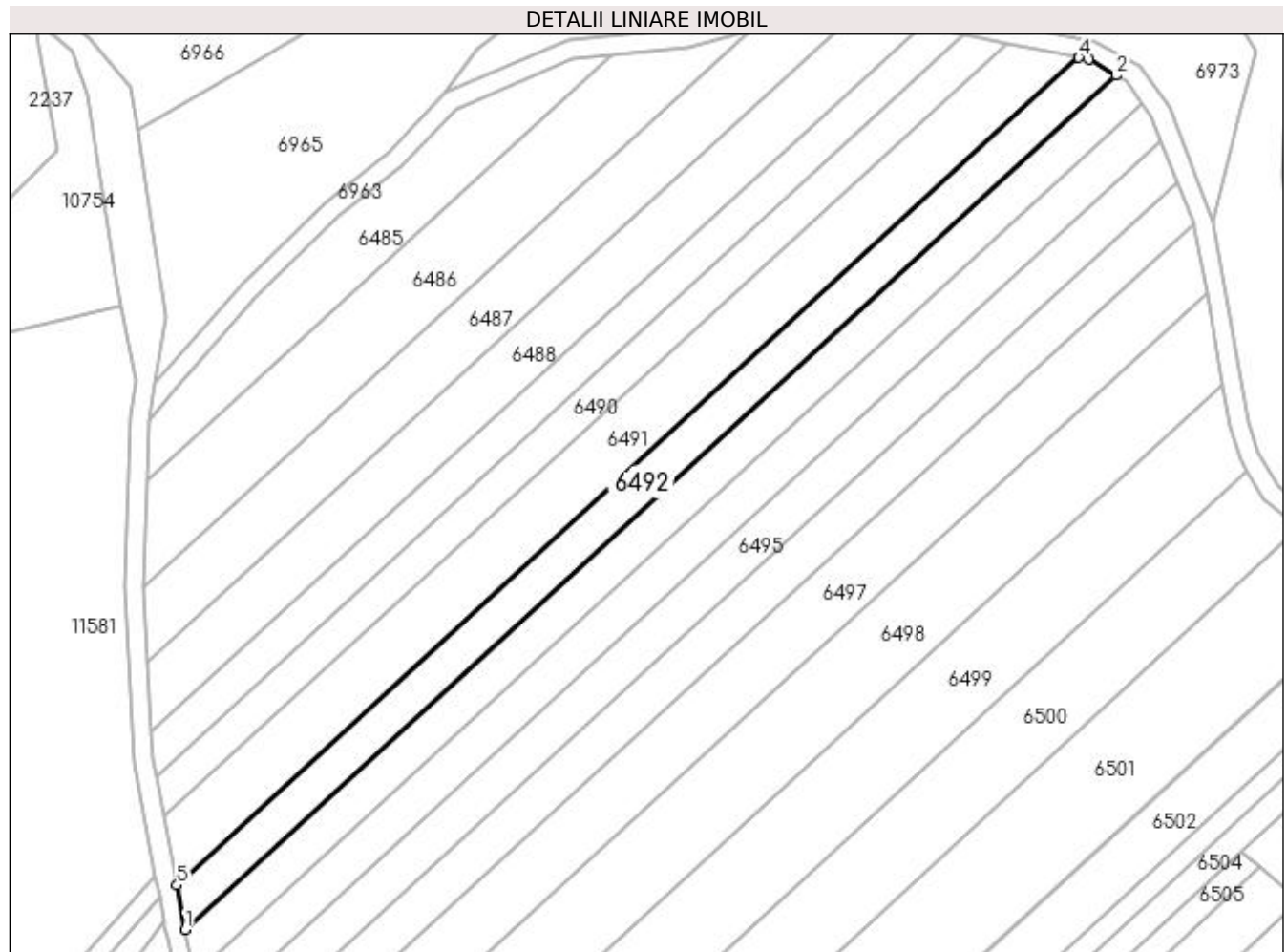
Inscrieri privind dezmembramintele dreptului de proprietate, drepturi reale de garanție și sarcini	Referințe
NU SUNT	

Anexa Nr. 1 La Partea I

Teren

Nr cadastral	Suprafața (mp)*	Observații / Referințe
	2.040	

* Suprafața este determinată în planul de proiecție Stereo 70.



Date referitoare la teren

Crt	Categorie folosință	Intravilan	Suprafața (mp)	Tarla	Parcelă	Nr. topo	Observații / Referințe
1	arabil	NU	2.040	13	9	-	

Lungime Segmente

1) Valorile lungimilor segmentelor sunt obținute din proiecție în plan.

Punct început	X / Y	Punct sfârșit	X / Y	Lungime segment (** (m)
1	431.668,423 304.485,771	2	431.861,087 304.662,513	261.452
2	431.861,087 304.662,513	3	431.855,416 304.665,807	6.558
3	431.855,416 304.665,807	4	431.853,402 304.666,207	2.053
4	431.853,402 304.666,207	5	431.666,695 304.494,929	253.369
5	431.666,695 304.494,929	1	431.668,423 304.485,771	9.32

**** Lungimile segmentelor sunt determinate în planul de proiecție Stereo 70 și sunt rotunjite la 1 milimetru.**

***** Distanța dintre puncte este formată din segmente cumulate ce sunt mai mici decât valoarea 1 milimetru.**

**DATE DESPRE IMOBILUL NR. 6493**

Oficiul de Cadastru și Publicitate Imobiliară DOLJ
Biroul de Cadastru și Publicitate Imobiliară Craiova

A. Partea I. Descrierea imobilului

TEREN Extravilan

Adresa: Jud. Dolj, T13 P10

Nr. Crt	Nr cadastral Nr. topografic	Suprafața* (mp)	Observații / Referințe
A1		2.150	Sector cadastral:6 Teren neimprejmuit;

B. Partea II. Proprietari și acte

Inscrieri privitoare la dreptul de proprietate și alte drepturi reale	Referințe
/	
Act Administrativ nr. TDP 461-2162, din 28/02/1994 emis de CJSDPAT DOLJ;	
B1	A1
Intabulare, drept de PROPRIETATE, dobândit prin Reconstituire, cota actuala 1/1, cota initiala 1/1	
1) NICOLA IOANA, LIPSA CNP	
2) MATEI MIHALACHE, LIPSA CNP	

C. Partea III. SARCINI .

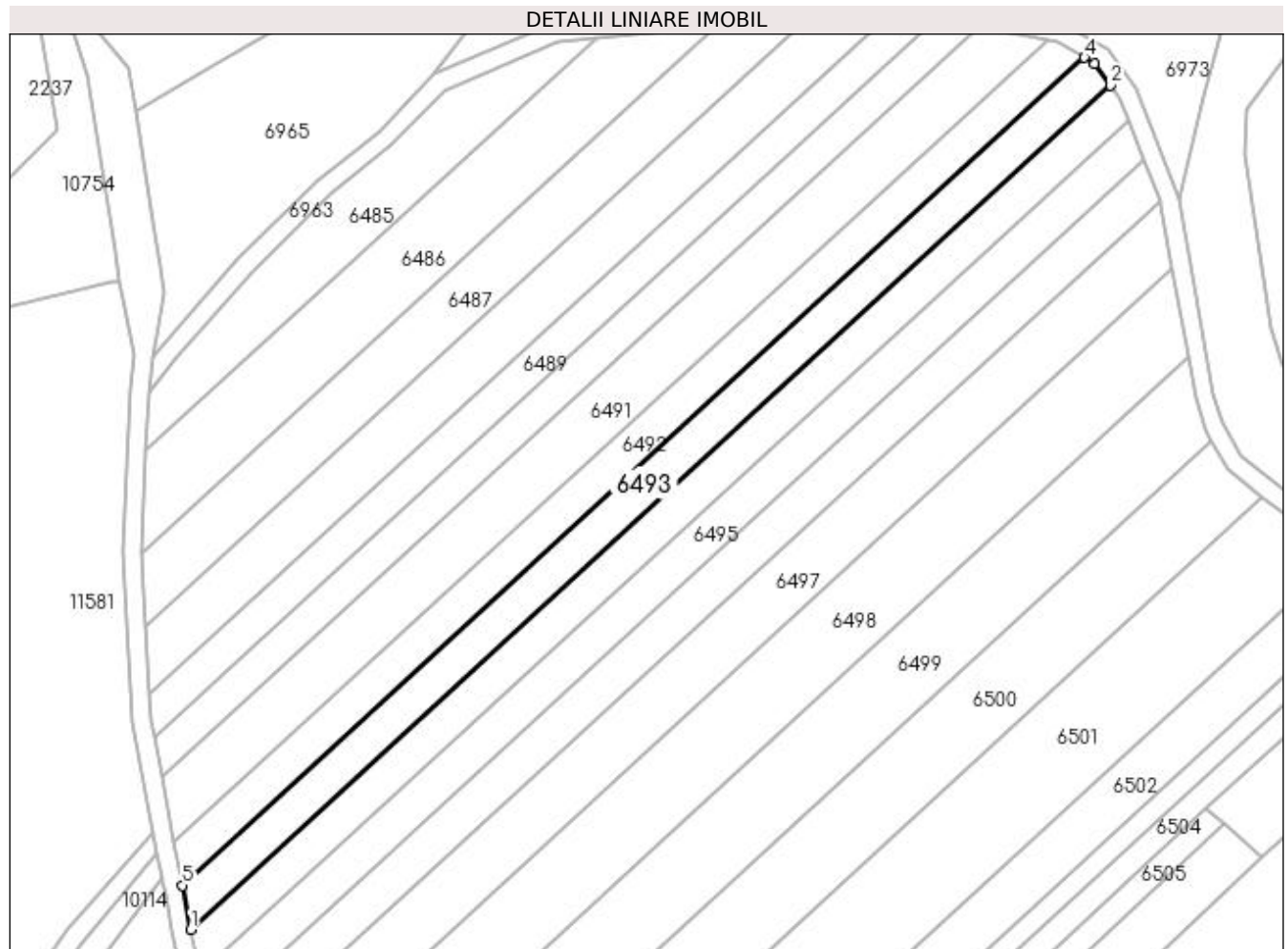
Inscrieri privind dezmembramintele dreptului de proprietate, drepturi reale de garanție și sarcini	Referințe
NU SUNT	

Anexa Nr. 1 La Partea I

Teren

Nr cadastral	Suprafața (mp)*	Observații / Referințe
	2.150	

* Suprafața este determinată în planul de proiecție Stereo 70.



Date referitoare la teren

Crt	Categorie folosință	Intra vilan	Suprafața (mp)	Tarla	Parcelă	Nr. topo	Observații / Referințe
1	arabil	NU	2.150	13	10	-	

Lungime Segmente

1) Valorile lungimilor segmentelor sunt obținute din proiecție în plan.

Punct început	X / Y	Punct sfârșit	X / Y	Lungime segment (** (m)
1	431.670,198 304.476,363	2	431.866,619 304.656,553	266.551
2	431.866,619 304.656,553	3	431.863,223 304.661,273	5.815
3	431.863,223 304.661,273	4	431.861,087 304.662,513	2.47
4	431.861,087 304.662,513	5	431.668,423 304.485,771	261.452
5	431.668,423 304.485,771	1	431.670,198 304.476,363	9.574

**** Lungimile segmentelor sunt determinate în planul de proiecție Stereo 70 și sunt rotunjite la 1 milimetru.**

***** Distanța dintre puncte este formată din segmente cumulate ce sunt mai mici decât valoarea 1 milimetru.**

**DATE DESPRE IMOBILUL NR. 6494**

Oficiul de Cadastru și Publicitate Imobiliară DOLJ
Biroul de Cadastru și Publicitate Imobiliară Craiova

A. Partea I. Descrierea imobilului

TEREN Extravilan

Adresa: Jud. Dolj, T13 P11

Nr. Crt	Nr cadastral Nr. topografic	Suprafața* (mp)	Observații / Referințe
A1		2.189	Sector cadastral:6 Teren neimprejmuit;

B. Partea II. Proprietari și acte

Inscrieri privitoare la dreptul de proprietate și alte drepturi reale	Referințe
/	
Act Administrativ nr. TDP 279-2192, din 15/12/1993 emis de CJSDPAT DOLJ;	
B1	A1
Intabulare, drept de PROPRIETATE, dobândit prin Reconstituire, cota actuala 1/1, cota initiala 1/1 1) ILIE IOANA, LIPSA CNP	

C. Partea III. SARCINI .

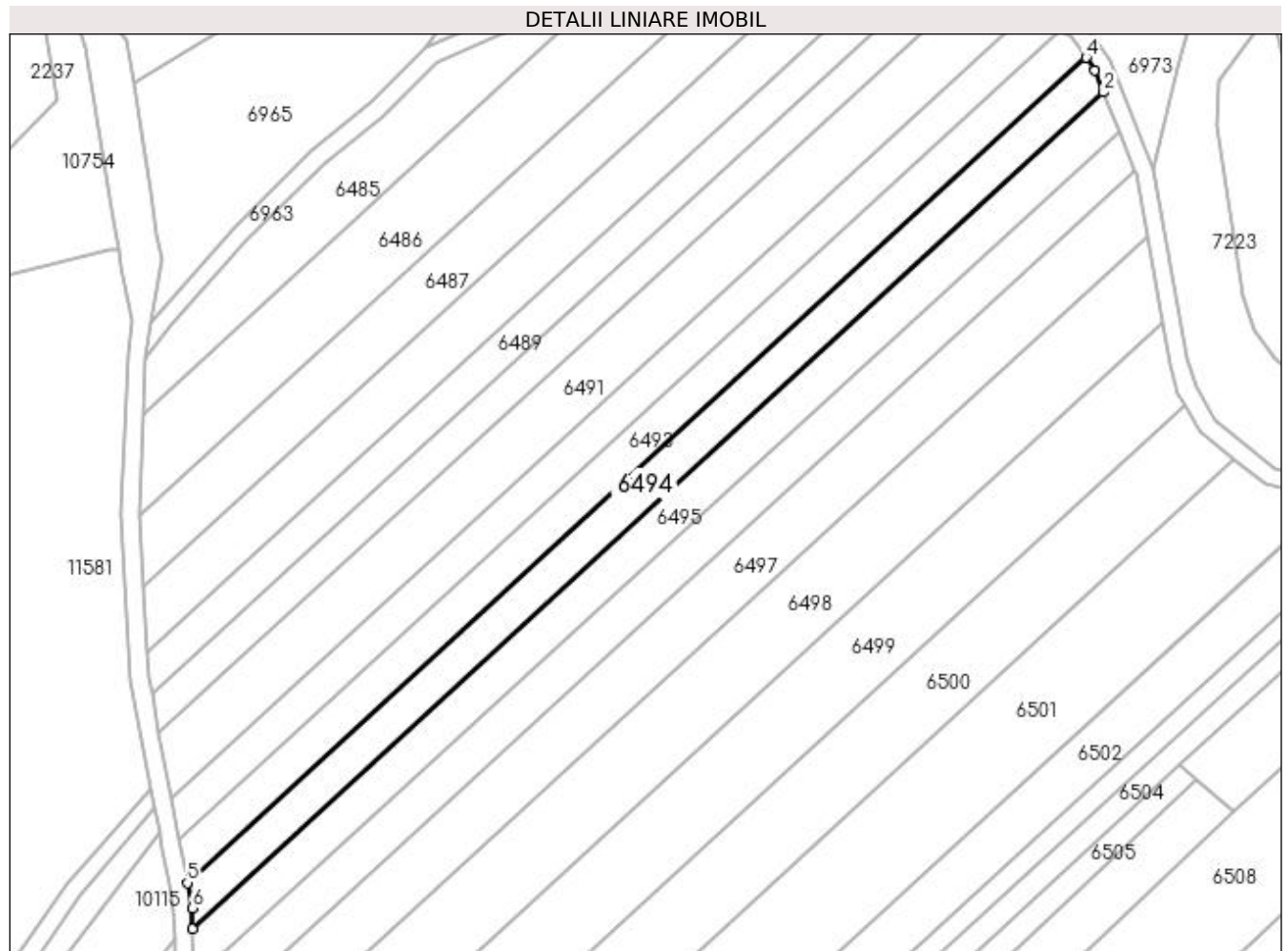
Inscrieri privind dezmembramintele dreptului de proprietate, drepturi reale de garanție și sarcini	Referințe
NU SUNT	

Anexa Nr. 1 La Partea I

Teren

Nr cadastral	Suprafața (mp)*	Observații / Referințe
	2.189	

* Suprafața este determinată în planul de proiecție Stereo 70.



Date referitoare la teren

Crt	Categorie folosință	Intra vilan	Suprafața (mp)	Tarla	Parcelă	Nr. topo	Observații / Referințe
1	arabil	NU	2.189	13	11	-	

Lungime Segmente

1) Valorile lungimilor segmentelor sunt obținute din proiecție în plan.

Punct început	X / Y	Punct sfârșit	X / Y	Lungime segment (** (m)
1	431.671,353 304.466,355	2	431.870,473 304.649,02	270.213
2	431.870,473 304.649,02	3	431.868,585 304.653,821	5.159
3	431.868,585 304.653,821	4	431.866,619 304.656,553	3.366
4	431.866,619 304.656,553	5	431.670,198 304.476,363	266.551
5	431.670,198 304.476,363	6	431.671,243 304.470,822	5.639

Punct început	X / Y	Punct sfârșit	X / Y	Lungime segment (** (m)
6	431.671,243 304.470,822	1	431.671,353 304.466,355	4.468

** Lungimile segmentelor sunt determinate în planul de proiecție Stereo 70 și sunt rotunjite la 1 milimetru.

*** Distanța dintre puncte este formată din segmente cumulate ce sunt mai mici decât valoarea 1 milimetru.

**DATE DESPRE IMOBILUL NR. 6495**

Oficiul de Cadastru și Publicitate Imobiliară DOLJ
 Biroul de Cadastru și Publicitate Imobiliară Craiova

A. Partea I. Descrierea imobilului

TEREN Extravilan

Adresa: Jud. Dolj, T13 P12

Nr. Crt	Nr cadastral Nr. topografic	Suprafața* (mp)	Observații / Referințe
A1	32416	2.316	Sector cadastral:6 Teren neimprejmuit;

B. Partea II. Proprietari și acte

Inscrieri privitoare la dreptul de proprietate și alte drepturi reale	Referințe
16498 / 03/02/2020	
Act Notarial nr. CONTRACT DE VANZARE AUT SUB NR. 310, din 30/01/2020 emis de NP DOINA FAURAR;	
B1	A1
Intabulare, drept de PROPRIETATE, dobandit prin Conventie, cota actuala 1/1, cota initiala 1/1	
1) SOCIETATEA COMERCIALA RURAL OLTENIA SRL, CIF:22112978	

C. Partea III. SARCINI .

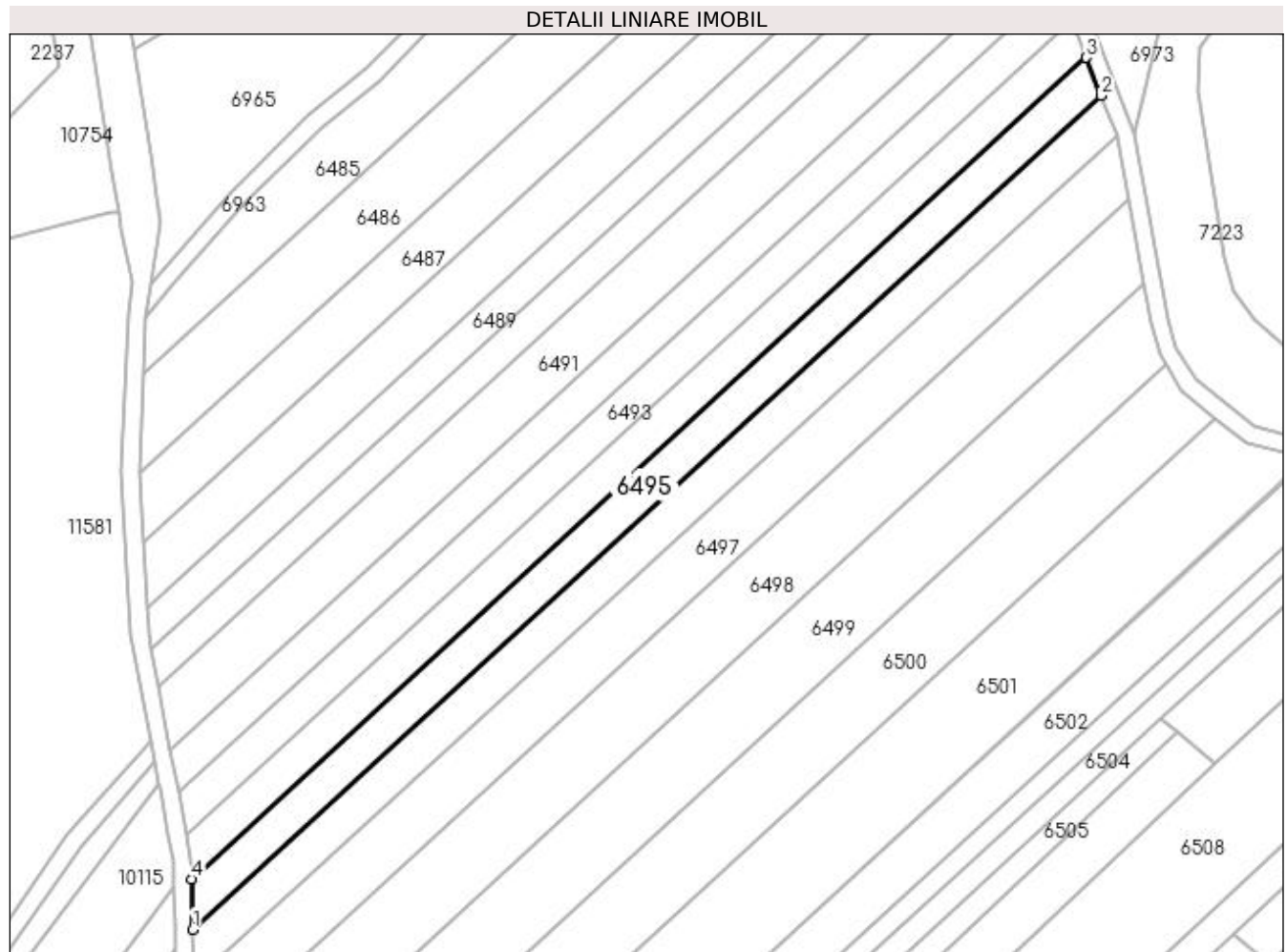
Inscrieri privind dezmembramintele dreptului de proprietate, drepturi reale de garanție și sarcini	Referințe
NU SUNT	

Anexa Nr. 1 La Partea I

Teren

Nr cadastral	Suprafața (mp)*	Observații / Referințe
32416	2.316	

* Suprafața este determinată în planul de proiecție Stereo 70.



Date referitoare la teren

Crt	Categorie folosință	Intravilan	Suprafața (mp)	Tarla	Parcelă	Nr. topo	Observații / Referințe
1	arabil	NU	2.316	13	12	-	

Lungime Segmente

1) Valorile lungimilor segmentelor sunt obținute din proiecție în plan.

Punct început	X / Y	Punct sfârșit	X / Y	Lungime segment (** (m)
1	431.671,632 304.455,068	2	431.873,81 304.640,539	274.364
2	431.873,81 304.640,539	3	431.870,473 304.649,02	9.114
3	431.870,473 304.649,02	4	431.671,353 304.466,355	270.213
4	431.671,353 304.466,355	1	431.671,632 304.455,068	11.29

**** Lungimile segmentelor sunt determinate în planul de proiecție Stereo 70 și sunt rotunjite la 1 milimetru.**

***** Distanța dintre puncte este formată din segmente cumulate ce sunt mai mici decât valoarea 1 milimetru.**

**DATE DESPRE IMOBILUL NR. 6496**

Oficiul de Cadastru și Publicitate Imobiliară DOLJ
Biroul de Cadastru și Publicitate Imobiliară Craiova

A. Partea I. Descrierea imobilului

TEREN Extravilan

Adresa: Jud. Dolj, T13 P13

Nr. Crt	Nr cadastral Nr. topografic	Suprafața* (mp)	Observații / Referințe
A1		2.401	Sector cadastral:6 Teren neimprejmuit;

B. Partea II. Proprietari și acte

Inscrieri privitoare la dreptul de proprietate și alte drepturi reale	Referințe
/	
Act Administrativ nr. TDP 17993, din 13/11/2013 emis de CJSDPAT DOLJ;	
B1	A1
Intabulare, drept de PROPRIETATE, dobandit prin Reconstituire, cota actuala 1/1, cota initiala 1/1	
1) POPESCU MARIN, LIPSA CNP	
2) POPESCU FLOREA	

C. Partea III. SARCINI .

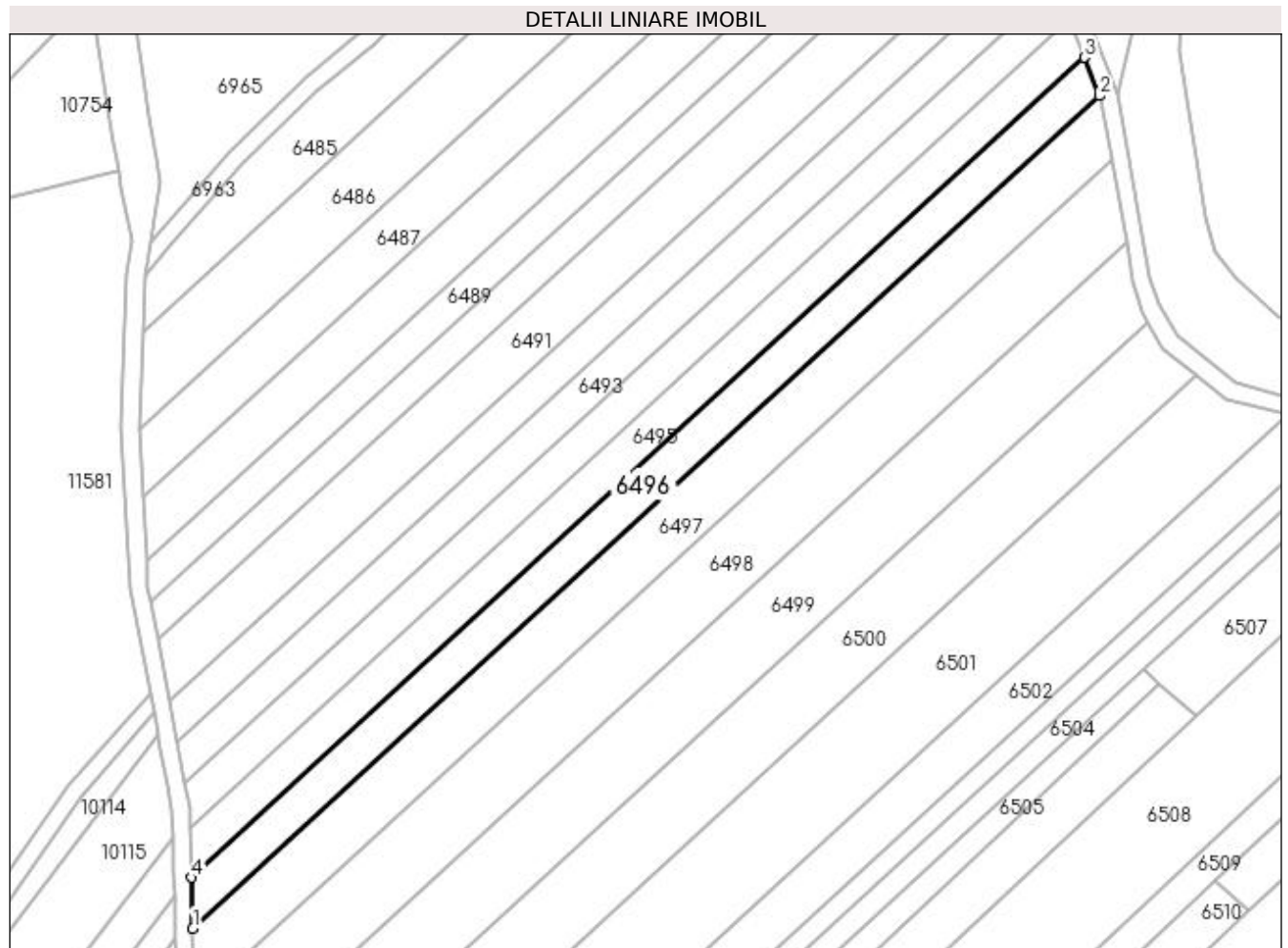
Inscrieri privind dezmembramintele dreptului de proprietate, drepturi reale de garanție și sarcini	Referințe
NU SUNT	

Anexa Nr. 1 La Partea I

Teren

Nr cadastral	Suprafața (mp)*	Observații / Referințe
	2.401	

* Suprafața este determinată în planul de proiecție Stereo 70.



Date referitoare la teren

Crt	Categorie folosință	Intravilan	Suprafața (mp)	Tarla	Parcelă	Nr. topo	Observații / Referințe
1	arabil	NU	2.401	13	13	-	

Lungime Segmente

1) Valorile lungimilor segmentelor sunt obținute din proiecție în plan.

Punct început	X / Y	Punct sfârșit	X / Y	Lungime segment (** (m)
1	431.671,916 304.443,544	2	431.877,217 304.631,879	278.601
2	431.877,217 304.631,879	3	431.873,81 304.640,539	9.306
3	431.873,81 304.640,539	4	431.671,632 304.455,068	274.364
4	431.671,632 304.455,068	1	431.671,916 304.443,544	11.527

**** Lungimile segmentelor sunt determinate în planul de proiecție Stereo 70 și sunt rotunjite la 1 milimetru.**

***** Distanța dintre puncte este formată din segmente cumulate ce sunt mai mici decât valoarea 1 milimetru.**

**DATE DESPRE IMOBILUL NR. 6497**

Oficiul de Cadastru și Publicitate Imobiliară DOLJ
Biroul de Cadastru și Publicitate Imobiliară Craiova

A. Partea I. Descrierea imobilului

TEREN Extravilan

Adresa: Jud. Dolj, T13 P14

Nr. Crt	Nr cadastral Nr. topografic	Suprafața* (mp)	Observații / Referințe
A1		3.450	Sector cadastral:6 Teren neimprejmuit;

B. Partea II. Proprietari și acte

Inscrieri privitoare la dreptul de proprietate și alte drepturi reale	Referințe
/	
Act Administrativ nr. TDP 1139-1364, din 07/05/1997 emis de CJSDPAT DOLJ;	
B1	A1
Intabulare, drept de PROPRIETATE, dobândit prin Reconstituire, cota actuala 1/1, cota initiala 1/1 1) STAN ANICA, LIPSA CNP	

C. Partea III. SARCINI .

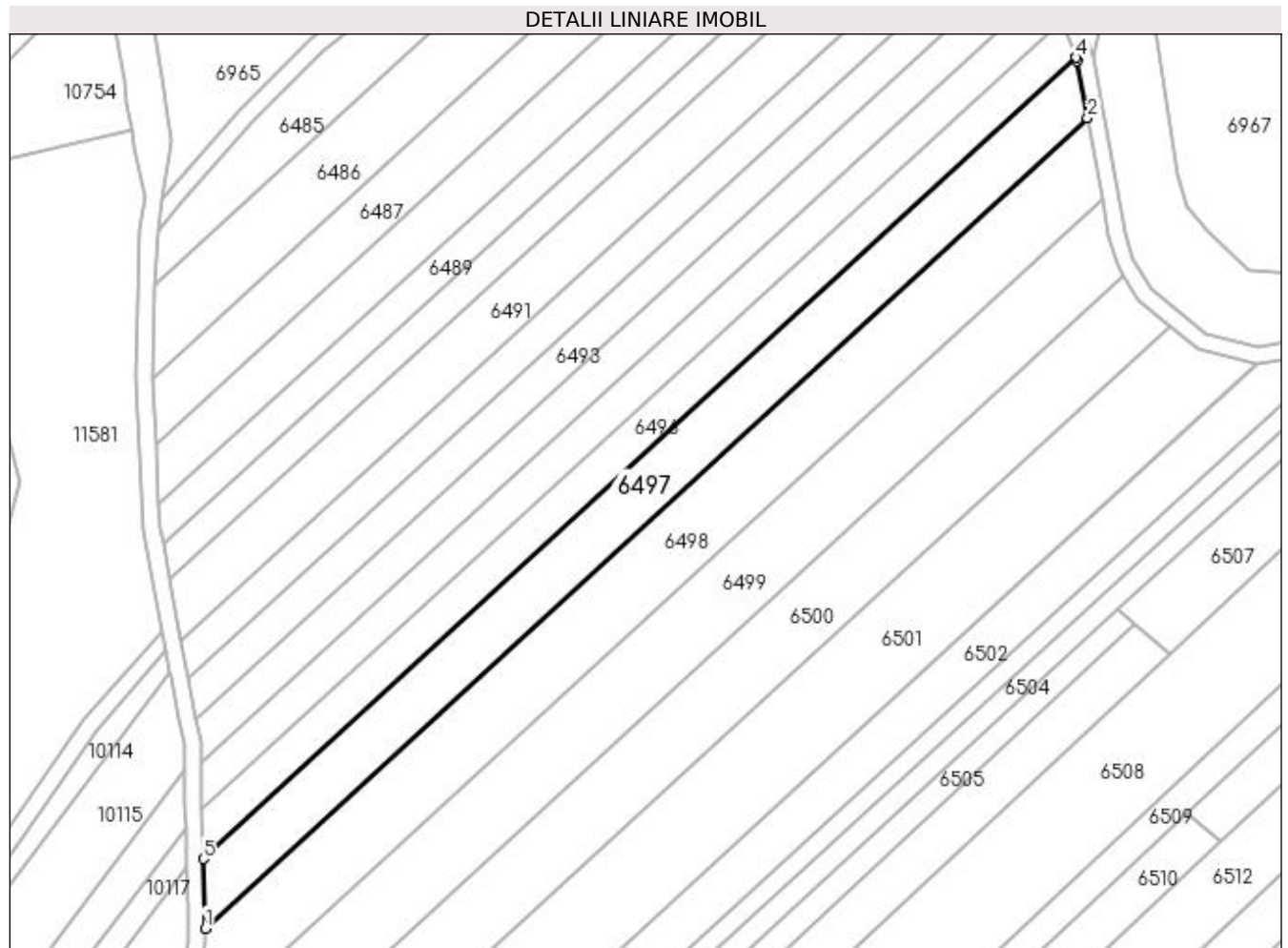
Inscrieri privind dezmembramintele dreptului de proprietate, drepturi reale de garanție și sarcini	Referințe
NU SUNT	

Anexa Nr. 1 La Partea I

Teren

Nr cadastral	Suprafața (mp)*	Observații / Referințe
	3.450	

* Suprafața este determinată în planul de proiecție Stereo 70.



Date referitoare la teren

Crt	Categorie folosință	Intra vilan	Suprafața (mp)	Tarla	Parcelă	Nr. topo	Observații / Referințe
1	arabil	NU	3.450	13	14	-	

Lungime Segmente

1) Valorile lungimilor segmentelor sunt obținute din proiecție în plan.

Punct început	X / Y	Punct sfârșit	X / Y	Lungime segment (** (m)
1	431.672,319 304.427,207	2	431.879,896 304.617,63	281.69
2	431.879,896 304.617,63	3	431.877,492 304.631,179	13.761
3	431.877,492 304.631,179	4	431.877,217 304.631,879	0.752
4	431.877,217 304.631,879	5	431.671,916 304.443,544	278.601
5	431.671,916 304.443,544	1	431.672,319 304.427,207	16.342

**** Lungimile segmentelor sunt determinate în planul de proiecție Stereo 70 și sunt rotunjite la 1 milimetru.**

***** Distanța dintre puncte este formată din segmente cumulate ce sunt mai mici decât valoarea 1 milimetru.**

**DATE DESPRE IMOBILUL NR. 6498**

Oficiul de Cadastru și Publicitate Imobiliară DOLJ
Biroul de Cadastru și Publicitate Imobiliară Craiova

A. Partea I. Descrierea imobilului

TEREN Extravilan

Adresa: Jud. Dolj, T13 P15

Nr. Crt	Nr cadastral Nr. topografic	Suprafața* (mp)	Observații / Referințe
A1		4.640	Sector cadastral:6 Teren neimprejmuit;

B. Partea II. Proprietari și acte

Inscrieri privitoare la dreptul de proprietate și alte drepturi reale	Referințe
/	
Act Administrativ nr. TDP 492-2192, din 02/03/1994 emis de CJSDPAT DOLJ;	
B1	A1
Intabulare, drept de PROPRIETATE, dobandit prin Reconstituire, cota actuala 1/1, cota initiala 1/1	
1) UDRIȘTE ION , LIPSA CNP	
2) DOBRE ANICA , LIPSA CNP	

C. Partea III. SARCINI .

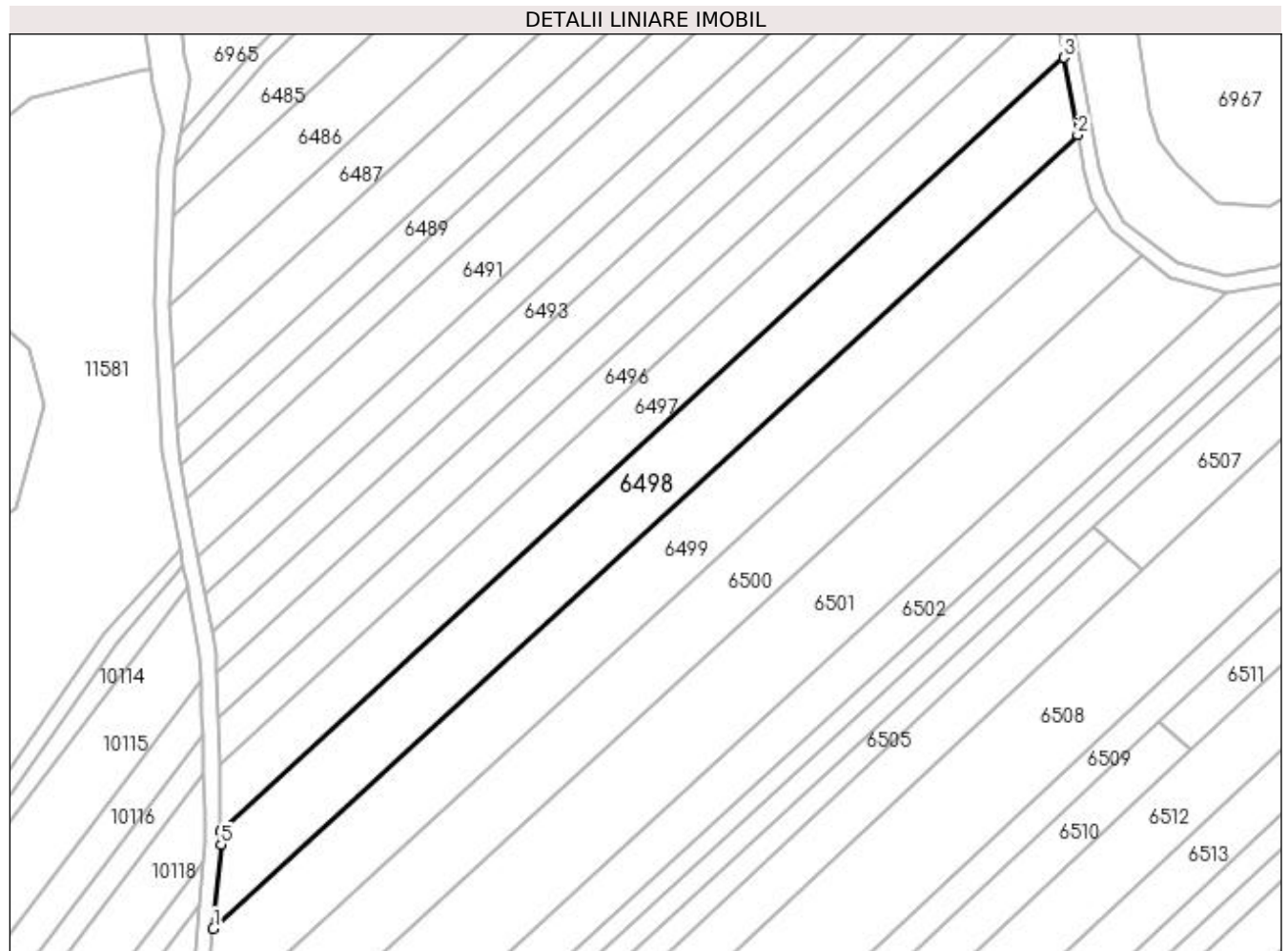
Inscrieri privind dezmembramintele dreptului de proprietate, drepturi reale de garanție și sarcini	Referințe
NU SUNT	

Anexa Nr. 1 La Partea I

Teren

Nr cadastral	Suprafața (mp)*	Observații / Referințe
	4.640	

* Suprafața este determinată în planul de proiecție Stereo 70.



Date referitoare la teren

Crt	Categorie folosință	Intra vilan	Suprafața (mp)	Tarla	Parcelă	Nr. topo	Observații / Referințe
1	arabil	NU	4.640	13	15	-	

Lungime Segmente

1) Valorile lungimilor segmentelor sunt obținute din proiecție în plan.

Punct început	X / Y	Punct sfârșit	X / Y	Lungime segment (** (m)
1	431.670,438 304.403,389	2	431.883,267 304.598,63	288.817
2	431.883,267 304.598,63	3	431.879,896 304.617,63	19.297
3	431.879,896 304.617,63	4	431.672,319 304.427,207	281.69
4	431.672,319 304.427,207	5	431.672,396 304.424,07	3.138
5	431.672,396 304.424,07	1	431.670,438 304.403,389	20.773

**** Lungimile segmentelor sunt determinate în planul de proiecție Stereo 70 și sunt rotunjite la 1 milimetru.**

***** Distanța dintre puncte este formată din segmente cumulate ce sunt mai mici decât valoarea 1 milimetru.**

**DATE DESPRE IMOBILUL NR. 6499**

Oficiul de Cadastru și Publicitate Imobiliară DOLJ
Biroul de Cadastru și Publicitate Imobiliară Craiova

A. Partea I. Descrierea imobilului

TEREN Extravilan

Adresa: Jud. Dolj, T13 P16

Nr. Crt	Nr cadastral Nr. topografic	Suprafața* (mp)	Observații / Referințe
A1		4.864	Sector cadastral:6 Teren neimprejmuit;

B. Partea II. Proprietari și acte

Inscrieri privitoare la dreptul de proprietate și alte drepturi reale	Referințe
/	
Act Administrativ nr. TDP 485-2162, din 02/03/1994 emis de CJSDPAT DOLJ;	
B1	A1
Intabulare, drept de PROPRIETATE, dobândit prin Reconstituire, cota actuala 1/1, cota initiala 1/1 1) TUȚĂ GHEORGHE, LIPSA CNP	

C. Partea III. SARCINI .

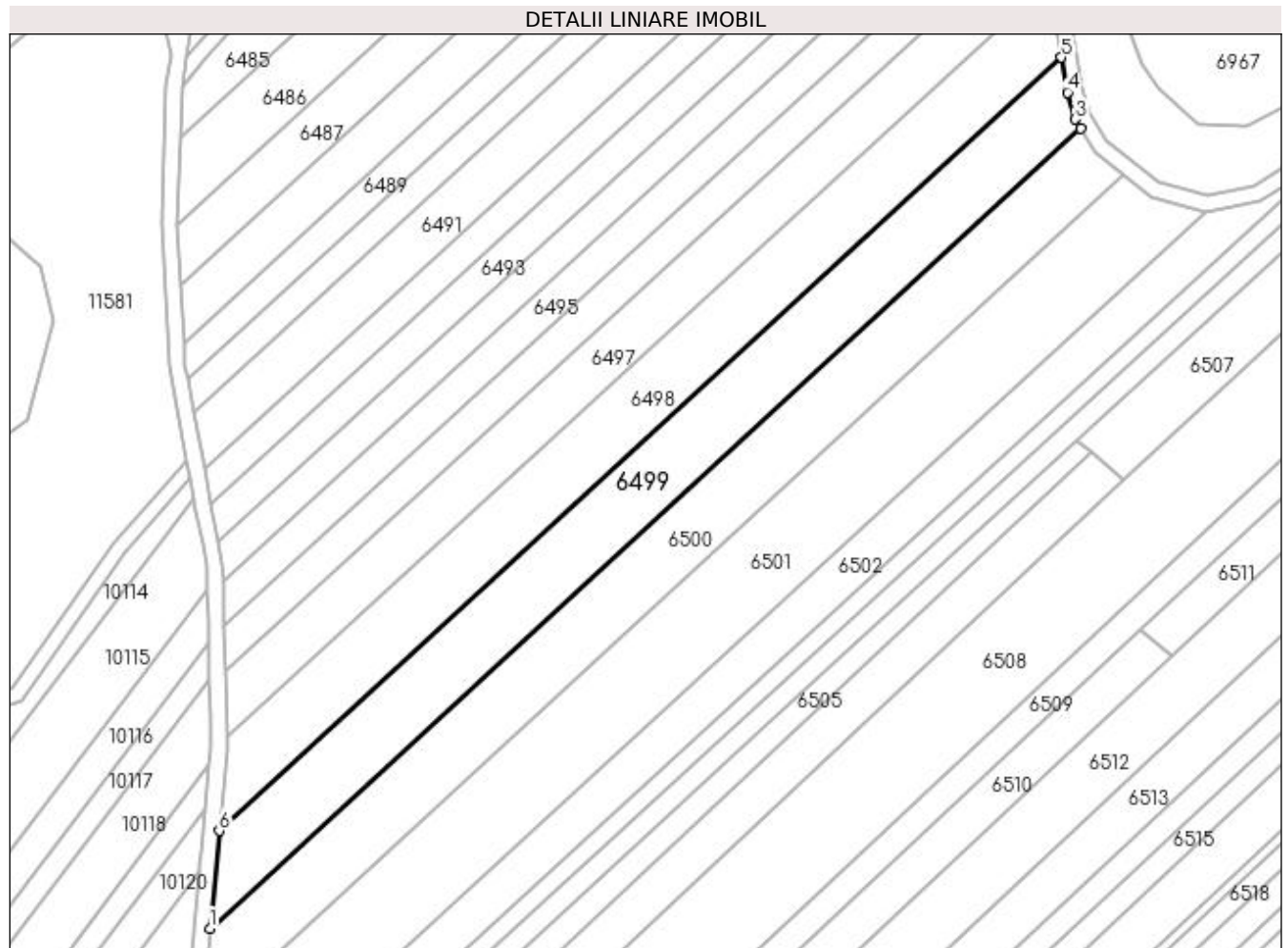
Inscrieri privind dezmembramintele dreptului de proprietate, drepturi reale de garanție și sarcini	Referințe
NU SUNT	

Anexa Nr. 1 La Partea I

Teren

Nr cadastral	Suprafața (mp)*	Observații / Referințe
	4.864	

* Suprafața este determinată în planul de proiecție Stereo 70.



Date referitoare la teren

Crt	Categorie folosință	Intra vilan	Suprafața (mp)	Tarla	Parcelă	Nr. topo	Observații / Referințe
1	arabil	NU	4.864	13	16	-	

Lungime Segmente

1) Valorile lungimilor segmentelor sunt obținute din proiecție în plan.

Punct început	X / Y	Punct sfârșit	X / Y	Lungime segment (** (m)
1	431.668,103 304.378,731	2	431.888,216 304.580,654	298.702
2	431.888,216 304.580,654	3	431.886,839 304.583,012	2.731
3	431.886,839 304.583,012	4	431.884,828 304.589,833	7.111
4	431.884,828 304.589,833	5	431.883,267 304.598,63	8.934
5	431.883,267 304.598,63	6	431.670,438 304.403,389	288.817

Punct început	X / Y	Punct sfârșit	X / Y	Lungime segment (** (m)
6	431.670,438 304.403,389	1	431.668,103 304.378,731	24.768

** Lungimile segmentelor sunt determinate în planul de proiecție Stereo 70 și sunt rotunjite la 1 milimetru.

*** Distanța dintre puncte este formată din segmente cumulate ce sunt mai mici decât valoarea 1 milimetru.

**DATE DESPRE IMOBILUL NR. 6500**

Oficiul de Cadastru și Publicitate Imobiliară DOLJ
Biroul de Cadastru și Publicitate Imobiliară Craiova

A. Partea I. Descrierea imobilului

TEREN Extravilan

Adresa: Jud. Dolj, T13 P17

Nr. Crt	Nr cadastral Nr. topografic	Suprafața* (mp)	Observații / Referințe
A1		4.928	Sector cadastral:6 Teren neimprejmuit;

B. Partea II. Proprietari și acte

Inscrieri privitoare la dreptul de proprietate și alte drepturi reale	Referințe
/	
Act Administrativ nr. TDP 503-2198, din 01/03/1994 emis de CJSDPAT DOLJ;	
B1	A1
Intabulare, drept de PROPRIETATE, dobândit prin Reconstituire, cota actuala 1/1, cota initiala 1/1 1) POPA VICTOR, LIPSA CNP	

C. Partea III. SARCINI .

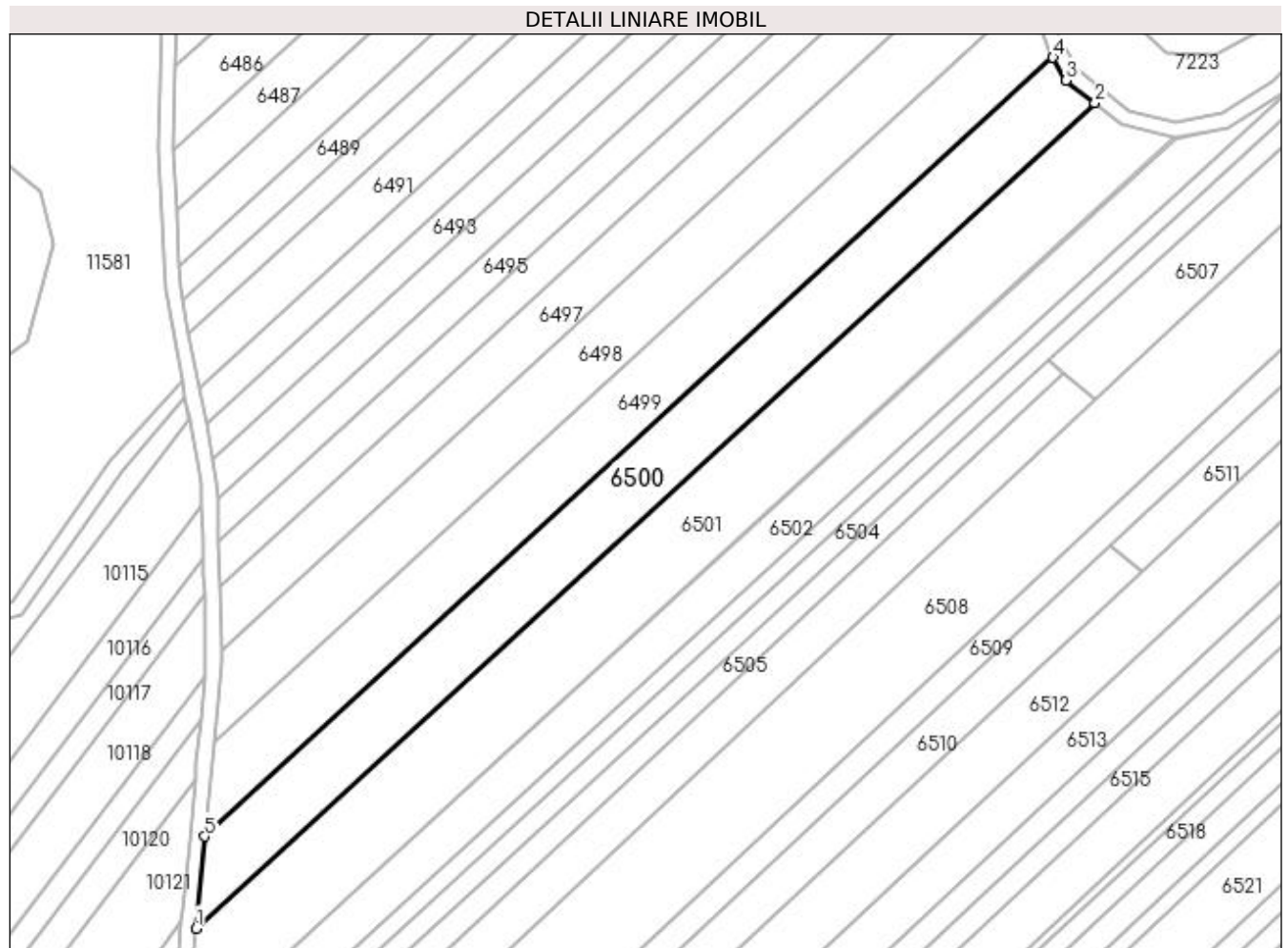
Inscrieri privind dezmembramintele dreptului de proprietate, drepturi reale de garanție și sarcini	Referințe
NU SUNT	

Anexa Nr. 1 La Partea I

Teren

Nr cadastral	Suprafața (mp)*	Observații / Referințe
	4.928	

* Suprafața este determinată în planul de proiecție Stereo 70.



Date referitoare la teren

Crt	Categorie folosință	Intra vilan	Suprafața (mp)	Tarla	Parcelă	Nr. topo	Observații / Referințe
1	arabil	NU	4.928	13	17	-	

Lungime Segmente

1) Valorile lungimilor segmentelor sunt obținute din proiecție în plan.

Punct început	X / Y	Punct sfârșit	X / Y	Lungime segment (** (m)
1	431.665,844 304.354,867	2	431.899,081 304.568,83	316.512
2	431.899,081 304.568,83	3	431.891,649 304.574,772	9.515
3	431.891,649 304.574,772	4	431.888,216 304.580,654	6.811
4	431.888,216 304.580,654	5	431.668,103 304.378,731	298.702
5	431.668,103 304.378,731	1	431.665,844 304.354,867	23.971

**** Lungimile segmentelor sunt determinate în planul de proiecție Stereo 70 și sunt rotunjite la 1 milimetru.**

***** Distanța dintre puncte este formată din segmente cumulate ce sunt mai mici decât valoarea 1 milimetru.**

**DATE DESPRE IMOBILUL NR. 6501**

Oficiul de Cadastru și Publicitate Imobiliară DOLJ
Biroul de Cadastru și Publicitate Imobiliară Craiova

A. Partea I. Descrierea imobilului

TEREN Extravilan

Adresa: Jud. Dolj, T13 P18

Nr. Crt	Nr cadastral Nr. topografic	Suprafața* (mp)	Observații / Referințe
A1		6.825	Sector cadastral:6 Teren neimprejmuit;

B. Partea II. Proprietari și acte

Inscrieri privitoare la dreptul de proprietate și alte drepturi reale	Referințe
/	
Act Administrativ nr. TDP 1139-1364, din 07/05/1997 emis de CJSDPAT DOLJ;	
B1	A1
Intabulare, drept de PROPRIETATE, dobândit prin Reconstituire, cota actuala 1/1, cota initiala 1/1 1) STAN ANICA, LIPSA CNP	

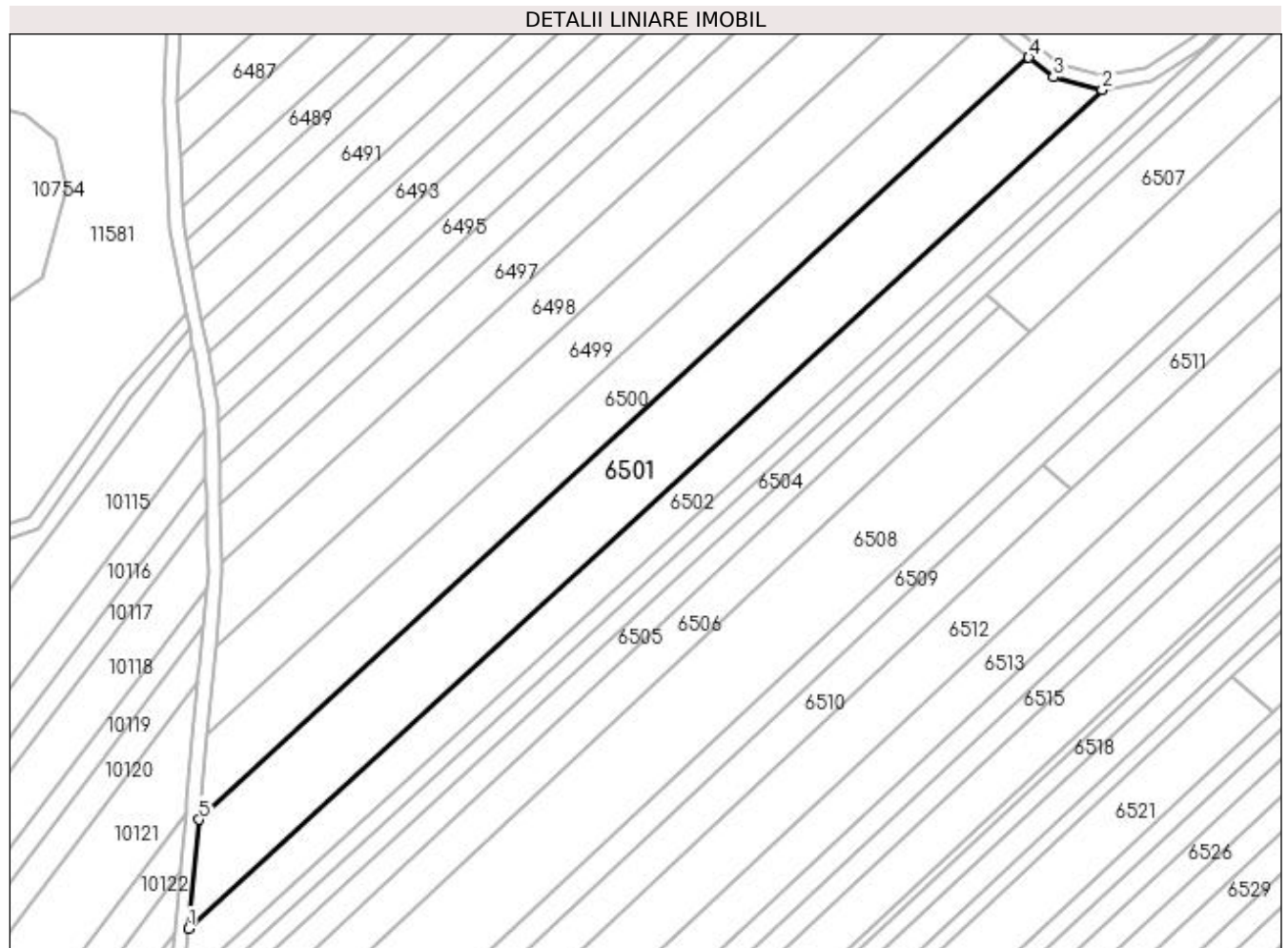
C. Partea III. SARCINI .

Inscrieri privind dezmembramintele dreptului de proprietate, drepturi reale de garanție și sarcini	Referințe
NU SUNT	

Anexa Nr. 1 La Partea I**Teren**

Nr cadastral	Suprafața (mp)*	Observații / Referințe
	6.825	

* Suprafața este determinată în planul de proiecție Stereo 70.

**Date referitoare la teren**

Crt	Categorie folosință	Intra vilan	Suprafața (mp)	Tarla	Parcelă	Nr. topo	Observații / Referințe
1	arabil	NU	6.825	13	18	-	

Lungime Segmente

1) Valorile lungimilor segmentelor sunt obținute din proiecție în plan.

Punct început	X / Y	Punct sfârșit	X / Y	Lungime segment (** (m)
1	431.662,944 304.324,244	2	431.919,684 304.559,767	348.406
2	431.919,684 304.559,767	3	431.906,0 304.563,299	14.132
3	431.906,0 304.563,299	4	431.899,081 304.568,83	8.858
4	431.899,081 304.568,83	5	431.665,844 304.354,867	316.512
5	431.665,844 304.354,867	1	431.662,944 304.324,244	30.76

**** Lungimile segmentelor sunt determinate în planul de proiecție Stereo 70 și sunt rotunjite la 1 milimetru.**

***** Distanța dintre puncte este formată din segmente cumulate ce sunt mai mici decât valoarea 1 milimetru.**

**DATE DESPRE IMOBILUL NR. 6502**

Oficiul de Cadastru și Publicitate Imobiliară DOLJ
 Biroul de Cadastru și Publicitate Imobiliară Craiova

A. Partea I. Descrierea imobilului

TEREN Extravilan

Adresa: Jud. Dolj, T13 P19

Nr. Crt	Nr cadastral Nr. topografic	Suprafața* (mp)	Observații / Referințe
A1		4.012	Sector cadastral:6 Teren neimprejmuit;

B. Partea II. Proprietari și acte

Inscrieri privitoare la dreptul de proprietate și alte drepturi reale	Referințe
/	
Act Administrativ nr. TDP 763-9674, din 16/09/1997 emis de CJSDPAT DOLJ;	
B1	A1
Intabulare, drept de PROPRIETATE, dobândit prin Reconstituire, cota actuala 1/1, cota initiala 1/1 1) TRUICA ELENA, LIPSA CNP	

C. Partea III. SARCINI .

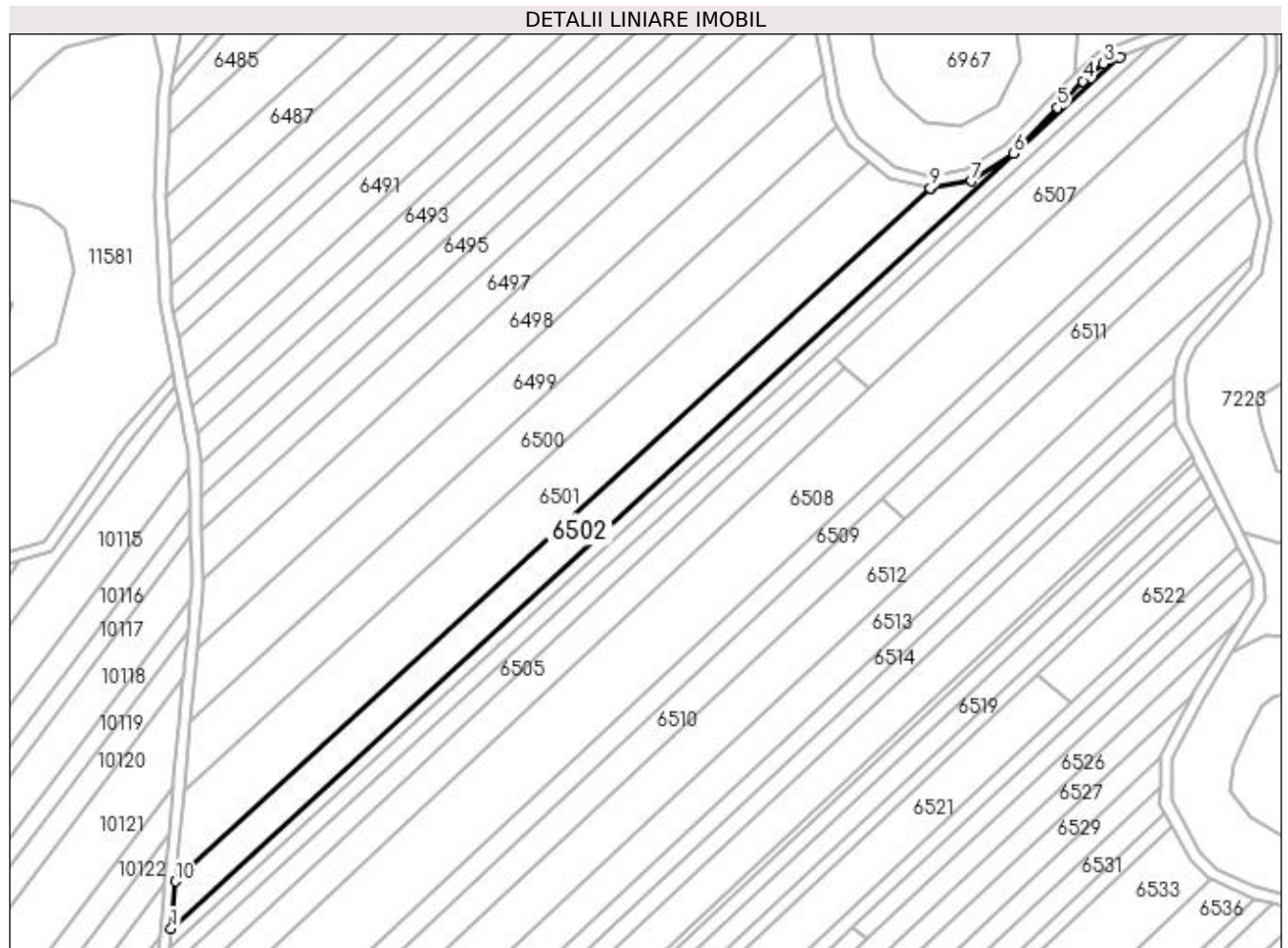
Inscrieri privind dezmembramintele dreptului de proprietate, drepturi reale de garanție și sarcini	Referințe
NU SUNT	

Anexa Nr. 1 La Partea I

Teren

Nr cadastral	Suprafața (mp)*	Observații / Referințe
	4.012	

* Suprafața este determinată în planul de proiecție Stereo 70.



Date referitoare la teren

Crt	Categorie folosință	Intravilan	Suprafața (mp)	Tarla	Parcelă	Nr. topo	Observații / Referințe
1	arabil	NU	4.012	13	19	-	

Lungime Segmente

1) Valorile lungimilor segmentelor sunt obținute din proiecție în plan.

Punct început	X / Y	Punct sfârșit	X / Y	Lungime segment (** (m)
1	431.661,427 304.308,218	2	431.984,126 304.604,25	437.915
2	431.984,126 304.604,25	3	431.978,662 304.602,114	5.867
3	431.978,662 304.602,114	4	431.971,605 304.596,24	9.182
4	431.971,605 304.596,24	5	431.962,931 304.587,132	12.578
5	431.962,931 304.587,132	6	431.948,028 304.571,677	21.47

Punct început	X / Y	Punct sfârșit	X / Y	Lungime segment (** (m)
6	431.948,028 304.571,677	7	431.933,638 304.562,294	17.179
7	431.933,638 304.562,294	8	431.919,898 304.559,711	13.981
8	431.919,898 304.559,711	9	431.919,684 304.559,767	0.221
9	431.919,684 304.559,767	10	431.662,944 304.324,244	348.406
10	431.662,944 304.324,244	1	431.661,427 304.308,218	16.098

** Lungimile segmentelor sunt determinate în planul de proiecție Stereo 70 și sunt rotunjite la 1 milimetru.

*** Distanța dintre puncte este formată din segmente cumulate ce sunt mai mici decât valoarea 1 milimetru.

**DATE DESPRE IMOBILUL NR. 6503**

Oficiul de Cadastru și Publicitate Imobiliară DOLJ
Biroul de Cadastru și Publicitate Imobiliară Craiova

A. Partea I. Descrierea imobilului

TEREN Extravilan

Adresa: Jud. Dolj, T13 P20

Nr. Crt	Nr cadastral Nr. topografic	Suprafața* (mp)	Observații / Referințe
A1		2.000	Sector cadastral:6 Teren neimprejmuit;

B. Partea II. Proprietari și acte

Inscrieri privitoare la dreptul de proprietate și alte drepturi reale	Referințe
/	
Act Administrativ nr. TDP 670-15093, din 13/09/1994 emis de CJSDPAT DOLJ;	
B1	A1
Intabulare, drept de PROPRIETATE, dobândit prin Reconstituire, cota actuala 1/1, cota initiala 1/1 1) TOMA DINCA, LIPSA CNP	

C. Partea III. SARCINI .

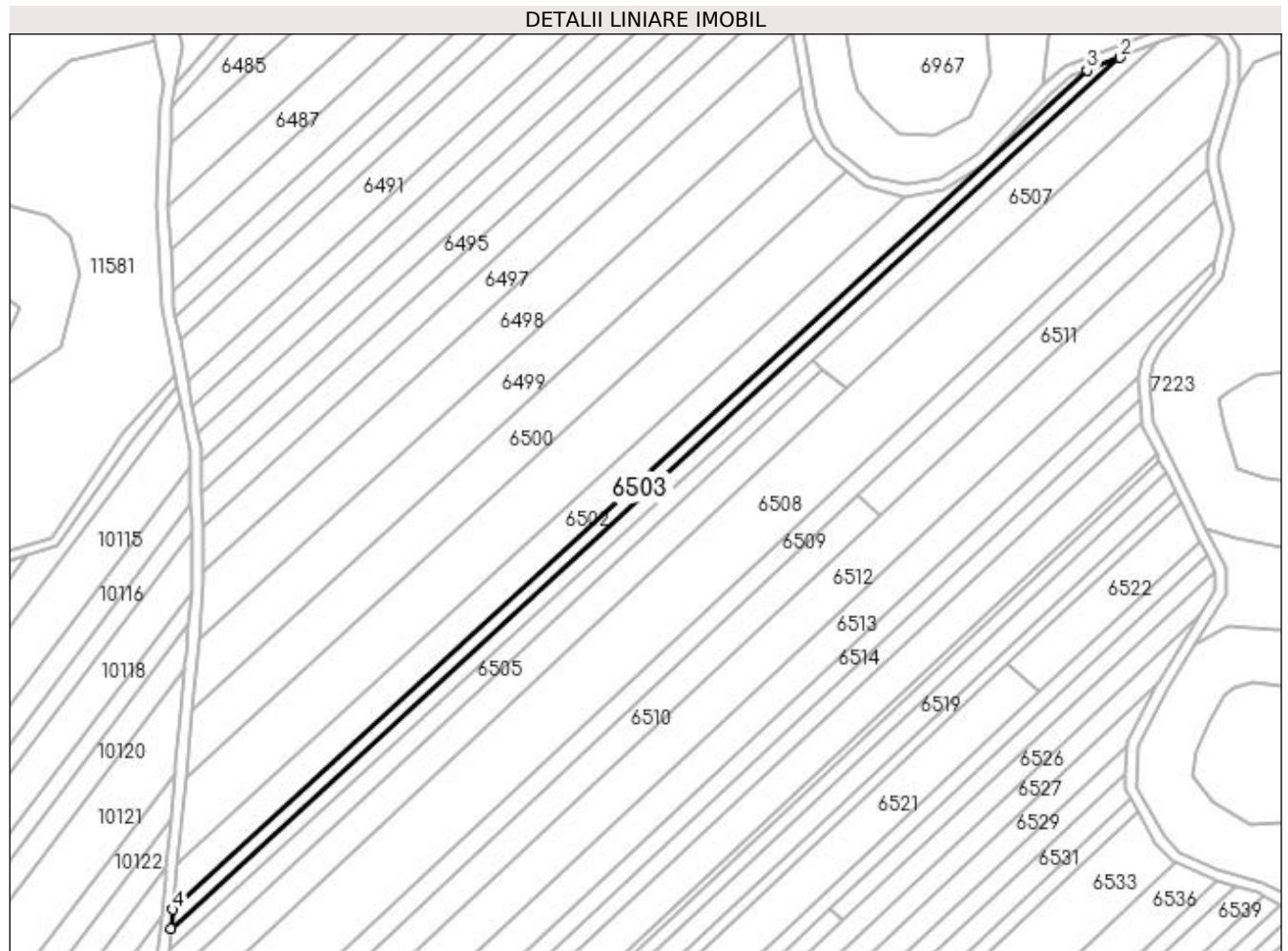
Inscrieri privind dezmembramintele dreptului de proprietate, drepturi reale de garanție și sarcini	Referințe
NU SUNT	

Anexa Nr. 1 La Partea I

Teren

Nr cadastral	Suprafața (mp)*	Observații / Referințe
	2.000	

* Suprafața este determinată în planul de proiecție Stereo 70.



Date referitoare la teren

Crt	Categorie folosință	Intra vilan	Suprafața (mp)	Tarla	Parcelă	Nr. topo	Observații / Referințe
1	arabil	NU	2.000	13	20	-	

Lungime Segmente

1) Valorile lungimilor segmentelor sunt obținute din proiecție în plan.

Punct început	X / Y	Punct sfârșit	X / Y	Lungime segment (** (m)
1	431.660,796 304.301,557	2	431.995,682 304.608,768	454.453
2	431.995,682 304.608,768	3	431.984,126 304.604,25	12.408
3	431.984,126 304.604,25	4	431.661,427 304.308,218	437.915
4	431.661,427 304.308,218	1	431.660,796 304.301,557	6.691

**** Lungimile segmentelor sunt determinate în planul de proiecție Stereo 70 și sunt rotunjite la 1 milimetru.**

***** Distanța dintre puncte este formată din segmente cumulate ce sunt mai mici decât valoarea 1 milimetru.**

**DATE DESPRE IMOBILUL NR. 6504**

Oficiul de Cadastru și Publicitate Imobiliară DOLJ
Biroul de Cadastru și Publicitate Imobiliară Craiova

A. Partea I. Descrierea imobilului

TEREN Extravilan

Adresa: Jud. Dolj, T13 P21

Nr. Crt	Nr cadastral Nr. topografic	Suprafața* (mp)	Observații / Referințe
A1		2.430	Sector cadastral:6 Teren neimprejmuit;

B. Partea II. Proprietari și acte

Inscrieri privitoare la dreptul de proprietate și alte drepturi reale	Referințe
/	
Act Administrativ nr. TDP 928-59538, din 22/09/1997 emis de CJSDPAT DOLJ;	
B1	A1
Intabulare, drept de PROPRIETATE, dobândit prin Reconstituire, cota actuala 1/1, cota initiala 1/1 1) FLOREA ION, LIPSA CNP	

C. Partea III. SARCINI .

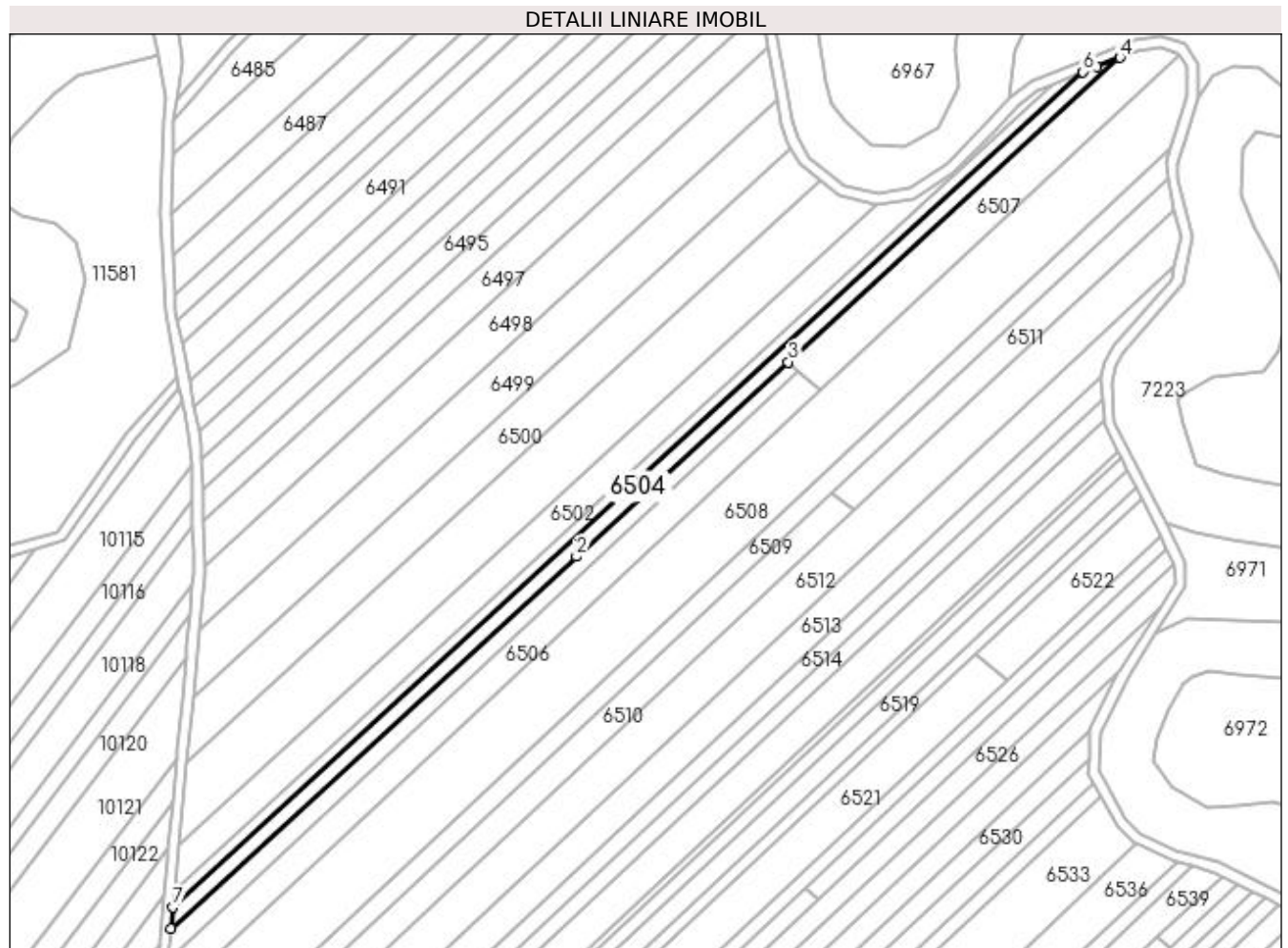
Inscrieri privind dezmembramintele dreptului de proprietate, drepturi reale de garanție și sarcini	Referințe
NU SUNT	

Anexa Nr. 1 La Partea I

Teren

Nr cadastral	Suprafața (mp)*	Observații / Referințe
	2.430	

* Suprafața este determinată în planul de proiecție Stereo 70.



Date referitoare la teren

Crt	Categorie folosință	Intravilan	Suprafața (mp)	Tarla	Parcelă	Nr. topo	Observații / Referințe
1	arabil	NU	2.430	13	21	-	

Lungime Segmente

1) Valorile lungimilor segmentelor sunt obținute din proiecție în plan.

Punct început	X / Y	Punct sfârșit	X / Y	Lungime segment (** (m)
1	431.660,059 304.293,776	2	431.809,169 304.430,564	202.348
2	431.809,169 304.430,564	3	431.887,115 304.502,068	105.775
3	431.887,115 304.502,068	4	432.009,18 304.614,046	165.647
4	432.009,18 304.614,046	5	432.000,642 304.610,707	9.168
5	432.000,642 304.610,707	6	431.995,682 304.608,768	5.326

Punct început	X / Y	Punct sfârșit	X / Y	Lungime segment (** (m)
6	431.995,682 304.608,768	7	431.660,796 304.301,557	454.453
7	431.660,796 304.301,557	1	431.660,059 304.293,776	7.816

** Lungimile segmentelor sunt determinate în planul de proiecție Stereo 70 și sunt rotunjite la 1 milimetru.

*** Distanța dintre puncte este formată din segmente cumulate ce sunt mai mici decât valoarea 1 milimetru.

**DATE DESPRE IMOBILUL NR. 6505**

Oficiul de Cadastru și Publicitate Imobiliară DOLJ
Biroul de Cadastru și Publicitate Imobiliară Craiova

A. Partea I. Descrierea imobilului

TEREN Extravilan

Adresa: Jud. Dolj, T13 P22

Nr. Crt	Nr cadastral Nr. topografic	Suprafața* (mp)	Observații / Referințe
A1	32375	2.000	Sector cadastral:6 Teren neimprejmuit;

B. Partea II. Proprietari și acte

Inscrieri privitoare la dreptul de proprietate și alte drepturi reale	Referințe
126291 / 18/06/2019	
Act Notarial nr. Contract de vanzare aut. nr. 1646, din 14/06/2019 emis de NP Tone Florian;	
B1	A1
Intabulare, drept de PROPRIETATE, dobandit prin Conventie, cota actuala 1/1, cota initiala 1/1 1) ANDREIESCU COSMIN ALEXANDRU, necasatorita	

C. Partea III. SARCINI .

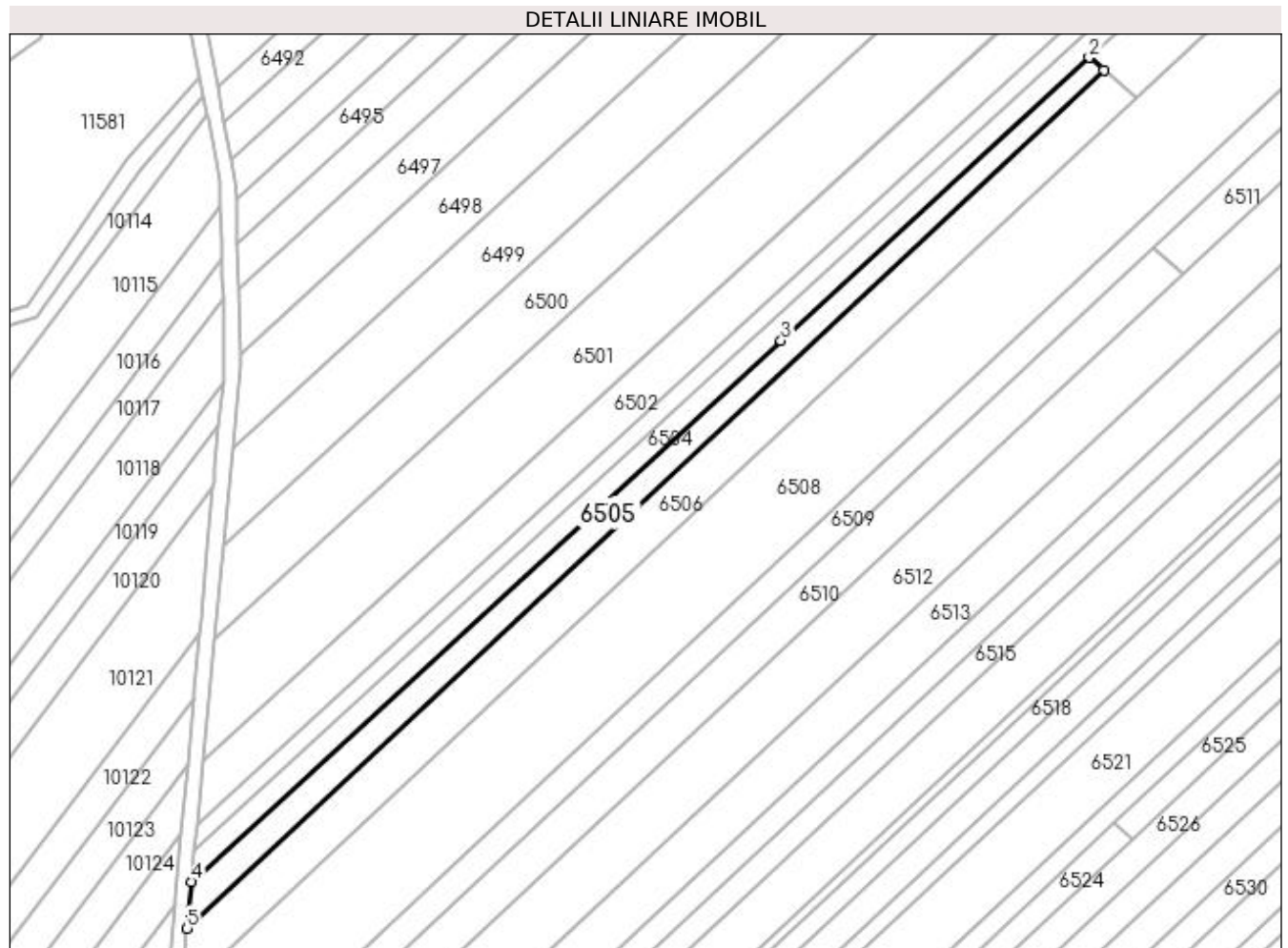
Inscrieri privind dezmembramintele dreptului de proprietate, drepturi reale de garanție și sarcini	Referințe
NU SUNT	

Anexa Nr. 1 La Partea I

Teren

Nr cadastral	Suprafața (mp)*	Observații / Referințe
32375	2.000	

* Suprafața este determinată în planul de proiecție Stereo 70.



Date referitoare la teren

Crt	Categorie folosință	Intravilan	Suprafața (mp)	Tarla	Parcelă	Nr. topo	Observații / Referințe
1	arabil	NU	2.000	13	22	-	

Lungime Segmente

1) Valorile lungimilor segmentelor sunt obținute din proiecție în plan.

Punct început	X / Y	Punct sfârșit	X / Y	Lungime segment (** (m)
1	431.890,839 304.498,89	2	431.887,115 304.502,068	4.896
2	431.887,115 304.502,068	3	431.809,169 304.430,564	105.775
3	431.809,169 304.430,564	4	431.660,059 304.293,776	202.348
4	431.660,059 304.293,776	5	431.658,938 304.281,934	11.895
5	431.658,938 304.281,934	1	431.890,839 304.498,89	317.566

**** Lungimile segmentelor sunt determinate în planul de proiecție Stereo 70 și sunt rotunjite la 1 milimetru.**

***** Distanța dintre puncte este formată din segmente cumulate ce sunt mai mici decât valoarea 1 milimetru.**

**DATE DESPRE IMOBILUL NR. 6506**

Oficiul de Cadastru și Publicitate Imobiliară DOLJ
Biroul de Cadastru și Publicitate Imobiliară Craiova

A. Partea I. Descrierea imobilului

TEREN Extravilan

Adresa: Jud. Dolj, T13 P23

Nr. Crt	Nr cadastral Nr. topografic	Suprafața* (mp)	Observații / Referințe
A1	32422	3.496	Sector cadastral:6 Teren neimprejmuit;

B. Partea II. Proprietari și acte

Inscrieri privitoare la dreptul de proprietate și alte drepturi reale	Referințe
263624 / 25/11/2019	
Act Notarial nr. contract de vanzare aut nr 4850, din 19/11/2019 emis de NP DOINA FAURAR;	
B1	A1
Intabulare, drept de PROPRIETATE, dobandit prin Conventie, cota actuala 1/1, cota initiala 1/1	
1) SOCIETATEA COMERCIALA RURAL OLTENIA SRL, CIF:22112978	

C. Partea III. SARCINI .

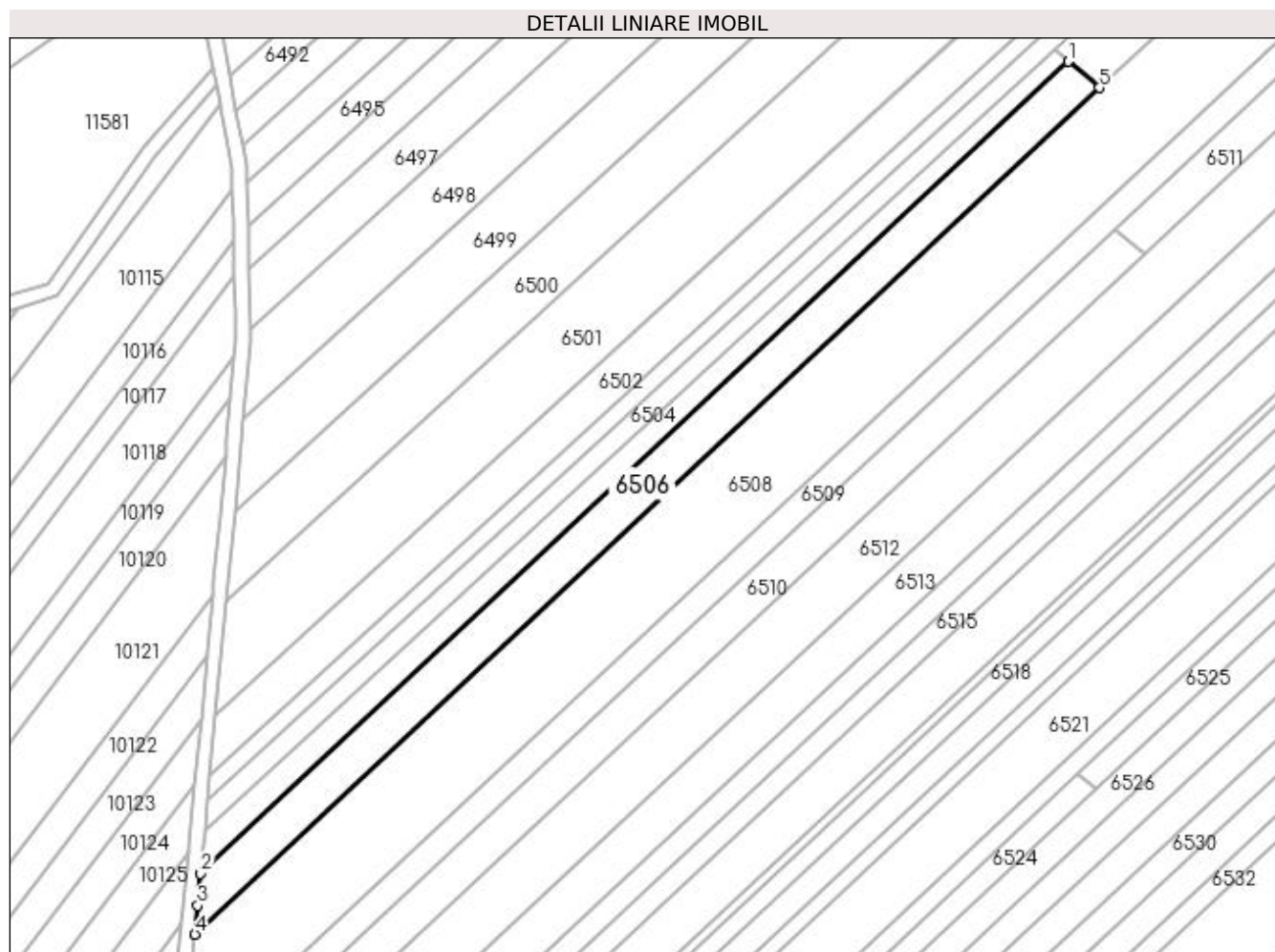
Inscrieri privind dezmembramintele dreptului de proprietate, drepturi reale de garanție și sarcini	Referințe
NU SUNT	

Anexa Nr. 1 La Partea I

Teren

Nr cadastral	Suprafața (mp)*	Observații / Referințe
32422	3.496	

* Suprafața este determinată în planul de proiecție Stereo 70.



Date referitoare la teren

Crt	Categorie folosință	Intravilan	Suprafața (mp)	Tarla	Parcelă	Nr. topo	Observații / Referințe
1	arabil	NU	3.496	13	23	-	

Lungime Segmente

1) Valorile lungimilor segmentelor sunt obținute din proiecție în plan.

Punct început	X / Y	Punct sfârșit	X / Y	Lungime segment (** (m)
1	431.890,839 304.498,89	2	431.658,938 304.281,934	317.566
2	431.658,938 304.281,934	3	431.658,133 304.273,432	8.54
3	431.658,133 304.273,432	4	431.657,405 304.265,736	7.73
4	431.657,405 304.265,736	5	431.899,093 304.491,848	330.968
5	431.899,093 304.491,848	1	431.890,839 304.498,89	10.85

**** Lungimile segmentelor sunt determinate în planul de proiecție Stereo 70 și sunt rotunjite la 1 milimetru.**

***** Distanța dintre puncte este formată din segmente cumulate ce sunt mai mici decât valoarea 1 milimetru.**

**DATE DESPRE IMOBILUL NR. 6507**

Oficiul de Cadastru și Publicitate Imobiliară DOLJ
Biroul de Cadastru și Publicitate Imobiliară Craiova

A. Partea I. Descrierea imobilului

TEREN Extravilan

Adresa: Jud. Dolj, T13 P22/1

Nr. Crt	Nr cadastral Nr. topografic	Suprafața* (mp)	Observații / Referințe
A1		2.600	Sector cadastral:6 Teren neimprejmuit;

B. Partea II. Proprietari și acte

Inscrieri privitoare la dreptul de proprietate și alte drepturi reale	Referințe
/	
Act Administrativ nr. TDP 505-2198, din 01/03/1994 emis de CJSDPAT DOLJ;	
B1	A1
Intabulare, drept de PROPRIETATE, dobândit prin Reconstituire, cota actuala 1/1, cota initiala 1/1 1) DINU MIHALACHE, LIPSA CNP	

C. Partea III. SARCINI .

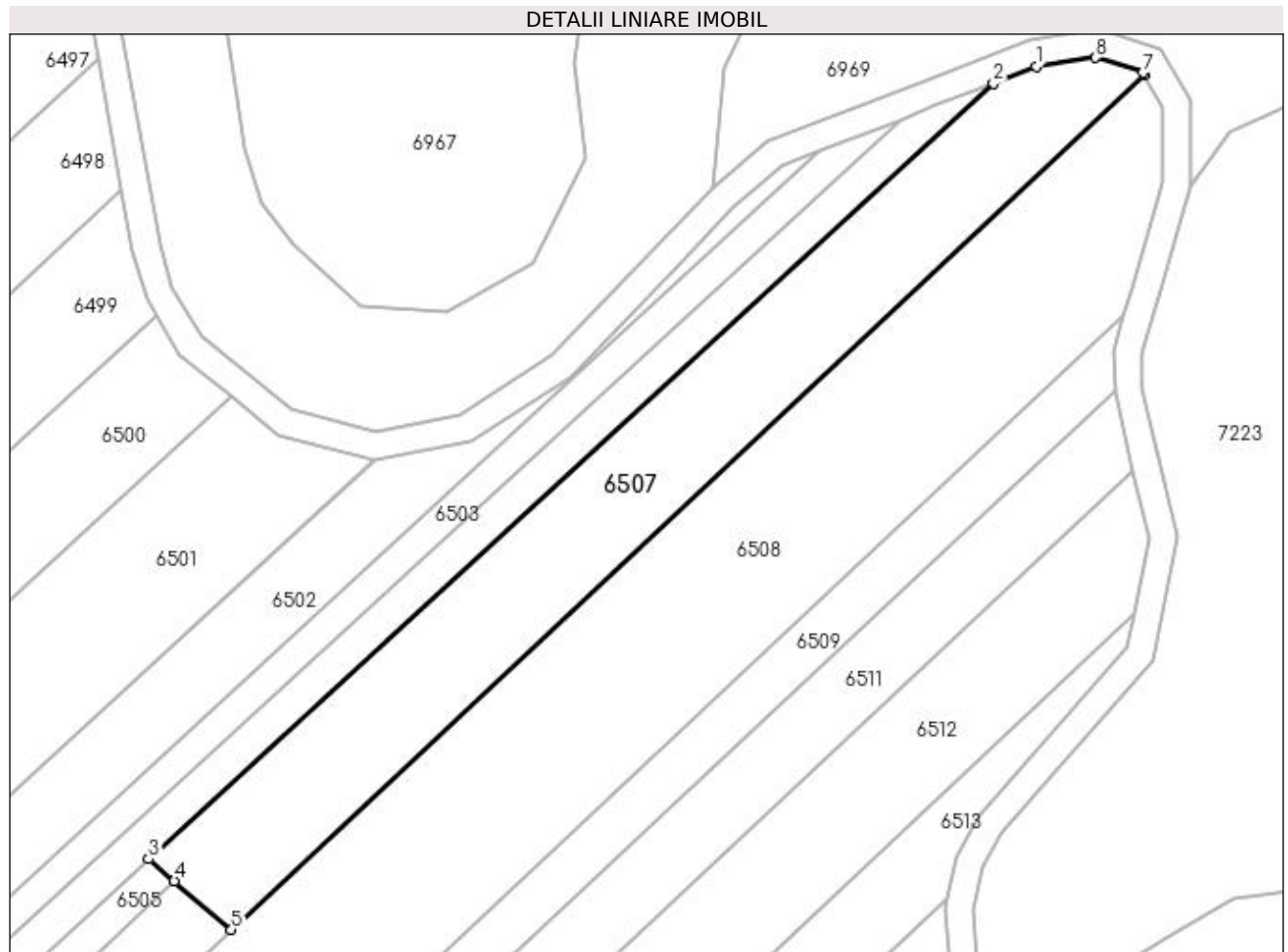
Inscrieri privind dezmembramintele dreptului de proprietate, drepturi reale de garanție și sarcini	Referințe
NU SUNT	

Anexa Nr. 1 La Partea I

Teren

Nr cadastral	Suprafața (mp)*	Observații / Referințe
	2.600	

* Suprafața este determinată în planul de proiecție Stereo 70.



Date referitoare la teren

Crt	Categorie folosință	Intra vilan	Suprafața (mp)	Tarla	Parcelă	Nr. topo	Observații / Referințe
1	arabil	NU	2.600	13	22/1	-	

Lungime Segmente

1) Valorile lungimilor segmentelor sunt obținute din proiecție în plan.

Punct început	X / Y	Punct sfârșit	X / Y	Lungime segment (** (m)
1	432.015,368 304.616,465	2	432.009,18 304.614,046	6.644
2	432.009,18 304.614,046	3	431.887,115 304.502,068	165.647
3	431.887,115 304.502,068	4	431.890,839 304.498,89	4.896
4	431.890,839 304.498,89	5	431.899,093 304.491,848	10.85
5	431.899,093 304.491,848	6	432.030,989 304.615,244	180.619

Punct început	X / Y	Punct sfârșit	X / Y	Lungime segment (** (m)
6	432.030,989 304.615,244	7	432.030,783 304.615,598	0.41
7	432.030,783 304.615,598	8	432.024,002 304.617,766	7.119
8	432.024,002 304.617,766	1	432.015,368 304.616,465	8.731

** Lungimile segmentelor sunt determinate în planul de proiecție Stereo 70 și sunt rotunjite la 1 milimetru.

*** Distanța dintre puncte este formată din segmente cumulate ce sunt mai mici decât valoarea 1 milimetru.

**DATE DESPRE IMOBILUL NR. 6508**

Oficiul de Cadastru și Publicitate Imobiliară DOLJ
Biroul de Cadastru și Publicitate Imobiliară Craiova

A. Partea I. Descrierea imobilului

TEREN Extravilan

Adresa: Jud. Dolj, T13 P24

Nr. Crt	Nr cadastral Nr. topografic	Suprafața* (mp)	Observații / Referințe
A1	32069	12.000	Sector cadastral:6 Teren neimprejmuit;

B. Partea II. Proprietari și acte

Inscrieri privitoare la dreptul de proprietate și alte drepturi reale	Referințe
186716 / 04/12/2017	
Act Notarial nr. CONTRACT VANZARE AUT. NR. 4933/22.11.2017, din 22/11/2017 emis de Faurar Doina;	
B1	A1
Intabulare, drept de PROPRIETATE, dobandit prin Conventie, cota actuala 1/1, cota initiala 1/1 1) SC RURAL OLTENIA SRL, CIF:22112978	

C. Partea III. SARCINI .

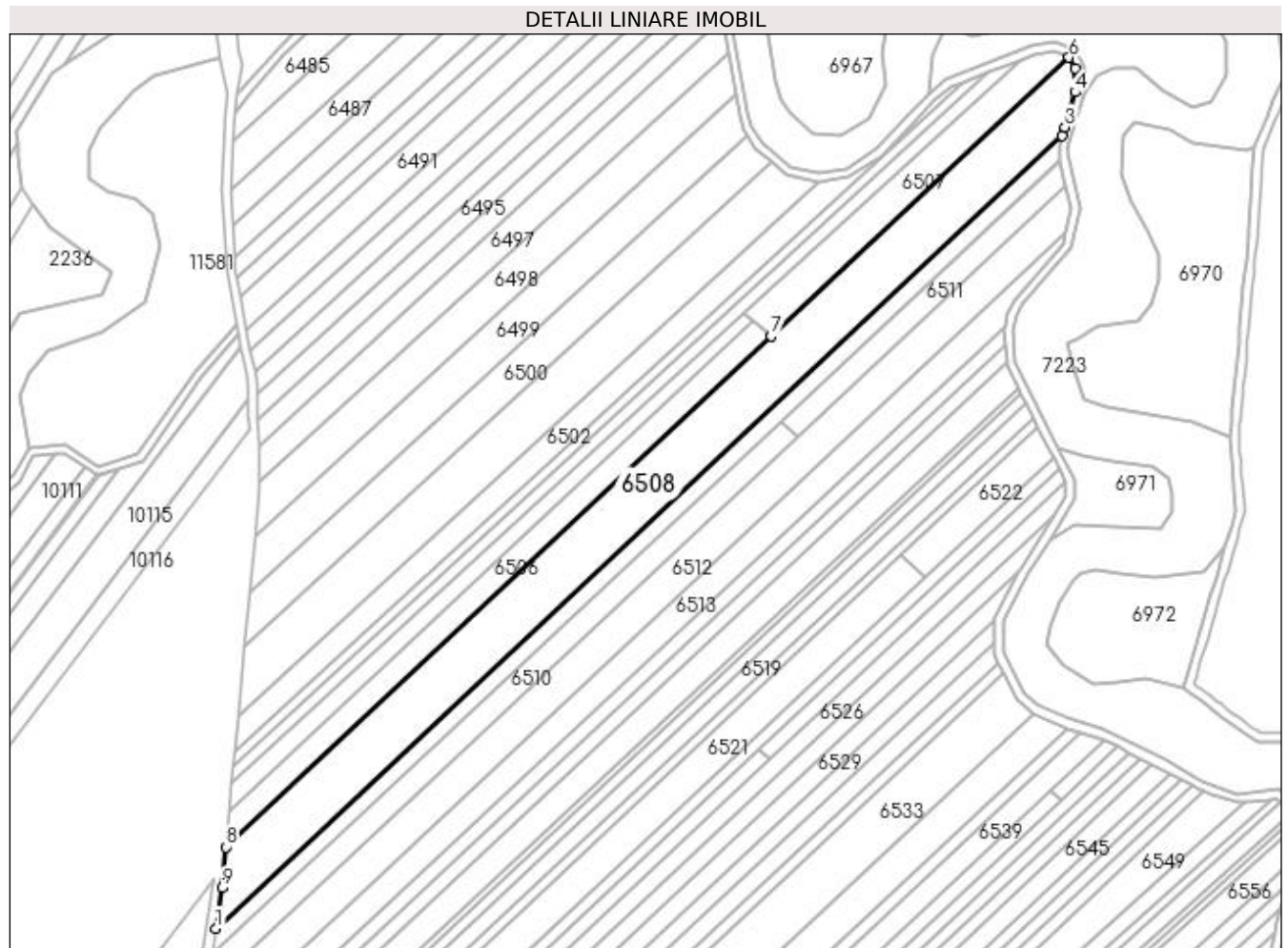
Inscrieri privind dezmembramintele dreptului de proprietate, drepturi reale de garanție și sarcini	Referințe
NU SUNT	

Anexa Nr. 1 La Partea I

Teren

Nr cadastral	Suprafața (mp)*	Observații / Referințe
32069	12.000	

* Suprafața este determinată în planul de proiecție Stereo 70.



Date referitoare la teren

Crt	Categorie folosință	Intravilan	Suprafața (mp)	Tarla	Parcelă	Nr. topo	Observații / Referințe
1	arabil	NU	12.000	13	24	-	

Lungime Segmente

1) Valorile lungimilor segmentelor sunt obținute din proiecție în plan.

Punct început	X / Y	Punct sfârșit	X / Y	Lungime segment (** (m)
1	431.652,924 304.229,688	2	432.028,002 304.580,594	513.633
2	432.028,002 304.580,594	3	432.029,157 304.584,472	4.046
3	432.029,157 304.584,472	4	432.033,74 304.599,867	16.063
4	432.033,74 304.599,867	5	432.033,701 304.610,591	10.724
5	432.033,701 304.610,591	6	432.030,989 304.615,244	5.386

Punct început	X / Y	Punct sfârșit	X / Y	Lungime segment (** (m)
6	432.030,989 304.615,244	7	431.899,093 304.491,848	180.619
7	431.899,093 304.491,848	8	431.657,405 304.265,736	330.968
8	431.657,405 304.265,736	9	431.655,696 304.247,691	18.126
9	431.655,696 304.247,691	1	431.652,924 304.229,688	18.215

** Lungimile segmentelor sunt determinate în planul de proiecție Stereo 70 și sunt rotunjite la 1 milimetru.

*** Distanța dintre puncte este formată din segmente cumulate ce sunt mai mici decât valoarea 1 milimetru.

**DATE DESPRE IMOBILUL NR. 6509**

Oficiul de Cadastru și Publicitate Imobiliară DOLJ
Biroul de Cadastru și Publicitate Imobiliară Craiova

A. Partea I. Descrierea imobilului

TEREN Extravilan

Adresa: Jud. Dolj, T13 P25/1

Nr. Crt	Nr cadastral Nr. topografic	Suprafața* (mp)	Observații / Referințe
A1		3.630	Sector cadastral:6 Teren neimprejmuit;

B. Partea II. Proprietari și acte

Inscrieri privitoare la dreptul de proprietate și alte drepturi reale	Referințe
/	
Act Administrativ nr. TDP 1108-1364, din 02/06/1997 emis de CJSDPAT DOLJ;	
B1	A1
Intabulare, drept de PROPRIETATE, dobândit prin Reconstituire, cota actuala 1/1, cota initiala 1/1	
1) SMARANDACHE ION, LIPSA CNP	
2) ONCIOIU ION, LIPSA CNP	

C. Partea III. SARCINI .

Inscrieri privind dezmembramintele dreptului de proprietate, drepturi reale de garanție și sarcini	Referințe
NU SUNT	

Anexa Nr. 1 La Partea I

Teren

Nr cadastral	Suprafața (mp)*	Observații / Referințe
	3.630	

* Suprafața este determinată în planul de proiecție Stereo 70.



Date referitoare la teren

Crt	Categorie folosință	Intra vilan	Suprafața (mp)	Tarla	Parcelă	Nr. topo	Observații / Referințe
1	arabil	NU	3.630	13	25/1	-	

Lungime Segmente

1) Valorile lungimilor segmentelor sunt obținute din proiecție în plan.

Punct început	X / Y	Punct sfârșit	X / Y	Lungime segment (** (m)
1	431.651,181 304.218,373	2	431.903,271 304.454,216	345.212
2	431.903,271 304.454,216	3	432.026,759 304.569,746	169.105
3	432.026,759 304.569,746	4	432.026,486 304.575,501	5.761
4	432.026,486 304.575,501	5	432.028,002 304.580,594	5.314
5	432.028,002 304.580,594	6	431.652,924 304.229,688	513.633

Punct început	X / Y	Punct sfârșit	X / Y	Lungime segment (** (m)
6	431.652,924 304.229,688	1	431.651,181 304.218,373	11.448

** Lungimile segmentelor sunt determinate în planul de proiecție Stereo 70 și sunt rotunjite la 1 milimetru.

*** Distanța dintre puncte este formată din segmente cumulate ce sunt mai mici decât valoarea 1 milimetru.

**DATE DESPRE IMOBILUL NR. 6510**

Oficiul de Cadastru și Publicitate Imobiliară DOLJ
Biroul de Cadastru și Publicitate Imobiliară Craiova

A. Partea I. Descrierea imobilului

TEREN Extravilan

Adresa: Jud. Dolj, T13 P26

Nr. Crt	Nr cadastral Nr. topografic	Suprafața* (mp)	Observații / Referințe
A1		3.620	Sector cadastral:6 Teren neimprejmuit;

B. Partea II. Proprietari și acte

Inscrieri privitoare la dreptul de proprietate și alte drepturi reale	Referințe
/	
Act Administrativ nr. TDP 664-15093, din 11/05/1994 emis de CJSDPAT DOLJ;	
B1	A1
Intabulare, drept de PROPRIETATE, dobândit prin Reconstituire, cota actuala 1/1, cota initiala 1/1 1) PRECUPEȚU MIHAI, LIPSA CNP	

C. Partea III. SARCINI .

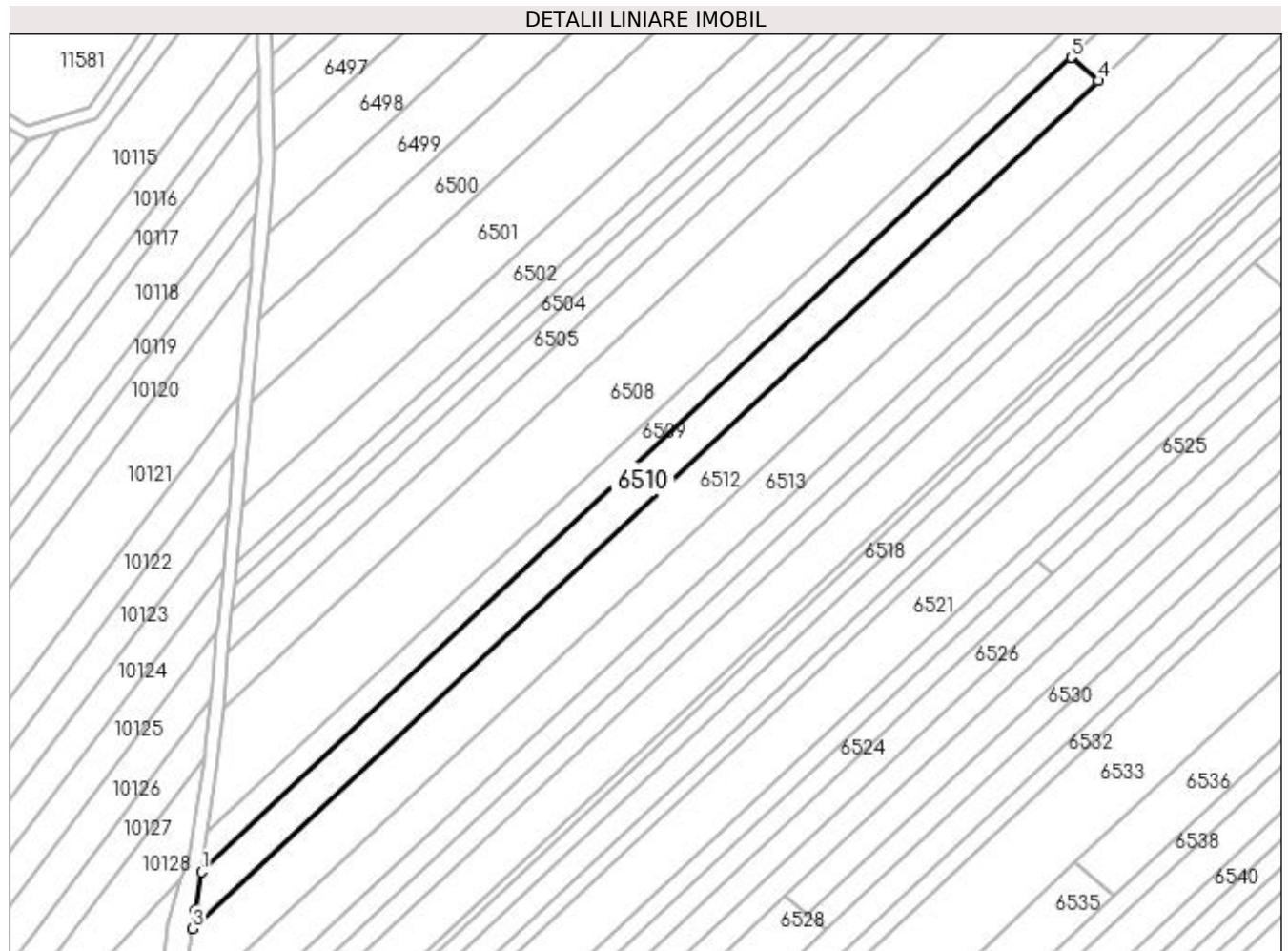
Inscrieri privind dezmembramintele dreptului de proprietate, drepturi reale de garanție și sarcini	Referințe
NU SUNT	

Anexa Nr. 1 La Partea I

Teren

Nr cadastral	Suprafața (mp)*	Observații / Referințe
	3.620	

* Suprafața este determinată în planul de proiecție Stereo 70.



Date referitoare la teren

Crt	Categorie folosință	Intravilan	Suprafața (mp)	Tarla	Parcelă	Nr. topo	Observații / Referințe
1	arabil	NU	3.620	13	26	-	

Lungime Segmente

1) Valorile lungimilor segmentelor sunt obținute din proiecție în plan.

Punct început	X / Y	Punct sfârșit	X / Y	Lungime segment (** (m)
1	431.651,181 304.218,373	2	431.649,455 304.207,163	11.342
2	431.649,455 304.207,163	3	431.648,65 304.201,935	5.29
3	431.648,65 304.201,935	4	431.911,137 304.447,505	359.45
4	431.911,137 304.447,505	5	431.903,271 304.454,216	10.34
5	431.903,271 304.454,216	1	431.651,181 304.218,373	345.212

**** Lungimile segmentelor sunt determinate în planul de proiecție Stereo 70 și sunt rotunjite la 1 milimetru.**

***** Distanța dintre puncte este formată din segmente cumulate ce sunt mai mici decât valoarea 1 milimetru.**

**DATE DESPRE IMOBILUL NR. 6511**

Oficiul de Cadastru și Publicitate Imobiliară DOLJ
Biroul de Cadastru și Publicitate Imobiliară Craiova

A. Partea I. Descrierea imobilului

TEREN Extravilan

Adresa: Jud. Dolj, T13 P26/1

Nr. Crt	Nr cadastral Nr. topografic	Suprafața* (mp)	Observații / Referințe
A1		1.700	Sector cadastral:6 Teren neimprejmuit;

B. Partea II. Proprietari și acte

Inscrieri privitoare la dreptul de proprietate și alte drepturi reale	Referințe
/	
Act Administrativ nr. TDP 1121-1364, din 06/08/1996 emis de CJSDPAT DOLJ;	
B1	A1
Intabulare, drept de PROPRIETATE, dobândit prin Reconstituire, cota actuala 1/1, cota initiala 1/1 1) MATEI DUMITRU, LIPSA CNP	

C. Partea III. SARCINI .

Inscrieri privind dezmembramintele dreptului de proprietate, drepturi reale de garanție și sarcini	Referințe
NU SUNT	

Anexa Nr. 1 La Partea I

Teren

Nr cadastral	Suprafața (mp)*	Observații / Referințe
	1.700	

* Suprafața este determinată în planul de proiecție Stereo 70.



Date referitoare la teren

Crt	Categorie folosință	Intra vilan	Suprafața (mp)	Tarla	Parcelă	Nr. topo	Observații / Referințe
1	arabil	NU	1.700	13	26/1	-	

Lungime Segmente

1) Valorile lungimilor segmentelor sunt obținute din proiecție în plan.

Punct început	X / Y	Punct sfârșit	X / Y	Lungime segment (** (m)
1	431.903,271 304.454,216	2	431.911,137 304.447,505	10.34
2	431.911,137 304.447,505	3	432.029,367 304.558,116	161.905
3	432.029,367 304.558,116	4	432.028,516 304.561,795	3.776
4	432.028,516 304.561,795	5	432.026,78 304.569,298	7.701
5	432.026,78 304.569,298	6	432.026,759 304.569,746	0.448

Punct început	X / Y	Punct sfârșit	X / Y	Lungime segment (** (m)
6	432.026,759 304.569,746	1	431.903,271 304.454,216	169.105

** Lungimile segmentelor sunt determinate în planul de proiecție Stereo 70 și sunt rotunjite la 1 milimetru.

*** Distanța dintre puncte este formată din segmente cumulate ce sunt mai mici decât valoarea 1 milimetru.

**DATE DESPRE IMOBILUL NR. 6512**

Oficiul de Cadastru și Publicitate Imobiliară DOLJ
Biroul de Cadastru și Publicitate Imobiliară Craiova

A. Partea I. Descrierea imobilului

TEREN Extravilan

Adresa: Jud. Dolj, T13 P27

Nr. Crt	Nr cadastral Nr. topografic	Suprafața* (mp)	Observații / Referințe
A1		7.980	Sector cadastral:6 Teren neimprejmuit;

B. Partea II. Proprietari și acte

Inscrieri privitoare la dreptul de proprietate și alte drepturi reale	Referințe
/	
Act Administrativ nr. TDP 668-15093, din 13/09/1994 emis de CJSDPAT DOLJ;	
B1	A1
Intabulare, drept de PROPRIETATE, dobândit prin Reconstituire, cota actuala 1/1, cota initiala 1/1 1) CONSTANTINESCU IOANA, LIPSA CNP	

C. Partea III. SARCINI .

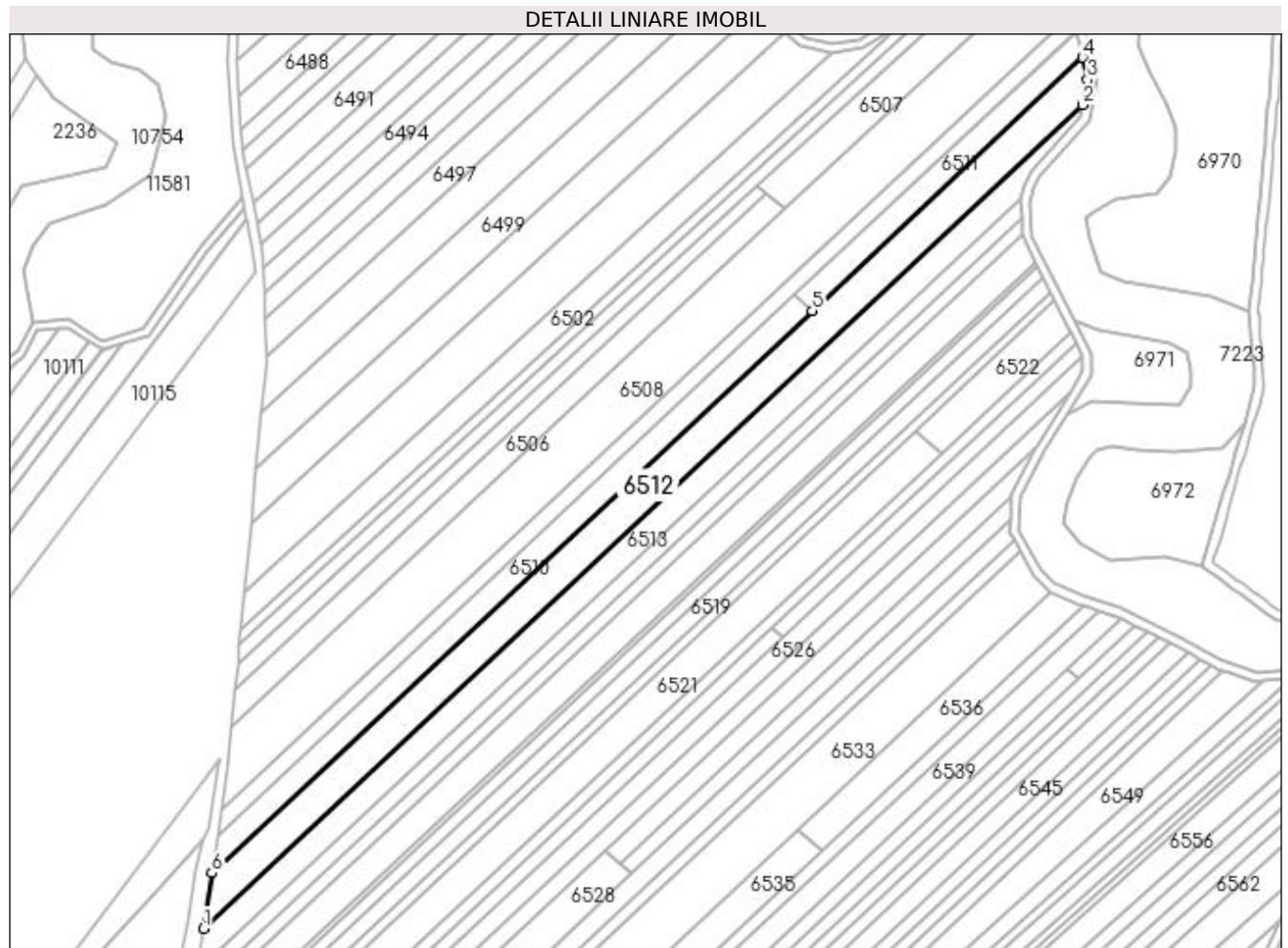
Inscrieri privind dezmembramintele dreptului de proprietate, drepturi reale de garanție și sarcini	Referințe
NU SUNT	

Anexa Nr. 1 La Partea I

Teren

Nr cadastral	Suprafața (mp)*	Observații / Referințe
	7.980	

* Suprafața este determinată în planul de proiecție Stereo 70.



Date referitoare la teren

Crt	Categorie folosință	Intravilan	Suprafața (mp)	Tarla	Parcelă	Nr. topo	Observații / Referințe
1	arabil	NU	7.980	13	27	-	

Lungime Segmente

1) Valorile lungimilor segmentelor sunt obținute din proiecție în plan.

Punct început	X / Y	Punct sfârșit	X / Y	Lungime segment (** (m)
1	431.644,908 304.177,638	2	432.029,423 304.537,372	526.555
2	432.029,423 304.537,372	3	432.031,616 304.548,391	11.235
3	432.031,616 304.548,391	4	432.029,367 304.558,116	9.982
4	432.029,367 304.558,116	5	431.911,137 304.447,505	161.905
5	431.911,137 304.447,505	6	431.648,65 304.201,935	359.45

Punct început	X / Y	Punct sfârșit	X / Y	Lungime segment (** (m)
6	431.648,65 304.201,935	1	431.644,908 304.177,638	24.583

** Lungimile segmentelor sunt determinate în planul de proiecție Stereo 70 și sunt rotunjite la 1 milimetru.

*** Distanța dintre puncte este formată din segmente cumulate ce sunt mai mici decât valoarea 1 milimetru.

**DATE DESPRE IMOBILUL NR. 6513**

Oficiul de Cadastru și Publicitate Imobiliară DOLJ
Biroul de Cadastru și Publicitate Imobiliară Craiova

A. Partea I. Descrierea imobilului

TEREN Extravilan

Adresa: Jud. Dolj, T13 P28

Nr. Crt	Nr cadastral Nr. topografic	Suprafața* (mp)	Observații / Referințe
A1		5.852	Sector cadastral:6 Teren neimprejmuit;

B. Partea II. Proprietari și acte

Inscrieri privitoare la dreptul de proprietate și alte drepturi reale	Referințe
/	
Act Notarial nr. APV 440, din 28/03/2014 emis de SPN DOINA FĂURAR;	
B1	A1
Intabulare, drept de PROPRIETATE, dobandit prin lesire Din Indiviziune, cota actuala 1/1, cota initiala 1/1 1) MARICA ION	

C. Partea III. SARCINI .

Inscrieri privind dezmembramintele dreptului de proprietate, drepturi reale de garanție și sarcini	Referințe
NU SUNT	

Anexa Nr. 1 La Partea I

Teren

Nr cadastral	Suprafața (mp)*	Observații / Referințe
	5.852	

* Suprafața este determinată în planul de proiecție Stereo 70.



Date referitoare la teren

Crt	Categorie folosință	Intra vilan	Suprafața (mp)	Tarla	Parcelă	Nr. topo	Observații / Referințe
1	arabil	NU	5.852	13	28	-	

Lungime Segmente

1) Valorile lungimilor segmentelor sunt obținute din proiecție în plan.

Punct început	X / Y	Punct sfârșit	X / Y	Lungime segment (** (m)
1	431.642,051 304.159,17	2	431.642,453 304.159,546	0.55
2	431.642,453 304.159,546	3	432.002,513 304.496,403	493.068
3	432.002,513 304.496,403	4	432.003,768 304.502,296	6.025
4	432.003,768 304.502,296	5	432.007,134 304.508,187	6.785
5	432.007,134 304.508,187	6	432.028,479 304.532,631	32.452

Punct început	X / Y	Punct sfârșit	X / Y	Lungime segment (** (m)
6	432.028,479 304.532,631	7	432.029,423 304.537,372	4.834
7	432.029,423 304.537,372	8	431.644,908 304.177,638	526.555
8	431.644,908 304.177,638	9	431.642,072 304.159,223	18.632
9	431.642,072 304.159,223	1	431.642,051 304.159,17	0.057

** Lungimile segmentelor sunt determinate în planul de proiecție Stereo 70 și sunt rotunjite la 1 milimetru.

*** Distanța dintre puncte este formată din segmente cumulate ce sunt mai mici decât valoarea 1 milimetru.

**DATE DESPRE IMOBILUL NR. 6514**

Oficiul de Cadastru și Publicitate Imobiliară DOLJ
Biroul de Cadastru și Publicitate Imobiliară Craiova

A. Partea I. Descrierea imobilului

TEREN Extravilan

Adresa: Jud. Dolj, T13 P29

Nr. Crt	Nr cadastral Nr. topografic	Suprafața* (mp)	Observații / Referințe
A1		3.096	Sector cadastral:6 Teren neimprejmuit;

B. Partea II. Proprietari și acte

Inscrieri privitoare la dreptul de proprietate și alte drepturi reale		Referințe
/		
Act Administrativ nr. TDP 681-15093, din 06/09/1994 emis de CJSDPAT DOLJ;		
B1	Intabulare, drept de PROPRIETATE, dobândit prin Reconstituire, cota actuala 1/1, cota initiala 1/1 1) POPESCU CRACIUNA, LIPSA CNP	A1
60516 / 20/06/2013		
Hotarare Judecatoreasca nr. S CIVILA 4325, din 01/01/2012 emis de JUDECATORIA DOLJ;		
B2	Se noteaza, prin transcriere, in prezenta carte funciara sub B2, faptul ca in registrul de transcriptiuni si inscriptiuni exista inscris sub numarul 60516 din data de 20.06.2013 asupra imobilului de sub A1, urmatoarea actiune: S CIVILA 4325/2012 emisa de Judecatoria Dolj privind pe RADU VIRGINIA.	A1

C. Partea III. SARCINI .

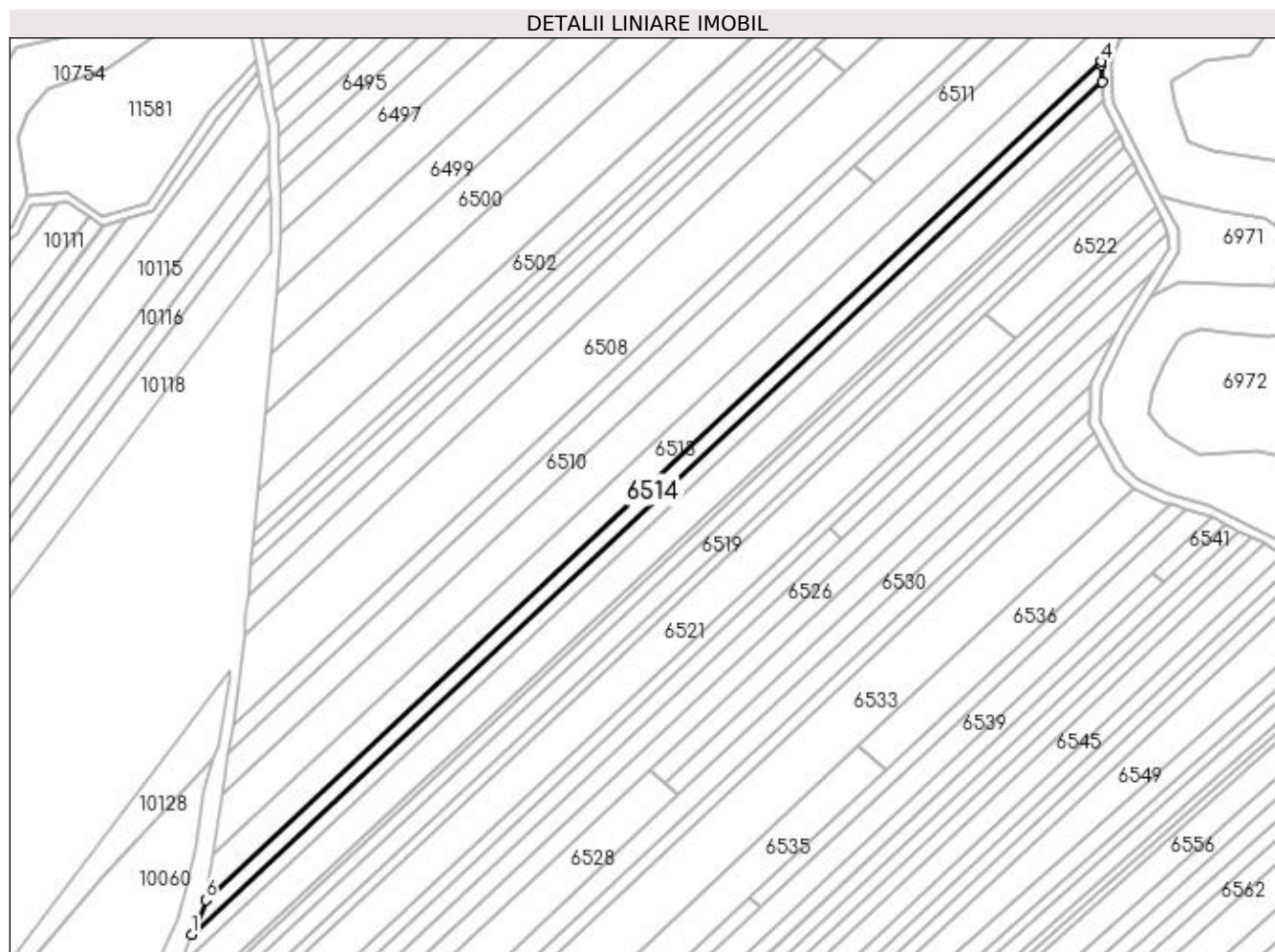
Inscrieri privind dezmembramintele dreptului de proprietate, drepturi reale de garanție și sarcini	Referințe
NU SUNT	

Anexa Nr. 1 La Partea I

Teren

Nr cadastral	Suprafața (mp)*	Observații / Referințe
	3.096	

* Suprafața este determinată în planul de proiecție Stereo 70.



Date referitoare la teren

Crt	Categorie folosință	Intravilan	Suprafața (mp)	Tarla	Parcelă	Nr. topo	Observații / Referințe
1	arabil	NU	3.096	13	29	-	

Lungime Segmente

1) Valorile lungimilor segmentelor sunt obținute din proiecție în plan.

Punct început	X / Y	Punct sfârșit	X / Y	Lungime segment (** (m)
1	431.636,434 304.145,393	2	432.002,774 304.488,124	501.667
2	432.002,774 304.488,124	3	432.002,237 304.495,104	7.001
3	432.002,237 304.495,104	4	432.002,513 304.496,403	1.328
4	432.002,513 304.496,403	5	431.642,453 304.159,546	493.068
5	431.642,453 304.159,546	6	431.642,051 304.159,17	0.55

Punct început	X / Y	Punct sfârșit	X / Y	Lungime segment (** (m)
6	431.642,051 304.159,17	1	431.636,434 304.145,393	14.878

** Lungimile segmentelor sunt determinate în planul de proiecție Stereo 70 și sunt rotunjite la 1 milimetru.

*** Distanța dintre puncte este formată din segmente cumulate ce sunt mai mici decât valoarea 1 milimetru.

**DATE DESPRE IMOBILUL NR. 6515**

Oficiul de Cadastru și Publicitate Imobiliară DOLJ
Biroul de Cadastru și Publicitate Imobiliară Craiova

A. Partea I. Descrierea imobilului

TEREN Extravilan

Adresa: Jud. Dolj, T13 P30

Nr. Crt	Nr cadastral Nr. topografic	Suprafața* (mp)	Observații / Referințe
A1		3.000	Sector cadastral:6 Teren neimprejmuit;

B. Partea II. Proprietari și acte

Inscrieri privitoare la dreptul de proprietate și alte drepturi reale	Referințe
/	
Act Administrativ nr. TDP 440-2162, din 10/08/1997 emis de CJSDPAT DOLJ;	
B1	A1
Intabulare, drept de PROPRIETATE, dobândit prin Reconstituire, cota actuala 1/1, cota initiala 1/1 1) BADEA ȘTEFAN , LIPSA CNP	

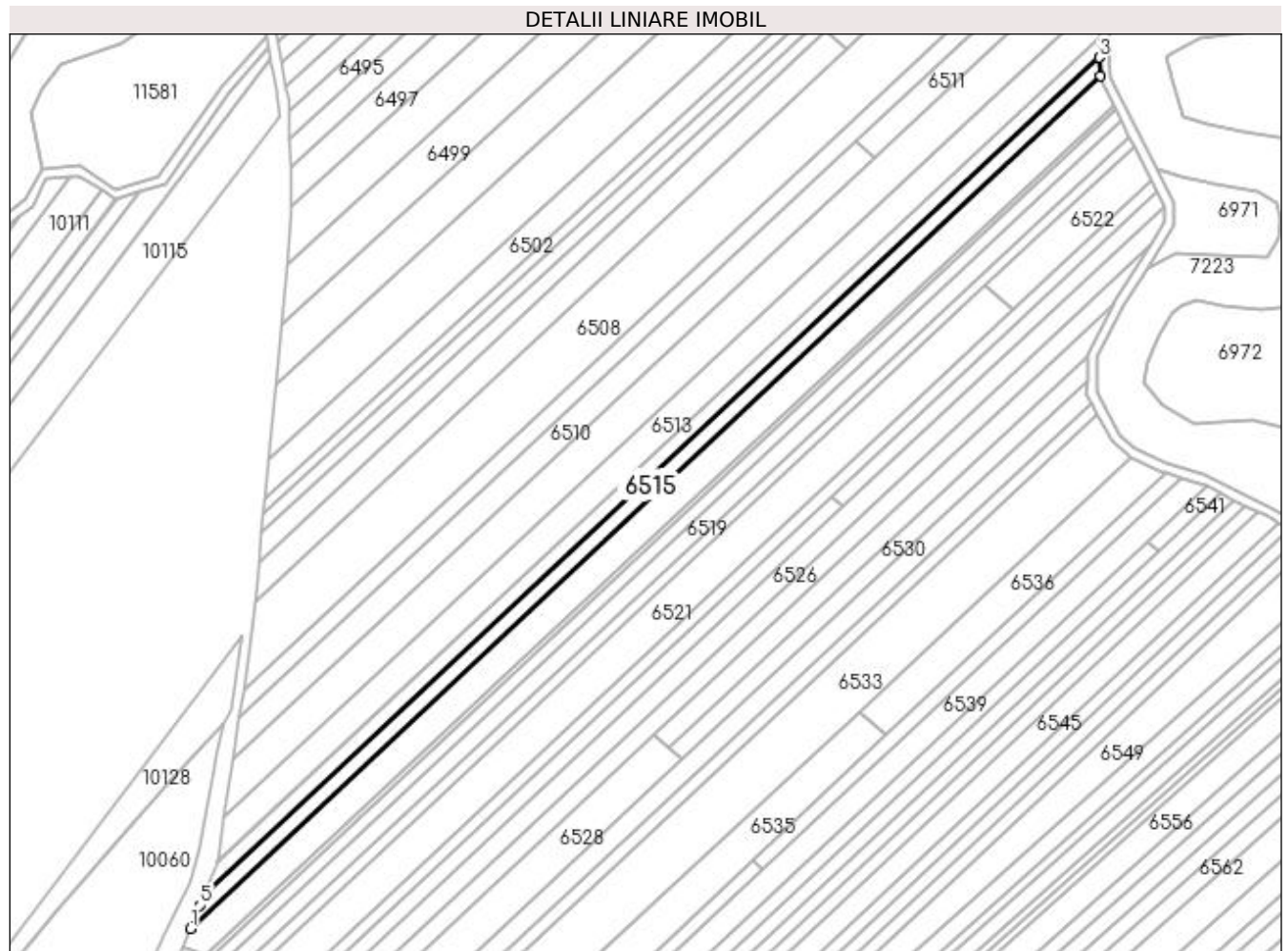
C. Partea III. SARCINI .

Inscrieri privind dezmembramintele dreptului de proprietate, drepturi reale de garanție și sarcini	Referințe
NU SUNT	

Anexa Nr. 1 La Partea I**Teren**

Nr cadastral	Suprafața (mp)*	Observații / Referințe
	3.000	

* Suprafața este determinată în planul de proiecție Stereo 70.

**Date referitoare la teren**

Crt	Categorie folosință	Intra vilan	Suprafața (mp)	Tarla	Parcelă	Nr. topo	Observații / Referințe
1	arabil	NU	3.000	13	30	-	

Lungime Segmente

1) Valorile lungimilor segmentelor sunt obținute din proiecție în plan.

Punct început	X / Y	Punct sfârșit	X / Y	Lungime segment (** (m)
1	431.631,081 304.132,261	2	432.003,358 304.480,546	509.797
2	432.003,358 304.480,546	3	432.002,774 304.488,124	7.6
3	432.002,774 304.488,124	4	431.636,434 304.145,393	501.667
4	431.636,434 304.145,393	5	431.634,976 304.141,815	3.864
5	431.634,976 304.141,815	1	431.631,081 304.132,261	10.317

**** Lungimile segmentelor sunt determinate în planul de proiecție Stereo 70 și sunt rotunjite la 1 milimetru.**

***** Distanța dintre puncte este formată din segmente cumulate ce sunt mai mici decât valoarea 1 milimetru.**

**DATE DESPRE IMOBILUL NR. 6516**

Oficiul de Cadastru și Publicitate Imobiliară DOLJ
Biroul de Cadastru și Publicitate Imobiliară Craiova

A. Partea I. Descrierea imobilului

TEREN Extravilan

Adresa: Jud. Dolj, T13 P31

Nr. Crt	Nr cadastral Nr. topografic	Suprafața* (mp)	Observații / Referințe
A1		6.250	Sector cadastral:6 Teren neimprejmuit;

B. Partea II. Proprietari și acte

Inscrieri privitoare la dreptul de proprietate și alte drepturi reale	Referințe
/	
Act Administrativ nr. TDP 455-2162, din 28/02/1994 emis de CJSDPAT DOLJ;	
B1	A1
Intabulare, drept de PROPRIETATE, dobândit prin Reconstituire, cota actuala 1/1, cota initiala 1/1 1) CONSTANTIN ION, LIPSA CNP	

C. Partea III. SARCINI .

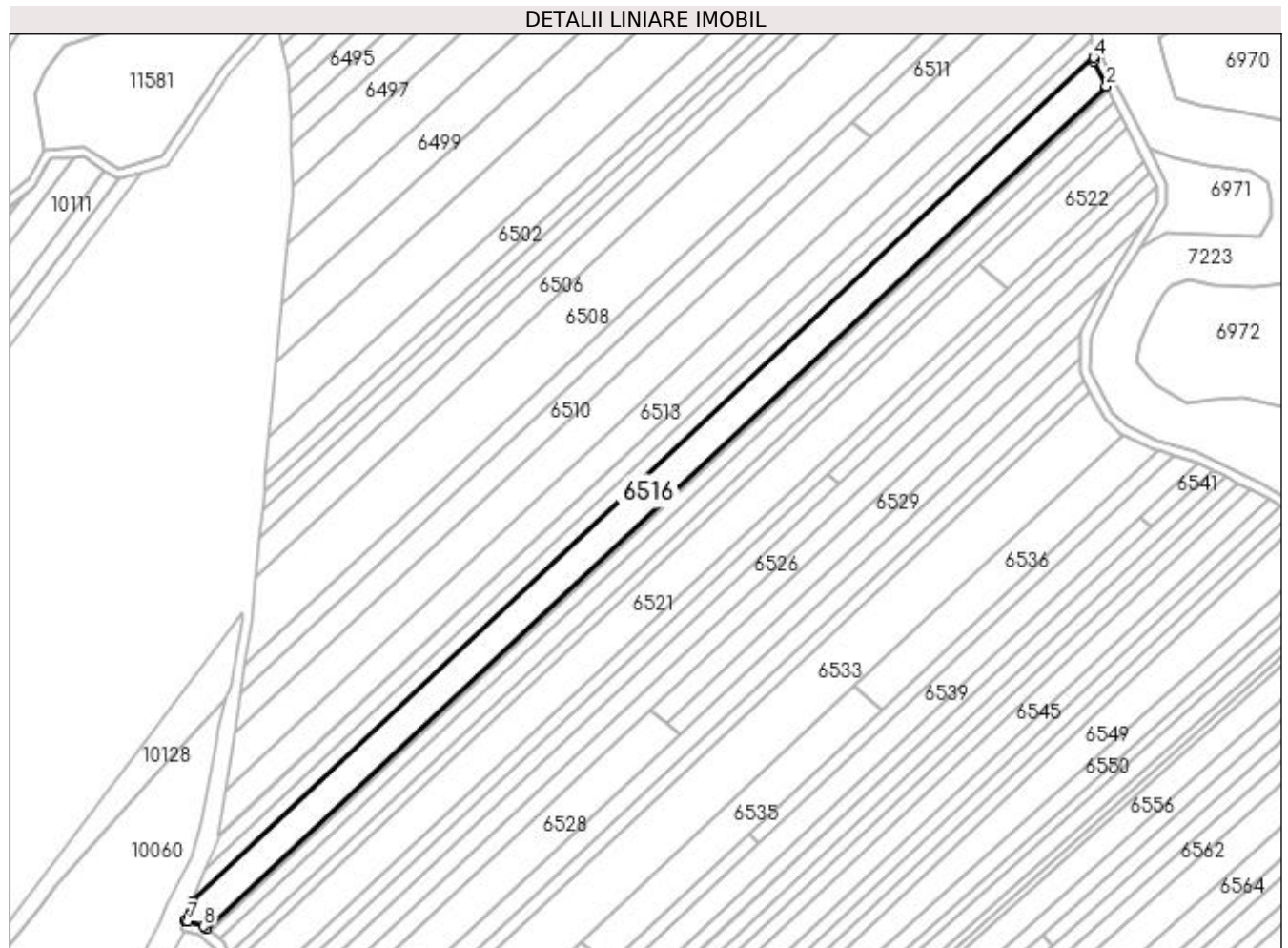
Inscrieri privind dezmembramintele dreptului de proprietate, drepturi reale de garanție și sarcini	Referințe
NU SUNT	

Anexa Nr. 1 La Partea I

Teren

Nr cadastral	Suprafața (mp)*	Observații / Referințe
	6.250	

* Suprafața este determinată în planul de proiecție Stereo 70.



Date referitoare la teren

Crt	Categorie folosință	Intra vilan	Suprafața (mp)	Tarla	Parcelă	Nr. topo	Observații / Referințe
1	arabil	NU	6.250	13	31	-	

Lungime Segmente

1) Valorile lungimilor segmentelor sunt obținute din proiecție în plan.

Punct început	X / Y	Punct sfârșit	X / Y	Lungime segment (** (m)
1	431.637,075 304.121,162	2	432.008,658 304.468,798	508.846
2	432.008,658 304.468,798	3	432.003,462 304.479,191	11.62
3	432.003,462 304.479,191	4	432.003,358 304.480,546	1.359
4	432.003,358 304.480,546	5	431.631,081 304.132,261	509.797
5	431.631,081 304.132,261	6	431.627,939 304.124,554	8.323

Punct început	X / Y	Punct sfârșit	X / Y	Lungime segment (** (m)
6	431.627,939 304.124,554	7	431.629,12 304.124,002	1.304
7	431.629,12 304.124,002	8	431.635,937 304.122,089	7.08
8	431.635,937 304.122,089	1	431.637,075 304.121,162	1.468

** Lungimile segmentelor sunt determinate în planul de proiecție Stereo 70 și sunt rotunjite la 1 milimetru.

*** Distanța dintre puncte este formată din segmente cumulate ce sunt mai mici decât valoarea 1 milimetru.

**DATE DESPRE IMOBILUL NR. 6517**

Oficiul de Cadastru și Publicitate Imobiliară DOLJ
Biroul de Cadastru și Publicitate Imobiliară Craiova

A. Partea I. Descrierea imobilului

TEREN Extravilan

Adresa: Jud. Dolj, T13 P31

Nr. Crt	Nr cadastral Nr. topografic	Suprafața* (mp)	Observații / Referințe
A1		1.170	Sector cadastral:6 Teren neimprejmuit;

B. Partea II. Proprietari și acte

Inscrieri privitoare la dreptul de proprietate și alte drepturi reale	Referințe
/	
Act Administrativ nr. TDP 1274-2179, din 04/10/1999 emis de CJSDPAT DOLJ;	
B1	A1
Intabulare, drept de PROPRIETATE, dobandit prin Reconstituire, cota actuala 1/1, cota initiala 1/1 1) PILEȘTEANU ELENA, LIPSA CNP	

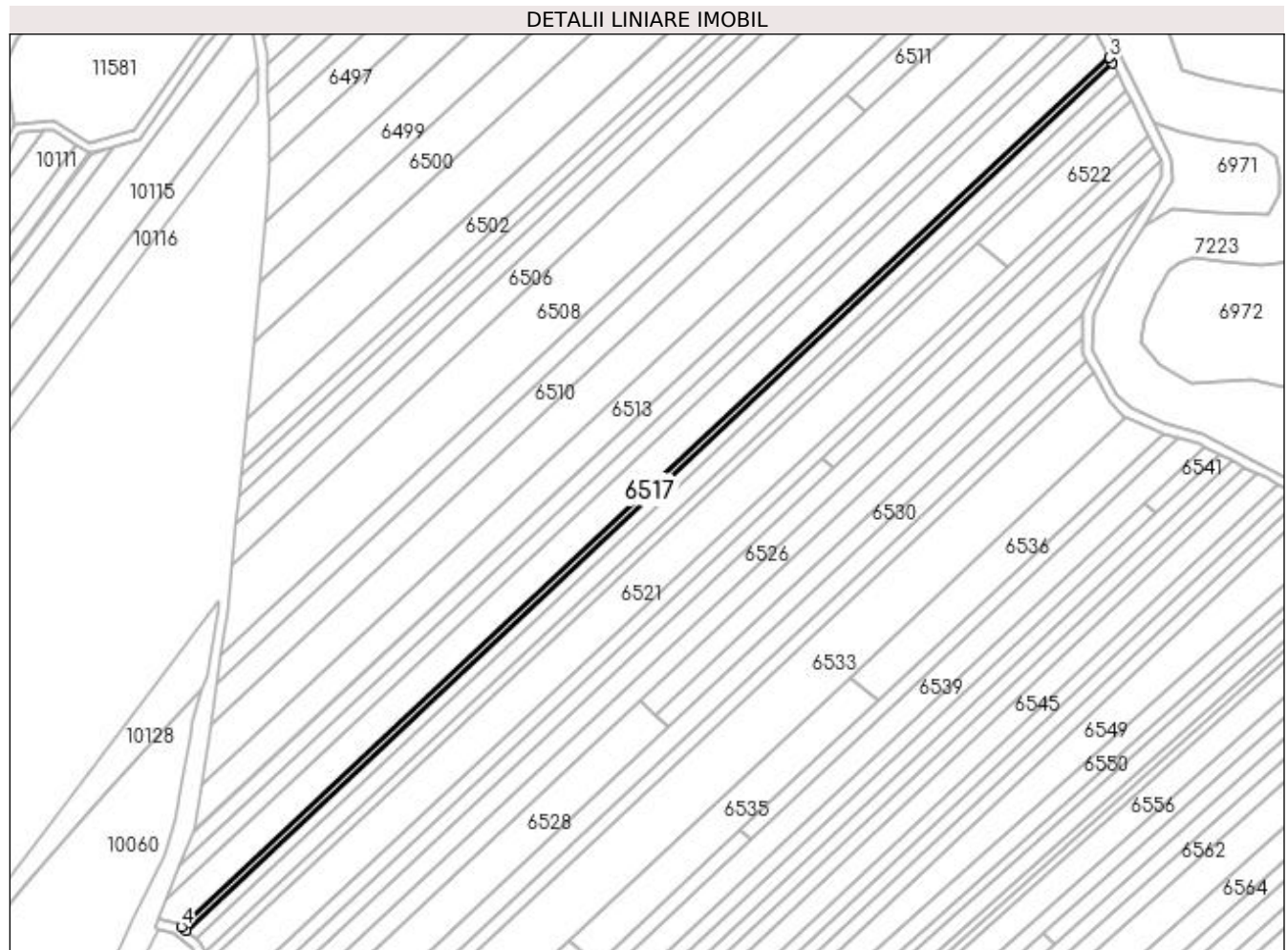
C. Partea III. SARCINI .

Inscrieri privind dezmembramintele dreptului de proprietate, drepturi reale de garanție și sarcini	Referințe
NU SUNT	

Anexa Nr. 1 La Partea I**Teren**

Nr cadastral	Suprafața (mp)*	Observații / Referințe
	1.170	

* Suprafața este determinată în planul de proiecție Stereo 70.

**Date referitoare la teren**

Crt	Categorie folosință	Intravilan	Suprafața (mp)	Tarla	Parcelă	Nr. topo	Observații / Referințe
1	arabil	NU	1.170	13	31	-	

Lungime Segmente

1) Valorile lungimilor segmentelor sunt obținute din proiecție în plan.

Punct început	X / Y	Punct sfârșit	X / Y	Lungime segment (** (m)
1	431.638,875 304.119,694	2	432.009,732 304.466,651	507.852
2	432.009,732 304.466,651	3	432.008,658 304.468,798	2.401
3	432.008,658 304.468,798	4	431.637,075 304.121,162	508.846
4	431.637,075 304.121,162	1	431.638,875 304.119,694	2.323

**** Lungimile segmentelor sunt determinate în planul de proiecție Stereo 70 și sunt rotunjite la 1 milimetru.**

***** Distanța dintre puncte este formată din segmente cumulate ce sunt mai mici decât valoarea 1 milimetru.**

**DATE DESPRE IMOBILUL NR. 6518**

Oficiul de Cadastru și Publicitate Imobiliară DOLJ
Biroul de Cadastru și Publicitate Imobiliară Craiova

A. Partea I. Descrierea imobilului

TEREN Extravilan

Adresa: Jud. Dolj, T13 P33

Nr. Crt	Nr cadastral Nr. topografic	Suprafața* (mp)	Observații / Referințe
A1		2.400	Sector cadastral:6 Teren neimprejmuit;

B. Partea II. Proprietari și acte

Inscrieri privitoare la dreptul de proprietate și alte drepturi reale	Referințe
/	
Act Administrativ nr. TDP 669-15093, din 13/09/1994 emis de CJSDPAT DOLJ;	
B1	A1
Intabulare, drept de PROPRIETATE, dobandit prin Reconstituire, cota actuala 1/1, cota initiala 1/1 1) PÎRVU ANICA, LIPSA CNP	

C. Partea III. SARCINI .

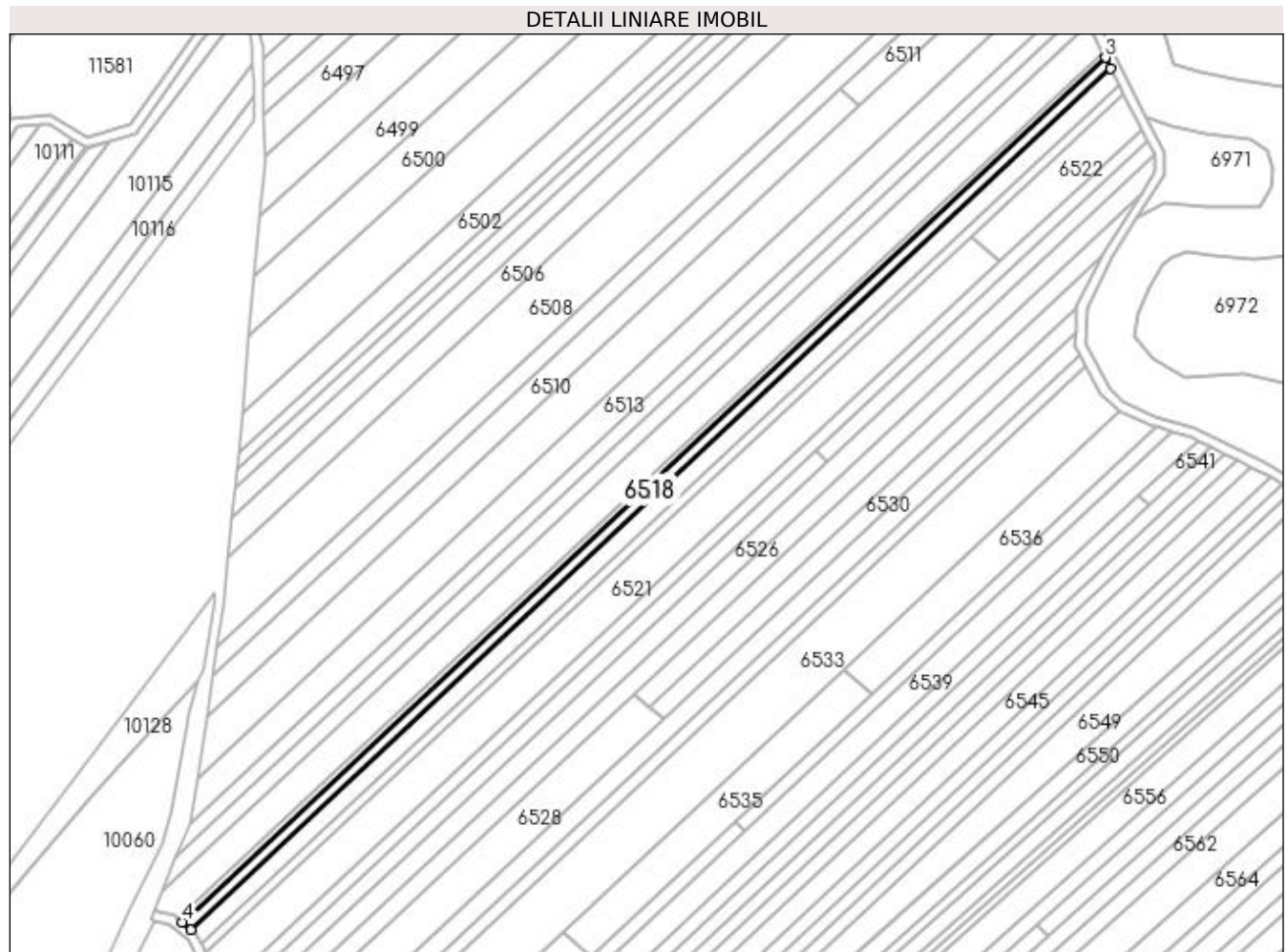
Inscrieri privind dezmembramintele dreptului de proprietate, drepturi reale de garanție și sarcini	Referințe
NU SUNT	

Anexa Nr. 1 La Partea I

Teren

Nr cadastral	Suprafața (mp)*	Observații / Referințe
	2.400	

* Suprafața este determinată în planul de proiecție Stereo 70.



Date referitoare la teren

Crt	Categorie folosință	Intra vilan	Suprafața (mp)	Tarla	Parcelă	Nr. topo	Observații / Referințe
1	arabil	NU	2.400	13	33	-	

Lungime Segmente

1) Valorile lungimilor segmentelor sunt obținute din proiecție în plan.

Punct început	X / Y	Punct sfârșit	X / Y	Lungime segment (** (m)
1	431.642,579 304.116,675	2	432.011,941 304.462,233	505.805
2	432.011,941 304.462,233	3	432.009,732 304.466,651	4.939
3	432.009,732 304.466,651	4	431.638,875 304.119,694	507.852
4	431.638,875 304.119,694	1	431.642,579 304.116,675	4.778

**** Lungimile segmentelor sunt determinate în planul de proiecție Stereo 70 și sunt rotunjite la 1 milimetru.**

***** Distanța dintre puncte este formată din segmente cumulate ce sunt mai mici decât valoarea 1 milimetru.**

**DATE DESPRE IMOBILUL NR. 6519**

Oficiul de Cadastru și Publicitate Imobiliară DOLJ
Biroul de Cadastru și Publicitate Imobiliară Craiova

A. Partea I. Descrierea imobilului

TEREN Extravilan

Adresa: Jud. Dolj, T13 P34/1

Nr. Crt	Nr cadastral Nr. topografic	Suprafața* (mp)	Observații / Referințe
A1		3.500	Sector cadastral:6 Teren neimprejmuit;

B. Partea II. Proprietari și acte

Inscrieri privitoare la dreptul de proprietate și alte drepturi reale	Referințe
/	
Act Administrativ nr. TDP 260-2192, din 29/11/1993 emis de CJSDPAT DOLJ;	
B1	A1
Intabulare, drept de PROPRIETATE, dobândit prin Reconstituire, cota actuala 1/1, cota initiala 1/1 1) ION GHEORGHÎȚA, LIPSA CNP	

C. Partea III. SARCINI .

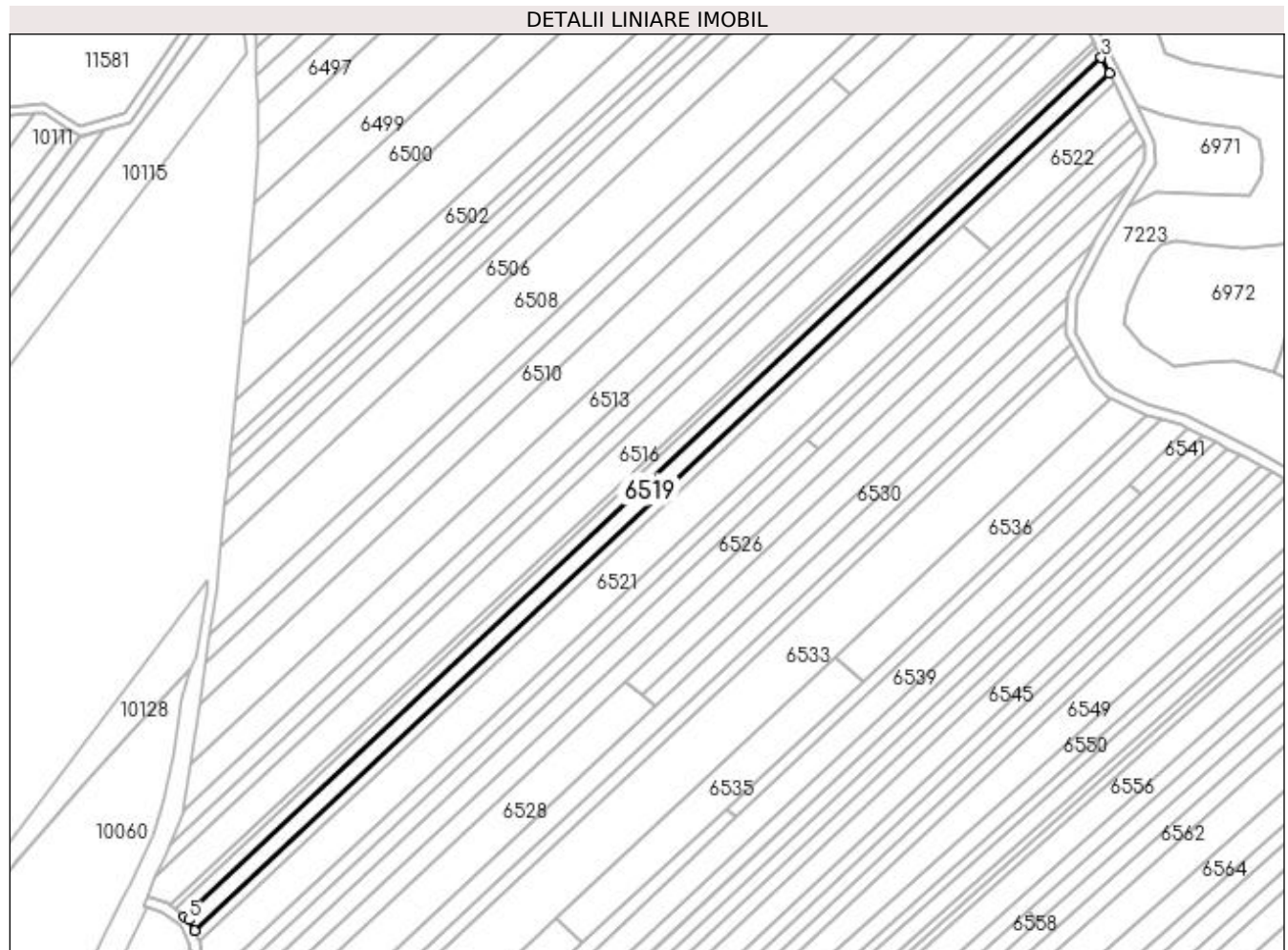
Inscrieri privind dezmembramintele dreptului de proprietate, drepturi reale de garanție și sarcini	Referințe
NU SUNT	

Anexa Nr. 1 La Partea I

Teren

Nr cadastral	Suprafața (mp)*	Observații / Referințe
	3.500	

* Suprafața este determinată în planul de proiecție Stereo 70.



Date referitoare la teren

Crt	Categorie folosință	Intravilan	Suprafața (mp)	Tarla	Parcelă	Nr. topo	Observații / Referințe
1	arabil	NU	3.500	13	34/1	-	

Lungime Segmente

1) Valorile lungimilor segmentelor sunt obținute din proiecție în plan.

Punct început	X / Y	Punct sfârșit	X / Y	Lungime segment (** (m)
1	431.646,654 304.110,995	2	432.015,175 304.455,765	504.652
2	432.015,175 304.455,765	3	432.011,941 304.462,233	7.231
3	432.011,941 304.462,233	4	431.642,579 304.116,675	505.805
4	431.642,579 304.116,675	5	431.644,352 304.115,229	2.288
5	431.644,352 304.115,229	1	431.646,654 304.110,995	4.819

**** Lungimile segmentelor sunt determinate în planul de proiecție Stereo 70 și sunt rotunjite la 1 milimetru.**

***** Distanța dintre puncte este formată din segmente cumulate ce sunt mai mici decât valoarea 1 milimetru.**

**DATE DESPRE IMOBILUL NR. 6520**

Oficiul de Cadastru și Publicitate Imobiliară DOLJ
Biroul de Cadastru și Publicitate Imobiliară Craiova

A. Partea I. Descrierea imobilului

TEREN Extravilan

Adresa: Jud. Dolj, T13 P34/2

Nr. Crt	Nr cadastral Nr. topografic	Suprafața* (mp)	Observații / Referințe
A1		2.110	Sector cadastral:6 Teren neimprejmuit;

B. Partea II. Proprietari și acte

Inscrieri privitoare la dreptul de proprietate și alte drepturi reale	Referințe
/	
Act Administrativ nr. TDP 928-59538, din 22/09/1997 emis de CJSDPAT DOLJ;	
B1	A1
Intabulare, drept de PROPRIETATE, dobândit prin Reconstituire, cota actuala 1/1, cota initiala 1/1 1) FLOREA ION, LIPSA CNP	

C. Partea III. SARCINI .

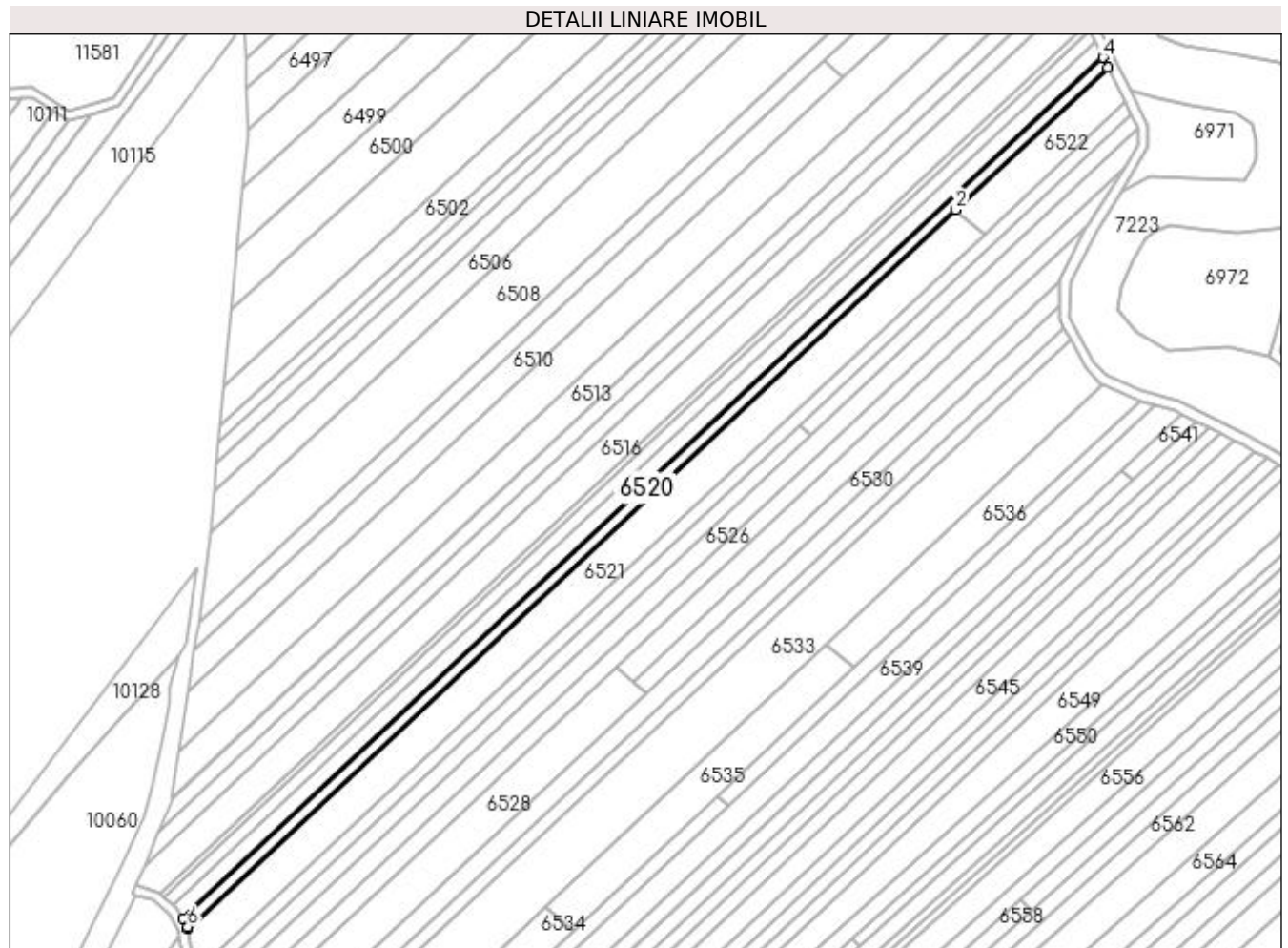
Inscrieri privind dezmembramintele dreptului de proprietate, drepturi reale de garanție și sarcini	Referințe
NU SUNT	

Anexa Nr. 1 La Partea I

Teren

Nr cadastral	Suprafața (mp)*	Observații / Referințe
	2.110	

* Suprafața este determinată în planul de proiecție Stereo 70.



Date referitoare la teren

Crt	Categorie folosință	Intravilan	Suprafața (mp)	Tarla	Parcelă	Nr. topo	Observații / Referințe
1	arabil	NU	2.110	13	34/2	-	

Lungime Segmente

1) Valorile lungimilor segmentelor sunt obținute din proiecție în plan.

Punct început	X / Y	Punct sfârșit	X / Y	Lungime segment (** (m)
1	431.648,562 304.107,053	2	431.956,138 304.394,807	421.195
2	431.956,138 304.394,807	3	432.017,125 304.451,864	83.516
3	432.017,125 304.451,864	4	432.015,175 304.455,765	4.361
4	432.015,175 304.455,765	5	431.646,654 304.110,995	504.652
5	431.646,654 304.110,995	6	431.648,43 304.107,729	3.718

Punct început	X / Y	Punct sfârșit	X / Y	Lungime segment (** (m)
6	431.648,43 304.107,729	1	431.648,562 304.107,053	0.689

** Lungimile segmentelor sunt determinate în planul de proiecție Stereo 70 și sunt rotunjite la 1 milimetru.

*** Distanța dintre puncte este formată din segmente cumulate ce sunt mai mici decât valoarea 1 milimetru.

**DATE DESPRE IMOBILUL NR. 6521**

Oficiul de Cadastru și Publicitate Imobiliară DOLJ
Biroul de Cadastru și Publicitate Imobiliară Craiova

A. Partea I. Descrierea imobilului

TEREN Extravilan

Adresa: Jud. Dolj, T13 P35

Nr. Crt	Nr cadastral Nr. topografic	Suprafața* (mp)	Observații / Referințe
A1		6.360	Sector cadastral:6 Teren neimprejmuit;

B. Partea II. Proprietari și acte

Inscrieri privitoare la dreptul de proprietate și alte drepturi reale	Referințe
/	
Act Administrativ nr. TDP 616-15093, din 11/05/1994 emis de CJSDPAT DOLJ;	
B1	A1
Intabulare, drept de PROPRIETATE, dobândit prin Reconstituire, cota actuala 1/1, cota initiala 1/1 1) COSTEA IOANA, LIPSA CNP	

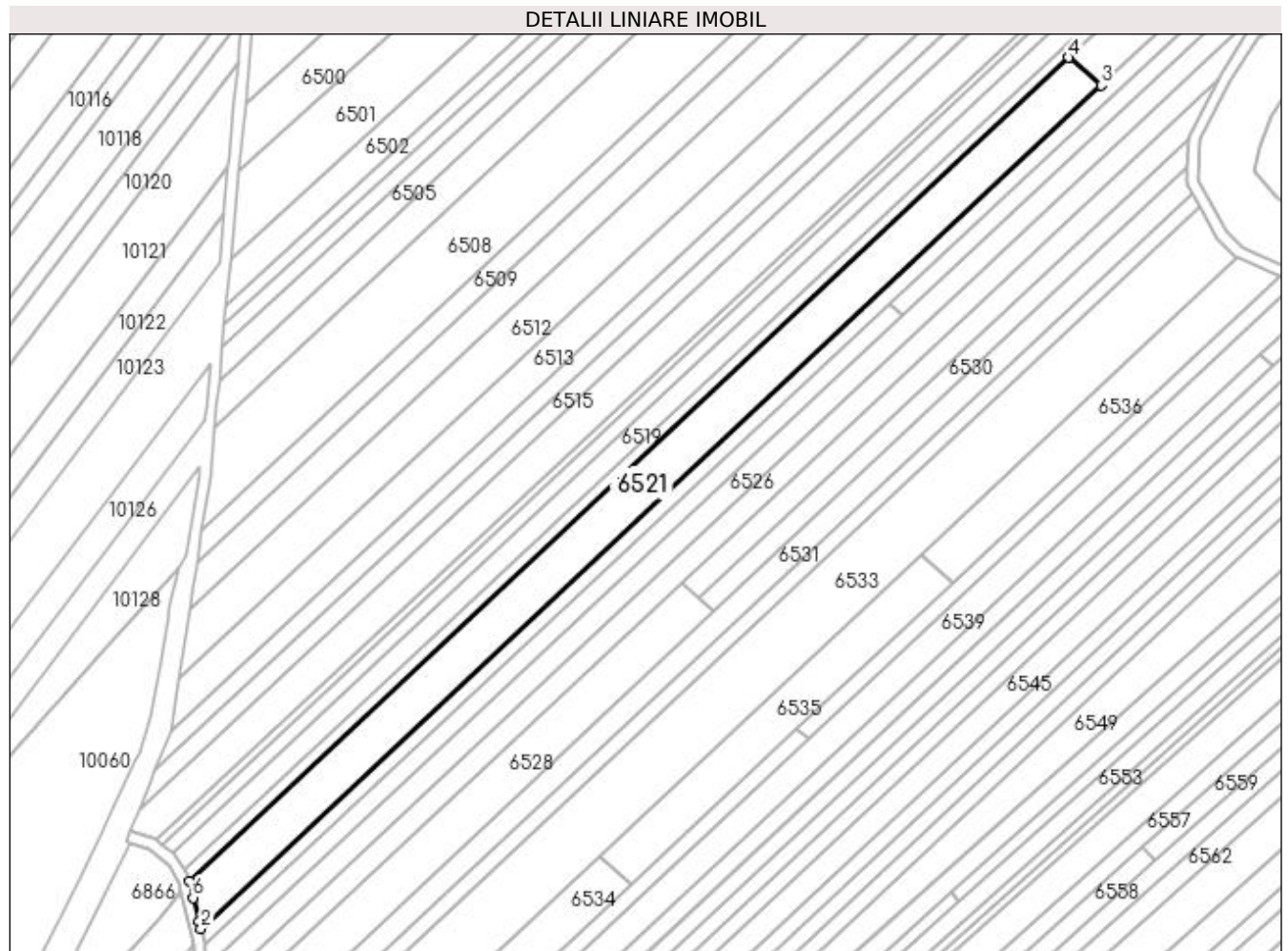
C. Partea III. SARCINI .

Inscrieri privind dezmembramintele dreptului de proprietate, drepturi reale de garanție și sarcini	Referințe
NU SUNT	

Anexa Nr. 1 La Partea I**Teren**

Nr cadastral	Suprafața (mp)*	Observații / Referințe
	6.360	

* Suprafața este determinată în planul de proiecție Stereo 70.

**Date referitoare la teren**

Crt	Categorie folosință	Intravilan	Suprafața (mp)	Tarla	Parcelă	Nr. topo	Observații / Referințe
1	arabil	NU	6.360	13	35	-	

Lungime Segmente

1) Valorile lungimilor segmentelor sunt obținute din proiecție în plan.

Punct început	X / Y	Punct sfârșit	X / Y	Lungime segment (** (m)
1	431.651,834 304.092,922	2	431.652,505 304.090,319	2.688
2	431.652,505 304.090,319	3	431.967,555 304.385,066	431.431
3	431.967,555 304.385,066	4	431.956,138 304.394,807	15.008
4	431.956,138 304.394,807	5	431.648,562 304.107,053	421.195
5	431.648,562 304.107,053	6	431.649,724 304.101,096	6.069

Punct început	X / Y	Punct sfârșit	X / Y	Lungime segment (** (m)
6	431.649,724 304.101,096	1	431.651,834 304.092,922	8.442

** Lungimile segmentelor sunt determinate în planul de proiecție Stereo 70 și sunt rotunjite la 1 milimetru.

*** Distanța dintre puncte este formată din segmente cumulate ce sunt mai mici decât valoarea 1 milimetru.

**DATE DESPRE IMOBILUL NR. 6522**

Oficiul de Cadastru și Publicitate Imobiliară DOLJ
Biroul de Cadastru și Publicitate Imobiliară Craiova

A. Partea I. Descrierea imobilului

TEREN Extravilan

Adresa: Jud. Dolj, T13 P36

Nr. Crt	Nr cadastral Nr. topografic	Suprafața* (mp)	Observații / Referințe
A1		1.200	Sector cadastral:6 Teren neimprejmuit;

B. Partea II. Proprietari și acte

Inscrieri privitoare la dreptul de proprietate și alte drepturi reale	Referințe
/	
Act Administrativ nr. TDP 353-2180, din 04/02/1994 emis de CJSDPAT DOLJ;	
B1	A1
Intabulare, drept de PROPRIETATE, dobandit prin Reconstituire, cota actuala 1/1, cota initiala 1/1 1) PĂUNA CONSTANȚA, LIPSA CNP	

C. Partea III. SARCINI .

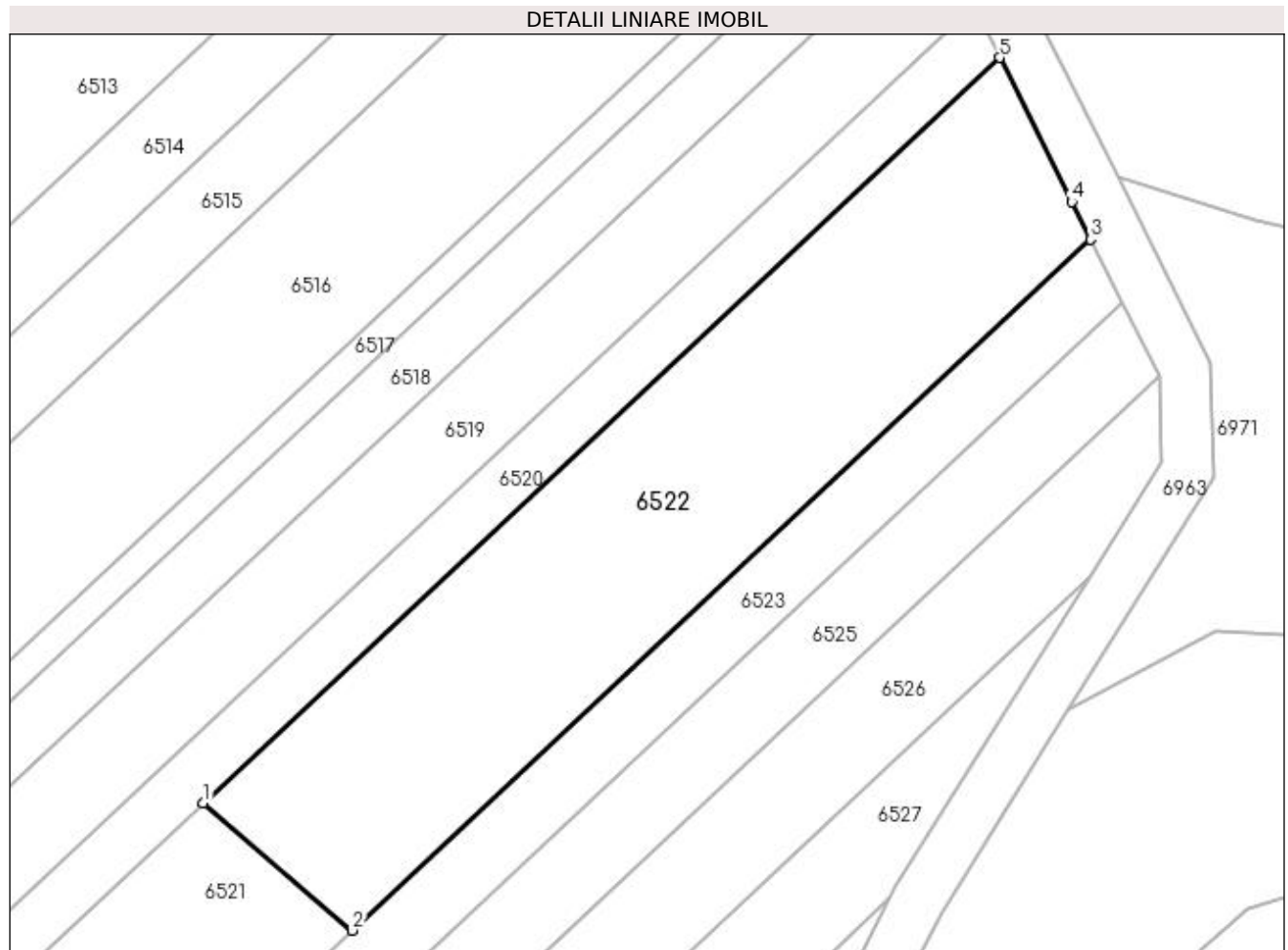
Inscrieri privind dezmembramintele dreptului de proprietate, drepturi reale de garanție și sarcini	Referințe
NU SUNT	

Anexa Nr. 1 La Partea I

Teren

Nr cadastral	Suprafața (mp)*	Observații / Referințe
	1.200	

* Suprafața este determinată în planul de proiecție Stereo 70.



Date referitoare la teren

Crt	Categorie folosință	Intra vilan	Suprafața (mp)	Tarla	Parcelă	Nr. topo	Observații / Referințe
1	arabil	NU	1.200	13	36	-	

Lungime Segmente

1) Valorile lungimilor segmentelor sunt obținute din proiecție în plan.

Punct început	X / Y	Punct sfârșit	X / Y	Lungime segment (** (m)
1	431.956,138 304.394,807	2	431.967,555 304.385,066	15.008
2	431.967,555 304.385,066	3	432.024,082 304.437,95	77.408
3	432.024,082 304.437,95	4	432.022,648 304.440,819	3.207
4	432.022,648 304.440,819	5	432.017,125 304.451,864	12.349
5	432.017,125 304.451,864	1	431.956,138 304.394,807	83.516

**** Lungimile segmentelor sunt determinate în planul de proiecție Stereo 70 și sunt rotunjite la 1 milimetru.**

***** Distanța dintre puncte este formată din segmente cumulate ce sunt mai mici decât valoarea 1 milimetru.**

**DATE DESPRE IMOBILUL NR. 6523**

Oficiul de Cadastru și Publicitate Imobiliară DOLJ
Biroul de Cadastru și Publicitate Imobiliară Craiova

A. Partea I. Descrierea imobilului

TEREN Extravilan

Adresa: Jud. Dolj, T13 P33

Nr. Crt	Nr cadastral Nr. topografic	Suprafața* (mp)	Observații / Referințe
A1		2.625	Sector cadastral:6 Teren neimprejmuit;

B. Partea II. Proprietari și acte

Inscrieri privitoare la dreptul de proprietate și alte drepturi reale	Referințe
/	
Act Administrativ nr. TDP 670-15093, din 13/09/1994 emis de CJSDPAT DOLJ;	
B1	A1
Intabulare, drept de PROPRIETATE, dobândit prin Reconstituire, cota actuala 1/1, cota initiala 1/1 1) TOMA DINCA, LIPSA CNP	

C. Partea III. SARCINI .

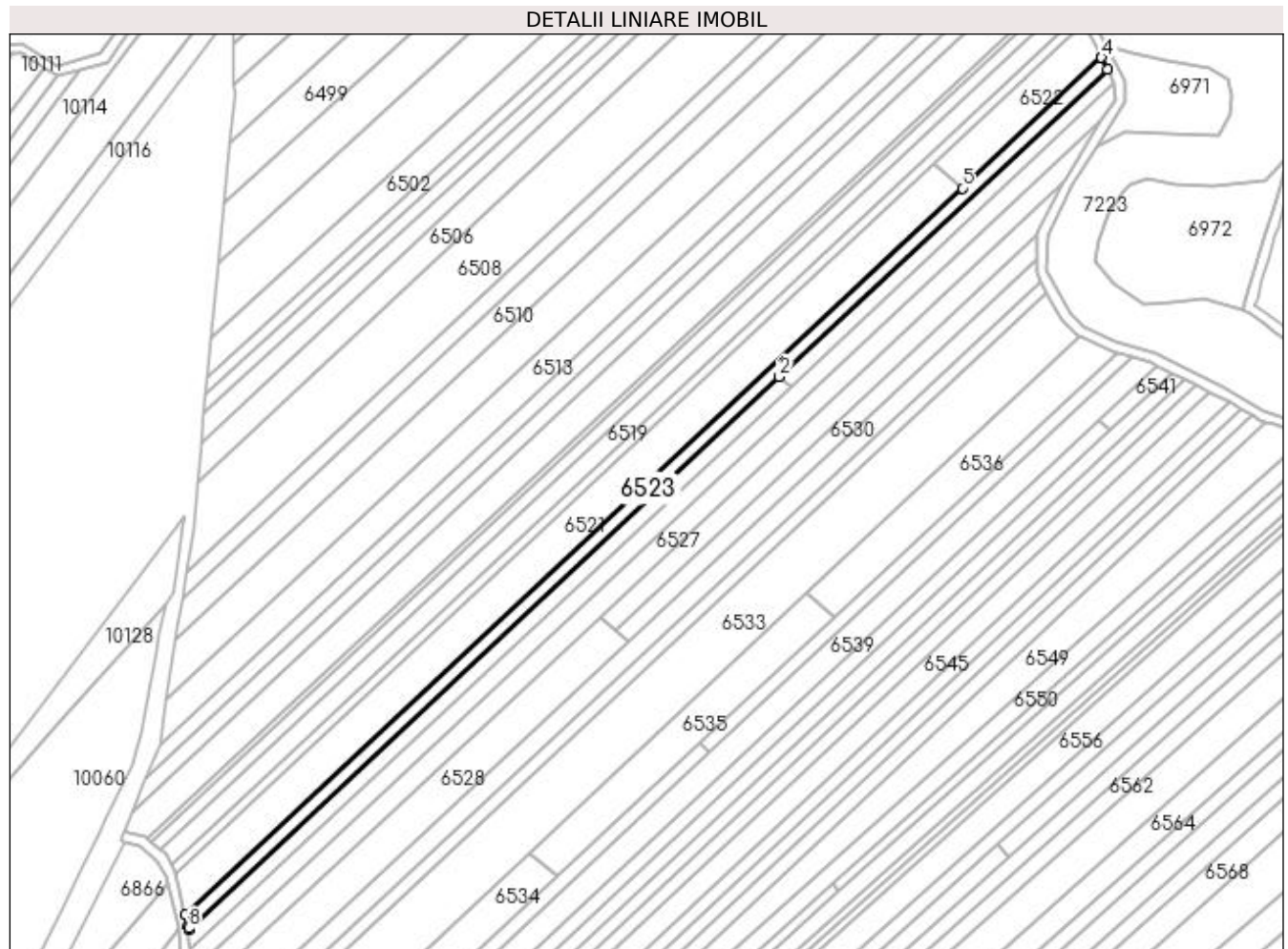
Inscrieri privind dezmembramintele dreptului de proprietate, drepturi reale de garanție și sarcini	Referințe
NU SUNT	

Anexa Nr. 1 La Partea I

Teren

Nr cadastral	Suprafața (mp)*	Observații / Referințe
	2.625	

* Suprafața este determinată în planul de proiecție Stereo 70.



Date referitoare la teren

Crt	Categorie folosință	Intra vilan	Suprafața (mp)	Tarla	Parcelă	Nr. topo	Observații / Referințe
1	arabil	NU	2.625	13	33	-	

Lungime Segmente

1) Valorile lungimilor segmentelor sunt obținute din proiecție în plan.

Punct început	X / Y	Punct sfârșit	X / Y	Lungime segment (** (m)
1	431.653,824 304.084,498	2	431.893,375 304.308,611	328.042
2	431.893,375 304.308,611	3	432.026,486 304.433,143	182.282
3	432.026,486 304.433,143	4	432.024,082 304.437,95	5.375
4	432.024,082 304.437,95	5	431.967,555 304.385,066	77.408
5	431.967,555 304.385,066	6	431.652,505 304.090,319	431.431

Punct început	X / Y	Punct sfârșit	X / Y	Lungime segment (** (m)
6	431.652,505 304.090,319	7	431.653,679 304.085,769	4.699
7	431.653,679 304.085,769	8	431.653,802 304.084,957	0.821
8	431.653,802 304.084,957	1	431.653,824 304.084,498	0.46

** Lungimile segmentelor sunt determinate în planul de proiecție Stereo 70 și sunt rotunjite la 1 milimetru.

*** Distanța dintre puncte este formată din segmente cumulate ce sunt mai mici decât valoarea 1 milimetru.

**DATE DESPRE IMOBILUL NR. 6524**

Oficiul de Cadastru și Publicitate Imobiliară DOLJ
Biroul de Cadastru și Publicitate Imobiliară Craiova

A. Partea I. Descrierea imobilului

TEREN Extravilan

Nr. CF vechi:55
Nr. cadastral vechi:66

Adresa: Jud. Dolj, T13 P40

Nr. Crt	Nr cadastral Nr. topografic	Suprafața* (mp)	Observații / Referințe
A1	31658	2.011	Sector cadastral:6 Teren neimprejmuit;

B. Partea II. Proprietari și acte

Inscrieri privitoare la dreptul de proprietate și alte drepturi reale		Referințe
38419 / 14/09/2006		
Act Notarial nr. 1951, din 01/01/2006 emis de NP Zavoi Aurelian Paul;		
B1	Intabulare, drept de PROPRIETATE, dobandit prin Conventie, cota actuala 1/1, cota initiala 1/1 1) TRUICA IOANA, LIPSA CNP 2) TRUICA MARCEL, LIPSA CNP	A1

C. Partea III. SARCINI .

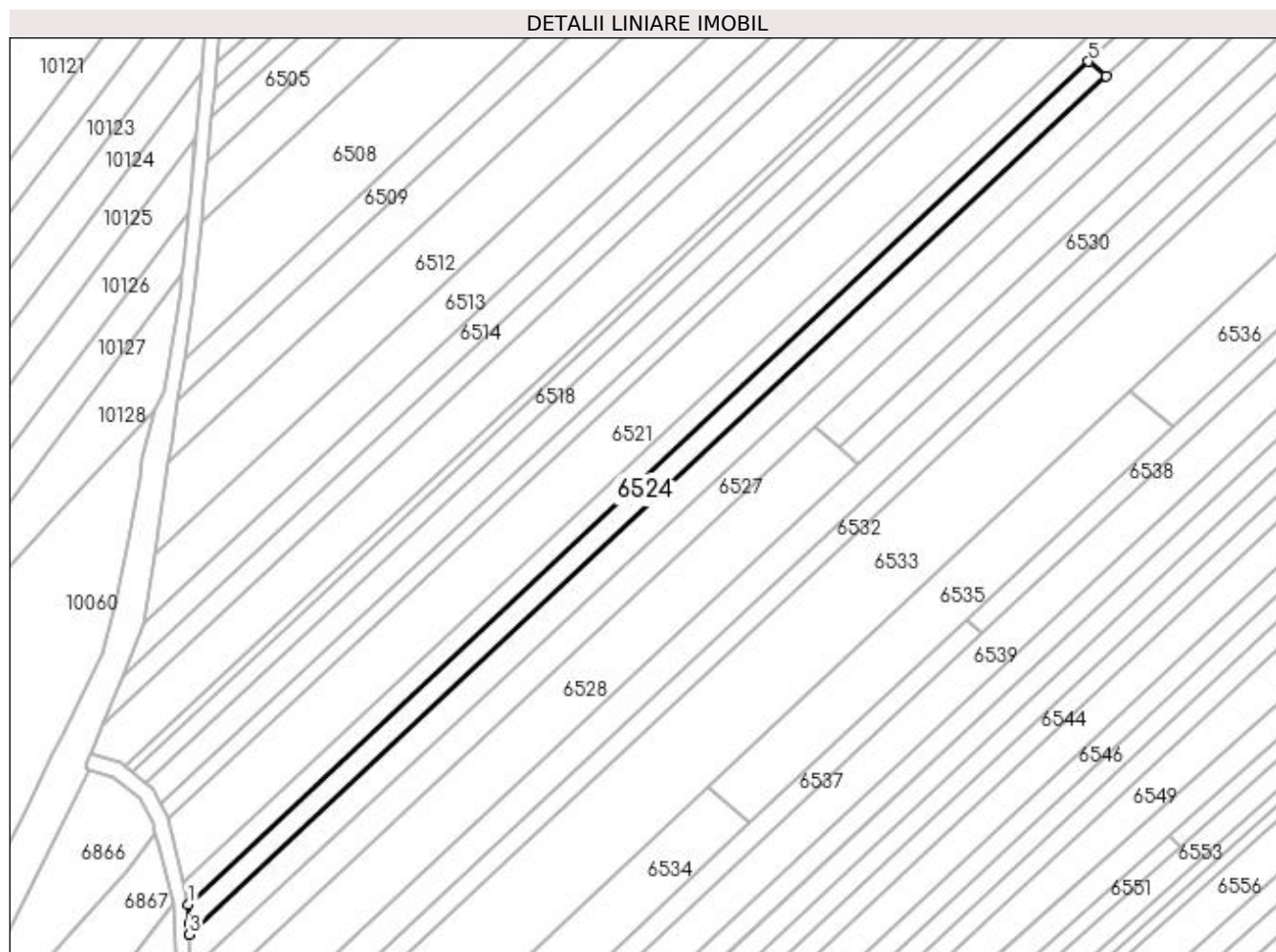
Inscrieri privind dezmembramintele dreptului de proprietate, drepturi reale de garanție și sarcini	Referințe
NU SUNT	

Anexa Nr. 1 La Partea I

Teren

Nr cadastral	Suprafața (mp)*	Observații / Referințe
31658	2.011	

* Suprafața este determinată în planul de proiecție Stereo 70.



Date referitoare la teren

Crt	Categorie folosință	Intra vilan	Suprafața (mp)	Tarla	Parcelă	Nr. topo	Observații / Referințe
1	arabil	NU	611	13	40	-	
2	vie	NU	1.018	13	40	-	
3	arabil	NU	382	13	40	-	

Lungime Segmente

1) Valorile lungimilor segmentelor sunt obținute din proiecție în plan.

Punct început	X / Y	Punct sfârșit	X / Y	Lungime segment (** (m)
1	431.653,824 304.084,498	2	431.654,067 304.079,34	5.164
2	431.654,067 304.079,34	3	431.654,199 304.076,528	2.815
3	431.654,199 304.076,528	4	431.898,026 304.304,642	333.898
4	431.898,026 304.304,642	5	431.893,375 304.308,611	6.114

Punct început	X / Y	Punct sfârșit	X / Y	Lungime segment (** (m)
5	431.893,375 304.308,611	1	431.653,824 304.084,498	328.042

** Lungimile segmentelor sunt determinate în planul de proiecție Stereo 70 și sunt rotunjite la 1 milimetru.

*** Distanța dintre puncte este formată din segmente cumulate ce sunt mai mici decât valoarea 1 milimetru.

**DATE DESPRE IMOBILUL NR. 6525**

Oficiul de Cadastru și Publicitate Imobiliară DOLJ
Biroul de Cadastru și Publicitate Imobiliară Craiova

A. Partea I. Descrierea imobilului

TEREN Extravilan

Adresa: Jud. Dolj, T13 P40/1

Nr. Crt	Nr cadastral Nr. topografic	Suprafața* (mp)	Observații / Referințe
A1		1.100	Sector cadastral:6 Teren neimprejmuit;

B. Partea II. Proprietari și acte

Inscrieri privitoare la dreptul de proprietate și alte drepturi reale	Referințe
/	
Act Administrativ nr. TDP 502-2198, din 01/03/1994 emis de CJSDPAT DOLJ;	
B1	A1
Intabulare, drept de PROPRIETATE, dobandit prin Reconstituire, cota actuala 1/1, cota initiala 1/1 1) TRUICĂ IOANA, LIPSA CNP	

C. Partea III. SARCINI .

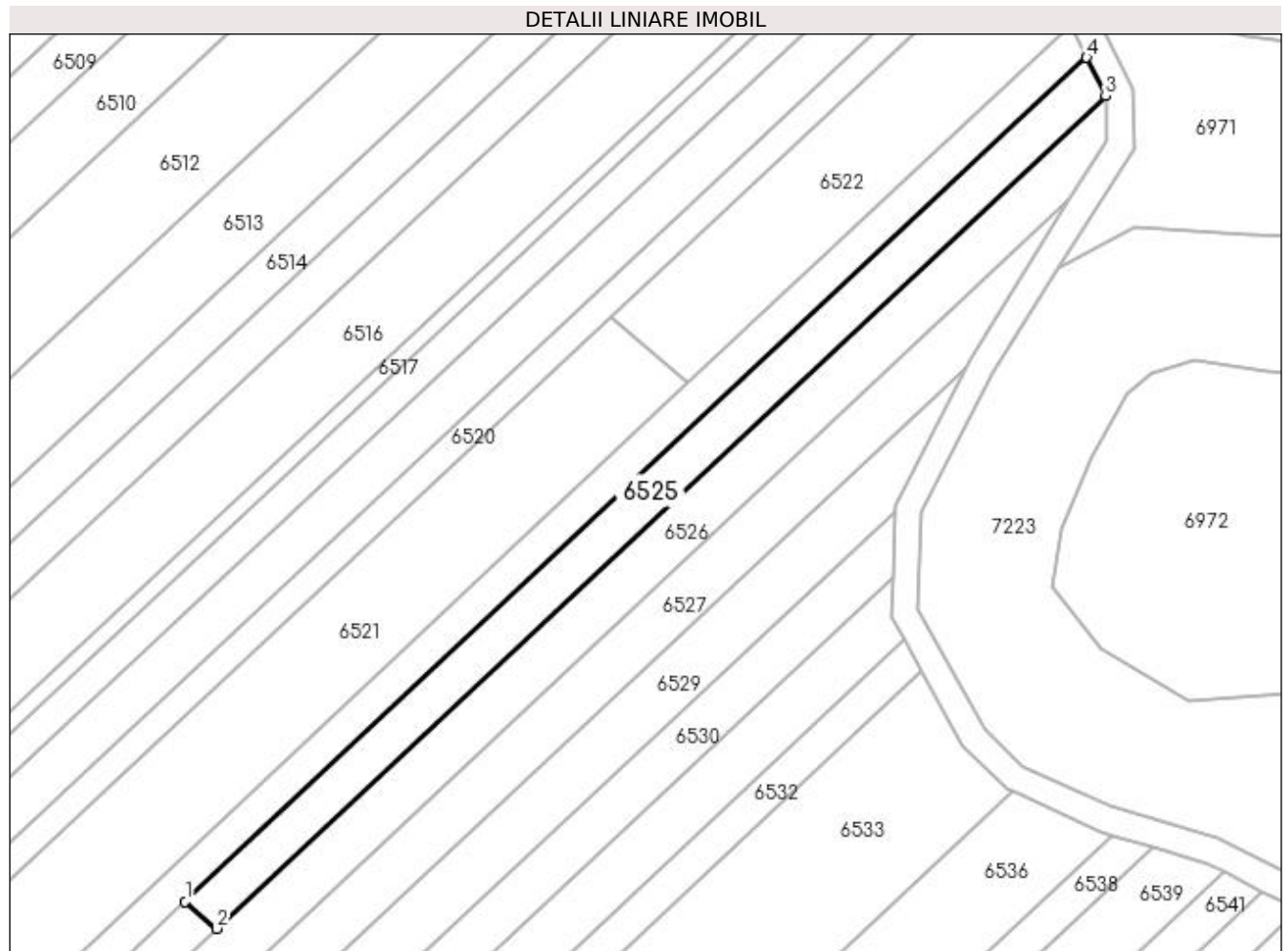
Inscrieri privind dezmembramintele dreptului de proprietate, drepturi reale de garanție și sarcini	Referințe
NU SUNT	

Anexa Nr. 1 La Partea I

Teren

Nr cadastral	Suprafața (mp)*	Observații / Referințe
	1.100	

* Suprafața este determinată în planul de proiecție Stereo 70.



Date referitoare la teren

Crt	Categorie folosință	Intravilan	Suprafața (mp)	Tarla	Parcelă	Nr. topo	Observații / Referințe
1	arabil	NU	1.100	13	40/1	-	

Lungime Segmente

1) Valorile lungimilor segmentelor sunt obținute din proiecție în plan.

Punct început	X / Y	Punct sfârșit	X / Y	Lungime segment (** (m)
1	431.893,375 304.308,611	2	431.898,026 304.304,642	6.114
2	431.898,026 304.304,642	3	432.029,32 304.427,474	179.794
3	432.029,32 304.427,474	4	432.026,486 304.433,143	6.338
4	432.026,486 304.433,143	1	431.893,375 304.308,611	182.282

**** Lungimile segmentelor sunt determinate în planul de proiecție Stereo 70 și sunt rotunjite la 1 milimetru.**

***** Distanța dintre puncte este formată din segmente cumulate ce sunt mai mici decât valoarea 1 milimetru.**

**DATE DESPRE IMOBILUL NR. 6526**

Oficiul de Cadastru și Publicitate Imobiliară DOLJ
Biroul de Cadastru și Publicitate Imobiliară Craiova

A. Partea I. Descrierea imobilului

TEREN Extravilan

Adresa: Jud. Dolj, T13 P41

Nr. Crt	Nr cadastral Nr. topografic	Suprafața* (mp)	Observații / Referințe
A1		3.877	Sector cadastral:6 Teren neimprejmuit;

B. Partea II. Proprietari și acte

Inscrieri privitoare la dreptul de proprietate și alte drepturi reale	Referințe
/	
Act Administrativ nr. TDP 1148-1364, din 07/05/1997 emis de CJSDPAT DOLJ (Defunct conform cettificat de deces seria DP, nr. 744346, data 09.01.2007);	
B1	A1
Intabulare, drept de PROPRIETATE, dobandit prin Reconstituire, cota actuala 1/1, cota initiala 1/1	
1) TUȚĂ ANICA, CONFORM TDP 'TUȚĂ ANA', LIPSA CNP DEFUNCT:Da	

C. Partea III. SARCINI .

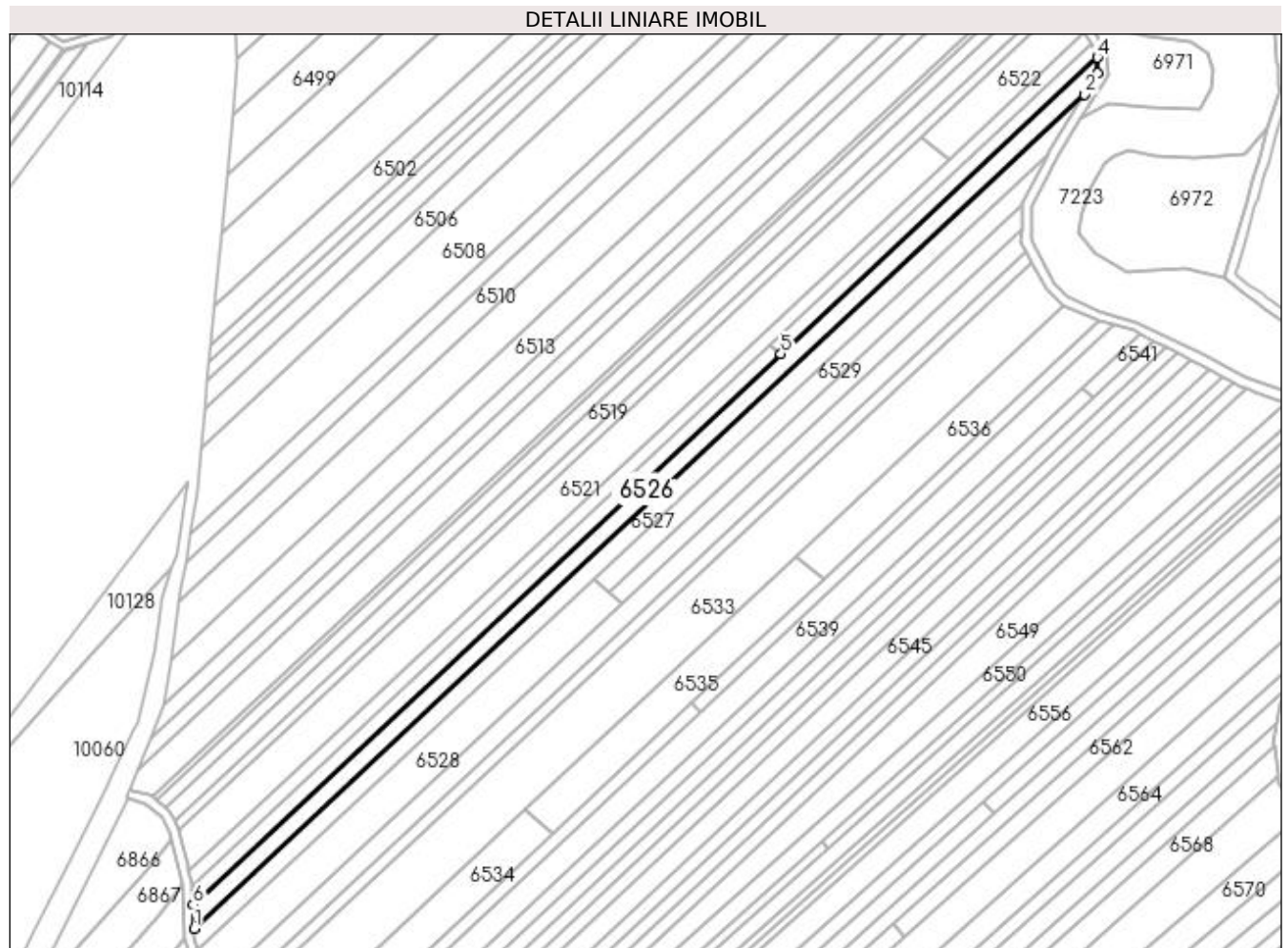
Inscrieri privind dezmembramintele dreptului de proprietate, drepturi reale de garanție și sarcini	Referințe
NU SUNT	

Anexa Nr. 1 La Partea I

Teren

Nr cadastral	Suprafața (mp)*	Observații / Referințe
	3.877	

* Suprafața este determinată în planul de proiecție Stereo 70.



Date referitoare la teren

Crt	Categorie folosință	Intra vilan	Suprafața (mp)	Tarla	Parcelă	Nr. topo	Observații / Referințe
1	arabil	NU	3.877	13	41	-	

Lungime Segmente

1) Valorile lungimilor segmentelor sunt obținute din proiecție în plan.

Punct început	X / Y	Punct sfârșit	X / Y	Lungime segment (** (m)
1	431.654,667 304.066,6	2	432.023,995 304.412,127	505.759
2	432.023,995 304.412,127	3	432.029,474 304.420,893	10.337
3	432.029,474 304.420,893	4	432.029,32 304.427,474	6.583
4	432.029,32 304.427,474	5	431.898,026 304.304,642	179.794
5	431.898,026 304.304,642	6	431.654,199 304.076,528	333.898

Punct început	X / Y	Punct sfârșit	X / Y	Lungime segment (** (m)
6	431.654,199 304.076,528	1	431.654,667 304.066,6	9.939

** Lungimile segmentelor sunt determinate în planul de proiecție Stereo 70 și sunt rotunjite la 1 milimetru.

*** Distanța dintre puncte este formată din segmente cumulate ce sunt mai mici decât valoarea 1 milimetru.

**DATE DESPRE IMOBILUL NR. 6527**

Oficiul de Cadastru și Publicitate Imobiliară DOLJ
Biroul de Cadastru și Publicitate Imobiliară Craiova

A. Partea I. Descrierea imobilului

TEREN Extravilan

Adresa: Jud. Dolj, T13 P42

Nr. Crt	Nr cadastral Nr. topografic	Suprafața* (mp)	Observații / Referințe
A1		3.720	Sector cadastral:6 Teren neimprejmuit;

B. Partea II. Proprietari și acte

Inscrieri privitoare la dreptul de proprietate și alte drepturi reale	Referințe
/	
Act Administrativ nr. TDP 453-2162, din 28/02/1994 emis de CJSDPAT DOLJ;	
B1	A1
Intabulare, drept de PROPRIETATE, dobândit prin Reconstituire, cota actuala 1/1, cota initiala 1/1 1) CALOFIR RADU, LIPSA CNP	

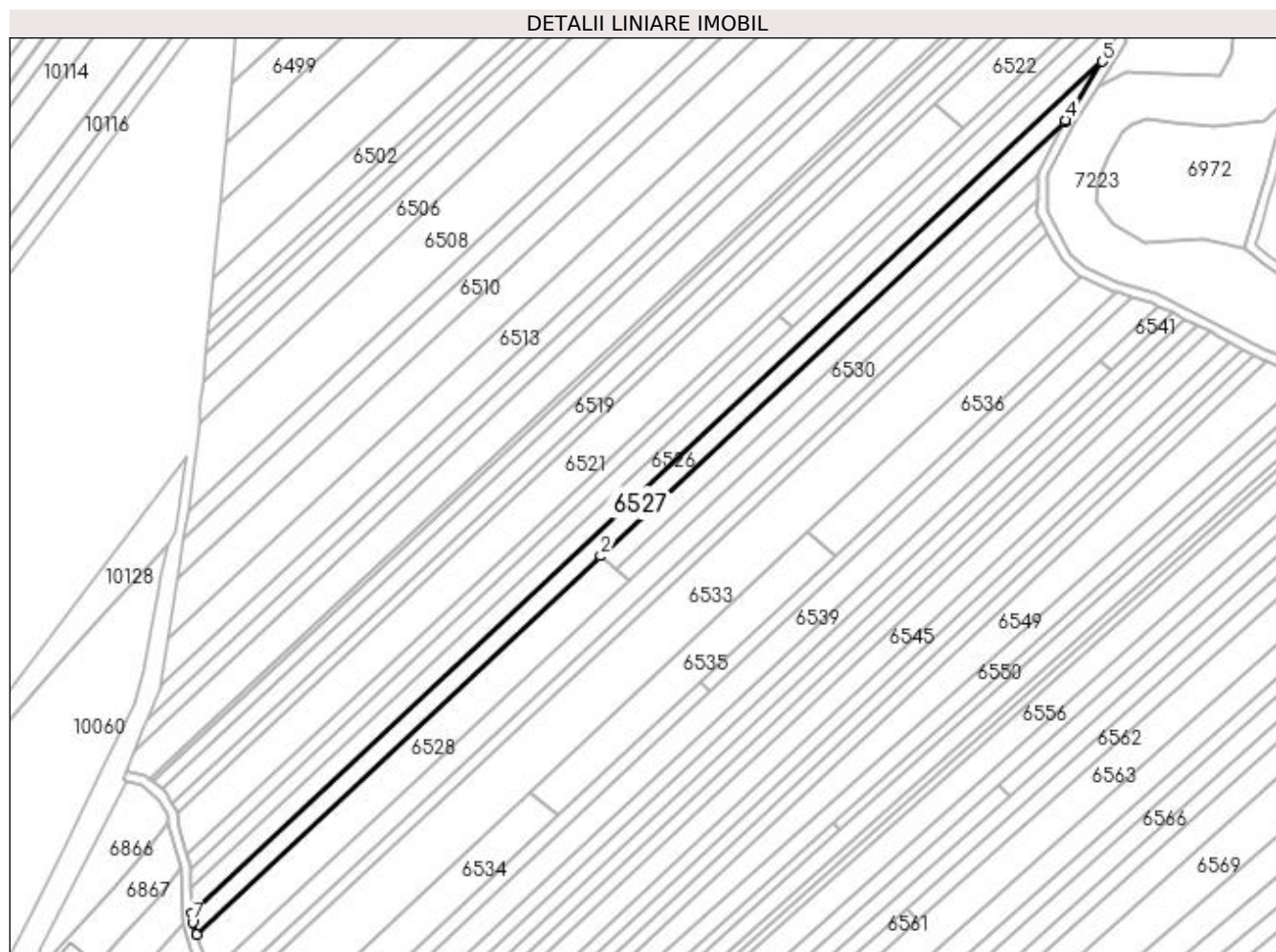
C. Partea III. SARCINI .

Inscrieri privind dezmembramintele dreptului de proprietate, drepturi reale de garanție și sarcini	Referințe
NU SUNT	

Anexa Nr. 1 La Partea I**Teren**

Nr cadastral	Suprafața (mp)*	Observații / Referințe
	3.720	

* Suprafața este determinată în planul de proiecție Stereo 70.

**Date referitoare la teren**

Crt	Categorie folosință	Intravilan	Suprafața (mp)	Tarla	Parcelă	Nr. topo	Observații / Referințe
1	arabil	NU	3.720	13	42	-	

Lungime Segmente

1) Valorile lungimilor segmentelor sunt obținute din proiecție în plan.

Punct început	X / Y	Punct sfârșit	X / Y	Lungime segment (** (m)
1	431.656,437 304.057,95	2	431.820,515 304.211,453	224.688
2	431.820,515 304.211,453	3	432.008,731 304.387,539	257.743
3	432.008,731 304.387,539	4	432.009,2 304.388,454	1.028
4	432.009,2 304.388,454	5	432.023,995 304.412,127	27.916
5	432.023,995 304.412,127	6	431.654,667 304.066,6	505.759

Punct început	X / Y	Punct sfârșit	X / Y	Lungime segment (** (m)
6	431.654,667 304.066,6	7	431.654,839 304.062,945	3.659
7	431.654,839 304.062,945	1	431.656,437 304.057,95	5.244

** Lungimile segmentelor sunt determinate în planul de proiecție Stereo 70 și sunt rotunjite la 1 milimetru.

*** Distanța dintre puncte este formată din segmente cumulate ce sunt mai mici decât valoarea 1 milimetru.

**DATE DESPRE IMOBILUL NR. 6528**

Oficiul de Cadastru și Publicitate Imobiliară DOLJ
Biroul de Cadastru și Publicitate Imobiliară Craiova

A. Partea I. Descrierea imobilului

TEREN Extravilan

Adresa: Jud. Dolj, T13 P43

Nr. Crt	Nr cadastral Nr. topografic	Suprafața* (mp)	Observații / Referințe
A1		3.501	Sector cadastral:6 Teren neimprejmuit;

B. Partea II. Proprietari și acte

Inscrieri privitoare la dreptul de proprietate și alte drepturi reale	Referințe
/	
Act Administrativ nr. TDP 600-2198, din 05/05/1994 emis de CJSDPAT DOLJ;	
B1	A1
Intabulare, drept de PROPRIETATE, dobândit prin Reconstituire, cota actuala 1/1, cota initiala 1/1 1) DĂNILĂ CONSTANTIN , LIPSA CNP DEFUNCT:Da	

C. Partea III. SARCINI .

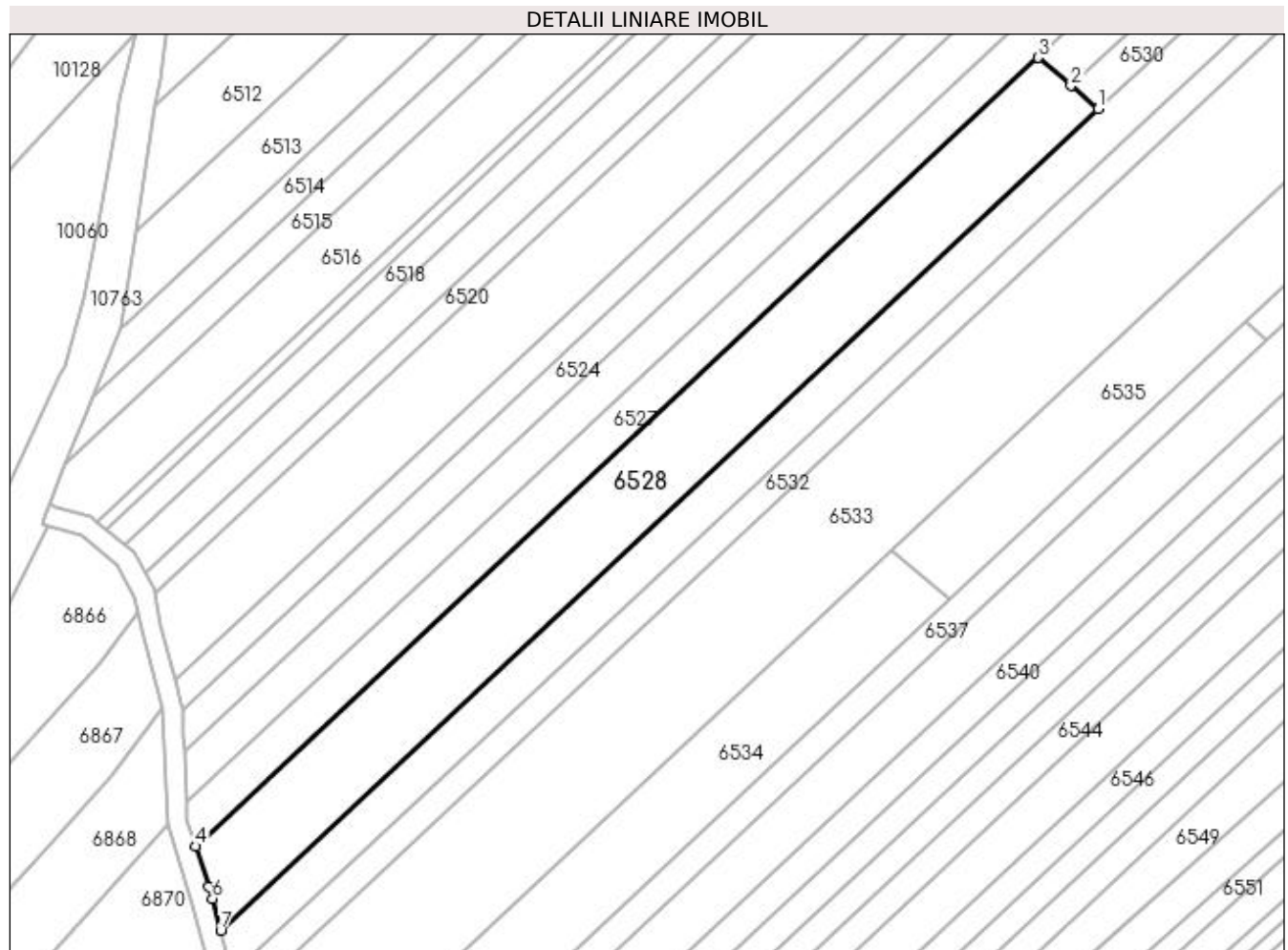
Inscrieri privind dezmembramintele dreptului de proprietate, drepturi reale de garanție și sarcini	Referințe
NU SUNT	

Anexa Nr. 1 La Partea I

Teren

Nr cadastral	Suprafața (mp)*	Observații / Referințe
	3.501	

* Suprafața este determinată în planul de proiecție Stereo 70.



Date referitoare la teren

Crt	Categorie folosință	Intra vilan	Suprafața (mp)	Tarla	Parcelă	Nr. topo	Observații / Referințe
1	arabil	NU	3.501	13	43	-	

Lungime Segmente

1) Valorile lungimilor segmentelor sunt obținute din proiecție în plan.

Punct început	X / Y	Punct sfârșit	X / Y	Lungime segment (** (m)
1	431.832,206 304.201,478	2	431.826,909 304.205,998	6.963
2	431.826,909 304.205,998	3	431.820,515 304.211,453	8.405
3	431.820,515 304.211,453	4	431.656,437 304.057,95	224.688
4	431.656,437 304.057,95	5	431.658,929 304.050,164	8.175
5	431.658,929 304.050,164	6	431.659,695 304.047,771	2.513

Punct început	X / Y	Punct sfârșit	X / Y	Lungime segment (** (m)
6	431.659,695 304.047,771	7	431.661,288 304.041,575	6.398
7	431.661,288 304.041,575	1	431.832,206 304.201,478	234.055

** Lungimile segmentelor sunt determinate în planul de proiecție Stereo 70 și sunt rotunjite la 1 milimetru.

*** Distanța dintre puncte este formată din segmente cumulate ce sunt mai mici decât valoarea 1 milimetru.

**DATE DESPRE IMOBILUL NR. 6529**

Oficiul de Cadastru și Publicitate Imobiliară DOLJ
 Biroul de Cadastru și Publicitate Imobiliară Craiova

A. Partea I. Descrierea imobilului

TEREN Extravilan

Adresa: Jud. Dolj, T13 P44

Nr. Crt	Nr cadastral Nr. topografic	Suprafața* (mp)	Observații / Referințe
A1		2.052	Sector cadastral:6 Teren neimprejmuț;

B. Partea II. Proprietari și acte

Inscrieri privitoare la dreptul de proprietate și alte drepturi reale		Referințe
/		
Act Administrativ nr. TDP 450-2162, din 28/02/1994 emis de CJSDPAT DOLJ;		
B1	Intabulare, drept de PROPRIETATE, dobândit prin Reconstituire, cota actuala 1/1, cota initiala 1/1 1) PIRVU CONSTANTIN, LIPSA CNP 2) PIRVU CONSTANTIN, LIPSA CNP	A1

C. Partea III. SARCINI .

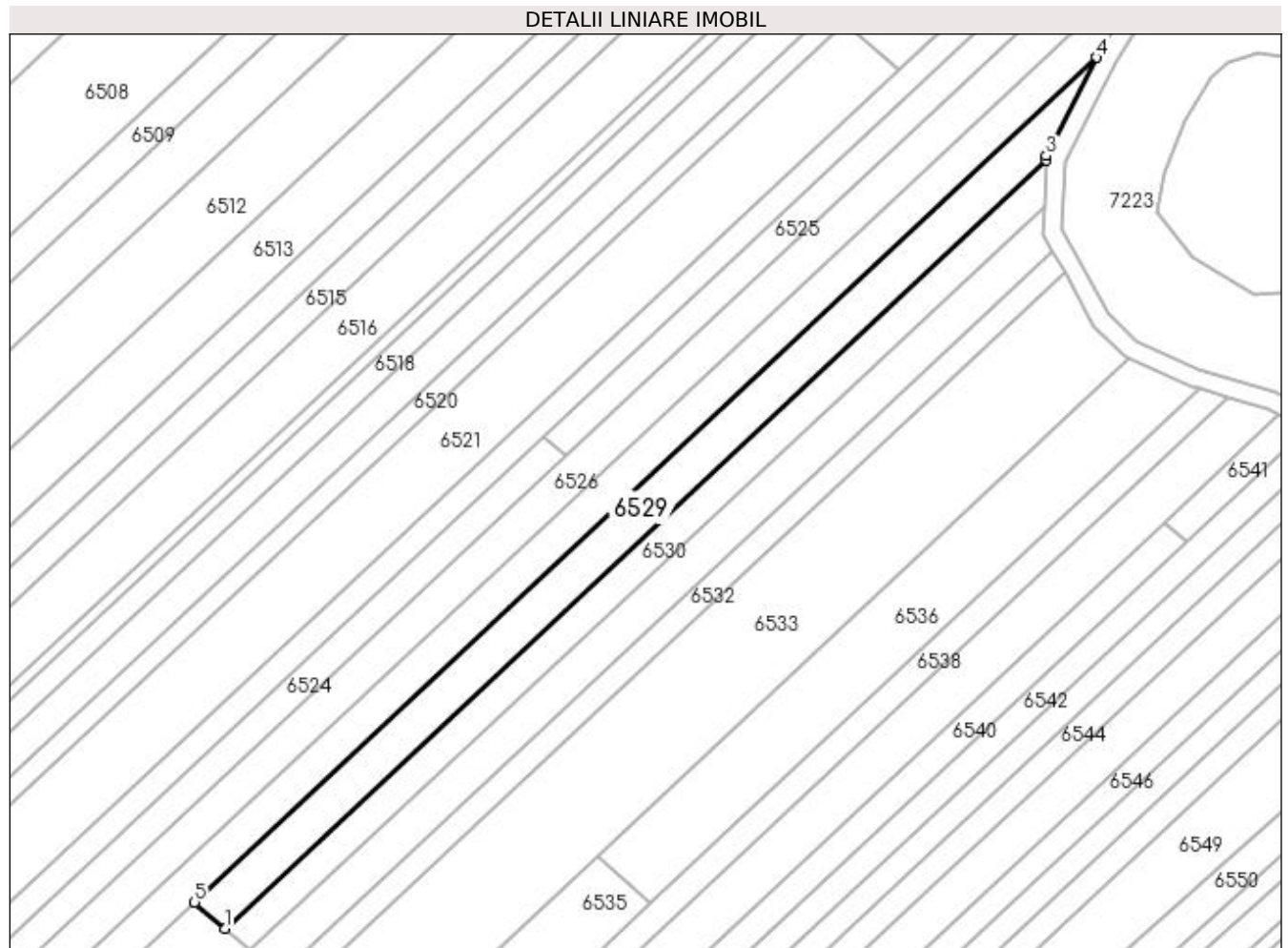
Inscrieri privind dezmembramentele dreptului de proprietate, drepturi reale de garanție și sarcini	Referințe
NU SUNT	

Anexa Nr. 1 La Partea I

Teren

Nr cadastral	Suprafața (mp)*	Observații / Referințe
	2.052	

* Suprafața este determinată în planul de proiecție Stereo 70.



Date referitoare la teren

Crt	Categorie folosință	Intravilan	Suprafața (mp)	Tarla	Parcelă	Nr. topo	Observații / Referințe
1	arabil	NU	2.052	13	44	-	

Lungime Segmente

1) Valorile lungimilor segmentelor sunt obținute din proiecție în plan.

Punct început	X / Y	Punct sfârșit	X / Y	Lungime segment (** (m)
1	431.826,909 304.205,998	2	431.998,186 304.366,236	234.546
2	431.998,186 304.366,236	3	431.998,217 304.367,056	0.821
3	431.998,217 304.367,056	4	432.008,731 304.387,539	23.024
4	432.008,731 304.387,539	5	431.820,515 304.211,453	257.743
5	431.820,515 304.211,453	1	431.826,909 304.205,998	8.405

**** Lungimile segmentelor sunt determinate în planul de proiecție Stereo 70 și sunt rotunjite la 1 milimetru.**

***** Distanța dintre puncte este formată din segmente cumulate ce sunt mai mici decât valoarea 1 milimetru.**

**DATE DESPRE IMOBILUL NR. 6530**

Oficiul de Cadastru și Publicitate Imobiliară DOLJ
Biroul de Cadastru și Publicitate Imobiliară Craiova

A. Partea I. Descrierea imobilului

TEREN Extravilan

Adresa: Jud. Dolj, T13 P45

Nr. Crt	Nr cadastral Nr. topografic	Suprafața* (mp)	Observații / Referințe
A1		1.596	Sector cadastral:6 Teren neimprejmuit;

B. Partea II. Proprietari și acte

Inscrieri privitoare la dreptul de proprietate și alte drepturi reale	Referințe
/	
Act Administrativ nr. TDP 477-2162, din 01/03/1994 emis de CJSDPAT DOLJ;	
B1	A1
Intabulare, drept de PROPRIETATE, dobândit prin Reconstituire, cota actuala 1/1, cota initiala 1/1 1) PÎRVU NICOLAE, LIPSA CNP	

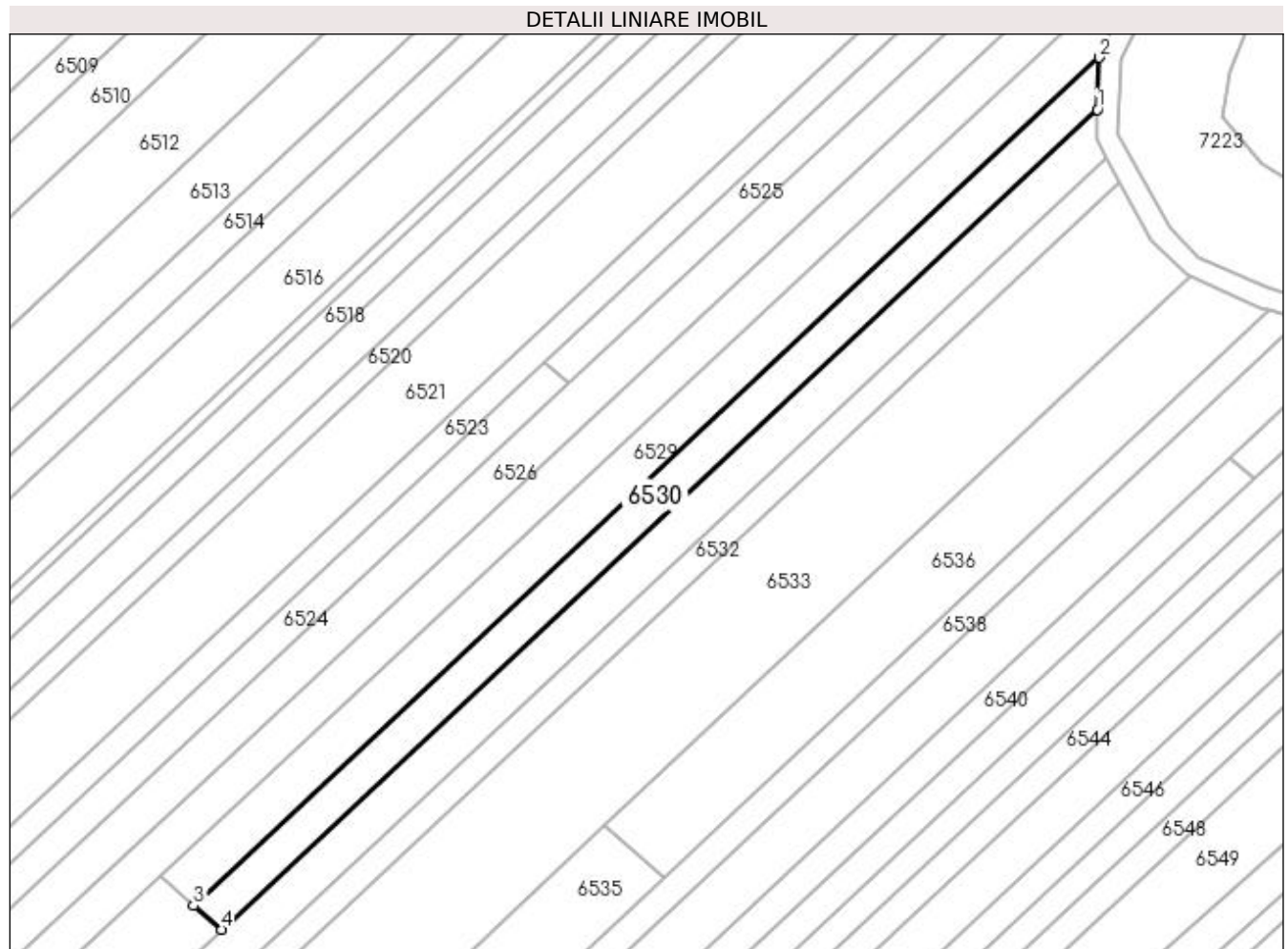
C. Partea III. SARCINI .

Inscrieri privind dezmembramintele dreptului de proprietate, drepturi reale de garanție și sarcini	Referințe
NU SUNT	

Anexa Nr. 1 La Partea I**Teren**

Nr cadastral	Suprafața (mp)*	Observații / Referințe
	1.596	

* Suprafața este determinată în planul de proiecție Stereo 70.

**Date referitoare la teren**

Crt	Categorie folosință	Intra vilan	Suprafața (mp)	Tarla	Parcelă	Nr. topo	Observații / Referințe
1	arabil	NU	1.596	13	45	-	

Lungime Segmente

1) Valorile lungimilor segmentelor sunt obținute din proiecție în plan.

Punct început	X / Y	Punct sfârșit	X / Y	Lungime segment (** (m)
1	431.997,805 304.356,404	2	431.998,186 304.366,236	9.839
2	431.998,186 304.366,236	3	431.826,909 304.205,998	234.546
3	431.826,909 304.205,998	4	431.832,206 304.201,478	6.963
4	431.832,206 304.201,478	1	431.997,805 304.356,404	226.771

**** Lungimile segmentelor sunt determinate în planul de proiecție Stereo 70 și sunt rotunjite la 1 milimetru.**

***** Distanța dintre puncte este formată din segmente cumulate ce sunt mai mici decât valoarea 1 milimetru.**

**DATE DESPRE IMOBILUL NR. 6531**

Oficiul de Cadastru și Publicitate Imobiliară DOLJ
Biroul de Cadastru și Publicitate Imobiliară Craiova

A. Partea I. Descrierea imobilului

TEREN Extravilan

Adresa: Jud. Dolj, T13 P46

Nr. Crt	Nr cadastral Nr. topografic	Suprafața* (mp)	Observații / Referințe
A1		3.608	Sector cadastral:6 Teren neimprejmuit;

B. Partea II. Proprietari și acte

Inscrieri privitoare la dreptul de proprietate și alte drepturi reale		Referințe
/		
Act Administrativ nr. TDP 476-2162, din 01/03/1994 emis de CJSDPAT DOLJ (Defunct conform certificat deces seria D10, nr. 510312 din data 02.04.2019);		
B1	Intabulare, drept de PROPRIETATE, dobandit prin Reconstituire, cota actuala 1/1, cota initiala 1/1 1) ION IOANA 2) ION FERDINICĂ DEFUNCT:Da	A1

C. Partea III. SARCINI .

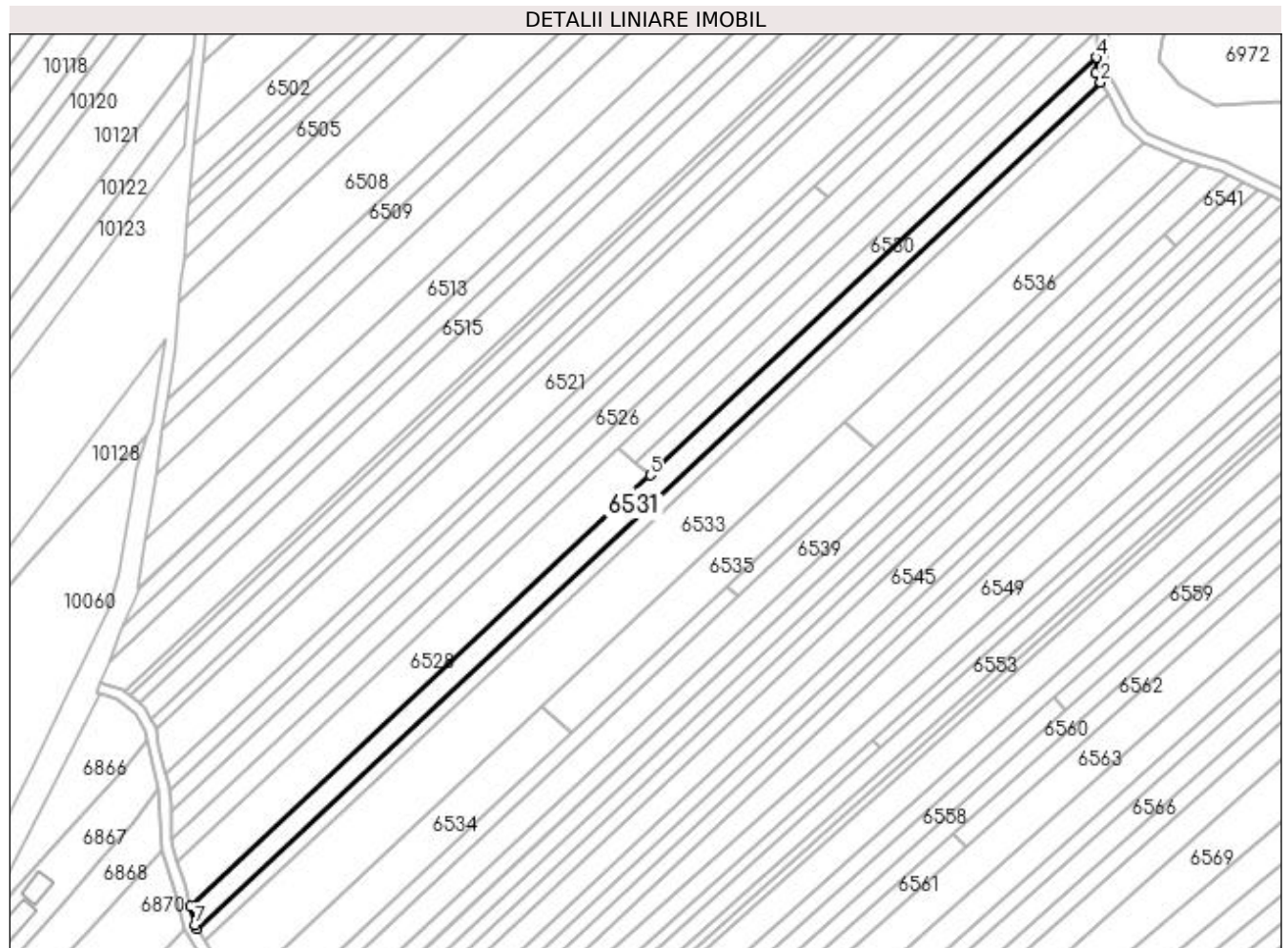
Inscrieri privind dezmembramintele dreptului de proprietate, drepturi reale de garanție și sarcini	Referințe
NU SUNT	

Anexa Nr. 1 La Partea I

Teren

Nr cadastral	Suprafața (mp)*	Observații / Referințe
	3.608	

* Suprafața este determinată în planul de proiecție Stereo 70.



Date referitoare la teren

Crt	Categorie folosință	Intravilan	Suprafața (mp)	Tarla	Parcelă	Nr. topo	Observații / Referințe
1	arabil	NU	3.608	13	46	-	

Lungime Segmente

1) Valorile lungimilor segmentelor sunt obținute din proiecție în plan.

Punct început	X / Y	Punct sfârșit	X / Y	Lungime segment (** (m)
1	431.663,879 304.033,25	2	431.999,519 304.347,26	459.626
2	431.999,519 304.347,26	3	431.997,587 304.350,773	4.009
3	431.997,587 304.350,773	4	431.997,805 304.356,404	5.635
4	431.997,805 304.356,404	5	431.832,206 304.201,478	226.771
5	431.832,206 304.201,478	6	431.661,288 304.041,575	234.055

Punct început	X / Y	Punct sfârșit	X / Y	Lungime segment (** (m)
6	431.661,288 304.041,575	7	431.663,087 304.034,581	7.222
7	431.663,087 304.034,581	1	431.663,879 304.033,25	1.549

** Lungimile segmentelor sunt determinate în planul de proiecție Stereo 70 și sunt rotunjite la 1 milimetru.

*** Distanța dintre puncte este formată din segmente cumulate ce sunt mai mici decât valoarea 1 milimetru.

**DATE DESPRE IMOBILUL NR. 6532**

Oficiul de Cadastru și Publicitate Imobiliară DOLJ
Biroul de Cadastru și Publicitate Imobiliară Craiova

A. Partea I. Descrierea imobilului

TEREN Extravilan

Adresa: Jud. Dolj, T13 P47

Nr. Crt	Nr cadastral Nr. topografic	Suprafața* (mp)	Observații / Referințe
A1		2.331	Sector cadastral:6 Teren neimprejmuit;

B. Partea II. Proprietari și acte

Inscrieri privitoare la dreptul de proprietate și alte drepturi reale	Referințe
/	
Act Administrativ nr. TDP 499-2162, din 03/03/1994 emis de CJSDPAT DOLJ;	
B1	A1
Intabulare, drept de PROPRIETATE, dobândit prin Reconstituire, cota actuala 1/1, cota initiala 1/1 1) ION GHEORGHÎȚA, LIPSA CNP	

C. Partea III. SARCINI .

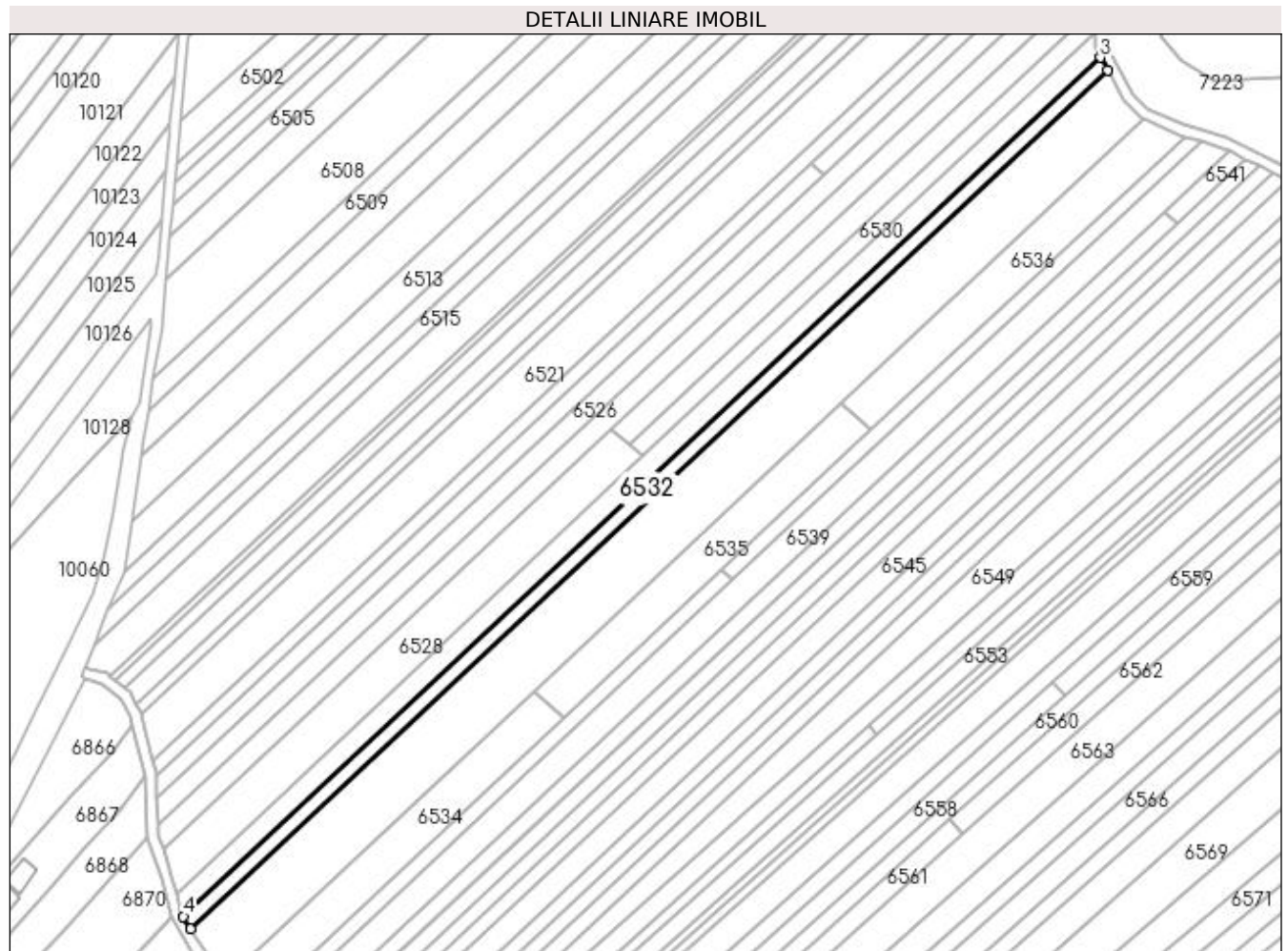
Inscrieri privind dezmembramintele dreptului de proprietate, drepturi reale de garanție și sarcini	Referințe
NU SUNT	

Anexa Nr. 1 La Partea I

Teren

Nr cadastral	Suprafața (mp)*	Observații / Referințe
	2.331	

* Suprafața este determinată în planul de proiecție Stereo 70.



Date referitoare la teren

Crt	Categorie folosință	Intra vilan	Suprafața (mp)	Tarla	Parcelă	Nr. topo	Observații / Referințe
1	arabil	NU	2.331	13	47	-	

Lungime Segmente

1) Valorile lungimilor segmentelor sunt obținute din proiecție în plan.

Punct început	X / Y	Punct sfârșit	X / Y	Lungime segment (** (m)
1	431.666,533 304.028,787	2	432.002,042 304.342,674	459.447
2	432.002,042 304.342,674	3	431.999,519 304.347,26	5.234
3	431.999,519 304.347,26	4	431.663,879 304.033,25	459.626
4	431.663,879 304.033,25	1	431.666,533 304.028,787	5.193

**** Lungimile segmentelor sunt determinate în planul de proiecție Stereo 70 și sunt rotunjite la 1 milimetru.**

***** Distanța dintre puncte este formată din segmente cumulate ce sunt mai mici decât valoarea 1 milimetru.**

**DATE DESPRE IMOBILUL NR. 6533**

Oficiul de Cadastru și Publicitate Imobiliară DOLJ
Biroul de Cadastru și Publicitate Imobiliară Craiova

A. Partea I. Descrierea imobilului

TEREN Extravilan

Adresa: Jud. Dolj, T13 P48

Nr. Crt	Nr cadastral Nr. topografic	Suprafața* (mp)	Observații / Referințe
A1		10.206	Sector cadastral:6 Teren neimprejmuit;

B. Partea II. Proprietari și acte

Inscrieri privitoare la dreptul de proprietate și alte drepturi reale	Referințe
/	
Act Administrativ nr. TDP 459-2162, din 28/02/1994 emis de CJSDPAT DOLJ;	
B1	A1
Intabulare, drept de PROPRIETATE, dobandit prin Reconstituire, cota actuala 1/1, cota initiala 1/1 1) CIUCA ION, LIPSA CNP	

C. Partea III. SARCINI .

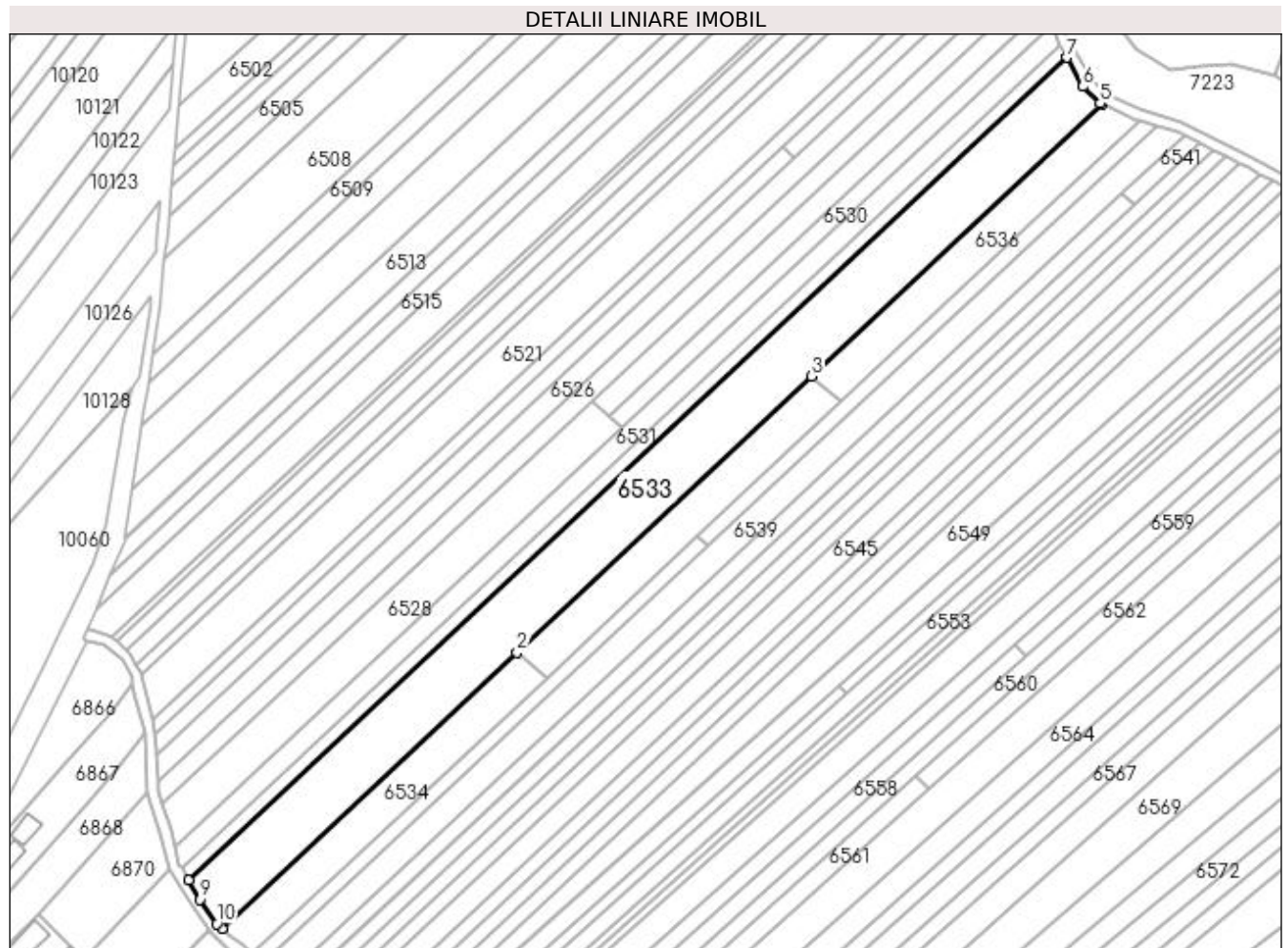
Inscrieri privind dezmembramintele dreptului de proprietate, drepturi reale de garanție și sarcini	Referințe
NU SUNT	

Anexa Nr. 1 La Partea I

Teren

Nr cadastral	Suprafața (mp)*	Observații / Referințe
	10.206	

* Suprafața este determinată în planul de proiecție Stereo 70.



Date referitoare la teren

Crt	Categorie folosință	Intra vilan	Suprafața (mp)	Tarla	Parcelă	Nr. topo	Observații / Referințe
1	arabil	NU	10.206	13	48	-	

Lungime Segmente

1) Valorile lungimilor segmentelor sunt obținute din proiecție în plan.

Punct început	X / Y	Punct sfârșit	X / Y	Lungime segment (** (m)
1	431.679,272 304.010,285	2	431.791,928 304.115,681	154.271
2	431.791,928 304.115,681	3	431.904,522 304.221,019	154.187
3	431.904,522 304.221,019	4	432.015,485 304.324,831	151.953
4	432.015,485 304.324,831	5	432.014,708 304.325,183	0.853
5	432.014,708 304.325,183	6	432.008,128 304.331,61	9.198

Punct început	X / Y	Punct sfârșit	X / Y	Lungime segment (** (m)
6	432.008,128 304.331,61	7	432.002,042 304.342,674	12.627
7	432.002,042 304.342,674	8	431.666,533 304.028,787	459.447
8	431.666,533 304.028,787	9	431.670,935 304.021,387	8.61
9	431.670,935 304.021,387	10	431.677,231 304.011,987	11.314
10	431.677,231 304.011,987	1	431.679,272 304.010,285	2.658

** Lungimile segmentelor sunt determinate în planul de proiecție Stereo 70 și sunt rotunjite la 1 milimetru.

*** Distanța dintre puncte este formată din segmente cumulate ce sunt mai mici decât valoarea 1 milimetru.

**DATE DESPRE IMOBILUL NR. 6534**

Oficiul de Cadastru și Publicitate Imobiliară DOLJ
Biroul de Cadastru și Publicitate Imobiliară Craiova

A. Partea I. Descrierea imobilului

TEREN Extravilan

Adresa: Jud. Dolj, T13 P49

Nr. Crt	Nr cadastral Nr. topografic	Suprafața* (mp)	Observații / Referințe
A1		2.268	Sector cadastral:6 Teren neimprejmuit;

B. Partea II. Proprietari și acte

Inscrieri privitoare la dreptul de proprietate și alte drepturi reale	Referințe
/	
Act Administrativ nr. TDP 454-2162, din 28/02/1994 emis de CJSDPAT DOLJ;	
B1	A1
Intabulare, drept de PROPRIETATE, dobândit prin Reconstituire, cota actuala 1/1, cota initiala 1/1 1) JOIȚA MARIA, LIPSA CNP	

C. Partea III. SARCINI .

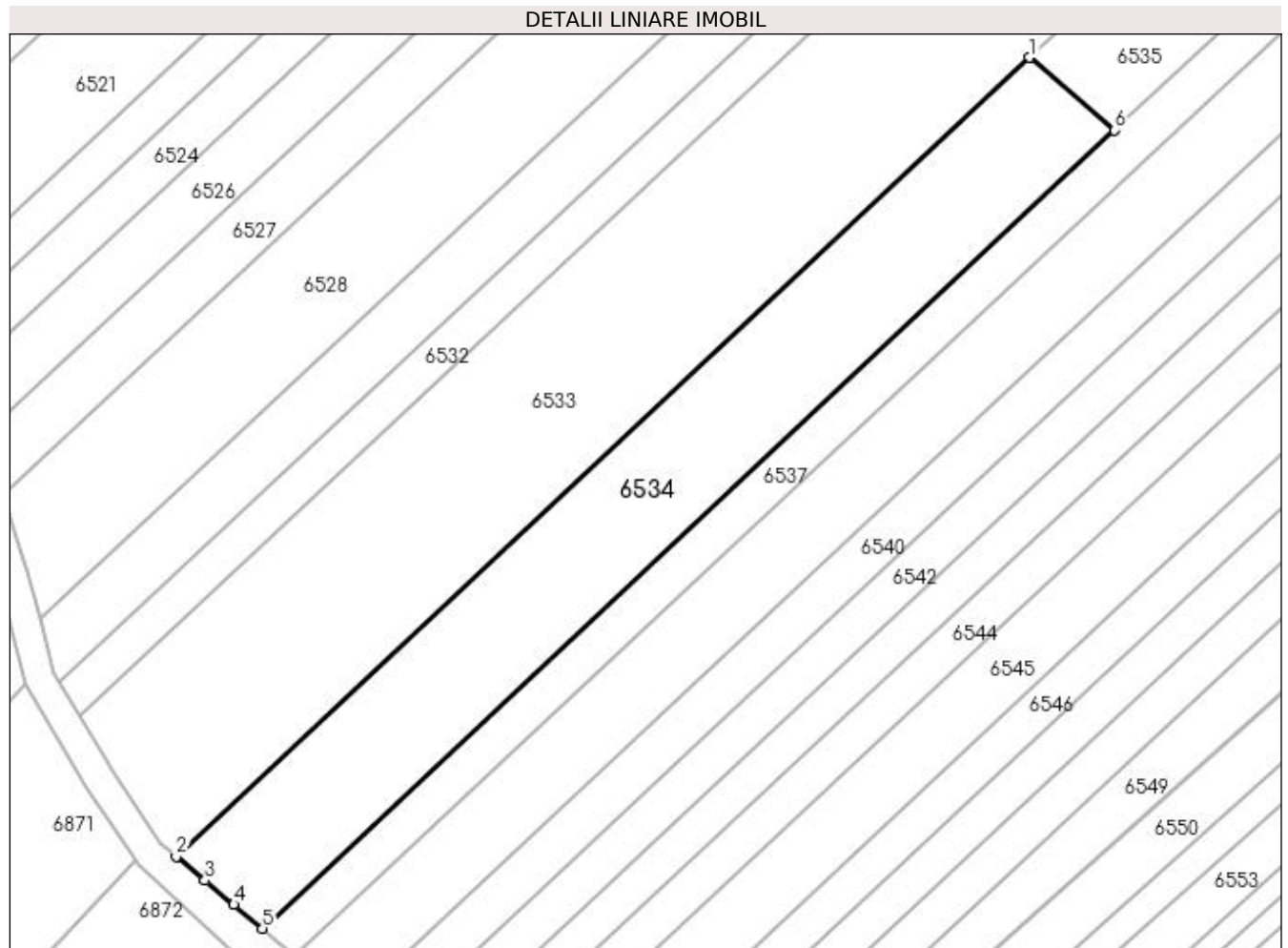
Inscrieri privind dezmembramintele dreptului de proprietate, drepturi reale de garanție și sarcini	Referințe
NU SUNT	

Anexa Nr. 1 La Partea I

Teren

Nr cadastral	Suprafața (mp)*	Observații / Referințe
	2.268	

* Suprafața este determinată în planul de proiecție Stereo 70.



Date referitoare la teren

Crt	Categorie folosință	Intra vilan	Suprafața (mp)	Tarla	Parcelă	Nr. topo	Observații / Referințe
1	arabil	NU	2.268	13	49	-	

Lungime Segmente

1) Valorile lungimilor segmentelor sunt obținute din proiecție în plan.

Punct început	X / Y	Punct sfârșit	X / Y	Lungime segment (** (m)
1	431.791,928 304.115,681	2	431.679,272 304.010,285	154.271
2	431.679,272 304.010,285	3	431.683,078 304.007,111	4.956
3	431.683,078 304.007,111	4	431.686,873 304.003,947	4.941
4	431.686,873 304.003,947	5	431.690,656 304.000,793	4.925
5	431.690,656 304.000,793	6	431.803,189 304.106,073	154.102

Punct început	X / Y	Punct sfârșit	X / Y	Lungime segment (** (m)
6	431.803,189 304.106,073	1	431.791,928 304.115,681	14.803

** Lungimile segmentelor sunt determinate în planul de proiecție Stereo 70 și sunt rotunjite la 1 milimetru.

*** Distanța dintre puncte este formată din segmente cumulate ce sunt mai mici decât valoarea 1 milimetru.

**DATE DESPRE IMOBILUL NR. 6535**

Oficiul de Cadastru și Publicitate Imobiliară DOLJ
Biroul de Cadastru și Publicitate Imobiliară Craiova

A. Partea I. Descrierea imobilului

TEREN Extravilan

Adresa: Jud. Dolj, T13 P50

Nr. Crt	Nr cadastral Nr. topografic	Suprafața* (mp)	Observații / Referințe
A1		2.268	Sector cadastral:6 Teren neimprejmuit;

B. Partea II. Proprietari și acte

Inscrieri privitoare la dreptul de proprietate și alte drepturi reale	Referințe
/	
Act Administrativ nr. TDP 463-2162, din 28/02/1994 emis de CJSDPAT DOLJ;	
B1	A1
Intabulare, drept de PROPRIETATE, dobândit prin Reconstituire, cota actuala 1/1, cota initiala 1/1 1) TUTA VICTOR, LIPSA CNP	

C. Partea III. SARCINI .

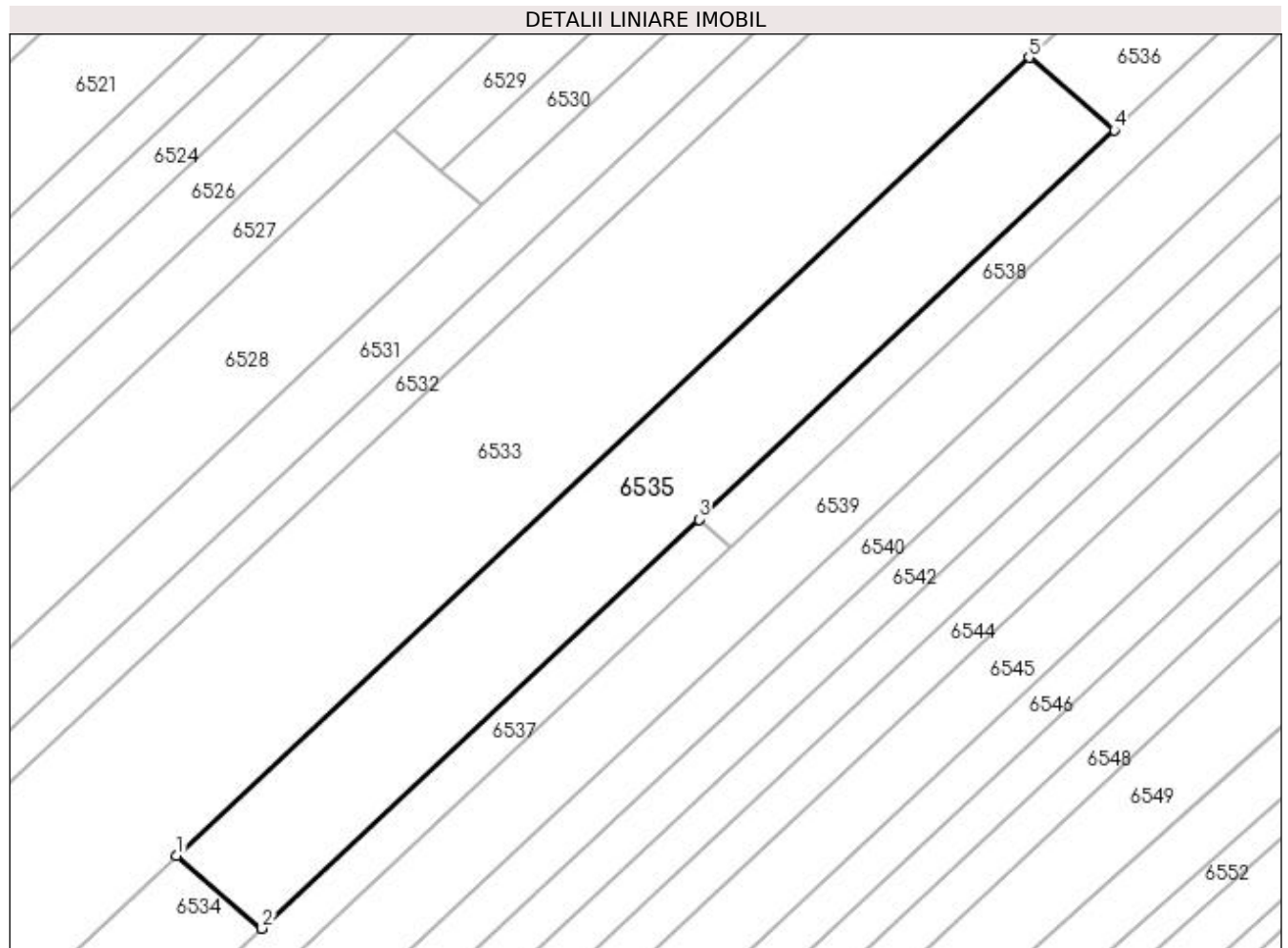
Inscrieri privind dezmembramintele dreptului de proprietate, drepturi reale de garanție și sarcini	Referințe
NU SUNT	

Anexa Nr. 1 La Partea I

Teren

Nr cadastral	Suprafața (mp)*	Observații / Referințe
	2.268	

* Suprafața este determinată în planul de proiecție Stereo 70.



Date referitoare la teren

Crt	Categorie folosință	Intravilan	Suprafața (mp)	Tarla	Parcelă	Nr. topo	Observații / Referințe
1	arabil	NU	2.268	13	50	-	

Lungime Segmente

1) Valorile lungimilor segmentelor sunt obținute din proiecție în plan.

Punct început	X / Y	Punct sfârșit	X / Y	Lungime segment (** (m)
1	431.791,928 304.115,681	2	431.803,189 304.106,073	14.803
2	431.803,189 304.106,073	3	431.860,903 304.160,068	79.034
3	431.860,903 304.160,068	4	431.915,783 304.211,411	75.153
4	431.915,783 304.211,411	5	431.904,522 304.221,019	14.803
5	431.904,522 304.221,019	1	431.791,928 304.115,681	154.187

**** Lungimile segmentelor sunt determinate în planul de proiecție Stereo 70 și sunt rotunjite la 1 milimetru.**

***** Distanța dintre puncte este formată din segmente cumulate ce sunt mai mici decât valoarea 1 milimetru.**

**DATE DESPRE IMOBILUL NR. 6536**

Oficiul de Cadastru și Publicitate Imobiliară DOLJ
Biroul de Cadastru și Publicitate Imobiliară Craiova

A. Partea I. Descrierea imobilului

TEREN Extravilan

Adresa: Jud. Dolj, T13 P51

Nr. Crt	Nr cadastral Nr. topografic	Suprafața* (mp)	Observații / Referințe
A1		2.268	Sector cadastral:6 Teren neimprejmuit;

B. Partea II. Proprietari și acte

Inscrieri privitoare la dreptul de proprietate și alte drepturi reale	Referințe
/	
Act Administrativ nr. TDP 485-2162, din 02/03/1994 emis de CJSDPAT DOLJ;	
B1	A1
Intabulare, drept de PROPRIETATE, dobândit prin Reconstituire, cota actuala 1/1, cota initiala 1/1 1) TUȚĂ GHEORGHE, LIPSA CNP	

C. Partea III. SARCINI .

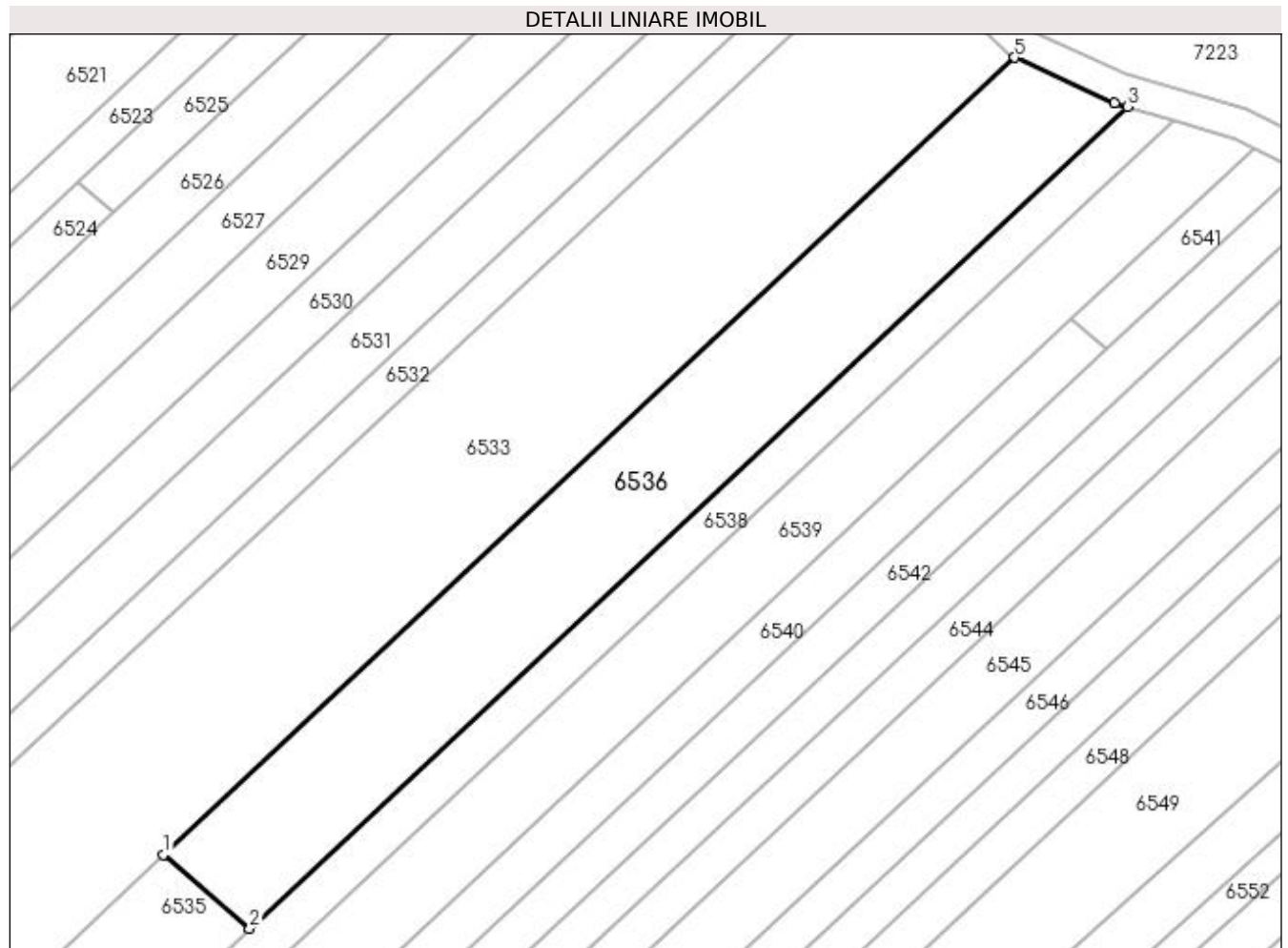
Inscrieri privind dezmembramintele dreptului de proprietate, drepturi reale de garanție și sarcini	Referințe
NU SUNT	

Anexa Nr. 1 La Partea I

Teren

Nr cadastral	Suprafața (mp)*	Observații / Referințe
	2.268	

* Suprafața este determinată în planul de proiecție Stereo 70.



Date referitoare la teren

Crt	Categorie folosință	Intra vilan	Suprafața (mp)	Tarla	Parcelă	Nr. topo	Observații / Referințe
1	arabil	NU	2.268	13	51	-	

Lungime Segmente

1) Valorile lungimilor segmentelor sunt obținute din proiecție în plan.

Punct început	X / Y	Punct sfârșit	X / Y	Lungime segment (** (m)
1	431.904,522 304.221,019	2	431.915,783 304.211,411	14.803
2	431.915,783 304.211,411	3	432.030,177 304.318,433	156.652
3	432.030,177 304.318,433	4	432.028,536 304.318,917	1.711
4	432.028,536 304.318,917	5	432.015,485 304.324,831	14.328
5	432.015,485 304.324,831	1	431.904,522 304.221,019	151.953

**** Lungimile segmentelor sunt determinate în planul de proiecție Stereo 70 și sunt rotunjite la 1 milimetru.**

***** Distanța dintre puncte este formată din segmente cumulate ce sunt mai mici decât valoarea 1 milimetru.**

**DATE DESPRE IMOBILUL NR. 6537**

Oficiul de Cadastru și Publicitate Imobiliară DOLJ
Biroul de Cadastru și Publicitate Imobiliară Craiova

A. Partea I. Descrierea imobilului

TEREN Extravilan

Adresa: Jud. Dolj, T13 P52

Nr. Crt	Nr cadastral Nr. topografic	Suprafața* (mp)	Observații / Referințe
A1		1.275	Sector cadastral:6 Teren neimprejmuit;

B. Partea II. Proprietari și acte

Inscrieri privitoare la dreptul de proprietate și alte drepturi reale	Referințe
/	
Act Administrativ nr. TDP 453-2162, din 28/02/1994 emis de CJSDPAT DOLJ;	
B1	A1
Intabulare, drept de PROPRIETATE, dobândit prin Reconstituire, cota actuala 1/1, cota initiala 1/1 1) CALOFIR RADU, LIPSA CNP	

C. Partea III. SARCINI .

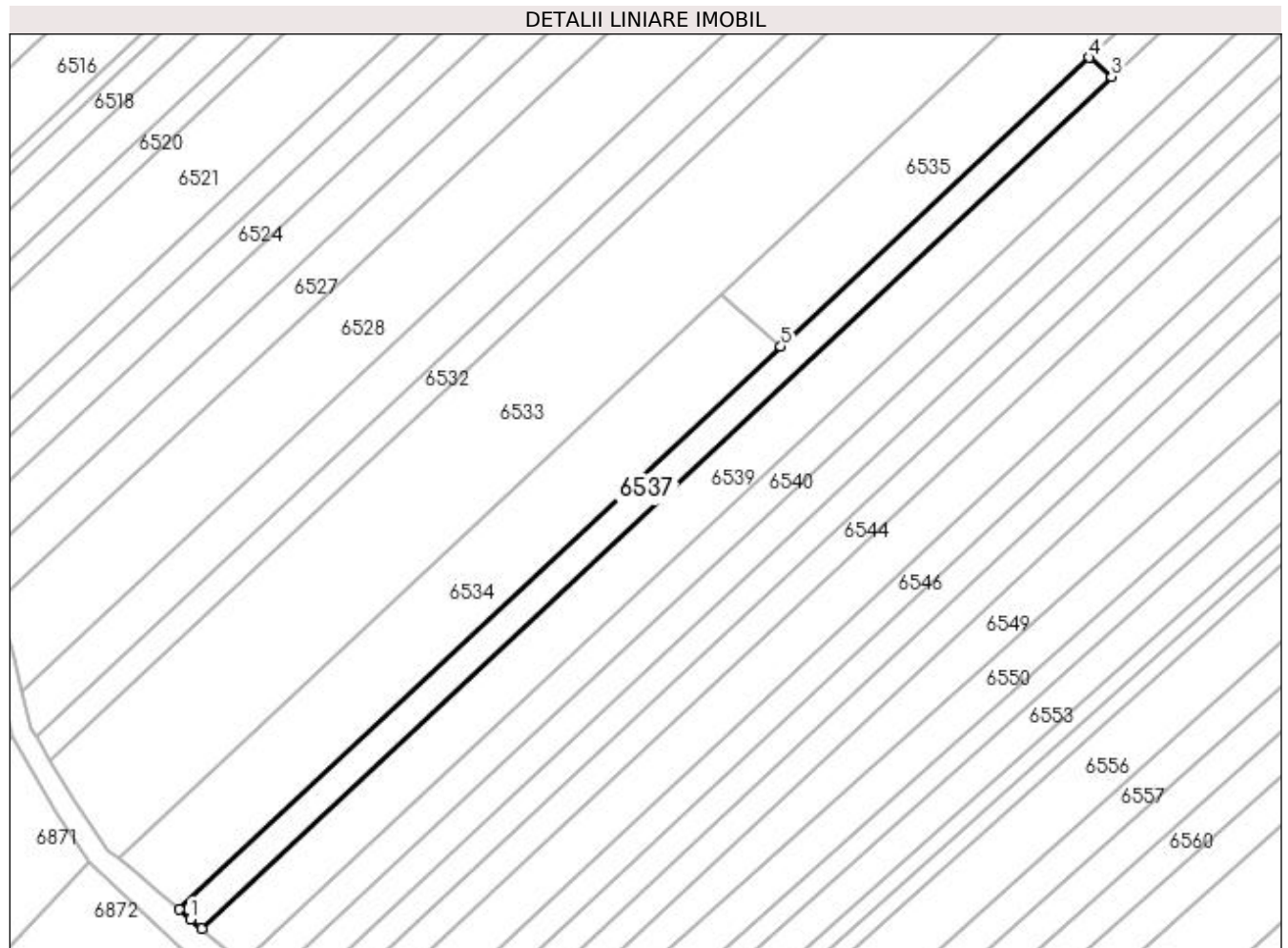
Inscrieri privind dezmembramintele dreptului de proprietate, drepturi reale de garanție și sarcini	Referințe
NU SUNT	

Anexa Nr. 1 La Partea I

Teren

Nr cadastral	Suprafața (mp)*	Observații / Referințe
	1.275	

* Suprafața este determinată în planul de proiecție Stereo 70.



Date referitoare la teren

Crt	Categorie folosință	Intra vilan	Suprafața (mp)	Tarla	Parcelă	Nr. topo	Observații / Referințe
1	arabil	NU	1.275	13	52	-	

Lungime Segmente

1) Valorile lungimilor segmentelor sunt obținute din proiecție în plan.

Punct început	X / Y	Punct sfârșit	X / Y	Lungime segment (** (m)
1	431.692,775 303.999,025	2	431.694,889 303.997,263	2.752
2	431.694,889 303.997,263	3	431.865,09 304.156,495	233.073
3	431.865,09 304.156,495	4	431.860,903 304.160,068	5.504
4	431.860,903 304.160,068	5	431.803,189 304.106,073	79.034
5	431.803,189 304.106,073	6	431.690,656 304.000,793	154.102

Punct început	X / Y	Punct sfârșit	X / Y	Lungime segment (** (m)
6	431.690,656 304.000,793	1	431.692,775 303.999,025	2.76

** Lungimile segmentelor sunt determinate în planul de proiecție Stereo 70 și sunt rotunjite la 1 milimetru.

*** Distanța dintre puncte este formată din segmente cumulate ce sunt mai mici decât valoarea 1 milimetru.

**DATE DESPRE IMOBILUL NR. 6538**

Oficiul de Cadastru și Publicitate Imobiliară DOLJ
Biroul de Cadastru și Publicitate Imobiliară Craiova

A. Partea I. Descrierea imobilului

TEREN Extravilan

Adresa: Jud. Dolj, T13 P53

Nr. Crt	Nr cadastral Nr. topografic	Suprafața* (mp)	Observații / Referințe
A1		1.275	Sector cadastral:6 Teren neimprejmuit;

B. Partea II. Proprietari și acte

Inscrieri privitoare la dreptul de proprietate și alte drepturi reale	Referințe
/	
Act Notarial nr. CM 65, din 05/04/2013 emis de BNP Zăvoi Aurelian-Paul;	
B1	A1
Intabulare, drept de PROPRIETATE, dobandit prin Succesiune, cota actuala 1/1, cota initiala 1/1 1) VĂDUVA VASILICA	

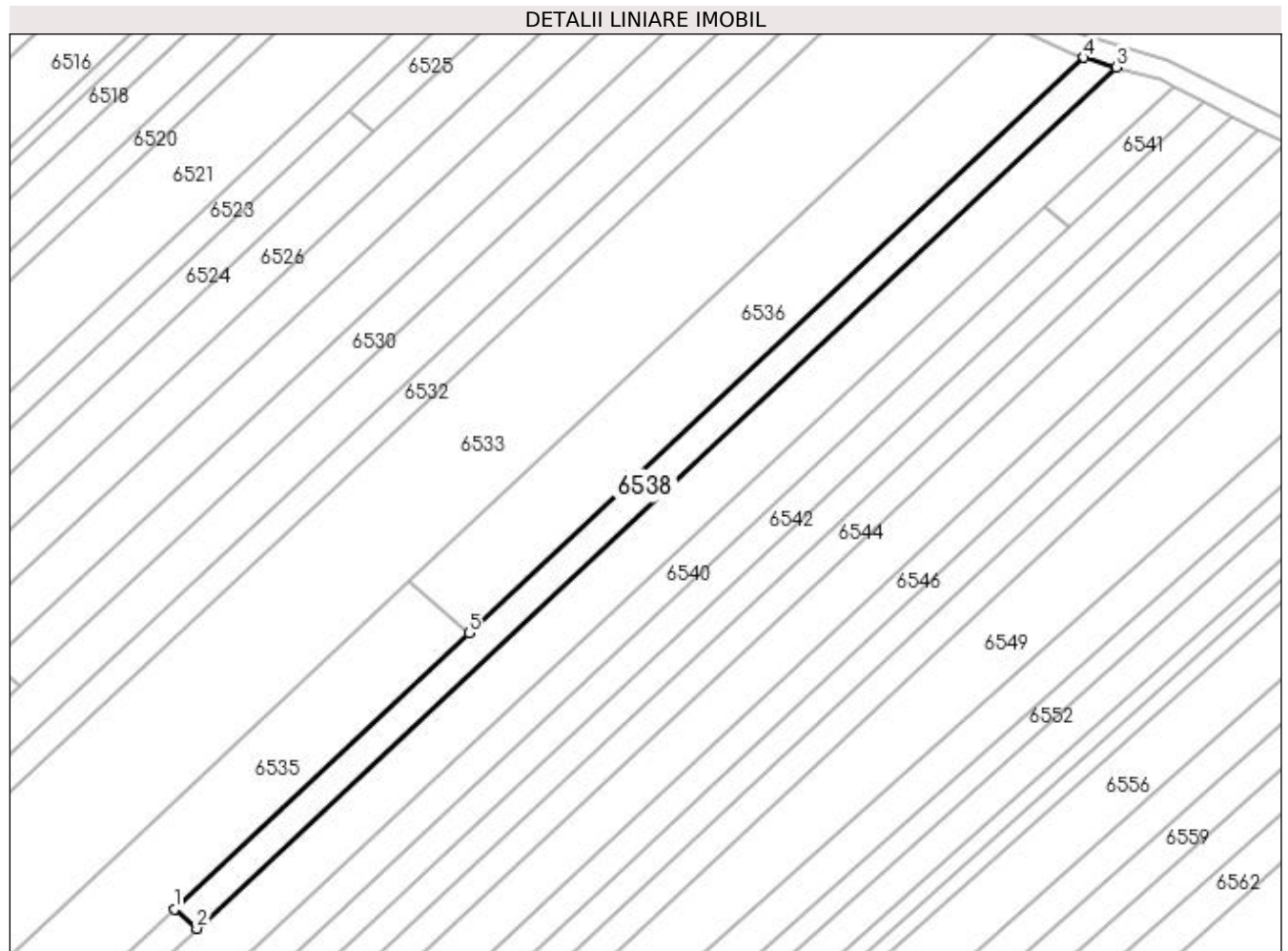
C. Partea III. SARCINI .

Inscrieri privind dezmembramintele dreptului de proprietate, drepturi reale de garanție și sarcini	Referințe
NU SUNT	

Anexa Nr. 1 La Partea I**Teren**

Nr cadastral	Suprafața (mp)*	Observații / Referințe
	1.275	

* Suprafața este determinată în planul de proiecție Stereo 70.

**Date referitoare la teren**

Crt	Categorie folosință	Intra vilan	Suprafața (mp)	Tarla	Parcelă	Nr. topo	Observații / Referințe
1	arabil	NU	1.275	13	53	-	

Lungime Segmente

1) Valorile lungimilor segmentelor sunt obținute din proiecție în plan.

Punct început	X / Y	Punct sfârșit	X / Y	Lungime segment (** (m)
1	431.860,903 304.160,068	2	431.865,09 304.156,495	5.504
2	431.865,09 304.156,495	3	432.036,264 304.316,637	234.406
3	432.036,264 304.316,637	4	432.030,177 304.318,433	6.346
4	432.030,177 304.318,433	5	431.915,783 304.211,411	156.652
5	431.915,783 304.211,411	1	431.860,903 304.160,068	75.153

**** Lungimile segmentelor sunt determinate în planul de proiecție Stereo 70 și sunt rotunjite la 1 milimetru.**

***** Distanța dintre puncte este formată din segmente cumulate ce sunt mai mici decât valoarea 1 milimetru.**

**DATE DESPRE IMOBILUL NR. 6539**

Oficiul de Cadastru și Publicitate Imobiliară DOLJ
Biroul de Cadastru și Publicitate Imobiliară Craiova

A. Partea I. Descrierea imobilului

TEREN Extravilan

Adresa: Jud. Dolj, T13 P54

Nr. Crt	Nr cadastral Nr. topografic	Suprafața* (mp)	Observații / Referințe
A1		4.617	Sector cadastral:6 Teren neimprejmuit;

B. Partea II. Proprietari și acte

Inscrieri privitoare la dreptul de proprietate și alte drepturi reale		Referințe
/		
Act Administrativ nr. TDP 1052-48563, din 30/03/1995 emis de CJSDPAT DOLJ;		
B1	Intabulare, drept de PROPRIETATE, dobândit prin Reconstituire, cota actuala 1/1, cota initiala 1/1 1) STROE MARIA, LIPSA CNP 2) SMARANDACHE GHEORGHE, LIPSA CNP 3) STAN VASILE, LIPSA CNP 4) STAN ION, LIPSA CNP	A1

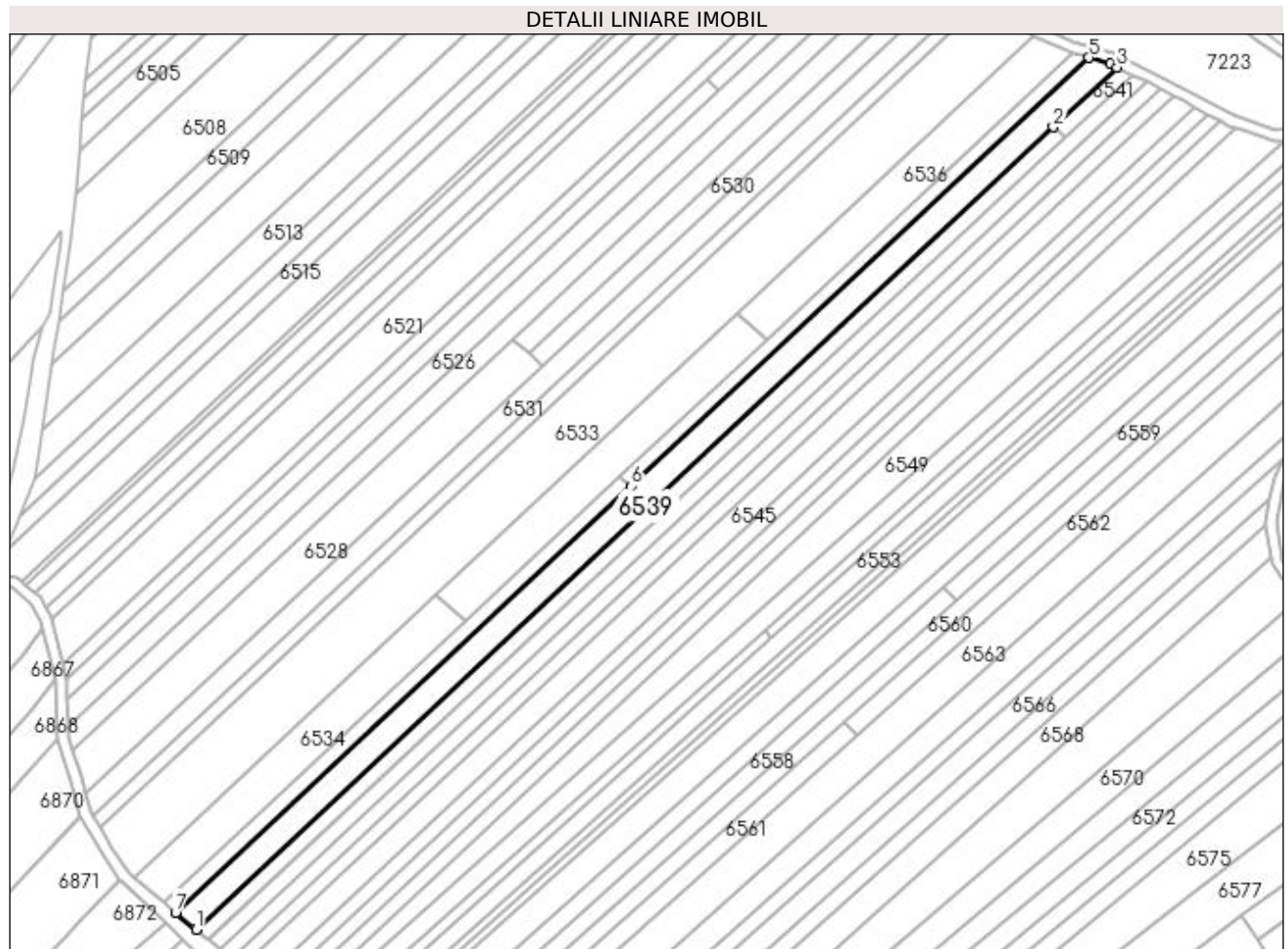
C. Partea III. SARCINI .

Inscrieri privind dezmembramintele dreptului de proprietate, drepturi reale de garanție și sarcini	Referințe
NU SUNT	

Anexa Nr. 1 La Partea I**Teren**

Nr cadastral	Suprafața (mp)*	Observații / Referințe
	4.617	

* Suprafața este determinată în planul de proiecție Stereo 70.

**Date referitoare la teren**

Crt	Categorie folosință	Intra vilan	Suprafața (mp)	Tarla	Parcelă	Nr. topo	Observații / Referințe
1	arabil	NU	4.617	13	54	-	

Lungime Segmente

1) Valorile lungimilor segmentelor sunt obținute din proiecție în plan.

Punct început	X / Y	Punct sfârșit	X / Y	Lungime segment (** (m)
1	431.702,497 303.990,919	2	432.022,911 304.290,684	438.776
2	432.022,911 304.290,684	3	432.046,788 304.313,022	32.697
3	432.046,788 304.313,022	4	432.044,306 304.314,265	2.776
4	432.044,306 304.314,265	5	432.036,264 304.316,637	8.385
5	432.036,264 304.316,637	6	431.865,09 304.156,495	234.406

Punct început	X / Y	Punct sfârșit	X / Y	Lungime segment (** (m)
6	431.865,09 304.156,495	7	431.694,889 303.997,263	233.073
7	431.694,889 303.997,263	1	431.702,497 303.990,919	9.906

** Lungimile segmentelor sunt determinate în planul de proiecție Stereo 70 și sunt rotunjite la 1 milimetru.

*** Distanța dintre puncte este formată din segmente cumulate ce sunt mai mici decât valoarea 1 milimetru.

**DATE DESPRE IMOBILUL NR. 6540**

Oficiul de Cadastru și Publicitate Imobiliară DOLJ
Biroul de Cadastru și Publicitate Imobiliară Craiova

A. Partea I. Descrierea imobilului

TEREN Extravilan

Adresa: Jud. Dolj, T15 P55

Nr. Crt	Nr cadastral Nr. topografic	Suprafața* (mp)	Observații / Referințe
A1		2.622	Sector cadastral:6 Teren neimprejmuit;

B. Partea II. Proprietari și acte

Inscrieri privitoare la dreptul de proprietate și alte drepturi reale	Referințe
/	
Act Administrativ nr. TDP 666-15093, din 11/05/1994 emis de CJSDPAT DOLJ;	
B1	A1
Intabulare, drept de PROPRIETATE, dobândit prin Reconstituire, cota actuala 1/1, cota initiala 1/1 1) HOTĂRANU MIHAI, LIPSA CNP	

C. Partea III. SARCINI .

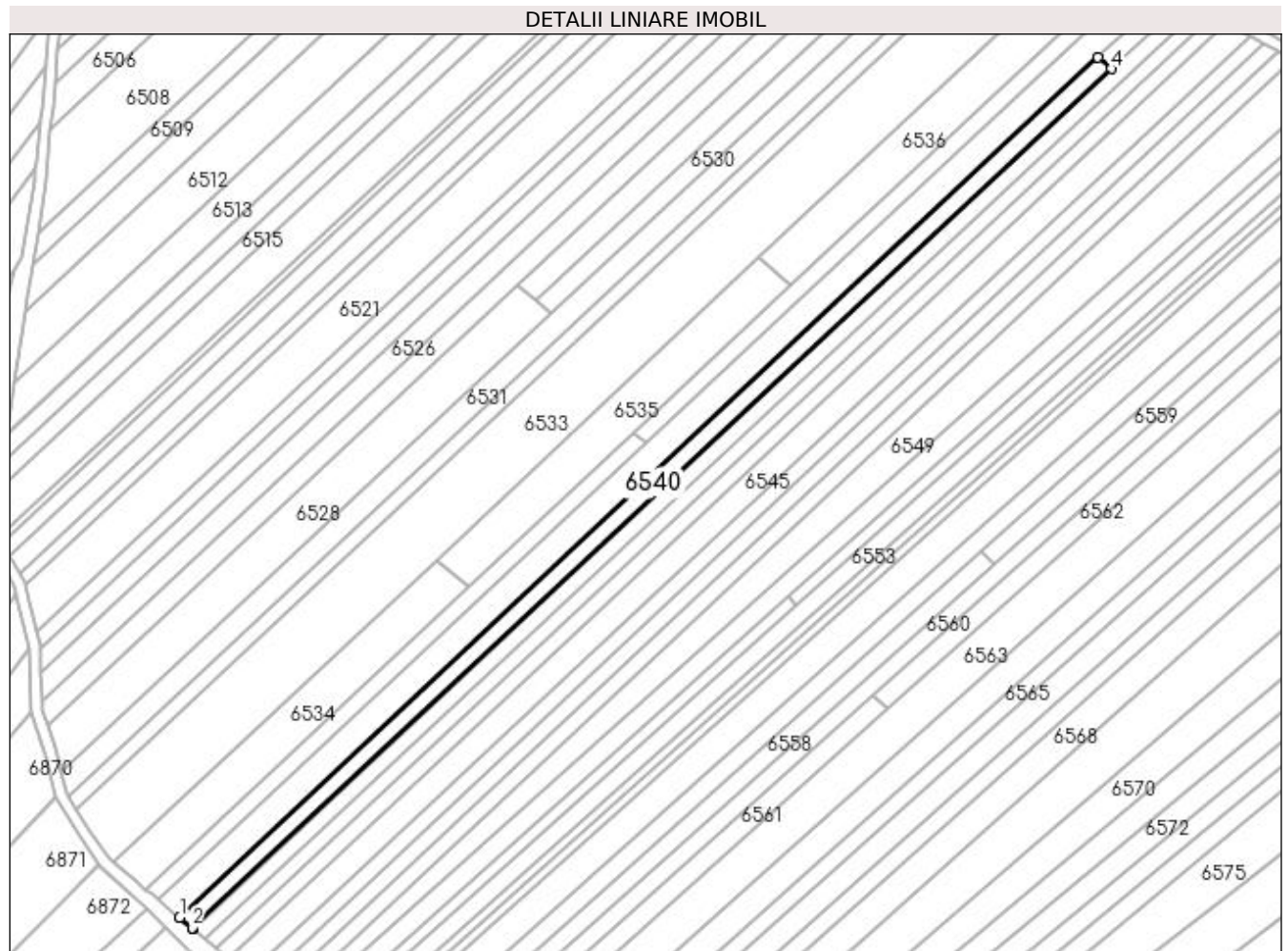
Inscrieri privind dezmembramintele dreptului de proprietate, drepturi reale de garanție și sarcini	Referințe
NU SUNT	

Anexa Nr. 1 La Partea I

Teren

Nr cadastral	Suprafața (mp)*	Observații / Referințe
	2.622	

* Suprafața este determinată în planul de proiecție Stereo 70.



Date referitoare la teren

Crt	Categorie folosință	Intra vilan	Suprafața (mp)	Tarla	Parcelă	Nr. topo	Observații / Referințe
1	arabil	NU	2.622	15	55	-	

Lungime Segmente

1) Valorile lungimilor segmentelor sunt obținute din proiecție în plan.

Punct început	X / Y	Punct sfârșit	X / Y	Lungime segment (** (m)
1	431.702,497 303.990,919	2	431.706,795 303.987,336	5.596
2	431.706,795 303.987,336	3	431.707,122 303.987,063	0.426
3	431.707,122 303.987,063	4	432.027,486 304.286,78	438.706
4	432.027,486 304.286,78	5	432.022,911 304.290,684	6.014
5	432.022,911 304.290,684	1	431.702,497 303.990,919	438.776

**** Lungimile segmentelor sunt determinate în planul de proiecție Stereo 70 și sunt rotunjite la 1 milimetru.**

***** Distanța dintre puncte este formată din segmente cumulate ce sunt mai mici decât valoarea 1 milimetru.**

**DATE DESPRE IMOBILUL NR. 6541**

Oficiul de Cadastru și Publicitate Imobiliară DOLJ
Biroul de Cadastru și Publicitate Imobiliară Craiova

A. Partea I. Descrierea imobilului

TEREN Extravilan

Adresa: Jud. Dolj, T13 P55/1

Nr. Crt	Nr cadastral Nr. topografic	Suprafața* (mp)	Observații / Referințe
A1		200	Sector cadastral:6 Teren neimprejmuit;

B. Partea II. Proprietari și acte

Inscrieri privitoare la dreptul de proprietate și alte drepturi reale	Referințe
/	
Act Administrativ nr. TDP 664-15093, din 11/05/1994 emis de CJSDPAT DOLJ;	
B1	A1
Intabulare, drept de PROPRIETATE, dobândit prin Reconstituire, cota actuala 1/1, cota initiala 1/1 1) PRECUPEȚU MIHAI, LIPSA CNP	

C. Partea III. SARCINI .

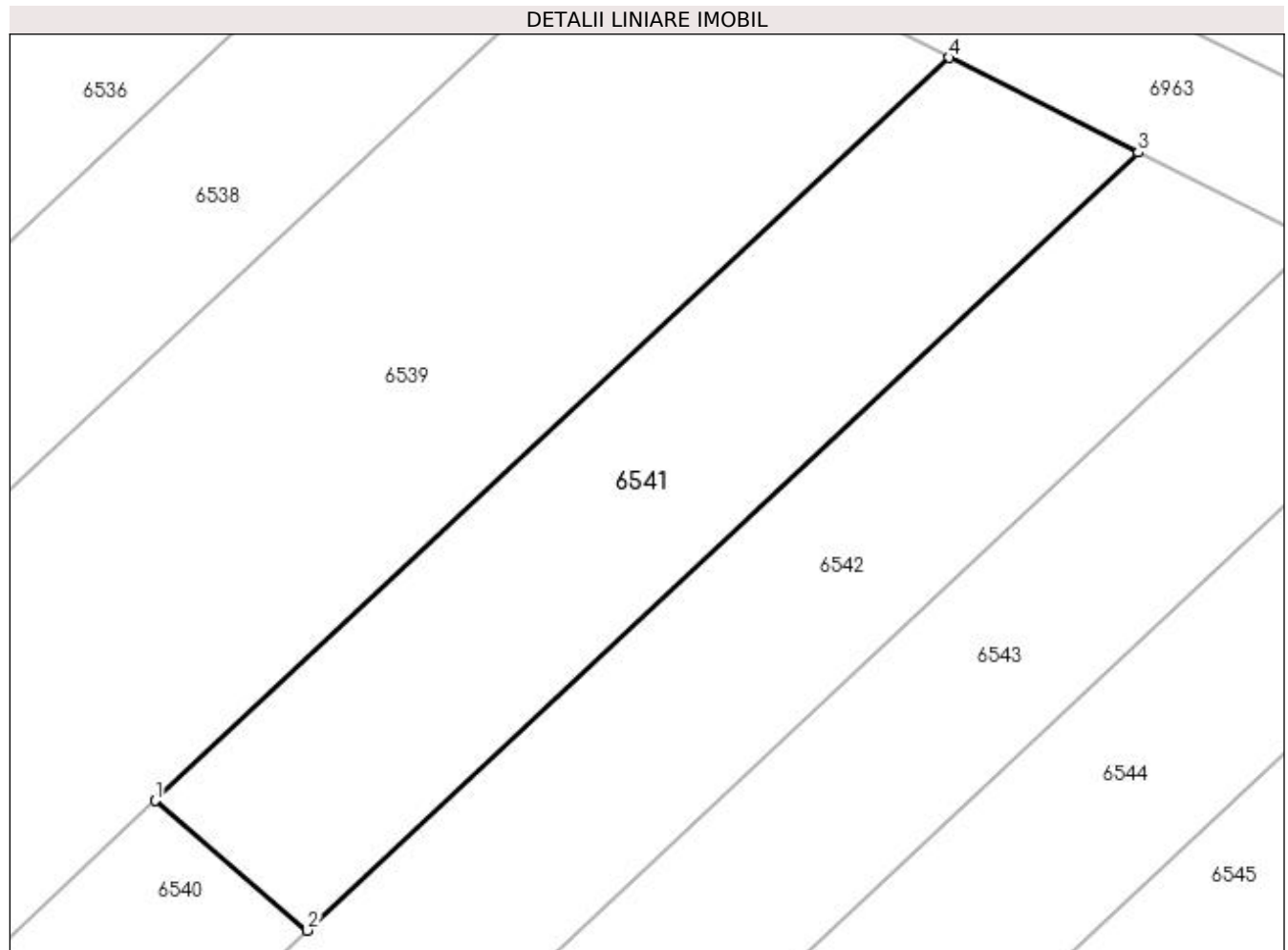
Inscrieri privind dezmembramintele dreptului de proprietate, drepturi reale de garanție și sarcini	Referințe
NU SUNT	

Anexa Nr. 1 La Partea I

Teren

Nr cadastral	Suprafața (mp)*	Observații / Referințe
	200	

* Suprafața este determinată în planul de proiecție Stereo 70.



Date referitoare la teren

Crt	Categorie folosință	Intra vilan	Suprafața (mp)	Tarla	Parcelă	Nr. topo	Observații / Referințe
1	arabil	NU	200	13	55/1	-	

Lungime Segmente

1) Valorile lungimilor segmentelor sunt obținute din proiecție în plan.

Punct început	X / Y	Punct sfârșit	X / Y	Lungime segment (** (m)
1	432.022,911 304.290,684	2	432.027,486 304.286,78	6.014
2	432.027,486 304.286,78	3	432.052,486 304.310,169	34.235
3	432.052,486 304.310,169	4	432.046,788 304.313,022	6.372
4	432.046,788 304.313,022	1	432.022,911 304.290,684	32.697

**** Lungimile segmentelor sunt determinate în planul de proiecție Stereo 70 și sunt rotunjite la 1 milimetru.**

***** Distanța dintre puncte este formată din segmente cumulate ce sunt mai mici decât valoarea 1 milimetru.**

**DATE DESPRE IMOBILUL NR. 6542**

Oficiul de Cadastru și Publicitate Imobiliară DOLJ
Biroul de Cadastru și Publicitate Imobiliară Craiova

A. Partea I. Descrierea imobilului

TEREN Extravilan

Adresa: Jud. Dolj, T13 P56

Nr. Crt	Nr cadastral Nr. topografic	Suprafața* (mp)	Observații / Referințe
A1		2.641	Sector cadastral:6 Teren neimprejmuit;

B. Partea II. Proprietari și acte

Inscrieri privitoare la dreptul de proprietate și alte drepturi reale	Referințe
/	
Act Administrativ nr. TDP 1619, din 14/01/2005 emis de CJSDPAT DOLJ;	
B1	A1
Intabulare, drept de PROPRIETATE, dobândit prin Reconstituire, cota actuala 1/1, cota inițiala 1/1 1) CALOMFIR DĂNILĂ, LIPSA CNP	

C. Partea III. SARCINI .

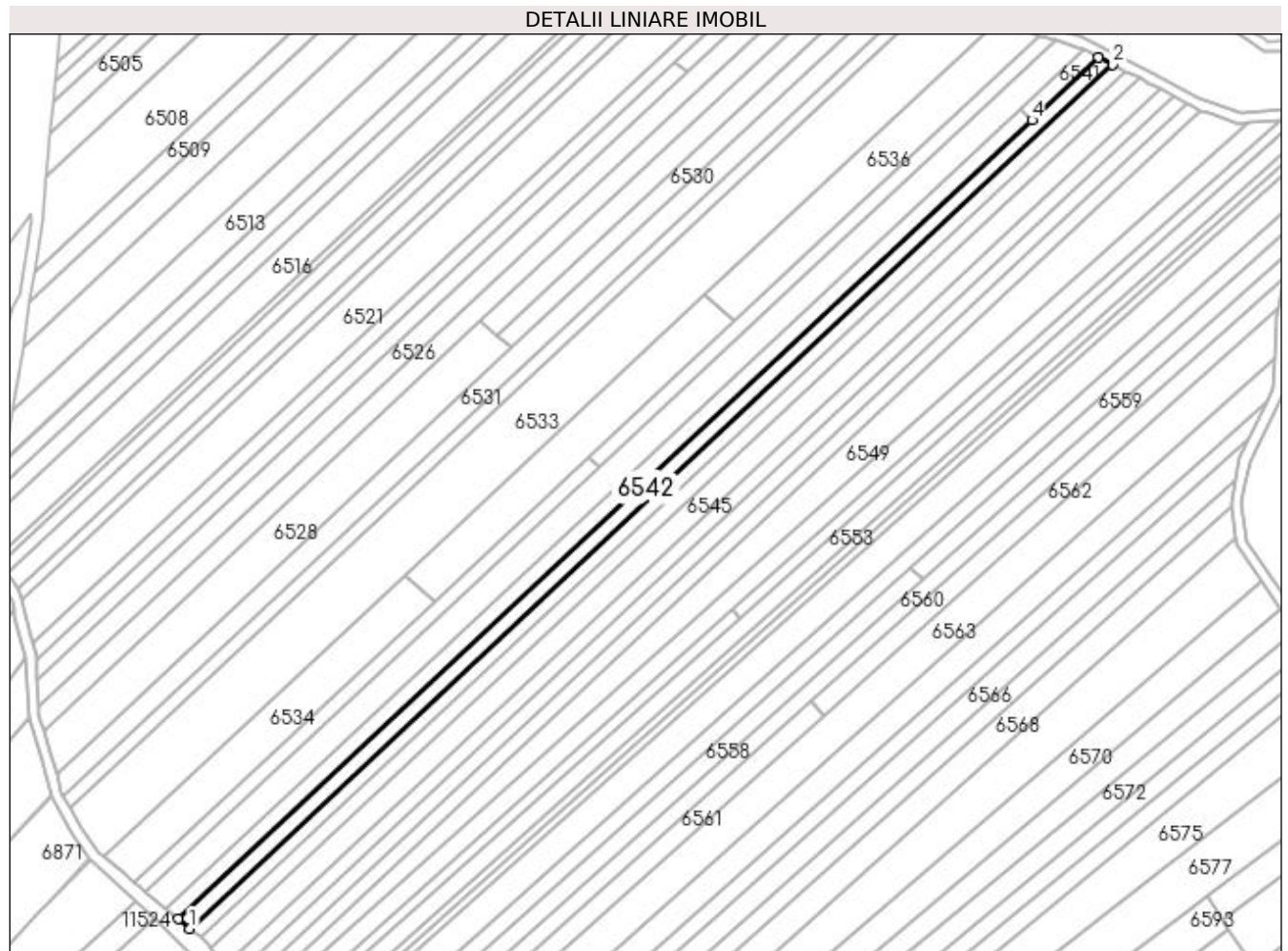
Inscrieri privind dezmembramintele dreptului de proprietate, drepturi reale de garanție și sarcini	Referințe
NU SUNT	

Anexa Nr. 1 La Partea I

Teren

Nr cadastral	Suprafața (mp)*	Observații / Referințe
	2.641	

* Suprafața este determinată în planul de proiecție Stereo 70.



Date referitoare la teren

Crt	Categorie folosință	Intravilan	Suprafața (mp)	Tarla	Parcelă	Nr. topo	Observații / Referințe
1	arabil	NU	2.641	13	56	-	

Lungime Segmente

1) Valorile lungimilor segmentelor sunt obținute din proiecție în plan.

Punct început	X / Y	Punct sfârșit	X / Y	Lungime segment (** (m)
1	431.711,438 303.983,464	2	432.057,802 304.307,507	474.312
2	432.057,802 304.307,507	3	432.052,486 304.310,169	5.945
3	432.052,486 304.310,169	4	432.027,486 304.286,78	34.235
4	432.027,486 304.286,78	5	431.707,122 303.987,063	438.706
5	431.707,122 303.987,063	1	431.711,438 303.983,464	5.62

**** Lungimile segmentelor sunt determinate în planul de proiecție Stereo 70 și sunt rotunjite la 1 milimetru.**

***** Distanța dintre puncte este formată din segmente cumulate ce sunt mai mici decât valoarea 1 milimetru.**

**DATE DESPRE IMOBILUL NR. 6543**

Oficiul de Cadastru și Publicitate Imobiliară DOLJ
 Biroul de Cadastru și Publicitate Imobiliară Craiova

A. Partea I. Descrierea imobilului

TEREN Extravilan

Adresa: Jud. Dolj, T13 P57

Nr. Crt	Nr cadastral Nr. topografic	Suprafața* (mp)	Observații / Referințe
A1		2.455	Sector cadastral:6 Teren neimprejmuit;

B. Partea II. Proprietari și acte

Inscrieri privitoare la dreptul de proprietate și alte drepturi reale	Referințe
/	
Act Notarial nr. APV 2160, din 19/04/2014 emis de BIN Gunescu-Tudor Marinela-Daniela;	
B1	A1
Intabulare, drept de PROPRIETATE, dobandit prin lesire Din Indiviziune, cota actuala 1/1, cota initiala 1/1 1) POPESCU MARIN	

C. Partea III. SARCINI .

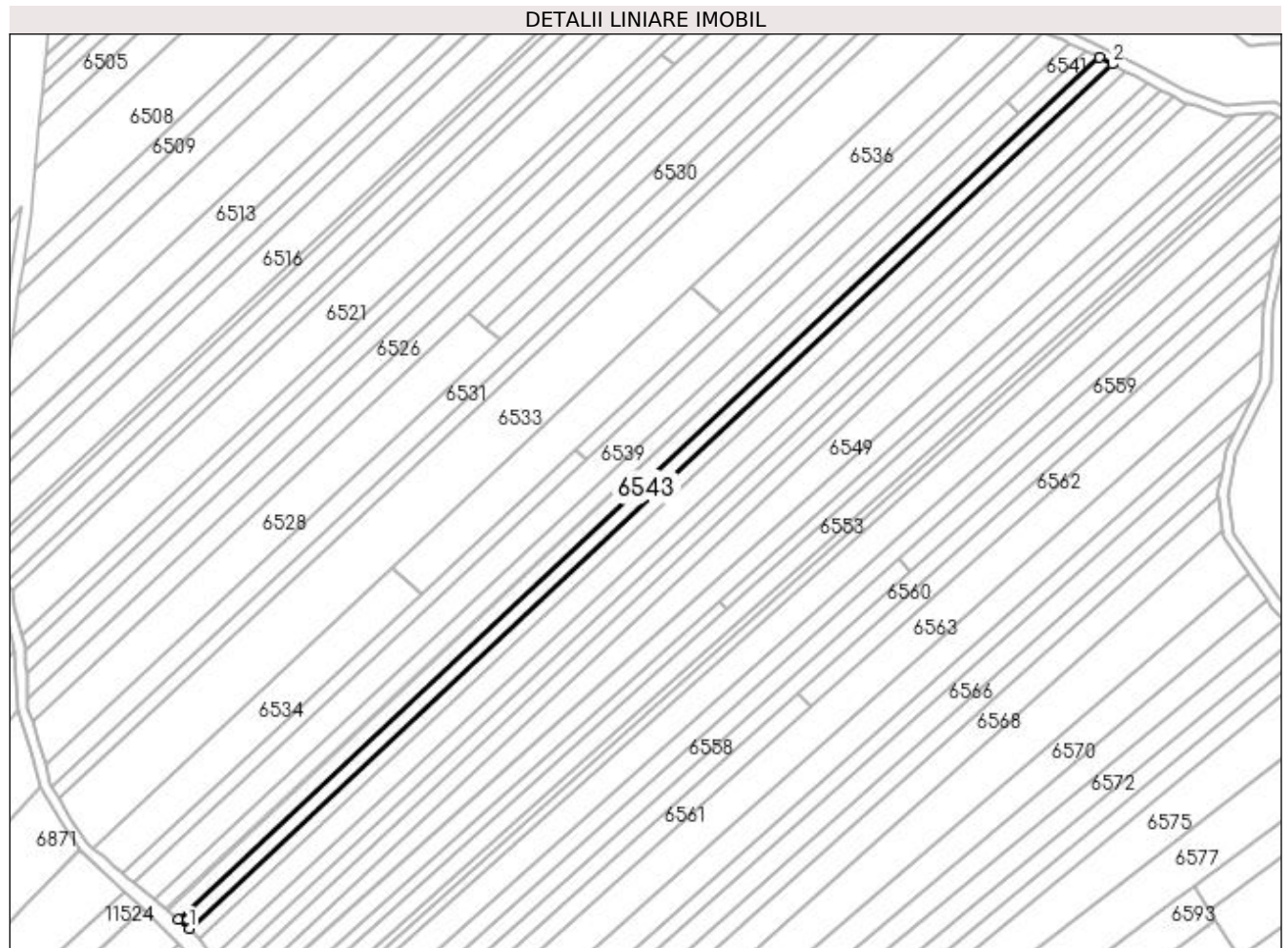
Inscrieri privind dezmembramintele dreptului de proprietate, drepturi reale de garanție și sarcini	Referințe
NU SUNT	

Anexa Nr. 1 La Partea I

Teren

Nr cadastral	Suprafața (mp)*	Observații / Referințe
	2.455	

* Suprafața este determinată în planul de proiecție Stereo 70.



Date referitoare la teren

Crt	Categorie folosință	Intravilan	Suprafața (mp)	Tarla	Parcelă	Nr. topo	Observații / Referințe
1	arabil	NU	2.455	13	57	-	

Lungime Segmente

1) Valorile lungimilor segmentelor sunt obținute din proiecție în plan.

Punct început	X / Y	Punct sfârșit	X / Y	Lungime segment (** (m)
1	431.715,439 303.980,129	2	432.062,731 304.305,039	475.582
2	432.062,731 304.305,039	3	432.057,802 304.307,507	5.512
3	432.057,802 304.307,507	4	431.711,438 303.983,464	474.312
4	431.711,438 303.983,464	1	431.715,439 303.980,129	5.209

**** Lungimile segmentelor sunt determinate în planul de proiecție Stereo 70 și sunt rotunjite la 1 milimetru.**

***** Distanța dintre puncte este formată din segmente cumulate ce sunt mai mici decât valoarea 1 milimetru.**

**DATE DESPRE IMOBILUL NR. 6544**

Oficiul de Cadastru și Publicitate Imobiliară DOLJ
Biroul de Cadastru și Publicitate Imobiliară Craiova

A. Partea I. Descrierea imobilului

TEREN Extravilan

Adresa: Jud. Dolj, T13 P58

Nr. Crt	Nr cadastral Nr. topografic	Suprafața* (mp)	Observații / Referințe
A1		2.580	Sector cadastral:6 Teren neimprejmuit;

B. Partea II. Proprietari și acte

Inscrieri privitoare la dreptul de proprietate și alte drepturi reale	Referințe
/	
Act Administrativ nr. TDP 667-15093, din 11/05/1994 emis de CJSDPAT DOLJ;	
B1	A1
Intabulare, drept de PROPRIETATE, dobândit prin Reconstituire, cota actuala 1/1, cota initiala 1/1 1) FLORIGANȚĂ MARIA, LIPSA CNP	

C. Partea III. SARCINI .

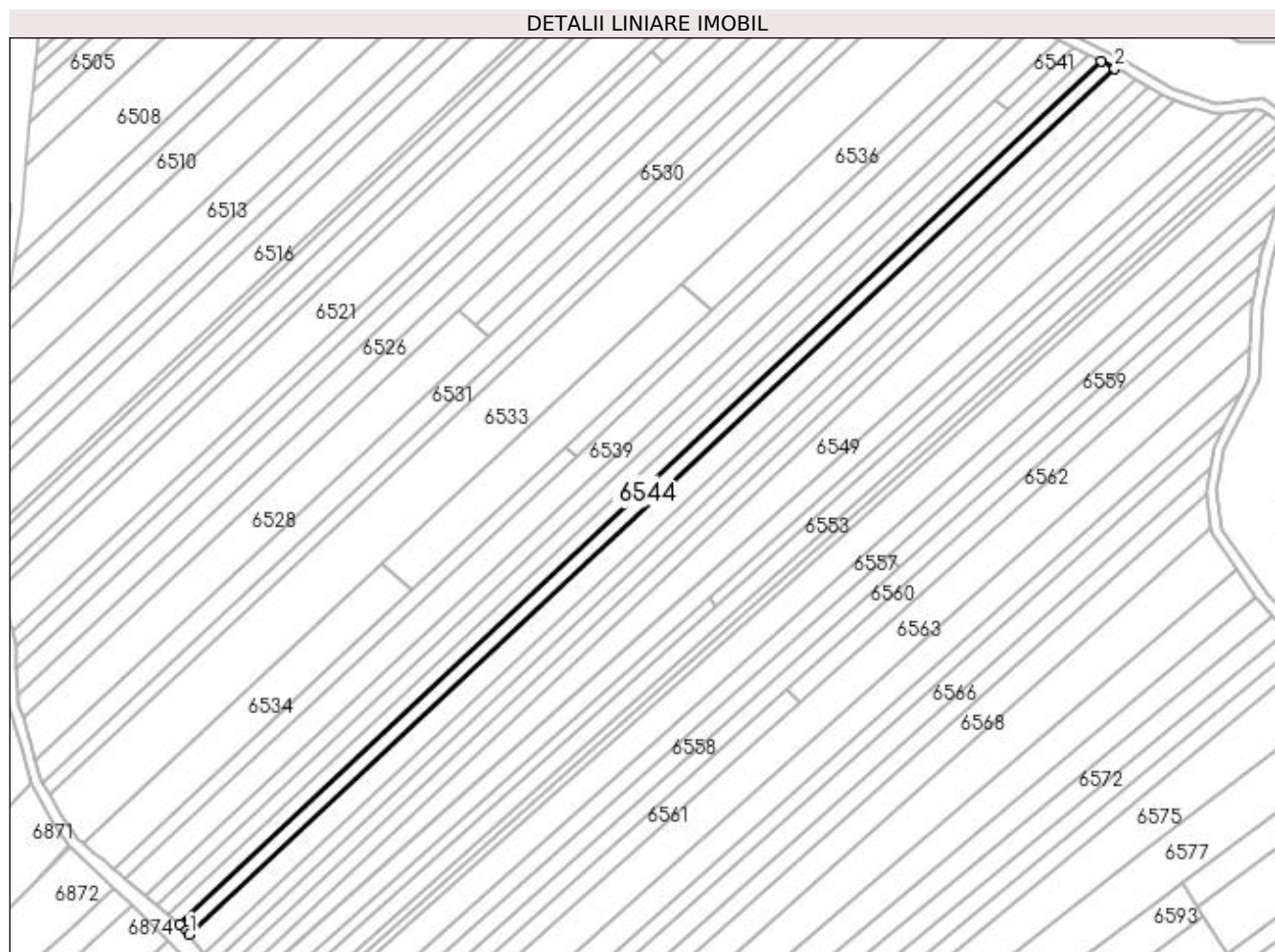
Inscrieri privind dezmembramintele dreptului de proprietate, drepturi reale de garanție și sarcini	Referințe
NU SUNT	

Anexa Nr. 1 La Partea I

Teren

Nr cadastral	Suprafața (mp)*	Observații / Referințe
	2.580	

* Suprafața este determinată în planul de proiecție Stereo 70.



Date referitoare la teren

Crt	Categorie folosință	Intravilan	Suprafața (mp)	Tarla	Parcelă	Nr. topo	Observații / Referințe
1	arabil	NU	2.580	13	58	-	

Lungime Segmente

1) Valorile lungimilor segmentelor sunt obținute din proiecție în plan.

Punct început	X / Y	Punct sfârșit	X / Y	Lungime segment (** (m)
1	431.719,245 303.976,273	2	432.067,895 304.302,453	477.441
2	432.067,895 304.302,453	3	432.062,731 304.305,039	5.775
3	432.062,731 304.305,039	4	431.715,439 303.980,129	475.582
4	431.715,439 303.980,129	5	431.718,042 303.977,958	3.39
5	431.718,042 303.977,958	1	431.719,245 303.976,273	2.07

**** Lungimile segmentelor sunt determinate în planul de proiecție Stereo 70 și sunt rotunjite la 1 milimetru.**

***** Distanța dintre puncte este formată din segmente cumulate ce sunt mai mici decât valoarea 1 milimetru.**

**DATE DESPRE IMOBILUL NR. 6545**

Oficiul de Cadastru și Publicitate Imobiliară DOLJ
Biroul de Cadastru și Publicitate Imobiliară Craiova

A. Partea I. Descrierea imobilului

TEREN Extravilan

Adresa: Jud. Dolj, T13 P59

Nr. Crt	Nr cadastral Nr. topografic	Suprafața* (mp)	Observații / Referințe
A1		4.128	Sector cadastral:6 Teren neimprejmuit;

B. Partea II. Proprietari și acte

Inscrieri privitoare la dreptul de proprietate și alte drepturi reale	Referințe
/	
Act Administrativ nr. TDP 485-2162, din 02/03/1994 emis de CJSDPAT DOLJ;	
B1	A1
Intabulare, drept de PROPRIETATE, dobândit prin Reconstituire, cota actuala 1/1, cota initiala 1/1 1) TUȚĂ GHEORGHE, LIPSA CNP	

C. Partea III. SARCINI .

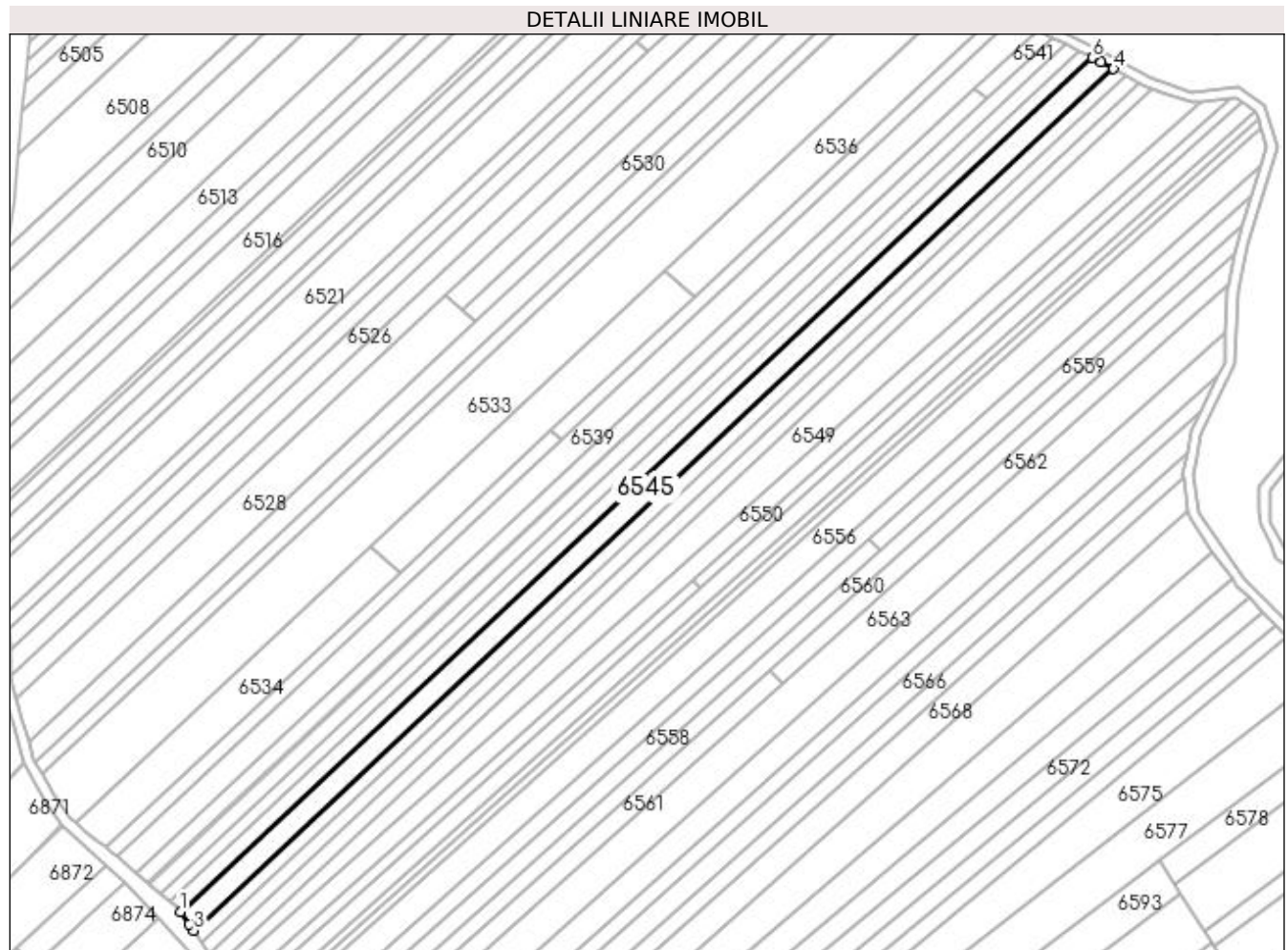
Inscrieri privind dezmembramintele dreptului de proprietate, drepturi reale de garanție și sarcini	Referințe
NU SUNT	

Anexa Nr. 1 La Partea I

Teren

Nr cadastral	Suprafața (mp)*	Observații / Referințe
	4.128	

* Suprafața este determinată în planul de proiecție Stereo 70.



Date referitoare la teren

Crt	Categorie folosință	Intravilan	Suprafața (mp)	Tarla	Parcelă	Nr. topo	Observații / Referințe
1	arabil	NU	4.128	13	59	-	

Lungime Segmente

1) Valorile lungimilor segmentelor sunt obținute din proiecție în plan.

Punct început	X / Y	Punct sfârșit	X / Y	Lungime segment (** (m)
1	431.719,245 303.976,273	2	431.722,626 303.971,537	5.819
2	431.722,626 303.971,537	3	431.724,291 303.969,205	2.865
3	431.724,291 303.969,205	4	432.075,934 304.298,186	481.541
4	432.075,934 304.298,186	5	432.071,156 304.300,82	5.456
5	432.071,156 304.300,82	6	432.067,895 304.302,453	3.647

Punct început	X / Y	Punct sfârşit	X / Y	Lungime segment (** (m)
6	432.067,895 304.302,453	1	431.719,245 303.976,273	477.441

** Lungimile segmentelor sunt determinate în planul de proiecţie Stereo 70 şi sunt rotunjite la 1 milimetru.

*** Distanţa dintre puncte este formată din segmente cumulate ce sunt mai mici decât valoarea 1 milimetru.

**DATE DESPRE IMOBILUL NR. 6546**

Oficiul de Cadastru și Publicitate Imobiliară DOLJ
Biroul de Cadastru și Publicitate Imobiliară Craiova

A. Partea I. Descrierea imobilului

TEREN Extravilan

Adresa: Jud. Dolj, T13 P60

Nr. Crt	Nr cadastral Nr. topografic	Suprafața* (mp)	Observații / Referințe
A1		2.580	Sector cadastral:6 Teren neimprejmuit;

B. Partea II. Proprietari și acte

Inscrieri privitoare la dreptul de proprietate și alte drepturi reale	Referințe
/	
Act Administrativ nr. TDP 667-15093, din 11/05/1994 emis de CJSDPAT DOLJ;	
B1	A1
Intabulare, drept de PROPRIETATE, dobândit prin Reconstituire, cota actuala 1/1, cota initiala 1/1 1) FLORIGANȚĂ MARIA, LIPSA CNP	

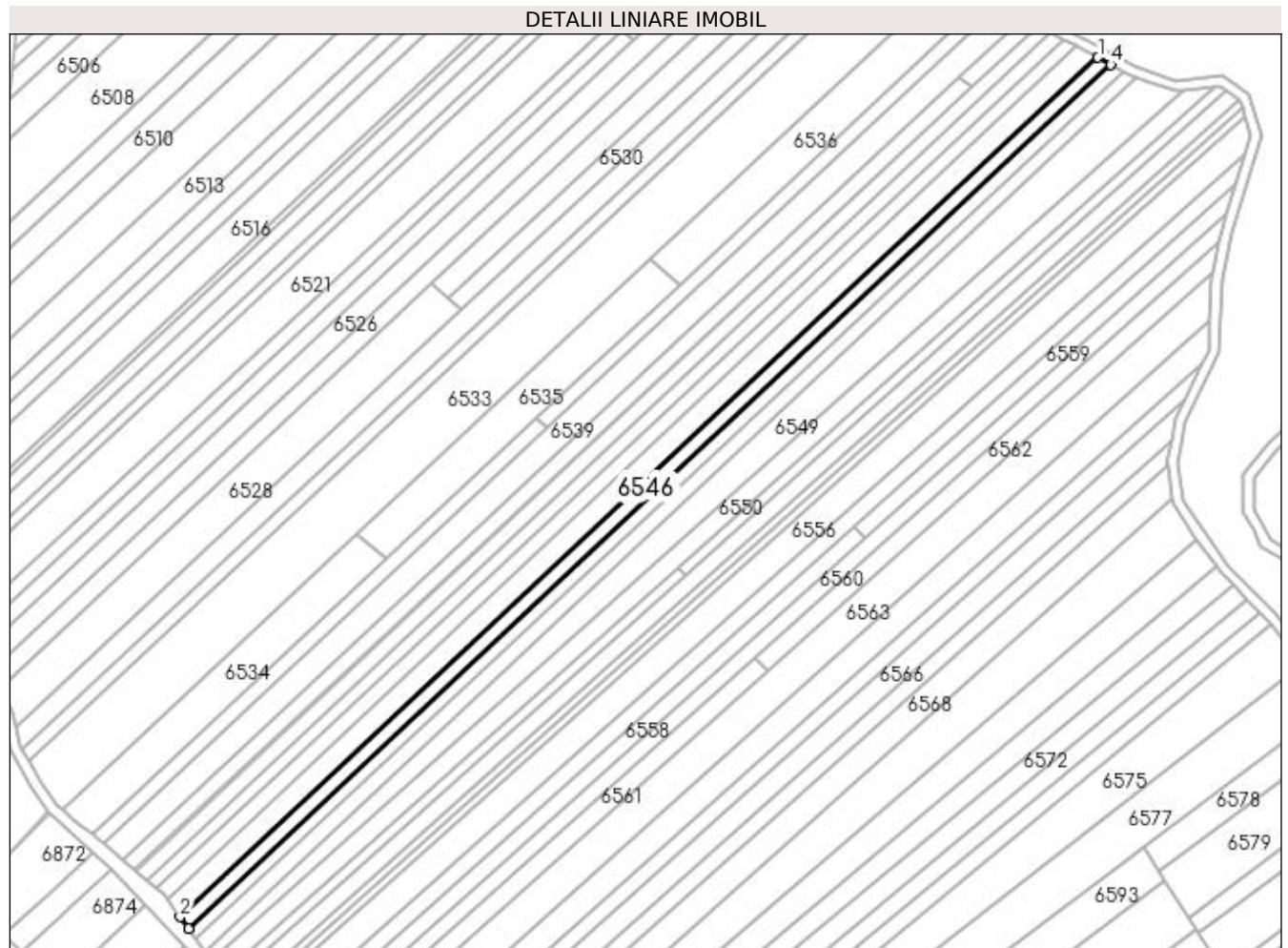
C. Partea III. SARCINI .

Inscrieri privind dezmembramintele dreptului de proprietate, drepturi reale de garanție și sarcini	Referințe
NU SUNT	

Anexa Nr. 1 La Partea I**Teren**

Nr cadastral	Suprafața (mp)*	Observații / Referințe
	2.580	

* Suprafața este determinată în planul de proiecție Stereo 70.

**Date referitoare la teren**

Crt	Categorie folosință	Intra vilan	Suprafața (mp)	Tarla	Parcelă	Nr. topo	Observații / Referințe
1	arabil	NU	2.580	13	60	-	

Lungime Segmente

1) Valorile lungimilor segmentelor sunt obținute din proiecție în plan.

Punct început	X / Y	Punct sfârșit	X / Y	Lungime segment (** (m)
1	432.075,934 304.298,186	2	431.724,291 303.969,205	481.541
2	431.724,291 303.969,205	3	431.727,424 303.964,818	5.391
3	431.727,424 303.964,818	4	432.080,856 304.295,473	483.991
4	432.080,856 304.295,473	1	432.075,934 304.298,186	5.62

**** Lungimile segmentelor sunt determinate în planul de proiecție Stereo 70 și sunt rotunjite la 1 milimetru.**

***** Distanța dintre puncte este formată din segmente cumulate ce sunt mai mici decât valoarea 1 milimetru.**

**DATE DESPRE IMOBILUL NR. 6547**

Oficiul de Cadastru și Publicitate Imobiliară DOLJ
Biroul de Cadastru și Publicitate Imobiliară Craiova

A. Partea I. Descrierea imobilului

TEREN Extravilan

Adresa: Jud. Dolj, T13 P61

Nr. Crt	Nr cadastral Nr. topografic	Suprafața* (mp)	Observații / Referințe
A1		2.500	Sector cadastral:6 Teren neimprejmuit;

B. Partea II. Proprietari și acte

Inscrieri privitoare la dreptul de proprietate și alte drepturi reale	Referințe
/	
Act Administrativ nr. TDP 472-2162, din 28/02/1994 emis de CJSDPAT DOLJ;	
B1	A1
Intabulare, drept de PROPRIETATE, dobandit prin Reconstituire, cota actuala 1/1, cota initiala 1/1 1) MIU VICTOR, LIPSA CNP	

C. Partea III. SARCINI .

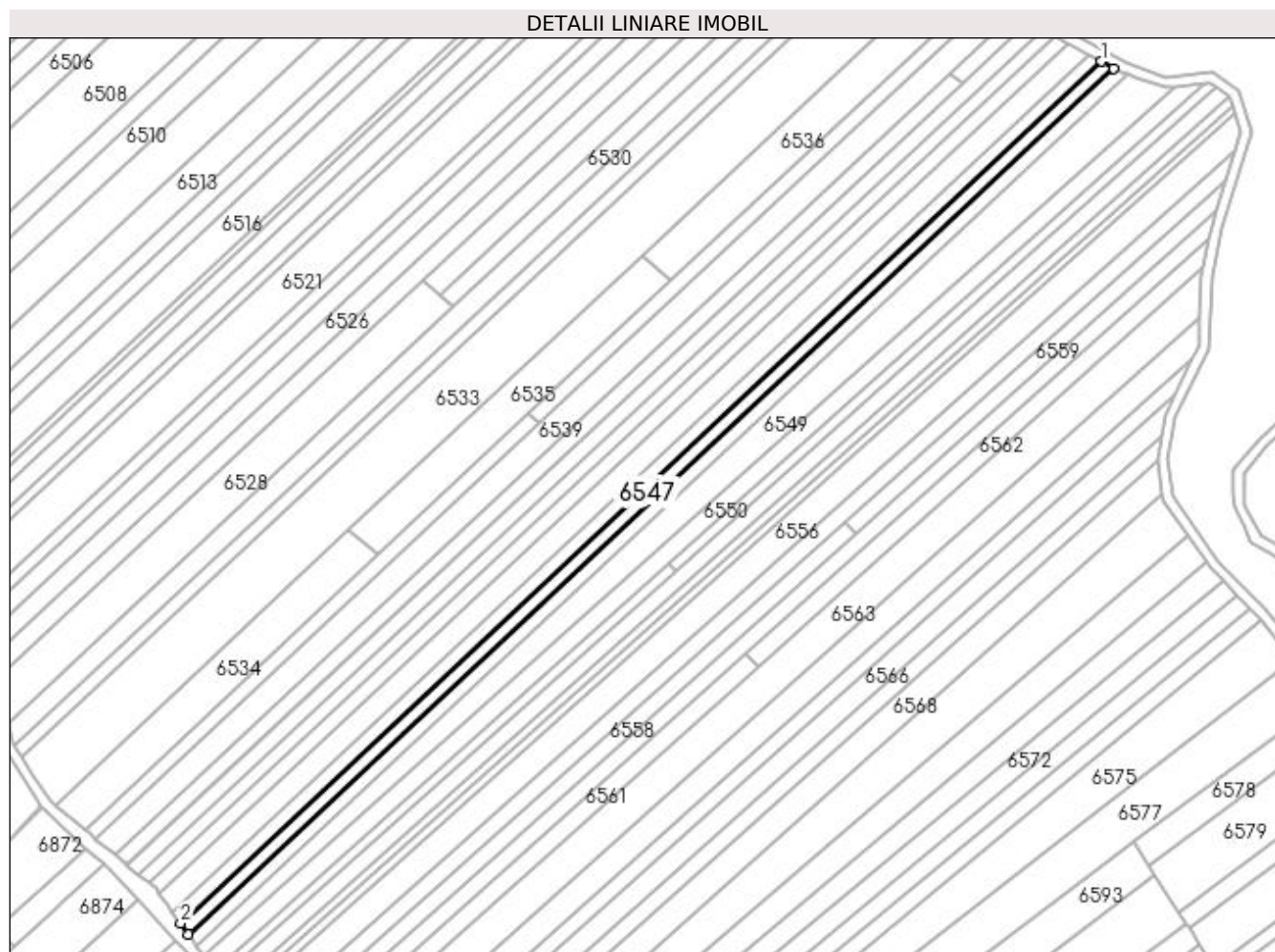
Inscrieri privind dezmembramintele dreptului de proprietate, drepturi reale de garanție și sarcini	Referințe
NU SUNT	

Anexa Nr. 1 La Partea I

Teren

Nr cadastral	Suprafața (mp)*	Observații / Referințe
	2.500	

* Suprafața este determinată în planul de proiecție Stereo 70.



Date referitoare la teren

Crt	Categorie folosință	Intravilan	Suprafața (mp)	Tarla	Parcelă	Nr. topo	Observații / Referințe
1	arabil	NU	2.500	13	61	-	

Lungime Segmente

1) Valorile lungimilor segmentelor sunt obținute din proiecție în plan.

Punct început	X / Y	Punct sfârșit	X / Y	Lungime segment (** (m)
1	432.080,856 304.295,473	2	431.727,424 303.964,818	483.991
2	431.727,424 303.964,818	3	431.730,444 303.960,588	5.197
3	431.730,444 303.960,588	4	432.085,602 304.292,857	486.354
4	432.085,602 304.292,857	1	432.080,856 304.295,473	5.419

**** Lungimile segmentelor sunt determinate în planul de proiecție Stereo 70 și sunt rotunjite la 1 milimetru.**

***** Distanța dintre puncte este formată din segmente cumulate ce sunt mai mici decât valoarea 1 milimetru.**

**DATE DESPRE IMOBILUL NR. 6548**

Oficiul de Cadastru și Publicitate Imobiliară DOLJ
Biroul de Cadastru și Publicitate Imobiliară Craiova

A. Partea I. Descrierea imobilului

TEREN Extravilan

Adresa: Jud. Dolj, T13 P62

Nr. Crt	Nr cadastral Nr. topografic	Suprafața* (mp)	Observații / Referințe
A1		2.625	Sector cadastral:6 Teren neimprejmuit;

B. Partea II. Proprietari și acte

Inscrieri privitoare la dreptul de proprietate și alte drepturi reale	Referințe
/	
Act Administrativ nr. TDP 259-2192, din 26/10/1997 emis de CJSDPAT DOLJ;	
B1	A1
Intabulare, drept de PROPRIETATE, dobandit prin Reconstituire, cota actuala 1/1, cota initiala 1/1 1) PĂUNA ION, LIPSA CNP	

C. Partea III. SARCINI .

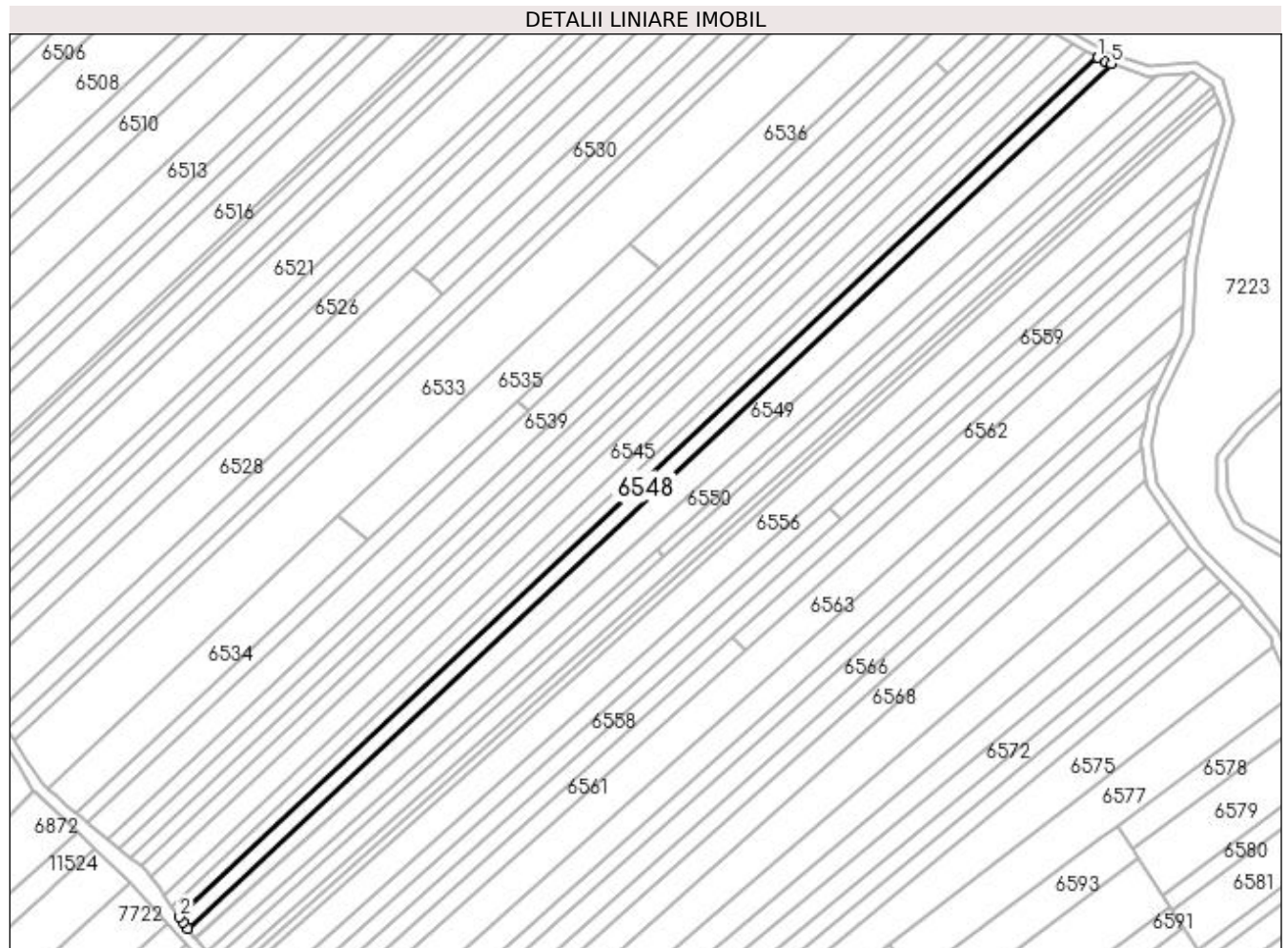
Inscrieri privind dezmembramintele dreptului de proprietate, drepturi reale de garanție și sarcini	Referințe
NU SUNT	

Anexa Nr. 1 La Partea I

Teren

Nr cadastral	Suprafața (mp)*	Observații / Referințe
	2.625	

* Suprafața este determinată în planul de proiecție Stereo 70.



Date referitoare la teren

Crt	Categorie folosință	Intra vilan	Suprafața (mp)	Tarla	Parcelă	Nr. topo	Observații / Referințe
1	arabil	NU	2.625	13	62	-	

Lungime Segmente

1) Valorile lungimilor segmentelor sunt obținute din proiecție în plan.

Punct început	X / Y	Punct sfârșit	X / Y	Lungime segment (** (m)
1	432.085,602 304.292,857	2	431.730,444 303.960,588	486.354
2	431.730,444 303.960,588	3	431.731,839 303.958,634	2.401
3	431.731,839 303.958,634	4	431.733,6 303.956,168	3.03
4	431.733,6 303.956,168	5	432.090,889 304.290,431	489.272
5	432.090,889 304.290,431	6	432.088,453 304.291,212	2.558

Punct început	X / Y	Punct sfârșit	X / Y	Lungime segment (** (m)
6	432.088,453 304.291,212	1	432.085,602 304.292,857	3.292

** Lungimile segmentelor sunt determinate în planul de proiecție Stereo 70 și sunt rotunjite la 1 milimetru.

*** Distanța dintre puncte este formată din segmente cumulate ce sunt mai mici decât valoarea 1 milimetru.

**DATE DESPRE IMOBILUL NR. 6549**

Oficiul de Cadastru și Publicitate Imobiliară DOLJ
Biroul de Cadastru și Publicitate Imobiliară Craiova

A. Partea I. Descrierea imobilului

TEREN Extravilan

Adresa: Jud. Dolj, T13 P64

Nr. Crt	Nr cadastral Nr. topografic	Suprafața* (mp)	Observații / Referințe
A1		5.000	Sector cadastral:6 Teren neimprejmuat;

B. Partea II. Proprietari și acte

Inscrieri privitoare la dreptul de proprietate și alte drepturi reale		Referințe
/		
Act Administrativ nr. TDP 1202-2179, din 05/11/1998 emis de CJSDPAT DOLJ;		
B1	Intabulare, drept de PROPRIETATE, dobandit prin Reconstituire, cota actuala 1/1, cota initiala 1/1 1) VLAD MIHAI, LIPSA CNP	A1
Hotarare Judecatoreasca nr. SC NR 5246, din 05/04/2012 emis de JUDECATORIA CRAIOVA (DOS 3000/215/2012);		
B2	Se noteaza, prin transcriere, in prezenta carte funciara sub B2, faptul ca in registrul de transcriptiuni si inscriptiuni exista inscris sub numarul 58868 din data de 17.06.2013 asupra imobilului de sub A1, urmatoarea actiune: SC NR 5246/05/04/2012 din data 05.04.2012 emisa de JUDECATORIA CRAIOVA privind pe MIU GHEORGHE reclamant, VLAD MARGARETA parat	A1

C. Partea III. SARCINI .


Inscrieri privind dezmembramintele dreptului de proprietate, drepturi reale de garanție și sarcini	Referințe
NU SUNT	

Anexa Nr. 1 La Partea I

Teren

Nr cadastral	Suprafața (mp)*	Observații / Referințe
	5.000	

* Suprafața este determinată în planul de proiecție Stereo 70.



Date referitoare la teren

Crt	Categorie folosință	Intra vilan	Suprafața (mp)	Tarla	Parcelă	Nr. topo	Observații / Referințe
1	arabil	NU	5.000	13	64	-	

Lungime Segmente

1) Valorile lungimilor segmentelor sunt obținute din proiecție în plan.

Punct început	X / Y	Punct sfârșit	X / Y	Lungime segment (** (m)
1	432.090,889 304.290,431	2	431.733,6 303.956,168	489.272
2	431.733,6 303.956,168	3	431.736,181 303.952,553	4.442
3	431.736,181 303.952,553	4	431.736,315 303.952,406	0.199
4	431.736,315 303.952,406	5	432.108,921 304.285,706	499.924
5	432.108,921 304.285,706	6	432.105,377 304.285,365	3.56

Punct început	X / Y	Punct sfârșit	X / Y	Lungime segment (** (m)
6	432.105,377 304.285,365	7	432.094,101 304.289,308	11.946
7	432.094,101 304.289,308	1	432.090,889 304.290,431	3.403

** Lungimile segmentelor sunt determinate în planul de proiecție Stereo 70 și sunt rotunjite la 1 milimetru.

*** Distanța dintre puncte este formată din segmente cumulate ce sunt mai mici decât valoarea 1 milimetru.

**DATE DESPRE IMOBILUL NR. 6550**

Oficiul de Cadastru și Publicitate Imobiliară DOLJ
 Biroul de Cadastru și Publicitate Imobiliară Craiova

A. Partea I. Descrierea imobilului

TEREN Intravilan

Adresa: Loc. Viisoara Mosneni, Jud. Dolj, T13 P65

Nr. Crt	Nr cadastral Nr. topografic	Suprafața* (mp)	Observații / Referințe
A1	31557	3.500	Sector cadastral:6 Teren neimprejmuit;

B. Partea II. Proprietari și acte

Inscrieri privitoare la dreptul de proprietate și alte drepturi reale	Referințe
44261 / 23/04/2015	
Act Notarial nr. CONTRACT DE VANZARE AUT.NR.1314, din 22/04/2015 emis de NP Curea Ionel;	
B1	A1
Intabulare, drept de PROPRIETATE, dobandit prin Conventie, cota actuala 1/1, cota initiala 1/1	
1) MIU MARIA	
2) MIU GHEORGHE, casatorit cu	

C. Partea III. SARCINI .

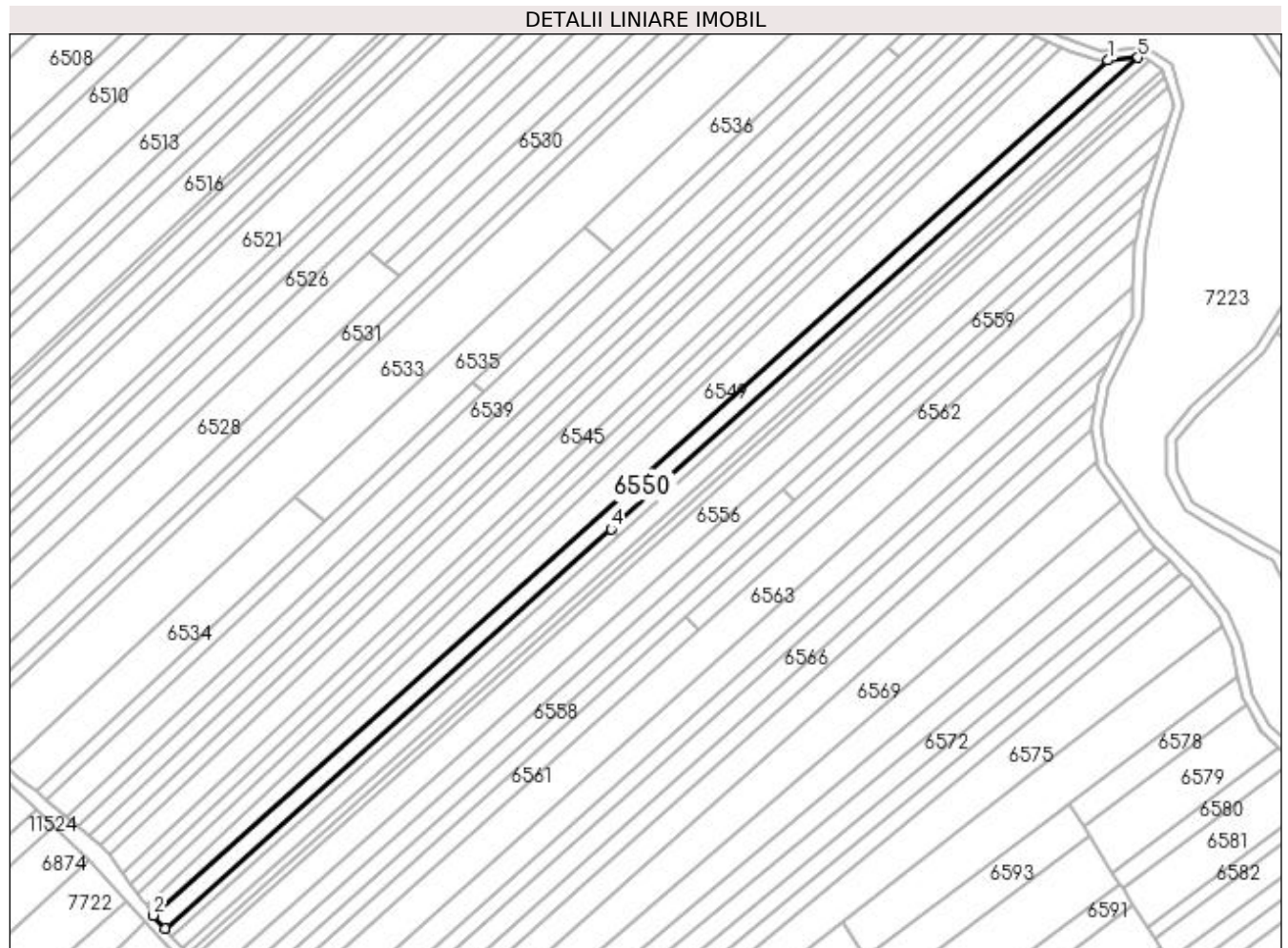
Inscrieri privind dezmembramintele dreptului de proprietate, drepturi reale de garanție și sarcini	Referințe
NU SUNT	

Anexa Nr. 1 La Partea I

Teren

Nr cadastral	Suprafața (mp)*	Observații / Referințe
31557	3.500	

* Suprafața este determinată în planul de proiecție Stereo 70.



Date referitoare la teren

Crt	Categorie folosință	Intra vilan	Suprafața (mp)	Tarla	Parcelă	Nr. topo	Observații / Referințe
1	arabil	DA	3.500	13	65	-	

Lungime Segmente

1) Valorile lungimilor segmentelor sunt obținute din proiecție în plan.

Punct început	X / Y	Punct sfârșit	X / Y	Lungime segment (** (m)
1	432.108,921 304.285,706	2	431.736,315 303.952,406	499.924
2	431.736,315 303.952,406	3	431.740,987 303.947,279	6.936
3	431.740,987 303.947,279	4	431.915,026 304.102,959	233.508
4	431.915,026 304.102,959	5	432.120,577 304.286,826	275.787
5	432.120,577 304.286,826	1	432.108,921 304.285,706	11.71

**** Lungimile segmentelor sunt determinate în planul de proiecție Stereo 70 și sunt rotunjite la 1 milimetru.**

***** Distanța dintre puncte este formată din segmente cumulate ce sunt mai mici decât valoarea 1 milimetru.**

**DATE DESPRE IMOBILUL NR. 6551**

Oficiul de Cadastru și Publicitate Imobiliară DOLJ
Biroul de Cadastru și Publicitate Imobiliară Craiova

A. Partea I. Descrierea imobilului

TEREN Extravilan

Adresa: Jud. Dolj, T13 P66

Nr. Crt	Nr cadastral Nr. topografic	Suprafața* (mp)	Observații / Referințe
A1		931	Sector cadastral:6 Teren neimprejmuit;

B. Partea II. Proprietari și acte

Inscrieri privitoare la dreptul de proprietate și alte drepturi reale	Referințe
/	
Act Administrativ nr. TDP 499-2162, din 03/03/1994 emis de CJSDPAT DOLJ;	
B1	A1
Intabulare, drept de PROPRIETATE, dobândit prin Reconstituire, cota actuala 1/1, cota initiala 1/1 1) ION GHEORGHÎȚA, LIPSA CNP	

C. Partea III. SARCINI .


Inscrieri privind dezmembramintele dreptului de proprietate, drepturi reale de garanție și sarcini	Referințe
NU SUNT	

Anexa Nr. 1 La Partea I

Teren

Nr cadastral	Suprafața (mp)*	Observații / Referințe
	931	

* Suprafața este determinată în planul de proiecție Stereo 70.



Date referitoare la teren

Crt	Categorie folosință	Intra vilan	Suprafața (mp)	Tarla	Parcelă	Nr. topo	Observații / Referințe
1	arabil	NU	931	13	66	-	

Lungime Segmente

1) Valorile lungimilor segmentelor sunt obținute din proiecție în plan.

Punct început	X / Y	Punct sfârșit	X / Y	Lungime segment (** (m)
1	431.917,712 304.100,012	2	431.915,026 304.102,959	3.987
2	431.915,026 304.102,959	3	431.740,987 303.947,279	233.508
3	431.740,987 303.947,279	4	431.743,673 303.944,332	3.987
4	431.743,673 303.944,332	1	431.917,712 304.100,012	233.508

**** Lungimile segmentelor sunt determinate în planul de proiecție Stereo 70 și sunt rotunjite la 1 milimetru.**

***** Distanța dintre puncte este formată din segmente cumulate ce sunt mai mici decât valoarea 1 milimetru.**

**DATE DESPRE IMOBILUL NR. 6552**

Oficiul de Cadastru și Publicitate Imobiliară DOLJ
Biroul de Cadastru și Publicitate Imobiliară Craiova

A. Partea I. Descrierea imobilului

TEREN Extravilan

Adresa: Jud. Dolj, T13 P67

Nr. Crt	Nr cadastral Nr. topografic	Suprafața* (mp)	Observații / Referințe
A1		1.106	Sector cadastral:6 Teren neimprejmuit;

B. Partea II. Proprietari și acte

Inscrieri privitoare la dreptul de proprietate și alte drepturi reale	Referințe
/	
Act Administrativ nr. TDP 487-2162, din 02/03/1994 emis de CJSDPAT DOLJ;	
B1	A1
Intabulare, drept de PROPRIETATE, dobândit prin Reconstituire, cota actuala 1/1, cota initiala 1/1	
1) POPESCU ION, LIPSA CNP	
2) DRAGUCEANU GHITA, LIPSA CNP	
3) FLOREA MARIA, LIPSA CNP	

C. Partea III. SARCINI .

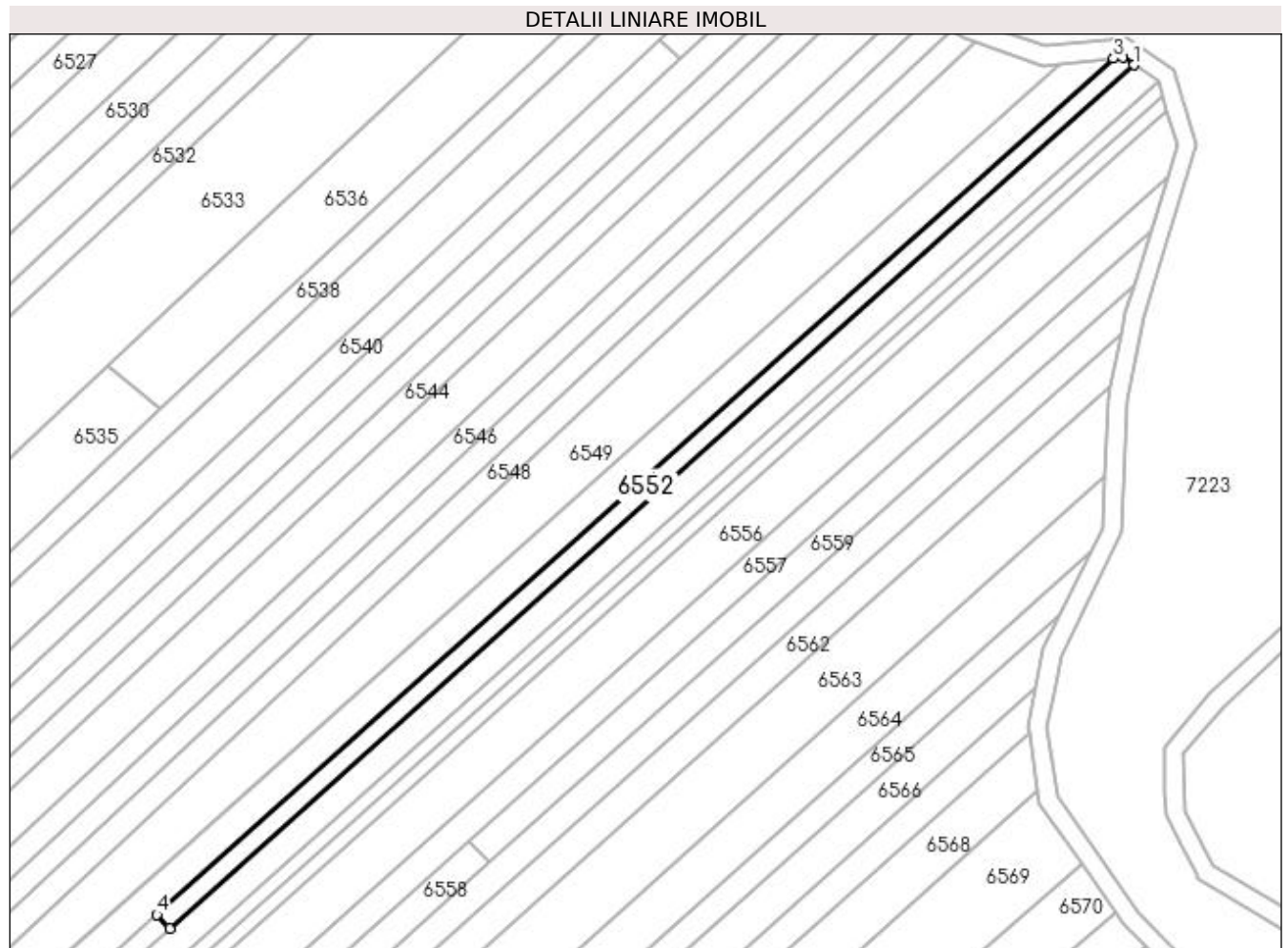
Inscrieri privind dezmembramintele dreptului de proprietate, drepturi reale de garanție și sarcini	Referințe
NU SUNT	

Anexa Nr. 1 La Partea I

Teren

Nr cadastral	Suprafața (mp)*	Observații / Referințe
	1.106	

* Suprafața este determinată în planul de proiecție Stereo 70.



Date referitoare la teren

Crt	Categorie folosință	Intra vilan	Suprafața (mp)	Tarla	Parcelă	Nr. topo	Observații / Referințe
1	arabil	NU	1.106	13	67	-	

Lungime Segmente

1) Valorile lungimilor segmentelor sunt obținute din proiecție în plan.

Punct început	X / Y	Punct sfârșit	X / Y	Lungime segment (** (m)
1	432.124,979 304.285,415	2	432.122,581 304.287,019	2.885
2	432.122,581 304.287,019	3	432.120,577 304.286,826	2.013
3	432.120,577 304.286,826	4	431.915,026 304.102,959	275.787
4	431.915,026 304.102,959	5	431.917,712 304.100,012	3.987
5	431.917,712 304.100,012	1	432.124,979 304.285,415	278.09

**** Lungimile segmentelor sunt determinate în planul de proiecție Stereo 70 și sunt rotunjite la 1 milimetru.**

***** Distanța dintre puncte este formată din segmente cumulate ce sunt mai mici decât valoarea 1 milimetru.**

**DATE DESPRE IMOBILUL NR. 6553**

Oficiul de Cadastru și Publicitate Imobiliară DOLJ
Biroul de Cadastru și Publicitate Imobiliară Craiova

A. Partea I. Descrierea imobilului

TEREN Extravilan

Adresa: Jud. Dolj, T13 P69

Nr. Crt	Nr cadastral Nr. topografic	Suprafața* (mp)	Observații / Referințe
A1		3.137	Sector cadastral:6 Teren neimprejmuit;

B. Partea II. Proprietari și acte

Inscrieri privitoare la dreptul de proprietate și alte drepturi reale	Referințe
/	
Act Administrativ nr. TDP 600-2198, din 05/05/1994 emis de CJSDPAT DOLJ;	
B1	A1
Intabulare, drept de PROPRIETATE, dobândit prin Reconstituire, cota actuala 1/1, cota initiala 1/1 1) DĂNILĂ CONSTANTIN , LIPSA CNP DEFUNCT:Da	

C. Partea III. SARCINI .

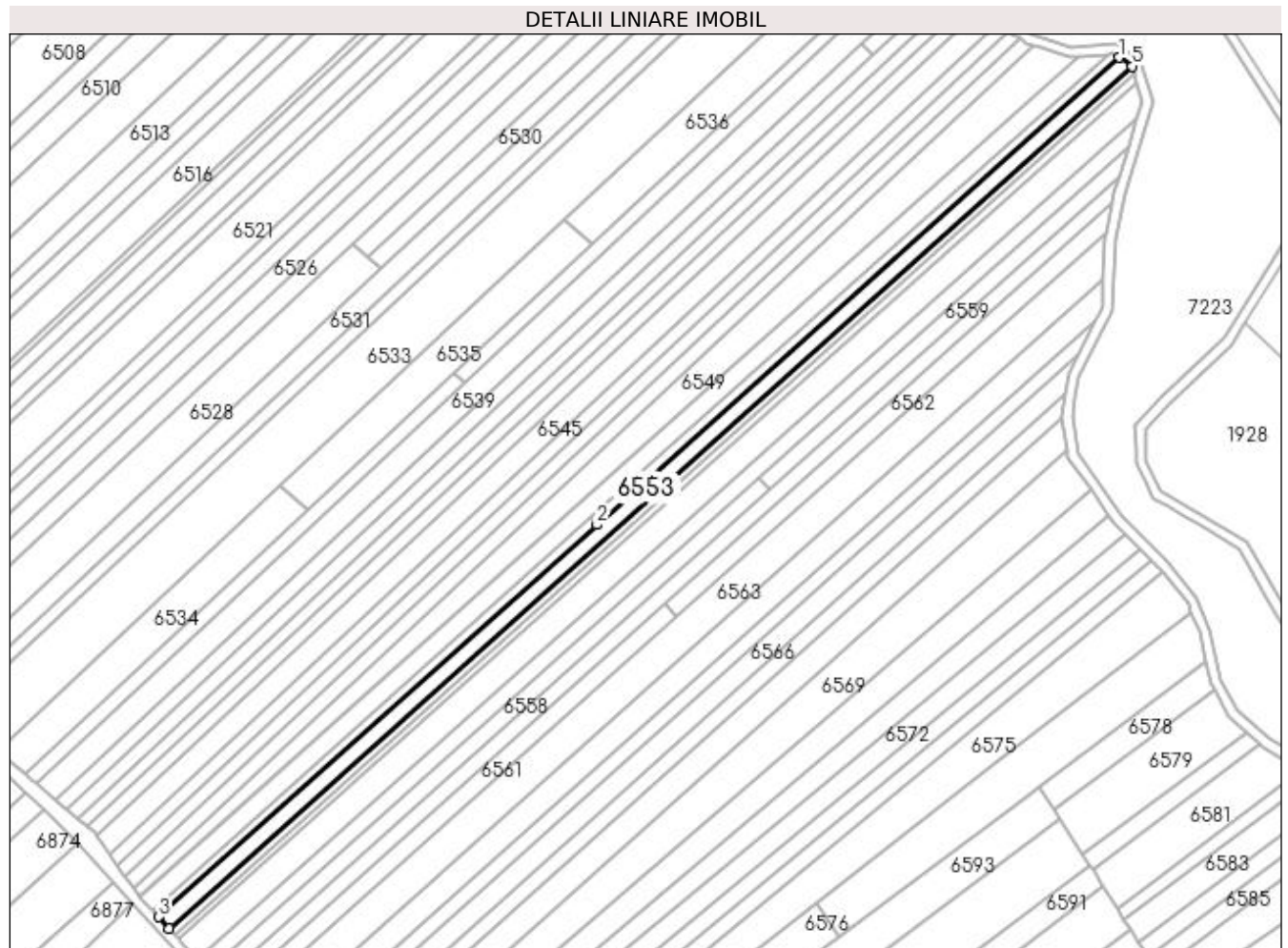
Inscrieri privind dezmembramintele dreptului de proprietate, drepturi reale de garanție și sarcini	Referințe
NU SUNT	

Anexa Nr. 1 La Partea I

Teren

Nr cadastral	Suprafața (mp)*	Observații / Referințe
	3.137	

* Suprafața este determinată în planul de proiecție Stereo 70.



Date referitoare la teren

Crt	Categorie folosință	Intra vilan	Suprafața (mp)	Tarla	Parcelă	Nr. topo	Observații / Referințe
1	arabil	NU	3.137	13	69	-	

Lungime Segmente

1) Valorile lungimilor segmentelor sunt obținute din proiecție în plan.

Punct început	X / Y	Punct sfârșit	X / Y	Lungime segment (** (m)
1	432.124,979 304.285,415	2	431.917,712 304.100,012	278.09
2	431.917,712 304.100,012	3	431.743,673 303.944,332	233.508
3	431.743,673 303.944,332	4	431.747,798 303.939,807	6.123
4	431.747,798 303.939,807	5	432.130,234 304.281,901	513.114
5	432.130,234 304.281,901	1	432.124,979 304.285,415	6.322

**** Lungimile segmentelor sunt determinate în planul de proiecție Stereo 70 și sunt rotunjite la 1 milimetru.**

***** Distanța dintre puncte este formată din segmente cumulate ce sunt mai mici decât valoarea 1 milimetru.**

**DATE DESPRE IMOBILUL NR. 6554**

Oficiul de Cadastru și Publicitate Imobiliară DOLJ
 Biroul de Cadastru și Publicitate Imobiliară Craiova

A. Partea I. Descrierea imobilului

TEREN Extravilan

Adresa: Jud. Dolj, T13 P70

Nr. Crt	Nr cadastral Nr. topografic	Suprafața* (mp)	Observații / Referințe
A1		1.512	Sector cadastral:6 Teren neimprejmuit;

B. Partea II. Proprietari și acte

Inscrieri privitoare la dreptul de proprietate și alte drepturi reale	Referințe
/	
Act Administrativ nr. TDP 1514, din 16/10/2003 emis de CJSDPAT DOLJ;	
B1	A1
Intabulare, drept de PROPRIETATE, dobândit prin Reconstituire, cota actuala 1/1, cota initiala 1/1 1) VĂTĂMAN CONSTANTIN, LIPSA CNP	

C. Partea III. SARCINI .

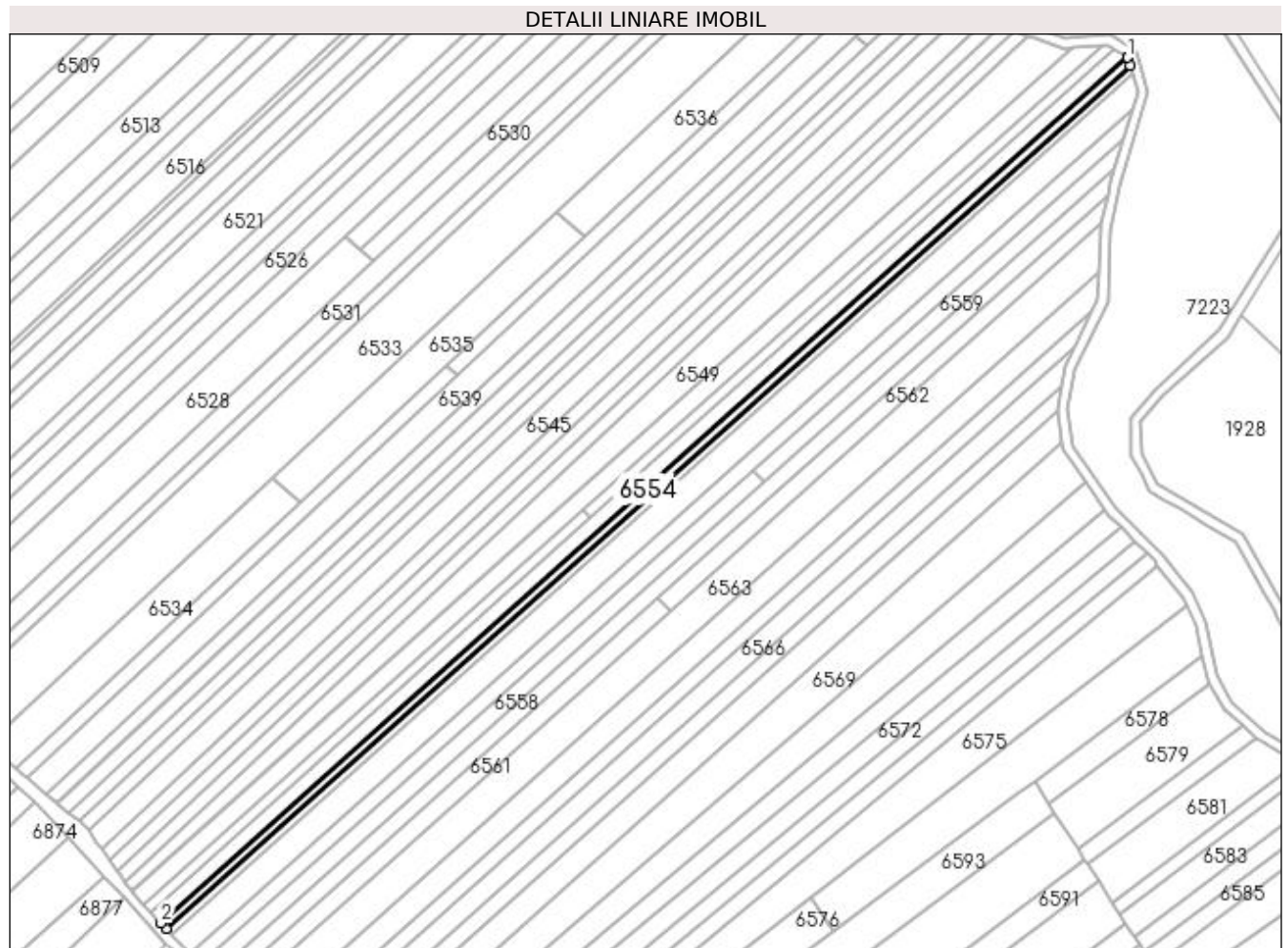
Inscrieri privind dezmembramintele dreptului de proprietate, drepturi reale de garanție și sarcini	Referințe
NU SUNT	

Anexa Nr. 1 La Partea I

Teren

Nr cadastral	Suprafața (mp)*	Observații / Referințe
	1.512	

* Suprafața este determinată în planul de proiecție Stereo 70.



Date referitoare la teren

Crt	Categorie folosință	Intra vilan	Suprafața (mp)	Tarla	Parcelă	Nr. topo	Observații / Referințe
1	arabil	NU	1.512	13	70	-	

Lungime Segmente

1) Valorile lungimilor segmentelor sunt obținute din proiecție în plan.

Punct început	X / Y	Punct sfârșit	X / Y	Lungime segment (** (m)
1	432.130,234 304.281,901	2	431.747,798 303.939,807	513.114
2	431.747,798 303.939,807	3	431.749,785 303.937,626	2.95
3	431.749,785 303.937,626	4	432.131,204 304.278,81	511.749
4	432.131,204 304.278,81	5	432.130,297 304.281,859	3.181
5	432.130,297 304.281,859	1	432.130,234 304.281,901	0.076

**** Lungimile segmentelor sunt determinate în planul de proiecție Stereo 70 și sunt rotunjite la 1 milimetru.**

***** Distanța dintre puncte este formată din segmente cumulate ce sunt mai mici decât valoarea 1 milimetru.**

**DATE DESPRE IMOBILUL NR. 6555**

Oficiul de Cadastru și Publicitate Imobiliară DOLJ
Biroul de Cadastru și Publicitate Imobiliară Craiova

A. Partea I. Descrierea imobilului

TEREN Extravilan

Adresa: Jud. Dolj, T13 P71

Nr. Crt	Nr cadastral Nr. topografic	Suprafața* (mp)	Observații / Referințe
A1		1.510	Sector cadastral:6 Teren neimprejmuit;

B. Partea II. Proprietari și acte

Inscrieri privitoare la dreptul de proprietate și alte drepturi reale	Referințe
/	
Act Administrativ nr. TDP 494-2162, din 03/03/1994 emis de CJSDPAT DOLJ;	
B1	A1
Intabulare, drept de PROPRIETATE, dobândit prin Reconstituire, cota actuala 1/1, cota initiala 1/1 1) VĂTAMAN DUMITRA, LIPSA CNP	

C. Partea III. SARCINI .

Inscrieri privind dezmembramintele dreptului de proprietate, drepturi reale de garanție și sarcini	Referințe
NU SUNT	

Anexa Nr. 1 La Partea I

Teren

Nr cadastral	Suprafața (mp)*	Observații / Referințe
	1.510	

* Suprafața este determinată în planul de proiecție Stereo 70.



Date referitoare la teren

Crt	Categorie folosință	Intra vilan	Suprafața (mp)	Tarla	Parcelă	Nr. topo	Observații / Referințe
1	arabil	NU	1.510	13	71	-	

Lungime Segmente

1) Valorile lungimilor segmentelor sunt obținute din proiecție în plan.

Punct început	X / Y	Punct sfârșit	X / Y	Lungime segment (** (m)
1	432.131,204 304.278,81	2	431.749,785 303.937,626	511.749
2	431.749,785 303.937,626	3	431.751,775 303.935,442	2.955
3	431.751,775 303.935,442	4	432.132,135 304.275,678	510.328
4	432.132,135 304.275,678	1	432.131,204 304.278,81	3.267

**** Lungimile segmentelor sunt determinate în planul de proiecție Stereo 70 și sunt rotunjite la 1 milimetru.**

***** Distanța dintre puncte este formată din segmente cumulate ce sunt mai mici decât valoarea 1 milimetru.**

**DATE DESPRE IMOBILUL NR. 6556**

Oficiul de Cadastru și Publicitate Imobiliară DOLJ
Biroul de Cadastru și Publicitate Imobiliară Craiova

A. Partea I. Descrierea imobilului

TEREN Extravilan

Adresa: Jud. Dolj, T13 P72

Nr. Crt	Nr cadastral Nr. topografic	Suprafața* (mp)	Observații / Referințe
A1		5.414	Sector cadastral:6 Teren neimprejmuit;

B. Partea II. Proprietari și acte

Inscrieri privitoare la dreptul de proprietate și alte drepturi reale	Referințe
/	
Act Administrativ nr. TDP 500-2162, din 03/03/1994 emis de CJSDPAT DOLJ;	
B1	A1
Intabulare, drept de PROPRIETATE, dobândit prin Reconstituire, cota actuala 1/1, cota initiala 1/1 1) MARICA CONSTANTIN , LIPSA CNP	

C. Partea III. SARCINI .

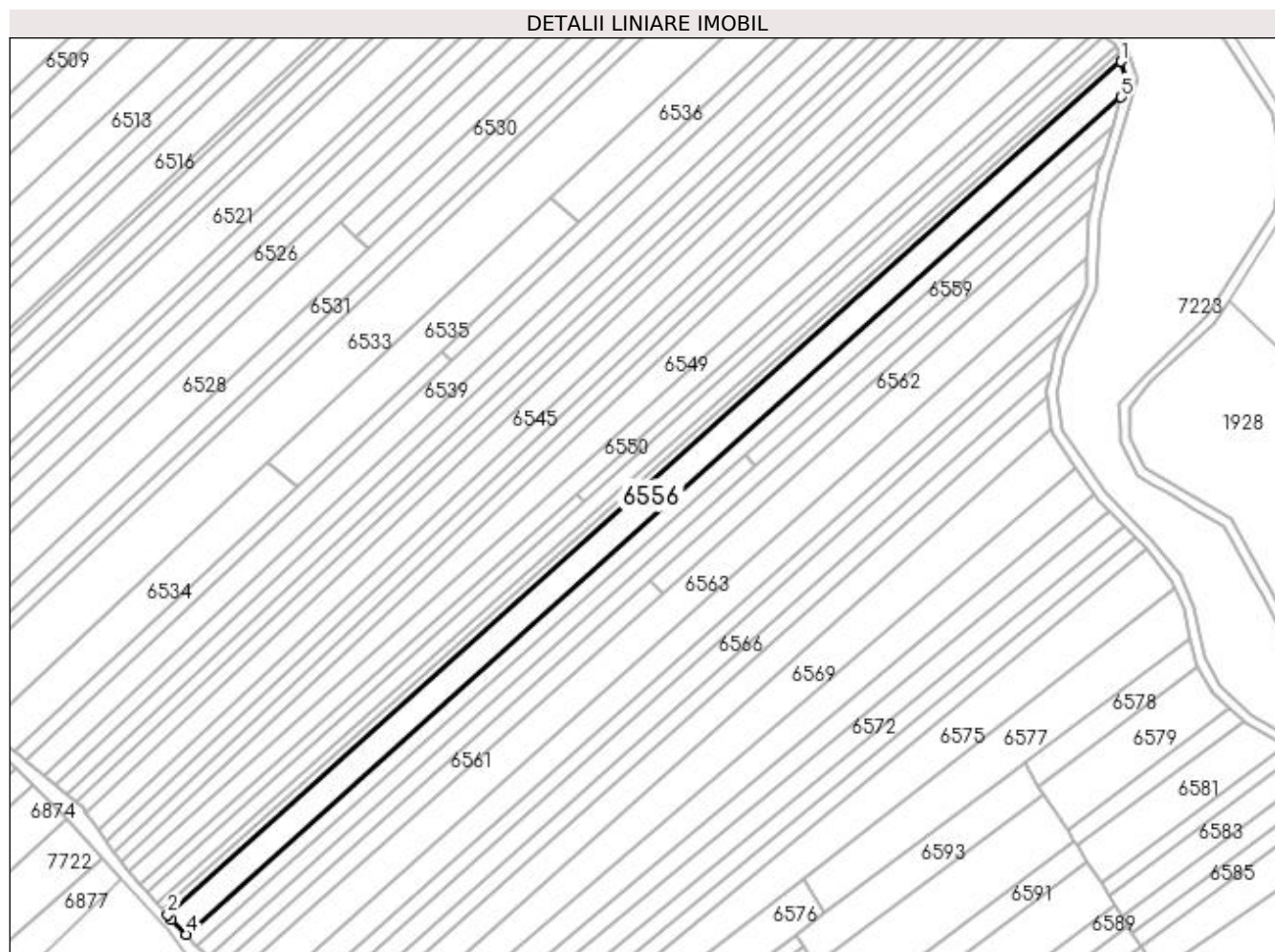
Inscrieri privind dezmembramintele dreptului de proprietate, drepturi reale de garanție și sarcini	Referințe
NU SUNT	

Anexa Nr. 1 La Partea I

Teren

Nr cadastral	Suprafața (mp)*	Observații / Referințe
	5.414	

* Suprafața este determinată în planul de proiecție Stereo 70.



Date referitoare la teren

Crt	Categorie folosință	Intravilan	Suprafața (mp)	Tarla	Parcelă	Nr. topo	Observații / Referințe
1	arabil	NU	5.414	13	72	-	

Lungime Segmente

1) Valorile lungimilor segmentelor sunt obținute din proiecție în plan.

Punct început	X / Y	Punct sfârșit	X / Y	Lungime segment (** (m)
1	432.132,135 304.275,678	2	431.751,775 303.935,442	510.328
2	431.751,775 303.935,442	3	431.753,419 303.933,639	2.44
3	431.753,419 303.933,639	4	431.759,091 303.927,657	8.244
4	431.759,091 303.927,657	5	432.132,23 304.261,434	500.639
5	432.132,23 304.261,434	6	432.134,341 304.268,261	7.146

Punct început	X / Y	Punct sfârșit	X / Y	Lungime segment (** (m)
6	432.134,341 304.268,261	1	432.132,135 304.275,678	7.738

** Lungimile segmentelor sunt determinate în planul de proiecție Stereo 70 și sunt rotunjite la 1 milimetru.

*** Distanța dintre puncte este formată din segmente cumulate ce sunt mai mici decât valoarea 1 milimetru.

**DATE DESPRE IMOBILUL NR. 6557**

Oficiul de Cadastru și Publicitate Imobiliară DOLJ
Biroul de Cadastru și Publicitate Imobiliară Craiova

A. Partea I. Descrierea imobilului

TEREN Extravilan

Adresa: Jud. Dolj, T13 P73

Nr. Crt	Nr cadastral Nr. topografic	Suprafața* (mp)	Observații / Referințe
A1		3.075	Sector cadastral:6 Teren neimprejmuit;

B. Partea II. Proprietari și acte

Inscrieri privitoare la dreptul de proprietate și alte drepturi reale	Referințe
/	
Act Administrativ nr. TDP 458-2168, din 28/02/1994 emis de CJSDPAT DOLJ;	
B1	A1
Intabulare, drept de PROPRIETATE, dobandit prin Reconstituire, cota actuala 1/1, cota initiala 1/1 1) JOITA JOITA, LIPSA CNP	

C. Partea III. SARCINI .

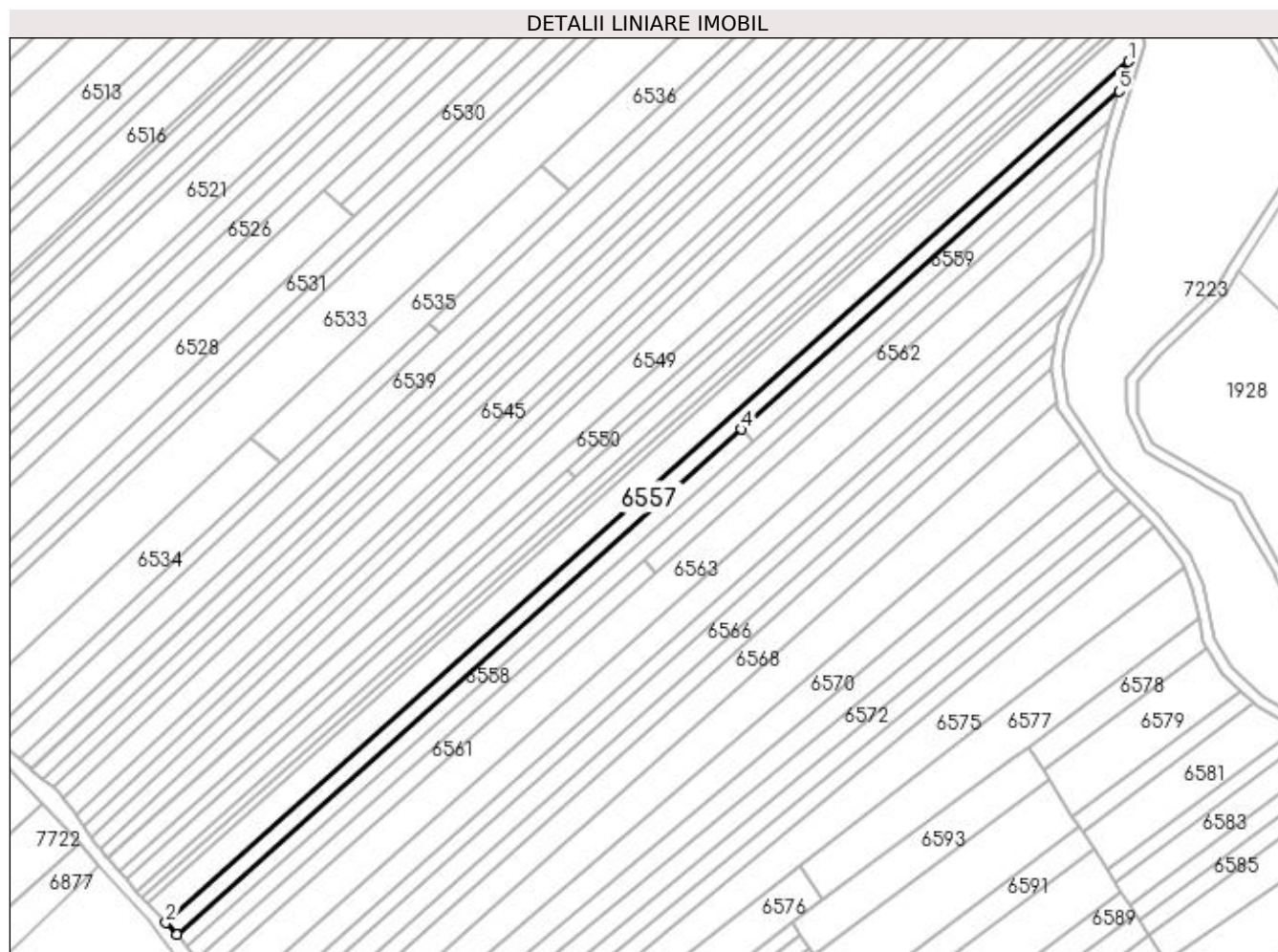
Inscrieri privind dezmembramintele dreptului de proprietate, drepturi reale de garanție și sarcini	Referințe
NU SUNT	

Anexa Nr. 1 La Partea I

Teren

Nr cadastral	Suprafaţa (mp)*	Observaţii / Referinţe
	3.075	

* Suprafaţa este determinată în planul de proiecţie Stereo 70.



Date referitoare la teren

Crt	Categorie folosinţă	Intra vilan	Suprafaţa (mp)	Tarla	Parcelă	Nr. topo	Observaţii / Referinţe
1	arabil	NU	3.075	13	73	-	

Lungime Segmente

1) Valorile lungimilor segmentelor sunt obţinute din proiecţie în plan.

Punct început	X / Y	Punct sfârşit	X / Y	Lungime segment (** (m)
1	432.132,23 304.261,434	2	431.759,091 303.927,657	500.639
2	431.759,091 303.927,657	3	431.763,364 303.923,151	6.21
3	431.763,364 303.923,151	4	431.982,138 304.118,847	293.529
4	431.982,138 304.118,847	5	432.128,669 304.249,92	196.6
5	432.128,669 304.249,92	1	432.132,23 304.261,434	12.052

**** Lungimile segmentelor sunt determinate în planul de proiecție Stereo 70 și sunt rotunjite la 1 milimetru.**

***** Distanța dintre puncte este formată din segmente cumulate ce sunt mai mici decât valoarea 1 milimetru.**

**DATE DESPRE IMOBILUL NR. 6558**

Oficiul de Cadastru și Publicitate Imobiliară DOLJ
Biroul de Cadastru și Publicitate Imobiliară Craiova

A. Partea I. Descrierea imobilului

TEREN Extravilan

Adresa: Jud. Dolj, T13 P74

Nr. Crt	Nr cadastral Nr. topografic	Suprafața* (mp)	Observații / Referințe
A1		1.862	Sector cadastral:6 Teren neimprejmuit;

B. Partea II. Proprietari și acte

Inscrieri privitoare la dreptul de proprietate și alte drepturi reale	Referințe
/	
Act Administrativ nr. TDP 564-2198, din 08/04/1994 emis de CJSDPAT DOLJ;	
B1	A1
Intabulare, drept de PROPRIETATE, dobandit prin Reconstituire, cota actuala 1/1, cota initiala 1/1 1) STOICA ION, LIPSA CNP	

C. Partea III. SARCINI .

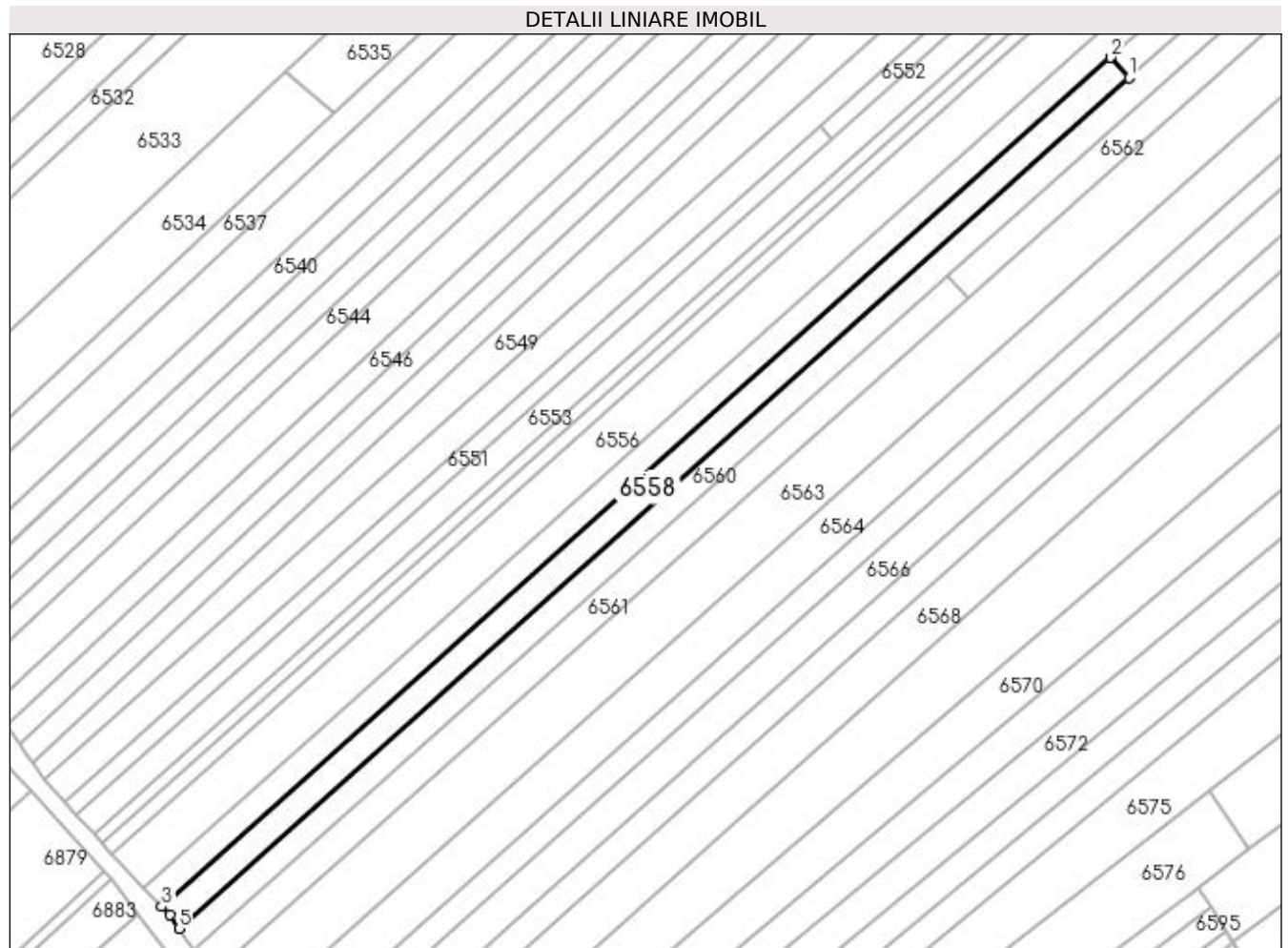
Inscrieri privind dezmembramintele dreptului de proprietate, drepturi reale de garanție și sarcini	Referințe
NU SUNT	

Anexa Nr. 1 La Partea I

Teren

Nr cadastral	Suprafața (mp)*	Observații / Referințe
	1.862	

* Suprafața este determinată în planul de proiecție Stereo 70.



Date referitoare la teren

Crt	Categorie folosință	Intra vilan	Suprafața (mp)	Tarla	Parcelă	Nr. topo	Observații / Referințe
1	arabil	NU	1.862	13	74	-	

Lungime Segmente

1) Valorile lungimilor segmentelor sunt obținute din proiecție în plan.

Punct început	X / Y	Punct sfârșit	X / Y	Lungime segment (** (m)
1	431.986,413 304.114,163	2	431.982,138 304.118,847	6.342
2	431.982,138 304.118,847	3	431.763,364 303.923,151	293.529
3	431.763,364 303.923,151	4	431.765,17 303.921,246	2.625
4	431.765,17 303.921,246	5	431.767,288 303.918,154	3.748
5	431.767,288 303.918,154	1	431.986,413 304.114,163	293.999

**** Lungimile segmentelor sunt determinate în planul de proiecție Stereo 70 și sunt rotunjite la 1 milimetru.**

***** Distanța dintre puncte este formată din segmente cumulate ce sunt mai mici decât valoarea 1 milimetru.**

**DATE DESPRE IMOBILUL NR. 6559**

Oficiul de Cadastru și Publicitate Imobiliară DOLJ
Biroul de Cadastru și Publicitate Imobiliară Craiova

A. Partea I. Descrierea imobilului

TEREN Extravilan

Adresa: Jud. Dolj, T13 P74/1

Nr. Crt	Nr cadastral Nr. topografic	Suprafața* (mp)	Observații / Referințe
A1		1.213	Sector cadastral:6 Teren neimprejmuit;

B. Partea II. Proprietari și acte

Inscrieri privitoare la dreptul de proprietate și alte drepturi reale	Referințe
/	
Act Administrativ nr. TDP 1082-48563, din 27/05/1997 emis de CJSDPAT DOLJ;	
B1	A1
Intabulare, drept de PROPRIETATE, dobândit prin Reconstituire, cota actuala 1/1, cota initiala 1/1	
1) LUCA ION, LIPSA CNP	
2) STOICA ION, LIPSA CNP	

C. Partea III. SARCINI .

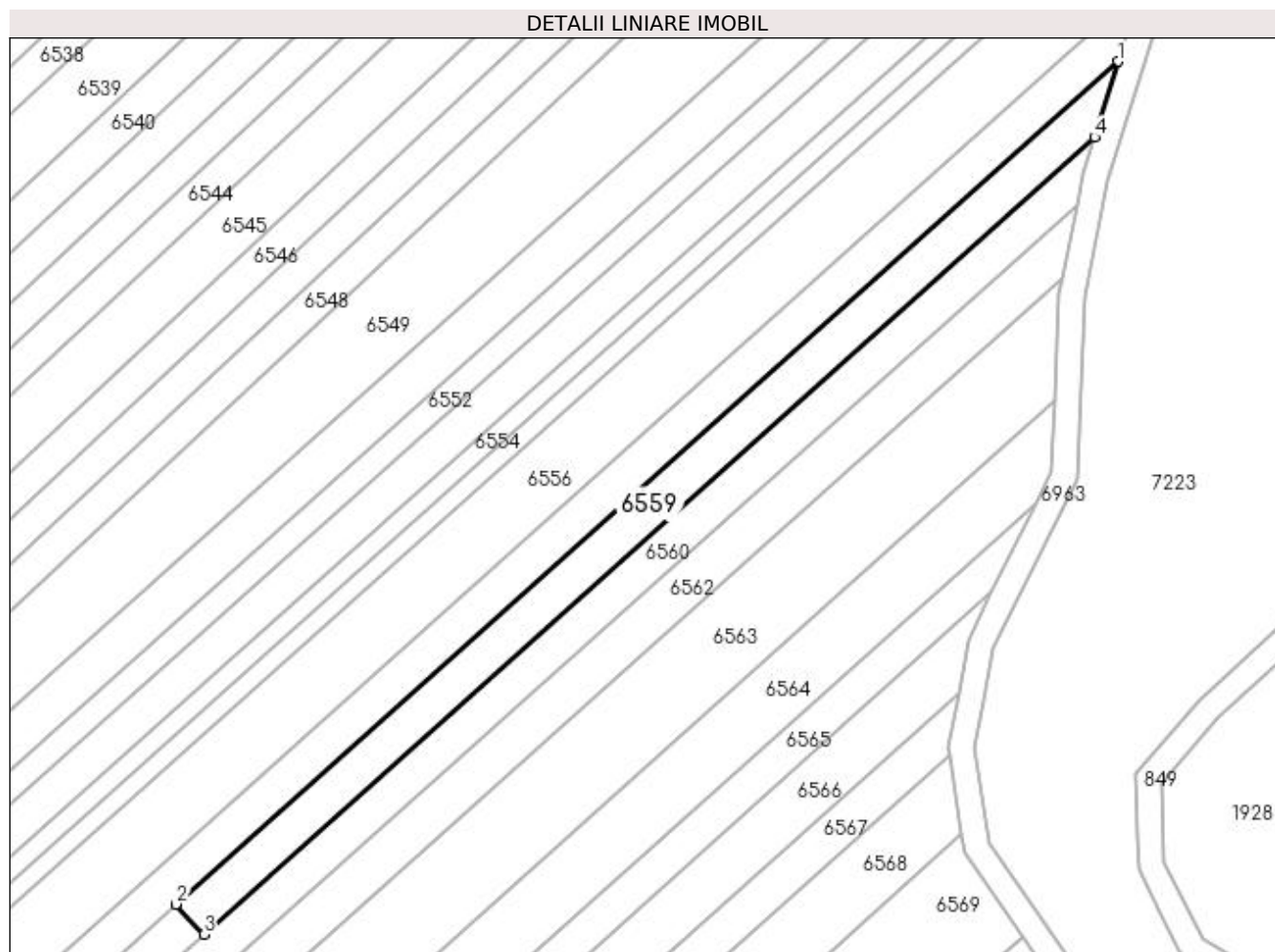
Inscrieri privind dezmembramintele dreptului de proprietate, drepturi reale de garanție și sarcini	Referințe
NU SUNT	

Anexa Nr. 1 La Partea I

Teren

Nr cadastral	Suprafața (mp)*	Observații / Referințe
	1.213	

* Suprafața este determinată în planul de proiecție Stereo 70.



Date referitoare la teren

Crt	Categorie folosință	Intra vilan	Suprafața (mp)	Tarla	Parcelă	Nr. topo	Observații / Referințe
1	arabil	NU	1.213	13	74/1	-	

Lungime Segmente

1) Valorile lungimilor segmentelor sunt obținute din proiecție în plan.

Punct început	X / Y	Punct sfârșit	X / Y	Lungime segment (** (m)
1	432.128,669 304.249,92	2	431.982,138 304.118,847	196.6
2	431.982,138 304.118,847	3	431.986,413 304.114,163	6.342
3	431.986,413 304.114,163	4	432.125,032 304.238,159	185.985
4	432.125,032 304.238,159	1	432.128,669 304.249,92	12.311

**** Lungimile segmentelor sunt determinate în planul de proiecție Stereo 70 și sunt rotunjite la 1 milimetru.**

***** Distanța dintre puncte este formată din segmente cumulate ce sunt mai mici decât valoarea 1 milimetru.**

**DATE DESPRE IMOBILUL NR. 6560**

Oficiul de Cadastru și Publicitate Imobiliară DOLJ
Biroul de Cadastru și Publicitate Imobiliară Craiova

A. Partea I. Descrierea imobilului

TEREN Extravilan

Adresa: Jud. Dolj, T13 P76

Nr. Crt	Nr cadastral Nr. topografic	Suprafața* (mp)	Observații / Referințe
A1		2.862	Sector cadastral:6 Teren neimprejmuit;

B. Partea II. Proprietari și acte

Inscrieri privitoare la dreptul de proprietate și alte drepturi reale	Referințe
/	
Act Notarial nr. CM 22, din 18/04/2007 emis de BNP DOINA FĂURAR;	
B1	A1
Intabulare, drept de PROPRIETATE, dobândit prin Succesiune, cota actuala 1/1, cota initiala 1/1 1) ALBOTEANU MARIN	

C. Partea III. SARCINI .

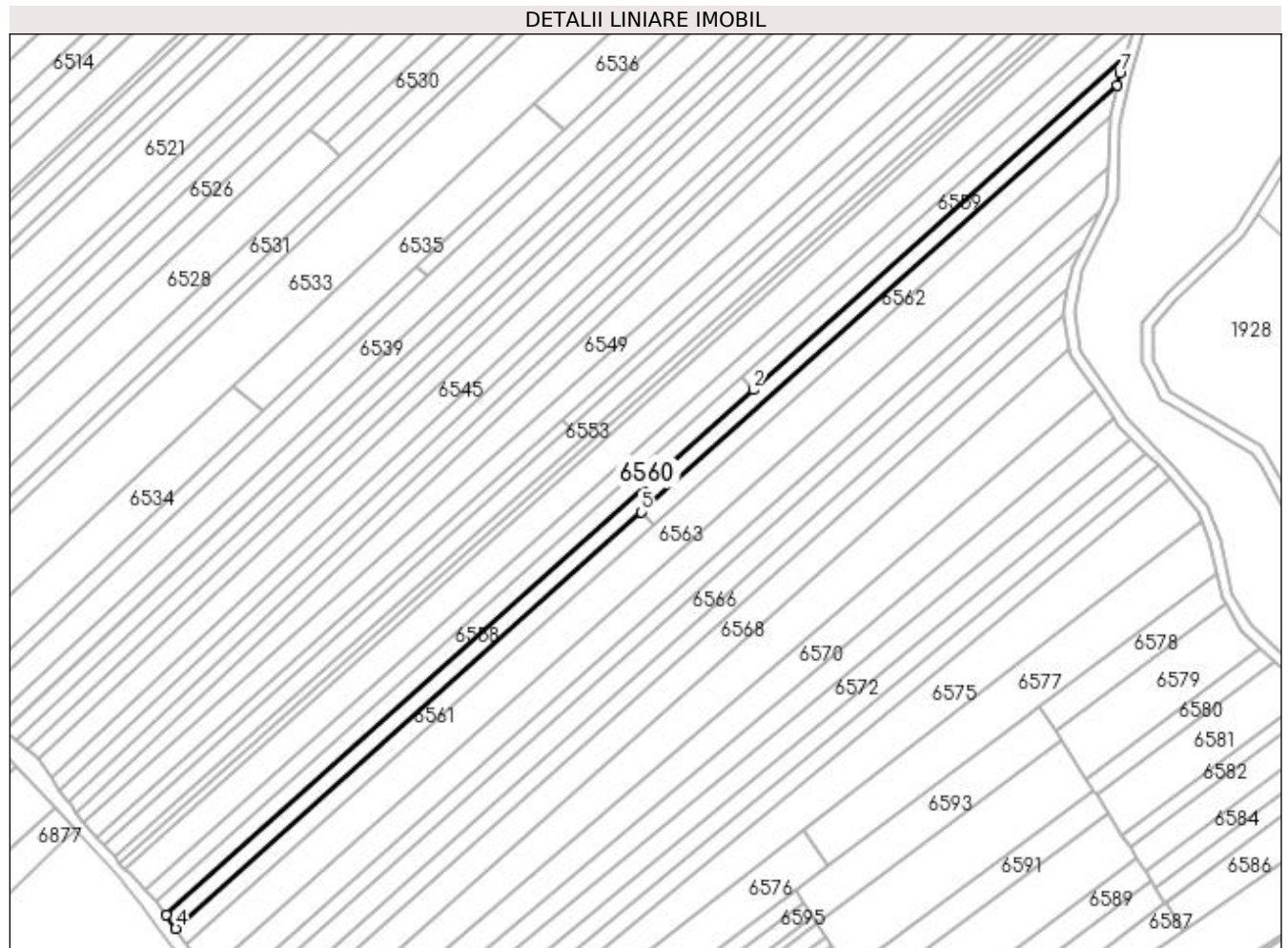
Inscrieri privind dezmembramintele dreptului de proprietate, drepturi reale de garanție și sarcini	Referințe
NU SUNT	

Anexa Nr. 1 La Partea I

Teren

Nr cadastral	Suprafața (mp)*	Observații / Referințe
	2.862	

* Suprafața este determinată în planul de proiecție Stereo 70.



Date referitoare la teren

Crt	Categorie folosință	Intravilan	Suprafața (mp)	Tarla	Parcelă	Nr. topo	Observații / Referințe
1	arabil	NU	2.862	13	76	-	

Lungime Segmente

1) Valorile lungimilor segmentelor sunt obținute din proiecție în plan.

Punct început	X / Y	Punct sfârșit	X / Y	Lungime segment (** (m)
1	432.125,032 304.238,159	2	431.986,413 304.114,163	185.985
2	431.986,413 304.114,163	3	431.767,288 303.918,154	293.999
3	431.767,288 303.918,154	4	431.770,718 303.913,147	6.069
4	431.770,718 303.913,147	5	431.944,492 304.068,591	233.153
5	431.944,492 304.068,591	6	432.122,302 304.227,643	238.566

Punct început	X / Y	Punct sfârșit	X / Y	Lungime segment (** (m)
6	432.122,302 304.227,643	7	432.123,267 304.232,453	4.906
7	432.123,267 304.232,453	1	432.125,032 304.238,159	5.973

** Lungimile segmentelor sunt determinate în planul de proiecție Stereo 70 și sunt rotunjite la 1 milimetru.

*** Distanța dintre puncte este formată din segmente cumulate ce sunt mai mici decât valoarea 1 milimetru.

**DATE DESPRE IMOBILUL NR. 6561**

Oficiul de Cadastru și Publicitate Imobiliară DOLJ
Biroul de Cadastru și Publicitate Imobiliară Craiova

A. Partea I. Descrierea imobilului

TEREN Extravilan

Adresa: Jud. Dolj, T13 P77

Nr. Crt	Nr cadastral Nr. topografic	Suprafața* (mp)	Observații / Referințe
A1		1.631	Sector cadastral:6 Teren neimprejmuit;

B. Partea II. Proprietari și acte

Inscrieri privitoare la dreptul de proprietate și alte drepturi reale	Referințe
/	
Act Administrativ nr. TDP 611-15093, din 11/05/1994 emis de CJSDPAT DOLJ;	
B1	A1
Intabulare, drept de PROPRIETATE, dobandit prin Reconstituire, cota actuala 1/1, cota initiala 1/1 1) MATEI MITRANA, LIPSA CNP	

C. Partea III. SARCINI .

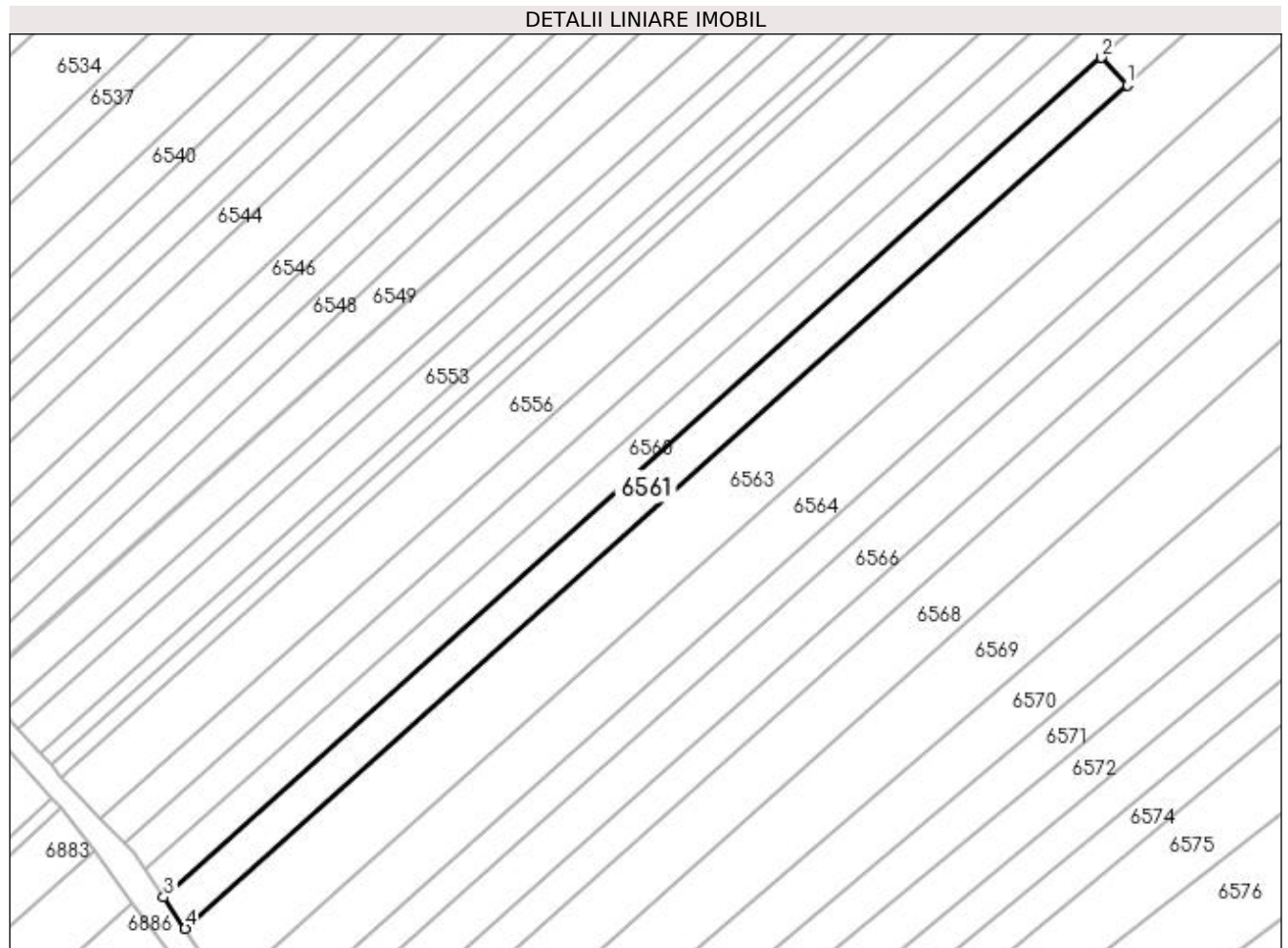
Inscrieri privind dezmembramintele dreptului de proprietate, drepturi reale de garanție și sarcini	Referințe
NU SUNT	

Anexa Nr. 1 La Partea I

Teren

Nr cadastral	Suprafața (mp)*	Observații / Referințe
	1.631	

* Suprafața este determinată în planul de proiecție Stereo 70.



Date referitoare la teren

Crt	Categorie folosință	Intravilan	Suprafața (mp)	Tarla	Parcelă	Nr. topo	Observații / Referințe
1	arabil	NU	1.631	13	77	-	

Lungime Segmente

1) Valorile lungimilor segmentelor sunt obținute din proiecție în plan.

Punct început	X / Y	Punct sfârșit	X / Y	Lungime segment (** (m)
1	431.949,264 304.063,495	2	431.944,492 304.068,591	6.981
2	431.944,492 304.068,591	3	431.770,718 303.913,147	233.153
3	431.770,718 303.913,147	4	431.774,695 303.907,341	7.037
4	431.774,695 303.907,341	1	431.949,264 304.063,495	234.219

**** Lungimile segmentelor sunt determinate în planul de proiecție Stereo 70 și sunt rotunjite la 1 milimetru.**

***** Distanța dintre puncte este formată din segmente cumulate ce sunt mai mici decât valoarea 1 milimetru.**

**DATE DESPRE IMOBILUL NR. 6562**

Oficiul de Cadastru și Publicitate Imobiliară DOLJ
Biroul de Cadastru și Publicitate Imobiliară Craiova

A. Partea I. Descrierea imobilului

TEREN Extravilan

Adresa: Jud. Dolj, T13 P78

Nr. Crt	Nr cadastral Nr. topografic	Suprafața* (mp)	Observații / Referințe
A1		1.632	Sector cadastral:6 Teren neimprejmuit;

B. Partea II. Proprietari și acte

Inscrieri privitoare la dreptul de proprietate și alte drepturi reale	Referințe
/	
Act Administrativ nr. TDP 923-59538, din 21/09/1997 emis de CJSDPAT DOLJ;	
B1	A1
Intabulare, drept de PROPRIETATE, dobândit prin Reconstituire, cota actuala 1/1, cota initiala 1/1 1) MATEI CONSTANTIN, LIPSA CNP	

C. Partea III. SARCINI .

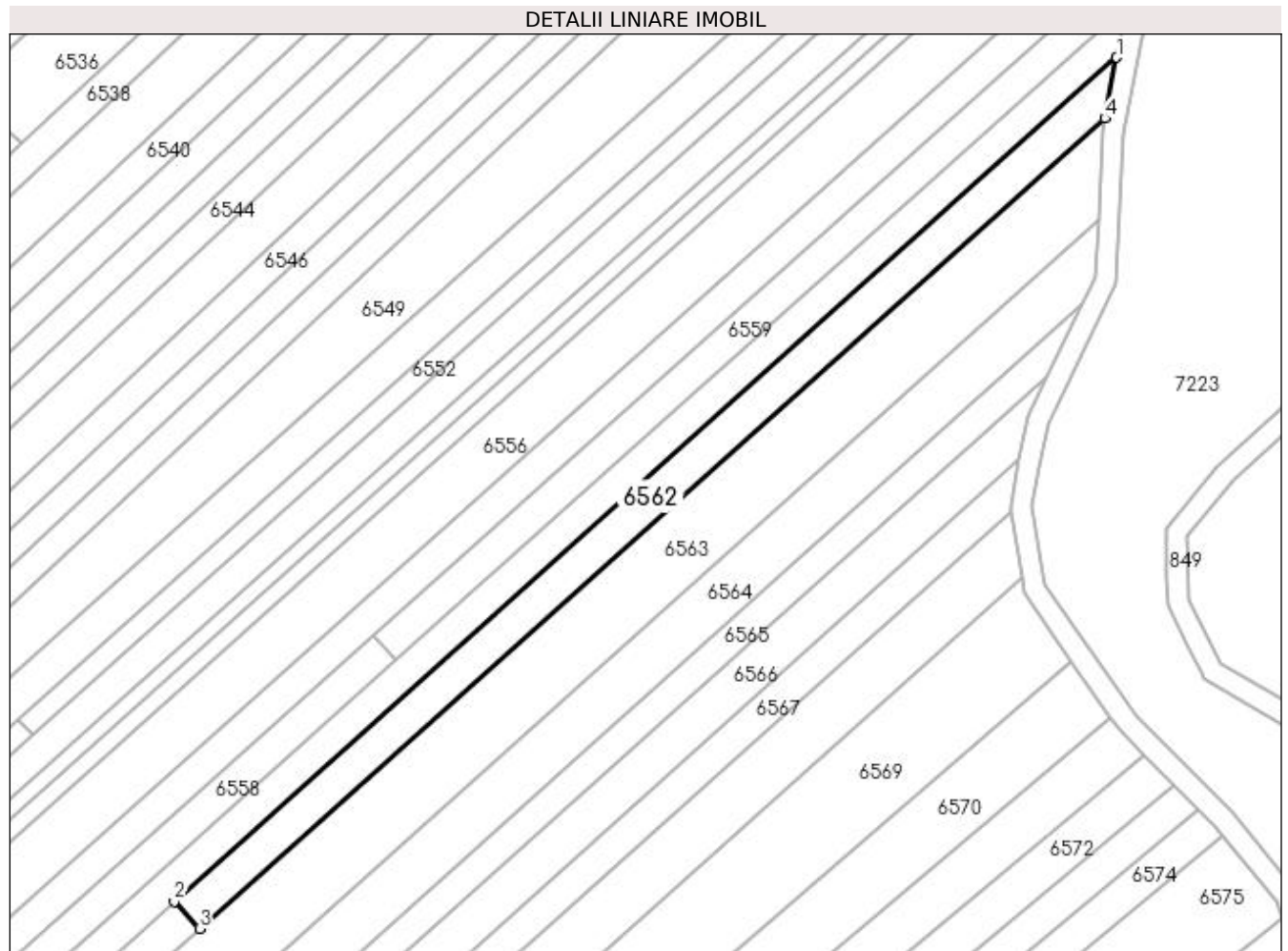
Inscrieri privind dezmembramintele dreptului de proprietate, drepturi reale de garanție și sarcini	Referințe
NU SUNT	

Anexa Nr. 1 La Partea I

Teren

Nr cadastral	Suprafața (mp)*	Observații / Referințe
	1.632	

* Suprafața este determinată în planul de proiecție Stereo 70.



Date referitoare la teren

Crt	Categorie folosință	Intravilan	Suprafața (mp)	Tarla	Parcelă	Nr. topo	Observații / Referințe
1	arabil	NU	1.632	13	78	-	

Lungime Segmente

1) Valorile lungimilor segmentelor sunt obținute din proiecție în plan.

Punct început	X / Y	Punct sfârșit	X / Y	Lungime segment (** (m)
1	432.122,302 304.227,643	2	431.944,492 304.068,591	238.566
2	431.944,492 304.068,591	3	431.949,264 304.063,495	6.981
3	431.949,264 304.063,495	4	432.120,012 304.216,231	229.092
4	432.120,012 304.216,231	1	432.122,302 304.227,643	11.639

**** Lungimile segmentelor sunt determinate în planul de proiecție Stereo 70 și sunt rotunjite la 1 milimetru.**

***** Distanța dintre puncte este formată din segmente cumulate ce sunt mai mici decât valoarea 1 milimetru.**

**DATE DESPRE IMOBILUL NR. 6563**

Oficiul de Cadastru și Publicitate Imobiliară DOLJ
Biroul de Cadastru și Publicitate Imobiliară Craiova

A. Partea I. Descrierea imobilului

TEREN Extravilan

Adresa: Jud. Dolj, T13 P79

Nr. Crt	Nr cadastral Nr. topografic	Suprafața* (mp)	Observații / Referințe
A1		6.146	Sector cadastral:6 Teren neimprejmuit;

B. Partea II. Proprietari și acte

Inscrieri privitoare la dreptul de proprietate și alte drepturi reale	Referințe
/	
Act Administrativ nr. TDP 1090-48563, din 27/05/1997 emis de CJSDPAT DOLJ;	
B1	A1
Intabulare, drept de PROPRIETATE, dobândit prin Reconstituire, cota actuala 1/1, cota initiala 1/1 1) TUTA SMARANDA, LIPSA CNP	

C. Partea III. SARCINI .

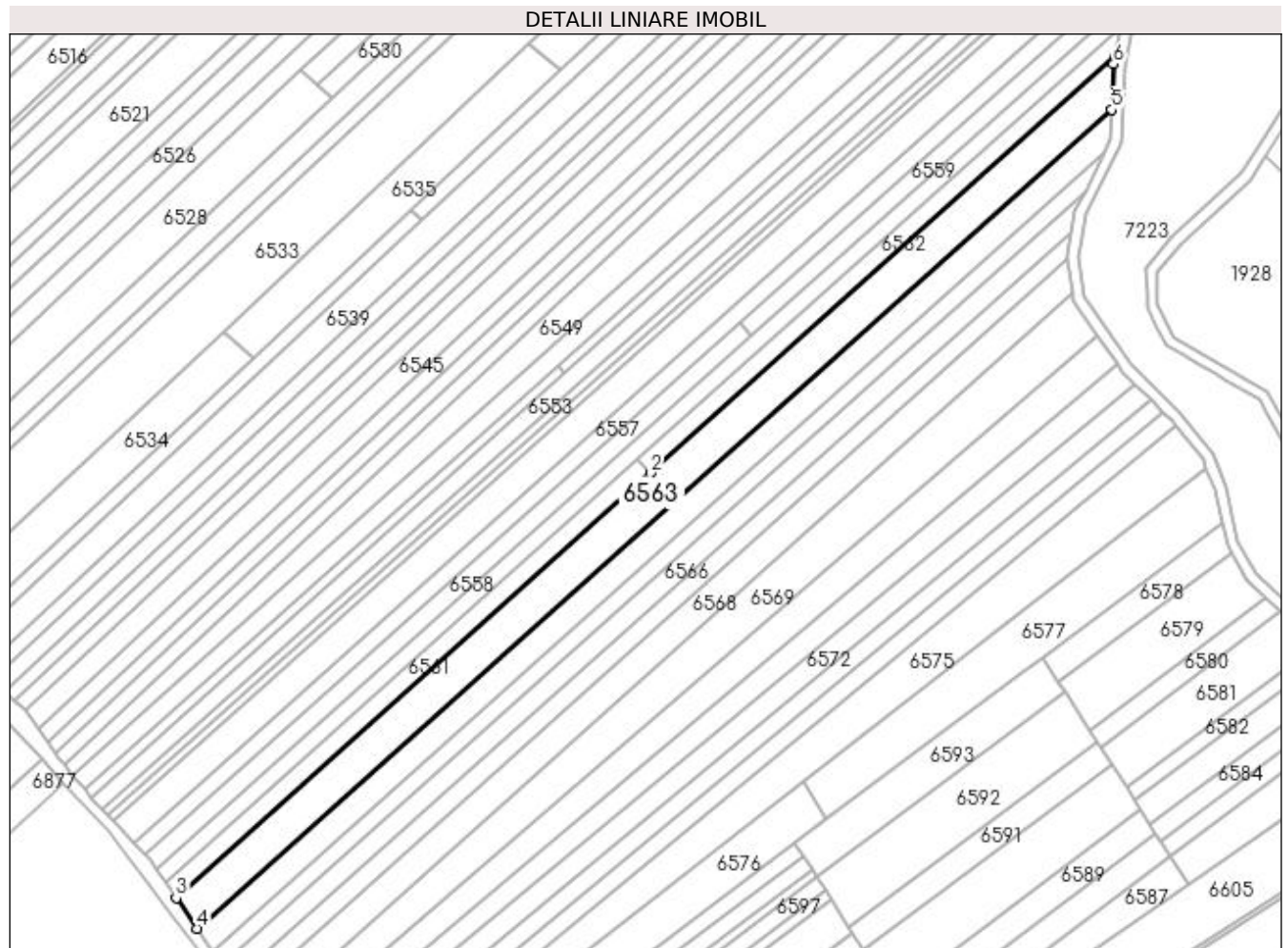
Inscrieri privind dezmembramintele dreptului de proprietate, drepturi reale de garanție și sarcini	Referințe
NU SUNT	

Anexa Nr. 1 La Partea I

Teren

Nr cadastral	Suprafața (mp)*	Observații / Referințe
	6.146	

* Suprafața este determinată în planul de proiecție Stereo 70.



Date referitoare la teren

Crt	Categorie folosință	Intravilan	Suprafața (mp)	Tarla	Parcelă	Nr. topo	Observații / Referințe
1	arabil	NU	6.146	13	79	-	

Lungime Segmente

1) Valorile lungimilor segmentelor sunt obținute din proiecție în plan.

Punct început	X / Y	Punct sfârșit	X / Y	Lungime segment (** (m)
1	432.120,012 304.216,231	2	431.949,264 304.063,495	229.092
2	431.949,264 304.063,495	3	431.774,695 303.907,341	234.219
3	431.774,695 303.907,341	4	431.782,357 303.896,155	13.558
4	431.782,357 303.896,155	5	432.118,803 304.197,11	451.409
5	432.118,803 304.197,11	6	432.119,522 304.213,789	16.694

Punct început	X / Y	Punct sfârșit	X / Y	Lungime segment (** (m)
6	432.119,522 304.213,789	1	432.120,012 304.216,231	2.491

** Lungimile segmentelor sunt determinate în planul de proiecție Stereo 70 și sunt rotunjite la 1 milimetru.

*** Distanța dintre puncte este formată din segmente cumulate ce sunt mai mici decât valoarea 1 milimetru.

**DATE DESPRE IMOBILUL NR. 6564**

Oficiul de Cadastru și Publicitate Imobiliară DOLJ
Biroul de Cadastru și Publicitate Imobiliară Craiova

A. Partea I. Descrierea imobilului

TEREN Extravilan

Adresa: Jud. Dolj, T13 P86

Nr. Crt	Nr cadastral Nr. topografic	Suprafața* (mp)	Observații / Referințe
A1		4.440	Sector cadastral:6 Teren neimprejmuit;

B. Partea II. Proprietari și acte

Inscrieri privitoare la dreptul de proprietate și alte drepturi reale	Referințe
/	
Act Administrativ nr. TDP 593-2198, din 04/05/1994 emis de CJSDPAT DOLJ;	
B1	A1
Intabulare, drept de PROPRIETATE, dobândit prin Reconstituire, cota actuala 1/1, cota initiala 1/1 1) JOIȚA VIRGINIA, LIPSA CNP	

C. Partea III. SARCINI .

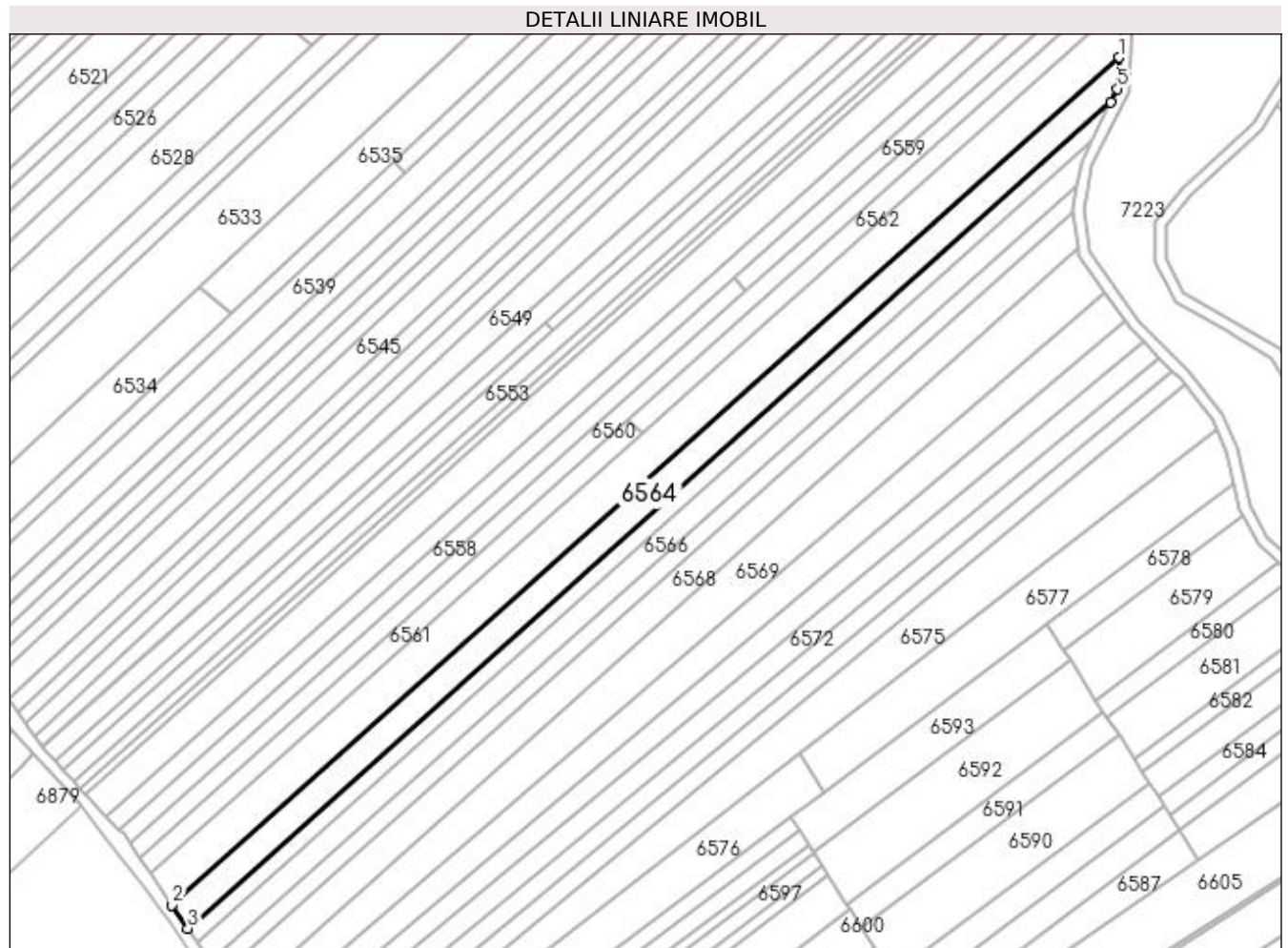
Inscrieri privind dezmembramintele dreptului de proprietate, drepturi reale de garanție și sarcini	Referințe
NU SUNT	

Anexa Nr. 1 La Partea I

Teren

Nr cadastral	Suprafața (mp)*	Observații / Referințe
	4.440	

* Suprafața este determinată în planul de proiecție Stereo 70.



Date referitoare la teren

Crt	Categorie folosință	Intravilan	Suprafața (mp)	Tarla	Parcelă	Nr. topo	Observații / Referințe
1	arabil	NU	4.440	13	86	-	

Lungime Segmente

1) Valorile lungimilor segmentelor sunt obținute din proiecție în plan.

Punct început	X / Y	Punct sfârșit	X / Y	Lungime segment (** (m)
1	432.118,803 304.197,11	2	431.782,357 303.896,155	451.409
2	431.782,357 303.896,155	3	431.788,019 303.887,89	10.018
3	431.788,019 303.887,89	4	432.115,947 304.181,226	439.98
4	432.115,947 304.181,226	5	432.118,326 304.186,032	5.363
5	432.118,326 304.186,032	1	432.118,803 304.197,11	11.088

**** Lungimile segmentelor sunt determinate în planul de proiecție Stereo 70 și sunt rotunjite la 1 milimetru.**

***** Distanța dintre puncte este formată din segmente cumulate ce sunt mai mici decât valoarea 1 milimetru.**

**DATE DESPRE IMOBILUL NR. 6565**

Oficiul de Cadastru și Publicitate Imobiliară DOLJ
 Biroul de Cadastru și Publicitate Imobiliară Craiova

A. Partea I. Descrierea imobilului

TEREN Extravilan

Adresa: Jud. Dolj, T13 P83

Nr. Crt	Nr cadastral Nr. topografic	Suprafața* (mp)	Observații / Referințe
A1		2.503	Sector cadastral:6 Teren neimprejmuat;

B. Partea II. Proprietari și acte

Inscrieri privitoare la dreptul de proprietate și alte drepturi reale	Referințe
/	
Act Administrativ nr. TDP 465-2162, din 28/02/1994 emis de CJSDPAT DOLJ;	
B1	A1
Intabulare, drept de PROPRIETATE, dobândit prin Reconstituire, cota actuala 1/1, cota initiala 1/1	
1) BUSU ION, LIPSA CNP	
2) TENEA VICTOR, LIPSA CNP	

C. Partea III. SARCINI .

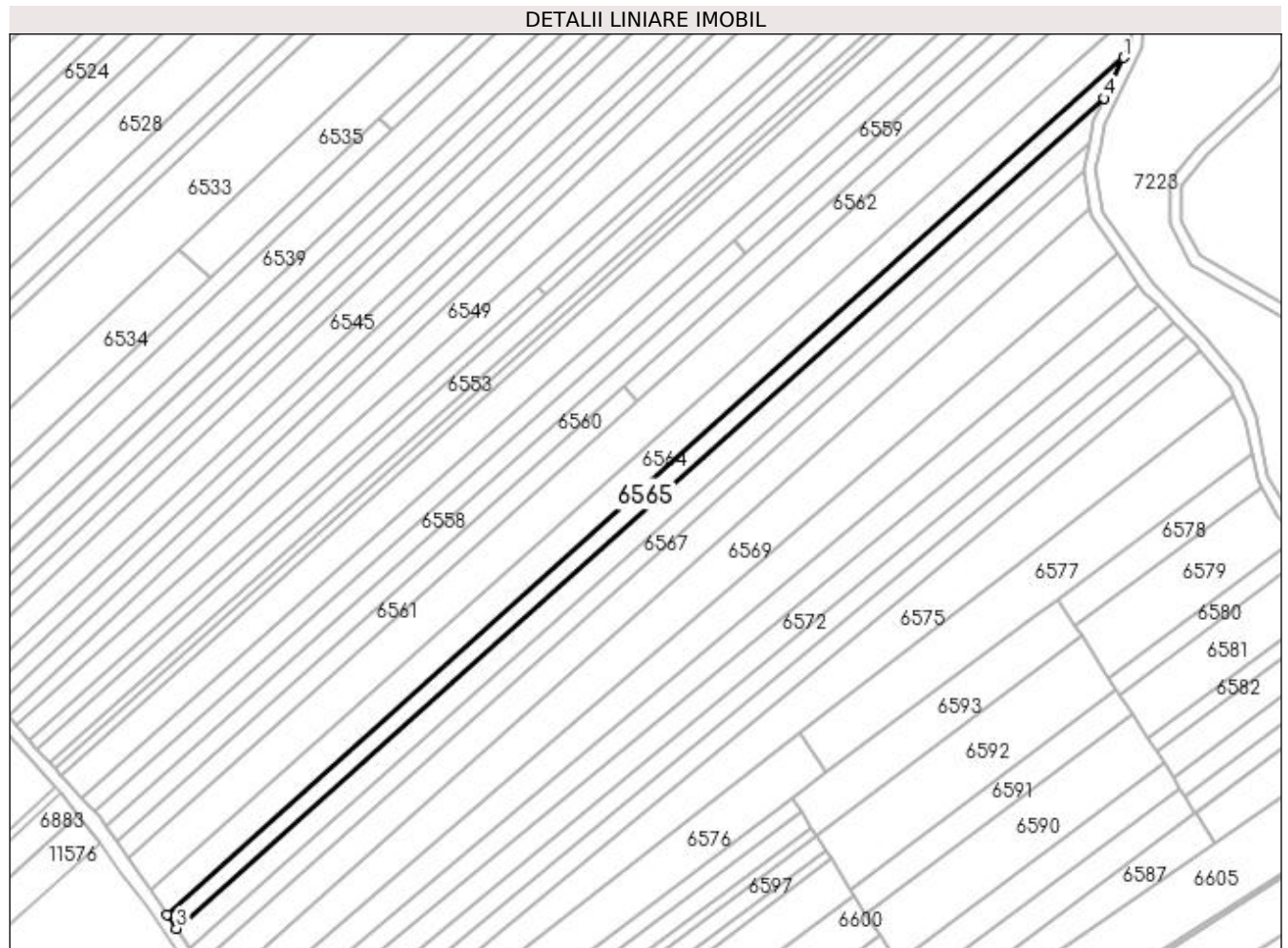
Inscrieri privind dezmembramintele dreptului de proprietate, drepturi reale de garanție și sarcini	Referințe
NU SUNT	

Anexa Nr. 1 La Partea I

Teren

Nr cadastral	Suprafața (mp)*	Observații / Referințe
	2.503	

* Suprafața este determinată în planul de proiecție Stereo 70.



Date referitoare la teren

Crt	Categorie folosință	Intravilan	Suprafața (mp)	Tarla	Parcelă	Nr. topo	Observații / Referințe
1	arabil	NU	2.503	13	83	-	

Lungime Segmente

1) Valorile lungimilor segmentelor sunt obținute din proiecție în plan.

Punct început	X / Y	Punct sfârșit	X / Y	Lungime segment (** (m)
1	432.115,947 304.181,226	2	431.788,019 303.887,89	439.98
2	431.788,019 303.887,89	3	431.791,312 303.883,083	5.827
3	431.791,312 303.883,083	4	432.109,062 304.167,314	426.324
4	432.109,062 304.167,314	1	432.115,947 304.181,226	15.522

**** Lungimile segmentelor sunt determinate în planul de proiecție Stereo 70 și sunt rotunjite la 1 milimetru.**

***** Distanța dintre puncte este formată din segmente cumulate ce sunt mai mici decât valoarea 1 milimetru.**

**DATE DESPRE IMOBILUL NR. 6566**

Oficiul de Cadastru și Publicitate Imobiliară DOLJ
Biroul de Cadastru și Publicitate Imobiliară Craiova

A. Partea I. Descrierea imobilului

TEREN Extravilan

Adresa: Jud. Dolj, T13 P84

Nr. Crt	Nr cadastral Nr. topografic	Suprafața* (mp)	Observații / Referințe
A1		3.408	Sector cadastral:6 Teren neimprejmuit;

B. Partea II. Proprietari și acte

Inscrieri privitoare la dreptul de proprietate și alte drepturi reale	Referințe
/	
Act Administrativ nr. TDP 635-15093, din 11/05/1994 emis de CJSDPAT DOLJ;	
B1	A1
Intabulare, drept de PROPRIETATE, dobândit prin Reconstituire, cota actuala 1/1, cota initiala 1/1 1) ILIE I. VICTOR, LIPSA CNP	

C. Partea III. SARCINI .

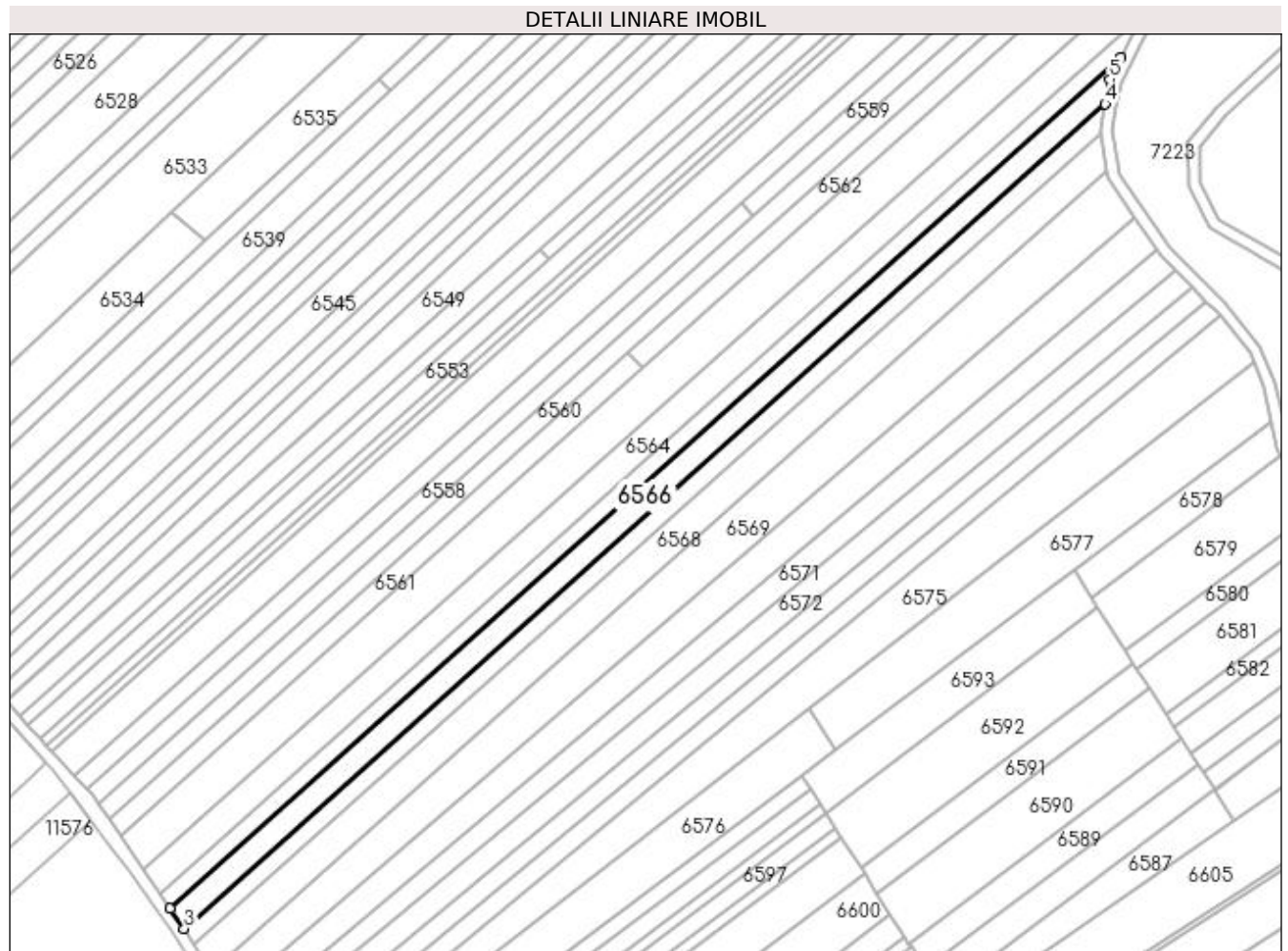
Inscrieri privind dezmembramintele dreptului de proprietate, drepturi reale de garanție și sarcini	Referințe
NU SUNT	

Anexa Nr. 1 La Partea I

Teren

Nr cadastral	Suprafața (mp)*	Observații / Referințe
	3.408	

* Suprafața este determinată în planul de proiecție Stereo 70.



Date referitoare la teren

Crt	Categorie folosință	Intravilan	Suprafața (mp)	Tarla	Parcelă	Nr. topo	Observații / Referințe
1	arabil	NU	3.408	13	84	-	

Lungime Segmente

1) Valorile lungimilor segmentelor sunt obținute din proiecție în plan.

Punct început	X / Y	Punct sfârșit	X / Y	Lungime segment (** (m)
1	432.109,062 304.167,314	2	431.791,312 303.883,083	426.324
2	431.791,312 303.883,083	3	431.795,951 303.876,31	8.209
3	431.795,951 303.876,31	4	432.103,922 304.151,793	413.203
4	432.103,922 304.151,793	5	432.105,445 304.160,005	8.352
5	432.105,445 304.160,005	1	432.109,062 304.167,314	8.155

**** Lungimile segmentelor sunt determinate în planul de proiecție Stereo 70 și sunt rotunjite la 1 milimetru.**

***** Distanța dintre puncte este formată din segmente cumulate ce sunt mai mici decât valoarea 1 milimetru.**

**DATE DESPRE IMOBILUL NR. 6567**

Oficiul de Cadastru și Publicitate Imobiliară DOLJ
Biroul de Cadastru și Publicitate Imobiliară Craiova

A. Partea I. Descrierea imobilului

TEREN Intravilan

Adresa: Loc. Viisoara Mosneni, Jud. Dolj, T13 P85

Nr. Crt	Nr cadastral Nr. topografic	Suprafața* (mp)	Observații / Referințe
A1		2.556	Sector cadastral:6 Teren neimprejmuit;

B. Partea II. Proprietari și acte

Inscrieri privitoare la dreptul de proprietate și alte drepturi reale	Referințe
/	
Act Notarial nr. CM 6, din 27/01/2012 emis de BNPA IONICĂ VERGICA;	
B1	A1
Intabulare, drept de PROPRIETATE, dobandit prin Succesiune, cota actuala 1/1, cota initiala 1/1 1) VLĂDESCU RODICA	

C. Partea III. SARCINI .

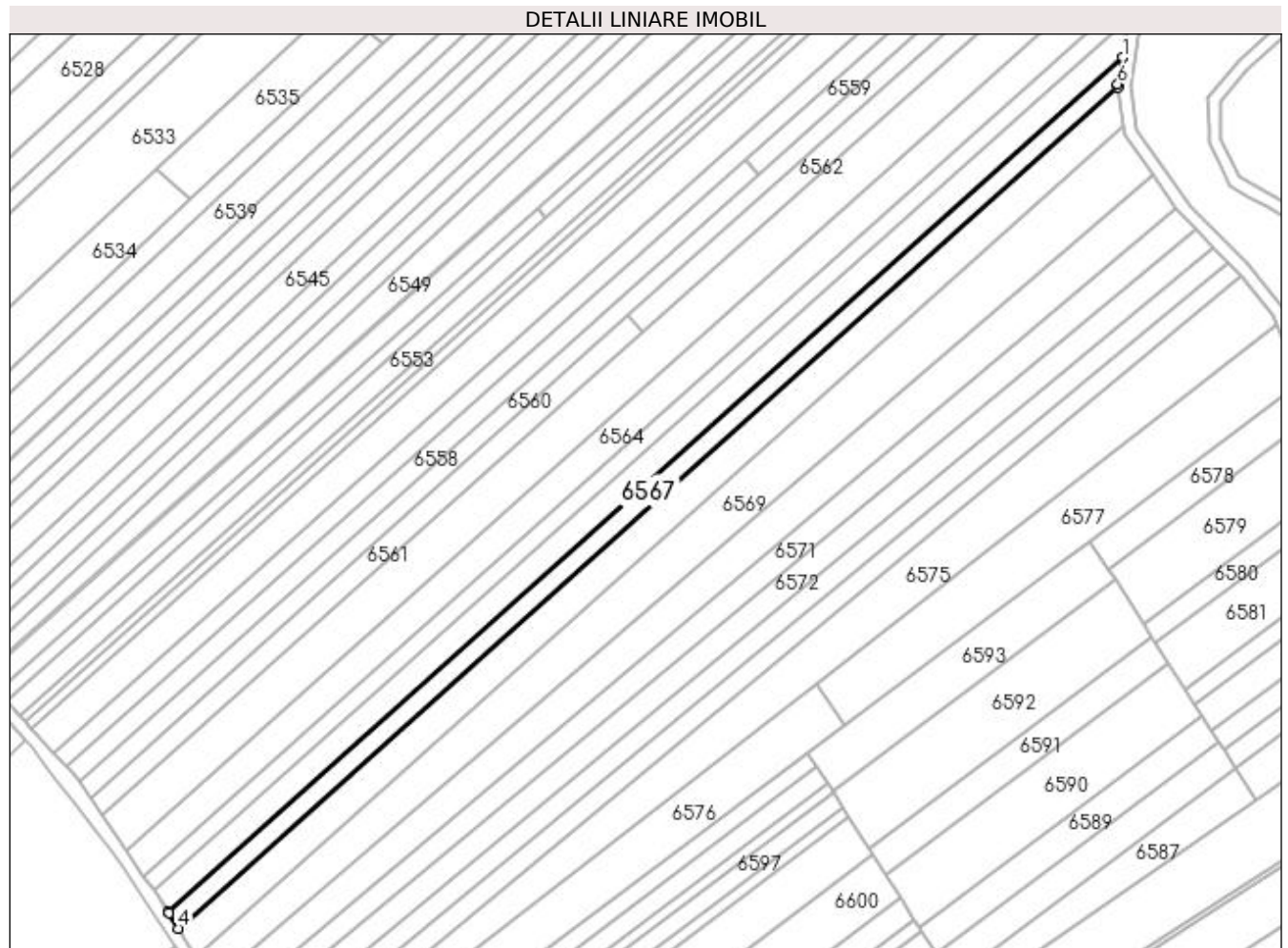
Inscrieri privind dezmembramintele dreptului de proprietate, drepturi reale de garanție și sarcini	Referințe
NU SUNT	

Anexa Nr. 1 La Partea I

Teren

Nr cadastral	Suprafața (mp)*	Observații / Referințe
	2.556	

* Suprafața este determinată în planul de proiecție Stereo 70.



Date referitoare la teren

Crt	Categorie folosință	Intravilan	Suprafața (mp)	Tarla	Parcelă	Nr. topo	Observații / Referințe
1	arabil	DA	2.556	13	85	-	

Lungime Segmente

1) Valorile lungimilor segmentelor sunt obținute din proiecție în plan.

Punct început	X / Y	Punct sfârșit	X / Y	Lungime segment (** (m)
1	432.103,922 304.151,793	2	431.795,951 303.876,31	413.203
2	431.795,951 303.876,31	3	431.796,194 303.875,956	0.429
3	431.796,194 303.875,956	4	431.799,308 303.870,943	5.901
4	431.799,308 303.870,943	5	432.102,506 304.142,157	406.8
5	432.102,506 304.142,157	6	432.102,342 304.143,274	1.129

Punct început	X / Y	Punct sfârşit	X / Y	Lungime segment (** (m)
6	432.102,342 304.143,274	1	432.103,922 304.151,793	8.664

** Lungimile segmentelor sunt determinate în planul de proiecţie Stereo 70 şi sunt rotunjite la 1 milimetru.

*** Distanţa dintre puncte este formată din segmente cumulate ce sunt mai mici decât valoarea 1 milimetru.

**DATE DESPRE IMOBILUL NR. 6568**

Oficiul de Cadastru și Publicitate Imobiliară DOLJ
Biroul de Cadastru și Publicitate Imobiliară Craiova

A. Partea I. Descrierea imobilului

TEREN Extravilan

Adresa: Jud. Dolj, T13 P87

Nr. Crt	Nr cadastral Nr. topografic	Suprafața* (mp)	Observații / Referințe
A1		4.260	Sector cadastral:6 Teren neimprejmuit;

B. Partea II. Proprietari și acte

Inscrieri privitoare la dreptul de proprietate și alte drepturi reale	Referințe
/	
Act Administrativ nr. TDP 457-2162, din 28/02/1994 emis de CJSDPAT DOLJ;	
B1	A1
Intabulare, drept de PROPRIETATE, dobândit prin Reconstituire, cota actuala 1/1, cota initiala 1/1 1) VATAMAN MARIA, LIPSA CNP	

C. Partea III. SARCINI .

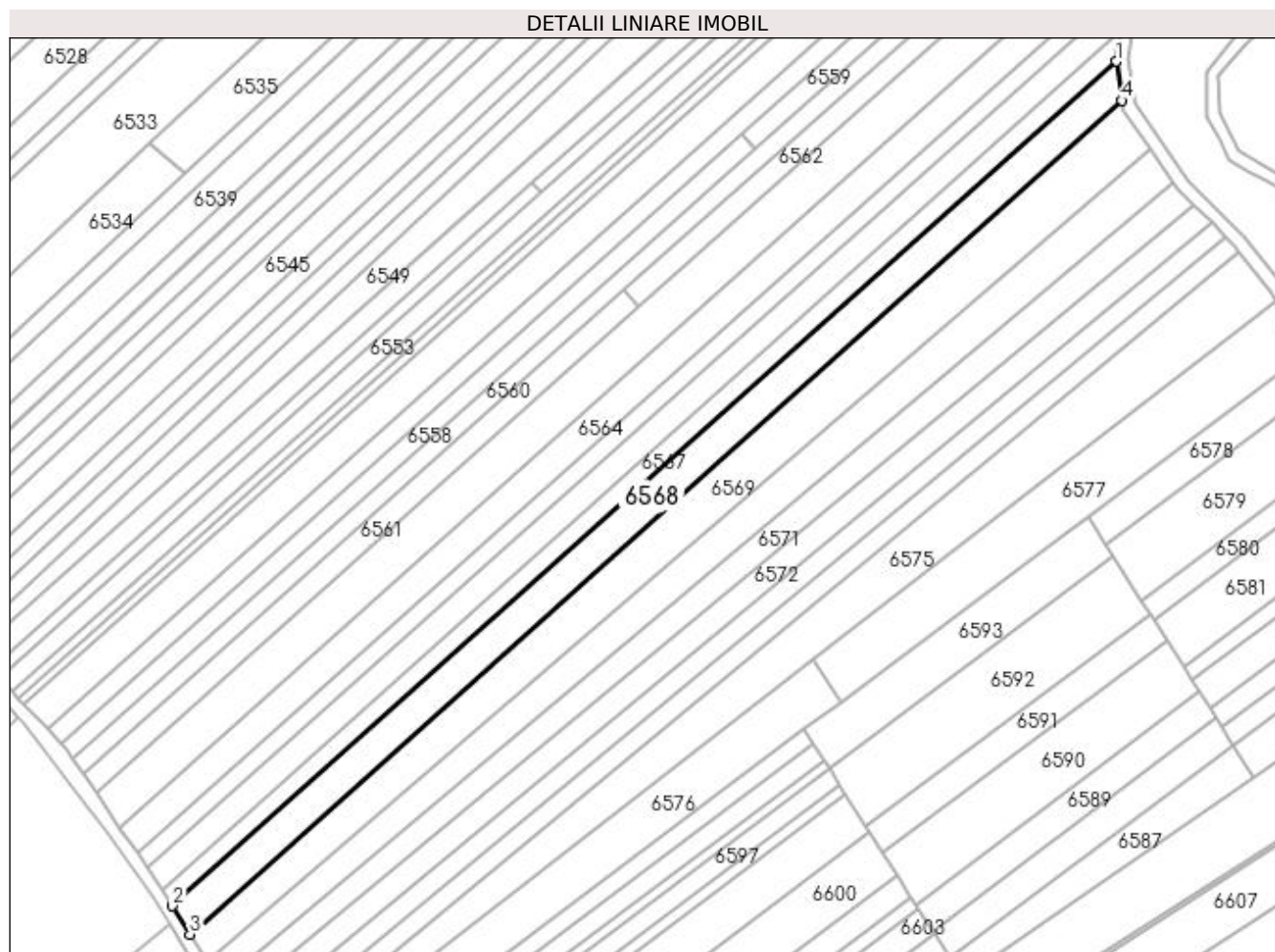
Inscrieri privind dezmembramintele dreptului de proprietate, drepturi reale de garanție și sarcini	Referințe
NU SUNT	

Anexa Nr. 1 La Partea I

Teren

Nr cadastral	Suprafața (mp)*	Observații / Referințe
	4.260	

* Suprafața este determinată în planul de proiecție Stereo 70.



Date referitoare la teren

Crt	Categorie folosință	Intra vilan	Suprafața (mp)	Tarla	Parcelă	Nr. topo	Observații / Referințe
1	arabil	NU	4.260	13	87	-	

Lungime Segmente

1) Valorile lungimilor segmentelor sunt obținute din proiecție în plan.

Punct început	X / Y	Punct sfârșit	X / Y	Lungime segment (** (m)
1	432.102,506 304.142,157	2	431.799,308 303.870,943	406.8
2	431.799,308 303.870,943	3	431.804,972 303.861,828	10.731
3	431.804,972 303.861,828	4	432.104,337 304.129,699	401.714
4	432.104,337 304.129,699	1	432.102,506 304.142,157	12.592

**** Lungimile segmentelor sunt determinate în planul de proiecție Stereo 70 și sunt rotunjite la 1 milimetru.**

***** Distanța dintre puncte este formată din segmente cumulate ce sunt mai mici decât valoarea 1 milimetru.**

**DATE DESPRE IMOBILUL NR. 6569**

Oficiul de Cadastru și Publicitate Imobiliară DOLJ
Biroul de Cadastru și Publicitate Imobiliară Craiova

A. Partea I. Descrierea imobilului

TEREN Extravilan

Adresa: Jud. Dolj, T13 P88

Nr. Crt	Nr cadastral Nr. topografic	Suprafața* (mp)	Observații / Referințe
A1		5.686	Sector cadastral:6 Teren neimprejmuit;

B. Partea II. Proprietari și acte

Inscrieri privitoare la dreptul de proprietate și alte drepturi reale	Referințe
/	
Act Administrativ nr. TDP 984-59538, din 09/12/1995 emis de CJSDPAT DOLJ;	
B1	A1
Intabulare, drept de PROPRIETATE, dobândit prin Reconstituire, cota actuala 1/1, cota initiala 1/1 1) VĂTĂMAN MARIA, LIPSA CNP	

C. Partea III. SARCINI .

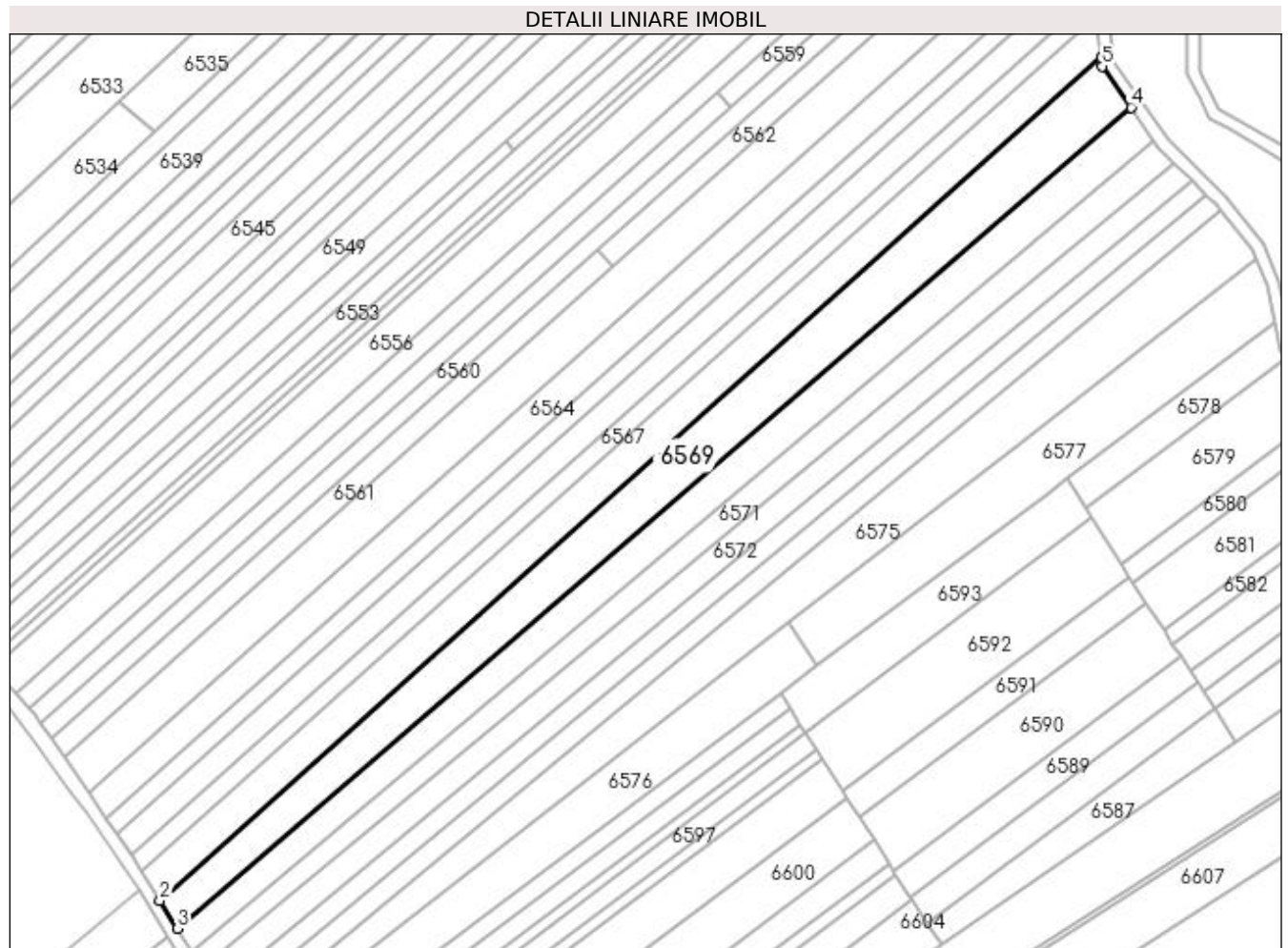
Inscrieri privind dezmembramintele dreptului de proprietate, drepturi reale de garanție și sarcini	Referințe
NU SUNT	

Anexa Nr. 1 La Partea I

Teren

Nr cadastral	Suprafața (mp)*	Observații / Referințe
	5.686	

* Suprafața este determinată în planul de proiecție Stereo 70.



Date referitoare la teren

Crt	Categorie folosință	Intra vilan	Suprafața (mp)	Tarla	Parcelă	Nr. topo	Observații / Referințe
1	arabil	NU	5.686	13	88	-	

Lungime Segmente

1) Valorile lungimilor segmentelor sunt obținute din proiecție în plan.

Punct început	X / Y	Punct sfârșit	X / Y	Lungime segment (** (m)
1	432.104,337 304.129,699	2	431.804,972 303.861,828	401.714
2	431.804,972 303.861,828	3	431.810,469 303.852,982	10.415
3	431.810,469 303.852,982	4	432.113,821 304.113,886	400.117
4	432.113,821 304.113,886	5	432.104,747 304.126,912	15.875
5	432.104,747 304.126,912	1	432.104,337 304.129,699	2.817

**** Lungimile segmentelor sunt determinate în planul de proiecție Stereo 70 și sunt rotunjite la 1 milimetru.**

***** Distanța dintre puncte este formată din segmente cumulate ce sunt mai mici decât valoarea 1 milimetru.**

**DATE DESPRE IMOBILUL NR. 6570**

Oficiul de Cadastru și Publicitate Imobiliară DOLJ
Biroul de Cadastru și Publicitate Imobiliară Craiova

A. Partea I. Descrierea imobilului

TEREN Extravilan

Adresa: Jud. Dolj, T13 P89

Nr. Crt	Nr cadastral Nr. topografic	Suprafața* (mp)	Observații / Referințe
A1		4.260	Sector cadastral:6 Teren neimprejmuit;

B. Partea II. Proprietari și acte

Inscrieri privitoare la dreptul de proprietate și alte drepturi reale	Referințe
/	
Act Administrativ nr. TDP 925-59538, din 21/02/1995 emis de CJSDPAT DOLJ;	
B1	A1
Intabulare, drept de PROPRIETATE, dobândit prin Reconstituire, cota actuala 1/1, cota initiala 1/1 1) PRECUPEȚU ION, LIPSA CNP	

C. Partea III. SARCINI .

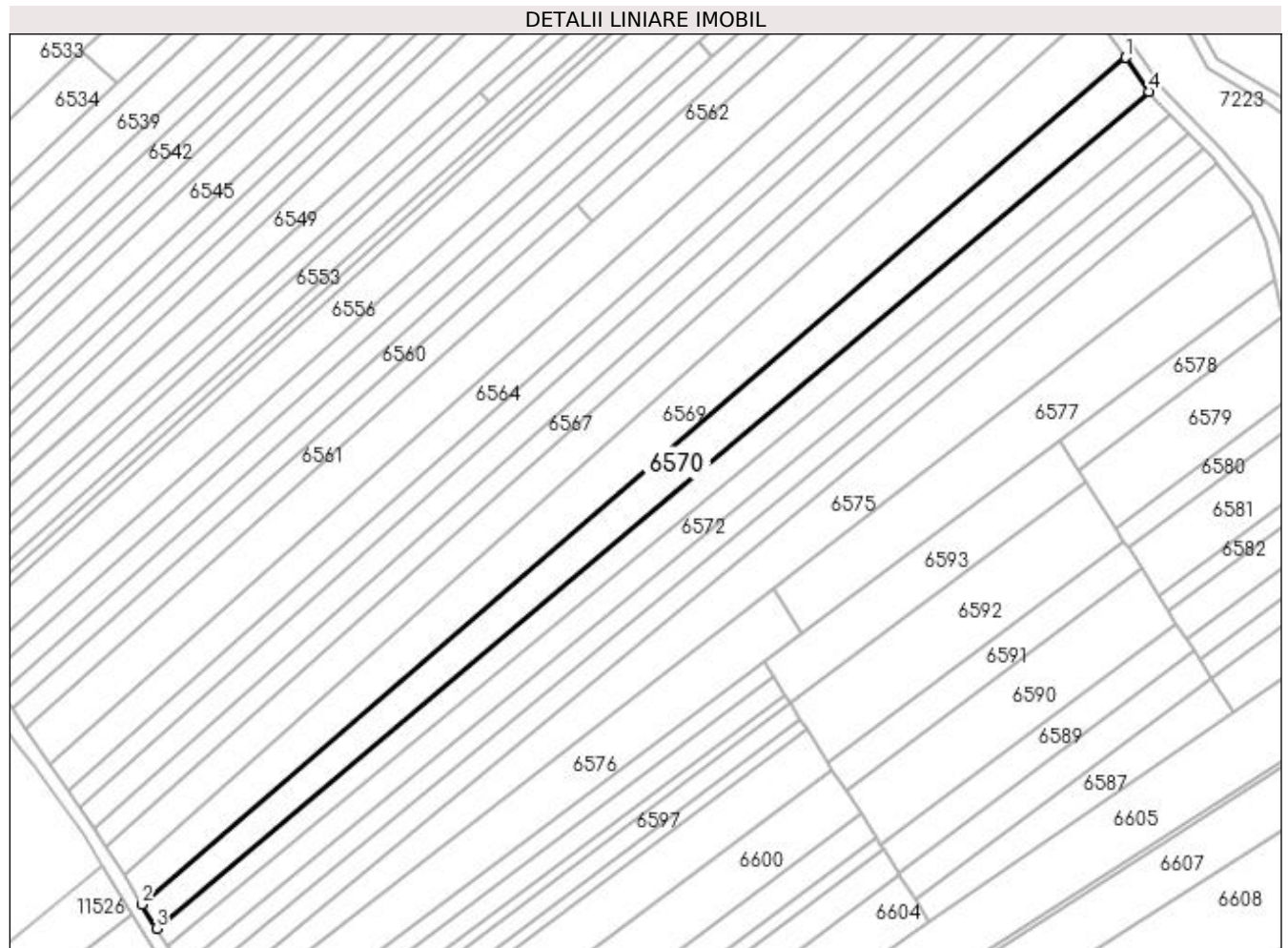
Inscrieri privind dezmembramintele dreptului de proprietate, drepturi reale de garanție și sarcini	Referințe
NU SUNT	

Anexa Nr. 1 La Partea I

Teren

Nr cadastral	Suprafața (mp)*	Observații / Referințe
	4.260	

* Suprafața este determinată în planul de proiecție Stereo 70.



Date referitoare la teren

Crt	Categorie folosință	Intra vilan	Suprafața (mp)	Tarla	Parcelă	Nr. topo	Observații / Referințe
1	arabil	NU	4.260	13	89	-	

Lungime Segmente

1) Valorile lungimilor segmentelor sunt obținute din proiecție în plan.

Punct început	X / Y	Punct sfârșit	X / Y	Lungime segment (** (m)
1	432.113,821 304.113,886	2	431.810,469 303.852,982	400.117
2	431.810,469 303.852,982	3	431.815,043 303.845,621	8.666
3	431.815,043 303.845,621	4	432.121,128 304.103,398	400.171
4	432.121,128 304.103,398	1	432.113,821 304.113,886	12.782

**** Lungimile segmentelor sunt determinate în planul de proiecție Stereo 70 și sunt rotunjite la 1 milimetru.**

***** Distanța dintre puncte este formată din segmente cumulate ce sunt mai mici decât valoarea 1 milimetru.**

**DATE DESPRE IMOBILUL NR. 6571**

Oficiul de Cadastru și Publicitate Imobiliară DOLJ
Biroul de Cadastru și Publicitate Imobiliară Craiova

A. Partea I. Descrierea imobilului

TEREN Extravilan

Adresa: Jud. Dolj, T13 P90

Nr. Crt	Nr cadastral Nr. topografic	Suprafața* (mp)	Observații / Referințe
A1	31950	3.195	Sector cadastral:6 Teren neimprejmuit;

B. Partea II. Proprietari și acte

Inscrieri privitoare la dreptul de proprietate și alte drepturi reale		Referințe
31706 / 10/03/2017		
Act Notarial nr. Contract de vanzare aut. nr. 522, din 08/03/2017 emis de NP Tone Florian;		
B1	Intabulare, drept de PROPRIETATE, dobandit prin Conventie, cota actuala 1/1, cota initiala 1/1 1) CONSTANTIN ION ADRIAN	A1

C. Partea III. SARCINI .

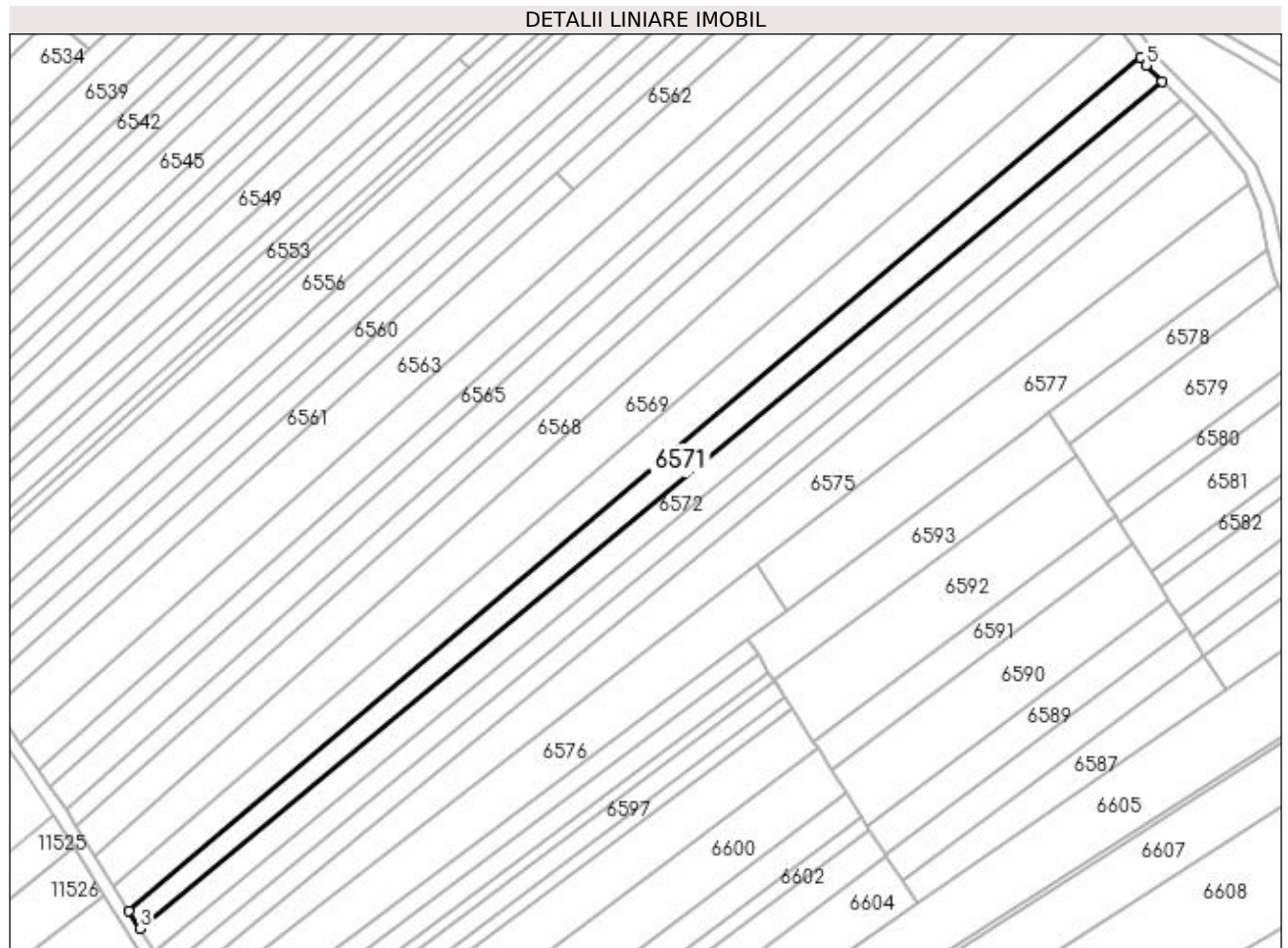
Inscrieri privind dezmembramintele dreptului de proprietate, drepturi reale de garanție și sarcini	Referințe
NU SUNT	

Anexa Nr. 1 La Partea I

Teren

Nr cadastral	Suprafața (mp)*	Observații / Referințe
31950	3.195	

* Suprafața este determinată în planul de proiecție Stereo 70.



Date referitoare la teren

Crt	Categorie folosință	Intra vilan	Suprafața (mp)	Tarla	Parcelă	Nr. topo	Observații / Referințe
1	arabil	NU	3.195	13	90	-	

Lungime Segmente

1) Valorile lungimilor segmentelor sunt obținute din proiecție în plan.

Punct început	X / Y	Punct sfârșit	X / Y	Lungime segment (** (m)
1	432.121,128 304.103,398	2	431.815,043 303.845,621	400.171
2	431.815,043 303.845,621	3	431.818,407 303.840,208	6.373
3	431.818,407 303.840,208	4	432.127,567 304.096,214	401.396
4	432.127,567 304.096,214	5	432.122,764 304.101,049	6.815
5	432.122,764 304.101,049	1	432.121,128 304.103,398	2.863

**** Lungimile segmentelor sunt determinate în planul de proiecție Stereo 70 și sunt rotunjite la 1 milimetru.**

***** Distanța dintre puncte este formată din segmente cumulate ce sunt mai mici decât valoarea 1 milimetru.**

**DATE DESPRE IMOBILUL NR. 6572**

Oficiul de Cadastru și Publicitate Imobiliară DOLJ
 Biroul de Cadastru și Publicitate Imobiliară Craiova

A. Partea I. Descrierea imobilului

TEREN Extravilan

Adresa: Jud. Dolj, T13 P91

Nr. Crt	Nr cadastral Nr. topografic	Suprafața* (mp)	Observații / Referințe
A1	32047	3.195	Sector cadastral:6 Teren neimprejmuit;

B. Partea II. Proprietari și acte

Inscrieri privitoare la dreptul de proprietate și alte drepturi reale	Referințe
25896 / 28/02/2017	
Act Administrativ nr. TP 1199-1364, din 21/02/1998 emis de CJSDPAT DOLJ;	
B1	A1
Intabulare, drept de PROPRIETATE, dobândit prin Reconstituire, cota actuala 1/1, cota initiala 1/1	
1) CONSTANTIN ADRIAN	

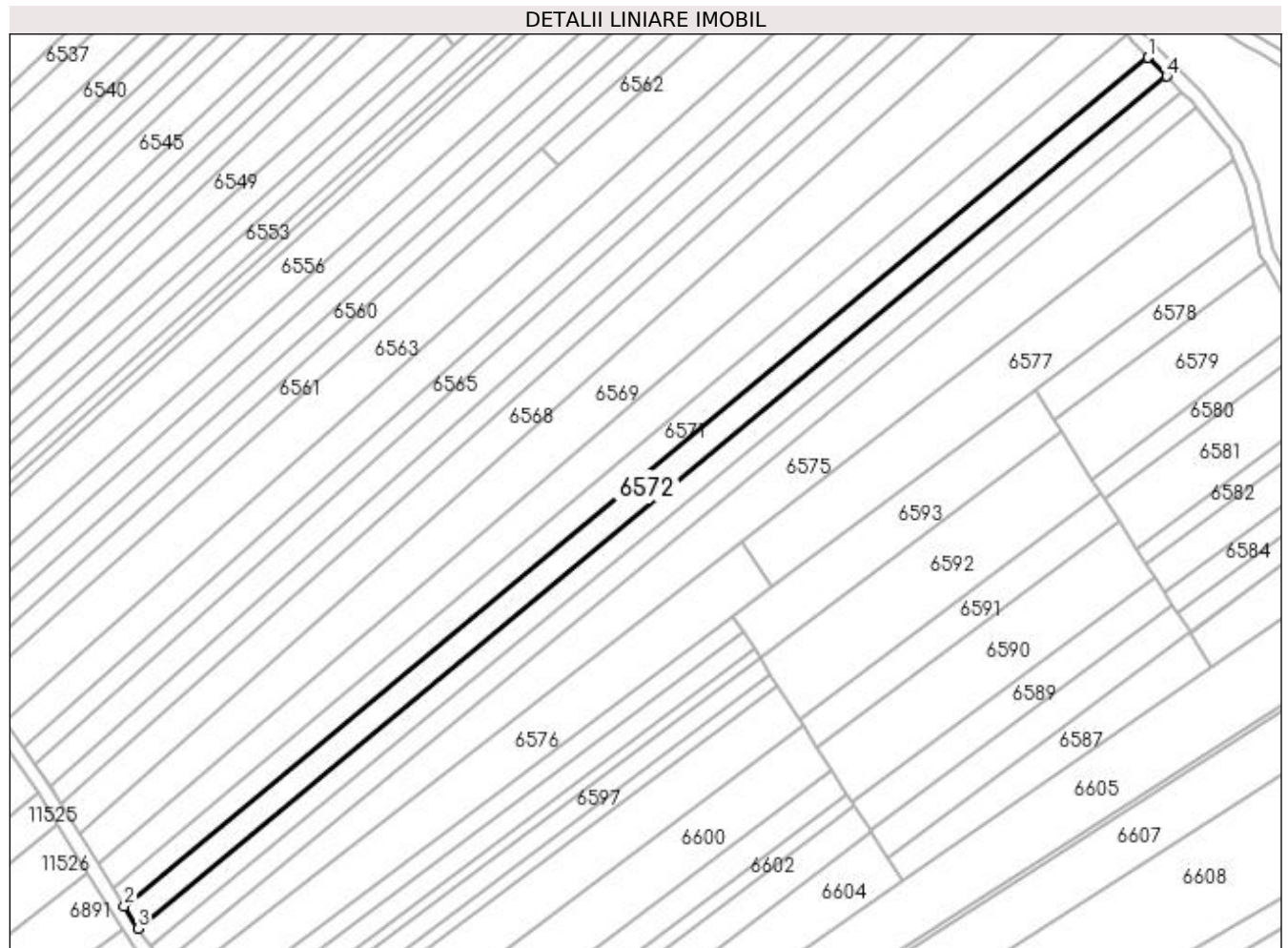
C. Partea III. SARCINI .

Inscrieri privind dezmembramintele dreptului de proprietate, drepturi reale de garanție și sarcini	Referințe
NU SUNT	

Anexa Nr. 1 La Partea I**Teren**

Nr cadastral	Suprafața (mp)*	Observații / Referințe
32047	3.195	

* Suprafața este determinată în planul de proiecție Stereo 70.

**Date referitoare la teren**

Crt	Categorie folosință	Intra vilan	Suprafața (mp)	Tarla	Parcelă	Nr. topo	Observații / Referințe
1	arabil	NU	3.195	13	91	-	

Lungime Segmente

1) Valorile lungimilor segmentelor sunt obținute din proiecție în plan.

Punct început	X / Y	Punct sfârșit	X / Y	Lungime segment (** (m)
1	432.127,567 304.096,214	2	431.818,407 303.840,208	401.396
2	431.818,407 303.840,208	3	431.822,637 303.833,399	8.016
3	431.822,637 303.833,399	4	432.133,188 304.090,557	403.202
4	432.133,188 304.090,557	1	432.127,567 304.096,214	7.975

**** Lungimile segmentelor sunt determinate în planul de proiecție Stereo 70 și sunt rotunjite la 1 milimetru.**

***** Distanța dintre puncte este formată din segmente cumulate ce sunt mai mici decât valoarea 1 milimetru.**

**DATE DESPRE IMOBILUL NR. 6573**

Oficiul de Cadastru și Publicitate Imobiliară DOLJ
Biroul de Cadastru și Publicitate Imobiliară Craiova

A. Partea I. Descrierea imobilului

TEREN Intravilan

Adresa: Loc. Viisoara Mosneni, Jud. Dolj, T13 P20

Nr. Crt	Nr cadastral Nr. topografic	Suprafața* (mp)	Observații / Referințe
A1		2.640	Sector cadastral:6 Teren neimprejmuit;

B. Partea II. Proprietari și acte

Inscrieri privitoare la dreptul de proprietate și alte drepturi reale	Referințe
/	
Act Administrativ nr. TDP 449-2162, din 28/02/1994 emis de CJSDPAT DOLJ;	
B1	A1
Intabulare, drept de PROPRIETATE, dobandit prin Reconstituire, cota actuala 1/1, cota initiala 1/1	
1) DINU NICOLAE, LIPSA CNP	
2) DINU ION, LIPSA CNP	
3) IORDACHE IORDANA, LIPSA CNP	

C. Partea III. SARCINI .

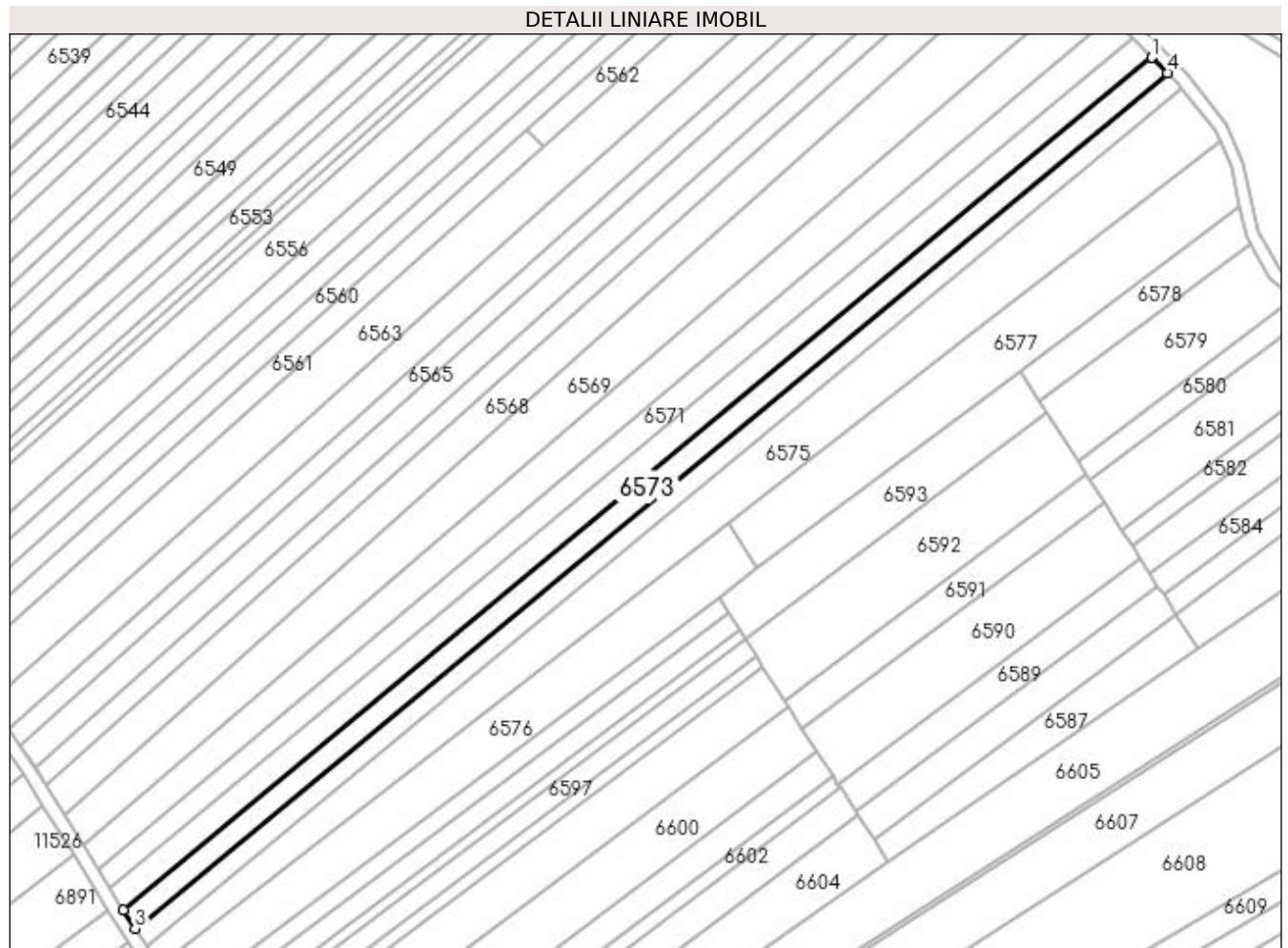
Inscrieri privind dezmembramintele dreptului de proprietate, drepturi reale de garanție și sarcini	Referințe
NU SUNT	

Anexa Nr. 1 La Partea I

Teren

Nr cadastral	Suprafața (mp)*	Observații / Referințe
	2.640	

* Suprafața este determinată în planul de proiecție Stereo 70.



Date referitoare la teren

Crt	Categorie folosință	Intravilan	Suprafața (mp)	Tarla	Parcelă	Nr. topo	Observații / Referințe
1	arabil	DA	2.640	13	20	-	

Lungime Segmente

1) Valorile lungimilor segmentelor sunt obținute din proiecție în plan.

Punct început	X / Y	Punct sfârșit	X / Y	Lungime segment (** (m)
1	432.133,188 304.090,557	2	431.822,637 303.833,399	403.202
2	431.822,637 303.833,399	3	431.826,119 303.827,797	6.596
3	431.826,119 303.827,797	4	432.137,813 304.085,902	404.687
4	432.137,813 304.085,902	1	432.133,188 304.090,557	6.562

**** Lungimile segmentelor sunt determinate în planul de proiecție Stereo 70 și sunt rotunjite la 1 milimetru.**

***** Distanța dintre puncte este formată din segmente cumulate ce sunt mai mici decât valoarea 1 milimetru.**

**DATE DESPRE IMOBILUL NR. 6574**

Oficiul de Cadastru și Publicitate Imobiliară DOLJ
Biroul de Cadastru și Publicitate Imobiliară Craiova

A. Partea I. Descrierea imobilului

TEREN Extravilan

Adresa: Jud. Dolj, T13 P92/1

Nr. Crt	Nr cadastral Nr. topografic	Suprafața* (mp)	Observații / Referințe
A1		2.620	Sector cadastral:6 Teren neimprejmuit;

B. Partea II. Proprietari și acte

Inscrieri privitoare la dreptul de proprietate și alte drepturi reale	Referințe
/	
Act Administrativ nr. TDP 491-2162, din 02/03/1994 emis de CJSDPAT DOLJ;	
B1	A1
Intabulare, drept de PROPRIETATE, dobândit prin Reconstituire, cota actuala 1/1, cota initiala 1/1	
1) GHEORGHIĆĂ CONSTANTIN, LIPSA CNP	
2) MATEI VERGIĆĂ, LIPSA CNP	
3) DINU ION, LIPSA CNP	

C. Partea III. SARCINI .

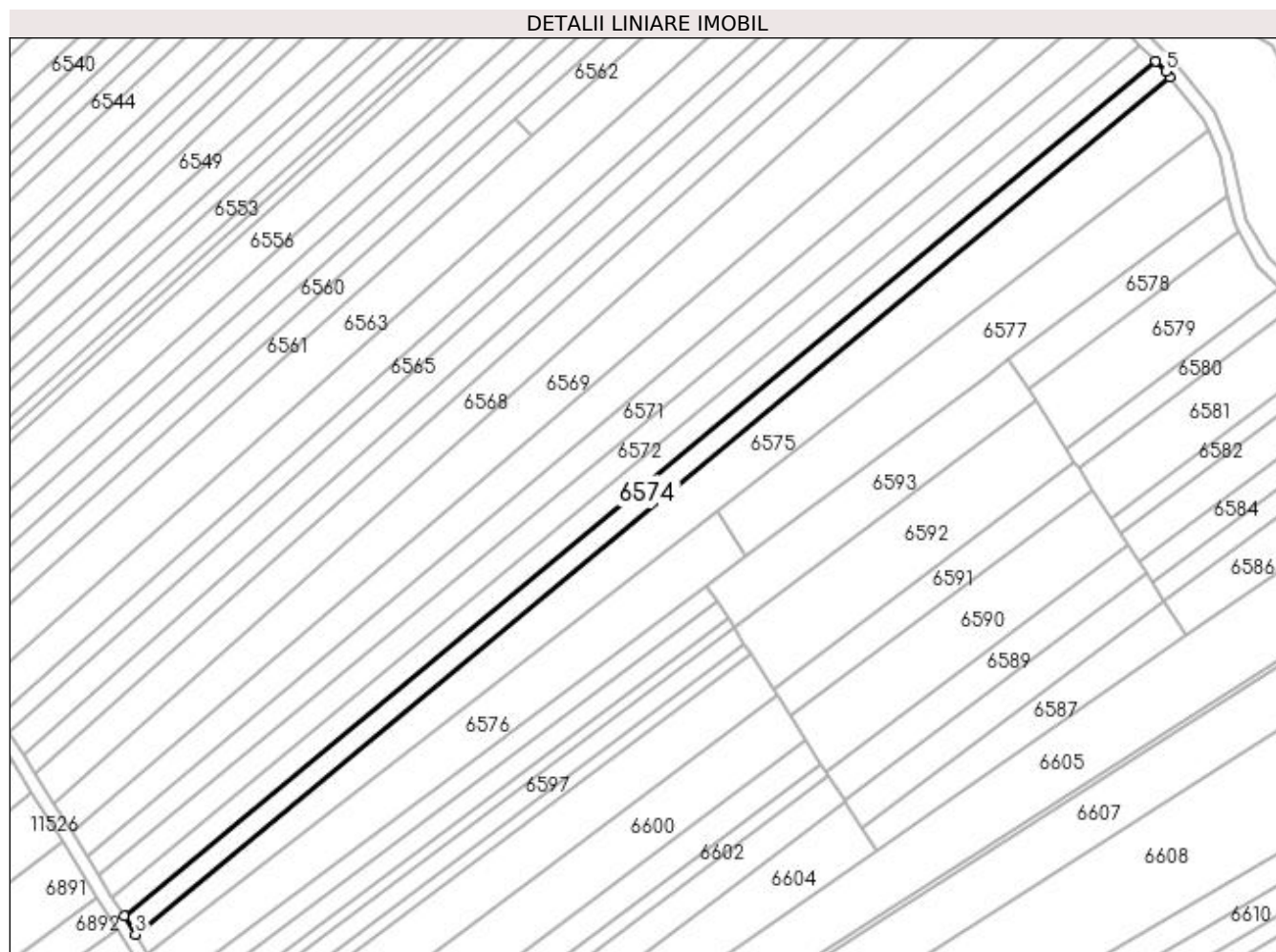
Inscrieri privind dezmembramintele dreptului de proprietate, drepturi reale de garanție și sarcini	Referințe
NU SUNT	

Anexa Nr. 1 La Partea I

Teren

Nr cadastral	Suprafața (mp)*	Observații / Referințe
	2.620	

* Suprafața este determinată în planul de proiecție Stereo 70.



Date referitoare la teren

Crt	Categorie folosință	Intra vilan	Suprafața (mp)	Tarla	Parcelă	Nr. topo	Observații / Referințe
1	arabil	NU	2.620	13	92/1	-	

Lungime Segmente

1) Valorile lungimilor segmentelor sunt obținute din proiecție în plan.

Punct început	X / Y	Punct sfârșit	X / Y	Lungime segment (** (m)
1	432.137,813 304.085,902	2	431.826,119 303.827,797	404.687
2	431.826,119 303.827,797	3	431.829,561 303.822,256	6.523
3	431.829,561 303.822,256	4	432.142,216 304.081,157	405.935
4	432.142,216 304.081,157	5	432.140,861 304.082,834	2.156
5	432.140,861 304.082,834	1	432.137,813 304.085,902	4.325

**** Lungimile segmentelor sunt determinate în planul de proiecție Stereo 70 și sunt rotunjite la 1 milimetru.**

***** Distanța dintre puncte este formată din segmente cumulate ce sunt mai mici decât valoarea 1 milimetru.**

**DATE DESPRE IMOBILUL NR. 6575**

Oficiul de Cadastru și Publicitate Imobiliară DOLJ
Biroul de Cadastru și Publicitate Imobiliară Craiova

A. Partea I. Descrierea imobilului

TEREN Extravilan

Adresa: Jud. Dolj, T13 P92/2

Nr. Crt	Nr cadastral Nr. topografic	Suprafața* (mp)	Observații / Referințe
A1		5.325	Sector cadastral:6 Teren neimprejmuit;

B. Partea II. Proprietari și acte

Inscrieri privitoare la dreptul de proprietate și alte drepturi reale	Referințe
/	
Act Administrativ nr. TDP 1206-2179, din 25/11/1998 emis de CJSDPAT DOLJ;	
B1	A1
Intabulare, drept de PROPRIETATE, dobândit prin Reconstituire, cota actuala 1/1, cota initiala 1/1 1) CÎRSTEA VERONICA, LIPSA CNP	

C. Partea III. SARCINI .

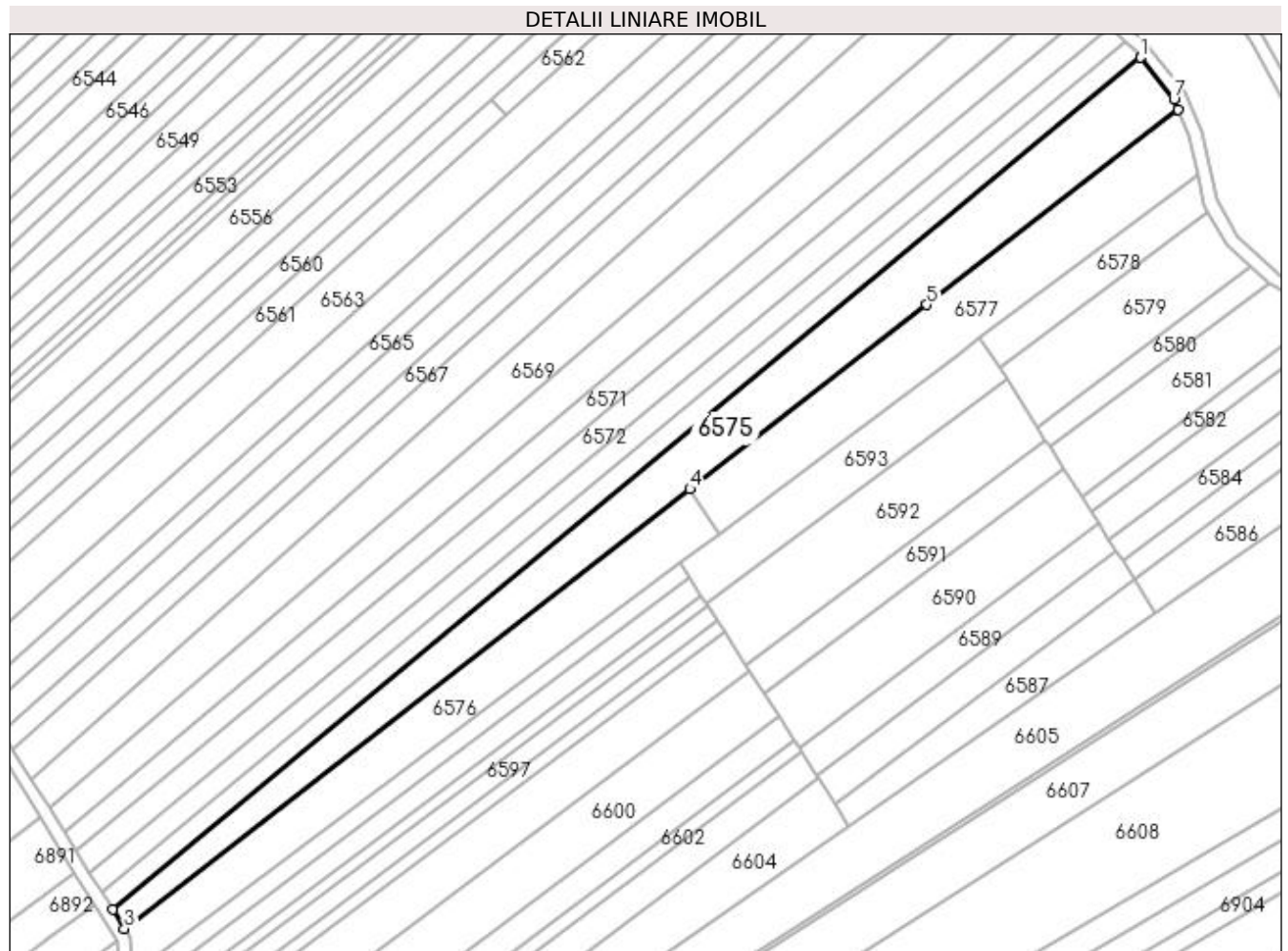
Inscrieri privind dezmembramintele dreptului de proprietate, drepturi reale de garanție și sarcini	Referințe
NU SUNT	

Anexa Nr. 1 La Partea I

Teren

Nr cadastral	Suprafața (mp)*	Observații / Referințe
	5.325	

* Suprafața este determinată în planul de proiecție Stereo 70.



Date referitoare la teren

Crt	Categorie folosință	Intra vilan	Suprafața (mp)	Tarla	Parcelă	Nr. topo	Observații / Referințe
1	arabil	NU	5.325	13	92/2	-	

Lungime Segmente

1) Valorile lungimilor segmentelor sunt obținute din proiecție în plan.

Punct început	X / Y	Punct sfârșit	X / Y	Lungime segment (** (m)
1	432.142,216 304.081,157	2	431.829,561 303.822,256	405.935
2	431.829,561 303.822,256	3	431.833,149 303.816,482	6.798
3	431.833,149 303.816,482	4	432.005,146 303.950,059	217.775
4	432.005,146 303.950,059	5	432.077,231 304.006,041	91.27
5	432.077,231 304.006,041	6	432.153,695 304.065,425	96.815

Punct început	X / Y	Punct sfârșit	X / Y	Lungime segment (** (m)
6	432.153,695 304.065,425	7	432.152,382 304.068,58	3.417
7	432.152,382 304.068,58	1	432.142,216 304.081,157	16.172

** Lungimile segmentelor sunt determinate în planul de proiecție Stereo 70 și sunt rotunjite la 1 milimetru.

*** Distanța dintre puncte este formată din segmente cumulate ce sunt mai mici decât valoarea 1 milimetru.

**DATE DESPRE IMOBILUL NR. 6576**

Oficiul de Cadastru și Publicitate Imobiliară DOLJ
Biroul de Cadastru și Publicitate Imobiliară Craiova

A. Partea I. Descrierea imobilului

TEREN Extravilan

Adresa: Jud. Dolj, T13 P93

Nr. Crt	Nr cadastral Nr. topografic	Suprafața* (mp)	Observații / Referințe
A1		3.147	Sector cadastral:6 Teren neimprejmuit;

B. Partea II. Proprietari și acte

Inscrieri privitoare la dreptul de proprietate și alte drepturi reale	Referințe
/	
Act Administrativ nr. TDP 1128-1364, din 07/05/1997 emis de CJSDPAT DOLJ;	
B1	A1
Intabulare, drept de PROPRIETATE, dobândit prin Reconstituire, cota actuala 1/1, cota initiala 1/1	
1) MARICA MARIN, LIPSA CNP	
2) MARICA AUREL, LIPSA CNP	
3) MARICA PANTELIE, LIPSA CNP	

C. Partea III. SARCINI .


Inscrieri privind dezmembramintele dreptului de proprietate, drepturi reale de garanție și sarcini	Referințe
NU SUNT	

Anexa Nr. 1 La Partea I

Teren

Nr cadastral	Suprafața (mp)*	Observații / Referințe
	3.147	

* Suprafața este determinată în planul de proiecție Stereo 70.



Date referitoare la teren

Crt	Categorie folosință	Intra vilan	Suprafața (mp)	Tarla	Parcelă	Nr. topo	Observații / Referințe
1	arabil	NU	3.147	13	93	-	

Lungime Segmente

1) Valorile lungimilor segmentelor sunt obținute din proiecție în plan.

Punct început	X / Y	Punct sfârșit	X / Y	Lungime segment (** (m)
1	431.835,739 303.802,838	2	431.839,894 303.805,951	5.192
2	431.839,894 303.805,951	3	432.002,281 303.927,62	202.911
3	432.002,281 303.927,62	4	432.013,928 303.936,347	14.554
4	432.013,928 303.936,347	5	432.005,146 303.950,059	16.283
5	432.005,146 303.950,059	6	431.833,149 303.816,482	217.775

Punct început	X / Y	Punct sfârșit	X / Y	Lungime segment (** (m)
6	431.833,149 303.816,482	7	431.834,689 303.814,004	2.918
7	431.834,689 303.814,004	1	431.835,739 303.802,838	11.215

** Lungimile segmentelor sunt determinate în planul de proiecție Stereo 70 și sunt rotunjite la 1 milimetru.

*** Distanța dintre puncte este formată din segmente cumulate ce sunt mai mici decât valoarea 1 milimetru.

**DATE DESPRE IMOBILUL NR. 6577**

Oficiul de Cadastru și Publicitate Imobiliară DOLJ
Biroul de Cadastru și Publicitate Imobiliară Craiova

A. Partea I. Descrierea imobilului

TEREN Extravilan

Adresa: Jud. Dolj, T13 P94, 95

Nr. Crt	Nr cadastral Nr. topografic	Suprafața* (mp)	Observații / Referințe
A1		3.309	Sector cadastral:6 Teren neimprejmuit;

B. Partea II. Proprietari și acte

Inscrieri privitoare la dreptul de proprietate și alte drepturi reale	Referințe
/	
Act Notarial nr. APV 688, din 08/09/2014 emis de BIN Pătrău Gheorghe;	
B1	A1
Intabulare, drept de PROPRIETATE, dobandit prin lesire Din Indiviziune, cota actuala 1/1, cota initiala 1/1 1) FLOREA MARIOARA	

C. Partea III. SARCINI .

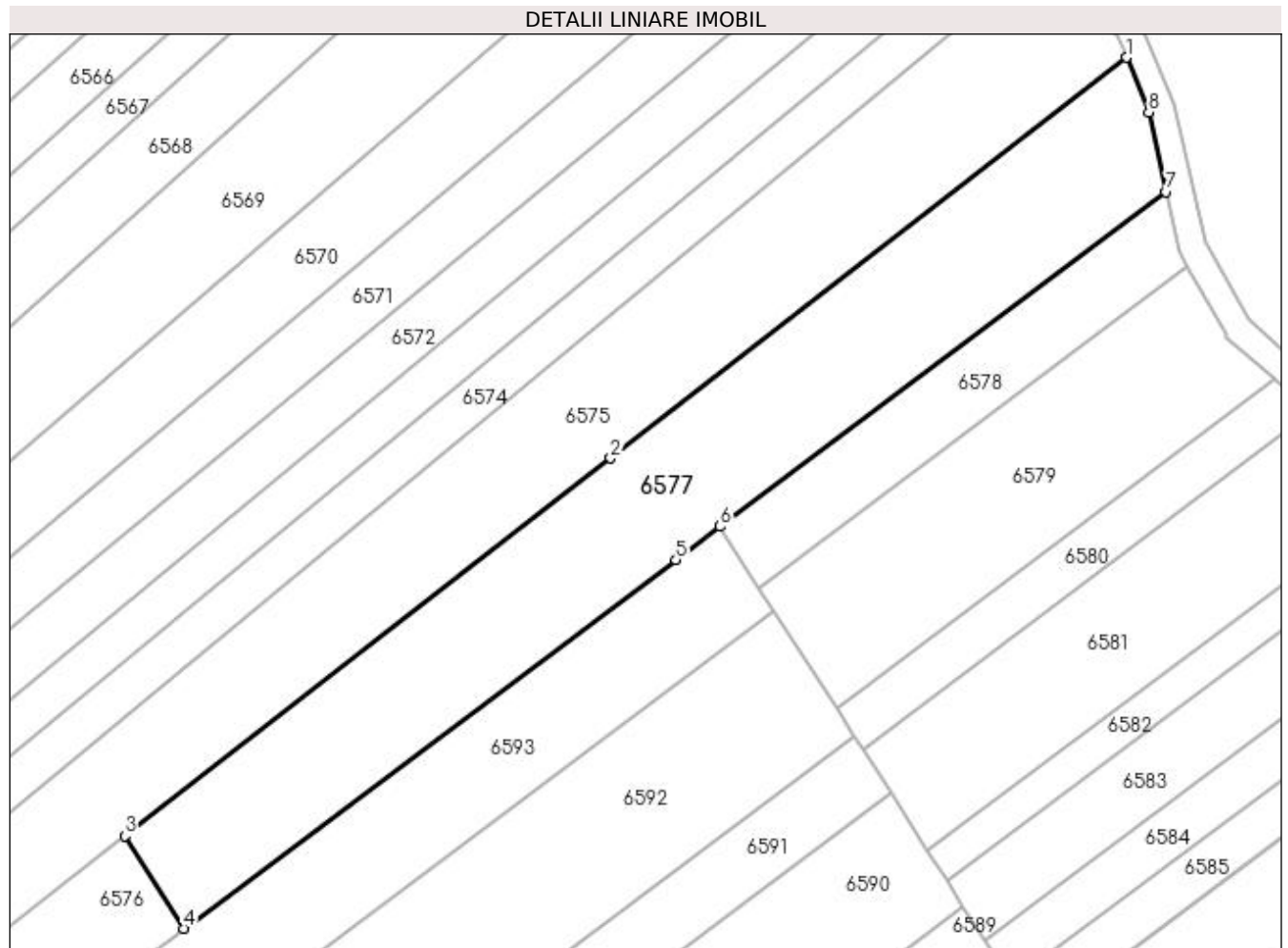
Inscrieri privind dezmembramintele dreptului de proprietate, drepturi reale de garanție și sarcini	Referințe
NU SUNT	

Anexa Nr. 1 La Partea I

Teren

Nr cadastral	Suprafața (mp)*	Observații / Referințe
	3.309	

* Suprafața este determinată în planul de proiecție Stereo 70.



Date referitoare la teren

Crt	Categorie folosință	Intra vilan	Suprafața (mp)	Tarla	Parcelă	Nr. topo	Observații / Referințe
1	arabil	NU	1.552	13	94	-	
2	arabil	NU	1.757	13	95	-	

Lungime Segmente

1) Valorile lungimilor segmentelor sunt obținute din proiecție în plan.

Punct început	X / Y	Punct sfârșit	X / Y	Lungime segment (** (m)
1	432.153,695 304.065,425	2	432.077,231 304.006,041	96.815
2	432.077,231 304.006,041	3	432.005,146 303.950,059	91.27
3	432.005,146 303.950,059	4	432.013,928 303.936,347	16.283
4	432.013,928 303.936,347	5	432.086,866 303.990,997	91.14

Punct început	X / Y	Punct sfârșit	X / Y	Lungime segment (** (m)
5	432.086,866 303.990,997	6	432.093,452 303.995,931	8.229
6	432.093,452 303.995,931	7	432.159,636 304.045,52	82.701
7	432.159,636 304.045,52	8	432.157,065 304.057,325	12.082
8	432.157,065 304.057,325	1	432.153,695 304.065,425	8.773

** Lungimile segmentelor sunt determinate în planul de proiecție Stereo 70 și sunt rotunjite la 1 milimetru.

*** Distanța dintre puncte este formată din segmente cumulate ce sunt mai mici decât valoarea 1 milimetru.

**DATE DESPRE IMOBILUL NR. 6578**

Oficiul de Cadastru și Publicitate Imobiliară DOLJ
Biroul de Cadastru și Publicitate Imobiliară Craiova

A. Partea I. Descrierea imobilului

TEREN Extravilan

Adresa: Jud. Dolj, T13 P96

Nr. Crt	Nr cadastral Nr. topografic	Suprafața* (mp)	Observații / Referințe
A1		875	Sector cadastral:6 Teren neimprejmuit;

B. Partea II. Proprietari și acte

Inscrieri privitoare la dreptul de proprietate și alte drepturi reale		Referințe
/		
Act Administrativ nr. TDP 711-9674, din 09/01/1996 emis de CJSDPAT DOLJ;		
B1	Intabulare, drept de PROPRIETATE, dobândit prin Reconstituire, cota actuala 1/1, cota initiala 1/1 1) MARICA MARIN, LIPSA CNP 2) RADU IOANA, LIPSA CNP 3) BOZNEA VICTORIA, LIPSA CNP 4) MARICA MIHALACHE, LIPSA CNP 5) MARICA ILIE, LIPSA CNP	A1

C. Partea III. SARCINI .

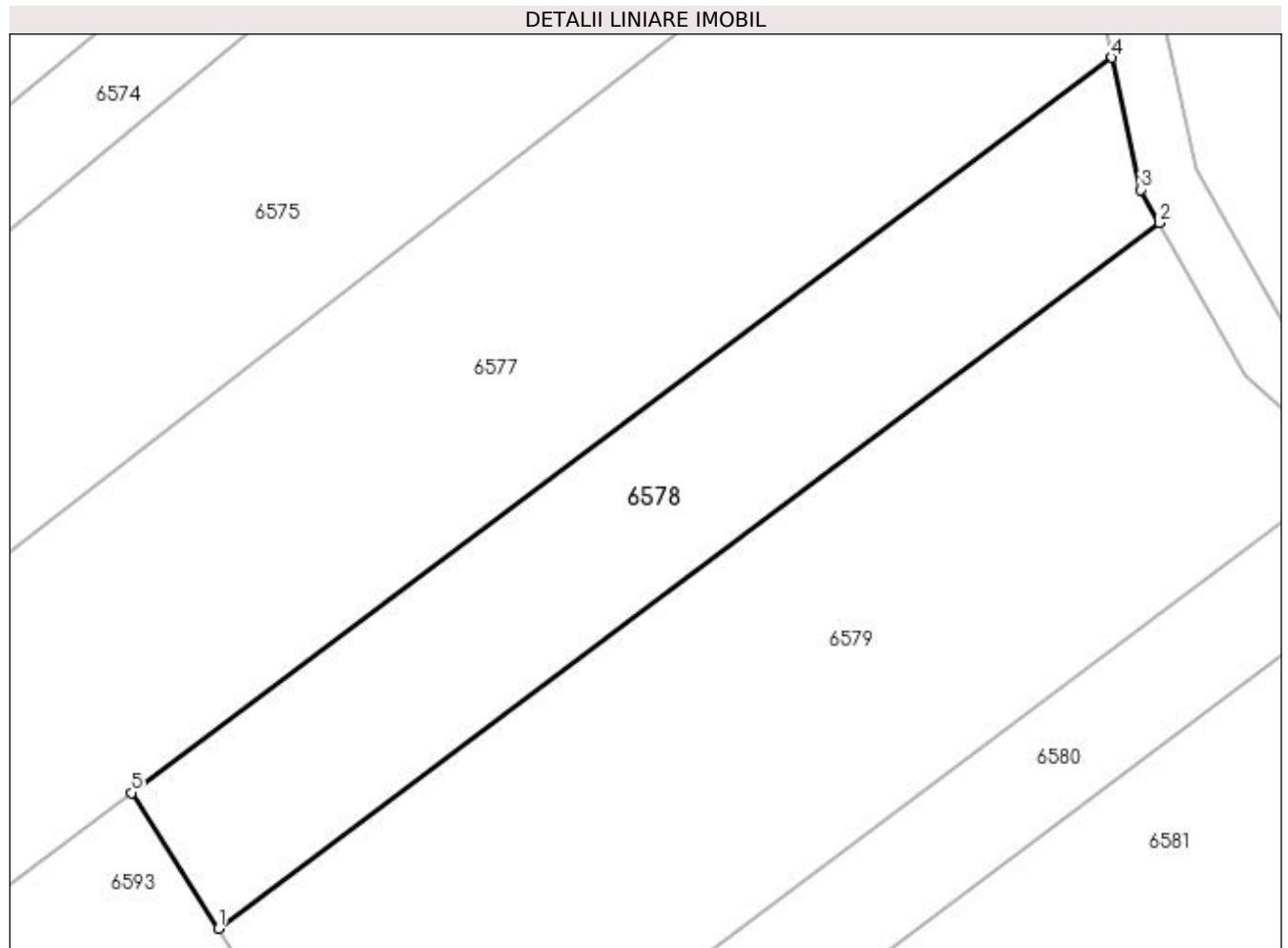
Inscrieri privind dezmembramintele dreptului de proprietate, drepturi reale de garanție și sarcini	Referințe
NU SUNT	

Anexa Nr. 1 La Partea I

Teren

Nr cadastral	Suprafața (mp)*	Observații / Referințe
	875	

* Suprafața este determinată în planul de proiecție Stereo 70.



Date referitoare la teren

Crt	Categorie folosință	Intravilan	Suprafața (mp)	Tarla	Parcelă	Nr. topo	Observații / Referințe
1	arabil	NU	875	13	96	-	

Lungime Segmente

1) Valorile lungimilor segmentelor sunt obținute din proiecție în plan.

Punct început	X / Y	Punct sfârșit	X / Y	Lungime segment (** (m)
1	432.099,314 303.986,778	2	432.162,832 304.034,369	79.369
2	432.162,832 304.034,369	3	432.161,578 304.036,603	2.562
3	432.161,578 304.036,603	4	432.159,636 304.045,52	9.126
4	432.159,636 304.045,52	5	432.093,452 303.995,931	82.701
5	432.093,452 303.995,931	1	432.099,314 303.986,778	10.869

**** Lungimile segmentelor sunt determinate în planul de proiecție Stereo 70 și sunt rotunjite la 1 milimetru.**

***** Distanța dintre puncte este formată din segmente cumulate ce sunt mai mici decât valoarea 1 milimetru.**

**DATE DESPRE IMOBILUL NR. 6579**

Oficiul de Cadastru și Publicitate Imobiliară DOLJ
Biroul de Cadastru și Publicitate Imobiliară Craiova

A. Partea I. Descrierea imobilului

TEREN Extravilan

Adresa: Jud. Dolj, T13 P97

Nr. Crt	Nr cadastral Nr. topografic	Suprafața* (mp)	Observații / Referințe
A1		1.673	Sector cadastral:6 Teren neimprejmuit;

B. Partea II. Proprietari și acte

Inscrieri privitoare la dreptul de proprietate și alte drepturi reale		Referințe
/		
Act Administrativ nr. TDP 933-59538, din 23/09/1997 emis de CJSDPAT DOLJ;		
B1	Intabulare, drept de PROPRIETATE, dobândit prin Reconstituire, cota actuala 1/1, cota initiala 1/1 1) MARICA MIHALACHE, LIPSA CNP 2) BULETE GHITA, LIPSA CNP 3) STEFANSCU IOANA, LIPSA CNP 4) CIOCEA CONSTANTA, LIPSA CNP 5) MARICA CONSTANTIN, LIPSA CNP	A1

C. Partea III. SARCINI .

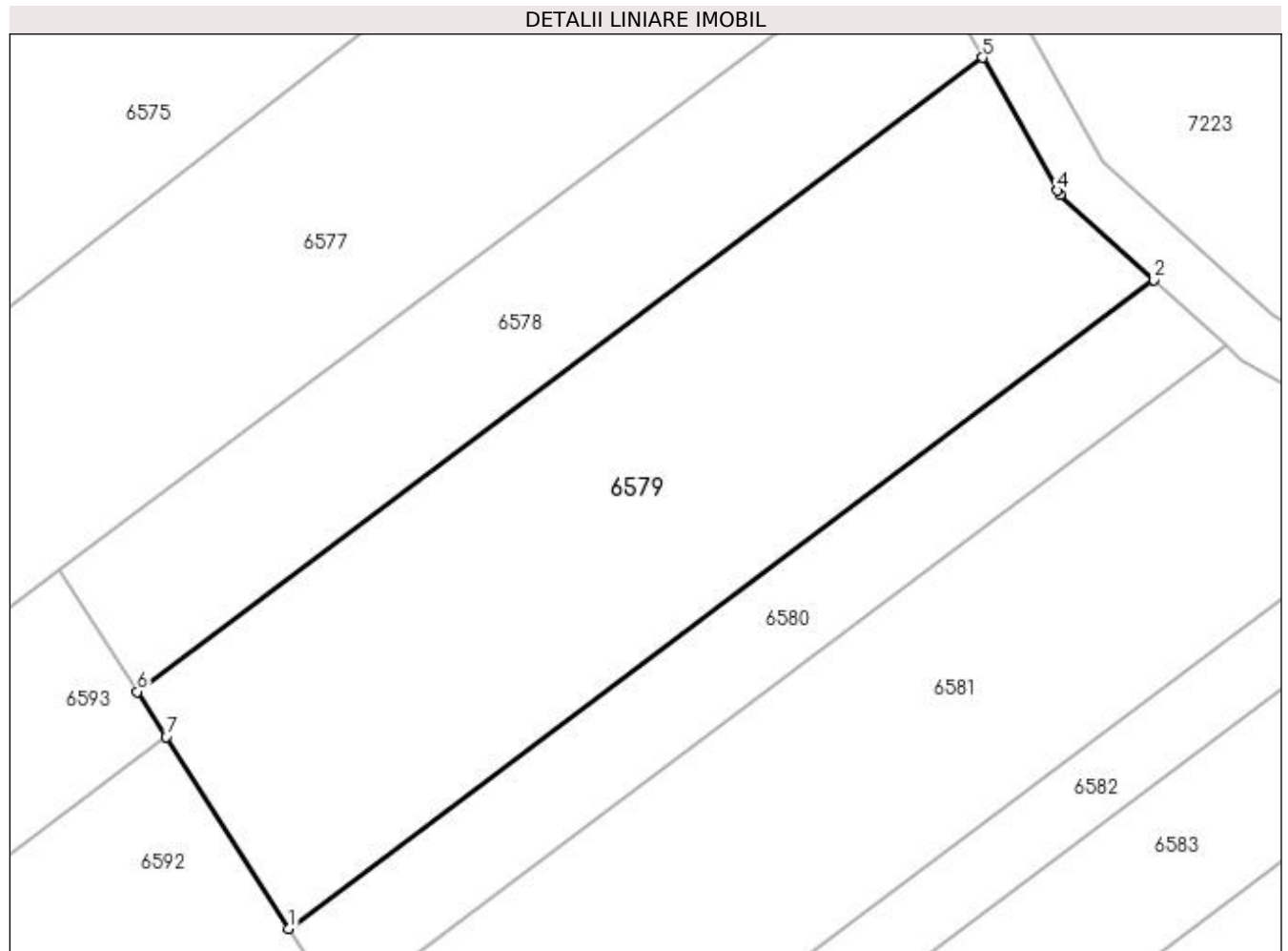
Inscrieri privind dezmembramintele dreptului de proprietate, drepturi reale de garanție și sarcini	Referințe
NU SUNT	

Anexa Nr. 1 La Partea I

Teren

Nr cadastral	Suprafața (mp)*	Observații / Referințe
	1.673	

* Suprafața este determinată în planul de proiecție Stereo 70.



Date referitoare la teren

Crt	Categorie folosință	Intravilan	Suprafața (mp)	Tarla	Parcelă	Nr. topo	Observații / Referințe
1	arabil	NU	1.673	13	97	-	

Lungime Segmente

1) Valorile lungimilor segmentelor sunt obținute din proiecție în plan.

Punct început	X / Y	Punct sfârșit	X / Y	Lungime segment (** (m)
1	432.110,704 303.968,993	2	432.175,682 304.017,678	81.193
2	432.175,682 304.017,678	3	432.168,629 304.024,042	9.5
3	432.168,629 304.024,042	4	432.168,438 304.024,383	0.391
4	432.168,438 304.024,383	5	432.162,832 304.034,369	11.452
5	432.162,832 304.034,369	6	432.099,314 303.986,778	79.369

Punct început	X / Y	Punct sfârșit	X / Y	Lungime segment (** (m)
6	432.099,314 303.986,778	7	432.101,488 303.983,382	4.032
7	432.101,488 303.983,382	1	432.110,704 303.968,993	17.087

** Lungimile segmentelor sunt determinate în planul de proiecție Stereo 70 și sunt rotunjite la 1 milimetru.

*** Distanța dintre puncte este formată din segmente cumulate ce sunt mai mici decât valoarea 1 milimetru.

**DATE DESPRE IMOBILUL NR. 6580**

Oficiul de Cadastru și Publicitate Imobiliară DOLJ
Biroul de Cadastru și Publicitate Imobiliară Craiova

A. Partea I. Descrierea imobilului

TEREN Extravilan

Adresa: Jud. Dolj, T13 P99

Nr. Crt	Nr cadastral Nr. topografic	Suprafața* (mp)	Observații / Referințe
A1		591	Sector cadastral:6 Teren neimprejmuit;

B. Partea II. Proprietari și acte

Inscrieri privitoare la dreptul de proprietate și alte drepturi reale	Referințe
/	
Act Administrativ nr. TDP 1185-1364, din 23/02/1998 emis de CJSDPAT DOLJ;	
B1	A1
Intabulare, drept de PROPRIETATE, dobândit prin Reconstituire, cota actuala 1/1, cota initiala 1/1 1) SANDU NICOLAE, LIPSA CNP	

C. Partea III. SARCINI .

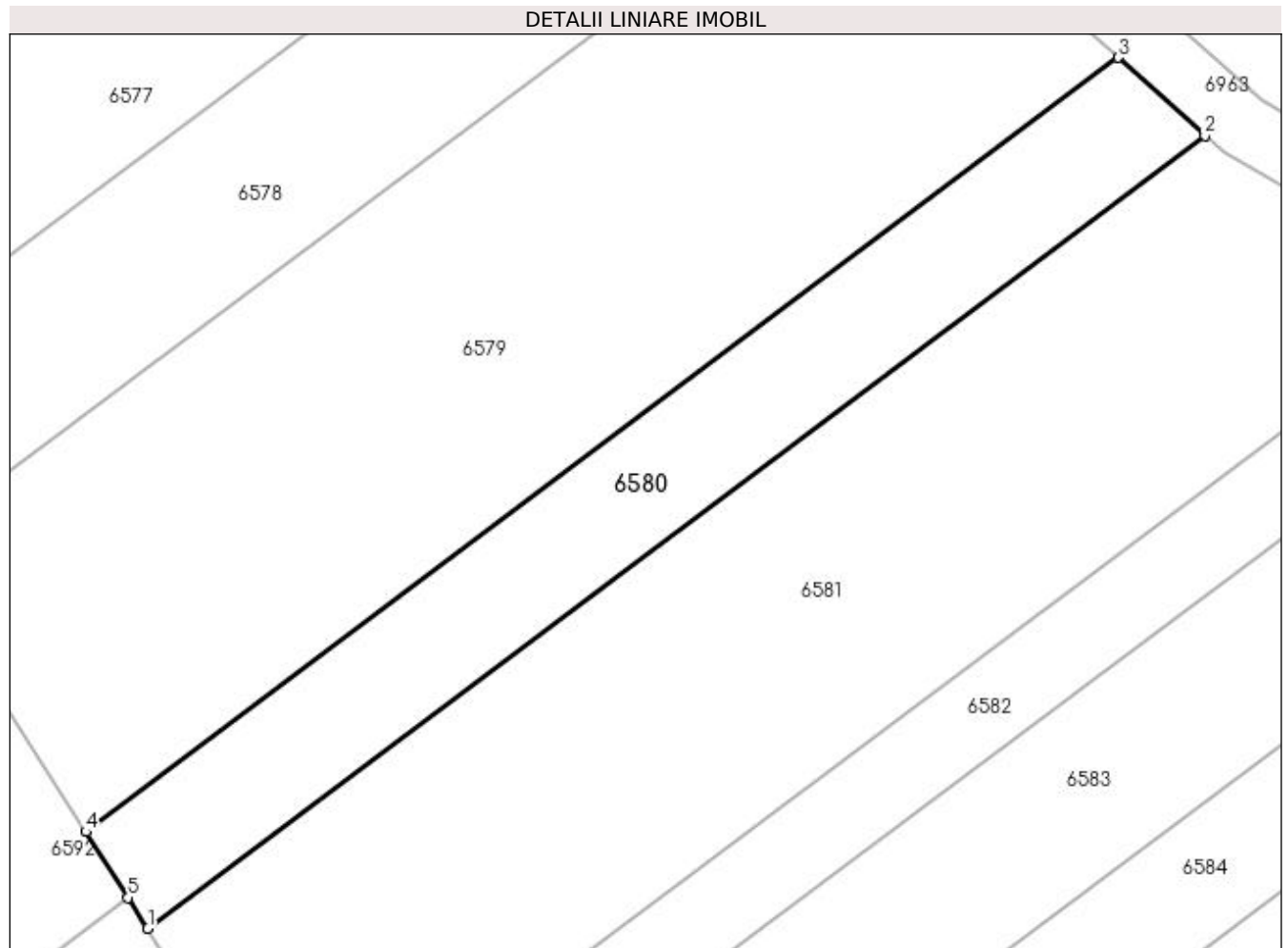
Inscrieri privind dezmembramintele dreptului de proprietate, drepturi reale de garanție și sarcini	Referințe
NU SUNT	

Anexa Nr. 1 La Partea I

Teren

Nr cadastral	Suprafața (mp)*	Observații / Referințe
	591	

* Suprafața este determinată în planul de proiecție Stereo 70.



Date referitoare la teren

Crt	Categorie folosință	Intra vilan	Suprafața (mp)	Tarla	Parcelă	Nr. topo	Observații / Referințe
1	arabil	NU	591	13	99	-	

Lungime Segmente

1) Valorile lungimilor segmentelor sunt obținute din proiecție în plan.

Punct început	X / Y	Punct sfârșit	X / Y	Lungime segment (** (m)
1	432.114,594 303.962,919	2	432.181,125 304.012,768	83.134
2	432.181,125 304.012,768	3	432.175,682 304.017,678	7.33
3	432.175,682 304.017,678	4	432.110,704 303.968,993	81.193
4	432.110,704 303.968,993	5	432.113,356 303.964,853	4.917
5	432.113,356 303.964,853	1	432.114,594 303.962,919	2.296

**** Lungimile segmentelor sunt determinate în planul de proiecție Stereo 70 și sunt rotunjite la 1 milimetru.**

***** Distanța dintre puncte este formată din segmente cumulate ce sunt mai mici decât valoarea 1 milimetru.**

**DATE DESPRE IMOBILUL NR. 6581**

Oficiul de Cadastru și Publicitate Imobiliară DOLJ
Biroul de Cadastru și Publicitate Imobiliară Craiova

A. Partea I. Descrierea imobilului

TEREN Extravilan

Adresa: Jud. Dolj, T13 P101

Nr. Crt	Nr cadastral Nr. topografic	Suprafața* (mp)	Observații / Referințe
A1		1.547	Sector cadastral:6 Teren neimprejmuit;

B. Partea II. Proprietari și acte

Inscrieri privitoare la dreptul de proprietate și alte drepturi reale		Referințe
/		
Act Administrativ nr. TDP 699-15093, din 26/01/1995 emis de CJSDPAT DOLJ (Defunct conform certificat de deces seria D10, nr. 965644, data 09.11.2020);		
B1	Intabulare, drept de PROPRIETATE, dobandit prin Reconstituire, cota actuala 1/1, cota initiala 1/1 1) VLĂDUȚOIA CONSTANTINA, LIPSA CNP 2) VLĂDUȚOIA ION, LIPSA CNP 3) STAMIN IOANA, LIPSA CNP 4) DIACONU ELENA, LIPSA CNP 5) VLĂDUȚOIA GHEORGHE, LIPSA CNP DEFUNCT:Da	A1

C. Partea III. SARCINI .

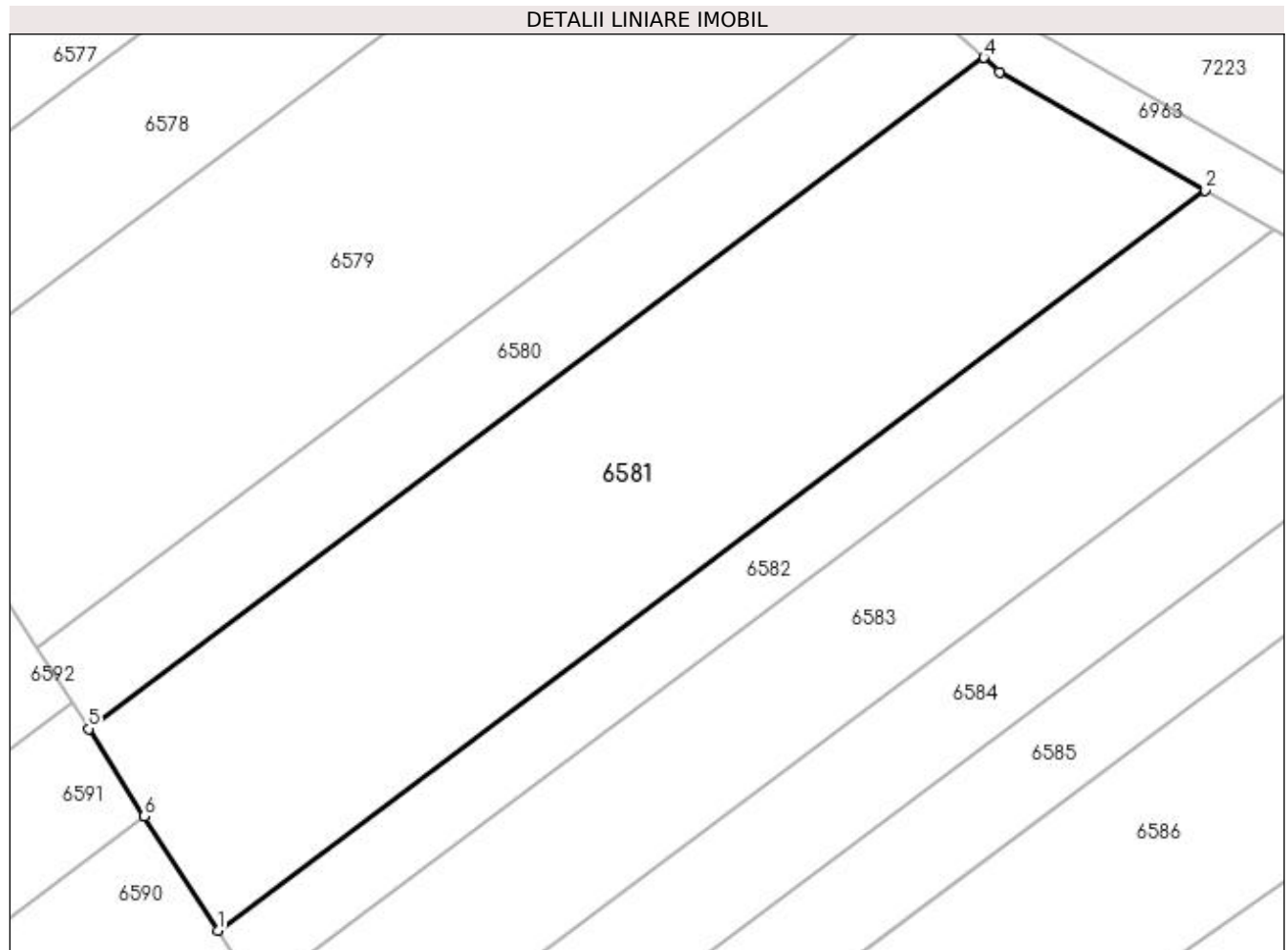
Inscrieri privind dezmembramintele dreptului de proprietate, drepturi reale de garanție și sarcini	Referințe
NU SUNT	

Anexa Nr. 1 La Partea I

Teren

Nr cadastral	Suprafața (mp)*	Observații / Referințe
	1.547	

* Suprafața este determinată în planul de proiecție Stereo 70.



Date referitoare la teren

Crt	Categorie folosință	Intra vilan	Suprafața (mp)	Tarla	Parcelă	Nr. topo	Observații / Referințe
1	arabil	NU	1.547	13	101	-	

Lungime Segmente

1) Valorile lungimilor segmentelor sunt obținute din proiecție în plan.

Punct început	X / Y	Punct sfârșit	X / Y	Lungime segment (** (m)
1	432.124,183 303.947,948	2	432.197,566 304.002,931	91.696
2	432.197,566 304.002,931	3	432.182,298 304.011,709	17.612
3	432.182,298 304.011,709	4	432.181,125 304.012,768	1.58
4	432.181,125 304.012,768	5	432.114,594 303.962,919	83.134
5	432.114,594 303.962,919	6	432.118,739 303.956,448	7.685

Punct început	X / Y	Punct sfârșit	X / Y	Lungime segment (** (m)
6	432.118,739 303.956,448	1	432.124,183 303.947,948	10.094

** Lungimile segmentelor sunt determinate în planul de proiecție Stereo 70 și sunt rotunjite la 1 milimetru.

*** Distanța dintre puncte este formată din segmente cumulate ce sunt mai mici decât valoarea 1 milimetru.

**DATE DESPRE IMOBILUL NR. 6582**

Oficiul de Cadastru și Publicitate Imobiliară DOLJ
Biroul de Cadastru și Publicitate Imobiliară Craiova

A. Partea I. Descrierea imobilului

TEREN Extravilan

Adresa: Jud. Dolj, T13 P102

Nr. Crt	Nr cadastral Nr. topografic	Suprafața* (mp)	Observații / Referințe
A1		502	Sector cadastral:6 Teren neimprejmuit;

B. Partea II. Proprietari și acte

Inscrieri privitoare la dreptul de proprietate și alte drepturi reale	Referințe
/	
Act Administrativ nr. TDP 490-2162, din 02/03/1994 emis de CJSDPAT DOLJ;	
B1	A1
Intabulare, drept de PROPRIETATE, dobândit prin Reconstituire, cota actuala 1/1, cota initiala 1/1 1) MARICA PANTELIE, LIPSA CNP	

C. Partea III. SARCINI .

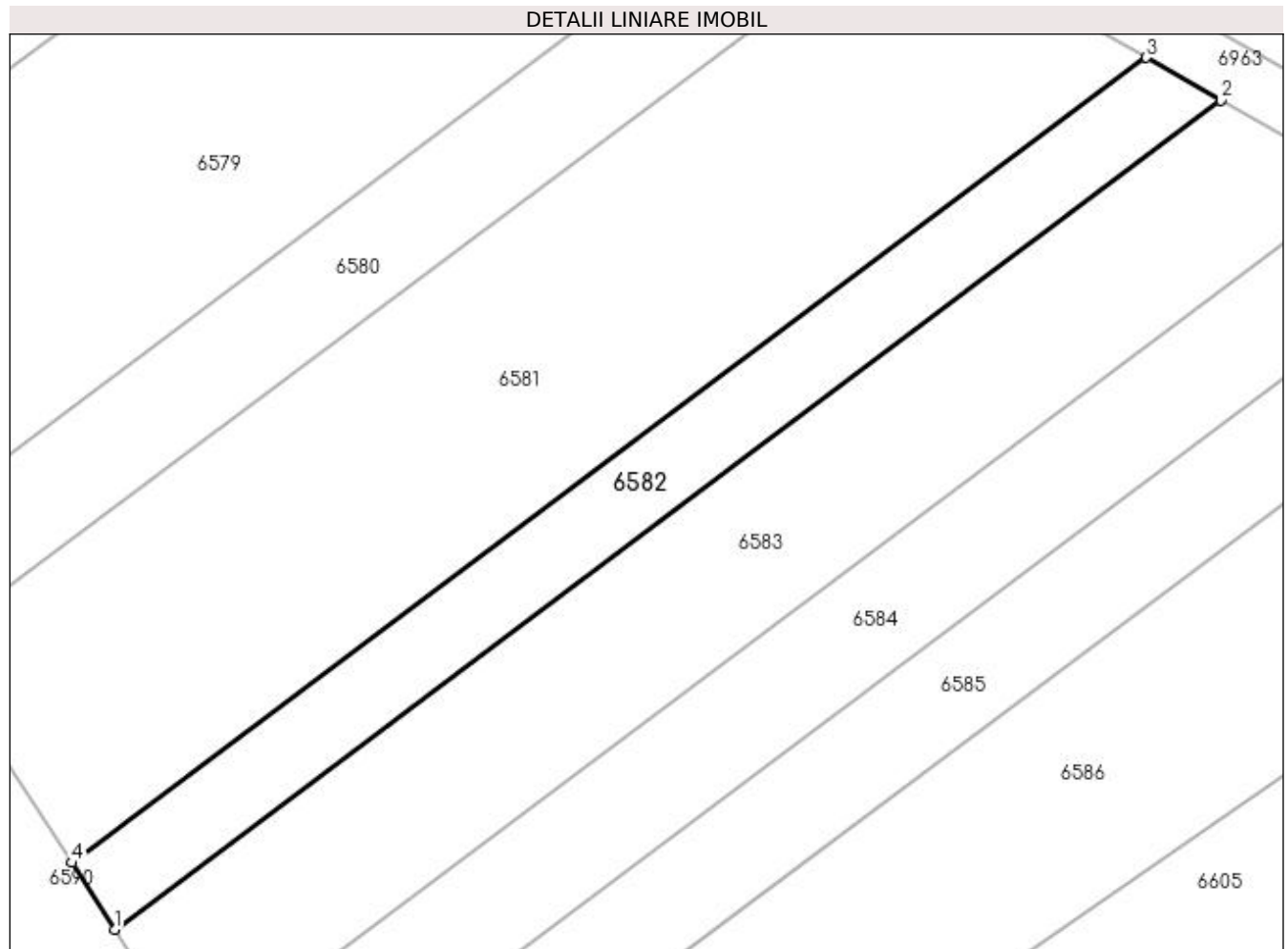
Inscrieri privind dezmembramintele dreptului de proprietate, drepturi reale de garanție și sarcini	Referințe
NU SUNT	

Anexa Nr. 1 La Partea I

Teren

Nr cadastral	Suprafața (mp)*	Observații / Referințe
	502	

* Suprafața este determinată în planul de proiecție Stereo 70.



Date referitoare la teren

Crt	Categorie folosință	Intra vilan	Suprafața (mp)	Tarla	Parcelă	Nr. topo	Observații / Referințe
1	arabil	NU	502	13	102	-	

Lungime Segmente

1) Valorile lungimilor segmentelor sunt obținute din proiecție în plan.

Punct început	X / Y	Punct sfârșit	X / Y	Lungime segment (** (m)
1	432.127,1 303.943,393	2	432.202,657 304.000,004	94.412
2	432.202,657 304.000,004	3	432.197,566 304.002,931	5.872
3	432.197,566 304.002,931	4	432.124,183 303.947,948	91.696
4	432.124,183 303.947,948	1	432.127,1 303.943,393	5.409

**** Lungimile segmentelor sunt determinate în planul de proiecție Stereo 70 și sunt rotunjite la 1 milimetru.**

***** Distanța dintre puncte este formată din segmente cumulate ce sunt mai mici decât valoarea 1 milimetru.**

**DATE DESPRE IMOBILUL NR. 6583**

Oficiul de Cadastru și Publicitate Imobiliară DOLJ
Biroul de Cadastru și Publicitate Imobiliară Craiova

A. Partea I. Descrierea imobilului

TEREN Extravilan

Adresa: Jud. Dolj, T13 P102/1

Nr. Crt	Nr cadastral Nr. topografic	Suprafața* (mp)	Observații / Referințe
A1		1.004	Sector cadastral:6 Teren neimprejmuit;

B. Partea II. Proprietari și acte

Inscrieri privitoare la dreptul de proprietate și alte drepturi reale		Referințe
/		
Act Administrativ nr. TDP 711-9674, din 09/01/1996 emis de CJSDPAT DOLJ;		
B1	Intabulare, drept de PROPRIETATE, dobândit prin Reconstituire, cota actuala 1/1, cota initiala 1/1 1) MARICA MIHALACHE, LIPSA CNP 2) RADU IOANA, LIPSA CNP 3) BOZNEA VICTORIA, LIPSA CNP 4) MARICA ILIE, LIPSA CNP 5) MARICA MARIN, LIPSA CNP	A1

C. Partea III. SARCINI .

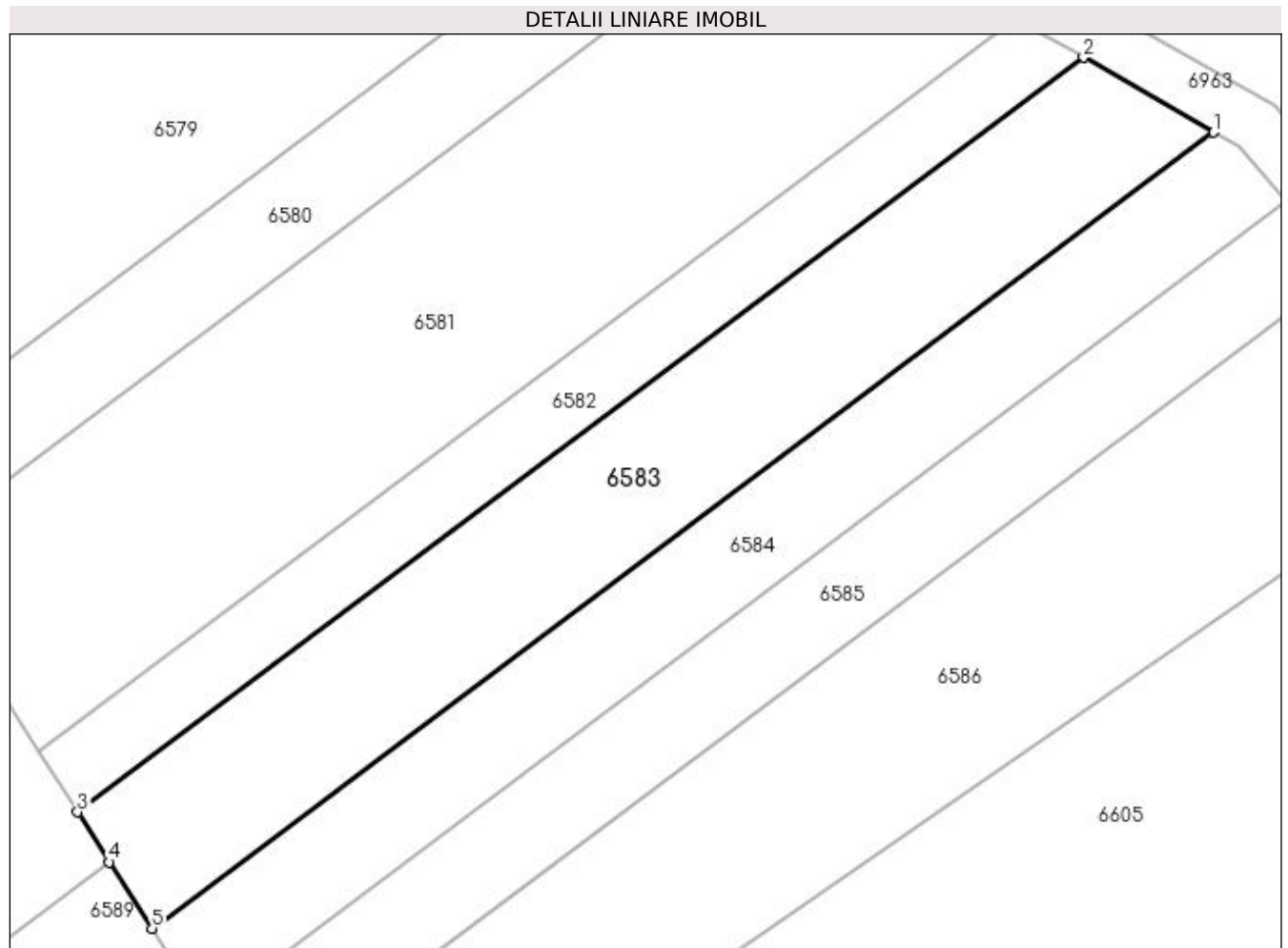
Inscrieri privind dezmembramintele dreptului de proprietate, drepturi reale de garanție și sarcini	Referințe
NU SUNT	

Anexa Nr. 1 La Partea I

Teren

Nr cadastral	Suprafața (mp)*	Observații / Referințe
	1.004	

* Suprafața este determinată în planul de proiecție Stereo 70.



Date referitoare la teren

Crt	Categorie folosință	Intra vilan	Suprafața (mp)	Tarla	Parcelă	Nr. topo	Observații / Referințe
1	arabil	NU	1.004	13	102/1	-	

Lungime Segmente

1) Valorile lungimilor segmentelor sunt obținute din proiecție în plan.

Punct început	X / Y	Punct sfârșit	X / Y	Lungime segment (** (m)
1	432.212,422 303.994,39	2	432.202,657 304.000,004	11.264
2	432.202,657 304.000,004	3	432.127,1 303.943,393	94.412
3	432.127,1 303.943,393	4	432.129,505 303.939,638	4.459
4	432.129,505 303.939,638	5	432.132,697 303.934,655	5.918
5	432.132,697 303.934,655	1	432.212,422 303.994,39	99.621

**** Lungimile segmentelor sunt determinate în planul de proiecție Stereo 70 și sunt rotunjite la 1 milimetru.**

***** Distanța dintre puncte este formată din segmente cumulate ce sunt mai mici decât valoarea 1 milimetru.**

**DATE DESPRE IMOBILUL NR. 6584**

Oficiul de Cadastru și Publicitate Imobiliară DOLJ
Biroul de Cadastru și Publicitate Imobiliară Craiova

A. Partea I. Descrierea imobilului

TEREN Extravilan

Adresa: Jud. Dolj, T13 P103

Nr. Crt	Nr cadastral Nr. topografic	Suprafața* (mp)	Observații / Referințe
A1		746	Sector cadastral:6 Teren neimprejmuit;

B. Partea II. Proprietari și acte

Inscrieri privitoare la dreptul de proprietate și alte drepturi reale	Referințe
/	
Act Administrativ nr. TDP 1126-1364, din 29/01/1997 emis de CJSDPAT DOLJ;	
B1	A1
Intabulare, drept de PROPRIETATE, dobândit prin Reconstituire, cota actuala 1/1, cota initiala 1/1 1) NICOLA GHEORGHE, LIPSA CNP	

C. Partea III. SARCINI .

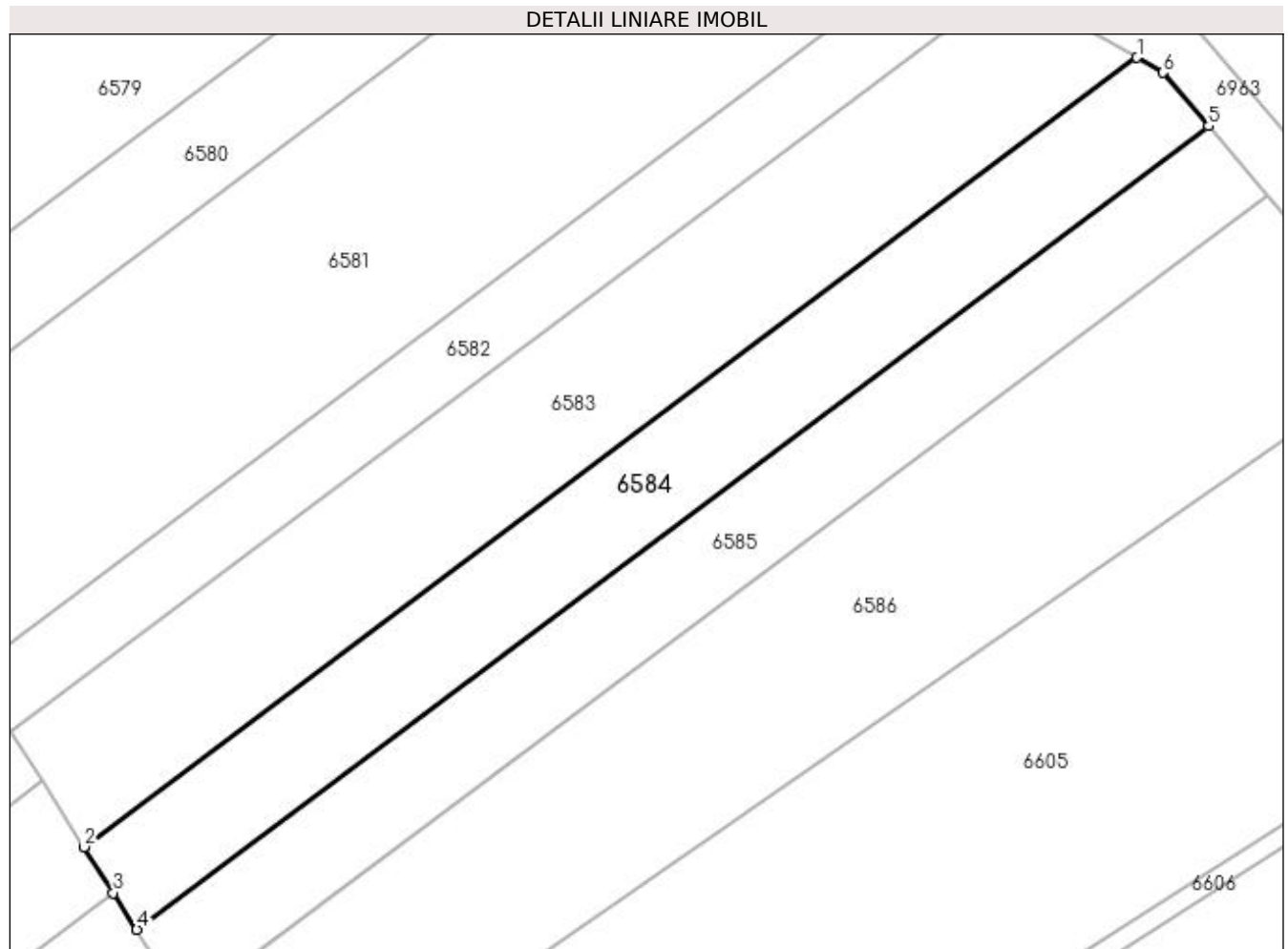
Inscrieri privind dezmembramintele dreptului de proprietate, drepturi reale de garanție și sarcini	Referințe
NU SUNT	

Anexa Nr. 1 La Partea I

Teren

Nr cadastral	Suprafața (mp)*	Observații / Referințe
	746	

* Suprafața este determinată în planul de proiecție Stereo 70.



Date referitoare la teren

Crt	Categorie folosință	Intravilan	Suprafața (mp)	Tarla	Parcelă	Nr. topo	Observații / Referințe
1	arabil	NU	746	13	103	-	

Lungime Segmente

1) Valorile lungimilor segmentelor sunt obținute din proiecție în plan.

Punct început	X / Y	Punct sfârșit	X / Y	Lungime segment (** (m)
1	432.212,422 303.994,39	2	432.132,697 303.934,655	99.621
2	432.132,697 303.934,655	3	432.134,921 303.931,182	4.124
3	432.134,921 303.931,182	4	432.136,699 303.928,405	3.297
4	432.136,699 303.928,405	5	432.217,856 303.989,212	101.41
5	432.217,856 303.989,212	6	432.214,39 303.993,258	5.328

Punct început	X / Y	Punct sfârșit	X / Y	Lungime segment (** (m)
6	432.214,39 303.993,258	1	432.212,422 303.994,39	2.27

** Lungimile segmentelor sunt determinate în planul de proiecție Stereo 70 și sunt rotunjite la 1 milimetru.

*** Distanța dintre puncte este formată din segmente cumulate ce sunt mai mici decât valoarea 1 milimetru.

**DATE DESPRE IMOBILUL NR. 6585**

Oficiul de Cadastru și Publicitate Imobiliară DOLJ
Biroul de Cadastru și Publicitate Imobiliară Craiova

A. Partea I. Descrierea imobilului

TEREN Extravilan

Adresa: Jud. Dolj, T13 P103/1

Nr. Crt	Nr cadastral Nr. topografic	Suprafața* (mp)	Observații / Referințe
A1		695	Sector cadastral:6 Teren neimprejmuit;

B. Partea II. Proprietari și acte

Inscrieri privitoare la dreptul de proprietate și alte drepturi reale	Referințe
/	
Act Administrativ nr. TDP 497-2162, din 03/03/1994 emis de CJSDPAT DOLJ;	
B1	A1
Intabulare, drept de PROPRIETATE, dobândit prin Reconstituire, cota actuala 1/1, cota initiala 1/1	
1) ION MARIN, LIPSA CNP	
2) ANDRAȘ IOANA, LIPSA CNP	

C. Partea III. SARCINI .

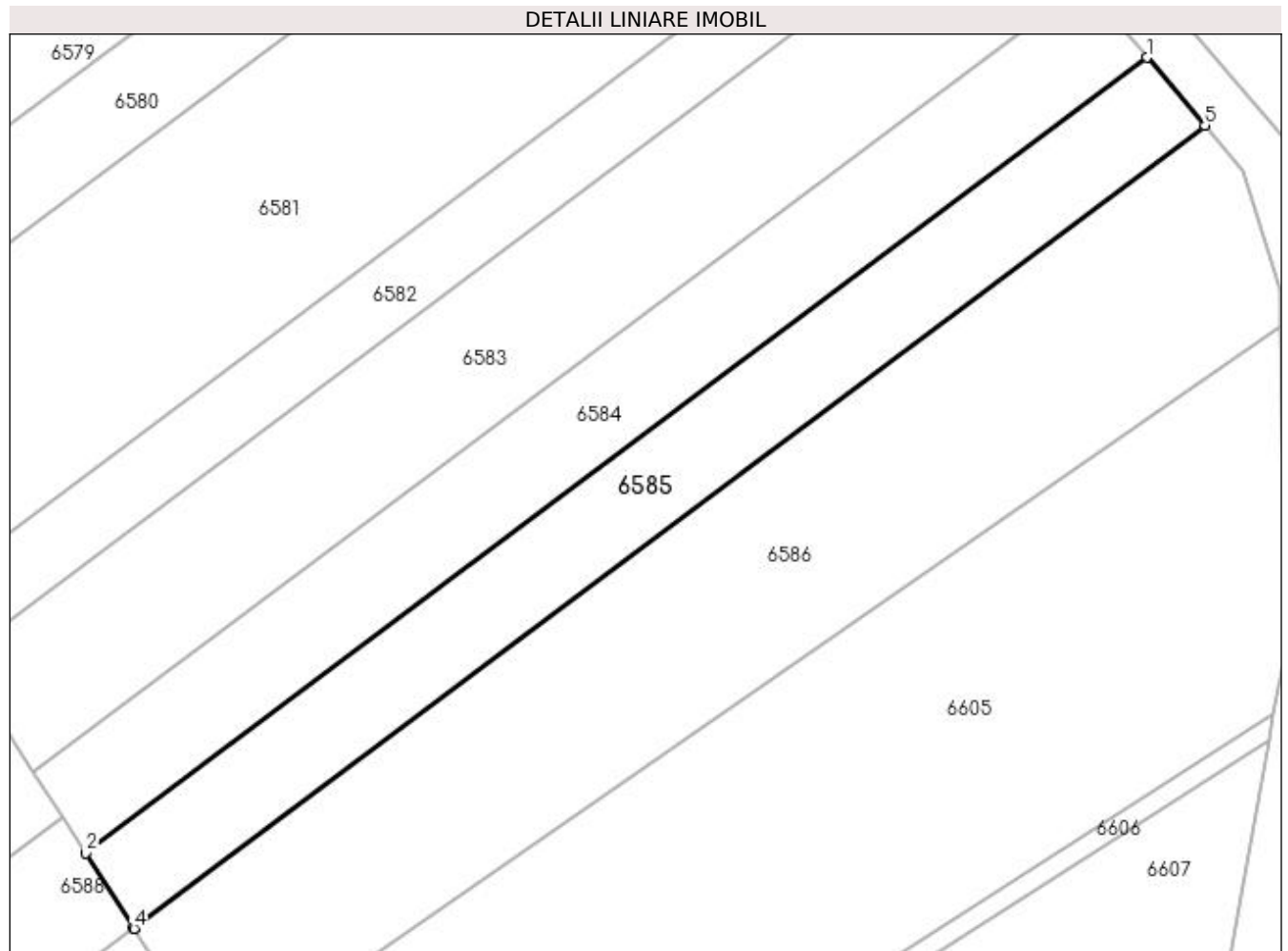
Inscrieri privind dezmembramentele dreptului de proprietate, drepturi reale de garanție și sarcini	Referințe
NU SUNT	

Anexa Nr. 1 La Partea I

Teren

Nr cadastral	Suprafața (mp)*	Observații / Referințe
	695	

* Suprafața este determinată în planul de proiecție Stereo 70.



Date referitoare la teren

Crt	Categorie folosință	Intra vilan	Suprafața (mp)	Tarla	Parcelă	Nr. topo	Observații / Referințe
1	arabil	NU	695	13	103/1	-	

Lungime Segmente

1) Valorile lungimilor segmentelor sunt obținute din proiecție în plan.

Punct început	X / Y	Punct sfârșit	X / Y	Lungime segment (** (m)
1	432.217,856 303.989,212	2	432.136,699 303.928,405	101.41
2	432.136,699 303.928,405	3	432.140,337 303.922,725	6.745
3	432.140,337 303.922,725	4	432.140,388 303.922,645	0.095
4	432.140,388 303.922,645	5	432.222,304 303.984,021	102.358
5	432.222,304 303.984,021	1	432.217,856 303.989,212	6.836

**** Lungimile segmentelor sunt determinate în planul de proiecție Stereo 70 și sunt rotunjite la 1 milimetru.**

***** Distanța dintre puncte este formată din segmente cumulate ce sunt mai mici decât valoarea 1 milimetru.**

**DATE DESPRE IMOBILUL NR. 6586**

Oficiul de Cadastru și Publicitate Imobiliară DOLJ
Biroul de Cadastru și Publicitate Imobiliară Craiova

A. Partea I. Descrierea imobilului

TEREN Extravilan

Adresa: Jud. Dolj, T13 P104

Nr. Crt	Nr cadastral Nr. topografic	Suprafața* (mp)	Observații / Referințe
A1		1.421	Sector cadastral:6 Teren neimprejmuit;

B. Partea II. Proprietari și acte

Inscrieri privitoare la dreptul de proprietate și alte drepturi reale	Referințe
/	
Act Administrativ nr. TDP 1623, din 19/04/2005 emis de CJSDPAT DOLJ;	
B1	A1
Intabulare, drept de PROPRIETATE, dobândit prin Reconstituire, cota actuala 1/1, cota initiala 1/1 1) PRECUPEȚU CONSTANTINA, LIPSA CNP	

C. Partea III. SARCINI .

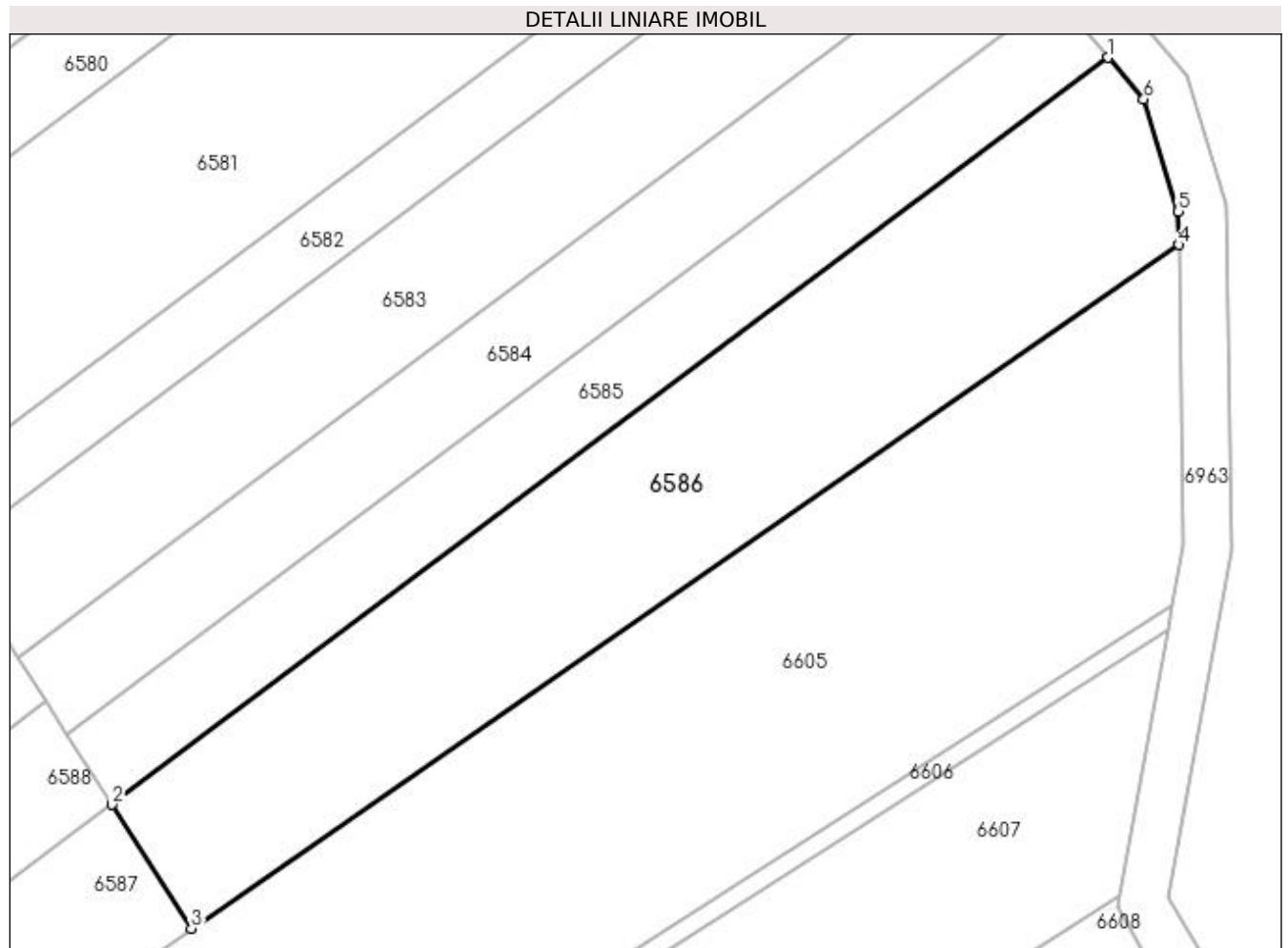
Inscrieri privind dezmembramintele dreptului de proprietate, drepturi reale de garanție și sarcini	Referințe
NU SUNT	

Anexa Nr. 1 La Partea I

Teren

Nr cadastral	Suprafața (mp)*	Observații / Referințe
	1.421	

* Suprafața este determinată în planul de proiecție Stereo 70.



Date referitoare la teren

Crt	Categorie folosință	Intra vilan	Suprafața (mp)	Tarla	Parcelă	Nr. topo	Observații / Referințe
1	arabil	NU	1.421	13	104	-	

Lungime Segmente

1) Valorile lungimilor segmentelor sunt obținute din proiecție în plan.

Punct început	X / Y	Punct sfârșit	X / Y	Lungime segment (** (m)
1	432.222,304 303.984,021	2	432.140,388 303.922,645	102.358
2	432.140,388 303.922,645	3	432.146,912 303.912,459	12.096
3	432.146,912 303.912,459	4	432.228,11 303.968,647	98.743
4	432.228,11 303.968,647	5	432.228,071 303.971,377	2.73
5	432.228,071 303.971,377	6	432.225,232 303.980,602	9.652

Punct început	X / Y	Punct sfârșit	X / Y	Lungime segment (** (m)
6	432.225,232 303.980,602	1	432.222,304 303.984,021	4.501

** Lungimile segmentelor sunt determinate în planul de proiecție Stereo 70 și sunt rotunjite la 1 milimetru.

*** Distanța dintre puncte este formată din segmente cumulate ce sunt mai mici decât valoarea 1 milimetru.

**DATE DESPRE IMOBILUL NR. 6587**

Oficiul de Cadastru și Publicitate Imobiliară DOLJ
Biroul de Cadastru și Publicitate Imobiliară Craiova

A. Partea I. Descrierea imobilului

TEREN Intravilan

Adresa: Loc. Viisoara Mosneni, Jud. Dolj, T13 P105/2

Nr. Crt	Nr cadastral Nr. topografic	Suprafața* (mp)	Observații / Referințe
A1		1.141	Sector cadastral:6 Teren neimprejmuit;

B. Partea II. Proprietari și acte

Inscrieri privitoare la dreptul de proprietate și alte drepturi reale	Referințe
/	
Act Administrativ nr. TDP 982-59538, din 09/09/1997 emis de CJSDPAT DOLJ;	
B1	A1
Intabulare, drept de PROPRIETATE, dobândit prin Reconstituire, cota actuala 1/1, cota initiala 1/1 1) MATEI PĂUN , LIPSA CNP	

C. Partea III. SARCINI .

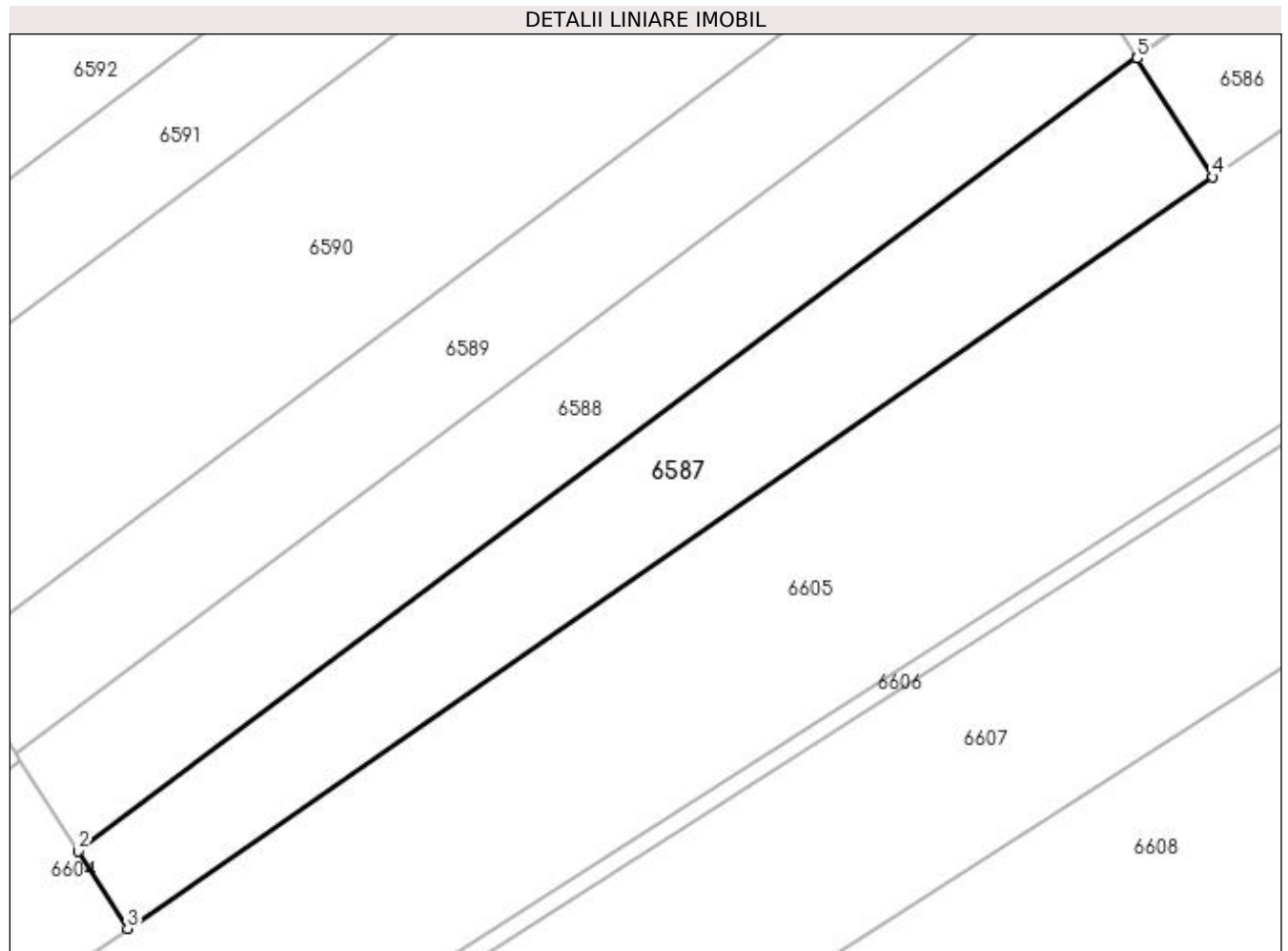
Inscrieri privind dezmembramintele dreptului de proprietate, drepturi reale de garanție și sarcini	Referințe
NU SUNT	

Anexa Nr. 1 La Partea I

Teren

Nr cadastral	Suprafața (mp)*	Observații / Referințe
	1.141	

* Suprafața este determinată în planul de proiecție Stereo 70.



Date referitoare la teren

Crt	Categorie folosință	Intra vilan	Suprafața (mp)	Tarla	Parcelă	Nr. topo	Observații / Referințe
1	arabil	DA	1.141	13	105/2	-	

Lungime Segmente

1) Valorile lungimilor segmentelor sunt obținute din proiecție în plan.

Punct început	X / Y	Punct sfârșit	X / Y	Lungime segment (** (m)
1	432.140,337 303.922,725	2	432.049,167 303.854,415	113.922
2	432.049,167 303.854,415	3	432.053,424 303.847,767	7.894
3	432.053,424 303.847,767	4	432.146,912 303.912,459	113.688
4	432.146,912 303.912,459	5	432.140,388 303.922,645	12.096
5	432.140,388 303.922,645	1	432.140,337 303.922,725	0.095

**** Lungimile segmentelor sunt determinate în planul de proiecție Stereo 70 și sunt rotunjite la 1 milimetru.**

***** Distanța dintre puncte este formată din segmente cumulate ce sunt mai mici decât valoarea 1 milimetru.**

**DATE DESPRE IMOBILUL NR. 6588**

Oficiul de Cadastru și Publicitate Imobiliară DOLJ
Biroul de Cadastru și Publicitate Imobiliară Craiova

A. Partea I. Descrierea imobilului

TEREN Extravilan

Adresa: Jud. Dolj, T13 P105/1

Nr. Crt	Nr cadastral Nr. topografic	Suprafața* (mp)	Observații / Referințe
A1		1.141	Sector cadastral:6 Teren neimprejmuit;

B. Partea II. Proprietari și acte

Inscrieri privitoare la dreptul de proprietate și alte drepturi reale	Referințe
/	
Act Administrativ nr. TDP 497-2162, din 03/03/1994 emis de CJSDPAT DOLJ;	
B1	A1
Intabulare, drept de PROPRIETATE, dobândit prin Reconstituire, cota actuala 1/1, cota initiala 1/1	
1) ANDRAȘ IOANA , LIPSA CNP	
2) ION MARIN , LIPSA CNP	

C. Partea III. SARCINI .

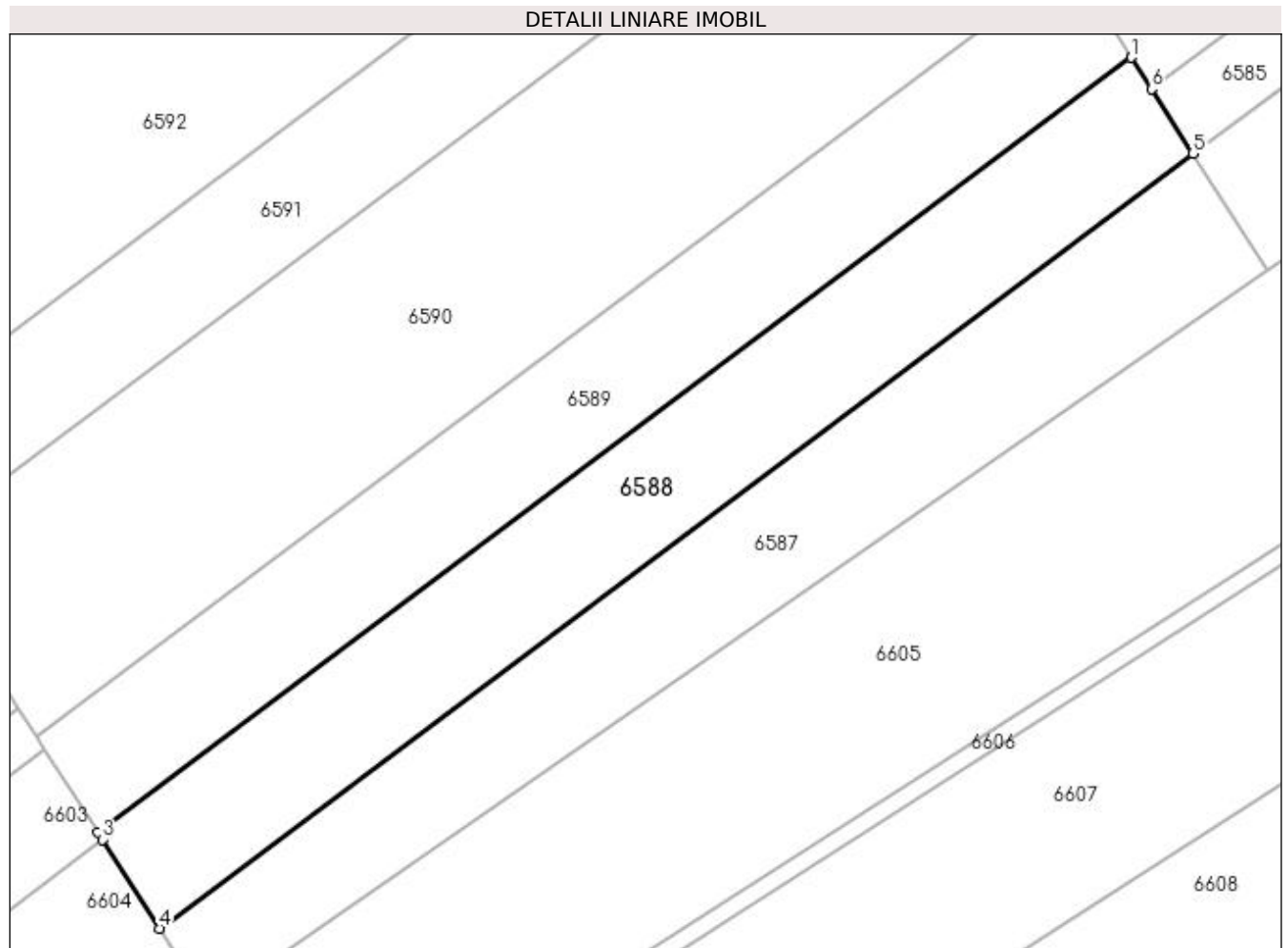
Inscrieri privind dezmembramintele dreptului de proprietate, drepturi reale de garanție și sarcini	Referințe
NU SUNT	

Anexa Nr. 1 La Partea I

Teren

Nr cadastral	Suprafața (mp)*	Observații / Referințe
	1.141	

* Suprafața este determinată în planul de proiecție Stereo 70.



Date referitoare la teren

Crt	Categorie folosință	Intra vilan	Suprafața (mp)	Tarla	Parcelă	Nr. topo	Observații / Referințe
1	arabil	NU	1.141	13	105/1	-	

Lungime Segmente

1) Valorile lungimilor segmentelor sunt obținute din proiecție în plan.

Punct început	X / Y	Punct sfârșit	X / Y	Lungime segment (** (m)
1	432.134,921 303.931,182	2	432.043,751 303.862,871	113.923
2	432.043,751 303.862,871	3	432.044,143 303.862,259	0.727
3	432.044,143 303.862,259	4	432.049,167 303.854,415	9.315
4	432.049,167 303.854,415	5	432.140,337 303.922,725	113.922
5	432.140,337 303.922,725	6	432.136,699 303.928,405	6.745

Punct început	X / Y	Punct sfârșit	X / Y	Lungime segment (** (m)
6	432.136,699 303.928,405	1	432.134,921 303.931,182	3.297

** Lungimile segmentelor sunt determinate în planul de proiecție Stereo 70 și sunt rotunjite la 1 milimetru.

*** Distanța dintre puncte este formată din segmente cumulate ce sunt mai mici decât valoarea 1 milimetru.

**DATE DESPRE IMOBILUL NR. 6589**

Oficiul de Cadastru și Publicitate Imobiliară DOLJ
Biroul de Cadastru și Publicitate Imobiliară Craiova

A. Partea I. Descrierea imobilului

TEREN Extravilan

Adresa: Jud. Dolj, T13 P105

Nr. Crt	Nr cadastral Nr. topografic	Suprafața* (mp)	Observații / Referințe
A1		1.141	Sector cadastral:6 Teren neimprejmuit;

B. Partea II. Proprietari și acte

Inscrieri privitoare la dreptul de proprietate și alte drepturi reale	Referințe
/	
Act Administrativ nr. TDP 1126-1364, din 29/01/1997 emis de CJSDPAT DOLJ;	
B1	A1
Intabulare, drept de PROPRIETATE, dobândit prin Reconstituire, cota actuala 1/1, cota initiala 1/1 1) NICOLA GHEORGHE, LIPSA CNP	

C. Partea III. SARCINI .

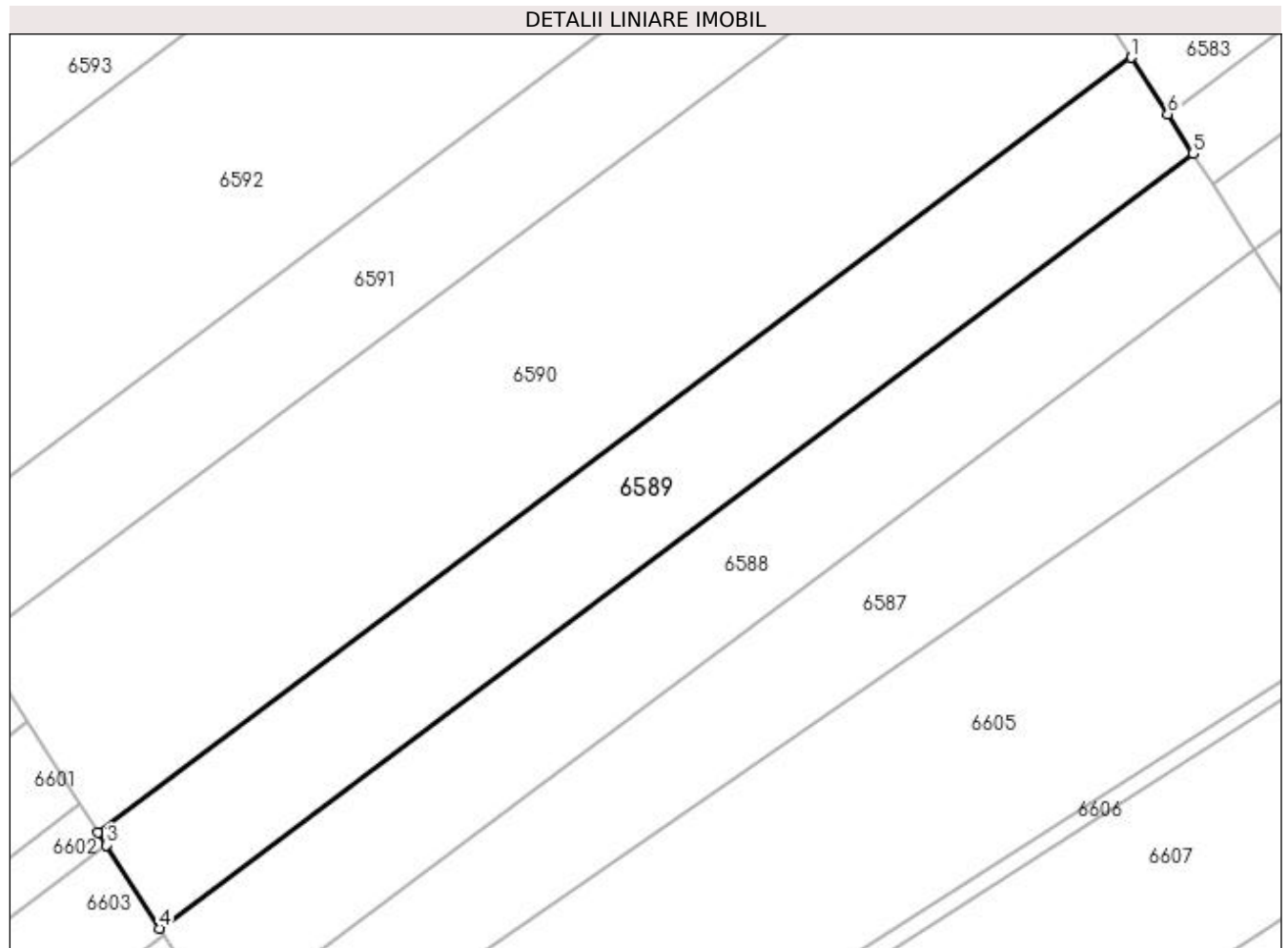
Inscrieri privind dezmembramintele dreptului de proprietate, drepturi reale de garanție și sarcini	Referințe
NU SUNT	

Anexa Nr. 1 La Partea I

Teren

Nr cadastral	Suprafața (mp)*	Observații / Referințe
	1.141	

* Suprafața este determinată în planul de proiecție Stereo 70.



Date referitoare la teren

Crt	Categorie folosință	Intravilan	Suprafața (mp)	Tarla	Parcelă	Nr. topo	Observații / Referințe
1	arabil	NU	1.141	13	105	-	

Lungime Segmente

1) Valorile lungimilor segmentelor sunt obținute din proiecție în plan.

Punct început	X / Y	Punct sfârșit	X / Y	Lungime segment (** (m)
1	432.129,505 303.939,638	2	432.038,334 303.871,328	113.923
2	432.038,334 303.871,328	3	432.039,046 303.870,217	1.32
3	432.039,046 303.870,217	4	432.043,751 303.862,871	8.724
4	432.043,751 303.862,871	5	432.134,921 303.931,182	113.923
5	432.134,921 303.931,182	6	432.132,697 303.934,655	4.124

Punct început	X / Y	Punct sfârșit	X / Y	Lungime segment (** (m)
6	432.132,697 303.934,655	1	432.129,505 303.939,638	5.918

** Lungimile segmentelor sunt determinate în planul de proiecție Stereo 70 și sunt rotunjite la 1 milimetru.

*** Distanța dintre puncte este formată din segmente cumulate ce sunt mai mici decât valoarea 1 milimetru.

**DATE DESPRE IMOBILUL NR. 6590**

Oficiul de Cadastru și Publicitate Imobiliară DOLJ
Biroul de Cadastru și Publicitate Imobiliară Craiova

A. Partea I. Descrierea imobilului

TEREN Extravilan

Adresa: Jud. Dolj, T13 P119/1

Nr. Crt	Nr cadastral Nr. topografic	Suprafața* (mp)	Observații / Referințe
A1		2.268	Sector cadastral:6 Teren neimprejmuit;

B. Partea II. Proprietari și acte

Inscrieri privitoare la dreptul de proprietate și alte drepturi reale		Referințe
/		
Act Administrativ nr. TDP 711-9674, din 09/01/1996 emis de CJSDPAT DOLJ;		
B1	Intabulare, drept de PROPRIETATE, dobândit prin Reconstituire, cota actuala 1/1, cota initiala 1/1 1) RADU IOANA, LIPSA CNP 2) MARICA MARIN, LIPSA CNP 3) MARICA MIHALACHE, LIPSA CNP 4) MARICA ILIE, LIPSA CNP 5) BOZNEA VICTORIA, LIPSA CNP	A1

C. Partea III. SARCINI .

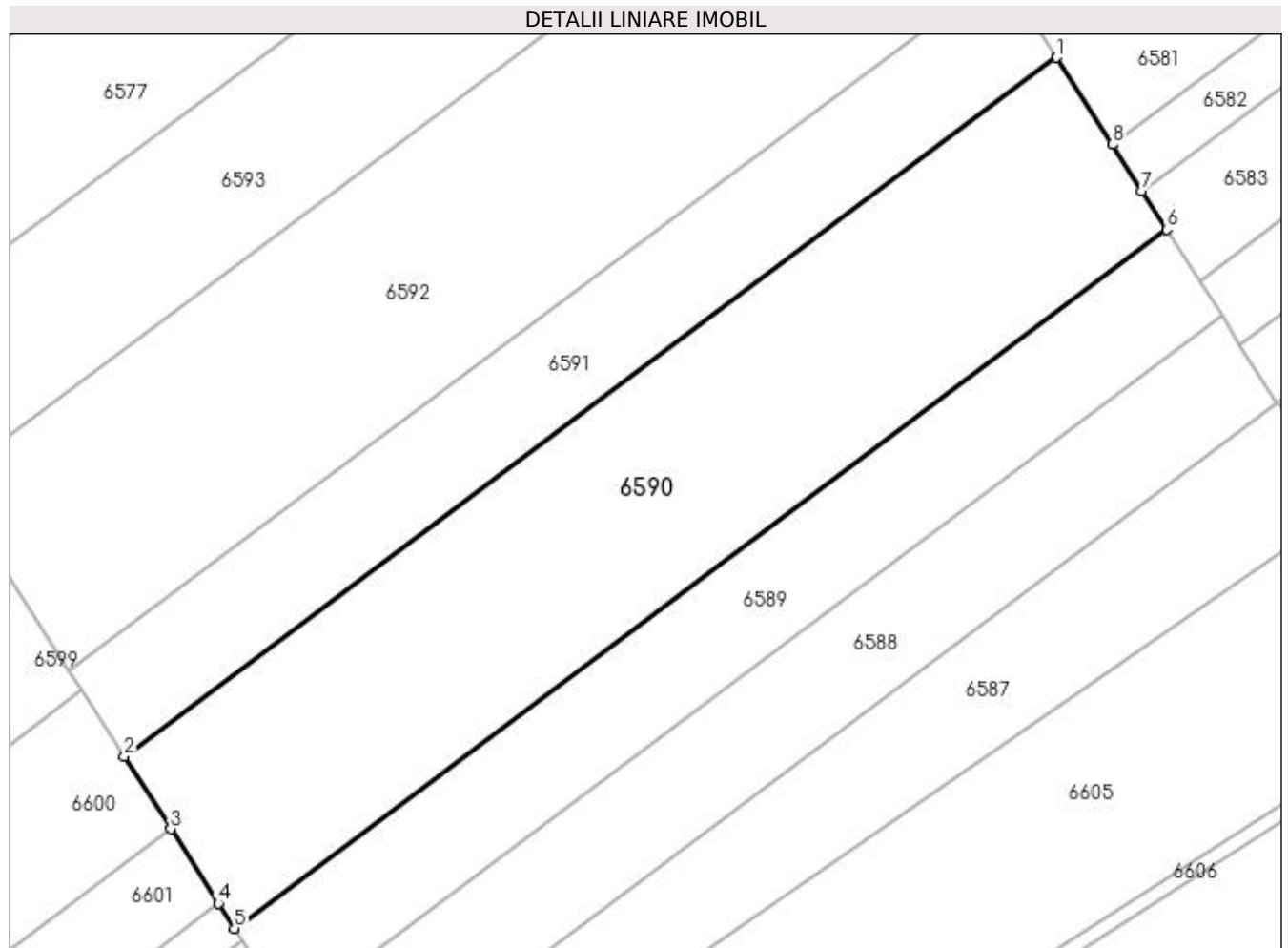
Inscrieri privind dezmembramintele dreptului de proprietate, drepturi reale de garanție și sarcini	Referințe
NU SUNT	

Anexa Nr. 1 La Partea I

Teren

Nr cadastral	Suprafața (mp)*	Observații / Referințe
	2.268	

* Suprafața este determinată în planul de proiecție Stereo 70.



Date referitoare la teren

Crt	Categorie folosință	Intra vilan	Suprafața (mp)	Tarla	Parcelă	Nr. topo	Observații / Referințe
1	arabil	NU	2.268	13	119/1	-	

Lungime Segmente

1) Valorile lungimilor segmentelor sunt obținute din proiecție în plan.

Punct început	X / Y	Punct sfârșit	X / Y	Lungime segment (** (m)
1	432.118,739 303.956,448	2	432.027,568 303.888,138	113.923
2	432.027,568 303.888,138	3	432.032,11 303.881,046	8.422
3	432.032,11 303.881,046	4	432.036,758 303.873,79	8.617
4	432.036,758 303.873,79	5	432.038,334 303.871,328	2.923
5	432.038,334 303.871,328	6	432.129,505 303.939,638	113.923

Punct început	X / Y	Punct sfârșit	X / Y	Lungime segment (** (m)
6	432.129,505 303.939,638	7	432.127,1 303.943,393	4.459
7	432.127,1 303.943,393	8	432.124,183 303.947,948	5.409
8	432.124,183 303.947,948	1	432.118,739 303.956,448	10.094

** Lungimile segmentelor sunt determinate în planul de proiecție Stereo 70 și sunt rotunjite la 1 milimetru.

*** Distanța dintre puncte este formată din segmente cumulate ce sunt mai mici decât valoarea 1 milimetru.

**DATE DESPRE IMOBILUL NR. 6591**

Oficiul de Cadastru și Publicitate Imobiliară DOLJ
Biroul de Cadastru și Publicitate Imobiliară Craiova

A. Partea I. Descrierea imobilului

TEREN Extravilan

Adresa: Jud. Dolj, T13 P119

Nr. Crt	Nr cadastral Nr. topografic	Suprafața* (mp)	Observații / Referințe
A1		1.134	Sector cadastral:6 Teren neimprejmuit;

B. Partea II. Proprietari și acte

Inscrieri privitoare la dreptul de proprietate și alte drepturi reale	Referințe
/	
Act Administrativ nr. TDP 490-2162, din 02/03/1994 emis de CJSDPAT DOLJ;	
B1	A1
Intabulare, drept de PROPRIETATE, dobândit prin Reconstituire, cota actuala 1/1, cota initiala 1/1 1) MARICA PANTELIE, LIPSA CNP	

C. Partea III. SARCINI .

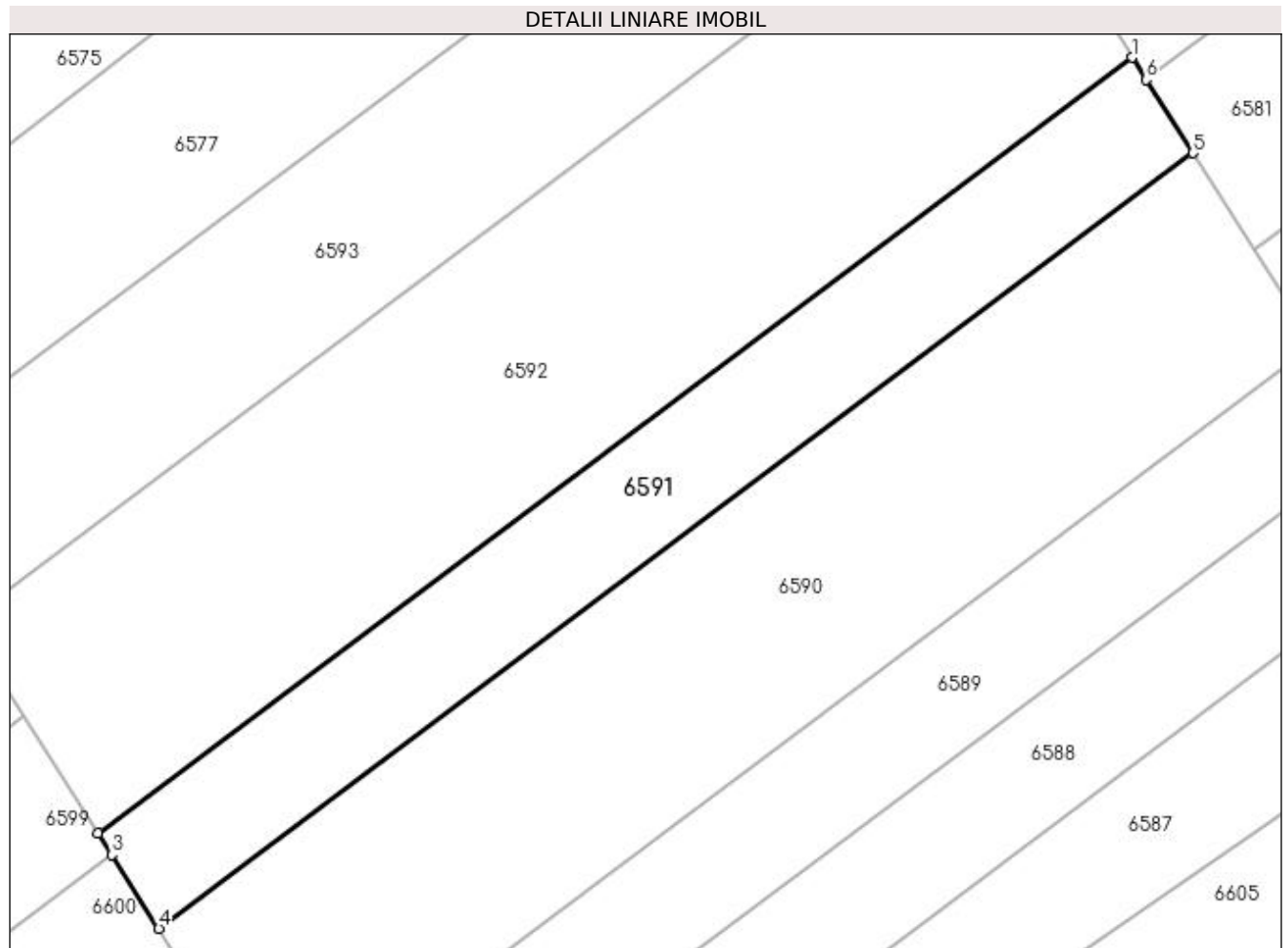
Inscrieri privind dezmembramintele dreptului de proprietate, drepturi reale de garanție și sarcini	Referințe
NU SUNT	

Anexa Nr. 1 La Partea I

Teren

Nr cadastral	Suprafața (mp)*	Observații / Referințe
	1.134	

* Suprafața este determinată în planul de proiecție Stereo 70.



Date referitoare la teren

Crt	Categorie folosință	Intra vilan	Suprafața (mp)	Tarla	Parcelă	Nr. topo	Observații / Referințe
1	arabil	NU	1.134	13	119	-	

Lungime Segmente

1) Valorile lungimilor segmentelor sunt obținute din proiecție în plan.

Punct început	X / Y	Punct sfârșit	X / Y	Lungime segment (** (m)
1	432.113,356 303.964,853	2	432.022,185 303.896,543	113.923
2	432.022,185 303.896,543	3	432.023,418 303.894,618	2.286
3	432.023,418 303.894,618	4	432.027,568 303.888,138	7.695
4	432.027,568 303.888,138	5	432.118,739 303.956,448	113.923
5	432.118,739 303.956,448	6	432.114,594 303.962,919	7.685

Punct început	X / Y	Punct sfârșit	X / Y	Lungime segment (** (m)
6	432.114,594 303.962,919	1	432.113,356 303.964,853	2.296

** Lungimile segmentelor sunt determinate în planul de proiecție Stereo 70 și sunt rotunjite la 1 milimetru.

*** Distanța dintre puncte este formată din segmente cumulate ce sunt mai mici decât valoarea 1 milimetru.

**DATE DESPRE IMOBILUL NR. 6592**

Oficiul de Cadastru și Publicitate Imobiliară DOLJ
Biroul de Cadastru și Publicitate Imobiliară Craiova

A. Partea I. Descrierea imobilului

TEREN Extravilan

Adresa: Jud. Dolj, T13 P118

Nr. Crt	Nr cadastral Nr. topografic	Suprafața* (mp)	Observații / Referințe
A1		2.500	Sector cadastral:6 Teren neimprejmuit;

B. Partea II. Proprietari și acte

Inscrieri privitoare la dreptul de proprietate și alte drepturi reale	Referințe
/	
Act Administrativ nr. TDP 1477, din 22/03/2003 emis de CJSDPAT DOLJ;	
B1	A1
Intabulare, drept de PROPRIETATE, dobandit prin Reconstituire, cota actuala 1/1, cota initiala 1/1 1) SPRÎNCENATU CONSTANTIN, LIPSA CNP	

C. Partea III. SARCINI .

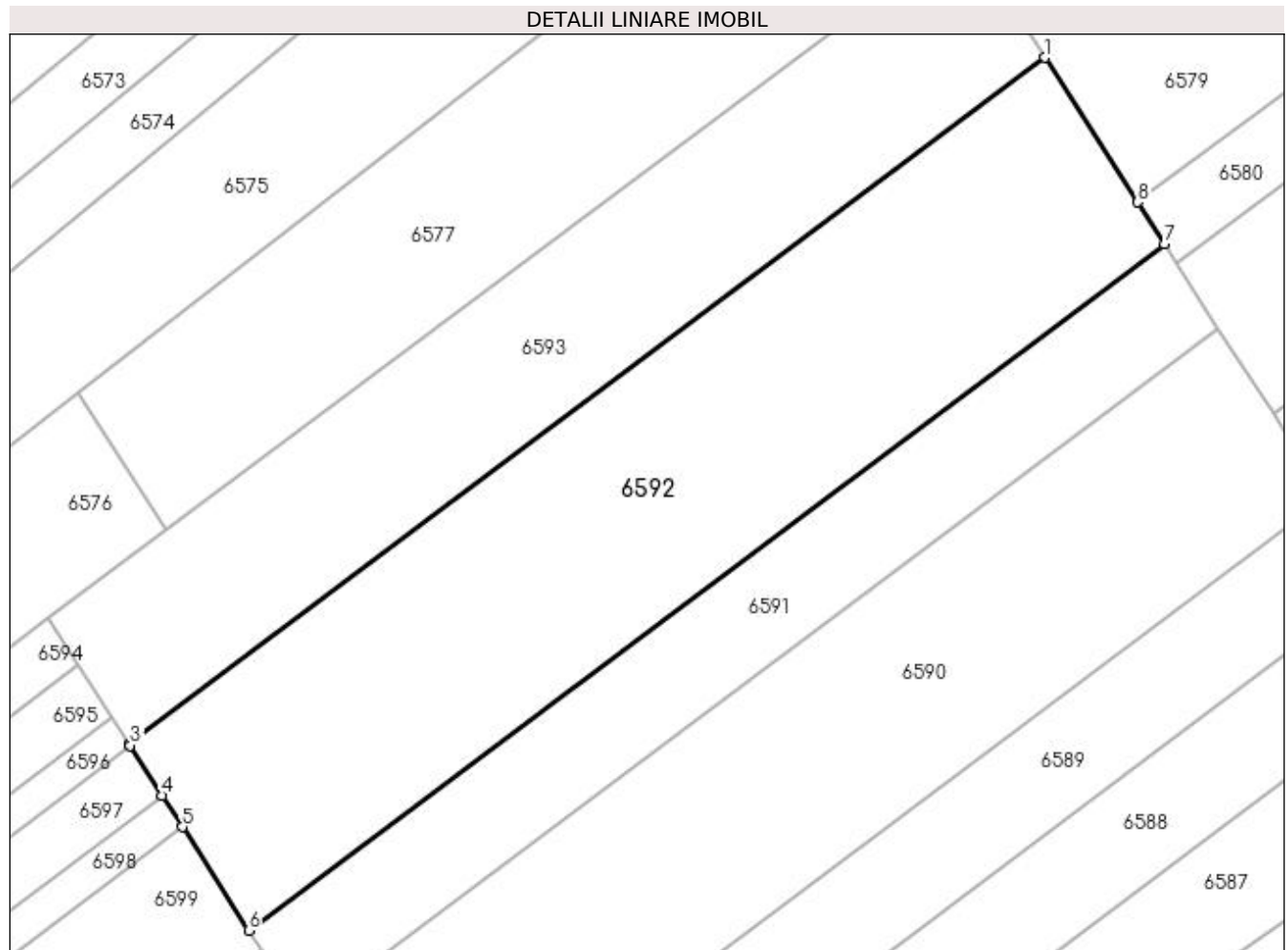
Inscrieri privind dezmembramintele dreptului de proprietate, drepturi reale de garanție și sarcini	Referințe
NU SUNT	

Anexa Nr. 1 La Partea I

Teren

Nr cadastral	Suprafața (mp)*	Observații / Referințe
	2.500	

* Suprafața este determinată în planul de proiecție Stereo 70.



Date referitoare la teren

Crt	Categorie folosință	Intra vilan	Suprafața (mp)	Tarla	Parcelă	Nr. topo	Observații / Referințe
1	arabil	NU	2.500	13	118	-	

Lungime Segmente

1) Valorile lungimilor segmentelor sunt obținute din proiecție în plan.

Punct început	X / Y	Punct sfârșit	X / Y	Lungime segment (** (m)
1	432.101,488 303.983,382	2	432.010,318 303.915,072	113.922
2	432.010,318 303.915,072	3	432.010,403 303.914,94	0.157
3	432.010,403 303.914,94	4	432.013,578 303.909,982	5.887
4	432.013,578 303.909,982	5	432.015,582 303.906,853	3.716
5	432.015,582 303.906,853	6	432.022,185 303.896,543	12.243

Punct început	X / Y	Punct sfârșit	X / Y	Lungime segment (** (m)
6	432.022,185 303.896,543	7	432.113,356 303.964,853	113.923
7	432.113,356 303.964,853	8	432.110,704 303.968,993	4.917
8	432.110,704 303.968,993	1	432.101,488 303.983,382	17.087

** Lungimile segmentelor sunt determinate în planul de proiecție Stereo 70 și sunt rotunjite la 1 milimetru.

*** Distanța dintre puncte este formată din segmente cumulate ce sunt mai mici decât valoarea 1 milimetru.

**DATE DESPRE IMOBILUL NR. 6593**

Oficiul de Cadastru și Publicitate Imobiliară DOLJ
Biroul de Cadastru și Publicitate Imobiliară Craiova

A. Partea I. Descrierea imobilului

TEREN Extravilan

Adresa: Jud. Dolj, T13 P118

Nr. Crt	Nr cadastral Nr. topografic	Suprafața* (mp)	Observații / Referințe
A1		1.693	Sector cadastral:6 Teren neimprejmuit;

B. Partea II. Proprietari și acte

Inscrieri privitoare la dreptul de proprietate și alte drepturi reale	Referințe
/	
Act Administrativ nr. TDP 569-2198, din 11/04/1994 emis de CJSDPAT DOLJ;	
B1	A1
Intabulare, drept de PROPRIETATE, dobandit prin Reconstituire, cota actuala 1/1, cota initiala 1/1 1) PĂTRU ION, LIPSA CNP	

C. Partea III. SARCINI .

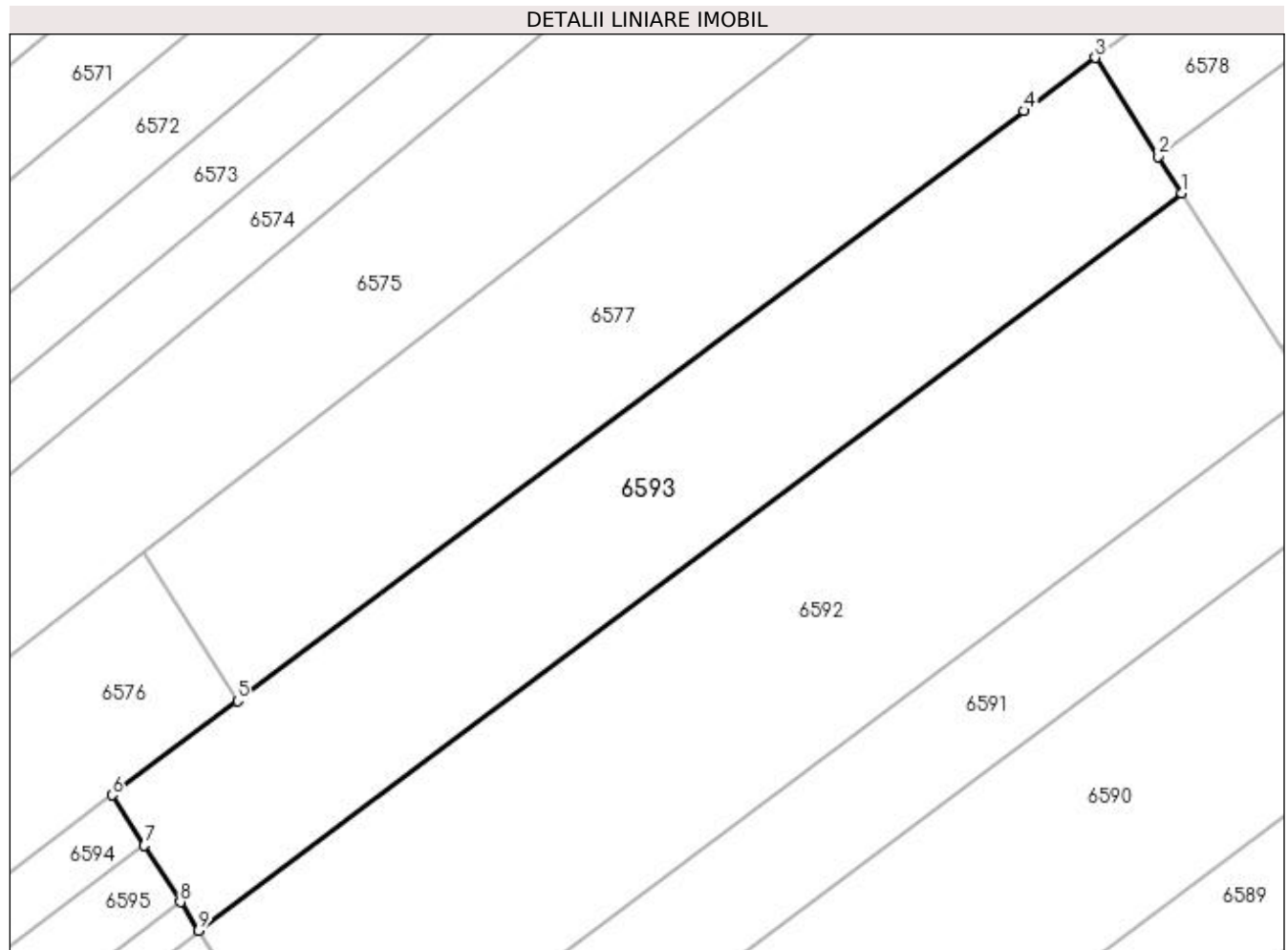
Inscrieri privind dezmembramintele dreptului de proprietate, drepturi reale de garanție și sarcini	Referințe
NU SUNT	

Anexa Nr. 1 La Partea I

Teren

Nr cadastral	Suprafața (mp)*	Observații / Referințe
	1.693	

* Suprafața este determinată în planul de proiecție Stereo 70.



Date referitoare la teren

Crt	Categorie folosință	Intra vilan	Suprafața (mp)	Tarla	Parcelă	Nr. topo	Observații / Referințe
1	arabil	NU	1.693	13	118	-	

Lungime Segmente

1) Valorile lungimilor segmentelor sunt obținute din proiecție în plan.

Punct început	X / Y	Punct sfârșit	X / Y	Lungime segment (** (m)
1	432.101,488 303.983,382	2	432.099,314 303.986,778	4.032
2	432.099,314 303.986,778	3	432.093,452 303.995,931	10.869
3	432.093,452 303.995,931	4	432.086,866 303.990,997	8.229
4	432.086,866 303.990,997	5	432.013,928 303.936,347	91.14
5	432.013,928 303.936,347	6	432.002,281 303.927,62	14.554

Punct început	X / Y	Punct sfârșit	X / Y	Lungime segment (** (m)
6	432.002,281 303.927,62	7	432.005,274 303.922,947	5.549
7	432.005,274 303.922,947	8	432.008,622 303.917,72	6.207
8	432.008,622 303.917,72	9	432.010,318 303.915,072	3.145
9	432.010,318 303.915,072	1	432.101,488 303.983,382	113.922

** Lungimile segmentelor sunt determinate în planul de proiecție Stereo 70 și sunt rotunjite la 1 milimetru.

*** Distanța dintre puncte este formată din segmente cumulate ce sunt mai mici decât valoarea 1 milimetru.

**DATE DESPRE IMOBILUL NR. 6594**

Oficiul de Cadastru și Publicitate Imobiliară DOLJ
Biroul de Cadastru și Publicitate Imobiliară Craiova

A. Partea I. Descrierea imobilului

TEREN Extravilan

Adresa: Jud. Dolj, T13 P116

Nr. Crt	Nr cadastral Nr. topografic	Suprafața* (mp)	Observații / Referințe
A1		1.160	Sector cadastral:6 Teren neimprejmuit;

B. Partea II. Proprietari și acte

Inscrieri privitoare la dreptul de proprietate și alte drepturi reale		Referințe
/		
Act Administrativ nr. TDP 711-9674, din 09/01/1996 emis de CJSDPAT DOLJ;		
B1	Intabulare, drept de PROPRIETATE, dobândit prin Reconstituire, cota actuala 1/1, cota initiala 1/1 1) RADU IOANA, LIPSA CNP 2) BOZNEA VICTORIA, LIPSA CNP 3) MARICA MIHALACHE, LIPSA CNP 4) MARICA ILIE, LIPSA CNP 5) MARICA MARIN, LIPSA CNP	A1

C. Partea III. SARCINI .


Inscrieri privind dezmembramintele dreptului de proprietate, drepturi reale de garanție și sarcini	Referințe
NU SUNT	

Anexa Nr. 1 La Partea I

Teren

Nr cadastral	Suprafața (mp)*	Observații / Referințe
	1.160	

* Suprafața este determinată în planul de proiecție Stereo 70.



Date referitoare la teren

Crt	Categorie folosință	Intra vilan	Suprafața (mp)	Tarla	Parcelă	Nr. topo	Observații / Referințe
1	arabil	NU	1.160	13	116	-	

Lungime Segmente

1) Valorile lungimilor segmentelor sunt obținute din proiecție în plan.

Punct început	X / Y	Punct sfârșit	X / Y	Lungime segment (** (m)
1	432.005,274 303.922,947	2	432.002,281 303.927,62	5.549
2	432.002,281 303.927,62	3	431.839,894 303.805,951	202.911
3	431.839,894 303.805,951	4	431.835,739 303.802,838	5.192
4	431.835,739 303.802,838	5	431.836,347 303.796,378	6.489
5	431.836,347 303.796,378	1	432.005,274 303.922,947	211.083

**** Lungimile segmentelor sunt determinate în planul de proiecție Stereo 70 și sunt rotunjite la 1 milimetru.**

***** Distanța dintre puncte este formată din segmente cumulate ce sunt mai mici decât valoarea 1 milimetru.**

**DATE DESPRE IMOBILUL NR. 6595**

Oficiul de Cadastru și Publicitate Imobiliară DOLJ
Biroul de Cadastru și Publicitate Imobiliară Craiova

A. Partea I. Descrierea imobilului

TEREN Extravilan

Adresa: Jud. Dolj, T13 P116/1

Nr. Crt	Nr cadastral Nr. topografic	Suprafața* (mp)	Observații / Referințe
A1		1.317	Sector cadastral:6 Teren neimprejmuit;

B. Partea II. Proprietari și acte

Inscrieri privitoare la dreptul de proprietate și alte drepturi reale	Referințe
/	
Act Administrativ nr. TDP 1533, din 31/10/2003 emis de CJSDPAT DOLJ;	
B1	A1
Intabulare, drept de PROPRIETATE, dobândit prin Reconstituire, cota actuala 1/1, cota initiala 1/1 1) PĂTRU D. MARIN, LIPSA CNP	

C. Partea III. SARCINI .

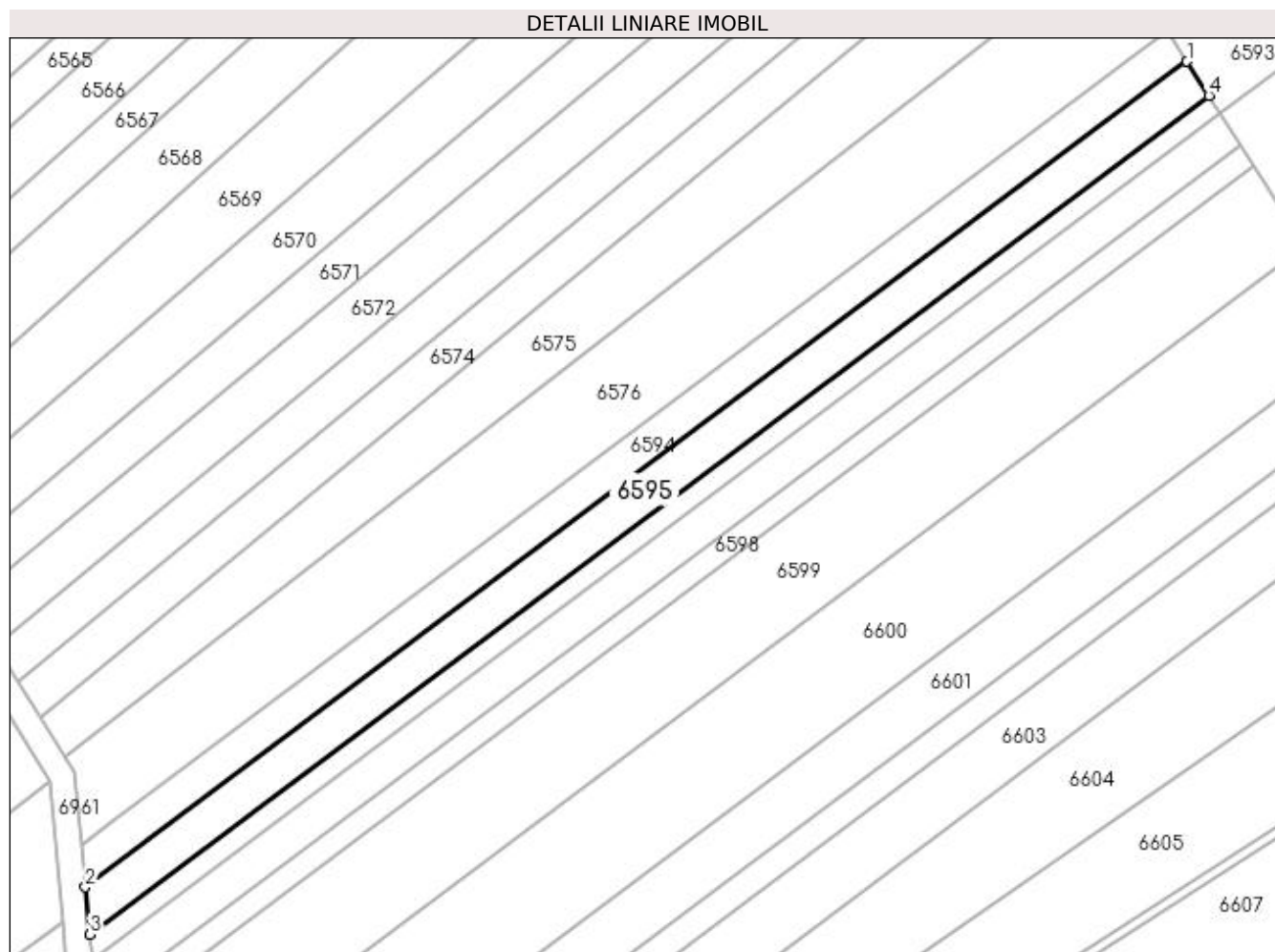
Inscrieri privind dezmembramintele dreptului de proprietate, drepturi reale de garanție și sarcini	Referințe
NU SUNT	

Anexa Nr. 1 La Partea I

Teren

Nr cadastral	Suprafața (mp)*	Observații / Referințe
	1.317	

* Suprafața este determinată în planul de proiecție Stereo 70.



Date referitoare la teren

Crt	Categorie folosință	Intravilan	Suprafața (mp)	Tarla	Parcelă	Nr. topo	Observații / Referințe
1	arabil	NU	1.317	13	116/1	-	

Lungime Segmente

1) Valorile lungimilor segmentelor sunt obținute din proiecție în plan.

Punct început	X / Y	Punct sfârșit	X / Y	Lungime segment (** (m)
1	432.005,274 303.922,947	2	431.836,347 303.796,378	211.083
2	431.836,347 303.796,378	3	431.837,027 303.789,152	7.258
3	431.837,027 303.789,152	4	432.008,622 303.917,72	214.417
4	432.008,622 303.917,72	1	432.005,274 303.922,947	6.207

**** Lungimile segmentelor sunt determinate în planul de proiecție Stereo 70 și sunt rotunjite la 1 milimetru.**

***** Distanța dintre puncte este formată din segmente cumulate ce sunt mai mici decât valoarea 1 milimetru.**

**DATE DESPRE IMOBILUL NR. 6596**

Oficiul de Cadastru și Publicitate Imobiliară DOLJ
Biroul de Cadastru și Publicitate Imobiliară Craiova

A. Partea I. Descrierea imobilului

TEREN Extravilan

Adresa: Jud. Dolj, T13 P116/2

Nr. Crt	Nr cadastral Nr. topografic	Suprafața* (mp)	Observații / Referințe
A1		709	Sector cadastral:6 Teren neimprejmuit;

B. Partea II. Proprietari și acte

Inscrieri privitoare la dreptul de proprietate și alte drepturi reale	Referințe
/	
Act Administrativ nr. TDP 480-2162, din 01/03/1994 emis de CJSDPAT DOLJ;	
B1	A1
Intabulare, drept de PROPRIETATE, dobândit prin Reconstituire, cota actuala 1/1, cota initiala 1/1 1) CURCĂ GEORGETA, LIPSA CNP	

C. Partea III. SARCINI .


Inscrieri privind dezmembramintele dreptului de proprietate, drepturi reale de garanție și sarcini	Referințe
NU SUNT	

Anexa Nr. 1 La Partea I

Teren

Nr cadastral	Suprafața (mp)*	Observații / Referințe
	709	

* Suprafața este determinată în planul de proiecție Stereo 70.



Date referitoare la teren

Crt	Categorie folosință	Intra vilan	Suprafața (mp)	Tarla	Parcelă	Nr. topo	Observații / Referințe
1	arabil	NU	709	13	116/2	-	

Lungime Segmente

1) Valorile lungimilor segmentelor sunt obținute din proiecție în plan.

Punct început	X / Y	Punct sfârșit	X / Y	Lungime segment (** (m)
1	432.008,622 303.917,72	2	431.837,027 303.789,152	214.417
2	431.837,027 303.789,152	3	431.837,388 303.785,308	3.861
3	431.837,388 303.785,308	4	432.010,403 303.914,94	216.191
4	432.010,403 303.914,94	5	432.010,318 303.915,072	0.157
5	432.010,318 303.915,072	1	432.008,622 303.917,72	3.145

**** Lungimile segmentelor sunt determinate în planul de proiecție Stereo 70 și sunt rotunjite la 1 milimetru.**

***** Distanța dintre puncte este formată din segmente cumulate ce sunt mai mici decât valoarea 1 milimetru.**

**DATE DESPRE IMOBILUL NR. 6597**

Oficiul de Cadastru și Publicitate Imobiliară DOLJ
Biroul de Cadastru și Publicitate Imobiliară Craiova

A. Partea I. Descrierea imobilului

TEREN Extravilan

Adresa: Jud. Dolj, T13 P112

Nr. Crt	Nr cadastral Nr. topografic	Suprafața* (mp)	Observații / Referințe
A1		1.280	Sector cadastral:6 Teren neimprejmuit;

B. Partea II. Proprietari și acte

Inscrieri privitoare la dreptul de proprietate și alte drepturi reale	Referințe
/	
Act Administrativ nr. TDP 343-2180, din 03/02/1994 emis de CJSDPAT DOLJ;	
B1	A1
Intabulare, drept de PROPRIETATE, dobandit prin Constituire, cota actuala 1/1, cota initiala 1/1 1) TUDORACHE PAUL, LIPSA CNP	

C. Partea III. SARCINI .


Inscrieri privind dezmembramintele dreptului de proprietate, drepturi reale de garanție și sarcini	Referințe
NU SUNT	

Anexa Nr. 1 La Partea I

Teren

Nr cadastral	Suprafața (mp)*	Observații / Referințe
	1.280	

* Suprafața este determinată în planul de proiecție Stereo 70.



Date referitoare la teren

Crt	Categorie folosință	Intra vilan	Suprafața (mp)	Tarla	Parcelă	Nr. topo	Observații / Referințe
1	arabil	NU	1.280	13	112	-	

Lungime Segmente

1) Valorile lungimilor segmentelor sunt obținute din proiecție în plan.

Punct început	X / Y	Punct sfârșit	X / Y	Lungime segment (** (m)
1	432.010,403 303.914,94	2	431.837,388 303.785,308	216.191
2	431.837,388 303.785,308	3	431.837,599 303.783,071	2.247
3	431.837,599 303.783,071	4	431.837,596 303.782,917	0.154
4	431.837,596 303.782,917	5	431.837,504 303.778,058	4.86
5	431.837,504 303.778,058	6	432.013,578 303.909,982	220.014

Punct început	X / Y	Punct sfârșit	X / Y	Lungime segment (** (m)
6	432.013,578 303.909,982	1	432.010,403 303.914,94	5.887

** Lungimile segmentelor sunt determinate în planul de proiecție Stereo 70 și sunt rotunjite la 1 milimetru.

*** Distanța dintre puncte este formată din segmente cumulate ce sunt mai mici decât valoarea 1 milimetru.

**DATE DESPRE IMOBILUL NR. 6598**

Oficiul de Cadastru și Publicitate Imobiliară DOLJ
Biroul de Cadastru și Publicitate Imobiliară Craiova

A. Partea I. Descrierea imobilului

TEREN Extravilan

Adresa: Jud. Dolj, T13 P111

Nr. Crt	Nr cadastral Nr. topografic	Suprafața* (mp)	Observații / Referințe
A1		820	Sector cadastral:6 Teren neimprejmuit;

B. Partea II. Proprietari și acte

Inscrieri privitoare la dreptul de proprietate și alte drepturi reale	Referințe
/	
Act Administrativ nr. TDP 1185-1364, din 23/02/1998 emis de CJSDPAT DOLJ;	
B1	A1
Intabulare, drept de PROPRIETATE, dobândit prin Reconstituire, cota actuala 1/1, cota initiala 1/1 1) SANDU NICOLAE, LIPSA CNP	

C. Partea III. SARCINI .


Inscrieri privind dezmembramintele dreptului de proprietate, drepturi reale de garanție și sarcini	Referințe
NU SUNT	

Anexa Nr. 1 La Partea I

Teren

Nr cadastral	Suprafața (mp)*	Observații / Referințe
	820	

* Suprafața este determinată în planul de proiecție Stereo 70.



Date referitoare la teren

Crt	Categorie folosință	Intravilan	Suprafața (mp)	Tarla	Parcelă	Nr. topo	Observații / Referințe
1	arabil	NU	820	13	111	-	

Lungime Segmente

1) Valorile lungimilor segmentelor sunt obținute din proiecție în plan.

Punct început	X / Y	Punct sfârșit	X / Y	Lungime segment (** (m)
1	432.013,578 303.909,982	2	431.837,504 303.778,058	220.014
2	431.837,504 303.778,058	3	431.837,416 303.773,362	4.697
3	431.837,416 303.773,362	4	432.015,582 303.906,853	222.627
4	432.015,582 303.906,853	1	432.013,578 303.909,982	3.716

**** Lungimile segmentelor sunt determinate în planul de proiecție Stereo 70 și sunt rotunjite la 1 milimetru.**

***** Distanța dintre puncte este formată din segmente cumulate ce sunt mai mici decât valoarea 1 milimetru.**

**DATE DESPRE IMOBILUL NR. 6599**

Oficiul de Cadastru și Publicitate Imobiliară DOLJ
Biroul de Cadastru și Publicitate Imobiliară Craiova

A. Partea I. Descrierea imobilului

TEREN Extravilan

Adresa: Jud. Dolj, T13 P110

Nr. Crt	Nr cadastral Nr. topografic	Suprafața* (mp)	Observații / Referințe
A1		3.300	Sector cadastral:6 Teren neimprejmuit;

B. Partea II. Proprietari și acte

Inscrieri privitoare la dreptul de proprietate și alte drepturi reale	Referințe
/	
Act Administrativ nr. TDP 1571, din 05/02/2004 emis de CJSDPAT DOLJ;	
B1	A1
Intabulare, drept de PROPRIETATE, dobândit prin Reconstituire, cota actuala 1/1, cota initiala 1/1 1) SPRÎNCENATU CONSTANTIN, LIPSA CNP	

C. Partea III. SARCINI .


Inscrieri privind dezmembramintele dreptului de proprietate, drepturi reale de garanție și sarcini	Referințe
NU SUNT	

Anexa Nr. 1 La Partea I

Teren

Nr cadastral	Suprafața (mp)*	Observații / Referințe
	3.300	

* Suprafața este determinată în planul de proiecție Stereo 70.



Date referitoare la teren

Crt	Categorie folosință	Intravilan	Suprafața (mp)	Tarla	Parcelă	Nr. topo	Observații / Referințe
1	arabil	NU	3.300	13	110	-	

Lungime Segmente

1) Valorile lungimilor segmentelor sunt obținute din proiecție în plan.

Punct început	X / Y	Punct sfârșit	X / Y	Lungime segment (** (m)
1	432.015,582 303.906,853	2	431.837,416 303.773,362	222.627
2	431.837,416 303.773,362	3	431.837,07 303.754,996	18.369
3	431.837,07 303.754,996	4	432.023,418 303.894,618	232.852
4	432.023,418 303.894,618	5	432.022,185 303.896,543	2.286
5	432.022,185 303.896,543	1	432.015,582 303.906,853	12.243

**** Lungimile segmentelor sunt determinate în planul de proiecție Stereo 70 și sunt rotunjite la 1 milimetru.**

***** Distanța dintre puncte este formată din segmente cumulate ce sunt mai mici decât valoarea 1 milimetru.**

**DATE DESPRE IMOBILUL NR. 6600**

Oficiul de Cadastru și Publicitate Imobiliară DOLJ
Biroul de Cadastru și Publicitate Imobiliară Craiova

A. Partea I. Descrierea imobilului

TEREN Extravilan

Adresa: Jud. Dolj, T13 P109

Nr. Crt	Nr cadastral Nr. topografic	Suprafața* (mp)	Observații / Referințe
A1		3.834	Sector cadastral:6 Teren neimprejmuit;

B. Partea II. Proprietari și acte

Inscrieri privitoare la dreptul de proprietate și alte drepturi reale	Referințe
/	
Act Administrativ nr. TDP 1514, din 16/10/2003 emis de CJSDPAT DOLJ;	
B1	A1
Intabulare, drept de PROPRIETATE, dobândit prin Reconstituire, cota actuala 1/1, cota initiala 1/1 1) VĂTĂMAN CONSTANTIN, LIPSA CNP	

C. Partea III. SARCINI .


Inscrieri privind dezmembramintele dreptului de proprietate, drepturi reale de garanție și sarcini	Referințe
NU SUNT	

Anexa Nr. 1 La Partea I

Teren

Nr cadastral	Suprafața (mp)*	Observații / Referințe
	3.834	

* Suprafața este determinată în planul de proiecție Stereo 70.



Date referitoare la teren

Crt	Categorie folosință	Intra vilan	Suprafața (mp)	Tarla	Parcelă	Nr. topo	Observații / Referințe
1	arabil	NU	3.834	13	109	-	

Lungime Segmente

1) Valorile lungimilor segmentelor sunt obținute din proiecție în plan.

Punct început	X / Y	Punct sfârșit	X / Y	Lungime segment (** (m)
1	432.023,418 303.894,618	2	431.837,07 303.754,996	232.852
2	431.837,07 303.754,996	3	431.836,686 303.734,623	20.377
3	431.836,686 303.734,623	4	432.032,11 303.881,046	244.193
4	432.032,11 303.881,046	5	432.027,568 303.888,138	8.422
5	432.027,568 303.888,138	1	432.023,418 303.894,618	7.695

**** Lungimile segmentelor sunt determinate în planul de proiecție Stereo 70 și sunt rotunjite la 1 milimetru.**

***** Distanța dintre puncte este formată din segmente cumulate ce sunt mai mici decât valoarea 1 milimetru.**

**DATE DESPRE IMOBILUL NR. 6601**

Oficiul de Cadastru și Publicitate Imobiliară DOLJ
Biroul de Cadastru și Publicitate Imobiliară Craiova

A. Partea I. Descrierea imobilului

TEREN Extravilan

Adresa: Jud. Dolj, T13 P108/1

Nr. Crt	Nr cadastral Nr. topografic	Suprafața* (mp)	Observații / Referințe
A1		2.124	Sector cadastral:6 Teren neimprejmuit;

B. Partea II. Proprietari și acte

Inscrieri privitoare la dreptul de proprietate și alte drepturi reale		Referințe
/		
Act Administrativ nr. TDP 711-9674, din 09/01/1996 emis de CJSDPAT DOLJ;		
B1	Intabulare, drept de PROPRIETATE, dobândit prin Reconstituire, cota actuala 1/1, cota initiala 1/1 1) BOZNEA VICTORIA , LIPSA CNP 2) MARICA MIHALACHE , LIPSA CNP 3) MARICA ILIE , LIPSA CNP 4) MARICA MARIN , LIPSA CNP 5) RADU IOANA , LIPSA CNP	A1

C. Partea III. SARCINI .


Inscrieri privind dezmembramintele dreptului de proprietate, drepturi reale de garanție și sarcini	Referințe
NU SUNT	

Anexa Nr. 1 La Partea I

Teren

Nr cadastral	Suprafața (mp)*	Observații / Referințe
	2.124	

* Suprafața este determinată în planul de proiecție Stereo 70.



Date referitoare la teren

Crt	Categorie folosință	Intra vilan	Suprafața (mp)	Tarla	Parcelă	Nr. topo	Observații / Referințe
1	arabil	NU	2.124	13	108/1	-	

Lungime Segmente

1) Valorile lungimilor segmentelor sunt obținute din proiecție în plan.

Punct început	X / Y	Punct sfârșit	X / Y	Lungime segment (** (m)
1	432.032,11 303.881,046	2	431.836,686 303.734,623	244.193
2	431.836,686 303.734,623	3	431.836,543 303.727,058	7.566
3	431.836,543 303.727,058	4	431.836,815 303.723,982	3.088
4	431.836,815 303.723,982	5	432.036,758 303.873,79	249.839
5	432.036,758 303.873,79	1	432.032,11 303.881,046	8.617

**** Lungimile segmentelor sunt determinate în planul de proiecție Stereo 70 și sunt rotunjite la 1 milimetru.**

***** Distanța dintre puncte este formată din segmente cumulate ce sunt mai mici decât valoarea 1 milimetru.**

**DATE DESPRE IMOBILUL NR. 6602**

Oficiul de Cadastru și Publicitate Imobiliară DOLJ
Biroul de Cadastru și Publicitate Imobiliară Craiova

A. Partea I. Descrierea imobilului

TEREN Extravilan

Adresa: Jud. Dolj, T13 P108

Nr. Crt	Nr cadastral Nr. topografic	Suprafața* (mp)	Observații / Referințe
A1		1.062	Sector cadastral:6 Teren neimprejmuit;

B. Partea II. Proprietari și acte

Inscrieri privitoare la dreptul de proprietate și alte drepturi reale	Referințe
/	
Act Administrativ nr. TDP 490-2162, din 02/03/1994 emis de CJSDPAT DOLJ;	
B1	A1
Intabulare, drept de PROPRIETATE, dobandit prin Reconstituire, cota actuala 1/1, cota initiala 1/1 1) MARICA PANTELIE , LIPSA CNP	

C. Partea III. SARCINI .


Inscrieri privind dezmembramintele dreptului de proprietate, drepturi reale de garanție și sarcini	Referințe
NU SUNT	

Anexa Nr. 1 La Partea I

Teren

Nr cadastral	Suprafața (mp)*	Observații / Referințe
	1.062	

* Suprafața este determinată în planul de proiecție Stereo 70.



Date referitoare la teren

Crt	Categorie folosință	Intra vilan	Suprafața (mp)	Tarla	Parcelă	Nr. topo	Observații / Referințe
1	arabil	NU	1.062	13	108	-	

Lungime Segmente

1) Valorile lungimilor segmentelor sunt obținute din proiecție în plan.

Punct început	X / Y	Punct sfârșit	X / Y	Lungime segment (** (m)
1	432.036,758 303.873,79	2	431.836,815 303.723,982	249.839
2	431.836,815 303.723,982	3	431.837,252 303.719,022	4.979
3	431.837,252 303.719,022	4	432.039,046 303.870,217	252.152
4	432.039,046 303.870,217	5	432.038,334 303.871,328	1.32
5	432.038,334 303.871,328	1	432.036,758 303.873,79	2.923

**** Lungimile segmentelor sunt determinate în planul de proiecție Stereo 70 și sunt rotunjite la 1 milimetru.**

***** Distanța dintre puncte este formată din segmente cumulate ce sunt mai mici decât valoarea 1 milimetru.**

**DATE DESPRE IMOBILUL NR. 6603**

Oficiul de Cadastru și Publicitate Imobiliară DOLJ
Biroul de Cadastru și Publicitate Imobiliară Craiova

A. Partea I. Descrierea imobilului

TEREN Extravilan

Adresa: Jud. Dolj, T13 P107

Nr. Crt	Nr cadastral Nr. topografic	Suprafața* (mp)	Observații / Referințe
A1		2.401	Sector cadastral:6 Teren neimprejmuit;

B. Partea II. Proprietari și acte

Inscrieri privitoare la dreptul de proprietate și alte drepturi reale	Referințe
/	
Act Administrativ nr. TDP 982-59538, din 09/09/1997 emis de CJSDPAT DOLJ;	
B1	A1
Intabulare, drept de PROPRIETATE, dobândit prin Reconstituire, cota actuala 1/1, cota initiala 1/1 1) MATEI PĂUN , LIPSA CNP	

C. Partea III. SARCINI .

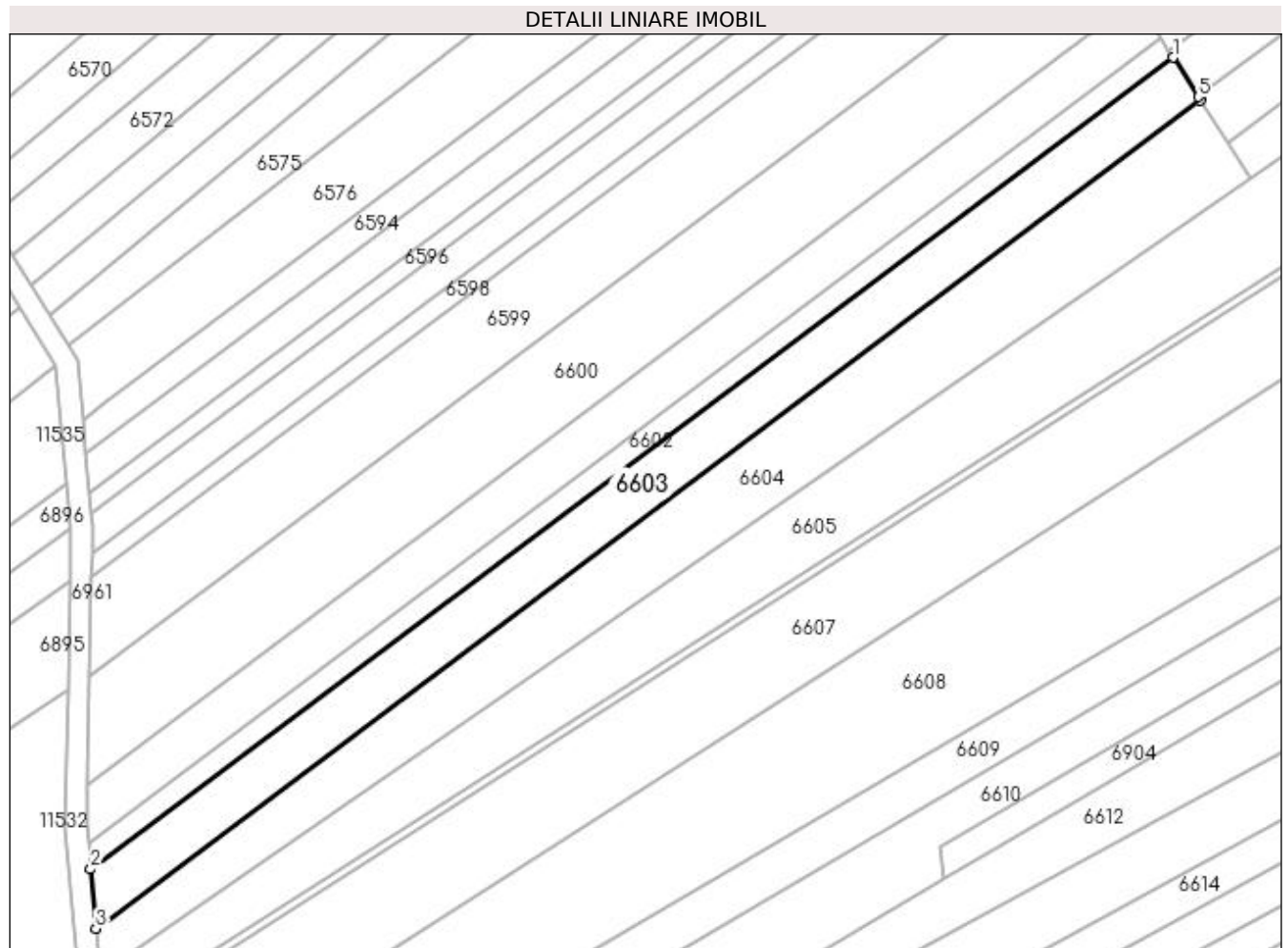
Inscrieri privind dezmembramintele dreptului de proprietate, drepturi reale de garanție și sarcini	Referințe
NU SUNT	

Anexa Nr. 1 La Partea I

Teren

Nr cadastral	Suprafața (mp)*	Observații / Referințe
	2.401	

* Suprafața este determinată în planul de proiecție Stereo 70.



Date referitoare la teren

Crt	Categorie folosință	Intra vilan	Suprafața (mp)	Tarla	Parcelă	Nr. topo	Observații / Referințe
1	arabil	NU	2.401	13	107	-	

Lungime Segmente

1) Valorile lungimilor segmentelor sunt obținute din proiecție în plan.

Punct început	X / Y	Punct sfârșit	X / Y	Lungime segment (** (m)
1	432.039,046 303.870,217	2	431.837,252 303.719,022	252.152
2	431.837,252 303.719,022	3	431.838,226 303.707,974	11.091
3	431.838,226 303.707,974	4	432.044,143 303.862,259	257.305
4	432.044,143 303.862,259	5	432.043,751 303.862,871	0.727
5	432.043,751 303.862,871	1	432.039,046 303.870,217	8.724

**** Lungimile segmentelor sunt determinate în planul de proiecție Stereo 70 și sunt rotunjite la 1 milimetru.**

***** Distanța dintre puncte este formată din segmente cumulate ce sunt mai mici decât valoarea 1 milimetru.**

**DATE DESPRE IMOBILUL NR. 6604**

Oficiul de Cadastru și Publicitate Imobiliară DOLJ
Biroul de Cadastru și Publicitate Imobiliară Craiova

A. Partea I. Descrierea imobilului

TEREN Extravilan

Adresa: Jud. Dolj, T13 P106

Nr. Crt	Nr cadastral Nr. topografic	Suprafața* (mp)	Observații / Referințe
A1		3.186	Sector cadastral:6 Teren neimprejmuit;

B. Partea II. Proprietari și acte

Inscrieri privitoare la dreptul de proprietate și alte drepturi reale	Referințe
/	
Act Administrativ nr. TDP 1623, din 19/04/2005 emis de CJSDPAT DOLJ;	
B1	A1
Intabulare, drept de PROPRIETATE, dobândit prin Reconstituire, cota actuala 1/1, cota initiala 1/1 1) PRECUPEȚU CONSTANTINA, LIPSA CNP	

C. Partea III. SARCINI .


Inscrieri privind dezmembramintele dreptului de proprietate, drepturi reale de garanție și sarcini	Referințe
NU SUNT	

Anexa Nr. 1 La Partea I

Teren

Nr cadastral	Suprafața (mp)*	Observații / Referințe
	3.186	

* Suprafața este determinată în planul de proiecție Stereo 70.



Date referitoare la teren

Crt	Categorie folosință	Intra vilan	Suprafața (mp)	Tarla	Parcelă	Nr. topo	Observații / Referințe
1	arabil	NU	3.186	13	106	-	

Lungime Segmente

1) Valorile lungimilor segmentelor sunt obținute din proiecție în plan.

Punct început	X / Y	Punct sfârșit	X / Y	Lungime segment (** (m)
1	432.044,143 303.862,259	2	431.838,226 303.707,974	257.305
2	431.838,226 303.707,974	3	431.838,984 303.699,378	8.629
3	431.838,984 303.699,378	4	432.053,424 303.847,767	260.775
4	432.053,424 303.847,767	5	432.049,167 303.854,415	7.894
5	432.049,167 303.854,415	1	432.044,143 303.862,259	9.315

**** Lungimile segmentelor sunt determinate în planul de proiecție Stereo 70 și sunt rotunjite la 1 milimetru.**

***** Distanța dintre puncte este formată din segmente cumulate ce sunt mai mici decât valoarea 1 milimetru.**

**DATE DESPRE IMOBILUL NR. 6605**

Oficiul de Cadastru și Publicitate Imobiliară DOLJ
 Biroul de Cadastru și Publicitate Imobiliară Craiova

A. Partea I. Descrierea imobilului

TEREN Extravilan

Adresa: Jud. Dolj, T13 P120

Nr. Crt	Nr cadastral Nr. topografic	Suprafața* (mp)	Observații / Referințe
A1		7.423	Sector cadastral:6 Teren neimprejmuit;

B. Partea II. Proprietari și acte

Inscrieri privitoare la dreptul de proprietate și alte drepturi reale	Referințe
/	
Act Administrativ nr. TDP 467-2162, din 28/02/1994 emis de CJSDPAT DOLJ;	
B1	A1
Intabulare, drept de PROPRIETATE, dobândit prin Reconstituire, cota actuala 1/1, cota initiala 1/1 1) AMZULESCU ILIE, LIPSA CNP	

C. Partea III. SARCINI .

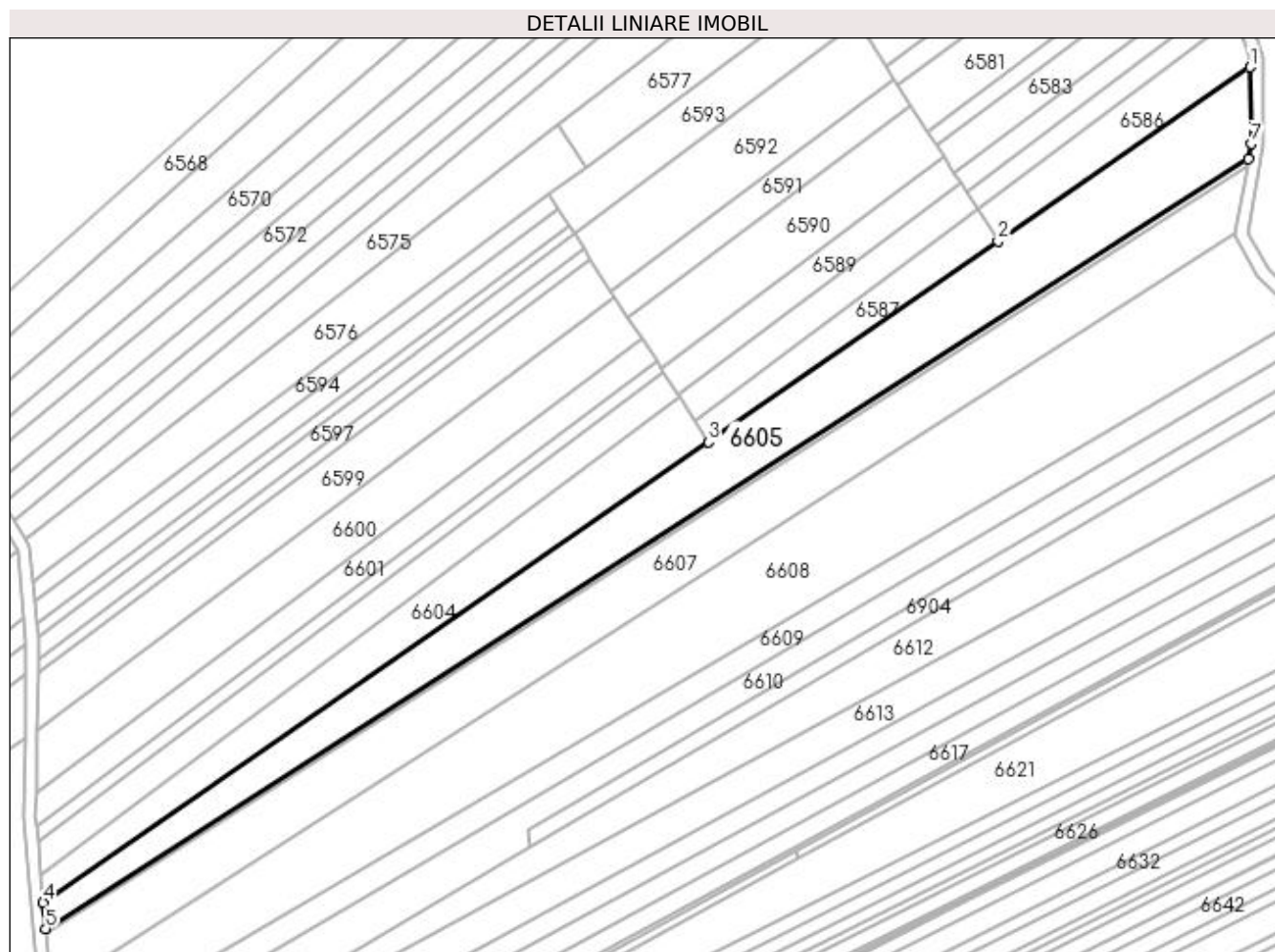
Inscrieri privind dezmembramintele dreptului de proprietate, drepturi reale de garanție și sarcini	Referințe
NU SUNT	

Anexa Nr. 1 La Partea I

Teren

Nr cadastral	Suprafața (mp)*	Observații / Referințe
	7.423	

* Suprafața este determinată în planul de proiecție Stereo 70.



Date referitoare la teren

Crt	Categorie folosință	Intra vilan	Suprafața (mp)	Tarla	Parcelă	Nr. topo	Observații / Referințe
1	arabil	NU	7.423	13	120	-	

Lungime Segmente

1) Valorile lungimilor segmentelor sunt obținute din proiecție în plan.

Punct început	X / Y	Punct sfârșit	X / Y	Lungime segment (** (m)
1	432.228,11 303.968,647	2	432.146,912 303.912,459	98.743
2	432.146,912 303.912,459	3	432.053,424 303.847,767	113.688
3	432.053,424 303.847,767	4	431.838,984 303.699,378	260.775
4	431.838,984 303.699,378	5	431.839,726 303.690,966	8.445
5	431.839,726 303.690,966	6	432.227,566 303.939,036	460.39

Punct început	X / Y	Punct sfârșit	X / Y	Lungime segment (** (m)
6	432.227,566 303.939,036	7	432.228,465 303.943,936	4.982
7	432.228,465 303.943,936	1	432.228,11 303.968,647	24.714

** Lungimile segmentelor sunt determinate în planul de proiecție Stereo 70 și sunt rotunjite la 1 milimetru.

*** Distanța dintre puncte este formată din segmente cumulate ce sunt mai mici decât valoarea 1 milimetru.

**DATE DESPRE IMOBILUL NR. 6606**

Oficiul de Cadastru și Publicitate Imobiliară DOLJ
Biroul de Cadastru și Publicitate Imobiliară Craiova

A. Partea I. Descrierea imobilului

TEREN Extravilan

Adresa: Jud. Dolj, T13 P121

Nr. Crt	Nr cadastral Nr. topografic	Suprafața* (mp)	Observații / Referințe
A1		676	Sector cadastral:6 Teren neimprejmuit;

B. Partea II. Proprietari și acte

Inscrieri privitoare la dreptul de proprietate și alte drepturi reale	Referințe
/	
Act Administrativ nr. TDP 250-2192, din 25/11/1993 emis de CJSDPAT DOLJ;	
B1	A1
Intabulare, drept de PROPRIETATE, dobândit prin Reconstituire, cota actuala 1/1, cota initiala 1/1 1) CONSTANTIN ELENA, LIPSA CNP	

C. Partea III. SARCINI .

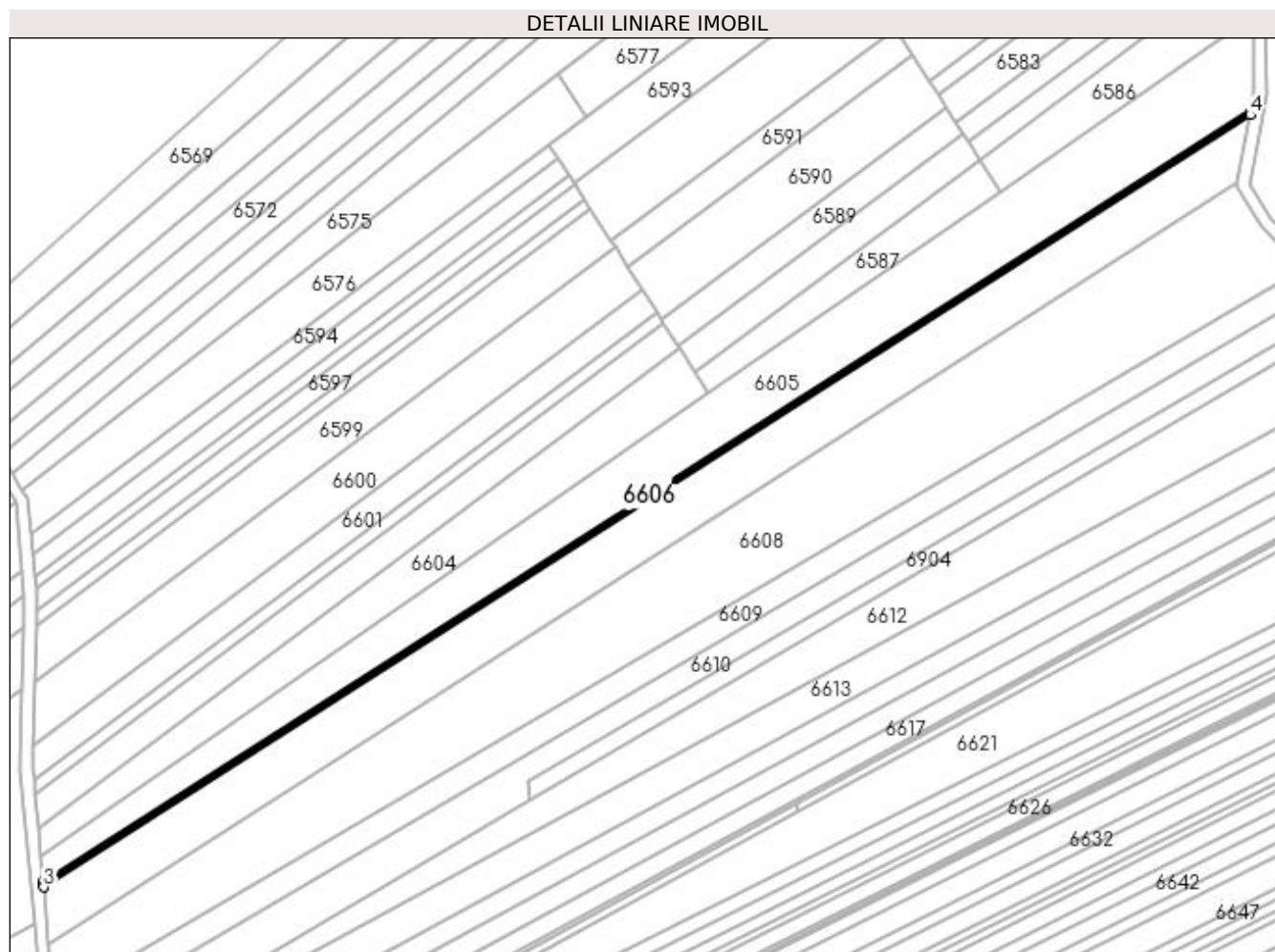
Inscrieri privind dezmembramintele dreptului de proprietate, drepturi reale de garanție și sarcini	Referințe
NU SUNT	

Anexa Nr. 1 La Partea I

Teren

Nr cadastral	Suprafața (mp)*	Observații / Referințe
	676	

* Suprafața este determinată în planul de proiecție Stereo 70.



Date referitoare la teren

Crt	Categorie folosință	Intravilan	Suprafața (mp)	Tarla	Parcelă	Nr. topo	Observații / Referințe
1	arabil	NU	676	13	121	-	

Lungime Segmente

1) Valorile lungimilor segmentelor sunt obținute din proiecție în plan.

Punct început	X / Y	Punct sfârșit	X / Y	Lungime segment (** (m)
1	432.227,566 303.939,036	2	431.839,726 303.690,966	460.39
2	431.839,726 303.690,966	3	431.839,871 303.689,315	1.657
3	431.839,871 303.689,315	4	432.227,203 303.937,06	459.787
4	432.227,203 303.937,06	1	432.227,566 303.939,036	2.009

**** Lungimile segmentelor sunt determinate în planul de proiecție Stereo 70 și sunt rotunjite la 1 milimetru.**

***** Distanța dintre puncte este formată din segmente cumulate ce sunt mai mici decât valoarea 1 milimetru.**

**DATE DESPRE IMOBILUL NR. 6607**

Oficiul de Cadastru și Publicitate Imobiliară DOLJ
Biroul de Cadastru și Publicitate Imobiliară Craiova

A. Partea I. Descrierea imobilului

TEREN Extravilan

Adresa: Jud. Dolj, T13 P122

Nr. Crt	Nr cadastral Nr. topografic	Suprafața* (mp)	Observații / Referințe
A1		7.425	Sector cadastral:6 Teren neimprejmuit;

B. Partea II. Proprietari și acte

Inscrieri privitoare la dreptul de proprietate și alte drepturi reale	Referințe
/	
Act Administrativ nr. TDP 455-2162, din 28/02/1994 emis de CJSDPAT DOLJ;	
B1	A1
Intabulare, drept de PROPRIETATE, dobândit prin Reconstituire, cota actuala 1/1, cota initiala 1/1 1) CONSTANTIN ION, LIPSA CNP	

C. Partea III. SARCINI .

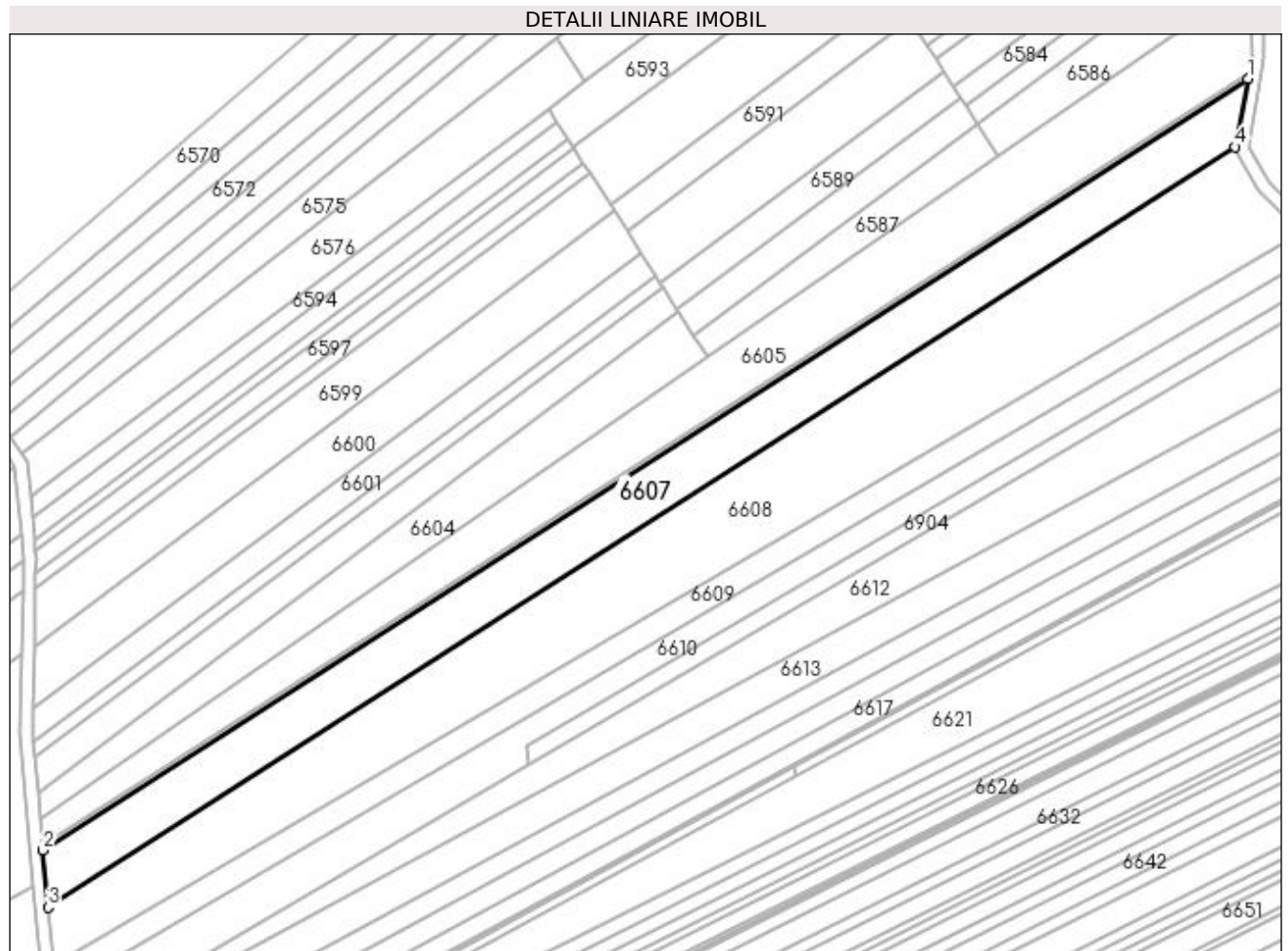
Inscrieri privind dezmembramintele dreptului de proprietate, drepturi reale de garanție și sarcini	Referințe
NU SUNT	

Anexa Nr. 1 La Partea I

Teren

Nr cadastral	Suprafața (mp)*	Observații / Referințe
	7.425	

* Suprafața este determinată în planul de proiecție Stereo 70.



Date referitoare la teren

Crt	Categorie folosință	Intravilan	Suprafața (mp)	Tarla	Parcelă	Nr. topo	Observații / Referințe
1	arabil	NU	7.425	13	122	-	

Lungime Segmente

1) Valorile lungimilor segmentelor sunt obținute din proiecție în plan.

Punct început	X / Y	Punct sfârșit	X / Y	Lungime segment (** (m)
1	432.227,203 303.937,06	2	431.839,871 303.689,315	459.787
2	431.839,871 303.689,315	3	431.841,483 303.671,036	18.35
3	431.841,483 303.671,036	4	432.223,189 303.915,182	453.108
4	432.223,189 303.915,182	1	432.227,203 303.937,06	22.243

**** Lungimile segmentelor sunt determinate în planul de proiecție Stereo 70 și sunt rotunjite la 1 milimetru.**

***** Distanța dintre puncte este formată din segmente cumulate ce sunt mai mici decât valoarea 1 milimetru.**

**DATE DESPRE IMOBILUL NR. 6608**

Oficiul de Cadastru și Publicitate Imobiliară DOLJ
Biroul de Cadastru și Publicitate Imobiliară Craiova

A. Partea I. Descrierea imobilului

TEREN Extravilan

Adresa: Jud. Dolj, T13 P123

Nr. Crt	Nr cadastral Nr. topografic	Suprafața* (mp)	Observații / Referințe
A1	32045	11.655	Sector cadastral:6 Teren neimprejmuit;

B. Partea II. Proprietari și acte

Inscrieri privitoare la dreptul de proprietate și alte drepturi reale	Referințe
29420 / 07/03/2017	
Act Administrativ nr. 1199-1364, din 21/02/1998 emis de CJSDPAT DOLJ;	
B1	A1
Intabulare, drept de PROPRIETATE, dobândit prin Reconstituire, cota actuala 1/1, cota initiala 1/1	
1) CONSTANTIN ADRIAN	

C. Partea III. SARCINI .


Inscrieri privind dezmembramintele dreptului de proprietate, drepturi reale de garanție și sarcini	Referințe
NU SUNT	

Anexa Nr. 1 La Partea I

Teren

Nr cadastral	Suprafața (mp)*	Observații / Referințe
32045	11.655	

* Suprafața este determinată în planul de proiecție Stereo 70.



Date referitoare la teren

Crt	Categorie folosință	Intravilan	Suprafața (mp)	Tarla	Parcelă	Nr. topo	Observații / Referințe
1	arabil	NU	11.655	13	123	-	

Lungime Segmente

1) Valorile lungimilor segmentelor sunt obținute din proiecție în plan.

Punct început	X / Y	Punct sfârșit	X / Y	Lungime segment (** (m)
1	431.841,483 303.671,036	2	431.843,042 303.653,357	17.748
2	431.843,042 303.653,357	3	431.843,015 303.652,559	0.798
3	431.843,015 303.652,559	4	432.244,157 303.887,638	464.948
4	432.244,157 303.887,638	5	432.230,743 303.901,227	19.094
5	432.230,743 303.901,227	6	432.223,025 303.914,288	15.171

Punct început	X / Y	Punct sfârșit	X / Y	Lungime segment (** (m)
6	432.223,025 303.914,288	7	432.223,189 303.915,182	0.909
7	432.223,189 303.915,182	1	431.841,483 303.671,036	453.108

** Lungimile segmentelor sunt determinate în planul de proiecție Stereo 70 și sunt rotunjite la 1 milimetru.

*** Distanța dintre puncte este formată din segmente cumulate ce sunt mai mici decât valoarea 1 milimetru.

**DATE DESPRE IMOBILUL NR. 6609**

Oficiul de Cadastru și Publicitate Imobiliară DOLJ
Biroul de Cadastru și Publicitate Imobiliară Craiova

A. Partea I. Descrierea imobilului

TEREN Extravilan

Adresa: Jud. Dolj, T13 P124

Nr. Crt	Nr cadastral Nr. topografic	Suprafața* (mp)	Observații / Referințe
A1	32231	3.861	Sector cadastral:6 Teren neimprejmuit;

B. Partea II. Proprietari și acte

Inscrieri privitoare la dreptul de proprietate și alte drepturi reale	Referințe
106841 / 29/05/2018	
Act Notarial nr. Contract de vanzare aut. nr. 1020, din 24/05/2018 emis de NP Tone Florian;	
B1	A1
Intabulare, drept de PROPRIETATE, dobandit prin Conventie, cota actuala 1/1, cota initiala 1/1 1) CONSTANTIN ION ADRIAN	

C. Partea III. SARCINI .


Inscrieri privind dezmembramintele dreptului de proprietate, drepturi reale de garanție și sarcini	Referințe
NU SUNT	

Anexa Nr. 1 La Partea I

Teren

Nr cadastral	Suprafața (mp)*	Observații / Referințe
32231	3.861	

* Suprafața este determinată în planul de proiecție Stereo 70.



Date referitoare la teren

Crt	Categorie folosință	Intra vilan	Suprafața (mp)	Tarla	Parcelă	Nr. topo	Observații / Referințe
1	arabil	NU	3.861	13	124	-	

Lungime Segmente

1) Valorile lungimilor segmentelor sunt obținute din proiecție în plan.

Punct început	X / Y	Punct sfârșit	X / Y	Lungime segment (** (m)
1	432.244,157 303.887,638	2	431.843,015 303.652,559	464.948
2	431.843,015 303.652,559	3	431.842,682 303.642,814	9.751
3	431.842,682 303.642,814	4	432.250,241 303.881,653	472.386
4	432.250,241 303.881,653	5	432.249,442 303.882,284	1.018
5	432.249,442 303.882,284	1	432.244,157 303.887,638	7.523

**** Lungimile segmentelor sunt determinate în planul de proiecție Stereo 70 și sunt rotunjite la 1 milimetru.**

***** Distanța dintre puncte este formată din segmente cumulate ce sunt mai mici decât valoarea 1 milimetru.**

**DATE DESPRE IMOBILUL NR. 6610**

Oficiul de Cadastru și Publicitate Imobiliară DOLJ
Biroul de Cadastru și Publicitate Imobiliară Craiova

A. Partea I. Descrierea imobilului

TEREN Extravilan

Adresa: Jud. Dolj, T13 P125/1,125/3

Nr. Crt	Nr cadastral Nr. topografic	Suprafața* (mp)	Observații / Referințe
A1		4.827	Sector cadastral:6 Teren neimprejmuit;

B. Partea II. Proprietari și acte

Inscrieri privitoare la dreptul de proprietate și alte drepturi reale	Referințe
/	
Act Administrativ nr. TDP 473-2162, din 28/02/1994 emis de CJSDPAT DOLJ;	
B1	A1
Intabulare, drept de PROPRIETATE, dobândit prin Reconstituire, cota actuala 1/1, cota initiala 1/1 1) VLADESCU IOANA , LIPSA CNP	

C. Partea III. SARCINI .

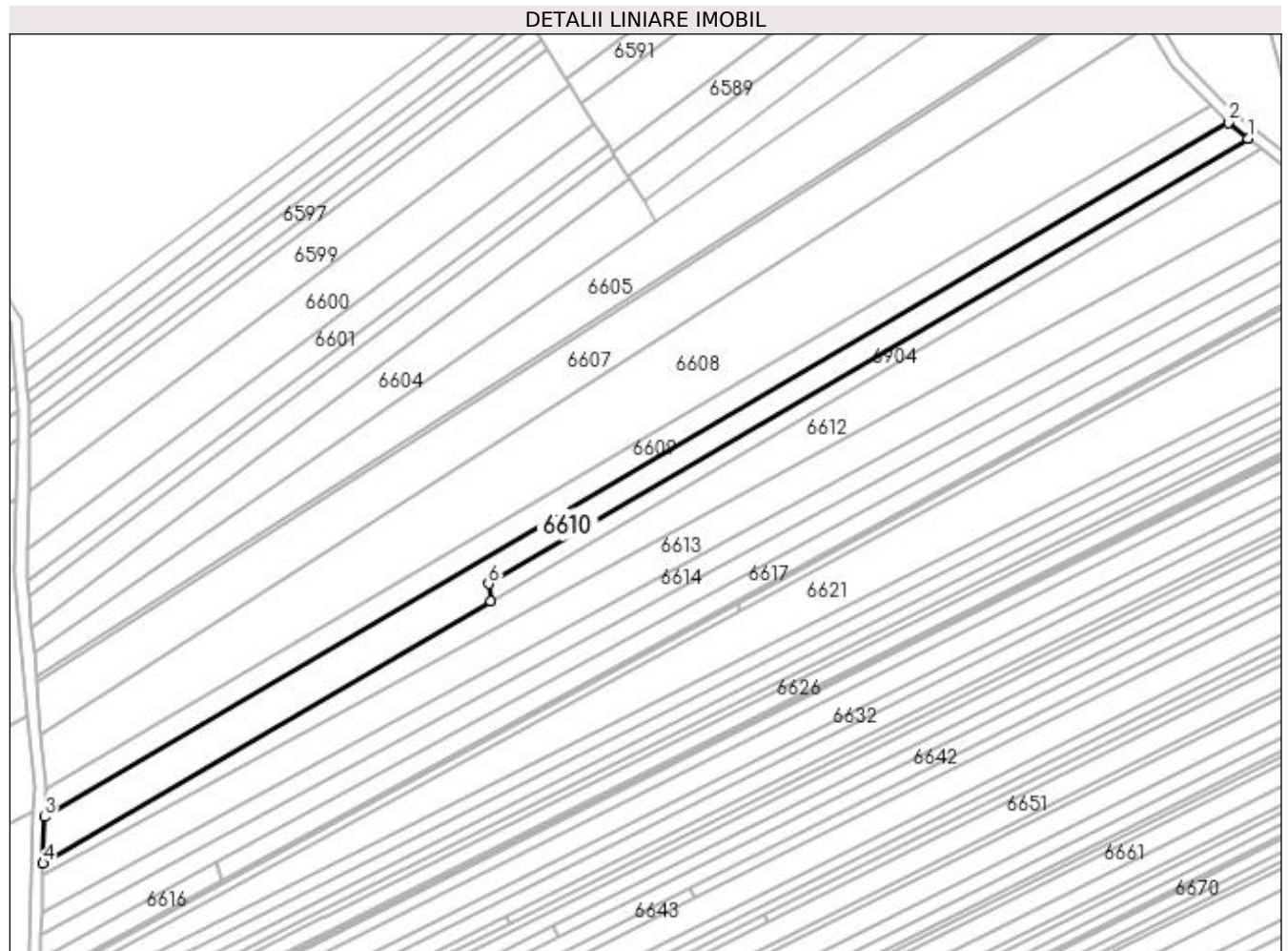
Inscrieri privind dezmembramintele dreptului de proprietate, drepturi reale de garanție și sarcini	Referințe
NU SUNT	

Anexa Nr. 1 La Partea I

Teren

Nr cadastral	Suprafața (mp)*	Observații / Referințe
	4.827	

* Suprafața este determinată în planul de proiecție Stereo 70.



Date referitoare la teren

Crt	Categorie folosință	Intra vilan	Suprafața (mp)	Tarla	Parcelă	Nr. topo	Observații / Referințe
1	arabil	NU	3.861	13	125/1	-	
2	arabil	NU	966	13	125/3	-	

Lungime Segmente

1) Valorile lungimilor segmentelor sunt obținute din proiecție în plan.

Punct început	X / Y	Punct sfârșit	X / Y	Lungime segment (** (m)
1	432.257,068 303.876,263	2	432.250,241 303.881,653	8.698
2	432.250,241 303.881,653	3	431.842,682 303.642,814	472.386
3	431.842,682 303.642,814	4	431.842,136 303.626,817	16.006
4	431.842,136 303.626,817	5	431.996,209 303.717,108	178.58

Punct început	X / Y	Punct sfârșit	X / Y	Lungime segment (** (m)
5	431.996,209 303.717,108	6	431.995,624 303.723,05	5.971
6	431.995,624 303.723,05	1	432.257,068 303.876,263	303.03

** Lungimile segmentelor sunt determinate în planul de proiecție Stereo 70 și sunt rotunjite la 1 milimetru.

*** Distanța dintre puncte este formată din segmente cumulate ce sunt mai mici decât valoarea 1 milimetru.

**DATE DESPRE IMOBILUL NR. 6612**

Oficiul de Cadastru și Publicitate Imobiliară DOLJ
Biroul de Cadastru și Publicitate Imobiliară Craiova

A. Partea I. Descrierea imobilului

TEREN Extravilan

Adresa: Jud. Dolj, T13 P126

Nr. Crt	Nr cadastral Nr. topografic	Suprafața* (mp)	Observații / Referințe
A1		5.580	Sector cadastral:6 Teren neimprejmuit;

B. Partea II. Proprietari și acte

Inscrieri privitoare la dreptul de proprietate și alte drepturi reale	Referințe
/	
Act Administrativ nr. TDP 497-2162, din 03/03/1994 emis de CJSDPAT DOLJ;	
B1	A1
Intabulare, drept de PROPRIETATE, dobandit prin Reconstituire, cota actuala 1/1, cota initiala 1/1	
1) ANDRAȘ IOANA , LIPSA CNP	
2) ION MARIN , LIPSA CNP	


C. Partea III. SARCINI .

Inscrieri privind dezmembramintele dreptului de proprietate, drepturi reale de garanție și sarcini	Referințe
NU SUNT	

Anexa Nr. 1 La Partea I**Teren**

Nr cadastral	Suprafața (mp)*	Observații / Referințe
	5.580	

* Suprafața este determinată în planul de proiecție Stereo 70.

**Date referitoare la teren**

Crt	Categorie folosință	Intra vilan	Suprafața (mp)	Tarla	Parcelă	Nr. topo	Observații / Referințe
1	arabil	NU	5.580	13	126	-	

Lungime Segmente

1) Valorile lungimilor segmentelor sunt obținute din proiecție în plan.

Punct început	X / Y	Punct sfârșit	X / Y	Lungime segment (** (m)
1	431.842,007 303.623,042	2	432.278,177 303.859,596	496.188
2	432.278,177 303.859,596	3	432.261,638 303.872,655	21.073
3	432.261,638 303.872,655	4	431.996,209 303.717,108	307.648
4	431.996,209 303.717,108	5	431.842,136 303.626,817	178.58
5	431.842,136 303.626,817	1	431.842,007 303.623,042	3.777

**** Lungimile segmentelor sunt determinate în planul de proiecție Stereo 70 și sunt rotunjite la 1 milimetru.**

***** Distanța dintre puncte este formată din segmente cumulate ce sunt mai mici decât valoarea 1 milimetru.**

**DATE DESPRE IMOBILUL NR. 6613**

Oficiul de Cadastru și Publicitate Imobiliară DOLJ
Biroul de Cadastru și Publicitate Imobiliară Craiova

A. Partea I. Descrierea imobilului

TEREN Extravilan

Adresa: Jud. Dolj, T13 P127

Nr. Crt	Nr cadastral Nr. topografic	Suprafața* (mp)	Observații / Referințe
A1		5.580	Sector cadastral:6 Teren neimprejmuit;

B. Partea II. Proprietari și acte

Inscrieri privitoare la dreptul de proprietate și alte drepturi reale	Referințe
/	
Act Administrativ nr. TDP 921-59538, din 21/09/1997 emis de CJSDPAT DOLJ;	
B1	A1
Intabulare, drept de PROPRIETATE, dobândit prin Reconstituire, cota actuala 1/1, cota initiala 1/1 1) PRICOIU ELENA, LIPSA CNP	

C. Partea III. SARCINI .

Inscrieri privind dezmembramintele dreptului de proprietate, drepturi reale de garanție și sarcini	Referințe
NU SUNT	

Anexa Nr. 1 La Partea I

Teren

Nr cadastral	Suprafața (mp)*	Observații / Referințe
	5.580	

* Suprafața este determinată în planul de proiecție Stereo 70.



Date referitoare la teren

Crt	Categorie folosință	Intra vilan	Suprafața (mp)	Tarla	Parcelă	Nr. topo	Observații / Referințe
1	arabil	NU	5.580	13	127	-	

Lungime Segmente

1) Valorile lungimilor segmentelor sunt obținute din proiecție în plan.

Punct început	X / Y	Punct sfârșit	X / Y	Lungime segment (** (m)
1	431.841,567 303.610,148	2	432.286,762 303.851,596	506.454
2	432.286,762 303.851,596	3	432.283,11 303.855,701	5.494
3	432.283,11 303.855,701	4	432.278,177 303.859,596	6.285
4	432.278,177 303.859,596	5	431.842,007 303.623,042	496.188
5	431.842,007 303.623,042	1	431.841,567 303.610,148	12.902

**** Lungimile segmentelor sunt determinate în planul de proiecție Stereo 70 și sunt rotunjite la 1 milimetru.**

***** Distanța dintre puncte este formată din segmente cumulate ce sunt mai mici decât valoarea 1 milimetru.**

**DATE DESPRE IMOBILUL NR. 6614**

Oficiul de Cadastru și Publicitate Imobiliară DOLJ
Biroul de Cadastru și Publicitate Imobiliară Craiova

A. Partea I. Descrierea imobilului

TEREN Extravilan

Adresa: Jud. Dolj, T13 P128

Nr. Crt	Nr cadastral Nr. topografic	Suprafața* (mp)	Observații / Referințe
A1		3.568	Sector cadastral:6 Teren neimprejmuit;

B. Partea II. Proprietari și acte

Inscrieri privitoare la dreptul de proprietate și alte drepturi reale	Referințe
/	
Act Notarial nr. APV 5278, din 12/12/2018 emis de SPN DOINA FĂURAR;	
B1	A1
Intabulare, drept de PROPRIETATE, dobandit prin lesire Din Indiviziune, cota actuala 1/1, cota initiala 1/1 1) VĂTĂMAN IOANA	

C. Partea III. SARCINI .


Inscrieri privind dezmembramintele dreptului de proprietate, drepturi reale de garanție și sarcini	Referințe
NU SUNT	

Anexa Nr. 1 La Partea I

Teren

Nr cadastral	Suprafața (mp)*	Observații / Referințe
	3.568	

* Suprafața este determinată în planul de proiecție Stereo 70.



Date referitoare la teren

Crt	Categorie folosință	Intra vilan	Suprafața (mp)	Tarla	Parcelă	Nr. topo	Observații / Referințe
1	arabil	NU	3.568	13	128	-	

Lungime Segmente

1) Valorile lungimilor segmentelor sunt obținute din proiecție în plan.

Punct început	X / Y	Punct sfârșit	X / Y	Lungime segment (** (m)
1	431.841,29 303.602,029	2	432.291,544 303.846,221	512.209
2	432.291,544 303.846,221	3	432.286,762 303.851,596	7.194
3	432.286,762 303.851,596	4	431.841,567 303.610,148	506.454
4	431.841,567 303.610,148	1	431.841,29 303.602,029	8.124

**** Lungimile segmentelor sunt determinate în planul de proiecție Stereo 70 și sunt rotunjite la 1 milimetru.**

***** Distanța dintre puncte este formată din segmente cumulate ce sunt mai mici decât valoarea 1 milimetru.**

**DATE DESPRE IMOBILUL NR. 6615**

Oficiul de Cadastru și Publicitate Imobiliară DOLJ
 Biroul de Cadastru și Publicitate Imobiliară Craiova

A. Partea I. Descrierea imobilului

TEREN Extravilan

Adresa: Jud. Dolj, T13 P129

Nr. Crt	Nr cadastral Nr. topografic	Suprafața* (mp)	Observații / Referințe
A1		3.568	Sector cadastral:6 Teren neimprejmuit;

B. Partea II. Proprietari și acte

Inscrieri privitoare la dreptul de proprietate și alte drepturi reale	Referințe
/	
Act Administrativ nr. TDP 566-2198, din 08/04/1994 emis de CJSDPAT DOLJ (Defunct conform certificat de deces seria D9 , nr. 628849, data 23.03.1993);	
B1	A1
Intabulare, drept de PROPRIETATE, dobandit prin Reconstituire, cota actuala 1/1, cota initiala 1/1 1) MECHINICI PĂUN, LIPSA CNP DEFUNCT:Da	

C. Partea III. SARCINI .


Inscrieri privind dezmembramintele dreptului de proprietate, drepturi reale de garanție și sarcini	Referințe
NU SUNT	

Anexa Nr. 1 La Partea I

Teren

Nr cadastral	Suprafața (mp)*	Observații / Referințe
	3.568	

* Suprafața este determinată în planul de proiecție Stereo 70.



Date referitoare la teren

Crt	Categorie folosință	Intravilan	Suprafața (mp)	Tarla	Parcelă	Nr. topo	Observații / Referințe
1	arabil	NU	3.568	13	129	-	

Lungime Segmente

1) Valorile lungimilor segmentelor sunt obținute din proiecție în plan.

Punct început	X / Y	Punct sfârșit	X / Y	Lungime segment (** (m)
1	431.841,016 303.594,0	2	431.902,028 303.627,089	69.407
2	431.902,028 303.627,089	3	432.296,274 303.840,906	448.495
3	432.296,274 303.840,906	4	432.291,544 303.846,221	7.115
4	432.291,544 303.846,221	5	431.841,29 303.602,029	512.209
5	431.841,29 303.602,029	1	431.841,016 303.594,0	8.034

**** Lungimile segmentelor sunt determinate în planul de proiecție Stereo 70 și sunt rotunjite la 1 milimetru.**

***** Distanța dintre puncte este formată din segmente cumulate ce sunt mai mici decât valoarea 1 milimetru.**

**DATE DESPRE IMOBILUL NR. 6616**

Oficiul de Cadastru și Publicitate Imobiliară DOLJ
Biroul de Cadastru și Publicitate Imobiliară Craiova

A. Partea I. Descrierea imobilului

TEREN Extravilan

Adresa: Jud. Dolj, T13 P130

Nr. Crt	Nr cadastral Nr. topografic	Suprafața* (mp)	Observații / Referințe
A1		432	Sector cadastral:6 Teren neimprejmuit;

B. Partea II. Proprietari și acte

Inscrieri privitoare la dreptul de proprietate și alte drepturi reale	Referințe
/	
Act Administrativ nr. TDP 488-2162, din 02/03/1994 emis de CJSDPAT DOLJ;	
B1	A1
Intabulare, drept de PROPRIETATE, dobândit prin Reconstituire, cota actuala 1/1, cota initiala 1/1 1) GHEORGHE MITRANA, LIPSA CNP	

C. Partea III. SARCINI .

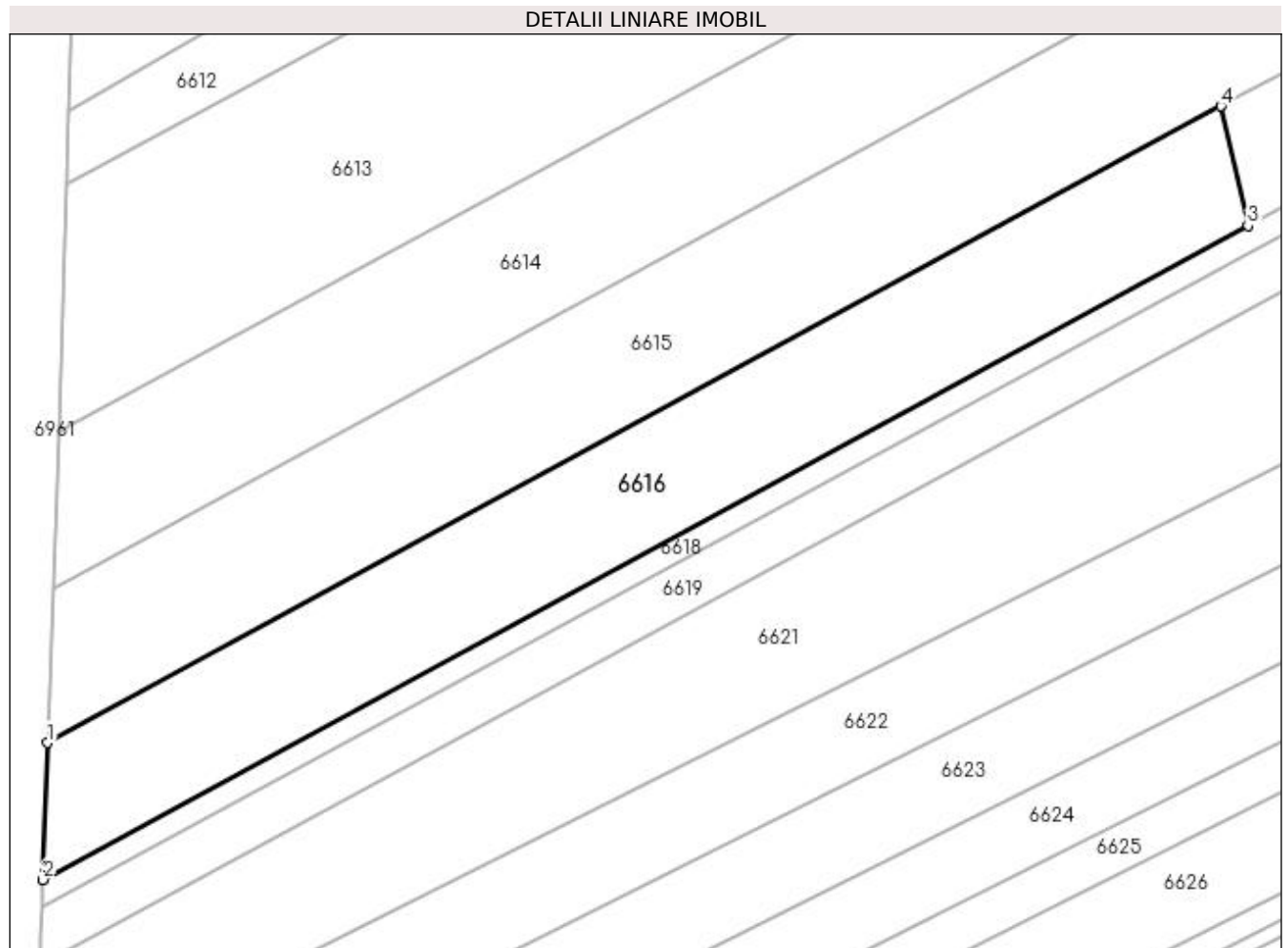
Inscrieri privind dezmembramintele dreptului de proprietate, drepturi reale de garanție și sarcini	Referințe
NU SUNT	

Anexa Nr. 1 La Partea I

Teren

Nr cadastral	Suprafața (mp)*	Observații / Referințe
	432	

* Suprafața este determinată în planul de proiecție Stereo 70.



Date referitoare la teren

Crt	Categorie folosință	Intra vilan	Suprafața (mp)	Tarla	Parcelă	Nr. topo	Observații / Referințe
1	arabil	NU	432	13	130	-	

Lungime Segmente

1) Valorile lungimilor segmentelor sunt obținute din proiecție în plan.

Punct început	X / Y	Punct sfârșit	X / Y	Lungime segment (** (m)
1	431.841,016 303.594,0	2	431.840,773 303.586,882	7.122
2	431.840,773 303.586,882	3	431.903,442 303.620,87	71.292
3	431.903,442 303.620,87	4	431.902,028 303.627,089	6.378
4	431.902,028 303.627,089	1	431.841,016 303.594,0	69.407

**** Lungimile segmentelor sunt determinate în planul de proiecție Stereo 70 și sunt rotunjite la 1 milimetru.**

***** Distanța dintre puncte este formată din segmente cumulate ce sunt mai mici decât valoarea 1 milimetru.**

**DATE DESPRE IMOBILUL NR. 6617**

Oficiul de Cadastru și Publicitate Imobiliară DOLJ
Biroul de Cadastru și Publicitate Imobiliară Craiova

A. Partea I. Descrierea imobilului

TEREN Extravilan

Adresa: Jud. Dolj, T13 P131

Nr. Crt	Nr cadastral Nr. topografic	Suprafața* (mp)	Observații / Referințe
A1		2.760	Sector cadastral:6 Teren neimprejmuit;

B. Partea II. Proprietari și acte

Inscrieri privitoare la dreptul de proprietate și alte drepturi reale		Referințe
/		
Act Administrativ nr. TDP 936 59538, din 24/02/1995 emis de CJSDPAT DOLJ (Defunct conform certificat de deces seria DC, nr. 775213, data 12.04.2016 Defunct conform certificat de deces seria DR, nr. 061694, data 18.12.2001);		
B1	Intabulare, drept de PROPRIETATE, dobandit prin Reconstituire, cota actuala 1/1, cota initiala 1/1 1) NICOLA ION DEFUNCT:Da 2) NICOLA MIHAI, LIPSA CNP 3) NICOLA MIRCEA, LIPSA CNP 4) NICOLA CONSTANTIN DEFUNCT:Da	A1

C. Partea III. SARCINI .


Inscrieri privind dezmembramintele dreptului de proprietate, drepturi reale de garanție și sarcini	Referințe
NU SUNT	

Anexa Nr. 1 La Partea I

Teren

Nr cadastral	Suprafața (mp)*	Observații / Referințe
	2.760	

* Suprafața este determinată în planul de proiecție Stereo 70.



Date referitoare la teren

Crt	Categorie folosință	Intra vilan	Suprafața (mp)	Tarla	Parcelă	Nr. topo	Observații / Referințe
1	arabil	NU	2.760	13	131	-	

Lungime Segmente

1) Valorile lungimilor segmentelor sunt obținute din proiecție în plan.

Punct început	X / Y	Punct sfârșit	X / Y	Lungime segment (** (m)
1	431.902,028 303.627,089	2	431.903,442 303.620,87	6.378
2	431.903,442 303.620,87	3	432.298,711 303.835,242	449.659
3	432.298,711 303.835,242	4	432.297,869 303.839,113	3.962
4	432.297,869 303.839,113	5	432.296,274 303.840,906	2.4
5	432.296,274 303.840,906	1	431.902,028 303.627,089	448.495

**** Lungimile segmentelor sunt determinate în planul de proiecție Stereo 70 și sunt rotunjite la 1 milimetru.**

***** Distanța dintre puncte este formată din segmente cumulate ce sunt mai mici decât valoarea 1 milimetru.**

**DATE DESPRE IMOBILUL NR. 6618**

Oficiul de Cadastru și Publicitate Imobiliară DOLJ
Biroul de Cadastru și Publicitate Imobiliară Craiova

A. Partea I. Descrierea imobilului

TEREN Extravilan

Adresa: Jud. Dolj, T13 P132

Nr. Crt	Nr cadastral Nr. topografic	Suprafața* (mp)	Observații / Referințe
A1		640	Sector cadastral:6 Teren neimprejmuit;

B. Partea II. Proprietari și acte

Inscrieri privitoare la dreptul de proprietate și alte drepturi reale	Referințe
/	
Act Administrativ nr. TDP 799-9674, din 25/09/1997 emis de CJSDPAT DOLJ;	
B1	A1
Intabulare, drept de PROPRIETATE, dobândit prin Reconstituire, cota actuala 1/1, cota initiala 1/1 1) BEREANU CONSTANTA, LIPSA CNP	

C. Partea III. SARCINI .


Inscrieri privind dezmembramintele dreptului de proprietate, drepturi reale de garanție și sarcini	Referințe
NU SUNT	

Anexa Nr. 1 La Partea I

Teren

Nr cadastral	Suprafața (mp)*	Observații / Referințe
	640	

* Suprafața este determinată în planul de proiecție Stereo 70.



Date referitoare la teren

Crt	Categorie folosință	Intra vilan	Suprafața (mp)	Tarla	Parcelă	Nr. topo	Observații / Referințe
1	arabil	NU	640	13	132	-	

Lungime Segmente

1) Valorile lungimilor segmentelor sunt obținute din proiecție în plan.

Punct început	X / Y	Punct sfârșit	X / Y	Lungime segment (** (m)
1	431.840,724 303.585,459	2	432.081,56 303.716,074	273.975
2	432.081,56 303.716,074	3	432.298,983 303.833,992	247.341
3	432.298,983 303.833,992	4	432.298,711 303.835,242	1.279
4	432.298,711 303.835,242	5	431.903,442 303.620,87	449.659
5	431.903,442 303.620,87	6	431.840,773 303.586,882	71.292

Punct început	X / Y	Punct sfârșit	X / Y	Lungime segment (** (m)
6	431.840,773 303.586,882	1	431.840,724 303.585,459	1.424

** Lungimile segmentelor sunt determinate în planul de proiecție Stereo 70 și sunt rotunjite la 1 milimetru.

*** Distanța dintre puncte este formată din segmente cumulate ce sunt mai mici decât valoarea 1 milimetru.

**DATE DESPRE IMOBILUL NR. 6619**

Oficiul de Cadastru și Publicitate Imobiliară DOLJ
Biroul de Cadastru și Publicitate Imobiliară Craiova

A. Partea I. Descrierea imobilului

TEREN Extravilan

Adresa: Jud. Dolj, T13 P133

Nr. Crt	Nr cadastral Nr. topografic	Suprafața* (mp)	Observații / Referințe
A1		710	Sector cadastral:6 Teren neimprejmuat;

B. Partea II. Proprietari și acte

Inscrieri privitoare la dreptul de proprietate și alte drepturi reale	Referințe
/	
Act Administrativ nr. TDP 936 59538, din 24/02/1995 emis de CJSDPAT DOLJ (Defunct conform certificat de deces seria DC, nr. 7752123, data 12.04.2016 Defunct conform certificat de deces seria DR, nr. 0691694, data 18.12.2001);	
B1	A1
Intabulare, drept de PROPRIETATE, dobandit prin Reconstituire, cota actuala 1/1, cota initiala 1/1 1) NICOLA CONSTANTIN DEFUNCT:Da 2) NICOLA MIHAI , LIPSA CNP 3) NICOLA ION DEFUNCT:Da 4) NICOLA MIRCEA , LIPSA CNP	

C. Partea III. SARCINI .


Inscrieri privind dezmembramintele dreptului de proprietate, drepturi reale de garanție și sarcini	Referințe
NU SUNT	

Anexa Nr. 1 La Partea I

Teren

Nr cadastral	Suprafața (mp)*	Observații / Referințe
	710	

* Suprafața este determinată în planul de proiecție Stereo 70.



Date referitoare la teren

Crt	Categorie folosință	Intra vilan	Suprafața (mp)	Tarla	Parcelă	Nr. topo	Observații / Referințe
1	arabil	NU	710	13	133	-	

Lungime Segmente

1) Valorile lungimilor segmentelor sunt obținute din proiecție în plan.

Punct început	X / Y	Punct sfârșit	X / Y	Lungime segment (** (m)
1	431.840,724 303.585,459	2	431.840,67 303.583,881	1.579
2	431.840,67 303.583,881	3	431.840,622 303.582,459	1.423
3	431.840,622 303.582,459	4	432.082,155 303.713,453	274.768
4	432.082,155 303.713,453	5	432.081,56 303.716,074	2.688
5	432.081,56 303.716,074	1	431.840,724 303.585,459	273.975

**** Lungimile segmentelor sunt determinate în planul de proiecție Stereo 70 și sunt rotunjite la 1 milimetru.**

***** Distanța dintre puncte este formată din segmente cumulate ce sunt mai mici decât valoarea 1 milimetru.**

**DATE DESPRE IMOBILUL NR. 6620**

Oficiul de Cadastru și Publicitate Imobiliară DOLJ
Biroul de Cadastru și Publicitate Imobiliară Craiova

A. Partea I. Descrierea imobilului

TEREN Extravilan

Adresa: Jud. Dolj, T13 P134

Nr. Crt	Nr cadastral Nr. topografic	Suprafața* (mp)	Observații / Referințe
A1		640	Sector cadastral:6 Teren neimprejmuit;

B. Partea II. Proprietari și acte

Inscrieri privitoare la dreptul de proprietate și alte drepturi reale	Referințe
/	
Act Notarial nr. CM 44, din 15/03/2006 emis de BNP CERNOBAI EMIL;	
B1	A1
Intabulare, drept de PROPRIETATE, dobandit prin Succesiune, cota actuala 1/1, cota initiala 1/1 1) NICOLA FLORIAN	

C. Partea III. SARCINI .

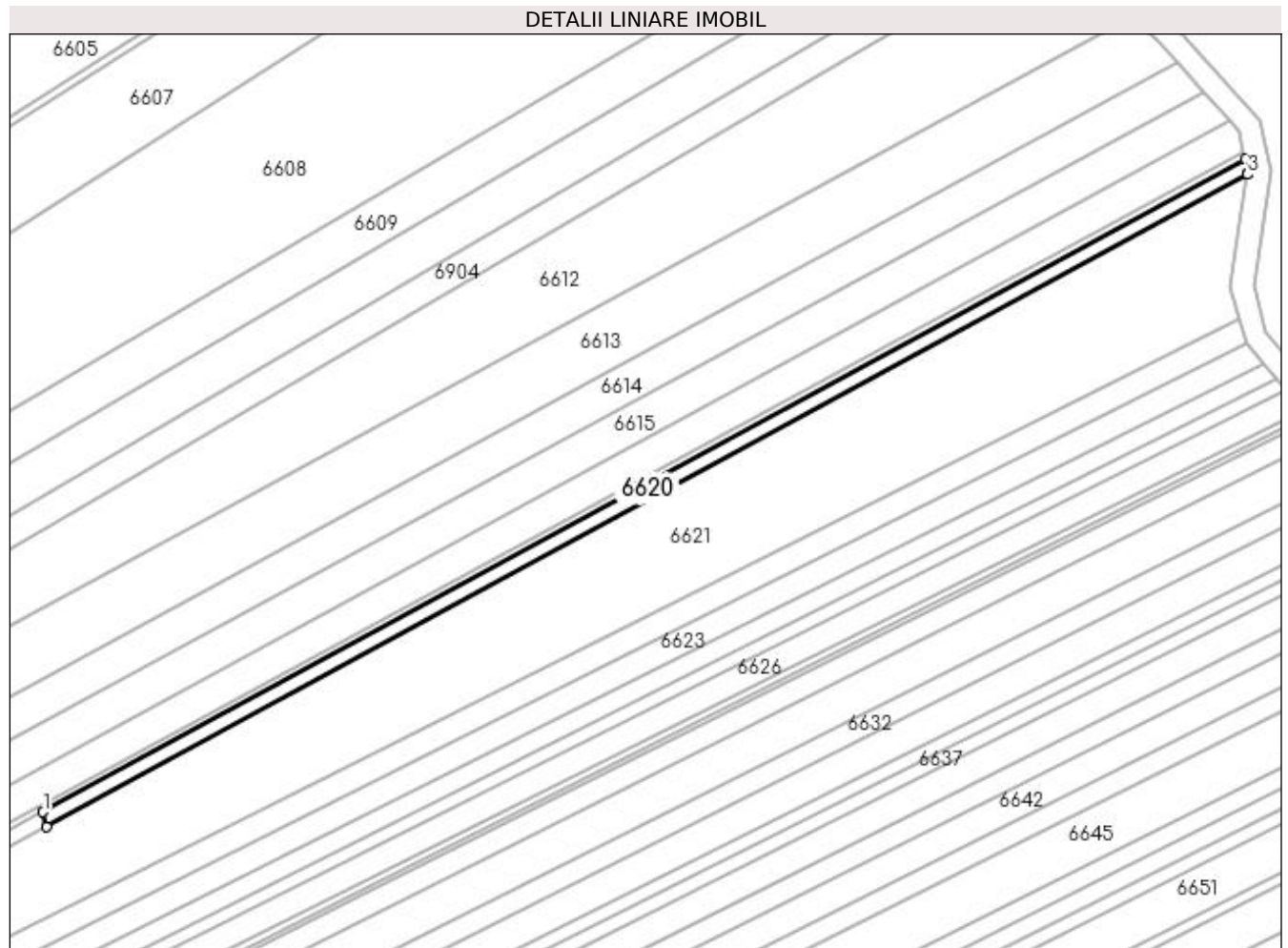
Inscrieri privind dezmembramintele dreptului de proprietate, drepturi reale de garanție și sarcini	Referințe
NU SUNT	

Anexa Nr. 1 La Partea I

Teren

Nr cadastral	Suprafața (mp)*	Observații / Referințe
	640	

* Suprafața este determinată în planul de proiecție Stereo 70.



Date referitoare la teren

Crt	Categorie folosință	Intra vilan	Suprafața (mp)	Tarla	Parcelă	Nr. topo	Observații / Referințe
1	arabil	NU	640	13	134	-	

Lungime Segmente

1) Valorile lungimilor segmentelor sunt obținute din proiecție în plan.

Punct început	X / Y	Punct sfârșit	X / Y	Lungime segment (** (m)
1	432.081,56 303.716,074	2	432.082,155 303.713,453	2.688
2	432.082,155 303.713,453	3	432.299,437 303.831,294	247.18
3	432.299,437 303.831,294	4	432.299,491 303.831,66	0.37
4	432.299,491 303.831,66	5	432.298,983 303.833,992	2.387
5	432.298,983 303.833,992	1	432.081,56 303.716,074	247.341

**** Lungimile segmentelor sunt determinate în planul de proiecție Stereo 70 și sunt rotunjite la 1 milimetru.**

***** Distanța dintre puncte este formată din segmente cumulate ce sunt mai mici decât valoarea 1 milimetru.**

**DATE DESPRE IMOBILUL NR. 6621**

Oficiul de Cadastru și Publicitate Imobiliară DOLJ
Biroul de Cadastru și Publicitate Imobiliară Craiova

A. Partea I. Descrierea imobilului

TEREN Extravilan

Adresa: Jud. Dolj, T13 P135

Nr. Crt	Nr cadastral Nr. topografic	Suprafața* (mp)	Observații / Referințe
A1		7.236	Sector cadastral:6 Teren neimprejmuit;

B. Partea II. Proprietari și acte

Inscrieri privitoare la dreptul de proprietate și alte drepturi reale	Referințe
/	
Act Administrativ nr. TDP 455-2162, din 28/02/1994 emis de CJSDPAT DOLJ;	
B1	A1
Intabulare, drept de PROPRIETATE, dobândit prin Reconstituire, cota actuala 1/1, cota initiala 1/1 1) CONSTANTIN ION, LIPSA CNP	


C. Partea III. SARCINI .

Inscrieri privind dezmembramintele dreptului de proprietate, drepturi reale de garanție și sarcini	Referințe
NU SUNT	

Anexa Nr. 1 La Partea I**Teren**

Nr cadastral	Suprafața (mp)*	Observații / Referințe
	7.236	

* Suprafața este determinată în planul de proiecție Stereo 70.

**Date referitoare la teren**

Crt	Categorie folosință	Intra vilan	Suprafața (mp)	Tarla	Parcelă	Nr. topo	Observații / Referințe
1	arabil	NU	7.236	13	135	-	

Lungime Segmente

1) Valorile lungimilor segmentelor sunt obținute din proiecție în plan.

Punct început	X / Y	Punct sfârșit	X / Y	Lungime segment (** (m)
1	431.840,402 303.576,003	2	432.297,983 303.805,184	511.766
2	432.297,983 303.805,184	3	432.296,409 303.810,876	5.906
3	432.296,409 303.810,876	4	432.299,437 303.831,294	20.641
4	432.299,437 303.831,294	5	432.082,155 303.713,453	247.18
5	432.082,155 303.713,453	6	431.840,622 303.582,459	274.768

Punct început	X / Y	Punct sfârșit	X / Y	Lungime segment (** (m)
6	431.840,622 303.582,459	1	431.840,402 303.576,003	6.46

** Lungimile segmentelor sunt determinate în planul de proiecție Stereo 70 și sunt rotunjite la 1 milimetru.

*** Distanța dintre puncte este formată din segmente cumulate ce sunt mai mici decât valoarea 1 milimetru.

**DATE DESPRE IMOBILUL NR. 6622**

Oficiul de Cadastru și Publicitate Imobiliară DOLJ
Biroul de Cadastru și Publicitate Imobiliară Craiova

A. Partea I. Descrierea imobilului

TEREN Extravilan

Adresa: Jud. Dolj, T13 P136

Nr. Crt	Nr cadastral Nr. topografic	Suprafața* (mp)	Observații / Referințe
A1		2.373	Sector cadastral:6 Teren neimprejmuit;

B. Partea II. Proprietari și acte

Inscrieri privitoare la dreptul de proprietate și alte drepturi reale	Referințe
/	
Act Administrativ nr. TDP 668-15093, din 13/09/1994 emis de CJSDPAT DOLJ;	
B1	A1
Intabulare, drept de PROPRIETATE, dobândit prin Reconstituire, cota actuala 1/1, cota initiala 1/1 1) CONSTANTINESCU IOANA, LIPSA CNP	

C. Partea III. SARCINI .


Inscrieri privind dezmembramintele dreptului de proprietate, drepturi reale de garanție și sarcini	Referințe
NU SUNT	

Anexa Nr. 1 La Partea I

Teren

Nr cadastral	Suprafața (mp)*	Observații / Referințe
	2.373	

* Suprafața este determinată în planul de proiecție Stereo 70.



Date referitoare la teren

Crt	Categorie folosință	Intravilan	Suprafața (mp)	Tarla	Parcelă	Nr. topo	Observații / Referințe
1	pasune	NU	2.373	13	136	-	

Lungime Segmente

1) Valorile lungimilor segmentelor sunt obținute din proiecție în plan.

Punct început	X / Y	Punct sfârșit	X / Y	Lungime segment (** (m)
1	431.840,222 303.570,735	2	432.299,323 303.800,678	513.466
2	432.299,323 303.800,678	3	432.299,182 303.800,847	0.22
3	432.299,182 303.800,847	4	432.297,983 303.805,184	4.5
4	432.297,983 303.805,184	5	431.840,402 303.576,003	511.766
5	431.840,402 303.576,003	1	431.840,222 303.570,735	5.271

**** Lungimile segmentelor sunt determinate în planul de proiecție Stereo 70 și sunt rotunjite la 1 milimetru.**

***** Distanța dintre puncte este formată din segmente cumulate ce sunt mai mici decât valoarea 1 milimetru.**

**DATE DESPRE IMOBILUL NR. 6623**

Oficiul de Cadastru și Publicitate Imobiliară DOLJ
Biroul de Cadastru și Publicitate Imobiliară Craiova

A. Partea I. Descrierea imobilului

TEREN Extravilan

Adresa: Jud. Dolj, T13 P137

Nr. Crt	Nr cadastral Nr. topografic	Suprafața* (mp)	Observații / Referințe
A1		2.490	Sector cadastral:6 Teren neimprejmuit;

B. Partea II. Proprietari și acte

Inscrieri privitoare la dreptul de proprietate și alte drepturi reale	Referințe
/	
Act Administrativ nr. TDP 635-15093, din 11/05/1994 emis de CJSDPAT DOLJ;	
B1	A1
Intabulare, drept de PROPRIETATE, dobândit prin Reconstituire, cota actuala 1/1, cota initiala 1/1 1) ILIE I. VICTOR, LIPSA CNP	

C. Partea III. SARCINI .

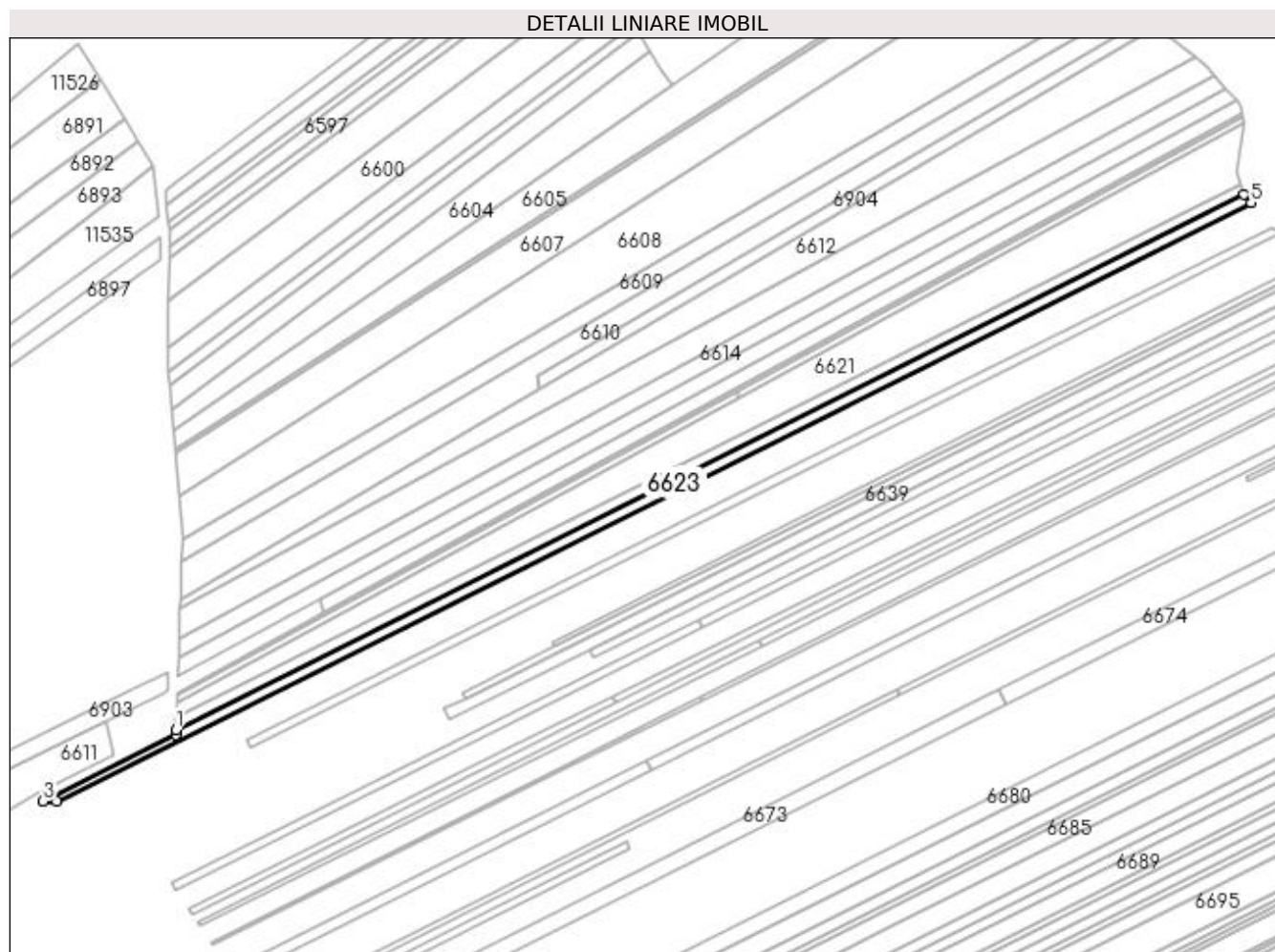
Inscrieri privind dezmembramintele dreptului de proprietate, drepturi reale de garanție și sarcini	Referințe
NU SUNT	

Anexa Nr. 1 La Partea I

Teren

Nr cadastral	Suprafața (mp)*	Observații / Referințe
	2.490	

* Suprafața este determinată în planul de proiecție Stereo 70.



Date referitoare la teren

Crt	Categorie folosință	Intra vilan	Suprafața (mp)	Tarla	Parcelă	Nr. topo	Observații / Referințe
1	arabil	NU	2.490	13	137	-	

Lungime Segmente

1) Valorile lungimilor segmentelor sunt obținute din proiecție în plan.

Punct început	X / Y	Punct sfârșit	X / Y	Lungime segment (** (m)
1	431.840,222 303.570,735	2	431.840,151 303.568,668	2.068
2	431.840,151 303.568,668	3	431.783,17 303.540,08	63.75
3	431.783,17 303.540,08	4	431.788,975 303.540,015	5.805
4	431.788,975 303.540,015	5	432.302,306 303.797,118	574.117
5	432.302,306 303.797,118	6	432.299,323 303.800,678	4.645

Punct început	X / Y	Punct sfârșit	X / Y	Lungime segment (** (m)
6	432.299,323 303.800,678	1	431.840,222 303.570,735	513.466

** Lungimile segmentelor sunt determinate în planul de proiecție Stereo 70 și sunt rotunjite la 1 milimetru.

*** Distanța dintre puncte este formată din segmente cumulate ce sunt mai mici decât valoarea 1 milimetru.

**DATE DESPRE IMOBILUL NR. 6624**

Oficiul de Cadastru și Publicitate Imobiliară DOLJ
Biroul de Cadastru și Publicitate Imobiliară Craiova

A. Partea I. Descrierea imobilului

TEREN Extravilan

Adresa: Jud. Dolj, T13 P138

Nr. Crt	Nr cadastral Nr. topografic	Suprafața* (mp)	Observații / Referințe
A1		2.115	Sector cadastral:6 Teren neimprejmuit;

B. Partea II. Proprietari și acte

Inscrieri privitoare la dreptul de proprietate și alte drepturi reale	Referințe
/	
Act Administrativ nr. TDP 452-2162, din 28/02/1994 emis de CJSDPAT DOLJ;	
B1	A1
Intabulare, drept de PROPRIETATE, dobandit prin Reconstituire, cota actuala 1/1, cota initiala 1/1 1) PRECUPETU ELENA, LIPSA CNP	

C. Partea III. SARCINI .


Inscrieri privind dezmembramintele dreptului de proprietate, drepturi reale de garanție și sarcini	Referințe
NU SUNT	

Anexa Nr. 1 La Partea I

Teren

Nr cadastral	Suprafața (mp)*	Observații / Referințe
	2.115	

* Suprafața este determinată în planul de proiecție Stereo 70.



Date referitoare la teren

Crt	Categorie folosință	Intra vilan	Suprafața (mp)	Tarla	Parcelă	Nr. topo	Observații / Referințe
1	pasune	NU	2.115	13	138	-	

Lungime Segmente

1) Valorile lungimilor segmentelor sunt obținute din proiecție în plan.

Punct început	X / Y	Punct sfârșit	X / Y	Lungime segment (** (m)
1	432.302,306 303.797,118	2	431.788,975 303.540,015	574.117
2	431.788,975 303.540,015	3	431.792,87 303.539,972	3.895
3	431.792,87 303.539,972	4	431.795,759 303.539,273	2.972
4	431.795,759 303.539,273	5	431.936,646 303.609,836	157.57
5	431.936,646 303.609,836	6	432.304,749 303.794,202	411.692

Punct început	X / Y	Punct sfârșit	X / Y	Lungime segment (** (m)
6	432.304,749 303.794,202	1	432.302,306 303.797,118	3.804

** Lungimile segmentelor sunt determinate în planul de proiecție Stereo 70 și sunt rotunjite la 1 milimetru.

*** Distanța dintre puncte este formată din segmente cumulate ce sunt mai mici decât valoarea 1 milimetru.

**DATE DESPRE IMOBILUL NR. 6625**

Oficiul de Cadastru și Publicitate Imobiliară DOLJ
Biroul de Cadastru și Publicitate Imobiliară Craiova

A. Partea I. Descrierea imobilului

TEREN Extravilan

Adresa: Jud. Dolj, T13 P139, 140

Nr. Crt	Nr cadastral Nr. topografic	Suprafața* (mp)	Observații / Referințe
A1		1.324	Sector cadastral:6 Teren neimprejmuit;

B. Partea II. Proprietari și acte

Inscrieri privitoare la dreptul de proprietate și alte drepturi reale	Referințe
/	
Act Administrativ nr. TDP 927 59538, din 22/02/1995 emis de CJSDPAT DOLJ;	
B1	A1
Intabulare, drept de PROPRIETATE, dobandit prin Reconstituire, cota actuala 1/1, cota initiala 1/1	
1) STANCU GEORGETA, LIPSA CNP	
2) CURCEA MARIN, LIPSA CNP	

C. Partea III. SARCINI .


Inscrieri privind dezmembramintele dreptului de proprietate, drepturi reale de garanție și sarcini	Referințe
NU SUNT	

Anexa Nr. 1 La Partea I

Teren

Nr cadastral	Suprafața (mp)*	Observații / Referințe
	1.324	

* Suprafața este determinată în planul de proiecție Stereo 70.



Date referitoare la teren

Crt	Categorie folosință	Intra vilan	Suprafața (mp)	Tarla	Parcelă	Nr. topo	Observații / Referințe
1	vie	NU	364	13	139	-	
2	arabil	NU	960	13	140	-	

Lungime Segmente

1) Valorile lungimilor segmentelor sunt obținute din proiecție în plan.

Punct început	X / Y	Punct sfârșit	X / Y	Lungime segment (** (m)
1	431.798,816 303.538,198	2	431.937,578 303.607,697	155.193
2	431.937,578 303.607,697	3	431.939,541 303.608,68	2.195
3	431.939,541 303.608,68	4	432.306,287 303.792,366	410.175
4	432.306,287 303.792,366	5	432.304,749 303.794,202	2.395

Punct început	X / Y	Punct sfârșit	X / Y	Lungime segment (** (m)
5	432.304,749 303.794,202	6	431.936,646 303.609,836	411.692
6	431.936,646 303.609,836	7	431.795,759 303.539,273	157.57
7	431.795,759 303.539,273	8	431.796,723 303.539,04	0.992
8	431.796,723 303.539,04	9	431.797,882 303.538,759	1.193
9	431.797,882 303.538,759	1	431.798,816 303.538,198	1.09

** Lungimile segmentelor sunt determinate în planul de proiecție Stereo 70 și sunt rotunjite la 1 milimetru.

*** Distanța dintre puncte este formată din segmente cumulate ce sunt mai mici decât valoarea 1 milimetru.

**DATE DESPRE IMOBILUL NR. 6626**

Oficiul de Cadastru și Publicitate Imobiliară DOLJ
 Biroul de Cadastru și Publicitate Imobiliară Craiova

A. Partea I. Descrierea imobilului

TEREN Extravilan

Adresa: Jud. Dolj, T13 P141

Nr. Crt	Nr cadastral Nr. topografic	Suprafața* (mp)	Observații / Referințe
A1	31757	2.648	Sector cadastral:6 Teren neimprejmuit;

B. Partea II. Proprietari și acte

Inscrieri privitoare la dreptul de proprietate și alte drepturi reale		Referințe
82451 / 15/07/2015		
Act Notarial nr. CONTRACT DE VANZARE 3709, din 13/07/2015 emis de Floricel MIHAI-MARIAN;		
B1	Intabulare, drept de PROPRIETATE, dobândit prin Conventie, cota actuala 1/1, cota initiala 1/1 1) NICOLA LAURENTIU-GELU 2) NICOLA LILIANA	A1

C. Partea III. SARCINI .


Inscrieri privind dezmembramintele dreptului de proprietate, drepturi reale de garanție și sarcini	Referințe
NU SUNT	

Anexa Nr. 1 La Partea I

Teren

Nr cadastral	Suprafața (mp)*	Observații / Referințe
31757	2.648	

* Suprafața este determinată în planul de proiecție Stereo 70.



Date referitoare la teren

Crt	Categorie folosință	Intra vilan	Suprafața (mp)	Tarla	Parcelă	Nr. topo	Observații / Referințe
1	arabil	NU	1.920	13	141	-	
2	pasune	NU	728	13	141	-	

Lungime Segmente

1) Valorile lungimilor segmentelor sunt obținute din proiecție în plan.

Punct început	X / Y	Punct sfârșit	X / Y	Lungime segment (** (m)
1	431.803,56 303.535,347	2	431.941,411 303.604,39	154.175
2	431.941,411 303.604,39	3	432.309,371 303.788,685	411.533
3	432.309,371 303.788,685	4	432.306,287 303.792,366	4.802
4	432.306,287 303.792,366	5	431.939,541 303.608,68	410.175

Punct început	X / Y	Punct sfârșit	X / Y	Lungime segment (** (m)
5	431.939,541 303.608,68	6	431.937,578 303.607,697	2.195
6	431.937,578 303.607,697	7	431.798,816 303.538,198	155.193
7	431.798,816 303.538,198	8	431.802,254 303.536,132	4.011
8	431.802,254 303.536,132	1	431.803,56 303.535,347	1.524

** Lungimile segmentelor sunt determinate în planul de proiecție Stereo 70 și sunt rotunjite la 1 milimetru.

*** Distanța dintre puncte este formată din segmente cumulate ce sunt mai mici decât valoarea 1 milimetru.

**DATE DESPRE IMOBILUL NR. 6627**

Oficiul de Cadastru și Publicitate Imobiliară DOLJ
Biroul de Cadastru și Publicitate Imobiliară Craiova

A. Partea I. Descrierea imobilului

TEREN Extravilan

Adresa: Jud. Dolj, T13 P142

Nr. Crt	Nr cadastral Nr. topografic	Suprafața* (mp)	Observații / Referințe
A1		730	Sector cadastral:6 Teren neimprejmuit;

B. Partea II. Proprietari și acte

Inscrieri privitoare la dreptul de proprietate și alte drepturi reale	Referințe
/	
Act Administrativ nr. TDP 1126-1364, din 29/01/1997 emis de CJSDPAT DOLJ;	
B1	A1
Intabulare, drept de PROPRIETATE, dobândit prin Reconstituire, cota actuala 1/1, cota initiala 1/1 1) NICOLA GHEORGHE, LIPSA CNP	

C. Partea III. SARCINI .


Inscrieri privind dezmembramintele dreptului de proprietate, drepturi reale de garanție și sarcini	Referințe
NU SUNT	

Anexa Nr. 1 La Partea I

Teren

Nr cadastral	Suprafața (mp)*	Observații / Referințe
	730	

* Suprafața este determinată în planul de proiecție Stereo 70.



Date referitoare la teren

Crt	Categorie folosință	Intra vilan	Suprafața (mp)	Tarla	Parcelă	Nr. topo	Observații / Referințe
1	pasune	NU	730	13	142	-	

Lungime Segmente

1) Valorile lungimilor segmentelor sunt obținute din proiecție în plan.

Punct început	X / Y	Punct sfârșit	X / Y	Lungime segment (** (m)
1	431.804,87 303.534,56	2	432.141,917 303.703,371	376.959
2	432.141,917 303.703,371	3	432.310,223 303.787,668	188.236
3	432.310,223 303.787,668	4	432.309,371 303.788,685	1.327
4	432.309,371 303.788,685	5	431.941,411 303.604,39	411.533
5	431.941,411 303.604,39	6	431.803,56 303.535,347	154.175

Punct început	X / Y	Punct sfârșit	X / Y	Lungime segment (** (m)
6	431.803,56 303.535,347	1	431.804,87 303.534,56	1.528

** Lungimile segmentelor sunt determinate în planul de proiecție Stereo 70 și sunt rotunjite la 1 milimetru.

*** Distanța dintre puncte este formată din segmente cumulate ce sunt mai mici decât valoarea 1 milimetru.

**DATE DESPRE IMOBILUL NR. 6628**

Oficiul de Cadastru și Publicitate Imobiliară DOLJ
Biroul de Cadastru și Publicitate Imobiliară Craiova

A. Partea I. Descrierea imobilului

TEREN Extravilan

Adresa: Jud. Dolj, T13 P142, 142/1

Nr. Crt	Nr cadastral Nr. topografic	Suprafața* (mp)	Observații / Referințe
A1		432	Sector cadastral:6 Teren neimprejmuit;

B. Partea II. Proprietari și acte

Inscrieri privitoare la dreptul de proprietate și alte drepturi reale	Referințe
/	
Act Administrativ nr. TDP 701-9674, din 12/05/1994 emis de CJSDPAT DOLJ;	
B1	A1
Intabulare, drept de PROPRIETATE, dobândit prin Reconstituire, cota actuala 1/1, cota initiala 1/1 1) IȚĂ SMARANDACHE, LIPSA CNP	

C. Partea III. SARCINI .


Inscrieri privind dezmembramintele dreptului de proprietate, drepturi reale de garanție și sarcini	Referințe
NU SUNT	

Anexa Nr. 1 La Partea I

Teren

Nr cadastral	Suprafața (mp)*	Observații / Referințe
	432	

* Suprafața este determinată în planul de proiecție Stereo 70.



Date referitoare la teren

Crt	Categorie folosință	Intravilan	Suprafața (mp)	Tarla	Parcelă	Nr. topo	Observații / Referințe
1	livada	NU	288	13	142	-	
2	livada	NU	144	13	142/1	-	

Lungime Segmente

1) Valorile lungimilor segmentelor sunt obținute din proiecție în plan.

Punct început	X / Y	Punct sfârșit	X / Y	Lungime segment (** (m)
1	432.310,223 303.787,668	2	432.141,917 303.703,371	188.236
2	432.141,917 303.703,371	3	431.804,87 303.534,56	376.959
3	431.804,87 303.534,56	4	431.805,388 303.534,249	0.604
4	431.805,388 303.534,249	5	431.805,646 303.534,093	0.301

Punct început	X / Y	Punct sfârșit	X / Y	Lungime segment (** (m)
5	431.805,646 303.534,093	6	431.870,379 303.566,515	72.399
6	431.870,379 303.566,515	7	432.142,223 303.702,669	304.035
7	432.142,223 303.702,669	8	432.310,728 303.787,065	188.459
8	432.310,728 303.787,065	1	432.310,223 303.787,668	0.787

** Lungimile segmentelor sunt determinate în planul de proiecție Stereo 70 și sunt rotunjite la 1 milimetru.

*** Distanța dintre puncte este formată din segmente cumulate ce sunt mai mici decât valoarea 1 milimetru.

**DATE DESPRE IMOBILUL NR. 6629**

Oficiul de Cadastru și Publicitate Imobiliară DOLJ
Biroul de Cadastru și Publicitate Imobiliară Craiova

A. Partea I. Descrierea imobilului

TEREN Extravilan

Adresa: Jud. Dolj, T13 P143

Nr. Crt	Nr cadastral Nr. topografic	Suprafața* (mp)	Observații / Referințe
A1		288	Sector cadastral:6 Teren neimprejmuit;

B. Partea II. Proprietari și acte

Inscrieri privitoare la dreptul de proprietate și alte drepturi reale	Referințe
/	
Act Administrativ nr. TDP 704-9674, din 12/05/1994 emis de CJSDPAT DOLJ;	
B1	A1
Intabulare, drept de PROPRIETATE, dobândit prin Reconstituire, cota actuala 1/1, cota initiala 1/1 1) TIȚĂ ION, LIPSA CNP	

C. Partea III. SARCINI .

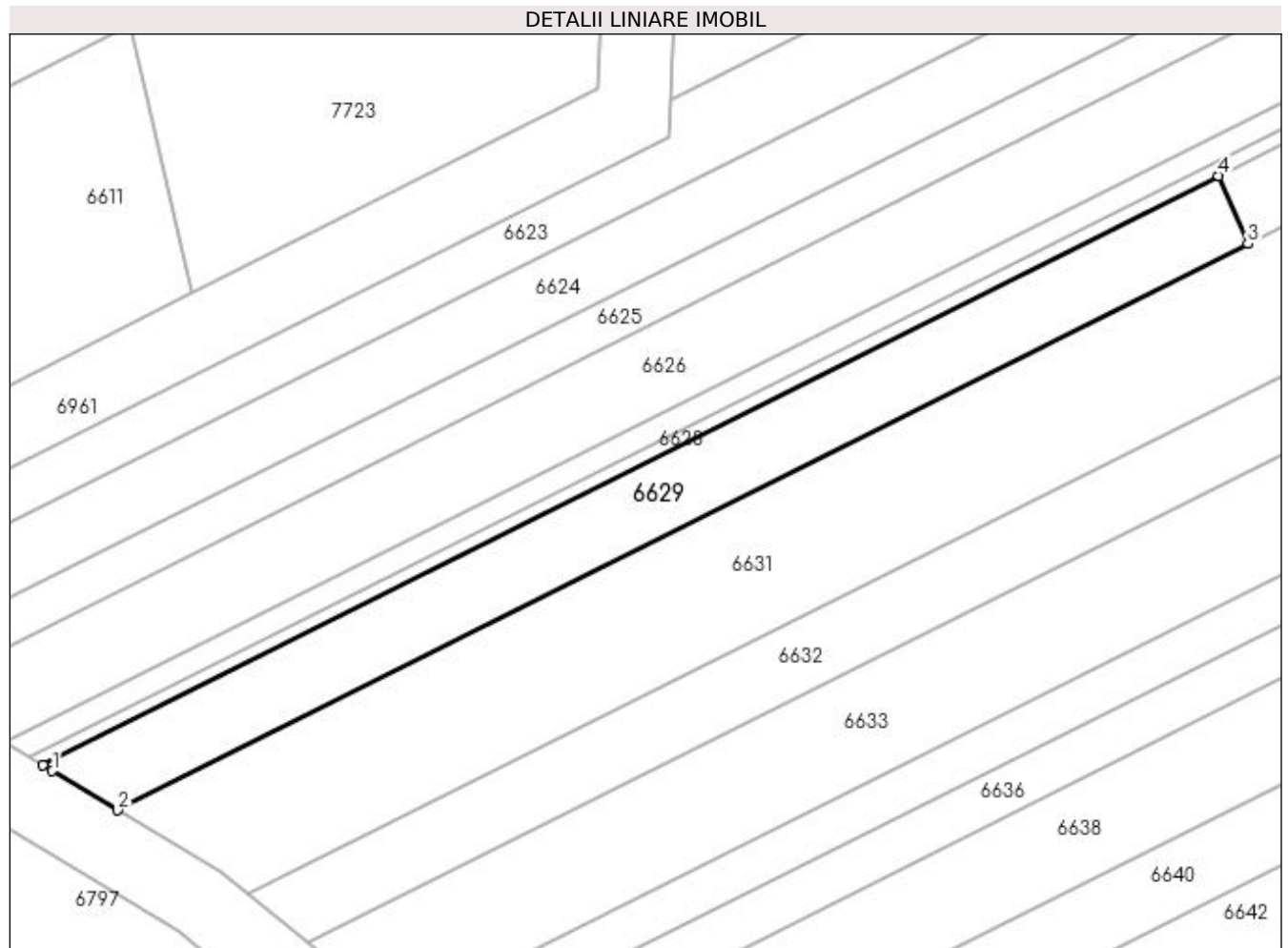
Inscrieri privind dezmembramintele dreptului de proprietate, drepturi reale de garanție și sarcini	Referințe
NU SUNT	

Anexa Nr. 1 La Partea I

Teren

Nr cadastral	Suprafața (mp)*	Observații / Referințe
	288	

* Suprafața este determinată în planul de proiecție Stereo 70.



Date referitoare la teren

Crt	Categorie folosință	Intra vilan	Suprafața (mp)	Tarla	Parcelă	Nr. topo	Observații / Referințe
1	pasune	NU	288	13	143	-	

Lungime Segmente

1) Valorile lungimilor segmentelor sunt obținute din proiecție în plan.

Punct început	X / Y	Punct sfârșit	X / Y	Lungime segment (** (m)
1	431.806,164 303.533,782	2	431.809,764 303.531,619	4.2
2	431.809,764 303.531,619	3	431.872,002 303.562,791	69.608
3	431.872,002 303.562,791	4	431.870,379 303.566,515	4.062
4	431.870,379 303.566,515	5	431.805,646 303.534,093	72.399
5	431.805,646 303.534,093	1	431.806,164 303.533,782	0.604

**** Lungimile segmentelor sunt determinate în planul de proiecție Stereo 70 și sunt rotunjite la 1 milimetru.**

***** Distanța dintre puncte este formată din segmente cumulate ce sunt mai mici decât valoarea 1 milimetru.**

**DATE DESPRE IMOBILUL NR. 6630**

Oficiul de Cadastru și Publicitate Imobiliară DOLJ
Biroul de Cadastru și Publicitate Imobiliară Craiova

A. Partea I. Descrierea imobilului

TEREN Extravilan

Adresa: Jud. Dolj, T13 P143

Nr. Crt	Nr cadastral Nr. topografic	Suprafața* (mp)	Observații / Referințe
A1		2.002	Sector cadastral:6 Teren neimprejmuit;

B. Partea II. Proprietari și acte

Inscrieri privitoare la dreptul de proprietate și alte drepturi reale	Referințe
/	
Act Administrativ nr. TDP 454-2162, din 28/02/1994 emis de CJSDPAT DOLJ;	
B1	A1
Intabulare, drept de PROPRIETATE, dobândit prin Reconstituire, cota actuala 1/1, cota initiala 1/1 1) JOIȚA MARIA, LIPSA CNP	

C. Partea III. SARCINI .

Inscrieri privind dezmembramintele dreptului de proprietate, drepturi reale de garanție și sarcini	Referințe
NU SUNT	


Anexa Nr. 1 La Partea I

Teren

Nr cadastral	Suprafața (mp)*	Observații / Referințe
	2.002	

* Suprafața este determinată în planul de proiecție Stereo 70.

DETALII LINIARE IMOBIL



Date referitoare la teren

Crt	Categorie folosință	Intravilan	Suprafața (mp)	Tarla	Parcelă	Nr. topo	Observații / Referințe
1	pasune	NU	2.002	13	143	-	

Lungime Segmente

1) Valorile lungimilor segmentelor sunt obținute din proiecție în plan.

Punct început	X / Y	Punct sfârșit	X / Y	Lungime segment (** (m)
1	431.870,379 303.566,515	2	431.872,002 303.562,791	4.062
2	431.872,002 303.562,791	3	432.314,415 303.784,376	494.802
3	432.314,415 303.784,376	4	432.311,097 303.786,625	4.008
4	432.311,097 303.786,625	5	432.310,728 303.787,065	0.574
5	432.310,728 303.787,065	6	432.142,223 303.702,669	188.459

Punct început	X / Y	Punct sfârșit	X / Y	Lungime segment (** (m)
6	432.142,223 303.702,669	1	431.870,379 303.566,515	304.035

** Lungimile segmentelor sunt determinate în planul de proiecție Stereo 70 și sunt rotunjite la 1 milimetru.

*** Distanța dintre puncte este formată din segmente cumulate ce sunt mai mici decât valoarea 1 milimetru.

**DATE DESPRE IMOBILUL NR. 6631**

Oficiul de Cadastru și Publicitate Imobiliară DOLJ
Biroul de Cadastru și Publicitate Imobiliară Craiova

A. Partea I. Descrierea imobilului

TEREN Extravilan

Adresa: Jud. Dolj, T13 P144

Nr. Crt	Nr cadastral Nr. topografic	Suprafața* (mp)	Observații / Referințe
A1		4.154	Sector cadastral:6 Teren neimprejmuit; In TDP a fost in scris in mod eronat T1, corect fiind T13

B. Partea II. Proprietari și acte

Inscrieri privitoare la dreptul de proprietate și alte drepturi reale		Referințe
/		
Act Administrativ nr. TDP 479-2162, din 01/03/1994 emis de CJSDPAT DOLJ;		
B1	Intabulare, drept de PROPRIETATE, dobandit prin Reconstituire, cota actuala 1/1, cota initiala 1/1 1) ION MARIN, LIPSA CNP	A1


C. Partea III. SARCINI .

Inscrieri privind dezmembramintele dreptului de proprietate, drepturi reale de garanție și sarcini	Referințe
NU SUNT	

Anexa Nr. 1 La Partea I**Teren**

Nr cadastral	Suprafața (mp)*	Observații / Referințe
	4.154	In TDP a fost inregistrat în mod eronat T1, corect fiind T13

* Suprafața este determinată în planul de proiecție Stereo 70.

**Date referitoare la teren**

Crt	Categorie folosință	Intra vilan	Suprafața (mp)	Tarla	Parcelă	Nr. topo	Observații / Referințe
1	arabil	NU	4.154	13	144	-	

Lungime Segmente

1) Valorile lungimilor segmentelor sunt obținute din proiecție în plan.

Punct început	X / Y	Punct sfârșit	X / Y	Lungime segment (** (m)
1	431.809,764 303.531,619	2	431.815,369 303.528,251	6.539
2	431.815,369 303.528,251	3	431.816,943 303.526,98	2.023
3	431.816,943 303.526,98	4	432.321,401 303.779,64	564.194
4	432.321,401 303.779,64	5	432.314,415 303.784,376	8.44
5	432.314,415 303.784,376	6	431.872,002 303.562,791	494.802

Punct început	X / Y	Punct sfârșit	X / Y	Lungime segment (** (m)
6	431.872,002 303.562,791	1	431.809,764 303.531,619	69.608

** Lungimile segmentelor sunt determinate în planul de proiecție Stereo 70 și sunt rotunjite la 1 milimetru.

*** Distanța dintre puncte este formată din segmente cumulate ce sunt mai mici decât valoarea 1 milimetru.

**DATE DESPRE IMOBILUL NR. 6632**

Oficiul de Cadastru și Publicitate Imobiliară DOLJ
Biroul de Cadastru și Publicitate Imobiliară Craiova

A. Partea I. Descrierea imobilului

TEREN Extravilan

Adresa: Jud. Dolj, T13 P145

Nr. Crt	Nr cadastral Nr. topografic	Suprafața* (mp)	Observații / Referințe
A1		2.184	Sector cadastral:6 Teren neimprejmuit;

B. Partea II. Proprietari și acte

Inscrieri privitoare la dreptul de proprietate și alte drepturi reale	Referințe
/	
Act Administrativ nr. TDP 276-2192, din 14/12/1993 emis de CJSDPAT DOLJ;	
B1	A1
Intabulare, drept de PROPRIETATE, dobândit prin Reconstituire, cota actuala 1/1, cota initiala 1/1 1) CURCEA ION, LIPSA CNP	

C. Partea III. SARCINI .

Inscrieri privind dezmembramintele dreptului de proprietate, drepturi reale de garanție și sarcini	Referințe
NU SUNT	


Anexa Nr. 1 La Partea I

Teren

Nr cadastral	Suprafața (mp)*	Observații / Referințe
	2.184	

* Suprafața este determinată în planul de proiecție Stereo 70.

DETALII LINIARE IMOBIL



Date referitoare la teren

Crt	Categorie folosință	Intra vilan	Suprafața (mp)	Tarla	Parcelă	Nr. topo	Observații / Referințe
1	pasune	NU	2.184	13	145	-	

Lungime Segmente

1) Valorile lungimilor segmentelor sunt obținute din proiecție în plan.

Punct început	X / Y	Punct sfârșit	X / Y	Lungime segment (** (m)
1	432.321,401 303.779,64	2	431.816,943 303.526,98	564.194
2	431.816,943 303.526,98	3	431.820,25 303.524,308	4.252
3	431.820,25 303.524,308	4	432.325,073 303.777,151	564.602
4	432.325,073 303.777,151	1	432.321,401 303.779,64	4.436

**** Lungimile segmentelor sunt determinate în planul de proiecție Stereo 70 și sunt rotunjite la 1 milimetru.**

***** Distanța dintre puncte este formată din segmente cumulate ce sunt mai mici decât valoarea 1 milimetru.**

**DATE DESPRE IMOBILUL NR. 6633**

Oficiul de Cadastru și Publicitate Imobiliară DOLJ
Biroul de Cadastru și Publicitate Imobiliară Craiova

A. Partea I. Descrierea imobilului

TEREN Extravilan

Adresa: Jud. Dolj, T13 P146

Nr. Crt	Nr cadastral Nr. topografic	Suprafața* (mp)	Observații / Referințe
A1		3.324	Sector cadastral:6 Teren neimprejmuit;

B. Partea II. Proprietari și acte

Inscrieri privitoare la dreptul de proprietate și alte drepturi reale	Referințe
/	
Act Administrativ nr. TDP 450-2162, din 28/02/1994 emis de CJSDPAT DOLJ;	
B1	A1
Intabulare, drept de PROPRIETATE, dobandit prin Reconstituire, cota actuala 1/1, cota initiala 1/1 1) PIRVU CONSTANTIN, LIPSA CNP	

C. Partea III. SARCINI .

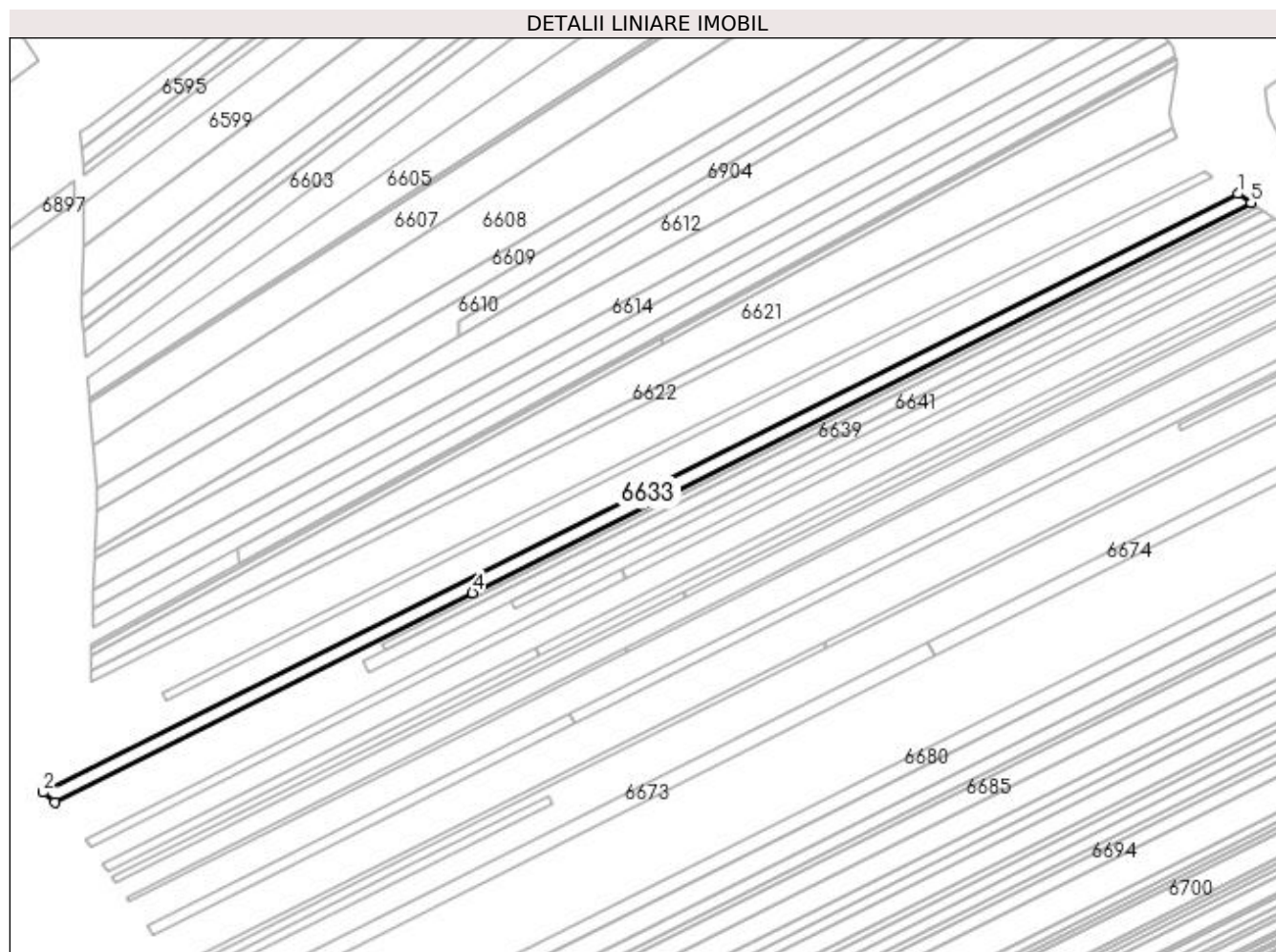
Inscrieri privind dezmembramintele dreptului de proprietate, drepturi reale de garanție și sarcini	Referințe
NU SUNT	

Anexa Nr. 1 La Partea I

Teren

Nr cadastral	Suprafața (mp)*	Observații / Referințe
	3.324	

* Suprafața este determinată în planul de proiecție Stereo 70.



Date referitoare la teren

Crt	Categorie folosință	Intra vilan	Suprafața (mp)	Tarla	Parcelă	Nr. topo	Observații / Referințe
1	arabil	NU	3.324	13	146	-	

Lungime Segmente

1) Valorile lungimilor segmentelor sunt obținute din proiecție în plan.

Punct început	X / Y	Punct sfârșit	X / Y	Lungime segment (** (m)
1	432.325,073 303.777,151	2	431.820,25 303.524,308	564.602
2	431.820,25 303.524,308	3	431.825,279 303.520,247	6.464
3	431.825,279 303.520,247	4	432.001,657 303.608,586	197.264
4	432.001,657 303.608,586	5	432.330,656 303.773,366	367.958
5	432.330,656 303.773,366	1	432.325,073 303.777,151	6.745

**** Lungimile segmentelor sunt determinate în planul de proiecție Stereo 70 și sunt rotunjite la 1 milimetru.**

***** Distanța dintre puncte este formată din segmente cumulate ce sunt mai mici decât valoarea 1 milimetru.**

**DATE DESPRE IMOBILUL NR. 6634**

Oficiul de Cadastru și Publicitate Imobiliară DOLJ
Biroul de Cadastru și Publicitate Imobiliară Craiova

A. Partea I. Descrierea imobilului

TEREN Extravilan

Adresa: Jud. Dolj, T13 P148

Nr. Crt	Nr cadastral Nr. topografic	Suprafața* (mp)	Observații / Referințe
A1		480	Sector cadastral:6 Teren neimprejmuit;

B. Partea II. Proprietari și acte

Inscrieri privitoare la dreptul de proprietate și alte drepturi reale	Referințe
/	
Act Administrativ nr. TDP 1145-1364, din 07/05/1997 emis de CJSDPAT DOLJ;	
B1	A1
Intabulare, drept de PROPRIETATE, dobândit prin Reconstituire, cota actuala 1/1, cota initiala 1/1 1) TOMA ION, LIPSA CNP	

C. Partea III. SARCINI .

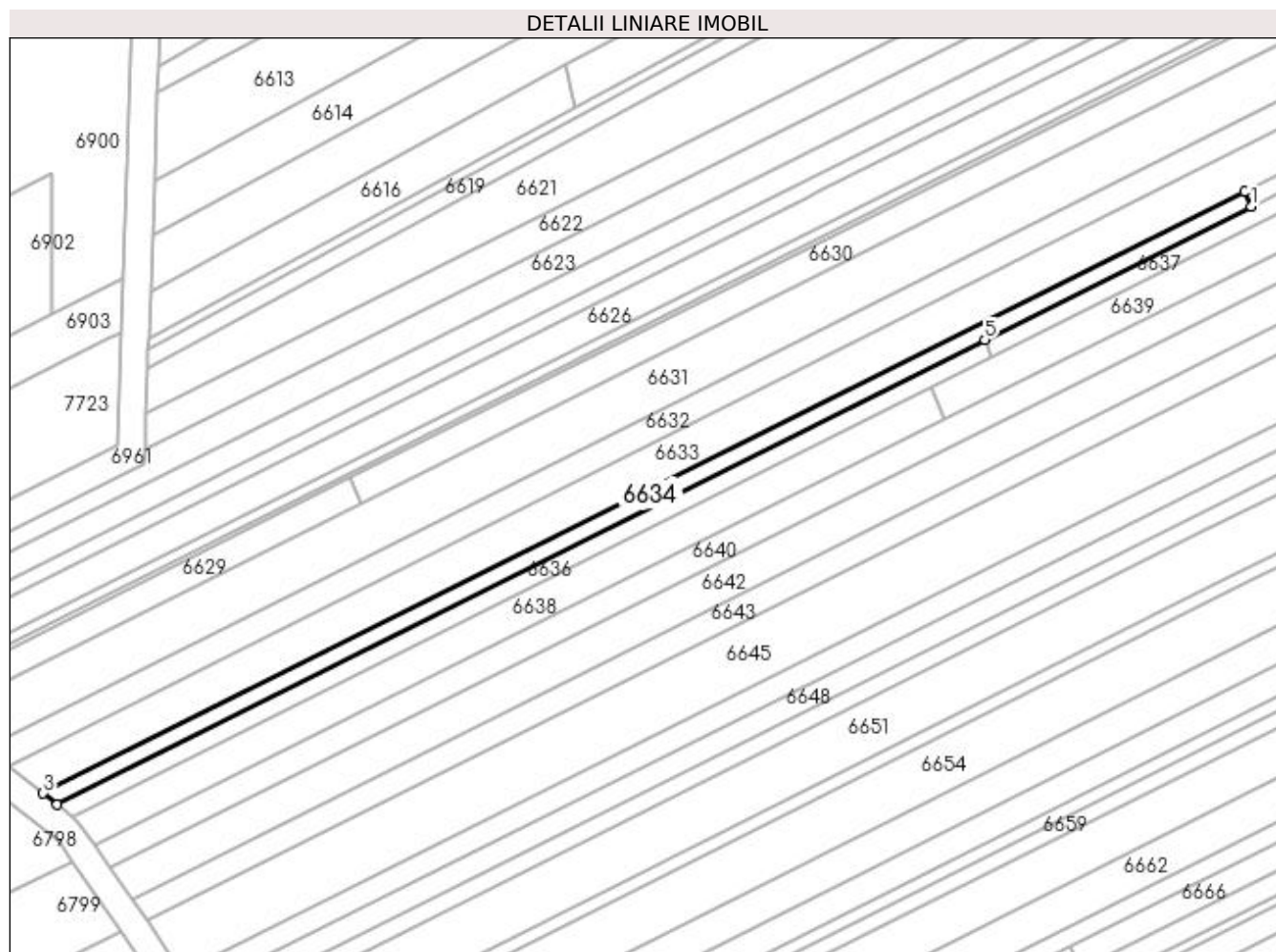
Inscrieri privind dezmembramintele dreptului de proprietate, drepturi reale de garanție și sarcini	Referințe
NU SUNT	

Anexa Nr. 1 La Partea I

Teren

Nr cadastral	Suprafața (mp)*	Observații / Referințe
	480	

* Suprafața este determinată în planul de proiecție Stereo 70.



Date referitoare la teren

Crt	Categorie folosință	Intra vilan	Suprafața (mp)	Tarla	Parcelă	Nr. topo	Observații / Referințe
1	pasune	NU	480	13	148	-	

Lungime Segmente

1) Valorile lungimilor segmentelor sunt obținute din proiecție în plan.

Punct început	X / Y	Punct sfârșit	X / Y	Lungime segment (** (m)
1	432.002,634 303.606,345	2	432.001,657 303.608,586	2.445
2	432.001,657 303.608,586	3	431.825,279 303.520,247	197.264
3	431.825,279 303.520,247	4	431.827,366 303.518,562	2.682
4	431.827,366 303.518,562	5	431.963,55 303.586,77	152.31
5	431.963,55 303.586,77	1	432.002,634 303.606,345	43.712

**** Lungimile segmentelor sunt determinate în planul de proiecție Stereo 70 și sunt rotunjite la 1 milimetru.**

***** Distanța dintre puncte este formată din segmente cumulate ce sunt mai mici decât valoarea 1 milimetru.**

**DATE DESPRE IMOBILUL NR. 6635**

Oficiul de Cadastru și Publicitate Imobiliară DOLJ
 Biroul de Cadastru și Publicitate Imobiliară Craiova

A. Partea I. Descrierea imobilului

TEREN Extravilan

Adresa: Jud. Dolj, T13 P149

Nr. Crt	Nr cadastral Nr. topografic	Suprafața* (mp)	Observații / Referințe
A1		900	Sector cadastral:6 Teren neimprejmuit;

B. Partea II. Proprietari și acte

Inscrieri privitoare la dreptul de proprietate și alte drepturi reale	Referințe
/	
Act Administrativ nr. TDP 702-9674, din 12/05/1994 emis de CJSDPAT DOLJ;	
B1	A1
Intabulare, drept de PROPRIETATE, dobandit prin Reconstituire, cota actuala 1/1, cota initiala 1/1 1) MIHALACHE ION, LIPSA CNP	

C. Partea III. SARCINI .

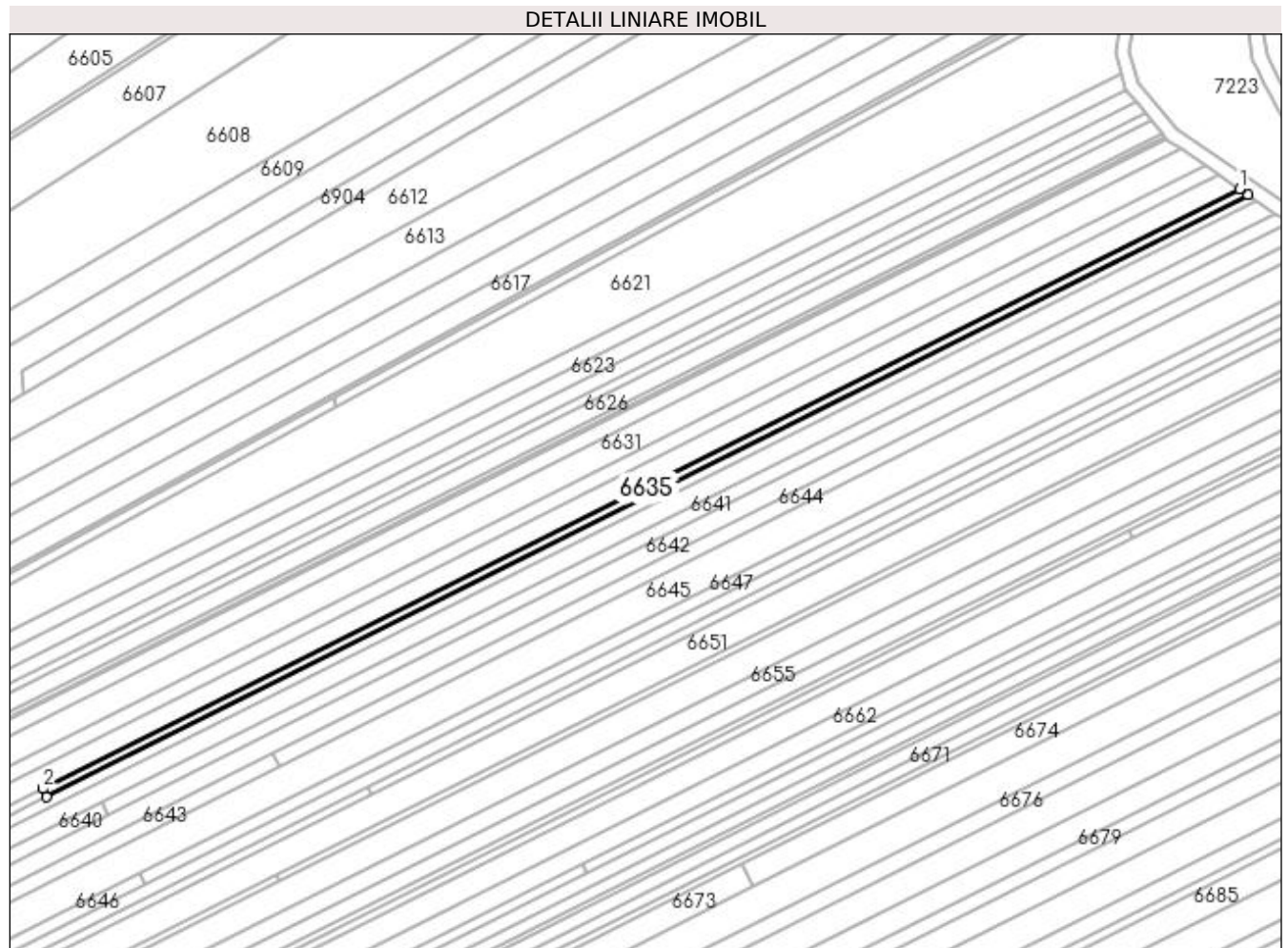
Inscrieri privind dezmembramintele dreptului de proprietate, drepturi reale de garanție și sarcini	Referințe
NU SUNT	

Anexa Nr. 1 La Partea I

Teren

Nr cadastral	Suprafața (mp)*	Observații / Referințe
	900	

* Suprafața este determinată în planul de proiecție Stereo 70.



Date referitoare la teren

Crt	Categorie folosință	Intravilan	Suprafața (mp)	Tarla	Parcelă	Nr. topo	Observații / Referințe
1	arabil	NU	900	13	149	-	

Lungime Segmente

1) Valorile lungimilor segmentelor sunt obținute din proiecție în plan.

Punct început	X / Y	Punct sfârșit	X / Y	Lungime segment (** (m)
1	432.330,656 303.773,366	2	432.001,657 303.608,586	367.958
2	432.001,657 303.608,586	3	432.002,634 303.606,345	2.445
3	432.002,634 303.606,345	4	432.332,972 303.771,796	369.455
4	432.332,972 303.771,796	1	432.330,656 303.773,366	2.798

**** Lungimile segmentelor sunt determinate în planul de proiecție Stereo 70 și sunt rotunjite la 1 milimetru.**

***** Distanța dintre puncte este formată din segmente cumulate ce sunt mai mici decât valoarea 1 milimetru.**

**DATE DESPRE IMOBILUL NR. 6636**

Oficiul de Cadastru și Publicitate Imobiliară DOLJ
Biroul de Cadastru și Publicitate Imobiliară Craiova

A. Partea I. Descrierea imobilului

TEREN Extravilan

Adresa: Jud. Dolj, T13 P150/1

Nr. Crt	Nr cadastral Nr. topografic	Suprafața* (mp)	Observații / Referințe
A1		400	Sector cadastral:6 Teren neimprejmuit;

B. Partea II. Proprietari și acte

Inscrieri privitoare la dreptul de proprietate și alte drepturi reale	Referințe
/	
Act Administrativ nr. TDP 566-2198, din 08/04/1994 emis de CJSDPAT DOLJ;	
B1	A1
Intabulare, drept de PROPRIETATE, dobândit prin Reconstituire, cota actuala 1/1, cota initiala 1/1 1) MECHINICI PĂUN, LIPSA CNP	

C. Partea III. SARCINI .

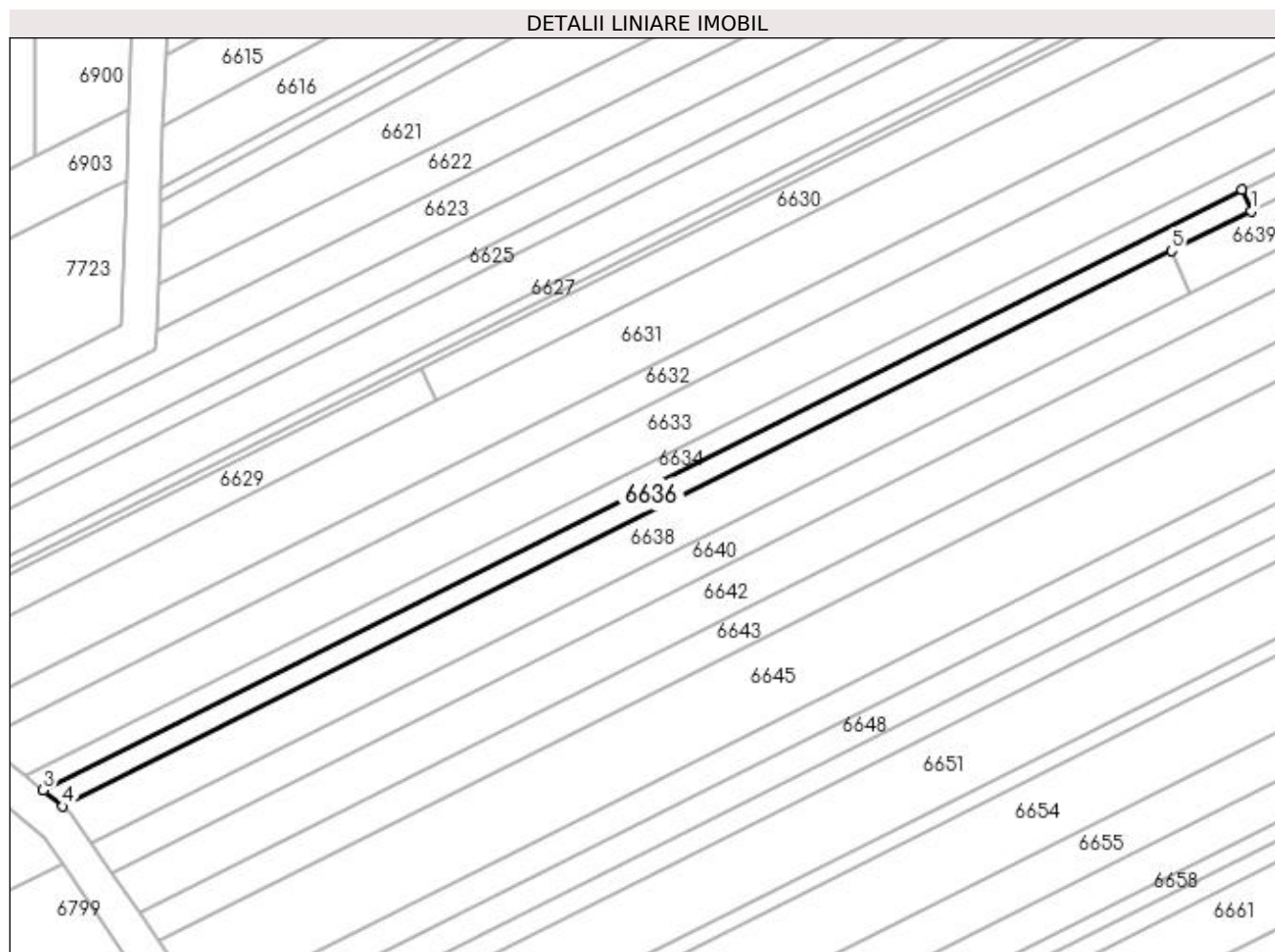
Inscrieri privind dezmembramintele dreptului de proprietate, drepturi reale de garanție și sarcini	Referințe
NU SUNT	

Anexa Nr. 1 La Partea I

Teren

Nr cadastral	Suprafața (mp)*	Observații / Referințe
	400	

* Suprafața este determinată în planul de proiecție Stereo 70.



Date referitoare la teren

Crt	Categorie folosință	Intra vilan	Suprafața (mp)	Tarla	Parcelă	Nr. topo	Observații / Referințe
1	pașune	NU	400	13	150/1	-	

Lungime Segmente

1) Valorile lungimilor segmentelor sunt obținute din proiecție în plan.

Punct început	X / Y	Punct sfârșit	X / Y	Lungime segment (** (m)
1	431.964,605 303.584,348	2	431.963,55 303.586,77	2.642
2	431.963,55 303.586,77	3	431.827,366 303.518,562	152.31
3	431.827,366 303.518,562	4	431.829,621 303.516,741	2.898
4	431.829,621 303.516,741	5	431.955,594 303.579,835	140.89
5	431.955,594 303.579,835	1	431.964,605 303.584,348	10.078

**** Lungimile segmentelor sunt determinate în planul de proiecție Stereo 70 și sunt rotunjite la 1 milimetru.**

***** Distanța dintre puncte este formată din segmente cumulate ce sunt mai mici decât valoarea 1 milimetru.**

**DATE DESPRE IMOBILUL NR. 6637**

Oficiul de Cadastru și Publicitate Imobiliară DOLJ
Biroul de Cadastru și Publicitate Imobiliară Craiova

A. Partea I. Descrierea imobilului

TEREN Extravilan

Adresa: Jud. Dolj, T13 P151

Nr. Crt	Nr cadastral Nr. topografic	Suprafața* (mp)	Observații / Referințe
A1		1.092	Sector cadastral:6 Teren neimprejmuit;

B. Partea II. Proprietari și acte

Inscrieri privitoare la dreptul de proprietate și alte drepturi reale	Referințe
/	
Act Administrativ nr. TDP 276-2192, din 14/12/1993 emis de CJSDPAT DOLJ;	
B1	A1
Intabulare, drept de PROPRIETATE, dobândit prin Reconstituire, cota actuala 1/1, cota initiala 1/1 1) CURCEA ION, LIPSA CNP	

C. Partea III. SARCINI .

Inscrieri privind dezmembramintele dreptului de proprietate, drepturi reale de garanție și sarcini	Referințe
NU SUNT	


Anexa Nr. 1 La Partea I

Teren

Nr cadastral	Suprafața (mp)*	Observații / Referințe
	1.092	

* Suprafața este determinată în planul de proiecție Stereo 70.

DETALII LINIARE IMOBIL



Date referitoare la teren

Crt	Categorie folosință	Intravilan	Suprafața (mp)	Tarla	Parcelă	Nr. topo	Observații / Referințe
1	pasune	NU	1.092	13	151	-	

Lungime Segmente

1) Valorile lungimilor segmentelor sunt obținute din proiecție în plan.

Punct început	X / Y	Punct sfârșit	X / Y	Lungime segment (** (m)
1	432.335,475 303.770,1	2	432.332,972 303.771,796	3.023
2	432.332,972 303.771,796	3	432.002,634 303.606,345	369.455
3	432.002,634 303.606,345	4	431.963,55 303.586,77	43.712
4	431.963,55 303.586,77	5	431.964,605 303.584,348	2.642
5	431.964,605 303.584,348	1	432.335,475 303.770,1	414.787

**** Lungimile segmentelor sunt determinate în planul de proiecție Stereo 70 și sunt rotunjite la 1 milimetru.**

***** Distanța dintre puncte este formată din segmente cumulate ce sunt mai mici decât valoarea 1 milimetru.**

**DATE DESPRE IMOBILUL NR. 6638**

Oficiul de Cadastru și Publicitate Imobiliară DOLJ
Biroul de Cadastru și Publicitate Imobiliară Craiova

A. Partea I. Descrierea imobilului

TEREN Extravilan

Adresa: Jud. Dolj, T13 P152

Nr. Crt	Nr cadastral Nr. topografic	Suprafața* (mp)	Observații / Referințe
A1		728	Sector cadastral:6 Teren neimprejmuit;

B. Partea II. Proprietari și acte

Inscrieri privitoare la dreptul de proprietate și alte drepturi reale	Referințe
/	
Act Administrativ nr. TDP 573-2198, din 08/09/1994 emis de CJSDPAT DOLJ;	
B1	A1
Intabulare, drept de PROPRIETATE, dobandit prin Reconstituire, cota actuala 1/1, cota initiala 1/1 1) VĂRZARU MARIN, LIPSA CNP	

C. Partea III. SARCINI .


Inscrieri privind dezmembramintele dreptului de proprietate, drepturi reale de garanție și sarcini	Referințe
NU SUNT	

Anexa Nr. 1 La Partea I

Teren

Nr cadastral	Suprafața (mp)*	Observații / Referințe
	728	

* Suprafața este determinată în planul de proiecție Stereo 70.



Date referitoare la teren

Crt	Categorie folosință	Intra vilan	Suprafața (mp)	Tarla	Parcelă	Nr. topo	Observații / Referințe
1	pasune	NU	728	13	152	-	

Lungime Segmente

1) Valorile lungimilor segmentelor sunt obținute din proiecție în plan.

Punct început	X / Y	Punct sfârșit	X / Y	Lungime segment (** (m)
1	431.957,673 303.575,065	2	431.955,594 303.579,835	5.203
2	431.955,594 303.579,835	3	431.829,621 303.516,741	140.89
3	431.829,621 303.516,741	4	431.830,5 303.516,03	1.131
4	431.830,5 303.516,03	5	431.832,879 303.512,561	4.206
5	431.832,879 303.512,561	1	431.957,673 303.575,065	139.572

**** Lungimile segmentelor sunt determinate în planul de proiecție Stereo 70 și sunt rotunjite la 1 milimetru.**

***** Distanța dintre puncte este formată din segmente cumulate ce sunt mai mici decât valoarea 1 milimetru.**

**DATE DESPRE IMOBILUL NR. 6639**

Oficiul de Cadastru și Publicitate Imobiliară DOLJ
Biroul de Cadastru și Publicitate Imobiliară Craiova

A. Partea I. Descrierea imobilului

TEREN Extravilan

Adresa: Jud. Dolj, T13 P153

Nr. Crt	Nr cadastral Nr. topografic	Suprafața* (mp)	Observații / Referințe
A1		2.216	Sector cadastral:6 Teren neimprejmuit;

B. Partea II. Proprietari și acte

Inscrieri privitoare la dreptul de proprietate și alte drepturi reale	Referințe
/	
Act Administrativ nr. TDP 451-2162, din 28/02/1994 emis de CJSDPAT DOLJ;	
B1	A1
Intabulare, drept de PROPRIETATE, dobândit prin Reconstituire, cota actuala 1/1, cota initiala 1/1 1) MATEI ION , LIPSA CNP	

C. Partea III. SARCINI .

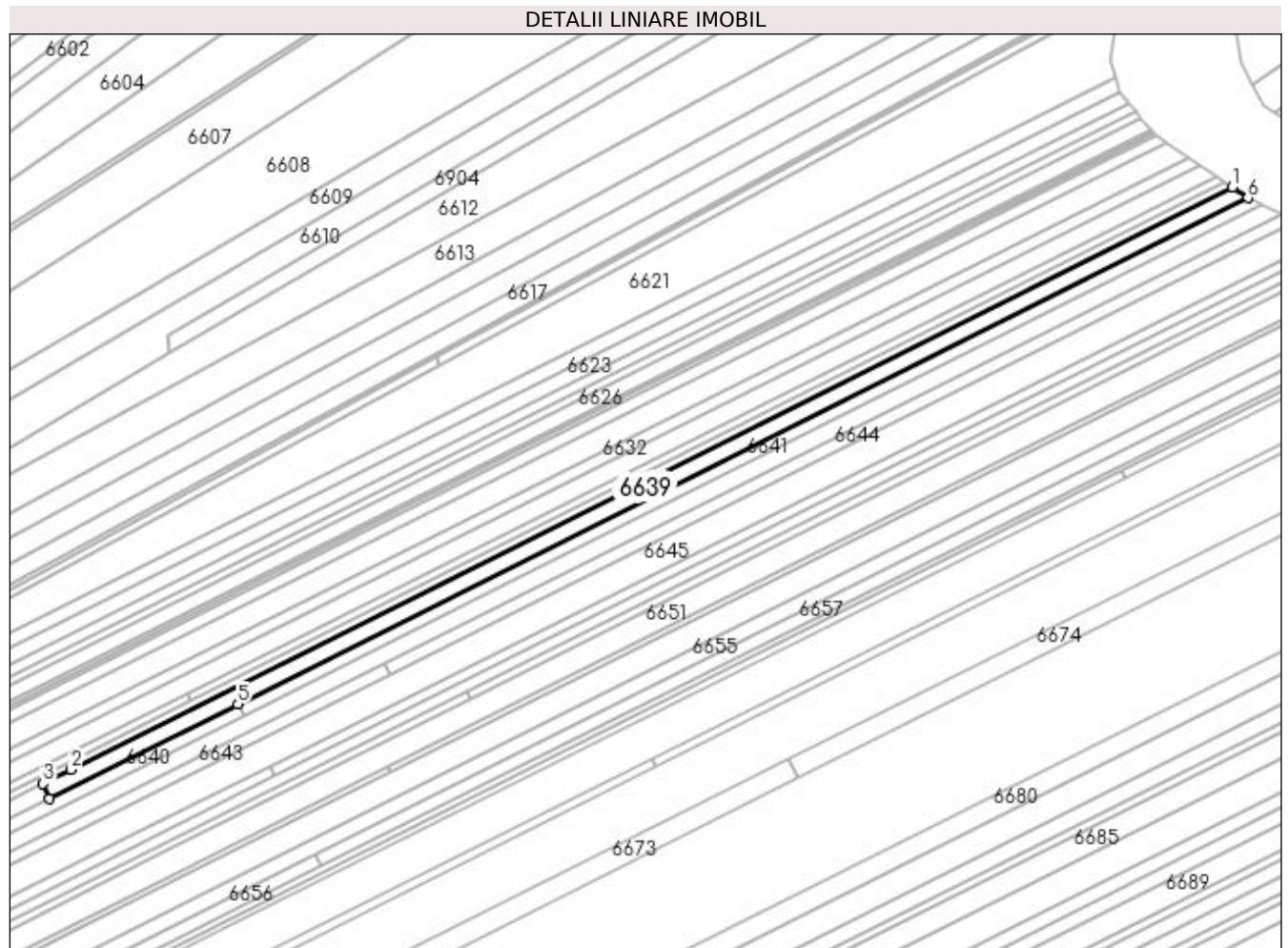
Inscrieri privind dezmembramintele dreptului de proprietate, drepturi reale de garanție și sarcini	Referințe
NU SUNT	

Anexa Nr. 1 La Partea I

Teren

Nr cadastral	Suprafața (mp)*	Observații / Referințe
	2.216	

* Suprafața este determinată în planul de proiecție Stereo 70.



Date referitoare la teren

Crt	Categorie folosință	Intra vilan	Suprafața (mp)	Tarla	Parcelă	Nr. topo	Observații / Referințe
1	arabil	NU	2.216	13	153	-	

Lungime Segmente

1) Valorile lungimilor segmentelor sunt obținute din proiecție în plan.

Punct început	X / Y	Punct sfârșit	X / Y	Lungime segment (** (m)
1	432.335,475 303.770,1	2	431.964,605 303.584,348	414.787
2	431.964,605 303.584,348	3	431.955,594 303.579,835	10.078
3	431.955,594 303.579,835	4	431.957,673 303.575,065	5.203
4	431.957,673 303.575,065	5	432.017,803 303.605,181	67.25
5	432.017,803 303.605,181	6	432.340,405 303.766,757	360.803

Punct început	X / Y	Punct sfârșit	X / Y	Lungime segment (** (m)
6	432.340,405 303.766,757	1	432.335,475 303.770,1	5.957

** Lungimile segmentelor sunt determinate în planul de proiecție Stereo 70 și sunt rotunjite la 1 milimetru.

*** Distanța dintre puncte este formată din segmente cumulate ce sunt mai mici decât valoarea 1 milimetru.

**DATE DESPRE IMOBILUL NR. 6640**

Oficiul de Cadastru și Publicitate Imobiliară DOLJ
Biroul de Cadastru și Publicitate Imobiliară Craiova

A. Partea I. Descrierea imobilului

TEREN Extravilan

Adresa: Jud. Dolj, T13 P154

Nr. Crt	Nr cadastral Nr. topografic	Suprafața* (mp)	Observații / Referințe
A1		830	Sector cadastral:6 Teren neimprejmuit;

B. Partea II. Proprietari și acte

Inscrieri privitoare la dreptul de proprietate și alte drepturi reale	Referințe
/	
Act Administrativ nr. TDP 576-2198, din 11/04/1994 emis de CJSDPAT DOLJ;	
B1	A1
Intabulare, drept de PROPRIETATE, dobândit prin Reconstituire, cota actuala 1/1, cota initiala 1/1 1) NITU MARIN, LIPSA CNP	

C. Partea III. SARCINI .

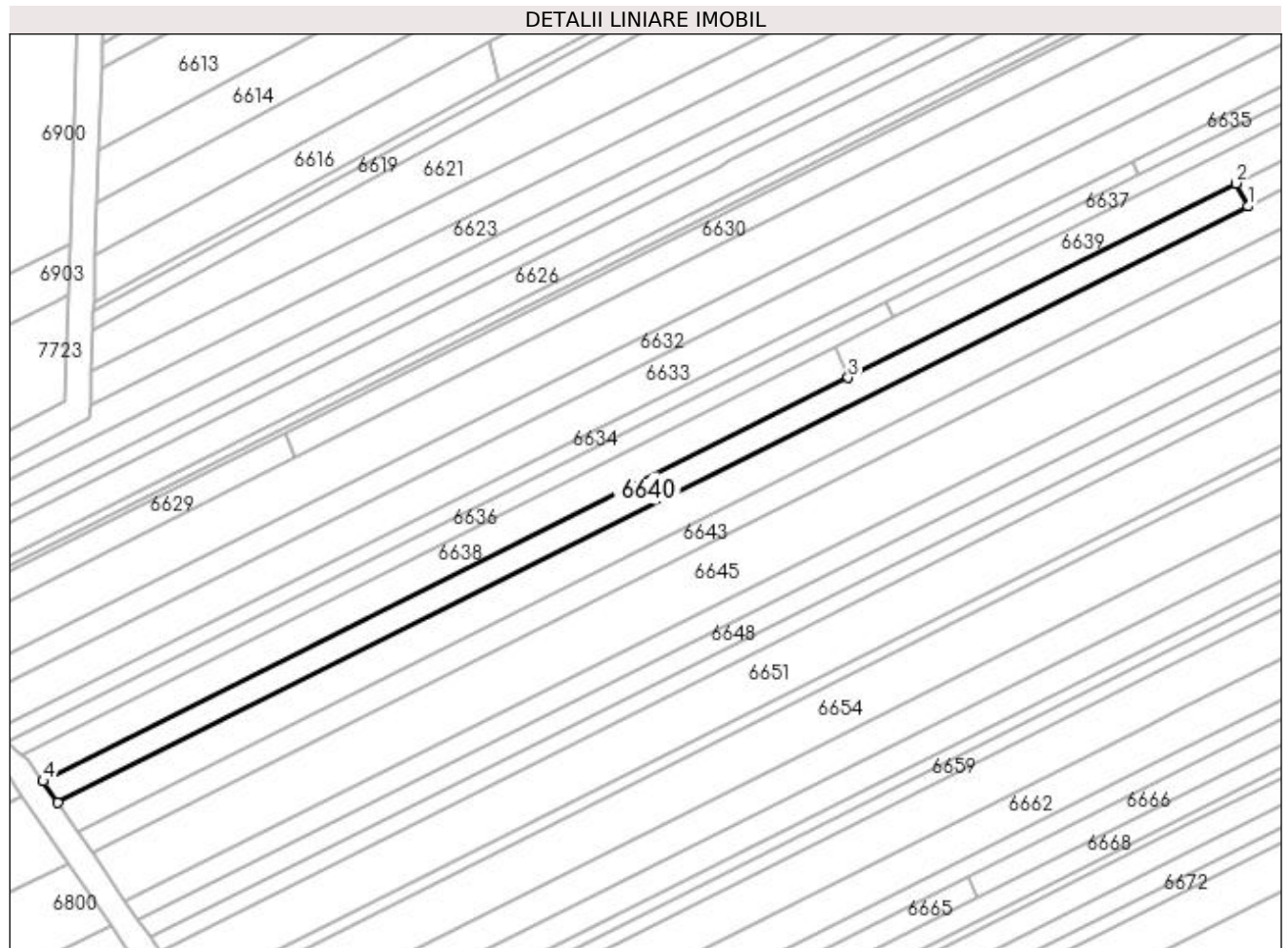
Inscrieri privind dezmembramintele dreptului de proprietate, drepturi reale de garanție și sarcini	Referințe
NU SUNT	

Anexa Nr. 1 La Partea I

Teren

Nr cadastral	Suprafața (mp)*	Observații / Referințe
	830	

* Suprafața este determinată în planul de proiecție Stereo 70.



Date referitoare la teren

Crt	Categorie folosință	Intravilan	Suprafața (mp)	Tarla	Parcelă	Nr. topo	Observații / Referințe
1	pașune	NU	830	13	154	-	

Lungime Segmente

1) Valorile lungimilor segmentelor sunt obținute din proiecție în plan.

Punct început	X / Y	Punct sfârșit	X / Y	Lungime segment (** (m)
1	432.019,624 303.601,599	2	432.017,803 303.605,181	4.018
2	432.017,803 303.605,181	3	431.957,673 303.575,065	67.25
3	431.957,673 303.575,065	4	431.832,879 303.512,561	139.572
4	431.832,879 303.512,561	5	431.835,172 303.509,215	4.056
5	431.835,172 303.509,215	1	432.019,624 303.601,599	206.294

**** Lungimile segmentelor sunt determinate în planul de proiecție Stereo 70 și sunt rotunjite la 1 milimetru.**

***** Distanța dintre puncte este formată din segmente cumulate ce sunt mai mici decât valoarea 1 milimetru.**

**DATE DESPRE IMOBILUL NR. 6641**

Oficiul de Cadastru și Publicitate Imobiliară DOLJ
Biroul de Cadastru și Publicitate Imobiliară Craiova

A. Partea I. Descrierea imobilului

TEREN Extravilan

Adresa: Jud. Dolj, T13 P154

Nr. Crt	Nr cadastral Nr. topografic	Suprafața* (mp)	Observații / Referințe
A1		1.456	Sector cadastral:6 Teren neimprejmuit;

B. Partea II. Proprietari și acte

Inscrieri privitoare la dreptul de proprietate și alte drepturi reale	Referințe
/	
Act Administrativ nr. TDP 1483, din 26/06/2003 emis de CJSDPAT DOLJ;	
B1	A1
Intabulare, drept de PROPRIETATE, dobândit prin Reconstituire, cota actuala 1/1, cota initiala 1/1 1) VLĂDESCU IOANA, LIPSA CNP	

C. Partea III. SARCINI .

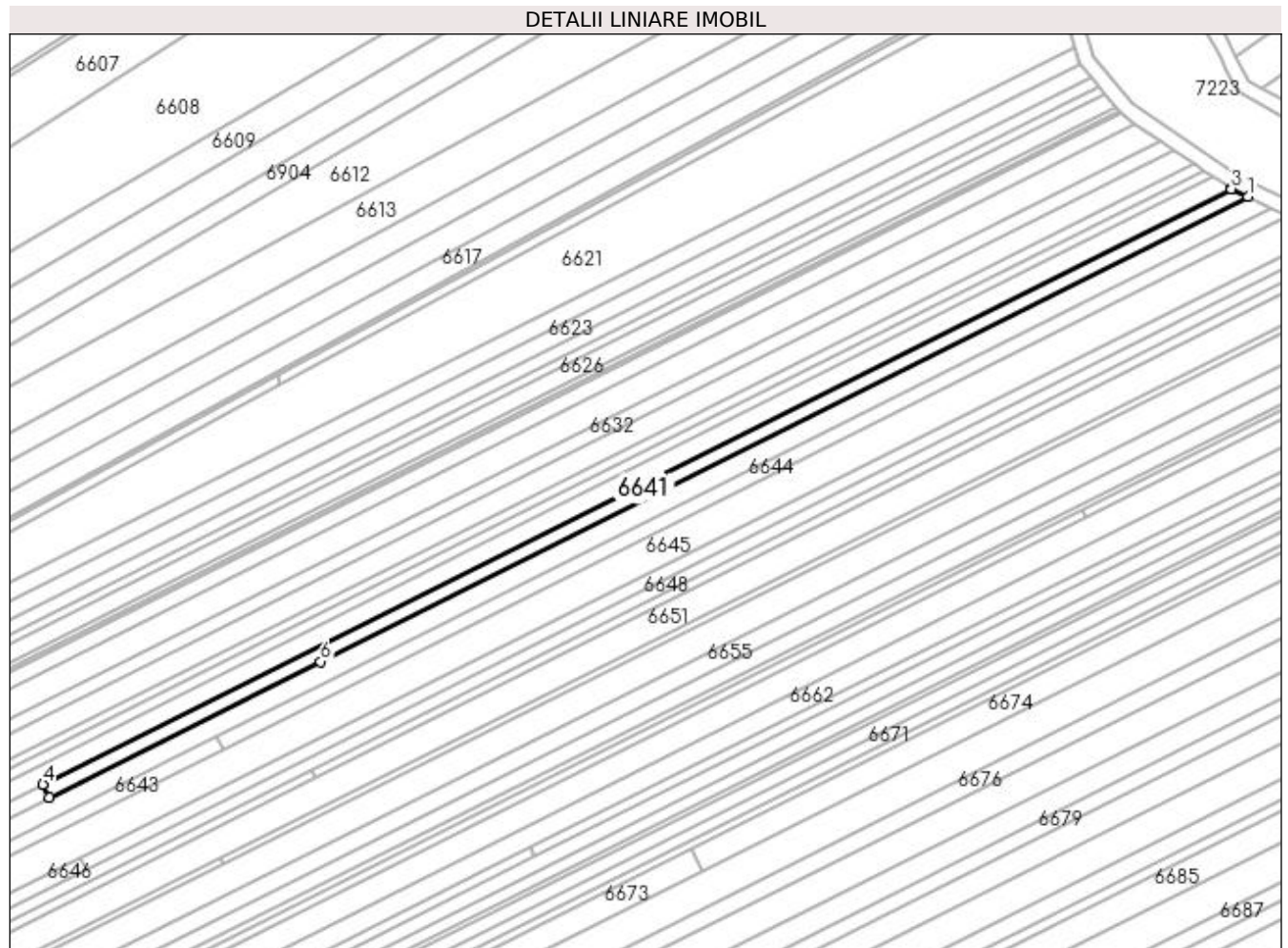
Inscrieri privind dezmembramintele dreptului de proprietate, drepturi reale de garanție și sarcini	Referințe
NU SUNT	

Anexa Nr. 1 La Partea I

Teren

Nr cadastral	Suprafața (mp)*	Observații / Referințe
	1.456	

* Suprafața este determinată în planul de proiecție Stereo 70.



Date referitoare la teren

Crt	Categorie folosință	Intra vilan	Suprafața (mp)	Tarla	Parcelă	Nr. topo	Observații / Referințe
1	pasune	NU	1.456	13	154	-	

Lungime Segmente

1) Valorile lungimilor segmentelor sunt obținute din proiecție în plan.

Punct început	X / Y	Punct sfârșit	X / Y	Lungime segment (** (m)
1	432.345,0 303.764,565	2	432.340,462 303.766,719	5.023
2	432.340,462 303.766,719	3	432.340,405 303.766,757	0.069
3	432.340,405 303.766,757	4	432.017,803 303.605,181	360.803
4	432.017,803 303.605,181	5	432.019,624 303.601,599	4.018
5	432.019,624 303.601,599	6	432.093,166 303.638,433	82.251

Punct început	X / Y	Punct sfârșit	X / Y	Lungime segment (** (m)
6	432.093,166 303.638,433	1	432.345,0 303.764,565	281.655

** Lungimile segmentelor sunt determinate în planul de proiecție Stereo 70 și sunt rotunjite la 1 milimetru.

*** Distanța dintre puncte este formată din segmente cumulate ce sunt mai mici decât valoarea 1 milimetru.

**DATE DESPRE IMOBILUL NR. 6642**

Oficiul de Cadastru și Publicitate Imobiliară DOLJ
Biroul de Cadastru și Publicitate Imobiliară Craiova

A. Partea I. Descrierea imobilului

TEREN Extravilan

Adresa: Jud. Dolj, T13 P155, 155/1

Nr. Crt	Nr cadastral Nr. topografic	Suprafața* (mp)	Observații / Referințe
A1		3.096	Sector cadastral:6 Teren neimprejmuit;

B. Partea II. Proprietari și acte

Inscrieri privitoare la dreptul de proprietate și alte drepturi reale	Referințe
/	
Act Administrativ nr. TDP 1275-2179, din 04/10/1999 emis de CJSDPAT DOLJ;	
B1	A1
Intabulare, drept de PROPRIETATE, dobândit prin Reconstituire, cota actuala 1/1, cota initiala 1/1 1) PĂTRU ION, LIPSA CNP	


C. Partea III. SARCINI .

Inscrieri privind dezmembramintele dreptului de proprietate, drepturi reale de garanție și sarcini	Referințe
NU SUNT	

Anexa Nr. 1 La Partea I**Teren**

Nr cadastral	Suprafața (mp)*	Observații / Referințe
	3.096	

* Suprafața este determinată în planul de proiecție Stereo 70.

DETALII LINIARE IMOBIL**Date referitoare la teren**

Crt	Categorie folosință	Intravilan	Suprafața (mp)	Tarla	Parcelă	Nr. topo	Observații / Referințe
1	pasune	NU	1.560	13	155	-	
2	arabil	NU	1.536	13	155/1	-	

Lungime Segmente

1) Valorile lungimilor segmentelor sunt obținute din proiecție în plan.

Punct început	X / Y	Punct sfârșit	X / Y	Lungime segment (** (m)
1	431.838,261 303.504,709	2	432.064,906 303.618,225	253.483
2	432.064,906 303.618,225	3	432.095,618 303.633,607	34.349
3	432.095,618 303.633,607	4	432.351,207 303.761,619	285.855
4	432.351,207 303.761,619	5	432.345,0 303.764,565	6.871

Punct început	X / Y	Punct sfârșit	X / Y	Lungime segment (** (m)
5	432.345,0 303.764,565	6	432.093,166 303.638,433	281.655
6	432.093,166 303.638,433	7	432.019,624 303.601,599	82.251
7	432.019,624 303.601,599	8	431.835,172 303.509,215	206.294
8	431.835,172 303.509,215	1	431.838,261 303.504,709	5.463

** Lungimile segmentelor sunt determinate în planul de proiecție Stereo 70 și sunt rotunjite la 1 milimetru.

*** Distanța dintre puncte este formată din segmente cumulate ce sunt mai mici decât valoarea 1 milimetru.

**DATE DESPRE IMOBILUL NR. 6643**

Oficiul de Cadastru și Publicitate Imobiliară DOLJ
Biroul de Cadastru și Publicitate Imobiliară Craiova

A. Partea I. Descrierea imobilului

TEREN Extravilan

Adresa: Jud. Dolj, T13 P156

Nr. Crt	Nr cadastral Nr. topografic	Suprafața* (mp)	Observații / Referințe
A1		980	Sector cadastral:6 Teren neimprejmuit;

B. Partea II. Proprietari și acte

Inscrieri privitoare la dreptul de proprietate și alte drepturi reale	Referințe
/	
Act Administrativ nr. TDP 1533, din 31/10/2003 emis de CJSDPAT DOLJ;	
B1	A1
Intabulare, drept de PROPRIETATE, dobândit prin Reconstituire, cota actuala 1/1, cota initiala 1/1 1) PĂTRU D. MARIN, LIPSA CNP	

C. Partea III. SARCINI .

Inscrieri privind dezmembramintele dreptului de proprietate, drepturi reale de garanție și sarcini	Referințe
NU SUNT	


Anexa Nr. 1 La Partea I

Teren

Nr cadastral	Suprafața (mp)*	Observații / Referințe
	980	

* Suprafața este determinată în planul de proiecție Stereo 70.

DETALII LINIARE IMOBIL



Date referitoare la teren

Crt	Categorie folosință	Intra vilan	Suprafața (mp)	Tarla	Parcelă	Nr. topo	Observații / Referințe
1	pasune	NU	980	13	156	-	

Lungime Segmente

1) Valorile lungimilor segmentelor sunt obținute din proiecție în plan.

Punct început	X / Y	Punct sfârșit	X / Y	Lungime segment (** (m)
1	432.066,66 303.614,774	2	432.064,906 303.618,225	3.871
2	432.064,906 303.618,225	3	431.838,261 303.504,709	253.483
3	431.838,261 303.504,709	4	431.840,47 303.501,486	3.907
4	431.840,47 303.501,486	5	431.979,34 303.571,04	155.315
5	431.979,34 303.571,04	1	432.066,66 303.614,774	97.66

**** Lungimile segmentelor sunt determinate în planul de proiecție Stereo 70 și sunt rotunjite la 1 milimetru.**

***** Distanța dintre puncte este formată din segmente cumulate ce sunt mai mici decât valoarea 1 milimetru.**

**DATE DESPRE IMOBILUL NR. 6644**

Oficiul de Cadastru și Publicitate Imobiliară DOLJ
Biroul de Cadastru și Publicitate Imobiliară Craiova

A. Partea I. Descrierea imobilului

TEREN Extravilan

Adresa: Jud. Dolj, T13 P156

Nr. Crt	Nr cadastral Nr. topografic	Suprafața* (mp)	Observații / Referințe
A1		1.245	Sector cadastral:6 Teren neimprejmuit;

B. Partea II. Proprietari și acte

Inscrieri privitoare la dreptul de proprietate și alte drepturi reale	Referințe
/	
Act Administrativ nr. TDP 702-9674, din 12/05/1994 emis de CJSDPAT DOLJ;	
B1	A1
Intabulare, drept de PROPRIETATE, dobândit prin Reconstituire, cota actuala 1/1, cota initiala 1/1 1) MIHALACHE ION, LIPSA CNP	

C. Partea III. SARCINI .

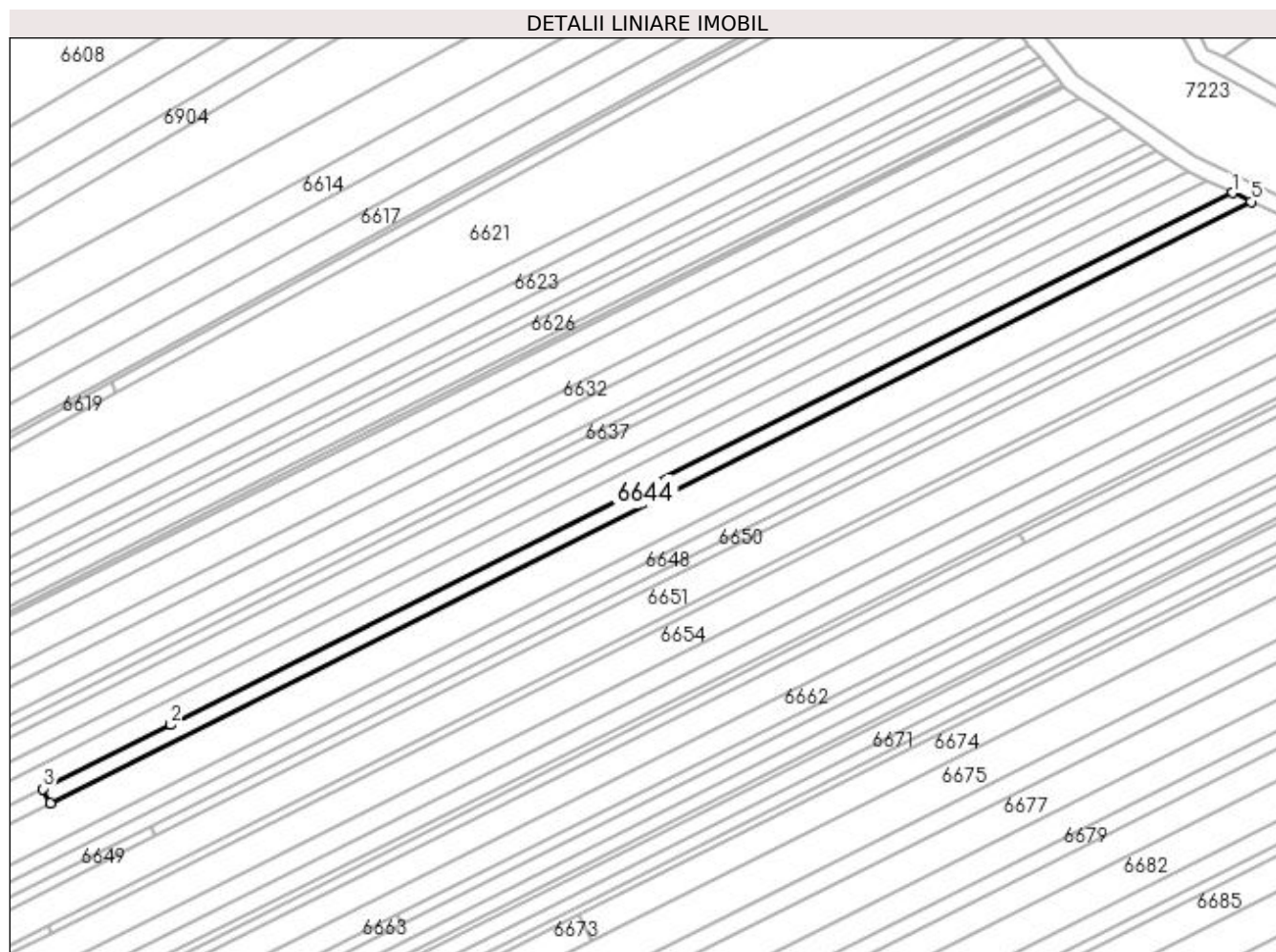
Inscrieri privind dezmembramintele dreptului de proprietate, drepturi reale de garanție și sarcini	Referințe
NU SUNT	

Anexa Nr. 1 La Partea I

Teren

Nr cadastral	Suprafața (mp)*	Observații / Referințe
	1.245	

* Suprafața este determinată în planul de proiecție Stereo 70.



Date referitoare la teren

Crt	Categorie folosință	Intra vilan	Suprafața (mp)	Tarla	Parcelă	Nr. topo	Observații / Referințe
1	arabil	NU	1.245	13	156	-	

Lungime Segmente

1) Valorile lungimilor segmentelor sunt obținute din proiecție în plan.

Punct început	X / Y	Punct sfârșit	X / Y	Lungime segment (** (m)
1	432.351,207 303.761,619	2	432.095,618 303.633,607	285.855
2	432.095,618 303.633,607	3	432.064,906 303.618,225	34.349
3	432.064,906 303.618,225	4	432.066,66 303.614,774	3.871
4	432.066,66 303.614,774	5	432.355,644 303.759,513	323.204
5	432.355,644 303.759,513	1	432.351,207 303.761,619	4.911

**** Lungimile segmentelor sunt determinate în planul de proiecție Stereo 70 și sunt rotunjite la 1 milimetru.**

***** Distanța dintre puncte este formată din segmente cumulate ce sunt mai mici decât valoarea 1 milimetru.**

**DATE DESPRE IMOBILUL NR. 6645**

Oficiul de Cadastru și Publicitate Imobiliară DOLJ
Biroul de Cadastru și Publicitate Imobiliară Craiova

A. Partea I. Descrierea imobilului

TEREN Extravilan

Adresa: Jud. Dolj, T13 P157, 157/1

Nr. Crt	Nr cadastral Nr. topografic	Suprafața* (mp)	Observații / Referințe
A1		5.240	Sector cadastral:6 Teren neimprejmuit;

B. Partea II. Proprietari și acte

Inscrieri privitoare la dreptul de proprietate și alte drepturi reale	Referințe
/	
Act Administrativ nr. TDP 1640, din 07/09/2006 emis de CJSDPAT DOLJ;	
B1	A1
Intabulare, drept de PROPRIETATE, dobândit prin Reconstituire, cota actuala 1/1, cota initiala 1/1	
1) PĂTRU MARIN, LIPSA CNP	
2) MITROI ELENA, LIPSA CNP	


C. Partea III. SARCINI .

Inscrieri privind dezmembramintele dreptului de proprietate, drepturi reale de garanție și sarcini	Referințe
NU SUNT	

Anexa Nr. 1 La Partea I**Teren**

Nr cadastral	Suprafața (mp)*	Observații / Referințe
	5.240	

* Suprafața este determinată în planul de proiecție Stereo 70.

**Date referitoare la teren**

Crt	Categorie folosință	Intra vilan	Suprafața (mp)	Tarla	Parcelă	Nr. topo	Observații / Referințe
1	pasune	NU	1.400	13	157	-	
2	arabil	NU	3.840	13	157/1	-	

Lungime Segmente

1) Valorile lungimilor segmentelor sunt obținute din proiecție în plan.

Punct început	X / Y	Punct sfârșit	X / Y	Lungime segment (** (m)
1	431.845,634 303.493,953	2	431.983,44 303.562,973	154.124
2	431.983,44 303.562,973	3	432.027,996 303.585,29	49.833
3	432.027,996 303.585,29	4	432.366,018 303.754,589	378.049
4	432.366,018 303.754,589	5	432.355,644 303.759,513	11.483

Punct început	X / Y	Punct sfârșit	X / Y	Lungime segment (** (m)
5	432.355,644 303.759,513	6	432.066,66 303.614,774	323.204
6	432.066,66 303.614,774	7	431.979,34 303.571,04	97.66
7	431.979,34 303.571,04	8	431.840,47 303.501,486	155.315
8	431.840,47 303.501,486	1	431.845,634 303.493,953	9.133

** Lungimile segmentelor sunt determinate în planul de proiecție Stereo 70 și sunt rotunjite la 1 milimetru.

*** Distanța dintre puncte este formată din segmente cumulate ce sunt mai mici decât valoarea 1 milimetru.

**DATE DESPRE IMOBILUL NR. 6646**

Oficiul de Cadastru și Publicitate Imobiliară DOLJ
Biroul de Cadastru și Publicitate Imobiliară Craiova

A. Partea I. Descrierea imobilului

TEREN Extravilan

Adresa: Jud. Dolj, T13 P158

Nr. Crt	Nr cadastral Nr. topografic	Suprafața* (mp)	Observații / Referințe
A1		700	Sector cadastral:6 Teren neimprejmuit;

B. Partea II. Proprietari și acte

Inscrieri privitoare la dreptul de proprietate și alte drepturi reale	Referințe
/	
Act Administrativ nr. TDP 902-59538, din 15/02/1995 emis de CJSDPAT DOLJ;	
B1	A1
Intabulare, drept de PROPRIETATE, dobândit prin Reconstituire, cota actuala 1/1, cota initiala 1/1 1) GHEORGHE DUMITRU, LIPSA CNP	

C. Partea III. SARCINI .

Inscrieri privind dezmembramintele dreptului de proprietate, drepturi reale de garanție și sarcini	Referințe
NU SUNT	

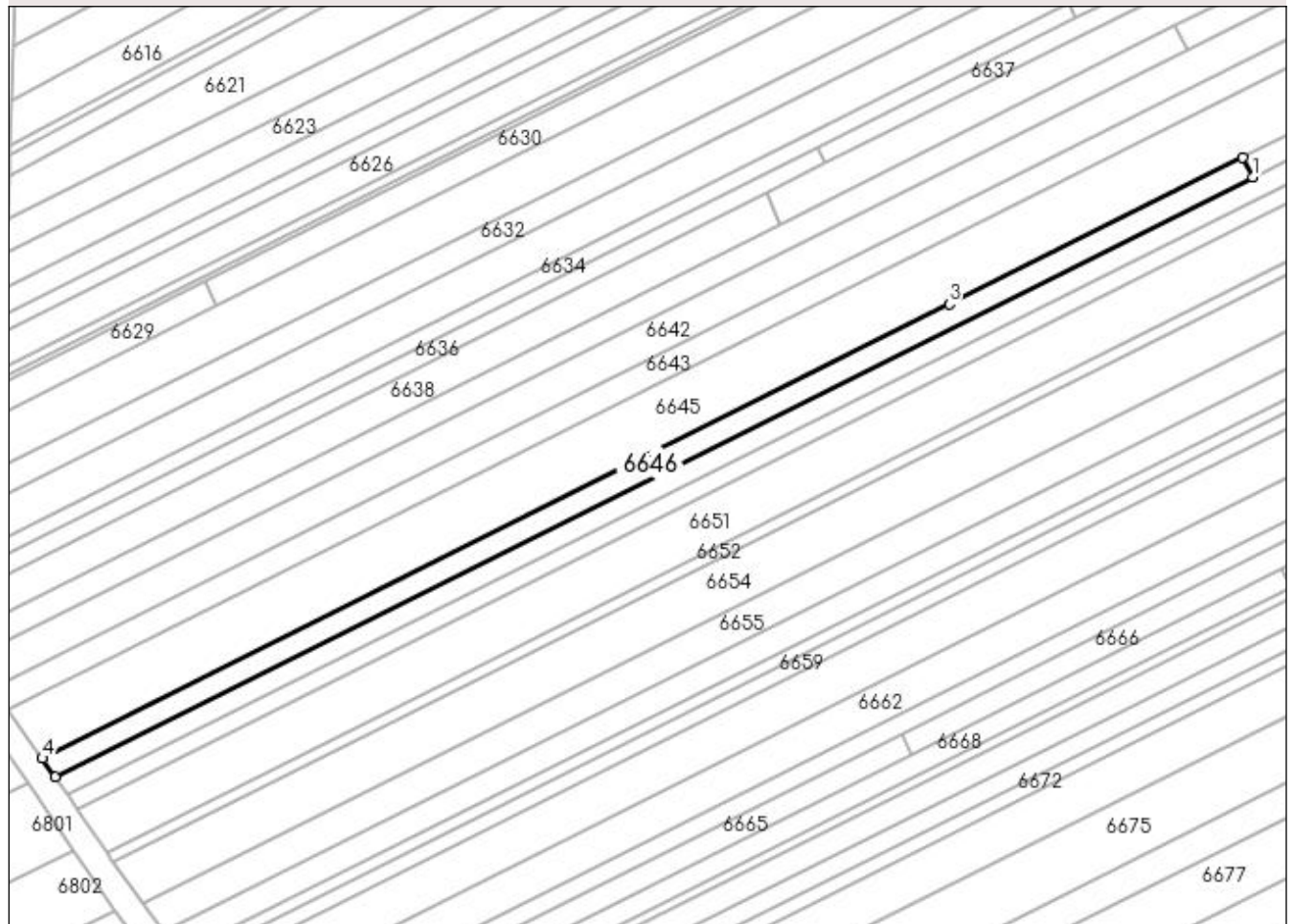
Anexa Nr. 1 La Partea I

Teren

Nr cadastral	Suprafața (mp)*	Observații / Referințe
	700	

* Suprafața este determinată în planul de proiecție Stereo 70.

DETALII LINIARE IMOBIL



Date referitoare la teren

Crt	Categorie folosință	Intra vilan	Suprafața (mp)	Tarla	Parcelă	Nr. topo	Observații / Referințe
1	pasune	NU	700	13	158	-	

Lungime Segmente

1) Valorile lungimilor segmentelor sunt obținute din proiecție în plan.

Punct început	X / Y	Punct sfârșit	X / Y	Lungime segment (** (m)
1	432.029,553 303.582,226	2	432.027,996 303.585,29	3.437
2	432.027,996 303.585,29	3	431.983,44 303.562,973	49.833
3	431.983,44 303.562,973	4	431.845,634 303.493,953	154.124
4	431.845,634 303.493,953	5	431.847,595 303.491,092	3.469
5	431.847,595 303.491,092	1	432.029,553 303.582,226	203.505

**** Lungimile segmentelor sunt determinate în planul de proiecție Stereo 70 și sunt rotunjite la 1 milimetru.**

***** Distanța dintre puncte este formată din segmente cumulate ce sunt mai mici decât valoarea 1 milimetru.**

**DATE DESPRE IMOBILUL NR. 6647**

Oficiul de Cadastru și Publicitate Imobiliară DOLJ
Biroul de Cadastru și Publicitate Imobiliară Craiova

A. Partea I. Descrierea imobilului

TEREN Extravilan

Adresa: Jud. Dolj, T13 P158

Nr. Crt	Nr cadastral Nr. topografic	Suprafața* (mp)	Observații / Referințe
A1		1.308	Sector cadastral:6 Teren neimprejmuit;

B. Partea II. Proprietari și acte

Inscrieri privitoare la dreptul de proprietate și alte drepturi reale	Referințe
/	
Act Administrativ nr. TDP 1100-48563, din 27/05/1997 emis de CJSDPAT DOLJ;	
B1	A1
Intabulare, drept de PROPRIETATE, dobandit prin Reconstituire, cota actuala 1/1, cota initiala 1/1 1) BERBECE PAUNA, LIPSA CNP	

C. Partea III. SARCINI .

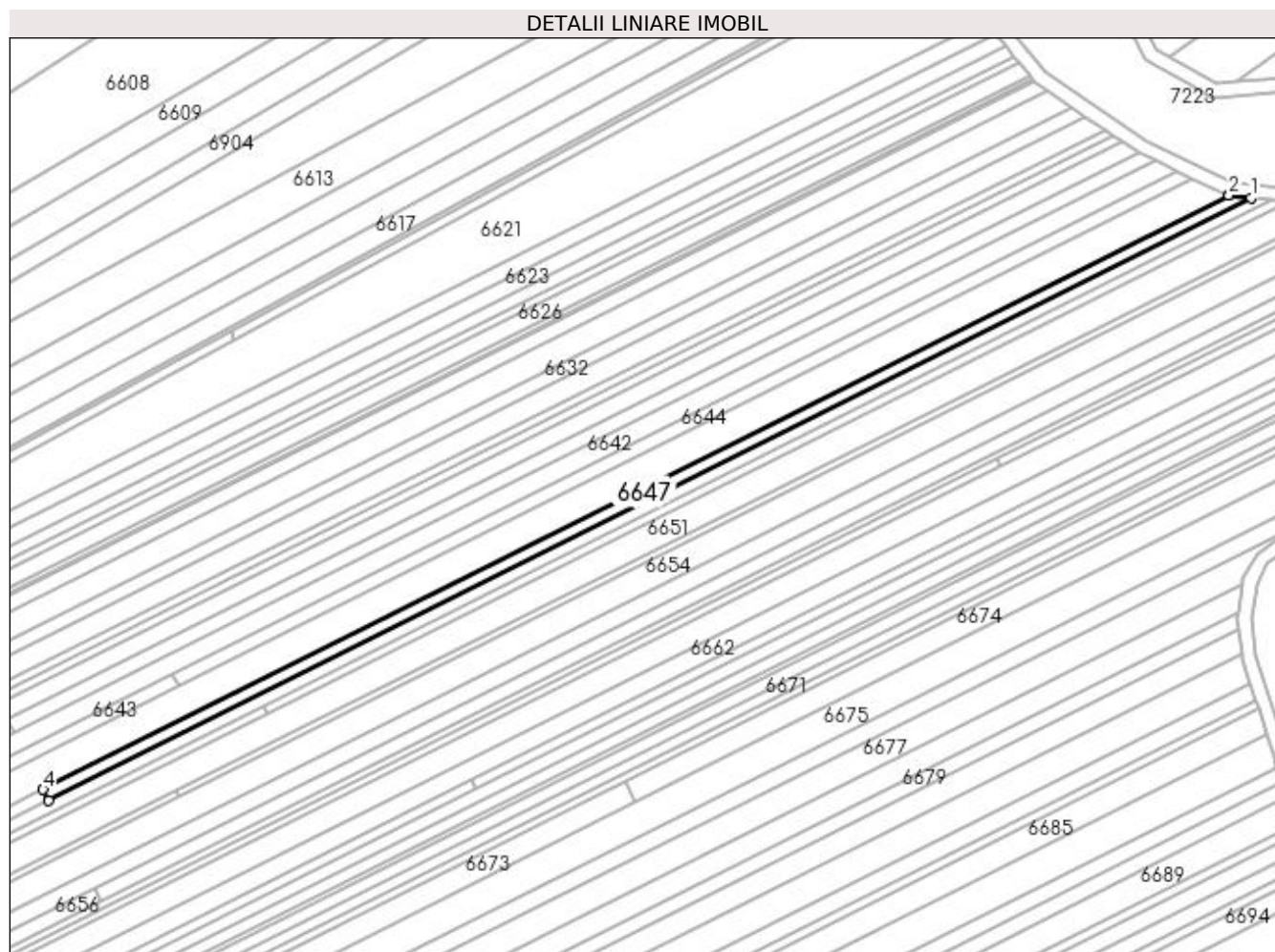
Inscrieri privind dezmembramintele dreptului de proprietate, drepturi reale de garanție și sarcini	Referințe
NU SUNT	

Anexa Nr. 1 La Partea I

Teren

Nr cadastral	Suprafața (mp)*	Observații / Referințe
	1.308	

* Suprafața este determinată în planul de proiecție Stereo 70.



Date referitoare la teren

Crt	Categorie folosință	Intra vilan	Suprafața (mp)	Tarla	Parcelă	Nr. topo	Observații / Referințe
1	arabil	NU	1.308	13	158	-	

Lungime Segmente

1) Valorile lungimilor segmentelor sunt obținute din proiecție în plan.

Punct început	X / Y	Punct sfârșit	X / Y	Lungime segment (** (m)
1	432.372,307 303.753,896	2	432.366,05 303.754,574	6.294
2	432.366,05 303.754,574	3	432.366,018 303.754,589	0.035
3	432.366,018 303.754,589	4	432.027,996 303.585,29	378.049
4	432.027,996 303.585,29	5	432.029,553 303.582,226	3.437
5	432.029,553 303.582,226	1	432.372,307 303.753,896	383.342

**** Lungimile segmentelor sunt determinate în planul de proiecție Stereo 70 și sunt rotunjite la 1 milimetru.**

***** Distanța dintre puncte este formată din segmente cumulate ce sunt mai mici decât valoarea 1 milimetru.**

**DATE DESPRE IMOBILUL NR. 6648**

Oficiul de Cadastru și Publicitate Imobiliară DOLJ
Biroul de Cadastru și Publicitate Imobiliară Craiova

A. Partea I. Descrierea imobilului

TEREN Extravilan

Adresa: Jud. Dolj, T13 P158/1

Nr. Crt	Nr cadastral Nr. topografic	Suprafața* (mp)	Observații / Referințe
A1		1.920	Sector cadastral:6 Teren neimprejmuit;

B. Partea II. Proprietari și acte

Inscrieri privitoare la dreptul de proprietate și alte drepturi reale	Referințe
/	
Act Administrativ nr. TDP 902-59538, din 15/02/1995 emis de CJSDPAT DOLJ;	
B1	A1
Intabulare, drept de PROPRIETATE, dobândit prin Reconstituire, cota actuala 1/1, cota initiala 1/1 1) GHEORGHE DUMITRU, LIPSA CNP	

C. Partea III. SARCINI .


Inscrieri privind dezmembramintele dreptului de proprietate, drepturi reale de garanție și sarcini	Referințe
NU SUNT	

Anexa Nr. 1 La Partea I

Teren

Nr cadastral	Suprafața (mp)*	Observații / Referințe
	1.920	

* Suprafața este determinată în planul de proiecție Stereo 70.



Date referitoare la teren

Crt	Categorie folosință	Intra vilan	Suprafața (mp)	Tarla	Parcelă	Nr. topo	Observații / Referințe
1	arabil	NU	1.920	13	158/1	-	

Lungime Segmente

1) Valorile lungimilor segmentelor sunt obținute din proiecție în plan.

Punct început	X / Y	Punct sfârșit	X / Y	Lungime segment (** (m)
1	432.372,307 303.753,896	2	432.029,553 303.582,226	383.342
2	432.029,553 303.582,226	3	431.847,595 303.491,092	203.505
3	431.847,595 303.491,092	4	431.849,455 303.488,379	3.289
4	431.849,455 303.488,379	5	432.090,734 303.609,224	269.85
5	432.090,734 303.609,224	6	432.378,29 303.753,248	321.607

Punct început	X / Y	Punct sfârșit	X / Y	Lungime segment (** (m)
6	432.378,29 303.753,248	1	432.372,307 303.753,896	6.018

** Lungimile segmentelor sunt determinate în planul de proiecție Stereo 70 și sunt rotunjite la 1 milimetru.

*** Distanța dintre puncte este formată din segmente cumulate ce sunt mai mici decât valoarea 1 milimetru.

**DATE DESPRE IMOBILUL NR. 6649**

Oficiul de Cadastru și Publicitate Imobiliară DOLJ
Biroul de Cadastru și Publicitate Imobiliară Craiova

A. Partea I. Descrierea imobilului

TEREN Extravilan

Adresa: Jud. Dolj, T13 P159

Nr. Crt	Nr cadastral Nr. topografic	Suprafața* (mp)	Observații / Referințe
A1		700	Sector cadastral:6 Teren neimprejmuit;

B. Partea II. Proprietari și acte

Inscrieri privitoare la dreptul de proprietate și alte drepturi reale		Referințe
/		
Act Administrativ nr. TDP 1490, din 18/09/2003 emis de CJSDPAT DOLJ (Defunct conform certificat de deces seria D10, nr. 308677, data 20.11.2017);		
B1	Intabulare, drept de PROPRIETATE, dobandit prin Reconstituire, cota actuala 1/1, cota initiala 1/1 1) NICA MARIA, LIPSA CNP 2) PĂTRU GHEORGHE, LIPSA CNP DEFUNCT:Da 3) PĂTRU ION, LIPSA CNP 4) COICEA CONSTANȚA, LIPSA CNP	A1

C. Partea III. SARCINI .


Inscrieri privind dezmembramintele dreptului de proprietate, drepturi reale de garanție și sarcini	Referințe
NU SUNT	

Anexa Nr. 1 La Partea I

Teren

Nr cadastral	Suprafața (mp)*	Observații / Referințe
	700	

* Suprafața este determinată în planul de proiecție Stereo 70.



Date referitoare la teren

Crt	Categorie folosință	Intra vilan	Suprafața (mp)	Tarla	Parcelă	Nr. topo	Observații / Referințe
1	arabil	NU	700	13	159	-	

Lungime Segmente

1) Valorile lungimilor segmentelor sunt obținute din proiecție în plan.

Punct început	X / Y	Punct sfârșit	X / Y	Lungime segment (** (m)
1	432.091,91 303.606,91	2	432.090,734 303.609,224	2.596
2	432.090,734 303.609,224	3	431.849,455 303.488,379	269.85
3	431.849,455 303.488,379	4	431.850,936 303.486,218	2.62
4	431.850,936 303.486,218	5	431.994,894 303.558,32	161.005
5	431.994,894 303.558,32	1	432.091,91 303.606,91	108.504

**** Lungimile segmentelor sunt determinate în planul de proiecție Stereo 70 și sunt rotunjite la 1 milimetru.**

***** Distanța dintre puncte este formată din segmente cumulate ce sunt mai mici decât valoarea 1 milimetru.**

**DATE DESPRE IMOBILUL NR. 6650**

Oficiul de Cadastru și Publicitate Imobiliară DOLJ
Biroul de Cadastru și Publicitate Imobiliară Craiova

A. Partea I. Descrierea imobilului

TEREN Extravilan

Adresa: Jud. Dolj, T13 P160

Nr. Crt	Nr cadastral Nr. topografic	Suprafața* (mp)	Observații / Referințe
A1		840	Sector cadastral:6 Teren neimprejmuit;

B. Partea II. Proprietari și acte

Inscrieri privitoare la dreptul de proprietate și alte drepturi reale	Referințe
/	
Act Administrativ nr. TDP 1612, din 26/11/2004 emis de CJSDPAT DOLJ;	
B1	A1
Intabulare, drept de PROPRIETATE, dobandit prin Reconstituire, cota actuala 1/1, cota initiala 1/1	
1) VLĂDAIA ILIE, LIPSA CNP	
2) VLĂDAIA TUDORA, LIPSA CNP	

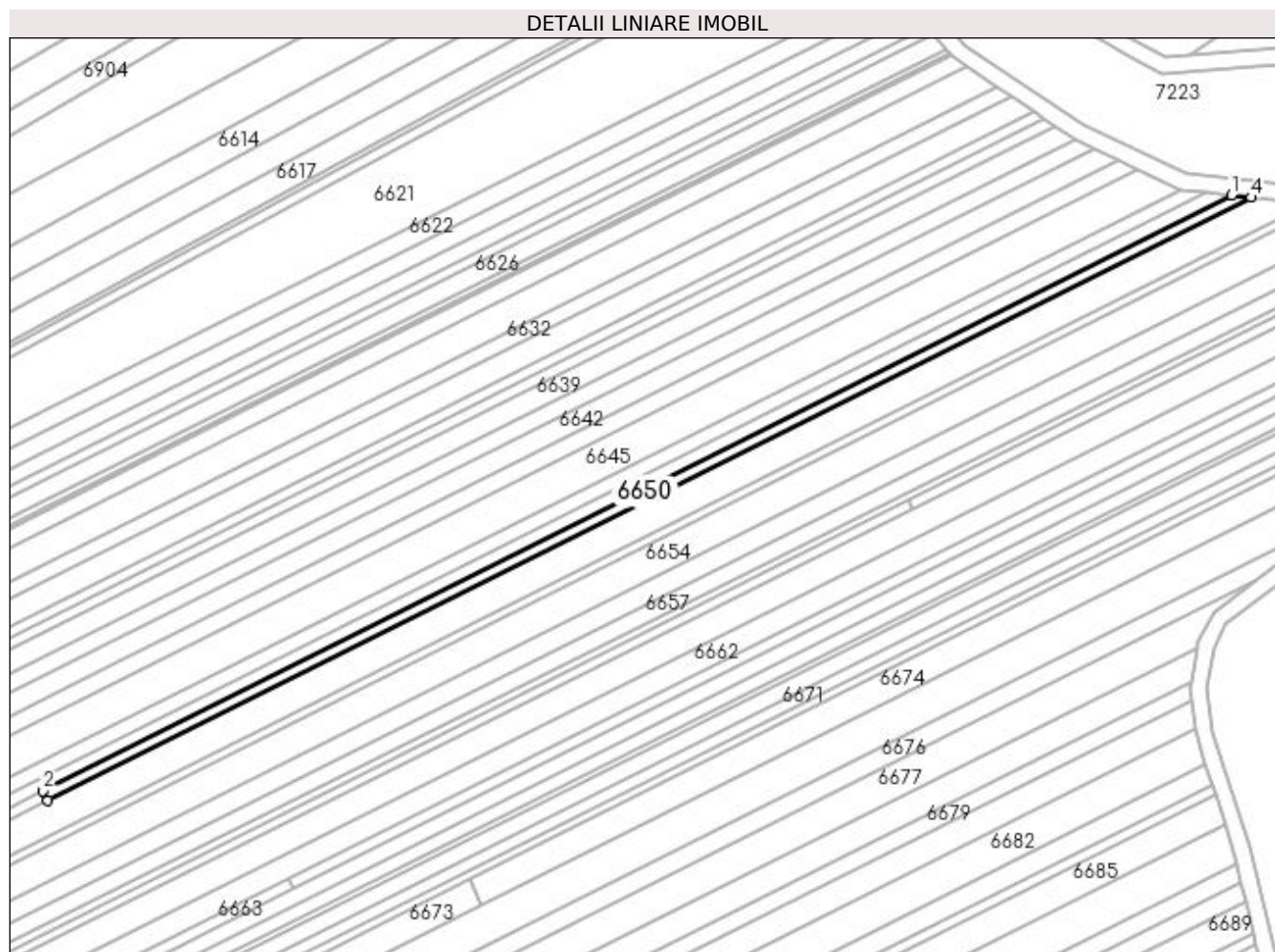
C. Partea III. SARCINI .

Inscrieri privind dezmembramintele dreptului de proprietate, drepturi reale de garanție și sarcini	Referințe
NU SUNT	

Anexa Nr. 1 La Partea I**Teren**

Nr cadastral	Suprafața (mp)*	Observații / Referințe
	840	

* Suprafața este determinată în planul de proiecție Stereo 70.

**Date referitoare la teren**

Crt	Categorie folosință	Intra vilan	Suprafața (mp)	Tarla	Parcelă	Nr. topo	Observații / Referințe
1	pasune	NU	840	13	160	-	

Lungime Segmente

1) Valorile lungimilor segmentelor sunt obținute din proiecție în plan.

Punct început	X / Y	Punct sfârșit	X / Y	Lungime segment (** (m)
1	432.378,29 303.753,248	2	432.090,734 303.609,224	321.607
2	432.090,734 303.609,224	3	432.091,91 303.606,91	2.596
3	432.091,91 303.606,91	4	432.383,055 303.752,732	325.622
4	432.383,055 303.752,732	1	432.378,29 303.753,248	4.793

**** Lungimile segmentelor sunt determinate în planul de proiecție Stereo 70 și sunt rotunjite la 1 milimetru.**

***** Distanța dintre puncte este formată din segmente cumulate ce sunt mai mici decât valoarea 1 milimetru.**

**DATE DESPRE IMOBILUL NR. 6651**

Oficiul de Cadastru și Publicitate Imobiliară DOLJ
Biroul de Cadastru și Publicitate Imobiliară Craiova

A. Partea I. Descrierea imobilului

TEREN Extravilan

Adresa: Jud. Dolj, T13 P161

Nr. Crt	Nr cadastral Nr. topografic	Suprafața* (mp)	Observații / Referințe
A1		4.716	Sector cadastral:6 Teren neimprejmuit;

B. Partea II. Proprietari și acte

Inscrieri privitoare la dreptul de proprietate și alte drepturi reale	Referințe
/	
Act Administrativ nr. TDP 1146-1364, din 07/05/1997 emis de CJSDPAT DOLJ (Defunct conform certificat de deces seria DC, nr. 560684, data 13.05.2015 Defunct conform certificat de deces seria DP, nr. 873396, data 07.05.2008);	
B1	A1
Intabulare, drept de PROPRIETATE, dobandit prin Reconstituire, cota actuala 1/1, cota initiala 1/1	
1) BERBECE VICTOR , LIPSA CNP DEFUNCT:Da	
2) BERBECE PĂUNA , LIPSA CNP DEFUNCT:Da	

C. Partea III. SARCINI .

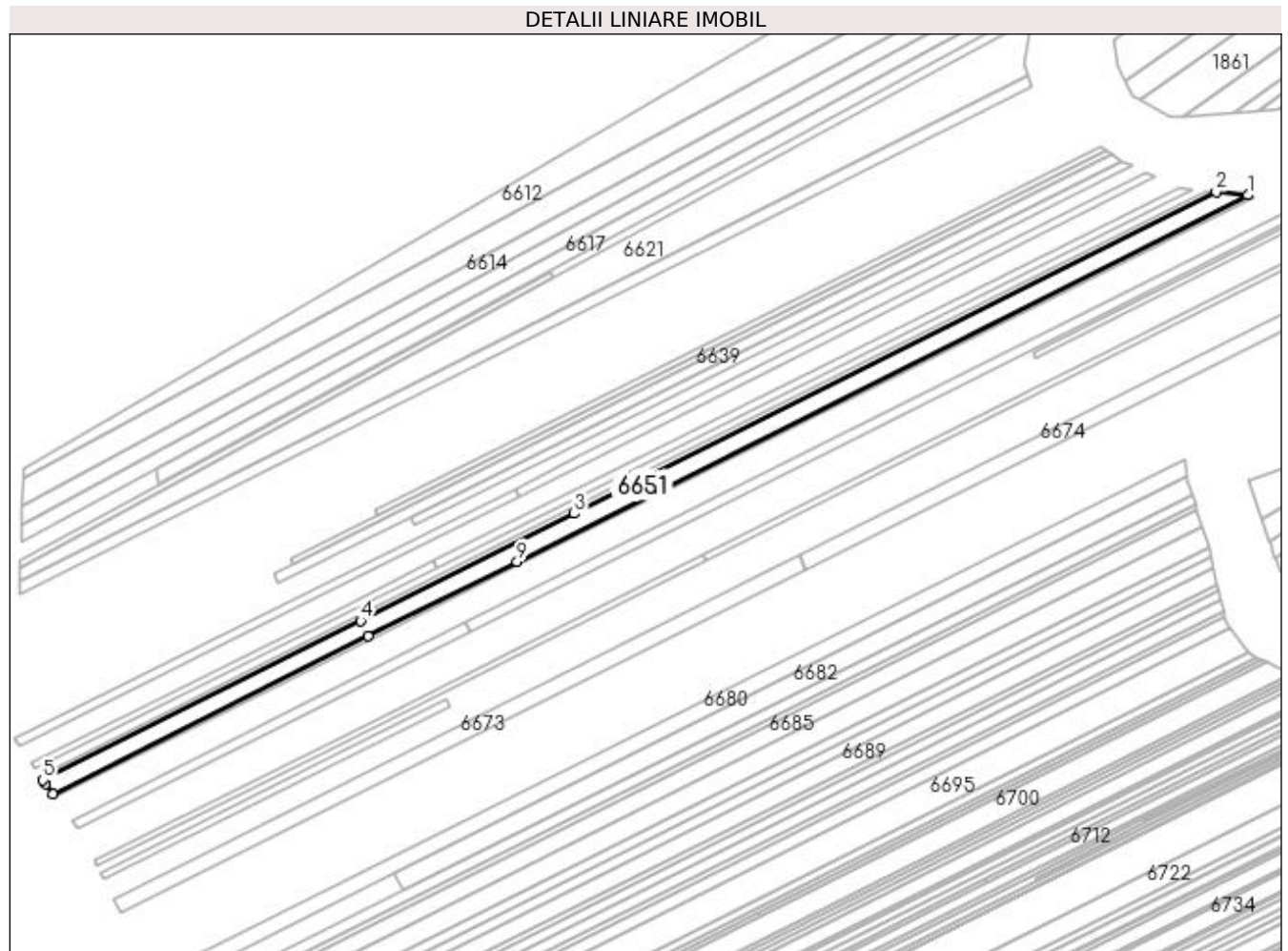
Inscrieri privind dezmembramintele dreptului de proprietate, drepturi reale de garanție și sarcini	Referințe
NU SUNT	

Anexa Nr. 1 La Partea I

Teren

Nr cadastral	Suprafața (mp)*	Observații / Referințe
	4.716	

* Suprafața este determinată în planul de proiecție Stereo 70.



Date referitoare la teren

Crt	Categorie folosință	Intra vilan	Suprafața (mp)	Tarla	Parcelă	Nr. topo	Observații / Referințe
1	pasune	NU	1.260	13	161	-	
2	arabil	NU	3.456	13	161	-	

Lungime Segmente

1) Valorile lungimilor segmentelor sunt obținute din proiecție în plan.

Punct început	X / Y	Punct sfârșit	X / Y	Lungime segment (** (m)
1	432.397,469 303.751,17	2	432.383,055 303.752,732	14.498
2	432.383,055 303.752,732	3	432.091,91 303.606,91	325.622
3	432.091,91 303.606,91	4	431.994,894 303.558,32	108.504
4	431.994,894 303.558,32	5	431.850,936 303.486,218	161.005

Punct început	X / Y	Punct sfârșit	X / Y	Lungime segment (** (m)
5	431.850,936 303.486,218	6	431.852,142 303.484,46	2.132
6	431.852,142 303.484,46	7	431.855,417 303.479,681	5.793
7	431.855,417 303.479,681	8	431.998,451 303.551,321	159.972
8	431.998,451 303.551,321	9	432.065,953 303.585,129	75.495
9	432.065,953 303.585,129	1	432.397,469 303.751,17	370.773

** Lungimile segmentelor sunt determinate în planul de proiecție Stereo 70 și sunt rotunjite la 1 milimetru.

*** Distanța dintre puncte este formată din segmente cumulate ce sunt mai mici decât valoarea 1 milimetru.

**DATE DESPRE IMOBILUL NR. 6652**

Oficiul de Cadastru și Publicitate Imobiliară DOLJ
Biroul de Cadastru și Publicitate Imobiliară Craiova

A. Partea I. Descrierea imobilului

TEREN Extravilan

Adresa: Jud. Dolj, T13 P162

Nr. Crt	Nr cadastral Nr. topografic	Suprafața* (mp)	Observații / Referințe
A1		420	Sector cadastral:6 Teren neimprejmuit;

B. Partea II. Proprietari și acte

Inscrieri privitoare la dreptul de proprietate și alte drepturi reale	Referințe
/	
Act Administrativ nr. TDP 180-9566, din 05/11/1993 emis de CJSDPAT DOLJ;	
B1	A1
Intabulare, drept de PROPRIETATE, dobândit prin Reconstituire, cota actuala 1/1, cota initiala 1/1	
1) GHEORGHICĂ CONSTANTIN, LIPSA CNP	

C. Partea III. SARCINI .


Inscrieri privind dezmembramintele dreptului de proprietate, drepturi reale de garanție și sarcini	Referințe
NU SUNT	

Anexa Nr. 1 La Partea I

Teren

Nr cadastral	Suprafața (mp)*	Observații / Referințe
	420	

* Suprafața este determinată în planul de proiecție Stereo 70.



Date referitoare la teren

Crt	Categorie folosință	Intravilan	Suprafața (mp)	Tarla	Parcelă	Nr. topo	Observații / Referințe
1	arabil	NU	420	13	162	-	

Lungime Segmente

1) Valorile lungimilor segmentelor sunt obținute din proiecție în plan.

Punct început	X / Y	Punct sfârșit	X / Y	Lungime segment (** (m)
1	432.066,761 303.583,538	2	432.065,953 303.585,129	1.784
2	432.065,953 303.585,129	3	431.998,451 303.551,321	75.495
3	431.998,451 303.551,321	4	431.855,417 303.479,681	159.972
4	431.855,417 303.479,681	5	431.856,217 303.478,514	1.415
5	431.856,217 303.478,514	6	431.856,444 303.478,2	0.387

Punct început	X / Y	Punct sfârșit	X / Y	Lungime segment (** (m)
6	431.856,444 303.478,2	7	432.003,018 303.551,612	163.931
7	432.003,018 303.551,612	1	432.066,761 303.583,538	71.291

** Lungimile segmentelor sunt determinate în planul de proiecție Stereo 70 și sunt rotunjite la 1 milimetru.

*** Distanța dintre puncte este formată din segmente cumulate ce sunt mai mici decât valoarea 1 milimetru.

**DATE DESPRE IMOBILUL NR. 6653**

Oficiul de Cadastru și Publicitate Imobiliară DOLJ
Biroul de Cadastru și Publicitate Imobiliară Craiova

A. Partea I. Descrierea imobilului

TEREN Extravilan

Adresa: Jud. Dolj, T13 P163

Nr. Crt	Nr cadastral Nr. topografic	Suprafața* (mp)	Observații / Referințe
A1		664	Sector cadastral:6 Teren neimprejmuit;

B. Partea II. Proprietari și acte

Inscrieri privitoare la dreptul de proprietate și alte drepturi reale	Referințe
/	
Act Administrativ nr. TDP 931-59538, din 23/02/1995 emis de CJSDPAT DOLJ;	
B1	A1
Intabulare, drept de PROPRIETATE, dobândit prin Reconstituire, cota actuala 1/1, cota initiala 1/1 1) SMARANDACHE MARIN, LIPSA CNP	

C. Partea III. SARCINI .

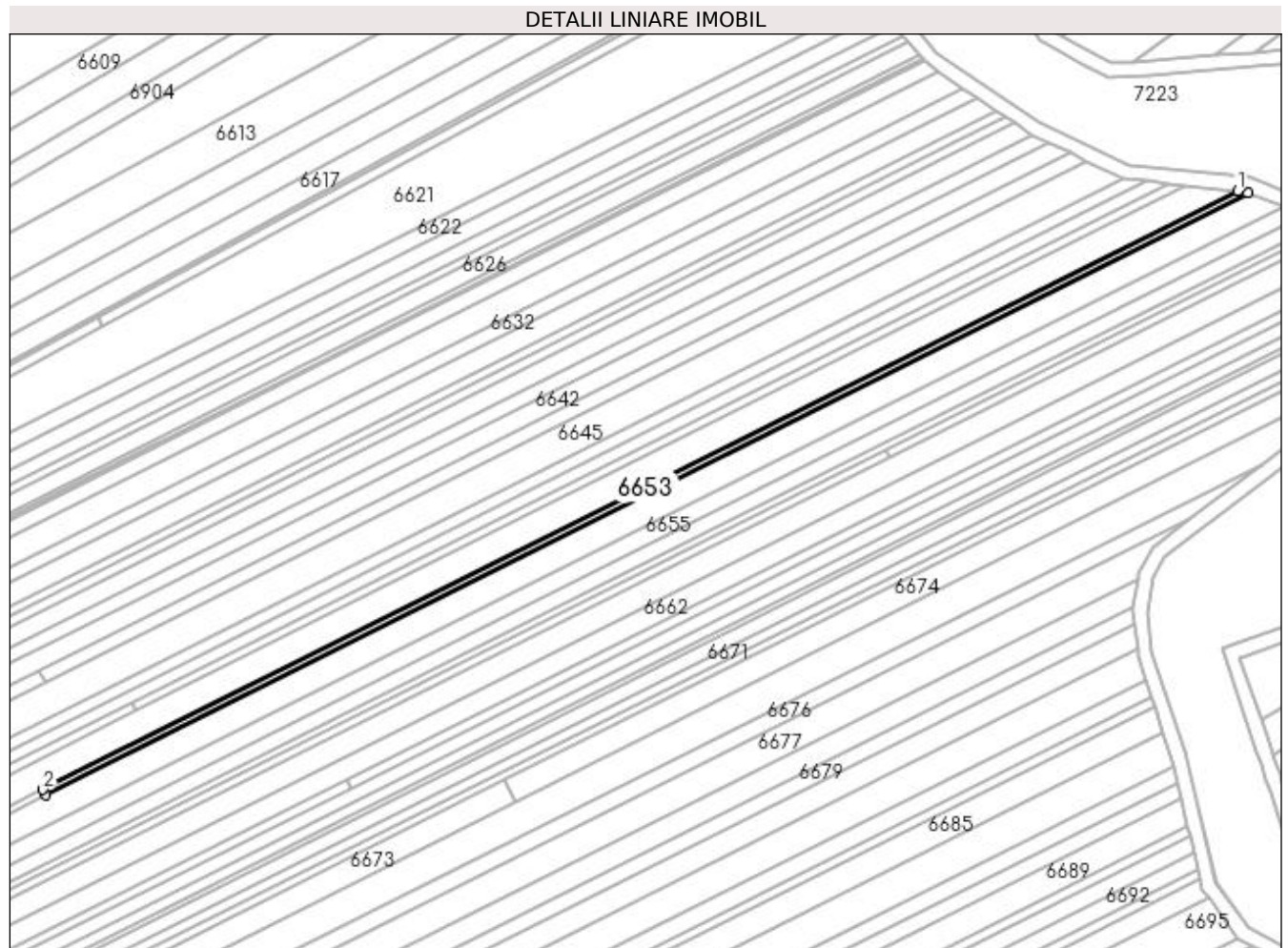
Inscrieri privind dezmembramintele dreptului de proprietate, drepturi reale de garanție și sarcini	Referințe
NU SUNT	

Anexa Nr. 1 La Partea I

Teren

Nr cadastral	Suprafața (mp)*	Observații / Referințe
	664	

* Suprafața este determinată în planul de proiecție Stereo 70.



Date referitoare la teren

Crt	Categorie folosință	Intra vilan	Suprafața (mp)	Tarla	Parcelă	Nr. topo	Observații / Referințe
1	pasune	NU	664	13	163	-	

Lungime Segmente

1) Valorile lungimilor segmentelor sunt obținute din proiecție în plan.

Punct început	X / Y	Punct sfârșit	X / Y	Lungime segment (** (m)
1	432.397,469 303.751,17	2	432.065,953 303.585,129	370.773
2	432.065,953 303.585,129	3	432.066,761 303.583,538	1.784
3	432.066,761 303.583,538	4	432.400,371 303.750,627	373.114
4	432.400,371 303.750,627	5	432.399,507 303.750,949	0.922
5	432.399,507 303.750,949	1	432.397,469 303.751,17	2.05

**** Lungimile segmentelor sunt determinate în planul de proiecție Stereo 70 și sunt rotunjite la 1 milimetru.**

***** Distanța dintre puncte este formată din segmente cumulate ce sunt mai mici decât valoarea 1 milimetru.**

**DATE DESPRE IMOBILUL NR. 6654**

Oficiul de Cadastru și Publicitate Imobiliară DOLJ
 Biroul de Cadastru și Publicitate Imobiliară Craiova

A. Partea I. Descrierea imobilului

TEREN Extravilan

Adresa: Jud. Dolj, T13 P163, 163/1

Nr. Crt	Nr cadastral Nr. topografic	Suprafața* (mp)	Observații / Referințe
A1		4.716	Sector cadastral:6 Teren neimprejmuit;

B. Partea II. Proprietari și acte

Inscrieri privitoare la dreptul de proprietate și alte drepturi reale	Referințe
/	
Act Administrativ nr. TDP 1514, din 16/10/2003 emis de CJSDPAT DOLJ;	
B1	A1
Intabulare, drept de PROPRIETATE, dobândit prin Reconstituire, cota actuala 1/1, cota initiala 1/1 1) VĂTĂMAN CONSTANTIN, LIPSA CNP	

C. Partea III. SARCINI .

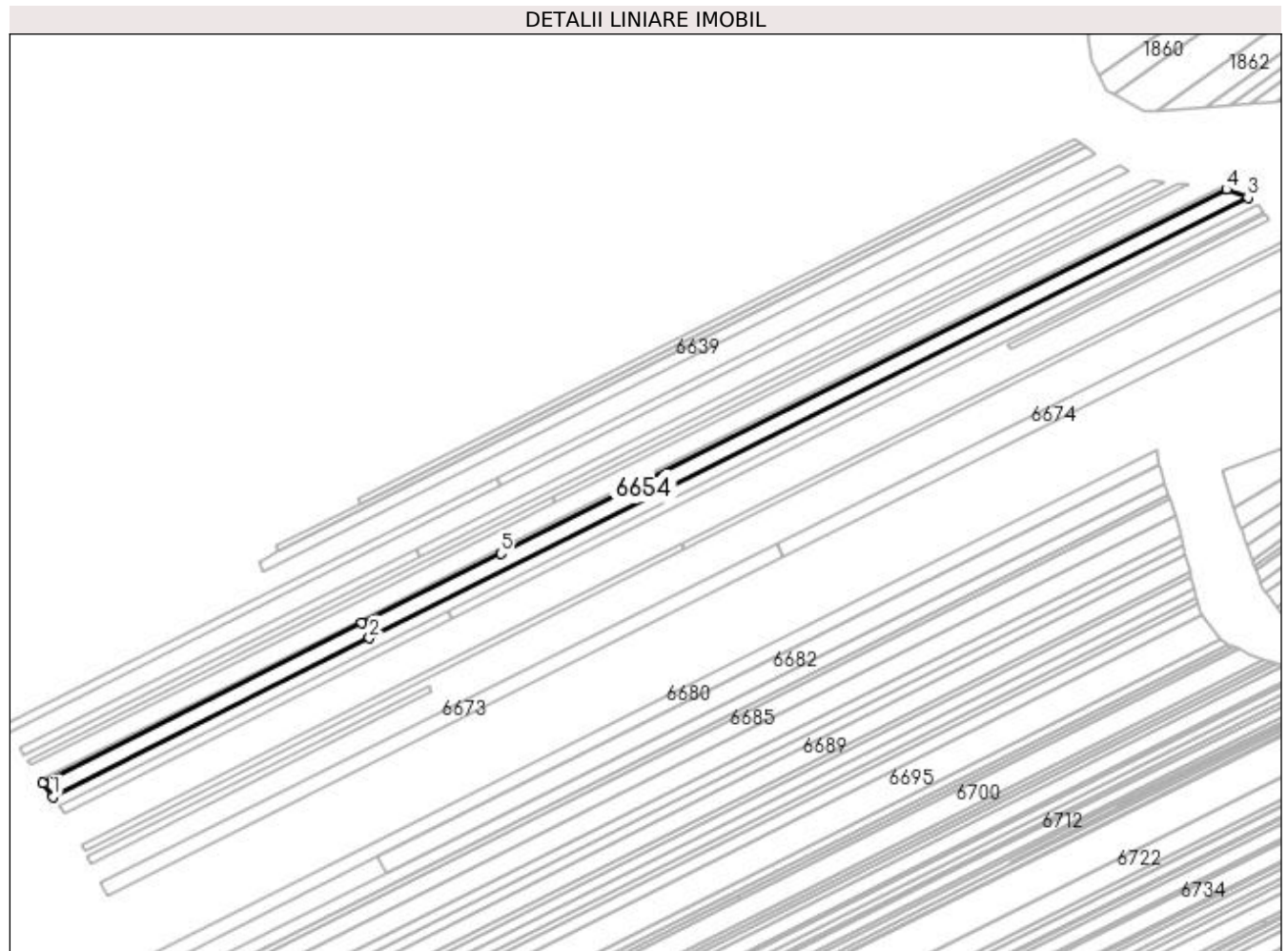
Inscrieri privind dezmembramintele dreptului de proprietate, drepturi reale de garanție și sarcini	Referințe
NU SUNT	

Anexa Nr. 1 La Partea I

Teren

Nr cadastral	Suprafața (mp)*	Observații / Referințe
	4.716	

* Suprafața este determinată în planul de proiecție Stereo 70.



Date referitoare la teren

Crt	Categorie folosință	Intra vilan	Suprafața (mp)	Tarla	Parcelă	Nr. topo	Observații / Referințe
1	pasune	NU	1.260	13	163	-	
2	arabil	NU	3.456	13	163/1	-	

Lungime Segmente

1) Valorile lungimilor segmentelor sunt obținute din proiecție în plan.

Punct început	X / Y	Punct sfârșit	X / Y	Lungime segment (** (m)
1	431.861,024 303.471,865	2	432.006,514 303.544,734	162.718
2	432.006,514 303.544,734	3	432.410,251 303.746,948	451.546
3	432.410,251 303.746,948	4	432.400,371 303.750,627	10.543
4	432.400,371 303.750,627	5	432.066,761 303.583,538	373.114

Punct început	X / Y	Punct sfârșit	X / Y	Lungime segment (** (m)
5	432.066,761 303.583,538	6	432.003,018 303.551,612	71.291
6	432.003,018 303.551,612	7	431.856,444 303.478,2	163.931
7	431.856,444 303.478,2	1	431.861,024 303.471,865	7.817

** Lungimile segmentelor sunt determinate în planul de proiecție Stereo 70 și sunt rotunjite la 1 milimetru.

*** Distanța dintre puncte este formată din segmente cumulate ce sunt mai mici decât valoarea 1 milimetru.

**DATE DESPRE IMOBILUL NR. 6655**

Oficiul de Cadastru și Publicitate Imobiliară DOLJ
Biroul de Cadastru și Publicitate Imobiliară Craiova

A. Partea I. Descrierea imobilului

TEREN Extravilan

Adresa: Jud. Dolj, T13 P165/166

Nr. Crt	Nr cadastral Nr. topografic	Suprafața* (mp)	Observații / Referințe
A1		3.072	Sector cadastral:6 Teren neimprejmuit;

B. Partea II. Proprietari și acte

Inscrieri privitoare la dreptul de proprietate și alte drepturi reale	Referințe
/	
Act Administrativ nr. TDP 1113-1364, din 07/05/1997 emis de CJSDPAT DOLJ;	
B1	A1
Intabulare, drept de PROPRIETATE, dobândit prin Reconstituire, cota actuala 1/1, cota initiala 1/1 1) ION VICTORIA, LIPSA CNP	


C. Partea III. SARCINI .

Inscrieri privind dezmembramintele dreptului de proprietate, drepturi reale de garanție și sarcini	Referințe
NU SUNT	

Anexa Nr. 1 La Partea I**Teren**

Nr cadastral	Suprafața (mp)*	Observații / Referințe
	3.072	

* Suprafața este determinată în planul de proiecție Stereo 70.

**Date referitoare la teren**

Crt	Categorie folosință	Intra vilan	Suprafața (mp)	Tarla	Parcelă	Nr. topo	Observații / Referințe
1	arabil	NU	3.072	13	165/166	-	

Lungime Segmente

1) Valorile lungimilor segmentelor sunt obținute din proiecție în plan.

Punct început	X / Y	Punct sfârșit	X / Y	Lungime segment (** (m)
1	432.410,251 303.746,948	2	432.006,514 303.544,734	451.546
2	432.006,514 303.544,734	3	431.861,024 303.471,865	162.718
3	431.861,024 303.471,865	4	431.863,987 303.467,767	5.057
4	431.863,987 303.467,767	5	432.042,668 303.557,26	199.84
5	432.042,668 303.557,26	6	432.414,666 303.743,576	416.048

Punct început	X / Y	Punct sfârșit	X / Y	Lungime segment (** (m)
6	432.414,666 303.743,576	7	432.412,396 303.746,149	3.431
7	432.412,396 303.746,149	1	432.410,251 303.746,948	2.289

** Lungimile segmentelor sunt determinate în planul de proiecție Stereo 70 și sunt rotunjite la 1 milimetru.

*** Distanța dintre puncte este formată din segmente cumulate ce sunt mai mici decât valoarea 1 milimetru.

**DATE DESPRE IMOBILUL NR. 6656**

Oficiul de Cadastru și Publicitate Imobiliară DOLJ
Biroul de Cadastru și Publicitate Imobiliară Craiova

A. Partea I. Descrierea imobilului

TEREN Extravilan

Adresa: Jud. Dolj, T13 P166/1

Nr. Crt	Nr cadastral Nr. topografic	Suprafața* (mp)	Observații / Referințe
A1		840	Sector cadastral:6 Teren neimprejmuit;

B. Partea II. Proprietari și acte

Inscrieri privitoare la dreptul de proprietate și alte drepturi reale	Referințe
/	
Act Administrativ nr. TDP 509-2198, din 01/08/1995 emis de CJSDPAT DOLJ;	
B1	A1
Intabulare, drept de PROPRIETATE, dobândit prin Reconstituire, cota actuala 1/1, cota initiala 1/1 1) ALBOTEANU RADU, LIPSA CNP	

C. Partea III. SARCINI .


Inscrieri privind dezmembramintele dreptului de proprietate, drepturi reale de garanție și sarcini	Referințe
NU SUNT	

Anexa Nr. 1 La Partea I

Teren

Nr cadastral	Suprafața (mp)*	Observații / Referințe
	840	

* Suprafața este determinată în planul de proiecție Stereo 70.



Date referitoare la teren

Crt	Categorie folosință	Intra vilan	Suprafața (mp)	Tarla	Parcelă	Nr. topo	Observații / Referințe
1	arabil	NU	840	13	166/1	-	

Lungime Segmente

1) Valorile lungimilor segmentelor sunt obținute din proiecție în plan.

Punct început	X / Y	Punct sfârșit	X / Y	Lungime segment (** (m)
1	432.044,575 303.553,506	2	432.042,668 303.557,26	4.211
2	432.042,668 303.557,26	3	431.863,987 303.467,767	199.84
3	431.863,987 303.467,767	4	431.866,486 303.464,31	4.266
4	431.866,486 303.464,31	1	432.044,575 303.553,506	199.177

**** Lungimile segmentelor sunt determinate în planul de proiecție Stereo 70 și sunt rotunjite la 1 milimetru.**

***** Distanța dintre puncte este formată din segmente cumulate ce sunt mai mici decât valoarea 1 milimetru.**

**DATE DESPRE IMOBILUL NR. 6657**

Oficiul de Cadastru și Publicitate Imobiliară DOLJ
Biroul de Cadastru și Publicitate Imobiliară Craiova

A. Partea I. Descrierea imobilului

TEREN Extravilan

Adresa: Jud. Dolj, T13 P167

Nr. Crt	Nr cadastral Nr. topografic	Suprafața* (mp)	Observații / Referințe
A1		1.754	Sector cadastral:6 Teren neimprejmuit;

B. Partea II. Proprietari și acte

Inscrieri privitoare la dreptul de proprietate și alte drepturi reale	Referințe
/	
Act Administrativ nr. TDP 677-15093, din 10/05/1994 emis de CJSDPAT DOLJ;	
B1	A1
Intabulare, drept de PROPRIETATE, dobândit prin Reconstituire, cota actuala 1/1, cota initiala 1/1 1) BERBECE SMARANDACHE, LIPSA CNP	

C. Partea III. SARCINI .

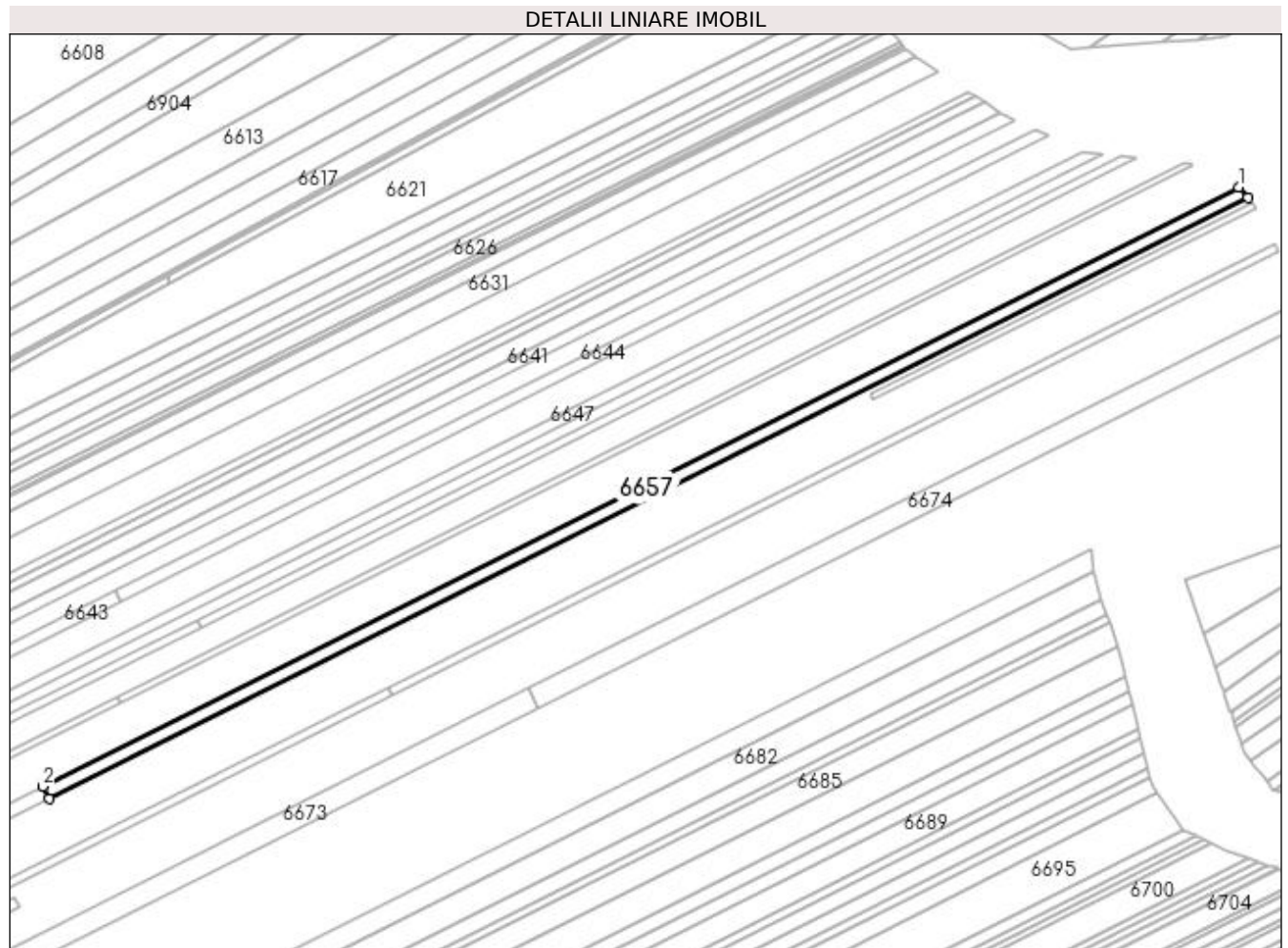
Inscrieri privind dezmembramintele dreptului de proprietate, drepturi reale de garanție și sarcini	Referințe
NU SUNT	

Anexa Nr. 1 La Partea I

Teren

Nr cadastral	Suprafața (mp)*	Observații / Referințe
	1.754	

* Suprafața este determinată în planul de proiecție Stereo 70.



Date referitoare la teren

Crt	Categorie folosință	Intra vilan	Suprafața (mp)	Tarla	Parcelă	Nr. topo	Observații / Referințe
1	pasune	NU	1.754	13	167	-	

Lungime Segmente

1) Valorile lungimilor segmentelor sunt obținute din proiecție în plan.

Punct început	X / Y	Punct sfârșit	X / Y	Lungime segment (** (m)
1	432.414,666 303.743,576	2	432.042,668 303.557,26	416.048
2	432.042,668 303.557,26	3	432.044,575 303.553,506	4.211
3	432.044,575 303.553,506	4	432.417,547 303.740,31	417.138
4	432.417,547 303.740,31	1	432.414,666 303.743,576	4.355

**** Lungimile segmentelor sunt determinate în planul de proiecție Stereo 70 și sunt rotunjite la 1 milimetru.**

***** Distanța dintre puncte este formată din segmente cumulate ce sunt mai mici decât valoarea 1 milimetru.**

**DATE DESPRE IMOBILUL NR. 6658**

Oficiul de Cadastru și Publicitate Imobiliară DOLJ
Biroul de Cadastru și Publicitate Imobiliară Craiova

A. Partea I. Descrierea imobilului

TEREN Extravilan

Adresa: Jud. Dolj, T13 P167

Nr. Crt	Nr cadastral Nr. topografic	Suprafața* (mp)	Observații / Referințe
A1		1.090	Sector cadastral:6 Teren neimprejmuit;

B. Partea II. Proprietari și acte

Inscrieri privitoare la dreptul de proprietate și alte drepturi reale	Referințe
/	
Act Administrativ nr. TDP 19146, din 01/09/2015 emis de CJSDPAT DOLJ;	
B1	A1
Intabulare, drept de PROPRIETATE, dobândit prin Reconstituire, cota actuala 1/1, cota initiala 1/1 1) BERBECE IONEL, LIPSA CNP	

C. Partea III. SARCINI .

Inscrieri privind dezmembramintele dreptului de proprietate, drepturi reale de garanție și sarcini	Referințe
NU SUNT	

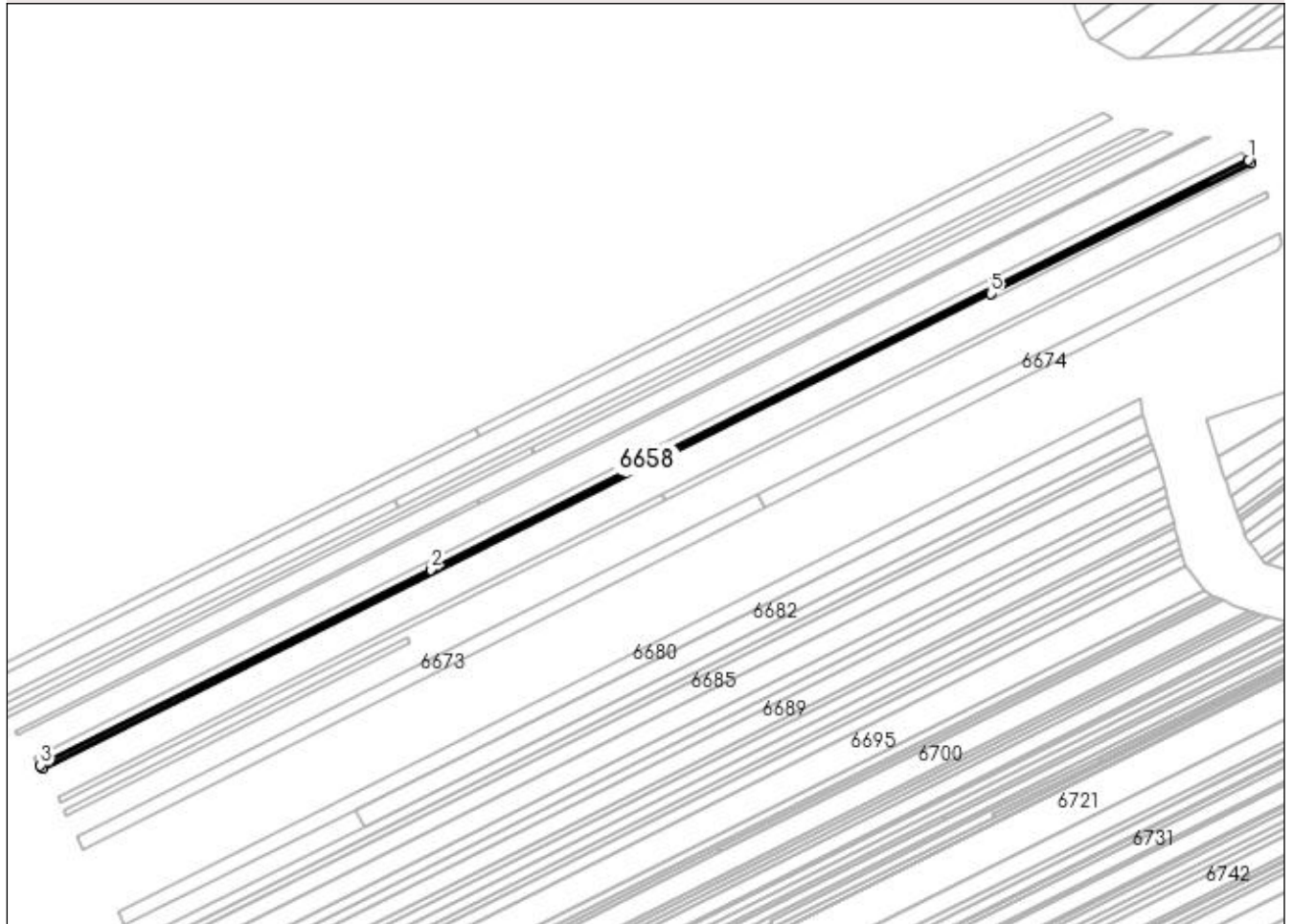
Anexa Nr. 1 La Partea I

Teren

Nr cadastral	Suprafața (mp)*	Observații / Referințe
	1.090	

* Suprafața este determinată în planul de proiecție Stereo 70.

DETALII LINIARE IMOBIL



Date referitoare la teren

Crt	Categorie folosință	Intra vilan	Suprafața (mp)	Tarla	Parcelă	Nr. topo	Observații / Referințe
1	arabil	NU	1.090	13	167	-	

Lungime Segmente

1) Valorile lungimilor segmentelor sunt obținute din proiecție în plan.

Punct început	X / Y	Punct sfârșit	X / Y	Lungime segment (** (m)
1	432.417,547 303.740,31	2	432.044,575 303.553,506	417.138
2	432.044,575 303.553,506	3	431.866,486 303.464,31	199.177
3	431.866,486 303.464,31	4	431.867,536 303.462,858	1.792
4	431.867,536 303.462,858	5	432.300,026 303.679,472	483.704
5	432.300,026 303.679,472	6	432.418,757 303.738,939	132.791

Punct început	X / Y	Punct sfârșit	X / Y	Lungime segment (** (m)
6	432.418,757 303.738,939	1	432.417,547 303.740,31	1.829

** Lungimile segmentelor sunt determinate în planul de proiecție Stereo 70 și sunt rotunjite la 1 milimetru.

*** Distanța dintre puncte este formată din segmente cumulate ce sunt mai mici decât valoarea 1 milimetru.

**DATE DESPRE IMOBILUL NR. 6659**

Oficiul de Cadastru și Publicitate Imobiliară DOLJ
Biroul de Cadastru și Publicitate Imobiliară Craiova

A. Partea I. Descrierea imobilului

TEREN Extravilan

Adresa: Jud. Dolj, T13 P169

Nr. Crt	Nr cadastral Nr. topografic	Suprafața* (mp)	Observații / Referințe
A1		1.090	Sector cadastral:6 Teren neimprejmuit;

B. Partea II. Proprietari și acte

Inscrieri privitoare la dreptul de proprietate și alte drepturi reale	Referințe
/	
Act Administrativ nr. TDP 1257-2179, din 27/05/1999 emis de CJSDPAT DOLJ;	
B1	A1
Intabulare, drept de PROPRIETATE, dobandit prin Reconstituire, cota actuala 1/1, cota initiala 1/1 1) BERBECE FLORICA, LIPSA CNP	

C. Partea III. SARCINI .

Inscrieri privind dezmembramintele dreptului de proprietate, drepturi reale de garanție și sarcini	Referințe
NU SUNT	

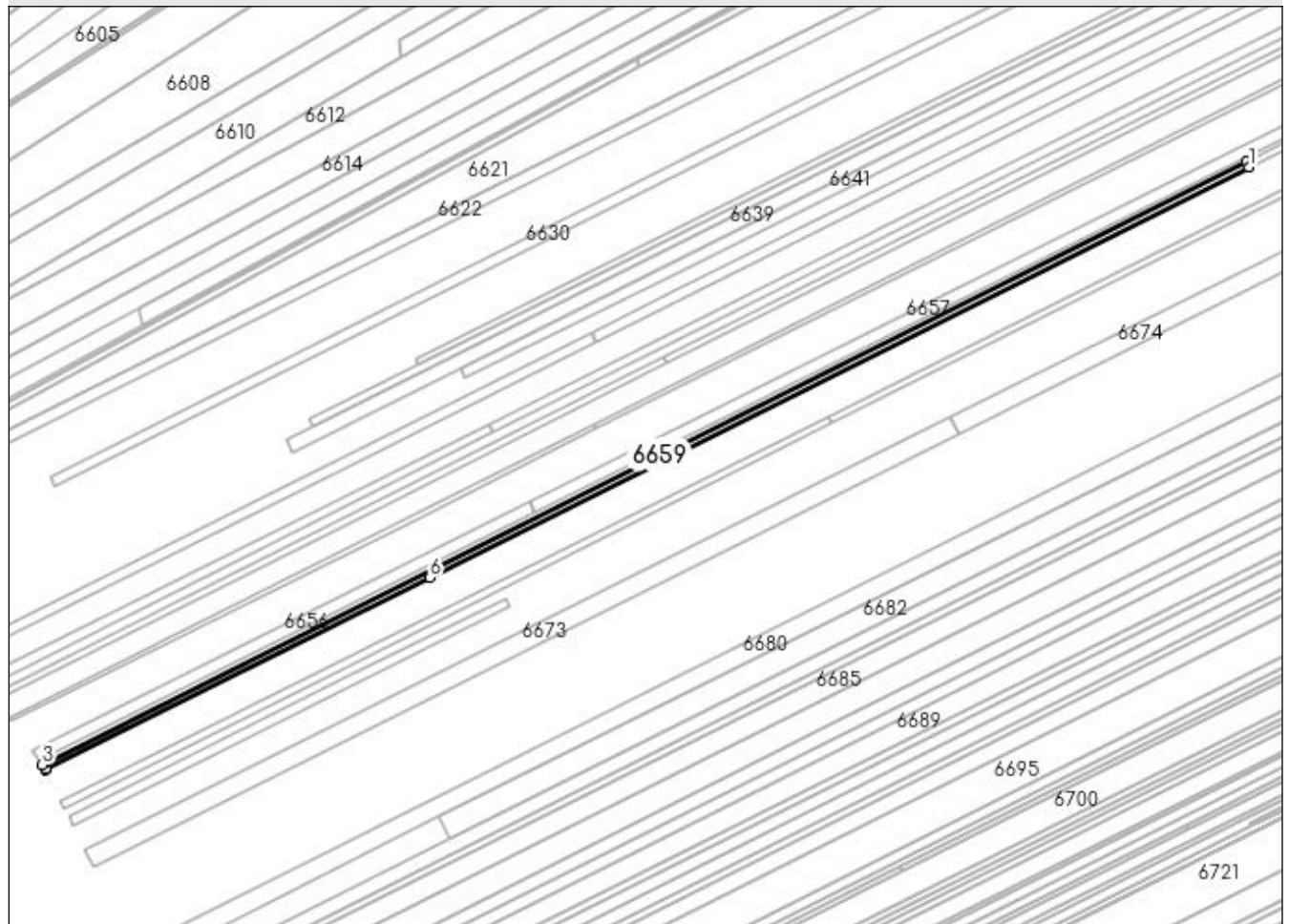
Anexa Nr. 1 La Partea I

Teren

Nr cadastral	Suprafața (mp)*	Observații / Referințe
	1.090	

* Suprafața este determinată în planul de proiecție Stereo 70.

DETALII LINIARE IMOBIL



Date referitoare la teren

Crt	Categorie folosință	Intra vilan	Suprafața (mp)	Tarla	Parcelă	Nr. topo	Observații / Referințe
1	arabil	NU	1.090	13	169	-	

Lungime Segmente

1) Valorile lungimilor segmentelor sunt obținute din proiecție în plan.

Punct început	X / Y	Punct sfârșit	X / Y	Lungime segment (** (m)
1	432.301,047 303.677,462	2	432.300,026 303.679,472	2.254
2	432.300,026 303.679,472	3	431.867,536 303.462,858	483.704
3	431.867,536 303.462,858	4	431.868,667 303.461,293	1.931
4	431.868,667 303.461,293	5	431.868,821 303.460,98	0.349
5	431.868,821 303.460,98	6	432.006,857 303.530,116	154.382

Punct început	X / Y	Punct sfârșit	X / Y	Lungime segment (** (m)
6	432.006,857 303.530,116	1	432.301,047 303.677,462	329.027

** Lungimile segmentelor sunt determinate în planul de proiecție Stereo 70 și sunt rotunjite la 1 milimetru.

*** Distanța dintre puncte este formată din segmente cumulate ce sunt mai mici decât valoarea 1 milimetru.

**DATE DESPRE IMOBILUL NR. 6660**

Oficiul de Cadastru și Publicitate Imobiliară DOLJ
Biroul de Cadastru și Publicitate Imobiliară Craiova

A. Partea I. Descrierea imobilului

TEREN Extravilan

Adresa: Jud. Dolj, T13 P169/1

Nr. Crt	Nr cadastral Nr. topografic	Suprafața* (mp)	Observații / Referințe
A1		300	Sector cadastral:6 Teren neimprejmuit;

B. Partea II. Proprietari și acte

Inscrieri privitoare la dreptul de proprietate și alte drepturi reale		Referințe
/		
Act Administrativ nr. TDP 902-59538, din 15/02/1995 emis de CJSDPAT DOLJ;		
B1	Intabulare, drept de PROPRIETATE, dobândit prin Reconstituire, cota actuala 1/1, cota initiala 1/1 1) GHEORGHE DUMITRU, LIPSA CNP	A1

C. Partea III. SARCINI .

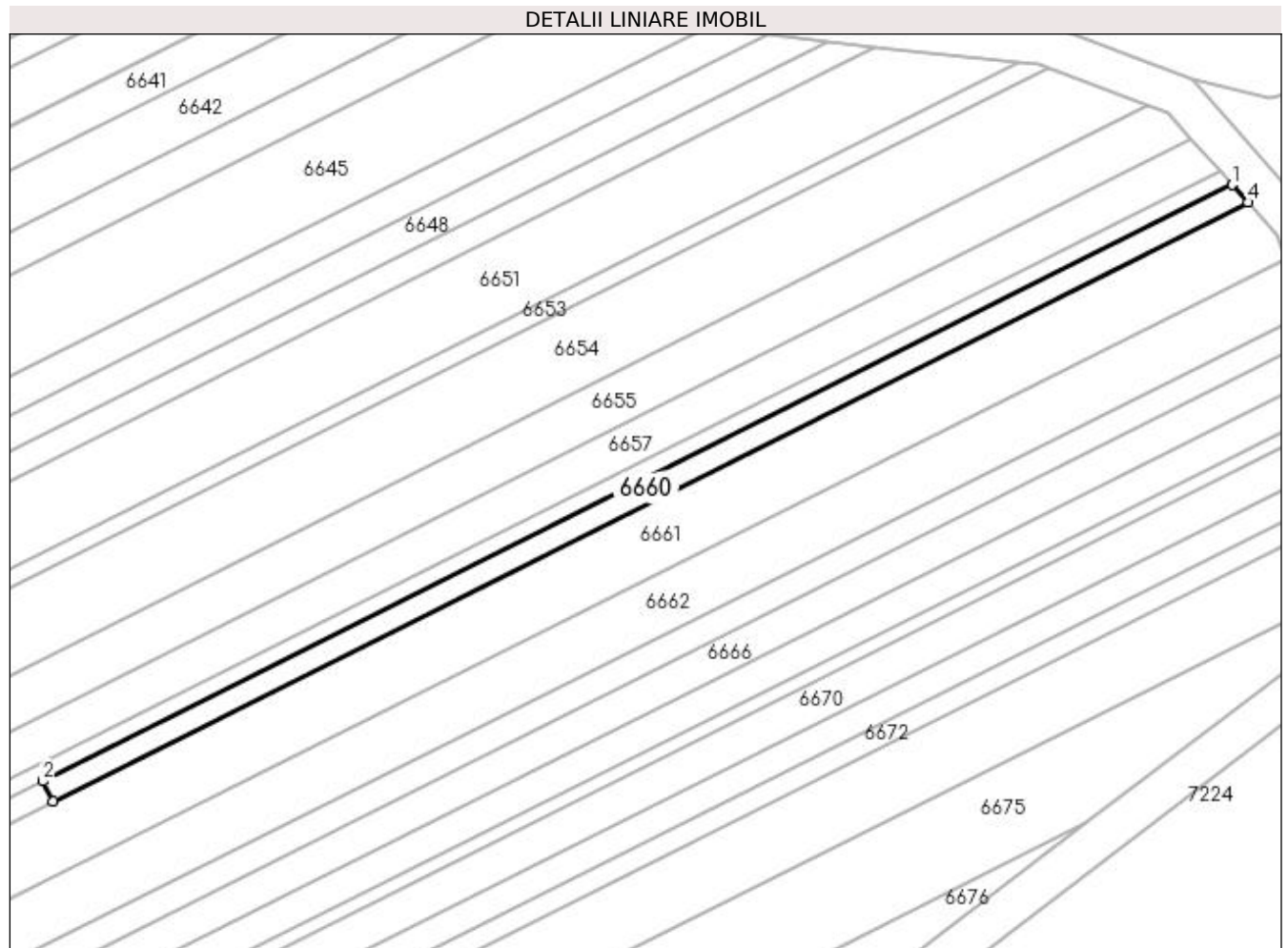
Inscrieri privind dezmembramintele dreptului de proprietate, drepturi reale de garanție și sarcini	Referințe
NU SUNT	

Anexa Nr. 1 La Partea I

Teren

Nr cadastral	Suprafața (mp)*	Observații / Referințe
	300	

* Suprafața este determinată în planul de proiecție Stereo 70.



Date referitoare la teren

Crt	Categorie folosință	Intravilan	Suprafața (mp)	Tarla	Parcelă	Nr. topo	Observații / Referințe
1	arabil	NU	300	13	169/1	-	

Lungime Segmente

1) Valorile lungimilor segmentelor sunt obținute din proiecție în plan.

Punct început	X / Y	Punct sfârșit	X / Y	Lungime segment (** (m)
1	432.418,757 303.738,939	2	432.300,026 303.679,472	132.791
2	432.300,026 303.679,472	3	432.301,047 303.677,462	2.254
3	432.301,047 303.677,462	4	432.420,3 303.737,19	133.374
4	432.420,3 303.737,19	1	432.418,757 303.738,939	2.332

**** Lungimile segmentelor sunt determinate în planul de proiecție Stereo 70 și sunt rotunjite la 1 milimetru.**

***** Distanța dintre puncte este formată din segmente cumulate ce sunt mai mici decât valoarea 1 milimetru.**

**DATE DESPRE IMOBILUL NR. 6661**

Oficiul de Cadastru și Publicitate Imobiliară DOLJ
Biroul de Cadastru și Publicitate Imobiliară Craiova

A. Partea I. Descrierea imobilului

TEREN Extravilan

Adresa: Jud. Dolj, T13 P170, 170/1

Nr. Crt	Nr cadastral Nr. topografic	Suprafața* (mp)	Observații / Referințe
A1		4.160	Sector cadastral:6 Teren neimprejmuit;

B. Partea II. Proprietari și acte

Inscrieri privitoare la dreptul de proprietate și alte drepturi reale	Referințe
/	
Act Administrativ nr. TDP 1480, din 05/08/2003 emis de CJSDPAT DOLJ;	
B1	A1
Intabulare, drept de PROPRIETATE, dobândit prin Reconstituire, cota actuala 1/1, cota initiala 1/1 1) GHEORGHICĂ CONSTANTIN, LIPSA CNP	

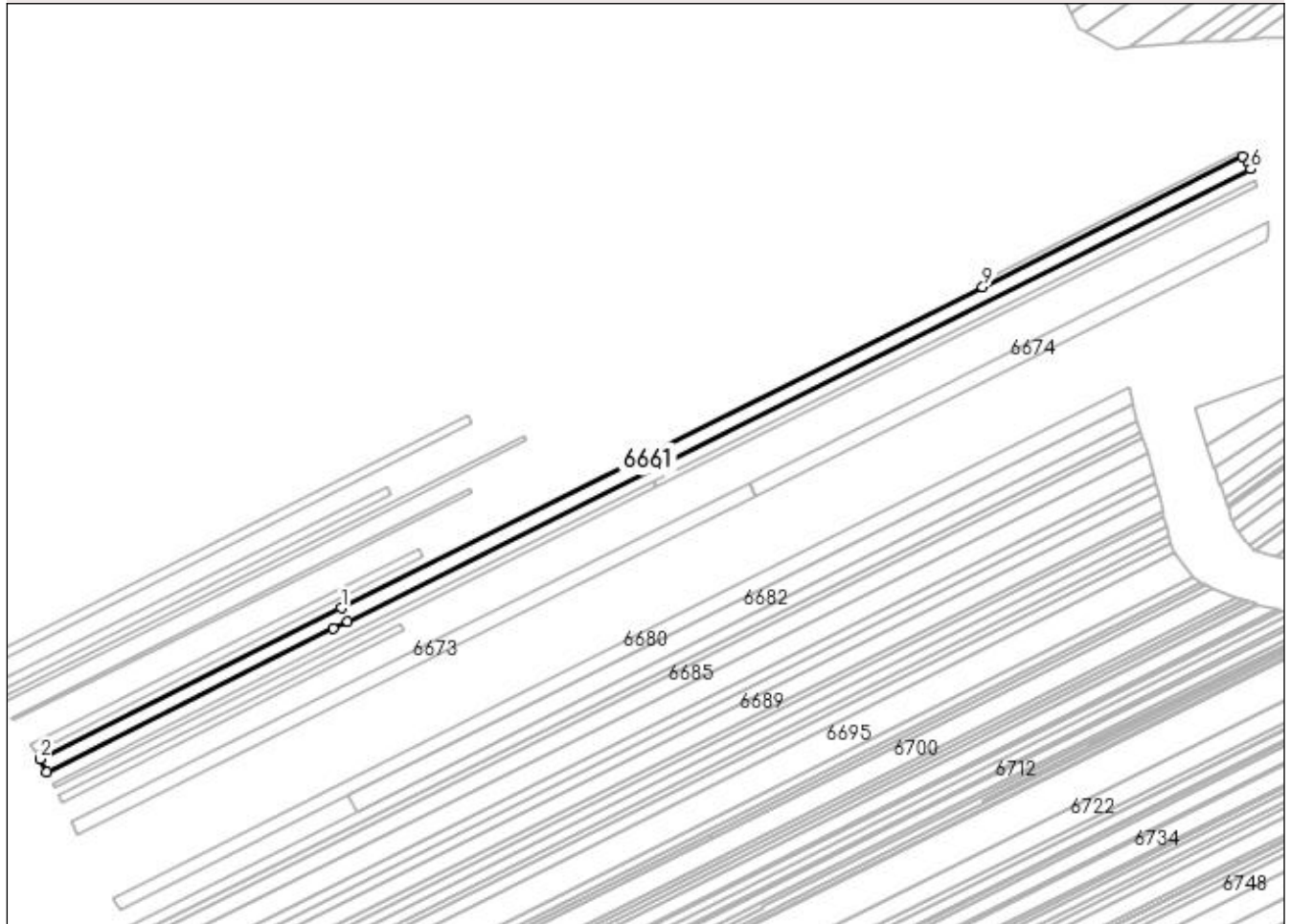
C. Partea III. SARCINI .

Inscrieri privind dezmembramintele dreptului de proprietate, drepturi reale de garanție și sarcini	Referințe
NU SUNT	

Anexa Nr. 1 La Partea I**Teren**

Nr cadastral	Suprafața (mp)*	Observații / Referințe
	4.160	

* Suprafața este determinată în planul de proiecție Stereo 70.

DETALII LINIARE IMOBIL**Date referitoare la teren**

Crt	Categorie folosință	Intra vilan	Suprafața (mp)	Tarla	Parcelă	Nr. topo	Observații / Referințe
1	pasune	NU	1.040	13	170	-	
2	arabil	NU	3.120	13	170/1	-	

Lungime Segmente

1) Valorile lungimilor segmentelor sunt obținute din proiecție în plan.

Punct început	X / Y	Punct sfârșit	X / Y	Lungime segment (** (m)
1	432.006,857 303.530,116	2	431.868,821 303.460,98	154.382
2	431.868,821 303.460,98	3	431.871,801 303.454,938	6.737
3	431.871,801 303.454,938	4	432.003,235 303.520,767	146.998
4	432.003,235 303.520,767	5	432.009,828 303.524,07	7.374

Punct început	X / Y	Punct sfârșit	X / Y	Lungime segment (** (m)
5	432.009,828 303.524,07	6	432.424,05 303.731,534	463.272
6	432.424,05 303.731,534	7	432.423,107 303.734,008	2.648
7	432.423,107 303.734,008	8	432.420,3 303.737,19	4.243
8	432.420,3 303.737,19	9	432.301,047 303.677,462	133.374
9	432.301,047 303.677,462	1	432.006,857 303.530,116	329.027

** Lungimile segmentelor sunt determinate în planul de proiecție Stereo 70 și sunt rotunjite la 1 milimetru.

*** Distanța dintre puncte este formată din segmente cumulate ce sunt mai mici decât valoarea 1 milimetru.

**DATE DESPRE IMOBILUL NR. 6662**

Oficiul de Cadastru și Publicitate Imobiliară DOLJ
Biroul de Cadastru și Publicitate Imobiliară Craiova

A. Partea I. Descrierea imobilului

TEREN Extravilan

Adresa: Jud. Dolj, T13 P171, 171/1

Nr. Crt	Nr cadastral Nr. topografic	Suprafața* (mp)	Observații / Referințe
A1		3.528	Sector cadastral:6 Teren neimprejmuit;

B. Partea II. Proprietari și acte

Inscrieri privitoare la dreptul de proprietate și alte drepturi reale	Referințe
/	
Act Administrativ nr. TDP 1640, din 07/09/2006 emis de CJSDPAT DOLJ;	
B1	A1
Intabulare, drept de PROPRIETATE, dobândit prin Reconstituire, cota actuala 1/1, cota initiala 1/1	
1) PĂTRU MARIN, LIPSA CNP	
2) MITROI ELENA, LIPSA CNP	

C. Partea III. SARCINI .

Inscrieri privind dezmembramintele dreptului de proprietate, drepturi reale de garanție și sarcini	Referințe
NU SUNT	

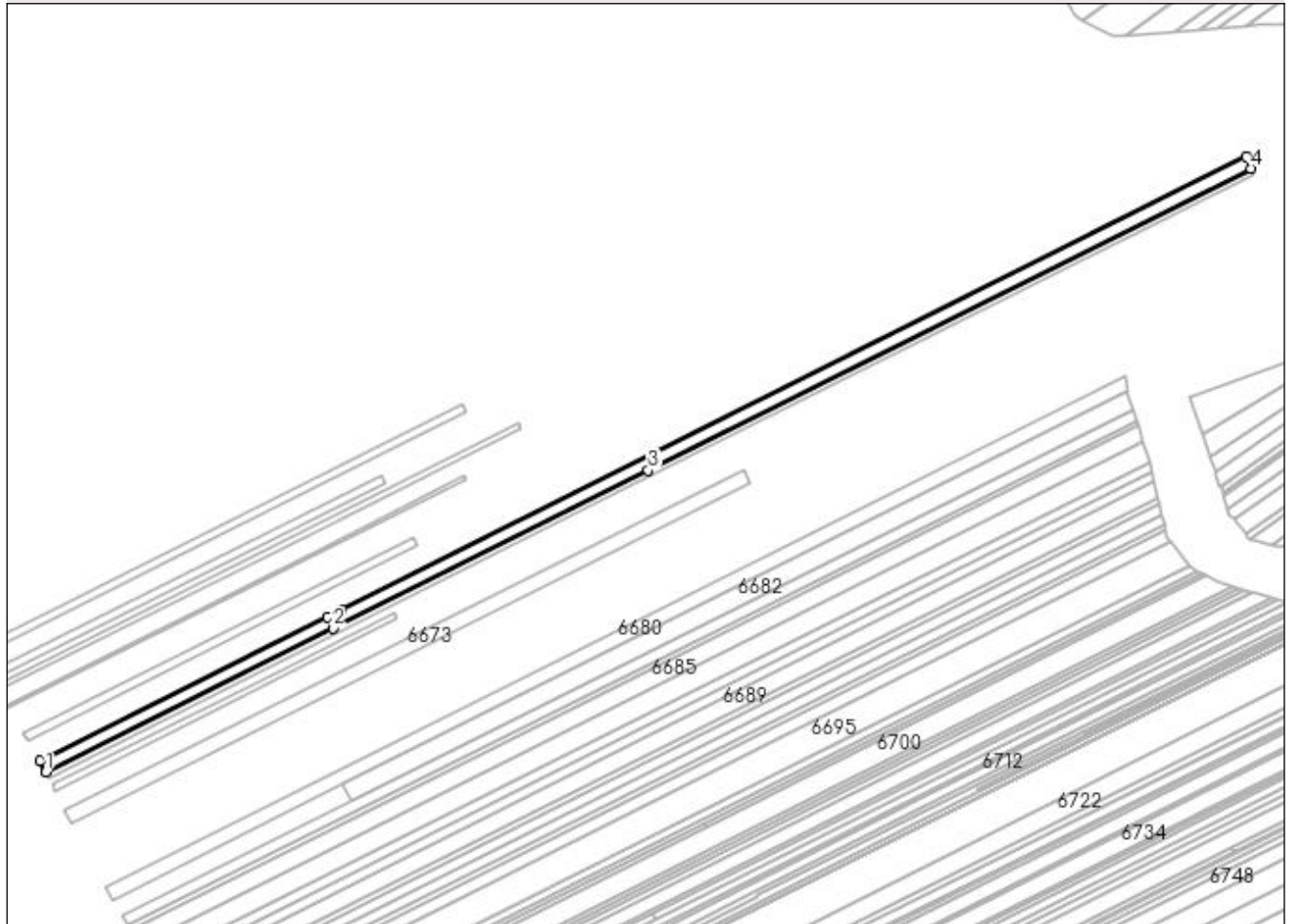
Anexa Nr. 1 La Partea I

Teren

Nr cadastral	Suprafața (mp)*	Observații / Referințe
	3.528	

* Suprafața este determinată în planul de proiecție Stereo 70.

DETALII LINIARE IMOBIL



Date referitoare la teren

Crt	Categorie folosință	Intra vilan	Suprafața (mp)	Tarla	Parcelă	Nr. topo	Observații / Referințe
1	pasune	NU	840	13	171	-	
2	arabil	NU	2.688	13	171/1	-	

Lungime Segmente

1) Valorile lungimilor segmentelor sunt obținute din proiecție în plan.

Punct început	X / Y	Punct sfârșit	X / Y	Lungime segment (** (m)
1	431.874,329 303.449,813	2	432.005,756 303.515,639	146.99
2	432.005,756 303.515,639	3	432.150,149 303.587,958	161.491
3	432.150,149 303.587,958	4	432.426,097 303.726,168	308.625
4	432.426,097 303.726,168	5	432.424,05 303.731,534	5.743

Punct început	X / Y	Punct sfârșit	X / Y	Lungime segment (** (m)
5	432.424,05 303.731,534	6	432.009,828 303.524,07	463.272
6	432.009,828 303.524,07	7	432.003,235 303.520,767	7.374
7	432.003,235 303.520,767	8	431.871,801 303.454,938	146.998
8	431.871,801 303.454,938	1	431.874,329 303.449,813	5.715

** Lungimile segmentelor sunt determinate în planul de proiecție Stereo 70 și sunt rotunjite la 1 milimetru.

*** Distanța dintre puncte este formată din segmente cumulate ce sunt mai mici decât valoarea 1 milimetru.

**DATE DESPRE IMOBILUL NR. 6663**

Oficiul de Cadastru și Publicitate Imobiliară DOLJ
Biroul de Cadastru și Publicitate Imobiliară Craiova

A. Partea I. Descrierea imobilului

TEREN Extravilan

Adresa: Jud. Dolj, T13 P172

Nr. Crt	Nr cadastral Nr. topografic	Suprafața* (mp)	Observații / Referințe
A1		840	Sector cadastral:6 Teren neimprejmuit;

B. Partea II. Proprietari și acte

Inscrieri privitoare la dreptul de proprietate și alte drepturi reale	Referințe
/	
Act Administrativ nr. TDP 457-2162, din 28/02/1994 emis de CJSDPAT DOLJ;	
B1	A1
Intabulare, drept de PROPRIETATE, dobândit prin Reconstituire, cota actuala 1/1, cota initiala 1/1 1) VATAMAN MARIA, LIPSA CNP	

C. Partea III. SARCINI .

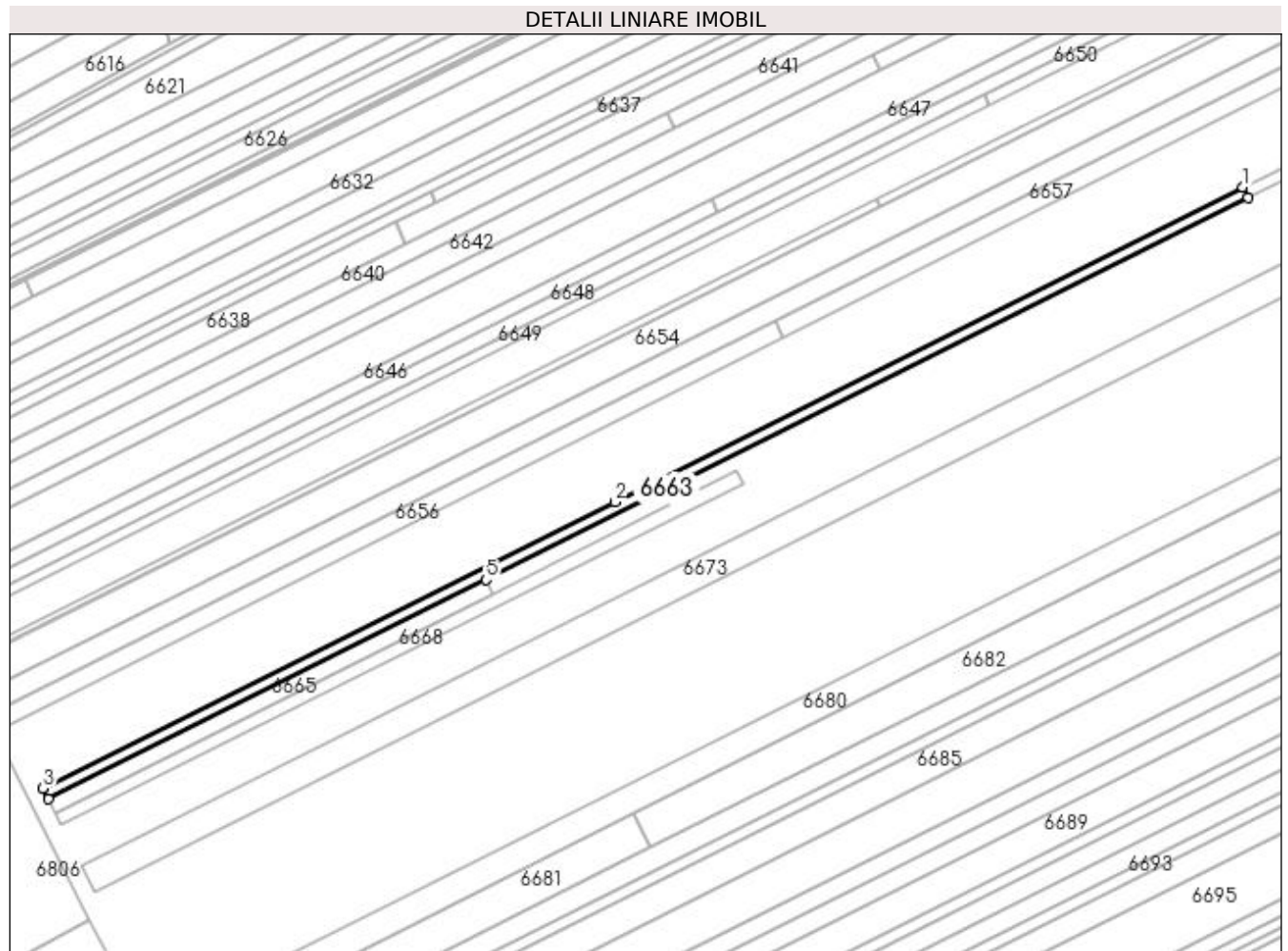
Inscrieri privind dezmembramintele dreptului de proprietate, drepturi reale de garanție și sarcini	Referințe
NU SUNT	

Anexa Nr. 1 La Partea I

Teren

Nr cadastral	Suprafața (mp)*	Observații / Referințe
	840	

* Suprafața este determinată în planul de proiecție Stereo 70.



Date referitoare la teren

Crt	Categorie folosință	Intra vilan	Suprafața (mp)	Tarla	Parcelă	Nr. topo	Observații / Referințe
1	pasune	NU	840	13	172	-	

Lungime Segmente

1) Valorile lungimilor segmentelor sunt obținute din proiecție în plan.

Punct început	X / Y	Punct sfârșit	X / Y	Lungime segment (** (m)
1	432.150,149 303.587,958	2	432.005,756 303.515,639	161.491
2	432.005,756 303.515,639	3	431.874,329 303.449,813	146.99
3	431.874,329 303.449,813	4	431.875,533 303.447,371	2.723
4	431.875,533 303.447,371	5	431.976,143 303.497,762	112.524
5	431.976,143 303.497,762	6	432.151,367 303.585,523	195.973

Punct început	X / Y	Punct sfârșit	X / Y	Lungime segment (** (m)
6	432.151,367 303.585,523	1	432.150,149 303.587,958	2.723

** Lungimile segmentelor sunt determinate în planul de proiecție Stereo 70 și sunt rotunjite la 1 milimetru.

*** Distanța dintre puncte este formată din segmente cumulate ce sunt mai mici decât valoarea 1 milimetru.

**DATE DESPRE IMOBILUL NR. 6664**

Oficiul de Cadastru și Publicitate Imobiliară DOLJ
Biroul de Cadastru și Publicitate Imobiliară Craiova

A. Partea I. Descrierea imobilului

TEREN Extravilan

Adresa: Jud. Dolj, T13 P173

Nr. Crt	Nr cadastral Nr. topografic	Suprafața* (mp)	Observații / Referințe
A1		840	Sector cadastral:6 Teren neimprejmuit;

B. Partea II. Proprietari și acte

Inscrieri privitoare la dreptul de proprietate și alte drepturi reale	Referințe
/	
Act Administrativ nr. TDP 596-2198, din 04/05/1994 emis de CJSDPAT DOLJ;	
B1	A1
Intabulare, drept de PROPRIETATE, dobandit prin Reconstituire, cota actuala 1/1, cota initiala 1/1 1) MICU IONEL, LIPSA CNP	

C. Partea III. SARCINI .

Inscrieri privind dezmembramintele dreptului de proprietate, drepturi reale de garanție și sarcini	Referințe
NU SUNT	

Anexa Nr. 1 La Partea I

Teren

Nr cadastral	Suprafața (mp)*	Observații / Referințe
	840	

* Suprafața este determinată în planul de proiecție Stereo 70.



Date referitoare la teren

Crt	Categorie folosință	Intra vilan	Suprafața (mp)	Tarla	Parcelă	Nr. topo	Observații / Referințe
1	pasune	NU	840	13	173	-	

Lungime Segmente

1) Valorile lungimilor segmentelor sunt obținute din proiecție în plan.

Punct început	X / Y	Punct sfârșit	X / Y	Lungime segment (** (m)
1	432.150,149 303.587,958	2	432.151,367 303.585,523	2.723
2	432.151,367 303.585,523	3	432.427,072 303.723,611	308.353
3	432.427,072 303.723,611	4	432.426,097 303.726,168	2.737
4	432.426,097 303.726,168	1	432.150,149 303.587,958	308.625

**** Lungimile segmentelor sunt determinate în planul de proiecție Stereo 70 și sunt rotunjite la 1 milimetru.**

***** Distanța dintre puncte este formată din segmente cumulate ce sunt mai mici decât valoarea 1 milimetru.**

**DATE DESPRE IMOBILUL NR. 6665**

Oficiul de Cadastru și Publicitate Imobiliară DOLJ
Biroul de Cadastru și Publicitate Imobiliară Craiova

A. Partea I. Descrierea imobilului

TEREN Extravilan

Adresa: Jud. Dolj, T13 P173

Nr. Crt	Nr cadastral Nr. topografic	Suprafața* (mp)	Observații / Referințe
A1		400	Sector cadastral:6 Teren neimprejmuit;

B. Partea II. Proprietari și acte

Inscrieri privitoare la dreptul de proprietate și alte drepturi reale	Referințe
/	
Act Administrativ nr. TDP 679-15093, din 10/09/1997 emis de CJSDPAT DOLJ;	
B1	A1
Intabulare, drept de PROPRIETATE, dobândit prin Reconstituire, cota actuala 1/1, cota initiala 1/1 1) PĂTRU VICTOR, LIPSA CNP	

C. Partea III. SARCINI .

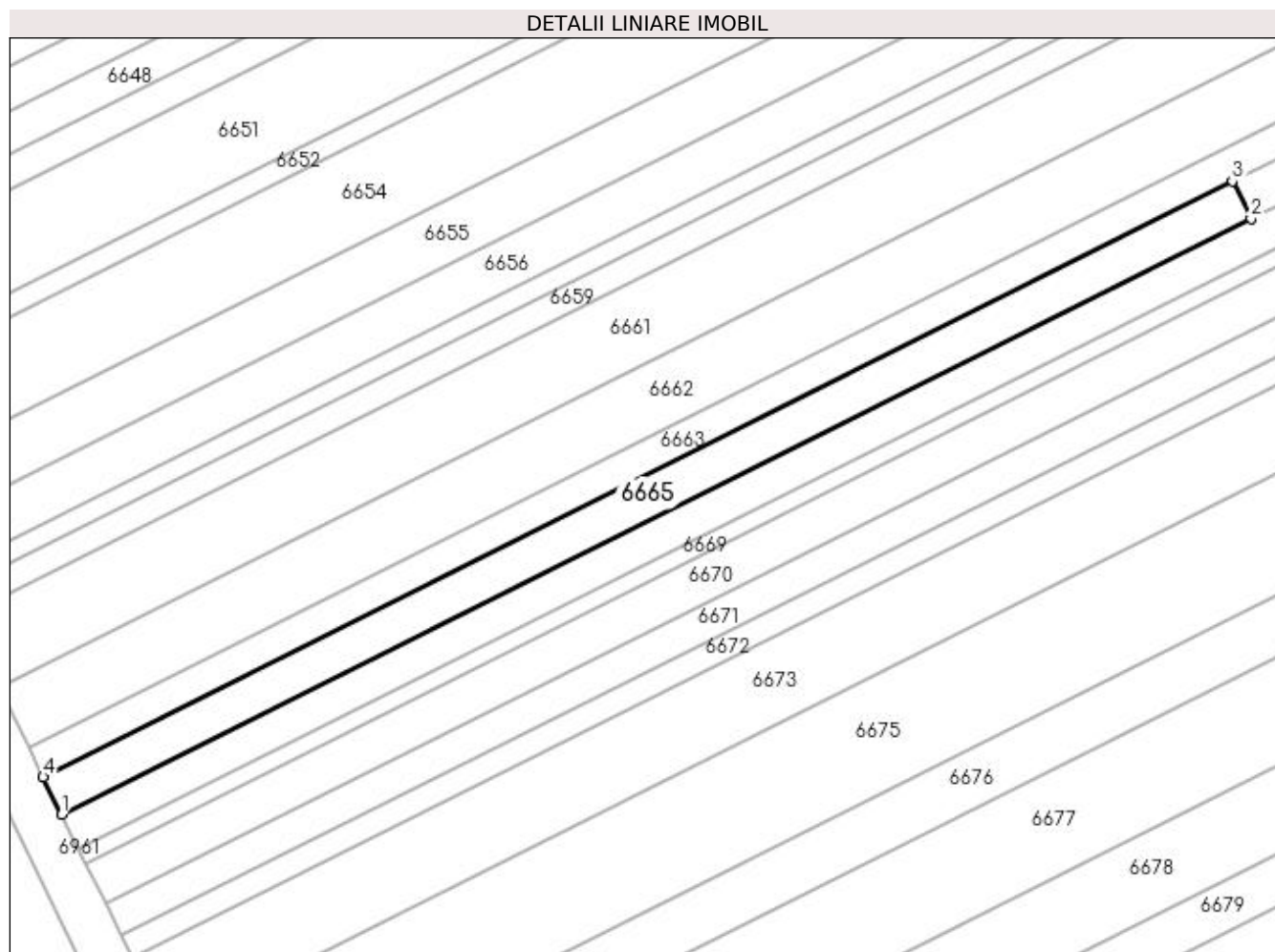
Inscrieri privind dezmembramintele dreptului de proprietate, drepturi reale de garanție și sarcini	Referințe
NU SUNT	

Anexa Nr. 1 La Partea I

Teren

Nr cadastral	Suprafața (mp)*	Observații / Referințe
	400	

* Suprafața este determinată în planul de proiecție Stereo 70.



Date referitoare la teren

Crt	Categorie folosință	Intra vilan	Suprafața (mp)	Tarla	Parcelă	Nr. topo	Observații / Referințe
1	vie	NU	400	13	173	-	

Lungime Segmente

1) Valorile lungimilor segmentelor sunt obținute din proiecție în plan.

Punct început	X / Y	Punct sfârșit	X / Y	Lungime segment (** (m)
1	431.877,106 303.444,183	2	431.977,733 303.494,582	112.543
2	431.977,733 303.494,582	3	431.976,143 303.497,762	3.555
3	431.976,143 303.497,762	4	431.875,533 303.447,371	112.524
4	431.875,533 303.447,371	1	431.877,106 303.444,183	3.555

**** Lungimile segmentelor sunt determinate în planul de proiecție Stereo 70 și sunt rotunjite la 1 milimetru.**

***** Distanța dintre puncte este formată din segmente cumulate ce sunt mai mici decât valoarea 1 milimetru.**

**DATE DESPRE IMOBILUL NR. 6666**

Oficiul de Cadastru și Publicitate Imobiliară DOLJ
Biroul de Cadastru și Publicitate Imobiliară Craiova

A. Partea I. Descrierea imobilului

TEREN Extravilan

Adresa: Jud. Dolj, T13 P174

Nr. Crt	Nr cadastral Nr. topografic	Suprafața* (mp)	Observații / Referințe
A1		1.792	Sector cadastral:6 Teren neimprejmuit;

B. Partea II. Proprietari și acte

Inscrieri privitoare la dreptul de proprietate și alte drepturi reale	Referințe
/	
Act Administrativ nr. CM 40, din 17/03/2009 emis de BNP ȘTEFĂNESCU FLORIANA;	
B1	A1
Intabulare, drept de PROPRIETATE, dobandit prin Succesiune, cota actuala 1/1, cota initiala 1/1 1) MĂICĂNESCU VICTOR	

C. Partea III. SARCINI .


Inscrieri privind dezmembramintele dreptului de proprietate, drepturi reale de garanție și sarcini	Referințe
NU SUNT	

Anexa Nr. 1 La Partea I

Teren

Nr cadastral	Suprafața (mp)*	Observații / Referințe
	1.792	

* Suprafața este determinată în planul de proiecție Stereo 70.



Date referitoare la teren

Crt	Categorie folosință	Intra vilan	Suprafața (mp)	Tarla	Parcelă	Nr. topo	Observații / Referințe
1	arabil	NU	1.792	13	174	-	

Lungime Segmente

1) Valorile lungimilor segmentelor sunt obținute din proiecție în plan.

Punct început	X / Y	Punct sfârșit	X / Y	Lungime segment (** (m)
1	431.976,143 303.497,762	2	431.977,733 303.494,582	3.555
2	431.977,733 303.494,582	3	432.033,916 303.522,722	62.836
3	432.033,916 303.522,722	4	432.428,345 303.720,273	441.136
4	432.428,345 303.720,273	5	432.427,072 303.723,611	3.573
5	432.427,072 303.723,611	6	432.151,367 303.585,523	308.353

Punct început	X / Y	Punct sfârșit	X / Y	Lungime segment (** (m)
6	432.151,367 303.585,523	1	431.976,143 303.497,762	195.973

** Lungimile segmentelor sunt determinate în planul de proiecție Stereo 70 și sunt rotunjite la 1 milimetru.

*** Distanța dintre puncte este formată din segmente cumulate ce sunt mai mici decât valoarea 1 milimetru.

**DATE DESPRE IMOBILUL NR. 6667**

Oficiul de Cadastru și Publicitate Imobiliară DOLJ
Biroul de Cadastru și Publicitate Imobiliară Craiova

A. Partea I. Descrierea imobilului

TEREN Extravilan

Adresa: Jud. Dolj, T13 P174/3

Nr. Crt	Nr cadastral Nr. topografic	Suprafața* (mp)	Observații / Referințe
A1		1.408	Sector cadastral:6 Teren neimprejmuit;

B. Partea II. Proprietari și acte

Inscrieri privitoare la dreptul de proprietate și alte drepturi reale	Referințe
/	
Act Administrativ nr. TDP 19146, din 01/09/2015 emis de CJSDPAT DOLJ;	
B1	A1
Intabulare, drept de PROPRIETATE, dobândit prin Reconstituire, cota actuala 1/1, cota initiala 1/1 1) BERBECE IONEL, LIPSA CNP	

C. Partea III. SARCINI .

Inscrieri privind dezmembramintele dreptului de proprietate, drepturi reale de garanție și sarcini	Referințe
NU SUNT	

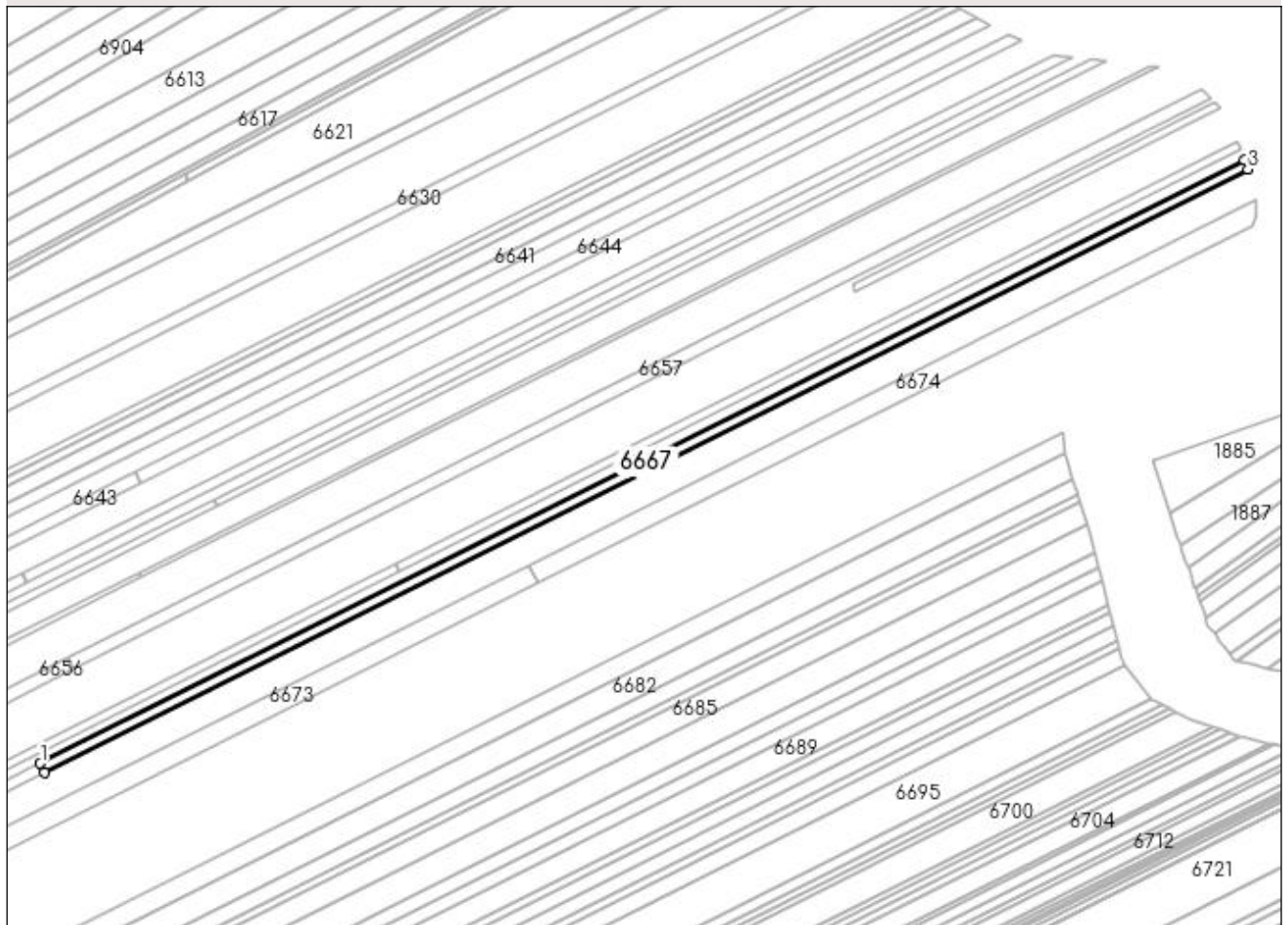
Anexa Nr. 1 La Partea I

Teren

Nr cadastral	Suprafața (mp)*	Observații / Referințe
	1.408	

* Suprafața este determinată în planul de proiecție Stereo 70.

DETALII LINIARE IMOBIL



Date referitoare la teren

Crt	Categorie folosință	Intra vilan	Suprafața (mp)	Tarla	Parcelă	Nr. topo	Observații / Referințe
1	arabil	NU	1.408	13	174/3	-	

Lungime Segmente

1) Valorile lungimilor segmentelor sunt obținute din proiecție în plan.

Punct început	X / Y	Punct sfârșit	X / Y	Lungime segment (** (m)
1	432.033,916 303.522,722	2	432.035,344 303.519,866	3.193
2	432.035,344 303.519,866	3	432.429,488 303.717,275	440.817
3	432.429,488 303.717,275	4	432.428,345 303.720,273	3.208
4	432.428,345 303.720,273	1	432.033,916 303.522,722	441.136

**** Lungimile segmentelor sunt determinate în planul de proiecție Stereo 70 și sunt rotunjite la 1 milimetru.**

***** Distanța dintre puncte este formată din segmente cumulate ce sunt mai mici decât valoarea 1 milimetru.**

**DATE DESPRE IMOBILUL NR. 6668**

Oficiul de Cadastru și Publicitate Imobiliară DOLJ
Biroul de Cadastru și Publicitate Imobiliară Craiova

A. Partea I. Descrierea imobilului

TEREN Extravilan

Adresa: Jud. Dolj, T13 P174

Nr. Crt	Nr cadastral Nr. topografic	Suprafața* (mp)	Observații / Referințe
A1		560	Sector cadastral:6 Teren neimprejmuit;

B. Partea II. Proprietari și acte

Inscrieri privitoare la dreptul de proprietate și alte drepturi reale	Referințe
/	
Act Administrativ nr. TDP 985-59538, din 09/03/1995 emis de CJSDPAT DOLJ;	
B1	A1
Intabulare, drept de PROPRIETATE, dobândit prin Reconstituire, cota actuala 1/1, cota initiala 1/1 1) MĂICĂNESCU NICOLAE, LIPSA CNP	

C. Partea III. SARCINI .

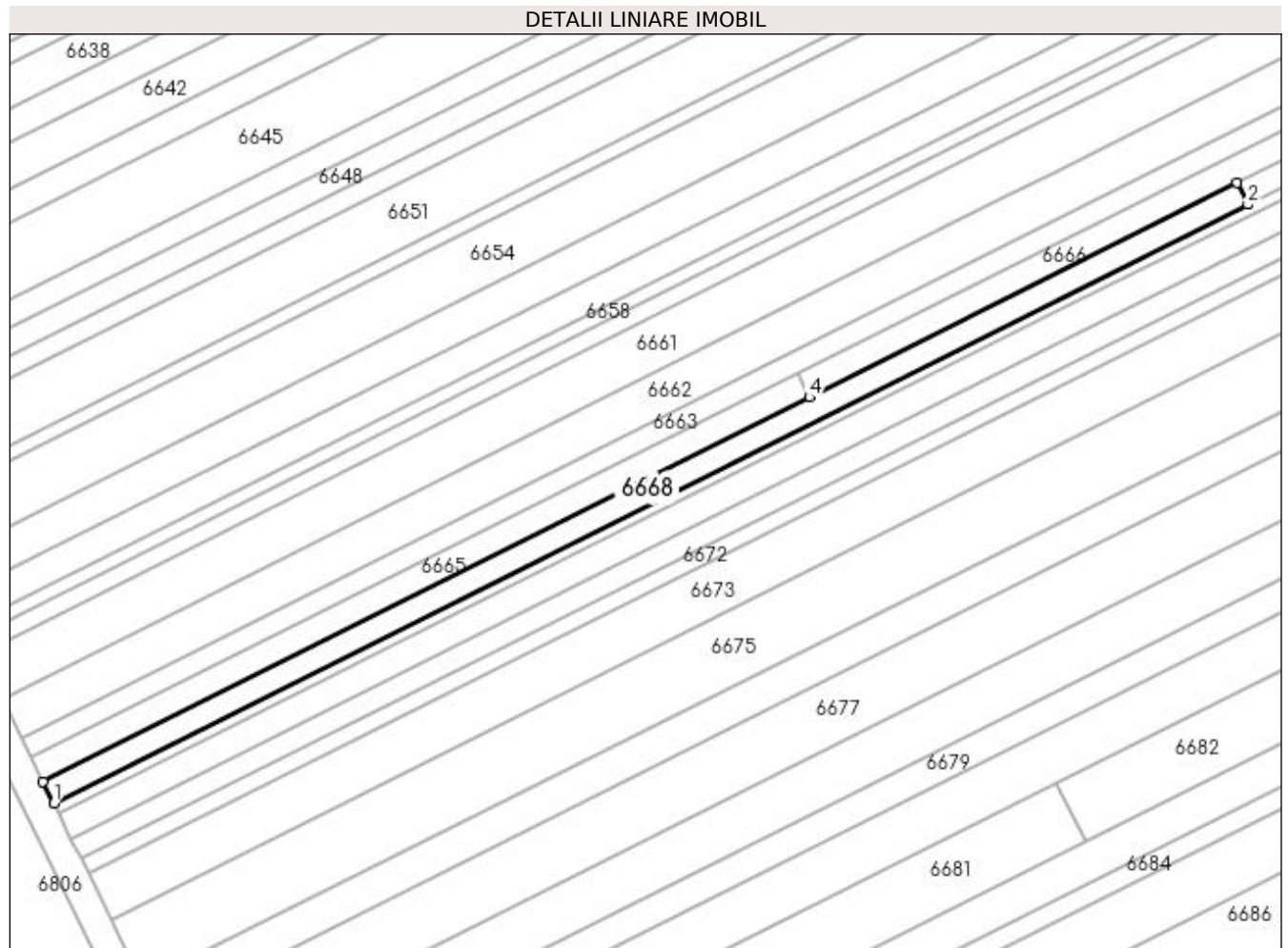
Inscrieri privind dezmembramintele dreptului de proprietate, drepturi reale de garanție și sarcini	Referințe
NU SUNT	

Anexa Nr. 1 La Partea I

Teren

Nr cadastral	Suprafața (mp)*	Observații / Referințe
	560	

* Suprafața este determinată în planul de proiecție Stereo 70.



Date referitoare la teren

Crt	Categorie folosință	Intra vilan	Suprafața (mp)	Tarla	Parcelă	Nr. topo	Observații / Referințe
1	pașune	NU	560	13	174	-	

Lungime Segmente

1) Valorile lungimilor segmentelor sunt obținute din proiecție în plan.

Punct început	X / Y	Punct sfârșit	X / Y	Lungime segment (** (m)
1	431.878,518 303.441,319	2	432.035,344 303.519,866	175.397
2	432.035,344 303.519,866	3	432.033,916 303.522,722	3.193
3	432.033,916 303.522,722	4	431.977,733 303.494,582	62.836
4	431.977,733 303.494,582	5	431.877,106 303.444,183	112.543
5	431.877,106 303.444,183	1	431.878,518 303.441,319	3.193

**** Lungimile segmentelor sunt determinate în planul de proiecție Stereo 70 și sunt rotunjite la 1 milimetru.**

***** Distanța dintre puncte este formată din segmente cumulate ce sunt mai mici decât valoarea 1 milimetru.**

**DATE DESPRE IMOBILUL NR. 6669**

Oficiul de Cadastru și Publicitate Imobiliară DOLJ
Biroul de Cadastru și Publicitate Imobiliară Craiova

A. Partea I. Descrierea imobilului

TEREN Extravilan

Adresa: Jud. Dolj, T13 P175

Nr. Crt	Nr cadastral Nr. topografic	Suprafața* (mp)	Observații / Referințe
A1		840	Sector cadastral:6 Teren neimprejmuit;

B. Partea II. Proprietari și acte

Inscrieri privitoare la dreptul de proprietate și alte drepturi reale		Referințe
/		
Act Administrativ nr. TDP 20484, din 02/04/2018 emis de CJSDPAT DOLJ;		
B1	Intabulare, drept de PROPRIETATE, dobandit prin Reconstituire, cota actuala 1/1, cota initiala 1/1 1) BARBU ELENA, LIPSA CNP 2) DINCULESCU MIRCEA	A1

C. Partea III. SARCINI .

Inscrieri privind dezmembramintele dreptului de proprietate, drepturi reale de garanție și sarcini	Referințe
NU SUNT	


Anexa Nr. 1 La Partea I

Teren

Nr cadastral	Suprafața (mp)*	Observații / Referințe
	840	

* Suprafața este determinată în planul de proiecție Stereo 70.

DETALII LINIARE IMOBIL



Date referitoare la teren

Crt	Categorie folosință	Intra vilan	Suprafața (mp)	Tarla	Parcelă	Nr. topo	Observații / Referințe
1	pasune	NU	840	13	175	-	

Lungime Segmente

1) Valorile lungimilor segmentelor sunt obținute din proiecție în plan.

Punct început	X / Y	Punct sfârșit	X / Y	Lungime segment (** (m)
1	431.879,121 303.440,097	2	432.010,229 303.505,763	146.633
2	432.010,229 303.505,763	3	432.429,976 303.715,995	469.452
3	432.429,976 303.715,995	4	432.429,488 303.717,275	1.37
4	432.429,488 303.717,275	5	432.035,344 303.519,866	440.817
5	432.035,344 303.519,866	6	431.878,518 303.441,319	175.397

Punct început	X / Y	Punct sfârșit	X / Y	Lungime segment (** (m)
6	431.878,518 303.441,319	1	431.879,121 303.440,097	1.363

** Lungimile segmentelor sunt determinate în planul de proiecție Stereo 70 și sunt rotunjite la 1 milimetru.

*** Distanța dintre puncte este formată din segmente cumulate ce sunt mai mici decât valoarea 1 milimetru.

**DATE DESPRE IMOBILUL NR. 6670**

Oficiul de Cadastru și Publicitate Imobiliară DOLJ
Biroul de Cadastru și Publicitate Imobiliară Craiova

A. Partea I. Descrierea imobilului

TEREN Extravilan

Adresa: Jud. Dolj, T13 P176, 176/1

Nr. Crt	Nr cadastral Nr. topografic	Suprafața* (mp)	Observații / Referințe
A1		2.352	Sector cadastral:6 Teren neimprejmuit;

B. Partea II. Proprietari și acte

Inscrieri privitoare la dreptul de proprietate și alte drepturi reale	Referințe
/	
Act Administrativ nr. TDP 902-59538, din 15/02/1995 emis de CJSDPAT DOLJ;	
B1	A1
Intabulare, drept de PROPRIETATE, dobândit prin Reconstituire, cota actuala 1/1, cota initiala 1/1 1) GHEORGHE DUMITRU, LIPSA CNP	


C. Partea III. SARCINI .

Inscrieri privind dezmembramintele dreptului de proprietate, drepturi reale de garanție și sarcini	Referințe
NU SUNT	

Anexa Nr. 1 La Partea I**Teren**

Nr cadastral	Suprafața (mp)*	Observații / Referințe
	2.352	

* Suprafața este determinată în planul de proiecție Stereo 70.

DETALII LINIARE IMOBIL**Date referitoare la teren**

Crt	Categorie folosință	Intravilan	Suprafața (mp)	Tarla	Parcelă	Nr. topo	Observații / Referințe
1	pasune	NU	560	13	176	-	
2	arabil	NU	1.792	13	176/1	-	

Lungime Segmente

1) Valorile lungimilor segmentelor sunt obținute din proiecție în plan.

Punct început	X / Y	Punct sfârșit	X / Y	Lungime segment (** (m)
1	432.429,976 303.715,995	2	432.010,229 303.505,763	469.452
2	432.010,229 303.505,763	3	431.879,121 303.440,097	146.633
3	431.879,121 303.440,097	4	431.880,81 303.436,672	3.819
4	431.880,81 303.436,672	5	432.011,937 303.502,347	146.654

Punct început	X / Y	Punct sfârșit	X / Y	Lungime segment (** (m)
5	432.011,937 303.502,347	6	432.092,492 303.542,693	90.094
6	432.092,492 303.542,693	7	432.431,344 303.712,409	378.978
7	432.431,344 303.712,409	1	432.429,976 303.715,995	3.838

** Lungimile segmentelor sunt determinate în planul de proiecție Stereo 70 și sunt rotunjite la 1 milimetru.

*** Distanța dintre puncte este formată din segmente cumulate ce sunt mai mici decât valoarea 1 milimetru.

**DATE DESPRE IMOBILUL NR. 6671**

Oficiul de Cadastru și Publicitate Imobiliară DOLJ
Biroul de Cadastru și Publicitate Imobiliară Craiova

A. Partea I. Descrierea imobilului

TEREN Extravilan

Adresa: Jud. Dolj, T13 P176/1, 176/2

Nr. Crt	Nr cadastral Nr. topografic	Suprafața* (mp)	Observații / Referințe
A1		1.820	Sector cadastral:6 Teren neimprejmuit;

B. Partea II. Proprietari și acte

Inscrieri privitoare la dreptul de proprietate și alte drepturi reale	Referințe
/	
Act Administrativ nr. TDP 1118-1364, din 02/06/1997 emis de CJSDPAT DOLJ;	
B1	A1
Intabulare, drept de PROPRIETATE, dobândit prin Reconstituire, cota actuala 1/1, cota initiala 1/1 1) PATRU PAUL, LIPSA CNP	

C. Partea III. SARCINI .

Inscrieri privind dezmembramintele dreptului de proprietate, drepturi reale de garanție și sarcini	Referințe
NU SUNT	


Anexa Nr. 1 La Partea I

Teren

Nr cadastral	Suprafața (mp)*	Observații / Referințe
	1.820	

* Suprafața este determinată în planul de proiecție Stereo 70.

DETALII LINIARE IMOBIL



Date referitoare la teren

Crt	Categorie folosință	Intra vilan	Suprafața (mp)	Tarla	Parcelă	Nr. topo	Observații / Referințe
1	pasune	NU	700	13	176/1	-	
2	arabil	NU	1.120	13	176/2	-	

Lungime Segmente

1) Valorile lungimilor segmentelor sunt obținute din proiecție în plan.

Punct început	X / Y	Punct sfârșit	X / Y	Lungime segment (** (m)
1	431.880,81 303.436,672	2	431.882,118 303.434,02	2.957
2	431.882,118 303.434,02	3	432.093,814 303.540,049	236.764
3	432.093,814 303.540,049	4	432.432,214 303.709,538	378.472
4	432.432,214 303.709,538	5	432.432,195 303.710,177	0.639

Punct început	X / Y	Punct sfârșit	X / Y	Lungime segment (** (m)
5	432.432,195 303.710,177	6	432.431,344 303.712,409	2.389
6	432.431,344 303.712,409	7	432.092,492 303.542,693	378.978
7	432.092,492 303.542,693	8	432.011,937 303.502,347	90.094
8	432.011,937 303.502,347	1	431.880,81 303.436,672	146.654

** Lungimile segmentelor sunt determinate în planul de proiecție Stereo 70 și sunt rotunjite la 1 milimetru.

*** Distanța dintre puncte este formată din segmente cumulate ce sunt mai mici decât valoarea 1 milimetru.

**DATE DESPRE IMOBILUL NR. 6672**

Oficiul de Cadastru și Publicitate Imobiliară DOLJ
Biroul de Cadastru și Publicitate Imobiliară Craiova

A. Partea I. Descrierea imobilului

TEREN Extravilan

Adresa: Jud. Dolj, T13 P178/1

Nr. Crt	Nr cadastral Nr. topografic	Suprafața* (mp)	Observații / Referințe
A1		1.300	Sector cadastral:6 Teren neimprejmuit;

B. Partea II. Proprietari și acte

Inscrieri privitoare la dreptul de proprietate și alte drepturi reale	Referințe
/	
Act Administrativ nr. TDP 1068-48563, din 27/05/1996 emis de CJSDPAT DOLJ;	
B1	A1
Intabulare, drept de PROPRIETATE, dobandit prin Reconstituire, cota actuala 1/1, cota initiala 1/1 1) MIREA IONEL, LIPSA CNP	

C. Partea III. SARCINI .

Inscrieri privind dezmembramintele dreptului de proprietate, drepturi reale de garanție și sarcini	Referințe
NU SUNT	


Anexa Nr. 1 La Partea I

Teren

Nr cadastral	Suprafața (mp)*	Observații / Referințe
	1.300	

* Suprafața este determinată în planul de proiecție Stereo 70.

DETALII LINIARE IMOBIL



Date referitoare la teren

Crt	Categorie folosință	Intra vilan	Suprafața (mp)	Tarla	Parcelă	Nr. topo	Observații / Referințe
1	arabil	NU	1.300	13	178/1	-	

Lungime Segmente

1) Valorile lungimilor segmentelor sunt obținute din proiecție în plan.

Punct început	X / Y	Punct sfârșit	X / Y	Lungime segment (** (m)
1	431.883,053 303.432,123	2	432.193,852 303.587,788	347.603
2	432.193,852 303.587,788	3	432.432,285 303.707,208	266.667
3	432.432,285 303.707,208	4	432.432,214 303.709,538	2.331
4	432.432,214 303.709,538	5	432.093,814 303.540,049	378.472
5	432.093,814 303.540,049	6	431.882,118 303.434,02	236.764

Punct început	X / Y	Punct sfârșit	X / Y	Lungime segment (** (m)
6	431.882,118 303.434,02	1	431.883,053 303.432,123	2.115

** Lungimile segmentelor sunt determinate în planul de proiecție Stereo 70 și sunt rotunjite la 1 milimetru.

*** Distanța dintre puncte este formată din segmente cumulate ce sunt mai mici decât valoarea 1 milimetru.

**DATE DESPRE IMOBILUL NR. 6673**

Oficiul de Cadastru și Publicitate Imobiliară DOLJ
Biroul de Cadastru și Publicitate Imobiliară Craiova

A. Partea I. Descrierea imobilului

TEREN Extravilan

Adresa: Jud. Dolj, T13 P179

Nr. Crt	Nr cadastral Nr. topografic	Suprafața* (mp)	Observații / Referințe
A1	33423	2.352	Sector cadastral:6 Teren neimprejmuit;

B. Partea II. Proprietari și acte

Inscrieri privitoare la dreptul de proprietate și alte drepturi reale		Referințe
228555 / 21/09/2021		
Act Notarial nr. CM 230, din 18/10/2019 emis de NP PAULINA CERNAT (act administrativ nr Adeverinta 5324 din 03.11.2021, emis de Primaria Teslui;act notarial nr CM 65 din 16.10.2019, emis de NP TEODORA VLADOIANU;act notarial nr CM 66 din 16.10.2019, emis de NP TEODORA VLADOIANU;act administrativ nr TDP 1528 din 08.12.2003, emis de CJ DOLJ);		
B1	Intabulare, drept de PROPRIETATE, dobandit prin Succesiune, cota actuala 1/2, cota initiala 1/2 1) NICULICI ELENA	A1
B2	Intabulare, drept de PROPRIETATE, dobandit prin Succesiune, cota actuala 7/32, cota initiala 7/32 1) ȚONEA SANDA-ELENA	A1
B3	Intabulare, drept de PROPRIETATE, dobandit prin Succesiune, cota actuala 9/32, cota initiala 9/32 1) BALABAN GELA MARINA	A1

C. Partea III. SARCINI .

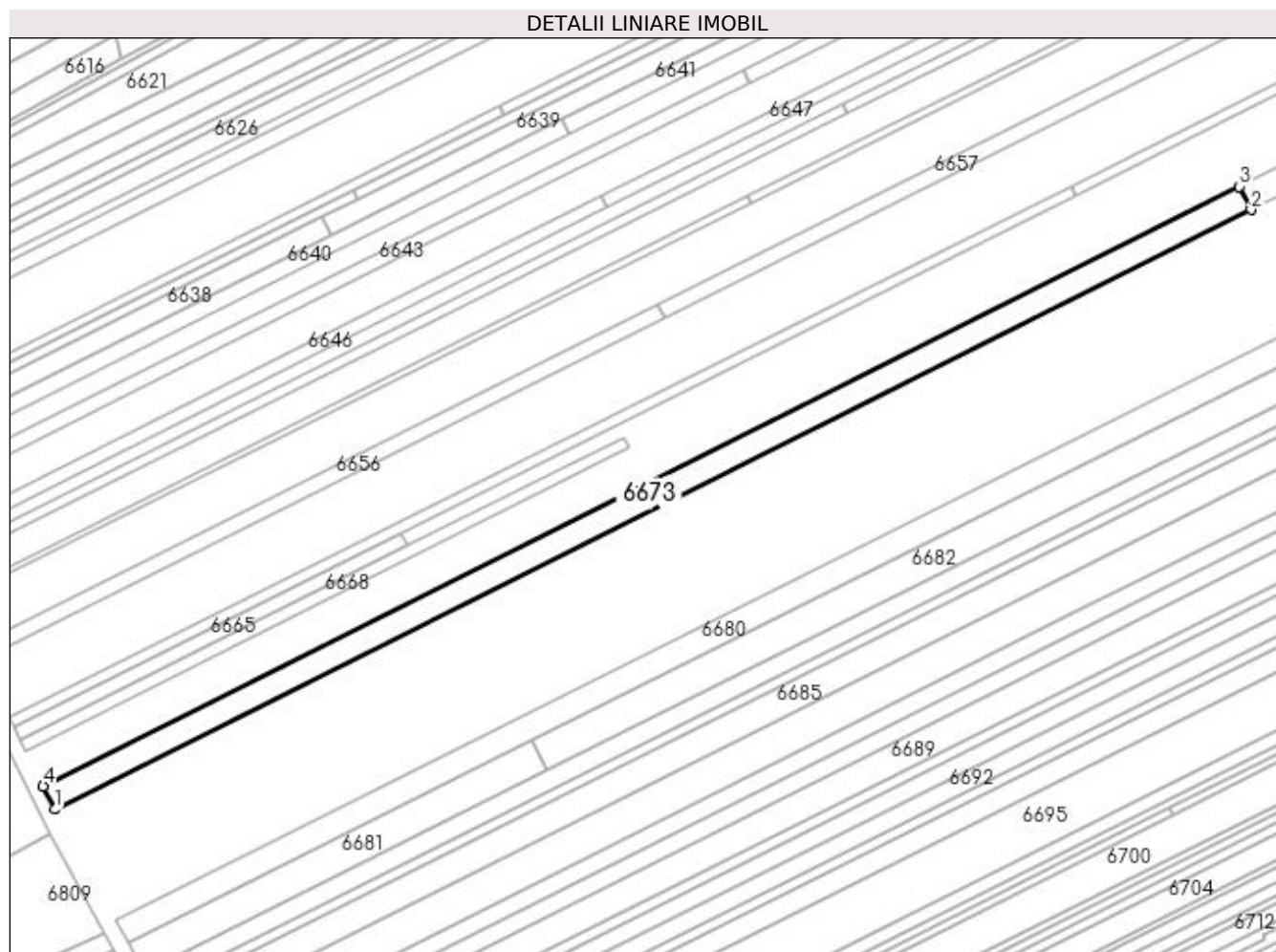
Inscrieri privind dezmembramintele dreptului de proprietate, drepturi reale de garanție și sarcini	Referințe
NU SUNT	

Anexa Nr. 1 La Partea I

Teren

Nr cadastral	Suprafața (mp)*	Observații / Referințe
33423	2.352	

* Suprafața este determinată în planul de proiecție Stereo 70.



Date referitoare la teren

Crt	Categorie folosință	Intra vilan	Suprafața (mp)	Tarla	Parcelă	Nr. topo	Observații / Referințe
1	pasune	NU	2.352	13	179	-	

Lungime Segmente

1) Valorile lungimilor segmentelor sunt obținute din proiecție în plan.

Punct început	X / Y	Punct sfârșit	X / Y	Lungime segment (** (m)
1	431.886,046 303.426,055	2	432.196,878 303.581,737	347.64
2	432.196,878 303.581,737	3	432.193,852 303.587,788	6.765
3	432.193,852 303.587,788	4	431.883,053 303.432,123	347.603
4	431.883,053 303.432,123	1	431.886,046 303.426,055	6.766

**** Lungimile segmentelor sunt determinate în planul de proiecție Stereo 70 și sunt rotunjite la 1 milimetru.**

***** Distanța dintre puncte este formată din segmente cumulate ce sunt mai mici decât valoarea 1 milimetru.**

**DATE DESPRE IMOBILUL NR. 6674**

Oficiul de Cadastru și Publicitate Imobiliară DOLJ
Biroul de Cadastru și Publicitate Imobiliară Craiova

A. Partea I. Descrierea imobilului

TEREN Extravilan

Adresa: Jud. Dolj, T13 P319

Nr. Crt	Nr cadastral Nr. topografic	Suprafața* (mp)	Observații / Referințe
A1	33424	1.792	Sector cadastral:6 Teren neimprejmuit;

B. Partea II. Proprietari și acte

Inscrieri privitoare la dreptul de proprietate și alte drepturi reale		Referințe
22159 / 08/02/2022		
Act Notarial nr. CONTRACT VANZARE AUT. 98, din 03/02/2022 emis de Vladoianu Teodora;		
B1	Intabulare, drept de PROPRIETATE, dobandit prin Conventie, cota actuala 1/1, cota initiala 1/1 1) STAMIN ELENA	A1
B2	Se notează faptul că, imobilul face parte din patrimoniul de afecțaiune al lui : PERSOANA FIZICA AUTORIZATA STAMIN ELENA	A1

C. Partea III. SARCINI .

Inscrieri privind dezmembramintele dreptului de proprietate, drepturi reale de garanție și sarcini	Referințe
NU SUNT	

Anexa Nr. 1 La Partea I

Teren

Nr cadastral	Suprafața (mp)*	Observații / Referințe
33424	1.792	

* Suprafața este determinată în planul de proiecție Stereo 70.



Date referitoare la teren

Crt	Categorie folosință	Intra vilan	Suprafața (mp)	Tarla	Parcelă	Nr. topo	Observații / Referințe
1	arabil	NU	1.792	13	319	-	

Lungime Segmente

1) Valorile lungimilor segmentelor sunt obținute din proiecție în plan.

Punct început	X / Y	Punct sfârșit	X / Y	Lungime segment (** (m)
1	432.193,852 303.587,788	2	432.196,878 303.581,737	6.765
2	432.196,878 303.581,737	3	432.430,978 303.698,986	261.821
3	432.430,978 303.698,986	4	432.432,445 303.701,896	3.259
4	432.432,445 303.701,896	5	432.432,285 303.707,208	5.314
5	432.432,285 303.707,208	1	432.193,852 303.587,788	266.667

**** Lungimile segmentelor sunt determinate în planul de proiecție Stereo 70 și sunt rotunjite la 1 milimetru.**

***** Distanța dintre puncte este formată din segmente cumulate ce sunt mai mici decât valoarea 1 milimetru.**

**DATE DESPRE IMOBILUL NR. 6675**

Oficiul de Cadastru și Publicitate Imobiliară DOLJ
Biroul de Cadastru și Publicitate Imobiliară Craiova

A. Partea I. Descrierea imobilului

TEREN Extravilan

Adresa: Jud. Dolj, T13 P319

Nr. Crt	Nr cadastral Nr. topografic	Suprafața* (mp)	Observații / Referințe
A1		5.471	Sector cadastral:6 Teren neimprejmuit;

B. Partea II. Proprietari și acte

Inscrieri privitoare la dreptul de proprietate și alte drepturi reale	Referințe
/	
Act Administrativ nr. TDP 983-59538, din 09/09/1997 emis de CJSDPAT DOLJ;	
B1	A1
Intabulare, drept de PROPRIETATE, dobândit prin Reconstituire, cota actuala 1/1, cota initiala 1/1 1) DINCULESCU MIRCEA, LIPSA CNP	

C. Partea III. SARCINI .

Inscrieri privind dezmembramintele dreptului de proprietate, drepturi reale de garanție și sarcini	Referințe
NU SUNT	


Anexa Nr. 1 La Partea I

Teren

Nr cadastral	Suprafața (mp)*	Observații / Referințe
	5.471	

* Suprafața este determinată în planul de proiecție Stereo 70.

DETALII LINIARE IMOBIL



Date referitoare la teren

Crt	Categorie folosință	Intra vilan	Suprafața (mp)	Tarla	Parcelă	Nr. topo	Observații / Referințe
1	arabil	NU	5.471	13	319	-	

Lungime Segmente

1) Valorile lungimilor segmentelor sunt obținute din proiecție în plan.

Punct început	X / Y	Punct sfârșit	X / Y	Lungime segment (** (m)
1	431.886,046 303.426,055	2	431.888,354 303.421,377	5.216
2	431.888,354 303.421,377	3	431.890,293 303.417,916	3.967
3	431.890,293 303.417,916	4	432.404,084 303.675,25	574.632
4	432.404,084 303.675,25	5	432.424,8 303.691,085	26.075
5	432.424,8 303.691,085	6	432.429,572 303.696,198	6.994

Punct început	X / Y	Punct sfârșit	X / Y	Lungime segment (** (m)
6	432.429,572 303.696,198	7	432.430,978 303.698,986	3.122
7	432.430,978 303.698,986	8	432.196,878 303.581,737	261.821
8	432.196,878 303.581,737	1	431.886,046 303.426,055	347.64

** Lungimile segmentelor sunt determinate în planul de proiecție Stereo 70 și sunt rotunjite la 1 milimetru.

*** Distanța dintre puncte este formată din segmente cumulate ce sunt mai mici decât valoarea 1 milimetru.

**DATE DESPRE IMOBILUL NR. 6676**

Oficiul de Cadastru și Publicitate Imobiliară DOLJ
Biroul de Cadastru și Publicitate Imobiliară Craiova

A. Partea I. Descrierea imobilului

TEREN Extravilan

Adresa: Jud. Dolj, T13 P323

Nr. Crt	Nr cadastral Nr. topografic	Suprafața* (mp)	Observații / Referințe
A1		2.640	Sector cadastral:6 Teren neimprejmuit;

B. Partea II. Proprietari și acte

Inscrieri privitoare la dreptul de proprietate și alte drepturi reale	Referințe
/	
Act Administrativ nr. TDP 20484, din 02/04/2018 emis de CJSDPAT DOLJ;	
B1	A1
Intabulare, drept de PROPRIETATE, dobandit prin Reconstituire, cota actuala 1/1, cota initiala 1/1	
1) DINCULESCU MIRCEA	
2) BARBU ELENA, LIPSA CNP	

C. Partea III. SARCINI .

Inscrieri privind dezmembramintele dreptului de proprietate, drepturi reale de garanție și sarcini	Referințe
NU SUNT	


Anexa Nr. 1 La Partea I

Teren

Nr cadastral	Suprafața (mp)*	Observații / Referințe
	2.640	

* Suprafața este determinată în planul de proiecție Stereo 70.

DETALII LINIARE IMOBIL



Date referitoare la teren

Crt	Categorie folosință	Intra vilan	Suprafața (mp)	Tarla	Parcelă	Nr. topo	Observații / Referințe
1	arabil	NU	2.640	13	323	-	

Lungime Segmente

1) Valorile lungimilor segmentelor sunt obținute din proiecție în plan.

Punct început	X / Y	Punct sfârșit	X / Y	Lungime segment (** (m)
1	432.404,084 303.675,25	2	431.890,293 303.417,916	574.632
2	431.890,293 303.417,916	3	431.892,591 303.413,815	4.701
3	431.892,591 303.413,815	4	432.384,153 303.660,016	549.771
4	432.384,153 303.660,016	1	432.404,084 303.675,25	25.086

**** Lungimile segmentelor sunt determinate în planul de proiecție Stereo 70 și sunt rotunjite la 1 milimetru.**

***** Distanța dintre puncte este formată din segmente cumulate ce sunt mai mici decât valoarea 1 milimetru.**

**DATE DESPRE IMOBILUL NR. 6677**

Oficiul de Cadastru și Publicitate Imobiliară DOLJ
Biroul de Cadastru și Publicitate Imobiliară Craiova

A. Partea I. Descrierea imobilului

TEREN Extravilan

Adresa: Jud. Dolj, T13 P325

Nr. Crt	Nr cadastral Nr. topografic	Suprafața* (mp)	Observații / Referințe
A1		4.400	Sector cadastral:6 Teren neimprejmuit;

B. Partea II. Proprietari și acte

Inscrieri privitoare la dreptul de proprietate și alte drepturi reale	Referințe
/	
Act Notarial nr. APV 1137, din 14/04/2014 emis de SPN DOINA FĂURAR;	
B1	A1
Intabulare, drept de PROPRIETATE, dobandit prin lesire Din Indiviziune, cota actuala 1/1, cota initiala 1/1 1) PĂTRU NICU	

C. Partea III. SARCINI .

Inscrieri privind dezmembramintele dreptului de proprietate, drepturi reale de garanție și sarcini	Referințe
NU SUNT	


Anexa Nr. 1 La Partea I

Teren

Nr cadastral	Suprafața (mp)*	Observații / Referințe
	4.400	

* Suprafața este determinată în planul de proiecție Stereo 70.

DETALII LINIARE IMOBIL



Date referitoare la teren

Crt	Categorie folosință	Intra vilan	Suprafața (mp)	Tarla	Parcelă	Nr. topo	Observații / Referințe
1	arabil	NU	4.400	13	325	-	

Lungime Segmente

1) Valorile lungimilor segmentelor sunt obținute din proiecție în plan.

Punct început	X / Y	Punct sfârșit	X / Y	Lungime segment (** (m)
1	432.384,153 303.660,016	2	431.892,591 303.413,815	549.771
2	431.892,591 303.413,815	3	431.896,609 303.406,645	8.219
3	431.896,609 303.406,645	4	432.369,869 303.643,68	529.302
4	432.369,869 303.643,68	5	432.370,111 303.645,162	1.502
5	432.370,111 303.645,162	6	432.373,958 303.652,223	8.041

Punct început	X / Y	Punct sfârşit	X / Y	Lungime segment (** (m)
6	432.373,958 303.652,223	1	432.384,153 303.660,016	12.832

** Lungimile segmentelor sunt determinate în planul de proiecţie Stereo 70 şi sunt rotunjite la 1 milimetru.

*** Distanţa dintre puncte este formată din segmente cumulate ce sunt mai mici decât valoarea 1 milimetru.

**DATE DESPRE IMOBILUL NR. 6678**

Oficiul de Cadastru și Publicitate Imobiliară DOLJ
 Biroul de Cadastru și Publicitate Imobiliară Craiova

A. Partea I. Descrierea imobilului

TEREN Extravilan

Adresa: Jud. Dolj, T 13 P 326

Nr. Crt	Nr cadastral Nr. topografic	Suprafața* (mp)	Observații / Referințe
A1	33541	3.520	Sector cadastral:6 Teren neimprejmuit;

B. Partea II. Proprietari și acte

Inscrieri privitoare la dreptul de proprietate și alte drepturi reale	Referințe
234153 / 22/11/2022	
Act Notarial nr. CONTRACT DE VANZARE AUT. NR.1911, din 22/11/2022 emis de NP Marta Elena Daniela;	
B1	A1
Intabulare, drept de PROPRIETATE, dobandit prin Conventie, cota actuala 1/1, cota initiala 1/1	
1) BUTUSINA MIRELA	
2) BUTUȘINĂ ADRIAN	

C. Partea III. SARCINI .

Inscrieri privind dezmembramintele dreptului de proprietate, drepturi reale de garanție și sarcini	Referințe
NU SUNT	


Anexa Nr. 1 La Partea I

Teren

Nr cadastral	Suprafața (mp)*	Observații / Referințe
33541	3.520	

* Suprafața este determinată în planul de proiecție Stereo 70.

DETALII LINIARE IMOBIL



Date referitoare la teren

Crt	Categorie folosință	Intra vilan	Suprafața (mp)	Tarla	Parcelă	Nr. topo	Observații / Referințe
1	arabil	NU	3.520	13	326	-	

Lungime Segmente

1) Valorile lungimilor segmentelor sunt obținute din proiecție în plan.

Punct început	X / Y	Punct sfârșit	X / Y	Lungime segment (** (m)
1	432.369,869 303.643,68	2	431.896,609 303.406,645	529.302
2	431.896,609 303.406,645	3	431.899,879 303.400,809	6.69
3	431.899,879 303.400,809	4	432.368,544 303.635,542	524.163
4	432.368,544 303.635,542	1	432.369,869 303.643,68	8.245

**** Lungimile segmentelor sunt determinate în planul de proiecție Stereo 70 și sunt rotunjite la 1 milimetru.**

***** Distanța dintre puncte este formată din segmente cumulate ce sunt mai mici decât valoarea 1 milimetru.**

**DATE DESPRE IMOBILUL NR. 6679**

Oficiul de Cadastru și Publicitate Imobiliară DOLJ
Biroul de Cadastru și Publicitate Imobiliară Craiova

A. Partea I. Descrierea imobilului

TEREN Extravilan

Adresa: Jud. Dolj, T13 P326/1

Nr. Crt	Nr cadastral Nr. topografic	Suprafața* (mp)	Observații / Referințe
A1		2.096	Sector cadastral:6 Teren neimprejmuit;

B. Partea II. Proprietari și acte

Inscrieri privitoare la dreptul de proprietate și alte drepturi reale	Referințe
/	
Act Administrativ nr. TDP 816 15011, din 31/01/1995 emis de CJSDPAT DOLJ;	
B1	A1
Intabulare, drept de PROPRIETATE, dobândit prin Reconstituire, cota actuala 1/1, cota initiala 1/1 1) GHEORGHE PAUL, LIPSA CNP	

C. Partea III. SARCINI .

Inscrieri privind dezmembramintele dreptului de proprietate, drepturi reale de garanție și sarcini	Referințe
NU SUNT	


Anexa Nr. 1 La Partea I

Teren

Nr cadastral	Suprafața (mp)*	Observații / Referințe
	2.096	

* Suprafața este determinată în planul de proiecție Stereo 70.

DETALII LINIARE IMOBIL



Date referitoare la teren

Crt	Categorie folosință	Intra vilan	Suprafața (mp)	Tarla	Parcelă	Nr. topo	Observații / Referințe
1	arabil	NU	2.096	13	326/1	-	

Lungime Segmente

1) Valorile lungimilor segmentelor sunt obținute din proiecție în plan.

Punct început	X / Y	Punct sfârșit	X / Y	Lungime segment (** (m)
1	432.368,544 303.635,542	2	431.899,879 303.400,809	524.163
2	431.899,879 303.400,809	3	431.901,84 303.397,31	4.011
3	431.901,84 303.397,31	4	432.368,775 303.631,176	522.228
4	432.368,775 303.631,176	5	432.368,358 303.634,399	3.25
5	432.368,358 303.634,399	1	432.368,544 303.635,542	1.158

**** Lungimile segmentelor sunt determinate în planul de proiecție Stereo 70 și sunt rotunjite la 1 milimetru.**

***** Distanța dintre puncte este formată din segmente cumulate ce sunt mai mici decât valoarea 1 milimetru.**

**DATE DESPRE IMOBILUL NR. 6680**

Oficiul de Cadastru și Publicitate Imobiliară DOLJ
Biroul de Cadastru și Publicitate Imobiliară Craiova

A. Partea I. Descrierea imobilului

TEREN Extravilan

Adresa: Jud. Dolj, T13 P327

Nr. Crt	Nr cadastral Nr. topografic	Suprafața* (mp)	Observații / Referințe
A1		3.520	Sector cadastral:6 Teren neimprejmuit;

B. Partea II. Proprietari și acte

Inscrieri privitoare la dreptul de proprietate și alte drepturi reale	Referințe
/	
Act Notarial nr. CM 119, din 09/12/2015 emis de BNP CIOVICĂ GHEORGHE;	
B1	A1
Intabulare, drept de PROPRIETATE, dobândit prin Succesiune, cota actuala 1/1, cota initiala 1/1 1) STANA MARIA	

C. Partea III. SARCINI .

Inscrieri privind dezmembramintele dreptului de proprietate, drepturi reale de garanție și sarcini	Referințe
NU SUNT	


Anexa Nr. 1 La Partea I

Teren

Nr cadastral	Suprafața (mp)*	Observații / Referințe
	3.520	

* Suprafața este determinată în planul de proiecție Stereo 70.

DETALII LINIARE IMOBIL



Date referitoare la teren

Crt	Categorie folosință	Intra vilan	Suprafața (mp)	Tarla	Parcelă	Nr. topo	Observații / Referințe
1	arabil	NU	3.520	13	327	-	

Lungime Segmente

1) Valorile lungimilor segmentelor sunt obținute din proiecție în plan.

Punct început	X / Y	Punct sfârșit	X / Y	Lungime segment (** (m)
1	432.368,775 303.631,176	2	431.901,84 303.397,31	522.228
2	431.901,84 303.397,31	3	431.905,147 303.391,408	6.765
3	431.905,147 303.391,408	4	432.010,236 303.444,042	117.533
4	432.010,236 303.444,042	5	432.369,695 303.624,078	402.025
5	432.369,695 303.624,078	1	432.368,775 303.631,176	7.157

**** Lungimile segmentelor sunt determinate în planul de proiecție Stereo 70 și sunt rotunjite la 1 milimetru.**

***** Distanța dintre puncte este formată din segmente cumulate ce sunt mai mici decât valoarea 1 milimetru.**

**DATE DESPRE IMOBILUL NR. 6681**

Oficiul de Cadastru și Publicitate Imobiliară DOLJ
Biroul de Cadastru și Publicitate Imobiliară Craiova

A. Partea I. Descrierea imobilului

TEREN Intravilan

Adresa: Loc. Viisoara Mosneni, Jud. Dolj, T13 P350/1

Nr. Crt	Nr cadastral Nr. topografic	Suprafața* (mp)	Observații / Referințe
A1		1.011	Sector cadastral:6 Teren neimprejmuit;

B. Partea II. Proprietari și acte

Inscrieri privitoare la dreptul de proprietate și alte drepturi reale	Referințe
/	
Act Administrativ nr. TDP 1174-1364, din 23/02/1998 emis de CJSDPAT DOLJ;	
B1	A1
Intabulare, drept de PROPRIETATE, dobândit prin Reconstituire, cota actuala 1/1, cota initiala 1/1 1) CHIRIȚA NICOLAE, LIPSA CNP	

C. Partea III. SARCINI .

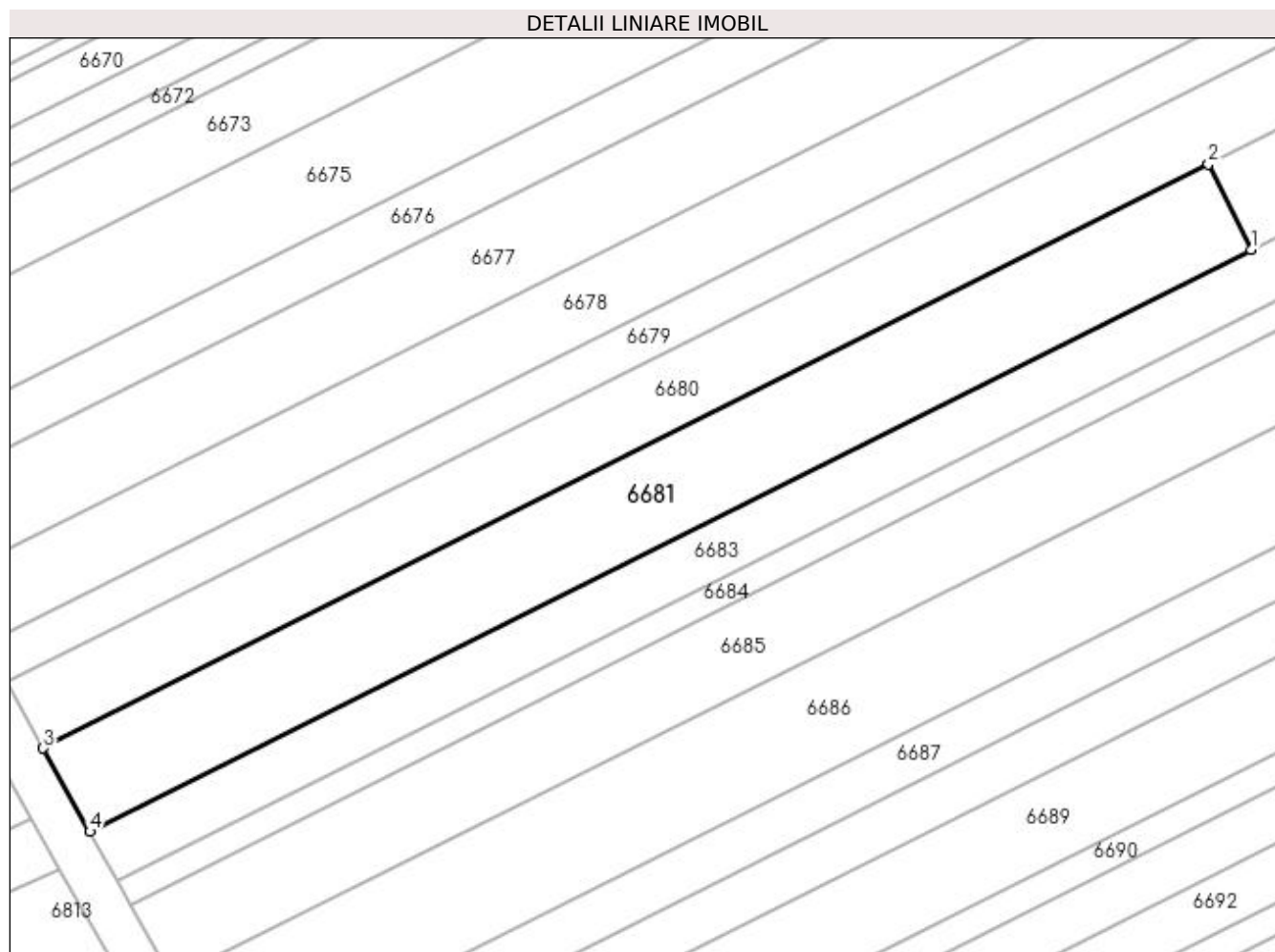
Inscrieri privind dezmembramintele dreptului de proprietate, drepturi reale de garanție și sarcini	Referințe
NU SUNT	

Anexa Nr. 1 La Partea I

Teren

Nr cadastral	Suprafața (mp)*	Observații / Referințe
	1.011	

* Suprafața este determinată în planul de proiecție Stereo 70.



Date referitoare la teren

Crt	Categorie folosință	Intra vilan	Suprafața (mp)	Tarla	Parcelă	Nr. topo	Observații / Referințe
1	arabil	DA	1.011	13	350/1	-	

Lungime Segmente

1) Valorile lungimilor segmentelor sunt obținute din proiecție în plan.

Punct început	X / Y	Punct sfârșit	X / Y	Lungime segment (** (m)
1	432.014,089 303.436,335	2	432.010,236 303.444,042	8.616
2	432.010,236 303.444,042	3	431.905,147 303.391,408	117.533
3	431.905,147 303.391,408	4	431.909,364 303.383,883	8.626
4	431.909,364 303.383,883	1	432.014,089 303.436,335	117.126

**** Lungimile segmentelor sunt determinate în planul de proiecție Stereo 70 și sunt rotunjite la 1 milimetru.**

***** Distanța dintre puncte este formată din segmente cumulate ce sunt mai mici decât valoarea 1 milimetru.**

**DATE DESPRE IMOBILUL NR. 6682**

Oficiul de Cadastru și Publicitate Imobiliară DOLJ
 Biroul de Cadastru și Publicitate Imobiliară Craiova

A. Partea I. Descrierea imobilului

TEREN Extravilan

Adresa: Jud. Dolj, T13 P219

Nr. Crt	Nr cadastral Nr. topografic	Suprafața* (mp)	Observații / Referințe
A1	32453	3.456	Sector cadastral:6 Teren neimprejmuit;

B. Partea II. Proprietari și acte

Inscrieri privitoare la dreptul de proprietate și alte drepturi reale	Referințe
33160 / 19/02/2020	
Act Notarial nr. CONTRACT DE DONATIE AUT 180, din 17/02/2020 emis de NP CRETAN CARMEN MIHAELA;	
B1	A1
Intabulare, drept de PROPRIETATE, dobandit prin Conventie, cota actuala 1/1, cota initiala 1/1 1) GHEORGHICA CONSTANTIN	

C. Partea III. SARCINI .


Inscrieri privind dezmembramintele dreptului de proprietate, drepturi reale de garanție și sarcini	Referințe
NU SUNT	

Anexa Nr. 1 La Partea I

Teren

Nr cadastral	Suprafața (mp)*	Observații / Referințe
32453	3.456	

* Suprafața este determinată în planul de proiecție Stereo 70.



Date referitoare la teren

Crt	Categorie folosință	Intra vilan	Suprafața (mp)	Tarla	Parcelă	Nr. topo	Observații / Referințe
1	arabil	NU	3.456	13	219	-	

Lungime Segmente

1) Valorile lungimilor segmentelor sunt obținute din proiecție în plan.

Punct început	X / Y	Punct sfârșit	X / Y	Lungime segment (** (m)
1	432.372,086 303.615,639	2	432.369,916 303.622,37	7.072
2	432.369,916 303.622,37	3	432.369,695 303.624,078	1.722
3	432.369,695 303.624,078	4	432.010,236 303.444,042	402.025
4	432.010,236 303.444,042	5	432.014,089 303.436,335	8.616
5	432.014,089 303.436,335	1	432.372,086 303.615,639	400.39

**** Lungimile segmentelor sunt determinate în planul de proiecție Stereo 70 și sunt rotunjite la 1 milimetru.**

***** Distanța dintre puncte este formată din segmente cumulate ce sunt mai mici decât valoarea 1 milimetru.**

**DATE DESPRE IMOBILUL NR. 6683**

Oficiul de Cadastru și Publicitate Imobiliară DOLJ
Biroul de Cadastru și Publicitate Imobiliară Craiova

A. Partea I. Descrierea imobilului

TEREN Extravilan

Adresa: Jud. Dolj, T13 P219

Nr. Crt	Nr cadastral Nr. topografic	Suprafața* (mp)	Observații / Referințe
A1		2.616	Sector cadastral:6 Teren neimprejmuit;

B. Partea II. Proprietari și acte

Inscrieri privitoare la dreptul de proprietate și alte drepturi reale	Referințe
/	
Act Administrativ nr. TDP 1116-1364, din 02/06/1997 emis de CJSDPAT DOLJ;	
B1	A1
Intabulare, drept de PROPRIETATE, dobândit prin Reconstituire, cota actuala 1/1, cota initiala 1/1 1) GHEORGHICA MIHALACHE, LIPSA CNP	

C. Partea III. SARCINI .


Inscrieri privind dezmembramintele dreptului de proprietate, drepturi reale de garanție și sarcini	Referințe
NU SUNT	

Anexa Nr. 1 La Partea I

Teren

Nr cadastral	Suprafața (mp)*	Observații / Referințe
	2.616	

* Suprafața este determinată în planul de proiecție Stereo 70.



Date referitoare la teren

Crt	Categorie folosință	Intravilan	Suprafața (mp)	Tarla	Parcelă	Nr. topo	Observații / Referințe
1	arabil	NU	2.616	13	219	-	

Lungime Segmente

1) Valorile lungimilor segmentelor sunt obținute din proiecție în plan.

Punct început	X / Y	Punct sfârșit	X / Y	Lungime segment (** (m)
1	432.372,086 303.615,639	2	432.014,089 303.436,335	400.39
2	432.014,089 303.436,335	3	431.909,364 303.383,883	117.126
3	431.909,364 303.383,883	4	431.911,84 303.379,464	5.065
4	431.911,84 303.379,464	5	432.373,657 303.610,767	516.504
5	432.373,657 303.610,767	1	432.372,086 303.615,639	5.119

**** Lungimile segmentelor sunt determinate în planul de proiecție Stereo 70 și sunt rotunjite la 1 milimetru.**

***** Distanța dintre puncte este formată din segmente cumulate ce sunt mai mici decât valoarea 1 milimetru.**

**DATE DESPRE IMOBILUL NR. 6684**

Oficiul de Cadastru și Publicitate Imobiliară DOLJ
Biroul de Cadastru și Publicitate Imobiliară Craiova

A. Partea I. Descrierea imobilului

TEREN Extravilan

Adresa: Jud. Dolj, T13 P216

Nr. Crt	Nr cadastral Nr. topografic	Suprafața* (mp)	Observații / Referințe
A1		1.308	Sector cadastral:6 Teren neimprejmuit;

B. Partea II. Proprietari și acte

Inscrieri privitoare la dreptul de proprietate și alte drepturi reale	Referințe
/	
Act Administrativ nr. TDP 939-59538, din 24/09/1995 emis de CJSDPAT DOLJ;	
B1	A1
Intabulare, drept de PROPRIETATE, dobândit prin Reconstituire, cota actuala 1/1, cota initiala 1/1 1) IVAN ANASTASIA, LIPSA CNP	

C. Partea III. SARCINI .

Inscrieri privind dezmembramintele dreptului de proprietate, drepturi reale de garanție și sarcini	Referințe
NU SUNT	


Anexa Nr. 1 La Partea I

Teren

Nr cadastral	Suprafața (mp)*	Observații / Referințe
	1.308	

* Suprafața este determinată în planul de proiecție Stereo 70.

DETALII LINIARE IMOBIL



Date referitoare la teren

Crt	Categorie folosință	Intra vilan	Suprafața (mp)	Tarla	Parcelă	Nr. topo	Observații / Referințe
1	arabil	NU	1.308	13	216	-	

Lungime Segmente

1) Valorile lungimilor segmentelor sunt obținute din proiecție în plan.

Punct început	X / Y	Punct sfârșit	X / Y	Lungime segment (** (m)
1	432.373,657 303.610,767	2	431.911,84 303.379,464	516.504
2	431.911,84 303.379,464	3	431.913,08 303.377,252	2.536
3	431.913,08 303.377,252	4	432.374,444 303.608,327	515.997
4	432.374,444 303.608,327	1	432.373,657 303.610,767	2.564

**** Lungimile segmentelor sunt determinate în planul de proiecție Stereo 70 și sunt rotunjite la 1 milimetru.**

***** Distanța dintre puncte este formată din segmente cumulate ce sunt mai mici decât valoarea 1 milimetru.**

**DATE DESPRE IMOBILUL NR. 6685**

Oficiul de Cadastru și Publicitate Imobiliară DOLJ
Biroul de Cadastru și Publicitate Imobiliară Craiova

A. Partea I. Descrierea imobilului

TEREN Extravilan

Adresa: Jud. Dolj, T13 P215

Nr. Crt	Nr cadastral Nr. topografic	Suprafața* (mp)	Observații / Referințe
A1		3.900	Sector cadastral:6 Teren neimprejmuit;

B. Partea II. Proprietari și acte

Inscrieri privitoare la dreptul de proprietate și alte drepturi reale	Referințe
/	
Act Administrativ nr. TDP 1461, din 08/02/2003 emis de CJSDPAT DOLJ;	
B1	A1
Intabulare, drept de PROPRIETATE, dobândit prin Reconstituire, cota actuala 1/1, cota initiala 1/1 1) NICOLA MANOLEA, LIPSA CNP	

C. Partea III. SARCINI .


Inscrieri privind dezmembramintele dreptului de proprietate, drepturi reale de garanție și sarcini	Referințe
NU SUNT	

Anexa Nr. 1 La Partea I

Teren

Nr cadastral	Suprafața (mp)*	Observații / Referințe
	3.900	

* Suprafața este determinată în planul de proiecție Stereo 70.



Date referitoare la teren

Crt	Categorie folosință	Intra vilan	Suprafața (mp)	Tarla	Parcelă	Nr. topo	Observații / Referințe
1	arabil	NU	3.900	13	215	-	

Lungime Segmente

1) Valorile lungimilor segmentelor sunt obținute din proiecție în plan.

Punct început	X / Y	Punct sfârșit	X / Y	Lungime segment (** (m)
1	432.374,444 303.608,327	2	431.913,08 303.377,252	515.997
2	431.913,08 303.377,252	3	431.916,785 303.370,641	7.578
3	431.916,785 303.370,641	4	432.146,543 303.485,716	256.965
4	432.146,543 303.485,716	5	432.376,794 303.601,039	257.517
5	432.376,794 303.601,039	1	432.374,444 303.608,327	7.658

**** Lungimile segmentelor sunt determinate în planul de proiecție Stereo 70 și sunt rotunjite la 1 milimetru.**

***** Distanța dintre puncte este formată din segmente cumulate ce sunt mai mici decât valoarea 1 milimetru.**

**DATE DESPRE IMOBILUL NR. 6686**

Oficiul de Cadastru și Publicitate Imobiliară DOLJ
Biroul de Cadastru și Publicitate Imobiliară Craiova

A. Partea I. Descrierea imobilului

TEREN Extravilan

Adresa: Jud. Dolj, T13 P214/1, 214

Nr. Crt	Nr cadastral Nr. topografic	Suprafața* (mp)	Observații / Referințe
A1		5.000	Sector cadastral:6 Teren neimprejmuit;

B. Partea II. Proprietari și acte

Inscrieri privitoare la dreptul de proprietate și alte drepturi reale	Referințe
/	
Act Administrativ nr. TDP 1533, din 31/10/2003 emis de CJSDPAT DOLJ;	
B1	A1
Intabulare, drept de PROPRIETATE, dobândit prin Reconstituire, cota actuala 1/1, cota initiala 1/1 1) PĂTRU D. MARIN, LIPSA CNP	

C. Partea III. SARCINI .


Inscrieri privind dezmembramintele dreptului de proprietate, drepturi reale de garanție și sarcini	Referințe
NU SUNT	

Anexa Nr. 1 La Partea I

Teren

Nr cadastral	Suprafața (mp)*	Observații / Referințe
	5.000	

* Suprafața este determinată în planul de proiecție Stereo 70.



Date referitoare la teren

Crt	Categorie folosință	Intravilan	Suprafața (mp)	Tarla	Parcelă	Nr. topo	Observații / Referințe
1	pasune	NU	2.500	13	214/1	-	
2	arabil	NU	2.500	13	214	-	

Lungime Segmente

1) Valorile lungimilor segmentelor sunt obținute din proiecție în plan.

Punct început	X / Y	Punct sfârșit	X / Y	Lungime segment (** (m)
1	431.921,55 303.362,137	2	432.150,897 303.477,007	256.506
2	432.150,897 303.477,007	3	432.379,606 303.591,556	255.791
3	432.379,606 303.591,556	4	432.378,888 303.594,541	3.07
4	432.378,888 303.594,541	5	432.376,794 303.601,039	6.827

Punct început	X / Y	Punct sfârșit	X / Y	Lungime segment (** (m)
5	432.376,794 303.601,039	6	432.146,543 303.485,716	257.517
6	432.146,543 303.485,716	7	431.916,785 303.370,641	256.965
7	431.916,785 303.370,641	1	431.921,55 303.362,137	9.748

** Lungimile segmentelor sunt determinate în planul de proiecție Stereo 70 și sunt rotunjite la 1 milimetru.

*** Distanța dintre puncte este formată din segmente cumulate ce sunt mai mici decât valoarea 1 milimetru.

**DATE DESPRE IMOBILUL NR. 6687**

Oficiul de Cadastru și Publicitate Imobiliară DOLJ
Biroul de Cadastru și Publicitate Imobiliară Craiova

A. Partea I. Descrierea imobilului

TEREN Extravilan

Adresa: Jud. Dolj, T13 P211

Nr. Crt	Nr cadastral Nr. topografic	Suprafața* (mp)	Observații / Referințe
A1		2.288	Sector cadastral:6 Teren neimprejmuit;

B. Partea II. Proprietari și acte

Inscrieri privitoare la dreptul de proprietate și alte drepturi reale	Referințe
/	
Act Administrativ nr. TDP 450-2162, din 28/02/1994 emis de CJSDPAT DOLJ;	
B1	A1
Intabulare, drept de PROPRIETATE, dobândit prin Reconstituire, cota actuala 1/1, cota initiala 1/1 1) PIRVU CONSTANTIN, LIPSA CNP	

C. Partea III. SARCINI .


Inscrieri privind dezmembramintele dreptului de proprietate, drepturi reale de garanție și sarcini	Referințe
NU SUNT	

Anexa Nr. 1 La Partea I

Teren

Nr cadastral	Suprafața (mp)*	Observații / Referințe
	2.288	

* Suprafața este determinată în planul de proiecție Stereo 70.



Date referitoare la teren

Crt	Categorie folosință	Intra vilan	Suprafața (mp)	Tarla	Parcelă	Nr. topo	Observații / Referințe
1	arabil	NU	2.288	13	211	-	

Lungime Segmente

1) Valorile lungimilor segmentelor sunt obținute din proiecție în plan.

Punct început	X / Y	Punct sfârșit	X / Y	Lungime segment (** (m)
1	432.379,606 303.591,556	2	432.150,897 303.477,007	255.791
2	432.150,897 303.477,007	3	431.921,55 303.362,137	256.506
3	431.921,55 303.362,137	4	431.923,738 303.358,232	4.476
4	431.923,738 303.358,232	5	432.380,678 303.587,092	511.049
5	432.380,678 303.587,092	1	432.379,606 303.591,556	4.591

**** Lungimile segmentelor sunt determinate în planul de proiecție Stereo 70 și sunt rotunjite la 1 milimetru.**

***** Distanța dintre puncte este formată din segmente cumulate ce sunt mai mici decât valoarea 1 milimetru.**

**DATE DESPRE IMOBILUL NR. 6688**

Oficiul de Cadastru și Publicitate Imobiliară DOLJ
Biroul de Cadastru și Publicitate Imobiliară Craiova

A. Partea I. Descrierea imobilului

TEREN Extravilan

Adresa: Jud. Dolj, T13 P210

Nr. Crt	Nr cadastral Nr. topografic	Suprafața* (mp)	Observații / Referințe
A1		2.289	Sector cadastral:6 Teren neimprejmuit;

B. Partea II. Proprietari și acte

Inscrieri privitoare la dreptul de proprietate și alte drepturi reale	Referințe
/	
Act Administrativ nr. TDP 569-2198, din 11/04/1994 emis de CJSDPAT DOLJ;	
B1	A1
Intabulare, drept de PROPRIETATE, dobândit prin Reconstituire, cota actuala 1/1, cota initiala 1/1 1) PĂTRU IONEL, CONFORM TDP 'PĂTRU ION'	

C. Partea III. SARCINI .


Inscrieri privind dezmembramintele dreptului de proprietate, drepturi reale de garanție și sarcini	Referințe
NU SUNT	

Anexa Nr. 1 La Partea I

Teren

Nr cadastral	Suprafața (mp)*	Observații / Referințe
	2.289	

* Suprafața este determinată în planul de proiecție Stereo 70.



Date referitoare la teren

Crt	Categorie folosință	Intra vilan	Suprafața (mp)	Tarla	Parcelă	Nr. topo	Observații / Referințe
1	arabil	NU	2.289	13	210	-	

Lungime Segmente

1) Valorile lungimilor segmentelor sunt obținute din proiecție în plan.

Punct început	X / Y	Punct sfârșit	X / Y	Lungime segment (** (m)
1	432.380,678 303.587,092	2	431.923,738 303.358,232	511.049
2	431.923,738 303.358,232	3	431.925,933 303.354,316	4.489
3	431.925,933 303.354,316	4	432.381,754 303.582,616	509.798
4	432.381,754 303.582,616	1	432.380,678 303.587,092	4.604

**** Lungimile segmentelor sunt determinate în planul de proiecție Stereo 70 și sunt rotunjite la 1 milimetru.**

***** Distanța dintre puncte este formată din segmente cumulate ce sunt mai mici decât valoarea 1 milimetru.**

**DATE DESPRE IMOBILUL NR. 6689**

Oficiul de Cadastru și Publicitate Imobiliară DOLJ
Biroul de Cadastru și Publicitate Imobiliară Craiova

A. Partea I. Descrierea imobilului

TEREN Extravilan

Adresa: Jud. Dolj, T13 P209

Nr. Crt	Nr cadastral Nr. topografic	Suprafața* (mp)	Observații / Referințe
A1		3.924	Sector cadastral:6 Teren neimprejmuit;

B. Partea II. Proprietari și acte

Inscrieri privitoare la dreptul de proprietate și alte drepturi reale		Referințe
/		
Act Notarial nr. CD 841, din 24/04/2003 emis de BNP Papa Eugenia (Defunct conform certificat de deces seria D10, nr. 384470, data 24.02.2018);		
B1	Intabulare, drept de PROPRIETATE, dobandit prin Conventie, cota actuala 1/1, cota initiala 1/1 1) PRICOIU GHEORGHE 2) PRICOIU LUCIA-GABRIELA DEFUNCT:Da	A1

C. Partea III. SARCINI .


Inscrieri privind dezmembramintele dreptului de proprietate, drepturi reale de garanție și sarcini	Referințe
NU SUNT	

Anexa Nr. 1 La Partea I

Teren

Nr cadastral	Suprafața (mp)*	Observații / Referințe
	3.924	

* Suprafața este determinată în planul de proiecție Stereo 70.



Date referitoare la teren

Crt	Categorie folosință	Intra vilan	Suprafața (mp)	Tarla	Parcelă	Nr. topo	Observații / Referințe
1	arabil	NU	3.924	13	209	-	

Lungime Segmente

1) Valorile lungimilor segmentelor sunt obținute din proiecție în plan.

Punct început	X / Y	Punct sfârșit	X / Y	Lungime segment (** (m)
1	432.381,754 303.582,616	2	431.925,933 303.354,316	509.798
2	431.925,933 303.354,316	3	431.929,708 303.347,58	7.722
3	431.929,708 303.347,58	4	432.383,605 303.574,916	507.646
4	432.383,605 303.574,916	1	432.381,754 303.582,616	7.919

**** Lungimile segmentelor sunt determinate în planul de proiecție Stereo 70 și sunt rotunjite la 1 milimetru.**

***** Distanța dintre puncte este formată din segmente cumulate ce sunt mai mici decât valoarea 1 milimetru.**

**DATE DESPRE IMOBILUL NR. 6690**

Oficiul de Cadastru și Publicitate Imobiliară DOLJ
Biroul de Cadastru și Publicitate Imobiliară Craiova

A. Partea I. Descrierea imobilului

TEREN Extravilan

Adresa: Jud. Dolj, T13 P208

Nr. Crt	Nr cadastral Nr. topografic	Suprafața* (mp)	Observații / Referințe
A1		1.387	Sector cadastral:6 Teren neimprejmuit;

B. Partea II. Proprietari și acte

Inscrieri privitoare la dreptul de proprietate și alte drepturi reale	Referințe
/	
Act Administrativ nr. TDP 353-2180, din 04/02/1994 emis de CJSDPAT DOLJ;	
B1	A1
Intabulare, drept de PROPRIETATE, dobândit prin Reconstituire, cota actuala 1/1, cota initiala 1/1 1) PĂUNA CONSTANȚA, LIPSA CNP	

C. Partea III. SARCINI .


Inscrieri privind dezmembramintele dreptului de proprietate, drepturi reale de garanție și sarcini	Referințe
NU SUNT	

Anexa Nr. 1 La Partea I

Teren

Nr cadastral	Suprafața (mp)*	Observații / Referințe
	1.387	

* Suprafața este determinată în planul de proiecție Stereo 70.



Date referitoare la teren

Crt	Categorie folosință	Intra vilan	Suprafața (mp)	Tarla	Parcelă	Nr. topo	Observații / Referințe
1	arabil	NU	1.387	13	208	-	

Lungime Segmente

1) Valorile lungimilor segmentelor sunt obținute din proiecție în plan.

Punct început	X / Y	Punct sfârșit	X / Y	Lungime segment (** (m)
1	432.383,605 303.574,916	2	431.929,708 303.347,58	507.646
2	431.929,708 303.347,58	3	431.931,046 303.345,192	2.737
3	431.931,046 303.345,192	4	432.384,261 303.572,186	506.883
4	432.384,261 303.572,186	1	432.383,605 303.574,916	2.808

**** Lungimile segmentelor sunt determinate în planul de proiecție Stereo 70 și sunt rotunjite la 1 milimetru.**

***** Distanța dintre puncte este formată din segmente cumulate ce sunt mai mici decât valoarea 1 milimetru.**

**DATE DESPRE IMOBILUL NR. 6691**

Oficiul de Cadastru și Publicitate Imobiliară DOLJ
Biroul de Cadastru și Publicitate Imobiliară Craiova

A. Partea I. Descrierea imobilului

TEREN Extravilan

Adresa: Jud. Dolj, T13 P207/1

Nr. Crt	Nr cadastral Nr. topografic	Suprafața* (mp)	Observații / Referințe
A1		2.310	Sector cadastral:6 Teren neimprejmuit;

B. Partea II. Proprietari și acte

Inscrieri privitoare la dreptul de proprietate și alte drepturi reale	Referințe
/	
Act Administrativ nr. TDP 577-2198, din 11/04/1994 emis de CJSDPAT DOLJ;	
B1	A1
Intabulare, drept de PROPRIETATE, dobândit prin Reconstituire, cota actuala 1/1, cota initiala 1/1	
1) GHIȚĂ SMARANDACHE, LIPSA CNP	
2) GHEORGHICĂ MARIN, LIPSA CNP	

C. Partea III. SARCINI .


Inscrieri privind dezmembramentele dreptului de proprietate, drepturi reale de garanție și sarcini	Referințe
NU SUNT	

Anexa Nr. 1 La Partea I

Teren

Nr cadastral	Suprafața (mp)*	Observații / Referințe
	2.310	

* Suprafața este determinată în planul de proiecție Stereo 70.



Date referitoare la teren

Crt	Categorie folosință	Intra vilan	Suprafața (mp)	Tarla	Parcelă	Nr. topo	Observații / Referințe
1	arabil	NU	2.310	13	207/1	-	

Lungime Segmente

1) Valorile lungimilor segmentelor sunt obținute din proiecție în plan.

Punct început	X / Y	Punct sfârșit	X / Y	Lungime segment (** (m)
1	432.384,261 303.572,186	2	431.931,046 303.345,192	506.883
2	431.931,046 303.345,192	3	431.932,523 303.342,555	3.022
3	431.932,523 303.342,555	4	431.933,089 303.341,112	1.55
4	431.933,089 303.341,112	5	432.385,355 303.567,631	505.822
5	432.385,355 303.567,631	1	432.384,261 303.572,186	4.685

**** Lungimile segmentelor sunt determinate în planul de proiecție Stereo 70 și sunt rotunjite la 1 milimetru.**

***** Distanța dintre puncte este formată din segmente cumulate ce sunt mai mici decât valoarea 1 milimetru.**

**DATE DESPRE IMOBILUL NR. 6692**

Oficiul de Cadastru și Publicitate Imobiliară DOLJ
Biroul de Cadastru și Publicitate Imobiliară Craiova

A. Partea I. Descrierea imobilului

TEREN Extravilan

Adresa: Jud. Dolj, T13 P207

Nr. Crt	Nr cadastral Nr. topografic	Suprafața* (mp)	Observații / Referințe
A1		2.398	Sector cadastral:6 Teren neimprejmuit;

B. Partea II. Proprietari și acte

Inscrieri privitoare la dreptul de proprietate și alte drepturi reale	Referințe
/	
Act Administrativ nr. TDP 1514, din 16/10/2003 emis de CJSDPAT DOLJ;	
B1	A1
Intabulare, drept de PROPRIETATE, dobândit prin Reconstituire, cota actuala 1/1, cota initiala 1/1	
1) VĂTĂMAN CONSTANTIN, LIPSA CNP	

C. Partea III. SARCINI .


Inscrieri privind dezmembramintele dreptului de proprietate, drepturi reale de garanție și sarcini	Referințe
NU SUNT	

Anexa Nr. 1 La Partea I

Teren

Nr cadastral	Suprafața (mp)*	Observații / Referințe
	2.398	

* Suprafața este determinată în planul de proiecție Stereo 70.



Date referitoare la teren

Crt	Categorie folosință	Intravilan	Suprafața (mp)	Tarla	Parcelă	Nr. topo	Observații / Referințe
1	arabil	NU	2.398	13	207	-	

Lungime Segmente

1) Valorile lungimilor segmentelor sunt obținute din proiecție în plan.

Punct început	X / Y	Punct sfârșit	X / Y	Lungime segment (** (m)
1	432.385,355 303.567,631	2	431.933,089 303.341,112	505.822
2	431.933,089 303.341,112	3	431.934,826 303.336,676	4.764
3	431.934,826 303.336,676	4	432.386,493 303.562,896	505.152
4	432.386,493 303.562,896	1	432.385,355 303.567,631	4.87

**** Lungimile segmentelor sunt determinate în planul de proiecție Stereo 70 și sunt rotunjite la 1 milimetru.**

***** Distanța dintre puncte este formată din segmente cumulate ce sunt mai mici decât valoarea 1 milimetru.**

**DATE DESPRE IMOBILUL NR. 6693**

Oficiul de Cadastru și Publicitate Imobiliară DOLJ
Biroul de Cadastru și Publicitate Imobiliară Craiova

A. Partea I. Descrierea imobilului

TEREN Extravilan

Adresa: Jud. Dolj, T13 P205/1

Nr. Crt	Nr cadastral Nr. topografic	Suprafața* (mp)	Observații / Referințe
A1		1.320	Sector cadastral:6 Teren neimprejmuit;

B. Partea II. Proprietari și acte

Inscrieri privitoare la dreptul de proprietate și alte drepturi reale	Referințe
/	
Act Administrativ nr. TDP 991-59538, din 11/03/1995 emis de CJSDPAT DOLJ;	
B1	A1
Intabulare, drept de PROPRIETATE, dobândit prin Reconstituire, cota actuala 1/1, cota initiala 1/1 1) SMARANDACHE MARIN, LIPSA CNP	

C. Partea III. SARCINI .


Inscrieri privind dezmembramintele dreptului de proprietate, drepturi reale de garanție și sarcini	Referințe
NU SUNT	

Anexa Nr. 1 La Partea I

Teren

Nr cadastral	Suprafața (mp)*	Observații / Referințe
	1.320	

* Suprafața este determinată în planul de proiecție Stereo 70.



Date referitoare la teren

Crt	Categorie folosință	Intra vilan	Suprafața (mp)	Tarla	Parcelă	Nr. topo	Observații / Referințe
1	arabil	NU	1.320	13	205/1	-	

Lungime Segmente

1) Valorile lungimilor segmentelor sunt obținute din proiecție în plan.

Punct început	X / Y	Punct sfârșit	X / Y	Lungime segment (** (m)
1	432.386,493 303.562,896	2	431.934,826 303.336,676	505.152
2	431.934,826 303.336,676	3	431.935,783 303.334,232	2.625
3	431.935,783 303.334,232	4	432.387,12 303.560,286	504.783
4	432.387,12 303.560,286	1	432.386,493 303.562,896	2.684

**** Lungimile segmentelor sunt determinate în planul de proiecție Stereo 70 și sunt rotunjite la 1 milimetru.**

***** Distanța dintre puncte este formată din segmente cumulate ce sunt mai mici decât valoarea 1 milimetru.**

**DATE DESPRE IMOBILUL NR. 6694**

Oficiul de Cadastru și Publicitate Imobiliară DOLJ
Biroul de Cadastru și Publicitate Imobiliară Craiova

A. Partea I. Descrierea imobilului

TEREN Extravilan

Adresa: Jud. Dolj, T13 P205

Nr. Crt	Nr cadastral Nr. topografic	Suprafața* (mp)	Observații / Referințe
A1		2.850	Sector cadastral:6 Teren neimprejmuit;

B. Partea II. Proprietari și acte

Inscrieri privitoare la dreptul de proprietate și alte drepturi reale	Referințe
/	
Act Notarial nr. APS 375, din 02/06/1997 emis de SPN TEODORA VLĂDOIANU ȘI MIREA IOANA MIRELA;	
B1	A1
Intabulare, drept de PROPRIETATE, dobandit prin lesire Din Indiviziune, cota actuala 1/1, cota initiala 1/1 1) GHEORGHICĂ AUREL	

C. Partea III. SARCINI .


Inscrieri privind dezmembramintele dreptului de proprietate, drepturi reale de garanție și sarcini	Referințe
NU SUNT	

Anexa Nr. 1 La Partea I

Teren

Nr cadastral	Suprafața (mp)*	Observații / Referințe
	2.850	

* Suprafața este determinată în planul de proiecție Stereo 70.



Date referitoare la teren

Crt	Categorie folosință	Intra vilan	Suprafața (mp)	Tarla	Parcelă	Nr. topo	Observații / Referințe
1	arabil	NU	2.850	13	205	-	

Lungime Segmente

1) Valorile lungimilor segmentelor sunt obținute din proiecție în plan.

Punct început	X / Y	Punct sfârșit	X / Y	Lungime segment (** (m)
1	432.387,12 303.560,286	2	431.935,783 303.334,232	504.783
2	431.935,783 303.334,232	3	431.937,851 303.328,951	5.671
3	431.937,851 303.328,951	4	432.389,452 303.555,137	505.078
4	432.389,452 303.555,137	5	432.387,827 303.557,343	2.74
5	432.387,827 303.557,343	1	432.387,12 303.560,286	3.027

**** Lungimile segmentelor sunt determinate în planul de proiecție Stereo 70 și sunt rotunjite la 1 milimetru.**

***** Distanța dintre puncte este formată din segmente cumulate ce sunt mai mici decât valoarea 1 milimetru.**

**DATE DESPRE IMOBILUL NR. 6695**

Oficiul de Cadastru și Publicitate Imobiliară DOLJ
Biroul de Cadastru și Publicitate Imobiliară Craiova

A. Partea I. Descrierea imobilului

TEREN Intravilan

Adresa: Loc. Viisoara Mosneni, Jud. Dolj, T13 P204

Nr. Crt	Nr cadastral Nr. topografic	Suprafața* (mp)	Observații / Referințe
A1		6.924	Sector cadastral:6 Teren neimprejmuit;

B. Partea II. Proprietari și acte

Inscrieri privitoare la dreptul de proprietate și alte drepturi reale	Referințe
/	
Act Administrativ nr. TDP 20484, din 02/04/2018 emis de CJSDPAT DOLJ;	
B1	A1
Intabulare, drept de PROPRIETATE, dobândit prin Reconstituire, cota actuala 1/1, cota initiala 1/1	
1) DINCULESCU MIRCEA	
2) BARBU ELENA, LIPSA CNP	

C. Partea III. SARCINI .


Inscrieri privind dezmembramintele dreptului de proprietate, drepturi reale de garanție și sarcini	Referințe
NU SUNT	

Anexa Nr. 1 La Partea I

Teren

Nr cadastral	Suprafața (mp)*	Observații / Referințe
	6.924	

* Suprafața este determinată în planul de proiecție Stereo 70.



Date referitoare la teren

Crt	Categorie folosință	Intravilan	Suprafața (mp)	Tarla	Parcelă	Nr. topo	Observații / Referințe
1	arabil	DA	6.924	13	204	-	

Lungime Segmente

1) Valorile lungimilor segmentelor sunt obținute din proiecție în plan.

Punct început	X / Y	Punct sfârșit	X / Y	Lungime segment (** (m)
1	432.389,452 303.555,137	2	431.937,851 303.328,951	505.078
2	431.937,851 303.328,951	3	431.942,852 303.316,179	13.716
3	431.942,852 303.316,179	4	432.397,681 303.543,981	508.688
4	432.397,681 303.543,981	5	432.397,656 303.543,995	0.029
5	432.397,656 303.543,995	1	432.389,452 303.555,137	13.837

**** Lungimile segmentelor sunt determinate în planul de proiecție Stereo 70 și sunt rotunjite la 1 milimetru.**

***** Distanța dintre puncte este formată din segmente cumulate ce sunt mai mici decât valoarea 1 milimetru.**

**DATE DESPRE IMOBILUL NR. 6696**

Oficiul de Cadastru și Publicitate Imobiliară DOLJ
Biroul de Cadastru și Publicitate Imobiliară Craiova

A. Partea I. Descrierea imobilului

TEREN Extravilan

Adresa: Jud. Dolj, T13 P201

Nr. Crt	Nr cadastral Nr. topografic	Suprafața* (mp)	Observații / Referințe
A1		1.800	Sector cadastral:6 Teren neimprejmuit;

B. Partea II. Proprietari și acte

Inscrieri privitoare la dreptul de proprietate și alte drepturi reale	Referințe
/	
Act Administrativ nr. TDP 1514, din 16/10/2003 emis de CJSDPAT DOLJ;	
B1	A1
Intabulare, drept de PROPRIETATE, dobândit prin Reconstituire, cota actuala 1/1, cota initiala 1/1 1) VĂTĂMAN CONSTANTIN, LIPSA CNP	

C. Partea III. SARCINI .


Inscrieri privind dezmembramintele dreptului de proprietate, drepturi reale de garanție și sarcini	Referințe
NU SUNT	

Anexa Nr. 1 La Partea I

Teren

Nr cadastral	Suprafața (mp)*	Observații / Referințe
	1.800	

* Suprafața este determinată în planul de proiecție Stereo 70.



Date referitoare la teren

Crt	Categorie folosință	Intravilan	Suprafața (mp)	Tarla	Parcelă	Nr. topo	Observații / Referințe
1	arabil	NU	1.800	13	201	-	

Lungime Segmente

1) Valorile lungimilor segmentelor sunt obținute din proiecție în plan.

Punct început	X / Y	Punct sfârșit	X / Y	Lungime segment (** (m))
1	432.397,681 303.543,981	2	431.942,852 303.316,179	508.688
2	431.942,852 303.316,179	3	431.944,144 303.312,879	3.544
3	431.944,144 303.312,879	4	432.401,482 303.541,939	511.494
4	432.401,482 303.541,939	1	432.397,681 303.543,981	4.315

**** Lungimile segmentelor sunt determinate în planul de proiecție Stereo 70 și sunt rotunjite la 1 milimetru.**

***** Distanța dintre puncte este formată din segmente cumulate ce sunt mai mici decât valoarea 1 milimetru.**

**DATE DESPRE IMOBILUL NR. 6697**

Oficiul de Cadastru și Publicitate Imobiliară DOLJ
Biroul de Cadastru și Publicitate Imobiliară Craiova

A. Partea I. Descrierea imobilului

TEREN Extravilan

Adresa: Jud. Dolj, T13 P199/1

Nr. Crt	Nr cadastral Nr. topografic	Suprafața* (mp)	Observații / Referințe
A1		1.112	Sector cadastral:6 Teren neimprejmuit;

B. Partea II. Proprietari și acte

Inscrieri privitoare la dreptul de proprietate și alte drepturi reale	Referințe
/	
Act Administrativ nr. TDP 470-2162, din 28/02/1994 emis de CJSDPAT DOLJ;	
B1	A1
Intabulare, drept de PROPRIETATE, dobândit prin Reconstituire, cota actuala 1/1, cota initiala 1/1	
1) CONSTANTIN MARIN, LIPSA CNP	
2) GHEORGHITA VIORICA, LIPSA CNP	
3) CIOCANESCU GHEORGHE, LIPSA CNP	

C. Partea III. SARCINI .


Inscrieri privind dezmembramintele dreptului de proprietate, drepturi reale de garanție și sarcini	Referințe
NU SUNT	

Anexa Nr. 1 La Partea I

Teren

Nr cadastral	Suprafața (mp)*	Observații / Referințe
	1.112	

* Suprafața este determinată în planul de proiecție Stereo 70.



Date referitoare la teren

Crt	Categorie folosință	Intravilan	Suprafața (mp)	Tarla	Parcelă	Nr. topo	Observații / Referințe
1	arabil	NU	1.112	13	199/1	-	

Lungime Segmente

1) Valorile lungimilor segmentelor sunt obținute din proiecție în plan.

Punct început	X / Y	Punct sfârșit	X / Y	Lungime segment (** (m)
1	432.401,482 303.541,939	2	431.944,144 303.312,879	511.494
2	431.944,144 303.312,879	3	431.944,939 303.310,85	2.179
3	431.944,939 303.310,85	4	432.175,8 303.426,478	258.199
4	432.175,8 303.426,478	5	432.403,82 303.540,682	255.021
5	432.403,82 303.540,682	1	432.401,482 303.541,939	2.654

**** Lungimile segmentelor sunt determinate în planul de proiecție Stereo 70 și sunt rotunjite la 1 milimetru.**

***** Distanța dintre puncte este formată din segmente cumulate ce sunt mai mici decât valoarea 1 milimetru.**

**DATE DESPRE IMOBILUL NR. 6698**

Oficiul de Cadastru și Publicitate Imobiliară DOLJ
Biroul de Cadastru și Publicitate Imobiliară Craiova

A. Partea I. Descrierea imobilului

TEREN Extravilan

Adresa: Jud. Dolj, T13 P197

Nr. Crt	Nr cadastral Nr. topografic	Suprafața* (mp)	Observații / Referințe
A1		500	Sector cadastral:6 Teren neimprejmuit;

B. Partea II. Proprietari și acte

Inscrieri privitoare la dreptul de proprietate și alte drepturi reale	Referințe
/	
Act Administrativ nr. TDP 1523, din 18/09/2003 emis de CJSDPAT DOLJ;	
B1	A1
Intabulare, drept de PROPRIETATE, dobândit prin Reconstituire, cota actuala 1/1, cota initiala 1/1 1) VĂRZARU MARIA, LIPSA CNP	

C. Partea III. SARCINI .

Inscrieri privind dezmembramintele dreptului de proprietate, drepturi reale de garanție și sarcini	Referințe
NU SUNT	

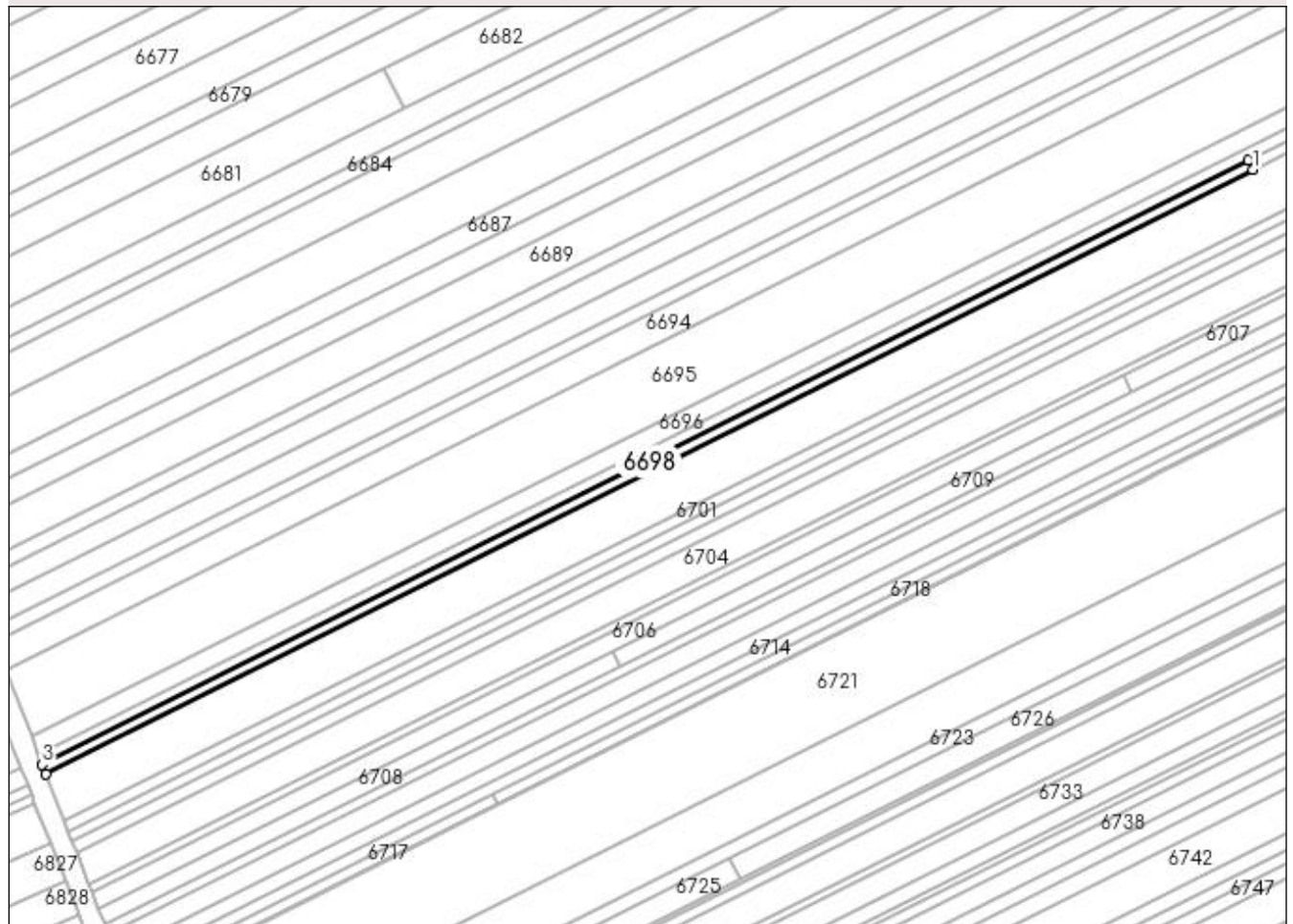
Anexa Nr. 1 La Partea I

Teren

Nr cadastral	Suprafața (mp)*	Observații / Referințe
	500	

* Suprafața este determinată în planul de proiecție Stereo 70.

DETALII LINIARE IMOBIL



Date referitoare la teren

Crt	Categorie folosință	Intra vilan	Suprafața (mp)	Tarla	Parcelă	Nr. topo	Observații / Referințe
1	arabil	NU	500	13	197	-	

Lungime Segmente

1) Valorile lungimilor segmentelor sunt obținute din proiecție în plan.

Punct început	X / Y	Punct sfârșit	X / Y	Lungime segment (** (m)
1	432.176,666 303.424,746	2	432.175,8 303.426,478	1.936
2	432.175,8 303.426,478	3	431.944,939 303.310,85	258.199
3	431.944,939 303.310,85	4	431.945,648 303.309,04	1.944
4	431.945,648 303.309,04	1	432.176,666 303.424,746	258.374

**** Lungimile segmentelor sunt determinate în planul de proiecție Stereo 70 și sunt rotunjite la 1 milimetru.**

***** Distanța dintre puncte este formată din segmente cumulate ce sunt mai mici decât valoarea 1 milimetru.**

**DATE DESPRE IMOBILUL NR. 6699**

Oficiul de Cadastru și Publicitate Imobiliară DOLJ
Biroul de Cadastru și Publicitate Imobiliară Craiova

A. Partea I. Descrierea imobilului

TEREN Intravilan

Adresa: Loc. Viisoara Mosneni, Jud. Dolj, T13 P194/2

Nr. Crt	Nr cadastral Nr. topografic	Suprafața* (mp)	Observații / Referințe
A1		495	Sector cadastral:6 Teren neimprejmuit;

B. Partea II. Proprietari și acte

Inscrieri privitoare la dreptul de proprietate și alte drepturi reale	Referințe
/	
Act Administrativ nr. TDP 805-15011, din 26/11/1995 emis de CJSDPAT DOLJ;	
B1	A1
Intabulare, drept de PROPRIETATE, dobândit prin Reconstituire, cota actuala 1/1, cota initiala 1/1 1) MARCU MARIN , LIPSA CNP	

C. Partea III. SARCINI .

Inscrieri privind dezmembramintele dreptului de proprietate, drepturi reale de garanție și sarcini	Referințe
NU SUNT	

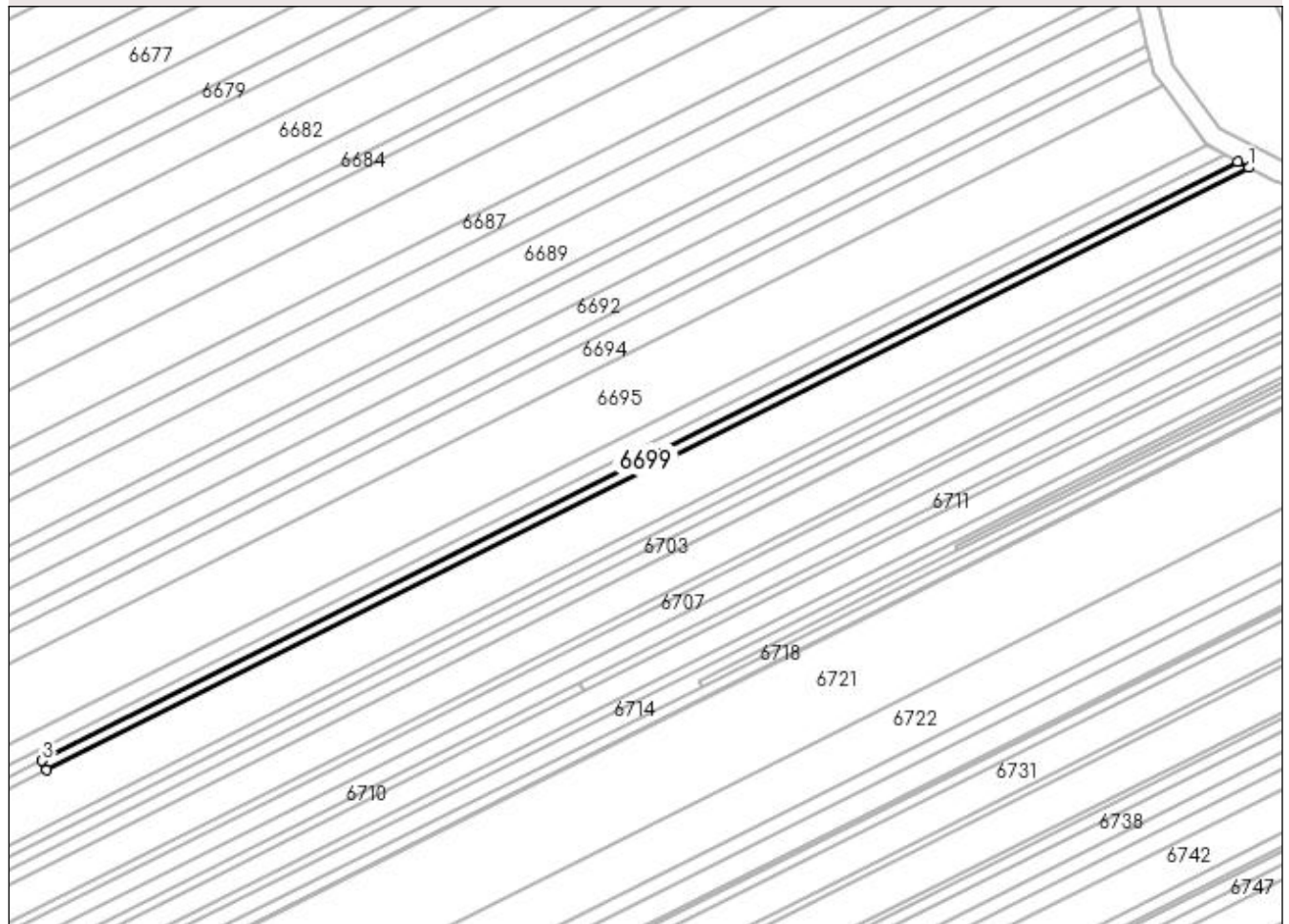
Anexa Nr. 1 La Partea I

Teren

Nr cadastral	Suprafața (mp)*	Observații / Referințe
	495	

* Suprafața este determinată în planul de proiecție Stereo 70.

DETALII LINIARE IMOBIL



Date referitoare la teren

Crt	Categorie folosință	Intra vilan	Suprafața (mp)	Tarla	Parcelă	Nr. topo	Observații / Referințe
1	arabil	DA	495	13	194/2	-	

Lungime Segmente

1) Valorile lungimilor segmentelor sunt obținute din proiecție în plan.

Punct început	X / Y	Punct sfârșit	X / Y	Lungime segment (** (m)
1	432.405,905 303.539,562	2	432.403,82 303.540,682	2.367
2	432.403,82 303.540,682	3	432.175,8 303.426,478	255.021
3	432.175,8 303.426,478	4	432.176,666 303.424,746	1.936
4	432.176,666 303.424,746	1	432.405,905 303.539,562	256.385

**** Lungimile segmentelor sunt determinate în planul de proiecție Stereo 70 și sunt rotunjite la 1 milimetru.**

***** Distanța dintre puncte este formată din segmente cumulate ce sunt mai mici decât valoarea 1 milimetru.**

**DATE DESPRE IMOBILUL NR. 6700**

Oficiul de Cadastru și Publicitate Imobiliară DOLJ
Biroul de Cadastru și Publicitate Imobiliară Craiova

A. Partea I. Descrierea imobilului

TEREN Extravilan

Adresa: Jud. Dolj, T13 P189

Nr. Crt	Nr cadastral Nr. topografic	Suprafața* (mp)	Observații / Referințe
A1		5.000	Sector cadastral:6 Teren neimprejmuit;

B. Partea II. Proprietari și acte

Inscrieri privitoare la dreptul de proprietate și alte drepturi reale	Referințe
/	
Act Administrativ nr. TDP 1523, din 18/09/2003 emis de CJSDPAT DOLJ;	
B1	A1
Intabulare, drept de PROPRIETATE, dobândit prin Reconstituire, cota actuala 1/1, cota initiala 1/1 1) VĂRZARU MARIA, LIPSA CNP	

C. Partea III. SARCINI .


Inscrieri privind dezmembramintele dreptului de proprietate, drepturi reale de garanție și sarcini	Referințe
NU SUNT	

Anexa Nr. 1 La Partea I

Teren

Nr cadastral	Suprafața (mp)*	Observații / Referințe
	5.000	

* Suprafața este determinată în planul de proiecție Stereo 70.



Date referitoare la teren

Crt	Categorie folosință	Intra vilan	Suprafața (mp)	Tarla	Parcelă	Nr. topo	Observații / Referințe
1	arabil	NU	5.000	13	189	-	

Lungime Segmente

1) Valorile lungimilor segmentelor sunt obținute din proiecție în plan.

Punct început	X / Y	Punct sfârșit	X / Y	Lungime segment (** (m)
1	432.405,905 303.539,562	2	432.176,666 303.424,746	256.385
2	432.176,666 303.424,746	3	431.945,648 303.309,04	258.374
3	431.945,648 303.309,04	4	431.949,175 303.300,033	9.673
4	431.949,175 303.300,033	5	432.417,813 303.534,752	524.132
5	432.417,813 303.534,752	6	432.410,512 303.537,086	7.665

Punct început	X / Y	Punct sfârșit	X / Y	Lungime segment (** (m)
6	432.410,512 303.537,086	1	432.405,905 303.539,562	5.23

** Lungimile segmentelor sunt determinate în planul de proiecție Stereo 70 și sunt rotunjite la 1 milimetru.

*** Distanța dintre puncte este formată din segmente cumulate ce sunt mai mici decât valoarea 1 milimetru.

**DATE DESPRE IMOBILUL NR. 6701**

Oficiul de Cadastru și Publicitate Imobiliară DOLJ
 Biroul de Cadastru și Publicitate Imobiliară Craiova

A. Partea I. Descrierea imobilului

TEREN Extravilan

Adresa: Jud. Dolj, T13 P187

Nr. Crt	Nr cadastral Nr. topografic	Suprafața* (mp)	Observații / Referințe
A1		1.072	Sector cadastral:6 Teren neimprejmuit;

B. Partea II. Proprietari și acte

Inscrieri privitoare la dreptul de proprietate și alte drepturi reale		Referințe
/		
Act Notarial nr. CM 119, din 09/12/2015 emis de BNP CIOVICĂ GHEORGHE;		
B1	Intabulare, drept de PROPRIETATE, dobândit prin Succesiune, cota actuala 1/1, cota initiala 1/1 1) STANA MARIA	A1

C. Partea III. SARCINI .


Inscrieri privind dezmembramintele dreptului de proprietate, drepturi reale de garanție și sarcini	Referințe
NU SUNT	

Anexa Nr. 1 La Partea I

Teren

Nr cadastral	Suprafața (mp)*	Observații / Referințe
	1.072	

* Suprafața este determinată în planul de proiecție Stereo 70.



Date referitoare la teren

Crt	Categorie folosință	Intra vilan	Suprafața (mp)	Tarla	Parcelă	Nr. topo	Observații / Referințe
1	pasune	NU	1.072	13	187	-	

Lungime Segmente

1) Valorile lungimilor segmentelor sunt obținute din proiecție în plan.

Punct început	X / Y	Punct sfârșit	X / Y	Lungime segment (** (m)
1	432.417,813 303.534,752	2	431.949,175 303.300,033	524.132
2	431.949,175 303.300,033	3	431.949,922 303.298,125	2.049
3	431.949,922 303.298,125	4	432.420,594 303.533,863	526.407
4	432.420,594 303.533,863	1	432.417,813 303.534,752	2.92

**** Lungimile segmentelor sunt determinate în planul de proiecție Stereo 70 și sunt rotunjite la 1 milimetru.**

***** Distanța dintre puncte este formată din segmente cumulate ce sunt mai mici decât valoarea 1 milimetru.**

**DATE DESPRE IMOBILUL NR. 6702**

Oficiul de Cadastru și Publicitate Imobiliară DOLJ
Biroul de Cadastru și Publicitate Imobiliară Craiova

A. Partea I. Descrierea imobilului

TEREN Extravilan

Adresa: Jud. Dolj, T 13 P 186

Nr. Crt	Nr cadastral Nr. topografic	Suprafața* (mp)	Observații / Referințe
A1	33542	1.072	Sector cadastral:6 Teren neimprejmuit;

B. Partea II. Proprietari și acte

Inscrieri privitoare la dreptul de proprietate și alte drepturi reale	Referințe
193749 / 12/10/2022	
Act Administrativ nr. TDP nr. 563-2198, din 08/04/1994 emis de CJSDPAT DOLJ;	
B1	A1
Intabulare, drept de PROPRIETATE, dobândit prin Reconstituire, cota actuala 1/1, cota initiala 1/1 1) TOȘA IOANA	

C. Partea III. SARCINI .


Inscrieri privind dezmembramintele dreptului de proprietate, drepturi reale de garanție și sarcini	Referințe
NU SUNT	

Anexa Nr. 1 La Partea I

Teren

Nr cadastral	Suprafața (mp)*	Observații / Referințe
33542	1.072	

* Suprafața este determinată în planul de proiecție Stereo 70.



Date referitoare la teren

Crt	Categorie folosință	Intra vilan	Suprafața (mp)	Tarla	Parcelă	Nr. topo	Observații / Referințe
1	pasune	NU	1.072	13	186	-	

Lungime Segmente

1) Valorile lungimilor segmentelor sunt obținute din proiecție în plan.

Punct început	X / Y	Punct sfârșit	X / Y	Lungime segment (** (m)
1	432.420,594 303.533,863	2	431.949,922 303.298,125	526.407
2	431.949,922 303.298,125	3	431.950,666 303.296,225	2.04
3	431.950,666 303.296,225	4	432.423,364 303.532,977	528.673
4	432.423,364 303.532,977	1	432.420,594 303.533,863	2.908

**** Lungimile segmentelor sunt determinate în planul de proiecție Stereo 70 și sunt rotunjite la 1 milimetru.**

***** Distanța dintre puncte este formată din segmente cumulate ce sunt mai mici decât valoarea 1 milimetru.**

**DATE DESPRE IMOBILUL NR. 6703**

Oficiul de Cadastru și Publicitate Imobiliară DOLJ
Biroul de Cadastru și Publicitate Imobiliară Craiova

A. Partea I. Descrierea imobilului

TEREN Extravilan

Adresa: Jud. Dolj, T13 P185

Nr. Crt	Nr cadastral Nr. topografic	Suprafața* (mp)	Observații / Referințe
A1		1.340	Sector cadastral:6 Teren neimprejmuit;

B. Partea II. Proprietari și acte

Inscrieri privitoare la dreptul de proprietate și alte drepturi reale	Referințe
/	
Act Notarial nr. APV 1137, din 14/04/2014 emis de SPN DOINA FĂURAR;	
B1	A1
Intabulare, drept de PROPRIETATE, dobandit prin lesire Din Indiviziune, cota actuala 1/1, cota initiala 1/1 1) PĂTRU NICU	

C. Partea III. SARCINI .


Inscrieri privind dezmembramintele dreptului de proprietate, drepturi reale de garanție și sarcini	Referințe
NU SUNT	

Anexa Nr. 1 La Partea I

Teren

Nr cadastral	Suprafața (mp)*	Observații / Referințe
	1.340	

* Suprafața este determinată în planul de proiecție Stereo 70.



Date referitoare la teren

Crt	Categorie folosință	Intravilan	Suprafața (mp)	Tarla	Parcelă	Nr. topo	Observații / Referințe
1	pasune	NU	1.340	13	185	-	

Lungime Segmente

1) Valorile lungimilor segmentelor sunt obținute din proiecție în plan.

Punct început	X / Y	Punct sfârșit	X / Y	Lungime segment (** (m)
1	432.423,364 303.532,977	2	431.950,666 303.296,225	528.673
2	431.950,666 303.296,225	3	431.951,592 303.293,861	2.539
3	431.951,592 303.293,861	4	432.063,103 303.349,712	124.716
4	432.063,103 303.349,712	5	432.426,809 303.531,876	406.775
5	432.426,809 303.531,876	1	432.423,364 303.532,977	3.617

**** Lungimile segmentelor sunt determinate în planul de proiecție Stereo 70 și sunt rotunjite la 1 milimetru.**

***** Distanța dintre puncte este formată din segmente cumulate ce sunt mai mici decât valoarea 1 milimetru.**

**DATE DESPRE IMOBILUL NR. 6704**

Oficiul de Cadastru și Publicitate Imobiliară DOLJ
Biroul de Cadastru și Publicitate Imobiliară Craiova

A. Partea I. Descrierea imobilului

TEREN Extravilan

Adresa: Jud. Dolj, T13 P184, 184/1

Nr. Crt	Nr cadastral Nr. topografic	Suprafața* (mp)	Observații / Referințe
A1		3.444	Sector cadastral:6 Teren neimprejmuit;

B. Partea II. Proprietari și acte

Inscrieri privitoare la dreptul de proprietate și alte drepturi reale	Referințe
/	
Act Notarial nr. APS 375, din 02/06/1997 emis de SPN TEODORA VLĂDOIANU ȘI MIREA IOANA MIRELA;	
B1	A1
Intabulare, drept de PROPRIETATE, dobandit prin lesire Din Indiviziune, cota actuala 1/1, cota initiala 1/1 1) GHEORGHICĂ AUREL	


C. Partea III. SARCINI .

Inscrieri privind dezmembramintele dreptului de proprietate, drepturi reale de garanție și sarcini	Referințe
NU SUNT	

Anexa Nr. 1 La Partea I**Teren**

Nr cadastral	Suprafața (mp)*	Observații / Referințe
	3.444	

* Suprafața este determinată în planul de proiecție Stereo 70.

**Date referitoare la teren**

Crt	Categorie folosință	Intra vilan	Suprafața (mp)	Tarla	Parcelă	Nr. topo	Observații / Referințe
1	arabil	NU	804	13	184	-	
2	arabil	NU	2.640	13	184/1	-	

Lungime Segmente

1) Valorile lungimilor segmentelor sunt obținute din proiecție în plan.

Punct început	X / Y	Punct sfârșit	X / Y	Lungime segment (** (m)
1	432.065,979 303.343,959	2	432.436,311 303.529,441	414.185
2	432.436,311 303.529,441	3	432.426,972 303.531,824	9.638
3	432.426,972 303.531,824	4	432.426,809 303.531,876	0.171
4	432.426,809 303.531,876	5	432.063,103 303.349,712	406.775

Punct început	X / Y	Punct sfârșit	X / Y	Lungime segment (** (m)
5	432.063,103 303.349,712	6	431.951,592 303.293,861	124.716
6	431.951,592 303.293,861	7	431.953,947 303.287,848	6.458
7	431.953,947 303.287,848	1	432.065,979 303.343,959	125.298

** Lungimile segmentelor sunt determinate în planul de proiecție Stereo 70 și sunt rotunjite la 1 milimetru.

*** Distanța dintre puncte este formată din segmente cumulate ce sunt mai mici decât valoarea 1 milimetru.

**DATE DESPRE IMOBILUL NR. 6705**

Oficiul de Cadastru și Publicitate Imobiliară DOLJ
Biroul de Cadastru și Publicitate Imobiliară Craiova

A. Partea I. Descrierea imobilului

TEREN Extravilan

Adresa: Jud. Dolj, T13 P183

Nr. Crt	Nr cadastral Nr. topografic	Suprafața* (mp)	Observații / Referințe
A1		804	Sector cadastral:6 Teren neimprejmuit;

B. Partea II. Proprietari și acte

Inscrieri privitoare la dreptul de proprietate și alte drepturi reale		Referințe
/		
Act Administrativ nr. TDP 20484, din 02/04/2018 emis de CJSDPAT DOLJ;		
B1	Intabulare, drept de PROPRIETATE, dobândit prin Reconstituire, cota actuala 1/1, cota initiala 1/1 1) BARBU ELENA, LIPSA CNP 2) DINCULESCU MIRCEA	A1

C. Partea III. SARCINI .


Inscrieri privind dezmembramintele dreptului de proprietate, drepturi reale de garanție și sarcini	Referințe
NU SUNT	

Anexa Nr. 1 La Partea I

Teren

Nr cadastral	Suprafața (mp)*	Observații / Referințe
	804	

* Suprafața este determinată în planul de proiecție Stereo 70.



Date referitoare la teren

Crt	Categorie folosință	Intravilan	Suprafața (mp)	Tarla	Parcelă	Nr. topo	Observații / Referințe
1	pașune	NU	804	13	183	-	

Lungime Segmente

1) Valorile lungimilor segmentelor sunt obținute din proiecție în plan.

Punct început	X / Y	Punct sfârșit	X / Y	Lungime segment (** (m)
1	432.436,311 303.529,441	2	432.065,979 303.343,959	414.185
2	432.065,979 303.343,959	3	431.953,947 303.287,848	125.298
3	431.953,947 303.287,848	4	431.954,492 303.286,456	1.495
4	431.954,492 303.286,456	5	432.151,819 303.385,288	220.694
5	432.151,819 303.385,288	6	432.438,512 303.528,88	320.642

Punct început	X / Y	Punct sfârșit	X / Y	Lungime segment (** (m)
6	432.438,512 303.528,88	1	432.436,311 303.529,441	2.271

** Lungimile segmentelor sunt determinate în planul de proiecție Stereo 70 și sunt rotunjite la 1 milimetru.

*** Distanța dintre puncte este formată din segmente cumulate ce sunt mai mici decât valoarea 1 milimetru.

**DATE DESPRE IMOBILUL NR. 6706**

Oficiul de Cadastru și Publicitate Imobiliară DOLJ
Biroul de Cadastru și Publicitate Imobiliară Craiova

A. Partea I. Descrierea imobilului

TEREN Extravilan

Adresa: Jud. Dolj, T13 P182

Nr. Crt	Nr cadastral Nr. topografic	Suprafața* (mp)	Observații / Referințe
A1		768	Sector cadastral:6 Teren neimprejmuit;

B. Partea II. Proprietari și acte

Inscrieri privitoare la dreptul de proprietate și alte drepturi reale	Referințe
/	
Act Administrativ nr. TDP 1480, din 05/08/2003 emis de CJSDPAT DOLJ;	
B1	A1
Intabulare, drept de PROPRIETATE, dobândit prin Reconstituire, cota actuala 1/1, cota initiala 1/1 1) GHEORGHICĂ CONSTANTIN, LIPSA CNP	

C. Partea III. SARCINI .

Inscrieri privind dezmembramintele dreptului de proprietate, drepturi reale de garanție și sarcini	Referințe
NU SUNT	

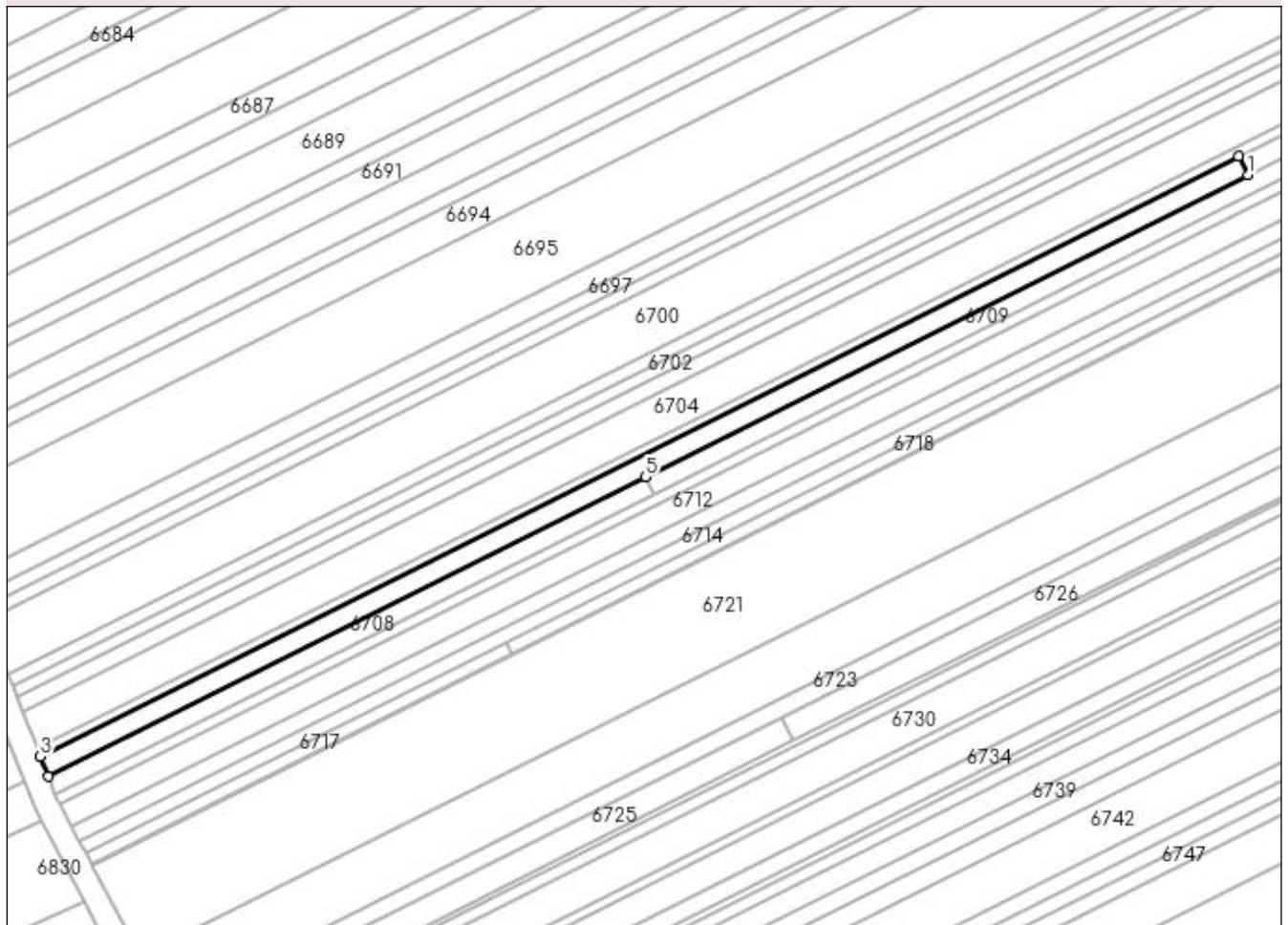
Anexa Nr. 1 La Partea I

Teren

Nr cadastral	Suprafața (mp)*	Observații / Referințe
	768	

* Suprafața este determinată în planul de proiecție Stereo 70.

DETALII LINIARE IMOBIL



Date referitoare la teren

Crt	Categorie folosință	Intra vilan	Suprafața (mp)	Tarla	Parcelă	Nr. topo	Observații / Referințe
1	pasune	NU	768	13	182	-	

Lungime Segmente

1) Valorile lungimilor segmentelor sunt obținute din proiecție în plan.

Punct început	X / Y	Punct sfârșit	X / Y	Lungime segment (** (m)
1	432.153,374 303.382,178	2	432.151,819 303.385,288	3.477
2	432.151,819 303.385,288	3	431.954,492 303.286,456	220.694
3	431.954,492 303.286,456	4	431.955,765 303.283,205	3.491
4	431.955,765 303.283,205	5	432.054,141 303.332,477	110.025
5	432.054,141 303.332,477	1	432.153,374 303.382,178	110.984

**** Lungimile segmentelor sunt determinate în planul de proiecție Stereo 70 și sunt rotunjite la 1 milimetru.**

***** Distanța dintre puncte este formată din segmente cumulate ce sunt mai mici decât valoarea 1 milimetru.**

**DATE DESPRE IMOBILUL NR. 6707**

Oficiul de Cadastru și Publicitate Imobiliară DOLJ
Biroul de Cadastru și Publicitate Imobiliară Craiova

A. Partea I. Descrierea imobilului

TEREN Extravilan

Adresa: Jud. Dolj, T13 P182/2

Nr. Crt	Nr cadastral Nr. topografic	Suprafața* (mp)	Observații / Referințe
A1	31982	1.122	Sector cadastral:6 Teren neimprejmuit;

B. Partea II. Proprietari și acte

Inscrieri privitoare la dreptul de proprietate și alte drepturi reale	Referințe
91263 / 12/06/2017	
Act Notarial nr. CONTRACT DE VANZARE AUT 45, din 09/06/2017 emis de Diaconescu Gelu Emilian;	
B1	A1
Intabulare, drept de PROPRIETATE, dobandit prin Conventie, cota actuala 1/1, cota initiala 1/1	
1) GHEORGICĂ MARIANA	
2) GHEORGHICĂ CRISTIAN	

C. Partea III. SARCINI .

Inscrieri privind dezmembramintele dreptului de proprietate, drepturi reale de garanție și sarcini	Referințe
NU SUNT	

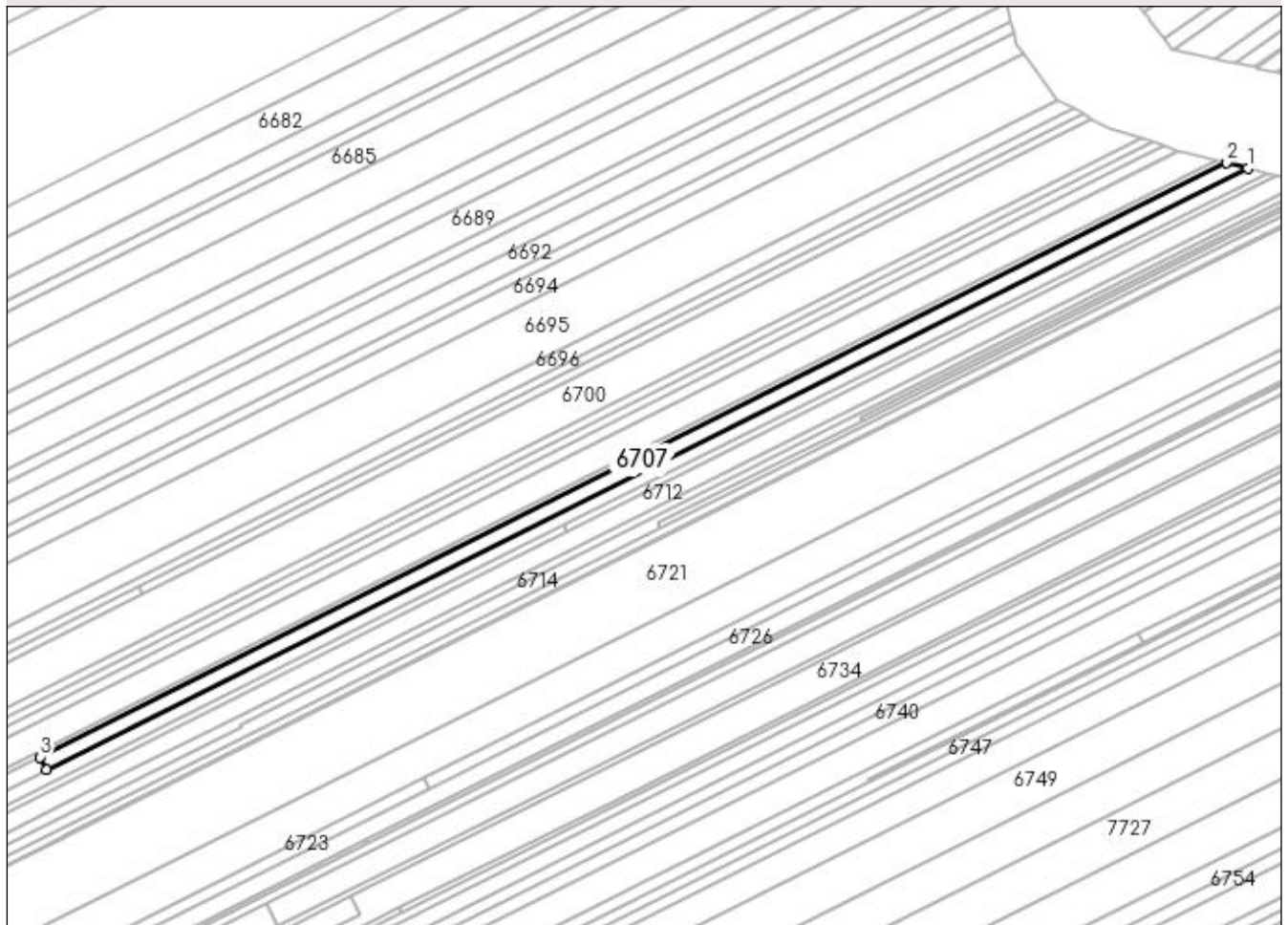
Anexa Nr. 1 La Partea I

Teren

Nr cadastral	Suprafața (mp)*	Observații / Referințe
31982	1.122	

* Suprafața este determinată în planul de proiecție Stereo 70.

DETALII LINIARE IMOBIL



Date referitoare la teren

Crt	Categorie folosință	Intravilan	Suprafața (mp)	Tarla	Parcelă	Nr. topo	Observații / Referințe
1	arabil	NU	1.122	13	182/2	-	

Lungime Segmente

1) Valorile lungimilor segmentelor sunt obținute din proiecție în plan.

Punct început	X / Y	Punct sfârșit	X / Y	Lungime segment (** (m)
1	432.443,657 303.527,567	2	432.438,512 303.528,88	5.31
2	432.438,512 303.528,88	3	432.151,819 303.385,288	320.642
3	432.151,819 303.385,288	4	432.153,374 303.382,178	3.477
4	432.153,374 303.382,178	1	432.443,657 303.527,567	324.657

**** Lungimile segmentelor sunt determinate în planul de proiecție Stereo 70 și sunt rotunjite la 1 milimetru.**

***** Distanța dintre puncte este formată din segmente cumulate ce sunt mai mici decât valoarea 1 milimetru.**

**DATE DESPRE IMOBILUL NR. 6708**

Oficiul de Cadastru și Publicitate Imobiliară DOLJ
Biroul de Cadastru și Publicitate Imobiliară Craiova

A. Partea I. Descrierea imobilului

TEREN Extravilan

Adresa: Jud. Dolj, T13 P133

Nr. Crt	Nr cadastral Nr. topografic	Suprafața* (mp)	Observații / Referințe
A1		340	Sector cadastral:6 Teren neimprejmuit;

B. Partea II. Proprietari și acte

Inscrieri privitoare la dreptul de proprietate și alte drepturi reale	Referințe
/	
Act Administrativ nr. TDP 701-9674, din 12/05/1994 emis de CJSDPAT DOLJ;	
B1	A1
Intabulare, drept de PROPRIETATE, dobandit prin Reconstituire, cota actuala 1/1, cota initiala 1/1 1) IȚĂ SMARANDACHE, LIPSA CNP	

C. Partea III. SARCINI .

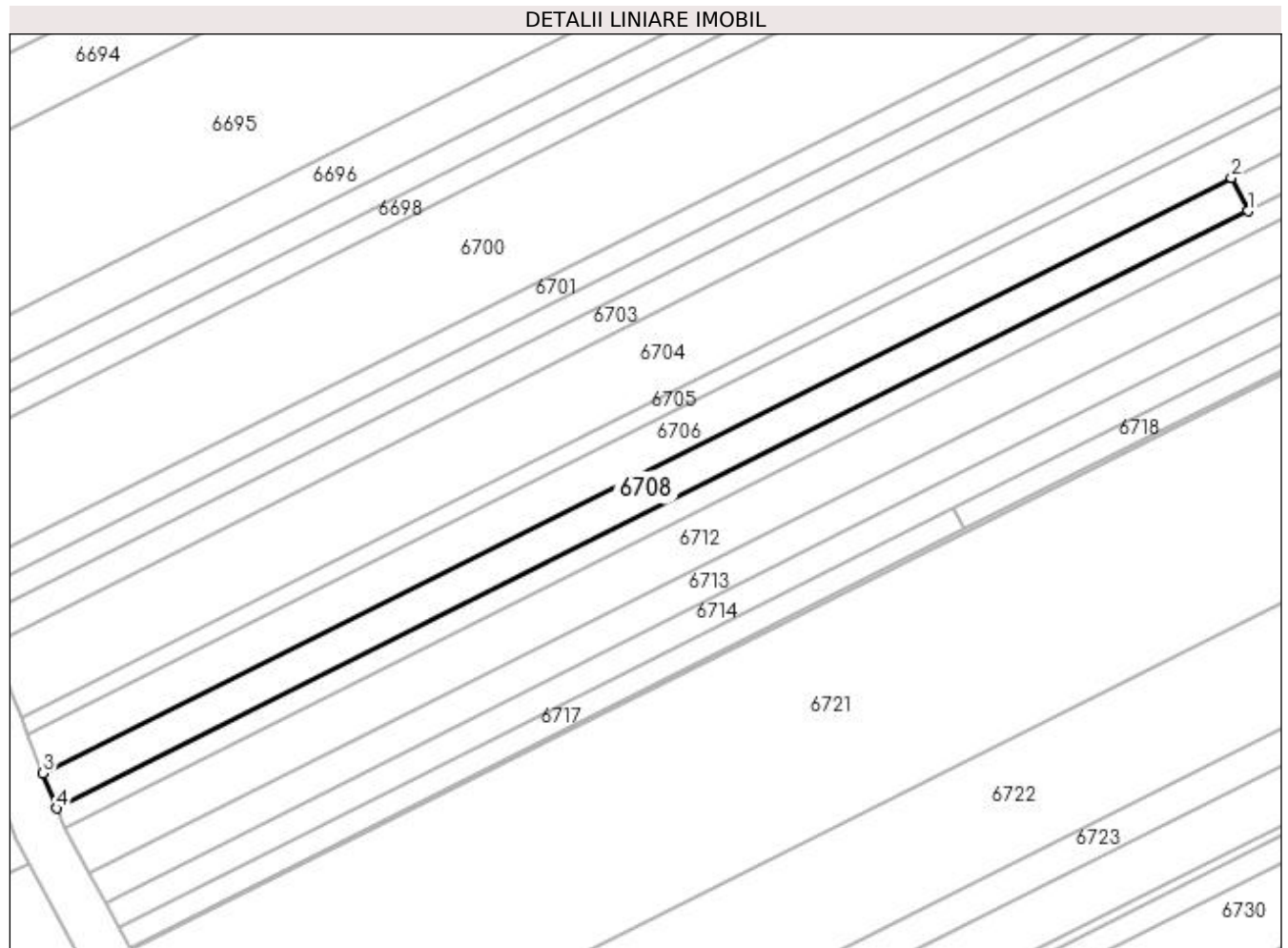
Inscrieri privind dezmembramintele dreptului de proprietate, drepturi reale de garanție și sarcini	Referințe
NU SUNT	

Anexa Nr. 1 La Partea I

Teren

Nr cadastral	Suprafața (mp)*	Observații / Referințe
	340	

* Suprafața este determinată în planul de proiecție Stereo 70.



Date referitoare la teren

Crt	Categorie folosință	Intra vilan	Suprafața (mp)	Tarla	Parcelă	Nr. topo	Observații / Referințe
1	livada	NU	340	13	133	-	

Lungime Segmente

1) Valorile lungimilor segmentelor sunt obținute din proiecție în plan.

Punct început	X / Y	Punct sfârșit	X / Y	Lungime segment (** (m)
1	432.055,521 303.329,716	2	432.054,141 303.332,477	3.087
2	432.054,141 303.332,477	3	431.955,765 303.283,205	110.025
3	431.955,765 303.283,205	4	431.956,895 303.280,319	3.099
4	431.956,895 303.280,319	1	432.055,521 303.329,716	110.305

**** Lungimile segmentelor sunt determinate în planul de proiecție Stereo 70 și sunt rotunjite la 1 milimetru.**

***** Distanța dintre puncte este formată din segmente cumulate ce sunt mai mici decât valoarea 1 milimetru.**

**DATE DESPRE IMOBILUL NR. 6709**

Oficiul de Cadastru și Publicitate Imobiliară DOLJ
Biroul de Cadastru și Publicitate Imobiliară Craiova

A. Partea I. Descrierea imobilului

TEREN Extravilan

Adresa: Jud. Dolj, T13 P134

Nr. Crt	Nr cadastral Nr. topografic	Suprafața* (mp)	Observații / Referințe
A1		1.350	Sector cadastral:6 Teren neimprejmuit;

B. Partea II. Proprietari și acte

Inscrieri privitoare la dreptul de proprietate și alte drepturi reale	Referințe
/	
Act Administrativ nr. TDP 1275-2179, din 04/10/1999 emis de CJSDPAT DOLJ;	
B1	A1
Intabulare, drept de PROPRIETATE, dobândit prin Reconstituire, cota actuala 1/1, cota initiala 1/1 1) PĂTRU ION, LIPSA CNP	

C. Partea III. SARCINI .

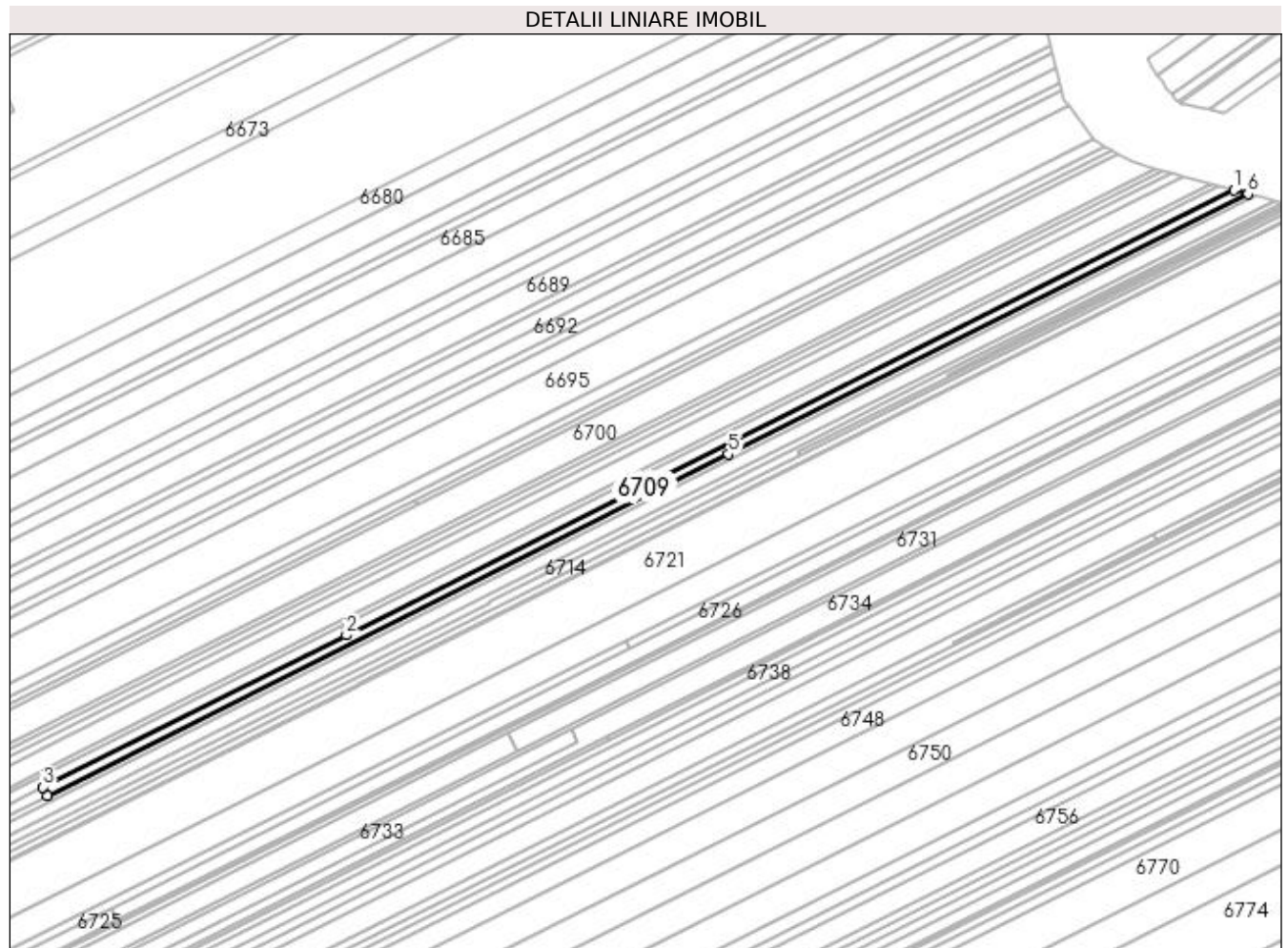
Inscrieri privind dezmembramintele dreptului de proprietate, drepturi reale de garanție și sarcini	Referințe
NU SUNT	

Anexa Nr. 1 La Partea I

Teren

Nr cadastral	Suprafața (mp)*	Observații / Referințe
	1.350	

* Suprafața este determinată în planul de proiecție Stereo 70.



Date referitoare la teren

Crt	Categorie folosință	Intra vilan	Suprafața (mp)	Tarla	Parcelă	Nr. topo	Observații / Referințe
1	pasune	NU	1.350	13	134	-	

Lungime Segmente

1) Valorile lungimilor segmentelor sunt obținute din proiecție în plan.

Punct început	X / Y	Punct sfârșit	X / Y	Lungime segment (** (m)
1	432.443,657 303.527,567	2	432.153,374 303.382,178	324.657
2	432.153,374 303.382,178	3	432.054,141 303.332,477	110.984
3	432.054,141 303.332,477	4	432.055,521 303.329,716	3.087
4	432.055,521 303.329,716	5	432.278,317 303.441,305	249.179
5	432.278,317 303.441,305	6	432.448,209 303.526,395	190.009

Punct început	X / Y	Punct sfârşit	X / Y	Lungime segment (** (m)
6	432.448,209 303.526,395	1	432.443,657 303.527,567	4.7

** Lungimile segmentelor sunt determinate în planul de proiecţie Stereo 70 şi sunt rotunjite la 1 milimetru.

*** Distanţa dintre puncte este formată din segmente cumulate ce sunt mai mici decât valoarea 1 milimetru.

**DATE DESPRE IMOBILUL NR. 6710**

Oficiul de Cadastru și Publicitate Imobiliară DOLJ
Biroul de Cadastru și Publicitate Imobiliară Craiova

A. Partea I. Descrierea imobilului

TEREN Extravilan

Adresa: Jud. Dolj, T13 P133

Nr. Crt	Nr cadastral Nr. topografic	Suprafața* (mp)	Observații / Referințe
A1		640	Sector cadastral:6 Teren neimprejmuit;

B. Partea II. Proprietari și acte

Inscrieri privitoare la dreptul de proprietate și alte drepturi reale	Referințe
/	
Act Administrativ nr. TDP 936 59538, din 24/02/1995 emis de CJSDPAT DOLJ;	
B1	A1
Intabulare, drept de PROPRIETATE, dobândit prin Reconstituire, cota actuala 1/1, cota initiala 1/1	
1) NICOLA MIRCEA, LIPSA CNP	
2) NICOLA CONSTANTIN, LIPSA CNP	
3) NICOLA ION, LIPSA CNP	
4) NICOLA MIHAI, LIPSA CNP	

C. Partea III. SARCINI .


Inscrieri privind dezmembramintele dreptului de proprietate, drepturi reale de garanție și sarcini	Referințe
NU SUNT	

Anexa Nr. 1 La Partea I

Teren

Nr cadastral	Suprafața (mp)*	Observații / Referințe
	640	

* Suprafața este determinată în planul de proiecție Stereo 70.



Date referitoare la teren

Crt	Categorie folosință	Intravilan	Suprafața (mp)	Tarla	Parcelă	Nr. topo	Observații / Referințe
1	pașune	NU	640	13	133	-	

Lungime Segmente

1) Valorile lungimilor segmentelor sunt obținute din proiecție în plan.

Punct început	X / Y	Punct sfârșit	X / Y	Lungime segment (** (m)
1	432.279,113 303.439,713	2	432.278,317 303.441,305	1.78
2	432.278,317 303.441,305	3	432.055,521 303.329,716	249.179
3	432.055,521 303.329,716	4	431.956,895 303.280,319	110.305
4	431.956,895 303.280,319	5	431.957,239 303.279,442	0.942
5	431.957,239 303.279,442	6	431.957,635 303.278,699	0.842

Punct început	X / Y	Punct sfârșit	X / Y	Lungime segment (** (m)
6	431.957,635 303.278,699	1	432.279,113 303.439,713	359.546

** Lungimile segmentelor sunt determinate în planul de proiecție Stereo 70 și sunt rotunjite la 1 milimetru.

*** Distanța dintre puncte este formată din segmente cumulate ce sunt mai mici decât valoarea 1 milimetru.

**DATE DESPRE IMOBILUL NR. 6711**

Oficiul de Cadastru și Publicitate Imobiliară DOLJ
Biroul de Cadastru și Publicitate Imobiliară Craiova

A. Partea I. Descrierea imobilului

TEREN Extravilan

Adresa: Jud. Dolj, T13 P132

Nr. Crt	Nr cadastral Nr. topografic	Suprafața* (mp)	Observații / Referințe
A1		340	Sector cadastral:6 Teren neimprejmuit;

B. Partea II. Proprietari și acte

Inscrieri privitoare la dreptul de proprietate și alte drepturi reale	Referințe
/	
Act Administrativ nr. TDP 704-9674, din 12/05/1994 emis de CJSDPAT DOLJ;	
B1	A1
Intabulare, drept de PROPRIETATE, dobândit prin Reconstituire, cota actuala 1/1, cota initiala 1/1 1) TIȚĂ ION, LIPSA CNP	

C. Partea III. SARCINI .

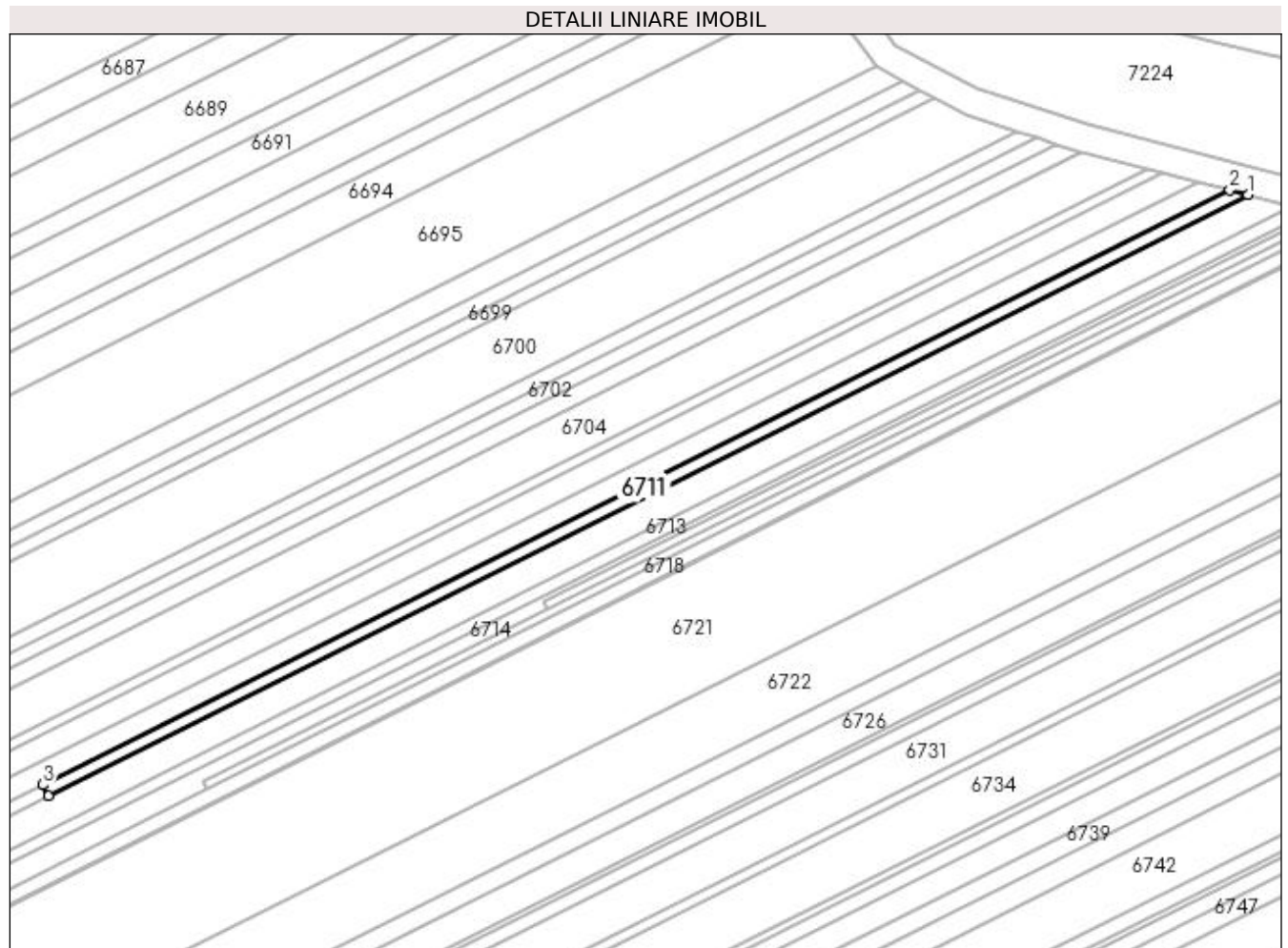
Inscrieri privind dezmembramintele dreptului de proprietate, drepturi reale de garanție și sarcini	Referințe
NU SUNT	

Anexa Nr. 1 La Partea I

Teren

Nr cadastral	Suprafața (mp)*	Observații / Referințe
	340	

* Suprafața este determinată în planul de proiecție Stereo 70.



Date referitoare la teren

Crt	Categorie folosință	Intra vilan	Suprafața (mp)	Tarla	Parcelă	Nr. topo	Observații / Referințe
1	pasune	NU	340	13	132	-	

Lungime Segmente

1) Valorile lungimilor segmentelor sunt obținute din proiecție în plan.

Punct început	X / Y	Punct sfârșit	X / Y	Lungime segment (** (m)
1	432.450,787 303.525,696	2	432.448,209 303.526,395	2.671
2	432.448,209 303.526,395	3	432.278,317 303.441,305	190.009
3	432.278,317 303.441,305	4	432.279,113 303.439,713	1.78
4	432.279,113 303.439,713	1	432.450,787 303.525,696	192.003

**** Lungimile segmentelor sunt determinate în planul de proiecție Stereo 70 și sunt rotunjite la 1 milimetru.**

***** Distanța dintre puncte este formată din segmente cumulate ce sunt mai mici decât valoarea 1 milimetru.**

**DATE DESPRE IMOBILUL NR. 6712**

Oficiul de Cadastru și Publicitate Imobiliară DOLJ
Biroul de Cadastru și Publicitate Imobiliară Craiova

A. Partea I. Descrierea imobilului

TEREN Extravilan

Adresa: Jud. Dolj, T13 P130

Nr. Crt	Nr cadastral Nr. topografic	Suprafața* (mp)	Observații / Referințe
A1		2.352	Sector cadastral:6 Teren neimprejmuit;

B. Partea II. Proprietari și acte

Inscrieri privitoare la dreptul de proprietate și alte drepturi reale	Referințe
/	
Act Administrativ nr. TDP 465-2162, din 28/02/1994 emis de CJSDPAT DOLJ;	
B1	A1
Intabulare, drept de PROPRIETATE, dobândit prin Reconstituire, cota actuala 1/1, cota initiala 1/1	
1) TENEA VICTOR, LIPSA CNP	
2) BUSU ION, LIPSA CNP	

C. Partea III. SARCINI .


Inscrieri privind dezmembramintele dreptului de proprietate, drepturi reale de garanție și sarcini	Referințe
NU SUNT	

Anexa Nr. 1 La Partea I

Teren

Nr cadastral	Suprafața (mp)*	Observații / Referințe
	2.352	

* Suprafața este determinată în planul de proiecție Stereo 70.



Date referitoare la teren

Crt	Categorie folosință	Intra vilan	Suprafața (mp)	Tarla	Parcelă	Nr. topo	Observații / Referințe
1	arabil	NU	2.352	13	130	-	

Lungime Segmente

1) Valorile lungimilor segmentelor sunt obținute din proiecție în plan.

Punct început	X / Y	Punct sfârșit	X / Y	Lungime segment (** (m)
1	432.450,787 303.525,696	2	432.279,113 303.439,713	192.003
2	432.279,113 303.439,713	3	431.957,635 303.278,699	359.546
3	431.957,635 303.278,699	4	431.959,636 303.274,952	4.248
4	431.959,636 303.274,952	5	432.172,639 303.381,635	238.226
5	432.172,639 303.381,635	6	432.199,158 303.394,917	29.659

Punct început	X / Y	Punct sfârșit	X / Y	Lungime segment (** (m)
6	432.199,158 303.394,917	7	432.456,938 303.524,028	288.306
7	432.456,938 303.524,028	1	432.450,787 303.525,696	6.373

** Lungimile segmentelor sunt determinate în planul de proiecție Stereo 70 și sunt rotunjite la 1 milimetru.

*** Distanța dintre puncte este formată din segmente cumulate ce sunt mai mici decât valoarea 1 milimetru.

**DATE DESPRE IMOBILUL NR. 6713**

Oficiul de Cadastru și Publicitate Imobiliară DOLJ
Biroul de Cadastru și Publicitate Imobiliară Craiova

A. Partea I. Descrierea imobilului

TEREN Extravilan

Adresa: Jud. Dolj, T13 P124/21, 124/22, 124/21

Nr. Crt	Nr cadastral Nr. topografic	Suprafața* (mp)	Observații / Referințe
A1		1.280	Sector cadastral:6 Teren neimprejmuit;

B. Partea II. Proprietari și acte

Inscrieri privitoare la dreptul de proprietate și alte drepturi reale	Referințe
/	
Act Administrativ nr. TDP 785-9674, din 20/09/1997 emis de CJSDPAT DOLJ;	
B1	A1
Intabulare, drept de PROPRIETATE, dobândit prin Reconstituire, cota actuala 1/1, cota initiala 1/1	
1) GHEORGHE ELENA, LIPSA CNP	
2) MARCU IONEL, LIPSA CNP	

C. Partea III. SARCINI .


Inscrieri privind dezmembramintele dreptului de proprietate, drepturi reale de garanție și sarcini	Referințe
NU SUNT	

Anexa Nr. 1 La Partea I

Teren

Nr cadastral	Suprafața (mp)*	Observații / Referințe
	1.280	

* Suprafața este determinată în planul de proiecție Stereo 70.



Date referitoare la teren

Crt	Categorie folosință	Intra vilan	Suprafața (mp)	Tarla	Parcelă	Nr. topo	Observații / Referințe
1	pasune	NU	448	13	124/21	-	
2	arabil	NU	600	13	124/22	-	
3	arabil	NU	232	13	124/21	-	

Lungime Segmente

1) Valorile lungimilor segmentelor sunt obținute din proiecție în plan.

Punct început	X / Y	Punct sfârșit	X / Y	Lungime segment (** (m)
1	431.960,931 303.272,528	2	432.030,262 303.307,253	77.541
2	432.030,262 303.307,253	3	432.200,359 303.392,446	190.239
3	432.200,359 303.392,446	4	432.199,971 303.393,221	0.867
4	432.199,971 303.393,221	5	432.300,252 303.443,447	112.156

Punct început	X / Y	Punct sfârșit	X / Y	Lungime segment (** (m)
5	432.300,252 303.443,447	6	432.349,555 303.468,141	55.141
6	432.349,555 303.468,141	7	432.459,663 303.523,289	123.147
7	432.459,663 303.523,289	8	432.456,938 303.524,028	2.823
8	432.456,938 303.524,028	9	432.199,158 303.394,917	288.306
9	432.199,158 303.394,917	10	432.172,639 303.381,635	29.659
10	432.172,639 303.381,635	11	431.959,636 303.274,952	238.226
11	431.959,636 303.274,952	1	431.960,931 303.272,528	2.748

** Lungimile segmentelor sunt determinate în planul de proiecție Stereo 70 și sunt rotunjite la 1 milimetru.

*** Distanța dintre puncte este formată din segmente cumulate ce sunt mai mici decât valoarea 1 milimetru.

**DATE DESPRE IMOBILUL NR. 6714**

Oficiul de Cadastru și Publicitate Imobiliară DOLJ
Biroul de Cadastru și Publicitate Imobiliară Craiova

A. Partea I. Descrierea imobilului

TEREN Extravilan

Adresa: Jud. Dolj, T13 P124/15, 124/18, 124/17

Nr. Crt	Nr cadastral Nr. topografic	Suprafața* (mp)	Observații / Referințe
A1		1.172	Sector cadastral:6 Teren neimprejmuit;

B. Partea II. Proprietari și acte

Inscrieri privitoare la dreptul de proprietate și alte drepturi reale	Referințe
/	
Act Administrativ nr. TDP 1630, din 01/11/2005 emis de CJSDPAT DOLJ;	
B1	A1
Intabulare, drept de PROPRIETATE, dobândit prin Reconstituire, cota actuala 1/1, cota initiala 1/1 1) MARCU ION, LIPSA CNP	

C. Partea III. SARCINI .


Inscrieri privind dezmembramintele dreptului de proprietate, drepturi reale de garanție și sarcini	Referințe
NU SUNT	

Anexa Nr. 1 La Partea I

Teren

Nr cadastral	Suprafața (mp)*	Observații / Referințe
	1.172	

* Suprafața este determinată în planul de proiecție Stereo 70.



Date referitoare la teren

Crt	Categorie folosință	Intra vilan	Suprafața (mp)	Tarla	Parcelă	Nr. topo	Observații / Referințe
1	arabil	NU	472	13	124/15	-	
2	arabil	NU	252	13	124/18	-	
3	pasune	NU	448	13	124/17	-	

Lungime Segmente

1) Valorile lungimilor segmentelor sunt obținute din proiecție în plan.

Punct început	X / Y	Punct sfârșit	X / Y	Lungime segment (** (m)
1	431.962,001 303.270,523	2	432.031,19 303.305,177	77.382
2	432.031,19 303.305,177	3	432.201,4 303.390,427	190.365
3	432.201,4 303.390,427	4	432.301,754 303.440,69	112.238
4	432.301,754 303.440,69	5	432.301,198 303.441,801	1.242

Punct început	X / Y	Punct sfârșit	X / Y	Lungime segment (** (m)
5	432.301,198 303.441,801	6	432.350,454 303.466,47	55.088
6	432.350,454 303.466,47	7	432.349,993 303.467,391	1.03
7	432.349,993 303.467,391	8	432.460,773 303.522,875	123.898
8	432.460,773 303.522,875	9	432.460,133 303.523,161	0.701
9	432.460,133 303.523,161	10	432.459,663 303.523,289	0.487
10	432.459,663 303.523,289	11	432.349,555 303.468,141	123.147
11	432.349,555 303.468,141	12	432.300,252 303.443,447	55.141
12	432.300,252 303.443,447	13	432.199,971 303.393,221	112.156
13	432.199,971 303.393,221	14	432.200,359 303.392,446	0.867
14	432.200,359 303.392,446	15	432.030,262 303.307,253	190.239
15	432.030,262 303.307,253	16	431.960,931 303.272,528	77.541
16	431.960,931 303.272,528	1	431.962,001 303.270,523	2.273

** Lungimile segmentelor sunt determinate în planul de proiecție Stereo 70 și sunt rotunjite la 1 milimetru.

*** Distanța dintre puncte este formată din segmente cumulate ce sunt mai mici decât valoarea 1 milimetru.

**DATE DESPRE IMOBILUL NR. 6715**

Oficiul de Cadastru și Publicitate Imobiliară DOLJ
Biroul de Cadastru și Publicitate Imobiliară Craiova

A. Partea I. Descrierea imobilului

TEREN Extravilan

Adresa: Jud. Dolj, T13 P124/16

Nr. Crt	Nr cadastral Nr. topografic	Suprafața* (mp)	Observații / Referințe
A1		128	Sector cadastral:6 Teren neimprejmuit;

B. Partea II. Proprietari și acte

Inscrieri privitoare la dreptul de proprietate și alte drepturi reale	Referințe
/	
Act Administrativ nr. TDP 785-9674, din 20/09/1997 emis de CJSDPAT DOLJ;	
B1	A1
Intabulare, drept de PROPRIETATE, dobândit prin Reconstituire, cota actuala 1/1, cota initiala 1/1	
1) GHEORGHE ELENA, LIPSA CNP	
2) MARCU IONEL, LIPSA CNP	

C. Partea III. SARCINI .

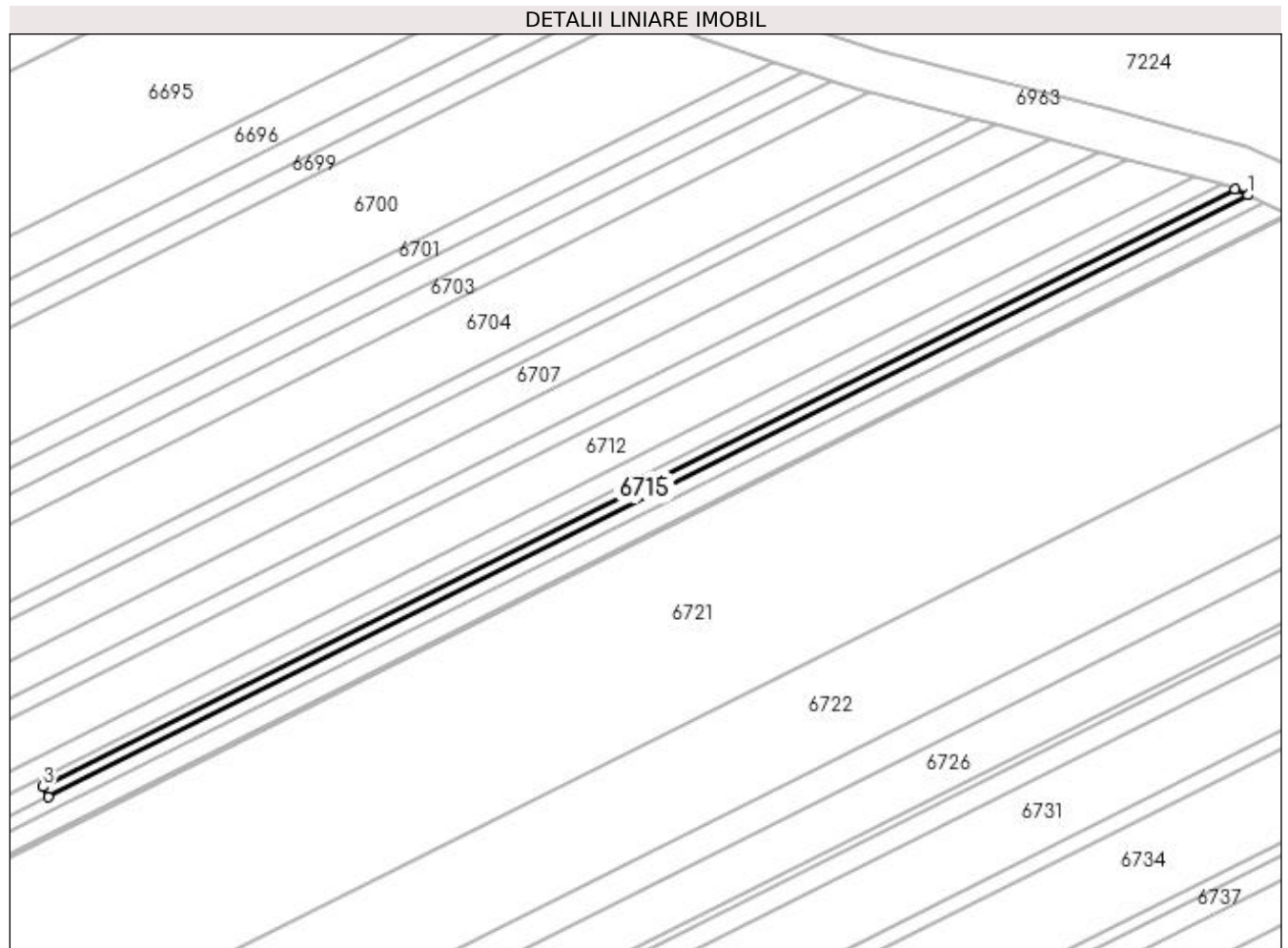
Inscrieri privind dezmembramintele dreptului de proprietate, drepturi reale de garanție și sarcini	Referințe
NU SUNT	

Anexa Nr. 1 La Partea I

Teren

Nr cadastral	Suprafața (mp)*	Observații / Referințe
	128	

* Suprafața este determinată în planul de proiecție Stereo 70.



Date referitoare la teren

Crt	Categorie folosință	Intra vilan	Suprafața (mp)	Tarla	Parcelă	Nr. topo	Observații / Referințe
1	arabil	NU	128	13	124/16	-	

Lungime Segmente

1) Valorile lungimilor segmentelor sunt obținute din proiecție în plan.

Punct început	X / Y	Punct sfârșit	X / Y	Lungime segment (** (m)
1	432.461,988 303.522,333	2	432.460,773 303.522,875	1.33
2	432.460,773 303.522,875	3	432.349,993 303.467,391	123.898
3	432.349,993 303.467,391	4	432.350,454 303.466,47	1.03
4	432.350,454 303.466,47	1	432.461,988 303.522,333	124.742

**** Lungimile segmentelor sunt determinate în planul de proiecție Stereo 70 și sunt rotunjite la 1 milimetru.**

***** Distanța dintre puncte este formată din segmente cumulate ce sunt mai mici decât valoarea 1 milimetru.**

**DATE DESPRE IMOBILUL NR. 6716**

Oficiul de Cadastru și Publicitate Imobiliară DOLJ
Biroul de Cadastru și Publicitate Imobiliară Craiova

A. Partea I. Descrierea imobilului

TEREN Extravilan

Adresa: Jud. Dolj, T13 P124/14

Nr. Crt	Nr cadastral Nr. topografic	Suprafața* (mp)	Observații / Referințe
A1		224	Sector cadastral:6 Teren neimprejmuit;

B. Partea II. Proprietari și acte

Inscrieri privitoare la dreptul de proprietate și alte drepturi reale	Referințe
/	
Act Administrativ nr. TDP 1136-1364, din 07/05/1997 emis de CJSDPAT DOLJ;	
B1	A1
Intabulare, drept de PROPRIETATE, dobândit prin Reconstituire, cota actuala 1/1, cota initiala 1/1 1) COCOȘ TRAIAN, LIPSA CNP	

C. Partea III. SARCINI .

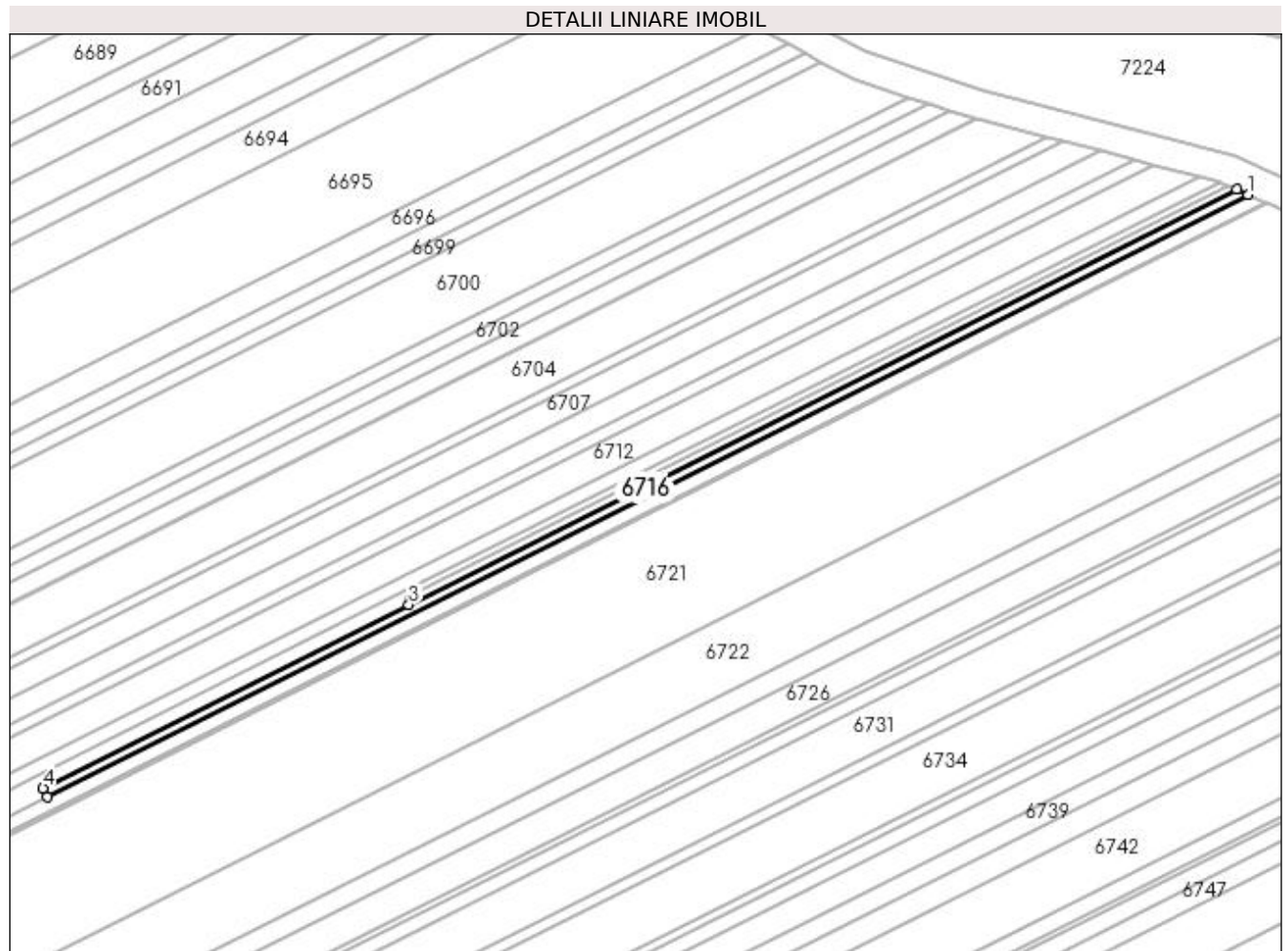
Inscrieri privind dezmembramintele dreptului de proprietate, drepturi reale de garanție și sarcini	Referințe
NU SUNT	

Anexa Nr. 1 La Partea I

Teren

Nr cadastral	Suprafața (mp)*	Observații / Referințe
	224	

* Suprafața este determinată în planul de proiecție Stereo 70.



Date referitoare la teren

Crt	Categorie folosință	Intra vilan	Suprafața (mp)	Tarla	Parcelă	Nr. topo	Observații / Referințe
1	arabil	NU	224	13	124/14	-	

Lungime Segmente

1) Valorile lungimilor segmentelor sunt obținute din proiecție în plan.

Punct început	X / Y	Punct sfârșit	X / Y	Lungime segment (** (m)
1	432.463,455 303.521,678	2	432.461,988 303.522,333	1.607
2	432.461,988 303.522,333	3	432.350,454 303.466,47	124.742
3	432.350,454 303.466,47	4	432.301,198 303.441,801	55.088
4	432.301,198 303.441,801	5	432.301,754 303.440,69	1.242
5	432.301,754 303.440,69	1	432.463,455 303.521,678	180.849

**** Lungimile segmentelor sunt determinate în planul de proiecție Stereo 70 și sunt rotunjite la 1 milimetru.**

***** Distanța dintre puncte este formată din segmente cumulate ce sunt mai mici decât valoarea 1 milimetru.**

**DATE DESPRE IMOBILUL NR. 6717**

Oficiul de Cadastru și Publicitate Imobiliară DOLJ
Biroul de Cadastru și Publicitate Imobiliară Craiova

A. Partea I. Descrierea imobilului

TEREN Extravilan

Adresa: Jud. Dolj, T13 P124/12

Nr. Crt	Nr cadastral Nr. topografic	Suprafața* (mp)	Observații / Referințe
A1		150	Sector cadastral:6 Teren neimprejmuit;

B. Partea II. Proprietari și acte

Inscrieri privitoare la dreptul de proprietate și alte drepturi reale		Referințe
/		
Act Administrativ nr. TDP 1104-1364, din 02/06/1997 emis de CJSDPAT DOLJ;		
B1	Intabulare, drept de PROPRIETATE, dobândit prin Reconstituire, cota actuala 1/1, cota initiala 1/1 1) MARCU STEFAN , LIPSA CNP	A1

C. Partea III. SARCINI .

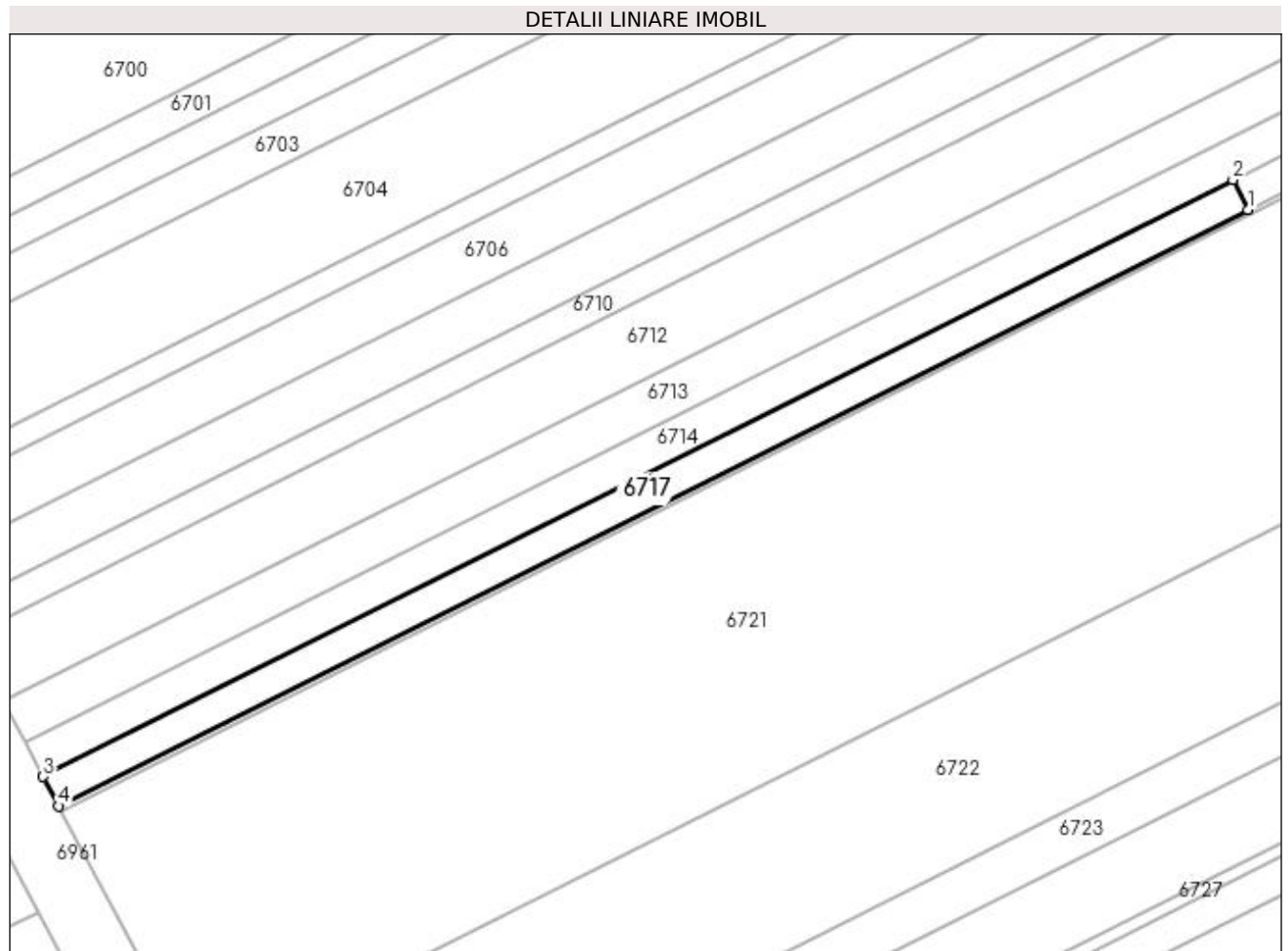
Inscrieri privind dezmembramintele dreptului de proprietate, drepturi reale de garanție și sarcini	Referințe
NU SUNT	

Anexa Nr. 1 La Partea I

Teren

Nr cadastral	Suprafața (mp)*	Observații / Referințe
	150	

* Suprafața este determinată în planul de proiecție Stereo 70.



Date referitoare la teren

Crt	Categorie folosință	Intra vilan	Suprafața (mp)	Tarla	Parcelă	Nr. topo	Observații / Referințe
1	arabil	NU	150	13	124/12	-	

Lungime Segmente

1) Valorile lungimilor segmentelor sunt obținute din proiecție în plan.

Punct început	X / Y	Punct sfârșit	X / Y	Lungime segment (** (m)
1	432.032,057 303.303,443	2	432.031,19 303.305,177	1.939
2	432.031,19 303.305,177	3	431.962,001 303.270,523	77.382
3	431.962,001 303.270,523	4	431.962,915 303.268,812	1.94
4	431.962,915 303.268,812	1	432.032,057 303.303,443	77.33

**** Lungimile segmentelor sunt determinate în planul de proiecție Stereo 70 și sunt rotunjite la 1 milimetru.**

***** Distanța dintre puncte este formată din segmente cumulate ce sunt mai mici decât valoarea 1 milimetru.**

**DATE DESPRE IMOBILUL NR. 6718**

Oficiul de Cadastru și Publicitate Imobiliară DOLJ
Biroul de Cadastru și Publicitate Imobiliară Craiova

A. Partea I. Descrierea imobilului

TEREN Extravilan

Adresa: Jud. Dolj, T13 P124/4

Nr. Crt	Nr cadastral Nr. topografic	Suprafața* (mp)	Observații / Referințe
A1		939	Sector cadastral:6 Teren neimprejmuit;

B. Partea II. Proprietari și acte

Inscrieri privitoare la dreptul de proprietate și alte drepturi reale	Referințe
/	
Act Administrativ nr. TDP 805-15011, din 26/11/1995 emis de CJSDPAT DOLJ;	
B1	A1
Intabulare, drept de PROPRIETATE, dobândit prin Reconstituire, cota actuala 1/1, cota initiala 1/1 1) MARCU MARIN , LIPSA CNP	

C. Partea III. SARCINI .

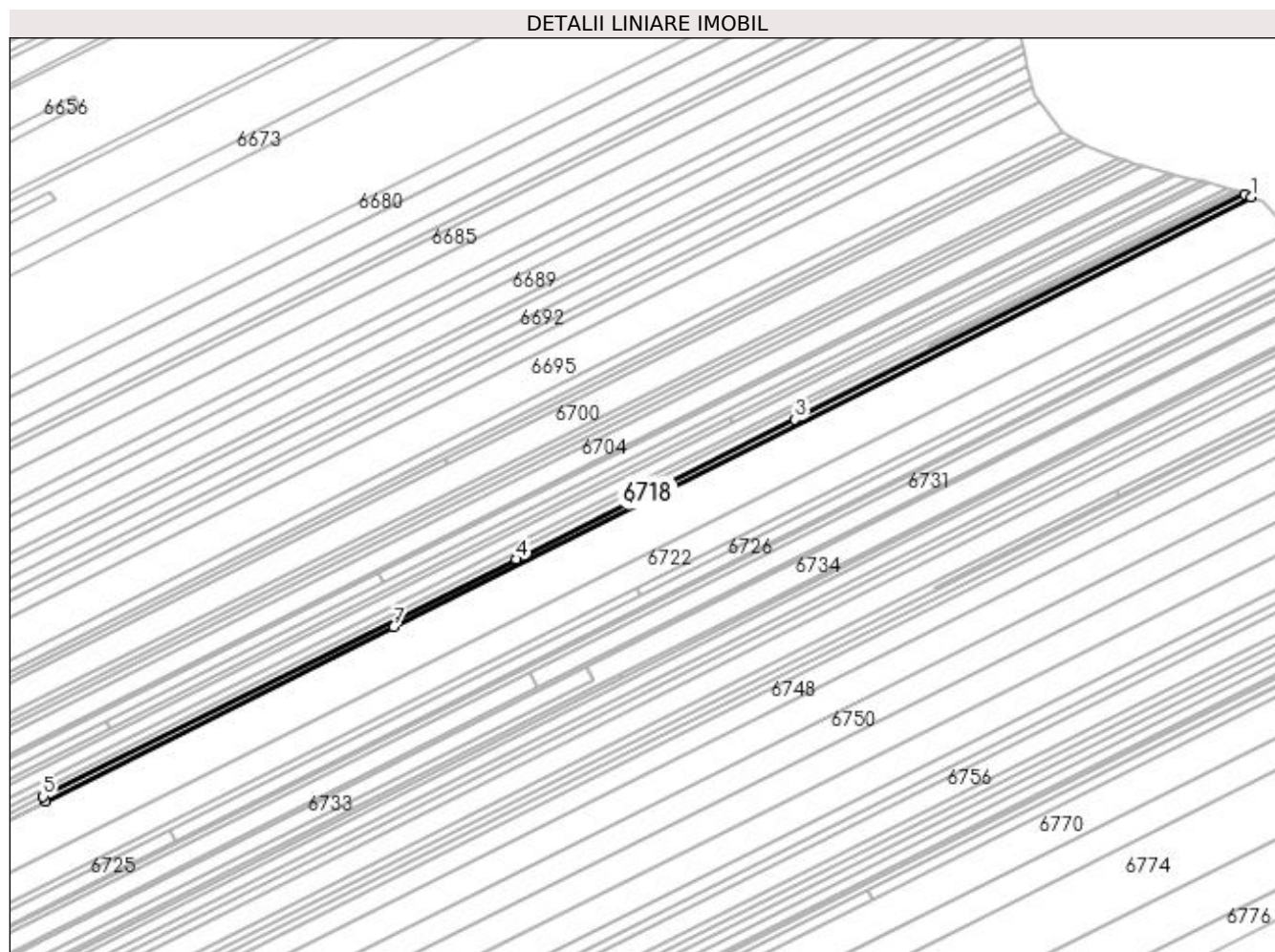
Inscrieri privind dezmembramintele dreptului de proprietate, drepturi reale de garanție și sarcini	Referințe
NU SUNT	

Anexa Nr. 1 La Partea I

Teren

Nr cadastral	Suprafața (mp)*	Observații / Referințe
	939	

* Suprafața este determinată în planul de proiecție Stereo 70.



Date referitoare la teren

Crt	Categorie folosință	Intra vilan	Suprafața (mp)	Tarla	Parcelă	Nr. topo	Observații / Referințe
1	arabil	NU	939	13	124/4	-	

Lungime Segmente

1) Valorile lungimilor segmentelor sunt obținute din proiecție în plan.

Punct început	X / Y	Punct sfârșit	X / Y	Lungime segment (** (m)
1	432.465,744 303.520,656	2	432.463,455 303.521,678	2.507
2	432.463,455 303.521,678	3	432.301,754 303.440,69	180.849
3	432.301,754 303.440,69	4	432.201,4 303.390,427	112.238
4	432.201,4 303.390,427	5	432.031,19 303.305,177	190.365
5	432.031,19 303.305,177	6	432.032,057 303.303,443	1.939

Punct început	X / Y	Punct sfârșit	X / Y	Lungime segment (** (m)
6	432.032,057 303.303,443	7	432.157,303 303.366,172	140.077
7	432.157,303 303.366,172	1	432.465,744 303.520,656	344.965

** Lungimile segmentelor sunt determinate în planul de proiecție Stereo 70 și sunt rotunjite la 1 milimetru.

*** Distanța dintre puncte este formată din segmente cumulate ce sunt mai mici decât valoarea 1 milimetru.

**DATE DESPRE IMOBILUL NR. 6719**

Oficiul de Cadastru și Publicitate Imobiliară DOLJ
Biroul de Cadastru și Publicitate Imobiliară Craiova

A. Partea I. Descrierea imobilului

TEREN Extravilan

Adresa: Jud. Dolj, T13 P124/1

Nr. Crt	Nr cadastral Nr. topografic	Suprafața* (mp)	Observații / Referințe
A1		63	Sector cadastral:6 Teren neimprejmuit;

B. Partea II. Proprietari și acte

Inscrieri privitoare la dreptul de proprietate și alte drepturi reale	Referințe
/	
Act Administrativ nr. TDP 1630, din 01/11/2005 emis de CJSDPAT DOLJ;	
B1	A1
Intabulare, drept de PROPRIETATE, dobândit prin Reconstituire, cota actuala 1/1, cota initiala 1/1 1) MARCU ION, LIPSA CNP	

C. Partea III. SARCINI .

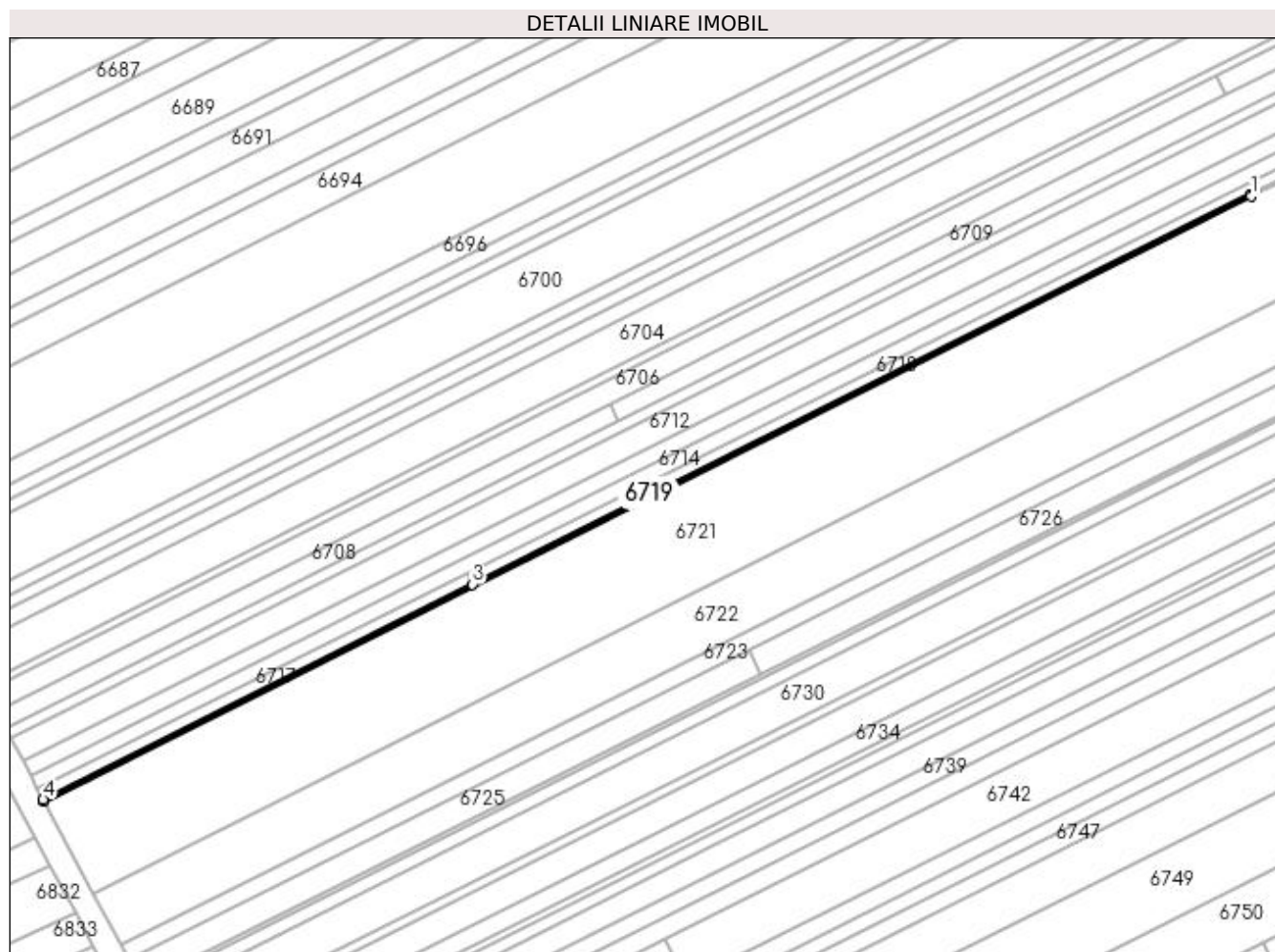
Inscrieri privind dezmembramintele dreptului de proprietate, drepturi reale de garanție și sarcini	Referințe
NU SUNT	

Anexa Nr. 1 La Partea I

Teren

Nr cadastral	Suprafața (mp)*	Observații / Referințe
	63	

* Suprafața este determinată în planul de proiecție Stereo 70.



Date referitoare la teren

Crt	Categorie folosință	Intra vilan	Suprafața (mp)	Tarla	Parcelă	Nr. topo	Observații / Referințe
1	arabil	NU	63	13	124/1	-	

Lungime Segmente

1) Valorile lungimilor segmentelor sunt obținute din proiecție în plan.

Punct început	X / Y	Punct sfârșit	X / Y	Lungime segment (** (m)
1	432.157,433 303.365,913	2	432.157,303 303.366,172	0.29
2	432.157,303 303.366,172	3	432.032,057 303.303,443	140.077
3	432.032,057 303.303,443	4	431.962,915 303.268,812	77.33
4	431.962,915 303.268,812	5	431.963,052 303.268,557	0.289
5	431.963,052 303.268,557	1	432.157,433 303.365,913	217.399

**** Lungimile segmentelor sunt determinate în planul de proiecție Stereo 70 și sunt rotunjite la 1 milimetru.**

***** Distanța dintre puncte este formată din segmente cumulate ce sunt mai mici decât valoarea 1 milimetru.**

**DATE DESPRE IMOBILUL NR. 6720**

Oficiul de Cadastru și Publicitate Imobiliară DOLJ
Biroul de Cadastru și Publicitate Imobiliară Craiova

A. Partea I. Descrierea imobilului

TEREN Extravilan

Adresa: Jud. Dolj, T13 P122

Nr. Crt	Nr cadastral Nr. topografic	Suprafața* (mp)	Observații / Referințe
A1		100	Sector cadastral:6 Teren neimprejmuit;

B. Partea II. Proprietari și acte

Inscrieri privitoare la dreptul de proprietate și alte drepturi reale	Referințe
/	
Act Administrativ nr. TDP 1517, din 16/10/2003 emis de CJSDPAT DOLJ;	
B1	A1
Intabulare, drept de PROPRIETATE, dobândit prin Reconstituire, cota actuala 1/1, cota initiala 1/1 1) GHEORGHICĂ PĂUN, LIPSA CNP	

C. Partea III. SARCINI .

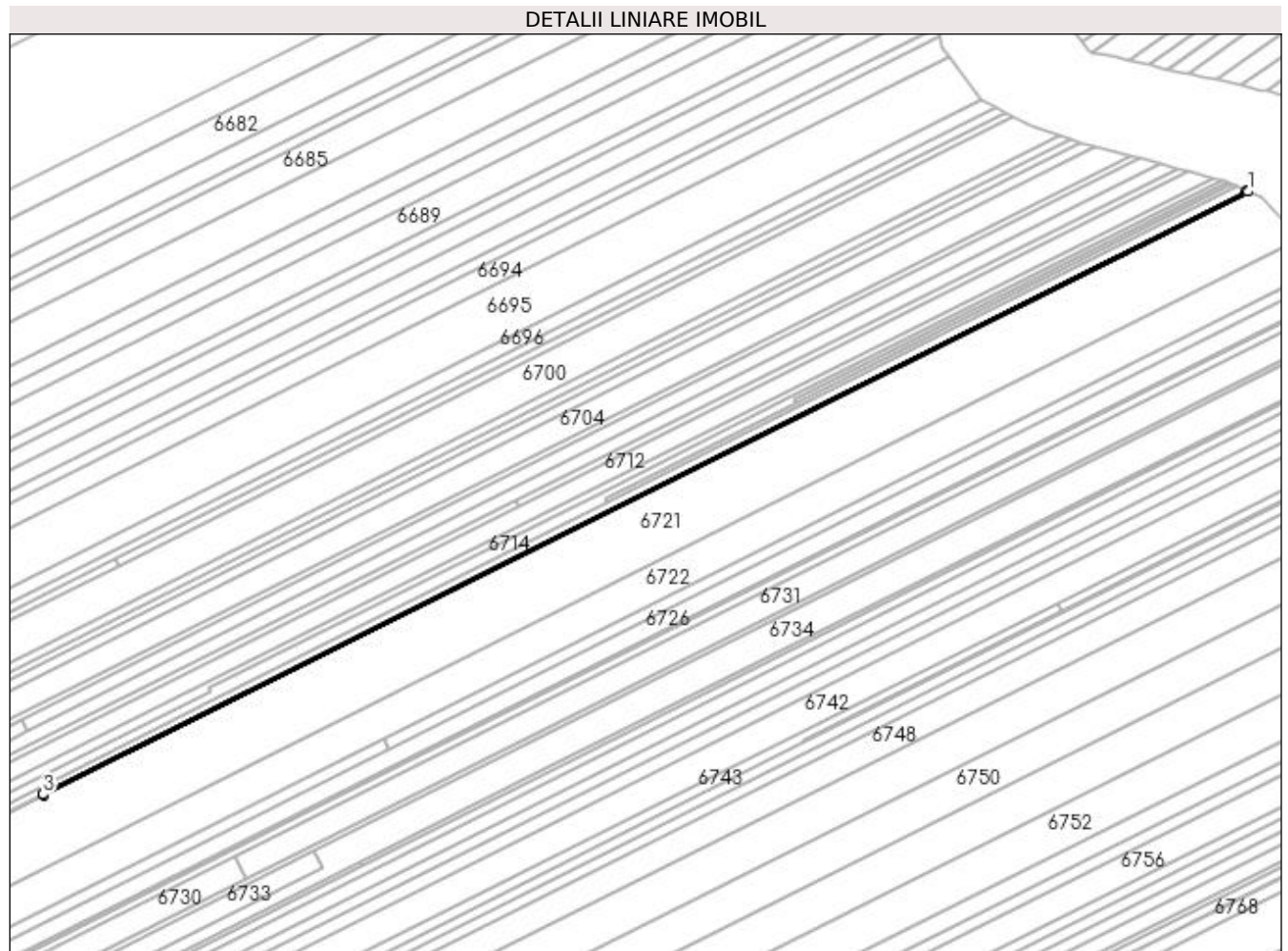
Inscrieri privind dezmembramintele dreptului de proprietate, drepturi reale de garanție și sarcini	Referințe
NU SUNT	

Anexa Nr. 1 La Partea I

Teren

Nr cadastral	Suprafața (mp)*	Observații / Referințe
	100	

* Suprafața este determinată în planul de proiecție Stereo 70.



Date referitoare la teren

Crt	Categorie folosință	Intra vilan	Suprafața (mp)	Tarla	Parcelă	Nr. topo	Observații / Referințe
1	arabil	NU	100	13	122	-	

Lungime Segmente

1) Valorile lungimilor segmentelor sunt obținute din proiecție în plan.

Punct început	X / Y	Punct sfârșit	X / Y	Lungime segment (** (m)
1	432.466,086 303.520,503	2	432.465,744 303.520,656	0.375
2	432.465,744 303.520,656	3	432.157,303 303.366,172	344.965
3	432.157,303 303.366,172	4	432.157,433 303.365,913	0.29
4	432.157,433 303.365,913	1	432.466,086 303.520,503	345.202

**** Lungimile segmentelor sunt determinate în planul de proiecție Stereo 70 și sunt rotunjite la 1 milimetru.**

***** Distanța dintre puncte este formată din segmente cumulate ce sunt mai mici decât valoarea 1 milimetru.**

**DATE DESPRE IMOBILUL NR. 6721**

Oficiul de Cadastru și Publicitate Imobiliară DOLJ
Biroul de Cadastru și Publicitate Imobiliară Craiova

A. Partea I. Descrierea imobilului

TEREN Extravilan

Adresa: Jud. Dolj, T13 P121/1

Nr. Crt	Nr cadastral Nr. topografic	Suprafața* (mp)	Observații / Referințe
A1		9.580	Sector cadastral:6 Teren neimprejmuit;

B. Partea II. Proprietari și acte

Inscrieri privitoare la dreptul de proprietate și alte drepturi reale	Referințe
/	
Act Administrativ nr. TDP 455-2162, din 28/02/1994 emis de CJSDPAT DOLJ;	
B1	A1
Intabulare, drept de PROPRIETATE, dobândit prin Reconstituire, cota actuala 1/1, cota initiala 1/1 1) CONSTANTIN ION, LIPSA CNP	

C. Partea III. SARCINI .

Inscrieri privind dezmembramintele dreptului de proprietate, drepturi reale de garanție și sarcini	Referințe
NU SUNT	

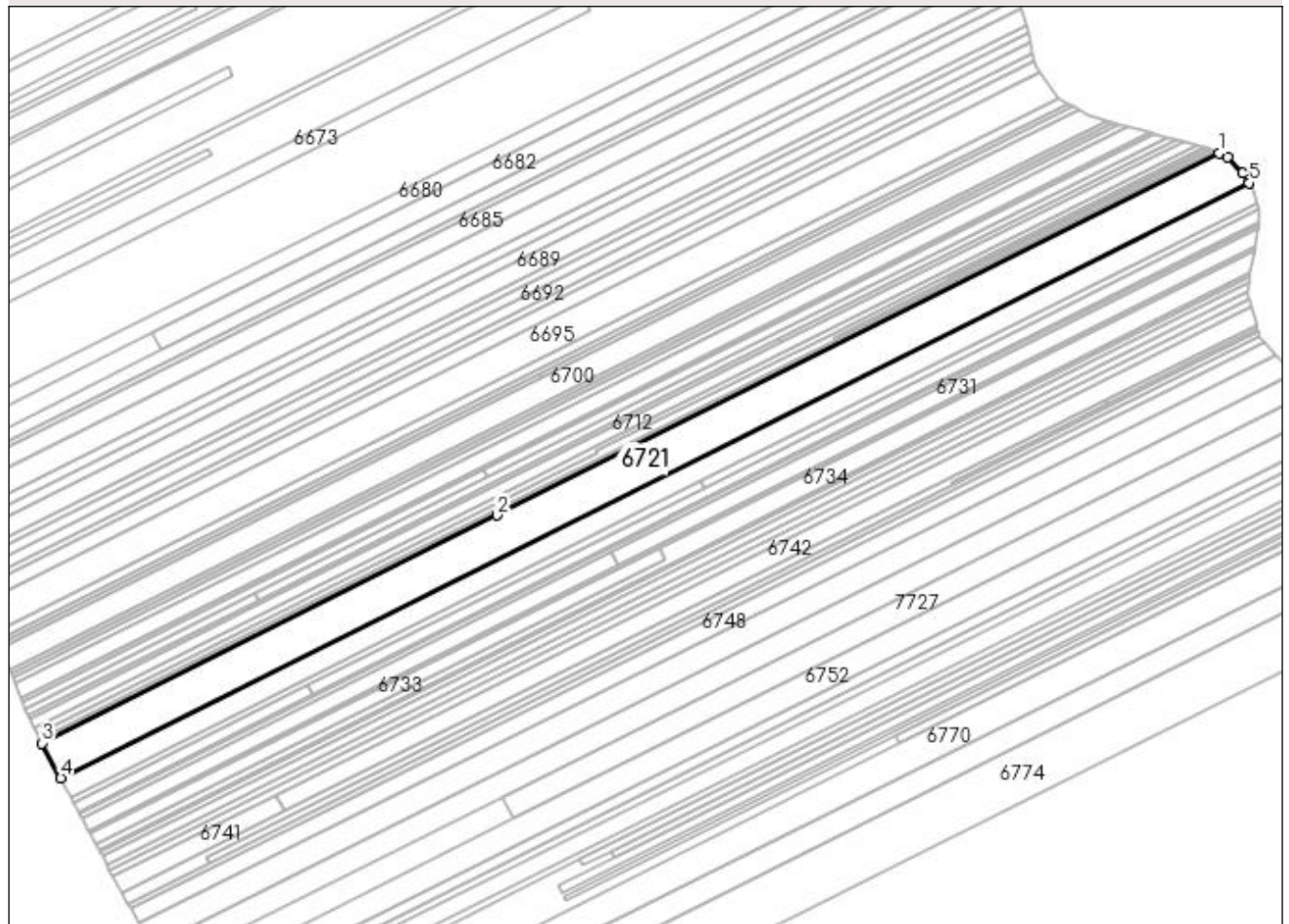
Anexa Nr. 1 La Partea I

Teren

Nr cadastral	Suprafața (mp)*	Observații / Referințe
	9.580	

* Suprafața este determinată în planul de proiecție Stereo 70.

DETALII LINIARE IMOBIL



Date referitoare la teren

Crt	Categorie folosință	Intra vilan	Suprafața (mp)	Tarla	Parcelă	Nr. topo	Observații / Referințe
1	arabil	NU	9.580	13	121/1	-	

Lungime Segmente

1) Valorile lungimilor segmentelor sunt obținute din proiecție în plan.

Punct început	X / Y	Punct sfârșit	X / Y	Lungime segment (** (m)
1	432.466,086 303.520,503	2	432.157,433 303.365,913	345.202
2	432.157,433 303.365,913	3	431.963,052 303.268,557	217.399
3	431.963,052 303.268,557	4	431.971,025 303.253,626	16.926
4	431.971,025 303.253,626	5	432.478,714 303.507,904	567.808
5	432.478,714 303.507,904	6	432.475,969 303.512,083	5.0

Punct început	X / Y	Punct sfârșit	X / Y	Lungime segment (** (m)
6	432.475,969 303.512,083	7	432.469,769 303.518,86	9.185
7	432.469,769 303.518,86	1	432.466,086 303.520,503	4.033

** Lungimile segmentelor sunt determinate în planul de proiecție Stereo 70 și sunt rotunjite la 1 milimetru.

*** Distanța dintre puncte este formată din segmente cumulate ce sunt mai mici decât valoarea 1 milimetru.

**DATE DESPRE IMOBILUL NR. 6722**

Oficiul de Cadastru și Publicitate Imobiliară DOLJ
Biroul de Cadastru și Publicitate Imobiliară Craiova

A. Partea I. Descrierea imobilului

TEREN Extravilan

Adresa: Jud. Dolj, T13 P121/1

Nr. Crt	Nr cadastral Nr. topografic	Suprafața* (mp)	Observații / Referințe
A1		5.250	Sector cadastral:6 Teren neimprejmuit;

B. Partea II. Proprietari și acte

Inscrieri privitoare la dreptul de proprietate și alte drepturi reale	Referințe
/	
Act Administrativ nr. TDP 703-9674, din 12/05/1994 emis de CJSDPAT DOLJ;	
B1	A1
Intabulare, drept de PROPRIETATE, dobandit prin Reconstituire, cota actuala 1/1, cota initiala 1/1 1) MARCU PĂUNA , LIPSA CNP	

C. Partea III. SARCINI .

Inscrieri privind dezmembramintele dreptului de proprietate, drepturi reale de garanție și sarcini	Referințe
NU SUNT	

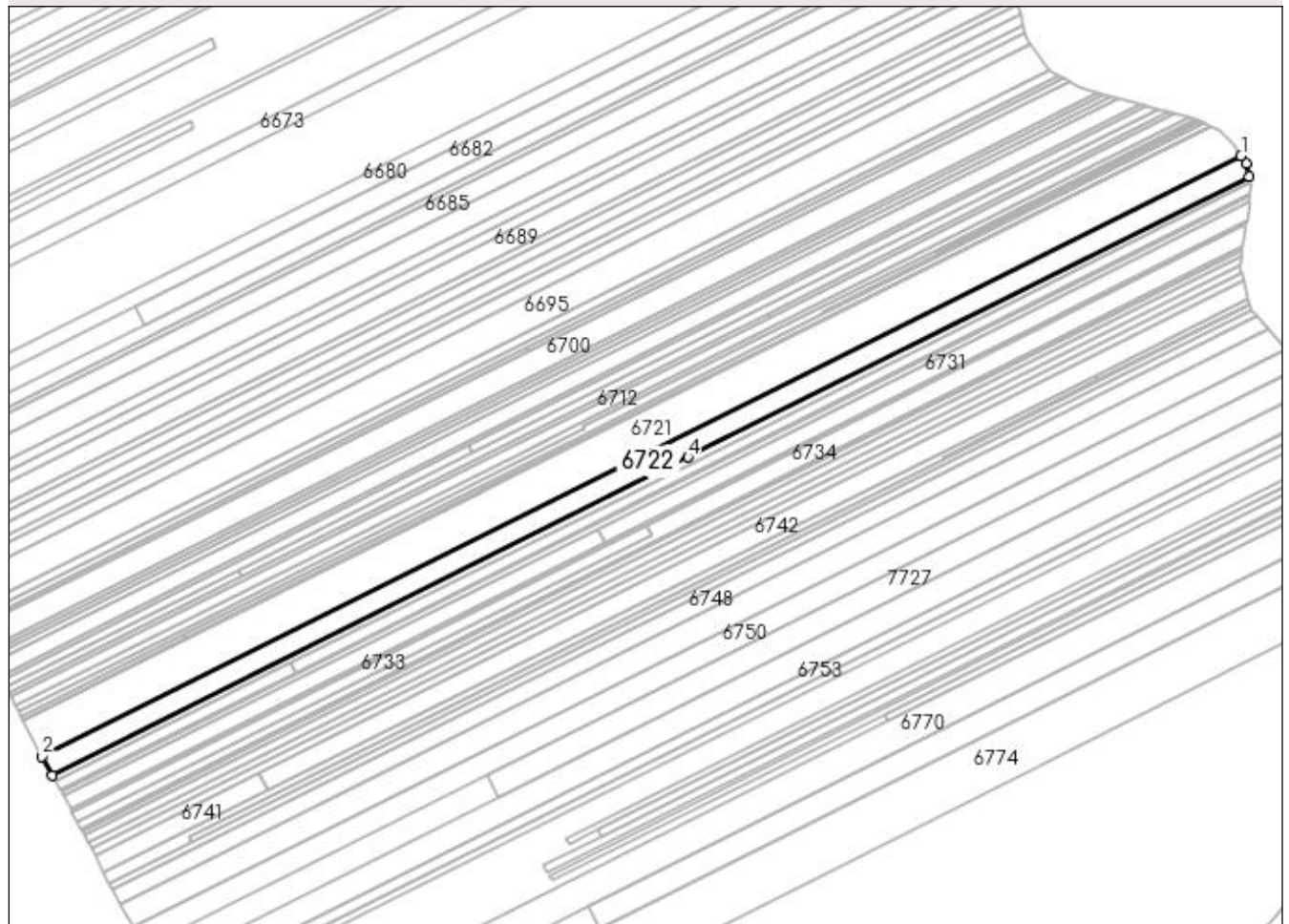
Anexa Nr. 1 La Partea I

Teren

Nr cadastral	Suprafața (mp)*	Observații / Referințe
	5.250	

* Suprafața este determinată în planul de proiecție Stereo 70.

DETALII LINIARE IMOBIL



Date referitoare la teren

Crt	Categorie folosință	Intravilan	Suprafața (mp)	Tarla	Parcelă	Nr. topo	Observații / Referințe
1	arabil	NU	5.250	13	121/1	-	

Lungime Segmente

1) Valorile lungimilor segmentelor sunt obținute din proiecție în plan.

Punct început	X / Y	Punct sfârșit	X / Y	Lungime segment (** (m)
1	432.478,714 303.507,904	2	431.971,025 303.253,626	567.808
2	431.971,025 303.253,626	3	431.975,384 303.245,465	9.252
3	431.975,384 303.245,465	4	432.244,594 303.380,3	301.089
4	432.244,594 303.380,3	5	432.482,035 303.499,223	265.558
5	432.482,035 303.499,223	6	432.480,799 303.504,73	5.644

Punct început	X / Y	Punct sfârșit	X / Y	Lungime segment (** (m)
6	432.480,799 303.504,73	1	432.478,714 303.507,904	3.798

** Lungimile segmentelor sunt determinate în planul de proiecție Stereo 70 și sunt rotunjite la 1 milimetru.

*** Distanța dintre puncte este formată din segmente cumulate ce sunt mai mici decât valoarea 1 milimetru.

**DATE DESPRE IMOBILUL NR. 6723**

Oficiul de Cadastru și Publicitate Imobiliară DOLJ
Biroul de Cadastru și Publicitate Imobiliară Craiova

A. Partea I. Descrierea imobilului

TEREN Extravilan

Adresa: Jud. Dolj, T13 P120

Nr. Crt	Nr cadastral Nr. topografic	Suprafața* (mp)	Observații / Referințe
A1		840	Sector cadastral:6 Teren neimprejmuit;

B. Partea II. Proprietari și acte

Inscrieri privitoare la dreptul de proprietate și alte drepturi reale	Referințe
/	
Act Administrativ nr. TDP 1125-1364, din 29/01/1997 emis de CJSDPAT DOLJ;	
B1	A1
Intabulare, drept de PROPRIETATE, dobândit prin Reconstituire, cota actuala 1/1, cota initiala 1/1 1) VĂTAFU MIHAI, LIPSA CNP	

C. Partea III. SARCINI .


Inscrieri privind dezmembramintele dreptului de proprietate, drepturi reale de garanție și sarcini	Referințe
NU SUNT	

Anexa Nr. 1 La Partea I

Teren

Nr cadastral	Suprafața (mp)*	Observații / Referințe
	840	

* Suprafața este determinată în planul de proiecție Stereo 70.



Date referitoare la teren

Crt	Categorie folosință	Intra vilan	Suprafața (mp)	Tarla	Parcelă	Nr. topo	Observații / Referințe
1	arabil	NU	840	13	120	-	

Lungime Segmente

1) Valorile lungimilor segmentelor sunt obținute din proiecție în plan.

Punct început	X / Y	Punct sfârșit	X / Y	Lungime segment (** (m)
1	432.245,842 303.377,804	2	432.244,594 303.380,3	2.791
2	432.244,594 303.380,3	3	431.975,384 303.245,465	301.089
3	431.975,384 303.245,465	4	431.976,699 303.243,003	2.791
4	431.976,699 303.243,003	5	432.076,556 303.293,017	111.682
5	432.076,556 303.293,017	1	432.245,842 303.377,804	189.332

**** Lungimile segmentelor sunt determinate în planul de proiecție Stereo 70 și sunt rotunjite la 1 milimetru.**

***** Distanța dintre puncte este formată din segmente cumulate ce sunt mai mici decât valoarea 1 milimetru.**

**DATE DESPRE IMOBILUL NR. 6724**

Oficiul de Cadastru și Publicitate Imobiliară DOLJ
 Biroul de Cadastru și Publicitate Imobiliară Craiova

A. Partea I. Descrierea imobilului

TEREN Extravilan

Adresa: Jud. Dolj, T13 P119

Nr. Crt	Nr cadastral Nr. topografic	Suprafața* (mp)	Observații / Referințe
A1		740	Sector cadastral:6 Teren neimprejmuit;

B. Partea II. Proprietari și acte

Inscrieri privitoare la dreptul de proprietate și alte drepturi reale	Referințe
/	
Act Administrativ nr. TDP 16-59434, din 27/05/1993 emis de CJSDPAT DOLJ;	
B1	A1
Intabulare, drept de PROPRIETATE, dobandit prin Constituire, cota actuala 1/1, cota initiala 1/1 1) GHEORGHE VIRGINIA, LIPSA CNP	

C. Partea III. SARCINI .

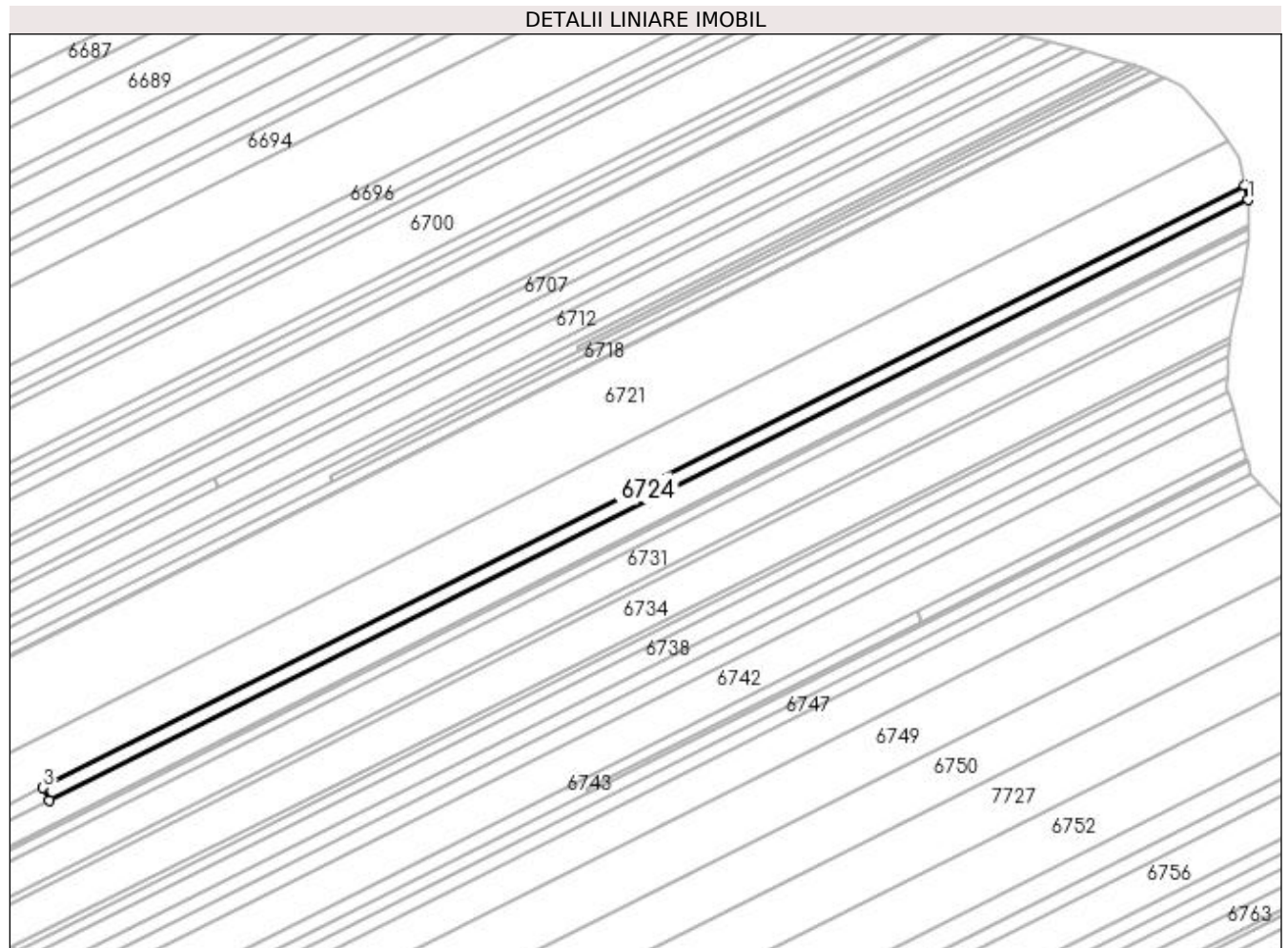
Inscrieri privind dezmembramintele dreptului de proprietate, drepturi reale de garanție și sarcini	Referințe
NU SUNT	

Anexa Nr. 1 La Partea I

Teren

Nr cadastral	Suprafața (mp)*	Observații / Referințe
	740	

* Suprafața este determinată în planul de proiecție Stereo 70.



Date referitoare la teren

Crt	Categorie folosință	Intravilan	Suprafața (mp)	Tarla	Parcelă	Nr. topo	Observații / Referințe
1	arabil	NU	740	13	119	-	

Lungime Segmente

1) Valorile lungimilor segmentelor sunt obținute din proiecție în plan.

Punct început	X / Y	Punct sfârșit	X / Y	Lungime segment (** (m)
1	432.482,664 303.496,418	2	432.482,035 303.499,223	2.875
2	432.482,035 303.499,223	3	432.244,594 303.380,3	265.558
3	432.244,594 303.380,3	4	432.245,842 303.377,804	2.791
4	432.245,842 303.377,804	1	432.482,664 303.496,418	264.866

**** Lungimile segmentelor sunt determinate în planul de proiecție Stereo 70 și sunt rotunjite la 1 milimetru.**

***** Distanța dintre puncte este formată din segmente cumulate ce sunt mai mici decât valoarea 1 milimetru.**

**DATE DESPRE IMOBILUL NR. 6725**

Oficiul de Cadastru și Publicitate Imobiliară DOLJ
Biroul de Cadastru și Publicitate Imobiliară Craiova

A. Partea I. Descrierea imobilului

TEREN Extravilan

Adresa: Jud. Dolj, T13 P117/5

Nr. Crt	Nr cadastral Nr. topografic	Suprafața* (mp)	Observații / Referințe
A1		500	Sector cadastral:6 Teren neimprejmuit;

B. Partea II. Proprietari și acte

Inscrieri privitoare la dreptul de proprietate și alte drepturi reale	Referințe
/	
Act Administrativ nr. TDP 940-59538, din 24/09/1997 emis de CJSDPAT DOLJ;	
B1	A1
Intabulare, drept de PROPRIETATE, dobândit prin Reconstituire, cota actuala 1/1, cota initiala 1/1	
1) MĂICĂNESCU ION, LIPSA CNP	
2) MĂICĂNESCU CONSTANTIN, LIPSA CNP	

C. Partea III. SARCINI .

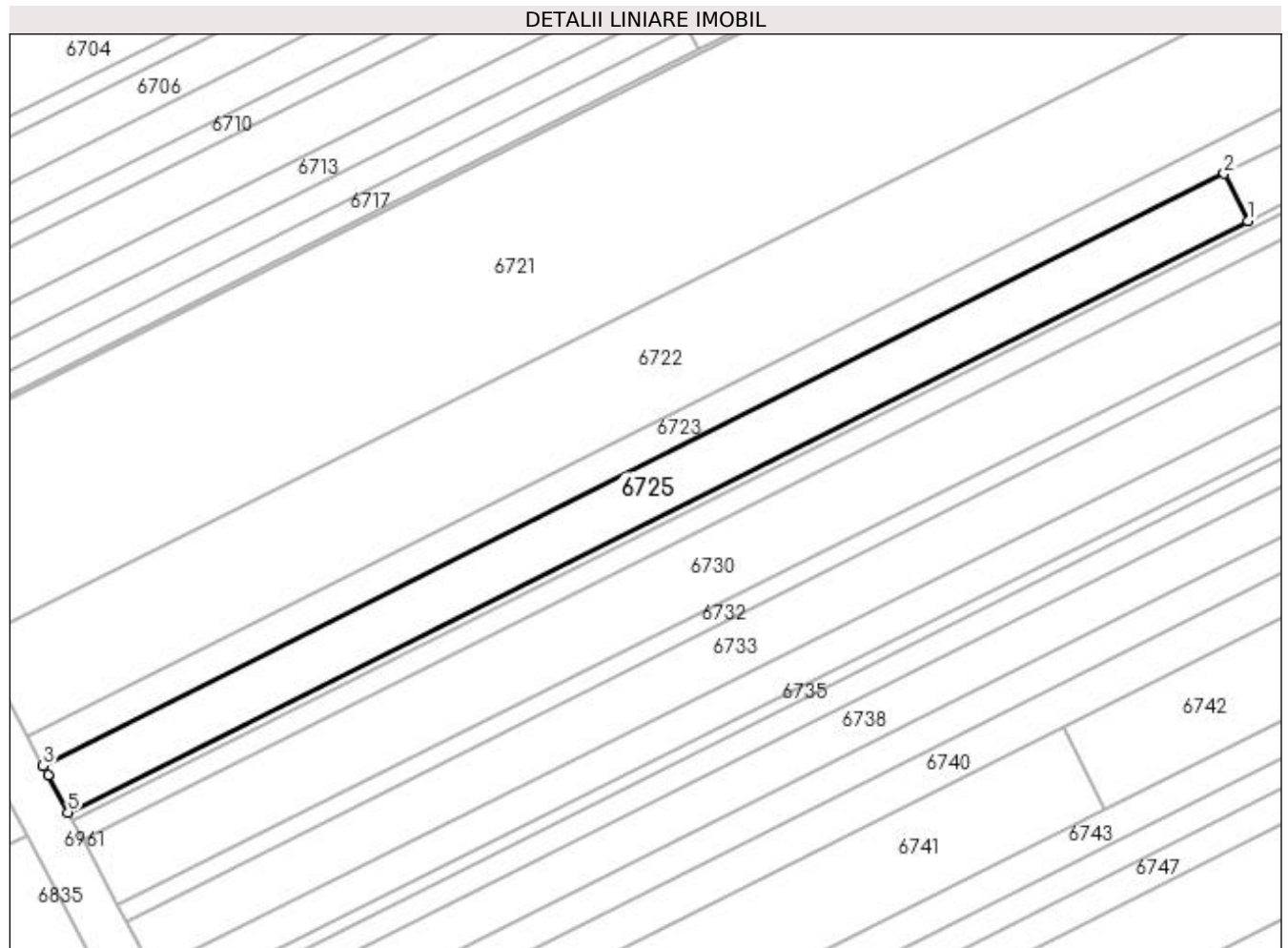
Inscrieri privind dezmembramintele dreptului de proprietate, drepturi reale de garanție și sarcini	Referințe
NU SUNT	

Anexa Nr. 1 La Partea I

Teren

Nr cadastral	Suprafața (mp)*	Observații / Referințe
	500	

* Suprafața este determinată în planul de proiecție Stereo 70.



Date referitoare la teren

Crt	Categorie folosință	Intravilan	Suprafața (mp)	Tarla	Parcelă	Nr. topo	Observații / Referințe
1	arabil	NU	500	13	117/5	-	

Lungime Segmente

1) Valorile lungimilor segmentelor sunt obținute din proiecție în plan.

Punct început	X / Y	Punct sfârșit	X / Y	Lungime segment (** (m)
1	432.078,559 303.289,01	2	432.076,556 303.293,017	4.48
2	432.076,556 303.293,017	3	431.976,699 303.243,003	111.682
3	431.976,699 303.243,003	4	431.977,115 303.242,223	0.884
4	431.977,115 303.242,223	5	431.978,81 303.239,05	3.597
5	431.978,81 303.239,05	1	432.078,559 303.289,01	111.561

**** Lungimile segmentelor sunt determinate în planul de proiecție Stereo 70 și sunt rotunjite la 1 milimetru.**

***** Distanța dintre puncte este formată din segmente cumulate ce sunt mai mici decât valoarea 1 milimetru.**

**DATE DESPRE IMOBILUL NR. 6726**

Oficiul de Cadastru și Publicitate Imobiliară DOLJ
Biroul de Cadastru și Publicitate Imobiliară Craiova

A. Partea I. Descrierea imobilului

TEREN Extravilan

Adresa: Jud. Dolj, T13 P114

Nr. Crt	Nr cadastral Nr. topografic	Suprafața* (mp)	Observații / Referințe
A1		2.030	Sector cadastral:6 Teren neimprejmuit;

B. Partea II. Proprietari și acte

Inscrieri privitoare la dreptul de proprietate și alte drepturi reale	Referințe
/	
Act Administrativ nr. TDP 1094-48563, din 27/05/1997 emis de CJSDPAT DOLJ;	
B1	A1
Intabulare, drept de PROPRIETATE, dobândit prin Reconstituire, cota actuala 1/1, cota initiala 1/1 1) ION CONSTANTIN, LIPSA CNP	

C. Partea III. SARCINI .


Inscrieri privind dezmembramintele dreptului de proprietate, drepturi reale de garanție și sarcini	Referințe
NU SUNT	

Anexa Nr. 1 La Partea I

Teren

Nr cadastral	Suprafața (mp)*	Observații / Referințe
	2.030	

* Suprafața este determinată în planul de proiecție Stereo 70.



Date referitoare la teren

Crt	Categorie folosință	Intravilan	Suprafața (mp)	Tarla	Parcelă	Nr. topo	Observații / Referințe
1	pasune	NU	2.030	13	114	-	

Lungime Segmente

1) Valorile lungimilor segmentelor sunt obținute din proiecție în plan.

Punct început	X / Y	Punct sfârșit	X / Y	Lungime segment (** (m)
1	432.482,709 303.491,43	2	432.482,816 303.495,743	4.314
2	432.482,816 303.495,743	3	432.482,664 303.496,418	0.692
3	432.482,664 303.496,418	4	432.245,842 303.377,804	264.866
4	432.245,842 303.377,804	5	432.076,556 303.293,017	189.332
5	432.076,556 303.293,017	6	432.078,559 303.289,01	4.48

Punct început	X / Y	Punct sfârșit	X / Y	Lungime segment (** (m)
6	432.078,559 303.289,01	7	432.230,679 303.365,2	170.134
7	432.230,679 303.365,2	1	432.482,709 303.491,43	281.874

** Lungimile segmentelor sunt determinate în planul de proiecție Stereo 70 și sunt rotunjite la 1 milimetru.

*** Distanța dintre puncte este formată din segmente cumulate ce sunt mai mici decât valoarea 1 milimetru.

**DATE DESPRE IMOBILUL NR. 6727**

Oficiul de Cadastru și Publicitate Imobiliară DOLJ
Biroul de Cadastru și Publicitate Imobiliară Craiova

A. Partea I. Descrierea imobilului

TEREN Extravilan

Adresa: Jud. Dolj, T13 P114/4

Nr. Crt	Nr cadastral Nr. topografic	Suprafața* (mp)	Observații / Referințe
A1		200	Sector cadastral:6 Teren neimprejmuit;

B. Partea II. Proprietari și acte

Inscrieri privitoare la dreptul de proprietate și alte drepturi reale	Referințe
/	
Act Administrativ nr. TDP 676-15093, din 10/05/1994 emis de CJSDPAT DOLJ;	
B1	A1
Intabulare, drept de PROPRIETATE, dobândit prin Reconstituire, cota actuala 1/1, cota initiala 1/1 1) TOMA ANICA, LIPSA CNP	

C. Partea III. SARCINI .

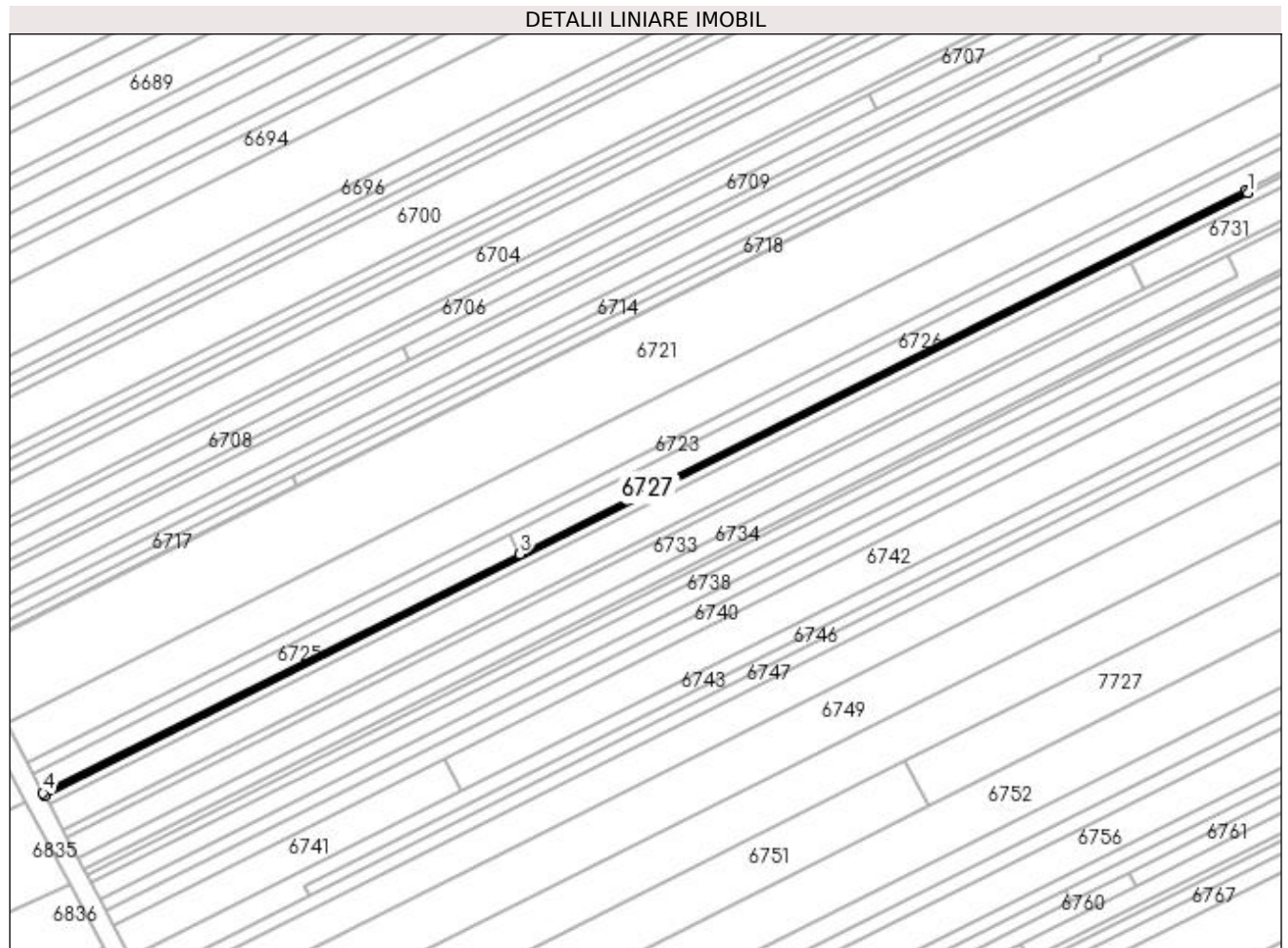
Inscrieri privind dezmembramintele dreptului de proprietate, drepturi reale de garanție și sarcini	Referințe
NU SUNT	

Anexa Nr. 1 La Partea I

Teren

Nr cadastral	Suprafața (mp)*	Observații / Referințe
	200	

* Suprafața este determinată în planul de proiecție Stereo 70.



Date referitoare la teren

Crt	Categorie folosință	Intra vilan	Suprafața (mp)	Tarla	Parcelă	Nr. topo	Observații / Referințe
1	arabil	NU	200	13	114/4	-	

Lungime Segmente

1) Valorile lungimilor segmentelor sunt obținute din proiecție în plan.

Punct început	X / Y	Punct sfârșit	X / Y	Lungime segment (** (m)
1	432.230,997 303.364,565	2	432.230,679 303.365,2	0.71
2	432.230,679 303.365,2	3	432.078,559 303.289,01	170.134
3	432.078,559 303.289,01	4	431.978,81 303.239,05	111.561
4	431.978,81 303.239,05	5	431.979,144 303.238,424	0.71
5	431.979,144 303.238,424	1	432.230,997 303.364,565	281.676

**** Lungimile segmentelor sunt determinate în planul de proiecție Stereo 70 și sunt rotunjite la 1 milimetru.**

***** Distanța dintre puncte este formată din segmente cumulate ce sunt mai mici decât valoarea 1 milimetru.**

**DATE DESPRE IMOBILUL NR. 6728**

Oficiul de Cadastru și Publicitate Imobiliară DOLJ
Biroul de Cadastru și Publicitate Imobiliară Craiova

A. Partea I. Descrierea imobilului

TEREN Extravilan

Adresa: Jud. Dolj, T13 P114/3

Nr. Crt	Nr cadastral Nr. topografic	Suprafața* (mp)	Observații / Referințe
A1		200	Sector cadastral:6 Teren neimprejmuit;

B. Partea II. Proprietari și acte

Inscrieri privitoare la dreptul de proprietate și alte drepturi reale	Referințe
/	
Act Administrativ nr. TDP 675-15093, din 10/05/1994 emis de CJSDPAT DOLJ;	
B1	A1
Intabulare, drept de PROPRIETATE, dobândit prin Reconstituire, cota actuala 1/1, cota initiala 1/1 1) TITA ANA, LIPSA CNP	

C. Partea III. SARCINI .

Inscrieri privind dezmembramintele dreptului de proprietate, drepturi reale de garanție și sarcini	Referințe
NU SUNT	

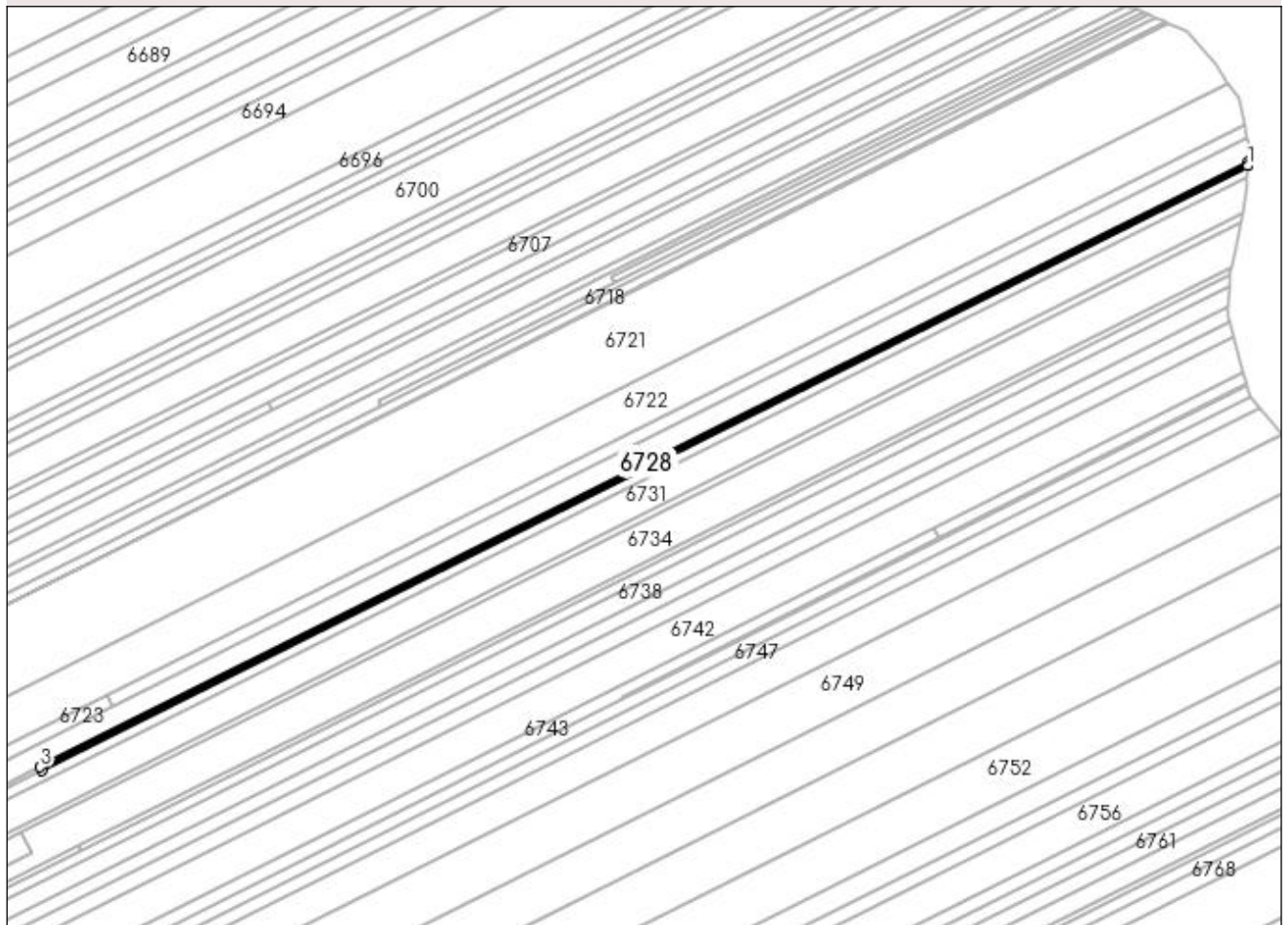
Anexa Nr. 1 La Partea I

Teren

Nr cadastral	Suprafața (mp)*	Observații / Referințe
	200	

* Suprafața este determinată în planul de proiecție Stereo 70.

DETALII LINIARE IMOBIL



Date referitoare la teren

Crt	Categorie folosință	Intra vilan	Suprafața (mp)	Tarla	Parcelă	Nr. topo	Observații / Referințe
1	arabil	NU	200	13	114/3	-	

Lungime Segmente

1) Valorile lungimilor segmentelor sunt obținute din proiecție în plan.

Punct început	X / Y	Punct sfârșit	X / Y	Lungime segment (** (m)
1	432.482,689 303.490,626	2	432.482,709 303.491,43	0.804
2	432.482,709 303.491,43	3	432.230,679 303.365,2	281.874
3	432.230,679 303.365,2	4	432.230,997 303.364,565	0.71
4	432.230,997 303.364,565	1	432.482,689 303.490,626	281.496

**** Lungimile segmentelor sunt determinate în planul de proiecție Stereo 70 și sunt rotunjite la 1 milimetru.**

***** Distanța dintre puncte este formată din segmente cumulate ce sunt mai mici decât valoarea 1 milimetru.**

**DATE DESPRE IMOBILUL NR. 6729**

Oficiul de Cadastru și Publicitate Imobiliară DOLJ
Biroul de Cadastru și Publicitate Imobiliară Craiova

A. Partea I. Descrierea imobilului

TEREN Extravilan

Adresa: Jud. Dolj, T13 P112

Nr. Crt	Nr cadastral Nr. topografic	Suprafața* (mp)	Observații / Referințe
A1		1.100	Sector cadastral:6 Teren neimprejmuit;

B. Partea II. Proprietari și acte

Inscrieri privitoare la dreptul de proprietate și alte drepturi reale	Referințe
/	
Act Administrativ nr. TDP 984-59538, din 09/12/1995 emis de CJSDPAT DOLJ;	
B1	A1
Intabulare, drept de PROPRIETATE, dobândit prin Reconstituire, cota actuala 1/1, cota initiala 1/1 1) VĂTĂMAN MARIA, LIPSA CNP	

C. Partea III. SARCINI .

Inscrieri privind dezmembramintele dreptului de proprietate, drepturi reale de garanție și sarcini	Referințe
NU SUNT	

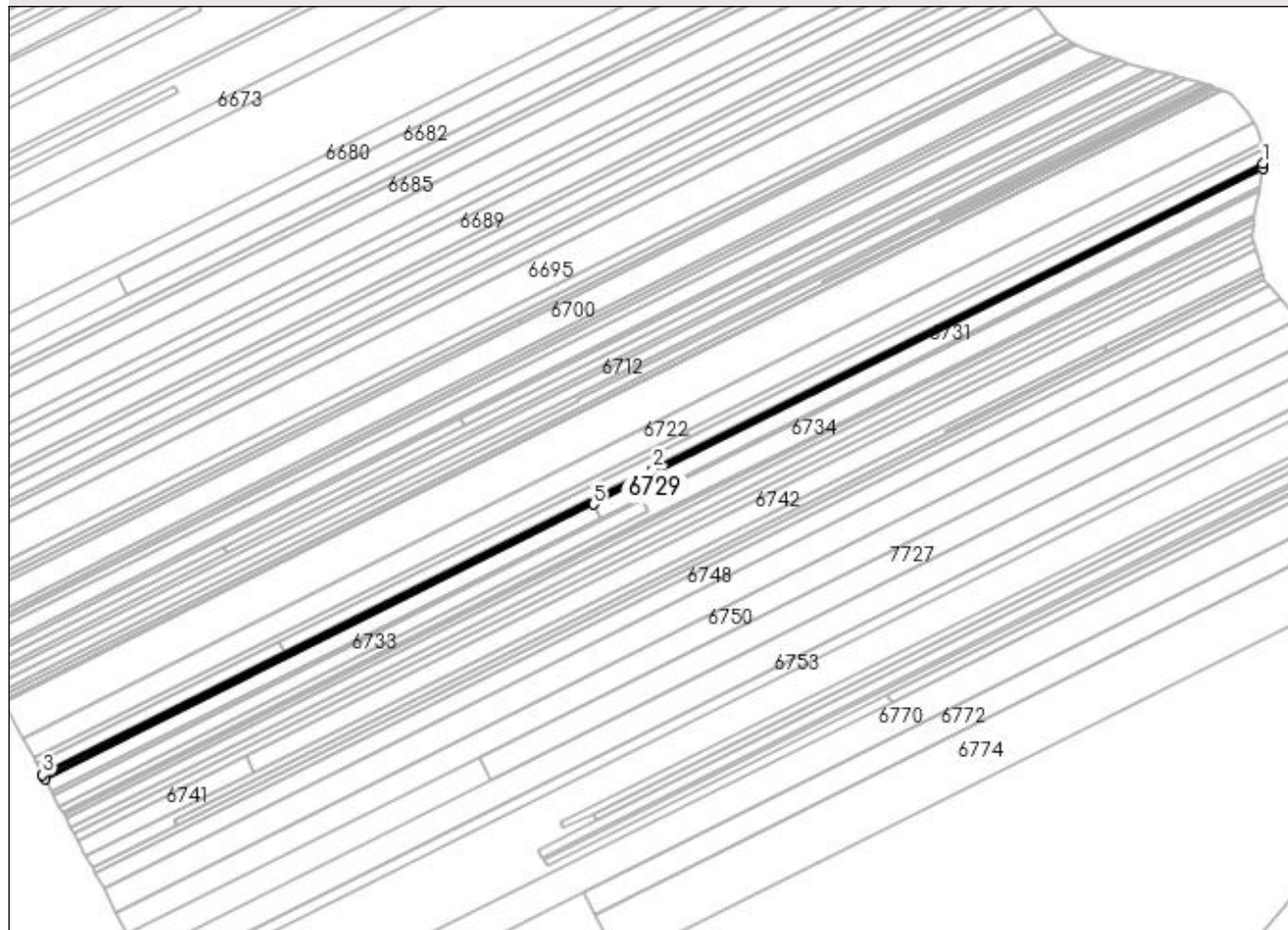
Anexa Nr. 1 La Partea I

Teren

Nr cadastral	Suprafața (mp)*	Observații / Referințe
	1.100	

* Suprafața este determinată în planul de proiecție Stereo 70.

DETALII LINIARE IMOBIL



Date referitoare la teren

Crt	Categorie folosință	Intra vilan	Suprafața (mp)	Tarla	Parcelă	Nr. topo	Observații / Referințe
1	arabil	NU	1.100	13	112	-	

Lungime Segmente

1) Valorile lungimilor segmentelor sunt obținute din proiecție în plan.

Punct început	X / Y	Punct sfârșit	X / Y	Lungime segment (** (m)
1	432.482,689 303.490,626	2	432.230,997 303.364,565	281.496
2	432.230,997 303.364,565	3	431.979,144 303.238,424	281.676
3	431.979,144 303.238,424	4	431.980,066 303.236,699	1.956
4	431.980,066 303.236,699	5	432.206,47 303.350,094	253.214
5	432.206,47 303.350,094	6	432.482,635 303.488,412	308.867

Punct început	X / Y	Punct sfârșit	X / Y	Lungime segment (** (m)
6	432.482,635 303.488,412	1	432.482,689 303.490,626	2.215

** Lungimile segmentelor sunt determinate în planul de proiecție Stereo 70 și sunt rotunjite la 1 milimetru.

*** Distanța dintre puncte este formată din segmente cumulate ce sunt mai mici decât valoarea 1 milimetru.

**DATE DESPRE IMOBILUL NR. 6730**

Oficiul de Cadastru și Publicitate Imobiliară DOLJ
Biroul de Cadastru și Publicitate Imobiliară Craiova

A. Partea I. Descrierea imobilului

TEREN Extravilan

Adresa: Jud. Dolj, T13 P109/1

Nr. Crt	Nr cadastral Nr. topografic	Suprafața* (mp)	Observații / Referințe
A1		1.588	Sector cadastral:6 Teren neimprejmuit;

B. Partea II. Proprietari și acte

Inscrieri privitoare la dreptul de proprietate și alte drepturi reale	Referințe
/	
Act Administrativ nr. TDP 494-2162, din 03/03/1994 emis de CJSDPAT DOLJ;	
B1	A1
Intabulare, drept de PROPRIETATE, dobandit prin Reconstituire, cota actuala 1/1, cota initiala 1/1 1) VĂTMAN DUMITRA, LIPSA CNP	

C. Partea III. SARCINI .


Inscrieri privind dezmembramintele dreptului de proprietate, drepturi reale de garanție și sarcini	Referințe
NU SUNT	

Anexa Nr. 1 La Partea I

Teren

Nr cadastral	Suprafața (mp)*	Observații / Referințe
	1.588	

* Suprafața este determinată în planul de proiecție Stereo 70.



Date referitoare la teren

Crt	Categorie folosință	Intra vilan	Suprafața (mp)	Tarla	Parcelă	Nr. topo	Observații / Referințe
1	arabil	NU	1.588	13	109/1	-	

Lungime Segmente

1) Valorile lungimilor segmentelor sunt obținute din proiecție în plan.

Punct început	X / Y	Punct sfârșit	X / Y	Lungime segment (** (m)
1	432.209,275 303.344,483	2	432.206,47 303.350,094	6.273
2	432.206,47 303.350,094	3	431.980,066 303.236,699	253.214
3	431.980,066 303.236,699	4	431.983,022 303.231,163	6.276
4	431.983,022 303.231,163	1	432.209,275 303.344,483	253.045

**** Lungimile segmentelor sunt determinate în planul de proiecție Stereo 70 și sunt rotunjite la 1 milimetru.**

***** Distanța dintre puncte este formată din segmente cumulate ce sunt mai mici decât valoarea 1 milimetru.**

**DATE DESPRE IMOBILUL NR. 6731**

Oficiul de Cadastru și Publicitate Imobiliară DOLJ
Biroul de Cadastru și Publicitate Imobiliară Craiova

A. Partea I. Descrierea imobilului

TEREN Extravilan

Adresa: Jud. Dolj, T13 P109

Nr. Crt	Nr cadastral Nr. topografic	Suprafața* (mp)	Observații / Referințe
A1		1.925	Sector cadastral:6 Teren neimprejmuit;

B. Partea II. Proprietari și acte

Inscrieri privitoare la dreptul de proprietate și alte drepturi reale	Referințe
/	
Act Administrativ nr. TDP 785-9674, din 20/09/1997 emis de CJSDPAT DOLJ;	
B1	A1
Intabulare, drept de PROPRIETATE, dobândit prin Reconstituire, cota actuala 1/1, cota initiala 1/1	
1) MARCU IONEL, LIPSA CNP	
2) GHEORGHE ELENA, LIPSA CNP	

C. Partea III. SARCINI .


Inscrieri privind dezmembramintele dreptului de proprietate, drepturi reale de garanție și sarcini	Referințe
NU SUNT	

Anexa Nr. 1 La Partea I

Teren

Nr cadastral	Suprafața (mp)*	Observații / Referințe
	1.925	

* Suprafața este determinată în planul de proiecție Stereo 70.



Date referitoare la teren

Crt	Categorie folosință	Intra vilan	Suprafața (mp)	Tarla	Parcelă	Nr. topo	Observații / Referințe
1	arabil	NU	1.925	13	109	-	

Lungime Segmente

1) Valorile lungimilor segmentelor sunt obținute din proiecție în plan.

Punct început	X / Y	Punct sfârșit	X / Y	Lungime segment (** (m)
1	432.481,518 303.480,837	2	432.482,577 303.486,059	5.328
2	432.482,577 303.486,059	3	432.482,635 303.488,412	2.354
3	432.482,635 303.488,412	4	432.206,47 303.350,094	308.867
4	432.206,47 303.350,094	5	432.209,275 303.344,483	6.273
5	432.209,275 303.344,483	1	432.481,518 303.480,837	304.481

**** Lungimile segmentelor sunt determinate în planul de proiecție Stereo 70 și sunt rotunjite la 1 milimetru.**

***** Distanța dintre puncte este formată din segmente cumulate ce sunt mai mici decât valoarea 1 milimetru.**

**DATE DESPRE IMOBILUL NR. 6732**

Oficiul de Cadastru și Publicitate Imobiliară DOLJ
Biroul de Cadastru și Publicitate Imobiliară Craiova

A. Partea I. Descrierea imobilului

TEREN Extravilan

Adresa: Jud. Dolj, T13 P108/1

Nr. Crt	Nr cadastral Nr. topografic	Suprafața* (mp)	Observații / Referințe
A1		810	Sector cadastral:6 Teren neimprejmuit;

B. Partea II. Proprietari și acte

Inscrieri privitoare la dreptul de proprietate și alte drepturi reale	Referințe
/	
Act Normativ nr. Legea 7, din 05/11/1993 emis de PARLAMENTUL ROMANIEI (art. 13 alin. 14);	
B1	A1
Intabulare, drept de PROPRIETATE, dobandit prin Lege, cota actuala 1/1, cota initiala 1/1	
1) COMUNA TESLUI-Rezerva comisiei locale de fond funciar, CIF:4553330	

C. Partea III. SARCINI .

Inscrieri privind dezmembramintele dreptului de proprietate, drepturi reale de garanție și sarcini	Referințe
NU SUNT	


Anexa Nr. 1 La Partea I

Teren

Nr cadastral	Suprafața (mp)*	Observații / Referințe
	810	

* Suprafața este determinată în planul de proiecție Stereo 70.

DETALII LINIARE IMOBIL



Date referitoare la teren

Crt	Categorie folosință	Intravilan	Suprafața (mp)	Tarla	Parcelă	Nr. topo	Observații / Referințe
1	arabil	NU	810	13	108/1	-	

Lungime Segmente

1) Valorile lungimilor segmentelor sunt obținute din proiecție în plan.

Punct început	X / Y	Punct sfârșit	X / Y	Lungime segment (** (m)
1	432.481,518 303.480,837	2	432.209,275 303.344,483	304.481
2	432.209,275 303.344,483	3	431.983,022 303.231,163	253.045
3	431.983,022 303.231,163	4	431.983,707 303.229,88	1.454
4	431.983,707 303.229,88	5	432.226,78 303.351,623	271.856
5	432.226,78 303.351,623	6	432.481,151 303.479,026	284.493

Punct început	X / Y	Punct sfârșit	X / Y	Lungime segment (** (m)
6	432.481,151 303.479,026	1	432.481,518 303.480,837	1.848

** Lungimile segmentelor sunt determinate în planul de proiecție Stereo 70 și sunt rotunjite la 1 milimetru.

*** Distanța dintre puncte este formată din segmente cumulate ce sunt mai mici decât valoarea 1 milimetru.

**DATE DESPRE IMOBILUL NR. 6733**

Oficiul de Cadastru și Publicitate Imobiliară DOLJ
Biroul de Cadastru și Publicitate Imobiliară Craiova

A. Partea I. Descrierea imobilului

TEREN Extravilan

Adresa: Jud. Dolj, T13 P106/12

Nr. Crt	Nr cadastral Nr. topografic	Suprafața* (mp)	Observații / Referințe
A1		1.306	Sector cadastral:6 Teren neimprejmuit;

B. Partea II. Proprietari și acte

Inscrieri privitoare la dreptul de proprietate și alte drepturi reale	Referințe
/	
Act Administrativ nr. TDP 982-59538, din 09/09/1997 emis de CJSDPAT DOLJ;	
B1	A1
Intabulare, drept de PROPRIETATE, dobândit prin Reconstituire, cota actuala 1/1, cota initiala 1/1 1) MATEI PĂUN, LIPSA CNP	

C. Partea III. SARCINI .


Inscrieri privind dezmembramintele dreptului de proprietate, drepturi reale de garanție și sarcini	Referințe
NU SUNT	

Anexa Nr. 1 La Partea I

Teren

Nr cadastral	Suprafața (mp)*	Observații / Referințe
	1.306	

* Suprafața este determinată în planul de proiecție Stereo 70.



Date referitoare la teren

Crt	Categorie folosință	Intra vilan	Suprafața (mp)	Tarla	Parcelă	Nr. topo	Observații / Referințe
1	arabil	NU	1.306	13	106/12	-	

Lungime Segmente

1) Valorile lungimilor segmentelor sunt obținute din proiecție în plan.

Punct început	X / Y	Punct sfârșit	X / Y	Lungime segment (** (m)
1	432.228,929 303.347,326	2	432.226,78 303.351,623	4.804
2	432.226,78 303.351,623	3	431.983,707 303.229,88	271.856
3	431.983,707 303.229,88	4	431.985,972 303.225,64	4.807
4	431.985,972 303.225,64	1	432.228,929 303.347,326	271.727

**** Lungimile segmentelor sunt determinate în planul de proiecție Stereo 70 și sunt rotunjite la 1 milimetru.**

***** Distanța dintre puncte este formată din segmente cumulate ce sunt mai mici decât valoarea 1 milimetru.**

**DATE DESPRE IMOBILUL NR. 6734**

Oficiul de Cadastru și Publicitate Imobiliară DOLJ
Biroul de Cadastru și Publicitate Imobiliară Craiova

A. Partea I. Descrierea imobilului

TEREN Extravilan

Adresa: Jud. Dolj, T13 P106/11, 106/5, 106/10

Nr. Crt	Nr cadastral Nr. topografic	Suprafața* (mp)	Observații / Referințe
A1		2.983	Sector cadastral:6 Teren neimprejmuit;

B. Partea II. Proprietari și acte

Inscrieri privitoare la dreptul de proprietate și alte drepturi reale	Referințe
/	
Act Administrativ nr. TDP 711-9674, din 09/01/1996 emis de CJSDPAT DOLJ;	
B1	A1
Intabulare, drept de PROPRIETATE, dobândit prin Reconstituire, cota actuala 1/1, cota initiala 1/1	
1) MARICA MARIN, LIPSA CNP	
2) MARICA ILIE, LIPSA CNP	
3) BOZNEA VICTORIA, LIPSA CNP	
4) MARICA MIHALACHE, LIPSA CNP	
5) RADU IOANA, LIPSA CNP	

C. Partea III. SARCINI .

Inscrieri privind dezmembramintele dreptului de proprietate, drepturi reale de garanție și sarcini	Referințe
NU SUNT	


Anexa Nr. 1 La Partea I

Teren

Nr cadastral	Suprafața (mp)*	Observații / Referințe
	2.983	

* Suprafața este determinată în planul de proiecție Stereo 70.

DETALII LINIARE IMOBIL



Date referitoare la teren

Crt	Categorie folosință	Intra vilan	Suprafața (mp)	Tarla	Parcelă	Nr. topo	Observații / Referințe
1	arabil	NU	1.358	13	106/11	-	
2	arabil	NU	995	13	106/10	-	
3	arabil	NU	630	13	106/5	-	

Lungime Segmente

1) Valorile lungimilor segmentelor sunt obținute din proiecție în plan.

Punct început	X / Y	Punct sfârșit	X / Y	Lungime segment (** (m)
1	431.987,361 303.223,039	2	432.238,674 303.348,91	281.072
2	432.238,674 303.348,91	3	432.289,132 303.374,182	56.433
3	432.289,132 303.374,182	4	432.479,195 303.469,376	212.57
4	432.479,195 303.469,376	5	432.479,939 303.473,045	3.744

Punct început	X / Y	Punct sfârșit	X / Y	Lungime segment (** (m)
5	432.479,939 303.473,045	6	432.481,151 303.479,026	6.103
6	432.481,151 303.479,026	7	432.226,78 303.351,623	284.493
7	432.226,78 303.351,623	8	432.228,929 303.347,326	4.804
8	432.228,929 303.347,326	9	431.985,972 303.225,64	271.727
9	431.985,972 303.225,64	1	431.987,361 303.223,039	2.949

** Lungimile segmentelor sunt determinate în planul de proiecție Stereo 70 și sunt rotunjite la 1 milimetru.

*** Distanța dintre puncte este formată din segmente cumulate ce sunt mai mici decât valoarea 1 milimetru.

**DATE DESPRE IMOBILUL NR. 6735**

Oficiul de Cadastru și Publicitate Imobiliară DOLJ
Biroul de Cadastru și Publicitate Imobiliară Craiova

A. Partea I. Descrierea imobilului

TEREN Extravilan

Adresa: Jud. Dolj, T13 P106/3

Nr. Crt	Nr cadastral Nr. topografic	Suprafața* (mp)	Observații / Referințe
A1		315	Sector cadastral:6 Teren neimprejmuit;

B. Partea II. Proprietari și acte

Inscrieri privitoare la dreptul de proprietate și alte drepturi reale	Referințe
/	
Act Administrativ nr. TDP 497-2162, din 03/03/1994 emis de CJSDPAT DOLJ;	
B1	A1
Intabulare, drept de PROPRIETATE, dobândit prin Reconstituire, cota actuala 1/1, cota initiala 1/1	
1) ION MARIN, LIPSA CNP	
2) ANDRAȘ IOANA, LIPSA CNP	

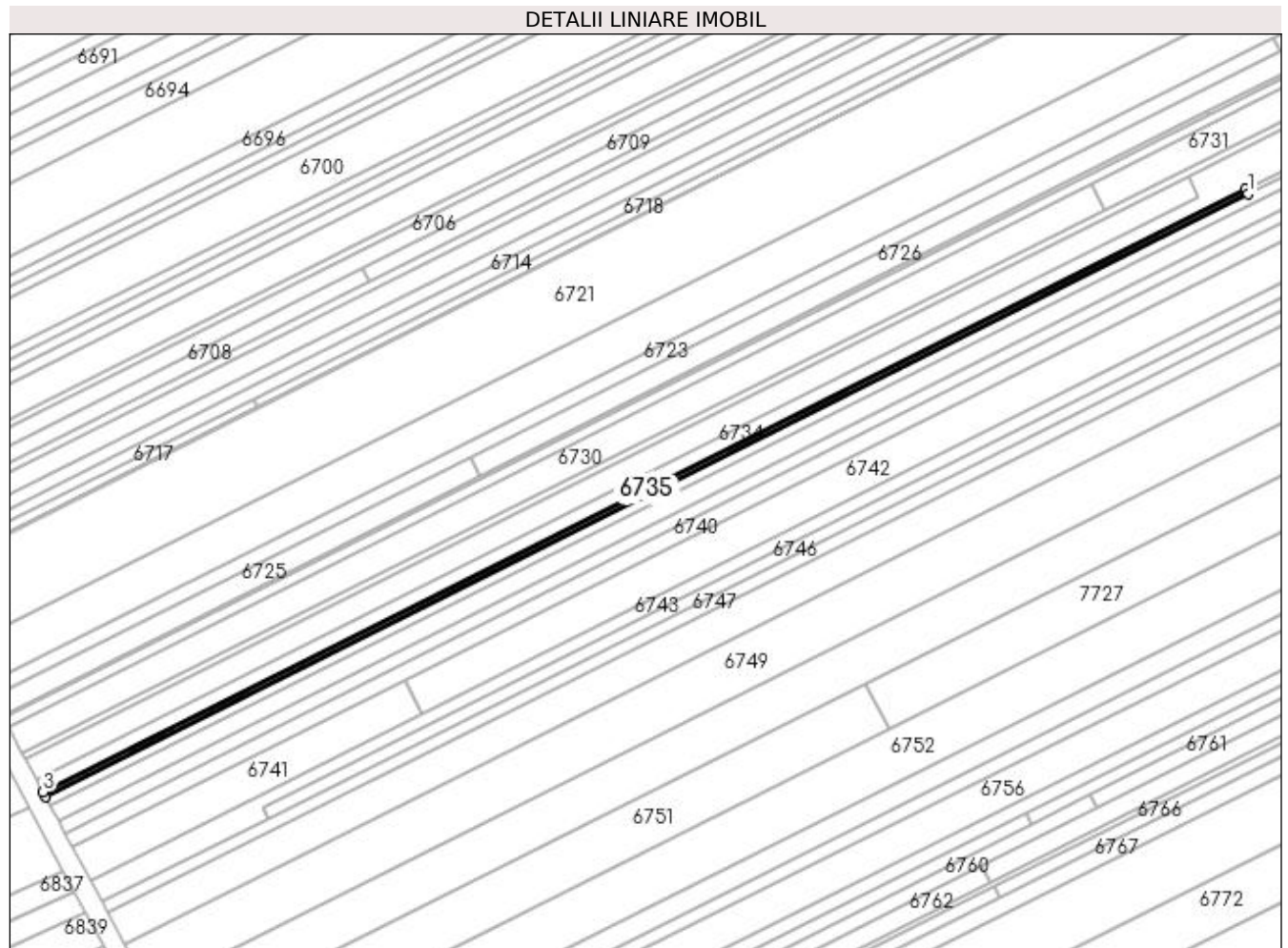
C. Partea III. SARCINI .

Inscrieri privind dezmembramintele dreptului de proprietate, drepturi reale de garanție și sarcini	Referințe
NU SUNT	

Anexa Nr. 1 La Partea I**Teren**

Nr cadastral	Suprafața (mp)*	Observații / Referințe
	315	

* Suprafața este determinată în planul de proiecție Stereo 70.

**Date referitoare la teren**

Crt	Categorie folosință	Intravilan	Suprafața (mp)	Tarla	Parcelă	Nr. topo	Observații / Referințe
1	arabil	NU	315	13	106/3	-	

Lungime Segmente

1) Valorile lungimilor segmentelor sunt obținute din proiecție în plan.

Punct început	X / Y	Punct sfârșit	X / Y	Lungime segment (** (m)
1	432.239,175 303.347,907	2	432.238,674 303.348,91	1.121
2	432.238,674 303.348,91	3	431.987,361 303.223,039	281.072
3	431.987,361 303.223,039	4	431.987,889 303.222,05	1.121
4	431.987,889 303.222,05	1	432.239,175 303.347,907	281.042

**** Lungimile segmentelor sunt determinate în planul de proiecție Stereo 70 și sunt rotunjite la 1 milimetru.**

***** Distanța dintre puncte este formată din segmente cumulate ce sunt mai mici decât valoarea 1 milimetru.**

**DATE DESPRE IMOBILUL NR. 6736**

Oficiul de Cadastru și Publicitate Imobiliară DOLJ
Biroul de Cadastru și Publicitate Imobiliară Craiova

A. Partea I. Descrierea imobilului

TEREN Extravilan

Adresa: Jud. Dolj, T13 P106/2

Nr. Crt	Nr cadastral Nr. topografic	Suprafața* (mp)	Observații / Referințe
A1		301	Sector cadastral:6 Teren neimprejmuit;

B. Partea II. Proprietari și acte

Inscrieri privitoare la dreptul de proprietate și alte drepturi reale	Referințe
/	
Act Administrativ nr. TDP 491-2162, din 02/03/1994 emis de CJSDPAT DOLJ;	
B1	A1
Intabulare, drept de PROPRIETATE, dobândit prin Reconstituire, cota actuala 1/1, cota initiala 1/1	
1) DINU ION, LIPSA CNP	
2) MATEI VERGICĂ, LIPSA CNP	
3) GHEORGHICĂ CONSTANTIN, LIPSA CNP	

C. Partea III. SARCINI .

Inscrieri privind dezmembramintele dreptului de proprietate, drepturi reale de garanție și sarcini	Referințe
NU SUNT	


Anexa Nr. 1 La Partea I

Teren

Nr cadastral	Suprafața (mp)*	Observații / Referințe
	301	

* Suprafața este determinată în planul de proiecție Stereo 70.

DETALII LINIARE IMOBIL



Date referitoare la teren

Crt	Categorie folosință	Intra vilan	Suprafața (mp)	Tarla	Parcelă	Nr. topo	Observații / Referințe
1	arabil	NU	301	13	106/2	-	

Lungime Segmente

1) Valorile lungimilor segmentelor sunt obținute din proiecție în plan.

Punct început	X / Y	Punct sfârșit	X / Y	Lungime segment (** (m)
1	432.478,948 303.468,157	2	432.479,195 303.469,376	1.244
2	432.479,195 303.469,376	3	432.289,132 303.374,182	212.57
3	432.289,132 303.374,182	4	432.238,674 303.348,91	56.433
4	432.238,674 303.348,91	5	432.239,175 303.347,907	1.121
5	432.239,175 303.347,907	6	432.478,94 303.467,994	268.157

Punct început	X / Y	Punct sfârșit	X / Y	Lungime segment (** (m)
6	432.478,94 303.467,994	1	432.478,948 303.468,157	0.163

** Lungimile segmentelor sunt determinate în planul de proiecție Stereo 70 și sunt rotunjite la 1 milimetru.

*** Distanța dintre puncte este formată din segmente cumulate ce sunt mai mici decât valoarea 1 milimetru.

**DATE DESPRE IMOBILUL NR. 6737**

Oficiul de Cadastru și Publicitate Imobiliară DOLJ
Biroul de Cadastru și Publicitate Imobiliară Craiova

A. Partea I. Descrierea imobilului

TEREN Extravilan

Adresa: Jud. Dolj, T13 P106/1

Nr. Crt	Nr cadastral Nr. topografic	Suprafața* (mp)	Observații / Referințe
A1		1.122	Sector cadastral:6 Teren neimprejmuit;

B. Partea II. Proprietari și acte

Inscrieri privitoare la dreptul de proprietate și alte drepturi reale	Referințe
/	
Act Normativ nr. Legea 7, din 13/03/1996 emis de PARLAMENTUL ROMÂNIEI (art. 13 alin. 14);	
B1	A1
Intabulare, drept de PROPRIETATE, dobandit prin Lege, cota actuala 1/1, cota initiala 1/1	
1) COMUNA TESLUI-Rezerva comisiei locale de fond funciar, CIF:4553330	

C. Partea III. SARCINI .

Inscrieri privind dezmembramintele dreptului de proprietate, drepturi reale de garanție și sarcini	Referințe
NU SUNT	

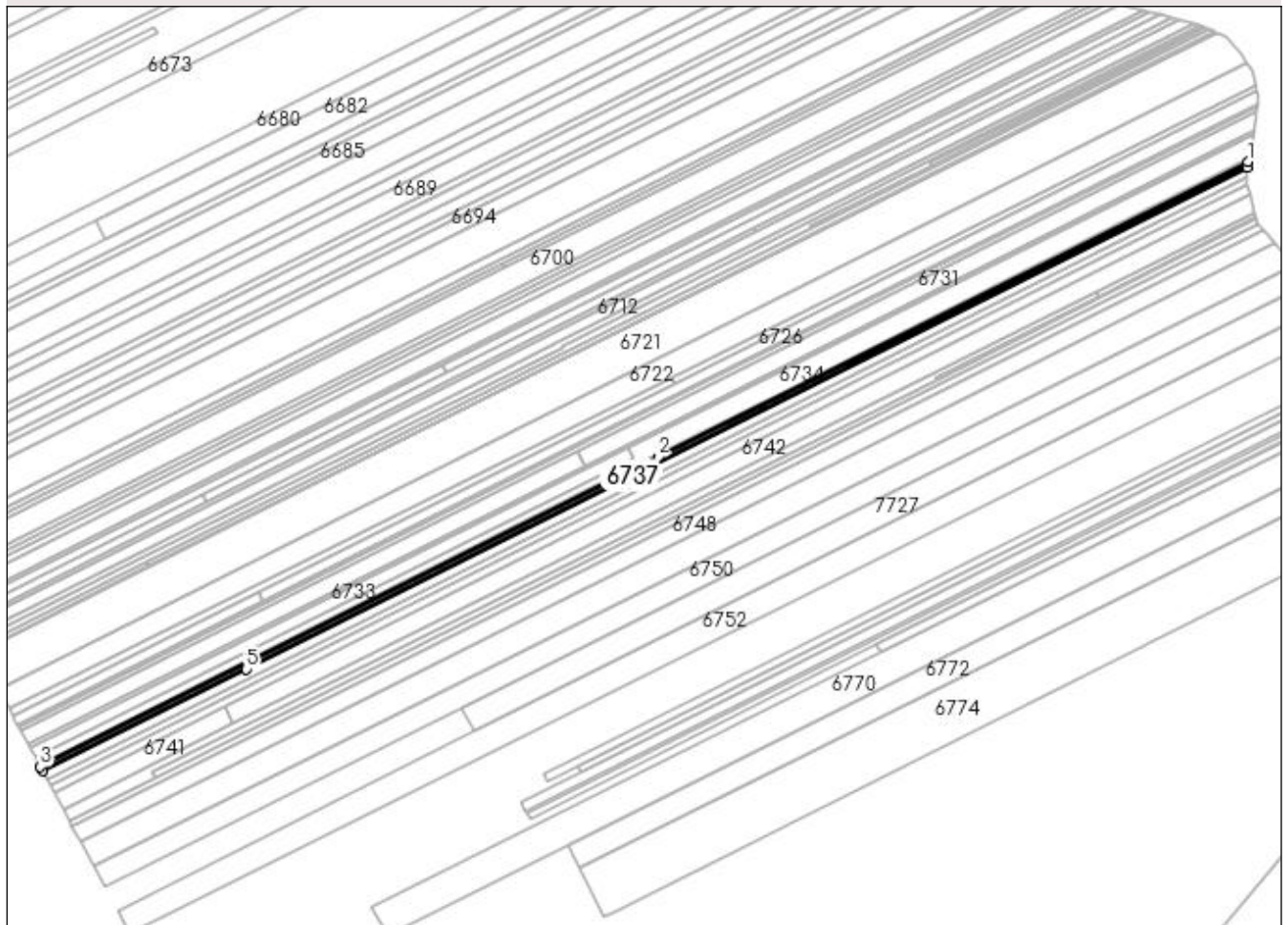
Anexa Nr. 1 La Partea I

Teren

Nr cadastral	Suprafața (mp)*	Observații / Referințe
	1.122	

* Suprafața este determinată în planul de proiecție Stereo 70.

DETALII LINIARE IMOBIL



Date referitoare la teren

Crt	Categorie folosință	Intra vilan	Suprafața (mp)	Tarla	Parcelă	Nr. topo	Observații / Referințe
1	arabil	NU	1.122	13	106/1	-	

Lungime Segmente

1) Valorile lungimilor segmentelor sunt obținute din proiecție în plan.

Punct început	X / Y	Punct sfârșit	X / Y	Lungime segment (** (m)
1	432.478,94 303.467,994	2	432.239,175 303.347,907	268.157
2	432.239,175 303.347,907	3	431.987,889 303.222,05	281.042
3	431.987,889 303.222,05	4	431.988,853 303.220,245	2.046
4	431.988,853 303.220,245	5	432.071,573 303.261,676	92.516
5	432.071,573 303.261,676	6	432.478,818 303.465,646	455.469

Punct început	X / Y	Punct sfârșit	X / Y	Lungime segment (** (m)
6	432.478,818 303.465,646	1	432.478,94 303.467,994	2.351

** Lungimile segmentelor sunt determinate în planul de proiecție Stereo 70 și sunt rotunjite la 1 milimetru.

*** Distanța dintre puncte este formată din segmente cumulate ce sunt mai mici decât valoarea 1 milimetru.

**DATE DESPRE IMOBILUL NR. 6738**

Oficiul de Cadastru și Publicitate Imobiliară DOLJ
Biroul de Cadastru și Publicitate Imobiliară Craiova

A. Partea I. Descrierea imobilului

TEREN Extravilan

Adresa: Jud. Dolj, T13 P104/3, 104/2

Nr. Crt	Nr cadastral Nr. topografic	Suprafața* (mp)	Observații / Referințe
A1		2.070	Sector cadastral:6 Teren neimprejmuit;

B. Partea II. Proprietari și acte

Inscrieri privitoare la dreptul de proprietate și alte drepturi reale	Referințe
/	
Act Administrativ nr. TDP 682-15093, din 06/09/1994 emis de CJSDPAT DOLJ;	
B1	A1
Intabulare, drept de PROPRIETATE, dobândit prin Reconstituire, cota actuala 1/1, cota initiala 1/1 1) GHEORGHE AUREL, LIPSA CNP	


C. Partea III. SARCINI .

Inscrieri privind dezmembramintele dreptului de proprietate, drepturi reale de garanție și sarcini	Referințe
NU SUNT	

Anexa Nr. 1 La Partea I**Teren**

Nr cadastral	Suprafața (mp)*	Observații / Referințe
	2.070	

* Suprafața este determinată în planul de proiecție Stereo 70.

DETALII LINIARE IMOBIL**Date referitoare la teren**

Crt	Categorie folosință	Intravilan	Suprafața (mp)	Tarla	Parcelă	Nr. topo	Observații / Referințe
1	arabil	NU	350	13	104/3	-	
2	arabil	NU	1.720	13	104/2	-	

Lungime Segmente

1) Valorile lungimilor segmentelor sunt obținute din proiecție în plan.

Punct început	X / Y	Punct sfârșit	X / Y	Lungime segment (** (m)
1	432.073,266 303.258,29	2	432.478,593 303.461,3	453.324
2	432.478,593 303.461,3	3	432.478,818 303.465,646	4.352
3	432.478,818 303.465,646	4	432.071,573 303.261,676	455.469
4	432.071,573 303.261,676	5	431.988,853 303.220,245	92.516

Punct început	X / Y	Punct sfârșit	X / Y	Lungime segment (** (m)
5	431.988,853 303.220,245	6	431.990,636 303.216,905	3.786
6	431.990,636 303.216,905	1	432.073,266 303.258,29	92.414

** Lungimile segmentelor sunt determinate în planul de proiecție Stereo 70 și sunt rotunjite la 1 milimetru.

*** Distanța dintre puncte este formată din segmente cumulate ce sunt mai mici decât valoarea 1 milimetru.

**DATE DESPRE IMOBILUL NR. 6739**

Oficiul de Cadastru și Publicitate Imobiliară DOLJ
Biroul de Cadastru și Publicitate Imobiliară Craiova

A. Partea I. Descrierea imobilului

TEREN Extravilan

Adresa: Jud. Dolj, T13 P99/1

Nr. Crt	Nr cadastral Nr. topografic	Suprafața* (mp)	Observații / Referințe
A1		1.500	Sector cadastral:6 Teren neimprejmuit;

B. Partea II. Proprietari și acte

Inscrieri privitoare la dreptul de proprietate și alte drepturi reale	Referințe
/	
Act Normativ nr. Legea 7, din 13/03/1996 emis de PARLAMENTUL ROMÂNIEI (art. 13 alin. 14);	
B1	A1
Intabulare, drept de PROPRIETATE, dobandit prin Lege, cota actuala 1/1, cota initiala 1/1 1) COMUNA TESLUI-Rezerva comisiei locale de fond funciar, CIF:4553330	

C. Partea III. SARCINI .

Inscrieri privind dezmembramintele dreptului de proprietate, drepturi reale de garanție și sarcini	Referințe
NU SUNT	

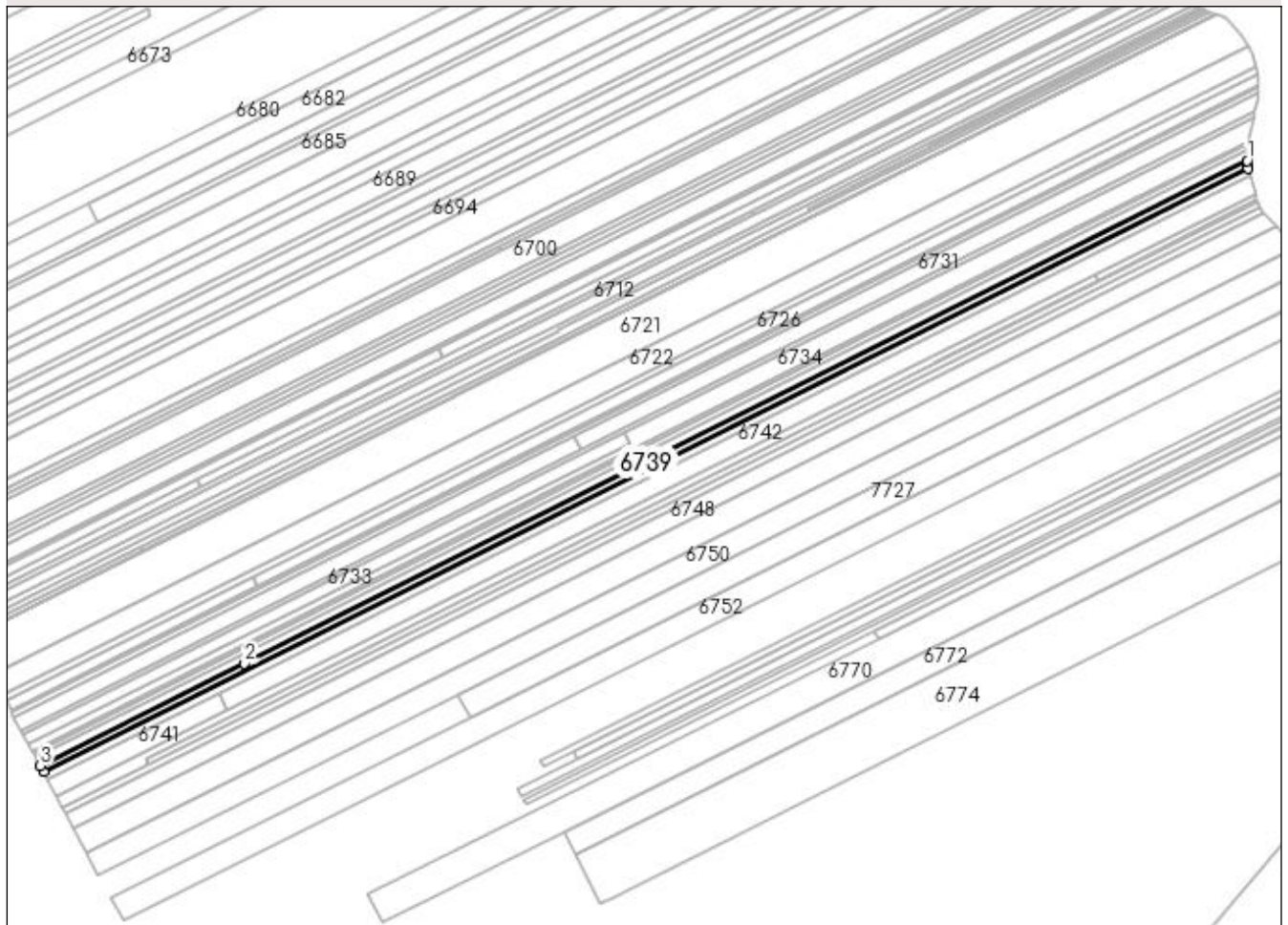
Anexa Nr. 1 La Partea I

Teren

Nr cadastral	Suprafața (mp)*	Observații / Referințe
	1.500	

* Suprafața este determinată în planul de proiecție Stereo 70.

DETALII LINIARE IMOBIL



Date referitoare la teren

Crt	Categorie folosință	Intra vilan	Suprafața (mp)	Tarla	Parcelă	Nr. topo	Observații / Referințe
1	arabil	NU	1.500	13	99/1	-	

Lungime Segmente

1) Valorile lungimilor segmentelor sunt obținute din proiecție în plan.

Punct început	X / Y	Punct sfârșit	X / Y	Lungime segment (** (m)
1	432.478,593 303.461,3	2	432.073,266 303.258,29	453.324
2	432.073,266 303.258,29	3	431.990,636 303.216,905	92.414
3	431.990,636 303.216,905	4	431.991,933 303.214,476	2.754
4	431.991,933 303.214,476	5	432.478,782 303.458,316	544.5
5	432.478,782 303.458,316	6	432.478,492 303.459,338	1.062

Punct început	X / Y	Punct sfârșit	X / Y	Lungime segment (** (m)
6	432.478,492 303.459,338	1	432.478,593 303.461,3	1.965

** Lungimile segmentelor sunt determinate în planul de proiecție Stereo 70 și sunt rotunjite la 1 milimetru.

*** Distanța dintre puncte este formată din segmente cumulate ce sunt mai mici decât valoarea 1 milimetru.

**DATE DESPRE IMOBILUL NR. 6740**

Oficiul de Cadastru și Publicitate Imobiliară DOLJ
Biroul de Cadastru și Publicitate Imobiliară Craiova

A. Partea I. Descrierea imobilului

TEREN Extravilan

Adresa: Jud. Dolj, T13 P96

Nr. Crt	Nr cadastral Nr. topografic	Suprafața* (mp)	Observații / Referințe
A1		1.847	Sector cadastral:6 Teren neimprejmuit;

B. Partea II. Proprietari și acte

Inscrieri privitoare la dreptul de proprietate și alte drepturi reale	Referințe
/	
Act Administrativ nr. TDP 1196-1364, din 21/02/1998 emis de CJSDPAT DOLJ;	
B1	A1
Intabulare, drept de PROPRIETATE, dobândit prin Reconstituire, cota actuala 1/1, cota initiala 1/1 1) COSMA MARIA, LIPSA CNP	

C. Partea III. SARCINI .

Inscrieri privind dezmembramintele dreptului de proprietate, drepturi reale de garanție și sarcini	Referințe
NU SUNT	

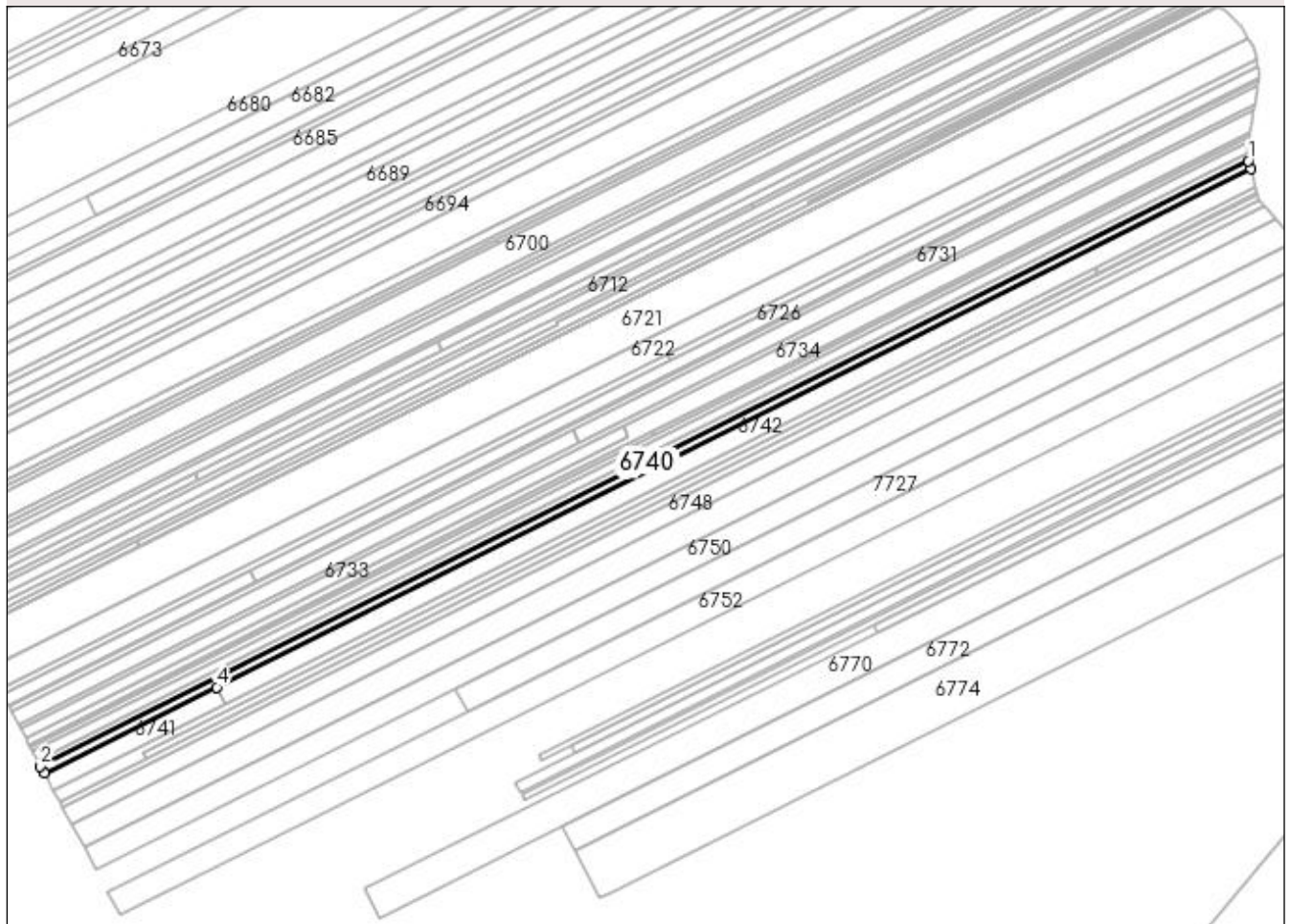
Anexa Nr. 1 La Partea I

Teren

Nr cadastral	Suprafața (mp)*	Observații / Referințe
	1.847	

* Suprafața este determinată în planul de proiecție Stereo 70.

DETALII LINIARE IMOBIL



Date referitoare la teren

Crt	Categorie folosință	Intra vilan	Suprafața (mp)	Tarla	Parcelă	Nr. topo	Observații / Referințe
1	arabil	NU	1.847	13	96	-	

Lungime Segmente

1) Valorile lungimilor segmentelor sunt obținute din proiecție în plan.

Punct început	X / Y	Punct sfârșit	X / Y	Lungime segment (** (m)
1	432.478,782 303.458,316	2	431.991,933 303.214,476	544.5
2	431.991,933 303.214,476	3	431.993,533 303.211,481	3.396
3	431.993,533 303.211,481	4	432.063,008 303.246,278	77.702
4	432.063,008 303.246,278	5	432.479,725 303.454,992	466.063
5	432.479,725 303.454,992	1	432.478,782 303.458,316	3.455

**** Lungimile segmentelor sunt determinate în planul de proiecție Stereo 70 și sunt rotunjite la 1 milimetru.**

***** Distanța dintre puncte este formată din segmente cumulate ce sunt mai mici decât valoarea 1 milimetru.**

**DATE DESPRE IMOBILUL NR. 6741**

Oficiul de Cadastru și Publicitate Imobiliară DOLJ
Biroul de Cadastru și Publicitate Imobiliară Craiova

A. Partea I. Descrierea imobilului

TEREN Extravilan

Adresa: Jud. Dolj, T13 P94/2

Nr. Crt	Nr cadastral Nr. topografic	Suprafața* (mp)	Observații / Referințe
A1		600	Sector cadastral:6 Teren neimprejmuit;

B. Partea II. Proprietari și acte

Inscrieri privitoare la dreptul de proprietate și alte drepturi reale	Referințe
/	
Act Administrativ nr. TDP 803-15011, din 26/01/1995 emis de CJSDPAT DOLJ;	
B1	A1
Intabulare, drept de PROPRIETATE, dobândit prin Reconstituire, cota actuala 1/1, cota initiala 1/1 1) GHEORGHITA SOFIA, LIPSA CNP	

C. Partea III. SARCINI .

Inscrieri privind dezmembramintele dreptului de proprietate, drepturi reale de garanție și sarcini	Referințe
NU SUNT	

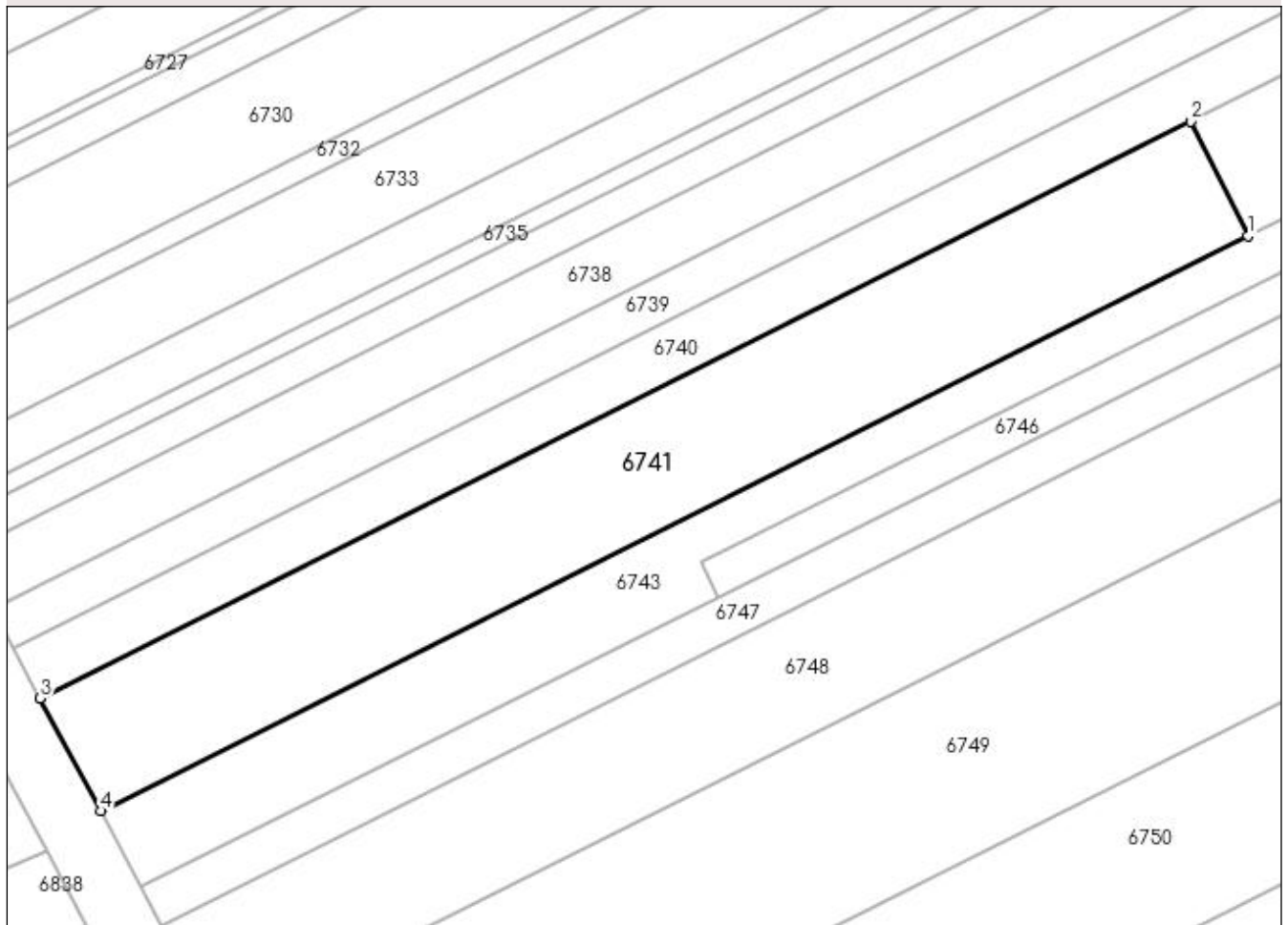
Anexa Nr. 1 La Partea I

Teren

Nr cadastral	Suprafața (mp)*	Observații / Referințe
	600	

* Suprafața este determinată în planul de proiecție Stereo 70.

DETALII LINIARE IMOBIL



Date referitoare la teren

Crt	Categorie folosință	Intravilan	Suprafața (mp)	Tarla	Parcelă	Nr. topo	Observații / Referințe
1	arabil	NU	600	13	94/2	-	

Lungime Segmente

1) Valorile lungimilor segmentelor sunt obținute din proiecție în plan.

Punct început	X / Y	Punct sfârșit	X / Y	Lungime segment (** (m)
1	432.066,466 303.239,362	2	432.063,008 303.246,278	7.732
2	432.063,008 303.246,278	3	431.993,533 303.211,481	77.702
3	431.993,533 303.211,481	4	431.997,177 303.204,658	7.735
4	431.997,177 303.204,658	1	432.066,466 303.239,362	77.494

**** Lungimile segmentelor sunt determinate în planul de proiecție Stereo 70 și sunt rotunjite la 1 milimetru.**

***** Distanța dintre puncte este formată din segmente cumulate ce sunt mai mici decât valoarea 1 milimetru.**

**DATE DESPRE IMOBILUL NR. 6742**

Oficiul de Cadastru și Publicitate Imobiliară DOLJ
Biroul de Cadastru și Publicitate Imobiliară Craiova

A. Partea I. Descrierea imobilului

TEREN Extravilan

Adresa: Jud. Dolj, T13 P92/3

Nr. Crt	Nr cadastral Nr. topografic	Suprafața* (mp)	Observații / Referințe
A1		3.598	Sector cadastral:6 Teren neimprejmuit;

B. Partea II. Proprietari și acte

Inscrieri privitoare la dreptul de proprietate și alte drepturi reale	Referințe
/	
Act Administrativ nr. TDP 1206-2179, din 25/11/1998 emis de CJSDPAT DOLJ;	
B1	A1
Intabulare, drept de PROPRIETATE, dobândit prin Reconstituire, cota actuala 1/1, cota initiala 1/1 1) CÎRSTEA VERONICA, LIPSA CNP	

C. Partea III. SARCINI .

Inscrieri privind dezmembramintele dreptului de proprietate, drepturi reale de garanție și sarcini	Referințe
NU SUNT	


Anexa Nr. 1 La Partea I

Teren

Nr cadastral	Suprafața (mp)*	Observații / Referințe
	3.598	

* Suprafața este determinată în planul de proiecție Stereo 70.

DETALII LINIARE IMOBIL



Date referitoare la teren

Crt	Categorie folosință	Intra vilan	Suprafața (mp)	Tarla	Parcelă	Nr. topo	Observații / Referințe
1	arabil	NU	3.598	13	92/3	-	

Lungime Segmente

1) Valorile lungimilor segmentelor sunt obținute din proiecție în plan.

Punct început	X / Y	Punct sfârșit	X / Y	Lungime segment (** (m)
1	432.481,875 303.447,421	2	432.479,725 303.454,992	7.87
2	432.479,725 303.454,992	3	432.063,008 303.246,278	466.063
3	432.063,008 303.246,278	4	432.066,466 303.239,362	7.732
4	432.066,466 303.239,362	5	432.417,279 303.415,068	392.355
5	432.417,279 303.415,068	1	432.481,875 303.447,421	72.245

**** Lungimile segmentelor sunt determinate în planul de proiecție Stereo 70 și sunt rotunjite la 1 milimetru.**

***** Distanța dintre puncte este formată din segmente cumulate ce sunt mai mici decât valoarea 1 milimetru.**

**DATE DESPRE IMOBILUL NR. 6743**

Oficiul de Cadastru și Publicitate Imobiliară DOLJ
Biroul de Cadastru și Publicitate Imobiliară Craiova

A. Partea I. Descrierea imobilului

TEREN Extravilan

Adresa: Jud. Dolj, T13 P90/1, 89/7, 89/3

Nr. Crt	Nr cadastral Nr. topografic	Suprafața* (mp)	Observații / Referințe
A1		1.375	Sector cadastral:6 Teren neimprejmuit;

B. Partea II. Proprietari și acte

Inscrieri privitoare la dreptul de proprietate și alte drepturi reale	Referințe
/	
Act Administrativ nr. TDP 677-15093, din 10/05/1994 emis de CJSDPAT DOLJ;	
B1	A1
Intabulare, drept de PROPRIETATE, dobândit prin Reconstituire, cota actuala 1/1, cota initiala 1/1 1) BERBECE SMARANDACHE, LIPSA CNP	

C. Partea III. SARCINI .

Inscrieri privind dezmembramintele dreptului de proprietate, drepturi reale de garanție și sarcini	Referințe
NU SUNT	

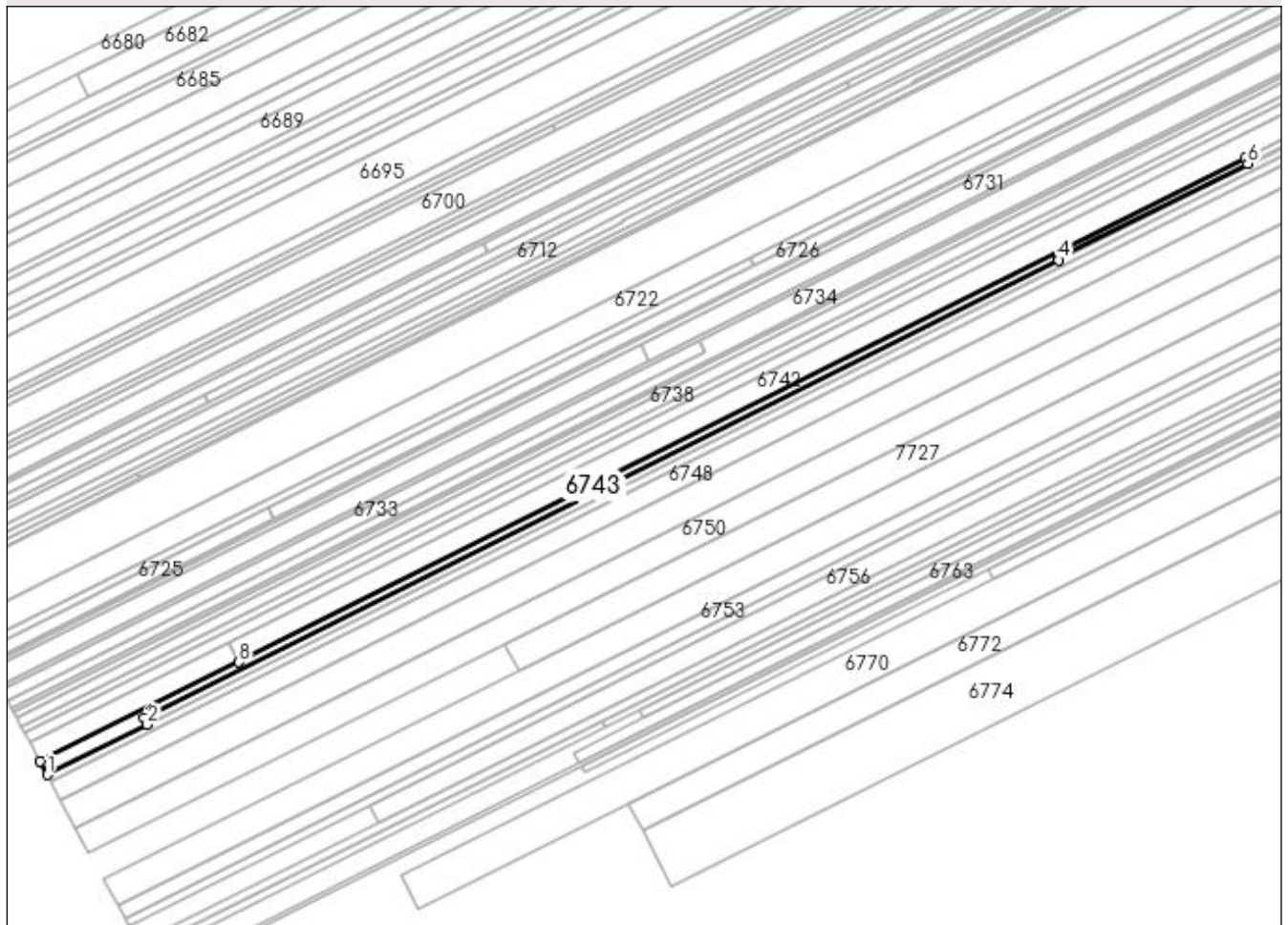
Anexa Nr. 1 La Partea I

Teren

Nr cadastral	Suprafața (mp)*	Observații / Referințe
	1.375	

* Suprafața este determinată în planul de proiecție Stereo 70.

DETALII LINIARE IMOBIL



Date referitoare la teren

Crt	Categorie folosință	Intravilan	Suprafața (mp)	Tarla	Parcelă	Nr. topo	Observații / Referințe
1	arabil	NU	1.037	13	90/1	-	
2	arabil	NU	247	13	89/7	-	
3	arabil	NU	91	13	89/3	-	

Lungime Segmente

1) Valorile lungimilor segmentelor sunt obținute din proiecție în plan.

Punct început	X / Y	Punct sfârșit	X / Y	Lungime segment (** (m)
1	431.999,61 303.200,102	2	432.034,476 303.217,566	38.995
2	432.034,476 303.217,566	3	432.033,434 303.219,651	2.331
3	432.033,434 303.219,651	4	432.352,35 303.379,382	356.681
4	432.352,35 303.379,382	5	432.352,071 303.379,94	0.624

Punct început	X / Y	Punct sfârșit	X / Y	Lungime segment (** (m)
5	432.352,071 303.379,94	6	432.418,266 303.413,094	74.034
6	432.418,266 303.413,094	7	432.417,279 303.415,068	2.207
7	432.417,279 303.415,068	8	432.066,466 303.239,362	392.355
8	432.066,466 303.239,362	9	431.997,177 303.204,658	77.494
9	431.997,177 303.204,658	1	431.999,61 303.200,102	5.165

** Lungimile segmentelor sunt determinate în planul de proiecție Stereo 70 și sunt rotunjite la 1 milimetru.

*** Distanța dintre puncte este formată din segmente cumulate ce sunt mai mici decât valoarea 1 milimetru.

**DATE DESPRE IMOBILUL NR. 6744**

Oficiul de Cadastru și Publicitate Imobiliară DOLJ
Biroul de Cadastru și Publicitate Imobiliară Craiova

A. Partea I. Descrierea imobilului

TEREN Extravilan

Adresa: Jud. Dolj, T13 P90/1

Nr. Crt	Nr cadastral Nr. topografic	Suprafața* (mp)	Observații / Referințe
A1		159	Sector cadastral:6 Teren neimprejmuit;

B. Partea II. Proprietari și acte

Inscrieri privitoare la dreptul de proprietate și alte drepturi reale	Referințe
/	
Act Administrativ nr. TDP 504-2198, din 01/03/1994 emis de CJSDPAT DOLJ;	
B1	A1
Intabulare, drept de PROPRIETATE, dobândit prin Reconstituire, cota actuala 1/1, cota initiala 1/1 1) MATEI GHEORGHE II, LIPSA CNP	

C. Partea III. SARCINI .


Inscrieri privind dezmembramintele dreptului de proprietate, drepturi reale de garanție și sarcini	Referințe
NU SUNT	

Anexa Nr. 1 La Partea I

Teren

Nr cadastral	Suprafața (mp)*	Observații / Referințe
	159	

* Suprafața este determinată în planul de proiecție Stereo 70.



Date referitoare la teren

Crt	Categorie folosință	Intra vilan	Suprafața (mp)	Tarla	Parcelă	Nr. topo	Observații / Referințe
1	arabil	NU	159	13	90/1	-	

Lungime Segmente

1) Valorile lungimilor segmentelor sunt obținute din proiecție în plan.

Punct început	X / Y	Punct sfârșit	X / Y	Lungime segment (** (m)
1	432.482,488 303.445,26	2	432.481,875 303.447,421	2.246
2	432.481,875 303.447,421	3	432.417,279 303.415,068	72.245
3	432.417,279 303.415,068	4	432.418,266 303.413,094	2.207
4	432.418,266 303.413,094	1	432.482,488 303.445,26	71.827

**** Lungimile segmentelor sunt determinate în planul de proiecție Stereo 70 și sunt rotunjite la 1 milimetru.**

***** Distanța dintre puncte este formată din segmente cumulate ce sunt mai mici decât valoarea 1 milimetru.**

**DATE DESPRE IMOBILUL NR. 6745**

Oficiul de Cadastru și Publicitate Imobiliară DOLJ
Biroul de Cadastru și Publicitate Imobiliară Craiova

A. Partea I. Descrierea imobilului

TEREN Extravilan

Adresa: Jud. Dolj, T13 P89/4

Nr. Crt	Nr cadastral Nr. topografic	Suprafața* (mp)	Observații / Referințe
A1		91	Sector cadastral:6 Teren neimprejmuit;

B. Partea II. Proprietari și acte

Inscrieri privitoare la dreptul de proprietate și alte drepturi reale	Referințe
/	
Act Administrativ nr. TDP 1095-48563, din 27/05/1997 emis de CJSDPAT DOLJ;	
B1	A1
Intabulare, drept de PROPRIETATE, dobandit prin Reconstituire, cota actuala 1/1, cota initiala 1/1 1) BERBECE VICTOR, LIPSA CNP	

C. Partea III. SARCINI .

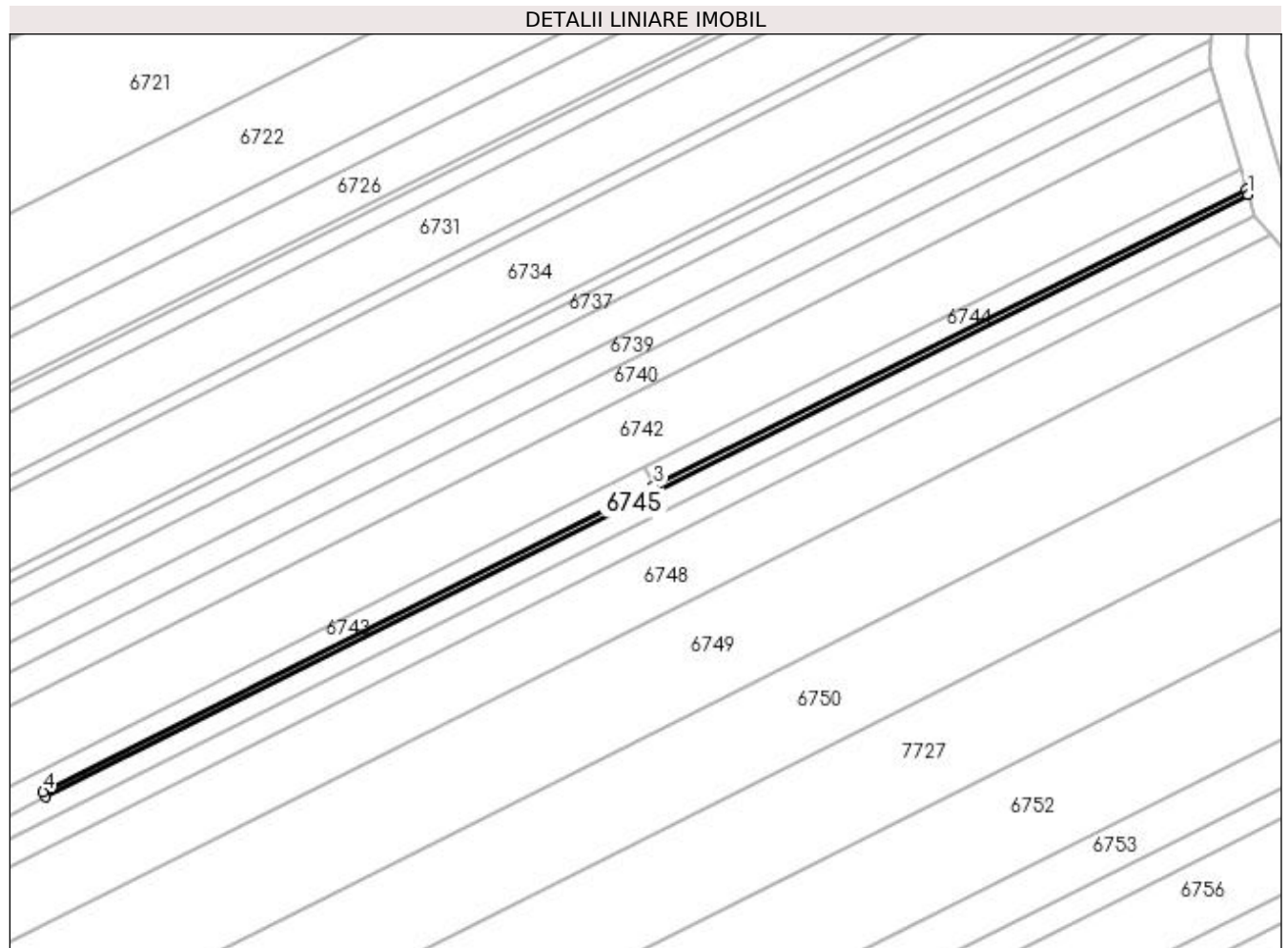
Inscrieri privind dezmembramintele dreptului de proprietate, drepturi reale de garanție și sarcini	Referințe
NU SUNT	

Anexa Nr. 1 La Partea I

Teren

Nr cadastral	Suprafața (mp)*	Observații / Referințe
	91	

* Suprafața este determinată în planul de proiecție Stereo 70.



Date referitoare la teren

Crt	Categorie folosință	Intra vilan	Suprafața (mp)	Tarla	Parcelă	Nr. topo	Observații / Referințe
1	pasune	NU	91	13	89/4	-	

Lungime Segmente

1) Valorile lungimilor segmentelor sunt obținute din proiecție în plan.

Punct început	X / Y	Punct sfârșit	X / Y	Lungime segment (** (m)
1	432.482,662 303.444,649	2	432.482,488 303.445,26	0.635
2	432.482,488 303.445,26	3	432.418,266 303.413,094	71.827
3	432.418,266 303.413,094	4	432.352,071 303.379,94	74.034
4	432.352,071 303.379,94	5	432.352,35 303.379,382	0.624
5	432.352,35 303.379,382	1	432.482,662 303.444,649	145.743

**** Lungimile segmentelor sunt determinate în planul de proiecție Stereo 70 și sunt rotunjite la 1 milimetru.**

***** Distanța dintre puncte este formată din segmente cumulate ce sunt mai mici decât valoarea 1 milimetru.**

**DATE DESPRE IMOBILUL NR. 6746**

Oficiul de Cadastru și Publicitate Imobiliară DOLJ
Biroul de Cadastru și Publicitate Imobiliară Craiova

A. Partea I. Descrierea imobilului

TEREN Extravilan

Adresa: Jud. Dolj, T13 P89/1

Nr. Crt	Nr cadastral Nr. topografic	Suprafața* (mp)	Observații / Referințe
A1		1.171	Sector cadastral:6 Teren neimprejmuit;

B. Partea II. Proprietari și acte

Inscrieri privitoare la dreptul de proprietate și alte drepturi reale		Referințe
/		
Act Administrativ nr. TDP 678-15093, din 10/05/1994 emis de CJSDPAT DOLJ;		
B1	Intabulare, drept de PROPRIETATE, dobândit prin Reconstituire, cota actuala 1/1, cota initiala 1/1 1) BERBECE IOANA, LIPSA CNP	A1

C. Partea III. SARCINI .

Inscrieri privind dezmembramintele dreptului de proprietate, drepturi reale de garanție și sarcini	Referințe
NU SUNT	

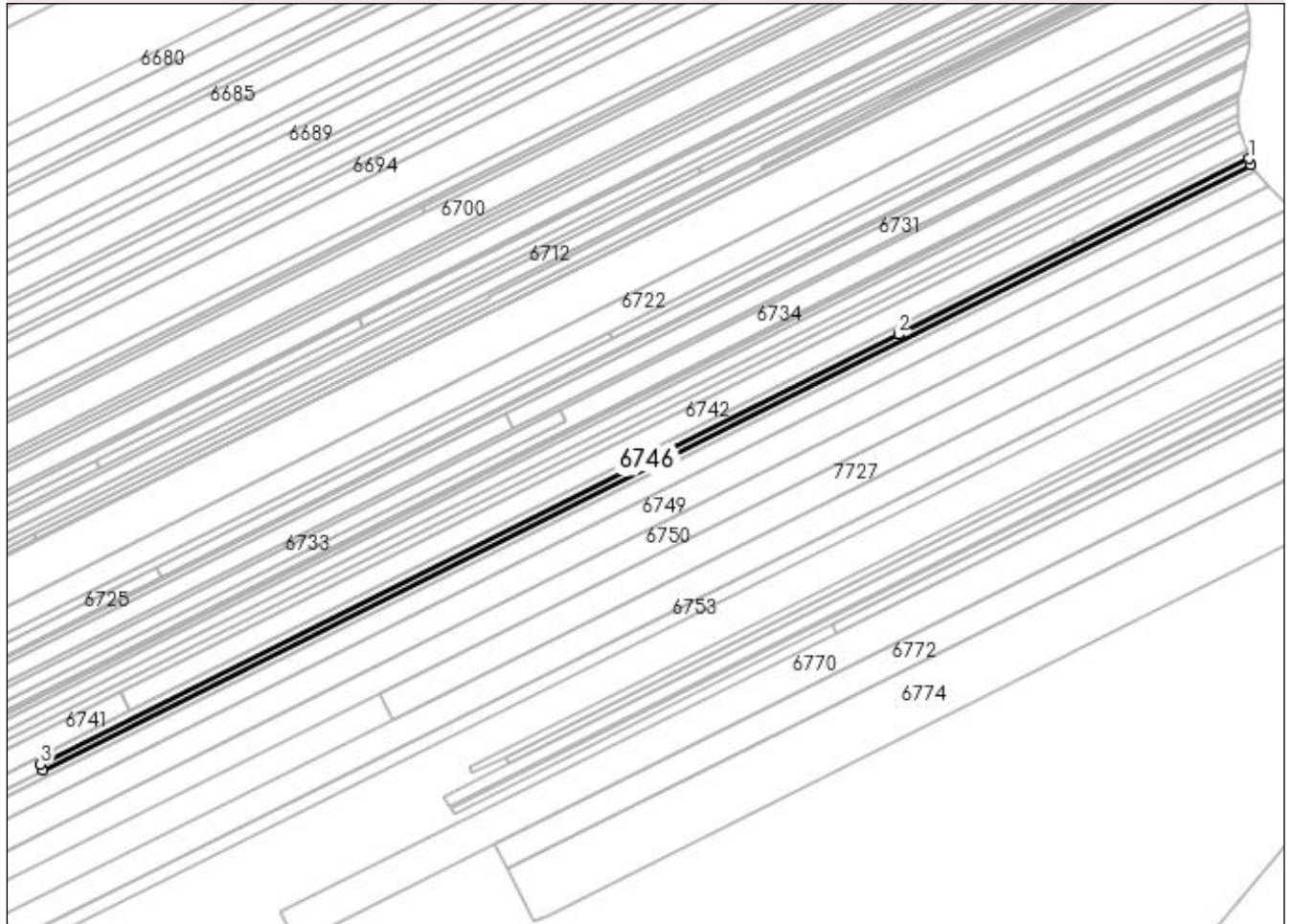
Anexa Nr. 1 La Partea I

Teren

Nr cadastral	Suprafața (mp)*	Observații / Referințe
	1.171	

* Suprafața este determinată în planul de proiecție Stereo 70.

DETALII LINIARE IMOBIL



Date referitoare la teren

Crt	Categorie folosință	Intra vilan	Suprafața (mp)	Tarla	Parcelă	Nr. topo	Observații / Referințe
1	arabil	NU	1.171	13	89/1	-	

Lungime Segmente

1) Valorile lungimilor segmentelor sunt obținute din proiecție în plan.

Punct început	X / Y	Punct sfârșit	X / Y	Lungime segment (** (m)
1	432.482,662 303.444,649	2	432.352,35 303.379,382	145.743
2	432.352,35 303.379,382	3	432.033,434 303.219,651	356.681
3	432.033,434 303.219,651	4	432.034,476 303.217,566	2.331
4	432.034,476 303.217,566	5	432.483,31 303.442,365	501.983
5	432.483,31 303.442,365	1	432.482,662 303.444,649	2.374

**** Lungimile segmentelor sunt determinate în planul de proiecție Stereo 70 și sunt rotunjite la 1 milimetru.**

***** Distanța dintre puncte este formată din segmente cumulate ce sunt mai mici decât valoarea 1 milimetru.**

**DATE DESPRE IMOBILUL NR. 6747**

Oficiul de Cadastru și Publicitate Imobiliară DOLJ
Biroul de Cadastru și Publicitate Imobiliară Craiova

A. Partea I. Descrierea imobilului

TEREN Extravilan

Adresa: Jud. Dolj, T13 P1/1

Nr. Crt	Nr cadastral Nr. topografic	Suprafața* (mp)	Observații / Referințe
A1		1.454	Sector cadastral:6 Teren neimprejmuit;

B. Partea II. Proprietari și acte

Inscrieri privitoare la dreptul de proprietate și alte drepturi reale		Referințe
/		
Act Administrativ nr. TDP 276-2192, din 14/12/1993 emis de CJSDPAT DOLJ;		
B1	Intabulare, drept de PROPRIETATE, dobândit prin Reconstituire, cota actuala 1/1, cota initiala 1/1 1) CURCEA ION, LIPSA CNP	A1

C. Partea III. SARCINI .

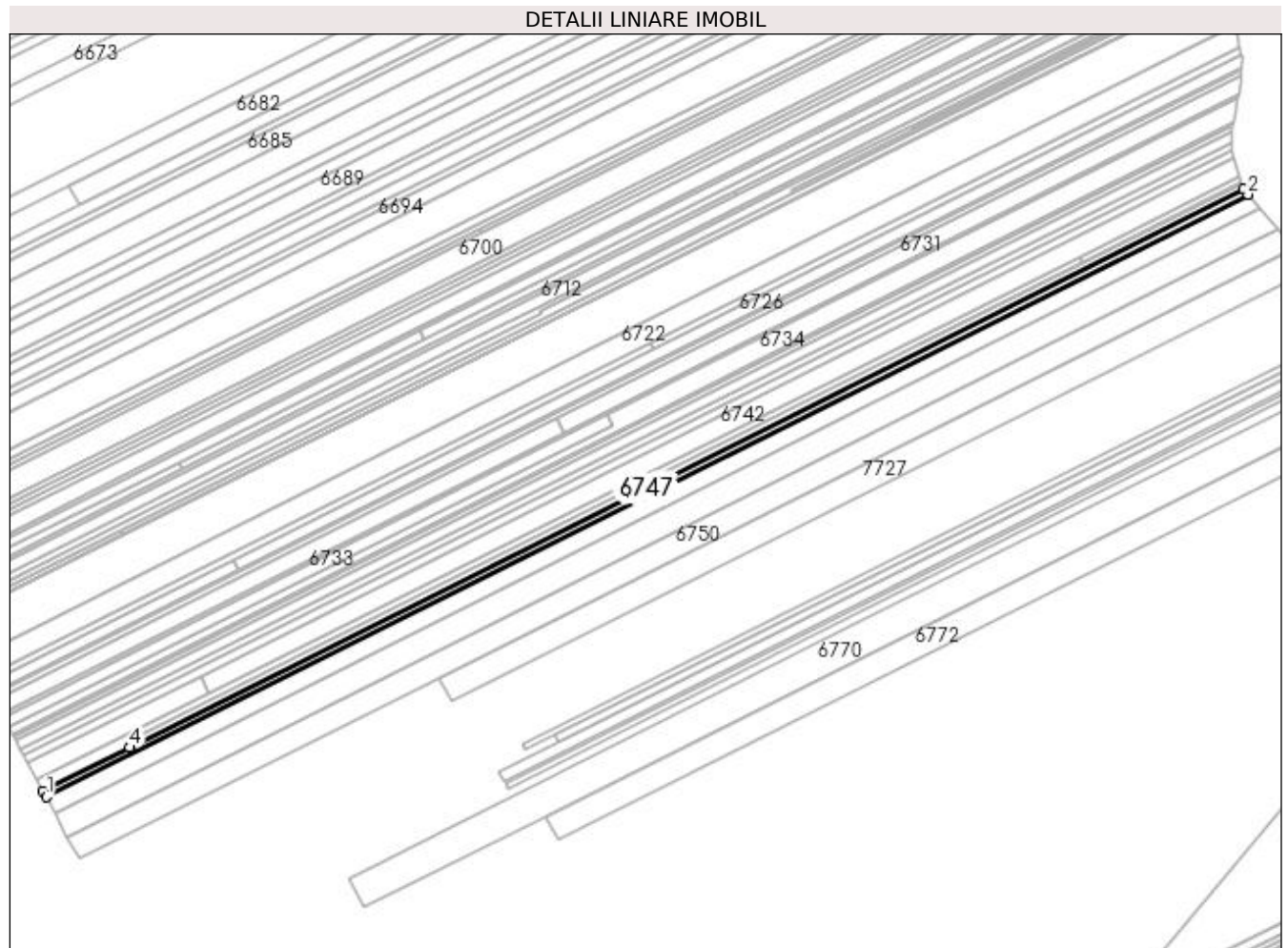
Inscrieri privind dezmembramintele dreptului de proprietate, drepturi reale de garanție și sarcini	Referințe
NU SUNT	

Anexa Nr. 1 La Partea I

Teren

Nr cadastral	Suprafața (mp)*	Observații / Referințe
	1.454	

* Suprafața este determinată în planul de proiecție Stereo 70.



Date referitoare la teren

Crt	Categorie folosință	Intra vilan	Suprafața (mp)	Tarla	Parcelă	Nr. topo	Observații / Referințe
1	arabil	NU	1.454	13	1/1	-	

Lungime Segmente

1) Valorile lungimilor segmentelor sunt obținute din proiecție în plan.

Punct început	X / Y	Punct sfârșit	X / Y	Lungime segment (** (m)
1	432.000,876 303.197,732	2	432.485,147 303.440,281	541.616
2	432.485,147 303.440,281	3	432.483,31 303.442,365	2.778
3	432.483,31 303.442,365	4	432.034,476 303.217,566	501.983
4	432.034,476 303.217,566	5	431.999,61 303.200,102	38.995
5	431.999,61 303.200,102	1	432.000,876 303.197,732	2.687

**** Lungimile segmentelor sunt determinate în planul de proiecție Stereo 70 și sunt rotunjite la 1 milimetru.**

***** Distanța dintre puncte este formată din segmente cumulate ce sunt mai mici decât valoarea 1 milimetru.**

**DATE DESPRE IMOBILUL NR. 6748**

Oficiul de Cadastru și Publicitate Imobiliară DOLJ
Biroul de Cadastru și Publicitate Imobiliară Craiova

A. Partea I. Descrierea imobilului

TEREN Extravilan

Adresa: Jud. Dolj, T13 P1/5, 1/7

Nr. Crt	Nr cadastral Nr. topografic	Suprafața* (mp)	Observații / Referințe
A1		3.912	Sector cadastral:6 Teren neimprejmuit;

B. Partea II. Proprietari și acte

Inscrieri privitoare la dreptul de proprietate și alte drepturi reale		Referințe
/		
Act Administrativ nr. TDP 933-59538, din 23/09/1997 emis de CJSDPAT DOLJ;		
B1	Intabulare, drept de PROPRIETATE, dobândit prin Reconstituire, cota actuala 1/1, cota initiala 1/1 1) STEFANSCU IOANA, LIPSA CNP 2) BULETE GHITA, LIPSA CNP 3) MARICA CONSTANTIN, LIPSA CNP 4) MARICA MIHALACHE, LIPSA CNP 5) CIOCEA CONSTANTA, LIPSA CNP	A1

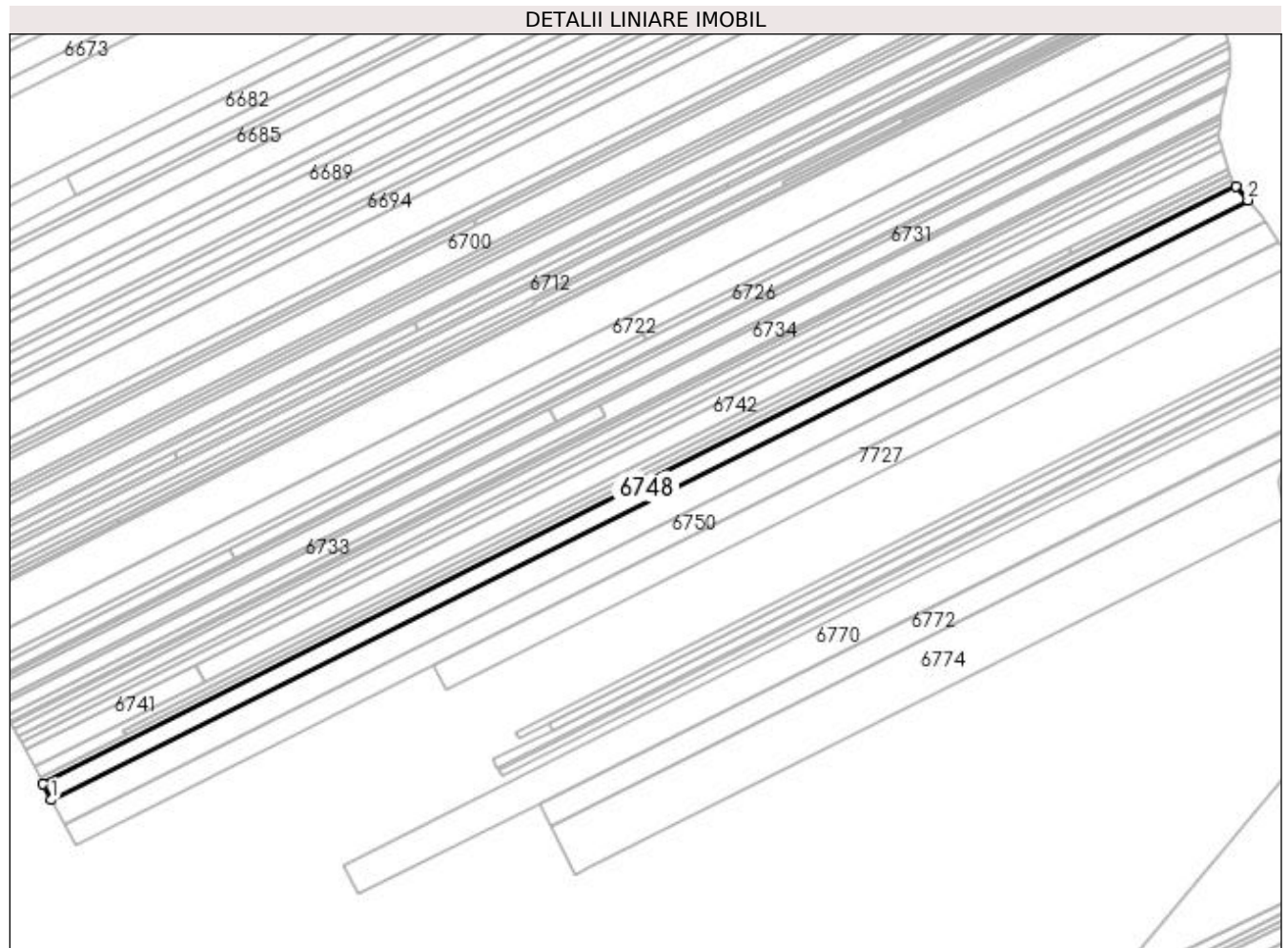
C. Partea III. SARCINI .

Inscrieri privind dezmembramintele dreptului de proprietate, drepturi reale de garanție și sarcini	Referințe
NU SUNT	

Anexa Nr. 1 La Partea I**Teren**

Nr cadastral	Suprafața (mp)*	Observații / Referințe
	3.912	

* Suprafața este determinată în planul de proiecție Stereo 70.

**Date referitoare la teren**

Crt	Categorie folosință	Intravilan	Suprafața (mp)	Tarla	Parcelă	Nr. topo	Observații / Referințe
1	arabil	NU	2.107	13	1/5	-	
2	arabil	NU	1.805	13	1/7	-	

Lungime Segmente

1) Valorile lungimilor segmentelor sunt obținute din proiecție în plan.

Punct început	X / Y	Punct sfârșit	X / Y	Lungime segment (** (m)
1	432.004,274 303.191,369	2	432.490,079 303.434,686	543.332
2	432.490,079 303.434,686	3	432.485,147 303.440,281	7.458
3	432.485,147 303.440,281	4	432.000,876 303.197,732	541.616
4	432.000,876 303.197,732	1	432.004,274 303.191,369	7.213

**** Lungimile segmentelor sunt determinate în planul de proiecție Stereo 70 și sunt rotunjite la 1 milimetru.**

***** Distanța dintre puncte este formată din segmente cumulate ce sunt mai mici decât valoarea 1 milimetru.**

**DATE DESPRE IMOBILUL NR. 6749**

Oficiul de Cadastru și Publicitate Imobiliară DOLJ
Biroul de Cadastru și Publicitate Imobiliară Craiova

A. Partea I. Descrierea imobilului

TEREN Extravilan

Adresa: Jud. Dolj, T13 P3/1

Nr. Crt	Nr cadastral Nr. topografic	Suprafața* (mp)	Observații / Referințe
A1	31609	5.980	Sector cadastral:6 Teren neimprejmuit;

B. Partea II. Proprietari și acte

Inscrieri privitoare la dreptul de proprietate și alte drepturi reale	Referințe
126696 / 30/09/2016	
Act Notarial nr. Contract de vanzare aut. nr. 1932, din 29/09/2016 emis de NP Tone Florian;	
B1	A1
Intabulare, drept de PROPRIETATE, dobandit prin Conventie, cota actuala 1/1, cota initiala 1/1 1) ANDREIESCU COSMIN ALEXANDRU	

C. Partea III. SARCINI .

Inscrieri privind dezmembramintele dreptului de proprietate, drepturi reale de garanție și sarcini	Referințe
NU SUNT	


Anexa Nr. 1 La Partea I

Teren

Nr cadastral	Suprafața (mp)*	Observații / Referințe
31609	5.980	

* Suprafața este determinată în planul de proiecție Stereo 70.

DETALII LINIARE IMOBIL



Date referitoare la teren

Crt	Categorie folosință	Intravilan	Suprafața (mp)	Tarla	Parcelă	Nr. topo	Observații / Referințe
1	arabil	NU	4.256	13	3/1	-	
2	pasune	NU	1.724	13	3/1	-	

Lungime Segmente

1) Valorile lungimilor segmentelor sunt obținute din proiecție în plan.

Punct început	X / Y	Punct sfârșit	X / Y	Lungime segment (** (m)
1	432.009,449 303.181,679	2	432.497,204 303.425,974	545.514
2	432.497,204 303.425,974	3	432.495,441 303.428,602	3.165
3	432.495,441 303.428,602	4	432.490,079 303.434,686	8.11
4	432.490,079 303.434,686	5	432.004,274 303.191,369	543.332

Punct început	X / Y	Punct sfârșit	X / Y	Lungime segment (** (m)
5	432.004,274 303.191,369	1	432.009,449 303.181,679	10.985

** Lungimile segmentelor sunt determinate în planul de proiecție Stereo 70 și sunt rotunjite la 1 milimetru.

*** Distanța dintre puncte este formată din segmente cumulate ce sunt mai mici decât valoarea 1 milimetru.

**DATE DESPRE IMOBILUL NR. 6750**

Oficiul de Cadastru și Publicitate Imobiliară DOLJ
Biroul de Cadastru și Publicitate Imobiliară Craiova

A. Partea I. Descrierea imobilului

TEREN Extravilan

Adresa: Jud. Dolj, T13 P3

Nr. Crt	Nr cadastral Nr. topografic	Suprafața* (mp)	Observații / Referințe
A1	31607	5.370	Sector cadastral:6 Teren neimprejmuit;

B. Partea II. Proprietari și acte

Inscrieri privitoare la dreptul de proprietate și alte drepturi reale	Referințe
126689 / 30/09/2016	
Act Notarial nr. Contract de vanzare aut. nr. 1932, din 29/09/2016 emis de NP Tone Florian;	
B1	A1
Intabulare, drept de PROPRIETATE, dobandit prin Conventie, cota actuala 1/1, cota initiala 1/1 1) ANDREIESCU COSMIN ALEXANDRU	

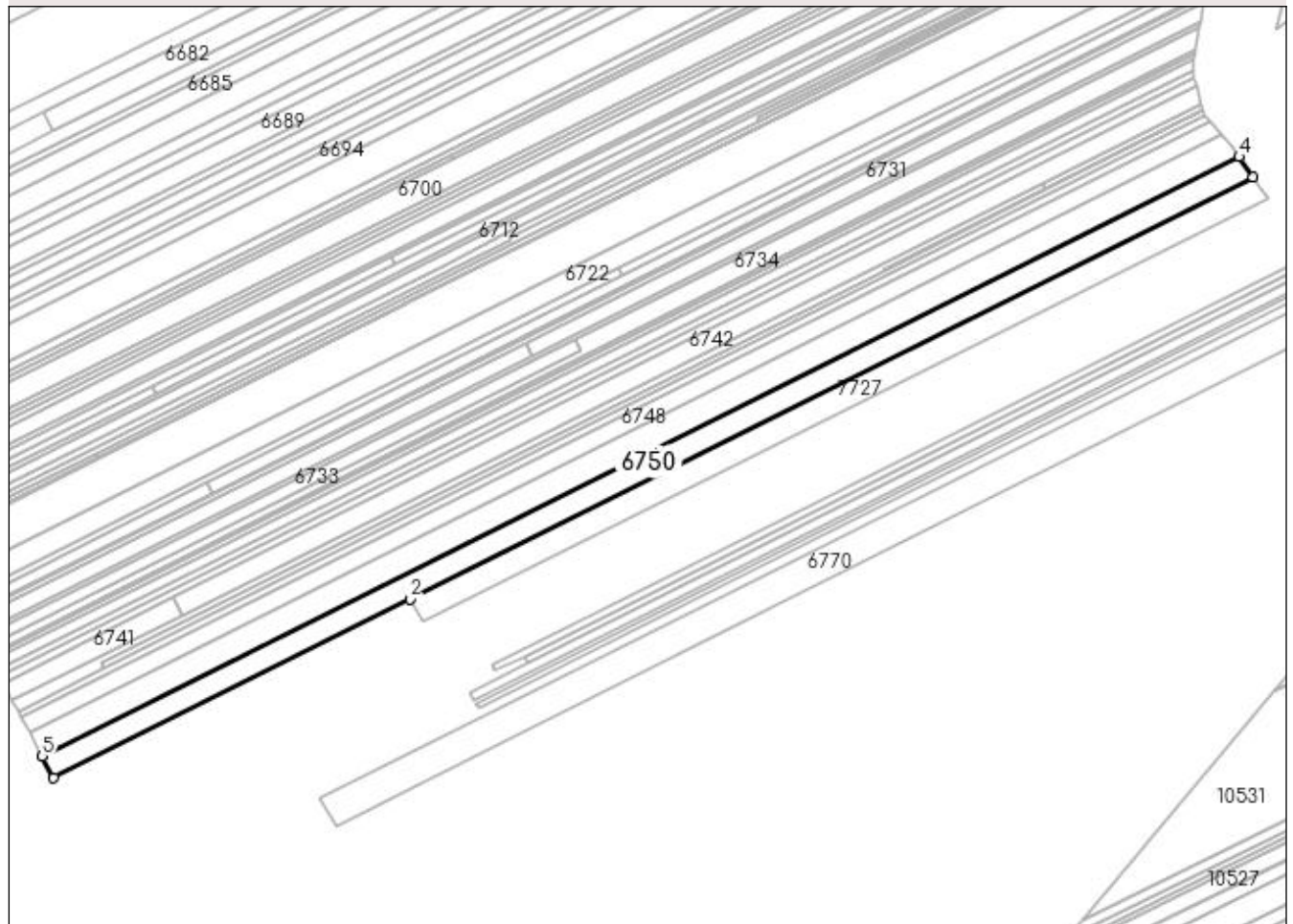
C. Partea III. SARCINI .

Inscrieri privind dezmembramintele dreptului de proprietate, drepturi reale de garanție și sarcini	Referințe
NU SUNT	

Anexa Nr. 1 La Partea I**Teren**

Nr cadastral	Suprafața (mp)*	Observații / Referințe
31607	5.370	

* Suprafața este determinată în planul de proiecție Stereo 70.

DETALII LINIARE IMOBIL**Date referitoare la teren**

Crt	Categorie folosință	Intra vilan	Suprafața (mp)	Tarla	Parcelă	Nr. topo	Observații / Referințe
1	arabil	NU	3.794	13	3/2	-	
2	pasune	NU	1.576	13	3	-	

Lungime Segmente

1) Valorile lungimilor segmentelor sunt obținute din proiecție în plan.

Punct început	X / Y	Punct sfârșit	X / Y	Lungime segment (** (m)
1	432.014,083 303.173,001	2	432.159,286 303.245,726	162.397
2	432.159,286 303.245,726	3	432.502,729 303.417,741	384.112
3	432.502,729 303.417,741	4	432.497,204 303.425,974	9.915
4	432.497,204 303.425,974	5	432.009,449 303.181,679	545.514

Punct început	X / Y	Punct sfârșit	X / Y	Lungime segment (** (m)
5	432.009,449 303.181,679	1	432.014,083 303.173,001	9.838

** Lungimile segmentelor sunt determinate în planul de proiecție Stereo 70 și sunt rotunjite la 1 milimetru.

*** Distanța dintre puncte este formată din segmente cumulate ce sunt mai mici decât valoarea 1 milimetru.

**DATE DESPRE IMOBILUL NR. 6751**

Oficiul de Cadastru și Publicitate Imobiliară DOLJ
Biroul de Cadastru și Publicitate Imobiliară Craiova

A. Partea I. Descrierea imobilului

TEREN Extravilan

Adresa: Jud. Dolj, T13 P5

Nr. Crt	Nr cadastral Nr. topografic	Suprafața* (mp)	Observații / Referințe
A1		1.730	Sector cadastral:6 Teren neimprejmuit;

B. Partea II. Proprietari și acte

Inscrieri privitoare la dreptul de proprietate și alte drepturi reale	Referințe
/	
Act Administrativ nr. TDP 1118-1364, din 02/06/1997 emis de CJSDPAT DOLJ;	
B1	A1
Intabulare, drept de PROPRIETATE, dobândit prin Reconstituire, cota actuala 1/1, cota initiala 1/1 1) PATRU PAUL, LIPSA CNP	

C. Partea III. SARCINI .

Inscrieri privind dezmembramintele dreptului de proprietate, drepturi reale de garanție și sarcini	Referințe
NU SUNT	

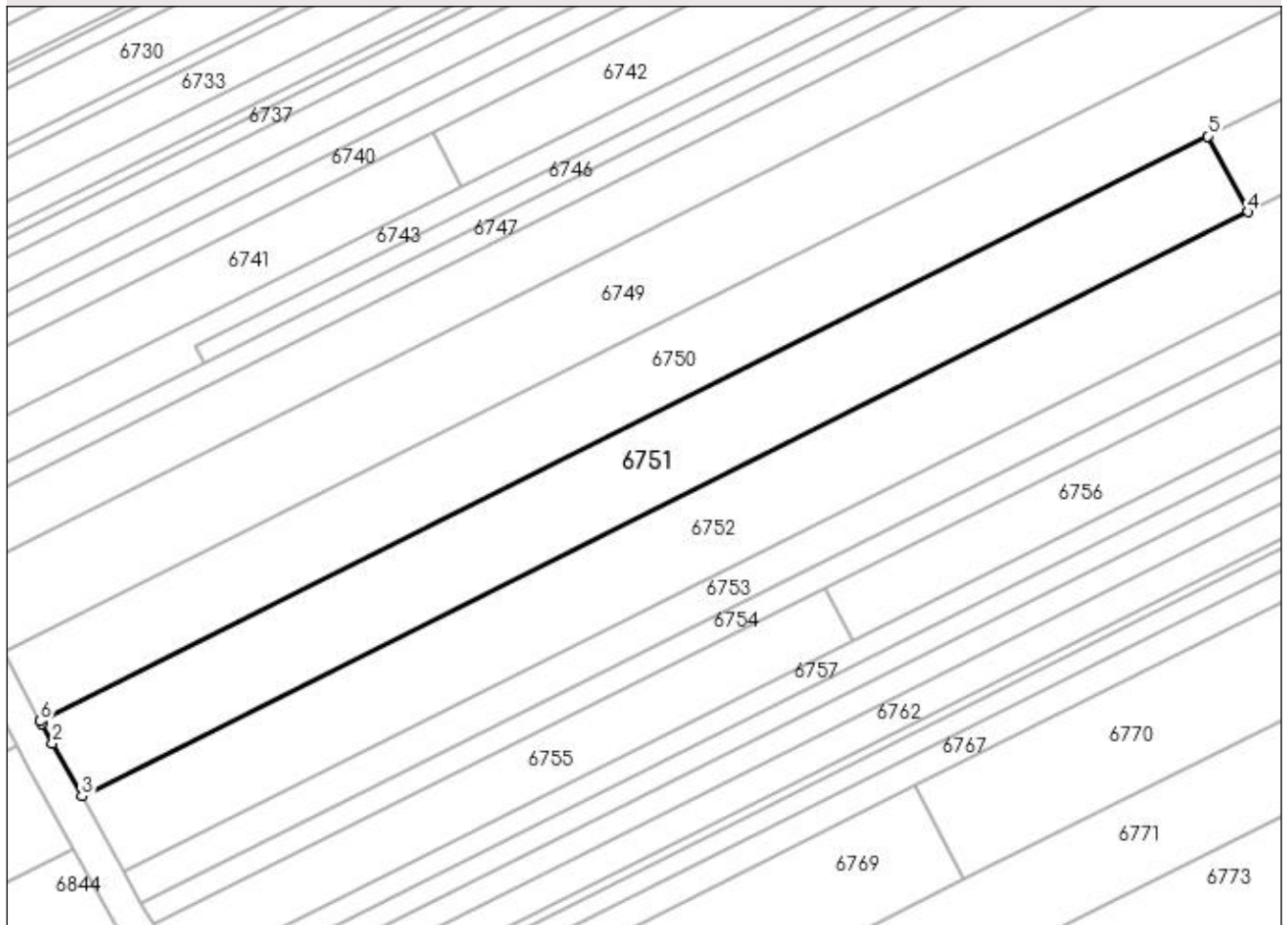
Anexa Nr. 1 La Partea I

Teren

Nr cadastral	Suprafața (mp)*	Observații / Referințe
	1.730	

* Suprafața este determinată în planul de proiecție Stereo 70.

DETALII LINIARE IMOBIL



Date referitoare la teren

Crt	Categorie folosință	Intra vilan	Suprafața (mp)	Tarla	Parcelă	Nr. topo	Observații / Referințe
1	pasune	NU	1.730	13	5	-	

Lungime Segmente

1) Valorile lungimilor segmentelor sunt obținute din proiecție în plan.

Punct început	X / Y	Punct sfârșit	X / Y	Lungime segment (** (m)
1	432.014,265 303.172,661	2	432.015,613 303.170,228	2.781
2	432.015,613 303.170,228	3	432.019,248 303.163,667	7.501
3	432.019,248 303.163,667	4	432.164,297 303.236,316	162.225
4	432.164,297 303.236,316	5	432.159,286 303.245,726	10.661
5	432.159,286 303.245,726	6	432.014,083 303.173,001	162.397

Punct început	X / Y	Punct sfârșit	X / Y	Lungime segment (** (m)
6	432.014,083 303.173,001	1	432.014,265 303.172,661	0.386

** Lungimile segmentelor sunt determinate în planul de proiecție Stereo 70 și sunt rotunjite la 1 milimetru.

*** Distanța dintre puncte este formată din segmente cumulate ce sunt mai mici decât valoarea 1 milimetru.

**DATE DESPRE IMOBILUL NR. 6752**

Oficiul de Cadastru și Publicitate Imobiliară DOLJ
Biroul de Cadastru și Publicitate Imobiliară Craiova

A. Partea I. Descrierea imobilului

TEREN Extravilan

Adresa: Jud. Dolj, T13, P6, P6/1

Nr. Crt	Nr cadastral Nr. topografic	Suprafața* (mp)	Observații / Referințe
A1	33489	5.830	Sector cadastral:6 Teren neimprejmuit;

B. Partea II. Proprietari și acte

Inscrieri privitoare la dreptul de proprietate și alte drepturi reale		Referințe
30587 / 01/02/2023		
Act Notarial nr. CONTRACT VANZARE AUT. 99, din 31/01/2023 emis de Vladoianu Teodora;		
B1	Intabulare, drept de PROPRIETATE, dobandit prin Conventie, cota actuala 1/1, cota initiala 1/1 1) STAMIN ELENA	A1

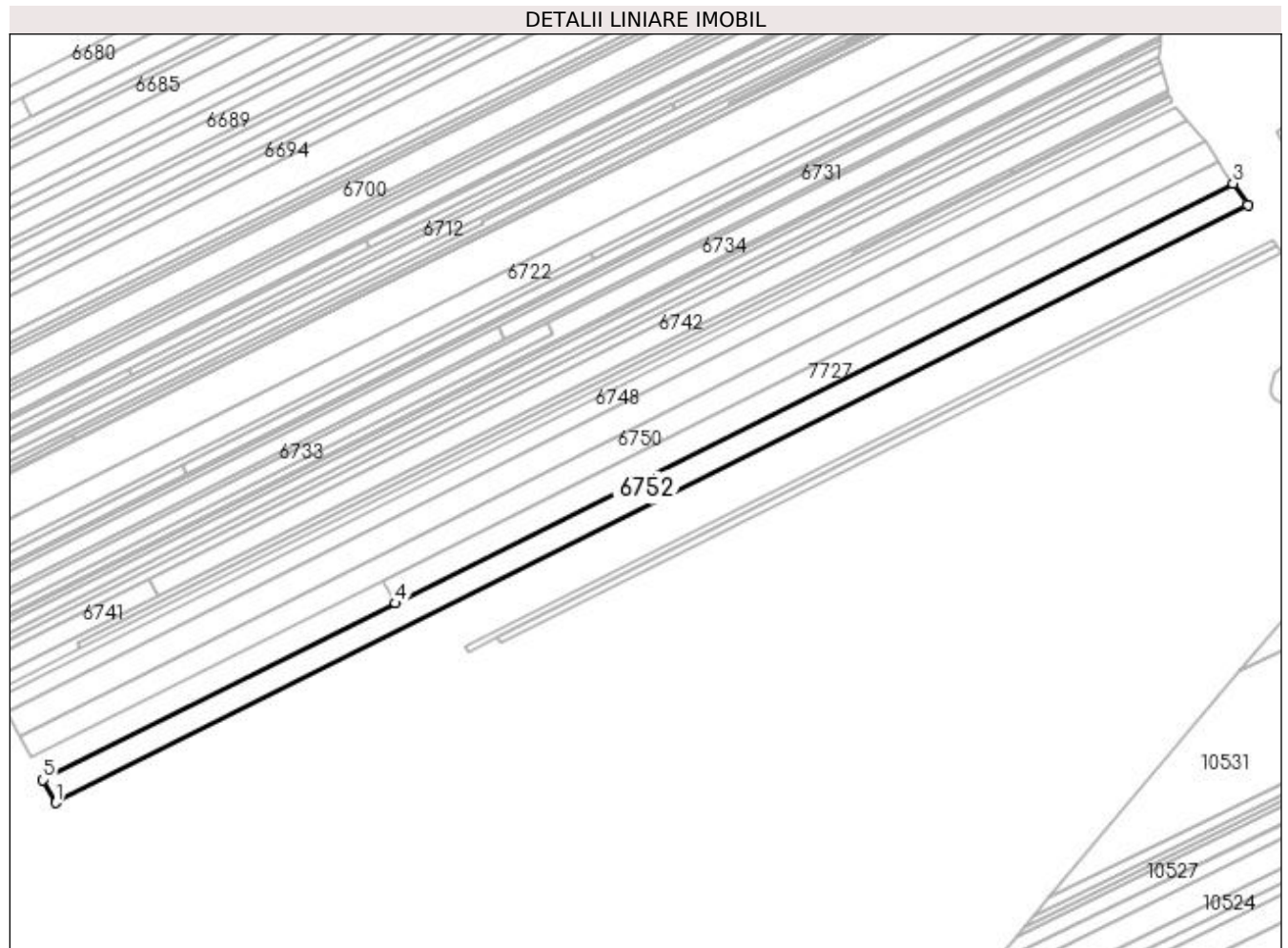
C. Partea III. SARCINI .

Inscrieri privind dezmembramintele dreptului de proprietate, drepturi reale de garanție și sarcini	Referințe
NU SUNT	

Anexa Nr. 1 La Partea I**Teren**

Nr cadastral	Suprafața (mp)*	Observații / Referințe
33489	5.830	

* Suprafața este determinată în planul de proiecție Stereo 70.

**Date referitoare la teren**

Crt	Categorie folosință	Intra vilan	Suprafața (mp)	Tarla	Parcelă	Nr. topo	Observații / Referințe
1	arabil	NU	5.830	13	6; 6/1	-	

Lungime Segmente

1) Valorile lungimilor segmentelor sunt obținute din proiecție în plan.

Punct început	X / Y	Punct sfârșit	X / Y	Lungime segment (** (m)
1	432.024,408 303.154,355	2	432.514,937 303.400,038	548.615
2	432.514,937 303.400,038	3	432.508,788 303.408,855	10.749
3	432.508,788 303.408,855	4	432.164,297 303.236,316	385.284
4	432.164,297 303.236,316	5	432.019,248 303.163,667	162.225
5	432.019,248 303.163,667	1	432.024,408 303.154,355	10.646

**** Lungimile segmentelor sunt determinate în planul de proiecție Stereo 70 și sunt rotunjite la 1 milimetru.**

***** Distanța dintre puncte este formată din segmente cumulate ce sunt mai mici decât valoarea 1 milimetru.**

**DATE DESPRE IMOBILUL NR. 6753**

Oficiul de Cadastru și Publicitate Imobiliară DOLJ
Biroul de Cadastru și Publicitate Imobiliară Craiova

A. Partea I. Descrierea imobilului

TEREN Extravilan

Adresa: Jud. Dolj, T13 P85

Nr. Crt	Nr cadastral Nr. topografic	Suprafața* (mp)	Observații / Referințe
A1		2.556	Sector cadastral:6 Teren neimprejmuit;

B. Partea II. Proprietari și acte

Inscrieri privitoare la dreptul de proprietate și alte drepturi reale	Referințe
/	
Act Administrativ nr. TDP 451-2162, din 28/02/1994 emis de CJSDPAT DOLJ;	
B1	A1
Intabulare, drept de PROPRIETATE, dobândit prin Reconstituire, cota actuala 1/1, cota initiala 1/1 1) MATEI ION , LIPSA CNP	

C. Partea III. SARCINI .

Inscrieri privind dezmembramintele dreptului de proprietate, drepturi reale de garanție și sarcini	Referințe
NU SUNT	

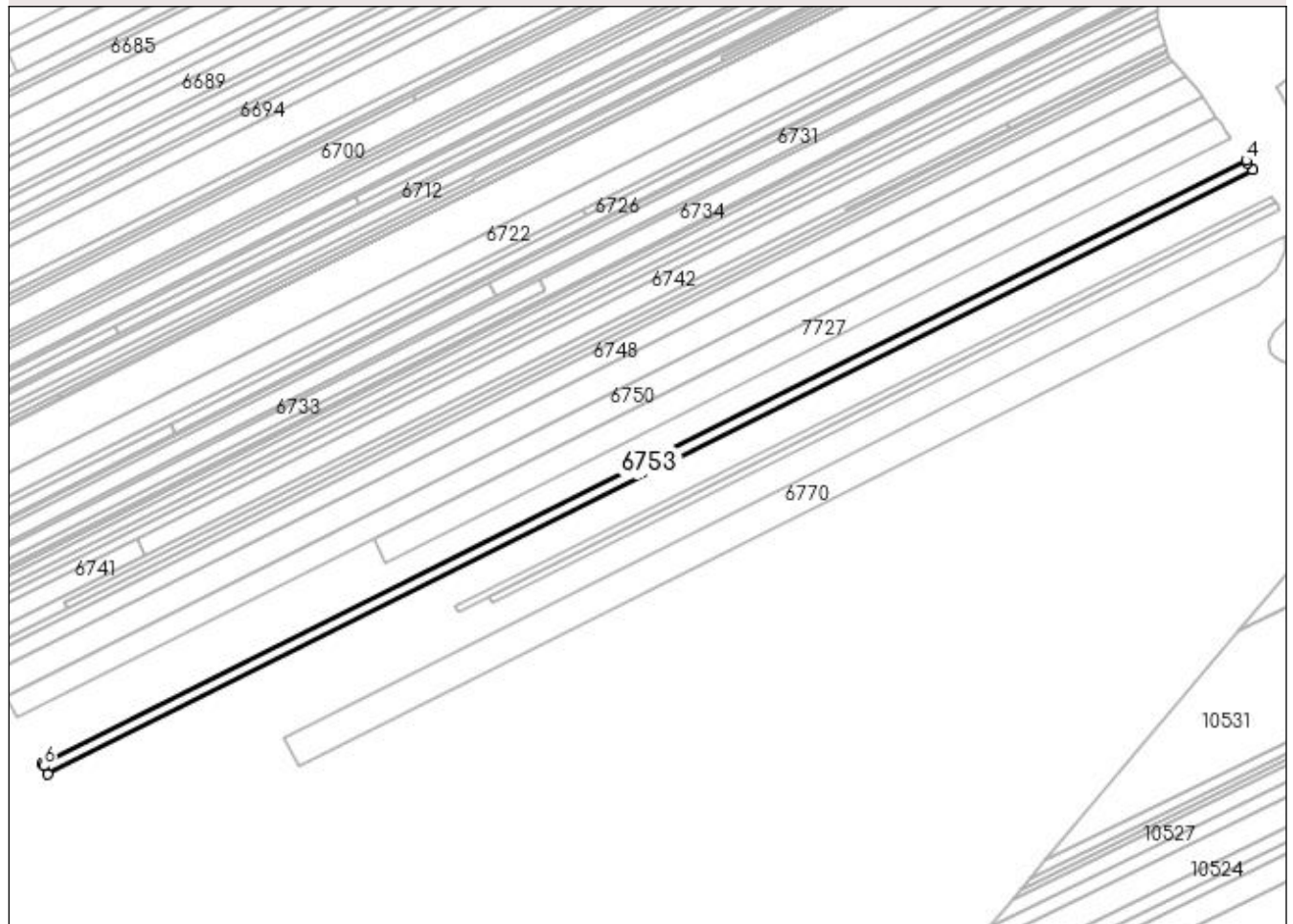
Anexa Nr. 1 La Partea I

Teren

Nr cadastral	Suprafața (mp)*	Observații / Referințe
	2.556	

* Suprafața este determinată în planul de proiecție Stereo 70.

DETALII LINIARE IMOBIL



Date referitoare la teren

Crt	Categorie folosință	Intra vilan	Suprafața (mp)	Tarla	Parcelă	Nr. topo	Observații / Referințe
1	arabil	NU	2.556	13	85	-	

Lungime Segmente

1) Valorile lungimilor segmentelor sunt obținute din proiecție în plan.

Punct început	X / Y	Punct sfârșit	X / Y	Lungime segment (** (m)
1	432.026,677 303.150,282	2	432.517,593 303.396,159	549.048
2	432.517,593 303.396,159	3	432.515,576 303.399,122	3.584
3	432.515,576 303.399,122	4	432.514,937 303.400,038	1.117
4	432.514,937 303.400,038	5	432.024,408 303.154,355	548.615
5	432.024,408 303.154,355	6	432.024,924 303.153,423	1.065

Punct început	X / Y	Punct sfârșit	X / Y	Lungime segment (** (m)
6	432.024,924 303.153,423	1	432.026,677 303.150,282	3.597

** Lungimile segmentelor sunt determinate în planul de proiecție Stereo 70 și sunt rotunjite la 1 milimetru.

*** Distanța dintre puncte este formată din segmente cumulate ce sunt mai mici decât valoarea 1 milimetru.

**DATE DESPRE IMOBILUL NR. 6754**

Oficiul de Cadastru și Publicitate Imobiliară DOLJ
Biroul de Cadastru și Publicitate Imobiliară Craiova

A. Partea I. Descrierea imobilului

TEREN Extravilan

Adresa: Jud. Dolj, T13 P84/1

Nr. Crt	Nr cadastral Nr. topografic	Suprafața* (mp)	Observații / Referințe
A1		1.632	Sector cadastral:6 Teren neimprejmuit;

B. Partea II. Proprietari și acte

Inscrieri privitoare la dreptul de proprietate și alte drepturi reale	Referințe
/	
Act Administrativ nr. TDP 635-15093, din 11/05/1994 emis de CJSDPAT DOLJ;	
B1	A1
Intabulare, drept de PROPRIETATE, dobândit prin Reconstituire, cota actuala 1/1, cota initiala 1/1 1) ILIE I. VICTOR, LIPSA CNP	


C. Partea III. SARCINI .

Inscrieri privind dezmembramintele dreptului de proprietate, drepturi reale de garanție și sarcini	Referințe
NU SUNT	

Anexa Nr. 1 La Partea I**Teren**

Nr cadastral	Suprafața (mp)*	Observații / Referințe
	1.632	

* Suprafața este determinată în planul de proiecție Stereo 70.

DETALII LINIARE IMOBIL**Date referitoare la teren**

Crt	Categorie folosință	Intra vilan	Suprafața (mp)	Tarla	Parcelă	Nr. topo	Observații / Referințe
1	arabil	NU	1.632	13	84/1	-	

Lungime Segmente

1) Valorile lungimilor segmentelor sunt obținute din proiecție în plan.

Punct început	X / Y	Punct sfârșit	X / Y	Lungime segment (** (m)
1	432.028,126 303.147,685	2	432.111,701 303.189,543	93.471
2	432.111,701 303.189,543	3	432.519,28 303.393,681	455.843
3	432.519,28 303.393,681	4	432.517,593 303.396,159	2.998
4	432.517,593 303.396,159	5	432.026,677 303.150,282	549.048
5	432.026,677 303.150,282	6	432.027,294 303.149,176	1.266

Punct început	X / Y	Punct sfârșit	X / Y	Lungime segment (** (m)
6	432.027,294 303.149,176	1	432.028,126 303.147,685	1.707

** Lungimile segmentelor sunt determinate în planul de proiecție Stereo 70 și sunt rotunjite la 1 milimetru.

*** Distanța dintre puncte este formată din segmente cumulate ce sunt mai mici decât valoarea 1 milimetru.

**DATE DESPRE IMOBILUL NR. 6755**

Oficiul de Cadastru și Publicitate Imobiliară DOLJ
Biroul de Cadastru și Publicitate Imobiliară Craiova

A. Partea I. Descrierea imobilului

TEREN Extravilan

Adresa: Jud. Dolj, T13 P79/1

Nr. Crt	Nr cadastral Nr. topografic	Suprafața* (mp)	Observații / Referințe
A1		688	Sector cadastral:6 Teren neimprejmuit;

B. Partea II. Proprietari și acte

Inscrieri privitoare la dreptul de proprietate și alte drepturi reale	Referințe
/	
Act Administrativ nr. TDP 1090-48563, din 27/05/1997 emis de CJSDPAT DOLJ;	
B1	A1
Intabulare, drept de PROPRIETATE, dobândit prin Reconstituire, cota actuala 1/1, cota initiala 1/1 1) TUTA SMARANDA, LIPSA CNP	

C. Partea III. SARCINI .

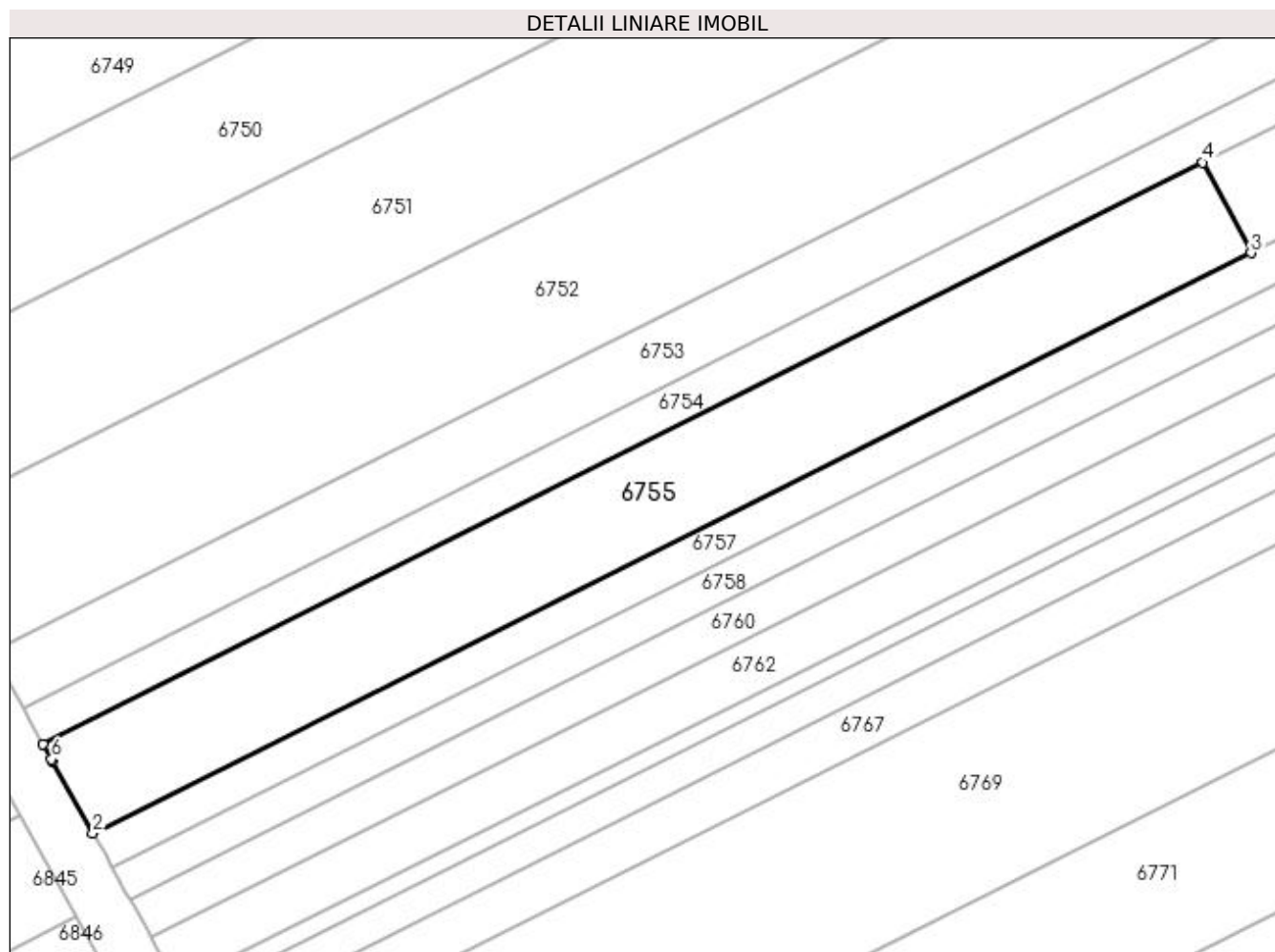
Inscrieri privind dezmembramintele dreptului de proprietate, drepturi reale de garanție și sarcini	Referințe
NU SUNT	

Anexa Nr. 1 La Partea I

Teren

Nr cadastral	Suprafața (mp)*	Observații / Referințe
	688	

* Suprafața este determinată în planul de proiecție Stereo 70.



Date referitoare la teren

Crt	Categorie folosință	Intra vilan	Suprafața (mp)	Tarla	Parcelă	Nr. topo	Observații / Referințe
1	arabil	NU	688	13	79/1	-	

Lungime Segmente

1) Valorile lungimilor segmentelor sunt obținute din proiecție în plan.

Punct început	X / Y	Punct sfârșit	X / Y	Lungime segment (** (m)
1	432.028,813 303.146,454	2	432.031,719 303.141,246	5.964
2	432.031,719 303.141,246	3	432.115,164 303.183,039	93.326
3	432.115,164 303.183,039	4	432.111,701 303.189,543	7.368
4	432.111,701 303.189,543	5	432.028,126 303.147,685	93.471
5	432.028,126 303.147,685	6	432.028,737 303.146,59	1.254

Punct început	X / Y	Punct sfârșit	X / Y	Lungime segment (** (m)
6	432.028,737 303.146,59	1	432.028,813 303.146,454	0.156

** Lungimile segmentelor sunt determinate în planul de proiecție Stereo 70 și sunt rotunjite la 1 milimetru.

*** Distanța dintre puncte este formată din segmente cumulate ce sunt mai mici decât valoarea 1 milimetru.

**DATE DESPRE IMOBILUL NR. 6756**

Oficiul de Cadastru și Publicitate Imobiliară DOLJ
Biroul de Cadastru și Publicitate Imobiliară Craiova

A. Partea I. Descrierea imobilului

TEREN Extravilan

Adresa: Jud. Dolj, T13 P78

Nr. Crt	Nr cadastral Nr. topografic	Suprafața* (mp)	Observații / Referințe
A1		3.361	Sector cadastral:6 Teren neimprejmuit;

B. Partea II. Proprietari și acte

Inscrieri privitoare la dreptul de proprietate și alte drepturi reale	Referințe
/	
Act Administrativ nr. TDP 499-2162, din 03/03/1994 emis de CJSDPAT DOLJ;	
B1	A1
Intabulare, drept de PROPRIETATE, dobândit prin Reconstituire, cota actuala 1/1, cota initiala 1/1 1) ION GHEORGHÎȚA, LIPSA CNP	

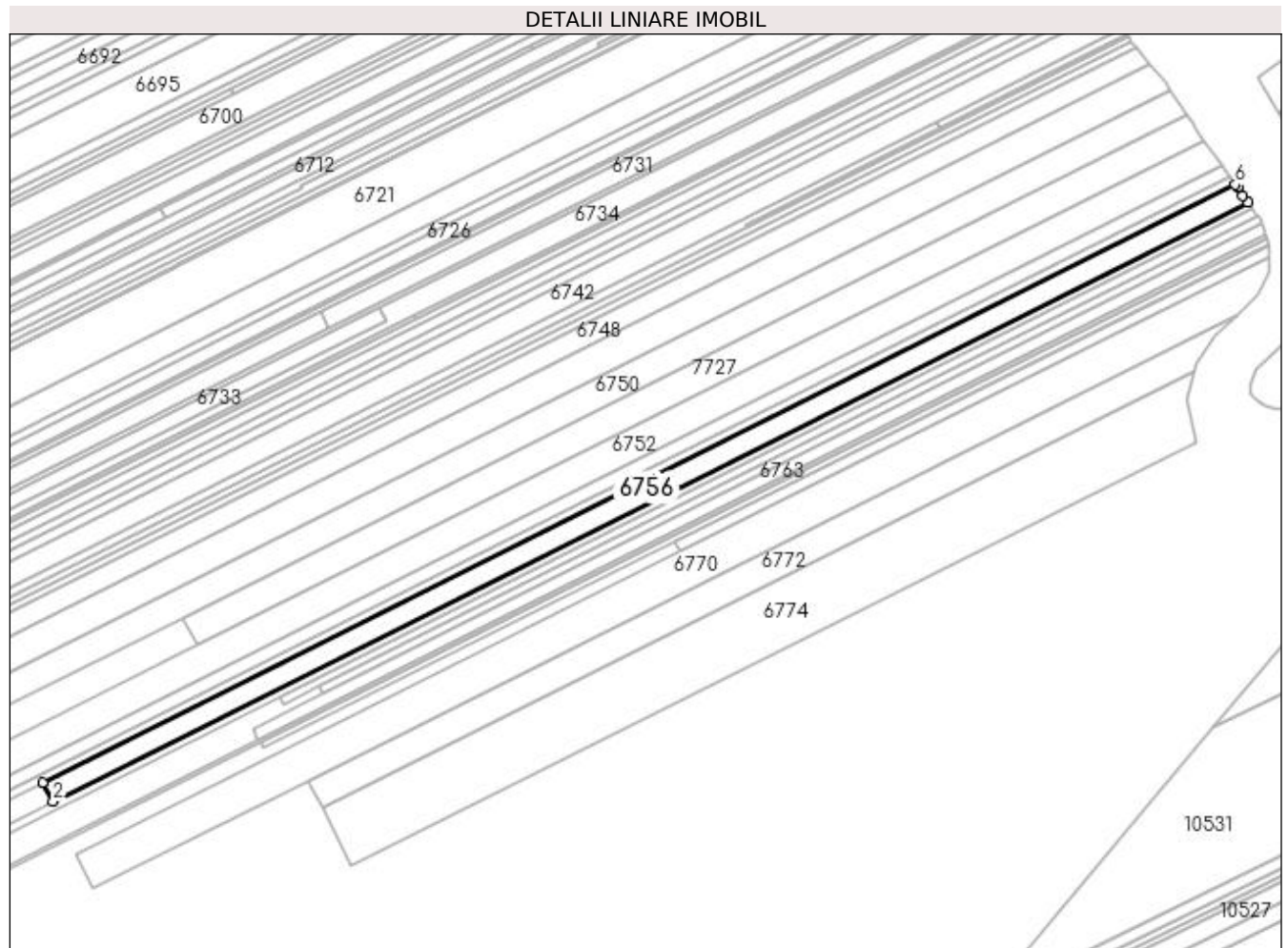
C. Partea III. SARCINI .

Inscrieri privind dezmembramintele dreptului de proprietate, drepturi reale de garanție și sarcini	Referințe
NU SUNT	

Anexa Nr. 1 La Partea I**Teren**

Nr cadastral	Suprafața (mp)*	Observații / Referințe
	3.361	

* Suprafața este determinată în planul de proiecție Stereo 70.

**Date referitoare la teren**

Crt	Categorie folosință	Intra vilan	Suprafața (mp)	Tarla	Parcelă	Nr. topo	Observații / Referințe
1	arabil	NU	3.361	13	78	-	

Lungime Segmente

1) Valorile lungimilor segmentelor sunt obținute din proiecție în plan.

Punct început	X / Y	Punct sfârșit	X / Y	Lungime segment (** (m)
1	432.111,701 303.189,543	2	432.115,164 303.183,039	7.368
2	432.115,164 303.183,039	3	432.523,563 303.387,587	456.76
3	432.523,563 303.387,587	4	432.521,818 303.389,953	2.94
4	432.521,818 303.389,953	5	432.519,991 303.392,636	3.246
5	432.519,991 303.392,636	6	432.519,28 303.393,681	1.264

Punct început	X / Y	Punct sfârșit	X / Y	Lungime segment (** (m)
6	432.519,28 303.393,681	1	432.111,701 303.189,543	455.843

** Lungimile segmentelor sunt determinate în planul de proiecție Stereo 70 și sunt rotunjite la 1 milimetru.

*** Distanța dintre puncte este formată din segmente cumulate ce sunt mai mici decât valoarea 1 milimetru.

**DATE DESPRE IMOBILUL NR. 6757**

Oficiul de Cadastru și Publicitate Imobiliară DOLJ
Biroul de Cadastru și Publicitate Imobiliară Craiova

A. Partea I. Descrierea imobilului

TEREN Extravilan

Adresa: Jud. Dolj, T13 P75/1

Nr. Crt	Nr cadastral Nr. topografic	Suprafața* (mp)	Observații / Referințe
A1		1.540	Sector cadastral:6 Teren neimprejmuit;

B. Partea II. Proprietari și acte

Inscrieri privitoare la dreptul de proprietate și alte drepturi reale	Referințe
/	
Act Administrativ nr. TDP 753-9674, din 12/09/1997 emis de CJSDPAT DOLJ;	
B1	A1
Intabulare, drept de PROPRIETATE, dobândit prin Reconstituire, cota actuala 1/1, cota initiala 1/1 1) GRIGORE DUMITRU, LIPSA CNP	


C. Partea III. SARCINI .

Inscrieri privind dezmembramintele dreptului de proprietate, drepturi reale de garanție și sarcini	Referințe
NU SUNT	

Anexa Nr. 1 La Partea I**Teren**

Nr cadastral	Suprafața (mp)*	Observații / Referințe
	1.540	

* Suprafața este determinată în planul de proiecție Stereo 70.

**Date referitoare la teren**

Crt	Categorie folosință	Intra vilan	Suprafața (mp)	Tarla	Parcelă	Nr. topo	Observații / Referințe
1	arabil	NU	1.540	13	75/1	-	

Lungime Segmente

1) Valorile lungimilor segmentelor sunt obținute din proiecție în plan.

Punct început	X / Y	Punct sfârșit	X / Y	Lungime segment (** (m)
1	432.033,084 303.138,799	2	432.192,779 303.218,783	178.606
2	432.192,779 303.218,783	3	432.525,249 303.385,302	371.84
3	432.525,249 303.385,302	4	432.523,563 303.387,587	2.84
4	432.523,563 303.387,587	5	432.115,164 303.183,039	456.76
5	432.115,164 303.183,039	6	432.031,719 303.141,246	93.326

Punct început	X / Y	Punct sfârșit	X / Y	Lungime segment (** (m)
6	432.031,719 303.141,246	7	432.032,607 303.139,655	1.822
7	432.032,607 303.139,655	1	432.033,084 303.138,799	0.98

** Lungimile segmentelor sunt determinate în planul de proiecție Stereo 70 și sunt rotunjite la 1 milimetru.

*** Distanța dintre puncte este formată din segmente cumulate ce sunt mai mici decât valoarea 1 milimetru.

**DATE DESPRE IMOBILUL NR. 6758**

Oficiul de Cadastru și Publicitate Imobiliară DOLJ
Biroul de Cadastru și Publicitate Imobiliară Craiova

A. Partea I. Descrierea imobilului

TEREN Extravilan

Adresa: Jud. Dolj, T13 P73

Nr. Crt	Nr cadastral Nr. topografic	Suprafața* (mp)	Observații / Referințe
A1		480	Sector cadastral:6 Teren neimprejmuit;

B. Partea II. Proprietari și acte

Inscrieri privitoare la dreptul de proprietate și alte drepturi reale	Referințe
/	
Act Administrativ nr. TDP 699-15093, din 26/01/1995 emis de CJSDPAT DOLJ;	
B1	A1
Intabulare, drept de PROPRIETATE, dobândit prin Reconstituire, cota actuala 1/1, cota initiala 1/1	
1) DIACONU ELENA, LIPSA CNP	
2) VLĂDUȚOIA GHEORGHE, LIPSA CNP	
3) STAMIN IOANA, LIPSA CNP	
4) VLĂDUȚOIA ION, LIPSA CNP	

C. Partea III. SARCINI .

Inscrieri privind dezmembramintele dreptului de proprietate, drepturi reale de garanție și sarcini	Referințe
NU SUNT	

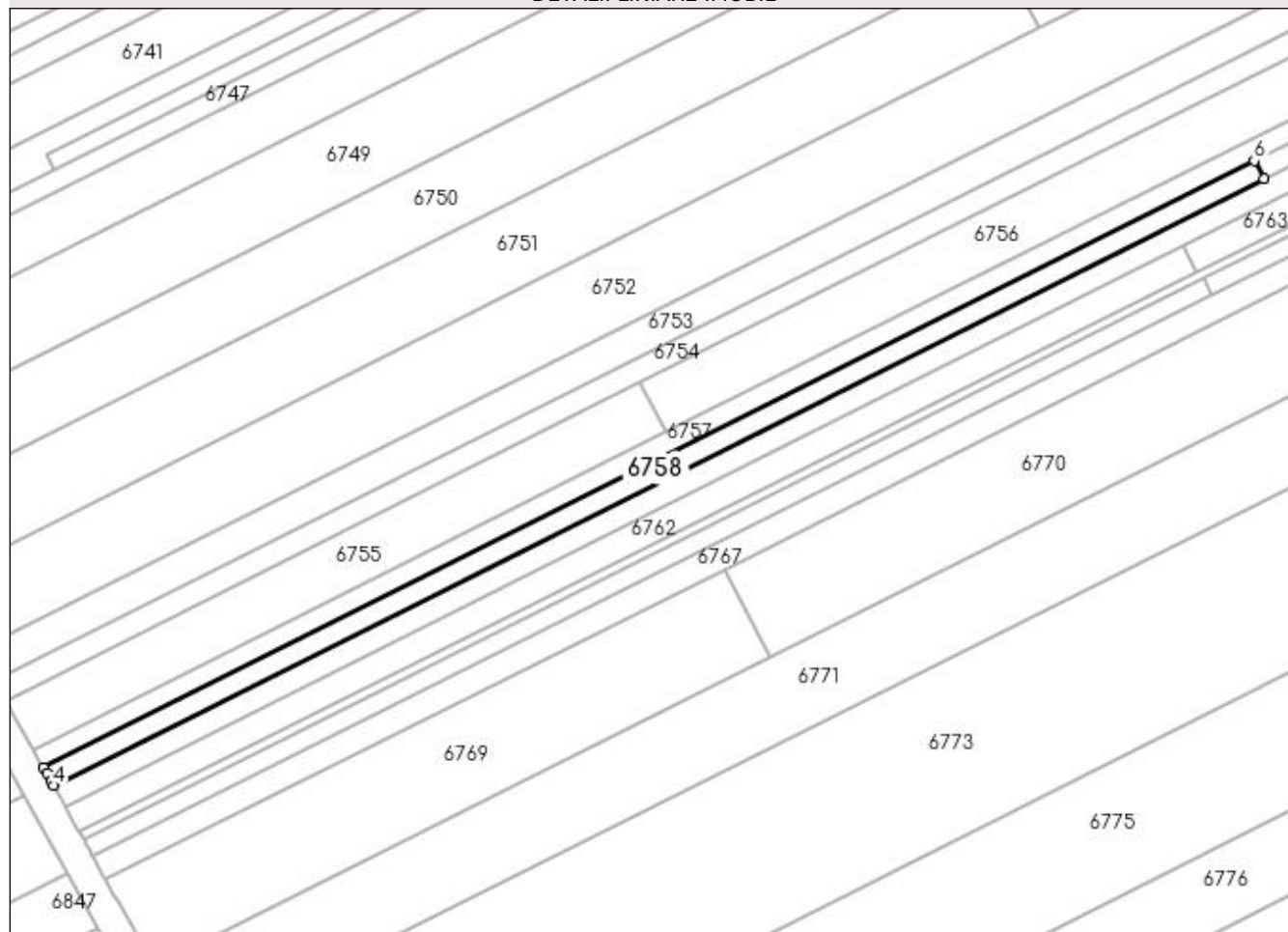
Anexa Nr. 1 La Partea I

Teren

Nr cadastral	Suprafața (mp)*	Observații / Referințe
	480	

* Suprafața este determinată în planul de proiecție Stereo 70.

DETALII LINIARE IMOBIL



Date referitoare la teren

Crt	Categorie folosință	Intravilan	Suprafața (mp)	Tarla	Parcelă	Nr. topo	Observații / Referințe
1	arabil	NU	480	13	73	-	

Lungime Segmente

1) Valorile lungimilor segmentelor sunt obținute din proiecție în plan.

Punct început	X / Y	Punct sfârșit	X / Y	Lungime segment (** (m)
1	432.033,084 303.138,799	2	432.033,509 303.138,037	0.873
2	432.033,509 303.138,037	3	432.034,061 303.137,048	1.133
3	432.034,061 303.137,048	4	432.034,395 303.136,45	0.685
4	432.034,395 303.136,45	5	432.194,043 303.216,41	178.553
5	432.194,043 303.216,41	6	432.192,779 303.218,783	2.689

Punct început	X / Y	Punct sfârșit	X / Y	Lungime segment (** (m)
6	432.192,779 303.218,783	1	432.033,084 303.138,799	178.606

** Lungimile segmentelor sunt determinate în planul de proiecție Stereo 70 și sunt rotunjite la 1 milimetru.

*** Distanța dintre puncte este formată din segmente cumulate ce sunt mai mici decât valoarea 1 milimetru.

**DATE DESPRE IMOBILUL NR. 6759**

Oficiul de Cadastru și Publicitate Imobiliară DOLJ
Biroul de Cadastru și Publicitate Imobiliară Craiova

A. Partea I. Descrierea imobilului

TEREN Extravilan

Adresa: Jud. Dolj, T13 P73/2

Nr. Crt	Nr cadastral Nr. topografic	Suprafața* (mp)	Observații / Referințe
A1		1.000	Sector cadastral:6 Teren neimprejmuit;

B. Partea II. Proprietari și acte

Inscrieri privitoare la dreptul de proprietate și alte drepturi reale	Referințe
/	
Act Administrativ nr. TDP 1148-1364, din 07/05/1997 emis de CJSDPAT DOLJ;	
B1	A1
Intabulare, drept de PROPRIETATE, dobândit prin Reconstituire, cota actuala 1/1, cota initiala 1/1 1) TUȚĂ ANA, LIPSA CNP	

C. Partea III. SARCINI .


Inscrieri privind dezmembramintele dreptului de proprietate, drepturi reale de garanție și sarcini	Referințe
NU SUNT	

Anexa Nr. 1 La Partea I

Teren

Nr cadastral	Suprafața (mp)*	Observații / Referințe
	1.000	

* Suprafața este determinată în planul de proiecție Stereo 70.



Date referitoare la teren

Crt	Categorie folosință	Intra vilan	Suprafața (mp)	Tarla	Parcelă	Nr. topo	Observații / Referințe
1	arabil	NU	1.000	13	73/2	-	

Lungime Segmente

1) Valorile lungimilor segmentelor sunt obținute din proiecție în plan.

Punct început	X / Y	Punct sfârșit	X / Y	Lungime segment (** (m)
1	432.192,779 303.218,783	2	432.194,043 303.216,41	2.689
2	432.194,043 303.216,41	3	432.206,162 303.222,48	13.554
3	432.206,162 303.222,48	4	432.526,868 303.383,107	358.683
4	432.526,868 303.383,107	5	432.525,774 303.384,59	1.843
5	432.525,774 303.384,59	6	432.525,249 303.385,302	0.885

Punct început	X / Y	Punct sfârșit	X / Y	Lungime segment (** (m)
6	432.525,249 303.385,302	1	432.192,779 303.218,783	371.84

** Lungimile segmentelor sunt determinate în planul de proiecție Stereo 70 și sunt rotunjite la 1 milimetru.

*** Distanța dintre puncte este formată din segmente cumulate ce sunt mai mici decât valoarea 1 milimetru.

**DATE DESPRE IMOBILUL NR. 6760**

Oficiul de Cadastru și Publicitate Imobiliară DOLJ
Biroul de Cadastru și Publicitate Imobiliară Craiova

A. Partea I. Descrierea imobilului

TEREN Extravilan

Adresa: Jud. Dolj, T13 P66/5

Nr. Crt	Nr cadastral Nr. topografic	Suprafața* (mp)	Observații / Referințe
A1		600	Sector cadastral:6 Teren neimprejmuit;

B. Partea II. Proprietari și acte

Inscrieri privitoare la dreptul de proprietate și alte drepturi reale	Referințe
/	
Act Administrativ nr. TDP 509-2198, din 01/08/1995 emis de CJSDPAT DOLJ;	
B1	A1
Intabulare, drept de PROPRIETATE, dobândit prin Reconstituire, cota actuala 1/1, cota initiala 1/1 1) ALBOTEANU RADU, LIPSA CNP	

C. Partea III. SARCINI .

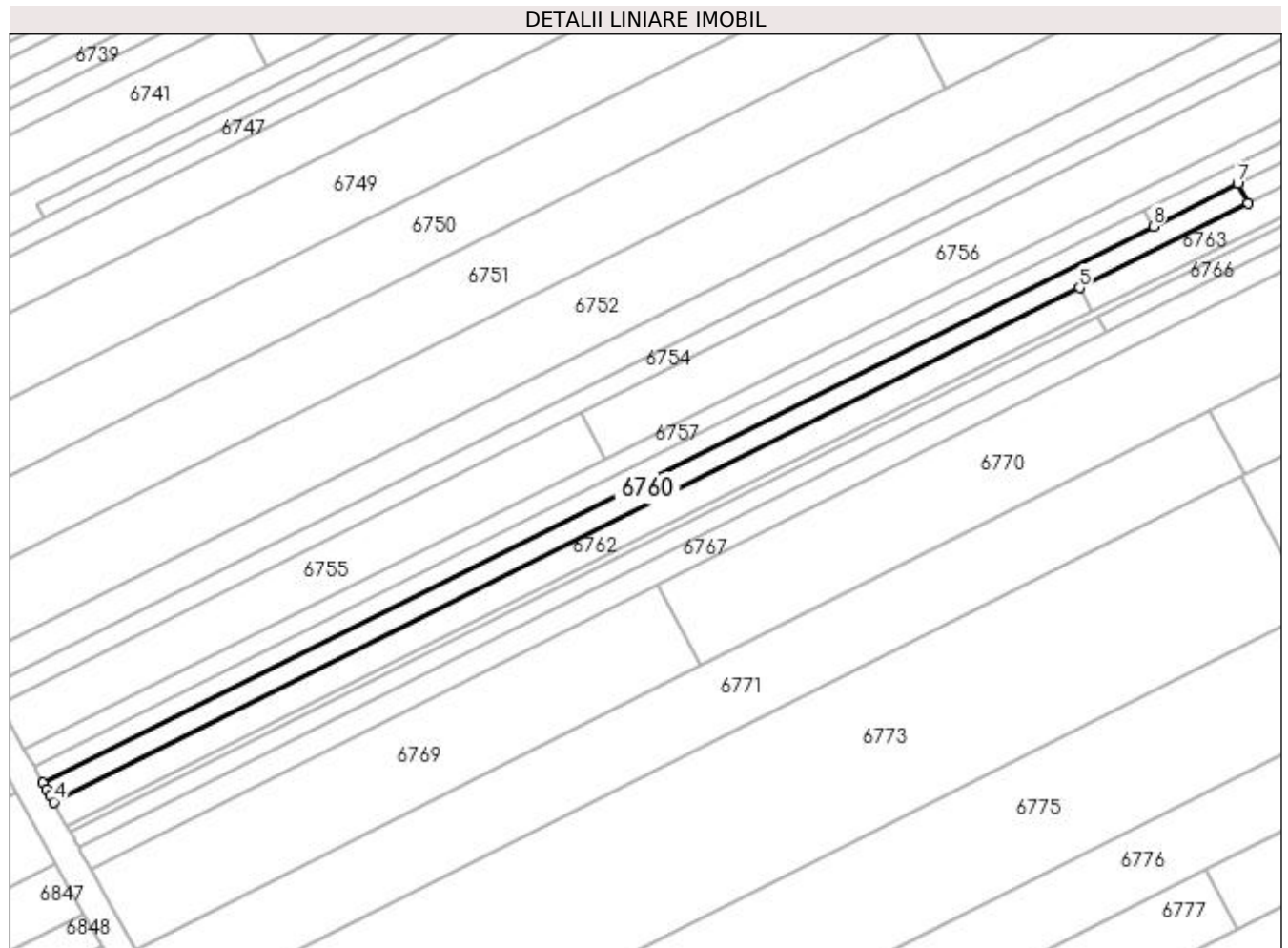
Inscrieri privind dezmembramintele dreptului de proprietate, drepturi reale de garanție și sarcini	Referințe
NU SUNT	

Anexa Nr. 1 La Partea I

Teren

Nr cadastral	Suprafața (mp)*	Observații / Referințe
	600	

* Suprafața este determinată în planul de proiecție Stereo 70.



Date referitoare la teren

Crt	Categorie folosință	Intra vilan	Suprafața (mp)	Tarla	Parcelă	Nr. topo	Observații / Referințe
1	arabil	NU	600	13	66/5	-	

Lungime Segmente

1) Valorile lungimilor segmentelor sunt obținute din proiecție în plan.

Punct început	X / Y	Punct sfârșit	X / Y	Lungime segment (** (m)
1	432.034,395 303.136,45	2	432.034,926 303.135,498	1.09
2	432.034,926 303.135,498	3	432.035,466 303.134,531	1.108
3	432.035,466 303.134,531	4	432.035,919 303.133,719	0.93
4	432.035,919 303.133,719	5	432.183,41 303.207,591	164.957
5	432.183,41 303.207,591	6	432.207,63 303.219,721	27.088

Punct început	X / Y	Punct sfârșit	X / Y	Lungime segment (** (m)
6	432.207,63 303.219,721	7	432.206,162 303.222,48	3.125
7	432.206,162 303.222,48	8	432.194,043 303.216,41	13.554
8	432.194,043 303.216,41	1	432.034,395 303.136,45	178.553

** Lungimile segmentelor sunt determinate în planul de proiecție Stereo 70 și sunt rotunjite la 1 milimetru.

*** Distanța dintre puncte este formată din segmente cumulate ce sunt mai mici decât valoarea 1 milimetru.

**DATE DESPRE IMOBILUL NR. 6761**

Oficiul de Cadastru și Publicitate Imobiliară DOLJ
Biroul de Cadastru și Publicitate Imobiliară Craiova

A. Partea I. Descrierea imobilului

TEREN Extravilan

Adresa: Jud. Dolj, T13 P66/5

Nr. Crt	Nr cadastral Nr. topografic	Suprafața* (mp)	Observații / Referințe
A1		1.121	Sector cadastral:6 Teren neimprejmuit;

B. Partea II. Proprietari și acte

Inscrieri privitoare la dreptul de proprietate și alte drepturi reale	Referințe
/	
Act Administrativ nr. TDP 571-2198, din 11/04/1994 emis de CJSDPAT DOLJ;	
B1	A1
Intabulare, drept de PROPRIETATE, dobândit prin Reconstituire, cota actuala 1/1, cota initiala 1/1 1) MATEESCU MIHAI, LIPSA CNP	

C. Partea III. SARCINI .


Inscrieri privind dezmembramintele dreptului de proprietate, drepturi reale de garanție și sarcini	Referințe
NU SUNT	

Anexa Nr. 1 La Partea I

Teren

Nr cadastral	Suprafața (mp)*	Observații / Referințe
	1.121	

* Suprafața este determinată în planul de proiecție Stereo 70.



Date referitoare la teren

Crt	Categorie folosință	Intra vilan	Suprafața (mp)	Tarla	Parcelă	Nr. topo	Observații / Referințe
1	arabil	NU	1.121	13	66/5	-	

Lungime Segmente

1) Valorile lungimilor segmentelor sunt obținute din proiecție în plan.

Punct început	X / Y	Punct sfârșit	X / Y	Lungime segment (** (m)
1	432.206,162 303.222,48	2	432.207,63 303.219,721	3.125
2	432.207,63 303.219,721	3	432.528,444 303.380,402	358.804
3	432.528,444 303.380,402	4	432.528,165 303.381,349	0.987
4	432.528,165 303.381,349	5	432.527,525 303.382,217	1.078
5	432.527,525 303.382,217	6	432.526,868 303.383,107	1.106

Punct început	X / Y	Punct sfârșit	X / Y	Lungime segment (** (m)
6	432.526,868 303.383,107	1	432.206,162 303.222,48	358.683

** Lungimile segmentelor sunt determinate în planul de proiecție Stereo 70 și sunt rotunjite la 1 milimetru.

*** Distanța dintre puncte este formată din segmente cumulate ce sunt mai mici decât valoarea 1 milimetru.

**DATE DESPRE IMOBILUL NR. 6762**

Oficiul de Cadastru și Publicitate Imobiliară DOLJ
Biroul de Cadastru și Publicitate Imobiliară Craiova

A. Partea I. Descrierea imobilului

TEREN Intravilan

Adresa: Loc. Viisoara Mosneni, Jud. Dolj, T13 P66/4

Nr. Crt	Nr cadastral Nr. topografic	Suprafața* (mp)	Observații / Referințe
A1		640	Sector cadastral:6 Teren neimprejmuit;

B. Partea II. Proprietari și acte

Inscrieri privitoare la dreptul de proprietate și alte drepturi reale	Referințe
/	
Act Administrativ nr. TDP 564-2198, din 08/04/1994 emis de CJSDPAT DOLJ;	
B1	A1
Intabulare, drept de PROPRIETATE, dobandit prin Reconstituire, cota actuala 1/1, cota initiala 1/1 1) STOICA ION, LIPSA CNP	

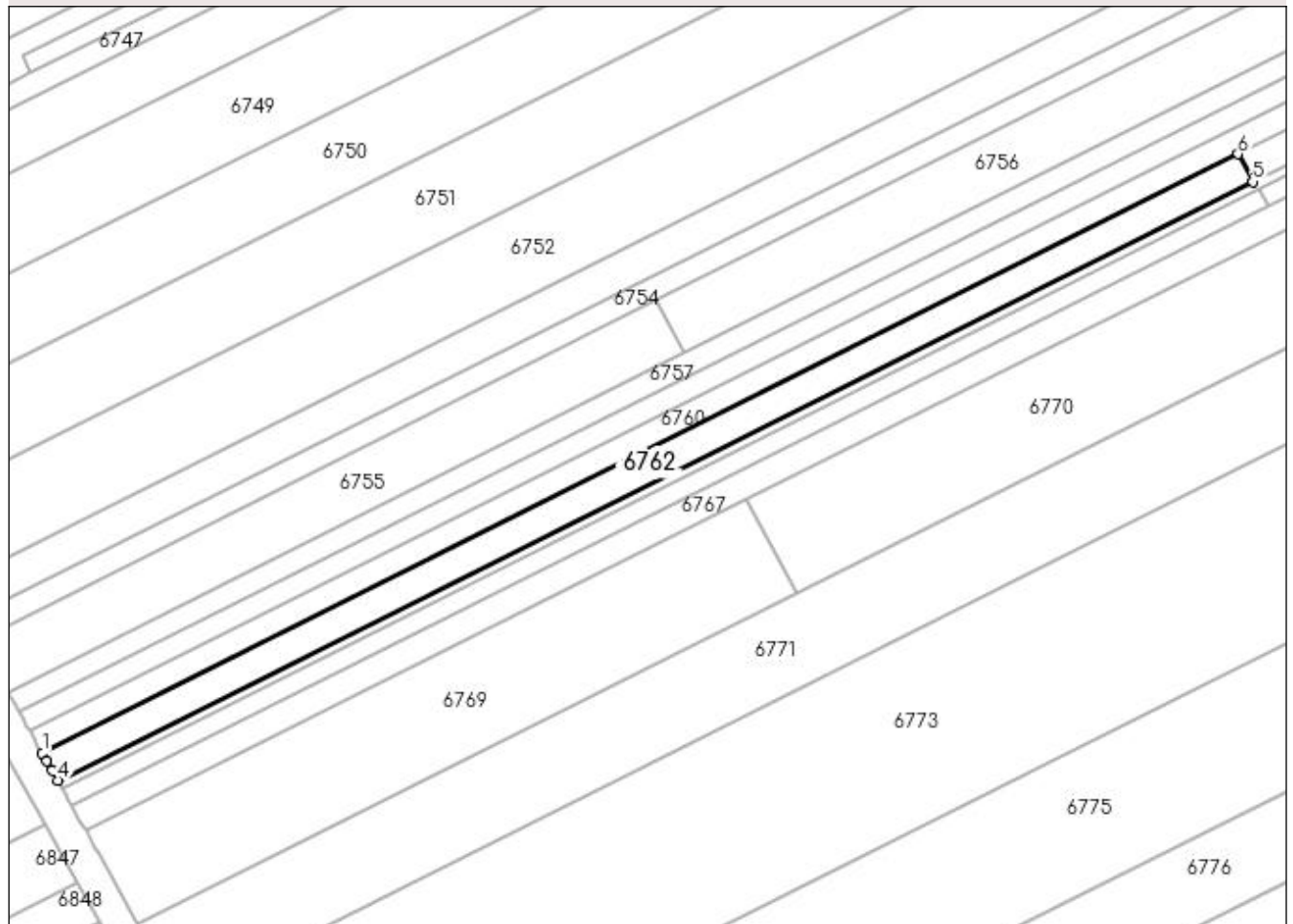
C. Partea III. SARCINI .

Inscrieri privind dezmembramintele dreptului de proprietate, drepturi reale de garanție și sarcini	Referințe
NU SUNT	

Anexa Nr. 1 La Partea I**Teren**

Nr cadastral	Suprafața (mp)*	Observații / Referințe
	640	

* Suprafața este determinată în planul de proiecție Stereo 70.

DETALII LINIARE IMOBIL**Date referitoare la teren**

Crt	Categorie folosință	Intra vilan	Suprafața (mp)	Tarla	Parcelă	Nr. topo	Observații / Referințe
1	arabil	DA	640	13	66/4	-	

Lungime Segmente

1) Valorile lungimilor segmentelor sunt obținute din proiecție în plan.

Punct început	X / Y	Punct sfârșit	X / Y	Lungime segment (** (m)
1	432.035,919 303.133,719	2	432.036,485 303.132,703	1.163
2	432.036,485 303.132,703	3	432.037,107 303.131,589	1.276
3	432.037,107 303.131,589	4	432.037,811 303.130,327	1.445
4	432.037,811 303.130,327	5	432.185,234 303.204,164	164.88
5	432.185,234 303.204,164	6	432.183,41 303.207,591	3.882

Punct început	X / Y	Punct sfârșit	X / Y	Lungime segment (** (m)
6	432.183,41 303.207,591	1	432.035,919 303.133,719	164.957

** Lungimile segmentelor sunt determinate în planul de proiecție Stereo 70 și sunt rotunjite la 1 milimetru.

*** Distanța dintre puncte este formată din segmente cumulate ce sunt mai mici decât valoarea 1 milimetru.

**DATE DESPRE IMOBILUL NR. 6763**

Oficiul de Cadastru și Publicitate Imobiliară DOLJ
Biroul de Cadastru și Publicitate Imobiliară Craiova

A. Partea I. Descrierea imobilului

TEREN Extravilan

Adresa: Jud. Dolj, T13 P66/4

Nr. Crt	Nr cadastral Nr. topografic	Suprafața* (mp)	Observații / Referințe
A1		1.496	Sector cadastral:6 Teren neimprejmuit;

B. Partea II. Proprietari și acte

Inscrieri privitoare la dreptul de proprietate și alte drepturi reale	Referințe
/	
Act Administrativ nr. TDP 472-2162, din 28/02/1994 emis de CJSDPAT DOLJ;	
B1	A1
Intabulare, drept de PROPRIETATE, dobandit prin Reconstituire, cota actuala 1/1, cota initiala 1/1 1) MIU VICTOR, LIPSA CNP	

C. Partea III. SARCINI .

Inscrieri privind dezmembramintele dreptului de proprietate, drepturi reale de garanție și sarcini	Referințe
NU SUNT	

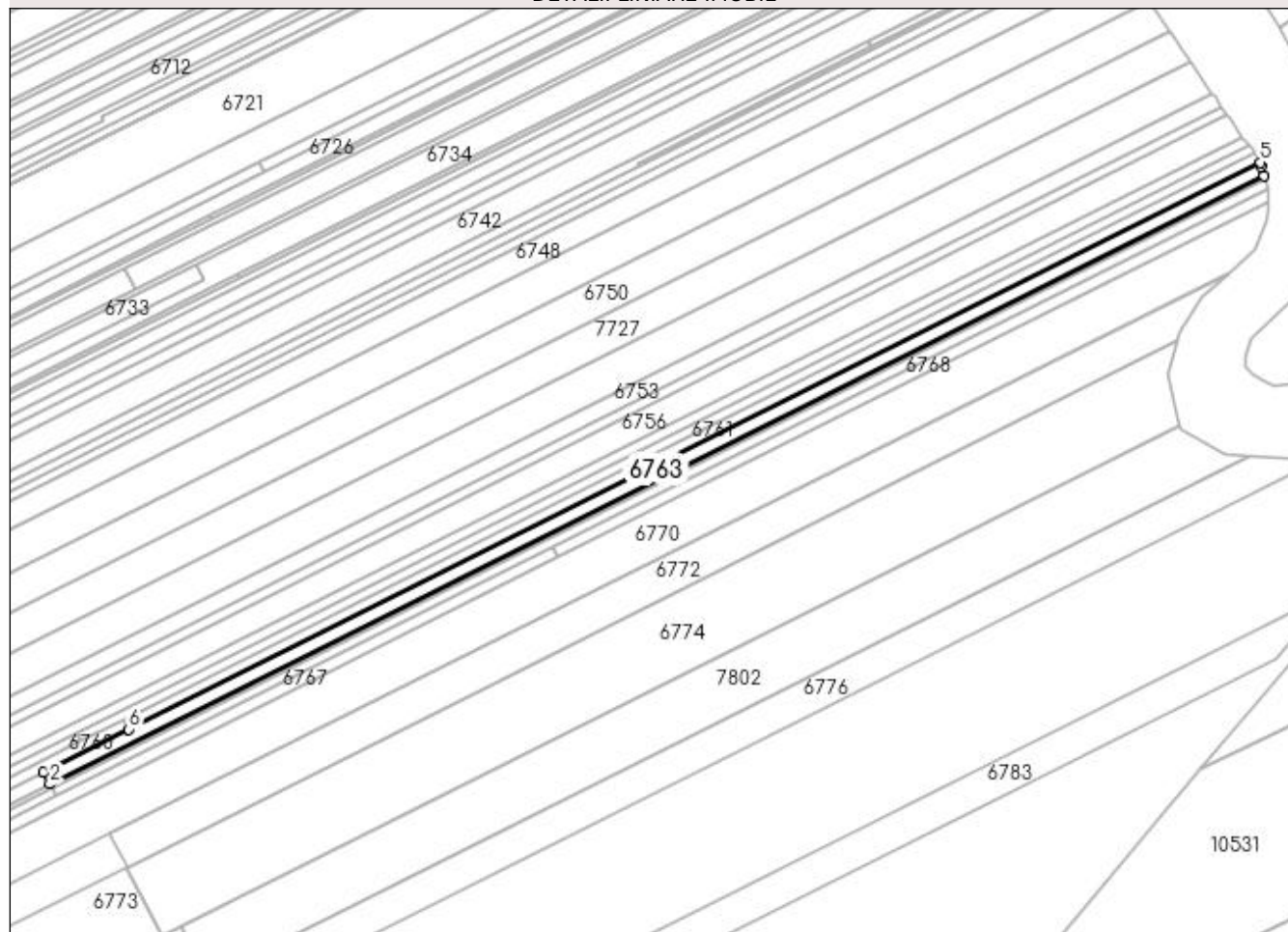
Anexa Nr. 1 La Partea I

Teren

Nr cadastral	Suprafața (mp)*	Observații / Referințe
	1.496	

* Suprafața este determinată în planul de proiecție Stereo 70.

DETALII LINIARE IMOBIL



Date referitoare la teren

Crt	Categorie folosință	Intravilan	Suprafața (mp)	Tarla	Parcelă	Nr. topo	Observații / Referințe
1	arabil	NU	1.496	13	66/4	-	

Lungime Segmente

1) Valorile lungimilor segmentelor sunt obținute din proiecție în plan.

Punct început	X / Y	Punct sfârșit	X / Y	Lungime segment (** (m)
1	432.183,41 303.207,591	2	432.185,234 303.204,164	3.882
2	432.185,234 303.204,164	3	432.529,56 303.376,621	385.1
3	432.529,56 303.376,621	4	432.528,779 303.379,27	2.762
4	432.528,779 303.379,27	5	432.528,444 303.380,402	1.181
5	432.528,444 303.380,402	6	432.207,63 303.219,721	358.804

Punct început	X / Y	Punct sfârșit	X / Y	Lungime segment (** (m)
6	432.207,63 303.219,721	1	432.183,41 303.207,591	27.088

** Lungimile segmentelor sunt determinate în planul de proiecție Stereo 70 și sunt rotunjite la 1 milimetru.

*** Distanța dintre puncte este formată din segmente cumulate ce sunt mai mici decât valoarea 1 milimetru.

**DATE DESPRE IMOBILUL NR. 6764**

Oficiul de Cadastru și Publicitate Imobiliară DOLJ
Biroul de Cadastru și Publicitate Imobiliară Craiova

A. Partea I. Descrierea imobilului

TEREN Extravilan

Adresa: Jud. Dolj, T13 P66/3

Nr. Crt	Nr cadastral Nr. topografic	Suprafața* (mp)	Observații / Referințe
A1		650	Sector cadastral:6 Teren neimprejmuit;

B. Partea II. Proprietari și acte

Inscrieri privitoare la dreptul de proprietate și alte drepturi reale	Referințe
/	
Act Administrativ nr. TDP 458-2168, din 28/02/1994 emis de CJSDPAT DOLJ;	
B1	A1
Intabulare, drept de PROPRIETATE, dobandit prin Reconstituire, cota actuala 1/1, cota initiala 1/1 1) JOITA JOITA, LIPSA CNP	

C. Partea III. SARCINI .

Inscrieri privind dezmembramintele dreptului de proprietate, drepturi reale de garanție și sarcini	Referințe
NU SUNT	


Anexa Nr. 1 La Partea I

Teren

Nr cadastral	Suprafața (mp)*	Observații / Referințe
	650	

* Suprafața este determinată în planul de proiecție Stereo 70.

DETALII LINIARE IMOBIL



Date referitoare la teren

Crt	Categorie folosință	Intra vilan	Suprafața (mp)	Tarla	Parcelă	Nr. topo	Observații / Referințe
1	arabil	NU	650	13	66/3	-	

Lungime Segmente

1) Valorile lungimilor segmentelor sunt obținute din proiecție în plan.

Punct început	X / Y	Punct sfârșit	X / Y	Lungime segment (** (m)
1	432.038,388 303.129,294	2	432.186,049 303.203,25	165.146
2	432.186,049 303.203,25	3	432.529,9 303.375,469	384.568
3	432.529,9 303.375,469	4	432.529,56 303.376,621	1.201
4	432.529,56 303.376,621	5	432.185,234 303.204,164	385.1
5	432.185,234 303.204,164	6	432.037,811 303.130,327	164.88

Punct început	X / Y	Punct sfârșit	X / Y	Lungime segment (** (m)
6	432.037,811 303.130,327	1	432.038,388 303.129,294	1.183

** Lungimile segmentelor sunt determinate în planul de proiecție Stereo 70 și sunt rotunjite la 1 milimetru.

*** Distanța dintre puncte este formată din segmente cumulate ce sunt mai mici decât valoarea 1 milimetru.

**DATE DESPRE IMOBILUL NR. 6765**

Oficiul de Cadastru și Publicitate Imobiliară DOLJ
Biroul de Cadastru și Publicitate Imobiliară Craiova

A. Partea I. Descrierea imobilului

TEREN Extravilan

Adresa: Jud. Dolj, T13 P66

Nr. Crt	Nr cadastral Nr. topografic	Suprafața* (mp)	Observații / Referințe
A1		400	Sector cadastral:6 Teren neimprejmuit;

B. Partea II. Proprietari și acte

Inscrieri privitoare la dreptul de proprietate și alte drepturi reale	Referințe
/	
Act Administrativ nr. TDP 16258, din 10/08/2011 emis de CJSDPAT DOLJ;	
B1	A1
Intabulare, drept de PROPRIETATE, dobandit prin Reconstituire, cota actuala 1/1, cota initiala 1/1 1) DĂNILĂ FRUSINA	

C. Partea III. SARCINI .

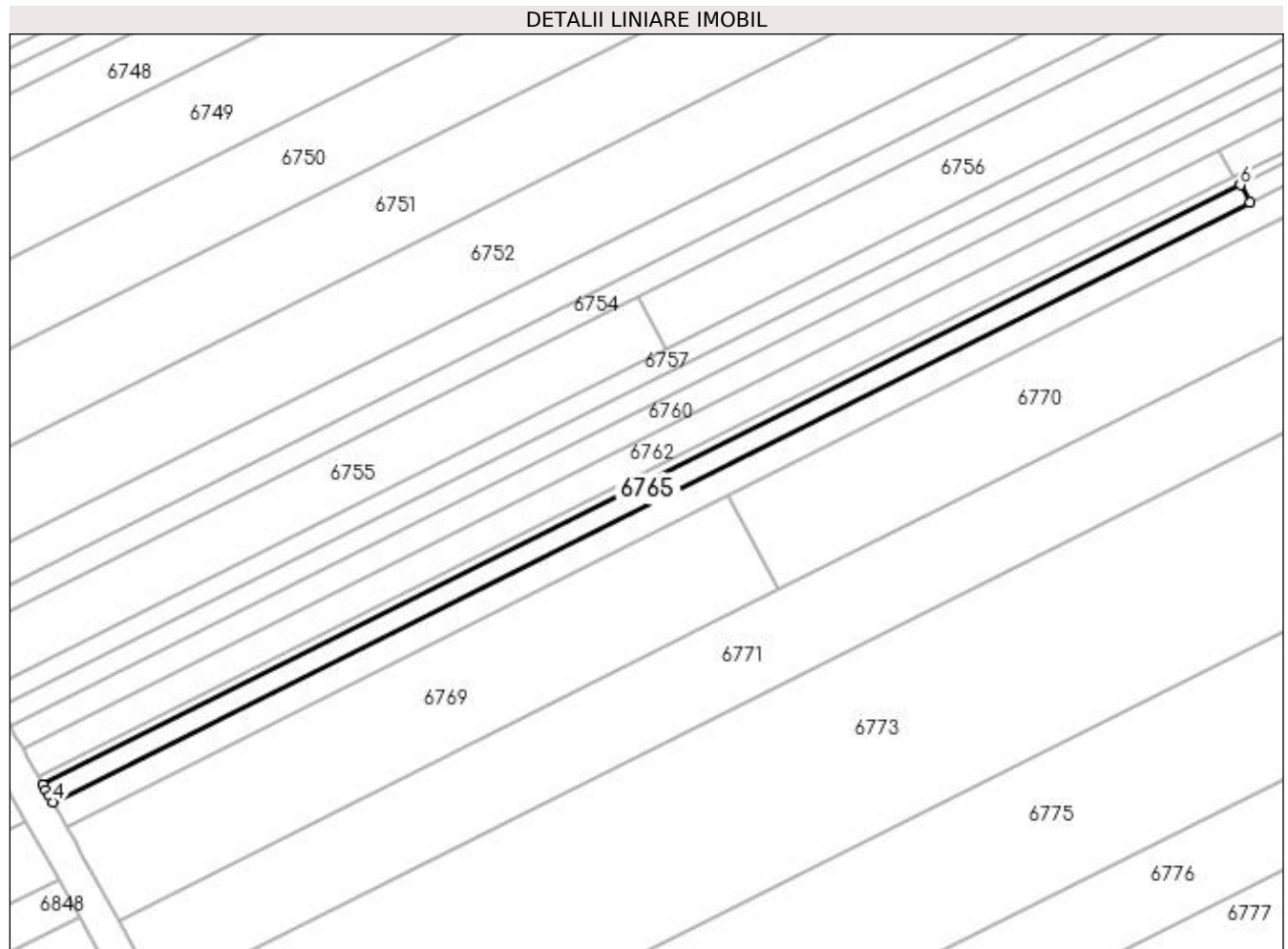
Inscrieri privind dezmembramintele dreptului de proprietate, drepturi reale de garanție și sarcini	Referințe
NU SUNT	

Anexa Nr. 1 La Partea I

Teren

Nr cadastral	Suprafața (mp)*	Observații / Referințe
	400	

* Suprafața este determinată în planul de proiecție Stereo 70.



Date referitoare la teren

Crt	Categorie folosință	Intravilan	Suprafața (mp)	Tarla	Parcelă	Nr. topo	Observații / Referințe
1	arabil	NU	400	13	66	-	

Lungime Segmente

1) Valorile lungimilor segmentelor sunt obținute din proiecție în plan.

Punct început	X / Y	Punct sfârșit	X / Y	Lungime segment (** (m)
1	432.038,388 303.129,294	2	432.038,743 303.128,657	0.729
2	432.038,743 303.128,657	3	432.039,157 303.127,915	0.85
3	432.039,157 303.127,915	4	432.039,57 303.127,176	0.847
4	432.039,57 303.127,176	5	432.187,187 303.201,111	165.097
5	432.187,187 303.201,111	6	432.186,049 303.203,25	2.423

Punct început	X / Y	Punct sfârșit	X / Y	Lungime segment (** (m)
6	432.186,049 303.203,25	1	432.038,388 303.129,294	165.146

** Lungimile segmentelor sunt determinate în planul de proiecție Stereo 70 și sunt rotunjite la 1 milimetru.

*** Distanța dintre puncte este formată din segmente cumulate ce sunt mai mici decât valoarea 1 milimetru.

**DATE DESPRE IMOBILUL NR. 6766**

Oficiul de Cadastru și Publicitate Imobiliară DOLJ
Biroul de Cadastru și Publicitate Imobiliară Craiova

A. Partea I. Descrierea imobilului

TEREN Extravilan

Adresa: Jud. Dolj, T13 P66

Nr. Crt	Nr cadastral Nr. topografic	Suprafața* (mp)	Observații / Referințe
A1		931	Sector cadastral:6 Teren neimprejmuit;

B. Partea II. Proprietari și acte

Inscrieri privitoare la dreptul de proprietate și alte drepturi reale	Referințe
/	
Act Administrativ nr. TDP 1176-1364, din 24/02/1998 emis de CJSDPAT DOLJ;	
B1	A1
Intabulare, drept de PROPRIETATE, dobândit prin Reconstituire, cota actuala 1/1, cota initiala 1/1 1) STANCIU VICTOR, LIPSA CNP	


C. Partea III. SARCINI .

Inscrieri privind dezmembramintele dreptului de proprietate, drepturi reale de garanție și sarcini	Referințe
NU SUNT	

Anexa Nr. 1 La Partea I**Teren**

Nr cadastral	Suprafața (mp)*	Observații / Referințe
	931	

* Suprafața este determinată în planul de proiecție Stereo 70.

DETALII LINIARE IMOBIL**Date referitoare la teren**

Crt	Categorie folosință	Intra vilan	Suprafața (mp)	Tarla	Parcelă	Nr. topo	Observații / Referințe
1	arabil	NU	931	13	66	-	

Lungime Segmente

1) Valorile lungimilor segmentelor sunt obținute din proiecție în plan.

Punct început	X / Y	Punct sfârșit	X / Y	Lungime segment (** (m)
1	432.186,049 303.203,25	2	432.187,187 303.201,111	2.423
2	432.187,187 303.201,111	3	432.327,818 303.271,546	157.284
3	432.327,818 303.271,546	4	432.530,597 303.373,109	226.791
4	432.530,597 303.373,109	5	432.530,109 303.374,76	1.722
5	432.530,109 303.374,76	6	432.529,9 303.375,469	0.739

Punct început	X / Y	Punct sfârșit	X / Y	Lungime segment (** (m)
6	432.529,9 303.375,469	1	432.186,049 303.203,25	384.568

** Lungimile segmentelor sunt determinate în planul de proiecție Stereo 70 și sunt rotunjite la 1 milimetru.

*** Distanța dintre puncte este formată din segmente cumulate ce sunt mai mici decât valoarea 1 milimetru.

**DATE DESPRE IMOBILUL NR. 6767**

Oficiul de Cadastru și Publicitate Imobiliară DOLJ
Biroul de Cadastru și Publicitate Imobiliară Craiova

A. Partea I. Descrierea imobilului

TEREN Extravilan

Adresa: Jud. Dolj, T13 P60/1

Nr. Crt	Nr cadastral Nr. topografic	Suprafața* (mp)	Observații / Referințe
A1		1.127	Sector cadastral:6 Teren neimprejmuit;

B. Partea II. Proprietari și acte

Inscrieri privitoare la dreptul de proprietate și alte drepturi reale	Referințe
/	
Act Administrativ nr. TDP 667-15093, din 11/05/1994 emis de CJSDPAT DOLJ;	
B1	A1
Intabulare, drept de PROPRIETATE, dobândit prin Reconstituire, cota actuala 1/1, cota initiala 1/1 1) FLORIGANȚĂ MARIA, LIPSA CNP	

C. Partea III. SARCINI .

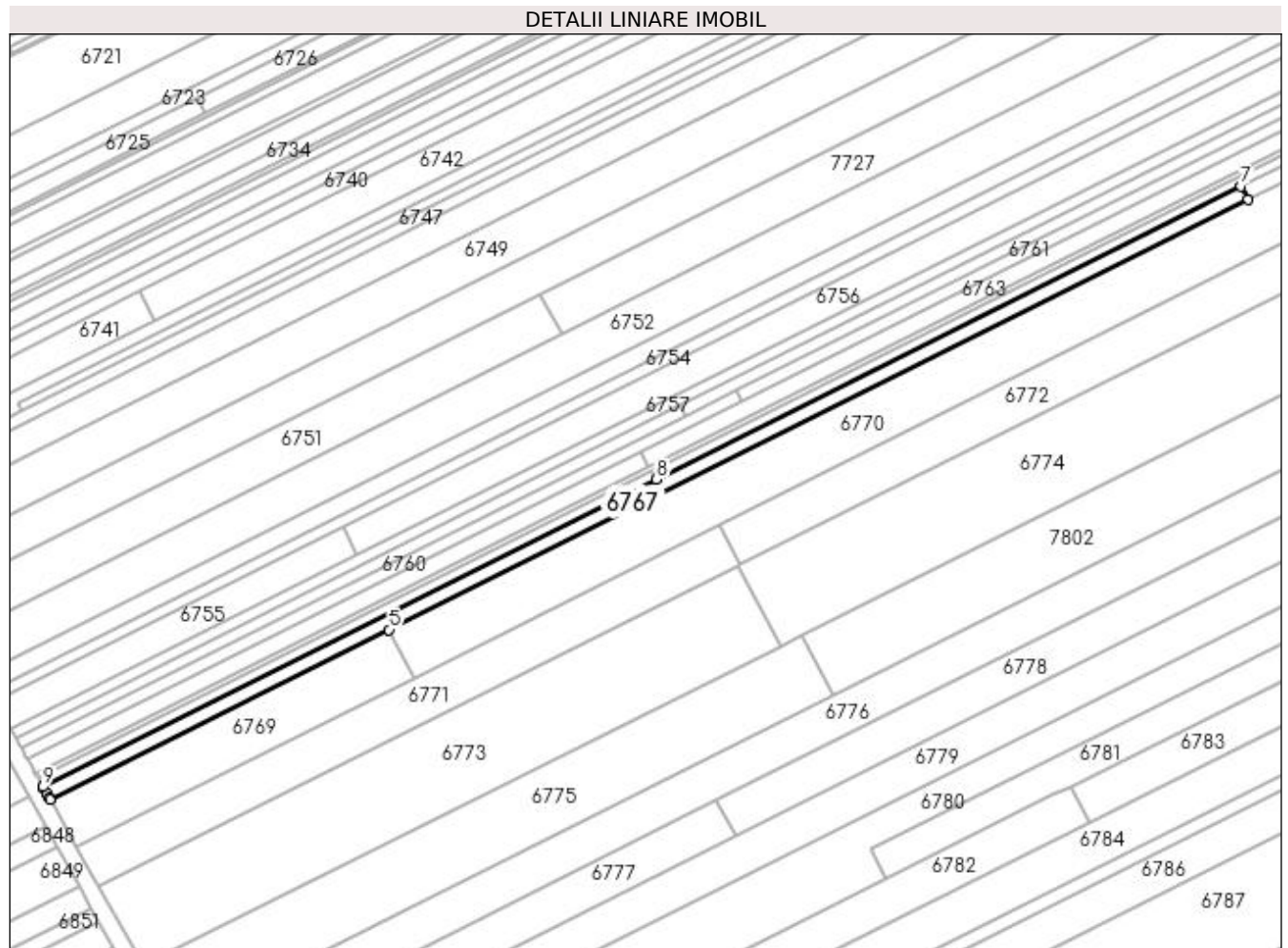
Inscrieri privind dezmembramintele dreptului de proprietate, drepturi reale de garanție și sarcini	Referințe
NU SUNT	

Anexa Nr. 1 La Partea I

Teren

Nr cadastral	Suprafața (mp)*	Observații / Referințe
	1.127	

* Suprafața este determinată în planul de proiecție Stereo 70.



Date referitoare la teren

Crt	Categorie folosință	Intra vilan	Suprafața (mp)	Tarla	Parcelă	Nr. topo	Observații / Referințe
1	arabil	NU	1.127	13	60/1	-	

Lungime Segmente

1) Valorile lungimilor segmentelor sunt obținute din proiecție în plan.

Punct început	X / Y	Punct sfârșit	X / Y	Lungime segment (** (m)
1	432.039,783 303.126,793	2	432.040,571 303.125,381	1.617
2	432.040,571 303.125,381	3	432.041,068 303.124,491	1.019
3	432.041,068 303.124,491	4	432.041,275 303.124,12	0.425
4	432.041,275 303.124,12	5	432.122,836 303.164,97	91.219
5	432.122,836 303.164,97	6	432.329,462 303.268,459	231.094

Punct început	X / Y	Punct sfârșit	X / Y	Lungime segment (** (m)
6	432.329,462 303.268,459	7	432.327,818 303.271,546	3.497
7	432.327,818 303.271,546	8	432.187,187 303.201,111	157.284
8	432.187,187 303.201,111	9	432.039,57 303.127,176	165.097
9	432.039,57 303.127,176	1	432.039,783 303.126,793	0.438

** Lungimile segmentelor sunt determinate în planul de proiecție Stereo 70 și sunt rotunjite la 1 milimetru.

*** Distanța dintre puncte este formată din segmente cumulate ce sunt mai mici decât valoarea 1 milimetru.

**DATE DESPRE IMOBILUL NR. 6768**

Oficiul de Cadastru și Publicitate Imobiliară DOLJ
Biroul de Cadastru și Publicitate Imobiliară Craiova

A. Partea I. Descrierea imobilului

TEREN Extravilan

Adresa: Jud. Dolj, T13 P59/1

Nr. Crt	Nr cadastral Nr. topografic	Suprafața* (mp)	Observații / Referințe
A1		790	Sector cadastral:6 Teren neimprejmuit;

B. Partea II. Proprietari și acte

Inscrieri privitoare la dreptul de proprietate și alte drepturi reale	Referințe
/	
Act Administrativ nr. TDP 1619, din 14/01/2005 emis de CJSDPAT DOLJ;	
B1	A1
Intabulare, drept de PROPRIETATE, dobândit prin Reconstituire, cota actuala 1/1, cota inițiala 1/1 1) CALOMFIR DĂNILĂ, LIPSA CNP	

C. Partea III. SARCINI .

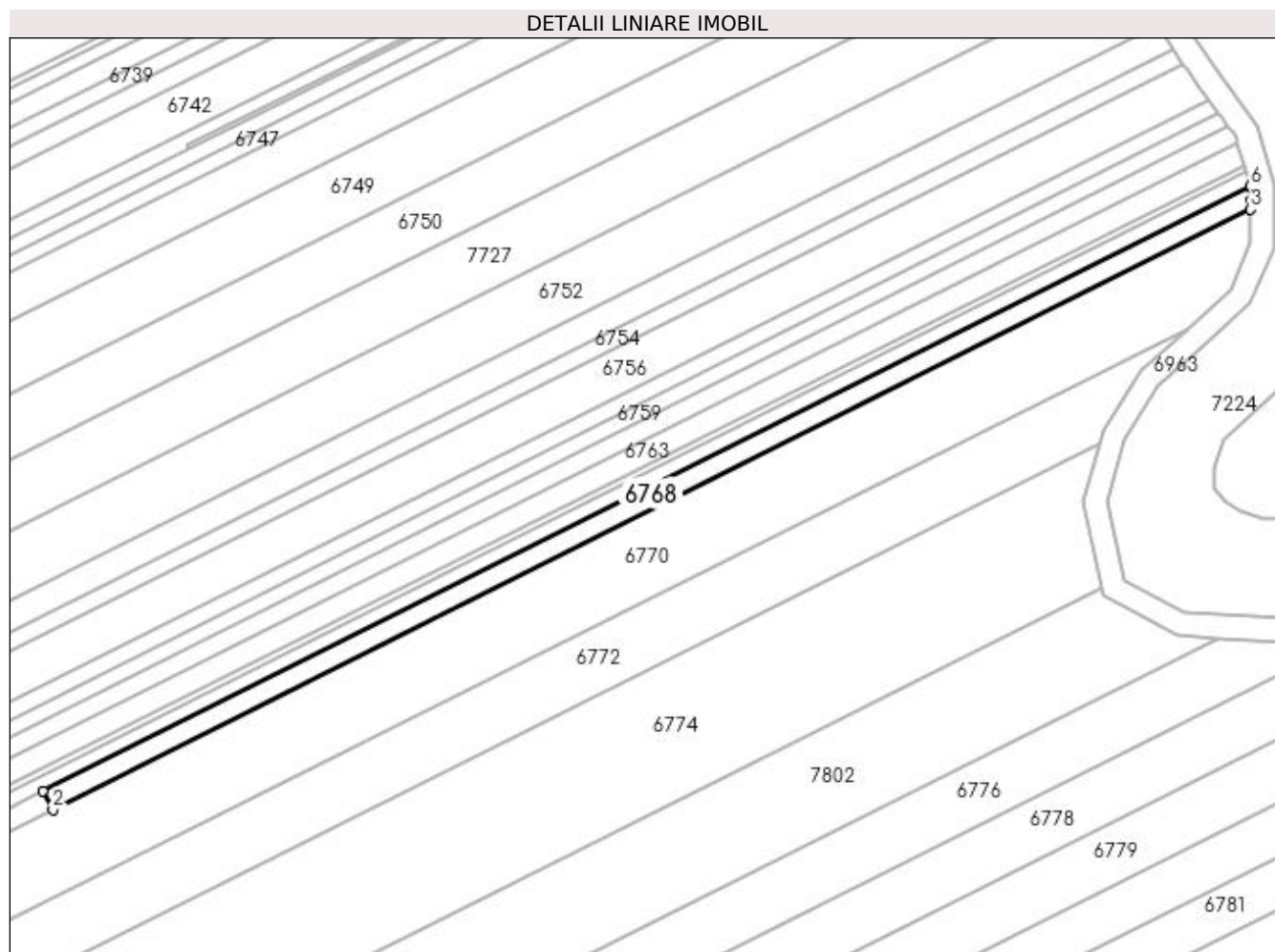
Inscrieri privind dezmembramintele dreptului de proprietate, drepturi reale de garanție și sarcini	Referințe
NU SUNT	

Anexa Nr. 1 La Partea I

Teren

Nr cadastral	Suprafața (mp)*	Observații / Referințe
	790	

* Suprafața este determinată în planul de proiecție Stereo 70.



Date referitoare la teren

Crt	Categorie folosință	Intra vilan	Suprafața (mp)	Tarla	Parcelă	Nr. topo	Observații / Referințe
1	arabil	NU	790	13	59/1	-	

Lungime Segmente

1) Valorile lungimilor segmentelor sunt obținute din proiecție în plan.

Punct început	X / Y	Punct sfârșit	X / Y	Lungime segment (** (m)
1	432.327,818 303.271,546	2	432.329,462 303.268,459	3.497
2	432.329,462 303.268,459	3	432.530,65 303.369,225	225.012
3	432.530,65 303.369,225	4	432.530,675 303.370,851	1.626
4	432.530,675 303.370,851	5	432.530,704 303.372,745	1.894
5	432.530,704 303.372,745	6	432.530,597 303.373,109	0.379

Punct început	X / Y	Punct sfârșit	X / Y	Lungime segment (** (m)
6	432.530,597 303.373,109	1	432.327,818 303.271,546	226.791

** Lungimile segmentelor sunt determinate în planul de proiecție Stereo 70 și sunt rotunjite la 1 milimetru.

*** Distanța dintre puncte este formată din segmente cumulate ce sunt mai mici decât valoarea 1 milimetru.

**DATE DESPRE IMOBILUL NR. 6769**

Oficiul de Cadastru și Publicitate Imobiliară DOLJ
Biroul de Cadastru și Publicitate Imobiliară Craiova

A. Partea I. Descrierea imobilului

TEREN Extravilan

Adresa: Jud. Dolj, T13 P51

Nr. Crt	Nr cadastral Nr. topografic	Suprafața* (mp)	Observații / Referințe
A1		1.200	Sector cadastral:6 Teren neimprejmuit;

B. Partea II. Proprietari și acte

Inscrieri privitoare la dreptul de proprietate și alte drepturi reale	Referințe
/	
Act Administrativ nr. TDP 467-2162, din 28/02/1994 emis de CJSDPAT DOLJ;	
B1	A1
Intabulare, drept de PROPRIETATE, dobandit prin Reconstituire, cota actuala 1/1, cota initiala 1/1 1) AMZULESCU ILIE, LIPSA CNP	

C. Partea III. SARCINI .

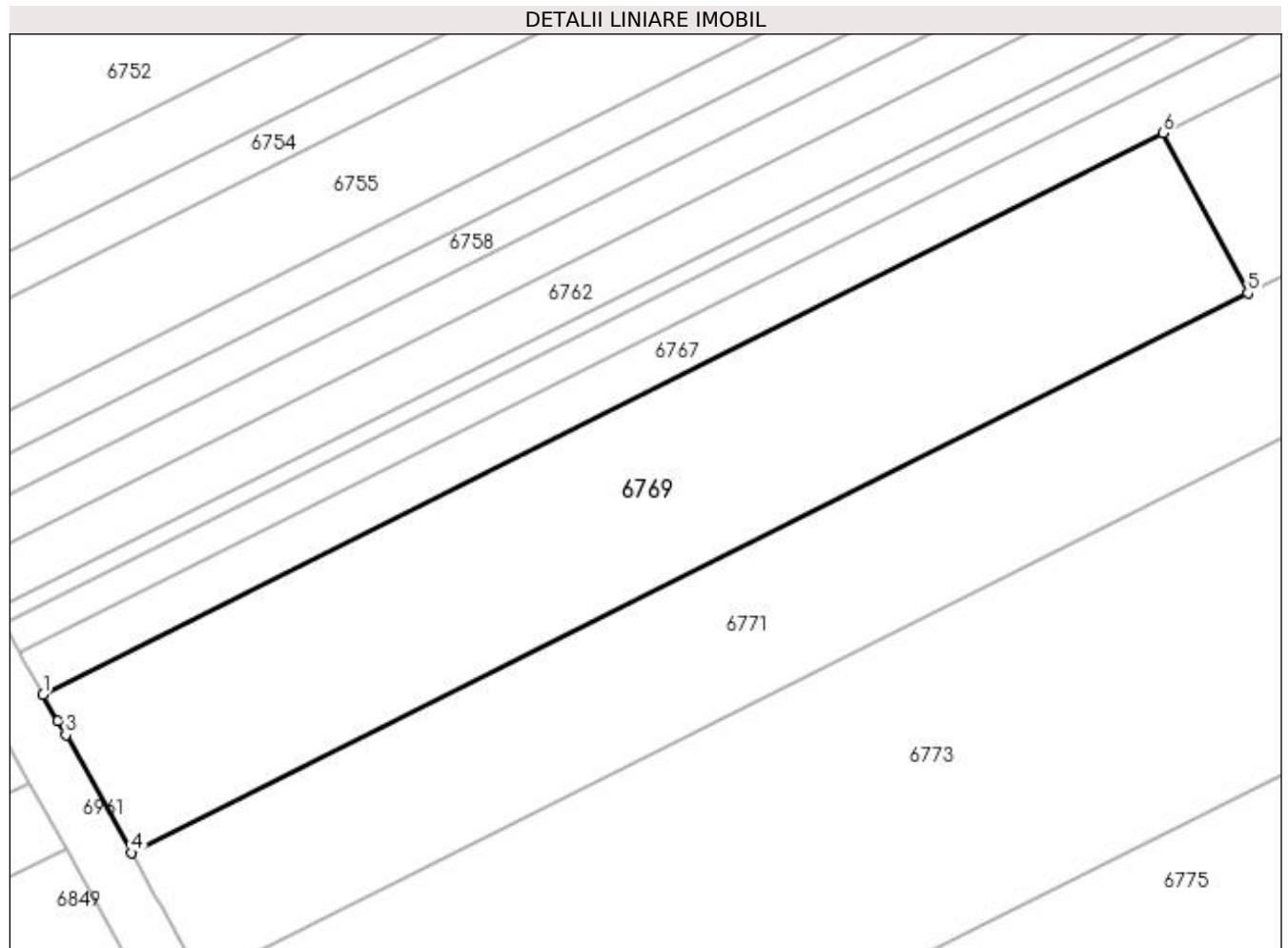
Inscrieri privind dezmembramintele dreptului de proprietate, drepturi reale de garanție și sarcini	Referințe
NU SUNT	

Anexa Nr. 1 La Partea I

Teren

Nr cadastral	Suprafața (mp)*	Observații / Referințe
	1.200	

* Suprafața este determinată în planul de proiecție Stereo 70.



Date referitoare la teren

Crt	Categorie folosință	Intra vilan	Suprafața (mp)	Tarla	Parcelă	Nr. topo	Observații / Referințe
1	arabil	NU	1.200	13	51	-	

Lungime Segmente

1) Valorile lungimilor segmentelor sunt obținute din proiecție în plan.

Punct început	X / Y	Punct sfârșit	X / Y	Lungime segment (** (m)
1	432.041,275 303.124,12	2	432.042,345 303.122,201	2.197
2	432.042,345 303.122,201	3	432.042,924 303.121,165	1.187
3	432.042,924 303.121,165	4	432.047,7 303.112,604	9.803
4	432.047,7 303.112,604	5	432.129,03 303.153,339	90.961
5	432.129,03 303.153,339	6	432.122,836 303.164,97	13.177

Punct început	X / Y	Punct sfârșit	X / Y	Lungime segment (** (m)
6	432.122,836 303.164,97	1	432.041,275 303.124,12	91.219

** Lungimile segmentelor sunt determinate în planul de proiecție Stereo 70 și sunt rotunjite la 1 milimetru.

*** Distanța dintre puncte este formată din segmente cumulate ce sunt mai mici decât valoarea 1 milimetru.

**DATE DESPRE IMOBILUL NR. 6770**

Oficiul de Cadastru și Publicitate Imobiliară DOLJ
Biroul de Cadastru și Publicitate Imobiliară Craiova

A. Partea I. Descrierea imobilului

TEREN Extravilan

Adresa: Jud. Dolj, T13 P51

Nr. Crt	Nr cadastral Nr. topografic	Suprafața* (mp)	Observații / Referințe
A1		5.931	Sector cadastral:6 Teren neimprejmuit;

B. Partea II. Proprietari și acte

Inscrieri privitoare la dreptul de proprietate și alte drepturi reale		Referințe
/		
Act Administrativ nr. TDP 16358, din 26/09/2011 emis de CJSDPAT DOLJ;		
B1	Intabulare, drept de PROPRIETATE, dobândit prin Reconstituire, cota actuala 1/1, cota initiala 1/1 1) UDRIȘTE ELENA , LIPSA CNP 2) UDRIȘTE FLORICA , LIPSA CNP	A1

C. Partea III. SARCINI .

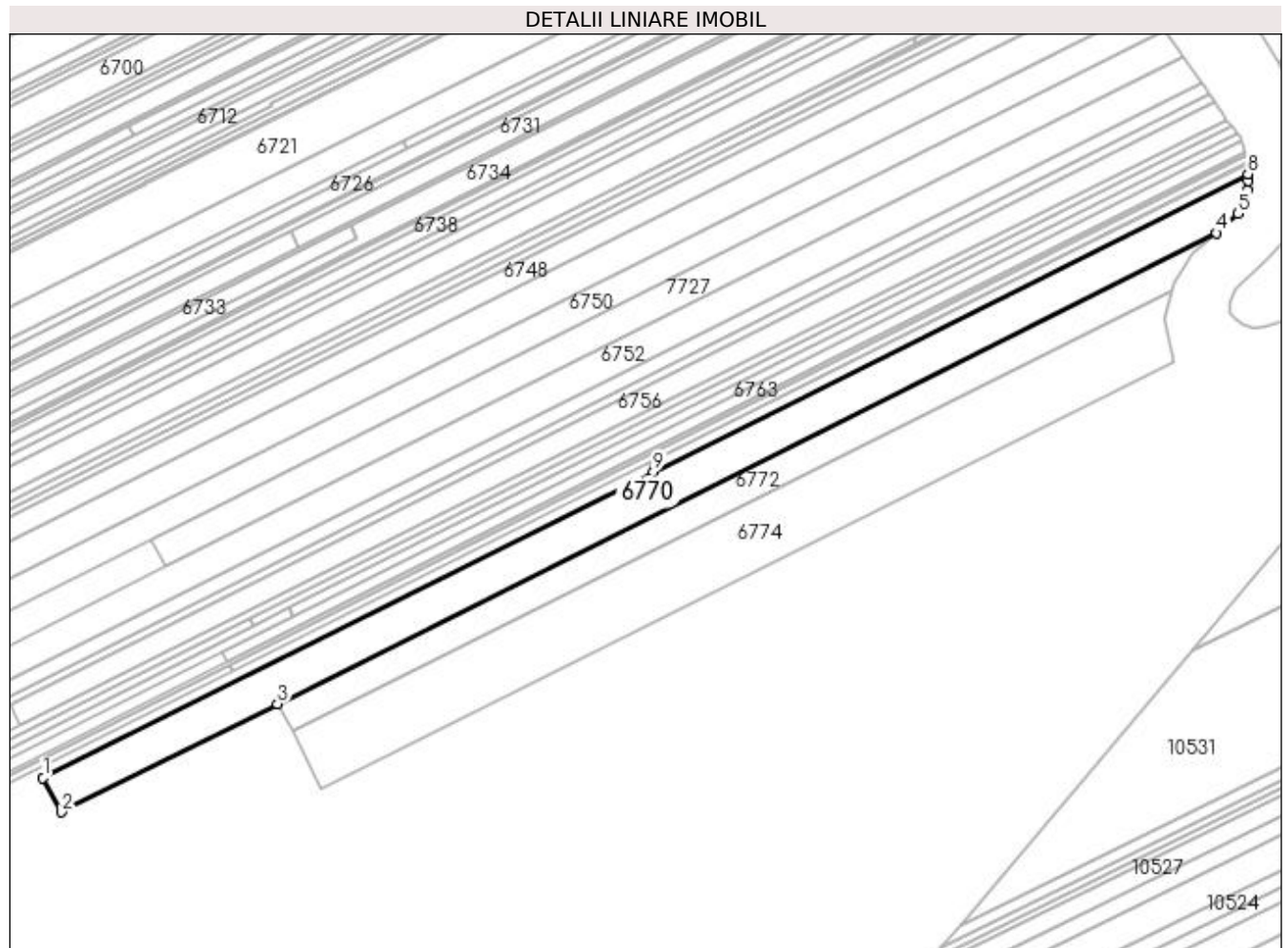
Inscrieri privind dezmembramentele dreptului de proprietate, drepturi reale de garanție și sarcini	Referințe
NU SUNT	

Anexa Nr. 1 La Partea I

Teren

Nr cadastral	Suprafața (mp)*	Observații / Referințe
	5.931	

* Suprafața este determinată în planul de proiecție Stereo 70.



Date referitoare la teren

Crt	Categorie folosință	Intra vilan	Suprafața (mp)	Tarla	Parcelă	Nr. topo	Observații / Referințe
1	arabil	NU	5.931	13	51	-	

Lungime Segmente

1) Valorile lungimilor segmentelor sunt obținute din proiecție în plan.

Punct început	X / Y	Punct sfârșit	X / Y	Lungime segment (** (m)
1	432.122,836 303.164,97	2	432.129,03 303.153,339	13.177
2	432.129,03 303.153,339	3	432.202,215 303.189,994	81.851
3	432.202,215 303.189,994	4	432.520,088 303.349,201	355.514
4	432.520,088 303.349,201	5	432.527,279 303.355,851	9.795
5	432.527,279 303.355,851	6	432.530,563 303.363,577	8.395

Punct început	X / Y	Punct sfârșit	X / Y	Lungime segment (** (m)
6	432.530,563 303.363,577	7	432.530,612 303.366,751	3.174
7	432.530,612 303.366,751	8	432.530,65 303.369,225	2.474
8	432.530,65 303.369,225	9	432.329,462 303.268,459	225.012
9	432.329,462 303.268,459	1	432.122,836 303.164,97	231.094

** Lungimile segmentelor sunt determinate în planul de proiecție Stereo 70 și sunt rotunjite la 1 milimetru.

*** Distanța dintre puncte este formată din segmente cumulate ce sunt mai mici decât valoarea 1 milimetru.

**DATE DESPRE IMOBILUL NR. 6771**

Oficiul de Cadastru și Publicitate Imobiliară DOLJ
Biroul de Cadastru și Publicitate Imobiliară Craiova

A. Partea I. Descrierea imobilului

TEREN Extravilan

Adresa: Jud. Dolj, T13 P10

Nr. Crt	Nr cadastral Nr. topografic	Suprafața* (mp)	Observații / Referințe
A1		1.820	Sector cadastral:6 Teren neimprejmuit;

B. Partea II. Proprietari și acte

Inscrieri privitoare la dreptul de proprietate și alte drepturi reale	Referințe
/	
Act Administrativ nr. TDP 1621, din 19/04/2005 emis de CJSDPAT DOLJ;	
B1	A1
Intabulare, drept de PROPRIETATE, dobândit prin Reconstituire, cota actuala 1/1, cota initiala 1/1 1) GHEORGHICĂ MARIOARA DEFUNCT:Da	

C. Partea III. SARCINI .

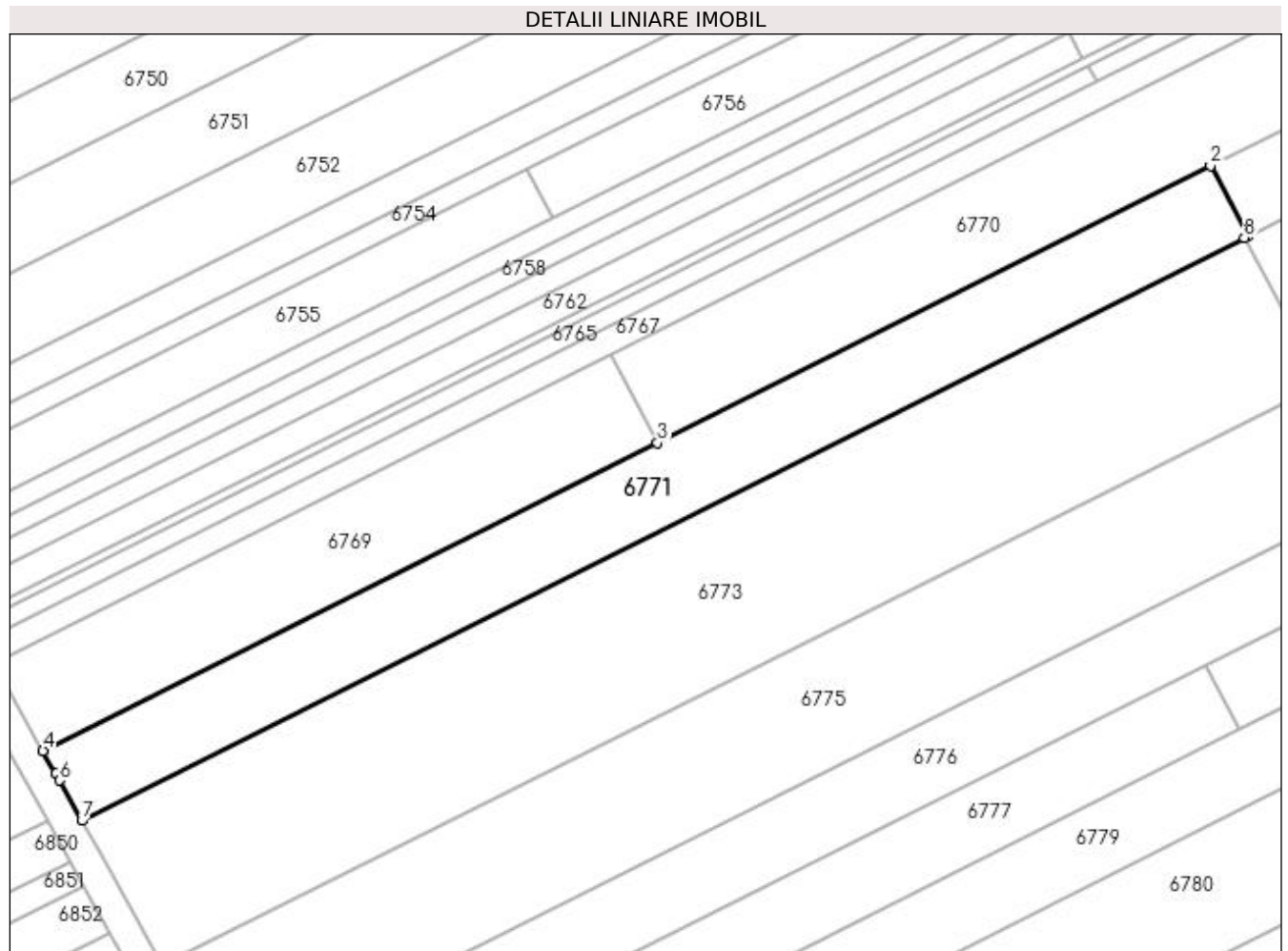
Inscrieri privind dezmembramintele dreptului de proprietate, drepturi reale de garanție și sarcini	Referințe
NU SUNT	

Anexa Nr. 1 La Partea I

Teren

Nr cadastral	Suprafața (mp)*	Observații / Referințe
	1.820	

* Suprafața este determinată în planul de proiecție Stereo 70.



Date referitoare la teren

Crt	Categorie folosință	Intra vilan	Suprafața (mp)	Tarla	Parcelă	Nr. topo	Observații / Referințe
1	pasune	NU	1.820	13	10	-	

Lungime Segmente

1) Valorile lungimilor segmentelor sunt obținute din proiecție în plan.

Punct început	X / Y	Punct sfârșit	X / Y	Lungime segment (** (m)
1	432.207,169 303.180,689	2	432.202,215 303.189,994	10.542
2	432.202,215 303.189,994	3	432.129,03 303.153,339	81.851
3	432.129,03 303.153,339	4	432.047,7 303.112,604	90.961
4	432.047,7 303.112,604	5	432.049,402 303.109,555	3.492
5	432.049,402 303.109,555	6	432.049,885 303.108,688	0.992

Punct început	X / Y	Punct sfârșit	X / Y	Lungime segment (** (m)
6	432.049,885 303.108,688	7	432.052,84 303.103,393	6.064
7	432.052,84 303.103,393	8	432.206,697 303.180,453	172.076
8	432.206,697 303.180,453	1	432.207,169 303.180,689	0.528

** Lungimile segmentelor sunt determinate în planul de proiecție Stereo 70 și sunt rotunjite la 1 milimetru.

*** Distanța dintre puncte este formată din segmente cumulate ce sunt mai mici decât valoarea 1 milimetru.

**DATE DESPRE IMOBILUL NR. 6772**

Oficiul de Cadastru și Publicitate Imobiliară DOLJ
Biroul de Cadastru și Publicitate Imobiliară Craiova

A. Partea I. Descrierea imobilului

TEREN Extravilan

Adresa: Jud. Dolj, T13 P10/1

Nr. Crt	Nr cadastral Nr. topografic	Suprafața* (mp)	Observații / Referințe
A1		3.600	Sector cadastral:6 Teren neimprejmuit;

B. Partea II. Proprietari și acte

Inscrieri privitoare la dreptul de proprietate și alte drepturi reale		Referințe
/		
Act Administrativ nr. TDP 1640, din 07/09/2006 emis de CJSDPAT DOLJ;		
B1	Intabulare, drept de PROPRIETATE, dobândit prin Reconstituire, cota actuala 1/1, cota initiala 1/1 1) MITROI ELENA, LIPSA CNP 2) PĂTRU MARIN, LIPSA CNP	A1

C. Partea III. SARCINI .


Inscrieri privind dezmembramintele dreptului de proprietate, drepturi reale de garanție și sarcini	Referințe
NU SUNT	

Anexa Nr. 1 La Partea I

Teren

Nr cadastral	Suprafața (mp)*	Observații / Referințe
	3.600	

* Suprafața este determinată în planul de proiecție Stereo 70.



Date referitoare la teren

Crt	Categorie folosință	Intra vilan	Suprafața (mp)	Tarla	Parcelă	Nr. topo	Observații / Referințe
1	arabil	NU	3.600	13	10/1	-	

Lungime Segmente

1) Valorile lungimilor segmentelor sunt obținute din proiecție în plan.

Punct început	X / Y	Punct sfârșit	X / Y	Lungime segment (** (m)
1	432.519,808 303.348,942	2	432.520,088 303.349,201	0.381
2	432.520,088 303.349,201	3	432.202,215 303.189,994	355.514
3	432.202,215 303.189,994	4	432.207,169 303.180,689	10.542
4	432.207,169 303.180,689	5	432.505,189 303.329,953	333.31
5	432.505,189 303.329,953	6	432.505,808 303.332,245	2.374

Punct început	X / Y	Punct sfârșit	X / Y	Lungime segment (** (m)
6	432.505,808 303.332,245	7	432.512,12 303.342,313	11.883
7	432.512,12 303.342,313	1	432.519,808 303.348,942	10.151

** Lungimile segmentelor sunt determinate în planul de proiecție Stereo 70 și sunt rotunjite la 1 milimetru.

*** Distanța dintre puncte este formată din segmente cumulate ce sunt mai mici decât valoarea 1 milimetru.

**DATE DESPRE IMOBILUL NR. 6773**

Oficiul de Cadastru și Publicitate Imobiliară DOLJ
Biroul de Cadastru și Publicitate Imobiliară Craiova

A. Partea I. Descrierea imobilului

TEREN Extravilan

Adresa: Jud. Dolj, T13 P11

Nr. Crt	Nr cadastral Nr. topografic	Suprafața* (mp)	Observații / Referințe
A1	33476	3.760	Sector cadastral:6 Teren neimprejmuit;

B. Partea II. Proprietari și acte

Inscrieri privitoare la dreptul de proprietate și alte drepturi reale		Referințe
188384 / 05/10/2022		
Act Notarial nr. CONTRACT VANZARE AUT. 1720, din 03/10/2022 emis de Vladioianu Teodora;		
B1	Intabulare, drept de PROPRIETATE, dobândit prin Conventie, cota actuala 1/1, cota initiala 1/1 1) STAMIN ELENA	A1
B2	se notează faptul că, urmare a transferului intrapatrimonial, imobilul face parte din patrimoniul de afecțiune al lui : STAMIN ELENA PERSOANA FIZICA AUTORIZATA	A1

C. Partea III. SARCINI .


Inscrieri privind dezmembramintele dreptului de proprietate, drepturi reale de garanție și sarcini	Referințe
NU SUNT	

Anexa Nr. 1 La Partea I

Teren

Nr cadastral	Suprafața (mp)*	Observații / Referințe
33476	3.760	

* Suprafața este determinată în planul de proiecție Stereo 70.



Date referitoare la teren

Crt	Categorie folosință	Intra vilan	Suprafața (mp)	Tarla	Parcelă	Nr. topo	Observații / Referințe
1	pasune	NU	3.760	13	11	-	

Lungime Segmente

1) Valorile lungimilor segmentelor sunt obținute din proiecție în plan.

Punct început	X / Y	Punct sfârșit	X / Y	Lungime segment (** (m)
1	432.216,983 303.161,135	2	432.206,697 303.180,453	21.886
2	432.206,697 303.180,453	3	432.052,84 303.103,393	172.076
3	432.052,84 303.103,393	4	432.055,231 303.099,108	4.907
4	432.055,231 303.099,108	5	432.056,49 303.096,851	2.584
5	432.056,49 303.096,851	6	432.063,511 303.084,268	14.409

Punct început	X / Y	Punct sfârșit	X / Y	Lungime segment (** (m)
6	432.063,511 303.084,268	1	432.216,983 303.161,135	171.646

** Lungimile segmentelor sunt determinate în planul de proiecție Stereo 70 și sunt rotunjite la 1 milimetru.

*** Distanța dintre puncte este formată din segmente cumulate ce sunt mai mici decât valoarea 1 milimetru.

**DATE DESPRE IMOBILUL NR. 6774**

Oficiul de Cadastru și Publicitate Imobiliară DOLJ
 Biroul de Cadastru și Publicitate Imobiliară Craiova

A. Partea I. Descrierea imobilului

TEREN Extravilan

Adresa: Jud. Dolj, T13 P11/1

Nr. Crt	Nr cadastral Nr. topografic	Suprafața* (mp)	Observații / Referințe
A1	31845	7.150	Sector cadastral:6 Teren neimprejmuit;

B. Partea II. Proprietari și acte

Inscrieri privitoare la dreptul de proprietate și alte drepturi reale	Referințe
83678 / 23/06/2016	
Act Notarial nr. Contract de vanzare aut. nr.1153, din 22/06/2016 emis de NP Tone Florian;	
B1	A1
Intabulare, drept de PROPRIETATE, dobandit prin Conventie, cota actuala 1/1, cota initiala 1/1	
1) STAMIN ELENA	
2) STAMIN DORU NICUSOR	

C. Partea III. SARCINI .

Inscrieri privind dezmembramintele dreptului de proprietate, drepturi reale de garanție și sarcini	Referințe
NU SUNT	

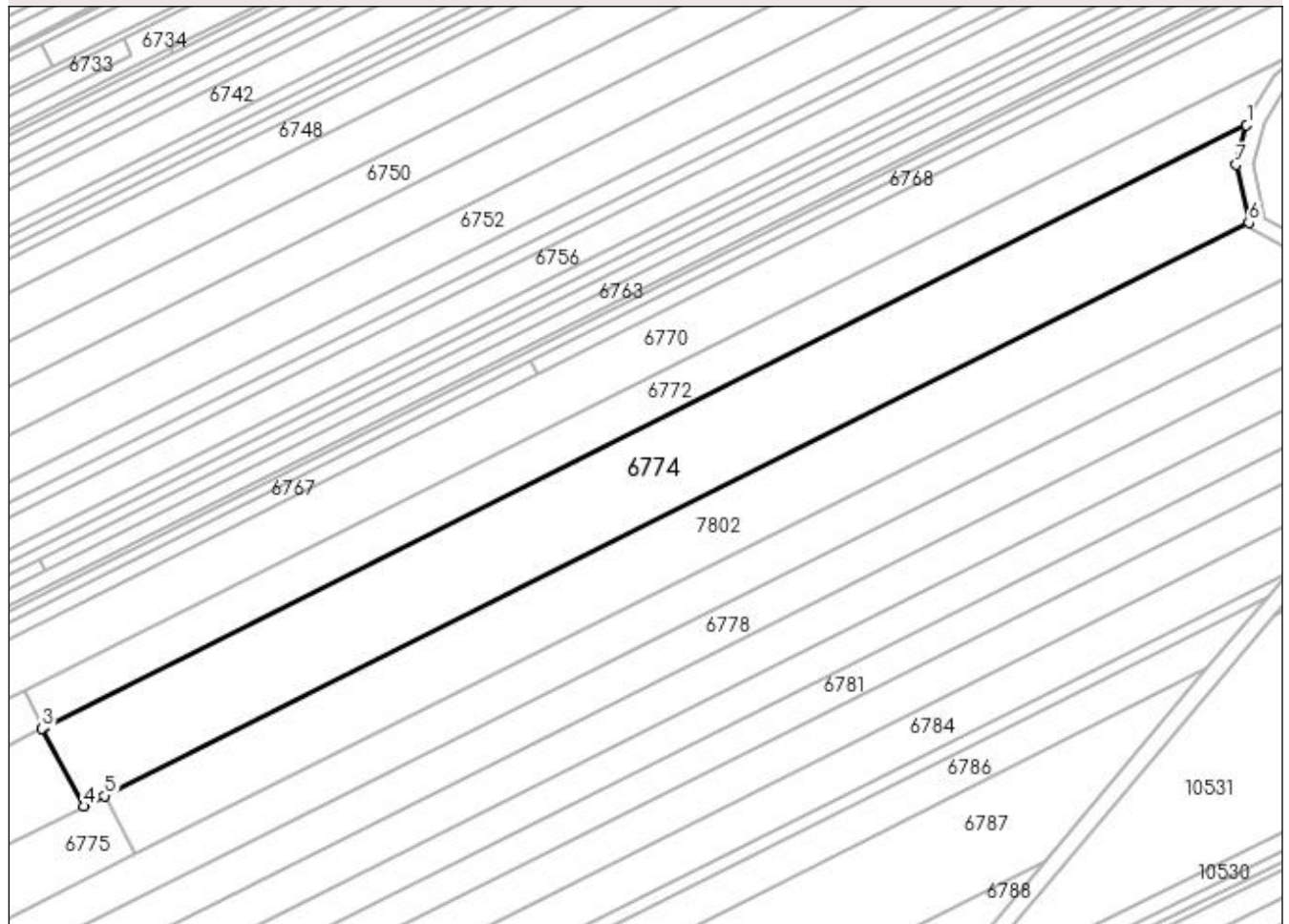
Anexa Nr. 1 La Partea I

Teren

Nr cadastral	Suprafața (mp)*	Observații / Referințe
31845	7.150	

* Suprafața este determinată în planul de proiecție Stereo 70.

DETALII LINIARE IMOBIL



Date referitoare la teren

Crt	Categorie folosință	Intra vilan	Suprafața (mp)	Tarla	Parcelă	Nr. topo	Observații / Referințe
1	arabil	NU	7.150	13	11/1	-	

Lungime Segmente

1) Valorile lungimilor segmentelor sunt obținute din proiecție în plan.

Punct început	X / Y	Punct sfârșit	X / Y	Lungime segment (** (m)
1	432.505,189 303.329,953	2	432.207,169 303.180,689	333.31
2	432.207,169 303.180,689	3	432.206,697 303.180,453	0.528
3	432.206,697 303.180,453	4	432.216,983 303.161,135	21.886
4	432.216,983 303.161,135	5	432.222,246 303.163,771	5.886
5	432.222,246 303.163,771	6	432.505,739 303.305,76	317.063

Punct început	X / Y	Punct sfârșit	X / Y	Lungime segment (** (m)
6	432.505,739 303.305,76	7	432.502,546 303.320,168	14.758
7	432.502,546 303.320,168	1	432.505,189 303.329,953	10.136

** Lungimile segmentelor sunt determinate în planul de proiecție Stereo 70 și sunt rotunjite la 1 milimetru.

*** Distanța dintre puncte este formată din segmente cumulate ce sunt mai mici decât valoarea 1 milimetru.

**DATE DESPRE IMOBILUL NR. 6775**

Oficiul de Cadastru și Publicitate Imobiliară DOLJ
 Biroul de Cadastru și Publicitate Imobiliară Craiova

A. Partea I. Descrierea imobilului

TEREN Extravilan

Adresa: Jud. Dolj, T13 P12

Nr. Crt	Nr cadastral Nr. topografic	Suprafața* (mp)	Observații / Referințe
A1	33477	2.895	Sector cadastral:6 Teren neimprejmuit;

B. Partea II. Proprietari și acte

Inscrieri privitoare la dreptul de proprietate și alte drepturi reale		Referințe
188617 / 05/10/2022		
Act Notarial nr. contract de vanzare aut. 1716, din 03/10/2022 emis de Vladoianu Teodora;		
B1	Intabulare, drept de PROPRIETATE, dobandit prin Conventie, cota actuala 1/1, cota initiala 1/1 1) STAMIN ELENA	A1
B2	Se notează faptul că, imobilul face parte din patrimoniul de afecțaiune al lui : STAMIN M. ELENA PERSOANA FIZICA AUTORIZATA	A1

C. Partea III. SARCINI .

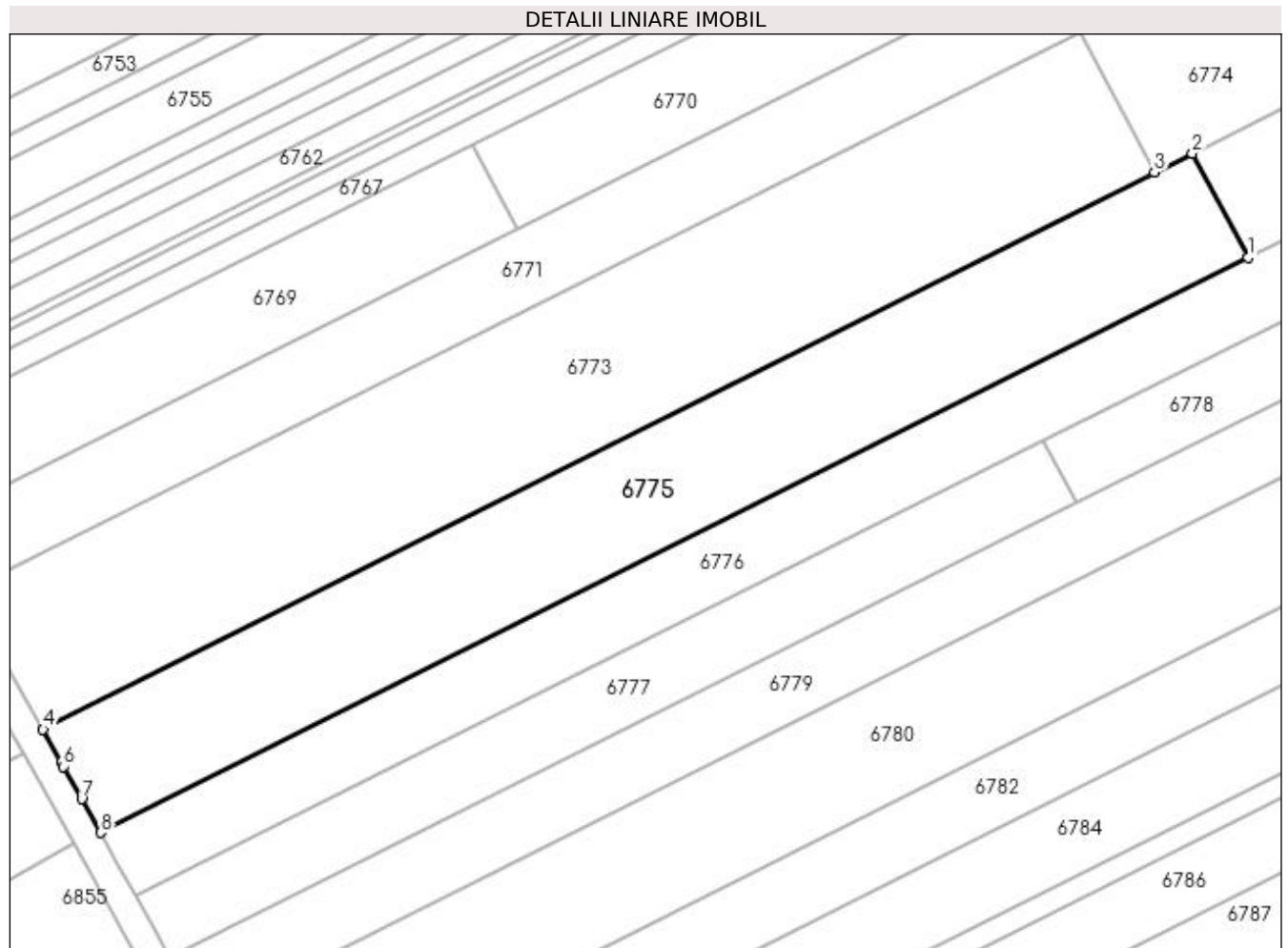
Inscrieri privind dezmembramintele dreptului de proprietate, drepturi reale de garanție și sarcini	Referințe
NU SUNT	

Anexa Nr. 1 La Partea I

Teren

Nr cadastral	Suprafața (mp)*	Observații / Referințe
33477	2.895	

* Suprafața este determinată în planul de proiecție Stereo 70.



Date referitoare la teren

Crt	Categorie folosință	Intra vilan	Suprafața (mp)	Tarla	Parcelă	Nr. topo	Observații / Referințe
1	pasune	NU	2.895	13	12	-	

Lungime Segmente

1) Valorile lungimilor segmentelor sunt obținute din proiecție în plan.

Punct început	X / Y	Punct sfârșit	X / Y	Lungime segment (** (m)
1	432.229,919 303.149,36	2	432.222,246 303.163,771	16.326
2	432.222,246 303.163,771	3	432.216,983 303.161,135	5.886
3	432.216,983 303.161,135	4	432.063,511 303.084,268	171.646
4	432.063,511 303.084,268	5	432.066,028 303.079,757	5.166
5	432.066,028 303.079,757	6	432.066,361 303.079,16	0.684

Punct început	X / Y	Punct sfârșit	X / Y	Lungime segment (** (m)
6	432.066,361 303.079,16	7	432.068,871 303.074,661	5.152
7	432.068,871 303.074,661	8	432.071,472 303.070,001	5.337
8	432.071,472 303.070,001	1	432.229,919 303.149,36	177.21

** Lungimile segmentelor sunt determinate în planul de proiecție Stereo 70 și sunt rotunjite la 1 milimetru.

*** Distanța dintre puncte este formată din segmente cumulate ce sunt mai mici decât valoarea 1 milimetru.

**DATE DESPRE IMOBILUL NR. 6776**

Oficiul de Cadastru și Publicitate Imobiliară DOLJ
Biroul de Cadastru și Publicitate Imobiliară Craiova

A. Partea I. Descrierea imobilului

TEREN Necunoscut

Adresa: Loc. Viisoara Mosneni, Jud. Dolj, T13 P18, 18/1

Nr. Crt	Nr cadastral Nr. topografic	Suprafața* (mp)	Observații / Referințe
A1		5.150	Sector cadastral:6 Teren neimprejmuit;

B. Partea II. Proprietari și acte

Inscrieri privitoare la dreptul de proprietate și alte drepturi reale	Referințe
/	
Act Administrativ nr. TDP 1103-1364, din 02/06/1997 emis de CJSDPAT DOLJ;	
B1	A1
Intabulare, drept de PROPRIETATE, dobândit prin Reconstituire, cota actuala 1/1, cota initiala 1/1 1) SANDU ION, LIPSA CNP	

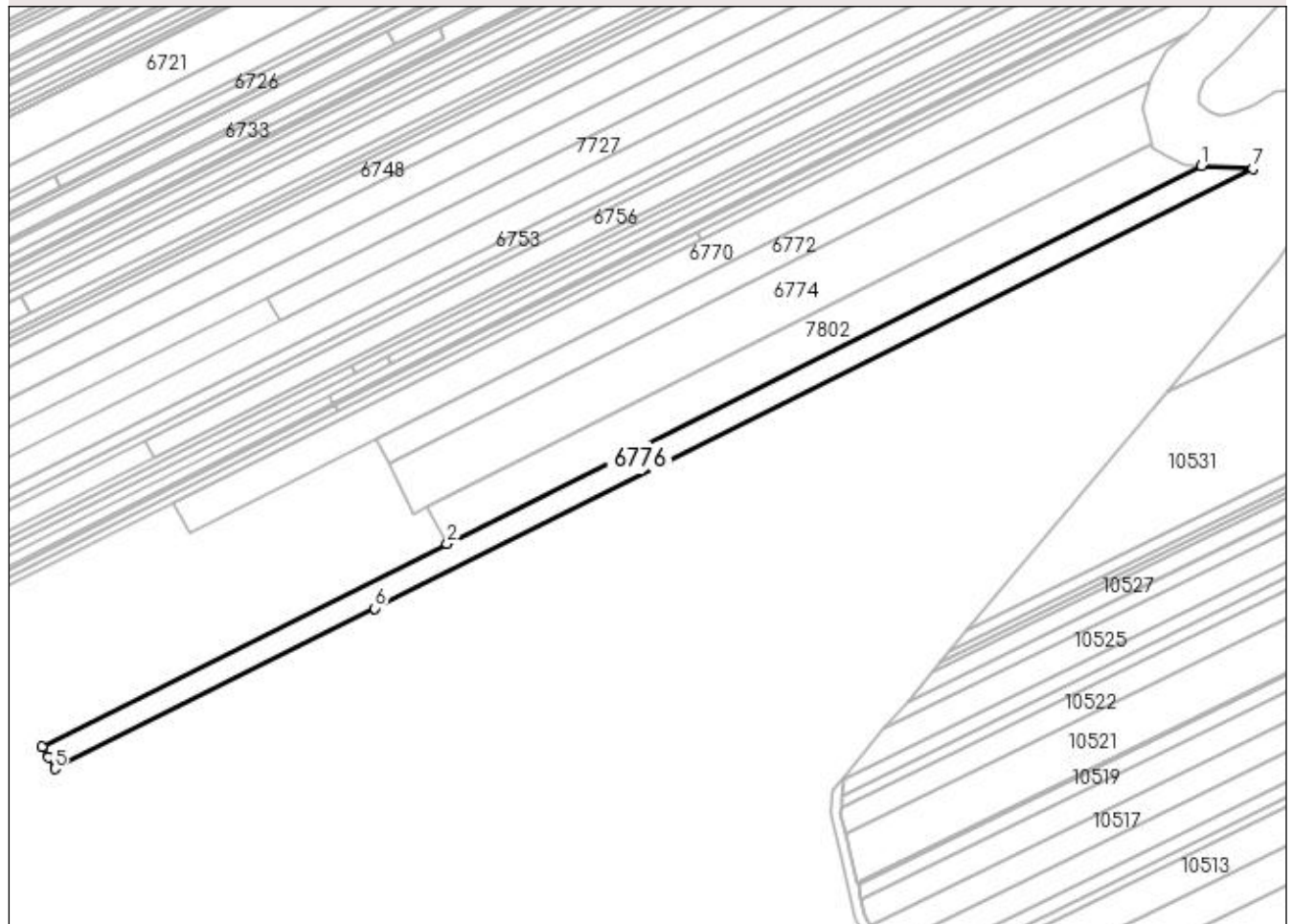
C. Partea III. SARCINI .

Inscrieri privind dezmembramintele dreptului de proprietate, drepturi reale de garanție și sarcini	Referințe
NU SUNT	

Anexa Nr. 1 La Partea I**Teren**

Nr cadastral	Suprafața (mp)*	Observații / Referințe
	5.150	

* Suprafața este determinată în planul de proiecție Stereo 70.

DETALII LINIARE IMOBIL**Date referitoare la teren**

Crt	Categorie folosință	Intravilan	Suprafața (mp)	Tarla	Parcelă	Nr. topo	Observații / Referințe
1	pasune	DA	1.350	13	18	-	
2	arabil	NU	3.800	13	18/1	-	

Lungime Segmente

1) Valorile lungimilor segmentelor sunt obținute din proiecție în plan.

Punct început	X / Y	Punct sfârșit	X / Y	Lungime segment (** (m)
1	432.525,261 303.297,283	2	432.229,919 303.149,36	330.315
2	432.229,919 303.149,36	3	432.071,472 303.070,001	177.21
3	432.071,472 303.070,001	4	432.073,846 303.065,745	4.873
4	432.073,846 303.065,745	5	432.076,339 303.061,277	5.116

Punct început	X / Y	Punct sfârșit	X / Y	Lungime segment (** (m)
5	432.076,339 303.061,277	6	432.201,615 303.124,022	140.111
6	432.201,615 303.124,022	7	432.545,325 303.296,17	384.411
7	432.545,325 303.296,17	1	432.525,261 303.297,283	20.095

** Lungimile segmentelor sunt determinate în planul de proiecție Stereo 70 și sunt rotunjite la 1 milimetru.

*** Distanța dintre puncte este formată din segmente cumulate ce sunt mai mici decât valoarea 1 milimetru.

**DATE DESPRE IMOBILUL NR. 6777**

Oficiul de Cadastru și Publicitate Imobiliară DOLJ
Biroul de Cadastru și Publicitate Imobiliară Craiova

A. Partea I. Descrierea imobilului

TEREN Extravilan

Adresa: Jud. Dolj, T13 P19

Nr. Crt	Nr cadastral Nr. topografic	Suprafața* (mp)	Observații / Referințe
A1	32510	1.350	Sector cadastral:6 Teren neimprejmuit;

B. Partea II. Proprietari și acte

Inscrieri privitoare la dreptul de proprietate și alte drepturi reale		Referințe
189094 / 23/09/2020		
Act Administrativ nr. TDP nr 1066-48563, din 11/03/1996 emis de CJSDPAT DOLJ (act notarial nr Act de partaj aut nr 419 din 23.03.2017, emis de Bazgu Mariana;act notarial nr CM nr 28 din 18.02.2008, emis de NP Stefanescu Floriana);		
B1	Intabulare, drept de PROPRIETATE, dobandit prin Conventie, cota actuala 1/1, cota initiala 1/1 1) SERBAN PAULA	A1

C. Partea III. SARCINI .

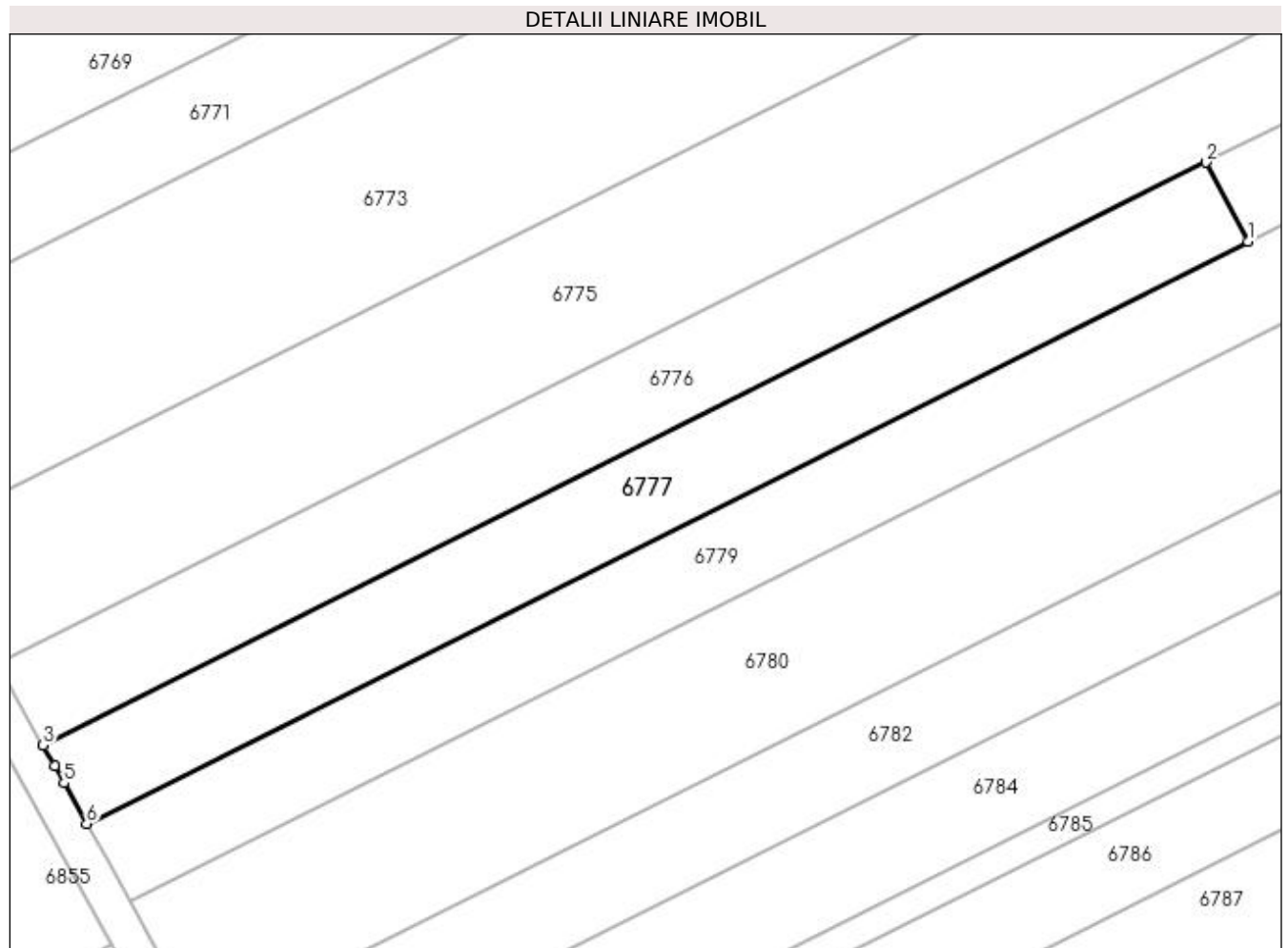
Inscrieri privind dezmembramintele dreptului de proprietate, drepturi reale de garanție și sarcini	Referințe
NU SUNT	

Anexa Nr. 1 La Partea I

Teren

Nr cadastral	Suprafața (mp)*	Observații / Referințe
32510	1.350	

* Suprafața este determinată în planul de proiecție Stereo 70.



Date referitoare la teren

Crt	Categorie folosință	Intra vilan	Suprafața (mp)	Tarla	Parcelă	Nr. topo	Observații / Referințe
1	pasune	NU	1.350	13	19	-	

Lungime Segmente

1) Valorile lungimilor segmentelor sunt obținute din proiecție în plan.

Punct început	X / Y	Punct sfârșit	X / Y	Lungime segment (** (m)
1	432.206,148 303.115,509	2	432.201,615 303.124,022	9.645
2	432.201,615 303.124,022	3	432.076,339 303.061,277	140.111
3	432.076,339 303.061,277	4	432.077,591 303.059,034	2.569
4	432.077,591 303.059,034	5	432.078,603 303.057,22	2.077
5	432.078,603 303.057,22	6	432.081,042 303.052,849	5.005

Punct început	X / Y	Punct sfârșit	X / Y	Lungime segment (** (m)
6	432.081,042 303.052,849	1	432.206,148 303.115,509	139.921

** Lungimile segmentelor sunt determinate în planul de proiecție Stereo 70 și sunt rotunjite la 1 milimetru.

*** Distanța dintre puncte este formată din segmente cumulate ce sunt mai mici decât valoarea 1 milimetru.

**DATE DESPRE IMOBILUL NR. 6778**

Oficiul de Cadastru și Publicitate Imobiliară DOLJ
Biroul de Cadastru și Publicitate Imobiliară Craiova

A. Partea I. Descrierea imobilului

TEREN Extravilan

Adresa: Jud. Dolj, T13 P19/1

Nr. Crt	Nr cadastral Nr. topografic	Suprafața* (mp)	Observații / Referințe
A1		3.750	Sector cadastral:6 Teren neimprejmuit;

B. Partea II. Proprietari și acte

Inscrieri privitoare la dreptul de proprietate și alte drepturi reale	Referințe
/	
Act Administrativ nr. TDP 1066-48563, din 11/03/1996 emis de CJSDPAT DOLJ;	
B1	A1
Intabulare, drept de PROPRIETATE, dobândit prin Reconstituire, cota actuala 1/1, cota initiala 1/1	
1) MIHAIESCU IULIAN, LIPSA CNP	
2) SERBAN PAULA, LIPSA CNP	
3) MIHAIESCU ILIE, LIPSA CNP	

C. Partea III. SARCINI .

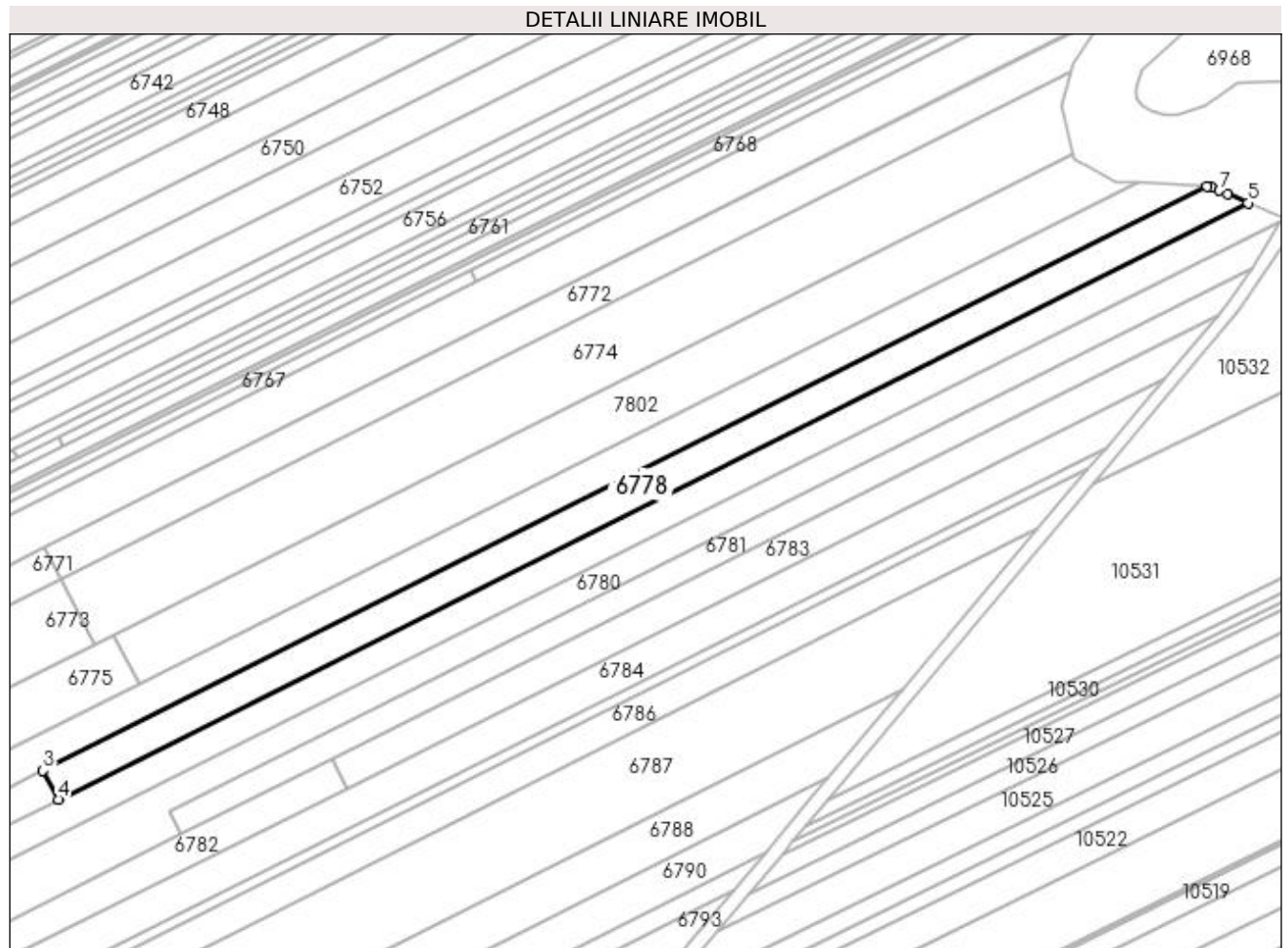
Inscrieri privind dezmembramintele dreptului de proprietate, drepturi reale de garanție și sarcini	Referințe
NU SUNT	

Anexa Nr. 1 La Partea I

Teren

Nr cadastral	Suprafața (mp)*	Observații / Referințe
	3.750	

* Suprafața este determinată în planul de proiecție Stereo 70.



Date referitoare la teren

Crt	Categorie folosință	Intra vilan	Suprafața (mp)	Tarla	Parcelă	Nr. topo	Observații / Referințe
1	arabil	NU	3.750	13	19/1	-	

Lungime Segmente

1) Valorile lungimilor segmentelor sunt obținute din proiecție în plan.

Punct început	X / Y	Punct sfârșit	X / Y	Lungime segment (** (m)
1	432.546,811 303.296,088	2	432.545,325 303.296,17	1.488
2	432.545,325 303.296,17	3	432.201,615 303.124,022	384.411
3	432.201,615 303.124,022	4	432.206,148 303.115,509	9.645
4	432.206,148 303.115,509	5	432.557,38 303.291,425	392.824
5	432.557,38 303.291,425	6	432.551,443 303.294,044	6.489

Punct început	X / Y	Punct sfârșit	X / Y	Lungime segment (** (m)
6	432.551,443 303.294,044	7	432.548,98 303.295,131	2.692
7	432.548,98 303.295,131	1	432.546,811 303.296,088	2.371

** Lungimile segmentelor sunt determinate în planul de proiecție Stereo 70 și sunt rotunjite la 1 milimetru.

*** Distanța dintre puncte este formată din segmente cumulate ce sunt mai mici decât valoarea 1 milimetru.

**DATE DESPRE IMOBILUL NR. 6779**

Oficiul de Cadastru și Publicitate Imobiliară DOLJ
Biroul de Cadastru și Publicitate Imobiliară Craiova

A. Partea I. Descrierea imobilului

TEREN Extravilan

Adresa: Jud. Dolj, T13 P20, 20/1

Nr. Crt	Nr cadastral Nr. topografic	Suprafața* (mp)	Observații / Referințe
A1		5.100	Sector cadastral:6 Teren neimprejmuit;

B. Partea II. Proprietari și acte

Inscrieri privitoare la dreptul de proprietate și alte drepturi reale	Referințe
/	
Act Administrativ nr. TDP 1102-1364, din 02/06/1997 emis de CJSDPAT DOLJ;	
B1	A1
Intabulare, drept de PROPRIETATE, dobândit prin Reconstituire, cota actuala 1/1, cota initiala 1/1	
1) MAICANESCU VERGINIA, LIPSA CNP	

C. Partea III. SARCINI .

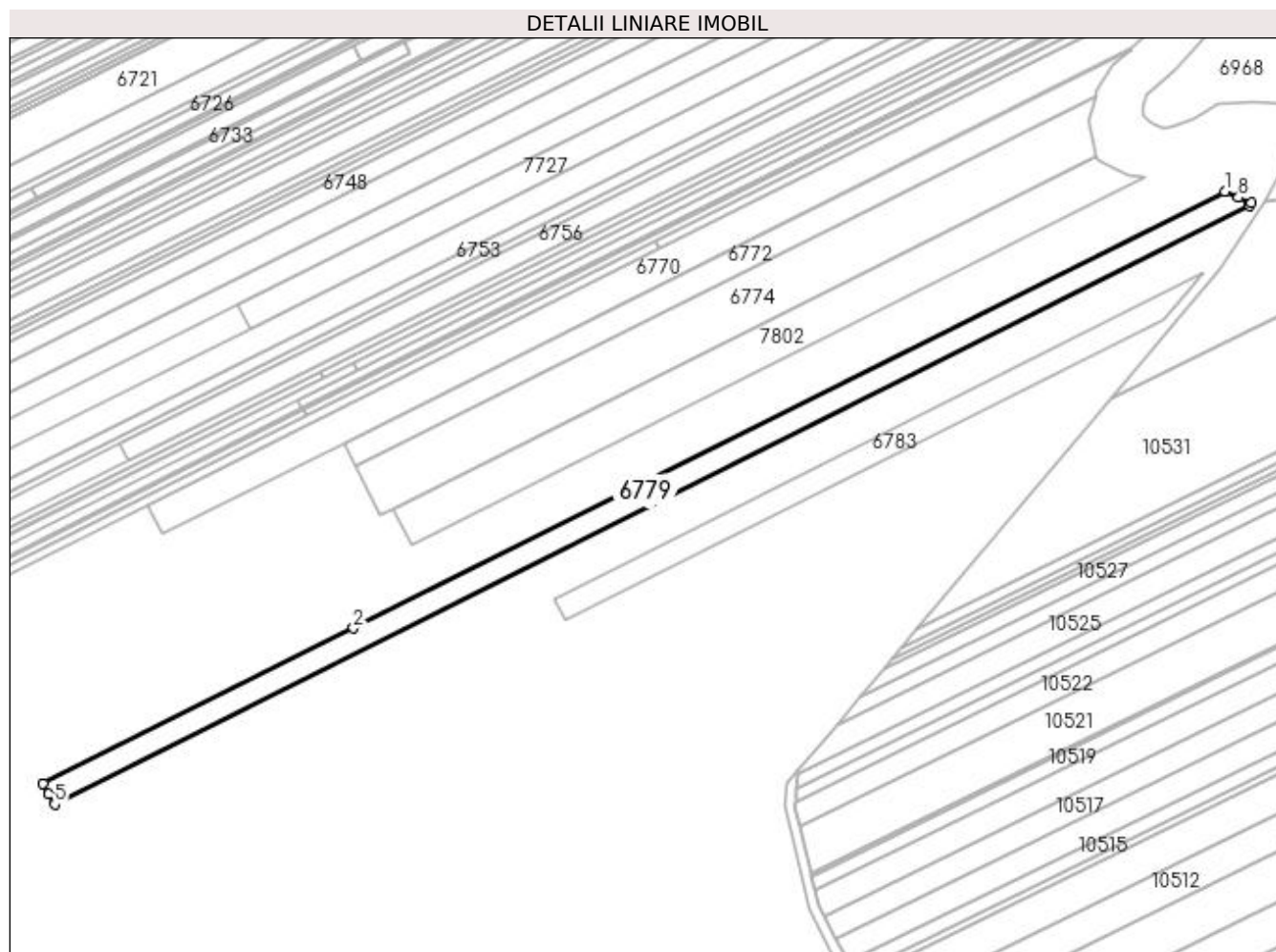
Inscrieri privind dezmembramintele dreptului de proprietate, drepturi reale de garanție și sarcini	Referințe
NU SUNT	

Anexa Nr. 1 La Partea I

Teren

Nr cadastral	Suprafața (mp)*	Observații / Referințe
	5.100	

* Suprafața este determinată în planul de proiecție Stereo 70.



Date referitoare la teren

Crt	Categorie folosință	Intravilan	Suprafața (mp)	Tarla	Parcelă	Nr. topo	Observații / Referințe
1	pasune	NU	1.350	13	20	-	
2	arabil	NU	3.750	13	20/1	-	

Lungime Segmente

1) Valorile lungimilor segmentelor sunt obținute din proiecție în plan.

Punct început	X / Y	Punct sfârșit	X / Y	Lungime segment (** (m)
1	432.557,38 303.291,425	2	432.206,148 303.115,509	392.824
2	432.206,148 303.115,509	3	432.081,042 303.052,849	139.921
3	432.081,042 303.052,849	4	432.083,274 303.048,849	4.581
4	432.083,274 303.048,849	5	432.085,679 303.044,538	4.936

Punct început	X / Y	Punct sfârșit	X / Y	Lungime segment (** (m)
5	432.085,679 303.044,538	6	432.567,248 303.285,734	538.595
6	432.567,248 303.285,734	7	432.567,932 303.286,778	1.248
7	432.567,932 303.286,778	8	432.562,812 303.289,028	5.593
8	432.562,812 303.289,028	1	432.557,38 303.291,425	5.937

** Lungimile segmentelor sunt determinate în planul de proiecție Stereo 70 și sunt rotunjite la 1 milimetru.

*** Distanța dintre puncte este formată din segmente cumulate ce sunt mai mici decât valoarea 1 milimetru.

**DATE DESPRE IMOBILUL NR. 6780**

Oficiul de Cadastru și Publicitate Imobiliară DOLJ
Biroul de Cadastru și Publicitate Imobiliară Craiova

A. Partea I. Descrierea imobilului

TEREN Extravilan

Adresa: Jud. Dolj, T13 P21, 21/1, 21/2

Nr. Crt	Nr cadastral Nr. topografic	Suprafața* (mp)	Observații / Referințe
A1		5.610	Sector cadastral:6 Teren neimprejmuit;

B. Partea II. Proprietari și acte

Inscrieri privitoare la dreptul de proprietate și alte drepturi reale	Referințe
/	
Act Administrativ nr. TDP 1113-1364, din 07/05/1997 emis de CJSDPAT DOLJ;	
B1	A1
Intabulare, drept de PROPRIETATE, dobândit prin Reconstituire, cota actuala 1/1, cota initiala 1/1 1) ION VICTORIA, LIPSA CNP	

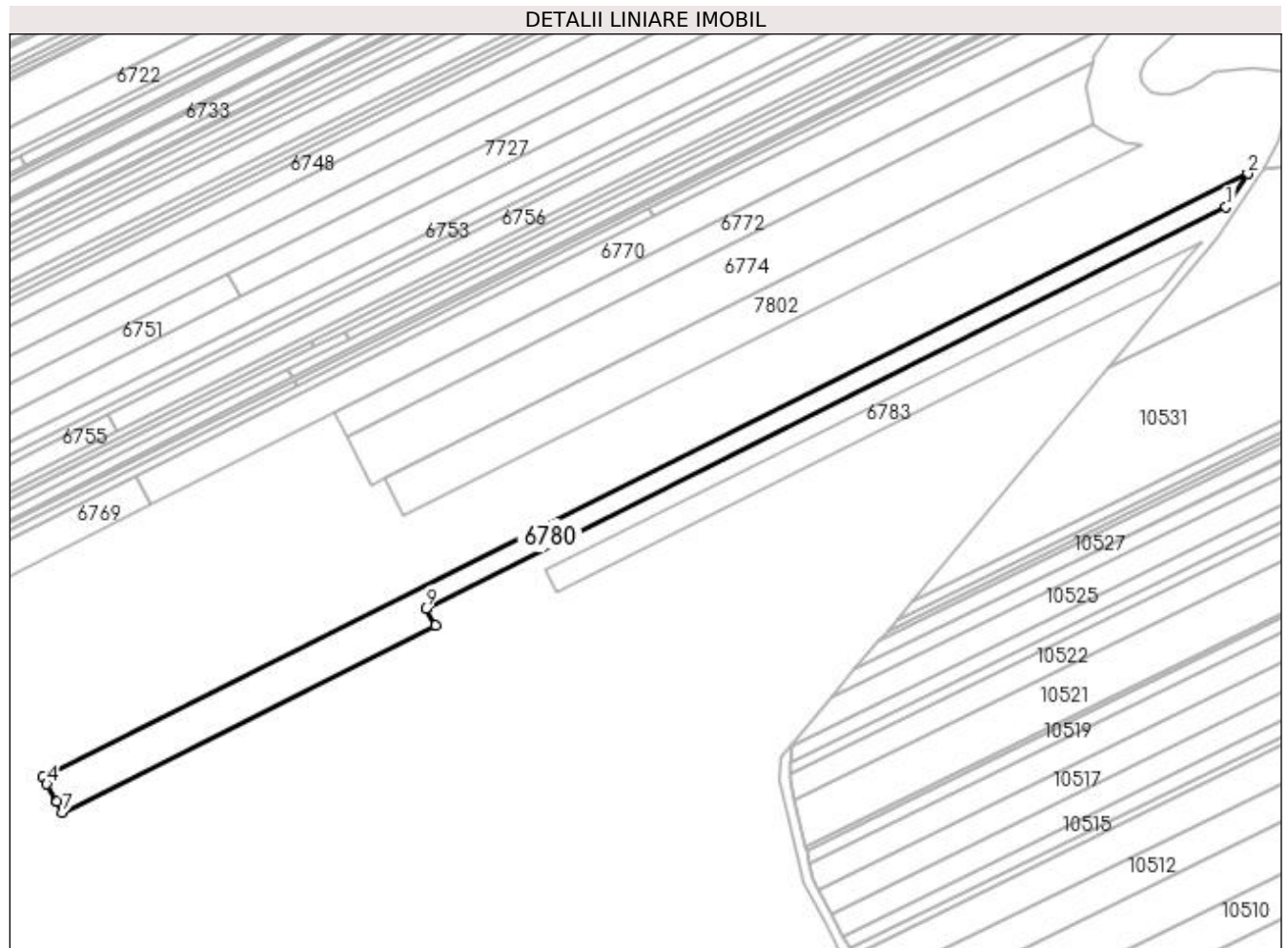
C. Partea III. SARCINI .

Inscrieri privind dezmembramintele dreptului de proprietate, drepturi reale de garanție și sarcini	Referințe
NU SUNT	

Anexa Nr. 1 La Partea I**Teren**

Nr cadastral	Suprafața (mp)*	Observații / Referințe
	5.610	

* Suprafața este determinată în planul de proiecție Stereo 70.

**Date referitoare la teren**

Crt	Categorie folosință	Intra vilan	Suprafața (mp)	Tarla	Parcelă	Nr. topo	Observații / Referințe
1	pasune	NU	560	13	21	-	
2	arabil	NU	3.700	13	21/1	-	
3	pasune	NU	1.350	13	21/2	-	

Lungime Segmente

1) Valorile lungimilor segmentelor sunt obținute din proiecție în plan.

Punct început	X / Y	Punct sfârșit	X / Y	Lungime segment (** (m)
1	432.558,471 303.272,314	2	432.567,248 303.285,734	16.035
2	432.567,248 303.285,734	3	432.085,679 303.044,538	538.595
3	432.085,679 303.044,538	4	432.087,154 303.041,894	3.028
4	432.087,154 303.041,894	5	432.090,849 303.035,272	7.583

Punct început	X / Y	Punct sfârșit	X / Y	Lungime segment (** (m)
5	432.090,849 303.035,272	6	432.091,022 303.034,963	0.354
6	432.091,022 303.034,963	7	432.093,482 303.030,553	5.05
7	432.093,482 303.030,553	8	432.242,407 303.105,142	166.56
8	432.242,407 303.105,142	9	432.238,693 303.112,15	7.931
9	432.238,693 303.112,15	1	432.558,471 303.272,314	357.646

** Lungimile segmentelor sunt determinate în planul de proiecție Stereo 70 și sunt rotunjite la 1 milimetru.

*** Distanța dintre puncte este formată din segmente cumulate ce sunt mai mici decât valoarea 1 milimetru.

**DATE DESPRE IMOBILUL NR. 6781**

Oficiul de Cadastru și Publicitate Imobiliară DOLJ
Biroul de Cadastru și Publicitate Imobiliară Craiova

A. Partea I. Descrierea imobilului

TEREN Extravilan

Adresa: Jud. Dolj, T13 P22/1

Nr. Crt	Nr cadastral Nr. topografic	Suprafața* (mp)	Observații / Referințe
A1		2.780	Sector cadastral:6 Teren neimprejmuit;

B. Partea II. Proprietari și acte

Inscrieri privitoare la dreptul de proprietate și alte drepturi reale	Referințe
/	
Act Administrativ nr. TDP 1069-48563, din 12/06/1996 emis de CJSDPAT DOLJ;	
B1	A1
Intabulare, drept de PROPRIETATE, dobandit prin Reconstituire, cota actuala 1/1, cota initiala 1/1 1) CHIRITA MIRCEA, LIPSA CNP	

C. Partea III. SARCINI .

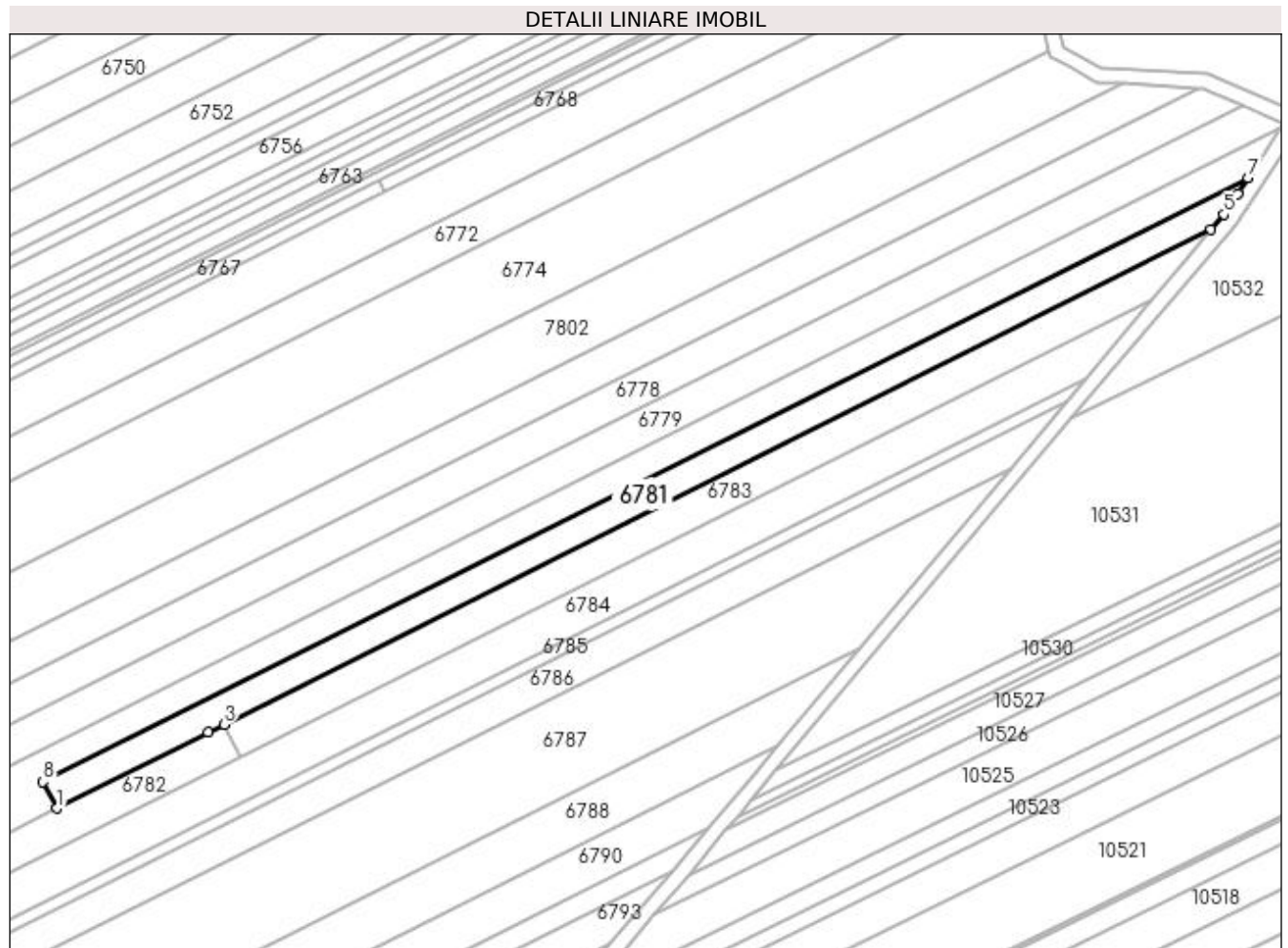
Inscrieri privind dezmembramintele dreptului de proprietate, drepturi reale de garanție și sarcini	Referințe
NU SUNT	

Anexa Nr. 1 La Partea I

Teren

Nr cadastral	Suprafața (mp)*	Observații / Referințe
	2.780	

* Suprafața este determinată în planul de proiecție Stereo 70.



Date referitoare la teren

Crt	Categorie folosință	Intra vilan	Suprafața (mp)	Tarla	Parcelă	Nr. topo	Observații / Referințe
1	arabil	NU	2.780	13	22/1	-	

Lungime Segmente

1) Valorile lungimilor segmentelor sunt obținute din proiecție în plan.

Punct început	X / Y	Punct sfârșit	X / Y	Lungime segment (** (m)
1	432.242,407 303.105,142	2	432.282,581 303.125,263	44.931
2	432.282,581 303.125,263	3	432.286,745 303.127,349	4.657
3	432.286,745 303.127,349	4	432.548,711 303.258,556	292.987
4	432.548,711 303.258,556	5	432.552,132 303.262,621	5.313
5	432.552,132 303.262,621	6	432.555,718 303.268,104	6.552

Punct început	X / Y	Punct sfârșit	X / Y	Lungime segment (** (m)
6	432.555,718 303.268,104	7	432.558,471 303.272,314	5.03
7	432.558,471 303.272,314	8	432.238,693 303.112,15	357.646
8	432.238,693 303.112,15	1	432.242,407 303.105,142	7.931

** Lungimile segmentelor sunt determinate în planul de proiecție Stereo 70 și sunt rotunjite la 1 milimetru.

*** Distanța dintre puncte este formată din segmente cumulate ce sunt mai mici decât valoarea 1 milimetru.

**DATE DESPRE IMOBILUL NR. 6782**

Oficiul de Cadastru și Publicitate Imobiliară DOLJ
Biroul de Cadastru și Publicitate Imobiliară Craiova

A. Partea I. Descrierea imobilului

TEREN Extravilan

Adresa: Jud. Dolj, T13 P23

Nr. Crt	Nr cadastral Nr. topografic	Suprafața* (mp)	Observații / Referințe
A1	33430	2.100	Sector cadastral:6 Teren neimprejmuit;

B. Partea II. Proprietari și acte

Inscrieri privitoare la dreptul de proprietate și alte drepturi reale		Referințe
106548 / 07/06/2022		
Act Notarial nr. CONTRACT DE VANZARE AUT SUB NR. 1896, din 06/06/2022 emis de NP DOINA FAURAR;		
B1	Intabulare, drept de PROPRIETATE, dobandit prin Conventie, cota actuala 1/1, cota initiala 1/1 1) ZMARANDACHE DANIEL FLORIN 2) ZMARANDACHE RETA MARGARETA	A1
B2	Se notează faptul că imobilul face parte din patrimoniul de afectațiune al lui : 1) ZMARANDACHE DANIEL FLORIN PERSOANA FIZICA AUTORIZATA, CIF:23389862	A1

C. Partea III. SARCINI .

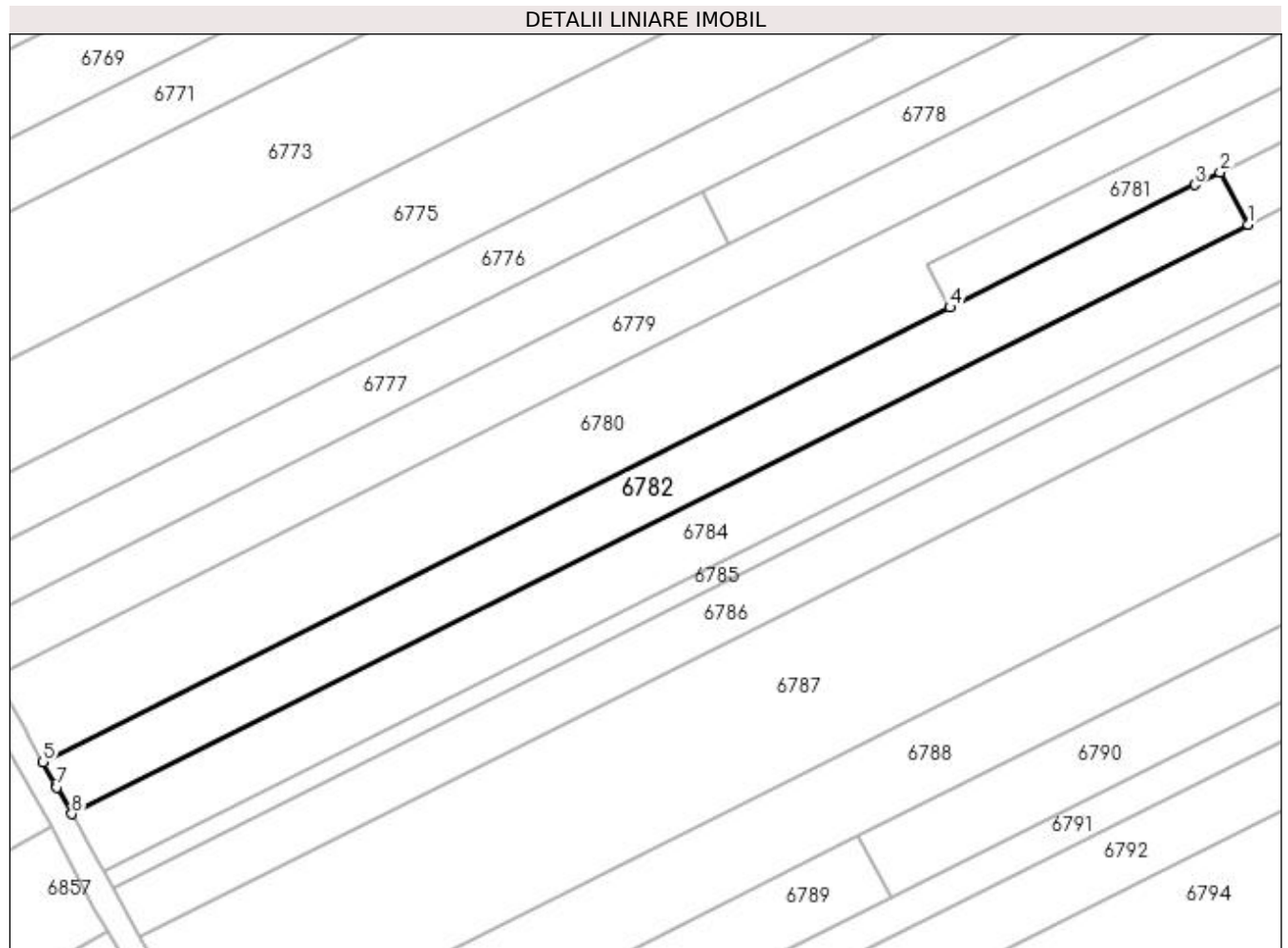
Inscrieri privind dezmembramintele dreptului de proprietate, drepturi reale de garanție și sarcini	Referințe
NU SUNT	

Anexa Nr. 1 La Partea I

Teren

Nr cadastral	Suprafața (mp)*	Observații / Referințe
33430	2.100	

* Suprafața este determinată în planul de proiecție Stereo 70.



Date referitoare la teren

Crt	Categorie folosință	Intra vilan	Suprafața (mp)	Tarla	Parcelă	Nr. topo	Observații / Referințe
1	pasune	NU	2.100	13	23	-	

Lungime Segmente

1) Valorile lungimilor segmentelor sunt obținute din proiecție în plan.

Punct început	X / Y	Punct sfârșit	X / Y	Lungime segment (** (m)
1	432.291,315 303.118,767	2	432.286,745 303.127,349	9.723
2	432.286,745 303.127,349	3	432.282,581 303.125,263	4.657
3	432.282,581 303.125,263	4	432.242,407 303.105,142	44.931
4	432.242,407 303.105,142	5	432.093,482 303.030,553	166.56
5	432.093,482 303.030,553	6	432.095,514 303.026,912	4.17

Punct început	X / Y	Punct sfârșit	X / Y	Lungime segment (** (m)
6	432.095,514 303.026,912	7	432.095,785 303.026,425	0.557
7	432.095,785 303.026,425	8	432.098,223 303.022,057	5.002
8	432.098,223 303.022,057	1	432.291,315 303.118,767	215.957

** Lungimile segmentelor sunt determinate în planul de proiecție Stereo 70 și sunt rotunjite la 1 milimetru.

*** Distanța dintre puncte este formată din segmente cumulate ce sunt mai mici decât valoarea 1 milimetru.

**DATE DESPRE IMOBILUL NR. 6783**

Oficiul de Cadastru și Publicitate Imobiliară DOLJ
Biroul de Cadastru și Publicitate Imobiliară Craiova

A. Partea I. Descrierea imobilului

TEREN Extravilan

Adresa: Jud. Dolj, T13 P23/1

Nr. Crt	Nr cadastral Nr. topografic	Suprafața* (mp)	Observații / Referințe
A1	33432	2.737	Sector cadastral:6 Teren neimprejmuit; Sact-5475mp

B. Partea II. Proprietari și acte

Inscrieri privitoare la dreptul de proprietate și alte drepturi reale		Referințe
106534 / 07/06/2022		
Act Notarial nr. CONTRACT DE VANZARE AUT SUB NR. 1896, din 06/06/2022 emis de NP DOINA FAURAR;		
B1	Intabulare, drept de PROPRIETATE, dobandit prin Conventie, cota actuala 1/1, cota initiala 1/1 1) ZMARANDACHE DANIEL FLORIN 2) ZMARANDACHE RETA MARGARETA	A1
B2	Se notează faptul că, imobilul face parte din patrimoniul de afecțatune al lui : PFA ZMARANDACHE DANIEL FLORIN	A1

C. Partea III. SARCINI .

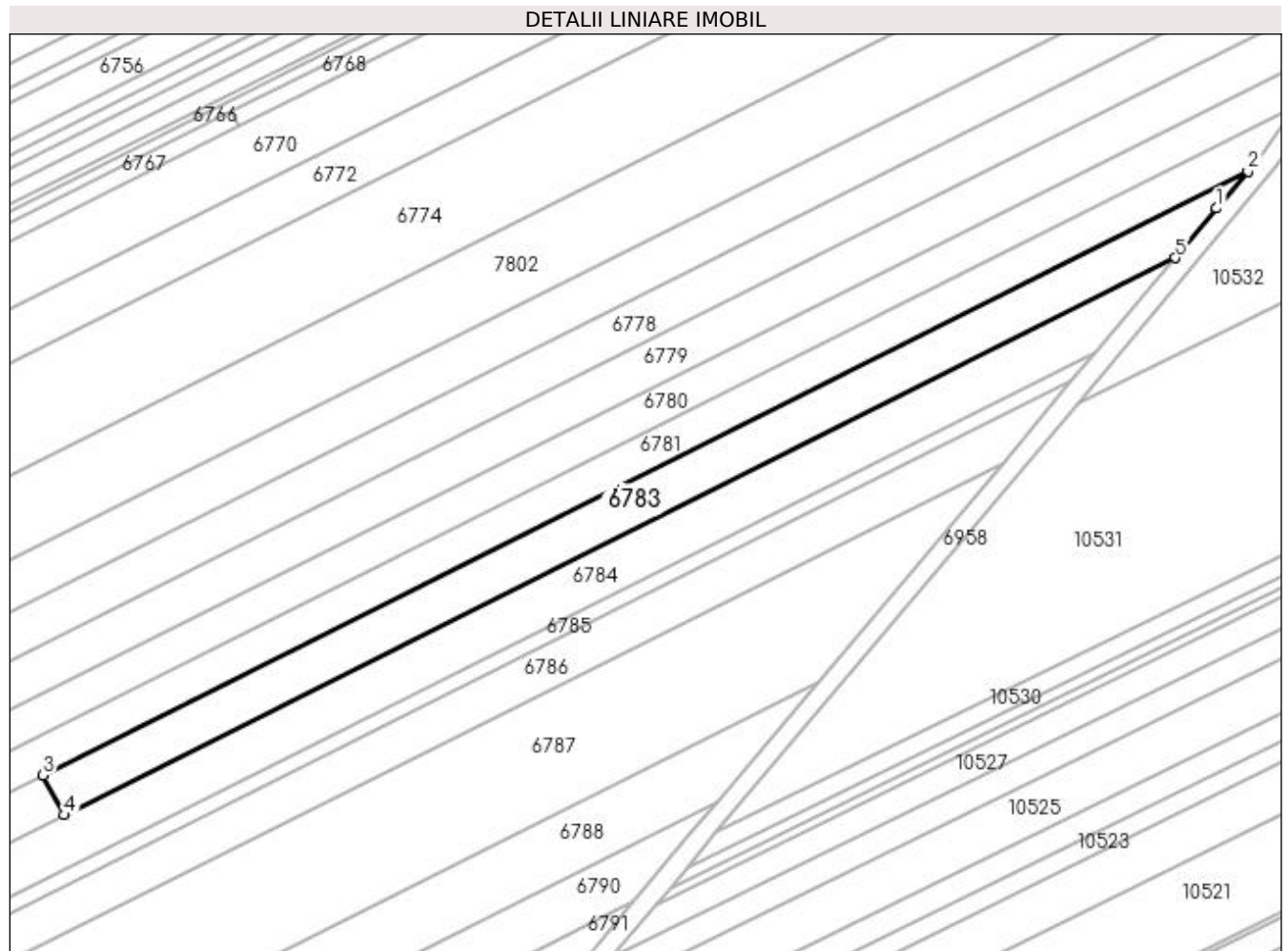
Inscrieri privind dezmembramintele dreptului de proprietate, drepturi reale de garanție și sarcini	Referințe
NU SUNT	

Anexa Nr. 1 La Partea I

Teren

Nr cadastral	Suprafața (mp)*	Observații / Referințe
33432	2.737	Sact-5475mp

* Suprafața este determinată în planul de proiecție Stereo 70.



Date referitoare la teren

Crt	Categorie folosință	Intra vilan	Suprafața (mp)	Tarla	Parcelă	Nr. topo	Observații / Referințe
1	arabil	NU	2.737	13	23/1	-	

Lungime Segmente

1) Valorile lungimilor segmentelor sunt obținute din proiecție în plan.

Punct început	X / Y	Punct sfârșit	X / Y	Lungime segment (** (m)
1	432.541,935 303.250,504	2	432.548,711 303.258,556	10.524
2	432.548,711 303.258,556	3	432.286,745 303.127,349	292.987
3	432.286,745 303.127,349	4	432.291,315 303.118,767	9.723
4	432.291,315 303.118,767	5	432.532,897 303.239,765	270.19
5	432.532,897 303.239,765	1	432.541,935 303.250,504	14.036

**** Lungimile segmentelor sunt determinate în planul de proiecție Stereo 70 și sunt rotunjite la 1 milimetru.**

***** Distanța dintre puncte este formată din segmente cumulate ce sunt mai mici decât valoarea 1 milimetru.**

**DATE DESPRE IMOBILUL NR. 6784**

Oficiul de Cadastru și Publicitate Imobiliară DOLJ
Biroul de Cadastru și Publicitate Imobiliară Craiova

A. Partea I. Descrierea imobilului

TEREN Extravilan

Adresa: Jud. Dolj, T13 P24, 24/1

Nr. Crt	Nr cadastral Nr. topografic	Suprafața* (mp)	Observații / Referințe
A1		5.060	Sector cadastral:6 Teren neimprejmuit;

B. Partea II. Proprietari și acte

Inscrieri privitoare la dreptul de proprietate și alte drepturi reale	Referințe
/	
Act Administrativ nr. TDP 728-9674, din 05/09/1997 emis de CJSDPAT DOLJ;	
B1	A1
Intabulare, drept de PROPRIETATE, dobândit prin Reconstituire, cota actuala 1/1, cota initiala 1/1 1) BERBECEA MARIN, LIPSA CNP	

C. Partea III. SARCINI .

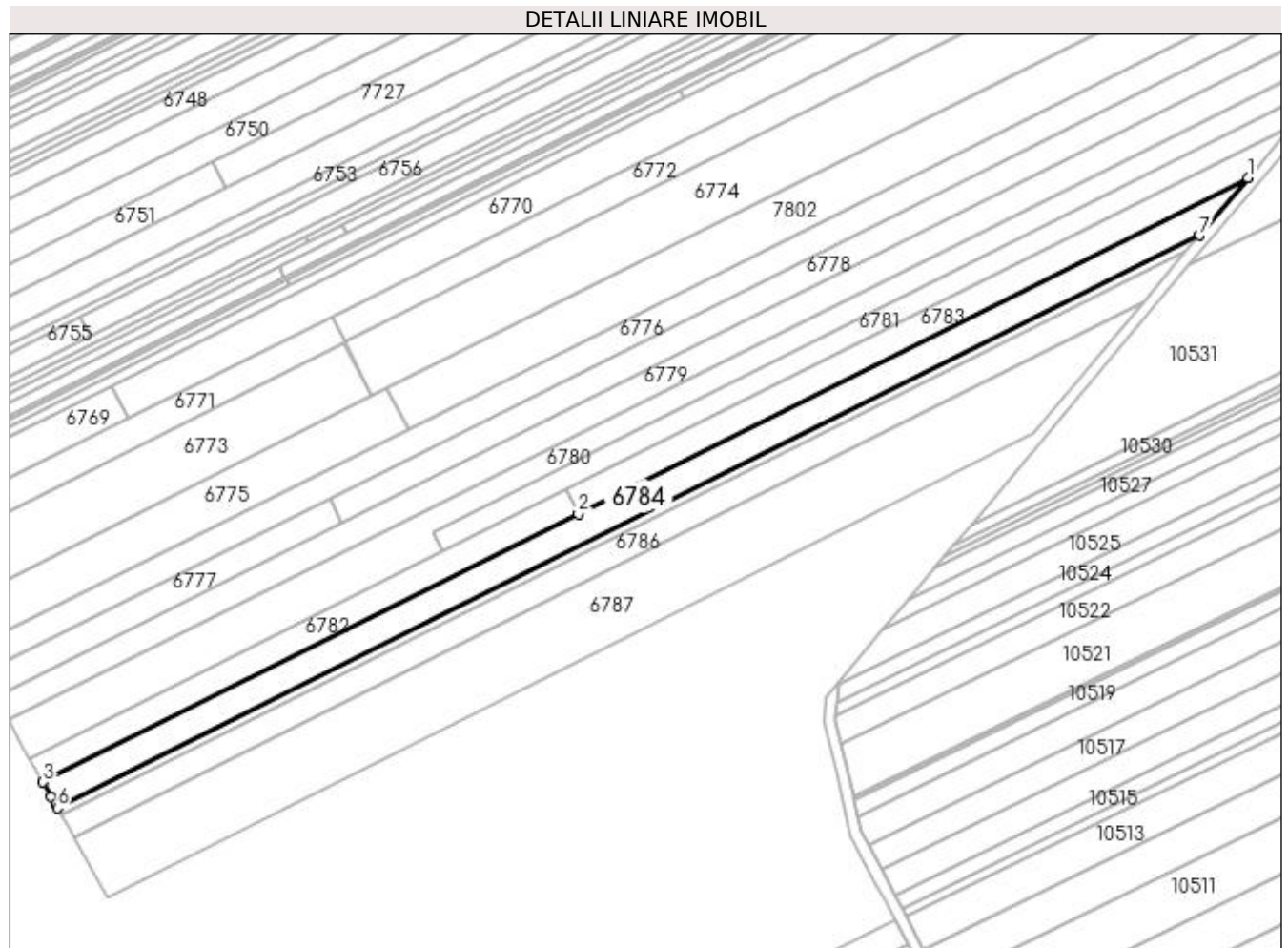
Inscrieri privind dezmembramintele dreptului de proprietate, drepturi reale de garanție și sarcini	Referințe
NU SUNT	

Anexa Nr. 1 La Partea I

Teren

Nr cadastral	Suprafața (mp)*	Observații / Referințe
	5.060	

* Suprafața este determinată în planul de proiecție Stereo 70.



Date referitoare la teren

Crt	Categorie folosință	Intra vilan	Suprafața (mp)	Tarla	Parcelă	Nr. topo	Observații / Referințe
1	pasune	NU	1.430	13	24	-	
2	arabil	NU	3.630	13	24/1	-	

Lungime Segmente

1) Valorile lungimilor segmentelor sunt obținute din proiecție în plan.

Punct început	X / Y	Punct sfârșit	X / Y	Lungime segment (** (m)
1	432.532,897 303.239,765	2	432.291,315 303.118,767	270.19
2	432.291,315 303.118,767	3	432.098,223 303.022,057	215.957
3	432.098,223 303.022,057	4	432.101,11 303.016,883	5.925
4	432.101,11 303.016,883	5	432.102,687 303.014,057	3.236

Punct început	X / Y	Punct sfârșit	X / Y	Lungime segment (** (m)
5	432.102,687 303.014,057	6	432.103,435 303.012,715	1.536
6	432.103,435 303.012,715	7	432.515,511 303.219,105	460.873
7	432.515,511 303.219,105	1	432.532,897 303.239,765	27.002

** Lungimile segmentelor sunt determinate în planul de proiecție Stereo 70 și sunt rotunjite la 1 milimetru.

*** Distanța dintre puncte este formată din segmente cumulate ce sunt mai mici decât valoarea 1 milimetru.

**DATE DESPRE IMOBILUL NR. 6785**

Oficiul de Cadastru și Publicitate Imobiliară DOLJ
Biroul de Cadastru și Publicitate Imobiliară Craiova

A. Partea I. Descrierea imobilului

TEREN Extravilan

Adresa: Jud. Dolj, T13 P25

Nr. Crt	Nr cadastral Nr. topografic	Suprafața* (mp)	Observații / Referințe
A1		1.450	Sector cadastral:6 Teren neimprejmuț;

B. Partea II. Proprietari și acte

Inscrieri privitoare la dreptul de proprietate și alte drepturi reale		Referințe
/		
Act Administrativ nr. TDP 1108-1364, din 02/06/1997 emis de CJSDPAT DOLJ;		
B1	Intabulare, drept de PROPRIETATE, dobândit prin Reconstituire, cota actuala 1/1, cota initiala 1/1 1) ONCIOIU ION, LIPSA CNP 2) SMARANDACHE ION, LIPSA CNP	A1

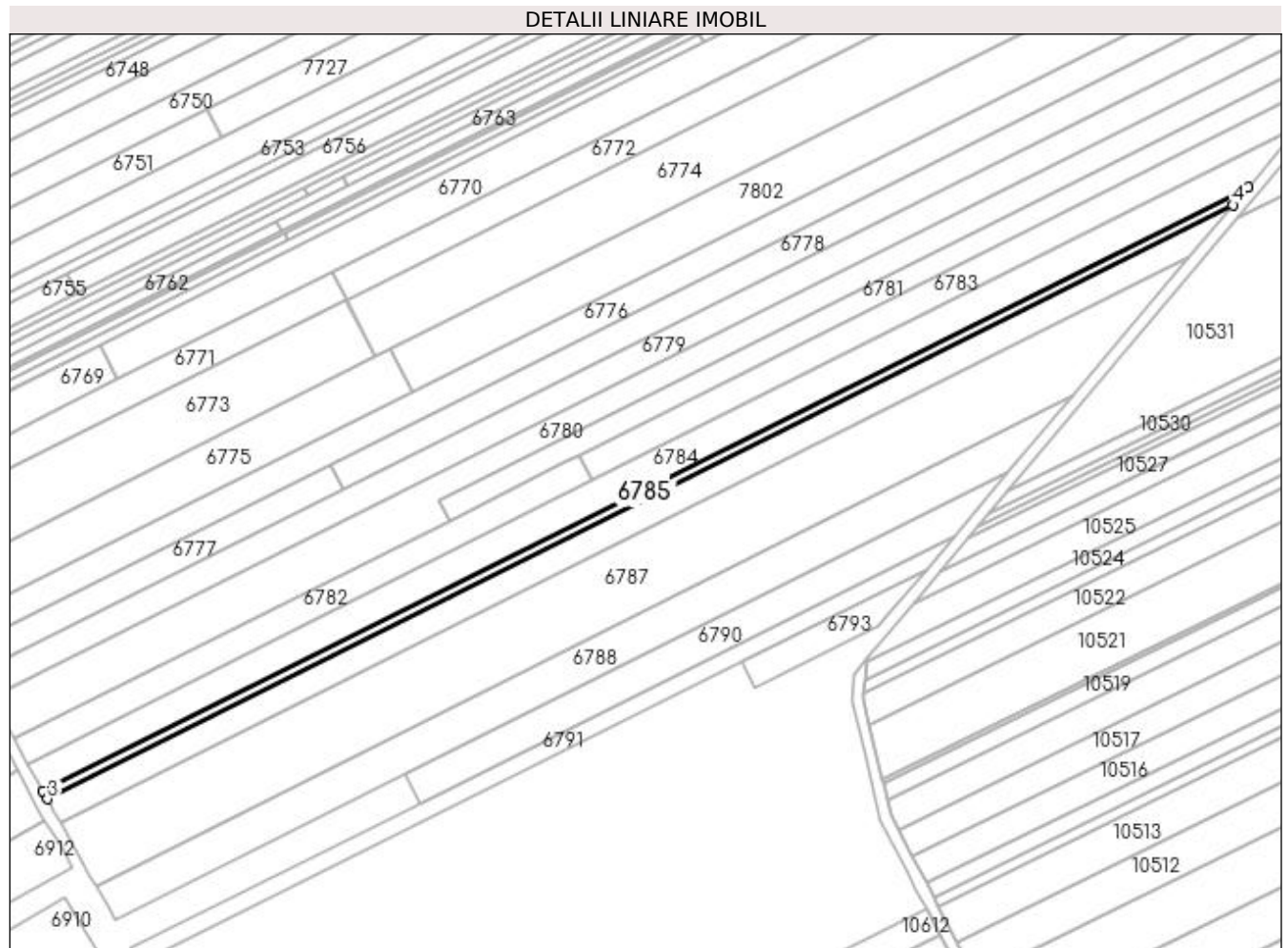
C. Partea III. SARCINI .

Inscrieri privind dezmembramentele dreptului de proprietate, drepturi reale de garanție și sarcini	Referințe
NU SUNT	

Anexa Nr. 1 La Partea I**Teren**

Nr cadastral	Suprafața (mp)*	Observații / Referințe
	1.450	

* Suprafața este determinată în planul de proiecție Stereo 70.

**Date referitoare la teren**

Crt	Categorie folosință	Intra vilan	Suprafața (mp)	Tarla	Parcelă	Nr. topo	Observații / Referințe
1	pasune	NU	1.450	13	25	-	

Lungime Segmente

1) Valorile lungimilor segmentelor sunt obținute din proiecție în plan.

Punct început	X / Y	Punct sfârșit	X / Y	Lungime segment (** (m)
1	432.515,511 303.219,105	2	432.103,435 303.012,715	460.873
2	432.103,435 303.012,715	3	432.104,982 303.009,943	3.174
3	432.104,982 303.009,943	4	432.510,35 303.212,973	453.37
4	432.510,35 303.212,973	1	432.515,511 303.219,105	8.015

**** Lungimile segmentelor sunt determinate în planul de proiecție Stereo 70 și sunt rotunjite la 1 milimetru.**

***** Distanța dintre puncte este formată din segmente cumulate ce sunt mai mici decât valoarea 1 milimetru.**

**DATE DESPRE IMOBILUL NR. 6786**

Oficiul de Cadastru și Publicitate Imobiliară DOLJ
Biroul de Cadastru și Publicitate Imobiliară Craiova

A. Partea I. Descrierea imobilului

TEREN Extravilan

Adresa: Jud. Dolj, T13 P28, 28/1

Nr. Crt	Nr cadastral Nr. topografic	Suprafața* (mp)	Observații / Referințe
A1		4.060	Sector cadastral:6 Teren neimprejmuit;

B. Partea II. Proprietari și acte

Inscrieri privitoare la dreptul de proprietate și alte drepturi reale	Referințe
/	
Act Administrativ nr. TDP 902-59538, din 15/02/1995 emis de CJSDPAT DOLJ;	
B1	A1
Intabulare, drept de PROPRIETATE, dobândit prin Reconstituire, cota actuala 1/1, cota initiala 1/1 1) GHEORGHE DUMITRU, LIPSA CNP	

C. Partea III. SARCINI .

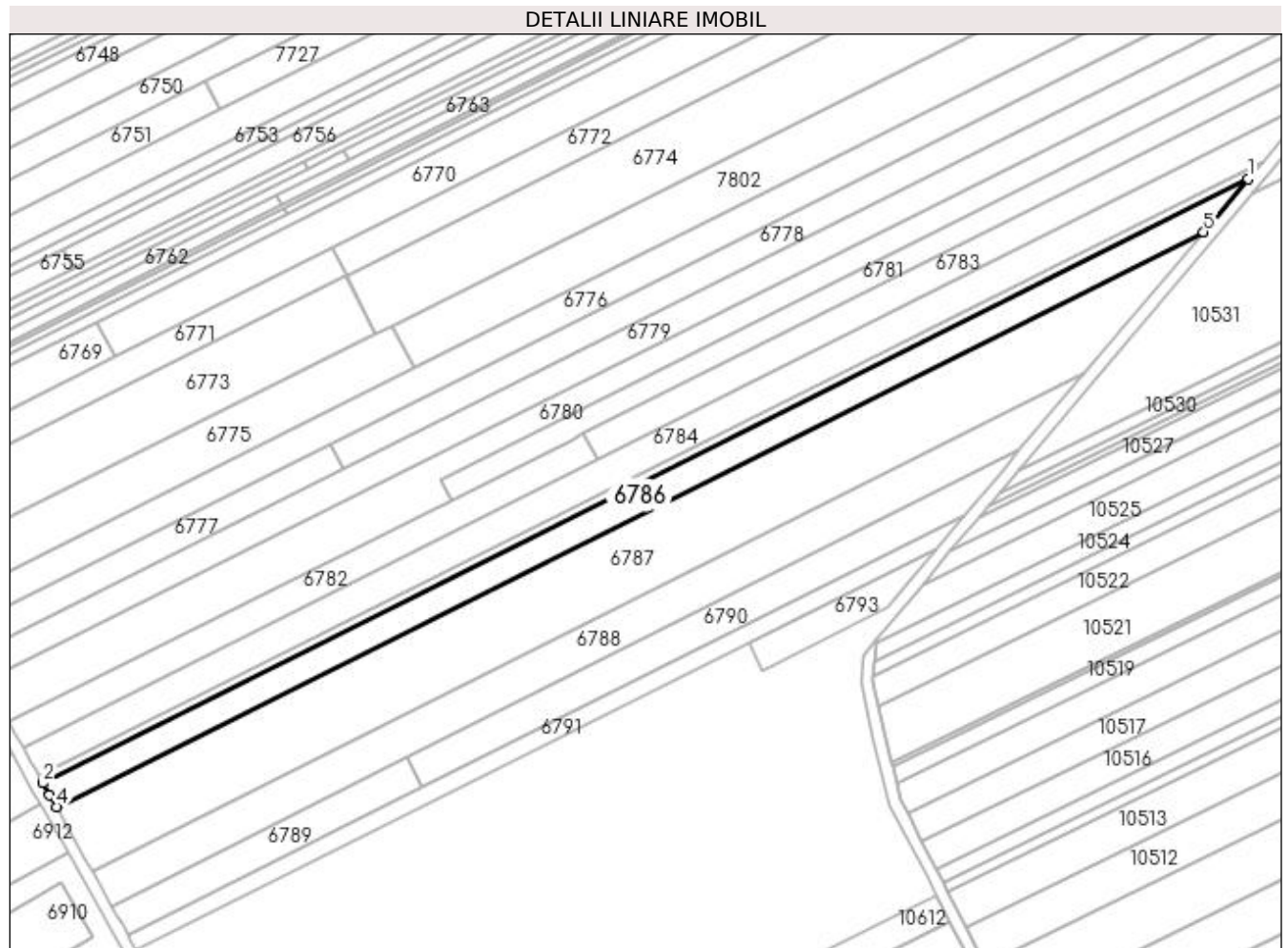
Inscrieri privind dezmembramintele dreptului de proprietate, drepturi reale de garanție și sarcini	Referințe
NU SUNT	

Anexa Nr. 1 La Partea I

Teren

Nr cadastral	Suprafața (mp)*	Observații / Referințe
	4.060	

* Suprafața este determinată în planul de proiecție Stereo 70.



Date referitoare la teren

Crt	Categorie folosință	Intra vilan	Suprafața (mp)	Tarla	Parcelă	Nr. topo	Observații / Referințe
1	pasune	NU	1.500	13	28	-	
2	arabil	NU	2.560	13	28/1	-	

Lungime Segmente

1) Valorile lungimilor segmentelor sunt obținute din proiecție în plan.

Punct început	X / Y	Punct sfârșit	X / Y	Lungime segment (** (m)
1	432.510,35 303.212,973	2	432.104,982 303.009,943	453.37
2	432.104,982 303.009,943	3	432.107,237 303.005,901	4.628
3	432.107,237 303.005,901	4	432.109,457 303.001,923	4.556
4	432.109,457 303.001,923	5	432.495,423 303.195,235	431.67

Punct început	X / Y	Punct sfârșit	X / Y	Lungime segment (** (m)
5	432.495,423 303.195,235	1	432.510,35 303.212,973	23.183

** Lungimile segmentelor sunt determinate în planul de proiecție Stereo 70 și sunt rotunjite la 1 milimetru.

*** Distanța dintre puncte este formată din segmente cumulate ce sunt mai mici decât valoarea 1 milimetru.

**DATE DESPRE IMOBILUL NR. 6787**

Oficiul de Cadastru și Publicitate Imobiliară DOLJ
Biroul de Cadastru și Publicitate Imobiliară Craiova

A. Partea I. Descrierea imobilului

TEREN Extravilan

Adresa: Jud. Dolj, T13 P29, 29/1

Nr. Crt	Nr cadastral Nr. topografic	Suprafața* (mp)	Observații / Referințe
A1		9.920	Sector cadastral:6 Teren neimprejmuit;

B. Partea II. Proprietari și acte

Inscrieri privitoare la dreptul de proprietate și alte drepturi reale	Referințe
/	
Act Administrativ nr. TDP 1068-48563, din 27/05/1996 emis de CJSDPAT DOLJ;	
B1	A1
Intabulare, drept de PROPRIETATE, dobândit prin Reconstituire, cota actuala 1/1, cota initiala 1/1 1) MIREA IONEL, LIPSA CNP	

C. Partea III. SARCINI .

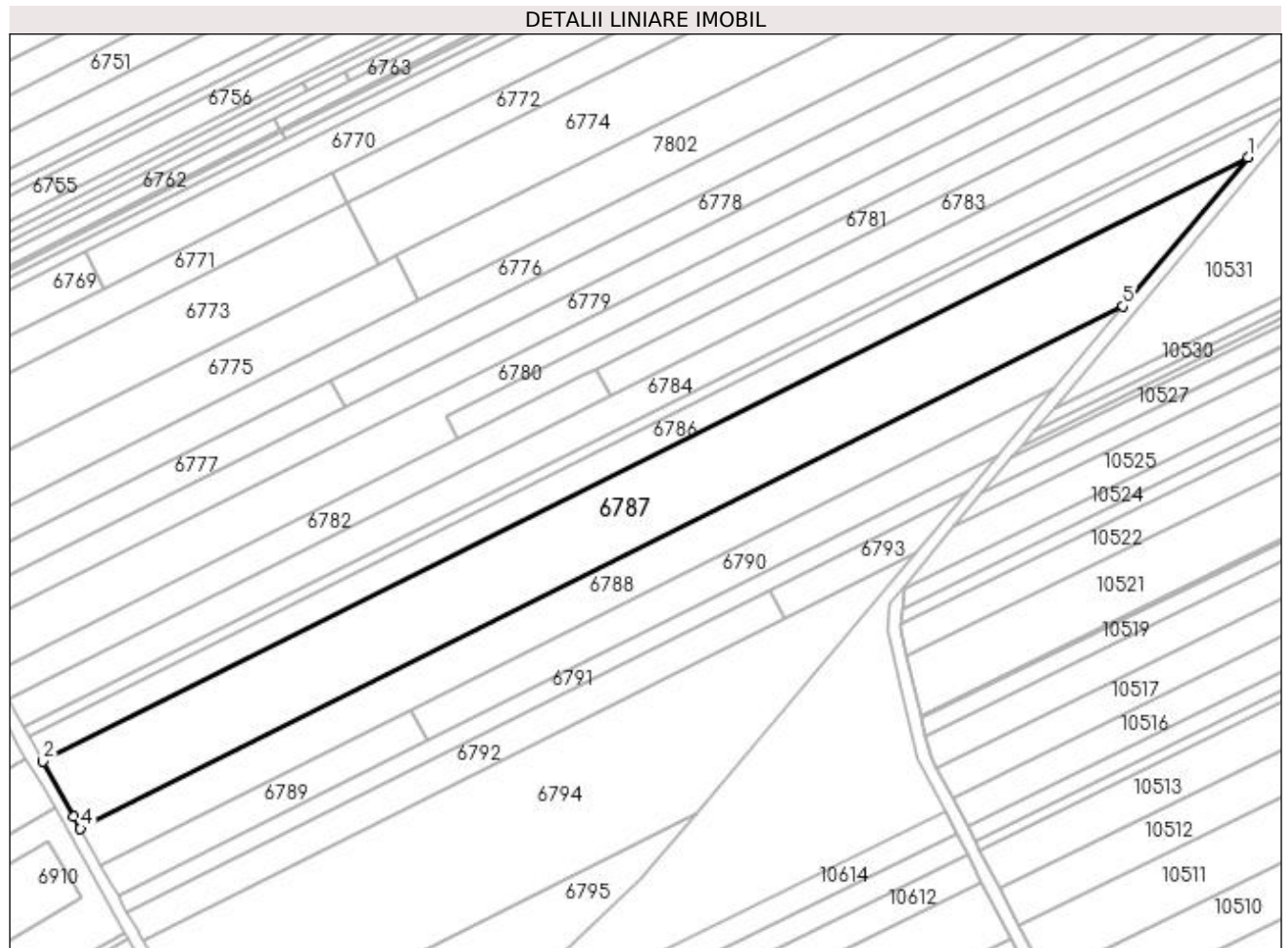
Inscrieri privind dezmembramintele dreptului de proprietate, drepturi reale de garanție și sarcini	Referințe
NU SUNT	

Anexa Nr. 1 La Partea I

Teren

Nr cadastral	Suprafața (mp)*	Observații / Referințe
	9.920	

* Suprafața este determinată în planul de proiecție Stereo 70.



Date referitoare la teren

Crt	Categorie folosință	Intra vilan	Suprafața (mp)	Tarla	Parcelă	Nr. topo	Observații / Referințe
1	arabil	NU	4.660	13	29	-	
2	arabil	NU	5.260	13	29/1	-	

Lungime Segmente

1) Valorile lungimilor segmentelor sunt obținute din proiecție în plan.

Punct început	X / Y	Punct sfârșit	X / Y	Lungime segment (** (m)
1	432.495,423 303.195,235	2	432.109,457 303.001,923	431.67
2	432.109,457 303.001,923	3	432.119,374 302.984,15	20.353
3	432.119,374 302.984,15	4	432.121,477 302.980,38	4.317
4	432.121,477 302.980,38	5	432.455,328 303.147,591	373.385

Punct început	X / Y	Punct sfârșit	X / Y	Lungime segment (** (m)
5	432.455,328 303.147,591	1	432.495,423 303.195,235	62.27

** Lungimile segmentelor sunt determinate în planul de proiecție Stereo 70 și sunt rotunjite la 1 milimetru.

*** Distanța dintre puncte este formată din segmente cumulate ce sunt mai mici decât valoarea 1 milimetru.

**DATE DESPRE IMOBILUL NR. 6788**

Oficiul de Cadastru și Publicitate Imobiliară DOLJ
Biroul de Cadastru și Publicitate Imobiliară Craiova

A. Partea I. Descrierea imobilului

TEREN Extravilan

Adresa: Jud. Dolj, T13 P31, 31/1

Nr. Crt	Nr cadastral Nr. topografic	Suprafața* (mp)	Observații / Referințe
A1		4.800	Sector cadastral:6 Teren neimprejmuit;

B. Partea II. Proprietari și acte

Inscrieri privitoare la dreptul de proprietate și alte drepturi reale	Referințe
/	
Act Administrativ nr. TDP 1621, din 19/04/2005 emis de CJSDPAT DOLJ;	
B1	A1
Intabulare, drept de PROPRIETATE, dobândit prin Reconstituire, cota actuala 1/1, cota initiala 1/1 1) GHEORGHICĂ MARIOARA DEFUNCT:Da	

C. Partea III. SARCINI .

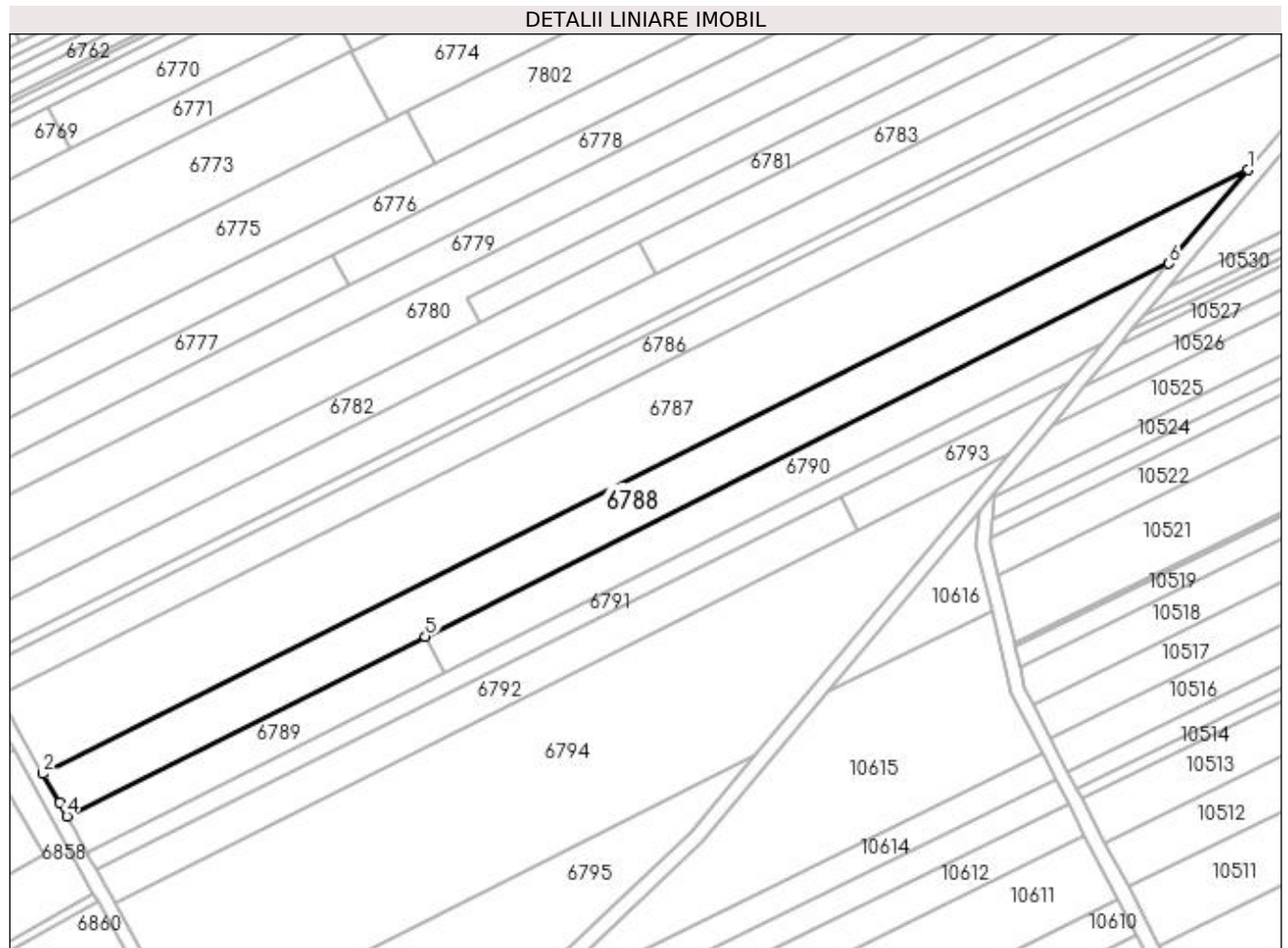
Inscrieri privind dezmembramintele dreptului de proprietate, drepturi reale de garanție și sarcini	Referințe
NU SUNT	

Anexa Nr. 1 La Partea I

Teren

Nr cadastral	Suprafața (mp)*	Observații / Referințe
	4.800	

* Suprafața este determinată în planul de proiecție Stereo 70.



Date referitoare la teren

Crt	Categorie folosință	Intravilan	Suprafața (mp)	Tarla	Parcelă	Nr. topo	Observații / Referințe
1	pasune	NU	2.350	13	31	-	
2	arabil	NU	2.450	13	31/1	-	

Lungime Segmente

1) Valorile lungimilor segmentelor sunt obținute din proiecție în plan.

Punct început	X / Y	Punct sfârșit	X / Y	Lungime segment (** (m)
1	432.455,328 303.147,591	2	432.121,477 302.980,38	373.385
2	432.121,477 302.980,38	3	432.125,945 302.972,373	9.169
3	432.125,945 302.972,373	4	432.128,026 302.968,644	4.27
4	432.128,026 302.968,644	5	432.227,397 303.018,415	111.138

Punct început	X / Y	Punct sfârșit	X / Y	Lungime segment (** (m)
5	432.227,397 303.018,415	6	432.433,483 303.121,634	230.49
6	432.433,483 303.121,634	1	432.455,328 303.147,591	33.926

** Lungimile segmentelor sunt determinate în planul de proiecție Stereo 70 și sunt rotunjite la 1 milimetru.

*** Distanța dintre puncte este formată din segmente cumulate ce sunt mai mici decât valoarea 1 milimetru.

**DATE DESPRE IMOBILUL NR. 6789**

Oficiul de Cadastru și Publicitate Imobiliară DOLJ
 Biroul de Cadastru și Publicitate Imobiliară Craiova

A. Partea I. Descrierea imobilului

TEREN Extravilan

Adresa: Jud. Dolj, T13 P32

Nr. Crt	Nr cadastral Nr. topografic	Suprafața* (mp)	Observații / Referințe
A1	31865	1.252	Sector cadastral:6 Teren neimprejmuit;

B. Partea II. Proprietari și acte

Inscrieri privitoare la dreptul de proprietate și alte drepturi reale	Referințe
126685 / 30/09/2016	
Act Notarial nr. Contract de vanzare aut. nr. 1932, din 29/09/2016 emis de NP Tone Florian;	
B1	A1
Intabulare, drept de PROPRIETATE, dobandit prin Conventie, cota actuala 1/1, cota initiala 1/1 1) ANDREIESCU COSMIN ALEXANDRU	

C. Partea III. SARCINI .

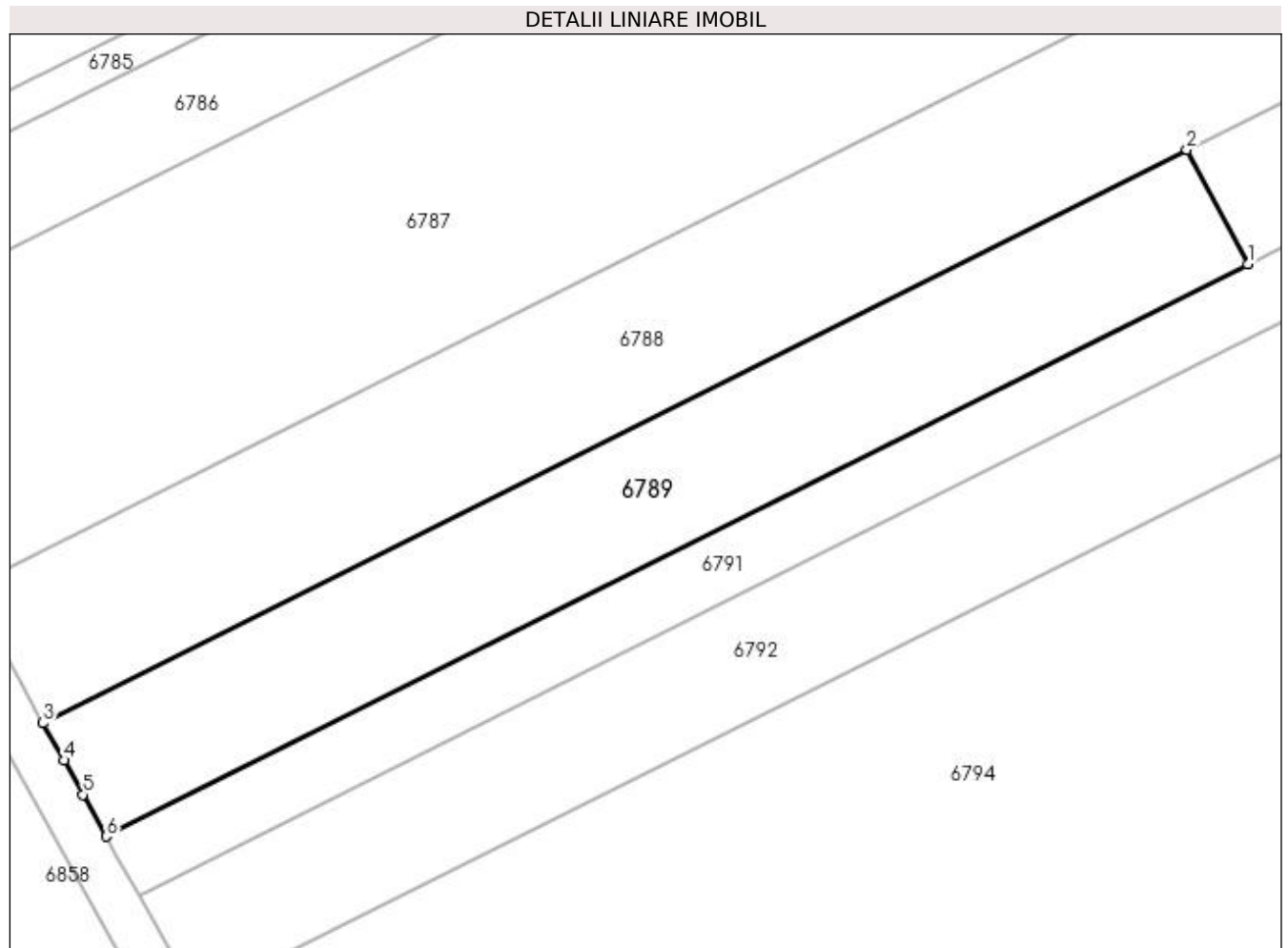
Inscrieri privind dezmembramintele dreptului de proprietate, drepturi reale de garanție și sarcini	Referințe
NU SUNT	

Anexa Nr. 1 La Partea I

Teren

Nr cadastral	Suprafața (mp)*	Observații / Referințe
31865	1.252	

* Suprafața este determinată în planul de proiecție Stereo 70.



Date referitoare la teren

Crt	Categorie folosință	Intra vilan	Suprafața (mp)	Tarla	Parcelă	Nr. topo	Observații / Referințe
1	pasune	NU	1.252	13	32	-	

Lungime Segmente

1) Valorile lungimilor segmentelor sunt obținute din proiecție în plan.

Punct început	X / Y	Punct sfârșit	X / Y	Lungime segment (** (m)
1	432.232,698 303.008,458	2	432.227,397 303.018,415	11.28
2	432.227,397 303.018,415	3	432.128,026 302.968,644	111.138
3	432.128,026 302.968,644	4	432.129,836 302.965,399	3.716
4	432.129,836 302.965,399	5	432.131,494 302.962,428	3.402
5	432.131,494 302.962,428	6	432.133,526 302.958,787	4.17

Punct început	X / Y	Punct sfârșit	X / Y	Lungime segment (** (m)
6	432.133,526 302.958,787	1	432.232,698 303.008,458	110.916

** Lungimile segmentelor sunt determinate în planul de proiecție Stereo 70 și sunt rotunjite la 1 milimetru.

*** Distanța dintre puncte este formată din segmente cumulate ce sunt mai mici decât valoarea 1 milimetru.

**DATE DESPRE IMOBILUL NR. 6790**

Oficiul de Cadastru și Publicitate Imobiliară DOLJ
Biroul de Cadastru și Publicitate Imobiliară Craiova

A. Partea I. Descrierea imobilului

TEREN Extravilan

Adresa: Jud. Dolj, T13 P32/2

Nr. Crt	Nr cadastral Nr. topografic	Suprafața* (mp)	Observații / Referințe
A1		2.450	Sector cadastral:6 Teren neimprejmuit;

B. Partea II. Proprietari și acte

Inscrieri privitoare la dreptul de proprietate și alte drepturi reale	Referințe
/	
Act Administrativ nr. TDP 1037-48563, din 27/03/1995 emis de CJSDPAT DOLJ;	
B1	A1
Intabulare, drept de PROPRIETATE, dobândit prin Reconstituire, cota actuala 1/1, cota initiala 1/1 1) SMARANDACHE MIHAI, LIPSA CNP	

C. Partea III. SARCINI .

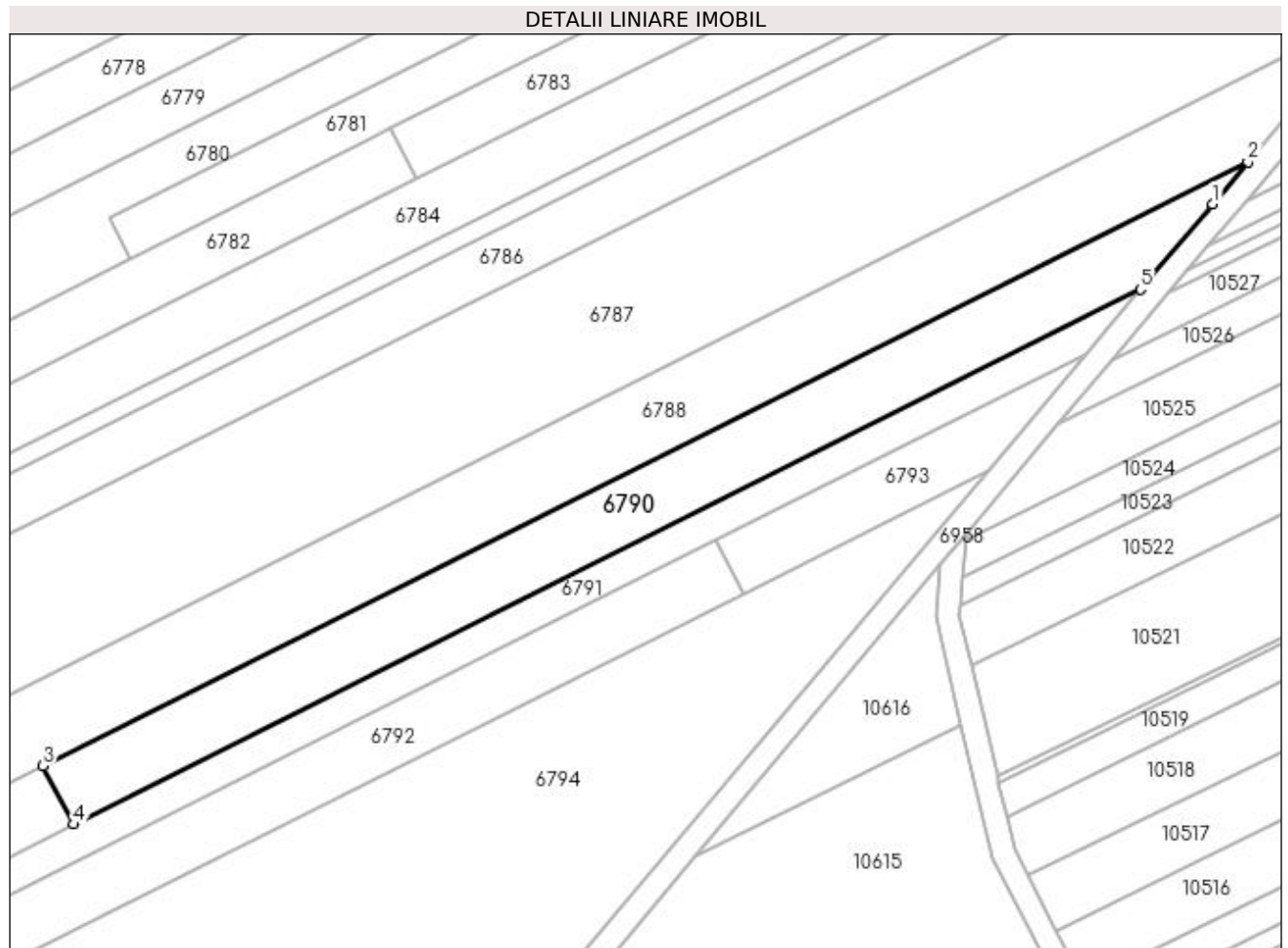
Inscrieri privind dezmembramintele dreptului de proprietate, drepturi reale de garanție și sarcini	Referințe
NU SUNT	

Anexa Nr. 1 La Partea I

Teren

Nr cadastral	Suprafața (mp)*	Observații / Referințe
	2.450	

* Suprafața este determinată în planul de proiecție Stereo 70.



Date referitoare la teren

Crt	Categorie folosință	Intra vilan	Suprafața (mp)	Tarla	Parcelă	Nr. topo	Observații / Referințe
1	arabil	NU	2.450	13	32/2	-	

Lungime Segmente

1) Valorile lungimilor segmentelor sunt obținute din proiecție în plan.

Punct început	X / Y	Punct sfârșit	X / Y	Lungime segment (** (m)
1	432.427,443 303.114,456	2	432.433,483 303.121,634	9.381
2	432.433,483 303.121,634	3	432.227,397 303.018,415	230.49
3	432.227,397 303.018,415	4	432.232,698 303.008,458	11.28
4	432.232,698 303.008,458	5	432.415,137 303.099,833	204.043
5	432.415,137 303.099,833	1	432.427,443 303.114,456	19.112

**** Lungimile segmentelor sunt determinate în planul de proiecție Stereo 70 și sunt rotunjite la 1 milimetru.**

***** Distanța dintre puncte este formată din segmente cumulate ce sunt mai mici decât valoarea 1 milimetru.**

**DATE DESPRE IMOBILUL NR. 6791**

Oficiul de Cadastru și Publicitate Imobiliară DOLJ
Biroul de Cadastru și Publicitate Imobiliară Craiova

A. Partea I. Descrierea imobilului

TEREN Extravilan

Adresa: Jud. Dolj, T13 P32

Nr. Crt	Nr cadastral Nr. topografic	Suprafața* (mp)	Observații / Referințe
A1		1.791	Sector cadastral:6 Teren neimprejmuit;

B. Partea II. Proprietari și acte

Inscrieri privitoare la dreptul de proprietate și alte drepturi reale	Referințe
/	
Act Administrativ nr. TDP 598-2198, din 04/05/1994 emis de CJSDPAT DOLJ;	
B1	A1
Intabulare, drept de PROPRIETATE, dobandit prin Reconstituire, cota actuala 1/1, cota initiala 1/1 1) POPESCU MIHAI, LIPSA CNP	

C. Partea III. SARCINI .

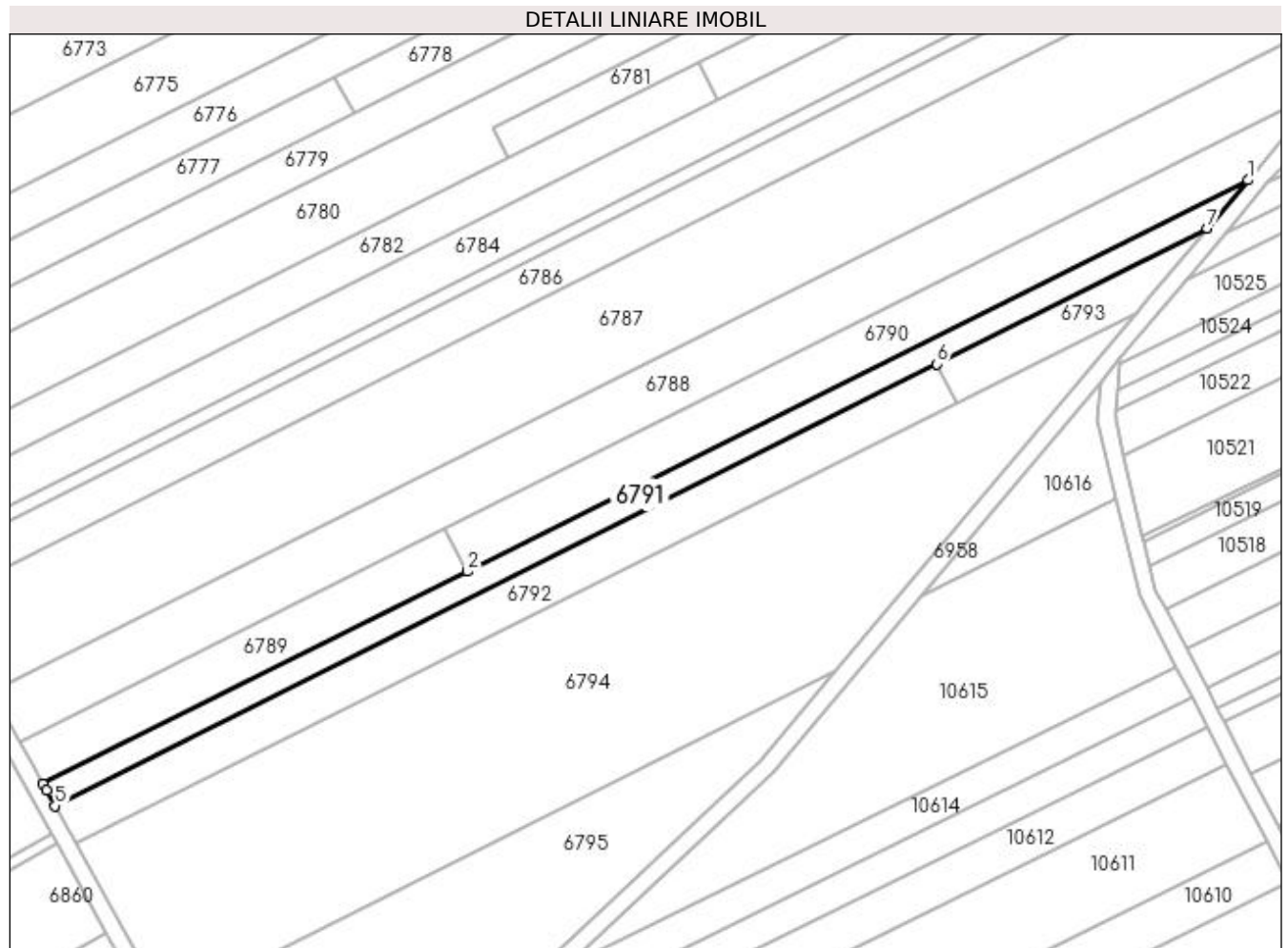
Inscrieri privind dezmembramintele dreptului de proprietate, drepturi reale de garanție și sarcini	Referințe
NU SUNT	

Anexa Nr. 1 La Partea I

Teren

Nr cadastral	Suprafața (mp)*	Observații / Referințe
	1.791	

* Suprafața este determinată în planul de proiecție Stereo 70.



Date referitoare la teren

Crt	Categorie folosință	Intra vilan	Suprafața (mp)	Tarla	Parcelă	Nr. topo	Observații / Referințe
1	arabil	NU	1.791	13	32	-	

Lungime Segmente

1) Valorile lungimilor segmentelor sunt obținute din proiecție în plan.

Punct început	X / Y	Punct sfârșit	X / Y	Lungime segment (** (m)
1	432.415,137 303.099,833	2	432.232,698 303.008,458	204.043
2	432.232,698 303.008,458	3	432.133,526 302.958,787	110.916
3	432.133,526 302.958,787	4	432.134,37 302.957,274	1.732
4	432.134,37 302.957,274	5	432.136,361 302.953,705	4.087
5	432.136,361 302.953,705	6	432.342,398 303.056,9	230.435

Punct început	X / Y	Punct sfârșit	X / Y	Lungime segment (** (m)
6	432.342,398 303.056,9	7	432.405,678 303.088,594	70.773
7	432.405,678 303.088,594	1	432.415,137 303.099,833	14.69

** Lungimile segmentelor sunt determinate în planul de proiecție Stereo 70 și sunt rotunjite la 1 milimetru.

*** Distanța dintre puncte este formată din segmente cumulate ce sunt mai mici decât valoarea 1 milimetru.

**DATE DESPRE IMOBILUL NR. 6792**

Oficiul de Cadastru și Publicitate Imobiliară DOLJ
Biroul de Cadastru și Publicitate Imobiliară Craiova

A. Partea I. Descrierea imobilului

TEREN Extravilan

Adresa: Jud. Dolj, T13 P33

Nr. Crt	Nr cadastral Nr. topografic	Suprafața* (mp)	Observații / Referințe
A1		2.350	Sector cadastral:6 Teren neimprejmuit;

B. Partea II. Proprietari și acte

Inscrieri privitoare la dreptul de proprietate și alte drepturi reale	Referințe
/	
Act Administrativ nr. TDP 1146-1364, din 07/05/1997 emis de CJSDPAT DOLJ;	
B1	A1
Intabulare, drept de PROPRIETATE, dobândit prin Reconstituire, cota actuala 1/1, cota initiala 1/1	
1) BERBECE VICTOR DEFUNCT:Da	
2) BERBECE CONSTANTIN, LIPSA CNP	
3) BERBECE PĂUNA DEFUNCT:Da	
4) BERBECE CORICA, LIPSA CNP	

C. Partea III. SARCINI .

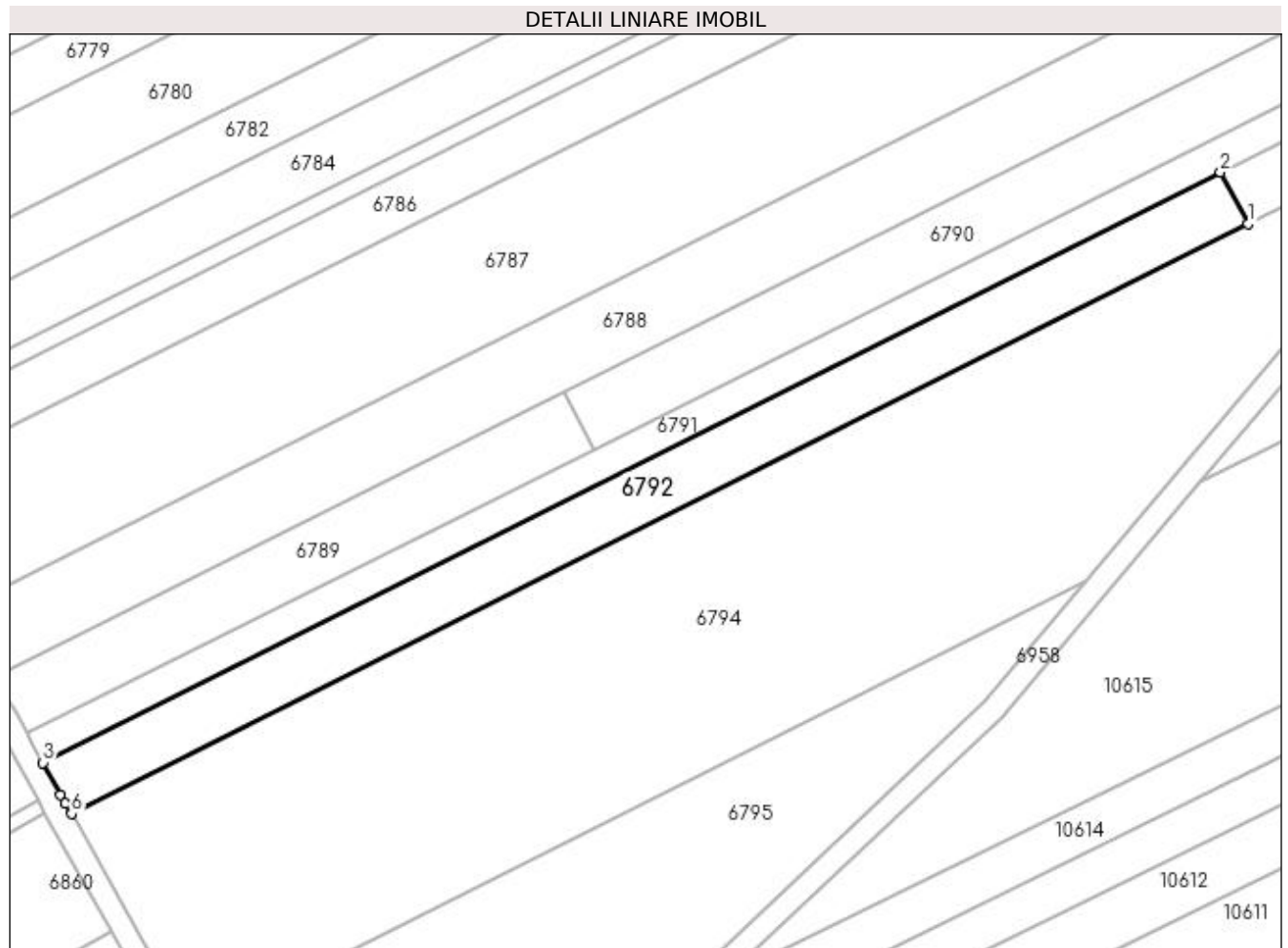
Inscrieri privind dezmembramintele dreptului de proprietate, drepturi reale de garanție și sarcini	Referințe
NU SUNT	

Anexa Nr. 1 La Partea I

Teren

Nr cadastral	Suprafața (mp)*	Observații / Referințe
	2.350	

* Suprafața este determinată în planul de proiecție Stereo 70.



Date referitoare la teren

Crt	Categorie folosință	Intra vilan	Suprafața (mp)	Tarla	Parcelă	Nr. topo	Observații / Referințe
1	pasune	NU	2.350	13	33	-	

Lungime Segmente

1) Valorile lungimilor segmentelor sunt obținute din proiecție în plan.

Punct început	X / Y	Punct sfârșit	X / Y	Lungime segment (** (m)
1	432.347,195 303.047,891	2	432.342,398 303.056,9	10.207
2	432.342,398 303.056,9	3	432.136,361 302.953,705	230.435
3	432.136,361 302.953,705	4	432.139,484 302.948,108	6.409
4	432.139,484 302.948,108	5	432.140,291 302.946,663	1.655
5	432.140,291 302.946,663	6	432.141,337 302.944,787	2.148

Punct început	X / Y	Punct sfârșit	X / Y	Lungime segment (** (m)
6	432.141,337 302.944,787	1	432.347,195 303.047,891	230.235

** Lungimile segmentelor sunt determinate în planul de proiecție Stereo 70 și sunt rotunjite la 1 milimetru.

*** Distanța dintre puncte este formată din segmente cumulate ce sunt mai mici decât valoarea 1 milimetru.

**DATE DESPRE IMOBILUL NR. 6793**

Oficiul de Cadastru și Publicitate Imobiliară DOLJ
 Biroul de Cadastru și Publicitate Imobiliară Craiova

A. Partea I. Descrierea imobilului

TEREN Extravilan

Adresa: Jud. Dolj, T13 P33/1

Nr. Crt	Nr cadastral Nr. topografic	Suprafața* (mp)	Observații / Referințe
A1		600	Sector cadastral:6 Teren neimprejmuit;

B. Partea II. Proprietari și acte

Inscrieri privitoare la dreptul de proprietate și alte drepturi reale	Referințe
/	
Act Administrativ nr. TDP 664-15093, din 11/05/1994 emis de CJSDPAT DOLJ;	
B1	A1
Intabulare, drept de PROPRIETATE, dobândit prin Reconstituire, cota actuala 1/1, cota initiala 1/1 1) PRECUPEȚU MIHAI, LIPSA CNP	

C. Partea III. SARCINI .

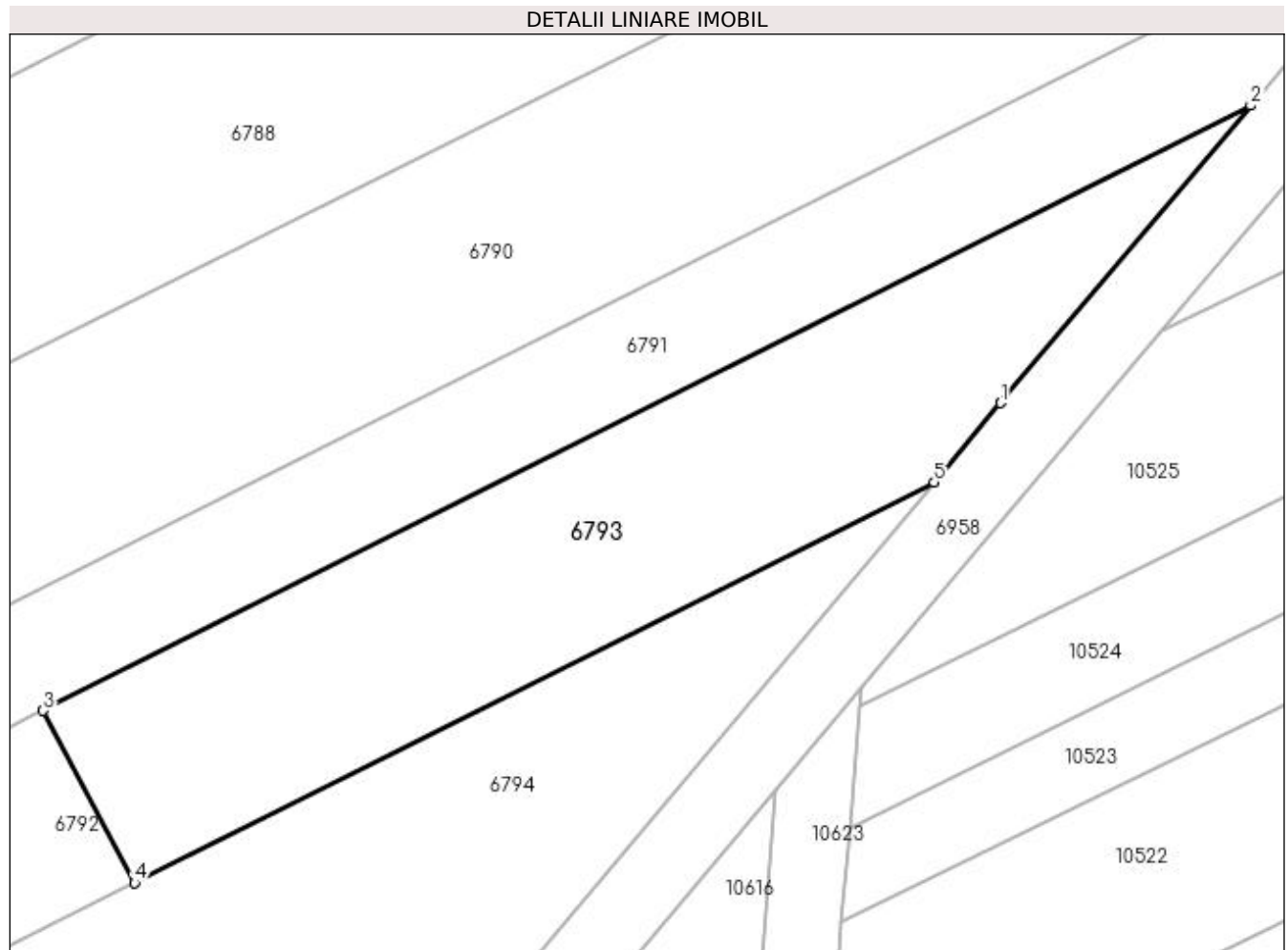
Inscrieri privind dezmembramintele dreptului de proprietate, drepturi reale de garanție și sarcini	Referințe
NU SUNT	

Anexa Nr. 1 La Partea I

Teren

Nr cadastral	Suprafața (mp)*	Observații / Referințe
	600	

* Suprafața este determinată în planul de proiecție Stereo 70.



Date referitoare la teren

Crt	Categorie folosință	Intravilan	Suprafața (mp)	Tarla	Parcelă	Nr. topo	Observații / Referințe
1	arabil	NU	600	13	33/1	-	

Lungime Segmente

1) Valorile lungimilor segmentelor sunt obținute din proiecție în plan.

Punct început	X / Y	Punct sfârșit	X / Y	Lungime segment (** (m)
1	432.392,57 303.073,018	2	432.405,678 303.088,594	20.358
2	432.405,678 303.088,594	3	432.342,398 303.056,9	70.773
3	432.342,398 303.056,9	4	432.347,195 303.047,891	10.207
4	432.347,195 303.047,891	5	432.389,079 303.068,869	46.844
5	432.389,079 303.068,869	1	432.392,57 303.073,018	5.422

**** Lungimile segmentelor sunt determinate în planul de proiecție Stereo 70 și sunt rotunjite la 1 milimetru.**

***** Distanța dintre puncte este formată din segmente cumulate ce sunt mai mici decât valoarea 1 milimetru.**

**DATE DESPRE IMOBILUL NR. 6794**

Oficiul de Cadastru și Publicitate Imobiliară DOLJ
Biroul de Cadastru și Publicitate Imobiliară Craiova

A. Partea I. Descrierea imobilului

TEREN Extravilan

Adresa: Jud. Dolj, T13 P36/1, 36/2

Nr. Crt	Nr cadastral Nr. topografic	Suprafața* (mp)	Observații / Referințe
A1		9.760	Sector cadastral:6 Teren neimprejmuit;

B. Partea II. Proprietari și acte

Inscrieri privitoare la dreptul de proprietate și alte drepturi reale	Referințe
/	
Act Administrativ nr. TDP 11163, din 19/08/2008 emis de CJSDPAT DOLJ;	
B1	A1
Intabulare, drept de PROPRIETATE, dobândit prin Reconstituire, cota actuala 1/1, cota initiala 1/1 1) CONSTANTIN MIHALACHE, LIPSA CNP	

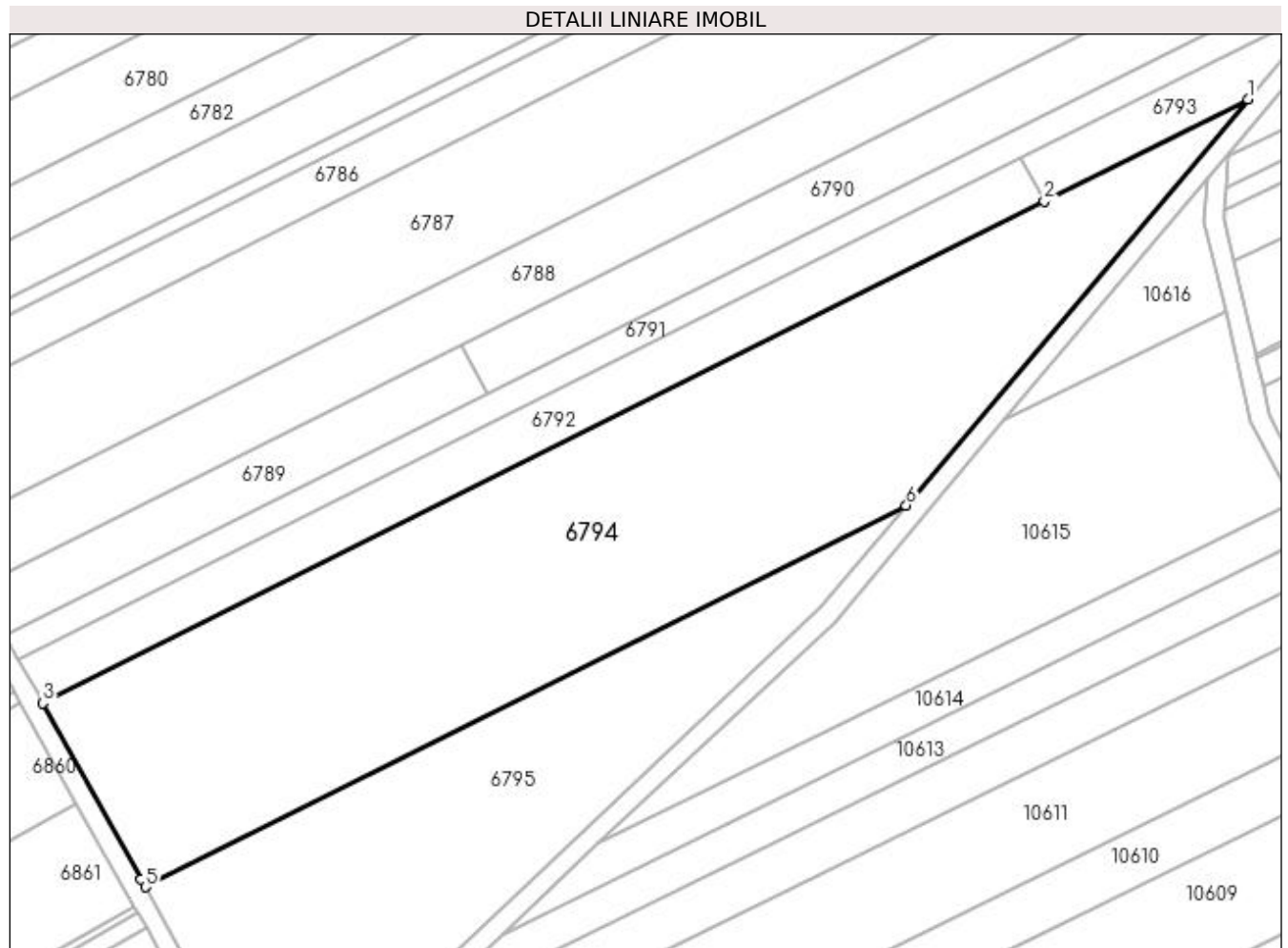
C. Partea III. SARCINI .

Inscrieri privind dezmembramintele dreptului de proprietate, drepturi reale de garanție și sarcini	Referințe
NU SUNT	

Anexa Nr. 1 La Partea I**Teren**

Nr cadastral	Suprafața (mp)*	Observații / Referințe
	9.760	

* Suprafața este determinată în planul de proiecție Stereo 70.

**Date referitoare la teren**

Crt	Categorie folosință	Intravilan	Suprafața (mp)	Tarla	Parcelă	Nr. topo	Observații / Referințe
1	pasune	NU	4.760	13	36/1	-	
2	arabil	NU	5.000	13	36/2	-	

Lungime Segmente

1) Valorile lungimilor segmentelor sunt obținute din proiecție în plan.

Punct început	X / Y	Punct sfârșit	X / Y	Lungime segment (** (m)
1	432.389,079 303.068,869	2	432.347,195 303.047,891	46.844
2	432.347,195 303.047,891	3	432.141,337 302.944,787	230.235
3	432.141,337 302.944,787	4	432.161,541 302.908,578	41.464
4	432.161,541 302.908,578	5	432.162,4 302.907,039	1.762

Punct început	X / Y	Punct sfârșit	X / Y	Lungime segment (** (m)
5	432.162,4 302.907,039	6	432.318,82 302.985,382	174.942
6	432.318,82 302.985,382	1	432.389,079 303.068,869	109.116

** Lungimile segmentelor sunt determinate în planul de proiecție Stereo 70 și sunt rotunjite la 1 milimetru.

*** Distanța dintre puncte este formată din segmente cumulate ce sunt mai mici decât valoarea 1 milimetru.

**DATE DESPRE IMOBILUL NR. 6795**

Oficiul de Cadastru și Publicitate Imobiliară DOLJ
Biroul de Cadastru și Publicitate Imobiliară Craiova

A. Partea I. Descrierea imobilului

TEREN Extravilan

Adresa: Jud. Dolj, T13 P37, 37/1

Nr. Crt	Nr cadastral Nr. topografic	Suprafața* (mp)	Observații / Referințe
A1		5.000	Sector cadastral:6 Teren neimprejmuit;

B. Partea II. Proprietari și acte

Inscrieri privitoare la dreptul de proprietate și alte drepturi reale	Referințe
/	
Act Administrativ nr. TDP 1013-48563, din 20/03/1995 emis de CJSDPAT DOLJ;	
B1	A1
Intabulare, drept de PROPRIETATE, dobandit prin Reconstituire, cota actuala 1/1, cota initiala 1/1 1) IVAN ANETA, LIPSA CNP	

C. Partea III. SARCINI .

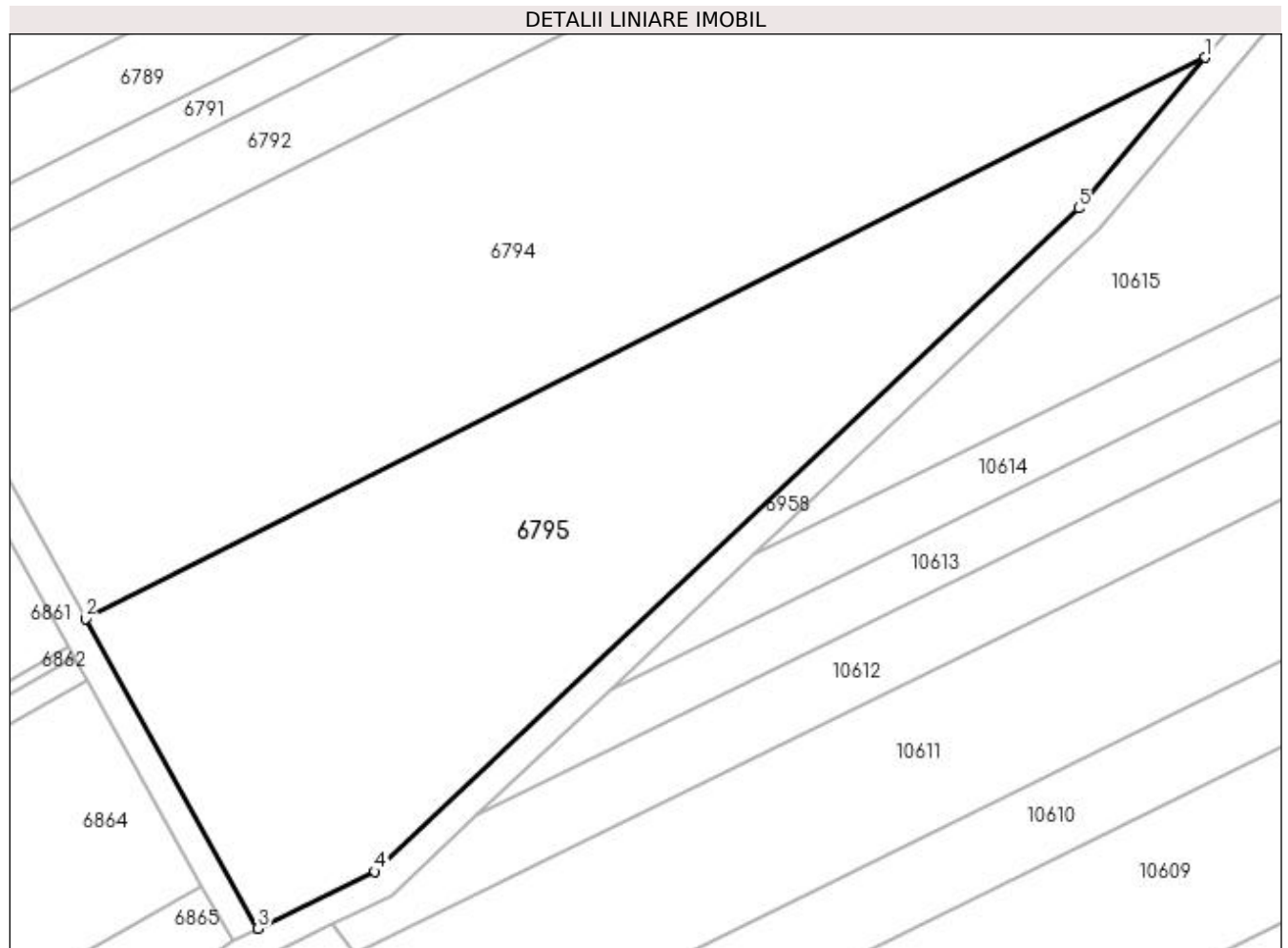
Inscrieri privind dezmembramintele dreptului de proprietate, drepturi reale de garanție și sarcini	Referințe
NU SUNT	

Anexa Nr. 1 La Partea I

Teren

Nr cadastral	Suprafața (mp)*	Observații / Referințe
	5.000	

* Suprafața este determinată în planul de proiecție Stereo 70.



Date referitoare la teren

Crt	Categorie folosință	Intra vilan	Suprafața (mp)	Tarla	Parcelă	Nr. topo	Observații / Referințe
1	pasune	NU	2.500	13	37	-	
2	arabil	NU	2.500	13	37/1	-	

Lungime Segmente

1) Valorile lungimilor segmentelor sunt obținute din proiecție în plan.

Punct început	X / Y	Punct sfârșit	X / Y	Lungime segment (** (m)
1	432.318,82 302.985,382	2	432.162,4 302.907,039	174.942
2	432.162,4 302.907,039	3	432.186,501 302.863,845	49.463
3	432.186,501 302.863,845	4	432.202,788 302.871,809	18.13
4	432.202,788 302.871,809	5	432.301,119 302.964,349	135.028

Punct început	X / Y	Punct sfârşit	X / Y	Lungime segment (** (m)
5	432.301,119 302.964,349	1	432.318,82 302.985,382	27.49

** Lungimile segmentelor sunt determinate în planul de proiecţie Stereo 70 şi sunt rotunjite la 1 milimetru.

*** Distanţa dintre puncte este formată din segmente cumulate ce sunt mai mici decât valoarea 1 milimetru.

**DATE DESPRE IMOBILUL NR. 6796**

Oficiul de Cadastru și Publicitate Imobiliară DOLJ
 Biroul de Cadastru și Publicitate Imobiliară Craiova

A. Partea I. Descrierea imobilului

TEREN Extravilan

Adresa: Jud. Dolj, P234/1

Nr. Crt	Nr cadastral Nr. topografic	Suprafața* (mp)	Observații / Referințe
A1		1.400	Sector cadastral:6 Teren neimprejmuit;

B. Partea II. Proprietari și acte

Inscrieri privitoare la dreptul de proprietate și alte drepturi reale		Referințe
/		
Act Normativ nr. Legea 7, din 13/03/1996 emis de PARLAMENTUL ROMÂNIEI (art. 13 alin. 14);		
B1	Intabulare, drept de PROPRIETATE, dobandit prin Lege, cota actuala 1/1, cota initiala 1/1	A1
1) COMUNA TESLUI-Rezerva comisiei locale de fond funciar, CIF:4553330		

C. Partea III. SARCINI .

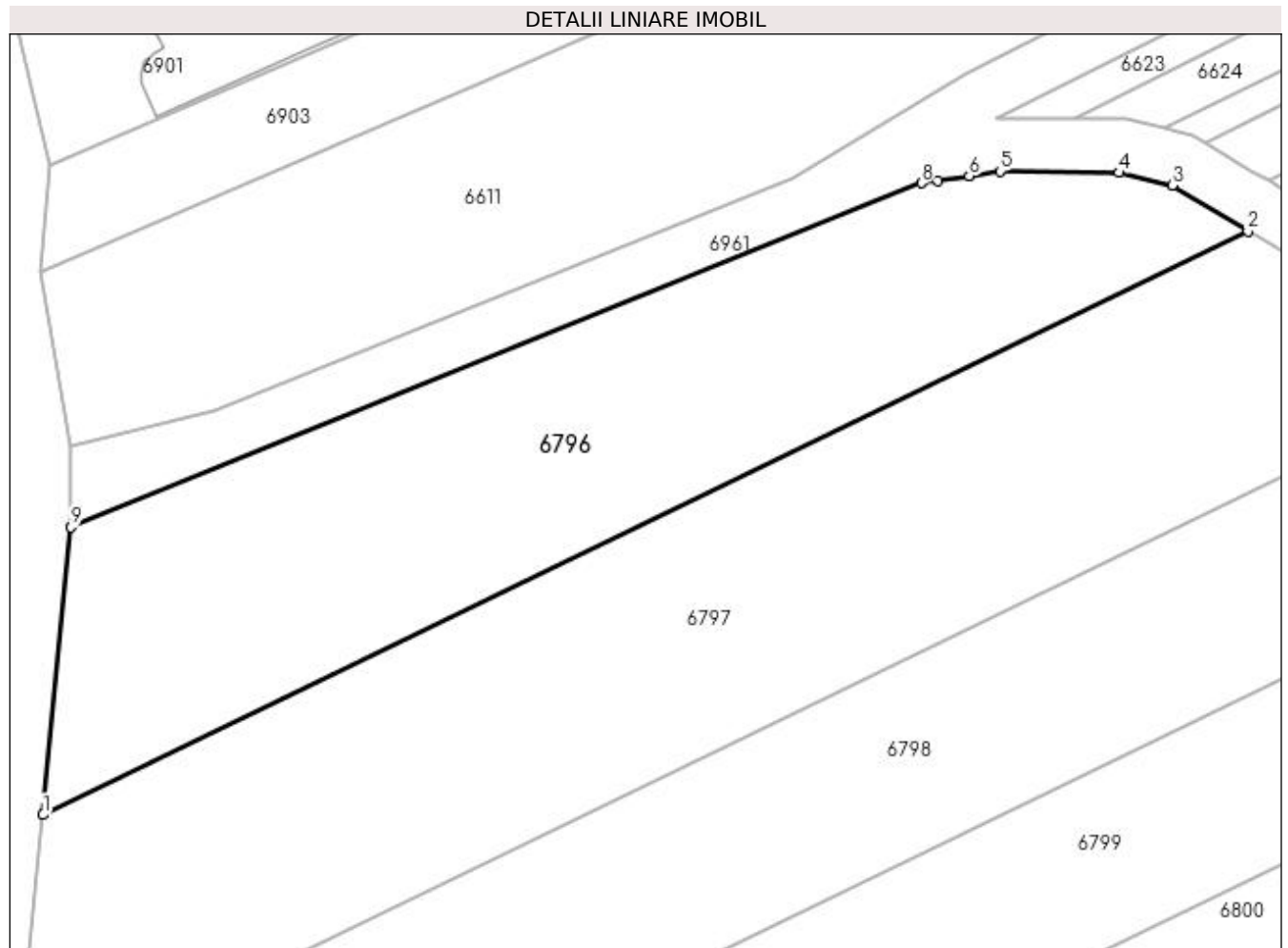
Inscrieri privind dezmembramintele dreptului de proprietate, drepturi reale de garanție și sarcini	Referințe
NU SUNT	

Anexa Nr. 1 La Partea I

Teren

Nr cadastral	Suprafața (mp)*	Observații / Referințe
	1.400	

* Suprafața este determinată în planul de proiecție Stereo 70.



Date referitoare la teren

Crt	Categorie folosință	Intra vilan	Suprafața (mp)	Tarla	Parcelă	Nr. topo	Observații / Referințe
1	arabil	NU	1.400	13	234/1	-	

Lungime Segmente

1) Valorile lungimilor segmentelor sunt obținute din proiecție în plan.

Punct început	X / Y	Punct sfârșit	X / Y	Lungime segment (** (m)
1	431.711,761 303.487,917	2	431.802,012 303.531,604	100.269
2	431.802,012 303.531,604	3	431.796,346 303.535,015	6.614
3	431.796,346 303.535,015	4	431.792,371 303.535,977	4.09
4	431.792,371 303.535,977	5	431.783,44 303.536,08	8.932
5	431.783,44 303.536,08	6	431.781,15 303.535,737	2.316

Punct început	X / Y	Punct sfârșit	X / Y	Lungime segment (** (m)
6	431.781,15 303.535,737	7	431.778,779 303.535,387	2.397
7	431.778,779 303.535,387	8	431.777,557 303.535,206	1.235
8	431.777,557 303.535,206	9	431.713,836 303.509,439	68.734
9	431.713,836 303.509,439	1	431.711,761 303.487,917	21.622

** Lungimile segmentelor sunt determinate în planul de proiecție Stereo 70 și sunt rotunjite la 1 milimetru.

*** Distanța dintre puncte este formată din segmente cumulate ce sunt mai mici decât valoarea 1 milimetru.

**DATE DESPRE IMOBILUL NR. 6797**

Oficiul de Cadastru și Publicitate Imobiliară DOLJ
Biroul de Cadastru și Publicitate Imobiliară Craiova

A. Partea I. Descrierea imobilului

TEREN Extravilan

Adresa: Jud. Dolj, T13 P234

Nr. Crt	Nr cadastral Nr. topografic	Suprafața* (mp)	Observații / Referințe
A1		1.962	Sector cadastral:6 Teren neimprejmuit;

B. Partea II. Proprietari și acte

Inscrieri privitoare la dreptul de proprietate și alte drepturi reale		Referințe
/		
Act Administrativ nr. TDP 682-15093, din 06/09/1994 emis de CJSDPAT DOLJ (Defunct conform certificat de deces seria DM, nr.748930, data 14.09.2000);		
B1	Intabulare, drept de PROPRIETATE, dobandit prin Reconstituire, cota actuala 1/1, cota initiala 1/1 1) GHEORGHE MARIN, LIPSA CNP 2) GHEORGHE AUREL, LIPSA CNP DEFUNCT:Da	A1

C. Partea III. SARCINI .

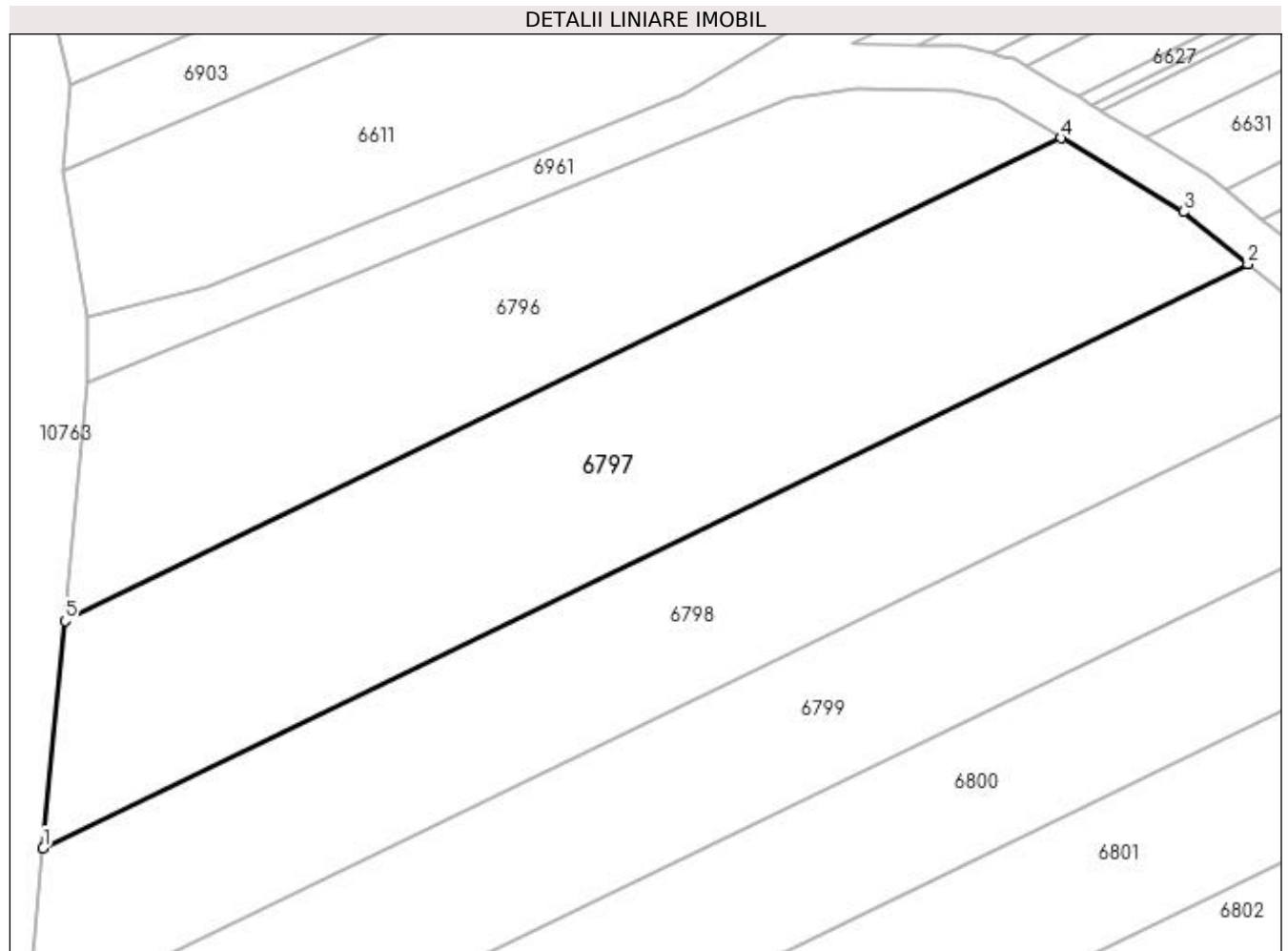
Inscrieri privind dezmembramintele dreptului de proprietate, drepturi reale de garanție și sarcini	Referințe
NU SUNT	

Anexa Nr. 1 La Partea I

Teren

Nr cadastral	Suprafața (mp)*	Observații / Referințe
	1.962	

* Suprafața este determinată în planul de proiecție Stereo 70.



Date referitoare la teren

Crt	Categorie folosință	Intra vilan	Suprafața (mp)	Tarla	Parcelă	Nr. topo	Observații / Referințe
1	arabil	NU	1.962	13	234	-	

Lungime Segmente

1) Valorile lungimilor segmentelor sunt obținute din proiecție în plan.

Punct început	X / Y	Punct sfârșit	X / Y	Lungime segment (** (m)
1	431.709,779 303.467,348	2	431.818,961 303.520,199	121.301
2	431.818,961 303.520,199	3	431.813,098 303.524,927	7.532
3	431.813,098 303.524,927	4	431.802,012 303.531,604	12.941
4	431.802,012 303.531,604	5	431.711,761 303.487,917	100.269
5	431.711,761 303.487,917	1	431.709,779 303.467,348	20.664

**** Lungimile segmentelor sunt determinate în planul de proiecție Stereo 70 și sunt rotunjite la 1 milimetru.**

***** Distanța dintre puncte este formată din segmente cumulate ce sunt mai mici decât valoarea 1 milimetru.**

**DATE DESPRE IMOBILUL NR. 6798**

Oficiul de Cadastru și Publicitate Imobiliară DOLJ
Biroul de Cadastru și Publicitate Imobiliară Craiova

A. Partea I. Descrierea imobilului

TEREN Extravilan

Adresa: Jud. Dolj, T13 P235

Nr. Crt	Nr cadastral Nr. topografic	Suprafața* (mp)	Observații / Referințe
A1		1.744	Sector cadastral:6 Teren neimprejmuit;

B. Partea II. Proprietari și acte

Inscrieri privitoare la dreptul de proprietate și alte drepturi reale	Referințe
/	
Act Administrativ nr. TDP 1527, din 08/12/2003 emis de CJSDPAT DOLJ;	
B1	A1
Intabulare, drept de PROPRIETATE, dobândit prin Reconstituire, cota actuala 1/1, cota initiala 1/1	
1) GHEORGHE ANUȚA, LIPSA CNP	
2) GHEORGHE DUMITRU, LIPSA CNP	
3) TOMA ALEXANDRA, LIPSA CNP	
4) GHEORGHE IONEL, LIPSA CNP	

C. Partea III. SARCINI .

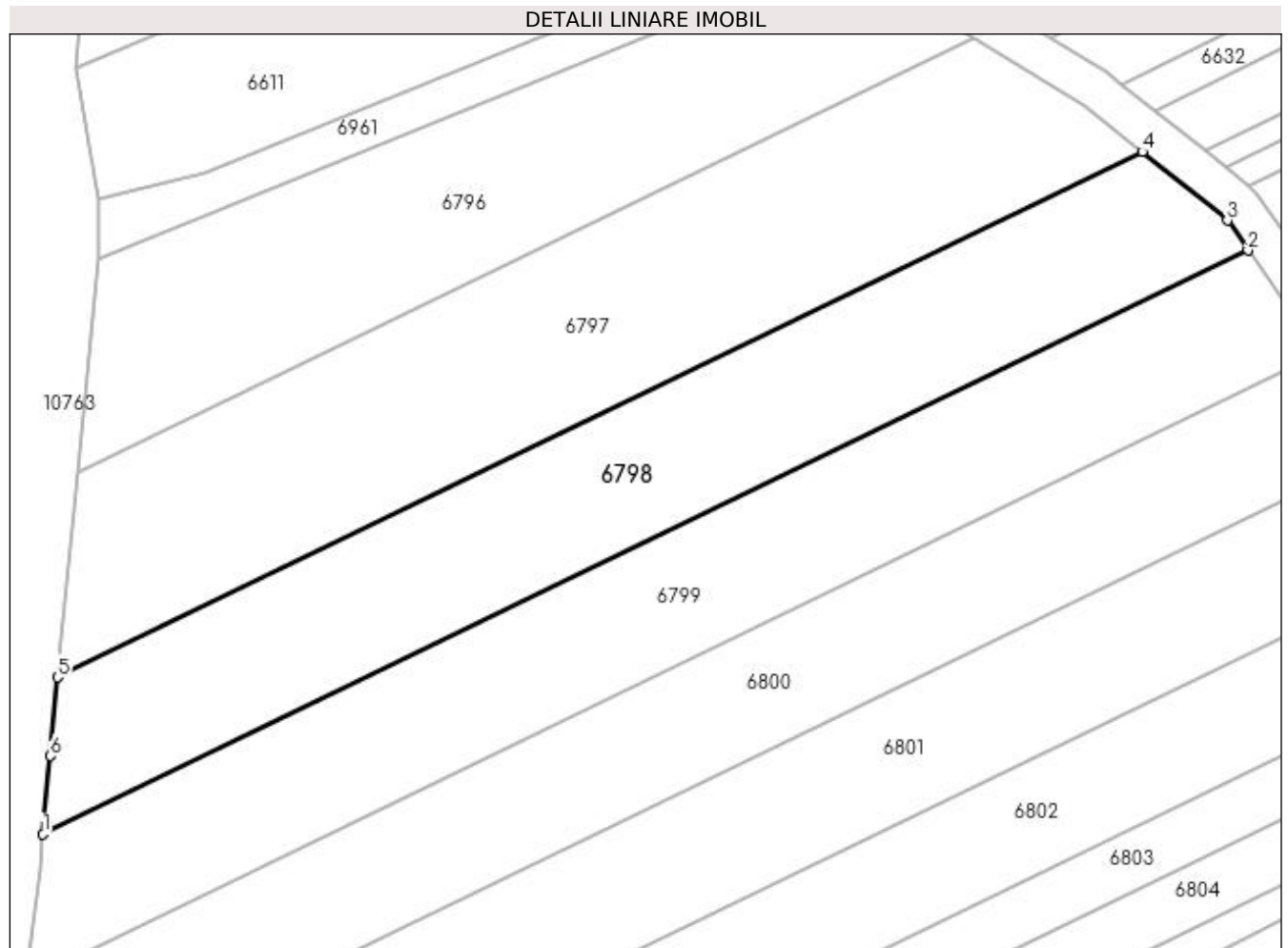
Inscrieri privind dezmembramintele dreptului de proprietate, drepturi reale de garanție și sarcini	Referințe
NU SUNT	

Anexa Nr. 1 La Partea I

Teren

Nr cadastral	Suprafața (mp)*	Observații / Referințe
	1.744	

* Suprafața este determinată în planul de proiecție Stereo 70.



Date referitoare la teren

Crt	Categorie folosință	Intra vilan	Suprafața (mp)	Tarla	Parcelă	Nr. topo	Observații / Referințe
1	arabil	NU	1.744	13	235	-	

Lungime Segmente

1) Valorile lungimilor segmentelor sunt obținute din proiecție în plan.

Punct început	X / Y	Punct sfârșit	X / Y	Lungime segment (** (m)
1	431.708,297 303.451,549	2	431.829,601 303.510,268	134.769
2	431.829,601 303.510,268	3	431.827,532 303.513,286	3.659
3	431.827,532 303.513,286	4	431.818,961 303.520,199	11.011
4	431.818,961 303.520,199	5	431.709,779 303.467,348	121.301
5	431.709,779 303.467,348	6	431.709,016 303.459,432	7.953

Punct început	X / Y	Punct sfârșit	X / Y	Lungime segment (** (m)
6	431.709,016 303.459,432	1	431.708,297 303.451,549	7.916

** Lungimile segmentelor sunt determinate în planul de proiecție Stereo 70 și sunt rotunjite la 1 milimetru.

*** Distanța dintre puncte este formată din segmente cumulate ce sunt mai mici decât valoarea 1 milimetru.

**DATE DESPRE IMOBILUL NR. 6799**

Oficiul de Cadastru și Publicitate Imobiliară DOLJ
Biroul de Cadastru și Publicitate Imobiliară Craiova

A. Partea I. Descrierea imobilului

TEREN Extravilan

Adresa: Jud. Dolj, T13 P235

Nr. Crt	Nr cadastral Nr. topografic	Suprafața* (mp)	Observații / Referințe
A1		1.744	Sector cadastral:6 Teren neimprejmuit;

B. Partea II. Proprietari și acte

Inscrieri privitoare la dreptul de proprietate și alte drepturi reale	Referințe
/	
Act Administrativ nr. TDP 488-2162, din 02/03/1994 emis de CJSDPAT DOLJ;	
B1	A1
Intabulare, drept de PROPRIETATE, dobândit prin Reconstituire, cota actuala 1/1, cota initiala 1/1 1) GHEORGHE MITRANA, LIPSA CNP	

C. Partea III. SARCINI .

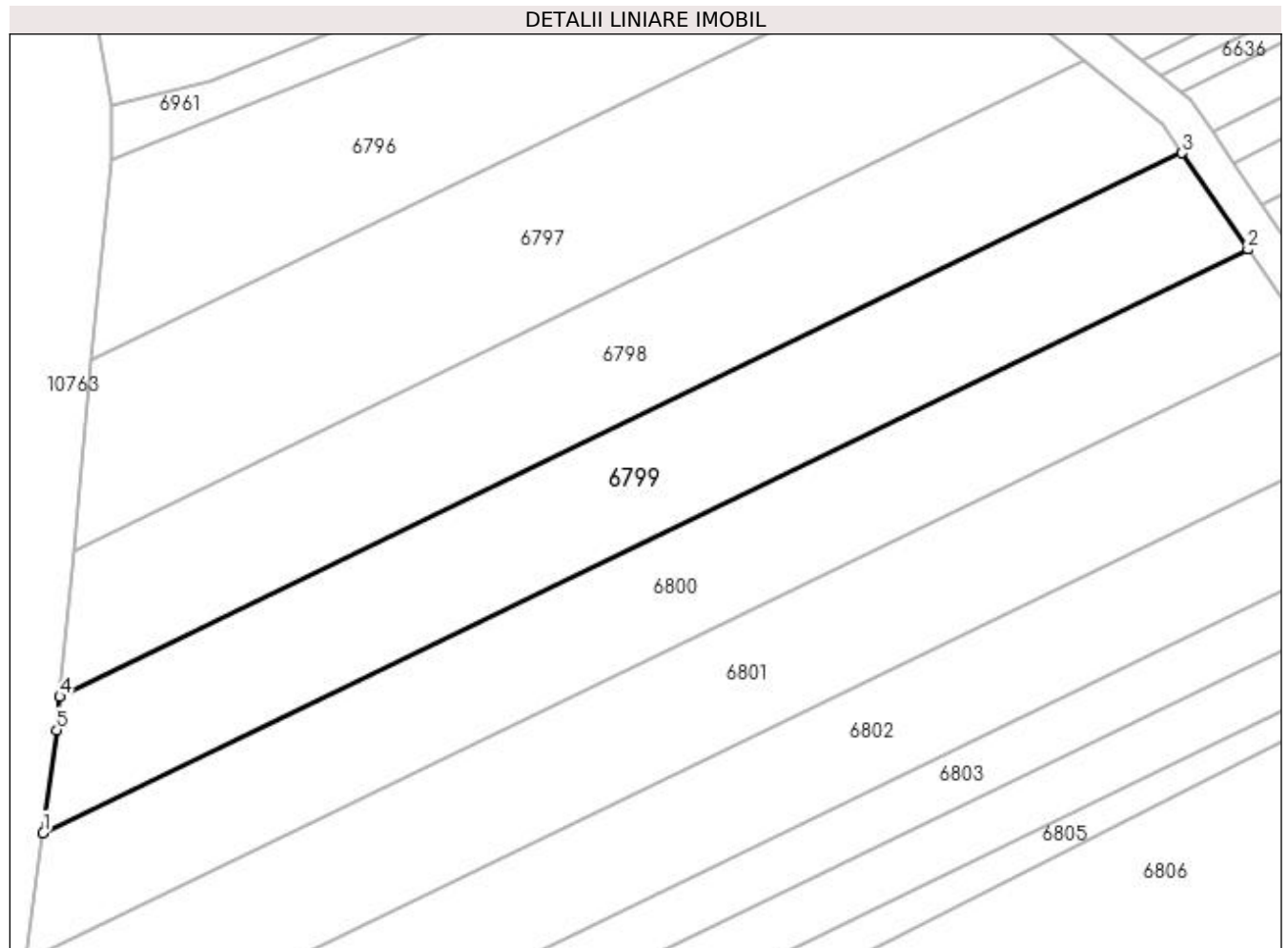
Inscrieri privind dezmembramintele dreptului de proprietate, drepturi reale de garanție și sarcini	Referințe
NU SUNT	

Anexa Nr. 1 La Partea I

Teren

Nr cadastral	Suprafața (mp)*	Observații / Referințe
	1.744	

* Suprafața este determinată în planul de proiecție Stereo 70.



Date referitoare la teren

Crt	Categorie folosință	Intra vilan	Suprafața (mp)	Tarla	Parcelă	Nr. topo	Observații / Referințe
1	arabil	NU	1.744	13	235	-	

Lungime Segmente

1) Valorile lungimilor segmentelor sunt obținute din proiecție în plan.

Punct început	X / Y	Punct sfârșit	X / Y	Lungime segment (** (m)
1	431.706,492 303.436,803	2	431.836,741 303.499,852	144.707
2	431.836,741 303.499,852	3	431.829,601 303.510,268	12.628
3	431.829,601 303.510,268	4	431.708,297 303.451,549	134.769
4	431.708,297 303.451,549	5	431.707,968 303.447,936	3.628
5	431.707,968 303.447,936	1	431.706,492 303.436,803	11.23

**** Lungimile segmentelor sunt determinate în planul de proiecție Stereo 70 și sunt rotunjite la 1 milimetru.**

***** Distanța dintre puncte este formată din segmente cumulate ce sunt mai mici decât valoarea 1 milimetru.**

**DATE DESPRE IMOBILUL NR. 6800**

Oficiul de Cadastru și Publicitate Imobiliară DOLJ
Biroul de Cadastru și Publicitate Imobiliară Craiova

A. Partea I. Descrierea imobilului

TEREN Extravilan

Adresa: Jud. Dolj, T13 P236

Nr. Crt	Nr cadastral Nr. topografic	Suprafața* (mp)	Observații / Referințe
A1		1.744	Sector cadastral:6 Teren neimprejmuit;

B. Partea II. Proprietari și acte

Inscrieri privitoare la dreptul de proprietate și alte drepturi reale	Referințe
/	
Act Administrativ nr. TDP 276-2192, din 14/12/1993 emis de CJSDPAT DOLJ;	
B1	A1
Intabulare, drept de PROPRIETATE, dobândit prin Reconstituire, cota actuala 1/1, cota initiala 1/1 1) CURCEA ION, LIPSA CNP	

C. Partea III. SARCINI .

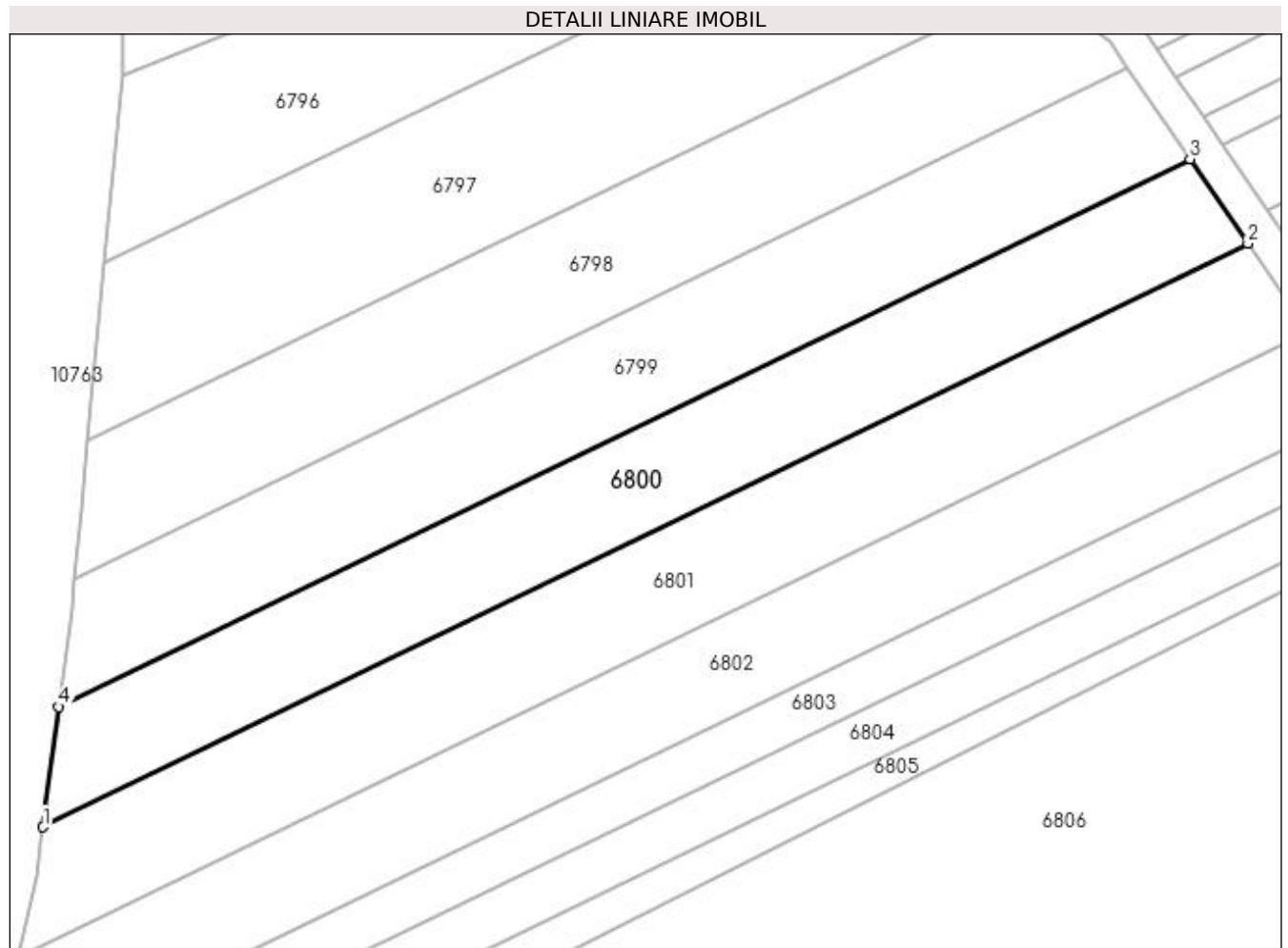
Inscrieri privind dezmembramintele dreptului de proprietate, drepturi reale de garanție și sarcini	Referințe
NU SUNT	

Anexa Nr. 1 La Partea I

Teren

Nr cadastral	Suprafața (mp)*	Observații / Referințe
	1.744	

* Suprafața este determinată în planul de proiecție Stereo 70.



Date referitoare la teren

Crt	Categorie folosință	Intra vilan	Suprafața (mp)	Tarla	Parcelă	Nr. topo	Observații / Referințe
1	arabil	NU	1.744	13	236	-	

Lungime Segmente

1) Valorile lungimilor segmentelor sunt obținute din proiecție în plan.

Punct început	X / Y	Punct sfârșit	X / Y	Lungime segment (** (m)
1	431.704,655 303.422,947	2	431.843,415 303.490,116	154.162
2	431.843,415 303.490,116	3	431.836,741 303.499,852	11.804
3	431.836,741 303.499,852	4	431.706,492 303.436,803	144.707
4	431.706,492 303.436,803	1	431.704,655 303.422,947	13.977

**** Lungimile segmentelor sunt determinate în planul de proiecție Stereo 70 și sunt rotunjite la 1 milimetru.**

***** Distanța dintre puncte este formată din segmente cumulate ce sunt mai mici decât valoarea 1 milimetru.**

**DATE DESPRE IMOBILUL NR. 6801**

Oficiul de Cadastru și Publicitate Imobiliară DOLJ
Biroul de Cadastru și Publicitate Imobiliară Craiova

A. Partea I. Descrierea imobilului

TEREN Extravilan

Adresa: Jud. Dolj, T13 P238

Nr. Crt	Nr cadastral Nr. topografic	Suprafața* (mp)	Observații / Referințe
A1		1.962	Sector cadastral:6 Teren neimprejmuit;

B. Partea II. Proprietari și acte

Inscrieri privitoare la dreptul de proprietate și alte drepturi reale	Referințe
/	
Act Administrativ nr. TDP 1275-2179, din 04/10/1999 emis de CJSDPAT DOLJ;	
B1	A1
Intabulare, drept de PROPRIETATE, dobândit prin Reconstituire, cota actuala 1/1, cota initiala 1/1 1) PĂTRU ION, LIPSA CNP	

C. Partea III. SARCINI .

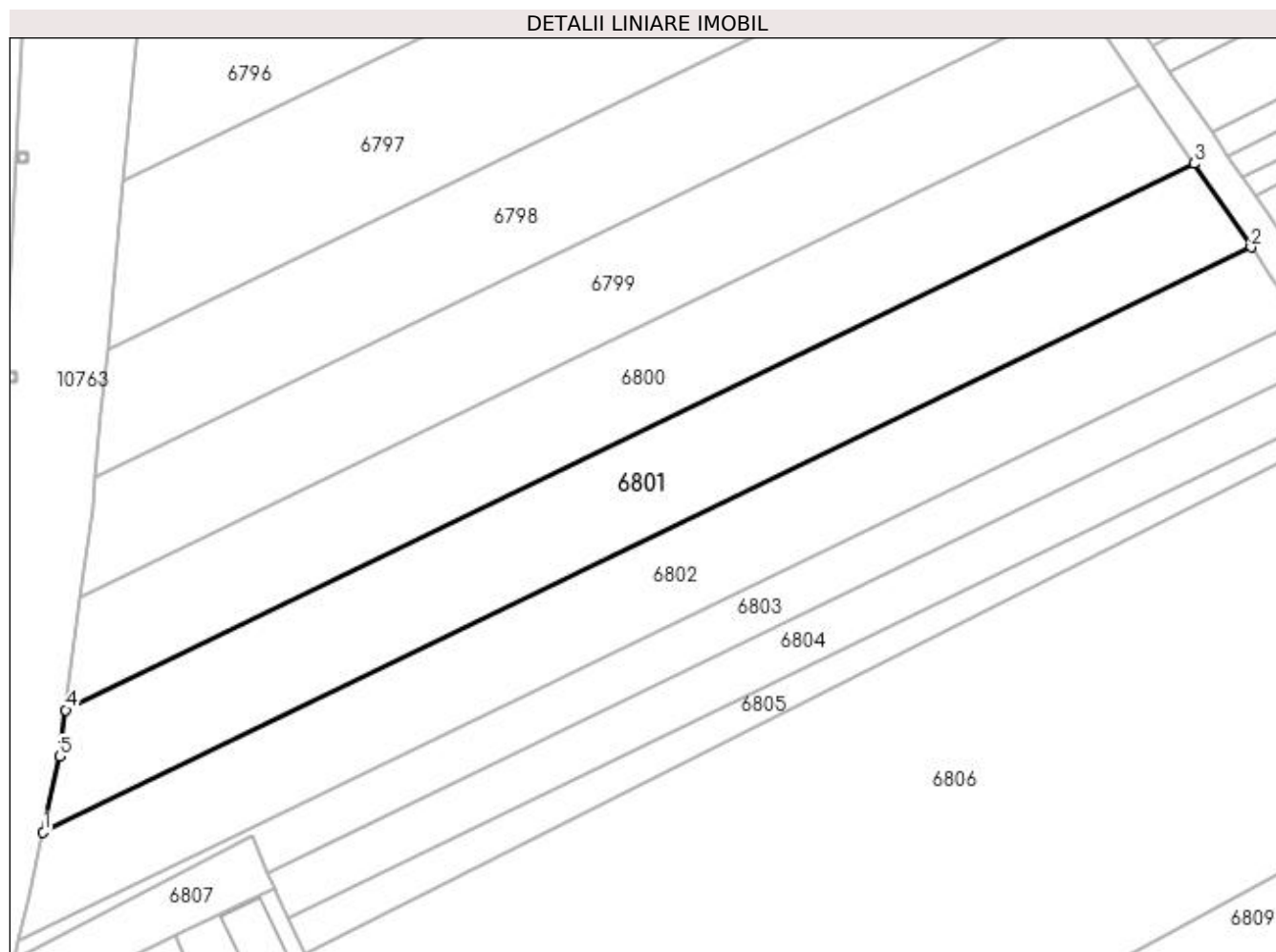
Inscrieri privind dezmembramintele dreptului de proprietate, drepturi reale de garanție și sarcini	Referințe
NU SUNT	

Anexa Nr. 1 La Partea I

Teren

Nr cadastral	Suprafața (mp)*	Observații / Referințe
	1.962	

* Suprafața este determinată în planul de proiecție Stereo 70.



Date referitoare la teren

Crt	Categorie folosință	Intra vilan	Suprafața (mp)	Tarla	Parcelă	Nr. topo	Observații / Referințe
1	arabil	NU	1.962	13	238	-	

Lungime Segmente

1) Valorile lungimilor segmentelor sunt obținute din proiecție în plan.

Punct început	X / Y	Punct sfârșit	X / Y	Lungime segment (** (m)
1	431.701,876 303.407,93	2	431.850,452 303.479,85	165.068
2	431.850,452 303.479,85	3	431.843,415 303.490,116	12.446
3	431.843,415 303.490,116	4	431.704,655 303.422,947	154.162
4	431.704,655 303.422,947	5	431.703,901 303.417,266	5.731
5	431.703,901 303.417,266	1	431.701,876 303.407,93	9.553

**** Lungimile segmentelor sunt determinate în planul de proiecție Stereo 70 și sunt rotunjite la 1 milimetru.**

***** Distanța dintre puncte este formată din segmente cumulate ce sunt mai mici decât valoarea 1 milimetru.**

**DATE DESPRE IMOBILUL NR. 6802**

Oficiul de Cadastru și Publicitate Imobiliară DOLJ
Biroul de Cadastru și Publicitate Imobiliară Craiova

A. Partea I. Descrierea imobilului

TEREN Extravilan

Adresa: Jud. Dolj, T13 P239

Nr. Crt	Nr cadastral Nr. topografic	Suprafața* (mp)	Observații / Referințe
A1		1.836	Sector cadastral:6 Teren neimprejmuit;

B. Partea II. Proprietari și acte

Inscrieri privitoare la dreptul de proprietate și alte drepturi reale		Referințe
/		
Act Administrativ nr. TDP 1640, din 07/09/2006 emis de CJSDPAT DOLJ;		
B1	Intabulare, drept de PROPRIETATE, dobândit prin Reconstituire, cota actuala 1/1, cota initiala 1/1 1) PĂTRU MARIN, LIPSA CNP 2) MITROI ELENA, LIPSA CNP	A1

C. Partea III. SARCINI .

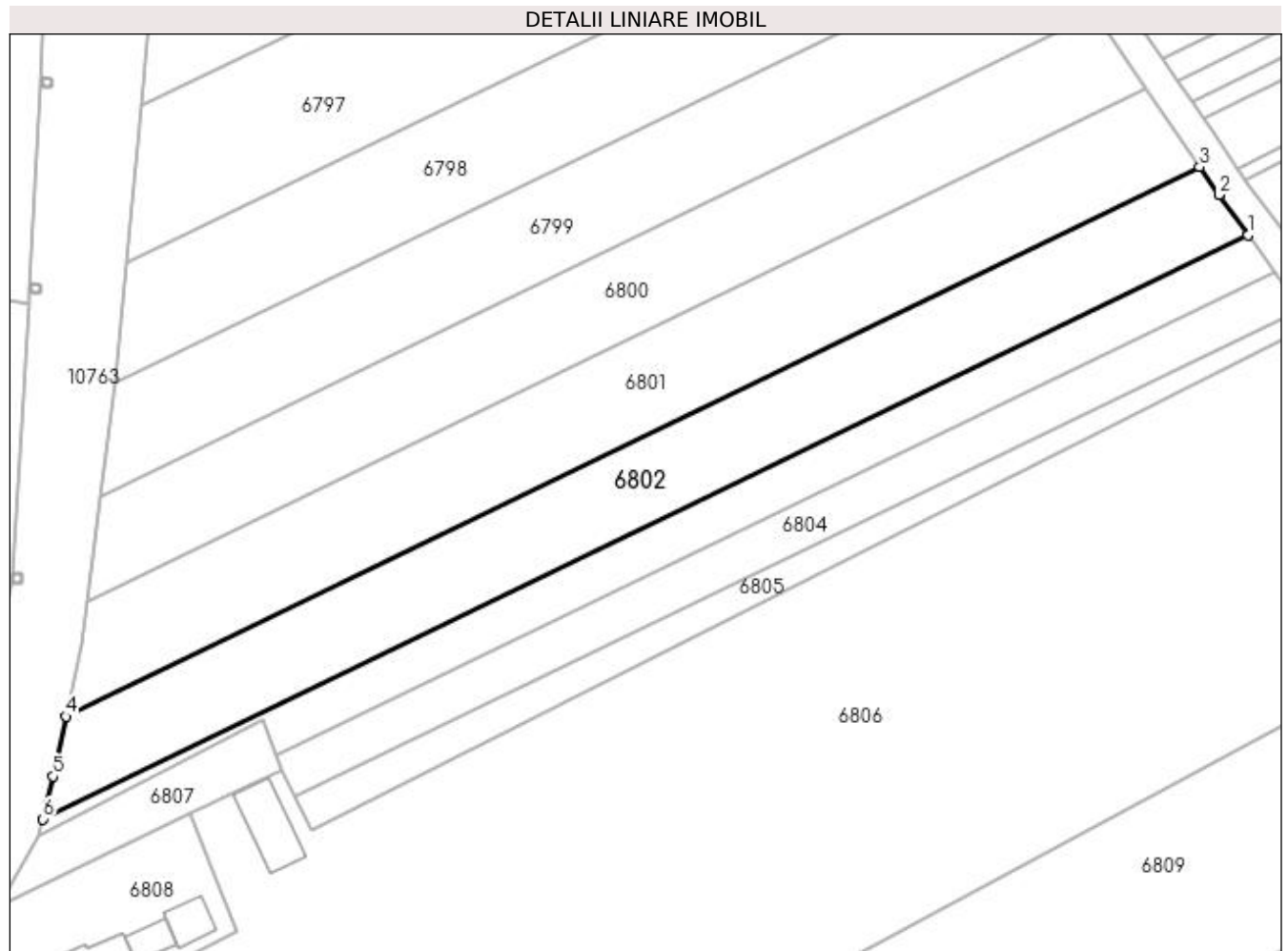
Inscrieri privind dezmembramentele dreptului de proprietate, drepturi reale de garanție și sarcini	Referințe
NU SUNT	

Anexa Nr. 1 La Partea I

Teren

Nr cadastral	Suprafața (mp)*	Observații / Referințe
	1.836	

* Suprafața este determinată în planul de proiecție Stereo 70.



Date referitoare la teren

Crt	Categorie folosință	Intravilan	Suprafața (mp)	Tarla	Parcelă	Nr. topo	Observații / Referințe
1	arabil	NU	1.836	13	239	-	

Lungime Segmente

1) Valorile lungimilor segmentelor sunt obținute din proiecție în plan.

Punct început	X / Y	Punct sfârșit	X / Y	Lungime segment (** (m)
1	431.856,77 303.470,922	2	431.852,946 303.476,211	6.527
2	431.852,946 303.476,211	3	431.850,452 303.479,85	4.412
3	431.850,452 303.479,85	4	431.701,876 303.407,93	165.068
4	431.701,876 303.407,93	5	431.700,172 303.400,081	8.032
5	431.700,172 303.400,081	6	431.698,888 303.394,498	5.729

Punct început	X / Y	Punct sfârșit	X / Y	Lungime segment (** (m)
6	431.698,888 303.394,498	1	431.856,77 303.470,922	175.406

** Lungimile segmentelor sunt determinate în planul de proiecție Stereo 70 și sunt rotunjite la 1 milimetru.

*** Distanța dintre puncte este formată din segmente cumulate ce sunt mai mici decât valoarea 1 milimetru.

**DATE DESPRE IMOBILUL NR. 6803**

Oficiul de Cadastru și Publicitate Imobiliară DOLJ
Biroul de Cadastru și Publicitate Imobiliară Craiova

A. Partea I. Descrierea imobilului

TEREN Necunoscut

Adresa: Loc. Viisoara Mosneni, Jud. Dolj, T13 P241

Nr. Crt	Nr cadastral Nr. topografic	Suprafața* (mp)	Observații / Referințe
A1		872	Sector cadastral:6 Teren neimprejmuit; Conform PUG aprobat prin HCL 28/2015, suprafata intravilan =154 mp, suprafata extravilan =718 mp.

B. Partea II. Proprietari și acte

Inscrieri privitoare la dreptul de proprietate și alte drepturi reale	Referințe
/	
Act Administrativ nr. TDP 1630, din 01/11/2005 emis de CJSDPAT DOLJ (Defunct conform certificat de deces seria DP, nr. 146787, data 10.12.2004);	
B1	A1
Intabulare, drept de PROPRIETATE, dobandit prin Reconstituire, cota actuala 1/1, cota initiala 1/1 1) MARCU ION DEFUNCT :Da	

C. Partea III. SARCINI .

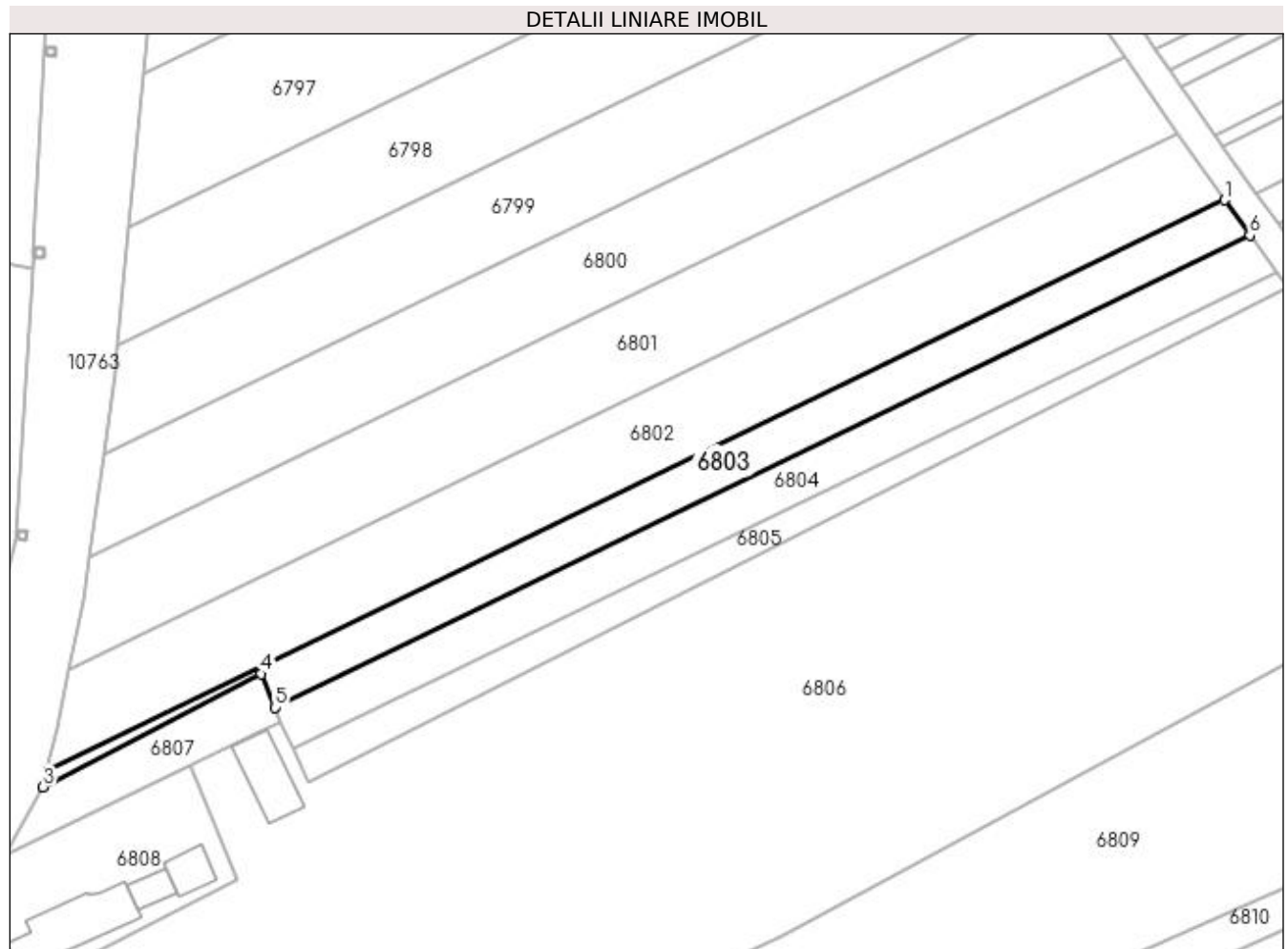
Inscrieri privind dezmembramintele dreptului de proprietate, drepturi reale de garanție și sarcini	Referințe
NU SUNT	

Anexa Nr. 1 La Partea I

Teren

Nr cadastral	Suprafața (mp)*	Observații / Referințe
	872	Conform PUG aprobat prin HCL 28/2015, suprafața intravilan =154 mp, suprafața extravilan =718 mp.

* Suprafața este determinată în planul de proiecție Stereo 70.



Date referitoare la teren

Crt	Categorie folosință	Intra vilan	Suprafața (mp)	Tarla	Parcelă	Nr. topo	Observații / Referințe
1	arabil	DA	154	13	241	-	
2	arabil	NU	718	13	241	-	

Lungime Segmente

1) Valorile lungimilor segmentelor sunt obținute din proiecție în plan.

Punct început	X / Y	Punct sfârșit	X / Y	Lungime segment (** (m)
1	431.856,77 303.470,922	2	431.698,888 303.394,498	175.406
2	431.698,888 303.394,498	3	431.698,379 303.392,285	2.271
3	431.698,379 303.392,285	4	431.727,661 303.407,421	32.963
4	431.727,661 303.407,421	5	431.729,488 303.402,935	4.844

Punct început	X / Y	Punct sfârșit	X / Y	Lungime segment (** (m)
5	431.729,488 303.402,935	6	431.860,184 303.466,2	145.203
6	431.860,184 303.466,2	1	431.856,77 303.470,922	5.827

** Lungimile segmentelor sunt determinate în planul de proiecție Stereo 70 și sunt rotunjite la 1 milimetru.

*** Distanța dintre puncte este formată din segmente cumulate ce sunt mai mici decât valoarea 1 milimetru.

**DATE DESPRE IMOBILUL NR. 6804**

Oficiul de Cadastru și Publicitate Imobiliară DOLJ
Biroul de Cadastru și Publicitate Imobiliară Craiova

A. Partea I. Descrierea imobilului

TEREN Necunoscut

Adresa: Loc. Viisoara Mosneni, Jud. Dolj, T13 P245

Nr. Crt	Nr cadastral Nr. topografic	Suprafața* (mp)	Observații / Referințe
A1		872	Sector cadastral:6 Teren neimprejmuit; Conform PUG aprobat prin HCL 28/2015, suprafata intravilan =256 mp, suprafata extravilan =616 mp.

B. Partea II. Proprietari și acte

Inscrieri privitoare la dreptul de proprietate și alte drepturi reale	Referințe
/	
Act Administrativ nr. TDP 693-15093, din 24/01/1995 emis de CJSDPAT DOLJ;	
B1	A1
Intabulare, drept de PROPRIETATE, dobandit prin Reconstituire, cota actuala 1/1, cota initiala 1/1 1) TOMA ION, LIPSA CNP	

C. Partea III. SARCINI .

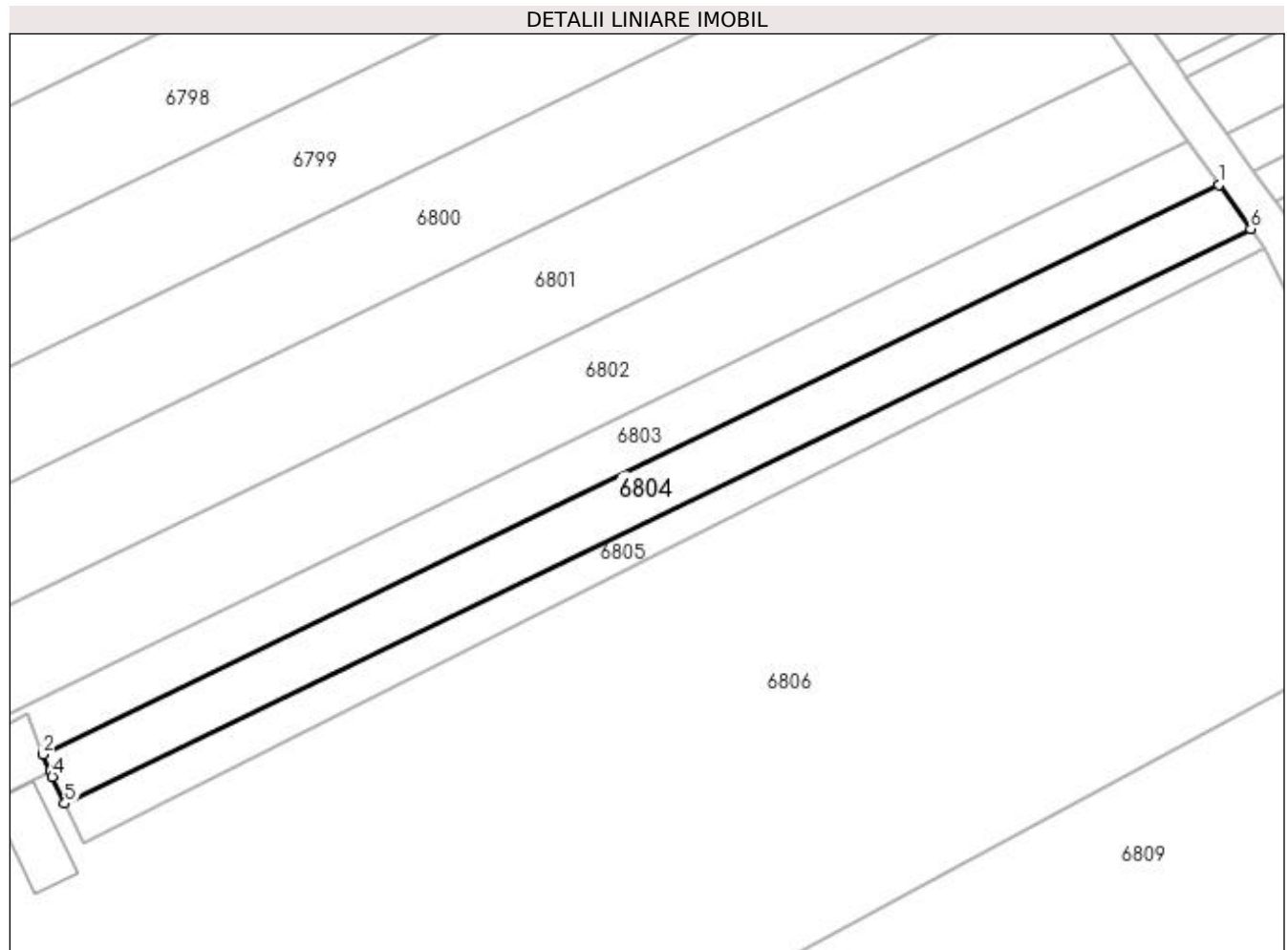
Inscrieri privind dezmembramintele dreptului de proprietate, drepturi reale de garanție și sarcini	Referințe
NU SUNT	

Anexa Nr. 1 La Partea I

Teren

Nr cadastral	Suprafața (mp)*	Observații / Referințe
	872	Conform PUG aprobat prin HCL 28/2015, suprafața intravilan =256 mp, suprafața extravilan =616 mp.

* Suprafața este determinată în planul de proiecție Stereo 70.



Date referitoare la teren

Crt	Categorie folosință	Intra vilan	Suprafața (mp)	Tarla	Parcelă	Nr. topo	Observații / Referințe
1	arabil	DA	256	13	245	-	
2	arabil	NU	616	13	245	-	

Lungime Segmente

1) Valorile lungimilor segmentelor sunt obținute din proiecție în plan.

Punct început	X / Y	Punct sfârșit	X / Y	Lungime segment (** (m)
1	431.860,184 303.466,2	2	431.729,488 303.402,935	145.203
2	431.729,488 303.402,935	3	431.730,28 303.400,988	2.102
3	431.730,28 303.400,988	4	431.730,513 303.400,418	0.616
4	431.730,513 303.400,418	5	431.731,904 303.397,463	3.266

Punct început	X / Y	Punct sfârșit	X / Y	Lungime segment (** (m)
5	431.731,904 303.397,463	6	431.863,74 303.461,28	146.47
6	431.863,74 303.461,28	1	431.860,184 303.466,2	6.071

** Lungimile segmentelor sunt determinate în planul de proiecție Stereo 70 și sunt rotunjite la 1 milimetru.

*** Distanța dintre puncte este formată din segmente cumulate ce sunt mai mici decât valoarea 1 milimetru.

**DATE DESPRE IMOBILUL NR. 6805**

Oficiul de Cadastru și Publicitate Imobiliară DOLJ
Biroul de Cadastru și Publicitate Imobiliară Craiova

A. Partea I. Descrierea imobilului

TEREN Necunoscut

Adresa: Loc. Viisoara Mosneni, Jud. Dolj, T13 P247/1

Nr. Crt	Nr cadastral Nr. topografic	Suprafața* (mp)	Observații / Referințe
A1		549	Sector cadastral:6 Teren neimprejmuit; Conform PUG aprobat prin HCL 28/2015, suprafata intravilan =202 mp, suprafata extravilan =347 mp.

B. Partea II. Proprietari și acte

Inscrieri privitoare la dreptul de proprietate și alte drepturi reale	Referințe
/	
Act Administrativ nr. TDP 927 59538, din 22/02/1995 emis de CJSDPAT DOLJ;	
B1	A1
Intabulare, drept de PROPRIETATE, dobandit prin Reconstituire, cota actuala 1/1, cota initiala 1/1	
1) CURCEA MARIN, LIPSA CNP	
2) STANCU GEORGETA, LIPSA CNP	

C. Partea III. SARCINI .

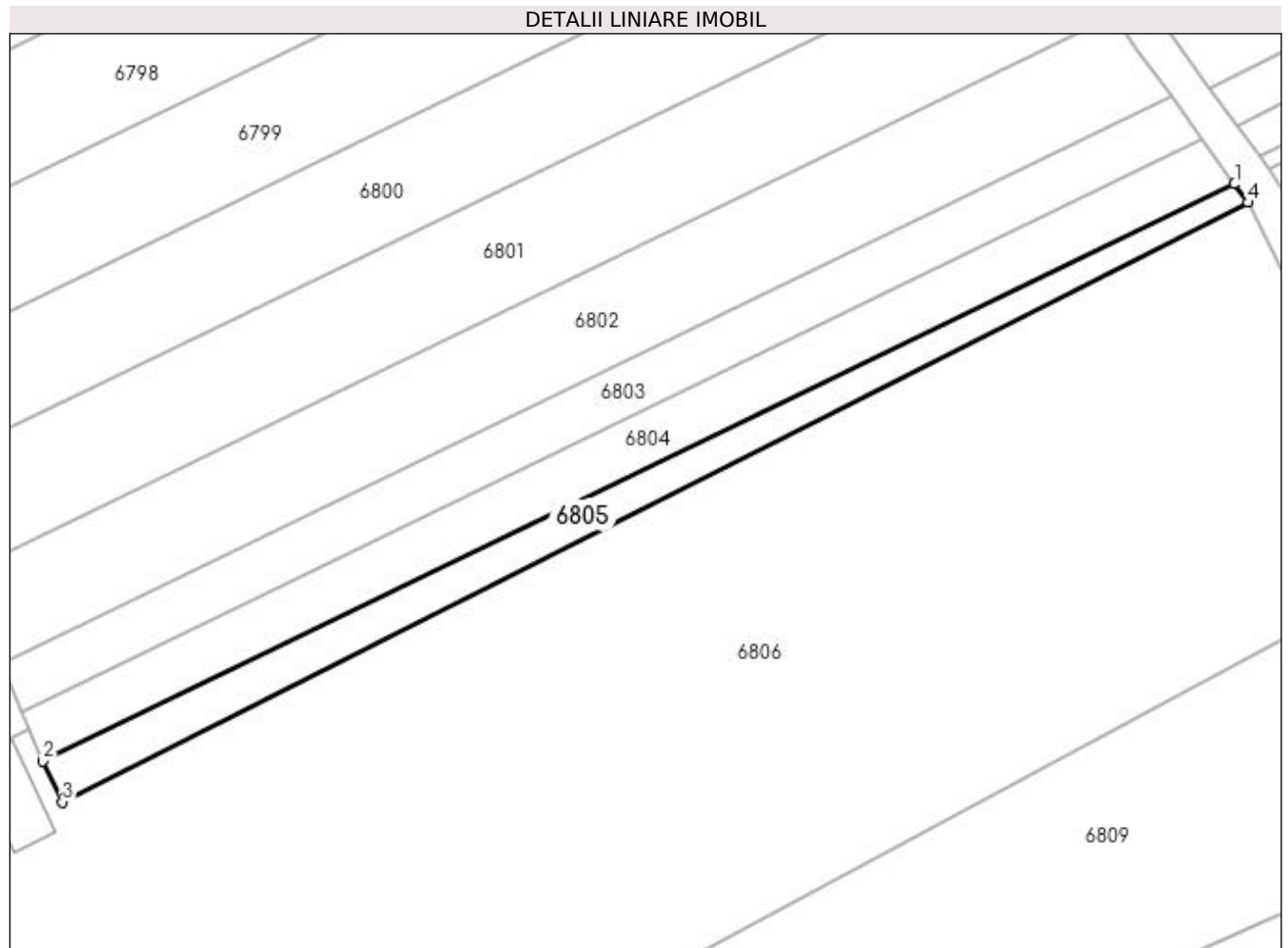
Inscrieri privind dezmembramintele dreptului de proprietate, drepturi reale de garanție și sarcini	Referințe
NU SUNT	

Anexa Nr. 1 La Partea I

Teren

Nr cadastral	Suprafața (mp)*	Observații / Referințe
	549	Conform PUG aprobat prin HCL 28/2015, suprafața intravilan =202 mp, suprafața extravilan =347 mp.

* Suprafața este determinată în planul de proiecție Stereo 70.



Date referitoare la teren

Crt	Categorie folosință	Intra vilan	Suprafața (mp)	Tarla	Parcelă	Nr. topo	Observații / Referințe
1	arabil	DA	202	13	247/1	-	
2	arabil	NU	347	13	247/1	-	

Lungime Segmente

1) Valorile lungimilor segmentelor sunt obținute din proiecție în plan.

Punct început	X / Y	Punct sfârșit	X / Y	Lungime segment (** (m)
1	431.863,74 303.461,28	2	431.731,904 303.397,463	146.47
2	431.731,904 303.397,463	3	431.734,025 303.392,958	4.979
3	431.734,025 303.392,958	4	431.865,228 303.459,222	146.987
4	431.865,228 303.459,222	1	431.863,74 303.461,28	2.54

**** Lungimile segmentelor sunt determinate în planul de proiecție Stereo 70 și sunt rotunjite la 1 milimetru.**

***** Distanța dintre puncte este formată din segmente cumulate ce sunt mai mici decât valoarea 1 milimetru.**

**DATE DESPRE IMOBILUL NR. 6806**

Oficiul de Cadastru și Publicitate Imobiliară DOLJ
Biroul de Cadastru și Publicitate Imobiliară Craiova

A. Partea I. Descrierea imobilului

TEREN Necunoscut

Adresa: Loc. Viisoara Mosneni, Jud. Dolj, T13 P247/1

Nr. Crt	Nr cadastral Nr. topografic	Suprafața* (mp)	Observații / Referințe
A1	31773	8.869	Sector cadastral:6 Teren imprejmuit; Teren extravilan partial imprejmuit cu gard de lemn si gard de sarma; Conform PUG aprobat prin HCL 28/2015, suprafata intravilan =2535 mp, suprafata extravilan =6334 mp.

Construcții

Crt	Nr cadastral Nr. topografic	Adresa	Observații / Referințe
A1.1		Loc. Viisoara Mosneni, Jud. Dolj, T13 P247/1	Nr. niveluri:1; S. construita la sol:59 mp;

B. Partea II. Proprietari și acte

Inscrieri privitoare la dreptul de proprietate și alte drepturi reale		Referințe
82448 / 15/07/2015		
Act Notarial nr. CONTRACT DE VANZARE 3709, din 13/07/2015 emis de Floricel MIHAI-MARIAN;		
B1	Intabulare, drept de PROPRIETATE, dobandit prin Conventie, cota actuala 1/1, cota initiala 1/1 1) NICOLA LILIANA 2) NICOLA LAURENTIU GELU	A1
Act Normativ nr. Legea 7, din 13/03/1996 emis de PARLAMENTUL ROMANIEI;		
B2	Intabulare, drept de PROPRIETATE, dobandit prin Lege, cota actuala 1/1, cota initiala 1/1 1) NICOLA LAURENTIU GELU 2) NICOLA LILIANA	A1.1

C. Partea III. SARCINI .

Inscrieri privind dezmembramintele dreptului de proprietate, drepturi reale de garanție și sarcini	Referințe
NU SUNT	

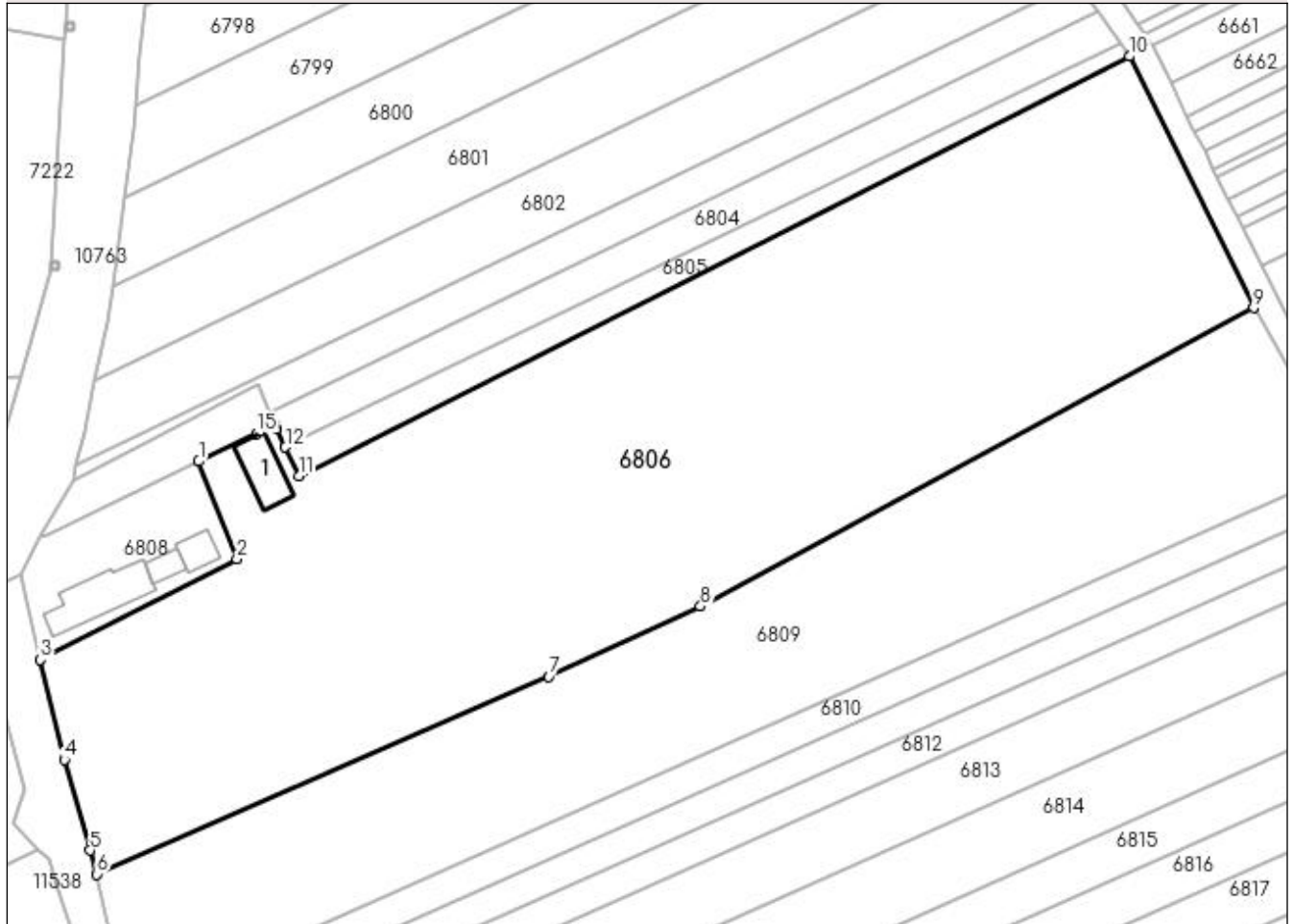
Anexa Nr. 1 La Partea I

Teren

Nr cadastral	Suprafața (mp)*	Observații / Referințe
31773	8.869	Teren extravilan partial imprejmuit cu gard de lemn si gard de sarma; Conform PUG aprobat prin HCL 28/2015, suprafata intravilan =2535 mp, suprafata extravilan =6334 mp.

* Suprafața este determinată în planul de proiecție Stereo 70.

DETALII LINIARE IMOBIL



Date referitoare la teren

Crt	Categorie folosință	Intravilan	Suprafața (mp)	Tarla	Parcelă	Nr. topo	Observații / Referințe
1	curți constructii	DA	343	13	247/1	-	
2	arabil	DA	2.192	13	247/1	-	
3	arabil	NU	6.334	13	247/1	-	

Date referitoare la construcții

Crt	Număr	Destinație construcție	Supraf. (mp)	Situație juridică	Observații / Referințe
A1.1		construcții de locuințe	59	Cu acte	Nr. niveluri:1; S. construita la sol:59 mp;

Lungime Segmente

1) Valorile lungimilor segmentelor sunt obținute din proiecție în plan.

Punct început	X / Y	Punct sfârșit	X / Y	Lungime segment (** (m)
1	431.718,24 303.395,258	2	431.724,28 303.379,82	16.577
2	431.724,28 303.379,82	3	431.693,232 303.363,937	34.875

Punct început	X / Y	Punct sfârșit	X / Y	Lungime segment (** (m)
3	431.693,232 303.363,937	4	431.696,995 303.348,137	16.242
4	431.696,995 303.348,137	5	431.701,081 303.333,848	14.862
5	431.701,081 303.333,848	6	431.702,167 303.330,052	3.948
6	431.702,167 303.330,052	7	431.773,55 303.361,27	77.911
7	431.773,55 303.361,27	8	431.797,474 303.372,379	26.377
8	431.797,474 303.372,379	9	431.884,813 303.419,513	99.246
9	431.884,813 303.419,513	10	431.865,228 303.459,222	44.276
10	431.865,228 303.459,222	11	431.734,025 303.392,958	146.987
11	431.734,025 303.392,958	12	431.731,904 303.397,463	4.979
12	431.731,904 303.397,463	13	431.730,513 303.400,418	3.266
13	431.730,513 303.400,418	14	431.730,28 303.400,988	0.616
14	431.730,28 303.400,988	15	431.727,404 303.399,619	3.185
15	431.727,404 303.399,619	1	431.718,24 303.395,258	10.149

** Lungimile segmentelor sunt determinate în planul de proiecție Stereo 70 și sunt rotunjite la 1 milimetru.

*** Distanța dintre puncte este formată din segmente cumulate ce sunt mai mici decât valoarea 1 milimetru.

**DATE DESPRE IMOBILUL NR. 6807**

Oficiul de Cadastru și Publicitate Imobiliară DOLJ
Biroul de Cadastru și Publicitate Imobiliară Craiova

A. Partea I. Descrierea imobilului

TEREN Intravilan

Adresa: Loc. Viisoara Mosneni, Jud. Dolj, T13 P296/1

Nr. Crt	Nr cadastral Nr. topografic	Suprafața* (mp)	Observații / Referințe
A1		236	Sector cadastral:6 Teren imprejmuit;

B. Partea II. Proprietari și acte

Inscrieri privitoare la dreptul de proprietate și alte drepturi reale	Referințe
/	
Act Administrativ nr. TDP 275-2192, din 14/12/1993 emis de CJSDPAT DOLJ;	
B1	A1
Intabulare, drept de PROPRIETATE, dobândit prin Reconstituire, cota actuala 1/1, cota initiala 1/1 1) NICOLA MIHALACHE, LIPSA CNP	

C. Partea III. SARCINI .

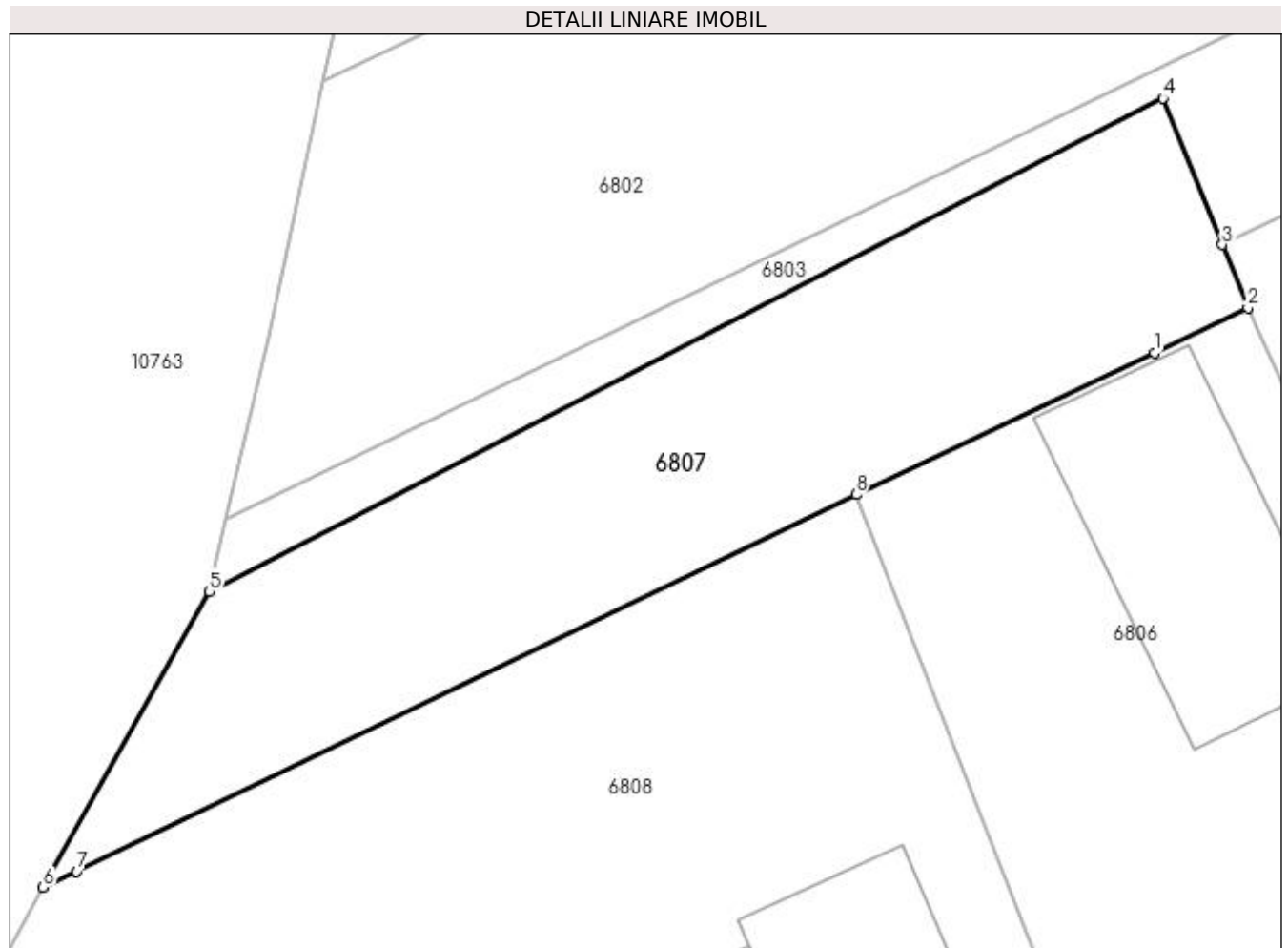
Inscrieri privind dezmembramintele dreptului de proprietate, drepturi reale de garanție și sarcini	Referințe
NU SUNT	

Anexa Nr. 1 La Partea I

Teren

Nr cadastral	Suprafața (mp)*	Observații / Referințe
	236	

* Suprafața este determinată în planul de proiecție Stereo 70.



Date referitoare la teren

Crt	Categorie folosință	Intra vilan	Suprafața (mp)	Tarla	Parcelă	Nr. topo	Observații / Referințe
1	arabil	DA	236	13	296/1	-	

Lungime Segmente

1) Valorile lungimilor segmentelor sunt obținute din proiecție în plan.

Punct început	X / Y	Punct sfârșit	X / Y	Lungime segment (** (m)
1	431.727,404 303.399,619	2	431.730,28 303.400,988	3.185
2	431.730,28 303.400,988	3	431.729,488 303.402,935	2.102
3	431.729,488 303.402,935	4	431.727,661 303.407,421	4.844
4	431.727,661 303.407,421	5	431.698,379 303.392,285	32.963
5	431.698,379 303.392,285	6	431.693,263 303.383,2	10.426

Punct început	X / Y	Punct sfârșit	X / Y	Lungime segment (** (m)
6	431.693,263 303.383,2	7	431.694,297 303.383,699	1.148
7	431.694,297 303.383,699	8	431.718,24 303.395,258	26.587
8	431.718,24 303.395,258	1	431.727,404 303.399,619	10.149

** Lungimile segmentelor sunt determinate în planul de proiecție Stereo 70 și sunt rotunjite la 1 milimetru.

*** Distanța dintre puncte este formată din segmente cumulate ce sunt mai mici decât valoarea 1 milimetru.

**DATE DESPRE IMOBILUL NR. 6808**

Oficiul de Cadastru și Publicitate Imobiliară DOLJ
Biroul de Cadastru și Publicitate Imobiliară Craiova

A. Partea I. Descrierea imobilului

TEREN Intravilan

Adresa: Loc. Viisoara Mosneni, Str Dulgherilor, Nr. 10, Jud. Dolj, T13 P295,296

Nr. Crt	Nr cadastral Nr. topografic	Suprafața* (mp)	Observații / Referințe
A1	30550	559	Sector cadastral:6 Teren imprejmuit;

Construcții

Crt	Nr cadastral Nr. topografic	Adresa	Observații / Referințe
A1.1	30550-C1	Loc. Viisoara Mosneni, Str Dulgherilor, Nr. 10, Jud. Dolj, T13 P295,296	Nr. niveluri:1; S. construita la sol:96 mp; Fara fundatie, zidarie caramida si chirpici, acoperis tabla, stare buna; - 3 camere, 3 holuri, 1 bucatarie, 1 beci Construita in 1960, fara certificat de performanta energetica si fara lift
A1.2	30550-C2	Loc. Viisoara Mosneni, Str Dulgherilor, Nr. 10, Jud. Dolj, T13 P295,296	Nr. niveluri:1; S. construita la sol:20 mp; Fara fundatie, zidarie lemn, acoperis tabla, stare buna;
A1.3	30550-C3	Loc. Viisoara Mosneni, Str Dulgherilor, Nr. 10, Jud. Dolj, T13 P295,296	Nr. niveluri:1; S. construita la sol:28 mp; Fara fundatie, zidarie lemn, acoperis tabla, stare buna;

B. Partea II. Proprietari și acte

Inscrieri privitoare la dreptul de proprietate și alte drepturi reale		Referințe
33389 / 10/04/2013		
Act Notarial nr. contract de intretinere aut nr 1267, din 05/04/2013 emis de NP MARINESCU MARIA DANIELA;		
B1	Intabulare, drept de PROPRIETATE, dobandit prin Conventie, cota actuala 1/1, cota initiala 1/1 1) NICOLA IULIAN 2) NICOLA ANGELA	A1, A1.1
/		
Act Normativ nr. Legea 7, din 13/03/1996 emis de PARLAMENTUL ROMANIEI;		
B2	Intabulare, drept de PROPRIETATE, dobandit prin Lege, cota actuala 1/1, cota initiala 1/1 1) NICOLA IULIAN 2) NICOLA ANGELA	A1.2, A1.3

C. Partea III. SARCINI

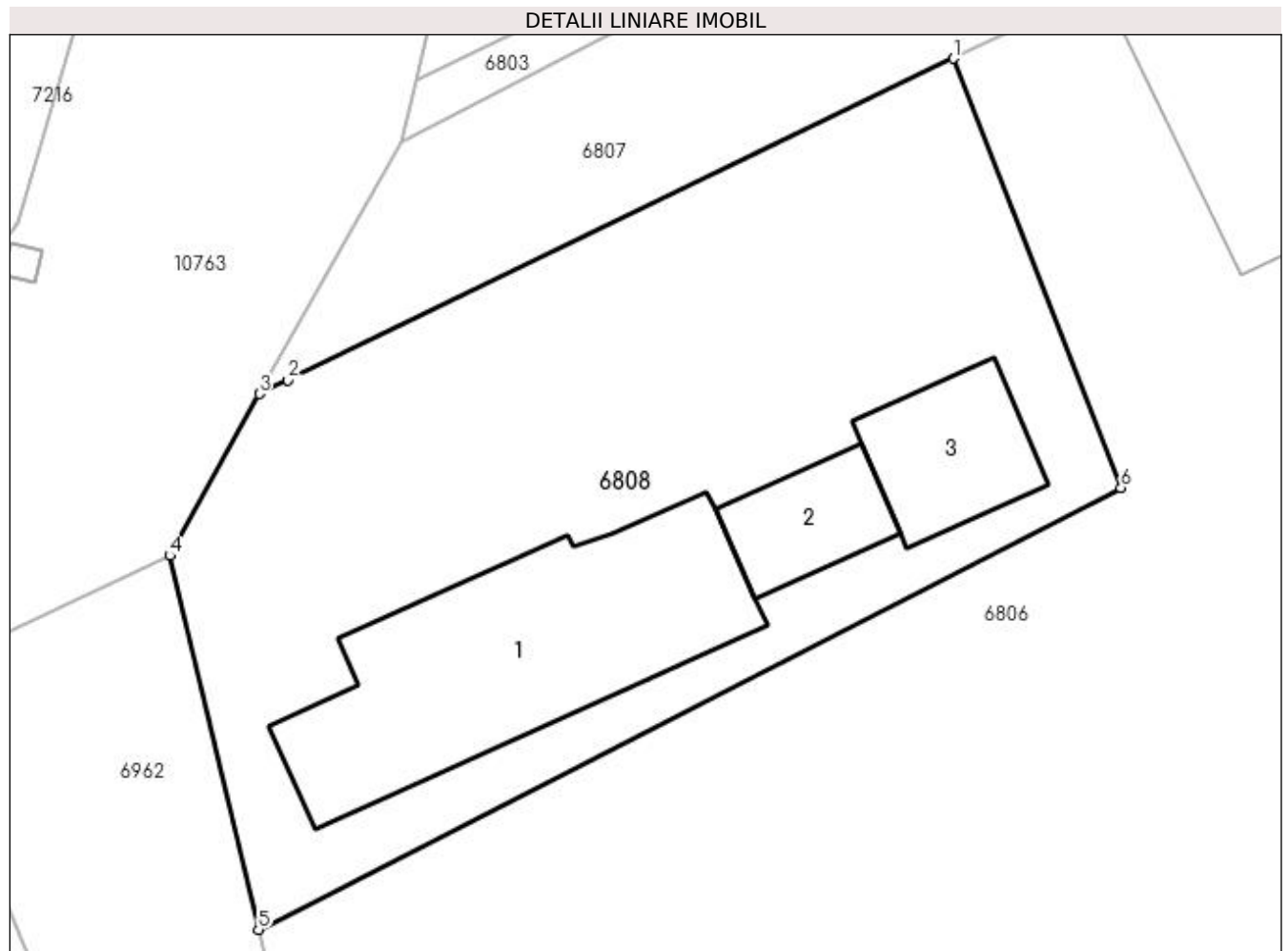
Inscrieri privind dezmembramintele dreptului de proprietate, drepturi reale de garanție și sarcini		Referințe
33389 / 10/04/2013		
Act Notarial nr. contract de intretinere aut nr 1267, din 05/04/2013 emis de NP MARINESCU MARIA DANIELA;		
C1	Intabulare, drept de IPOTECA LEGALA, Valoare:0 , dobandit prin Conventie, cota actuala 1/1, cota initiala 1/1 1) NICOLA MIHALACHE	A1
C2	Intabulare, drept de IPOTECA LEGALA, Valoare:0 , dobandit prin Conventie, cota actuala 1/1, cota initiala 1/1 1) NICOLA GEORGETA 2) NICOLA MIHALACHE	A1.1
C3	Intabulare, drept de UZUFRACT VIAGER, dobandit prin Conventie, cota actuala 1/1, cota initiala 1/1 1) NICOLA MIHALACHE	A1
C4	Intabulare, drept de UZUFRACT VIAGER, dobandit prin Conventie, cota actuala 1/1, cota initiala 1/1 1) NICOLA MIHALACHE 2) NICOLA GEORGETA	A1.1

Anexa Nr. 1 La Partea I

Teren

Nr cadastral	Suprafața (mp)*	Observații / Referințe
30550	559	

* Suprafața este determinată în planul de proiecție Stereo 70.



Date referitoare la teren

Crt	Categorie folosință	Intravilan	Suprafața (mp)	Tarla	Parcelă	Nr. topo	Observații / Referințe
1	curți constructii	DA	216	13	295	-	
2	arabil	DA	343	13	296	-	

Date referitoare la construcții

Crt	Număr	Destinație construcție	Supraf. (mp)	Situație juridică	Observații / Referințe
A1.1	30550-C1	construcții de locuințe	96	Cu acte	Nr. niveluri:1; S. construita la sol:96 mp; Fara fundatie, zidarie caramida si chirpici, acoperis tabla, stare buna; - 3 camere, 3 holuri, 1 bucatarie, 1 beci Construita in 1960, fara certificat de performanta energetica si fara lift
A1.2	30550-C2	construcții anexa	20	Cu acte	Nr. niveluri:1; S. construita la sol:20 mp; Fara fundatie, zidarie lemn, acoperis tabla, stare buna;
A1.3	30550-C3	construcții anexa	28	Cu acte	Nr. niveluri:1; S. construita la sol:28 mp; Fara fundatie, zidarie lemn, acoperis tabla, stare buna;

Lungime Segmente

1) Valorile lungimilor segmentelor sunt obținute din proiecție în plan.

Punct început	X / Y	Punct sfârșit	X / Y	Lungime segment (** (m)
1	431.718,24 303.395,258	2	431.694,297 303.383,699	26.587
2	431.694,297 303.383,699	3	431.693,263 303.383,2	1.148
3	431.693,263 303.383,2	4	431.690,043 303.377,379	6.652
4	431.690,043 303.377,379	5	431.693,232 303.363,937	13.815
5	431.693,232 303.363,937	6	431.724,28 303.379,82	34.875
6	431.724,28 303.379,82	1	431.718,24 303.395,258	16.577

** Lungimile segmentelor sunt determinate în planul de proiecție Stereo 70 și sunt rotunjite la 1 milimetru.

*** Distanța dintre puncte este formată din segmente cumulate ce sunt mai mici decât valoarea 1 milimetru.

**DATE DESPRE IMOBILUL NR. 6809**

Oficiul de Cadastru și Publicitate Imobiliară DOLJ
Biroul de Cadastru și Publicitate Imobiliară Craiova

A. Partea I. Descrierea imobilului

TEREN Extravilan

Adresa: Jud. Dolj, T13 P247/1

Nr. Crt	Nr cadastral Nr. topografic	Suprafața* (mp)	Observații / Referințe
A1		4.796	Sector cadastral:6 Teren neimprejmuit;

B. Partea II. Proprietari și acte

Inscrieri privitoare la dreptul de proprietate și alte drepturi reale	Referințe
/	
Act Administrativ nr. TDP 1126-1364, din 29/01/1997 emis de CJSDPAT DOLJ;	
B1	A1
Intabulare, drept de PROPRIETATE, dobândit prin Reconstituire, cota actuala 1/1, cota initiala 1/1 1) NICOLA GHEORGHE, LIPSA CNP	

C. Partea III. SARCINI .

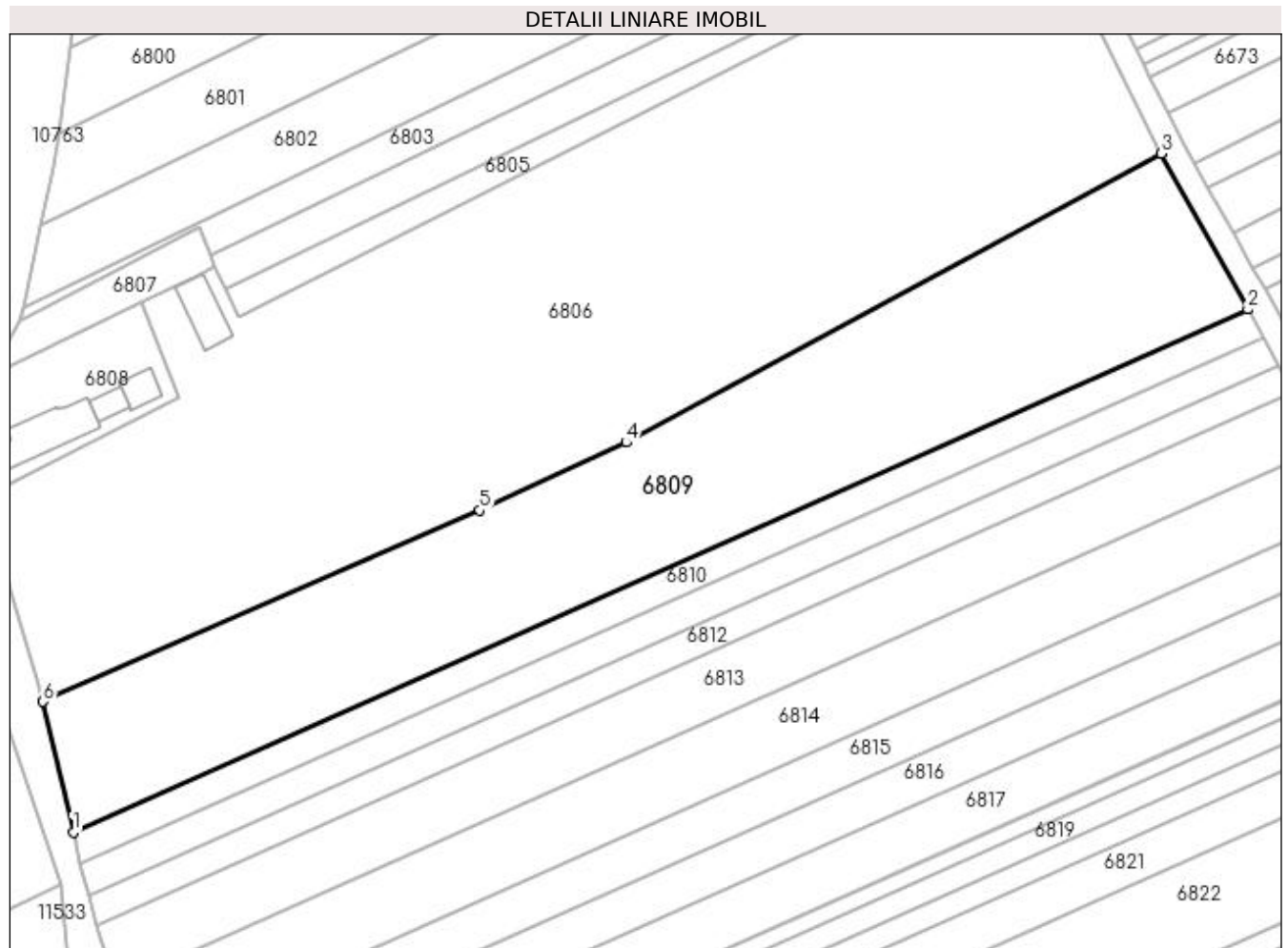
Inscrieri privind dezmembramintele dreptului de proprietate, drepturi reale de garanție și sarcini	Referințe
NU SUNT	

Anexa Nr. 1 La Partea I

Teren

Nr cadastral	Suprafața (mp)*	Observații / Referințe
	4.796	

* Suprafața este determinată în planul de proiecție Stereo 70.



Date referitoare la teren

Crt	Categorie folosință	Intra vilan	Suprafața (mp)	Tarla	Parcelă	Nr. topo	Observații / Referințe
1	arabil	NU	4.796	13	247/1	-	

Lungime Segmente

1) Valorile lungimilor segmentelor sunt obținute din proiecție în plan.

Punct început	X / Y	Punct sfârșit	X / Y	Lungime segment (** (m)
1	431.707,099 303.308,706	2	431.899,052 303.394,103	210.092
2	431.899,052 303.394,103	3	431.884,813 303.419,513	29.128
3	431.884,813 303.419,513	4	431.797,474 303.372,379	99.246
4	431.797,474 303.372,379	5	431.773,55 303.361,27	26.377
5	431.773,55 303.361,27	6	431.702,167 303.330,052	77.911

Punct început	X / Y	Punct sfârșit	X / Y	Lungime segment (** (m)
6	431.702,167 303.330,052	1	431.707,099 303.308,706	21.908

** Lungimile segmentelor sunt determinate în planul de proiecție Stereo 70 și sunt rotunjite la 1 milimetru.

*** Distanța dintre puncte este formată din segmente cumulate ce sunt mai mici decât valoarea 1 milimetru.

**DATE DESPRE IMOBILUL NR. 6810**

Oficiul de Cadastru și Publicitate Imobiliară DOLJ
Biroul de Cadastru și Publicitate Imobiliară Craiova

A. Partea I. Descrierea imobilului

TEREN Extravilan

Adresa: Jud. Dolj, T13 P248

Nr. Crt	Nr cadastral Nr. topografic	Suprafața* (mp)	Observații / Referințe
A1		1.095	Sector cadastral:6 Teren neimprejmuit;

B. Partea II. Proprietari și acte

Inscrieri privitoare la dreptul de proprietate și alte drepturi reale	Referințe
/	
Act Administrativ nr. TDP 799-9674, din 25/09/1997 emis de CJSDPAT DOLJ;	
B1	A1
Intabulare, drept de PROPRIETATE, dobândit prin Reconstituire, cota actuala 1/1, cota initiala 1/1 1) BEREANU CONSTANTA, LIPSA CNP	

C. Partea III. SARCINI .

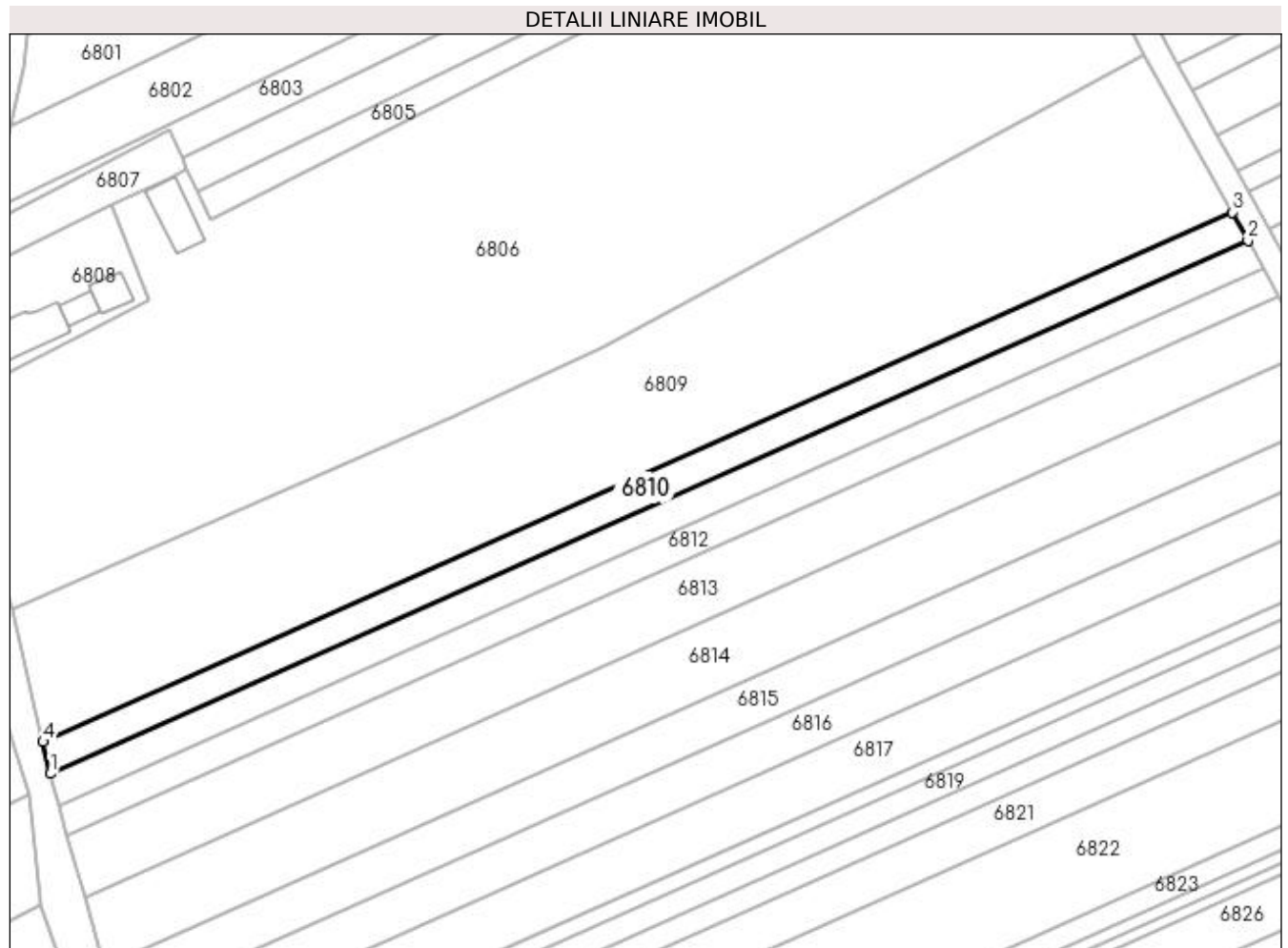
Inscrieri privind dezmembramintele dreptului de proprietate, drepturi reale de garanție și sarcini	Referințe
NU SUNT	

Anexa Nr. 1 La Partea I

Teren

Nr cadastral	Suprafața (mp)*	Observații / Referințe
	1.095	

* Suprafața este determinată în planul de proiecție Stereo 70.



Date referitoare la teren

Crt	Categorie folosință	Intra vilan	Suprafața (mp)	Tarla	Parcelă	Nr. topo	Observații / Referințe
1	arabil	NU	1.095	13	248	-	

Lungime Segmente

1) Valorile lungimilor segmentelor sunt obținute din proiecție în plan.

Punct început	X / Y	Punct sfârșit	X / Y	Lungime segment (** (m)
1	431.708,29 303.303,551	2	431.901,602 303.389,553	211.579
2	431.901,602 303.389,553	3	431.899,052 303.394,103	5.216
3	431.899,052 303.394,103	4	431.707,099 303.308,706	210.092
4	431.707,099 303.308,706	1	431.708,29 303.303,551	5.291

**** Lungimile segmentelor sunt determinate în planul de proiecție Stereo 70 și sunt rotunjite la 1 milimetru.**

***** Distanța dintre puncte este formată din segmente cumulate ce sunt mai mici decât valoarea 1 milimetru.**

**DATE DESPRE IMOBILUL NR. 6811**

Oficiul de Cadastru și Publicitate Imobiliară DOLJ
Biroul de Cadastru și Publicitate Imobiliară Craiova

A. Partea I. Descrierea imobilului

TEREN Extravilan

Adresa: Jud. Dolj, T13 P248/1

Nr. Crt	Nr cadastral Nr. topografic	Suprafața* (mp)	Observații / Referințe
A1		1.095	Sector cadastral:6 Teren neimprejmuit;

B. Partea II. Proprietari și acte

Inscrieri privitoare la dreptul de proprietate și alte drepturi reale	Referințe
/	
Act Administrativ nr. TDP 936 59538, din 24/02/1995 emis de CJSDPAT DOLJ;	
B1	A1
Intabulare, drept de PROPRIETATE, dobândit prin Reconstituire, cota actuala 1/1, cota initiala 1/1	
1) NICOLA MIRCEA, LIPSA CNP	
2) NICOLA CONSTANTIN, LIPSA CNP	
3) NICOLA MIHAI, LIPSA CNP	
4) NICOLA ION, LIPSA CNP	

C. Partea III. SARCINI .

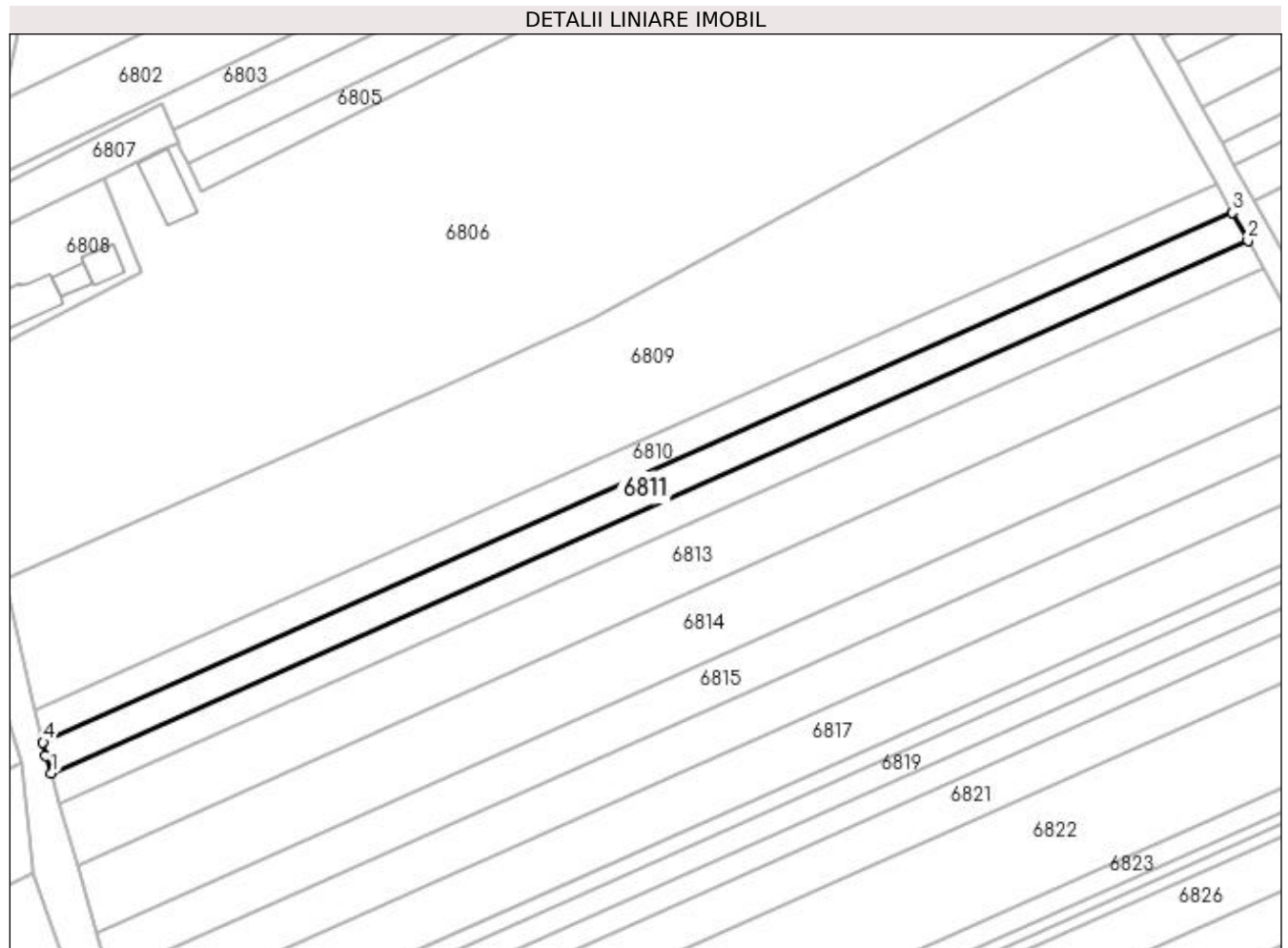
Inscrieri privind dezmembramintele dreptului de proprietate, drepturi reale de garanție și sarcini	Referințe
NU SUNT	

Anexa Nr. 1 La Partea I

Teren

Nr cadastral	Suprafața (mp)*	Observații / Referințe
	1.095	

* Suprafața este determinată în planul de proiecție Stereo 70.



Date referitoare la teren

Crt	Categorie folosință	Intra vilan	Suprafața (mp)	Tarla	Parcelă	Nr. topo	Observații / Referințe
1	arabil	NU	1.095	13	248/1	-	

Lungime Segmente

1) Valorile lungimilor segmentelor sunt obținute din proiecție în plan.

Punct început	X / Y	Punct sfârșit	X / Y	Lungime segment (** (m)
1	431.709,615 303.298,495	2	431.904,134 303.385,034	212.901
2	431.904,134 303.385,034	3	431.901,602 303.389,553	5.18
3	431.901,602 303.389,553	4	431.708,29 303.303,551	211.579
4	431.708,29 303.303,551	5	431.708,775 303.301,452	2.154
5	431.708,775 303.301,452	1	431.709,615 303.298,495	3.074

**** Lungimile segmentelor sunt determinate în planul de proiecție Stereo 70 și sunt rotunjite la 1 milimetru.**

***** Distanța dintre puncte este formată din segmente cumulate ce sunt mai mici decât valoarea 1 milimetru.**

**DATE DESPRE IMOBILUL NR. 6812**

Oficiul de Cadastru și Publicitate Imobiliară DOLJ
Biroul de Cadastru și Publicitate Imobiliară Craiova

A. Partea I. Descrierea imobilului

TEREN Extravilan

Adresa: Jud. Dolj, T13 P249

Nr. Crt	Nr cadastral Nr. topografic	Suprafața* (mp)	Observații / Referințe
A1		1.095	Sector cadastral:6 Teren neimprejmuit;

B. Partea II. Proprietari și acte

Inscrieri privitoare la dreptul de proprietate și alte drepturi reale	Referințe
/	
Act Notarial nr. CM 44, din 15/03/2006 emis de BNP CERNOBAI EMIL;	
B1	A1
Intabulare, drept de PROPRIETATE, dobandit prin Succesiune, cota actuala 1/1, cota initiala 1/1 1) NICOLA FLORIAN	

C. Partea III. SARCINI .

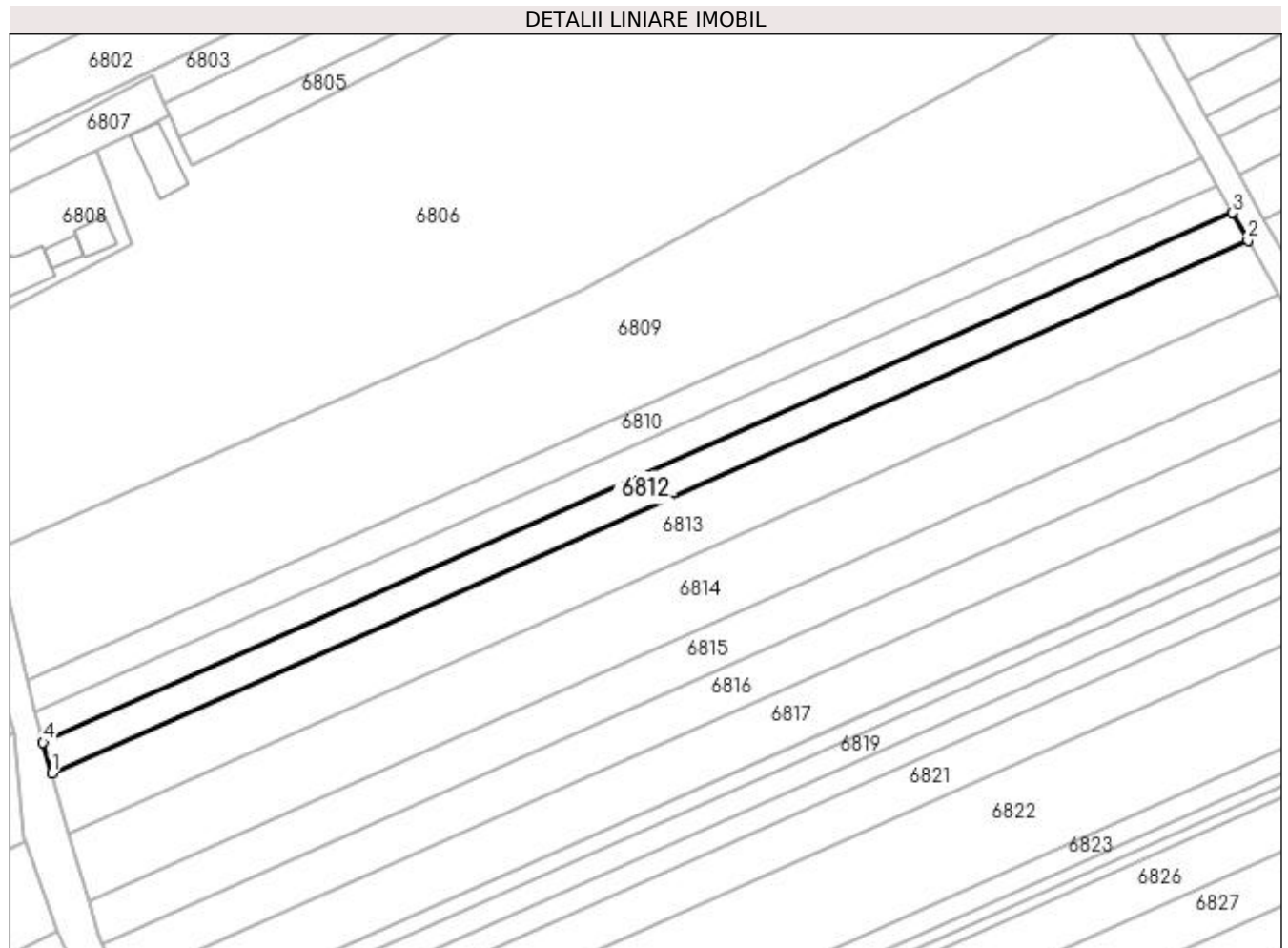
Inscrieri privind dezmembramintele dreptului de proprietate, drepturi reale de garanție și sarcini	Referințe
NU SUNT	

Anexa Nr. 1 La Partea I

Teren

Nr cadastral	Suprafața (mp)*	Observații / Referințe
	1.095	

* Suprafața este determinată în planul de proiecție Stereo 70.



Date referitoare la teren

Crt	Categorie folosință	Intra vilan	Suprafața (mp)	Tarla	Parcelă	Nr. topo	Observații / Referințe
1	arabil	NU	1.095	13	249	-	

Lungime Segmente

1) Valorile lungimilor segmentelor sunt obținute din proiecție în plan.

Punct început	X / Y	Punct sfârșit	X / Y	Lungime segment (** (m)
1	431.711,032 303.293,512	2	431.906,652 303.380,541	214.106
2	431.906,652 303.380,541	3	431.904,134 303.385,034	5.15
3	431.904,134 303.385,034	4	431.709,615 303.298,495	212.901
4	431.709,615 303.298,495	1	431.711,032 303.293,512	5.181

**** Lungimile segmentelor sunt determinate în planul de proiecție Stereo 70 și sunt rotunjite la 1 milimetru.**

***** Distanța dintre puncte este formată din segmente cumulate ce sunt mai mici decât valoarea 1 milimetru.**

**DATE DESPRE IMOBILUL NR. 6813**

Oficiul de Cadastru și Publicitate Imobiliară DOLJ
Biroul de Cadastru și Publicitate Imobiliară Craiova

A. Partea I. Descrierea imobilului

TEREN Extravilan

Adresa: Jud. Dolj, T13 P250

Nr. Crt	Nr cadastral Nr. topografic	Suprafața* (mp)	Observații / Referințe
A1		2.190	Sector cadastral:6 Teren neimprejmuit;

B. Partea II. Proprietari și acte

Inscrieri privitoare la dreptul de proprietate și alte drepturi reale	Referințe
/	
Act Administrativ nr. TDP 500-2162, din 03/03/1994 emis de CJSDPAT DOLJ;	
B1	A1
Intabulare, drept de PROPRIETATE, dobândit prin Reconstituire, cota actuala 1/1, cota initiala 1/1 1) MARICA CONSTANTIN , LIPSA CNP	

C. Partea III. SARCINI .

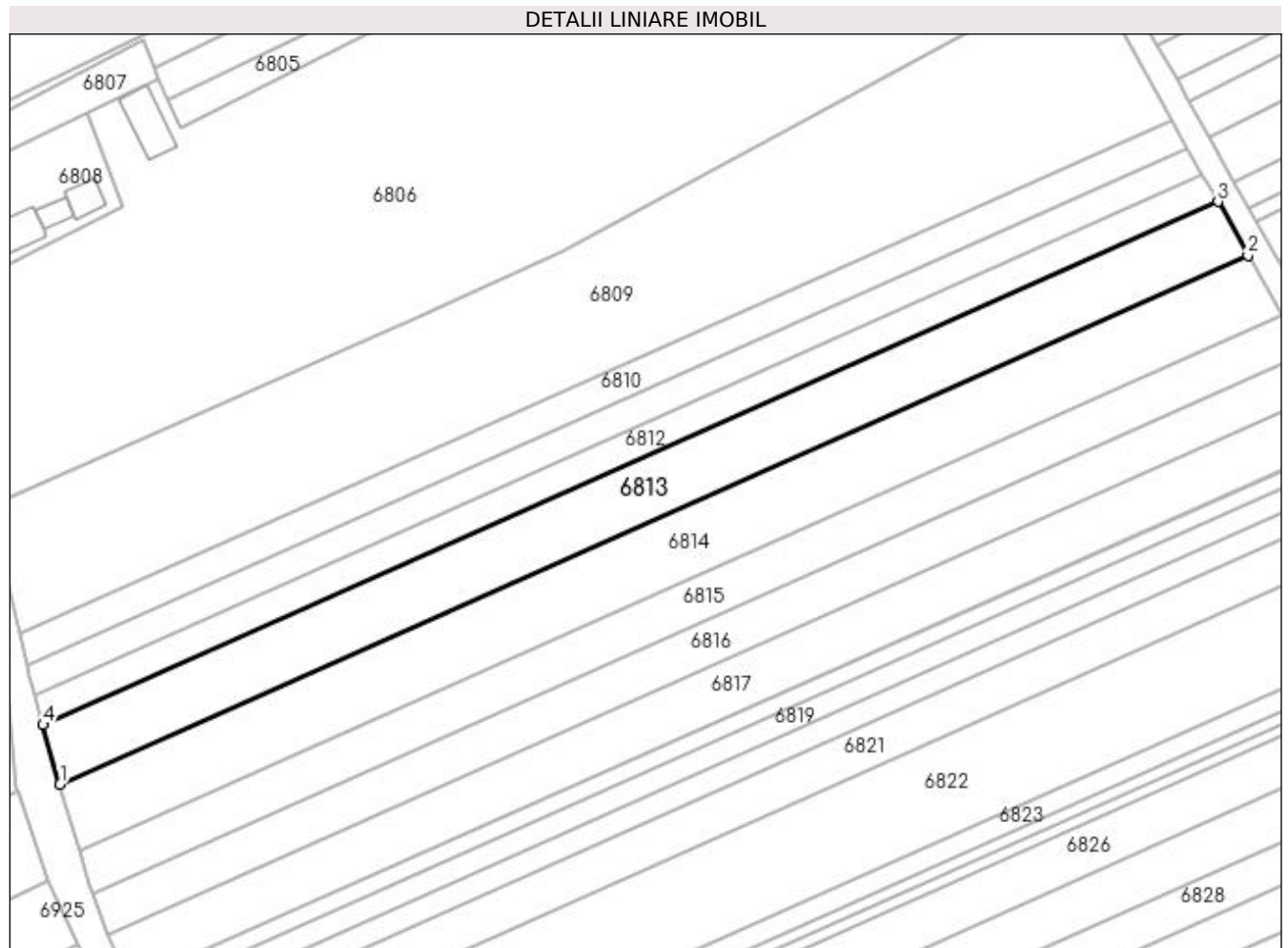
Inscrieri privind dezmembramintele dreptului de proprietate, drepturi reale de garanție și sarcini	Referințe
NU SUNT	

Anexa Nr. 1 La Partea I

Teren

Nr cadastral	Suprafața (mp)*	Observații / Referințe
	2.190	

* Suprafața este determinată în planul de proiecție Stereo 70.



Date referitoare la teren

Crt	Categorie folosință	Intra vilan	Suprafața (mp)	Tarla	Parcelă	Nr. topo	Observații / Referințe
1	arabil	NU	2.190	13	250	-	

Lungime Segmente

1) Valorile lungimilor segmentelor sunt obținute din proiecție în plan.

Punct început	X / Y	Punct sfârșit	X / Y	Lungime segment (** (m)
1	431.713,842 303.283,629	2	431.911,646 303.371,629	216.496
2	431.911,646 303.371,629	3	431.906,652 303.380,541	10.216
3	431.906,652 303.380,541	4	431.711,032 303.293,512	214.106
4	431.711,032 303.293,512	1	431.713,842 303.283,629	10.275

**** Lungimile segmentelor sunt determinate în planul de proiecție Stereo 70 și sunt rotunjite la 1 milimetru.**

***** Distanța dintre puncte este formată din segmente cumulate ce sunt mai mici decât valoarea 1 milimetru.**

**DATE DESPRE IMOBILUL NR. 6814**

Oficiul de Cadastru și Publicitate Imobiliară DOLJ
Biroul de Cadastru și Publicitate Imobiliară Craiova

A. Partea I. Descrierea imobilului

TEREN Extravilan

Adresa: Jud. Dolj, T13 P213

Nr. Crt	Nr cadastral Nr. topografic	Suprafața* (mp)	Observații / Referințe
A1	33427	2.500	Sector cadastral:6 Teren neimprejmuit;

B. Partea II. Proprietari și acte

Inscrieri privitoare la dreptul de proprietate și alte drepturi reale		Referințe
22184 / 08/02/2022		
Act Notarial nr. CONTRACT DE VANZARE AUT. 98, din 03/02/2022 emis de Vladoianu Teodora;		
B1	Intabulare, drept de PROPRIETATE, dobandit prin Conventie, cota actuala 1/1, cota initiala 1/1 1) STAMIN ELENA	A1
B2	se notează faptul că, urmare a transferului intrapatrimonial, imobilul face parte din patrimoniul de afecțiune al lui : STAMIN ELENA PERSOANA FIZICA AUTORIZATA,	A1

C. Partea III. SARCINI .

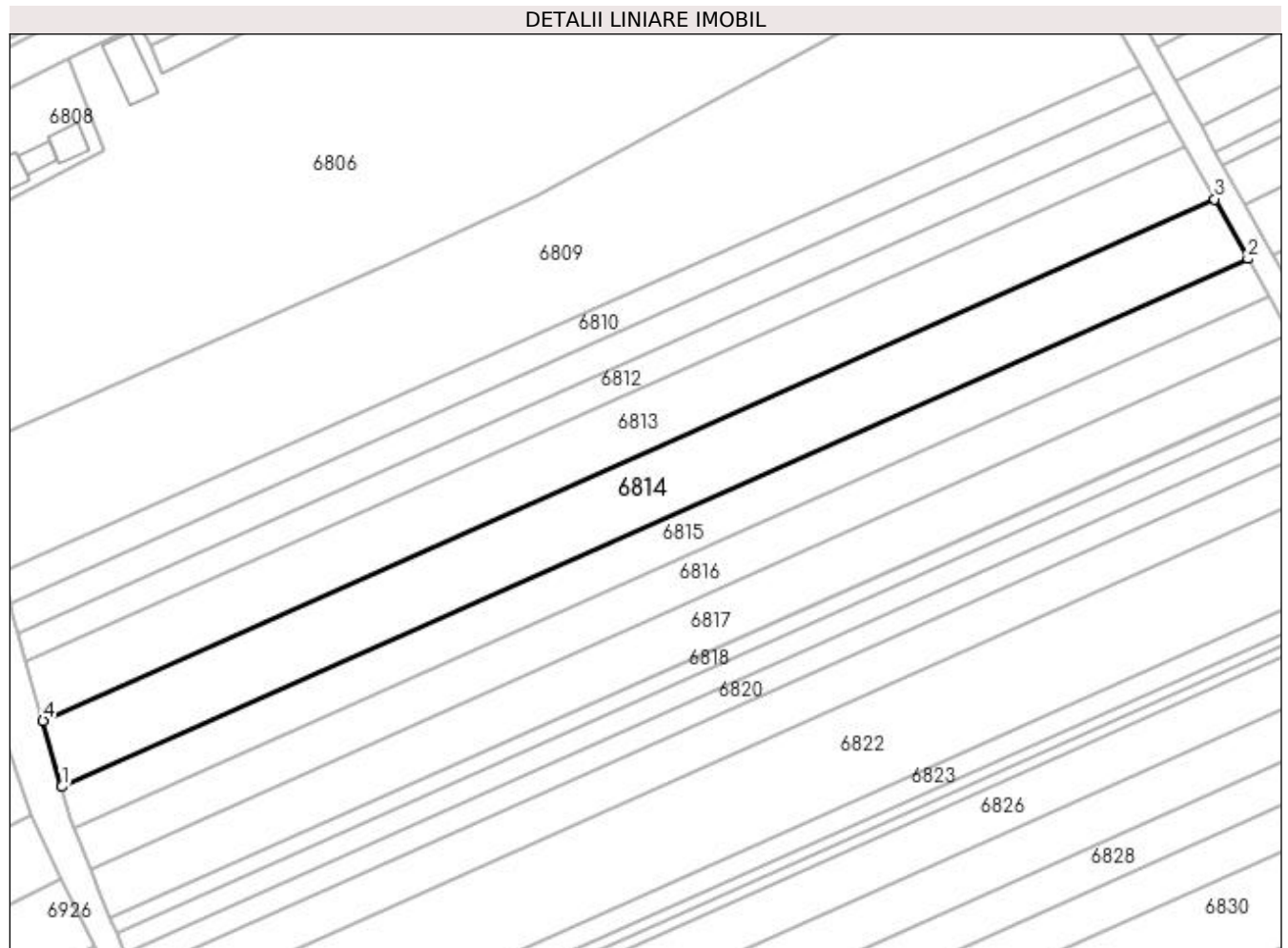
Inscrieri privind dezmembramintele dreptului de proprietate, drepturi reale de garanție și sarcini	Referințe
NU SUNT	

Anexa Nr. 1 La Partea I

Teren

Nr cadastral	Suprafața (mp)*	Observații / Referințe
33427	2.500	

* Suprafața este determinată în planul de proiecție Stereo 70.



Date referitoare la teren

Crt	Categorie folosință	Intra vilan	Suprafața (mp)	Tarla	Parcelă	Nr. topo	Observații / Referințe
1	arabil	NU	2.500	13	213	-	

Lungime Segmente

1) Valorile lungimilor segmentelor sunt obținute din proiecție în plan.

Punct început	X / Y	Punct sfârșit	X / Y	Lungime segment (** (m)
1	431.717,012 303.272,478	2	431.917,28 303.361,575	219.193
2	431.917,28 303.361,575	3	431.911,646 303.371,629	11.525
3	431.911,646 303.371,629	4	431.713,842 303.283,629	216.496
4	431.713,842 303.283,629	1	431.717,012 303.272,478	11.593

**** Lungimile segmentelor sunt determinate în planul de proiecție Stereo 70 și sunt rotunjite la 1 milimetru.**

***** Distanța dintre puncte este formată din segmente cumulate ce sunt mai mici decât valoarea 1 milimetru.**

**DATE DESPRE IMOBILUL NR. 6815**

Oficiul de Cadastru și Publicitate Imobiliară DOLJ
Biroul de Cadastru și Publicitate Imobiliară Craiova

A. Partea I. Descrierea imobilului

TEREN Extravilan

Adresa: Jud. Dolj, T13 P251

Nr. Crt	Nr cadastral Nr. topografic	Suprafața* (mp)	Observații / Referințe
A1		1.606	Sector cadastral:6 Teren neimprejmuit;

B. Partea II. Proprietari și acte

Inscrieri privitoare la dreptul de proprietate și alte drepturi reale	Referințe
/	
Act Administrativ nr. TDP 451-2162, din 28/02/1994 emis de CJSDPAT DOLJ;	
B1	A1
Intabulare, drept de PROPRIETATE, dobândit prin Reconstituire, cota actuala 1/1, cota initiala 1/1 1) MATEI ION, LIPSA CNP	

C. Partea III. SARCINI .

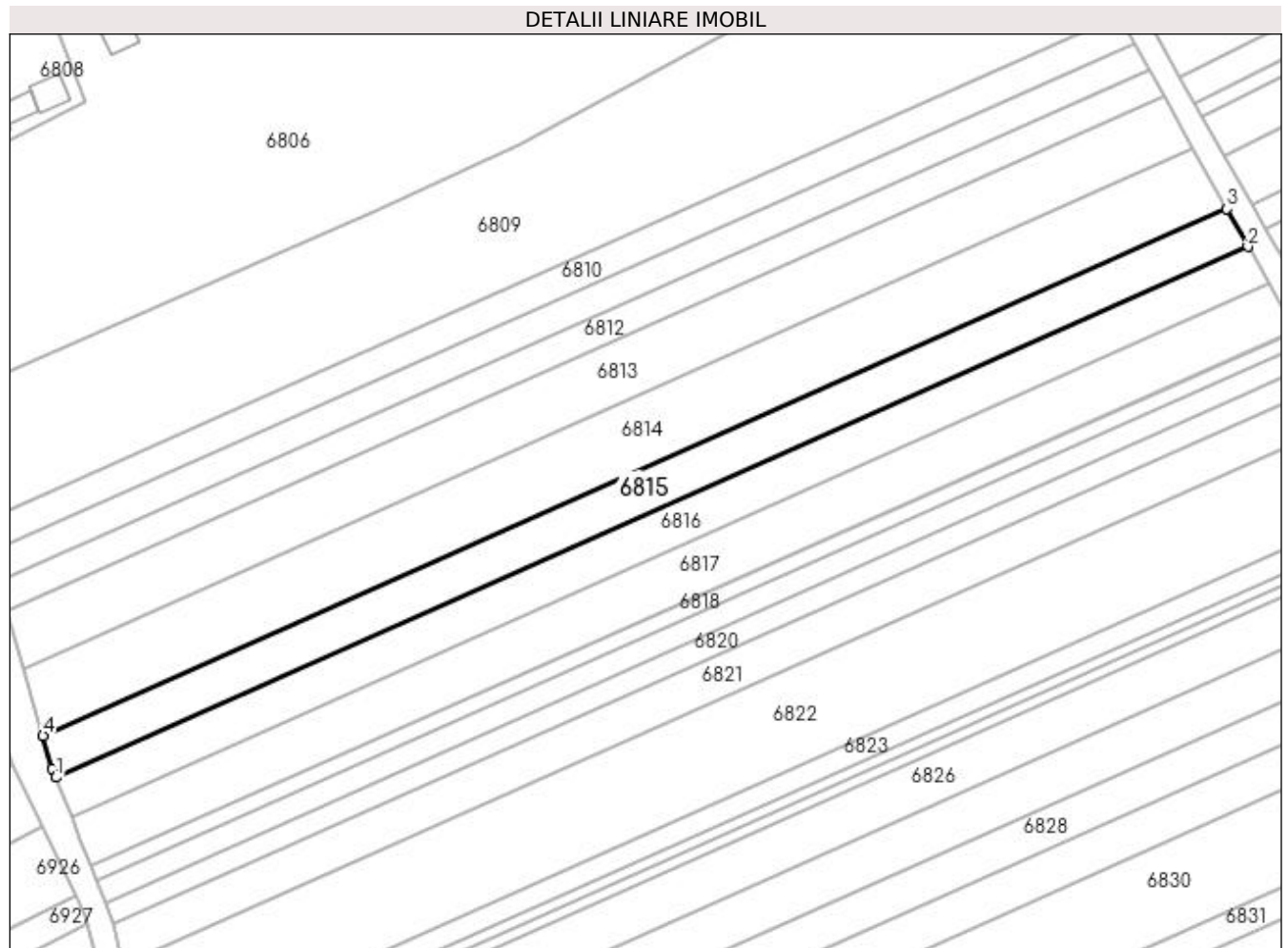
Inscrieri privind dezmembramintele dreptului de proprietate, drepturi reale de garanție și sarcini	Referințe
NU SUNT	

Anexa Nr. 1 La Partea I

Teren

Nr cadastral	Suprafața (mp)*	Observații / Referințe
	1.606	

* Suprafața este determinată în planul de proiecție Stereo 70.



Date referitoare la teren

Crt	Categorie folosință	Intra vilan	Suprafața (mp)	Tarla	Parcelă	Nr. topo	Observații / Referințe
1	arabil	NU	1.606	13	251	-	

Lungime Segmente

1) Valorile lungimilor segmentelor sunt obținute din proiecție în plan.

Punct început	X / Y	Punct sfârșit	X / Y	Lungime segment (** (m)
1	431.719,184 303.265,456	2	431.920,863 303.355,181	220.737
2	431.920,863 303.355,181	3	431.917,28 303.361,575	7.329
3	431.917,28 303.361,575	4	431.717,012 303.272,478	219.193
4	431.717,012 303.272,478	5	431.718,581 303.266,96	5.737
5	431.718,581 303.266,96	1	431.719,184 303.265,456	1.62

**** Lungimile segmentelor sunt determinate în planul de proiecție Stereo 70 și sunt rotunjite la 1 milimetru.**

***** Distanța dintre puncte este formată din segmente cumulate ce sunt mai mici decât valoarea 1 milimetru.**

**DATE DESPRE IMOBILUL NR. 6816**

Oficiul de Cadastru și Publicitate Imobiliară DOLJ
Biroul de Cadastru și Publicitate Imobiliară Craiova

A. Partea I. Descrierea imobilului

TEREN Intravilan

Adresa: Loc. Viisoara Mosneni, Jud. Dolj, T13 P252

Nr. Crt	Nr cadastral Nr. topografic	Suprafața* (mp)	Observații / Referințe
A1		1.606	Sector cadastral:6 Teren neimprejmuit;

B. Partea II. Proprietari și acte

Inscrieri privitoare la dreptul de proprietate și alte drepturi reale	Referințe
/	
Act Administrativ nr. TDP 280-2192, din 15/12/1993 emis de CJSDPAT DOLJ;	
B1	A1
Intabulare, drept de PROPRIETATE, dobândit prin Reconstituire, cota actuala 1/1, cota initiala 1/1 1) PRICOIU MIHALACHE, LIPSA CNP	

C. Partea III. SARCINI .

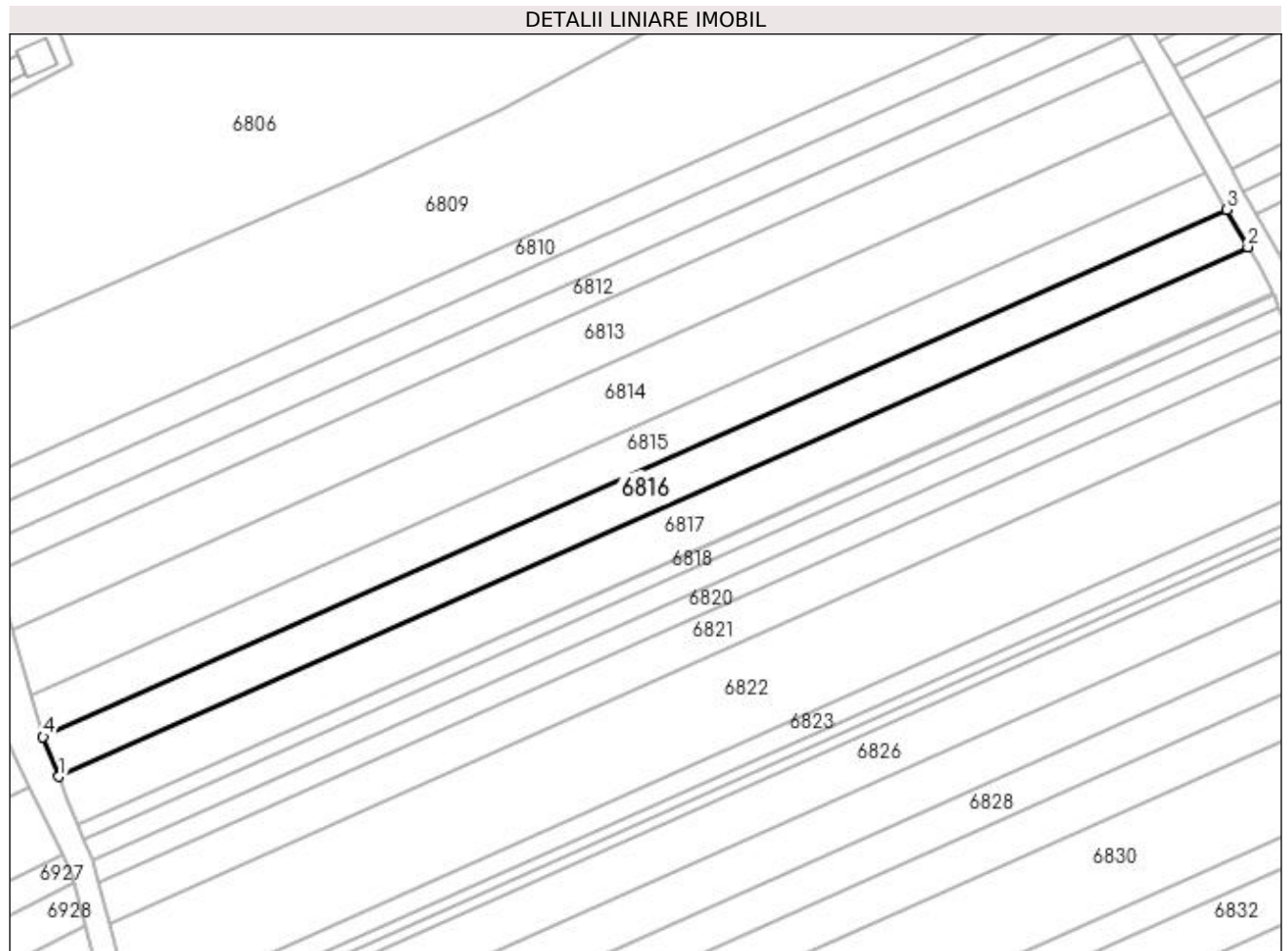
Inscrieri privind dezmembramintele dreptului de proprietate, drepturi reale de garanție și sarcini	Referințe
NU SUNT	

Anexa Nr. 1 La Partea I

Teren

Nr cadastral	Suprafața (mp)*	Observații / Referințe
	1.606	

* Suprafața este determinată în planul de proiecție Stereo 70.



Date referitoare la teren

Crt	Categorie folosință	Intra vilan	Suprafața (mp)	Tarla	Parcelă	Nr. topo	Observații / Referințe
1	arabil	DA	1.606	13	252	-	

Lungime Segmente

1) Valorile lungimilor segmentelor sunt obținute din proiecție în plan.

Punct început	X / Y	Punct sfârșit	X / Y	Lungime segment (** (m)
1	431.721,89 303.258,714	2	431.924,427 303.348,82	221.676
2	431.924,427 303.348,82	3	431.920,863 303.355,181	7.291
3	431.920,863 303.355,181	4	431.719,184 303.265,456	220.737
4	431.719,184 303.265,456	1	431.721,89 303.258,714	7.265

**** Lungimile segmentelor sunt determinate în planul de proiecție Stereo 70 și sunt rotunjite la 1 milimetru.**

***** Distanța dintre puncte este formată din segmente cumulate ce sunt mai mici decât valoarea 1 milimetru.**

**DATE DESPRE IMOBILUL NR. 6817**

Oficiul de Cadastru și Publicitate Imobiliară DOLJ
Biroul de Cadastru și Publicitate Imobiliară Craiova

A. Partea I. Descrierea imobilului

TEREN Extravilan

Adresa: Jud. Dolj, T13 P252/1, 252/2

Nr. Crt	Nr cadastral Nr. topografic	Suprafața* (mp)	Observații / Referințe
A1		1.980	Sector cadastral:6 Teren neimprejmuit;

B. Partea II. Proprietari și acte

Inscrieri privitoare la dreptul de proprietate și alte drepturi reale	Referințe
/	
Act Administrativ nr. TDP 921-59538, din 21/09/1997 emis de CJSDPAT DOLJ;	
B1	A1
Intabulare, drept de PROPRIETATE, dobândit prin Reconstituire, cota actuala 1/1, cota initiala 1/1 1) PRICOIU ELENA, LIPSA CNP	

C. Partea III. SARCINI .

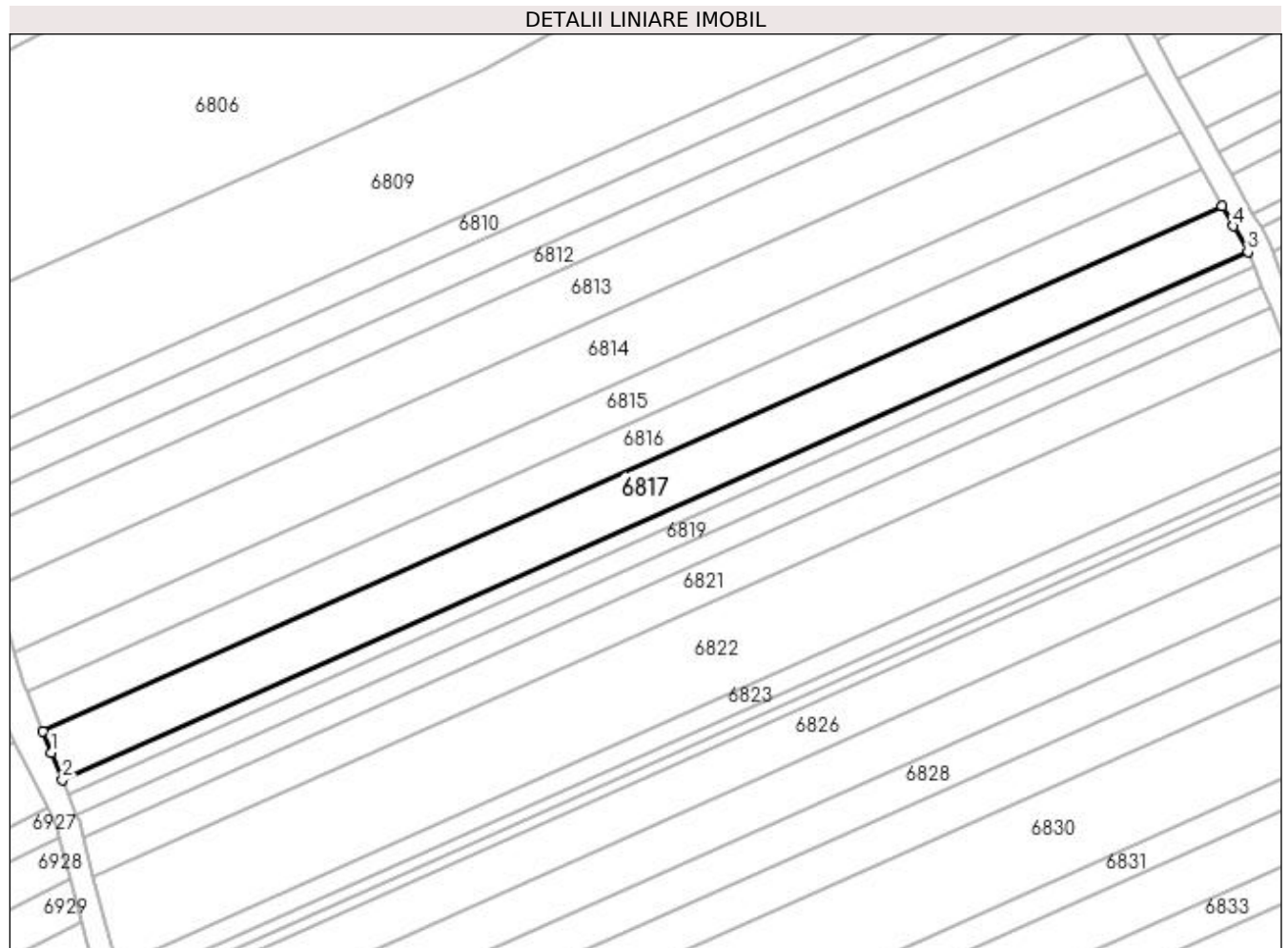
Inscrieri privind dezmembramintele dreptului de proprietate, drepturi reale de garanție și sarcini	Referințe
NU SUNT	

Anexa Nr. 1 La Partea I

Teren

Nr cadastral	Suprafața (mp)*	Observații / Referințe
	1.980	

* Suprafața este determinată în planul de proiecție Stereo 70.



Date referitoare la teren

Crt	Categorie folosință	Intravilan	Suprafața (mp)	Tarla	Parcelă	Nr. topo	Observații / Referințe
1	arabil	NU	860	13	252/1	-	
2	arabil	NU	1.120	13	252/2	-	

Lungime Segmente

1) Valorile lungimilor segmentelor sunt obținute din proiecție în plan.

Punct început	X / Y	Punct sfârșit	X / Y	Lungime segment (** (m)
1	431.723,335 303.255,115	2	431.725,211 303.250,44	5.037
2	431.725,211 303.250,44	3	431.928,801 303.341,015	222.829
3	431.928,801 303.341,015	4	431.926,33 303.345,425	5.055
4	431.926,33 303.345,425	5	431.924,427 303.348,82	3.892

Punct început	X / Y	Punct sfârșit	X / Y	Lungime segment (** (m)
5	431.924,427 303.348,82	6	431.721,89 303.258,714	221.676
6	431.721,89 303.258,714	1	431.723,335 303.255,115	3.878

** Lungimile segmentelor sunt determinate în planul de proiecție Stereo 70 și sunt rotunjite la 1 milimetru.

*** Distanța dintre puncte este formată din segmente cumulate ce sunt mai mici decât valoarea 1 milimetru.

**DATE DESPRE IMOBILUL NR. 6818**

Oficiul de Cadastru și Publicitate Imobiliară DOLJ
Biroul de Cadastru și Publicitate Imobiliară Craiova

A. Partea I. Descrierea imobilului

TEREN Extravilan

Adresa: Jud. Dolj, T13 P252/2

Nr. Crt	Nr cadastral Nr. topografic	Suprafața* (mp)	Observații / Referințe
A1		600	Sector cadastral:6 Teren neimprejmuit;

B. Partea II. Proprietari și acte

Inscrieri privitoare la dreptul de proprietate și alte drepturi reale	Referințe
/	
Act Administrativ nr. TDP 1619, din 14/01/2005 emis de CJSDPAT DOLJ;	
B1	A1
Intabulare, drept de PROPRIETATE, dobândit prin Reconstituire, cota actuala 1/1, cota inițiala 1/1 1) CALOMFIR DĂNILĂ, LIPSA CNP	

C. Partea III. SARCINI .

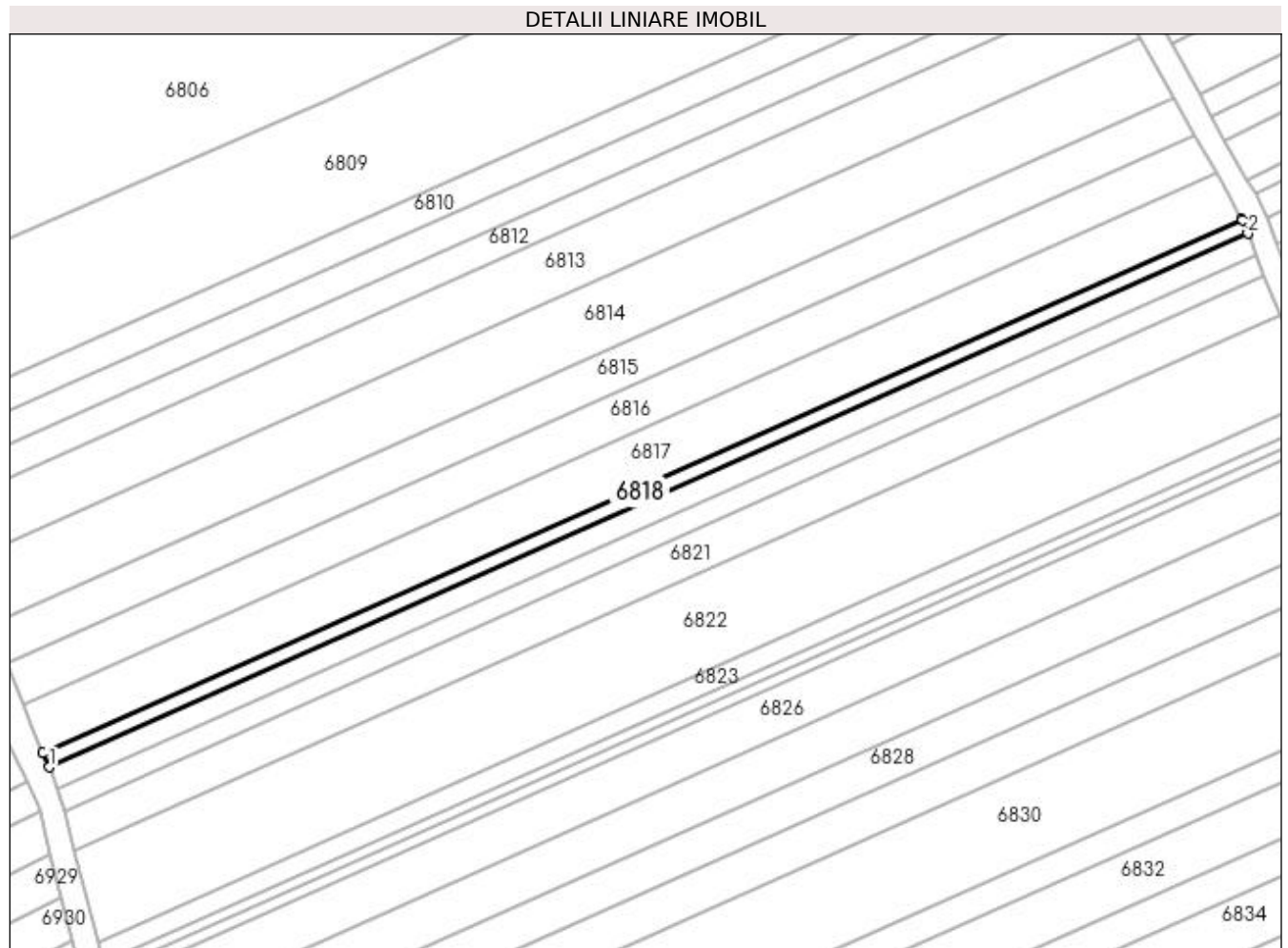
Inscrieri privind dezmembramintele dreptului de proprietate, drepturi reale de garanție și sarcini	Referințe
NU SUNT	

Anexa Nr. 1 La Partea I

Teren

Nr cadastral	Suprafața (mp)*	Observații / Referințe
	600	

* Suprafața este determinată în planul de proiecție Stereo 70.



Date referitoare la teren

Crt	Categorie folosință	Intravilan	Suprafața (mp)	Tarla	Parcelă	Nr. topo	Observații / Referințe
1	arabil	NU	600	13	252/2	-	

Lungime Segmente

1) Valorile lungimilor segmentelor sunt obținute din proiecție în plan.

Punct început	X / Y	Punct sfârșit	X / Y	Lungime segment (** (m)
1	431.726,214 303.247,94	2	431.929,809 303.338,517	222.834
2	431.929,809 303.338,517	3	431.928,899 303.340,84	2.495
3	431.928,899 303.340,84	4	431.928,801 303.341,015	0.201
4	431.928,801 303.341,015	5	431.725,211 303.250,44	222.829
5	431.725,211 303.250,44	1	431.726,214 303.247,94	2.694

**** Lungimile segmentelor sunt determinate în planul de proiecție Stereo 70 și sunt rotunjite la 1 milimetru.**

***** Distanța dintre puncte este formată din segmente cumulate ce sunt mai mici decât valoarea 1 milimetru.**

**DATE DESPRE IMOBILUL NR. 6819**

Oficiul de Cadastru și Publicitate Imobiliară DOLJ
Biroul de Cadastru și Publicitate Imobiliară Craiova

A. Partea I. Descrierea imobilului

TEREN Extravilan

Adresa: Jud. Dolj, T13 P253

Nr. Crt	Nr cadastral Nr. topografic	Suprafața* (mp)	Observații / Referințe
A1		860	Sector cadastral:6 Teren neimprejmuit;

B. Partea II. Proprietari și acte

Inscrieri privitoare la dreptul de proprietate și alte drepturi reale	Referințe
/	
Act Administrativ nr. TDP 669-15093, din 13/09/1994 emis de CJSDPAT DOLJ;	
B1	A1
Intabulare, drept de PROPRIETATE, dobândit prin Reconstituire, cota actuala 1/1, cota initiala 1/1 1) PÎRVU ANICA, LIPSA CNP	

C. Partea III. SARCINI .

Inscrieri privind dezmembramintele dreptului de proprietate, drepturi reale de garanție și sarcini	Referințe
NU SUNT	

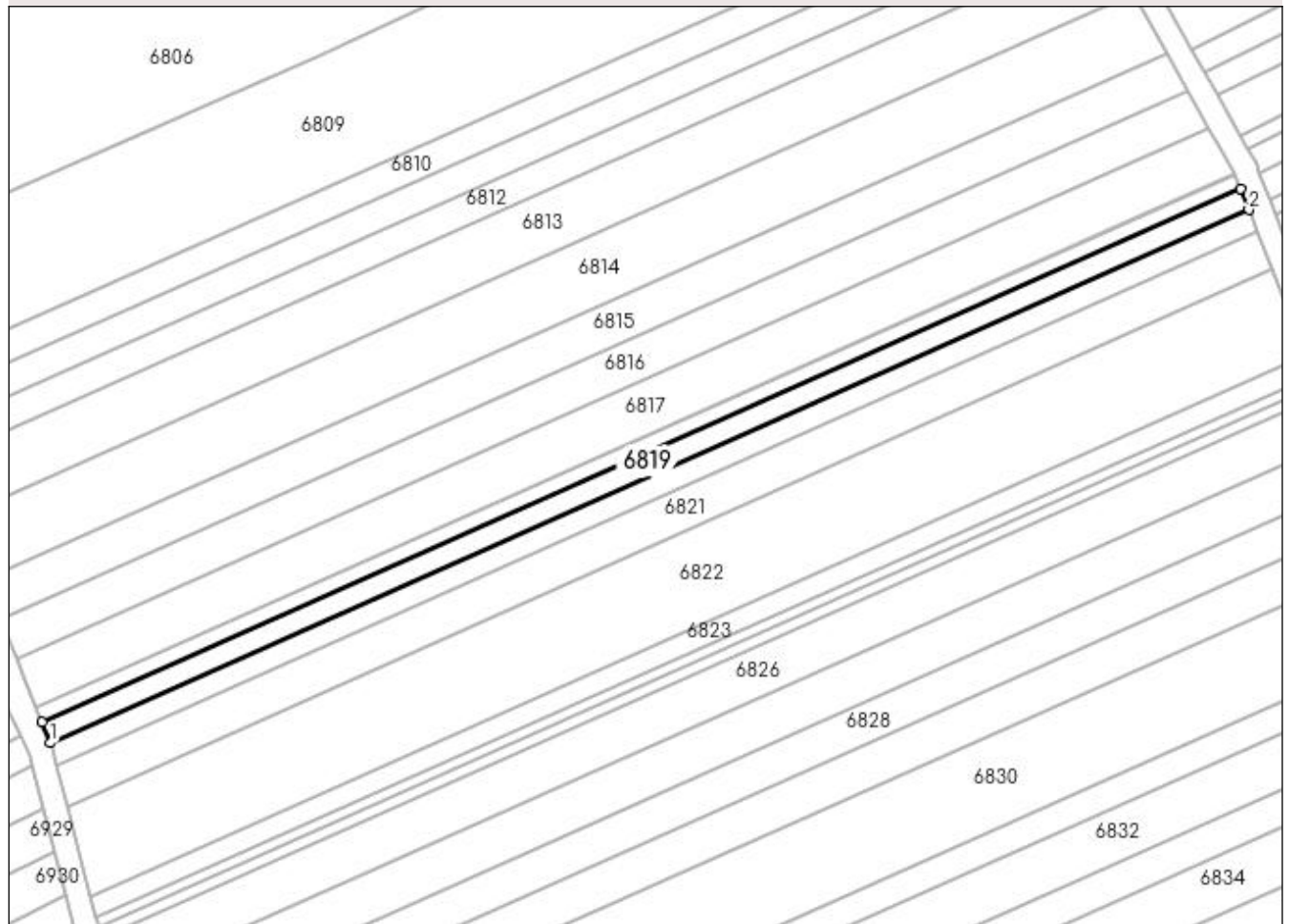
Anexa Nr. 1 La Partea I

Teren

Nr cadastral	Suprafața (mp)*	Observații / Referințe
	860	

* Suprafața este determinată în planul de proiecție Stereo 70.

DETALII LINIARE IMOBIL



Date referitoare la teren

Crt	Categorie folosință	Intra vilan	Suprafața (mp)	Tarla	Parcelă	Nr. topo	Observații / Referințe
1	arabil	NU	860	13	253	-	

Lungime Segmente

1) Valorile lungimilor segmentelor sunt obținute din proiecție în plan.

Punct început	X / Y	Punct sfârșit	X / Y	Lungime segment (** (m)
1	431.727,653 303.244,356	2	431.931,218 303.334,919	222.801
2	431.931,218 303.334,919	3	431.929,809 303.338,517	3.864
3	431.929,809 303.338,517	4	431.726,214 303.247,94	222.834
4	431.726,214 303.247,94	1	431.727,653 303.244,356	3.862

**** Lungimile segmentelor sunt determinate în planul de proiecție Stereo 70 și sunt rotunjite la 1 milimetru.**

***** Distanța dintre puncte este formată din segmente cumulate ce sunt mai mici decât valoarea 1 milimetru.**

**DATE DESPRE IMOBILUL NR. 6820**

Oficiul de Cadastru și Publicitate Imobiliară DOLJ
Biroul de Cadastru și Publicitate Imobiliară Craiova

A. Partea I. Descrierea imobilului

TEREN Extravilan

Adresa: Jud. Dolj, T13 P254

Nr. Crt	Nr cadastral Nr. topografic	Suprafața* (mp)	Observații / Referințe
A1		860	Sector cadastral:6 Teren neimprejmuit;

B. Partea II. Proprietari și acte

Inscrieri privitoare la dreptul de proprietate și alte drepturi reale		Referințe
/		
Act Administrativ nr. TDP 497-2162, din 03/03/1994 emis de CJSDPAT DOLJ;		
B1	Intabulare, drept de PROPRIETATE, dobândit prin Reconstituire, cota actuala 1/1, cota initiala 1/1 1) ION MARIN, LIPSA CNP 2) ANDRAȘ IOANA, LIPSA CNP	A1

C. Partea III. SARCINI .


Inscrieri privind dezmembramentele dreptului de proprietate, drepturi reale de garanție și sarcini	Referințe
NU SUNT	

Anexa Nr. 1 La Partea I

Teren

Nr cadastral	Suprafața (mp)*	Observații / Referințe
	860	

* Suprafața este determinată în planul de proiecție Stereo 70.



Date referitoare la teren

Crt	Categorie folosință	Intravilan	Suprafața (mp)	Tarla	Parcelă	Nr. topo	Observații / Referințe
1	arabil	NU	860	13	254	-	

Lungime Segmente

1) Valorile lungimilor segmentelor sunt obținute din proiecție în plan.

Punct început	X / Y	Punct sfârșit	X / Y	Lungime segment (** (m)
1	431.728,757 303.240,624	2	431.932,626 303.331,323	223.134
2	431.932,626 303.331,323	3	431.931,218 303.334,919	3.862
3	431.931,218 303.334,919	4	431.727,653 303.244,356	222.801
4	431.727,653 303.244,356	5	431.728,063 303.243,334	1.101
5	431.728,063 303.243,334	1	431.728,757 303.240,624	2.797

**** Lungimile segmentelor sunt determinate în planul de proiecție Stereo 70 și sunt rotunjite la 1 milimetru.**

***** Distanța dintre puncte este formată din segmente cumulate ce sunt mai mici decât valoarea 1 milimetru.**

**DATE DESPRE IMOBILUL NR. 6821**

Oficiul de Cadastru și Publicitate Imobiliară DOLJ
Biroul de Cadastru și Publicitate Imobiliară Craiova

A. Partea I. Descrierea imobilului

TEREN Extravilan

Adresa: Jud. Dolj, T13 P254/1

Nr. Crt	Nr cadastral Nr. topografic	Suprafața* (mp)	Observații / Referințe
A1		1.586	Sector cadastral:6 Teren neimprejmuit;

B. Partea II. Proprietari și acte

Inscrieri privitoare la dreptul de proprietate și alte drepturi reale	Referințe
/	
Act Administrativ nr. TDP 927 59538, din 22/02/1995 emis de CJSDPAT DOLJ;	
B1	A1
Intabulare, drept de PROPRIETATE, dobândit prin Reconstituire, cota actuala 1/1, cota initiala 1/1	
1) CURCEA MARIN, LIPSA CNP	
2) STANCU GEORGETA, LIPSA CNP	

C. Partea III. SARCINI .

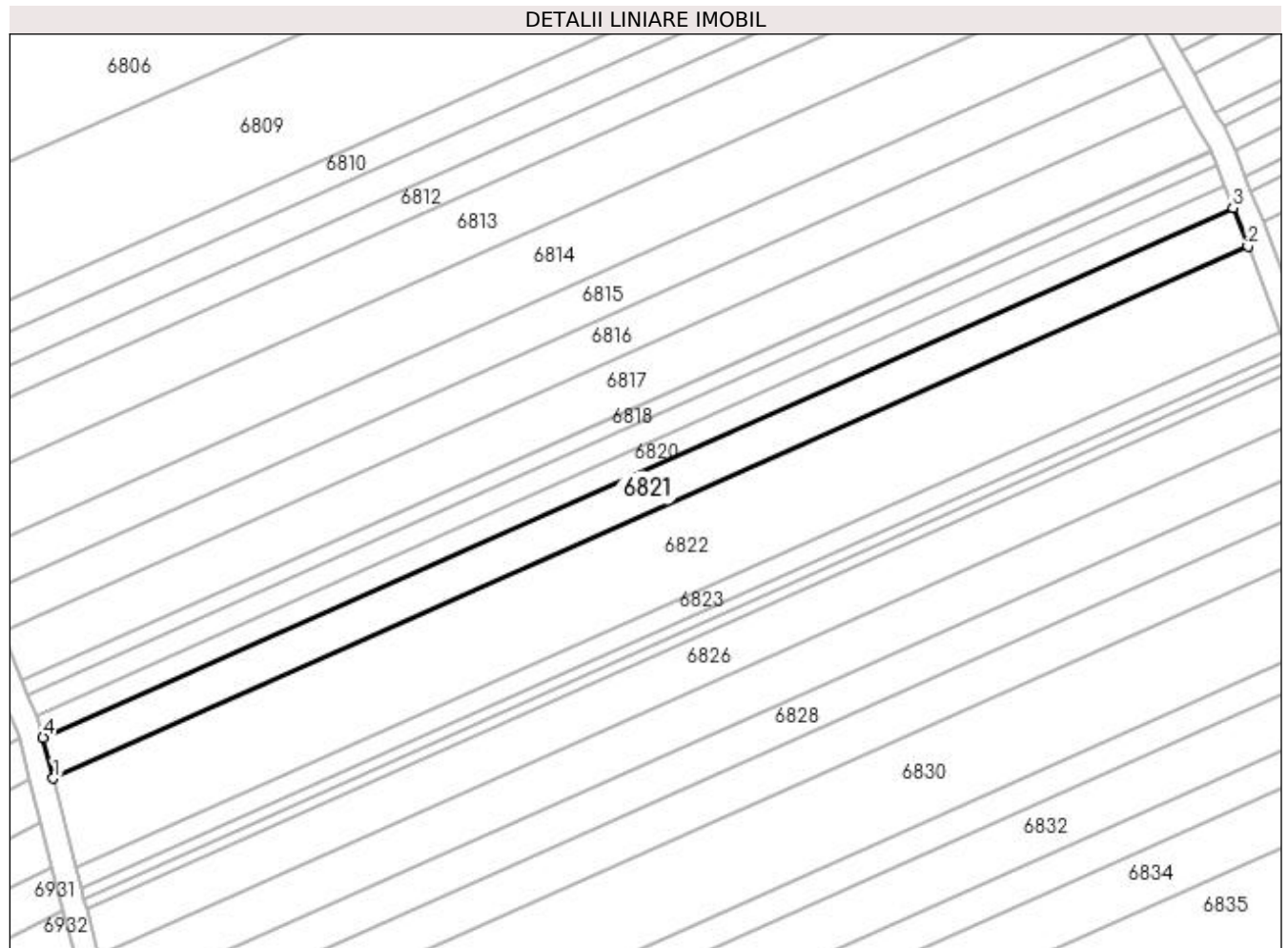
Inscrieri privind dezmembramintele dreptului de proprietate, drepturi reale de garanție și sarcini	Referințe
NU SUNT	

Anexa Nr. 1 La Partea I

Teren

Nr cadastral	Suprafața (mp)*	Observații / Referințe
	1.586	

* Suprafața este determinată în planul de proiecție Stereo 70.



Date referitoare la teren

Crt	Categorie folosință	Intra vilan	Suprafața (mp)	Tarla	Parcelă	Nr. topo	Observații / Referințe
1	arabil	NU	1.586	13	254/1	-	

Lungime Segmente

1) Valorile lungimilor segmentelor sunt obținute din proiecție în plan.

Punct început	X / Y	Punct sfârșit	X / Y	Lungime segment (** (m)
1	431.730,542 303.233,654	2	431.935,215 303.324,711	224.014
2	431.935,215 303.324,711	3	431.932,626 303.331,323	7.101
3	431.932,626 303.331,323	4	431.728,757 303.240,624	223.134
4	431.728,757 303.240,624	1	431.730,542 303.233,654	7.195

**** Lungimile segmentelor sunt determinate în planul de proiecție Stereo 70 și sunt rotunjite la 1 milimetru.**

***** Distanța dintre puncte este formată din segmente cumulate ce sunt mai mici decât valoarea 1 milimetru.**

**DATE DESPRE IMOBILUL NR. 6822**

Oficiul de Cadastru și Publicitate Imobiliară DOLJ
 Biroul de Cadastru și Publicitate Imobiliară Craiova

A. Partea I. Descrierea imobilului

TEREN Extravilan

Adresa: Jud. Dolj, T13 P255

Nr. Crt	Nr cadastral Nr. topografic	Suprafața* (mp)	Observații / Referințe
A1		3.500	Sector cadastral:6 Teren neimprejmuit;

B. Partea II. Proprietari și acte

Inscrieri privitoare la dreptul de proprietate și alte drepturi reale	Referințe
/	
Act Administrativ nr. TDP 443-2162, din 07/02/1994 emis de CJSDPAT DOLJ;	
B1	A1
Intabulare, drept de PROPRIETATE, dobândit prin Reconstituire, cota actuala 1/1, cota initiala 1/1	
1) VOLINTIRU ALEXANDRINA, LIPSA CNP	
2) TRUCĂ ANDREI, LIPSA CNP	

C. Partea III. SARCINI .

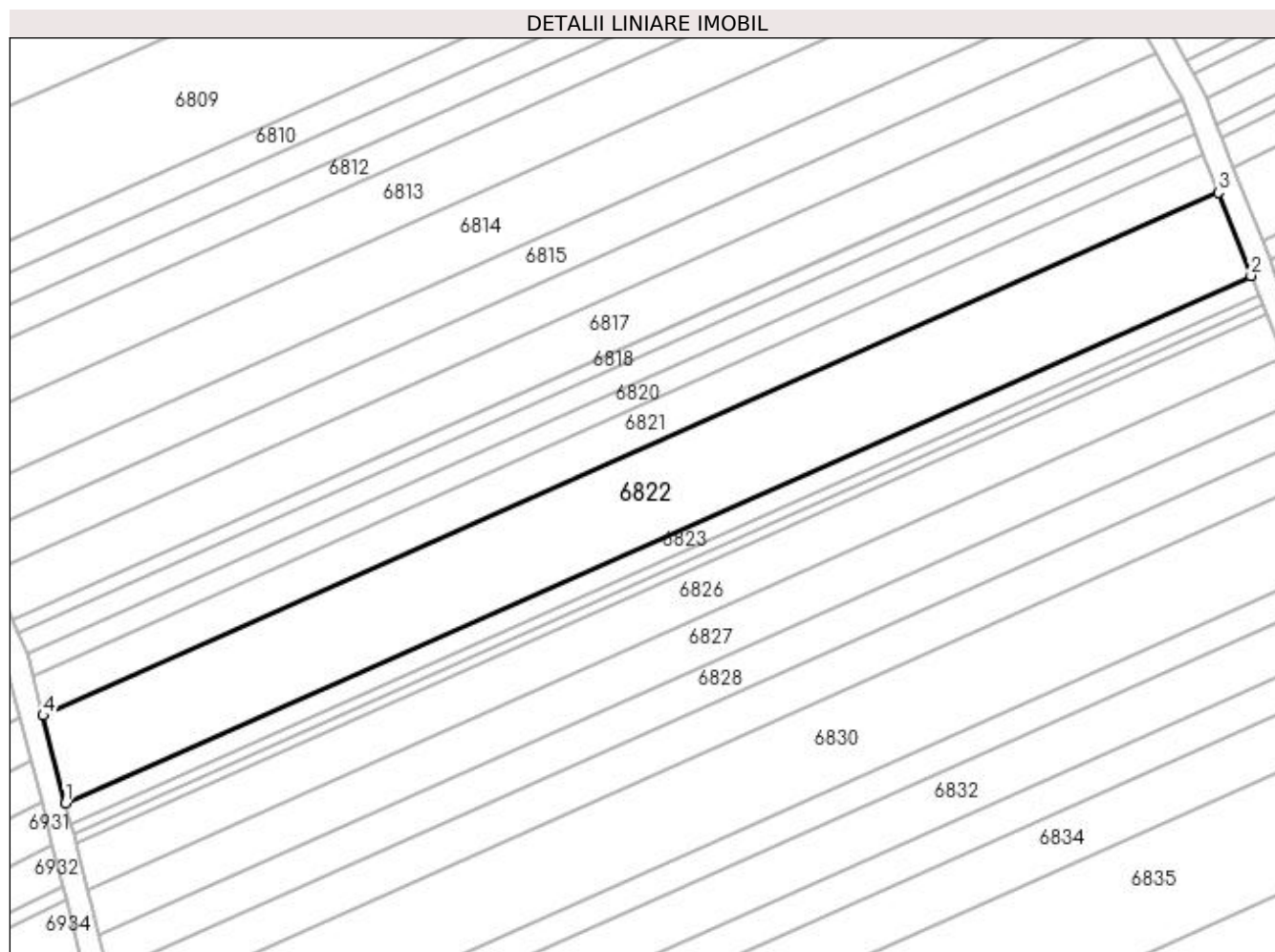
Inscrieri privind dezmembramentele dreptului de proprietate, drepturi reale de garanție și sarcini	Referințe
NU SUNT	

Anexa Nr. 1 La Partea I

Teren

Nr cadastral	Suprafața (mp)*	Observații / Referințe
	3.500	

* Suprafața este determinată în planul de proiecție Stereo 70.



Date referitoare la teren

Crt	Categorie folosință	Intra vilan	Suprafața (mp)	Tarla	Parcelă	Nr. topo	Observații / Referințe
1	arabil	NU	3.500	13	255	-	

Lungime Segmente

1) Valorile lungimilor segmentelor sunt obținute din proiecție în plan.

Punct început	X / Y	Punct sfârșit	X / Y	Lungime segment (** (m)
1	431.734,456 303.218,368	2	431.940,894 303.310,21	225.946
2	431.940,894 303.310,21	3	431.935,215 303.324,711	15.573
3	431.935,215 303.324,711	4	431.730,542 303.233,654	224.014
4	431.730,542 303.233,654	1	431.734,456 303.218,368	15.779

**** Lungimile segmentelor sunt determinate în planul de proiecție Stereo 70 și sunt rotunjite la 1 milimetru.**

***** Distanța dintre puncte este formată din segmente cumulate ce sunt mai mici decât valoarea 1 milimetru.**

**DATE DESPRE IMOBILUL NR. 6823**

Oficiul de Cadastru și Publicitate Imobiliară DOLJ
Biroul de Cadastru și Publicitate Imobiliară Craiova

A. Partea I. Descrierea imobilului

TEREN Extravilan

Adresa: Jud. Dolj, T13 P256

Nr. Crt	Nr cadastral Nr. topografic	Suprafața* (mp)	Observații / Referințe
A1		816	Sector cadastral:6 Teren neimprejmuit;

B. Partea II. Proprietari și acte

Inscrieri privitoare la dreptul de proprietate și alte drepturi reale	Referințe
/	
Act Administrativ nr. TDP 175-9566, din 04/11/1993 emis de CJSDPAT DOLJ;	
B1	A1
Intabulare, drept de PROPRIETATE, dobândit prin Reconstituire, cota actuala 1/1, cota initiala 1/1 1) TOMA MARIA, LIPSA CNP	

C. Partea III. SARCINI .

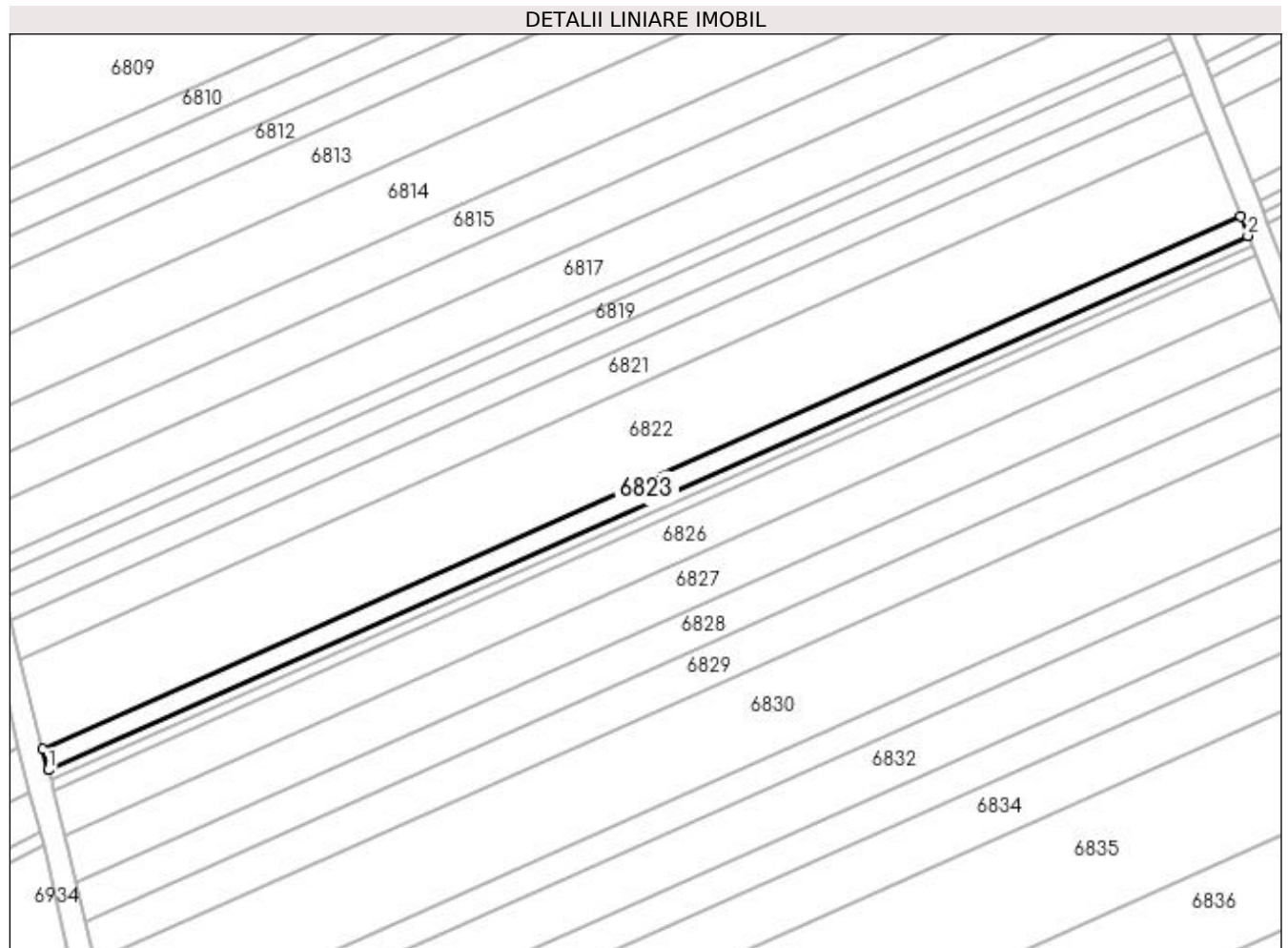
Inscrieri privind dezmembramintele dreptului de proprietate, drepturi reale de garanție și sarcini	Referințe
NU SUNT	

Anexa Nr. 1 La Partea I

Teren

Nr cadastral	Suprafața (mp)*	Observații / Referințe
	816	

* Suprafața este determinată în planul de proiecție Stereo 70.



Date referitoare la teren

Crt	Categorie folosință	Intravilan	Suprafața (mp)	Tarla	Parcelă	Nr. topo	Observații / Referințe
1	arabil	NU	816	13	256	-	

Lungime Segmente

1) Valorile lungimilor segmentelor sunt obținute din proiecție în plan.

Punct început	X / Y	Punct sfârșit	X / Y	Lungime segment (** (m)
1	431.735,364 303.214,823	2	431.942,211 303.306,847	226.394
2	431.942,211 303.306,847	3	431.940,894 303.310,21	3.612
3	431.940,894 303.310,21	4	431.734,456 303.218,368	225.946
4	431.734,456 303.218,368	1	431.735,364 303.214,823	3.659

**** Lungimile segmentelor sunt determinate în planul de proiecție Stereo 70 și sunt rotunjite la 1 milimetru.**

***** Distanța dintre puncte este formată din segmente cumulate ce sunt mai mici decât valoarea 1 milimetru.**

**DATE DESPRE IMOBILUL NR. 6824**

Oficiul de Cadastru și Publicitate Imobiliară DOLJ
Biroul de Cadastru și Publicitate Imobiliară Craiova

A. Partea I. Descrierea imobilului

TEREN Extravilan

Adresa: Jud. Dolj, T13 P256

Nr. Crt	Nr cadastral Nr. topografic	Suprafața* (mp)	Observații / Referințe
A1		408	Sector cadastral:6 Teren neimprejmuit;

B. Partea II. Proprietari și acte

Inscrieri privitoare la dreptul de proprietate și alte drepturi reale	Referințe
/	
Act Administrativ nr. TDP 785-9674, din 20/09/1997 emis de CJSDPAT DOLJ;	
B1	A1
Intabulare, drept de PROPRIETATE, dobândit prin Reconstituire, cota actuala 1/1, cota initiala 1/1	
1) MARCU IONEL, LIPSA CNP	
2) GHEORGHE ELENA, LIPSA CNP	

C. Partea III. SARCINI .

Inscrieri privind dezmembramintele dreptului de proprietate, drepturi reale de garanție și sarcini	Referințe
NU SUNT	

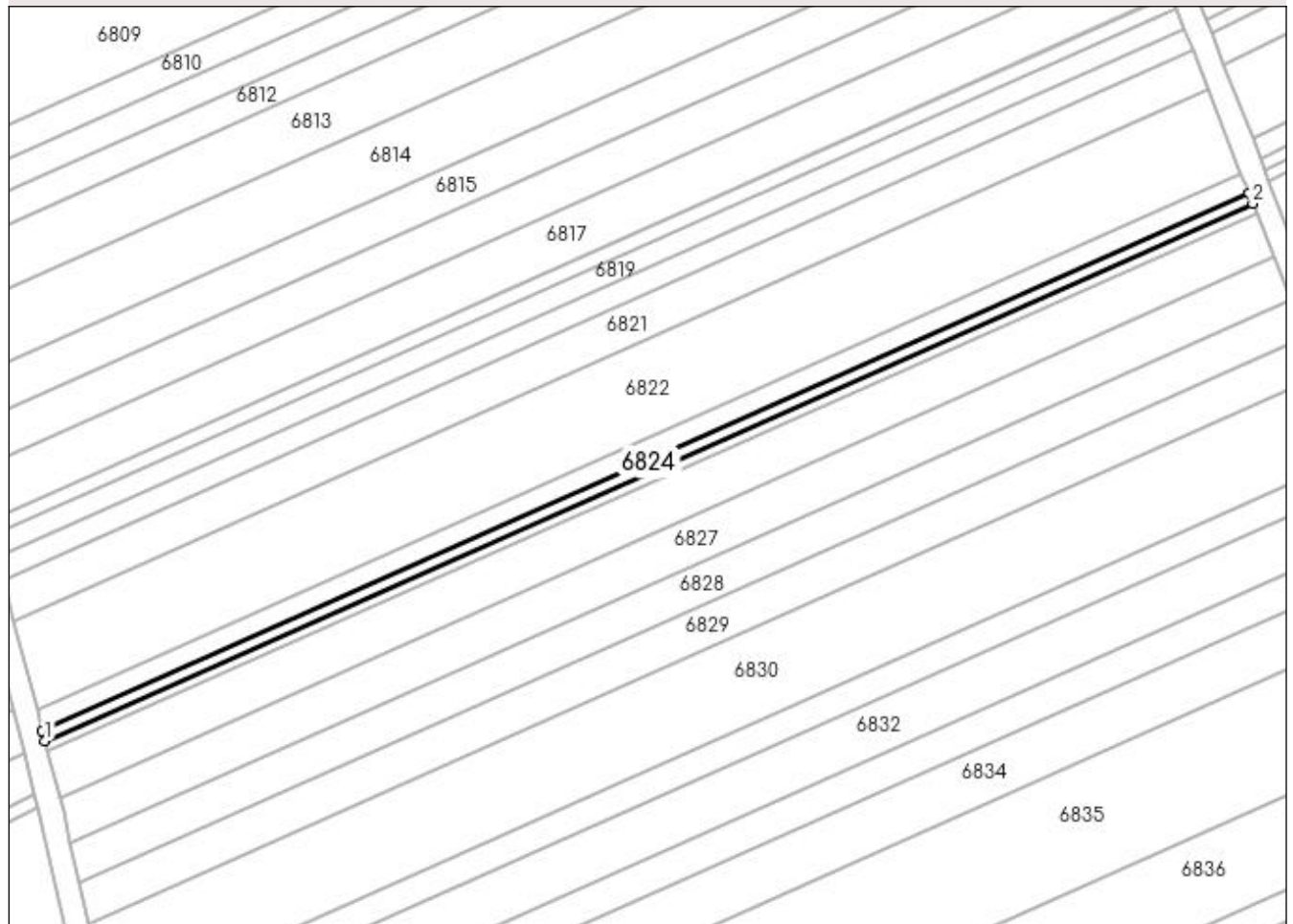
Anexa Nr. 1 La Partea I

Teren

Nr cadastral	Suprafața (mp)*	Observații / Referințe
	408	

* Suprafața este determinată în planul de proiecție Stereo 70.

DETALII LINIARE IMOBIL



Date referitoare la teren

Crt	Categorie folosință	Intra vilan	Suprafața (mp)	Tarla	Parcelă	Nr. topo	Observații / Referințe
1	arabil	NU	408	13	256	-	

Lungime Segmente

1) Valorile lungimilor segmentelor sunt obținute din proiecție în plan.

Punct început	X / Y	Punct sfârșit	X / Y	Lungime segment (** (m)
1	431.735,817 303.213,054	2	431.942,868 303.305,168	226.617
2	431.942,868 303.305,168	3	431.942,211 303.306,847	1.803
3	431.942,211 303.306,847	4	431.735,364 303.214,823	226.394
4	431.735,364 303.214,823	1	431.735,817 303.213,054	1.826

**** Lungimile segmentelor sunt determinate în planul de proiecție Stereo 70 și sunt rotunjite la 1 milimetru.**

***** Distanța dintre puncte este formată din segmente cumulate ce sunt mai mici decât valoarea 1 milimetru.**

**DATE DESPRE IMOBILUL NR. 6825**

Oficiul de Cadastru și Publicitate Imobiliară DOLJ
Biroul de Cadastru și Publicitate Imobiliară Craiova

A. Partea I. Descrierea imobilului

TEREN Extravilan

Adresa: Jud. Dolj, T13 P256/1

Nr. Crt	Nr cadastral Nr. topografic	Suprafața* (mp)	Observații / Referințe
A1		408	Sector cadastral:6 Teren neimprejmuit;

B. Partea II. Proprietari și acte

Inscrieri privitoare la dreptul de proprietate și alte drepturi reale	Referințe
/	
Act Administrativ nr. TDP 1630, din 01/11/2005 emis de CJSDPAT DOLJ;	
B1	A1
Intabulare, drept de PROPRIETATE, dobândit prin Reconstituire, cota actuala 1/1, cota initiala 1/1 1) MARCU ION, LIPSA CNP	

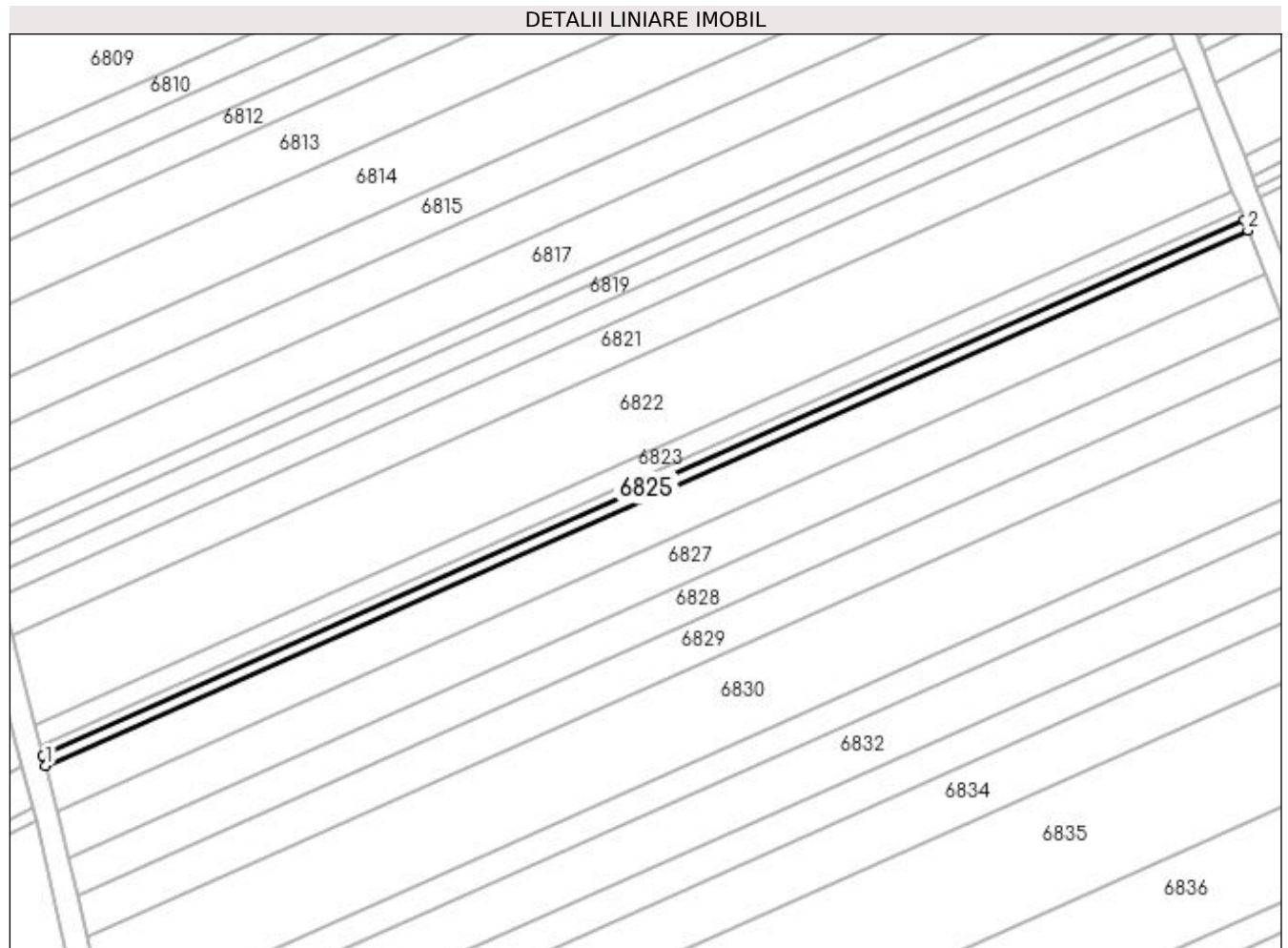
C. Partea III. SARCINI .

Inscrieri privind dezmembramintele dreptului de proprietate, drepturi reale de garanție și sarcini	Referințe
NU SUNT	

Anexa Nr. 1 La Partea I**Teren**

Nr cadastral	Suprafața (mp)*	Observații / Referințe
	408	

* Suprafața este determinată în planul de proiecție Stereo 70.

**Date referitoare la teren**

Crt	Categorie folosință	Intra vilan	Suprafața (mp)	Tarla	Parcelă	Nr. topo	Observații / Referințe
1	arabil	NU	408	13	256/1	-	

Lungime Segmente

1) Valorile lungimilor segmentelor sunt obținute din proiecție în plan.

Punct început	X / Y	Punct sfârșit	X / Y	Lungime segment (** (m)
1	431.736,27 303.211,285	2	431.943,525 303.303,491	226.84
2	431.943,525 303.303,491	3	431.942,868 303.305,168	1.801
3	431.942,868 303.305,168	4	431.735,817 303.213,054	226.617
4	431.735,817 303.213,054	1	431.736,27 303.211,285	1.826

**** Lungimile segmentelor sunt determinate în planul de proiecție Stereo 70 și sunt rotunjite la 1 milimetru.**

***** Distanța dintre puncte este formată din segmente cumulate ce sunt mai mici decât valoarea 1 milimetru.**

**DATE DESPRE IMOBILUL NR. 6826**

Oficiul de Cadastru și Publicitate Imobiliară DOLJ
Biroul de Cadastru și Publicitate Imobiliară Craiova

A. Partea I. Descrierea imobilului

TEREN Extravilan

Adresa: Jud. Dolj, T13 P258

Nr. Crt	Nr cadastral Nr. topografic	Suprafața* (mp)	Observații / Referințe
A1		1.836	Sector cadastral:6 Teren neimprejmuit;

B. Partea II. Proprietari și acte

Inscrieri privitoare la dreptul de proprietate și alte drepturi reale	Referințe
/	
Act Administrativ nr. TDP 1640, din 07/09/2006 emis de CJSDPAT DOLJ;	
B1	A1
Intabulare, drept de PROPRIETATE, dobândit prin Reconstituire, cota actuala 1/1, cota initiala 1/1	
1) MITROI ELENA, LIPSA CNP	
2) PĂTRU MARIN, LIPSA CNP	

C. Partea III. SARCINI .

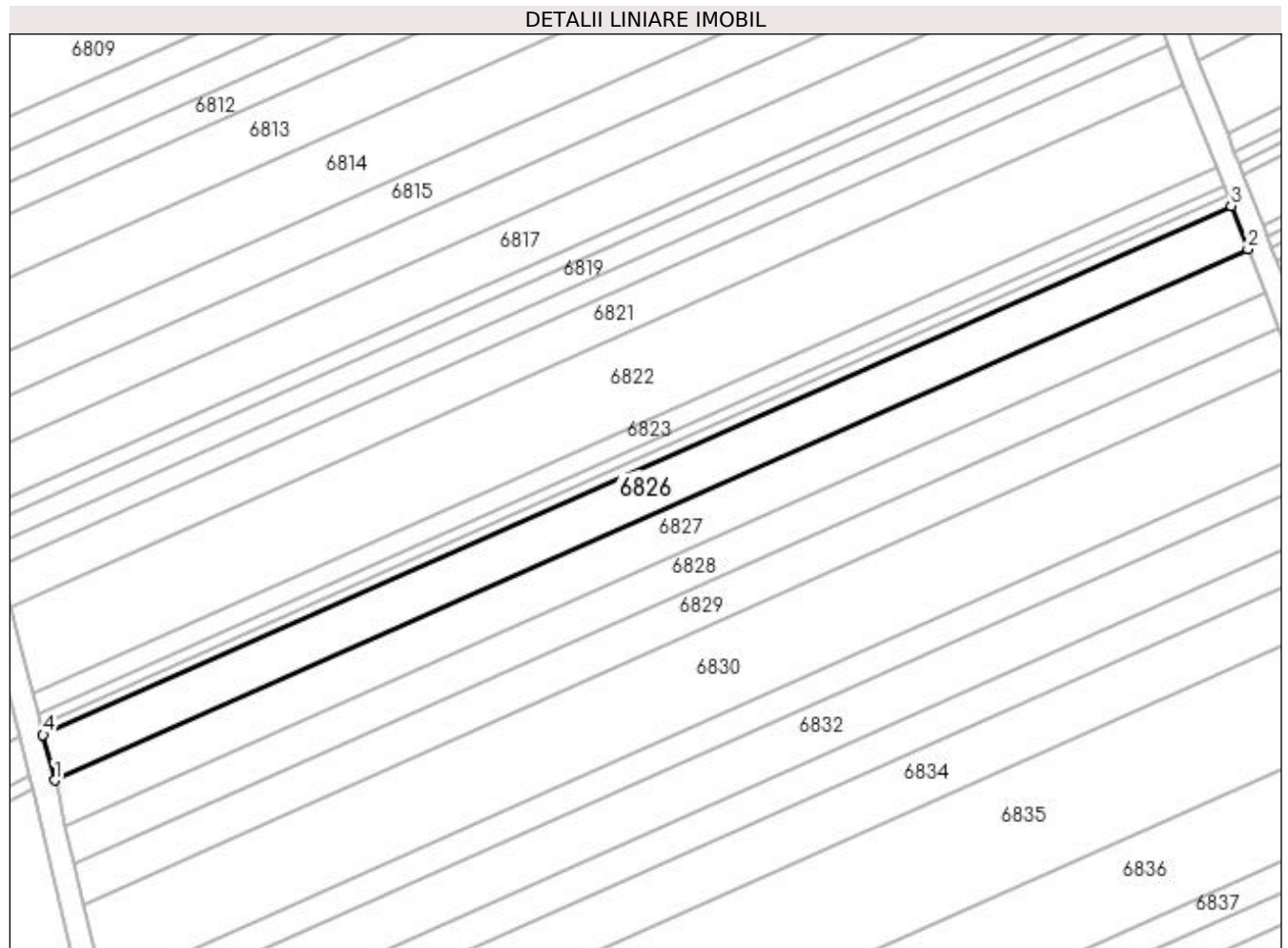
Inscrieri privind dezmembramintele dreptului de proprietate, drepturi reale de garanție și sarcini	Referințe
NU SUNT	

Anexa Nr. 1 La Partea I

Teren

Nr cadastral	Suprafața (mp)*	Observații / Referințe
	1.836	

* Suprafața este determinată în planul de proiecție Stereo 70.



Date referitoare la teren

Crt	Categorie folosință	Intra vilan	Suprafața (mp)	Tarla	Parcelă	Nr. topo	Observații / Referințe
1	arabil	NU	1.836	13	258	-	

Lungime Segmente

1) Valorile lungimilor segmentelor sunt obținute din proiecție în plan.

Punct început	X / Y	Punct sfârșit	X / Y	Lungime segment (** (m)
1	431.738,302 303.203,35	2	431.946,473 303.295,963	227.843
2	431.946,473 303.295,963	3	431.943,525 303.303,491	8.085
3	431.943,525 303.303,491	4	431.736,27 303.211,285	226.84
4	431.736,27 303.211,285	1	431.738,302 303.203,35	8.191

**** Lungimile segmentelor sunt determinate în planul de proiecție Stereo 70 și sunt rotunjite la 1 milimetru.**

***** Distanța dintre puncte este formată din segmente cumulate ce sunt mai mici decât valoarea 1 milimetru.**

**DATE DESPRE IMOBILUL NR. 6827**

Oficiul de Cadastru și Publicitate Imobiliară DOLJ
Biroul de Cadastru și Publicitate Imobiliară Craiova

A. Partea I. Descrierea imobilului

TEREN Extravilan

Adresa: Jud. Dolj, T13 P259

Nr. Crt	Nr cadastral Nr. topografic	Suprafața* (mp)	Observații / Referințe
A1		1.836	Sector cadastral:6 Teren neimprejmuit;

B. Partea II. Proprietari și acte

Inscrieri privitoare la dreptul de proprietate și alte drepturi reale	Referințe
/	
Act Administrativ nr. TDP 1275-2179, din 04/10/1999 emis de CJSDPAT DOLJ;	
B1	A1
Intabulare, drept de PROPRIETATE, dobândit prin Reconstituire, cota actuala 1/1, cota initiala 1/1 1) PĂTRU ION, LIPSA CNP	

C. Partea III. SARCINI .

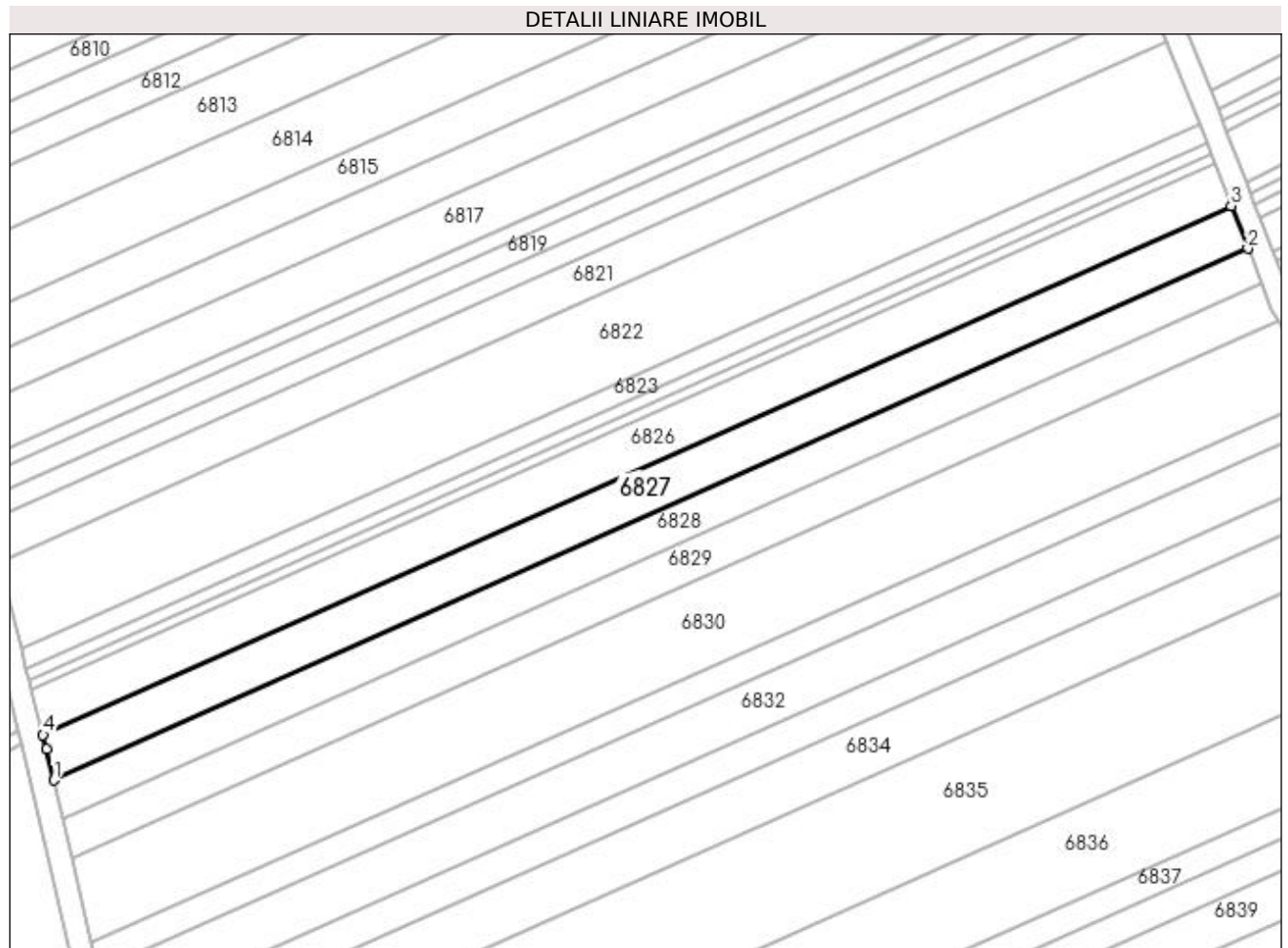
Inscrieri privind dezmembramintele dreptului de proprietate, drepturi reale de garanție și sarcini	Referințe
NU SUNT	

Anexa Nr. 1 La Partea I

Teren

Nr cadastral	Suprafața (mp)*	Observații / Referințe
	1.836	

* Suprafața este determinată în planul de proiecție Stereo 70.



Date referitoare la teren

Crt	Categorie folosință	Intra vilan	Suprafața (mp)	Tarla	Parcelă	Nr. topo	Observații / Referințe
1	arabil	NU	1.836	13	259	-	

Lungime Segmente

1) Valorile lungimilor segmentelor sunt obținute din proiecție în plan.

Punct început	X / Y	Punct sfârșit	X / Y	Lungime segment (** (m)
1	431.740,203 303.195,397	2	431.949,407 303.288,47	228.974
2	431.949,407 303.288,47	3	431.946,473 303.295,963	8.047
3	431.946,473 303.295,963	4	431.738,302 303.203,35	227.843
4	431.738,302 303.203,35	5	431.738,942 303.200,849	2.582
5	431.738,942 303.200,849	1	431.740,203 303.195,397	5.596

**** Lungimile segmentelor sunt determinate în planul de proiecție Stereo 70 și sunt rotunjite la 1 milimetru.**

***** Distanța dintre puncte este formată din segmente cumulate ce sunt mai mici decât valoarea 1 milimetru.**

**DATE DESPRE IMOBILUL NR. 6828**

Oficiul de Cadastru și Publicitate Imobiliară DOLJ
Biroul de Cadastru și Publicitate Imobiliară Craiova

A. Partea I. Descrierea imobilului

TEREN Extravilan

Adresa: Jud. Dolj, T13 P264

Nr. Crt	Nr cadastral Nr. topografic	Suprafața* (mp)	Observații / Referințe
A1		1.526	Sector cadastral:6 Teren neimprejmuit;

B. Partea II. Proprietari și acte

Inscrieri privitoare la dreptul de proprietate și alte drepturi reale		Referințe
/		
Act Administrativ nr. TDP 1132-1364, din 07/05/1997 emis de CJSDPAT DOLJ (Defunct conform certificat de deces seria DP, nr. 868145, data 27.07.2007);		
B1	Intabulare, drept de PROPRIETATE, dobandit prin Reconstituire, cota actuala 1/1, cota initiala 1/1 1) NICOLCEA NICOLAE DEFUNCT:Da	A1


C. Partea III. SARCINI .

Inscrieri privind dezmembramintele dreptului de proprietate, drepturi reale de garanție și sarcini	Referințe
NU SUNT	

Anexa Nr. 1 La Partea I**Teren**

Nr cadastral	Suprafața (mp)*	Observații / Referințe
	1.526	

* Suprafața este determinată în planul de proiecție Stereo 70.

**Date referitoare la teren**

Crt	Categorie folosință	Intra vilan	Suprafața (mp)	Tarla	Parcelă	Nr. topo	Observații / Referințe
1	arabil	NU	1.526	13	264	-	

Lungime Segmente

1) Valorile lungimilor segmentelor sunt obținute din proiecție în plan.

Punct început	X / Y	Punct sfârșit	X / Y	Lungime segment (** (m)
1	431.741,729 303.188,798	2	431.951,835 303.282,271	229.96
2	431.951,835 303.282,271	3	431.949,407 303.288,47	6.658
3	431.949,407 303.288,47	4	431.740,203 303.195,397	228.974
4	431.740,203 303.195,397	1	431.741,729 303.188,798	6.773

**** Lungimile segmentelor sunt determinate în planul de proiecție Stereo 70 și sunt rotunjite la 1 milimetru.**

***** Distanța dintre puncte este formată din segmente cumulate ce sunt mai mici decât valoarea 1 milimetru.**

**DATE DESPRE IMOBILUL NR. 6829**

Oficiul de Cadastru și Publicitate Imobiliară DOLJ
Biroul de Cadastru și Publicitate Imobiliară Craiova

A. Partea I. Descrierea imobilului

TEREN Extravilan

Adresa: Jud. Dolj, T13 P265

Nr. Crt	Nr cadastral Nr. topografic	Suprafața* (mp)	Observații / Referințe
A1		1.632	Sector cadastral:6 Teren neimprejmuit;

B. Partea II. Proprietari și acte

Inscrieri privitoare la dreptul de proprietate și alte drepturi reale	Referințe
/	
Act Notarial nr. APV 5278, din 12/12/2018 emis de SPN DOINA FĂURAR;	
B1	A1
Intabulare, drept de PROPRIETATE, dobandit prin lesire Din Indiviziune, cota actuala 1/1, cota initiala 1/1 1) PRICOIU DUMITRU	

C. Partea III. SARCINI .

Inscrieri privind dezmembramintele dreptului de proprietate, drepturi reale de garanție și sarcini	Referințe
NU SUNT	

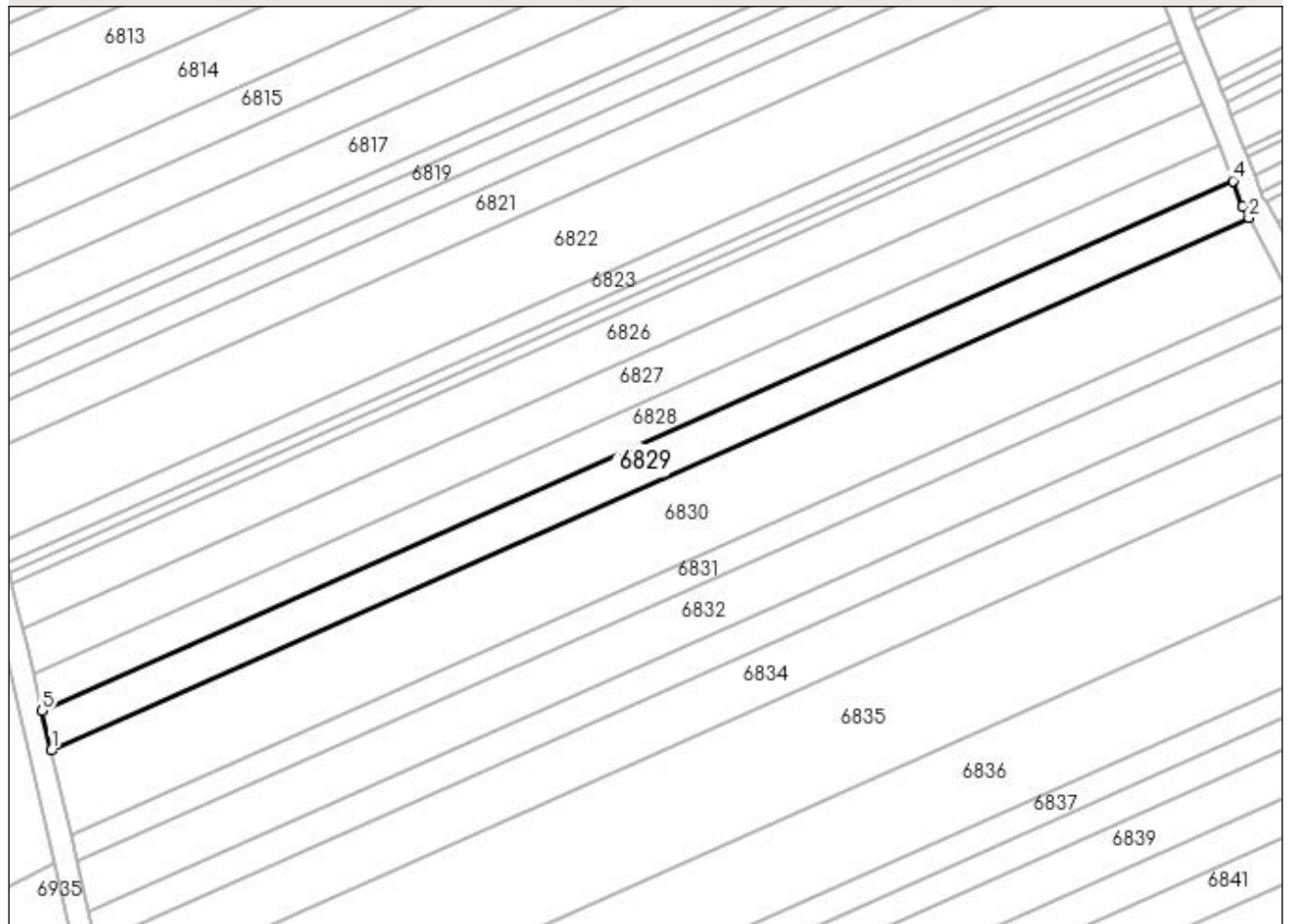
Anexa Nr. 1 La Partea I

Teren

Nr cadastral	Suprafața (mp)*	Observații / Referințe
	1.632	

* Suprafața este determinată în planul de proiecție Stereo 70.

DETALII LINIARE IMOBIL



Date referitoare la teren

Crt	Categorie folosință	Intra vilan	Suprafața (mp)	Tarla	Parcelă	Nr. topo	Observații / Referințe
1	arabil	NU	1.632	13	265	-	

Lungime Segmente

1) Valorile lungimilor segmentelor sunt obținute din proiecție în plan.

Punct început	X / Y	Punct sfârșit	X / Y	Lungime segment (** (m)
1	431.743,353 303.181,772	2	431.954,66 303.275,78	231.275
2	431.954,66 303.275,78	3	431.953,6 303.277,765	2.25
3	431.953,6 303.277,765	4	431.951,835 303.282,271	4.839
4	431.951,835 303.282,271	5	431.741,729 303.188,798	229.96
5	431.741,729 303.188,798	1	431.743,353 303.181,772	7.211

**** Lungimile segmentelor sunt determinate în planul de proiecție Stereo 70 și sunt rotunjite la 1 milimetru.**

***** Distanța dintre puncte este formată din segmente cumulate ce sunt mai mici decât valoarea 1 milimetru.**

**DATE DESPRE IMOBILUL NR. 6830**

Oficiul de Cadastru și Publicitate Imobiliară DOLJ
Biroul de Cadastru și Publicitate Imobiliară Craiova

A. Partea I. Descrierea imobilului

TEREN Extravilan

Adresa: Jud. Dolj, T13 P269

Nr. Crt	Nr cadastral Nr. topografic	Suprafața* (mp)	Observații / Referințe
A1		3.480	Sector cadastral:6 Teren neimprejmuit;

B. Partea II. Proprietari și acte

Inscrieri privitoare la dreptul de proprietate și alte drepturi reale	Referințe
/	
Act Administrativ nr. TDP 488-2162, din 02/03/1994 emis de CJSDPAT DOLJ;	
B1	A1
Intabulare, drept de PROPRIETATE, dobândit prin Reconstituire, cota actuala 1/1, cota initiala 1/1 1) GHEORGHE MITRANA, LIPSA CNP	

C. Partea III. SARCINI .

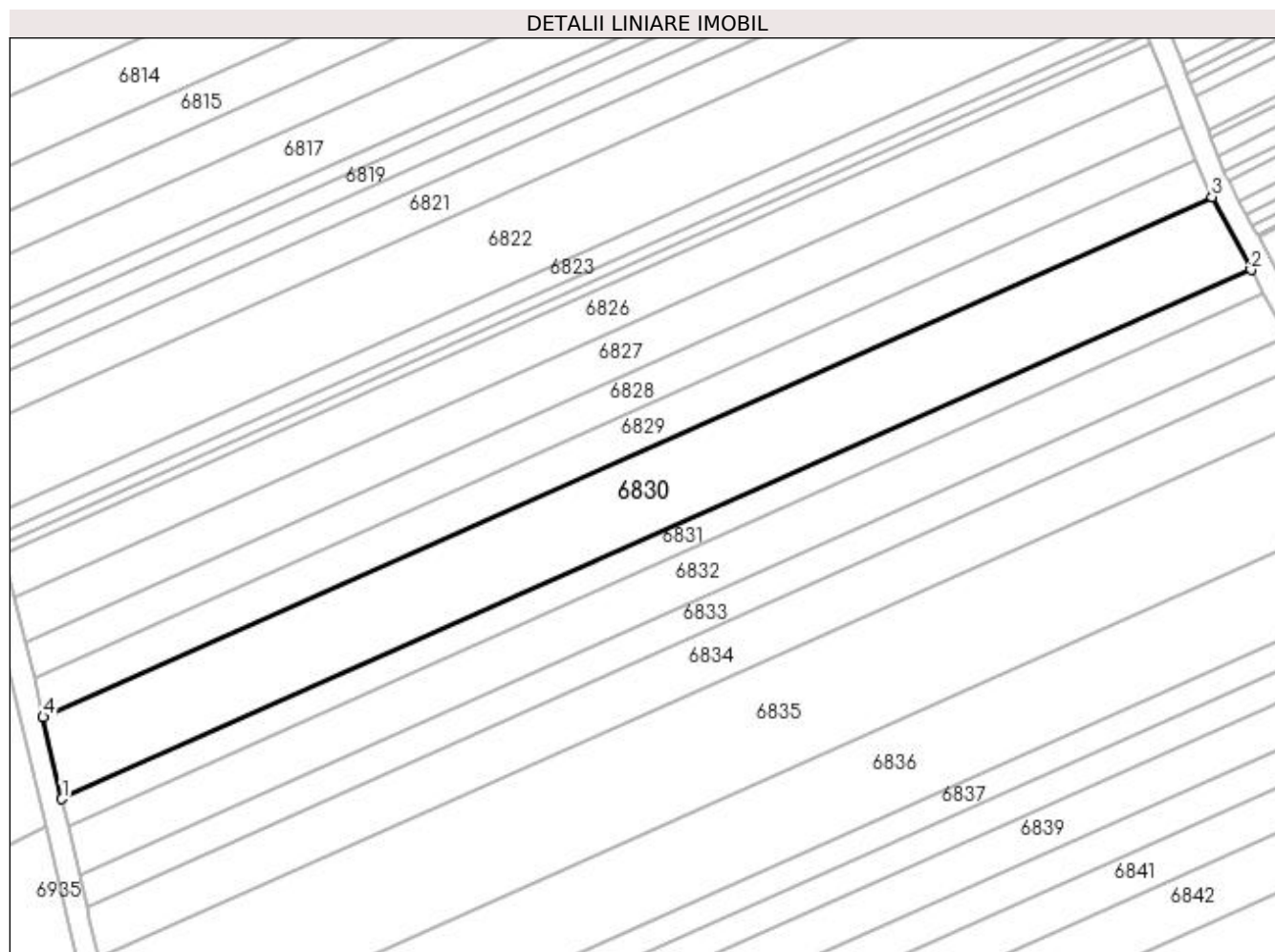
Inscrieri privind dezmembramintele dreptului de proprietate, drepturi reale de garanție și sarcini	Referințe
NU SUNT	

Anexa Nr. 1 La Partea I

Teren

Nr cadastral	Suprafața (mp)*	Observații / Referințe
	3.480	

* Suprafața este determinată în planul de proiecție Stereo 70.



Date referitoare la teren

Crt	Categorie folosință	Intra vilan	Suprafața (mp)	Tarla	Parcelă	Nr. topo	Observații / Referințe
1	arabil	NU	3.480	13	269	-	

Lungime Segmente

1) Valorile lungimilor segmentelor sunt obținute din proiecție în plan.

Punct început	X / Y	Punct sfârșit	X / Y	Lungime segment (** (m)
1	431.746,776 303.166,966	2	431.961,706 303.262,586	235.24
2	431.961,706 303.262,586	3	431.954,66 303.275,78	14.958
3	431.954,66 303.275,78	4	431.743,353 303.181,772	231.275
4	431.743,353 303.181,772	1	431.746,776 303.166,966	15.197

**** Lungimile segmentelor sunt determinate în planul de proiecție Stereo 70 și sunt rotunjite la 1 milimetru.**

***** Distanța dintre puncte este formată din segmente cumulate ce sunt mai mici decât valoarea 1 milimetru.**

**DATE DESPRE IMOBILUL NR. 6831**

Oficiul de Cadastru și Publicitate Imobiliară DOLJ
Biroul de Cadastru și Publicitate Imobiliară Craiova

A. Partea I. Descrierea imobilului

TEREN Extravilan

Adresa: Jud. Dolj, T13 P271

Nr. Crt	Nr cadastral Nr. topografic	Suprafața* (mp)	Observații / Referințe
A1		1.155	Sector cadastral:6 Teren neimprejmuit;

B. Partea II. Proprietari și acte

Inscrieri privitoare la dreptul de proprietate și alte drepturi reale	Referințe
/	
Act Administrativ nr. TDP 175-9566, din 04/11/1993 emis de CJSDPAT DOLJ;	
B1	A1
Intabulare, drept de PROPRIETATE, dobândit prin Reconstituire, cota actuala 1/1, cota initiala 1/1 1) TOMA MARIA, LIPSA CNP	

C. Partea III. SARCINI .

Inscrieri privind dezmembramintele dreptului de proprietate, drepturi reale de garanție și sarcini	Referințe
NU SUNT	

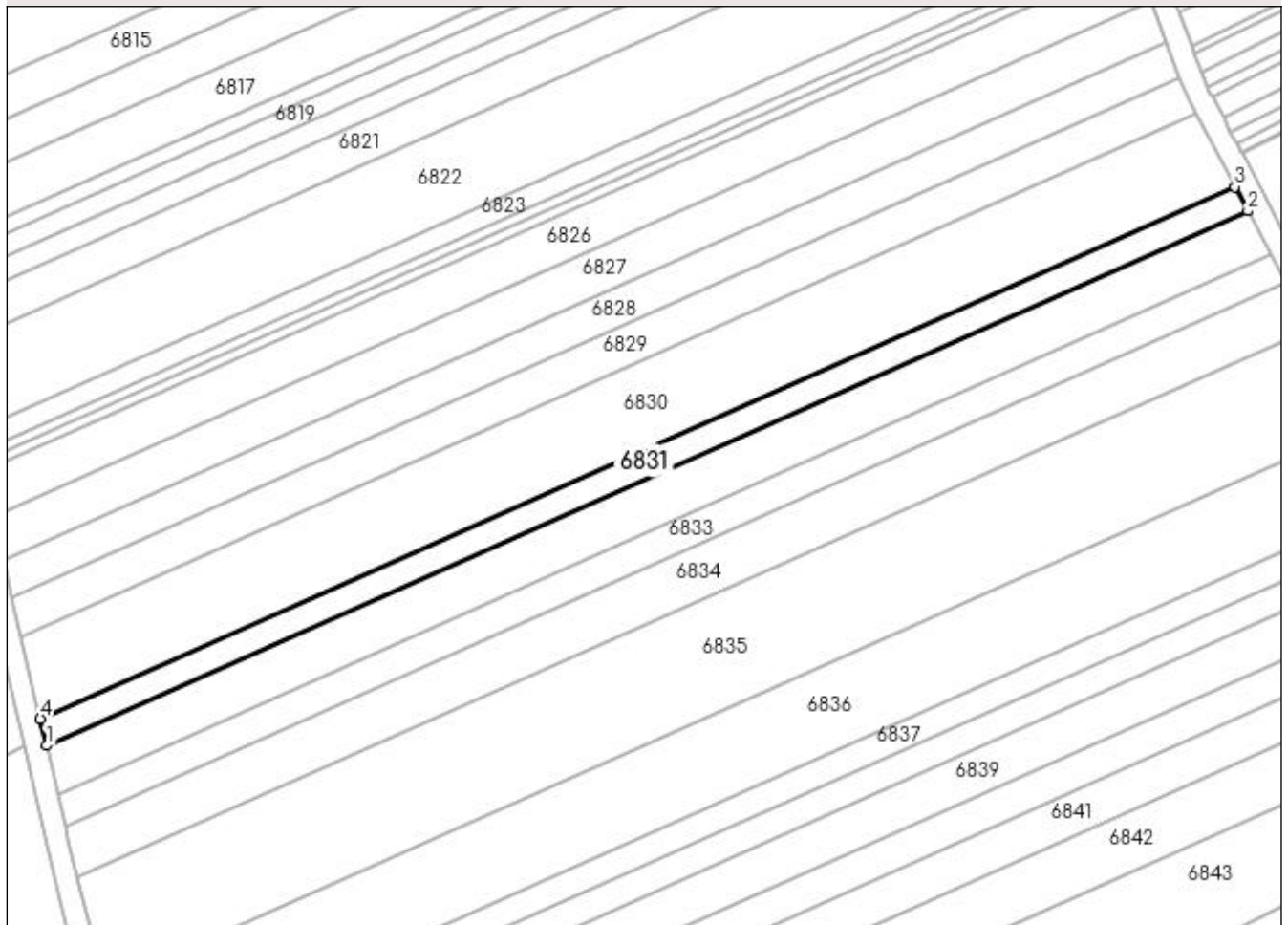
Anexa Nr. 1 La Partea I

Teren

Nr cadastral	Suprafața (mp)*	Observații / Referințe
	1.155	

* Suprafața este determinată în planul de proiecție Stereo 70.

DETALII LINIARE IMOBIL



Date referitoare la teren

Crt	Categorie folosință	Intra vilan	Suprafața (mp)	Tarla	Parcelă	Nr. topo	Observații / Referințe
1	arabil	NU	1.155	13	271	-	

Lungime Segmente

1) Valorile lungimilor segmentelor sunt obținute din proiecție în plan.

Punct început	X / Y	Punct sfârșit	X / Y	Lungime segment (** (m)
1	431.747,9 303.162,107	2	431.964,019 303.258,255	236.541
2	431.964,019 303.258,255	3	431.961,706 303.262,586	4.91
3	431.961,706 303.262,586	4	431.746,776 303.166,966	235.24
4	431.746,776 303.166,966	1	431.747,9 303.162,107	4.987

**** Lungimile segmentelor sunt determinate în planul de proiecție Stereo 70 și sunt rotunjite la 1 milimetru.**

***** Distanța dintre puncte este formată din segmente cumulate ce sunt mai mici decât valoarea 1 milimetru.**

**DATE DESPRE IMOBILUL NR. 6832**

Oficiul de Cadastru și Publicitate Imobiliară DOLJ
Biroul de Cadastru și Publicitate Imobiliară Craiova

A. Partea I. Descrierea imobilului

TEREN Extravilan

Adresa: Jud. Dolj, T13 P272

Nr. Crt	Nr cadastral Nr. topografic	Suprafața* (mp)	Observații / Referințe
A1		2.088	Sector cadastral:6 Teren neimprejmuit;

B. Partea II. Proprietari și acte

Inscrieri privitoare la dreptul de proprietate și alte drepturi reale	Referințe
/	
Act Administrativ nr. TDP 569-2198, din 11/04/1994 emis de CJSDPAT DOLJ;	
B1	A1
Intabulare, drept de PROPRIETATE, dobandit prin Reconstituire, cota actuala 1/1, cota initiala 1/1 1) PĂTRU ION, LIPSA CNP	

C. Partea III. SARCINI .

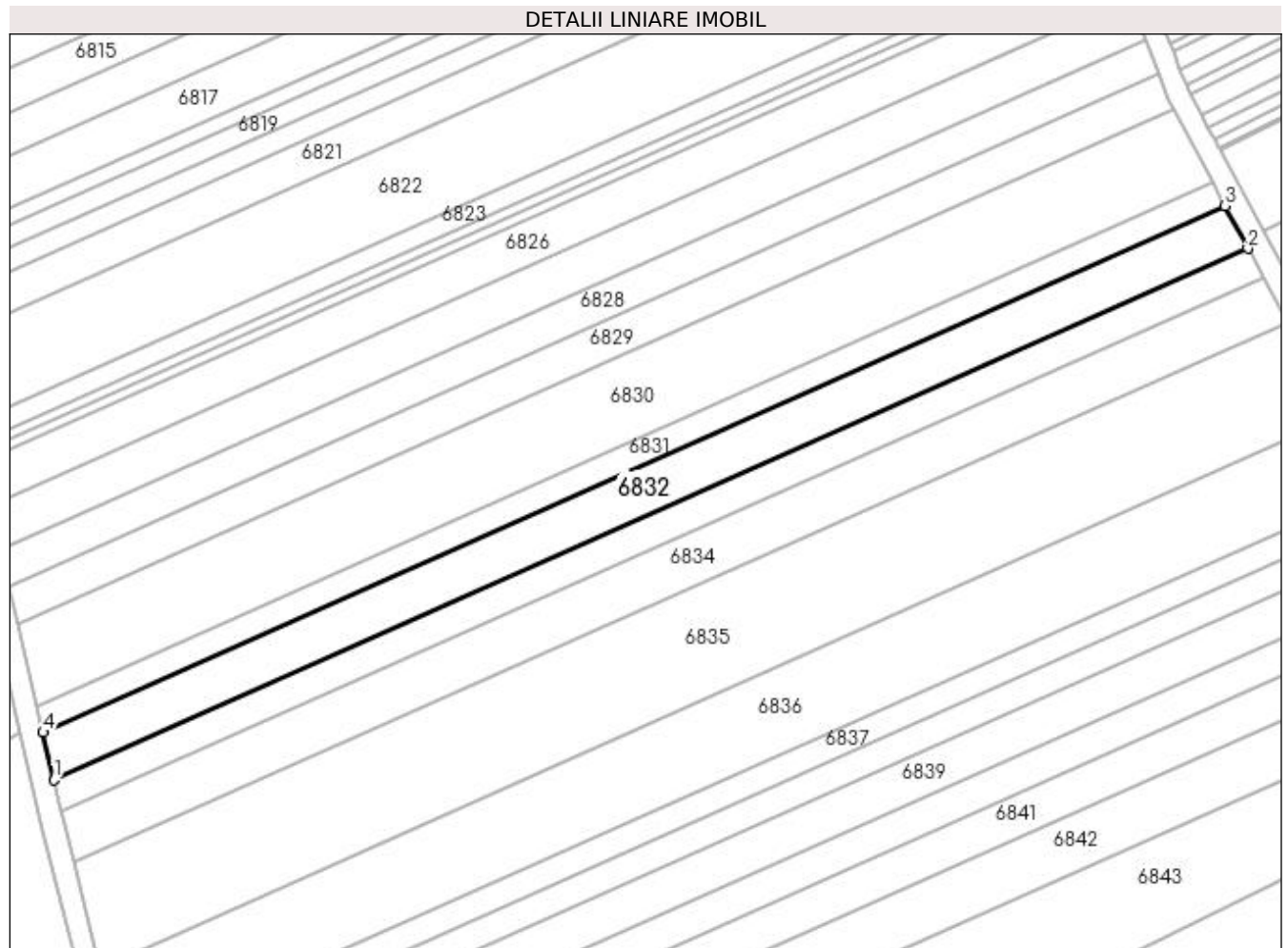
Inscrieri privind dezmembramintele dreptului de proprietate, drepturi reale de garanție și sarcini	Referințe
NU SUNT	

Anexa Nr. 1 La Partea I

Teren

Nr cadastral	Suprafața (mp)*	Observații / Referințe
	2.088	

* Suprafața este determinată în planul de proiecție Stereo 70.



Date referitoare la teren

Crt	Categorie folosință	Intra vilan	Suprafața (mp)	Tarla	Parcelă	Nr. topo	Observații / Referințe
1	arabil	NU	2.088	13	272	-	

Lungime Segmente

1) Valorile lungimilor segmentelor sunt obținute din proiecție în plan.

Punct început	X / Y	Punct sfârșit	X / Y	Lungime segment (** (m)
1	431.749,915 303.153,39	2	431.968,167 303.250,487	238.876
2	431.968,167 303.250,487	3	431.964,019 303.258,255	8.806
3	431.964,019 303.258,255	4	431.747,9 303.162,107	236.541
4	431.747,9 303.162,107	1	431.749,915 303.153,39	8.947

**** Lungimile segmentelor sunt determinate în planul de proiecție Stereo 70 și sunt rotunjite la 1 milimetru.**

***** Distanța dintre puncte este formată din segmente cumulate ce sunt mai mici decât valoarea 1 milimetru.**

**DATE DESPRE IMOBILUL NR. 6833**

Oficiul de Cadastru și Publicitate Imobiliară DOLJ
Biroul de Cadastru și Publicitate Imobiliară Craiova

A. Partea I. Descrierea imobilului

TEREN Extravilan

Adresa: Jud. Dolj, T13 P274

Nr. Crt	Nr cadastral Nr. topografic	Suprafața* (mp)	Observații / Referințe
A1		1.404	Sector cadastral:6 Teren neimprejmuit;

B. Partea II. Proprietari și acte

Inscrieri privitoare la dreptul de proprietate și alte drepturi reale	Referințe
/	
Act Notarial nr. CM 44, din 15/03/2006 emis de BNP CERNOBAI EMIL;	
B1	A1
Intabulare, drept de PROPRIETATE, dobandit prin Succesiune, cota actuala 1/1, cota initiala 1/1 1) NICOLA FLORIAN	

C. Partea III. SARCINI .

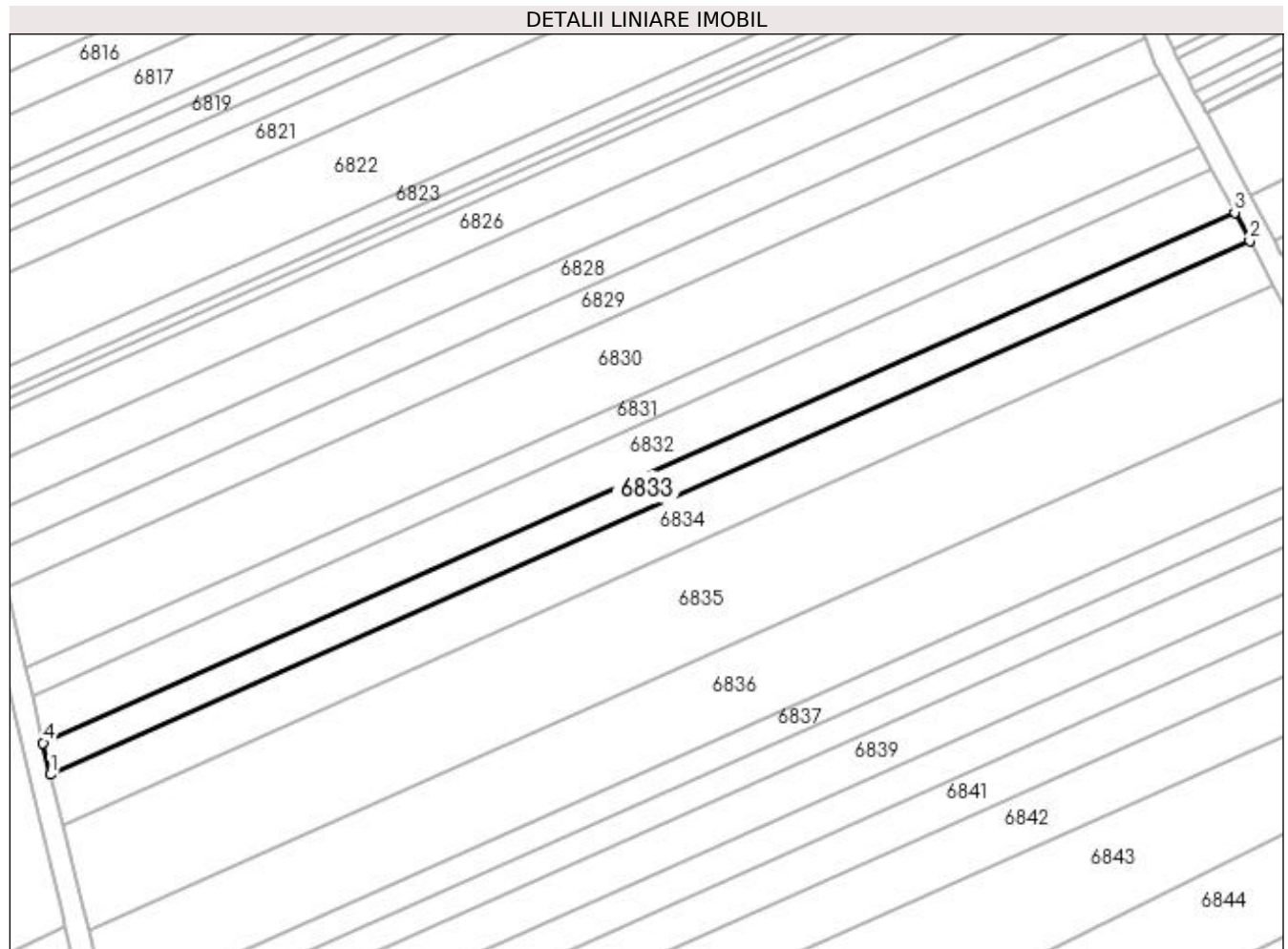
Inscrieri privind dezmembramintele dreptului de proprietate, drepturi reale de garanție și sarcini	Referințe
NU SUNT	

Anexa Nr. 1 La Partea I

Teren

Nr cadastral	Suprafața (mp)*	Observații / Referințe
	1.404	

* Suprafața este determinată în planul de proiecție Stereo 70.



Date referitoare la teren

Crt	Categorie folosință	Intra vilan	Suprafața (mp)	Tarla	Parcelă	Nr. topo	Observații / Referințe
1	arabil	NU	1.404	13	274	-	

Lungime Segmente

1) Valorile lungimilor segmentelor sunt obținute din proiecție în plan.

Punct început	X / Y	Punct sfârșit	X / Y	Lungime segment (** (m)
1	431.751,259 303.147,576	2	431.970,934 303.245,306	240.433
2	431.970,934 303.245,306	3	431.968,167 303.250,487	5.874
3	431.968,167 303.250,487	4	431.749,915 303.153,39	238.876
4	431.749,915 303.153,39	1	431.751,259 303.147,576	5.967

**** Lungimile segmentelor sunt determinate în planul de proiecție Stereo 70 și sunt rotunjite la 1 milimetru.**

***** Distanța dintre puncte este formată din segmente cumulate ce sunt mai mici decât valoarea 1 milimetru.**

**DATE DESPRE IMOBILUL NR. 6834**

Oficiul de Cadastru și Publicitate Imobiliară DOLJ
Biroul de Cadastru și Publicitate Imobiliară Craiova

A. Partea I. Descrierea imobilului

TEREN Extravilan

Adresa: Jud. Dolj, T13 P275

Nr. Crt	Nr cadastral Nr. topografic	Suprafața* (mp)	Observații / Referințe
A1		2.244	Sector cadastral:6 Teren neimprejmuit;

B. Partea II. Proprietari și acte

Inscrieri privitoare la dreptul de proprietate și alte drepturi reale	Referințe
/	
Act Administrativ nr. TDP 1514, din 16/10/2003 emis de CJSDPAT DOLJ;	
B1	A1
Intabulare, drept de PROPRIETATE, dobândit prin Reconstituire, cota actuala 1/1, cota initiala 1/1 1) VĂTĂMAN CONSTANTIN, LIPSA CNP	

C. Partea III. SARCINI .

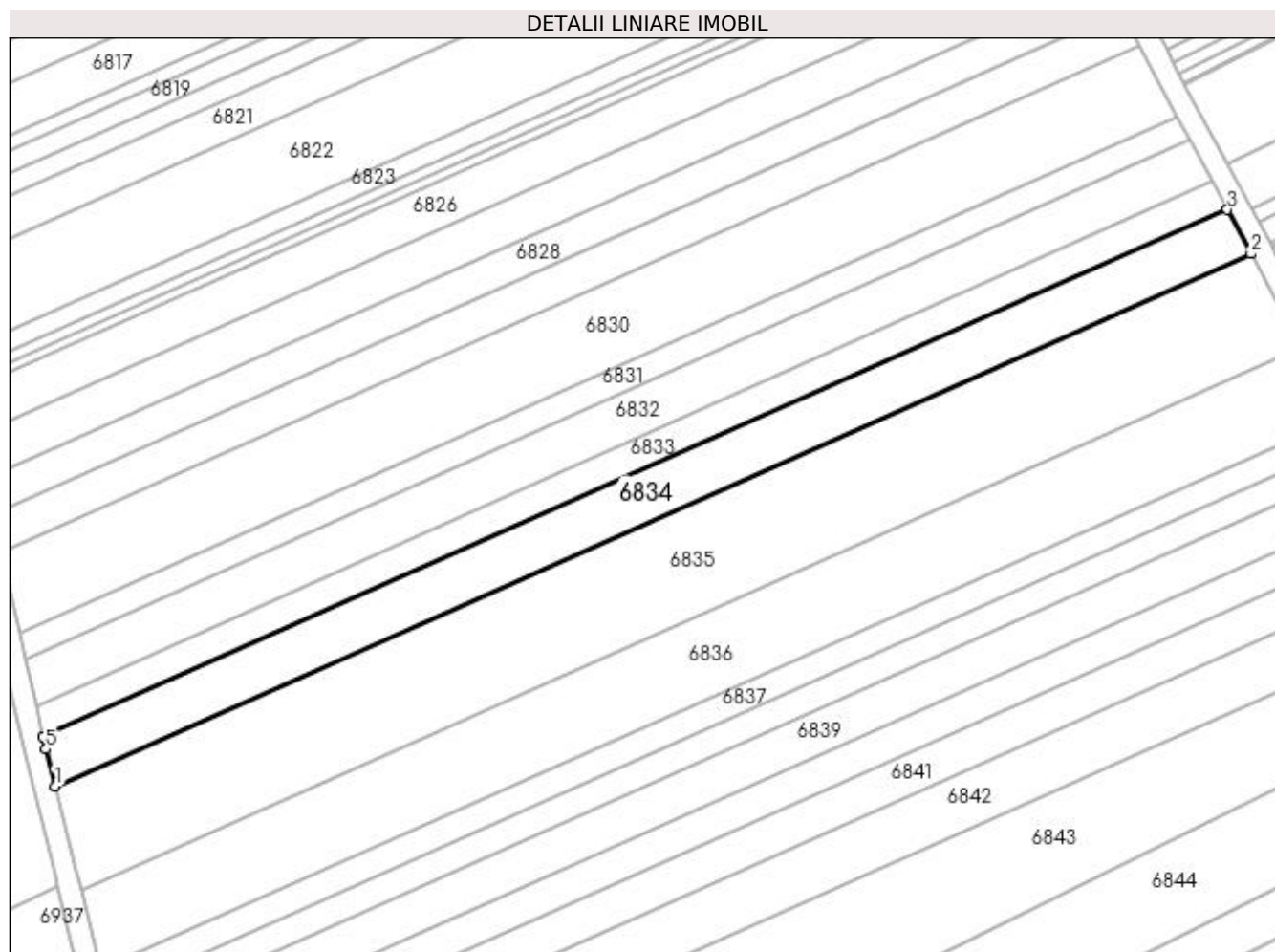
Inscrieri privind dezmembramintele dreptului de proprietate, drepturi reale de garanție și sarcini	Referințe
NU SUNT	

Anexa Nr. 1 La Partea I

Teren

Nr cadastral	Suprafața (mp)*	Observații / Referințe
	2.244	

* Suprafața este determinată în planul de proiecție Stereo 70.



Date referitoare la teren

Crt	Categorie folosință	Intravilan	Suprafața (mp)	Tarla	Parcelă	Nr. topo	Observații / Referințe
1	arabil	NU	2.244	13	275	-	

Lungime Segmente

1) Valorile lungimilor segmentelor sunt obținute din proiecție în plan.

Punct început	X / Y	Punct sfârșit	X / Y	Lungime segment (** (m)
1	431.753,49 303.138,403	2	431.975,32 303.237,093	242.793
2	431.975,32 303.237,093	3	431.970,934 303.245,306	9.311
3	431.970,934 303.245,306	4	431.751,259 303.147,576	240.433
4	431.751,259 303.147,576	5	431.751,799 303.145,242	2.396
5	431.751,799 303.145,242	1	431.753,49 303.138,403	7.045

**** Lungimile segmentelor sunt determinate în planul de proiecție Stereo 70 și sunt rotunjite la 1 milimetru.**

***** Distanța dintre puncte este formată din segmente cumulate ce sunt mai mici decât valoarea 1 milimetru.**

**DATE DESPRE IMOBILUL NR. 6835**

Oficiul de Cadastru și Publicitate Imobiliară DOLJ
Biroul de Cadastru și Publicitate Imobiliară Craiova

A. Partea I. Descrierea imobilului

TEREN Extravilan

Adresa: Jud. Dolj, T13 P276

Nr. Crt	Nr cadastral Nr. topografic	Suprafața* (mp)	Observații / Referințe
A1		4.796	Sector cadastral:6 Teren neimprejmuit;

B. Partea II. Proprietari și acte

Inscrieri privitoare la dreptul de proprietate și alte drepturi reale	Referințe
/	
Act Administrativ nr. TDP 668-15093, din 13/09/1994 emis de CJSDPAT DOLJ;	
B1	A1
Intabulare, drept de PROPRIETATE, dobândit prin Reconstituire, cota actuala 1/1, cota initiala 1/1 1) CONSTANTINESCU IOANA, LIPSA CNP	


C. Partea III. SARCINI .

Inscrieri privind dezmembramintele dreptului de proprietate, drepturi reale de garanție și sarcini	Referințe
NU SUNT	

Anexa Nr. 1 La Partea I**Teren**

Nr cadastral	Suprafața (mp)*	Observații / Referințe
	4.796	

* Suprafața este determinată în planul de proiecție Stereo 70.

**Date referitoare la teren**

Crt	Categorie folosință	Intra vilan	Suprafața (mp)	Tarla	Parcelă	Nr. topo	Observații / Referințe
1	arabil	NU	4.796	13	276	-	

Lungime Segmente

1) Valorile lungimilor segmentelor sunt obținute din proiecție în plan.

Punct început	X / Y	Punct sfârșit	X / Y	Lungime segment (** (m)
1	431.758,254 303.119,118	2	431.984,557 303.219,798	247.688
2	431.984,557 303.219,798	3	431.975,32 303.237,093	19.607
3	431.975,32 303.237,093	4	431.753,49 303.138,403	242.793
4	431.753,49 303.138,403	5	431.757,351 303.122,795	16.078
5	431.757,351 303.122,795	1	431.758,254 303.119,118	3.786

**** Lungimile segmentelor sunt determinate în planul de proiecție Stereo 70 și sunt rotunjite la 1 milimetru.**

***** Distanța dintre puncte este formată din segmente cumulate ce sunt mai mici decât valoarea 1 milimetru.**

**DATE DESPRE IMOBILUL NR. 6836**

Oficiul de Cadastru și Publicitate Imobiliară DOLJ
Biroul de Cadastru și Publicitate Imobiliară Craiova

A. Partea I. Descrierea imobilului

TEREN Extravilan

Adresa: Jud. Dolj, T13 P278

Nr. Crt	Nr cadastral Nr. topografic	Suprafața* (mp)	Observații / Referințe
A1		3.706	Sector cadastral:6 Teren neimprejmuit;

B. Partea II. Proprietari și acte

Inscrieri privitoare la dreptul de proprietate și alte drepturi reale	Referințe
/	
Act Administrativ nr. TDP 452-2162, din 28/02/1994 emis de CJSDPAT DOLJ;	
B1	A1
Intabulare, drept de PROPRIETATE, dobândit prin Reconstituire, cota actuala 1/1, cota initiala 1/1 1) PRECUPETU ELENA, LIPSA CNP	

C. Partea III. SARCINI .

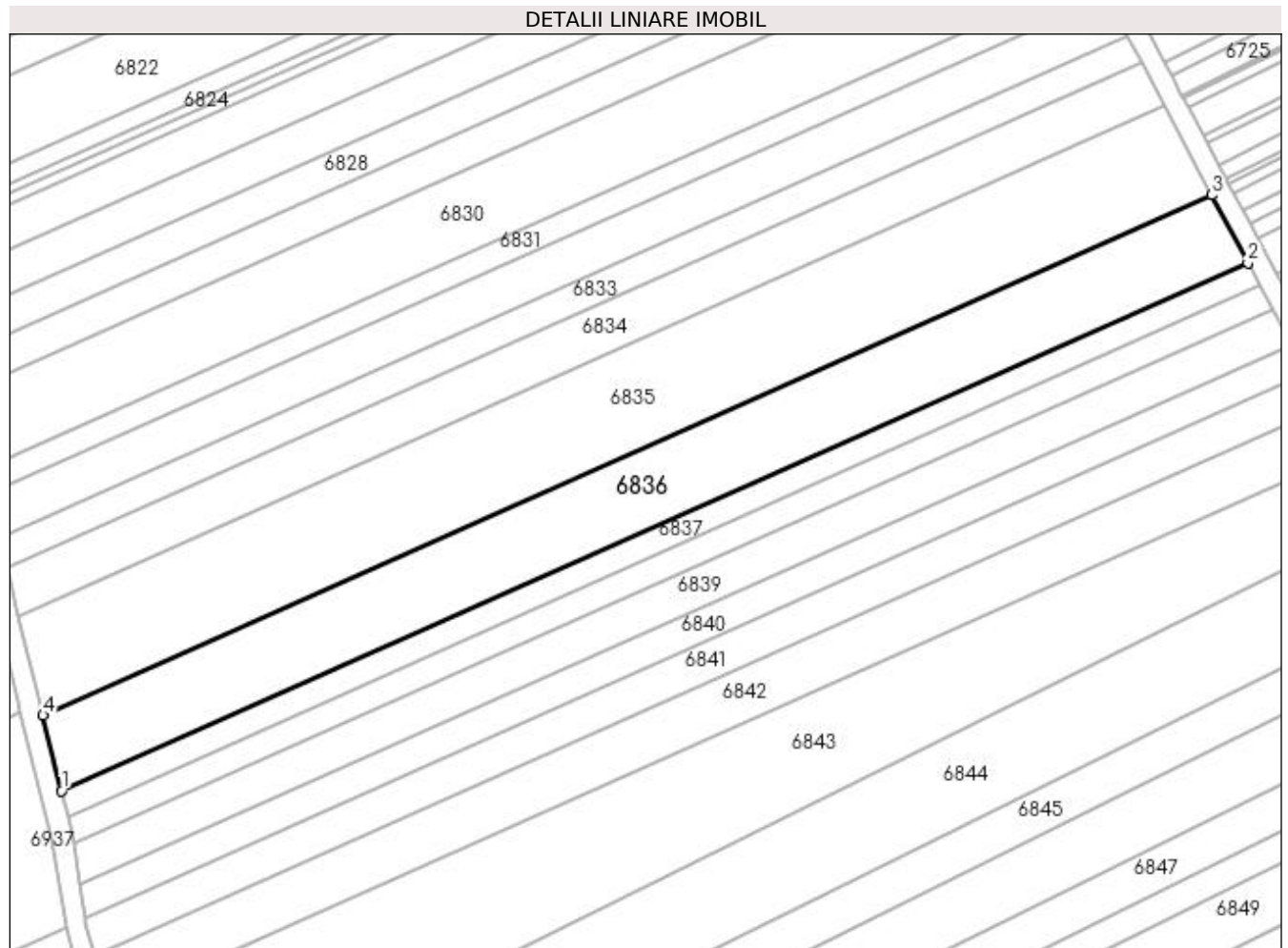
Inscrieri privind dezmembramintele dreptului de proprietate, drepturi reale de garanție și sarcini	Referințe
NU SUNT	

Anexa Nr. 1 La Partea I

Teren

Nr cadastral	Suprafața (mp)*	Observații / Referințe
	3.706	

* Suprafața este determinată în planul de proiecție Stereo 70.



Date referitoare la teren

Crt	Categorie folosință	Intra vilan	Suprafața (mp)	Tarla	Parcelă	Nr. topo	Observații / Referințe
1	arabil	NU	3.706	13	278	-	

Lungime Segmente

1) Valorile lungimilor segmentelor sunt obținute din proiecție în plan.

Punct început	X / Y	Punct sfârșit	X / Y	Lungime segment (** (m)
1	431.761,855 303.104,466	2	431.991,571 303.206,664	251.424
2	431.991,571 303.206,664	3	431.984,557 303.219,798	14.89
3	431.984,557 303.219,798	4	431.758,254 303.119,118	247.688
4	431.758,254 303.119,118	1	431.761,855 303.104,466	15.088

**** Lungimile segmentelor sunt determinate în planul de proiecție Stereo 70 și sunt rotunjite la 1 milimetru.**

***** Distanța dintre puncte este formată din segmente cumulate ce sunt mai mici decât valoarea 1 milimetru.**

**DATE DESPRE IMOBILUL NR. 6837**

Oficiul de Cadastru și Publicitate Imobiliară DOLJ
Biroul de Cadastru și Publicitate Imobiliară Craiova

A. Partea I. Descrierea imobilului

TEREN Extravilan

Adresa: Jud. Dolj, T13 P279/1

Nr. Crt	Nr cadastral Nr. topografic	Suprafața* (mp)	Observații / Referințe
A1		1.242	Sector cadastral:6 Teren neimprejmuit;

B. Partea II. Proprietari și acte

Inscrieri privitoare la dreptul de proprietate și alte drepturi reale	Referințe
/	
Act Administrativ nr. TDP 783-9674, din 20/09/1997 emis de CJSDPAT DOLJ;	
B1	A1
Intabulare, drept de PROPRIETATE, dobândit prin Reconstituire, cota actuala 1/1, cota initiala 1/1	
1) GHEORGHE ELENA, LIPSA CNP	
2) DELIU ELENA, LIPSA CNP	

C. Partea III. SARCINI .


Inscrieri privind dezmembramintele dreptului de proprietate, drepturi reale de garanție și sarcini	Referințe
NU SUNT	

Anexa Nr. 1 La Partea I

Teren

Nr cadastral	Suprafața (mp)*	Observații / Referințe
	1.242	

* Suprafața este determinată în planul de proiecție Stereo 70.



Date referitoare la teren

Crt	Categorie folosință	Intra vilan	Suprafața (mp)	Tarla	Parcelă	Nr. topo	Observații / Referințe
1	arabil	NU	1.242	13	279/1	-	

Lungime Segmente

1) Valorile lungimilor segmentelor sunt obținute din proiecție în plan.

Punct început	X / Y	Punct sfârșit	X / Y	Lungime segment (** (m)
1	431.763,05 303.099,604	2	431.993,898 303.202,306	252.663
2	431.993,898 303.202,306	3	431.991,571 303.206,664	4.94
3	431.991,571 303.206,664	4	431.761,855 303.104,466	251.424
4	431.761,855 303.104,466	1	431.763,05 303.099,604	5.007

**** Lungimile segmentelor sunt determinate în planul de proiecție Stereo 70 și sunt rotunjite la 1 milimetru.**

***** Distanța dintre puncte este formată din segmente cumulate ce sunt mai mici decât valoarea 1 milimetru.**

**DATE DESPRE IMOBILUL NR. 6838**

Oficiul de Cadastru și Publicitate Imobiliară DOLJ
Biroul de Cadastru și Publicitate Imobiliară Craiova

A. Partea I. Descrierea imobilului

TEREN Extravilan

Adresa: Jud. Dolj, T13 P280

Nr. Crt	Nr cadastral Nr. topografic	Suprafața* (mp)	Observații / Referințe
A1		1.300	Sector cadastral:6 Teren neimprejmit;

B. Partea II. Proprietari și acte

Inscrieri privitoare la dreptul de proprietate și alte drepturi reale	Referințe
/	
Act Administrativ nr. TDP 401-2162, din 08/02/1994 emis de CJSDPAT DOLJ;	
B1	A1
Intabulare, drept de PROPRIETATE, dobândit prin Reconstituire, cota actuala 1/1, cota initiala 1/1	
1) ION VICTORIA, LIPSA CNP	
2) CURCEA MARIN, LIPSA CNP	

C. Partea III. SARCINI .

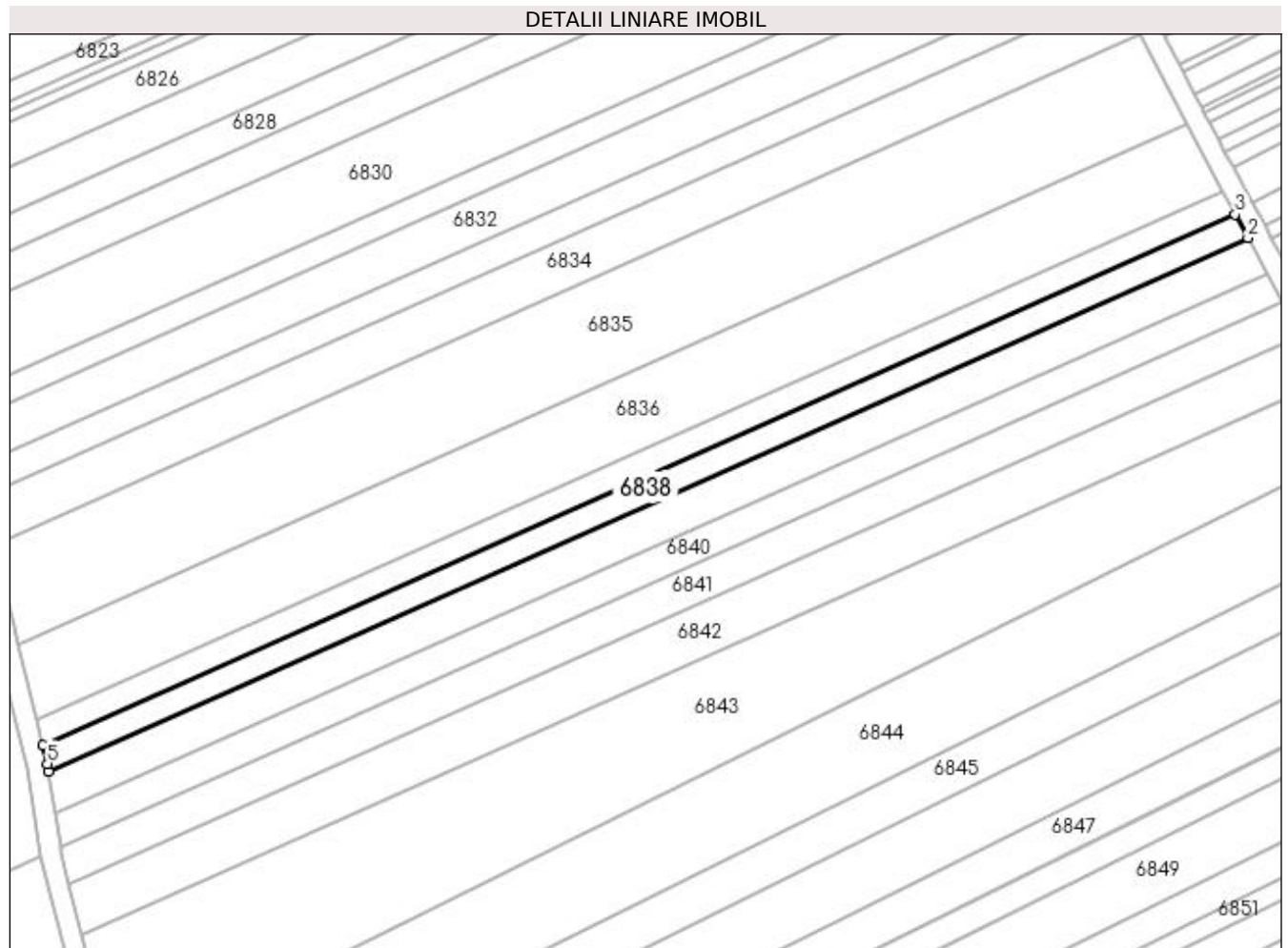
Inscrieri privind dezmembramintele dreptului de proprietate, drepturi reale de garanție și sarcini	Referințe
NU SUNT	

Anexa Nr. 1 La Partea I

Teren

Nr cadastral	Suprafața (mp)*	Observații / Referințe
	1.300	

* Suprafața este determinată în planul de proiecție Stereo 70.



Date referitoare la teren

Crt	Categorie folosință	Intra vilan	Suprafața (mp)	Tarla	Parcelă	Nr. topo	Observații / Referințe
1	arabil	NU	1.300	13	280	-	

Lungime Segmente

1) Valorile lungimilor segmentelor sunt obținute din proiecție în plan.

Punct început	X / Y	Punct sfârșit	X / Y	Lungime segment (** (m)
1	431.764,165 303.094,484	2	431.996,322 303.197,768	254.095
2	431.996,322 303.197,768	3	431.993,898 303.202,306	5.145
3	431.993,898 303.202,306	4	431.763,05 303.099,604	252.663
4	431.763,05 303.099,604	5	431.763,924 303.096,048	3.662
5	431.763,924 303.096,048	1	431.764,165 303.094,484	1.582

**** Lungimile segmentelor sunt determinate în planul de proiecție Stereo 70 și sunt rotunjite la 1 milimetru.**

***** Distanța dintre puncte este formată din segmente cumulate ce sunt mai mici decât valoarea 1 milimetru.**

**DATE DESPRE IMOBILUL NR. 6839**

Oficiul de Cadastru și Publicitate Imobiliară DOLJ
Biroul de Cadastru și Publicitate Imobiliară Craiova

A. Partea I. Descrierea imobilului

TEREN Extravilan

Adresa: Jud. Dolj, T13 P280/1

Nr. Crt	Nr cadastral Nr. topografic	Suprafața* (mp)	Observații / Referințe
A1		1.997	Sector cadastral:6 Teren neimprejmuit;

B. Partea II. Proprietari și acte

Inscrieri privitoare la dreptul de proprietate și alte drepturi reale	Referințe
/	
Act Administrativ nr. TDP 179-9566, din 04/11/1993 emis de CJSDPAT DOLJ;	
B1	A1
Intabulare, drept de PROPRIETATE, dobândit prin Reconstituire, cota actuala 1/1, cota initiala 1/1 1) MARCU MARIN , LIPSA CNP	

C. Partea III. SARCINI .

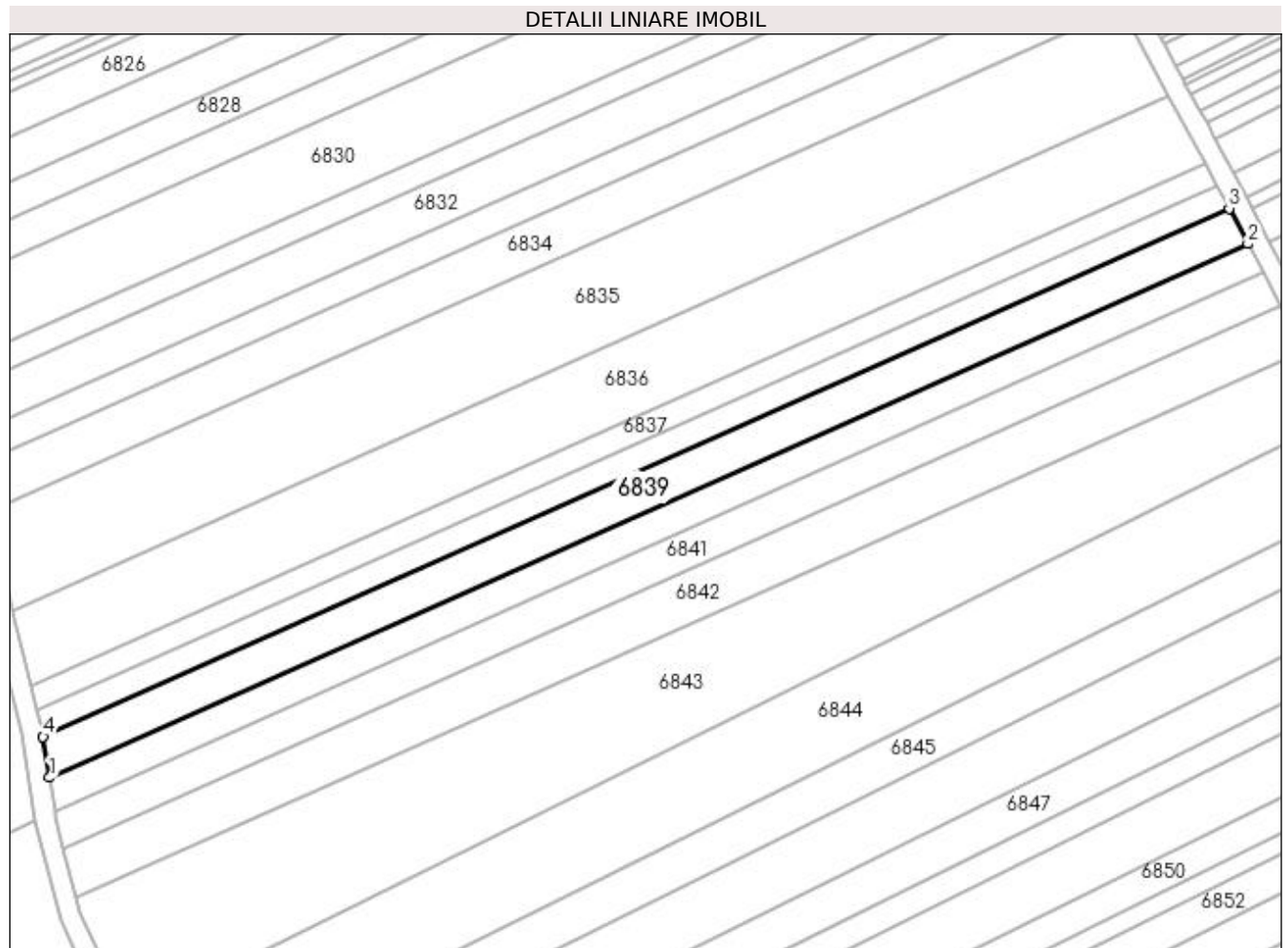
Inscrieri privind dezmembramintele dreptului de proprietate, drepturi reale de garanție și sarcini	Referințe
NU SUNT	

Anexa Nr. 1 La Partea I

Teren

Nr cadastral	Suprafața (mp)*	Observații / Referințe
	1.997	

* Suprafața este determinată în planul de proiecție Stereo 70.



Date referitoare la teren

Crt	Categorie folosință	Intra vilan	Suprafața (mp)	Tarla	Parcelă	Nr. topo	Observații / Referințe
1	arabil	NU	1.997	13	280/1	-	

Lungime Segmente

1) Valorile lungimilor segmentelor sunt obținute din proiecție în plan.

Punct început	X / Y	Punct sfârșit	X / Y	Lungime segment (** (m)
1	431.765,402 303.086,478	2	432.000,014 303.190,854	256.782
2	432.000,014 303.190,854	3	431.996,322 303.197,768	7.838
3	431.996,322 303.197,768	4	431.764,165 303.094,484	254.095
4	431.764,165 303.094,484	1	431.765,402 303.086,478	8.101

**** Lungimile segmentelor sunt determinate în planul de proiecție Stereo 70 și sunt rotunjite la 1 milimetru.**

***** Distanța dintre puncte este formată din segmente cumulate ce sunt mai mici decât valoarea 1 milimetru.**

**DATE DESPRE IMOBILUL NR. 6840**

Oficiul de Cadastru și Publicitate Imobiliară DOLJ
Biroul de Cadastru și Publicitate Imobiliară Craiova

A. Partea I. Descrierea imobilului

TEREN Extravilan

Adresa: Jud. Dolj, T13 P281

Nr. Crt	Nr cadastral Nr. topografic	Suprafața* (mp)	Observații / Referințe
A1		1.632	Sector cadastral:6 Teren neimprejmuit;

B. Partea II. Proprietari și acte

Inscrieri privitoare la dreptul de proprietate și alte drepturi reale	Referințe
/	
Act Administrativ nr. TDP 1619, din 14/01/2005 emis de CJSDPAT DOLJ;	
B1	A1
Intabulare, drept de PROPRIETATE, dobandit prin Reconstituire, cota actuala 1/1, cota inițiala 1/1 1) CALOMFIR DĂNILĂ, LIPSA CNP	

C. Partea III. SARCINI .

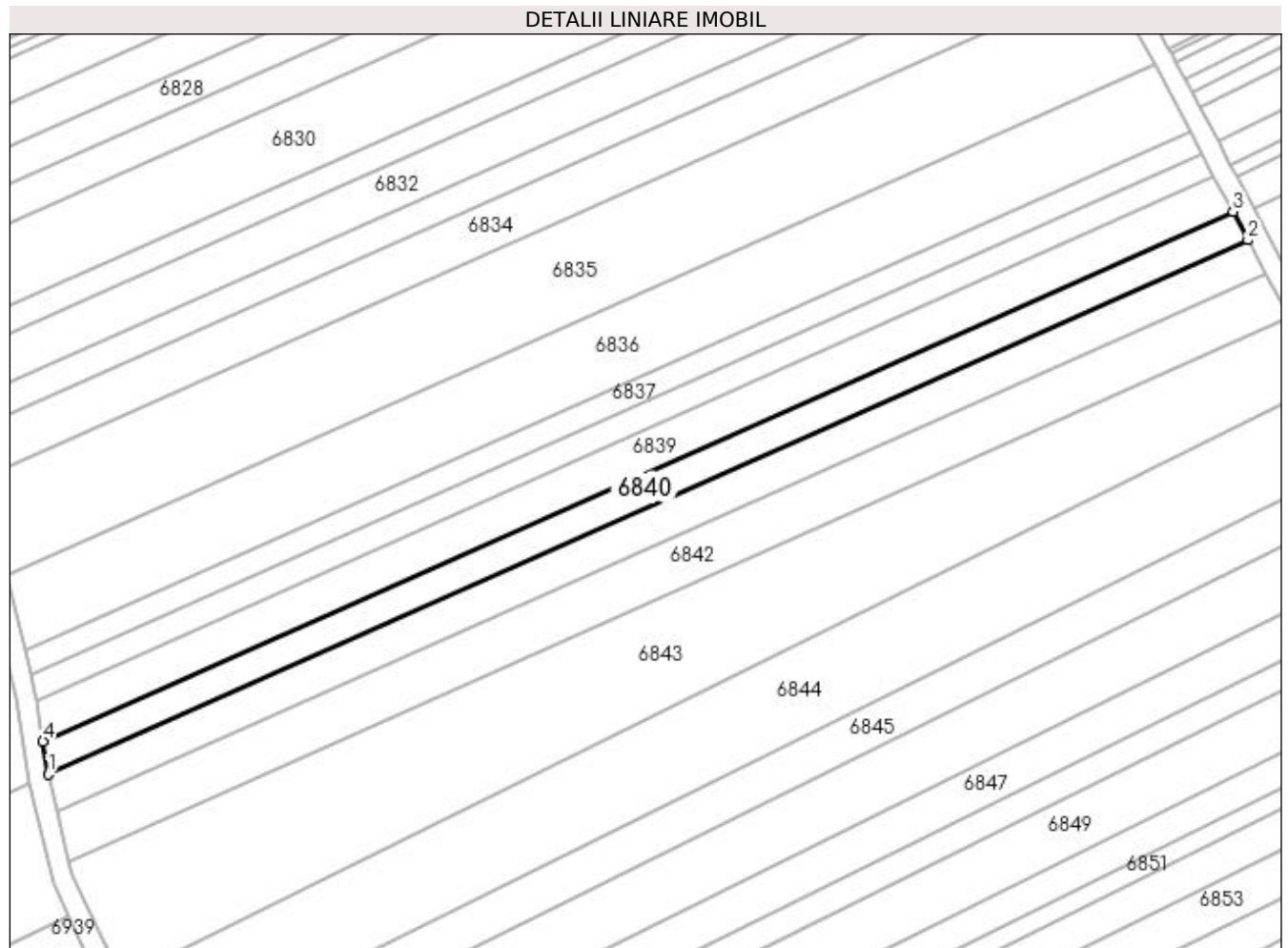
Inscrieri privind dezmembramintele dreptului de proprietate, drepturi reale de garanție și sarcini	Referințe
NU SUNT	

Anexa Nr. 1 La Partea I

Teren

Nr cadastral	Suprafața (mp)*	Observații / Referințe
	1.632	

* Suprafața este determinată în planul de proiecție Stereo 70.



Date referitoare la teren

Crt	Categorie folosință	Intra vilan	Suprafața (mp)	Tarla	Parcelă	Nr. topo	Observații / Referințe
1	arabil	NU	1.632	13	281	-	

Lungime Segmente

1) Valorile lungimilor segmentelor sunt obținute din proiecție în plan.

Punct început	X / Y	Punct sfârșit	X / Y	Lungime segment (** (m)
1	431.766,404 303.079,997	2	432.003,003 303.185,257	258.957
2	432.003,003 303.185,257	3	432.000,014 303.190,854	6.345
3	432.000,014 303.190,854	4	431.765,402 303.086,478	256.782
4	431.765,402 303.086,478	1	431.766,404 303.079,997	6.558

**** Lungimile segmentelor sunt determinate în planul de proiecție Stereo 70 și sunt rotunjite la 1 milimetru.**

***** Distanța dintre puncte este formată din segmente cumulate ce sunt mai mici decât valoarea 1 milimetru.**

**DATE DESPRE IMOBILUL NR. 6841**

Oficiul de Cadastru și Publicitate Imobiliară DOLJ
Biroul de Cadastru și Publicitate Imobiliară Craiova

A. Partea I. Descrierea imobilului

TEREN Extravilan

Adresa: Jud. Dolj, T13 P282

Nr. Crt	Nr cadastral Nr. topografic	Suprafața* (mp)	Observații / Referințe
A1		1.920	Sector cadastral:6 Teren neimprejmuit;

B. Partea II. Proprietari și acte

Inscrieri privitoare la dreptul de proprietate și alte drepturi reale	Referințe
/	
Act Administrativ nr. TDP 1126-1364, din 29/01/1997 emis de CJSDPAT DOLJ;	
B1	A1
Intabulare, drept de PROPRIETATE, dobândit prin Reconstituire, cota actuala 1/1, cota initiala 1/1 1) NICOLA GHEORGHE, LIPSA CNP	

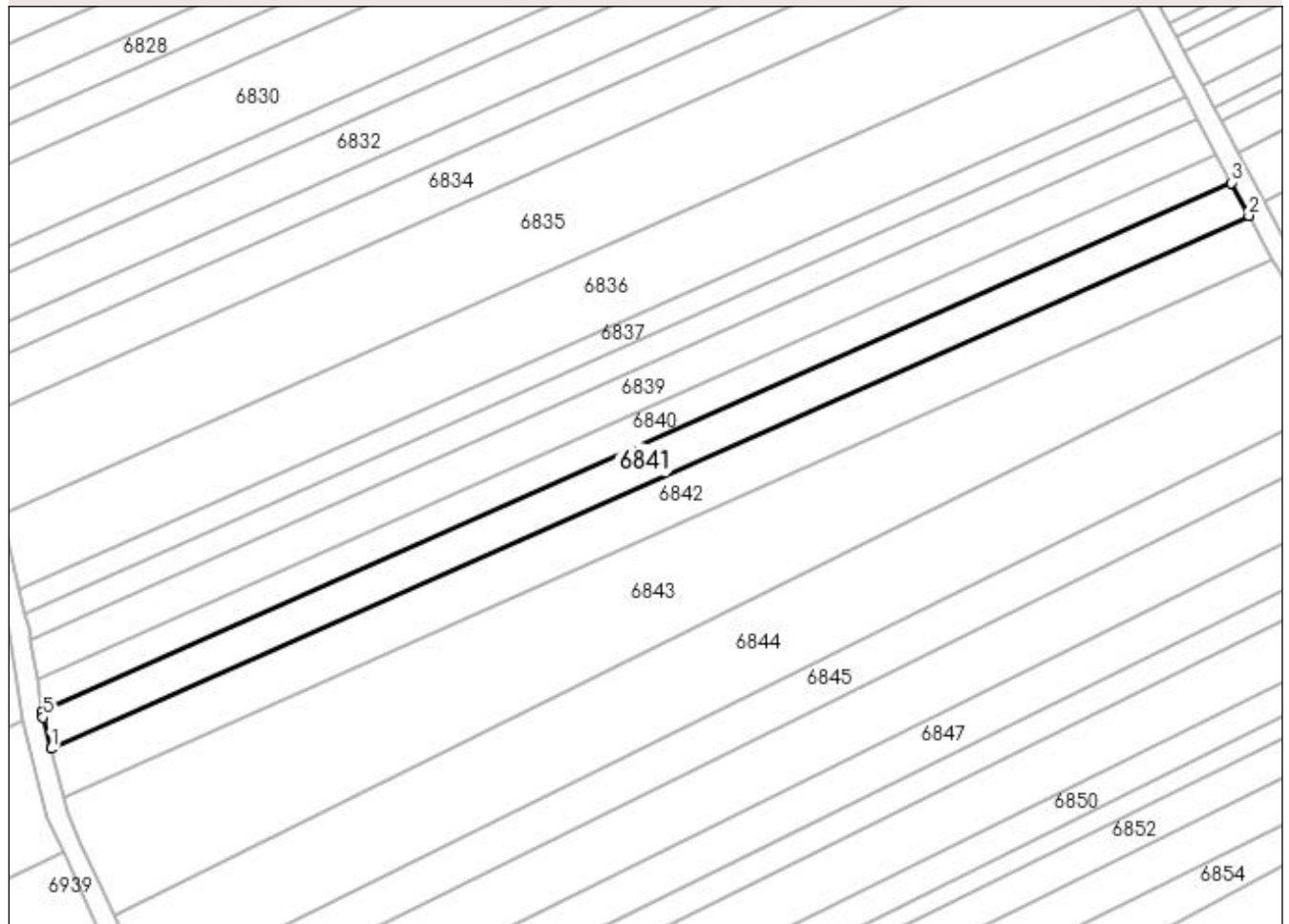
C. Partea III. SARCINI .

Inscrieri privind dezmembramintele dreptului de proprietate, drepturi reale de garanție și sarcini	Referințe
NU SUNT	

Anexa Nr. 1 La Partea I**Teren**

Nr cadastral	Suprafața (mp)*	Observații / Referințe
	1.920	

* Suprafața este determinată în planul de proiecție Stereo 70.

DETALII LINIARE IMOBIL**Date referitoare la teren**

Crt	Categorie folosință	Intravilan	Suprafața (mp)	Tarla	Parcelă	Nr. topo	Observații / Referințe
1	arabil	NU	1.920	13	282	-	

Lungime Segmente

1) Valorile lungimilor segmentelor sunt obținute din proiecție în plan.

Punct început	X / Y	Punct sfârșit	X / Y	Lungime segment (** (m)
1	431.768,134 303.072,683	2	432.006,491 303.178,725	260.881
2	432.006,491 303.178,725	3	432.003,003 303.185,257	7.405
3	432.003,003 303.185,257	4	431.766,404 303.079,997	258.957
4	431.766,404 303.079,997	5	431.766,573 303.078,907	1.103
5	431.766,573 303.078,907	1	431.768,134 303.072,683	6.417

**** Lungimile segmentelor sunt determinate în planul de proiecție Stereo 70 și sunt rotunjite la 1 milimetru.**

***** Distanța dintre puncte este formată din segmente cumulate ce sunt mai mici decât valoarea 1 milimetru.**

**DATE DESPRE IMOBILUL NR. 6842**

Oficiul de Cadastru și Publicitate Imobiliară DOLJ
Biroul de Cadastru și Publicitate Imobiliară Craiova

A. Partea I. Descrierea imobilului

TEREN Intravilan

Nr. CF vechi:7
Nr. cadastral vechi:9

Adresa: Loc. Urieni, Jud. Dolj, T 13, P 282/1

Nr. Crt	Nr cadastral Nr. topografic	Suprafața* (mp)	Observații / Referințe
A1	31699	2.610	Sector cadastral:6 Teren neimprejmuit;

B. Partea II. Proprietari și acte

Inscrieri privitoare la dreptul de proprietate și alte drepturi reale		Referințe
5847 / 16/04/2000		
Act Notarial nr. 2074, din 10/04/2000 emis de NP Dana Tomita;		
B1	Intabulare, drept de PROPRIETATE, dobândit prin Conventie, cota actuala 1/1, cota initiala 1/1 1) MARCU DANIELA , LIPSA CNP 2) MARCU PAUL IONEL , LIPSA CNP <i>OBSERVATII: (provenita din conversia CF 7)</i>	A1

C. Partea III. SARCINI .

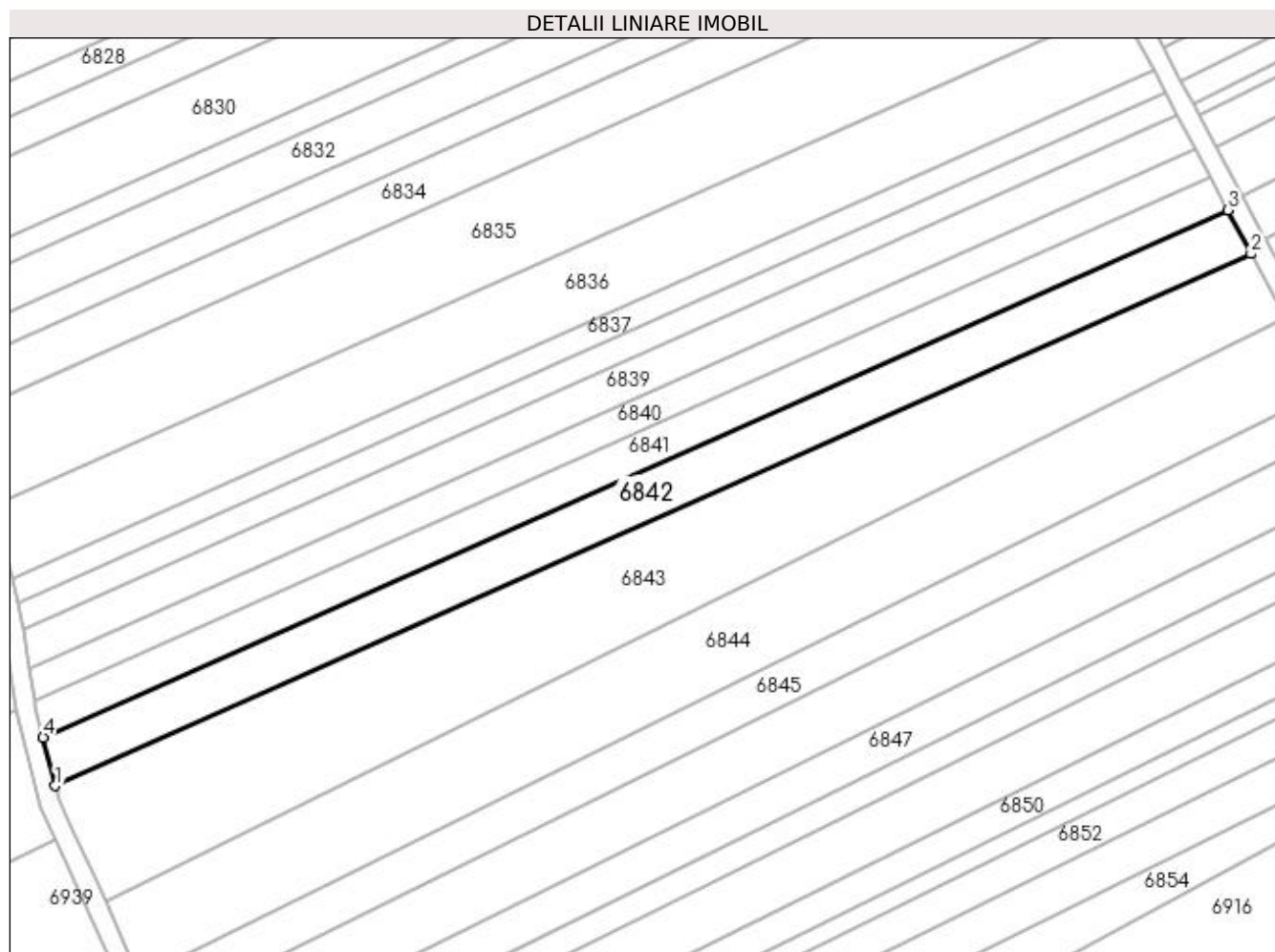
Inscrieri privind dezmembramintele dreptului de proprietate, drepturi reale de garanție și sarcini	Referințe
NU SUNT	

Anexa Nr. 1 La Partea I

Teren

Nr cadastral	Suprafața (mp)*	Observații / Referințe
31699	2.610	

* Suprafața este determinată în planul de proiecție Stereo 70.



Date referitoare la teren

Crt	Categorie folosință	Intravilan	Suprafața (mp)	Tarla	Parcelă	Nr. topo	Observații / Referințe
1	arabil	DA	2.610	13	282/1	-	în CF 2610,19.mp din mas

Lungime Segmente

1) Valorile lungimilor segmentelor sunt obținute din proiecție în plan.

Punct început	X / Y	Punct sfârșit	X / Y	Lungime segment (** (m)
1	431.770,593 303.062,878	2	432.011,194 303.169,919	263.337
2	432.011,194 303.169,919	3	432.006,491 303.178,725	9.983
3	432.006,491 303.178,725	4	431.768,134 303.072,683	260.881
4	431.768,134 303.072,683	1	431.770,593 303.062,878	10.109

**** Lungimile segmentelor sunt determinate în planul de proiecție Stereo 70 și sunt rotunjite la 1 milimetru.**

***** Distanța dintre puncte este formată din segmente cumulate ce sunt mai mici decât valoarea 1 milimetru.**

**DATE DESPRE IMOBILUL NR. 6843**

Oficiul de Cadastru și Publicitate Imobiliară DOLJ
Biroul de Cadastru și Publicitate Imobiliară Craiova

A. Partea I. Descrierea imobilului

TEREN Extravilan

Adresa: Jud. Dolj, T13 P283

Nr. Crt	Nr cadastral Nr. topografic	Suprafața* (mp)	Observații / Referințe
A1		5.280	Sector cadastral:6 Teren neimprejmuit;

B. Partea II. Proprietari și acte

Inscrieri privitoare la dreptul de proprietate și alte drepturi reale	Referințe
/	
Act Administrativ nr. TDP 454-2162, din 28/02/1994 emis de CJSDPAT DOLJ;	
B1	A1
Intabulare, drept de PROPRIETATE, dobandit prin Reconstituire, cota actuala 1/1, cota initiala 1/1 1) JOIȚA MARIA, LIPSA CNP	

C. Partea III. SARCINI .

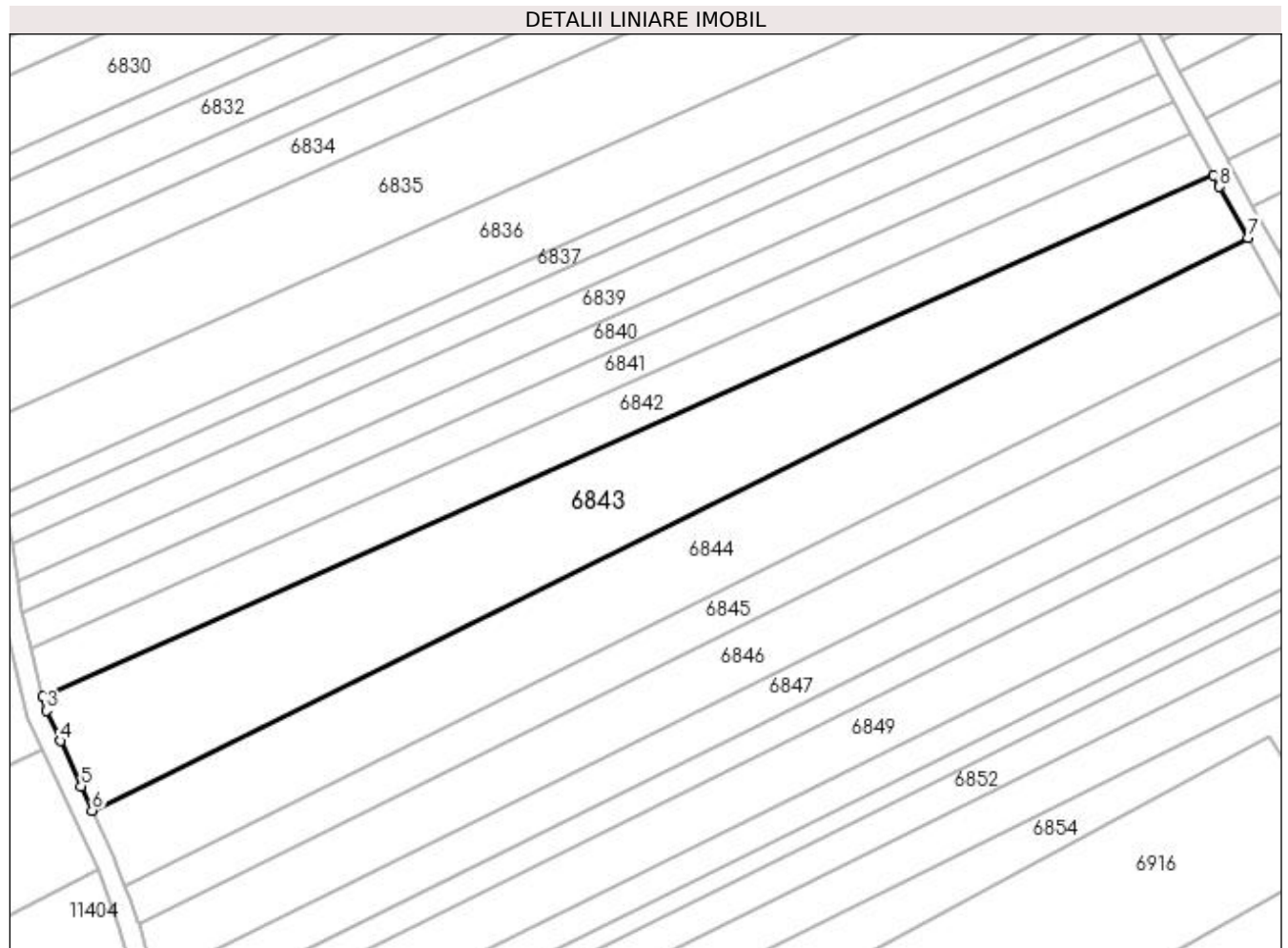
Inscrieri privind dezmembramintele dreptului de proprietate, drepturi reale de garanție și sarcini	Referințe
NU SUNT	

Anexa Nr. 1 La Partea I

Teren

Nr cadastral	Suprafața (mp)*	Observații / Referințe
	5.280	

* Suprafața este determinată în planul de proiecție Stereo 70.



Date referitoare la teren

Crt	Categorie folosință	Intra vilan	Suprafața (mp)	Tarla	Parcelă	Nr. topo	Observații / Referințe
1	arabil	NU	5.280	13	283	-	

Lungime Segmente

1) Valorile lungimilor segmentelor sunt obținute din proiecție în plan.

Punct început	X / Y	Punct sfârșit	X / Y	Lungime segment (** (m)
1	432.011,194 303.169,919	2	431.770,593 303.062,878	263.337
2	431.770,593 303.062,878	3	431.771,3 303.060,06	2.905
3	431.771,3 303.060,06	4	431.774,202 303.053,835	6.868
4	431.774,202 303.053,835	5	431.778,419 303.044,516	10.229
5	431.778,419 303.044,516	6	431.780,666 303.039,55	5.451

Punct început	X / Y	Punct sfârșit	X / Y	Lungime segment (** (m)
6	431.780,666 303.039,55	7	432.018,253 303.157,171	265.108
7	432.018,253 303.157,171	8	432.012,416 303.167,632	11.979
8	432.012,416 303.167,632	1	432.011,194 303.169,919	2.593

** Lungimile segmentelor sunt determinate în planul de proiecție Stereo 70 și sunt rotunjite la 1 milimetru.

*** Distanța dintre puncte este formată din segmente cumulate ce sunt mai mici decât valoarea 1 milimetru.

**DATE DESPRE IMOBILUL NR. 6844**

Oficiul de Cadastru și Publicitate Imobiliară DOLJ
Biroul de Cadastru și Publicitate Imobiliară Craiova

A. Partea I. Descrierea imobilului

TEREN Extravilan

Adresa: Jud. Dolj, T13 P285

Nr. Crt	Nr cadastral Nr. topografic	Suprafața* (mp)	Observații / Referințe
A1		4.464	Sector cadastral:6 Teren neimprejmuit;

B. Partea II. Proprietari și acte

Inscrieri privitoare la dreptul de proprietate și alte drepturi reale	Referințe
/	
Act Administrativ nr. TDP 276-2192, din 14/12/1993 emis de CJSDPAT DOLJ;	
B1	A1
Intabulare, drept de PROPRIETATE, dobândit prin Reconstituire, cota actuala 1/1, cota initiala 1/1 1) CURCEA ION, LIPSA CNP	

C. Partea III. SARCINI .

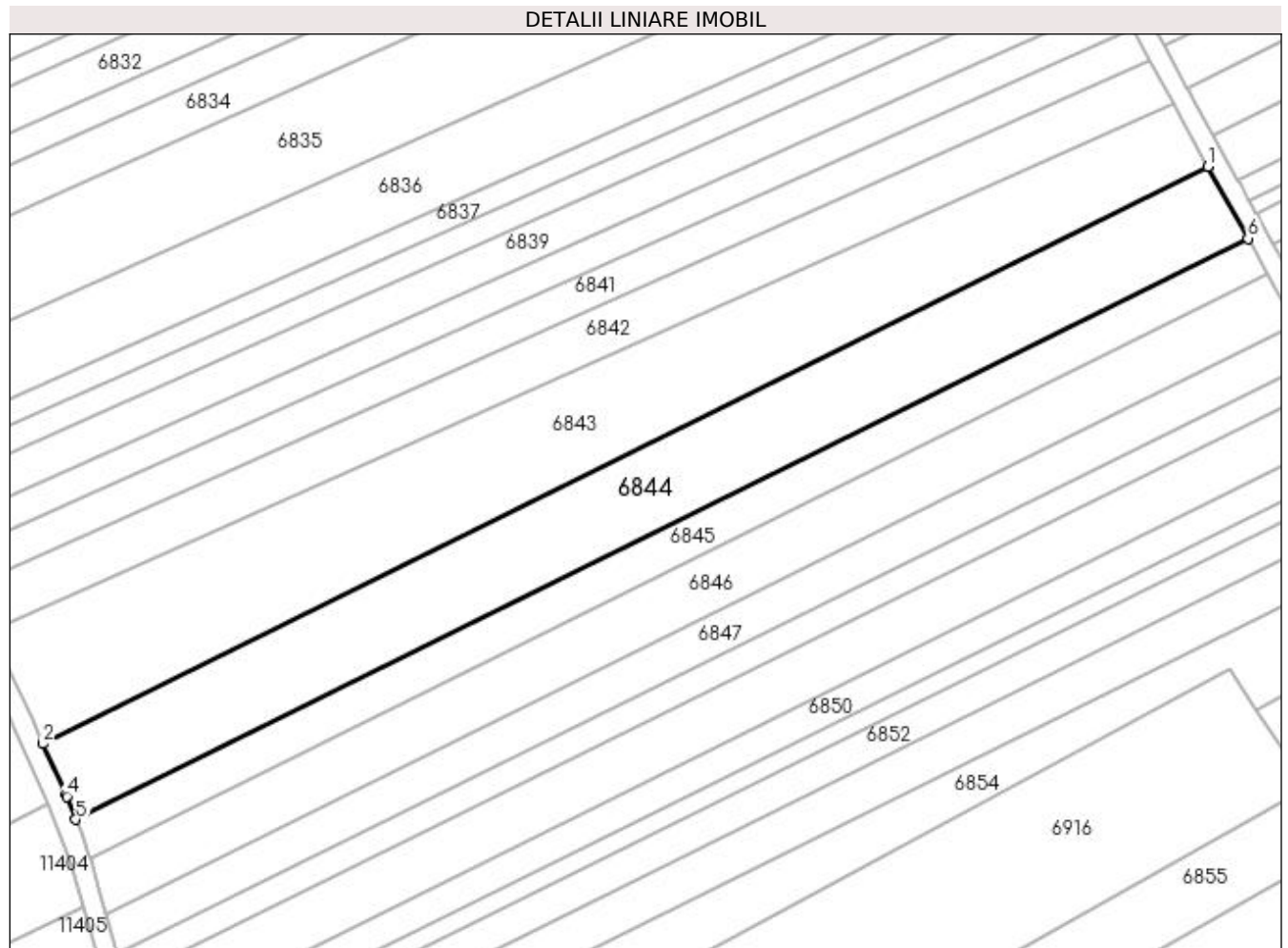
Inscrieri privind dezmembramintele dreptului de proprietate, drepturi reale de garanție și sarcini	Referințe
NU SUNT	

Anexa Nr. 1 La Partea I

Teren

Nr cadastral	Suprafața (mp)*	Observații / Referințe
	4.464	

* Suprafața este determinată în planul de proiecție Stereo 70.



Date referitoare la teren

Crt	Categorie folosință	Intra vilan	Suprafața (mp)	Tarla	Parcelă	Nr. topo	Observații / Referințe
1	arabil	NU	4.464	13	285	-	

Lungime Segmente

1) Valorile lungimilor segmentelor sunt obținute din proiecție în plan.

Punct început	X / Y	Punct sfârșit	X / Y	Lungime segment (** (m)
1	432.018,253 303.157,171	2	431.780,666 303.039,55	265.108
2	431.780,666 303.039,55	3	431.785,334 303.029,233	11.324
3	431.785,334 303.029,233	4	431.785,525 303.028,813	0.461
4	431.785,525 303.028,813	5	431.787,333 303.024,114	5.035
5	431.787,333 303.024,114	6	432.026,444 303.142,491	266.809

Punct început	X / Y	Punct sfârșit	X / Y	Lungime segment (** (m)
6	432.026,444 303.142,491	1	432.018,253 303.157,171	16.811

** Lungimile segmentelor sunt determinate în planul de proiecție Stereo 70 și sunt rotunjite la 1 milimetru.

*** Distanța dintre puncte este formată din segmente cumulate ce sunt mai mici decât valoarea 1 milimetru.

**DATE DESPRE IMOBILUL NR. 6845**

Oficiul de Cadastru și Publicitate Imobiliară DOLJ
Biroul de Cadastru și Publicitate Imobiliară Craiova

A. Partea I. Descrierea imobilului

TEREN Extravilan

Adresa: Jud. Dolj, T13 P287

Nr. Crt	Nr cadastral Nr. topografic	Suprafața* (mp)	Observații / Referințe
A1		2.232	Sector cadastral:6 Teren neimprejmuit;

B. Partea II. Proprietari și acte

Inscrieri privitoare la dreptul de proprietate și alte drepturi reale	Referințe
/	
Act Administrativ nr. TDP 693-15093, din 24/01/1995 emis de CJSDPAT DOLJ (Defunct conform certificat de deces seria D10, nr. 965621, data 20.03.2020);	
B1	A1
Intabulare, drept de PROPRIETATE, dobandit prin Reconstituire, cota actuala 1/1, cota initiala 1/1	
1) TOMA ION DEFUNCT:Da	
2) TOMA MARIN, LIPSA CNP	

C. Partea III. SARCINI .

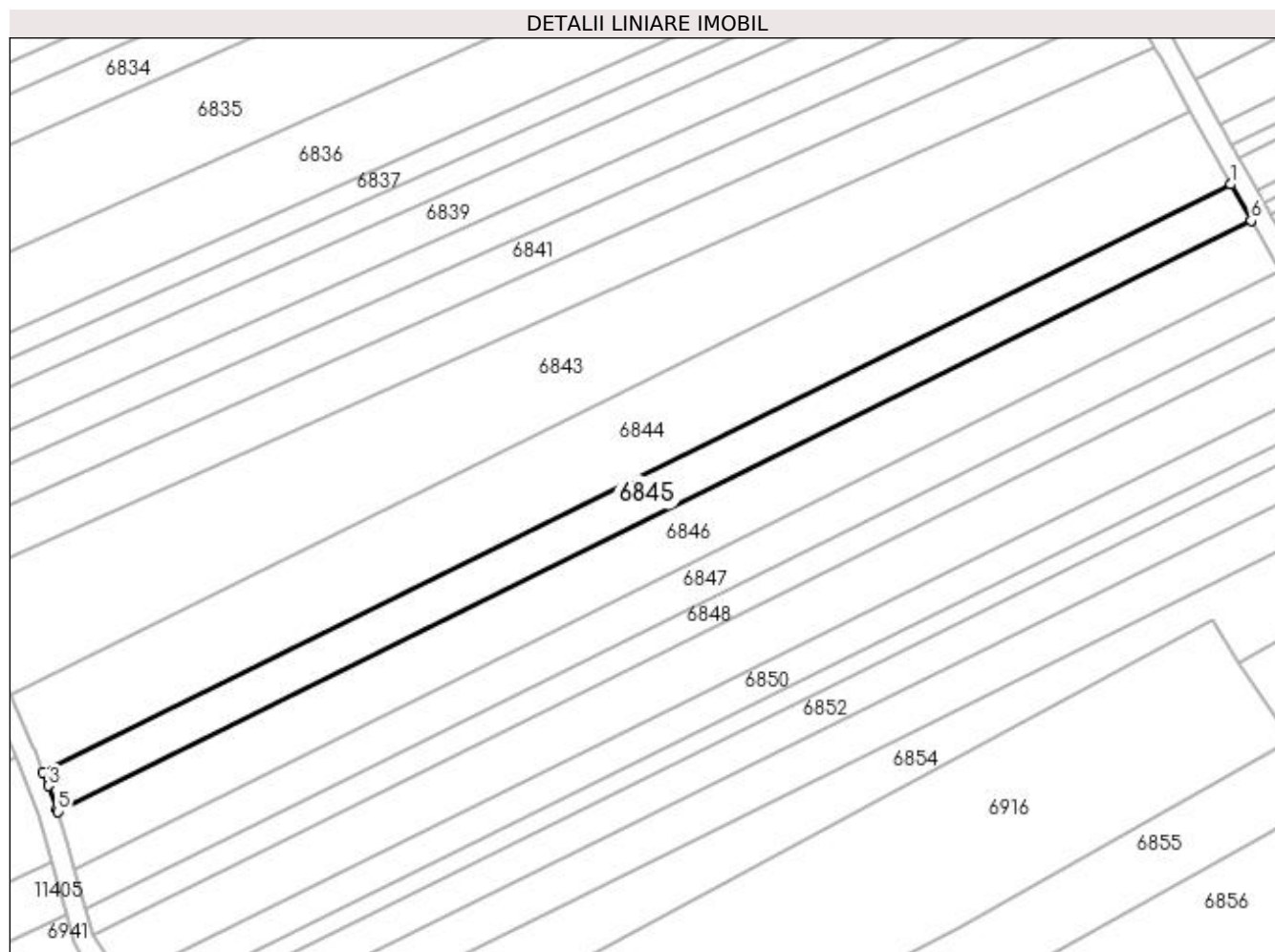
Inscrieri privind dezmembramintele dreptului de proprietate, drepturi reale de garanție și sarcini	Referințe
NU SUNT	

Anexa Nr. 1 La Partea I

Teren

Nr cadastral	Suprafața (mp)*	Observații / Referințe
	2.232	

* Suprafața este determinată în planul de proiecție Stereo 70.



Date referitoare la teren

Crt	Categorie folosință	Intra vilan	Suprafața (mp)	Tarla	Parcelă	Nr. topo	Observații / Referințe
1	arabil	NU	2.232	13	287	-	

Lungime Segmente

1) Valorile lungimilor segmentelor sunt obținute din proiecție în plan.

Punct început	X / Y	Punct sfârșit	X / Y	Lungime segment (** (m)
1	432.026,444 303.142,491	2	431.787,333 303.024,114	266.809
2	431.787,333 303.024,114	3	431.788,361 303.021,444	2.861
3	431.788,361 303.021,444	4	431.790,157 303.016,778	5.0
4	431.790,157 303.016,778	5	431.790,299 303.016,269	0.528
5	431.790,299 303.016,269	6	432.030,516 303.135,193	268.043

Punct început	X / Y	Punct sfârșit	X / Y	Lungime segment (** (m)
6	432.030,516 303.135,193	1	432.026,444 303.142,491	8.357

** Lungimile segmentelor sunt determinate în planul de proiecție Stereo 70 și sunt rotunjite la 1 milimetru.

*** Distanța dintre puncte este formată din segmente cumulate ce sunt mai mici decât valoarea 1 milimetru.

**DATE DESPRE IMOBILUL NR. 6846**

Oficiul de Cadastru și Publicitate Imobiliară DOLJ
Biroul de Cadastru și Publicitate Imobiliară Craiova

A. Partea I. Descrierea imobilului

TEREN Extravilan

Adresa: Jud. Dolj, T13 P290

Nr. Crt	Nr cadastral Nr. topografic	Suprafața* (mp)	Observații / Referințe
A1		3.176	Sector cadastral:6 Teren neimprejmuit;

B. Partea II. Proprietari și acte

Inscrieri privitoare la dreptul de proprietate și alte drepturi reale	Referințe
/	
Act Administrativ nr. TDP 1619, din 14/01/2005 emis de CJSDPAT DOLJ;	
B1	A1
Intabulare, drept de PROPRIETATE, dobândit prin Reconstituire, cota actuala 1/1, cota inițiala 1/1 1) CALOMFIR DĂNILĂ, LIPSA CNP	

C. Partea III. SARCINI .

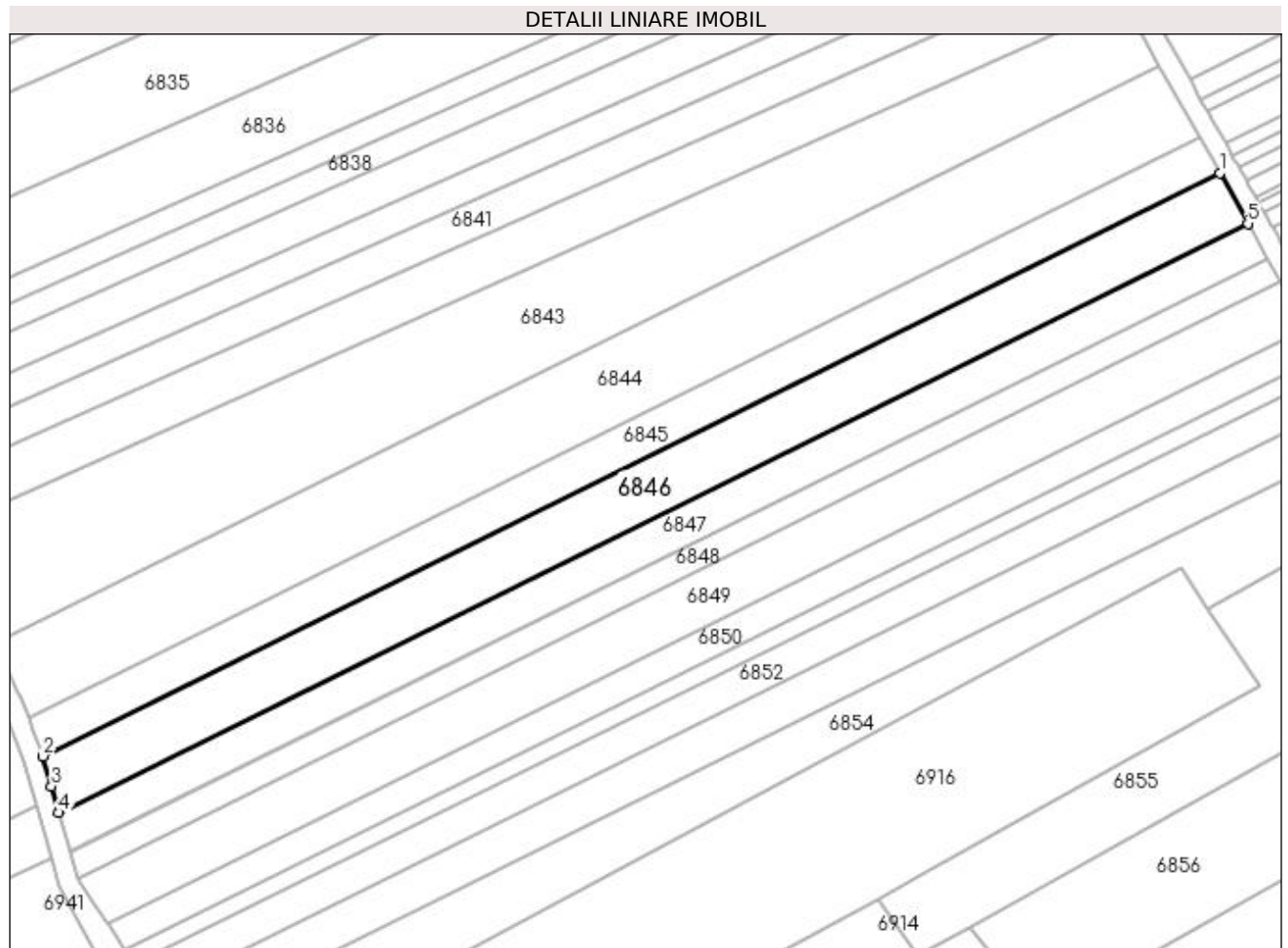
Inscrieri privind dezmembramintele dreptului de proprietate, drepturi reale de garanție și sarcini	Referințe
NU SUNT	

Anexa Nr. 1 La Partea I

Teren

Nr cadastral	Suprafața (mp)*	Observații / Referințe
	3.176	

* Suprafața este determinată în planul de proiecție Stereo 70.



Date referitoare la teren

Crt	Categorie folosință	Intravilan	Suprafața (mp)	Tarla	Parcelă	Nr. topo	Observații / Referințe
1	arabil	NU	3.176	13	290	-	

Lungime Segmente

1) Valorile lungimilor segmentelor sunt obținute din proiecție în plan.

Punct început	X / Y	Punct sfârșit	X / Y	Lungime segment (** (m)
1	432.030,516 303.135,193	2	431.790,299 303.016,269	268.043
2	431.790,299 303.016,269	3	431.792,017 303.010,148	6.358
3	431.792,017 303.010,148	4	431.793,54 303.004,721	5.637
4	431.793,54 303.004,721	5	432.036,266 303.124,887	270.843
5	432.036,266 303.124,887	1	432.030,516 303.135,193	11.802

**** Lungimile segmentelor sunt determinate în planul de proiecție Stereo 70 și sunt rotunjite la 1 milimetru.**

***** Distanța dintre puncte este formată din segmente cumulate ce sunt mai mici decât valoarea 1 milimetru.**

**DATE DESPRE IMOBILUL NR. 6847**

Oficiul de Cadastru și Publicitate Imobiliară DOLJ
Biroul de Cadastru și Publicitate Imobiliară Craiova

A. Partea I. Descrierea imobilului

TEREN Extravilan

Adresa: Jud. Dolj, T13 P291

Nr. Crt	Nr cadastral Nr. topografic	Suprafața* (mp)	Observații / Referințe
A1		2.232	Sector cadastral:6 Teren neimprejmuit;

B. Partea II. Proprietari și acte

Inscrieri privitoare la dreptul de proprietate și alte drepturi reale	Referințe
/	
Act Administrativ nr. TDP 276-2192, din 14/12/1993 emis de CJSDPAT DOLJ;	
B1	A1
Intabulare, drept de PROPRIETATE, dobândit prin Reconstituire, cota actuala 1/1, cota initiala 1/1 1) CURCEA ION, LIPSA CNP	

C. Partea III. SARCINI .

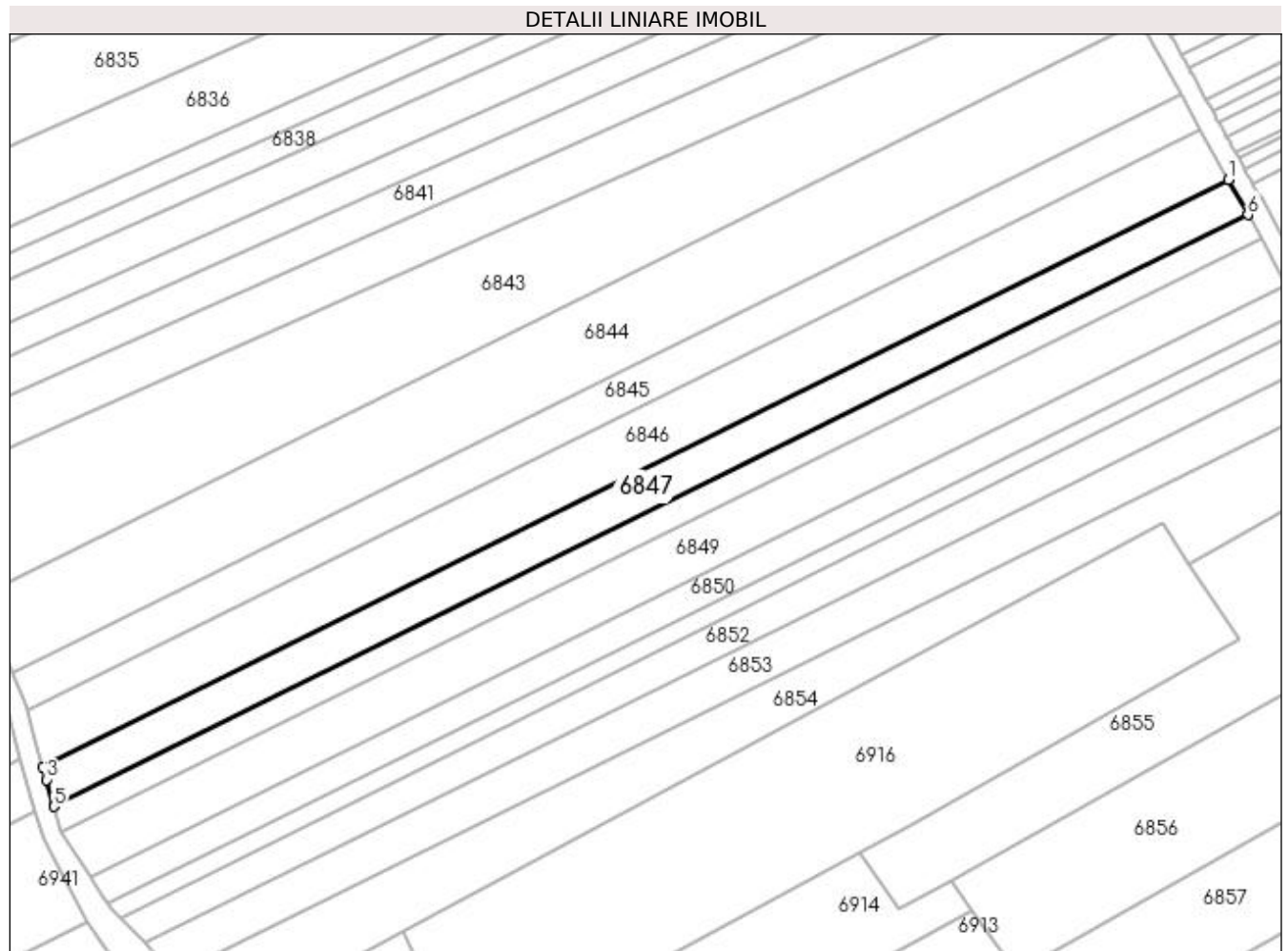
Inscrieri privind dezmembramintele dreptului de proprietate, drepturi reale de garanție și sarcini	Referințe
NU SUNT	

Anexa Nr. 1 La Partea I

Teren

Nr cadastral	Suprafața (mp)*	Observații / Referințe
	2.232	

* Suprafața este determinată în planul de proiecție Stereo 70.



Date referitoare la teren

Crt	Categorie folosință	Intra vilan	Suprafața (mp)	Tarla	Parcelă	Nr. topo	Observații / Referințe
1	arabil	NU	2.232	13	291	-	

Lungime Segmente

1) Valorile lungimilor segmentelor sunt obținute din proiecție în plan.

Punct început	X / Y	Punct sfârșit	X / Y	Lungime segment (** (m)
1	432.036,266 303.124,887	2	431.793,54 303.004,721	270.843
2	431.793,54 303.004,721	3	431.794,263 303.002,142	2.678
3	431.794,263 303.002,142	4	431.795,752 302.996,836	5.511
4	431.795,752 302.996,836	5	431.795,797 302.996,676	0.166
5	431.795,797 302.996,676	6	432.040,272 303.117,707	272.794

Punct început	X / Y	Punct sfârșit	X / Y	Lungime segment (** (m)
6	432.040,272 303.117,707	1	432.036,266 303.124,887	8.222

** Lungimile segmentelor sunt determinate în planul de proiecție Stereo 70 și sunt rotunjite la 1 milimetru.

*** Distanța dintre puncte este formată din segmente cumulate ce sunt mai mici decât valoarea 1 milimetru.

**DATE DESPRE IMOBILUL NR. 6848**

Oficiul de Cadastru și Publicitate Imobiliară DOLJ
Biroul de Cadastru și Publicitate Imobiliară Craiova

A. Partea I. Descrierea imobilului

TEREN Extravilan

Adresa: Jud. Dolj, T13 P292

Nr. Crt	Nr cadastral Nr. topografic	Suprafața* (mp)	Observații / Referințe
A1		1.488	Sector cadastral:6 Teren neimprejmuit;

B. Partea II. Proprietari și acte

Inscrieri privitoare la dreptul de proprietate și alte drepturi reale	Referințe
/	
Act Administrativ nr. TDP 573-2198, din 08/09/1994 emis de CJSDPAT DOLJ;	
B1	A1
Intabulare, drept de PROPRIETATE, dobândit prin Reconstituire, cota actuala 1/1, cota initiala 1/1 1) VĂRZARU MARIN, LIPSA CNP	

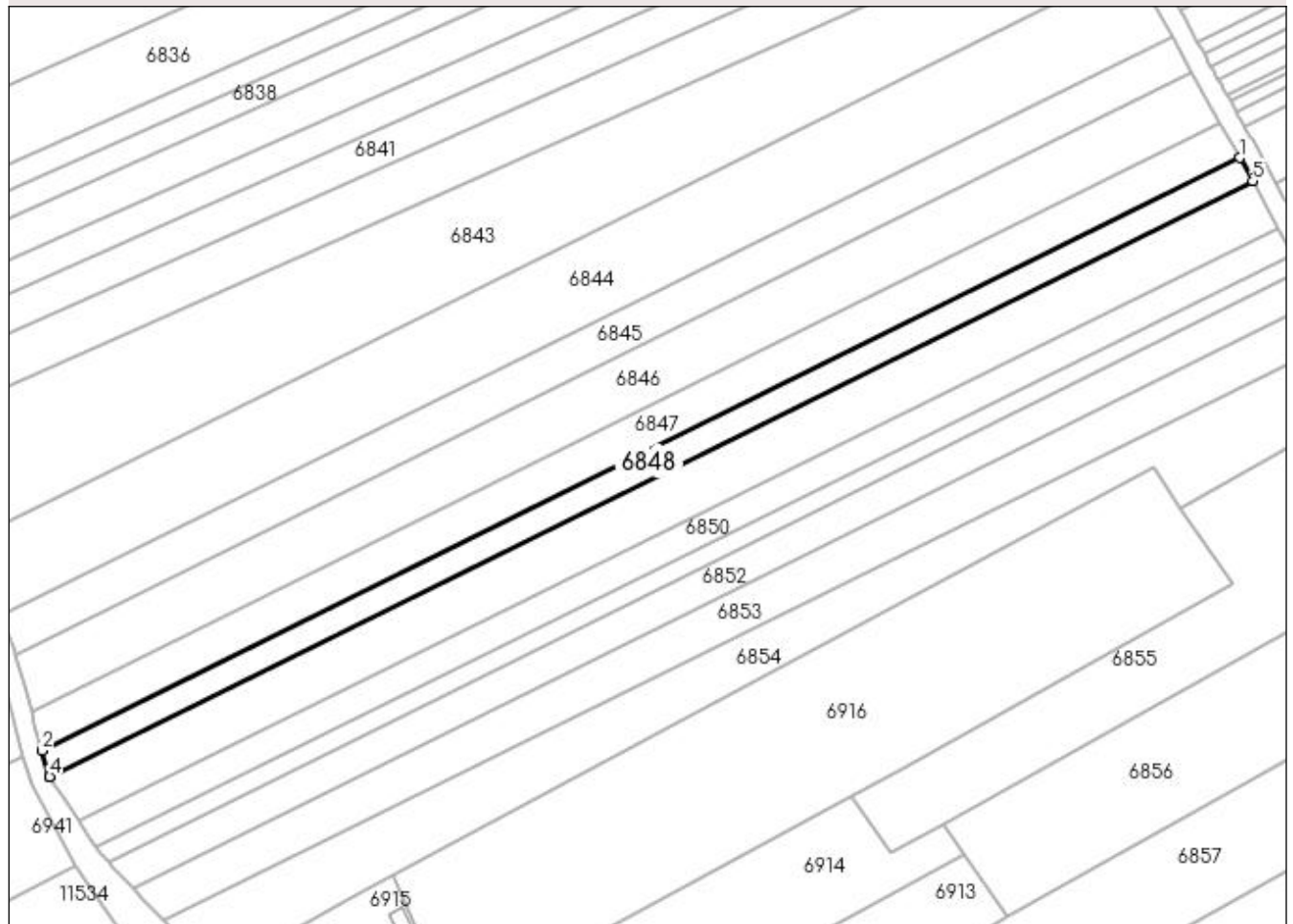
C. Partea III. SARCINI .

Inscrieri privind dezmembramintele dreptului de proprietate, drepturi reale de garanție și sarcini	Referințe
NU SUNT	

Anexa Nr. 1 La Partea I**Teren**

Nr cadastral	Suprafața (mp)*	Observații / Referințe
	1.488	

* Suprafața este determinată în planul de proiecție Stereo 70.

DETALII LINIARE IMOBIL**Date referitoare la teren**

Crt	Categorie folosință	Intravilan	Suprafața (mp)	Tarla	Parcelă	Nr. topo	Observații / Referințe
1	arabil	NU	1.488	13	292	-	

Lungime Segmente

1) Valorile lungimilor segmentelor sunt obținute din proiecție în plan.

Punct început	X / Y	Punct sfârșit	X / Y	Lungime segment (** (m)
1	432.040,272 303.117,707	2	431.795,797 302.996,676	272.794
2	431.795,797 302.996,676	3	431.797,275 302.991,408	5.471
3	431.797,275 302.991,408	4	431.797,311 302.991,353	0.066
4	431.797,311 302.991,353	5	432.042,927 303.112,95	274.068
5	432.042,927 303.112,95	1	432.040,272 303.117,707	5.448

**** Lungimile segmentelor sunt determinate în planul de proiecție Stereo 70 și sunt rotunjite la 1 milimetru.**

***** Distanța dintre puncte este formată din segmente cumulate ce sunt mai mici decât valoarea 1 milimetru.**

**DATE DESPRE IMOBILUL NR. 6849**

Oficiul de Cadastru și Publicitate Imobiliară DOLJ
 Biroul de Cadastru și Publicitate Imobiliară Craiova

A. Partea I. Descrierea imobilului

TEREN Extravilan

Adresa: Jud. Dolj, T13 P294

Nr. Crt	Nr cadastral Nr. topografic	Suprafața* (mp)	Observații / Referințe
A1		2.976	Sector cadastral:6 Teren neimprejmuit;

B. Partea II. Proprietari și acte

Inscrieri privitoare la dreptul de proprietate și alte drepturi reale	Referințe
/	
Act Administrativ nr. TDP 1483, din 26/06/2003 emis de CJSDPAT DOLJ (Defunct conform certificat de deces seria DS, nr.494715, data 19.08.2010);	
B1	A1
Intabulare, drept de PROPRIETATE, dobandit prin Reconstituire, cota actuala 1/1, cota initiala 1/1 1) VLĂDESCU IOANA DEFUNCT:Da	

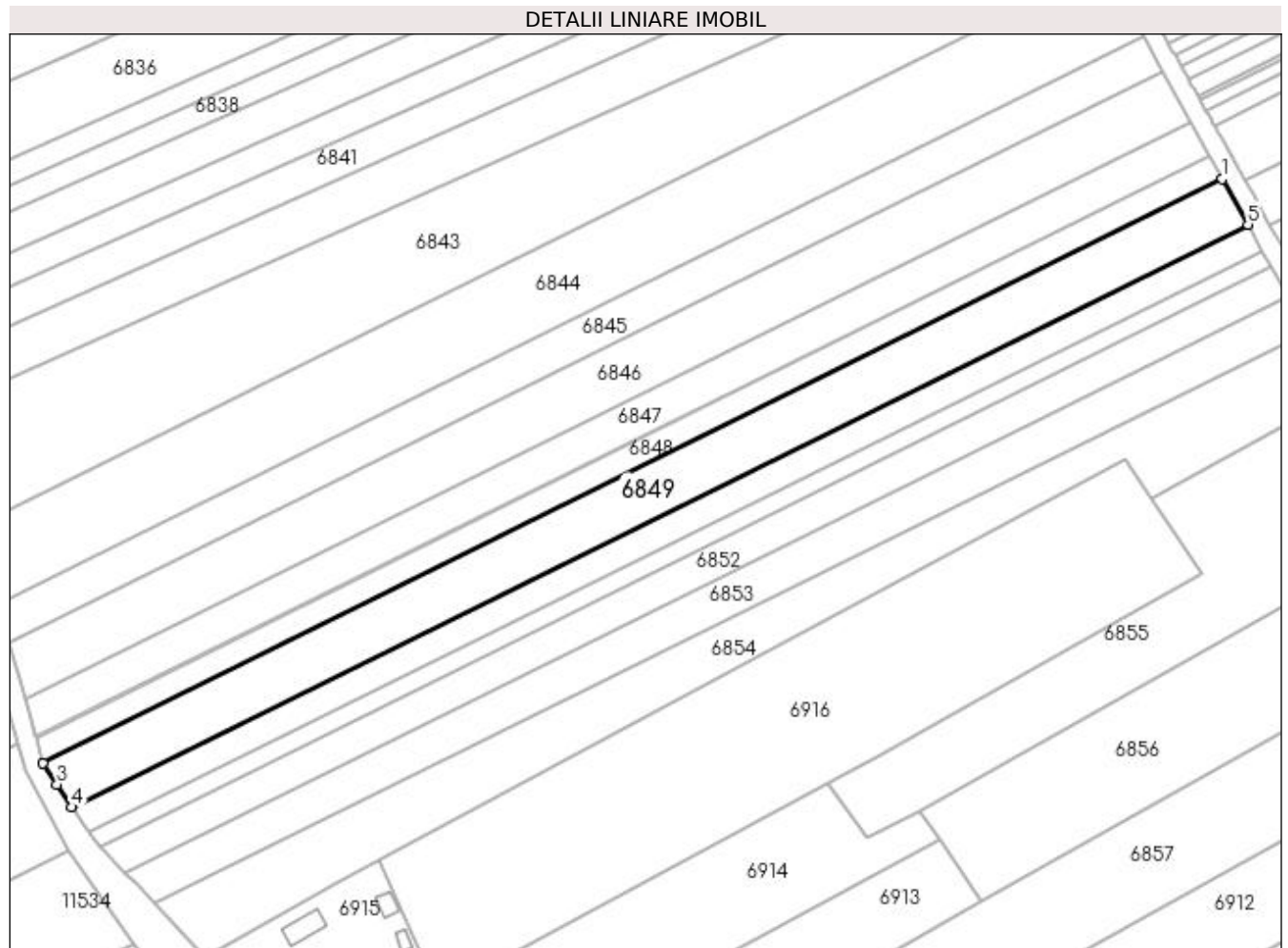
C. Partea III. SARCINI .

Inscrieri privind dezmembramintele dreptului de proprietate, drepturi reale de garanție și sarcini	Referințe
NU SUNT	

Anexa Nr. 1 La Partea I**Teren**

Nr cadastral	Suprafața (mp)*	Observații / Referințe
	2.976	

* Suprafața este determinată în planul de proiecție Stereo 70.

**Date referitoare la teren**

Crt	Categorie folosință	Intra vilan	Suprafața (mp)	Tarla	Parcelă	Nr. topo	Observații / Referințe
1	arabil	NU	2.976	13	294	-	

Lungime Segmente

1) Valorile lungimilor segmentelor sunt obținute din proiecție în plan.

Punct început	X / Y	Punct sfârșit	X / Y	Lungime segment (** (m)
1	432.042,927 303.112,95	2	431.797,311 302.991,353	274.068
2	431.797,311 302.991,353	3	431.800,215 302.986,953	5.272
3	431.800,215 302.986,953	4	431.803,347 302.982,207	5.686
4	431.803,347 302.982,207	5	432.048,232 303.103,441	273.251
5	432.048,232 303.103,441	1	432.042,927 303.112,95	10.889

**** Lungimile segmentelor sunt determinate în planul de proiecție Stereo 70 și sunt rotunjite la 1 milimetru.**

***** Distanța dintre puncte este formată din segmente cumulate ce sunt mai mici decât valoarea 1 milimetru.**

**DATE DESPRE IMOBILUL NR. 6850**

Oficiul de Cadastru și Publicitate Imobiliară DOLJ
Biroul de Cadastru și Publicitate Imobiliară Craiova

A. Partea I. Descrierea imobilului

TEREN Extravilan

Adresa: Jud. Dolj, T13 P296

Nr. Crt	Nr cadastral Nr. topografic	Suprafața* (mp)	Observații / Referințe
A1		1.715	Sector cadastral:6 Teren neimprejmuit;

B. Partea II. Proprietari și acte

Inscrieri privitoare la dreptul de proprietate și alte drepturi reale	Referințe
/	
Act Administrativ nr. TDP 1533, din 31/10/2003 emis de CJSDPAT DOLJ;	
B1	A1
Intabulare, drept de PROPRIETATE, dobândit prin Reconstituire, cota actuala 1/1, cota initiala 1/1 1) PĂTRU D. MARIN, LIPSA CNP	

C. Partea III. SARCINI .

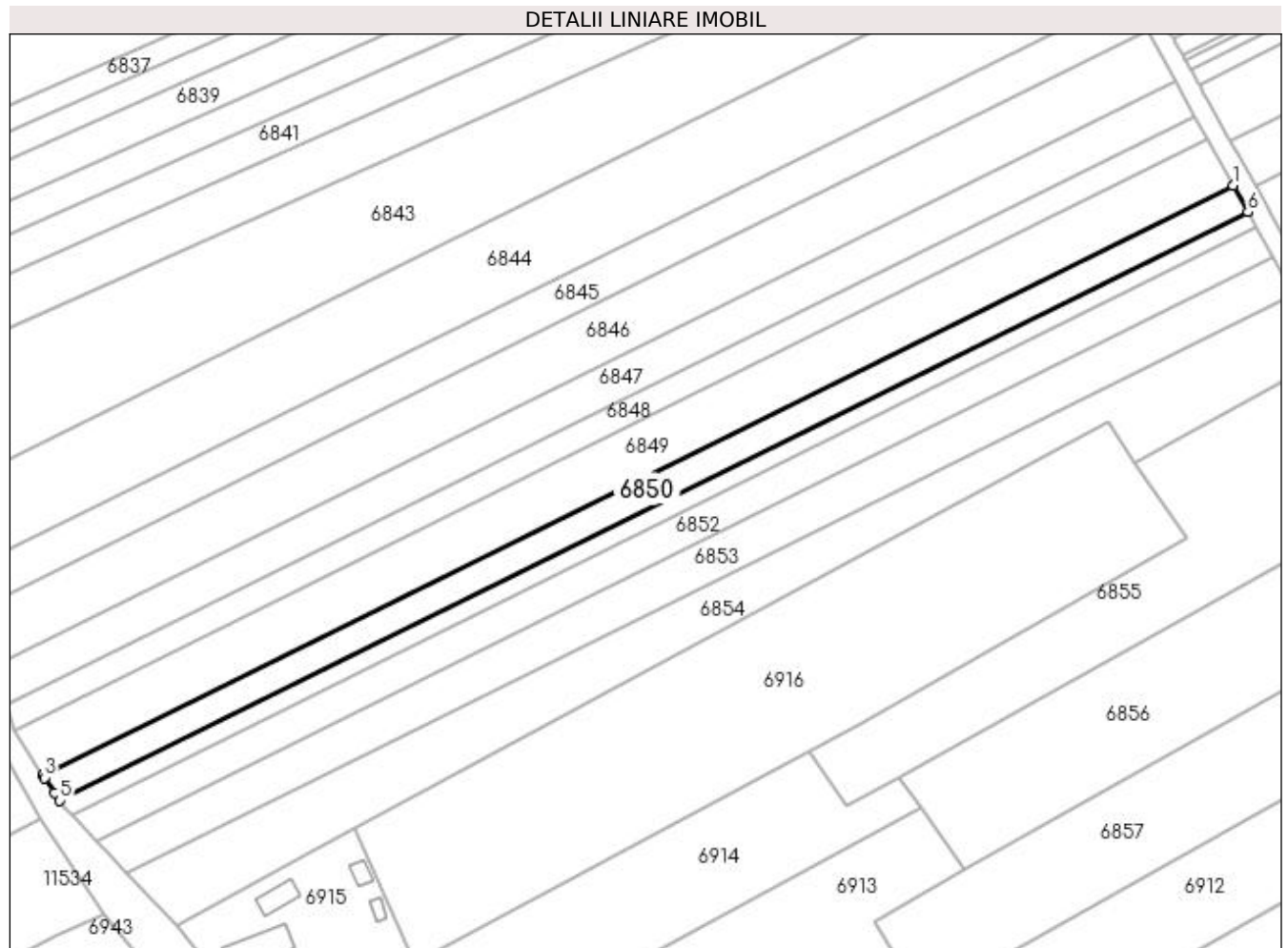
Inscrieri privind dezmembramintele dreptului de proprietate, drepturi reale de garanție și sarcini	Referințe
NU SUNT	

Anexa Nr. 1 La Partea I

Teren

Nr cadastral	Suprafața (mp)*	Observații / Referințe
	1.715	

* Suprafața este determinată în planul de proiecție Stereo 70.



Date referitoare la teren

Crt	Categorie folosință	Intra vilan	Suprafața (mp)	Tarla	Parcelă	Nr. topo	Observații / Referințe
1	arabil	NU	1.715	13	296	-	

Lungime Segmente

1) Valorile lungimilor segmentelor sunt obținute din proiecție în plan.

Punct început	X / Y	Punct sfârșit	X / Y	Lungime segment (** (m)
1	432.048,232 303.103,441	2	431.803,347 302.982,207	273.251
2	431.803,347 302.982,207	3	431.803,707 302.981,661	0.654
3	431.803,707 302.981,661	4	431.805,763 302.978,547	3.732
4	431.805,763 302.978,547	5	431.806,834 302.976,924	1.945
5	431.806,834 302.976,924	6	432.051,297 303.097,949	272.781

Punct început	X / Y	Punct sfârșit	X / Y	Lungime segment (** (m)
6	432.051,297 303.097,949	1	432.048,232 303.103,441	6.289

** Lungimile segmentelor sunt determinate în planul de proiecție Stereo 70 și sunt rotunjite la 1 milimetru.

*** Distanța dintre puncte este formată din segmente cumulate ce sunt mai mici decât valoarea 1 milimetru.

**DATE DESPRE IMOBILUL NR. 6851**

Oficiul de Cadastru și Publicitate Imobiliară DOLJ
 Biroul de Cadastru și Publicitate Imobiliară Craiova

A. Partea I. Descrierea imobilului

TEREN Extravilan

Adresa: Jud. Dolj, T13 P298

Nr. Crt	Nr cadastral Nr. topografic	Suprafața* (mp)	Observații / Referințe
A1		1.008	Sector cadastral:6 Teren neimprejmuit;

B. Partea II. Proprietari și acte

Inscrieri privitoare la dreptul de proprietate și alte drepturi reale	Referințe
/	
Act Notarial nr. APV 523, din 21/08/2019 emis de BIN Crețan Carmen-Mihaela;	
B1	A1
Intabulare, drept de PROPRIETATE, dobandit prin lesire Din Indiviziune, cota actuala 1/1, cota initiala 1/1 1) DINCULESCU IOANA	

C. Partea III. SARCINI .

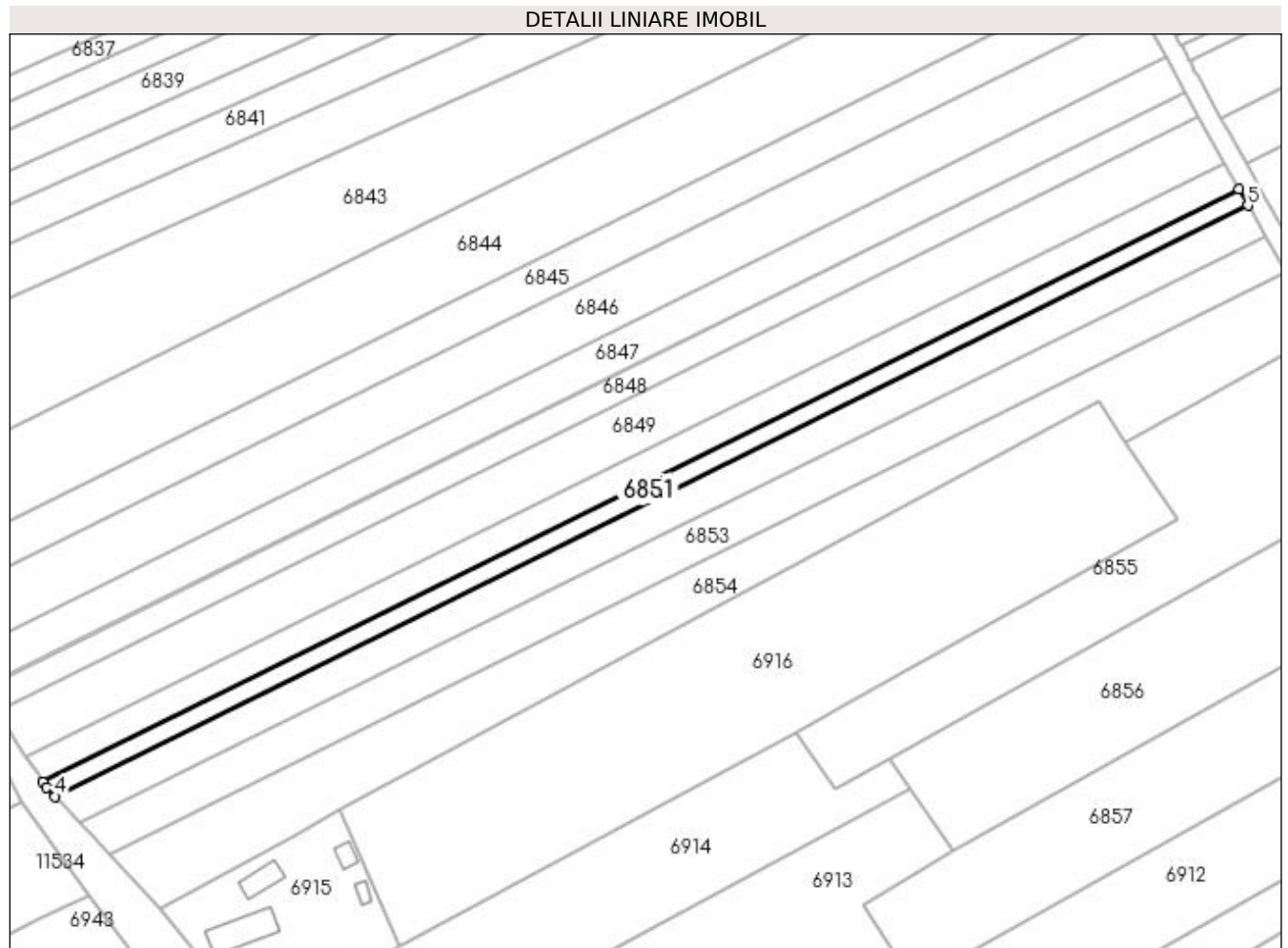
Inscrieri privind dezmembramintele dreptului de proprietate, drepturi reale de garanție și sarcini	Referințe
NU SUNT	

Anexa Nr. 1 La Partea I

Teren

Nr cadastral	Suprafața (mp)*	Observații / Referințe
	1.008	

* Suprafața este determinată în planul de proiecție Stereo 70.



Date referitoare la teren

Crt	Categorie folosință	Intra vilan	Suprafața (mp)	Tarla	Parcelă	Nr. topo	Observații / Referințe
1	arabil	NU	1.008	13	298	-	

Lungime Segmente

1) Valorile lungimilor segmentelor sunt obținute din proiecție în plan.

Punct început	X / Y	Punct sfârșit	X / Y	Lungime segment (** (m)
1	432.051,297 303.097,949	2	431.806,834 302.976,924	272.781
2	431.806,834 302.976,924	3	431.807,534 302.975,863	1.271
3	431.807,534 302.975,863	4	431.809,287 302.974,011	2.55
4	431.809,287 302.974,011	5	432.053,101 303.094,715	272.056
5	432.053,101 303.094,715	1	432.051,297 303.097,949	3.703

**** Lungimile segmentelor sunt determinate în planul de proiecție Stereo 70 și sunt rotunjite la 1 milimetru.**

***** Distanța dintre puncte este formată din segmente cumulate ce sunt mai mici decât valoarea 1 milimetru.**

**DATE DESPRE IMOBILUL NR. 6852**

Oficiul de Cadastru și Publicitate Imobiliară DOLJ
Biroul de Cadastru și Publicitate Imobiliară Craiova

A. Partea I. Descrierea imobilului

TEREN Extravilan

Adresa: Jud. Dolj, T13 P299

Nr. Crt	Nr cadastral Nr. topografic	Suprafața* (mp)	Observații / Referințe
A1		1.911	Sector cadastral:6 Teren neimprejmuit;

B. Partea II. Proprietari și acte

Inscrieri privitoare la dreptul de proprietate și alte drepturi reale	Referințe
/	
Act Administrativ nr. TDP 1490, din 18/09/2003 emis de CJSDPAT DOLJ (Defunct conform certificat de deces seria D10, nr. 308677, data 20.11.2017);	
B1	A1
Intabulare, drept de PROPRIETATE, dobandit prin Reconstituire, cota actuala 1/1, cota initiala 1/1	
1) NICA MARIA, LIPSA CNP	
2) COICEA CONSTANȚA, LIPSA CNP	
3) PĂTRU GHEORGHE, LIPSA CNP DEFUNCT:Da	
4) PĂTRU ION, LIPSA CNP	

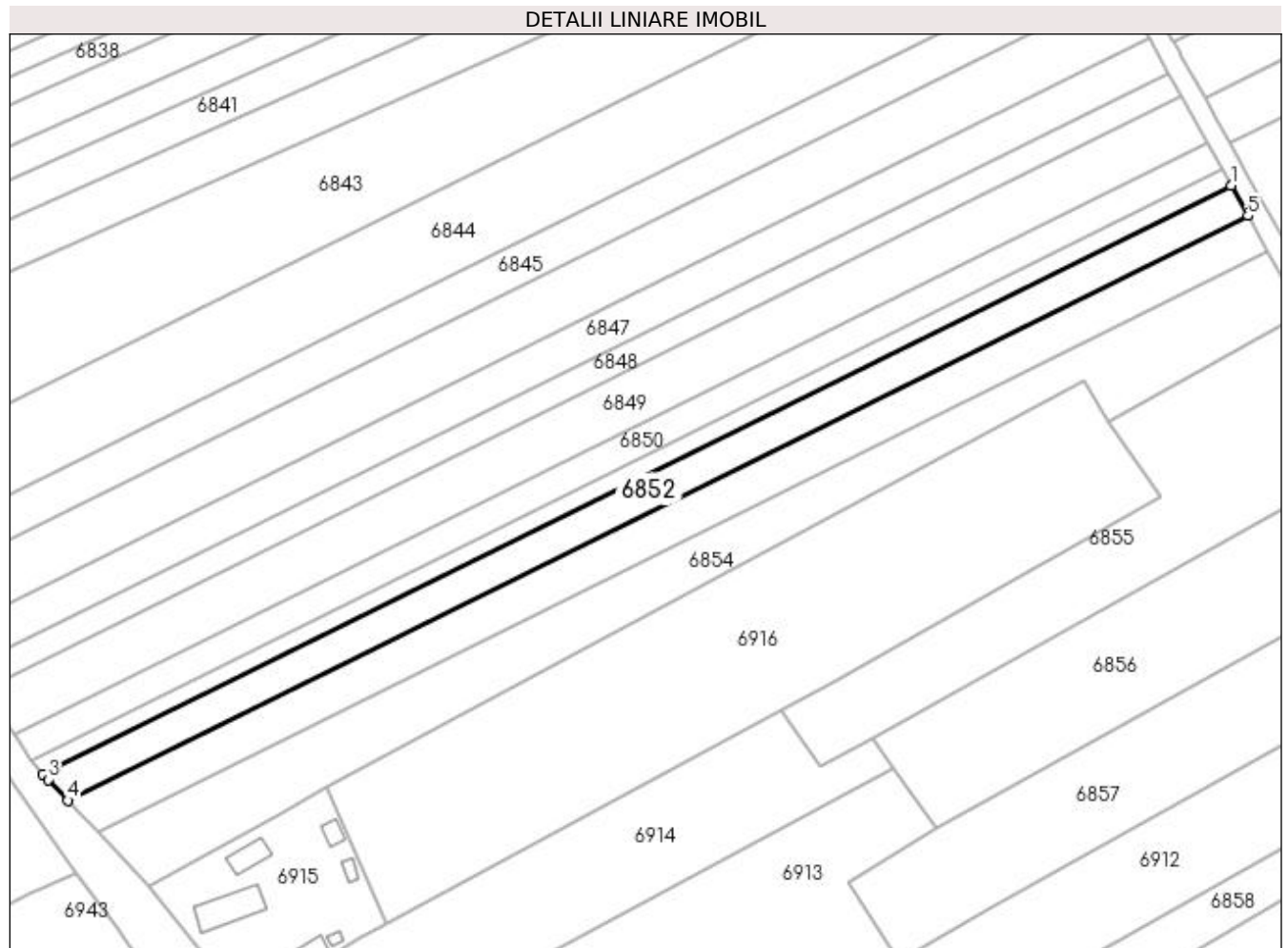
C. Partea III. SARCINI .

Inscrieri privind dezmembramintele dreptului de proprietate, drepturi reale de garanție și sarcini	Referințe
NU SUNT	

Anexa Nr. 1 La Partea I**Teren**

Nr cadastral	Suprafața (mp)*	Observații / Referințe
	1.911	

* Suprafața este determinată în planul de proiecție Stereo 70.

**Date referitoare la teren**

Crt	Categorie folosință	Intra vilan	Suprafața (mp)	Tarla	Parcelă	Nr. topo	Observații / Referințe
1	arabil	NU	1.911	13	299	-	

Lungime Segmente

1) Valorile lungimilor segmentelor sunt obținute din proiecție în plan.

Punct început	X / Y	Punct sfârșit	X / Y	Lungime segment (** (m)
1	432.053,101 303.094,715	2	431.809,287 302.974,011	272.056
2	431.809,287 302.974,011	3	431.810,32 302.972,92	1.502
3	431.810,32 302.972,92	4	431.814,356 302.968,656	5.871
4	431.814,356 302.968,656	5	432.056,54 303.088,553	270.238
5	432.056,54 303.088,553	1	432.053,101 303.094,715	7.057

**** Lungimile segmentelor sunt determinate în planul de proiecție Stereo 70 și sunt rotunjite la 1 milimetru.**

***** Distanța dintre puncte este formată din segmente cumulate ce sunt mai mici decât valoarea 1 milimetru.**

**DATE DESPRE IMOBILUL NR. 6853**

Oficiul de Cadastru și Publicitate Imobiliară DOLJ
Biroul de Cadastru și Publicitate Imobiliară Craiova

A. Partea I. Descrierea imobilului

TEREN Extravilan

Adresa: Jud. Dolj, T13 P300

Nr. Crt	Nr cadastral Nr. topografic	Suprafața* (mp)	Observații / Referințe
A1		2.304	Sector cadastral:6 Teren neimprejmuit;

B. Partea II. Proprietari și acte

Inscrieri privitoare la dreptul de proprietate și alte drepturi reale	Referințe
/	
Act Administrativ nr. TDP 1612, din 26/11/2004 emis de CJSDPAT DOLJ;	
B1	A1
Intabulare, drept de PROPRIETATE, dobândit prin Reconstituire, cota actuala 1/1, cota initiala 1/1	
1) VLĂDAIA TUDORA, LIPSA CNP	
2) VLĂDAIA ILIE, LIPSA CNP	

C. Partea III. SARCINI .

Inscrieri privind dezmembramintele dreptului de proprietate, drepturi reale de garanție și sarcini	Referințe
NU SUNT	

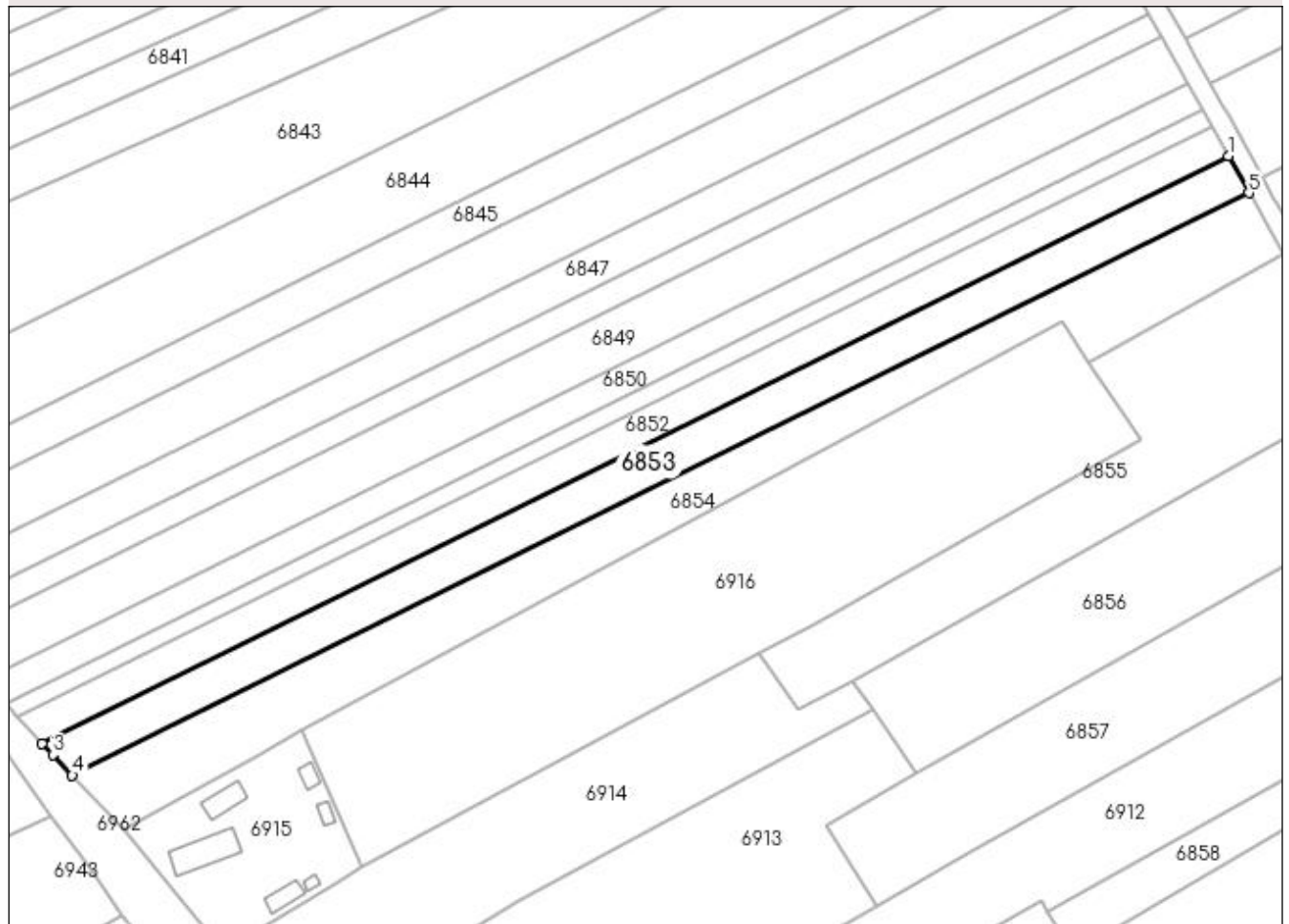
Anexa Nr. 1 La Partea I

Teren

Nr cadastral	Suprafața (mp)*	Observații / Referințe
	2.304	

* Suprafața este determinată în planul de proiecție Stereo 70.

DETALII LINIARE IMOBIL



Date referitoare la teren

Crt	Categorie folosință	Intra vilan	Suprafața (mp)	Tarla	Parcelă	Nr. topo	Observații / Referințe
1	arabil	NU	2.304	13	300	-	

Lungime Segmente

1) Valorile lungimilor segmentelor sunt obținute din proiecție în plan.

Punct început	X / Y	Punct sfârșit	X / Y	Lungime segment (** (m)
1	432.056,54 303.088,553	2	431.814,356 302.968,656	270.238
2	431.814,356 302.968,656	3	431.816,523 302.966,367	3.152
3	431.816,523 302.966,367	4	431.820,513 302.962,151	5.805
4	431.820,513 302.962,151	5	432.060,716 303.081,068	268.027
5	432.060,716 303.081,068	1	432.056,54 303.088,553	8.571

**** Lungimile segmentelor sunt determinate în planul de proiecție Stereo 70 și sunt rotunjite la 1 milimetru.**

***** Distanța dintre puncte este formată din segmente cumulate ce sunt mai mici decât valoarea 1 milimetru.**

**DATE DESPRE IMOBILUL NR. 6854**

Oficiul de Cadastru și Publicitate Imobiliară DJLJ
Biroul de Cadastru și Publicitate Imobiliară Craiova

A. Partea I. Descrierea imobilului

TEREN Necunoscut

Adresa: Loc. Urieni, Jud. Dolj, T13 P305

Nr. Crt	Nr cadastral Nr. topografic	Suprafața* (mp)	Observații / Referințe
A1		3.024	Sector cadastral:6 Teren neimprejmuit; Conform PUG aprobat prin HCL 28/2015, suprafata intravilan =342 mp, suprafata extravilan =2682 mp.

B. Partea II. Proprietari și acte

Inscrieri privitoare la dreptul de proprietate și alte drepturi reale	Referințe
/	
Act Notarial nr. APV 523, din 21/08/2019 emis de BIN CREȚAN CARMEN-MIHAELA;	
B1	A1
Intabulare, drept de PROPRIETATE, dobandit prin lesire Din Indiviziune, cota actuala 1/1, cota initiala 1/1 1) DINCULESCU IOANA	

C. Partea III. SARCINI .

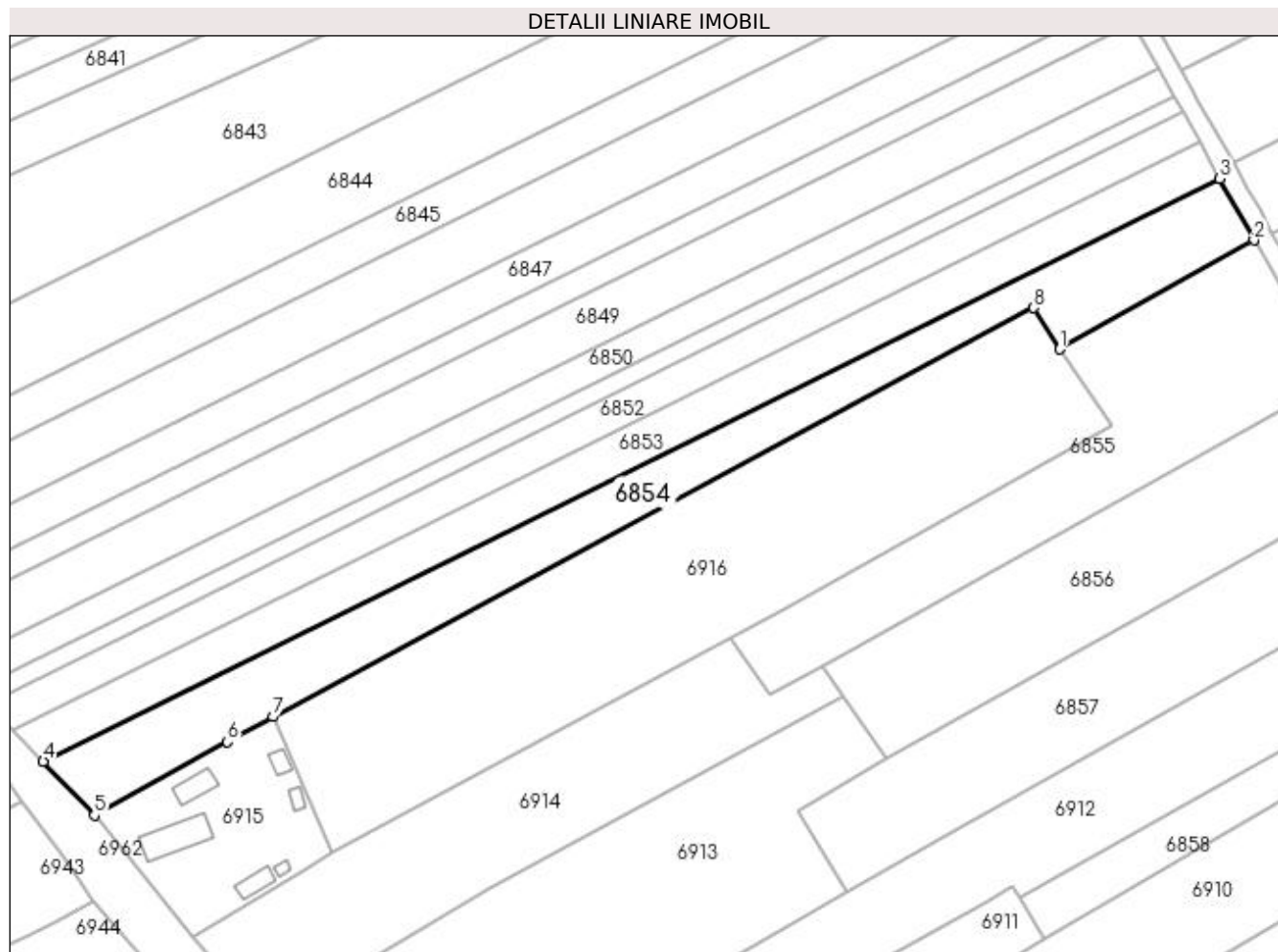
Inscrieri privind dezmembramintele dreptului de proprietate, drepturi reale de garanție și sarcini	Referințe
NU SUNT	

Anexa Nr. 1 La Partea I

Teren

Nr cadastral	Suprafața (mp)*	Observații / Referințe
	3.024	Conform PUG aprobat prin HCL 28/2015, suprafața intravilan =342 mp, suprafața extravilan =2682 mp.

* Suprafața este determinată în planul de proiecție Stereo 70.



Date referitoare la teren

Crt	Categorie folosință	Intra vilan	Suprafața (mp)	Tarla	Parcelă	Nr. topo	Observații / Referințe
1	arabil	DA	342	13	305	-	
2	arabil	NU	2.682	13	305	-	

Lungime Segmente

1) Valorile lungimilor segmentelor sunt obținute din proiecție în plan.

Punct început	X / Y	Punct sfârșit	X / Y	Lungime segment (** (m)
1	432.028,008 303.046,251	2	432.067,708 303.068,537	45.528
2	432.067,708 303.068,537	3	432.060,716 303.081,068	14.35
3	432.060,716 303.081,068	4	431.820,513 302.962,151	268.027
4	431.820,513 302.962,151	5	431.830,943 302.951,133	15.172

Punct început	X / Y	Punct sfârșit	X / Y	Lungime segment (** (m)
5	431.830,943 302.951,133	6	431.858,1 302.966,098	31.007
6	431.858,1 302.966,098	7	431.867,435 302.971,242	10.658
7	431.867,435 302.971,242	8	432.022,757 303.054,7	176.324
8	432.022,757 303.054,7	1	432.028,008 303.046,251	9.948

** Lungimile segmentelor sunt determinate în planul de proiecție Stereo 70 și sunt rotunjite la 1 milimetru.

*** Distanța dintre puncte este formată din segmente cumulate ce sunt mai mici decât valoarea 1 milimetru.

**DATE DESPRE IMOBILUL NR. 6855**

Oficiul de Cadastru și Publicitate Imobiliară DOLJ
Biroul de Cadastru și Publicitate Imobiliară Craiova

A. Partea I. Descrierea imobilului

TEREN Necunoscut

Adresa: Loc. Urieni, Jud. Dolj, T13 P312

Nr. Crt	Nr cadastral Nr. topografic	Suprafața* (mp)	Observații / Referințe
A1		2.688	Sector cadastral:6 Teren neimprejmuit; Conform PUG aprobat prin HCL 28/2015, suprafata intravilan =171 mp, suprafata extravilan =2517 mp.

B. Partea II. Proprietari și acte

Inscrieri privitoare la dreptul de proprietate și alte drepturi reale	Referințe
/	
Act Administrativ nr. TDP 457-2162, din 28/02/1994 emis de CJSDPAT DOLJ;	
B1	A1
Intabulare, drept de PROPRIETATE, dobandit prin Reconstituire, cota actuala 1/1, cota initiala 1/1 1) VATAMAN MARIA, LIPSA CNP	

C. Partea III. SARCINI .

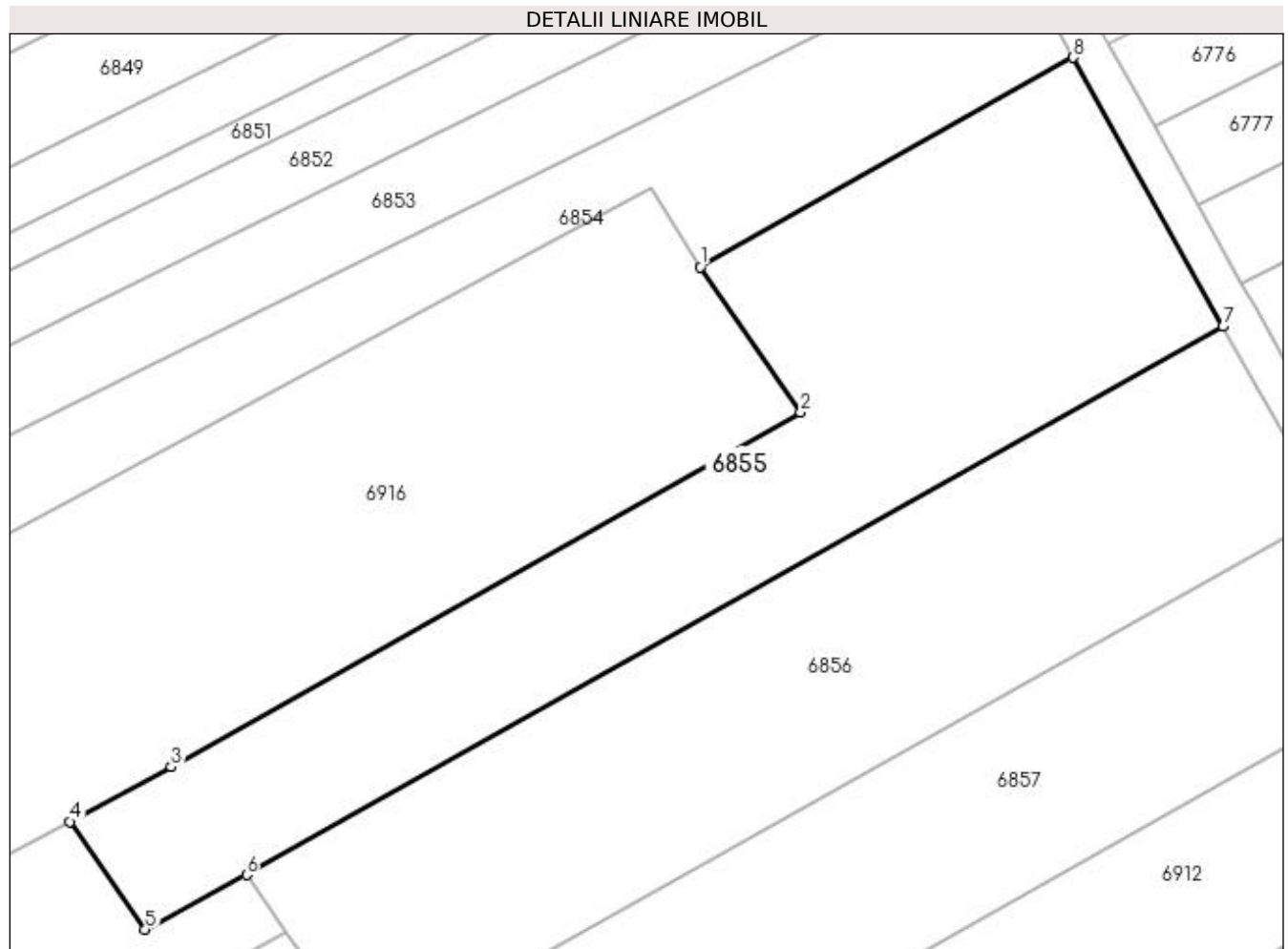
Inscrieri privind dezmembramintele dreptului de proprietate, drepturi reale de garanție și sarcini	Referințe
NU SUNT	

Anexa Nr. 1 La Partea I

Teren

Nr cadastral	Suprafața (mp)*	Observații / Referințe
	2.688	Conform PUG aprobat prin HCL 28/2015, suprafața intravilan =171 mp, suprafața extravilan =2517 mp.

* Suprafața este determinată în planul de proiecție Stereo 70.



Date referitoare la teren

Crt	Categorie folosință	Intra vilan	Suprafața (mp)	Tarla	Parcelă	Nr. topo	Observații / Referințe
1	arabil	NU	2.517	13	312	-	
1	arabil	DA	171	13	312	-	

Lungime Segmente

1) Valorile lungimilor segmentelor sunt obținute din proiecție în plan.

Punct început	X / Y	Punct sfârșit	X / Y	Lungime segment (** (m)
1	432.028,008 303.046,251	2	432.038,687 303.030,761	18.814
2	432.038,687 303.030,761	3	431.971,628 302.993,014	76.953
3	431.971,628 302.993,014	4	431.960,831 302.987,209	12.259
4	431.960,831 302.987,209	5	431.968,869 302.975,723	14.019

Punct început	X / Y	Punct sfârșit	X / Y	Lungime segment (** (m)
5	431.968,869 302.975,723	6	431.979,666 302.981,528	12.259
6	431.979,666 302.981,528	7	432.083,677 303.039,916	119.279
7	432.083,677 303.039,916	8	432.067,708 303.068,537	32.775
8	432.067,708 303.068,537	1	432.028,008 303.046,251	45.528

** Lungimile segmentelor sunt determinate în planul de proiecție Stereo 70 și sunt rotunjite la 1 milimetru.

*** Distanța dintre puncte este formată din segmente cumulate ce sunt mai mici decât valoarea 1 milimetru.

**DATE DESPRE IMOBILUL NR. 6856**

Oficiul de Cadastru și Publicitate Imobiliară DOLJ
Biroul de Cadastru și Publicitate Imobiliară Craiova

A. Partea I. Descrierea imobilului

TEREN Extravilan

Adresa: Jud. Dolj, T13 P313

Nr. Crt	Nr cadastral Nr. topografic	Suprafața* (mp)	Observații / Referințe
A1		2.688	Sector cadastral:6 Teren neimprejmuit;

B. Partea II. Proprietari și acte

Inscrieri privitoare la dreptul de proprietate și alte drepturi reale	Referințe
/	
Act Administrativ nr. TDP 596-2198, din 04/05/1994 emis de CJSDPAT DOLJ;	
B1	A1
Intabulare, drept de PROPRIETATE, dobandit prin Reconstituire, cota actuala 1/1, cota initiala 1/1 1) MICU IONEL, LIPSA CNP	

C. Partea III. SARCINI .

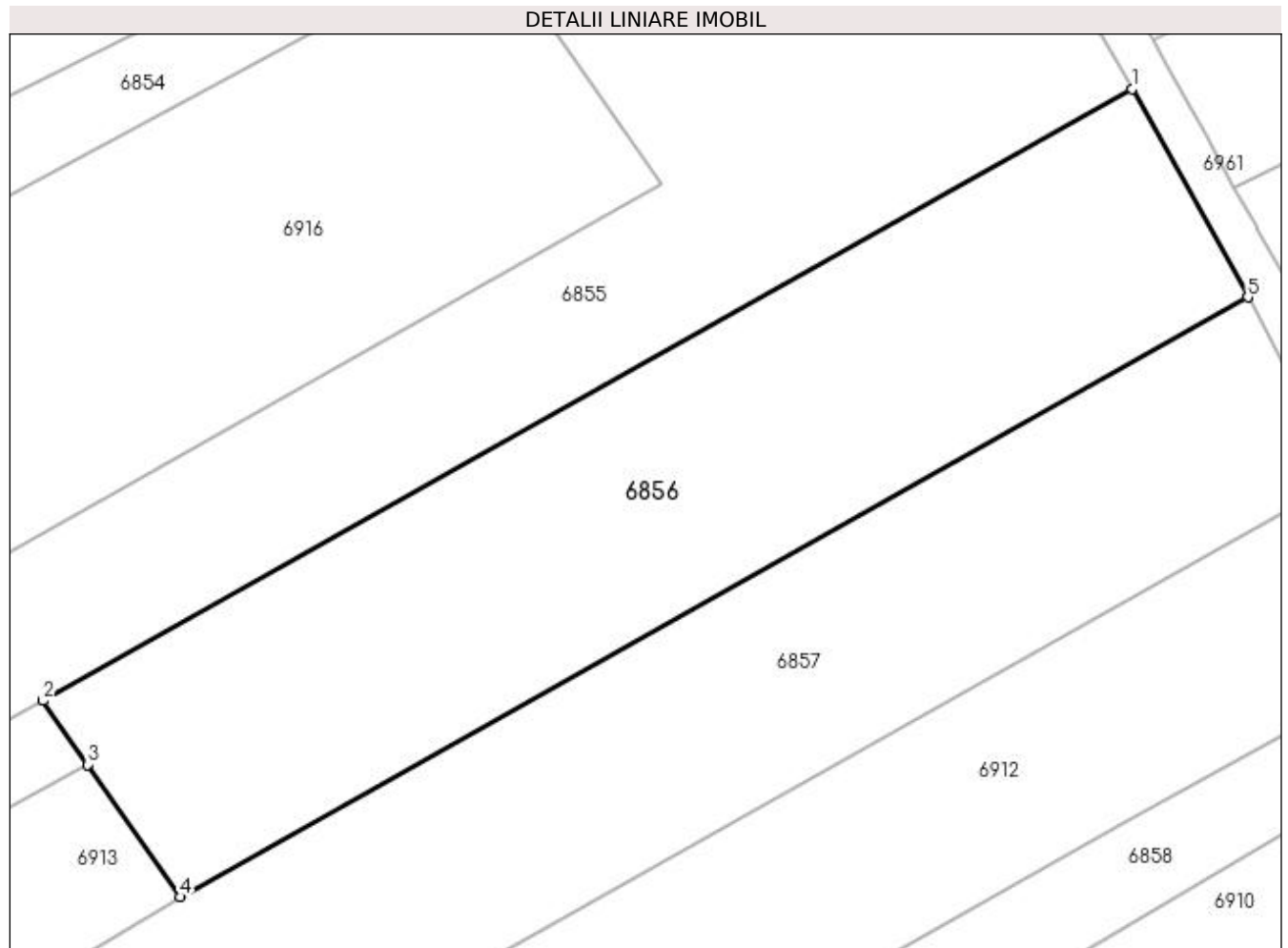
Inscrieri privind dezmembramintele dreptului de proprietate, drepturi reale de garanție și sarcini	Referințe
NU SUNT	

Anexa Nr. 1 La Partea I

Teren

Nr cadastral	Suprafața (mp)*	Observații / Referințe
	2.688	

* Suprafața este determinată în planul de proiecție Stereo 70.



Date referitoare la teren

Crt	Categorie folosință	Intra vilan	Suprafața (mp)	Tarla	Parcelă	Nr. topo	Observații / Referințe
1	arabil	NU	2.688	13	313	-	

Lungime Segmente

1) Valorile lungimilor segmentelor sunt obținute din proiecție în plan.

Punct început	X / Y	Punct sfârșit	X / Y	Lungime segment (** (m)
1	432.083,677 303.039,916	2	431.979,666 302.981,528	119.279
2	431.979,666 302.981,528	3	431.983,928 302.975,438	7.433
3	431.983,928 302.975,438	4	431.992,779 302.962,791	15.437
4	431.992,779 302.962,791	5	432.094,766 303.020,044	116.958
5	432.094,766 303.020,044	1	432.083,677 303.039,916	22.757

**** Lungimile segmentelor sunt determinate în planul de proiecție Stereo 70 și sunt rotunjite la 1 milimetru.**

***** Distanța dintre puncte este formată din segmente cumulate ce sunt mai mici decât valoarea 1 milimetru.**

**DATE DESPRE IMOBILUL NR. 6857**

Oficiul de Cadastru și Publicitate Imobiliară DOLJ
Biroul de Cadastru și Publicitate Imobiliară Craiova

A. Partea I. Descrierea imobilului

TEREN Necunoscut

Adresa: Loc. Viisoara Mosneni, Jud. Dolj, T13 P315

Nr. Crt	Nr cadastral Nr. topografic	Suprafața* (mp)	Observații / Referințe
A1		2.688	Sector cadastral:6 Teren neimprejmuț; Conform PUG aprobat prin HCL 28/2015, suprafata intravilan =423 mp, suprafata extravilan =2265 mp.

B. Partea II. Proprietari și acte

Inscrieri privitoare la dreptul de proprietate și alte drepturi reale	Referințe
/	
Act Administrativ nr. TDP 20484, din 02/04/2018 emis de CJSDPAT DOLJ;	
B1	A1
Intabulare, drept de PROPRIETATE, dobandit prin Reconstituire, cota actuala 1/1, cota initiala 1/1	
1) BARBU ELENA, LIPSA CNP	
2) DINCULESCU MIRCEA	

C. Partea III. SARCINI .

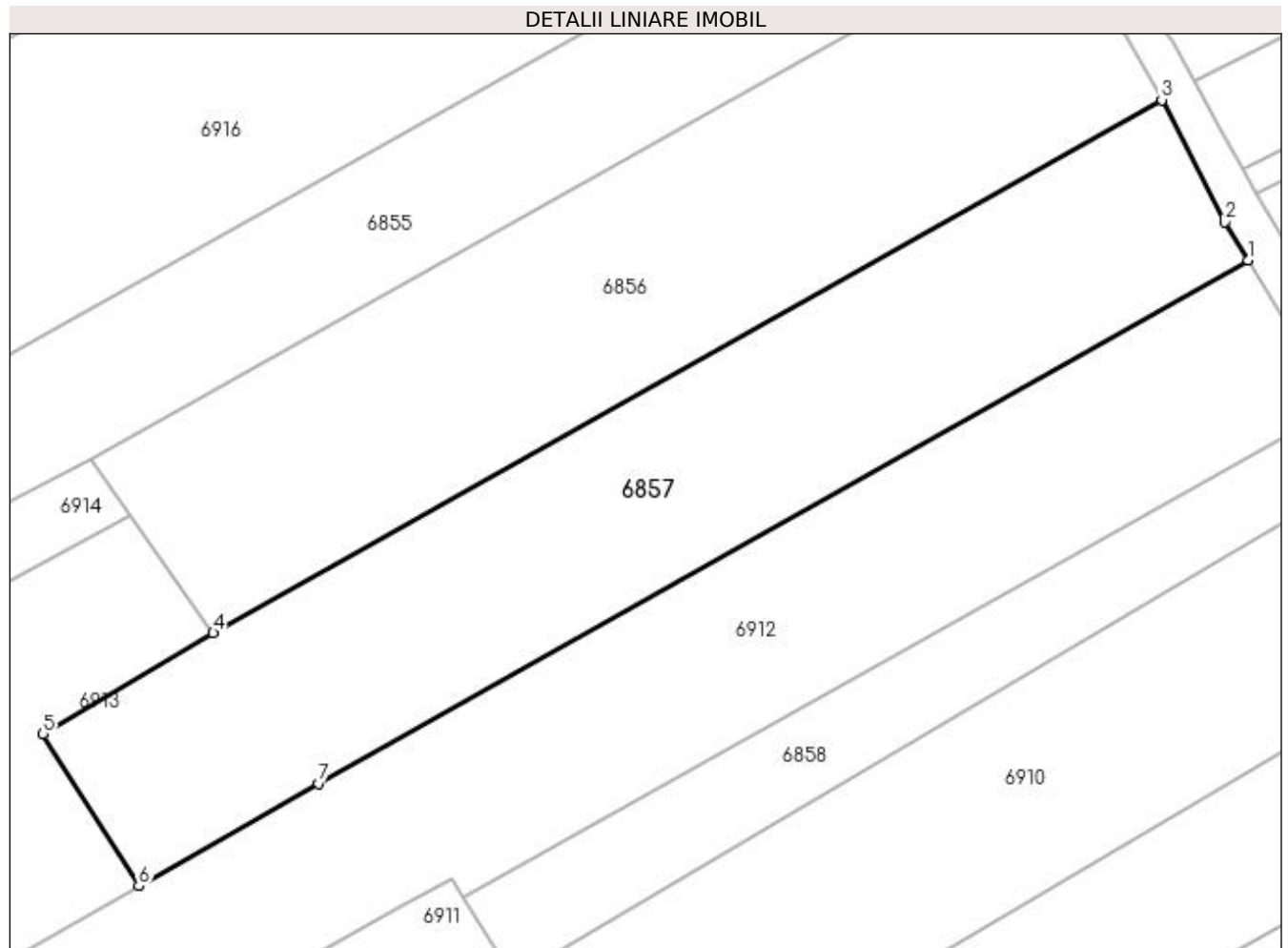
Inscrieri privind dezmembramintele dreptului de proprietate, drepturi reale de garanție și sarcini	Referințe
NU SUNT	

Anexa Nr. 1 La Partea I

Teren

Nr cadastral	Suprafața (mp)*	Observații / Referințe
	2.688	Conform PUG aprobat prin HCL 28/2015, suprafața intravilan =423 mp, suprafața extravilan =2265 mp.

* Suprafața este determinată în planul de proiecție Stereo 70.



Date referitoare la teren

Crt	Categorie folosință	Intra vilan	Suprafața (mp)	Tarla	Parcelă	Nr. topo	Observații / Referințe
1	arabil	NU	2.265	13	315	-	
1	arabil	DA	423	13	315	-	

Lungime Segmente

1) Valorile lungimilor segmentelor sunt obținute din proiecție în plan.

Punct început	X / Y	Punct sfârșit	X / Y	Lungime segment (** (m)
1	432.104,01 303.002,804	2	432.101,534 303.006,926	4.808
2	432.101,534 303.006,926	3	432.094,766 303.020,044	14.761
3	432.094,766 303.020,044	4	431.992,779 302.962,791	116.958
4	431.992,779 302.962,791	5	431.974,482 302.951,943	21.271

Punct început	X / Y	Punct sfârșit	X / Y	Lungime segment (** (m)
5	431.974,482 302.951,943	6	431.984,764 302.935,61	19.3
6	431.984,764 302.935,61	7	432.004,072 302.946,653	22.243
7	432.004,072 302.946,653	1	432.104,01 303.002,804	114.632

** Lungimile segmentelor sunt determinate în planul de proiecție Stereo 70 și sunt rotunjite la 1 milimetru.

*** Distanța dintre puncte este formată din segmente cumulate ce sunt mai mici decât valoarea 1 milimetru.

**DATE DESPRE IMOBILUL NR. 6858**

Oficiul de Cadastru și Publicitate Imobiliară DOLJ
Biroul de Cadastru și Publicitate Imobiliară Craiova

A. Partea I. Descrierea imobilului

TEREN Extravilan

Adresa: Jud. Dolj, T13 P315

Nr. Crt	Nr cadastral Nr. topografic	Suprafața* (mp)	Observații / Referințe
A1		2.904	Sector cadastral:6 Teren neimprejmuit;

B. Partea II. Proprietari și acte

Inscrieri privitoare la dreptul de proprietate și alte drepturi reale	Referințe
/	
Act Notarial nr. APV 523, din 21/08/2019 emis de BIN CREȚAN CARMEN-MIHAELA;	
B1	A1
Intabulare, drept de PROPRIETATE, dobandit prin lesire Din Indiviziune, cota actuala 1/1, cota initiala 1/1 1) DINCULESCU IOANA	

C. Partea III. SARCINI .

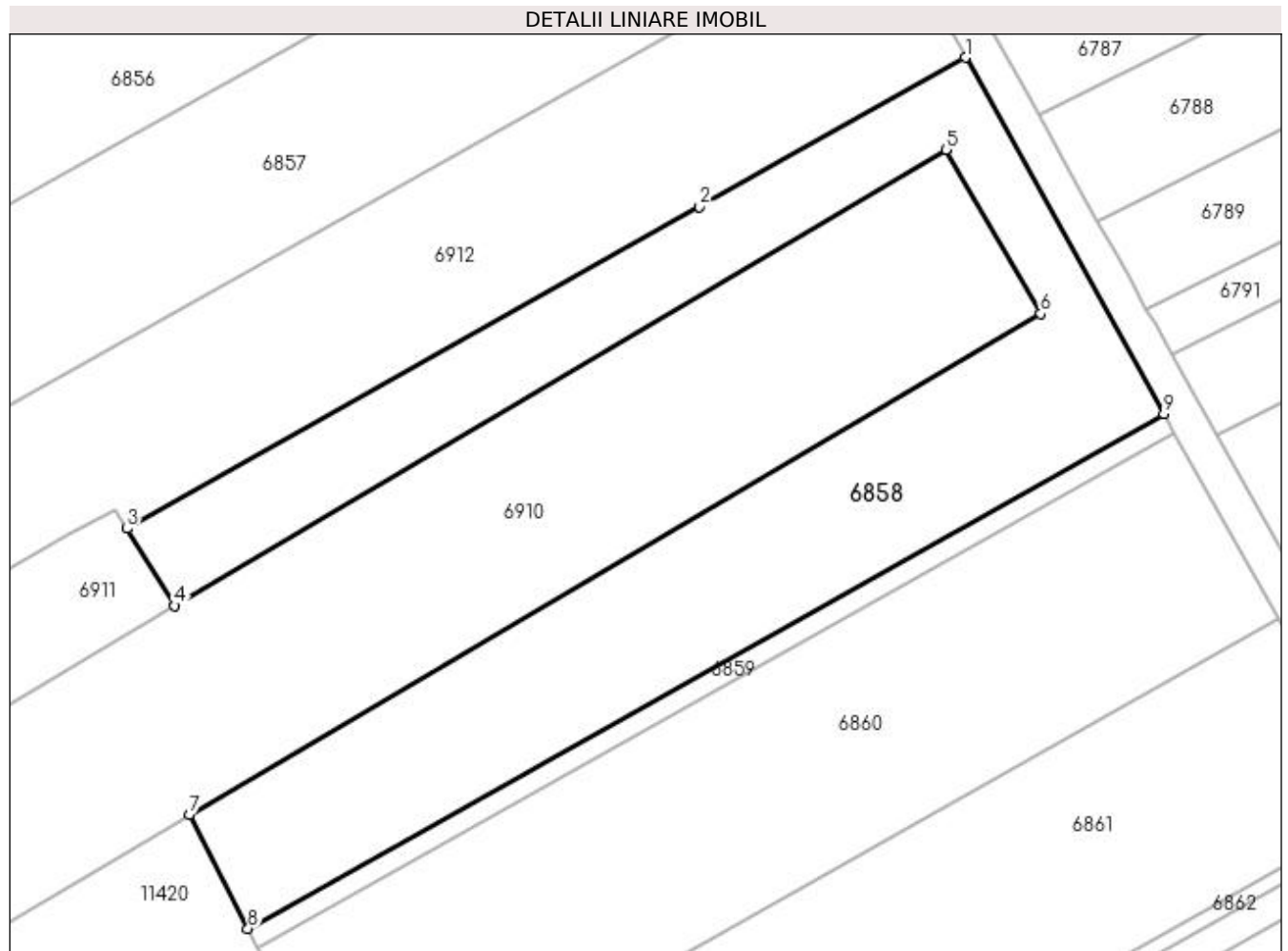
Inscrieri privind dezmembramintele dreptului de proprietate, drepturi reale de garanție și sarcini	Referințe
NU SUNT	

Anexa Nr. 1 La Partea I

Teren

Nr cadastral	Suprafața (mp)*	Observații / Referințe
	2.904	

* Suprafața este determinată în planul de proiecție Stereo 70.



Date referitoare la teren

Crt	Categorie folosință	Intravilan	Suprafața (mp)	Tarla	Parcelă	Nr. topo	Observații / Referințe
1	arabil	NU	2.904	13	315	-	

Lungime Segmente

1) Valorile lungimilor segmentelor sunt obținute din proiecție în plan.

Punct început	X / Y	Punct sfârșit	X / Y	Lungime segment (** (m)
1	432.113,282 302.986,859	2	432.083,632 302.970,214	34.003
2	432.083,632 302.970,214	3	432.019,715 302.934,334	73.299
3	432.019,715 302.934,334	4	432.025,058 302.925,742	10.118
4	432.025,058 302.925,742	5	432.111,103 302.976,609	99.956
5	432.111,103 302.976,609	6	432.121,678 302.958,309	21.136

Punct început	X / Y	Punct sfârșit	X / Y	Lungime segment (** (m)
6	432.121,678 302.958,309	7	432.026,654 302.902,401	110.251
7	432.026,654 302.902,401	8	432.033,211 302.889,73	14.267
8	432.033,211 302.889,73	9	432.135,452 302.947,125	117.249
9	432.135,452 302.947,125	1	432.113,282 302.986,859	45.501

** Lungimile segmentelor sunt determinate în planul de proiecție Stereo 70 și sunt rotunjite la 1 milimetru.

*** Distanța dintre puncte este formată din segmente cumulate ce sunt mai mici decât valoarea 1 milimetru.

**DATE DESPRE IMOBILUL NR. 6859**

Oficiul de Cadastru și Publicitate Imobiliară DOLJ
Biroul de Cadastru și Publicitate Imobiliară Craiova

A. Partea I. Descrierea imobilului

TEREN Extravilan

Adresa: Jud. Dolj, T13 P86/4

Nr. Crt	Nr cadastral Nr. topografic	Suprafața* (mp)	Observații / Referințe
A1		288	Sector cadastral:6 Teren neimprejmuit;

B. Partea II. Proprietari și acte

Inscrieri privitoare la dreptul de proprietate și alte drepturi reale	Referințe
/	
Act Administrativ nr. TDP 567-2198, din 08/04/1994 emis de CJSDPAT DOLJ;	
B1	A1
Intabulare, drept de PROPRIETATE, dobândit prin Reconstituire, cota actuala 1/1, cota initiala 1/1 1) VĂRZARU STAN, LIPSA CNP	

C. Partea III. SARCINI .

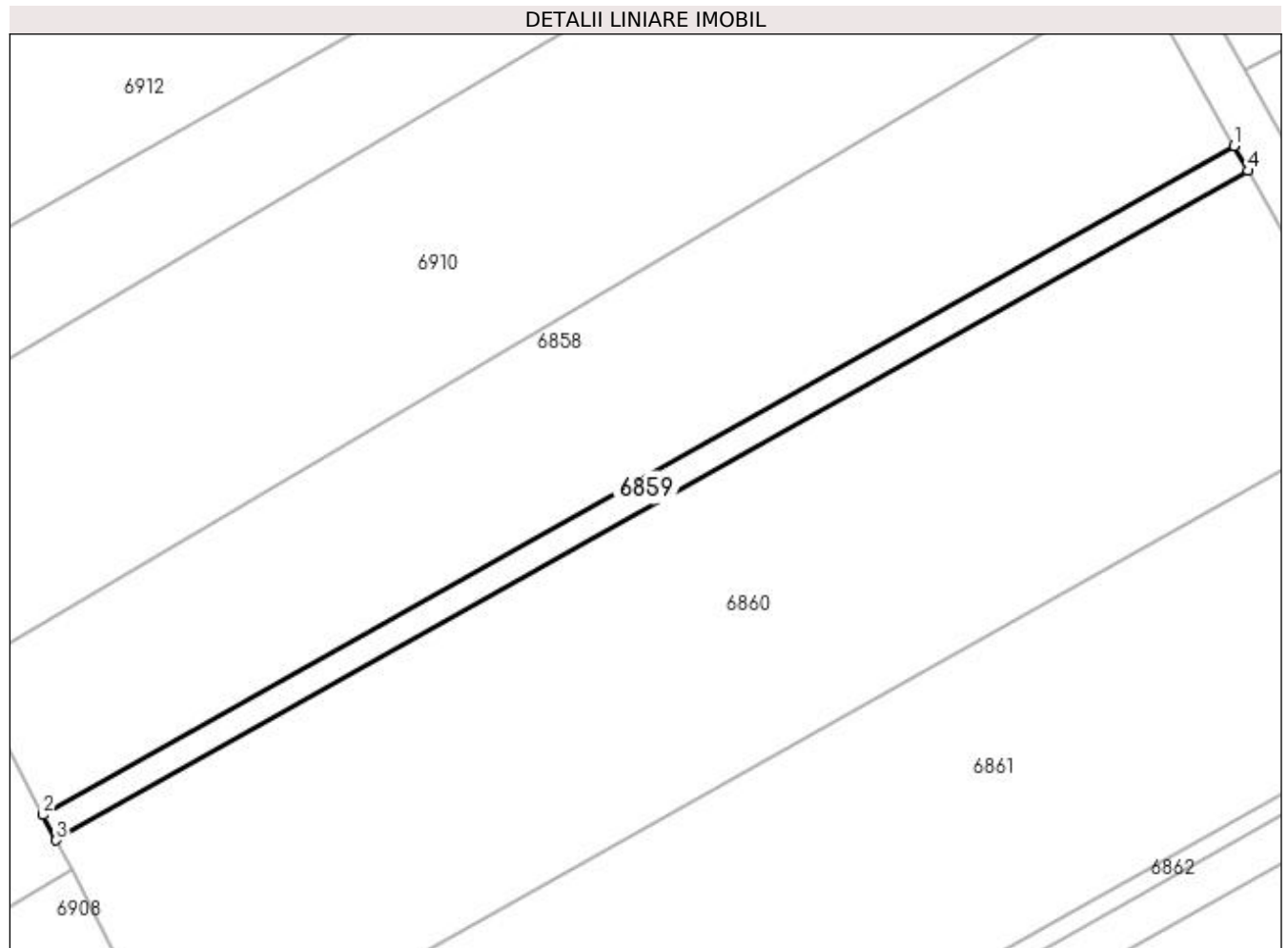
Inscrieri privind dezmembramintele dreptului de proprietate, drepturi reale de garanție și sarcini	Referințe
NU SUNT	

Anexa Nr. 1 La Partea I

Teren

Nr cadastral	Suprafața (mp)*	Observații / Referințe
	288	

* Suprafața este determinată în planul de proiecție Stereo 70.



Date referitoare la teren

Crt	Categorie folosință	Intra vilan	Suprafața (mp)	Tarla	Parcelă	Nr. topo	Observații / Referințe
1	arabil	NU	288	13	86/4	-	

Lungime Segmente

1) Valorile lungimilor segmentelor sunt obținute din proiecție în plan.

Punct început	X / Y	Punct sfârșit	X / Y	Lungime segment (** (m)
1	432.135,452 302.947,125	2	432.033,211 302.889,73	117.249
2	432.033,211 302.889,73	3	432.034,34 302.887,547	2.458
3	432.034,34 302.887,547	4	432.136,649 302.944,981	117.328
4	432.136,649 302.944,981	1	432.135,452 302.947,125	2.456

**** Lungimile segmentelor sunt determinate în planul de proiecție Stereo 70 și sunt rotunjite la 1 milimetru.**

***** Distanța dintre puncte este formată din segmente cumulate ce sunt mai mici decât valoarea 1 milimetru.**

**DATE DESPRE IMOBILUL NR. 6860**

Oficiul de Cadastru și Publicitate Imobiliară DOLJ
Biroul de Cadastru și Publicitate Imobiliară Craiova

A. Partea I. Descrierea imobilului

TEREN Extravilan

Adresa: Jud. Dolj, T13 P88/1

Nr. Crt	Nr cadastral Nr. topografic	Suprafața* (mp)	Observații / Referințe
A1		2.799	Sector cadastral:6 Teren neimprejmuit;

B. Partea II. Proprietari și acte

Inscrieri privitoare la dreptul de proprietate și alte drepturi reale	Referințe
/	
Act Administrativ nr. TDP 635-15093, din 11/05/1994 emis de CJSDPAT DOLJ;	
B1	A1
Intabulare, drept de PROPRIETATE, dobandit prin Reconstituire, cota actuala 1/1, cota initiala 1/1 1) ILIE I. VICTOR, LIPSA CNP	

C. Partea III. SARCINI .

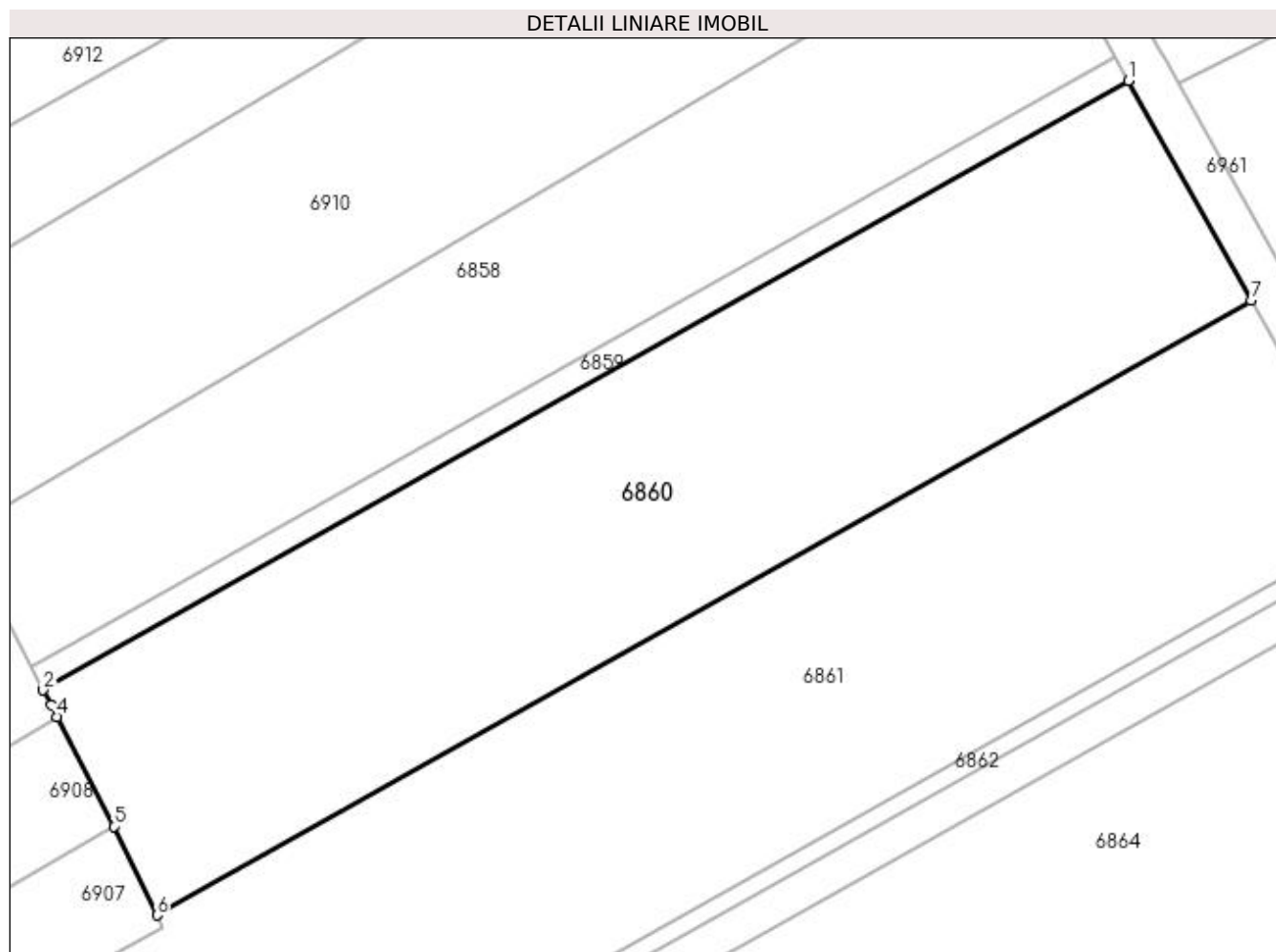
Inscrieri privind dezmembramintele dreptului de proprietate, drepturi reale de garanție și sarcini	Referințe
NU SUNT	

Anexa Nr. 1 La Partea I

Teren

Nr cadastral	Suprafața (mp)*	Observații / Referințe
	2.799	

* Suprafața este determinată în planul de proiecție Stereo 70.



Date referitoare la teren

Crt	Categorie folosință	Intra vilan	Suprafața (mp)	Tarla	Parcelă	Nr. topo	Observații / Referințe
1	arabil	NU	2.799	13	88/1	-	

Lungime Segmente

1) Valorile lungimilor segmentelor sunt obținute din proiecție în plan.

Punct început	X / Y	Punct sfârșit	X / Y	Lungime segment (** (m)
1	432.136,649 302.944,981	2	432.034,34 302.887,547	117.328
2	432.034,34 302.887,547	3	432.035,081 302.886,114	1.613
3	432.035,081 302.886,114	4	432.035,645 302.885,025	1.226
4	432.035,645 302.885,025	5	432.040,989 302.874,696	11.63
5	432.040,989 302.874,696	6	432.045,065 302.866,308	9.326

Punct început	X / Y	Punct sfârșit	X / Y	Lungime segment (** (m)
6	432.045,065 302.866,308	7	432.148,231 302.924,222	118.31
7	432.148,231 302.924,222	1	432.136,649 302.944,981	23.771

** Lungimile segmentelor sunt determinate în planul de proiecție Stereo 70 și sunt rotunjite la 1 milimetru.

*** Distanța dintre puncte este formată din segmente cumulate ce sunt mai mici decât valoarea 1 milimetru.

**DATE DESPRE IMOBILUL NR. 6861**

Oficiul de Cadastru și Publicitate Imobiliară DOLJ
Biroul de Cadastru și Publicitate Imobiliară Craiova

A. Partea I. Descrierea imobilului

TEREN Necunoscut

Adresa: Loc. Urieni, Jud. Dolj, T13 P87/6, 87/3, 87/1

Nr. Crt	Nr cadastral Nr. topografic	Suprafața* (mp)	Observații / Referințe
A1		3.409	Sector cadastral:6 Teren neimprejmuit; Conform PUG aprobat prin HCL 28/2015, suprafata intravilan =876 mp, suprafata extravilan =2533 mp.

B. Partea II. Proprietari și acte

Inscrieri privitoare la dreptul de proprietate și alte drepturi reale	Referințe
/	
Act Administrativ nr. TDP 1480, din 05/08/2003 emis de CJSDPAT DOLJ;	
B1	A1
Intabulare, drept de PROPRIETATE, dobandit prin Reconstituire, cota actuala 1/1, cota initiala 1/1 1) GHEORGHICĂ CONSTANTIN, LIPSA CNP	

C. Partea III. SARCINI .

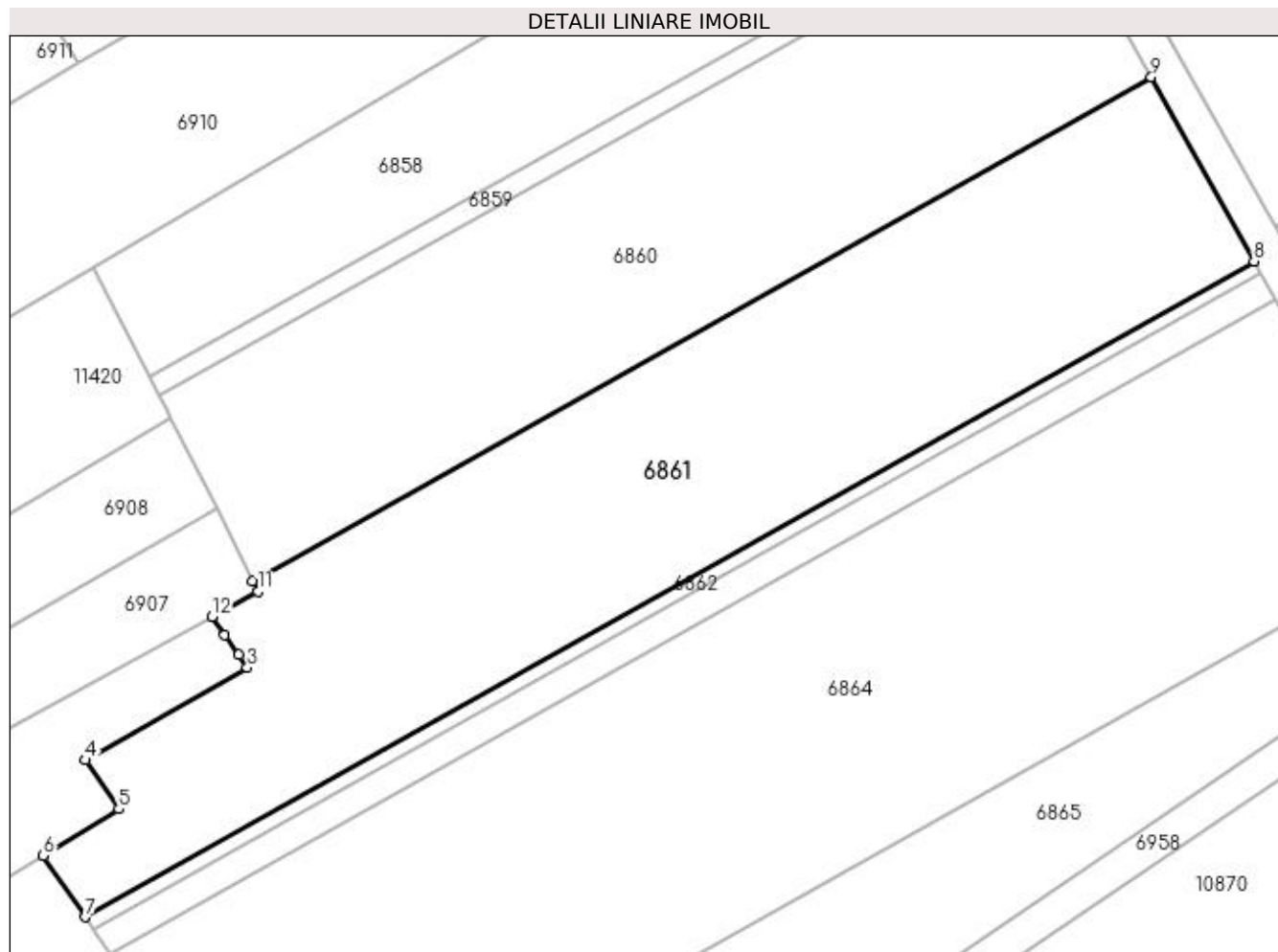
Inscrieri privind dezmembramintele dreptului de proprietate, drepturi reale de garanție și sarcini	Referințe
NU SUNT	

Anexa Nr. 1 La Partea I

Teren

Nr cadastral	Suprafața (mp)*	Observații / Referințe
	3.409	Conform PUG aprobat prin HCL 28/2015, suprafața intravilan =876 mp, suprafața extravilan =2533 mp.

* Suprafața este determinată în planul de proiecție Stereo 70.



Date referitoare la teren

Crt	Categorie folosință	Intra vilan	Suprafața (mp)	Tarla	Parcelă	Nr. topo	Observații / Referințe
1	arabil	DA	809	13	87/6;87/3	-	
2	arabil	DA	67	13	87/1	-	
3	arabil	NU	2.533	13	87/1	-	

Lungime Segmente

1) Valorile lungimilor segmentelor sunt obținute din proiecție în plan.

Punct început	X / Y	Punct sfârșit	X / Y	Lungime segment (** (m)
1	432.041,853 302.860,152	2	432.043,439 302.857,851	2.795
2	432.043,439 302.857,851	3	432.044,442 302.856,396	1.767
3	432.044,442 302.856,396	4	432.025,863 302.845,78	21.398

Punct început	X / Y	Punct sfârşit	X / Y	Lungime segment (** (m)
4	432.025,863 302.845,78	5	432.029,695 302.840,18	6.786
5	432.029,695 302.840,18	6	432.021,009 302.834,844	10.194
6	432.021,009 302.834,844	7	432.025,866 302.827,744	8.602
7	432.025,866 302.827,744	8	432.160,037 302.903,063	153.866
8	432.160,037 302.903,063	9	432.148,231 302.924,222	24.23
9	432.148,231 302.924,222	10	432.045,065 302.866,308	118.31
10	432.045,065 302.866,308	11	432.045,635 302.865,136	1.303
11	432.045,635 302.865,136	12	432.040,402 302.862,255	5.974
12	432.040,402 302.862,255	1	432.041,853 302.860,152	2.555

** Lungimile segmentelor sunt determinate în planul de proiecție Stereo 70 și sunt rotunjite la 1 milimetru.

*** Distanța dintre puncte este formată din segmente cumulate ce sunt mai mici decât valoarea 1 milimetru.

**DATE DESPRE IMOBILUL NR. 6862**

Oficiul de Cadastru și Publicitate Imobiliară DOLJ
Biroul de Cadastru și Publicitate Imobiliară Craiova

A. Partea I. Descrierea imobilului

TEREN Intravilan

Adresa: Loc. Urieni, Jud. Dolj, T13 P898

Nr. Crt	Nr cadastral Nr. topografic	Suprafața* (mp)	Observații / Referințe
A1		247	Sector cadastral:6 Teren neimprejmuit;

B. Partea II. Proprietari și acte

Inscrieri privitoare la dreptul de proprietate și alte drepturi reale	Referințe
/	
Act Administrativ nr. TDP 1095-48563, din 27/05/1997 emis de CJSDPAT DOLJ;	
B1	A1
Intabulare, drept de PROPRIETATE, dobandit prin Reconstituire, cota actuala 1/1, cota initiala 1/1 1) BERBECE VICTOR, LIPSA CNP	

C. Partea III. SARCINI .

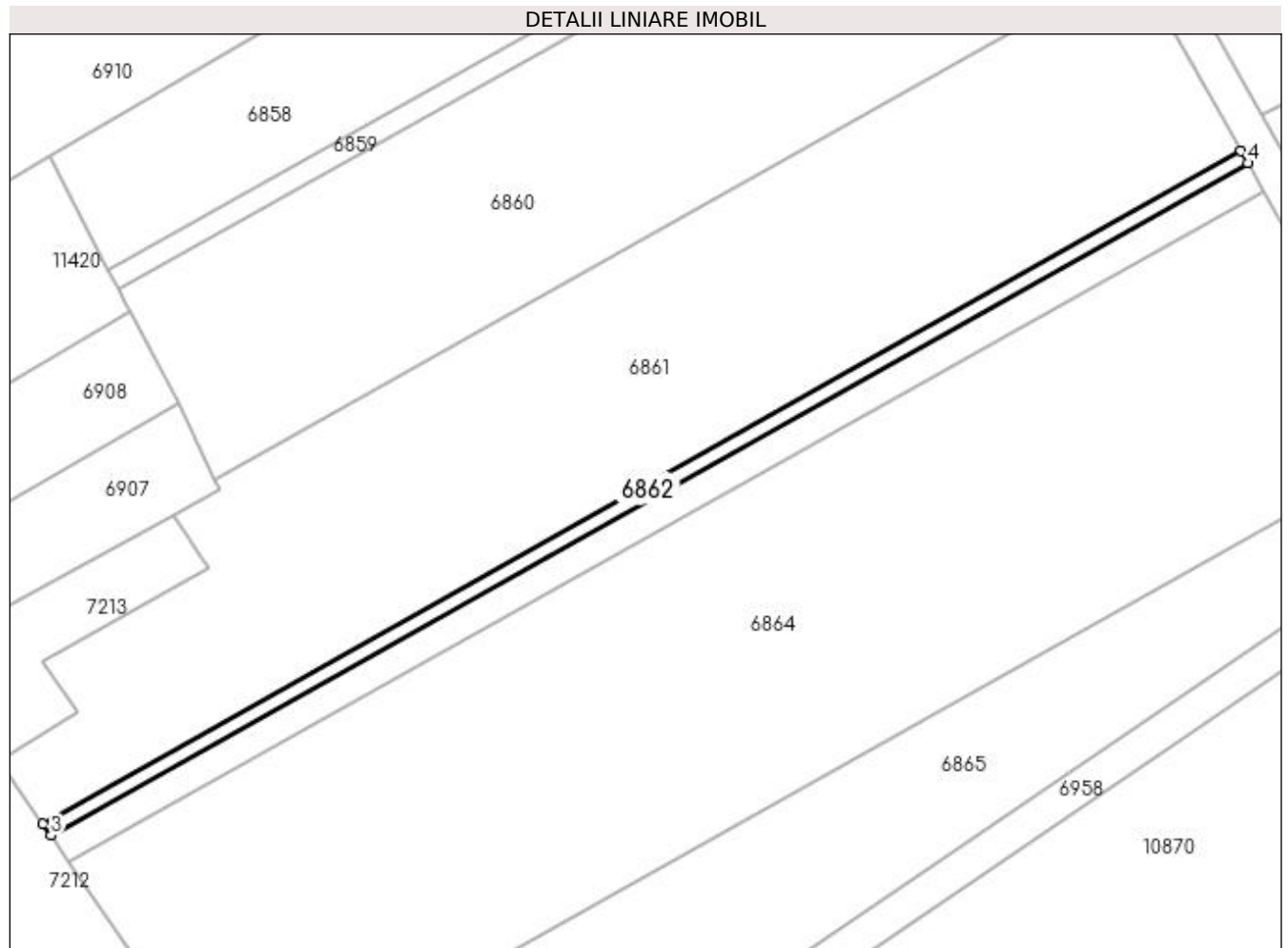
Inscrieri privind dezmembramintele dreptului de proprietate, drepturi reale de garanție și sarcini	Referințe
NU SUNT	

Anexa Nr. 1 La Partea I

Teren

Nr cadastral	Suprafața (mp)*	Observații / Referințe
	247	

* Suprafața este determinată în planul de proiecție Stereo 70.



Date referitoare la teren

Crt	Categorie folosință	Intravilan	Suprafața (mp)	Tarla	Parcelă	Nr. topo	Observații / Referințe
1	arabil	DA	247	13	898	-	

Lungime Segmente

1) Valorile lungimilor segmentelor sunt obținute din proiecție în plan.

Punct început	X / Y	Punct sfârșit	X / Y	Lungime segment (** (m)
1	432.160,037 302.903,063	2	432.025,866 302.827,744	153.866
2	432.025,866 302.827,744	3	432.026,777 302.826,413	1.613
3	432.026,777 302.826,413	4	432.160,82 302.901,661	153.72
4	432.160,82 302.901,661	1	432.160,037 302.903,063	1.606

**** Lungimile segmentelor sunt determinate în planul de proiecție Stereo 70 și sunt rotunjite la 1 milimetru.**

***** Distanța dintre puncte este formată din segmente cumulate ce sunt mai mici decât valoarea 1 milimetru.**

**DATE DESPRE IMOBILUL NR. 6863**

Oficiul de Cadastru și Publicitate Imobiliară DOLJ
Biroul de Cadastru și Publicitate Imobiliară Craiova

A. Partea I. Descrierea imobilului

TEREN Necunoscut

Adresa: Loc. Urieni, Jud. Dolj, T13 P747

Nr. Crt	Nr cadastral Nr. topografic	Suprafața* (mp)	Observații / Referințe
A1		546	Sector cadastral:6 Teren neimprejmuit; Conform PUG aprobat prin HCL 28/2015, suprafata intravilan =180 mp, suprafata extravilan =366 mp.

B. Partea II. Proprietari și acte

Inscrieri privitoare la dreptul de proprietate și alte drepturi reale	Referințe
/	
Act Administrativ nr. TDP 693-15093, din 24/01/1995 emis de CJSDPAT DOLJ (Defunct conform certificat de deces seria D10, nr. 965621, data 20.03.2020);	
B1	A1
Intabulare, drept de PROPRIETATE, dobandit prin Reconstituire, cota actuala 1/1, cota initiala 1/1 1) TOMA ION DEFUNCT:Da	

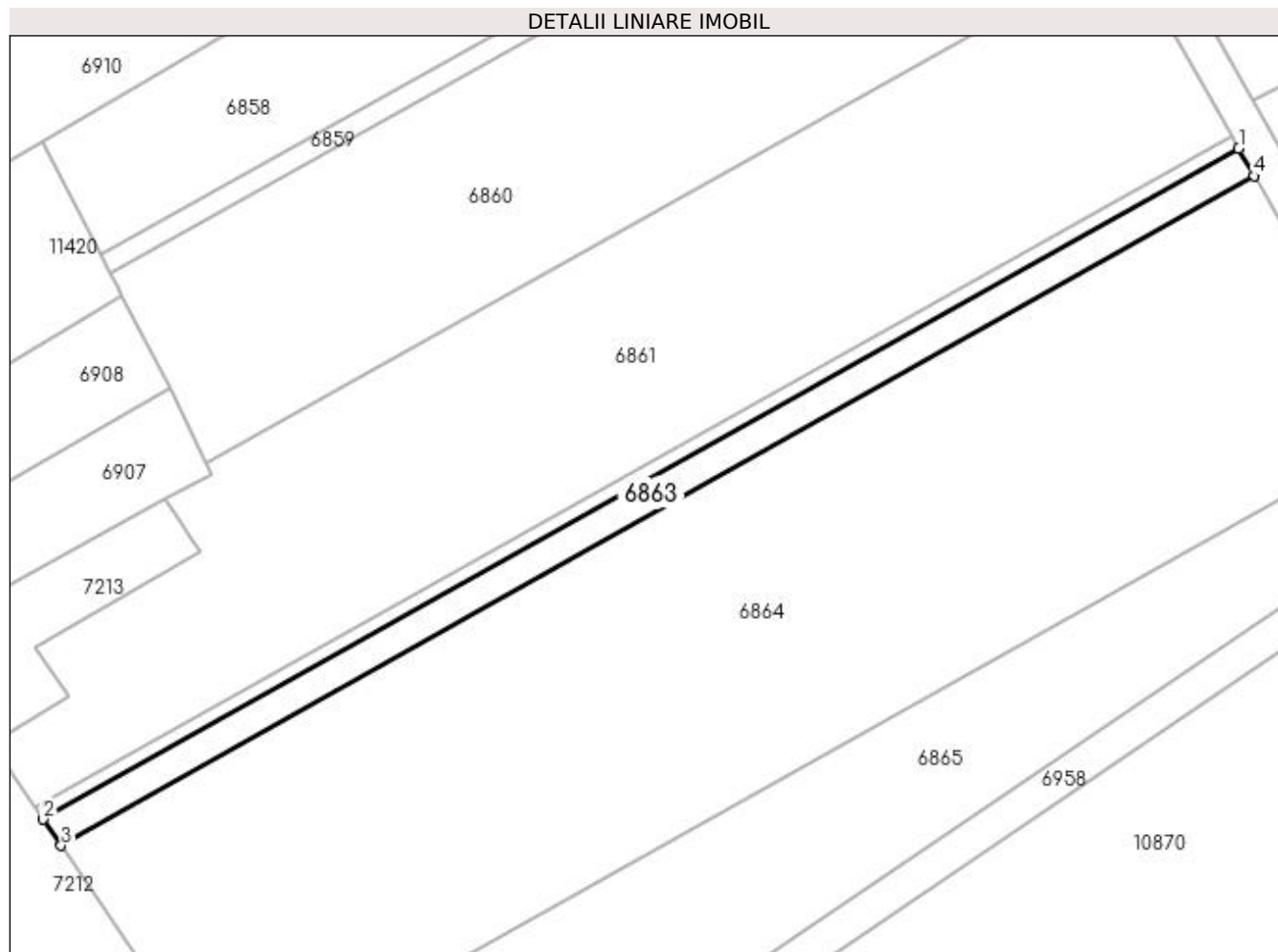
C. Partea III. SARCINI .

Inscrieri privind dezmembramintele dreptului de proprietate, drepturi reale de garanție și sarcini	Referințe
NU SUNT	

Anexa Nr. 1 La Partea I**Teren**

Nr cadastral	Suprafața (mp)*	Observații / Referințe
	546	Conform PUG aprobat prin HCL 28/2015, suprafața intravilan =180 mp, suprafața extravilan =366 mp.

* Suprafața este determinată în planul de proiecție Stereo 70.

**Date referitoare la teren**

Crt	Categorie folosință	Intra vilan	Suprafața (mp)	Tarla	Parcelă	Nr. topo	Observații / Referințe
1	pasune	DA	180	13	747	-	
2	pasune	NU	366	13	747	-	

Lungime Segmente

1) Valorile lungimilor segmentelor sunt obținute din proiecție în plan.

Punct început	X / Y	Punct sfârșit	X / Y	Lungime segment (** (m)
1	432.160,82 302.901,661	2	432.026,777 302.826,413	153.72
2	432.026,777 302.826,413	3	432.028,792 302.823,467	3.569
3	432.028,792 302.823,467	4	432.162,552 302.898,556	153.395
4	432.162,552 302.898,556	1	432.160,82 302.901,661	3.555

**** Lungimile segmentelor sunt determinate în planul de proiecție Stereo 70 și sunt rotunjite la 1 milimetru.**

***** Distanța dintre puncte este formată din segmente cumulate ce sunt mai mici decât valoarea 1 milimetru.**

**DATE DESPRE IMOBILUL NR. 6864**

Oficiul de Cadastru și Publicitate Imobiliară DOLJ
Biroul de Cadastru și Publicitate Imobiliară Craiova

A. Partea I. Descrierea imobilului

TEREN Necunoscut

Adresa: Loc. Urieni, Jud. Dolj, T13 P459

Nr. Crt	Nr cadastral Nr. topografic	Suprafața* (mp)	Observații / Referințe
A1		5.000	Sector cadastral:6 Teren neimprejmuit; Conform PUG aprobat prin HCL 28/2015, suprafata intravilan =1672 mp, suprafata extravilan =3328 mp.

B. Partea II. Proprietari și acte

Inscrieri privitoare la dreptul de proprietate și alte drepturi reale	Referințe
/	
Act Administrativ nr. TDP 473-2162, din 28/02/1994 emis de CJSDPAT DOLJ;	
B1	A1
Intabulare, drept de PROPRIETATE, dobandit prin Reconstituire, cota actuala 1/1, cota initiala 1/1 1) VLADESCU IOANA, LIPSA CNP	

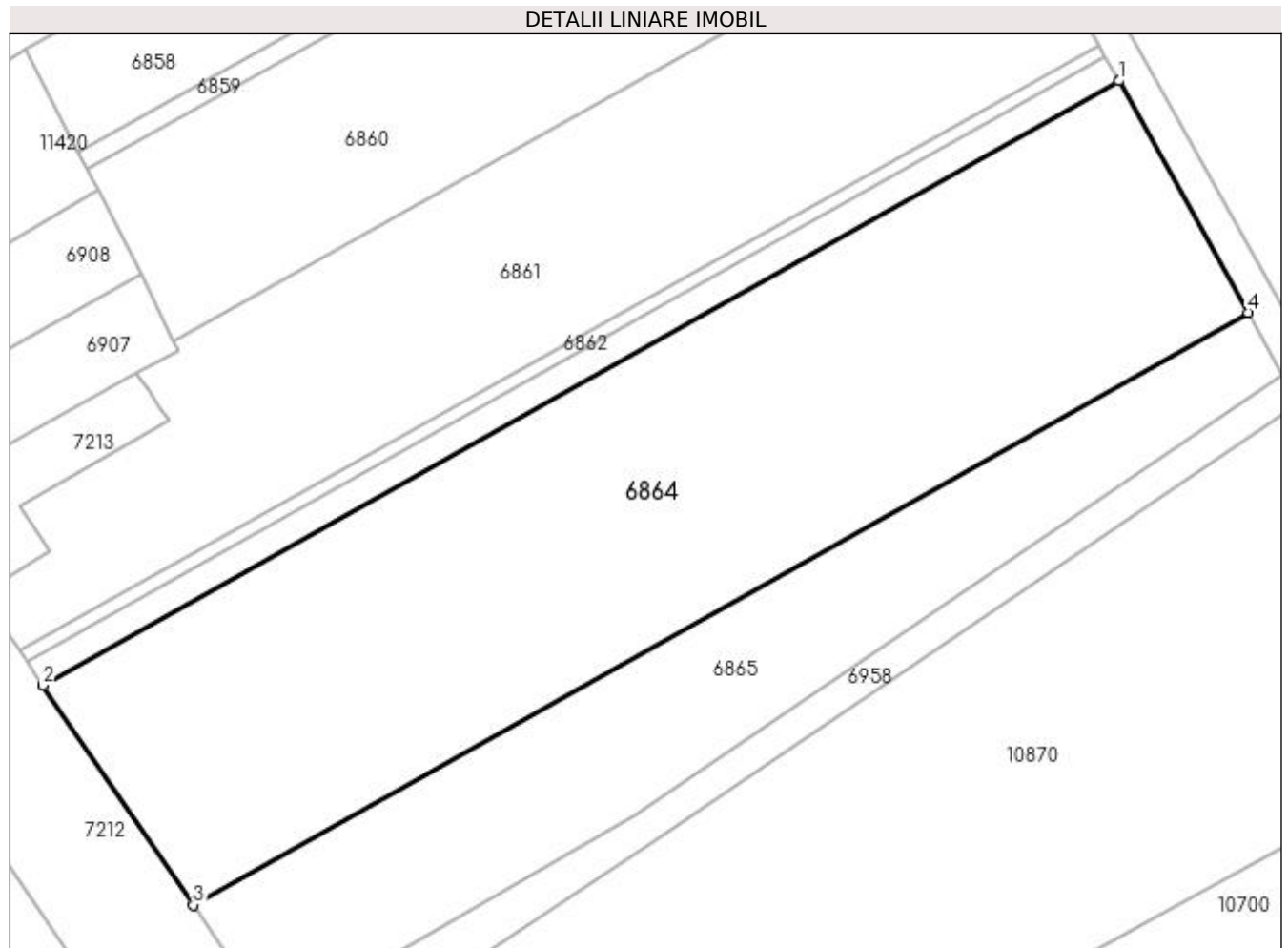
C. Partea III. SARCINI .

Inscrieri privind dezmembramintele dreptului de proprietate, drepturi reale de garanție și sarcini	Referințe
NU SUNT	

Anexa Nr. 1 La Partea I**Teren**

Nr cadastral	Suprafața (mp)*	Observații / Referințe
	5.000	Conform PUG aprobat prin HCL 28/2015, suprafata intravilan =1672 mp, suprafata extravilan =3328 mp.

* Suprafața este determinată în planul de proiecție Stereo 70.

**Date referitoare la teren**

Crt	Categorie folosință	Intra vilan	Suprafața (mp)	Tarla	Parcelă	Nr. topo	Observații / Referințe
1	arabil	DA	1.672	13	459	-	
2	arabil	NU	3.328	13	459	-	

Lungime Segmente

1) Valorile lungimilor segmentelor sunt obținute din proiecție în plan.

Punct început	X / Y	Punct sfârșit	X / Y	Lungime segment (** (m)
1	432.162,552 302.898,556	2	432.028,792 302.823,467	153.395
2	432.028,792 302.823,467	3	432.047,452 302.796,192	33.047
3	432.047,452 302.796,192	4	432.178,592 302.869,81	150.391
4	432.178,592 302.869,81	1	432.162,552 302.898,556	32.918

**** Lungimile segmentelor sunt determinate în planul de proiecție Stereo 70 și sunt rotunjite la 1 milimetru.**

***** Distanța dintre puncte este formată din segmente cumulate ce sunt mai mici decât valoarea 1 milimetru.**

**DATE DESPRE IMOBILUL NR. 6865**

Oficiul de Cadastru și Publicitate Imobiliară DOLJ
Biroul de Cadastru și Publicitate Imobiliară Craiova

A. Partea I. Descrierea imobilului

TEREN Necunoscut

Adresa: Loc. Urieni, Jud. Dolj, T13 P226

Nr. Crt	Nr cadastral Nr. topografic	Suprafața* (mp)	Observații / Referințe
A1		2.180	Sector cadastral:6 Teren neimprejmuit; Conform PUG aprobat prin HCL 28/2015, suprafata intravilan =892 mp, suprafata extravilan =1288 mp.

B. Partea II. Proprietari și acte

Inscrieri privitoare la dreptul de proprietate și alte drepturi reale	Referințe
/	
Act Administrativ nr. TDP 691-15093, din 24/01/1995 emis de CJSDPAT DOLJ;	
B1	A1
Intabulare, drept de PROPRIETATE, dobandit prin Reconstituire, cota actuala 1/1, cota initiala 1/1 1) VĂTĂMAN TUDOR, LIPSA CNP	

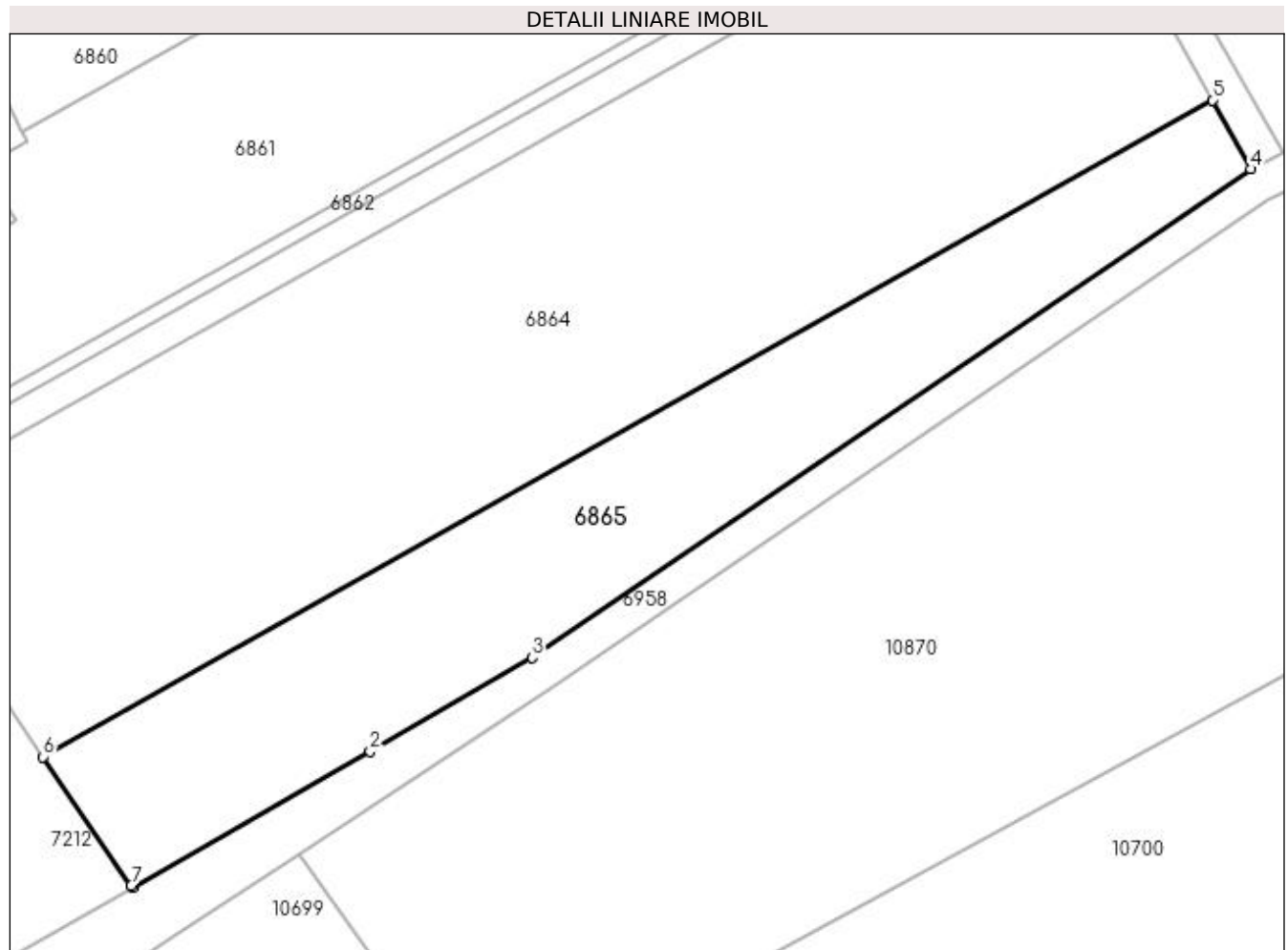
C. Partea III. SARCINI .

Inscrieri privind dezmembramintele dreptului de proprietate, drepturi reale de garanție și sarcini	Referințe
NU SUNT	

Anexa Nr. 1 La Partea I**Teren**

Nr cadastral	Suprafața (mp)*	Observații / Referințe
	2.180	Conform PUG aprobat prin HCL 28/2015, suprafața intravilan =892 mp, suprafața extravilan =1288 mp.

* Suprafața este determinată în planul de proiecție Stereo 70.

**Date referitoare la teren**

Crt	Categorie folosință	Intra vilan	Suprafața (mp)	Tarla	Parcelă	Nr. topo	Observații / Referințe
1	arabil	DA	892	13	226	-	
2	arabil	NU	1.288	13	226	-	

Lungime Segmente

1) Valorile lungimilor segmentelor sunt obținute din proiecție în plan.

Punct început	X / Y	Punct sfârșit	X / Y	Lungime segment (** (m)
1	432.057,502 302.781,5	2	432.084,162 302.796,802	30.739
2	432.084,162 302.796,802	3	432.102,344 302.807,325	21.008
3	432.102,344 302.807,325	4	432.182,902 302.862,085	97.408
4	432.182,902 302.862,085	5	432.178,592 302.869,81	8.846

Punct început	X / Y	Punct sfârșit	X / Y	Lungime segment (** (m)
5	432.178,592 302.869,81	6	432.047,452 302.796,192	150.391
6	432.047,452 302.796,192	7	432.057,336 302.781,743	17.506
7	432.057,336 302.781,743	1	432.057,502 302.781,5	0.294

** Lungimile segmentelor sunt determinate în planul de proiecție Stereo 70 și sunt rotunjite la 1 milimetru.

*** Distanța dintre puncte este formată din segmente cumulate ce sunt mai mici decât valoarea 1 milimetru.

**DATE DESPRE IMOBILUL NR. 6904**

Oficiul de Cadastru și Publicitate Imobiliară DOLJ
Biroul de Cadastru și Publicitate Imobiliară Craiova

A. Partea I. Descrierea imobilului

TEREN Extravilan

Adresa: Jud. Dolj, T13 P125/5

Nr. Crt	Nr cadastral Nr. topografic	Suprafața* (mp)	Observații / Referințe
A1		1.656	Sector cadastral:6 Teren neimprejmuit;

B. Partea II. Proprietari și acte

Inscrieri privitoare la dreptul de proprietate și alte drepturi reale	Referințe
/	
Act Normativ nr. Legea 7, din 13/03/1996 emis de PARLAMENTUL ROMÂNIEI (art. 13 alin. 14);	
B1	A1
Intabulare, drept de PROPRIETATE, dobandit prin Lege, cota actuala 1/1, cota initiala 1/1	
1) COMUNA TESLUI-Rezerva comisiei locale de fond funciar, CIF:4553330	

C. Partea III. SARCINI .


Inscrieri privind dezmembramintele dreptului de proprietate, drepturi reale de garanție și sarcini	Referințe
NU SUNT	

Anexa Nr. 1 La Partea I

Teren

Nr cadastral	Suprafața (mp)*	Observații / Referințe
	1.656	

* Suprafața este determinată în planul de proiecție Stereo 70.



Date referitoare la teren

Crt	Categorie folosință	Intra vilan	Suprafața (mp)	Tarla	Parcelă	Nr. topo	Observații / Referințe
1	arabil	NU	1.656	13	125/5	-	

Lungime Segmente

1) Valorile lungimilor segmentelor sunt obținute din proiecție în plan.

Punct început	X / Y	Punct sfârșit	X / Y	Lungime segment (** (m)
1	431.995,624 303.723,05	2	431.996,209 303.717,108	5.971
2	431.996,209 303.717,108	3	432.261,638 303.872,655	307.648
3	432.261,638 303.872,655	4	432.257,068 303.876,263	5.823
4	432.257,068 303.876,263	1	431.995,624 303.723,05	303.03

**** Lungimile segmentelor sunt determinate în planul de proiecție Stereo 70 și sunt rotunjite la 1 milimetru.**

***** Distanța dintre puncte este formată din segmente cumulate ce sunt mai mici decât valoarea 1 milimetru.**

**DATE DESPRE IMOBILUL NR. 6905**

Oficiul de Cadastru și Publicitate Imobiliară DOLJ
Biroul de Cadastru și Publicitate Imobiliară Craiova

A. Partea I. Descrierea imobilului

TEREN Intravilan

Adresa: Loc. Urieni, Jud. Dolj, T3 P90, 91

Nr. Crt	Nr cadastral Nr. topografic	Suprafața* (mp)	Observații / Referințe
A1		3.477	Sector cadastral:6 Teren neimprejmuit;

B. Partea II. Proprietari și acte

Inscrieri privitoare la dreptul de proprietate și alte drepturi reale	Referințe
/	
Act Administrativ nr. TDP 677-15093, din 10/05/1994 emis de CJSDPAT DOLJ;	
B1	A1
Intabulare, drept de PROPRIETATE, dobândit prin Reconstituire, cota actuala 1/1, cota initiala 1/1	
1) BERBECE SMARANDACHE, LIPSA CNP	

C. Partea III. SARCINI .

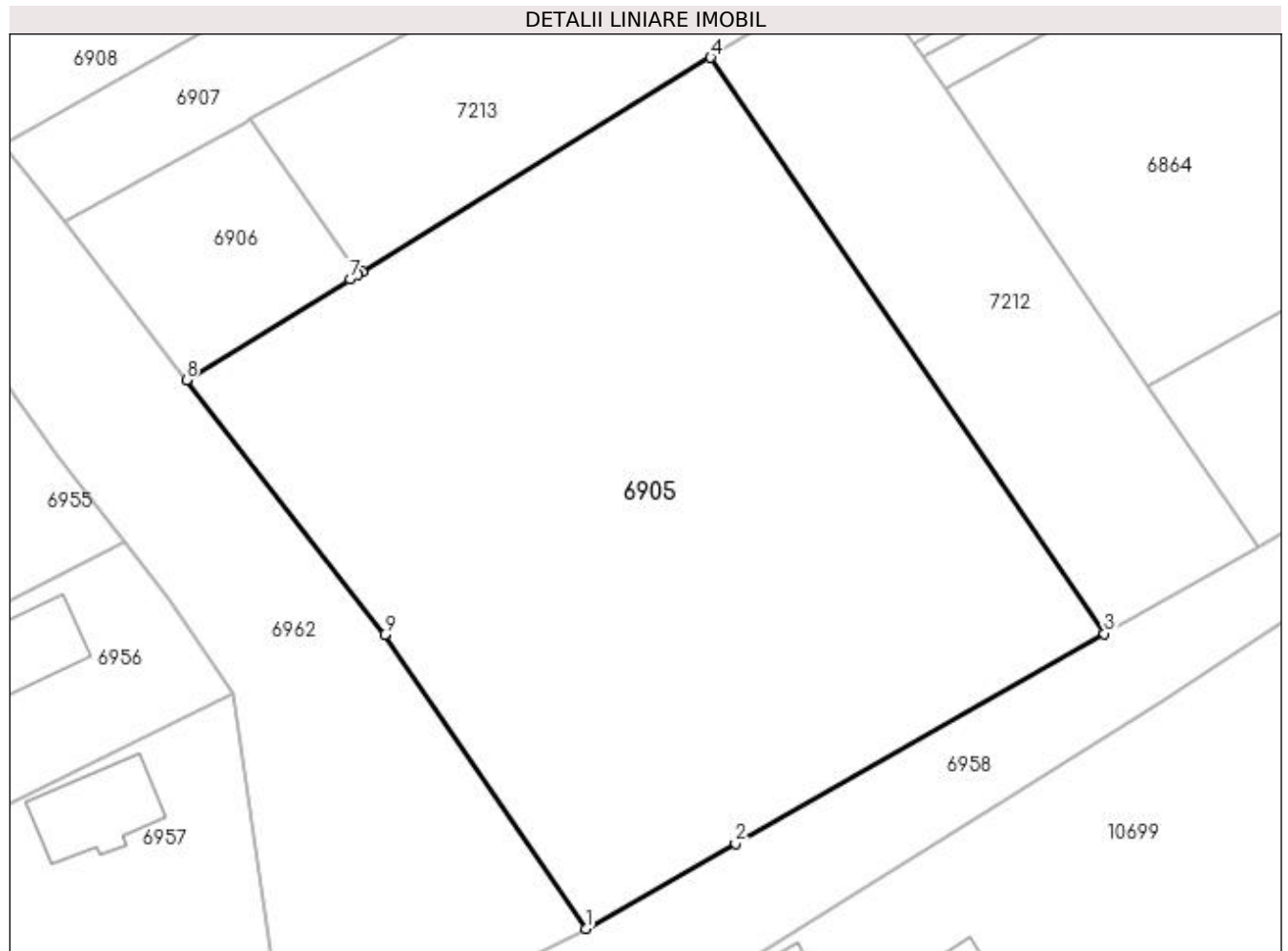
Inscrieri privind dezmembramintele dreptului de proprietate, drepturi reale de garanție și sarcini	Referințe
NU SUNT	

Anexa Nr. 1 La Partea I

Teren

Nr cadastral	Suprafața (mp)*	Observații / Referințe
	3.477	

* Suprafața este determinată în planul de proiecție Stereo 70.



Date referitoare la teren

Crt	Categorie folosință	Intra vilan	Suprafața (mp)	Tarla	Parcelă	Nr. topo	Observații / Referințe
1	arabil	DA	1.013	3	90	-	
2	arabil	DA	2.464	3	91	-	

Lungime Segmente

1) Valorile lungimilor segmentelor sunt obținute din proiecție în plan.

Punct început	X / Y	Punct sfârșit	X / Y	Lungime segment (** (m)
1	431.995,805 302.746,425	2	432.009,553 302.754,241	15.814
2	432.009,553 302.754,241	3	432.043,446 302.773,509	38.987
3	432.043,446 302.773,509	4	432.007,263 302.826,399	64.082
4	432.007,263 302.826,399	5	431.975,249 302.806,731	37.573

Punct început	X / Y	Punct sfârșit	X / Y	Lungime segment (** (m)
5	431.975,249 302.806,731	6	431.974,826 302.806,471	0.497
6	431.974,826 302.806,471	7	431.974,119 302.806,037	0.83
7	431.974,119 302.806,037	8	431.959,107 302.796,813	17.619
8	431.959,107 302.796,813	9	431.977,299 302.773,415	29.638
9	431.977,299 302.773,415	1	431.995,805 302.746,425	32.725

** Lungimile segmentelor sunt determinate în planul de proiecție Stereo 70 și sunt rotunjite la 1 milimetru.

*** Distanța dintre puncte este formată din segmente cumulate ce sunt mai mici decât valoarea 1 milimetru.

**DATE DESPRE IMOBILUL NR. 6906**

Oficiul de Cadastru și Publicitate Imobiliară DOLJ
Biroul de Cadastru și Publicitate Imobiliară Craiova

A. Partea I. Descrierea imobilului

TEREN Intravilan

Adresa: Loc. Urieni, Jud. Dolj, T3 P89

Nr. Crt	Nr cadastral Nr. topografic	Suprafața* (mp)	Observații / Referințe
A1		337	Sector cadastral:6 Teren neimprejmuit;

B. Partea II. Proprietari și acte

Inscrieri privitoare la dreptul de proprietate și alte drepturi reale	Referințe
/	
Act Notarial nr. CM 36, din 18/03/2015 emis de BIN ȘTEFĂNESCU FLORIANA;	
B1	A1
Intabulare, drept de PROPRIETATE, dobândit prin Succesiune, cota actuala 1/1, cota initiala 1/1 1) BERBECE VERGINIA	

C. Partea III. SARCINI .

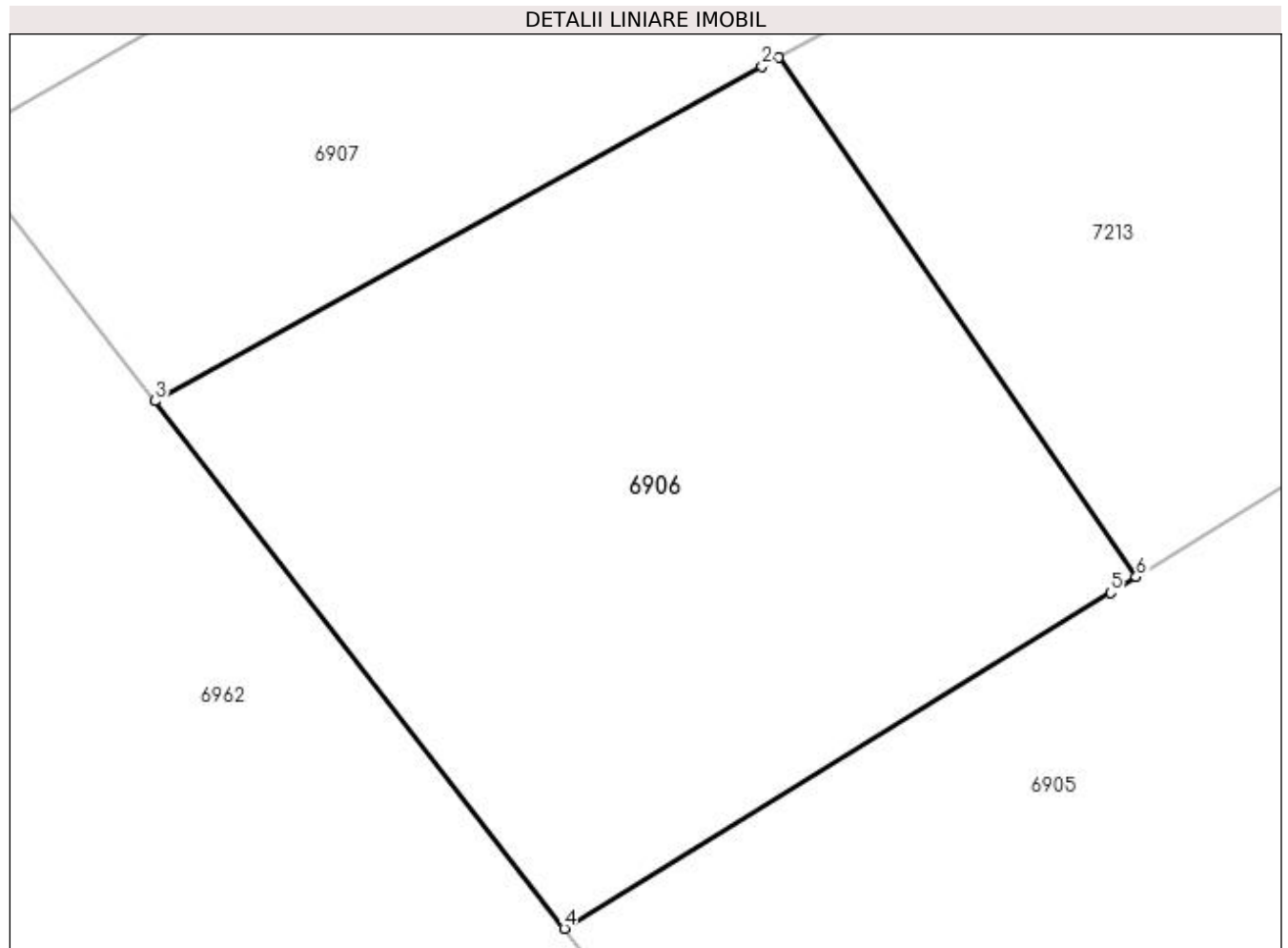
Inscrieri privind dezmembramintele dreptului de proprietate, drepturi reale de garanție și sarcini	Referințe
NU SUNT	

Anexa Nr. 1 La Partea I

Teren

Nr cadastral	Suprafața (mp)*	Observații / Referințe
	337	

* Suprafața este determinată în planul de proiecție Stereo 70.



Date referitoare la teren

Crt	Categorie folosință	Intravilan	Suprafața (mp)	Tarla	Parcelă	Nr. topo	Observații / Referințe
1	curți constructii	DA	337	3	89	-	

Lungime Segmente

1) Valorile lungimilor segmentelor sunt obținute din proiecție în plan.

Punct început	X / Y	Punct sfârșit	X / Y	Lungime segment (** (m)
1	431.964,987 302.820,739	2	431.964,545 302.820,496	0.504
2	431.964,545 302.820,496	3	431.947,843 302.811,301	19.066
3	431.947,843 302.811,301	4	431.959,107 302.796,813	18.352
4	431.959,107 302.796,813	5	431.974,119 302.806,037	17.619
5	431.974,119 302.806,037	6	431.974,826 302.806,471	0.83

Punct început	X / Y	Punct sfârșit	X / Y	Lungime segment (** (m)
6	431.974,826 302.806,471	1	431.964,987 302.820,739	17.332

** Lungimile segmentelor sunt determinate în planul de proiecție Stereo 70 și sunt rotunjite la 1 milimetru.

*** Distanța dintre puncte este formată din segmente cumulate ce sunt mai mici decât valoarea 1 milimetru.

**DATE DESPRE IMOBILUL NR. 6907**

Oficiul de Cadastru și Publicitate Imobiliară DOLJ
Biroul de Cadastru și Publicitate Imobiliară Craiova

A. Partea I. Descrierea imobilului

TEREN Intravilan

Adresa: Loc. Urieni, Jud. Dolj, T13 P88/5

Nr. Crt	Nr cadastral Nr. topografic	Suprafața* (mp)	Observații / Referințe
A1		1.099	Sector cadastral:6 Teren neimprejmuit;

B. Partea II. Proprietari și acte

Inscrieri privitoare la dreptul de proprietate și alte drepturi reale	Referințe
/	
Act Normativ nr. Legea 7, din 13/03/1996 emis de PARLAMENTUL ROMÂNIEI (art. 13 alin. 14);	
B1	A1
Intabulare, drept de PROPRIETATE, dobandit prin Lege, cota actuala 1/1, cota initiala 1/1	
1) COMUNA TESLUI-Rezerva comisiei locale de fond funciar, CIF:4553330	

C. Partea III. SARCINI .

Inscrieri privind dezmembramintele dreptului de proprietate, drepturi reale de garanție și sarcini	Referințe
NU SUNT	

Anexa Nr. 1 La Partea I

Teren

Nr cadastral	Suprafața (mp)*	Observații / Referințe
	1.099	

* Suprafața este determinată în planul de proiecție Stereo 70.



Date referitoare la teren

Crt	Categorie folosință	Intra vilan	Suprafața (mp)	Tarla	Parcelă	Nr. topo	Observații / Referințe
1	arabil	DA	1.099	13	88/5	-	

Lungime Segmente

1) Valorile lungimilor segmentelor sunt obținute din proiecție în plan.

Punct început	X / Y	Punct sfârșit	X / Y	Lungime segment (** (m)
1	432.045,635 302.865,136	2	432.045,065 302.866,308	1.303
2	432.045,065 302.866,308	3	432.040,989 302.874,696	9.326
3	432.040,989 302.874,696	4	431.969,947 302.834,17	81.788
4	431.969,947 302.834,17	5	431.942,317 302.818,408	31.81
5	431.942,317 302.818,408	6	431.947,843 302.811,301	9.003

Punct început	X / Y	Punct sfârșit	X / Y	Lungime segment (** (m)
6	431.947,843 302.811,301	7	431.964,545 302.820,496	19.066
7	431.964,545 302.820,496	8	431.964,987 302.820,739	0.504
8	431.964,987 302.820,739	9	432.040,402 302.862,255	86.087
9	432.040,402 302.862,255	1	432.045,635 302.865,136	5.974

** Lungimile segmentelor sunt determinate în planul de proiecție Stereo 70 și sunt rotunjite la 1 milimetru.

*** Distanța dintre puncte este formată din segmente cumulate ce sunt mai mici decât valoarea 1 milimetru.

**DATE DESPRE IMOBILUL NR. 6908**

Oficiul de Cadastru și Publicitate Imobiliară DOLJ
Biroul de Cadastru și Publicitate Imobiliară Craiova

A. Partea I. Descrierea imobilului

TEREN Intravilan

Adresa: Loc. Urieni, Jud. Dolj, T13 P88/3

Nr. Crt	Nr cadastral Nr. topografic	Suprafața* (mp)	Observații / Referințe
A1		1.243	Sector cadastral:6 Teren neimprejmuit;

B. Partea II. Proprietari și acte

Inscrieri privitoare la dreptul de proprietate și alte drepturi reale	Referințe
/	
Act Normativ nr. Legea 7, din 13/03/1996 emis de PARLAMENTUL ROMÂNIEI (art. 13 alin. 15);	
B1	Inscrierea provizorie, drept de PROPRIETATE, dobandit prin Lege, cota actuala 1/1, cota initiala 1/1
	1) NEIDENTIFICAT NEIDENTIFICAT, CIF:0000000000000

C. Partea III. SARCINI .

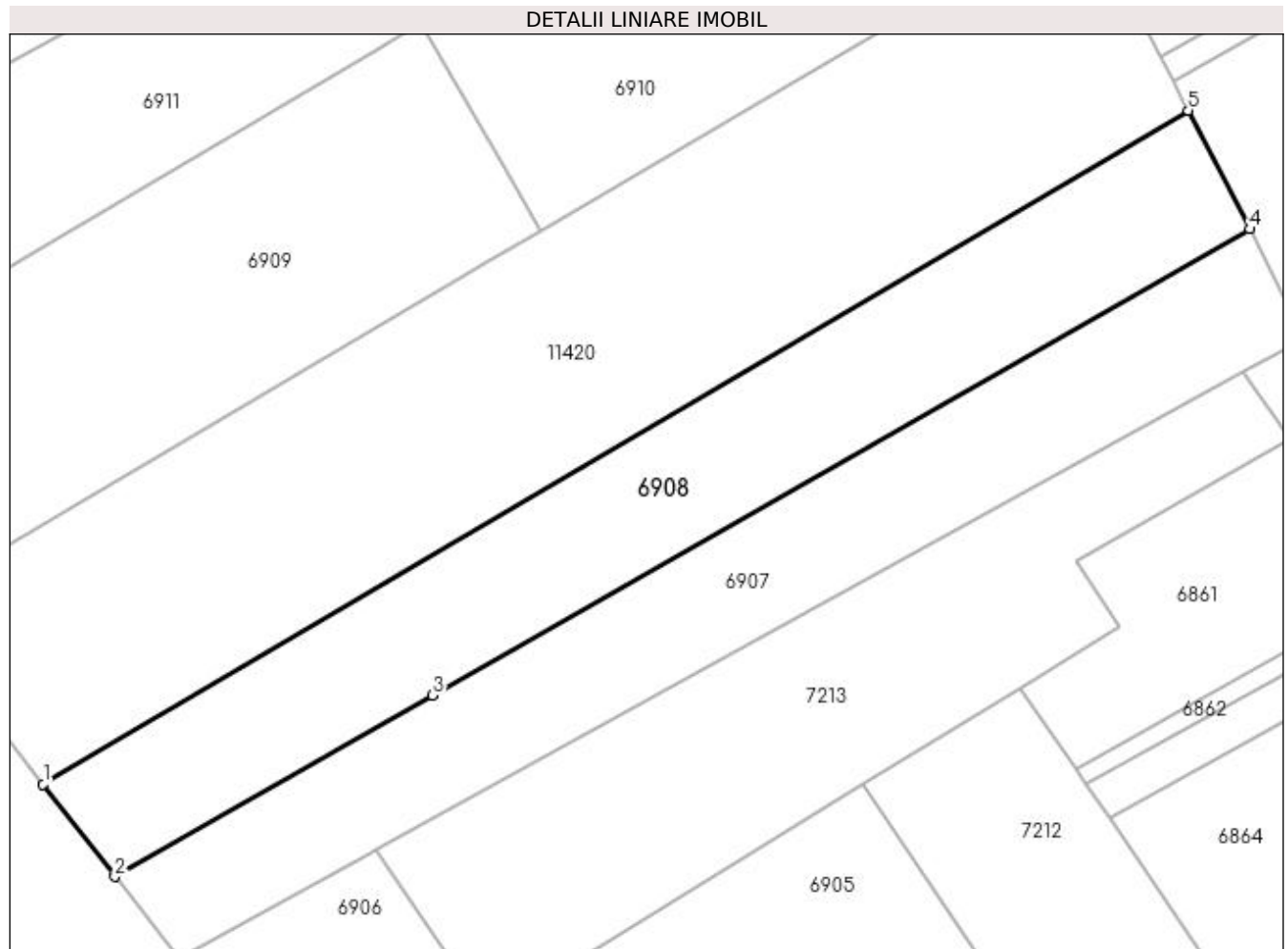
Inscrieri privind dezmembramintele dreptului de proprietate, drepturi reale de garanție și sarcini	Referințe
NU SUNT	

Anexa Nr. 1 La Partea I

Teren

Nr cadastral	Suprafața (mp)*	Observații / Referințe
	1.243	

* Suprafața este determinată în planul de proiecție Stereo 70.



Date referitoare la teren

Crt	Categorie folosință	Intra vilan	Suprafața (mp)	Tarla	Parcelă	Nr. topo	Observații / Referințe
1	arabil	DA	1.243	13	88/3	-	

Lungime Segmente

1) Valorile lungimilor segmentelor sunt obținute din proiecție în plan.

Punct început	X / Y	Punct sfârșit	X / Y	Lungime segment (** (m)
1	431.936,071 302.826,442	2	431.942,317 302.818,408	10.176
2	431.942,317 302.818,408	3	431.969,947 302.834,17	31.81
3	431.969,947 302.834,17	4	432.040,989 302.874,696	81.788
4	432.040,989 302.874,696	5	432.035,645 302.885,025	11.63
5	432.035,645 302.885,025	1	431.936,071 302.826,442	115.529

**** Lungimile segmentelor sunt determinate în planul de proiecție Stereo 70 și sunt rotunjite la 1 milimetru.**

***** Distanța dintre puncte este formată din segmente cumulate ce sunt mai mici decât valoarea 1 milimetru.**

**DATE DESPRE IMOBILUL NR. 6909**

Oficiul de Cadastru și Publicitate Imobiliară DOLJ
Biroul de Cadastru și Publicitate Imobiliară Craiova

A. Partea I. Descrierea imobilului

TEREN Intravilan

Nr. CF vechi:17
Nr. cadastral vechi:23

Adresa: Loc. Viisoara Mosneni, Jud. Dolj, T3 P87, 88

Nr. Crt	Nr cadastral Nr. topografic	Suprafața* (mp)	Observații / Referințe
A1	31708	1.371	Sector cadastral:6 Teren neimprejmuit; in CF 1370,91.mp din mas

B. Partea II. Proprietari și acte

Inscrieri privitoare la dreptul de proprietate și alte drepturi reale	Referințe
6046 / 08/05/2002	
Act Notarial nr. 4094, din 07/11/2000 emis de NP Gageatu Ilie;	
B1	A1
Intabulare, drept de PROPRIETATE, dobandit prin Conventie, cota actuala 1/1, cota initiala 1/1	
1) GHEORGHE ELENA, LIPSA CNP	
2) GHEORGHE STELIAN MARIUS, LIPSA CNP	

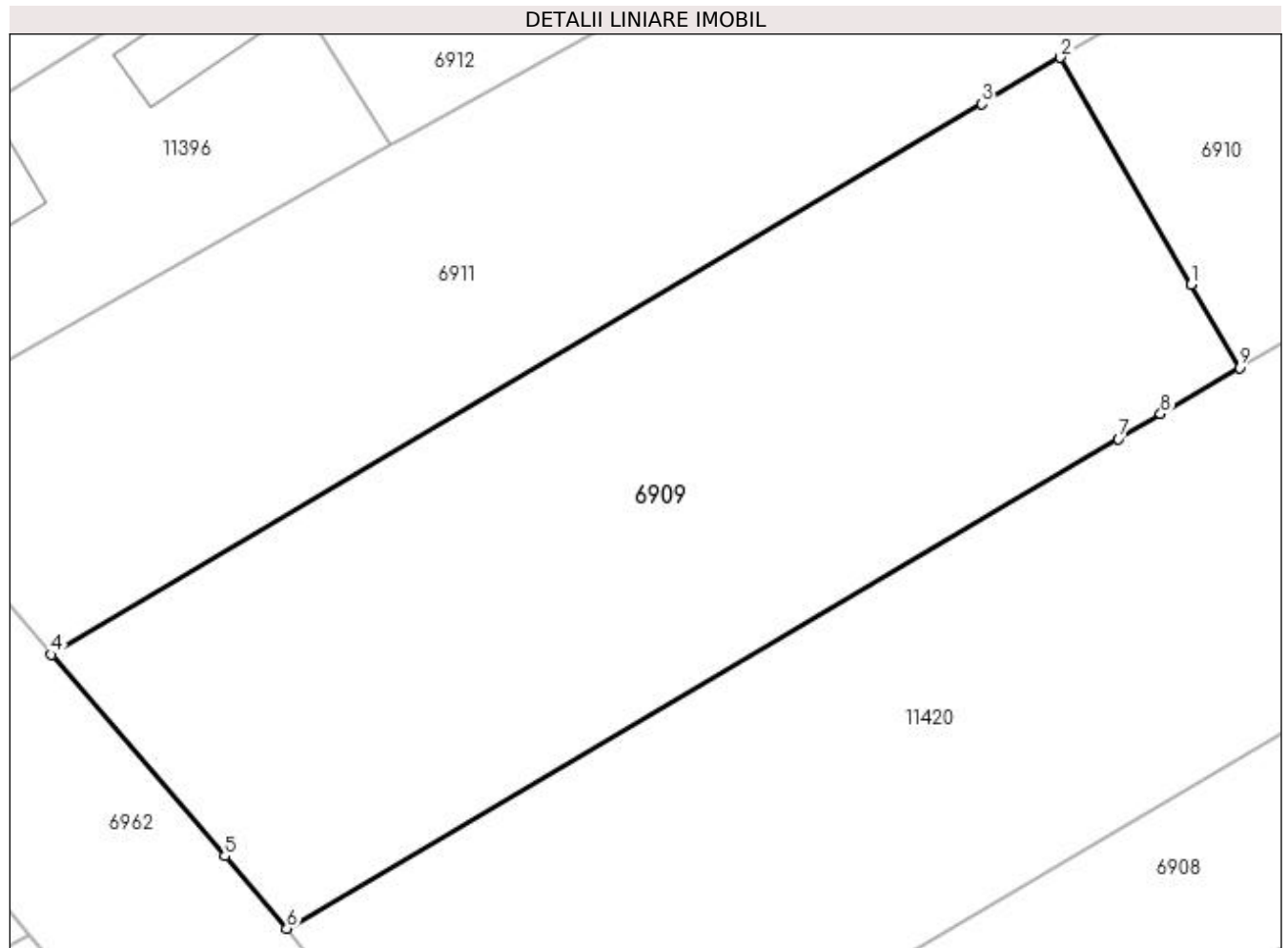
C. Partea III. SARCINI .

Inscrieri privind dezmembramintele dreptului de proprietate, drepturi reale de garanție și sarcini	Referințe
NU SUNT	

Anexa Nr. 1 La Partea I**Teren**

Nr cadastral	Suprafața (mp)*	Observații / Referințe
31708	1.371	in CF 1370,91.mp din mas

* Suprafața este determinată în planul de proiecție Stereo 70.

**Date referitoare la teren**

Crt	Categorie folosință	Intra vilan	Suprafața (mp)	Tarla	Parcelă	Nr. topo	Observații / Referințe
1	arabil	DA	1.371	3	87; 88	-	

Lungime Segmente

1) Valorile lungimilor segmentelor sunt obținute din proiecție în plan.

Punct început	X / Y	Punct sfârșit	X / Y	Lungime segment (** (m)
1	431.976,543 302.879,395	2	431.968,933 302.892,562	15.208
2	431.968,933 302.892,562	3	431.964,366 302.889,862	5.305
3	431.964,366 302.889,862	4	431.910,304 302.857,903	62.802
4	431.910,304 302.857,903	5	431.920,372 302.846,189	15.446
5	431.920,372 302.846,189	6	431.923,979 302.841,993	5.533

Punct început	X / Y	Punct sfârșit	X / Y	Lungime segment (** (m)
6	431.923,979 302.841,993	7	431.972,312 302.870,429	56.077
7	431.972,312 302.870,429	8	431.974,763 302.871,871	2.844
8	431.974,763 302.871,871	9	431.979,336 302.874,561	5.306
9	431.979,336 302.874,561	1	431.976,543 302.879,395	5.583

** Lungimile segmentelor sunt determinate în planul de proiecție Stereo 70 și sunt rotunjite la 1 milimetru.

*** Distanța dintre puncte este formată din segmente cumulate ce sunt mai mici decât valoarea 1 milimetru.

**DATE DESPRE IMOBILUL NR. 6910**

Oficiul de Cadastru și Publicitate Imobiliară DJLJ
Biroul de Cadastru și Publicitate Imobiliară Craiova

A. Partea I. Descrierea imobilului

TEREN Necunoscut

Nr. CF vechi:17
Nr. cadastral vechi:24

Adresa: Loc. Viisoara Mosneni, Jud. Dolj, T3 P88/1

Nr. Crt	Nr cadastral Nr. topografic	Suprafața* (mp)	Observații / Referințe
A1	31709	3.462	Sector cadastral:6 Teren neimprejmuit; Conform PUG aprobat prin HCL 28/2015, suprafata intravilan =1270 mp, suprafata extravilan =2192 mp.

B. Partea II. Proprietari și acte

Inscrieri privitoare la dreptul de proprietate și alte drepturi reale		Referințe
6046 / 08/05/2002		
Act Notarial nr. 4094, din 07/11/2000 emis de NP Gageatu Ilie;		
B1	Intabulare, drept de PROPRIETATE, dobândit prin Conventie, cota actuala 1/1, cota initiala 1/1 1) GHEORGHE ELENA, LIPSA CNP 2) GHEORGHE STELIAN MARIUS, LIPSA CNP	A1

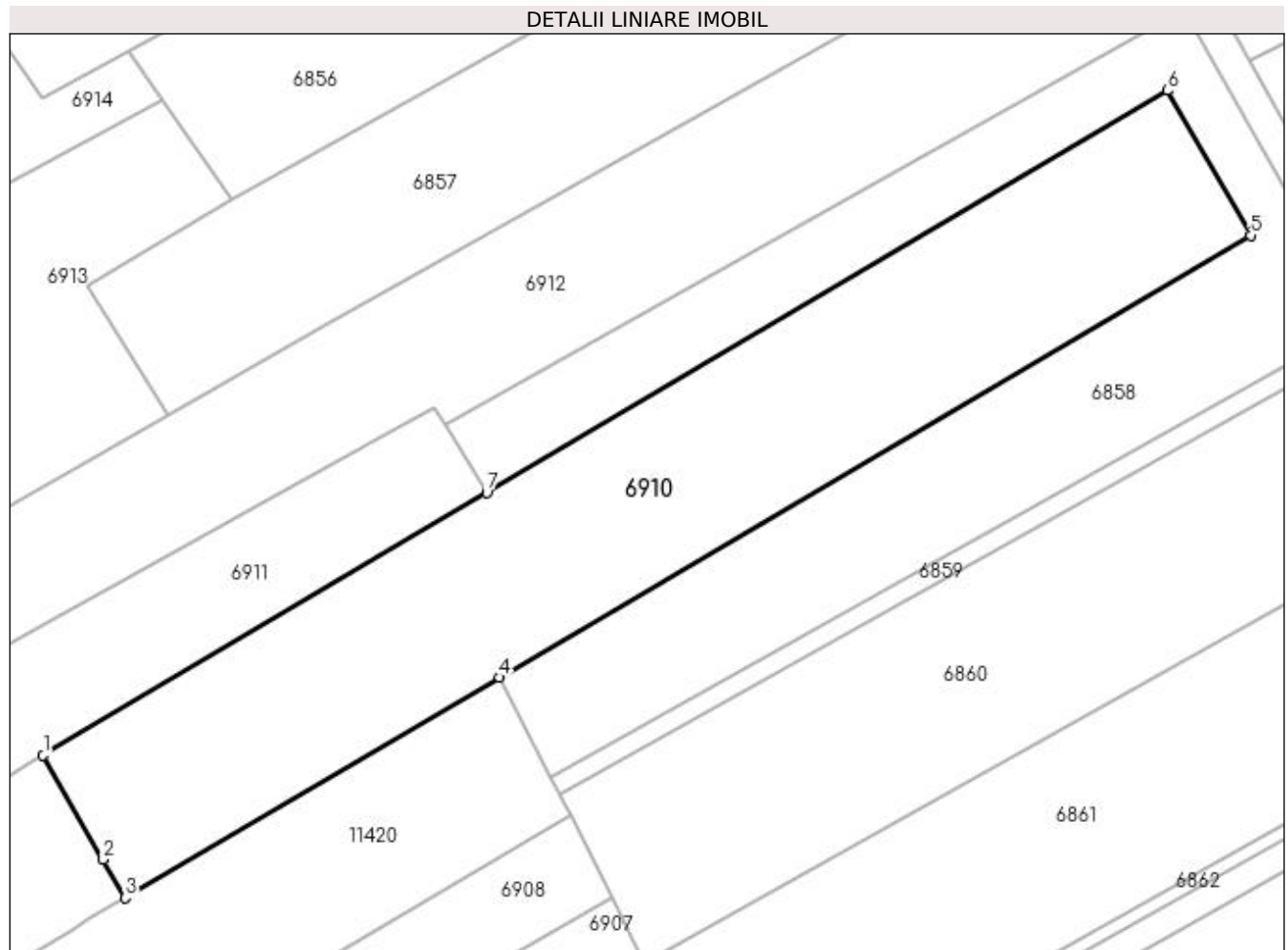
C. Partea III. SARCINI .

Inscrieri privind dezmembramintele dreptului de proprietate, drepturi reale de garanție și sarcini	Referințe
NU SUNT	

Anexa Nr. 1 La Partea I**Teren**

Nr cadastral	Suprafața (mp)*	Observații / Referințe
31709	3.462	Conform PUG aprobat prin HCL 28/2015, suprafața intravilan =1270 mp, suprafața extravilan =2192 mp.

* Suprafața este determinată în planul de proiecție Stereo 70.

**Date referitoare la teren**

Crt	Categorie folosință	Intra vilan	Suprafața (mp)	Tarla	Parcelă	Nr. topo	Observații / Referințe
1	arabil	DA	1.270	13	88/1	-	
2	arabil	NU	2.192	13	88/1	-	

Lungime Segmente

1) Valorile lungimilor segmentelor sunt obținute din proiecție în plan.

Punct început	X / Y	Punct sfârșit	X / Y	Lungime segment (** (m)
1	431.968,933 302.892,562	2	431.976,543 302.879,395	15.208
2	431.976,543 302.879,395	3	431.979,336 302.874,561	5.583
3	431.979,336 302.874,561	4	432.026,654 302.902,401	54.9
4	432.026,654 302.902,401	5	432.121,678 302.958,309	110.251

Punct început	X / Y	Punct sfârșit	X / Y	Lungime segment (** (m)
5	432.121,678 302.958,309	6	432.111,103 302.976,609	21.136
6	432.111,103 302.976,609	7	432.025,058 302.925,742	99.956
7	432.025,058 302.925,742	1	431.968,933 302.892,562	65.199

** Lungimile segmentelor sunt determinate în planul de proiecție Stereo 70 și sunt rotunjite la 1 milimetru.

*** Distanța dintre puncte este formată din segmente cumulate ce sunt mai mici decât valoarea 1 milimetru.

**DATE DESPRE IMOBILUL NR. 6911**

Oficiul de Cadastru și Publicitate Imobiliară DOLJ
Biroul de Cadastru și Publicitate Imobiliară Craiova

A. Partea I. Descrierea imobilului

TEREN Intravilan

Adresa: Loc. Urieni, Jud. Dolj, T13 P86/5

Nr. Crt	Nr cadastral Nr. topografic	Suprafața* (mp)	Observații / Referințe
A1		1.944	Sector cadastral:6 Teren neimprejmuit;

B. Partea II. Proprietari și acte

Inscrieri privitoare la dreptul de proprietate și alte drepturi reale	Referințe
/	
Act Normativ nr. Legea 7, din 13/03/1996 emis de PARLAMENTUL ROMÂNIEI (art. 13 alin. 15);	
B1	A1
Intabulare, drept de PROPRIETATE, dobândit prin Lege, cota actuala 1/1, cota initiala 1/1	
1) NEIDENTIFICAT NEIDENTIFICAT, CIF:000000000000	

C. Partea III. SARCINI .

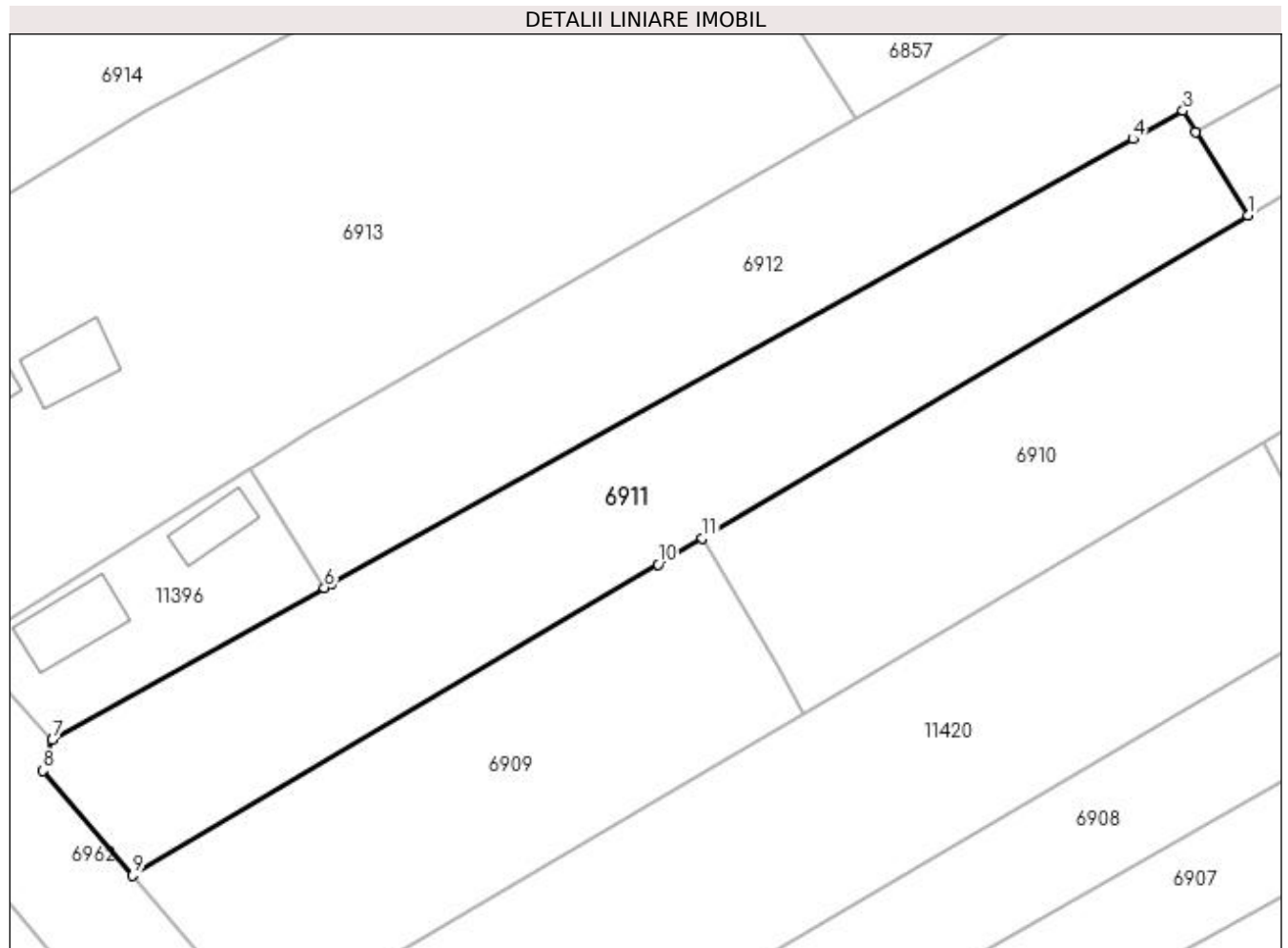
Inscrieri privind dezmembramintele dreptului de proprietate, drepturi reale de garanție și sarcini	Referințe
NU SUNT	

Anexa Nr. 1 La Partea I

Teren

Nr cadastral	Suprafața (mp)*	Observații / Referințe
	1.944	

* Suprafața este determinată în planul de proiecție Stereo 70.



Date referitoare la teren

Crt	Categorie folosință	Intra vilan	Suprafața (mp)	Tarla	Parcelă	Nr. topo	Observații / Referințe
1	arabil	DA	1.944	13	86/5	-	

Lungime Segmente

1) Valorile lungimilor segmentelor sunt obținute din proiecție în plan.

Punct început	X / Y	Punct sfârșit	X / Y	Lungime segment (** (m)
1	432.025,058 302.925,742	2	432.019,715 302.934,334	10.118
2	432.019,715 302.934,334	3	432.018,387 302.936,471	2.516
3	432.018,387 302.936,471	4	432.013,208 302.933,598	5.923
4	432.013,208 302.933,598	5	431.930,818 302.887,906	94.212
5	431.930,818 302.887,906	6	431.930,025 302.887,462	0.909

Punct început	X / Y	Punct sfârșit	X / Y	Lungime segment (** (m)
6	431.930,025 302.887,462	7	431.902,047 302.871,796	32.065
7	431.902,047 302.871,796	8	431.901,078 302.868,635	3.306
8	431.901,078 302.868,635	9	431.910,304 302.857,903	14.153
9	431.910,304 302.857,903	10	431.964,366 302.889,862	62.802
10	431.964,366 302.889,862	11	431.968,933 302.892,562	5.305
11	431.968,933 302.892,562	1	432.025,058 302.925,742	65.199

** Lungimile segmentelor sunt determinate în planul de proiecție Stereo 70 și sunt rotunjite la 1 milimetru.

*** Distanța dintre puncte este formată din segmente cumulate ce sunt mai mici decât valoarea 1 milimetru.

**DATE DESPRE IMOBILUL NR. 6912**

Oficiul de Cadastru și Publicitate Imobiliară DOLJ
Biroul de Cadastru și Publicitate Imobiliară Craiova

A. Partea I. Descrierea imobilului

TEREN Necunoscut

Adresa: Loc. Urieni, Jud. Dolj, T13 P86/1, 86/2, 86/3

Nr. Crt	Nr cadastral Nr. topografic	Suprafața* (mp)	Observații / Referințe
A1		3.525	Sector cadastral:6 Teren imprejmuit; Conform PUG aprobat prin HCL 28/2015, suprafata intravilan =1441 mp, suprafata extravilan =2084 mp.

B. Partea II. Proprietari și acte

Inscrieri privitoare la dreptul de proprietate și alte drepturi reale	Referințe
/	
Act Administrativ nr. TDP 573-2198, din 08/09/1994 emis de CJSDPAT DOLJ;	
B1	A1
Intabulare, drept de PROPRIETATE, dobandit prin Reconstituire, cota actuala 1/1, cota initiala 1/1 1) VĂRZARU MARIN, LIPSA CNP	

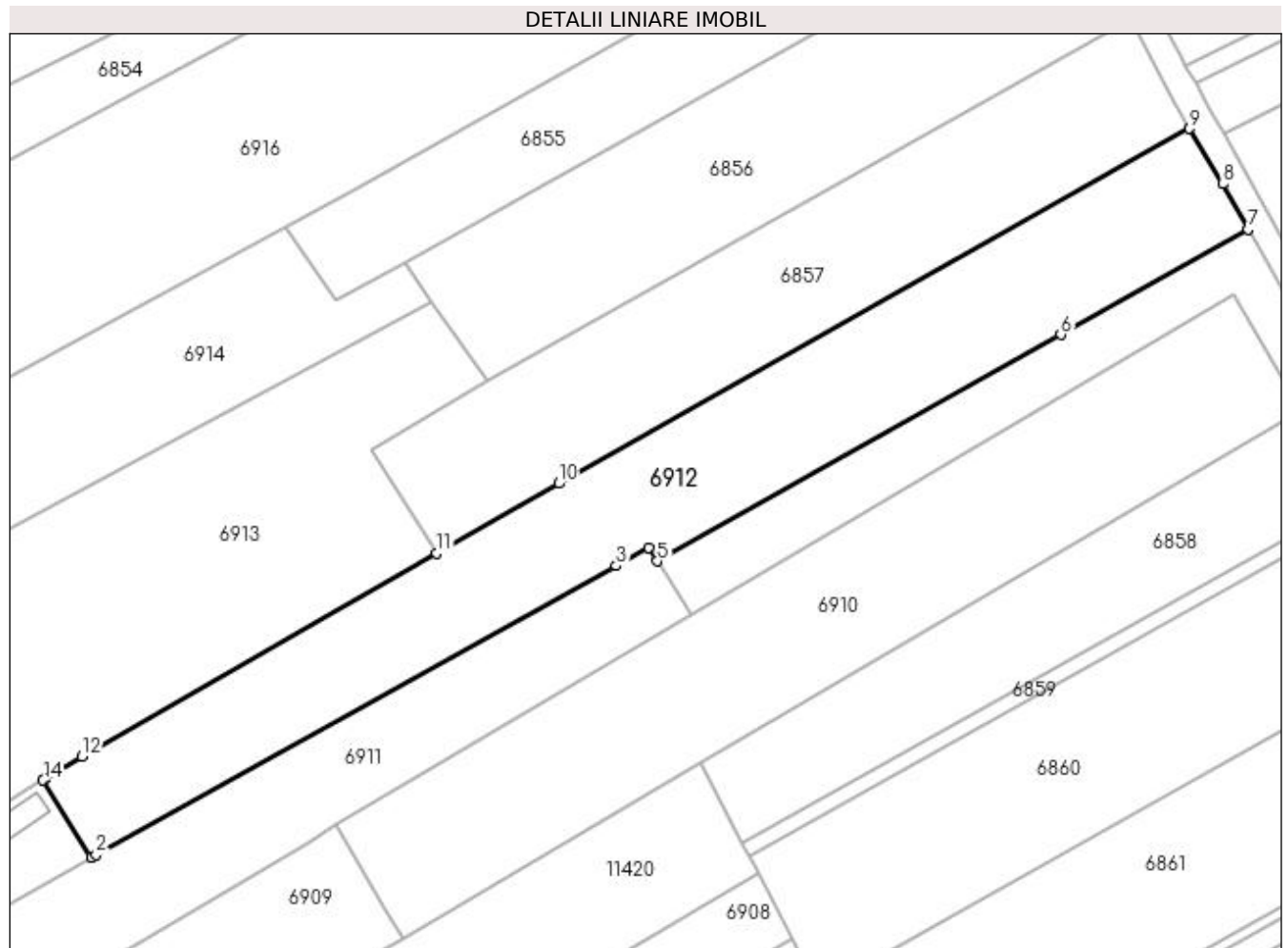
C. Partea III. SARCINI .

Inscrieri privind dezmembramintele dreptului de proprietate, drepturi reale de garanție și sarcini	Referințe
NU SUNT	

Anexa Nr. 1 La Partea I**Teren**

Nr cadastral	Suprafața (mp)*	Observații / Referințe
	3.525	Conform PUG aprobat prin HCL 28/2015, suprafața intravilan =1441 mp, suprafața extravilan =2084 mp.

* Suprafața este determinată în planul de proiecție Stereo 70.

**Date referitoare la teren**

Crt	Categorie folosință	Intra vilan	Suprafața (mp)	Tarla	Parcelă	Nr. topo	Observații / Referințe
2	arabil	DA	1.441	13	86/1, 86/2, 86/3	-	
3	arabil	NU	2.084	13	86/1, 86/2, 86/3	-	

Lungime Segmente

1) Valorile lungimilor segmentelor sunt obținute din proiecție în plan.

Punct început	X / Y	Punct sfârșit	X / Y	Lungime segment (** (m)
1	431.930,025 302.887,462	2	431.930,818 302.887,906	0.909
2	431.930,818 302.887,906	3	432.013,208 302.933,598	94.212
3	432.013,208 302.933,598	4	432.018,387 302.936,471	5.923
4	432.018,387 302.936,471	5	432.019,715 302.934,334	2.516

Punct început	X / Y	Punct sfârșit	X / Y	Lungime segment (** (m)
5	432.019,715 302.934,334	6	432.083,632 302.970,214	73.299
6	432.083,632 302.970,214	7	432.113,282 302.986,859	34.003
7	432.113,282 302.986,859	8	432.109,278 302.994,034	8.217
8	432.109,278 302.994,034	9	432.104,01 303.002,804	10.231
9	432.104,01 303.002,804	10	432.004,072 302.946,653	114.632
10	432.004,072 302.946,653	11	431.984,764 302.935,61	22.243
11	431.984,764 302.935,61	12	431.928,556 302.903,463	64.752
12	431.928,556 302.903,463	13	431.922,712 302.899,859	6.866
13	431.922,712 302.899,859	14	431.922,412 302.899,673	0.353
14	431.922,412 302.899,673	1	431.930,025 302.887,462	14.39

** Lungimile segmentelor sunt determinate în planul de proiecție Stereo 70 și sunt rotunjite la 1 milimetru.

*** Distanța dintre puncte este formată din segmente cumulate ce sunt mai mici decât valoarea 1 milimetru.

**DATE DESPRE IMOBILUL NR. 6913**

Oficiul de Cadastru și Publicitate Imobiliară DOLJ
Biroul de Cadastru și Publicitate Imobiliară Craiova

A. Partea I. Descrierea imobilului

TEREN Intravilan

Adresa: Loc. Urieni, Jud. Dolj, T13 P80/3

Nr. Crt	Nr cadastral Nr. topografic	Suprafața* (mp)	Observații / Referințe
A1		4.384	Sector cadastral:6 Teren imprejmuit;

Construcții

Crt	Nr cadastral Nr. topografic	Adresa	Observații / Referințe
A1.1		Loc. Urieni, Jud. Dolj, T13 P80/3	Nr. niveluri:1; S. construita la sol:83 mp;
A1.2		Loc. Urieni, Jud. Dolj, T13 P80/3	Nr. niveluri:1; S. construita la sol:37 mp;
A1.3		Loc. Urieni, Jud. Dolj, T13 P80/3	Nr. niveluri:1; S. construita la sol:51 mp;

B. Partea II. Proprietari și acte

Inscrieri privitoare la dreptul de proprietate și alte drepturi reale		Referințe
/		
Act Normativ nr. Legea 7, din 13/03/1996 emis de PARLAMENTUL ROMÂNIEI (art. 13 alin. 15);		
B1	Inscrierea provizorie, drept de PROPRIETATE, dobandit prin Lege, cota actuala 1/1, cota initiala 1/1 1) NEIDENTIFICAT NEIDENTIFICAT, CIF:0000000000000	A1, A1.1, A1.2, A1.3

C. Partea III. SARCINI .

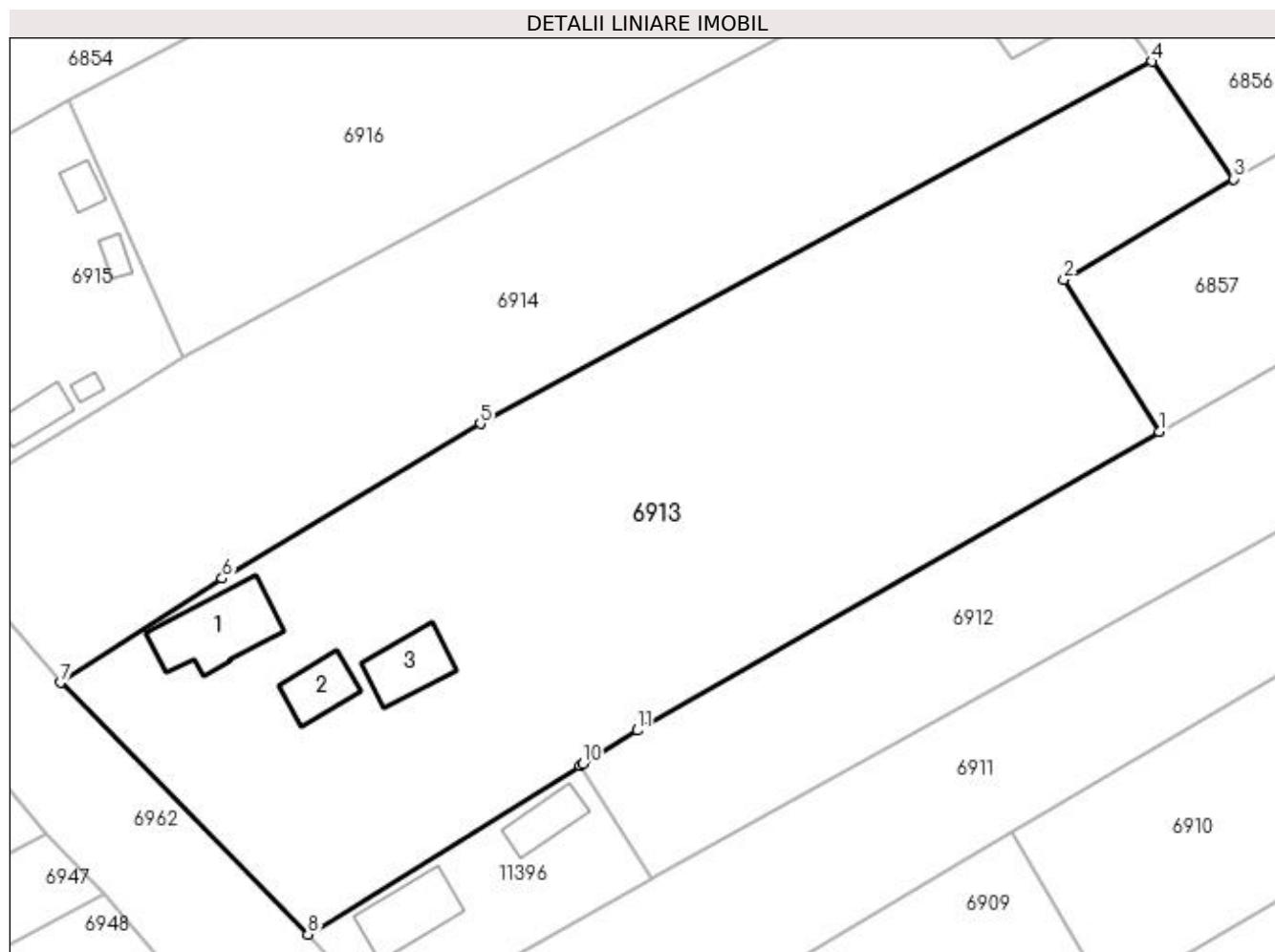
Inscrieri privind dezmembramintele dreptului de proprietate, drepturi reale de garanție și sarcini	Referințe
NU SUNT	

Anexa Nr. 1 La Partea I

Teren

Nr cadastral	Suprafața (mp)*	Observații / Referințe
	4.384	

* Suprafața este determinată în planul de proiecție Stereo 70.



Date referitoare la teren

Crt	Categorie folosință	Intra vilan	Suprafața (mp)	Tarla	Parcelă	Nr. topo	Observații / Referințe
1	curți constructii	DA	4.384	13	80/3	-	

Date referitoare la construcții

Crt	Număr	Destinație construcție	Supraf. (mp)	Situație juridică	Observații / Referințe
A1.1		construcții de locuințe	83	Cu acte	Nr. niveluri:1; S. construita la sol:83 mp;
A1.2		construcții anexa	37	Cu acte	Nr. niveluri:1; S. construita la sol:37 mp;
A1.3		construcții anexa	51	Cu acte	Nr. niveluri:1; S. construita la sol:51 mp;

Lungime Segmente

1) Valorile lungimilor segmentelor sunt obținute din proiecție în plan.

Punct început	X / Y	Punct sfârșit	X / Y	Lungime segment (** (m)
1	431.984,764 302.935,61	2	431.974,482 302.951,943	19.3
2	431.974,482 302.951,943	3	431.992,779 302.962,791	21.271

Punct început	X / Y	Punct sfârșit	X / Y	Lungime segment (** (m)
3	431.992,779 302.962,791	4	431.983,928 302.975,438	15.437
4	431.983,928 302.975,438	5	431.911,671 302.936,46	82.1
5	431.911,671 302.936,46	6	431.883,873 302.919,829	32.393
6	431.883,873 302.919,829	7	431.866,456 302.908,611	20.717
7	431.866,456 302.908,611	8	431.893,118 302.881,527	38.005
8	431.893,118 302.881,527	9	431.922,412 302.899,673	34.459
9	431.922,412 302.899,673	10	431.922,712 302.899,859	0.353
10	431.922,712 302.899,859	11	431.928,556 302.903,463	6.866
11	431.928,556 302.903,463	1	431.984,764 302.935,61	64.752

** Lungimile segmentelor sunt determinate în planul de proiecție Stereo 70 și sunt rotunjite la 1 milimetru.

*** Distanța dintre puncte este formată din segmente cumulate ce sunt mai mici decât valoarea 1 milimetru.

**DATE DESPRE IMOBILUL NR. 6914**

Oficiul de Cadastru și Publicitate Imobiliară DOLJ
 Biroul de Cadastru și Publicitate Imobiliară Craiova

A. Partea I. Descrierea imobilului

TEREN Intravilan

Adresa: Loc. Urieni, Jud. Dolj, T13 P80/2

Nr. Crt	Nr cadastral Nr. topografic	Suprafața* (mp)	Observații / Referințe
A1		2.802	Sector cadastral:6 Teren neimprejmuit;

B. Partea II. Proprietari și acte

Inscrieri privitoare la dreptul de proprietate și alte drepturi reale	Referințe
/	
Act Normativ nr. Legea 7, din 13/03/1996 emis de PARLAMENTUL ROMÂNIEI (art. 13 alin. 15);	
B1	A1
Intabulare, drept de PROPRIETATE, dobândit prin Lege, cota actuala 1/1, cota initiala 1/1	
1) NEIDENTIFICAT NEIDENTIFICAT, CIF:0000000000000	

C. Partea III. SARCINI .

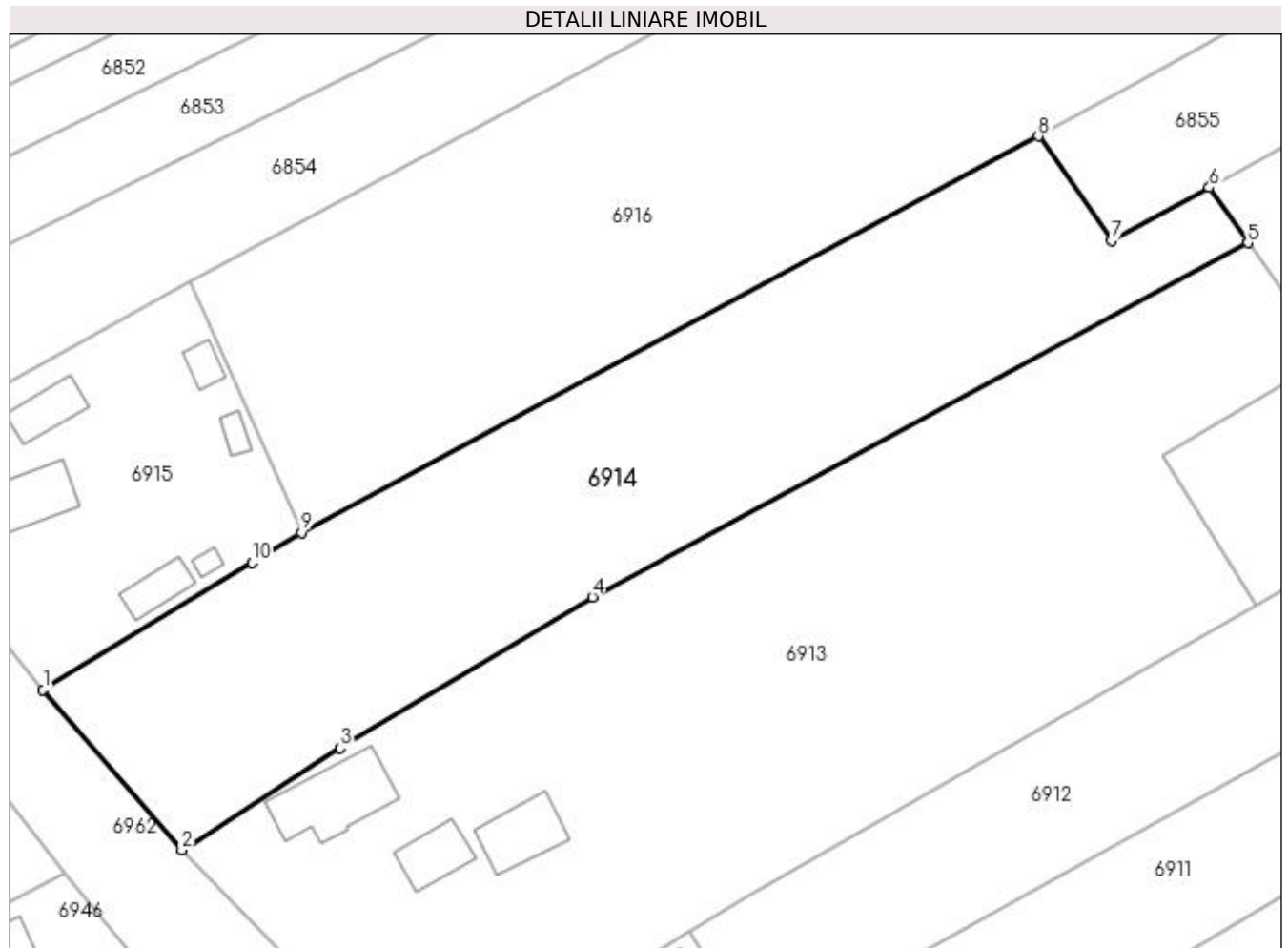
Inscrieri privind dezmembramintele dreptului de proprietate, drepturi reale de garanție și sarcini	Referințe
NU SUNT	

Anexa Nr. 1 La Partea I

Teren

Nr cadastral	Suprafața (mp)*	Observații / Referințe
	2.802	

* Suprafața este determinată în planul de proiecție Stereo 70.



Date referitoare la teren

Crt	Categorie folosință	Intra vilan	Suprafața (mp)	Tarla	Parcelă	Nr. topo	Observații / Referințe
1	arabil	DA	2.802	13	80/2	-	

Lungime Segmente

1) Valorile lungimilor segmentelor sunt obținute din proiecție în plan.

Punct început	X / Y	Punct sfârșit	X / Y	Lungime segment (** (m)
1	431.851,152 302.926,255	2	431.866,456 302.908,611	23.356
2	431.866,456 302.908,611	3	431.883,873 302.919,829	20.717
3	431.883,873 302.919,829	4	431.911,671 302.936,46	32.393
4	431.911,671 302.936,46	5	431.983,928 302.975,438	82.1
5	431.983,928 302.975,438	6	431.979,666 302.981,528	7.433

Punct început	X / Y	Punct sfârșit	X / Y	Lungime segment (** (m)
6	431.979,666 302.981,528	7	431.968,869 302.975,723	12.259
7	431.968,869 302.975,723	8	431.960,831 302.987,209	14.019
8	431.960,831 302.987,209	9	431.879,625 302.943,552	92.197
9	431.879,625 302.943,552	10	431.874,17 302.940,238	6.383
10	431.874,17 302.940,238	1	431.851,152 302.926,255	26.932

** Lungimile segmentelor sunt determinate în planul de proiecție Stereo 70 și sunt rotunjite la 1 milimetru.

*** Distanța dintre puncte este formată din segmente cumulate ce sunt mai mici decât valoarea 1 milimetru.

**DATE DESPRE IMOBILUL NR. 6915**

Oficiul de Cadastru și Publicitate Imobiliară DOLJ
Biroul de Cadastru și Publicitate Imobiliară Craiova

A. Partea I. Descrierea imobilului

TEREN Intravilan

Adresa: Loc. Urieni, Str Cimpului, Nr. 18, Jud. Dolj, T2 P80

Nr. Crt	Nr cadastral Nr. topografic	Suprafața* (mp)	Observații / Referințe
A1	32465	1.157	Sector cadastral:6 Teren imprejmuit; Suprafata detinuta in posesie = 258mp

Construcții

Crt	Nr cadastral Nr. topografic	Adresa	Observații / Referințe
A1.1	32465-C1	Loc. Urieni, Str Cimpului, Nr. 18, Jud. Dolj, T2 P80	Nr. niveluri:1; S. construita la sol:76 mp; S. construita desfasurata:76 mp; casa de locuit parter, construita in anul 1960
A1.2	32465-C2	Loc. Urieni, Str Cimpului, Nr. 18, Jud. Dolj, T2 P80	Nr. niveluri:1; S. construita la sol:34 mp; S. construita desfasurata:34 mp; grajd construit in anul 1990
A1.5	32465-C5	Loc. Urieni, Str Cimpului, Nr. 18, Jud. Dolj, T2 P80	Nr. niveluri:1; S. construita la sol:6 mp; S. construita desfasurata:6 mp; magazie construita in anul 1960
A1.6	32465-C6	Loc. Urieni, Str Cimpului, Nr. 18, Jud. Dolj, T2 P80	Nr. niveluri:1; S. construita la sol:27 mp; S. construita desfasurata:27 mp; anexa construita in anul 1960

B. Partea II. Proprietari și acte

Inscrieri privitoare la dreptul de proprietate și alte drepturi reale	Referințe
11698 / 27/01/2020	
Act Notarial nr. Certificat de mostenitor nr. 01, din 13/01/2020 emis de NP TEODORA VLADOIANU (act notarial nr Certificat de mostenitor nr. 2 din 17.01.2020, emis de NP TONE GABRIELA;act notarial nr Certificat de mostenitor nr. 19 din 18.10.2016, emis de NP MIRELA IOANA MIREA;act administrativ nr Titlu de proprietate nr.1116-1364 din 02.06.1997, emis de COM JUD DOLJ);	
B1	A1
Intabulare, drept de PROPRIETATE, dobandit prin Succesiune, cota actuala 899/1157, cota initiala 899/1157 1) GHEORGHICĂ AUREL	
Act Administrativ nr. Adeverinta istoric rol fiscal nr.306, din 23/01/2020 emis de PRIMARIA TESLUI (inscris sub semnatura privata nr Proces verbal de vecinatate din 23.01.2020, emis de PF Florea Alexandru;act administrativ nr Adeverinta nr.304 din 23.01.2020, emis de PRIMARIA TESLUI);	
B2	A1
se notează POSESIA asupra diferenței de teren de 258 mp 1) GHEORGHICĂ AUREL	
Act Notarial nr. Certificat de mostenitor nr. 01, din 13/01/2020 emis de NP TEODORA VLADOIANU (act notarial nr Certificat de mostenitor nr. 2 din 17.01.2020, emis de NP TONE GABRIELA;act notarial nr Certificat de mostenitor nr. 19 din 18.10.2016, emis de NP MIRELA IOANA MIREA;act administrativ nr Titlu de proprietate nr.1116-1364 din 02.06.1997, emis de COM JUD DOLJ);	
B3	A1, A1.1, A1.2, A1.5, A1.6
Intabulare, drept de PROPRIETATE, dobandit prin Succesiune, cota actuala 1/1, cota initiala 1/1 1) GHEORGHICĂ AUREL	

C. Partea III. SARCINI .

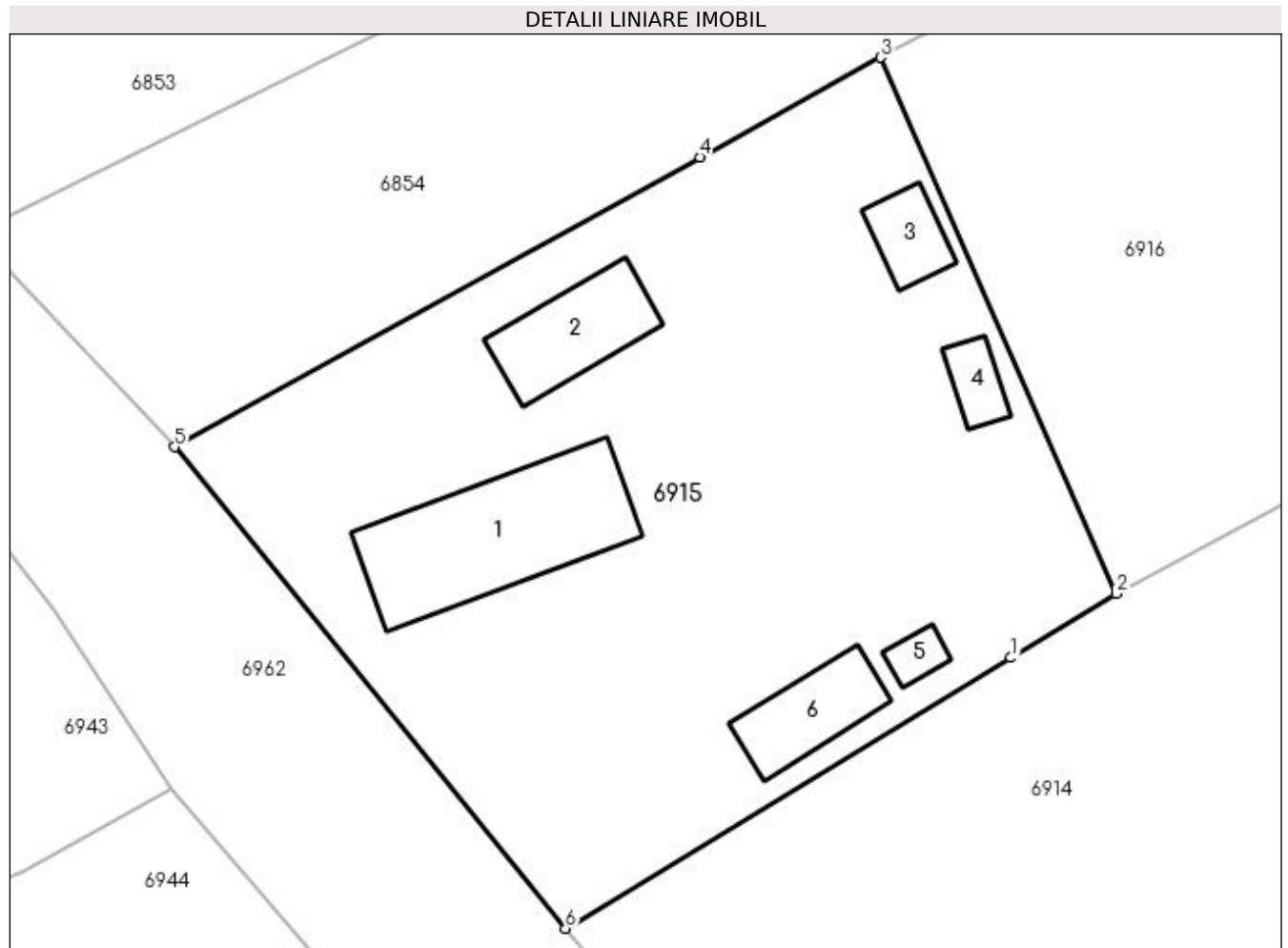
Inscrieri privind dezmembramintele dreptului de proprietate, drepturi reale de garanție și sarcini	Referințe
NU SUNT	

Anexa Nr. 1 La Partea I

Teren

Nr cadastral	Suprafața (mp)*	Observații / Referințe
32465	1.157	Suprafata detinuta in posesie = 258mp

* Suprafața este determinată în planul de proiecție Stereo 70.



Date referitoare la teren

Crt	Categorie folosință	Intra vilan	Suprafața (mp)	Tarla	Parcelă	Nr. topo	Observații / Referințe
1	curți constructii	DA	1.157	2	80	-	

Date referitoare la construcții

Crt	Număr	Destinație construcție	Supraf. (mp)	Situație juridică	Observații / Referințe
A1.1	32465-C1	construcții de locuințe	76	Cu acte	Nr. niveluri:1; S. construita la sol:76 mp; S. construita desfasurata:76 mp; casa de locuit parter, construita in anul 1960
A1.2	32465-C2	construcții anexa	34	Cu acte	Nr. niveluri:1; S. construita la sol:34 mp; S. construita desfasurata:34 mp; grajd construit in anul 1990
A1.3		construcții anexa	15	Fara acte	Nr. niveluri:1; S. construita la sol:15 mp; sopron construit in anul 1960
A1.4		construcții anexa	10	Fara acte	Nr. niveluri:1; S. construita la sol:10 mp; patul construit in anul 1960
A1.5	32465-C5	construcții anexa	6	Cu acte	Nr. niveluri:1; S. construita la sol:6 mp; S. construita desfasurata:6 mp; magazie construita in anul 1960
A1.6	32465-C6	construcții anexa	27	Cu acte	Nr. niveluri:1; S. construita la sol:27 mp; S. construita desfasurata:27 mp; anexa construita in anul 1960

Lungime Segmente

1) Valorile lungimilor segmentelor sunt obținute din proiecție în plan.

Punct început	X / Y	Punct sfârșit	X / Y	Lungime segment (** (m)
1	431.874,17 302.940,238	2	431.879,625 302.943,552	6.383
2	431.879,625 302.943,552	3	431.867,435 302.971,242	30.254
3	431.867,435 302.971,242	4	431.858,1 302.966,098	10.658
4	431.858,1 302.966,098	5	431.830,943 302.951,133	31.007
5	431.830,943 302.951,133	6	431.851,152 302.926,255	32.052
6	431.851,152 302.926,255	1	431.874,17 302.940,238	26.932

** Lungimile segmentelor sunt determinate în planul de proiecție Stereo 70 și sunt rotunjite la 1 milimetru.

*** Distanța dintre puncte este formată din segmente cumulate ce sunt mai mici decât valoarea 1 milimetru.

**DATE DESPRE IMOBILUL NR. 6916**

Oficiul de Cadastru și Publicitate Imobiliară DOLJ
Biroul de Cadastru și Publicitate Imobiliară Craiova

A. Partea I. Descrierea imobilului

TEREN Necunoscut

Adresa: Loc. Urieni, Jud. Dolj, T2 P80/1

Nr. Crt	Nr cadastral Nr. topografic	Suprafața* (mp)	Observații / Referințe
A1		5.331	Sector cadastral:6 Teren neimprejmuit; Conform PUG aprobat prin HCL 28/2015, suprafata intravilan =3056 mp, suprafata extravilan =2275 mp.

B. Partea II. Proprietari și acte

Inscrieri privitoare la dreptul de proprietate și alte drepturi reale	Referințe
/	
Act Administrativ nr. TDP 1116-1364, din 02/06/1997 emis de CJSDPAT DOLJ;	
B1	A1
Intabulare, drept de PROPRIETATE, dobandit prin Reconstituire, cota actuala 1/1, cota initiala 1/1 1) GHEORGHICA MIHALACHE, LIPSA CNP	

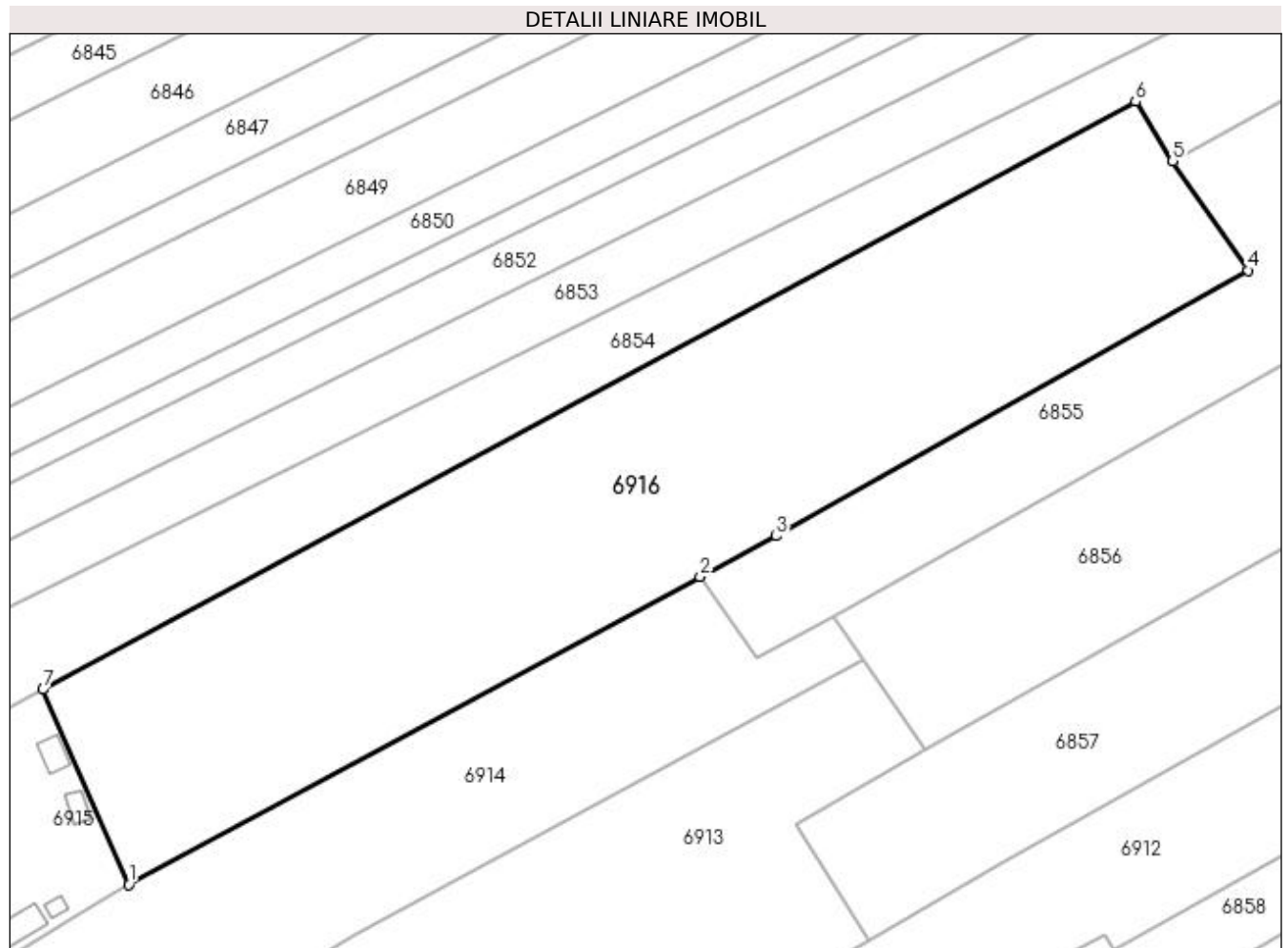
C. Partea III. SARCINI .

Inscrieri privind dezmembramintele dreptului de proprietate, drepturi reale de garanție și sarcini	Referințe
NU SUNT	

Anexa Nr. 1 La Partea I**Teren**

Nr cadastral	Suprafața (mp)*	Observații / Referințe
	5.331	Conform PUG aprobat prin HCL 28/2015, suprafața intravilan =3056 mp, suprafața extravilan =2275 mp.

* Suprafața este determinată în planul de proiecție Stereo 70.

**Date referitoare la teren**

Crt	Categorie folosință	Intra vilan	Suprafața (mp)	Tarla	Parcelă	Nr. topo	Observații / Referințe
1	arabil	DA	3.056	2	80/1	-	
2	arabil	NU	2.275	2	80/1	-	

Lungime Segmente

1) Valorile lungimilor segmentelor sunt obținute din proiecție în plan.

Punct început	X / Y	Punct sfârșit	X / Y	Lungime segment (** (m)
1	431.879,625 302.943,552	2	431.960,831 302.987,209	92.197
2	431.960,831 302.987,209	3	431.971,628 302.993,014	12.259
3	431.971,628 302.993,014	4	432.038,687 303.030,761	76.953
4	432.038,687 303.030,761	5	432.028,008 303.046,251	18.814

Punct început	X / Y	Punct sfârșit	X / Y	Lungime segment (** (m)
5	432.028,008 303.046,251	6	432.022,757 303.054,7	9.948
6	432.022,757 303.054,7	7	431.867,435 302.971,242	176.324
7	431.867,435 302.971,242	1	431.879,625 302.943,552	30.254

** Lungimile segmentelor sunt determinate în planul de proiecție Stereo 70 și sunt rotunjite la 1 milimetru.

*** Distanța dintre puncte este formată din segmente cumulate ce sunt mai mici decât valoarea 1 milimetru.

**DATE DESPRE IMOBILUL NR. 6958**

Oficiul de Cadastru și Publicitate Imobiliară DOLJ
Biroul de Cadastru și Publicitate Imobiliară Craiova

A. Partea I. Descrierea imobilului

TEREN Necunoscut

Adresa: Loc. Urieni, Jud. Dolj, De 171

Nr. Crt	Nr cadastral Nr. topografic	Suprafața* (mp)	Observații / Referințe
A1		6.426	Sector cadastral:6 Teren neimprejmuit; Conform PUG aprobat prin HCL 28/2015, suprafata intravilan =3452 mp, suprafata extravilan =2974 mp.

B. Partea II. Proprietari și acte

Inscrieri privitoare la dreptul de proprietate și alte drepturi reale	Referințe
/	
Act Normativ nr. Legea 7, din 13/03/1996 emis de PARLAMENTUL ROMÂNIEI (art. 13 alin. 15);	
B1	A1
Inscrierea provizorie, drept de PROPRIETATE, dobandit prin Lege, cota actuala 1/1, cota initiala 1/1 1) NEIDENTIFICAT NEIDENTIFICAT, CIF:0000000000000	

C. Partea III. SARCINI .

Inscrieri privind dezmembramintele dreptului de proprietate, drepturi reale de garanție și sarcini	Referințe
NU SUNT	

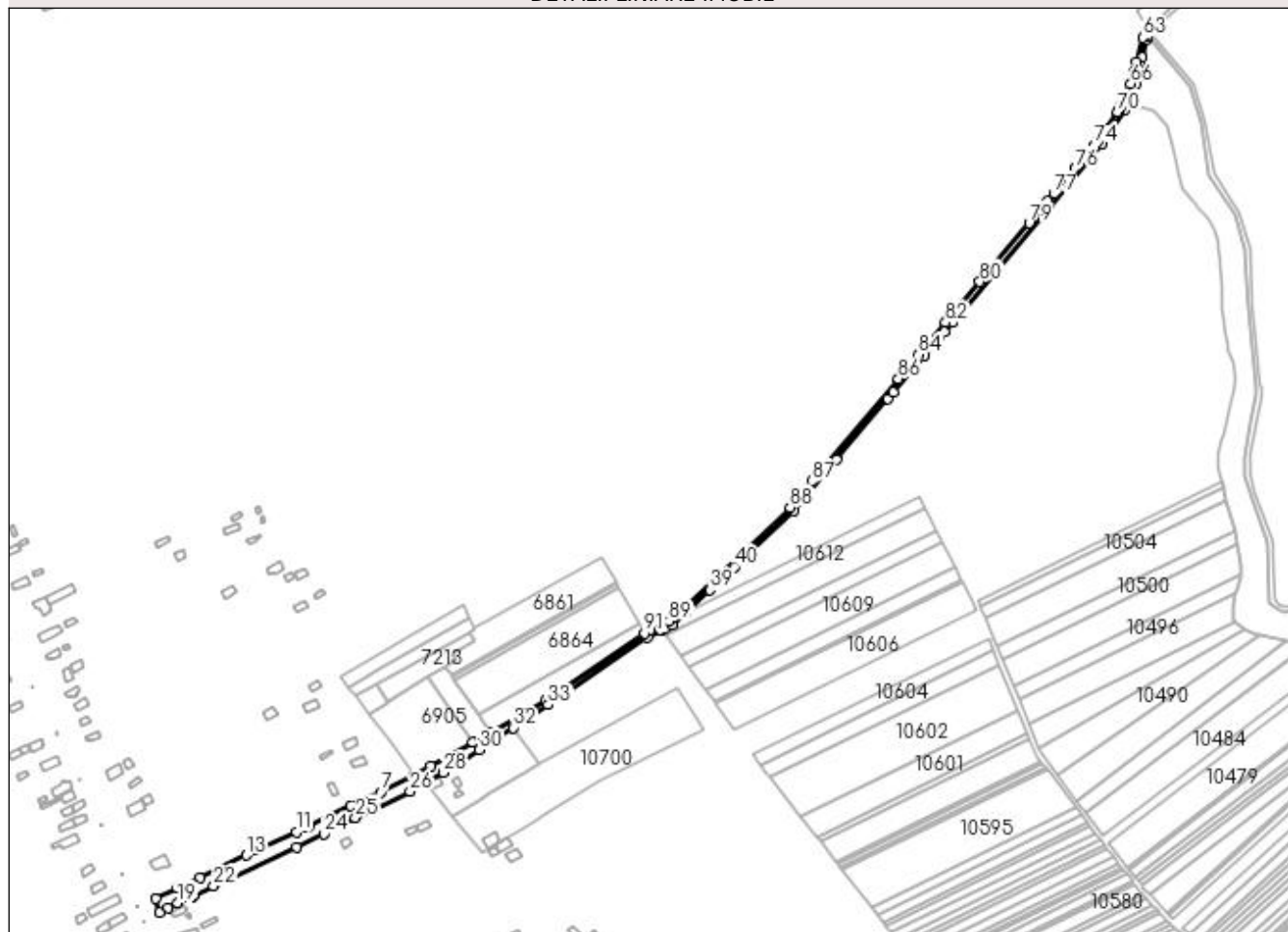
Anexa Nr. 1 La Partea I

Teren

Nr cadastral	Suprafața (mp)*	Observații / Referințe
	6.426	Conform PUG aprobat prin HCL 28/2015, suprafața intravilan = 3452 mp, suprafața extravilan = 2974 mp.

* Suprafața este determinată în planul de proiecție Stereo 70.

DETALII LINIARE IMOBIL



Date referitoare la teren

Crt	Categorie folosință	Intra vilan	Suprafața (mp)	Tarla	Parcelă	Nr. topo	Observații / Referințe
1	drum	DA	3.452	De 171	-	-	
2	drum	NU	2.974	De 171	-	-	

Lungime Segmente

1) Valorile lungimilor segmentelor sunt obținute din proiecție în plan.

Punct început	X / Y	Punct sfârșit	X / Y	Lungime segment	Punct început	X / Y	Punct sfârșit	X / Y	Lungime segment	Punct început	X / Y	Punct sfârșit	X / Y	Lungime segment
1	432.102,344 302.807,325	2	432.084,162 302.796,802	21.008	2	432.084,162 302.796,802	3	432.057,502 302.781,5	30.739	3	432.057,502 302.781,5	4	432.043,446 302.773,509	16.169
4	432.043,446 302.773,509	5	432.009,553 302.754,241	38.987	5	432.009,553 302.754,241	6	431.995,805 302.746,425	15.814	6	431.995,805 302.746,425	7	431.968,448 302.732,986	30.48
7	431.968,448 302.732,986	8	431.944,31 302.721,734	26.632	8	431.944,31 302.721,734	9	431.909,838 302.705,268	38.203	9	431.909,838 302.705,268	10	431.907,199 302.704,007	2.925
10	431.907,199 302.704,007	11	431.900,018 302.700,682	7.913	11	431.900,018 302.700,682	12	431.867,302 302.685,533	36.053	12	431.867,302 302.685,533	13	431.859,214 302.681,788	8.913
13	431.859,214 302.681,788	14	431.821,499 302.663,67	41.841	14	431.821,499 302.663,67	15	431.803,387 302.654,97	20.093	15	431.803,387 302.654,97	16	431.785,459 302.646,462	19.844

Punct început	X / Y	Punct sfârșit	X / Y	Lungime segment	Punct început	X / Y	Punct sfârșit	X / Y	Lungime segment	Punct început	X / Y	Punct sfârșit	X / Y	Lungime segment
16	431.785,459 302.646,462	17	431.788,767 302.635,354	11.59	17	431.788,767 302.635,354	18	431.795,906 302.639,131	8.077	18	431.795,906 302.639,131	19	431.803,46 302.643,049	8.51
19	431.803,46 302.643,049	20	431.815,619 302.648,392	13.28 1	20	431.815,619 302.648,392	21	431.816,229 302.648,685	0.677	21	431.816,229 302.648,685	22	431.832,721 302.656,597	18.29 2
22	431.832,721 302.656,597	23	431.900,288 302.688,467	74.70 6	23	431.900,288 302.688,467	24	431.922,502 302.698,754	24.48	24	431.922,502 302.698,754	25	431.947,702 302.712,257	28.59
25	431.947,702 302.712,257	26	431.992,369 302.733,498	49.46	26	431.992,369 302.733,498	27	432.005,803 302.740,476	15.13 8	27	432.005,803 302.740,476	28	432.019,354 302.748,94	15.97 7
28	432.019,354 302.748,94	29	432.034,059 302.758,123	17.33 7	29	432.034,059 302.758,123	30	432.048,779 302.767,317	17.35 5	30	432.048,779 302.767,317	31	432.062,3 302.776,208	16.18 2
31	432.062,3 302.776,208	32	432.076,144 302.785,311	16.56 9	32	432.076,144 302.785,311	33	432.104,638 302.804,048	34.10 3	33	432.104,638 302.804,048	34	432.184,923 302.858,621	97.07 7
34	432.184,923 302.858,621	35	432.196,875 302.864,465	13.30 4	35	432.196,875 302.864,465	36	432.199,263 302.865,633	2.658	36	432.199,263 302.865,633	37	432.205,187 302.868,529	6.594
37	432.205,187 302.868,529	38	432.216,98 302.879,627	16.19 4	38	432.216,98 302.879,627	39	432.235,752 302.897,293	25.77 7	39	432.235,752 302.897,293	40	432.255,582 302.915,953	27.22 9
40	432.255,582 302.915,953	41	432.304,067 302.961,579	66.57 7	41	432.304,067 302.961,579	42	432.338,855 303.002,922	54.03 2	42	432.338,855 303.002,922	43	432.380,767 303.052,731	65.09 6
43	432.380,767 303.052,731	44	432.385,267 303.058,079	6.989	44	432.385,267 303.058,079	45	432.401,019 303.076,799	24.46 6	45	432.401,019 303.076,799	46	432.410,154 303.087,656	14.18 9
46	432.410,154 303.087,656	47	432.419,823 303.099,146	15.01 7	47	432.419,823 303.099,146	48	432.423,048 303.102,979	5.009	48	432.423,048 303.102,979	49	432.426,686 303.107,302	5.65
49	432.426,686 303.107,302	50	432.433,164 303.115,0	10.06 1	50	432.433,164 303.115,0	51	432.511,739 303.208,381	122.0 41	51	432.511,739 303.208,381	52	432.555,102 303.259,914	67.35
52	432.555,102 303.259,914	53	432.573,646 303.287,725	33.42 7	53	432.573,646 303.287,725	54	432.579,423 303.298,664	12.37 1	54	432.579,423 303.298,664	55	432.581,84 303.307,521	9.181
55	432.581,84 303.307,521	56	432.583,375 303.314,299	6.95	56	432.583,375 303.314,299	57	432.583,53 303.317,669	3.374	57	432.583,53 303.317,669	58	432.585,372 303.325,723	8.262
58	432.585,372 303.325,723	59	432.587,109 303.329,672	4.314	59	432.587,109 303.329,672	60	432.591,346 303.344,742	15.65 4	60	432.591,346 303.344,742	61	432.591,95 303.347,326	2.654
61	432.591,95 303.347,326	62	432.589,417 303.350,427	4.004	62	432.589,417 303.350,427	63	432.587,609 303.346,007	4.775	63	432.587,609 303.346,007	64	432.582,205 303.326,367	20.37
64	432.582,205 303.326,367	65	432.580,039 303.317,674	8.959	65	432.580,039 303.317,674	66	432.577,958 303.308,49	9.417	66	432.577,958 303.308,49	67	432.575,742 303.300,37	8.417
67	432.575,742 303.300,37	68	432.570,397 303.290,06	11.61 3	68	432.570,397 303.290,06	69	432.567,932 303.286,778	4.105	69	432.567,932 303.286,778	70	432.567,248 303.285,734	1.248
70	432.567,248 303.285,734	71	432.558,471 303.272,314	16.03 5	71	432.558,471 303.272,314	72	432.555,718 303.268,104	5.03	72	432.555,718 303.268,104	73	432.552,132 303.262,621	6.552
73	432.552,132 303.262,621	74	432.548,711 303.258,556	5.313	74	432.548,711 303.258,556	75	432.541,935 303.250,504	10.52 4	75	432.541,935 303.250,504	76	432.532,897 303.239,765	14.03 6
76	432.532,897 303.239,765	77	432.515,511 303.219,105	27.00 2	77	432.515,511 303.219,105	78	432.510,35 303.212,973	8.015	78	432.510,35 303.212,973	79	432.495,423 303.195,235	23.18 3
79	432.495,423 303.195,235	80	432.455,328 303.147,591	62.27	80	432.455,328 303.147,591	81	432.433,483 303.121,634	33.92 6	81	432.433,483 303.121,634	82	432.427,443 303.114,456	9.381
82	432.427,443 303.114,456	83	432.415,137 303.099,833	19.11 2	83	432.415,137 303.099,833	84	432.405,678 303.088,594	14.69	84	432.405,678 303.088,594	85	432.392,57 303.073,018	20.35 8
85	432.392,57 303.073,018	86	432.389,079 303.068,869	5.422	86	432.389,079 303.068,869	87	432.318,82 302.985,382	109.1 16	87	432.318,82 302.985,382	88	432.301,119 302.964,349	27.49
88	432.301,119 302.964,349	89	432.202,788 302.871,809	135.0 28	89	432.202,788 302.871,809	90	432.186,501 302.863,845	18.13	90	432.186,501 302.863,845	91	432.182,902 302.862,085	4.006
91	432.182,902 302.862,085	1	432.102,344 302.807,325	97.40 8										

** Lungimile segmentelor sunt determinate în planul de proiecție Stereo 70 și sunt rotunjite la 1 milimetru.

*** Distanța dintre puncte este formată din segmente cumulate ce sunt mai mici decât valoarea 1 milimetru.

**DATE DESPRE IMOBILUL NR. 6959**

Oficiul de Cadastru și Publicitate Imobiliară DOLJ
Biroul de Cadastru și Publicitate Imobiliară Craiova

A. Partea I. Descrierea imobilului

TEREN Extravilan

Adresa: Jud. Dolj, De 237

Nr. Crt	Nr cadastral Nr. topografic	Suprafața* (mp)	Observații / Referințe
A1		103	Sector cadastral:6 Teren neimprejmuit;

B. Partea II. Proprietari și acte

Inscrieri privitoare la dreptul de proprietate și alte drepturi reale	Referințe
/	
Act Normativ nr. Legea 7, din 13/03/1996 emis de PARLAMENTUL ROMÂNIEI (art. 13 alin. 15);	
B1	Inscrierea provizorie, drept de PROPRIETATE, dobandit prin Lege, cota actuala 1/1, cota initiala 1/1
	1) NEIDENTIFICAT NEIDENTIFICAT, CIF:0000000000000

C. Partea III. SARCINI .

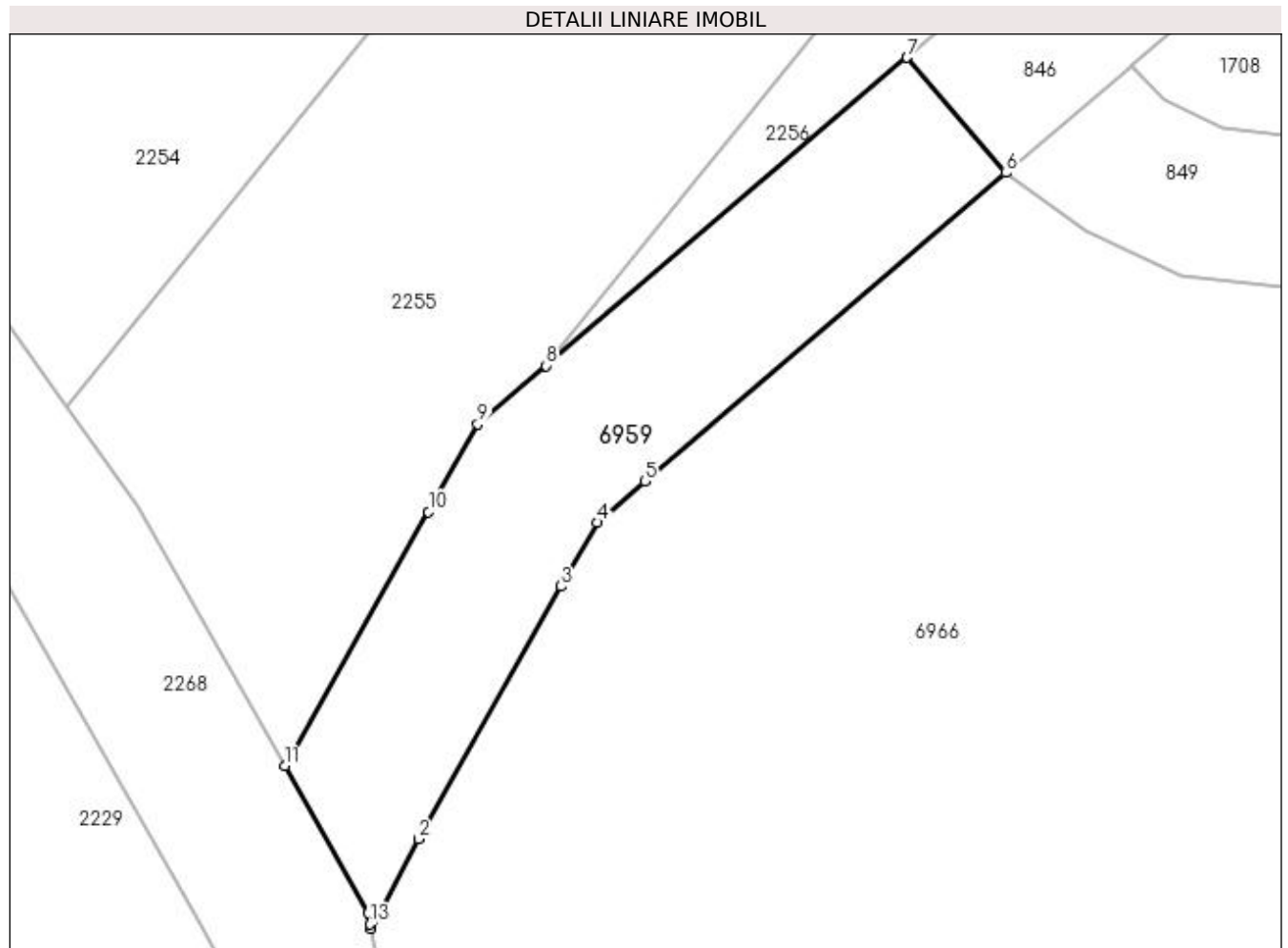
Inscrieri privind dezmembramintele dreptului de proprietate, drepturi reale de garanție și sarcini	Referințe
NU SUNT	

Anexa Nr. 1 La Partea I

Teren

Nr cadastral	Suprafața (mp)*	Observații / Referințe
	103	

* Suprafața este determinată în planul de proiecție Stereo 70.



Date referitoare la teren

Crt	Categorie folosință	Intra vilan	Suprafața (mp)	Tarla	Parcelă	Nr. topo	Observații / Referințe
1	drum	NU	103	De 237	-	-	

Lungime Segmente

1) Valorile lungimilor segmentelor sunt obținute din proiecție în plan.

Punct început	X / Y	Punct sfârșit	X / Y	Lungime segment (** (m)
1	431.601,057 304.736,429	2	431.602,298 304.738,784	2.662
2	431.602,298 304.738,784	3	431.606,049 304.745,424	7.626
3	431.606,049 304.745,424	4	431.606,999 304.747,107	1.933
4	431.606,999 304.747,107	5	431.608,264 304.748,188	1.664
5	431.608,264 304.748,188	6	431.617,771 304.756,305	12.501

Punct început	X / Y	Punct sfârșit	X / Y	Lungime segment (** (m)
6	431.617,771 304.756,305	7	431.615,163 304.759,337	3.999
7	431.615,163 304.759,337	8	431.605,667 304.751,23	12.486
8	431.605,667 304.751,23	9	431.603,863 304.749,69	2.372
9	431.603,863 304.749,69	10	431.602,565 304.747,39	2.641
10	431.602,565 304.747,39	11	431.598,787 304.740,701	7.682
11	431.598,787 304.740,701	12	431.600,969 304.736,849	4.427
12	431.600,969 304.736,849	13	431.601,033 304.736,543	0.313
13	431.601,033 304.736,543	1	431.601,057 304.736,429	0.116

** Lungimile segmentelor sunt determinate în planul de proiecție Stereo 70 și sunt rotunjite la 1 milimetru.

*** Distanța dintre puncte este formată din segmente cumulate ce sunt mai mici decât valoarea 1 milimetru.

**DATE DESPRE IMOBILUL NR. 6961**

Oficiul de Cadastru și Publicitate Imobiliară DOLJ
Biroul de Cadastru și Publicitate Imobiliară Craiova

A. Partea I. Descrierea imobilului

TEREN Necunoscut

Adresa: Loc. Viisoara Mosneni, Jud. Dolj, De 202/1

Nr. Crt	Nr cadastral Nr. topografic	Suprafața* (mp)	Observații / Referințe
A1		6.471	Sector cadastral:6 Teren neimprejmuit; Conform PUG aprobat prin HCL 28/2015, suprafata intravilan =1128 mp, suprafata extravilan =5343 mp.

B. Partea II. Proprietari și acte

Inscrieri privitoare la dreptul de proprietate și alte drepturi reale	Referințe
/	
Act Normativ nr. Legea 7, din 13/03/1996 emis de PARLAMENTUL ROMÂNIEI (art. 13 alin. 15);	
B1	Inscrierea provizorie, drept de PROPRIETATE, dobandit prin Lege, cota actuala 1/1, cota initiala 1/1
1) NEIDENTIFICAT NEIDENTIFICAT, CIF:0000000000000	

C. Partea III. SARCINI .

Inscrieri privind dezmembramintele dreptului de proprietate, drepturi reale de garanție și sarcini	Referințe
NU SUNT	

Anexa Nr. 1 La Partea I

Teren

Nr cadastral	Suprafața (mp)*	Observații / Referințe
	6.471	Conform PUG aprobat prin HCL 28/2015, suprafața intravilan =1128 mp, suprafața extravilan =5343 mp.

* Suprafața este determinată în planul de proiecție Stereo 70.



Date referitoare la teren

Crt	Categorie folosință	Intra vilan	Suprafața (mp)	Tarla	Parcelă	Nr. topo	Observații / Referințe
1	drum	DA	1.128	De 202/1	-	-	
2	drum	NU	5.343	De 202/1	-	-	

Lungime Segmente

1) Valorile lungimilor segmentelor sunt obținute din proiecție în plan.

Punct început	X / Y	Punct sfârșit	X / Y	Lungime segment	Punct început	X / Y	Punct sfârșit	X / Y	Lungime segment	Punct început	X / Y	Punct sfârșit	X / Y	Lungime segment
1	431.713,836 303.509,439	2	431.777,557 303.535,206	68.734	2	431.777,557 303.535,206	3	431.778,779 303.535,387	1.235	3	431.778,779 303.535,387	4	431.781,15 303.535,737	2.397
4	431.781,15 303.535,737	5	431.783,44 303.536,08	2.316	5	431.783,44 303.536,08	6	431.792,371 303.535,977	8.932	6	431.792,371 303.535,977	7	431.796,346 303.535,015	4.09
7	431.796,346 303.535,015	8	431.802,012 303.531,604	6.614	8	431.802,012 303.531,604	9	431.813,098 303.524,927	12.941	9	431.813,098 303.524,927	10	431.818,961 303.520,199	7.532
10	431.818,961 303.520,199	11	431.827,532 303.513,286	11.011	11	431.827,532 303.513,286	12	431.829,601 303.510,268	3.659	12	431.829,601 303.510,268	13	431.836,741 303.499,852	12.628
13	431.836,741 303.499,852	14	431.843,415 303.490,116	11.804	14	431.843,415 303.490,116	15	431.850,452 303.479,85	12.446	15	431.850,452 303.479,85	16	431.852,946 303.476,211	4.412

Punct început	X / Y	Punct sfârșit	X / Y	Lungime segment	Punct început	X / Y	Punct sfârșit	X / Y	Lungime segment	Punct început	X / Y	Punct sfârșit	X / Y	Lungime segment
16	431.852,946 303.476,211	17	431.856,77 303.470,922	6.527	17	431.856,77 303.470,922	18	431.860,184 303.466,2	5.827	18	431.860,184 303.466,2	19	431.863,74 303.461,28	6.071
19	431.863,74 303.461,28	20	431.865,228 303.459,222	2.54	20	431.865,228 303.459,222	21	431.884,813 303.419,513	44.276	21	431.884,813 303.419,513	22	431.899,052 303.394,103	29.128
22	431.899,052 303.394,103	23	431.901,602 303.389,553	5.216	23	431.901,602 303.389,553	24	431.904,134 303.385,034	5.18	24	431.904,134 303.385,034	25	431.906,652 303.380,541	5.15
25	431.906,652 303.380,541	26	431.911,646 303.371,629	10.216	26	431.911,646 303.371,629	27	431.917,28 303.361,575	11.525	27	431.917,28 303.361,575	28	431.920,863 303.355,181	7.329
28	431.920,863 303.355,181	29	431.924,427 303.348,82	7.291	29	431.924,427 303.348,82	30	431.926,33 303.345,425	3.892	30	431.926,33 303.345,425	31	431.928,801 303.341,015	5.055
31	431.928,801 303.341,015	32	431.928,899 303.340,84	0.201	32	431.928,899 303.340,84	33	431.929,809 303.338,517	2.495	33	431.929,809 303.338,517	34	431.931,218 303.334,919	3.864
34	431.931,218 303.334,919	35	431.932,626 303.331,323	3.862	35	431.932,626 303.331,323	36	431.935,215 303.324,711	7.101	36	431.935,215 303.324,711	37	431.940,894 303.310,21	15.573
37	431.940,894 303.310,21	38	431.942,211 303.306,847	3.612	38	431.942,211 303.306,847	39	431.942,868 303.305,168	1.803	39	431.942,868 303.305,168	40	431.943,525 303.303,491	1.801
40	431.943,525 303.303,491	41	431.946,473 303.295,963	8.085	41	431.946,473 303.295,963	42	431.949,407 303.288,47	8.047	42	431.949,407 303.288,47	43	431.951,835 303.282,271	6.658
43	431.951,835 303.282,271	44	431.953,6 303.277,765	4.839	44	431.953,6 303.277,765	45	431.954,66 303.275,78	2.25	45	431.954,66 303.275,78	46	431.961,706 303.262,586	14.958
46	431.961,706 303.262,586	47	431.964,019 303.258,255	4.91	47	431.964,019 303.258,255	48	431.968,167 303.250,487	8.806	48	431.968,167 303.250,487	49	431.970,934 303.245,306	5.874
49	431.970,934 303.245,306	50	431.975,32 303.237,093	9.311	50	431.975,32 303.237,093	51	431.984,557 303.219,798	19.607	51	431.984,557 303.219,798	52	431.991,571 303.206,664	14.89
52	431.991,571 303.206,664	53	431.993,898 303.202,306	4.94	53	431.993,898 303.202,306	54	431.996,322 303.197,768	5.145	54	431.996,322 303.197,768	55	432.000,014 303.190,854	7.838
55	432.000,014 303.190,854	56	432.003,003 303.185,257	6.345	56	432.003,003 303.185,257	57	432.006,491 303.178,725	7.405	57	432.006,491 303.178,725	58	432.011,194 303.169,919	9.983
58	432.011,194 303.169,919	59	432.012,416 303.167,632	2.593	59	432.012,416 303.167,632	60	432.018,253 303.157,171	11.979	60	432.018,253 303.157,171	61	432.026,444 303.142,491	16.811
61	432.026,444 303.142,491	62	432.030,516 303.135,193	8.357	62	432.030,516 303.135,193	63	432.036,266 303.124,887	11.802	63	432.036,266 303.124,887	64	432.040,272 303.117,707	8.222
64	432.040,272 303.117,707	65	432.042,927 303.112,95	5.448	65	432.042,927 303.112,95	66	432.048,232 303.103,441	10.889	66	432.048,232 303.103,441	67	432.051,297 303.097,949	6.289
67	432.051,297 303.097,949	68	432.053,101 303.094,715	3.703	68	432.053,101 303.094,715	69	432.056,54 303.088,553	7.057	69	432.056,54 303.088,553	70	432.060,716 303.081,068	8.571
70	432.060,716 303.081,068	71	432.067,708 303.068,537	14.35	71	432.067,708 303.068,537	72	432.083,677 303.039,916	32.775	72	432.083,677 303.039,916	73	432.094,766 303.020,044	22.757
73	432.094,766 303.020,044	74	432.101,534 303.006,926	14.761	74	432.101,534 303.006,926	75	432.104,01 303.002,804	4.808	75	432.104,01 303.002,804	76	432.109,278 302.994,034	10.231
76	432.109,278 302.994,034	77	432.113,282 302.986,859	8.217	77	432.113,282 302.986,859	78	432.135,452 302.947,125	45.501	78	432.135,452 302.947,125	79	432.136,649 302.944,981	2.456
79	432.136,649 302.944,981	80	432.148,231 302.924,222	23.771	80	432.148,231 302.924,222	81	432.160,037 302.903,063	24.23	81	432.160,037 302.903,063	82	432.160,82 302.901,661	1.606
82	432.160,82 302.901,661	83	432.162,552 302.898,556	3.555	83	432.162,552 302.898,556	84	432.178,592 302.869,81	32.918	84	432.178,592 302.869,81	85	432.182,902 302.862,085	8.846
85	432.182,902 302.862,085	86	432.186,501 302.863,845	4.006	86	432.186,501 302.863,845	87	432.162,4 302.907,039	49.463	87	432.162,4 302.907,039	88	432.161,541 302.908,578	1.762
88	432.161,541 302.908,578	89	432.141,337 302.944,787	41.464	89	432.141,337 302.944,787	90	432.140,291 302.946,663	2.148	90	432.140,291 302.946,663	91	432.139,484 302.948,108	1.655
91	432.139,484 302.948,108	92	432.136,361 302.953,705	6.409	92	432.136,361 302.953,705	93	432.134,37 302.957,274	4.087	93	432.134,37 302.957,274	94	432.133,526 302.958,787	1.732
94	432.133,526 302.958,787	95	432.131,494 302.962,428	4.17	95	432.131,494 302.962,428	96	432.129,836 302.965,399	3.402	96	432.129,836 302.965,399	97	432.128,026 302.968,644	3.716
97	432.128,026 302.968,644	98	432.125,945 302.972,373	4.27	98	432.125,945 302.972,373	99	432.121,477 302.980,38	9.169	99	432.121,477 302.980,38	100	432.119,374 302.984,15	4.317
100	432.119,374 302.984,15	101	432.109,457 303.001,923	20.353	101	432.109,457 303.001,923	102	432.107,237 303.005,901	4.556	102	432.107,237 303.005,901	103	432.104,982 303.009,943	4.628
103	432.104,982 303.009,943	104	432.103,435 303.012,715	3.174	104	432.103,435 303.012,715	105	432.102,687 303.014,057	1.536	105	432.102,687 303.014,057	106	432.101,11 303.016,883	3.236
106	432.101,11 303.016,883	107	432.098,223 303.022,057	5.925	107	432.098,223 303.022,057	108	432.095,785 303.026,425	5.002	108	432.095,785 303.026,425	109	432.095,514 303.026,912	0.557
109	432.095,514 303.026,912	110	432.093,482 303.030,553	4.17	110	432.093,482 303.030,553	111	432.091,022 303.034,963	5.05	111	432.091,022 303.034,963	112	432.090,849 303.035,272	0.354
112	432.090,849 303.035,272	113	432.087,154 303.041,894	7.583	113	432.087,154 303.041,894	114	432.085,679 303.044,538	3.028	114	432.085,679 303.044,538	115	432.083,274 303.048,849	4.936

Punct început	X / Y	Punct sfârșit	X / Y	Lungime segment	Punct început	X / Y	Punct sfârșit	X / Y	Lungime segment	Punct început	X / Y	Punct sfârșit	X / Y	Lungime segment
115	432.083,274 303.048,849	116	432.081,042 303.052,849	4.581	116	432.081,042 303.052,849	117	432.078,603 303.057,22	5.005	117	432.078,603 303.057,22	118	432.077,591 303.059,034	2.077
118	432.077,591 303.059,034	119	432.076,339 303.061,277	2.569	119	432.076,339 303.061,277	120	432.073,846 303.065,745	5.116	120	432.073,846 303.065,745	121	432.071,472 303.070,001	4.873
121	432.071,472 303.070,001	122	432.068,871 303.074,661	5.337	122	432.068,871 303.074,661	123	432.066,361 303.079,16	5.152	123	432.066,361 303.079,16	124	432.066,028 303.079,757	0.684
124	432.066,028 303.079,757	125	432.063,511 303.084,268	5.166	125	432.063,511 303.084,268	126	432.056,49 303.096,851	14.40 g	126	432.056,49 303.096,851	127	432.055,231 303.099,108	2.584
127	432.055,231 303.099,108	128	432.052,84 303.103,393	4.907	128	432.052,84 303.103,393	129	432.049,885 303.108,688	6.064	129	432.049,885 303.108,688	130	432.049,402 303.109,555	0.992
130	432.049,402 303.109,555	131	432.047,7 303.112,604	3.492	131	432.047,7 303.112,604	132	432.042,924 303.121,165	9.803	132	432.042,924 303.121,165	133	432.042,345 303.122,201	1.187
133	432.042,345 303.122,201	134	432.041,275 303.124,12	2.197	134	432.041,275 303.124,12	135	432.041,068 303.124,491	0.425	135	432.041,068 303.124,491	136	432.040,571 303.125,381	1.019
136	432.040,571 303.125,381	137	432.039,783 303.126,793	1.617	137	432.039,783 303.126,793	138	432.039,57 303.127,176	0.438	138	432.039,57 303.127,176	139	432.039,157 303.127,915	0.847
139	432.039,157 303.127,915	140	432.038,743 303.128,657	0.85	140	432.038,743 303.128,657	141	432.038,388 303.129,294	0.729	141	432.038,388 303.129,294	142	432.037,811 303.130,327	1.183
142	432.037,811 303.130,327	143	432.037,107 303.131,589	1.445	143	432.037,107 303.131,589	144	432.036,485 303.132,703	1.276	144	432.036,485 303.132,703	145	432.035,919 303.133,719	1.163
145	432.035,919 303.133,719	146	432.035,466 303.134,531	0.93	146	432.035,466 303.134,531	147	432.034,926 303.135,498	1.108	147	432.034,926 303.135,498	148	432.034,395 303.136,45	1.09
148	432.034,395 303.136,45	149	432.034,061 303.137,048	0.685	149	432.034,061 303.137,048	150	432.033,509 303.138,037	1.133	150	432.033,509 303.138,037	151	432.033,084 303.138,799	0.873
151	432.033,084 303.138,799	152	432.032,607 303.139,655	0.98	152	432.032,607 303.139,655	153	432.031,719 303.141,246	1.822	153	432.031,719 303.141,246	154	432.028,813 303.146,454	5.964
154	432.028,813 303.146,454	155	432.028,737 303.146,59	0.156	155	432.028,737 303.146,59	156	432.028,126 303.147,685	1.254	156	432.028,126 303.147,685	157	432.027,294 303.149,176	1.707
157	432.027,294 303.149,176	158	432.026,677 303.150,282	1.266	158	432.026,677 303.150,282	159	432.024,924 303.153,423	3.597	159	432.024,924 303.153,423	160	432.024,408 303.154,355	1.065
160	432.024,408 303.154,355	161	432.019,248 303.163,667	10.64 6	161	432.019,248 303.163,667	162	432.015,613 303.170,228	7.501	162	432.015,613 303.170,228	163	432.014,265 303.172,661	2.781
163	432.014,265 303.172,661	164	432.014,083 303.173,001	0.386	164	432.014,083 303.173,001	165	432.009,449 303.181,679	9.838	165	432.009,449 303.181,679	166	432.004,274 303.191,369	10.98 5
166	432.004,274 303.191,369	167	432.000,876 303.197,732	7.213	167	432.000,876 303.197,732	168	431.999,61 303.200,102	2.687	168	431.999,61 303.200,102	169	431.997,177 303.204,658	5.165
169	431.997,177 303.204,658	170	431.993,533 303.211,481	7.735	170	431.993,533 303.211,481	171	431.991,933 303.214,476	3.396	171	431.991,933 303.214,476	172	431.990,636 303.216,905	2.754
172	431.990,636 303.216,905	173	431.988,853 303.220,245	3.786	173	431.988,853 303.220,245	174	431.987,889 303.222,05	2.046	174	431.987,889 303.222,05	175	431.987,361 303.223,039	1.121
175	431.987,361 303.223,039	176	431.985,972 303.225,64	2.949	176	431.985,972 303.225,64	177	431.983,707 303.229,88	4.807	177	431.983,707 303.229,88	178	431.983,022 303.231,163	1.454
178	431.983,022 303.231,163	179	431.980,066 303.236,699	6.276	179	431.980,066 303.236,699	180	431.979,144 303.238,424	1.956	180	431.979,144 303.238,424	181	431.978,81 303.239,05	0.71
181	431.978,81 303.239,05	182	431.977,115 303.242,223	3.597	182	431.977,115 303.242,223	183	431.976,699 303.243,003	0.884	183	431.976,699 303.243,003	184	431.975,384 303.245,465	2.791
184	431.975,384 303.245,465	185	431.971,025 303.253,626	9.252	185	431.971,025 303.253,626	186	431.963,052 303.268,557	16.92 6	186	431.963,052 303.268,557	187	431.962,915 303.268,812	0.289
187	431.962,915 303.268,812	188	431.962,001 303.270,523	1.94	188	431.962,001 303.270,523	189	431.960,931 303.272,528	2.273	189	431.960,931 303.272,528	190	431.959,636 303.274,952	2.748
190	431.959,636 303.274,952	191	431.957,635 303.278,699	4.248	191	431.957,635 303.278,699	192	431.957,239 303.279,442	0.842	192	431.957,239 303.279,442	193	431.956,895 303.280,319	0.942
193	431.956,895 303.280,319	194	431.955,765 303.283,205	3.099	194	431.955,765 303.283,205	195	431.954,492 303.286,456	3.491	195	431.954,492 303.286,456	196	431.953,947 303.287,848	1.495
196	431.953,947 303.287,848	197	431.951,592 303.293,861	6.458	197	431.951,592 303.293,861	198	431.950,666 303.296,225	2.539	198	431.950,666 303.296,225	199	431.949,922 303.298,125	2.04
199	431.949,922 303.298,125	200	431.949,175 303.300,033	2.049	200	431.949,175 303.300,033	201	431.945,648 303.309,04	9.673	201	431.945,648 303.309,04	202	431.944,939 303.310,85	1.944
202	431.944,939 303.310,85	203	431.944,144 303.312,879	2.179	203	431.944,144 303.312,879	204	431.942,852 303.316,179	3.544	204	431.942,852 303.316,179	205	431.937,851 303.328,951	13.71 6
205	431.937,851 303.328,951	206	431.935,783 303.334,232	5.671	206	431.935,783 303.334,232	207	431.934,826 303.336,676	2.625	207	431.934,826 303.336,676	208	431.933,089 303.341,112	4.764
208	431.933,089 303.341,112	209	431.932,523 303.342,555	1.55	209	431.932,523 303.342,555	210	431.931,046 303.345,192	3.022	210	431.931,046 303.345,192	211	431.929,708 303.347,58	2.737
211	431.929,708 303.347,58	212	431.925,933 303.354,316	7.722	212	431.925,933 303.354,316	213	431.923,738 303.358,232	4.489	213	431.923,738 303.358,232	214	431.921,55 303.362,137	4.476

Punct început	X / Y	Punct sfârșit	X / Y	Lungime segment	Punct început	X / Y	Punct sfârșit	X / Y	Lungime segment	Punct început	X / Y	Punct sfârșit	X / Y	Lungime segment
214	431.921,55 303.362,137	215	431.916,785 303.370,641	9.748	215	431.916,785 303.370,641	216	431.913,08 303.377,252	7.578	216	431.913,08 303.377,252	217	431.911,84 303.379,464	2.536
217	431.911,84 303.379,464	218	431.909,364 303.383,883	5.065	218	431.909,364 303.383,883	219	431.905,147 303.391,408	8.626	219	431.905,147 303.391,408	220	431.901,84 303.397,31	6.765
220	431.901,84 303.397,31	221	431.899,879 303.400,809	4.011	221	431.899,879 303.400,809	222	431.896,609 303.406,645	6.69	222	431.896,609 303.406,645	223	431.892,591 303.413,815	8.219
223	431.892,591 303.413,815	224	431.890,293 303.417,916	4.701	224	431.890,293 303.417,916	225	431.888,354 303.421,377	3.967	225	431.888,354 303.421,377	226	431.886,046 303.426,055	5.216
226	431.886,046 303.426,055	227	431.883,053 303.432,123	6.766	227	431.883,053 303.432,123	228	431.882,118 303.434,02	2.115	228	431.882,118 303.434,02	229	431.880,81 303.436,672	2.957
229	431.880,81 303.436,672	230	431.879,121 303.440,097	3.819	230	431.879,121 303.440,097	231	431.878,518 303.441,319	1.363	231	431.878,518 303.441,319	232	431.877,106 303.444,183	3.193
232	431.877,106 303.444,183	233	431.875,533 303.447,371	3.555	233	431.875,533 303.447,371	234	431.874,329 303.449,813	2.723	234	431.874,329 303.449,813	235	431.871,801 303.454,938	5.715
235	431.871,801 303.454,938	236	431.868,821 303.460,98	6.737	236	431.868,821 303.460,98	237	431.868,667 303.461,293	0.349	237	431.868,667 303.461,293	238	431.867,536 303.462,858	1.931
238	431.867,536 303.462,858	239	431.866,486 303.464,31	1.792	239	431.866,486 303.464,31	240	431.863,987 303.467,767	4.266	240	431.863,987 303.467,767	241	431.861,024 303.471,865	5.057
241	431.861,024 303.471,865	242	431.856,444 303.478,2	7.817	242	431.856,444 303.478,2	243	431.856,217 303.478,514	0.387	243	431.856,217 303.478,514	244	431.855,417 303.479,681	1.415
244	431.855,417 303.479,681	245	431.852,142 303.484,46	5.793	245	431.852,142 303.484,46	246	431.850,936 303.486,218	2.132	246	431.850,936 303.486,218	247	431.849,455 303.488,379	2.62
247	431.849,455 303.488,379	248	431.847,595 303.491,092	3.289	248	431.847,595 303.491,092	249	431.845,634 303.493,953	3.469	249	431.845,634 303.493,953	250	431.840,47 303.501,486	9.133
250	431.840,47 303.501,486	251	431.838,261 303.504,709	3.907	251	431.838,261 303.504,709	252	431.835,172 303.509,215	5.463	252	431.835,172 303.509,215	253	431.832,879 303.512,561	4.056
253	431.832,879 303.512,561	254	431.830,5 303.516,03	4.206	254	431.830,5 303.516,03	255	431.829,621 303.516,741	1.131	255	431.829,621 303.516,741	256	431.827,366 303.518,562	2.898
256	431.827,366 303.518,562	257	431.825,279 303.520,247	2.682	257	431.825,279 303.520,247	258	431.820,25 303.524,308	6.464	258	431.820,25 303.524,308	259	431.816,943 303.526,98	4.252
259	431.816,943 303.526,98	260	431.815,369 303.528,251	2.023	260	431.815,369 303.528,251	261	431.809,764 303.531,619	6.539	261	431.809,764 303.531,619	262	431.806,164 303.533,782	4.2
262	431.806,164 303.533,782	263	431.805,646 303.534,093	0.604	263	431.805,646 303.534,093	264	431.805,388 303.534,249	0.301	264	431.805,388 303.534,249	265	431.804,87 303.534,56	0.604
265	431.804,87 303.534,56	266	431.803,56 303.535,347	1.528	266	431.803,56 303.535,347	267	431.802,254 303.536,132	1.524	267	431.802,254 303.536,132	268	431.798,816 303.538,198	4.011
268	431.798,816 303.538,198	269	431.797,882 303.538,759	1.09	269	431.797,882 303.538,759	270	431.796,723 303.539,04	1.193	270	431.796,723 303.539,04	271	431.795,759 303.539,273	0.992
271	431.795,759 303.539,273	272	431.792,87 303.539,972	2.972	272	431.792,87 303.539,972	273	431.788,975 303.540,015	3.895	273	431.788,975 303.540,015	274	431.783,17 303.540,08	5.805
274	431.783,17 303.540,08	275	431.840,151 303.568,668	63.75	275	431.840,151 303.568,668	276	431.840,222 303.570,735	2.068	276	431.840,222 303.570,735	277	431.840,402 303.576,003	5.271
277	431.840,402 303.576,003	278	431.840,622 303.582,459	6.46	278	431.840,622 303.582,459	279	431.840,67 303.583,881	1.423	279	431.840,67 303.583,881	280	431.840,724 303.585,459	1.579
280	431.840,724 303.585,459	281	431.840,773 303.586,882	1.424	281	431.840,773 303.586,882	282	431.841,016 303.594,0	7.122	282	431.841,016 303.594,0	283	431.841,29 303.602,029	8.034
283	431.841,29 303.602,029	284	431.841,567 303.610,148	8.124	284	431.841,567 303.610,148	285	431.842,007 303.623,042	12.90 2	285	431.842,007 303.623,042	286	431.842,136 303.626,817	3.777
286	431.842,136 303.626,817	287	431.842,682 303.642,814	16.00 6	287	431.842,682 303.642,814	288	431.843,015 303.652,559	9.751	288	431.843,015 303.652,559	289	431.843,042 303.653,357	0.798
289	431.843,042 303.653,357	290	431.841,483 303.671,036	17.74 8	290	431.841,483 303.671,036	291	431.839,871 303.689,315	18.35	291	431.839,871 303.689,315	292	431.839,726 303.690,966	1.657
292	431.839,726 303.690,966	293	431.838,984 303.699,378	8.445	293	431.838,984 303.699,378	294	431.838,226 303.707,974	8.629	294	431.838,226 303.707,974	295	431.837,252 303.719,022	11.09 1
295	431.837,252 303.719,022	296	431.836,815 303.723,982	4.979	296	431.836,815 303.723,982	297	431.836,543 303.727,058	3.088	297	431.836,543 303.727,058	298	431.836,686 303.734,623	7.566
298	431.836,686 303.734,623	299	431.837,07 303.754,996	20.37 7	299	431.837,07 303.754,996	300	431.837,416 303.773,362	18.36 9	300	431.837,416 303.773,362	301	431.837,504 303.778,058	4.697
301	431.837,504 303.778,058	302	431.837,596 303.782,917	4.86	302	431.837,596 303.782,917	303	431.837,599 303.783,071	0.154	303	431.837,599 303.783,071	304	431.837,388 303.785,308	2.247
304	431.837,388 303.785,308	305	431.837,027 303.789,152	3.861	305	431.837,027 303.789,152	306	431.836,347 303.796,378	7.258	306	431.836,347 303.796,378	307	431.835,739 303.802,838	6.489
307	431.835,739 303.802,838	308	431.834,689 303.814,004	11.21 5	308	431.834,689 303.814,004	309	431.833,149 303.816,482	2.918	309	431.833,149 303.816,482	310	431.829,561 303.822,256	6.798
310	431.829,561 303.822,256	311	431.826,119 303.827,797	6.523	311	431.826,119 303.827,797	312	431.822,637 303.833,399	6.596	312	431.822,637 303.833,399	313	431.818,407 303.840,208	8.016

Punct început	X / Y	Punct sfârșit	X / Y	Lungime segment	Punct început	X / Y	Punct sfârșit	X / Y	Lungime segment	Punct început	X / Y	Punct sfârșit	X / Y	Lungime segment
313	431.818,407 303.840,208	314	431.815,043 303.845,621	6.373	314	431.815,043 303.845,621	315	431.810,469 303.852,982	8.666	315	431.810,469 303.852,982	316	431.804,972 303.861,828	10.415
316	431.804,972 303.861,828	317	431.799,308 303.870,943	10.731	317	431.799,308 303.870,943	318	431.796,194 303.875,956	5.901	318	431.796,194 303.875,956	319	431.795,951 303.876,31	0.429
319	431.795,951 303.876,31	320	431.791,312 303.883,083	8.209	320	431.791,312 303.883,083	321	431.788,019 303.887,89	5.827	321	431.788,019 303.887,89	322	431.782,357 303.896,155	10.018
322	431.782,357 303.896,155	323	431.774,695 303.907,341	13.558	323	431.774,695 303.907,341	324	431.770,718 303.913,147	7.037	324	431.770,718 303.913,147	325	431.767,288 303.918,154	6.069
325	431.767,288 303.918,154	326	431.765,17 303.921,246	3.748	326	431.765,17 303.921,246	327	431.763,364 303.923,151	2.625	327	431.763,364 303.923,151	328	431.759,091 303.927,657	6.21
328	431.759,091 303.927,657	329	431.753,419 303.933,639	8.244	329	431.753,419 303.933,639	330	431.751,775 303.935,442	2.44	330	431.751,775 303.935,442	331	431.749,785 303.937,626	2.955
331	431.749,785 303.937,626	332	431.747,798 303.939,807	2.95	332	431.747,798 303.939,807	333	431.743,673 303.944,332	6.123	333	431.743,673 303.944,332	334	431.740,987 303.947,279	3.987
334	431.740,987 303.947,279	335	431.736,315 303.952,406	6.936	335	431.736,315 303.952,406	336	431.736,181 303.952,553	0.199	336	431.736,181 303.952,553	337	431.733,6 303.956,168	4.442
337	431.733,6 303.956,168	338	431.731,839 303.958,634	3.03	338	431.731,839 303.958,634	339	431.730,444 303.960,588	2.401	339	431.730,444 303.960,588	340	431.727,424 303.964,818	5.197
340	431.727,424 303.964,818	341	431.724,291 303.969,205	5.391	341	431.724,291 303.969,205	342	431.722,626 303.971,537	2.865	342	431.722,626 303.971,537	343	431.719,245 303.976,273	5.819
343	431.719,245 303.976,273	344	431.718,042 303.977,958	2.07	344	431.718,042 303.977,958	345	431.715,439 303.980,129	3.39	345	431.715,439 303.980,129	346	431.711,438 303.983,464	5.209
346	431.711,438 303.983,464	347	431.707,122 303.987,063	5.62	347	431.707,122 303.987,063	348	431.706,795 303.987,336	0.426	348	431.706,795 303.987,336	349	431.702,497 303.990,919	5.596
349	431.702,497 303.990,919	350	431.694,889 303.997,263	9.906	350	431.694,889 303.997,263	351	431.692,775 303.999,025	2.752	351	431.692,775 303.999,025	352	431.690,656 304.000,793	2.76
352	431.690,656 304.000,793	353	431.686,873 304.003,947	4.925	353	431.686,873 304.003,947	354	431.683,078 304.007,111	4.941	354	431.683,078 304.007,111	355	431.679,272 304.010,285	4.956
355	431.679,272 304.010,285	356	431.677,231 304.011,987	2.658	356	431.677,231 304.011,987	357	431.670,935 304.021,387	11.314	357	431.670,935 304.021,387	358	431.666,533 304.028,787	8.61
358	431.666,533 304.028,787	359	431.663,879 304.033,25	5.193	359	431.663,879 304.033,25	360	431.663,087 304.034,581	1.549	360	431.663,087 304.034,581	361	431.661,288 304.041,575	7.222
361	431.661,288 304.041,575	362	431.659,695 304.047,771	6.398	362	431.659,695 304.047,771	363	431.658,929 304.050,164	2.513	363	431.658,929 304.050,164	364	431.656,437 304.057,95	8.175
364	431.656,437 304.057,95	365	431.654,839 304.062,945	5.244	365	431.654,839 304.062,945	366	431.654,667 304.066,6	3.659	366	431.654,667 304.066,6	367	431.654,199 304.076,528	9.939
367	431.654,199 304.076,528	368	431.654,067 304.079,34	2.815	368	431.654,067 304.079,34	369	431.653,824 304.084,498	5.164	369	431.653,824 304.084,498	370	431.653,802 304.084,957	0.46
370	431.653,802 304.084,957	371	431.653,679 304.085,769	0.821	371	431.653,679 304.085,769	372	431.652,505 304.090,319	4.699	372	431.652,505 304.090,319	373	431.651,834 304.092,922	2.688
373	431.651,834 304.092,922	374	431.649,724 304.101,096	8.442	374	431.649,724 304.101,096	375	431.648,562 304.107,053	6.069	375	431.648,562 304.107,053	376	431.648,43 304.107,729	0.689
376	431.648,43 304.107,729	377	431.646,654 304.110,995	3.718	377	431.646,654 304.110,995	378	431.644,352 304.115,229	4.819	378	431.644,352 304.115,229	379	431.642,579 304.116,675	2.288
379	431.642,579 304.116,675	380	431.638,875 304.119,694	4.778	380	431.638,875 304.119,694	381	431.637,075 304.121,162	2.323	381	431.637,075 304.121,162	382	431.635,937 304.122,089	1.468
382	431.635,937 304.122,089	383	431.629,12 304.124,002	7.08	383	431.629,12 304.124,002	384	431.627,939 304.124,554	1.304	384	431.627,939 304.124,554	385	431.627,178 304.122,688	2.015
385	431.627,178 304.122,688	386	431.626,421 304.120,833	2.004	386	431.626,421 304.120,833	387	431.627,747 304.120,233	1.455	387	431.627,747 304.120,233	388	431.634,055 304.118,463	6.552
388	431.634,055 304.118,463	389	431.641,214 304.112,626	9.237	389	431.641,214 304.112,626	390	431.644,622 304.106,359	7.134	390	431.644,622 304.106,359	391	431.645,202 304.103,384	3.031
391	431.645,202 304.103,384	392	431.645,821 304.100,212	3.232	392	431.645,821 304.100,212	393	431.649,806 304.084,769	15.949	393	431.649,806 304.084,769	394	431.650,868 304.062,23	22.564
394	431.650,868 304.062,23	395	431.655,85 304.046,663	16.345	395	431.655,85 304.046,663	396	431.659,356 304.033,03	14.077	396	431.659,356 304.033,03	397	431.667,552 304.019,25	16.033
397	431.667,552 304.019,25	398	431.673,907 304.009,761	11.42	398	431.673,907 304.009,761	399	431.674,227 304.009,283	0.575	399	431.674,227 304.009,283	400	431.690,981 303.993,697	22.883
400	431.690,981 303.993,697	401	431.697,812 303.987,342	9.33	401	431.697,812 303.987,342	402	431.711,186 303.973,95	18.926	402	431.711,186 303.973,95	403	431.725,64 303.958,15	21.414
403	431.725,64 303.958,15	404	431.733,225 303.949,859	11.237	404	431.733,225 303.949,859	405	431.749,941 303.931,516	24.817	405	431.749,941 303.931,516	406	431.751,638 303.929,704	2.483
406	431.751,638 303.929,704	407	431.757,782 303.921,593	10.175	407	431.757,782 303.921,593	408	431.764,998 303.912,068	11.95	408	431.764,998 303.912,068	409	431.772,53 303.902,124	12.475
409	431.772,53 303.902,124	410	431.777,344 303.895,769	7.972	410	431.777,344 303.895,769	411	431.781,827 303.889,851	7.424	411	431.781,827 303.889,851	412	431.792,268 303.874,609	18.475

Punct început	X / Y	Punct sfârșit	X / Y	Lungime segment	Punct început	X / Y	Punct sfârșit	X / Y	Lungime segment	Punct început	X / Y	Punct sfârșit	X / Y	Lungime segment
412	431.792,268 303.874,609	413	431.798,289 303.865,006	11.334	413	431.798,289 303.865,006	414	431.807,446 303.850,269	17.35	414	431.807,446 303.850,269	415	431.818,007 303.833,273	20.01
415	431.818,007 303.833,273	416	431.823,951 303.823,707	11.262	416	431.823,951 303.823,707	417	431.830,794 303.812,693	12.967	417	431.830,794 303.812,693	418	431.832,838 303.790,966	21.823
418	431.832,838 303.790,966	419	431.833,595 303.782,921	8.081	419	431.833,595 303.782,921	420	431.833,589 303.782,611	0.31	420	431.833,589 303.782,611	421	431.833,404 303.772,765	9.848
421	431.833,404 303.772,765	422	431.833,024 303.752,583	20.186	422	431.833,024 303.752,583	423	431.832,54 303.726,92	25.668	423	431.832,54 303.726,92	424	431.836,896 303.677,512	49.6
424	431.836,896 303.677,512	425	431.839,036 303.653,249	24.357	425	431.839,036 303.653,249	426	431.838,749 303.644,854	8.4	426	431.838,749 303.644,854	427	431.837,074 303.595,777	49.106
427	431.837,074 303.595,777	428	431.836,804 303.587,853	7.929	428	431.836,804 303.587,853	429	431.836,24 303.571,343	16.52	429	431.836,24 303.571,343	430	431.813,826 303.560,049	25.099
430	431.813,826 303.560,049	431	431.780,885 303.543,452	36.886	431	431.780,885 303.543,452	432	431.767,884 303.535,609	15.183	432	431.767,884 303.535,609	433	431.724,63 303.518,123	46.655
433	431.724,63 303.518,123	434	431.713,797 303.515,464	11.115	434	431.713,797 303.515,464	1	431.713,836 303.509,439	6.025					

** Lungimile segmentelor sunt determinate în planul de proiecție Stereo 70 și sunt rotunjite la 1 milimetru.

*** Distanța dintre puncte este formată din segmente cumulate ce sunt mai mici decât valoarea 1 milimetru.

**DATE DESPRE IMOBILUL NR. 6962**

Oficiul de Cadastru și Publicitate Imobiliară DOLJ
Biroul de Cadastru și Publicitate Imobiliară Craiova

A. Partea I. Descrierea imobilului

TEREN Necunoscut

Adresa: Loc. Viisoara Mosneni, Jud. Dolj, De 110

Nr. Crt	Nr cadastral Nr. topografic	Suprafața* (mp)	Observații / Referințe
A1		5.863	Sector cadastral:6 Teren neimprejmuit; Conform PUG aprobat prin HCL 28/2015, suprafata intravilan =5014 mp, suprafata extravilan =849 mp.

B. Partea II. Proprietari și acte

Inscrieri privitoare la dreptul de proprietate și alte drepturi reale	Referințe
/	
Act Administrativ nr. HCL 10, din 17/02/1999 emis de CONSILIUL LOCAL TESLUI (HCL 18/17.05.2002);	
B1	A1
Intabulare, drept de PROPRIETATE, dobandit prin Lege, cota actuala 1/1, cota initiala 1/1 1) COMUNA TESLUI-DOMENIUL PUBLIC, CIF:4553330	

C. Partea III. SARCINI .

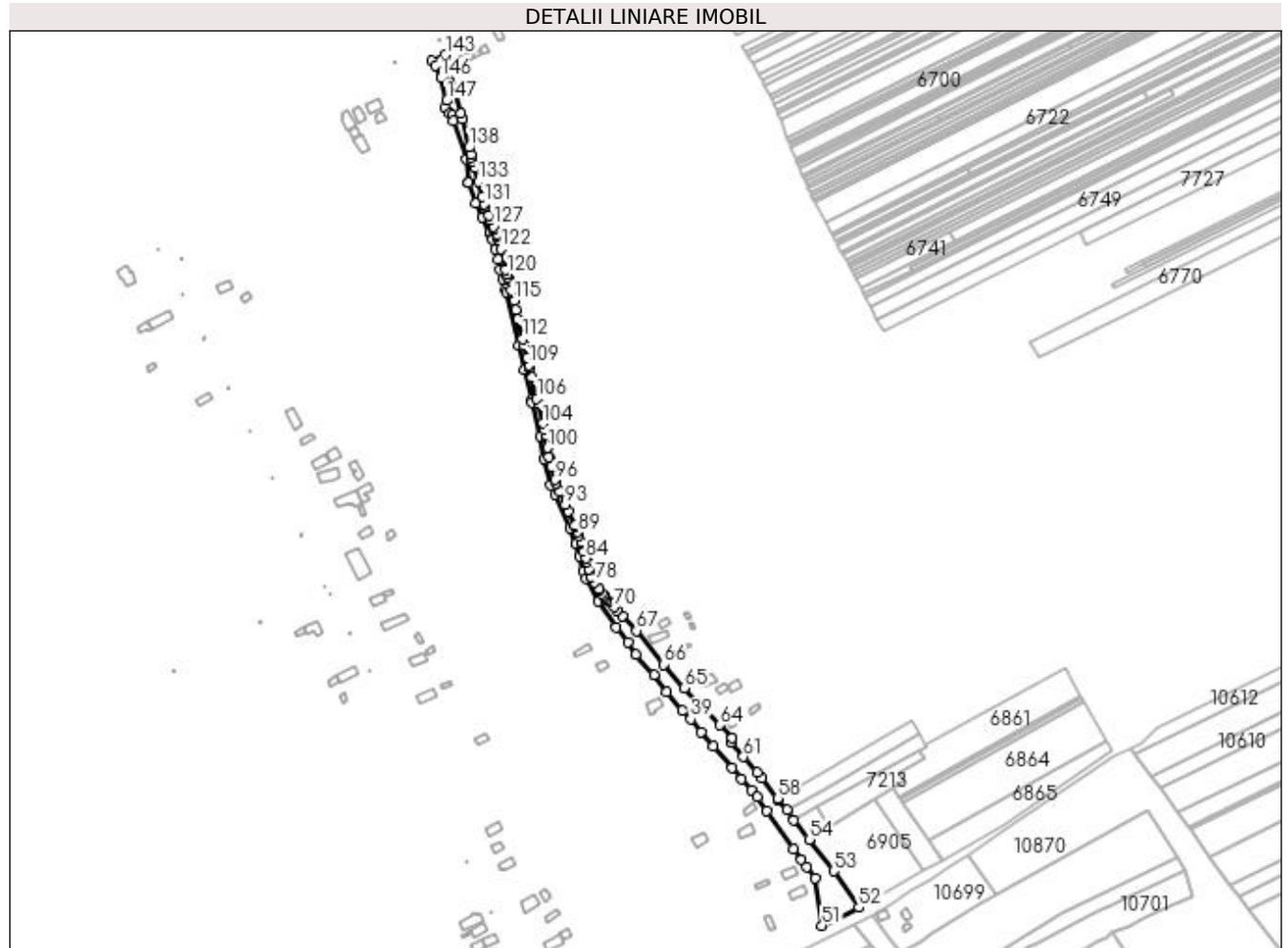
Inscrieri privind dezmembramintele dreptului de proprietate, drepturi reale de garanție și sarcini	Referințe
NU SUNT	

Anexa Nr. 1 La Partea I

Teren

Nr cadastral	Suprafața (mp)*	Observații / Referințe
	5.863	Conform PUG aprobat prin HCL 28/2015, suprafața intravilan =5014 mp, suprafața extravilan =849 mp.

* Suprafața este determinată în planul de proiecție Stereo 70.



Date referitoare la teren

Crt	Categorie folosință	Intravilan	Suprafața (mp)	Tarla	Parcelă	Nr. topo	Observații / Referințe
1	drum	DA	5.014	De 110	-	-	
2	drum	NU	849	De 110	-	-	

Lungime Segmente

1) Valorile lungimilor segmentelor sunt obținute din proiecție în plan.

Punct început	X / Y	Punct sfârșit	X / Y	Lungime segment	Punct început	X / Y	Punct sfârșit	X / Y	Lungime segment	Punct început	X / Y	Punct sfârșit	X / Y	Lungime segment
1	431.688,929 303.338,215	2	431.692,853 303.334,092	5.692	2	431.692,853 303.334,092	3	431.694,484 303.332,379	2.365	3	431.694,484 303.332,379	4	431.695,775 303.328,42	4.164
4	431.695,775 303.328,42	5	431.704,957 303.300,257	29.62 2	5	431.704,957 303.300,257	6	431.706,565 303.283,015	17.31 7	6	431.706,565 303.283,015	7	431.706,765 303.282,43	0.618
7	431.706,765 303.282,43	8	431.711,792 303.267,71	15.55 5	8	431.711,792 303.267,71	9	431.716,98 303.257,042	11.86 3	9	431.716,98 303.257,042	10	431.722,59 303.245,507	12.82 7
10	431.722,59 303.245,507	11	431.724,253 303.242,088	3.802	11	431.724,253 303.242,088	12	431.724,629 303.240,62	1.515	12	431.724,629 303.240,62	13	431.726,499 303.233,318	7.538
13	431.726,499 303.233,318	14	431.728,384 303.225,957	7.599	14	431.728,384 303.225,957	15	431.730,284 303.218,535	7.661	15	431.730,284 303.218,535	16	431.732,201 303.211,05	7.727

Punct început	X / Y	Punct sfârșit	X / Y	Lungime segment	Punct început	X / Y	Punct sfârșit	X / Y	Lungime segment	Punct început	X / Y	Punct sfârșit	X / Y	Lungime segment
16	431.732,201 303.211,05	17	431.734,009 303.203,988	7.29	17	431.734,009 303.203,988	18	431.734,574 303.201,782	2.277	18	431.734,574 303.201,782	19	431.743,816 303.162,012	40.83
19	431.743,816 303.162,012	20	431.747,909 303.144,311	18.168	20	431.747,909 303.144,311	21	431.753,467 303.121,837	23.151	21	431.753,467 303.121,837	22	431.753,944 303.119,895	2.0
22	431.753,944 303.119,895	23	431.759,997 303.095,264	25.364	23	431.759,997 303.095,264	24	431.762,648 303.078,113	17.355	24	431.762,648 303.078,113	25	431.767,514 303.058,716	19.998
25	431.767,514 303.058,716	26	431.770,567 303.052,165	7.227	26	431.770,567 303.052,165	27	431.781,833 303.027,269	27.326	27	431.781,833 303.027,269	28	431.786,356 303.015,516	12.593
28	431.786,356 303.015,516	29	431.788,962 303.006,236	9.639	29	431.788,962 303.006,236	30	431.791,962 302.995,556	11.093	30	431.791,962 302.995,556	31	431.793,591 302.989,727	6.052
31	431.793,591 302.989,727	32	431.802,639 302.973,061	18.964	32	431.802,639 302.973,061	33	431.816,079 302.953,747	23.53	33	431.816,079 302.953,747	34	431.824,661 302.942,759	13.942
34	431.824,661 302.942,759	35	431.830,812 302.933,474	11.138	35	431.830,812 302.933,474	36	431.844,02 302.918,186	20.203	36	431.844,02 302.918,186	37	431.853,61 302.906,0	15.507
37	431.853,61 302.906,0	38	431.865,002 302.892,273	17.838	38	431.865,002 302.892,273	39	431.871,204 302.885,823	8.948	39	431.871,204 302.885,823	40	431.879,246 302.876,422	12.371
40	431.879,246 302.876,422	41	431.888,263 302.865,883	13.87	41	431.888,263 302.865,883	42	431.901,969 302.849,861	21.085	42	431.901,969 302.849,861	43	431.908,993 302.841,652	10.804
43	431.908,993 302.841,652	44	431.916,048 302.833,289	10.941	44	431.916,048 302.833,289	45	431.920,481 302.828,034	6.875	45	431.920,481 302.828,034	46	431.927,386 302.817,65	12.47
46	431.927,386 302.817,65	47	431.947,194 302.789,891	34.102	47	431.947,194 302.789,891	48	431.953,358 302.781,932	10.067	48	431.953,358 302.781,932	49	431.957,48 302.776,609	6.732
49	431.957,48 302.776,609	50	431.963,323 302.768,066	10.35	50	431.963,323 302.768,066	51	431.968,448 302.732,986	35.452	51	431.968,448 302.732,986	52	431.995,805 302.746,425	30.48
52	431.995,805 302.746,425	53	431.977,299 302.773,415	32.725	53	431.977,299 302.773,415	54	431.959,107 302.796,813	29.638	54	431.959,107 302.796,813	55	431.947,843 302.811,301	18.352
55	431.947,843 302.811,301	56	431.942,317 302.818,408	9.003	56	431.942,317 302.818,408	57	431.936,071 302.826,442	10.176	57	431.936,071 302.826,442	58	431.935,518 302.827,153	0.901
58	431.935,518 302.827,153	59	431.923,979 302.841,993	18.798	59	431.923,979 302.841,993	60	431.920,372 302.846,189	5.533	60	431.920,372 302.846,189	61	431.910,304 302.857,903	15.446
61	431.910,304 302.857,903	62	431.901,078 302.868,635	14.153	62	431.901,078 302.868,635	63	431.902,047 302.871,796	3.306	63	431.902,047 302.871,796	64	431.893,118 302.881,527	13.207
64	431.893,118 302.881,527	65	431.866,456 302.908,611	38.005	65	431.866,456 302.908,611	66	431.851,152 302.926,255	23.356	66	431.851,152 302.926,255	67	431.830,943 302.951,133	32.052
67	431.830,943 302.951,133	68	431.820,513 302.962,151	15.172	68	431.820,513 302.962,151	69	431.816,523 302.966,367	5.805	69	431.816,523 302.966,367	70	431.814,356 302.968,656	3.152
70	431.814,356 302.968,656	71	431.810,32 302.972,92	5.871	71	431.810,32 302.972,92	72	431.809,287 302.974,011	1.502	72	431.809,287 302.974,011	73	431.807,534 302.975,863	2.55
73	431.807,534 302.975,863	74	431.806,834 302.976,924	1.271	74	431.806,834 302.976,924	75	431.805,763 302.978,547	1.945	75	431.805,763 302.978,547	76	431.803,707 302.981,661	3.732
76	431.803,707 302.981,661	77	431.803,347 302.982,207	0.654	77	431.803,347 302.982,207	78	431.800,215 302.986,953	5.686	78	431.800,215 302.986,953	79	431.797,311 302.991,353	5.272
79	431.797,311 302.991,353	80	431.797,275 302.991,408	0.066	80	431.797,275 302.991,408	81	431.795,797 302.996,676	5.471	81	431.795,797 302.996,676	82	431.795,752 302.996,836	0.166
82	431.795,752 302.996,836	83	431.794,263 303.002,142	5.511	83	431.794,263 303.002,142	84	431.793,54 303.004,721	2.678	84	431.793,54 303.004,721	85	431.792,017 303.010,148	5.637
85	431.792,017 303.010,148	86	431.790,299 303.016,269	6.358	86	431.790,299 303.016,269	87	431.790,157 303.016,778	0.528	87	431.790,157 303.016,778	88	431.788,361 303.021,444	5.0
88	431.788,361 303.021,444	89	431.787,333 303.024,114	2.861	89	431.787,333 303.024,114	90	431.785,525 303.028,813	5.035	90	431.785,525 303.028,813	91	431.785,334 303.029,233	0.461
91	431.785,334 303.029,233	92	431.780,666 303.039,55	11.324	92	431.780,666 303.039,55	93	431.778,419 303.044,516	5.451	93	431.778,419 303.044,516	94	431.774,202 303.053,835	10.229
94	431.774,202 303.053,835	95	431.771,3 303.060,06	6.868	95	431.771,3 303.060,06	96	431.770,593 303.062,878	2.905	96	431.770,593 303.062,878	97	431.768,134 303.072,683	10.109
97	431.768,134 303.072,683	98	431.766,573 303.078,907	6.417	98	431.766,573 303.078,907	99	431.766,404 303.079,997	1.103	99	431.766,404 303.079,997	100	431.765,402 303.086,478	6.558
100	431.765,402 303.086,478	101	431.764,165 303.094,484	8.101	101	431.764,165 303.094,484	102	431.763,924 303.096,048	1.582	102	431.763,924 303.096,048	103	431.763,05 303.099,604	3.662
103	431.763,05 303.099,604	104	431.761,855 303.104,466	5.007	104	431.761,855 303.104,466	105	431.758,254 303.119,118	15.088	105	431.758,254 303.119,118	106	431.757,351 303.122,795	3.786
106	431.757,351 303.122,795	107	431.753,49 303.138,403	16.078	107	431.753,49 303.138,403	108	431.751,799 303.145,242	7.045	108	431.751,799 303.145,242	109	431.751,259 303.147,576	2.396
109	431.751,259 303.147,576	110	431.749,915 303.153,39	5.967	110	431.749,915 303.153,39	111	431.747,9 303.162,107	8.947	111	431.747,9 303.162,107	112	431.746,776 303.166,966	4.987
112	431.746,776 303.166,966	113	431.743,353 303.181,772	15.197	113	431.743,353 303.181,772	114	431.741,729 303.188,798	7.211	114	431.741,729 303.188,798	115	431.740,203 303.195,397	6.773

Punct început	X / Y	Punct sfârșit	X / Y	Lungime segment	Punct început	X / Y	Punct sfârșit	X / Y	Lungime segment	Punct început	X / Y	Punct sfârșit	X / Y	Lungime segment
115	431.740,203 303.195,397	116	431.738,942 303.200,849	5.596	116	431.738,942 303.200,849	117	431.738,302 303.203,35	2.582	117	431.738,302 303.203,35	118	431.736,27 303.211,285	8.191
118	431.736,27 303.211,285	119	431.735,817 303.213,054	1.826	119	431.735,817 303.213,054	120	431.735,364 303.214,823	1.826	120	431.735,364 303.214,823	121	431.734,456 303.218,368	3.659
121	431.734,456 303.218,368	122	431.730,542 303.233,654	15.779	122	431.730,542 303.233,654	123	431.728,757 303.240,624	7.195	123	431.728,757 303.240,624	124	431.728,063 303.243,334	2.797
124	431.728,063 303.243,334	125	431.727,653 303.244,356	1.101	125	431.727,653 303.244,356	126	431.726,214 303.247,94	3.862	126	431.726,214 303.247,94	127	431.725,211 303.250,44	2.694
127	431.725,211 303.250,44	128	431.723,335 303.255,115	5.037	128	431.723,335 303.255,115	129	431.721,89 303.258,714	3.878	129	431.721,89 303.258,714	130	431.719,184 303.265,456	7.265
130	431.719,184 303.265,456	131	431.718,581 303.266,96	1.62	131	431.718,581 303.266,96	132	431.717,012 303.272,478	5.737	132	431.717,012 303.272,478	133	431.713,842 303.283,629	11.593
133	431.713,842 303.283,629	134	431.711,032 303.293,512	10.275	134	431.711,032 303.293,512	135	431.709,615 303.298,495	5.181	135	431.709,615 303.298,495	136	431.708,775 303.301,452	3.074
136	431.708,775 303.301,452	137	431.708,29 303.303,551	2.154	137	431.708,29 303.303,551	138	431.707,099 303.308,706	5.291	138	431.707,099 303.308,706	139	431.702,167 303.330,052	21.908
139	431.702,167 303.330,052	140	431.701,081 303.333,848	3.948	140	431.701,081 303.333,848	141	431.696,995 303.348,137	14.862	141	431.696,995 303.348,137	142	431.693,232 303.363,937	16.242
142	431.693,232 303.363,937	143	431.690,043 303.377,379	13.815	143	431.690,043 303.377,379	144	431.679,674 303.372,519	11.451	144	431.679,674 303.372,519	145	431.682,244 303.369,471	3.987
145	431.682,244 303.369,471	146	431.686,135 303.360,132	10.117	146	431.686,135 303.360,132	147	431.690,809 303.343,432	17.342	147	431.690,809 303.343,432	1	431.688,929 303.338,215	5.545

** Lungimile segmentelor sunt determinate în planul de proiecție Stereo 70 și sunt rotunjite la 1 milimetru.

*** Distanța dintre puncte este formată din segmente cumulate ce sunt mai mici decât valoarea 1 milimetru.

**DATE DESPRE IMOBILUL NR. 6963**

Oficiul de Cadastru și Publicitate Imobiliară DOLJ
Biroul de Cadastru și Publicitate Imobiliară Craiova

A. Partea I. Descrierea imobilului

TEREN Extravilan

Adresa: Jud. Dolj, De 203

Nr. Crt	Nr cadastral Nr. topografic	Suprafața* (mp)	Observații / Referințe
A1		9.063	Sector cadastral:6 Teren neimprejmuit;

B. Partea II. Proprietari și acte

Inscrieri privitoare la dreptul de proprietate și alte drepturi reale		Referințe
/		
Act Normativ nr. Legea 7, din 13/03/1996 emis de PARLAMENTUL ROMÂNIEI (art. 13 alin. 15);		
B1	Inscrierea provizorie, drept de PROPRIETATE, dobandit prin Lege, cota actuala 1/1, cota initiala 1/1 1) NEIDENTIFICAT NEIDENTIFICAT, CIF:0000000000000	A1

C. Partea III. SARCINI .

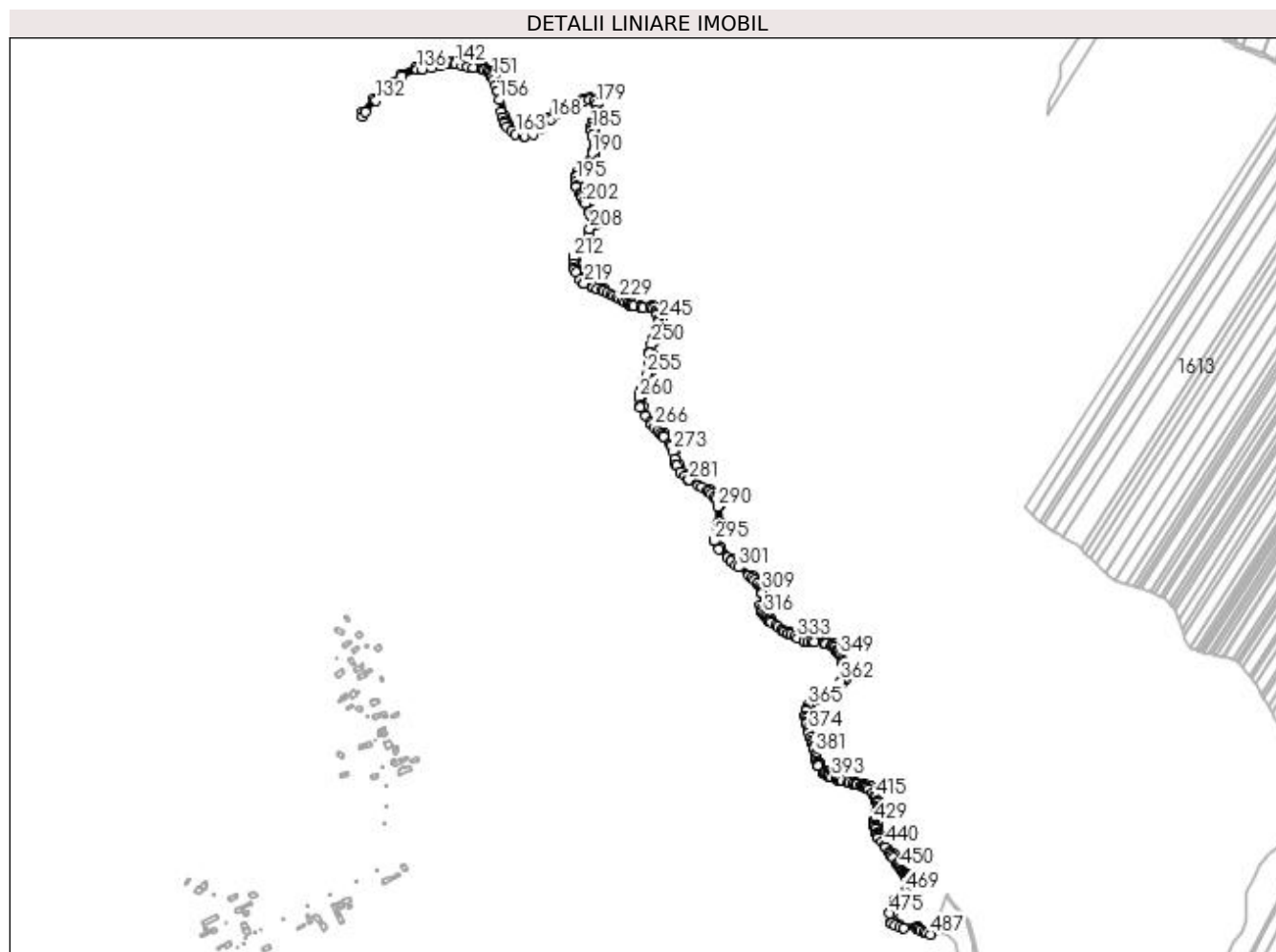
Inscrieri privind dezmembramintele dreptului de proprietate, drepturi reale de garanție și sarcini	Referințe
NU SUNT	

Anexa Nr. 1 La Partea I

Teren

Nr cadastral	Suprafața (mp)*	Observații / Referințe
	9.063	

* Suprafața este determinată în planul de proiecție Stereo 70.



Date referitoare la teren

Crt	Categorie folosință	Intravilan	Suprafața (mp)	Tarla	Parcelă	Nr. topo	Observații / Referințe
1	drum	NU	9.063	De 203	-	-	

Lungime Segmente

1) Valorile lungimilor segmentelor sunt obținute din proiecție în plan.

Punct început	X / Y	Punct sfârșit	X / Y	Lungime segment	Punct început	X / Y	Punct sfârșit	X / Y	Lungime segment	Punct început	X / Y	Punct sfârșit	X / Y	Lungime segment
1	432.570,397 303.290,06	2	432.569,545 303.290,439	0.932	2	432.569,545 303.290,439	3	432.547,759 303.300,041	23.808	3	432.547,759 303.300,041	4	432.519,419 303.301,613	28.384
4	432.519,419 303.301,613	5	432.509,556 303.307,022	11.249	5	432.509,556 303.307,022	6	432.506,664 303.320,073	13.368	6	432.506,664 303.320,073	7	432.509,514 303.330,626	10.931
7	432.509,514 303.330,626	8	432.515,189 303.339,677	10.683	8	432.515,189 303.339,677	9	432.522,472 303.345,958	9.617	9	432.522,472 303.345,958	10	432.530,611 303.353,463	11.071
10	432.530,611 303.353,463	11	432.534,55 303.362,732	10.071	11	432.534,55 303.362,732	12	432.534,713 303.373,293	10.562	12	432.534,713 303.373,293	13	432.531,802 303.383,157	10.285
13	432.531,802 303.383,157	14	432.525,082 303.392,267	11.32	14	432.525,082 303.392,267	15	432.518,87 303.401,391	11.038	15	432.518,87 303.401,391	16	432.509,533 303.414,78	16.323
16	432.509,533 303.414,78	17	432.498,605 303.431,061	19.608	17	432.498,605 303.431,061	18	432.486,918 303.444,321	17.675	18	432.486,918 303.444,321	19	432.482,526 303.459,766	16.057

Punct început	X / Y	Punct sfârșit	X / Y	Lungime segment	Punct început	X / Y	Punct sfârșit	X / Y	Lungime segment	Punct început	X / Y	Punct sfârșit	X / Y	Lungime segment
19	432.482,526 303.459,766	20	432.482,915 303.467,507	7.751	20	432.482,915 303.467,507	21	432.486,63 303.485,728	18.596	21	432.486,63 303.485,728	22	432.486,717 303.496,924	11.196
22	432.486,717 303.496,924	23	432.483,885 303.507,446	10.896	23	432.483,885 303.507,446	24	432.479,152 303.514,489	8.486	24	432.479,152 303.514,489	25	432.472,126 303.522,103	10.36
25	432.472,126 303.522,103	26	432.461,87 303.526,832	11.294	26	432.461,87 303.526,832	27	432.449,269 303.530,252	13.057	27	432.449,269 303.530,252	28	432.427,737 303.535,769	22.228
28	432.427,737 303.535,769	29	432.412,038 303.540,859	16.504	29	432.412,038 303.540,859	30	432.400,424 303.546,972	13.125	30	432.400,424 303.546,972	31	432.391,496 303.559,116	15.073
31	432.391,496 303.559,116	32	432.391,475 303.559,144	0.035	32	432.391,475 303.559,144	33	432.382,759 303.595,551	37.436	33	432.382,759 303.595,551	34	432.373,829 303.623,33	29.179
34	432.373,829 303.623,33	35	432.372,398 303.634,308	11.071	35	432.372,398 303.634,308	36	432.373,943 303.643,83	9.647	36	432.373,943 303.643,83	37	432.377,059 303.649,561	6.523
37	432.377,059 303.649,561	38	432.427,726 303.688,196	63.717	38	432.427,726 303.688,196	39	432.433,146 303.694,378	8.222	39	432.433,146 303.694,378	40	432.436,26 303.701,188	7.488
40	432.436,26 303.701,188	41	432.436,305 303.710,626	9.438	41	432.436,305 303.710,626	42	432.426,586 303.736,111	27.275	42	432.426,586 303.736,111	43	432.414,732 303.749,547	17.918
43	432.414,732 303.749,547	44	432.400,435 303.754,872	15.256	44	432.400,435 303.754,872	45	432.367,154 303.758,478	33.476	45	432.367,154 303.758,478	46	432.342,453 303.770,202	27.342
46	432.342,453 303.770,202	47	432.313,804 303.789,622	34.611	47	432.313,804 303.789,622	48	432.302,806 303.802,75	17.126	48	432.302,806 303.802,75	49	432.300,49 303.811,126	8.69
49	432.300,49 303.811,126	50	432.303,555 303.831,796	20.896	50	432.303,555 303.831,796	51	432.301,554 303.840,988	9.407	51	432.301,554 303.840,988	52	432.285,865 303.858,622	23.603
52	432.285,865 303.858,622	53	432.252,115 303.885,27	43.002	53	432.252,115 303.885,27	54	432.233,936 303.903,686	25.877	54	432.233,936 303.903,686	55	432.227,229 303.915,036	13.184
55	432.227,229 303.915,036	56	432.232,471 303.943,601	29.042	56	432.232,471 303.943,601	57	432.232,063 303.972,006	28.408	57	432.232,063 303.972,006	58	432.228,811 303.982,573	11.056
58	432.228,811 303.982,573	59	432.216,98 303.996,383	18.185	59	432.216,98 303.996,383	60	432.184,661 304.014,965	37.28	60	432.184,661 304.014,965	61	432.171,796 304.026,572	17.327
61	432.171,796 304.026,572	62	432.165,359 304.038,039	13.15	62	432.165,359 304.038,039	63	432.160,897 304.058,529	20.97	63	432.160,897 304.058,529	64	432.155,854 304.070,647	13.125
64	432.155,854 304.070,647	65	432.143,843 304.085,508	19.108	65	432.143,843 304.085,508	66	432.125,847 304.103,621	25.533	66	432.125,847 304.103,621	67	432.108,567 304.128,426	30.231
67	432.108,567 304.128,426	68	432.106,396 304.143,198	14.931	68	432.106,396 304.143,198	69	432.106,391 304.143,233	0.035	69	432.106,391 304.143,233	70	432.107,747 304.150,485	7.378
70	432.107,747 304.150,485	71	432.109,278 304.158,731	8.387	71	432.109,278 304.158,731	72	432.122,286 304.185,015	29.327	72	432.122,286 304.185,015	73	432.123,505 304.213,307	28.318
73	432.123,505 304.213,307	74	432.127,149 304.231,466	18.521	74	432.127,149 304.231,466	75	432.138,521 304.268,238	38.49	75	432.138,521 304.268,238	76	432.133,72 304.284,382	16.843
76	432.133,72 304.284,382	77	432.123,619 304.291,137	12.152	77	432.123,619 304.291,137	78	432.105,869 304.289,431	17.832	78	432.105,869 304.289,431	79	432.090,101 304.294,944	16.704
79	432.090,101 304.294,944	80	432.073,017 304.304,362	19.508	80	432.073,017 304.304,362	81	432.045,779 304.318,001	30.462	81	432.045,779 304.318,001	82	432.029,934 304.322,675	16.52
82	432.029,934 304.322,675	83	432.017,0 304.328,536	14.2	83	432.017,0 304.328,536	84	432.011,347 304.334,057	7.902	84	432.011,347 304.334,057	85	432.001,627 304.351,728	20.168
85	432.001,627 304.351,728	86	432.002,18 304.366,017	14.3	86	432.002,18 304.366,017	87	432.012,682 304.386,477	22.998	87	432.012,682 304.386,477	88	432.022,345 304.401,939	18.233
88	432.022,345 304.401,939	89	432.033,501 304.419,789	21.049	89	432.033,501 304.419,789	90	432.033,299 304.428,46	8.673	90	432.033,299 304.428,46	91	432.026,148 304.442,763	15.991
91	432.026,148 304.442,763	92	432.007,39 304.480,279	41.944	92	432.007,39 304.480,279	93	432.006,269 304.494,836	14.6	93	432.006,269 304.494,836	94	432.007,55 304.500,853	6.152
94	432.007,55 304.500,853	95	432.010,409 304.505,856	5.762	95	432.010,409 304.505,856	96	432.032,194 304.530,804	33.121	96	432.032,194 304.530,804	97	432.035,707 304.548,454	17.996
97	432.035,707 304.548,454	98	432.030,758 304.569,848	21.959	98	432.030,758 304.569,848	99	432.030,514 304.575,012	5.17	99	432.030,514 304.575,012	100	432.032,99 304.583,33	8.679
100	432.032,99 304.583,33	101	432.037,742 304.599,291	16.653	101	432.037,742 304.599,291	102	432.037,697 304.611,678	12.387	102	432.037,697 304.611,678	103	432.033,466 304.618,939	8.404
103	432.033,466 304.618,939	104	432.024,33 304.621,861	9.592	104	432.024,33 304.621,861	105	432.014,329 304.620,354	10.114	105	432.014,329 304.620,354	106	431.999,185 304.614,433	16.26
106	431.999,185 304.614,433	107	431.976,602 304.605,603	24.248	107	431.976,602 304.605,603	108	431.968,714 304.599,004	10.284	108	431.968,714 304.599,004	109	431.960,043 304.589,9	12.573
109	431.960,043 304.589,9	110	431.945,464 304.574,78	21.004	110	431.945,464 304.574,78	111	431.932,118 304.566,078	15.932	111	431.932,118 304.566,078	112	431.920,035 304.563,807	12.295
112	431.920,035 304.563,807	113	431.907,829 304.566,958	12.606	113	431.907,829 304.566,958	114	431.894,728 304.577,431	16.773	114	431.894,728 304.577,431	115	431.890,538 304.584,609	8.311
115	431.890,538 304.584,609	116	431.888,728 304.590,751	6.403	116	431.888,728 304.590,751	117	431.881,361 304.632,271	42.169	117	431.881,361 304.632,271	118	431.872,124 304.655,751	25.232

Punct început	X / Y	Punct sfârșit	X / Y	Lungime segment	Punct început	X / Y	Punct sfârșit	X / Y	Lungime segment	Punct început	X / Y	Punct sfârșit	X / Y	Lungime segment
118	431.872,124 304.655,751	119	431.865,971 304.664,303	10.535	119	431.865,971 304.664,303	120	431.856,85 304.669,6	10.548	120	431.856,85 304.669,6	121	431.809,861 304.678,949	47.91
121	431.809,861 304.678,949	122	431.797,715 304.679,077	12.147	122	431.797,715 304.679,077	123	431.772,027 304.672,357	26.552	123	431.772,027 304.672,357	124	431.747,671 304.669,881	24.482
124	431.747,671 304.669,881	125	431.722,293 304.658,916	27.646	125	431.722,293 304.658,916	126	431.710,391 304.646,769	17.006	126	431.710,391 304.646,769	127	431.697,45 304.636,267	16.666
127	431.697,45 304.636,267	128	431.680,158 304.619,296	24.229	128	431.680,158 304.619,296	129	431.662,266 304.598,825	27.188	129	431.662,266 304.598,825	130	431.661,114 304.591,088	7.822
130	431.661,114 304.591,088	131	431.666,86 304.598,147	9.102	131	431.666,86 304.598,147	132	431.683,125 304.616,603	24.6	132	431.683,125 304.616,603	133	431.700,117 304.633,28	23.809
133	431.700,117 304.633,28	134	431.713,088 304.643,807	16.705	134	431.713,088 304.643,807	135	431.724,601 304.655,556	16.45	135	431.724,601 304.655,556	136	431.748,69 304.665,964	26.241
136	431.748,69 304.665,964	137	431.756,82 304.666,791	8.172	137	431.756,82 304.666,791	138	431.772,74 304.668,409	16.002	138	431.772,74 304.668,409	139	431.785,457 304.671,736	13.145
139	431.785,457 304.671,736	140	431.798,209 304.675,072	13.181	140	431.798,209 304.675,072	141	431.806,586 304.674,984	8.377	141	431.806,586 304.674,984	142	431.809,446 304.674,954	2.86
142	431.809,446 304.674,954	143	431.820,618 304.672,731	11.391	143	431.820,618 304.672,731	144	431.829,668 304.670,93	9.227	144	431.829,668 304.670,93	145	431.838,399 304.669,193	8.902
145	431.838,399 304.669,193	146	431.853,402 304.666,207	15.297	146	431.853,402 304.666,207	147	431.855,416 304.665,807	2.053	147	431.855,416 304.665,807	148	431.861,087 304.662,513	6.558
148	431.861,087 304.662,513	149	431.863,223 304.661,273	2.47	149	431.863,223 304.661,273	150	431.866,619 304.656,553	5.815	150	431.866,619 304.656,553	151	431.868,585 304.653,821	3.366
151	431.868,585 304.653,821	152	431.870,473 304.649,02	5.159	152	431.870,473 304.649,02	153	431.873,81 304.640,539	9.114	153	431.873,81 304.640,539	154	431.877,217 304.631,879	9.306
154	431.877,217 304.631,879	155	431.877,492 304.631,179	0.752	155	431.877,492 304.631,179	156	431.879,896 304.617,63	13.761	156	431.879,896 304.617,63	157	431.883,267 304.598,63	19.297
157	431.883,267 304.598,63	158	431.884,828 304.589,833	8.934	158	431.884,828 304.589,833	159	431.886,839 304.583,012	7.111	159	431.886,839 304.583,012	160	431.888,216 304.580,654	2.731
160	431.888,216 304.580,654	161	431.891,649 304.574,772	6.811	161	431.891,649 304.574,772	162	431.899,081 304.568,83	9.515	162	431.899,081 304.568,83	163	431.906,0 304.563,299	8.858
163	431.906,0 304.563,299	164	431.919,684 304.559,767	14.132	164	431.919,684 304.559,767	165	431.919,898 304.559,711	0.221	165	431.919,898 304.559,711	166	431.933,638 304.562,294	13.981
166	431.933,638 304.562,294	167	431.948,028 304.571,677	17.179	167	431.948,028 304.571,677	168	431.962,931 304.587,132	21.47	168	431.962,931 304.587,132	169	431.971,605 304.596,24	12.578
169	431.971,605 304.596,24	170	431.978,662 304.602,114	9.182	170	431.978,662 304.602,114	171	431.984,126 304.604,25	5.867	171	431.984,126 304.604,25	172	431.995,682 304.608,768	12.408
172	431.995,682 304.608,768	173	432.000,642 304.610,707	5.326	173	432.000,642 304.610,707	174	432.009,18 304.614,046	9.168	174	432.009,18 304.614,046	175	432.015,368 304.616,465	6.644
175	432.015,368 304.616,465	176	432.024,002 304.617,766	8.731	176	432.024,002 304.617,766	177	432.030,783 304.615,598	7.119	177	432.030,783 304.615,598	178	432.030,989 304.615,244	0.41
178	432.030,989 304.615,244	179	432.033,701 304.610,591	5.386	179	432.033,701 304.610,591	180	432.033,74 304.599,867	10.724	180	432.033,74 304.599,867	181	432.029,157 304.584,472	16.063
181	432.029,157 304.584,472	182	432.028,002 304.580,594	4.046	182	432.028,002 304.580,594	183	432.026,486 304.575,501	5.314	183	432.026,486 304.575,501	184	432.026,759 304.569,746	5.761
184	432.026,759 304.569,746	185	432.026,78 304.569,298	0.448	185	432.026,78 304.569,298	186	432.028,516 304.561,795	7.701	186	432.028,516 304.561,795	187	432.029,367 304.558,116	3.776
187	432.029,367 304.558,116	188	432.031,616 304.548,391	9.982	188	432.031,616 304.548,391	189	432.029,423 304.537,372	11.235	189	432.029,423 304.537,372	190	432.028,479 304.532,631	4.834
190	432.028,479 304.532,631	191	432.007,134 304.508,187	32.452	191	432.007,134 304.508,187	192	432.003,768 304.502,296	6.785	192	432.003,768 304.502,296	193	432.002,513 304.496,403	6.025
193	432.002,513 304.496,403	194	432.002,237 304.495,104	1.328	194	432.002,237 304.495,104	195	432.002,774 304.488,124	7.001	195	432.002,774 304.488,124	196	432.003,358 304.480,546	7.6
196	432.003,358 304.480,546	197	432.003,462 304.479,191	1.359	197	432.003,462 304.479,191	198	432.008,658 304.468,798	11.62	198	432.008,658 304.468,798	199	432.009,732 304.466,651	2.401
199	432.009,732 304.466,651	200	432.011,941 304.462,233	4.939	200	432.011,941 304.462,233	201	432.015,175 304.455,765	7.231	201	432.015,175 304.455,765	202	432.017,125 304.451,864	4.361
202	432.017,125 304.451,864	203	432.022,648 304.440,819	12.349	203	432.022,648 304.440,819	204	432.024,082 304.437,95	3.207	204	432.024,082 304.437,95	205	432.026,486 304.433,143	5.375
205	432.026,486 304.433,143	206	432.029,32 304.427,474	6.338	206	432.029,32 304.427,474	207	432.029,474 304.420,893	6.583	207	432.029,474 304.420,893	208	432.023,995 304.412,127	10.337
208	432.023,995 304.412,127	209	432.009,2 304.388,454	27.916	209	432.009,2 304.388,454	210	432.008,731 304.387,539	1.028	210	432.008,731 304.387,539	211	431.998,217 304.367,056	23.024
211	431.998,217 304.367,056	212	431.998,186 304.366,236	0.821	212	431.998,186 304.366,236	213	431.997,805 304.356,404	9.839	213	431.997,805 304.356,404	214	431.997,587 304.350,773	5.635
214	431.997,587 304.350,773	215	431.999,519 304.347,26	4.009	215	431.999,519 304.347,26	216	432.002,042 304.342,674	5.234	216	432.002,042 304.342,674	217	432.008,128 304.331,61	12.627

Punct început	X / Y	Punct sfârșit	X / Y	Lungime segment	Punct început	X / Y	Punct sfârșit	X / Y	Lungime segment	Punct început	X / Y	Punct sfârșit	X / Y	Lungime segment
217	432.008,128 304.331,61	218	432.014,708 304.325,183	9.198	218	432.014,708 304.325,183	219	432.015,485 304.324,831	0.853	219	432.015,485 304.324,831	220	432.028,536 304.318,917	14.328
220	432.028,536 304.318,917	221	432.030,177 304.318,433	1.711	221	432.030,177 304.318,433	222	432.036,264 304.316,637	6.346	222	432.036,264 304.316,637	223	432.044,306 304.314,265	8.385
223	432.044,306 304.314,265	224	432.046,788 304.313,022	2.776	224	432.046,788 304.313,022	225	432.052,486 304.310,169	6.372	225	432.052,486 304.310,169	226	432.057,802 304.307,507	5.945
226	432.057,802 304.307,507	227	432.062,731 304.305,039	5.512	227	432.062,731 304.305,039	228	432.067,895 304.302,453	5.775	228	432.067,895 304.302,453	229	432.071,156 304.300,82	3.647
229	432.071,156 304.300,82	230	432.075,934 304.298,186	5.456	230	432.075,934 304.298,186	231	432.080,856 304.295,473	5.62	231	432.080,856 304.295,473	232	432.085,602 304.292,857	5.419
232	432.085,602 304.292,857	233	432.088,453 304.291,212	3.292	233	432.088,453 304.291,212	234	432.090,889 304.290,431	2.558	234	432.090,889 304.290,431	235	432.094,101 304.289,308	3.403
235	432.094,101 304.289,308	236	432.105,377 304.285,365	11.946	236	432.105,377 304.285,365	237	432.108,921 304.285,706	3.56	237	432.108,921 304.285,706	238	432.120,577 304.286,826	11.71
238	432.120,577 304.286,826	239	432.122,581 304.287,019	2.013	239	432.122,581 304.287,019	240	432.124,979 304.285,415	2.885	240	432.124,979 304.285,415	241	432.130,234 304.281,901	6.322
241	432.130,234 304.281,901	242	432.130,297 304.281,859	0.076	242	432.130,297 304.281,859	243	432.131,204 304.278,81	3.181	243	432.131,204 304.278,81	244	432.132,135 304.275,678	3.267
244	432.132,135 304.275,678	245	432.134,341 304.268,261	7.738	245	432.134,341 304.268,261	246	432.132,23 304.261,434	7.146	246	432.132,23 304.261,434	247	432.128,669 304.249,92	12.052
247	432.128,669 304.249,92	248	432.125,032 304.238,159	12.311	248	432.125,032 304.238,159	249	432.123,267 304.232,453	5.973	249	432.123,267 304.232,453	250	432.122,302 304.227,643	4.906
250	432.122,302 304.227,643	251	432.120,012 304.216,231	11.639	251	432.120,012 304.216,231	252	432.119,522 304.213,789	2.491	252	432.119,522 304.213,789	253	432.118,803 304.197,11	16.694
253	432.118,803 304.197,11	254	432.118,326 304.186,032	11.088	254	432.118,326 304.186,032	255	432.115,947 304.181,226	5.363	255	432.115,947 304.181,226	256	432.109,062 304.167,314	15.522
256	432.109,062 304.167,314	257	432.105,445 304.160,005	8.155	257	432.105,445 304.160,005	258	432.103,922 304.151,793	8.352	258	432.103,922 304.151,793	259	432.102,342 304.143,274	8.664
259	432.102,342 304.143,274	260	432.102,506 304.142,157	1.129	260	432.102,506 304.142,157	261	432.104,337 304.129,699	12.592	261	432.104,337 304.129,699	262	432.104,747 304.126,912	2.817
262	432.104,747 304.126,912	263	432.113,821 304.113,886	15.875	263	432.113,821 304.113,886	264	432.121,128 304.103,398	12.782	264	432.121,128 304.103,398	265	432.122,764 304.101,049	2.863
265	432.122,764 304.101,049	266	432.127,567 304.096,214	6.815	266	432.127,567 304.096,214	267	432.133,188 304.090,557	7.975	267	432.133,188 304.090,557	268	432.137,813 304.085,902	6.562
268	432.137,813 304.085,902	269	432.140,861 304.082,834	4.325	269	432.140,861 304.082,834	270	432.142,216 304.081,157	2.156	270	432.142,216 304.081,157	271	432.152,382 304.068,58	16.172
271	432.152,382 304.068,58	272	432.153,695 304.065,425	3.417	272	432.153,695 304.065,425	273	432.157,065 304.057,325	8.773	273	432.157,065 304.057,325	274	432.159,636 304.045,52	12.082
274	432.159,636 304.045,52	275	432.161,578 304.036,603	9.126	275	432.161,578 304.036,603	276	432.162,832 304.034,369	2.562	276	432.162,832 304.034,369	277	432.168,438 304.024,383	11.452
277	432.168,438 304.024,383	278	432.168,629 304.024,042	0.391	278	432.168,629 304.024,042	279	432.175,682 304.017,678	9.5	279	432.175,682 304.017,678	280	432.181,125 304.012,768	7.33
280	432.181,125 304.012,768	281	432.182,298 304.011,709	1.58	281	432.182,298 304.011,709	282	432.197,566 304.002,931	17.612	282	432.197,566 304.002,931	283	432.202,657 304.000,004	5.872
283	432.202,657 304.000,004	284	432.212,422 303.994,39	11.264	284	432.212,422 303.994,39	285	432.214,39 303.993,258	2.27	285	432.214,39 303.993,258	286	432.217,856 303.989,212	5.328
286	432.217,856 303.989,212	287	432.222,304 303.984,021	6.836	287	432.222,304 303.984,021	288	432.225,232 303.980,602	4.501	288	432.225,232 303.980,602	289	432.228,071 303.971,377	9.652
289	432.228,071 303.971,377	290	432.228,11 303.968,647	2.73	290	432.228,11 303.968,647	291	432.228,465 303.943,936	24.714	291	432.228,465 303.943,936	292	432.227,566 303.939,036	4.982
292	432.227,566 303.939,036	293	432.227,203 303.937,06	2.009	293	432.227,203 303.937,06	294	432.223,189 303.915,182	22.243	294	432.223,189 303.915,182	295	432.223,025 303.914,288	0.909
295	432.223,025 303.914,288	296	432.230,743 303.901,227	15.171	296	432.230,743 303.901,227	297	432.244,157 303.887,638	19.094	297	432.244,157 303.887,638	298	432.249,442 303.882,284	7.523
298	432.249,442 303.882,284	299	432.250,241 303.881,653	1.018	299	432.250,241 303.881,653	300	432.257,068 303.876,263	8.698	300	432.257,068 303.876,263	301	432.261,638 303.872,655	5.823
301	432.261,638 303.872,655	302	432.278,177 303.859,596	21.073	302	432.278,177 303.859,596	303	432.283,11 303.855,701	6.285	303	432.283,11 303.855,701	304	432.286,762 303.851,596	5.494
304	432.286,762 303.851,596	305	432.291,544 303.846,221	7.194	305	432.291,544 303.846,221	306	432.296,274 303.840,906	7.115	306	432.296,274 303.840,906	307	432.297,869 303.839,113	2.4
307	432.297,869 303.839,113	308	432.298,711 303.835,242	3.962	308	432.298,711 303.835,242	309	432.298,983 303.833,992	1.279	309	432.298,983 303.833,992	310	432.299,491 303.831,66	2.387
310	432.299,491 303.831,66	311	432.299,437 303.831,294	0.37	311	432.299,437 303.831,294	312	432.296,409 303.810,876	20.641	312	432.296,409 303.810,876	313	432.297,983 303.805,184	5.906
313	432.297,983 303.805,184	314	432.299,182 303.800,847	4.5	314	432.299,182 303.800,847	315	432.299,323 303.800,678	0.22	315	432.299,323 303.800,678	316	432.302,306 303.797,118	4.645

Punct început	X / Y	Punct sfârșit	X / Y	Lungime segment	Punct început	X / Y	Punct sfârșit	X / Y	Lungime segment	Punct început	X / Y	Punct sfârșit	X / Y	Lungime segment
316	432.302,306 303.797,118	317	432.304,749 303.794,202	3.804	317	432.304,749 303.794,202	318	432.306,287 303.792,366	2.395	318	432.306,287 303.792,366	319	432.309,371 303.788,685	4.802
319	432.309,371 303.788,685	320	432.310,223 303.787,668	1.327	320	432.310,223 303.787,668	321	432.310,728 303.787,065	0.787	321	432.310,728 303.786,625	322	432.311,097 303.786,625	0.574
322	432.311,097 303.786,625	323	432.314,415 303.784,376	4.008	323	432.314,415 303.784,376	324	432.321,401 303.779,64	8.44	324	432.321,401 303.779,64	325	432.325,073 303.777,151	4.436
325	432.325,073 303.777,151	326	432.330,656 303.773,366	6.745	326	432.330,656 303.773,366	327	432.332,972 303.771,796	2.798	327	432.332,972 303.771,796	328	432.335,475 303.770,1	3.023
328	432.335,475 303.770,1	329	432.340,405 303.766,757	5.957	329	432.340,405 303.766,757	330	432.340,462 303.766,719	0.069	330	432.340,462 303.766,719	331	432.345,0 303.764,565	5.023
331	432.345,0 303.764,565	332	432.351,207 303.761,619	6.871	332	432.351,207 303.761,619	333	432.355,644 303.759,513	4.911	333	432.355,644 303.759,513	334	432.366,018 303.754,589	11.48 3
334	432.366,018 303.754,589	335	432.366,05 303.754,574	0.035	335	432.366,05 303.754,574	336	432.372,307 303.753,896	6.294	336	432.372,307 303.753,896	337	432.378,29 303.753,248	6.018
337	432.378,29 303.753,248	338	432.383,055 303.752,732	4.793	338	432.383,055 303.752,732	339	432.397,469 303.751,17	14.49 8	339	432.397,469 303.751,17	340	432.399,507 303.750,949	2.05
340	432.399,507 303.750,949	341	432.400,371 303.750,627	0.922	341	432.400,371 303.750,627	342	432.410,251 303.746,948	10.54 3	342	432.410,251 303.746,948	343	432.412,396 303.746,149	2.289
343	432.412,396 303.746,149	344	432.414,666 303.743,576	3.431	344	432.414,666 303.743,576	345	432.417,547 303.740,31	4.355	345	432.417,547 303.740,31	346	432.418,757 303.738,939	1.829
346	432.418,757 303.738,939	347	432.420,3 303.737,19	2.332	347	432.420,3 303.737,19	348	432.423,107 303.734,008	4.243	348	432.423,107 303.734,008	349	432.424,05 303.731,534	2.648
349	432.424,05 303.731,534	350	432.426,097 303.726,168	5.743	350	432.426,097 303.726,168	351	432.427,072 303.723,611	2.737	351	432.427,072 303.723,611	352	432.428,345 303.720,273	3.573
352	432.428,345 303.720,273	353	432.429,488 303.717,275	3.208	353	432.429,488 303.717,275	354	432.429,976 303.715,995	1.37	354	432.429,976 303.715,995	355	432.431,344 303.712,409	3.838
355	432.431,344 303.712,409	356	432.432,195 303.710,177	2.389	356	432.432,195 303.710,177	357	432.432,214 303.709,538	0.639	357	432.432,214 303.709,538	358	432.432,285 303.707,208	2.331
358	432.432,285 303.707,208	359	432.432,445 303.701,896	5.314	359	432.432,445 303.701,896	360	432.430,978 303.698,986	3.259	360	432.430,978 303.698,986	361	432.429,572 303.696,198	3.122
361	432.429,572 303.696,198	362	432.424,8 303.691,085	6.994	362	432.424,8 303.691,085	363	432.404,084 303.675,25	26.07 5	363	432.404,084 303.675,25	364	432.384,153 303.660,016	25.08 6
364	432.384,153 303.660,016	365	432.373,958 303.652,223	12.83 2	365	432.373,958 303.652,223	366	432.370,111 303.645,162	8.041	366	432.370,111 303.645,162	367	432.369,869 303.643,68	1.502
367	432.369,869 303.643,68	368	432.368,544 303.635,542	8.245	368	432.368,544 303.635,542	369	432.368,358 303.634,399	1.158	369	432.368,358 303.634,399	370	432.368,775 303.631,176	3.25
370	432.368,775 303.631,176	371	432.369,695 303.624,078	7.157	371	432.369,695 303.624,078	372	432.369,916 303.622,37	1.722	372	432.369,916 303.622,37	373	432.372,086 303.615,639	7.072
373	432.372,086 303.615,639	374	432.373,657 303.610,767	5.119	374	432.373,657 303.610,767	375	432.374,444 303.608,327	2.564	375	432.374,444 303.608,327	376	432.376,794 303.601,039	7.658
376	432.376,794 303.601,039	377	432.378,888 303.594,541	6.827	377	432.378,888 303.594,541	378	432.379,606 303.591,556	3.07	378	432.379,606 303.591,556	379	432.380,678 303.587,092	4.591
379	432.380,678 303.587,092	380	432.381,754 303.582,616	4.604	380	432.381,754 303.582,616	381	432.383,605 303.574,916	7.919	381	432.383,605 303.574,916	382	432.384,261 303.572,186	2.808
382	432.384,261 303.572,186	383	432.385,355 303.567,631	4.685	383	432.385,355 303.567,631	384	432.386,493 303.562,896	4.87	384	432.386,493 303.562,896	385	432.387,12 303.560,286	2.684
385	432.387,12 303.560,286	386	432.387,827 303.557,343	3.027	386	432.387,827 303.557,343	387	432.389,452 303.555,137	2.74	387	432.389,452 303.555,137	388	432.397,656 303.543,995	13.83 7
388	432.397,656 303.543,995	389	432.397,681 303.543,981	0.029	389	432.397,681 303.543,981	390	432.401,482 303.541,939	4.315	390	432.401,482 303.541,939	391	432.403,82 303.540,682	2.654
391	432.403,82 303.540,682	392	432.405,905 303.539,562	2.367	392	432.405,905 303.539,562	393	432.410,512 303.537,086	5.23	393	432.410,512 303.537,086	394	432.417,813 303.534,752	7.665
394	432.417,813 303.534,752	395	432.420,594 303.533,863	2.92	395	432.420,594 303.533,863	396	432.423,364 303.532,977	2.908	396	432.423,364 303.532,977	397	432.426,809 303.531,876	3.617
397	432.426,809 303.531,876	398	432.426,972 303.531,824	0.171	398	432.426,972 303.531,824	399	432.436,311 303.529,441	9.638	399	432.436,311 303.529,441	400	432.438,512 303.528,88	2.271
400	432.438,512 303.528,88	401	432.443,657 303.527,567	5.31	401	432.443,657 303.527,567	402	432.448,209 303.526,395	4.7	402	432.448,209 303.526,395	403	432.450,787 303.525,696	2.671
403	432.450,787 303.525,696	404	432.456,938 303.524,028	6.373	404	432.456,938 303.524,028	405	432.459,663 303.523,289	2.823	405	432.459,663 303.523,289	406	432.460,133 303.523,161	0.487
406	432.460,133 303.523,161	407	432.460,773 303.522,875	0.701	407	432.460,773 303.522,875	408	432.461,988 303.522,333	1.33	408	432.461,988 303.522,333	409	432.463,455 303.521,678	1.607
409	432.463,455 303.521,678	410	432.465,744 303.520,656	2.507	410	432.465,744 303.520,656	411	432.466,086 303.520,503	0.375	411	432.466,086 303.520,503	412	432.469,769 303.518,86	4.033
412	432.469,769 303.518,86	413	432.475,969 303.512,083	9.185	413	432.475,969 303.512,083	414	432.478,714 303.507,904	5.0	414	432.478,714 303.507,904	415	432.480,799 303.504,73	3.798

Punct început	X / Y	Punct sfârșit	X / Y	Lungime segment	Punct început	X / Y	Punct sfârșit	X / Y	Lungime segment	Punct început	X / Y	Punct sfârșit	X / Y	Lungime segment
415	432.480,799 303.504,73	416	432.482,035 303.499,223	5.644	416	432.482,035 303.499,223	417	432.482,664 303.496,418	2.875	417	432.482,664 303.496,418	418	432.482,816 303.495,743	0.692
418	432.482,816 303.495,743	419	432.482,709 303.491,43	4.314	419	432.482,709 303.491,43	420	432.482,689 303.490,626	0.804	420	432.482,689 303.490,626	421	432.482,635 303.488,412	2.215
421	432.482,635 303.488,412	422	432.482,577 303.486,059	2.354	422	432.482,577 303.486,059	423	432.481,518 303.480,837	5.328	423	432.481,518 303.480,837	424	432.481,151 303.479,026	1.848
424	432.481,151 303.479,026	425	432.479,939 303.473,045	6.103	425	432.479,939 303.473,045	426	432.479,195 303.469,376	3.744	426	432.479,195 303.469,376	427	432.478,948 303.468,157	1.244
427	432.478,948 303.468,157	428	432.478,94 303.467,994	0.163	428	432.478,94 303.467,994	429	432.478,818 303.465,646	2.351	429	432.478,818 303.465,646	430	432.478,593 303.461,3	4.352
430	432.478,593 303.461,3	431	432.478,492 303.459,338	1.965	431	432.478,492 303.459,338	432	432.478,782 303.458,316	1.062	432	432.478,782 303.458,316	433	432.479,725 303.454,992	3.455
433	432.479,725 303.454,992	434	432.481,875 303.447,421	7.87	434	432.481,875 303.447,421	435	432.482,488 303.445,26	2.246	435	432.482,488 303.445,26	436	432.482,662 303.444,649	0.635
436	432.482,662 303.444,649	437	432.483,31 303.442,365	2.374	437	432.483,31 303.442,365	438	432.485,147 303.440,281	2.778	438	432.485,147 303.440,281	439	432.490,079 303.434,686	7.458
439	432.490,079 303.434,686	440	432.495,441 303.428,602	8.11	440	432.495,441 303.428,602	441	432.497,204 303.425,974	3.165	441	432.497,204 303.425,974	442	432.502,729 303.417,741	9.915
442	432.502,729 303.417,741	443	432.504,507 303.415,092	3.19	443	432.504,507 303.415,092	444	432.506,231 303.412,522	3.095	444	432.506,231 303.412,522	445	432.508,788 303.408,855	4.47
445	432.508,788 303.408,855	446	432.514,937 303.400,038	10.74 9	446	432.514,937 303.400,038	447	432.515,576 303.399,122	1.117	447	432.515,576 303.399,122	448	432.517,593 303.396,159	3.584
448	432.517,593 303.396,159	449	432.519,28 303.393,681	2.998	449	432.519,28 303.393,681	450	432.519,991 303.392,636	1.264	450	432.519,991 303.392,636	451	432.521,818 303.389,953	3.246
451	432.521,818 303.389,953	452	432.523,563 303.387,587	2.94	452	432.523,563 303.387,587	453	432.525,249 303.385,302	2.84	453	432.525,249 303.385,302	454	432.525,774 303.384,59	0.885
454	432.525,774 303.384,59	455	432.526,868 303.383,107	1.843	455	432.526,868 303.383,107	456	432.527,525 303.382,217	1.106	456	432.527,525 303.382,217	457	432.528,165 303.381,349	1.078
457	432.528,165 303.381,349	458	432.528,444 303.380,402	0.987	458	432.528,444 303.380,402	459	432.528,779 303.379,27	1.181	459	432.528,779 303.379,27	460	432.529,56 303.376,621	2.762
460	432.529,56 303.376,621	461	432.529,9 303.375,469	1.201	461	432.529,9 303.375,469	462	432.530,109 303.374,76	0.739	462	432.530,109 303.374,76	463	432.530,597 303.373,109	1.722
463	432.530,597 303.373,109	464	432.530,704 303.372,745	0.379	464	432.530,704 303.372,745	465	432.530,675 303.370,851	1.894	465	432.530,675 303.370,851	466	432.530,65 303.369,225	1.626
466	432.530,65 303.369,225	467	432.530,612 303.366,751	2.474	467	432.530,612 303.366,751	468	432.530,563 303.363,577	3.174	468	432.530,563 303.363,577	469	432.527,279 303.355,851	8.395
469	432.527,279 303.355,851	470	432.520,088 303.349,201	9.795	470	432.520,088 303.349,201	471	432.519,808 303.348,942	0.381	471	432.519,808 303.348,942	472	432.512,12 303.342,313	10.15 1
472	432.512,12 303.342,313	473	432.505,808 303.332,245	11.88 3	473	432.505,808 303.332,245	474	432.505,189 303.329,953	2.374	474	432.505,189 303.329,953	475	432.502,546 303.320,168	10.13 6
475	432.502,546 303.320,168	476	432.505,739 303.305,76	14.75 8	476	432.505,739 303.305,76	477	432.506,043 303.304,387	1.406	477	432.506,043 303.304,387	478	432.510,819 303.301,768	5.447
478	432.510,819 303.301,768	479	432.518,291 303.297,67	8.522	479	432.518,291 303.297,67	480	432.525,261 303.297,283	6.981	480	432.525,261 303.297,283	481	432.545,325 303.296,17	20.09 5
481	432.545,325 303.296,17	482	432.546,811 303.296,088	1.488	482	432.546,811 303.296,088	483	432.548,98 303.295,131	2.371	483	432.548,98 303.295,131	484	432.551,443 303.294,044	2.692
484	432.551,443 303.294,044	485	432.557,38 303.291,425	6.489	485	432.557,38 303.291,425	486	432.562,812 303.289,028	5.937	486	432.562,812 303.289,028	487	432.567,932 303.286,778	5.593
487	432.567,932 303.286,778	1	432.570,397 303.290,06	4.105										

** Lungimile segmentelor sunt determinate în planul de proiecție Stereo 70 și sunt rotunjite la 1 milimetru.

*** Distanța dintre puncte este formată din segmente cumulate ce sunt mai mici decât valoarea 1 milimetru.

**DATE DESPRE IMOBILUL NR. 6965**

Oficiul de Cadastru și Publicitate Imobiliară DOLJ
 Biroul de Cadastru și Publicitate Imobiliară Craiova

A. Partea I. Descrierea imobilului

TEREN Extravilan

Adresa: Jud. Dolj, HR 14

Nr. Crt	Nr cadastral Nr. topografic	Suprafața* (mp)	Observații / Referințe
A1		3.881	Sector cadastral:6 Teren neimprejmuit;

B. Partea II. Proprietari și acte

Inscrieri privitoare la dreptul de proprietate și alte drepturi reale	Referințe
/	
Act Normativ nr. Legea 7, din 13/03/1996 emis de PARLAMENTUL ROMÂNIEI (art. 13 alin. 15);	
B1	Inscrierea provizorie, drept de PROPRIETATE, dobandit prin Lege, cota actuala 1/1, cota initiala 1/1
	1) NEIDENTIFICAT NEIDENTIFICAT, CIF:0000000000000

C. Partea III. SARCINI .

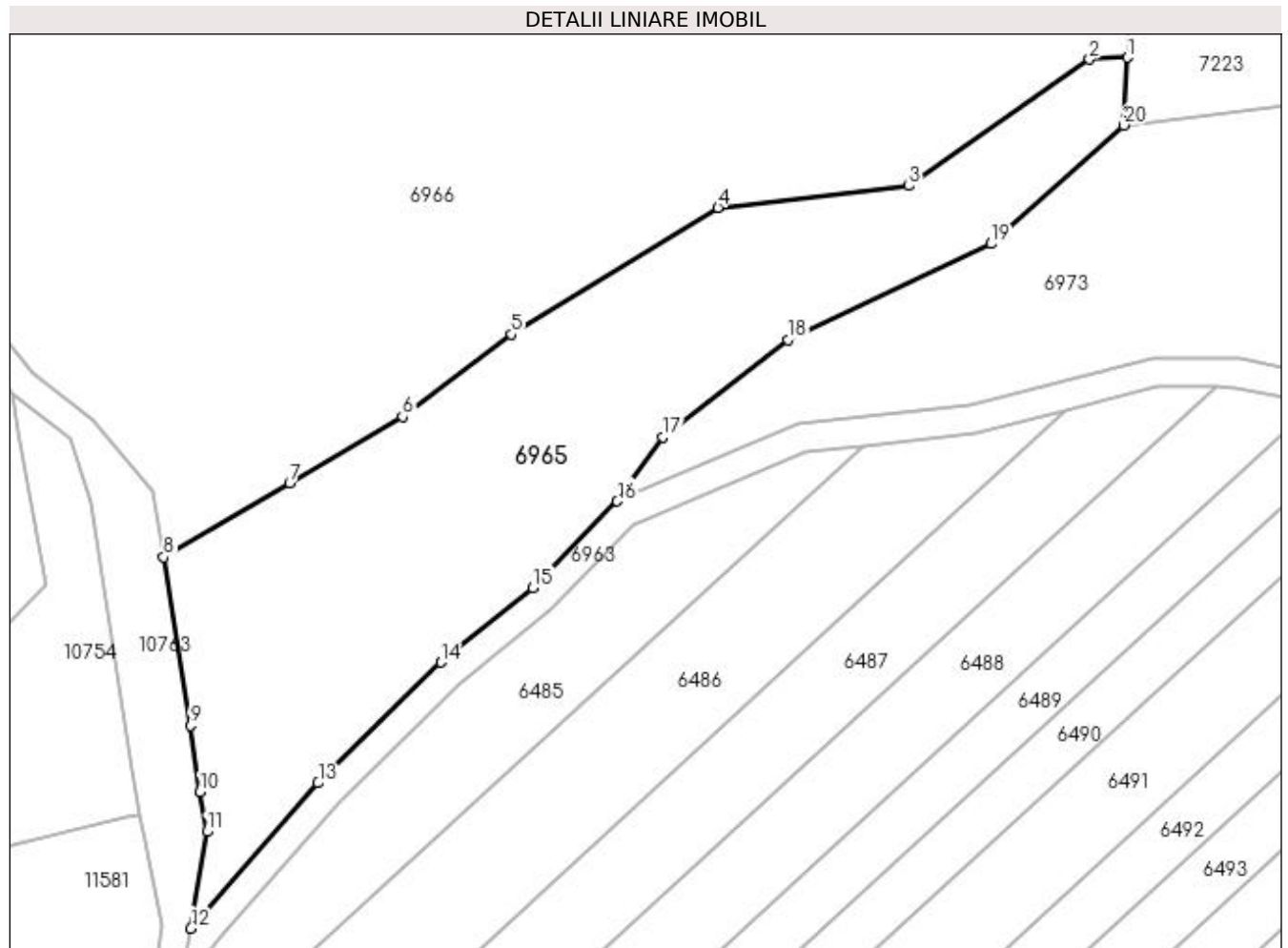
Inscrieri privind dezmembramintele dreptului de proprietate, drepturi reale de garanție și sarcini	Referințe
NU SUNT	

Anexa Nr. 1 La Partea I

Teren

Nr cadastral	Suprafața (mp)*	Observații / Referințe
	3.881	

* Suprafața este determinată în planul de proiecție Stereo 70.



Date referitoare la teren

Crt	Categorie folosință	Intravilan	Suprafața (mp)	Tarla	Parcelă	Nr. topo	Observații / Referințe
1	ape curgătoare	NU	3.881	HR 14	-	-	

Lungime Segmente

1) Valorile lungimilor segmentelor sunt obținute din proiecție în plan.

Punct început	X / Y	Punct sfârșit	X / Y	Lungime segment (** (m)
1	431.794,06 304.721,33	2	431.788,774 304.721,073	5.292
2	431.788,774 304.721,073	3	431.763,347 304.703,286	31.031
3	431.763,347 304.703,286	4	431.736,468 304.700,234	27.052
4	431.736,468 304.700,234	5	431.707,362 304.682,383	34.144
5	431.707,362 304.682,383	6	431.692,071 304.670,817	19.173

Punct început	X / Y	Punct sfârşit	X / Y	Lungime segment (** (m)
6	431.692,071 304.670,817	7	431.676,16 304.661,439	18.469
7	431.676,16 304.661,439	8	431.658,453 304.651,062	20.524
8	431.658,453 304.651,062	9	431.662,207 304.627,333	24.024
9	431.662,207 304.627,333	10	431.663,504 304.618,037	9.386
10	431.663,504 304.618,037	11	431.664,514 304.612,436	5.691
11	431.664,514 304.612,436	12	431.662,266 304.598,825	13.795
12	431.662,266 304.598,825	13	431.680,158 304.619,296	27.188
13	431.680,158 304.619,296	14	431.697,45 304.636,267	24.229
14	431.697,45 304.636,267	15	431.710,391 304.646,769	16.666
15	431.710,391 304.646,769	16	431.722,293 304.658,916	17.006
16	431.722,293 304.658,916	17	431.728,744 304.667,907	11.066
17	431.728,744 304.667,907	18	431.746,337 304.681,619	22.305
18	431.746,337 304.681,619	19	431.774,925 304.695,136	31.623
19	431.774,925 304.695,136	20	431.793,617 304.711,824	25.058
20	431.793,617 304.711,824	1	431.794,06 304.721,33	9.516

** Lungimile segmentelor sunt determinate în planul de proiecție Stereo 70 și sunt rotunjite la 1 milimetru.

*** Distanța dintre puncte este formată din segmente cumulate ce sunt mai mici decât valoarea 1 milimetru.

**DATE DESPRE IMOBILUL NR. 6966**

Oficiul de Cadastru și Publicitate Imobiliară DOLJ
 Biroul de Cadastru și Publicitate Imobiliară Craiova

A. Partea I. Descrierea imobilului

TEREN Extravilan

Adresa: Jud. Dolj, T 13 P211

Nr. Crt	Nr cadastral Nr. topografic	Suprafața* (mp)	Observații / Referințe
A1		14.180	Sector cadastral:6 Teren neimprejmuit;

B. Partea II. Proprietari și acte

Inscrieri privitoare la dreptul de proprietate și alte drepturi reale		Referințe
/		
Act Normativ nr. Legea 7, din 13/03/1996 emis de PARLAMENTUL ROMÂNIEI (art. 13 alin. 14);		
B1	Intabulare, drept de PROPRIETATE, dobandit prin Lege, cota actuala 1/1, cota initiala 1/1	A1
1) COMUNA TESLUI-Rezerva comisiei locale de fond funciar, CIF:4553330		

C. Partea III. SARCINI .

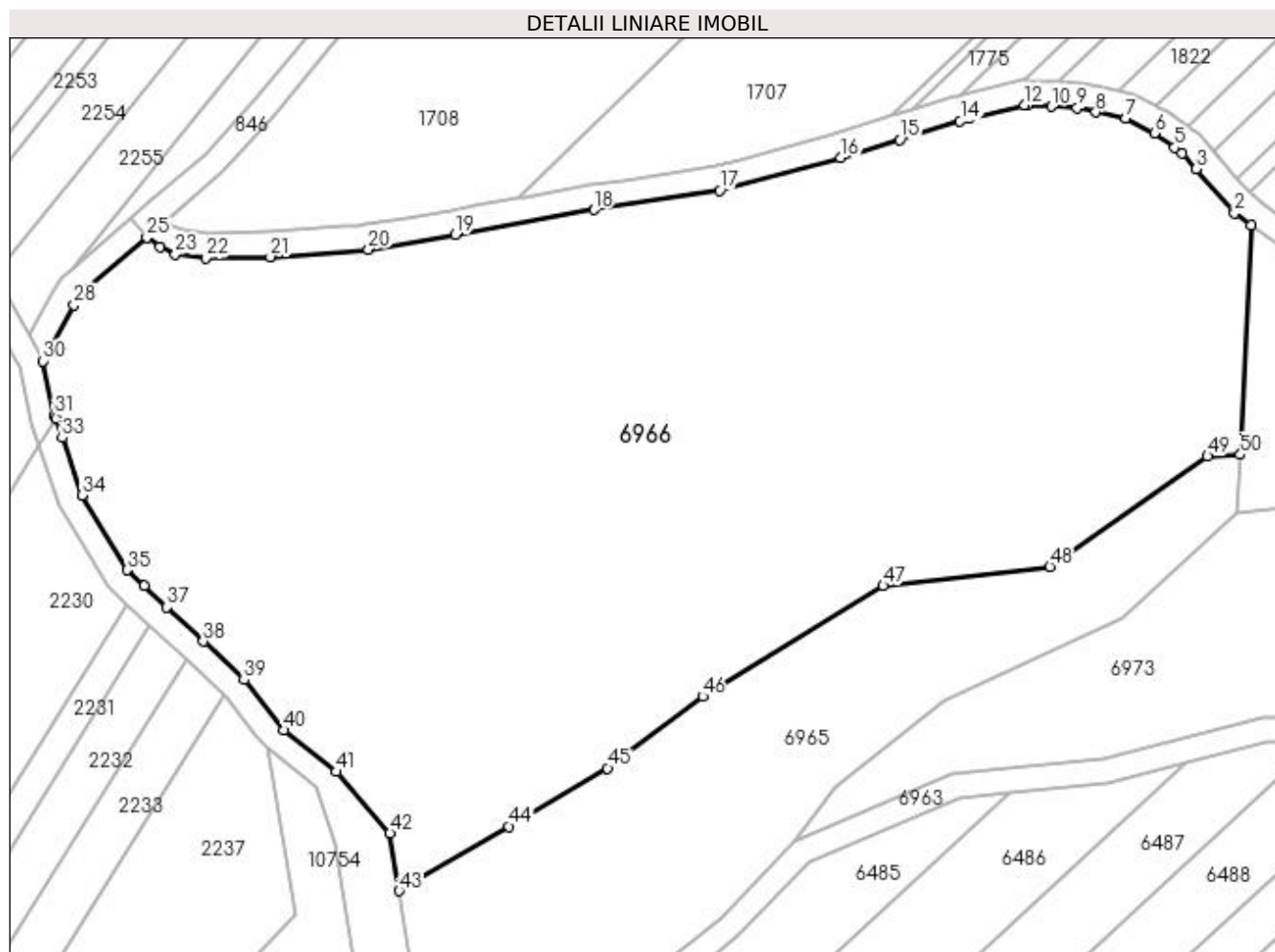
Inscrieri privind dezmembramintele dreptului de proprietate, drepturi reale de garanție și sarcini	Referințe
NU SUNT	

Anexa Nr. 1 La Partea I

Teren

Nr cadastral	Suprafața (mp)*	Observații / Referințe
	14.180	

* Suprafața este determinată în planul de proiecție Stereo 70.



Date referitoare la teren

Crt	Categorie folosință	Intra vilan	Suprafața (mp)	Tarla	Parcelă	Nr. topo	Observații / Referințe
1	pașune	NU	14.180	13	211	-	

Lungime Segmente

1) Valorile lungimilor segmentelor sunt obținute din proiecție în plan.

Punct început	X / Y	Punct sfârșit	X / Y	Lungime segment	Punct început	X / Y	Punct sfârșit	X / Y	Lungime segment	Punct început	X / Y	Punct sfârșit	X / Y	Lungime segment
1	431.795,787 304.758,343	2	431.793,099 304.760,26	3.302	2	431.793,099 304.760,26	3	431.786,967 304.767,337	9.364	3	431.786,967 304.767,337	4	431.784,714 304.769,937	3.44
4	431.784,714 304.769,937	5	431.783,478 304.770,825	1.522	5	431.783,478 304.770,825	6	431.780,222 304.773,166	4.01	6	431.780,222 304.773,166	7	431.775,605 304.775,508	5.177
7	431.775,605 304.775,508	8	431.770,776 304.776,527	4.935	8	431.770,776 304.776,527	9	431.767,761 304.777,163	3.081	9	431.767,761 304.777,163	10	431.763,568 304.777,41	4.2
10	431.763,568 304.777,41	11	431.759,697 304.777,637	3.878	11	431.759,697 304.777,637	12	431.759,296 304.777,661	0.402	12	431.759,296 304.777,661	13	431.750,412 304.775,456	9.154
13	431.750,412 304.775,456	14	431.748,895 304.775,079	1.563	14	431.748,895 304.775,079	15	431.739,165 304.772,074	10.183	15	431.739,165 304.772,074	16	431.729,655 304.769,137	9.953
16	431.729,655 304.769,137	17	431.710,137 304.763,905	20.207	17	431.710,137 304.763,905	18	431.689,814 304.760,784	20.561	18	431.689,814 304.760,784	19	431.667,527 304.756,823	22.636

Punct început	X / Y	Punct sfârșit	X / Y	Lungime segment	Punct început	X / Y	Punct sfârșit	X / Y	Lungime segment	Punct început	X / Y	Punct sfârșit	X / Y	Lungime segment
19	431.667,527 304.756,823	20	431.653,486 304.754,397	14.249	20	431.653,486 304.754,397	21	431.637,686 304.753,212	15.844	21	431.637,686 304.753,212	22	431.627,249 304.753,056	10.438
22	431.627,249 304.753,056	23	431.622,383 304.753,572	4.893	23	431.622,383 304.753,572	24	431.619,869 304.754,775	2.787	24	431.619,869 304.754,775	25	431.617,771 304.756,305	2.597
25	431.617,771 304.756,305	26	431.608,264 304.748,188	12.501	26	431.608,264 304.748,188	27	431.606,999 304.747,107	1.664	27	431.606,999 304.747,107	28	431.606,049 304.745,424	1.933
28	431.606,049 304.745,424	29	431.602,298 304.738,784	7.626	29	431.602,298 304.738,784	30	431.601,057 304.736,429	2.662	30	431.601,057 304.736,429	31	431.602,885 304.727,641	8.976
31	431.602,885 304.727,641	32	431.603,067 304.727,111	0.56	32	431.603,067 304.727,111	33	431.604,123 304.724,039	3.248	33	431.604,123 304.724,039	34	431.607,293 304.714,81	9.758
34	431.607,293 304.714,81	35	431.614,571 304.702,761	14.076	35	431.614,571 304.702,761	36	431.617,321 304.700,182	3.77	36	431.617,321 304.700,182	37	431.620,985 304.696,746	5.023
37	431.620,985 304.696,746	38	431.626,859 304.691,238	8.052	38	431.626,859 304.691,238	39	431.633,454 304.685,053	9.041	39	431.633,454 304.685,053	40	431.639,926 304.676,955	10.367
40	431.639,926 304.676,955	41	431.648,369 304.670,257	10.777	41	431.648,369 304.670,257	42	431.656,992 304.660,301	13.171	42	431.656,992 304.660,301	43	431.658,453 304.651,062	9.354
43	431.658,453 304.651,062	44	431.676,16 304.661,439	20.524	44	431.676,16 304.661,439	45	431.692,071 304.670,817	18.469	45	431.692,071 304.670,817	46	431.707,362 304.682,383	19.173
46	431.707,362 304.682,383	47	431.736,468 304.700,234	34.144	47	431.736,468 304.700,234	48	431.763,347 304.703,286	27.052	48	431.763,347 304.703,286	49	431.788,774 304.721,073	31.031
49	431.788,774 304.721,073	50	431.794,06 304.721,33	5.292	50	431.794,06 304.721,33	1	431.795,787 304.758,343	37.053					

** Lungimile segmentelor sunt determinate în planul de proiecție Stereo 70 și sunt rotunjite la 1 milimetru.

*** Distanța dintre puncte este formată din segmente cumulate ce sunt mai mici decât valoarea 1 milimetru.

**DATE DESPRE IMOBILUL NR. 6967**

Oficiul de Cadastru și Publicitate Imobiliară DOLJ
Biroul de Cadastru și Publicitate Imobiliară Craiova

A. Partea I. Descrierea imobilului

TEREN Extravilan

Adresa: Jud. Dolj, T 13 P211/1

Nr. Crt	Nr cadastral Nr. topografic	Suprafața* (mp)	Observații / Referințe
A1		5.496	Sector cadastral:6 Teren neimprejmuit;

B. Partea II. Proprietari și acte

Inscrieri privitoare la dreptul de proprietate și alte drepturi reale		Referințe
/		
Act Normativ nr. Legea 7, din 13/03/1996 emis de PARLAMENTUL ROMÂNIEI (art. 13 alin. 14);		
B1	Intabulare, drept de PROPRIETATE, dobândit prin Lege, cota actuala 1/1, cota initiala 1/1	A1
1) COMUNA TESLUI-Rezerva comisiei locale de fond funciar, CIF:4553330		

C. Partea III. SARCINI .

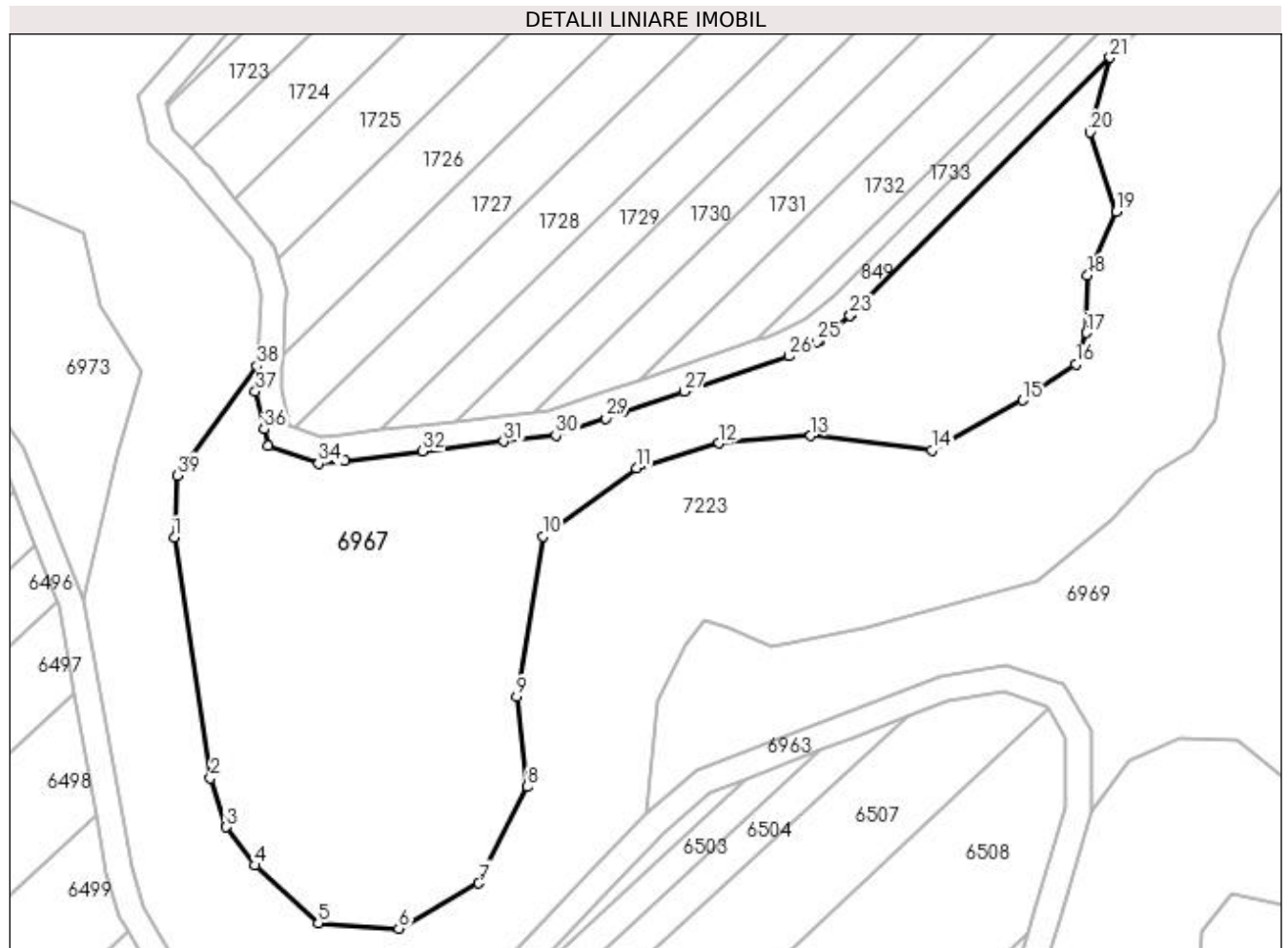
Inscrieri privind dezmembramintele dreptului de proprietate, drepturi reale de garanție și sarcini	Referințe
NU SUNT	

Anexa Nr. 1 La Partea I

Teren

Nr cadastral	Suprafața (mp)*	Observații / Referințe
	5.496	

* Suprafața este determinată în planul de proiecție Stereo 70.



Date referitoare la teren

Crt	Categorie folosință	Intravilan	Suprafața (mp)	Tarla	Parcelă	Nr. topo	Observații / Referințe
1	pasune	NU	5.496	13	211/1	-	

Lungime Segmente

1) Valorile lungimilor segmentelor sunt obținute din proiecție în plan.

Punct început	X / Y	Punct sfârșit	X / Y	Lungime segment (** (m)
1	431.895,426 304.641,778	2	431.901,028 304.604,487	37.709
3	431.903,453 304.596,868	4	431.907,91 304.590,928	7.426
5	431.917,741 304.582,005	6	431.930,242 304.581,161	12.529
7	431.942,66 304.588,153	8	431.950,135 304.603,135	16.743
9	431.948,561 304.617,093	10	431.952,577 304.641,962	25.191

Punct început	X / Y	Punct sfârșit	X / Y	Lungime segment (** (m)
2	431.901,028 304.604,487	3	431.903,453 304.596,868	7.996
4	431.907,91 304.590,928	5	431.917,741 304.582,005	13.277
6	431.930,242 304.581,161	7	431.942,66 304.588,153	14.251
8	431.950,135 304.603,135	9	431.948,561 304.617,093	14.046
10	431.952,577 304.641,962	11	431.967,139 304.652,544	18.001

Punct început	X / Y	Punct sfârșit	X / Y	Lungime segment (** (m))
11	431.967,139 304.652,544	12	431.979,947 304.656,406	13.378
13	431.994,21 304.657,539	14	432.013,005 304.655,339	18.923
15	432.027,106 304.663,085	16	432.035,299 304.668,619	9.887
17	432.036,989 304.673,533	18	432.037,161 304.682,423	8.892
19	432.041,631 304.692,28	20	432.037,54 304.704,623	13.003
21	432.040,612 304.716,204	22	432.000,4 304.676,32	56.637
23	432.000,267 304.676,189	24	431.995,568 304.672,324	6.084
25	431.995,179 304.672,126	26	431.990,839 304.669,917	4.87
27	431.974,536 304.664,407	28	431.964,998 304.661,184	10.068
29	431.962,379 304.660,29	30	431.954,606 304.657,633	8.215
31	431.946,544 304.656,674	32	431.933,956 304.655,176	12.677
33	431.921,804 304.653,731	34	431.917,802 304.653,254	4.03
35	431.909,911 304.655,992	36	431.909,321 304.658,588	2.662
37	431.907,989 304.664,426	38	431.908,201 304.668,385	3.965
39	431.895,828 304.651,411	1	431.895,426 304.641,778	9.641

Punct început	X / Y	Punct sfârșit	X / Y	Lungime segment (** (m))
12	431.979,947 304.656,406	13	431.994,21 304.657,539	14.308
14	432.013,005 304.655,339	15	432.027,106 304.663,085	16.088
16	432.035,299 304.668,619	17	432.036,989 304.673,533	5.196
18	432.037,161 304.682,423	19	432.041,631 304.692,28	10.823
20	432.037,54 304.704,623	21	432.040,612 304.716,204	11.982
22	432.000,4 304.676,32	23	432.000,267 304.676,189	0.187
24	431.995,568 304.672,324	25	431.995,179 304.672,126	0.436
26	431.990,839 304.669,917	27	431.974,536 304.664,407	17.209
28	431.964,998 304.661,184	29	431.962,379 304.660,29	2.767
30	431.954,606 304.657,633	31	431.946,544 304.656,674	8.119
32	431.933,956 304.655,176	33	431.921,804 304.653,731	12.238
34	431.917,802 304.653,254	35	431.909,911 304.655,992	8.353
36	431.909,321 304.658,588	37	431.907,989 304.664,426	5.988
38	431.908,201 304.668,385	39	431.895,828 304.651,411	21.005

** Lungimile segmentelor sunt determinate în planul de proiecție Stereo 70 și sunt rotunjite la 1 milimetru.

*** Distanța dintre puncte este formată din segmente cumulate ce sunt mai mici decât valoarea 1 milimetru.

**DATE DESPRE IMOBILUL NR. 6968**

Oficiul de Cadastru și Publicitate Imobiliară DOLJ
Biroul de Cadastru și Publicitate Imobiliară Craiova

A. Partea I. Descrierea imobilului

TEREN Extravilan

Adresa: Jud. Dolj, T13 P227

Nr. Crt	Nr cadastral Nr. topografic	Suprafața* (mp)	Observații / Referințe
A1		1.914	Sector cadastral:6 Teren neimprejmuit;

B. Partea II. Proprietari și acte

Inscrieri privitoare la dreptul de proprietate și alte drepturi reale		Referințe
/		
Act Normativ nr. Legea 7, din 13/03/1996 emis de PARLAMENTUL ROMÂNIEI (art. 13 alin. 14);		
B1	Intabulare, drept de PROPRIETATE, dobandit prin Lege, cota actuala 1/1, cota initiala 1/1	A1
1) COMUNA TESLUI-Rezerva comisiei locale de fond funciar, CIF:4553330		

C. Partea III. SARCINI .

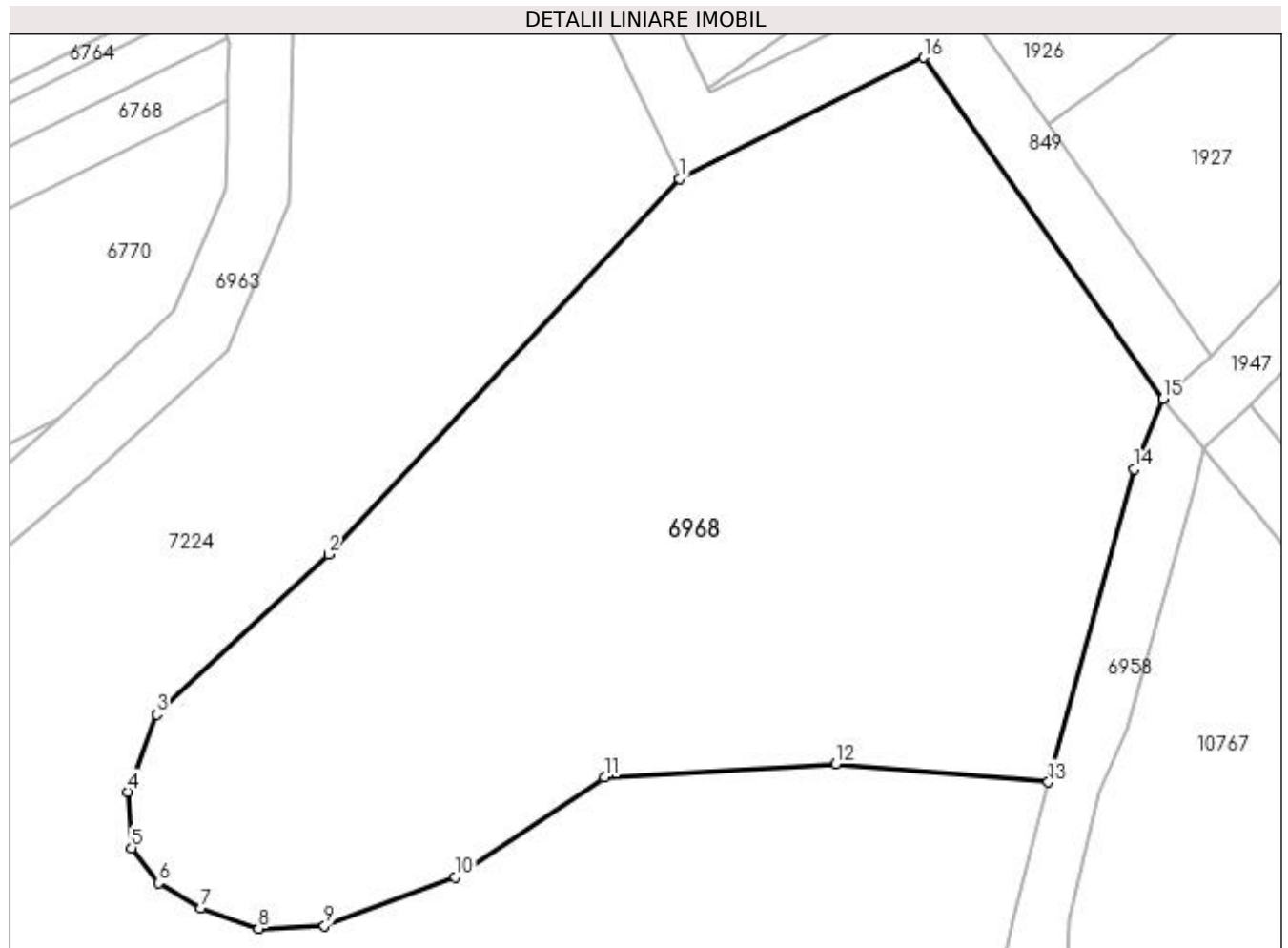
Inscrieri privind dezmembramintele dreptului de proprietate, drepturi reale de garanție și sarcini	Referințe
NU SUNT	

Anexa Nr. 1 La Partea I

Teren

Nr cadastral	Suprafața (mp)*	Observații / Referințe
	1.914	

* Suprafața este determinată în planul de proiecție Stereo 70.



Date referitoare la teren

Crt	Categorie folosință	Intravilan	Suprafața (mp)	Tarla	Parcelă	Nr. topo	Observații / Referințe
1	pasune	NU	1.914	13	227	-	

Lungime Segmente

1) Valorile lungimilor segmentelor sunt obținute din proiecție în plan.

Punct început	X / Y	Punct sfârșit	X / Y	Lungime segment (** (m)
1	432.559,042 303.364,227	2	432.536,999 303.340,666	32.265
2	432.536,999 303.340,666	3	432.526,193 303.330,611	14.761
3	432.526,193 303.330,611	4	432.524,378 303.325,75	5.189
4	432.524,378 303.325,75	5	432.524,628 303.322,225	3.534
5	432.524,628 303.322,225	6	432.526,318 303.320,034	2.767

Punct început	X / Y	Punct sfârșit	X / Y	Lungime segment (** (m)
6	432.526,318 303.320,034	7	432.528,988 303.318,449	3.105
7	432.528,988 303.318,449	8	432.532,597 303.317,176	3.827
8	432.532,597 303.317,176	9	432.536,749 303.317,343	4.155
9	432.536,749 303.317,343	10	432.544,926 303.320,41	8.733
10	432.544,926 303.320,41	11	432.554,317 303.326,666	11.284
11	432.554,317 303.326,666	12	432.568,834 303.327,503	14.541
12	432.568,834 303.327,503	13	432.582,205 303.326,367	13.419
13	432.582,205 303.326,367	14	432.587,609 303.346,007	20.37
14	432.587,609 303.346,007	15	432.589,417 303.350,427	4.775
15	432.589,417 303.350,427	16	432.574,365 303.371,831	26.167
16	432.574,365 303.371,831	1	432.559,042 303.364,227	17.106

** Lungimile segmentelor sunt determinate în planul de proiecție Stereo 70 și sunt rotunjite la 1 milimetru.

*** Distanța dintre puncte este formată din segmente cumulate ce sunt mai mici decât valoarea 1 milimetru.

**DATE DESPRE IMOBILUL NR. 6969**

Oficiul de Cadastru și Publicitate Imobiliară DOLJ
 Biroul de Cadastru și Publicitate Imobiliară Craiova

A. Partea I. Descrierea imobilului

TEREN Extravilan

Adresa: Jud. Dolj, T13 P211/2

Nr. Crt	Nr cadastral Nr. topografic	Suprafața* (mp)	Observații / Referințe
A1		5.544	Sector cadastral:6 Teren neimprejmuit;

B. Partea II. Proprietari și acte

Inscrieri privitoare la dreptul de proprietate și alte drepturi reale	Referințe
/	
Act Normativ nr. Legea 7, din 13/03/1996 emis de PARLAMENTUL ROMÂNIEI (art. 13 alin. 14);	
B1	A1
Intabulare, drept de PROPRIETATE, dobandit prin Lege, cota actuala 1/1, cota initiala 1/1	
1) COMUNA TESLUI-Rezerva comisiei locale de fond funciar, CIF:4553330	

C. Partea III. SARCINI .

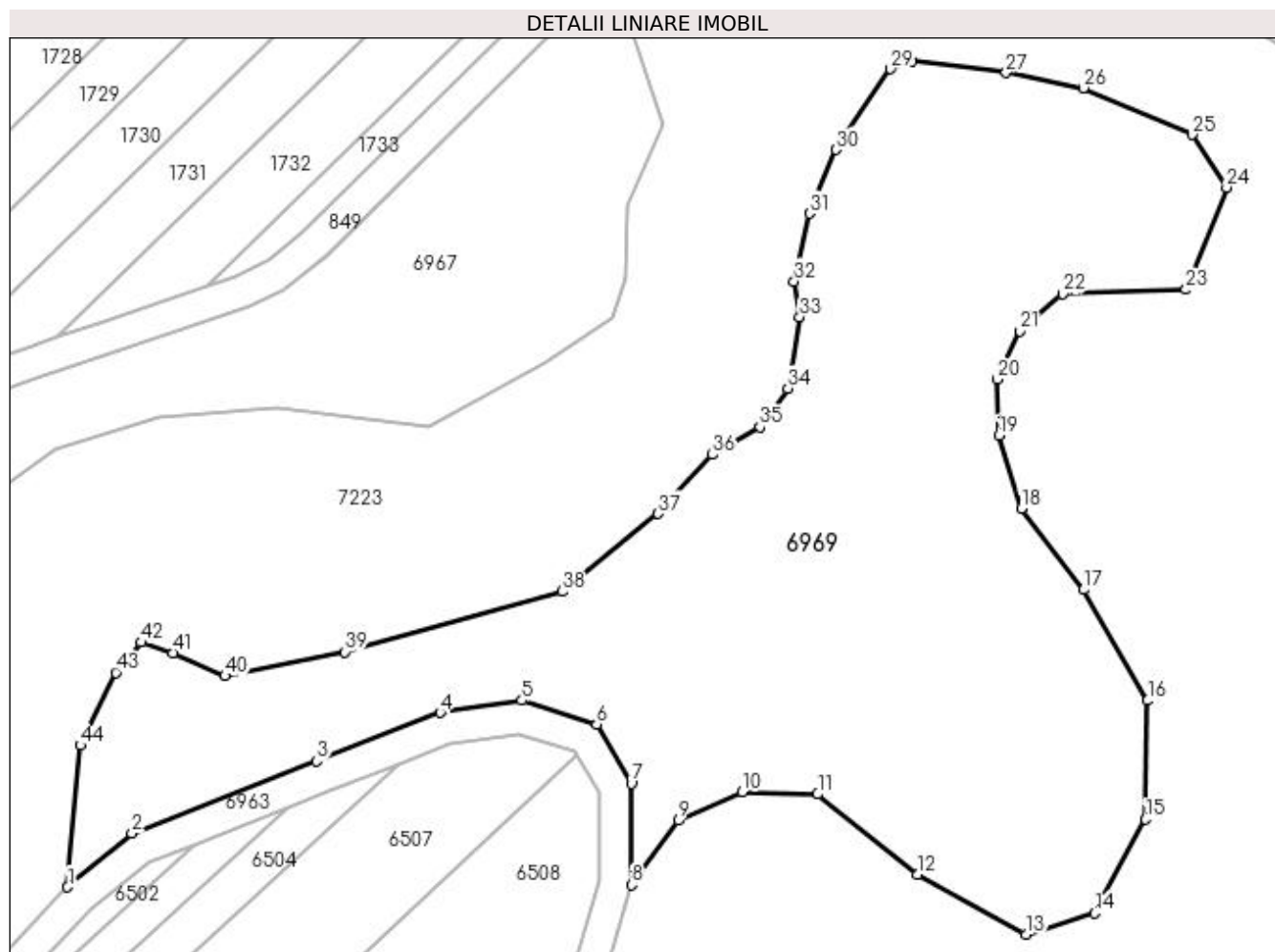
Inscrieri privind dezmembramintele dreptului de proprietate, drepturi reale de garanție și sarcini	Referințe
NU SUNT	

Anexa Nr. 1 La Partea I

Teren

Nr cadastral	Suprafața (mp)*	Observații / Referințe
	5.544	

* Suprafața este determinată în planul de proiecție Stereo 70.



Date referitoare la teren

Crt	Categorie folosință	Intra vilan	Suprafața (mp)	Tarla	Parcelă	Nr. topo	Observații / Referințe
1	pasune	NU	5.544	13	211/2	-	

Lungime Segmente

1) Valorile lungimilor segmentelor sunt obținute din proiecție în plan.

Punct început	X / Y	Punct sfârșit	X / Y	Lungime segment
1	431.968,714 304.599,004	2	431.976,602 304.605,603	10.284
4	432.014,329 304.620,354	5	432.024,33 304.621,861	10.114
7	432.037,697 304.611,678	8	432.037,742 304.599,291	12.387
10	432.051,287 304.610,631	11	432.060,495 304.610,386	9.211
13	432.086,02 304.593,238	14	432.094,351 304.595,838	8.727
16	432.100,883 304.621,831	17	432.093,026 304.635,375	15.658
2	431.976,602 304.605,603	3	431.999,185 304.614,433	24.248
5	432.024,33 304.621,861	6	432.033,466 304.618,939	9.592
8	432.037,742 304.599,291	9	432.043,431 304.607,168	9.717
11	432.060,495 304.610,386	12	432.072,69 304.600,57	15.655
14	432.094,351 304.595,838	15	432.100,616 304.607,302	13.064
17	432.093,026 304.635,375	18	432.085,404 304.645,321	12.531
3	431.999,185 304.614,433	4	432.014,329 304.620,354	16.26
6	432.033,466 304.618,939	7	432.037,697 304.611,678	8.404
9	432.043,431 304.607,168	10	432.051,287 304.610,631	8.585
12	432.072,69 304.600,57	13	432.086,02 304.593,238	15.213
15	432.100,616 304.607,302	16	432.100,883 304.621,831	14.531
18	432.085,404 304.645,321	19	432.082,648 304.654,256	9.35

Punct început	X / Y	Punct sfârșit	X / Y	Lungime segment	Punct început	X / Y	Punct sfârșit	X / Y	Lungime segment	Punct început	X / Y	Punct sfârșit	X / Y	Lungime segment
19	432.082,648 304.654,256	20	432.082,461 304.661,138	6.885	20	432.082,461 304.661,138	21	432.085,22 304.667,02	6.497	21	432.085,22 304.667,02	22	432.090,464 304.671,545	6.926
22	432.090,464 304.671,545	23	432.105,548 304.672,085	15.094	23	432.105,548 304.672,085	24	432.110,547 304.684,582	13.46	24	432.110,547 304.684,582	25	432.106,281 304.691,014	7.718
25	432.106,281 304.691,014	26	432.093,018 304.696,745	14.448	26	432.093,018 304.696,745	27	432.083,554 304.698,612	9.646	27	432.083,554 304.698,612	28	432.071,99 304.699,978	11.644
28	432.071,99 304.699,978	29	432.069,391 304.699,062	2.756	29	432.069,391 304.699,062	30	432.062,692 304.689,197	11.925	30	432.062,692 304.689,197	31	432.059,493 304.681,399	8.429
31	432.059,493 304.681,399	32	432.057,61 304.673,094	8.516	32	432.057,61 304.673,094	33	432.058,302 304.668,748	4.401	33	432.058,302 304.668,748	34	432.056,849 304.659,988	8.88
34	432.056,849 304.659,988	35	432.053,447 304.655,26	5.825	35	432.053,447 304.655,26	36	432.047,634 304.651,891	6.719	36	432.047,634 304.651,891	37	432.040,985 304.644,675	9.812
37	432.040,985 304.644,675	38	432.029,251 304.635,15	15.113	38	432.029,251 304.635,15	39	432.002,649 304.627,79	27.601	39	432.002,649 304.627,79	40	431.987,997 304.624,826	14.949
40	431.987,997 304.624,826	41	431.981,589 304.627,651	7.003	41	431.981,589 304.627,651	42	431.977,729 304.628,95	4.073	42	431.977,729 304.628,95	43	431.974,625 304.625,248	4.831
43	431.974,625 304.625,248	44	431.970,293 304.616,357	9.89	44	431.970,293 304.616,357	1	431.968,714 304.599,004	17.425					

** Lungimile segmentelor sunt determinate în planul de proiecție Stereo 70 și sunt rotunjite la 1 milimetru.

*** Distanța dintre puncte este formată din segmente cumulate ce sunt mai mici decât valoarea 1 milimetru.

**DATE DESPRE IMOBILUL NR. 6970**

Oficiul de Cadastru și Publicitate Imobiliară DOLJ
 Biroul de Cadastru și Publicitate Imobiliară Craiova

A. Partea I. Descrierea imobilului

TEREN Extravilan

Adresa: Jud. Dolj, T13 P235

Nr. Crt	Nr cadastral Nr. topografic	Suprafața* (mp)	Observații / Referințe
A1		6.785	Sector cadastral:6 Teren neimprejmuit;

B. Partea II. Proprietari și acte

Inscrieri privitoare la dreptul de proprietate și alte drepturi reale	Referințe
/	
Act Normativ nr. Legea 7, din 13/03/1996 emis de PARLAMENTUL ROMÂNIEI (art. 13 alin. 14);	
B1	A1
Intabulare, drept de PROPRIETATE, dobandit prin Lege, cota actuala 1/1, cota initiala 1/1	
1) COMUNA TESLUI-Rezerva comisiei locale de fond funciar, CIF:4553330	

C. Partea III. SARCINI .

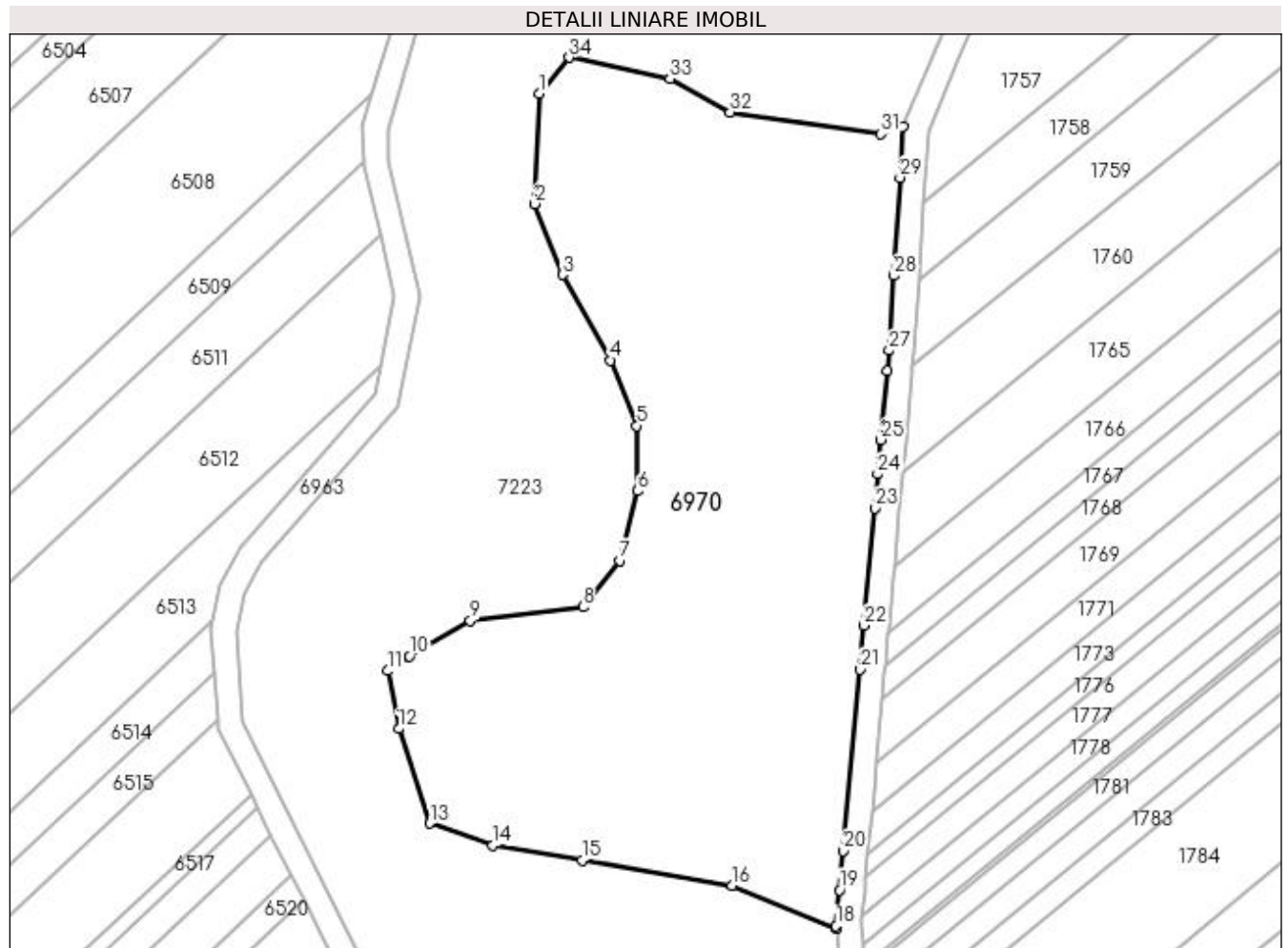
Inscrieri privind dezmembramintele dreptului de proprietate, drepturi reale de garanție și sarcini	Referințe
NU SUNT	

Anexa Nr. 1 La Partea I

Teren

Nr cadastral	Suprafața (mp)*	Observații / Referințe
	6.785	

* Suprafața este determinată în planul de proiecție Stereo 70.



Date referitoare la teren

Crt	Categorie folosință	Intra vilan	Suprafața (mp)	Tarla	Parcelă	Nr. topo	Observații / Referințe
1	pasune	NU	6.785	13	235	-	

Lungime Segmente

1) Valorile lungimilor segmentelor sunt obținute din proiecție în plan.

Punct început	X / Y	Punct sfârșit	X / Y	Lungime segment (** (m)
1	432.054,761 304.580,775	2	432.054,095 304.563,113	17.675
3	432.058,533 304.551,8	4	432.066,225 304.538,119	15.695
5	432.070,424 304.527,655	6	432.070,49 304.517,191	10.464
7	432.067,758 304.506,061	8	432.061,826 304.498,663	9.483
9	432.043,764 304.496,463	10	432.034,039 304.490,784	11.262

Punct început	X / Y	Punct sfârșit	X / Y	Lungime segment (** (m)
2	432.054,095 304.563,113	3	432.058,533 304.551,8	12.152
4	432.066,225 304.538,119	5	432.070,424 304.527,655	11.275
6	432.070,49 304.517,191	7	432.067,758 304.506,061	11.46
8	432.061,826 304.498,663	9	432.043,764 304.496,463	18.195
10	432.034,039 304.490,784	11	432.030,553 304.488,453	4.194

Punct început	X / Y	Punct sfârșit	X / Y	Lungime segment (** (m)
11	432.030,553 304.488,453	12	432.032,354 304.479,181	9.445
13	432.037,266 304.464,071	14	432.047,396 304.460,606	10.706
15	432.061,659 304.458,206	16	432.085,687 304.454,141	24.369
17	432.102,35 304.447,263	18	432.102,325 304.447,662	0.4
19	432.102,855 304.453,423	20	432.103,431 304.459,698	6.301
21	432.106,093 304.488,662	22	432.106,741 304.495,706	7.074
23	432.108,467 304.514,487	24	432.108,966 304.519,925	5.461
25	432.109,469 304.525,397	26	432.110,485 304.536,448	11.098
27	432.110,779 304.539,649	28	432.111,538 304.551,638	12.013
29	432.112,529 304.567,296	30	432.113,051 304.575,552	8.272
31	432.109,481 304.574,277	32	432.085,353 304.577,776	24.38
33	432.075,756 304.583,108	34	432.059,627 304.586,507	16.483

Punct început	X / Y	Punct sfârșit	X / Y	Lungime segment (** (m)
12	432.032,354 304.479,181	13	432.037,266 304.464,071	15.888
14	432.047,396 304.460,606	15	432.061,659 304.458,206	14.464
16	432.085,687 304.454,141	17	432.102,35 304.447,263	18.027
18	432.102,325 304.447,662	19	432.102,855 304.453,423	5.785
20	432.103,431 304.459,698	21	432.106,093 304.488,662	29.086
22	432.106,741 304.495,706	23	432.108,467 304.514,487	18.86
24	432.108,966 304.519,925	25	432.109,469 304.525,397	5.495
26	432.110,485 304.536,448	27	432.110,779 304.539,649	3.214
28	432.111,538 304.551,638	29	432.112,529 304.567,296	15.689
30	432.113,051 304.575,552	31	432.109,481 304.574,277	3.791
32	432.085,353 304.577,776	33	432.075,756 304.583,108	10.979
34	432.059,627 304.586,507	1	432.054,761 304.580,775	7.519

** Lungimile segmentelor sunt determinate în planul de proiecție Stereo 70 și sunt rotunjite la 1 milimetru.

*** Distanța dintre puncte este formată din segmente cumulate ce sunt mai mici decât valoarea 1 milimetru.

**DATE DESPRE IMOBILUL NR. 6971**

Oficiul de Cadastru și Publicitate Imobiliară DOLJ
 Biroul de Cadastru și Publicitate Imobiliară Craiova

A. Partea I. Descrierea imobilului

TEREN Extravilan

Adresa: Jud. Dolj, T13 P235/1

Nr. Crt	Nr cadastral Nr. topografic	Suprafața* (mp)	Observații / Referințe
A1		1.314	Sector cadastral:6 Teren neimprejmuit;

B. Partea II. Proprietari și acte

Inscrieri privitoare la dreptul de proprietate și alte drepturi reale		Referințe
/		
Act Normativ nr. Legea 7, din 13/03/1996 emis de PARLAMENTUL ROMÂNIEI (art. 13 alin. 14);		
B1	Intabulare, drept de PROPRIETATE, dobandit prin Lege, cota actuala 1/1, cota initiala 1/1	A1
1) COMUNA TESLUI-Rezerva comisiei locale de fond funciar, CIF:4553330		

C. Partea III. SARCINI .

Inscrieri privind dezmembramintele dreptului de proprietate, drepturi reale de garanție și sarcini	Referințe
NU SUNT	

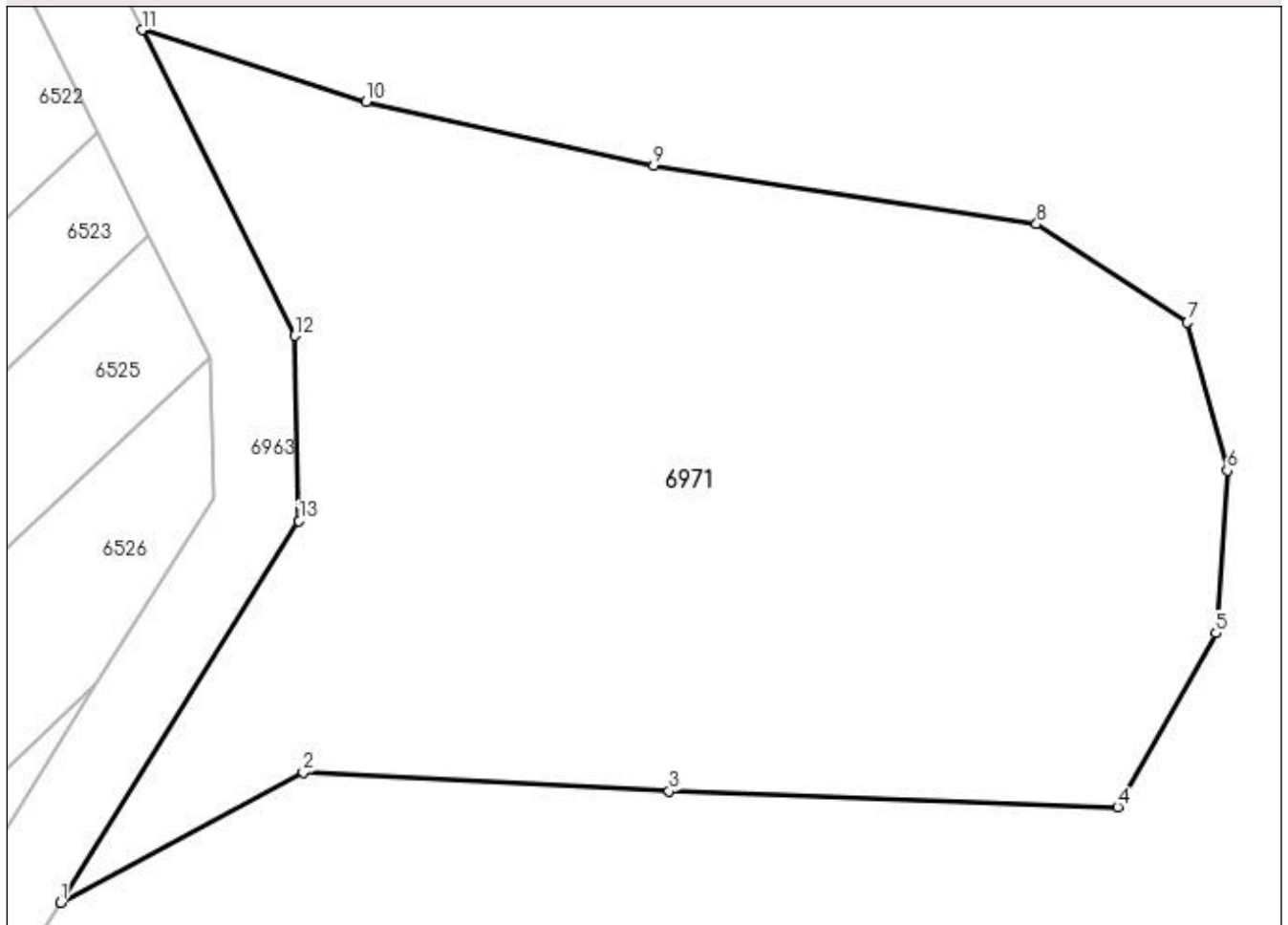
Anexa Nr. 1 La Partea I

Teren

Nr cadastral	Suprafața (mp)*	Observații / Referințe
	1.314	

* Suprafața este determinată în planul de proiecție Stereo 70.

DETALII LINIARE IMOBIL



Date referitoare la teren

Crt	Categorie folosință	Intra vilan	Suprafața (mp)	Tarla	Parcelă	Nr. topo	Observații / Referințe
1	pasune	NU	1.314	13	235/1	-	

Lungime Segmente

1) Valorile lungimilor segmentelor sunt obținute din proiecție în plan.

Punct început	X / Y	Punct sfârșit	X / Y	Lungime segment (** (m)
1	432.022,345 304.401,939	2	432.033,7 304.408,019	12.88
2	432.033,7 304.408,019	3	432.050,829 304.407,153	17.151
3	432.050,829 304.407,153	4	432.071,823 304.406,419	21.007
4	432.071,823 304.406,419	5	432.076,422 304.414,551	9.342
5	432.076,422 304.414,551	6	432.076,956 304.422,149	7.617

Punct început	X / Y	Punct sfârșit	X / Y	Lungime segment (** (m)
6	432.076,956 304.422,149	7	432.075,089 304.429,08	7.178
7	432.075,089 304.429,08	8	432.068,024 304.433,679	8.43
8	432.068,024 304.433,679	9	432.050,096 304.436,412	18.135
9	432.050,096 304.436,412	10	432.036,632 304.439,411	13.794
10	432.036,632 304.439,411	11	432.026,148 304.442,763	11.007
11	432.026,148 304.442,763	12	432.033,299 304.428,46	15.991
12	432.033,299 304.428,46	13	432.033,501 304.419,789	8.673
13	432.033,501 304.419,789	1	432.022,345 304.401,939	21.049

** Lungimile segmentelor sunt determinate în planul de proiecție Stereo 70 și sunt rotunjite la 1 milimetru.

*** Distanța dintre puncte este formată din segmente cumulate ce sunt mai mici decât valoarea 1 milimetru.

**DATE DESPRE IMOBILUL NR. 6972**

Oficiul de Cadastru și Publicitate Imobiliară DOLJ
Biroul de Cadastru și Publicitate Imobiliară Craiova

A. Partea I. Descrierea imobilului

TEREN Extravilan

Adresa: Jud. Dolj, T13 P235/2

Nr. Crt	Nr cadastral Nr. topografic	Suprafața* (mp)	Observații / Referințe
A1		3.030	Sector cadastral:6 Teren neimprejmuit;

B. Partea II. Proprietari și acte

Inscrieri privitoare la dreptul de proprietate și alte drepturi reale		Referințe
/		
Act Normativ nr. Legea 7, din 13/03/1996 emis de PARLAMENTUL ROMÂNIEI (art. 13 alin. 14);		
B1	Intabulare, drept de PROPRIETATE, dobandit prin Lege, cota actuala 1/1, cota initiala 1/1	A1
1) COMUNA TESLUI-Rezerva comisiei locale de fond funciar, CIF:4553330		

C. Partea III. SARCINI .

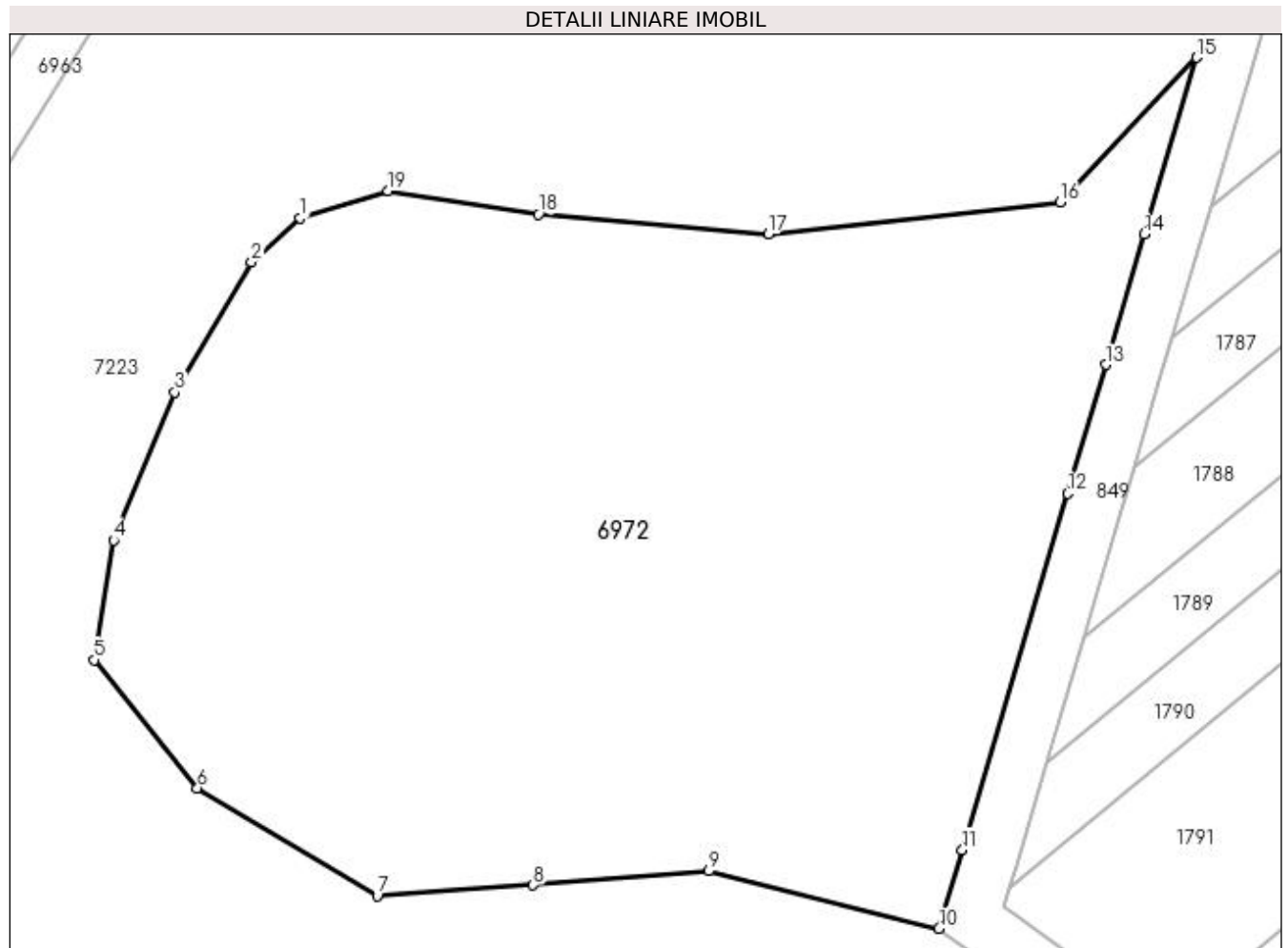
Inscrieri privind dezmembramintele dreptului de proprietate, drepturi reale de garanție și sarcini	Referințe
NU SUNT	

Anexa Nr. 1 La Partea I

Teren

Nr cadastral	Suprafața (mp)*	Observații / Referințe
	3.030	

* Suprafața este determinată în planul de proiecție Stereo 70.



Date referitoare la teren

Crt	Categorie folosință	Intra vilan	Suprafața (mp)	Tarla	Parcelă	Nr. topo	Observații / Referințe
1	pasune	NU	3.030	13	235/2	-	

Lungime Segmente

1) Valorile lungimilor segmentelor sunt obținute din proiecție în plan.

Punct început	X / Y	Punct sfârșit	X / Y	Lungime segment (** (m)
1	432.036,066 304.386,691	2	432.032,6 304.383,559	4.671
2	432.032,6 304.383,559	3	432.027,102 304.374,261	10.802
3	432.027,102 304.374,261	4	432.022,736 304.363,697	11.431
4	432.022,736 304.363,697	5	432.021,37 304.355,166	8.64
5	432.021,37 304.355,166	6	432.028,734 304.346,035	11.73

Punct început	X / Y	Punct sfârșit	X / Y	Lungime segment (** (m)
6	432.028,734 304.346,035	7	432.041,565 304.338,323	14.97
7	432.041,565 304.338,323	8	432.052,695 304.339,103	11.157
8	432.052,695 304.339,103	9	432.065,225 304.340,103	12.57
9	432.065,225 304.340,103	10	432.081,673 304.336,011	16.949
10	432.081,673 304.336,011	11	432.083,329 304.341,611	5.84
11	432.083,329 304.341,611	12	432.090,852 304.367,031	26.51
12	432.090,852 304.367,031	13	432.093,573 304.376,22	9.583
13	432.093,573 304.376,22	14	432.096,326 304.385,527	9.706
14	432.096,326 304.385,527	15	432.100,056 304.398,129	13.142
15	432.100,056 304.398,129	16	432.090,319 304.387,812	14.186
16	432.090,319 304.387,812	17	432.069,472 304.385,538	20.971
17	432.069,472 304.385,538	18	432.053,053 304.386,945	16.479
18	432.053,053 304.386,945	19	432.042,331 304.388,624	10.853
19	432.042,331 304.388,624	1	432.036,066 304.386,691	6.556

** Lungimile segmentelor sunt determinate în planul de proiecție Stereo 70 și sunt rotunjite la 1 milimetru.

*** Distanța dintre puncte este formată din segmente cumulate ce sunt mai mici decât valoarea 1 milimetru.

**DATE DESPRE IMOBILUL NR. 6973**

Oficiul de Cadastru și Publicitate Imobiliară DOLJ
Biroul de Cadastru și Publicitate Imobiliară Craiova

A. Partea I. Descrierea imobilului

TEREN Extravilan

Adresa: Jud. Dolj, T13 P206

Nr. Crt	Nr cadastral Nr. topografic	Suprafața* (mp)	Observații / Referințe
A1		5.670	Sector cadastral:6 Teren neimprejmuit;

B. Partea II. Proprietari și acte

Inscrieri privitoare la dreptul de proprietate și alte drepturi reale		Referințe
/		
Act Normativ nr. Legea 7, din 13/03/1996 emis de PARLAMENTUL ROMÂNIEI (art. 13 alin. 14);		
B1	Inscrierea provizorie, drept de PROPRIETATE, dobandit prin Lege, cota actuala 1/1, cota initiala 1/1	A1
1) COMUNA TESLUI-Rezerva comisiei locale de fond funciar, CIF:4553330		

C. Partea III. SARCINI .

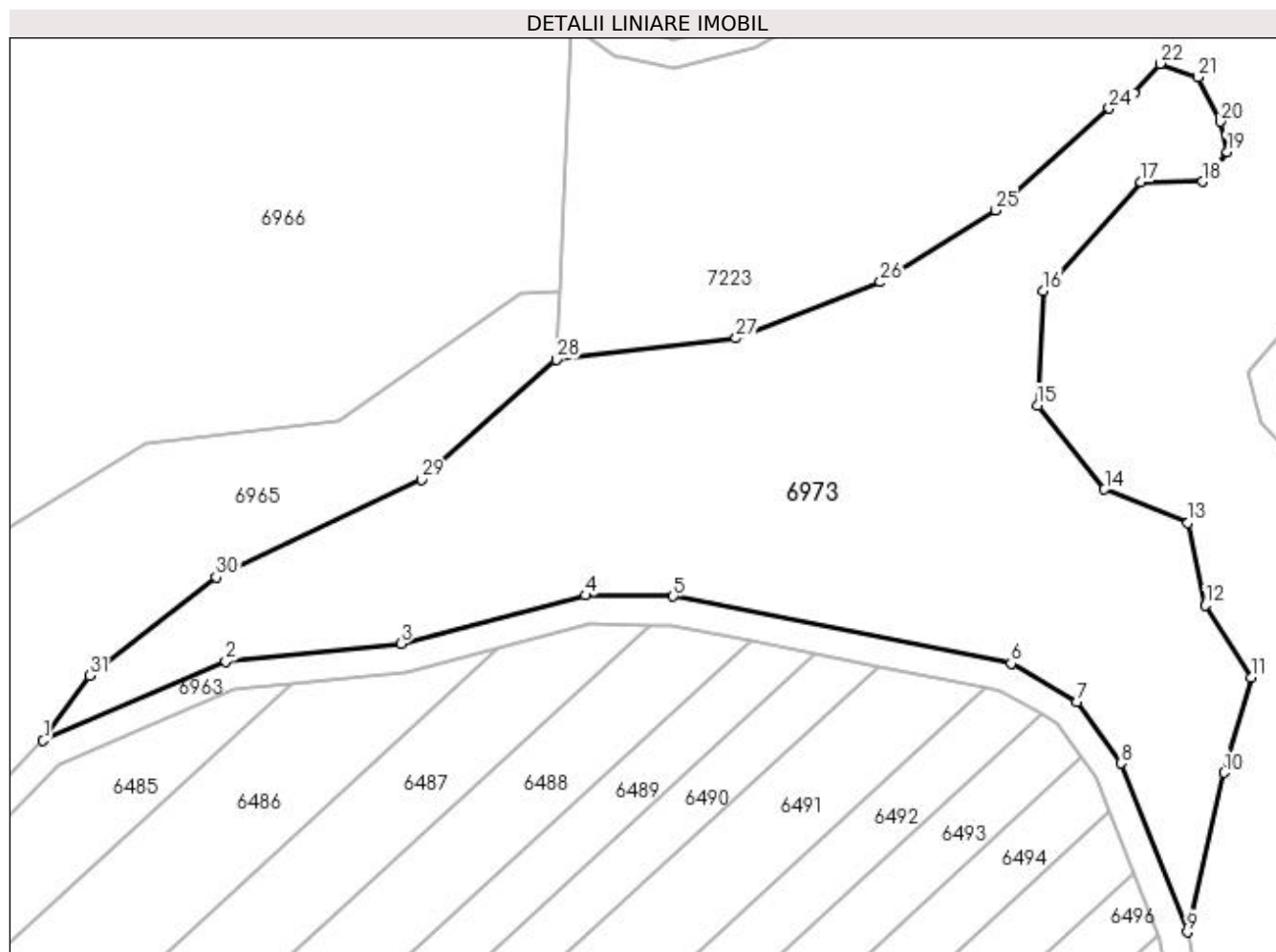
Inscrieri privind dezmembramintele dreptului de proprietate, drepturi reale de garanție și sarcini	Referințe
NU SUNT	

Anexa Nr. 1 La Partea I

Teren

Nr cadastral	Suprafața (mp)*	Observații / Referințe
	5.670	

* Suprafața este determinată în planul de proiecție Stereo 70.



Date referitoare la teren

Crt	Categorie folosință	Intra vilan	Suprafața (mp)	Tarla	Parcelă	Nr. topo	Observații / Referințe
1	neproductiv	NU	5.670	13	206	-	

Lungime Segmente

1) Valorile lungimilor segmentelor sunt obținute din proiecție în plan.

Punct început	X / Y	Punct sfârșit	X / Y	Lungime segment (** (m)
1	431.722,293 304.658,916	2	431.747,671 304.669,881	27.646
3	431.772,027 304.672,357	4	431.797,715 304.679,077	26.552
5	431.809,861 304.678,949	6	431.856,85 304.669,6	47.91
7	431.865,971 304.664,303	8	431.872,124 304.655,751	10.535
9	431.881,361 304.632,271	10	431.886,459 304.654,442	22.75

Punct început	X / Y	Punct sfârșit	X / Y	Lungime segment (** (m)
2	431.747,671 304.669,881	3	431.772,027 304.672,357	24.482
4	431.797,715 304.679,077	5	431.809,861 304.678,949	12.147
6	431.856,85 304.669,6	7	431.865,971 304.664,303	10.548
8	431.872,124 304.655,751	9	431.881,361 304.632,271	25.232
10	431.886,459 304.654,442	11	431.890,21 304.667,636	13.717

Punct început	X / Y	Punct sfârșit	X / Y	Lungime segment (** (m)
11	431.890,21 304.667,636	12	431.883,827 304.677,688	11.907
13	431.881,441 304.689,139	14	431.869,836 304.693,831	12.518
15	431.860,522 304.705,473	16	431.861,324 304.721,398	15.945
17	431.874,906 304.736,533	18	431.883,463 304.736,554	8.557
19	431.886,882 304.740,708	20	431.885,959 304.744,897	4.289
21	431.882,846 304.751,068	22	431.877,542 304.752,961	5.632
23	431.873,926 304.748,862	24	431.870,502 304.746,746	4.025
25	431.854,711 304.732,556	26	431.838,669 304.722,602	18.879
27	431.818,62 304.714,79	28	431.793,617 304.711,824	25.178
29	431.774,925 304.695,136	30	431.746,337 304.681,619	31.623
31	431.728,744 304.667,907	1	431.722,293 304.658,916	11.066

Punct început	X / Y	Punct sfârșit	X / Y	Lungime segment (** (m)
12	431.883,827 304.677,688	13	431.881,441 304.689,139	11.697
14	431.869,836 304.693,831	15	431.860,522 304.705,473	14.909
16	431.861,324 304.721,398	17	431.874,906 304.736,533	20.336
18	431.883,463 304.736,554	19	431.886,882 304.740,708	5.38
20	431.885,959 304.744,897	21	431.882,846 304.751,068	6.912
22	431.877,542 304.752,961	23	431.873,926 304.748,862	5.466
24	431.870,502 304.746,746	25	431.854,711 304.732,556	21.23
26	431.838,669 304.722,602	27	431.818,62 304.714,79	21.517
28	431.793,617 304.711,824	29	431.774,925 304.695,136	25.058
30	431.746,337 304.681,619	31	431.728,744 304.667,907	22.305

** Lungimile segmentelor sunt determinate în planul de proiecție Stereo 70 și sunt rotunjite la 1 milimetru.

*** Distanța dintre puncte este formată din segmente cumulate ce sunt mai mici decât valoarea 1 milimetru.

**DATE DESPRE IMOBILUL NR. 7212**

Oficiul de Cadastru și Publicitate Imobiliară DOLJ
Biroul de Cadastru și Publicitate Imobiliară Craiova

A. Partea I. Descrierea imobilului

TEREN Intravilan

Adresa: Loc. Urieni, Jud. Dolj, T13 P90/2

Nr. Crt	Nr cadastral Nr. topografic	Suprafața* (mp)	Observații / Referințe
A1		1.037	Sector cadastral:6 Teren neimprejmuit;

B. Partea II. Proprietari și acte

Inscrieri privitoare la dreptul de proprietate și alte drepturi reale	Referințe
/	
Act Normativ nr. Legea 7, din 13/03/1996 emis de PARLAMENTUL ROMÂNIEI (art. 13 alin. 14);	
B1	A1
Intabulare, drept de PROPRIETATE, dobandit prin Lege, cota actuala 1/1, cota initiala 1/1	
1) COMUNA TESLUI-Rezerva comisiei locale de fond funciar, CIF:4553330	

C. Partea III. SARCINI .

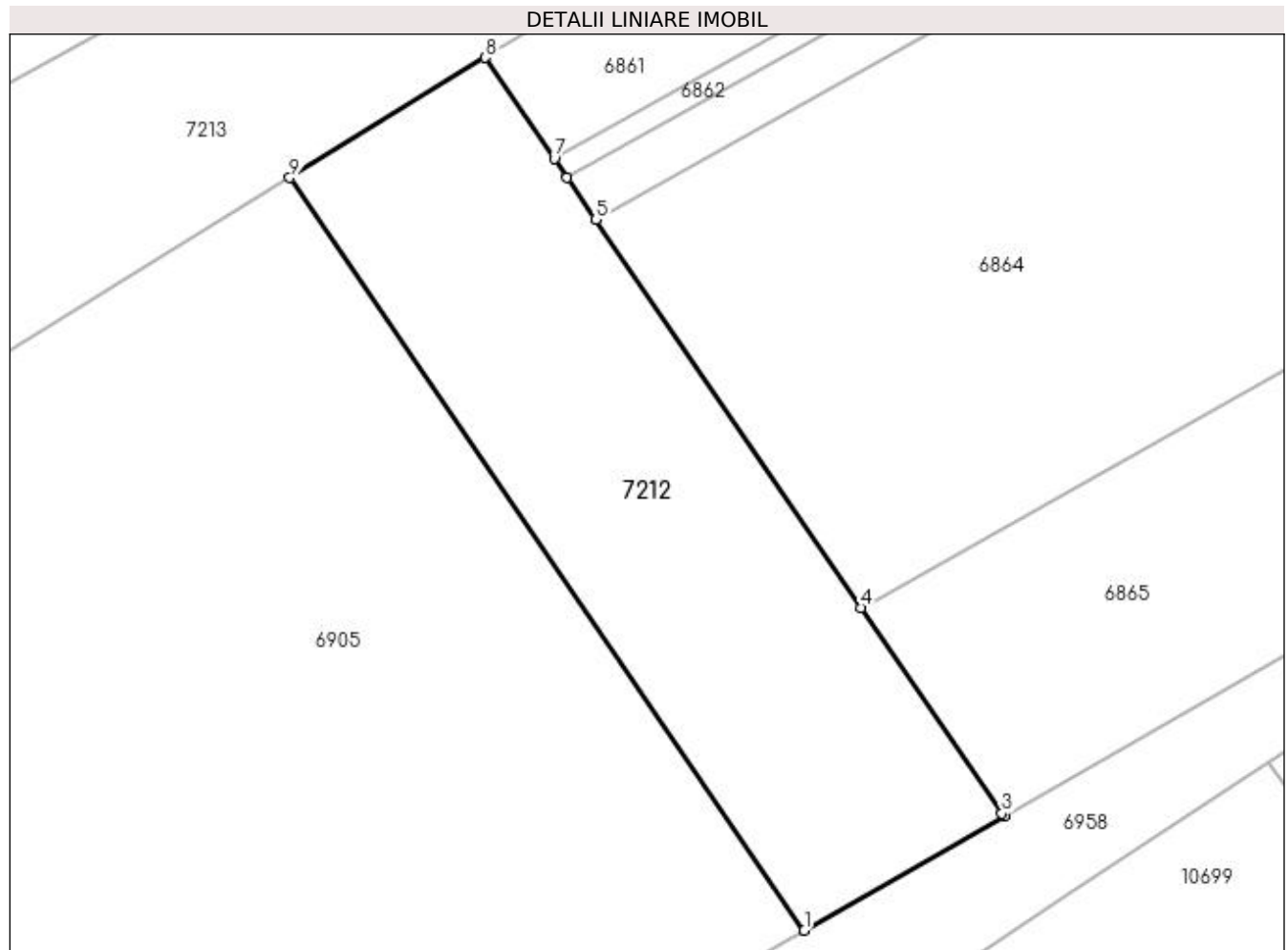
Inscrieri privind dezmembramintele dreptului de proprietate, drepturi reale de garanție și sarcini	Referințe
NU SUNT	

Anexa Nr. 1 La Partea I

Teren

Nr cadastral	Suprafața (mp)*	Observații / Referințe
	1.037	

* Suprafața este determinată în planul de proiecție Stereo 70.



Date referitoare la teren

Crt	Categorie folosință	Intravilan	Suprafața (mp)	Tarla	Parcelă	Nr. topo	Observații / Referințe
1	arabil	DA	1.037	13	90/2	-	

Lungime Segmente

1) Valorile lungimilor segmentelor sunt obținute din proiecție în plan.

Punct început	X / Y	Punct sfârșit	X / Y	Lungime segment (** (m)
1	432.043,446 302.773,509	2	432.057,502 302.781,5	16.169
2	432.057,502 302.781,5	3	432.057,336 302.781,743	0.294
3	432.057,336 302.781,743	4	432.047,452 302.796,192	17.506
4	432.047,452 302.796,192	5	432.028,792 302.823,467	33.047
5	432.028,792 302.823,467	6	432.026,777 302.826,413	3.569

Punct început	X / Y	Punct sfârșit	X / Y	Lungime segment (** (m)
6	432.026,777 302.826,413	7	432.025,866 302.827,744	1.613
7	432.025,866 302.827,744	8	432.021,009 302.834,844	8.602
8	432.021,009 302.834,844	9	432.007,263 302.826,399	16.133
9	432.007,263 302.826,399	1	432.043,446 302.773,509	64.082

** Lungimile segmentelor sunt determinate în planul de proiecție Stereo 70 și sunt rotunjite la 1 milimetru.

*** Distanța dintre puncte este formată din segmente cumulate ce sunt mai mici decât valoarea 1 milimetru.

**DATE DESPRE IMOBILUL NR. 7213**

Oficiul de Cadastru și Publicitate Imobiliară DOLJ
Biroul de Cadastru și Publicitate Imobiliară Craiova

A. Partea I. Descrierea imobilului

TEREN Intravilan

Adresa: Loc. Urieni, Jud. Dolj, T13 P98/5

Nr. Crt	Nr cadastral Nr. topografic	Suprafața* (mp)	Observații / Referințe
A1		1.171	Sector cadastral:6 Teren neimprejmuit;

B. Partea II. Proprietari și acte

Inscrieri privitoare la dreptul de proprietate și alte drepturi reale		Referințe
/		
Act Normativ nr. Legea 7, din 13/03/1996 emis de PARLAMENTUL ROMÂNIEI (art. 13 alin. 14);		
B1	Intabulare, drept de PROPRIETATE, dobandit prin Lege, cota actuala 1/1, cota initiala 1/1	A1
1) COMUNA TESLUI-Rezerva comisiei locale de fond funciar, CIF:4553330		

C. Partea III. SARCINI .

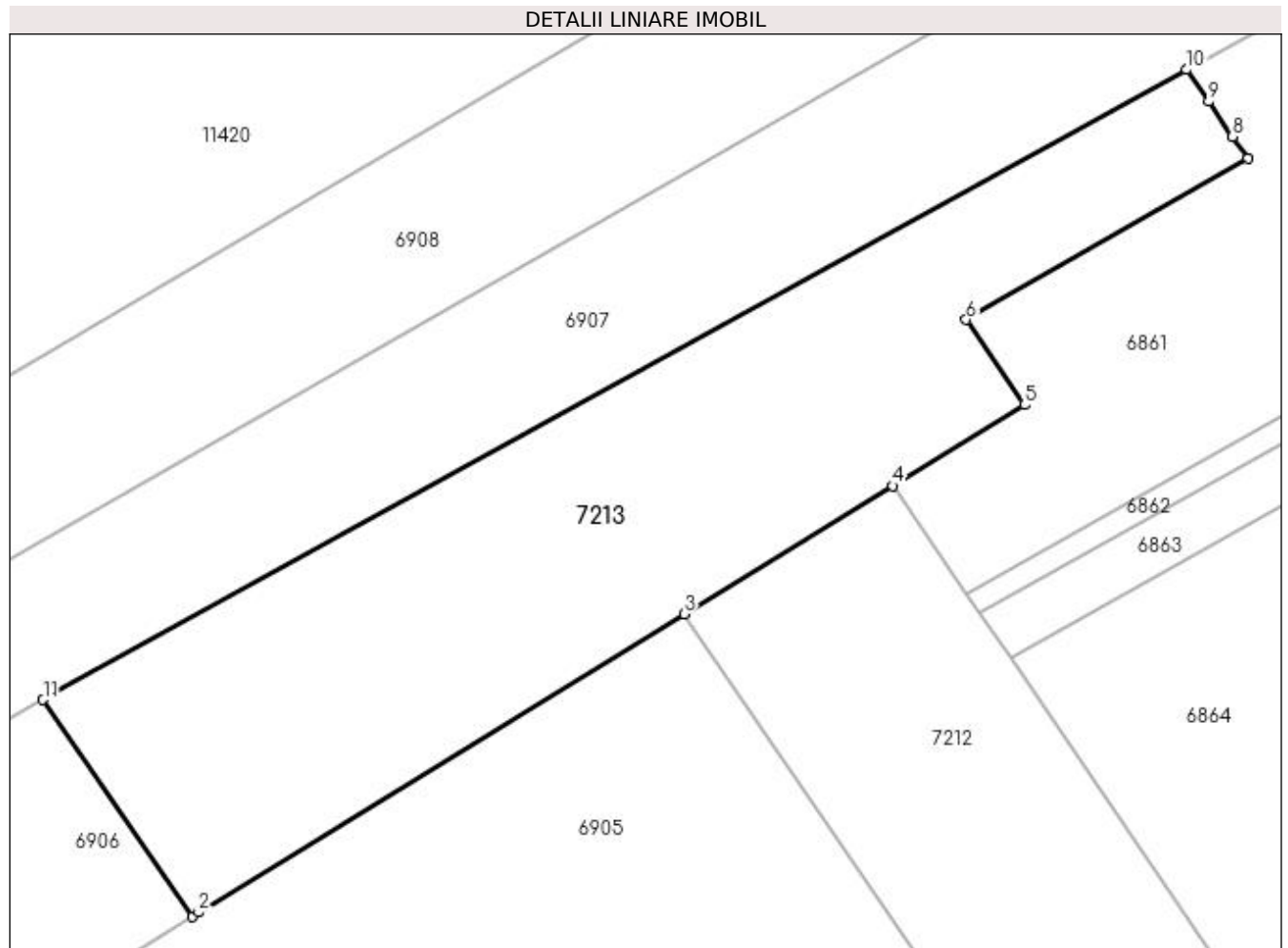
Inscrieri privind dezmembramintele dreptului de proprietate, drepturi reale de garanție și sarcini	Referințe
NU SUNT	

Anexa Nr. 1 La Partea I

Teren

Nr cadastral	Suprafața (mp)*	Observații / Referințe
	1.171	

* Suprafața este determinată în planul de proiecție Stereo 70.



Date referitoare la teren

Crt	Categorie folosință	Intravilan	Suprafața (mp)	Tarla	Parcelă	Nr. topo	Observații / Referințe
1	arabil	DA	1.171	13	89/5	-	

Lungime Segmente

1) Valorile lungimilor segmentelor sunt obținute din proiecție în plan.

Punct început	X / Y	Punct sfârșit	X / Y	Lungime segment (** (m)
1	431.974,826 302.806,471	2	431.975,249 302.806,731	0.497
2	431.975,249 302.806,731	3	432.007,263 302.826,399	37.573
3	432.007,263 302.826,399	4	432.021,009 302.834,844	16.133
4	432.021,009 302.834,844	5	432.029,695 302.840,18	10.194
5	432.029,695 302.840,18	6	432.025,863 302.845,78	6.786

Punct început	X / Y	Punct sfârșit	X / Y	Lungime segment (** (m)
6	432.025,863 302.845,78	7	432.044,442 302.856,396	21.398
7	432.044,442 302.856,396	8	432.043,439 302.857,851	1.767
8	432.043,439 302.857,851	9	432.041,853 302.860,152	2.795
9	432.041,853 302.860,152	10	432.040,402 302.862,255	2.555
10	432.040,402 302.862,255	11	431.964,987 302.820,739	86.087
11	431.964,987 302.820,739	1	431.974,826 302.806,471	17.332

** Lungimile segmentelor sunt determinate în planul de proiecție Stereo 70 și sunt rotunjite la 1 milimetru.

*** Distanța dintre puncte este formată din segmente cumulate ce sunt mai mici decât valoarea 1 milimetru.

**DATE DESPRE IMOBILUL NR. 7223**

Oficiul de Cadastru și Publicitate Imobiliară DOLJ
Biroul de Cadastru și Publicitate Imobiliară Craiova

A. Partea I. Descrierea imobilului

TEREN Extravilan

Adresa: Jud. Dolj, Raul Teslui

Nr. Crt	Nr cadastral Nr. topografic	Suprafața* (mp)	Observații / Referințe
A1	33526	57.366	Sector cadastral:6 Teren neimprejmuit;

B. Partea II. Proprietari și acte

Inscrieri privitoare la dreptul de proprietate și alte drepturi reale		Referințe
186715 / 03/10/2022		
Act Normativ nr. Hotararea nr. 1705, din 29/11/2006 emis de Guvernul Romaniei (- inventarul bunurilor din domeniul public al statului; act normativ nr Legea nr 107 din 25.09.1996, emis de Parlamentul Romaniei; in scris sub semnatura privata nr Adresa nr. 14569 din 27.09.2022, emis de Administratia Nationala APELE ROMANE - Administratia Bazinala de Apa Olt;);		
B1	Intabulare, drept de PROPRIETATE, dobandit prin Lege, cota actuala 1/1, cota initiala 1/1 1) STATUL ROMAN, CIF:9999999999999, domeniul public, LIPSA CUI	A1
B2	Intabulare, drept de ADMINISTRARE, dobandit prin Lege, cota actuala 1/1, cota initiala 1/1 1) ADMINISTRAȚIA NAȚIONALĂ "APELE ROMÂNE" PRIN ADMINISTRAȚIA BAZINALĂ DE APĂ OLT, CIF: 18264803	A1

C. Partea III. SARCINI .

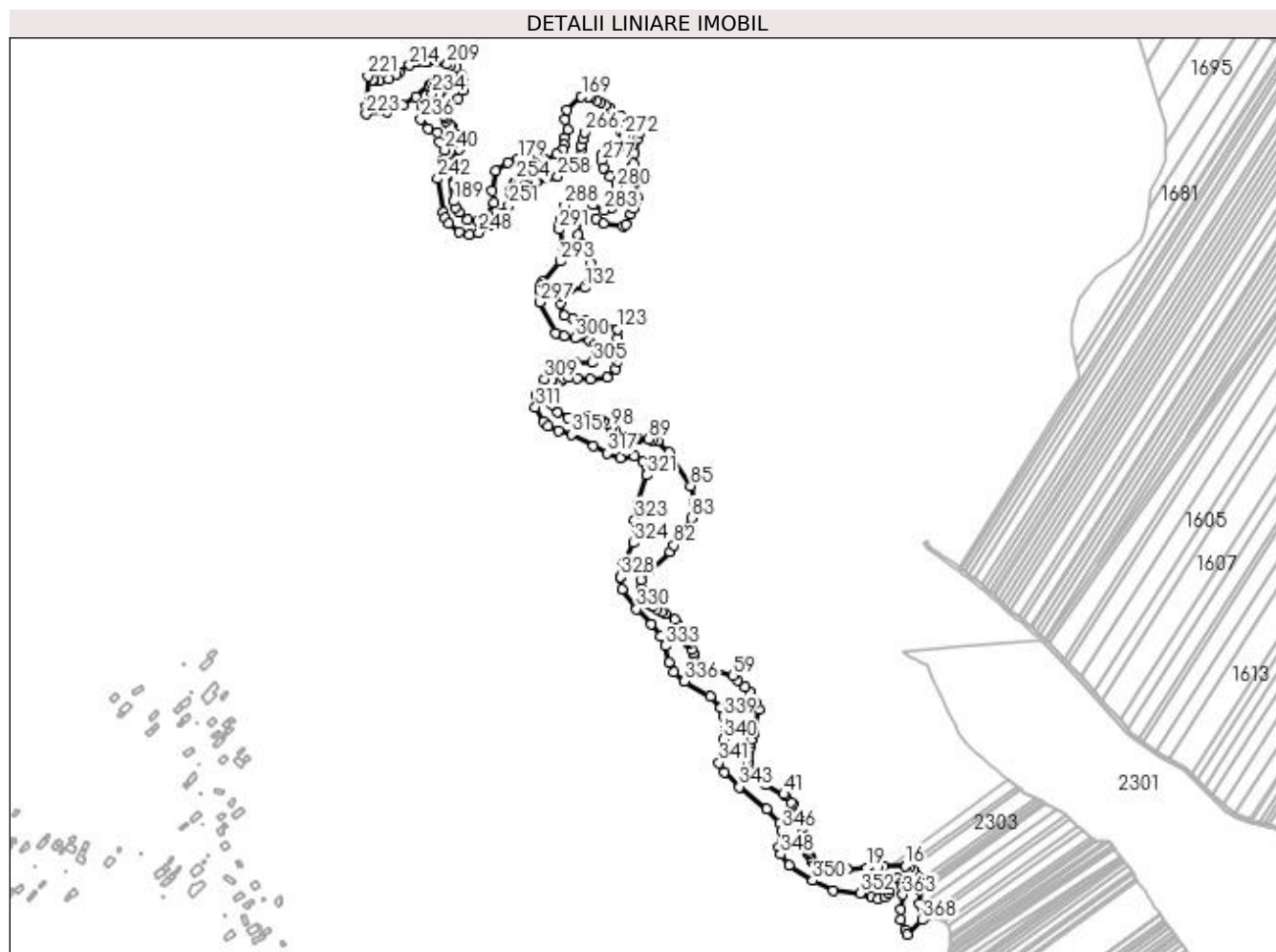
Inscrieri privind dezmembramintele dreptului de proprietate, drepturi reale de garanție și sarcini	Referințe
NU SUNT	

Anexa Nr. 1 La Partea I

Teren

Nr cadastral	Suprafața (mp)*	Observații / Referințe
33526	57.366	

* Suprafața este determinată în planul de proiecție Stereo 70.



Date referitoare la teren

Crt	Categorie folosință	Intravilan	Suprafața (mp)	Tarla	Parcelă	Nr. topo	Observații / Referințe
1	ape curgătoare	NU	57.366	-	-	-	

Lungime Segmente

1) Valorile lungimilor segmentelor sunt obținute din proiecție în plan.

Punct început	X / Y	Punct sfârșit	X / Y	Lungime segment	Punct început	X / Y	Punct sfârșit	X / Y	Lungime segment	Punct început	X / Y	Punct sfârșit	X / Y	Lungime segment
1	432.483,853 303.727,932	2	432.479,117 303.734,787	8.332	2	432.479,117 303.734,787	3	432.477,14 303.737,649	3.478	3	432.477,14 303.737,649	4	432.473,96 303.742,252	5.595
4	432.473,96 303.742,252	5	432.473,185 303.759,258	17.024	5	432.473,185 303.759,258	6	432.472,944 303.764,547	5.294	6	432.472,944 303.764,547	7	432.472,898 303.765,575	1.029
7	432.472,898 303.765,575	8	432.472,898 303.770,983	5.408	8	432.472,898 303.770,983	9	432.472,898 303.772,814	1.831	9	432.472,898 303.772,814	10	432.471,989 303.774,255	1.704
10	432.471,989 303.774,255	11	432.469,084 303.778,86	5.445	11	432.469,084 303.778,86	12	432.466,218 303.783,404	5.372	12	432.466,218 303.783,404	13	432.465,996 303.783,756	0.416
13	432.465,996 303.783,756	14	432.460,989 303.786,083	5.521	14	432.460,989 303.786,083	15	432.457,383 303.787,759	3.976	15	432.457,383 303.787,759	16	432.456,168 303.787,759	1.215

Punct început	X / Y	Punct sfârșit	X / Y	Lungime segment	Punct început	X / Y	Punct sfârșit	X / Y	Lungime segment	Punct început	X / Y	Punct sfârșit	X / Y	Lungime segment
16	432.456,168 303.787,759	17	432.429,887 303.787,759	26.281	17	432.429,887 303.787,759	18	432.421,649 303.787,124	8.262	18	432.421,649 303.787,124	19	432.408,631 303.786,12	13.057
19	432.408,631 303.786,12	20	432.384,28 303.784,243	24.423	20	432.384,28 303.784,243	21	432.372,815 303.783,359	11.499	21	432.372,815 303.783,359	22	432.361,516 303.782,487	11.333
22	432.361,516 303.782,487	23	432.354,517 303.786,389	8.013	23	432.354,517 303.786,389	24	432.343,7 303.792,418	12.384	24	432.343,7 303.792,418	25	432.342,188 303.793,263	1.732
25	432.342,188 303.793,263	26	432.340,855 303.795,875	2.932	26	432.340,855 303.795,875	27	432.339,25 303.799,02	3.531	27	432.339,25 303.799,02	28	432.337,478 303.802,494	3.9
28	432.337,478 303.802,494	29	432.335,699 303.805,981	3.915	29	432.335,699 303.805,981	30	432.334,277 303.808,767	3.128	30	432.334,277 303.808,767	31	432.333,137 303.816,833	8.146
31	432.333,137 303.816,833	32	432.331,92 303.825,43	8.683	32	432.331,92 303.825,43	33	432.331,042 303.831,63	6.262	33	432.331,042 303.831,63	34	432.330,377 303.836,33	4.747
34	432.330,377 303.836,33	35	432.329,539 303.842,248	5.977	35	432.329,539 303.842,248	36	432.329,53 303.842,311	0.064	36	432.329,53 303.842,311	37	432.324,583 303.851,412	10.359
37	432.324,583 303.851,412	38	432.318,047 303.863,433	13.683	38	432.318,047 303.863,433	39	432.315,711 303.866,119	3.56	39	432.315,711 303.866,119	40	432.308,139 303.874,825	11.538
40	432.308,139 303.874,825	41	432.306,892 303.876,26	1.901	41	432.306,892 303.876,26	42	432.284,775 303.888,499	25.278	42	432.284,775 303.888,499	43	432.268,677 303.897,408	18.399
43	432.268,677 303.897,408	44	432.268,107 303.899,598	2.263	44	432.268,107 303.899,598	45	432.263,734 303.916,378	17.34	45	432.263,734 303.916,378	46	432.262,47 303.921,227	5.011
46	432.262,47 303.921,227	47	432.263,595 303.926,895	5.779	47	432.263,595 303.926,895	48	432.264,809 303.933,014	6.238	48	432.264,809 303.933,014	49	432.266,035 303.939,193	6.299
49	432.266,035 303.939,193	50	432.266,805 303.943,072	3.955	50	432.266,805 303.943,072	51	432.268,936 303.950,882	8.096	51	432.268,936 303.950,882	52	432.271,145 303.958,982	8.396
52	432.271,145 303.958,982	53	432.276,699 303.980,452	22.177	53	432.276,699 303.980,452	54	432.272,109 303.988,75	9.483	54	432.272,109 303.988,75	55	432.266,495 303.998,9	11.599
55	432.266,495 303.998,9	56	432.264,572 304.002,375	3.972	56	432.264,572 304.002,375	57	432.258,73 304.008,006	8.114	57	432.258,73 304.008,006	58	432.250,161 304.016,264	11.901
58	432.250,161 304.016,264	59	432.243,977 304.022,225	8.589	59	432.243,977 304.022,225	60	432.217,179 304.031,148	28.245	60	432.217,179 304.031,148	61	432.202,222 304.036,128	15.764
61	432.202,222 304.036,128	62	432.197,33 304.045,715	10.763	62	432.197,33 304.045,715	63	432.195,374 304.049,549	4.304	63	432.195,374 304.049,549	64	432.193,127 304.053,952	4.943
64	432.193,127 304.053,952	65	432.189,58 304.060,901	7.802	65	432.189,58 304.060,901	66	432.188,527 304.062,966	2.318	66	432.188,527 304.062,966	67	432.184,25 304.070,598	8.749
67	432.184,25 304.070,598	68	432.176,072 304.085,188	16.726	68	432.176,072 304.085,188	69	432.173,089 304.090,509	6.1	69	432.173,089 304.090,509	70	432.161,124 304.097,512	13.864
70	432.161,124 304.097,512	71	432.156,838 304.100,02	4.966	71	432.156,838 304.100,02	72	432.150,818 304.103,543	6.975	72	432.150,818 304.103,543	73	432.144,832 304.107,047	6.936
73	432.144,832 304.107,047	74	432.138,859 304.110,542	6.92	74	432.138,859 304.110,542	75	432.138,227 304.111,783	1.393	75	432.138,227 304.111,783	76	432.135,607 304.116,949	5.792
76	432.135,607 304.116,949	77	432.131,853 304.124,354	8.302	77	432.131,853 304.124,354	78	432.131,741 304.129,337	4.984	78	432.131,741 304.129,337	79	432.131,523 304.139,0	9.665
79	432.131,523 304.139,0	80	432.141,331 304.150,651	15.23	80	432.141,331 304.150,651	81	432.166,585 304.174,018	34.406	81	432.166,585 304.174,018	82	432.171,726 304.182,152	9.622
82	432.171,726 304.182,152	83	432.193,129 304.216,015	40.06	83	432.193,129 304.216,015	84	432.196,407 304.234,982	19.248	84	432.196,407 304.234,982	85	432.192,405 304.255,071	20.484
85	432.192,405 304.255,071	86	432.165,842 304.296,176	48.941	86	432.165,842 304.296,176	87	432.151,553 304.310,285	20.081	87	432.151,553 304.310,285	88	432.145,408 304.311,635	6.292
88	432.145,408 304.311,635	89	432.141,015 304.312,612	4.5	89	432.141,015 304.312,612	90	432.127,851 304.312,529	13.164	90	432.127,851 304.312,529	91	432.125,052 304.312,514	2.799
91	432.125,052 304.312,514	92	432.124,63 304.312,511	0.422	92	432.124,63 304.312,511	93	432.122,032 304.312,448	2.599	93	432.122,032 304.312,448	94	432.115,812 304.312,296	6.222
94	432.115,812 304.312,296	95	432.114,36 304.312,278	1.452	95	432.114,36 304.312,278	96	432.109,349 304.315,916	6.192	96	432.109,349 304.315,916	97	432.099,038 304.323,403	12.743
97	432.099,038 304.323,403	98	432.094,738 304.326,524	5.313	98	432.094,738 304.326,524	99	432.089,712 304.330,174	6.212	99	432.089,712 304.330,174	100	432.084,697 304.333,814	6.197
100	432.084,697 304.333,814	101	432.081,673 304.336,011	3.738	101	432.081,673 304.336,011	102	432.065,225 304.340,103	16.949	102	432.065,225 304.340,103	103	432.052,695 304.339,103	12.57
103	432.052,695 304.339,103	104	432.041,565 304.338,323	11.157	104	432.041,565 304.338,323	105	432.028,734 304.346,035	14.97	105	432.028,734 304.346,035	106	432.021,37 304.355,166	11.73
106	432.021,37 304.355,166	107	432.022,736 304.363,697	8.64	107	432.022,736 304.363,697	108	432.027,102 304.374,261	11.431	108	432.027,102 304.374,261	109	432.032,6 304.383,559	10.802
109	432.032,6 304.383,559	110	432.036,066 304.386,691	4.671	110	432.036,066 304.386,691	111	432.042,331 304.388,624	6.556	111	432.042,331 304.388,624	112	432.053,053 304.386,945	10.853
112	432.053,053 304.386,945	113	432.069,472 304.385,538	16.479	113	432.069,472 304.385,538	114	432.090,319 304.387,812	20.971	114	432.090,319 304.387,812	115	432.100,056 304.398,129	14.186

Punct început	X / Y	Punct sfârșit	X / Y	Lungime segment	Punct început	X / Y	Punct sfârșit	X / Y	Lungime segment	Punct început	X / Y	Punct sfârșit	X / Y	Lungime segment
115	432.100,056 304.398,129	116	432.102,899 304.407,733	10.016	116	432.102,899 304.407,733	117	432.104,843 304.414,303	6.852	117	432.104,843 304.414,303	118	432.104,762 304.415,299	0.999
118	432.104,762 304.415,299	119	432.104,067 304.423,834	8.563	119	432.104,067 304.423,834	120	432.104,057 304.423,956	0.122	120	432.104,057 304.423,956	121	432.103,91 304.425,767	1.817
121	432.103,91 304.425,767	122	432.102,975 304.437,254	11.525	122	432.102,975 304.437,254	123	432.102,35 304.447,263	10.028	123	432.102,35 304.447,263	124	432.085,687 304.454,141	18.027
124	432.085,687 304.454,141	125	432.061,659 304.458,206	24.369	125	432.061,659 304.458,206	126	432.047,396 304.460,606	14.464	126	432.047,396 304.460,606	127	432.037,266 304.464,071	10.706
127	432.037,266 304.464,071	128	432.032,354 304.479,181	15.888	128	432.032,354 304.479,181	129	432.030,553 304.488,453	9.445	129	432.030,553 304.488,453	130	432.034,039 304.490,784	4.194
130	432.034,039 304.490,784	131	432.043,764 304.496,463	11.262	131	432.043,764 304.496,463	132	432.061,826 304.498,663	18.195	132	432.061,826 304.498,663	133	432.067,758 304.506,061	9.483
133	432.067,758 304.506,061	134	432.070,49 304.517,191	11.46	134	432.070,49 304.517,191	135	432.070,424 304.527,655	10.464	135	432.070,424 304.527,655	136	432.066,225 304.538,119	11.275
136	432.066,225 304.538,119	137	432.058,533 304.551,8	15.695	137	432.058,533 304.551,8	138	432.054,095 304.563,113	12.152	138	432.054,095 304.563,113	139	432.054,761 304.580,775	17.675
139	432.054,761 304.580,775	140	432.059,627 304.586,507	7.519	140	432.059,627 304.586,507	141	432.075,756 304.583,108	16.483	141	432.075,756 304.583,108	142	432.085,353 304.577,776	10.979
142	432.085,353 304.577,776	143	432.109,481 304.574,277	24.38	143	432.109,481 304.574,277	144	432.113,051 304.575,552	3.791	144	432.113,051 304.575,552	145	432.118,596 304.588,824	14.384
145	432.118,596 304.588,824	146	432.121,646 304.596,122	7.91	146	432.121,646 304.596,122	147	432.125,298 304.604,612	9.242	147	432.125,298 304.604,612	148	432.126,001 304.607,546	3.017
148	432.126,001 304.607,546	149	432.126,375 304.609,106	1.604	149	432.126,375 304.609,106	150	432.124,177 304.627,461	18.486	150	432.124,177 304.627,461	151	432.123,827 304.629,714	2.28
151	432.123,827 304.629,714	152	432.123,269 304.633,297	3.626	152	432.123,269 304.633,297	153	432.121,815 304.642,641	9.456	153	432.121,815 304.642,641	154	432.121,027 304.647,7	5.12
154	432.121,027 304.647,7	155	432.121,456 304.650,987	3.315	155	432.121,456 304.650,987	156	432.123,086 304.663,487	12.606	156	432.123,086 304.663,487	157	432.128,173 304.682,455	19.638
157	432.128,173 304.682,455	158	432.129,78 304.689,215	6.948	158	432.129,78 304.689,215	159	432.127,712 304.692,247	3.67	159	432.127,712 304.692,247	160	432.125,129 304.696,035	4.585
160	432.125,129 304.696,035	161	432.124,871 304.696,414	0.458	161	432.124,871 304.696,414	162	432.107,475 304.708,62	21.251	162	432.107,475 304.708,62	163	432.093,416 304.718,485	17.175
163	432.093,416 304.718,485	164	432.087,7 304.722,495	6.982	164	432.087,7 304.722,495	165	432.081,627 304.725,876	6.951	165	432.081,627 304.725,876	166	432.077,581 304.728,128	4.631
166	432.077,581 304.728,128	167	432.070,622 304.732,003	7.965	167	432.070,622 304.732,003	168	432.066,729 304.732,415	3.915	168	432.066,729 304.732,415	169	432.057,899 304.733,351	8.879
169	432.057,899 304.733,351	170	432.040,612 304.716,204	24.349	170	432.040,612 304.716,204	171	432.037,54 304.704,623	11.982	171	432.037,54 304.704,623	172	432.041,631 304.692,28	13.003
172	432.041,631 304.692,28	173	432.037,161 304.682,423	10.823	173	432.037,161 304.682,423	174	432.036,989 304.673,533	8.892	174	432.036,989 304.673,533	175	432.035,299 304.668,619	5.196
175	432.035,299 304.668,619	176	432.027,106 304.663,085	9.887	176	432.027,106 304.663,085	177	432.013,005 304.655,339	16.088	177	432.013,005 304.655,339	178	431.994,21 304.657,539	18.923
178	431.994,21 304.657,539	179	431.979,947 304.656,406	14.308	179	431.979,947 304.656,406	180	431.967,139 304.652,544	13.378	180	431.967,139 304.652,544	181	431.952,577 304.641,962	18.001
181	431.952,577 304.641,962	182	431.948,561 304.617,093	25.191	182	431.948,561 304.617,093	183	431.950,135 304.603,135	14.046	183	431.950,135 304.603,135	184	431.942,66 304.588,153	16.743
184	431.942,66 304.588,153	185	431.930,242 304.581,161	14.251	185	431.930,242 304.581,161	186	431.917,741 304.582,005	12.529	186	431.917,741 304.582,005	187	431.907,91 304.590,928	13.277
187	431.907,91 304.590,928	188	431.903,453 304.596,868	7.426	188	431.903,453 304.596,868	189	431.901,028 304.604,487	7.996	189	431.901,028 304.604,487	190	431.895,426 304.641,778	37.709
190	431.895,426 304.641,778	191	431.895,828 304.651,411	9.641	191	431.895,828 304.651,411	192	431.908,201 304.668,385	21.005	192	431.908,201 304.668,385	193	431.908,757 304.678,824	10.454
193	431.908,757 304.678,824	194	431.908,789 304.679,421	0.598	194	431.908,789 304.679,421	195	431.907,286 304.685,018	5.795	195	431.907,286 304.685,018	196	431.897,971 304.696,436	14.736
196	431.897,971 304.696,436	197	431.897,339 304.697,085	0.906	197	431.897,339 304.697,085	198	431.891,539 304.703,047	8.318	198	431.891,539 304.703,047	199	431.890,599 304.706,968	4.032
199	431.890,599 304.706,968	200	431.889,842 304.710,117	3.239	200	431.889,842 304.710,117	201	431.907,072 304.730,276	26.519	201	431.907,072 304.730,276	202	431.913,636 304.740,406	12.071
202	431.913,636 304.740,406	203	431.913,378 304.747,272	6.871	203	431.913,378 304.747,272	204	431.913,249 304.750,7	3.43	204	431.913,249 304.750,7	205	431.910,623 304.759,151	8.85
205	431.910,623 304.759,151	206	431.910,221 304.759,824	0.784	206	431.910,221 304.759,824	207	431.904,639 304.769,16	10.877	207	431.904,639 304.769,16	208	431.897,037 304.771,646	7.998
208	431.897,037 304.771,646	209	431.893,217 304.772,895	4.019	209	431.893,217 304.772,895	210	431.868,185 304.775,76	25.195	210	431.868,185 304.775,76	211	431.867,474 304.775,798	0.712
211	431.867,474 304.775,798	212	431.859,618 304.776,217	7.867	212	431.859,618 304.776,217	213	431.853,254 304.774,884	6.502	213	431.853,254 304.774,884	214	431.847,076 304.771,795	6.907

Punct început	X / Y	Punct sfârșit	X / Y	Lungime segment	Punct început	X / Y	Punct sfârșit	X / Y	Lungime segment	Punct început	X / Y	Punct sfârșit	X / Y	Lungime segment
214	431.847,076 304.771,795	215	431.833,814 304.762,665	16.101	215	431.833,814 304.762,665	216	431.831,016 304.760,739	3.397	216	431.831,016 304.760,739	217	431.821,247 304.755,119	11.27
217	431.821,247 304.755,119	218	431.809,959 304.752,241	11.649	218	431.809,959 304.752,241	219	431.802,806 304.753,793	7.319	219	431.802,806 304.753,793	220	431.801,883 304.753,994	0.945
220	431.801,883 304.753,994	221	431.795,787 304.758,343	7.488	221	431.795,787 304.758,343	222	431.794,06 304.721,33	37.053	222	431.794,06 304.721,33	223	431.793,617 304.711,824	9.516
223	431.793,617 304.711,824	224	431.818,62 304.714,79	25.178	224	431.818,62 304.714,79	225	431.838,669 304.722,602	21.517	225	431.838,669 304.722,602	226	431.854,711 304.732,556	18.879
226	431.854,711 304.732,556	227	431.870,502 304.746,746	21.23	227	431.870,502 304.746,746	228	431.873,926 304.748,862	4.025	228	431.873,926 304.748,862	229	431.877,542 304.752,961	5.466
229	431.877,542 304.752,961	230	431.882,846 304.751,068	5.632	230	431.882,846 304.751,068	231	431.885,959 304.744,897	6.912	231	431.885,959 304.744,897	232	431.886,882 304.740,708	4.289
232	431.886,882 304.740,708	233	431.883,463 304.736,554	5.38	233	431.883,463 304.736,554	234	431.874,906 304.736,533	8.557	234	431.874,906 304.736,533	235	431.861,324 304.721,398	20.336
235	431.861,324 304.721,398	236	431.860,522 304.705,473	15.945	236	431.860,522 304.705,473	237	431.869,836 304.693,831	14.909	237	431.869,836 304.693,831	238	431.881,441 304.689,139	12.518
238	431.881,441 304.689,139	239	431.883,827 304.677,688	11.697	239	431.883,827 304.677,688	240	431.890,21 304.667,636	11.907	240	431.890,21 304.667,636	241	431.886,459 304.654,442	13.717
241	431.886,459 304.654,442	242	431.881,361 304.632,271	22.75	242	431.881,361 304.632,271	243	431.888,728 304.590,751	42.169	243	431.888,728 304.590,751	244	431.890,538 304.584,609	6.403
244	431.890,538 304.584,609	245	431.894,728 304.577,431	8.311	245	431.894,728 304.577,431	246	431.907,829 304.566,958	16.773	246	431.907,829 304.566,958	247	431.920,035 304.563,807	12.606
247	431.920,035 304.563,807	248	431.932,118 304.566,078	12.295	248	431.932,118 304.566,078	249	431.945,464 304.574,78	15.932	249	431.945,464 304.574,78	250	431.960,043 304.589,9	21.004
250	431.960,043 304.589,9	251	431.968,714 304.599,004	12.573	251	431.968,714 304.599,004	252	431.970,293 304.616,357	17.425	252	431.970,293 304.616,357	253	431.974,625 304.625,248	9.89
253	431.974,625 304.625,248	254	431.977,729 304.628,95	4.831	254	431.977,729 304.628,95	255	431.981,589 304.627,651	4.073	255	431.981,589 304.627,651	256	431.987,997 304.624,826	7.003
256	431.987,997 304.624,826	257	432.002,649 304.627,79	14.949	257	432.002,649 304.627,79	258	432.029,251 304.635,15	27.601	258	432.029,251 304.635,15	259	432.040,985 304.644,675	15.113
259	432.040,985 304.644,675	260	432.047,634 304.651,891	9.812	260	432.047,634 304.651,891	261	432.053,447 304.655,26	6.719	261	432.053,447 304.655,26	262	432.056,849 304.659,988	5.825
262	432.056,849 304.659,988	263	432.058,302 304.668,748	8.88	263	432.058,302 304.668,748	264	432.057,61 304.673,094	4.401	264	432.057,61 304.673,094	265	432.059,493 304.681,399	8.516
265	432.059,493 304.681,399	266	432.062,692 304.689,197	8.429	266	432.062,692 304.689,197	267	432.069,391 304.699,062	11.925	267	432.069,391 304.699,062	268	432.071,99 304.699,978	2.756
268	432.071,99 304.699,978	269	432.083,554 304.698,612	11.644	269	432.083,554 304.698,612	270	432.093,018 304.696,745	9.646	270	432.093,018 304.696,745	271	432.106,281 304.691,014	14.448
271	432.106,281 304.691,014	272	432.110,547 304.684,582	7.718	272	432.110,547 304.684,582	273	432.105,548 304.672,085	13.46	273	432.105,548 304.672,085	274	432.090,464 304.671,545	15.094
274	432.090,464 304.671,545	275	432.085,22 304.667,02	6.926	275	432.085,22 304.667,02	276	432.082,461 304.661,138	6.497	276	432.082,461 304.661,138	277	432.082,648 304.654,256	6.885
277	432.082,648 304.654,256	278	432.085,404 304.645,321	9.35	278	432.085,404 304.645,321	279	432.093,026 304.635,375	12.531	279	432.093,026 304.635,375	280	432.100,883 304.621,831	15.658
280	432.100,883 304.621,831	281	432.100,616 304.607,302	14.531	281	432.100,616 304.607,302	282	432.094,351 304.595,838	13.064	282	432.094,351 304.595,838	283	432.086,02 304.593,238	8.727
283	432.086,02 304.593,238	284	432.072,69 304.600,57	15.213	284	432.072,69 304.600,57	285	432.060,495 304.610,386	15.655	285	432.060,495 304.610,386	286	432.051,287 304.610,631	9.211
286	432.051,287 304.610,631	287	432.043,431 304.607,168	8.585	287	432.043,431 304.607,168	288	432.037,742 304.599,291	9.717	288	432.037,742 304.599,291	289	432.032,99 304.583,33	16.653
289	432.032,99 304.583,33	290	432.030,514 304.575,012	8.679	290	432.030,514 304.575,012	291	432.030,758 304.569,848	5.17	291	432.030,758 304.569,848	292	432.035,707 304.548,454	21.959
292	432.035,707 304.548,454	293	432.032,194 304.530,804	17.996	293	432.032,194 304.530,804	294	432.010,409 304.505,856	33.121	294	432.010,409 304.505,856	295	432.007,55 304.500,853	5.762
295	432.007,55 304.500,853	296	432.006,269 304.494,836	6.152	296	432.006,269 304.494,836	297	432.007,39 304.480,279	14.6	297	432.007,39 304.480,279	298	432.026,148 304.442,763	41.944
298	432.026,148 304.442,763	299	432.036,632 304.439,411	11.007	299	432.036,632 304.439,411	300	432.050,096 304.436,412	13.794	300	432.050,096 304.436,412	301	432.068,024 304.433,679	18.135
301	432.068,024 304.433,679	302	432.075,089 304.429,08	8.43	302	432.075,089 304.429,08	303	432.076,956 304.422,149	7.178	303	432.076,956 304.422,149	304	432.076,422 304.414,551	7.617
304	432.076,422 304.414,551	305	432.071,823 304.406,419	9.342	305	432.071,823 304.406,419	306	432.050,829 304.407,153	21.007	306	432.050,829 304.407,153	307	432.033,7 304.408,019	17.151
307	432.033,7 304.408,019	308	432.022,345 304.401,939	12.88	308	432.022,345 304.401,939	309	432.012,682 304.386,477	18.233	309	432.012,682 304.386,477	310	432.002,18 304.366,017	22.998
310	432.002,18 304.366,017	311	432.001,627 304.351,728	14.3	311	432.001,627 304.351,728	312	432.011,347 304.334,057	20.168	312	432.011,347 304.334,057	313	432.017,0 304.328,536	7.902

Punct început	X / Y	Punct sfârșit	X / Y	Lungime segment	Punct început	X / Y	Punct sfârșit	X / Y	Lungime segment	Punct început	X / Y	Punct sfârșit	X / Y	Lungime segment
313	432.017,0 304.328,536	314	432.029,934 304.322,675	14.2	314	432.029,934 304.322,675	315	432.045,779 304.318,001	16.52	315	432.045,779 304.318,001	316	432.073,017 304.304,362	30.46 2
316	432.073,017 304.304,362	317	432.090,101 304.294,944	19.50 8	317	432.090,101 304.294,944	318	432.105,869 304.289,431	16.70 4	318	432.105,869 304.289,431	319	432.123,619 304.291,137	17.83 2
319	432.123,619 304.291,137	320	432.133,72 304.284,382	12.15 2	320	432.133,72 304.284,382	321	432.138,521 304.268,238	16.84 3	321	432.138,521 304.268,238	322	432.127,149 304.231,466	38.49
322	432.127,149 304.231,466	323	432.123,505 304.213,307	18.52 1	323	432.123,505 304.213,307	324	432.122,286 304.185,015	28.31 8	324	432.122,286 304.185,015	325	432.109,278 304.158,731	29.32 7
325	432.109,278 304.158,731	326	432.107,747 304.150,485	8.387	326	432.107,747 304.150,485	327	432.106,391 304.143,233	7.378	327	432.106,391 304.143,233	328	432.106,396 304.143,198	0.035
328	432.106,396 304.143,198	329	432.108,567 304.128,426	14.93 1	329	432.108,567 304.128,426	330	432.125,847 304.103,621	30.23 1	330	432.125,847 304.103,621	331	432.143,843 304.085,508	25.53 3
331	432.143,843 304.085,508	332	432.155,854 304.070,647	19.10 8	332	432.155,854 304.070,647	333	432.160,897 304.058,529	13.12 5	333	432.160,897 304.058,529	334	432.165,359 304.038,039	20.97
334	432.165,359 304.038,039	335	432.171,796 304.026,572	13.15	335	432.171,796 304.026,572	336	432.184,661 304.014,965	17.32 7	336	432.184,661 304.014,965	337	432.216,98 303.996,383	37.28
337	432.216,98 303.996,383	338	432.228,811 303.982,573	18.18 5	338	432.228,811 303.982,573	339	432.232,063 303.972,006	11.05 6	339	432.232,063 303.972,006	340	432.232,471 303.943,601	28.40 8
340	432.232,471 303.943,601	341	432.227,229 303.915,036	29.04 2	341	432.227,229 303.915,036	342	432.233,936 303.903,686	13.18 4	342	432.233,936 303.903,686	343	432.252,115 303.885,27	25.87 7
343	432.252,115 303.885,27	344	432.285,865 303.858,622	43.00 2	344	432.285,865 303.858,622	345	432.301,554 303.840,988	23.60 3	345	432.301,554 303.840,988	346	432.303,555 303.831,796	9.407
346	432.303,555 303.831,796	347	432.300,49 303.811,126	20.89 6	347	432.300,49 303.811,126	348	432.302,806 303.802,75	8.69	348	432.302,806 303.802,75	349	432.313,804 303.789,622	17.12 6
349	432.313,804 303.789,622	350	432.342,453 303.770,202	34.61 1	350	432.342,453 303.770,202	351	432.367,154 303.758,478	27.34 2	351	432.367,154 303.758,478	352	432.400,435 303.754,872	33.47 6
352	432.400,435 303.754,872	353	432.414,732 303.749,547	15.25 6	353	432.414,732 303.749,547	354	432.422,355 303.747,667	7.851	354	432.422,355 303.747,667	355	432.431,332 303.749,587	9.18
355	432.431,332 303.749,587	356	432.434,931 303.754,452	6.052	356	432.434,931 303.754,452	357	432.436,131 303.759,584	5.27	357	432.436,131 303.759,584	358	432.436,731 303.765,983	6.427
358	432.436,731 303.765,983	359	432.439,463 303.771,248	5.932	359	432.439,463 303.771,248	360	432.446,861 303.772,981	7.598	360	432.446,861 303.772,981	361	432.452,926 303.768,182	7.734
361	432.452,926 303.768,182	362	432.453,225 303.763,166	5.025	362	432.453,225 303.763,166	363	432.452,678 303.752,91	10.27 1	363	432.452,678 303.752,91	364	432.450,586 303.735,128	17.90 5
364	432.450,586 303.735,128	365	432.450,818 303.722,065	13.06 5	365	432.450,818 303.722,065	366	432.455,606 303.709,471	13.47 3	366	432.455,606 303.709,471	367	432.458,81 303.704,231	6.142
367	432.458,81 303.704,231	368	432.477,246 303.721,731	25.41 9	368	432.477,246 303.721,731	1	432.483,853 303.727,932	9.061					

** Lungimile segmentelor sunt determinate în planul de proiecție Stereo 70 și sunt rotunjite la 1 milimetru.

*** Distanța dintre puncte este formată din segmente cumulate ce sunt mai mici decât valoarea 1 milimetru.

**DATE DESPRE IMOBILUL NR. 7224**

Oficiul de Cadastru și Publicitate Imobiliară DOLJ
Biroul de Cadastru și Publicitate Imobiliară Craiova

A. Partea I. Descrierea imobilului

TEREN Extravilan

Adresa: Jud. Dolj, HR 14

Nr. Crt	Nr cadastral Nr. topografic	Suprafața* (mp)	Observații / Referințe
A1		17.263	Sector cadastral:6 Teren neimprejmuit;

B. Partea II. Proprietari și acte

Inscrieri privitoare la dreptul de proprietate și alte drepturi reale	Referințe
/	
Act Normativ nr. Legea 7, din 13/03/1996 emis de PARLAMENTUL ROMÂNIEI (art. 13 alin. 15);	
B1	Inscrierea provizorie, drept de PROPRIETATE, dobandit prin Lege, cota actuala 1/1, cota initiala 1/1
	1) NEIDENTIFICAT NEIDENTIFICAT, CIF:0000000000000

C. Partea III. SARCINI .

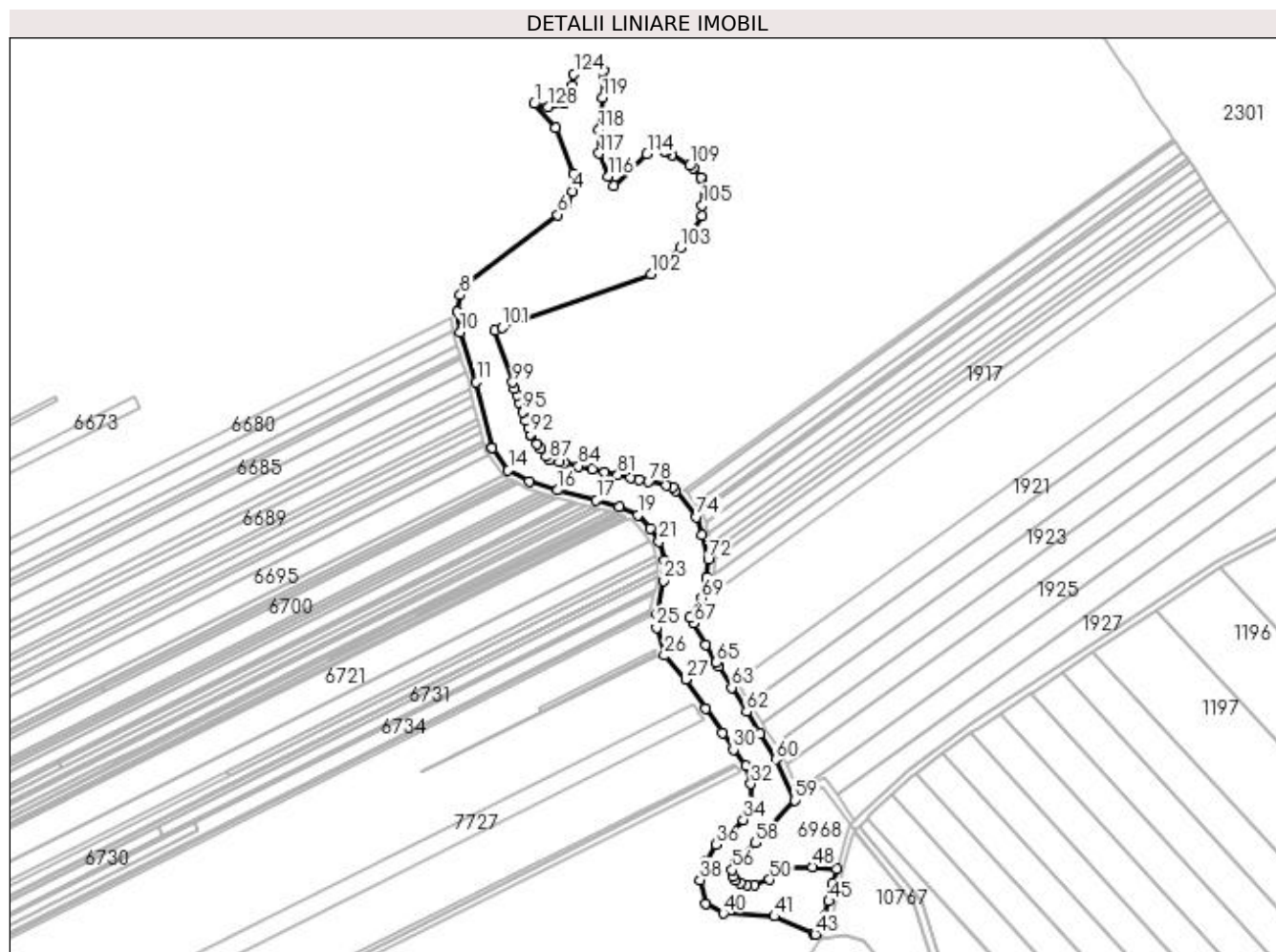
Inscrieri privind dezmembramintele dreptului de proprietate, drepturi reale de garanție și sarcini	Referințe
NU SUNT	

Anexa Nr. 1 La Partea I

Teren

Nr cadastral	Suprafața (mp)*	Observații / Referințe
	17.263	

* Suprafața este determinată în planul de proiecție Stereo 70.



Date referitoare la teren

Crt	Categorie folosință	Intra vilan	Suprafața (mp)	Tarla	Parcelă	Nr. topo	Observații / Referințe
1	ape curgătoare	NU	17.263	HR 14	-	-	

Lungime Segmente

1) Valorile lungimilor segmentelor sunt obținute din proiecție în plan.

Punct început	X / Y	Punct sfârșit	X / Y	Lungime segment	Punct început	X / Y	Punct sfârșit	X / Y	Lungime segment	Punct început	X / Y	Punct sfârșit	X / Y	Lungime segment
1	432.414,732 303.749,547	2	432.426,586 303.736,111	17.918	2	432.426,586 303.736,111	3	432.436,305 303.710,626	27.275	3	432.436,305 303.710,626	4	432.436,26 303.701,188	9.438
4	432.436,26 303.701,188	5	432.433,146 303.694,378	7.488	5	432.433,146 303.694,378	6	432.427,726 303.688,196	8.222	6	432.427,726 303.688,196	7	432.377,059 303.649,561	63.717
7	432.377,059 303.649,561	8	432.373,943 303.643,83	6.523	8	432.373,943 303.643,83	9	432.372,398 303.634,308	9.647	9	432.372,398 303.634,308	10	432.373,829 303.623,33	11.071
10	432.373,829 303.623,33	11	432.382,759 303.595,551	29.179	11	432.382,759 303.595,551	12	432.391,475 303.559,144	37.436	12	432.391,475 303.559,144	13	432.391,496 303.559,116	0.035
13	432.391,496 303.559,116	14	432.400,424 303.546,972	15.073	14	432.400,424 303.546,972	15	432.412,038 303.540,859	13.125	15	432.412,038 303.540,859	16	432.427,737 303.535,769	16.504

Punct început	X / Y	Punct sfârşit	X / Y	Lungime segment	Punct început	X / Y	Punct sfârşit	X / Y	Lungime segment	Punct început	X / Y	Punct sfârşit	X / Y	Lungime segment
16	432.427,737 303.535,769	17	432.449,269 303.530,252	22.228	17	432.449,269 303.530,252	18	432.461,87 303.526,832	13.057	18	432.461,87 303.526,832	19	432.472,126 303.522,103	11.294
19	432.472,126 303.522,103	20	432.479,152 303.514,489	10.36	20	432.479,152 303.514,489	21	432.483,885 303.507,446	8.486	21	432.483,885 303.507,446	22	432.486,717 303.496,924	10.896
22	432.486,717 303.496,924	23	432.486,63 303.485,728	11.196	23	432.486,63 303.485,728	24	432.482,915 303.467,507	18.596	24	432.482,915 303.467,507	25	432.482,526 303.459,766	7.751
25	432.482,526 303.459,766	26	432.486,918 303.444,321	16.057	26	432.486,918 303.444,321	27	432.498,605 303.431,061	17.675	27	432.498,605 303.431,061	28	432.509,533 303.414,78	19.608
28	432.509,533 303.414,78	29	432.518,87 303.401,391	16.323	29	432.518,87 303.401,391	30	432.525,082 303.392,267	11.038	30	432.525,082 303.392,267	31	432.531,802 303.383,157	11.32
31	432.531,802 303.383,157	32	432.534,713 303.373,293	10.285	32	432.534,713 303.373,293	33	432.534,55 303.362,732	10.562	33	432.534,55 303.362,732	34	432.530,611 303.353,463	10.071
34	432.530,611 303.353,463	35	432.522,472 303.345,958	11.071	35	432.522,472 303.345,958	36	432.515,189 303.339,677	9.617	36	432.515,189 303.339,677	37	432.509,514 303.330,626	10.683
37	432.509,514 303.330,626	38	432.506,664 303.320,073	10.931	38	432.506,664 303.320,073	39	432.509,556 303.307,022	13.368	39	432.509,556 303.307,022	40	432.519,419 303.301,613	11.249
40	432.519,419 303.301,613	41	432.547,759 303.300,041	28.384	41	432.547,759 303.300,041	42	432.569,545 303.290,439	23.808	42	432.569,545 303.290,439	43	432.570,397 303.290,06	0.932
43	432.570,397 303.290,06	44	432.575,742 303.300,37	11.613	44	432.575,742 303.300,37	45	432.577,958 303.308,49	8.417	45	432.577,958 303.308,49	46	432.580,039 303.317,674	9.417
46	432.580,039 303.317,674	47	432.582,205 303.326,367	8.959	47	432.582,205 303.326,367	48	432.568,834 303.327,503	13.419	48	432.568,834 303.327,503	49	432.554,317 303.326,666	14.541
49	432.554,317 303.326,666	50	432.544,926 303.320,41	11.284	50	432.544,926 303.320,41	51	432.536,749 303.317,343	8.733	51	432.536,749 303.317,343	52	432.532,597 303.317,176	4.155
52	432.532,597 303.317,176	53	432.528,988 303.318,449	3.827	53	432.528,988 303.318,449	54	432.526,318 303.320,034	3.105	54	432.526,318 303.320,034	55	432.524,628 303.322,225	2.767
55	432.524,628 303.322,225	56	432.524,378 303.325,75	3.534	56	432.524,378 303.325,75	57	432.526,193 303.330,611	5.189	57	432.526,193 303.330,611	58	432.536,999 303.340,666	14.761
58	432.536,999 303.340,666	59	432.559,042 303.364,227	32.265	59	432.559,042 303.364,227	60	432.548,431 303.386,809	24.951	60	432.548,431 303.386,809	61	432.539,741 303.401,058	16.69
61	432.539,741 303.401,058	62	432.532,32 303.413,229	14.255	62	432.532,32 303.413,229	63	432.524,14 303.426,643	15.711	63	432.524,14 303.426,643	64	432.517,011 303.438,334	13.693
64	432.517,011 303.438,334	65	432.515,642 303.440,578	2.629	65	432.515,642 303.440,578	66	432.509,928 303.450,258	11.241	66	432.509,928 303.450,258	67	432.502,888 303.462,185	13.85
67	432.502,888 303.462,185	68	432.501,15 303.465,127	3.417	68	432.501,15 303.465,127	69	432.507,547 303.476,014	12.627	69	432.507,547 303.476,014	70	432.510,241 303.487,35	11.652
70	432.510,241 303.487,35	71	432.510,269 303.487,676	0.327	71	432.510,269 303.487,676	72	432.511,124 303.497,508	9.869	72	432.511,124 303.497,508	73	432.507,443 303.511,057	14.04
73	432.507,443 303.511,057	74	432.504,723 303.521,066	10.372	74	432.504,723 303.521,066	75	432.492,954 303.535,594	18.697	75	432.492,954 303.535,594	76	432.491,364 303.537,557	2.526
76	432.491,364 303.537,557	77	432.487,773 303.538,351	3.678	77	432.487,773 303.538,351	78	432.478,017 303.540,51	9.992	78	432.478,017 303.540,51	79	432.473,135 303.541,59	5.0
79	432.473,135 303.541,59	80	432.468,256 303.542,669	4.997	80	432.468,256 303.542,669	81	432.461,076 303.544,258	7.354	81	432.461,076 303.544,258	82	432.453,901 303.545,845	7.348
82	432.453,901 303.545,845	83	432.446,825 303.547,411	7.247	83	432.446,825 303.547,411	84	432.439,313 303.549,072	7.693	84	432.439,313 303.549,072	85	432.431,29 303.550,848	8.217
85	432.431,29 303.550,848	86	432.428,86 303.551,385	2.489	86	432.428,86 303.551,385	87	432.423,187 303.552,641	5.81	87	432.423,187 303.552,641	88	432.421,713 303.554,55	2.412
88	432.421,713 303.554,55	89	432.418,567 303.558,62	5.144	89	432.418,567 303.558,62	90	432.416,471 303.561,332	3.428	90	432.416,471 303.561,332	91	432.412,968 303.565,866	5.73
91	432.412,968 303.565,866	92	432.412,731 303.566,501	0.678	92	432.412,731 303.566,501	93	432.411,54 303.569,999	3.695	93	432.411,54 303.569,999	94	432.409,989 303.574,553	4.811
94	432.409,989 303.574,553	95	432.408,434 303.579,124	4.828	95	432.408,434 303.579,124	96	432.406,632 303.584,419	5.593	96	432.406,632 303.584,419	97	432.405,372 303.588,12	3.91
97	432.405,372 303.588,12	98	432.404,107 303.591,832	3.922	98	432.404,107 303.591,832	99	432.402,847 303.595,534	3.911	99	432.402,847 303.595,534	100	432.393,069 303.624,259	30.344
100	432.393,069 303.624,259	101	432.397,246 303.625,681	4.412	101	432.397,246 303.625,681	102	432.479,481 303.655,262	87.394	102	432.479,481 303.655,262	103	432.495,708 303.669,806	21.791
103	432.495,708 303.669,806	104	432.507,74 303.687,682	21.548	104	432.507,74 303.687,682	105	432.507,748 303.693,436	5.754	105	432.507,748 303.693,436	106	432.507,767 303.707,575	14.139
106	432.507,767 303.707,575	107	432.506,958 303.708,654	1.349	107	432.506,958 303.708,654	108	432.502,837 303.714,143	6.864	108	432.502,837 303.714,143	109	432.500,841 303.715,321	2.318
109	432.500,841 303.715,321	110	432.490,975 303.721,142	11.455	110	432.490,975 303.721,142	111	432.488,049 303.722,869	3.398	111	432.488,049 303.722,869	112	432.486,873 303.723,562	1.365
112	432.486,873 303.723,562	113	432.483,853 303.727,932	5.312	113	432.483,853 303.727,932	114	432.477,246 303.721,731	9.061	114	432.477,246 303.721,731	115	432.458,81 303.704,231	25.419

Punct început	X / Y	Punct sfârșit	X / Y	Lungime segment	Punct început	X / Y	Punct sfârșit	X / Y	Lungime segment	Punct început	X / Y	Punct sfârșit	X / Y	Lungime segment
115	432.458,81 303.704,231	116	432.455,606 303.709,471	6.142	116	432.455,606 303.709,471	117	432.450,818 303.722,065	13.473	117	432.450,818 303.722,065	118	432.450,586 303.735,128	13.065
118	432.450,586 303.735,128	119	432.452,678 303.752,91	17.905	119	432.452,678 303.752,91	120	432.453,225 303.763,166	10.271	120	432.453,225 303.763,166	121	432.452,926 303.768,182	5.025
121	432.452,926 303.768,182	122	432.446,861 303.772,981	7.734	122	432.446,861 303.772,981	123	432.439,463 303.771,248	7.598	123	432.439,463 303.771,248	124	432.436,731 303.765,983	5.932
124	432.436,731 303.765,983	125	432.436,131 303.759,584	6.427	125	432.436,131 303.759,584	126	432.434,931 303.754,452	5.27	126	432.434,931 303.754,452	127	432.431,332 303.749,587	6.052
127	432.431,332 303.749,587	128	432.422,355 303.747,667	9.18	128	432.422,355 303.747,667	1	432.414,732 303.749,547	7.851					

** Lungimile segmentelor sunt determinate în planul de proiecție Stereo 70 și sunt rotunjite la 1 milimetru.

*** Distanța dintre puncte este formată din segmente cumulate ce sunt mai mici decât valoarea 1 milimetru.

**DATE DESPRE IMOBILUL NR. 7727**

Oficiul de Cadastru și Publicitate Imobiliară DOLJ
Biroul de Cadastru și Publicitate Imobiliară Craiova

A. Partea I. Descrierea imobilului

TEREN Extravilan

Adresa: Jud. Dolj, T13,P5/1

Nr. Crt	Nr cadastral Nr. topografic	Suprafața* (mp)	Observații / Referințe
A1	32406	4.100	Sector cadastral:6 Teren neimprejmuit;

B. Partea II. Proprietari și acte

Inscrieri privitoare la dreptul de proprietate și alte drepturi reale	Referințe
144620 / 21/07/2020	
Act Notarial nr. CONTRACT DE VANZARE AUT SUB NR. 1866, din 17/07/2020 emis de NP DOINA FAURAR;	
B1	A1
Intabulare, drept de PROPRIETATE, dobandit prin Conventie, cota actuala 1/1, cota initiala 1/1 1) SC RURAL OLTENIA SRL, CIF:22112978	

C. Partea III. SARCINI .


Inscrieri privind dezmembramintele dreptului de proprietate, drepturi reale de garanție și sarcini	Referințe
NU SUNT	

Anexa Nr. 1 La Partea I

Teren

Nr cadastral	Suprafața (mp)*	Observații / Referințe
32406	4.100	

* Suprafața este determinată în planul de proiecție Stereo 70.



Date referitoare la teren

Crt	Categorie folosință	Intra vilan	Suprafața (mp)	Tarla	Parcelă	Nr. topo	Observații / Referințe
1	arabil	NU	4.100	13	5/1	-	

Lungime Segmente

1) Valorile lungimilor segmentelor sunt obținute din proiecție în plan.

Punct început	X / Y	Punct sfârșit	X / Y	Lungime segment (** (m)
1	432.159,286 303.245,726	2	432.164,297 303.236,316	10.661
2	432.164,297 303.236,316	3	432.508,788 303.408,855	385.284
3	432.508,788 303.408,855	4	432.506,231 303.412,522	4.47
4	432.506,231 303.412,522	5	432.504,507 303.415,092	3.095
5	432.504,507 303.415,092	6	432.502,729 303.417,741	3.19

Punct început	X / Y	Punct sfârșit	X / Y	Lungime segment (** (m)
6	432.502,729 303.417,741	1	432.159,286 303.245,726	384.112

** Lungimile segmentelor sunt determinate în planul de proiecție Stereo 70 și sunt rotunjite la 1 milimetru.

*** Distanța dintre puncte este formată din segmente cumulate ce sunt mai mici decât valoarea 1 milimetru.

**DATE DESPRE IMOBILUL NR. 7802**

Oficiul de Cadastru și Publicitate Imobiliară DOLJ
Biroul de Cadastru și Publicitate Imobiliară Craiova

A. Partea I. Descrierea imobilului

TEREN Extravilan

Adresa: Jud. Dolj, T13, P12/1

Nr. Crt	Nr cadastral Nr. topografic	Suprafața* (mp)	Observații / Referințe
A1	33475	5.250	Sector cadastral:6 Teren neimprejmuit;

B. Partea II. Proprietari și acte

Inscrieri privitoare la dreptul de proprietate și alte drepturi reale		Referințe
188608 / 05/10/2022		
Act Notarial nr. Contract de vanzare aut. 1716, din 03/10/2022 emis de Vladoianu Teodora;		
B1	Intabulare, drept de PROPRIETATE, dobandit prin Conventie, cota actuala 1/1, cota initiala 1/1 1) STAMIN ELENA	A1
B2	se notează faptul că, urmare a transferului intrapatrimonial, imobilul face parte din patrimoniul de afecțiune al lui : STAMIN ELENA PERSOANA FIZICA AUTORIZATA	A1

C. Partea III. SARCINI .

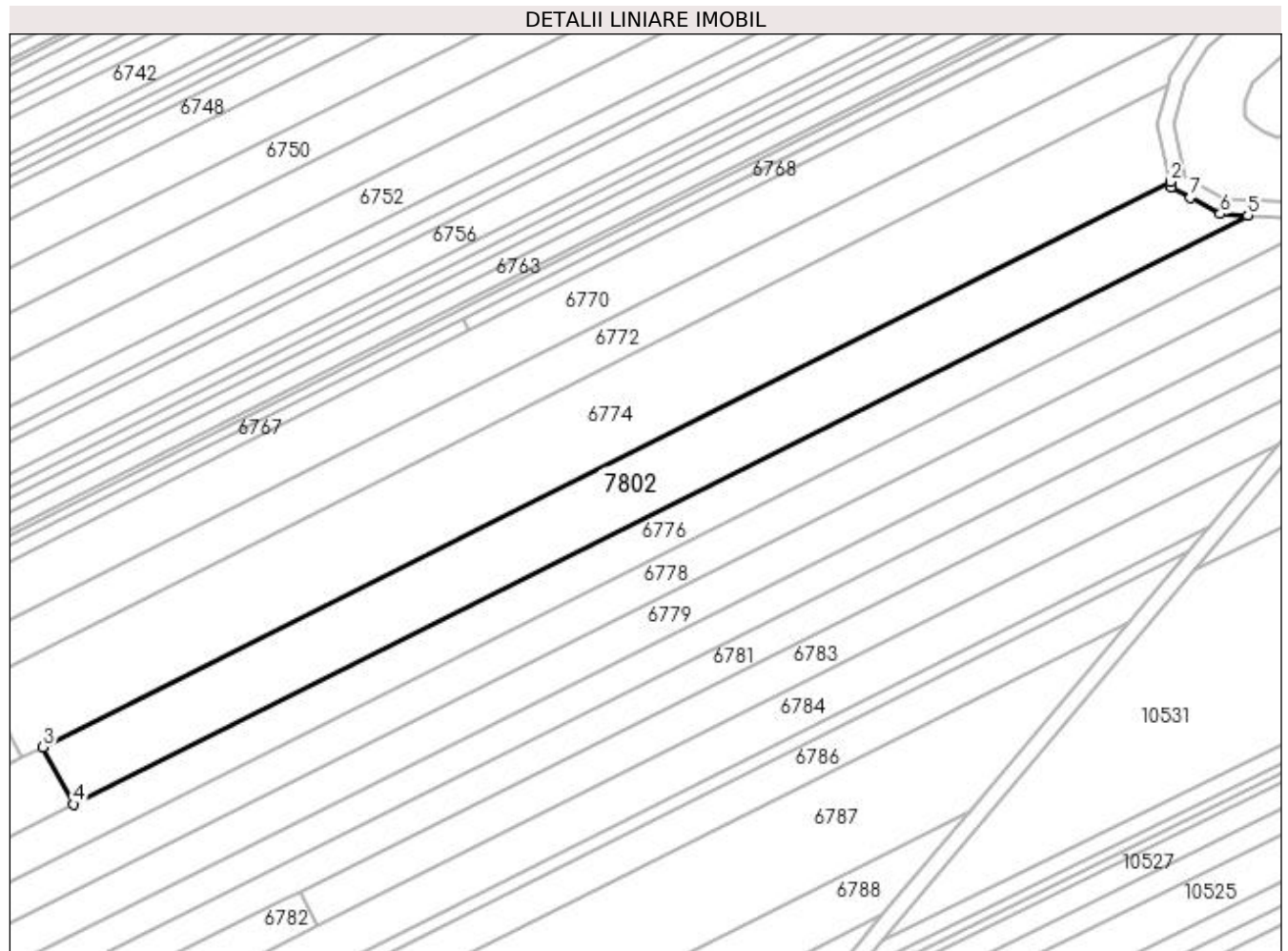
Inscrieri privind dezmembramentele dreptului de proprietate, drepturi reale de garanție și sarcini	Referințe
NU SUNT	

Anexa Nr. 1 La Partea I

Teren

Nr cadastral	Suprafața (mp)*	Observații / Referințe
33475	5.250	

* Suprafața este determinată în planul de proiecție Stereo 70.



Date referitoare la teren

Crt	Categorie folosință	Intra vilan	Suprafața (mp)	Tarla	Parcelă	Nr. topo	Observații / Referințe
1	arabil	NU	5.250	13	12/1	-	

Lungime Segmente

1) Valorile lungimilor segmentelor sunt obținute din proiecție în plan.

Punct început	X / Y	Punct sfârșit	X / Y	Lungime segment (** (m)
1	432.506,043 303.304,387	2	432.505,739 303.305,76	1.406
2	432.505,739 303.305,76	3	432.222,246 303.163,771	317.063
3	432.222,246 303.163,771	4	432.229,919 303.149,36	16.326
4	432.229,919 303.149,36	5	432.525,261 303.297,283	330.315
5	432.525,261 303.297,283	6	432.518,291 303.297,67	6.981

Punct început	X / Y	Punct sfârșit	X / Y	Lungime segment (** (m)
6	432.518,291 303.297,67	7	432.510,819 303.301,768	8.522
7	432.510,819 303.301,768	1	432.506,043 303.304,387	5.447

** Lungimile segmentelor sunt determinate în planul de proiecție Stereo 70 și sunt rotunjite la 1 milimetru.

*** Distanța dintre puncte este formată din segmente cumulate ce sunt mai mici decât valoarea 1 milimetru.

**DATE DESPRE IMOBILUL NR. 11396**

Oficiul de Cadastru și Publicitate Imobiliară DOLJ
Biroul de Cadastru și Publicitate Imobiliară Craiova

A. Partea I. Descrierea imobilului

TEREN Intravilan

Nr. CF vechi:81
Nr. cadastral vechi:134

Adresa: Loc. Urieni, Jud. Dolj, T2, P86

Nr. Crt	Nr cadastral Nr. topografic	Suprafata* (mp)	Observații / Referințe
A1	31689	454	Sector cadastral:6 Teren imprejmuit;

Construcții

Crt	Nr cadastral Nr. topografic	Adresa	Observații / Referințe
A1.1	31689-C1	Loc. Urieni, Jud. Dolj, T2, P86	Nr. niveluri:1; S. construita la sol:59 mp; locuinta - Sc=59.mp
A1.2		Loc. Urieni, Jud. Dolj, T2, P86	Nr. niveluri:1; S. construita la sol:34 mp;

B. Partea II. Proprietari și acte

Inscrieri privitoare la dreptul de proprietate și alte drepturi reale		Referințe
75575 / 01/10/2008		
Act Notarial nr. 4563, din 01/01/2008 emis de NP Cernobai Claudiu Emil;		
B1	Intabulare, drept de PROPRIETATE, dobandit prin Conventie, cota actuala 1/1, cota initiala 1/1 1) STAMIN MARINELA , LIPSA CNP <i>OBSERVATII: (provenita din conversia CF 81)</i>	A1
/		
Act Normativ nr. Legea 7, din 13/03/1996 emis de PARLAMENTUL ROMANIEI;		
B2	Intabulare, drept de PROPRIETATE, dobandit prin Lege, cota actuala 1/1, cota initiala 1/1 1) STAMIN MARINELA , LIPSA CNP	A1.1, A1.2

C. Partea III. SARCINI

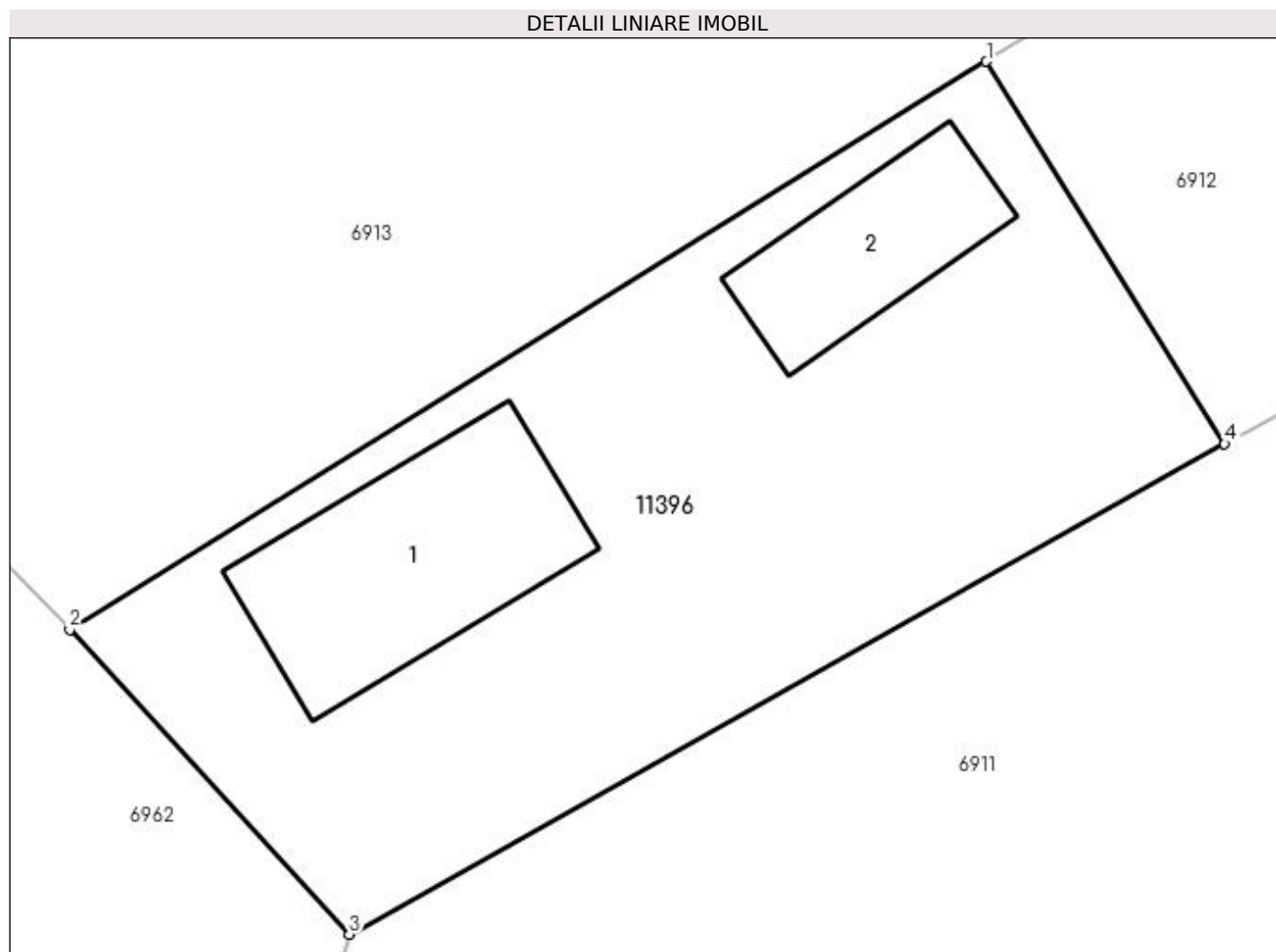
Inscrieri privind dezmembramintele dreptului de proprietate, drepturi reale de garanție și sarcini		Referințe
75575 / 01/10/2008		
Act Notarial nr. 4563, din 01/01/2009 emis de NP Cernobai Claudiu Emil;		
C1	Intabulare, drept de UZUFRACT VIAGER, cota actuala 1/1, cota initiala 1/1 1) VARZARU DANA , LIPSA CNP <i>OBSERVATII: (provenita din conversia CF 81)</i>	A1

Anexa Nr. 1 La Partea I

Teren

Nr cadastral	Suprafața (mp)*	Observații / Referințe
31689	454	

* Suprafața este determinată în planul de proiecție Stereo 70.



Date referitoare la teren

Crt	Categorie folosință	Intravilan	Suprafața (mp)	Tarla	Parcelă	Nr. topo	Observații / Referințe
1	curți construcții	DA	454	2	86	-	

Date referitoare la construcții

Crt	Număr	Destinație construcție	Supraf. (mp)	Situație juridică	Observații / Referințe
A1.1	31689-C1	construcții de locuințe	59	Cu acte	Nr. niveluri:1; S. construita la sol:59 mp; locuinta - Sc=59.mp
A1.2		construcții anexa	34	Cu acte	Nr. niveluri:1; S. construita la sol:34 mp;

Lungime Segmente

1) Valorile lungimilor segmentelor sunt obținute din proiecție în plan.

Punct început	X / Y	Punct sfârșit	X / Y	Lungime segment (** (m)
1	431.922,412 302.899,673	2	431.893,118 302.881,527	34.459
2	431.893,118 302.881,527	3	431.902,047 302.871,796	13.207
3	431.902,047 302.871,796	4	431.930,025 302.887,462	32.065

Punct început	X / Y	Punct sfârșit	X / Y	Lungime segment (** (m)
4	431.930,025 302.887,462	1	431.922,412 302.899,673	14.39

** Lungimile segmentelor sunt determinate în planul de proiecție Stereo 70 și sunt rotunjite la 1 milimetru.

*** Distanța dintre puncte este formată din segmente cumulate ce sunt mai mici decât valoarea 1 milimetru.

**DATE DESPRE IMOBILUL NR. 11420**

Oficiul de Cadastru și Publicitate Imobiliară DOLJ
Biroul de Cadastru și Publicitate Imobiliară Craiova

A. Partea I. Descrierea imobilului

TEREN Intravilan

Nr. CF vechi:24
Nr. cadastral vechi:28

Adresa: Loc. Urieni, Jud. Dolj, T15, P314/1

Nr. Crt	Nr cadastral Nr. topografic	Suprafața* (mp)	Observații / Referințe
A1	31722	2.292	Sector cadastral:6 Teren neimprejmuit;

B. Partea II. Proprietari și acte

Inscrieri privitoare la dreptul de proprietate și alte drepturi reale		Referințe
12976 / 06/09/2004		
Act Notarial nr. 1562, din 01/01/2004 emis de NP Tone Florian;		
B1	Intabulare, drept de PROPRIETATE, dobandit prin Conventie, cota actuala 1/1, cota initiala 1/1 1) COICEA CONSTANTA, LIPSA CNP 2) COICEA JANE, LIPSA CNP <i>OBSERVATII: (provenita din conversia CF 24)</i>	A1

C. Partea III. SARCINI .

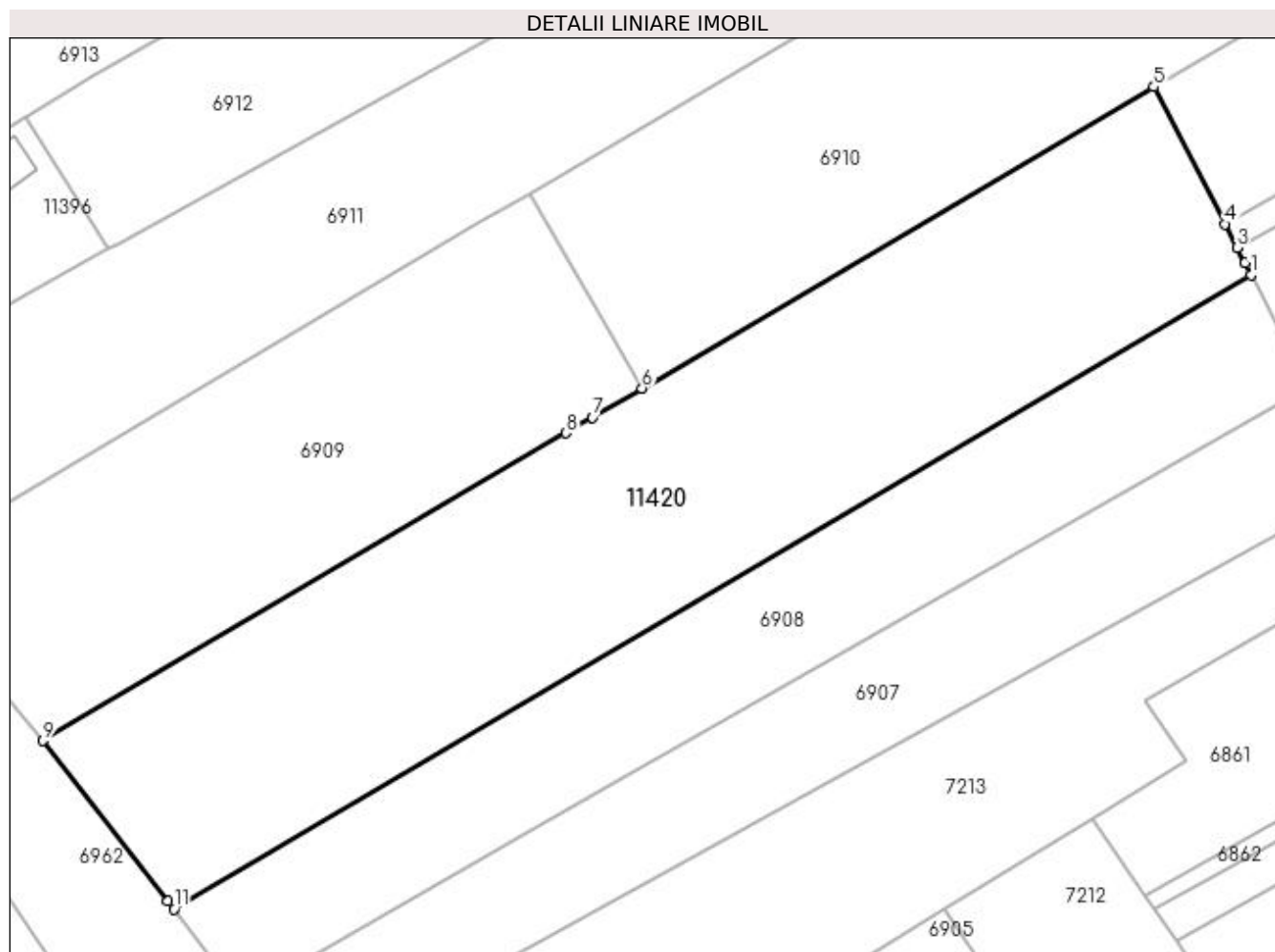
Inscrieri privind dezmembramintele dreptului de proprietate, drepturi reale de garanție și sarcini	Referințe
NU SUNT	

Anexa Nr. 1 La Partea I

Teren

Nr cadastral	Suprafața (mp)*	Observații / Referințe
31722	2.292	

* Suprafața este determinată în planul de proiecție Stereo 70.



Date referitoare la teren

Crt	Categorie folosință	Intra vilan	Suprafața (mp)	Tarla	Parcelă	Nr. topo	Observații / Referințe
1	arabil	DA	2.292	15	314/1	-	

Lungime Segmente

1) Valorile lungimilor segmentelor sunt obținute din proiecție în plan.

Punct început	X / Y	Punct sfârșit	X / Y	Lungime segment (** (m)
1	432.035,645 302.885,025	2	432.035,081 302.886,114	1.226
2	432.035,081 302.886,114	3	432.034,34 302.887,547	1.613
3	432.034,34 302.887,547	4	432.033,211 302.889,73	2.458
4	432.033,211 302.889,73	5	432.026,654 302.902,401	14.267
5	432.026,654 302.902,401	6	431.979,336 302.874,561	54.9

Punct început	X / Y	Punct sfârșit	X / Y	Lungime segment (** (m)
6	431.979,336 302.874,561	7	431.974,763 302.871,871	5.306
7	431.974,763 302.871,871	8	431.972,312 302.870,429	2.844
8	431.972,312 302.870,429	9	431.923,979 302.841,993	56.077
9	431.923,979 302.841,993	10	431.935,518 302.827,153	18.798
10	431.935,518 302.827,153	11	431.936,071 302.826,442	0.901
11	431.936,071 302.826,442	1	432.035,645 302.885,025	115.529

** Lungimile segmentelor sunt determinate în planul de proiecție Stereo 70 și sunt rotunjite la 1 milimetru.

*** Distanța dintre puncte este formată din segmente cumulate ce sunt mai mici decât valoarea 1 milimetru.

