

**DATE DESPRE IMOBILUL NR. 2954**

Oficiul de Cadastru și Publicitate Imobiliară DOLJ
Biroul de Cadastru și Publicitate Imobiliară Craiova

A. Partea I. Descrierea imobilului

TEREN Extravilan

Adresa: Jud. Dolj, Hc1431/1

Nr. Crt	Nr cadastral Nr. topografic	Suprafața* (mp)	Observații / Referințe
A1		18.286	Sector cadastral:58 Teren neimprejmuit;

B. Partea II. Proprietari și acte

Inscrieri privitoare la dreptul de proprietate și alte drepturi reale		Referințe
/		
Act Normativ nr. Legea 7, din 13/03/1996 emis de PARLAMENTUL ROMANIEI;		
B1	Inscrierea provizorie, drept de PROPRIETATE, dobandit prin Lege, cota actuala 1/1, cota initiala 1/1 1) NEIDENTIFICAT NEIDENTIFICAT, CIF:0000000000000	A1

C. Partea III. SARCINI .

Inscrieri privind dezmembramintele dreptului de proprietate, drepturi reale de garanție și sarcini	Referințe
NU SUNT	

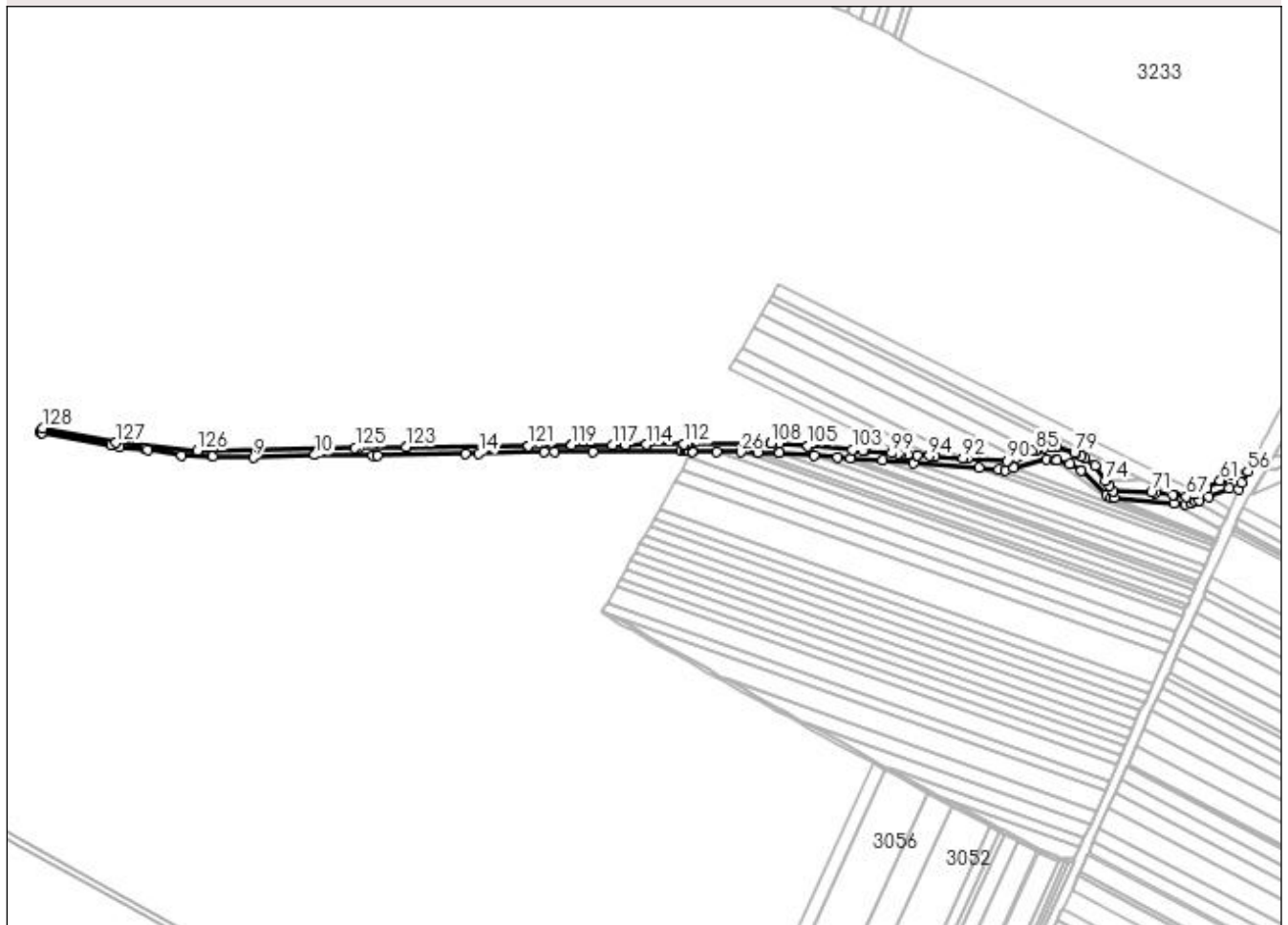
Anexa Nr. 1 La Partea I

Teren

Nr cadastral	Suprafața (mp)*	Observații / Referințe
	18.286	

* Suprafața este determinată în planul de proiecție Stereo 70.

DETALII LINIARE IMOBIL



Date referitoare la teren

Crt	Categorie folosință	Intravilan	Suprafața (mp)	Tarla	Parcelă	Nr. topo	Observații / Referințe
1	curți constructii	NU	18.286	Hc 1431/1	-	-	

Lungime Segmente

1) Valorile lungimilor segmentelor sunt obținute din proiecție în plan.

Punct început	X / Y	Punct sfârșit	X / Y	Lungime segment	Punct început	X / Y	Punct sfârșit	X / Y	Lungime segment	Punct început	X / Y	Punct sfârșit	X / Y	Lungime segment
1	426.461,952 299.294,634	2	426.464,191 299.294,188	2.283	2	426.464,191 299.294,188	3	426.561,133 299.276,589	98.527	3	426.561,133 299.276,589	4	426.573,099 299.274,416	12.162
4	426.573,099 299.274,416	5	426.608,259 299.270,752	35.35	5	426.608,259 299.270,752	6	426.612,48 299.270,074	4.275	6	426.612,48 299.270,074	7	426.659,925 299.262,772	48.004
7	426.659,925 299.262,772	8	426.703,552 299.261,256	43.653	8	426.703,552 299.261,256	9	426.760,539 299.259,276	57.021	9	426.760,539 299.259,276	10	426.846,3 299.262,836	85.835
10	426.846,3 299.262,836	11	426.928,038 299.261,805	81.745	11	426.928,038 299.261,805	12	426.934,433 299.261,954	6.397	12	426.934,433 299.261,954	13	427.057,276 299.264,824	122.877
13	427.057,276 299.264,824	14	427.076,057 299.265,162	18.784	14	427.076,057 299.265,162	15	427.167,971 299.266,814	91.929	15	427.167,971 299.266,814	16	427.181,995 299.266,958	14.025

Punct început	X / Y	Punct sfârșit	X / Y	Lungime segment	Punct început	X / Y	Punct sfârșit	X / Y	Lungime segment	Punct început	X / Y	Punct sfârșit	X / Y	Lungime segment
16	427.181,995 299.266,958	17	427.235,645 299.267,509	53.653	17	427.235,645 299.267,509	18	427.358,649 299.268,773	123.01	18	427.358,649 299.268,773	19	427.365,984 299.268,677	7.336
19	427.365,984 299.268,677	20	427.367,514 299.268,602	1.532	20	427.367,514 299.268,602	21	427.369,351 299.268,595	1.837	21	427.369,351 299.268,595	22	427.374,527 299.268,574	5.176
22	427.374,527 299.268,574	23	427.374,8 299.268,581	0.273	23	427.374,8 299.268,581	24	427.374,442 299.267,941	0.733	24	427.374,442 299.267,941	25	427.408,896 299.267,458	34.457
25	427.408,896 299.267,458	26	427.442,556 299.266,985	33.663	26	427.442,556 299.266,985	27	427.466,553 299.266,648	23.999	27	427.466,553 299.266,648	28	427.495,866 299.266,237	29.316
28	427.495,866 299.266,237	29	427.496,641 299.266,177	0.777	29	427.496,641 299.266,177	30	427.545,474 299.262,416	48.978	30	427.545,474 299.262,416	31	427.578,677 299.259,859	33.301
31	427.578,677 299.259,859	32	427.596,177 299.258,511	17.552	32	427.596,177 299.258,511	33	427.641,801 299.254,997	45.759	33	427.641,801 299.254,997	34	427.684,903 299.251,678	43.23
34	427.684,903 299.251,678	35	427.776,34 299.244,635	91.708	35	427.776,34 299.244,635	36	427.803,956 299.242,508	27.698	36	427.803,956 299.242,508	37	427.813,244 299.241,793	9.315
37	427.813,244 299.241,793	38	427.824,803 299.244,694	11.917	38	427.824,803 299.244,694	39	427.870,856 299.256,254	47.482	39	427.870,856 299.256,254	40	427.882,861 299.256,045	12.007
40	427.882,861 299.256,045	41	427.885,84 299.255,993	2.979	41	427.885,84 299.255,993	42	427.903,016 299.250,346	18.08	42	427.903,016 299.250,346	43	427.919,937 299.241,713	18.996
43	427.919,937 299.241,713	44	427.954,889 299.207,609	48.834	44	427.954,889 299.207,609	45	427.961,192 299.203,42	7.568	45	427.961,192 299.203,42	46	427.965,651 299.203,018	4.477
46	427.965,651 299.203,018	47	428.048,925 299.195,51	83.612	47	428.048,925 299.195,51	48	428.064,88 299.194,072	16.02	48	428.064,88 299.194,072	49	428.073,018 299.195,053	8.197
49	428.073,018 299.195,053	50	428.079,856 299.197,921	7.415	50	428.079,856 299.197,921	51	428.084,19 299.199,738	4.699	51	428.084,19 299.199,738	52	428.097,337 299.204,741	14.067
52	428.097,337 299.204,741	53	428.126,385 299.215,796	31.081	53	428.126,385 299.215,796	54	428.139,821 299.214,24	13.526	54	428.139,821 299.214,24	55	428.144,3 299.224,329	11.039
55	428.144,3 299.224,329	56	428.152,595 299.239,742	17.503	56	428.152,595 299.239,742	57	428.134,737 299.237,956	17.947	57	428.134,737 299.237,956	58	428.128,936 299.234,89	6.561
58	428.128,936 299.234,89	59	428.128,351 299.234,581	0.662	59	428.128,351 299.234,581	60	428.114,492 299.227,257	15.675	60	428.114,492 299.227,257	61	428.113,928 299.226,959	0.638
61	428.113,928 299.226,959	62	428.095,264 299.217,095	21.11	62	428.095,264 299.217,095	63	428.094,728 299.216,812	0.606	63	428.094,728 299.216,812	64	428.083,197 299.210,718	13.042
64	428.083,197 299.210,718	65	428.082,679 299.210,444	0.586	65	428.082,679 299.210,444	66	428.079,309 299.208,663	3.812	66	428.079,309 299.208,663	67	428.066,727 299.204,245	13.335
67	428.066,727 299.204,245	68	428.048,734 299.206,532	18.138	68	428.048,734 299.206,532	69	428.047,633 299.206,672	1.11	69	428.047,633 299.206,672	70	428.022,989 299.209,805	24.842
70	428.022,989 299.209,805	71	428.017,675 299.210,481	5.357	71	428.017,675 299.210,481	72	427.964,115 299.212,487	53.598	72	427.964,115 299.212,487	73	427.959,081 299.219,491	8.625
73	427.959,081 299.219,491	74	427.953,615 299.227,097	9.366	74	427.953,615 299.227,097	75	427.938,436 299.248,218	26.01	75	427.938,436 299.248,218	76	427.924,921 299.258,101	16.743
76	427.924,921 299.258,101	77	427.919,958 299.260,556	5.537	77	427.919,958 299.260,556	78	427.911,413 299.264,782	9.533	78	427.911,413 299.264,782	79	427.909,7 299.265,629	1.911
79	427.909,7 299.265,629	80	427.885,626 299.273,922	25.462	80	427.885,626 299.273,922	81	427.883,927 299.274,147	1.714	81	427.883,927 299.274,147	82	427.877,216 299.273,519	6.74
82	427.877,216 299.273,519	83	427.867,415 299.272,602	9.844	83	427.867,415 299.272,602	84	427.857,635 299.269,898	10.147	84	427.857,635 299.269,898	85	427.855,413 299.269,328	2.294
85	427.855,413 299.269,328	86	427.850,434 299.268,049	5.141	86	427.850,434 299.268,049	87	427.840,468 299.264,365	10.625	87	427.840,468 299.264,365	88	427.831,395 299.260,547	9.844
88	427.831,395 299.260,547	89	427.828,649 299.259,567	2.916	89	427.828,649 299.259,567	90	427.815,361 299.254,822	14.11	90	427.815,361 299.254,822	91	427.760,527 299.258,277	54.943
91	427.760,527 299.258,277	92	427.753,828 299.258,699	6.712	92	427.753,828 299.258,699	93	427.714,6 299.261,171	39.306	93	427.714,6 299.261,171	94	427.706,802 299.261,663	7.814
94	427.706,802 299.261,663	95	427.689,474 299.262,755	17.362	95	427.689,474 299.262,755	96	427.676,659 299.263,731	12.852	96	427.676,659 299.263,731	97	427.667,404 299.264,436	9.282
97	427.667,404 299.264,436	98	427.663,881 299.264,705	3.533	98	427.663,881 299.264,705	99	427.654,145 299.265,447	9.764	99	427.654,145 299.265,447	100	427.616,868 299.268,286	37.385
100	427.616,868 299.268,286	101	427.613,163 299.268,624	3.72	101	427.613,163 299.268,624	102	427.600,513 299.269,777	12.702	102	427.600,513 299.269,777	103	427.599,015 299.269,914	1.504
103	427.599,015 299.269,914	104	427.538,416 299.275,44	60.85	104	427.538,416 299.275,44	105	427.536,842 299.275,583	1.58	105	427.536,842 299.275,583	106	427.496,256 299.279,284	40.754
106	427.496,256 299.279,284	107	427.485,591 299.279,194	10.665	107	427.485,591 299.279,194	108	427.484,784 299.279,187	0.807	108	427.484,784 299.279,187	109	427.368,012 299.278,206	116.76
109	427.368,012 299.278,206	110	427.366,705 299.278,195	1.307	110	427.366,705 299.278,195	111	427.363,342 299.278,089	3.365	111	427.363,342 299.278,089	112	427.362,428 299.278,06	0.914
112	427.362,428 299.278,06	113	427.311,952 299.277,525	50.479	113	427.311,952 299.277,525	114	427.310,599 299.277,511	1.353	114	427.310,599 299.277,511	115	427.282,077 299.277,209	28.524

Punct început	X / Y	Punct sfârșit	X / Y	Lungime segment	Punct început	X / Y	Punct sfârșit	X / Y	Lungime segment	Punct început	X / Y	Punct sfârșit	X / Y	Lungime segment
115	427.282,077 299.277,209	116	427.282,072 299.277,209	0.005	116	427.282,072 299.277,209	117	427.262,947 299.277,007	19.126	117	427.262,947 299.277,007	118	427.206,156 299.276,405	56.794
118	427.206,156 299.276,405	119	427.206,151 299.276,405	0.005	119	427.206,151 299.276,405	120	427.145,421 299.275,762	60.733	120	427.145,421 299.275,762	121	427.145,416 299.275,762	0.005
121	427.145,416 299.275,762	122	426.974,14 299.273,949	171.286	122	426.974,14 299.273,949	123	426.974,127 299.273,949	0.013	123	426.974,127 299.273,949	124	426.907,656 299.273,245	66.475
124	426.907,656 299.273,245	125	426.903,008 299.273,053	4.652	125	426.903,008 299.273,053	126	426.682,367 299.268,589	220.686	126	426.682,367 299.268,589	127	426.567,452 299.279,886	115.469
127	426.567,452 299.279,886	128	426.464,99 299.300,023	104.422	128	426.464,99 299.300,023	1	426.461,952 299.294,634	6.186					

** Lungimile segmentelor sunt determinate în planul de proiecție Stereo 70 și sunt rotunjite la 1 milimetru.

*** Distanța dintre puncte este formată din segmente cumulate ce sunt mai mici decât valoarea 1 milimetru.

**DATE DESPRE IMOBILUL NR. 2955**

Oficiul de Cadastru și Publicitate Imobiliară DOLJ
Biroul de Cadastru și Publicitate Imobiliară Craiova

A. Partea I. Descrierea imobilului

TEREN Extravilan

Adresa: Jud. Dolj, De1431partial

Nr. Crt	Nr cadastral Nr. topografic	Suprafața* (mp)	Observații / Referințe
A1		1.998	Sector cadastral:58 Teren neimprejmuit;

B. Partea II. Proprietari și acte

Inscrieri privitoare la dreptul de proprietate și alte drepturi reale		Referințe
/		
Act Normativ nr. Legea 7, din 13/03/1996 emis de PARLAMENTUL ROMANIEI;		
B1	Inscrierea provizorie, drept de PROPRIETATE, dobandit prin Lege, cota actuala 1/1, cota initiala 1/1 1) NEIDENTIFICAT NEIDENTIFICAT, CIF:0000000000000	A1

C. Partea III. SARCINI .

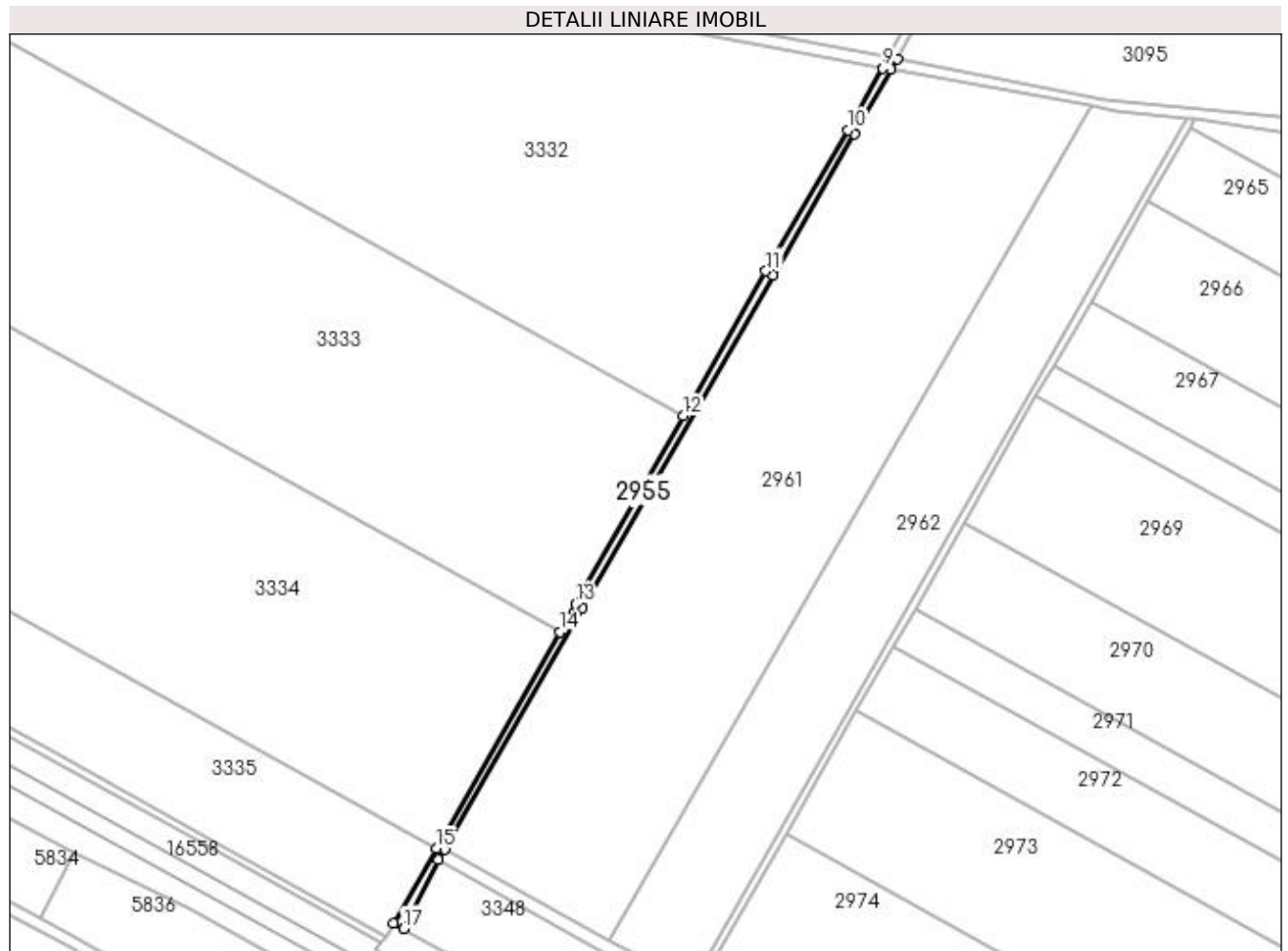
Inscrieri privind dezmembramintele dreptului de proprietate, drepturi reale de garanție și sarcini	Referințe
NU SUNT	

Anexa Nr. 1 La Partea I

Teren

Nr cadastral	Suprafața (mp)*	Observații / Referințe
	1.998	

* Suprafața este determinată în planul de proiecție Stereo 70.



Date referitoare la teren

Crt	Categorie folosință	Intravilan	Suprafața (mp)	Tarla	Parcelă	Nr. topo	Observații / Referințe
1	drum	NU	1.998	De 1431 partial	-	-	

Lungime Segmente

1) Valorile lungimilor segmentelor sunt obținute din proiecție în plan.

Punct început	X / Y	Punct sfârșit	X / Y	Lungime segment (** (m)
1	426.237,721 298.903,724	2	426.241,029 298.908,8	6.059
2	426.241,029 298.908,8	3	426.309,048 299.028,209	137.423
3	426.309,048 299.028,209	4	426.403,415 299.192,99	189.889
4	426.403,415 299.192,99	5	426.444,01 299.262,811	80.765
5	426.444,01 299.262,811	6	426.461,952 299.294,634	36.532

Punct început	X / Y	Punct sfârșit	X / Y	Lungime segment (** (m)
6	426.461,952 299.294,634	7	426.464,99 299.300,023	6.186
7	426.464,99 299.300,023	8	426.460,744 299.300,637	4.29
8	426.460,744 299.300,637	9	426.457,797 299.295,41	6.001
9	426.457,797 299.295,41	10	426.440,539 299.264,799	35.141
10	426.440,539 299.264,799	11	426.399,95 299.194,99	80.751
11	426.399,95 299.194,99	12	426.358,88 299.123,273	82.644
12	426.358,88 299.123,273	13	426.305,574 299.030,193	107.263
13	426.305,574 299.030,193	14	426.297,705 299.016,378	15.899
14	426.297,705 299.016,378	15	426.236,726 298.909,326	123.201
15	426.236,726 298.909,326	16	426.215,638 298.872,306	42.605
16	426.215,638 298.872,306	17	426.220,411 298.869,595	5.489
17	426.220,411 298.869,595	1	426.237,721 298.903,724	38.268

** Lungimile segmentelor sunt determinate în planul de proiecție Stereo 70 și sunt rotunjite la 1 milimetru.

*** Distanța dintre puncte este formată din segmente cumulate ce sunt mai mici decât valoarea 1 milimetru.

**DATE DESPRE IMOBILUL NR. 2956**

Oficiul de Cadastru și Publicitate Imobiliară DOLJ
Biroul de Cadastru și Publicitate Imobiliară Craiova

A. Partea I. Descrierea imobilului

TEREN Extravilan

Adresa: Jud. Dolj, De1431/1

Nr. Crt	Nr cadastral Nr. topografic	Suprafața* (mp)	Observații / Referințe
A1		1.980	Sector cadastral:58 Teren neimprejmuit;

B. Partea II. Proprietari și acte

Inscrieri privitoare la dreptul de proprietate și alte drepturi reale		Referințe
/		
Act Normativ nr. Legea 7, din 13/03/1996 emis de PARLAMENTUL ROMANIEI;		
B1	Inscrierea provizorie, drept de PROPRIETATE, dobandit prin Lege, cota actuala 1/1, cota initiala 1/1 1) NEIDENTIFICAT NEIDENTIFICAT, CIF:0000000000000	A1

C. Partea III. SARCINI .

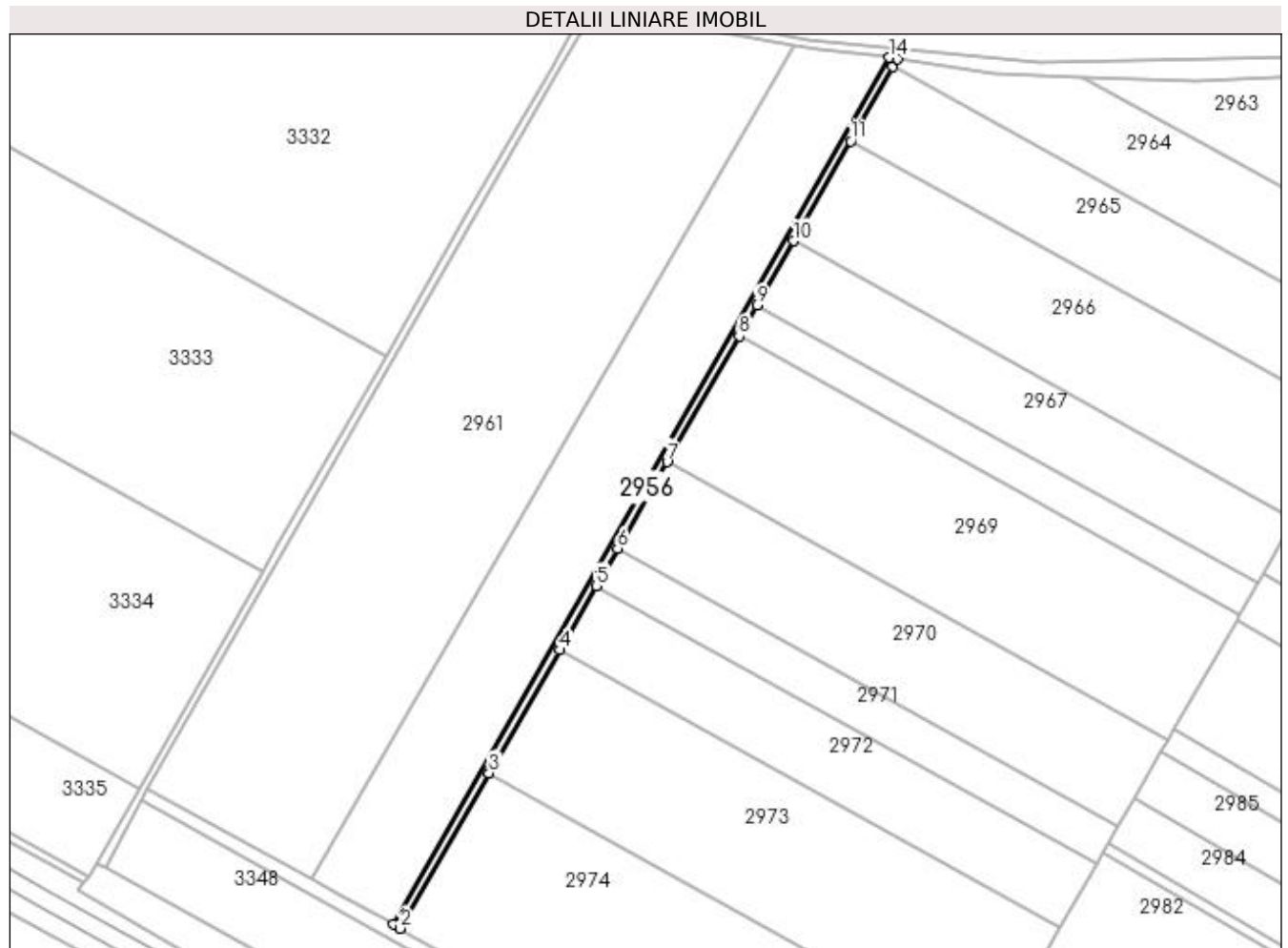
Inscrieri privind dezmembramintele dreptului de proprietate, drepturi reale de garanție și sarcini	Referințe
NU SUNT	

Anexa Nr. 1 La Partea I

Teren

Nr cadastral	Suprafața (mp)*	Observații / Referințe
	1.980	

* Suprafața este determinată în planul de proiecție Stereo 70.



Date referitoare la teren

Crt	Categorie folosință	Intra vilan	Suprafața (mp)	Tarla	Parcelă	Nr. topo	Observații / Referințe
1	drum	NU	1.980	De 1431/1	-	-	

Lungime Segmente

1) Valorile lungimilor segmentelor sunt obținute din proiecție în plan.

Punct început	X / Y	Punct sfârșit	X / Y	Lungime segment (** (m)
1	426.362,627 298.841,763	2	426.366,131 298.839,832	4.001
2	426.366,131 298.839,832	3	426.410,096 298.916,617	88.481
3	426.410,096 298.916,617	4	426.444,984 298.977,547	70.211
4	426.444,984 298.977,547	5	426.463,217 299.009,39	36.694
5	426.463,217 299.009,39	6	426.473,736 299.027,761	21.169

Punct început	X / Y	Punct sfârșit	X / Y	Lungime segment (** (m)
6	426.473,736 299.027,761	7	426.498,28 299.070,627	49.395
7	426.498,28 299.070,627	8	426.533,902 299.132,84	71.689
8	426.533,902 299.132,84	9	426.542,668 299.148,149	17.641
9	426.542,668 299.148,149	10	426.560,9 299.179,992	36.693
10	426.560,9 299.179,992	11	426.589,151 299.229,33	56.854
11	426.589,151 299.229,33	12	426.610,188 299.266,072	42.338
12	426.610,188 299.266,072	13	426.612,48 299.270,074	4.612
13	426.612,48 299.270,074	14	426.608,259 299.270,752	4.275
14	426.608,259 299.270,752	1	426.362,627 298.841,763	494.335

** Lungimile segmentelor sunt determinate în planul de proiecție Stereo 70 și sunt rotunjite la 1 milimetru.

*** Distanța dintre puncte este formată din segmente cumulate ce sunt mai mici decât valoarea 1 milimetru.

**DATE DESPRE IMOBILUL NR. 2957**

Oficiul de Cadastru și Publicitate Imobiliară DOLJ
Biroul de Cadastru și Publicitate Imobiliară Craiova

A. Partea I. Descrierea imobilului

TEREN Extravilan

Adresa: Jud. Dolj, De120

Nr. Crt	Nr cadastral Nr. topografic	Suprafața* (mp)	Observații / Referințe
A1		4.021	Sector cadastral:58 Teren neimprejmuit;

B. Partea II. Proprietari și acte

Inscrieri privitoare la dreptul de proprietate și alte drepturi reale		Referințe
/		
Act Normativ nr. Legea 7, din 13/03/1996 emis de PARLAMENTUL ROMANIEI;		
B1	Inscrierea provizorie, drept de PROPRIETATE, dobandit prin Lege, cota actuala 1/1, cota initiala 1/1 1) NEIDENTIFICAT NEIDENTIFICAT, CIF:0000000000000	A1

C. Partea III. SARCINI .

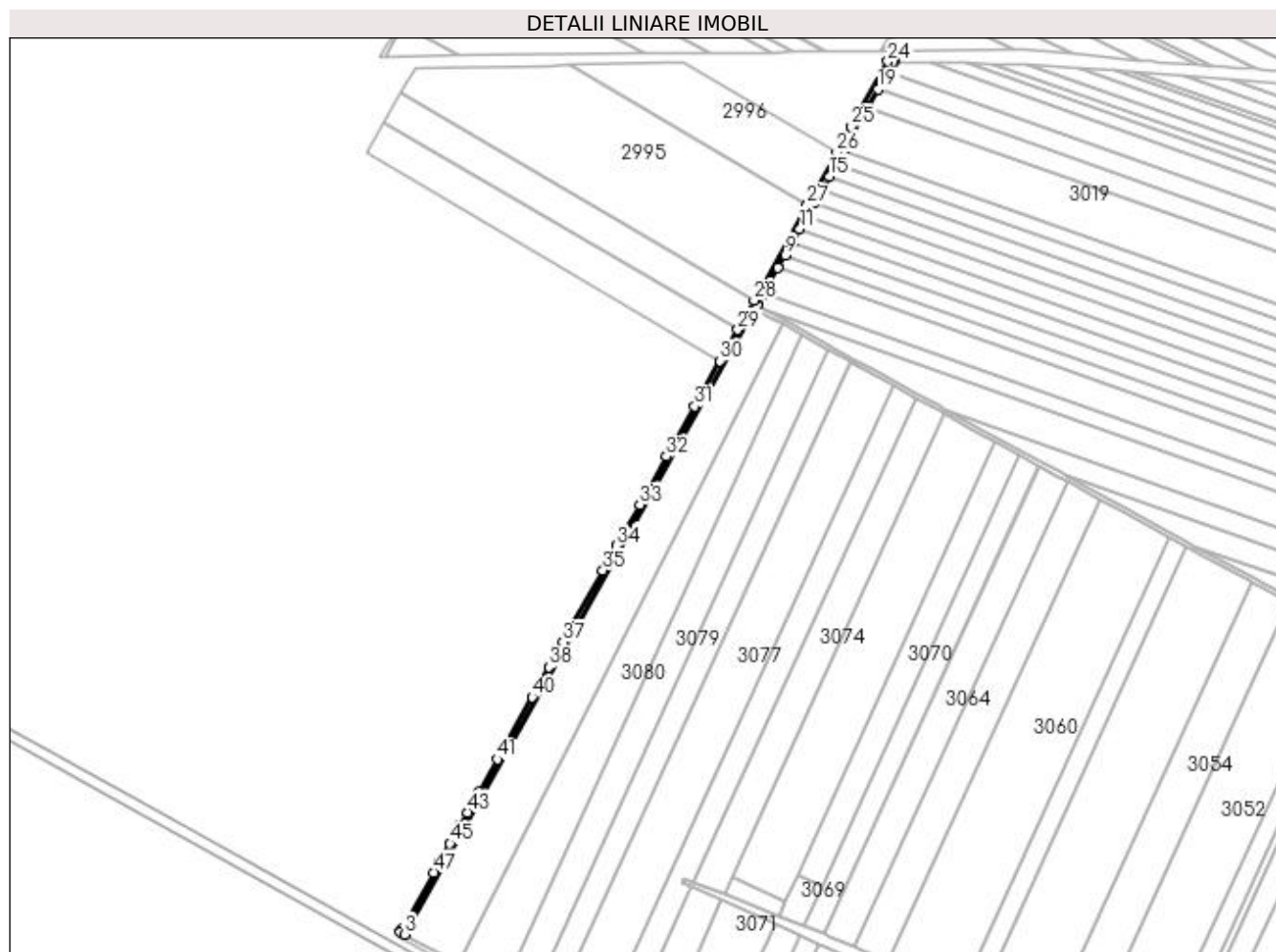
Inscrieri privind dezmembramintele dreptului de proprietate, drepturi reale de garanție și sarcini	Referințe
NU SUNT	

Anexa Nr. 1 La Partea I

Teren

Nr cadastral	Suprafața (mp)*	Observații / Referințe
	4.021	

* Suprafața este determinată în planul de proiecție Stereo 70.



Date referitoare la teren

Crt	Categorie folosință	Intra vilan	Suprafața (mp)	Tarla	Parcelă	Nr. topo	Observații / Referințe
1	drum	NU	4.021	De 120	-	-	

Lungime Segmente

1) Valorile lungimilor segmentelor sunt obținute din proiecție în plan.

Punct început	X / Y	Punct sfârșit	X / Y	Lungime segment
1	426.923,016 298.471,41	2	426.921,359 298.468,368	3.464
4	427.247,281 299.041,267	5	427.249,233 299.044,746	3.989
7	427.255,084 299.055,176	8	427.268,411 299.078,933	27.24
10	427.281,784 299.102,771	11	427.288,488 299.114,722	13.703
13	427.301,931 299.138,685	14	427.308,67 299.150,697	13.773
16	427.322,183 299.174,786	17	427.328,958 299.186,863	13.848
2	426.921,359 298.468,368	3	426.924,834 298.466,475	3.957
5	427.249,233 299.044,746	6	427.249,238 299.044,755	0.01
8	427.268,411 299.078,933	9	427.275,092 299.090,842	13.655
11	427.288,488 299.114,722	12	427.295,204 299.126,693	13.726
14	427.308,67 299.150,697	15	427.315,421 299.162,731	13.798
17	427.328,958 299.186,863	18	427.351,332 299.226,746	45.73
3	426.924,834 298.466,475	4	427.247,281 299.041,267	659.058
6	427.249,238 299.044,755	7	427.255,084 299.055,176	11.949
9	427.275,092 299.090,842	10	427.281,784 299.102,771	13.678
12	427.295,204 299.126,693	13	427.301,931 299.138,685	13.75
15	427.315,421 299.162,731	16	427.322,183 299.174,786	13.822
18	427.351,332 299.226,746	19	427.360,414 299.242,935	18.563

Punct început	X / Y	Punct sfârșit	X / Y	Lungime segment	Punct început	X / Y	Punct sfârșit	X / Y	Lungime segment	Punct început	X / Y	Punct sfârșit	X / Y	Lungime segment
19	427.360,414 299.242,935	20	427.369,518 299.259,164	18.608	20	427.369,518 299.259,164	21	427.374,442 299.267,941	10.064	21	427.374,442 299.267,941	22	427.374,829 299.268,581	0.733
22	427.374,829 299.268,581	23	427.374,527 299.268,574	0.273	23	427.374,527 299.268,574	24	427.369,351 299.268,595	5.176	24	427.369,351 299.268,595	25	427.335,849 299.208,757	68.578
25	427.335,849 299.208,757	26	427.322,357 299.184,659	27.618	26	427.322,357 299.184,659	27	427.295,417 299.136,544	55.144	27	427.295,417 299.136,544	28	427.246,362 299.048,928	100.414
28	427.246,362 299.048,928	29	427.231,355 299.022,124	30.719	29	427.231,355 299.022,124	30	427.215,245 298.993,351	32.976	30	427.215,245 298.993,351	31	427.191,941 298.951,728	47.703
31	427.191,941 298.951,728	32	427.166,08 298.905,539	52.936	32	427.166,08 298.905,539	33	427.141,344 298.861,358	50.634	33	427.141,344 298.861,358	34	427.120,32 298.823,808	43.035
34	427.120,32 298.823,808	35	427.107,433 298.800,791	26.379	35	427.107,433 298.800,791	36	427.077,055 298.746,534	62.182	36	427.077,055 298.746,534	37	427.070,625 298.735,049	13.162
37	427.070,625 298.735,049	38	427.057,771 298.712,092	26.311	38	427.057,771 298.712,092	39	427.044,926 298.689,15	26.293	39	427.044,926 298.689,15	40	427.042,358 298.684,564	5.256
40	427.042,358 298.684,564	41	427.010,288 298.627,283	65.648	41	427.010,288 298.627,283	42	426.993,632 298.597,534	34.094	42	426.993,632 298.597,534	43	426.982,906 298.578,378	21.954
43	426.982,906 298.578,378	44	426.976,508 298.566,95	13.097	44	426.976,508 298.566,95	45	426.966,865 298.549,727	19.739	45	426.966,865 298.549,727	46	426.957,531 298.533,056	19.106
46	426.957,531 298.533,056	47	426.952,066 298.523,295	11.187	47	426.952,066 298.523,295	1	426.923,016 298.471,41	59.464					

** Lungimile segmentelor sunt determinate în planul de proiecție Stereo 70 și sunt rotunjite la 1 milimetru.

*** Distanța dintre puncte este formată din segmente cumulate ce sunt mai mici decât valoarea 1 milimetru.

**DATE DESPRE IMOBILUL NR. 2958**

Oficiul de Cadastru și Publicitate Imobiliară DOLJ
Biroul de Cadastru și Publicitate Imobiliară Craiova

A. Partea I. Descrierea imobilului

TEREN Extravilan

Adresa: Jud. Dolj, De1432

Nr. Crt	Nr cadastral Nr. topografic	Suprafața* (mp)	Observații / Referințe
A1		2.996	Sector cadastral:58 Teren neimprejmuit;

B. Partea II. Proprietari și acte

Inscrieri privitoare la dreptul de proprietate și alte drepturi reale		Referințe
/		
Act Normativ nr. Legea 7, din 13/03/1996 emis de PARLAMENTUL ROMANIEI;		
B1	Inscrierea provizorie, drept de PROPRIETATE, dobandit prin Lege, cota actuala 1/1, cota initiala 1/1 1) NEIDENTIFICAT NEIDENTIFICAT, CIF:0000000000000	A1

C. Partea III. SARCINI .


Inscrieri privind dezmembramintele dreptului de proprietate, drepturi reale de garanție și sarcini	Referințe
NU SUNT	

Anexa Nr. 1 La Partea I

Teren

Nr cadastral	Suprafața (mp)*	Observații / Referințe
	2.996	

* Suprafața este determinată în planul de proiecție Stereo 70.



Date referitoare la teren

Crt	Categorie folosință	Intra vilan	Suprafața (mp)	Tarla	Parcelă	Nr. topo	Observații / Referințe
1	drum	NU	2.996	De 1432	-	-	

Lungime Segmente

1) Valorile lungimilor segmentelor sunt obținute din proiecție în plan.

Punct început	X / Y	Punct sfârșit	X / Y	Lungime segment	Punct început	X / Y	Punct sfârșit	X / Y	Lungime segment	Punct început	X / Y	Punct sfârșit	X / Y	Lungime segment
1	427.272,714 299.027,132	2	427.282,0 299.021,971	10.624	2	427.282,0 299.021,971	3	427.290,235 299.017,394	9.421	3	427.290,235 299.017,394	4	427.311,066 299.005,817	23.832
4	427.311,066 299.005,817	5	427.314,674 299.003,811	4.128	5	427.314,674 299.003,811	6	427.334,463 298.992,813	22.64	6	427.334,463 298.992,813	7	427.335,503 298.992,247	1.184
7	427.335,503 298.992,247	8	427.355,286 298.981,241	22.638	8	427.355,286 298.981,241	9	427.374,284 298.970,682	21.735	9	427.374,284 298.970,682	10	427.394,655 298.959,36	23.306
10	427.394,655 298.959,36	11	427.395,125 298.959,099	0.538	11	427.395,125 298.959,099	12	427.415,451 298.947,802	23.254	12	427.415,451 298.947,802	13	427.421,384 298.944,504	6.788
13	427.421,384 298.944,504	14	427.442,116 298.932,982	23.719	14	427.442,116 298.932,982	15	427.458,018 298.924,144	18.193	15	427.458,018 298.924,144	16	427.467,885 298.918,775	11.233
16	427.467,885 298.918,775	17	427.487,401 298.908,155	22.218	17	427.487,401 298.908,155	18	427.490,211 298.906,626	3.199	18	427.490,211 298.906,626	19	427.507,389 298.897,279	19.556

Punct început	X / Y	Punct sfârșit	X / Y	Lungime segment	Punct început	X / Y	Punct sfârșit	X / Y	Lungime segment	Punct început	X / Y	Punct sfârșit	X / Y	Lungime segment
19	427.507,389 298.897,279	20	427.508,609 298.896,615	1.389	20	427.508,609 298.896,615	21	427.525,67 298.887,331	19.423	21	427.525,67 298.887,331	22	427.534,286 298.882,643	9.809
22	427.534,286 298.882,643	23	427.552,349 298.872,813	20.565	23	427.552,349 298.872,813	24	427.564,22 298.866,353	13.515	24	427.564,22 298.866,353	25	427.582,125 298.856,61	20.384
25	427.582,125 298.856,61	26	427.628,249 298.831,512	52.51	26	427.628,249 298.831,512	27	427.643,885 298.823,003	17.801	27	427.643,885 298.823,003	28	427.646,448 298.821,609	2.918
28	427.646,448 298.821,609	29	427.662,147 298.813,066	17.873	29	427.662,147 298.813,066	30	427.701,573 298.791,612	44.885	30	427.701,573 298.791,612	31	427.703,631 298.790,492	2.343
31	427.703,631 298.790,492	32	427.714,015 298.784,842	11.822	32	427.714,015 298.784,842	33	427.736,19 298.773,021	25.129	33	427.736,19 298.773,021	34	427.738,169 298.771,966	2.243
34	427.738,169 298.771,966	35	427.788,885 298.744,931	57.472	35	427.788,885 298.744,931	36	427.791,527 298.743,522	2.994	36	427.791,527 298.743,522	37	427.803,927 298.736,912	14.052
37	427.803,927 298.736,912	38	427.805,467 298.736,091	1.745	38	427.805,467 298.736,091	39	427.809,941 298.733,706	5.07	39	427.809,941 298.733,706	40	427.811,475 298.732,889	1.738
40	427.811,475 298.732,889	41	427.828,854 298.723,624	19.694	41	427.828,854 298.723,624	42	427.831,814 298.722,047	3.354	42	427.831,814 298.722,047	43	427.835,22 298.720,231	3.86
43	427.835,22 298.720,231	44	427.857,195 298.707,709	25.292	44	427.857,195 298.707,709	45	427.859,032 298.706,662	2.114	45	427.859,032 298.706,662	46	427.883,556 298.696,7	26.47
46	427.883,556 298.696,7	47	427.889,03 298.695,211	5.673	47	427.889,03 298.695,211	48	427.889,777 298.695,151	0.749	48	427.889,777 298.695,151	49	427.896,625 298.694,603	6.87
49	427.896,625 298.694,603	50	427.897,523 298.694,531	0.901	50	427.897,523 298.694,531	51	427.902,876 298.694,102	5.37	51	427.902,876 298.694,102	52	427.908,739 298.693,633	5.882
52	427.908,739 298.693,633	53	427.910,427 298.697,511	4.229	53	427.910,427 298.697,511	54	427.896,944 298.698,59	13.526	54	427.896,944 298.698,59	55	427.889,72 298.699,168	7.247
55	427.889,72 298.699,168	56	427.884,838 298.700,497	5.06	56	427.884,838 298.700,497	57	427.860,782 298.710,268	25.965	57	427.860,782 298.710,268	58	427.837,151 298.723,734	27.198
58	427.837,151 298.723,734	59	427.830,736 298.727,154	7.27	59	427.830,736 298.727,154	60	427.811,823 298.737,236	21.432	60	427.811,823 298.737,236	61	427.805,808 298.740,442	6.816
61	427.805,808 298.740,442	62	427.790,767 298.748,46	17.045	62	427.790,767 298.748,46	63	427.738,072 298.776,551	59.715	63	427.738,072 298.776,551	64	427.726,869 298.782,523	12.695
64	427.726,869 298.782,523	65	427.715,912 298.788,364	12.417	65	427.715,912 298.788,364	66	427.703,484 298.795,126	14.148	66	427.703,484 298.795,126	67	427.664,059 298.816,579	44.884
67	427.664,059 298.816,579	68	427.651,266 298.823,541	14.565	68	427.651,266 298.823,541	69	427.648,36 298.825,122	3.308	69	427.648,36 298.825,122	70	427.584,037 298.860,124	73.23
70	427.584,037 298.860,124	71	427.554,261 298.876,327	33.899	71	427.554,261 298.876,327	72	427.533,495 298.887,627	23.641	72	427.533,495 298.887,627	73	427.527,582 298.890,844	6.731
73	427.527,582 298.890,844	74	427.510,521 298.900,128	19.423	74	427.510,521 298.900,128	75	427.489,313 298.911,669	24.145	75	427.489,313 298.911,669	76	427.459,946 298.927,649	33.433
76	427.459,946 298.927,649	77	427.444,06 298.936,478	18.175	77	427.444,06 298.936,478	78	427.421,269 298.949,144	26.074	78	427.421,269 298.949,144	79	427.417,394 298.951,298	4.433
79	427.417,394 298.951,298	80	427.397,068 298.962,595	23.254	80	427.397,068 298.962,595	81	427.357,228 298.984,737	45.58	81	427.357,228 298.984,737	82	427.337,439 298.995,735	22.64
82	427.337,439 298.995,735	83	427.313,009 299.009,313	27.95	83	427.313,009 299.009,313	84	427.283,943 299.025,467	33.253	84	427.283,943 299.025,467	85	427.257,789 299.040,003	29.922
85	427.257,789 299.040,003	86	427.249,233 299.044,746	9.783	86	427.249,233 299.044,746	87	427.247,281 299.041,267	3.989	87	427.247,281 299.041,267	88	427.261,158 299.033,554	15.876
88	427.261,158 299.033,554	1	427.272,714 299.027,132	13.221										

** Lungimile segmentelor sunt determinate în planul de proiecție Stereo 70 și sunt rotunjite la 1 milimetru.

*** Distanța dintre puncte este formată din segmente cumulate ce sunt mai mici decât valoarea 1 milimetru.

**DATE DESPRE IMOBILUL NR. 2959**

Oficiul de Cadastru și Publicitate Imobiliară DOLJ
Biroul de Cadastru și Publicitate Imobiliară Craiova

A. Partea I. Descrierea imobilului

TEREN Extravilan

Adresa: Jud. Dolj, Hc1431/2

Nr. Crt	Nr cadastral Nr. topografic	Suprafața* (mp)	Observații / Referințe
A1		6.198	Sector cadastral:58 Teren neimprejmuit;

B. Partea II. Proprietari și acte

Inscrieri privitoare la dreptul de proprietate și alte drepturi reale		Referințe
/		
Act Normativ nr. Legea 7, din 13/03/1996 emis de PARLAMENTUL ROMANIEI;		
B1	Inscrierea provizorie, drept de PROPRIETATE, dobandit prin Lege, cota actuala 1/1, cota initiala 1/1 1) NEIDENTIFICAT NEIDENTIFICAT, CIF:0000000000000	A1

C. Partea III. SARCINI .

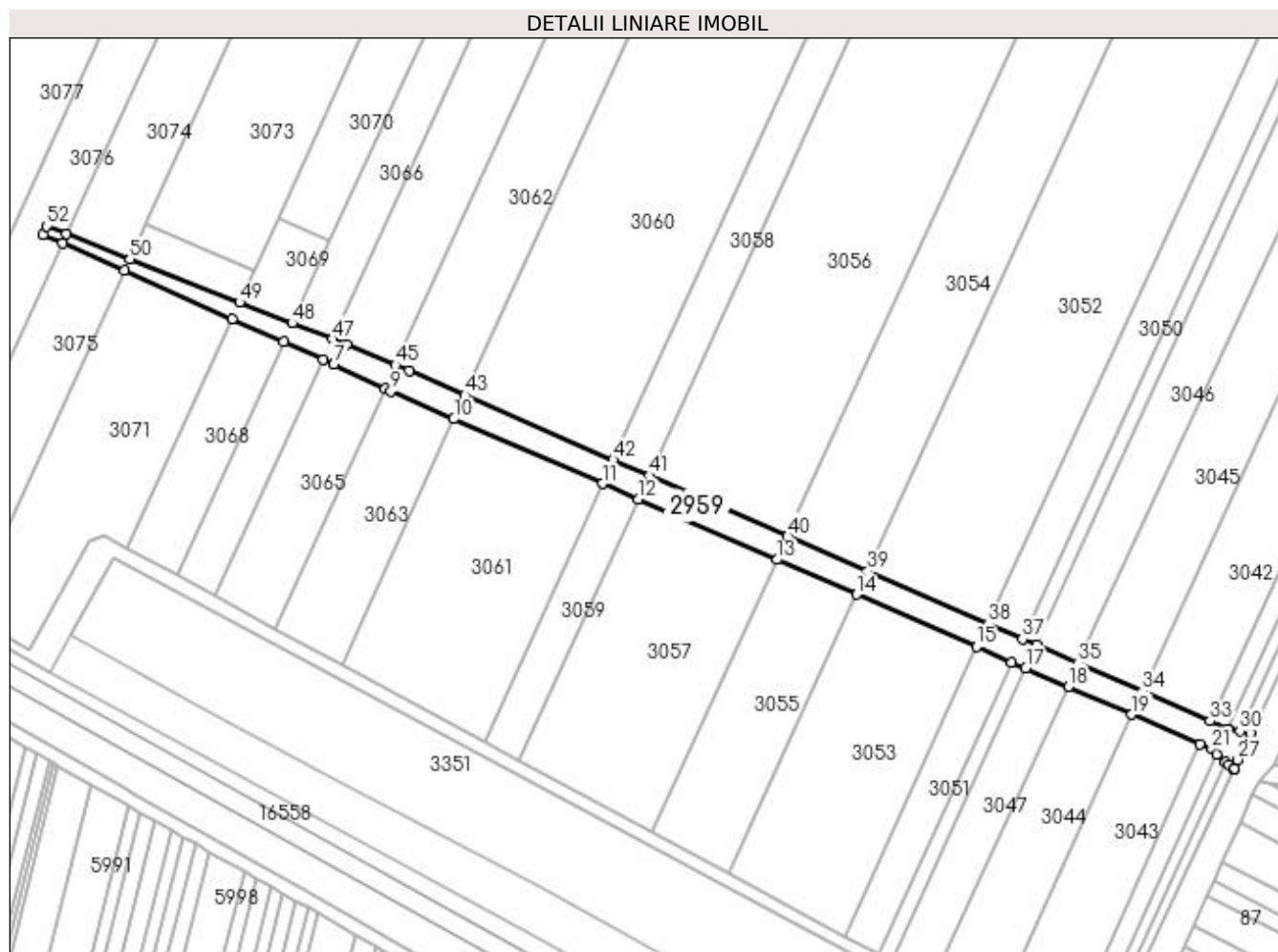
Inscrieri privind dezmembramintele dreptului de proprietate, drepturi reale de garanție și sarcini	Referințe
NU SUNT	

Anexa Nr. 1 La Partea I

Teren

Nr cadastral	Suprafața (mp)*	Observații / Referințe
	6.198	

* Suprafața este determinată în planul de proiecție Stereo 70.



Date referitoare la teren

Crt	Categorie folosință	Intra vilan	Suprafața (mp)	Tarla	Parcelă	Nr. topo	Observații / Referințe
1	curți constructii	NU	6.198	Hc 1431/2	-	-	

Lungime Segmente

1) Valorile lungimilor segmentelor sunt obținute din proiecție în plan.

Punct început	X / Y	Punct sfârșit	X / Y	Lungime segment	Punct început	X / Y	Punct sfârșit	X / Y	Lungime segment	Punct început	X / Y	Punct sfârșit	X / Y	Lungime segment
1	427.180,489 298.514,056	2	427.189,211 298.510,15	9.557	2	427.189,211 298.510,15	3	427.217,037 298.497,693	30.487	3	427.217,037 298.497,693	4	427.265,403 298.476,039	52.992
4	427.265,403 298.476,039	5	427.288,546 298.465,677	25.357	5	427.288,546 298.465,677	6	427.306,353 298.457,705	19.51	6	427.306,353 298.457,705	7	427.311,14 298.455,561	5.245
7	427.311,14 298.455,561	8	427.334,027 298.444,77	25.303	8	427.334,027 298.444,77	9	427.336,821 298.443,453	3.089	9	427.336,821 298.443,453	10	427.365,162 298.431,106	30.914
10	427.365,162 298.431,106	11	427.431,84 298.402,056	72.731	11	427.431,84 298.402,056	12	427.448,123 298.394,961	17.762	12	427.448,123 298.394,961	13	427.510,34 298.367,855	67.865
13	427.510,34 298.367,855	14	427.546,205 298.352,23	39.121	14	427.546,205 298.352,23	15	427.600,107 298.328,746	58.796	15	427.600,107 298.328,746	16	427.616,003 298.321,82	17.339

Punct început	X / Y	Punct sfârșit	X / Y	Lungime segment	Punct început	X / Y	Punct sfârșit	X / Y	Lungime segment	Punct început	X / Y	Punct sfârșit	X / Y	Lungime segment
16	427.616,003 298.321,82	17	427.622,233 298.319,106	6.795	17	427.622,233 298.319,106	18	427.641,305 298.310,797	20.803	18	427.641,305 298.310,797	19	427.669,96 298.298,313	31.256
19	427.669,96 298.298,313	20	427.700,472 298.285,019	33.282	20	427.700,472 298.285,019	21	427.705,803 298.282,697	5.815	21	427.705,803 298.282,697	22	427.708,174 298.280,511	3.225
22	427.708,174 298.280,511	23	427.712,077 298.276,913	5.308	23	427.712,077 298.276,913	24	427.713,624 298.275,487	2.104	24	427.713,624 298.275,487	25	427.715,804 298.273,477	2.965
25	427.715,804 298.273,477	26	427.716,09 298.274,089	0.676	26	427.716,09 298.274,089	27	427.717,533 298.277,969	4.14	27	427.717,533 298.277,969	28	427.723,584 298.290,04	13.503
28	427.723,584 298.290,04	29	427.723,224 298.290,093	0.364	29	427.723,224 298.290,093	30	427.718,487 298.290,93	4.81	30	427.718,487 298.290,93	31	427.713,353 298.291,837	5.214
31	427.713,353 298.291,837	32	427.713,087 298.291,884	0.27	32	427.713,087 298.291,884	33	427.705,043 298.295,4	8.779	33	427.705,043 298.295,4	34	427.674,696 298.308,667	33.12
34	427.674,696 298.308,667	35	427.645,533 298.321,416	31.828	35	427.645,533 298.321,416	36	427.626,996 298.329,52	20.231	36	427.626,996 298.329,52	37	427.620,77 298.332,242	6.795
37	427.620,77 298.332,242	38	427.605,052 298.339,113	17.154	38	427.605,052 298.339,113	39	427.551,011 298.362,738	58.979	39	427.551,011 298.362,738	40	427.515,167 298.378,408	39.12
40	427.515,167 298.378,408	41	427.452,985 298.405,592	67.864	41	427.452,985 298.405,592	42	427.436,711 298.412,707	17.761	42	427.436,711 298.412,707	43	427.370,072 298.441,839	72.728
43	427.370,072 298.441,839	44	427.345,022 298.452,79	27.339	44	427.345,022 298.452,79	45	427.338,866 298.455,35	6.667	45	427.338,866 298.455,35	46	427.316,872 298.464,496	23.82
46	427.316,872 298.464,496	47	427.310,592 298.466,975	6.752	47	427.310,592 298.466,975	48	427.292,421 298.474,149	19.536	48	427.292,421 298.474,149	49	427.268,803 298.483,473	25.392
49	427.268,803 298.483,473	50	427.219,445 298.502,958	53.065	50	427.219,445 298.502,958	51	427.191,049 298.514,169	30.529	51	427.191,049 298.514,169	52	427.181,872 298.517,792	9.866
52	427.181,872 298.517,792	1	427.180,489 298.514,056	3.984										

** Lungimile segmentelor sunt determinate în planul de proiecție Stereo 70 și sunt rotunjite la 1 milimetru.

*** Distanța dintre puncte este formată din segmente cumulate ce sunt mai mici decât valoarea 1 milimetru.

**DATE DESPRE IMOBILUL NR. 2960**

Oficiul de Cadastru și Publicitate Imobiliară DOLJ
Biroul de Cadastru și Publicitate Imobiliară Craiova

A. Partea I. Descrierea imobilului

TEREN Extravilan

Adresa: Jud. Dolj, De1431/5

Nr. Crt	Nr cadastral Nr. topografic	Suprafața* (mp)	Observații / Referințe
A1		3.868	Sector cadastral:58 Teren neimprejmuit;

B. Partea II. Proprietari și acte

Inscrieri privitoare la dreptul de proprietate și alte drepturi reale		Referințe
/		
Act Normativ nr. Legea 7, din 13/03/1996 emis de PARLAMENTUL ROMANIEI;		
B1	Inscrierea provizorie, drept de PROPRIETATE, dobandit prin Lege, cota actuala 1/1, cota initiala 1/1	A1
1) NEIDENTIFICAT NEIDENTIFICAT, CIF:0000000000000		

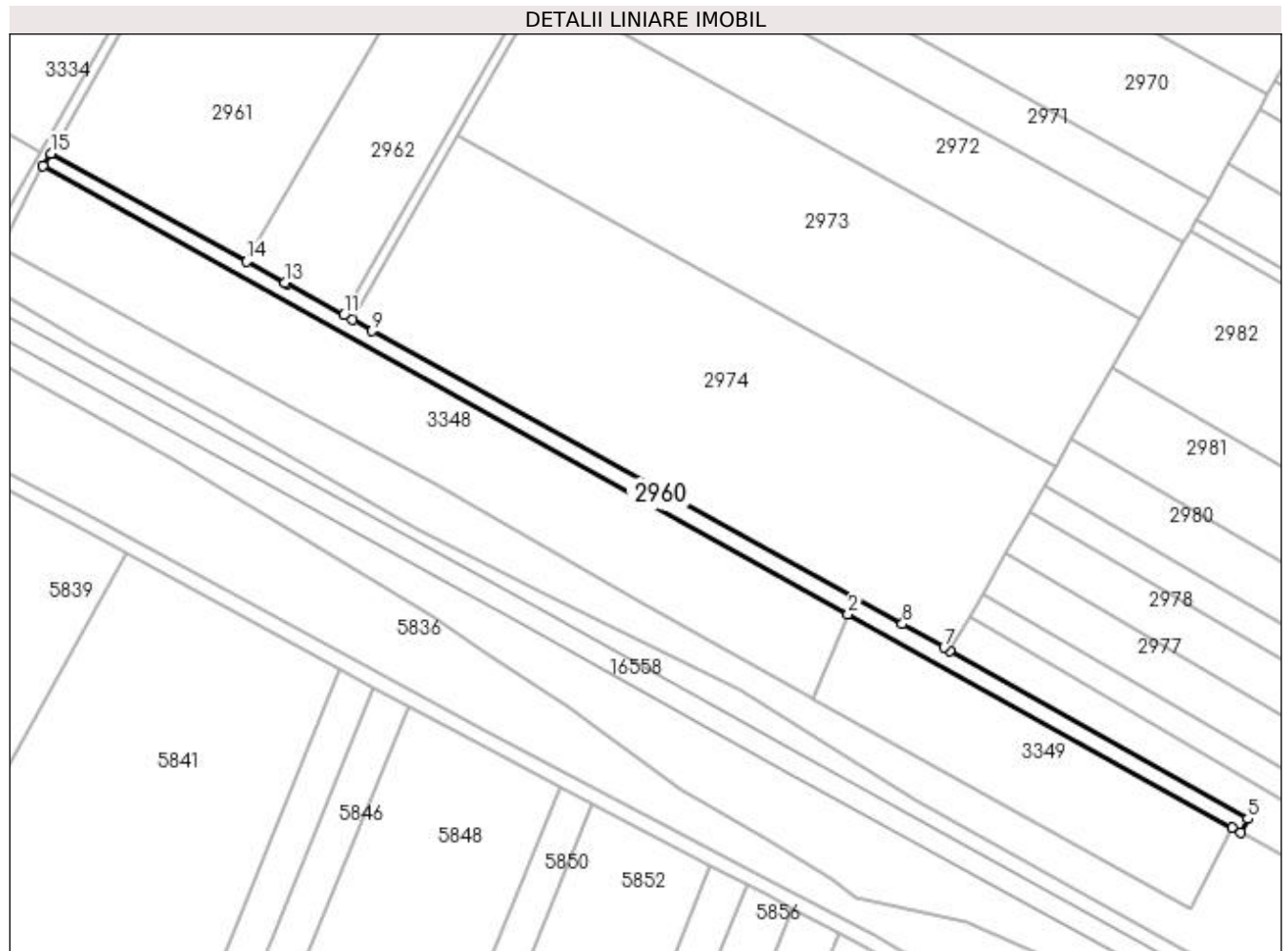
C. Partea III. SARCINI .

Inscrieri privind dezmembramintele dreptului de proprietate, drepturi reale de garanție și sarcini	Referințe
NU SUNT	

Anexa Nr. 1 La Partea I**Teren**

Nr cadastral	Suprafața (mp)*	Observații / Referințe
	3.868	

* Suprafața este determinată în planul de proiecție Stereo 70.

**Date referitoare la teren**

Crt	Categorie folosință	Intra vilan	Suprafața (mp)	Tarla	Parcelă	Nr. topo	Observații / Referințe
1	drum	NU	3.868	De 1431/5	-	-	

Lungime Segmente

1) Valorile lungimilor segmentelor sunt obținute din proiecție în plan.

Punct început	X / Y	Punct sfârșit	X / Y	Lungime segment (** (m)
1	426.237,721 298.903,724	2	426.571,992 298.717,805	382.496
2	426.571,992 298.717,805	3	426.731,51 298.629,082	182.532
3	426.731,51 298.629,082	4	426.735,015 298.627,15	4.002
4	426.735,015 298.627,15	5	426.737,948 298.632,932	6.483
5	426.737,948 298.632,932	6	426.614,183 298.702,646	142.049

Punct început	X / Y	Punct sfârșit	X / Y	Lungime segment (** (m)
6	426.614,183 298.702,646	7	426.611,81 298.703,983	2.724
7	426.611,81 298.703,983	8	426.594,566 298.713,696	19.791
8	426.594,566 298.713,696	9	426.374,423 298.835,26	251.477
9	426.374,423 298.835,26	10	426.366,131 298.839,832	9.469
10	426.366,131 298.839,832	11	426.362,627 298.841,763	4.001
11	426.362,627 298.841,763	12	426.338,835 298.854,88	27.168
12	426.338,835 298.854,88	13	426.338,129 298.855,269	0.806
13	426.338,129 298.855,269	14	426.322,238 298.864,03	18.146
14	426.322,238 298.864,03	15	426.241,029 298.908,8	92.732
15	426.241,029 298.908,8	1	426.237,721 298.903,724	6.059

** Lungimile segmentelor sunt determinate în planul de proiecție Stereo 70 și sunt rotunjite la 1 milimetru.

*** Distanța dintre puncte este formată din segmente cumulate ce sunt mai mici decât valoarea 1 milimetru.

**DATE DESPRE IMOBILUL NR. 2961**

Oficiul de Cadastru și Publicitate Imobiliară DOLJ
Biroul de Cadastru și Publicitate Imobiliară Craiova

A. Partea I. Descrierea imobilului

TEREN Extravilan

Adresa: Jud. Dolj, T37 P9/1

Nr. Crt	Nr cadastral Nr. topografic	Suprafața* (mp)	Observații / Referințe
A1		43.300	Sector cadastral:58 Teren neimprejmuit; În TDP a fost înscris în mod eronat T36, corect fiind T37

B. Partea II. Proprietari și acte

Inscrieri privitoare la dreptul de proprietate și alte drepturi reale		Referințe
/		
Act Administrativ nr. TDP 1641, din 28/09/2006 emis de CJSDPAT DOLJ;		
B1	Intabulare, drept de PROPRIETATE, dobândit prin Constituire, cota actuala 1/1, cota initiala 1/1 1) NICOLAESCU MIHAI, LIPSA CNP	A1

C. Partea III. SARCINI .

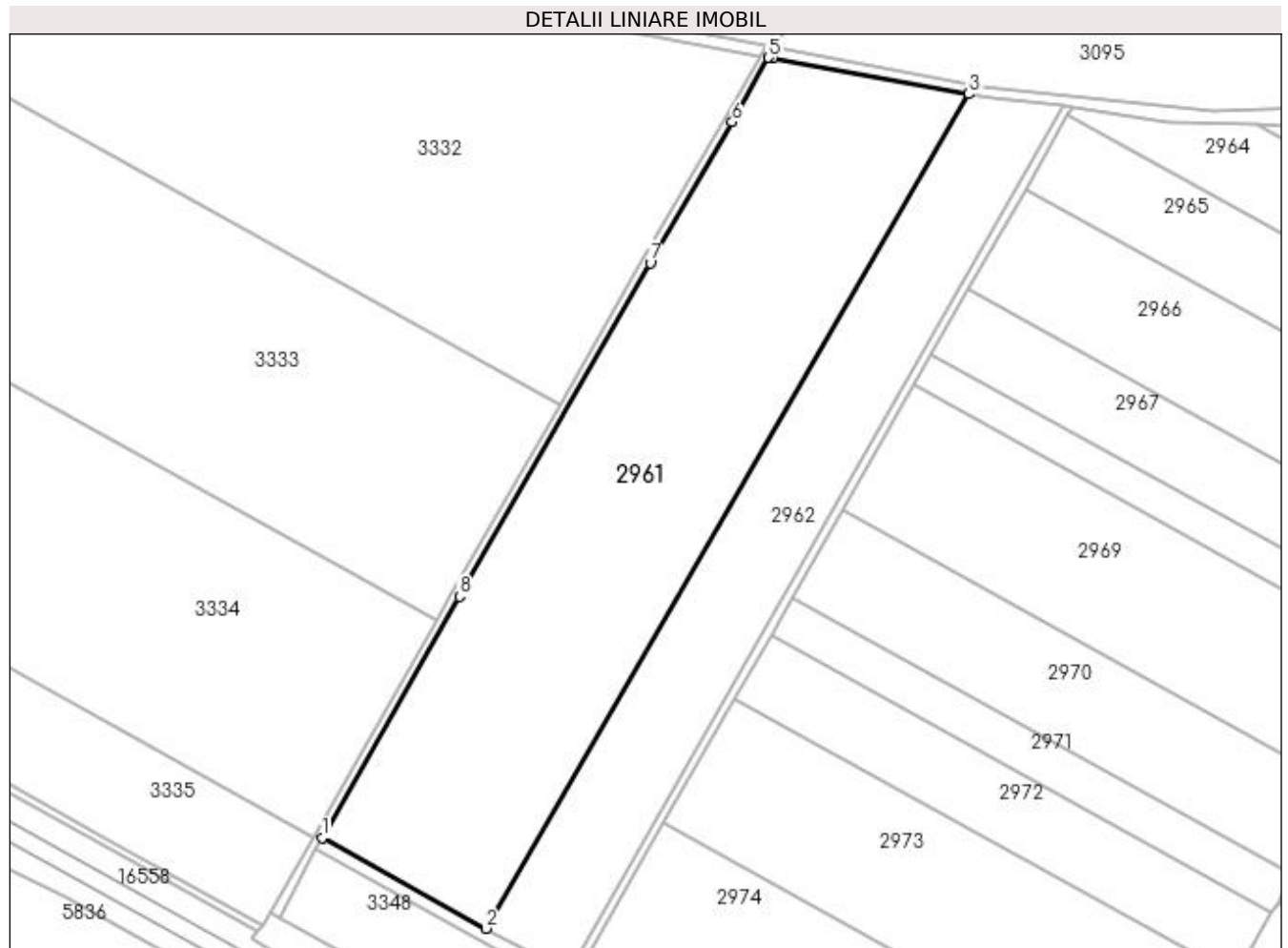
Inscrieri privind dezmembramintele dreptului de proprietate, drepturi reale de garanție și sarcini	Referințe
NU SUNT	

Anexa Nr. 1 La Partea I

Teren

Nr cadastral	Suprafața (mp)*	Observații / Referințe
	43.300	În TDP a fost înscris în mod eronat T36, corect fiind T37

* Suprafața este determinată în planul de proiecție Stereo 70.



Date referitoare la teren

Crt	Categorie folosință	Intra vilan	Suprafața (mp)	Tarla	Parcelă	Nr. topo	Observații / Referințe
1	arabil	NU	43.300	37	9/1	-	

Lungime Segmente

1) Valorile lungimilor segmentelor sunt obținute din proiecție în plan.

Punct început	X / Y	Punct sfârșit	X / Y	Lungime segment (** (m)
1	426.241,029 298.908,8	2	426.322,238 298.864,03	92.732
2	426.322,238 298.864,03	3	426.561,133 299.276,589	476.734
3	426.561,133 299.276,589	4	426.464,191 299.294,188	98.527
4	426.464,191 299.294,188	5	426.461,952 299.294,634	2.283
5	426.461,952 299.294,634	6	426.444,01 299.262,811	36.532

Punct început	X / Y	Punct sfârșit	X / Y	Lungime segment (** (m)
6	426.444,01 299.262,811	7	426.403,415 299.192,99	80.765
7	426.403,415 299.192,99	8	426.309,048 299.028,209	189.889
8	426.309,048 299.028,209	1	426.241,029 298.908,8	137.423

** Lungimile segmentelor sunt determinate în planul de proiecție Stereo 70 și sunt rotunjite la 1 milimetru.

*** Distanța dintre puncte este formată din segmente cumulate ce sunt mai mici decât valoarea 1 milimetru.

**DATE DESPRE IMOBILUL NR. 2962**

Oficiul de Cadastru și Publicitate Imobiliară DOLJ
 Biroul de Cadastru și Publicitate Imobiliară Craiova

A. Partea I. Descrierea imobilului

TEREN Extravilan

Adresa: Jud. Dolj, T37 P10/1

Nr. Crt	Nr cadastral Nr. topografic	Suprafața* (mp)	Observații / Referințe
A1		21.800	Sector cadastral:58 Teren neimprejmuit; În TDP a fost înscris în mod eronat T36, corect fiind T37

B. Partea II. Proprietari și acte

Inscrieri privitoare la dreptul de proprietate și alte drepturi reale		Referințe
/		
Act Administrativ nr. TDP 1647, din 04/05/2007 emis de CJSDPAT DOLJ;		
B1	Intabulare, drept de PROPRIETATE, dobandit prin Reconstituire, cota actuala 1/1, cota initiala 1/1 1) GHINDEANU ION, LIPSA CNP	A1

C. Partea III. SARCINI .

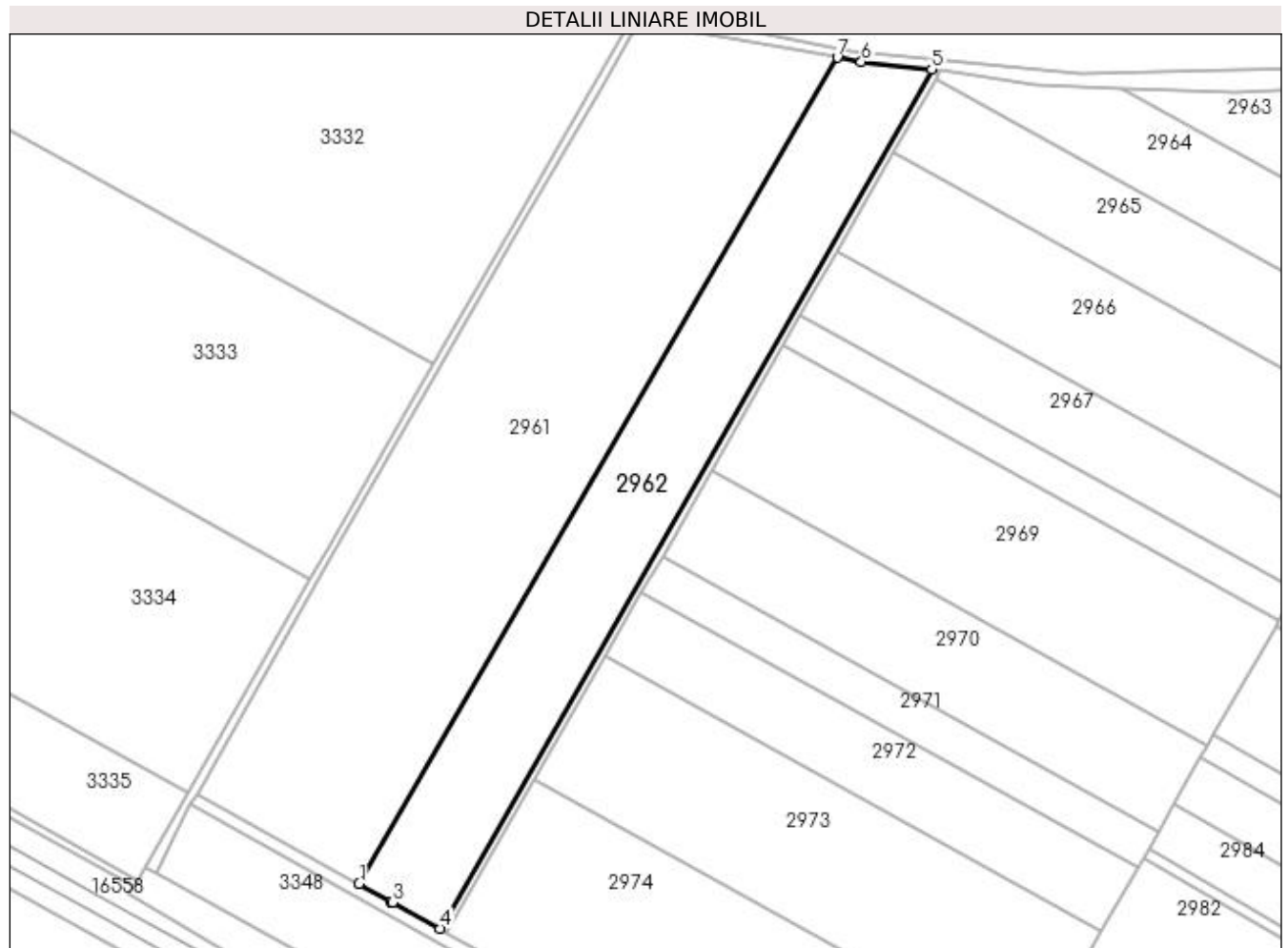
Inscrieri privind dezmembramintele dreptului de proprietate, drepturi reale de garanție și sarcini	Referințe
NU SUNT	

Anexa Nr. 1 La Partea I

Teren

Nr cadastral	Suprafața (mp)*	Observații / Referințe
	21.800	În TDP a fost înscris în mod eronat T36, corect fiind T37

* Suprafața este determinată în planul de proiecție Stereo 70.



Date referitoare la teren

Crt	Categorie folosință	Intra vilan	Suprafața (mp)	Tarla	Parcelă	Nr. topo	Observații / Referințe
1	arabil	NU	21.800	37	10/1	-	

Lungime Segmente

1) Valorile lungimilor segmentelor sunt obținute din proiecție în plan.

Punct început	X / Y	Punct sfârșit	X / Y	Lungime segment (** (m)
1	426.322,238 298.864,03	2	426.338,129 298.855,269	18.146
2	426.338,129 298.855,269	3	426.338,835 298.854,88	0.806
3	426.338,835 298.854,88	4	426.362,627 298.841,763	27.168
4	426.362,627 298.841,763	5	426.608,259 299.270,752	494.335
5	426.608,259 299.270,752	6	426.573,099 299.274,416	35.35

Punct început	X / Y	Punct sfârșit	X / Y	Lungime segment (** (m)
6	426.573,099 299.274,416	7	426.561,133 299.276,589	12.162
7	426.561,133 299.276,589	1	426.322,238 298.864,03	476.734

** Lungimile segmentelor sunt determinate în planul de proiecție Stereo 70 și sunt rotunjite la 1 milimetru.

*** Distanța dintre puncte este formată din segmente cumulate ce sunt mai mici decât valoarea 1 milimetru.

**DATE DESPRE IMOBILUL NR. 2963**

Oficiul de Cadastru și Publicitate Imobiliară DOLJ
Biroul de Cadastru și Publicitate Imobiliară Craiova

A. Partea I. Descrierea imobilului

TEREN Extravilan

Adresa: Jud. Dolj, T37 P2

Nr. Crt	Nr cadastral Nr. topografic	Suprafața* (mp)	Observații / Referințe
A1		11.200	Sector cadastral:58 Teren neimprejmuit;

B. Partea II. Proprietari și acte

Inscrieri privitoare la dreptul de proprietate și alte drepturi reale	Referințe
/	
Act Administrativ nr. TDP 60-59434, din 28/07/1993 emis de CJSDPAT DOLJ;	
B1	A1
Intabulare, drept de PROPRIETATE, dobandit prin Constituire, cota actuala 1/1, cota initiala 1/1 1) CIUTICĂ LUCIAN, LIPSA CNP	

C. Partea III. SARCINI .

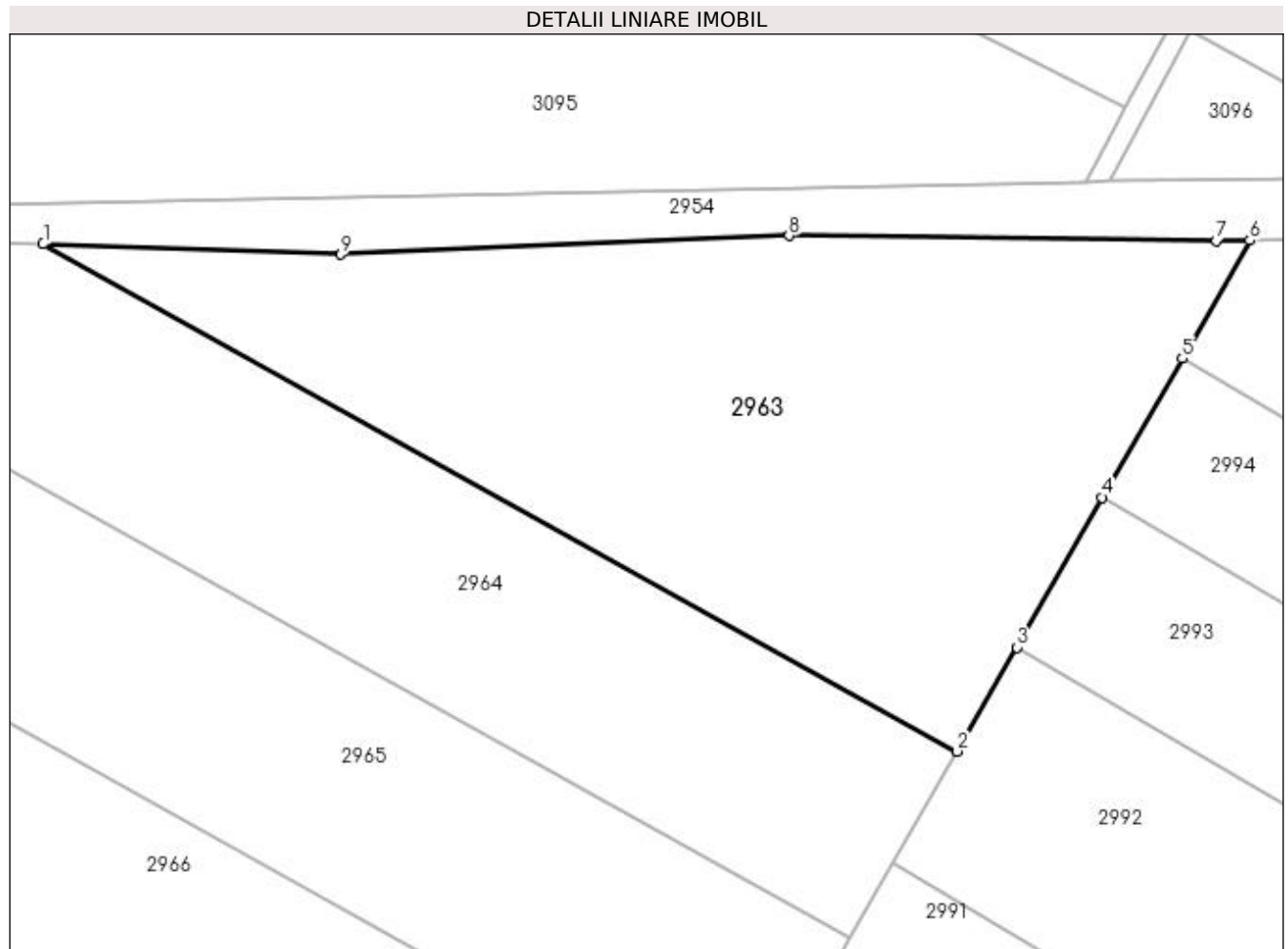
Inscrieri privind dezmembramintele dreptului de proprietate, drepturi reale de garanție și sarcini	Referințe
NU SUNT	

Anexa Nr. 1 La Partea I

Teren

Nr cadastral	Suprafața (mp)*	Observații / Referințe
	11.200	

* Suprafața este determinată în planul de proiecție Stereo 70.



Date referitoare la teren

Crt	Categorie folosință	Intra vilan	Suprafața (mp)	Tarla	Parcelă	Nr. topo	Observații / Referințe
1	arabil	NU	11.200	37	2	-	

Lungime Segmente

1) Valorile lungimilor segmentelor sunt obținute din proiecție în plan.

Punct început	X / Y	Punct sfârșit	X / Y	Lungime segment (** (m))
1	426.703,552 299.261,256	2	426.878,471 299.164,218	200.033
2	426.878,471 299.164,218	3	426.889,871 299.184,128	22.943
3	426.889,871 299.184,128	4	426.906,254 299.212,74	32.97
4	426.906,254 299.212,74	5	426.921,516 299.239,395	30.715
5	426.921,516 299.239,395	6	426.934,433 299.261,954	25.995

Punct început	X / Y	Punct sfârșit	X / Y	Lungime segment (** (m)
6	426.934,433 299.261,954	7	426.928,038 299.261,805	6.397
7	426.928,038 299.261,805	8	426.846,3 299.262,836	81.745
8	426.846,3 299.262,836	9	426.760,539 299.259,276	85.835
9	426.760,539 299.259,276	1	426.703,552 299.261,256	57.021

** Lungimile segmentelor sunt determinate în planul de proiecție Stereo 70 și sunt rotunjite la 1 milimetru.

*** Distanța dintre puncte este formată din segmente cumulate ce sunt mai mici decât valoarea 1 milimetru.

**DATE DESPRE IMOBILUL NR. 2964**

Oficiul de Cadastru și Publicitate Imobiliară DOLJ
 Biroul de Cadastru și Publicitate Imobiliară Craiova

A. Partea I. Descrierea imobilului

TEREN Extravilan

Adresa: Jud. Dolj, T37 P2/1

Nr. Crt	Nr cadastral Nr. topografic	Suprafața* (mp)	Observații / Referințe
A1		10.000	Sector cadastral:58 Teren neimprejmuit;

B. Partea II. Proprietari și acte

Inscrieri privitoare la dreptul de proprietate și alte drepturi reale	Referințe
/	
Act Administrativ nr. TDP 14807, din 03/05/2010 emis de CJSDPAT DOLJ;	
B1	A1
Intabulare, drept de PROPRIETATE, dobandit prin Constituire, cota actuala 1/1, cota initiala 1/1 1) NICOLAESCU MIHAI, LIPSA CNP	

C. Partea III. SARCINI .

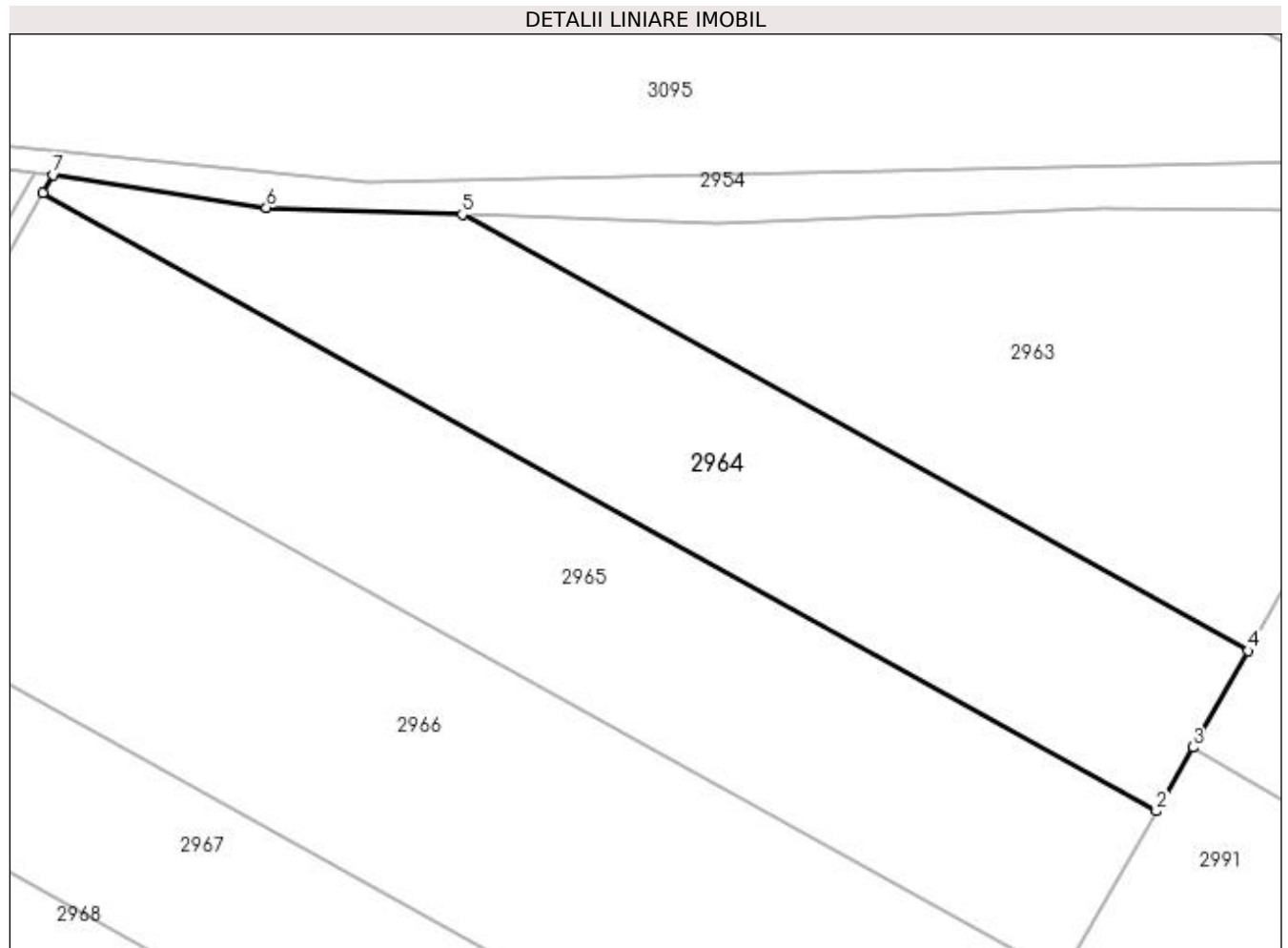
Inscrieri privind dezmembramintele dreptului de proprietate, drepturi reale de garanție și sarcini	Referințe
NU SUNT	

Anexa Nr. 1 La Partea I

Teren

Nr cadastral	Suprafața (mp)*	Observații / Referințe
	10.000	

* Suprafața este determinată în planul de proiecție Stereo 70.



Date referitoare la teren

Crt	Categorie folosință	Intra vilan	Suprafața (mp)	Tarla	Parcelă	Nr. topo	Observații / Referințe
1	arabil	NU	10.000	37	2/1	-	

Lungime Segmente

1) Valorile lungimilor segmentelor sunt obținute din proiecție în plan.

Punct început	X / Y	Punct sfârșit	X / Y	Lungime segment (** (m)
1	426.610,188 299.266,072	2	426.858,057 299.128,564	283.456
2	426.858,057 299.128,564	3	426.866,171 299.142,737	16.331
3	426.866,171 299.142,737	4	426.878,471 299.164,218	24.753
4	426.878,471 299.164,218	5	426.703,552 299.261,256	200.033
5	426.703,552 299.261,256	6	426.659,925 299.262,772	43.653

Punct început	X / Y	Punct sfârșit	X / Y	Lungime segment (** (m)
6	426.659,925 299.262,772	7	426.612,48 299.270,074	48.004
7	426.612,48 299.270,074	1	426.610,188 299.266,072	4.612

** Lungimile segmentelor sunt determinate în planul de proiecție Stereo 70 și sunt rotunjite la 1 milimetru.

*** Distanța dintre puncte este formată din segmente cumulate ce sunt mai mici decât valoarea 1 milimetru.

**DATE DESPRE IMOBILUL NR. 2965**

Oficiul de Cadastru și Publicitate Imobiliară DOLJ
Biroul de Cadastru și Publicitate Imobiliară Craiova

A. Partea I. Descrierea imobilului

TEREN Extravilan

Adresa: Jud. Dolj, T37 P4

Nr. Crt	Nr cadastral Nr. topografic	Suprafața* (mp)	Observații / Referințe
A1		12.000	Sector cadastral:58 Teren neimprejmuit;

B. Partea II. Proprietari și acte

Inscrieri privitoare la dreptul de proprietate și alte drepturi reale	Referințe
/	
Act Administrativ nr. TDP 138-9566, din 05/10/1993 emis de CJSDPAT DOLJ;	
B1	A1
Intabulare, drept de PROPRIETATE, dobândit prin Reconstituire, cota actuala 1/1, cota initiala 1/1 1) DIMA MARIA, LIPSA CNP	

C. Partea III. SARCINI .

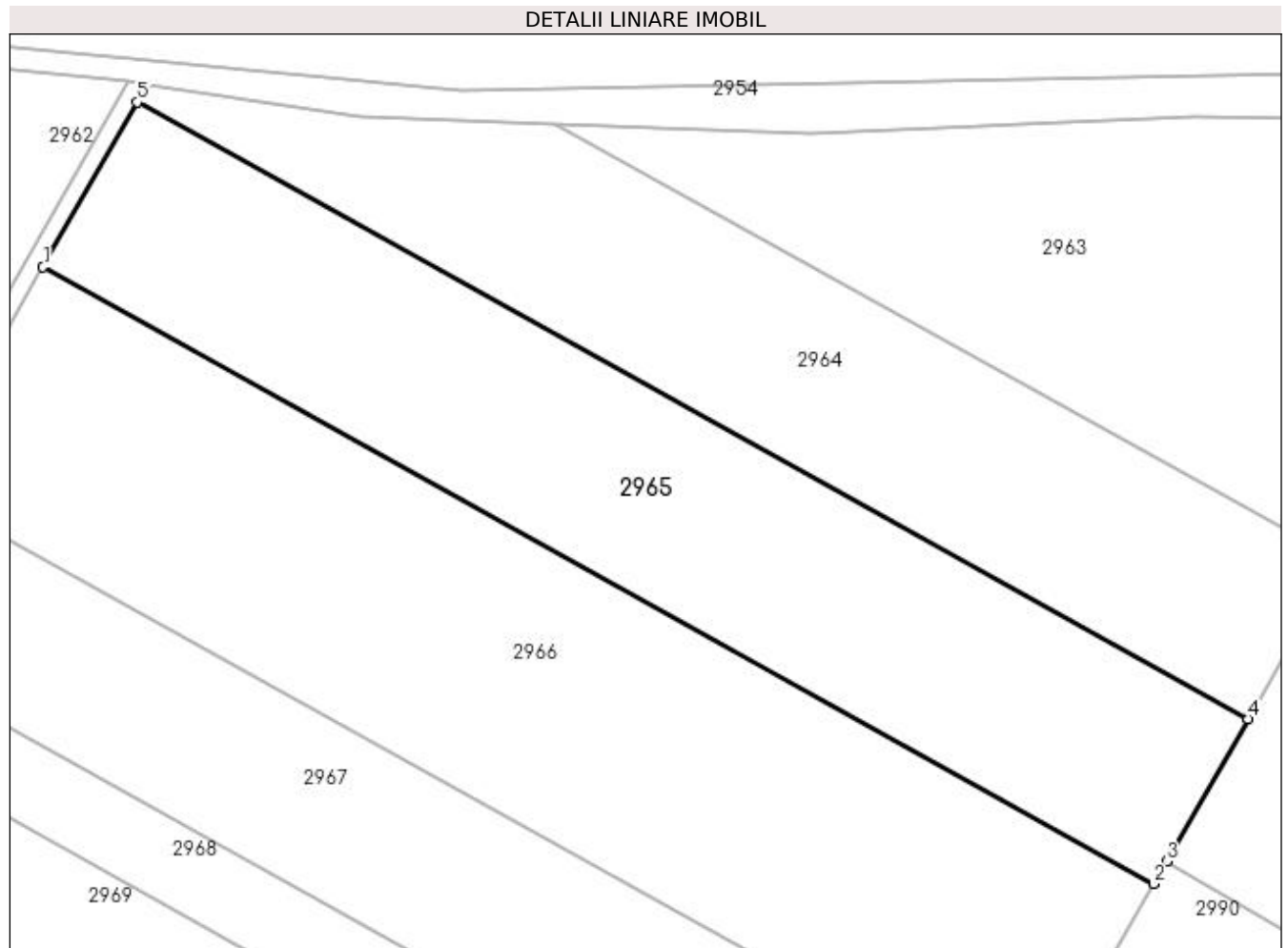
Inscrieri privind dezmembramintele dreptului de proprietate, drepturi reale de garanție și sarcini	Referințe
NU SUNT	

Anexa Nr. 1 La Partea I

Teren

Nr cadastral	Suprafața (mp)*	Observații / Referințe
	12.000	

* Suprafața este determinată în planul de proiecție Stereo 70.



Date referitoare la teren

Crt	Categorie folosință	Intra vilan	Suprafața (mp)	Tarla	Parcelă	Nr. topo	Observații / Referințe
1	arabil	NU	12.000	37	4	-	

Lungime Segmente

1) Valorile lungimilor segmentelor sunt obținute din proiecție în plan.

Punct început	X / Y	Punct sfârșit	X / Y	Lungime segment (** (m)
1	426.589,151 299.229,33	2	426.837,019 299.091,823	283.455
2	426.837,019 299.091,823	3	426.839,872 299.096,805	5.741
3	426.839,872 299.096,805	4	426.858,057 299.128,564	36.597
4	426.858,057 299.128,564	5	426.610,188 299.266,072	283.456
5	426.610,188 299.266,072	1	426.589,151 299.229,33	42.338

**** Lungimile segmentelor sunt determinate în planul de proiecție Stereo 70 și sunt rotunjite la 1 milimetru.**

***** Distanța dintre puncte este formată din segmente cumulate ce sunt mai mici decât valoarea 1 milimetru.**

**DATE DESPRE IMOBILUL NR. 2966**

Oficiul de Cadastru și Publicitate Imobiliară DOLJ
Biroul de Cadastru și Publicitate Imobiliară Craiova

A. Partea I. Descrierea imobilului

TEREN Extravilan

Adresa: Jud. Dolj, T37 P5

Nr. Crt	Nr cadastral Nr. topografic	Suprafața* (mp)	Observații / Referințe
A1	30555	16.114	Sector cadastral:58 Teren neimpregmuit;

B. Partea II. Proprietari și acte

Inscrieri privitoare la dreptul de proprietate și alte drepturi reale		Referințe
33857 / 11/04/2013		
Act Notarial nr. CVC AUT NR.435, din 10/04/2013 emis de BNP BAZGU MARIANA;		
B1	Intabulare, drept de PROPRIETATE, dobândit prin Conventie, cota actuala 1/1, cota initiala 1/1 1) SC BROROMOS IMPEX SRL, CIF:9789804, LIPSA CUI	A1
168054 / 09/07/2021		
Act Notarial nr. CONTRACT DE IPOTECA 568, din 06/07/2021 emis de Bazgu Mariana;		
B2	Se noteaza interdictiile de instrainare, grevare, inchiriere, dezmembrare, demolare, alipire, construire, amenajare, restructurare 1) OTP BANK ROMANIA SA, CIF:7926069	A1
272347 / 11/11/2021		
Act Notarial nr. Contract de ipoteca aut nr 1140, din 03/11/2021 emis de Bazgu Mariana;		
B3	se noteaza interdictiile de instrainare, grevare, dezmembrare, inchiriere, alipire, construire, demolare, restructurare, amenajare 1) OTP BANK ROMANIA SA, CIF:7926069	A1

C. Partea III. SARCINI

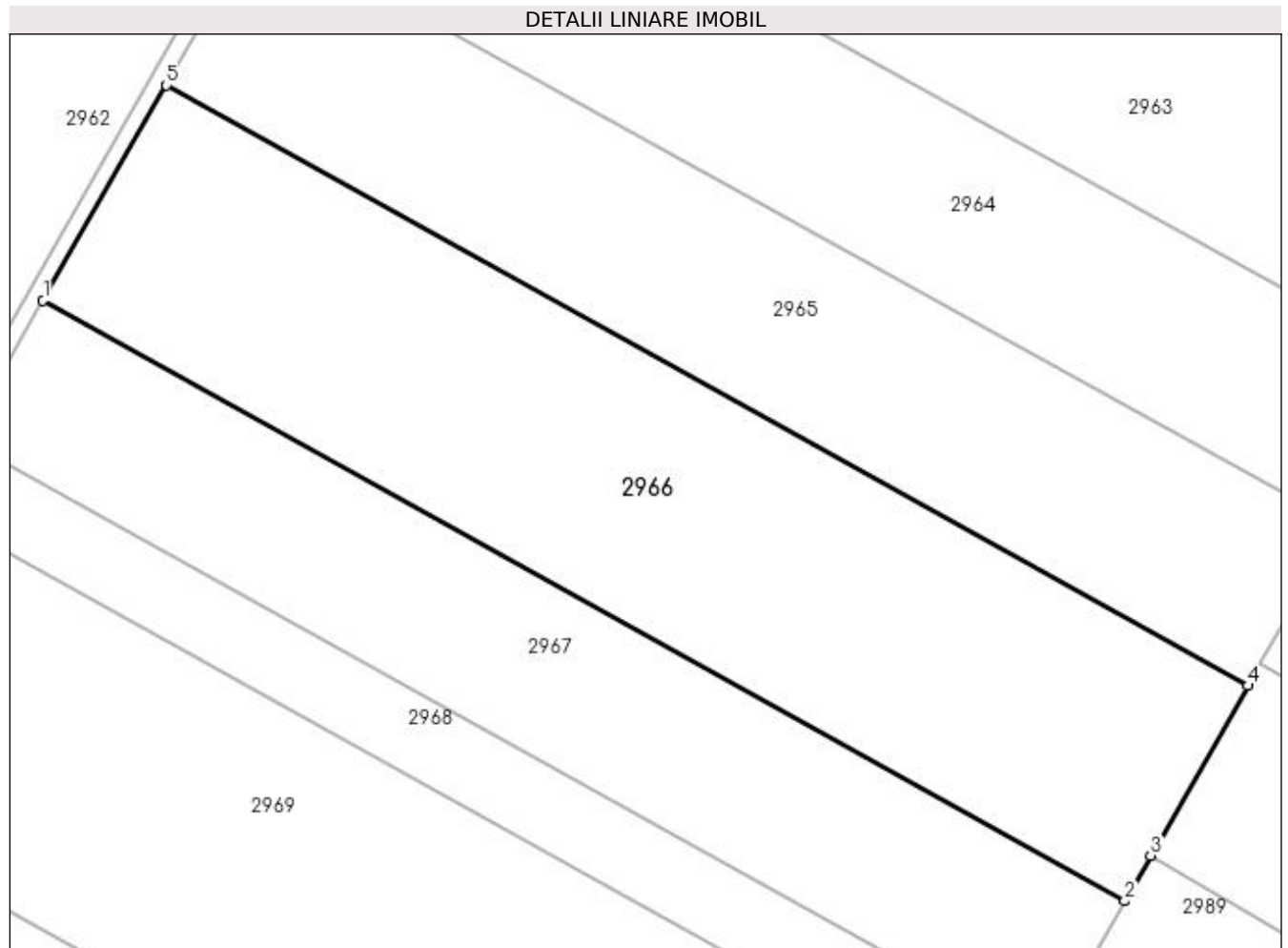
Inscrieri privind dezmembramintele dreptului de proprietate, drepturi reale de garanție și sarcini		Referințe
168054 / 09/07/2021		
Act Notarial nr. CONTRACT DE IPOTECA 568, din 06/07/2021 emis de Bazgu Mariana;		
C1	Intabulare, drept de IPOTECA, Valoare:2606765 RON, si celelalte obligatii de plata aferente creditului 1) OTP BANK ROMANIA SA, CIF:7926069	A1
C2	Intabulare, drept de IPOTECA, Valoare:971000 RON, si celelalte obligatii de plata aferente creditului 1) OTP BANK ROMANIA SA, CIF:7926069	A1
C3	Intabulare, drept de IPOTECA, Valoare:580000 RON, si celelalte obligatii de plata aferente creditului 1) OTP BANK ROMANIA SA, CIF:7926069	A1
272347 / 11/11/2021		
Act Notarial nr. Contract de ipoteca aut nr 1140, din 03/11/2021 emis de Bazgu Mariana;		
C4	Intabulare, drept de IPOTECA, Valoare:500000 RON+ celelalte obligatii de plata aferente creditului 1) OTP BANK ROMANIA SA, CIF:7926069	A1

Anexa Nr. 1 La Partea I

Teren

Nr cadastral	Suprafața (mp)*	Observații / Referințe
30555	16.114	

* Suprafața este determinată în planul de proiecție Stereo 70.



Date referitoare la teren

Crt	Categorie folosință	Intra vilan	Suprafața (mp)	Tarla	Parcelă	Nr. topo	Observații / Referințe
1	arabil	NU	16.114	37	5	-	

Lungime Segmente

1) Valorile lungimilor segmentelor sunt obținute din proiecție în plan.

Punct început	X / Y	Punct sfârșit	X / Y	Lungime segment (** (m)
1	426.560,9 299.179,992	2	426.808,769 299.042,484	283.456
2	426.808,769 299.042,484	3	426.814,715 299.052,87	11.968
3	426.814,715 299.052,87	4	426.837,019 299.091,823	44.887
4	426.837,019 299.091,823	5	426.589,151 299.229,33	283.455
5	426.589,151 299.229,33	1	426.560,9 299.179,992	56.854

**** Lungimile segmentelor sunt determinate în planul de proiecție Stereo 70 și sunt rotunjite la 1 milimetru.**

***** Distanța dintre puncte este formată din segmente cumulate ce sunt mai mici decât valoarea 1 milimetru.**

**DATE DESPRE IMOBILUL NR. 2967**

Oficiul de Cadastru și Publicitate Imobiliară DOLJ
Biroul de Cadastru și Publicitate Imobiliară Craiova

A. Partea I. Descrierea imobilului

TEREN Extravilan

Adresa: Jud. Dolj, T37, P10

Nr. Crt	Nr cadastral Nr. topografic	Suprafața* (mp)	Observații / Referințe
A1	31846	10.400	Sector cadastral:58 Teren neimpregmuit;

B. Partea II. Proprietari și acte

Inscrieri privitoare la dreptul de proprietate și alte drepturi reale		Referințe
153810 / 10/12/2015		
Act Notarial nr. CVC aut nr 1715, din 10/12/2015 emis de NP Bazgu Mariana;		
B1	Intabulare, drept de PROPRIETATE, dobandit prin Conventie, cota actuala 1/1, cota initiala 1/1 1) SC BROROMOS IMPEX SRL, CIF:9789804	A1
168250 / 09/07/2021		
Act Notarial nr. CONTRACT DE IPOTECA aut. nr. 568, din 06/07/2021 emis de NP Bazgu Mariana;		
B2	Se noteaza interdictiile de instrainare, grevare, inchiriere, dezmembrare, construire, alipire, demolare, restructurare ,amenajare in favoarea lui 1) OTP BANK ROMANIA SA, CIF:7926069	A1
272600 / 11/11/2021		
Act Notarial nr. contract de ipoteca aut nr.1140, din 03/11/2021 emis de NP Bazgu Mariana;		
B3	Se noteaza interdictiile de instrainare, grevare, inchiriere, dezmembrare, alipire, construire, demolare, amenajare, restructurare 1) OTP BANK ROMANIA SA, CIF:7926069	A1

C. Partea III. SARCINI

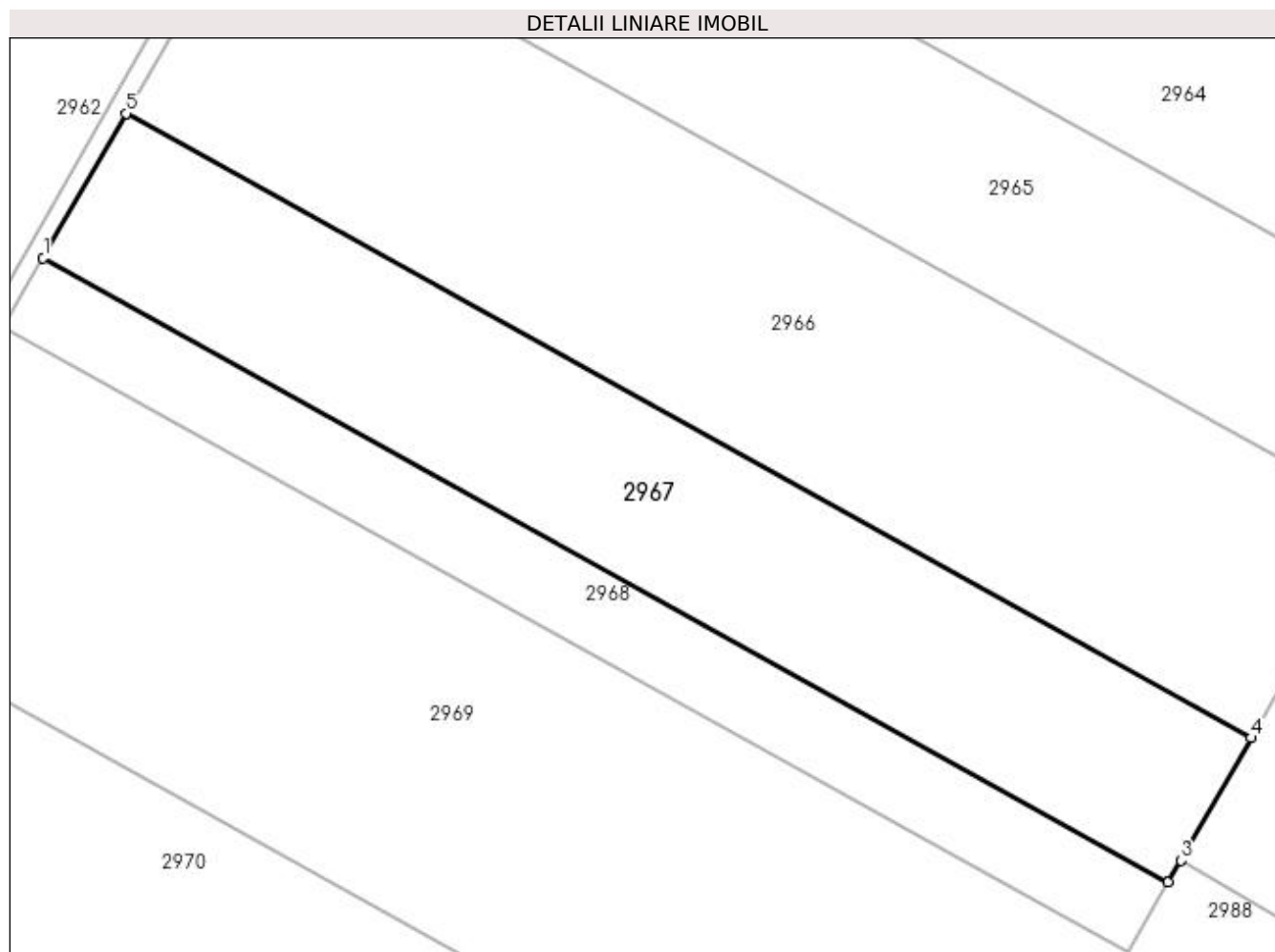
Inscrieri privind dezmembramintele dreptului de proprietate, drepturi reale de garanție și sarcini		Referințe
168250 / 09/07/2021		
Act Notarial nr. CONTRACT DE IPOTECA aut. nr. 568, din 06/07/2021 emis de NP Bazgu Mariana;		
C1	Intabulare, drept de IPOTECA, Valoare:2606765 RONsi celelalte obligatii de plata aferente creditului 1) OTP BANK ROMANIA SA, CIF:7926069	A1
C2	Intabulare, drept de IPOTECA, Valoare:971000 RONsi celelalte obligatii de plata aferente creditului 1) OTP BANK ROMANIA SA, CIF:7926069	A1
C3	Intabulare, drept de IPOTECA, Valoare:580000 RONsi celelalte obligatii de plata aferente creditului 1) OTP BANK ROMANIA SA, CIF:7926069	A1
272600 / 11/11/2021		
Act Notarial nr. contract de ipoteca aut nr.1140, din 03/11/2021 emis de NP Bazgu Mariana;		
C4	Intabulare, drept de IPOTECA, Valoare:500000 RON+alte obligatii aferente creditului 1) OTP BANK ROMANIA SA, CIF:7926069	A1

Anexa Nr. 1 La Partea I

Teren

Nr cadastral	Suprafața (mp)*	Observații / Referințe
31846	10.400	

* Suprafața este determinată în planul de proiecție Stereo 70.



Date referitoare la teren

Crt	Categorie folosință	Intra vilan	Suprafața (mp)	Tarla	Parcelă	Nr. topo	Observații / Referințe
1	arabil	NU	10.400	37	10	-	

Lungime Segmente

1) Valorile lungimilor segmentelor sunt obținute din proiecție în plan.

Punct început	X / Y	Punct sfârșit	X / Y	Lungime segment (** (m)
1	426.542,668 299.148,149	2	426.790,536 299.010,641	283.455
2	426.790,536 299.010,641	3	426.793,335 299.015,529	5.633
3	426.793,335 299.015,529	4	426.808,769 299.042,484	31.061
4	426.808,769 299.042,484	5	426.560,9 299.179,992	283.456
5	426.560,9 299.179,992	1	426.542,668 299.148,149	36.693

**** Lungimile segmentelor sunt determinate în planul de proiecție Stereo 70 și sunt rotunjite la 1 milimetru.**

***** Distanța dintre puncte este formată din segmente cumulate ce sunt mai mici decât valoarea 1 milimetru.**

**DATE DESPRE IMOBILUL NR. 2968**

Oficiul de Cadastru și Publicitate Imobiliară DOLJ
Biroul de Cadastru și Publicitate Imobiliară Craiova

A. Partea I. Descrierea imobilului

TEREN Extravilan

Adresa: Jud. Dolj, T37 P11

Nr. Crt	Nr cadastral Nr. topografic	Suprafața* (mp)	Observații / Referințe
A1		5.000	Sector cadastral:58 Teren neimprejmut;

B. Partea II. Proprietari și acte

Inscrieri privitoare la dreptul de proprietate și alte drepturi reale		Referințe
/		
Act Administrativ nr. TDP 1444-45375, din 02/07/2002 emis de CJSDPAT DOLJ;		
B1	Intabulare, drept de PROPRIETATE, dobândit prin Reconstituire, cota actuala 1/1, cota initiala 1/1 1) TENEA NICOLAE, LIPSA CNP 2) TENEA ION, LIPSA CNP 3) TONE ELENA, LIPSA CNP 4) RADOMIREANU MARIA, LIPSA CNP	A1

C. Partea III. SARCINI .

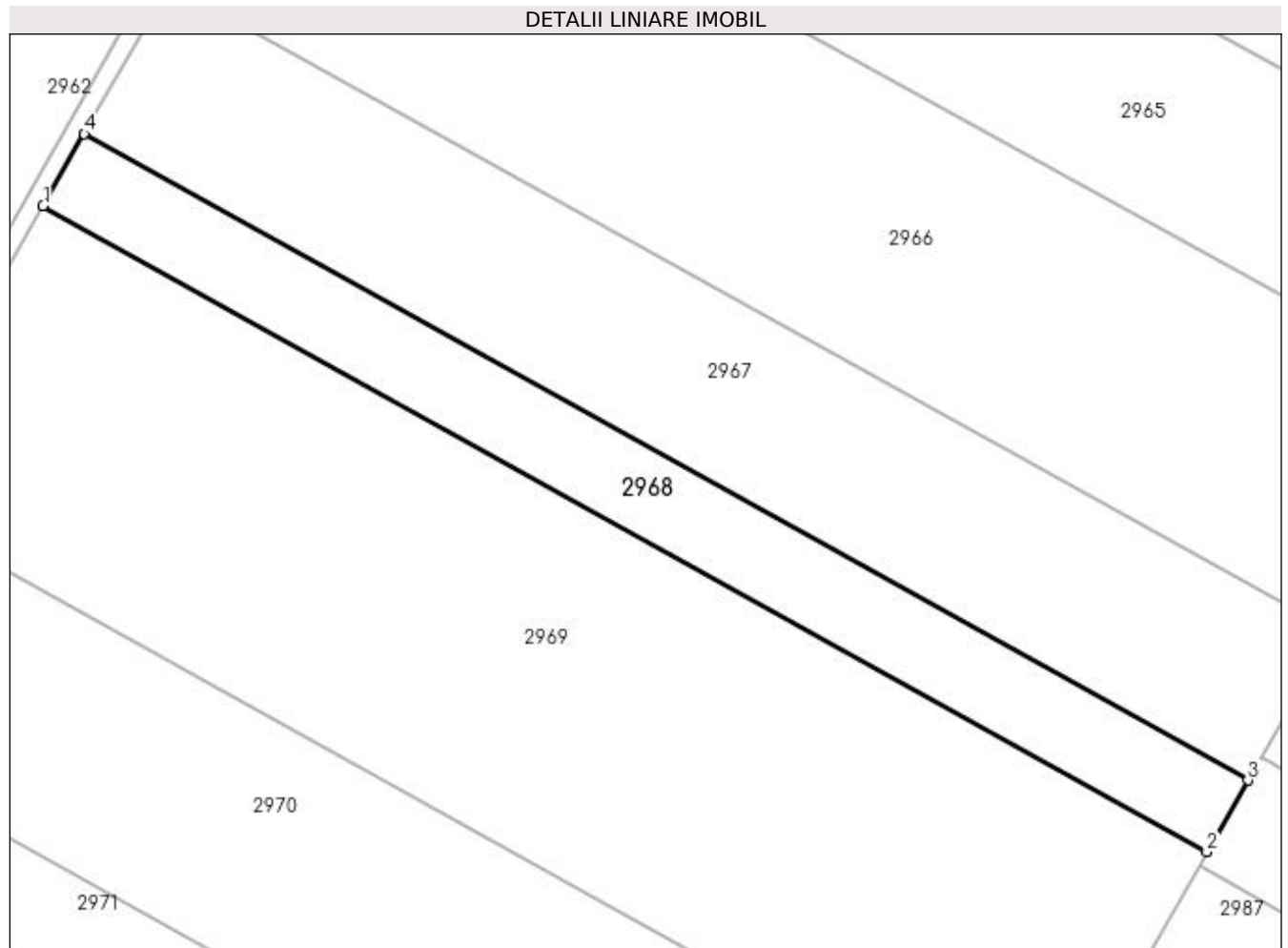
Inscrieri privind dezmembramintele dreptului de proprietate, drepturi reale de garanție și sarcini	Referințe
NU SUNT	

Anexa Nr. 1 La Partea I

Teren

Nr cadastral	Suprafața (mp)*	Observații / Referințe
	5.000	

* Suprafața este determinată în planul de proiecție Stereo 70.



Date referitoare la teren

Crt	Categorie folosință	Intra vilan	Suprafața (mp)	Tarla	Parcelă	Nr. topo	Observații / Referințe
1	arabil	NU	5.000	37	11	-	

Lungime Segmente

1) Valorile lungimilor segmentelor sunt obținute din proiecție în plan.

Punct început	X / Y	Punct sfârșit	X / Y	Lungime segment (** (m)
1	426.533,902 299.132,84	2	426.781,77 298.995,332	283.455
2	426.781,77 298.995,332	3	426.790,536 299.010,641	17.641
3	426.790,536 299.010,641	4	426.542,668 299.148,149	283.455
4	426.542,668 299.148,149	1	426.533,902 299.132,84	17.641

**** Lungimile segmentelor sunt determinate în planul de proiecție Stereo 70 și sunt rotunjite la 1 milimetru.**

***** Distanța dintre puncte este formată din segmente cumulate ce sunt mai mici decât valoarea 1 milimetru.**

**DATE DESPRE IMOBILUL NR. 2969**

Oficiul de Cadastru și Publicitate Imobiliară DOLJ
Biroul de Cadastru și Publicitate Imobiliară Craiova

A. Partea I. Descrierea imobilului

TEREN Extravilan

Adresa: Jud. Dolj, T37 P11/1

Nr. Crt	Nr cadastral Nr. topografic	Suprafața* (mp)	Observații / Referințe
A1		20.319	Sector cadastral:58 Teren neimprejmuit;

B. Partea II. Proprietari și acte

Inscrieri privitoare la dreptul de proprietate și alte drepturi reale	Referințe
/	
Act Administrativ nr. TDP 465-2162, din 28/02/1994 emis de CJSDPAT DOLJ;	
B1	A1
Intabulare, drept de PROPRIETATE, dobandit prin Reconstituire, cota actuala 1/1, cota initiala 1/1	
1) BUSU ION, LIPSA CNP	
2) TENEA VICTOR, LIPSA CNP	

C. Partea III. SARCINI .

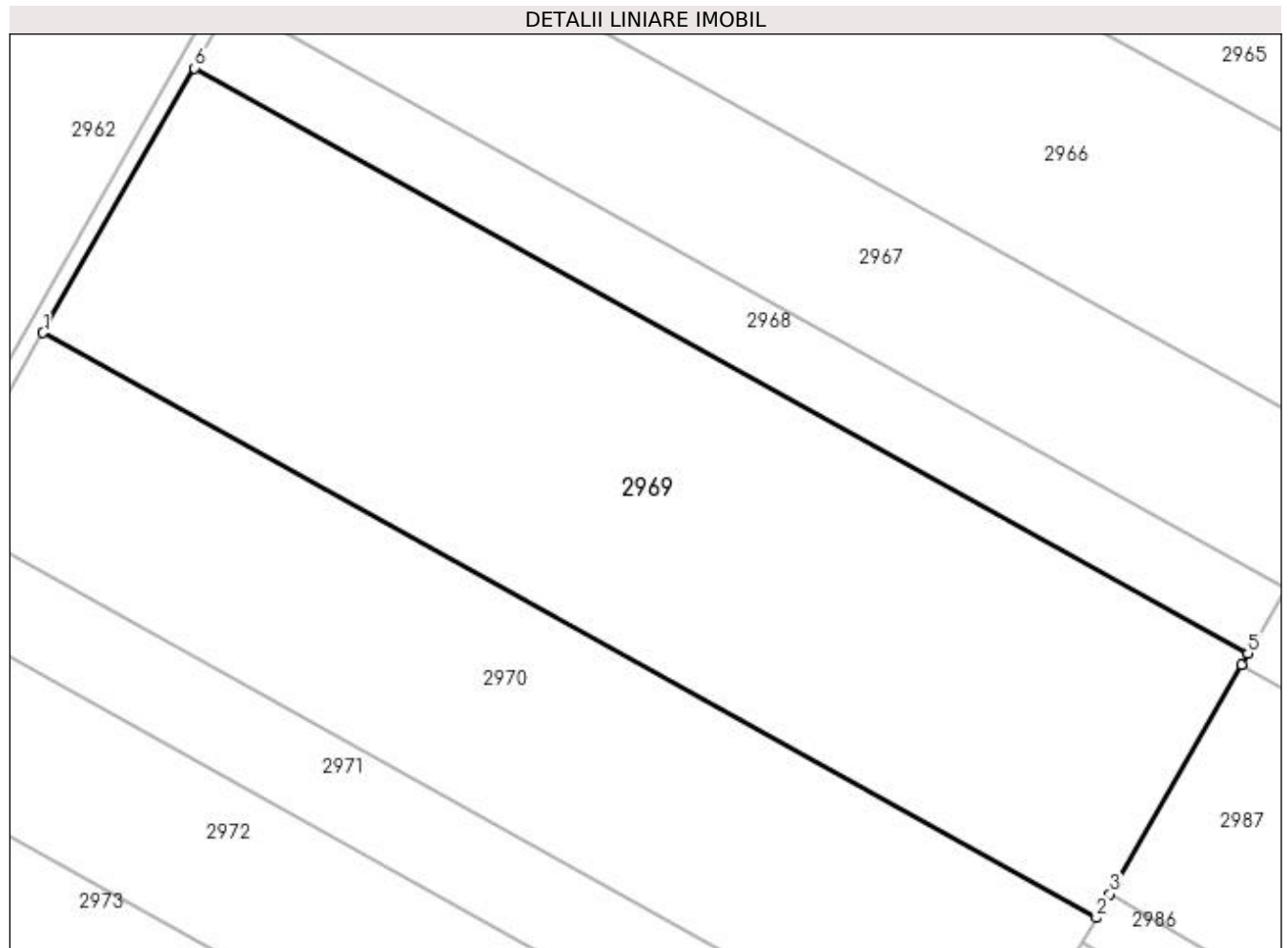
Inscrieri privind dezmembramintele dreptului de proprietate, drepturi reale de garanție și sarcini	Referințe
NU SUNT	

Anexa Nr. 1 La Partea I

Teren

Nr cadastral	Suprafața (mp)*	Observații / Referințe
	20.319	

* Suprafața este determinată în planul de proiecție Stereo 70.



Date referitoare la teren

Crt	Categorie folosință	Intra vilan	Suprafața (mp)	Tarla	Parcelă	Nr. topo	Observații / Referințe
1	arabil	NU	20.319	37	11/1	-	

Lungime Segmente

1) Valorile lungimilor segmentelor sunt obținute din proiecție în plan.

Punct început	X / Y	Punct sfârșit	X / Y	Lungime segment (** (m)
1	426.498,28 299.070,627	2	426.746,148 298.933,119	283.455
2	426.746,148 298.933,119	3	426.749,335 298.938,686	6.415
3	426.749,335 298.938,686	4	426.780,229 298.992,641	62.174
4	426.780,229 298.992,641	5	426.781,77 298.995,332	3.101
5	426.781,77 298.995,332	6	426.533,902 299.132,84	283.455

Punct început	X / Y	Punct sfârșit	X / Y	Lungime segment (** (m)
6	426.533,902 299.132,84	1	426.498,28 299.070,627	71.689

** Lungimile segmentelor sunt determinate în planul de proiecție Stereo 70 și sunt rotunjite la 1 milimetru.

*** Distanța dintre puncte este formată din segmente cumulate ce sunt mai mici decât valoarea 1 milimetru.

**DATE DESPRE IMOBILUL NR. 2970**

Oficiul de Cadastru și Publicitate Imobiliară DOLJ
Biroul de Cadastru și Publicitate Imobiliară Craiova

A. Partea I. Descrierea imobilului

TEREN Extravilan

Adresa: Jud. Dolj, TARLAUA 37, PARCELA 12

Nr. Crt	Nr cadastral Nr. topografic	Suprafața* (mp)	Observații / Referințe
A1	30408	14.000	Sector cadastral:58 Teren neimprejmut;

B. Partea II. Proprietari și acte

Inscrieri privitoare la dreptul de proprietate și alte drepturi reale	Referințe
33593 / 11/04/2013	
Act Notarial nr. 435, din 10/04/2013 emis de BAZGU MARIANA;	
B1	A1
Intabulare, drept de PROPRIETATE, dobandit prin Conventie, cota actuala 1/1, cota initiala 1/1 1) SC BROROMOS IMPEX SRL, CIF:9789804	
168727 / 12/07/2021	
Act Notarial nr. Contract de ipoteca 568, din 06/07/2021 emis de Bazgu Mariana;	
B2	A1
Se noteaza interdictiile de instrainare , grevare , inchiriere , dezmembrare , alipire , construire , demolare , restructurare , amenajare 1) OTP BANK ROMANIA SA, CIF:7926069	
268859 / 09/11/2021	
Act Administrativ nr. contract de ipoteca aut nr 1140, din 03/11/2021 emis de NP Bazgu Mariana;	
B3	A1
Se noteaza interdictiile de instrainare , grevare , inchiriere , dezmembrare , alipire , construire , demolare , restructurare , amenajare in favoarea 1) OTP BANK ROMANIA SA, CIF:7926069	

C. Partea III. SARCINI

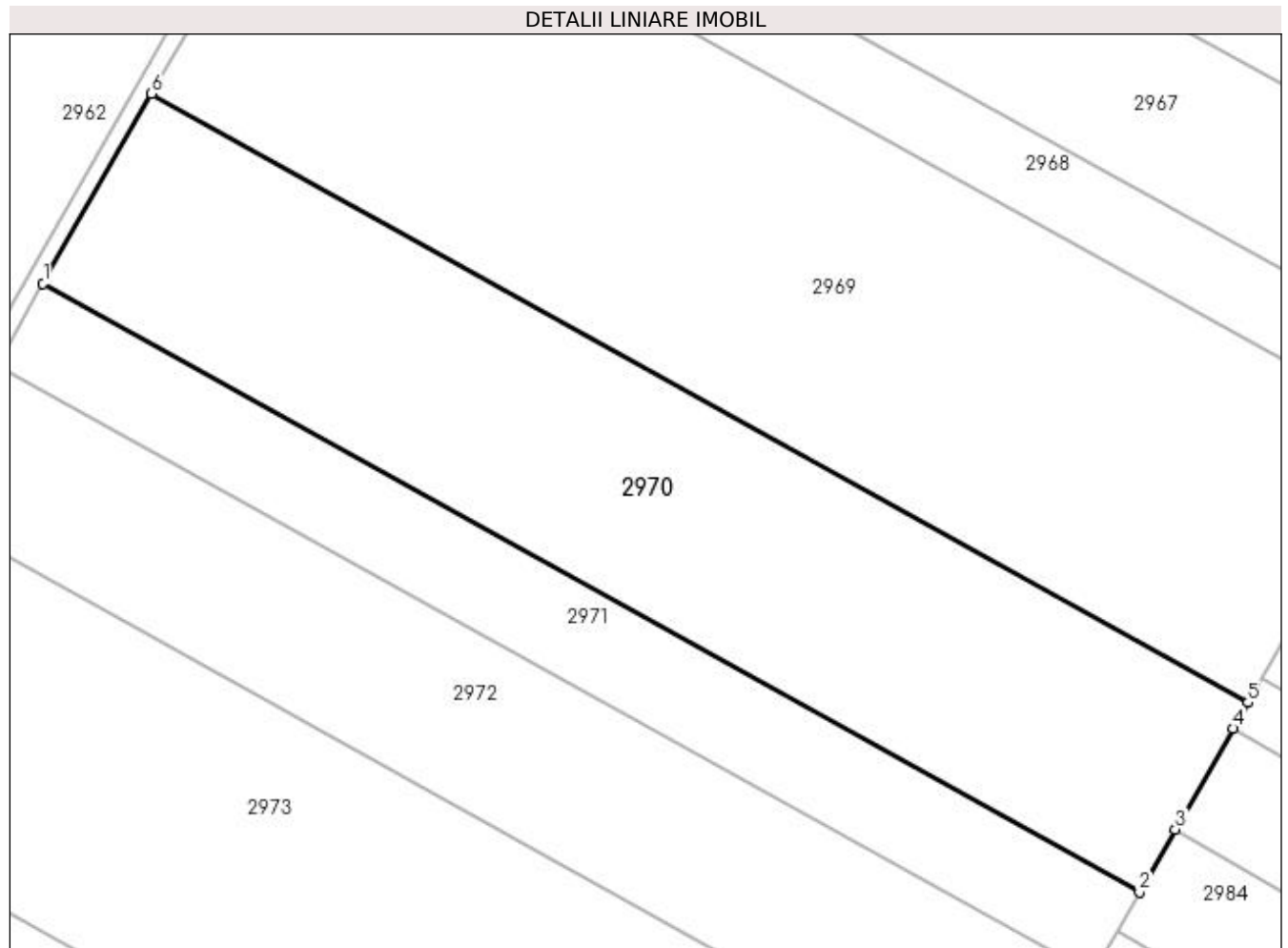
Inscrieri privind dezmembramintele dreptului de proprietate, drepturi reale de garanție și sarcini	Referințe
168727 / 12/07/2021	
Act Notarial nr. Contract de ipoteca 568, din 06/07/2021 emis de Bazgu Mariana;	
C1	A1
Intabulare, drept de IPOTECA, Valoare:2606765 RON, plus celelalte obligatii de plata aferente creditului 1) OTP BANK ROMANIA SA, CIF:7926069	
C2	A1
Intabulare, drept de IPOTECA, Valoare:971000 RON, plus celelalte obligatii de plata aferente creditului 1) OTP BANK ROMANIA SA, CIF:7926069	
C3	A1
Intabulare, drept de IPOTECA, Valoare:580000 RON, plus celelalte obligatii de plata aferente creditului 1) OTP BANK ROMANIA SA, CIF:7926069	
268859 / 09/11/2021	
Act Administrativ nr. contract de ipoteca aut nr 1140, din 03/11/2021 emis de NP Bazgu Mariana;	
C4	A1
Intabulare, drept de IPOTECA, Valoare:500000 RONsi celelalte obligatii de plata aferente creditului 1) OTP BANK ROMANIA SA, CIF:7926069	

Anexa Nr. 1 La Partea I

Teren

Nr cadastral	Suprafața (mp)*	Observații / Referințe
30408	14.000	

* Suprafața este determinată în planul de proiecție Stereo 70.



Date referitoare la teren

Crt	Categorie folosință	Intra vilan	Suprafața (mp)	Tarla	Parcelă	Nr. topo	Observații / Referințe
1	arabil	NU	14.000	37	12	-	

Lungime Segmente

1) Valorile lungimilor segmentelor sunt obținute din proiecție în plan.

Punct început	X / Y	Punct sfârșit	X / Y	Lungime segment (** (m)
1	426.473,736 299.027,761	2	426.721,604 298.890,254	283.455
2	426.721,604 298.890,254	3	426.729,725 298.904,436	16.343
3	426.729,725 298.904,436	4	426.742,796 298.927,265	26.306
4	426.742,796 298.927,265	5	426.746,148 298.933,119	6.746
5	426.746,148 298.933,119	6	426.498,28 299.070,627	283.455

Punct început	X / Y	Punct sfârșit	X / Y	Lungime segment (** (m)
6	426.498,28 299.070,627	1	426.473,736 299.027,761	49.395

** Lungimile segmentelor sunt determinate în planul de proiecție Stereo 70 și sunt rotunjite la 1 milimetru.

*** Distanța dintre puncte este formată din segmente cumulate ce sunt mai mici decât valoarea 1 milimetru.

**DATE DESPRE IMOBILUL NR. 2971**

Oficiul de Cadastru și Publicitate Imobiliară DOLJ
Biroul de Cadastru și Publicitate Imobiliară Craiova

A. Partea I. Descrierea imobilului

TEREN Extravilan

Adresa: Jud. Dolj, TARLAUA 37, PARCELA 12/1

Nr. Crt	Nr cadastral Nr. topografic	Suprafața* (mp)	Observații / Referințe
A1	31585	6.000	Sector cadastral:58 Teren neimprejmuit;

B. Partea II. Proprietari și acte

Inscrieri privitoare la dreptul de proprietate și alte drepturi reale	Referințe
60059 / 28/05/2015	
Act Notarial nr. CVC NR. 679, din 25/05/2015 emis de NP Bazgu Mariana (act notarial declaratie aut. nr. 705/27-05-2015 emisa de NP Bazgu Mariana);	
B1	A1
Intabulare, drept de PROPRIETATE, dobandit prin Conventie, cota actuala 1/1, cota initiala 1/1	
1) SC BRROMOS IMPEX SRL, CIF:9789804	

C. Partea III. SARCINI .

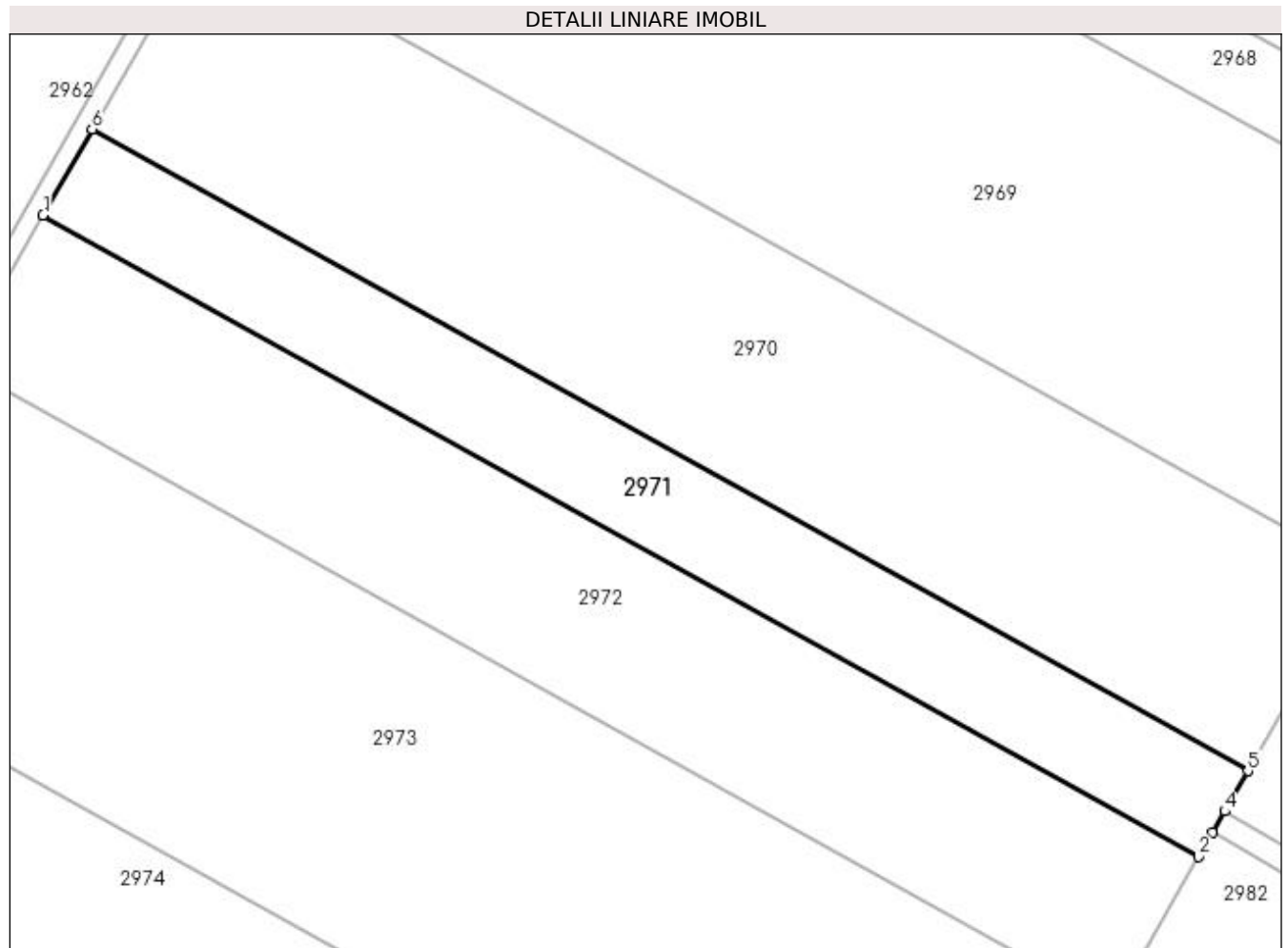
Inscrieri privind dezmembramintele dreptului de proprietate, drepturi reale de garanție și sarcini	Referințe
NU SUNT	

Anexa Nr. 1 La Partea I

Teren

Nr cadastral	Suprafața (mp)*	Observații / Referințe
31585	6.000	

* Suprafața este determinată în planul de proiecție Stereo 70.



Date referitoare la teren

Crt	Categorie folosință	Intravilan	Suprafața (mp)	Tarla	Parcelă	Nr. topo	Observații / Referințe
1	arabil	NU	6.000	37	12/1	-	

Lungime Segmente

1) Valorile lungimilor segmentelor sunt obținute din proiecție în plan.

Punct început	X / Y	Punct sfârșit	X / Y	Lungime segment (** (m)
1	426.463,217 299.009,39	2	426.711,085 298.871,883	283.455
2	426.711,085 298.871,883	3	426.714,05 298.877,061	5.967
3	426.714,05 298.877,061	4	426.716,662 298.881,622	5.256
4	426.716,662 298.881,622	5	426.721,604 298.890,254	9.947
5	426.721,604 298.890,254	6	426.473,736 299.027,761	283.455

Punct început	X / Y	Punct sfârșit	X / Y	Lungime segment (** (m)
6	426.473,736 299.027,761	1	426.463,217 299.009,39	21.169

** Lungimile segmentelor sunt determinate în planul de proiecție Stereo 70 și sunt rotunjite la 1 milimetru.

*** Distanța dintre puncte este formată din segmente cumulate ce sunt mai mici decât valoarea 1 milimetru.

**DATE DESPRE IMOBILUL NR. 2972**

Oficiul de Cadastru și Publicitate Imobiliară DOLJ
Biroul de Cadastru și Publicitate Imobiliară Craiova

A. Partea I. Descrierea imobilului

TEREN Extravilan

Adresa: Jud. Dolj, T37 P13

Nr. Crt	Nr cadastral Nr. topografic	Suprafața* (mp)	Observații / Referințe
A1		10.400	Sector cadastral:58 Teren neimprejmuit;

B. Partea II. Proprietari și acte

Inscrieri privitoare la dreptul de proprietate și alte drepturi reale	Referințe
/	
Act Administrativ nr. TDP 130-9566, din 04/10/1993 emis de CJSDPAT DOLJ;	
B1	A1
Intabulare, drept de PROPRIETATE, dobândit prin Reconstituire, cota actuala 1/1, cota initiala 1/1 1) DIMA IOANA, LIPSA CNP	

C. Partea III. SARCINI .

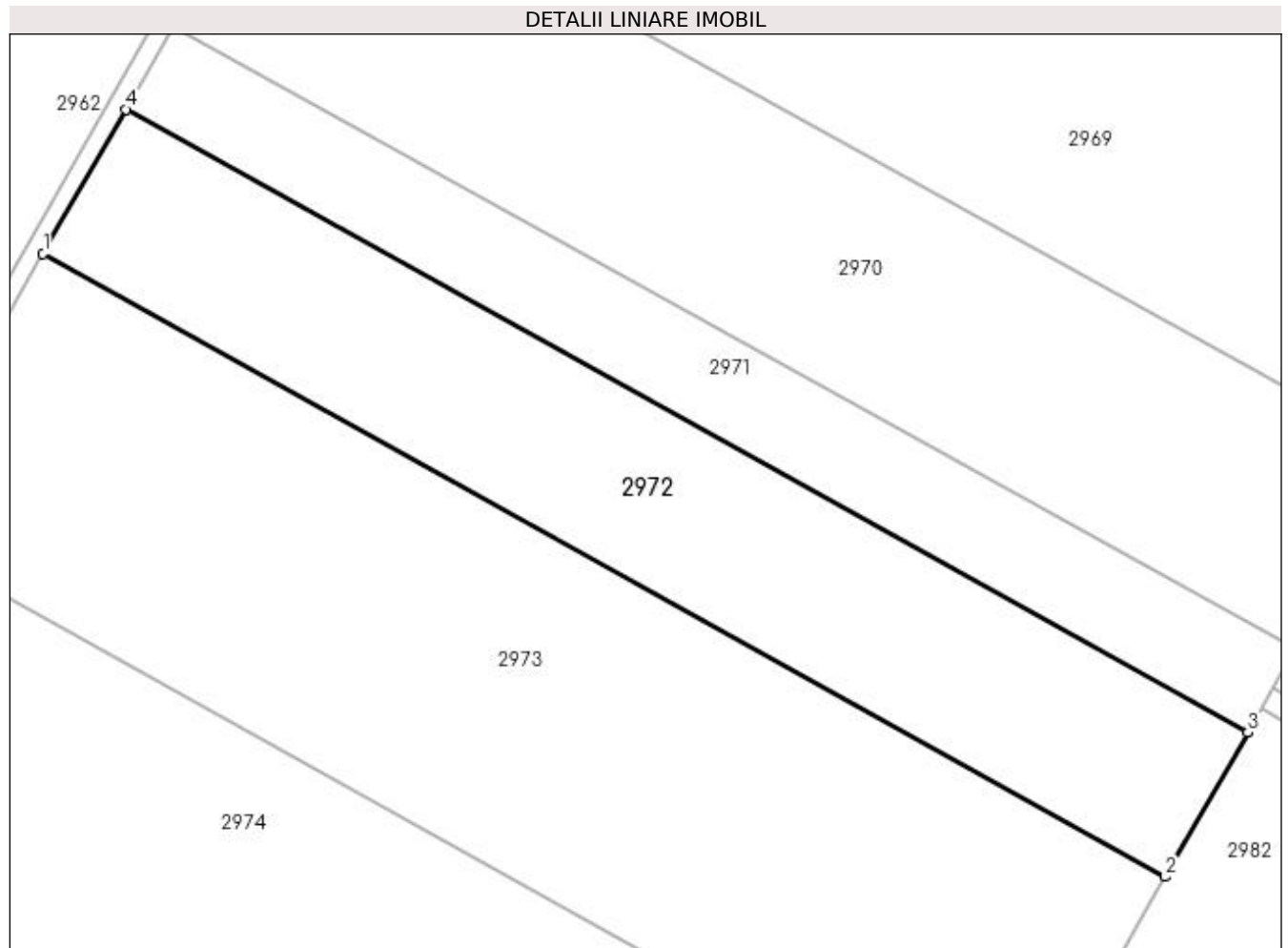
Inscrieri privind dezmembramintele dreptului de proprietate, drepturi reale de garanție și sarcini	Referințe
NU SUNT	

Anexa Nr. 1 La Partea I

Teren

Nr cadastral	Suprafața (mp)*	Observații / Referințe
	10.400	

* Suprafața este determinată în planul de proiecție Stereo 70.



Date referitoare la teren

Crt	Categorie folosință	Intravilan	Suprafața (mp)	Tarla	Parcelă	Nr. topo	Observații / Referințe
1	arabil	NU	10.400	37	13	-	

Lungime Segmente

1) Valorile lungimilor segmentelor sunt obținute din proiecție în plan.

Punct început	X / Y	Punct sfârșit	X / Y	Lungime segment (** (m)
1	426.444,984 298.977,547	2	426.692,852 298.840,04	283.455
2	426.692,852 298.840,04	3	426.711,085 298.871,883	36.694
3	426.711,085 298.871,883	4	426.463,217 299.009,39	283.455
4	426.463,217 299.009,39	1	426.444,984 298.977,547	36.694

**** Lungimile segmentelor sunt determinate în planul de proiecție Stereo 70 și sunt rotunjite la 1 milimetru.**

***** Distanța dintre puncte este formată din segmente cumulate ce sunt mai mici decât valoarea 1 milimetru.**

**DATE DESPRE IMOBILUL NR. 2973**

Oficiul de Cadastru și Publicitate Imobiliară DOLJ
Biroul de Cadastru și Publicitate Imobiliară Craiova

A. Partea I. Descrierea imobilului

TEREN Extravilan

Adresa: Jud. Dolj, T37 P14

Nr. Crt	Nr cadastral Nr. topografic	Suprafața* (mp)	Observații / Referințe
A1		19.900	Sector cadastral:58 Teren neimprejmuit;

B. Partea II. Proprietari și acte

Inscrieri privitoare la dreptul de proprietate și alte drepturi reale	Referințe
/	
Act Administrativ nr. TDP 159-9566, din 03/11/1993 emis de CJSDPAT DOLJ;	
B1	A1
Intabulare, drept de PROPRIETATE, dobândit prin Reconstituire, cota actuala 1/1, cota initiala 1/1	
1) CIOBANU GHEORGHE, LIPSA CNP	
2) CIOBANU ION, LIPSA CNP	
3) DUȚĂ CONSTANTIN, LIPSA CNP	

C. Partea III. SARCINI .

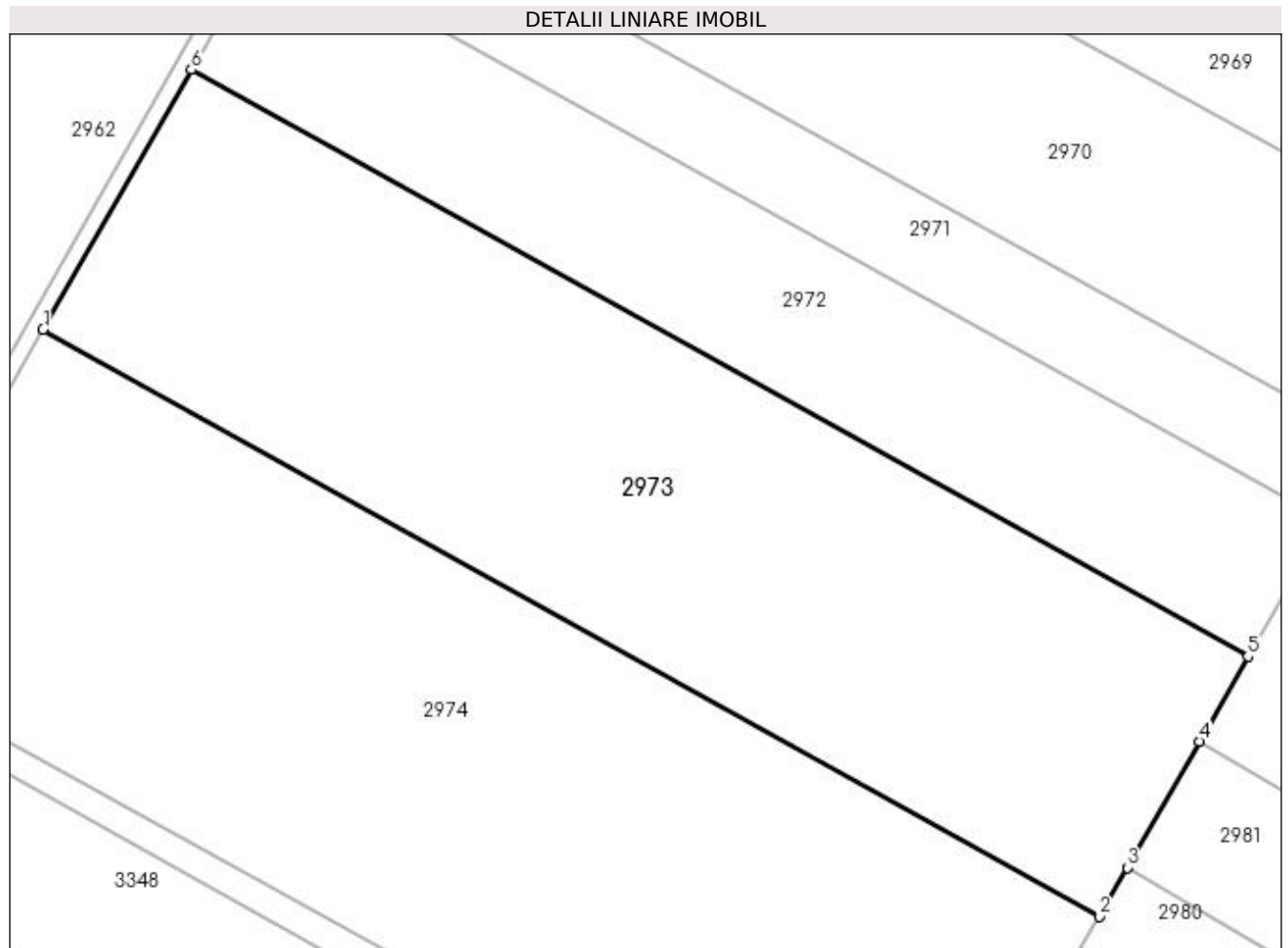
Inscrieri privind dezmembramintele dreptului de proprietate, drepturi reale de garanție și sarcini	Referințe
NU SUNT	

Anexa Nr. 1 La Partea I

Teren

Nr cadastral	Suprafața (mp)*	Observații / Referințe
	19.900	

* Suprafața este determinată în planul de proiecție Stereo 70.



Date referitoare la teren

Crt	Categorie folosință	Intra vilan	Suprafața (mp)	Tarla	Parcelă	Nr. topo	Observații / Referințe
1	arabil	NU	19.900	37	14	-	

Lungime Segmente

1) Valorile lungimilor segmentelor sunt obținute din proiecție în plan.

Punct început	X / Y	Punct sfârșit	X / Y	Lungime segment (** (m)
1	426.410,096 298.916,617	2	426.657,965 298.779,109	283.456
2	426.657,965 298.779,109	3	426.664,496 298.790,516	13.144
3	426.664,496 298.790,516	4	426.681,435 298.820,099	34.089
4	426.681,435 298.820,099	5	426.692,852 298.840,04	22.978
5	426.692,852 298.840,04	6	426.444,984 298.977,547	283.455

Punct început	X / Y	Punct sfârşit	X / Y	Lungime segment (** (m)
6	426.444,984 298.977,547	1	426.410,096 298.916,617	70.211

** Lungimile segmentelor sunt determinate în planul de proiecţie Stereo 70 şi sunt rotunjite la 1 milimetru.

*** Distanţa dintre puncte este formată din segmente cumulate ce sunt mai mici decât valoarea 1 milimetru.

**DATE DESPRE IMOBILUL NR. 2974**

Oficiul de Cadastru și Publicitate Imobiliară DOLJ
Biroul de Cadastru și Publicitate Imobiliară Craiova

A. Partea I. Descrierea imobilului

TEREN Extravilan

Adresa: Jud. Dolj, TARLAUA 37, PARCELA 15

Nr. Crt	Nr cadastral Nr. topografic	Suprafața* (mp)	Observații / Referințe
A1	31581	25.000	Sector cadastral:58 Teren neimpregmuit;

B. Partea II. Proprietari și acte

Inscrieri privitoare la dreptul de proprietate și alte drepturi reale	Referințe
47586 / 30/04/2015	
Act Notarial nr. cvc nr. 595, din 30/04/2015 emis de NP Bazgu Mariana;	
B1	A1
Intabulare, drept de PROPRIETATE, dobandit prin Conventie, cota actuala 1/1, cota initiala 1/1 1) SC BROROMOS IMPEX SRL, CIF:9789804	
167486 / 08/07/2021	
Act Notarial nr. contract de ipoteca aut nr 568, din 06/07/2021 emis de NP Bazgu Mariana;	
B2	A1
Se noteaza interdictiile de instrainare, grevare, inchiriere, dezmembrare, demolare, alipire, construire, amenajare, restructurare 1) OTP BANK ROMANIA SA, CIF:7926069	
267894 / 08/11/2021	
Act Notarial nr. contract de ipoteca aut nr 1140, din 03/11/2021 emis de NP Bazgu Mariana;	
B3	A1
se notează interdicțiilor de instrăinare, grevare, închiriere, dezmembrare, demolare, alipire, construire, amenajare, restructurare 1) OTP BANK ROMANIA SA, CIF:7926069	

C. Partea III. SARCINI

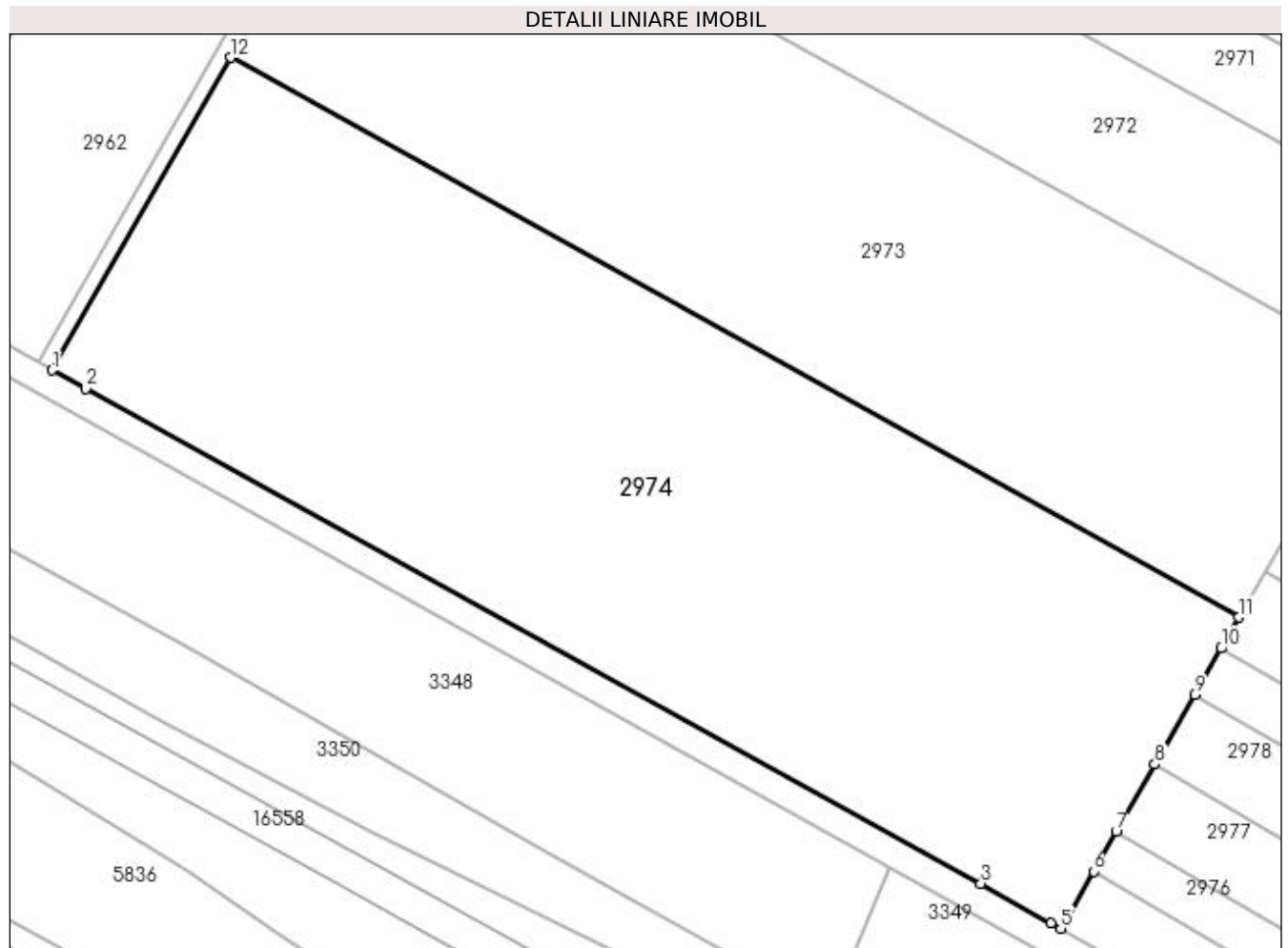
Inscrieri privind dezmembramintele dreptului de proprietate, drepturi reale de garanție și sarcini	Referințe
167486 / 08/07/2021	
Act Notarial nr. contract de ipoteca aut nr 568, din 06/07/2021 emis de NP Bazgu Mariana;	
C1	A1
Intabulare, drept de IPOTECA, Valoare:2606765 RON, si celelalte obligatii de plata aferente creditului 1) OTP BANK ROMANIA SA, CIF:7926069	
C2	A1
Intabulare, drept de IPOTECA, Valoare:971000 RON, si celelalte obligatii de plata aferente creditului 1) OTP BANK ROMANIA SA, CIF:7926069	
C3	A1
Intabulare, drept de IPOTECA, Valoare:580000 RON, si celelalte obligatii de plata aferente creditului 1) OTP BANK ROMANIA SA, CIF:7926069	
267894 / 08/11/2021	
Act Notarial nr. contract de ipoteca aut nr 1140, din 03/11/2021 emis de NP Bazgu Mariana;	
C4	A1
Intabulare, drept de IPOTECA, Valoare:500000 LEI si celelalte obligatii aferente creditului 1) OTP BANK ROMANIA SA, CIF:7926069	

Anexa Nr. 1 La Partea I

Teren

Nr cadastral	Suprafața (mp)*	Observații / Referințe
31581	25.000	

* Suprafața este determinată în planul de proiecție Stereo 70.



Date referitoare la teren

Crt	Categorie folosință	Intra vilan	Suprafața (mp)	Tarla	Parcelă	Nr. topo	Observații / Referințe
1	arabil	NU	25.000	37	15	-	

Lungime Segmente

1) Valorile lungimilor segmentelor sunt obținute din proiecție în plan.

Punct început	X / Y	Punct sfârșit	X / Y	Lungime segment (** (m)
1	426.366,131 298.839,832	2	426.374,423 298.835,26	9.469
2	426.374,423 298.835,26	3	426.594,566 298.713,696	251.477
3	426.594,566 298.713,696	4	426.611,81 298.703,983	19.791
4	426.611,81 298.703,983	5	426.614,183 298.702,646	2.724
5	426.614,183 298.702,646	6	426.622,225 298.716,691	16.184

Punct început	X / Y	Punct sfârșit	X / Y	Lungime segment (** (m)
6	426.622,225 298.716,691	7	426.627,783 298.726,398	11.186
7	426.627,783 298.726,398	8	426.637,275 298.742,976	19.103
8	426.637,275 298.742,976	9	426.647,082 298.760,102	19.735
9	426.647,082 298.760,102	10	426.653,589 298.771,467	13.096
10	426.653,589 298.771,467	11	426.657,965 298.779,109	8.806
11	426.657,965 298.779,109	12	426.410,096 298.916,617	283.456
12	426.410,096 298.916,617	1	426.366,131 298.839,832	88.481

** Lungimile segmentelor sunt determinate în planul de proiecție Stereo 70 și sunt rotunjite la 1 milimetru.

*** Distanța dintre puncte este formată din segmente cumulate ce sunt mai mici decât valoarea 1 milimetru.

**DATE DESPRE IMOBILUL NR. 2975**

Oficiul de Cadastru și Publicitate Imobiliară DOLJ
Biroul de Cadastru și Publicitate Imobiliară Craiova

A. Partea I. Descrierea imobilului

TEREN Extravilan

Adresa: Jud. Dolj, T37 P16

Nr. Crt	Nr cadastral Nr. topografic	Suprafața* (mp)	Observații / Referințe
A1		10.000	Sector cadastral:58 Teren neimprejmuit;

B. Partea II. Proprietari și acte

Inscrieri privitoare la dreptul de proprietate și alte drepturi reale	Referințe
/	
Act Administrativ nr. TDP 232-2192, din 23/11/1993 emis de CJSDPAT DOLJ;	
B1	A1
Intabulare, drept de PROPRIETATE, dobândit prin Reconstituire, cota actuala 1/1, cota initiala 1/1 1) BIDIRESCU DOINA , LIPSA CNP	

C. Partea III. SARCINI .

Inscrieri privind dezmembramintele dreptului de proprietate, drepturi reale de garanție și sarcini	Referințe
NU SUNT	

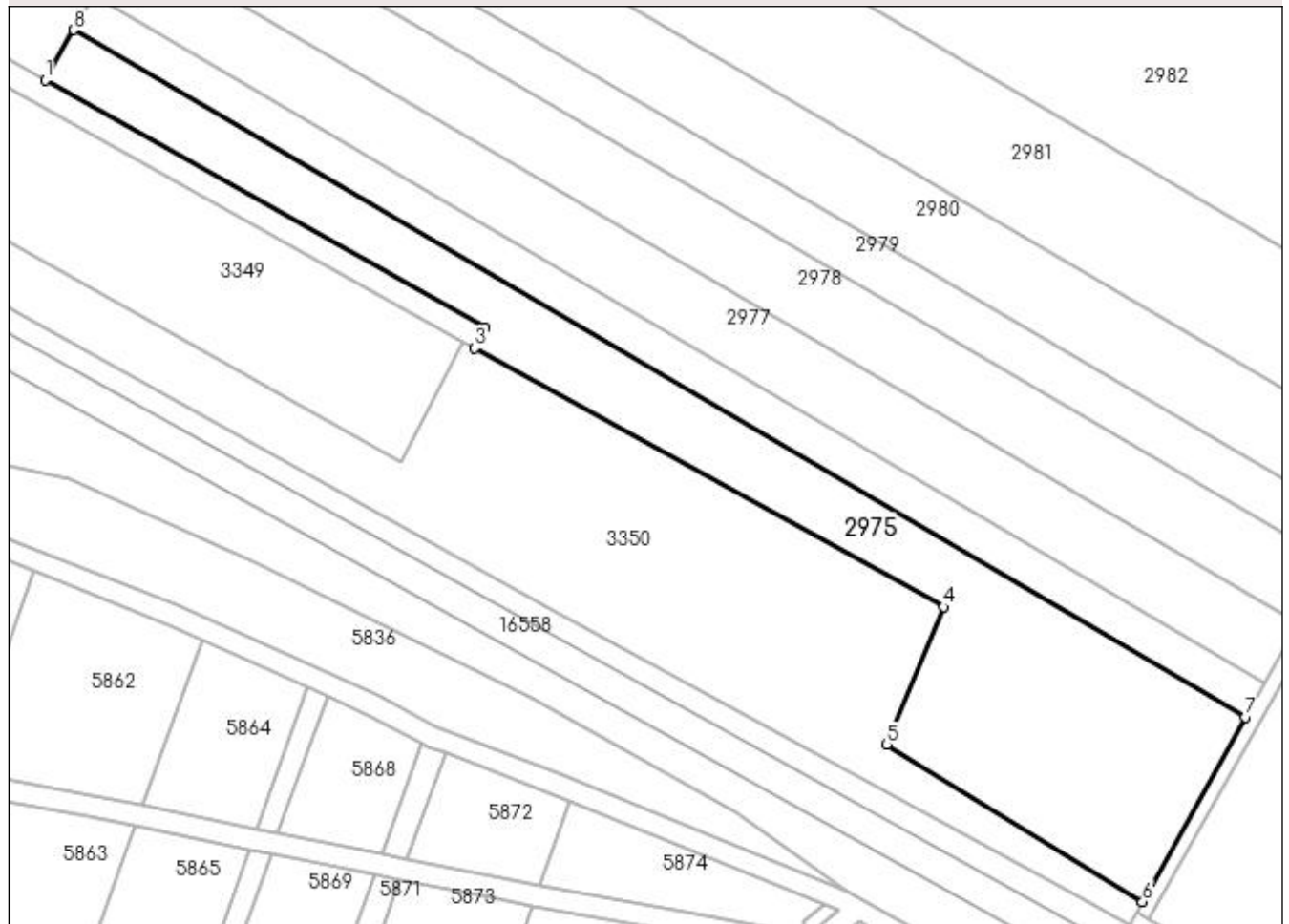
Anexa Nr. 1 La Partea I

Teren

Nr cadastral	Suprafața (mp)*	Observații / Referințe
	10.000	

* Suprafața este determinată în planul de proiecție Stereo 70.

DETALII LINIARE IMOBIL



Date referitoare la teren

Crt	Categorie folosință	Intra vilan	Suprafața (mp)	Tarla	Parcelă	Nr. topo	Observații / Referințe
1	arabil	NU	10.000	37	16	-	

Lungime Segmente

1) Valorile lungimilor segmentelor sunt obținute din proiecție în plan.

Punct început	X / Y	Punct sfârșit	X / Y	Lungime segment (** (m)
1	426.614,183 298.702,646	2	426.737,948 298.632,932	142.049
2	426.737,948 298.632,932	3	426.735,015 298.627,15	6.483
3	426.735,015 298.627,15	4	426.867,047 298.554,348	150.773
4	426.867,047 298.554,348	5	426.851,053 298.515,659	41.865
5	426.851,053 298.515,659	6	426.923,016 298.471,41	84.479

Punct început	X / Y	Punct sfârșit	X / Y	Lungime segment (** (m)
6	426.923,016 298.471,41	7	426.952,066 298.523,295	59.464
7	426.952,066 298.523,295	8	426.622,225 298.716,691	382.357
8	426.622,225 298.716,691	1	426.614,183 298.702,646	16.184

** Lungimile segmentelor sunt determinate în planul de proiecție Stereo 70 și sunt rotunjite la 1 milimetru.

*** Distanța dintre puncte este formată din segmente cumulate ce sunt mai mici decât valoarea 1 milimetru.

**DATE DESPRE IMOBILUL NR. 2976**

Oficiul de Cadastru și Publicitate Imobiliară DOLJ
 Biroul de Cadastru și Publicitate Imobiliară Craiova

A. Partea I. Descrierea imobilului

TEREN Extravilan

Adresa: Jud. Dolj, T37 P17

Nr. Crt	Nr cadastral Nr. topografic	Suprafața* (mp)	Observații / Referințe
A1		4.276	Sector cadastral:58 Teren neimprejmuit;

B. Partea II. Proprietari și acte

Inscrieri privitoare la dreptul de proprietate și alte drepturi reale	Referințe
/	
Act Administrativ nr. TDP 44-59434, din 23/07/1993 emis de CJSDPAT DOLJ;	
B1	A1
Intabulare, drept de PROPRIETATE, dobandit prin Constituire, cota actuala 1/1, cota initiala 1/1 1) CIUTICĂ MIRCEA, LIPSA CNP	

C. Partea III. SARCINI .

Inscrieri privind dezmembramintele dreptului de proprietate, drepturi reale de garanție și sarcini	Referințe
NU SUNT	

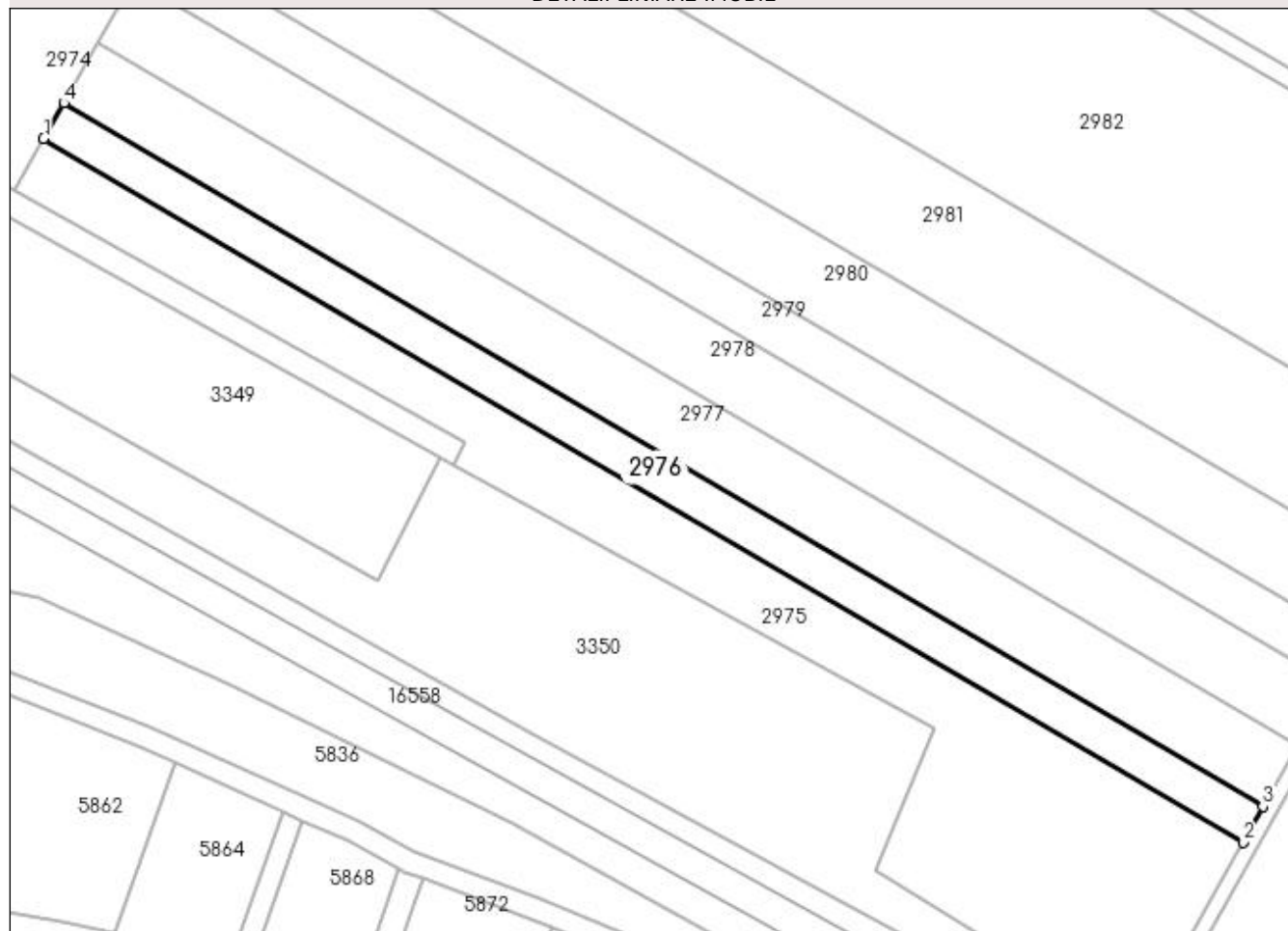
Anexa Nr. 1 La Partea I

Teren

Nr cadastral	Suprafața (mp)*	Observații / Referințe
	4.276	

* Suprafața este determinată în planul de proiecție Stereo 70.

DETALII LINIARE IMOBIL



Date referitoare la teren

Crt	Categorie folosință	Intravilan	Suprafața (mp)	Tarla	Parcelă	Nr. topo	Observații / Referințe
1	arabil	NU	4.276	37	17	-	

Lungime Segmente

1) Valorile lungimilor segmentelor sunt obținute din proiecție în plan.

Punct început	X / Y	Punct sfârșit	X / Y	Lungime segment (** (m)
1	426.622,225 298.716,691	2	426.952,066 298.523,295	382.357
2	426.952,066 298.523,295	3	426.957,531 298.533,056	11.187
3	426.957,531 298.533,056	4	426.627,783 298.726,398	382.25
4	426.627,783 298.726,398	1	426.622,225 298.716,691	11.186

**** Lungimile segmentelor sunt determinate în planul de proiecție Stereo 70 și sunt rotunjite la 1 milimetru.**

***** Distanța dintre puncte este formată din segmente cumulate ce sunt mai mici decât valoarea 1 milimetru.**

**DATE DESPRE IMOBILUL NR. 2977**

Oficiul de Cadastru și Publicitate Imobiliară DOLJ
Biroul de Cadastru și Publicitate Imobiliară Craiova

A. Partea I. Descrierea imobilului

TEREN Extravilan

Adresa: Jud. Dolj, T37 P19

Nr. Crt	Nr cadastral Nr. topografic	Suprafața* (mp)	Observații / Referințe
A1		7.300	Sector cadastral:58 Teren neimprejmuit;

B. Partea II. Proprietari și acte

Inscrieri privitoare la dreptul de proprietate și alte drepturi reale	Referințe
/	
Act Administrativ nr. TDP 1190-1364, din 24/02/1998 emis de CJSDPAT DOLJ;	
B1	A1
Intabulare, drept de PROPRIETATE, dobândit prin Reconstituire, cota actuala 1/1, cota initiala 1/1 1) STANCIU ION, LIPSA CNP	

C. Partea III. SARCINI .

Inscrieri privind dezmembramintele dreptului de proprietate, drepturi reale de garanție și sarcini	Referințe
NU SUNT	

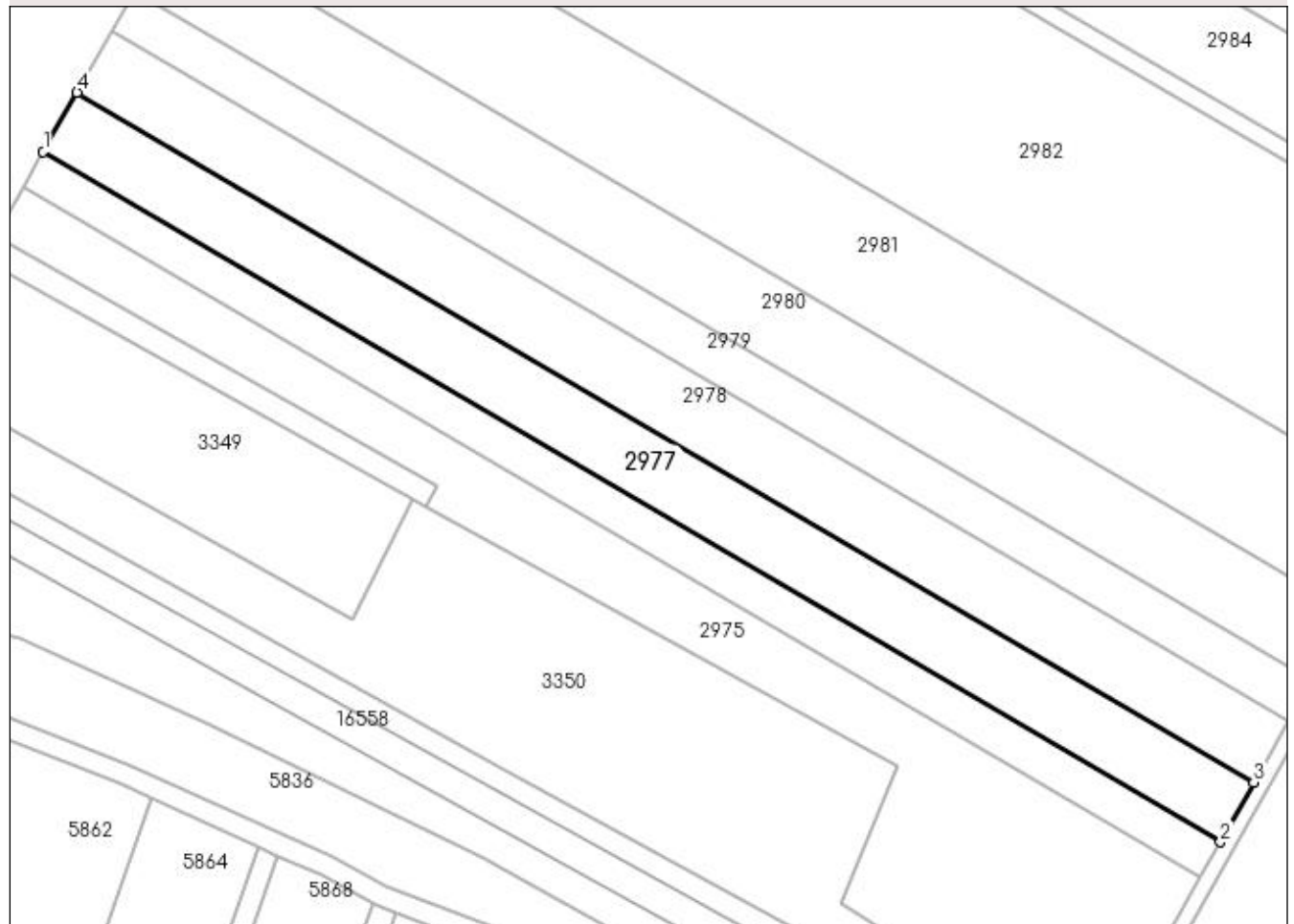
Anexa Nr. 1 La Partea I

Teren

Nr cadastral	Suprafața (mp)*	Observații / Referințe
	7.300	

* Suprafața este determinată în planul de proiecție Stereo 70.

DETALII LINIARE IMOBIL



Date referitoare la teren

Crt	Categorie folosință	Intra vilan	Suprafața (mp)	Tarla	Parcelă	Nr. topo	Observații / Referințe
1	arabil	NU	7.300	37	19	-	

Lungime Segmente

1) Valorile lungimilor segmentelor sunt obținute din proiecție în plan.

Punct început	X / Y	Punct sfârșit	X / Y	Lungime segment (** (m)
1	426.627,783 298.726,398	2	426.957,531 298.533,056	382.25
2	426.957,531 298.533,056	3	426.966,865 298.549,727	19.106
3	426.966,865 298.549,727	4	426.637,275 298.742,976	382.066
4	426.637,275 298.742,976	1	426.627,783 298.726,398	19.103

**** Lungimile segmentelor sunt determinate în planul de proiecție Stereo 70 și sunt rotunjite la 1 milimetru.**

***** Distanța dintre puncte este formată din segmente cumulate ce sunt mai mici decât valoarea 1 milimetru.**

**DATE DESPRE IMOBILUL NR. 2978**

Oficiul de Cadastru și Publicitate Imobiliară DOLJ
Biroul de Cadastru și Publicitate Imobiliară Craiova

A. Partea I. Descrierea imobilului

TEREN Extravilan

Adresa: Jud. Dolj, T37 P20

Nr. Crt	Nr cadastral Nr. topografic	Suprafața* (mp)	Observații / Referințe
A1	32108	7.538	Sector cadastral:58 Teren neimpregmuit;

B. Partea II. Proprietari și acte

Inscrieri privitoare la dreptul de proprietate și alte drepturi reale		Referințe
162971 / 25/10/2017		
Act Notarial nr. 1480-CONTRACT DE VANZARE CUMPARARE, din 24/10/2017 emis de Bazgu Mariana;		
B1	Intabulare, drept de PROPRIETATE, dobandit prin Conventie, cota actuala 1/1, cota initiala 1/1 1) SC BROROMOS IMPEX SRL, CIF:9789804	A1
168508 / 09/07/2021		
Act Notarial nr. CONTRACT DE IPOTECA AUT NR.568, din 06/07/2021 emis de NP Bazgu Mariana;		
B2	Se noteaza interdictiile de instrainare, grevare, inchiriere, dezmembrare, alipire, construire, demolare, restructurare si amenajare 1) OTP BANK ROMANIA SA, CIF:7926069	A1
268832 / 09/11/2021		
Act Notarial nr. Contrcat de ipoteca aut nr. 1140, din 03/11/2021 emis de Bazgu Mariana;		
B3	Se noteaza interdictiile de instrainare, grevare, dezmembrare, inchiriere, alipire, construire, restructurare, demolare, amenajare 1) OTP BANK ROMANIA SA, CIF:7926069	A1

C. Partea III. SARCINI

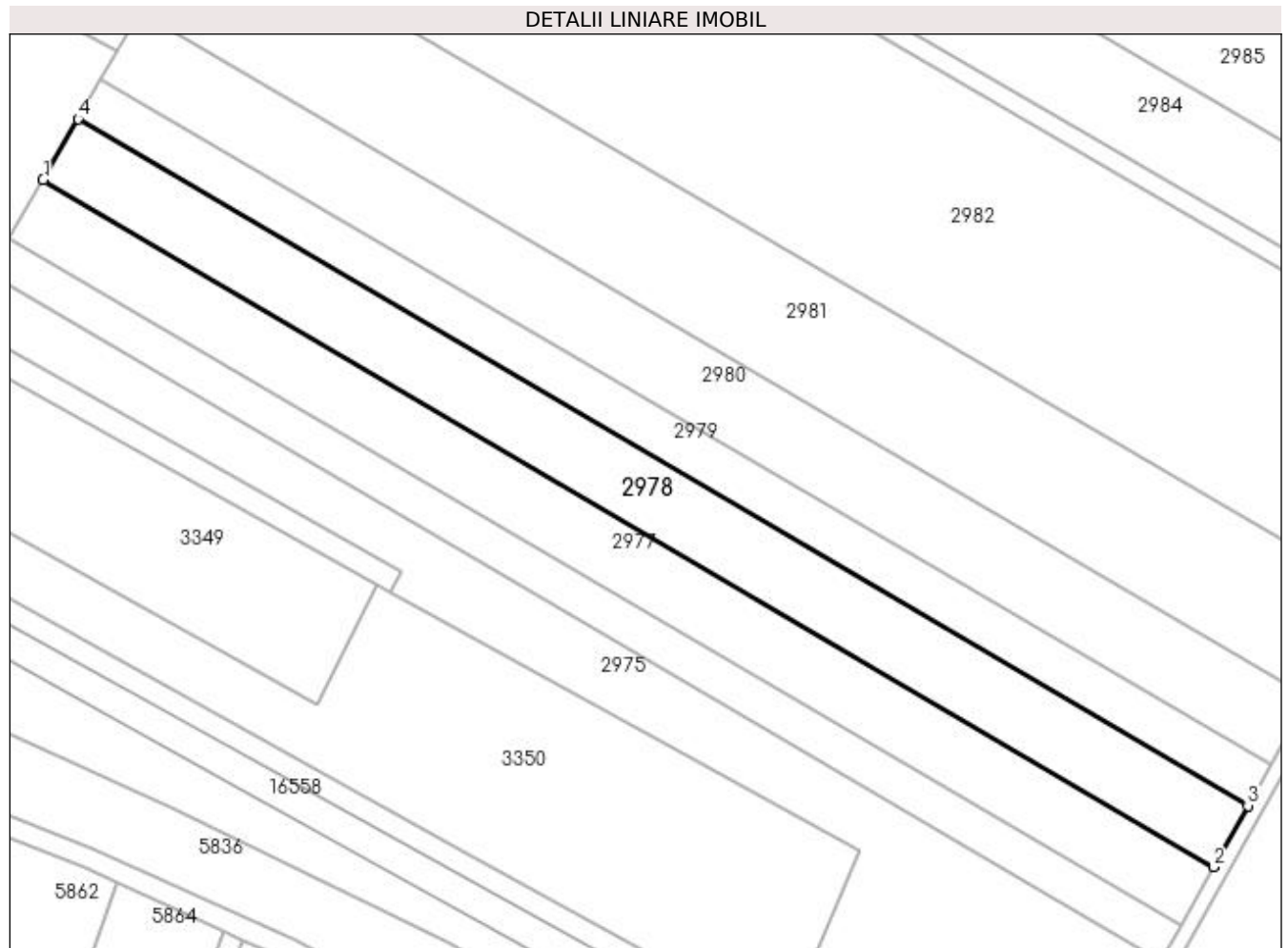
Inscrieri privind dezmembramintele dreptului de proprietate, drepturi reale de garanție și sarcini		Referințe
168508 / 09/07/2021		
Act Notarial nr. CONTRACT DE IPOTECA AUT NR.568, din 06/07/2021 emis de NP Bazgu Mariana;		
C1	Intabulare, drept de IPOTECA, Valoare:2606765 RON+alte obligatii aferente creditului 1) OTP BANK ROMANIA SA, CIF:7926069	A1
C2	Intabulare, drept de IPOTECA, Valoare:971000 RON+alte obligatii aferente creditului 1) OTP BANK ROMANIA SA, CIF:7926069	A1
C3	Intabulare, drept de IPOTECA, Valoare:580000 RON+alte obligatii aferente creditului 1) OTP BANK ROMANIA SA, CIF:7926069	A1
268832 / 09/11/2021		
Act Notarial nr. Contrcat de ipoteca aut nr. 1140, din 03/11/2021 emis de Bazgu Mariana;		
C4	Intabulare, drept de IPOTECA, Valoare:500000 LEIsi celelalte obligatii de plata aferente creditului 1) OTP BANK ROMANIA SA, CIF:7926069	A1

Anexa Nr. 1 La Partea I

Teren

Nr cadastral	Suprafața (mp)*	Observații / Referințe
32108	7.538	

* Suprafața este determinată în planul de proiecție Stereo 70.



Date referitoare la teren

Crt	Categorie folosință	Intra vilan	Suprafața (mp)	Tarla	Parcelă	Nr. topo	Observații / Referințe
1	arabil	NU	7.538	37	20	-	

Lungime Segmente

1) Valorile lungimilor segmentelor sunt obținute din proiecție în plan.

Punct început	X / Y	Punct sfârșit	X / Y	Lungime segment (** (m)
1	426.637,275 298.742,976	2	426.966,865 298.549,727	382.066
2	426.966,865 298.549,727	3	426.976,508 298.566,95	19.739
3	426.976,508 298.566,95	4	426.647,082 298.760,102	381.876
4	426.647,082 298.760,102	1	426.637,275 298.742,976	19.735

**** Lungimile segmentelor sunt determinate în planul de proiecție Stereo 70 și sunt rotunjite la 1 milimetru.**

***** Distanța dintre puncte este formată din segmente cumulate ce sunt mai mici decât valoarea 1 milimetru.**

**DATE DESPRE IMOBILUL NR. 2979**

Oficiul de Cadastru și Publicitate Imobiliară DOLJ
Biroul de Cadastru și Publicitate Imobiliară Craiova

A. Partea I. Descrierea imobilului

TEREN Extravilan

Adresa: Jud. Dolj, T37 P21

Nr. Crt	Nr cadastral Nr. topografic	Suprafața* (mp)	Observații / Referințe
A1		5.000	Sector cadastral:58 Teren neimprejmut;

B. Partea II. Proprietari și acte

Inscrieri privitoare la dreptul de proprietate și alte drepturi reale	Referințe
/	
Act Administrativ nr. TDP 1164-1364, din 20/02/1998 emis de CJSDPAT DOLJ;	
B1	A1
Intabulare, drept de PROPRIETATE, dobândit prin Reconstituire, cota actuala 1/1, cota initiala 1/1	
1) DIMA LILI, LIPSA CNP	
2) GHEORGHE MIRCEA, LIPSA CNP	
3) PREDA MARIA, LIPSA CNP	
4) ILIE MAGDALENA, LIPSA CNP	

C. Partea III. SARCINI .

Inscrieri privind dezmembramintele dreptului de proprietate, drepturi reale de garanție și sarcini	Referințe
NU SUNT	

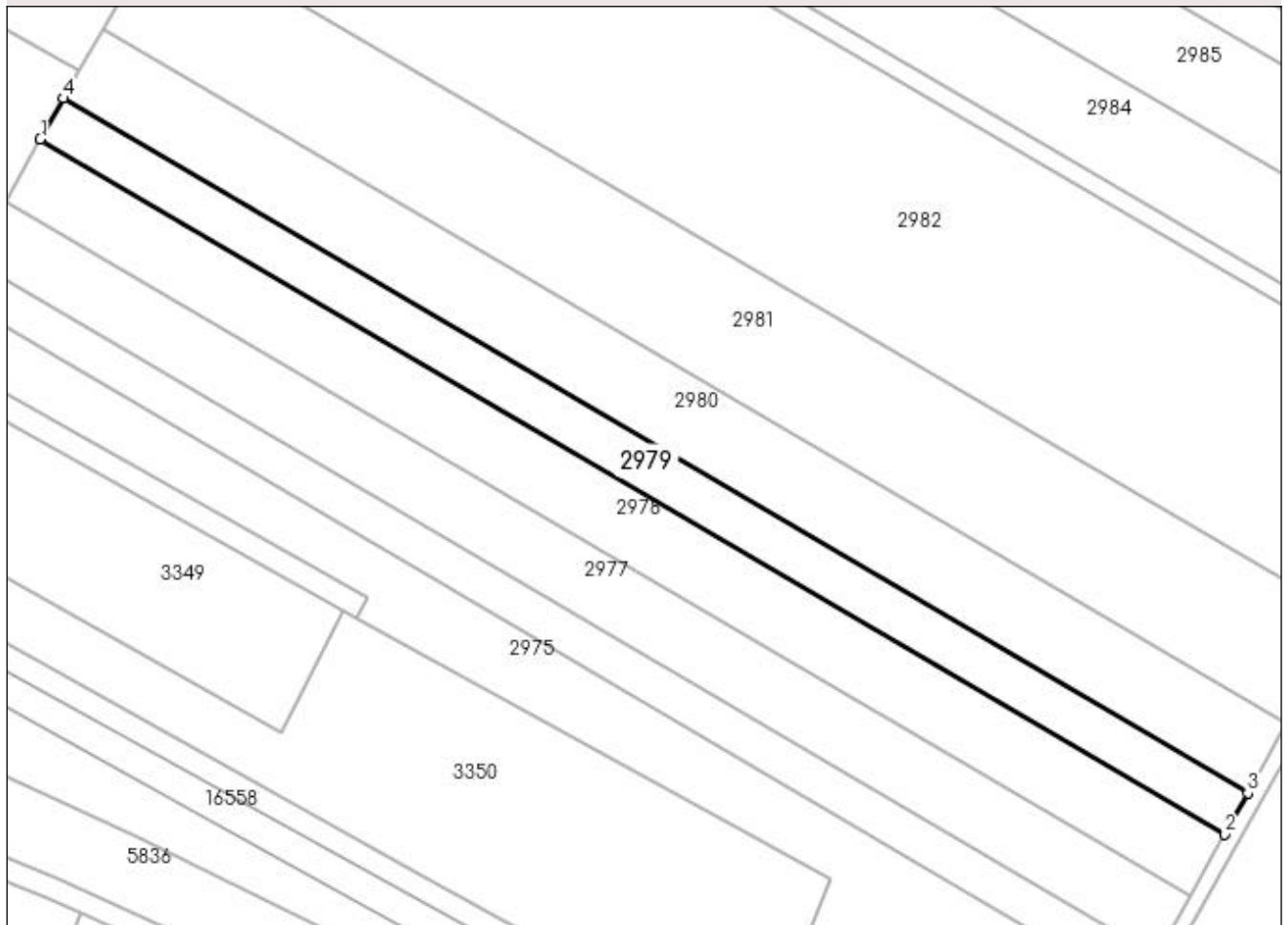
Anexa Nr. 1 La Partea I

Teren

Nr cadastral	Suprafața (mp)*	Observații / Referințe
	5.000	

* Suprafața este determinată în planul de proiecție Stereo 70.

DETALII LINIARE IMOBIL



Date referitoare la teren

Crt	Categorie folosință	Intravilan	Suprafața (mp)	Tarla	Parcelă	Nr. topo	Observații / Referințe
1	arabil	NU	5.000	37	21	-	

Lungime Segmente

1) Valorile lungimilor segmentelor sunt obținute din proiecție în plan.

Punct început	X / Y	Punct sfârșit	X / Y	Lungime segment (** (m)
1	426.647,082 298.760,102	2	426.976,508 298.566,95	381.876
2	426.976,508 298.566,95	3	426.982,906 298.578,378	13.097
3	426.982,906 298.578,378	4	426.653,589 298.771,467	381.75
4	426.653,589 298.771,467	1	426.647,082 298.760,102	13.096

**** Lungimile segmentelor sunt determinate în planul de proiecție Stereo 70 și sunt rotunjite la 1 milimetru.**

***** Distanța dintre puncte este formată din segmente cumulate ce sunt mai mici decât valoarea 1 milimetru.**

**DATE DESPRE IMOBILUL NR. 2980**

Oficiul de Cadastru și Publicitate Imobiliară DOLJ
Biroul de Cadastru și Publicitate Imobiliară Craiova

A. Partea I. Descrierea imobilului

TEREN Extravilan

Adresa: Jud. Dolj, T37 P22

Nr. Crt	Nr cadastral Nr. topografic	Suprafața* (mp)	Observații / Referințe
A1		8.377	Sector cadastral:58 Teren neimprejmut;

B. Partea II. Proprietari și acte

Inscrieri privitoare la dreptul de proprietate și alte drepturi reale		Referințe
/		
Act Administrativ nr. TDP 1065-48563, din 11/03/1996 emis de CJSDPAT DOLJ;		
B1	Intabulare, drept de PROPRIETATE, dobândit prin Reconstituire, cota actuala 1/1, cota initiala 1/1 1) PREDĂ SABIN, LIPSA CNP 2) ILIE FELICIA, LIPSA CNP 3) RODICA NEGRILA, LIPSA CNP 4) TUDOR EREMIA, LIPSA CNP 5) MARICA ADELINA, LIPSA CNP 6) BUICA DOINA, LIPSA CNP 7) PREDĂ MARIA, LIPSA CNP	A1

C. Partea III. SARCINI .

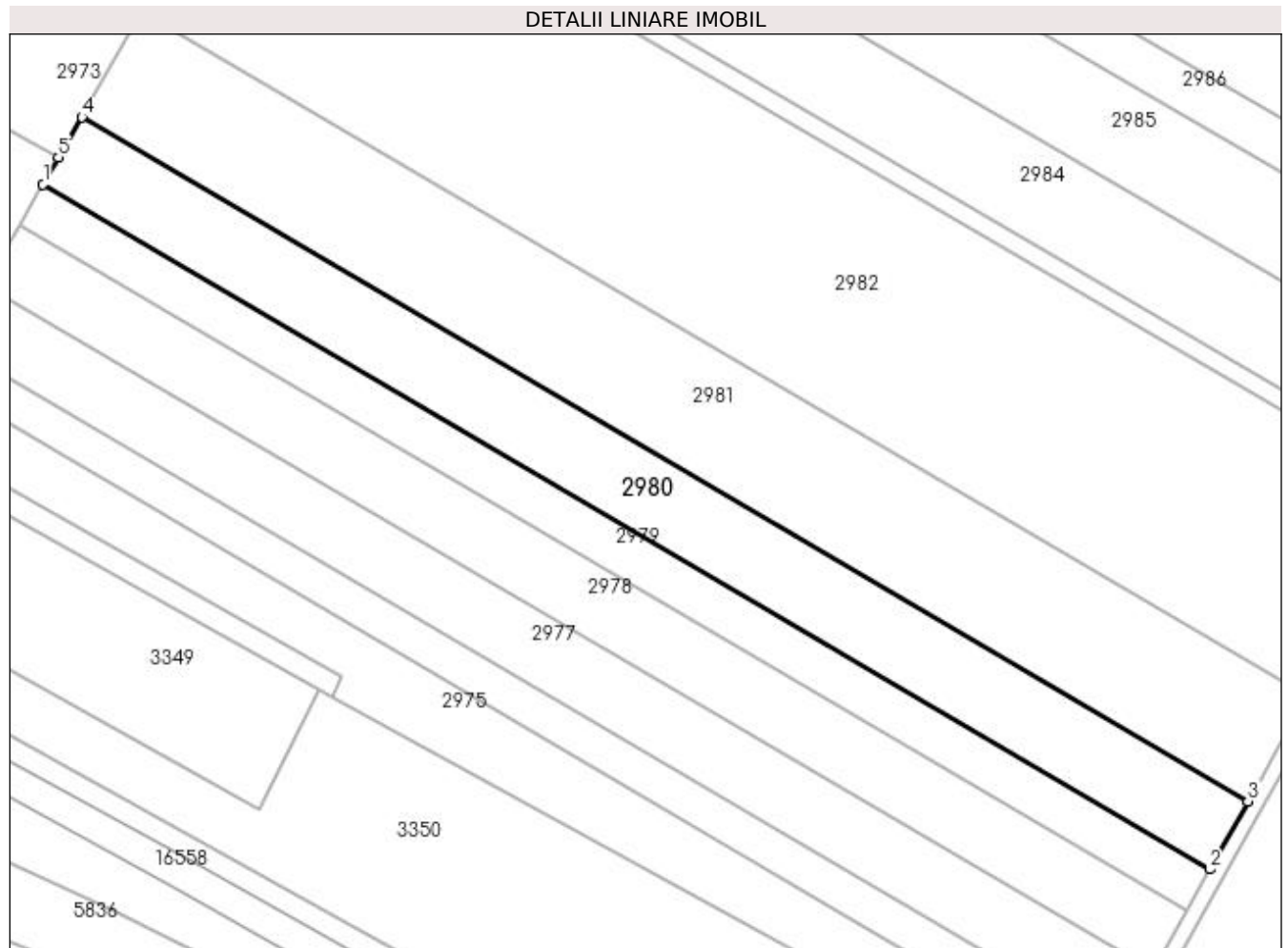
Inscrieri privind dezmembramintele dreptului de proprietate, drepturi reale de garanție și sarcini	Referințe
NU SUNT	

Anexa Nr. 1 La Partea I

Teren

Nr cadastral	Suprafața (mp)*	Observații / Referințe
	8.377	

* Suprafața este determinată în planul de proiecție Stereo 70.



Date referitoare la teren

Crt	Categorie folosință	Intra vilan	Suprafața (mp)	Tarla	Parcelă	Nr. topo	Observații / Referințe
1	arabil	NU	8.377	37	22	-	

Lungime Segmente

1) Valorile lungimilor segmentelor sunt obținute din proiecție în plan.

Punct început	X / Y	Punct sfârșit	X / Y	Lungime segment (** (m)
1	426.653,589 298.771,467	2	426.982,906 298.578,378	381.75
2	426.982,906 298.578,378	3	426.993,632 298.597,534	21.954
3	426.993,632 298.597,534	4	426.664,496 298.790,516	381.54
4	426.664,496 298.790,516	5	426.657,965 298.779,109	13.144
5	426.657,965 298.779,109	1	426.653,589 298.771,467	8.806

**** Lungimile segmentelor sunt determinate în planul de proiecție Stereo 70 și sunt rotunjite la 1 milimetru.**

***** Distanța dintre puncte este formată din segmente cumulate ce sunt mai mici decât valoarea 1 milimetru.**

**DATE DESPRE IMOBILUL NR. 2981**

Oficiul de Cadastru și Publicitate Imobiliară DOLJ
Biroul de Cadastru și Publicitate Imobiliară Craiova

A. Partea I. Descrierea imobilului

TEREN Extravilan

Adresa: Jud. Dolj, TARLAUA 37 PARCELA 24

Nr. Crt	Nr cadastral Nr. topografic	Suprafața* (mp)	Observații / Referințe
A1	30351	13.000	Sector cadastral:58 Teren neimprejmuit;

B. Partea II. Proprietari și acte

Inscrieri privitoare la dreptul de proprietate și alte drepturi reale		Referințe
43185 / 28/05/2012		
Act Normativ nr. 58-59434, din 27/07/1993 emis de COMISIA JUDETEANA DOLJ (Adeverinta nr 3655/2010 Primaria Teslui, Adeverinta din 15.02.2008 Primaria com Teslui);		
B1	Intabulare, drept de PROPRIETATE, dobandit prin Reconstituire, cota actuala 1/1, cota initiala 1/1 1) FERARU GHEORGHE	A1

C. Partea III. SARCINI .

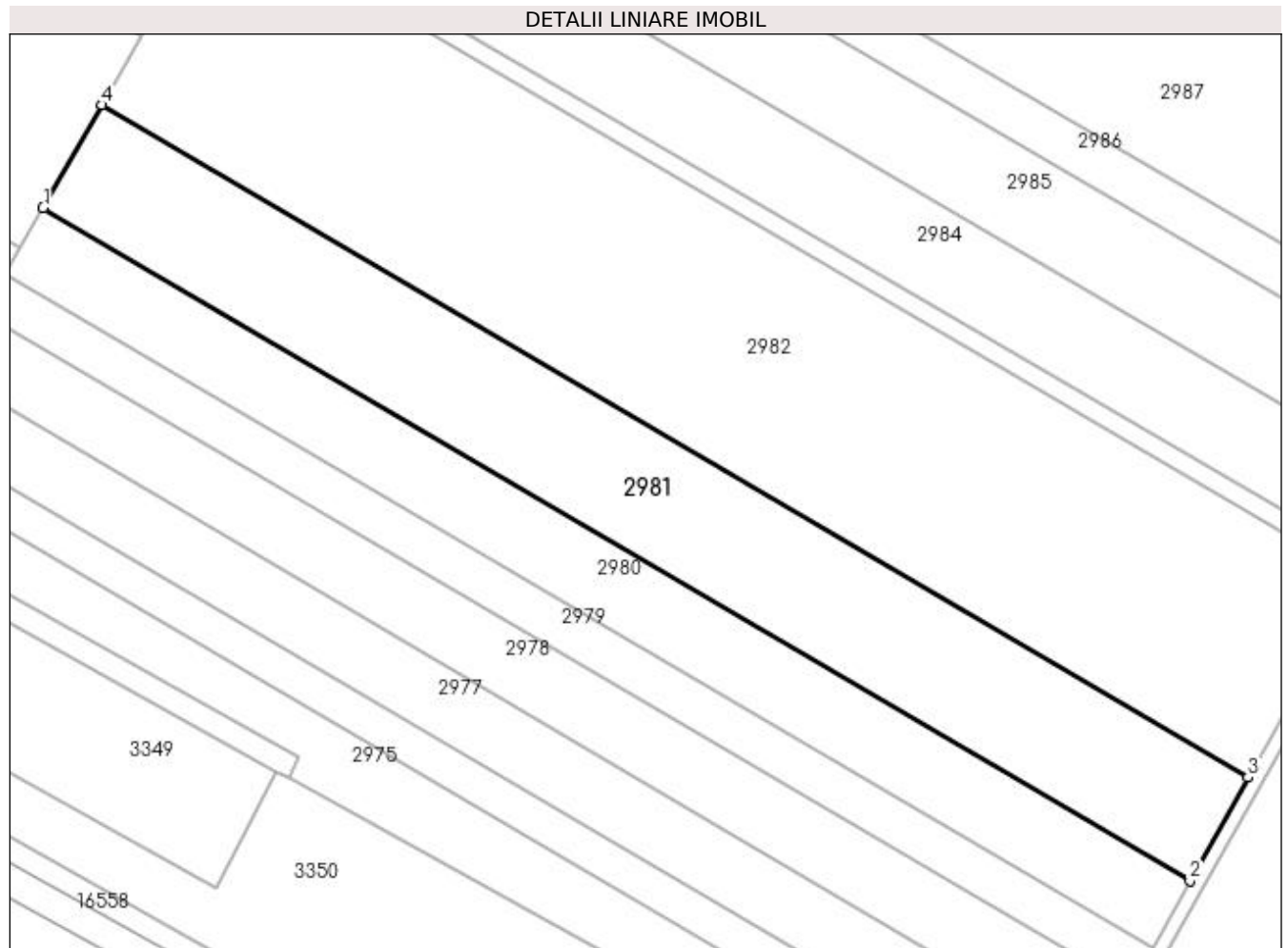
Inscrieri privind dezmembramintele dreptului de proprietate, drepturi reale de garanție și sarcini	Referințe
NU SUNT	

Anexa Nr. 1 La Partea I

Teren

Nr cadastral	Suprafața (mp)*	Observații / Referințe
30351	13.000	

* Suprafața este determinată în planul de proiecție Stereo 70.



Date referitoare la teren

Crt	Categorie folosință	Intra vilan	Suprafața (mp)	Tarla	Parcelă	Nr. topo	Observații / Referințe
1	arabil	NU	13.000	37	24	-	

Lungime Segmente

1) Valorile lungimilor segmentelor sunt obținute din proiecție în plan.

Punct început	X / Y	Punct sfârșit	X / Y	Lungime segment (** (m)
1	426.664,496 298.790,516	2	426.993,632 298.597,534	381.54
2	426.993,632 298.597,534	3	427.010,288 298.627,283	34.094
3	427.010,288 298.627,283	4	426.681,435 298.820,099	381.212
4	426.681,435 298.820,099	1	426.664,496 298.790,516	34.089

**** Lungimile segmentelor sunt determinate în planul de proiecție Stereo 70 și sunt rotunjite la 1 milimetru.**

***** Distanța dintre puncte este formată din segmente cumulate ce sunt mai mici decât valoarea 1 milimetru.**

**DATE DESPRE IMOBILUL NR. 2982**

Oficiul de Cadastru și Publicitate Imobiliară DOLJ
Biroul de Cadastru și Publicitate Imobiliară Craiova

A. Partea I. Descrierea imobilului

TEREN Extravilan

Adresa: Jud. Dolj, Tarlaua 37, Parcela 25

Nr. Crt	Nr cadastral Nr. topografic	Suprafața* (mp)	Observații / Referințe
A1	31145	25.000	Sector cadastral:58 Teren neimprejmuit; În TDP a fost înscris în mod eronat T31, corect fiind T37

B. Partea II. Proprietari și acte

Inscrieri privitoare la dreptul de proprietate și alte drepturi reale		Referințe
72667 / 23/07/2013		
Act Notarial nr. cvc nr. 794, din 22/07/2013 emis de NP Bazgu Mariana;		
B1	Intabulare, drept de PROPRIETATE, dobandit prin Conventie, cota actuala 1/1, cota initiala 1/1 1) SC BROROMOS IMPEX SRL, CIF:9789804	A1
166665 / 07/07/2021		
Act Notarial nr. contract de ipoteca aut 568, din 06/07/2021 emis de Bazgu Mariana;		
B2	Se noteaza interdictiile de instrainare, grevare, inchiriere, dezmembrare, demolare, alipire, construire, amenajare, restructurare 1) OTP BANK ROMANIA SA, CIF:7926069	A1
266108 / 04/11/2021		
Act Administrativ nr. contract de ipoteca nr 1140, din 03/11/2021 emis de Bazgu Mariana;		
B3	se noteaza interdictiile de instrainare, grevare, inchiriere, dezmembrare, alipire, construire, demolare, restructurare si amenajare 1) OTP BANK ROMANIA SA, CIF:7926069	A1

C. Partea III. SARCINI

Inscrieri privind dezmembramintele dreptului de proprietate, drepturi reale de garanție și sarcini		Referințe
166665 / 07/07/2021		
Act Notarial nr. contract de ipoteca aut 568, din 06/07/2021 emis de Bazgu Mariana;		
C1	Intabulare, drept de IPOTECA, Valoare:2606765 RON, si celelalte obligatii de plata aferente creditului 1) OTP BANK ROMANIA SA, CIF:7926069	A1
C2	Intabulare, drept de IPOTECA, Valoare:971000 RON, si celelalte obligatii de plata aferente creditului 1) OTP BANK ROMANIA SA, CIF:7926069	A1
C3	Intabulare, drept de IPOTECA, Valoare:580000 RON, si celelalte obligatii de plata aferente creditului 1) OTP BANK ROMANIA SA, CIF:7926069	A1
266108 / 04/11/2021		
Act Administrativ nr. contract de ipoteca nr 1140, din 03/11/2021 emis de Bazgu Mariana;		
C4	Intabulare, drept de IPOTECA, Valoare:500000 LEI+ celelalte obligatii de plata aferente creditului 1) OTP BANK ROMANIA SA, CIF:7926069	A1

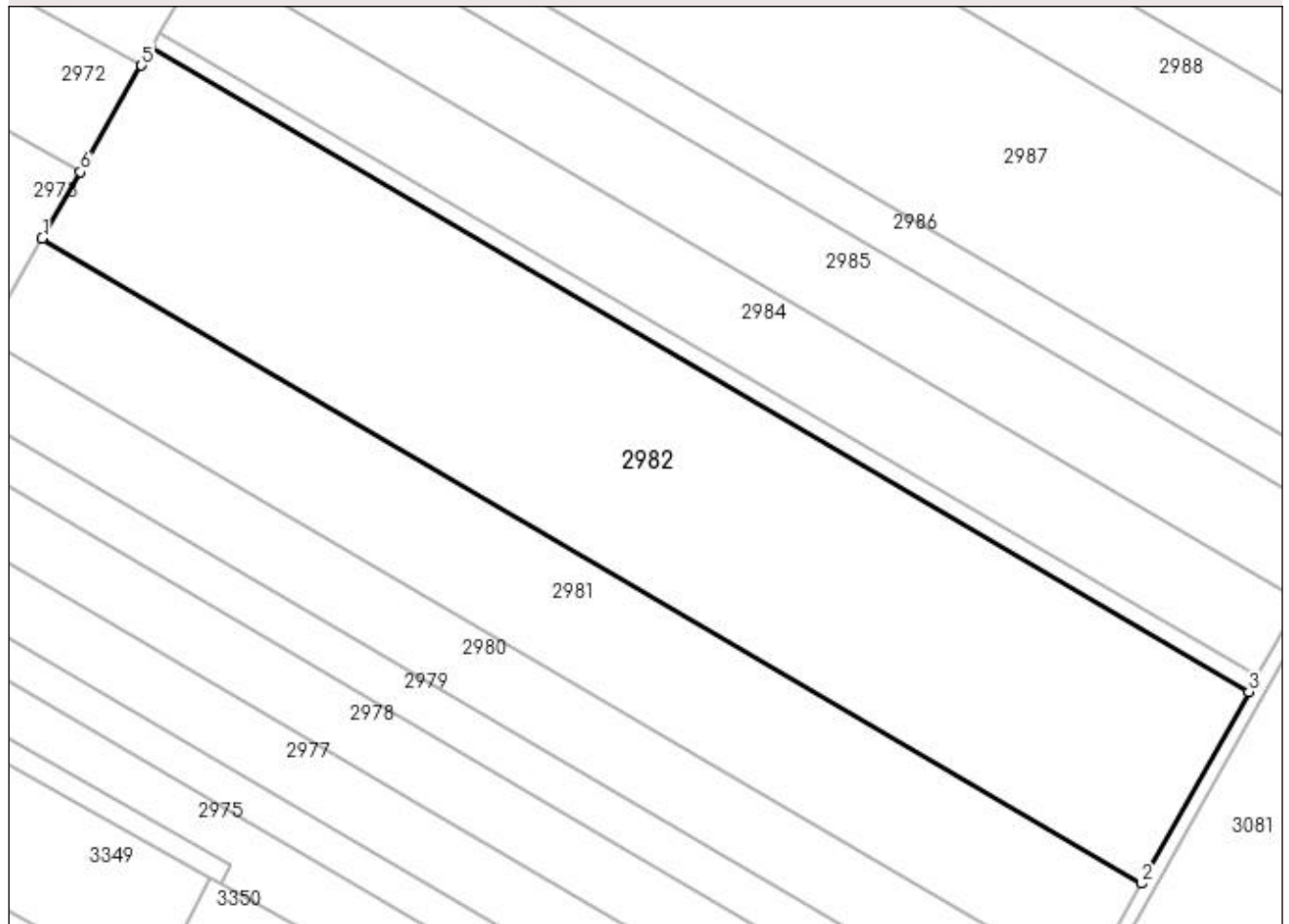
Anexa Nr. 1 La Partea I

Teren

Nr cadastral	Suprafața (mp)*	Observații / Referințe
31145	25.000	În TDP a fost înscris în mod eronat T31, corect fiind T37

* Suprafața este determinată în planul de proiecție Stereo 70.

DETALII LINIARE IMOBIL



Date referitoare la teren

Crt	Categorie folosință	Intra vilan	Suprafața (mp)	Tarla	Parcelă	Nr. topo	Observații / Referințe
1	arabil	NU	25.000	37	25	-	

Lungime Segmente

1) Valorile lungimilor segmentelor sunt obținute din proiecție în plan.

Punct început	X / Y	Punct sfârșit	X / Y	Lungime segment (** (m)
1	426.681,435 298.820,099	2	427.010,288 298.627,283	381.212
2	427.010,288 298.627,283	3	427.042,358 298.684,564	65.648
3	427.042,358 298.684,564	4	426.714,05 298.877,061	380.58
4	426.714,05 298.877,061	5	426.711,085 298.871,883	5.967
5	426.711,085 298.871,883	6	426.692,852 298.840,04	36.694

Punct început	X / Y	Punct sfârşit	X / Y	Lungime segment (** (m)
6	426.692,852 298.840,04	1	426.681,435 298.820,099	22.978

** Lungimile segmentelor sunt determinate în planul de proiecţie Stereo 70 şi sunt rotunjite la 1 milimetru.

*** Distanţa dintre puncte este formată din segmente cumulate ce sunt mai mici decât valoarea 1 milimetru.

**DATE DESPRE IMOBILUL NR. 2983**

Oficiul de Cadastru și Publicitate Imobiliară DOLJ
 Biroul de Cadastru și Publicitate Imobiliară Craiova

A. Partea I. Descrierea imobilului

TEREN Extravilan

Adresa: Jud. Dolj, T37 P26

Nr. Crt	Nr cadastral Nr. topografic	Suprafața* (mp)	Observații / Referințe
A1		2.000	Sector cadastral:58 Teren neimprejmuit;

B. Partea II. Proprietari și acte

Inscrieri privitoare la dreptul de proprietate și alte drepturi reale	Referințe
/	
Act Administrativ nr. TDP 87-59434, din 03/08/1993 emis de CJSDPAT DOLJ;	
B1	A1
Intabulare, drept de PROPRIETATE, dobandit prin Constituire, cota actuala 1/1, cota initiala 1/1 1) ONICĂ ANA, LIPSA CNP	

C. Partea III. SARCINI .

Inscrieri privind dezmembramintele dreptului de proprietate, drepturi reale de garanție și sarcini	Referințe
NU SUNT	

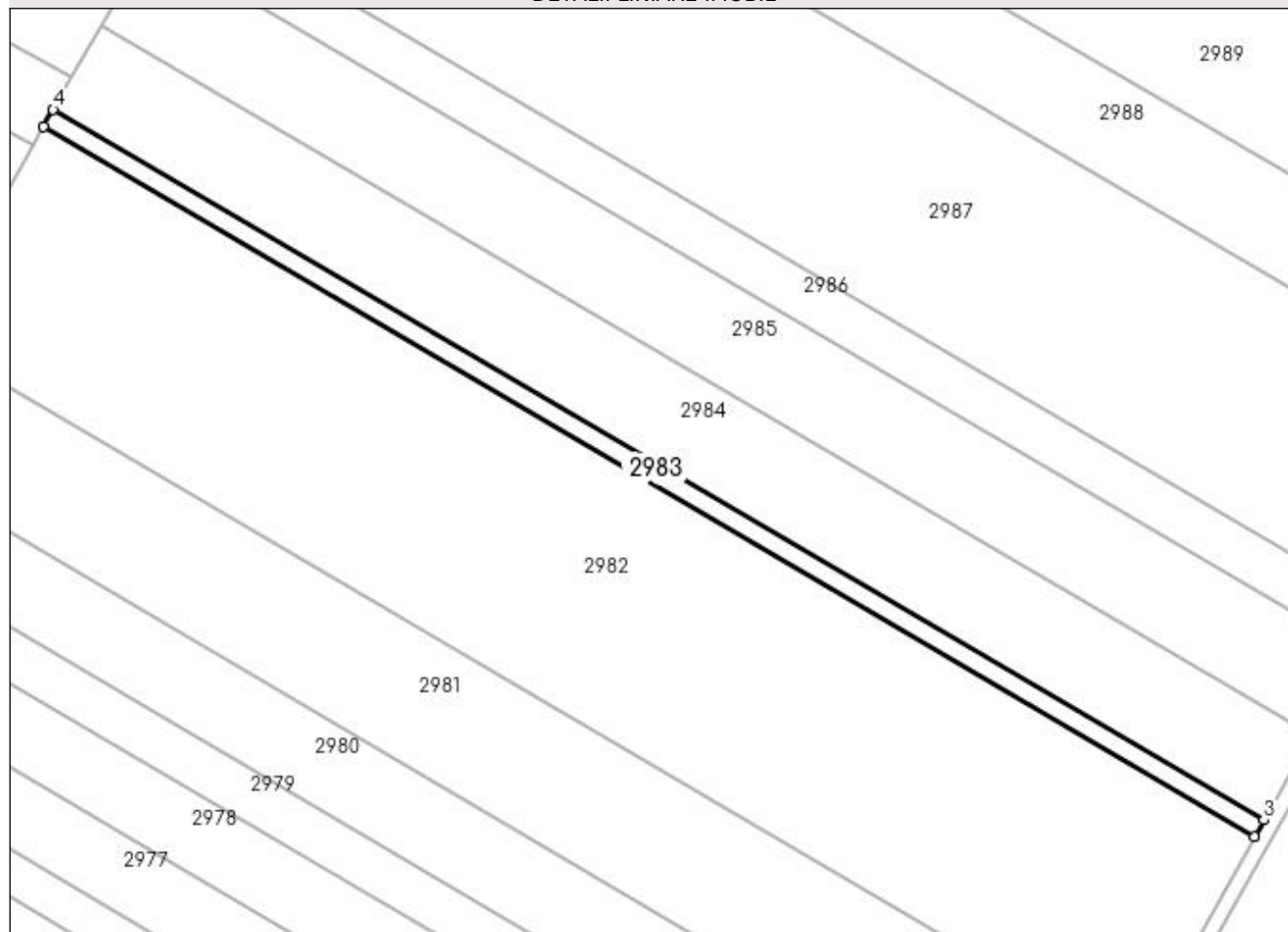
Anexa Nr. 1 La Partea I

Teren

Nr cadastral	Suprafața (mp)*	Observații / Referințe
	2.000	

* Suprafața este determinată în planul de proiecție Stereo 70.

DETALII LINIARE IMOBIL



Date referitoare la teren

Crt	Categorie folosință	Intravilan	Suprafața (mp)	Tarla	Parcelă	Nr. topo	Observații / Referințe
1	arabil	NU	2.000	37	26	-	

Lungime Segmente

1) Valorile lungimilor segmentelor sunt obținute din proiecție în plan.

Punct început	X / Y	Punct sfârșit	X / Y	Lungime segment (** (m)
1	426.714,05 298.877,061	2	427.042,358 298.684,564	380.58
2	427.042,358 298.684,564	3	427.044,926 298.689,15	5.256
3	427.044,926 298.689,15	4	426.716,662 298.881,622	380.53
4	426.716,662 298.881,622	1	426.714,05 298.877,061	5.256

**** Lungimile segmentelor sunt determinate în planul de proiecție Stereo 70 și sunt rotunjite la 1 milimetru.**

***** Distanța dintre puncte este formată din segmente cumulate ce sunt mai mici decât valoarea 1 milimetru.**

**DATE DESPRE IMOBILUL NR. 2984**

Oficiul de Cadastru și Publicitate Imobiliară DOLJ
Biroul de Cadastru și Publicitate Imobiliară Craiova

A. Partea I. Descrierea imobilului

TEREN Extravilan

Adresa: Jud. Dolj, TARLAUA 37, PARCELA 27

Nr. Crt	Nr cadastral Nr. topografic	Suprafața* (mp)	Observații / Referințe
A1	30197	10.000	Sector cadastral:58 Teren neimpregmuit;

B. Partea II. Proprietari și acte

Inscrieri privitoare la dreptul de proprietate și alte drepturi reale		Referințe
101507 / 17/10/2013		
Act Notarial nr. CONTRACT DE VANZARE AUT NR 3831, din 07/10/2013 emis de NP Faurar Virgil Claudiu (DECLARATIE nr. 3845/09-10-2013 emis de NP aurar Virgil Claudiu;);		
B1	Intabulare, drept de PROPRIETATE, dobandit prin Conventie, cota actuala 1/1, cota initiala 1/1 1) SC BROROMOS IMPEX SRL, CIF:9789804, LIPSA CUI	A1
167392 / 08/07/2021		
Act Notarial nr. 568-contract de ipoteca, din 06/07/2021 emis de Bazgu Mariana;		
B2	se noteaza interdictiile de instrainare, grevare, inchiriere, dezmembrare, alipire, construire, demolare, restructurare, amenajare, 1) OTP BANK ROMANIA SA, CIF:7926069	A1
267743 / 08/11/2021		
Act Notarial nr. Contract de ipoteca aut nr.1140, din 03/11/2021 emis de NP Bazgu Mariana;		
B3	Se noteaza interdictiile de grevare,instrainare,inchiriere, dezmembrare, alipire,construire, demolare, restructurare si amenajare,in favoarea 1) OTP BANK ROMANIA SA, CIF:7926069	A1

C. Partea III. SARCINI

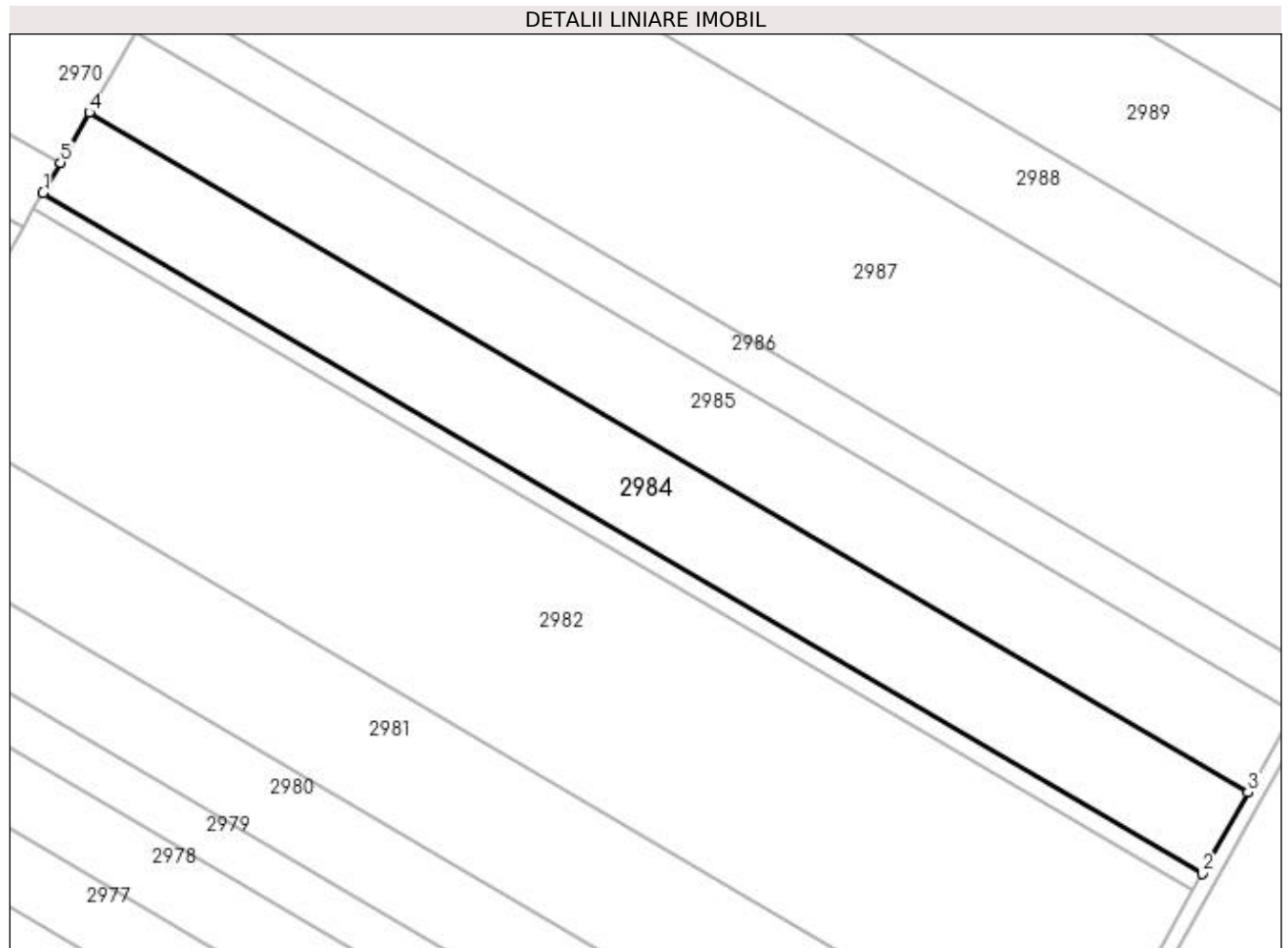
Inscrieri privind dezmembramintele dreptului de proprietate, drepturi reale de garanție și sarcini		Referințe
167392 / 08/07/2021		
Act Notarial nr. 568-contract de ipoteca, din 06/07/2021 emis de Bazgu Mariana;		
C1	Intabulare, drept de IPOTECA, Valoare:2606765 RON+ celelalte obligatii de plata afrente creditului, 1) OTP BANK ROMANIA SA, CIF:7926069	A1
C2	Intabulare, drept de IPOTECA, Valoare:971000 RON+ celelalte obligatii de plata afrente creditului, 1) OTP BANK ROMANIA SA, CIF:7926069	A1
C3	Intabulare, drept de IPOTECA, Valoare:580000 RON+ celelalte obligatii de plata afrente creditului, 1) OTP BANK ROMANIA SA, CIF:7926069	A1
267743 / 08/11/2021		
Act Notarial nr. Contract de ipoteca aut nr.1140, din 03/11/2021 emis de NP Bazgu Mariana;		
C4	Intabulare, drept de IPOTECA, Valoare:500000 RON+alte obligatii aferente creditului 1) OTP BANK ROMANIA SA, CIF:7926069	A1

Anexa Nr. 1 La Partea I

Teren

Nr cadastral	Suprafața (mp)*	Observații / Referințe
30197	10.000	

* Suprafața este determinată în planul de proiecție Stereo 70.



Date referitoare la teren

Crt	Categorie folosință	Intra vilan	Suprafața (mp)	Tarla	Parcelă	Nr. topo	Observații / Referințe
1	arabil	NU	10.000	37	27	-	

Lungime Segmente

1) Valorile lungimilor segmentelor sunt obținute din proiecție în plan.

Punct început	X / Y	Punct sfârșit	X / Y	Lungime segment (** (m)
1	426.716,662 298.881,622	2	427.044,926 298.689,15	380.53
2	427.044,926 298.689,15	3	427.057,771 298.712,092	26.293
3	427.057,771 298.712,092	4	426.729,725 298.904,436	380.277
4	426.729,725 298.904,436	5	426.721,604 298.890,254	16.343
5	426.721,604 298.890,254	1	426.716,662 298.881,622	9.947

**** Lungimile segmentelor sunt determinate în planul de proiecție Stereo 70 și sunt rotunjite la 1 milimetru.**

***** Distanța dintre puncte este formată din segmente cumulate ce sunt mai mici decât valoarea 1 milimetru.**

**DATE DESPRE IMOBILUL NR. 2985**

Oficiul de Cadastru și Publicitate Imobiliară DOLJ
Biroul de Cadastru și Publicitate Imobiliară Craiova

A. Partea I. Descrierea imobilului

TEREN Extravilan

Adresa: Jud. Dolj, T37 P28

Nr. Crt	Nr cadastral Nr. topografic	Suprafața* (mp)	Observații / Referințe
A1		10.000	Sector cadastral:58 Teren neimprejmuit;

B. Partea II. Proprietari și acte

Inscrieri privitoare la dreptul de proprietate și alte drepturi reale	Referințe
/	
Act Administrativ nr. TDP 130-9566, din 04/10/1993 emis de CJSDPAT DOLJ;	
B1	A1
Intabulare, drept de PROPRIETATE, dobandit prin Reconstituire, cota actuala 1/1, cota initiala 1/1 1) DIMA IOANA, LIPSA CNP	

C. Partea III. SARCINI .


Inscrieri privind dezmembramintele dreptului de proprietate, drepturi reale de garanție și sarcini	Referințe
NU SUNT	

Anexa Nr. 1 La Partea I

Teren

Nr cadastral	Suprafața (mp)*	Observații / Referințe
	10.000	

* Suprafața este determinată în planul de proiecție Stereo 70.



Date referitoare la teren

Crt	Categorie folosință	Intra vilan	Suprafața (mp)	Tarla	Parcelă	Nr. topo	Observații / Referințe
1	arabil	NU	10.000	37	28	-	

Lungime Segmente

1) Valorile lungimilor segmentelor sunt obținute din proiecție în plan.

Punct început	X / Y	Punct sfârșit	X / Y	Lungime segment (** (m)
1	426.729,725 298.904,436	2	427.057,771 298.712,092	380.277
2	427.057,771 298.712,092	3	427.070,625 298.735,049	26.311
3	427.070,625 298.735,049	4	426.742,796 298.927,265	380.025
4	426.742,796 298.927,265	1	426.729,725 298.904,436	26.306

**** Lungimile segmentelor sunt determinate în planul de proiecție Stereo 70 și sunt rotunjite la 1 milimetru.**

***** Distanța dintre puncte este formată din segmente cumulate ce sunt mai mici decât valoarea 1 milimetru.**

**DATE DESPRE IMOBILUL NR. 2986**

Oficiul de Cadastru și Publicitate Imobiliară DOLJ
Biroul de Cadastru și Publicitate Imobiliară Craiova

A. Partea I. Descrierea imobilului

TEREN Extravilan

Adresa: Jud. Dolj, T37 P29

Nr. Crt	Nr cadastral Nr. topografic	Suprafața* (mp)	Observații / Referințe
A1		5.000	Sector cadastral:58 Teren neimprejmuit; În TDP a fost înscris în mod eronat T31, corect fiind T37

B. Partea II. Proprietari și acte

Inscrieri privitoare la dreptul de proprietate și alte drepturi reale		Referințe
/		
Act Administrativ nr. TDP 198-9566, din 09/11/1993 emis de CJSDPAT DOLJ;		
B1	Intabulare, drept de PROPRIETATE, dobândit prin Reconstituire, cota actuala 1/1, cota initiala 1/1 1) PREDA TUDORA , LIPSA CNP 2) PREDA ION , LIPSA CNP	A1

C. Partea III. SARCINI .

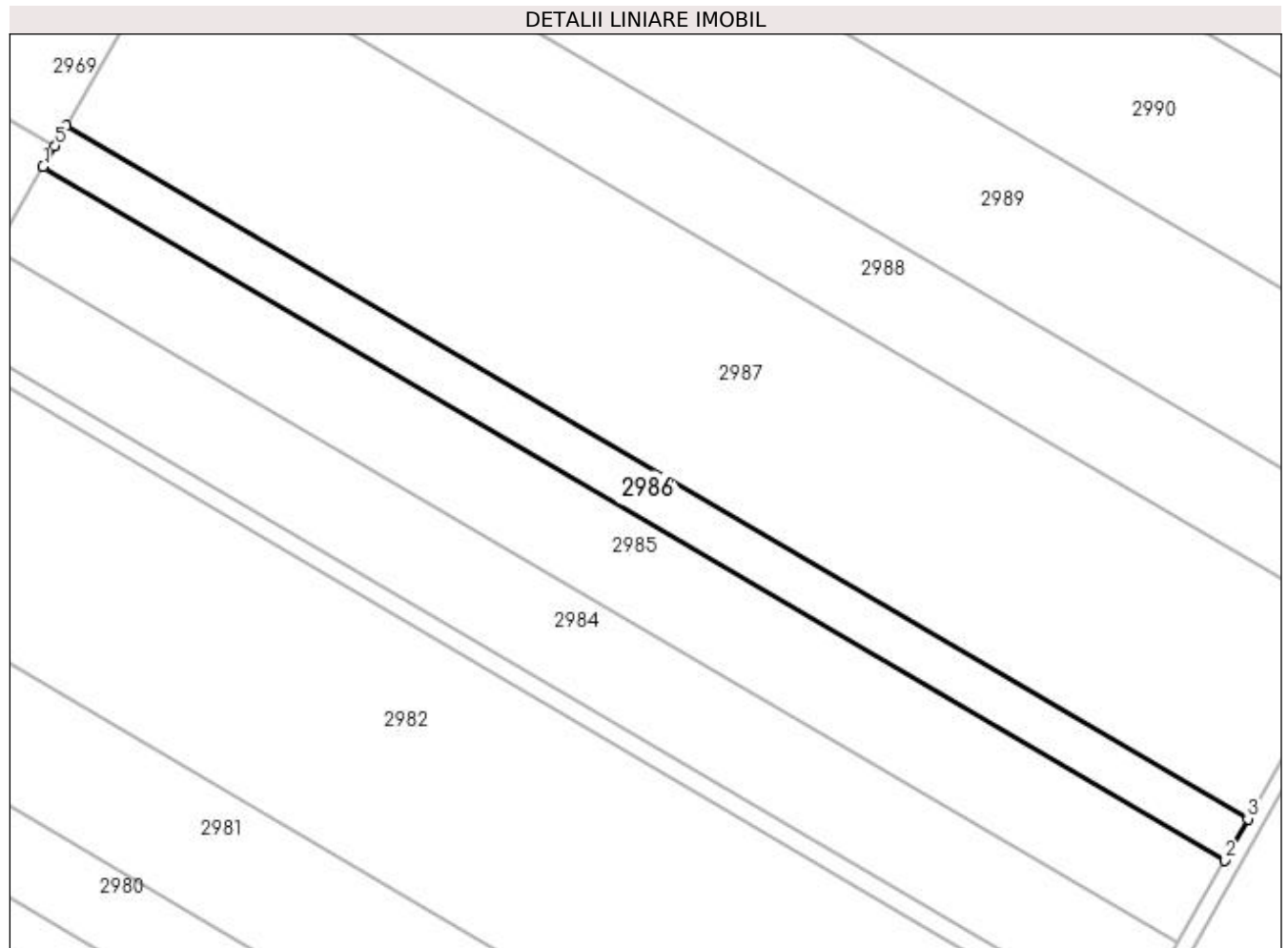
Inscrieri privind dezmembramintele dreptului de proprietate, drepturi reale de garanție și sarcini	Referințe
NU SUNT	

Anexa Nr. 1 La Partea I

Teren

Nr cadastral	Suprafața (mp)*	Observații / Referințe
	5.000	În TDP a fost înscris în mod eronat T31, corect fiind T37

* Suprafața este determinată în planul de proiecție Stereo 70.



Date referitoare la teren

Crt	Categorie folosință	Intra vilan	Suprafața (mp)	Tarla	Parcelă	Nr. topo	Observații / Referințe
1	arabil	NU	5.000	37	29	-	

Lungime Segmente

1) Valorile lungimilor segmentelor sunt obținute din proiecție în plan.

Punct început	X / Y	Punct sfârșit	X / Y	Lungime segment (** (m)
1	426.742,796 298.927,265	2	427.070,625 298.735,049	380.025
2	427.070,625 298.735,049	3	427.077,055 298.746,534	13.162
3	427.077,055 298.746,534	4	426.749,335 298.938,686	379.898
4	426.749,335 298.938,686	5	426.746,148 298.933,119	6.415
5	426.746,148 298.933,119	1	426.742,796 298.927,265	6.746

**** Lungimile segmentelor sunt determinate în planul de proiecție Stereo 70 și sunt rotunjite la 1 milimetru.**

***** Distanța dintre puncte este formată din segmente cumulate ce sunt mai mici decât valoarea 1 milimetru.**

**DATE DESPRE IMOBILUL NR. 2987**

Oficiul de Cadastru și Publicitate Imobiliară DOLJ
Biroul de Cadastru și Publicitate Imobiliară Craiova

A. Partea I. Descrierea imobilului

TEREN Extravilan

Adresa: Jud. Dolj, T37, P30

Nr. Crt	Nr cadastral Nr. topografic	Suprafața* (mp)	Observații / Referințe
A1	31396	23.600	Sector cadastral:58 Teren neimpregmuit;

B. Partea II. Proprietari și acte

Inscrieri privitoare la dreptul de proprietate și alte drepturi reale	Referințe
22544 / 03/03/2015	
Act Notarial nr. CVC aut nr 221, din 27/02/2015 emis de Bazgu Mariana;	
B1	Intabulare, drept de PROPRIETATE, dobândit prin Conventie, cota actuala 1/1, cota initiala 1/1 1) SC BROROMOS IMPEX SRL, CIF:9789804
	A1
167500 / 08/07/2021	
Act Notarial nr. Contract de ipoteca aut. nr. 568, din 06/07/2021 emis de NP Bazgu Mariana;	
B2	Se noteaza interdictiile de instrainare, grevare, inchiriere, dezmembrare, construire, alipire, demolare, restructurare , amenajare in favoarea lui 1) OTP BANK ROMANIA SA, CIF:7926069
	A1

C. Partea III. SARCINI

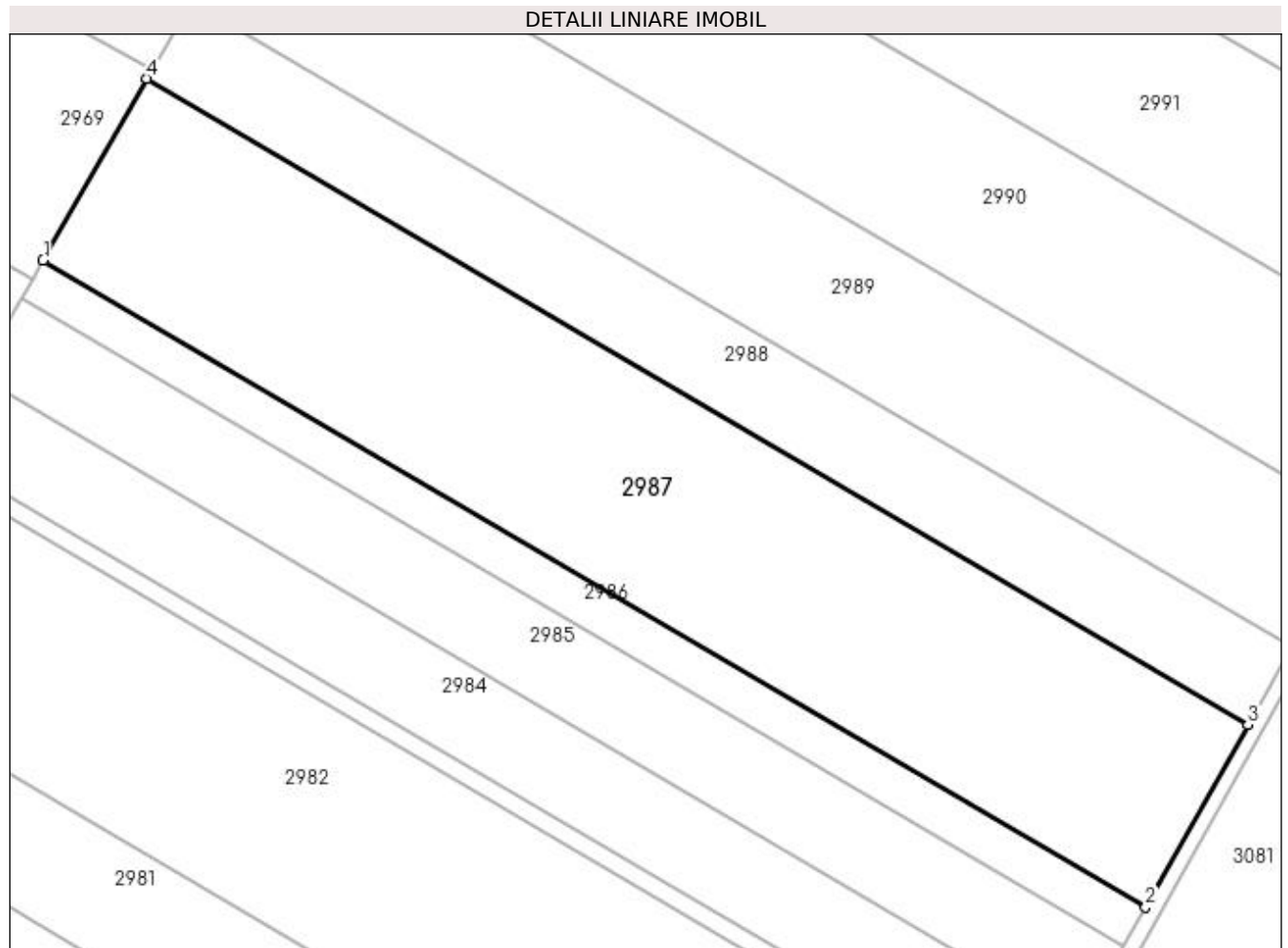
Inscrieri privind dezmembramintele dreptului de proprietate, drepturi reale de garanție și sarcini	Referințe
167500 / 08/07/2021	
Act Notarial nr. Contract de ipoteca aut. nr. 568, din 06/07/2021 emis de NP Bazgu Mariana;	
C1	Intabulare, drept de IPOTECA, Valoare:2606765 RONsi celelalte obligatii de plata aferente creditului 1) OTP BANK ROMANIA SA, CIF:7926069
	A1
C2	Intabulare, drept de IPOTECA, Valoare:971000 RONsi celelalte obligatii de plata aferente creditului 1) OTP BANK ROMANIA SA, CIF:7926069
	A1
C3	Intabulare, drept de IPOTECA, Valoare:580000 RONsi celelalte obligatii de plata aferente creditului 1) OTP BANK ROMANIA SA, CIF:7926069
	A1
267923 / 08/11/2021	
Act Notarial nr. contract de ipoteca aut nr 1140, din 03/11/2021 emis de Bazgu Mariana;	
C4	Intabulare, drept de IPOTECA, Valoare:500000 RONsi celelalte obligatii de plata aferente creditului 1) OTP BANK ROMANIA SA, CIF:7926069
	A1

Anexa Nr. 1 La Partea I

Teren

Nr cadastral	Suprafața (mp)*	Observații / Referințe
31396	23.600	

* Suprafața este determinată în planul de proiecție Stereo 70.



Date referitoare la teren

Crt	Categorie folosință	Intra vilan	Suprafața (mp)	Tarla	Parcelă	Nr. topo	Observații / Referințe
1	arabil	NU	23.600	37	30	-	

Lungime Segmente

1) Valorile lungimilor segmentelor sunt obținute din proiecție în plan.

Punct început	X / Y	Punct sfârșit	X / Y	Lungime segment (** (m)
1	426.749,335 298.938,686	2	427.077,055 298.746,534	379.898
2	427.077,055 298.746,534	3	427.107,433 298.800,791	62.182
3	427.107,433 298.800,791	4	426.780,229 298.992,641	379.301
4	426.780,229 298.992,641	1	426.749,335 298.938,686	62.174

**** Lungimile segmentelor sunt determinate în planul de proiecție Stereo 70 și sunt rotunjite la 1 milimetru.**

***** Distanța dintre puncte este formată din segmente cumulate ce sunt mai mici decât valoarea 1 milimetru.**

**DATE DESPRE IMOBILUL NR. 2988**

Oficiul de Cadastru și Publicitate Imobiliară DOLJ
Biroul de Cadastru și Publicitate Imobiliară Craiova

A. Partea I. Descrierea imobilului

TEREN Extravilan

Adresa: Jud. Dolj, T37, P31

Nr. Crt	Nr cadastral Nr. topografic	Suprafața* (mp)	Observații / Referințe
A1	31834	10.000	Sector cadastral:58 Teren neimprejmuit;

B. Partea II. Proprietari și acte

Inscrieri privitoare la dreptul de proprietate și alte drepturi reale	Referințe
57149 / 25/04/2016	
Act Normativ nr. CONTRACT DE VANZARE AUT NR 983, din 22/04/2016 emis de NP Sorop Alexandru Oliviu;	
B1	A1
Intabulare, drept de PROPRIETATE, dobandit prin Conventie, cota actuala 1/1, cota initiala 1/1 1) SC AGRI TERENURI SA, CIF:24816228	
122578 / 27/06/2018	
Act Notarial nr. Contract de vanzare cu plata in rate si rezerva proprietatii aut. nr. 1108, din 11/05/2018 emis de NP Diaconescu Remus Stefan;	
B2	A1
Se notează vânzarea imobilului de către vânzătorul de sub B 4.1 cu rezerva dreptului de proprietate, fiind achitat din prețul de 7000 eur suma de 1400 eur , în favoarea cumpărătorului : 1) SC BROROMOS IMPEX SRL, CIF:9789804	

C. Partea III. SARCINI .

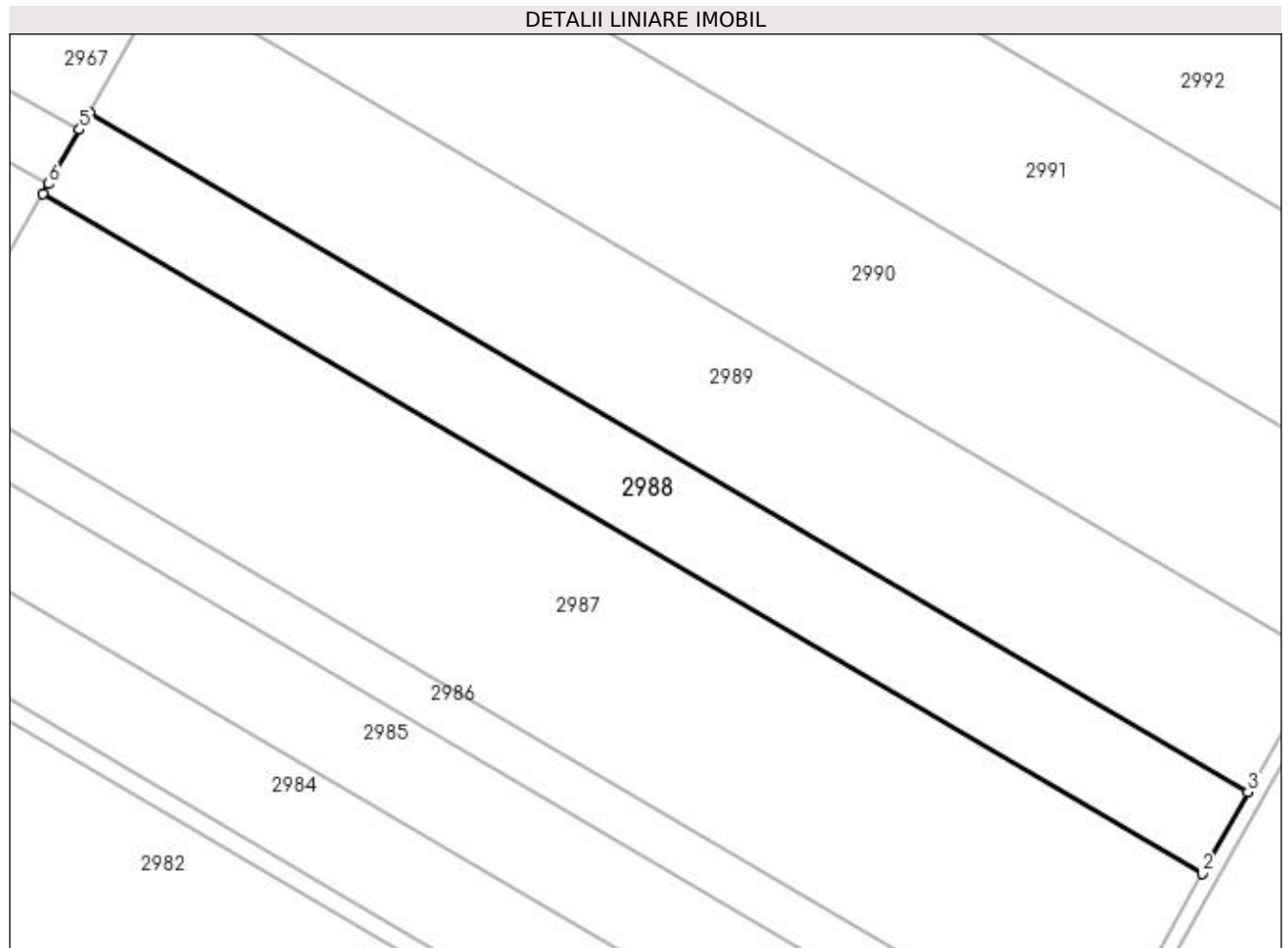
Inscrieri privind dezmembramintele dreptului de proprietate, drepturi reale de garanție și sarcini	Referințe
NU SUNT	

Anexa Nr. 1 La Partea I

Teren

Nr cadastral	Suprafața (mp)*	Observații / Referințe
31834	10.000	

* Suprafața este determinată în planul de proiecție Stereo 70.



Date referitoare la teren

Crt	Categorie folosință	Intra vilan	Suprafața (mp)	Tarla	Parcelă	Nr. topo	Observații / Referințe
1	arabil	NU	10.000	37	31	-	

Lungime Segmente

1) Valorile lungimilor segmentelor sunt obținute din proiecție în plan.

Punct început	X / Y	Punct sfârșit	X / Y	Lungime segment (** (m)
1	426.780,229 298.992,641	2	427.107,433 298.800,791	379.301
2	427.107,433 298.800,791	3	427.120,32 298.823,808	26.379
3	427.120,32 298.823,808	4	426.793,335 299.015,529	379.046
4	426.793,335 299.015,529	5	426.790,536 299.010,641	5.633
5	426.790,536 299.010,641	6	426.781,77 298.995,332	17.641

Punct început	X / Y	Punct sfârșit	X / Y	Lungime segment (** (m)
6	426.781,77 298.995,332	1	426.780,229 298.992,641	3.101

** Lungimile segmentelor sunt determinate în planul de proiecție Stereo 70 și sunt rotunjite la 1 milimetru.

*** Distanța dintre puncte este formată din segmente cumulate ce sunt mai mici decât valoarea 1 milimetru.

**DATE DESPRE IMOBILUL NR. 2989**

Oficiul de Cadastru și Publicitate Imobiliară DOLJ
Biroul de Cadastru și Publicitate Imobiliară Craiova

A. Partea I. Descrierea imobilului

TEREN Extravilan

Adresa: Jud. Dolj, T37 P32

Nr. Crt	Nr cadastral Nr. topografic	Suprafața* (mp)	Observații / Referințe
A1		16.300	Sector cadastral:58 Teren neimprejmuit;

B. Partea II. Proprietari și acte

Inscrieri privitoare la dreptul de proprietate și alte drepturi reale	Referințe
/	
Act Administrativ nr. TDP 216-2192, din 24/11/1993 emis de CJSDPAT DOLJ;	
B1	A1
Intabulare, drept de PROPRIETATE, dobândit prin Reconstituire, cota actuala 1/1, cota initiala 1/1	
1) IVAN PARASCHIV, LIPSA CNP	
2) IVAN ILIE, LIPSA CNP	

C. Partea III. SARCINI .

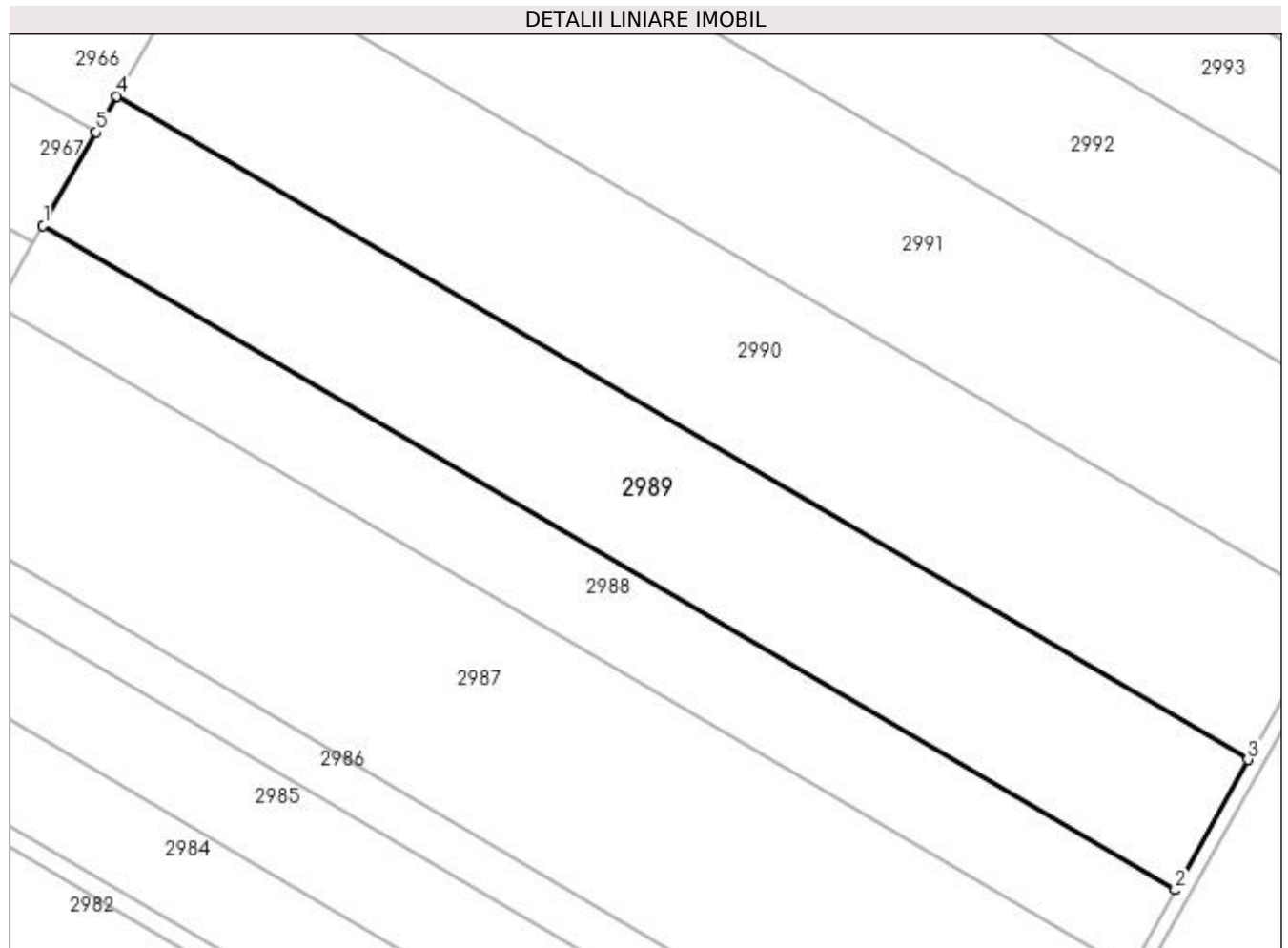
Inscrieri privind dezmembramintele dreptului de proprietate, drepturi reale de garanție și sarcini	Referințe
NU SUNT	

Anexa Nr. 1 La Partea I

Teren

Nr cadastral	Suprafața (mp)*	Observații / Referințe
	16.300	

* Suprafața este determinată în planul de proiecție Stereo 70.



Date referitoare la teren

Crt	Categorie folosință	Intravilan	Suprafața (mp)	Tarla	Parcelă	Nr. topo	Observații / Referințe
1	arabil	NU	16.300	37	32	-	

Lungime Segmente

1) Valorile lungimilor segmentelor sunt obținute din proiecție în plan.

Punct început	X / Y	Punct sfârșit	X / Y	Lungime segment (** (m)
1	426.793,335 299.015,529	2	427.120,32 298.823,808	379.046
2	427.120,32 298.823,808	3	427.141,344 298.861,358	43.035
3	427.141,344 298.861,358	4	426.814,715 299.052,87	378.634
4	426.814,715 299.052,87	5	426.808,769 299.042,484	11.968
5	426.808,769 299.042,484	1	426.793,335 299.015,529	31.061

**** Lungimile segmentelor sunt determinate în planul de proiecție Stereo 70 și sunt rotunjite la 1 milimetru.**

***** Distanța dintre puncte este formată din segmente cumulate ce sunt mai mici decât valoarea 1 milimetru.**

**DATE DESPRE IMOBILUL NR. 2990**

Oficiul de Cadastru și Publicitate Imobiliară DOLJ
Biroul de Cadastru și Publicitate Imobiliară Craiova

A. Partea I. Descrierea imobilului

TEREN Extravilan

Adresa: Jud. Dolj, T37 P33

Nr. Crt	Nr cadastral Nr. topografic	Suprafața* (mp)	Observații / Referințe
A1		19.156	Sector cadastral:58 Teren neimprejmuit;

B. Partea II. Proprietari și acte

Inscrieri privitoare la dreptul de proprietate și alte drepturi reale	Referințe
/	
Act Administrativ nr. TDP 483-2162, din 01/03/1994 emis de CJSDPAT DOLJ;	
B1	A1
Intabulare, drept de PROPRIETATE, dobandit prin Reconstituire, cota actuala 1/1, cota initiala 1/1	
1) BUGHIU ANICA, LIPSA CNP	
2) BURLAN ȘTEFAN, LIPSA CNP	

C. Partea III. SARCINI .


Inscrieri privind dezmembramintele dreptului de proprietate, drepturi reale de garanție și sarcini	Referințe
NU SUNT	

Anexa Nr. 1 La Partea I

Teren

Nr cadastral	Suprafața (mp)*	Observații / Referințe
	19.156	

* Suprafața este determinată în planul de proiecție Stereo 70.



Date referitoare la teren

Crt	Categorie folosință	Intravilan	Suprafața (mp)	Tarla	Parcelă	Nr. topo	Observații / Referințe
1	arabil	NU	19.156	37	33	-	

Lungime Segmente

1) Valorile lungimilor segmentelor sunt obținute din proiecție în plan.

Punct început	X / Y	Punct sfârșit	X / Y	Lungime segment (** (m)
1	426.814,715 299.052,87	2	427.141,344 298.861,358	378.634
2	427.141,344 298.861,358	3	427.166,08 298.905,539	50.634
3	427.166,08 298.905,539	4	426.839,872 299.096,805	378.146
4	426.839,872 299.096,805	5	426.837,019 299.091,823	5.741
5	426.837,019 299.091,823	1	426.814,715 299.052,87	44.887

**** Lungimile segmentelor sunt determinate în planul de proiecție Stereo 70 și sunt rotunjite la 1 milimetru.**

***** Distanța dintre puncte este formată din segmente cumulate ce sunt mai mici decât valoarea 1 milimetru.**

**DATE DESPRE IMOBILUL NR. 2991**

Oficiul de Cadastru și Publicitate Imobiliară DOLJ
Biroul de Cadastru și Publicitate Imobiliară Craiova

A. Partea I. Descrierea imobilului

TEREN Extravilan

Adresa: Jud. Dolj, T 37, P 33

Nr. Crt	Nr cadastral Nr. topografic	Suprafața* (mp)	Observații / Referințe
A1	31838	20.000	Sector cadastral:58 Teren neimprejmut;

B. Partea II. Proprietari și acte

Inscrieri privitoare la dreptul de proprietate și alte drepturi reale	Referințe
146567 / 25/11/2015	
Act Notarial nr. contract de vanzare cumparare aut nr 1671, din 25/11/2015 emis de Bazgu Mariana;	
B1	Intabulare, drept de PROPRIETATE, dobandit prin Conventie, cota actuala 1/1, cota initiala 1/1 1) SOCIETATEA COMERCIALA BRROMOS IMPEX SRL , CIF:9789804
168220 / 09/07/2021	
Act Notarial nr. CONTRACT DE IPOTECA NR 568, din 06/07/2021 emis de Bazgu Mariana;	
B2	se noteaza interdictiile de instrainare, grevare, inchiriere, dezmembrare, alipire, construire, demolare, restructurare si amenajare 1) OTP BANK ROMANIA SA , CIF:7926069
272589 / 11/11/2021	
Act Notarial nr. contract de ipoteca aut nr 1140, din 03/11/2021 emis de Bazgu Mariana;	
B3	se noteaza interdictiile de instrainare, grevare, inchiriere, dezmembrare, alipire, construire, demolare, restructurare si amenajare 1) OTP BANK ROMANIA SA , CIF:7926069

C. Partea III. SARCINI


Inscrieri privind dezmembramintele dreptului de proprietate, drepturi reale de garanție și sarcini	Referințe
168220 / 09/07/2021	
Act Notarial nr. CONTRACT DE IPOTECA NR 568, din 06/07/2021 emis de Bazgu Mariana;	
C1	Intabulare, drept de IPOTECA, Valoare:2606765 RON, si celelalte obligatii de plata aferente creditului 1) OTP BANK ROMANIA SA , CIF:7926069
C2	Intabulare, drept de IPOTECA, Valoare:971000 RON, si celelalte obligatii de plata aferente creditului 1) OTP BANK ROMANIA SA , CIF:7926069
C3	Intabulare, drept de IPOTECA, Valoare:580000 RON, si celelalte obligatii de plata aferente creditului 1) OTP BANK ROMANIA SA , CIF:7926069
272589 / 11/11/2021	
Act Notarial nr. contract de ipoteca aut nr 1140, din 03/11/2021 emis de Bazgu Mariana;	
C4	Intabulare, drept de IPOTECA, Valoare:500000 RONsi celelalte obligatii de plata aferente creditului 1) OTP BANK ROMANIA SA , CIF:7926069

Anexa Nr. 1 La Partea I

Teren

Nr cadastral	Suprafața (mp)*	Observații / Referințe
31838	20.000	

* Suprafața este determinată în planul de proiecție Stereo 70.



Date referitoare la teren

Crt	Categorie folosință	Intra vilan	Suprafața (mp)	Tarla	Parcelă	Nr. topo	Observații / Referințe
1	arabil	NU	20.000	37	33	-	

Lungime Segmente

1) Valorile lungimilor segmentelor sunt obținute din proiecție în plan.

Punct început	X / Y	Punct sfârșit	X / Y	Lungime segment (** (m)
1	426.839,872 299.096,805	2	427.166,08 298.905,539	378.146
2	427.166,08 298.905,539	3	427.191,941 298.951,728	52.936
3	427.191,941 298.951,728	4	426.866,171 299.142,737	377.638
4	426.866,171 299.142,737	5	426.858,057 299.128,564	16.331
5	426.858,057 299.128,564	1	426.839,872 299.096,805	36.597

**** Lungimile segmentelor sunt determinate în planul de proiecție Stereo 70 și sunt rotunjite la 1 milimetru.**

***** Distanța dintre puncte este formată din segmente cumulate ce sunt mai mici decât valoarea 1 milimetru.**

**DATE DESPRE IMOBILUL NR. 2992**

Oficiul de Cadastru și Publicitate Imobiliară DOLJ
Biroul de Cadastru și Publicitate Imobiliară Craiova

A. Partea I. Descrierea imobilului

TEREN Extravilan

Adresa: Jud. Dolj, T37 P89

Nr. Crt	Nr cadastral Nr. topografic	Suprafața* (mp)	Observații / Referințe
A1		18.000	Sector cadastral:58 Teren neimprejmuit;

B. Partea II. Proprietari și acte

Inscrieri privitoare la dreptul de proprietate și alte drepturi reale	Referințe
/	
Act Administrativ nr. TDP 218-2192, din 24/11/1993 emis de CJSDPAT DOLJ;	
B1	A1
Intabulare, drept de PROPRIETATE, dobândit prin Reconstituire, cota actuala 1/1, cota initiala 1/1 1) RADUCU ELENA, LIPSA CNP	

C. Partea III. SARCINI .

Inscrieri privind dezmembramintele dreptului de proprietate, drepturi reale de garanție și sarcini	Referințe
NU SUNT	

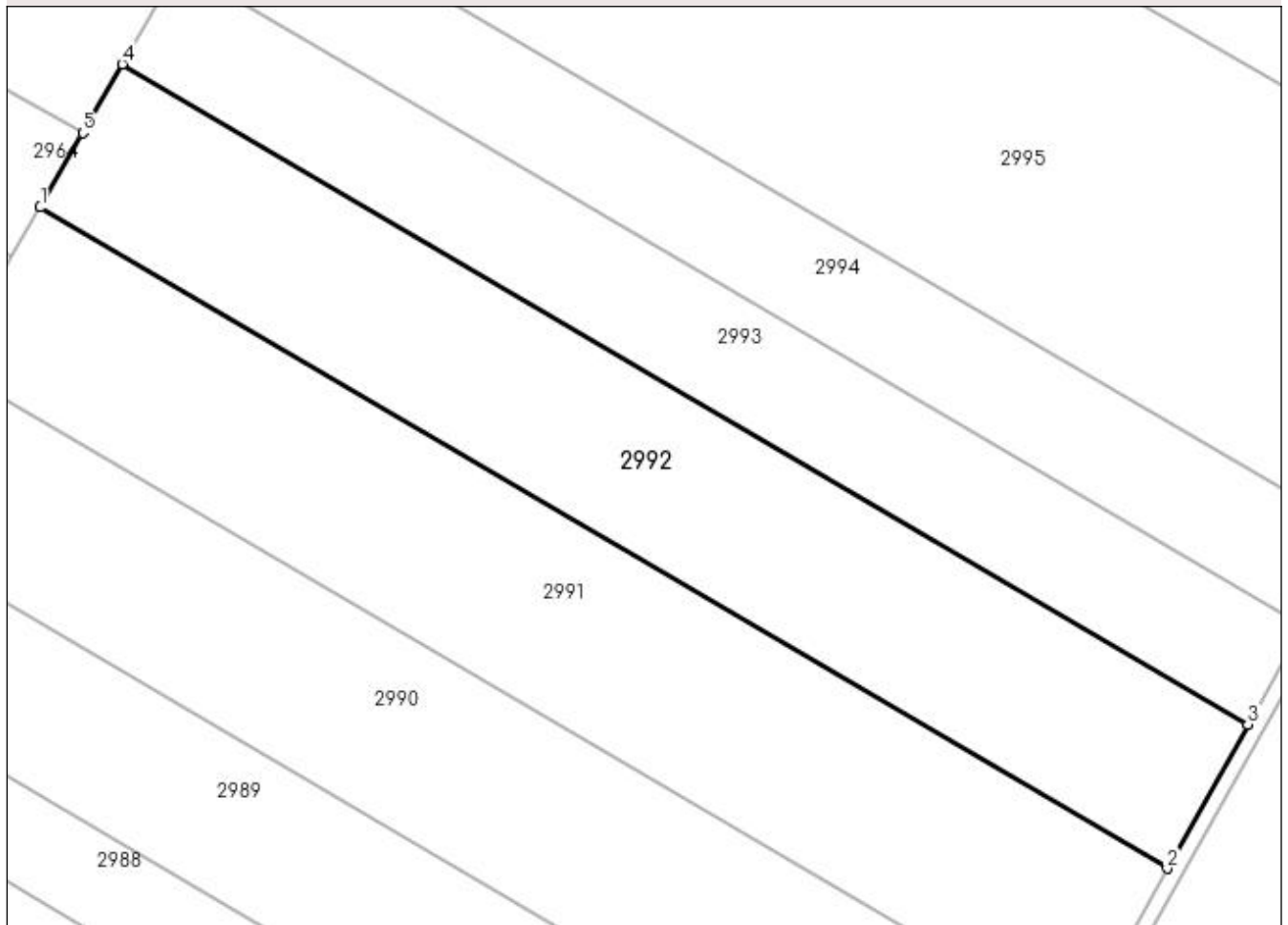
Anexa Nr. 1 La Partea I

Teren

Nr cadastral	Suprafața (mp)*	Observații / Referințe
	18.000	

* Suprafața este determinată în planul de proiecție Stereo 70.

DETALII LINIARE IMOBIL



Date referitoare la teren

Crt	Categorie folosință	Intra vilan	Suprafața (mp)	Tarla	Parcelă	Nr. topo	Observații / Referințe
1	arabil	NU	18.000	37	89	-	

Lungime Segmente

1) Valorile lungimilor segmentelor sunt obținute din proiecție în plan.

Punct început	X / Y	Punct sfârșit	X / Y	Lungime segment (** (m)
1	426.866,171 299.142,737	2	427.191,941 298.951,728	377.638
2	427.191,941 298.951,728	3	427.215,245 298.993,351	47.703
3	427.215,245 298.993,351	4	426.889,871 299.184,128	377.179
4	426.889,871 299.184,128	5	426.878,471 299.164,218	22.943
5	426.878,471 299.164,218	1	426.866,171 299.142,737	24.753

**** Lungimile segmentelor sunt determinate în planul de proiecție Stereo 70 și sunt rotunjite la 1 milimetru.**

***** Distanța dintre puncte este formată din segmente cumulate ce sunt mai mici decât valoarea 1 milimetru.**

**DATE DESPRE IMOBILUL NR. 2993**

Oficiul de Cadastru și Publicitate Imobiliară DOLJ
Biroul de Cadastru și Publicitate Imobiliară Craiova

A. Partea I. Descrierea imobilului

TEREN Extravilan

Adresa: Jud. Dolj, TARLAUA 37, PARCELA 34

Nr. Crt	Nr cadastral Nr. topografic	Suprafața* (mp)	Observații / Referințe
A1	31366	12.430	Sector cadastral:58 Teren neimpregmuit;

B. Partea II. Proprietari și acte

Inscrieri privitoare la dreptul de proprietate și alte drepturi reale	Referințe
102206 / 28/08/2014	
Act Notarial nr. Contract de Vanzare Cumparare aut. nr. 941, din 28/08/2014 emis de NP Bazgu Mariana;	
B1	Intabulare, drept de PROPRIETATE, dobandit prin Conventie, cota actuala 1/1, cota initiala 1/1 1) SC BROROMOS IMPEX SRL, CIF:9789804
167126 / 08/07/2021	
Act Notarial nr. Contract de ipoteca aut. nr. 568, din 06/07/2021 emis de NP Bazgu Mariana;	
B2	Se noteaza interdictia de instrainare, grevare, inchiriere, dezmembrare, alipire, construire, demolare, restructurare si amenajare in favoarea lui 1) OTP BANK ROMANIA SA, CIF:7926069
266295 / 04/11/2021	
Act Notarial nr. contract de ipoteca aut nr. 1140, din 03/11/2021 emis de Bazgu Mariana;	
B3	se noteaza interdictiile de instrainare, grevare, inchiriere, dezmembrare, alipire, construire, demolare, restructurare, amenajare, 1) OTP BANK ROMANIA SA, CIF:7926069

C. Partea III. SARCINI

Inscrieri privind dezmembramintele dreptului de proprietate, drepturi reale de garanție și sarcini	Referințe
167126 / 08/07/2021	
Act Notarial nr. Contract de ipoteca aut. nr. 568, din 06/07/2021 emis de NP Bazgu Mariana;	
C1	Intabulare, drept de IPOTECA, Valoare:2606765 RONsi celelate obligatii aferente creditului 1) OTP BANK ROMANIA SA, CIF:7926069
C2	Intabulare, drept de IPOTECA, Valoare:971000 RONsi celelate obligatii aferente creditului 1) OTP BANK ROMANIA SA, CIF:7926069
C3	Intabulare, drept de IPOTECA, Valoare:580000 RONsi celelate obligatii aferente creditului 1) OTP BANK ROMANIA SA, CIF:7926069
266295 / 04/11/2021	
Act Notarial nr. contract de ipoteca aut nr. 1140, din 03/11/2021 emis de Bazgu Mariana;	
C4	Intabulare, drept de IPOTECA, Valoare:500000 LEI+ celelalte obligatii de plata afrente creditului, 1) OTP BANK ROMANIA SA, CIF:7926069

Anexa Nr. 1 La Partea I

Teren

Nr cadastral	Suprafața (mp)*	Observații / Referințe
31366	12.430	

* Suprafața este determinată în planul de proiecție Stereo 70.

DETALII LINIARE IMOBIL



Date referitoare la teren

Crt	Categorie folosință	Intravilan	Suprafața (mp)	Tarla	Parcelă	Nr. topo	Observații / Referințe
1	arabil	NU	12.430	37	34	-	

Lungime Segmente

1) Valorile lungimilor segmentelor sunt obținute din proiecție în plan.

Punct început	X / Y	Punct sfârșit	X / Y	Lungime segment (** (m)
1	426.889,871 299.184,128	2	427.215,245 298.993,351	377.179
2	427.215,245 298.993,351	3	427.231,355 299.022,124	32.976
3	427.231,355 299.022,124	4	426.906,254 299.212,74	376.862
4	426.906,254 299.212,74	1	426.889,871 299.184,128	32.97

**** Lungimile segmentelor sunt determinate în planul de proiecție Stereo 70 și sunt rotunjite la 1 milimetru.**

***** Distanța dintre puncte este formată din segmente cumulate ce sunt mai mici decât valoarea 1 milimetru.**

**DATE DESPRE IMOBILUL NR. 2994**

Oficiul de Cadastru și Publicitate Imobiliară DOLJ
Biroul de Cadastru și Publicitate Imobiliară Craiova

A. Partea I. Descrierea imobilului

TEREN Extravilan

Adresa: Jud. Dolj, TARLAUA 37 PARCELA 34/1

Nr. Crt	Nr cadastral Nr. topografic	Suprafața* (mp)	Observații / Referințe
A1	30548	11.570	Sector cadastral:58 Teren neimpregmuit;

B. Partea II. Proprietari și acte

Inscrieri privitoare la dreptul de proprietate și alte drepturi reale	Referințe
33889 / 11/04/2013	
Act Notarial nr. CVC aut nr 435, din 10/04/2013 emis de BNP BAZGU MARIANA;	
B1	A1
Intabulare, drept de PROPRIETATE, dobandit prin Conventie, cota actuala 1/1, cota initiala 1/1	
1) SC BROROMOS IMPEX SRL, CIF:9789804, LIPSA CUI	

C. Partea III. SARCINI

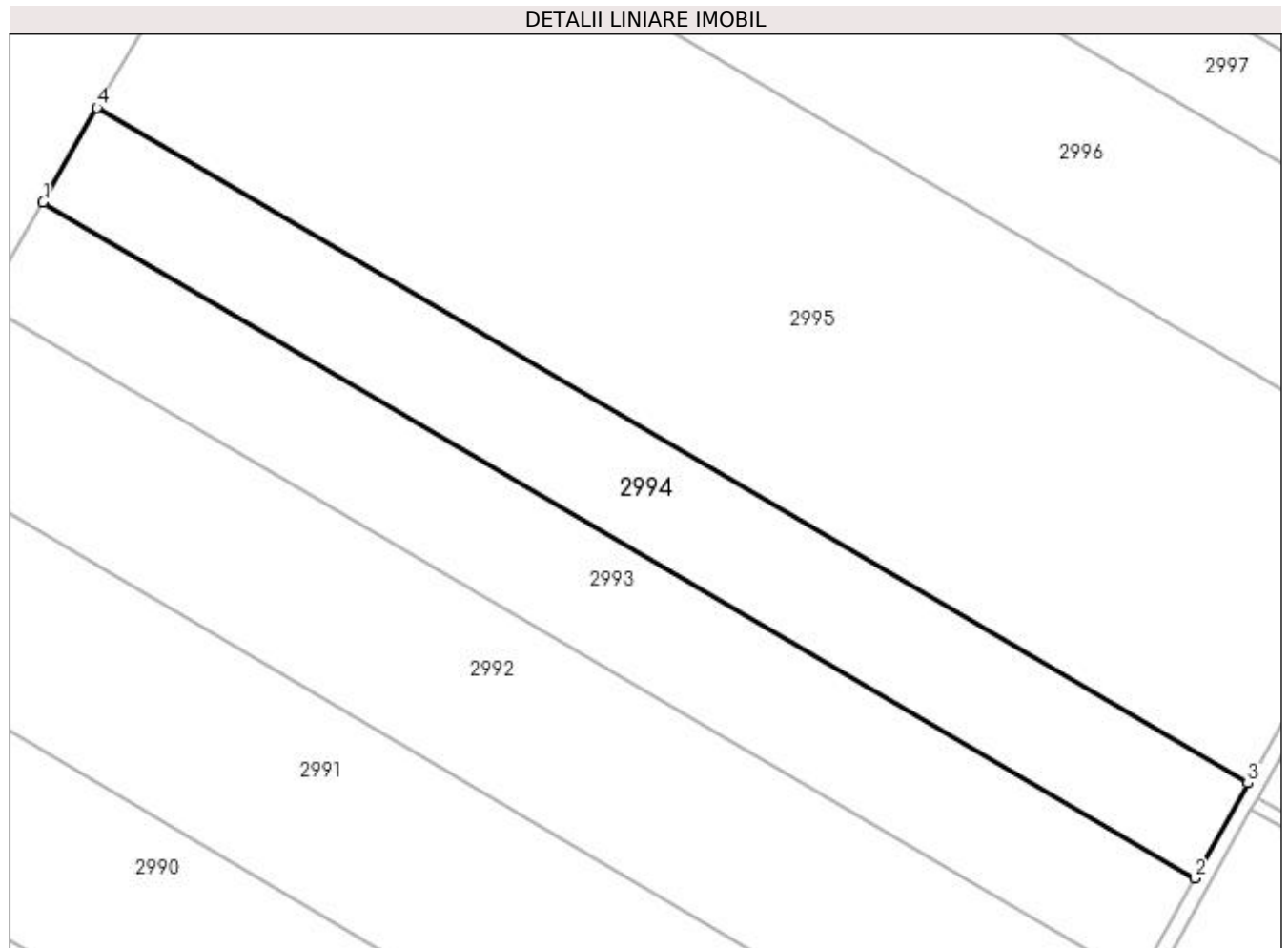
Inscrieri privind dezmembramintele dreptului de proprietate, drepturi reale de garanție și sarcini	Referințe
98555 / 09/10/2013	
Act Notarial nr. Contract de ipoteca imobiliara aut. nr. 1057, din 08/10/2013 emis de NP Bazgu Mariana;	
C1	A1
Intabulare, drept de IPOTECA, Valoare:223370 RONsi celelalte obligatii aferente creditului	
1) SC AGRICOVER CREDIT IFN SA, CIF:9999999999999, LIPSA CUI	
157895 / 18/10/2017	
Act Notarial nr. CONTRACT DE IPOTECA IMOBILIARA aut nr. 1444, din 17/10/2017 emis de Bazgu Mariana;	
C2	A1
Intabulare, drept de IPOTECA, Valoare:353570 RONsi celelalte obligatii de plata aferente creditului	
1) SOCIETATEA AGRICOVER CREDIT IFN SA, CIF:22940237	
25205 / 11/02/2022	
Act Notarial nr. Contract de ipoteca 173, din 11/02/2022 emis de Bazgu Mariana;	
C3	A1
Intabulare, drept de IPOTECA, Valoare:606140 RON,plus celelalte obligatii de plat aferente creditului	
1) SOCIETATEA AGRICOVER CREDIT IFN SA, CIF:22940237	

Anexa Nr. 1 La Partea I

Teren

Nr cadastral	Suprafața (mp)*	Observații / Referințe
30548	11.570	

* Suprafața este determinată în planul de proiecție Stereo 70.



Date referitoare la teren

Crt	Categorie folosință	Intra vilan	Suprafața (mp)	Tarla	Parcelă	Nr. topo	Observații / Referințe
1	arabil	NU	11.570	37	34/1	-	

Lungime Segmente

1) Valorile lungimilor segmentelor sunt obținute din proiecție în plan.

Punct început	X / Y	Punct sfârșit	X / Y	Lungime segment (** (m)
1	426.906,254 299.212,74	2	427.231,355 299.022,124	376.862
2	427.231,355 299.022,124	3	427.246,362 299.048,928	30.719
3	427.246,362 299.048,928	4	426.921,516 299.239,395	376.567
4	426.921,516 299.239,395	1	426.906,254 299.212,74	30.715

**** Lungimile segmentelor sunt determinate în planul de proiecție Stereo 70 și sunt rotunjite la 1 milimetru.**

***** Distanța dintre puncte este formată din segmente cumulate ce sunt mai mici decât valoarea 1 milimetru.**

**DATE DESPRE IMOBILUL NR. 2995**

Oficiul de Cadastru și Publicitate Imobiliară DOLJ
Biroul de Cadastru și Publicitate Imobiliară Craiova

A. Partea I. Descrierea imobilului

TEREN Extravilan

Adresa: Jud. Dolj, T37 P35/1

Nr. Crt	Nr cadastral Nr. topografic	Suprafața* (mp)	Observații / Referințe
A1	30172	33.250	Sector cadastral:58 Teren neimprejmut;

B. Partea II. Proprietari și acte

Inscrieri privitoare la dreptul de proprietate și alte drepturi reale		Referințe
101523 / 17/10/2013		
Act Notarial nr. CVC aut. nr. 3831, din 07/10/2013 emis de NP Faurar Virgil Claudiu (Declaratie aut. nr. 3845/09.10.2013 NP Faurar C V);		
B1	Intabulare, drept de PROPRIETATE, dobandit prin Conventie, cota actuala 1/1, cota initiala 1/1 1) SC BROROMOS IMPEX SRL, CIF:9789804	A1
167413 / 08/07/2021		
Act Notarial nr. contract de ipoteca nr 568, din 06/07/2021 emis de Bazgu Mariana;		
B2	Se noteaza interdictiile de instrainare, grevare, inchiriere, dezmembrare, alipire, construire, demolare, restructurare si amenajare. 1) OTP BANK ROMANIA SA, CIF:7926069	A1
267760 / 08/11/2021		
Act Notarial nr. contract de ipoteca aut nr 1140, din 03/11/2021 emis de NP Bazgu Mariana;		
B3	Se noteaza interdictiile de instrainare, grevare, inchiriere, dezmembrare, alipire, construire, demolare, restructurare si amenajare in favoarea 1) OTP BANK ROMANIA SA, CIF:7926069	A1

C. Partea III. SARCINI

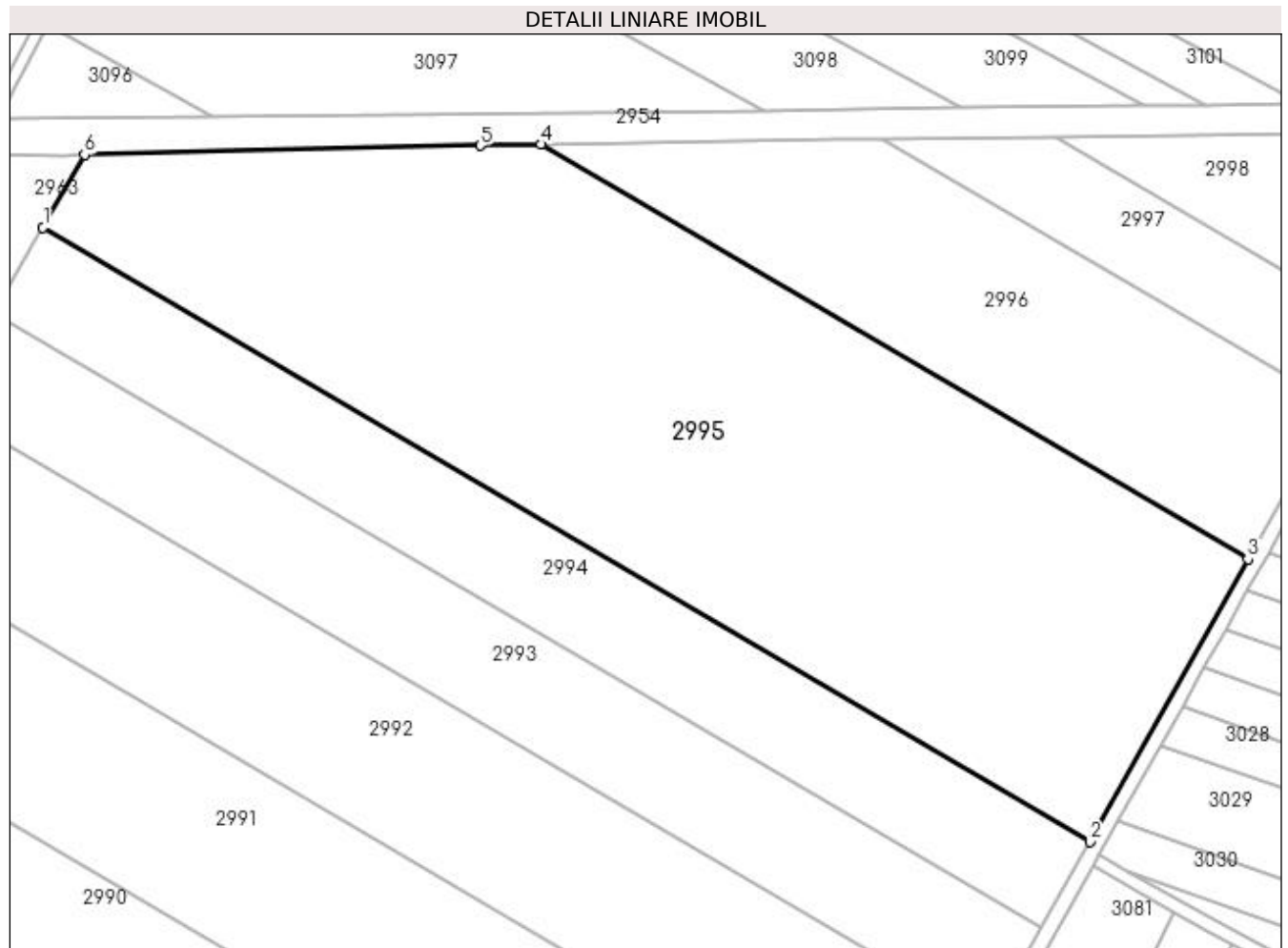
Inscrieri privind dezmembramintele dreptului de proprietate, drepturi reale de garanție și sarcini		Referințe
167413 / 08/07/2021		
Act Notarial nr. contract de ipoteca nr 568, din 06/07/2021 emis de Bazgu Mariana;		
C1	Intabulare, drept de IPOTECA, Valoare:2606765 RON, 971000 RON si 580000 RON si celelalte obligatii de plata aferente creditului 1) OTP BANK ROMANIA SA, CIF:7926069	A1
267760 / 08/11/2021		
Act Notarial nr. contract de ipoteca aut nr 1140, din 03/11/2021 emis de NP Bazgu Mariana;		
C2	Intabulare, drept de IPOTECA, Valoare:500000 RONsi celelalte obligatii de plata aferente creditului 1) OTP BANK ROMANIA SA, CIF:7926069	A1

Anexa Nr. 1 La Partea I

Teren

Nr cadastral	Suprafața (mp)*	Observații / Referințe
30172	33.250	

* Suprafața este determinată în planul de proiecție Stereo 70.



Date referitoare la teren

Crt	Categorie folosință	Intra vilan	Suprafața (mp)	Tarla	Parcelă	Nr. topo	Observații / Referințe
1	arabil	NU	33.250	37	35/1	-	

Lungime Segmente

1) Valorile lungimilor segmentelor sunt obținute din proiecție în plan.

Punct început	X / Y	Punct sfârșit	X / Y	Lungime segment (** (m)
1	426.921,516 299.239,395	2	427.246,362 299.048,928	376.567
2	427.246,362 299.048,928	3	427.295,417 299.136,544	100.414
3	427.295,417 299.136,544	4	427.076,057 299.265,162	254.286
4	427.076,057 299.265,162	5	427.057,276 299.264,824	18.784
5	427.057,276 299.264,824	6	426.934,433 299.261,954	122.877

Punct început	X / Y	Punct sfârșit	X / Y	Lungime segment (** (m)
6	426.934,433 299.261,954	1	426.921,516 299.239,395	25.995

** Lungimile segmentelor sunt determinate în planul de proiecție Stereo 70 și sunt rotunjite la 1 milimetru.

*** Distanța dintre puncte este formată din segmente cumulate ce sunt mai mici decât valoarea 1 milimetru.

**DATE DESPRE IMOBILUL NR. 2996**

Oficiul de Cadastru și Publicitate Imobiliară DOLJ
Biroul de Cadastru și Publicitate Imobiliară Craiova

A. Partea I. Descrierea imobilului

TEREN Extravilan

Adresa: Jud. Dolj, T37 P36

Nr. Crt	Nr cadastral Nr. topografic	Suprafața* (mp)	Observații / Referințe
A1		11.500	Sector cadastral:58 Teren neimprejmuit;

B. Partea II. Proprietari și acte

Inscrieri privitoare la dreptul de proprietate și alte drepturi reale		Referințe
/		
Act Administrativ nr. TDP 695-15093, din 25/01/1995 emis de CJSDPAT DOLJ;		
B1	Intabulare, drept de PROPRIETATE, dobândit prin Reconstituire, cota actuala 1/1, cota initiala 1/1 1) IANCU CONSTANTIN, LIPSA CNP 2) IANCU RADA, LIPSA CNP	A1

C. Partea III. SARCINI .

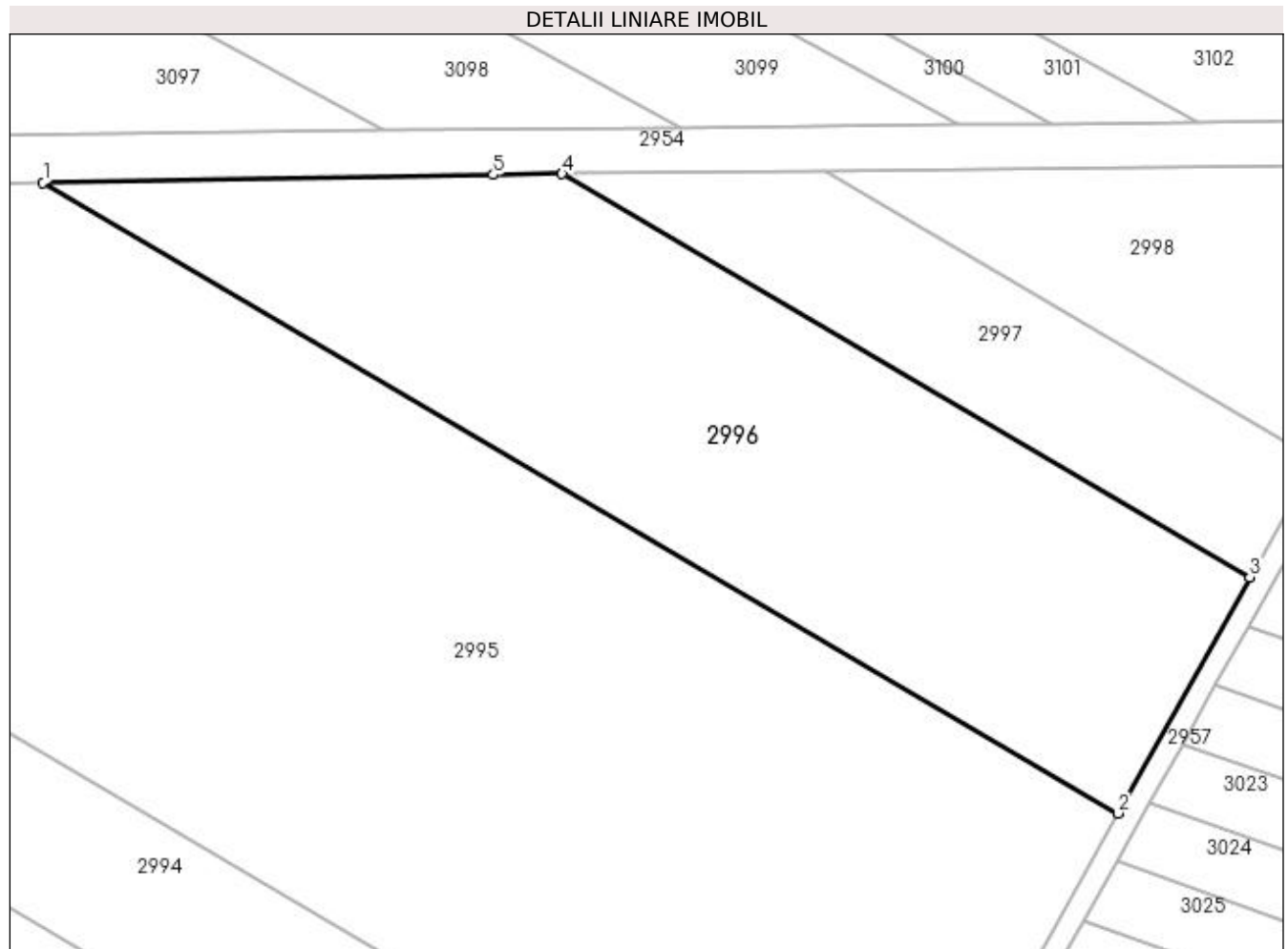
Inscrieri privind dezmembramentele dreptului de proprietate, drepturi reale de garanție și sarcini	Referințe
NU SUNT	

Anexa Nr. 1 La Partea I

Teren

Nr cadastral	Suprafața (mp)*	Observații / Referințe
	11.500	

* Suprafața este determinată în planul de proiecție Stereo 70.



Date referitoare la teren

Crt	Categorie folosință	Intra vilan	Suprafața (mp)	Tarla	Parcelă	Nr. topo	Observații / Referințe
1	arabil	NU	11.500	37	36	-	

Lungime Segmente

1) Valorile lungimilor segmentelor sunt obținute din proiecție în plan.

Punct început	X / Y	Punct sfârșit	X / Y	Lungime segment (** (m)
1	427.076,057 299.265,162	2	427.295,417 299.136,544	254.286
2	427.295,417 299.136,544	3	427.322,357 299.184,659	55.144
3	427.322,357 299.184,659	4	427.181,995 299.266,958	162.71
4	427.181,995 299.266,958	5	427.167,971 299.266,814	14.025
5	427.167,971 299.266,814	1	427.076,057 299.265,162	91.929

**** Lungimile segmentelor sunt determinate în planul de proiecție Stereo 70 și sunt rotunjite la 1 milimetru.**

***** Distanța dintre puncte este formată din segmente cumulate ce sunt mai mici decât valoarea 1 milimetru.**

**DATE DESPRE IMOBILUL NR. 2997**

Oficiul de Cadastru și Publicitate Imobiliară DOLJ
Biroul de Cadastru și Publicitate Imobiliară Craiova

A. Partea I. Descrierea imobilului

TEREN Extravilan

Adresa: Jud. Dolj, T37 P37

Nr. Crt	Nr cadastral Nr. topografic	Suprafața* (mp)	Observații / Referințe
A1		3.850	Sector cadastral:58 Teren neimprejmuit;

B. Partea II. Proprietari și acte

Inscrieri privitoare la dreptul de proprietate și alte drepturi reale	Referințe
/	
Act Administrativ nr. TDP 96-59434, din 04/08/1993 emis de CJSDPAT DOLJ;	
B1	A1
Intabulare, drept de PROPRIETATE, dobandit prin Constituire, cota actuala 1/1, cota initiala 1/1 1) SMĂRÂNDACHE MARIA, LIPSA CNP	

C. Partea III. SARCINI .

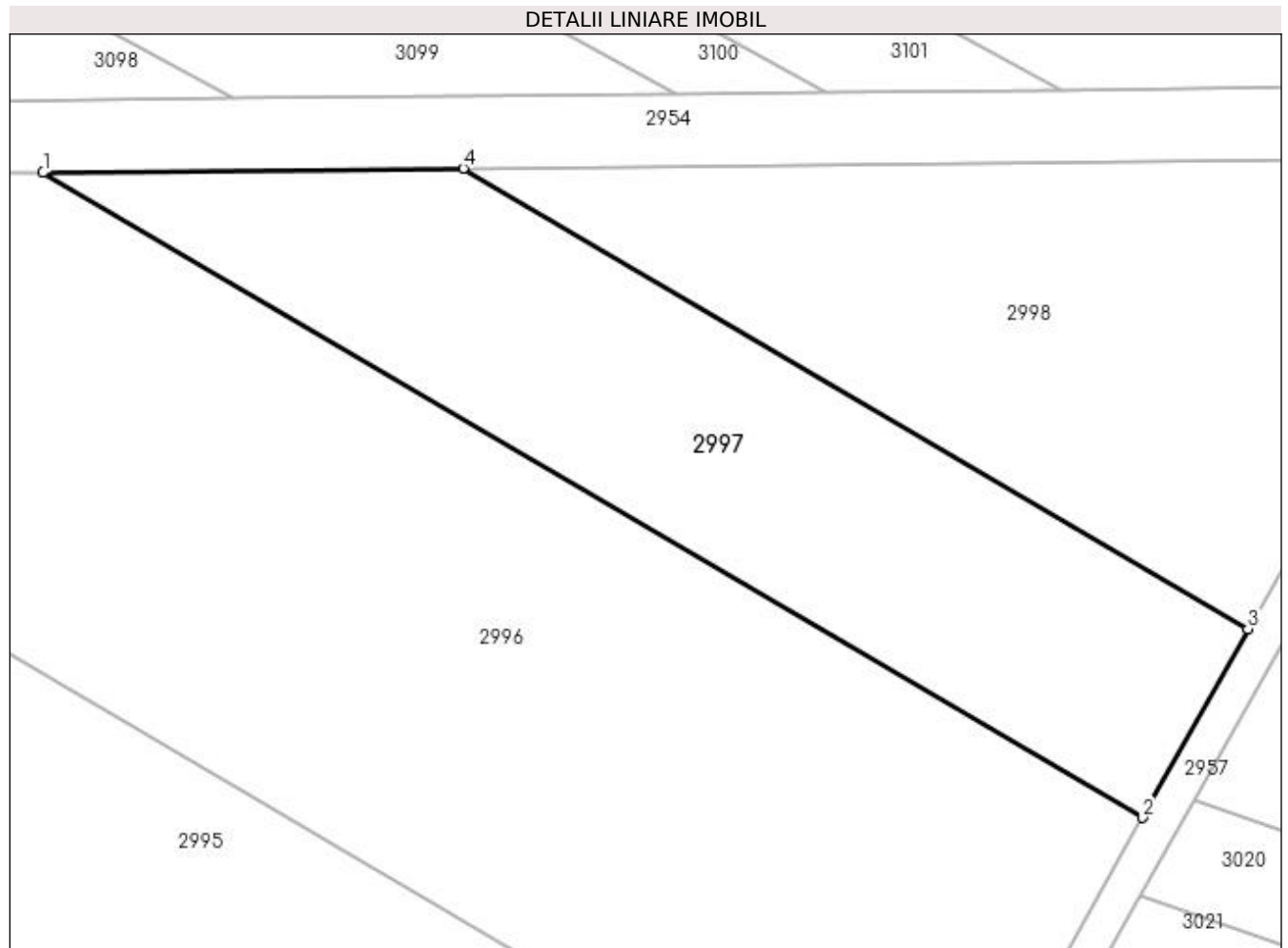
Inscrieri privind dezmembramintele dreptului de proprietate, drepturi reale de garanție și sarcini	Referințe
NU SUNT	

Anexa Nr. 1 La Partea I

Teren

Nr cadastral	Suprafața (mp)*	Observații / Referințe
	3.850	

* Suprafața este determinată în planul de proiecție Stereo 70.



Date referitoare la teren

Crt	Categorie folosință	Intra vilan	Suprafața (mp)	Tarla	Parcelă	Nr. topo	Observații / Referințe
1	arabil	NU	3.850	37	37	-	

Lungime Segmente

1) Valorile lungimilor segmentelor sunt obținute din proiecție în plan.

Punct început	X / Y	Punct sfârșit	X / Y	Lungime segment (** (m)
1	427.181,995 299.266,958	2	427.322,357 299.184,659	162.71
2	427.322,357 299.184,659	3	427.335,849 299.208,757	27.618
3	427.335,849 299.208,757	4	427.235,645 299.267,509	116.158
4	427.235,645 299.267,509	1	427.181,995 299.266,958	53.653

**** Lungimile segmentelor sunt determinate în planul de proiecție Stereo 70 și sunt rotunjite la 1 milimetru.**

***** Distanța dintre puncte este formată din segmente cumulate ce sunt mai mici decât valoarea 1 milimetru.**

**DATE DESPRE IMOBILUL NR. 2998**

Oficiul de Cadastru și Publicitate Imobiliară DOLJ
Biroul de Cadastru și Publicitate Imobiliară Craiova

A. Partea I. Descrierea imobilului

TEREN Extravilan

Adresa: Jud. Dolj, TARLAUA 37, PARCELA 38

Nr. Crt	Nr cadastral Nr. topografic	Suprafața* (mp)	Observații / Referințe
A1	30396	4.000	Sector cadastral:58 Teren neimprejmut;

B. Partea II. Proprietari și acte

Inscrieri privitoare la dreptul de proprietate și alte drepturi reale	Referințe
60551 / 20/06/2013	
Act Notarial nr. CVC. aut. nr. 673, din 20/06/2013 emis de NP. Bazgu Mariana;	
B1	A1
Intabulare, drept de PROPRIETATE, dobandit prin Conventie, cota actuala 1/1, cota initiala 1/1 1) SC BRROMOS IMPEX SRL, CIF:9789804	
166686 / 07/07/2021	
Act Notarial nr. contract de ipoteca aut .nr.568, din 06/07/2021 emis de Bazgu Mariana;	
B2	A1
se noteaza interdictiile de instrainare, grevare, inchiriere, dezmembrare, alipire, construire, demolare, restructurare si amenajare 1) OTP BANK ROMANIA SA, CIF:7926069	
266122 / 04/11/2021	
Act Notarial nr. Contract de ipoteca aut. nr .1140, din 03/11/2021 emis de BNP Bazgu Mariana;	
B3	A1
Se noteaza interdictiile de instrainare, grevare, inchiriere, dezmembrare, alipire, construire, demolare, restructurare si amenajare 1) OTP BANK ROMANIA SA, CIF:7926069	

C. Partea III. SARCINI

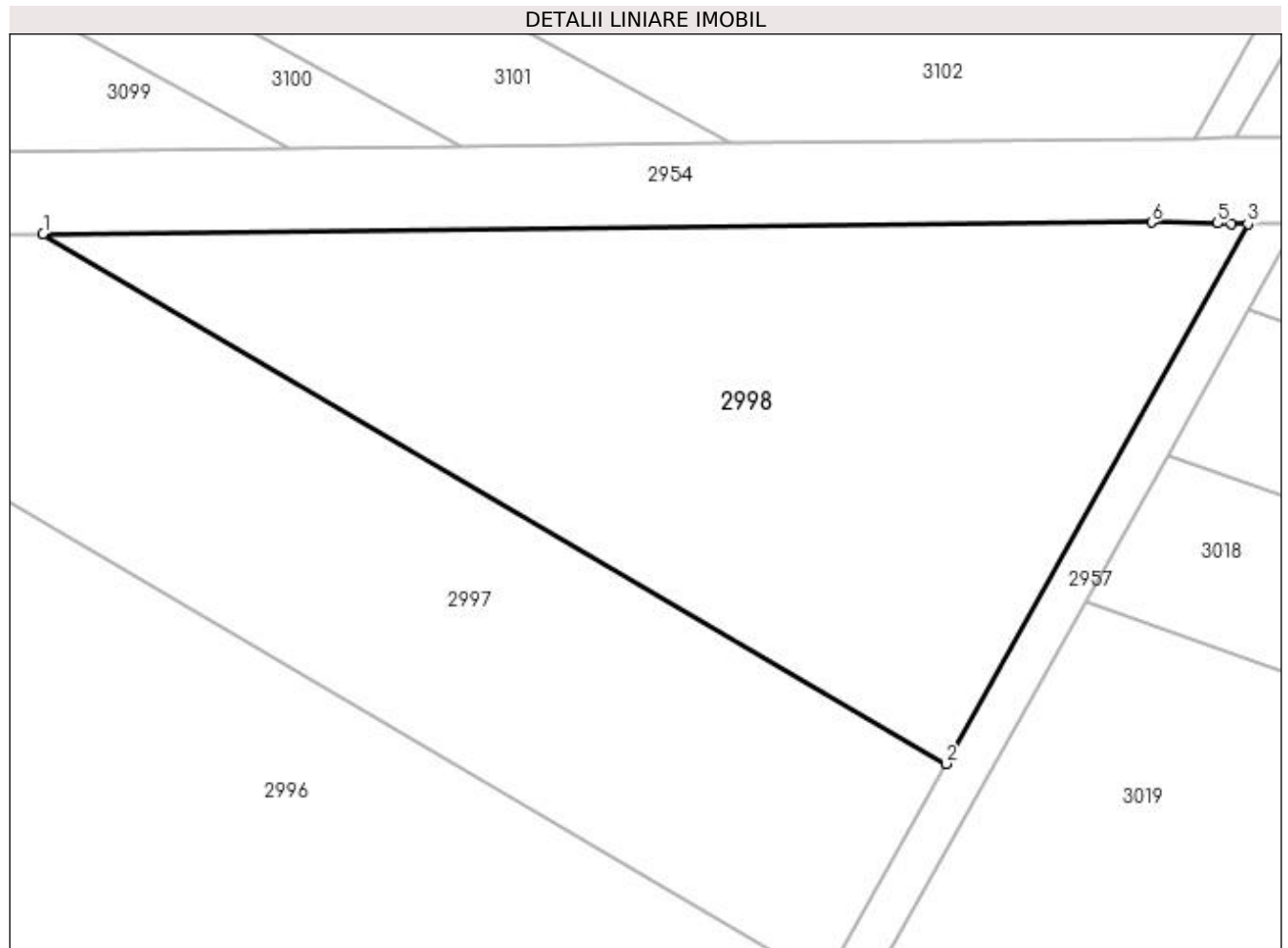
Inscrieri privind dezmembramintele dreptului de proprietate, drepturi reale de garanție și sarcini	Referințe
166686 / 07/07/2021	
Act Notarial nr. contract de ipoteca aut .nr.568, din 06/07/2021 emis de Bazgu Mariana;	
C1	A1
Intabulare, drept de IPOTECA, Valoare:2606765 RONsi celelalte obligatii aferente creditului; 1) OTP BANK ROMANIA SA, CIF:7926069	
C2	A1
Intabulare, drept de IPOTECA, Valoare:971000 RONsi celelalte obligatii aferente creditului; 1) OTP BANK ROMANIA SA, CIF:7926069	
C3	A1
Intabulare, drept de IPOTECA, Valoare:580000 RONsi celelalte obligatii aferente creditului; 1) OTP BANK ROMANIA SA, CIF:7926069	
266122 / 04/11/2021	
Act Notarial nr. Contract de ipoteca aut. nr .1140, din 03/11/2021 emis de BNP Bazgu Mariana;	
C4	A1
Intabulare, drept de IPOTECA, Valoare:500000 RON+alte obligatii aferente creditului 1) OTP BANK ROMANIA SA, CIF:7926069	

Anexa Nr. 1 La Partea I

Teren

Nr cadastral	Suprafața (mp)*	Observații / Referințe
30396	4.000	

* Suprafața este determinată în planul de proiecție Stereo 70.



Date referitoare la teren

Crt	Categorie folosință	Intra vilan	Suprafața (mp)	Tarla	Parcelă	Nr. topo	Observații / Referințe
1	arabil	NU	4.000	37	38	-	

Lungime Segmente

1) Valorile lungimilor segmentelor sunt obținute din proiecție în plan.

Punct început	X / Y	Punct sfârșit	X / Y	Lungime segment (** (m)
1	427.235,645 299.267,509	2	427.335,849 299.208,757	116.158
2	427.335,849 299.208,757	3	427.369,351 299.268,595	68.578
3	427.369,351 299.268,595	4	427.367,514 299.268,602	1.837
4	427.367,514 299.268,602	5	427.365,984 299.268,677	1.532
5	427.365,984 299.268,677	6	427.358,649 299.268,773	7.336

Punct început	X / Y	Punct sfârșit	X / Y	Lungime segment (** (m)
6	427.358,649 299.268,773	1	427.235,645 299.267,509	123.01

** Lungimile segmentelor sunt determinate în planul de proiecție Stereo 70 și sunt rotunjite la 1 milimetru.

*** Distanța dintre puncte este formată din segmente cumulate ce sunt mai mici decât valoarea 1 milimetru.

**DATE DESPRE IMOBILUL NR. 2999**

Oficiul de Cadastru și Publicitate Imobiliară DOLJ
Biroul de Cadastru și Publicitate Imobiliară Craiova

A. Partea I. Descrierea imobilului

TEREN Extravilan

Adresa: Jud. Dolj, T37 P39

Nr. Crt	Nr cadastral Nr. topografic	Suprafața* (mp)	Observații / Referințe
A1		600	Sector cadastral:58 Teren neimprejmuit;

B. Partea II. Proprietari și acte

Inscrieri privitoare la dreptul de proprietate și alte drepturi reale	Referințe
/	
Act Administrativ nr. TDP 108-9566, din 06/08/1993 emis de CJSDPAT DOLJ;	
B1	A1
Intabulare, drept de PROPRIETATE, dobandit prin Constituire, cota actuala 1/1, cota initiala 1/1 1) FILIȘAN MIȘU, LIPSA CNP	

C. Partea III. SARCINI .

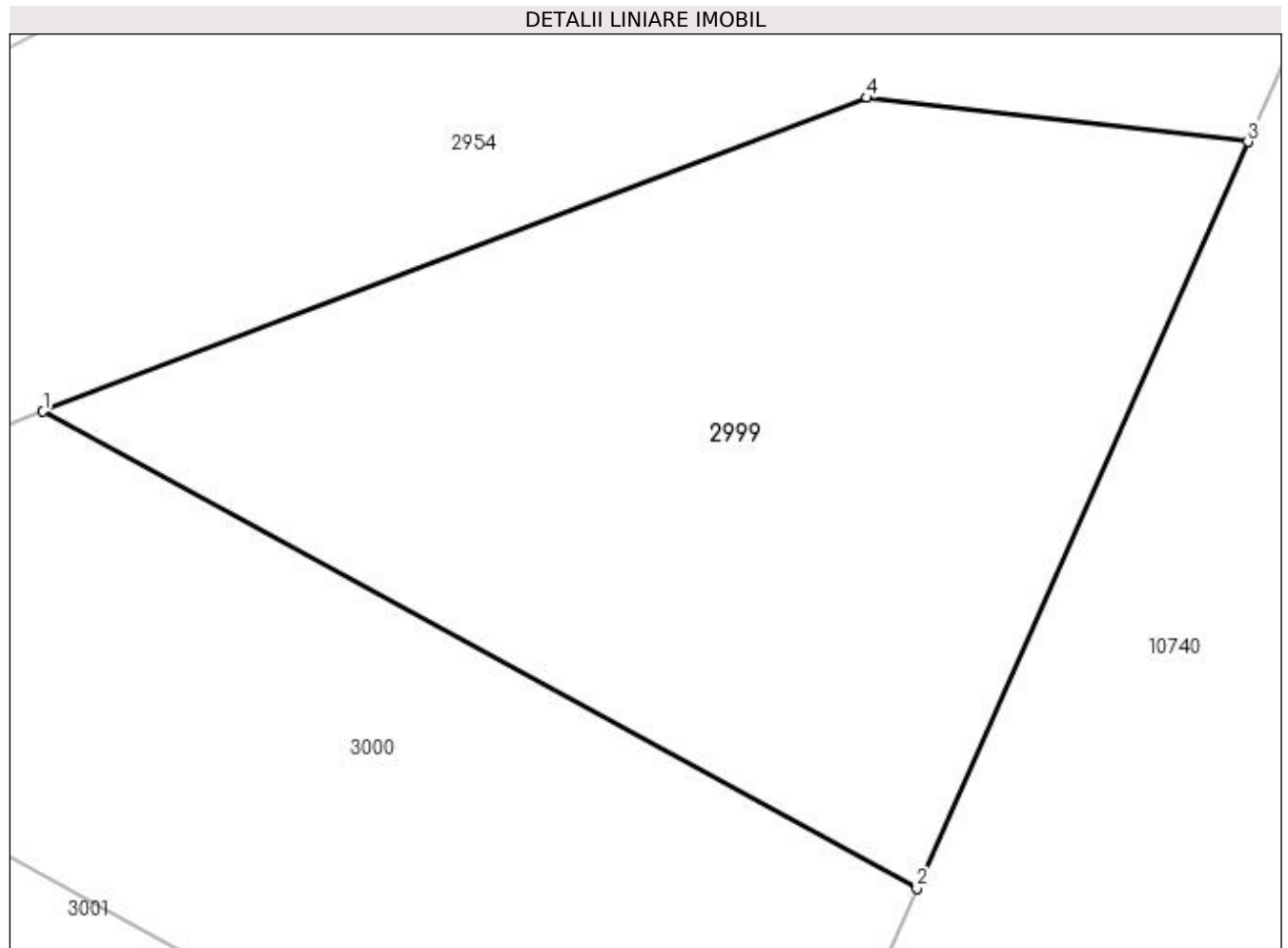
Inscrieri privind dezmembramintele dreptului de proprietate, drepturi reale de garanție și sarcini	Referințe
NU SUNT	

Anexa Nr. 1 La Partea I

Teren

Nr cadastral	Suprafața (mp)*	Observații / Referințe
	600	

* Suprafața este determinată în planul de proiecție Stereo 70.



Date referitoare la teren

Crt	Categorie folosință	Intravilan	Suprafața (mp)	Tarla	Parcelă	Nr. topo	Observații / Referințe
1	arabil	NU	600	37	39	-	

Lungime Segmente

1) Valorile lungimilor segmentelor sunt obținute din proiecție în plan.

Punct început	X / Y	Punct sfârșit	X / Y	Lungime segment (** (m)
1	428.097,337 299.204,741	2	428.128,148 299.187,944	35.092
2	428.128,148 299.187,944	3	428.139,821 299.214,24	28.77
3	428.139,821 299.214,24	4	428.126,385 299.215,796	13.526
4	428.126,385 299.215,796	1	428.097,337 299.204,741	31.081

**** Lungimile segmentelor sunt determinate în planul de proiecție Stereo 70 și sunt rotunjite la 1 milimetru.**

***** Distanța dintre puncte este formată din segmente cumulate ce sunt mai mici decât valoarea 1 milimetru.**

**DATE DESPRE IMOBILUL NR. 3000**

Oficiul de Cadastru și Publicitate Imobiliară DOLJ
Biroul de Cadastru și Publicitate Imobiliară Craiova

A. Partea I. Descrierea imobilului

TEREN Extravilan

Adresa: Jud. Dolj, T37, P40

Nr. Crt	Nr cadastral Nr. topografic	Suprafața* (mp)	Observații / Referințe
A1	33494	600	Sector cadastral:58 Teren neimprejmuit;

B. Partea II. Proprietari și acte

Inscrieri privitoare la dreptul de proprietate și alte drepturi reale		Referințe
86357 / 10/05/2022		
Act Notarial nr. Act de partaj voluntar aut nr 672, din 09/04/2014 emis de NP DOINA FAURAR (act administrativ nr TDP nr 166-9566 din 04.11.1993, emis de COMISIA JUDETEANA DOLJ; act notarial nr CM nr 38 din 09.04.2014, emis de NP DOINA FAURAR);		
B1	Intabulare, drept de PROPRIETATE, dobandit prin lesire Din Indiviziune, cota actuala 1/1, cota initiala 1/1 1) CÎRSTEA STELA-LENUȚA <i>OBSERVATII: def Mitrica Paul si Pauna</i>	A1

C. Partea III. SARCINI .

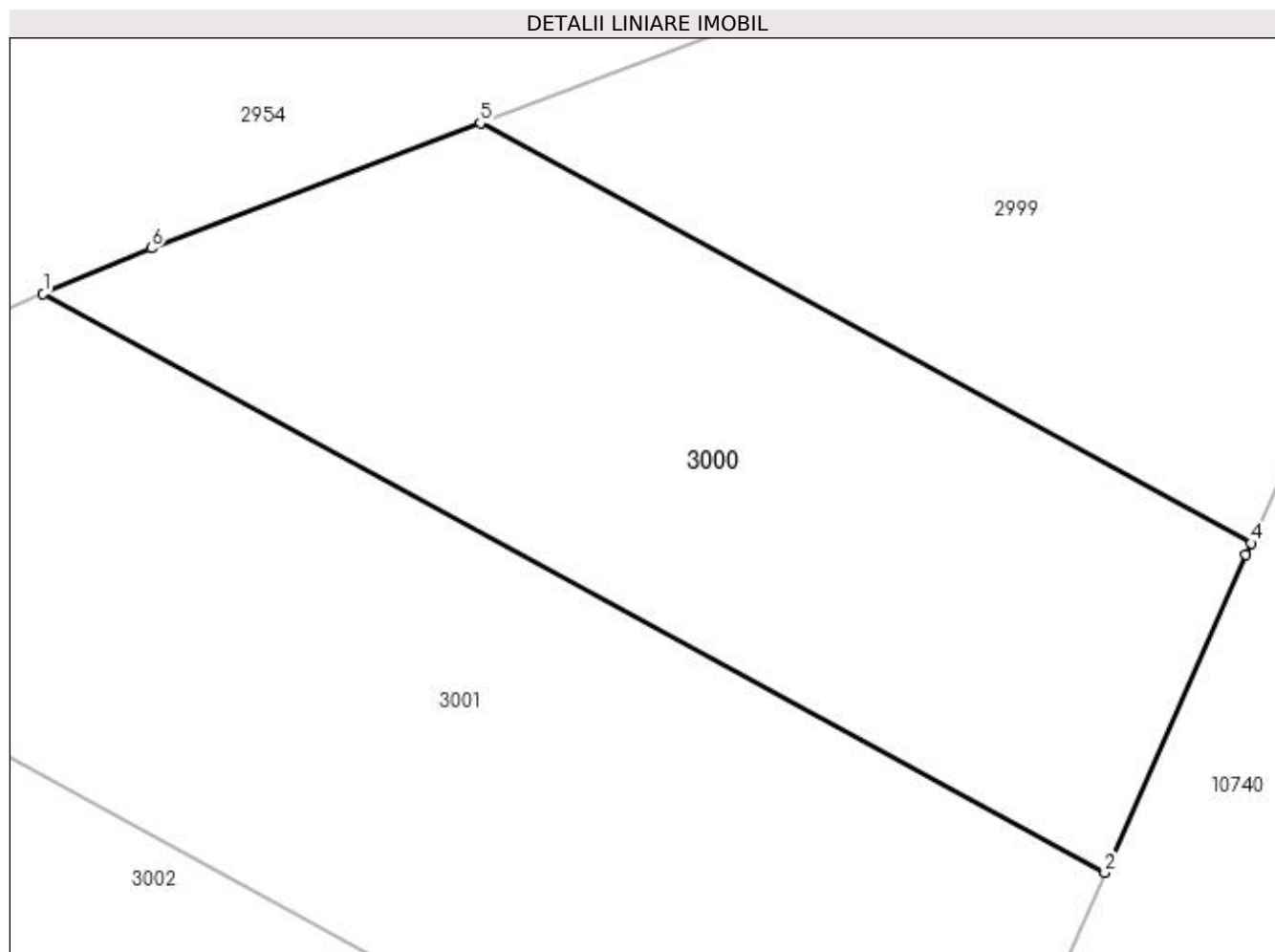
Inscrieri privind dezmembramintele dreptului de proprietate, drepturi reale de garanție și sarcini	Referințe
NU SUNT	

Anexa Nr. 1 La Partea I

Teren

Nr cadastral	Suprafața (mp)*	Observații / Referințe
33494	600	

* Suprafața este determinată în planul de proiecție Stereo 70.



Date referitoare la teren

Crt	Categorie folosință	Intra vilan	Suprafața (mp)	Tarla	Parcelă	Nr. topo	Observații / Referințe
1	arabil	NU	600	37	40	-	

Lungime Segmente

1) Valorile lungimilor segmentelor sunt obținute din proiecție în plan.

Punct început	X / Y	Punct sfârșit	X / Y	Lungime segment (** (m)
1	428.079,856 299.197,921	2	428.122,304 299.174,78	48.346
2	428.122,304 299.174,78	3	428.127,946 299.187,489	13.905
3	428.127,946 299.187,489	4	428.128,148 299.187,944	0.498
4	428.128,148 299.187,944	5	428.097,337 299.204,741	35.092
5	428.097,337 299.204,741	6	428.084,19 299.199,738	14.067

Punct început	X / Y	Punct sfârșit	X / Y	Lungime segment (** (m)
6	428.084,19 299.199,738	1	428.079,856 299.197,921	4.699

** Lungimile segmentelor sunt determinate în planul de proiecție Stereo 70 și sunt rotunjite la 1 milimetru.

*** Distanța dintre puncte este formată din segmente cumulate ce sunt mai mici decât valoarea 1 milimetru.

**DATE DESPRE IMOBILUL NR. 3001**

Oficiul de Cadastru și Publicitate Imobiliară DOLJ
Biroul de Cadastru și Publicitate Imobiliară Craiova

A. Partea I. Descrierea imobilului

TEREN Extravilan

Adresa: Jud. Dolj, T37 P41

Nr. Crt	Nr cadastral Nr. topografic	Suprafața* (mp)	Observații / Referințe
A1	32159	1.000	Sector cadastral:58 Teren neimprejmut;

B. Partea II. Proprietari și acte

Inscrieri privitoare la dreptul de proprietate și alte drepturi reale		Referințe
38945 / 15/02/2018		
Act Notarial nr. 207-CONTRACT DE VANZARE CUMPARARE, din 14/02/2018 emis de Bazgu Mariana;		
B1	Intabulare, drept de PROPRIETATE, dobandit prin Conventie, cota actuala 1/1, cota initiala 1/1 1) SC BROROMOS IMPEX SRL, CIF:9789804	A1
167590 / 08/07/2021		
Act Notarial nr. Contract de ipoteca aut 568, din 06/07/2021 emis de Bazgu Mariana;		
B2	Se noteaza interdictiile de instrainare, grevare, inchiriere, dezmembrare, alipire, construire, demolare, restructurare si amenajare 1) OTP BANK ROMANIA SA, CIF:7926069	A1
268482 / 09/11/2021		
Act Notarial nr. Contract de ipoteca aut nr 1140, din 03/11/2021 emis de Bazgu Mariana;		
B3	Se noteaza interdictiile de instrainare, grevare, inchiriere, dezmembrare, alipire, construire, demolare, restructurare si amenajare 1) OTP BANK ROMANIA SA, CIF:7926069	A1

C. Partea III. SARCINI

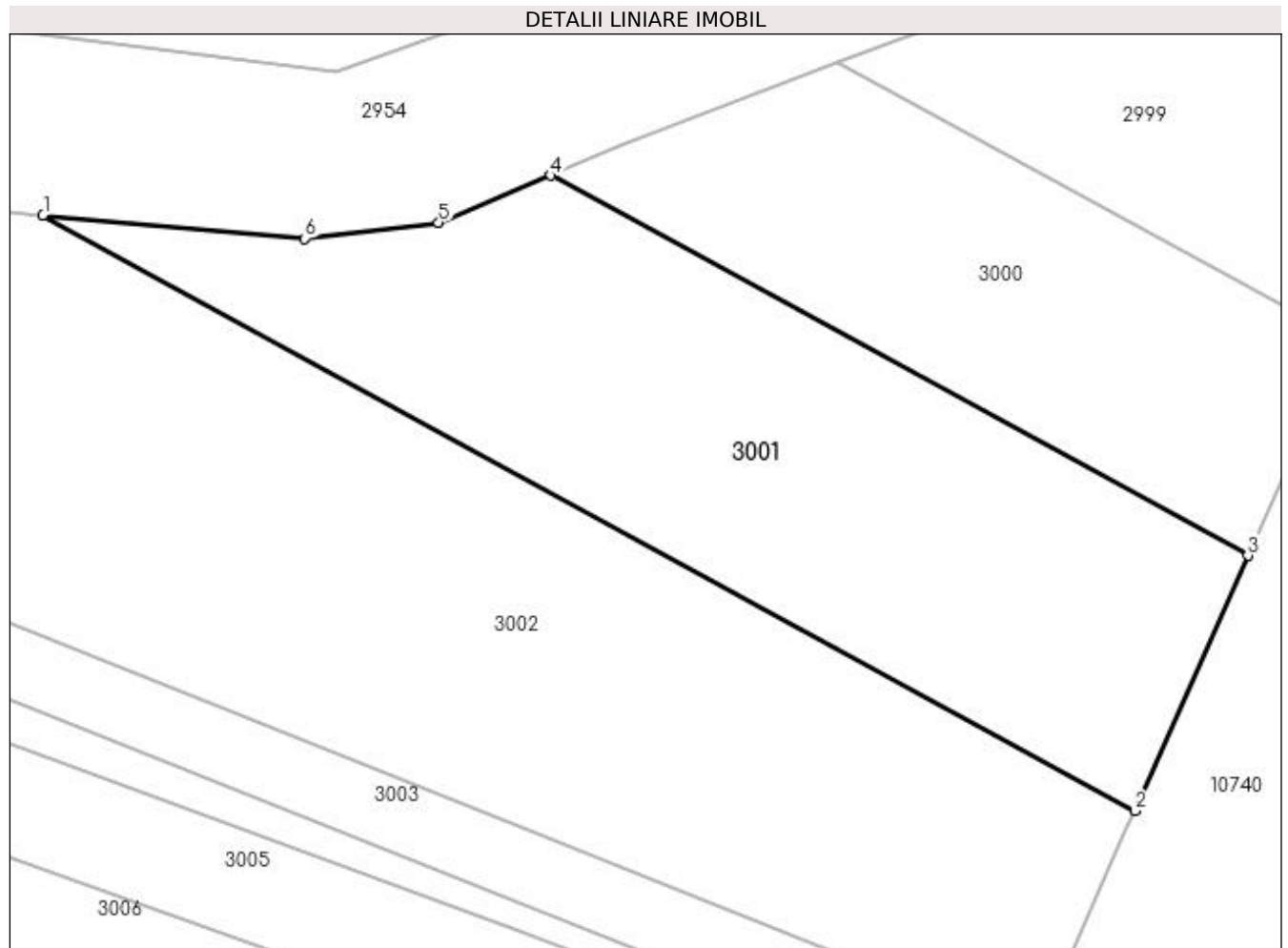
Inscrieri privind dezmembramintele dreptului de proprietate, drepturi reale de garanție și sarcini		Referințe
167590 / 08/07/2021		
Act Notarial nr. Contract de ipoteca aut 568, din 06/07/2021 emis de Bazgu Mariana;		
C1	Intabulare, drept de IPOTECA, Valoare:2606765 RON, si celelalte obligatii de plata aferente creditului 1) OTP BANK ROMANIA SA, CIF:7926069	A1
C2	Intabulare, drept de IPOTECA, Valoare:971000 RON, si celelalte obligatii de plata aferente creditului 1) OTP BANK ROMANIA SA, CIF:7926069	A1
C3	Intabulare, drept de IPOTECA, Valoare:580000 RON, si celelalte obligatii de plata aferente creditului 1) OTP BANK ROMANIA SA, CIF:7926069	A1
268482 / 09/11/2021		
Act Notarial nr. Contract de ipoteca aut nr 1140, din 03/11/2021 emis de Bazgu Mariana;		
C4	Intabulare, drept de IPOTECA, Valoare:500000 RON+ celelalte obligatii de plata aferente creditului 1) OTP BANK ROMANIA SA, CIF:7926069	A1

Anexa Nr. 1 La Partea I

Teren

Nr cadastral	Suprafața (mp)*	Observații / Referințe
32159	1.000	

* Suprafața este determinată în planul de proiecție Stereo 70.



Date referitoare la teren

Crt	Categorie folosință	Intra vilan	Suprafața (mp)	Tarla	Parcelă	Nr. topo	Observații / Referințe
1	arabil	NU	1.000	37	41	-	

Lungime Segmente

1) Valorile lungimilor segmentelor sunt obținute din proiecție în plan.

Punct început	X / Y	Punct sfârșit	X / Y	Lungime segment (** (m)
1	428.048,925 299.195,51	2	428.115,415 299.159,263	75.728
2	428.115,415 299.159,263	3	428.122,304 299.174,78	16.978
3	428.122,304 299.174,78	4	428.079,856 299.197,921	48.346
4	428.079,856 299.197,921	5	428.073,018 299.195,053	7.415
5	428.073,018 299.195,053	6	428.064,88 299.194,072	8.197

Punct început	X / Y	Punct sfârşit	X / Y	Lungime segment (** (m)
6	428.064,88 299.194,072	1	428.048,925 299.195,51	16.02

** Lungimile segmentelor sunt determinate în planul de proiecţie Stereo 70 şi sunt rotunjite la 1 milimetru.

*** Distanţa dintre puncte este formată din segmente cumulate ce sunt mai mici decât valoarea 1 milimetru.

**DATE DESPRE IMOBILUL NR. 3002**

Oficiul de Cadastru și Publicitate Imobiliară DOLJ
Biroul de Cadastru și Publicitate Imobiliară Craiova

A. Partea I. Descrierea imobilului

TEREN Extravilan

Adresa: Jud. Dolj, T37 P42

Nr. Crt	Nr cadastral Nr. topografic	Suprafața* (mp)	Observații / Referințe
A1		2.400	Sector cadastral:58 Teren neimprejmuit;

B. Partea II. Proprietari și acte

Inscrieri privitoare la dreptul de proprietate și alte drepturi reale	Referințe
/	
Act Administrativ nr. TDP 230-2192, din 23/11/1993 emis de CJSDPAT DOLJ;	
B1	A1
Intabulare, drept de PROPRIETATE, dobandit prin Reconstituire, cota actuala 1/1, cota initiala 1/1 1) PÎRVU ION, LIPSA CNP	

C. Partea III. SARCINI .

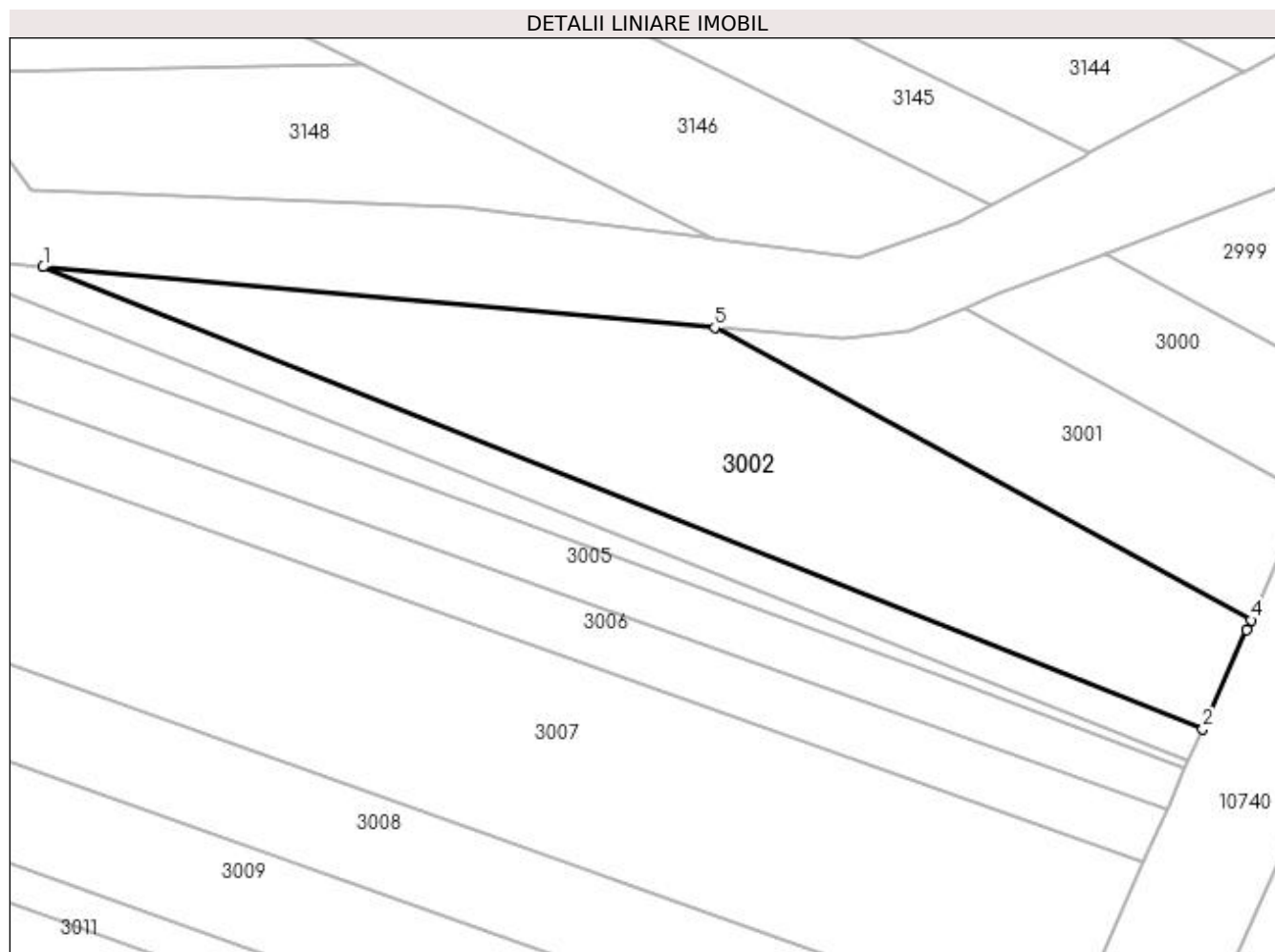
Inscrieri privind dezmembramintele dreptului de proprietate, drepturi reale de garanție și sarcini	Referințe
NU SUNT	

Anexa Nr. 1 La Partea I

Teren

Nr cadastral	Suprafața (mp)*	Observații / Referințe
	2.400	

* Suprafața este determinată în planul de proiecție Stereo 70.



Date referitoare la teren

Crt	Categorie folosință	Intra vilan	Suprafața (mp)	Tarla	Parcelă	Nr. topo	Observații / Referințe
1	arabil	NU	2.400	37	42	-	

Lungime Segmente

1) Valorile lungimilor segmentelor sunt obținute din proiecție în plan.

Punct început	X / Y	Punct sfârșit	X / Y	Lungime segment (** (m)
1	427.965,651 299.203,018	2	428.109,43 299.145,782	154.753
2	428.109,43 299.145,782	3	428.114,872 299.158,04	13.412
3	428.114,872 299.158,04	4	428.115,415 299.159,263	1.338
4	428.115,415 299.159,263	5	428.048,925 299.195,51	75.728
5	428.048,925 299.195,51	1	427.965,651 299.203,018	83.612

**** Lungimile segmentelor sunt determinate în planul de proiecție Stereo 70 și sunt rotunjite la 1 milimetru.**

***** Distanța dintre puncte este formată din segmente cumulate ce sunt mai mici decât valoarea 1 milimetru.**

**DATE DESPRE IMOBILUL NR. 3003**

Oficiul de Cadastru și Publicitate Imobiliară DOLJ
Biroul de Cadastru și Publicitate Imobiliară Craiova

A. Partea I. Descrierea imobilului

TEREN Extravilan

Adresa: Jud. Dolj, T37 P43/1

Nr. Crt	Nr cadastral Nr. topografic	Suprafața* (mp)	Observații / Referințe
A1		1.300	Sector cadastral:58 Teren neimprijmit;

B. Partea II. Proprietari și acte

Inscrieri privitoare la dreptul de proprietate și alte drepturi reale	Referințe
/	
Act Administrativ nr. TDP 233-2192, din 23/11/1993 emis de CJSDPAT DOLJ;	
B1	A1
Intabulare, drept de PROPRIETATE, dobândit prin Reconstituire, cota actuala 1/1, cota initiala 1/1 1) ILIE VICTORIA, LIPSA CNP	

C. Partea III. SARCINI .


Inscrieri privind dezmembramintele dreptului de proprietate, drepturi reale de garanție și sarcini	Referințe
NU SUNT	

Anexa Nr. 1 La Partea I

Teren

Nr cadastral	Suprafața (mp)*	Observații / Referințe
	1.300	

* Suprafața este determinată în planul de proiecție Stereo 70.



Date referitoare la teren

Crt	Categorie folosință	Intra vilan	Suprafața (mp)	Tarla	Parcelă	Nr. topo	Observații / Referințe
1	arabil	NU	1.300	37	43/1	-	

Lungime Segmente

1) Valorile lungimilor segmentelor sunt obținute din proiecție în plan.

Punct început	X / Y	Punct sfârșit	X / Y	Lungime segment (** (m)
1	427.882,861 299.256,045	2	427.958,268 299.201,013	93.353
2	427.958,268 299.201,013	3	428.107,708 299.141,902	160.706
3	428.107,708 299.141,902	4	428.109,43 299.145,782	4.245
4	428.109,43 299.145,782	5	427.965,651 299.203,018	154.753
5	427.965,651 299.203,018	6	427.961,192 299.203,42	4.477

Punct început	X / Y	Punct sfârșit	X / Y	Lungime segment (** (m)
6	427.961,192 299.203,42	7	427.954,889 299.207,609	7.568
7	427.954,889 299.207,609	8	427.919,937 299.241,713	48.834
8	427.919,937 299.241,713	9	427.903,016 299.250,346	18.996
9	427.903,016 299.250,346	10	427.885,84 299.255,993	18.08
10	427.885,84 299.255,993	1	427.882,861 299.256,045	2.979

** Lungimile segmentelor sunt determinate în planul de proiecție Stereo 70 și sunt rotunjite la 1 milimetru.

*** Distanța dintre puncte este formată din segmente cumulate ce sunt mai mici decât valoarea 1 milimetru.

**DATE DESPRE IMOBILUL NR. 3004**

Oficiul de Cadastru și Publicitate Imobiliară DOLJ
Biroul de Cadastru și Publicitate Imobiliară Craiova

A. Partea I. Descrierea imobilului

TEREN Extravilan

Adresa: Jud. Dolj, TARLAUA 37, PARCELA 43

Nr. Crt	Nr cadastral Nr. topografic	Suprafața* (mp)	Observații / Referințe
A1	31611	2.900	Sector cadastral:58 Teren neimprejmuit;

B. Partea II. Proprietari și acte

Inscrieri privitoare la dreptul de proprietate și alte drepturi reale		Referințe
9178 / 26/01/2016		
Act Notarial nr. CONTRACT DE VANZARE AUT 179, din 25/01/2016 emis de NP Faurar Virgil Claudiu (incheiere de rectificare nr 29/04.02.2016 NP Faurar Claudiu Virgil);		
B1	Intabulare, drept de PROPRIETATE, dobandit prin Conventie, cota actuala 1/1, cota initiala 1/1 1) VASILE ELVIRA, casatorita cu 2) VASILE NICOLAE	A1

C. Partea III. SARCINI .

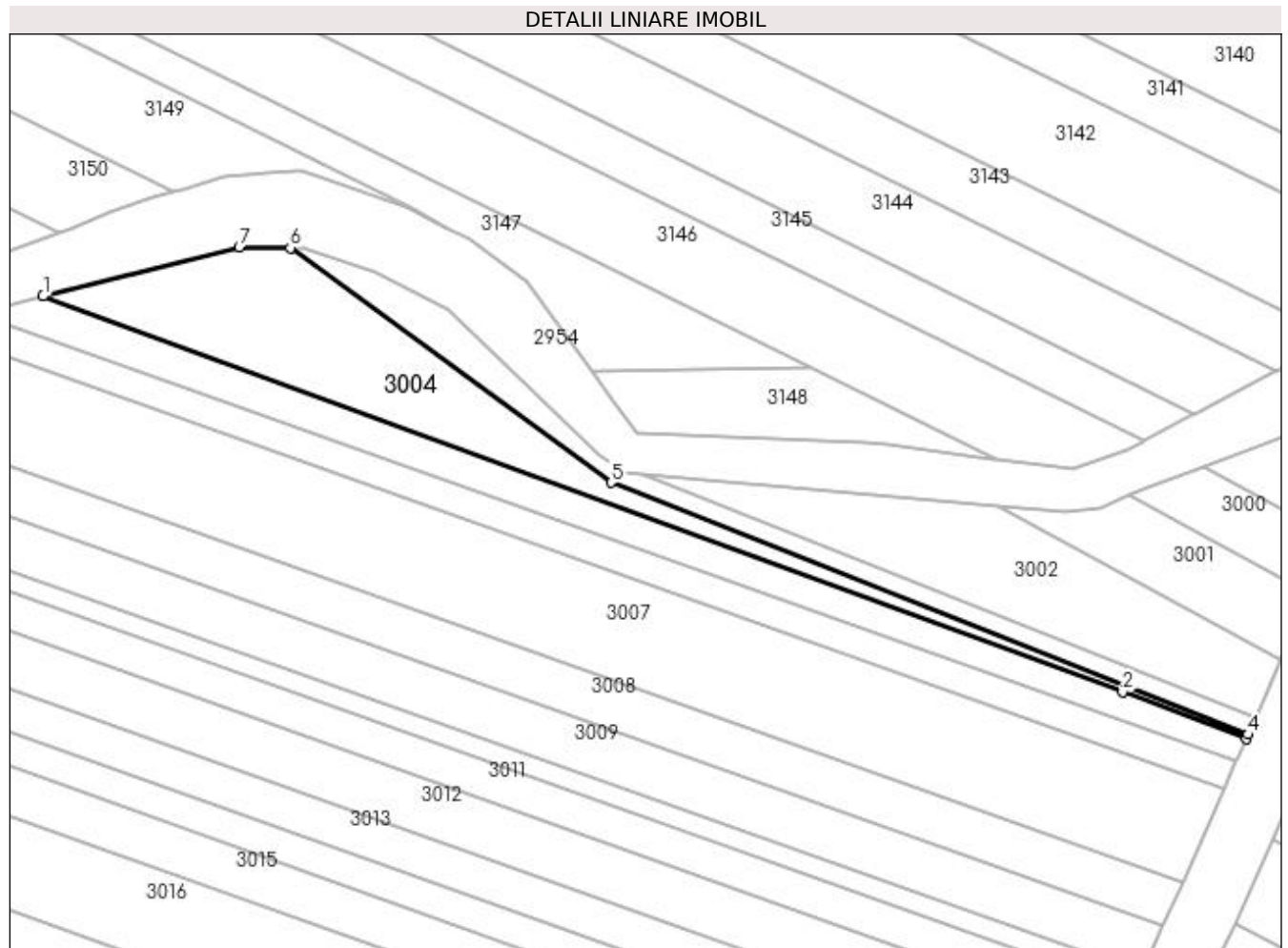
Inscrieri privind dezmembramintele dreptului de proprietate, drepturi reale de garanție și sarcini	Referințe
NU SUNT	

Anexa Nr. 1 La Partea I

Teren

Nr cadastral	Suprafața (mp)*	Observații / Referințe
31611	2.900	

* Suprafața este determinată în planul de proiecție Stereo 70.



Date referitoare la teren

Crt	Categorie folosință	Intra vilan	Suprafața (mp)	Tarla	Parcelă	Nr. topo	Observații / Referințe
1	arabil	NU	2.900	37	43	-	

Lungime Segmente

1) Valorile lungimilor segmentelor sunt obținute din proiecție în plan.

Punct început	X / Y	Punct sfârșit	X / Y	Lungime segment (** (m)
1	427.824,803 299.244,694	2	428.078,281 299.151,874	269.938
2	428.078,281 299.151,874	3	428.107,241 299.140,851	30.987
3	428.107,241 299.140,851	4	428.107,708 299.141,902	1.15
4	428.107,708 299.141,902	5	427.958,268 299.201,013	160.706
5	427.958,268 299.201,013	6	427.882,861 299.256,045	93.353

Punct început	X / Y	Punct sfârșit	X / Y	Lungime segment (** (m)
6	427.882,861 299.256,045	7	427.870,856 299.256,254	12.007
7	427.870,856 299.256,254	1	427.824,803 299.244,694	47.482

** Lungimile segmentelor sunt determinate în planul de proiecție Stereo 70 și sunt rotunjite la 1 milimetru.

*** Distanța dintre puncte este formată din segmente cumulate ce sunt mai mici decât valoarea 1 milimetru.

**DATE DESPRE IMOBILUL NR. 3005**

Oficiul de Cadastru și Publicitate Imobiliară DOLJ
Biroul de Cadastru și Publicitate Imobiliară Craiova

A. Partea I. Descrierea imobilului

TEREN Extravilan

Adresa: Jud. Dolj, T37 P44

Nr. Crt	Nr cadastral Nr. topografic	Suprafața* (mp)	Observații / Referințe
A1		2.300	Sector cadastral:58 Teren neimprejmuit;

B. Partea II. Proprietari și acte

Inscrieri privitoare la dreptul de proprietate și alte drepturi reale	Referințe
/	
Act Administrativ nr. TDP 137-9566, din 05/10/1993 emis de CJSDPAT DOLJ;	
B1	A1
Intabulare, drept de PROPRIETATE, dobândit prin Reconstituire, cota actuala 1/1, cota initiala 1/1 1) NICA PĂUNA, LIPSA CNP	

C. Partea III. SARCINI .

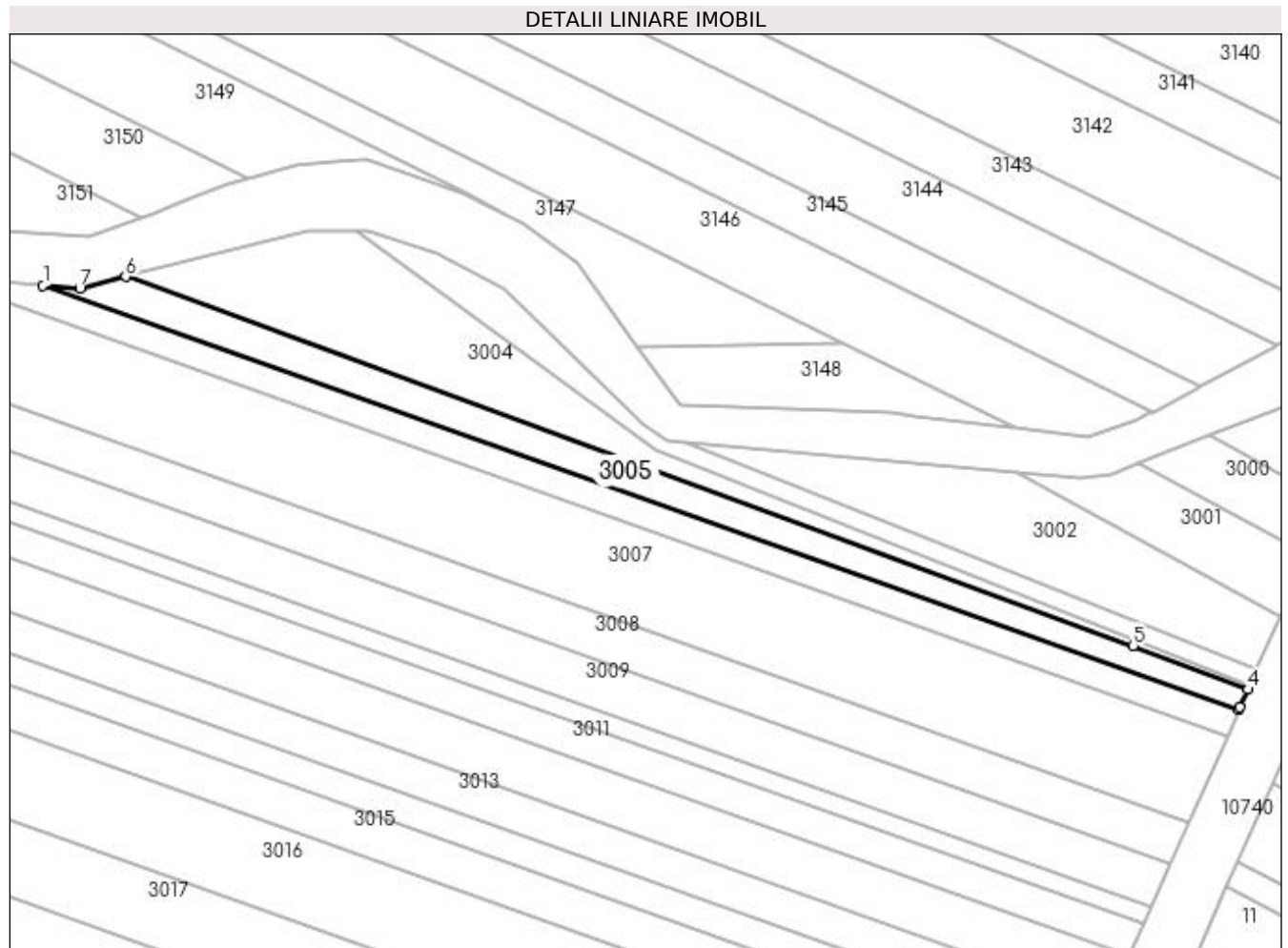
Inscrieri privind dezmembramintele dreptului de proprietate, drepturi reale de garanție și sarcini	Referințe
NU SUNT	

Anexa Nr. 1 La Partea I

Teren

Nr cadastral	Suprafața (mp)*	Observații / Referințe
	2.300	

* Suprafața este determinată în planul de proiecție Stereo 70.



Date referitoare la teren

Crt	Categorie folosință	Intra vilan	Suprafața (mp)	Tarla	Parcelă	Nr. topo	Observații / Referințe
1	arabil	NU	2.300	37	44	-	

Lungime Segmente

1) Valorile lungimilor segmentelor sunt obținute din proiecție în plan.

Punct început	X / Y	Punct sfârșit	X / Y	Lungime segment (** (m)
1	427.803,956 299.242,508	2	428.105,016 299.135,838	319.399
2	428.105,016 299.135,838	3	428.105,255 299.136,376	0.589
3	428.105,255 299.136,376	4	428.107,241 299.140,851	4.896
4	428.107,241 299.140,851	5	428.078,281 299.151,874	30.987
5	428.078,281 299.151,874	6	427.824,803 299.244,694	269.938

Punct început	X / Y	Punct sfârșit	X / Y	Lungime segment (** (m)
6	427.824,803 299.244,694	7	427.813,244 299.241,793	11.917
7	427.813,244 299.241,793	1	427.803,956 299.242,508	9.315

** Lungimile segmentelor sunt determinate în planul de proiecție Stereo 70 și sunt rotunjite la 1 milimetru.

*** Distanța dintre puncte este formată din segmente cumulate ce sunt mai mici decât valoarea 1 milimetru.

**DATE DESPRE IMOBILUL NR. 3006**

Oficiul de Cadastru și Publicitate Imobiliară DOLJ
Biroul de Cadastru și Publicitate Imobiliară Craiova

A. Partea I. Descrierea imobilului

TEREN Extravilan

Adresa: Jud. Dolj, T37 P15

Nr. Crt	Nr cadastral Nr. topografic	Suprafața* (mp)	Observații / Referințe
A1		2.400	Sector cadastral:58 Teren neimprejmuit;

B. Partea II. Proprietari și acte

Inscrieri privitoare la dreptul de proprietate și alte drepturi reale	Referințe
/	
Act Administrativ nr. TDP 107-9566, din 06/08/1993 emis de CJSDPAT DOLJ;	
B1	A1
Intabulare, drept de PROPRIETATE, dobândit prin Reconstituire, cota actuala 1/1, cota initiala 1/1 1) BADEA TRAIAN , LIPSA CNP	

C. Partea III. SARCINI .

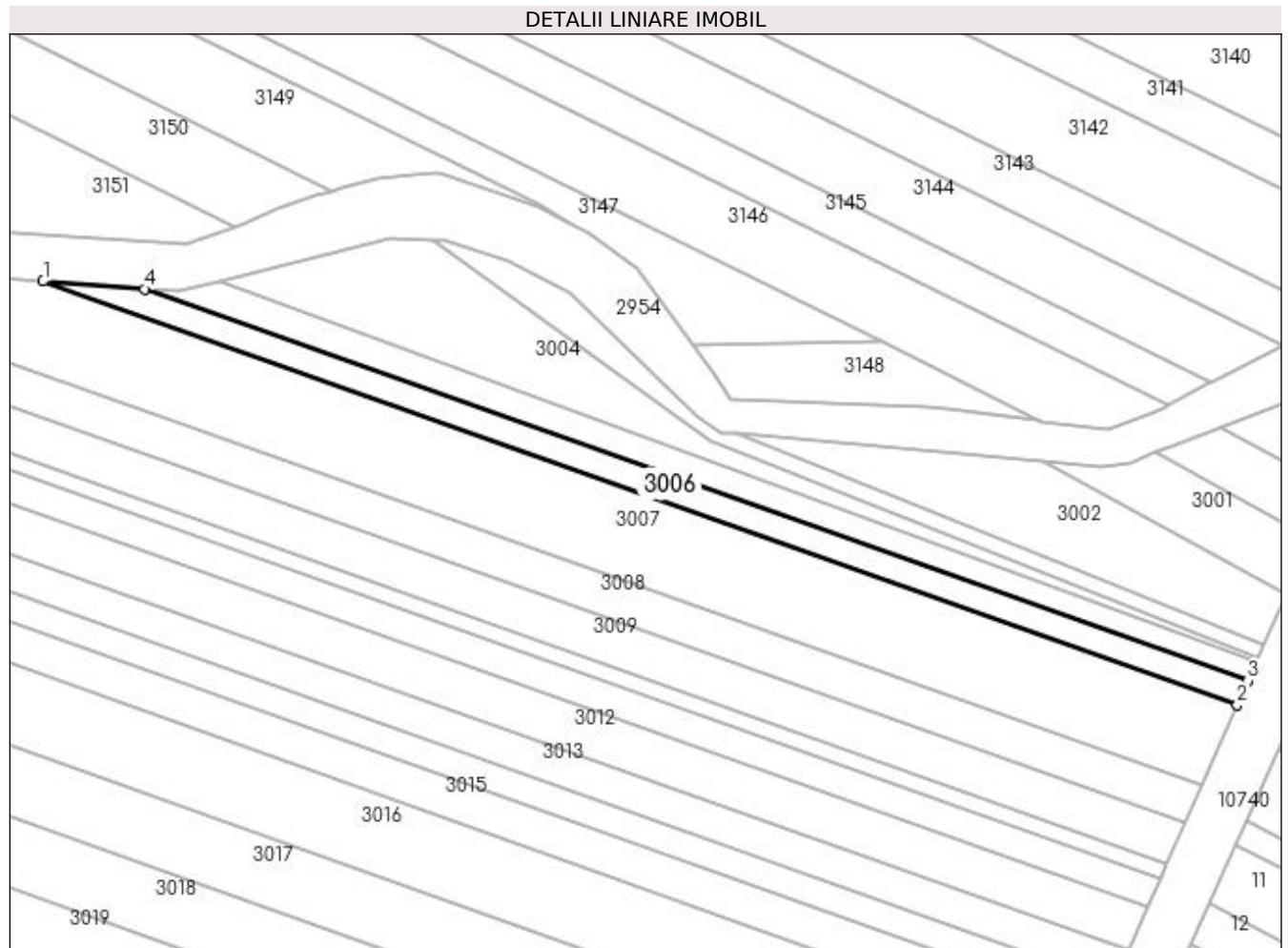
Inscrieri privind dezmembramintele dreptului de proprietate, drepturi reale de garanție și sarcini	Referințe
NU SUNT	

Anexa Nr. 1 La Partea I

Teren

Nr cadastral	Suprafața (mp)*	Observații / Referințe
	2.400	

* Suprafața este determinată în planul de proiecție Stereo 70.



Date referitoare la teren

Crt	Categorie folosință	Intra vilan	Suprafața (mp)	Tarla	Parcelă	Nr. topo	Observații / Referințe
1	arabil	NU	2.400	37	15	-	

Lungime Segmente

1) Valorile lungimilor segmentelor sunt obținute din proiecție în plan.

Punct început	X / Y	Punct sfârșit	X / Y	Lungime segment (** (m)
1	427.776,34 299.244,635	2	428.102,078 299.129,221	345.58
2	428.102,078 299.129,221	3	428.105,016 299.135,838	7.24
3	428.105,016 299.135,838	4	427.803,956 299.242,508	319.399
4	427.803,956 299.242,508	1	427.776,34 299.244,635	27.698

**** Lungimile segmentelor sunt determinate în planul de proiecție Stereo 70 și sunt rotunjite la 1 milimetru.**

***** Distanța dintre puncte este formată din segmente cumulate ce sunt mai mici decât valoarea 1 milimetru.**

**DATE DESPRE IMOBILUL NR. 3007**

Oficiul de Cadastru și Publicitate Imobiliară DOLJ
Biroul de Cadastru și Publicitate Imobiliară Craiova

A. Partea I. Descrierea imobilului

TEREN Extravilan

Adresa: Jud. Dolj, T37 P46

Nr. Crt	Nr cadastral Nr. topografic	Suprafața* (mp)	Observații / Referințe
A1		9.295	Sector cadastral:58 Teren neimprejmuit;

B. Partea II. Proprietari și acte

Inscrieri privitoare la dreptul de proprietate și alte drepturi reale	Referințe
/	
Act Administrativ nr. TDP 1191-1364, din 16/02/1998 emis de CJSDPAT DOLJ;	
B1	A1
Intabulare, drept de PROPRIETATE, dobândit prin Reconstituire, cota actuala 1/1, cota initiala 1/1 1) ZAMFIRESCU VICTOR, LIPSA CNP	

C. Partea III. SARCINI .

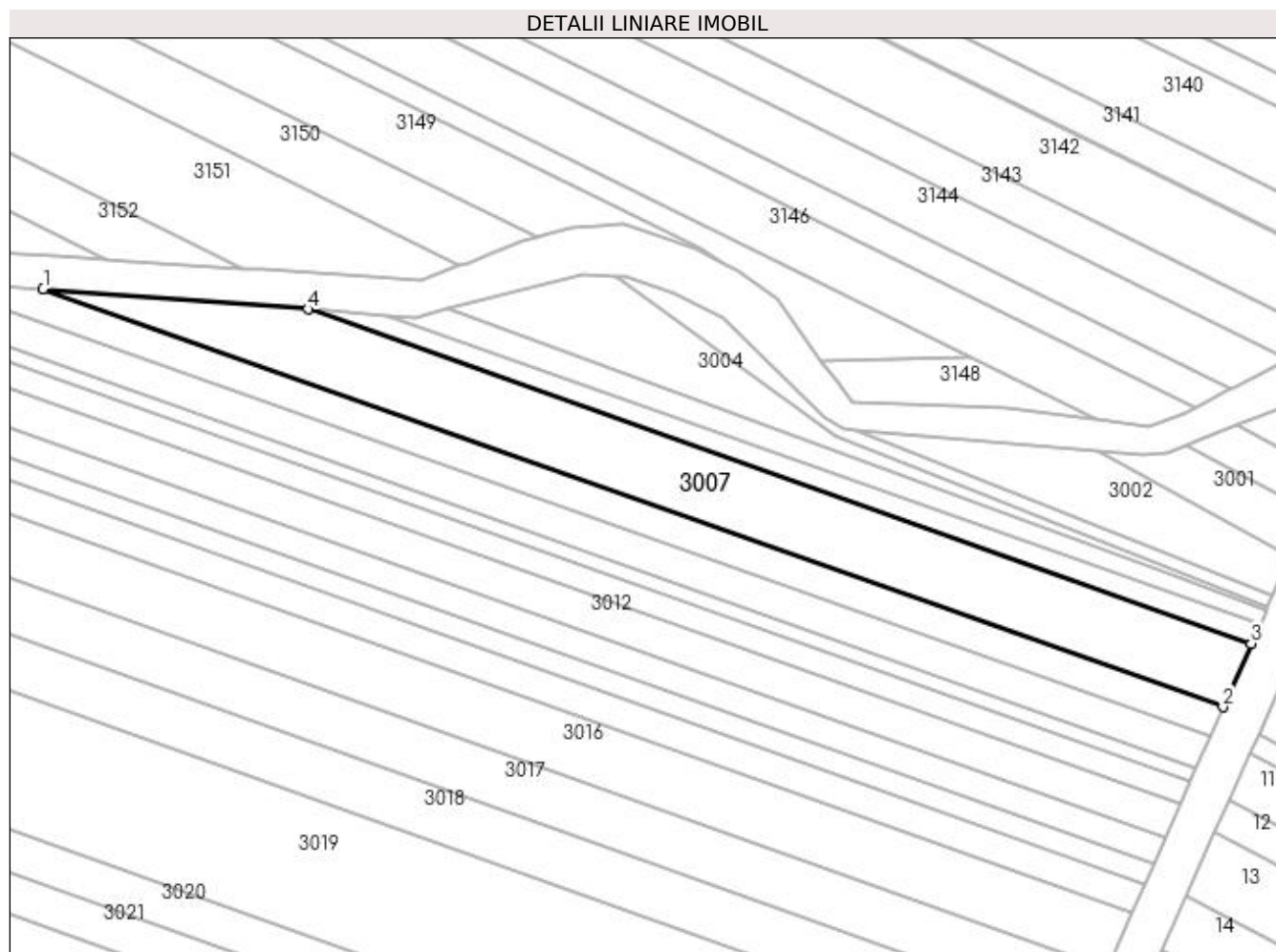
Inscrieri privind dezmembramintele dreptului de proprietate, drepturi reale de garanție și sarcini	Referințe
NU SUNT	

Anexa Nr. 1 La Partea I

Teren

Nr cadastral	Suprafața (mp)*	Observații / Referințe
	9.295	

* Suprafața este determinată în planul de proiecție Stereo 70.



Date referitoare la teren

Crt	Categorie folosință	Intravilan	Suprafața (mp)	Tarla	Parcelă	Nr. topo	Observații / Referințe
1	arabil	NU	9.295	37	46	-	

Lungime Segmente

1) Valorile lungimilor segmentelor sunt obținute din proiecție în plan.

Punct început	X / Y	Punct sfârșit	X / Y	Lungime segment (** (m)
1	427.684,903 299.251,678	2	428.092,352 299.107,312	432.269
2	428.092,352 299.107,312	3	428.102,078 299.129,221	23.971
3	428.102,078 299.129,221	4	427.776,34 299.244,635	345.58
4	427.776,34 299.244,635	1	427.684,903 299.251,678	91.708

**** Lungimile segmentelor sunt determinate în planul de proiecție Stereo 70 și sunt rotunjite la 1 milimetru.**

***** Distanța dintre puncte este formată din segmente cumulate ce sunt mai mici decât valoarea 1 milimetru.**

**DATE DESPRE IMOBILUL NR. 3008**

Oficiul de Cadastru și Publicitate Imobiliară DOLJ
Biroul de Cadastru și Publicitate Imobiliară Craiova

A. Partea I. Descrierea imobilului

TEREN Extravilan

Adresa: Jud. Dolj, T37 P47

Nr. Crt	Nr cadastral Nr. topografic	Suprafața* (mp)	Observații / Referințe
A1		5.100	Sector cadastral:58 Teren neimprejmuit;

B. Partea II. Proprietari și acte

Inscrieri privitoare la dreptul de proprietate și alte drepturi reale	Referințe
/	
Act Administrativ nr. TDP 174-9566, din 04/11/1993 emis de CJSDPAT DOLJ;	
B1	A1
Intabulare, drept de PROPRIETATE, dobândit prin Reconstituire, cota actuala 1/1, cota initiala 1/1 1) GRIGORE O. ION, LIPSA CNP	

C. Partea III. SARCINI .

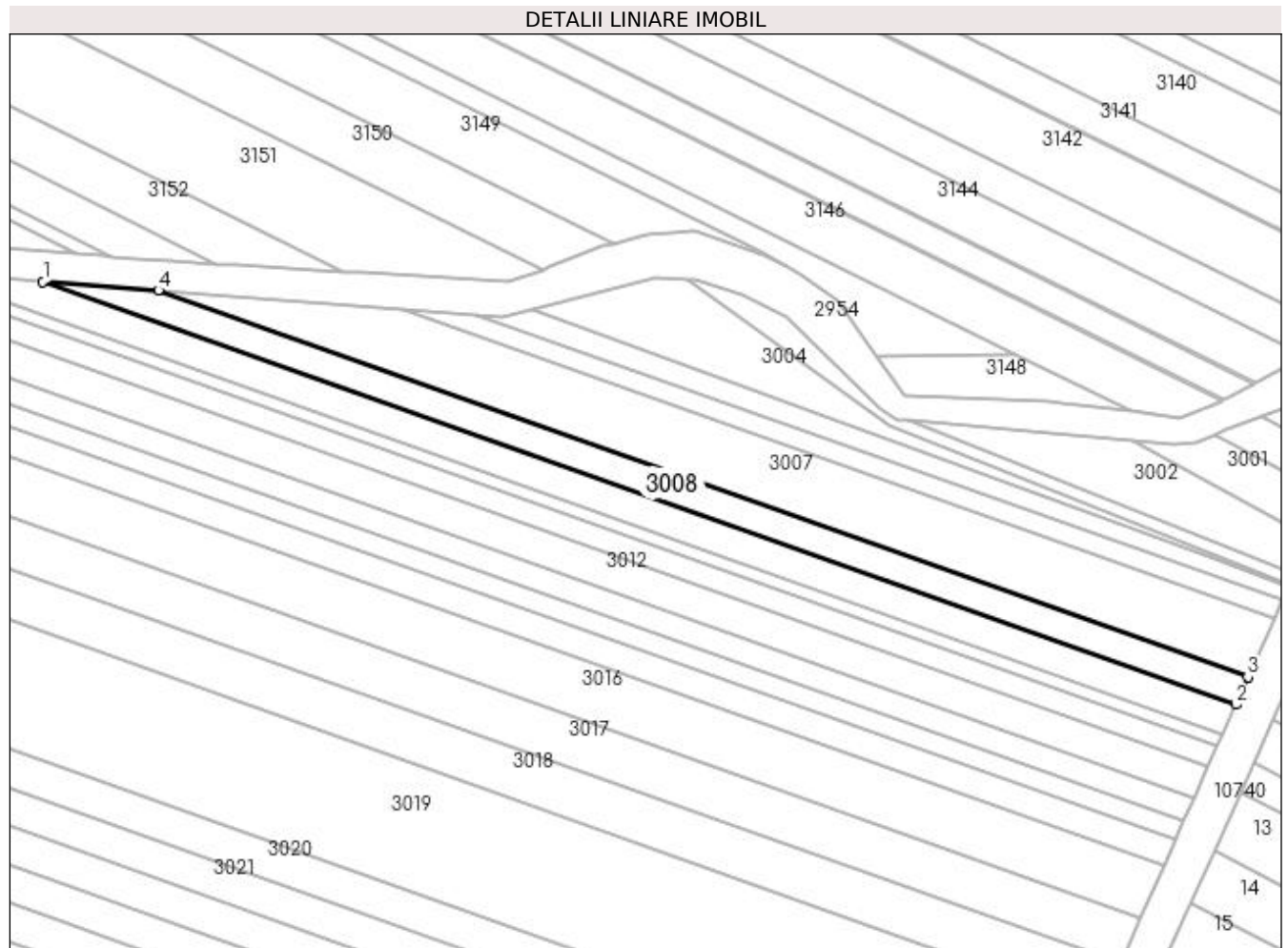
Inscrieri privind dezmembramintele dreptului de proprietate, drepturi reale de garanție și sarcini	Referințe
NU SUNT	

Anexa Nr. 1 La Partea I

Teren

Nr cadastral	Suprafața (mp)*	Observații / Referințe
	5.100	

* Suprafața este determinată în planul de proiecție Stereo 70.



Date referitoare la teren

Crt	Categorie folosință	Intra vilan	Suprafața (mp)	Tarla	Parcelă	Nr. topo	Observații / Referințe
1	arabil	NU	5.100	37	47	-	

Lungime Segmente

1) Valorile lungimilor segmentelor sunt obținute din proiecție în plan.

Punct început	X / Y	Punct sfârșit	X / Y	Lungime segment (** (m)
1	427.641,801 299.254,997	2	428.087,768 299.096,985	473.132
2	428.087,768 299.096,985	3	428.092,352 299.107,312	11.299
3	428.092,352 299.107,312	4	427.684,903 299.251,678	432.269
4	427.684,903 299.251,678	1	427.641,801 299.254,997	43.23

**** Lungimile segmentelor sunt determinate în planul de proiecție Stereo 70 și sunt rotunjite la 1 milimetru.**

***** Distanța dintre puncte este formată din segmente cumulate ce sunt mai mici decât valoarea 1 milimetru.**

**DATE DESPRE IMOBILUL NR. 3009**

Oficiul de Cadastru și Publicitate Imobiliară DOLJ
Biroul de Cadastru și Publicitate Imobiliară Craiova

A. Partea I. Descrierea imobilului

TEREN Extravilan

Adresa: Jud. Dolj, T37 P48

Nr. Crt	Nr cadastral Nr. topografic	Suprafața* (mp)	Observații / Referințe
A1	32332	5.900	Sector cadastral:58 Teren neimprejmuit;

B. Partea II. Proprietari și acte

Inscrieri privitoare la dreptul de proprietate și alte drepturi reale		Referințe
214572 / 15/11/2018		
Act Notarial nr. CONTRACT DE VANZARE AUT NR 2715, din 15/11/2018 emis de Zavoi Aurelian Paul;		
B1	Intabulare, drept de PROPRIETATE, dobândit prin Conventie, cota actuala 1/1, cota initiala 1/1 1) GHITA PAUL 2) GHIȚĂ ANICA	A1

C. Partea III. SARCINI .

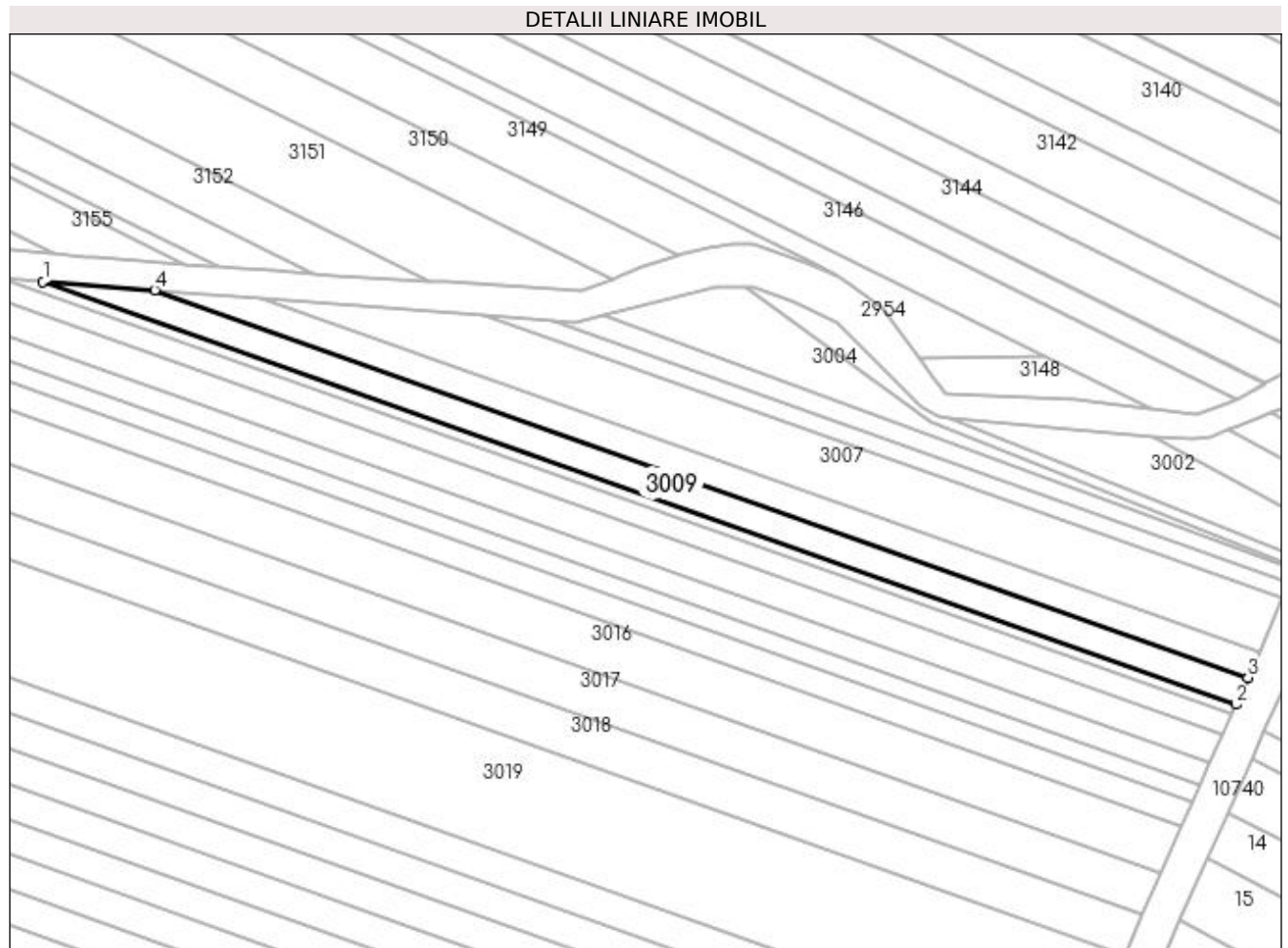
Inscrieri privind dezmembramintele dreptului de proprietate, drepturi reale de garanție și sarcini	Referințe
NU SUNT	

Anexa Nr. 1 La Partea I

Teren

Nr cadastral	Suprafața (mp)*	Observații / Referințe
32332	5.900	

* Suprafața este determinată în planul de proiecție Stereo 70.



Date referitoare la teren

Crt	Categorie folosință	Intra vilan	Suprafața (mp)	Tarla	Parcelă	Nr. topo	Observații / Referințe
1	arabil	NU	5.900	37	48	-	

Lungime Segmente

1) Valorile lungimilor segmentelor sunt obținute din proiecție în plan.

Punct început	X / Y	Punct sfârșit	X / Y	Lungime segment (** (m)
1	427.596,177 299.258,511	2	428.082,915 299.086,053	516.387
2	428.082,915 299.086,053	3	428.087,768 299.096,985	11.961
3	428.087,768 299.096,985	4	427.641,801 299.254,997	473.132
4	427.641,801 299.254,997	1	427.596,177 299.258,511	45.759

**** Lungimile segmentelor sunt determinate în planul de proiecție Stereo 70 și sunt rotunjite la 1 milimetru.**

***** Distanța dintre puncte este formată din segmente cumulate ce sunt mai mici decât valoarea 1 milimetru.**

**DATE DESPRE IMOBILUL NR. 3010**

Oficiul de Cadastru și Publicitate Imobiliară DOLJ
Biroul de Cadastru și Publicitate Imobiliară Craiova

A. Partea I. Descrierea imobilului

TEREN Extravilan

Adresa: Jud. Dolj, T37 P49

Nr. Crt	Nr cadastral Nr. topografic	Suprafața* (mp)	Observații / Referințe
A1		2.400	Sector cadastral:58 Teren neimprejmuit;

B. Partea II. Proprietari și acte

Inscrieri privitoare la dreptul de proprietate și alte drepturi reale	Referințe
/	
Act Administrativ nr. TDP 192-9566, din 08/11/1993 emis de CJSDPAT DOLJ;	
B1	A1
Intabulare, drept de PROPRIETATE, dobândit prin Reconstituire, cota actuala 1/1, cota initiala 1/1	
1) BREOI NICOLIȚA, LIPSA CNP	
2) BREOI DAN, LIPSA CNP	

C. Partea III. SARCINI .

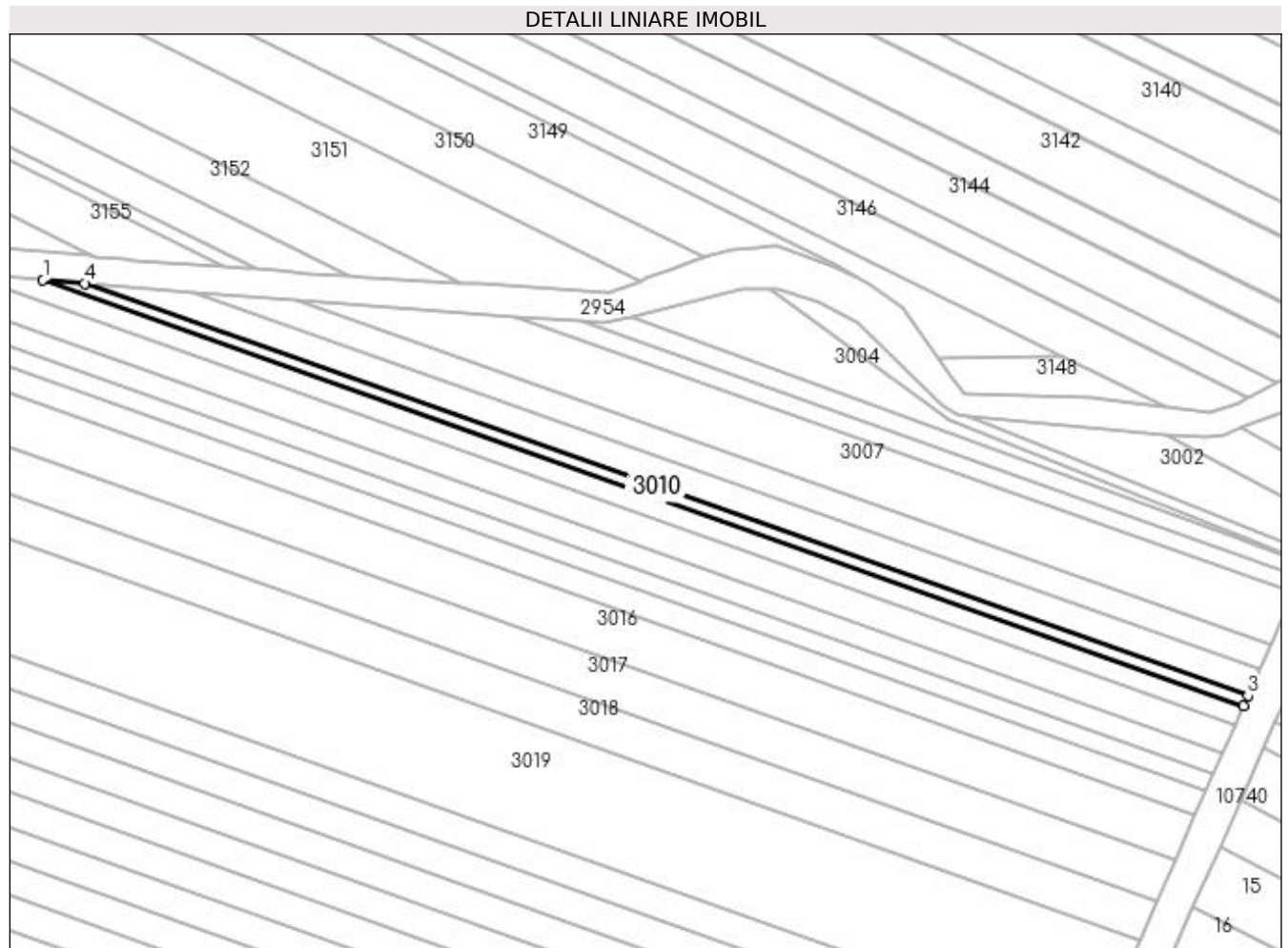
Inscrieri privind dezmembramintele dreptului de proprietate, drepturi reale de garanție și sarcini	Referințe
NU SUNT	

Anexa Nr. 1 La Partea I

Teren

Nr cadastral	Suprafața (mp)*	Observații / Referințe
	2.400	

* Suprafața este determinată în planul de proiecție Stereo 70.



Date referitoare la teren

Crt	Categorie folosință	Intra vilan	Suprafața (mp)	Tarla	Parcelă	Nr. topo	Observații / Referințe
1	arabil	NU	2.400	37	49	-	

Lungime Segmente

1) Valorile lungimilor segmentelor sunt obținute din proiecție în plan.

Punct început	X / Y	Punct sfârșit	X / Y	Lungime segment (** (m)
1	427.578,677 299.259,859	2	428.081,053 299.081,86	532.978
2	428.081,053 299.081,86	3	428.082,915 299.086,053	4.588
3	428.082,915 299.086,053	4	427.596,177 299.258,511	516.387
4	427.596,177 299.258,511	1	427.578,677 299.259,859	17.552

**** Lungimile segmentelor sunt determinate în planul de proiecție Stereo 70 și sunt rotunjite la 1 milimetru.**

***** Distanța dintre puncte este formată din segmente cumulate ce sunt mai mici decât valoarea 1 milimetru.**

**DATE DESPRE IMOBILUL NR. 3011**

Oficiul de Cadastru și Publicitate Imobiliară DOLJ
 Biroul de Cadastru și Publicitate Imobiliară Craiova

A. Partea I. Descrierea imobilului

TEREN Extravilan

Adresa: Jud. Dolj, T37 P37

Nr. Crt	Nr cadastral Nr. topografic	Suprafața* (mp)	Observații / Referințe
A1		4.762	Sector cadastral:58 Teren neimprejmuit;

B. Partea II. Proprietari și acte

Inscrieri privitoare la dreptul de proprietate și alte drepturi reale	Referințe
/	
Act Administrativ nr. TDP 212-2192, din 23/10/1997 emis de CJSDPAT DOLJ;	
B1	A1
Intabulare, drept de PROPRIETATE, dobandit prin Constituire, cota actuala 1/1, cota initiala 1/1 1) JUGANARU VASILICA, LIPSA CNP	

C. Partea III. SARCINI .

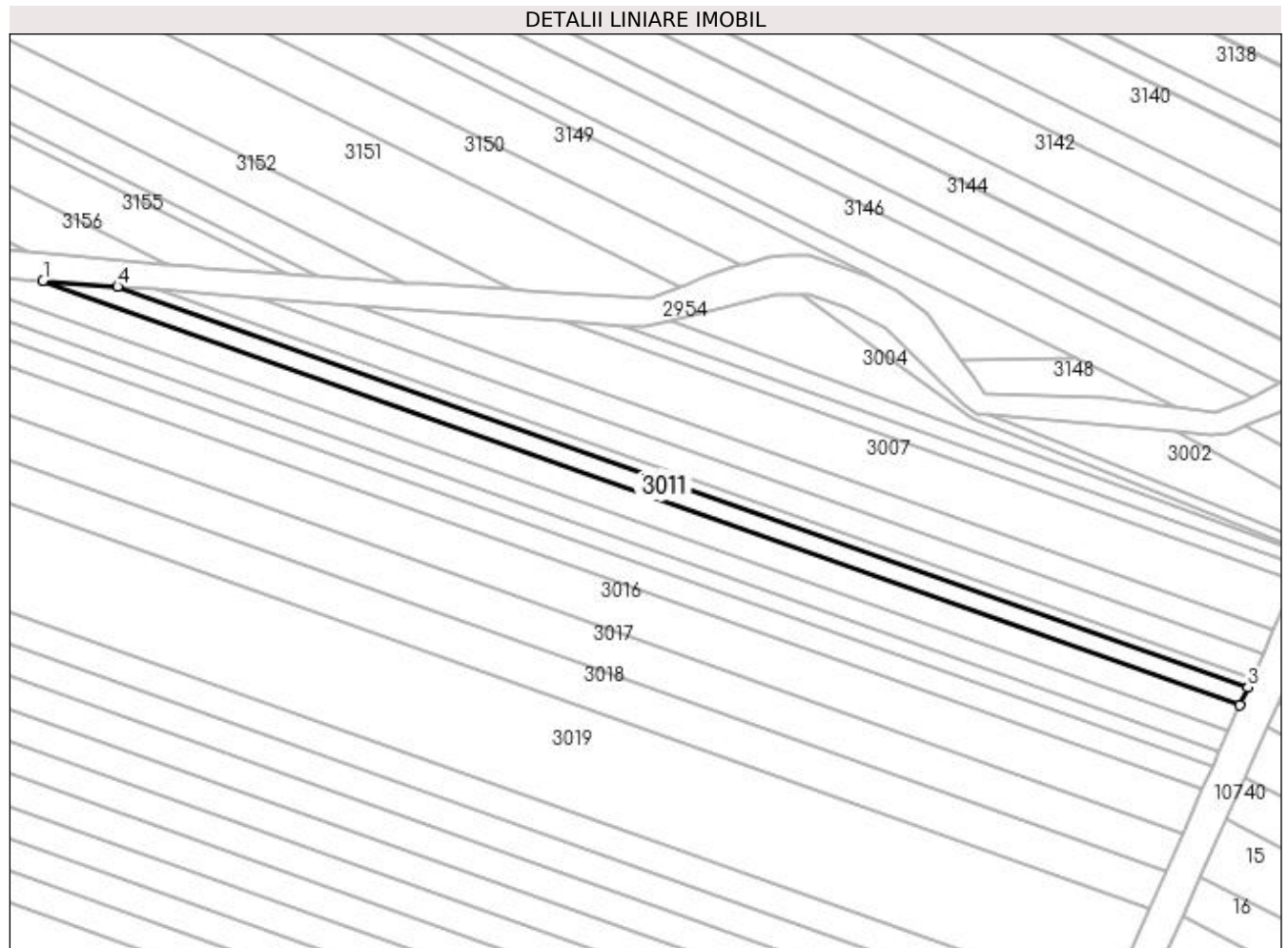
Inscrieri privind dezmembramintele dreptului de proprietate, drepturi reale de garanție și sarcini	Referințe
NU SUNT	

Anexa Nr. 1 La Partea I

Teren

Nr cadastral	Suprafața (mp)*	Observații / Referințe
	4.762	

* Suprafața este determinată în planul de proiecție Stereo 70.



Date referitoare la teren

Crt	Categorie folosință	Intra vilan	Suprafața (mp)	Tarla	Parcelă	Nr. topo	Observații / Referințe
1	arabil	NU	4.762	37	37	-	

Lungime Segmente

1) Valorile lungimilor segmentelor sunt obținute din proiecție în plan.

Punct început	X / Y	Punct sfârșit	X / Y	Lungime segment (** (m)
1	427.545,474 299.262,416	2	428.077,521 299.073,904	564.456
2	428.077,521 299.073,904	3	428.081,053 299.081,86	8.705
3	428.081,053 299.081,86	4	427.578,677 299.259,859	532.978
4	427.578,677 299.259,859	1	427.545,474 299.262,416	33.301

**** Lungimile segmentelor sunt determinate în planul de proiecție Stereo 70 și sunt rotunjite la 1 milimetru.**

***** Distanța dintre puncte este formată din segmente cumulate ce sunt mai mici decât valoarea 1 milimetru.**

**DATE DESPRE IMOBILUL NR. 3012**

Oficiul de Cadastru și Publicitate Imobiliară DOLJ
Biroul de Cadastru și Publicitate Imobiliară Craiova

A. Partea I. Descrierea imobilului

TEREN Extravilan

Adresa: Jud. Dolj, T37 P54/1

Nr. Crt	Nr cadastral Nr. topografic	Suprafața* (mp)	Observații / Referințe
A1		7.500	Sector cadastral:58 Teren neimpregmuit;

B. Partea II. Proprietari și acte

Inscrieri privitoare la dreptul de proprietate și alte drepturi reale		Referințe
/		
Act Administrativ nr. TDP 11562, din 21/10/2008 emis de CJSDPAT DOLJ;		
B1	Intabulare, drept de PROPRIETATE, dobândit prin Reconstituire, cota actuala 1/1, cota initiala 1/1 1) GHEORGHE DUMITRU, LIPSA CNP	A1

C. Partea III. SARCINI .

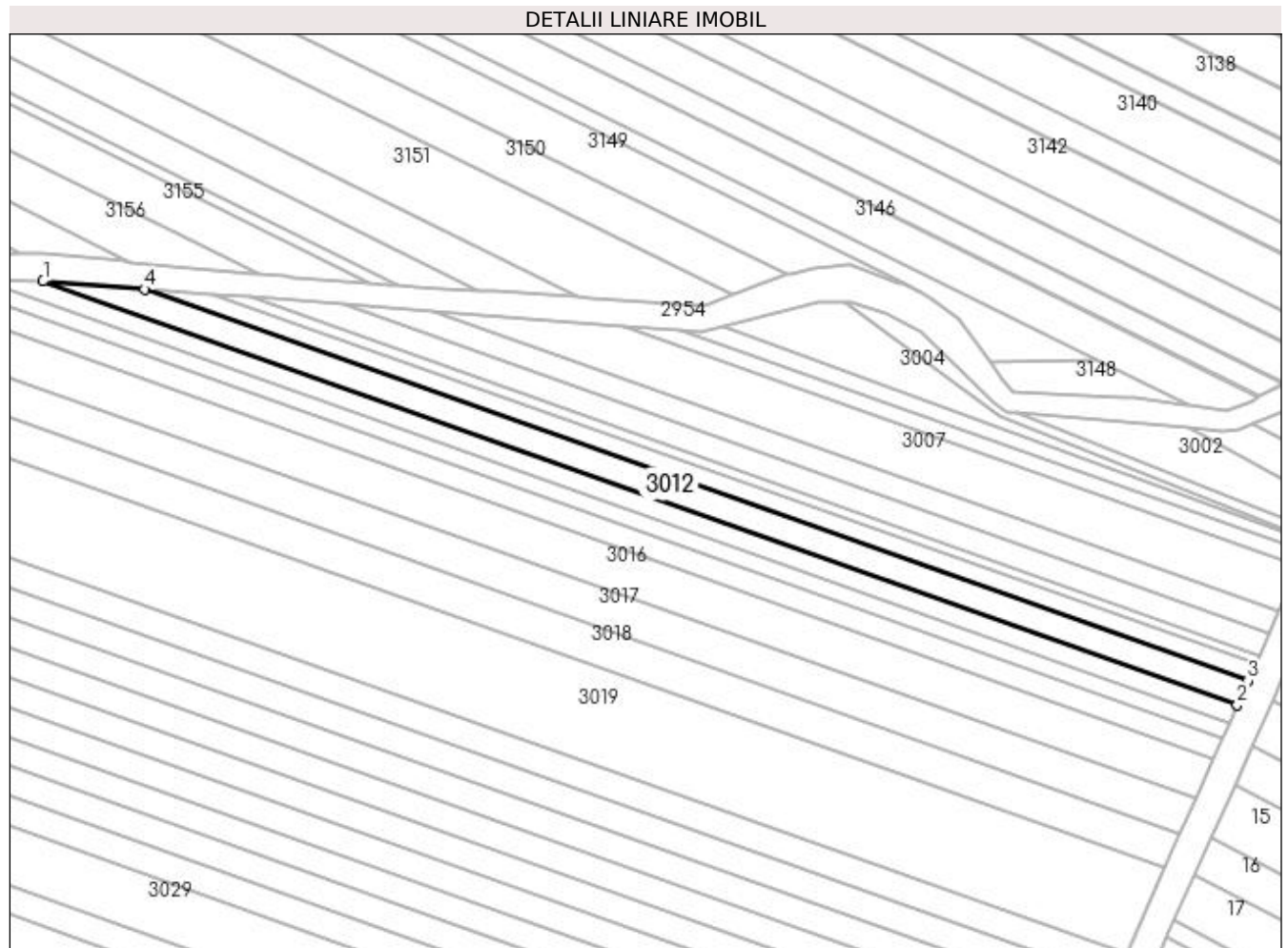
Inscrieri privind dezmembramintele dreptului de proprietate, drepturi reale de garanție și sarcini	Referințe
NU SUNT	

Anexa Nr. 1 La Partea I

Teren

Nr cadastral	Suprafața (mp)*	Observații / Referințe
	7.500	

* Suprafața este determinată în planul de proiecție Stereo 70.



Date referitoare la teren

Crt	Categorie folosință	Intra vilan	Suprafața (mp)	Tarla	Parcelă	Nr. topo	Observații / Referințe
1	arabil	NU	7.500	37	54/1	-	

Lungime Segmente

1) Valorile lungimilor segmentelor sunt obținute din proiecție în plan.

Punct început	X / Y	Punct sfârșit	X / Y	Lungime segment (** (m)
1	427.496,641 299.266,177	2	428.072,327 299.062,203	610.753
2	428.072,327 299.062,203	3	428.077,521 299.073,904	12.802
3	428.077,521 299.073,904	4	427.545,474 299.262,416	564.456
4	427.545,474 299.262,416	1	427.496,641 299.266,177	48.978

**** Lungimile segmentelor sunt determinate în planul de proiecție Stereo 70 și sunt rotunjite la 1 milimetru.**

***** Distanța dintre puncte este formată din segmente cumulate ce sunt mai mici decât valoarea 1 milimetru.**

**DATE DESPRE IMOBILUL NR. 3013**

Oficiul de Cadastru și Publicitate Imobiliară DOLJ
Biroul de Cadastru și Publicitate Imobiliară Craiova

A. Partea I. Descrierea imobilului

TEREN Extravilan

Adresa: Jud. Dolj, T37 P54

Nr. Crt	Nr cadastral Nr. topografic	Suprafața* (mp)	Observații / Referințe
A1		6.000	Sector cadastral:58 Teren neimprejmuit;

B. Partea II. Proprietari și acte

Inscrieri privitoare la dreptul de proprietate și alte drepturi reale	Referințe
/	
Act Administrativ nr. TDP 136-9566, din 05/10/1993 emis de CJSDPAT DOLJ;	
B1	A1
Intabulare, drept de PROPRIETATE, dobândit prin Reconstituire, cota actuala 1/1, cota initiala 1/1 1) STANCU NICOLAE, LIPSA CNP	

C. Partea III. SARCINI .

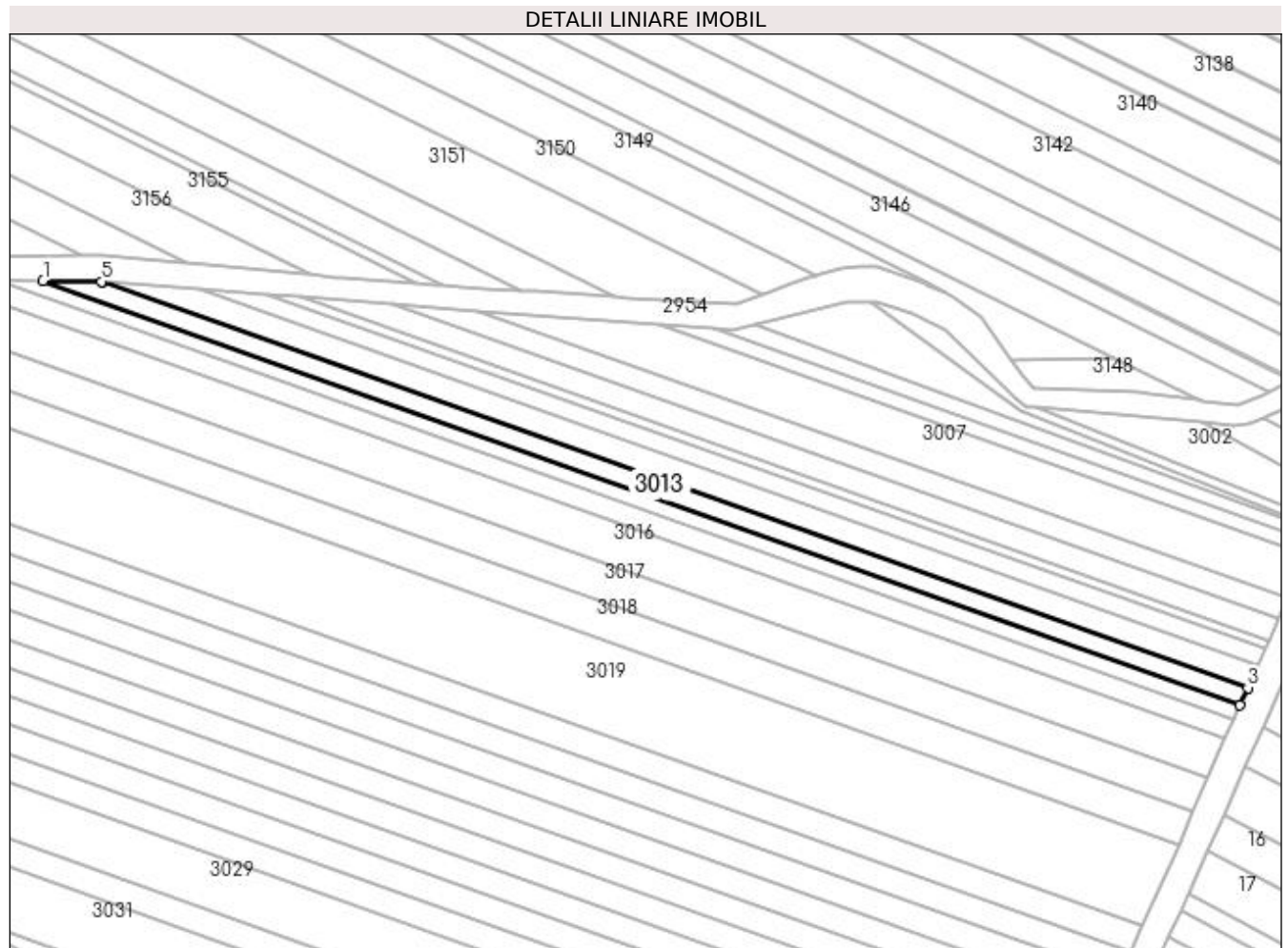
Inscrieri privind dezmembramintele dreptului de proprietate, drepturi reale de garanție și sarcini	Referințe
NU SUNT	

Anexa Nr. 1 La Partea I

Teren

Nr cadastral	Suprafața (mp)*	Observații / Referințe
	6.000	

* Suprafața este determinată în planul de proiecție Stereo 70.



Date referitoare la teren

Crt	Categorie folosință	Intra vilan	Suprafața (mp)	Tarla	Parcelă	Nr. topo	Observații / Referințe
1	arabil	NU	6.000	37	54	-	

Lungime Segmente

1) Valorile lungimilor segmentelor sunt obținute din proiecție în plan.

Punct început	X / Y	Punct sfârșit	X / Y	Lungime segment (** (m)
1	427.466,553 299.266,648	2	428.068,418 299.053,399	638.527
2	428.068,418 299.053,399	3	428.072,327 299.062,203	9.633
3	428.072,327 299.062,203	4	427.496,641 299.266,177	610.753
4	427.496,641 299.266,177	5	427.495,866 299.266,237	0.777
5	427.495,866 299.266,237	1	427.466,553 299.266,648	29.316

**** Lungimile segmentelor sunt determinate în planul de proiecție Stereo 70 și sunt rotunjite la 1 milimetru.**

***** Distanța dintre puncte este formată din segmente cumulate ce sunt mai mici decât valoarea 1 milimetru.**

**DATE DESPRE IMOBILUL NR. 3014**

Oficiul de Cadastru și Publicitate Imobiliară DOLJ
 Biroul de Cadastru și Publicitate Imobiliară Craiova

A. Partea I. Descrierea imobilului

TEREN Extravilan

Adresa: Jud. Dolj, T37 P55

Nr. Crt	Nr cadastral Nr. topografic	Suprafața* (mp)	Observații / Referințe
A1	32026	5.000	Sector cadastral:58 Teren neimprejmuit;

B. Partea II. Proprietari și acte

Inscrieri privitoare la dreptul de proprietate și alte drepturi reale	Referințe
26360 / 28/02/2017	
Act Notarial nr. contract de vânzare-cumpărare aut. nr. 278, din 27/02/2017 emis de NP Bazgu Mariana;	
B1	A1
Intabulare, drept de PROPRIETATE, dobândit prin Conventie, cota actuala 1/1, cota initiala 1/1	
1) SC BROROMOS IMPEX SRL, CIF:9789804	

C. Partea III. SARCINI .

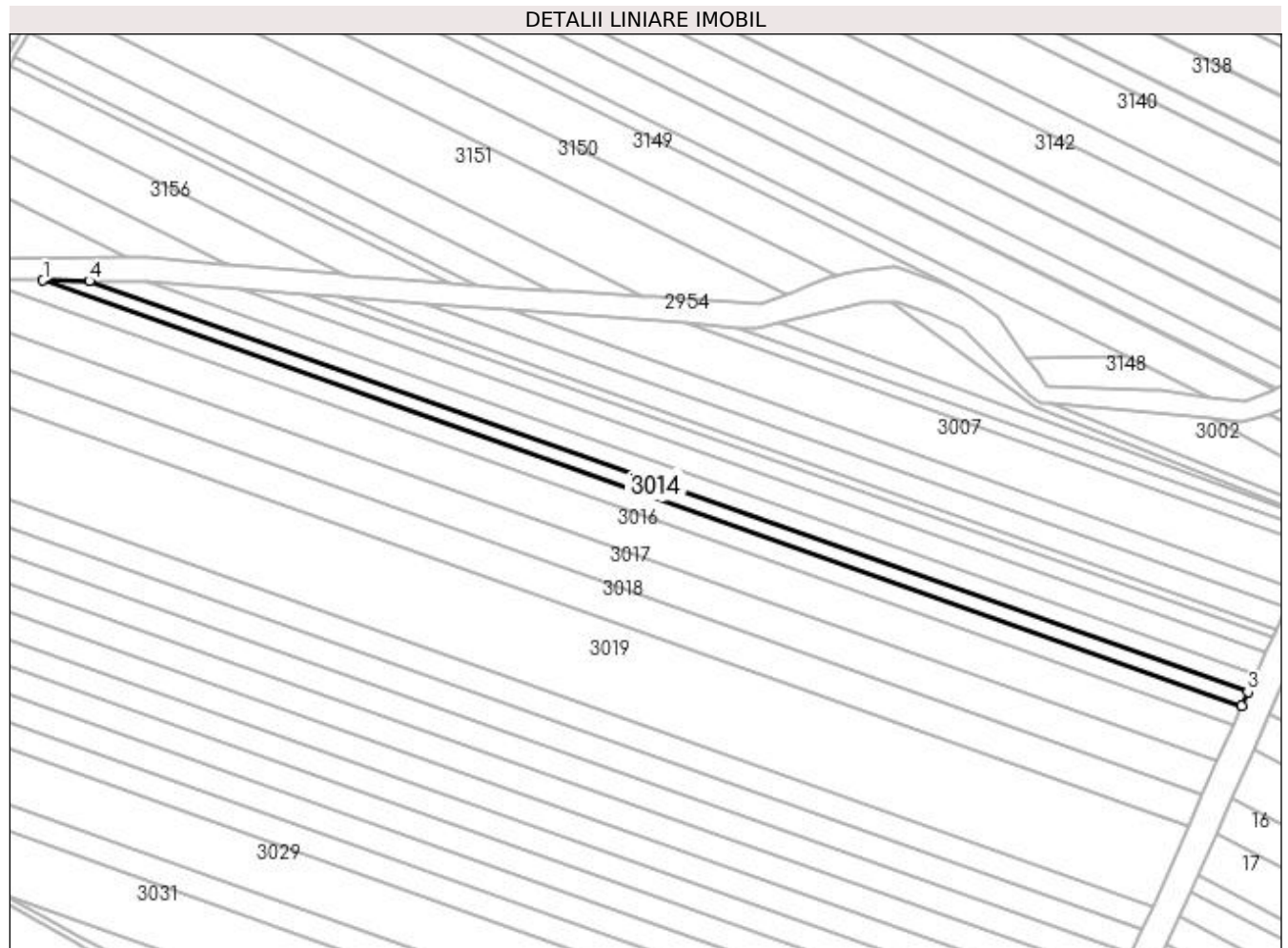
Inscrieri privind dezmembramintele dreptului de proprietate, drepturi reale de garanție și sarcini	Referințe
NU SUNT	

Anexa Nr. 1 La Partea I

Teren

Nr cadastral	Suprafața (mp)*	Observații / Referințe
32026	5.000	

* Suprafața este determinată în planul de proiecție Stereo 70.



Date referitoare la teren

Crt	Categorie folosință	Intra vilan	Suprafața (mp)	Tarla	Parcelă	Nr. topo	Observații / Referințe
1	arabil	NU	5.000	37	55	-	

Lungime Segmente

1) Valorile lungimilor segmentelor sunt obținute din proiecție în plan.

Punct început	X / Y	Punct sfârșit	X / Y	Lungime segment (** (m)
1	427.442,556 299.266,985	2	428.065,286 299.046,342	660.663
2	428.065,286 299.046,342	3	428.068,418 299.053,399	7.721
3	428.068,418 299.053,399	4	427.466,553 299.266,648	638.527
4	427.466,553 299.266,648	1	427.442,556 299.266,985	23.999

**** Lungimile segmentelor sunt determinate în planul de proiecție Stereo 70 și sunt rotunjite la 1 milimetru.**

***** Distanța dintre puncte este formată din segmente cumulate ce sunt mai mici decât valoarea 1 milimetru.**

**DATE DESPRE IMOBILUL NR. 3015**

Oficiul de Cadastru și Publicitate Imobiliară DOLJ
Biroul de Cadastru și Publicitate Imobiliară Craiova

A. Partea I. Descrierea imobilului

TEREN Extravilan

Adresa: Jud. Dolj, T37 P56

Nr. Crt	Nr cadastral Nr. topografic	Suprafața* (mp)	Observații / Referințe
A1		7.300	Sector cadastral:58 Teren neimprejmuit;

B. Partea II. Proprietari și acte

Inscrieri privitoare la dreptul de proprietate și alte drepturi reale	Referințe
/	
Act Administrativ nr. TDP 184-9566, din 05/11/1993 emis de CJSDPAT DOLJ;	
B1	A1
Intabulare, drept de PROPRIETATE, dobândit prin Reconstituire, cota actuala 1/1, cota initiala 1/1	
1) VLĂSCEANU ILIE, LIPSA CNP	
2) STOIAN DOMNICA, LIPSA CNP	

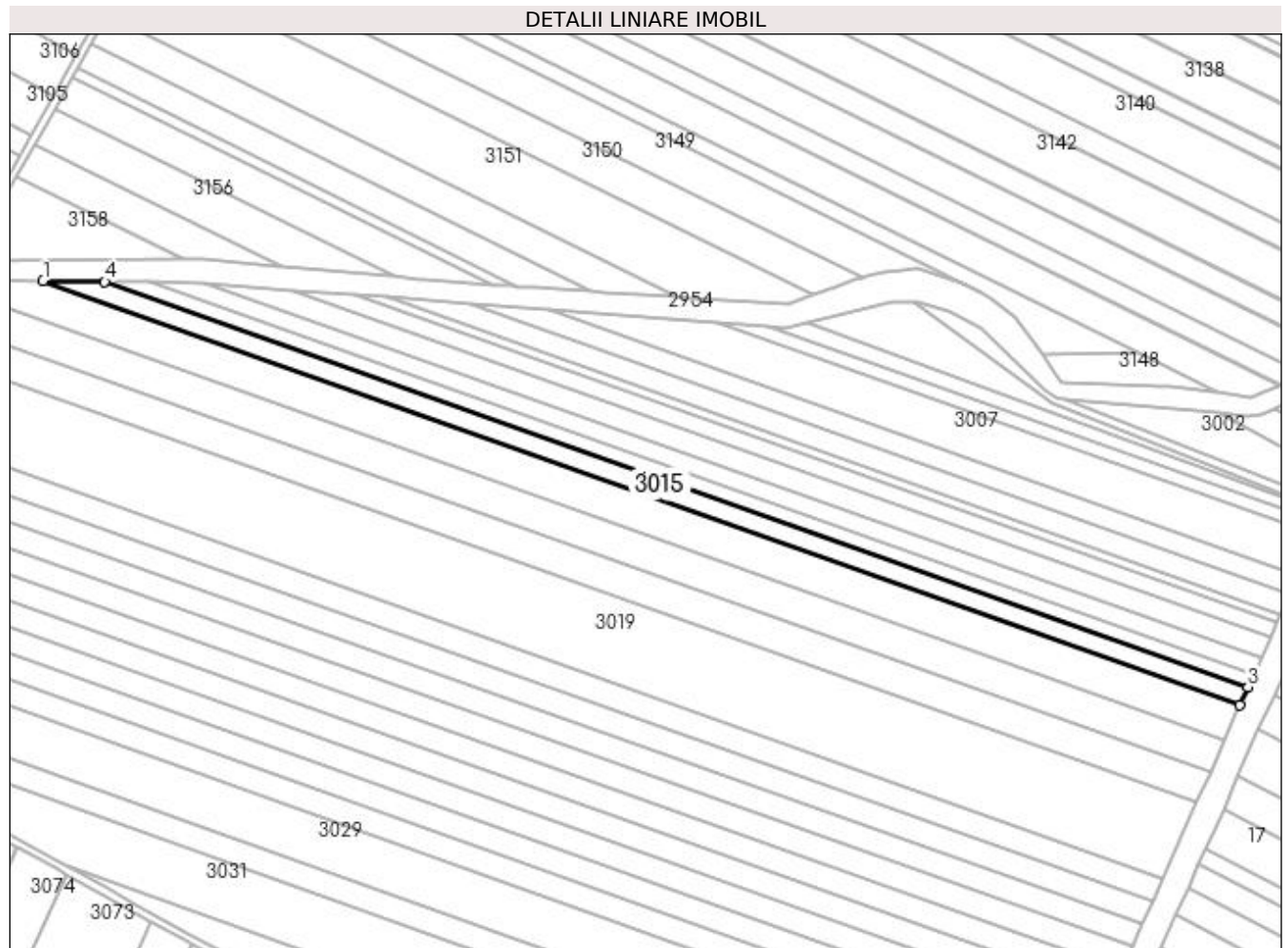
C. Partea III. SARCINI .

Inscrieri privind dezmembramintele dreptului de proprietate, drepturi reale de garanție și sarcini	Referințe
NU SUNT	

Anexa Nr. 1 La Partea I**Teren**

Nr cadastral	Suprafața (mp)*	Observații / Referințe
	7.300	

* Suprafața este determinată în planul de proiecție Stereo 70.

**Date referitoare la teren**

Crt	Categorie folosință	Intra vilan	Suprafața (mp)	Tarla	Parcelă	Nr. topo	Observații / Referințe
1	arabil	NU	7.300	37	56	-	

Lungime Segmente

1) Valorile lungimilor segmentelor sunt obținute din proiecție în plan.

Punct început	X / Y	Punct sfârșit	X / Y	Lungime segment (** (m)
1	427.408,896 299.267,458	2	428.060,892 299.036,446	691.712
2	428.060,892 299.036,446	3	428.065,286 299.046,342	10.828
3	428.065,286 299.046,342	4	427.442,556 299.266,985	660.663
4	427.442,556 299.266,985	1	427.408,896 299.267,458	33.663

**** Lungimile segmentelor sunt determinate în planul de proiecție Stereo 70 și sunt rotunjite la 1 milimetru.**

***** Distanța dintre puncte este formată din segmente cumulate ce sunt mai mici decât valoarea 1 milimetru.**

**DATE DESPRE IMOBILUL NR. 3016**

Oficiul de Cadastru și Publicitate Imobiliară DOLJ
Biroul de Cadastru și Publicitate Imobiliară Craiova

A. Partea I. Descrierea imobilului

TEREN Extravilan

Adresa: Jud. Dolj, T37 P57

Nr. Crt	Nr cadastral Nr. topografic	Suprafața* (mp)	Observații / Referințe
A1	32070	15.000	Sector cadastral:58 Teren neimprejmut;

B. Partea II. Proprietari și acte

Inscrieri privitoare la dreptul de proprietate și alte drepturi reale		Referințe
95605 / 20/06/2017		
Act Notarial nr. 757-contract de vanzare cumparare, din 19/06/2017 emis de Bazgu Mariana;		
B1	Intabulare, drept de PROPRIETATE, dobandit prin Conventie, cota actuala 1/1, cota initiala 1/1 1) SC BROROMOS IMPEX SRL, CIF:9789804	A1
168371 / 09/07/2021		
Act Notarial nr. CONTRACT DE IPOTECA aut nr 568, din 06/07/2021 emis de Bazgu Mariana;		
B2	Se noteaza interdictiile de instrainare, grevare, inchiriere, dezmembrare, alipire, construire, demolare ,restructurare si amenajare 1) OTP BANK ROMANIA SA, CIF:7926069	A1
272675 / 11/11/2021		
Act Notarial nr. contract de ipoteca aut nr.1140, din 03/11/2021 emis de NP Bazgu Mariana;		
B3	Se noteaza interdictiile de instrainare, grevare, inchiriere, dezmembrare, alipire,construire, demolare,amenajare, restructurare 1) OTP BANK ROMANIA SA, CIF:7926069	A1

C. Partea III. SARCINI

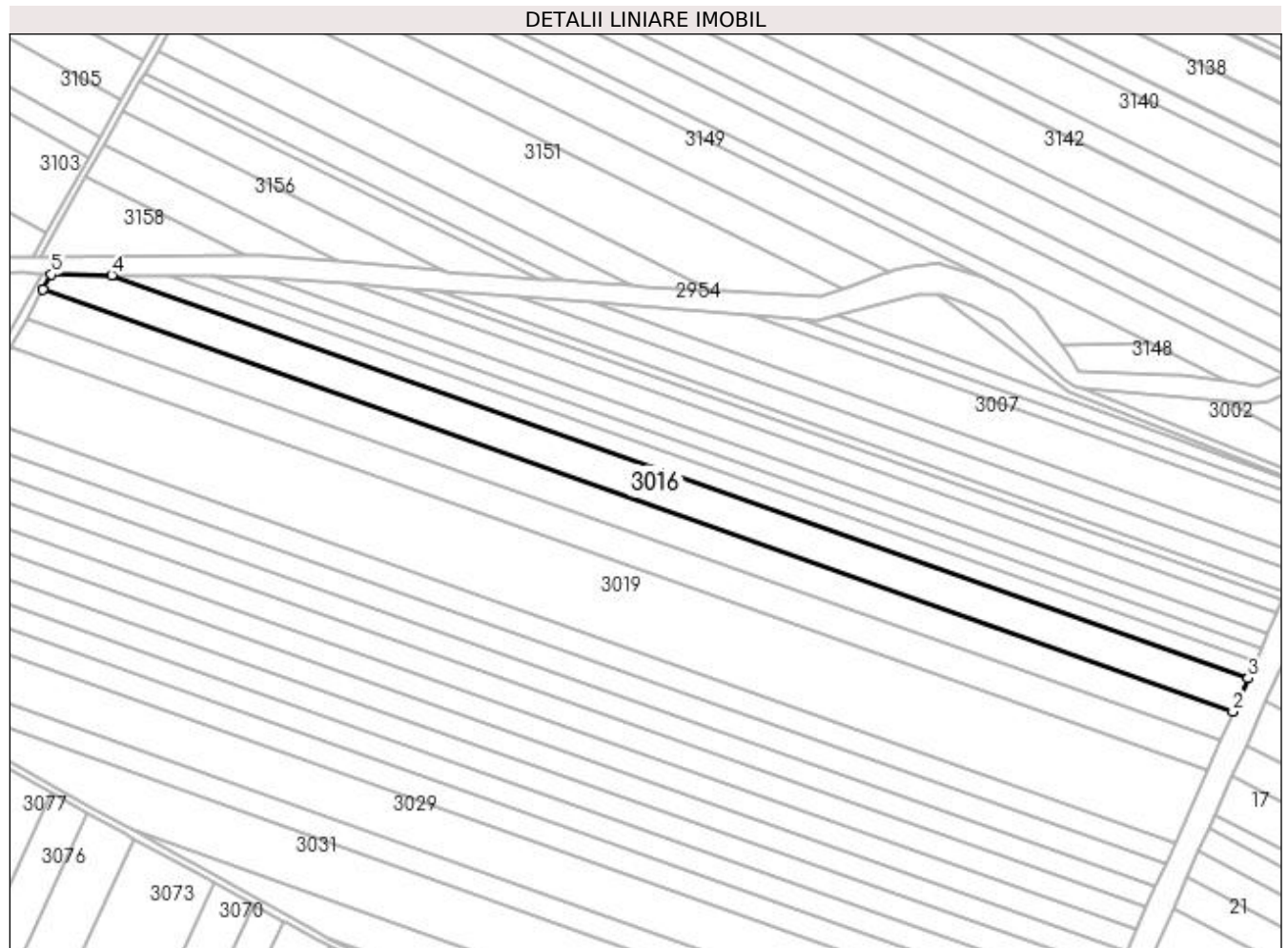
Inscrieri privind dezmembramintele dreptului de proprietate, drepturi reale de garanție și sarcini		Referințe
168371 / 09/07/2021		
Act Notarial nr. CONTRACT DE IPOTECA aut nr 568, din 06/07/2021 emis de Bazgu Mariana;		
C1	Intabulare, drept de IPOTECA, Valoare:2606765 RONsi celelalte obligatii de plata aferente creditului 1) OTP BANK ROMANIA SA, CIF:7926069	A1
C2	Intabulare, drept de IPOTECA, Valoare:971000 RONsi celelalte obligatii de plata aferente creditului 1) OTP BANK ROMANIA SA, CIF:7926069	A1
C3	Intabulare, drept de IPOTECA, Valoare:580000 RONsi celelalte obligatii de plata aferente creditului 1) OTP BANK ROMANIA SA, CIF:7926069	A1
272675 / 11/11/2021		
Act Notarial nr. contract de ipoteca aut nr.1140, din 03/11/2021 emis de NP Bazgu Mariana;		
C4	Intabulare, drept de IPOTECA, Valoare:500000 RON+alte obligatii aferente creditului 1) OTP BANK ROMANIA SA, CIF:7926069	A1

Anexa Nr. 1 La Partea I

Teren

Nr cadastral	Suprafața (mp)*	Observații / Referințe
32070	15.000	

* Suprafața este determinată în planul de proiecție Stereo 70.



Date referitoare la teren

Crt	Categorie folosință	Intravilan	Suprafața (mp)	Tarla	Parcelă	Nr. topo	Observații / Referințe
1	arabil	NU	15.000	37	57	-	

Lungime Segmente

1) Valorile lungimilor segmentelor sunt obținute din proiecție în plan.

Punct început	X / Y	Punct sfârșit	X / Y	Lungime segment (** (m)
1	427.369,518 299.259,164	2	428.052,359 299.017,223	724.436
2	428.052,359 299.017,223	3	428.060,892 299.036,446	21.032
3	428.060,892 299.036,446	4	427.408,896 299.267,458	691.712
4	427.408,896 299.267,458	5	427.374,442 299.267,941	34.457
5	427.374,442 299.267,941	1	427.369,518 299.259,164	10.064

**** Lungimile segmentelor sunt determinate în planul de proiecție Stereo 70 și sunt rotunjite la 1 milimetru.**

***** Distanța dintre puncte este formată din segmente cumulate ce sunt mai mici decât valoarea 1 milimetru.**

**DATE DESPRE IMOBILUL NR. 3017**

Oficiul de Cadastru și Publicitate Imobiliară DOLJ
Biroul de Cadastru și Publicitate Imobiliară Craiova

A. Partea I. Descrierea imobilului

TEREN Extravilan

Adresa: Jud. Dolj, TARLAUA 37, PARCELA 58

Nr. Crt	Nr cadastral Nr. topografic	Suprafața* (mp)	Observații / Referințe
A1	31322	13.300	Sector cadastral:58 Teren neimpregmuit;

B. Partea II. Proprietari și acte

Inscrieri privitoare la dreptul de proprietate și alte drepturi reale		Referințe
17397 / 18/02/2014		
Act Administrativ nr. titlu de proprietate nr. 823-15011, din 25/01/1995 emis de Comisia Jud. DOLJ (act notarial C.M. nr. 02/16-01-2014 emis de NP STEFANESCU FLORIANA.);		
B1	Intabulare, drept de PROPRIETATE, dobandit prin Succesiune, cota actuala 1/4, cota initiala 1/4 1) RADULESCU ELENA	A1
B2	Intabulare, drept de PROPRIETATE, dobandit prin Succesiune, cota actuala 3/4, cota initiala 3/4 1) RADULESCU IULIU NICU	A1

C. Partea III. SARCINI .

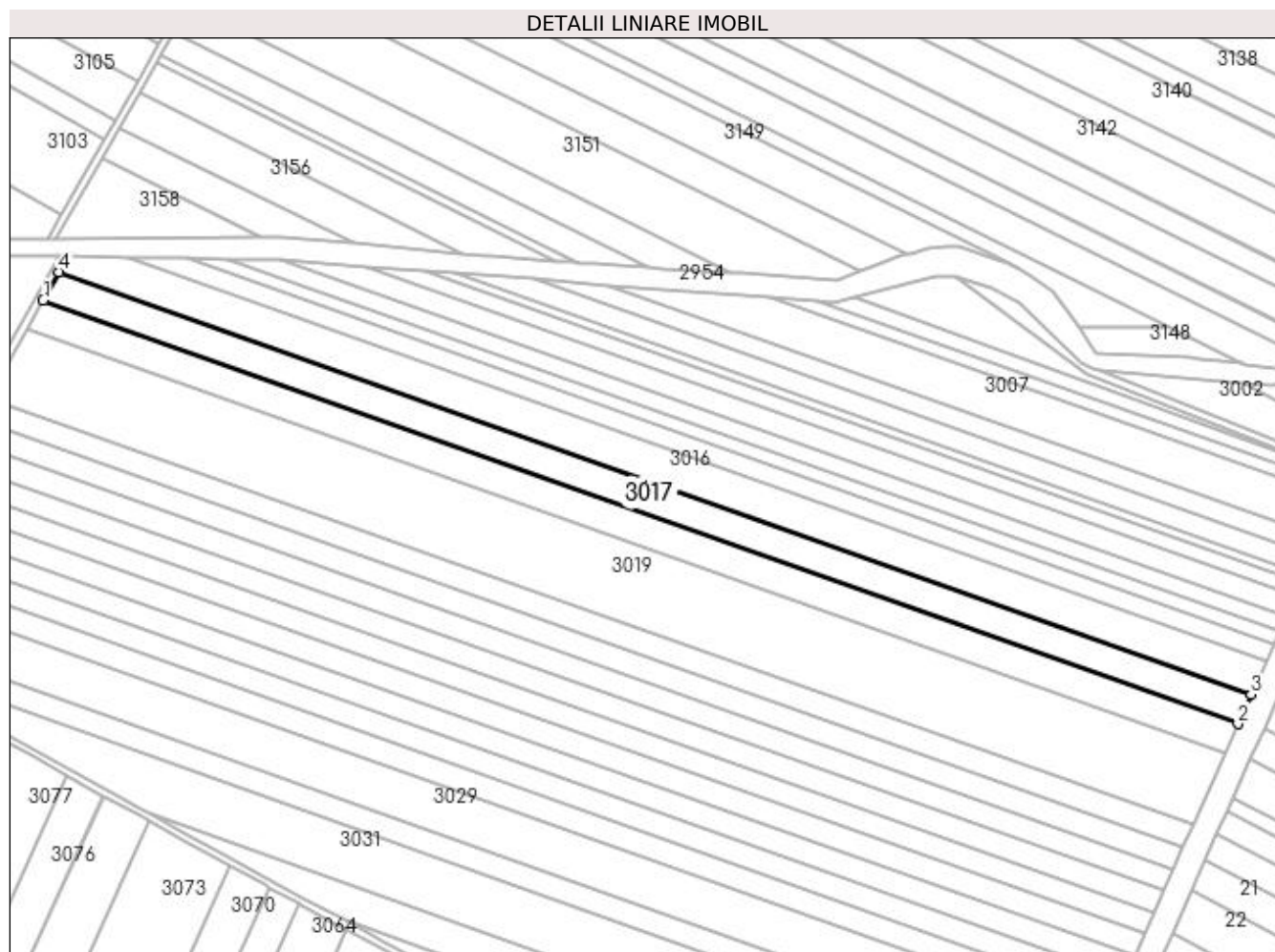
Inscrieri privind dezmembramintele dreptului de proprietate, drepturi reale de garanție și sarcini	Referințe
NU SUNT	

Anexa Nr. 1 La Partea I

Teren

Nr cadastral	Suprafața (mp)*	Observații / Referințe
31322	13.300	

* Suprafața este determinată în planul de proiecție Stereo 70.



Date referitoare la teren

Crt	Categorie folosință	Intra vilan	Suprafața (mp)	Tarla	Parcelă	Nr. topo	Observații / Referințe
1	arabil	NU	13.300	37	58	-	

Lungime Segmente

1) Valorile lungimilor segmentelor sunt obținute din proiecție în plan.

Punct început	X / Y	Punct sfârșit	X / Y	Lungime segment (** (m)
1	427.360,414 299.242,935	2	428.044,896 299.000,413	726.177
2	428.044,896 299.000,413	3	428.052,359 299.017,223	18.392
3	428.052,359 299.017,223	4	427.369,518 299.259,164	724.436
4	427.369,518 299.259,164	1	427.360,414 299.242,935	18.608

**** Lungimile segmentelor sunt determinate în planul de proiecție Stereo 70 și sunt rotunjite la 1 milimetru.**

***** Distanța dintre puncte este formată din segmente cumulate ce sunt mai mici decât valoarea 1 milimetru.**

**DATE DESPRE IMOBILUL NR. 3018**

Oficiul de Cadastru și Publicitate Imobiliară DOLJ
Biroul de Cadastru și Publicitate Imobiliară Craiova

A. Partea I. Descrierea imobilului

TEREN Extravilan

Adresa: Jud. Dolj, T37 P38

Nr. Crt	Nr cadastral Nr. topografic	Suprafața* (mp)	Observații / Referințe
A1		13.300	Sector cadastral:58 Teren neimprejmuit;

B. Partea II. Proprietari și acte

Inscrieri privitoare la dreptul de proprietate și alte drepturi reale	Referințe
/	
Act Administrativ nr. TDP 191-9566, din 08/11/1993 emis de CJSDPAT DOLJ;	
B1	A1
Intabulare, drept de PROPRIETATE, dobândit prin Reconstituire, cota actuala 1/1, cota initiala 1/1	
1) PURECE ILIE, LIPSA CNP	
2) TUFÎȘ IOANA, LIPSA CNP	

C. Partea III. SARCINI .

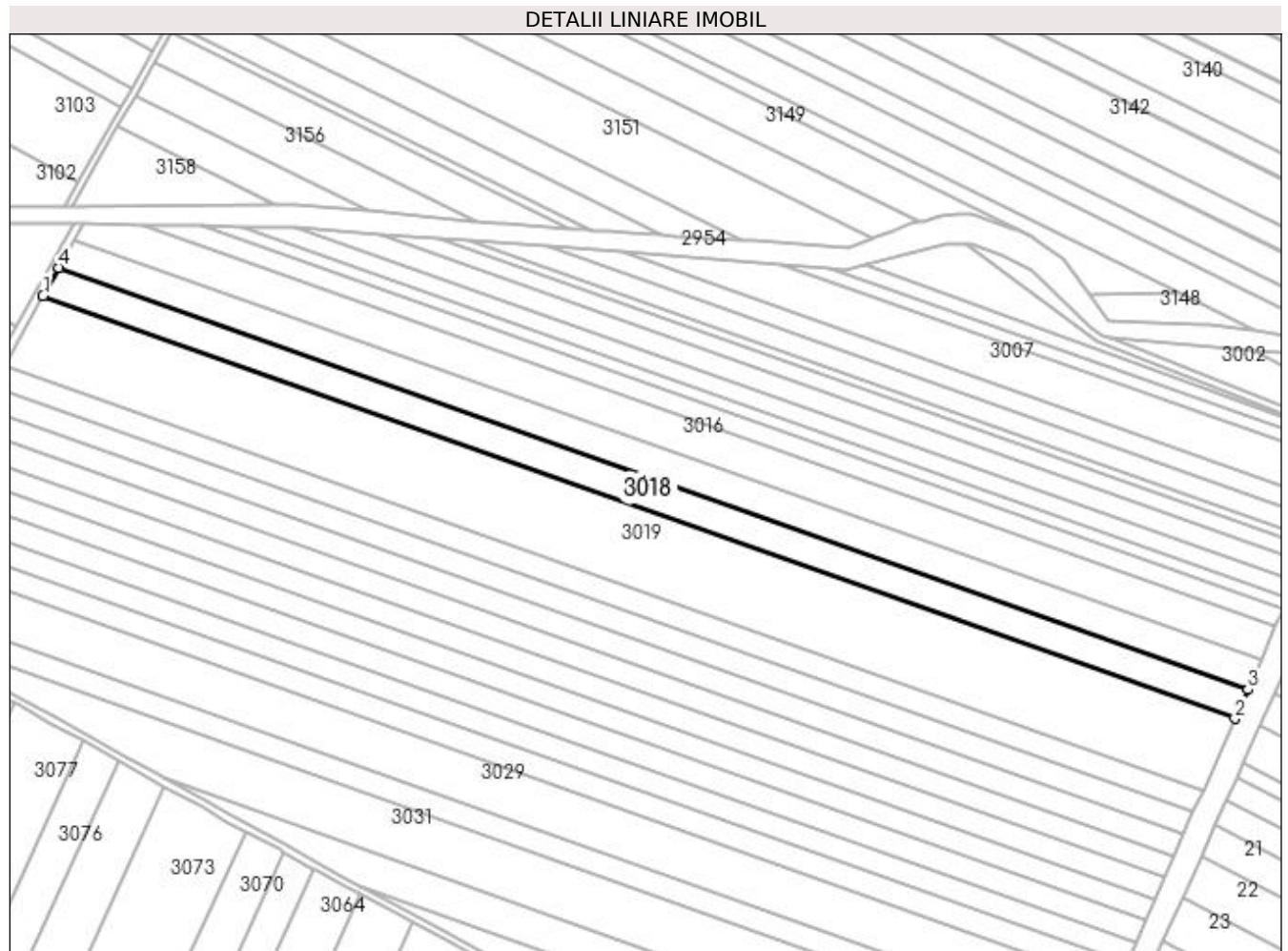
Inscrieri privind dezmembramentele dreptului de proprietate, drepturi reale de garanție și sarcini	Referințe
NU SUNT	

Anexa Nr. 1 La Partea I

Teren

Nr cadastral	Suprafața (mp)*	Observații / Referințe
	13.300	

* Suprafața este determinată în planul de proiecție Stereo 70.



Date referitoare la teren

Crt	Categorie folosință	Intra vilan	Suprafața (mp)	Tarla	Parcelă	Nr. topo	Observații / Referințe
1	arabil	NU	13.300	37	38	-	

Lungime Segmente

1) Valorile lungimilor segmentelor sunt obținute din proiecție în plan.

Punct început	X / Y	Punct sfârșit	X / Y	Lungime segment (** (m)
1	427.351,332 299.226,746	2	428.037,451 298.983,643	727.914
2	428.037,451 298.983,643	3	428.044,896 299.000,413	18.348
3	428.044,896 299.000,413	4	427.360,414 299.242,935	726.177
4	427.360,414 299.242,935	1	427.351,332 299.226,746	18.563

**** Lungimile segmentelor sunt determinate în planul de proiecție Stereo 70 și sunt rotunjite la 1 milimetru.**

***** Distanța dintre puncte este formată din segmente cumulate ce sunt mai mici decât valoarea 1 milimetru.**

**DATE DESPRE IMOBILUL NR. 3019**

Oficiul de Cadastru și Publicitate Imobiliară DOLJ
Biroul de Cadastru și Publicitate Imobiliară Craiova

A. Partea I. Descrierea imobilului

TEREN Extravilan

Adresa: Jud. Dolj, T37 P59

Nr. Crt	Nr cadastral Nr. topografic	Suprafața* (mp)	Observații / Referințe
A1		32.900	Sector cadastral:58 Teren neimprejmuit;

B. Partea II. Proprietari și acte

Inscrieri privitoare la dreptul de proprietate și alte drepturi reale	Referințe
/	
Act Administrativ nr. TDP 82215011, din 25/01/1995 emis de CJSDPAT DOLJ;	
B1	A1
Intabulare, drept de PROPRIETATE, dobândit prin Reconstituire, cota actuala 1/1, cota initiala 1/1 1) MATEI MARIANA , LIPSA CNP	

C. Partea III. SARCINI .

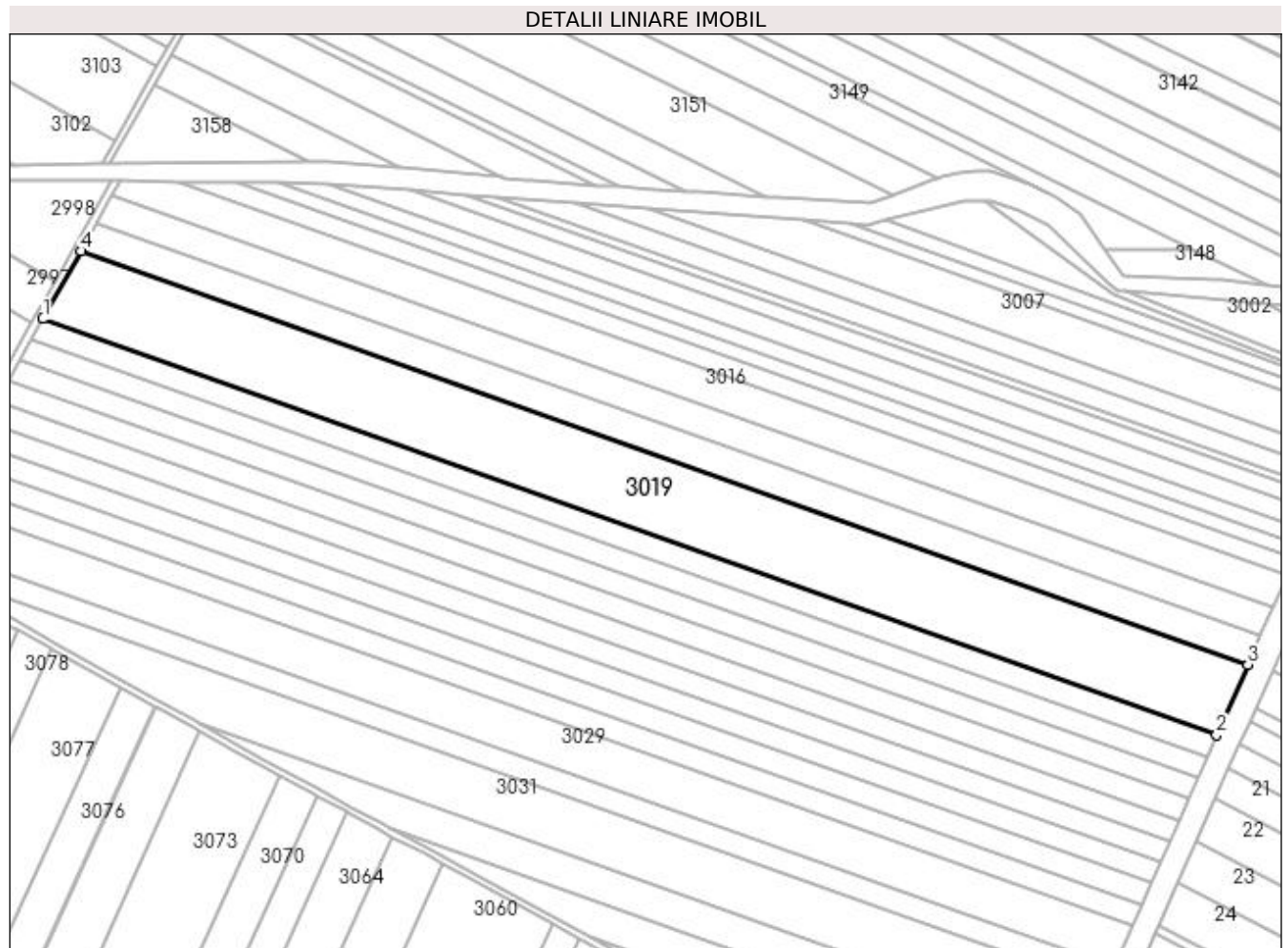
Inscrieri privind dezmembramintele dreptului de proprietate, drepturi reale de garanție și sarcini	Referințe
NU SUNT	

Anexa Nr. 1 La Partea I

Teren

Nr cadastral	Suprafața (mp)*	Observații / Referințe
	32.900	

* Suprafața este determinată în planul de proiecție Stereo 70.



Date referitoare la teren

Crt	Categorie folosință	Intravilan	Suprafața (mp)	Tarla	Parcelă	Nr. topo	Observații / Referințe
1	arabil	NU	32.900	37	59	-	

Lungime Segmente

1) Valorile lungimilor segmentelor sunt obținute din proiecție în plan.

Punct început	X / Y	Punct sfârșit	X / Y	Lungime segment (** (m)
1	427.328,958 299.186,863	2	428.019,112 298.942,331	732.194
2	428.019,112 298.942,331	3	428.037,451 298.983,643	45.2
3	428.037,451 298.983,643	4	427.351,332 299.226,746	727.914
4	427.351,332 299.226,746	1	427.328,958 299.186,863	45.73

**** Lungimile segmentelor sunt determinate în planul de proiecție Stereo 70 și sunt rotunjite la 1 milimetru.**

***** Distanța dintre puncte este formată din segmente cumulate ce sunt mai mici decât valoarea 1 milimetru.**

**DATE DESPRE IMOBILUL NR. 3020**

Oficiul de Cadastru și Publicitate Imobiliară DOLJ
Biroul de Cadastru și Publicitate Imobiliară Craiova

A. Partea I. Descrierea imobilului

TEREN Extravilan

Adresa: Jud. Dolj, T 37, P 60

Nr. Crt	Nr cadastral Nr. topografic	Suprafața* (mp)	Observații / Referințe
A1	31575	10.000	Sector cadastral:58 Teren neimprejmuit;

B. Partea II. Proprietari și acte

Inscrieri privitoare la dreptul de proprietate și alte drepturi reale		Referințe
31267 / 24/03/2015		
Act Notarial nr. contract de vanzare cumparare aut nr 403, din 20/03/2015 emis de NP Bazgu Mariana;		
B1	Intabulare, drept de PROPRIETATE, dobandit prin Conventie, cota actuala 1/1, cota initiala 1/1 1) GHITA ANICA, casatorita cu 2) GHITA PAUL	A1

C. Partea III. SARCINI .

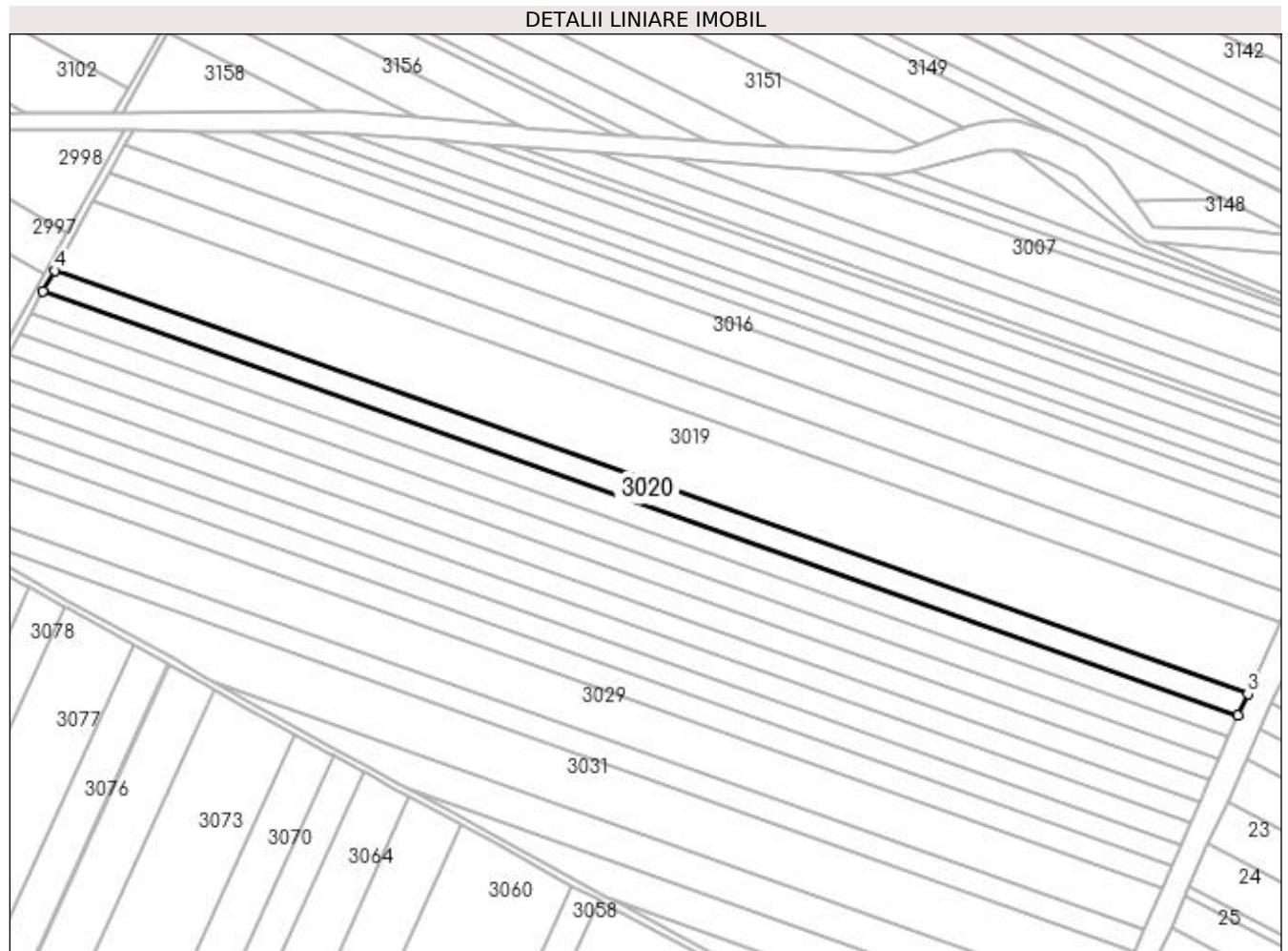
Inscrieri privind dezmembramintele dreptului de proprietate, drepturi reale de garanție și sarcini	Referințe
NU SUNT	

Anexa Nr. 1 La Partea I

Teren

Nr cadastral	Suprafața (mp)*	Observații / Referințe
31575	10.000	

* Suprafața este determinată în planul de proiecție Stereo 70.



Date referitoare la teren

Crt	Categorie folosință	Intra vilan	Suprafața (mp)	Tarla	Parcelă	Nr. topo	Observații / Referințe
1	arabil	NU	10.000	37	60	-	

Lungime Segmente

1) Valorile lungimilor segmentelor sunt obținute din proiecție în plan.

Punct început	X / Y	Punct sfârșit	X / Y	Lungime segment (** (m)
1	427.322,183 299.174,786	2	428.013,558 298.929,822	733.489
2	428.013,558 298.929,822	3	428.019,112 298.942,331	13.687
3	428.019,112 298.942,331	4	427.328,958 299.186,863	732.194
4	427.328,958 299.186,863	1	427.322,183 299.174,786	13.848

**** Lungimile segmentelor sunt determinate în planul de proiecție Stereo 70 și sunt rotunjite la 1 milimetru.**

***** Distanța dintre puncte este formată din segmente cumulate ce sunt mai mici decât valoarea 1 milimetru.**

**DATE DESPRE IMOBILUL NR. 3021**

Oficiul de Cadastru și Publicitate Imobiliară DOLJ
Biroul de Cadastru și Publicitate Imobiliară Craiova

A. Partea I. Descrierea imobilului

TEREN Extravilan

Adresa: Jud. Dolj, T37 P61

Nr. Crt	Nr cadastral Nr. topografic	Suprafața* (mp)	Observații / Referințe
A1		10.000	Sector cadastral:58 Teren neimprejmuit;

B. Partea II. Proprietari și acte

Inscrieri privitoare la dreptul de proprietate și alte drepturi reale		Referințe
/		
Act Administrativ nr. TDP 113-9566, din 09/08/1993 emis de CJSDPAT DOLJ;		
B1	Intabulare, drept de PROPRIETATE, dobândit prin Reconstituire, cota actuala 1/1, cota initiala 1/1 1) BARBU TRAIAN , LIPSA CNP 2) BARBU PETRE , LIPSA CNP	A1

C. Partea III. SARCINI .

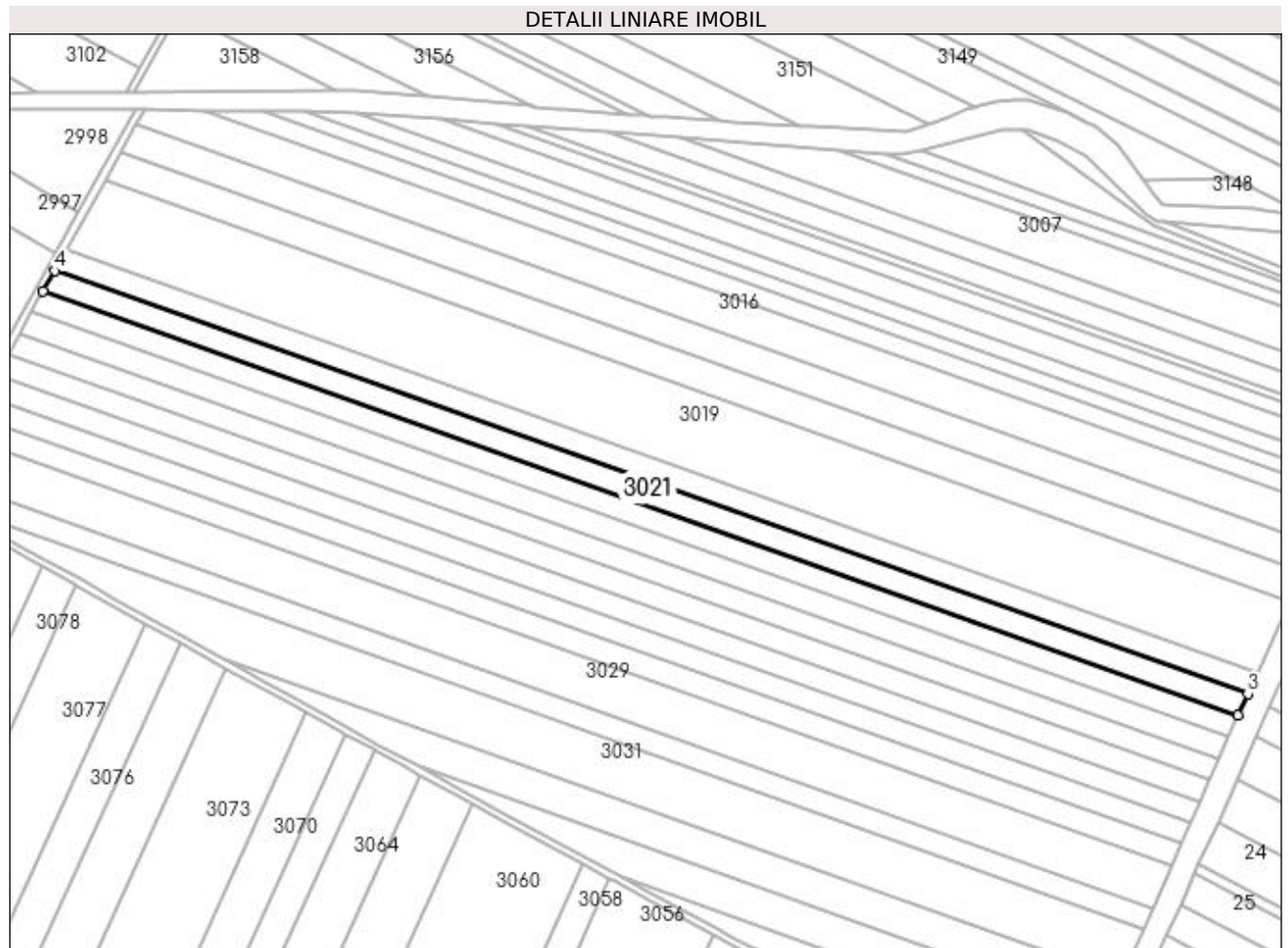
Inscrieri privind dezmembramentele dreptului de proprietate, drepturi reale de garanție și sarcini	Referințe
NU SUNT	

Anexa Nr. 1 La Partea I

Teren

Nr cadastral	Suprafața (mp)*	Observații / Referințe
	10.000	

* Suprafața este determinată în planul de proiecție Stereo 70.



Date referitoare la teren

Crt	Categorie folosință	Intravilan	Suprafața (mp)	Tarla	Parcelă	Nr. topo	Observații / Referințe
1	arabil	NU	10.000	37	61	-	

Lungime Segmente

1) Valorile lungimilor segmentelor sunt obținute din proiecție în plan.

Punct început	X / Y	Punct sfârșit	X / Y	Lungime segment (** (m)
1	427.315,421 299.162,731	2	428.008,015 298.917,335	734.783
2	428.008,015 298.917,335	3	428.013,558 298.929,822	13.662
3	428.013,558 298.929,822	4	427.322,183 299.174,786	733.489
4	427.322,183 299.174,786	1	427.315,421 299.162,731	13.822

**** Lungimile segmentelor sunt determinate în planul de proiecție Stereo 70 și sunt rotunjite la 1 milimetru.**

***** Distanța dintre puncte este formată din segmente cumulate ce sunt mai mici decât valoarea 1 milimetru.**

**DATE DESPRE IMOBILUL NR. 3022**

Oficiul de Cadastru și Publicitate Imobiliară DOLJ
Biroul de Cadastru și Publicitate Imobiliară Craiova

A. Partea I. Descrierea imobilului

TEREN Extravilan

Adresa: Jud. Dolj, T37 P62

Nr. Crt	Nr cadastral Nr. topografic	Suprafața* (mp)	Observații / Referințe
A1		10.000	Sector cadastral:58 Teren neimprejmuit;

B. Partea II. Proprietari și acte

Inscrieri privitoare la dreptul de proprietate și alte drepturi reale	Referințe
/	
Act Administrativ nr. TDP 44-59434, din 23/07/1993 emis de CJSDPAT DOLJ;	
B1	A1
Intabulare, drept de PROPRIETATE, dobandit prin Constituire, cota actuala 1/1, cota initiala 1/1 1) CIUTICĂ MIRCEA, LIPSA CNP	

C. Partea III. SARCINI .

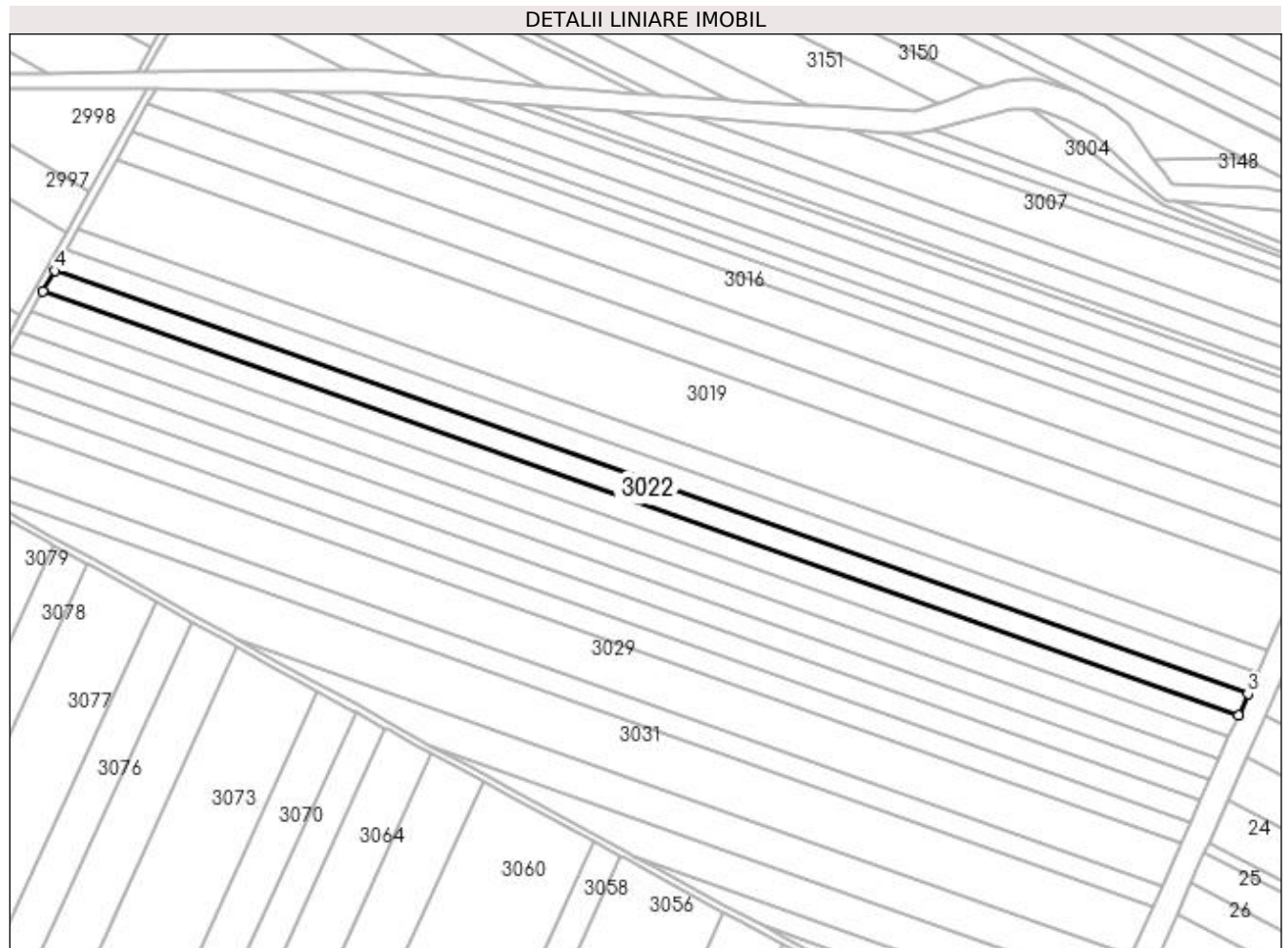
Inscrieri privind dezmembramintele dreptului de proprietate, drepturi reale de garanție și sarcini	Referințe
NU SUNT	

Anexa Nr. 1 La Partea I

Teren

Nr cadastral	Suprafața (mp)*	Observații / Referințe
	10.000	

* Suprafața este determinată în planul de proiecție Stereo 70.



Date referitoare la teren

Crt	Categorie folosință	Intravilan	Suprafața (mp)	Tarla	Parcelă	Nr. topo	Observații / Referințe
1	arabil	NU	10.000	37	62	-	

Lungime Segmente

1) Valorile lungimilor segmentelor sunt obținute din proiecție în plan.

Punct început	X / Y	Punct sfârșit	X / Y	Lungime segment (** (m)
1	427.308,67 299.150,697	2	428.002,481 298.904,87	736.074
2	428.002,481 298.904,87	3	428.008,015 298.917,335	13.638
3	428.008,015 298.917,335	4	427.315,421 299.162,731	734.783
4	427.315,421 299.162,731	1	427.308,67 299.150,697	13.798

**** Lungimile segmentelor sunt determinate în planul de proiecție Stereo 70 și sunt rotunjite la 1 milimetru.**

***** Distanța dintre puncte este formată din segmente cumulate ce sunt mai mici decât valoarea 1 milimetru.**

**DATE DESPRE IMOBILUL NR. 3023**

Oficiul de Cadastru și Publicitate Imobiliară DOLJ
Biroul de Cadastru și Publicitate Imobiliară Craiova

A. Partea I. Descrierea imobilului

TEREN Extravilan

Adresa: Jud. Dolj, T37 P63

Nr. Crt	Nr cadastral Nr. topografic	Suprafața* (mp)	Observații / Referințe
A1		10.000	Sector cadastral:58 Teren neimprejmuit;

B. Partea II. Proprietari și acte

Inscrieri privitoare la dreptul de proprietate și alte drepturi reale	Referințe
/	
Act Administrativ nr. TDP 1190-1364, din 24/02/1998 emis de CJSDPAT DOLJ;	
B1	A1
Intabulare, drept de PROPRIETATE, dobândit prin Reconstituire, cota actuala 1/1, cota initiala 1/1 1) STANCIU ION, LIPSA CNP	

C. Partea III. SARCINI .

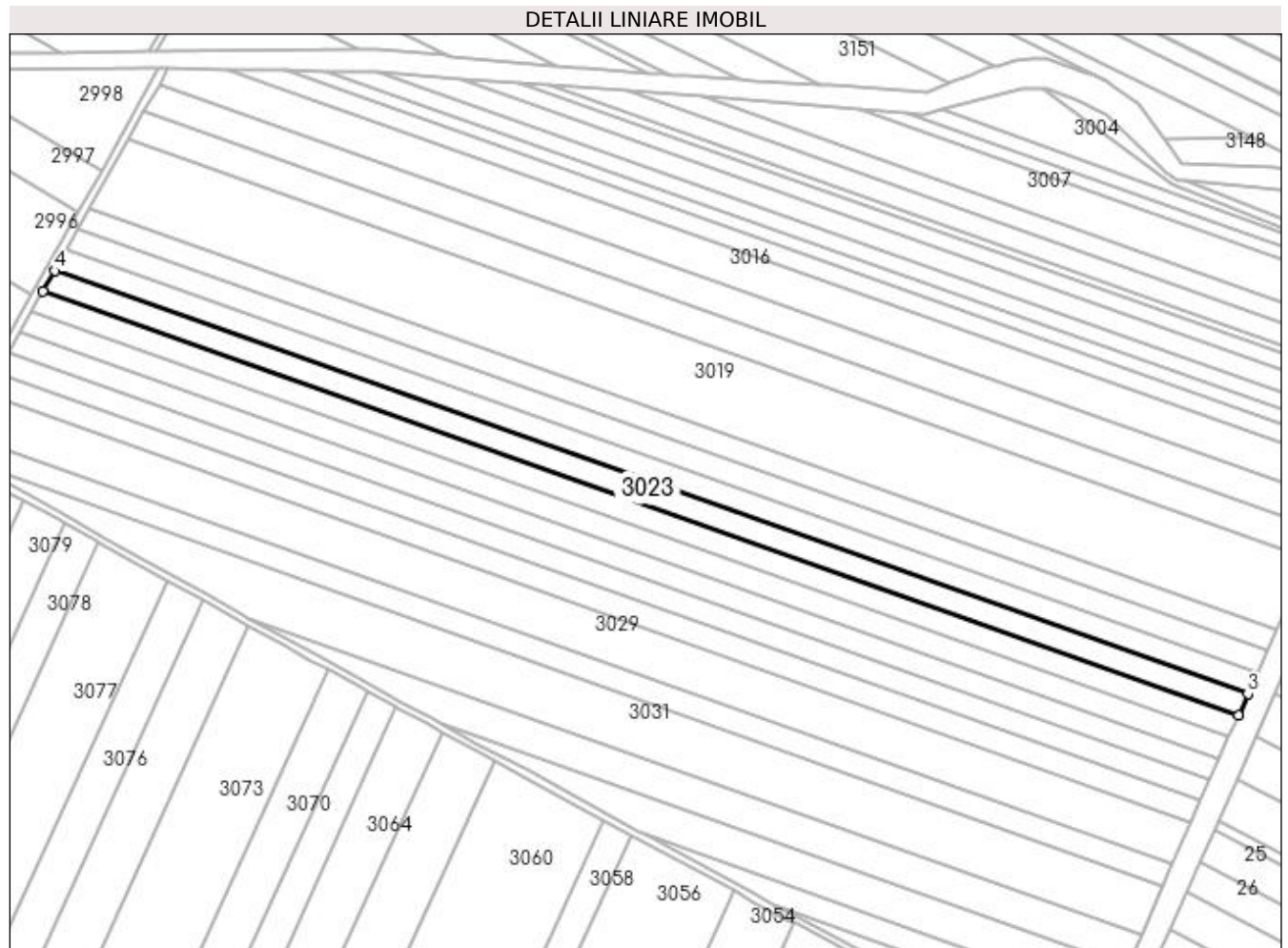
Inscrieri privind dezmembramintele dreptului de proprietate, drepturi reale de garanție și sarcini	Referințe
NU SUNT	

Anexa Nr. 1 La Partea I

Teren

Nr cadastral	Suprafața (mp)*	Observații / Referințe
	10.000	

* Suprafața este determinată în planul de proiecție Stereo 70.



Date referitoare la teren

Crt	Categorie folosință	Intra vilan	Suprafața (mp)	Tarla	Parcelă	Nr. topo	Observații / Referințe
1	arabil	NU	10.000	37	63	-	

Lungime Segmente

1) Valorile lungimilor segmentelor sunt obținute din proiecție în plan.

Punct început	X / Y	Punct sfârșit	X / Y	Lungime segment (** (m)
1	427.301,931 299.138,685	2	427.996,957 298.892,426	737.363
2	427.996,957 298.892,426	3	428.002,481 298.904,87	13.615
3	428.002,481 298.904,87	4	427.308,67 299.150,697	736.074
4	427.308,67 299.150,697	1	427.301,931 299.138,685	13.773

**** Lungimile segmentelor sunt determinate în planul de proiecție Stereo 70 și sunt rotunjite la 1 milimetru.**

***** Distanța dintre puncte este formată din segmente cumulate ce sunt mai mici decât valoarea 1 milimetru.**

**DATE DESPRE IMOBILUL NR. 3024**

Oficiul de Cadastru și Publicitate Imobiliară DOLJ
Biroul de Cadastru și Publicitate Imobiliară Craiova

A. Partea I. Descrierea imobilului

TEREN Extravilan

Adresa: Jud. Dolj, T37 P64

Nr. Crt	Nr cadastral Nr. topografic	Suprafața* (mp)	Observații / Referințe
A1		10.000	Sector cadastral:58 Teren neimprejmut;

B. Partea II. Proprietari și acte

Inscrieri privitoare la dreptul de proprietate și alte drepturi reale	Referințe
/	
Act Administrativ nr. TDP 1164-1364, din 20/02/1998 emis de CJSDPAT DOLJ;	
B1	A1
Intabulare, drept de PROPRIETATE, dobândit prin Reconstituire, cota actuala 1/1, cota initiala 1/1	
1) DIMA LILI, LIPSA CNP	
2) GHEORGHE MIRCEA, LIPSA CNP	
3) PREDA MARIA, LIPSA CNP	
4) ILIE MAGDALENA, LIPSA CNP	

C. Partea III. SARCINI .

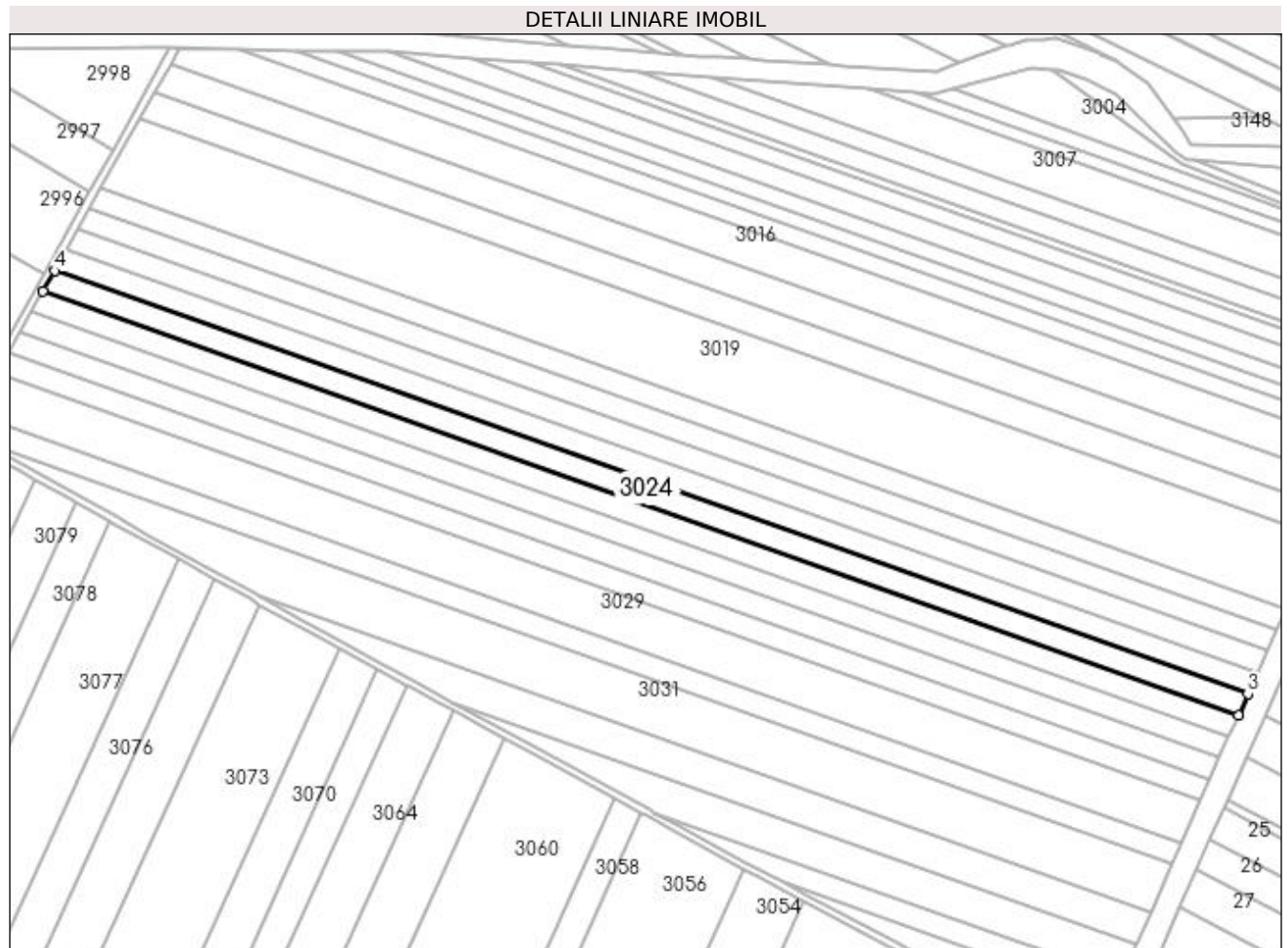
Inscrieri privind dezmembramintele dreptului de proprietate, drepturi reale de garanție și sarcini	Referințe
NU SUNT	

Anexa Nr. 1 La Partea I

Teren

Nr cadastral	Suprafața (mp)*	Observații / Referințe
	10.000	

* Suprafața este determinată în planul de proiecție Stereo 70.



Date referitoare la teren

Crt	Categorie folosință	Intravilan	Suprafața (mp)	Tarla	Parcelă	Nr. topo	Observații / Referințe
1	arabil	NU	10.000	37	64	-	

Lungime Segmente

1) Valorile lungimilor segmentelor sunt obținute din proiecție în plan.

Punct început	X / Y	Punct sfârșit	X / Y	Lungime segment (** (m)
1	427.295,204 299.126,693	2	427.991,443 298.880,005	738.65
2	427.991,443 298.880,005	3	427.996,957 298.892,426	13.59
3	427.996,957 298.892,426	4	427.301,931 299.138,685	737.363
4	427.301,931 299.138,685	1	427.295,204 299.126,693	13.75

**** Lungimile segmentelor sunt determinate în planul de proiecție Stereo 70 și sunt rotunjite la 1 milimetru.**

***** Distanța dintre puncte este formată din segmente cumulate ce sunt mai mici decât valoarea 1 milimetru.**

**DATE DESPRE IMOBILUL NR. 3025**

Oficiul de Cadastru și Publicitate Imobiliară DOLJ
Biroul de Cadastru și Publicitate Imobiliară Craiova

A. Partea I. Descrierea imobilului

TEREN Extravilan

Adresa: Jud. Dolj, T37 P65

Nr. Crt	Nr cadastral Nr. topografic	Suprafața* (mp)	Observații / Referințe
A1		10.000	Sector cadastral:58 Teren neimprejmuit;

B. Partea II. Proprietari și acte

Inscrieri privitoare la dreptul de proprietate și alte drepturi reale	Referințe
/	
Act Administrativ nr. TDP 97-59434, din 05/08/1993 emis de CJSDPAT DOLJ;	
B1	A1
Intabulare, drept de PROPRIETATE, dobandit prin Reconstituire, cota actuala 1/1, cota initiala 1/1 1) ILIE AURICĂ, LIPSA CNP	

C. Partea III. SARCINI .

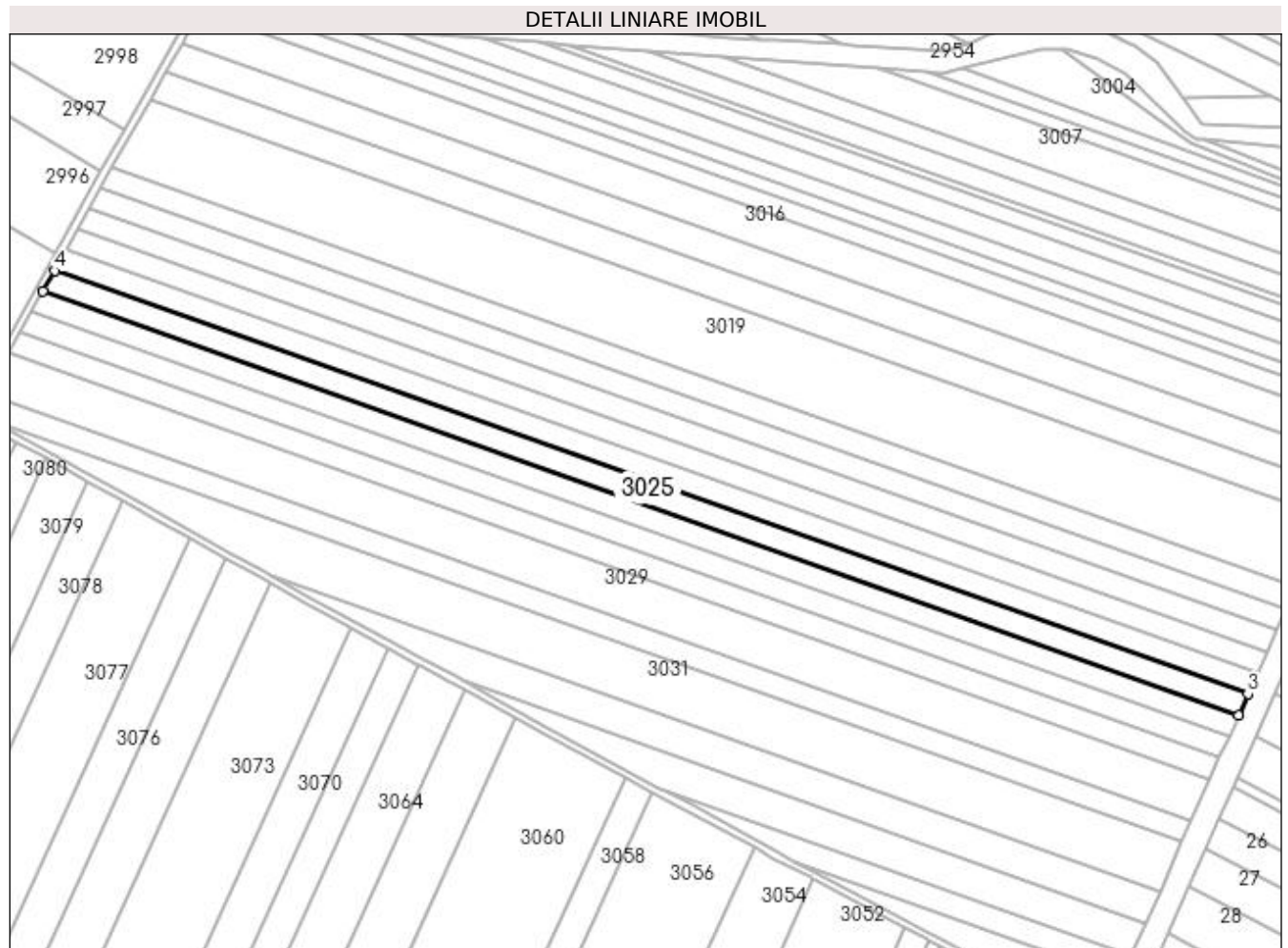
Inscrieri privind dezmembramintele dreptului de proprietate, drepturi reale de garanție și sarcini	Referințe
NU SUNT	

Anexa Nr. 1 La Partea I

Teren

Nr cadastral	Suprafața (mp)*	Observații / Referințe
	10.000	

* Suprafața este determinată în planul de proiecție Stereo 70.



Date referitoare la teren

Crt	Categorie folosință	Intravilan	Suprafața (mp)	Tarla	Parcelă	Nr. topo	Observații / Referințe
1	arabil	NU	10.000	37	65	-	

Lungime Segmente

1) Valorile lungimilor segmentelor sunt obținute din proiecție în plan.

Punct început	X / Y	Punct sfârșit	X / Y	Lungime segment (** (m)
1	427.288,488 299.114,722	2	427.985,938 298.867,605	739.935
2	427.985,938 298.867,605	3	427.991,443 298.880,005	13.567
3	427.991,443 298.880,005	4	427.295,204 299.126,693	738.65
4	427.295,204 299.126,693	1	427.288,488 299.114,722	13.726

**** Lungimile segmentelor sunt determinate în planul de proiecție Stereo 70 și sunt rotunjite la 1 milimetru.**

***** Distanța dintre puncte este formată din segmente cumulate ce sunt mai mici decât valoarea 1 milimetru.**

**DATE DESPRE IMOBILUL NR. 3026**

Oficiul de Cadastru și Publicitate Imobiliară DOLJ
Biroul de Cadastru și Publicitate Imobiliară Craiova

A. Partea I. Descrierea imobilului

TEREN Extravilan

Adresa: Jud. Dolj, T37 P67

Nr. Crt	Nr cadastral Nr. topografic	Suprafața* (mp)	Observații / Referințe
A1	31954	10.000	Sector cadastral:58 Teren neimpregmuit;

B. Partea II. Proprietari și acte

Inscrieri privitoare la dreptul de proprietate și alte drepturi reale		Referințe
117581 / 09/09/2016		
Act Notarial nr. contract de vânzare cumpărare aut nr 1295, din 08/09/2016 emis de Bazgu Mariana (contract de vânzare cumpărare);		
B1	Intabulare, drept de PROPRIETATE, dobandit prin Conventie, cota actuala 1/1, cota initiala 1/1 1) SC BROROMOS IMPEX SRL, CIF:9789804	A1
166613 / 07/07/2021		
Act Notarial nr. Contract de ipoteca aut. nr. 568, din 06/07/2021 emis de NP Bazgu Mariana;		
B2	Se noteaza interdictiile de instrainare, grevare, inchiriere, dezmembrare, demolare, alipire, restructurare , amenajare, si construire in favoarea lui 1) OTP BANK ROMANIA SA, CIF:7926069	A1
266030 / 04/11/2021		
Act Notarial nr. contract de ipoteca aut nr, din 03/11/2021 emis de NP Bazgu Mariana;		
B3	se noteaza interdictiile de instrainare, grevare, inchiriere, dezmembrare, alipire, construire, demolare, restructurare si amenajare 1) OTP BANK ROMANIA SA, CIF:7926069	A1

C. Partea III. SARCINI

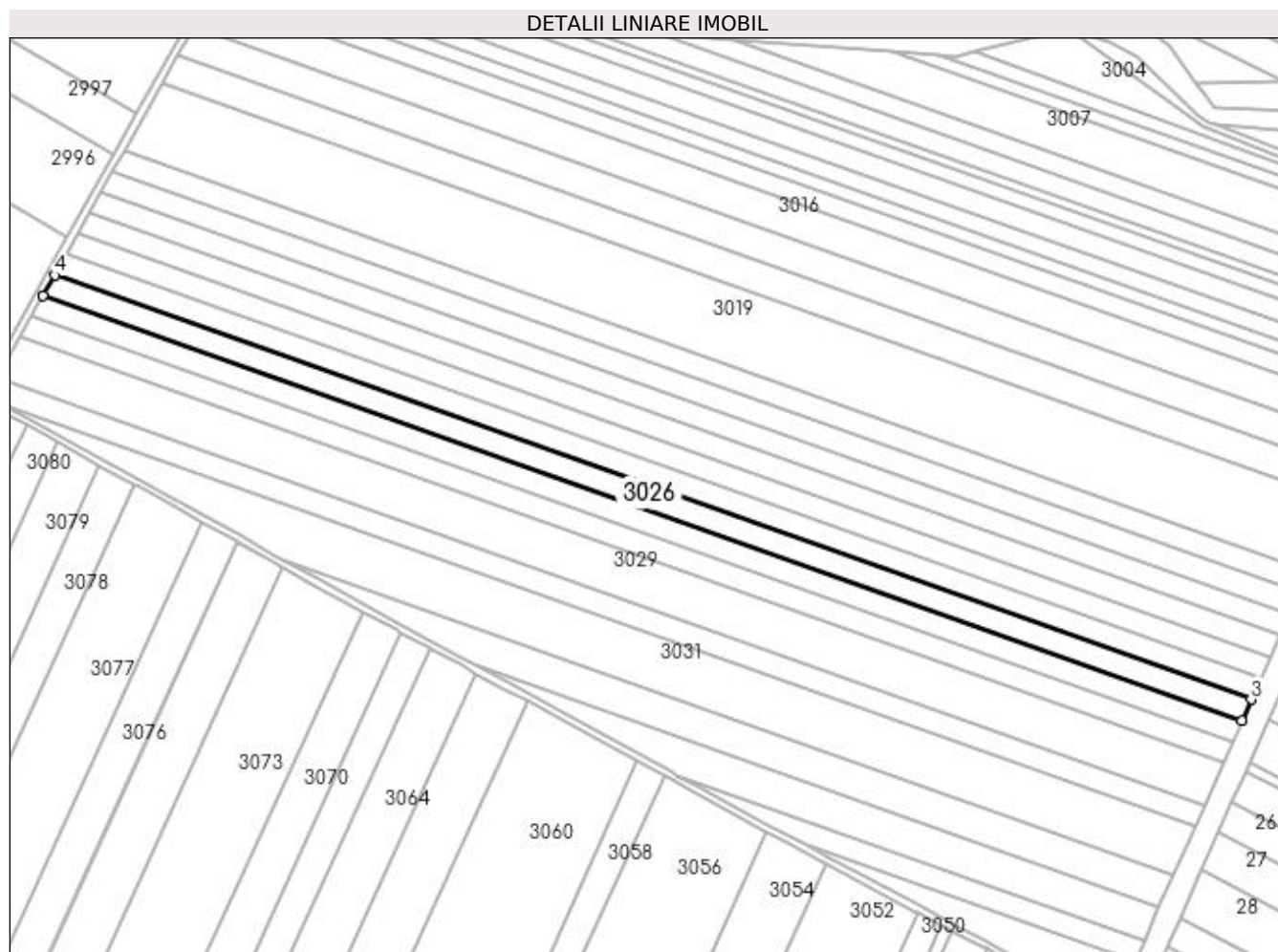
Inscrieri privind dezmembramintele dreptului de proprietate, drepturi reale de garanție și sarcini		Referințe
166613 / 07/07/2021		
Act Notarial nr. Contract de ipoteca aut. nr. 568, din 06/07/2021 emis de NP Bazgu Mariana;		
C1	Intabulare, drept de IPOTECA, Valoare:2606765 RONplus celelalte obligatii de plata aferente creditului 1) OTP BANK ROMANIA SA, CIF:7926069	A1
C2	Intabulare, drept de IPOTECA, Valoare:971000 RONplus celelalte obligatii de plata aferente creditului 1) OTP BANK ROMANIA SA, CIF:7926069	A1
C3	Intabulare, drept de IPOTECA, Valoare:580000 RONplus celelalte obligatii de plata aferente creditului 1) OTP BANK ROMANIA SA, CIF:7926069	A1
266030 / 04/11/2021		
Act Notarial nr. contract de ipoteca aut nr, din 03/11/2021 emis de NP Bazgu Mariana;		
C4	Intabulare, drept de IPOTECA, Valoare:500000 LEsi celelalte obligatii aferente creditului 1) OTP BANK ROMANIA SA, CIF:7926069	A1

Anexa Nr. 1 La Partea I

Teren

Nr cadastral	Suprafața (mp)*	Observații / Referințe
31954	10.000	

* Suprafața este determinată în planul de proiecție Stereo 70.



Date referitoare la teren

Crt	Categorie folosință	Intra vilan	Suprafața (mp)	Tarla	Parcelă	Nr. topo	Observații / Referințe
1	arabil	NU	10.000	37	67	-	

Lungime Segmente

1) Valorile lungimilor segmentelor sunt obținute din proiecție în plan.

Punct început	X / Y	Punct sfârșit	X / Y	Lungime segment (** (m)
1	427.281,784 299.102,771	2	427.980,443 298.855,226	741.217
2	427.980,443 298.855,226	3	427.985,938 298.867,605	13.544
3	427.985,938 298.867,605	4	427.288,488 299.114,722	739.935
4	427.288,488 299.114,722	1	427.281,784 299.102,771	13.703

**** Lungimile segmentelor sunt determinate în planul de proiecție Stereo 70 și sunt rotunjite la 1 milimetru.**

***** Distanța dintre puncte este formată din segmente cumulate ce sunt mai mici decât valoarea 1 milimetru.**

**DATE DESPRE IMOBILUL NR. 3027**

Oficiul de Cadastru și Publicitate Imobiliară DOLJ
Biroul de Cadastru și Publicitate Imobiliară Craiova

A. Partea I. Descrierea imobilului

TEREN Extravilan

Adresa: Jud. Dolj, T37 P68

Nr. Crt	Nr cadastral Nr. topografic	Suprafața* (mp)	Observații / Referințe
A1		10.000	Sector cadastral:58 Teren neimprejmuit;

B. Partea II. Proprietari și acte

Inscrieri privitoare la dreptul de proprietate și alte drepturi reale	Referințe
/	
Act Administrativ nr. TDP 75-59434, din 02/08/1993 emis de CJSDPAT DOLJ;	
B1	A1
Intabulare, drept de PROPRIETATE, dobândit prin Reconstituire, cota actuala 1/1, cota initiala 1/1 1) DINCĂ GRIGORIE, LIPSA CNP	

C. Partea III. SARCINI .

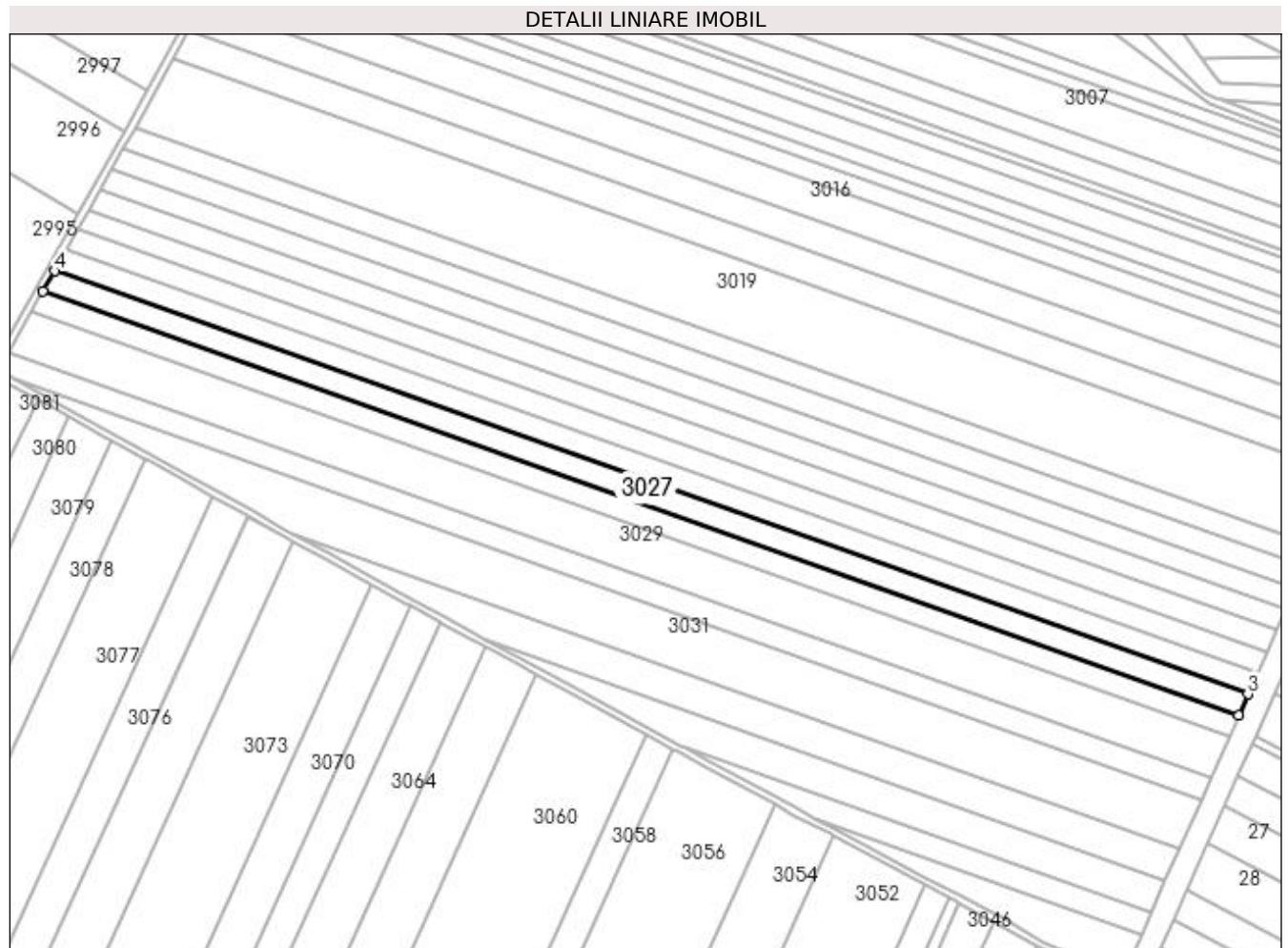
Inscrieri privind dezmembramintele dreptului de proprietate, drepturi reale de garanție și sarcini	Referințe
NU SUNT	

Anexa Nr. 1 La Partea I

Teren

Nr cadastral	Suprafața (mp)*	Observații / Referințe
	10.000	

* Suprafața este determinată în planul de proiecție Stereo 70.



Date referitoare la teren

Crt	Categorie folosință	Intravilan	Suprafața (mp)	Tarla	Parcelă	Nr. topo	Observații / Referințe
1	arabil	NU	10.000	37	68	-	

Lungime Segmente

1) Valorile lungimilor segmentelor sunt obținute din proiecție în plan.

Punct început	X / Y	Punct sfârșit	X / Y	Lungime segment (** (m)
1	427.275,092 299.090,842	2	427.974,957 298.842,869	742.497
2	427.974,957 298.842,869	3	427.980,443 298.855,226	13.52
3	427.980,443 298.855,226	4	427.281,784 299.102,771	741.217
4	427.281,784 299.102,771	1	427.275,092 299.090,842	13.678

**** Lungimile segmentelor sunt determinate în planul de proiecție Stereo 70 și sunt rotunjite la 1 milimetru.**

***** Distanța dintre puncte este formată din segmente cumulate ce sunt mai mici decât valoarea 1 milimetru.**

**DATE DESPRE IMOBILUL NR. 3028**

Oficiul de Cadastru și Publicitate Imobiliară DOLJ
Biroul de Cadastru și Publicitate Imobiliară Craiova

A. Partea I. Descrierea imobilului

TEREN Extravilan

Adresa: Jud. Dolj, T37 P69

Nr. Crt	Nr cadastral Nr. topografic	Suprafața* (mp)	Observații / Referințe
A1		10.000	Sector cadastral:58 Teren neimprejmuit;

B. Partea II. Proprietari și acte

Inscrieri privitoare la dreptul de proprietate și alte drepturi reale	Referințe
/	
Act Administrativ nr. TDP 55-59434, din 27/07/1993 emis de CJSDPAT DOLJ;	
B1	A1
Intabulare, drept de PROPRIETATE, dobandit prin Constituire, cota actuala 1/1, cota initiala 1/1 1) NICOLAE MITIȚĂ , LIPSA CNP	

C. Partea III. SARCINI .

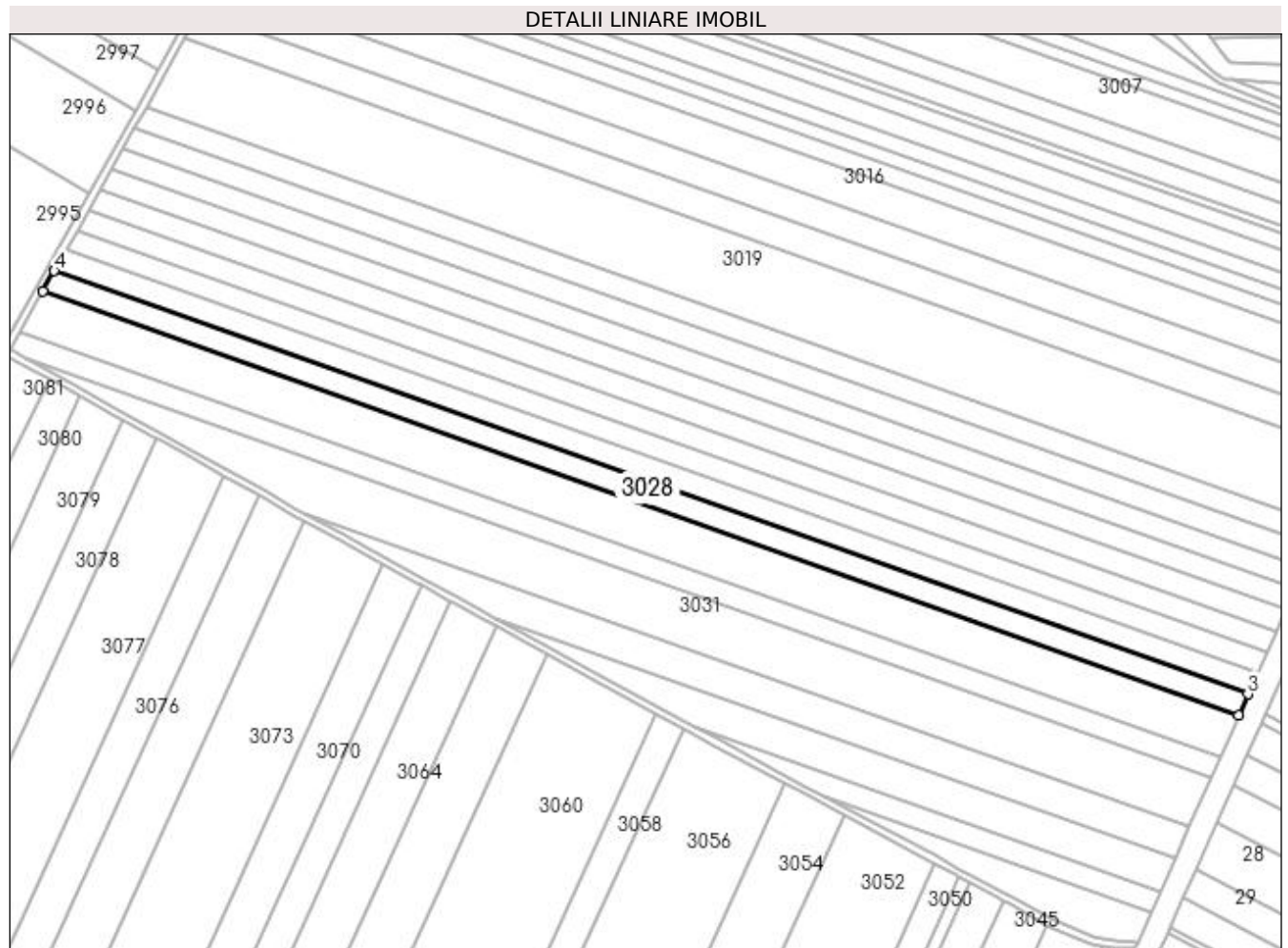
Inscrieri privind dezmembramintele dreptului de proprietate, drepturi reale de garanție și sarcini	Referințe
NU SUNT	

Anexa Nr. 1 La Partea I

Teren

Nr cadastral	Suprafața (mp)*	Observații / Referințe
	10.000	

* Suprafața este determinată în planul de proiecție Stereo 70.



Date referitoare la teren

Crt	Categorie folosință	Intravilan	Suprafața (mp)	Tarla	Parcelă	Nr. topo	Observații / Referințe
1	arabil	NU	10.000	37	69	-	

Lungime Segmente

1) Valorile lungimilor segmentelor sunt obținute din proiecție în plan.

Punct început	X / Y	Punct sfârșit	X / Y	Lungime segment (** (m)
1	427.268,411 299.078,933	2	427.969,481 298.830,533	743.775
2	427.969,481 298.830,533	3	427.974,957 298.842,869	13.497
3	427.974,957 298.842,869	4	427.275,092 299.090,842	742.497
4	427.275,092 299.090,842	1	427.268,411 299.078,933	13.655

**** Lungimile segmentelor sunt determinate în planul de proiecție Stereo 70 și sunt rotunjite la 1 milimetru.**

***** Distanța dintre puncte este formată din segmente cumulate ce sunt mai mici decât valoarea 1 milimetru.**

**DATE DESPRE IMOBILUL NR. 3029**

Oficiul de Cadastru și Publicitate Imobiliară DOLJ
Biroul de Cadastru și Publicitate Imobiliară Craiova

A. Partea I. Descrierea imobilului

TEREN Extravilan

Adresa: Jud. Dolj, TARLAUA 37, PARCELA 70

Nr. Crt	Nr cadastral Nr. topografic	Suprafața* (mp)	Observații / Referințe
A1	30232	20.000	Sector cadastral:58 Teren neimpregmuit;

B. Partea II. Proprietari și acte

Inscrieri privitoare la dreptul de proprietate și alte drepturi reale		Referințe
33748 / 11/04/2013		
Act Notarial nr. contract de vanzare cumparare aut nr 435, din 10/04/2013 emis de NP BAZGU MARIANA;		
B1	Intabulare, drept de PROPRIETATE, dobandit prin Conventie, cota actuala 1/1, cota initiala 1/1 1) SC BROROMOS IMPEX SRL, CIF:9789804, LIPSA CUI	A1
168144 / 09/07/2021		
Act Notarial nr. CONTRACT DE IPOTECA NR 568, din 06/07/2021 emis de Bazgu Mariana;		
B2	se noteaza interdictiile de instrainare, grevare, inchiriere, dezmembrare, alipire, construire, demolare, restructurare si amenajare 1) OTP BANK ROMANIA SA, CIF:7926069	A1
272539 / 11/11/2021		
Act Notarial nr. contract de ipoteca aut nr 1140, din 03/11/2021 emis de Bazgu Mariana;		
B3	se noteaza interdictiile de instrainare, grevare, inchiriere, dezmembrare, alipire, construire, demolare, restructurare si amenajare 1) OTP BANK ROMANIA SA, CIF:7926069	A1

C. Partea III. SARCINI

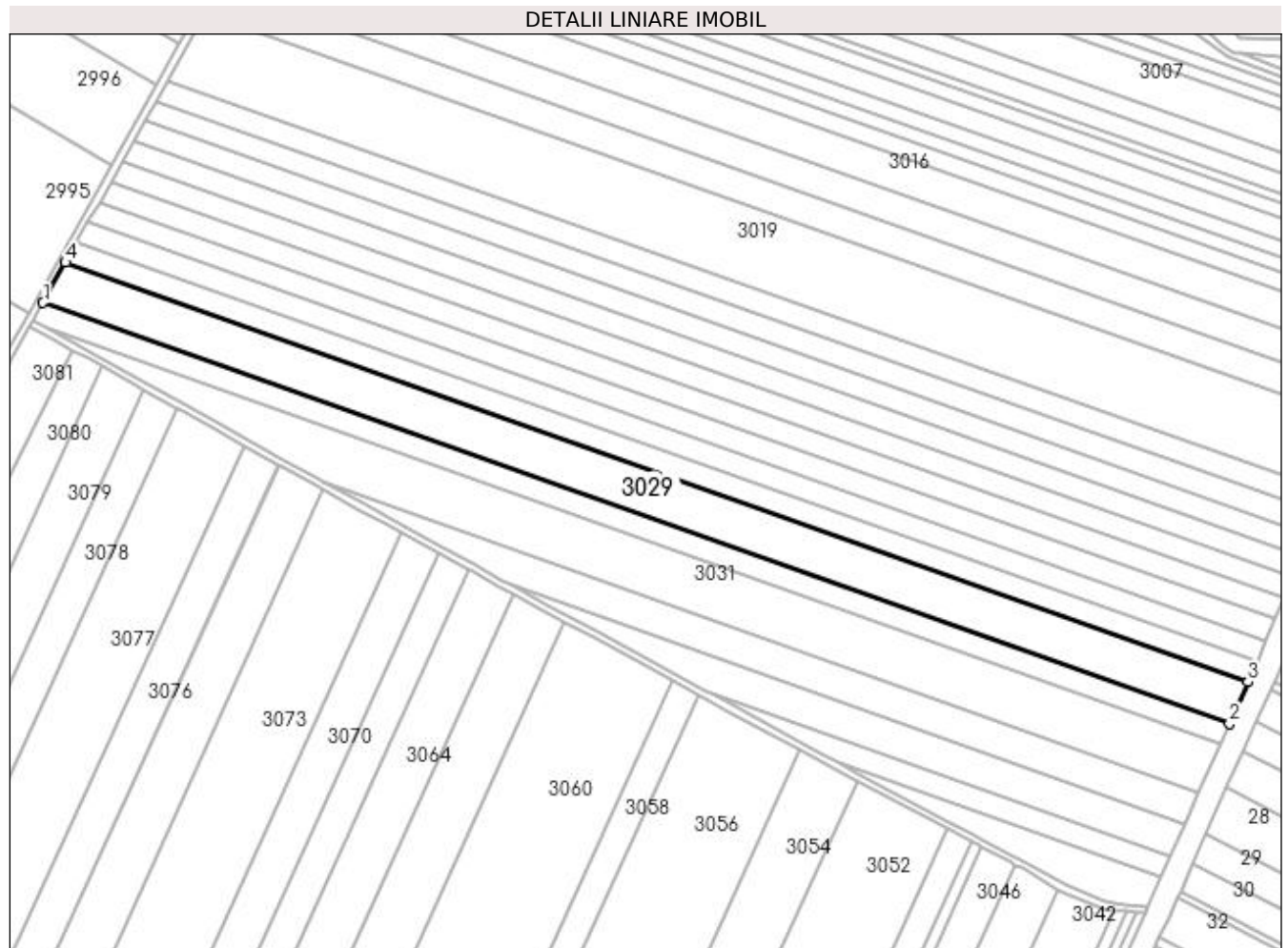
Inscrieri privind dezmembramintele dreptului de proprietate, drepturi reale de garanție și sarcini		Referințe
168144 / 09/07/2021		
Act Notarial nr. CONTRACT DE IPOTECA NR 568, din 06/07/2021 emis de Bazgu Mariana;		
C1	Intabulare, drept de IPOTECA, Valoare:2606765 RON, si celelalte obligatii de plata aferente creditului 1) OTP BANK ROMANIA SA, CIF:7926069	A1
C2	Intabulare, drept de IPOTECA, Valoare:971000 RON, si celelalte obligatii de plata aferente creditului 1) OTP BANK ROMANIA SA, CIF:7926069	A1
C3	Intabulare, drept de IPOTECA, Valoare:580000 RON, si celelalte obligatii de plata aferente creditului 1) OTP BANK ROMANIA SA, CIF:7926069	A1
272539 / 11/11/2021		
Act Notarial nr. contract de ipoteca aut nr 1140, din 03/11/2021 emis de Bazgu Mariana;		
C4	Intabulare, drept de IPOTECA, Valoare:500000 LEI+ celelalte obligatii de plata afrente creditului,, dobandit prin Conventie 1) OTP BANK ROMANIA SA, CIF:7926069	A1

Anexa Nr. 1 La Partea I

Teren

Nr cadastral	Suprafața (mp)*	Observații / Referințe
30232	20.000	

* Suprafața este determinată în planul de proiecție Stereo 70.



Date referitoare la teren

Crt	Categorie folosință	Intra vilan	Suprafața (mp)	Tarla	Parcelă	Nr. topo	Observații / Referințe
1	arabil	NU	20.000	37	70	-	

Lungime Segmente

1) Valorile lungimilor segmentelor sunt obținute din proiecție în plan.

Punct început	X / Y	Punct sfârșit	X / Y	Lungime segment (** (m)
1	427.255,084 299.055,176	2	427.958,556 298.805,925	746.324
2	427.958,556 298.805,925	3	427.969,481 298.830,533	26.924
3	427.969,481 298.830,533	4	427.268,411 299.078,933	743.775
4	427.268,411 299.078,933	1	427.255,084 299.055,176	27.24

**** Lungimile segmentelor sunt determinate în planul de proiecție Stereo 70 și sunt rotunjite la 1 milimetru.**

***** Distanța dintre puncte este formată din segmente cumulate ce sunt mai mici decât valoarea 1 milimetru.**

**DATE DESPRE IMOBILUL NR. 3030**

Oficiul de Cadastru și Publicitate Imobiliară DOLJ
Biroul de Cadastru și Publicitate Imobiliară Craiova

A. Partea I. Descrierea imobilului

TEREN Extravilan

Adresa: Jud. Dolj, T37 P71

Nr. Crt	Nr cadastral Nr. topografic	Suprafața* (mp)	Observații / Referințe
A1		10.000	Sector cadastral:58 Teren neimprejmuit;

B. Partea II. Proprietari și acte

Inscrieri privitoare la dreptul de proprietate și alte drepturi reale	Referințe
/	
Act Administrativ nr. TDP 1646, din 20/12/2006 emis de CJSDPAT DOLJ;	
B1	A1
Intabulare, drept de PROPRIETATE, dobândit prin Reconstituire, cota actuala 1/1, cota initiala 1/1	
1) PAPA IONEL, LIPSA CNP	
2) VASILE MARIANA, LIPSA CNP	

C. Partea III. SARCINI .

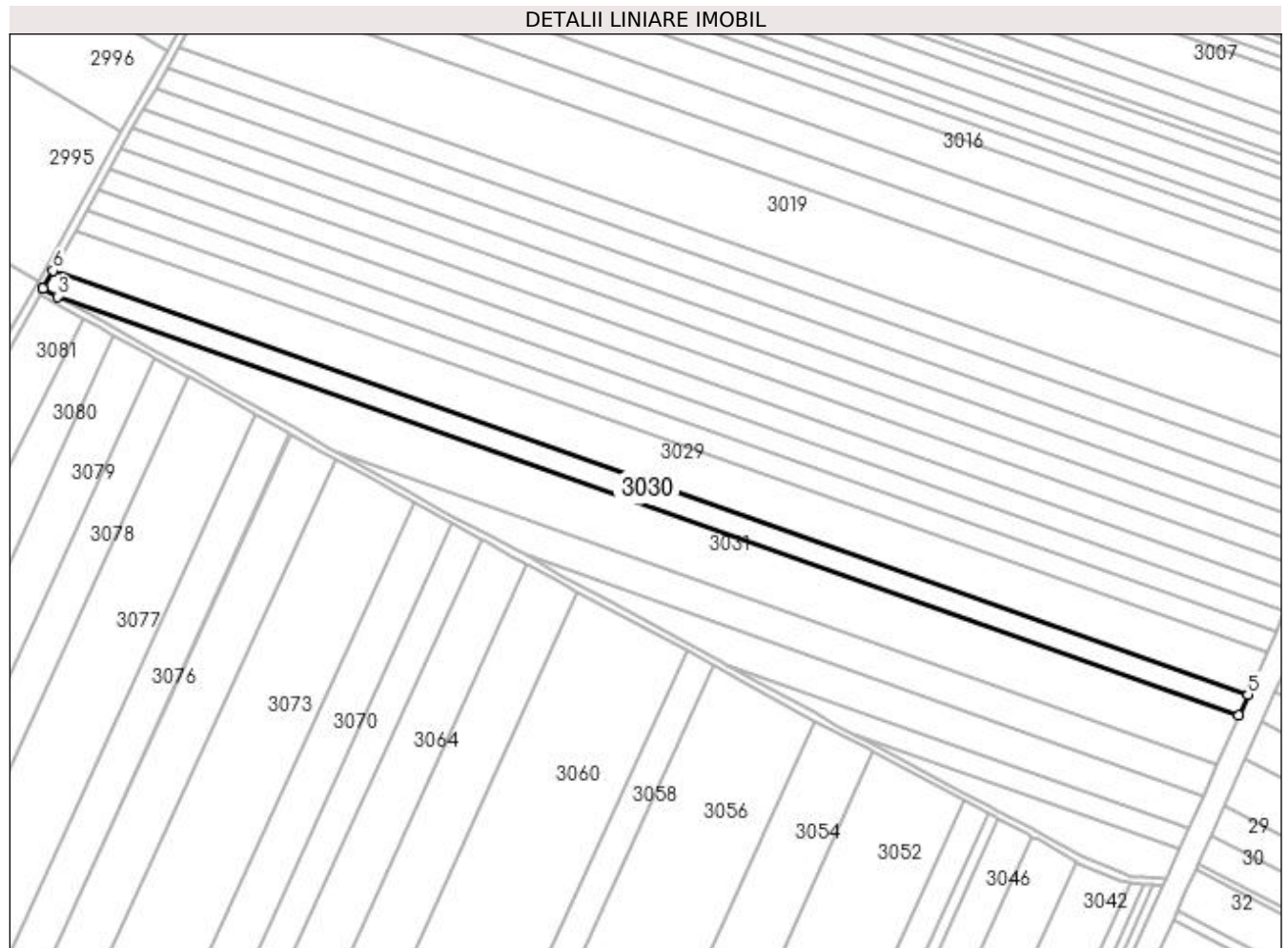
Inscrieri privind dezmembramintele dreptului de proprietate, drepturi reale de garanție și sarcini	Referințe
NU SUNT	

Anexa Nr. 1 La Partea I

Teren

Nr cadastral	Suprafața (mp)*	Observații / Referințe
	10.000	

* Suprafața este determinată în planul de proiecție Stereo 70.



Date referitoare la teren

Crt	Categorie folosință	Intra vilan	Suprafața (mp)	Tarla	Parcelă	Nr. topo	Observații / Referințe
1	arabil	NU	10.000	37	71	-	

Lungime Segmente

1) Valorile lungimilor segmentelor sunt obținute din proiecție în plan.

Punct început	X / Y	Punct sfârșit	X / Y	Lungime segment (** (m)
1	427.249,238 299.044,755	2	427.249,233 299.044,746	0.01
2	427.249,233 299.044,746	3	427.257,789 299.040,003	9.783
3	427.257,789 299.040,003	4	427.953,104 298.793,642	737.67
4	427.953,104 298.793,642	5	427.958,556 298.805,925	13.439
5	427.958,556 298.805,925	6	427.255,084 299.055,176	746.324

Punct început	X / Y	Punct sfârşit	X / Y	Lungime segment (** (m)
6	427.255,084 299.055,176	1	427.249,238 299.044,755	11.949

** Lungimile segmentelor sunt determinate în planul de proiecţie Stereo 70 şi sunt rotunjite la 1 milimetru.

*** Distanţa dintre puncte este formată din segmente cumulate ce sunt mai mici decât valoarea 1 milimetru.

**DATE DESPRE IMOBILUL NR. 3031**

Oficiul de Cadastru și Publicitate Imobiliară DOLJ
Biroul de Cadastru și Publicitate Imobiliară Craiova

A. Partea I. Descrierea imobilului

TEREN Extravilan

Adresa: Jud. Dolj, T37 P72

Nr. Crt	Nr cadastral Nr. topografic	Suprafața* (mp)	Observații / Referințe
A1		20.000	Sector cadastral:58 Teren neimprejmit;

B. Partea II. Proprietari și acte

Inscrieri privitoare la dreptul de proprietate și alte drepturi reale		Referințe
/		
Act Administrativ nr. TDP 14097, din 27/10/2009 emis de CJSDPAT DOLJ;		
B1	Intabulare, drept de PROPRIETATE, dobândit prin Reconstituire, cota actuala 1/1, cota initiala 1/1 1) PAPA IONEL, LIPSA CNP 2) PAVEL MARIA, LIPSA CNP 3) FLORESCU OLGA, LIPSA CNP	A1

C. Partea III. SARCINI .

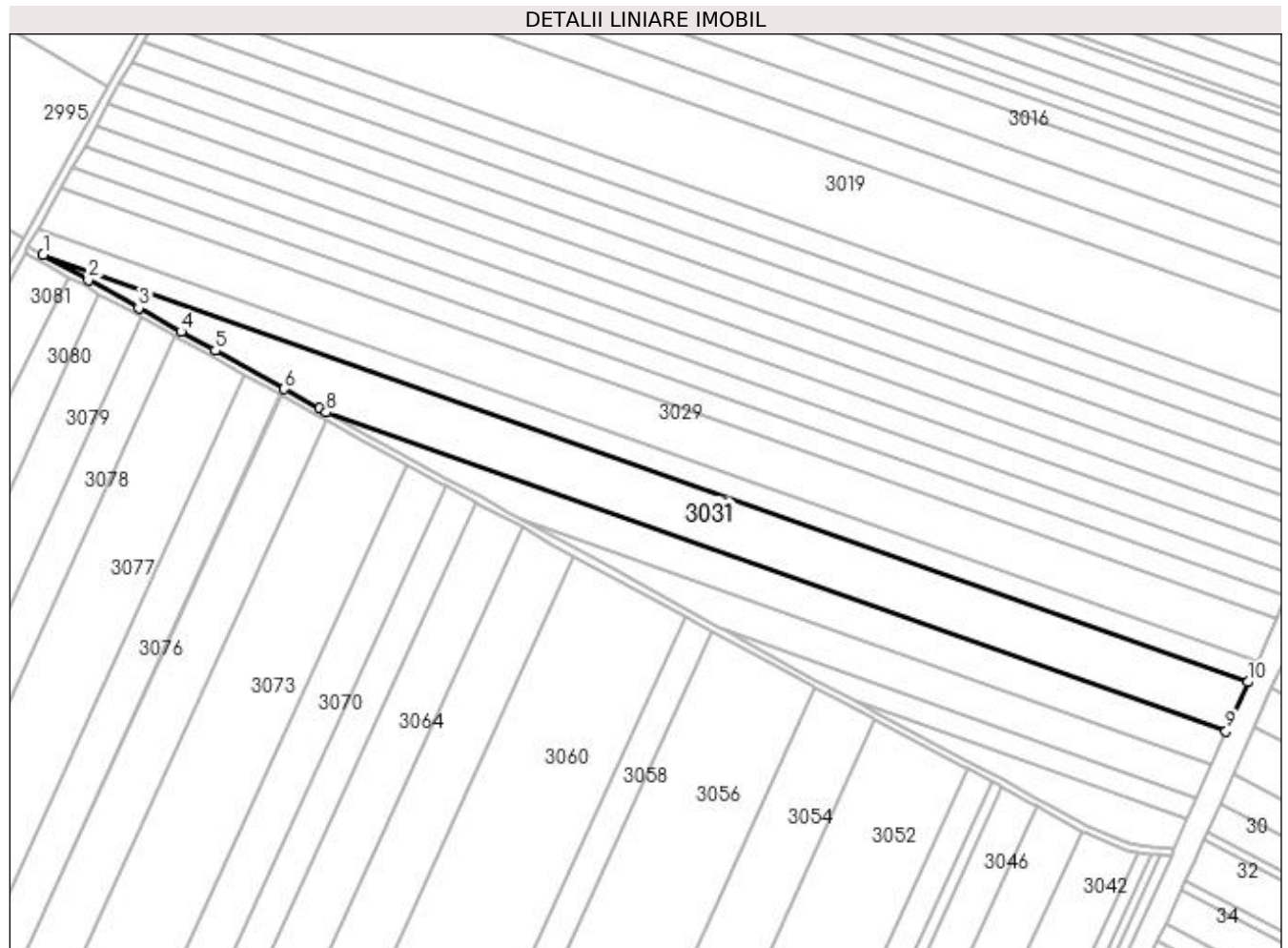
Inscrieri privind dezmembramintele dreptului de proprietate, drepturi reale de garanție și sarcini	Referințe
NU SUNT	

Anexa Nr. 1 La Partea I

Teren

Nr cadastral	Suprafața (mp)*	Observații / Referințe
	20.000	

* Suprafața este determinată în planul de proiecție Stereo 70.



Date referitoare la teren

Crt	Categorie folosință	Intra vilan	Suprafața (mp)	Tarla	Parcelă	Nr. topo	Observații / Referințe
1	arabil	NU	20.000	37	72	-	

Lungime Segmente

1) Valorile lungimilor segmentelor sunt obținute din proiecție în plan.

Punct început	X / Y	Punct sfârșit	X / Y	Lungime segment (** (m)
1	427.257,789 299.040,003	2	427.283,943 299.025,467	29.922
2	427.283,943 299.025,467	3	427.313,009 299.009,313	33.253
3	427.313,009 299.009,313	4	427.337,439 298.995,735	27.95
4	427.337,439 298.995,735	5	427.357,228 298.984,737	22.64
5	427.357,228 298.984,737	6	427.397,068 298.962,595	45.58

Punct început	X / Y	Punct sfârșit	X / Y	Lungime segment (** (m)
6	427.397,068 298.962,595	7	427.417,394 298.951,298	23.254
7	427.417,394 298.951,298	8	427.421,269 298.949,144	4.433
8	427.421,269 298.949,144	9	427.940,47 298.765,184	550.828
9	427.940,47 298.765,184	10	427.953,104 298.793,642	31.136
10	427.953,104 298.793,642	1	427.257,789 299.040,003	737.67

** Lungimile segmentelor sunt determinate în planul de proiecție Stereo 70 și sunt rotunjite la 1 milimetru.

*** Distanța dintre puncte este formată din segmente cumulate ce sunt mai mici decât valoarea 1 milimetru.

**DATE DESPRE IMOBILUL NR. 3032**

Oficiul de Cadastru și Publicitate Imobiliară DOLJ
Biroul de Cadastru și Publicitate Imobiliară Craiova

A. Partea I. Descrierea imobilului

TEREN Extravilan

Adresa: Jud. Dolj, T37 P73

Nr. Crt	Nr cadastral Nr. topografic	Suprafața* (mp)	Observații / Referințe
A1		10.000	Sector cadastral:58 Teren neimprejmuit;

B. Partea II. Proprietari și acte

Inscrieri privitoare la dreptul de proprietate și alte drepturi reale	Referințe
/	
Act Administrativ nr. TDP 14094, din 27/10/2009 emis de CJSDPAT DOLJ;	
B1	A1
Intabulare, drept de PROPRIETATE, dobândit prin Reconstituire, cota actuala 1/1, cota initiala 1/1 1) PAPA IONEL, LIPSA CNP	

C. Partea III. SARCINI .

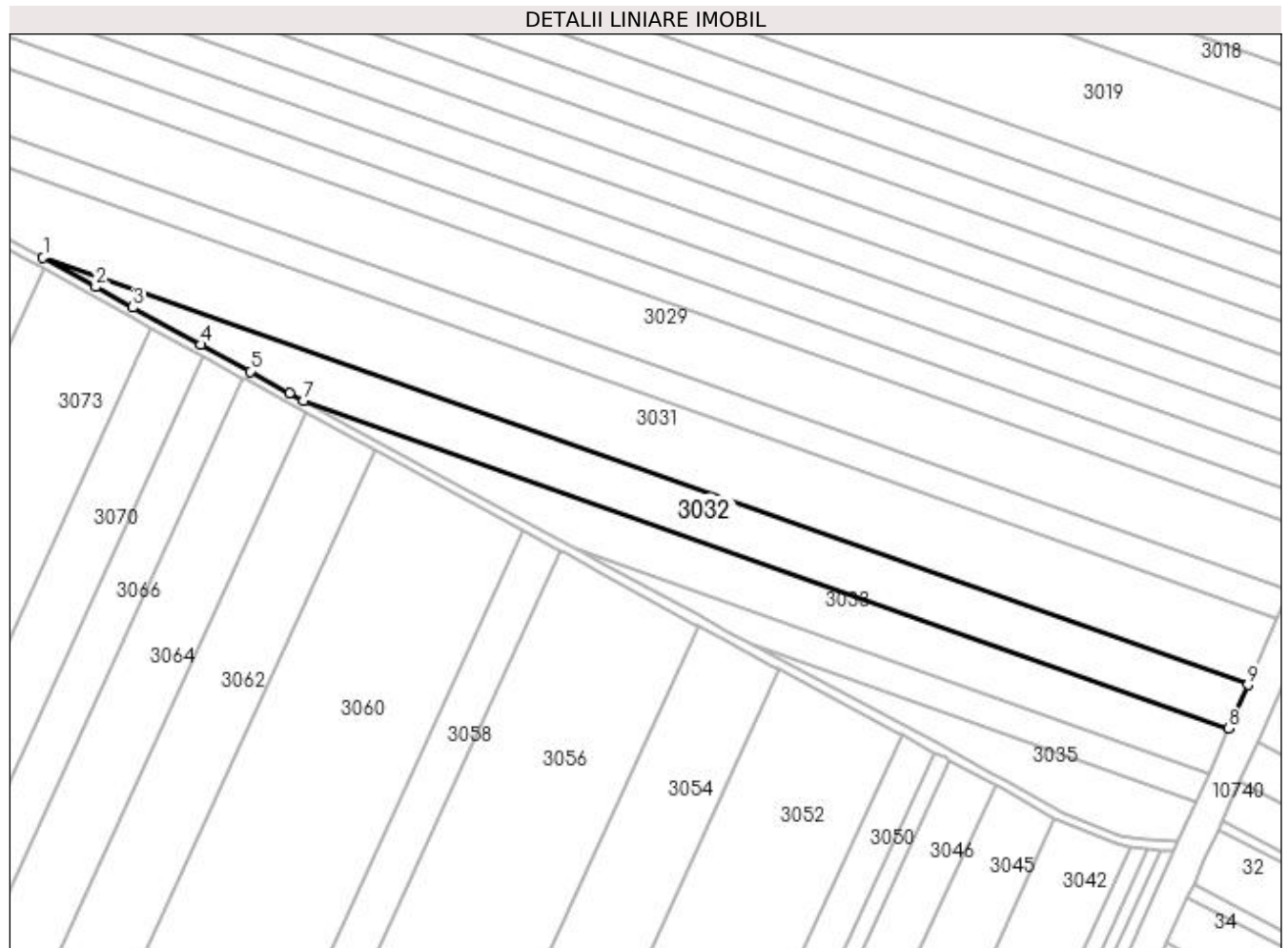
Inscrieri privind dezmembramintele dreptului de proprietate, drepturi reale de garanție și sarcini	Referințe
NU SUNT	

Anexa Nr. 1 La Partea I

Teren

Nr cadastral	Suprafața (mp)*	Observații / Referințe
	10.000	

* Suprafața este determinată în planul de proiecție Stereo 70.



Date referitoare la teren

Crt	Categorie folosință	Intra vilan	Suprafața (mp)	Tarla	Parcelă	Nr. topo	Observații / Referințe
1	arabil	NU	10.000	37	73	-	

Lungime Segmente

1) Valorile lungimilor segmentelor sunt obținute din proiecție în plan.

Punct început	X / Y	Punct sfârșit	X / Y	Lungime segment (** (m)
1	427.421,269 298.949,144	2	427.444,06 298.936,478	26.074
2	427.444,06 298.936,478	3	427.459,946 298.927,649	18.175
3	427.459,946 298.927,649	4	427.489,313 298.911,669	33.433
4	427.489,313 298.911,669	5	427.510,521 298.900,128	24.145
5	427.510,521 298.900,128	6	427.527,582 298.890,844	19.423

Punct început	X / Y	Punct sfârșit	X / Y	Lungime segment (** (m)
6	427.527,582 298.890,844	7	427.533,495 298.887,627	6.731
7	427.533,495 298.887,627	8	427.932,125 298.746,386	422.912
8	427.932,125 298.746,386	9	427.940,47 298.765,184	20.567
9	427.940,47 298.765,184	1	427.421,269 298.949,144	550.828

** Lungimile segmentelor sunt determinate în planul de proiecție Stereo 70 și sunt rotunjite la 1 milimetru.

*** Distanța dintre puncte este formată din segmente cumulate ce sunt mai mici decât valoarea 1 milimetru.

**DATE DESPRE IMOBILUL NR. 3033**

Oficiul de Cadastru și Publicitate Imobiliară DOLJ
 Biroul de Cadastru și Publicitate Imobiliară Craiova

A. Partea I. Descrierea imobilului

TEREN Extravilan

Adresa: Jud. Dolj, T37 P74

Nr. Crt	Nr cadastral Nr. topografic	Suprafața* (mp)	Observații / Referințe
A1		7.500	Sector cadastral:58 Teren neimprejmuit;

B. Partea II. Proprietari și acte

Inscrieri privitoare la dreptul de proprietate și alte drepturi reale	Referințe
/	
Act Administrativ nr. TDP 82515011, din 25/01/1995 emis de CJSDPAT DOLJ;	
B1	A1
Intabulare, drept de PROPRIETATE, dobândit prin Reconstituire, cota actuala 1/1, cota initiala 1/1	
1) ION IOANA, LIPSA CNP	
2) NICOLAE AURICA, LIPSA CNP	

C. Partea III. SARCINI .

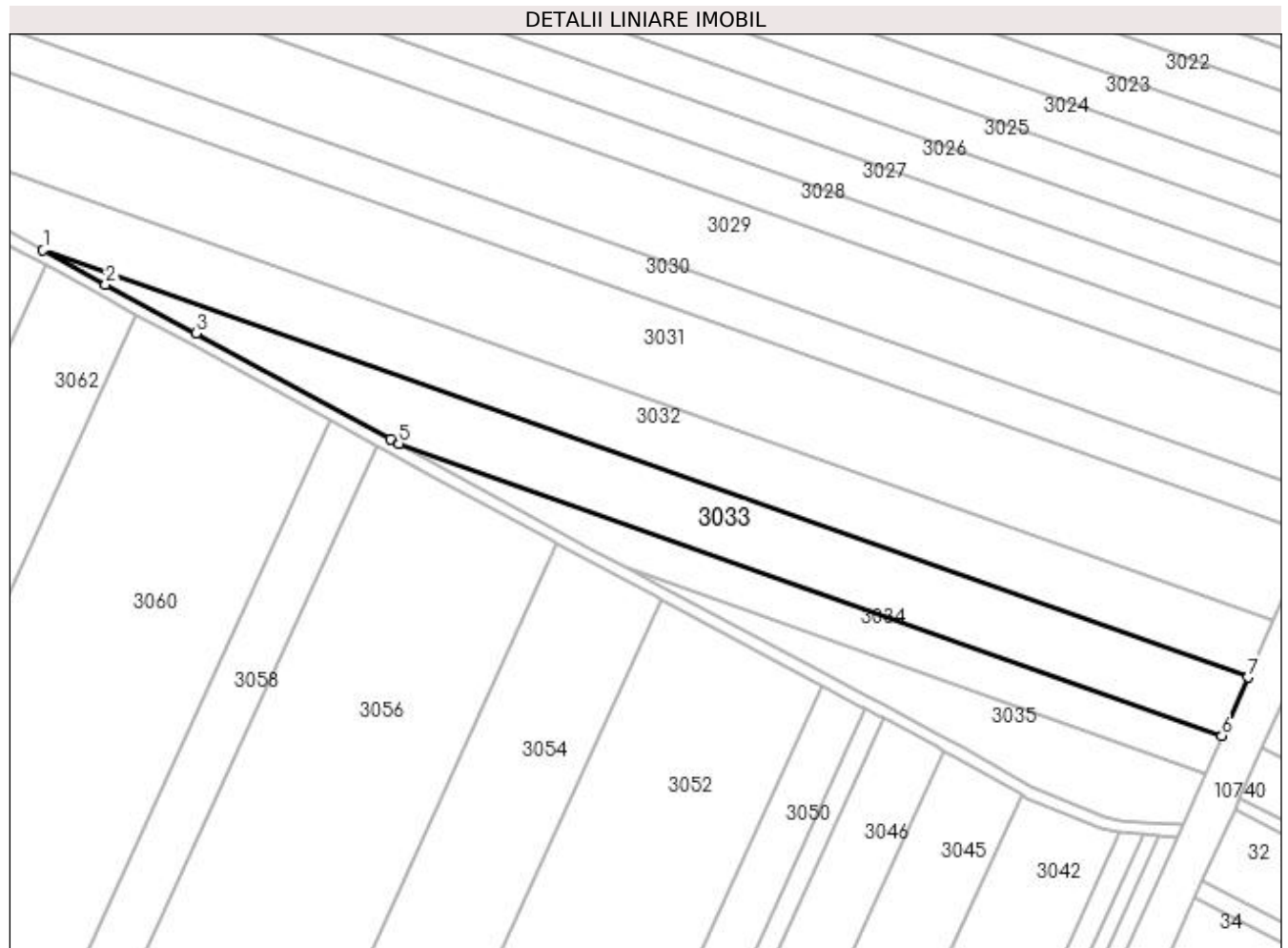
Inscrieri privind dezmembramintele dreptului de proprietate, drepturi reale de garanție și sarcini	Referințe
NU SUNT	

Anexa Nr. 1 La Partea I

Teren

Nr cadastral	Suprafața (mp)*	Observații / Referințe
	7.500	

* Suprafața este determinată în planul de proiecție Stereo 70.



Date referitoare la teren

Crt	Categorie folosință	Intravilan	Suprafața (mp)	Tarla	Parcelă	Nr. topo	Observații / Referințe
1	arabil	NU	7.500	37	74	-	

Lungime Segmente

1) Valorile lungimilor segmentelor sunt obținute din proiecție în plan.

Punct început	X / Y	Punct sfârșit	X / Y	Lungime segment (** (m)
1	427.533,495 298.887,627	2	427.554,261 298.876,327	23.641
2	427.554,261 298.876,327	3	427.584,037 298.860,124	33.899
3	427.584,037 298.860,124	4	427.648,36 298.825,122	73.23
4	427.648,36 298.825,122	5	427.651,266 298.823,541	3.308
5	427.651,266 298.823,541	6	427.923,549 298.727,067	288.869

Punct început	X / Y	Punct sfârșit	X / Y	Lungime segment (** (m)
6	427.923,549 298.727,067	7	427.932,125 298.746,386	21.137
7	427.932,125 298.746,386	1	427.533,495 298.887,627	422.912

** Lungimile segmentelor sunt determinate în planul de proiecție Stereo 70 și sunt rotunjite la 1 milimetru.

*** Distanța dintre puncte este formată din segmente cumulate ce sunt mai mici decât valoarea 1 milimetru.

**DATE DESPRE IMOBILUL NR. 3034**

Oficiul de Cadastru și Publicitate Imobiliară DOLJ
Biroul de Cadastru și Publicitate Imobiliară Craiova

A. Partea I. Descrierea imobilului

TEREN Extravilan

Adresa: Jud. Dolj, T37 P75

Nr. Crt	Nr cadastral Nr. topografic	Suprafața* (mp)	Observații / Referințe
A1		3.302	Sector cadastral:58 Teren neimprejmuit;

B. Partea II. Proprietari și acte

Inscrieri privitoare la dreptul de proprietate și alte drepturi reale		Referințe
/		
Act Administrativ nr. TDP 82515011, din 25/01/1995 emis de CJSDPAT DOLJ;		
B1	Intabulare, drept de PROPRIETATE, dobândit prin Reconstituire, cota actuala 1/1, cota initiala 1/1 1) ION IOANA, LIPSA CNP 2) NICOLAE AURICA, LIPSA CNP	A1

C. Partea III. SARCINI .

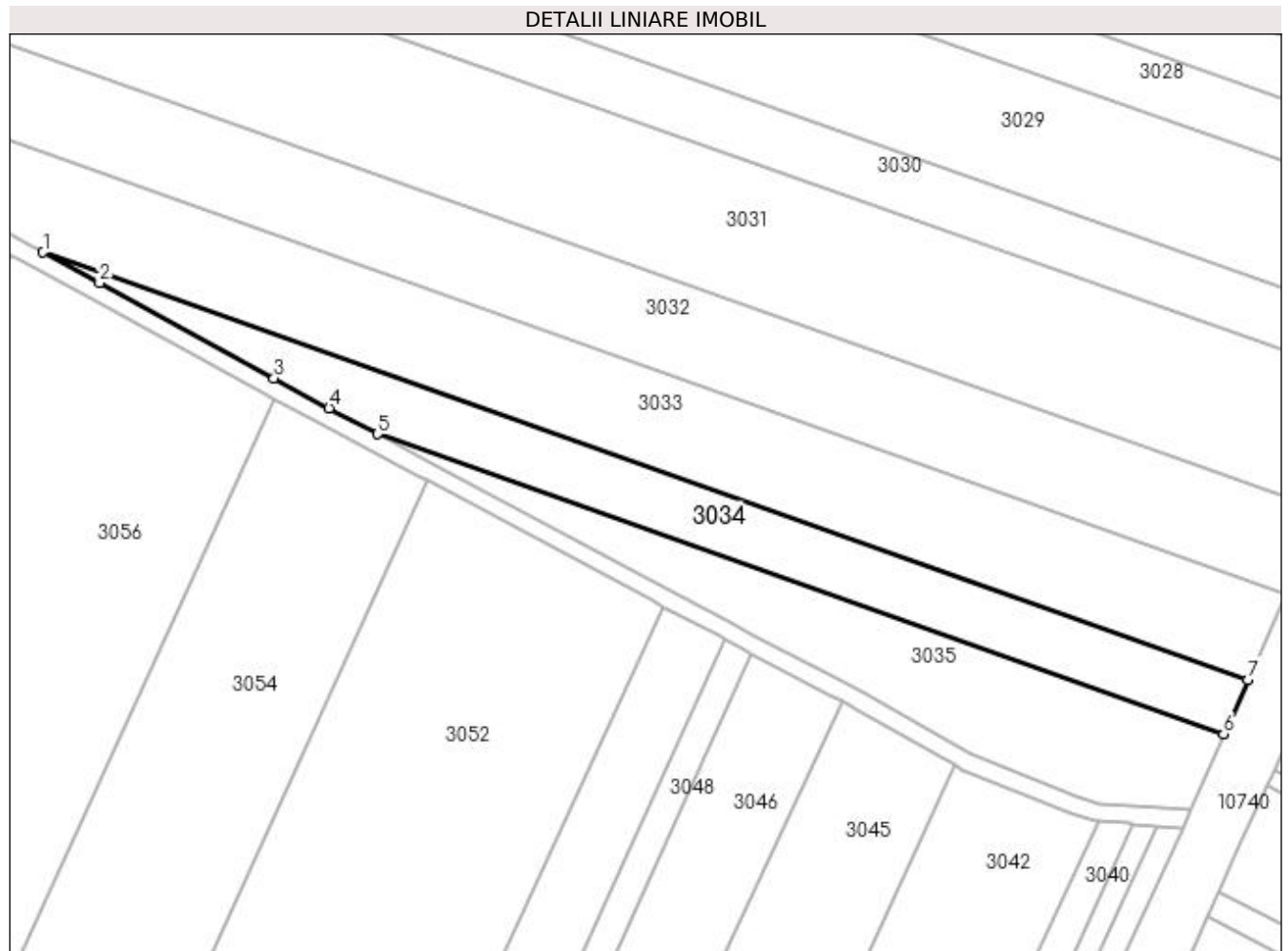
Inscrieri privind dezmembramintele dreptului de proprietate, drepturi reale de garanție și sarcini	Referințe
NU SUNT	

Anexa Nr. 1 La Partea I

Teren

Nr cadastral	Suprafața (mp)*	Observații / Referințe
	3.302	

* Suprafața este determinată în planul de proiecție Stereo 70.



Date referitoare la teren

Crt	Categorie folosință	Intra vilan	Suprafața (mp)	Tarla	Parcelă	Nr. topo	Observații / Referințe
1	arabil	NU	3.302	37	75	-	

Lungime Segmente

1) Valorile lungimilor segmentelor sunt obținute din proiecție în plan.

Punct început	X / Y	Punct sfârșit	X / Y	Lungime segment (** (m)
1	427.651,266 298.823,541	2	427.664,059 298.816,579	14.565
2	427.664,059 298.816,579	3	427.703,484 298.795,126	44.884
3	427.703,484 298.795,126	4	427.715,912 298.788,364	14.148
4	427.715,912 298.788,364	5	427.726,869 298.782,523	12.417
5	427.726,869 298.782,523	6	427.918,09 298.714,77	202.869

Punct început	X / Y	Punct sfârșit	X / Y	Lungime segment (** (m)
6	427.918,09 298.714,77	7	427.923,549 298.727,067	13.454
7	427.923,549 298.727,067	1	427.651,266 298.823,541	288.869

** Lungimile segmentelor sunt determinate în planul de proiecție Stereo 70 și sunt rotunjite la 1 milimetru.

*** Distanța dintre puncte este formată din segmente cumulate ce sunt mai mici decât valoarea 1 milimetru.

**DATE DESPRE IMOBILUL NR. 3035**

Oficiul de Cadastru și Publicitate Imobiliară DOLJ
Biroul de Cadastru și Publicitate Imobiliară Craiova

A. Partea I. Descrierea imobilului

TEREN Extravilan

Adresa: Jud. Dolj, T37 P76/1

Nr. Crt	Nr cadastral Nr. topografic	Suprafața* (mp)	Observații / Referințe
A1		2.900	Sector cadastral:58 Teren neimprejmuit;

B. Partea II. Proprietari și acte

Inscrieri privitoare la dreptul de proprietate și alte drepturi reale		Referințe
/		
Act Administrativ nr. TDP 113-9566, din 09/08/1993 emis de CJSDPAT DOLJ;		
B1	Intabulare, drept de PROPRIETATE, dobândit prin Reconstituire, cota actuala 1/1, cota initiala 1/1 1) BARBU TRAIAN , LIPSA CNP 2) BARBU PETRE , LIPSA CNP	A1

C. Partea III. SARCINI .

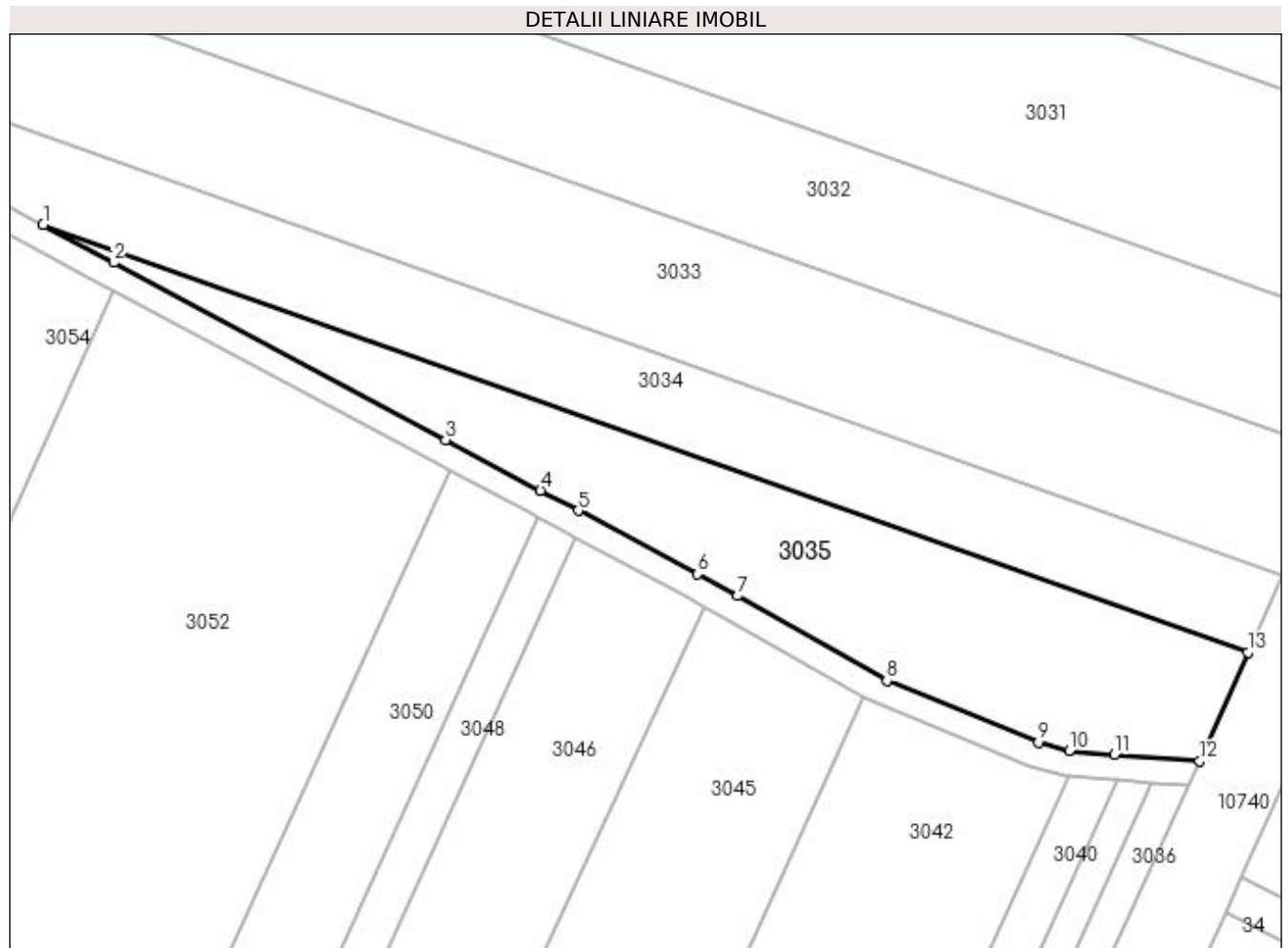
Inscrieri privind dezmembramintele dreptului de proprietate, drepturi reale de garanție și sarcini	Referințe
NU SUNT	

Anexa Nr. 1 La Partea I

Teren

Nr cadastral	Suprafața (mp)*	Observații / Referințe
	2.900	

* Suprafața este determinată în planul de proiecție Stereo 70.



Date referitoare la teren

Crt	Categorie folosință	Intravilan	Suprafața (mp)	Tarla	Parcelă	Nr. topo	Observații / Referințe
1	arabil	NU	2.900	37	76/1	-	

Lungime Segmente

1) Valorile lungimilor segmentelor sunt obținute din proiecție în plan.

Punct început	X / Y	Punct sfârșit	X / Y	Lungime segment (** (m)
1	427.726,869 298.782,523	2	427.738,072 298.776,551	12.695
2	427.738,072 298.776,551	3	427.790,767 298.748,46	59.715
3	427.790,767 298.748,46	4	427.805,808 298.740,442	17.045
4	427.805,808 298.740,442	5	427.811,823 298.737,236	6.816
5	427.811,823 298.737,236	6	427.830,736 298.727,154	21.432

Punct început	X / Y	Punct sfârșit	X / Y	Lungime segment (** (m)
6	427.830,736 298.727,154	7	427.837,151 298.723,734	7.27
7	427.837,151 298.723,734	8	427.860,782 298.710,268	27.198
8	427.860,782 298.710,268	9	427.884,838 298.700,497	25.965
9	427.884,838 298.700,497	10	427.889,72 298.699,168	5.06
10	427.889,72 298.699,168	11	427.896,944 298.698,59	7.247
11	427.896,944 298.698,59	12	427.910,427 298.697,511	13.526
12	427.910,427 298.697,511	13	427.918,09 298.714,77	18.884
13	427.918,09 298.714,77	1	427.726,869 298.782,523	202.869

** Lungimile segmentelor sunt determinate în planul de proiecție Stereo 70 și sunt rotunjite la 1 milimetru.

*** Distanța dintre puncte este formată din segmente cumulate ce sunt mai mici decât valoarea 1 milimetru.

**DATE DESPRE IMOBILUL NR. 3036**

Oficiul de Cadastru și Publicitate Imobiliară DOLJ
Biroul de Cadastru și Publicitate Imobiliară Craiova

A. Partea I. Descrierea imobilului

TEREN Extravilan

Adresa: Jud. Dolj, TARLAUA 37, PARCELA 49 LOT 1

Nr. Crt	Nr cadastral Nr. topografic	Suprafața* (mp)	Observații / Referințe
A1	30556	Din acte: 3.000 Masurata: 2.370	Sector cadastral:58 Teren neimprejmuit; Imobil despartit de Hc 1431/2, diferenta de suprafata se regaseste la Id-ul 3037

B. Partea II. Proprietari și acte

Inscrieri privitoare la dreptul de proprietate și alte drepturi reale		Referințe
68405 / 11/07/2013		
Act Notarial nr. CVC aut. nr. 744, din 10/07/2013 emis de NP Bazgu Mariana;		
B1	Intabulare, drept de PROPRIETATE, dobandit prin Conventie, cota actuala 1/1, cota initiala 1/1 1) SC BROROMOS IMPEX SRL, CIF:9789804	A1
166753 / 07/07/2021		
Act Notarial nr. contract de ipoteca aut nr 568, din 06/07/2021 emis de NP Bazgu Mariana;		
B2	se noteaza interdictiile de instrainare, grevare, inchiriere, dezmembrare, alipire, construire, demolare, restructurare si amenajare in favoarea 1) OTP BANK ROMANIA SA, CIF:7926069	A1
266184 / 04/11/2021		
Act Notarial nr. contract de ipoteca aut nr 1140, din 03/11/2021 emis de Bazgu Mariana;		
B3	Se noteaza interdictiile de instrainare, grevare, inchiriere, dezmembrare, alipire, construire, demolare, restructurare si amenajare 1) OTP BANK ROMANIA SA, CIF:7926069	A1

C. Partea III. SARCINI

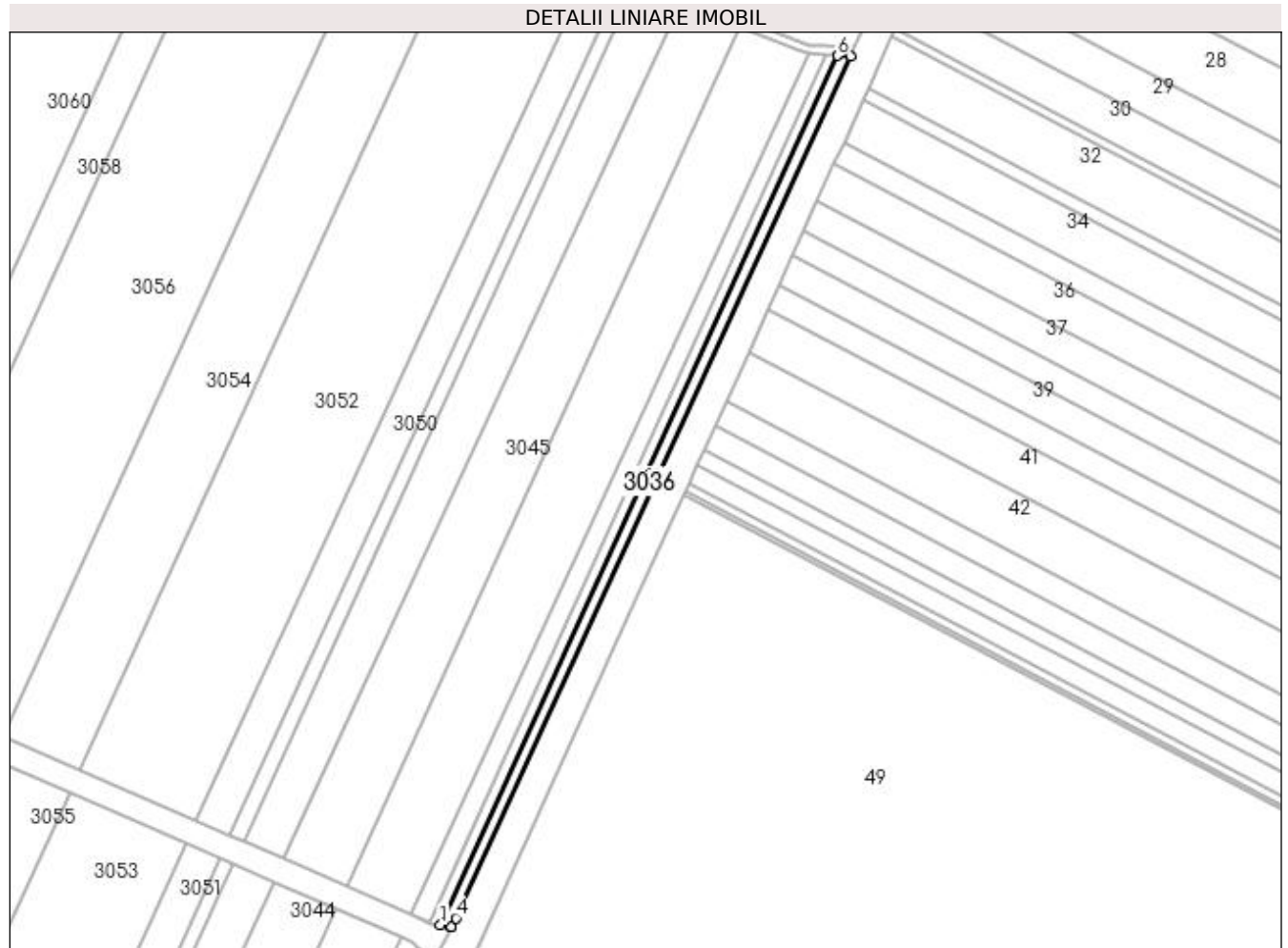
Inscrieri privind dezmembramintele dreptului de proprietate, drepturi reale de garanție și sarcini		Referințe
166753 / 07/07/2021		
Act Notarial nr. contract de ipoteca aut nr 568, din 06/07/2021 emis de NP Bazgu Mariana;		
C1	Intabulare, drept de IPOTECA, Valoare:2606765 RON, 971000 RON si 580000 RON si celelalte obligatii de plata aferente creditului 1) OTP BANK ROMANIA SA, CIF:7926069	A1
266184 / 04/11/2021		
Act Notarial nr. contract de ipoteca aut nr 1140, din 03/11/2021 emis de Bazgu Mariana;		
C2	Intabulare, drept de IPOTECA, Valoare:500000 RON plus celelalte obligatii de plata aferente creditului 1) OTP BANK ROMANIA SA, CIF:7926069	A1

Anexa Nr. 1 La Partea I

Teren

Nr cadastral	Suprafața (mp)*	Observații / Referințe
30556	Din acte: 3.000 Masurata: 2.370	Imobil despartit de Hc 1431/2, diferenta de suprafata se regaseste la Id-ul 3037

* Suprafața este determinată în planul de proiecție Stereo 70.



Date referitoare la teren

Crt	Categorie folosință	Intra vilan	Suprafața (mp)	Tarla	Parcelă	Nr. topo	Observații / Referințe
1	arabil	NU	2.370	37	49 LOT 1/1	-	

Lungime Segmente

1) Valorile lungimilor segmentelor sunt obținute din proiecție în plan.

Punct început	X / Y	Punct sfârșit	X / Y	Lungime segment (** (m)
1	427.718,487 298.290,93	2	427.723,224 298.290,093	4.81
2	427.723,224 298.290,093	3	427.723,584 298.290,04	0.364
3	427.723,584 298.290,04	4	427.725,575 298.294,011	4.442
4	427.725,575 298.294,011	5	427.908,739 298.693,633	439.598
5	427.908,739 298.693,633	6	427.902,876 298.694,102	5.882

Punct început	X / Y	Punct sfârșit	X / Y	Lungime segment (** (m)
6	427.902,876 298.694,102	1	427.718,487 298.290,93	443.336

** Lungimile segmentelor sunt determinate în planul de proiecție Stereo 70 și sunt rotunjite la 1 milimetru.

*** Distanța dintre puncte este formată din segmente cumulate ce sunt mai mici decât valoarea 1 milimetru.

**DATE DESPRE IMOBILUL NR. 3037**

Oficiul de Cadastru și Publicitate Imobiliară DOLJ
Biroul de Cadastru și Publicitate Imobiliară Craiova

A. Partea I. Descrierea imobilului

TEREN Extravilan

Adresa: Jud. Dolj, TARLAUA 37, PARCELA 49 LOT 1

Nr. Crt	Nr cadastral Nr. topografic	Suprafața* (mp)	Observații / Referințe
A1	30556	Din acte: 3.000 Masurata: 630	Sector cadastral:58 Teren neimprejmuit; Imobil despartit de Hc 1431/2, diferenta de suprafata se regaseste la Id-ul 3036

B. Partea II. Proprietari și acte

Inscrieri privitoare la dreptul de proprietate și alte drepturi reale		Referințe
68405 / 11/07/2013		
Act Notarial nr. CVC aut. nr. 744, din 10/07/2013 emis de NP Bazgu Mariana;		
B1	Intabulare, drept de PROPRIETATE, dobandit prin Conventie, cota actuala 1/1, cota initiala 1/1 1) SC BROROMOS IMPEX SRL, CIF:9789804	A1
166753 / 07/07/2021		
Act Notarial nr. contract de ipoteca aut nr 568, din 06/07/2021 emis de NP Bazgu Mariana;		
B2	se noteaza interdictiile de instrainare, grevare, inchiriere, dezmembrare, alipire, construire, demolare, restructurare si amenajare in favoarea 1) OTP BANK ROMANIA SA, CIF:7926069	A1
266184 / 04/11/2021		
Act Notarial nr. contract de ipoteca aut nr 1140, din 03/11/2021 emis de Bazgu Mariana;		
B3	Se noteaza interdictiile de instrainare, grevare, inchiriere, dezmembrare, alipire, construire, demolare, restructurare si amenajare 1) OTP BANK ROMANIA SA, CIF:7926069	A1

C. Partea III. SARCINI

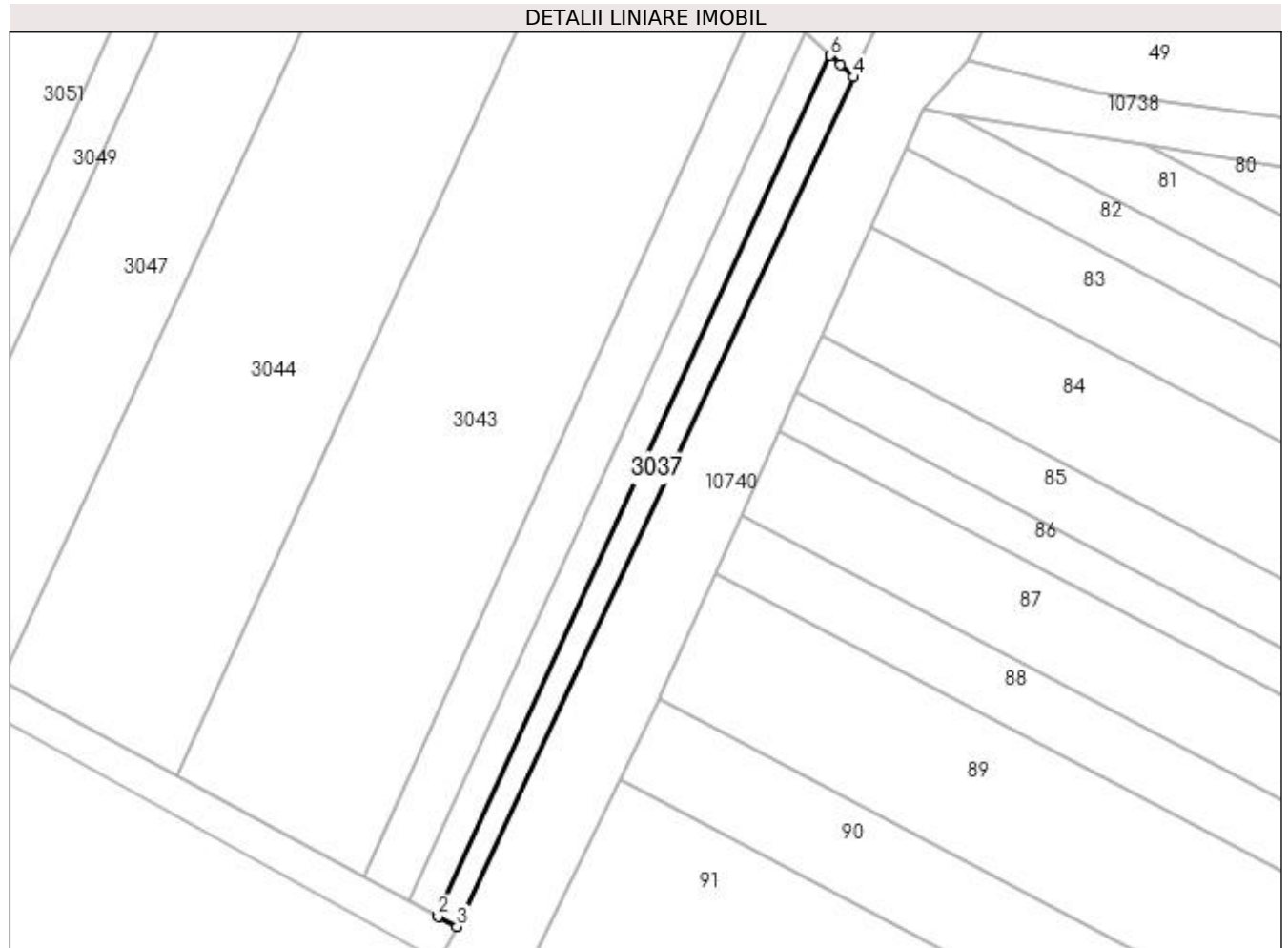
Inscrieri privind dezmembramintele dreptului de proprietate, drepturi reale de garanție și sarcini		Referințe
166753 / 07/07/2021		
Act Notarial nr. contract de ipoteca aut nr 568, din 06/07/2021 emis de NP Bazgu Mariana;		
C1	Intabulare, drept de IPOTECA, Valoare:2606765 RON, 971000 RON si 580000 RON si celelalte obligatii de plata aferente creditului 1) OTP BANK ROMANIA SA, CIF:7926069	A1
266184 / 04/11/2021		
Act Notarial nr. contract de ipoteca aut nr 1140, din 03/11/2021 emis de Bazgu Mariana;		
C2	Intabulare, drept de IPOTECA, Valoare:500000 RON plus celelalte obligatii de plata aferente creditului 1) OTP BANK ROMANIA SA, CIF:7926069	A1

Anexa Nr. 1 La Partea I

Teren

Nr cadastral	Suprafața (mp)*	Observații / Referințe
30556	Din acte: 3.000 Masurata: 630	Imobil despartit de Hc 1431/2, diferenta de suprafata se regaseste la Id-ul 3036

* Suprafața este determinată în planul de proiecție Stereo 70.



Date referitoare la teren

Crt	Categorie folosință	Intra vilan	Suprafața (mp)	Tarla	Parcelă	Nr. topo	Observații / Referințe
1	arabil	NU	630	37	49 LOT 1/2	-	

Lungime Segmente

1) Valorile lungimilor segmentelor sunt obținute din proiecție în plan.

Punct început	X / Y	Punct sfârșit	X / Y	Lungime segment (** (m)
1	427.649,367 298.139,796	2	427.649,482 298.139,734	0.131
2	427.649,482 298.139,734	3	427.652,511 298.138,097	3.443
3	427.652,511 298.138,097	4	427.715,804 298.273,477	149.445
4	427.715,804 298.273,477	5	427.713,624 298.275,487	2.965
5	427.713,624 298.275,487	6	427.712,077 298.276,913	2.104

Punct început	X / Y	Punct sfârșit	X / Y	Lungime segment (** (m)
6	427.712,077 298.276,913	1	427.649,367 298.139,796	150.777

** Lungimile segmentelor sunt determinate în planul de proiecție Stereo 70 și sunt rotunjite la 1 milimetru.

*** Distanța dintre puncte este formată din segmente cumulate ce sunt mai mici decât valoarea 1 milimetru.

**DATE DESPRE IMOBILUL NR. 3038**

Oficiul de Cadastru și Publicitate Imobiliară DOLJ
Biroul de Cadastru și Publicitate Imobiliară Craiova

A. Partea I. Descrierea imobilului

TEREN Extravilan

Adresa: Jud. Dolj, T37 P49 lot 2

Nr. Crt	Nr cadastral Nr. topografic	Suprafața* (mp)	Observații / Referințe
A1	30565	Din acte: 3.000 Masurata: 2.236	Sector cadastral:58 Teren neimprejmit; Imobil despartit de Hc 1431/2, diferenta de suprafata se regaseste la Id-ul 3039

B. Partea II. Proprietari și acte

Inscrieri privitoare la dreptul de proprietate și alte drepturi reale		Referințe
16766 / 26/02/2013		
Act Notarial nr. CVC 1073, din 26/08/2011 emis de BNP BAZGU MARIANA;		
B1	Intabulare, drept de PROPRIETATE, dobandit prin Conventie, cota actuala 1/1, cota initiala 1/1 1) BADESCU ROMULUS FLORINEL 2) BADESCU MARIANA CAMELIA	A1

C. Partea III. SARCINI

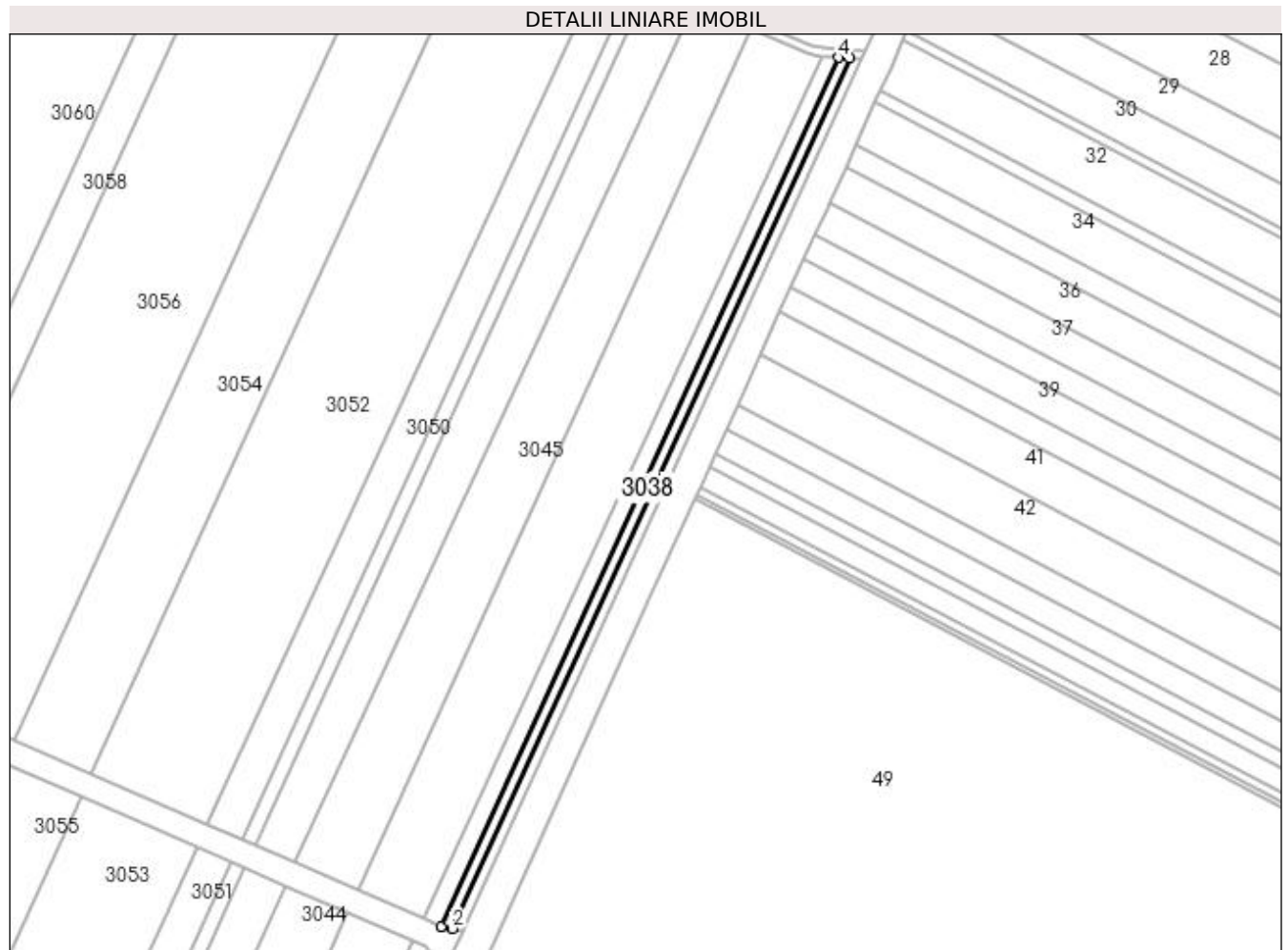
Inscrieri privind dezmembramintele dreptului de proprietate, drepturi reale de garanție și sarcini		Referințe
98574 / 09/10/2013		
Act Notarial nr. Contract de ipoteca imobiliara aut. nr. 1057, din 08/10/2013 emis de NP Bazgu Mariana;		
C1	Intabulare, drept de IPOTECA, Valoare:223370 RON+ celelalte obligatii de plata aferente creditului 1) SC AGRICOVER CREDIT IFN SA, CIF:999999999999, LIPSA CUI	A1
157986 / 18/10/2017		
Act Notarial nr. contract de ipoteca imobiliara aut nr 1445, din 17/10/2017 emis de NP Bazgu Mariana;		
C2	Intabulare, drept de IPOTECA, Valoare:353570 RON+ celelalte obligatii de plata aferente creditului 1) SOCIETATEA AGRICOVER CREDIT IFN SA, CIF:22940237	A1
25270 / 11/02/2022		
Act Notarial nr. contract de ipoteca 174, din 11/02/2022 emis de Bazgu Mariana;		
C3	Intabulare, drept de IPOTECA, Valoare:606140 RONsi celelalte obligatii de plata aferente creditului 1) SOCIETATEA AGRICOVER CREDIT IFN SA, CIF:22940237	A1

Anexa Nr. 1 La Partea I

Teren

Nr cadastral	Suprafața (mp)*	Observații / Referințe
30565	Din acte: 3.000 Masurata: 2.236	Imobil despartit de Hc 1431/2, diferenta de suprafata se regaseste la Id-ul 3039

* Suprafața este determinată în planul de proiecție Stereo 70.



Date referitoare la teren

Crt	Categorie folosință	Intravilan	Suprafața (mp)	Tarla	Parcelă	Nr. topo	Observații / Referințe
1	arabil	NU	2.236	37	49 lot 2	-	

Lungime Segmente

1) Valorile lungimilor segmentelor sunt obținute din proiecție în plan.

Punct început	X / Y	Punct sfârșit	X / Y	Lungime segment (** (m)
1	427.713,353 298.291,837	2	427.718,487 298.290,93	5.214
2	427.718,487 298.290,93	3	427.902,876 298.694,102	443.336
3	427.902,876 298.694,102	4	427.897,523 298.694,531	5.37
4	427.897,523 298.694,531	1	427.713,353 298.291,837	442.81

**** Lungimile segmentelor sunt determinate în planul de proiecție Stereo 70 și sunt rotunjite la 1 milimetru.**

***** Distanța dintre puncte este formată din segmente cumulate ce sunt mai mici decât valoarea 1 milimetru.**

**DATE DESPRE IMOBILUL NR. 3039**

Oficiul de Cadastru și Publicitate Imobiliară DOLJ
Biroul de Cadastru și Publicitate Imobiliară Craiova

A. Partea I. Descrierea imobilului

TEREN Extravilan

Adresa: Jud. Dolj, T37 P49 lot 2

Nr. Crt	Nr cadastral Nr. topografic	Suprafața* (mp)	Observații / Referințe
A1	30565	Din acte: 3.000 Masurata: 764	Sector cadastral:58 Teren neimprejmit; Imobil despartit de Hc 1431/2, diferenta de suprafata se regaseste la Id-ul 3038

B. Partea II. Proprietari și acte

Inscrieri privitoare la dreptul de proprietate și alte drepturi reale		Referințe
16766 / 26/02/2013		
Act Notarial nr. CVC 1073, din 26/08/2011 emis de BNP BAZGU MARIANA;		
B1	Intabulare, drept de PROPRIETATE, dobandit prin Conventie, cota actuala 1/1, cota initiala 1/1 1) BADESCU ROMULUS FLORINEL 2) BADESCU MARIANA CAMELIA	A1

C. Partea III. SARCINI

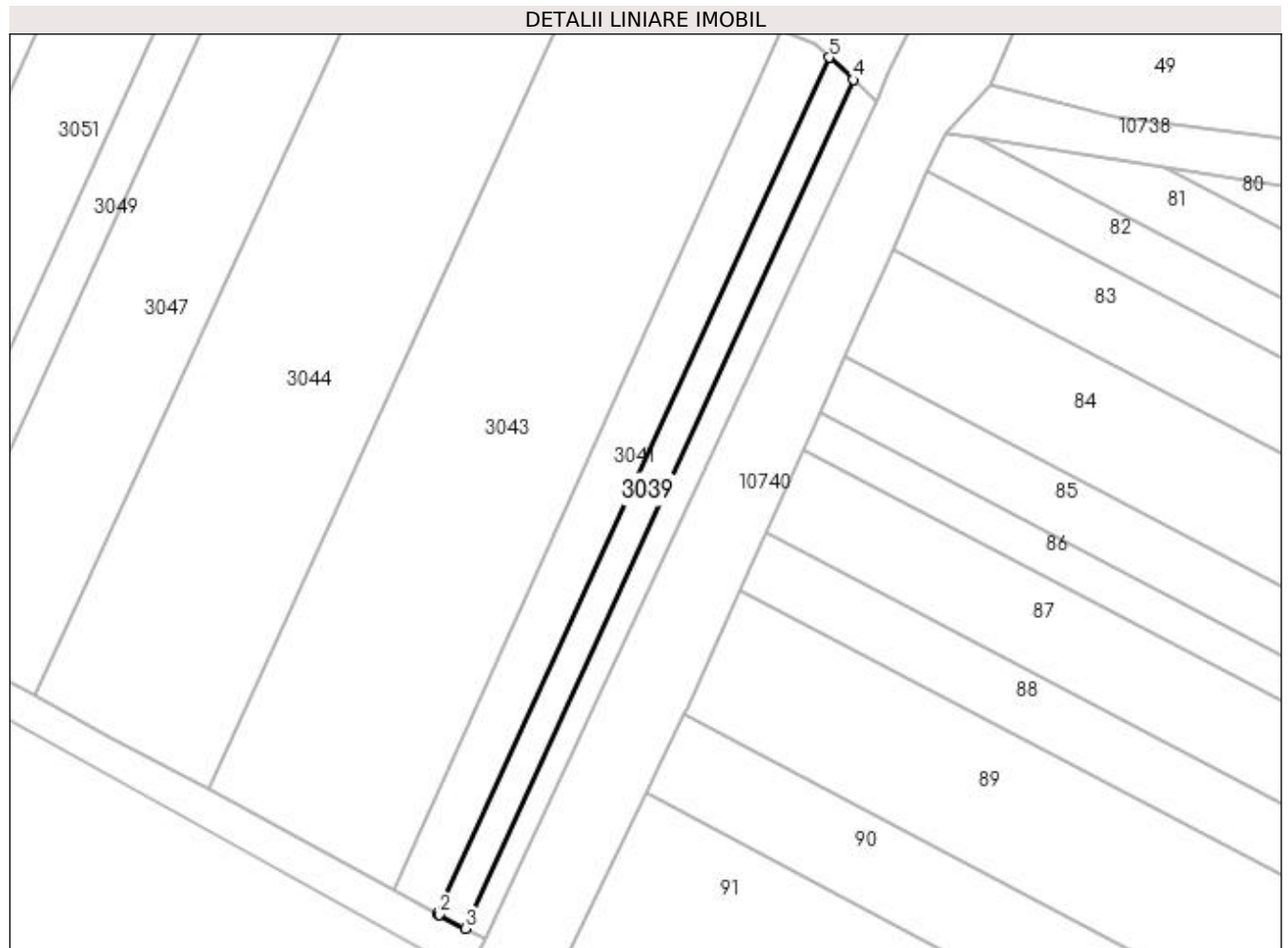
Inscrieri privind dezmembramintele dreptului de proprietate, drepturi reale de garanție și sarcini		Referințe
98574 / 09/10/2013		
Act Notarial nr. Contract de ipoteca imobiliara aut. nr. 1057, din 08/10/2013 emis de NP Bazgu Mariana;		
C1	Intabulare, drept de IPOTECA, Valoare:223370 RON+ celelalte obligatii de plata aferente creditului 1) SC AGRICOVER CREDIT IFN SA, CIF:999999999999, LIPSA CUI	A1
157986 / 18/10/2017		
Act Notarial nr. contract de ipoteca imobiliara aut nr 1445, din 17/10/2017 emis de NP Bazgu Mariana;		
C2	Intabulare, drept de IPOTECA, Valoare:353570 RON+ celelalte obligatii de plata aferente creditului 1) SOCIETATEA AGRICOVER CREDIT IFN SA, CIF:22940237	A1
25270 / 11/02/2022		
Act Notarial nr. contract de ipoteca 174, din 11/02/2022 emis de Bazgu Mariana;		
C3	Intabulare, drept de IPOTECA, Valoare:606140 RONsi celelalte obligatii de plata aferente creditului 1) SOCIETATEA AGRICOVER CREDIT IFN SA, CIF:22940237	A1

Anexa Nr. 1 La Partea I

Teren

Nr cadastral	Suprafața (mp)*	Observații / Referințe
30565	Din acte: 3.000 Masurata: 764	Imobil despartit de Hc 1431/2, diferenta de suprafata se regaseste la Id-ul 3038

* Suprafața este determinată în planul de proiecție Stereo 70.



Date referitoare la teren

Crt	Categorie folosință	Intra vilan	Suprafața (mp)	Tarla	Parcelă	Nr. topo	Observații / Referințe
1	arabil	NU	764	37	49 lot 2	-	

Lungime Segmente

1) Valorile lungimilor segmentelor sunt obținute din proiecție în plan.

Punct început	X / Y	Punct sfârșit	X / Y	Lungime segment (** (m)
1	427.644,918 298.142,201	2	427.645,136 298.142,083	0.248
2	427.645,136 298.142,083	3	427.649,367 298.139,796	4.81
3	427.649,367 298.139,796	4	427.712,077 298.276,913	150.777
4	427.712,077 298.276,913	5	427.708,174 298.280,511	5.308
5	427.708,174 298.280,511	1	427.644,918 298.142,201	152.089

**** Lungimile segmentelor sunt determinate în planul de proiecție Stereo 70 și sunt rotunjite la 1 milimetru.**

***** Distanța dintre puncte este formată din segmente cumulate ce sunt mai mici decât valoarea 1 milimetru.**

**DATE DESPRE IMOBILUL NR. 3040**

Oficiul de Cadastru și Publicitate Imobiliară DOLJ
Biroul de Cadastru și Publicitate Imobiliară Craiova

A. Partea I. Descrierea imobilului

TEREN Extravilan

Adresa: Jud. Dolj, T37 P73

Nr. Crt	Nr cadastral Nr. topografic	Suprafața* (mp)	Observații / Referințe
A1	31300	Din acte: 5.000 Masurata: 3.607	Sector cadastral:58 Teren neimprejmut;

B. Partea II. Proprietari și acte

Inscrieri privitoare la dreptul de proprietate și alte drepturi reale		Referințe
19566 / 21/02/2014		
Act Notarial nr. CVC 155, din 20/02/2014 emis de BNP Bazgu Mariana;		
B1	Intabulare, drept de PROPRIETATE, dobandit prin Conventie, cota actuala 1/1, cota initiala 1/1 1) SC BROROMOS IMPEX SRL, CIF:9789804, LIPSA CUI	A1
167321 / 08/07/2021		
Act Notarial nr. Contract de ipoteca 568, din 06/07/2021 emis de Bazgu Mariana;		
B2	Se noteaza interdictiile de instrainare , grevare , inchiriere , dezmembrare , alipire , construire , demolare , restructurare , amenajare 1) OTP BANK ROMANIA SA, CIF:7926069	A1
266879 / 05/11/2021		
Act Notarial nr. Contract de Ipoteca 1140, din 03/11/2021 emis de Bazgu Mariana;		
B3	Se noteaza interdictiile de instrainare , grevare , inchiriere , dezmembrare , alipire , construire , demolare , restructurare , amenajare 1) OTP BANK ROMANIA SA, CIF:7926069	A1

C. Partea III. SARCINI

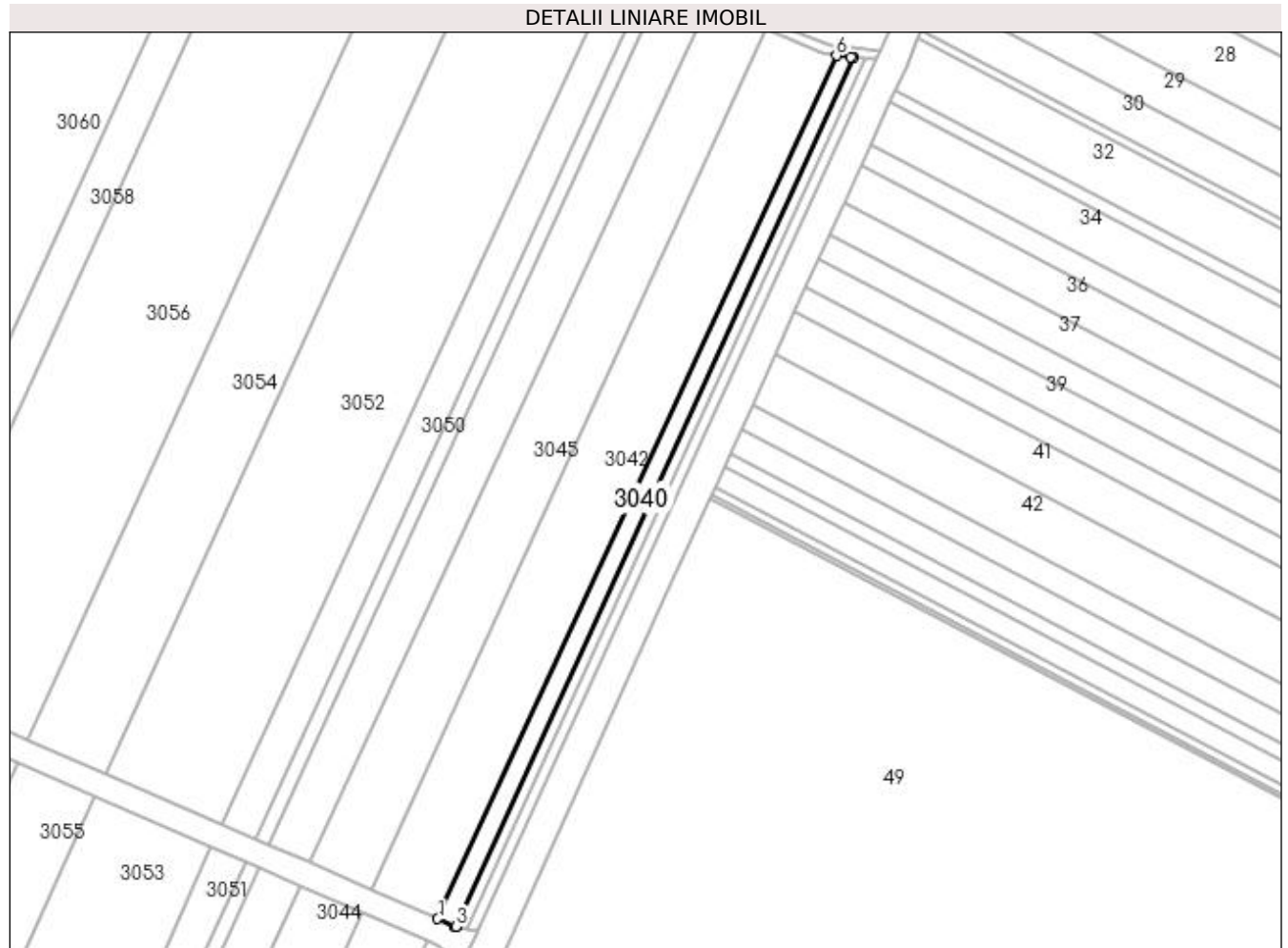
Inscrieri privind dezmembramintele dreptului de proprietate, drepturi reale de garanție și sarcini		Referințe
167321 / 08/07/2021		
Act Notarial nr. Contract de ipoteca 568, din 06/07/2021 emis de Bazgu Mariana;		
C1	Intabulare, drept de IPOTECA, Valoare:2606765 RON, plus celelalte obligatii de plata aferente creditului 1) OTP BANK ROMANIA SA, CIF:7926069	A1
C2	Intabulare, drept de IPOTECA, Valoare:971000 RON, plus celelalte obligatii de plata aferente creditului 1) OTP BANK ROMANIA SA, CIF:7926069	A1
C3	Intabulare, drept de IPOTECA, Valoare:580000 RON, plus celelalte obligatii de plata aferente creditului 1) OTP BANK ROMANIA SA, CIF:7926069	A1
266879 / 05/11/2021		
Act Notarial nr. Contract de Ipoteca 1140, din 03/11/2021 emis de Bazgu Mariana;		
C4	Intabulare, drept de IPOTECA, Valoare:500000 LEI, plus celelalte obligatii de plata aferente creditului 1) OTP BANK ROMANIA SA, CIF:7926069	A1

Anexa Nr. 1 La Partea I

Teren

Nr cadastral	Suprafața (mp)*	Observații / Referințe
31300	Din acte: 5.000 Masurata: 3.607	

* Suprafața este determinată în planul de proiecție Stereo 70.



Date referitoare la teren

Crt	Categorie folosință	Intra vilan	Suprafața (mp)	Tarla	Parcelă	Nr. topo	Observații / Referințe
1	arabil	NU	3.607	37	73	-	

Lungime Segmente

1) Valorile lungimilor segmentelor sunt obținute din proiecție în plan.

Punct început	X / Y	Punct sfârșit	X / Y	Lungime segment (** (m)
1	427.705,043 298.295,4	2	427.713,087 298.291,884	8.779
2	427.713,087 298.291,884	3	427.713,353 298.291,837	0.27
3	427.713,353 298.291,837	4	427.897,523 298.694,531	442.81
4	427.897,523 298.694,531	5	427.896,625 298.694,603	0.901
5	427.896,625 298.694,603	6	427.889,777 298.695,151	6.87

Punct început	X / Y	Punct sfârșit	X / Y	Lungime segment (** (m)
6	427.889,777 298.695,151	1	427.705,043 298.295,4	440.372

** Lungimile segmentelor sunt determinate în planul de proiecție Stereo 70 și sunt rotunjite la 1 milimetru.

*** Distanța dintre puncte este formată din segmente cumulate ce sunt mai mici decât valoarea 1 milimetru.

**DATE DESPRE IMOBILUL NR. 3041**

Oficiul de Cadastru și Publicitate Imobiliară DOLJ
Biroul de Cadastru și Publicitate Imobiliară Craiova

A. Partea I. Descrierea imobilului

TEREN Extravilan

Adresa: Jud. Dolj, T37 P73 LOT 2

Nr. Crt	Nr cadastral Nr. topografic	Suprafața* (mp)	Observații / Referințe
A1	31304	Din acte: 5.000 Masurata: 1.299	Sector cadastral:58 Teren neimpregmuit;

B. Partea II. Proprietari și acte

Inscrieri privitoare la dreptul de proprietate și alte drepturi reale		Referințe
19574 / 21/02/2014		
Act Notarial nr. CVC aut nr 155, din 20/02/2014 emis de BNP Bazgu Mariana;		
B1	Intabulare, drept de PROPRIETATE, dobandit prin Conventie, cota actuala 1/1, cota initiala 1/1 1) SOCIETATEA COMERCIALA BROROMOS IMPEX SRL , CIF:9789804	A1
167335 / 08/07/2021		
Act Notarial nr. contract de ipoteca aut. nr.568, din 06/07/2021 emis de Bazgu Mariana;		
B2	se noteaza interdictiile de instrainare, grevare, inchiriere, dezmembrare, alipire, construire, demolare, restructurare si amenajare 1) OTP BANK ROMANIA SA , CIF:7926069	A1
266969 / 05/11/2021		
Act Notarial nr. 1140-contract de ipoteca, din 03/11/2021 emis de Bazgu Mariana;		
B3	se noteaza interdictiile de instrainare, grevare , inchiriere, dezmembrare, alipire, construire, demolare, restructurare si amenajare 1) OTP BANK ROMANIA SA , CIF:7926069	A1

C. Partea III. SARCINI

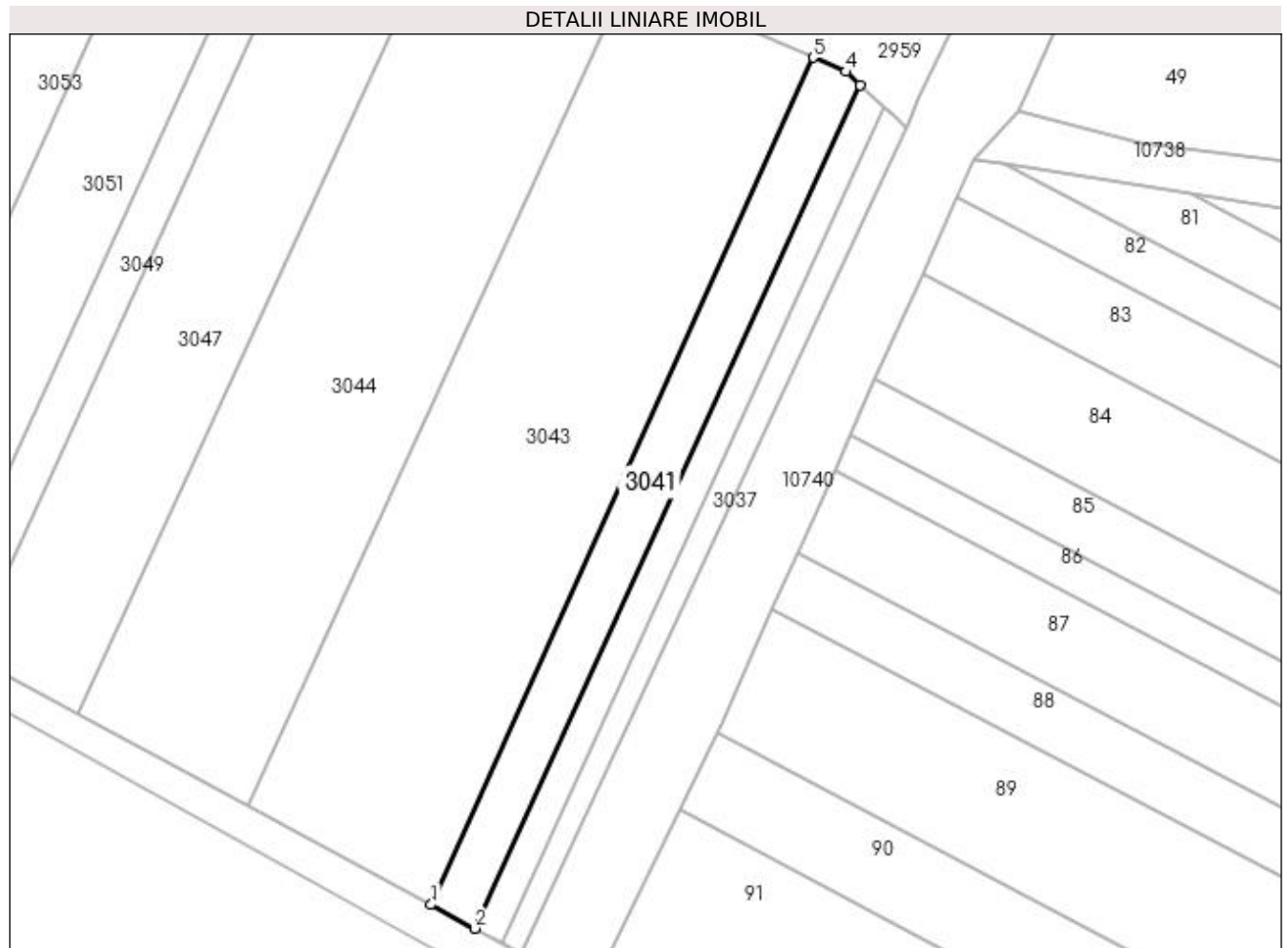
Inscrieri privind dezmembramintele dreptului de proprietate, drepturi reale de garanție și sarcini		Referințe
167335 / 08/07/2021		
Act Notarial nr. contract de ipoteca aut. nr.568, din 06/07/2021 emis de Bazgu Mariana;		
C1	Intabulare, drept de IPOTECA, Valoare:2606765 RONsi celelalte obligatii aferente creditului 1) OTP BANK ROMANIA SA , CIF:7926069	A1
C2	Intabulare, drept de IPOTECA, Valoare:971000 RONsi celelalte obligatii aferente creditului 1) OTP BANK ROMANIA SA , CIF:7926069	A1
C3	Intabulare, drept de IPOTECA, Valoare:580000 RONsi celelalte obligatii aferente creditului 1) OTP BANK ROMANIA SA , CIF:7926069	A1
266969 / 05/11/2021		
Act Notarial nr. 1140-contract de ipoteca, din 03/11/2021 emis de Bazgu Mariana;		
C4	Intabulare, drept de IPOTECA, Valoare:500000 LEIPlus celelalte obligatii de plata aferente creditului 1) OTP BANK ROMANIA SA , CIF:7926069	A1

Anexa Nr. 1 La Partea I

Teren

Nr cadastral	Suprafața (mp)*	Observații / Referințe
31304	Din acte: 5.000 Masurata: 1.299	

* Suprafața este determinată în planul de proiecție Stereo 70.



Date referitoare la teren

Crt	Categorie folosință	Intra vilan	Suprafața (mp)	Tarla	Parcelă	Nr. topo	Observații / Referințe
1	arabil	NU	1.299	37	73 LOT 2	-	

Lungime Segmente

1) Valorile lungimilor segmentelor sunt obținute din proiecție în plan.

Punct început	X / Y	Punct sfârșit	X / Y	Lungime segment (** (m)
1	427.637,735 298.146,082	2	427.644,918 298.142,201	8.164
2	427.644,918 298.142,201	3	427.708,174 298.280,511	152.089
3	427.708,174 298.280,511	4	427.705,803 298.282,697	3.225
4	427.705,803 298.282,697	5	427.700,472 298.285,019	5.815
5	427.700,472 298.285,019	1	427.637,735 298.146,082	152.445

**** Lungimile segmentelor sunt determinate în planul de proiecție Stereo 70 și sunt rotunjite la 1 milimetru.**

***** Distanța dintre puncte este formată din segmente cumulate ce sunt mai mici decât valoarea 1 milimetru.**

**DATE DESPRE IMOBILUL NR. 3042**

Oficiul de Cadastru și Publicitate Imobiliară DOLJ
 Biroul de Cadastru și Publicitate Imobiliară Craiova

A. Partea I. Descrierea imobilului

TEREN Extravilan

Adresa: Jud. Dolj, T37 P86

Nr. Crt	Nr cadastral Nr. topografic	Suprafața* (mp)	Observații / Referințe
A1		Din acte: 20.000 Masurata: 14.920	Sector cadastral:58 Teren neimprejmuit; Imobil despartit de Hc 1431/2, diferenta de suprafata se regaseste la Id-ul 3043

B. Partea II. Proprietari și acte

Inscrieri privitoare la dreptul de proprietate și alte drepturi reale	Referințe
/	
Act Administrativ nr. TDP 187-9566, din 08/11/1993 emis de CJSDPAT DOLJ;	
B1	A1
Intabulare, drept de PROPRIETATE, dobandit prin Reconstituire, cota actuala 1/1, cota initiala 1/1 1) CRĂCIUN ION, LIPSA CNP	

C. Partea III. SARCINI .

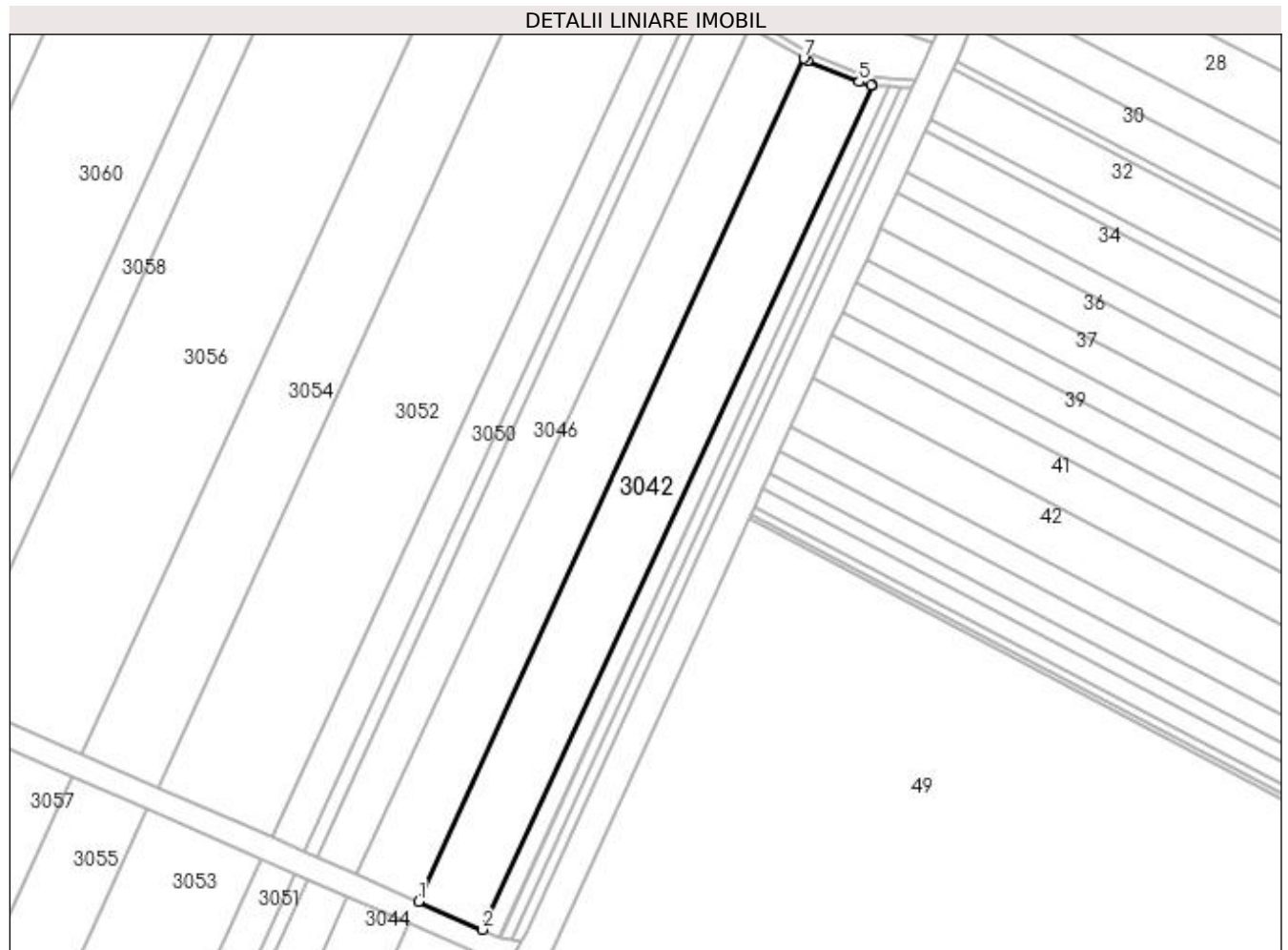
Inscrieri privind dezmembramintele dreptului de proprietate, drepturi reale de garanție și sarcini	Referințe
NU SUNT	

Anexa Nr. 1 La Partea I

Teren

Nr cadastral	Suprafața (mp)*	Observații / Referințe
	Din acte: 20.000 Masurata: 14.920	Imobil despartit de Hc 1431/2, diferenta de suprafata se regaseste la Id-ul 3043

* Suprafața este determinată în planul de proiecție Stereo 70.



Date referitoare la teren

Crt	Categorie folosință	Intra vilan	Suprafața (mp)	Tarla	Parcelă	Nr. topo	Observații / Referințe
1	arabil	NU	14.920	37	86	-	

Lungime Segmente

1) Valorile lungimilor segmentelor sunt obținute din proiecție în plan.

Punct început	X / Y	Punct sfârșit	X / Y	Lungime segment (** (m)
1	427.674,696 298.308,667	2	427.705,043 298.295,4	33.12
2	427.705,043 298.295,4	3	427.889,777 298.695,151	440.372
3	427.889,777 298.695,151	4	427.889,03 298.695,211	0.749
4	427.889,03 298.695,211	5	427.883,556 298.696,7	5.673

Punct început	X / Y	Punct sfârșit	X / Y	Lungime segment (** (m)
5	427.883,556 298.696,7	6	427.859,032 298.706,662	26.47
6	427.859,032 298.706,662	7	427.857,195 298.707,709	2.114
7	427.857,195 298.707,709	1	427.674,696 298.308,667	438.794

** Lungimile segmentelor sunt determinate în planul de proiecție Stereo 70 și sunt rotunjite la 1 milimetru.

*** Distanța dintre puncte este formată din segmente cumulate ce sunt mai mici decât valoarea 1 milimetru.

**DATE DESPRE IMOBILUL NR. 3043**

Oficiul de Cadastru și Publicitate Imobiliară DOLJ
Biroul de Cadastru și Publicitate Imobiliară Craiova

A. Partea I. Descrierea imobilului

TEREN Extravilan

Adresa: Jud. Dolj, T37 P86

Nr. Crt	Nr cadastral Nr. topografic	Suprafața* (mp)	Observații / Referințe
A1		Din acte: 20.000 Masurata: 5.080	Sector cadastral:58 Teren neimprejmuat; Imobil despartit de Hc 1431/2, diferenta de suprafata se regaseste la Id-ul 3042

B. Partea II. Proprietari și acte

Inscrieri privitoare la dreptul de proprietate și alte drepturi reale	Referințe
/	
Act Administrativ nr. TDP 187-9566, din 08/11/1993 emis de CJSDPAT DOLJ;	
B1	A1
Intabulare, drept de PROPRIETATE, dobandit prin Reconstituire, cota actuala 1/1, cota initiala 1/1 1) CRĂCIUN ION, LIPSA CNP	

C. Partea III. SARCINI .

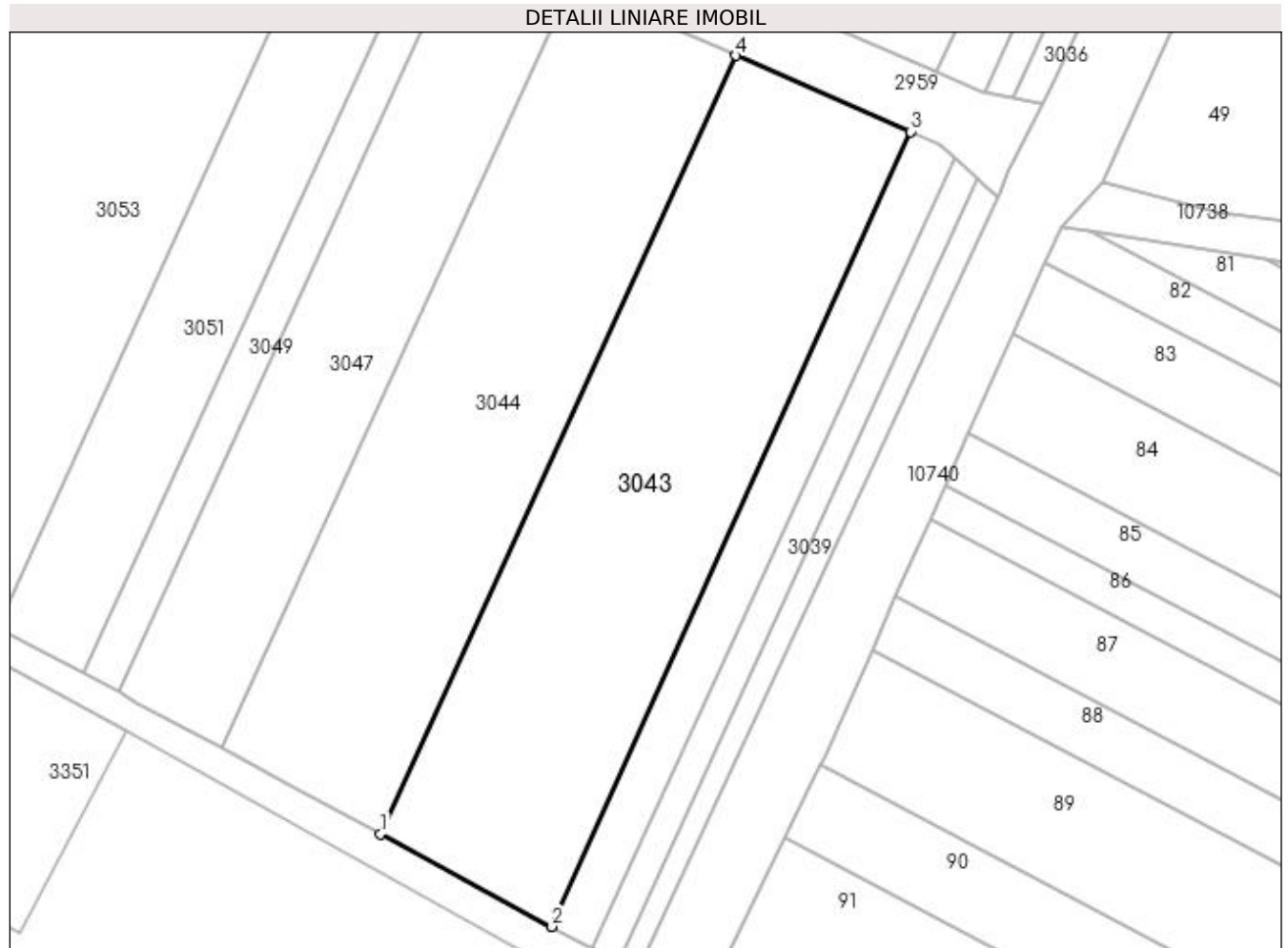
Inscrieri privind dezmembramintele dreptului de proprietate, drepturi reale de garanție și sarcini	Referințe
NU SUNT	

Anexa Nr. 1 La Partea I

Teren

Nr cadastral	Suprafața (mp)*	Observații / Referințe
	Din acte: 20.000 Masurata: 5.080	Imobil despartit de Hc 1431/2, diferenta de suprafata se regaseste la Id-ul 3042

* Suprafața este determinată în planul de proiecție Stereo 70.



Date referitoare la teren

Crt	Categorie folosință	Intra vilan	Suprafața (mp)	Tarla	Parcelă	Nr. topo	Observații / Referințe
1	arabil	NU	5.080	37	86	-	

Lungime Segmente

1) Valorile lungimilor segmentelor sunt obținute din proiecție în plan.

Punct început	X / Y	Punct sfârșit	X / Y	Lungime segment (** (m)
1	427.607,75 298.162,287	2	427.637,735 298.146,082	34.084
2	427.637,735 298.146,082	3	427.700,472 298.285,019	152.445
3	427.700,472 298.285,019	4	427.669,96 298.298,313	33.282
4	427.669,96 298.298,313	1	427.607,75 298.162,287	149.577

**** Lungimile segmentelor sunt determinate în planul de proiecție Stereo 70 și sunt rotunjite la 1 milimetru.**

***** Distanța dintre puncte este formată din segmente cumulate ce sunt mai mici decât valoarea 1 milimetru.**

**DATE DESPRE IMOBILUL NR. 3044**

Oficiul de Cadastru și Publicitate Imobiliară DOLJ
Biroul de Cadastru și Publicitate Imobiliară Craiova

A. Partea I. Descrierea imobilului

TEREN Extravilan

Adresa: Jud. Dolj, T37 P86 LOT 1

Nr. Crt	Nr cadastral Nr. topografic	Suprafața* (mp)	Observații / Referințe
A1	31128	4.659	Sector cadastral:58 Teren neimprejmut;

B. Partea II. Proprietari și acte

Inscrieri privitoare la dreptul de proprietate și alte drepturi reale	Referințe
68445 / 11/07/2013	
Act Notarial nr. CVC aut nr 744, din 10/07/2013 emis de BNP Bazgu Mariana;	
B1	A1
Intabulare, drept de PROPRIETATE, dobandit prin Conventie, cota actuala 1/1, cota initiala 1/1	
1) SC BROROMOS IMPEX SRL , CIF:9789804, LIPSA CUI	
166785 / 07/07/2021	
Act Notarial nr. contract de ipoteca aut. nr.568, din 06/07/2021 emis de Bazgu Mariana;	
B2	A1
se noteaza interdictiile de instrainare, grevare, inchiriere, dezmembrare, alipire, construire, demolare, restructurare si amenajare	
1) OTP BANK ROMANIA SA , CIF:7926069	
266218 / 04/11/2021	
Act Notarial nr. contract de ipoteca 1140, din 03/11/2021 emis de Bazgu Mariana;	
B3	A1
se noteaza interdictiile de instrainare, grevare, inchiriere, dezmembrare, alipire, construire, demolare, restructurare si amenajare	
1) OTP BANK ROMANIA SA , CIF:7926069	

C. Partea III. SARCINI

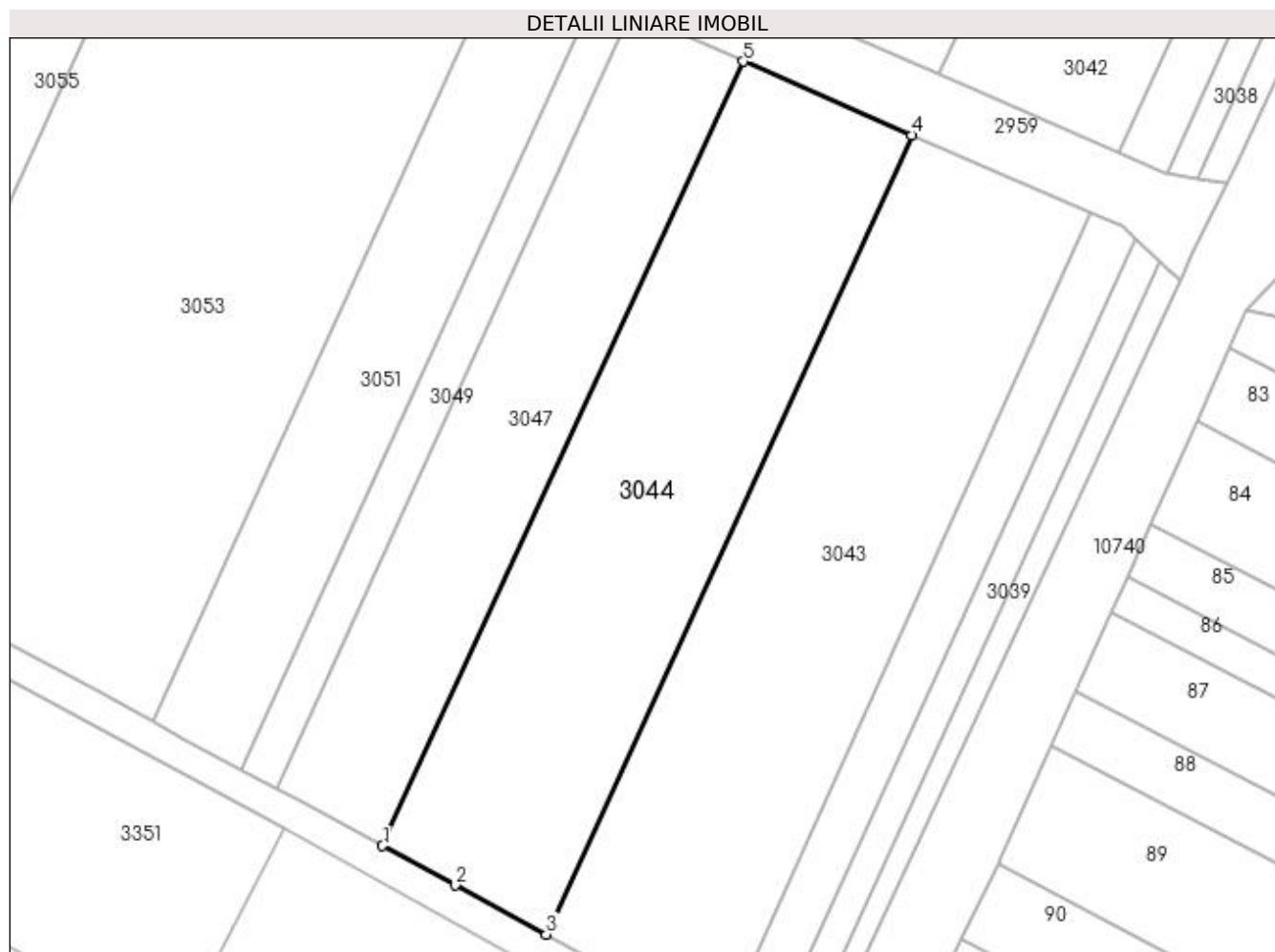
Inscrieri privind dezmembramintele dreptului de proprietate, drepturi reale de garanție și sarcini	Referințe
166785 / 07/07/2021	
Act Notarial nr. contract de ipoteca aut. nr.568, din 06/07/2021 emis de Bazgu Mariana;	
C1	A1
Intabulare, drept de IPOTECA, Valoare:2606765 RONsi celelalte obligatii de plata aferente creditului	
1) OTP BANK ROMANIA SA , CIF:7926069	
C2	A1
Intabulare, drept de IPOTECA, Valoare:971000 RONsi celelalte obligatii de plata aferente creditului	
1) OTP BANK ROMANIA SA , CIF:7926069	
C3	A1
Intabulare, drept de IPOTECA, Valoare:580000 RONsi celelalte obligatii de plata aferente creditului	
1) OTP BANK ROMANIA SA , CIF:7926069	
266218 / 04/11/2021	
Act Notarial nr. contract de ipoteca 1140, din 03/11/2021 emis de Bazgu Mariana;	
C4	A1
Intabulare, drept de IPOTECA, Valoare:500000 RONsi celelalte obligatii de plata aferente creditului	
1) OTP BANK ROMANIA SA , CIF:7926069	

Anexa Nr. 1 La Partea I

Teren

Nr cadastral	Suprafața (mp)*	Observații / Referințe
31128	4.659	

* Suprafața este determinată în planul de proiecție Stereo 70.



Date referitoare la teren

Crt	Categorie folosință	Intra vilan	Suprafața (mp)	Tarla	Parcelă	Nr. topo	Observații / Referințe
1	arabil	NU	4.659	37	86 LOT 1	-	

Lungime Segmente

1) Valorile lungimilor segmentelor sunt obținute din proiecție în plan.

Punct început	X / Y	Punct sfârșit	X / Y	Lungime segment (** (m)
1	427.579,885 298.177,346	2	427.592,292 298.170,641	14.103
2	427.592,292 298.170,641	3	427.607,75 298.162,287	17.571
3	427.607,75 298.162,287	4	427.669,96 298.298,313	149.577
4	427.669,96 298.298,313	5	427.641,305 298.310,797	31.256
5	427.641,305 298.310,797	1	427.579,885 298.177,346	146.907

**** Lungimile segmentelor sunt determinate în planul de proiecție Stereo 70 și sunt rotunjite la 1 milimetru.**

***** Distanța dintre puncte este formată din segmente cumulate ce sunt mai mici decât valoarea 1 milimetru.**

**DATE DESPRE IMOBILUL NR. 3045**

Oficiul de Cadastru și Publicitate Imobiliară DOLJ
Biroul de Cadastru și Publicitate Imobiliară Craiova

A. Partea I. Descrierea imobilului

TEREN Extravilan

Adresa: Jud. Dolj, TARLAUA 37, PARCELA 86-LOT1

Nr. Crt	Nr cadastral Nr. topografic	Suprafața* (mp)	Observații / Referințe
A1	30850	Din acte: 18.432 Masurata: 13.403	Sector cadastral:58 Teren neimpregmuit;

B. Partea II. Proprietari și acte

Inscrieri privitoare la dreptul de proprietate și alte drepturi reale		Referințe
68425 / 11/07/2013		
Act Notarial nr. CVC aut nr 744, din 10/07/2013 emis de NP Bazgu Mariana;		
B1	Intabulare, drept de PROPRIETATE, dobandit prin Conventie, cota actuala 1/1, cota initiala 1/1 1) SC BROROMOS IMPEX SRL, CIF:9789804	A1
166767 / 07/07/2021		
Act Notarial nr. Contract de ipoteca aut. nr. 568, din 06/07/2021 emis de Bazgu Mariana;		
B2	se noteaza interdictiile de instrainare, grevare, inchiriere, dezmembrare, alipire, construire, demolare, restructurare si amenajare 1) OTP BANK ROMANIA SA, CIF:7926069	A1
266208 / 04/11/2021		
Act Notarial nr. Contract de ipoteca aut 1140, din 03/11/2021 emis de Bazgu Mariana;		
B3	se noteaza interdictiile de instrainare, grevare, inchiriere, dezmembrare, alipire, construire, demolare, restructurare si amenajare 1) OTP BANK ROMANIA SA, CIF:7926069	A1

C. Partea III. SARCINI

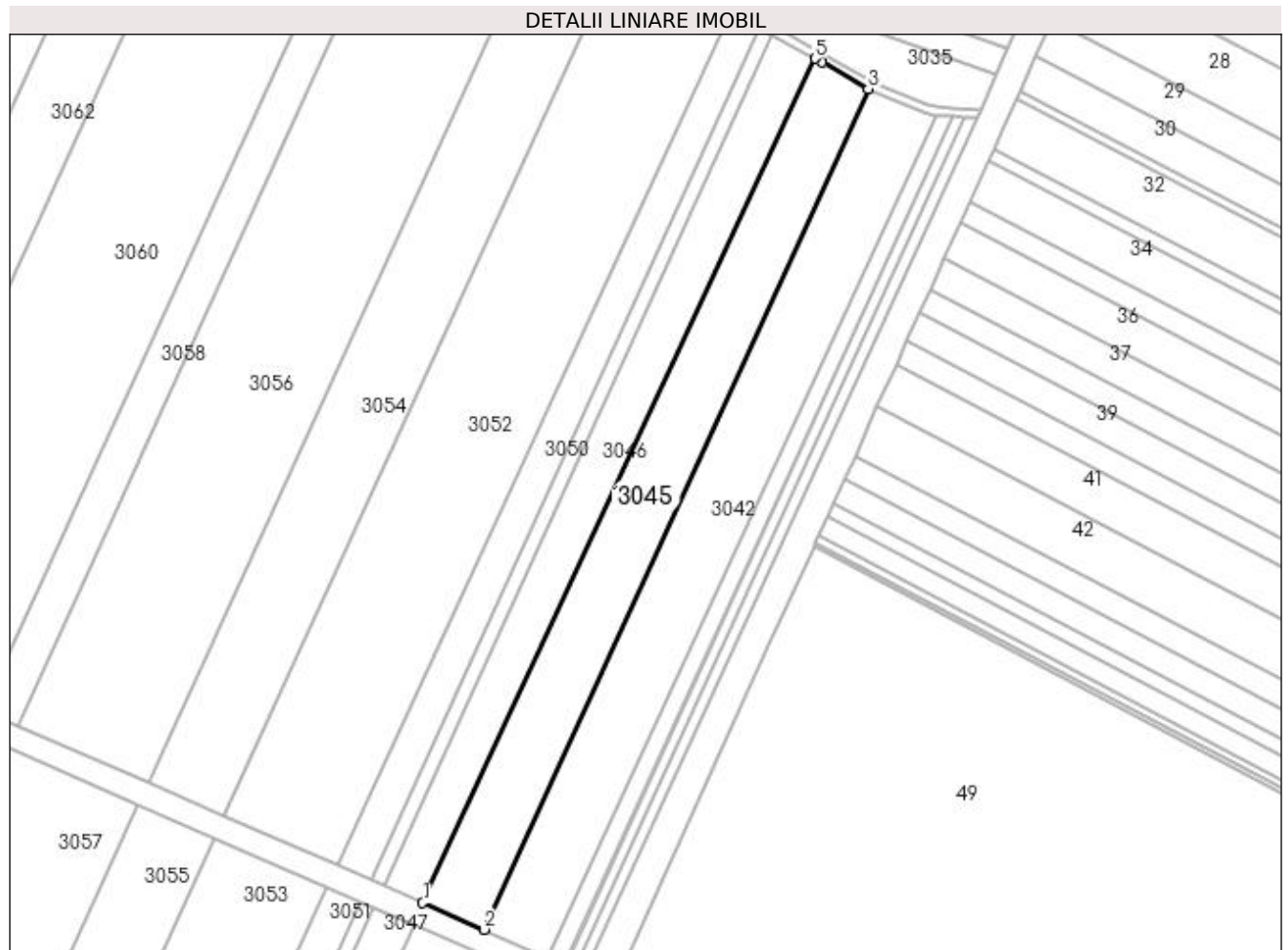
Inscrieri privind dezmembramintele dreptului de proprietate, drepturi reale de garanție și sarcini		Referințe
166767 / 07/07/2021		
Act Notarial nr. Contract de ipoteca aut. nr. 568, din 06/07/2021 emis de Bazgu Mariana;		
C1	Intabulare, drept de IPOTECA, Valoare:2606765 RONsi celelate obligatii aferente creditului 1) OTP BANK ROMANIA SA, CIF:7926069	A1
C2	Intabulare, drept de IPOTECA, Valoare:971000 RONsi celelate obligatii aferente creditului 1) OTP BANK ROMANIA SA, CIF:7926069	A1
C3	Intabulare, drept de IPOTECA, Valoare:580000 RONsi celelate obligatii aferente creditului 1) OTP BANK ROMANIA SA, CIF:7926069	A1
266208 / 04/11/2021		
Act Notarial nr. Contract de ipoteca aut 1140, din 03/11/2021 emis de Bazgu Mariana;		
C4	Intabulare, drept de IPOTECA, Valoare:500000 RONsi celelalte obligatii de plata aferente creditului, dobandit prin Conventie, cota actuala 1/1, cota initiala 1/1 1) OTP BANK ROMANIA SA, CIF:7926069	A1

Anexa Nr. 1 La Partea I

Teren

Nr cadastral	Suprafața (mp)*	Observații / Referințe
30850	Din acte: 18.432 Masurata: 13.403	

* Suprafața este determinată în planul de proiecție Stereo 70.



Date referitoare la teren

Crt	Categorie folosință	Intravilan	Suprafața (mp)	Tarla	Parcelă	Nr. topo	Observații / Referințe
1	arabil	NU	13.403	37	86 LOT 2	-	

Lungime Segmente

1) Valorile lungimilor segmentelor sunt obținute din proiecție în plan.

Punct început	X / Y	Punct sfârșit	X / Y	Lungime segment (** (m)
1	427.645,533 298.321,416	2	427.674,696 298.308,667	31.828
2	427.674,696 298.308,667	3	427.857,195 298.707,709	438.794
3	427.857,195 298.707,709	4	427.835,22 298.720,231	25.292
4	427.835,22 298.720,231	5	427.831,814 298.722,047	3.86

Punct început	X / Y	Punct sfârșit	X / Y	Lungime segment (** (m)
5	427.831,814 298.722,047	1	427.645,533 298.321,416	441.821

** Lungimile segmentelor sunt determinate în planul de proiecție Stereo 70 și sunt rotunjite la 1 milimetru.

*** Distanța dintre puncte este formată din segmente cumulate ce sunt mai mici decât valoarea 1 milimetru.

**DATE DESPRE IMOBILUL NR. 3046**

Oficiul de Cadastru și Publicitate Imobiliară DOLJ
Biroul de Cadastru și Publicitate Imobiliară Craiova

A. Partea I. Descrierea imobilului

TEREN Extravilan

Adresa: Jud. Dolj, T37 P94

Nr. Crt	Nr cadastral Nr. topografic	Suprafața* (mp)	Observații / Referințe
A1		Din acte: 12.582 Masurata: 9.570	Sector cadastral:58 Teren neimpregmuit; Imobil despartit de Hc 1431/2, diferenta de suprafata se regaseste la Id-ul 3047

B. Partea II. Proprietari și acte

Inscrieri privitoare la dreptul de proprietate și alte drepturi reale	Referințe
/	
Act Administrativ nr. TDP 64-59434, din 28/07/1993 emis de CJSDPAT DOLJ;	
B1	A1
Intabulare, drept de PROPRIETATE, dobandit prin Constituire, cota actuala 1/1, cota initiala 1/1 1) BĂLOI MIRCEA, LIPSA CNP	

C. Partea III. SARCINI .

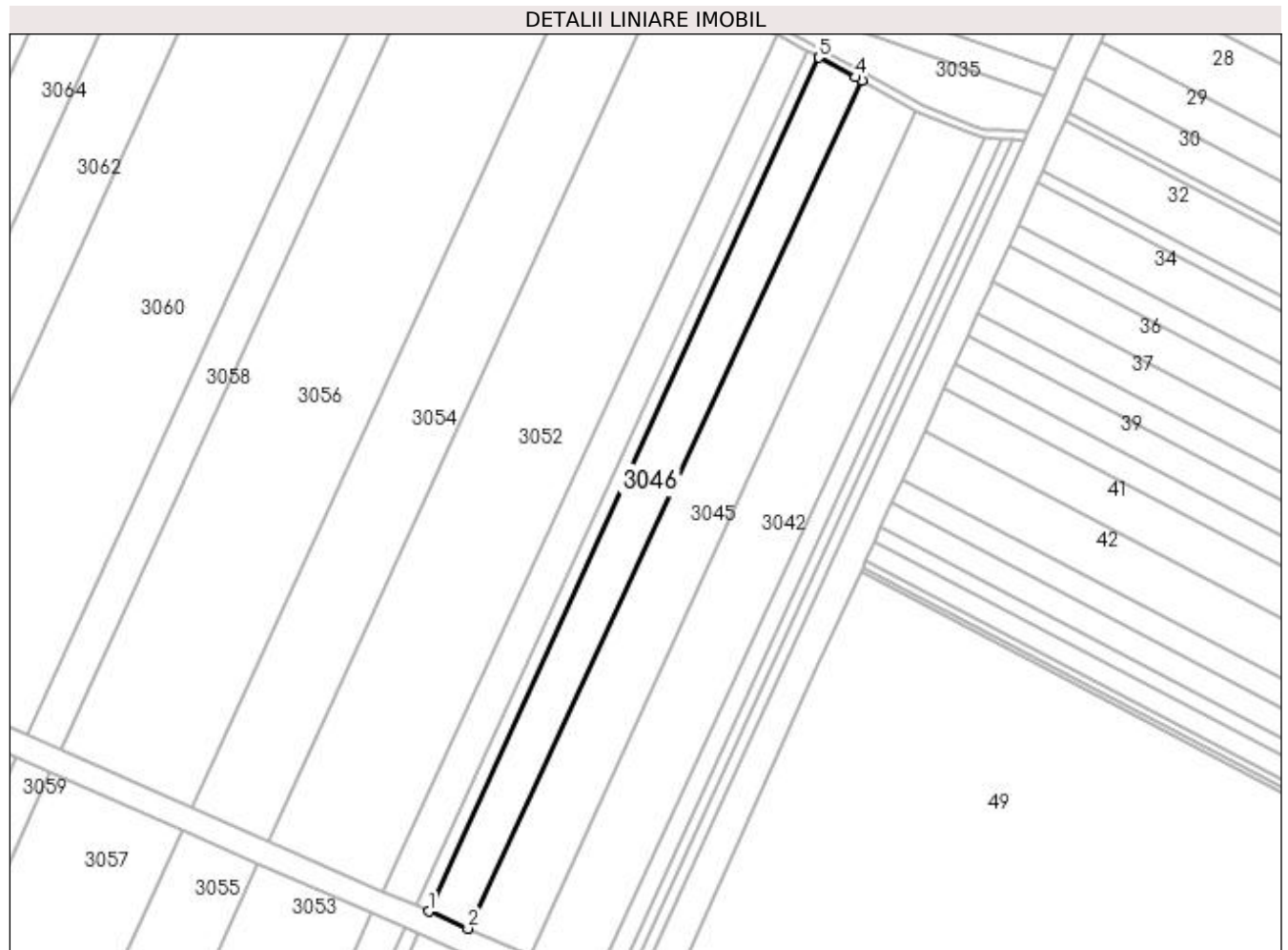
Inscrieri privind dezmembramintele dreptului de proprietate, drepturi reale de garanție și sarcini	Referințe
NU SUNT	

Anexa Nr. 1 La Partea I

Teren

Nr cadastral	Suprafața (mp)*	Observații / Referințe
	Din acte: 12.582 Masurata: 9.570	Imobil despartit de Hc 1431/2, diferenta de suprafata se regaseste la Id-ul 3047

* Suprafața este determinată în planul de proiecție Stereo 70.



Date referitoare la teren

Crt	Categorie folosință	Intra vilan	Suprafața (mp)	Tarla	Parcelă	Nr. topo	Observații / Referințe
1	arabil	NU	9.570	37	94	-	

Lungime Segmente

1) Valorile lungimilor segmentelor sunt obținute din proiecție în plan.

Punct început	X / Y	Punct sfârșit	X / Y	Lungime segment (** (m)
1	427.626,996 298.329,52	2	427.645,533 298.321,416	20.231
2	427.645,533 298.321,416	3	427.831,814 298.722,047	441.821
3	427.831,814 298.722,047	4	427.828,854 298.723,624	3.354
4	427.828,854 298.723,624	5	427.811,475 298.732,889	19.694
5	427.811,475 298.732,889	1	427.626,996 298.329,52	443.553

**** Lungimile segmentelor sunt determinate în planul de proiecție Stereo 70 și sunt rotunjite la 1 milimetru.**

***** Distanța dintre puncte este formată din segmente cumulate ce sunt mai mici decât valoarea 1 milimetru.**

**DATE DESPRE IMOBILUL NR. 3047**

Oficiul de Cadastru și Publicitate Imobiliară DOLJ
Biroul de Cadastru și Publicitate Imobiliară Craiova

A. Partea I. Descrierea imobilului

TEREN Extravilan

Adresa: Jud. Dolj, T37 P94

Nr. Crt	Nr cadastral Nr. topografic	Suprafața* (mp)	Observații / Referințe
A1		Din acte: 12.582 Masurata: 3.012	Sector cadastral:58 Teren neimprejmuit; Imobil despartit de Hc 1431/2, diferenta de suprafata se regaseste la Id-ul 3046

B. Partea II. Proprietari și acte

Inscrieri privitoare la dreptul de proprietate și alte drepturi reale	Referințe
/	
Act Administrativ nr. TDP 64-59434, din 28/07/1993 emis de CJSDPAT DOLJ;	
B1	A1
Intabulare, drept de PROPRIETATE, dobandit prin Constituire, cota actuala 1/1, cota initiala 1/1 1) BĂLOI MIRCEA, LIPSA CNP	

C. Partea III. SARCINI .

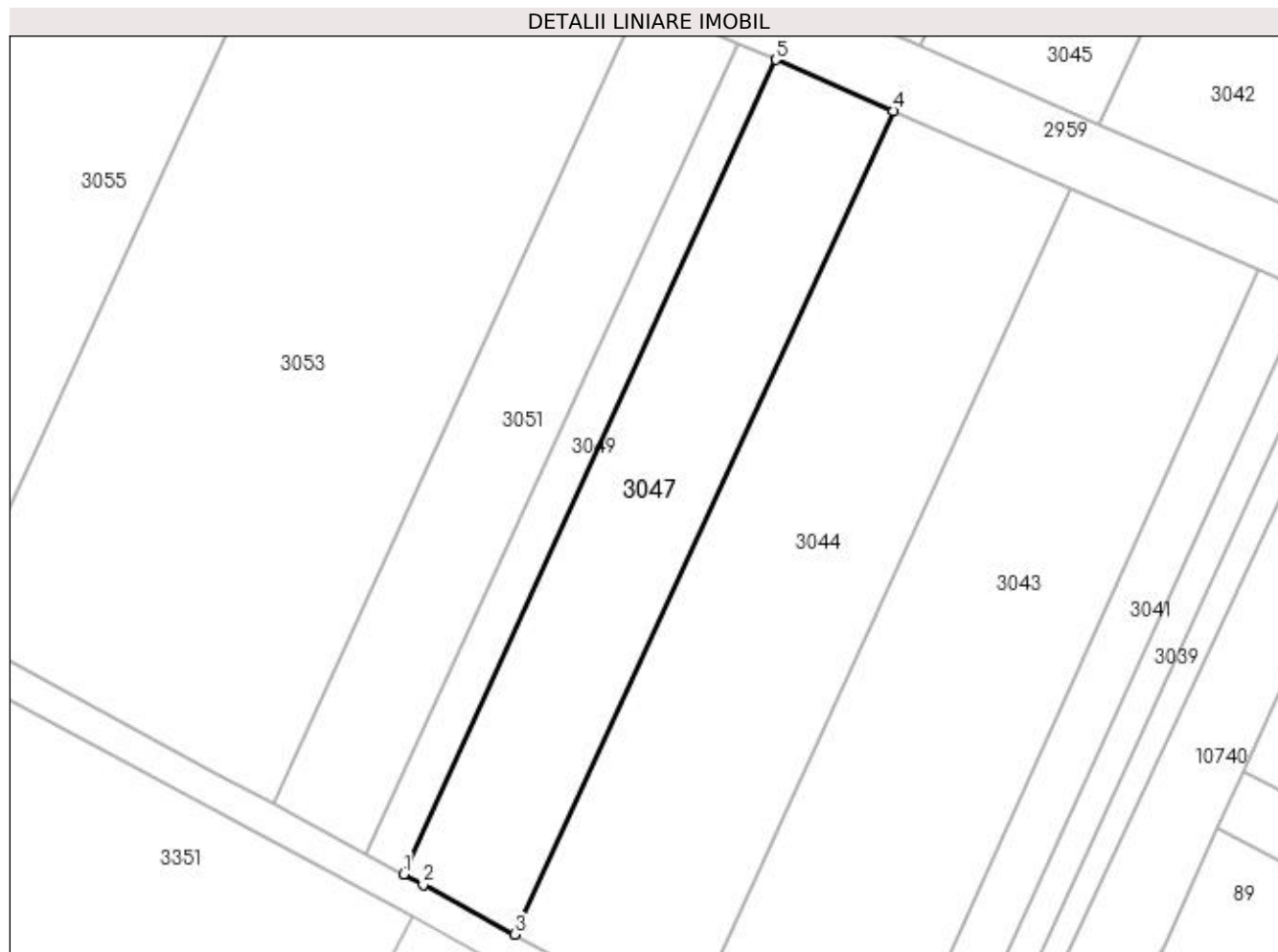
Inscrieri privind dezmembramintele dreptului de proprietate, drepturi reale de garanție și sarcini	Referințe
NU SUNT	

Anexa Nr. 1 La Partea I

Teren

Nr cadastral	Suprafața (mp)*	Observații / Referințe
	Din acte: 12.582 Masurata: 3.012	Imobil despartit de Hc 1431/2, diferenta de suprafata se regaseste la Id-ul 3046

* Suprafața este determinată în planul de proiecție Stereo 70.



Date referitoare la teren

Crt	Categorie folosință	Intra vilan	Suprafața (mp)	Tarla	Parcelă	Nr. topo	Observații / Referințe
1	arabil	NU	3.012	37	94	-	

Lungime Segmente

1) Valorile lungimilor segmentelor sunt obținute din proiecție în plan.

Punct început	X / Y	Punct sfârșit	X / Y	Lungime segment (** (m)
1	427.561,856 298.187,089	2	427.565,021 298.185,379	3.597
2	427.565,021 298.185,379	3	427.579,885 298.177,346	16.896
3	427.579,885 298.177,346	4	427.641,305 298.310,797	146.907
4	427.641,305 298.310,797	5	427.622,233 298.319,106	20.803
5	427.622,233 298.319,106	1	427.561,856 298.187,089	145.168

**** Lungimile segmentelor sunt determinate în planul de proiecție Stereo 70 și sunt rotunjite la 1 milimetru.**

***** Distanța dintre puncte este formată din segmente cumulate ce sunt mai mici decât valoarea 1 milimetru.**

**DATE DESPRE IMOBILUL NR. 3048**

Oficiul de Cadastru și Publicitate Imobiliară DOLJ
Biroul de Cadastru și Publicitate Imobiliară Craiova

A. Partea I. Descrierea imobilului

TEREN Extravilan

Adresa: Jud. Dolj, T37 P88

Nr. Crt	Nr cadastral Nr. topografic	Suprafața* (mp)	Observații / Referințe
A1		Din acte: 4.000 Masurata: 3.016	Sector cadastral:58 Teren neimprejmuit; Imobil despartit de Hc 1431/2, diferenta de suprafata se regaseste la Id-ul 3049

B. Partea II. Proprietari și acte

Inscrieri privitoare la dreptul de proprietate și alte drepturi reale	Referințe
/	
Act Administrativ nr. TDP 612-15093, din 11/09/1997 emis de CJSDPAT DOLJ;	
B1	A1
Intabulare, drept de PROPRIETATE, dobandit prin Reconstituire, cota actuala 1/1, cota initiala 1/1 1) MARINESCU CONSTANTIN, LIPSA CNP	

C. Partea III. SARCINI .

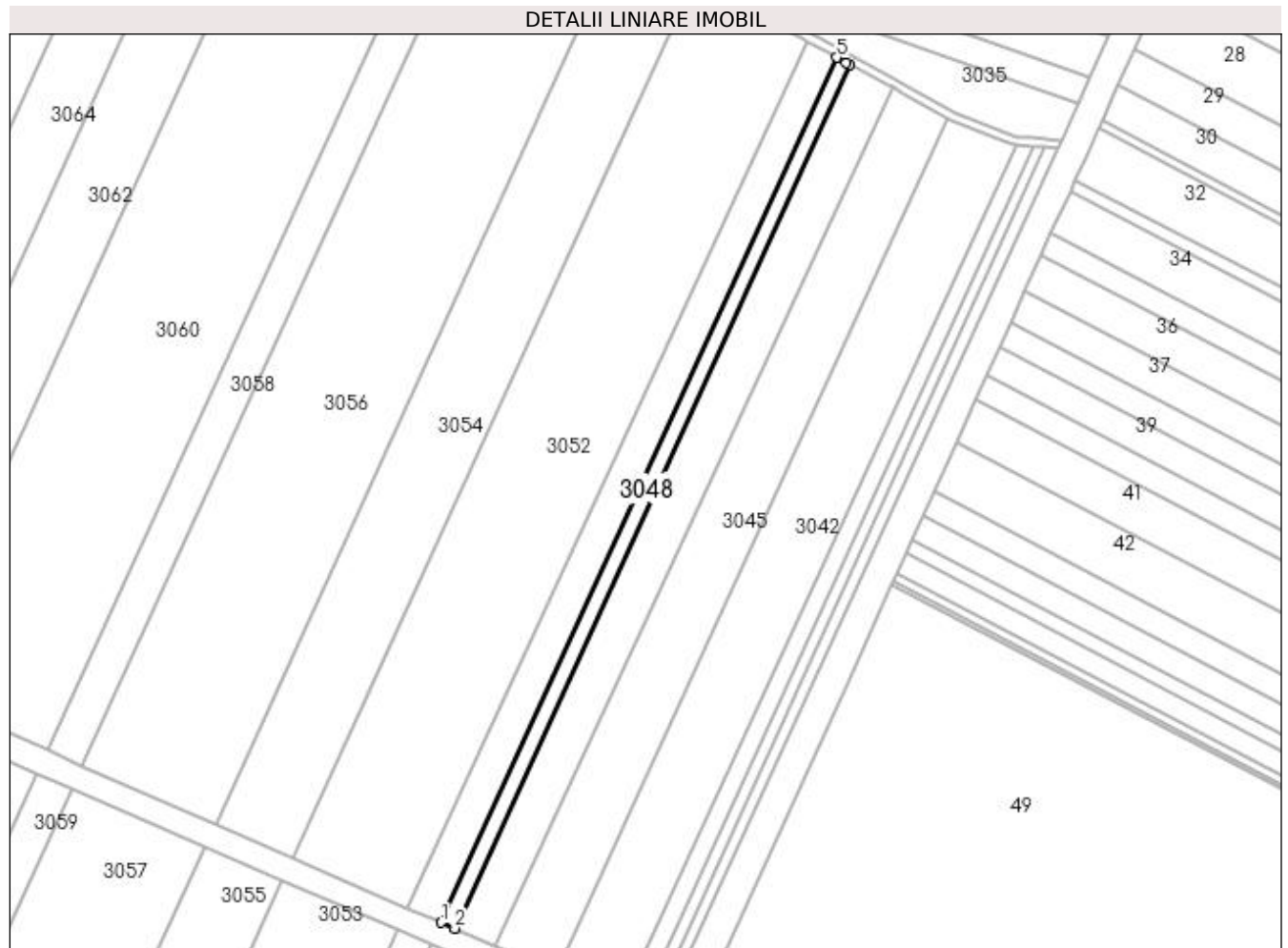
Inscrieri privind dezmembramintele dreptului de proprietate, drepturi reale de garanție și sarcini	Referințe
NU SUNT	

Anexa Nr. 1 La Partea I

Teren

Nr cadastral	Suprafața (mp)*	Observații / Referințe
	Din acte: 4.000 Masurata: 3.016	Imobil despartit de Hc 1431/2, diferenta de suprafata se regaseste la Id-ul 3049

* Suprafața este determinată în planul de proiecție Stereo 70.



Date referitoare la teren

Crt	Categorie folosință	Intra vilan	Suprafața (mp)	Tarla	Parcelă	Nr. topo	Observații / Referințe
1	arabil	NU	3.016	37	88	-	

Lungime Segmente

1) Valorile lungimilor segmentelor sunt obținute din proiecție în plan.

Punct început	X / Y	Punct sfârșit	X / Y	Lungime segment (** (m)
1	427.620,77 298.332,242	2	427.626,996 298.329,52	6.795
2	427.626,996 298.329,52	3	427.811,475 298.732,889	443.553
3	427.811,475 298.732,889	4	427.809,941 298.733,706	1.738
4	427.809,941 298.733,706	5	427.805,467 298.736,091	5.07
5	427.805,467 298.736,091	1	427.620,77 298.332,242	444.08

**** Lungimile segmentelor sunt determinate în planul de proiecție Stereo 70 și sunt rotunjite la 1 milimetru.**

***** Distanța dintre puncte este formată din segmente cumulate ce sunt mai mici decât valoarea 1 milimetru.**

**DATE DESPRE IMOBILUL NR. 3049**

Oficiul de Cadastru și Publicitate Imobiliară DOLJ
Biroul de Cadastru și Publicitate Imobiliară Craiova

A. Partea I. Descrierea imobilului

TEREN Extravilan

Adresa: Jud. Dolj, T37 P88

Nr. Crt	Nr cadastral Nr. topografic	Suprafața* (mp)	Observații / Referințe
A1		Din acte: 4.000 Masurata: 984	Sector cadastral:58 Teren neimprejmuit; Imobil despartit de Hc 1431/2, diferenta de suprafata se regaseste la Id-ul 3048

B. Partea II. Proprietari și acte

Inscrieri privitoare la dreptul de proprietate și alte drepturi reale	Referințe
/	
Act Administrativ nr. TDP 612-15093, din 11/09/1997 emis de CJSDPAT DOLJ;	
B1	A1
Intabulare, drept de PROPRIETATE, dobandit prin Reconstituire, cota actuala 1/1, cota initiala 1/1 1) MARINESCU CONSTANTIN, LIPSA CNP	

C. Partea III. SARCINI .

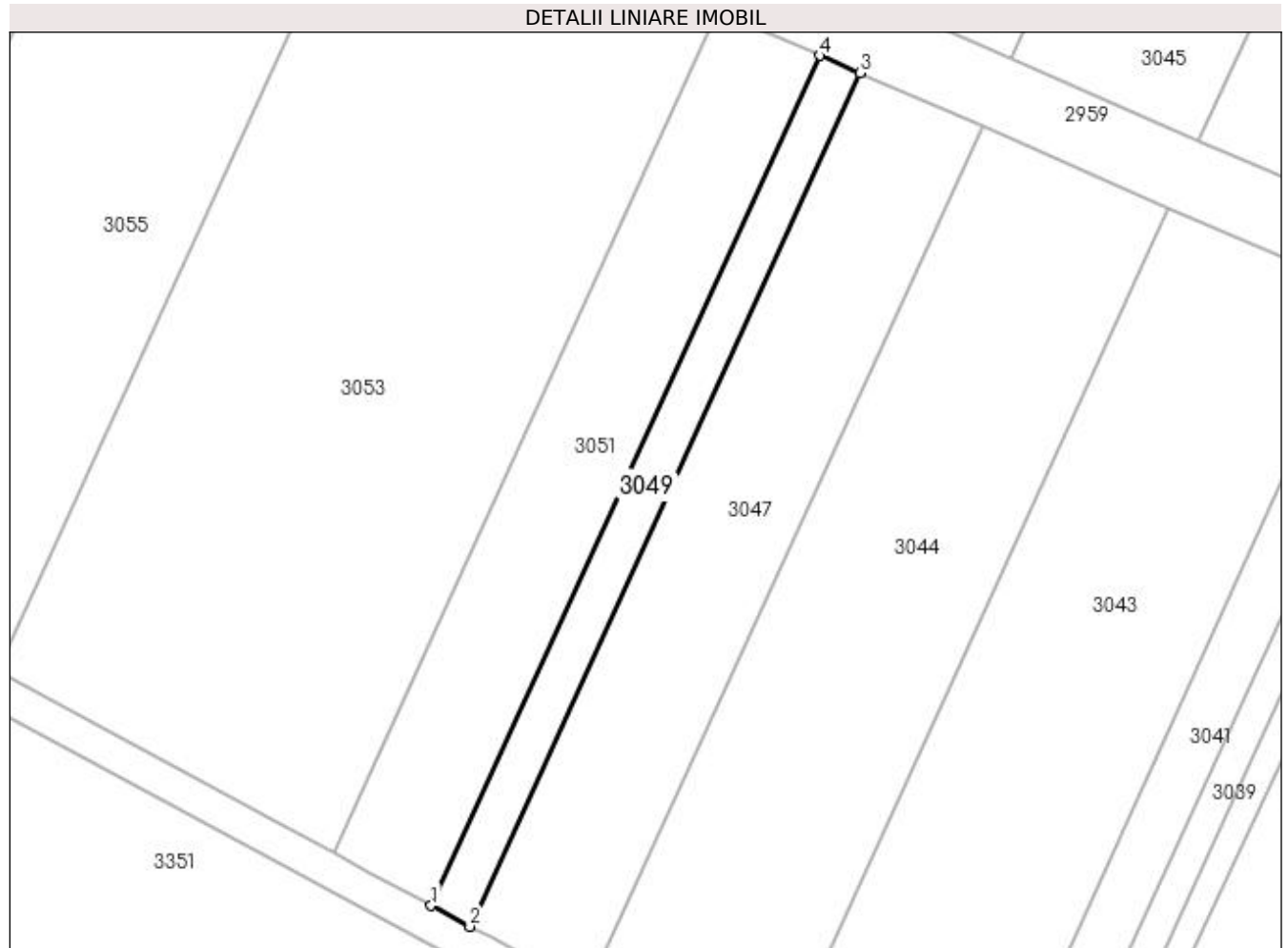
Inscrieri privind dezmembramintele dreptului de proprietate, drepturi reale de garanție și sarcini	Referințe
NU SUNT	

Anexa Nr. 1 La Partea I

Teren

Nr cadastral	Suprafața (mp)*	Observații / Referințe
	Din acte: 4.000 Masurata: 984	Imobil despartit de Hc 1431/2, diferenta de suprafata se regaseste la Id-ul 3048

* Suprafața este determinată în planul de proiecție Stereo 70.



Date referitoare la teren

Crt	Categorie folosință	Intra vilan	Suprafața (mp)	Tarla	Parcelă	Nr. topo	Observații / Referințe
1	arabil	NU	984	37	88	-	

Lungime Segmente

1) Valorile lungimilor segmentelor sunt obținute din proiecție în plan.

Punct început	X / Y	Punct sfârșit	X / Y	Lungime segment (** (m)
1	427.555,866 298.190,327	2	427.561,856 298.187,089	6.809
2	427.561,856 298.187,089	3	427.622,233 298.319,106	145.168
3	427.622,233 298.319,106	4	427.616,003 298.321,82	6.795
4	427.616,003 298.321,82	1	427.555,866 298.190,327	144.592

**** Lungimile segmentelor sunt determinate în planul de proiecție Stereo 70 și sunt rotunjite la 1 milimetru.**

***** Distanța dintre puncte este formată din segmente cumulate ce sunt mai mici decât valoarea 1 milimetru.**

**DATE DESPRE IMOBILUL NR. 3050**

Oficiul de Cadastru și Publicitate Imobiliară DOLJ
Biroul de Cadastru și Publicitate Imobiliară Craiova

A. Partea I. Descrierea imobilului

TEREN Extravilan

Adresa: Jud. Dolj, TARLAUA 37, PARCELA 87/1-LOT 1

Nr. Crt	Nr cadastral Nr. topografic	Suprafața* (mp)	Observații / Referințe
A1	31307	Din acte: 10.000 Masurata: 7.320	Sector cadastral:58 Teren neimprijmit;

B. Partea II. Proprietari și acte

Inscrieri privitoare la dreptul de proprietate și alte drepturi reale		Referințe
23178 / 27/02/2014		
Act Notarial nr. contract de vanzare cumparare aut nr 209, din 26/02/2014 emis de NP Bazgu Mariana;		
B1	Intabulare, drept de PROPRIETATE, dobandit prin Conventie, cota actuala 1/1, cota initiala 1/1 1) SC BROROMOS IMPEX SRL, CIF:9789804, LIPSA CUI	A1
167240 / 08/07/2021		
Act Notarial nr. contract de ipoteca aut. nr.568, din 06/07/2021 emis de Bazgu Mariana;		
B2	se noteaza interdictiile de instrainare, grevare, inchiriere, dezmembrare, alipire, construire, demolare, restructurare si amenajare 1) OTP BANK ROMANIA SA, CIF:7926069	A1
266719 / 05/11/2021		
Act Notarial nr. Contract de ipoteca aut nr 1140, din 03/11/2021 emis de Bazgu Mariana;		
B3	se noteaza interdictiile de instrainare, grevare, dezmembrare, inchiriere, alipire, construire, demolare, restructurare, amenajare 1) OTP BANK ROMANIA SA, CIF:7926069	A1

C. Partea III. SARCINI

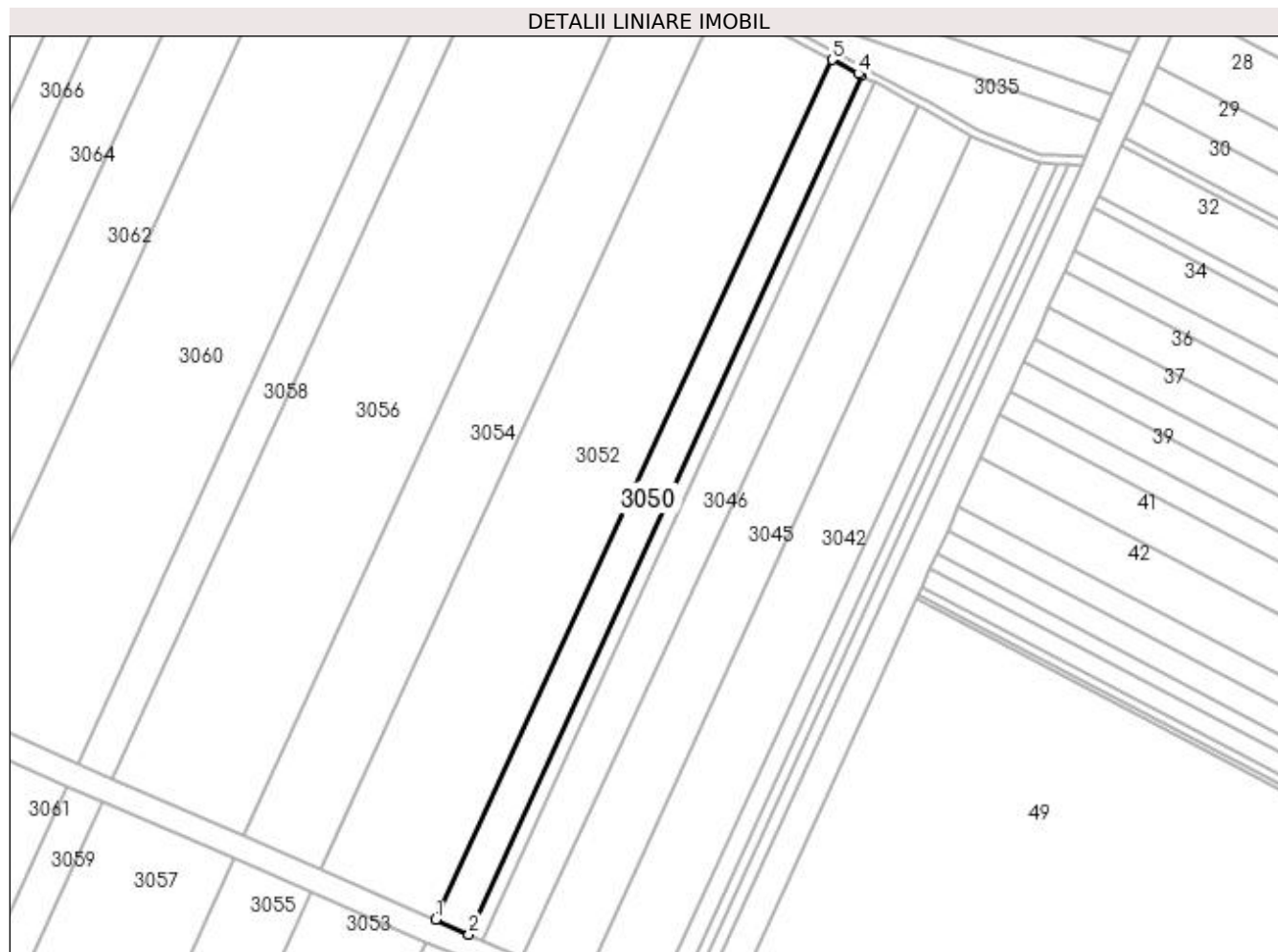
Inscrieri privind dezmembramintele dreptului de proprietate, drepturi reale de garanție și sarcini		Referințe
167240 / 08/07/2021		
Act Notarial nr. contract de ipoteca aut. nr.568, din 06/07/2021 emis de Bazgu Mariana;		
C1	Intabulare, drept de IPOTECA, Valoare:2606765 RONsi celelalte obligatii de plata aferente creditului 1) OTP BANK ROMANIA SA, CIF:7926069	A1
C2	Intabulare, drept de IPOTECA, Valoare:971000 RONsi celelalte obligatii de plata aferente creditului 1) OTP BANK ROMANIA SA, CIF:7926069	A1
C3	Intabulare, drept de IPOTECA, Valoare:580000 RONsi celelalte obligatii de plata aferente creditului 1) OTP BANK ROMANIA SA, CIF:7926069	A1
266719 / 05/11/2021		
Act Notarial nr. Contract de ipoteca aut nr 1140, din 03/11/2021 emis de Bazgu Mariana;		
C4	Intabulare, drept de IPOTECA, Valoare:500000 LEI+ celelalte obligatii de plata aferente creditului 1) OTP BANK ROMANIA SA, CIF:7926069	A1

Anexa Nr. 1 La Partea I

Teren

Nr cadastral	Suprafața (mp)*	Observații / Referințe
31307	Din acte: 10.000 Masurata: 7.320	

* Suprafața este determinată în planul de proiecție Stereo 70.



Date referitoare la teren

Crt	Categorie folosință	Intra vilan	Suprafața (mp)	Tarla	Parcelă	Nr. topo	Observații / Referințe
1	arabil	NU	7.320	37	87/1 LOT 1	-	

Lungime Segmente

1) Valorile lungimilor segmentelor sunt obținute din proiecție în plan.

Punct început	X / Y	Punct sfârșit	X / Y	Lungime segment (** (m)
1	427.605,052 298.339,113	2	427.620,77 298.332,242	17.154
2	427.620,77 298.332,242	3	427.805,467 298.736,091	444.08
3	427.805,467 298.736,091	4	427.803,927 298.736,912	1.745
4	427.803,927 298.736,912	5	427.791,527 298.743,522	14.052
5	427.791,527 298.743,522	1	427.605,052 298.339,113	445.331

**** Lungimile segmentelor sunt determinate în planul de proiecție Stereo 70 și sunt rotunjite la 1 milimetru.**

***** Distanța dintre puncte este formată din segmente cumulate ce sunt mai mici decât valoarea 1 milimetru.**

**DATE DESPRE IMOBILUL NR. 3051**

Oficiul de Cadastru și Publicitate Imobiliară DOLJ
Biroul de Cadastru și Publicitate Imobiliară Craiova

A. Partea I. Descrierea imobilului

TEREN Extravilan

Adresa: Jud. Dolj, T37, P87/1 LOT 2

Nr. Crt	Nr cadastral Nr. topografic	Suprafața* (mp)	Observații / Referințe
A1	31317	2.471	Sector cadastral:58 Teren neimprejmut;

B. Partea II. Proprietari și acte

Inscrieri privitoare la dreptul de proprietate și alte drepturi reale	Referințe
23189 / 27/02/2014	
Act Notarial nr. contract de vanzare cumparare aut nr 209, din 26/02/2014 emis de NP Bazgu Mariana;	
B1	Intabulare, drept de PROPRIETATE, dobandit prin Conventie, cota actuala 1/1, cota initiala 1/1 1) SC BROROMOS IMPEX SRL, CIF:9789804
167249 / 08/07/2021	
Act Administrativ nr. Contract de ipoteca aut 568, din 06/07/2021 emis de Bazgu Mariana;	
B2	se noteaza interdictiile de instrainare, grevare, inchiriere, dezmembrare, alipire, construire, demolare, restructurare si amenajare 1) OTP BANK ROMANIA SA, CIF:7926069
266826 / 05/11/2021	
Act Notarial nr. contract de ipoteca aut. nr. 1140, din 03/11/2021 emis de Bazgu Mariana;	
B3	Se noteaza interdictiile de instrainare, grevare, inchiriere, dezmembrare, alipire, construire, demolare, restructurare si amenajare. 1) OTP BANK ROMANIA SA, CIF:7926069

C. Partea III. SARCINI

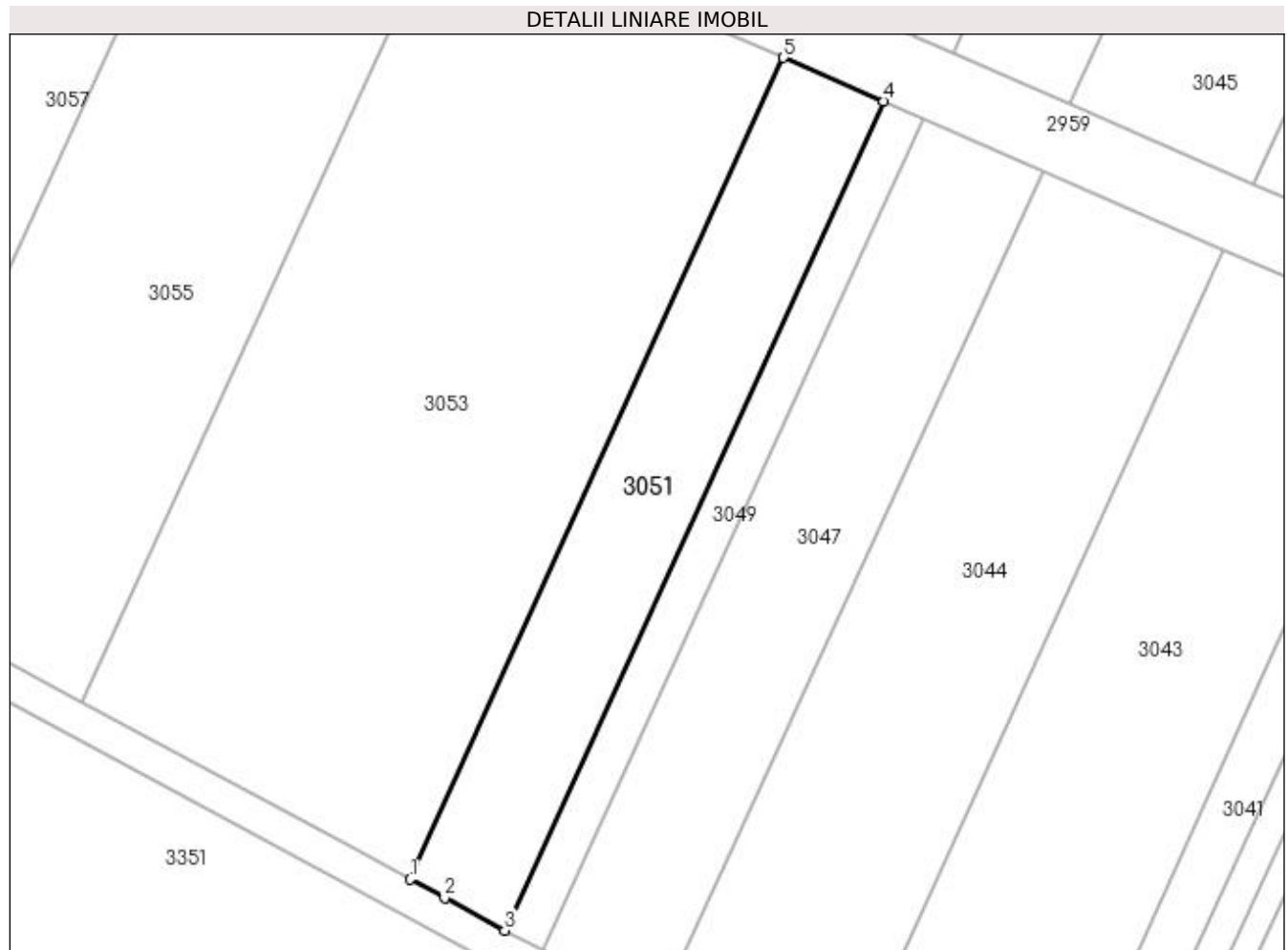
Inscrieri privind dezmembramintele dreptului de proprietate, drepturi reale de garanție și sarcini	Referințe
167249 / 08/07/2021	
Act Administrativ nr. Contract de ipoteca aut 568, din 06/07/2021 emis de Bazgu Mariana;	
C1	Intabulare, drept de IPOTECA, Valoare:2606765 RONsi celelate obligatii aferente creditului 1) OTP BANK ROMANIA SA, CIF:7926069
C2	Intabulare, drept de IPOTECA, Valoare:971000 RONsi celelate obligatii aferente creditului 1) OTP BANK ROMANIA SA, CIF:7926069
C3	Intabulare, drept de IPOTECA, Valoare:580000 RONsi celelate obligatii aferente creditului 1) OTP BANK ROMANIA SA, CIF:7926069
266826 / 05/11/2021	
Act Notarial nr. contract de ipoteca aut. nr. 1140, din 03/11/2021 emis de Bazgu Mariana;	
C4	Intabulare, drept de IPOTECA, Valoare:500000 LEI+celelalte obligatii de plata aferente creditului 1) OTP BANK ROMANIA SA, CIF:7926069

Anexa Nr. 1 La Partea I

Teren

Nr cadastral	Suprafața (mp)*	Observații / Referințe
31317	2.471	

* Suprafața este determinată în planul de proiecție Stereo 70.



Date referitoare la teren

Crt	Categorie folosință	Intra vilan	Suprafața (mp)	Tarla	Parcelă	Nr. topo	Observații / Referințe
1	arabil	NU	2.471	37	87/1 LOT 2	-	

Lungime Segmente

1) Valorile lungimilor segmentelor sunt obținute din proiecție în plan.

Punct început	X / Y	Punct sfârșit	X / Y	Lungime segment (** (m)
1	427.540,863 298.198,435	2	427.546,34 298.195,475	6.226
2	427.546,34 298.195,475	3	427.555,866 298.190,327	10.828
3	427.555,866 298.190,327	4	427.616,003 298.321,82	144.592
4	427.616,003 298.321,82	5	427.600,107 298.328,746	17.339
5	427.600,107 298.328,746	1	427.540,863 298.198,435	143.146

**** Lungimile segmentelor sunt determinate în planul de proiecție Stereo 70 și sunt rotunjite la 1 milimetru.**

***** Distanța dintre puncte este formată din segmente cumulate ce sunt mai mici decât valoarea 1 milimetru.**

**DATE DESPRE IMOBILUL NR. 3052**

Oficiul de Cadastru și Publicitate Imobiliară DOLJ
Biroul de Cadastru și Publicitate Imobiliară Craiova

A. Partea I. Descrierea imobilului

TEREN Extravilan

Adresa: Jud. Dolj, T37 P93

Nr. Crt	Nr cadastral Nr. topografic	Suprafața* (mp)	Observații / Referințe
A1		Din acte: 35.000 Masurata: 26.710	Sector cadastral:58 Teren neimprejmuit; Imobil despartit de Hc 1431/2, diferenta de suprafata se regaseste la Id-ul 3053

B. Partea II. Proprietari și acte

Inscrieri privitoare la dreptul de proprietate și alte drepturi reale	Referințe
/	
Act Administrativ nr. TDP 156-9566, din 03/11/1993 emis de CJSDPAT DOLJ;	
B1	A1
Intabulare, drept de PROPRIETATE, dobandit prin Reconstituire, cota actuala 1/1, cota initiala 1/1 1) ȘERBAN IORDACHE, LIPSA CNP	

C. Partea III. SARCINI .

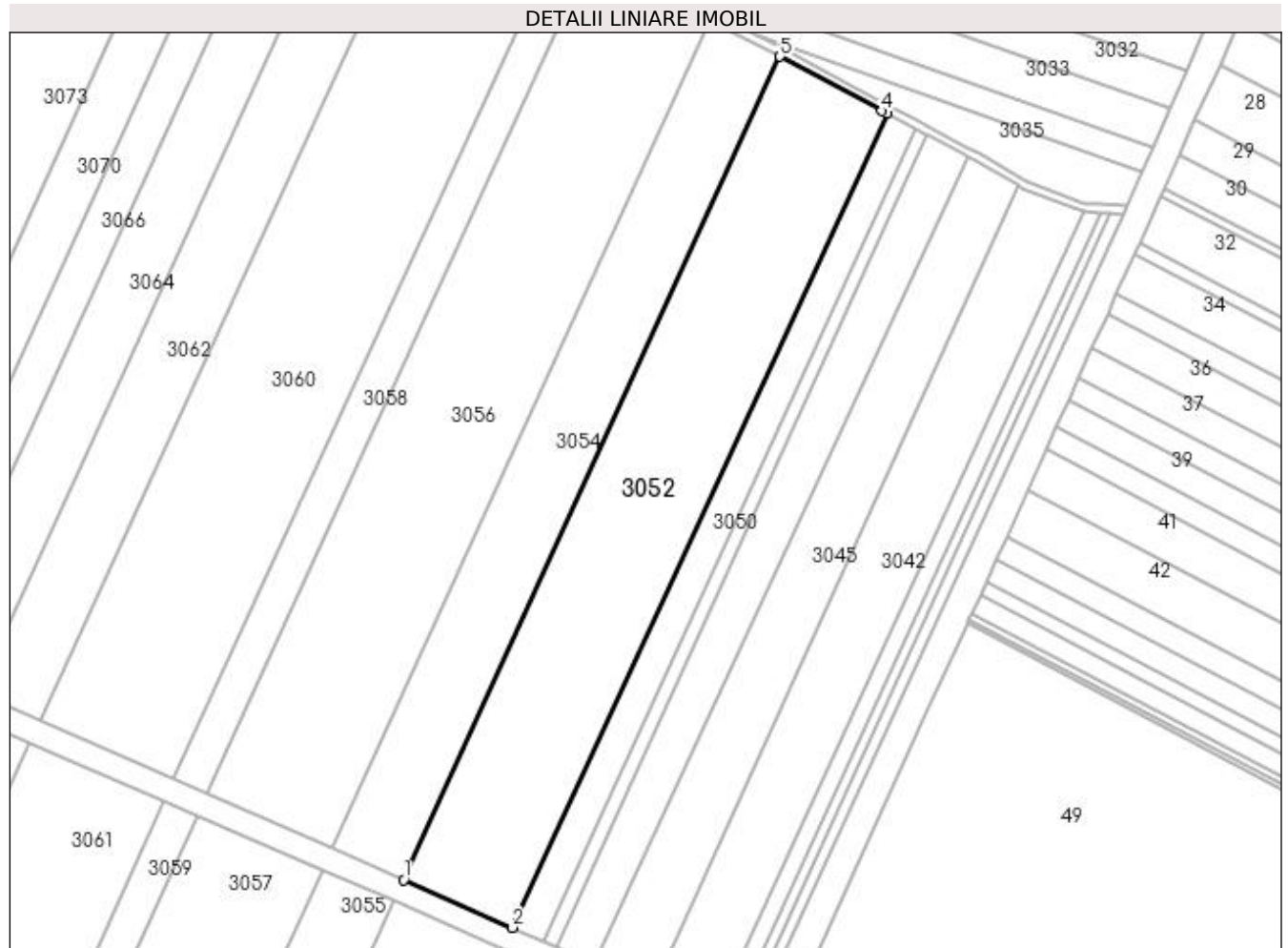
Inscrieri privind dezmembramintele dreptului de proprietate, drepturi reale de garanție și sarcini	Referințe
NU SUNT	

Anexa Nr. 1 La Partea I

Teren

Nr cadastral	Suprafața (mp)*	Observații / Referințe
	Din acte: 35.000 Masurata: 26.710	Imobil despartit de Hc 1431/2, diferenta de suprafata se regaseste la Id-ul 3053

* Suprafața este determinată în planul de proiecție Stereo 70.



Date referitoare la teren

Crt	Categorie folosință	Intravilan	Suprafața (mp)	Tarla	Parcelă	Nr. topo	Observații / Referințe
1	arabil	NU	26.710	37	93	-	

Lungime Segmente

1) Valorile lungimilor segmentelor sunt obținute din proiecție în plan.

Punct început	X / Y	Punct sfârșit	X / Y	Lungime segment (** (m)
1	427.551,011 298.362,738	2	427.605,052 298.339,113	58.979
2	427.605,052 298.339,113	3	427.791,527 298.743,522	445.331
3	427.791,527 298.743,522	4	427.788,885 298.744,931	2.994
4	427.788,885 298.744,931	5	427.738,169 298.771,966	57.472

Punct început	X / Y	Punct sfârșit	X / Y	Lungime segment (** (m)
5	427.738,169 298.771,966	1	427.551,011 298.362,738	449.995

** Lungimile segmentelor sunt determinate în planul de proiecție Stereo 70 și sunt rotunjite la 1 milimetru.

*** Distanța dintre puncte este formată din segmente cumulate ce sunt mai mici decât valoarea 1 milimetru.

**DATE DESPRE IMOBILUL NR. 3053**

Oficiul de Cadastru și Publicitate Imobiliară DOLJ
Biroul de Cadastru și Publicitate Imobiliară Craiova

A. Partea I. Descrierea imobilului

TEREN Extravilan

Adresa: Jud. Dolj, T37 P93

Nr. Crt	Nr cadastral Nr. topografic	Suprafața* (mp)	Observații / Referințe
A1		Din acte: 35.000 Masurata: 8.290	Sector cadastral:58 Teren neimprejmuat; Imobil despartit de Hc 1431/2, diferenta de suprafata se regaseste la Id-ul 3052

B. Partea II. Proprietari și acte

Inscrieri privitoare la dreptul de proprietate și alte drepturi reale	Referințe
/	
Act Administrativ nr. TDP 156-9566, din 03/11/1993 emis de CJSDPAT DOLJ;	
B1	A1
Intabulare, drept de PROPRIETATE, dobandit prin Reconstituire, cota actuala 1/1, cota initiala 1/1 1) ȘERBAN IORDACHE, LIPSA CNP	

C. Partea III. SARCINI .

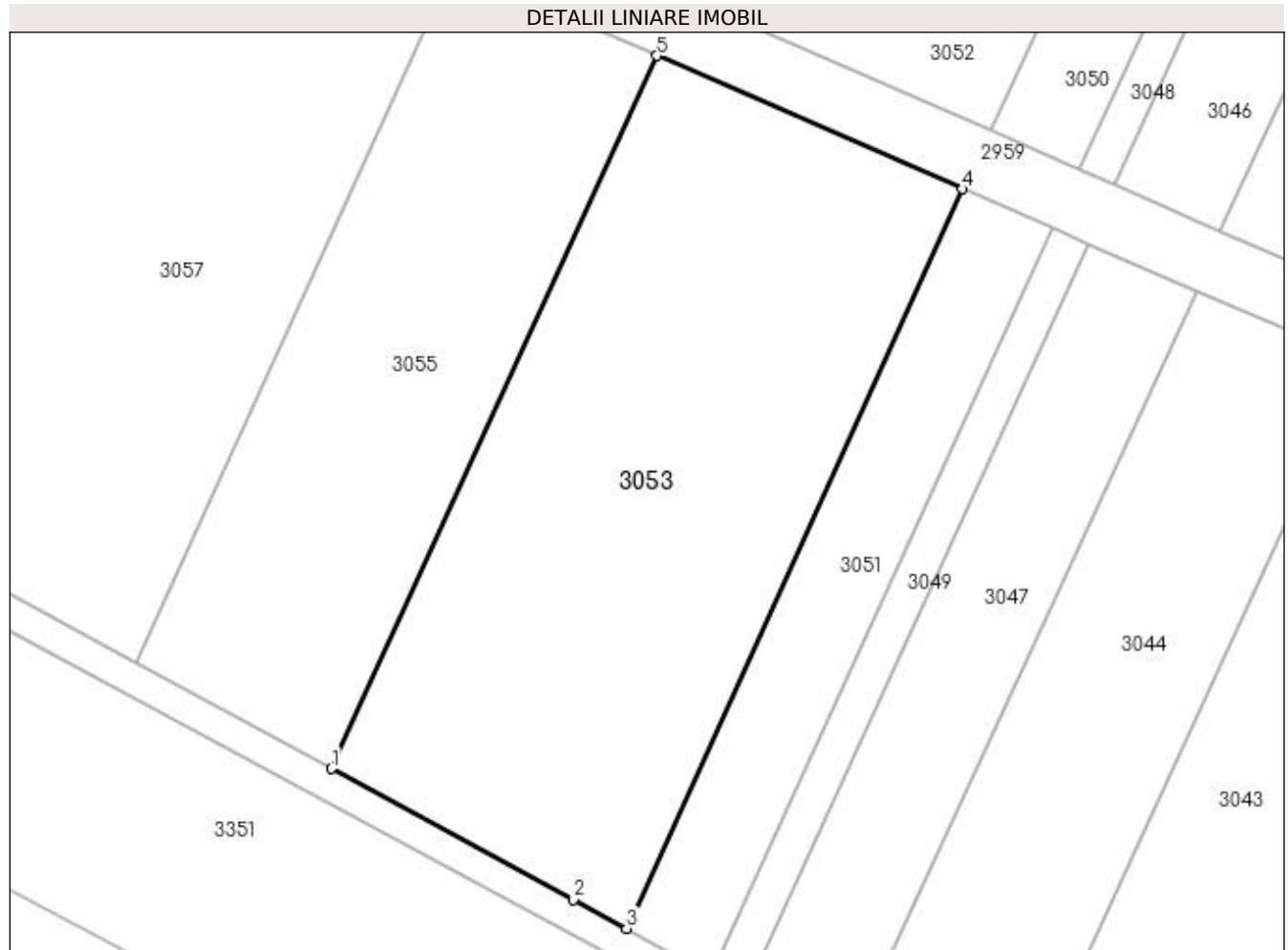
Inscrieri privind dezmembramintele dreptului de proprietate, drepturi reale de garanție și sarcini	Referințe
NU SUNT	

Anexa Nr. 1 La Partea I

Teren

Nr cadastral	Suprafața (mp)*	Observații / Referințe
	Din acte: 35.000 Masurata: 8.290	Imobil despartit de Hc 1431/2, diferenta de suprafata se regaseste la Id-ul 3052

* Suprafața este determinată în planul de proiecție Stereo 70.



Date referitoare la teren

Crt	Categorie folosință	Intra vilan	Suprafața (mp)	Tarla	Parcelă	Nr. topo	Observații / Referințe
1	arabil	NU	8.290	37	93	-	

Lungime Segmente

1) Valorile lungimilor segmentelor sunt obținute din proiecție în plan.

Punct început	X / Y	Punct sfârșit	X / Y	Lungime segment (** (m)
1	427.488,748 298.226,599	2	427.531,455 298.203,519	48.545
2	427.531,455 298.203,519	3	427.540,863 298.198,435	10.694
3	427.540,863 298.198,435	4	427.600,107 298.328,746	143.146
4	427.600,107 298.328,746	5	427.546,205 298.352,23	58.796
5	427.546,205 298.352,23	1	427.488,748 298.226,599	138.146

**** Lungimile segmentelor sunt determinate în planul de proiecție Stereo 70 și sunt rotunjite la 1 milimetru.**

***** Distanța dintre puncte este formată din segmente cumulate ce sunt mai mici decât valoarea 1 milimetru.**

**DATE DESPRE IMOBILUL NR. 3054**

Oficiul de Cadastru și Publicitate Imobiliară DOLJ
Biroul de Cadastru și Publicitate Imobiliară Craiova

A. Partea I. Descrierea imobilului

TEREN Extravilan

Adresa: Jud. Dolj, T37 P94

Nr. Crt	Nr cadastral Nr. topografic	Suprafața* (mp)	Observații / Referințe
A1		Din acte: 23.000 Masurata: 17.661	Sector cadastral:58 Teren neimprejmuit; Imobil despartit de Hc 1431/2, diferenta de suprafata se regaseste la Id-ul 3055

B. Partea II. Proprietari și acte

Inscrieri privitoare la dreptul de proprietate și alte drepturi reale	Referințe
/	
Act Administrativ nr. TDP 164-9566, din 03/11/1993 emis de CJSDPAT DOLJ;	
B1	A1
Intabulare, drept de PROPRIETATE, dobandit prin Constituire, cota actuala 1/1, cota initiala 1/1 1) VOICULESCU MARIN, LIPSA CNP	

C. Partea III. SARCINI .

Inscrieri privind dezmembramintele dreptului de proprietate, drepturi reale de garanție și sarcini	Referințe
NU SUNT	

Anexa Nr. 1 La Partea I

Teren

Nr cadastral	Suprafața (mp)*	Observații / Referințe
	Din acte: 23.000 Masurata: 17.661	Imobil despartit de Hc 1431/2, diferenta de suprafata se regaseste la Id-ul 3055

* Suprafața este determinată în planul de proiecție Stereo 70.



Date referitoare la teren

Crt	Categorie folosință	Intra vilan	Suprafața (mp)	Tarla	Parcelă	Nr. topo	Observații / Referințe
1	arabil	NU	17.661	37	94	-	

Lungime Segmente

1) Valorile lungimilor segmentelor sunt obținute din proiecție în plan.

Punct început	X / Y	Punct sfârșit	X / Y	Lungime segment (** (m)
1	427.515,167 298.378,408	2	427.551,011 298.362,738	39.12
2	427.551,011 298.362,738	3	427.738,169 298.771,966	449.995
3	427.738,169 298.771,966	4	427.736,19 298.773,021	2.243
4	427.736,19 298.773,021	5	427.714,015 298.784,842	25.129

Punct început	X / Y	Punct sfârșit	X / Y	Lungime segment (** (m)
5	427.714,015 298.784,842	6	427.703,631 298.790,492	11.822
6	427.703,631 298.790,492	1	427.515,167 298.378,408	453.136

** Lungimile segmentelor sunt determinate în planul de proiecție Stereo 70 și sunt rotunjite la 1 milimetru.

*** Distanța dintre puncte este formată din segmente cumulate ce sunt mai mici decât valoarea 1 milimetru.

**DATE DESPRE IMOBILUL NR. 3055**

Oficiul de Cadastru și Publicitate Imobiliară DOLJ
Biroul de Cadastru și Publicitate Imobiliară Craiova

A. Partea I. Descrierea imobilului

TEREN Extravilan

Adresa: Jud. Dolj, T37 P94

Nr. Crt	Nr cadastral Nr. topografic	Suprafața* (mp)	Observații / Referințe
A1		Din acte: 23.000 Masurata: 5.339	Sector cadastral:58 Teren neimprejmuat; Imobil despartit de Hc 1431/2, diferenta de suprafata se regaseste la Id-ul 3054

B. Partea II. Proprietari și acte

Inscrieri privitoare la dreptul de proprietate și alte drepturi reale	Referințe
/	
Act Administrativ nr. TDP 164-9566, din 03/11/1993 emis de CJSDPAT DOLJ;	
B1	A1
Intabulare, drept de PROPRIETATE, dobandit prin Constituire, cota actuala 1/1, cota initiala 1/1 1) VOICULESCU MARIN, LIPSA CNP	

C. Partea III. SARCINI .

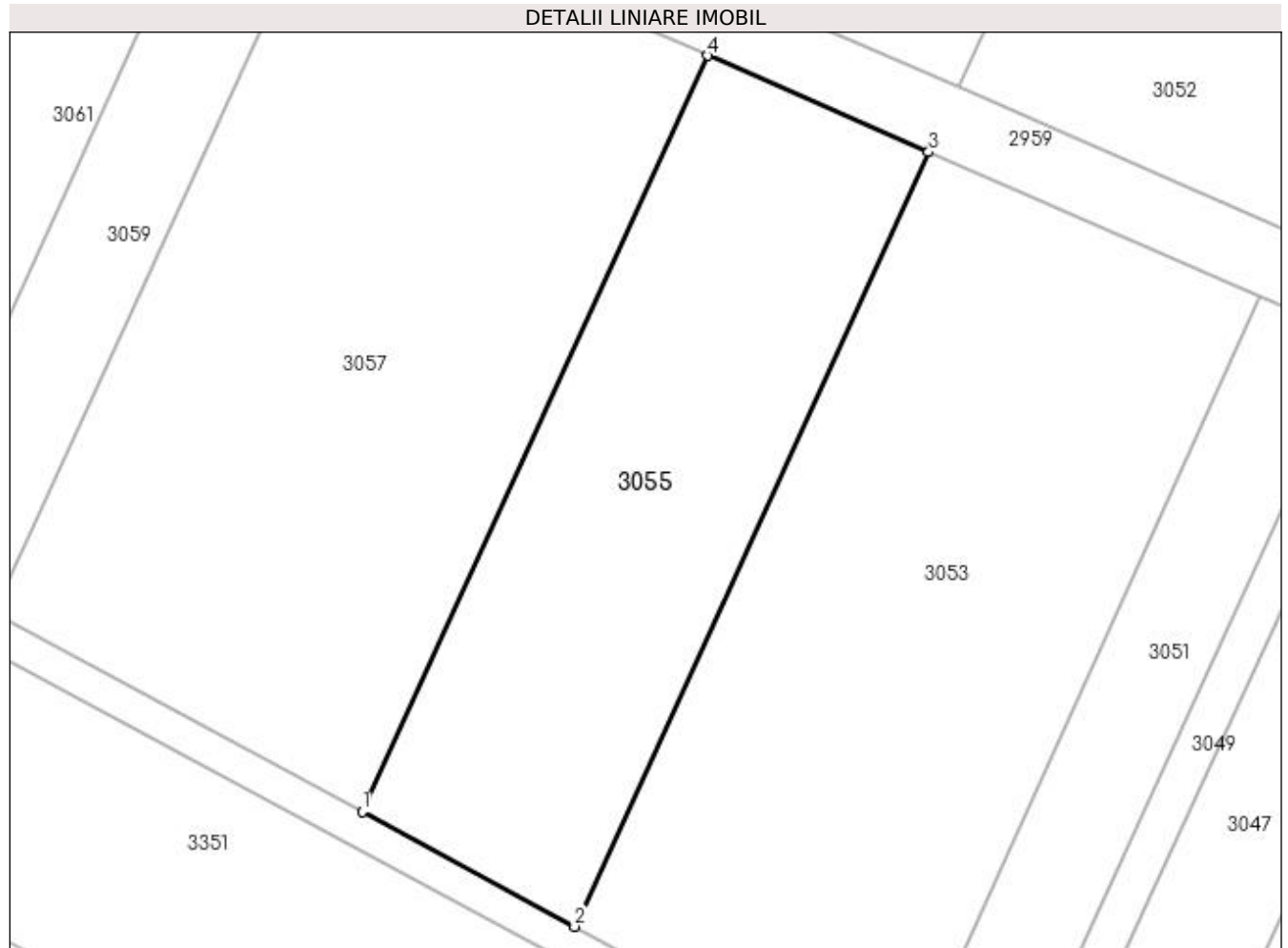
Inscrieri privind dezmembramintele dreptului de proprietate, drepturi reale de garanție și sarcini	Referințe
NU SUNT	

Anexa Nr. 1 La Partea I

Teren

Nr cadastral	Suprafața (mp)*	Observații / Referințe
	Din acte: 23.000 Masurata: 5.339	Imobil despartit de Hc 1431/2, diferenta de suprafata se regaseste la Id-ul 3054

* Suprafața este determinată în planul de proiecție Stereo 70.



Date referitoare la teren

Crt	Categorie folosință	Intra vilan	Suprafața (mp)	Tarla	Parcelă	Nr. topo	Observații / Referințe
1	arabil	NU	5.339	37	94	-	

Lungime Segmente

1) Valorile lungimilor segmentelor sunt obținute din proiecție în plan.

Punct început	X / Y	Punct sfârșit	X / Y	Lungime segment (** (m)
1	427.454,261 298.245,236	2	427.488,748 298.226,599	39.201
2	427.488,748 298.226,599	3	427.546,205 298.352,23	138.146
3	427.546,205 298.352,23	4	427.510,34 298.367,855	39.121
4	427.510,34 298.367,855	1	427.454,261 298.245,236	134.834

**** Lungimile segmentelor sunt determinate în planul de proiecție Stereo 70 și sunt rotunjite la 1 milimetru.**

***** Distanța dintre puncte este formată din segmente cumulate ce sunt mai mici decât valoarea 1 milimetru.**

**DATE DESPRE IMOBILUL NR. 3056**

Oficiul de Cadastru și Publicitate Imobiliară DOLJ
Biroul de Cadastru și Publicitate Imobiliară Craiova

A. Partea I. Descrierea imobilului

TEREN Extravilan

Adresa: Jud. Dolj, T37 P90

Nr. Crt	Nr cadastral Nr. topografic	Suprafața* (mp)	Observații / Referințe
A1		Din acte: 39.900 Masurata: 30.946	Sector cadastral:58 Teren neimprejmuit; Imobil despartit de Hc 1431/2, diferenta de suprafata se regaseste la Id-ul 3057

B. Partea II. Proprietari și acte

Inscrieri privitoare la dreptul de proprietate și alte drepturi reale	Referințe
/	
Act Administrativ nr. TDP 1159-1364, din 20/02/1998 emis de CJSDPAT DOLJ;	
B1	A1
Intabulare, drept de PROPRIETATE, dobandit prin Constituire, cota actuala 1/1, cota initiala 1/1 1) LEOVEANU MARIA, LIPSA CNP	

C. Partea III. SARCINI .

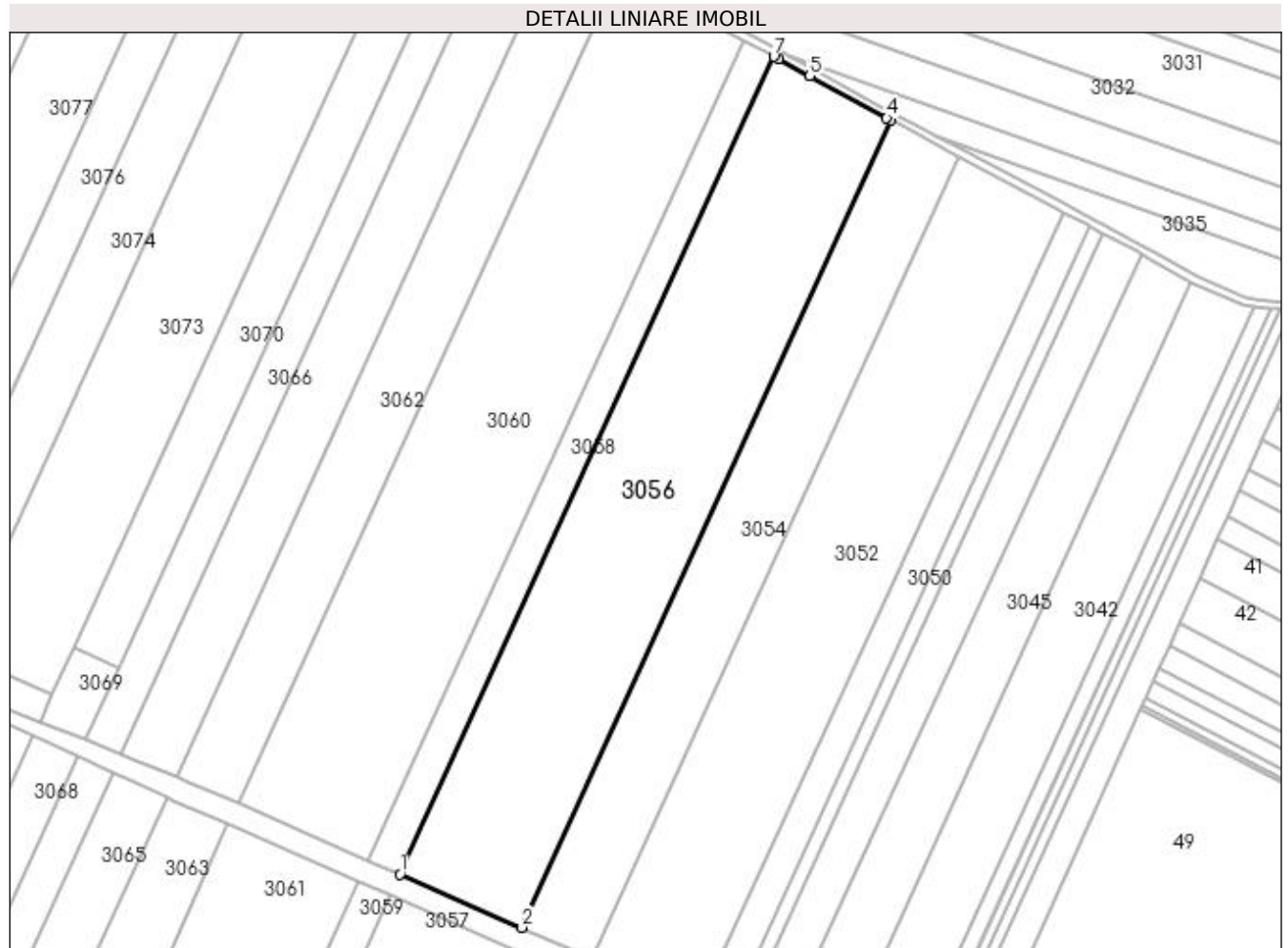
Inscrieri privind dezmembramintele dreptului de proprietate, drepturi reale de garanție și sarcini	Referințe
NU SUNT	

Anexa Nr. 1 La Partea I

Teren

Nr cadastral	Suprafața (mp)*	Observații / Referințe
	Din acte: 39.900 Masurata: 30.946	Imobil despartit de Hc 1431/2, diferenta de suprafata se regaseste la Id-ul 3057

* Suprafața este determinată în planul de proiecție Stereo 70.



Date referitoare la teren

Crt	Categorie folosință	Intra vilan	Suprafața (mp)	Tarla	Parcelă	Nr. topo	Observații / Referințe
1	arabil	NU	30.946	37	90	-	

Lungime Segmente

1) Valorile lungimilor segmentelor sunt obținute din proiecție în plan.

Punct început	X / Y	Punct sfârșit	X / Y	Lungime segment (** (m)
1	427.452,985 298.405,592	2	427.515,167 298.378,408	67.864
2	427.515,167 298.378,408	3	427.703,631 298.790,492	453.136
3	427.703,631 298.790,492	4	427.701,573 298.791,612	2.343
4	427.701,573 298.791,612	5	427.662,147 298.813,066	44.885

Punct început	X / Y	Punct sfârșit	X / Y	Lungime segment (** (m)
5	427.662,147 298.813,066	6	427.646,448 298.821,609	17.873
6	427.646,448 298.821,609	7	427.643,885 298.823,003	2.918
7	427.643,885 298.823,003	1	427.452,985 298.405,592	458.993

** Lungimile segmentelor sunt determinate în planul de proiecție Stereo 70 și sunt rotunjite la 1 milimetru.

*** Distanța dintre puncte este formată din segmente cumulate ce sunt mai mici decât valoarea 1 milimetru.

**DATE DESPRE IMOBILUL NR. 3057**

Oficiul de Cadastru și Publicitate Imobiliară DOLJ
Biroul de Cadastru și Publicitate Imobiliară Craiova

A. Partea I. Descrierea imobilului

TEREN Extravilan

Adresa: Jud. Dolj, T37 P90

Nr. Crt	Nr cadastral Nr. topografic	Suprafața* (mp)	Observații / Referințe
A1		Din acte: 39.900 Masurata: 8.954	Sector cadastral:58 Teren neimprejmuit; Imobil despartit de Hc 1431/2, diferenta de suprafata se regaseste la Id-ul 3056

B. Partea II. Proprietari și acte

Inscrieri privitoare la dreptul de proprietate și alte drepturi reale	Referințe
/	
Act Administrativ nr. TDP 1159-1364, din 20/02/1998 emis de CJSDPAT DOLJ;	
B1	A1
Intabulare, drept de PROPRIETATE, dobandit prin Constituire, cota actuala 1/1, cota initiala 1/1 1) LEOVEANU MARIA, LIPSA CNP	

C. Partea III. SARCINI .

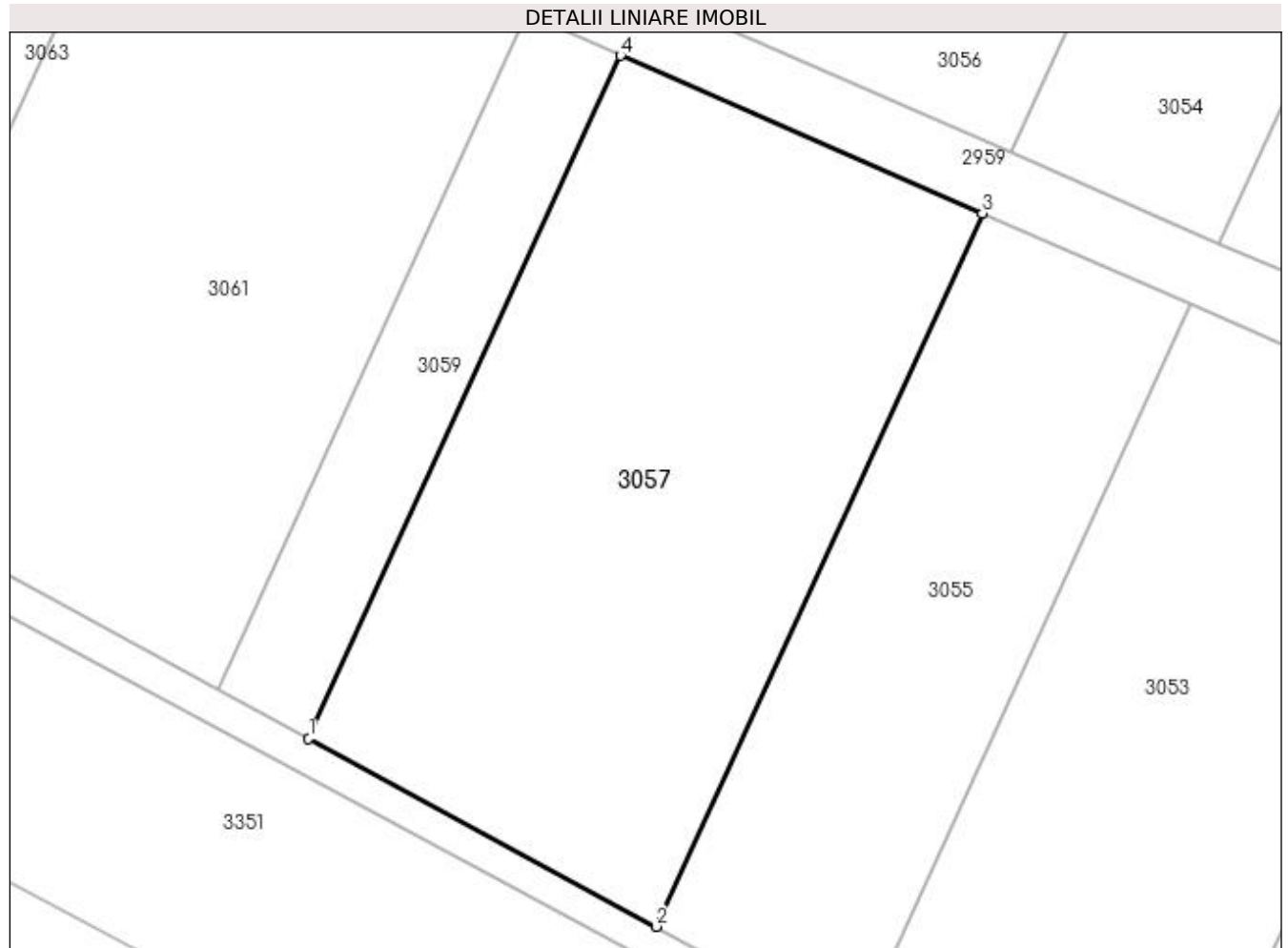
Inscrieri privind dezmembramintele dreptului de proprietate, drepturi reale de garanție și sarcini	Referințe
NU SUNT	

Anexa Nr. 1 La Partea I

Teren

Nr cadastral	Suprafața (mp)*	Observații / Referințe
	Din acte: 39.900 Masurata: 8.954	Imobil despartit de Hc 1431/2, diferenta de suprafata se regaseste la Id-ul 3056

* Suprafața este determinată în planul de proiecție Stereo 70.



Date referitoare la teren

Crt	Categorie folosință	Intravilan	Suprafața (mp)	Tarla	Parcelă	Nr. topo	Observații / Referințe
1	arabil	NU	8.954	37	90	-	

Lungime Segmente

1) Valorile lungimilor segmentelor sunt obținute din proiecție în plan.

Punct început	X / Y	Punct sfârșit	X / Y	Lungime segment (** (m)
1	427.394,434 298.277,568	2	427.454,261 298.245,236	68.005
2	427.454,261 298.245,236	3	427.510,34 298.367,855	134.834
3	427.510,34 298.367,855	4	427.448,123 298.394,961	67.865
4	427.448,123 298.394,961	1	427.394,434 298.277,568	129.088

**** Lungimile segmentelor sunt determinate în planul de proiecție Stereo 70 și sunt rotunjite la 1 milimetru.**

***** Distanța dintre puncte este formată din segmente cumulate ce sunt mai mici decât valoarea 1 milimetru.**

**DATE DESPRE IMOBILUL NR. 3058**

Oficiul de Cadastru și Publicitate Imobiliară DOLJ
Biroul de Cadastru și Publicitate Imobiliară Craiova

A. Partea I. Descrierea imobilului

TEREN Extravilan

Adresa: Jud. Dolj, T37 P80

Nr. Crt	Nr cadastral Nr. topografic	Suprafața* (mp)	Observații / Referințe
A1		Din acte: 10.444 Masurata: 8.165	Sector cadastral:58 Teren neimprejmuit; Imobil despartit de Hc 1431/2, diferenta de suprafata se regaseste la Id-ul 3059

B. Partea II. Proprietari și acte

Inscrieri privitoare la dreptul de proprietate și alte drepturi reale	Referințe
/	
Act Administrativ nr. TDP 119-9566, din 10/08/1993 emis de CJSDPAT DOLJ;	
B1	A1
Intabulare, drept de PROPRIETATE, dobandit prin Reconstituire, cota actuala 1/1, cota initiala 1/1	
1) DINA CONSTANTIN, LIPSA CNP	
2) MIULESCU MARIA, LIPSA CNP	

C. Partea III. SARCINI .

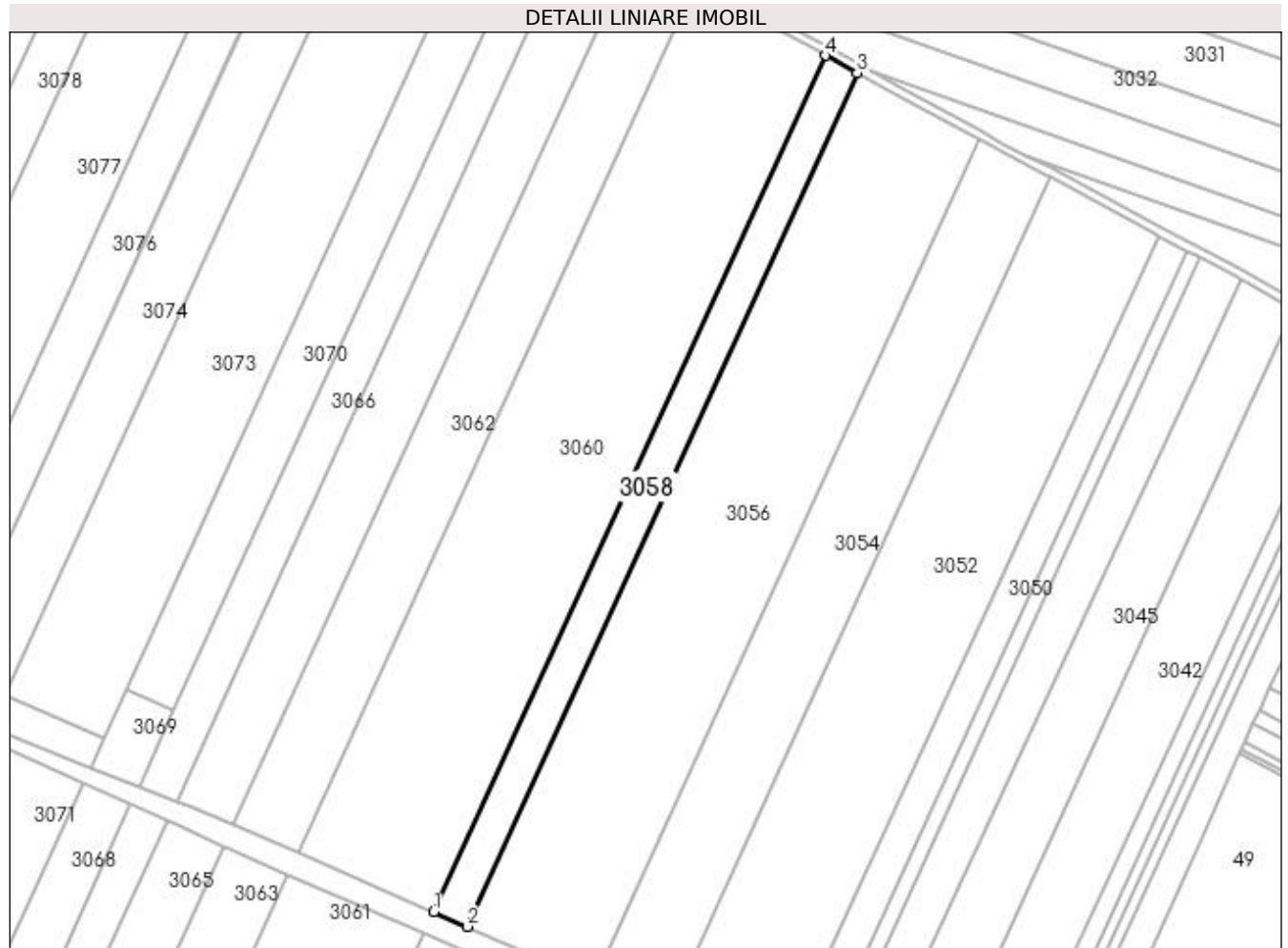
Inscrieri privind dezmembramintele dreptului de proprietate, drepturi reale de garanție și sarcini	Referințe
NU SUNT	

Anexa Nr. 1 La Partea I

Teren

Nr cadastral	Suprafața (mp)*	Observații / Referințe
	Din acte: 10.444 Masurata: 8.165	Imobil despartit de Hc 1431/2, diferenta de suprafata se regaseste la Id-ul 3059

* Suprafața este determinată în planul de proiecție Stereo 70.



Date referitoare la teren

Crt	Categorie folosință	Intra vilan	Suprafața (mp)	Tarla	Parcelă	Nr. topo	Observații / Referințe
1	arabil	NU	8.165	37	80	-	

Lungime Segmente

1) Valorile lungimilor segmentelor sunt obținute din proiecție în plan.

Punct început	X / Y	Punct sfârșit	X / Y	Lungime segment (** (m)
1	427.436,711 298.412,707	2	427.452,985 298.405,592	17.761
2	427.452,985 298.405,592	3	427.643,885 298.823,003	458.993
3	427.643,885 298.823,003	4	427.628,249 298.831,512	17.801
4	427.628,249 298.831,512	1	427.436,711 298.412,707	460.526

**** Lungimile segmentelor sunt determinate în planul de proiecție Stereo 70 și sunt rotunjite la 1 milimetru.**

***** Distanța dintre puncte este formată din segmente cumulate ce sunt mai mici decât valoarea 1 milimetru.**

**DATE DESPRE IMOBILUL NR. 3059**

Oficiul de Cadastru și Publicitate Imobiliară DOLJ
Biroul de Cadastru și Publicitate Imobiliară Craiova

A. Partea I. Descrierea imobilului

TEREN Extravilan

Adresa: Jud. Dolj, T37 P80

Nr. Crt	Nr cadastral Nr. topografic	Suprafața* (mp)	Observații / Referințe
A1		Din acte: 10.444 Masurata: 2.279	Sector cadastral:58 Teren neimprejmuit; Imobil despartit de Hc 1431/2, diferenta de suprafata se regaseste la Id-ul 3058

B. Partea II. Proprietari și acte

Inscrieri privitoare la dreptul de proprietate și alte drepturi reale	Referințe
/	
Act Administrativ nr. TDP 119-9566, din 10/08/1993 emis de CJSDPAT DOLJ;	
B1	A1
Intabulare, drept de PROPRIETATE, dobandit prin Reconstituire, cota actuala 1/1, cota initiala 1/1	
1) DINA CONSTANTIN, LIPSA CNP	
2) MIULESCU MARIA, LIPSA CNP	

C. Partea III. SARCINI .

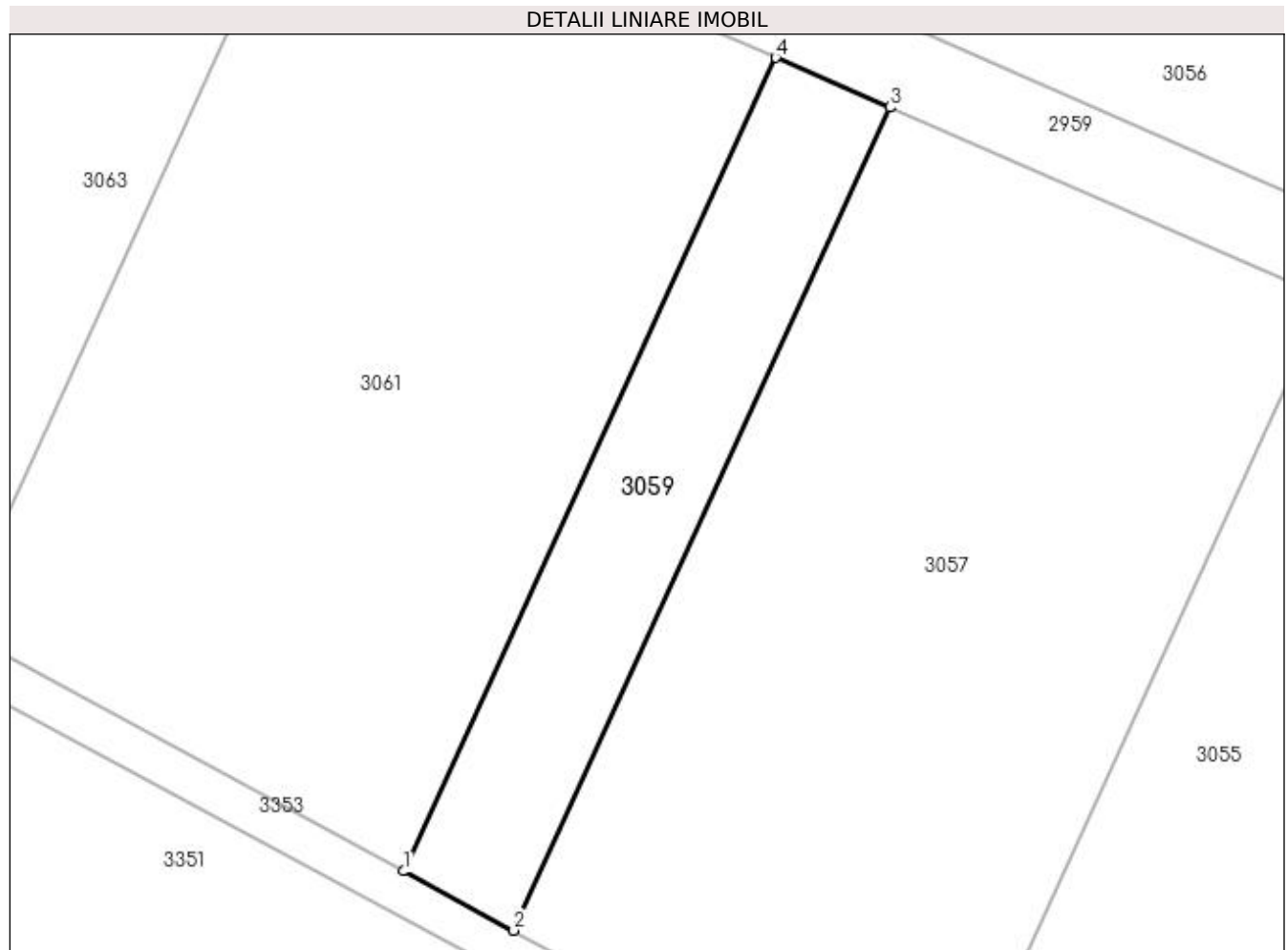
Inscrieri privind dezmembramintele dreptului de proprietate, drepturi reale de garanție și sarcini	Referințe
NU SUNT	

Anexa Nr. 1 La Partea I

Teren

Nr cadastral	Suprafața (mp)*	Observații / Referințe
	Din acte: 10.444 Masurata: 2.279	Imobil despartit de Hc 1431/2, diferenta de suprafata se regaseste la Id-ul 3058

* Suprafața este determinată în planul de proiecție Stereo 70.



Date referitoare la teren

Crt	Categorie folosință	Intra vilan	Suprafața (mp)	Tarla	Parcelă	Nr. topo	Observații / Referințe
1	arabil	NU	2.279	37	80	-	

Lungime Segmente

1) Valorile lungimilor segmentelor sunt obținute din proiecție în plan.

Punct început	X / Y	Punct sfârșit	X / Y	Lungime segment (** (m)
1	427.378,776 298.286,03	2	427.394,434 298.277,568	17.798
2	427.394,434 298.277,568	3	427.448,123 298.394,961	129.088
3	427.448,123 298.394,961	4	427.431,84 298.402,056	17.762
4	427.431,84 298.402,056	1	427.378,776 298.286,03	127.585

**** Lungimile segmentelor sunt determinate în planul de proiecție Stereo 70 și sunt rotunjite la 1 milimetru.**

***** Distanța dintre puncte este formată din segmente cumulate ce sunt mai mici decât valoarea 1 milimetru.**

**DATE DESPRE IMOBILUL NR. 3060**

Oficiul de Cadastru și Publicitate Imobiliară DOLJ
Biroul de Cadastru și Publicitate Imobiliară Craiova

A. Partea I. Descrierea imobilului

TEREN Extravilan

Adresa: Jud. Dolj, T37 P79

Nr. Crt	Nr cadastral Nr. topografic	Suprafața* (mp)	Observații / Referințe
A1		Din acte: 42.771 Masurata: 33.717	Sector cadastral:58 Teren neimprejmit; Imobil despartit de Hc 1431/2, diferenta de suprafata se regaseste la Id-ul 3061

B. Partea II. Proprietari și acte

Inscrieri privitoare la dreptul de proprietate și alte drepturi reale	Referințe
/	
Act Administrativ nr. TDP 122-9566, din 10/08/1993 emis de CJSDPAT DOLJ;	
B1	A1
Intabulare, drept de PROPRIETATE, dobandit prin Constituire, cota actuala 1/1, cota initiala 1/1	
1) MIULESCU PROFIRA, LIPSA CNP	
2) SANDA FELICIA, LIPSA CNP	
3) MIULESCU PANTELIE, LIPSA CNP	
4) MIULESCU ION, LIPSA CNP	
5) MIULESCU ȘTEFAN, LIPSA CNP	

C. Partea III. SARCINI .

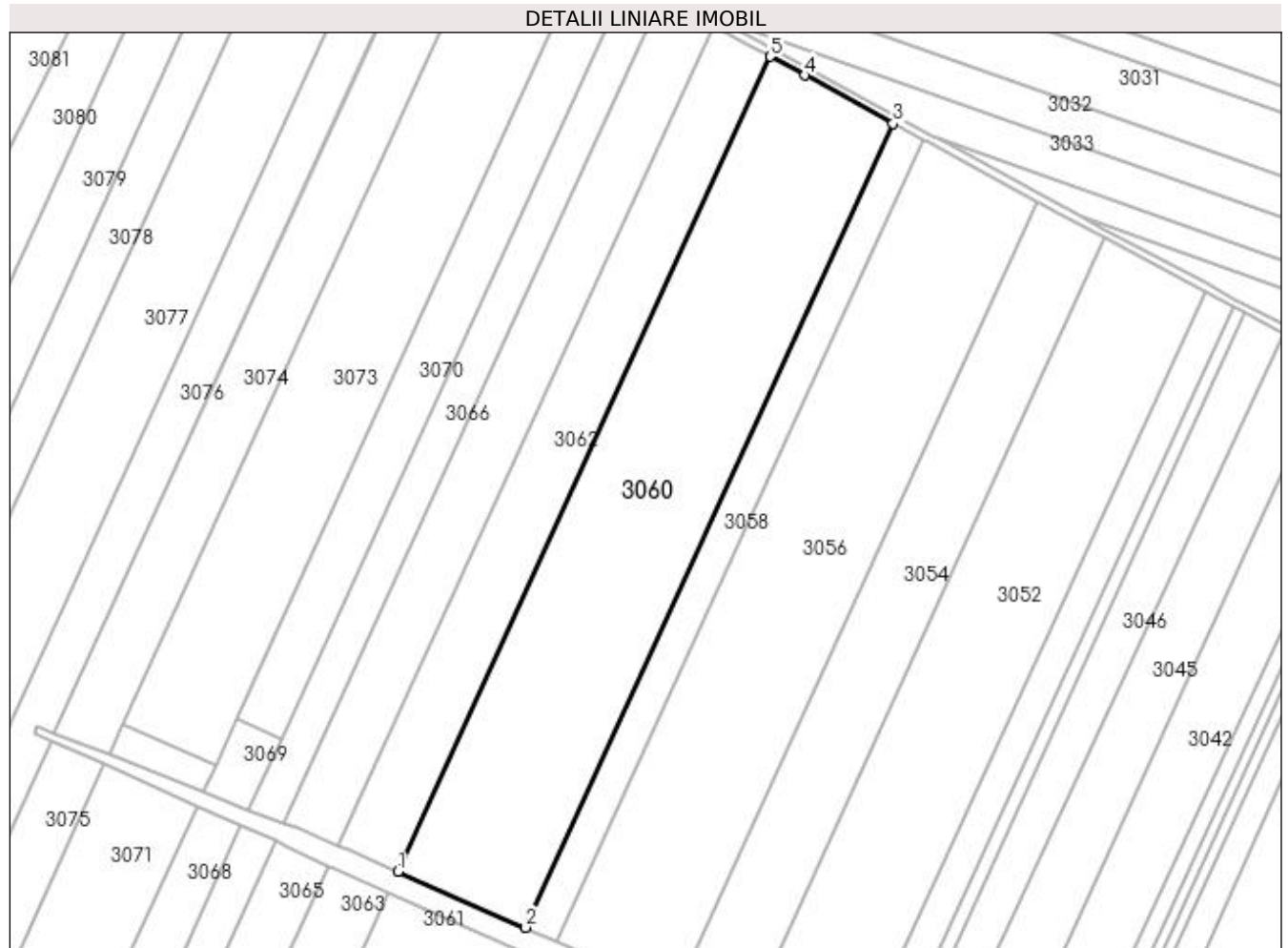
Inscrieri privind dezmembramintele dreptului de proprietate, drepturi reale de garanție și sarcini	Referințe
NU SUNT	

Anexa Nr. 1 La Partea I

Teren

Nr cadastral	Suprafața (mp)*	Observații / Referințe
	Din acte: 42.771 Masurata: 33.717	Imobil despartit de Hc 1431/2, diferenta de suprafata se regaseste la Id-ul 3061

* Suprafața este determinată în planul de proiecție Stereo 70.



Date referitoare la teren

Crt	Categorie folosință	Intravilan	Suprafața (mp)	Tarla	Parcelă	Nr. topo	Observații / Referințe
1	arabil	NU	33.717	37	79	-	

Lungime Segmente

1) Valorile lungimilor segmentelor sunt obținute din proiecție în plan.

Punct început	X / Y	Punct sfârșit	X / Y	Lungime segment (** (m)
1	427.370,072 298.441,839	2	427.436,711 298.412,707	72.728
2	427.436,711 298.412,707	3	427.628,249 298.831,512	460.526
3	427.628,249 298.831,512	4	427.582,125 298.856,61	52.51
4	427.582,125 298.856,61	5	427.564,22 298.866,353	20.384

Punct început	X / Y	Punct sfârșit	X / Y	Lungime segment (** (m)
5	427.564,22 298.866,353	1	427.370,072 298.441,839	466.804

** Lungimile segmentelor sunt determinate în planul de proiecție Stereo 70 și sunt rotunjite la 1 milimetru.

*** Distanța dintre puncte este formată din segmente cumulate ce sunt mai mici decât valoarea 1 milimetru.

**DATE DESPRE IMOBILUL NR. 3061**

Oficiul de Cadastru și Publicitate Imobiliară DOLJ
Biroul de Cadastru și Publicitate Imobiliară Craiova

A. Partea I. Descrierea imobilului

TEREN Extravilan

Adresa: Jud. Dolj, T37 P79

Nr. Crt	Nr cadastral Nr. topografic	Suprafața* (mp)	Observații / Referințe
A1		Din acte: 42.771 Masurata: 9.054	Sector cadastral:58 Teren neimprejmit; Imobil despartit de Hc 1431/2, diferenta de suprafata se regaseste la Id-ul 3060

B. Partea II. Proprietari și acte

Inscrieri privitoare la dreptul de proprietate și alte drepturi reale	Referințe
/	
Act Administrativ nr. TDP 122-9566, din 10/08/1993 emis de CJSDPAT DOLJ;	
B1	A1
Intabulare, drept de PROPRIETATE, dobandit prin Constituire, cota actuala 1/1, cota initiala 1/1	
1) MIULESCU PROFIRA, LIPSA CNP	
2) SANDA FELICIA, LIPSA CNP	
3) MIULESCU PANTELIE, LIPSA CNP	
4) MIULESCU ION, LIPSA CNP	
5) MIULESCU ȘTEFAN, LIPSA CNP	

C. Partea III. SARCINI .

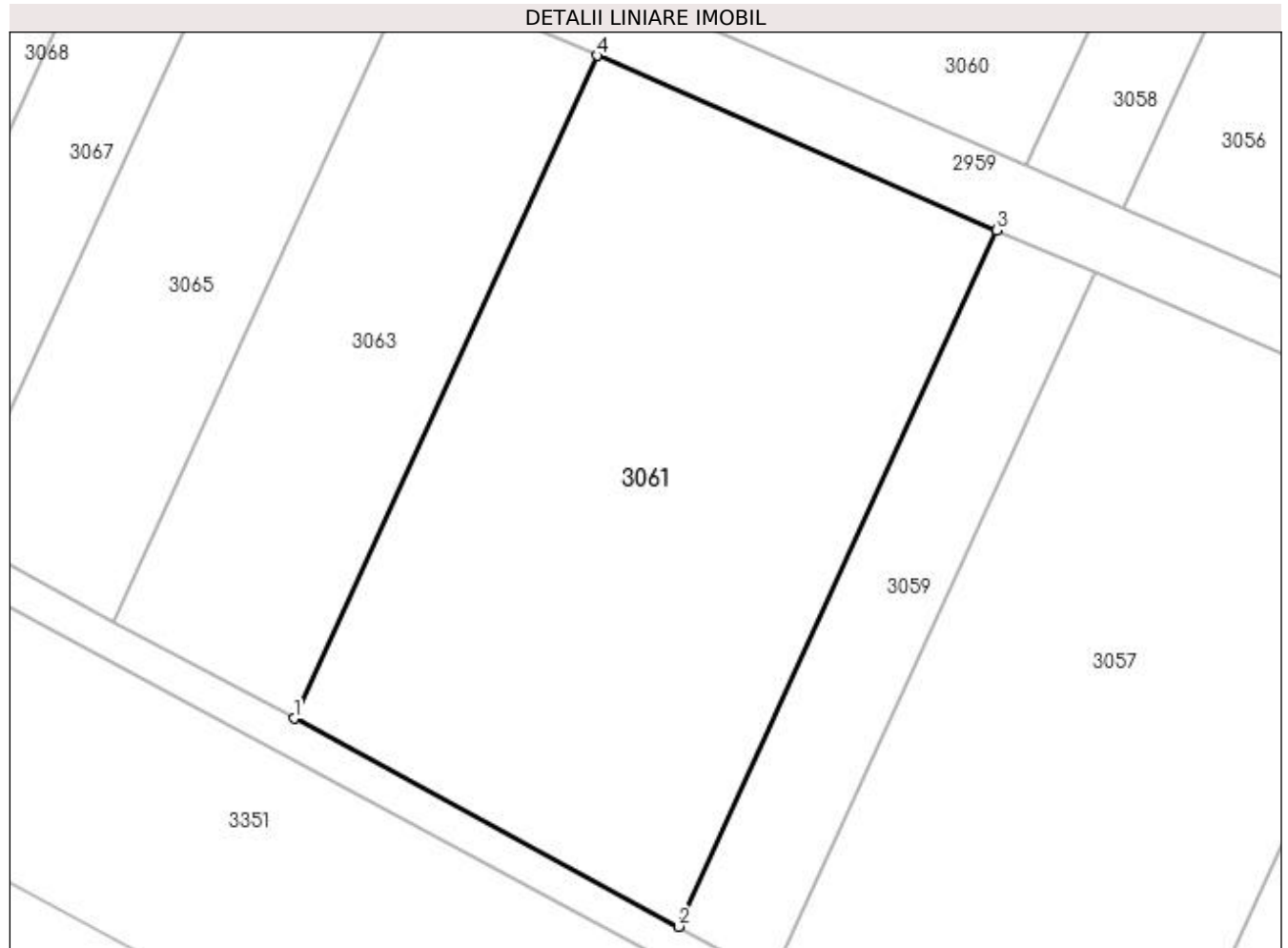
Inscrieri privind dezmembramintele dreptului de proprietate, drepturi reale de garanție și sarcini	Referințe
NU SUNT	

Anexa Nr. 1 La Partea I

Teren

Nr cadastral	Suprafața (mp)*	Observații / Referințe
	Din acte: 42.771 Masurata: 9.054	Imobil despartit de Hc 1431/2, diferenta de suprafata se regaseste la Id-ul 3060

* Suprafața este determinată în planul de proiecție Stereo 70.



Date referitoare la teren

Crt	Categorie folosință	Intra vilan	Suprafața (mp)	Tarla	Parcelă	Nr. topo	Observații / Referințe
1	arabil	NU	9.054	37	79	-	

Lungime Segmente

1) Valorile lungimilor segmentelor sunt obținute din proiecție în plan.

Punct început	X / Y	Punct sfârșit	X / Y	Lungime segment (** (m)
1	427.314,66 298.320,68	2	427.378,776 298.286,03	72.88
2	427.378,776 298.286,03	3	427.431,84 298.402,056	127.585
3	427.431,84 298.402,056	4	427.365,162 298.431,106	72.731
4	427.365,162 298.431,106	1	427.314,66 298.320,68	121.426

**** Lungimile segmentelor sunt determinate în planul de proiecție Stereo 70 și sunt rotunjite la 1 milimetru.**

***** Distanța dintre puncte este formată din segmente cumulate ce sunt mai mici decât valoarea 1 milimetru.**

**DATE DESPRE IMOBILUL NR. 3062**

Oficiul de Cadastru și Publicitate Imobiliară DOLJ
Biroul de Cadastru și Publicitate Imobiliară Craiova

A. Partea I. Descrierea imobilului

TEREN Extravilan

Adresa: Jud. Dolj, T37 P96

Nr. Crt	Nr cadastral Nr. topografic	Suprafața* (mp)	Observații / Referințe
A1		Din acte: 20.000 Masurata: 15.921	Sector cadastral:58 Teren neimprejmuit; Imobil despartit de Hc 1431/2, diferenta de suprafata se regaseste la Id-ul 3063

B. Partea II. Proprietari și acte

Inscrieri privitoare la dreptul de proprietate și alte drepturi reale	Referințe
/	
Act Notarial nr. CM 61, din 12/06/2014 emis de SPN IONICA VERGICA SI DINCA ALINA CAMELIA;	
B1 Intabulare, drept de PROPRIETATE, dobandit prin Succesiune, cota actuala 1/1, cota initiala 1/1 1) GAVRILA PUIU-FLORENTIN	A1

C. Partea III. SARCINI .

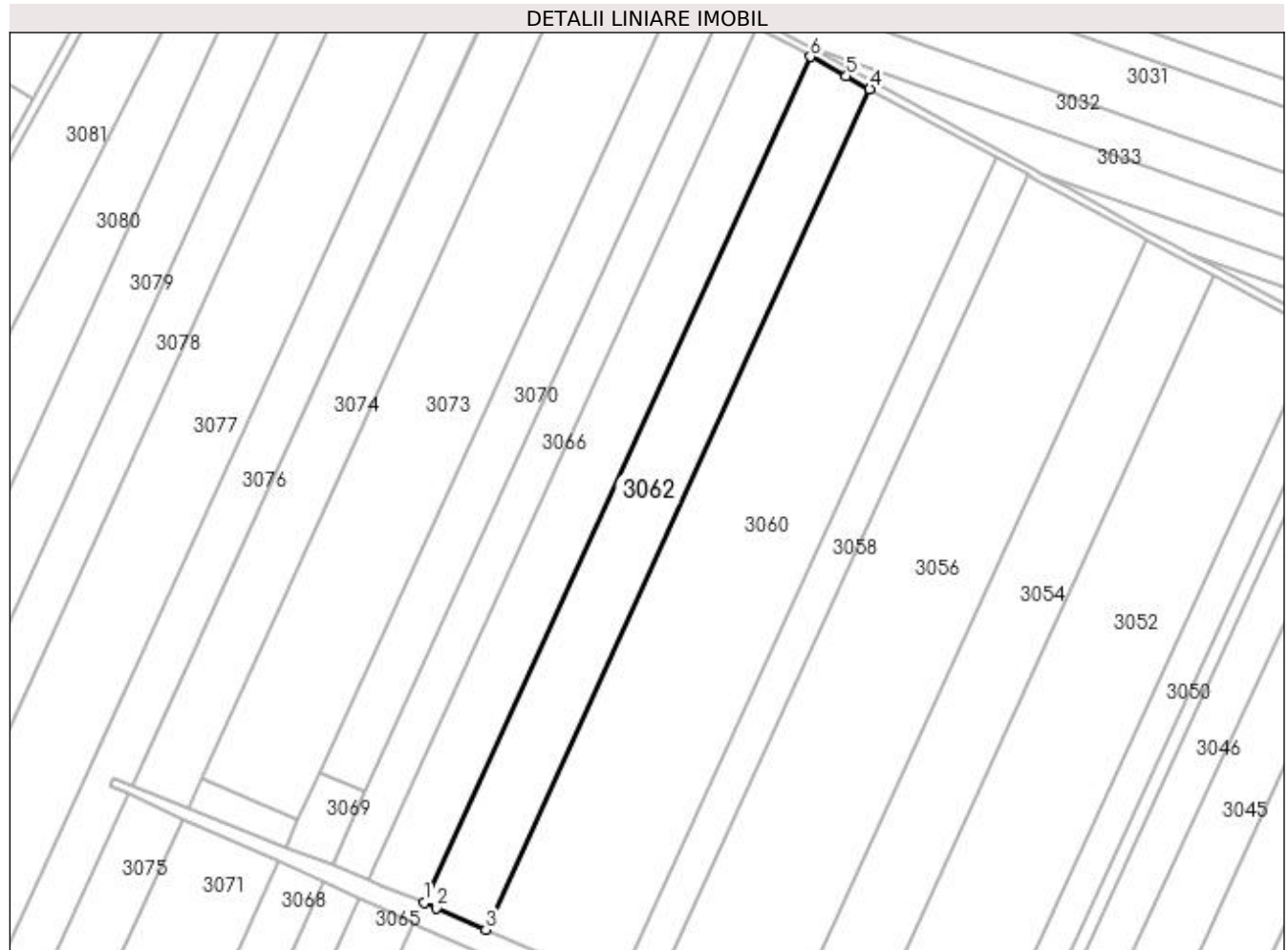
Inscrieri privind dezmembramintele dreptului de proprietate, drepturi reale de garanție și sarcini	Referințe
NU SUNT	

Anexa Nr. 1 La Partea I

Teren

Nr cadastral	Suprafața (mp)*	Observații / Referințe
	Din acte: 20.000 Masurata: 15.921	Imobil despartit de Hc 1431/2, diferenta de suprafata se regaseste la Id-ul 3063

* Suprafața este determinată în planul de proiecție Stereo 70.



Date referitoare la teren

Crt	Categorie folosință	Intravilan	Suprafața (mp)	Tarla	Parcelă	Nr. topo	Observații / Referințe
1	arabil	NU	15.921	37	96	-	

Lungime Segmente

1) Valorile lungimilor segmentelor sunt obținute din proiecție în plan.

Punct început	X / Y	Punct sfârșit	X / Y	Lungime segment (** (m)
1	427.338,866 298.455,35	2	427.345,022 298.452,79	6.667
2	427.345,022 298.452,79	3	427.370,072 298.441,839	27.339
3	427.370,072 298.441,839	4	427.564,22 298.866,353	466.804
4	427.564,22 298.866,353	5	427.552,349 298.872,813	13.515

Punct început	X / Y	Punct sfârșit	X / Y	Lungime segment (** (m)
5	427.552,349 298.872,813	6	427.534,286 298.882,643	20.565
6	427.534,286 298.882,643	1	427.338,866 298.455,35	469.86

** Lungimile segmentelor sunt determinate în planul de proiecție Stereo 70 și sunt rotunjite la 1 milimetru.

*** Distanța dintre puncte este formată din segmente cumulate ce sunt mai mici decât valoarea 1 milimetru.

**DATE DESPRE IMOBILUL NR. 3063**

Oficiul de Cadastru și Publicitate Imobiliară DOLJ
Biroul de Cadastru și Publicitate Imobiliară Craiova

A. Partea I. Descrierea imobilului

TEREN Extravilan

Adresa: Jud. Dolj, T37 P96

Nr. Crt	Nr cadastral Nr. topografic	Suprafața* (mp)	Observații / Referințe
A1		Din acte: 20.000 Masurata: 4.079	Sector cadastral:58 Teren neimprejmuit; Imobil despartit de Hc 1431/2, diferenta de suprafata se regaseste la Id-ul 3062

B. Partea II. Proprietari și acte

Inscrieri privitoare la dreptul de proprietate și alte drepturi reale	Referințe
/	
Act Administrativ nr. TDP 206-2192, din 22/11/1993 emis de CJSDPAT DOLJ;	
B1	A1
Intabulare, drept de PROPRIETATE, dobandit prin Reconstituire, cota actuala 1/1, cota initiala 1/1 1) LEOVEANU IOANA, LIPSA CNP	

C. Partea III. SARCINI .

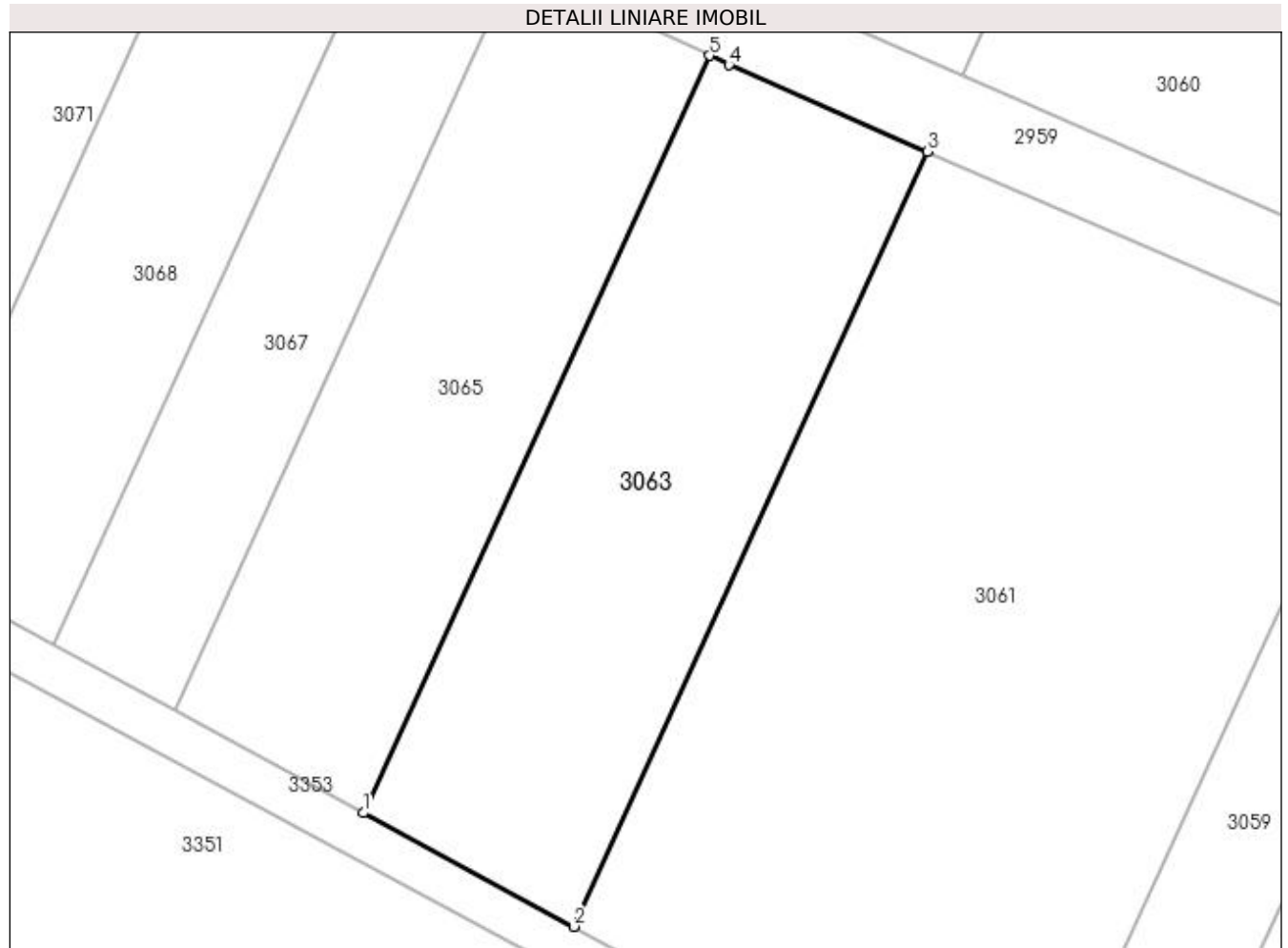
Inscrieri privind dezmembramintele dreptului de proprietate, drepturi reale de garanție și sarcini	Referințe
NU SUNT	

Anexa Nr. 1 La Partea I

Teren

Nr cadastral	Suprafața (mp)*	Observații / Referințe
	Din acte: 20.000 Masurata: 4.079	Imobil despartit de Hc 1431/2, diferenta de suprafata se regaseste la Id-ul 3062

* Suprafața este determinată în planul de proiecție Stereo 70.



Date referitoare la teren

Crt	Categorie folosință	Intra vilan	Suprafața (mp)	Tarla	Parcelă	Nr. topo	Observații / Referințe
1	arabil	NU	4.079	37	96	-	

Lungime Segmente

1) Valorile lungimilor segmentelor sunt obținute din proiecție în plan.

Punct început	X / Y	Punct sfârșit	X / Y	Lungime segment (** (m)
1	427.284,684 298.336,88	2	427.314,66 298.320,68	34.073
2	427.314,66 298.320,68	3	427.365,162 298.431,106	121.426
3	427.365,162 298.431,106	4	427.336,821 298.443,453	30.914
4	427.336,821 298.443,453	5	427.334,027 298.444,77	3.089
5	427.334,027 298.444,77	1	427.284,684 298.336,88	118.638

**** Lungimile segmentelor sunt determinate în planul de proiecție Stereo 70 și sunt rotunjite la 1 milimetru.**

***** Distanța dintre puncte este formată din segmente cumulate ce sunt mai mici decât valoarea 1 milimetru.**

**DATE DESPRE IMOBILUL NR. 3064**

Oficiul de Cadastru și Publicitate Imobiliară DOLJ
Biroul de Cadastru și Publicitate Imobiliară Craiova

A. Partea I. Descrierea imobilului

TEREN Extravilan

Adresa: Jud. Dolj, T37 P81

Nr. Crt	Nr cadastral Nr. topografic	Suprafața* (mp)	Observații / Referințe
A1		Din acte: 18.000 Masurata: 14.402	Sector cadastral:58 Teren neimpregmuit; Imobil despartit de Hc 1431/2, diferenta de suprafata se regaseste la Id-ul 3065

B. Partea II. Proprietari și acte

Inscrieri privitoare la dreptul de proprietate și alte drepturi reale	Referințe
/	
Act Administrativ nr. TDP 151-9566, din 02/11/1993 emis de CJSDPAT DOLJ;	
B1	A1
Intabulare, drept de PROPRIETATE, dobandit prin Constituire, cota actuala 1/1, cota initiala 1/1	
1) DUMITRESCU ION, LIPSA CNP	
2) DUMITRESCU GHEORGHE, LIPSA CNP	

C. Partea III. SARCINI .

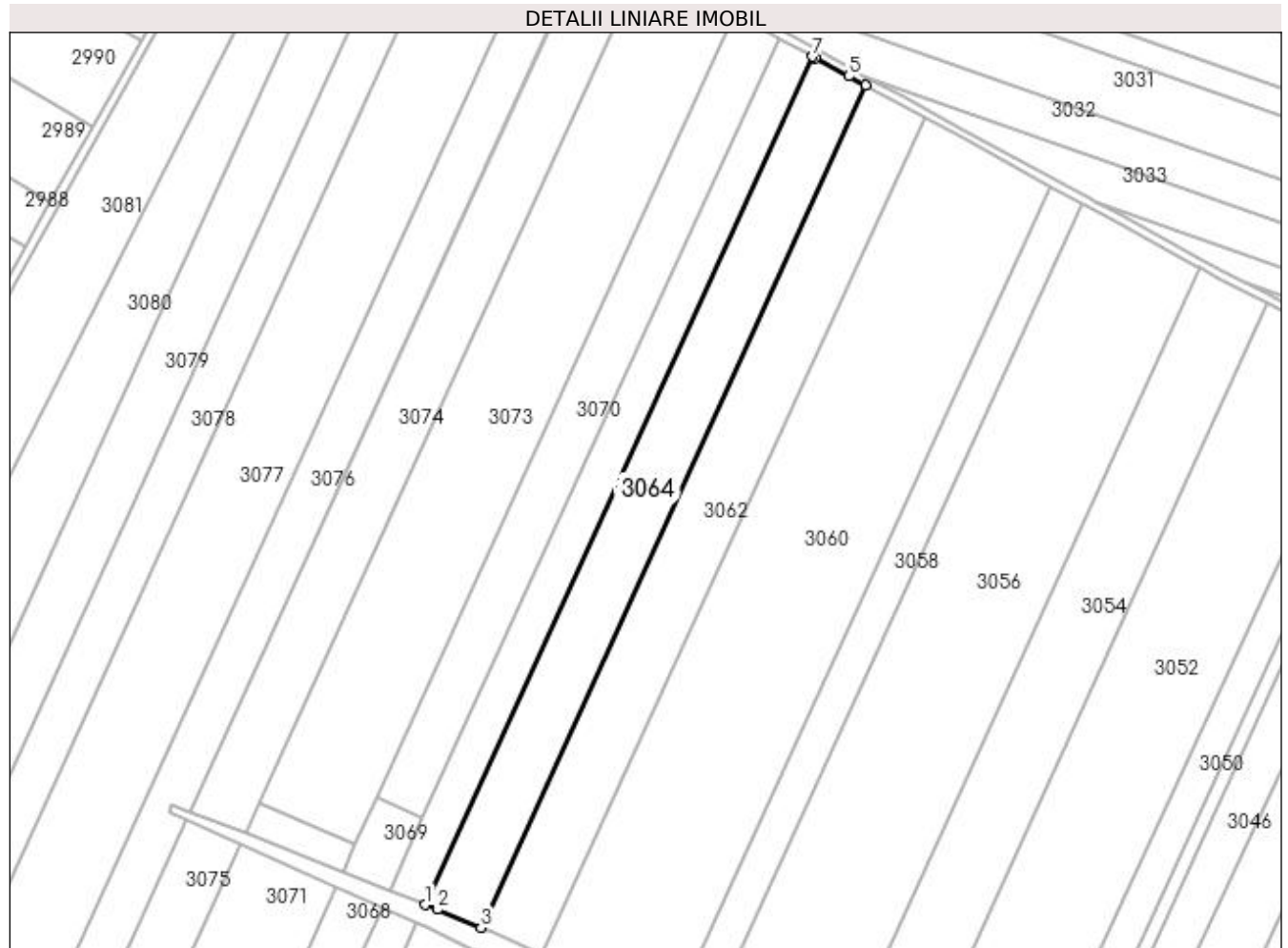
Inscrieri privind dezmembramintele dreptului de proprietate, drepturi reale de garanție și sarcini	Referințe
NU SUNT	

Anexa Nr. 1 La Partea I

Teren

Nr cadastral	Suprafața (mp)*	Observații / Referințe
	Din acte: 18.000 Masurata: 14.402	Imobil despartit de Hc 1431/2, diferenta de suprafata se regaseste la Id-ul 3065

* Suprafața este determinată în planul de proiecție Stereo 70.



Date referitoare la teren

Crt	Categorie folosință	Intravilan	Suprafața (mp)	Tarla	Parcelă	Nr. topo	Observații / Referințe
1	arabil	NU	14.402	37	81	-	

Lungime Segmente

1) Valorile lungimilor segmentelor sunt obținute din proiecție în plan.

Punct început	X / Y	Punct sfârșit	X / Y	Lungime segment (** (m)
1	427.310,592 298.466,975	2	427.316,872 298.464,496	6.752
2	427.316,872 298.464,496	3	427.338,866 298.455,35	23.82
3	427.338,866 298.455,35	4	427.534,286 298.882,643	469.86
4	427.534,286 298.882,643	5	427.525,67 298.887,331	9.809

Punct început	X / Y	Punct sfârșit	X / Y	Lungime segment (** (m)
5	427.525,67 298.887,331	6	427.508,609 298.896,615	19.423
6	427.508,609 298.896,615	7	427.507,389 298.897,279	1.389
7	427.507,389 298.897,279	1	427.310,592 298.466,975	473.171

** Lungimile segmentelor sunt determinate în planul de proiecție Stereo 70 și sunt rotunjite la 1 milimetru.

*** Distanța dintre puncte este formată din segmente cumulate ce sunt mai mici decât valoarea 1 milimetru.

**DATE DESPRE IMOBILUL NR. 3065**

Oficiul de Cadastru și Publicitate Imobiliară DOLJ
Biroul de Cadastru și Publicitate Imobiliară Craiova

A. Partea I. Descrierea imobilului

TEREN Extravilan

Adresa: Jud. Dolj, T37 P81

Nr. Crt	Nr cadastral Nr. topografic	Suprafața* (mp)	Observații / Referințe
A1		Din acte: 18.000 Masurata: 3.598	Sector cadastral:58 Teren neimprejmuit; Imobil despartit de Hc 1431/2, diferenta de suprafata se regaseste la Id-ul 3064

B. Partea II. Proprietari și acte

Inscrieri privitoare la dreptul de proprietate și alte drepturi reale	Referințe
/	
Act Administrativ nr. TDP 151-9566, din 02/11/1993 emis de CJSDPAT DOLJ;	
B1	A1
Intabulare, drept de PROPRIETATE, dobandit prin Constituire, cota actuala 1/1, cota initiala 1/1	
1) DUMITRESCU ION, LIPSA CNP	
2) DUMITRESCU GHEORGHE, LIPSA CNP	

C. Partea III. SARCINI .

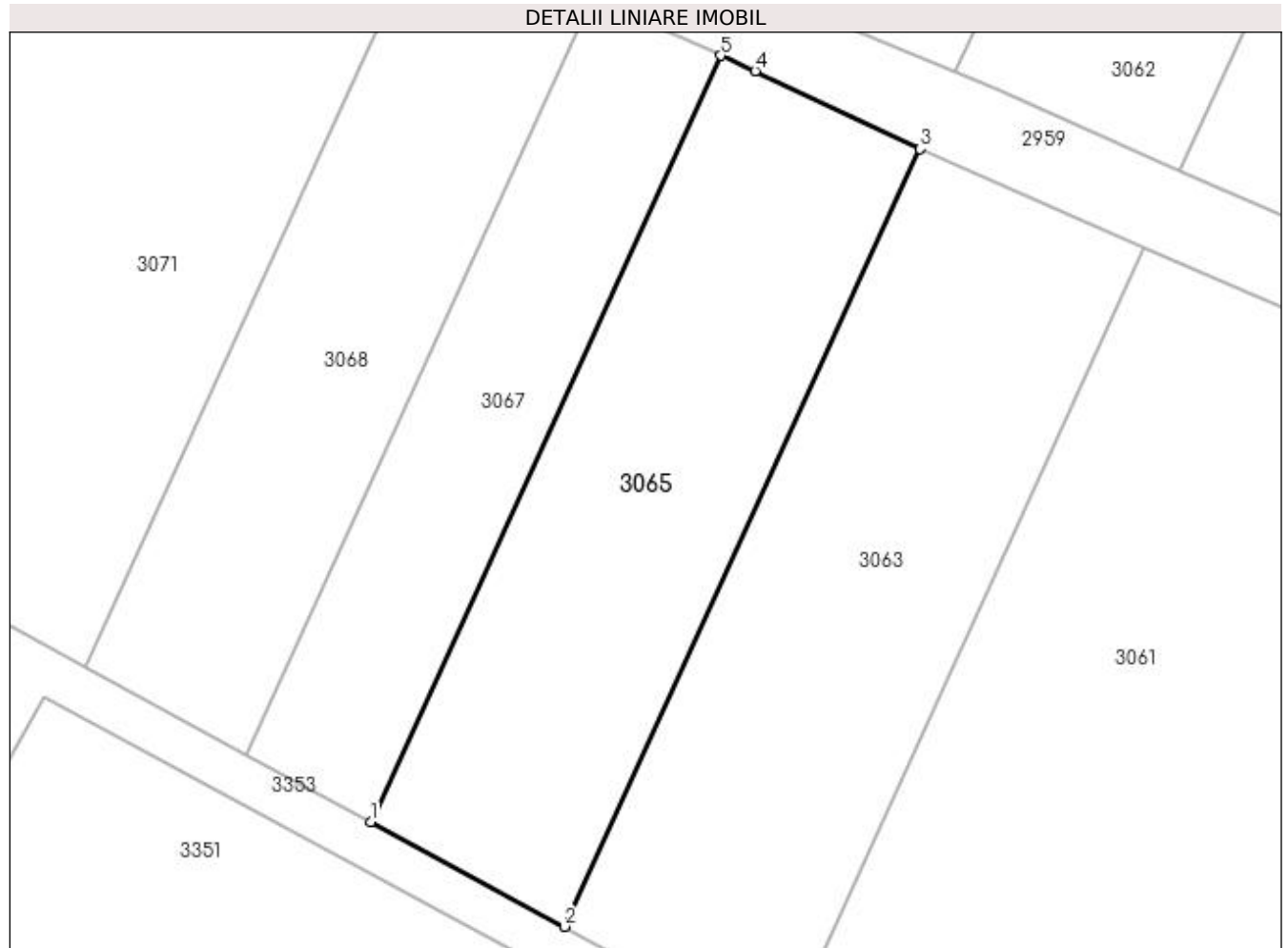
Inscrieri privind dezmembramintele dreptului de proprietate, drepturi reale de garanție și sarcini	Referințe
NU SUNT	

Anexa Nr. 1 La Partea I

Teren

Nr cadastral	Suprafața (mp)*	Observații / Referințe
	Din acte: 18.000 Masurata: 3.598	Imobil despartit de Hc 1431/2, diferenta de suprafata se regaseste la Id-ul 3064

* Suprafața este determinată în planul de proiecție Stereo 70.



Date referitoare la teren

Crt	Categorie folosință	Intra vilan	Suprafața (mp)	Tarla	Parcelă	Nr. topo	Observații / Referințe
1	arabil	NU	3.598	37	81	-	

Lungime Segmente

1) Valorile lungimilor segmentelor sunt obținute din proiecție în plan.

Punct început	X / Y	Punct sfârșit	X / Y	Lungime segment (** (m)
1	427.257,751 298.351,435	2	427.284,684 298.336,88	30.614
2	427.284,684 298.336,88	3	427.334,027 298.444,77	118.638
3	427.334,027 298.444,77	4	427.311,14 298.455,561	25.303
4	427.311,14 298.455,561	5	427.306,353 298.457,705	5.245
5	427.306,353 298.457,705	1	427.257,751 298.351,435	116.857

**** Lungimile segmentelor sunt determinate în planul de proiecție Stereo 70 și sunt rotunjite la 1 milimetru.**

***** Distanța dintre puncte este formată din segmente cumulate ce sunt mai mici decât valoarea 1 milimetru.**

**DATE DESPRE IMOBILUL NR. 3066**

Oficiul de Cadastru și Publicitate Imobiliară DOLJ
Biroul de Cadastru și Publicitate Imobiliară Craiova

A. Partea I. Descrierea imobilului

TEREN Extravilan

Adresa: Jud. Dolj, T37 P85

Nr. Crt	Nr cadastral Nr. topografic	Suprafața* (mp)	Observații / Referințe
A1		Din acte: 11.520 Masurata: 9.254	Sector cadastral:58 Teren neimprejmuat; Imobil despartit de Hc 1431/2, diferenta de suprafata se regaseste la Id-ul 3067

B. Partea II. Proprietari și acte

Inscrieri privitoare la dreptul de proprietate și alte drepturi reale	Referințe
/	
Act Administrativ nr. TDP 131-9566, din 04/10/1993 emis de CJSDPAT DOLJ;	
B1	A1
Intabulare, drept de PROPRIETATE, dobandit prin Reconstituire, cota actuala 1/1, cota initiala 1/1 1) MITRICĂ MARIA, LIPSA CNP	

C. Partea III. SARCINI .

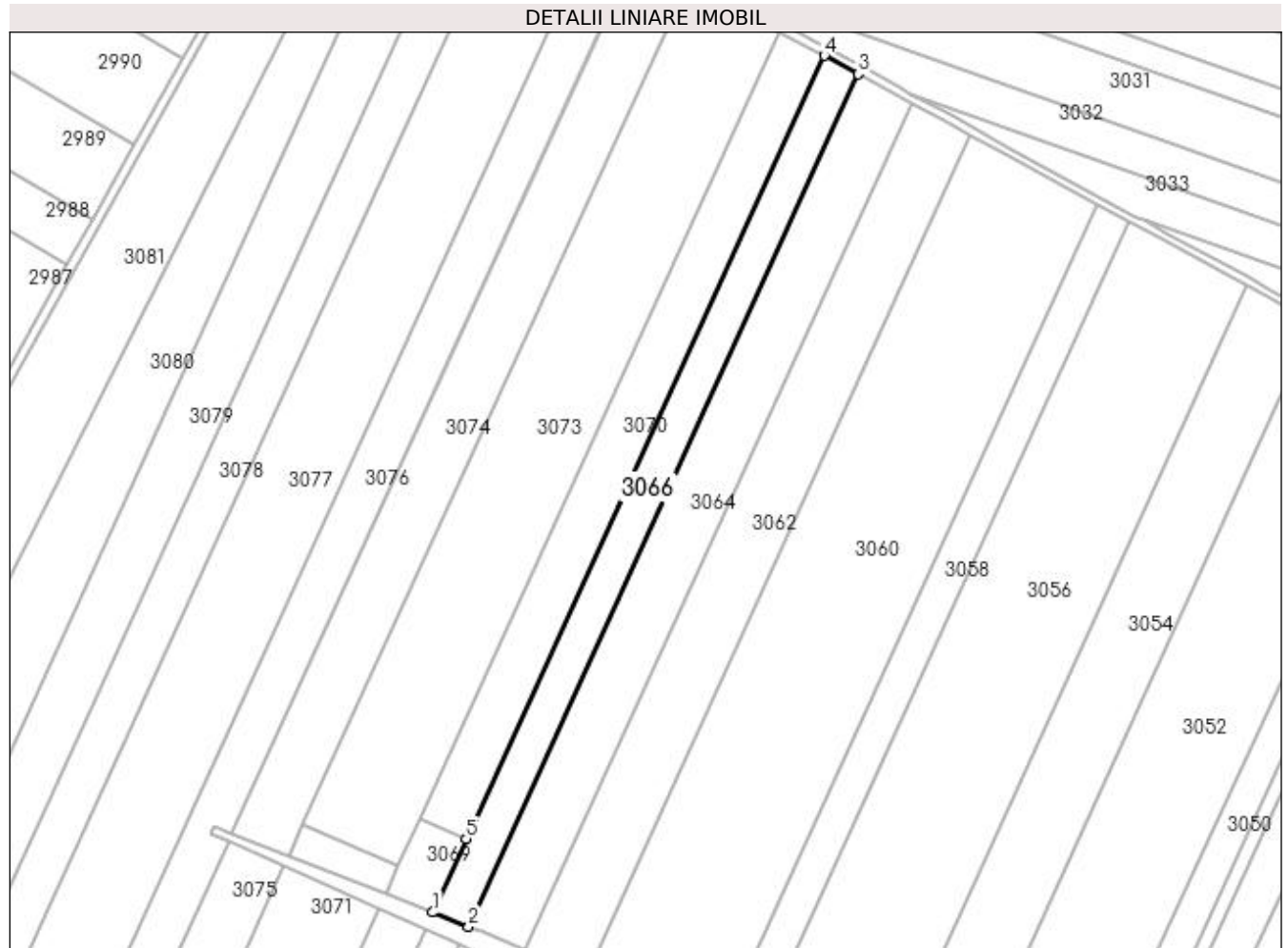
Inscrieri privind dezmembramintele dreptului de proprietate, drepturi reale de garanție și sarcini	Referințe
NU SUNT	

Anexa Nr. 1 La Partea I

Teren

Nr cadastral	Suprafața (mp)*	Observații / Referințe
	Din acte: 11.520 Masurata: 9.254	Imobil despartit de Hc 1431/2, diferenta de suprafata se regaseste la Id-ul 3067

* Suprafața este determinată în planul de proiecție Stereo 70.



Date referitoare la teren

Crt	Categorie folosință	Intra vilan	Suprafața (mp)	Tarla	Parcelă	Nr. topo	Observații / Referințe
1	arabil	NU	9.254	37	85	-	

Lungime Segmente

1) Valorile lungimilor segmentelor sunt obținute din proiecție în plan.

Punct început	X / Y	Punct sfârșit	X / Y	Lungime segment (** (m)
1	427.292,421 298.474,149	2	427.310,592 298.466,975	19.536
2	427.310,592 298.466,975	3	427.507,389 298.897,279	473.171
3	427.507,389 298.897,279	4	427.490,211 298.906,626	19.556
4	427.490,211 298.906,626	5	427.309,346 298.511,155	434.867
5	427.309,346 298.511,155	1	427.292,421 298.474,149	40.693

**** Lungimile segmentelor sunt determinate în planul de proiecție Stereo 70 și sunt rotunjite la 1 milimetru.**

***** Distanța dintre puncte este formată din segmente cumulate ce sunt mai mici decât valoarea 1 milimetru.**

**DATE DESPRE IMOBILUL NR. 3067**

Oficiul de Cadastru și Publicitate Imobiliară DOLJ
 Biroul de Cadastru și Publicitate Imobiliară Craiova

A. Partea I. Descrierea imobilului

TEREN Extravilan

Adresa: Jud. Dolj, T37 P85

Nr. Crt	Nr cadastral Nr. topografic	Suprafața* (mp)	Observații / Referințe
A1		Din acte: 11.520 Masurata: 2.266	Sector cadastral:58 Teren neimprejmuit; Imobil despartit de Hc 1431/2, diferenta de suprafata se regaseste la Id-ul 3066

B. Partea II. Proprietari și acte

Inscrieri privitoare la dreptul de proprietate și alte drepturi reale	Referințe
/	
Act Administrativ nr. TDP 131-9566, din 04/10/1993 emis de CJSDPAT DOLJ;	
B1	A1
Intabulare, drept de PROPRIETATE, dobandit prin Reconstituire, cota actuala 1/1, cota initiala 1/1 1) MITRICĂ MARIA, LIPSA CNP	

C. Partea III. SARCINI .

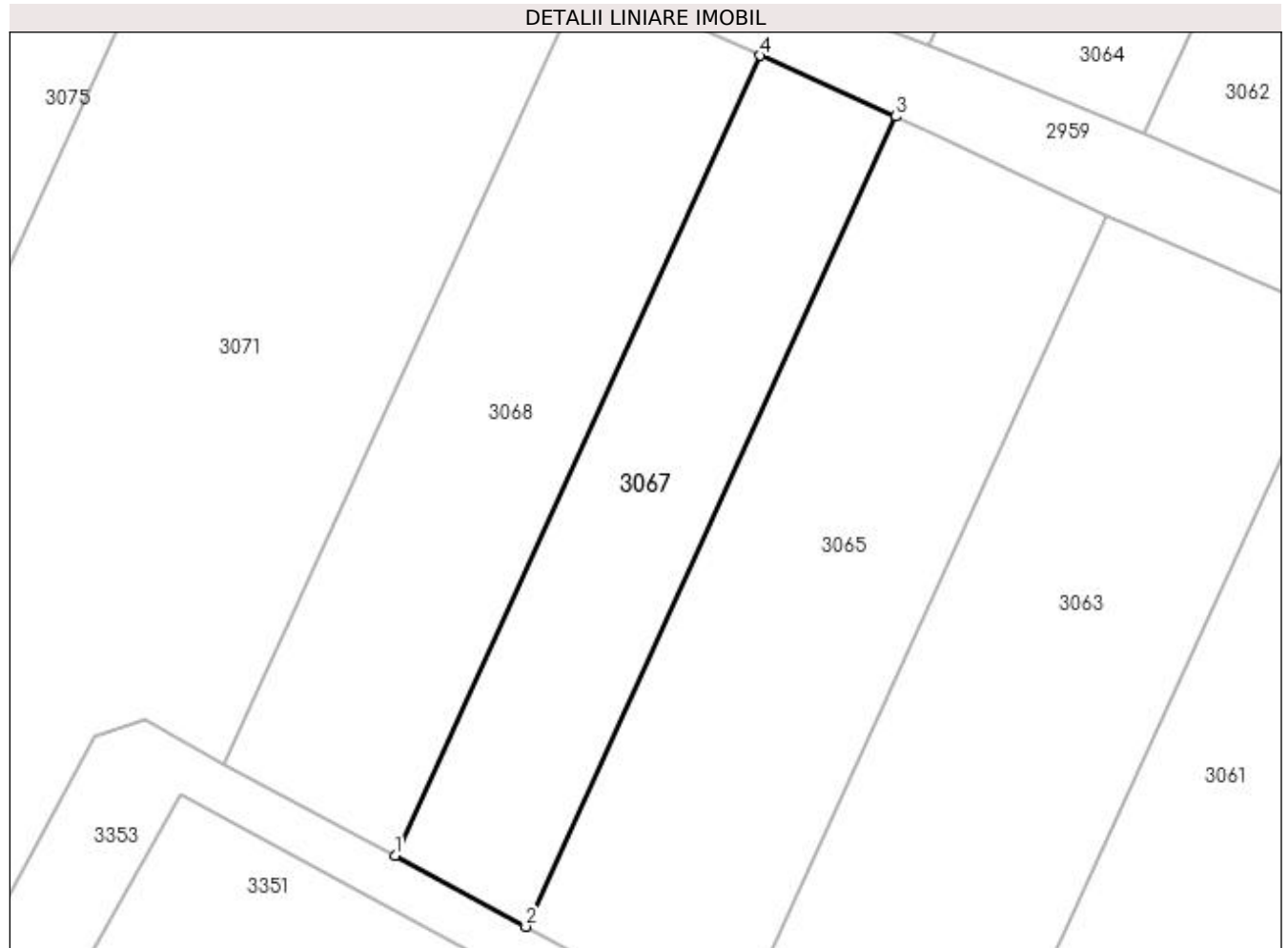
Inscrieri privind dezmembramintele dreptului de proprietate, drepturi reale de garanție și sarcini	Referințe
NU SUNT	

Anexa Nr. 1 La Partea I

Teren

Nr cadastral	Suprafața (mp)*	Observații / Referințe
	Din acte: 11.520 Masurata: 2.266	Imobil despartit de Hc 1431/2, diferenta de suprafata se regaseste la Id-ul 3066

* Suprafața este determinată în planul de proiecție Stereo 70.



Date referitoare la teren

Crt	Categorie folosință	Intra vilan	Suprafața (mp)	Tarla	Parcelă	Nr. topo	Observații / Referințe
1	arabil	NU	2.266	37	85	-	

Lungime Segmente

1) Valorile lungimilor segmentelor sunt obținute din proiecție în plan.

Punct început	X / Y	Punct sfârșit	X / Y	Lungime segment (** (m)
1	427.240,55 298.360,731	2	427.257,751 298.351,435	19.552
2	427.257,751 298.351,435	3	427.306,353 298.457,705	116.857
3	427.306,353 298.457,705	4	427.288,546 298.465,677	19.51
4	427.288,546 298.465,677	1	427.240,55 298.360,731	115.401

**** Lungimile segmentelor sunt determinate în planul de proiecție Stereo 70 și sunt rotunjite la 1 milimetru.**

***** Distanța dintre puncte este formată din segmente cumulate ce sunt mai mici decât valoarea 1 milimetru.**

**DATE DESPRE IMOBILUL NR. 3068**

Oficiul de Cadastru și Publicitate Imobiliară DOLJ
Biroul de Cadastru și Publicitate Imobiliară Craiova

A. Partea I. Descrierea imobilului

TEREN Extravilan

Adresa: Jud. Dolj, T37 P83 (LOT 2)

Nr. Crt	Nr cadastral Nr. topografic	Suprafața* (mp)	Observații / Referințe
A1	32036	Din acte: 15.000 Masurata: 2.902	Sector cadastral:58 Teren neimprejmit; Imobil despartit de Hc 1431/2, diferenta de suprafata se regaseste la Id-ul 3069

B. Partea II. Proprietari și acte

Inscrieri privitoare la dreptul de proprietate și alte drepturi reale	Referințe
75363 / 17/05/2017	
Act Notarial nr. CONTRACT DE VANZARE CUMPARARE aut nr, din 17/05/2017 emis de Bazgu Mariana;	
B1	A1
Intabulare, drept de PROPRIETATE, dobandit prin Conventie, cota actuala 1/1, cota initiala 1/1 1) SC BROROMOS IMPEX SRL, CIF:9789804	

C. Partea III. SARCINI .

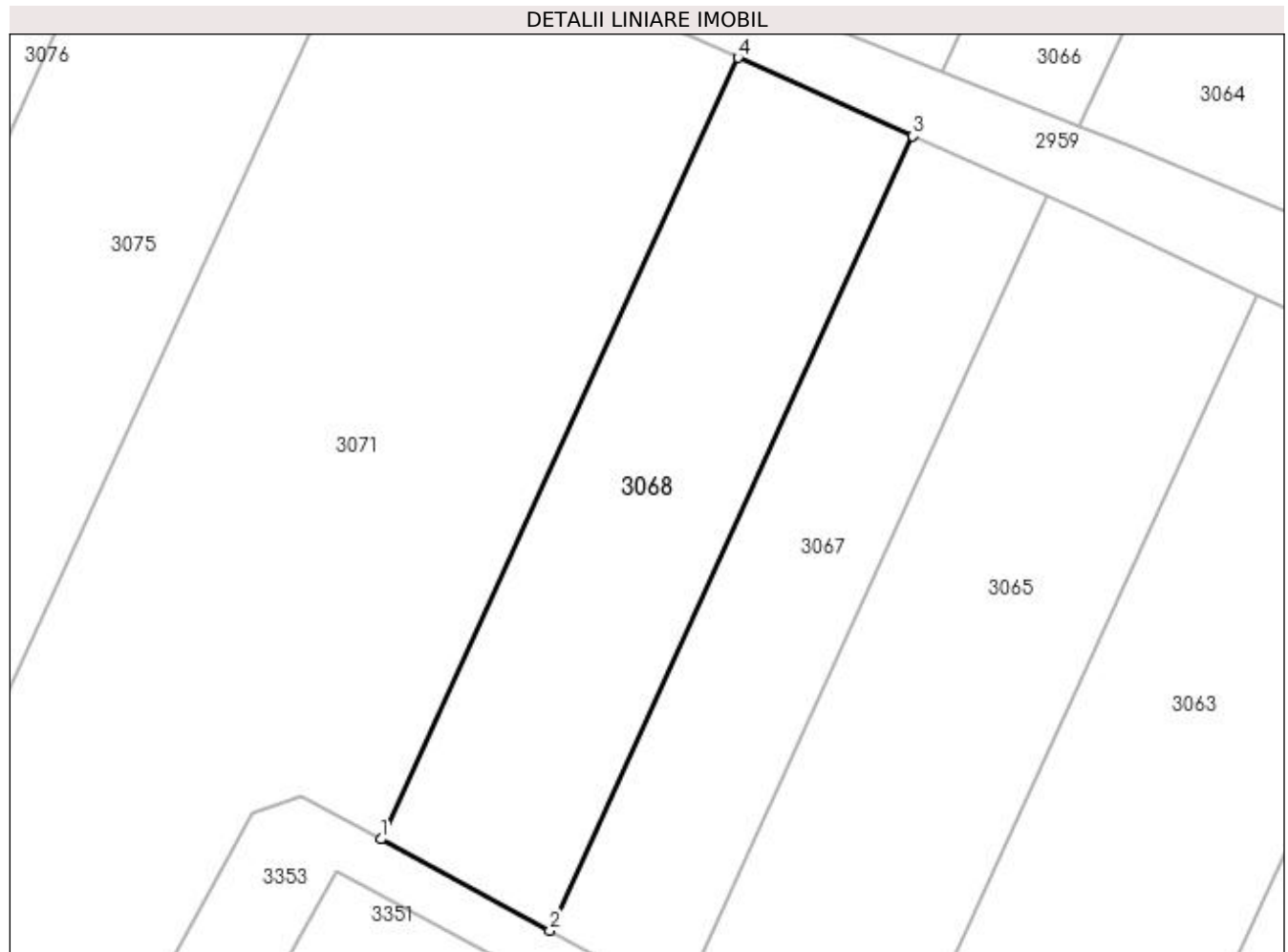
Inscrieri privind dezmembramintele dreptului de proprietate, drepturi reale de garanție și sarcini	Referințe
NU SUNT	

Anexa Nr. 1 La Partea I

Teren

Nr cadastral	Suprafața (mp)*	Observații / Referințe
32036	Din acte: 15.000 Masurata: 2.902	Imobil despartit de Hc 1431/2, diferenta de suprafata se regaseste la Id-ul 3069

* Suprafața este determinată în planul de proiecție Stereo 70.



Date referitoare la teren

Crt	Categorie folosință	Intra vilan	Suprafața (mp)	Tarla	Parcelă	Nr. topo	Observații / Referințe
1	arabil	NU	2.902	37	83	-	

Lungime Segmente

1) Valorile lungimilor segmentelor sunt obținute din proiecție în plan.

Punct început	X / Y	Punct sfârșit	X / Y	Lungime segment (** (m)
1	427.218,193 298.372,813	2	427.240,55 298.360,731	25.413
2	427.240,55 298.360,731	3	427.288,546 298.465,677	115.401
3	427.288,546 298.465,677	4	427.265,403 298.476,039	25.357
4	427.265,403 298.476,039	1	427.218,193 298.372,813	113.509

**** Lungimile segmentelor sunt determinate în planul de proiecție Stereo 70 și sunt rotunjite la 1 milimetru.**

***** Distanța dintre puncte este formată din segmente cumulate ce sunt mai mici decât valoarea 1 milimetru.**

**DATE DESPRE IMOBILUL NR. 3069**

Oficiul de Cadastru și Publicitate Imobiliară DOLJ
Biroul de Cadastru și Publicitate Imobiliară Craiova

A. Partea I. Descrierea imobilului

TEREN Extravilan

Adresa: Jud. Dolj, T37 P83 (LOT 2)

Nr. Crt	Nr cadastral Nr. topografic	Suprafața* (mp)	Observații / Referințe
A1	32036	Din acte: 15.000 Masurata: 1.043	Sector cadastral:58 Teren neimprejmuat; Imobil despartit de Hc 1431/2, diferenta de suprafata se regaseste la Id-ul 3068

B. Partea II. Proprietari și acte

Inscrieri privitoare la dreptul de proprietate și alte drepturi reale	Referințe
75363 / 17/05/2017	
Act Notarial nr. CONTRACT DE VANZARE CUMPARARE aut nr, din 17/05/2017 emis de Bazgu Mariana;	
B1	A1
Intabulare, drept de PROPRIETATE, dobandit prin Conventie, cota actuala 1/1, cota initiala 1/1 1) SC BROROMOS IMPEX SRL, CIF:9789804	

C. Partea III. SARCINI .

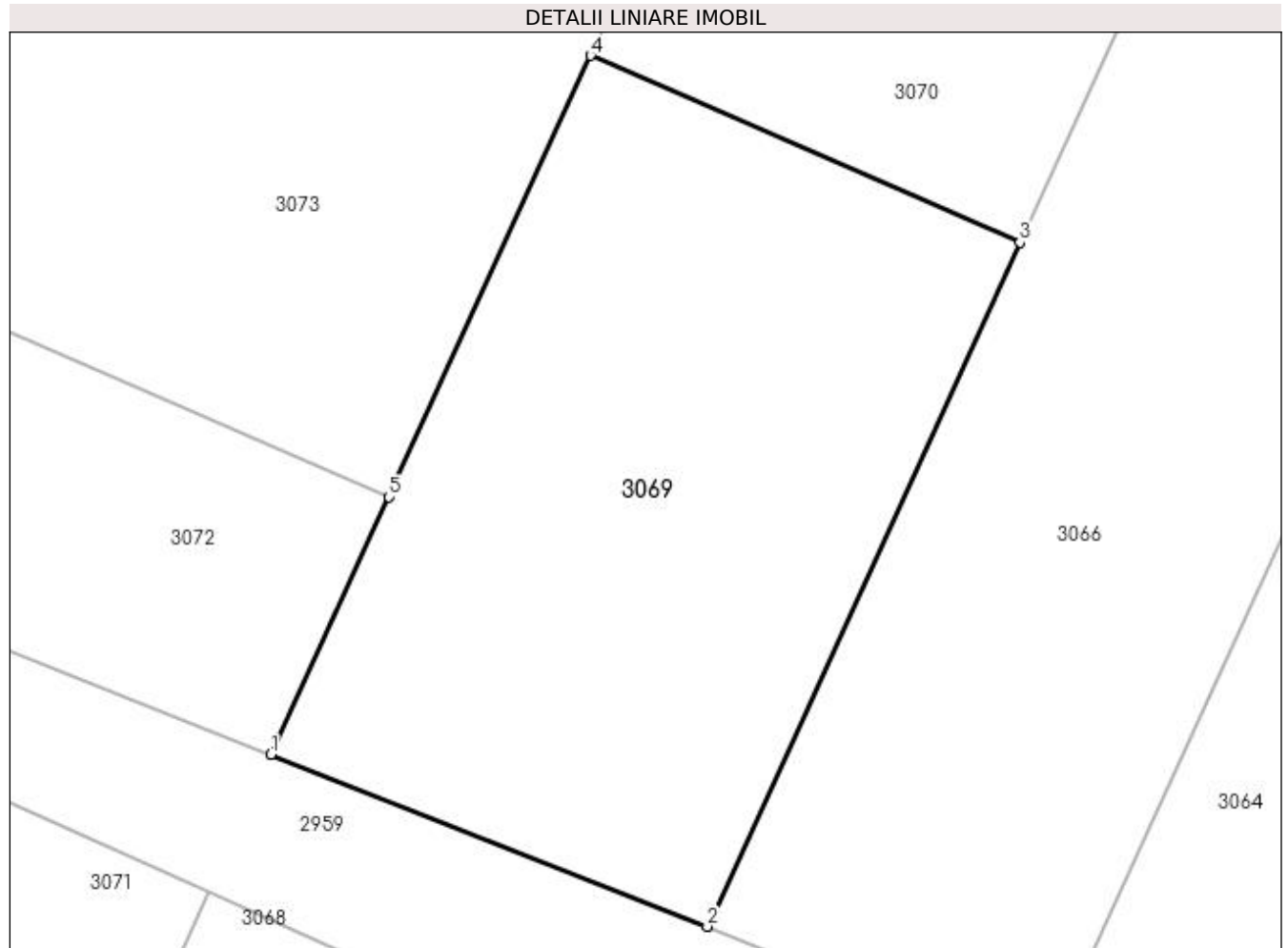
Inscrieri privind dezmembramintele dreptului de proprietate, drepturi reale de garanție și sarcini	Referințe
NU SUNT	

Anexa Nr. 1 La Partea I

Teren

Nr cadastral	Suprafața (mp)*	Observații / Referințe
32036	Din acte: 15.000 Masurata: 1.043	Imobil despartit de Hc 1431/2, diferenta de suprafata se regaseste la Id-ul 3068

* Suprafața este determinată în planul de proiecție Stereo 70.



Date referitoare la teren

Crt	Categorie folosință	Intra vilan	Suprafața (mp)	Tarla	Parcelă	Nr. topo	Observații / Referințe
1	arabil	NU	1.043	37	83	-	

Lungime Segmente

1) Valorile lungimilor segmentelor sunt obținute din proiecție în plan.

Punct început	X / Y	Punct sfârșit	X / Y	Lungime segment (** (m)
1	427.268,803 298.483,473	2	427.292,421 298.474,149	25.392
2	427.292,421 298.474,149	3	427.309,346 298.511,155	40.693
3	427.309,346 298.511,155	4	427.286,089 298.521,27	25.361
4	427.286,089 298.521,27	5	427.275,17 298.497,395	26.253
5	427.275,17 298.497,395	1	427.268,803 298.483,473	15.309

**** Lungimile segmentelor sunt determinate în planul de proiecție Stereo 70 și sunt rotunjite la 1 milimetru.**

***** Distanța dintre puncte este formată din segmente cumulate ce sunt mai mici decât valoarea 1 milimetru.**

**DATE DESPRE IMOBILUL NR. 3070**

Oficiul de Cadastru și Publicitate Imobiliară DOLJ
 Biroul de Cadastru și Publicitate Imobiliară Craiova

A. Partea I. Descrierea imobilului

TEREN Extravilan

Adresa: Jud. Dolj, T37 P83 (LOT 1)

Nr. Crt	Nr cadastral Nr. topografic	Suprafața* (mp)	Observații / Referințe
A1	32037	Din acte: 15.000 Masurata: 11.055	Sector cadastral:58 Teren neimprejmuit;

B. Partea II. Proprietari și acte

Inscrieri privitoare la dreptul de proprietate și alte drepturi reale		Referințe
15460 / 08/02/2017		
Act Notarial nr. CM nr. 47, din 15/12/2016 emis de BNP BAZGU MARIANA (act administrativ nr TDP nr. 167-9566 din 04.11.1993, emis de COMISIA JUDETEANA DOLJ;act administrativ nr ADEVERINTA nr. 236 din 19.01.2017, emis de PRIMARIA TESLUI);		
B1	Intabulare, drept de PROPRIETATE, dobandit prin Succesiune, cota actuala 1/1, cota initiala 1/1 1) VATASELU BRATIANU <i>OBSERVATII: def.VATASELU CONSTANTA</i>	A1

C. Partea III. SARCINI .

Inscrieri privind dezmembramintele dreptului de proprietate, drepturi reale de garanție și sarcini	Referințe
NU SUNT	

Anexa Nr. 1 La Partea I

Teren

Nr cadastral	Suprafața (mp)*	Observații / Referințe
32037	Din acte: 15.000 Masurata: 11.055	

* Suprafața este determinată în planul de proiecție Stereo 70.



Date referitoare la teren

Crt	Categorie folosință	Intravilan	Suprafața (mp)	Tarla	Parcelă	Nr. topo	Observații / Referințe
1	arabil	NU	11.055	37	83	-	

Lungime Segmente

1) Valorile lungimilor segmentelor sunt obținute din proiecție în plan.

Punct început	X / Y	Punct sfârșit	X / Y	Lungime segment (** (m)
1	427.286,089 298.521,27	2	427.309,346 298.511,155	25.361
2	427.309,346 298.511,155	3	427.490,211 298.906,626	434.867
3	427.490,211 298.906,626	4	427.487,401 298.908,155	3.199
4	427.487,401 298.908,155	5	427.467,885 298.918,775	22.218

Punct început	X / Y	Punct sfârșit	X / Y	Lungime segment (** (m)
5	427.467,885 298.918,775	1	427.286,089 298.521,27	437.104

** Lungimile segmentelor sunt determinate în planul de proiecție Stereo 70 și sunt rotunjite la 1 milimetru.

*** Distanța dintre puncte este formată din segmente cumulate ce sunt mai mici decât valoarea 1 milimetru.

**DATE DESPRE IMOBILUL NR. 3071**

Oficiul de Cadastru și Publicitate Imobiliară DOLJ
 Biroul de Cadastru și Publicitate Imobiliară Craiova

A. Partea I. Descrierea imobilului

TEREN Extravilan

Adresa: Jud. Dolj, T37, P78

Nr. Crt	Nr cadastral Nr. topografic	Suprafața* (mp)	Observații / Referințe
A1	33481	Din acte: 33.800 Masurata: 8.005	Sector cadastral:58 Teren neimprejmuit; Imobil despartit de Hc 1431/2, diferenta de suprafata se regaseste la Id-ul 3072

B. Partea II. Proprietari și acte

Inscrieri privitoare la dreptul de proprietate și alte drepturi reale		Referințe
57584 / 30/03/2022		
Act Notarial nr. PARTAJ 148, din 03/02/2022 emis de NP BAZGU MARIANA (PARTAJ ; act notarial nr CM 5 din 03.02.2022, emis de NP BAZGU MARIANA;act administrativ nr TDP 19456 din 22.03.2016, emis de COMISIA JUDETEANA DOLJ);		
B1	Intabulare, drept de PROPRIETATE, dobandit prin lesire Din Indiviziune, cota actuala 1/1, cota initiala 1/1 1) NASTASELU AURORA	A1

C. Partea III. SARCINI .

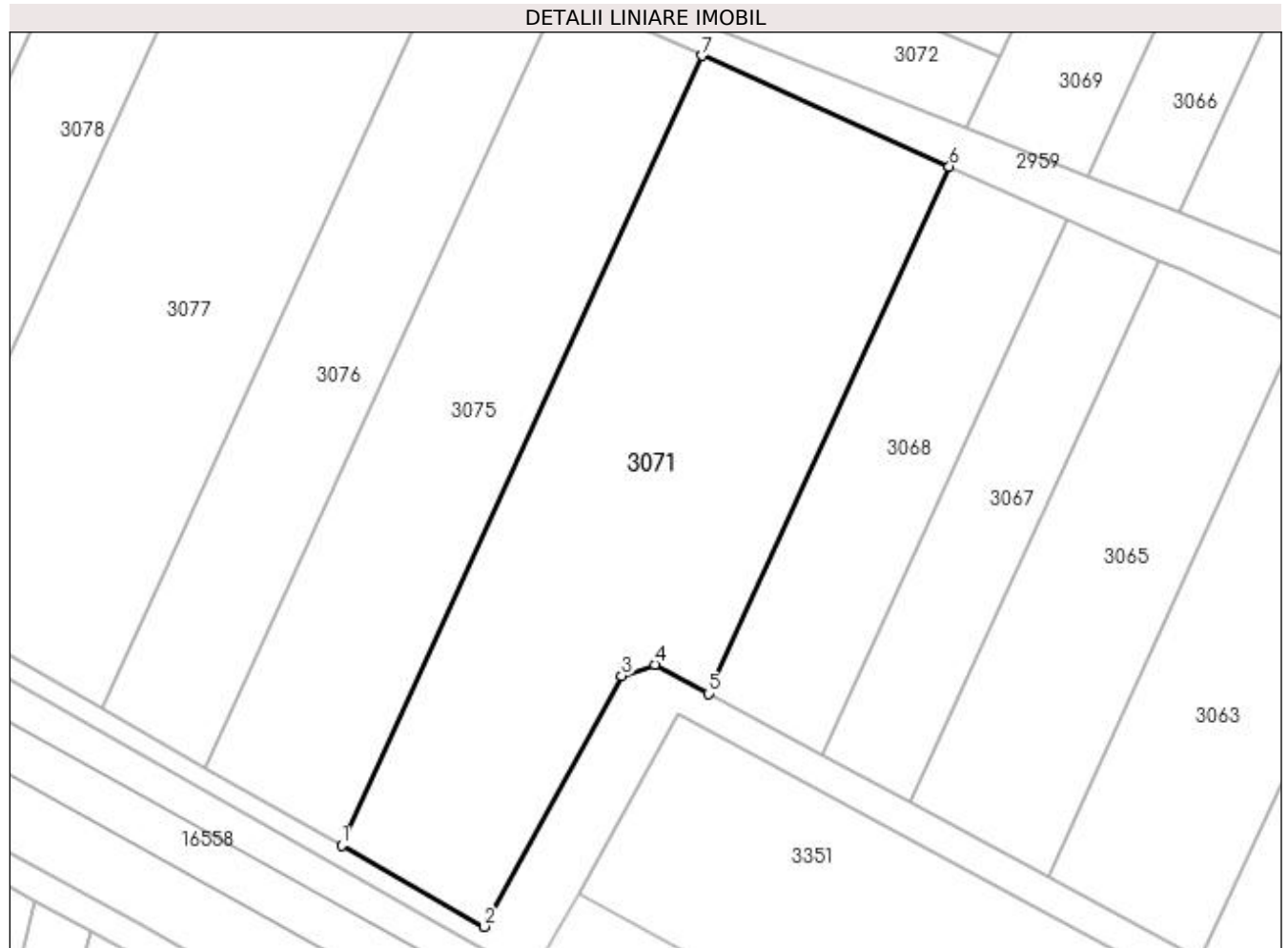
Inscrieri privind dezmembramintele dreptului de proprietate, drepturi reale de garanție și sarcini	Referințe
NU SUNT	

Anexa Nr. 1 La Partea I

Teren

Nr cadastral	Suprafața (mp)*	Observații / Referințe
33481	Din acte: 33.800 Masurata: 8.005	Imobil despartit de Hc 1431/2, diferenta de suprafata se regaseste la Id-ul 3072

* Suprafața este determinată în planul de proiecție Stereo 70.



Date referitoare la teren

Crt	Categorie folosință	Intra vilan	Suprafața (mp)	Tarla	Parcelă	Nr. topo	Observații / Referințe
1	arabil	NU	8.005	37	78	-	

Lungime Segmente

1) Valorile lungimilor segmentelor sunt obținute din proiecție în plan.

Punct început	X / Y	Punct sfârșit	X / Y	Lungime segment (** (m)
1	427.146,345 298.343,12	2	427.174,314 298.327,206	32.18
2	427.174,314 298.327,206	3	427.201,219 298.376,286	55.971
3	427.201,219 298.376,286	4	427.207,724 298.378,471	6.862
4	427.207,724 298.378,471	5	427.218,193 298.372,813	11.9
5	427.218,193 298.372,813	6	427.265,403 298.476,039	113.509

Punct început	X / Y	Punct sfârșit	X / Y	Lungime segment (** (m)
6	427.265,403 298.476,039	7	427.217,037 298.497,693	52.992
7	427.217,037 298.497,693	1	427.146,345 298.343,12	169.971

** Lungimile segmentelor sunt determinate în planul de proiecție Stereo 70 și sunt rotunjite la 1 milimetru.

*** Distanța dintre puncte este formată din segmente cumulate ce sunt mai mici decât valoarea 1 milimetru.

**DATE DESPRE IMOBILUL NR. 3072**

Oficiul de Cadastru și Publicitate Imobiliară DOLJ
Biroul de Cadastru și Publicitate Imobiliară Craiova

A. Partea I. Descrierea imobilului

TEREN Extravilan

Adresa: Jud. Dolj, T37, P78

Nr. Crt	Nr cadastral Nr. topografic	Suprafața* (mp)	Observații / Referințe
A1	33481	Din acte: 33.800 Masurata: 859	Sector cadastral:58 Teren neimprejmuit; Imobil despartit de Hc 1431/2, diferenta de suprafata se regaseste la Id-ul 3071

B. Partea II. Proprietari și acte

Inscrieri privitoare la dreptul de proprietate și alte drepturi reale		Referințe
57584 / 30/03/2022		
Act Notarial nr. PARTAJ 148, din 03/02/2022 emis de NP BAZGU MARIANA (PARTAJ ; act notarial nr CM 5 din 03.02.2022, emis de NP BAZGU MARIANA;act administrativ nr TDP 19456 din 22.03.2016, emis de COMISIA JUDETEANA DOLJ);		
B1	Intabulare, drept de PROPRIETATE, dobandit prin lesire Din Indiviziune, cota actuala 1/1, cota initiala 1/1 1) NASTASELU AURORA	A1

C. Partea III. SARCINI .

Inscrieri privind dezmembramintele dreptului de proprietate, drepturi reale de garanție și sarcini	Referințe
NU SUNT	

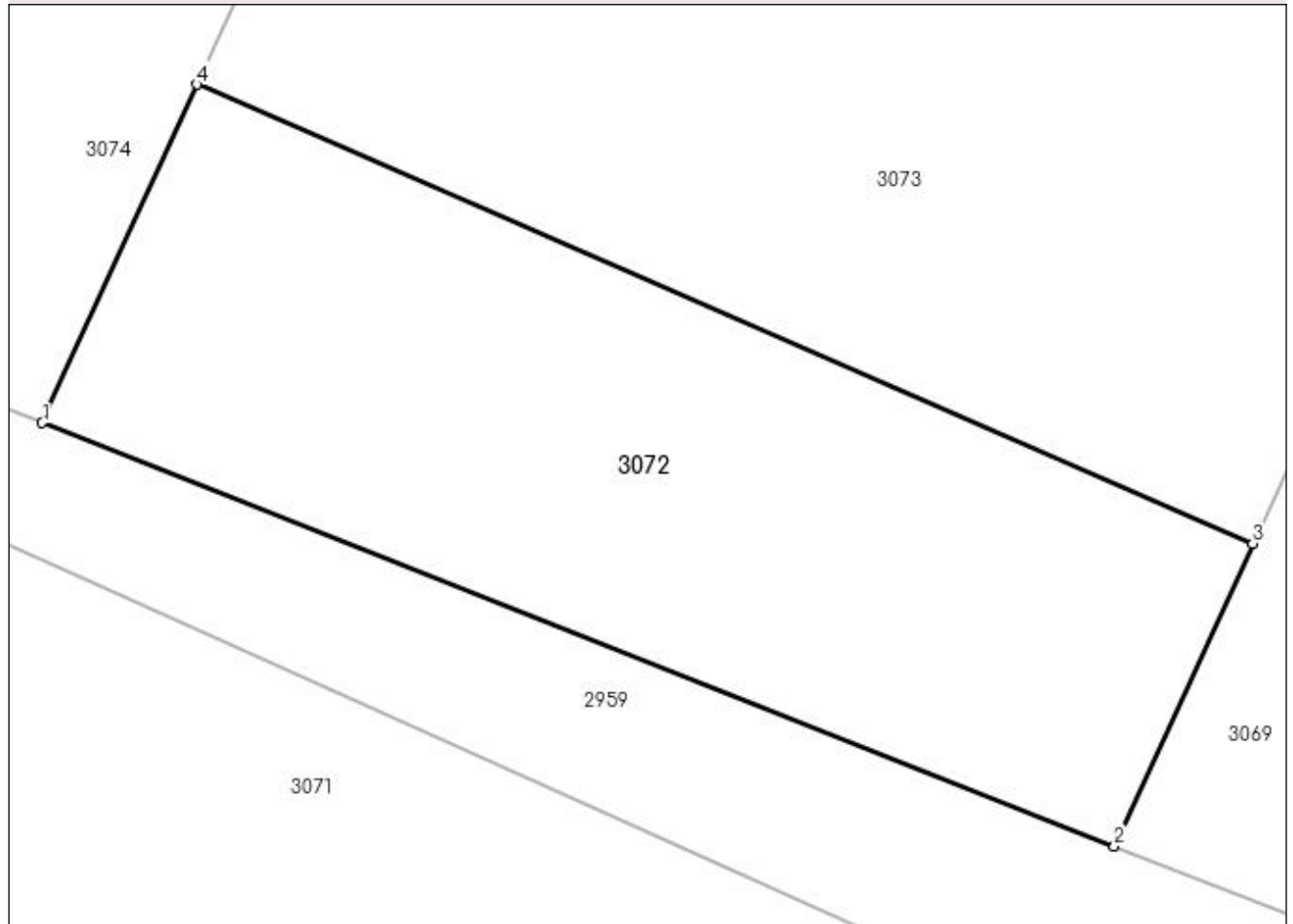
Anexa Nr. 1 La Partea I

Teren

Nr cadastral	Suprafața (mp)*	Observații / Referințe
33481	Din acte: 33.800 Masurata: 859	Imobil despartit de Hc 1431/2, diferenta de suprafata se regaseste la Id-ul 3071

* Suprafața este determinată în planul de proiecție Stereo 70.

DETALII LINIARE IMOBIL



Date referitoare la teren

Crt	Categorie folosință	Intra vilan	Suprafața (mp)	Tarla	Parcelă	Nr. topo	Observații / Referințe
1	arabil	NU	859	37	78	-	

Lungime Segmente

1) Valorile lungimilor segmentelor sunt obținute din proiecție în plan.

Punct început	X / Y	Punct sfârșit	X / Y	Lungime segment (** (m)
1	427.219,445 298.502,958	2	427.268,803 298.483,473	53.065
2	427.268,803 298.483,473	3	427.275,17 298.497,395	15.309
3	427.275,17 298.497,395	4	427.226,568 298.518,532	52.999
4	427.226,568 298.518,532	1	427.219,445 298.502,958	17.126

**** Lungimile segmentelor sunt determinate în planul de proiecție Stereo 70 și sunt rotunjite la 1 milimetru.**

***** Distanța dintre puncte este formată din segmente cumulate ce sunt mai mici decât valoarea 1 milimetru.**

**DATE DESPRE IMOBILUL NR. 3073**

Oficiul de Cadastru și Publicitate Imobiliară DOLJ
Biroul de Cadastru și Publicitate Imobiliară Craiova

A. Partea I. Descrierea imobilului

TEREN Extravilan

Adresa: Jud. Dolj, T37, P78

Nr. Crt	Nr cadastral Nr. topografic	Suprafața* (mp)	Observații / Referințe
A1	33485	Din acte: 33.800 Masurata: 24.685	Sector cadastral:58 Teren neimpregmuit;

B. Partea II. Proprietari și acte

Inscrieri privitoare la dreptul de proprietate și alte drepturi reale		Referințe
57517 / 30/03/2022		
Act Notarial nr. Act de partaj voluntar aut. nr. 148, din 03/02/2022 emis de NP BAZGU MARIANA (partaj ; act notarial nr CM NR. 5 din 03.02.2022, emis de NP BAZGU MARIANA;act administrativ nr Adeverinta nr. 1299 din 09.03.2022, emis de PRIMARIA TESLUI;act administrativ nr TDP nr.19456 din 22.03.2016, emis de COMISIA JUDETEANA DOLJ;act notarial nr Incheiere de rectificare nr. 13 din 28.03.2022, emis de NP BAZGU MARIANA);		
B1	Intabulare, drept de PROPRIETATE, dobandit prin lesire Din Indiviziune, cota actuala 1/1, cota initiala 1/1 1) NASTASELU AURORA	A1

C. Partea III. SARCINI .

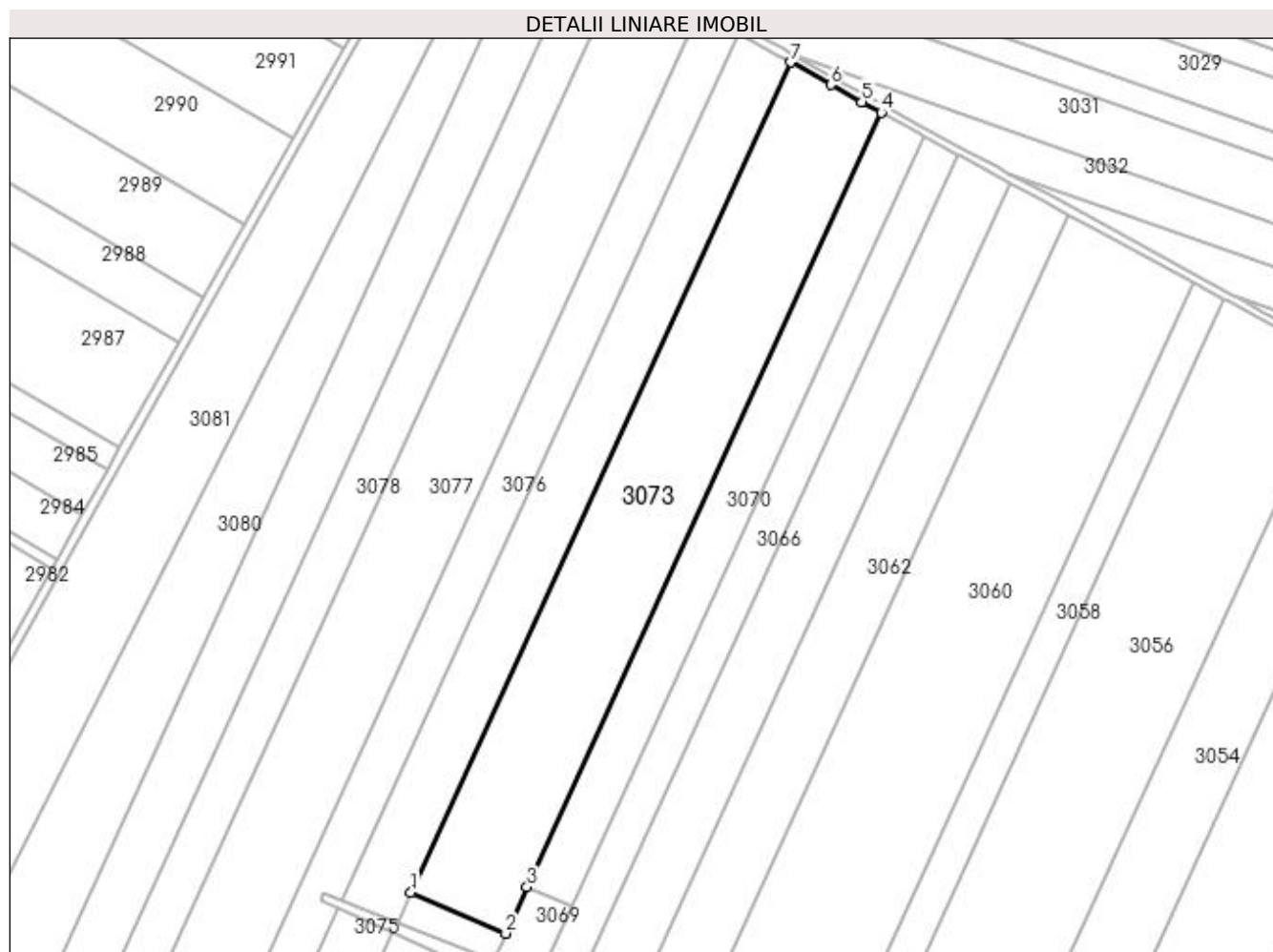
Inscrieri privind dezmembramintele dreptului de proprietate, drepturi reale de garanție și sarcini	Referințe
NU SUNT	

Anexa Nr. 1 La Partea I

Teren

Nr cadastral	Suprafața (mp)*	Observații / Referințe
33485	Din acte: 33.800 Masurata: 24.685	

* Suprafața este determinată în planul de proiecție Stereo 70.



Date referitoare la teren

Crt	Categorie folosință	Intra vilan	Suprafața (mp)	Tarla	Parcelă	Nr. topo	Observații / Referințe
1	arabil	NU	24.685	37	78	-	

Lungime Segmente

1) Valorile lungimilor segmentelor sunt obținute din proiecție în plan.

Punct început	X / Y	Punct sfârșit	X / Y	Lungime segment (** (m)
1	427.226,568 298.518,532	2	427.275,17 298.497,395	52.999
2	427.275,17 298.497,395	3	427.286,089 298.521,27	26.253
3	427.286,089 298.521,27	4	427.467,885 298.918,775	437.104
4	427.467,885 298.918,775	5	427.458,018 298.924,144	11.233

Punct început	X / Y	Punct sfârșit	X / Y	Lungime segment (** (m)
5	427.458,018 298.924,144	6	427.442,116 298.932,982	18.193
6	427.442,116 298.932,982	7	427.421,384 298.944,504	23.719
7	427.421,384 298.944,504	1	427.226,568 298.518,532	468.407

** Lungimile segmentelor sunt determinate în planul de proiecție Stereo 70 și sunt rotunjite la 1 milimetru.

*** Distanța dintre puncte este formată din segmente cumulate ce sunt mai mici decât valoarea 1 milimetru.

**DATE DESPRE IMOBILUL NR. 3074**

Oficiul de Cadastru și Publicitate Imobiliară DOLJ
Biroul de Cadastru și Publicitate Imobiliară Craiova

A. Partea I. Descrierea imobilului

TEREN Extravilan

Adresa: Jud. Dolj, T37 P96

Nr. Crt	Nr cadastral Nr. topografic	Suprafața* (mp)	Observații / Referințe
A1		Din acte: 20.000 Masurata: 14.863	Sector cadastral:58 Teren neimprejmuit; Imobil despartit de Hc 1431/2, diferenta de suprafata se regaseste la Id-ul 3075

B. Partea II. Proprietari și acte

Inscrieri privitoare la dreptul de proprietate și alte drepturi reale	Referințe
/	
Act Administrativ nr. TDP 43-59434, din 23/07/1993 emis de CJSDPAT DOLJ;	
B1	A1
Intabulare, drept de PROPRIETATE, dobandit prin Constituire, cota actuala 1/1, cota initiala 1/1 1) STANCU IONIȚĂ, LIPSA CNP	

C. Partea III. SARCINI .

Inscrieri privind dezmembramintele dreptului de proprietate, drepturi reale de garanție și sarcini	Referințe
NU SUNT	

Anexa Nr. 1 La Partea I

Teren

Nr cadastral	Suprafața (mp)*	Observații / Referințe
	Din acte: 20.000 Masurata: 14.863	Imobil despartit de Hc 1431/2, diferenta de suprafata se regaseste la Id-ul 3075

* Suprafața este determinată în planul de proiecție Stereo 70.



Date referitoare la teren

Crt	Categorie folosință	Intra vilan	Suprafața (mp)	Tarla	Parcelă	Nr. topo	Observații / Referințe
1	arabil	NU	14.863	37	96	-	

Lungime Segmente

1) Valorile lungimilor segmentelor sunt obținute din proiecție în plan.

Punct început	X / Y	Punct sfârșit	X / Y	Lungime segment (** (m)
1	427.191,049 298.514,169	2	427.219,445 298.502,958	30.529
2	427.219,445 298.502,958	3	427.226,568 298.518,532	17.126
3	427.226,568 298.518,532	4	427.421,384 298.944,504	468.407
4	427.421,384 298.944,504	5	427.415,451 298.947,802	6.788

Punct început	X / Y	Punct sfârșit	X / Y	Lungime segment (** (m)
5	427.415,451 298.947,802	6	427.395,125 298.959,099	23.254
6	427.395,125 298.959,099	7	427.394,655 298.959,36	0.538
7	427.394,655 298.959,36	1	427.191,049 298.514,169	489.541

** Lungimile segmentelor sunt determinate în planul de proiecție Stereo 70 și sunt rotunjite la 1 milimetru.

*** Distanța dintre puncte este formată din segmente cumulate ce sunt mai mici decât valoarea 1 milimetru.

**DATE DESPRE IMOBILUL NR. 3075**

Oficiul de Cadastru și Publicitate Imobiliară DOLJ
Biroul de Cadastru și Publicitate Imobiliară Craiova

A. Partea I. Descrierea imobilului

TEREN Extravilan

Adresa: Jud. Dolj, T37 P96

Nr. Crt	Nr cadastral Nr. topografic	Suprafața* (mp)	Observații / Referințe
A1		Din acte: 20.000 Masurata: 5.137	Sector cadastral:58 Teren neimprejmuit; Imobil despartit de Hc 1431/2, diferenta de suprafata se regaseste la Id-ul 3074

B. Partea II. Proprietari și acte

Inscrieri privitoare la dreptul de proprietate și alte drepturi reale	Referințe
/	
Act Administrativ nr. TDP 43-59434, din 23/07/1993 emis de CJSDPAT DOLJ;	
B1	A1
Intabulare, drept de PROPRIETATE, dobandit prin Constituire, cota actuala 1/1, cota initiala 1/1 1) STANCU IONIȚĂ, LIPSA CNP	

C. Partea III. SARCINI .

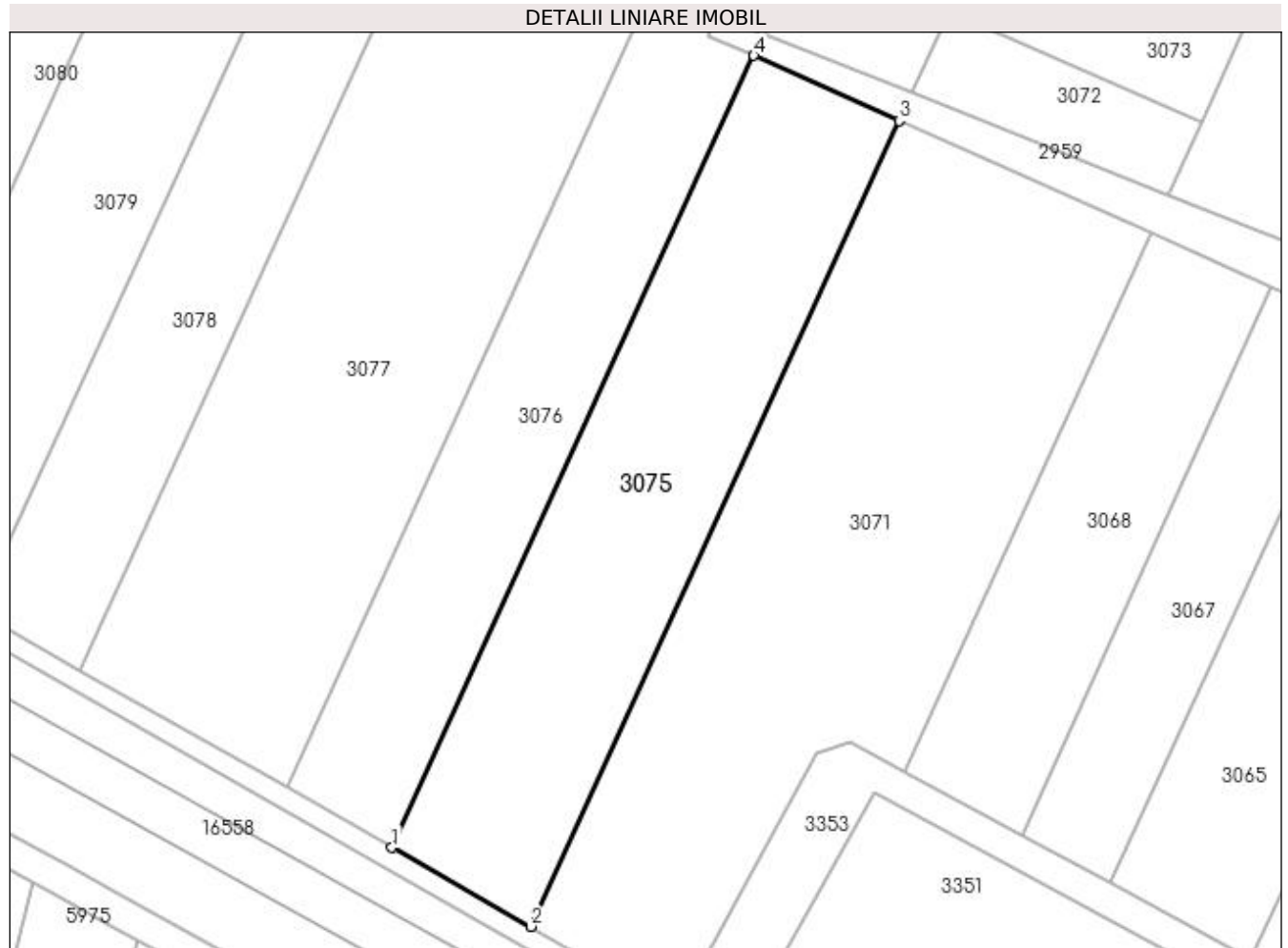
Inscrieri privind dezmembramintele dreptului de proprietate, drepturi reale de garanție și sarcini	Referințe
NU SUNT	

Anexa Nr. 1 La Partea I

Teren

Nr cadastral	Suprafața (mp)*	Observații / Referințe
	Din acte: 20.000 Masurata: 5.137	Imobil despartit de Hc 1431/2, diferenta de suprafata se regaseste la Id-ul 3074

* Suprafața este determinată în planul de proiecție Stereo 70.



Date referitoare la teren

Crt	Categorie folosință	Intravilan	Suprafața (mp)	Tarla	Parcelă	Nr. topo	Observații / Referințe
1	arabil	NU	5.137	37	96	-	

Lungime Segmente

1) Valorile lungimilor segmentelor sunt obținute din proiecție în plan.

Punct început	X / Y	Punct sfârșit	X / Y	Lungime segment (** (m)
1	427.119,743 298.358,256	2	427.146,345 298.343,12	30.607
2	427.146,345 298.343,12	3	427.217,037 298.497,693	169.971
3	427.217,037 298.497,693	4	427.189,211 298.510,15	30.487
4	427.189,211 298.510,15	1	427.119,743 298.358,256	167.026

**** Lungimile segmentelor sunt determinate în planul de proiecție Stereo 70 și sunt rotunjite la 1 milimetru.**

***** Distanța dintre puncte este formată din segmente cumulate ce sunt mai mici decât valoarea 1 milimetru.**

**DATE DESPRE IMOBILUL NR. 3076**

Oficiul de Cadastru și Publicitate Imobiliară DOLJ
 Biroul de Cadastru și Publicitate Imobiliară Craiova

A. Partea I. Descrierea imobilului

TEREN Extravilan

Adresa: Jud. Dolj, T37 P78/1

Nr. Crt	Nr cadastral Nr. topografic	Suprafața* (mp)	Observații / Referințe
A1	33425	15.314	Sector cadastral:58 Teren neimprejmuit;

B. Partea II. Proprietari și acte

Inscrieri privitoare la dreptul de proprietate și alte drepturi reale		Referințe
22167 / 08/02/2022		
Act Notarial nr. CONTRACT DE VANZARE aut nr 98, din 03/02/2022 emis de Vladoianu Teodora;		
B1	Intabulare, drept de PROPRIETATE, dobândit prin Conventie, cota actuala 1/1, cota initiala 1/1 1) STAMIN ELENA	A1
B2	Se notează faptul că, imobilul face parte din patrimoniul de afecțatune al lui :STAMIN ELENA PERSOANA FIZICA AUTORIZATA	A1

C. Partea III. SARCINI .

Inscrieri privind dezmembramintele dreptului de proprietate, drepturi reale de garanție și sarcini	Referințe
NU SUNT	

Anexa Nr. 1 La Partea I

Teren

Nr cadastral	Suprafața (mp)*	Observații / Referințe
33425	15.314	

* Suprafața este determinată în planul de proiecție Stereo 70.



Date referitoare la teren

Crt	Categorie folosință	Intra vilan	Suprafața (mp)	Tarla	Parcelă	Nr. topo	Observații / Referințe
1	arabil	NU	15.314	37	78/1	-	

Lungime Segmente

1) Valorile lungimilor segmentelor sunt obținute din proiecție în plan.

Punct început	X / Y	Punct sfârșit	X / Y	Lungime segment (** (m)
1	427.099,47 298.369,791	2	427.119,743 298.358,256	23.325
2	427.119,743 298.358,256	3	427.189,211 298.510,15	167.026
3	427.189,211 298.510,15	4	427.180,489 298.514,056	9.557
4	427.180,489 298.514,056	5	427.181,872 298.517,792	3.984
5	427.181,872 298.517,792	6	427.191,049 298.514,169	9.866

Punct început	X / Y	Punct sfârșit	X / Y	Lungime segment (** (m)
6	427.191,049 298.514,169	7	427.394,655 298.959,36	489.541
7	427.394,655 298.959,36	8	427.374,284 298.970,682	23.306
8	427.374,284 298.970,682	1	427.099,47 298.369,791	660.752

** Lungimile segmentelor sunt determinate în planul de proiecție Stereo 70 și sunt rotunjite la 1 milimetru.

*** Distanța dintre puncte este formată din segmente cumulate ce sunt mai mici decât valoarea 1 milimetru.

**DATE DESPRE IMOBILUL NR. 3077**

Oficiul de Cadastru și Publicitate Imobiliară DOLJ
Biroul de Cadastru și Publicitate Imobiliară Craiova

A. Partea I. Descrierea imobilului

TEREN Extravilan

Adresa: Jud. Dolj, T37 P80

Nr. Crt	Nr cadastral Nr. topografic	Suprafața* (mp)	Observații / Referințe
A1		30.000	Sector cadastral:58 Teren neimprejmuit;

B. Partea II. Proprietari și acte

Inscrieri privitoare la dreptul de proprietate și alte drepturi reale	Referințe
/	
Act Administrativ nr. TDP 1161-1364, din 20/02/1998 emis de CJSDPAT DOLJ;	
B1	A1
Intabulare, drept de PROPRIETATE, dobândit prin Reconstituire, cota actuala 1/1, cota initiala 1/1 1) NICOLAIE RADU, LIPSA CNP	

C. Partea III. SARCINI .

Inscrieri privind dezmembramintele dreptului de proprietate, drepturi reale de garanție și sarcini	Referințe
NU SUNT	

Anexa Nr. 1 La Partea I

Teren

Nr cadastral	Suprafața (mp)*	Observații / Referințe
	30.000	

* Suprafața este determinată în planul de proiecție Stereo 70.



Date referitoare la teren

Crt	Categorie folosință	Intra vilan	Suprafața (mp)	Tarla	Parcelă	Nr. topo	Observații / Referințe
1	arabil	NU	30.000	37	80	-	

Lungime Segmente

1) Valorile lungimilor segmentelor sunt obținute din proiecție în plan.

Punct început	X / Y	Punct sfârșit	X / Y	Lungime segment (** (m)
1	427.059,84 298.392,339	2	427.099,47 298.369,791	45.595
2	427.099,47 298.369,791	3	427.374,284 298.970,682	660.752
3	427.374,284 298.970,682	4	427.355,286 298.981,241	21.735
4	427.355,286 298.981,241	5	427.335,503 298.992,247	22.638
5	427.335,503 298.992,247	6	427.334,463 298.992,813	1.184

Punct început	X / Y	Punct sfârșit	X / Y	Lungime segment (** (m)
6	427.334,463 298.992,813	1	427.059,84 298.392,339	660.293

** Lungimile segmentelor sunt determinate în planul de proiecție Stereo 70 și sunt rotunjite la 1 milimetru.

*** Distanța dintre puncte este formată din segmente cumulate ce sunt mai mici decât valoarea 1 milimetru.

**DATE DESPRE IMOBILUL NR. 3078**

Oficiul de Cadastru și Publicitate Imobiliară DOLJ
Biroul de Cadastru și Publicitate Imobiliară Craiova

A. Partea I. Descrierea imobilului

TEREN Extravilan

Adresa: Jud. Dolj, T37 P79

Nr. Crt	Nr cadastral Nr. topografic	Suprafața* (mp)	Observații / Referințe
A1		14.900	Sector cadastral:58 Teren neimprejmuit;

B. Partea II. Proprietari și acte

Inscrieri privitoare la dreptul de proprietate și alte drepturi reale	Referințe
/	
Act Administrativ nr. TDP 112-9566, din 09/08/1993 emis de CJSDPAT DOLJ;	
B1	A1
Intabulare, drept de PROPRIETATE, dobândit prin Reconstituire, cota actuala 1/1, cota initiala 1/1 1) BADEA CONSTANTIN , LIPSA CNP	

C. Partea III. SARCINI .

Inscrieri privind dezmembramintele dreptului de proprietate, drepturi reale de garanție și sarcini	Referințe
NU SUNT	

Anexa Nr. 1 La Partea I

Teren

Nr cadastral	Suprafața (mp)*	Observații / Referințe
	14.900	

* Suprafața este determinată în planul de proiecție Stereo 70.



Date referitoare la teren

Crt	Categorie folosință	Intra vilan	Suprafața (mp)	Tarla	Parcelă	Nr. topo	Observații / Referințe
1	arabil	NU	14.900	37	79	-	

Lungime Segmente

1) Valorile lungimilor segmentelor sunt obținute din proiecție în plan.

Punct început	X / Y	Punct sfârșit	X / Y	Lungime segment (** (m)
1	427.040,146 298.403,544	2	427.059,84 298.392,339	22.658
2	427.059,84 298.392,339	3	427.334,463 298.992,813	660.293
3	427.334,463 298.992,813	4	427.314,674 299.003,811	22.64
4	427.314,674 299.003,811	1	427.040,146 298.403,544	660.065

**** Lungimile segmentelor sunt determinate în planul de proiecție Stereo 70 și sunt rotunjite la 1 milimetru.**

***** Distanța dintre puncte este formată din segmente cumulate ce sunt mai mici decât valoarea 1 milimetru.**

**DATE DESPRE IMOBILUL NR. 3079**

Oficiul de Cadastru și Publicitate Imobiliară DOLJ
Biroul de Cadastru și Publicitate Imobiliară Craiova

A. Partea I. Descrierea imobilului

TEREN Extravilan

Adresa: Jud. Dolj, T37 P78

Nr. Crt	Nr cadastral Nr. topografic	Suprafața* (mp)	Observații / Referințe
A1		18.400	Sector cadastral:58 Teren neimprejmuit;

B. Partea II. Proprietari și acte

Inscrieri privitoare la dreptul de proprietate și alte drepturi reale	Referințe
/	
Act Administrativ nr. TDP 39-59434, din 20/07/1993 emis de CJSDPAT DOLJ;	
B1	A1
Intabulare, drept de PROPRIETATE, dobandit prin Constituire, cota actuala 1/1, cota initiala 1/1 1) TRUȚĂ ION, LIPSA CNP	

C. Partea III. SARCINI .

Inscrieri privind dezmembramintele dreptului de proprietate, drepturi reale de garanție și sarcini	Referințe
NU SUNT	

Anexa Nr. 1 La Partea I

Teren

Nr cadastral	Suprafața (mp)*	Observații / Referințe
	18.400	

* Suprafața este determinată în planul de proiecție Stereo 70.



Date referitoare la teren

Crt	Categorie folosință	Intra vilan	Suprafața (mp)	Tarla	Parcelă	Nr. topo	Observații / Referințe
1	arabil	NU	18.400	37	78	-	

Lungime Segmente

1) Valorile lungimilor segmentelor sunt obținute din proiecție în plan.

Punct început	X / Y	Punct sfârșit	X / Y	Lungime segment (** (m)
1	427.015,645 298.416,993	2	427.036,068 298.405,865	23.258
2	427.036,068 298.405,865	3	427.040,146 298.403,544	4.692
3	427.040,146 298.403,544	4	427.314,674 299.003,811	660.065
4	427.314,674 299.003,811	5	427.311,066 299.005,817	4.128
5	427.311,066 299.005,817	6	427.290,235 299.017,394	23.832

Punct început	X / Y	Punct sfârșit	X / Y	Lungime segment (** (m)
6	427.290,235 299.017,394	1	427.015,645 298.416,993	660.213

** Lungimile segmentelor sunt determinate în planul de proiecție Stereo 70 și sunt rotunjite la 1 milimetru.

*** Distanța dintre puncte este formată din segmente cumulate ce sunt mai mici decât valoarea 1 milimetru.

**DATE DESPRE IMOBILUL NR. 3080**

Oficiul de Cadastru și Publicitate Imobiliară DOLJ
Biroul de Cadastru și Publicitate Imobiliară Craiova

A. Partea I. Descrierea imobilului

TEREN Extravilan

Adresa: Jud. Dolj, T37 P83

Nr. Crt	Nr cadastral Nr. topografic	Suprafața* (mp)	Observații / Referințe
A1		21.900	Sector cadastral:58 Teren neimprejmuit;

B. Partea II. Proprietari și acte

Inscrieri privitoare la dreptul de proprietate și alte drepturi reale	Referințe
/	
Act Administrativ nr. TDP 89-59434, din 03/08/1993 emis de CJSDPAT DOLJ;	
B1	A1
Intabulare, drept de PROPRIETATE, dobândit prin Reconstituire, cota actuala 1/1, cota initiala 1/1 1) DUMITRESCU VALERICĂ, LIPSA CNP	

C. Partea III. SARCINI .

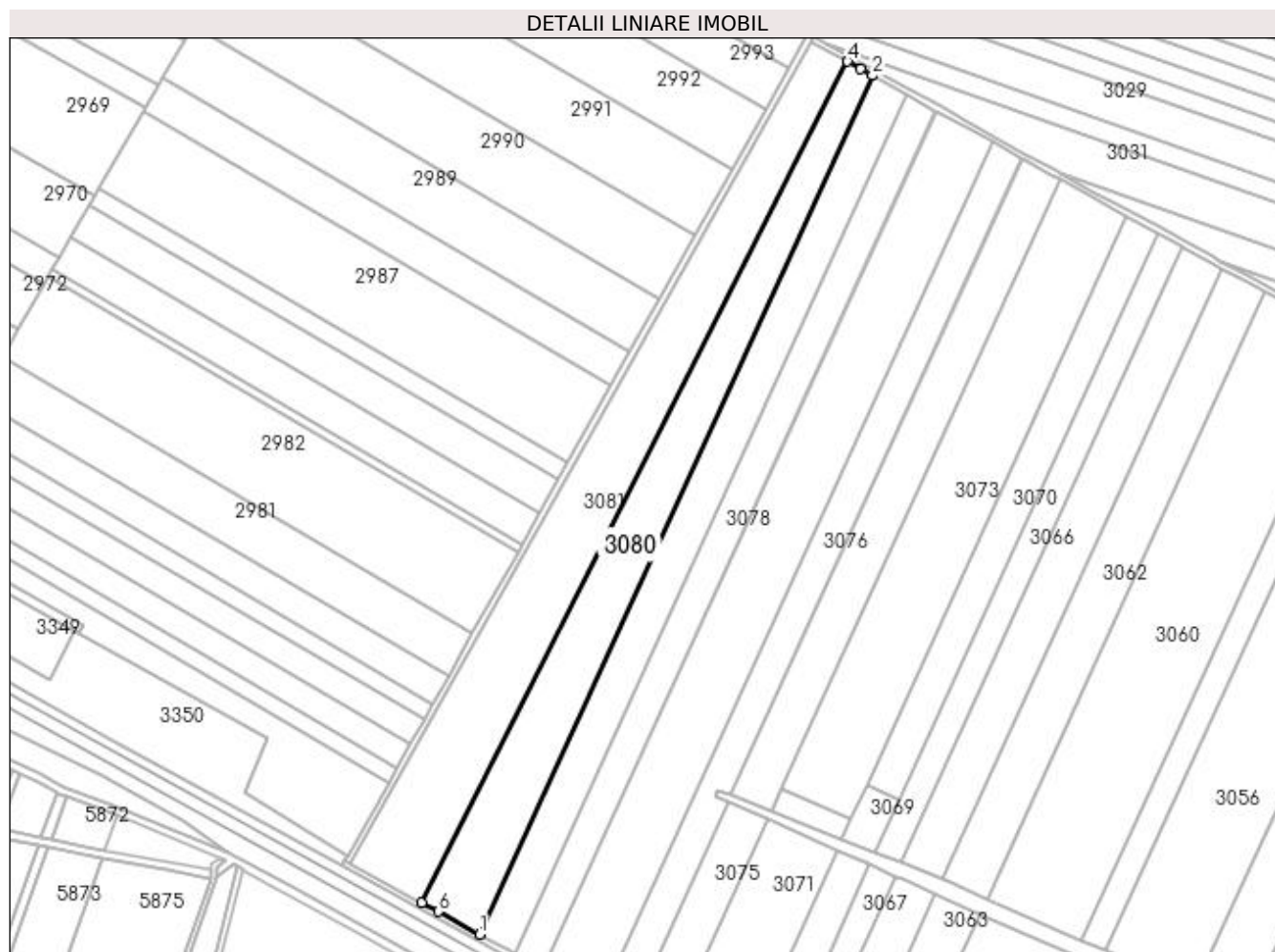
Inscrieri privind dezmembramintele dreptului de proprietate, drepturi reale de garanție și sarcini	Referințe
NU SUNT	

Anexa Nr. 1 La Partea I

Teren

Nr cadastral	Suprafața (mp)*	Observații / Referințe
	21.900	

* Suprafața este determinată în planul de proiecție Stereo 70.



Date referitoare la teren

Crt	Categorie folosință	Intra vilan	Suprafața (mp)	Tarla	Parcelă	Nr. topo	Observații / Referințe
1	arabil	NU	21.900	37	83	-	

Lungime Segmente

1) Valorile lungimilor segmentelor sunt obținute din proiecție în plan.

Punct început	X / Y	Punct sfârșit	X / Y	Lungime segment (** (m)
1	427.015,645 298.416,993	2	427.290,235 299.017,394	660.213
2	427.290,235 299.017,394	3	427.282,0 299.021,971	9.421
3	427.282,0 299.021,971	4	427.272,714 299.027,132	10.624
4	427.272,714 299.027,132	5	426.974,848 298.439,223	659.061
5	426.974,848 298.439,223	6	426.986,452 298.432,9	13.215

Punct început	X / Y	Punct sfârşit	X / Y	Lungime segment (** (m)
6	426.986,452 298.432,9	1	427.015,645 298.416,993	33.246

** Lungimile segmentelor sunt determinate în planul de proiecţie Stereo 70 şi sunt rotunjite la 1 milimetru.

*** Distanţa dintre puncte este formată din segmente cumulate ce sunt mai mici decât valoarea 1 milimetru.

**DATE DESPRE IMOBILUL NR. 3081**

Oficiul de Cadastru și Publicitate Imobiliară DOLJ
Biroul de Cadastru și Publicitate Imobiliară Craiova

A. Partea I. Descrierea imobilului

TEREN Extravilan

Nr. CF vechi:12
Nr. cadastral vechi:16

Adresa: Jud. Dolj, T 37, P 100

Nr. Crt	Nr cadastral Nr. topografic	Suprafața* (mp)	Observații / Referințe
A1	31713	Din acte: 28.000 Masurata: 28.349	Sector cadastral:58 Teren neimprejmuit;

B. Partea II. Proprietari și acte

Inscrieri privitoare la dreptul de proprietate și alte drepturi reale		Referințe
247996 / 04/11/2019		
Act Notarial nr. Certificat mostenitor nr. 238, din 30/10/2019 emis de Defta Cristian;		
B1	Intabulare, drept de PROPRIETATE, dobandit prin Succesiune, cota actuala 1/2, cota initiala 1/2 1) CALIN OLGA	A1
27403 / 12/02/2020		
Act Notarial nr. act de partaj voluntar aut nr 207, din 17/01/2020 emis de NP Defta Cristian;		
B2	Intabulare, drept de PROPRIETATE, dobandit prin lesire Din Indiviziune, cota actuala 1/2, cota initiala 1/2 1) CALIN OLGA	A1

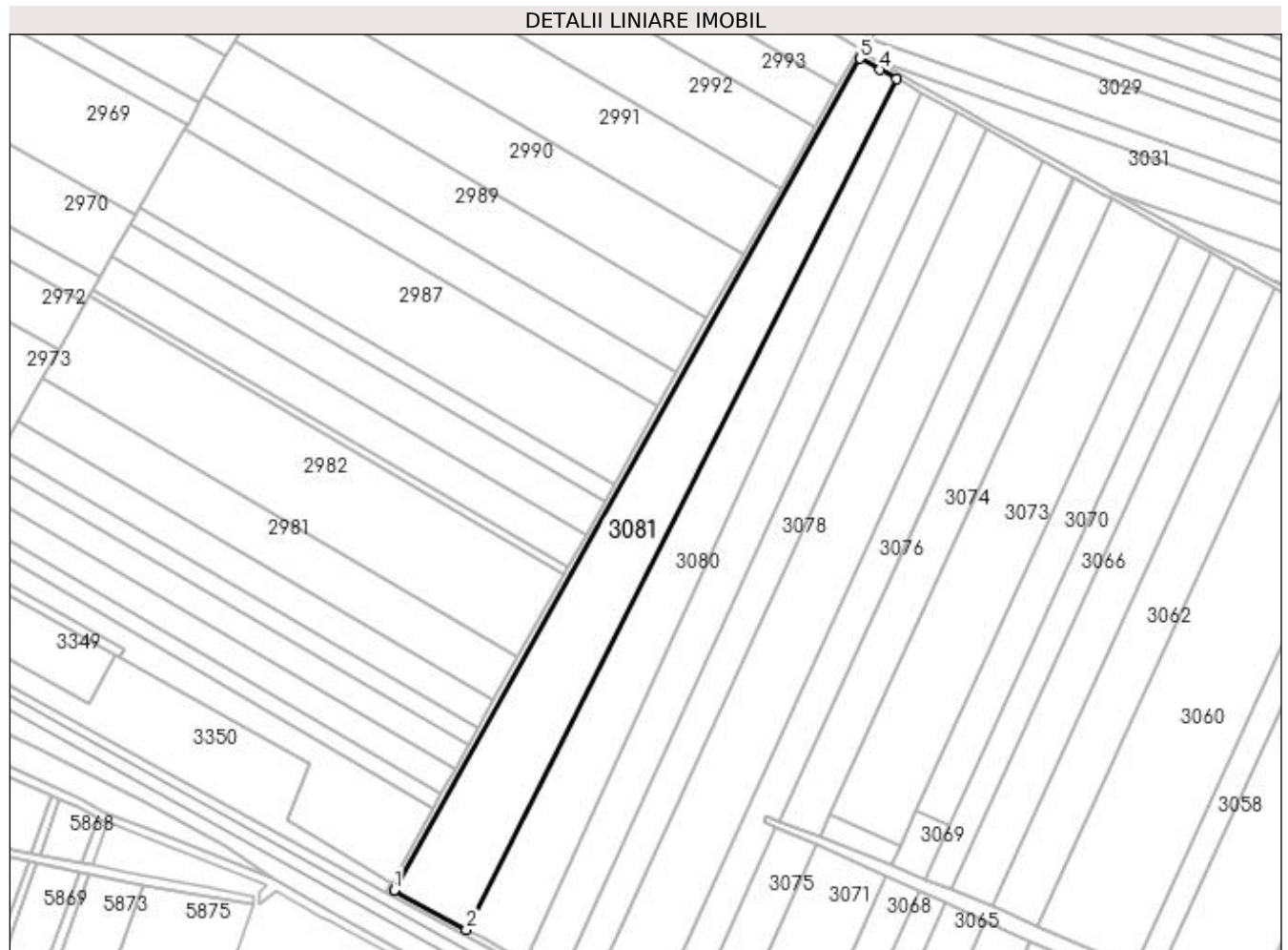
C. Partea III. SARCINI .

Inscrieri privind dezmembramintele dreptului de proprietate, drepturi reale de garanție și sarcini	Referințe
NU SUNT	

Anexa Nr. 1 La Partea I**Teren**

Nr cadastral	Suprafața (mp)*	Observații / Referințe
31713	Din acte: 28.000 Masurata: 28.349	

* Suprafața este determinată în planul de proiecție Stereo 70.

**Date referitoare la teren**

Crt	Categorie folosință	Intravilan	Suprafața (mp)	Tarla	Parcelă	Nr. topo	Observații / Referințe
1	arabil	NU	28.349	37	100	-	

Lungime Segmente

1) Valorile lungimilor segmentelor sunt obținute din proiecție în plan.

Punct început	X / Y	Punct sfârșit	X / Y	Lungime segment (** (m)
1	426.924,834 298.466,475	2	426.974,848 298.439,223	56.957
2	426.974,848 298.439,223	3	427.272,714 299.027,132	659.061
3	427.272,714 299.027,132	4	427.261,158 299.033,554	13.221
4	427.261,158 299.033,554	5	427.247,281 299.041,267	15.876

Punct început	X / Y	Punct sfârșit	X / Y	Lungime segment (** (m)
5	427.247,281 299.041,267	1	426.924,834 298.466,475	659.058

** Lungimile segmentelor sunt determinate în planul de proiecție Stereo 70 și sunt rotunjite la 1 milimetru.

*** Distanța dintre puncte este formată din segmente cumulate ce sunt mai mici decât valoarea 1 milimetru.

**DATE DESPRE IMOBILUL NR. 3348**

Oficiul de Cadastru și Publicitate Imobiliară DOLJ
Biroul de Cadastru și Publicitate Imobiliară Craiova

A. Partea I. Descrierea imobilului

TEREN Extravilan

Adresa: Jud. Dolj

Nr. Crt	Nr cadastral Nr. topografic	Suprafața* (mp)	Observații / Referințe
A1	30261	Din acte: 36.372.196 Masurata: 14.390	Sector cadastral:58 Teren neimprejmuit; PE LATURA DE EST LIMITA CONVENTIONALA, PE LATURA DE VEST LIMITA CONVENTIONALA, PE LATURA DE NORDEST LIMITA CONVENTIONALA SI PE LATURA DE SUD LIMITA CONVENTIONALA.

B. Partea II. Proprietari și acte

Inscrieri privitoare la dreptul de proprietate și alte drepturi reale		Referințe
11458 / 14/02/2012		
Act Normativ nr. HOTARAREA GUVERNULUI 581, din 10/09/1998 emis de GUVERNUL ROMANIEI (CONTRACT DE CONCESIUNE MM 224/24.01.2002 MINISTERUL LUCRARILOR PUBLICE TRANSPORTURILOR SI L, HG 1706/2006, ANEXA 16 LA HG 1705/2006, ADRESA NR 62/3/193/2012 SNCFR SA);		
B1	Intabulare, drept de PROPRIETATE, dobandit prin Lege, cota actuala 1/1, cota initiala 1/1 1) STATUL ROMAN - DOMENIUL PUBLIC , CIF:11054529, LIPSA CUI	A1
Act Normativ nr. HG NR 1706/2006, din 01/01/2006 emis de GUVERNUL ROMANIEI (ADRESA NR 62/3/193/2012 CN CFR SA);		
B2	Intabulare, drept de ADMINISTRARE, dobandit prin Lege, cota actuala 1/1, cota initiala 1/1 1) MINISTERUL TRANSPORTURILOR SI INFRASTRUCTURII , CIF:999999999999, LIPSA CUI	A1

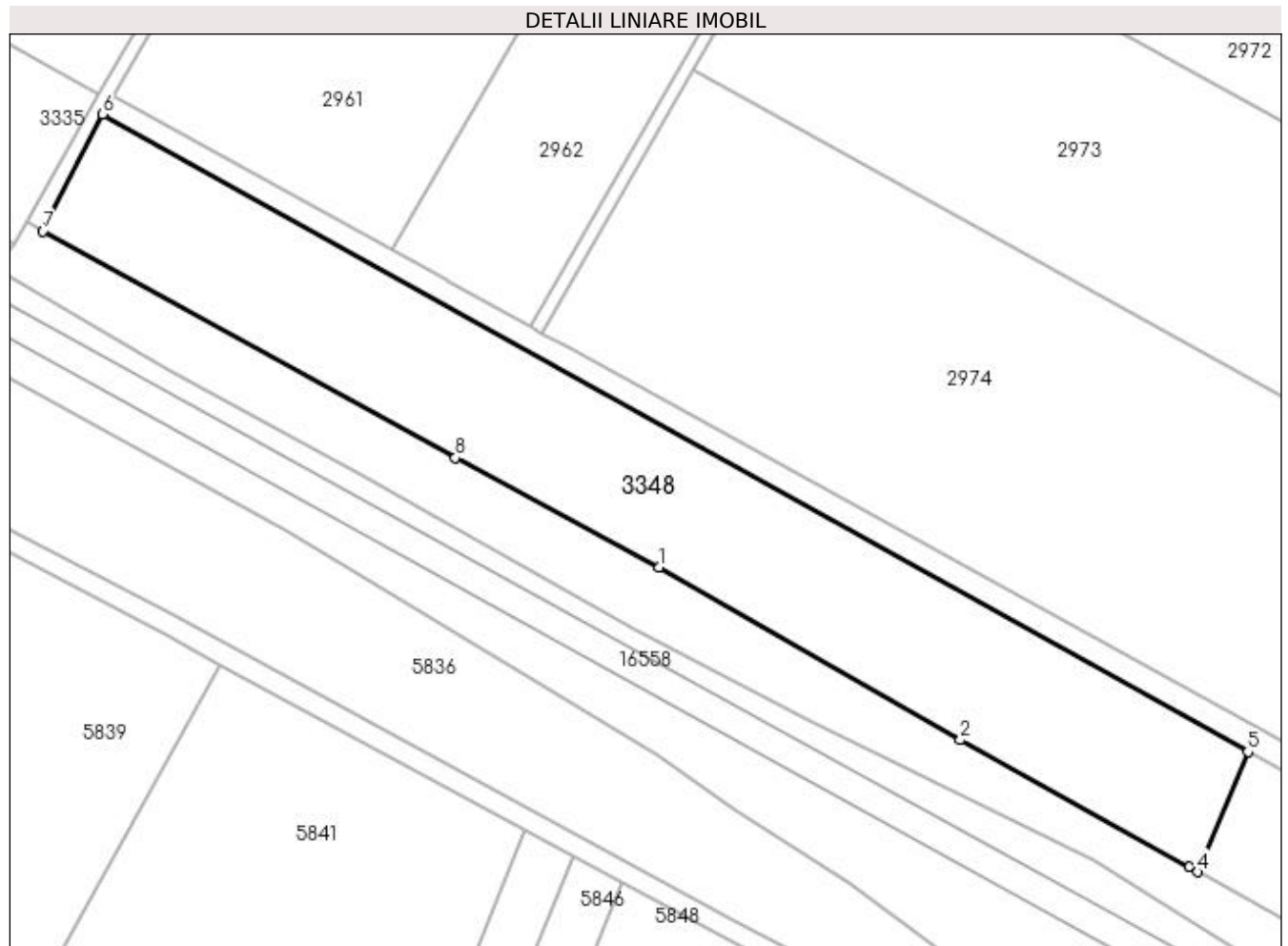
C. Partea III. SARCINI

Inscrieri privind dezmembramintele dreptului de proprietate, drepturi reale de garanție și sarcini		Referințe
11458 / 14/02/2012		
Act Administrativ nr. CONTRACT DE CONCESIUNE MM 224, din 24/01/2002 emis de MINISTERUL LUCRARILOR PUBLICE TRANSPORTURILOR SI L;		
C1	Intabulare, drept de CONCESIUNE pe o perioada de 49 ani incepand cu data de 24.01.2002, dobandit prin Conventie, cota actuala 1/1, cota initiala 1/1 1) CNCF'CFR' SA , CIF:999999999999, LIPSA CUI	A1

Anexa Nr. 1 La Partea I**Teren**

Nr cadastral	Suprafața (mp)*	Observații / Referințe
30261	Din acte: 36.372.196 Masurata: 14.390	PE LATURA DE EST LIMITA CONVENTIONALA, PE LATURA DE VEST LIMITA CONVENTIONALA, PE LATURA DE NORDEST LIMITA CONVENTIONALA SI PE LATURA DE SUD LIMITA CONVENTIONALA.

* Suprafața este determinată în planul de proiecție Stereo 70.

**Date referitoare la teren**

Crt	Categorie folosință	Intravilan	Suprafața (mp)	Tarla	Parcelă	Nr. topo	Observații / Referințe
1	padure	NU	14.390	-	-	-	

Lungime Segmente

1) Valorile lungimilor segmentelor sunt obținute din proiecție în plan.

Punct început	X / Y	Punct sfârșit	X / Y	Lungime segment (** (m)
1	426.400,207 298.771,643	2	426.488,104 298.721,245	101.32
2	426.488,104 298.721,245	3	426.554,859 298.684,111	76.388
3	426.554,859 298.684,111	4	426.557,323 298.682,739	2.82
4	426.557,323 298.682,739	5	426.571,992 298.717,805	38.011

Punct început	X / Y	Punct sfârșit	X / Y	Lungime segment (** (m)
5	426.571,992 298.717,805	6	426.237,721 298.903,724	382.496
6	426.237,721 298.903,724	7	426.220,411 298.869,595	38.268
7	426.220,411 298.869,595	8	426.340,784 298.803,521	137.315
8	426.340,784 298.803,521	1	426.400,207 298.771,643	67.434

** Lungimile segmentelor sunt determinate în planul de proiecție Stereo 70 și sunt rotunjite la 1 milimetru.

*** Distanța dintre puncte este formată din segmente cumulate ce sunt mai mici decât valoarea 1 milimetru.

**DATE DESPRE IMOBILUL NR. 3349**

Oficiul de Cadastru și Publicitate Imobiliară DOLJ
Biroul de Cadastru și Publicitate Imobiliară Craiova

A. Partea I. Descrierea imobilului

TEREN Extravilan

Adresa: Jud. Dolj

Nr. Crt	Nr cadastral Nr. topografic	Suprafața* (mp)	Observații / Referințe
A1	30260	Din acte: 36.372.196 Masurata: 6.850	Sector cadastral:58 Teren neimprejmit;

B. Partea II. Proprietari și acte

Inscrieri privitoare la dreptul de proprietate și alte drepturi reale		Referințe
11442 / 14/02/2012		
Act Administrativ nr. adresa 62/3/193, din 15/03/2012 emis de COMPANIA REGIONALA DE CAI FERATE CFR SA (PV DE PREDARE-PRIMIRE a bunurilor aparținând domeniului public al statului, Inventarul bunurilor care alcătuiesc domeniul public al statului la data de 13/09/2011, HGR 480/1993 GUVERNUL ROMANIEI, PV/08.11.1993, DECIZIA 298/2002 CURTEA CONSTITUTIONALA, HGR 12/1998 GUVERNUL ROMANIEI, HGR 581/1998 GUVERNUL ROMANIEI);		
B1	Intabulare, drept de PROPRIETATE, dobandit prin Lege, cota actuala 1/1, cota initiala 1/1 1) STATUL ROMAN - DOMENIUL PUBLIC , CIF:11054529	A1
B2	Intabulare, drept de ADMINISTRARE, dobandit prin Lege, cota actuala 1/1, cota initiala 1/1 1) MINISTERUL TRANSPORTURILOR SI INFRASTRUCTURII , CIF:9999999999999, LIPSA CUI	A1

C. Partea III. SARCINI

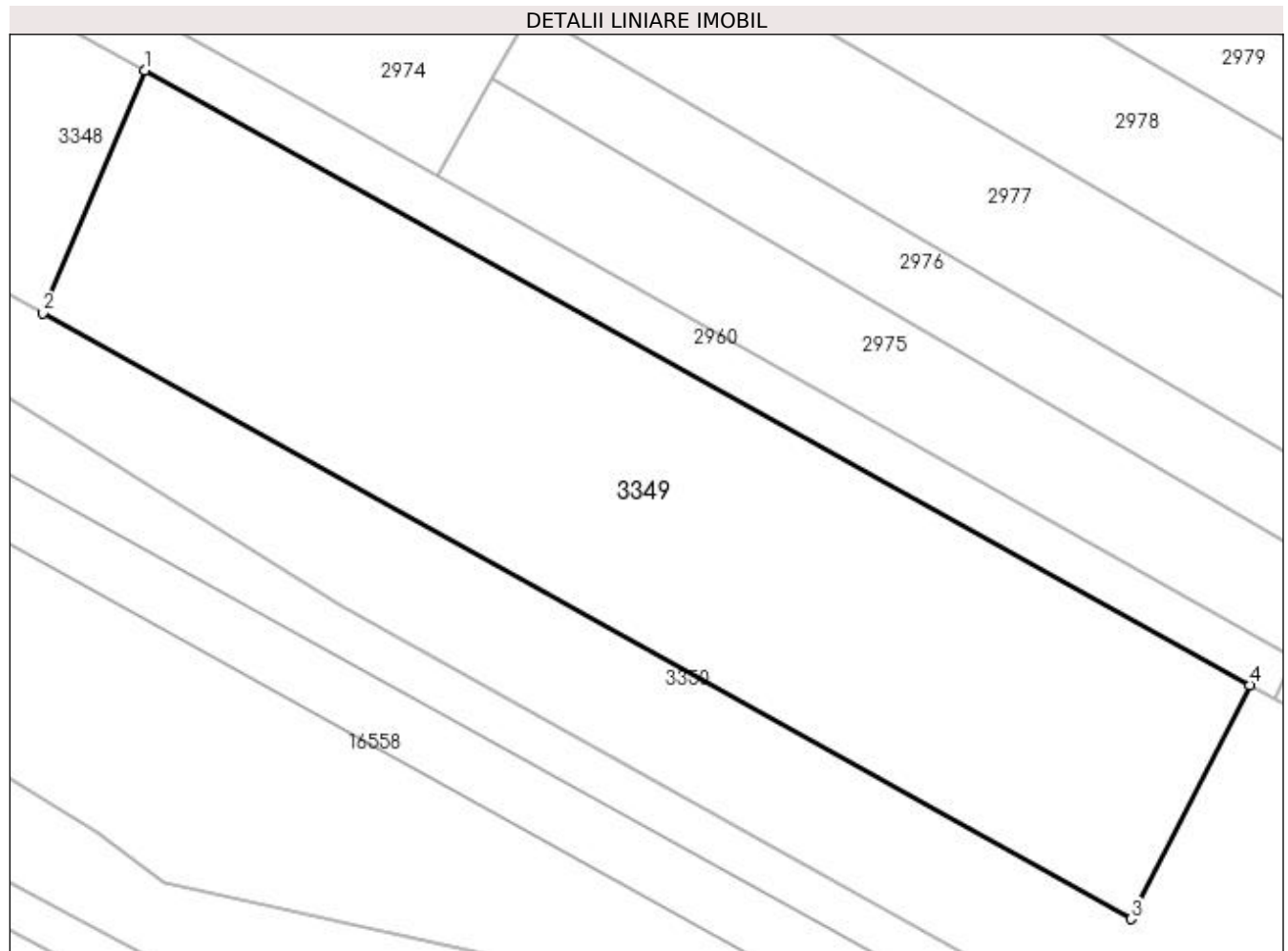
Inscrieri privind dezmembramintele dreptului de proprietate, drepturi reale de garanție și sarcini		Referințe
11442 / 14/02/2012		
Act Administrativ nr. CONTRACT DE CONCESIUNE NR. MM/224, din 24/01/2002 emis de MINISTERUL LUCRARILOR PUBLICE TRANSPORTURILOR SI L (ACT ADITIOINAL NR. AB/45558/11.10.2011 la CONTRACTUL DE CONCESIUNE NR. MM/224);		
C1	Intabulare, drept de CONCESIUNE pe o perioada de 49 ani incepand cu data de 24.01.2002, dobandit prin Conventie, cota actuala 1/1, cota initiala 1/1 1) COMPANIA NATIONALA DE CAI FERATE CFR SA , CIF:9999999999999, LIPSA CUI	A1

Anexa Nr. 1 La Partea I

Teren

Nr cadastral	Suprafața (mp)*	Observații / Referințe
30260	Din acte: 36.372.196 Masurata: 6.850	

* Suprafața este determinată în planul de proiecție Stereo 70.



Date referitoare la teren

Crt	Categorie folosință	Intra vilan	Suprafața (mp)	Tarla	Parcelă	Nr. topo	Observații / Referințe
1	padure	NU	6.850	-	-	-	

Lungime Segmente

1) Valorile lungimilor segmentelor sunt obținute din proiecție în plan.

Punct început	X / Y	Punct sfârșit	X / Y	Lungime segment (** (m)
1	426.571,992 298.717,805	2	426.557,323 298.682,739	38.011
2	426.557,323 298.682,739	3	426.714,373 298.595,294	179.754
3	426.714,373 298.595,294	4	426.731,51 298.629,082	37.885
4	426.731,51 298.629,082	1	426.571,992 298.717,805	182.532

**** Lungimile segmentelor sunt determinate în planul de proiecție Stereo 70 și sunt rotunjite la 1 milimetru.**

***** Distanța dintre puncte este formată din segmente cumulate ce sunt mai mici decât valoarea 1 milimetru.**



DATE DESPRE IMOBILUL NR. 3350

Oficiul de Cadastru și Publicitate Imobiliară DOLJ
Biroul de Cadastru și Publicitate Imobiliară Craiova

A. Partea I. Descrierea imobilului

TEREN Extravilan

Adresa: Jud. Dolj

Nr. Crt	Nr cadastral Nr. topografic	Suprafața* (mp)	Observații / Referințe
A1	30554	Din acte: 36.372.196 Masurata: 18.552	Sector cadastral:58 Teren neimprejmuit;

B. Partea II. Proprietari și acte

Inscrieri privitoare la dreptul de proprietate și alte drepturi reale		Referințe
12434 / 12/02/2013		
Act Administrativ nr. contract de concesiune nr MM/224, din 24/01/2002 emis de MINISTERUL LUCRARILOR PUBLICE TRANSPORTURILOR SI L (anexa nr 2 la contractul nr MM/224/24.01.2002, act aditional nr AB/45558/11.10.2011, anexa nr 1la contractul de concesiune nr MM/224/24.01.2002/anexa nr 16 la HG nr 1705/2006, inventarul bunurilor ce alcatuiesc domeniul public al statului la 31.05.2011);		
B1	Intabulare, drept de PROPRIETATE, dobandit prin Lege, cota actuala 1/1, cota initiala 1/1 1) STATUL ROMAN, CIF:9999999999999, domeniul public	A1
B2	Intabulare, drept de ADMINISTRARE, dobandit prin Lege, cota actuala 1/1, cota initiala 1/1 1) MINISTERUL TRANSPORTURILOR SI INFRASTRUCTURII, CIF:9999999999999, LIPSA CUI	A1

C. Partea III. SARCINI

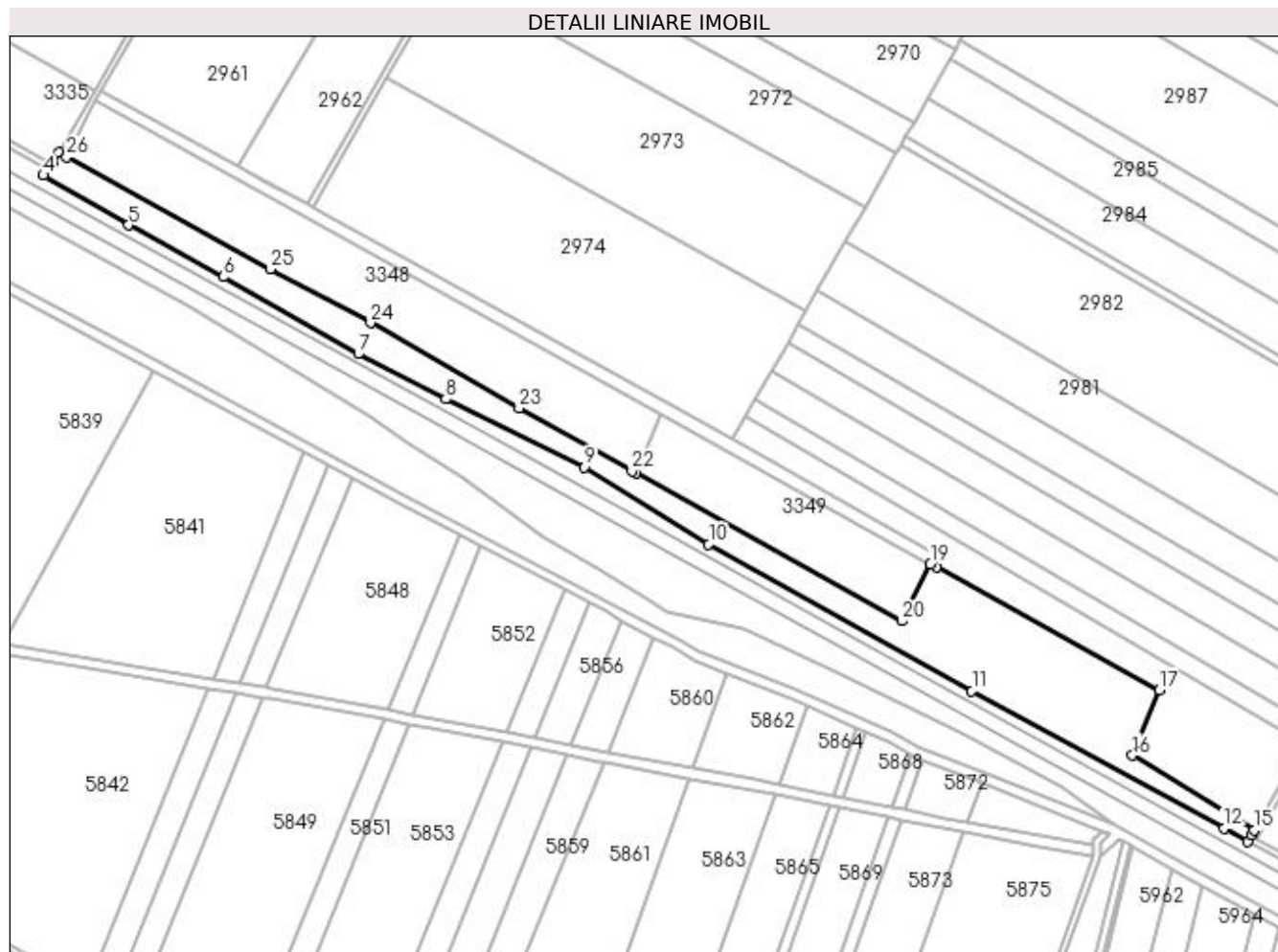
Inscrieri privind dezmembramintele dreptului de proprietate, drepturi reale de garanție și sarcini		Referințe
12434 / 12/02/2013		
Act Administrativ nr. contract de concesiune nr MM/224, din 24/01/2002 emis de MINISTERUL LUCRARILOR PUBLICE TRANSPORTURILOR SI L (anexa nr 2 la contractul nr MM/224/24.01.2002, act aditional nr AB/45558/11.10.2011, anexa nr 1la contractul de concesiune nr MM/224/24.01.2002/anexa nr 16 la HG nr 1705/2006, inventarul bunurilor ce alcatuiesc domeniul public al statului la 31.05.2011);		
C1	Intabulare, drept de CONCESIUNE 1) COMPANIA NATIONALA DE CAI FERATE CFR SA, CIF:9999999999999, LIPSA CUI	A1

Anexa Nr. 1 La Partea I

Teren

Nr cadastral	Suprafața (mp)*	Observații / Referințe
30554	Din acte: 36.372.196 Masurata: 18.552	

* Suprafața este determinată în planul de proiecție Stereo 70.



Date referitoare la teren

Crt	Categorie folosință	Intra vilan	Suprafața (mp)	Tarla	Parcelă	Nr. topo	Observații / Referințe
1	cai ferate	NU	18.552	-	-	-	

Lungime Segmente

1) Valorile lungimilor segmentelor sunt obținute din proiecție în plan.

Punct început	X / Y	Punct sfârșit	X / Y	Lungime segment (** (m)
1	426.215,638 298.872,306	2	426.211,858 298.865,669	7.638
3	426.209,471 298.862,42	4	426.206,543 298.858,971	4.524
5	426.257,02 298.829,488	6	426.312,994 298.798,756	63.856
7	426.393,003 298.753,296	8	426.444,693 298.726,509	58.219

Punct început	X / Y	Punct sfârșit	X / Y	Lungime segment (** (m)
2	426.211,858 298.865,669	3	426.209,471 298.862,42	4.032
4	426.206,543 298.858,971	5	426.257,02 298.829,488	58.457
6	426.312,994 298.798,756	7	426.393,003 298.753,296	92.022
8	426.444,693 298.726,509	9	426.526,75 298.686,329	91.366

Punct început	X / Y	Punct sfârșit	X / Y	Lungime segment (** (m)
9	426.526,75 298.686,329	10	426.600,295 298.640,618	86.593
11	426.755,949 298.553,778	12	426.905,278 298.472,576	169.979
13	426.919,445 298.464,856	14	426.921,359 298.468,368	4.0
15	426.923,016 298.471,41	16	426.851,053 298.515,659	84.479
17	426.867,047 298.554,348	18	426.735,015 298.627,15	150.773
19	426.731,51 298.629,082	20	426.714,373 298.595,294	37.885
21	426.557,323 298.682,739	22	426.554,859 298.684,111	2.82
23	426.488,104 298.721,245	24	426.400,207 298.771,643	101.32
25	426.340,784 298.803,521	26	426.220,411 298.869,595	137.315

Punct început	X / Y	Punct sfârșit	X / Y	Lungime segment (** (m)
10	426.600,295 298.640,618	11	426.755,949 298.553,778	178.24
12	426.905,278 298.472,576	13	426.919,445 298.464,856	16.134
14	426.921,359 298.468,368	15	426.923,016 298.471,41	3.464
16	426.851,053 298.515,659	17	426.867,047 298.554,348	41.865
18	426.735,015 298.627,15	19	426.731,51 298.629,082	4.002
20	426.714,373 298.595,294	21	426.557,323 298.682,739	179.754
22	426.554,859 298.684,111	23	426.488,104 298.721,245	76.388
24	426.400,207 298.771,643	25	426.340,784 298.803,521	67.434
26	426.220,411 298.869,595	1	426.215,638 298.872,306	5.489

** Lungimile segmentelor sunt determinate în planul de proiecție Stereo 70 și sunt rotunjite la 1 milimetru.

*** Distanța dintre puncte este formată din segmente cumulate ce sunt mai mici decât valoarea 1 milimetru.

**DATE DESPRE IMOBILUL NR. 3351**

Oficiul de Cadastru și Publicitate Imobiliară DOLJ
Biroul de Cadastru și Publicitate Imobiliară Craiova

A. Partea I. Descrierea imobilului

TEREN Extravilan

Adresa: Jud. Dolj

Nr. Crt	Nr cadastral Nr. topografic	Suprafața* (mp)	Observații / Referințe
A1	30323	Din acte: 36.372.196 Masurata: 16.040	Sector cadastral:58 Teren neimprejmut;

B. Partea II. Proprietari și acte

Inscrieri privitoare la dreptul de proprietate și alte drepturi reale		Referințe
11427 / 14/02/2012		
Act Normativ nr. HOTARAREA GUVERNULUI 1706 din 2006, din 01/01/2006 emis de GUVERNUL ROMANIEI (anexa 16 la HG 1705/2006,);		
B1	Intabulare, drept de PROPRIETATE, dobandit prin Lege, cota actuala 1/1, cota initiala 1/1 1) STATUL ROMAN - DOMENIUL PUBLIC , CIF:11054529, LIPSA CUI	A1
B2	Intabulare, drept de ADMINISTRARE, dobandit prin Lege, cota actuala 1/1, cota initiala 1/1 1) MINISTERUL TRANSPORTURILOR SI INFRASTRUCTURII , CIF:99999999999999, LIPSA CUI	A1

C. Partea III. SARCINI

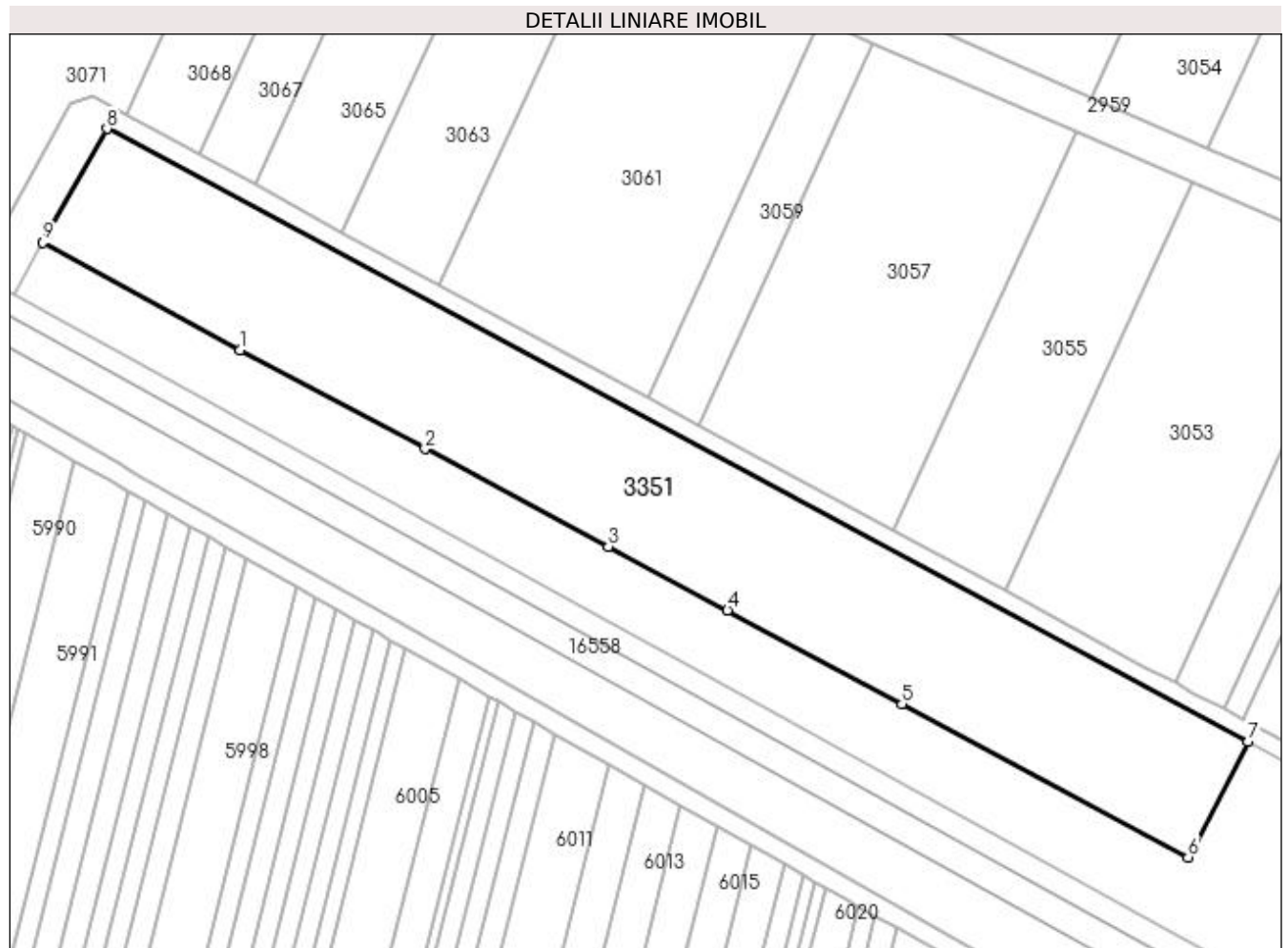
Inscrieri privind dezmembramintele dreptului de proprietate, drepturi reale de garanție și sarcini		Referințe
11427 / 14/02/2012		
Act Administrativ nr. CONTRACT DE CONCESIUNE MM 224, din 24/01/2002 emis de MINISTERUL LUCRARILOR PUBLICE TRANSPORTURILOR SI L;		
C1	Intabulare, drept de CONCESIUNE pe o perioada de 49 de ani incepand cu 24.01.2002 in favoarea, dobandit prin Conventie, cota actuala 1/1, cota initiala 1/1 1) CNCF'CFR' SA , CIF:99999999999999, LIPSA CUI	A1

Anexa Nr. 1 La Partea I

Teren

Nr cadastral	Suprafața (mp)*	Observații / Referințe
30323	Din acte: 36.372.196 Masurata: 16.040	

* Suprafața este determinată în planul de proiecție Stereo 70.



Date referitoare la teren

Crt	Categorie folosință	Intra vilan	Suprafața (mp)	Tarla	Parcelă	Nr. topo	Observații / Referințe
1	padure	NU	16.040	-	-	-	

Lungime Segmente

1) Valorile lungimilor segmentelor sunt obținute din proiecție în plan.

Punct început	X / Y	Punct sfârșit	X / Y	Lungime segment (** (m)
1	427.253,376 298.300,683	2	427.310,208 298.270,323	64.433
2	427.310,208 298.270,323	3	427.366,541 298.240,242	63.861
3	427.366,541 298.240,242	4	427.403,175 298.220,68	41.53
4	427.403,175 298.220,68	5	427.456,866 298.191,933	60.902

Punct început	X / Y	Punct sfârșit	X / Y	Lungime segment (** (m)
5	427.456,866 298.191,933	6	427.544,819 298.144,841	99.767
6	427.544,819 298.144,841	7	427.563,242 298.180,346	40.0
7	427.563,242 298.180,346	8	427.212,326 298.368,659	398.251
8	427.212,326 298.368,659	9	427.192,689 298.333,811	40.0
9	427.192,689 298.333,811	1	427.253,376 298.300,683	69.14

** Lungimile segmentelor sunt determinate în planul de proiecție Stereo 70 și sunt rotunjite la 1 milimetru.

*** Distanța dintre puncte este formată din segmente cumulate ce sunt mai mici decât valoarea 1 milimetru.

**DATE DESPRE IMOBILUL NR. 3353**

Oficiul de Cadastru și Publicitate Imobiliară DOLJ
Biroul de Cadastru și Publicitate Imobiliară Craiova

A. Partea I. Descrierea imobilului

TEREN Extravilan

Adresa: Jud. Dolj, De120/1

Nr. Crt	Nr cadastral Nr. topografic	Suprafața* (mp)	Observații / Referințe
A1		4.906	Sector cadastral:58 Teren neimprejmuit;

B. Partea II. Proprietari și acte

Inscrieri privitoare la dreptul de proprietate și alte drepturi reale		Referințe
/		
Act Normativ nr. Legea 7, din 13/03/1996 emis de PARLAMENTUL ROMANIEI;		
B1	Inscrierea provizorie, drept de PROPRIETATE, dobandit prin Lege, cota actuala 1/1, cota initiala 1/1 1) NEIDENTIFICAT NEIDENTIFICAT, CIF:0000000000000	A1

C. Partea III. SARCINI .

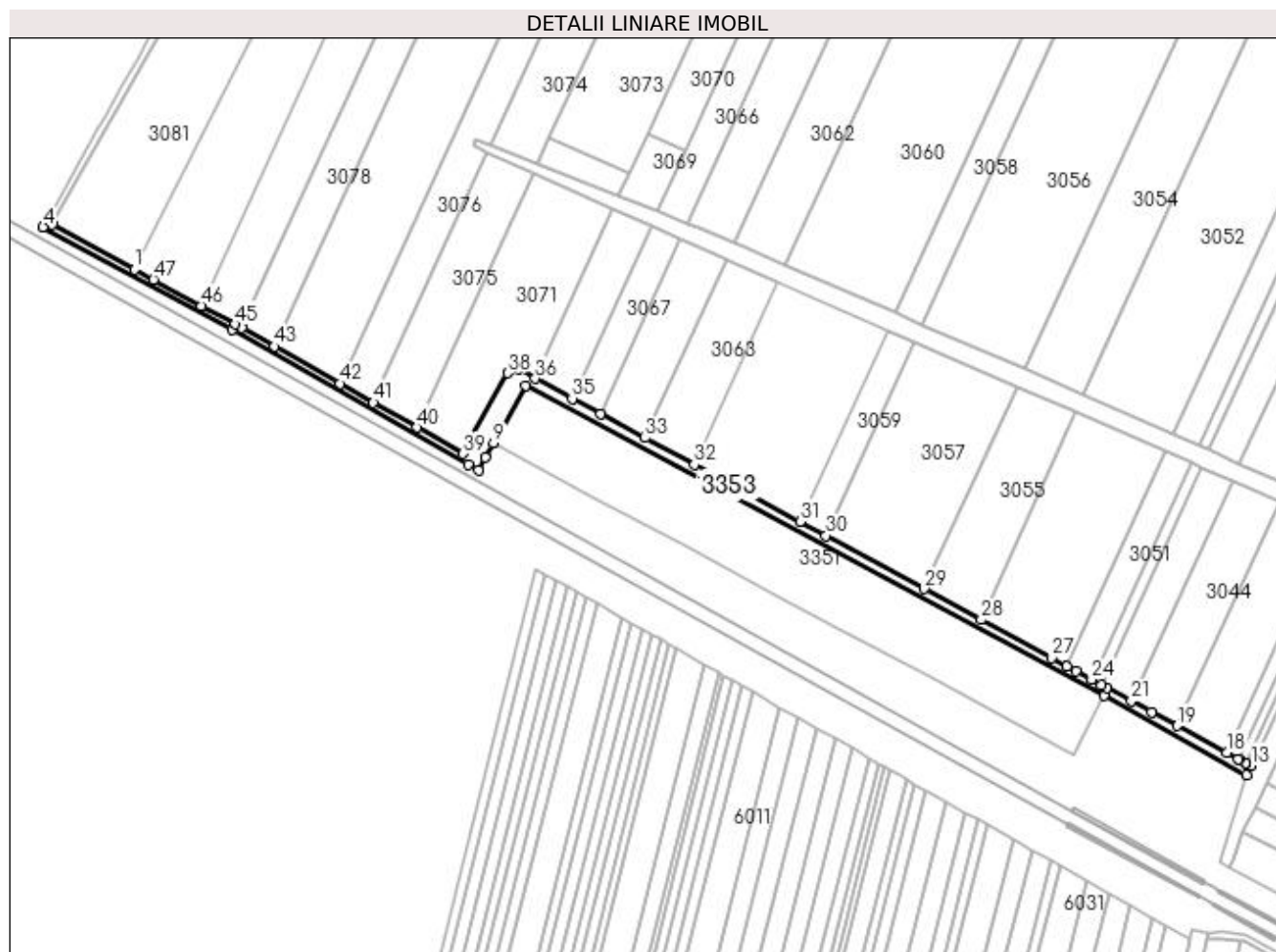
Inscrieri privind dezmembramintele dreptului de proprietate, drepturi reale de garanție și sarcini	Referințe
NU SUNT	

Anexa Nr. 1 La Partea I

Teren

Nr cadastral	Suprafața (mp)*	Observații / Referințe
	4.906	

* Suprafața este determinată în planul de proiecție Stereo 70.



Date referitoare la teren

Crt	Categorie folosință	Intra vilan	Suprafața (mp)	Tarla	Parcelă	Nr. topo	Observații / Referințe
1	drum	NU	4.906	De 120/1	-	-	

Lungime Segmente

1) Valorile lungimilor segmentelor sunt obținute din proiecție în plan.

Punct început	X / Y	Punct sfârșit	X / Y	Lungime segment	Punct început	X / Y	Punct sfârșit	X / Y	Lungime segment	Punct început	X / Y	Punct sfârșit	X / Y	Lungime segment
1	426.974,848 298.439,223	2	426.924,834 298.466,475	56.957	2	426.921,359 298.468,368	3	426.919,445 298.464,856	4.0	3	426.921,359 298.468,368	4	426.919,445 298.464,856	4.0
4	426.919,445 298.464,856	5	427.034,122 298.402,37	130.596	5	427.034,122 298.402,37	6	427.177,365 298.320,868	164.806	6	427.177,365 298.320,868	7	427.183,599 298.317,459	7.105
7	427.183,599 298.317,459	8	427.187,689 298.324,937	8.523	8	427.187,689 298.324,937	9	427.192,689 298.333,811	10.186	9	427.192,689 298.333,811	10	427.212,326 298.368,659	40.0
10	427.212,326 298.368,659	11	427.563,242 298.180,346	398.251	11	427.563,242 298.180,346	12	427.649,601 298.132,464	98.745	12	427.649,601 298.132,464	13	427.652,511 298.138,097	6.34
13	427.652,511 298.138,097	14	427.649,482 298.139,734	3.443	14	427.649,482 298.139,734	15	427.649,367 298.139,796	0.131	15	427.649,367 298.139,796	16	427.645,136 298.142,083	4.81
16	427.645,136 298.142,083	17	427.644,918 298.142,201	0.248	17	427.644,918 298.142,201	18	427.637,735 298.146,082	8.164	18	427.637,735 298.146,082	19	427.607,75 298.162,287	34.084

Punct început	X / Y	Punct sfârșit	X / Y	Lungime segment	Punct început	X / Y	Punct sfârșit	X / Y	Lungime segment	Punct început	X / Y	Punct sfârșit	X / Y	Lungime segment
19	427.607,75 298.162,287	20	427.592,292 298.170,641	17.571	20	427.592,292 298.170,641	21	427.579,885 298.177,346	14.103	21	427.579,885 298.177,346	22	427.565,021 298.185,379	16.896
22	427.565,021 298.185,379	23	427.561,856 298.187,089	3.597	23	427.561,856 298.187,089	24	427.555,866 298.190,327	6.809	24	427.555,866 298.190,327	25	427.546,34 298.195,475	10.828
25	427.546,34 298.195,475	26	427.540,863 298.198,435	6.226	26	427.540,863 298.198,435	27	427.531,455 298.203,519	10.694	27	427.531,455 298.203,519	28	427.488,748 298.226,599	48.545
28	427.488,748 298.226,599	29	427.454,261 298.245,236	39.201	29	427.454,261 298.245,236	30	427.394,434 298.277,568	68.005	30	427.394,434 298.277,568	31	427.378,776 298.286,03	17.798
31	427.378,776 298.286,03	32	427.314,66 298.320,68	72.88	32	427.314,66 298.320,68	33	427.284,684 298.336,88	34.073	33	427.284,684 298.336,88	34	427.257,751 298.351,435	30.614
34	427.257,751 298.351,435	35	427.240,55 298.360,731	19.552	35	427.240,55 298.360,731	36	427.218,193 298.372,813	25.413	36	427.218,193 298.372,813	37	427.207,724 298.378,471	11.9
37	427.207,724 298.378,471	38	427.201,219 298.376,286	6.862	38	427.201,219 298.376,286	39	427.174,314 298.327,206	55.971	39	427.174,314 298.327,206	40	427.146,345 298.343,12	32.18
40	427.146,345 298.343,12	41	427.119,743 298.358,256	30.607	41	427.119,743 298.358,256	42	427.099,47 298.369,791	23.325	42	427.099,47 298.369,791	43	427.059,84 298.392,339	45.595
43	427.059,84 298.392,339	44	427.040,146 298.403,544	22.658	44	427.040,146 298.403,544	45	427.036,068 298.405,865	4.692	45	427.036,068 298.405,865	46	427.015,645 298.416,993	23.258
46	427.015,645 298.416,993	47	426.986,452 298.432,9	33.246	47	426.986,452 298.432,9	1	426.974,848 298.439,223	13.215					

** Lungimile segmentelor sunt determinate în planul de proiecție Stereo 70 și sunt rotunjite la 1 milimetru.

*** Distanța dintre puncte este formată din segmente cumulate ce sunt mai mici decât valoarea 1 milimetru.

