

**DATE DESPRE IMOBILUL NR. 2867**

Oficiul de Cadastru și Publicitate Imobiliară DOLJ
Biroul de Cadastru și Publicitate Imobiliară Craiova

A. Partea I. Descrierea imobilului

TEREN Extravilan

Adresa: Jud. Dolj, De872/1

Nr. Crt	Nr cadastral Nr. topografic	Suprafața* (mp)	Observații / Referințe
A1		1.687	Sector cadastral:57 Teren neimprejmuit;

B. Partea II. Proprietari și acte

Inscrieri privitoare la dreptul de proprietate și alte drepturi reale		Referințe
/		
Act Normativ nr. Legea 7, din 13/03/1996 emis de PARLAMENTUL ROMANIEI;		
B1	Inscrierea provizorie, drept de PROPRIETATE, dobandit prin Lege, cota actuala 1/1, cota initiala 1/1 1) NEIDENTIFICAT NEIDENTIFICAT, CIF:0000000000000	A1

C. Partea III. SARCINI .

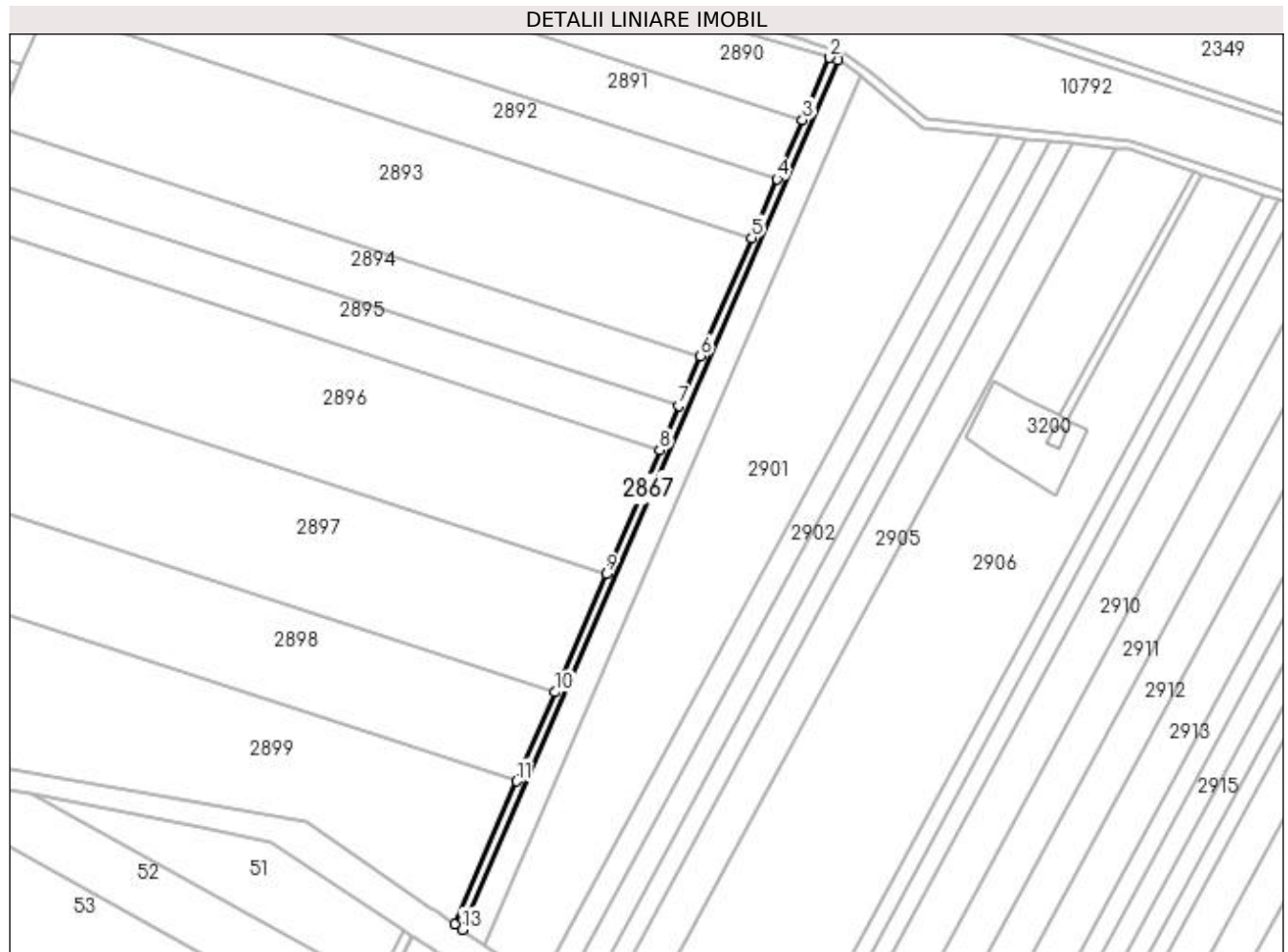
Inscrieri privind dezmembramintele dreptului de proprietate, drepturi reale de garanție și sarcini	Referințe
NU SUNT	

Anexa Nr. 1 La Partea I

Teren

Nr cadastral	Suprafața (mp)*	Observații / Referințe
	1.687	

* Suprafața este determinată în planul de proiecție Stereo 70.



Date referitoare la teren

Crt	Categorie folosință	Intra vilan	Suprafața (mp)	Tarla	Parcelă	Nr. topo	Observații / Referințe
1	drum	NU	1.687	De 872/1	-	-	

Lungime Segmente

1) Valorile lungimilor segmentelor sunt obținute din proiecție în plan.

Punct început	X / Y	Punct sfârșit	X / Y	Lungime segment (** (m)
1	429.472,107 299.039,557	2	429.468,243 299.040,701	4.03
2	429.468,243 299.040,701	3	429.456,219 299.012,929	30.263
3	429.456,219 299.012,929	4	429.444,839 298.986,643	28.644
4	429.444,839 298.986,643	5	429.433,454 298.960,347	28.655
5	429.433,454 298.960,347	6	429.410,672 298.907,725	57.342

Punct început	X / Y	Punct sfârșit	X / Y	Lungime segment (** (m)
6	429.410,672 298.907,725	7	429.401,021 298.885,433	24.291
7	429.401,021 298.885,433	8	429.392,479 298.865,704	21.499
8	429.392,479 298.865,704	9	429.368,563 298.810,462	60.197
9	429.368,563 298.810,462	10	429.345,732 298.757,728	57.464
10	429.345,732 298.757,728	11	429.328,562 298.718,07	43.215
11	429.328,562 298.718,07	12	429.300,926 298.654,236	69.56
12	429.300,926 298.654,236	13	429.304,266 298.651,883	4.086
13	429.304,266 298.651,883	1	429.472,107 299.039,557	422.447

** Lungimile segmentelor sunt determinate în planul de proiecție Stereo 70 și sunt rotunjite la 1 milimetru.

*** Distanța dintre puncte este formată din segmente cumulate ce sunt mai mici decât valoarea 1 milimetru.

**DATE DESPRE IMOBILUL NR. 2868**

Oficiul de Cadastru și Publicitate Imobiliară DOLJ
Biroul de Cadastru și Publicitate Imobiliară Craiova

A. Partea I. Descrierea imobilului

TEREN Extravilan

Adresa: Jud. Dolj, De1394/2

Nr. Crt	Nr cadastral Nr. topografic	Suprafața* (mp)	Observații / Referințe
A1		2.095	Sector cadastral:57 Teren neimprejmuit;

B. Partea II. Proprietari și acte

Inscrieri privitoare la dreptul de proprietate și alte drepturi reale		Referințe
/		
Act Normativ nr. Legea 7, din 13/03/1996 emis de PARLAMENTUL ROMANIEI;		
B1	Inscrierea provizorie, drept de PROPRIETATE, dobandit prin Lege, cota actuala 1/1, cota initiala 1/1 1) NEIDENTIFICAT NEIDENTIFICAT, CIF:0000000000000	A1

C. Partea III. SARCINI .

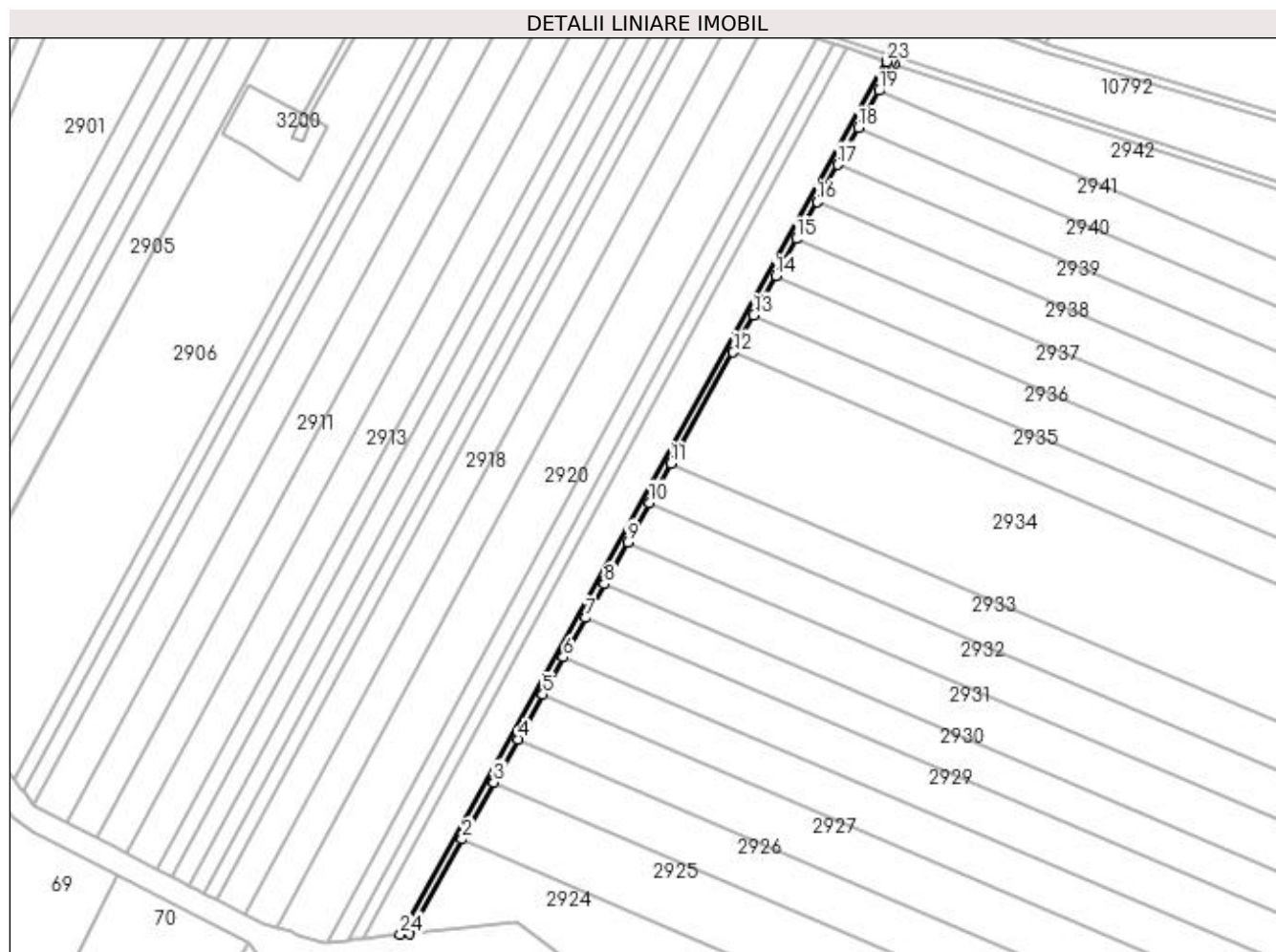
Inscrieri privind dezmembramintele dreptului de proprietate, drepturi reale de garanție și sarcini	Referințe
NU SUNT	

Anexa Nr. 1 La Partea I

Teren

Nr cadastral	Suprafața (mp)*	Observații / Referințe
	2.095	

* Suprafața este determinată în planul de proiecție Stereo 70.



Date referitoare la teren

Crt	Categorie folosință	Intra vilan	Suprafața (mp)	Tarla	Parcelă	Nr. topo	Observații / Referințe
1	drum	NU	2.095	De 1394/2	-	-	

Lungime Segmente

1) Valorile lungimilor segmentelor sunt obținute din proiecție în plan.

Punct început	X / Y	Punct sfârșit	X / Y	Lungime segment (** (m)
1	429.626,907 298.450,901	2	429.654,429 298.500,295	56.544
3	429.671,112 298.530,235	4	429.683,754 298.552,922	25.972
5	429.696,854 298.576,432	6	429.707,709 298.595,913	22.301
7	429.719,198 298.616,533	8	429.729,134 298.634,364	20.412
9	429.741,398 298.656,373	10	429.752,885 298.676,988	23.599

Punct început	X / Y	Punct sfârșit	X / Y	Lungime segment (** (m)
2	429.654,429 298.500,295	3	429.671,112 298.530,235	34.274
4	429.683,754 298.552,922	5	429.696,854 298.576,432	26.913
6	429.707,709 298.595,913	7	429.719,198 298.616,533	23.605
8	429.729,134 298.634,364	9	429.741,398 298.656,373	25.195
10	429.752,885 298.676,988	11	429.764,371 298.697,602	23.598

Punct început	X / Y	Punct sfârșit	X / Y	Lungime segment (** (m)
11	429.764,371 298.697,602	12	429.796,92 298.756,017	66.871
13	429.807,768 298.775,485	14	429.819,25 298.796,092	23.59
15	429.830,097 298.815,558	16	429.840,942 298.835,022	22.281
17	429.851,788 298.854,485	18	429.862,632 298.873,947	22.279
19	429.873,475 298.893,408	20	429.881,321 298.907,488	16.119
21	429.879,353 298.908,13	22	429.877,448 298.908,756	2.005
23	429.877,388 298.908,647	24	429.622,04 298.450,384	524.602

Punct început	X / Y	Punct sfârșit	X / Y	Lungime segment (** (m)
12	429.796,92 298.756,017	13	429.807,768 298.775,485	22.286
14	429.819,25 298.796,092	15	429.830,097 298.815,558	22.284
16	429.840,942 298.835,022	17	429.851,788 298.854,485	22.281
18	429.862,632 298.873,947	19	429.873,475 298.893,408	22.278
20	429.881,321 298.907,488	21	429.879,353 298.908,13	2.07
22	429.877,448 298.908,756	23	429.877,388 298.908,647	0.124
24	429.622,04 298.450,384	1	429.626,907 298.450,901	4.894

** Lungimile segmentelor sunt determinate în planul de proiecție Stereo 70 și sunt rotunjite la 1 milimetru.

*** Distanța dintre puncte este formată din segmente cumulate ce sunt mai mici decât valoarea 1 milimetru.

**DATE DESPRE IMOBILUL NR. 2869**

Oficiul de Cadastru și Publicitate Imobiliară DOLJ
Biroul de Cadastru și Publicitate Imobiliară Craiova

A. Partea I. Descrierea imobilului

TEREN Extravilan

Adresa: Jud. Dolj, De1394/1

Nr. Crt	Nr cadastral Nr. topografic	Suprafața* (mp)	Observații / Referințe
A1		1.909	Sector cadastral:57 Teren neimprejmuit;

B. Partea II. Proprietari și acte

Inscrieri privitoare la dreptul de proprietate și alte drepturi reale		Referințe
/		
Act Normativ nr. Legea 7, din 13/03/1996 emis de PARLAMENTUL ROMANIEI;		
B1	Inscrierea provizorie, drept de PROPRIETATE, dobandit prin Lege, cota actuala 1/1, cota initiala 1/1 1) NEIDENTIFICAT NEIDENTIFICAT, CIF:0000000000000	A1

C. Partea III. SARCINI .

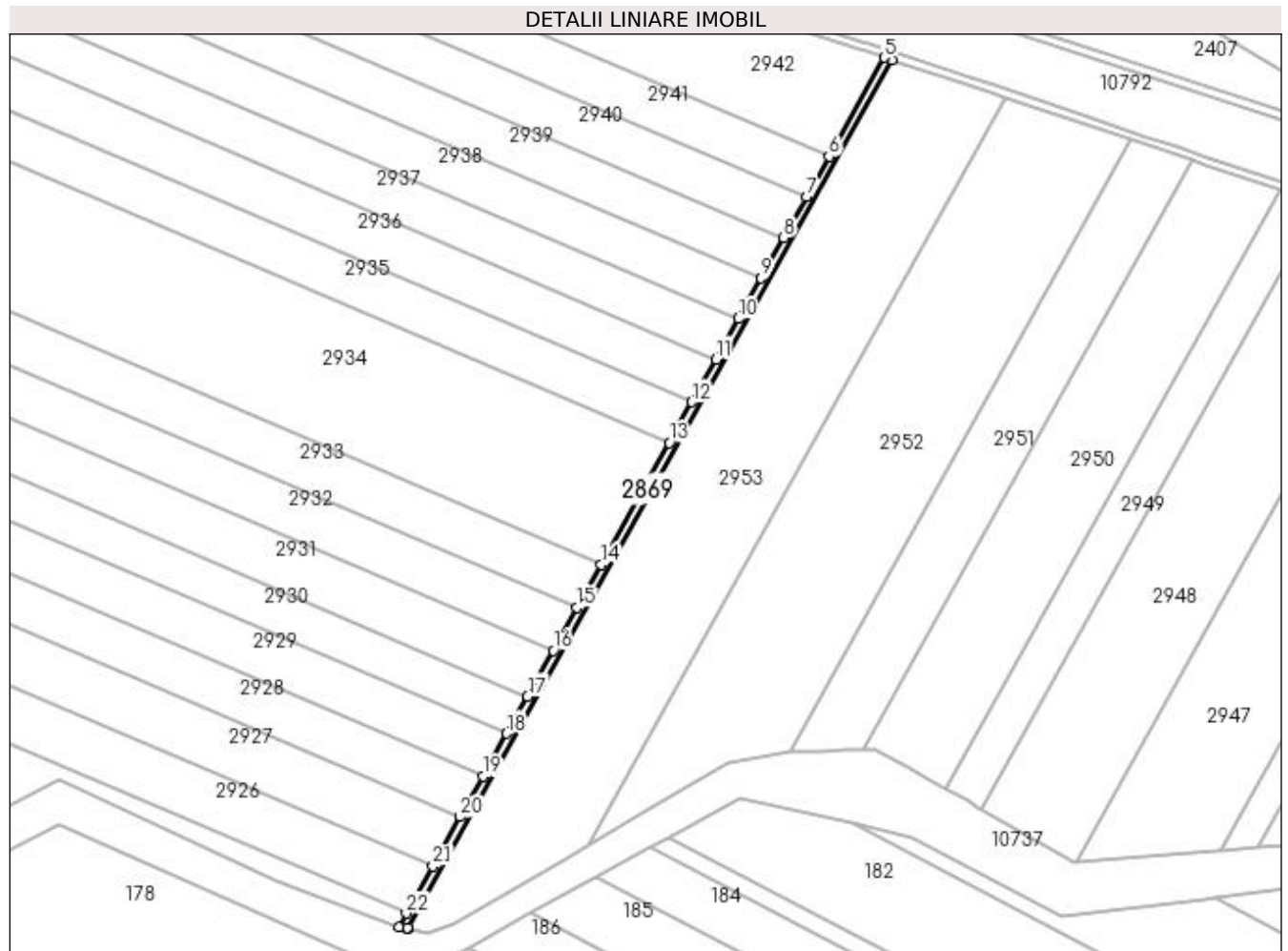
Inscrieri privind dezmembramintele dreptului de proprietate, drepturi reale de garanție și sarcini	Referințe
NU SUNT	

Anexa Nr. 1 La Partea I

Teren

Nr cadastral	Suprafața (mp)*	Observații / Referințe
	1.909	

* Suprafața este determinată în planul de proiecție Stereo 70.



Date referitoare la teren

Crt	Categorie folosință	Intra vilan	Suprafața (mp)	Tarla	Parcelă	Nr. topo	Observații / Referințe
1	drum	NU	1.909	De 1394/1	-	-	

Lungime Segmente

1) Valorile lungimilor segmentelor sunt obținute din proiecție în plan.

Punct început	X / Y	Punct sfârșit	X / Y	Lungime segment (** (m)
1	430.059,199 298.356,618	2	430.063,332 298.355,814	4.21
3	430.063,61 298.356,311	4	430.296,085 298.772,229	476.479
5	430.292,222 298.773,516	6	430.265,722 298.726,105	54.314
7	430.254,851 298.706,656	8	430.243,979 298.687,206	22.282
9	430.233,107 298.667,754	10	430.222,234 298.648,301	22.285

Punct început	X / Y	Punct sfârșit	X / Y	Lungime segment (** (m)
2	430.063,332 298.355,814	3	430.063,61 298.356,311	0.569
4	430.296,085 298.772,229	5	430.292,222 298.773,516	4.072
6	430.265,722 298.726,105	7	430.254,851 298.706,656	22.281
8	430.243,979 298.687,206	9	430.233,107 298.667,754	22.284
10	430.222,234 298.648,301	11	430.211,36 298.628,847	22.287

Punct început	X / Y	Punct sfârșit	X / Y	Lungime segment (** (m)
11	430.211,36 298.628,847	12	430.199,849 298.608,253	23.593
13	430.188,974 298.588,796	14	430.156,343 298.530,417	66.88
15	430.144,828 298.509,815	16	430.133,312 298.489,212	23.603
17	430.121,017 298.467,216	18	430.111,057 298.449,396	20.415
19	430.099,538 298.428,789	20	430.088,656 298.409,319	22.305
21	430.075,523 298.385,823	22	430.062,85 298.363,15	25.974

Punct început	X / Y	Punct sfârșit	X / Y	Lungime segment (** (m)
12	430.199,849 298.608,253	13	430.188,974 298.588,796	22.29
14	430.156,343 298.530,417	15	430.144,828 298.509,815	23.602
16	430.133,312 298.489,212	17	430.121,017 298.467,216	25.199
18	430.111,057 298.449,396	19	430.099,538 298.428,789	23.608
20	430.088,656 298.409,319	21	430.075,523 298.385,823	26.917
22	430.062,85 298.363,15	1	430.059,199 298.356,618	7.483

** Lungimile segmentelor sunt determinate în planul de proiecție Stereo 70 și sunt rotunjite la 1 milimetru.

*** Distanța dintre puncte este formată din segmente cumulate ce sunt mai mici decât valoarea 1 milimetru.

**DATE DESPRE IMOBILUL NR. 2870**

Oficiul de Cadastru și Publicitate Imobiliară DOLJ
 Biroul de Cadastru și Publicitate Imobiliară Craiova

A. Partea I. Descrierea imobilului

TEREN Extravilan

Adresa: Jud. Dolj, T38 P1,2,3

Nr. Crt	Nr cadastral Nr. topografic	Suprafața* (mp)	Observații / Referințe
A1		Din acte: 36.371 Masurata: 34.360	Sector cadastral:57 Teren neimprejmuit; Imobilul a fost diminuat cu un procent de 5,53%.

B. Partea II. Proprietari și acte

Inscrieri privitoare la dreptul de proprietate și alte drepturi reale		Referințe
/		
Act Administrativ nr. TDP 77-59434, din 02/08/1993 emis de CJSDPAT DOLJ;		
B1	Intabulare, drept de PROPRIETATE, dobandit prin Reconstituire, cota actuala 1/1, cota initiala 1/1 1) MITRICĂ VICTOR, LIPSA CNP	A1

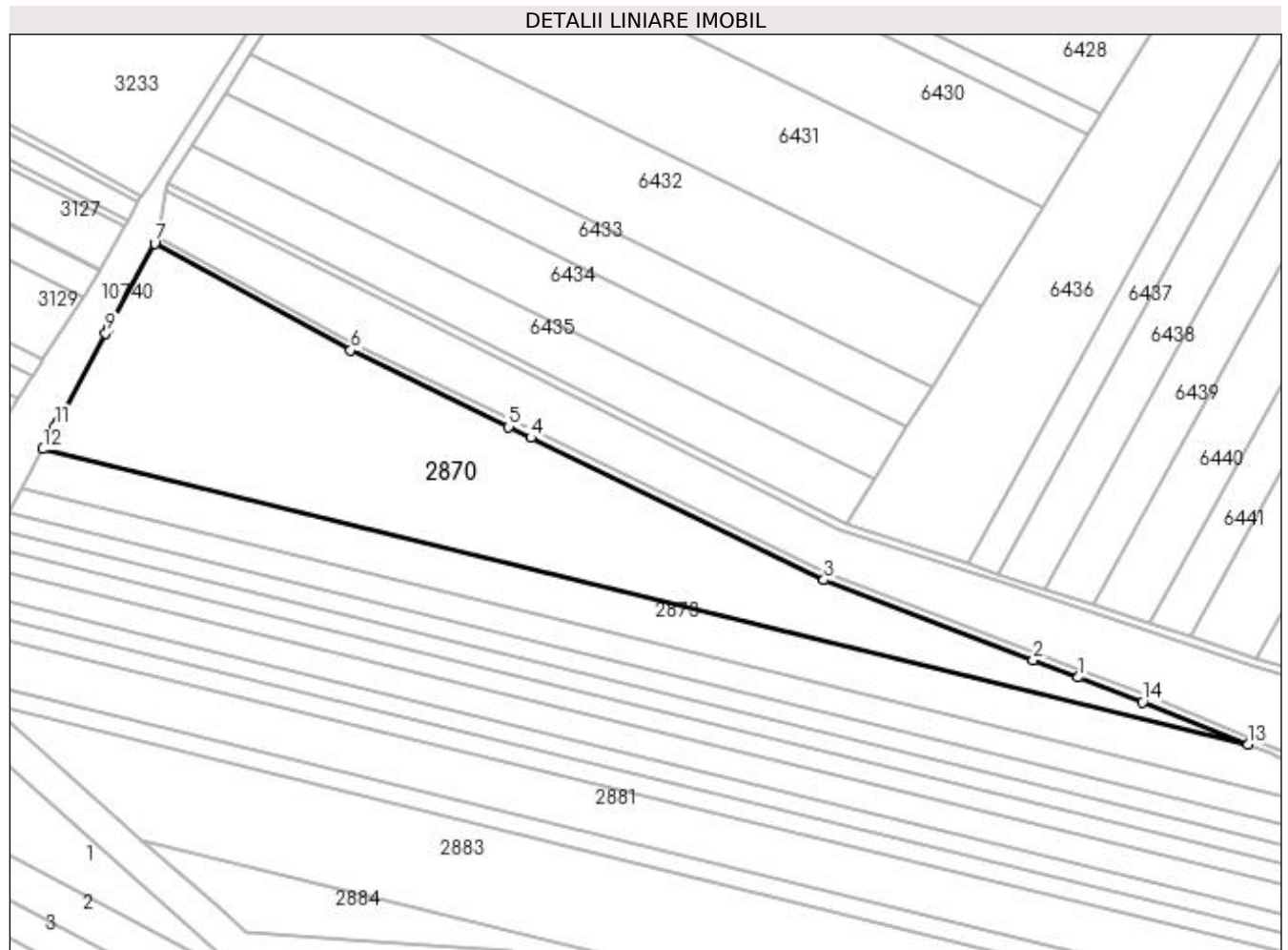
C. Partea III. SARCINI .

Inscrieri privind dezmembramintele dreptului de proprietate, drepturi reale de garanție și sarcini	Referințe
NU SUNT	

Anexa Nr. 1 La Partea I**Teren**

Nr cadastral	Suprafața (mp)*	Observații / Referințe
	Din acte: 36.371 Masurata: 34.360	Imobilul a fost diminuat cu un procent de 5,53%.

* Suprafața este determinată în planul de proiecție Stereo 70.

**Date referitoare la teren**

Crt	Categorie folosință	Intravilan	Suprafața (mp)	Tarla	Parcelă	Nr. topo	Observații / Referințe
1	arabil	NU	5.196	38	1	-	
2	arabil	NU	19.367	38	2	-	
3	arabil	NU	9.797	38	3	-	

Lungime Segmente

1) Valorile lungimilor segmentelor sunt obținute din proiecție în plan.

Punct început	X / Y	Punct sfârșit	X / Y	Lungime segment (** (m)
1	428.808,921 299.257,403	2	428.784,911 299.266,597	25.71
2	428.784,911 299.266,597	3	428.673,651 299.309,204	119.139
3	428.673,651 299.309,204	4	428.517,959 299.384,749	173.052

Punct început	X / Y	Punct sfârșit	X / Y	Lungime segment (** (m)
4	428.517,959 299.384,749	5	428.506,092 299.390,507	13.19
5	428.506,092 299.390,507	6	428.422,177 299.431,224	93.272
6	428.422,177 299.431,224	7	428.317,901 299.487,833	118.651
7	428.317,901 299.487,833	8	428.293,353 299.442,628	51.44
8	428.293,353 299.442,628	9	428.291,987 299.440,112	2.863
9	428.291,987 299.440,112	10	428.266,705 299.393,558	52.976
10	428.266,705 299.393,558	11	428.265,118 299.390,635	3.326
11	428.265,118 299.390,635	12	428.258,626 299.378,68	13.604
12	428.258,626 299.378,68	13	428.899,066 299.221,773	659.381
13	428.899,066 299.221,773	14	428.843,159 299.244,291	60.271
14	428.843,159 299.244,291	1	428.808,921 299.257,403	36.663

** Lungimile segmentelor sunt determinate în planul de proiecție Stereo 70 și sunt rotunjite la 1 milimetru.

*** Distanța dintre puncte este formată din segmente cumulate ce sunt mai mici decât valoarea 1 milimetru.

**DATE DESPRE IMOBILUL NR. 2873**

Oficiul de Cadastru și Publicitate Imobiliară DOLJ
Biroul de Cadastru și Publicitate Imobiliară Craiova

A. Partea I. Descrierea imobilului

TEREN Extravilan

Adresa: Jud. Dolj, T38 P4

Nr. Crt	Nr cadastral Nr. topografic	Suprafața* (mp)	Observații / Referințe
A1		Din acte: 20.000 Masurata: 18.894	Sector cadastral:57 Teren neimprejmuit; Imobilul a fost diminuat cu un procent de 5,53%.

B. Partea II. Proprietari și acte

Inscrieri privitoare la dreptul de proprietate și alte drepturi reale		Referințe
/		
Act Administrativ nr. TDP 1194-1364, din 18/02/1998 emis de CJSDPAT DOLJ;		
B1	Intabulare, drept de PROPRIETATE, dobandit prin Reconstituire, cota actuala 1/1, cota initiala 1/1 1) FLOREA GHEORGIȚA, LIPSA CNP	A1

C. Partea III. SARCINI .

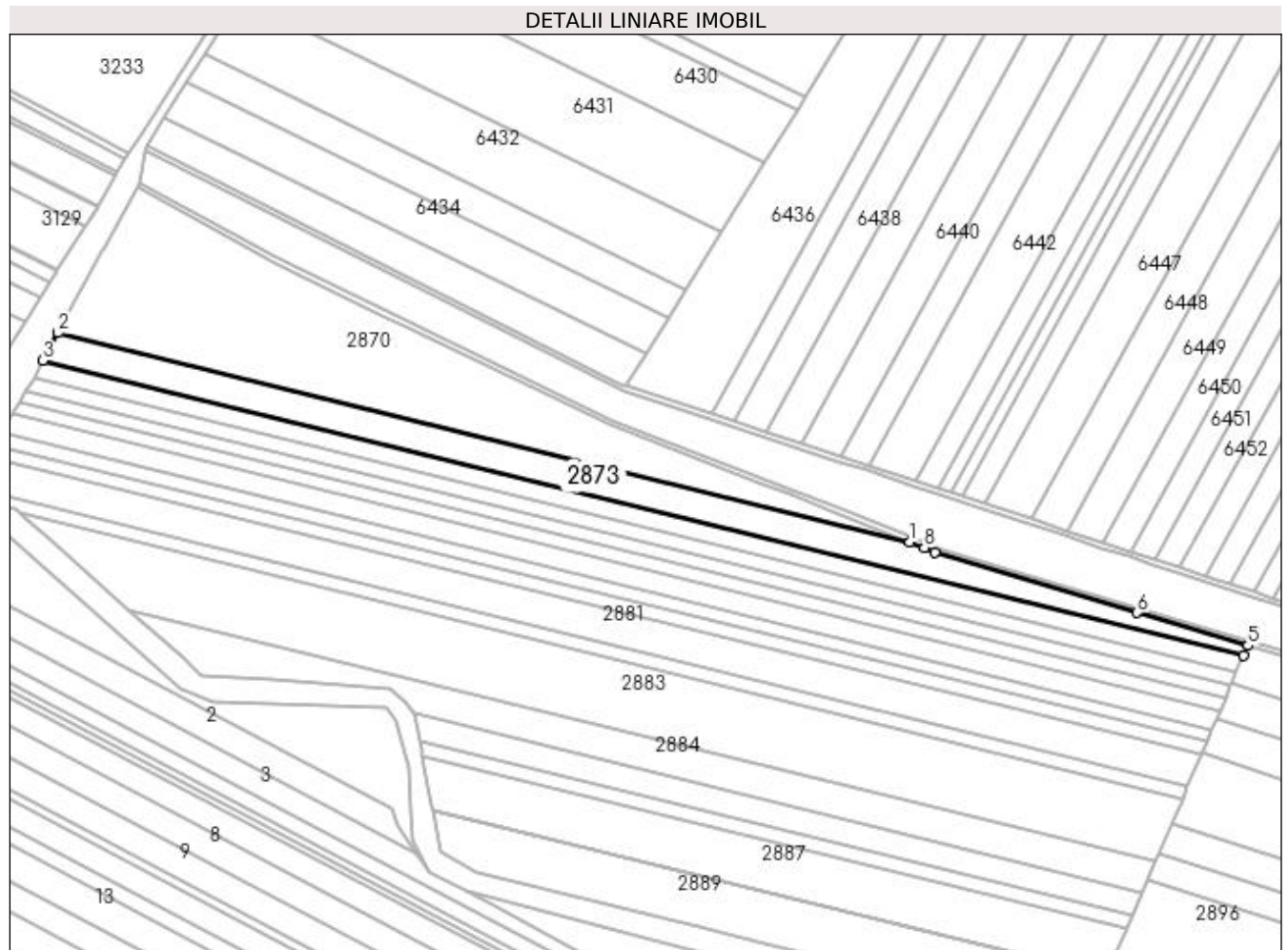
Inscrieri privind dezmembramintele dreptului de proprietate, drepturi reale de garanție și sarcini	Referințe
NU SUNT	

Anexa Nr. 1 La Partea I

Teren

Nr cadastral	Suprafața (mp)*	Observații / Referințe
	Din acte: 20.000 Masurata: 18.894	Imobilul a fost diminuat cu un procent de 5,53%.

* Suprafața este determinată în planul de proiecție Stereo 70.



Date referitoare la teren

Crt	Categorie folosință	Intra vilan	Suprafața (mp)	Tarla	Parcelă	Nr. topo	Observații / Referințe
1	arabil	NU	18.894	38	4	-	

Lungime Segmente

1) Valorile lungimilor segmentelor sunt obținute din proiecție în plan.

Punct început	X / Y	Punct sfârșit	X / Y	Lungime segment (** (m)
1	428.899,066 299.221,773	2	428.258,626 299.378,68	659.381
2	428.258,626 299.378,68	3	428.247,348 299.357,912	23.633
3	428.247,348 299.357,912	4	429.150,235 299.136,705	929.59
4	429.150,235 299.136,705	5	429.153,303 299.143,875	7.799

Punct început	X / Y	Punct sfârșit	X / Y	Lungime segment (** (m)
5	429.153,303 299.143,875	6	429.070,02 299.168,562	86.865
6	429.070,02 299.168,562	7	428.918,153 299.213,58	158.399
7	428.918,153 299.213,58	8	428.910,092 299.217,332	8.891
8	428.910,092 299.217,332	1	428.899,066 299.221,773	11.887

** Lungimile segmentelor sunt determinate în planul de proiecție Stereo 70 și sunt rotunjite la 1 milimetru.

*** Distanța dintre puncte este formată din segmente cumulate ce sunt mai mici decât valoarea 1 milimetru.

**DATE DESPRE IMOBILUL NR. 2874**

Oficiul de Cadastru și Publicitate Imobiliară DOLJ
Biroul de Cadastru și Publicitate Imobiliară Craiova

A. Partea I. Descrierea imobilului

TEREN Extravilan

Adresa: Jud. Dolj, T38 P5

Nr. Crt	Nr cadastral Nr. topografic	Suprafața* (mp)	Observații / Referințe
A1		Din acte: 13.700 Masurata: 12.943	Sector cadastral:57 Teren neimprejmuit; Imobilul a fost diminuat cu un procent de 5,53%.

B. Partea II. Proprietari și acte

Inscrieri privitoare la dreptul de proprietate și alte drepturi reale		Referințe
/		
Act Notarial nr. ACT PARTAJ 2554, din 21/12/2017 emis de BIN GHIZDAVU STELA;		
B1	Intabulare, drept de PROPRIETATE, dobandit prin lesire Din Indiviziune, cota actuala 1/1, cota initiala 1/1 1) RADUCU ILIE	A1

C. Partea III. SARCINI .

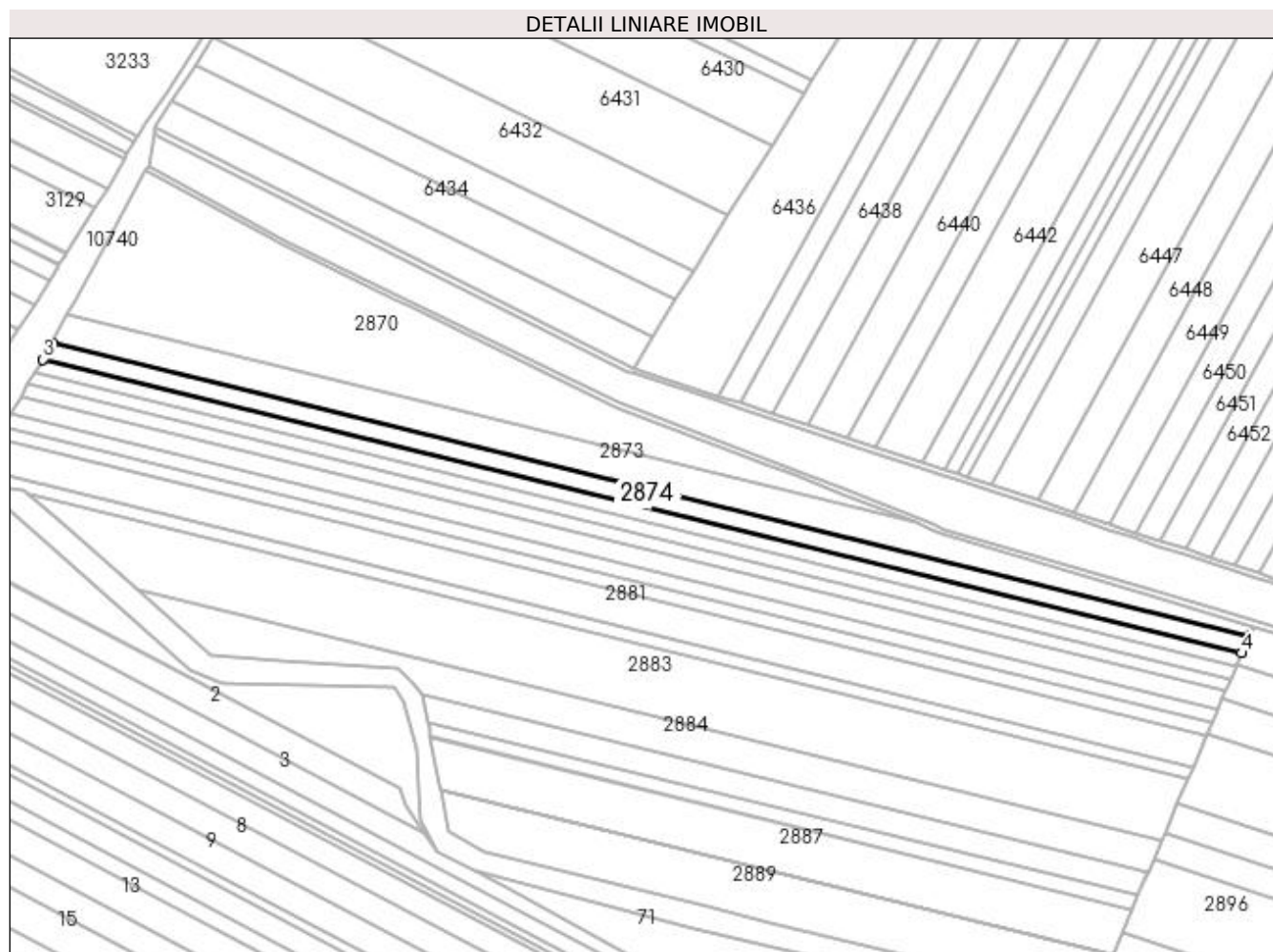
Inscrieri privind dezmembramintele dreptului de proprietate, drepturi reale de garanție și sarcini	Referințe
NU SUNT	

Anexa Nr. 1 La Partea I

Teren

Nr cadastral	Suprafața (mp)*	Observații / Referințe
	Din acte: 13.700 Masurata: 12.943	Imobilul a fost diminuat cu un procent de 5,53%.

* Suprafața este determinată în planul de proiecție Stereo 70.



Date referitoare la teren

Crt	Categorie folosință	Intra vilan	Suprafața (mp)	Tarla	Parcelă	Nr. topo	Observații / Referințe
1	arabil	NU	12.943	38	5	-	

Lungime Segmente

1) Valorile lungimilor segmentelor sunt obținute din proiecție în plan.

Punct început	X / Y	Punct sfârșit	X / Y	Lungime segment (** (m)
1	429.150,235 299.136,705	2	428.247,348 299.357,912	929.59
2	428.247,348 299.357,912	3	428.240,483 299.345,27	14.386
3	428.240,483 299.345,27	4	429.144,689 299.123,739	930.948
4	429.144,689 299.123,739	1	429.150,235 299.136,705	14.102

**** Lungimile segmentelor sunt determinate în planul de proiecție Stereo 70 și sunt rotunjite la 1 milimetru.**

***** Distanța dintre puncte este formată din segmente cumulate ce sunt mai mici decât valoarea 1 milimetru.**

**DATE DESPRE IMOBILUL NR. 2875**

Oficiul de Cadastru și Publicitate Imobiliară DOLJ
Biroul de Cadastru și Publicitate Imobiliară Craiova

A. Partea I. Descrierea imobilului

TEREN Extravilan

Adresa: Jud. Dolj, T38 P6

Nr. Crt	Nr cadastral Nr. topografic	Suprafața* (mp)	Observații / Referințe
A1	31297	10.000	Sector cadastral:57 Teren neimprejmuit;

B. Partea II. Proprietari și acte

Inscrieri privitoare la dreptul de proprietate și alte drepturi reale		Referințe
32876 / 19/03/2014		
Act Notarial nr. CVC aut nr 351, din 18/03/2014 emis de BNP Bazgu Mariana;		
B1	Intabulare, drept de PROPRIETATE, dobandit prin Conventie, cota actuala 1/1, cota initiala 1/1 1) SC BROROMOS IMPEX SRL, CIF:9789804	A1
166873 / 07/07/2021		
Act Notarial nr. Contract de ipoteca aut. nr. 568, din 06/07/2021 emis de Bazgu Mariana;		
B2	se noteaza interdictiile de instrainare, grevare, inchiriere, dezmembrare, alipire, construire, demolare, restructurare si amenajare 1) OTP BANK ROMANIA SA, CIF:7926069	A1
266250 / 04/11/2021		
Act Notarial nr. Contract de ipoteca aut nr 1140, din 03/11/2021 emis de Bazgu Mariana;		
B3	se noteaza interdictiile de instrainare, grevare, dezmembrare, inchiriere, alipire, construire, demolare, restructurare, amenajare 1) OTP BANK ROMANIA SA, CIF:7926069	A1

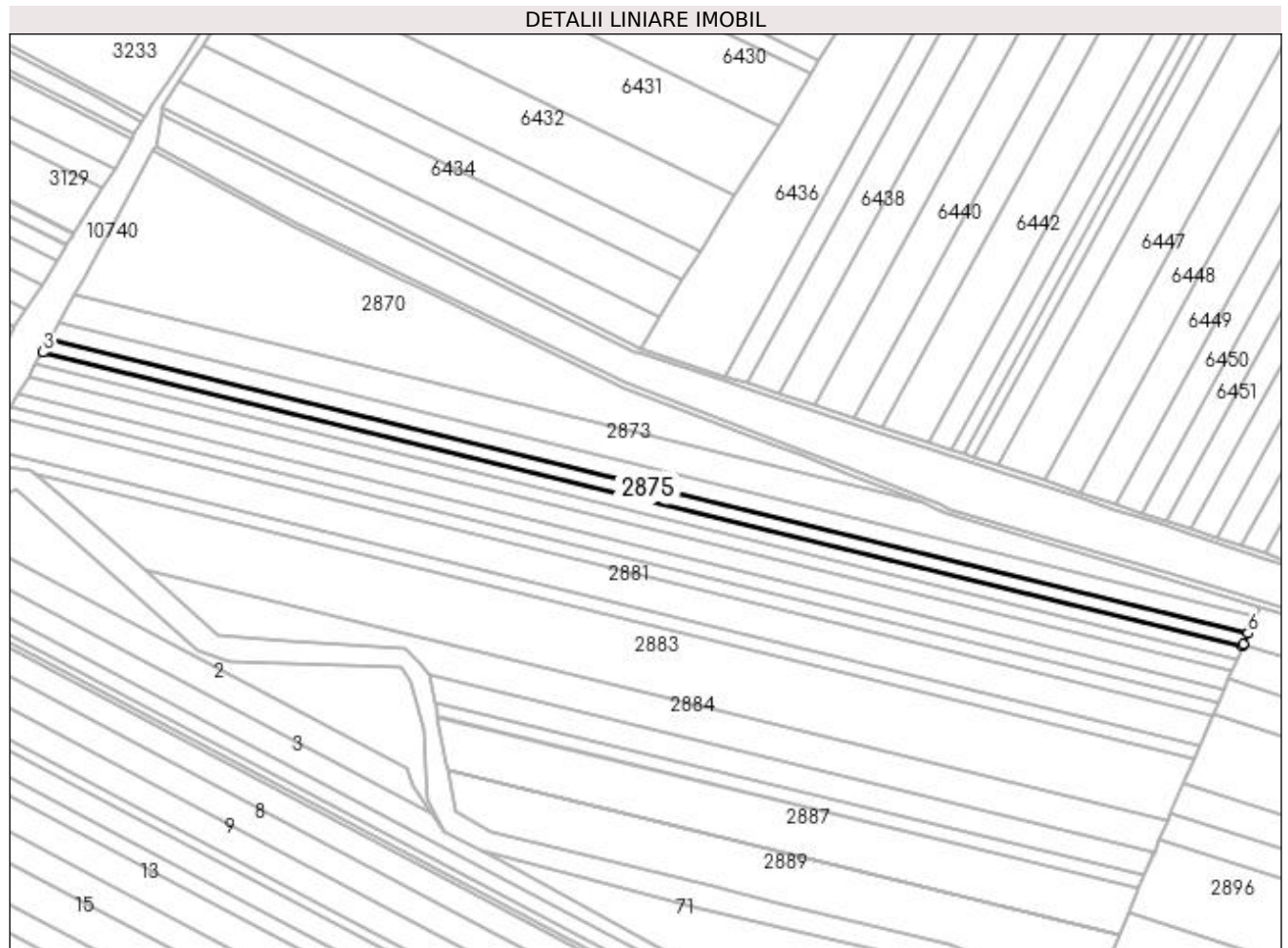
C. Partea III. SARCINI

Inscrieri privind dezmembramintele dreptului de proprietate, drepturi reale de garanție și sarcini		Referințe
166873 / 07/07/2021		
Act Notarial nr. Contract de ipoteca aut. nr. 568, din 06/07/2021 emis de Bazgu Mariana;		
C1	Intabulare, drept de IPOTECA, Valoare:2606765 RONsi celelate obligatii aferente creditului 1) OTP BANK ROMANIA SA, CIF:7926069	A1
C2	Intabulare, drept de IPOTECA, Valoare:971000 RONsi celelate obligatii aferente creditului 1) OTP BANK ROMANIA SA, CIF:7926069	A1
C3	Intabulare, drept de IPOTECA, Valoare:580000 RONsi celelate obligatii aferente creditului 1) OTP BANK ROMANIA SA, CIF:7926069	A1
266250 / 04/11/2021		
Act Notarial nr. Contract de ipoteca aut nr 1140, din 03/11/2021 emis de Bazgu Mariana;		
C4	Intabulare, drept de IPOTECA, Valoare:500000 RON+ celelalte obligatii de plata aferente creditului 1) OTP BANK ROMANIA SA, CIF:7926069	A1

Anexa Nr. 1 La Partea I**Teren**

Nr cadastral	Suprafața (mp)*	Observații / Referințe
31297	10.000	

* Suprafața este determinată în planul de proiecție Stereo 70.

**Date referitoare la teren**

Crt	Categorie folosință	Intra vilan	Suprafața (mp)	Tarla	Parcelă	Nr. topo	Observații / Referințe
1	arabil	NU	10.000	38	6	-	

Lungime Segmente

1) Valorile lungimilor segmentelor sunt obținute din proiecție în plan.

Punct început	X / Y	Punct sfârșit	X / Y	Lungime segment (** (m)
1	428.240,483 299.345,27	2	428.238,371 299.341,381	4.425
2	428.238,371 299.341,381	3	428.234,822 299.335,605	6.779
3	428.234,822 299.335,605	4	429.140,409 299.113,736	932.37
4	429.140,409 299.113,736	5	429.141,199 299.115,582	2.008
5	429.141,199 299.115,582	6	429.144,689 299.123,739	8.872

Punct început	X / Y	Punct sfârșit	X / Y	Lungime segment (** (m)
6	429.144,689 299.123,739	1	428.240,483 299.345,27	930.948

** Lungimile segmentelor sunt determinate în planul de proiecție Stereo 70 și sunt rotunjite la 1 milimetru.

*** Distanța dintre puncte este formată din segmente cumulate ce sunt mai mici decât valoarea 1 milimetru.

**DATE DESPRE IMOBILUL NR. 2876**

Oficiul de Cadastru și Publicitate Imobiliară DOLJ
Biroul de Cadastru și Publicitate Imobiliară Craiova

A. Partea I. Descrierea imobilului

TEREN Extravilan

Adresa: Jud. Dolj, T38 P7

Nr. Crt	Nr cadastral Nr. topografic	Suprafața* (mp)	Observații / Referințe
A1		Din acte: 10.000 Masurata: 9.447	Sector cadastral:57 Teren neimprejmuit; Imobilul a fost diminuat cu un procent de 5,53%.

B. Partea II. Proprietari și acte

Inscrieri privitoare la dreptul de proprietate și alte drepturi reale		Referințe
/		
Act Administrativ nr. TDP 1386-44812, din 16/01/2001 emis de CJSDPAT DOLJ;		
B1	Intabulare, drept de PROPRIETATE, dobandit prin Reconstituire, cota actuala 1/1, cota initiala 1/1 1) PAUN MARIN, LIPSA CNP 2) PAUN ION, LIPSA CNP	A1

C. Partea III. SARCINI .

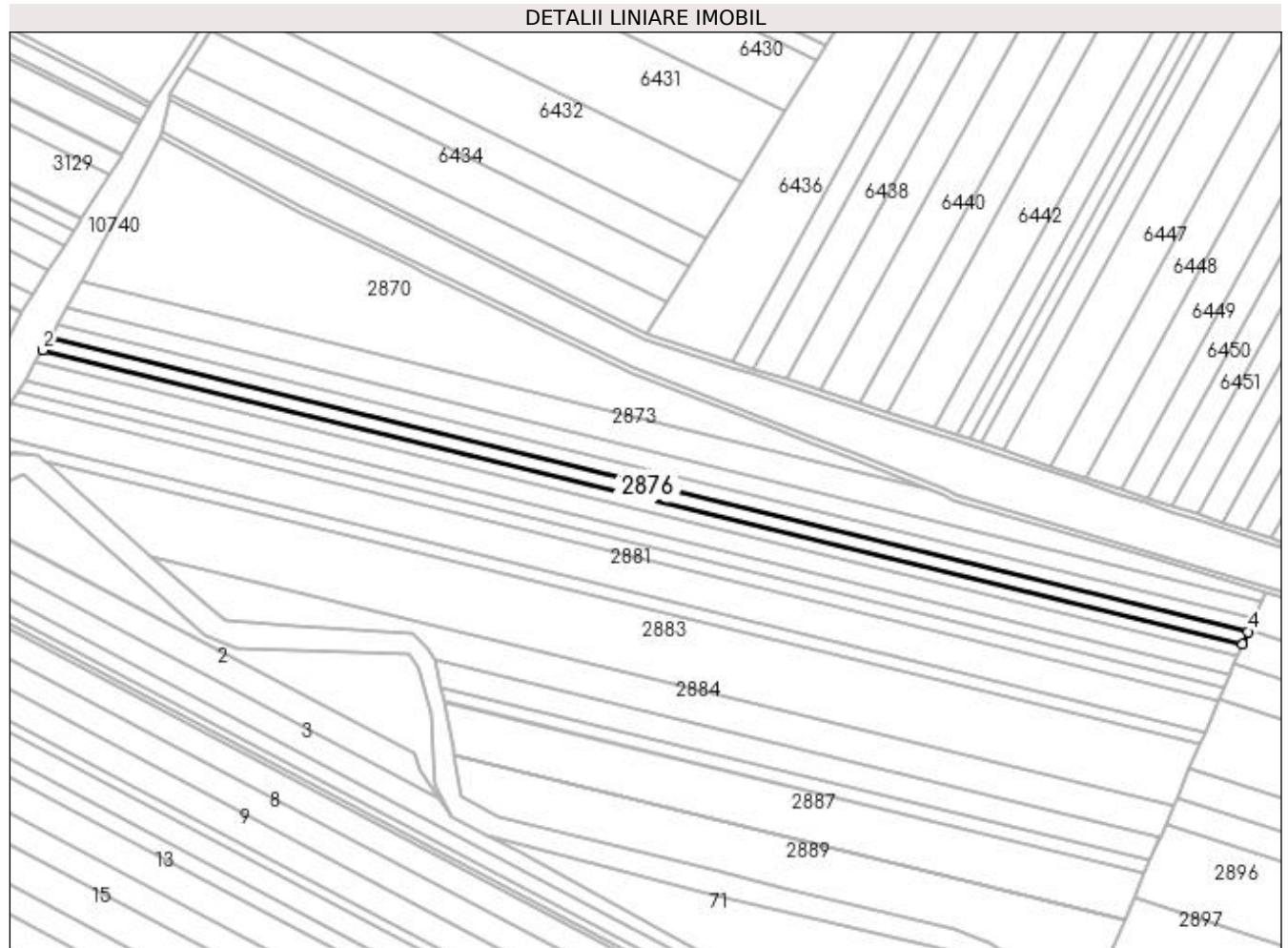
Inscrieri privind dezmembramintele dreptului de proprietate, drepturi reale de garanție și sarcini	Referințe
NU SUNT	

Anexa Nr. 1 La Partea I

Teren

Nr cadastral	Suprafața (mp)*	Observații / Referințe
	Din acte: 10.000 Masurata: 9.447	Imobilul a fost diminuat cu un procent de 5,53%.

* Suprafața este determinată în planul de proiecție Stereo 70.



Date referitoare la teren

Crt	Categorie folosință	Intravilan	Suprafața (mp)	Tarla	Parcelă	Nr. topo	Observații / Referințe
1	arabil	NU	9.447	38	7	-	

Lungime Segmente

1) Valorile lungimilor segmentelor sunt obținute din proiecție în plan.

Punct început	X / Y	Punct sfârșit	X / Y	Lungime segment (** (m)
1	428.234,822 299.335,605	2	428.229,256 299.326,545	10.633
2	428.229,256 299.326,545	3	429.136,373 299.104,302	933.945
3	429.136,373 299.104,302	4	429.140,409 299.113,736	10.261
4	429.140,409 299.113,736	1	428.234,822 299.335,605	932.37

**** Lungimile segmentelor sunt determinate în planul de proiecție Stereo 70 și sunt rotunjite la 1 milimetru.**

***** Distanța dintre puncte este formată din segmente cumulate ce sunt mai mici decât valoarea 1 milimetru.**

**DATE DESPRE IMOBILUL NR. 2877**

Oficiul de Cadastru și Publicitate Imobiliară DOLJ
Biroul de Cadastru și Publicitate Imobiliară Craiova

A. Partea I. Descrierea imobilului

TEREN Extravilan

Adresa: Jud. Dolj, T38 P7/1

Nr. Crt	Nr cadastral Nr. topografic	Suprafața* (mp)	Observații / Referințe
A1		Din acte: 10.000 Masurata: 9.447	Sector cadastral:57 Teren neimprejmuit; Imobilul a fost diminuat cu un procent de 5,53%.

B. Partea II. Proprietari și acte

Inscrieri privitoare la dreptul de proprietate și alte drepturi reale		Referințe
/		
Act Administrativ nr. TDP 84-59434, din 03/08/1993 emis de CJSDPAT DOLJ;		
B1	Intabulare, drept de PROPRIETATE, dobandit prin Reconstituire, cota actuala 1/1, cota initiala 1/1 1) PĂTRU ȘTEFAN, LIPSA CNP	A1

C. Partea III. SARCINI .

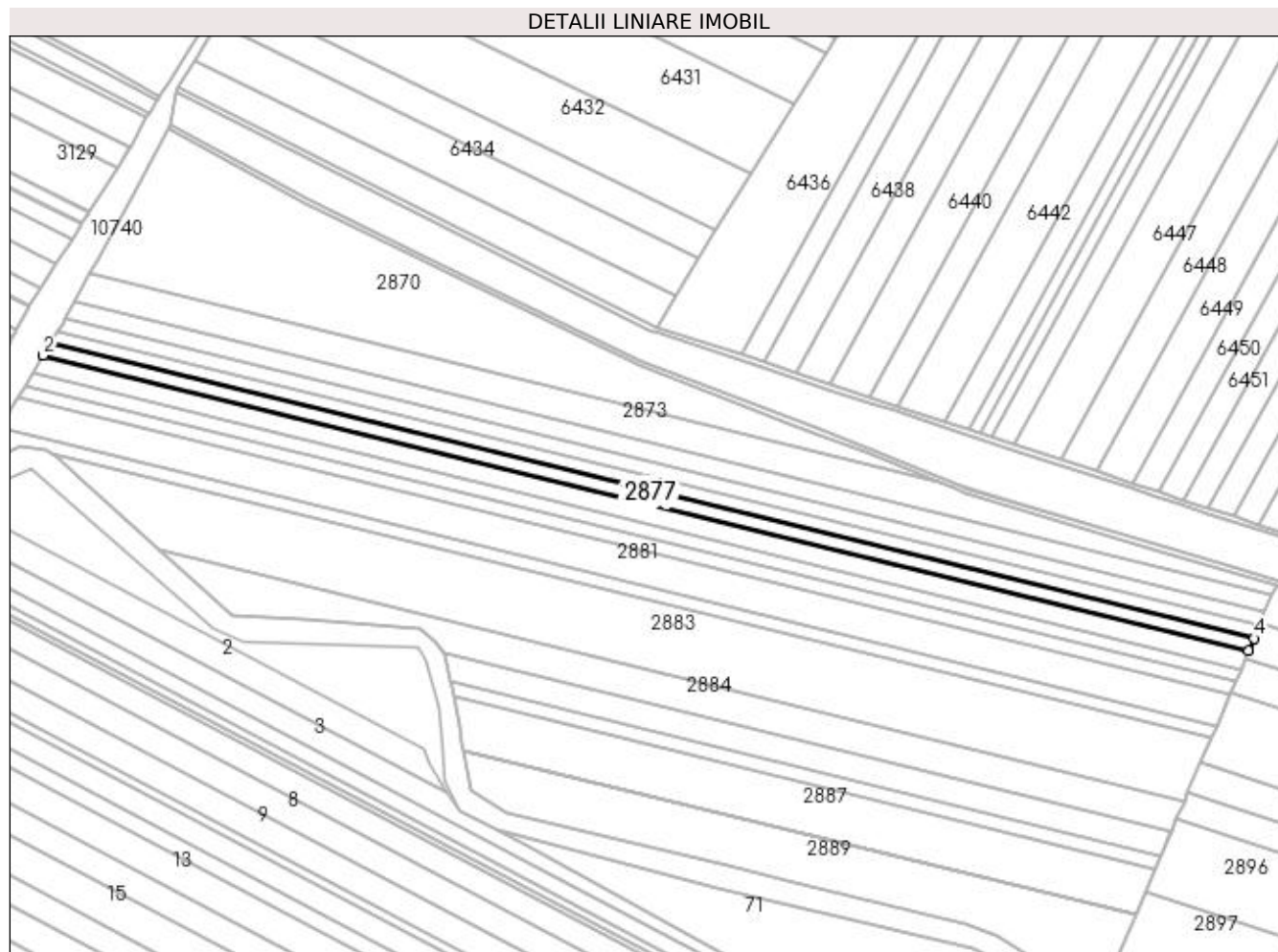
Inscrieri privind dezmembramintele dreptului de proprietate, drepturi reale de garanție și sarcini	Referințe
NU SUNT	

Anexa Nr. 1 La Partea I

Teren

Nr cadastral	Suprafața (mp)*	Observații / Referințe
	Din acte: 10.000 Masurata: 9.447	Imobilul a fost diminuat cu un procent de 5,53%.

* Suprafața este determinată în planul de proiecție Stereo 70.



Date referitoare la teren

Crt	Categorie folosință	Intra vilan	Suprafața (mp)	Tarla	Parcelă	Nr. topo	Observații / Referințe
1	arabil	NU	9.447	38	7/1	-	

Lungime Segmente

1) Valorile lungimilor segmentelor sunt obținute din proiecție în plan.

Punct început	X / Y	Punct sfârșit	X / Y	Lungime segment (** (m)
1	428.229,256 299.326,545	2	428.223,699 299.317,501	10.615
2	428.223,699 299.317,501	3	429.132,344 299.094,883	935.518
3	429.132,344 299.094,883	4	429.136,373 299.104,302	10.245
4	429.136,373 299.104,302	1	428.229,256 299.326,545	933.945

**** Lungimile segmentelor sunt determinate în planul de proiecție Stereo 70 și sunt rotunjite la 1 milimetru.**

***** Distanța dintre puncte este formată din segmente cumulate ce sunt mai mici decât valoarea 1 milimetru.**

**DATE DESPRE IMOBILUL NR. 2878**

Oficiul de Cadastru și Publicitate Imobiliară DOLJ
 Biroul de Cadastru și Publicitate Imobiliară Craiova

A. Partea I. Descrierea imobilului

TEREN Extravilan

Adresa: Jud. Dolj, T38 P8

Nr. Crt	Nr cadastral Nr. topografic	Suprafața* (mp)	Observații / Referințe
A1		Din acte: 15.000 Masurata: 14.171	Sector cadastral:57 Teren neimprejmuit; Imobilul a fost diminuat cu un procent de 5,53%.

B. Partea II. Proprietari și acte

Inscrieri privitoare la dreptul de proprietate și alte drepturi reale		Referințe
/		
Act Administrativ nr. TDP 1386-44812, din 16/01/2001 emis de CJSDPAT DOLJ;		
B1	Intabulare, drept de PROPRIETATE, dobandit prin Reconstituire, cota actuala 1/1, cota initiala 1/1 1) PAUN MARIN, LIPSA CNP 2) PAUN ION, LIPSA CNP	A1

C. Partea III. SARCINI .

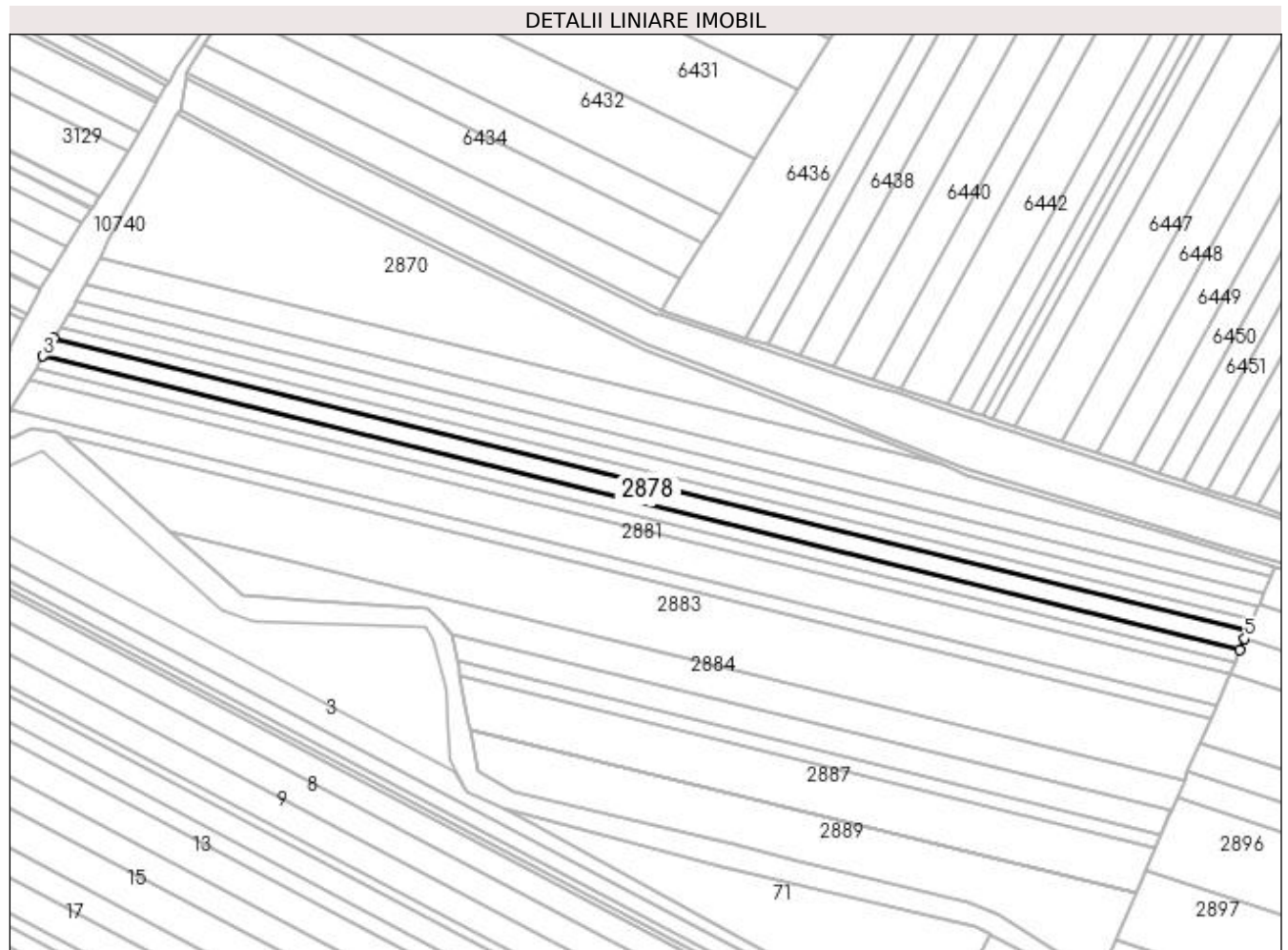
Inscrieri privind dezmembramintele dreptului de proprietate, drepturi reale de garanție și sarcini	Referințe
NU SUNT	

Anexa Nr. 1 La Partea I

Teren

Nr cadastral	Suprafața (mp)*	Observații / Referințe
	Din acte: 15.000 Masurata: 14.171	Imobilul a fost diminuat cu un procent de 5,53%.

* Suprafața este determinată în planul de proiecție Stereo 70.



Date referitoare la teren

Crt	Categorie folosință	Intravilan	Suprafața (mp)	Tarla	Parcelă	Nr. topo	Observații / Referințe
1	arabil	NU	14.171	38	8	-	

Lungime Segmente

1) Valorile lungimilor segmentelor sunt obținute din proiecție în plan.

Punct început	X / Y	Punct sfârșit	X / Y	Lungime segment (** (m)
1	429.132,344 299.094,883	2	428.223,699 299.317,501	935.518
2	428.223,699 299.317,501	3	428.215,381 299.303,963	15.889
3	428.215,381 299.303,963	4	429.126,312 299.080,785	937.872
4	429.126,312 299.080,785	5	429.129,937 299.089,257	9.215

Punct început	X / Y	Punct sfârșit	X / Y	Lungime segment (** (m)
5	429.129,937 299.089,257	1	429.132,344 299.094,883	6.119

** Lungimile segmentelor sunt determinate în planul de proiecție Stereo 70 și sunt rotunjite la 1 milimetru.

*** Distanța dintre puncte este formată din segmente cumulate ce sunt mai mici decât valoarea 1 milimetru.

**DATE DESPRE IMOBILUL NR. 2879**

Oficiul de Cadastru și Publicitate Imobiliară DOLJ
 Biroul de Cadastru și Publicitate Imobiliară Craiova

A. Partea I. Descrierea imobilului

TEREN Extravilan

Adresa: Jud. Dolj, T38 P9

Nr. Crt	Nr cadastral Nr. topografic	Suprafața* (mp)	Observații / Referințe
A1		Din acte: 10.000 Masurata: 9.447	Sector cadastral:57 Teren neimprejmuit; Imobilul a fost diminuat cu un procent de 5,53%.

B. Partea II. Proprietari și acte

Inscrieri privitoare la dreptul de proprietate și alte drepturi reale		Referințe
/		
Act Administrativ nr. TDP 122-9566, din 10/08/1993 emis de CJSDPAT DOLJ;		
B1	Intabulare, drept de PROPRIETATE, dobandit prin Constituire, cota actuala 1/1, cota initiala 1/1 1) MIULESCU PROFIRA, LIPSA CNP 2) SANDA FELICIA, LIPSA CNP 3) MIULESCU PANTELIE, LIPSA CNP 4) MIULESCU ION, LIPSA CNP 5) MIULESCU ȘTEFAN, LIPSA CNP	A1

C. Partea III. SARCINI .

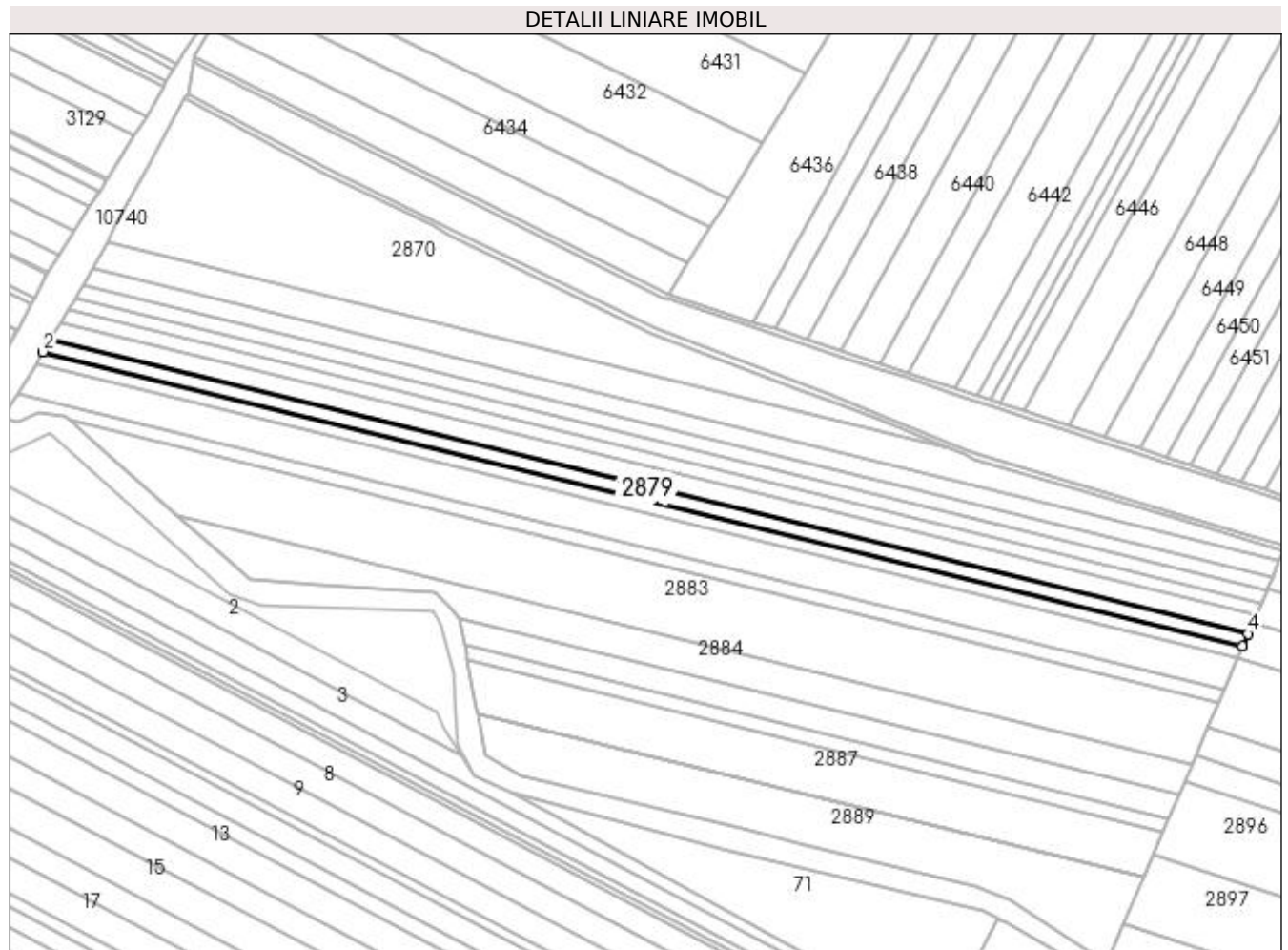
Inscrieri privind dezmembramintele dreptului de proprietate, drepturi reale de garanție și sarcini	Referințe
NU SUNT	

Anexa Nr. 1 La Partea I

Teren

Nr cadastral	Suprafața (mp)*	Observații / Referințe
	Din acte: 10.000 Masurata: 9.447	Imobilul a fost diminuat cu un procent de 5,53%.

* Suprafața este determinată în planul de proiecție Stereo 70.



Date referitoare la teren

Crt	Categorie folosință	Intra vilan	Suprafața (mp)	Tarla	Parcelă	Nr. topo	Observații / Referințe
1	arabil	NU	9.447	38	9	-	

Lungime Segmente

1) Valorile lungimilor segmentelor sunt obținute din proiecție în plan.

Punct început	X / Y	Punct sfârșit	X / Y	Lungime segment (** (m)
1	428.215,381 299.303,963	2	428.209,847 299.294,956	10.571
2	428.209,847 299.294,956	3	429.122,3 299.071,406	939.439
3	429.122,3 299.071,406	4	429.126,312 299.080,785	10.201
4	429.126,312 299.080,785	1	428.215,381 299.303,963	937.872

**** Lungimile segmentelor sunt determinate în planul de proiecție Stereo 70 și sunt rotunjite la 1 milimetru.**

***** Distanța dintre puncte este formată din segmente cumulate ce sunt mai mici decât valoarea 1 milimetru.**

**DATE DESPRE IMOBILUL NR. 2880**

Oficiul de Cadastru și Publicitate Imobiliară DOLJ
Biroul de Cadastru și Publicitate Imobiliară Craiova

A. Partea I. Descrierea imobilului

TEREN Extravilan

Adresa: Jud. Dolj, T38 P10

Nr. Crt	Nr cadastral Nr. topografic	Suprafața* (mp)	Observații / Referințe
A1		Din acte: 10.000 Masurata: 9.447	Sector cadastral:57 Teren neimprejmuit; Imobilul a fost diminuat cu un procent de 5,53%.

B. Partea II. Proprietari și acte

Inscrieri privitoare la dreptul de proprietate și alte drepturi reale		Referințe
/		
Act Administrativ nr. TDP 20328, din 23/01/2018 emis de CJSDPAT DOLJ;		
B1	Intabulare, drept de PROPRIETATE, dobandit prin Reconstituire, cota actuala 1/1, cota initiala 1/1 1) ZAMFIR MARIA, LIPSA CNP	A1

C. Partea III. SARCINI .

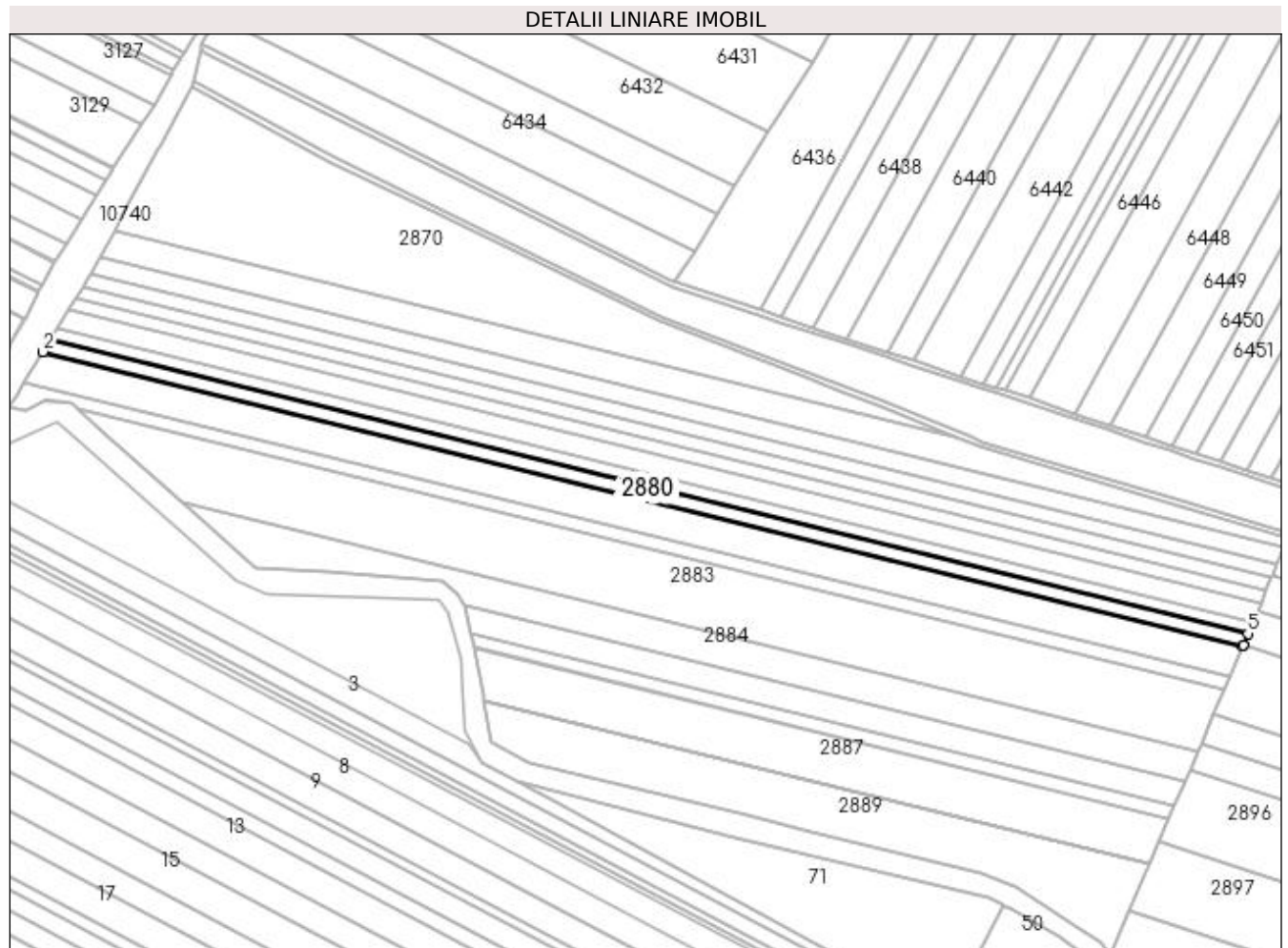
Inscrieri privind dezmembramintele dreptului de proprietate, drepturi reale de garanție și sarcini	Referințe
NU SUNT	

Anexa Nr. 1 La Partea I

Teren

Nr cadastral	Suprafața (mp)*	Observații / Referințe
	Din acte: 10.000 Masurata: 9.447	Imobilul a fost diminuat cu un procent de 5,53%.

* Suprafața este determinată în planul de proiecție Stereo 70.



Date referitoare la teren

Crt	Categorie folosință	Intra vilan	Suprafața (mp)	Tarla	Parcelă	Nr. topo	Observații / Referințe
1	arabil	NU	9.447	38	10	-	

Lungime Segmente

1) Valorile lungimilor segmentelor sunt obținute din proiecție în plan.

Punct început	X / Y	Punct sfârșit	X / Y	Lungime segment (** (m)
1	428.209,847 299.294,956	2	428.204,323 299.285,965	10.552
2	428.204,323 299.285,965	3	429.118,294 299.062,042	941.002
3	429.118,294 299.062,042	4	429.118,67 299.062,923	0.958
4	429.118,67 299.062,923	5	429.122,3 299.071,406	9.227
5	429.122,3 299.071,406	1	428.209,847 299.294,956	939.439

**** Lungimile segmentelor sunt determinate în planul de proiecție Stereo 70 și sunt rotunjite la 1 milimetru.**

***** Distanța dintre puncte este formată din segmente cumulate ce sunt mai mici decât valoarea 1 milimetru.**

**DATE DESPRE IMOBILUL NR. 2881**

Oficiul de Cadastru și Publicitate Imobiliară DOLJ
Biroul de Cadastru și Publicitate Imobiliară Craiova

A. Partea I. Descrierea imobilului

TEREN Extravilan

Adresa: Jud. Dolj, Tarlaua38,Parcela 11

Nr. Crt	Nr cadastral Nr. topografic	Suprafața* (mp)	Observații / Referințe
A1	31912	24.200	Sector cadastral:57 Teren neimprejmut;

B. Partea II. Proprietari și acte

Inscrieri privitoare la dreptul de proprietate și alte drepturi reale	Referințe
44929 / 30/03/2016	
Act Notarial nr. CONTRACT DE VANZARE AUT NR.513, din 29/03/2016 emis de BNP Bazgu Mariana;	
B1	A1
Intabulare, drept de PROPRIETATE, dobandit prin Conventie, cota actuala 1/1, cota initiala 1/1 1) SC BROROMOS IMPEX SRL, CIF:9789804	
167652 / 08/07/2021	
Act Notarial nr. contract de ipoteca nr 568, din 06/07/2021 emis de Bazgu Mariana;	
B2	A1
Se noteaza interdictiile de instrainare, grevare, inchiriere, dezmembrare, alipire, construire, demolare, restructurare si amenajare 1) OTP BANK ROMANIA SA, CIF:7926069	
268554 / 09/11/2021	
Act Notarial nr. CONTRACT de ipoteca aut. 1140, din 03/11/2021 emis de Bazgu Mariana;	
B3	A1
se noteaza interdictiile de instrainare, grevare, inchiriere, dezmembrare, alipire, demolare, construire, amenajare, restructurare 1) OTP BANK ROMANIA SA, CIF:7926069	

C. Partea III. SARCINI

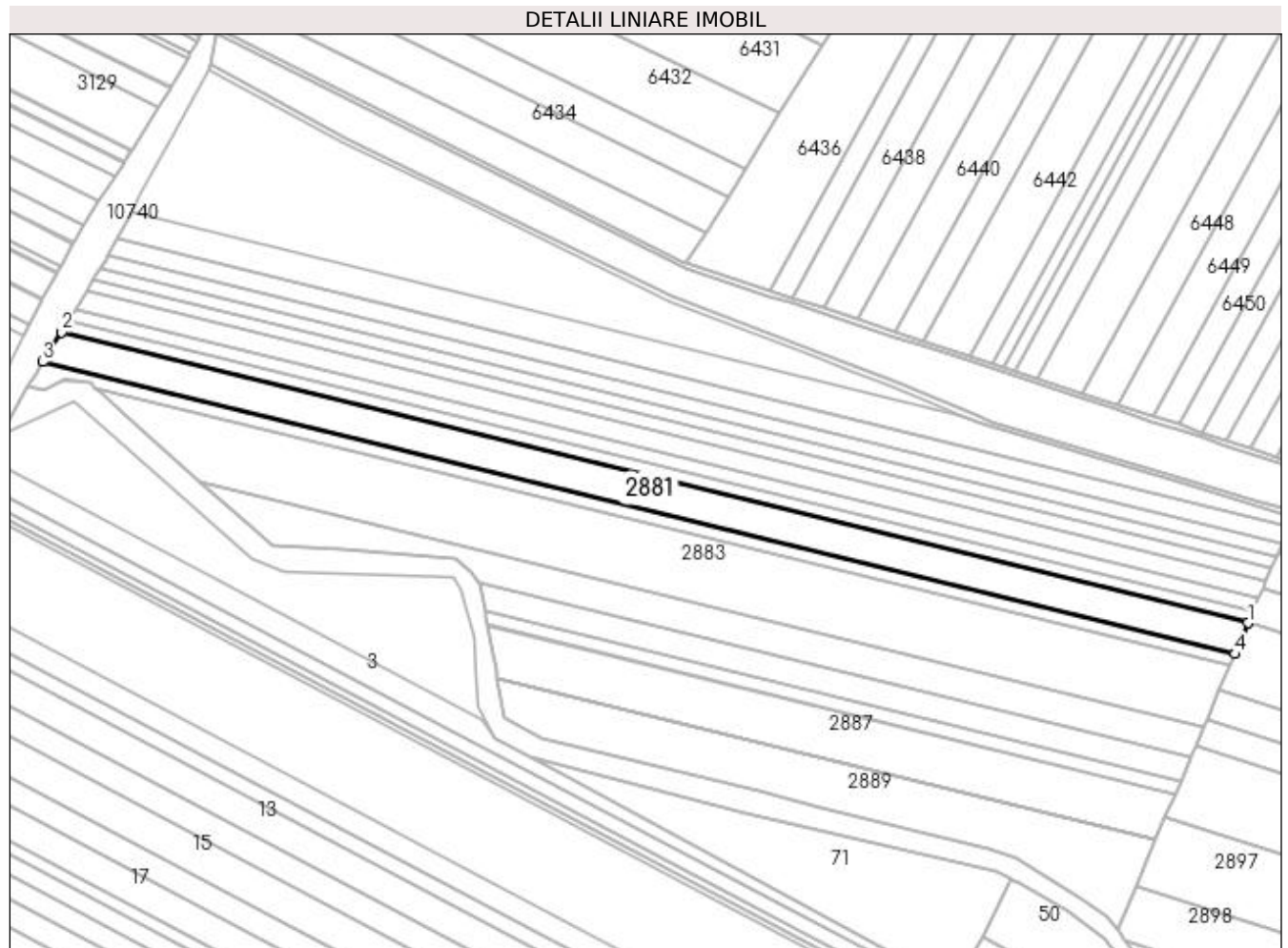
Inscrieri privind dezmembramintele dreptului de proprietate, drepturi reale de garanție și sarcini	Referințe
167652 / 08/07/2021	
Act Notarial nr. contract de ipoteca nr 568, din 06/07/2021 emis de Bazgu Mariana;	
C1	A1
Intabulare, drept de IPOTECA, Valoare:2606765 RON, si celelalte obligatii de plata aferente creditului 1) OTP BANK ROMANIA SA, CIF:7926069	
C2	A1
Intabulare, drept de IPOTECA, Valoare:971000 RON, si celelalte obligatii de plata aferente creditului 1) OTP BANK ROMANIA SA, CIF:7926069	
C3	A1
Intabulare, drept de IPOTECA, Valoare:580000 RON, si celelalte obligatii de plata aferente creditului 1) OTP BANK ROMANIA SA, CIF:7926069	
268554 / 09/11/2021	
Act Notarial nr. CONTRACT de ipoteca aut. 1140, din 03/11/2021 emis de Bazgu Mariana;	
C4	A1
Intabulare, drept de IPOTECA, Valoare:500000 LEI si celelalte obligatii de plata aferente creditului 1) OTP BANK ROMANIA SA, CIF:7926069	

Anexa Nr. 1 La Partea I

Teren

Nr cadastral	Suprafața (mp)*	Observații / Referințe
31912	24.200	

* Suprafața este determinată în planul de proiecție Stereo 70.



Date referitoare la teren

Crt	Categorie folosință	Intra vilan	Suprafața (mp)	Tarla	Parcelă	Nr. topo	Observații / Referințe
1	arabil	NU	24.200	38	11	-	

Lungime Segmente

1) Valorile lungimilor segmentelor sunt obținute din proiecție în plan.

Punct început	X / Y	Punct sfârșit	X / Y	Lungime segment (** (m)
1	429.118,294 299.062,042	2	428.204,323 299.285,965	941.002
2	428.204,323 299.285,965	3	428.190,213 299.263,0	26.953
3	428.190,213 299.263,0	4	429.108,062 299.038,127	944.995
4	429.108,062 299.038,127	1	429.118,294 299.062,042	26.012

**** Lungimile segmentelor sunt determinate în planul de proiecție Stereo 70 și sunt rotunjite la 1 milimetru.**

***** Distanța dintre puncte este formată din segmente cumulate ce sunt mai mici decât valoarea 1 milimetru.**

**DATE DESPRE IMOBILUL NR. 2882**

Oficiul de Cadastru și Publicitate Imobiliară DOLJ
 Biroul de Cadastru și Publicitate Imobiliară Craiova

A. Partea I. Descrierea imobilului

TEREN Extravilan

Adresa: Jud. Dolj, T38 P12

Nr. Crt	Nr cadastral Nr. topografic	Suprafața* (mp)	Observații / Referințe
A1		Din acte: 10.000 Masurata: 9.447	Sector cadastral:57 Teren neimprejmuit; Imobilul a fost diminuat cu un procent de 5,53%.

B. Partea II. Proprietari și acte

Inscrieri privitoare la dreptul de proprietate și alte drepturi reale		Referințe
/		
Act Administrativ nr. TDP 142-9566, din 01/11/1993 emis de CJSDPAT DOLJ;		
B1	Intabulare, drept de PROPRIETATE, dobandit prin Reconstituire, cota actuala 1/1, cota initiala 1/1 1) STOIAN ELENA, LIPSA CNP	A1

C. Partea III. SARCINI .

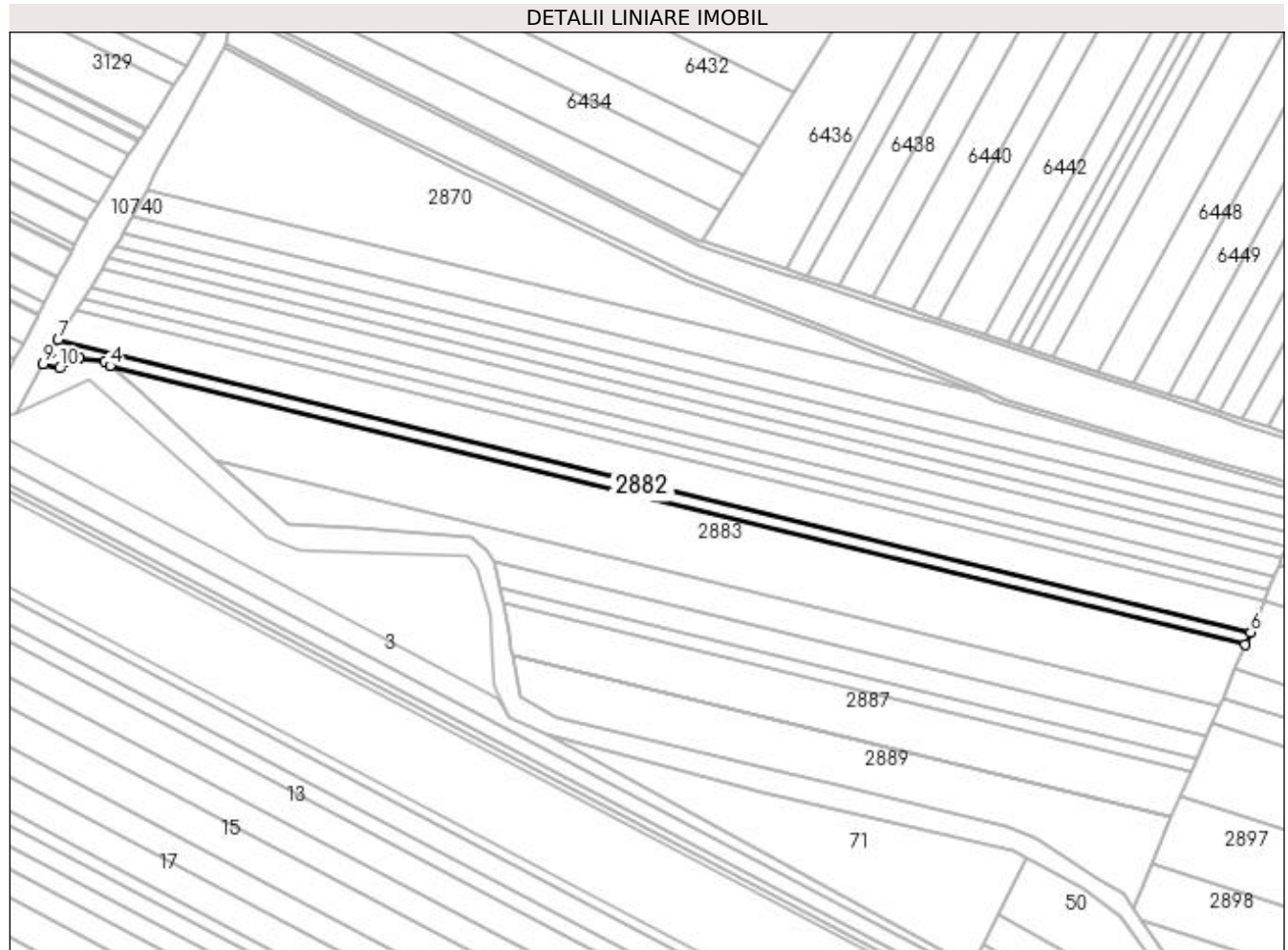
Inscrieri privind dezmembramintele dreptului de proprietate, drepturi reale de garanție și sarcini	Referințe
NU SUNT	

Anexa Nr. 1 La Partea I

Teren

Nr cadastral	Suprafața (mp)*	Observații / Referințe
	Din acte: 10.000 Masurata: 9.447	Imobilul a fost diminuat cu un procent de 5,53%.

* Suprafața este determinată în planul de proiecție Stereo 70.



Date referitoare la teren

Crt	Categorie folosință	Intra vilan	Suprafața (mp)	Tarla	Parcelă	Nr. topo	Observații / Referințe
1	arabil	NU	9.447	38	12	-	

Lungime Segmente

1) Valorile lungimilor segmentelor sunt obținute din proiecție în plan.

Punct început	X / Y	Punct sfârșit	X / Y	Lungime segment (** (m)
1	428.205,755 299.248,863	2	428.206,747 299.249,39	1.123
2	428.206,747 299.249,39	3	428.226,403 299.246,57	19.857
3	428.226,403 299.246,57	4	428.230,371 299.243,043	5.309
4	428.230,371 299.243,043	5	429.104,147 299.028,976	899.616
5	429.104,147 299.028,976	6	429.108,062 299.038,127	9.953

Punct început	X / Y	Punct sfârșit	X / Y	Lungime segment (** (m)
6	429.108,062 299.038,127	7	428.190,213 299.263,0	944.995
7	428.190,213 299.263,0	8	428.184,697 299.254,023	10.536
8	428.184,697 299.254,023	9	428.178,769 299.244,374	11.325
9	428.178,769 299.244,374	10	428.191,453 299.241,266	13.059
10	428.191,453 299.241,266	1	428.205,755 299.248,863	16.194

** Lungimile segmentelor sunt determinate în planul de proiecție Stereo 70 și sunt rotunjite la 1 milimetru.

*** Distanța dintre puncte este formată din segmente cumulate ce sunt mai mici decât valoarea 1 milimetru.

**DATE DESPRE IMOBILUL NR. 2883**

Oficiul de Cadastru și Publicitate Imobiliară DOLJ
Biroul de Cadastru și Publicitate Imobiliară Craiova

A. Partea I. Descrierea imobilului

TEREN Extravilan

Adresa: Jud. Dolj, T38 P13

Nr. Crt	Nr cadastral Nr. topografic	Suprafața* (mp)	Observații / Referințe
A1	31141	42.900	Sector cadastral:57 Teren neimpregmuit;

B. Partea II. Proprietari și acte

Inscrieri privitoare la dreptul de proprietate și alte drepturi reale		Referințe
53466 / 04/06/2013		
Act Notarial nr. CVC AUT NR 1229, din 26/05/2006 emis de BNP PEIA OFELIA;		
B1	Intabulare, drept de PROPRIETATE, dobandit prin Conventie, cota actuala 1/1, cota initiala 1/1 1) BADESCU ROMULUS FLORINEL , casatorit cu 2) BADESCU MARIANA CAMELIA	A1

C. Partea III. SARCINI

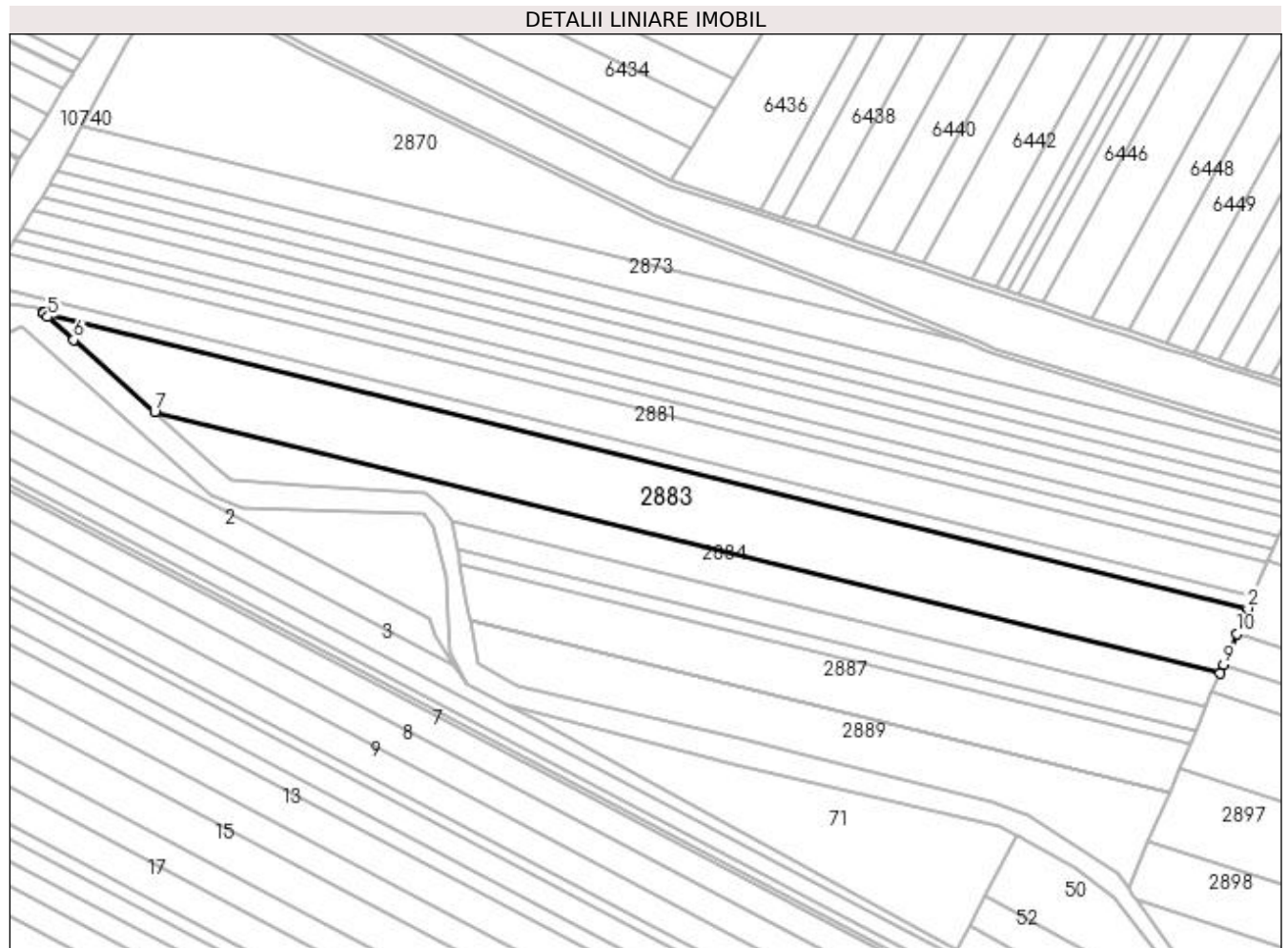
Inscrieri privind dezmembramintele dreptului de proprietate, drepturi reale de garanție și sarcini		Referințe
98625 / 09/10/2013		
Act Notarial nr. Contract de ipoteca imobiliara aut nr 1057, din 08/10/2013 emis de BNP Bazgu Mariana;		
C1	Intabulare, drept de IPOTECA, Valoare:223370 RON+ celelalte obligatii de plata aferente creditului, cota actuala 1/1, cota initiala 1/1 1) SOCIETATEA AGRICOVER CREDIT IFN SA , CIF:22940237, LIPSA CUI	A1
157971 / 18/10/2017		
Act Notarial nr. CONTRACT DE IPOTECA IMOBILIARA aut nr 1445, din 17/10/2017 emis de Bazgu Mariana;		
C2	Intabulare, drept de IPOTECA, Valoare:353570 RONplus celelalte obligatii de plata aferente creditului 1) SOCIETATEA AGRICOVER CREDIT IFN SA , CIF:22940237	A1
25279 / 11/02/2022		
Act Notarial nr. 174-contract de ipoteca, din 11/02/2022 emis de Bazgu Mariana;		
C3	Intabulare, drept de IPOTECA, Valoare:606140 RONPlus celelalte obligatii de plata aferente creditului 1) SOCIETATEA AGRICOVER CREDIT IFN SA , CIF:22940237	A1

Anexa Nr. 1 La Partea I

Teren

Nr cadastral	Suprafața (mp)*	Observații / Referințe
31141	42.900	

* Suprafața este determinată în planul de proiecție Stereo 70.



Date referitoare la teren

Crt	Categorie folosință	Intravilan	Suprafața (mp)	Tarla	Parcelă	Nr. topo	Observații / Referințe
1	arabil	NU	42.900	38	13	-	

Lungime Segmente

1) Valorile lungimilor segmentelor sunt obținute din proiecție în plan.

Punct început	X / Y	Punct sfârșit	X / Y	Lungime segment (** (m)
1	429.104,063 299.028,778	2	429.104,147 299.028,976	0.215
2	429.104,147 299.028,976	3	428.230,371 299.243,043	899.616
3	428.230,371 299.243,043	4	428.230,699 299.242,752	0.438
4	428.230,699 299.242,752	5	428.233,81 299.239,987	4.162
5	428.233,81 299.239,987	6	428.252,627 299.223,263	25.175

Punct început	X / Y	Punct sfârșit	X / Y	Lungime segment (** (m)
6	428.252,627 299.223,263	7	428.311,317 299.171,102	78.519
7	428.311,317 299.171,102	8	429.083,966 298.981,804	795.5
8	429.083,966 298.981,804	9	429.086,574 298.987,899	6.63
9	429.086,574 298.987,899	10	429.096,125 299.010,224	24.282
10	429.096,125 299.010,224	1	429.104,063 299.028,778	20.181

** Lungimile segmentelor sunt determinate în planul de proiecție Stereo 70 și sunt rotunjite la 1 milimetru.

*** Distanța dintre puncte este formată din segmente cumulate ce sunt mai mici decât valoarea 1 milimetru.

**DATE DESPRE IMOBILUL NR. 2884**

Oficiul de Cadastru și Publicitate Imobiliară DOLJ
Biroul de Cadastru și Publicitate Imobiliară Craiova

A. Partea I. Descrierea imobilului

TEREN Extravilan

Adresa: Jud. Dolj, T38 P14

Nr. Crt	Nr cadastral Nr. topografic	Suprafața* (mp)	Observații / Referințe
A1		Din acte: 20.000 Masurata: 18.894	Sector cadastral:57 Teren neimprejmuit; Imobilul a fost diminuat cu un procent de 5,53%.

B. Partea II. Proprietari și acte

Inscrieri privitoare la dreptul de proprietate și alte drepturi reale		Referințe
/		
Act Administrativ nr. TDP 931-59538, din 23/02/1995 emis de CJSDPAT DOLJ;		
B1	Intabulare, drept de PROPRIETATE, dobandit prin Reconstituire, cota actuala 1/1, cota initiala 1/1 1) SMARANDACHE MARIN, LIPSA CNP	A1

C. Partea III. SARCINI .

Inscrieri privind dezmembramintele dreptului de proprietate, drepturi reale de garanție și sarcini	Referințe
NU SUNT	

Punct început	X / Y	Punct sfârșit	X / Y	Lungime segment (** (m)
5	428.526,234 299.092,602	6	429.073,959 298.958,411	563.924
6	429.073,959 298.958,411	7	429.078,121 298.968,141	10.583
7	429.078,121 298.968,141	8	429.083,966 298.981,804	14.861
8	429.083,966 298.981,804	9	428.311,317 299.171,102	795.5
9	428.311,317 299.171,102	10	428.352,354 299.134,631	54.901
10	428.352,354 299.134,631	11	428.366,779 299.121,811	19.299
11	428.366,779 299.121,811	1	428.419,827 299.118,1	53.178

** Lungimile segmentelor sunt determinate în planul de proiecție Stereo 70 și sunt rotunjite la 1 milimetru.

*** Distanța dintre puncte este formată din segmente cumulate ce sunt mai mici decât valoarea 1 milimetru.

**DATE DESPRE IMOBILUL NR. 2885**

Oficiul de Cadastru și Publicitate Imobiliară DOLJ
Biroul de Cadastru și Publicitate Imobiliară Craiova

A. Partea I. Descrierea imobilului

TEREN Extravilan

Adresa: Jud. Dolj, TARLAUA 38, PARCELA 15

Nr. Crt	Nr cadastral Nr. topografic	Suprafața* (mp)	Observații / Referințe
A1	31156	10.600	Sector cadastral:57 Teren neimprejmuit;

B. Partea II. Proprietari și acte

Inscrieri privitoare la dreptul de proprietate și alte drepturi reale		Referințe
56545 / 13/05/2014		
Act Notarial nr. CVC aut nr 801, din 12/05/2014 emis de BNP Dragusin Mircea;		
B1	Intabulare, drept de PROPRIETATE, dobandit prin Conventie, cota actuala 1/1, cota initiala 1/1 1) RADUCU PANTELIMON 2) RADUCU CAMELIA	A1

C. Partea III. SARCINI .

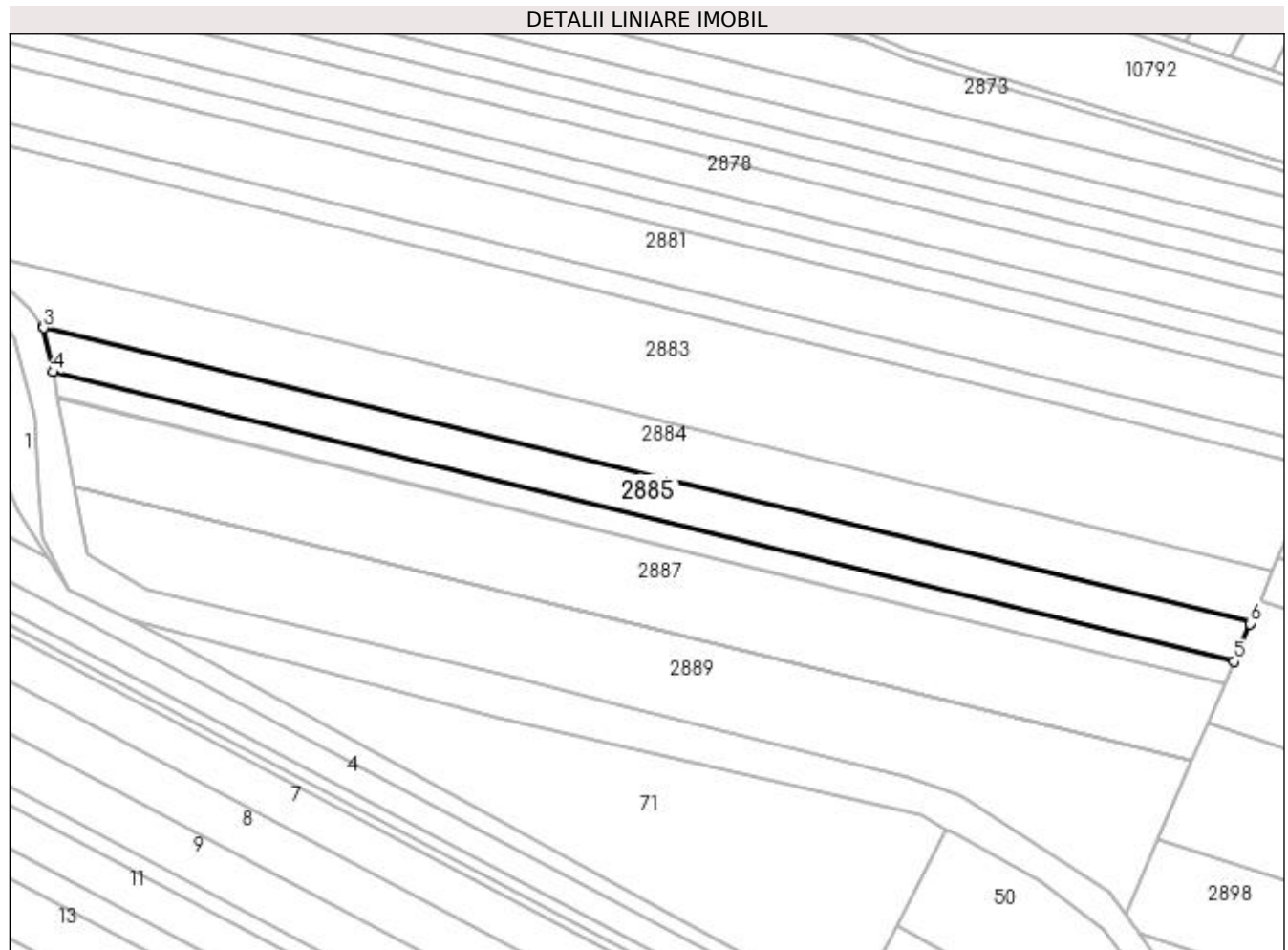
Inscrieri privind dezmembramintele dreptului de proprietate, drepturi reale de garanție și sarcini	Referințe
NU SUNT	

Anexa Nr. 1 La Partea I

Teren

Nr cadastral	Suprafața (mp)*	Observații / Referințe
31156	10.600	

* Suprafața este determinată în planul de proiecție Stereo 70.



Date referitoare la teren

Crt	Categorie folosință	Intra vilan	Suprafața (mp)	Tarla	Parcelă	Nr. topo	Observații / Referințe
1	arabil	NU	10.600	38	15	-	

Lungime Segmente

1) Valorile lungimilor segmentelor sunt obținute din proiecție în plan.

Punct început	X / Y	Punct sfârșit	X / Y	Lungime segment (** (m)
1	429.073,959 298.958,411	2	428.526,234 299.092,602	563.924
2	428.526,234 299.092,602	3	428.526,363 299.091,999	0.617
3	428.526,363 299.091,999	4	428.530,643 299.071,956	20.495
4	428.530,643 299.071,956	5	429.066,381 298.940,7	551.583
5	429.066,381 298.940,7	6	429.073,737 298.957,893	18.701

Punct început	X / Y	Punct sfârșit	X / Y	Lungime segment (** (m)
6	429.073,737 298.957,893	1	429.073,959 298.958,411	0.564

** Lungimile segmentelor sunt determinate în planul de proiecție Stereo 70 și sunt rotunjite la 1 milimetru.

*** Distanța dintre puncte este formată din segmente cumulate ce sunt mai mici decât valoarea 1 milimetru.

**DATE DESPRE IMOBILUL NR. 2886**

Oficiul de Cadastru și Publicitate Imobiliară DOLJ
Biroul de Cadastru și Publicitate Imobiliară Craiova

A. Partea I. Descrierea imobilului

TEREN Extravilan

Adresa: Jud. Dolj, T38 P17

Nr. Crt	Nr cadastral Nr. topografic	Suprafața* (mp)	Observații / Referințe
A1		Din acte: 6.200 Masurata: 5.857	Sector cadastral:57 Teren neimprejmuit; Imobilul a fost diminuat cu un procent de 5,53%.

B. Partea II. Proprietari și acte

Inscrieri privitoare la dreptul de proprietate și alte drepturi reale		Referințe
/		
Act Notarial nr. CM 67, din 04/10/2010 emis de BNP ASOCIATI IONICA VARGA;		
B1	Intabulare, drept de PROPRIETATE, dobandit prin Succesiune, cota actuala 1/1, cota initiala 1/1 1) STANCIU GHEORGHE	A1

C. Partea III. SARCINI .

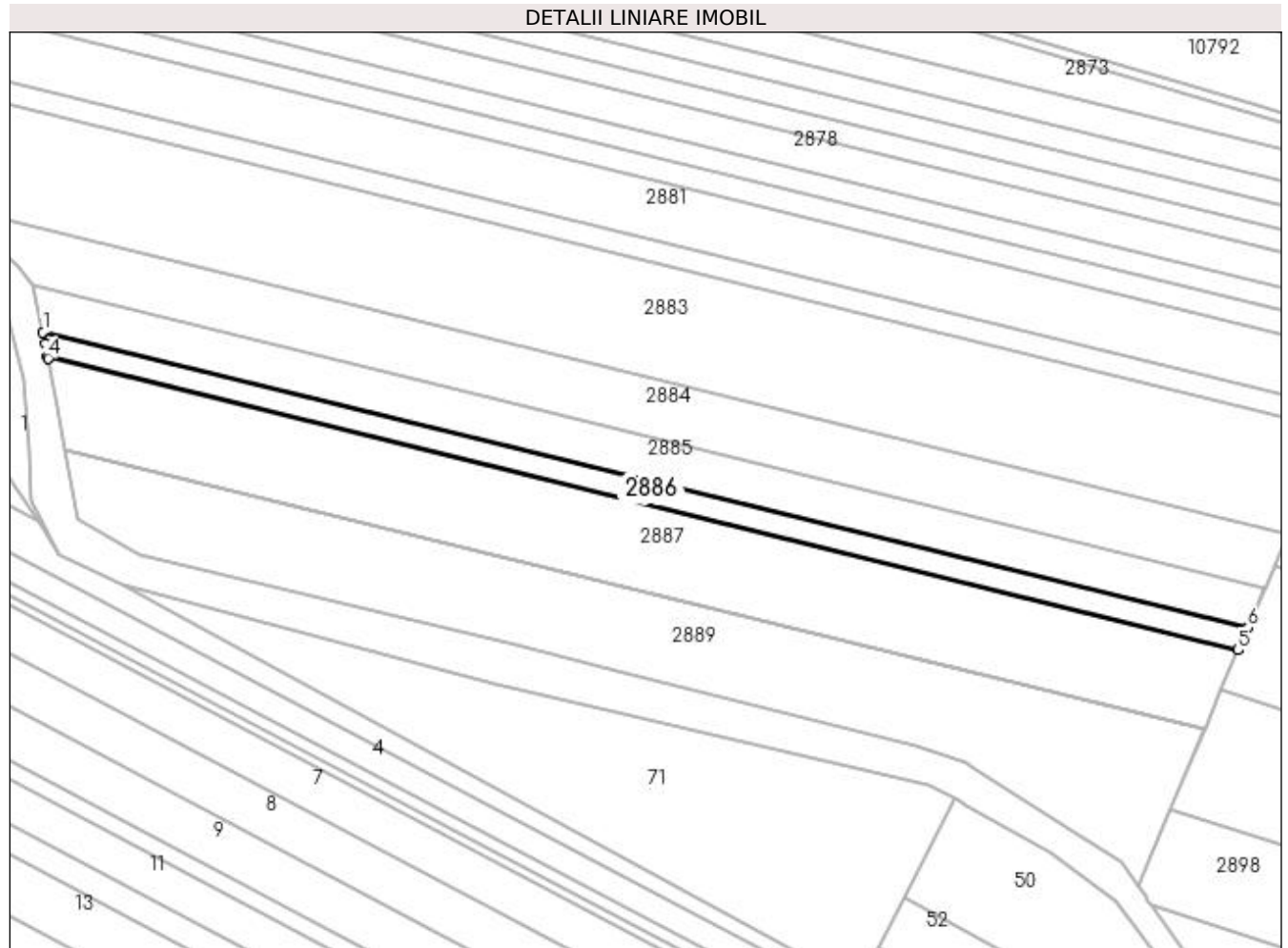
Inscrieri privind dezmembramintele dreptului de proprietate, drepturi reale de garanție și sarcini	Referințe
NU SUNT	

Anexa Nr. 1 La Partea I

Teren

Nr cadastral	Suprafața (mp)*	Observații / Referințe
	Din acte: 6.200 Masurata: 5.857	Imobilul a fost diminuat cu un procent de 5,53%.

* Suprafața este determinată în planul de proiecție Stereo 70.



Date referitoare la teren

Crt	Categorie folosință	Intra vilan	Suprafața (mp)	Tarla	Parcelă	Nr. topo	Observații / Referințe
1	arabil	NU	5.857	38	17	-	

Lungime Segmente

1) Valorile lungimilor segmentelor sunt obținute din proiecție în plan.

Punct început	X / Y	Punct sfârșit	X / Y	Lungime segment (** (m)
1	428.530,643 299.071,956	2	428.531,715 299.066,936	5.133
2	428.531,715 299.066,936	3	428.532,807 299.061,009	6.027
3	428.532,807 299.061,009	4	428.532,92 299.060,397	0.622
4	428.532,92 299.060,397	5	429.062,122 298.930,742	544.853
5	429.062,122 298.930,742	6	429.066,381 298.940,7	10.831

Punct început	X / Y	Punct sfârșit	X / Y	Lungime segment (** (m)
6	429.066,381 298.940,7	1	428.530,643 299.071,956	551.583

** Lungimile segmentelor sunt determinate în planul de proiecție Stereo 70 și sunt rotunjite la 1 milimetru.

*** Distanța dintre puncte este formată din segmente cumulate ce sunt mai mici decât valoarea 1 milimetru.

**DATE DESPRE IMOBILUL NR. 2887**

Oficiul de Cadastru și Publicitate Imobiliară DOLJ
Biroul de Cadastru și Publicitate Imobiliară Craiova

A. Partea I. Descrierea imobilului

TEREN Extravilan

Adresa: Jud. Dolj, Teren extravilan cu categoria de folosinta arabil în suprafață de 20000 mp (din acte 20000 mp), situat în comuna com. Teslui, sat Tărtăl, Tarla 38, Parcela 17

Nr. Crt	Nr cadastral Nr. topografic	Suprafața* (mp)	Observații / Referințe
A1	31946	20.000	Sector cadastral:57 Teren neimprejmuit;

B. Partea II. Proprietari și acte

Inscrieri privitoare la dreptul de proprietate și alte drepturi reale	Referințe
60197 / 29/04/2016	
Hotarare Judecatoreasca nr. Sentinta Civila nr. 54, din 11/01/2016 emis de Judecatoria Craiova (TDP nr. 1636/30-01-2006 emis de CJ Dolj);	
B1	A1
Intabulare, drept de PROPRIETATE, dobandit prin Hotarare Judecatoreasca, cota actuala 1/1, cota initiala 1/1 1) GHITA PAUL	

C. Partea III. SARCINI .

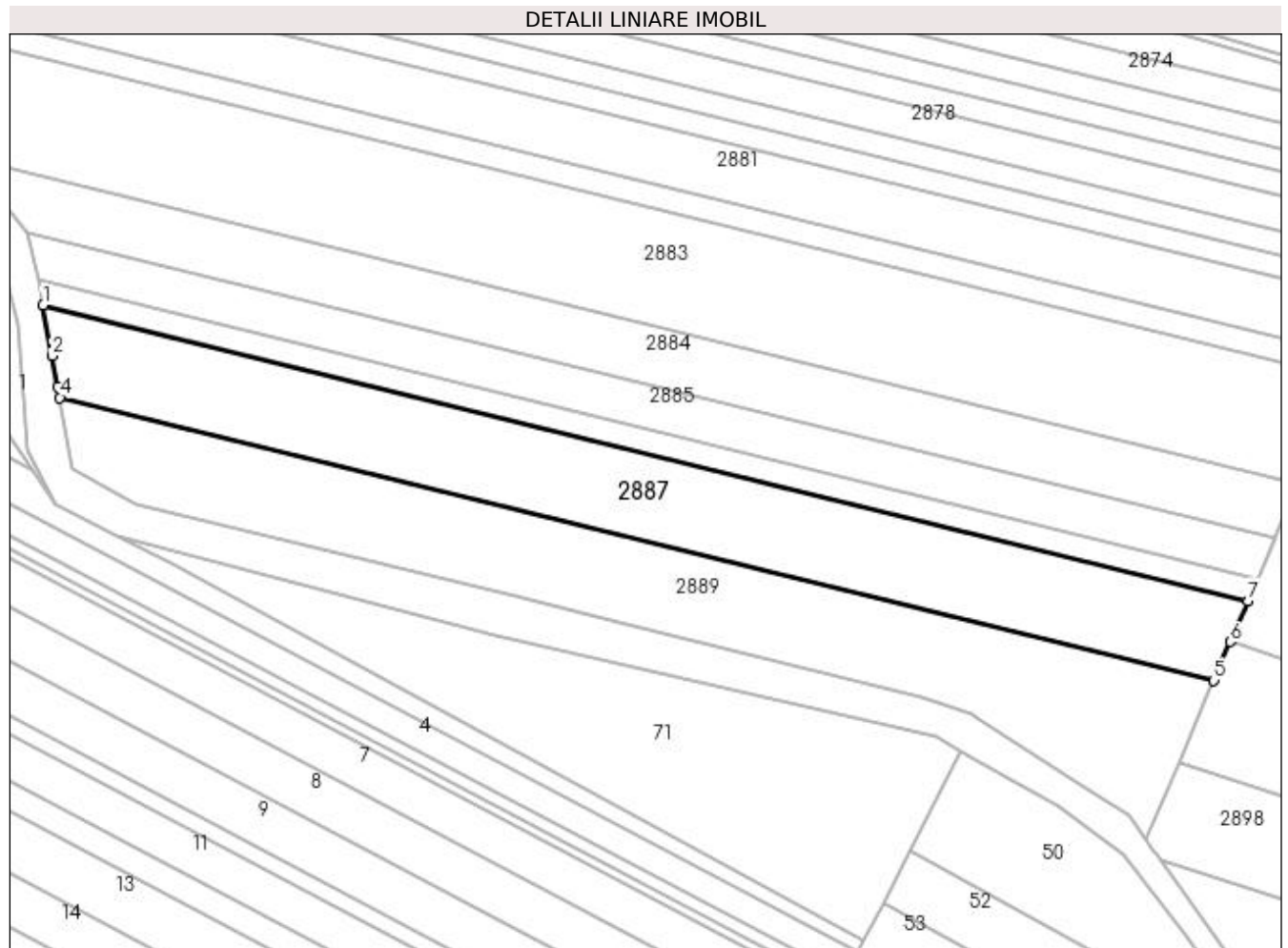
Inscrieri privind dezmembramintele dreptului de proprietate, drepturi reale de garanție și sarcini	Referințe
NU SUNT	

Anexa Nr. 1 La Partea I

Teren

Nr cadastral	Suprafața (mp)*	Observații / Referințe
31946	20.000	

* Suprafața este determinată în planul de proiecție Stereo 70.



Date referitoare la teren

Crt	Categorie folosință	Intra vilan	Suprafața (mp)	Tarla	Parcelă	Nr. topo	Observații / Referințe
1	arabil	NU	20.000	38	17	-	

Lungime Segmente

1) Valorile lungimilor segmentelor sunt obținute din proiecție în plan.

Punct început	X / Y	Punct sfârșit	X / Y	Lungime segment (** (m)
1	428.532,92 299.060,397	2	428.536,975 299.038,378	22.389
2	428.536,975 299.038,378	3	428.539,497 299.024,687	13.921
3	428.539,497 299.024,687	4	428.540,367 299.019,962	4.804
4	428.540,367 299.019,962	5	429.047,171 298.895,796	521.793
5	429.047,171 298.895,796	6	429.054,453 298.912,818	18.514

Punct început	X / Y	Punct sfârșit	X / Y	Lungime segment (** (m)
6	429.054,453 298.912,818	7	429.062,122 298.930,742	19.496
7	429.062,122 298.930,742	1	428.532,92 299.060,397	544.853

** Lungimile segmentelor sunt determinate în planul de proiecție Stereo 70 și sunt rotunjite la 1 milimetru.

*** Distanța dintre puncte este formată din segmente cumulate ce sunt mai mici decât valoarea 1 milimetru.

**DATE DESPRE IMOBILUL NR. 2888**

Oficiul de Cadastru și Publicitate Imobiliară DOLJ
 Biroul de Cadastru și Publicitate Imobiliară Craiova

A. Partea I. Descrierea imobilului

TEREN Extravilan

Adresa: Jud. Dolj, T38 P18

Nr. Crt	Nr cadastral Nr. topografic	Suprafața* (mp)	Observații / Referințe
A1		Din acte: 80 Masurata: 76	Sector cadastral:57 Teren neimprejmuit; Imobilul a fost diminuat cu un procent de 5,53%.

B. Partea II. Proprietari și acte

Inscrieri privitoare la dreptul de proprietate și alte drepturi reale		Referințe
/		
Act Administrativ nr. TDP 86-59434, din 03/08/1993 emis de CJSDPAT DOLJ;		
B1	Intabulare, drept de PROPRIETATE, dobandit prin Reconstituire, cota actuala 1/1, cota initiala 1/1 1) STANCIU LUCREȚIA, LIPSA CNP	A1

C. Partea III. SARCINI .

Inscrieri privind dezmembramintele dreptului de proprietate, drepturi reale de garanție și sarcini	Referințe
NU SUNT	

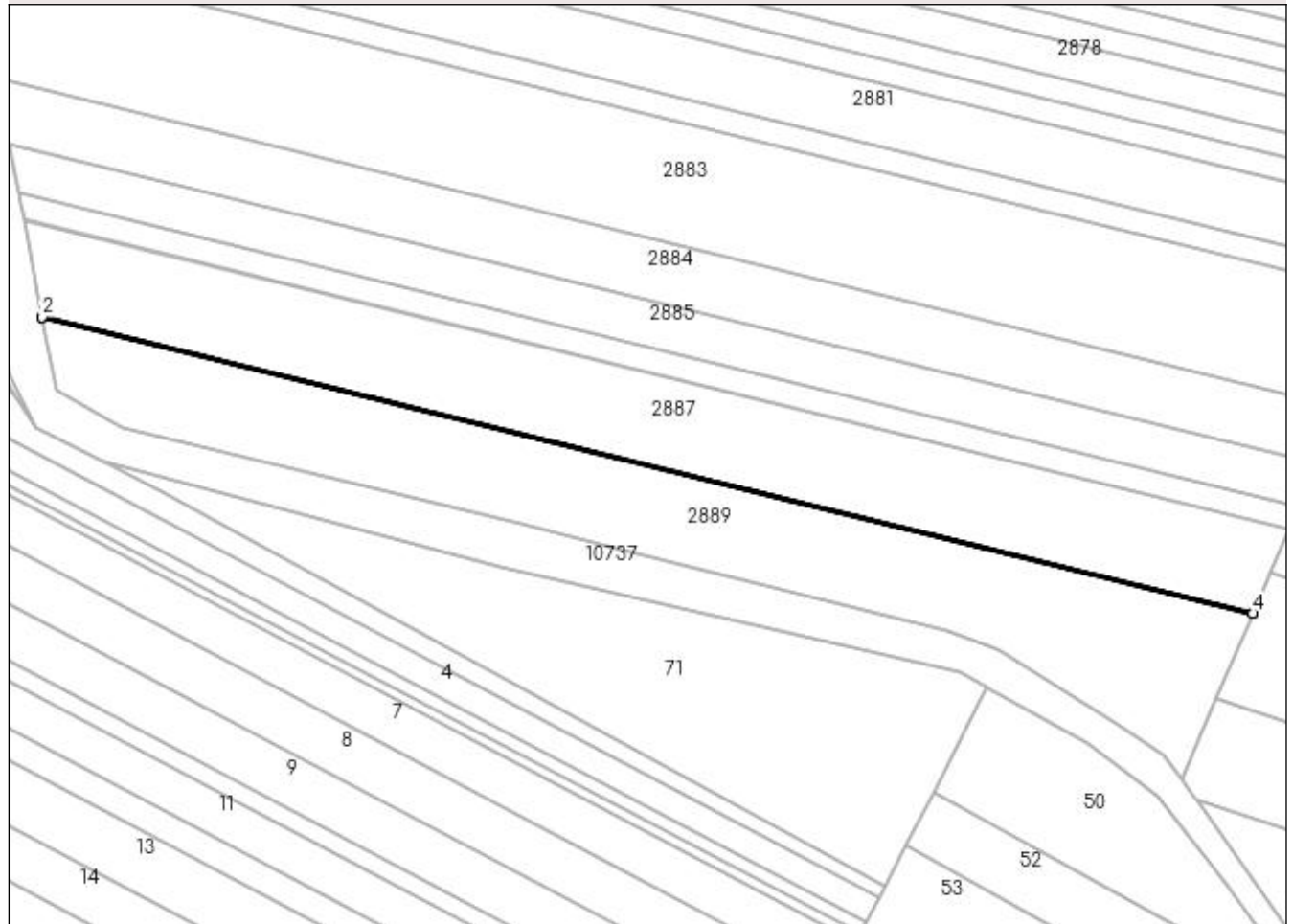
Anexa Nr. 1 La Partea I

Teren

Nr cadastral	Suprafața (mp)*	Observații / Referințe
	Din acte: 80 Masurata: 76	Imobilul a fost diminuat cu un procent de 5,53%.

* Suprafața este determinată în planul de proiecție Stereo 70.

DETALII LINIARE IMOBIL



Date referitoare la teren

Crt	Categorie folosință	Intra vilan	Suprafața (mp)	Tarla	Parcelă	Nr. topo	Observații / Referințe
1	arabil	NU	76	38	18	-	

Lungime Segmente

1) Valorile lungimilor segmentelor sunt obținute din proiecție în plan.

Punct început	X / Y	Punct sfârșit	X / Y	Lungime segment (** (m)
1	428.540,367 299.019,962	2	428.540,396 299.019,806	0.159
2	428.540,396 299.019,806	3	429.047,113 298.895,661	521.703
3	429.047,113 298.895,661	4	429.047,171 298.895,796	0.147
4	429.047,171 298.895,796	1	428.540,367 299.019,962	521.793

**** Lungimile segmentelor sunt determinate în planul de proiecție Stereo 70 și sunt rotunjite la 1 milimetru.**

***** Distanța dintre puncte este formată din segmente cumulate ce sunt mai mici decât valoarea 1 milimetru.**

**DATE DESPRE IMOBILUL NR. 2889**

Oficiul de Cadastru și Publicitate Imobiliară DOLJ
Biroul de Cadastru și Publicitate Imobiliară Craiova

A. Partea I. Descrierea imobilului

TEREN Extravilan

Adresa: Jud. Dolj, T38 P19

Nr. Crt	Nr cadastral Nr. topografic	Suprafața* (mp)	Observații / Referințe
A1	31155	20.500	Sector cadastral:57 Teren neimprejmuit;

B. Partea II. Proprietari și acte

Inscrieri privitoare la dreptul de proprietate și alte drepturi reale	Referințe
56529 / 13/05/2014	
Act Notarial nr. contract de vanzare - cumparare aut nr 801, din 12/05/2014 emis de NP Dragusin Mircea;	
B1	A1
Intabulare, drept de PROPRIETATE, dobandit prin Conventie, cota actuala 1/1, cota initiala 1/1	
1) RADUCU PANTELIMON	
2) RADUCU CAMELIA	

C. Partea III. SARCINI .

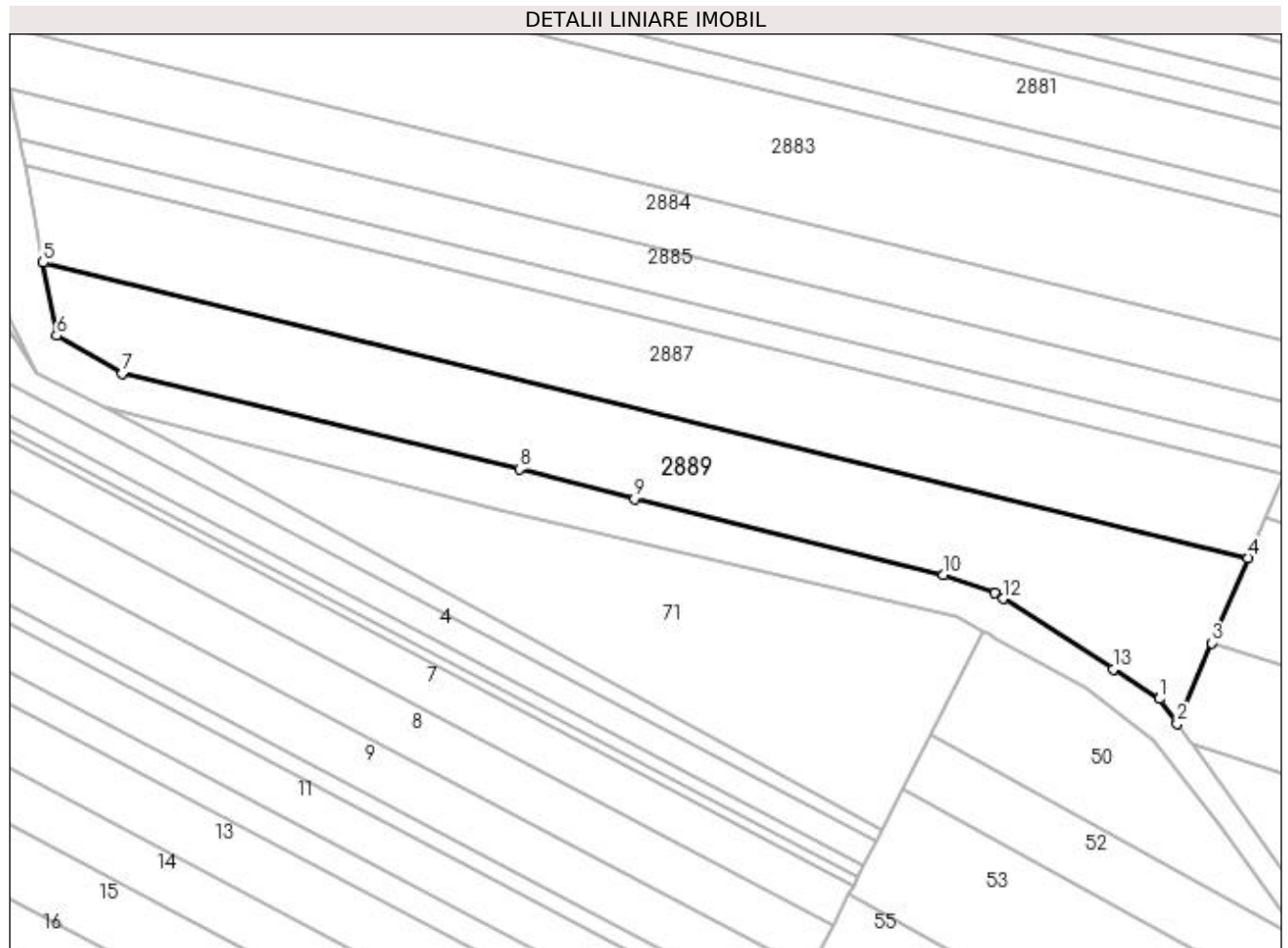
Inscrieri privind dezmembramintele dreptului de proprietate, drepturi reale de garanție și sarcini	Referințe
NU SUNT	

Anexa Nr. 1 La Partea I

Teren

Nr cadastral	Suprafața (mp)*	Observații / Referințe
31155	20.500	

* Suprafața este determinată în planul de proiecție Stereo 70.



Date referitoare la teren

Crt	Categorie folosință	Intra vilan	Suprafața (mp)	Tarla	Parcelă	Nr. topo	Observații / Referințe
1	arabil	NU	20.500	38	19	-	

Lungime Segmente

1) Valorile lungimilor segmentelor sunt obținute din proiecție în plan.

Punct început	X / Y	Punct sfârșit	X / Y	Lungime segment (** (m)
1	429.009,962 298.836,512	2	429.017,368 298.826,133	12.75
2	429.017,368 298.826,133	3	429.031,859 298.860,006	36.842
3	429.031,859 298.860,006	4	429.047,113 298.895,661	38.781
4	429.047,113 298.895,661	5	428.540,396 299.019,806	521.703
5	428.540,396 299.019,806	6	428.546,053 298.989,095	31.228

Punct început	X / Y	Punct sfârșit	X / Y	Lungime segment (** (m)
6	428.546,053 298.989,095	7	428.573,725 298.973,235	31.895
7	428.573,725 298.973,235	8	428.740,795 298.933,066	171.831
8	428.740,795 298.933,066	9	428.789,23 298.920,601	50.013
9	428.789,23 298.920,601	10	428.919,015 298.888,639	133.663
10	428.919,015 298.888,639	11	428.940,724 298.880,899	23.048
11	428.940,724 298.880,899	12	428.944,282 298.878,618	4.226
12	428.944,282 298.878,618	13	428.990,492 298.848,994	54.89
13	428.990,492 298.848,994	1	429.009,962 298.836,512	23.127

** Lungimile segmentelor sunt determinate în planul de proiecție Stereo 70 și sunt rotunjite la 1 milimetru.

*** Distanța dintre puncte este formată din segmente cumulate ce sunt mai mici decât valoarea 1 milimetru.

**DATE DESPRE IMOBILUL NR. 2890**

Oficiul de Cadastru și Publicitate Imobiliară DOLJ
Biroul de Cadastru și Publicitate Imobiliară Craiova

A. Partea I. Descrierea imobilului

TEREN Extravilan

Adresa: Jud. Dolj, T38,P20-LOT1

Nr. Crt	Nr cadastral Nr. topografic	Suprafața* (mp)	Observații / Referințe
A1	32350	10.000	Sector cadastral:57 Teren neimprejmuit;

B. Partea II. Proprietari și acte

Inscrieri privitoare la dreptul de proprietate și alte drepturi reale	Referințe
38957 / 01/03/2019	
Act Notarial nr. contract de vanzare aut nr 806, din 28/02/2019 emis de Faurar Virgil Claudiu;	
B1	A1
Intabulare, drept de PROPRIETATE, dobandit prin Conventie, cota actuala 1/1, cota initiala 1/1	
1) DUMITRU SILVIU FLORIAN	
2) DUMITRU VALERICA	

C. Partea III. SARCINI .

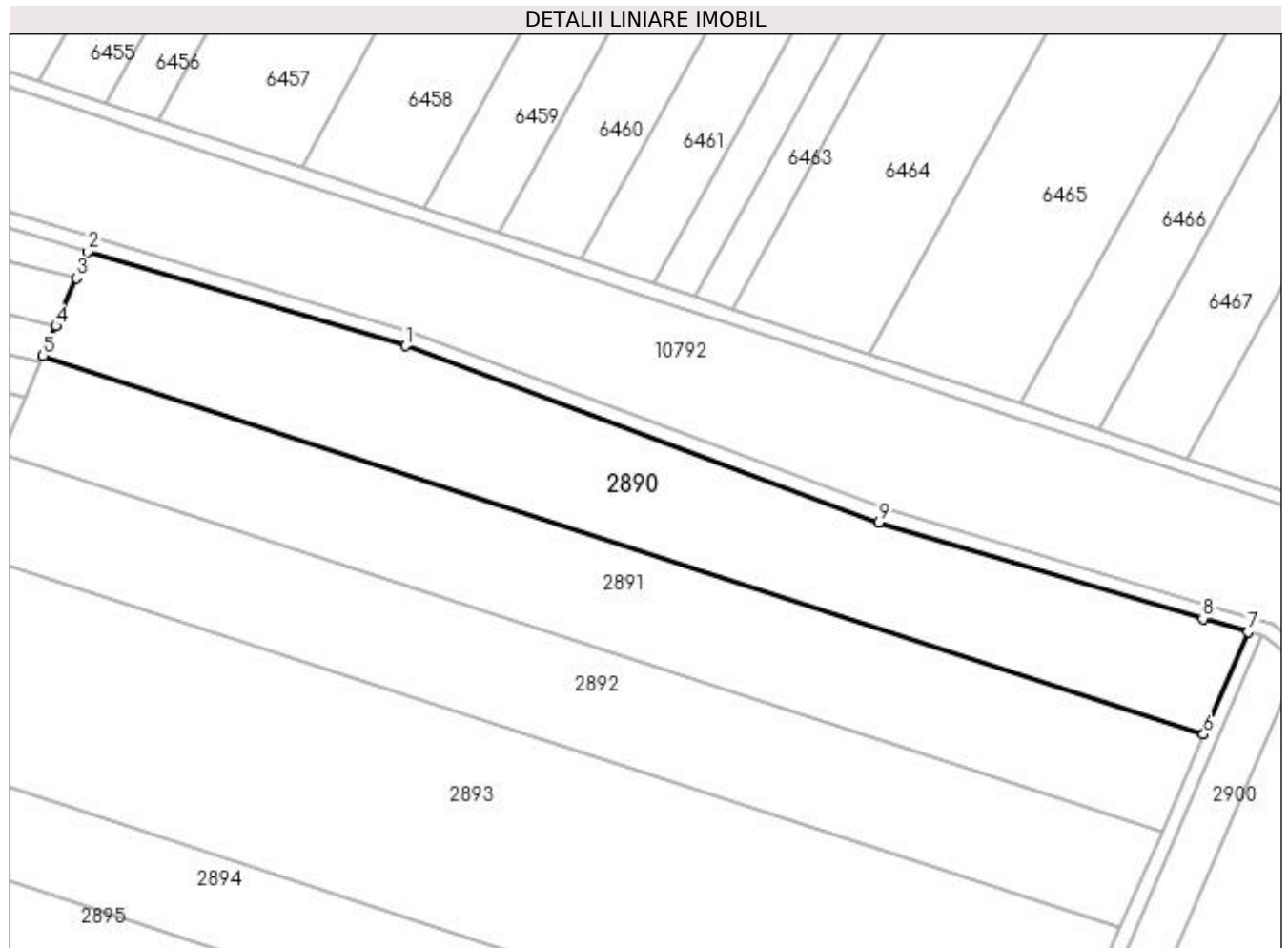
Inscrieri privind dezmembramintele dreptului de proprietate, drepturi reale de garanție și sarcini	Referințe
NU SUNT	

Anexa Nr. 1 La Partea I

Teren

Nr cadastral	Suprafața (mp)*	Observații / Referințe
32350	10.000	

* Suprafața este determinată în planul de proiecție Stereo 70.



Date referitoare la teren

Crt	Categorie folosință	Intra vilan	Suprafața (mp)	Tarla	Parcelă	Nr. topo	Observații / Referințe
1	arabil	NU	10.000	38	20 LOT 1	-	

Lungime Segmente

1) Valorile lungimilor segmentelor sunt obținute din proiecție în plan.

Punct început	X / Y	Punct sfârșit	X / Y	Lungime segment (** (m)
1	429.239,639 299.118,282	2	429.153,303 299.143,875	90.049
2	429.153,303 299.143,875	3	429.150,235 299.136,705	7.799
3	429.150,235 299.136,705	4	429.144,689 299.123,739	14.102
4	429.144,689 299.123,739	5	429.141,199 299.115,582	8.872
5	429.141,199 299.115,582	6	429.456,219 299.012,929	331.323

Punct început	X / Y	Punct sfârșit	X / Y	Lungime segment (** (m)
6	429.456,219 299.012,929	7	429.468,243 299.040,701	30.263
7	429.468,243 299.040,701	8	429.456,012 299.044,324	12.756
8	429.456,012 299.044,324	9	429.368,0 299.070,391	91.791
9	429.368,0 299.070,391	1	429.239,639 299.118,282	137.004

** Lungimile segmentelor sunt determinate în planul de proiecție Stereo 70 și sunt rotunjite la 1 milimetru.

*** Distanța dintre puncte este formată din segmente cumulate ce sunt mai mici decât valoarea 1 milimetru.

**DATE DESPRE IMOBILUL NR. 2891**

Oficiul de Cadastru și Publicitate Imobiliară DOLJ
 Biroul de Cadastru și Publicitate Imobiliară Craiova

A. Partea I. Descrierea imobilului

TEREN Extravilan

Adresa: Jud. Dolj, T38 P20

Nr. Crt	Nr cadastral Nr. topografic	Suprafața* (mp)	Observații / Referințe
A1		Din acte: 20.000 Masurata: 9.447	Sector cadastral:57 Teren neimprejmuit; Imobilul a fost diminuat cu un procent de 5,53%.

B. Partea II. Proprietari și acte

Inscrieri privitoare la dreptul de proprietate și alte drepturi reale		Referințe
/		
Act Administrativ nr. TDP 192-9566, din 08/11/1993 emis de CJSDPAT DOLJ;		
B1	Intabulare, drept de PROPRIETATE, dobandit prin Reconstituire, cota actuala 1/1, cota initiala 1/1 1) BREOI NICOLIȚA , LIPSA CNP 2) BREOI DAN , LIPSA CNP	A1

C. Partea III. SARCINI .

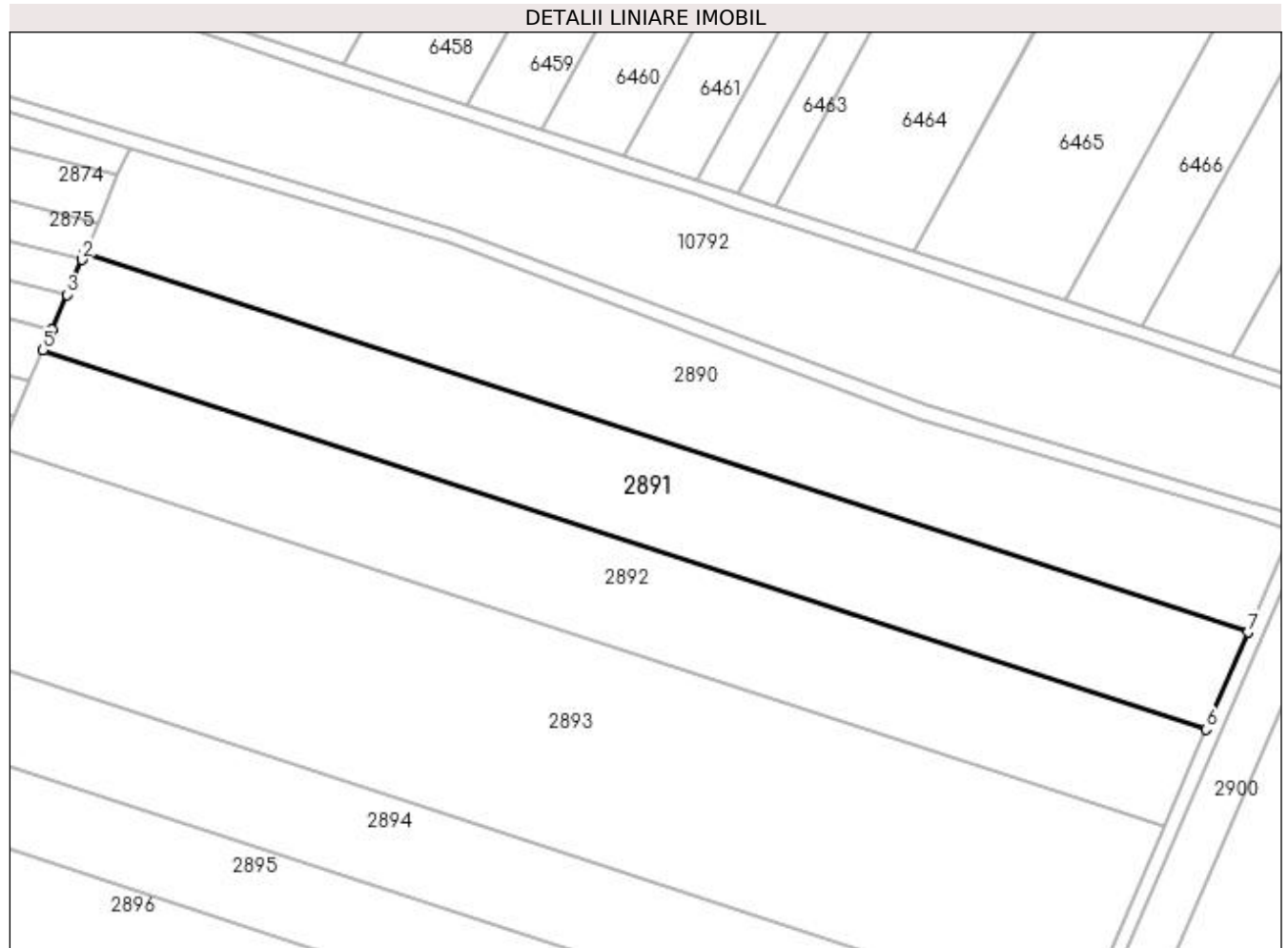
Inscrieri privind dezmembramintele dreptului de proprietate, drepturi reale de garanție și sarcini	Referințe
NU SUNT	

Anexa Nr. 1 La Partea I

Teren

Nr cadastral	Suprafața (mp)*	Observații / Referințe
	Din acte: 20.000 Masurata: 9.447	Imobilul a fost diminuat cu un procent de 5,53%.

* Suprafața este determinată în planul de proiecție Stereo 70.



Date referitoare la teren

Crt	Categorie folosință	Intra vilan	Suprafața (mp)	Tarla	Parcelă	Nr. topo	Observații / Referințe
1	arabil	NU	9.447	38	20	-	

Lungime Segmente

1) Valorile lungimilor segmentelor sunt obținute din proiecție în plan.

Punct început	X / Y	Punct sfârșit	X / Y	Lungime segment (** (m)
1	429.141,199 299.115,582	2	429.140,409 299.113,736	2.008
2	429.140,409 299.113,736	3	429.136,373 299.104,302	10.261
3	429.136,373 299.104,302	4	429.132,344 299.094,883	10.245
4	429.132,344 299.094,883	5	429.129,937 299.089,257	6.119
5	429.129,937 299.089,257	6	429.444,839 298.986,643	331.199

Punct început	X / Y	Punct sfârșit	X / Y	Lungime segment (** (m)
6	429.444,839 298.986,643	7	429.456,219 299.012,929	28.644
7	429.456,219 299.012,929	1	429.141,199 299.115,582	331.323

** Lungimile segmentelor sunt determinate în planul de proiecție Stereo 70 și sunt rotunjite la 1 milimetru.

*** Distanța dintre puncte este formată din segmente cumulate ce sunt mai mici decât valoarea 1 milimetru.

**DATE DESPRE IMOBILUL NR. 2892**

Oficiul de Cadastru și Publicitate Imobiliară DOLJ
Biroul de Cadastru și Publicitate Imobiliară Craiova

A. Partea I. Descrierea imobilului

TEREN Extravilan

Adresa: Jud. Dolj, T38 P21

Nr. Crt	Nr cadastral Nr. topografic	Suprafața* (mp)	Observații / Referințe
A1		Din acte: 10.000 Masurata: 9.447	Sector cadastral:57 Teren neimprejmuit; Imobilul a fost diminuat cu un procent de 5,53%.

B. Partea II. Proprietari și acte

Inscrieri privitoare la dreptul de proprietate și alte drepturi reale		Referințe
/		
Act Administrativ nr. TDP 1194-1364, din 18/02/1998 emis de CJSDPAT DOLJ;		
B1	Intabulare, drept de PROPRIETATE, dobandit prin Reconstituire, cota actuala 1/1, cota initiala 1/1 1) FLOREA GHEORGIȚA, LIPSA CNP	A1

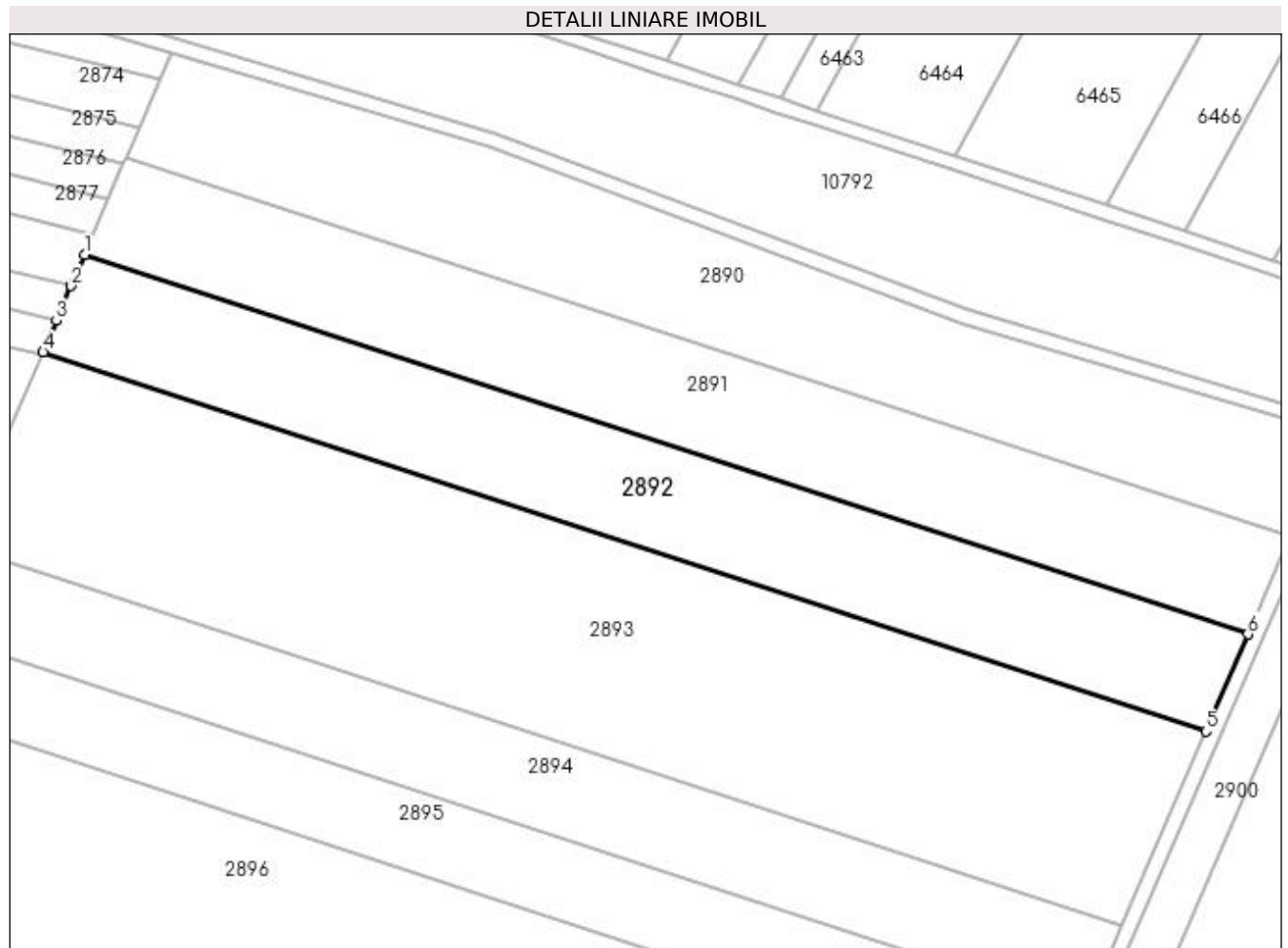
C. Partea III. SARCINI .

Inscrieri privind dezmembramintele dreptului de proprietate, drepturi reale de garanție și sarcini	Referințe
NU SUNT	

Anexa Nr. 1 La Partea I**Teren**

Nr cadastral	Suprafața (mp)*	Observații / Referințe
	Din acte: 10.000 Masurata: 9.447	Imobilul a fost diminuat cu un procent de 5,53%.

* Suprafața este determinată în planul de proiecție Stereo 70.

**Date referitoare la teren**

Crt	Categorie folosință	Intravilan	Suprafața (mp)	Tarla	Parcelă	Nr. topo	Observații / Referințe
1	arabil	NU	9.447	38	21	-	

Lungime Segmente

1) Valorile lungimilor segmentelor sunt obținute din proiecție în plan.

Punct început	X / Y	Punct sfârșit	X / Y	Lungime segment (** (m)
1	429.129,937 299.089,257	2	429.126,312 299.080,785	9.215
2	429.126,312 299.080,785	3	429.122,3 299.071,406	10.201
3	429.122,3 299.071,406	4	429.118,67 299.062,923	9.227
4	429.118,67 299.062,923	5	429.433,454 298.960,347	331.075
5	429.433,454 298.960,347	6	429.444,839 298.986,643	28.655

Punct început	X / Y	Punct sfârșit	X / Y	Lungime segment (** (m)
6	429.444,839 298.986,643	1	429.129,937 299.089,257	331.199

** Lungimile segmentelor sunt determinate în planul de proiecție Stereo 70 și sunt rotunjite la 1 milimetru.

*** Distanța dintre puncte este formată din segmente cumulate ce sunt mai mici decât valoarea 1 milimetru.

**DATE DESPRE IMOBILUL NR. 2893**

Oficiul de Cadastru și Publicitate Imobiliară DOLJ
Biroul de Cadastru și Publicitate Imobiliară Craiova

A. Partea I. Descrierea imobilului

TEREN Extravilan

Adresa: Jud. Dolj, T38 P22

Nr. Crt	Nr cadastral Nr. topografic	Suprafața* (mp)	Observații / Referințe
A1		Din acte: 20.000 Masurata: 18.894	Sector cadastral:57 Teren neimprejmuit; Imobilul a fost diminuat cu un procent de 5,53%.

B. Partea II. Proprietari și acte

Inscrieri privitoare la dreptul de proprietate și alte drepturi reale		Referințe
/		
Act Administrativ nr. TDP 93-59434, din 04/08/1993 emis de CJSDPAT DOLJ;		
B1	Intabulare, drept de PROPRIETATE, dobandit prin Reconstituire, cota actuala 1/1, cota initiala 1/1 1) RĂGHICI IOANA, LIPSA CNP 2) FICA LILI, LIPSA CNP	A1

C. Partea III. SARCINI .

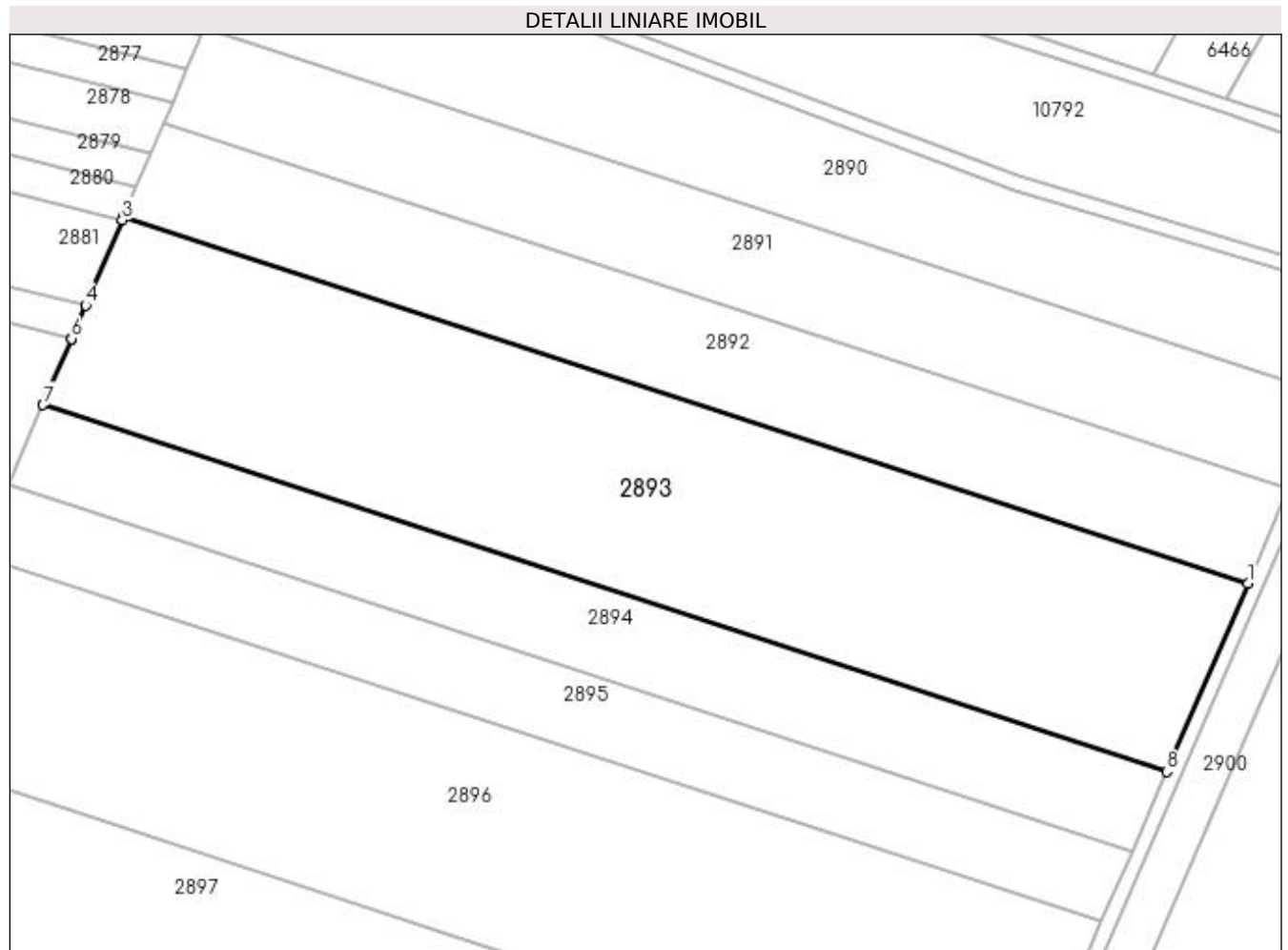
Inscrieri privind dezmembramintele dreptului de proprietate, drepturi reale de garanție și sarcini	Referințe
NU SUNT	

Anexa Nr. 1 La Partea I

Teren

Nr cadastral	Suprafața (mp)*	Observații / Referințe
	Din acte: 20.000 Masurata: 18.894	Imobilul a fost diminuat cu un procent de 5,53%.

* Suprafața este determinată în planul de proiecție Stereo 70.



Date referitoare la teren

Crt	Categorie folosință	Intra vilan	Suprafața (mp)	Tarla	Parcelă	Nr. topo	Observații / Referințe
1	arabil	NU	18.894	38	22	-	

Lungime Segmente

1) Valorile lungimilor segmentelor sunt obținute din proiecție în plan.

Punct început	X / Y	Punct sfârșit	X / Y	Lungime segment (** (m)
1	429.433,454 298.960,347	2	429.118,67 299.062,923	331.075
2	429.118,67 299.062,923	3	429.118,294 299.062,042	0.958
3	429.118,294 299.062,042	4	429.108,062 299.038,127	26.012
4	429.108,062 299.038,127	5	429.104,147 299.028,976	9.953

Punct început	X / Y	Punct sfârșit	X / Y	Lungime segment (** (m)
5	429.104,147 299.028,976	6	429.104,063 299.028,778	0.215
6	429.104,063 299.028,778	7	429.096,125 299.010,224	20.181
7	429.096,125 299.010,224	8	429.410,672 298.907,725	330.826
8	429.410,672 298.907,725	1	429.433,454 298.960,347	57.342

** Lungimile segmentelor sunt determinate în planul de proiecție Stereo 70 și sunt rotunjite la 1 milimetru.

*** Distanța dintre puncte este formată din segmente cumulate ce sunt mai mici decât valoarea 1 milimetru.

**DATE DESPRE IMOBILUL NR. 2894**

Oficiul de Cadastru și Publicitate Imobiliară DOLJ
 Biroul de Cadastru și Publicitate Imobiliară Craiova

A. Partea I. Descrierea imobilului

TEREN Extravilan

Adresa: Jud. Dolj, T38 P23

Nr. Crt	Nr cadastral Nr. topografic	Suprafața* (mp)	Observații / Referințe
A1	31134	8.000	Sector cadastral:57 Teren neimprejmuit;

B. Partea II. Proprietari și acte

Inscrieri privitoare la dreptul de proprietate și alte drepturi reale	Referințe
93093 / 23/09/2013	
Act Notarial nr. contract de vanzare aut nr 1833, din 23/09/2013 emis de NP Zavoi Aurelian Paul;	
B1	A1
Intabulare, drept de PROPRIETATE, dobandit prin Conventie, cota actuala 1/1, cota initiala 1/1	
1) GHITA PAUL, casatorit cu	
2) GHITA ANICA	

C. Partea III. SARCINI .

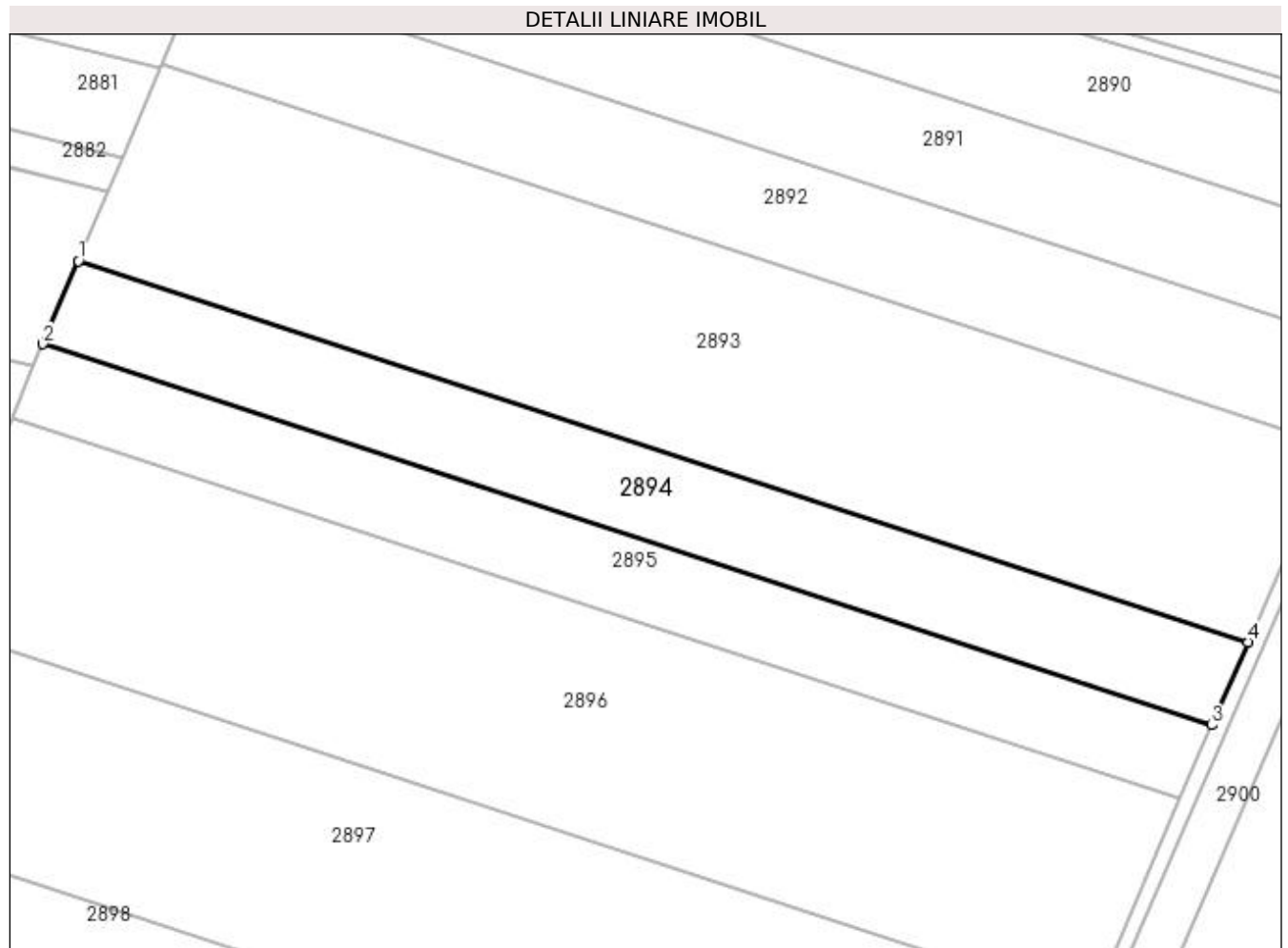
Inscrieri privind dezmembramintele dreptului de proprietate, drepturi reale de garanție și sarcini	Referințe
NU SUNT	

Anexa Nr. 1 La Partea I

Teren

Nr cadastral	Suprafața (mp)*	Observații / Referințe
31134	8.000	

* Suprafața este determinată în planul de proiecție Stereo 70.



Date referitoare la teren

Crt	Categorie folosință	Intra vilan	Suprafața (mp)	Tarla	Parcelă	Nr. topo	Observații / Referințe
1	arabil	NU	8.000	38	23	-	

Lungime Segmente

1) Valorile lungimilor segmentelor sunt obținute din proiecție în plan.

Punct început	X / Y	Punct sfârșit	X / Y	Lungime segment (** (m)
1	429.096,125 299.010,224	2	429.086,574 298.987,899	24.282
2	429.086,574 298.987,899	3	429.401,021 298.885,433	330.721
3	429.401,021 298.885,433	4	429.410,672 298.907,725	24.291
4	429.410,672 298.907,725	1	429.096,125 299.010,224	330.826

**** Lungimile segmentelor sunt determinate în planul de proiecție Stereo 70 și sunt rotunjite la 1 milimetru.**

***** Distanța dintre puncte este formată din segmente cumulate ce sunt mai mici decât valoarea 1 milimetru.**

**DATE DESPRE IMOBILUL NR. 2895**

Oficiul de Cadastru și Publicitate Imobiliară DOLJ
 Biroul de Cadastru și Publicitate Imobiliară Craiova

A. Partea I. Descrierea imobilului

TEREN Extravilan

Adresa: Jud. Dolj, T38 P34

Nr. Crt	Nr cadastral Nr. topografic	Suprafața* (mp)	Observații / Referințe
A1		Din acte: 7.492 Masurata: 7.078	Sector cadastral:57 Teren neimprejmuit; Imobilul a fost diminuat cu un procent de 5,53%.

B. Partea II. Proprietari și acte

Inscrieri privitoare la dreptul de proprietate și alte drepturi reale		Referințe
/		
Act Administrativ nr. TDP 144-9566, din 01/11/1993 emis de CJSDPAT DOLJ;		
B1	Intabulare, drept de PROPRIETATE, dobandit prin Reconstituire, cota actuala 1/1, cota initiala 1/1 1) CHITU MARIA, LIPSA CNP	A1

C. Partea III. SARCINI .

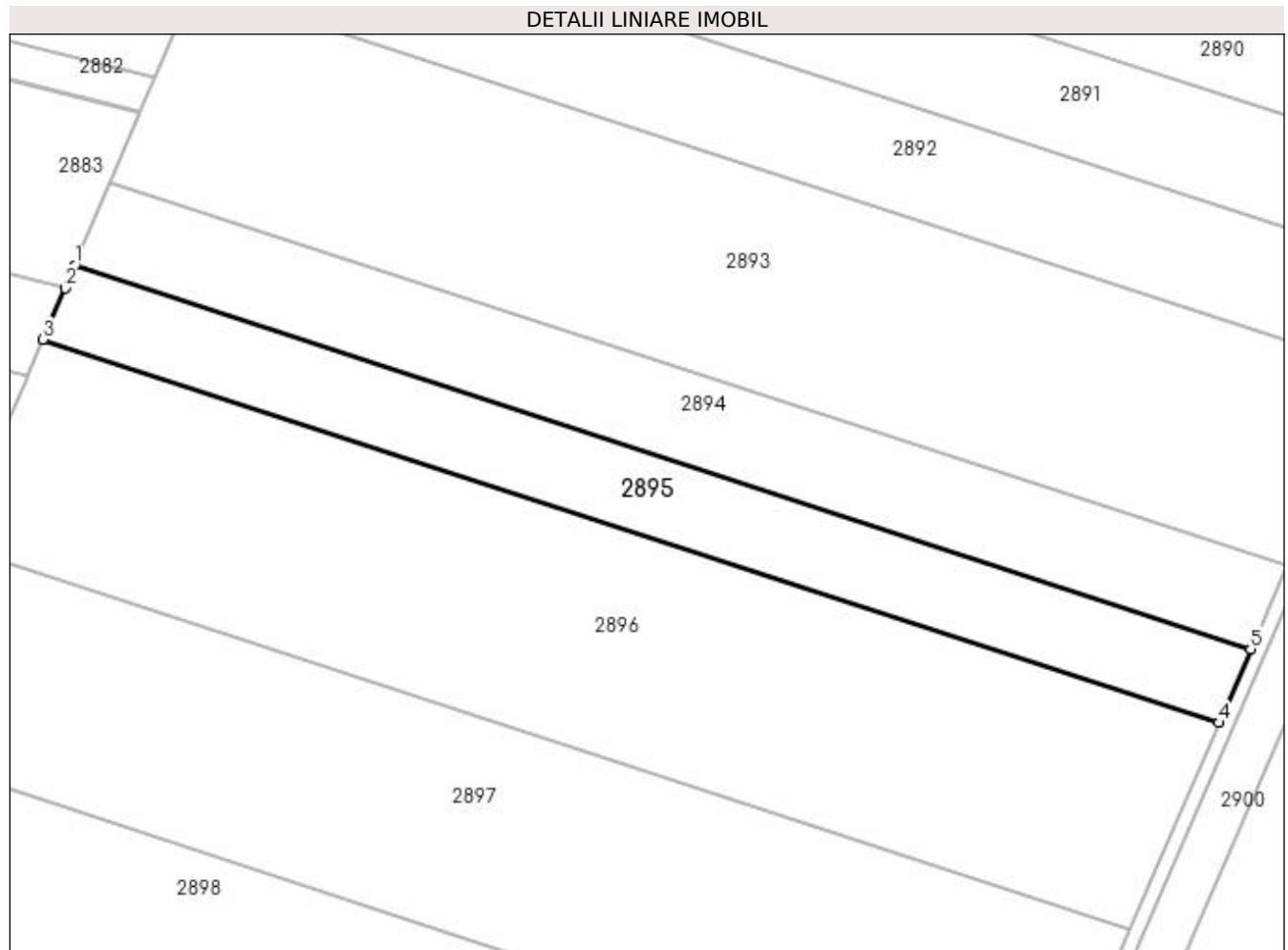
Inscrieri privind dezmembramintele dreptului de proprietate, drepturi reale de garanție și sarcini	Referințe
NU SUNT	

Anexa Nr. 1 La Partea I

Teren

Nr cadastral	Suprafața (mp)*	Observații / Referințe
	Din acte: 7.492 Masurata: 7.078	Imobilul a fost diminuat cu un procent de 5,53%.

* Suprafața este determinată în planul de proiecție Stereo 70.



Date referitoare la teren

Crt	Categorie folosință	Intravilan	Suprafața (mp)	Tarla	Parcelă	Nr. topo	Observații / Referințe
1	arabil	NU	7.078	38	34	-	

Lungime Segmente

1) Valorile lungimilor segmentelor sunt obținute din proiecție în plan.

Punct început	X / Y	Punct sfârșit	X / Y	Lungime segment (** (m)
1	429.086,574 298.987,899	2	429.083,966 298.981,804	6.63
2	429.083,966 298.981,804	3	429.078,121 298.968,141	14.861
3	429.078,121 298.968,141	4	429.392,479 298.865,704	330.627
4	429.392,479 298.865,704	5	429.401,021 298.885,433	21.499
5	429.401,021 298.885,433	1	429.086,574 298.987,899	330.721

**** Lungimile segmentelor sunt determinate în planul de proiecție Stereo 70 și sunt rotunjite la 1 milimetru.**

***** Distanța dintre puncte este formată din segmente cumulate ce sunt mai mici decât valoarea 1 milimetru.**

**DATE DESPRE IMOBILUL NR. 2896**

Oficiul de Cadastru și Publicitate Imobiliară DOLJ
 Biroul de Cadastru și Publicitate Imobiliară Craiova

A. Partea I. Descrierea imobilului

TEREN Extravilan

Adresa: Jud. Dolj, T38 P25

Nr. Crt	Nr cadastral Nr. topografic	Suprafața* (mp)	Observații / Referințe
A1		Din acte: 20.967 Masurata: 19.808	Sector cadastral:57 Teren neimprejmuț; Imobilul a fost diminuat cu un procent de 5,53%.

B. Partea II. Proprietari și acte

Inscrieri privitoare la dreptul de proprietate și alte drepturi reale		Referințe
/		
Act Administrativ nr. TDP 33-59434, din 06/07/1993 emis de CJSDPAT DOLJ;		
B1	Intabulare, drept de PROPRIETATE, dobandit prin Constituire, cota actuala 1/1, cota initiala 1/1 1) JIGLARU MARCEL, LIPSA CNP 2) STROE PAULA, LIPSA CNP 3) NICOLA FLORICA, LIPSA CNP 4) STANICA MARINELA, LIPSA CNP	A1

C. Partea III. SARCINI .

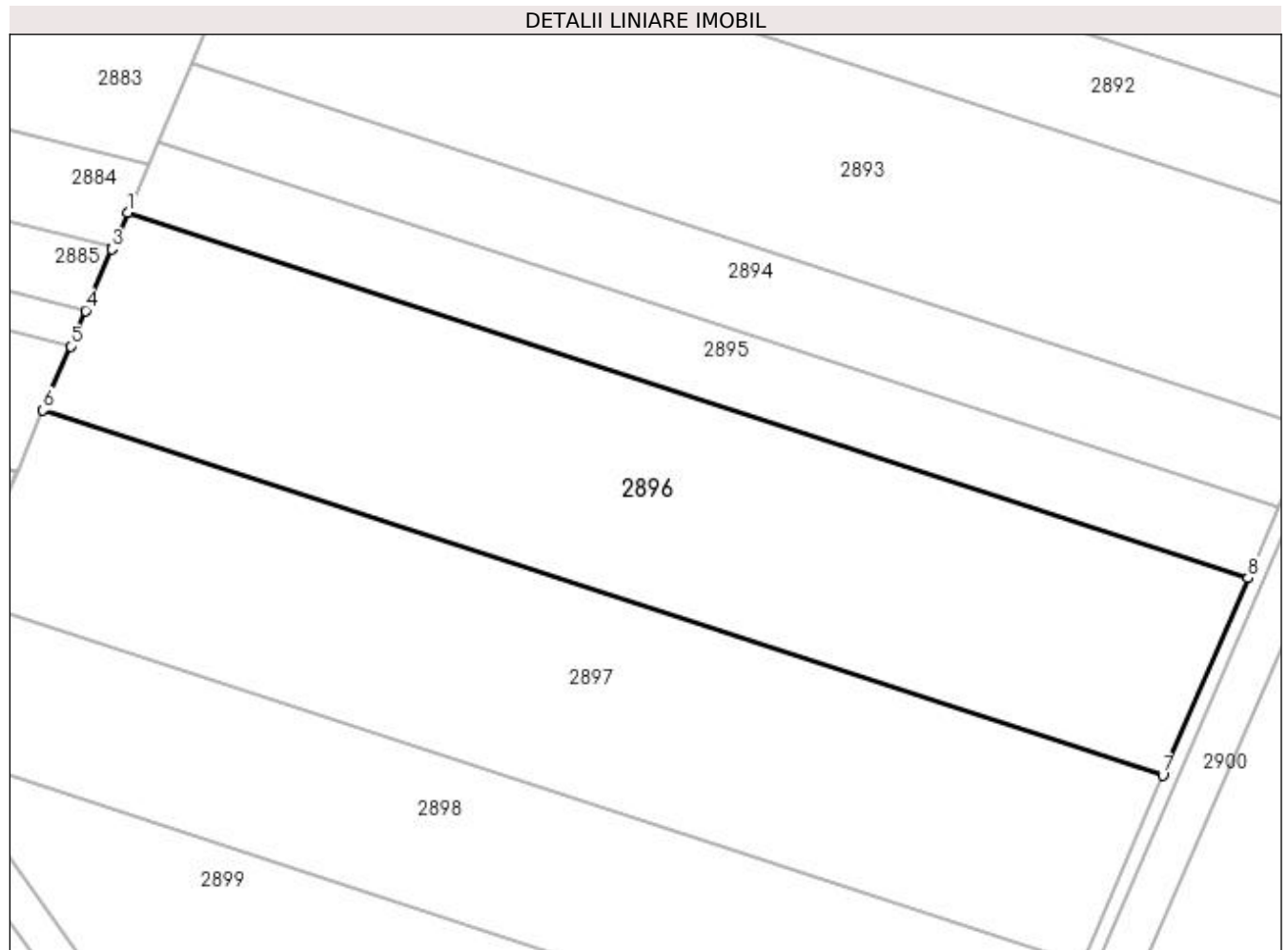
Inscrieri privind dezmembramintele dreptului de proprietate, drepturi reale de garanție și sarcini	Referințe
NU SUNT	

Anexa Nr. 1 La Partea I

Teren

Nr cadastral	Suprafața (mp)*	Observații / Referințe
	Din acte: 20.967 Masurata: 19.808	Imobilul a fost diminuat cu un procent de 5,53%.

* Suprafața este determinată în planul de proiecție Stereo 70.



Date referitoare la teren

Crt	Categorie folosință	Intravilan	Suprafața (mp)	Tarla	Parcelă	Nr. topo	Observații / Referințe
1	arabil	NU	19.808	38	25	-	

Lungime Segmente

1) Valorile lungimilor segmentelor sunt obținute din proiecție în plan.

Punct început	X / Y	Punct sfârșit	X / Y	Lungime segment (** (m)
1	429.078,121 298.968,141	2	429.073,959 298.958,411	10.583
2	429.073,959 298.958,411	3	429.073,737 298.957,893	0.564
3	429.073,737 298.957,893	4	429.066,381 298.940,7	18.701
4	429.066,381 298.940,7	5	429.062,122 298.930,742	10.831

Punct început	X / Y	Punct sfârșit	X / Y	Lungime segment (** (m)
5	429.062,122 298.930,742	6	429.054,453 298.912,818	19.496
6	429.054,453 298.912,818	7	429.368,563 298.810,462	330.366
7	429.368,563 298.810,462	8	429.392,479 298.865,704	60.197
8	429.392,479 298.865,704	1	429.078,121 298.968,141	330.627

** Lungimile segmentelor sunt determinate în planul de proiecție Stereo 70 și sunt rotunjite la 1 milimetru.

*** Distanța dintre puncte este formată din segmente cumulate ce sunt mai mici decât valoarea 1 milimetru.

**DATE DESPRE IMOBILUL NR. 2897**

Oficiul de Cadastru și Publicitate Imobiliară DOLJ
Biroul de Cadastru și Publicitate Imobiliară Craiova

A. Partea I. Descrierea imobilului

TEREN Extravilan

Adresa: Jud. Dolj, T38 P26

Nr. Crt	Nr cadastral Nr. topografic	Suprafața* (mp)	Observații / Referințe
A1		Din acte: 20.000 Masurata: 18.894	Sector cadastral:57 Teren neimprejmuit; Imobilul a fost diminuat cu un procent de 5,53%.

B. Partea II. Proprietari și acte

Inscrieri privitoare la dreptul de proprietate și alte drepturi reale		Referințe
/		
Act Administrativ nr. TDP 32-59434, din 06/07/1993 emis de CJSDPAT DOLJ;		
B1	Intabulare, drept de PROPRIETATE, dobandit prin Constituire, cota actuala 1/1, cota initiala 1/1 1) STROE PAULA, LIPSA CNP 2) NICOLA FLORICA, LIPSA CNP	A1

C. Partea III. SARCINI .

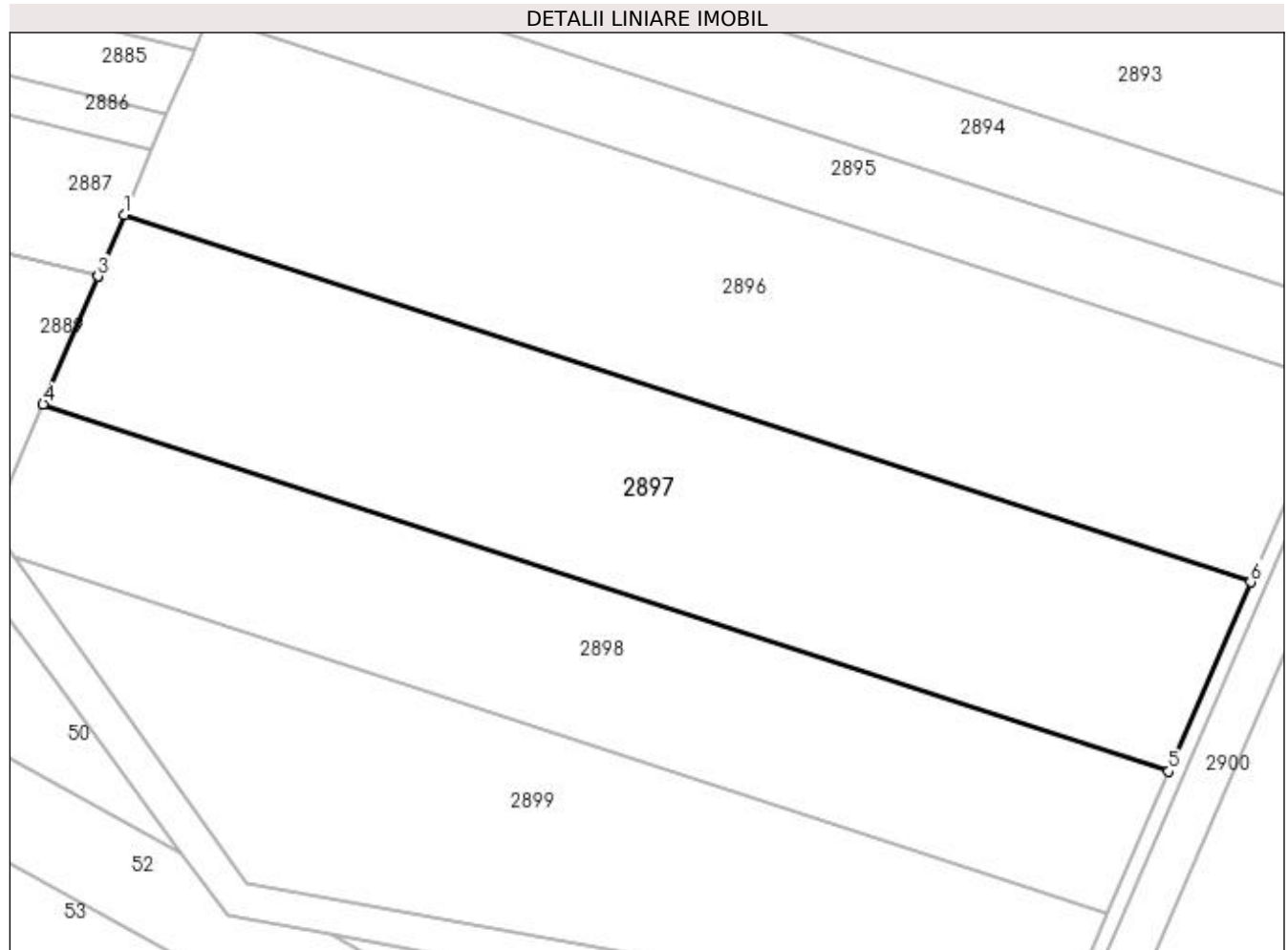
Inscrieri privind dezmembramintele dreptului de proprietate, drepturi reale de garanție și sarcini	Referințe
NU SUNT	

Anexa Nr. 1 La Partea I

Teren

Nr cadastral	Suprafața (mp)*	Observații / Referințe
	Din acte: 20.000 Masurata: 18.894	Imobilul a fost diminuat cu un procent de 5,53%.

* Suprafața este determinată în planul de proiecție Stereo 70.



Date referitoare la teren

Crt	Categorie folosință	Intra vilan	Suprafața (mp)	Tarla	Parcelă	Nr. topo	Observații / Referințe
1	arabil	NU	18.894	38	26	-	

Lungime Segmente

1) Valorile lungimilor segmentelor sunt obținute din proiecție în plan.

Punct început	X / Y	Punct sfârșit	X / Y	Lungime segment (** (m)
1	429.054,453 298.912,818	2	429.047,171 298.895,796	18.514
2	429.047,171 298.895,796	3	429.047,113 298.895,661	0.147
3	429.047,113 298.895,661	4	429.031,859 298.860,006	38.781
4	429.031,859 298.860,006	5	429.345,732 298.757,728	330.117

Punct început	X / Y	Punct sfârșit	X / Y	Lungime segment (** (m)
5	429.345,732 298.757,728	6	429.368,563 298.810,462	57.464
6	429.368,563 298.810,462	1	429.054,453 298.912,818	330.366

** Lungimile segmentelor sunt determinate în planul de proiecție Stereo 70 și sunt rotunjite la 1 milimetru.

*** Distanța dintre puncte este formată din segmente cumulate ce sunt mai mici decât valoarea 1 milimetru.

**DATE DESPRE IMOBILUL NR. 2898**

Oficiul de Cadastru și Publicitate Imobiliară DOLJ
Biroul de Cadastru și Publicitate Imobiliară Craiova

A. Partea I. Descrierea imobilului

TEREN Extravilan

Adresa: Jud. Dolj, T38 P28

Nr. Crt	Nr cadastral Nr. topografic	Suprafața* (mp)	Observații / Referințe
A1		Din acte: 15.000 Masurata: 14.171	Sector cadastral:57 Teren neimprejmuit; Imobilul a fost diminuat cu un procent de 5,53%.

B. Partea II. Proprietari și acte

Inscrieri privitoare la dreptul de proprietate și alte drepturi reale		Referințe
/		
Act Administrativ nr. TDP 1192-1364, din 16/02/1998 emis de CJSDPAT DOLJ;		
B1	Intabulare, drept de PROPRIETATE, dobandit prin Reconstituire, cota actuala 1/1, cota initiala 1/1 1) ZAMFIRESCU ZDRAVCA, LIPSA CNP 2) ZAMFIRESCU VICTOR, LIPSA CNP	A1

C. Partea III. SARCINI .

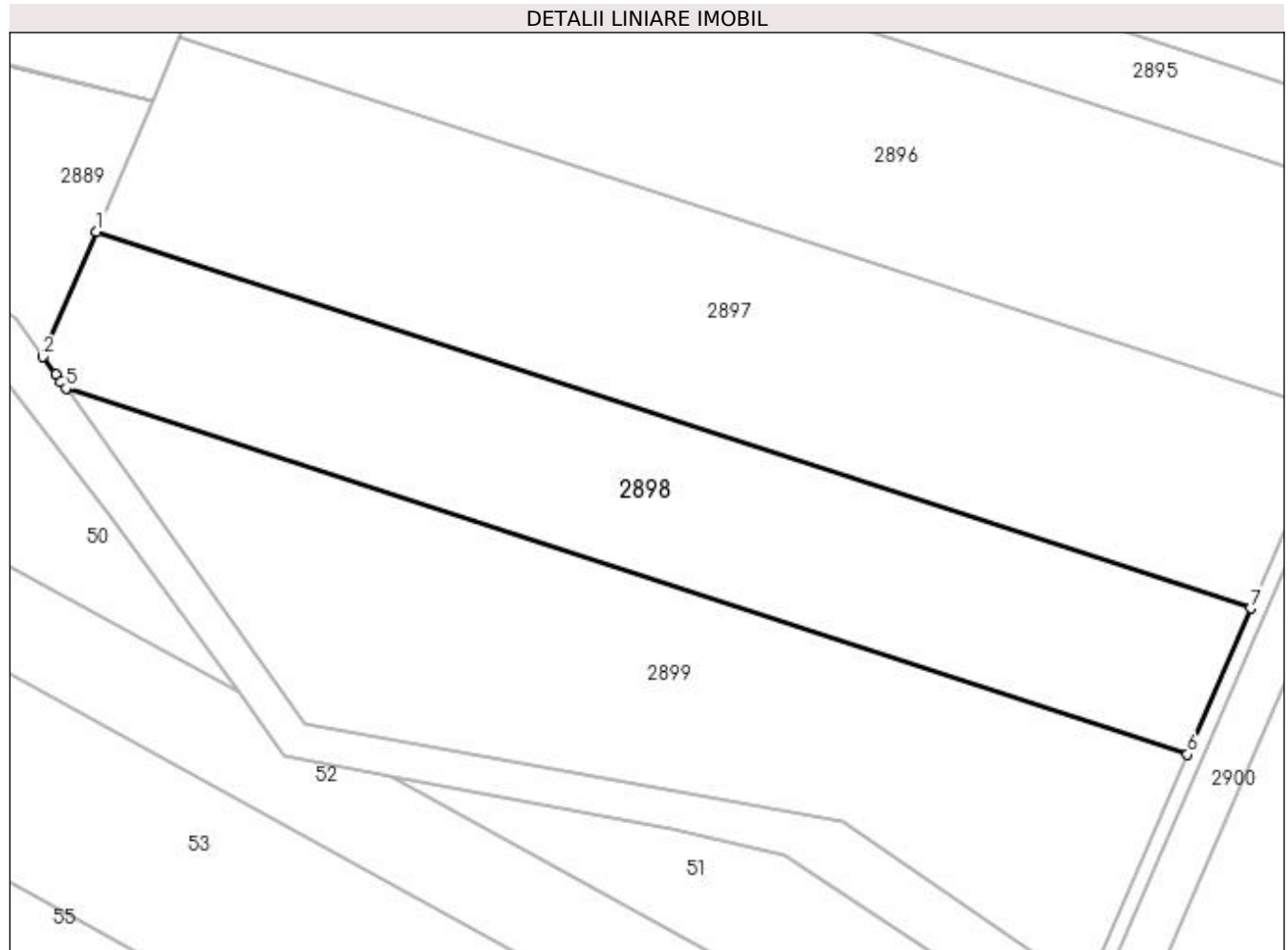
Inscrieri privind dezmembramintele dreptului de proprietate, drepturi reale de garanție și sarcini	Referințe
NU SUNT	

Anexa Nr. 1 La Partea I

Teren

Nr cadastral	Suprafața (mp)*	Observații / Referințe
	Din acte: 15.000 Masurata: 14.171	Imobilul a fost diminuat cu un procent de 5,53%.

* Suprafața este determinată în planul de proiecție Stereo 70.



Date referitoare la teren

Crt	Categorie folosință	Intravilan	Suprafața (mp)	Tarla	Parcelă	Nr. topo	Observații / Referințe
1	arabil	NU	14.171	38	28	-	

Lungime Segmente

1) Valorile lungimilor segmentelor sunt obținute din proiecție în plan.

Punct început	X / Y	Punct sfârșit	X / Y	Lungime segment (** (m)
1	429.031,859 298.860,006	2	429.017,368 298.826,133	36.842
2	429.017,368 298.826,133	3	429.020,805 298.821,315	5.918
3	429.020,805 298.821,315	4	429.022,196 298.819,365	2.395
4	429.022,196 298.819,365	5	429.023,556 298.817,459	2.341

Punct început	X / Y	Punct sfârșit	X / Y	Lungime segment (** (m)
5	429.023,556 298.817,459	6	429.328,562 298.718,07	320.791
6	429.328,562 298.718,07	7	429.345,732 298.757,728	43.215
7	429.345,732 298.757,728	1	429.031,859 298.860,006	330.117

** Lungimile segmentelor sunt determinate în planul de proiecție Stereo 70 și sunt rotunjite la 1 milimetru.

*** Distanța dintre puncte este formată din segmente cumulate ce sunt mai mici decât valoarea 1 milimetru.

**DATE DESPRE IMOBILUL NR. 2899**

Oficiul de Cadastru și Publicitate Imobiliară DOLJ
Biroul de Cadastru și Publicitate Imobiliară Craiova

A. Partea I. Descrierea imobilului

TEREN Extravilan

Adresa: Jud. Dolj, TARLAUA 38, PARCELA 29

Nr. Crt	Nr cadastral Nr. topografic	Suprafața* (mp)	Observații / Referințe
A1	31321	15.970	Sector cadastral:57 Teren neimprejmit;

B. Partea II. Proprietari și acte

Inscrieri privitoare la dreptul de proprietate și alte drepturi reale		Referințe
17398 / 18/02/2014		
Act Administrativ nr. TDP NR 823-15011, din 25/01/1995 emis de CJ DOLJ (CM nr. 02/16-01-2014 emis de BNP STEFANESCU FLORIANA;);		
B1	Intabulare, drept de PROPRIETATE, dobandit prin Succesiune, cota actuala 1/4, cota initiala 1/4 1) RADULESCU ELENA <i>OBSERVATII: def Radulescu Constantin</i>	A1
B2	Intabulare, drept de PROPRIETATE, dobandit prin Succesiune, cota actuala 3/4, cota initiala 3/4 1) RADULESCU IULIU NICU	A1

C. Partea III. SARCINI .

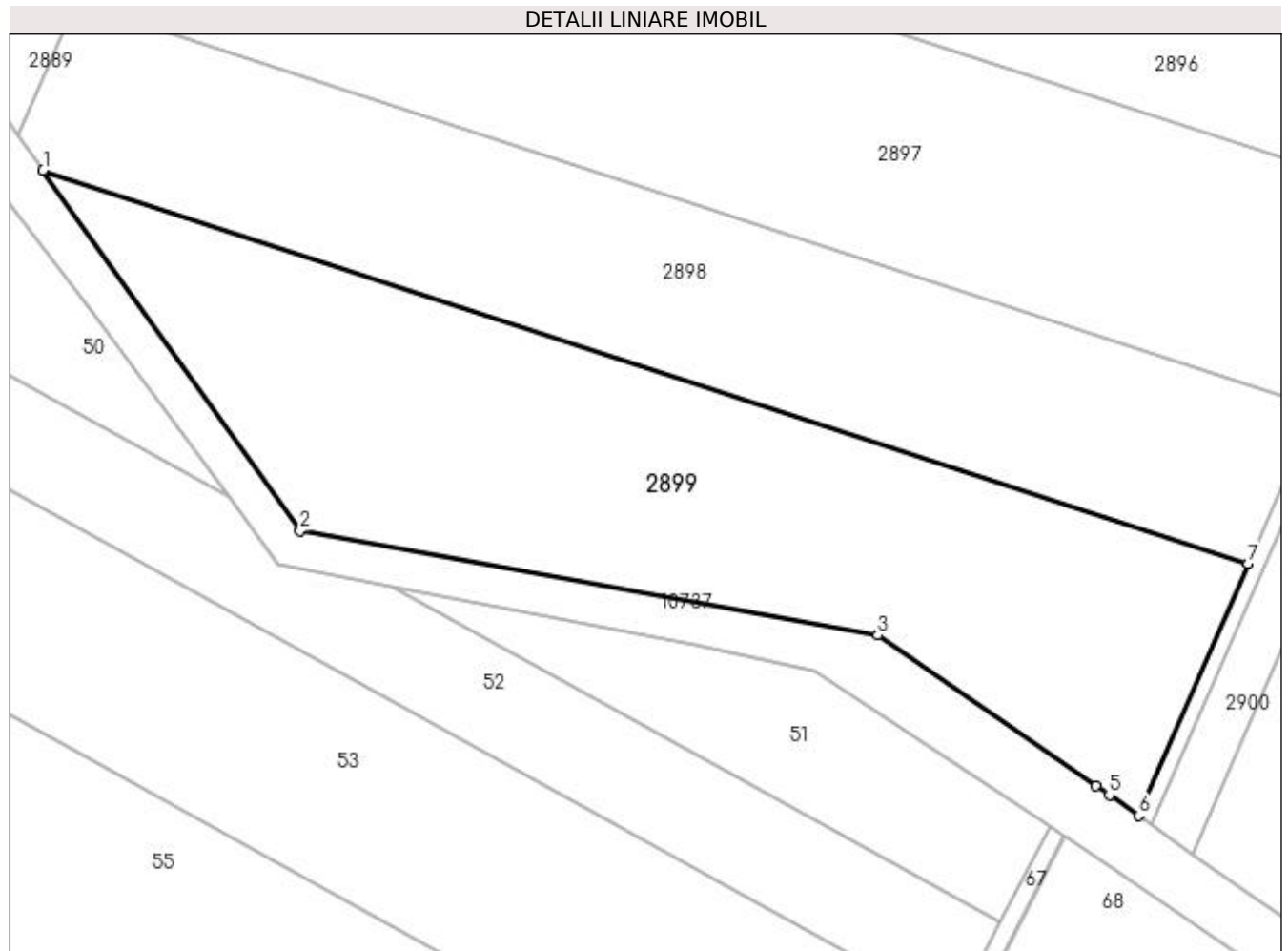
Inscrieri privind dezmembramintele dreptului de proprietate, drepturi reale de garanție și sarcini	Referințe
NU SUNT	

Anexa Nr. 1 La Partea I

Teren

Nr cadastral	Suprafața (mp)*	Observații / Referințe
31321	15.970	

* Suprafața este determinată în planul de proiecție Stereo 70.



Date referitoare la teren

Crt	Categorie folosință	Intravilan	Suprafața (mp)	Tarla	Parcelă	Nr. topo	Observații / Referințe
1	arabil	NU	15.970	38	29	-	

Lungime Segmente

1) Valorile lungimilor segmentelor sunt obținute din proiecție în plan.

Punct început	X / Y	Punct sfârșit	X / Y	Lungime segment (** (m)
1	429.023,556 298.817,459	2	429.088,611 298.726,282	112.006
2	429.088,611 298.726,282	3	429.234,858 298.699,928	148.603
3	429.234,858 298.699,928	4	429.290,124 298.661,798	67.143
4	429.290,124 298.661,798	5	429.293,48 298.659,483	4.077
5	429.293,48 298.659,483	6	429.300,926 298.654,236	9.109

Punct început	X / Y	Punct sfârșit	X / Y	Lungime segment (** (m)
6	429.300,926 298.654,236	7	429.328,562 298.718,07	69.56
7	429.328,562 298.718,07	1	429.023,556 298.817,459	320.791

** Lungimile segmentelor sunt determinate în planul de proiecție Stereo 70 și sunt rotunjite la 1 milimetru.

*** Distanța dintre puncte este formată din segmente cumulate ce sunt mai mici decât valoarea 1 milimetru.

**DATE DESPRE IMOBILUL NR. 2900**

Oficiul de Cadastru și Publicitate Imobiliară DOLJ
Biroul de Cadastru și Publicitate Imobiliară Craiova

A. Partea I. Descrierea imobilului

TEREN Extravilan

Adresa: Jud. Dolj, T38 P1

Nr. Crt	Nr cadastral Nr. topografic	Suprafața* (mp)	Observații / Referințe
A1		Din acte: 5.500 Masurata: 5.196	Sector cadastral:57 Teren neimprejmuit; Imobilul a fost diminuat cu un procent de 5,53%.

B. Partea II. Proprietari și acte

Inscrieri privitoare la dreptul de proprietate și alte drepturi reale		Referințe
/		
Act Administrativ nr. TDP 98-59434, din 05/08/1993 emis de CJSDPAT DOLJ;		
B1	Intabulare, drept de PROPRIETATE, dobandit prin Reconstituire, cota actuala 1/1, cota initiala 1/1 1) STANCIU FILIP, LIPSA CNP	A1

C. Partea III. SARCINI .

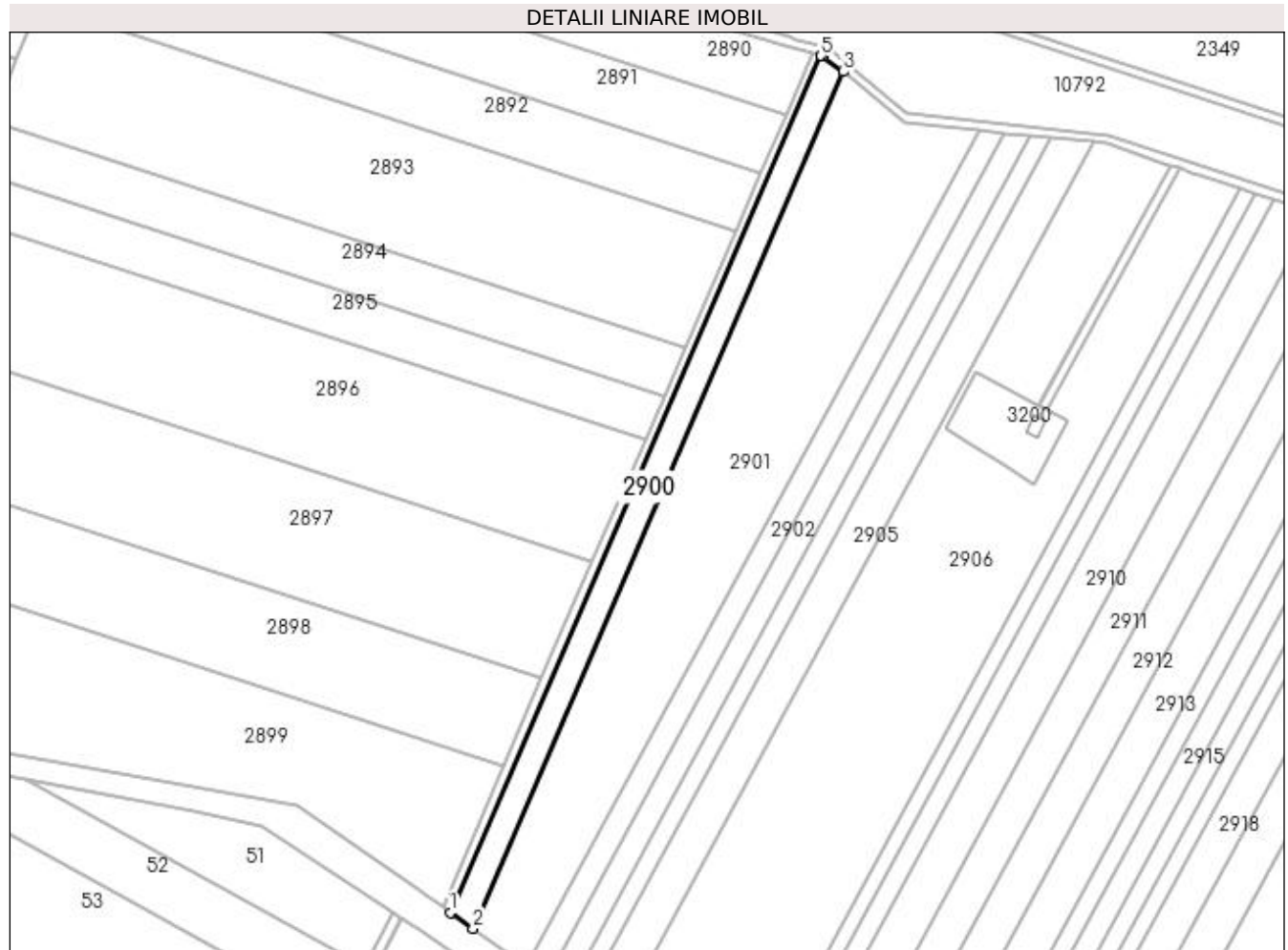
Inscrieri privind dezmembramintele dreptului de proprietate, drepturi reale de garanție și sarcini	Referințe
NU SUNT	

Anexa Nr. 1 La Partea I

Teren

Nr cadastral	Suprafața (mp)*	Observații / Referințe
	Din acte: 5.500 Masurata: 5.196	Imobilul a fost diminuat cu un procent de 5,53%.

* Suprafața este determinată în planul de proiecție Stereo 70.



Date referitoare la teren

Crt	Categorie folosință	Intra vilan	Suprafața (mp)	Tarla	Parcelă	Nr. topo	Observații / Referințe
1	arabil	NU	5.196	38	1	-	

Lungime Segmente

1) Valorile lungimilor segmentelor sunt obținute din proiecție în plan.

Punct început	X / Y	Punct sfârșit	X / Y	Lungime segment (** (m)
1	429.304,266 298.651,883	2	429.314,538 298.644,646	12.565
2	429.314,538 298.644,646	3	429.482,347 299.032,278	422.396
3	429.482,347 299.032,278	4	429.472,974 299.039,3	11.712
4	429.472,974 299.039,3	5	429.472,107 299.039,557	0.904
5	429.472,107 299.039,557	1	429.304,266 298.651,883	422.447

**** Lungimile segmentelor sunt determinate în planul de proiecție Stereo 70 și sunt rotunjite la 1 milimetru.**

***** Distanța dintre puncte este formată din segmente cumulate ce sunt mai mici decât valoarea 1 milimetru.**

**DATE DESPRE IMOBILUL NR. 2901**

Oficiul de Cadastru și Publicitate Imobiliară DOLJ
Biroul de Cadastru și Publicitate Imobiliară Craiova

A. Partea I. Descrierea imobilului

TEREN Extravilan

Adresa: Jud. Dolj, Tarlaua 38 , Parcela 2

Nr. Crt	Nr cadastral Nr. topografic	Suprafața* (mp)	Observații / Referințe
A1	31910	20.050	Sector cadastral:57 Teren neimpregmuit;

B. Partea II. Proprietari și acte

Inscrieri privitoare la dreptul de proprietate și alte drepturi reale	Referințe
44959 / 30/03/2016	
Act Notarial nr. CONTRACT DE VANZARE AUT NR 515, din 29/03/2016 emis de Bazgu Mariana;	
B1	Intabulare, drept de PROPRIETATE, dobandit prin Conventie, cota actuala 1/1, cota initiala 1/1 1) SC BROROMOS IMPEX SRL, CIF:9789804, LIPSA CUI
167629 / 08/07/2021	
Act Notarial nr. Contract de ipoteca aut nr 568, din 06/07/2021 emis de NP Bazgu Mariana;	
B2	se noteaza interdictiile de instrainare, grevare, inchiriere, dezmembrare, alipire, construire, demolare, restructurare si amenajare 1) OTP BANK ROMANIA SA, CIF:7926069
268536 / 09/11/2021	
Act Notarial nr. contract de ipoteca aut nr 1140, din 03/11/2021 emis de Bazgu Mariana;	
B3	se noteaza interdictiile de instrainare, grevare, inchiriere, dezmembrare, alipire, cosntruire, demolare, restructurare, amenajare, 1) OTP BANK ROMANIA SA, CIF:7926069

C. Partea III. SARCINI

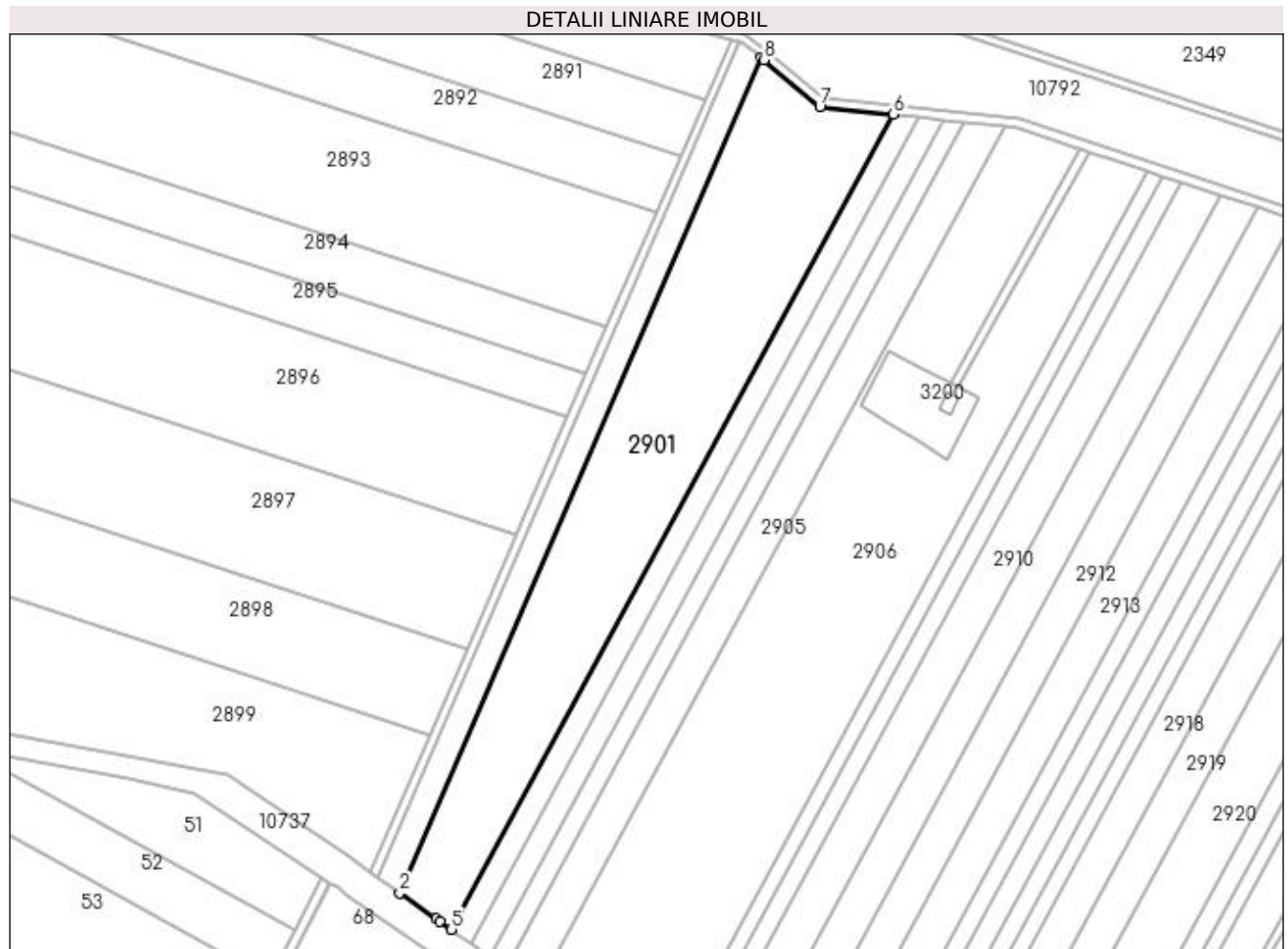
Inscrieri privind dezmembramintele dreptului de proprietate, drepturi reale de garanție și sarcini	Referințe
167629 / 08/07/2021	
Act Notarial nr. Contract de ipoteca aut nr 568, din 06/07/2021 emis de NP Bazgu Mariana;	
C1	Intabulare, drept de IPOTECA, Valoare:2606765 RONsi celelalte obligatii de plata aferente creditului 1) OTP BANK ROMANIA SA, CIF:7926069
C2	Intabulare, drept de IPOTECA, Valoare:971000 RONsi celelalte obligatii de plata aferente creditului 1) OTP BANK ROMANIA SA, CIF:7926069
C3	Intabulare, drept de IPOTECA, Valoare:580000 RONsi celelalte obligatii de plata aferente creditului 1) OTP BANK ROMANIA SA, CIF:7926069
268536 / 09/11/2021	
Act Notarial nr. contract de ipoteca aut nr 1140, din 03/11/2021 emis de Bazgu Mariana;	
C4	Intabulare, drept de IPOTECA, Valoare:500000 LEI+ celelalte obligatii de plata afrente creditului, 1) OTP BANK ROMANIA SA, CIF:7926069

Anexa Nr. 1 La Partea I

Teren

Nr cadastral	Suprafața (mp)*	Observații / Referințe
31910	20.050	

* Suprafața este determinată în planul de proiecție Stereo 70.



Date referitoare la teren

Crt	Categorie folosință	Intravilan	Suprafața (mp)	Tarla	Parcelă	Nr. topo	Observații / Referințe
1	arabil	NU	20.050	38	2	-	

Lungime Segmente

1) Valorile lungimilor segmentelor sunt obținute din proiecție în plan.

Punct început	X / Y	Punct sfârșit	X / Y	Lungime segment (** (m)
1	429.482,347 299.032,278	2	429.314,538 298.644,646	422.396
2	429.314,538 298.644,646	3	429.331,446 298.632,733	20.683
3	429.331,446 298.632,733	4	429.333,108 298.631,571	2.028
4	429.333,108 298.631,571	5	429.338,6 298.627,695	6.722
5	429.338,6 298.627,695	6	429.543,673 299.005,884	430.211

Punct început	X / Y	Punct sfârșit	X / Y	Lungime segment (** (m)
6	429.543,673 299.005,884	7	429.509,631 299.009,438	34.227
7	429.509,631 299.009,438	8	429.483,801 299.031,189	33.768
8	429.483,801 299.031,189	1	429.482,347 299.032,278	1.817

** Lungimile segmentelor sunt determinate în planul de proiecție Stereo 70 și sunt rotunjite la 1 milimetru.

*** Distanța dintre puncte este formată din segmente cumulate ce sunt mai mici decât valoarea 1 milimetru.

**DATE DESPRE IMOBILUL NR. 2902**

Oficiul de Cadastru și Publicitate Imobiliară DOLJ
Biroul de Cadastru și Publicitate Imobiliară Craiova

A. Partea I. Descrierea imobilului

TEREN Extravilan

Adresa: Jud. Dolj, T38 P6

Nr. Crt	Nr cadastral Nr. topografic	Suprafața* (mp)	Observații / Referințe
A1		Din acte: 5.000 Masurata: 4.723	Sector cadastral:57 Teren neimprejmuit; Imobilul a fost diminuat cu un procent de 5,53%.

B. Partea II. Proprietari și acte

Inscrieri privitoare la dreptul de proprietate și alte drepturi reale		Referințe
/		
Act Administrativ nr. TDP 1071-48563, din 27/05/1997 emis de CJSDPAT DOLJ;		
B1	Intabulare, drept de PROPRIETATE, dobandit prin Constituire, cota actuala 1/1, cota initiala 1/1 1) TUDOSIEI MARIETA, LIPSA CNP	A1

C. Partea III. SARCINI .

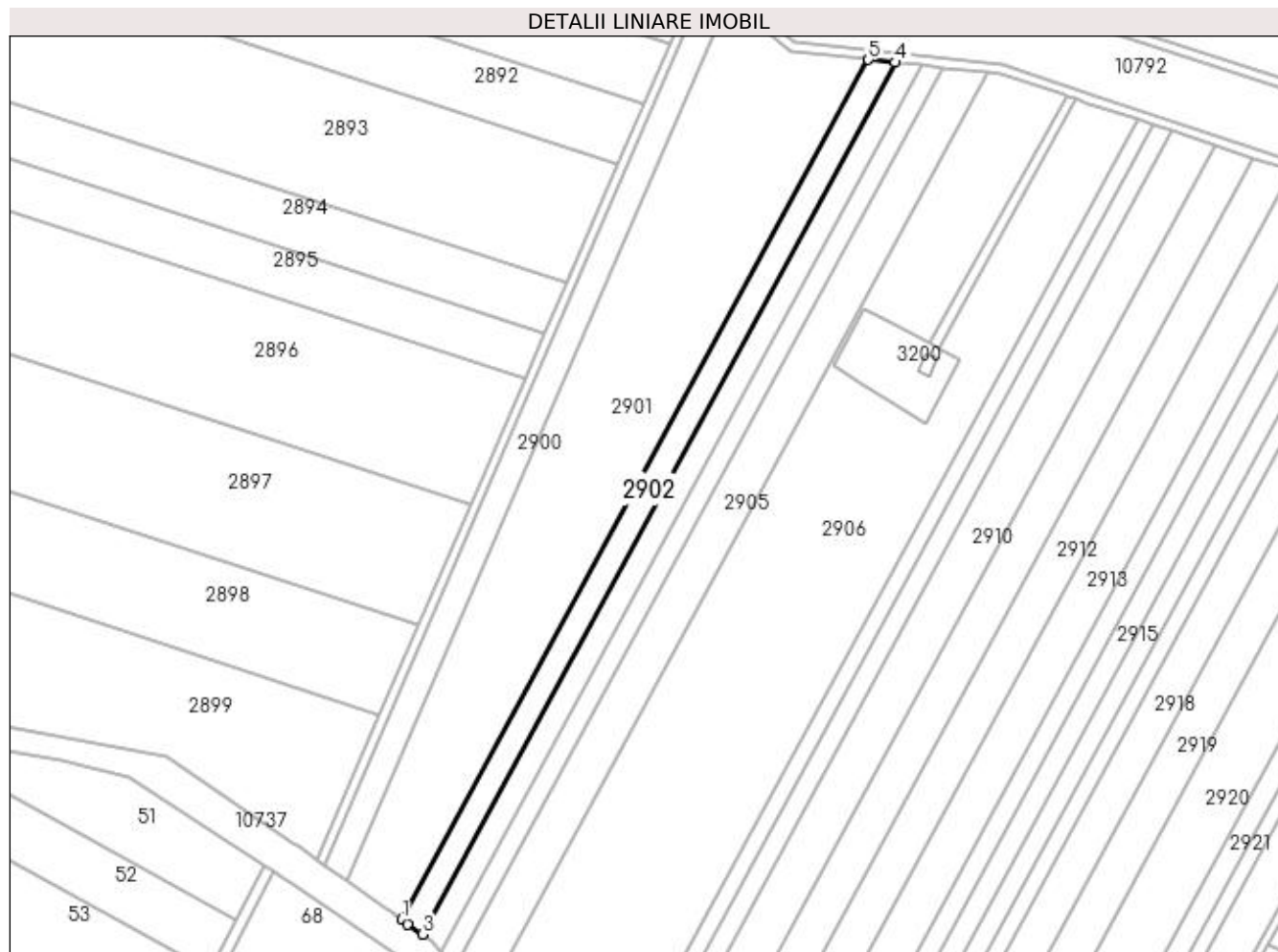
Inscrieri privind dezmembramintele dreptului de proprietate, drepturi reale de garanție și sarcini	Referințe
NU SUNT	

Anexa Nr. 1 La Partea I

Teren

Nr cadastral	Suprafața (mp)*	Observații / Referințe
	Din acte: 5.000 Masurata: 4.723	Imobilul a fost diminuat cu un procent de 5,53%.

* Suprafața este determinată în planul de proiecție Stereo 70.



Date referitoare la teren

Crt	Categorie folosință	Intra vilan	Suprafața (mp)	Tarla	Parcelă	Nr. topo	Observații / Referințe
1	arabil	NU	4.723	38	6	-	

Lungime Segmente

1) Valorile lungimilor segmentelor sunt obținute din proiecție în plan.

Punct început	X / Y	Punct sfârșit	X / Y	Lungime segment (** (m)
1	429.338,6 298.627,695	2	429.341,123 298.625,915	3.088
2	429.341,123 298.625,915	3	429.347,575 298.621,369	7.893
3	429.347,575 298.621,369	4	429.555,415 299.004,658	436.014
4	429.555,415 299.004,658	5	429.543,673 299.005,884	11.806
5	429.543,673 299.005,884	1	429.338,6 298.627,695	430.211

**** Lungimile segmentelor sunt determinate în planul de proiecție Stereo 70 și sunt rotunjite la 1 milimetru.**

***** Distanța dintre puncte este formată din segmente cumulate ce sunt mai mici decât valoarea 1 milimetru.**

**DATE DESPRE IMOBILUL NR. 2903**

Oficiul de Cadastru și Publicitate Imobiliară DOLJ
 Biroul de Cadastru și Publicitate Imobiliară Craiova

A. Partea I. Descrierea imobilului

TEREN Extravilan

Adresa: Jud. Dolj, T38 P7

Nr. Crt	Nr cadastral Nr. topografic	Suprafața* (mp)	Observații / Referințe
A1		Din acte: 5.000 Masurata: 4.724	Sector cadastral:57 Teren neimprejmuit; Imobilul a fost diminuat cu un procent de 5,53%.

B. Partea II. Proprietari și acte

Inscrieri privitoare la dreptul de proprietate și alte drepturi reale		Referințe
/		
Act Administrativ nr. TDP 1072-48563, din 27/05/1997 emis de CJSDPAT DOLJ;		
B1	Intabulare, drept de PROPRIETATE, dobandit prin Constituire, cota actuala 1/1, cota initiala 1/1 1) STOIAN VICTORIA, LIPSA CNP	A1

C. Partea III. SARCINI .

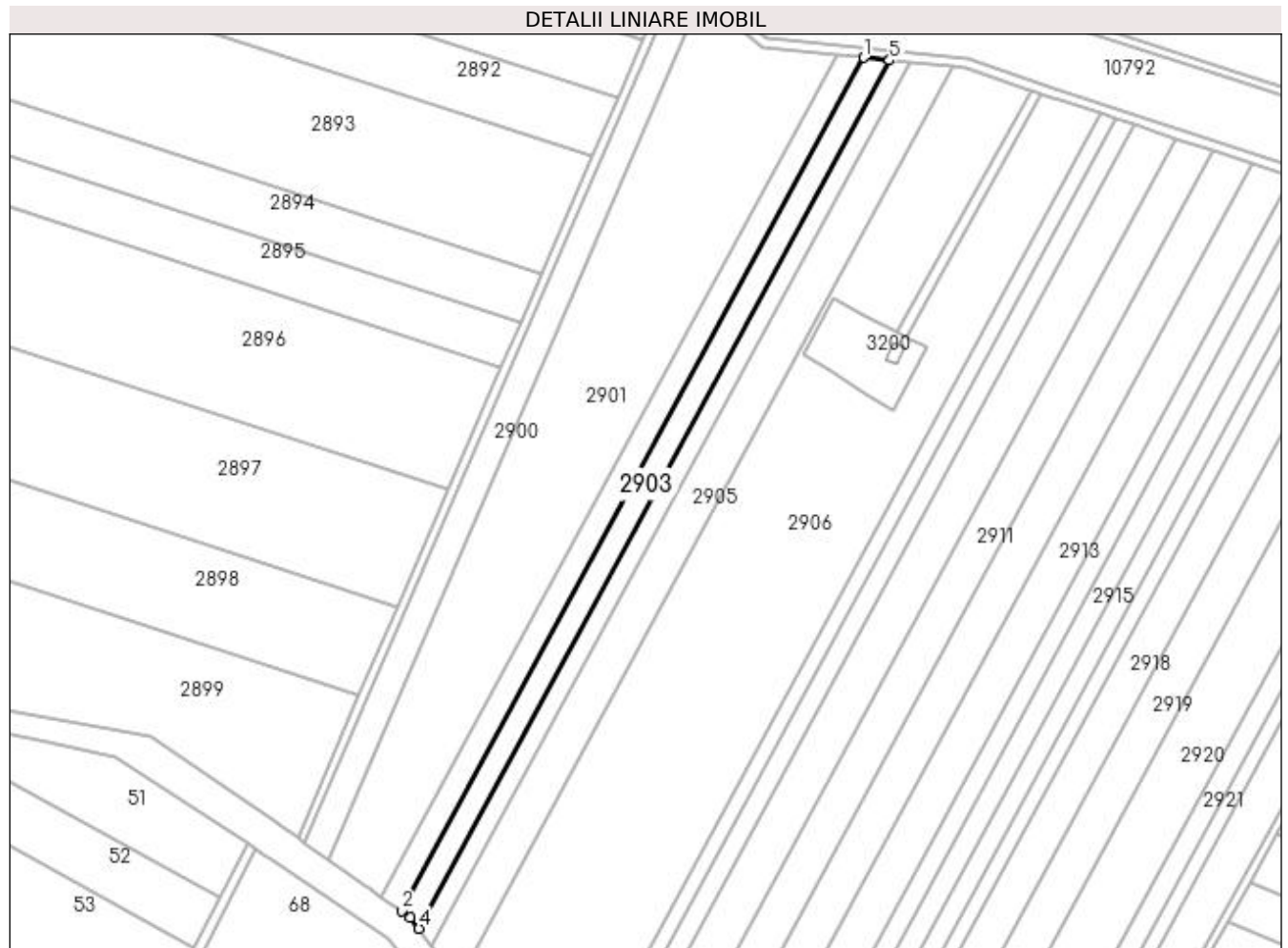
Inscrieri privind dezmembramintele dreptului de proprietate, drepturi reale de garanție și sarcini	Referințe
NU SUNT	

Anexa Nr. 1 La Partea I

Teren

Nr cadastral	Suprafața (mp)*	Observații / Referințe
	Din acte: 5.000 Masurata: 4.724	Imobilul a fost diminuat cu un procent de 5,53%.

* Suprafața este determinată în planul de proiecție Stereo 70.



Date referitoare la teren

Crt	Categorie folosință	Intra vilan	Suprafața (mp)	Tarla	Parcelă	Nr. topo	Observații / Referințe
1	arabil	NU	4.724	38	7	-	

Lungime Segmente

1) Valorile lungimilor segmentelor sunt obținute din proiecție în plan.

Punct început	X / Y	Punct sfârșit	X / Y	Lungime segment (** (m)
1	429.555,415 299.004,658	2	429.347,575 298.621,369	436.014
2	429.347,575 298.621,369	3	429.351,689 298.618,47	5.033
3	429.351,689 298.618,47	4	429.355,535 298.613,495	6.288
4	429.355,535 298.613,495	5	429.566,989 299.003,449	443.595
5	429.566,989 299.003,449	1	429.555,415 299.004,658	11.637

**** Lungimile segmentelor sunt determinate în planul de proiecție Stereo 70 și sunt rotunjite la 1 milimetru.**

***** Distanța dintre puncte este formată din segmente cumulate ce sunt mai mici decât valoarea 1 milimetru.**

**DATE DESPRE IMOBILUL NR. 2904**

Oficiul de Cadastru și Publicitate Imobiliară DOLJ
Biroul de Cadastru și Publicitate Imobiliară Craiova

A. Partea I. Descrierea imobilului

TEREN Extravilan

Adresa: Jud. Dolj, T38 P32

Nr. Crt	Nr cadastral Nr. topografic	Suprafața* (mp)	Observații / Referințe
A1	31385	3.885	Sector cadastral:57 Teren neimprejmuit;

B. Partea II. Proprietari și acte

Inscrieri privitoare la dreptul de proprietate și alte drepturi reale	Referințe
119399 / 25/09/2014	
Act Notarial nr. CVC aut. nr. 2365, din 12/09/2014 emis de NP Sorop Alexandru Oliviu;	
B1	A1
Intabulare, drept de PROPRIETATE, dobandit prin Conventie, cota actuala 1/1, cota initiala 1/1 1) SC AGRI TERENURI SA, CIF:24816228	

C. Partea III. SARCINI .

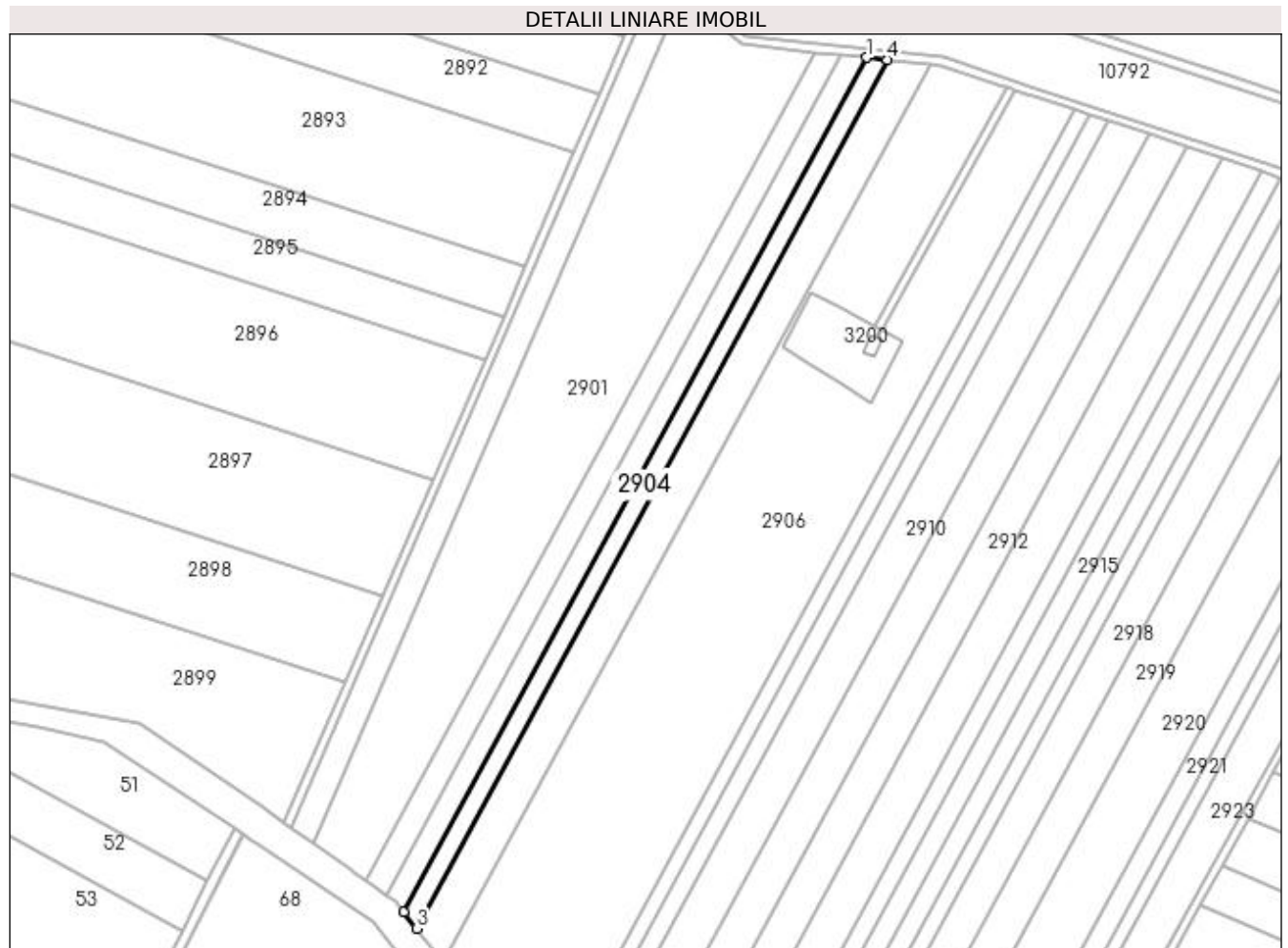
Inscrieri privind dezmembramintele dreptului de proprietate, drepturi reale de garanție și sarcini	Referințe
NU SUNT	

Anexa Nr. 1 La Partea I

Teren

Nr cadastral	Suprafața (mp)*	Observații / Referințe
31385	3.885	

* Suprafața este determinată în planul de proiecție Stereo 70.



Date referitoare la teren

Crt	Categorie folosință	Intra vilan	Suprafața (mp)	Tarla	Parcelă	Nr. topo	Observații / Referințe
1	arabil	NU	3.885	38	32	-	

Lungime Segmente

1) Valorile lungimilor segmentelor sunt obținute din proiecție în plan.

Punct început	X / Y	Punct sfârșit	X / Y	Lungime segment (** (m)
1	429.566,989 299.003,449	2	429.355,535 298.613,495	443.595
2	429.355,535 298.613,495	3	429.361,342 298.605,983	9.495
3	429.361,342 298.605,983	4	429.576,34 299.002,473	451.03
4	429.576,34 299.002,473	1	429.566,989 299.003,449	9.402

**** Lungimile segmentelor sunt determinate în planul de proiecție Stereo 70 și sunt rotunjite la 1 milimetru.**

***** Distanța dintre puncte este formată din segmente cumulate ce sunt mai mici decât valoarea 1 milimetru.**

**DATE DESPRE IMOBILUL NR. 2905**

Oficiul de Cadastru și Publicitate Imobiliară DOLJ
Biroul de Cadastru și Publicitate Imobiliară Craiova

A. Partea I. Descrierea imobilului

TEREN Extravilan

Adresa: Jud. Dolj, T38 P44

Nr. Crt	Nr cadastral Nr. topografic	Suprafața* (mp)	Observații / Referințe
A1		Din acte: 8.780 Masurata: 8.295	Sector cadastral:57 Teren neimprejmuit; Imobilul a fost diminuat cu un procent de 5,53%.

B. Partea II. Proprietari și acte

Inscrieri privitoare la dreptul de proprietate și alte drepturi reale		Referințe
/		
Act Administrativ nr. TDP 1589, din 24/03/2004 emis de CJSDPAT DOLJ;		
B1	Intabulare, drept de PROPRIETATE, dobandit prin Reconstituire, cota actuala 1/1, cota initiala 1/1 1) ZAMFIRESCU ELISABETA, LIPSA CNP	A1

C. Partea III. SARCINI .

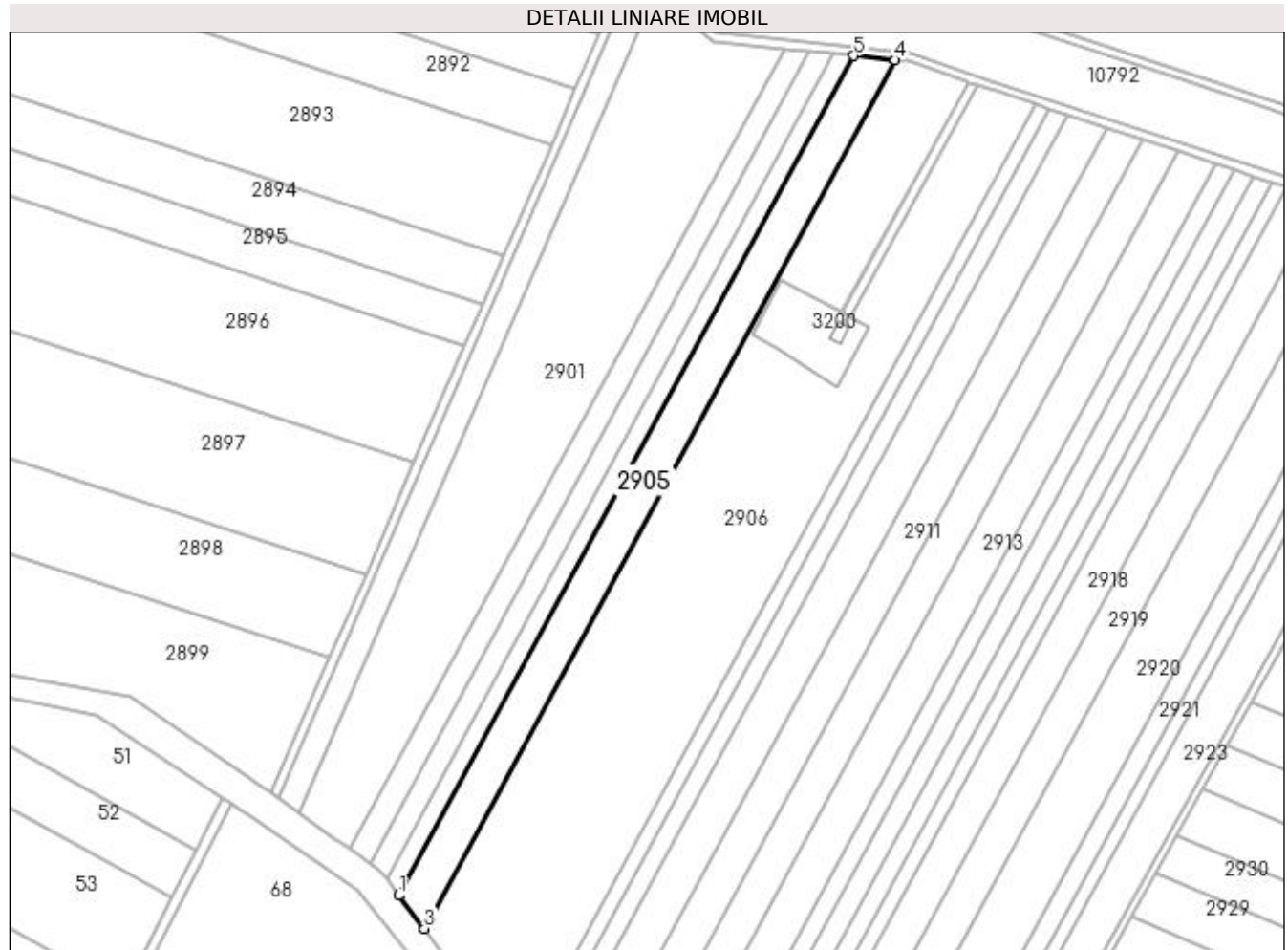
Inscrieri privind dezmembramintele dreptului de proprietate, drepturi reale de garanție și sarcini	Referințe
NU SUNT	

Anexa Nr. 1 La Partea I

Teren

Nr cadastral	Suprafața (mp)*	Observații / Referințe
	Din acte: 8.780 Masurata: 8.295	Imobilul a fost diminuat cu un procent de 5,53%.

* Suprafața este determinată în planul de proiecție Stereo 70.



Date referitoare la teren

Crt	Categorie folosință	Intravilan	Suprafața (mp)	Tarla	Parcelă	Nr. topo	Observații / Referințe
1	arabil	NU	8.295	38	44	-	

Lungime Segmente

1) Valorile lungimilor segmentelor sunt obținute din proiecție în plan.

Punct început	X / Y	Punct sfârșit	X / Y	Lungime segment (** (m)
1	429.361,342 298.605,983	2	429.372,889 298.591,046	18.88
2	429.372,889 298.591,046	3	429.373,425 298.590,337	0.889
3	429.373,425 298.590,337	4	429.595,805 299.000,44	466.516
4	429.595,805 299.000,44	5	429.576,34 299.002,473	19.571
5	429.576,34 299.002,473	1	429.361,342 298.605,983	451.03

**** Lungimile segmentelor sunt determinate în planul de proiecție Stereo 70 și sunt rotunjite la 1 milimetru.**

***** Distanța dintre puncte este formată din segmente cumulate ce sunt mai mici decât valoarea 1 milimetru.**

**DATE DESPRE IMOBILUL NR. 2906**

Oficiul de Cadastru și Publicitate Imobiliară DOLJ
Biroul de Cadastru și Publicitate Imobiliară Craiova

A. Partea I. Descrierea imobilului

TEREN Extravilan

Adresa: Jud. Dolj, T38 P49

Nr. Crt	Nr cadastral Nr. topografic	Suprafața* (mp)	Observații / Referințe
A1		Din acte: 16.600 Masurata: 31.364	Sector cadastral:57 Teren neimprejmuit; Imobilul a fost diminuat cu un procent de 5,53%.

B. Partea II. Proprietari și acte

Inscrieri privitoare la dreptul de proprietate și alte drepturi reale		Referințe
/		
Act Administrativ nr. TDP 1589, din 24/03/2004 emis de CJSDPAT DOLJ;		
B1	Intabulare, drept de PROPRIETATE, dobandit prin Reconstituire, cota actuala 1/1, cota initiala 1/1 1) ZAMFIRESCU ELISABETA, LIPSA CNP	A1

C. Partea III. SARCINI .

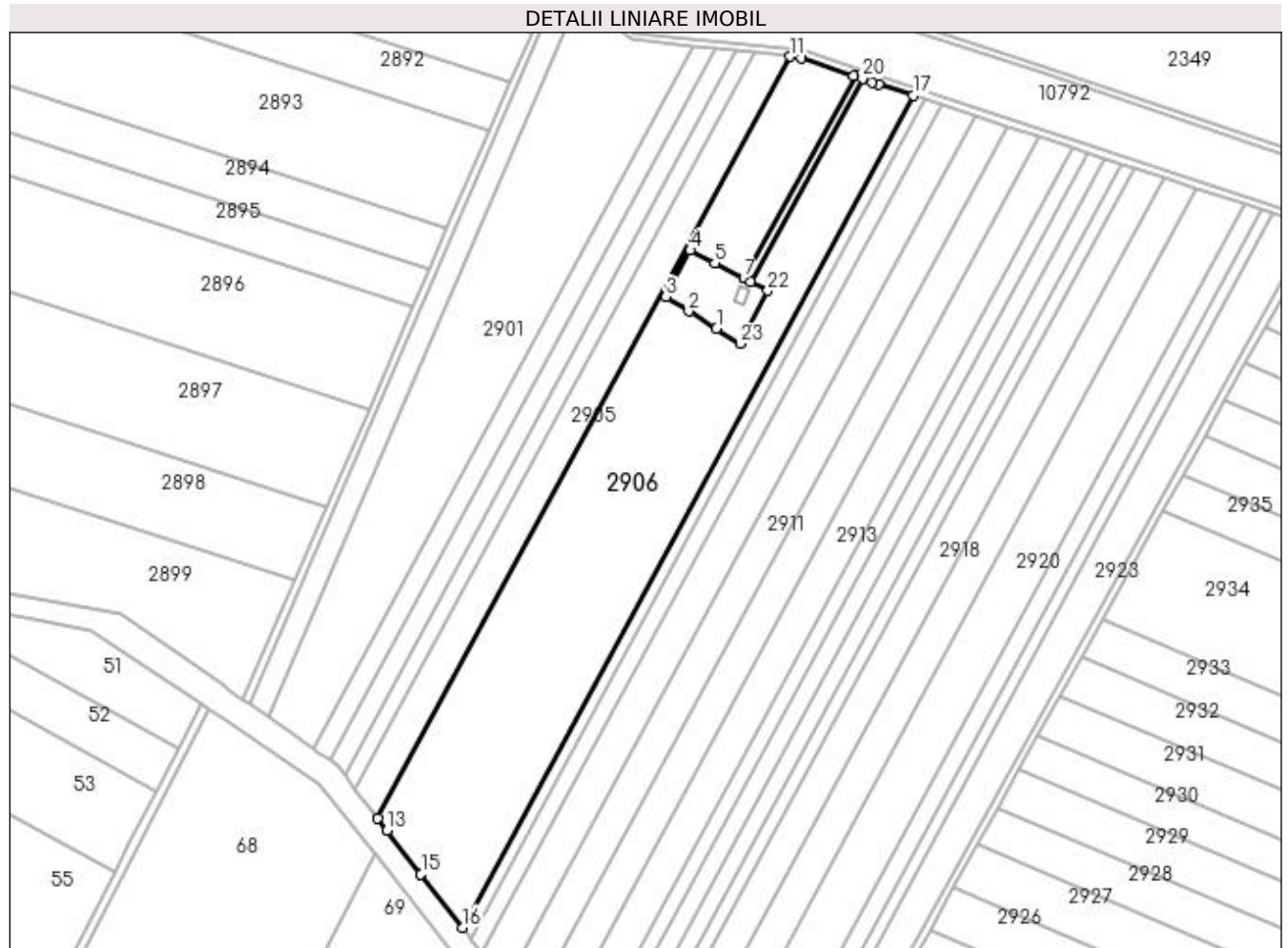
Inscrieri privind dezmembramintele dreptului de proprietate, drepturi reale de garanție și sarcini	Referințe
NU SUNT	

Anexa Nr. 1 La Partea I

Teren

Nr cadastral	Suprafața (mp)*	Observații / Referințe
	Din acte: 16.600 Masurata: 31.364	Imobilul a fost diminuat cu un procent de 5,53%.

* Suprafața este determinată în planul de proiecție Stereo 70.



Date referitoare la teren

Crt	Categorie folosință	Intra vilan	Suprafața (mp)	Tarla	Parcelă	Nr. topo	Observații / Referințe
1	arabil	NU	31.364	38	49	-	

Lungime Segmente

1) Valorile lungimilor segmentelor sunt obținute din proiecție în plan.

Punct început	X / Y	Punct sfârșit	X / Y	Lungime segment (** (m)
1	429.555,917 298.853,931	2	429.540,994 298.863,352	17.648
3	429.528,734 298.871,091	4	429.541,85 298.896,173	28.304
5	429.555,048 298.889,27	6	429.570,654 298.881,11	17.611
7	429.570,768 298.881,05	8	429.630,847 298.989,884	124.315

Punct început	X / Y	Punct sfârșit	X / Y	Lungime segment (** (m)
2	429.540,994 298.863,352	3	429.528,734 298.871,091	14.498
4	429.541,85 298.896,173	5	429.555,048 298.889,27	14.894
6	429.570,654 298.881,11	7	429.570,768 298.881,05	0.129
8	429.630,847 298.989,884	9	429.629,826 298.990,233	1.079

Punct început	X / Y	Punct sfârșit	X / Y	Lungime segment (** (m)
9	429.629,826 298.990,233	10	429.601,756 298.999,819	29.662
11	429.595,805 299.000,44	12	429.373,425 298.590,337	466.516
13	429.378,421 298.583,729	14	429.396,282 298.560,619	29.208
15	429.396,626 298.560,176	16	429.418,96 298.531,424	36.407
17	429.661,955 298.979,544	18	429.643,338 298.985,66	19.596
19	429.640,106 298.986,722	20	429.634,691 298.988,571	5.722
21	429.574,314 298.879,196	22	429.583,619 298.874,33	10.501
23	429.568,786 298.845,807	1	429.555,917 298.853,931	15.219

Punct început	X / Y	Punct sfârșit	X / Y	Lungime segment (** (m)
10	429.601,756 298.999,819	11	429.595,805 299.000,44	5.983
12	429.373,425 298.590,337	13	429.378,421 298.583,729	8.284
14	429.396,282 298.560,619	15	429.396,626 298.560,176	0.561
16	429.418,96 298.531,424	17	429.661,955 298.979,544	509.763
18	429.643,338 298.985,66	19	429.640,106 298.986,722	3.402
20	429.634,691 298.988,571	21	429.574,314 298.879,196	124.933
22	429.583,619 298.874,33	23	429.568,786 298.845,807	32.149

** Lungimile segmentelor sunt determinate în planul de proiecție Stereo 70 și sunt rotunjite la 1 milimetru.

*** Distanța dintre puncte este formată din segmente cumulate ce sunt mai mici decât valoarea 1 milimetru.

**DATE DESPRE IMOBILUL NR. 2908**

Oficiul de Cadastru și Publicitate Imobiliară DOLJ
 Biroul de Cadastru și Publicitate Imobiliară Craiova

A. Partea I. Descrierea imobilului

TEREN Extravilan

Adresa: Jud. Dolj, T38 P68

Nr. Crt	Nr cadastral Nr. topografic	Suprafața* (mp)	Observații / Referințe
A1		Din acte: 3.800 Masurata: 3.590	Sector cadastral:57 Teren neimprejmuit; Imobilul a fost diminuat cu un procent de 5,53%.

B. Partea II. Proprietari și acte

Inscrieri privitoare la dreptul de proprietate și alte drepturi reale		Referințe
/		
Act Administrativ nr. TDP 629-15093, din 12/05/1994 emis de CJSDPAT DOLJ;		
B1	Intabulare, drept de PROPRIETATE, dobandit prin Reconstituire, cota actuala 1/1, cota initiala 1/1 1) CONSTANTIN ION, LIPSA CNP	A1

C. Partea III. SARCINI .

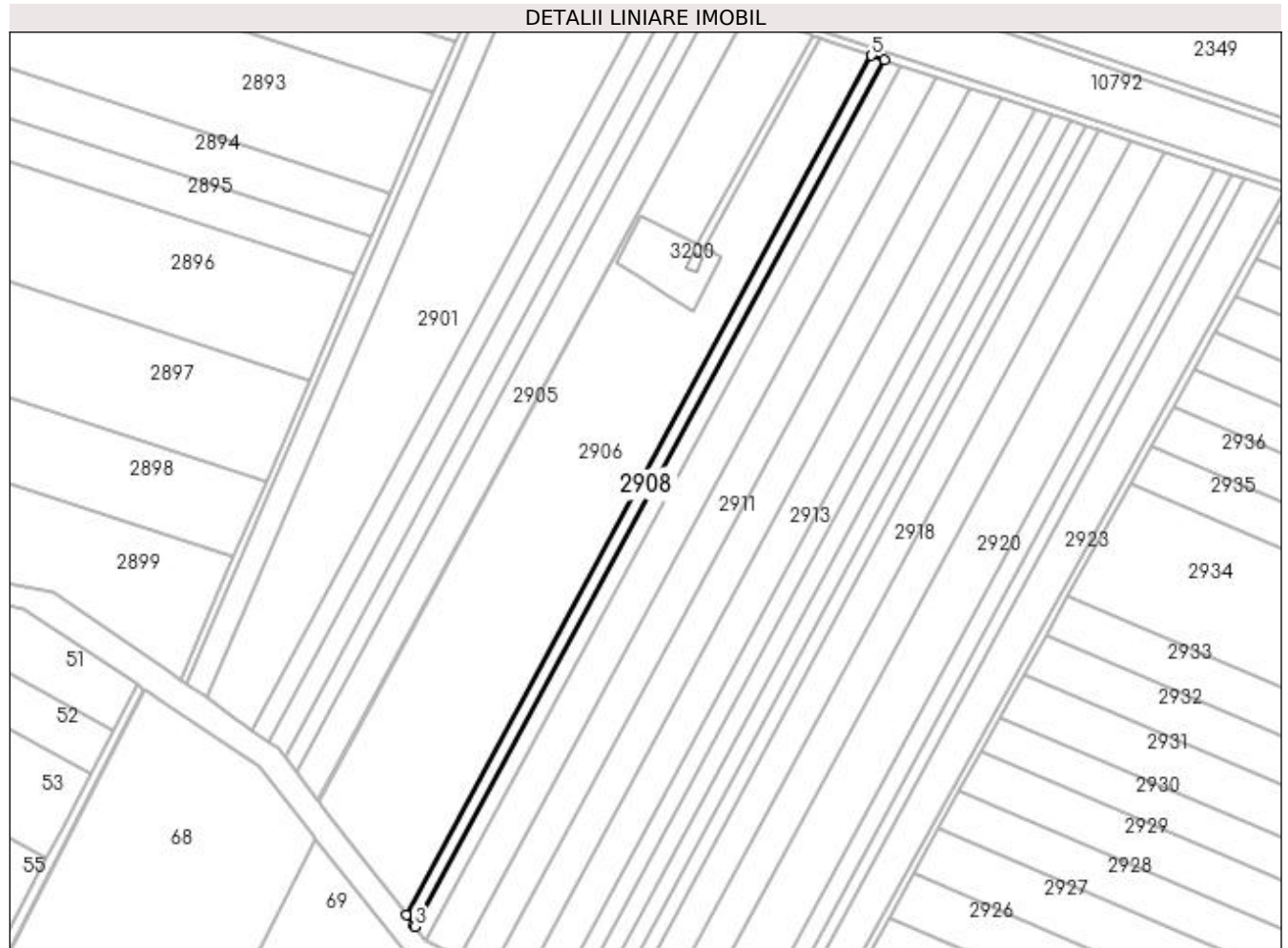
Inscrieri privind dezmembramintele dreptului de proprietate, drepturi reale de garanție și sarcini	Referințe
NU SUNT	

Anexa Nr. 1 La Partea I

Teren

Nr cadastral	Suprafața (mp)*	Observații / Referințe
	Din acte: 3.800 Masurata: 3.590	Imobilul a fost diminuat cu un procent de 5,53%.

* Suprafața este determinată în planul de proiecție Stereo 70.



Date referitoare la teren

Crt	Categorie folosință	Intra vilan	Suprafața (mp)	Tarla	Parcelă	Nr. topo	Observații / Referințe
1	arabil	NU	3.590	38	68	-	

Lungime Segmente

1) Valorile lungimilor segmentelor sunt obținute din proiecție în plan.

Punct început	X / Y	Punct sfârșit	X / Y	Lungime segment (** (m)
1	429.418,96 298.531,424	2	429.422,994 298.526,231	6.576
2	429.422,994 298.526,231	3	429.423,656 298.525,374	1.083
3	429.423,656 298.525,374	4	429.668,726 298.977,32	514.115
4	429.668,726 298.977,32	5	429.661,955 298.979,544	7.127
5	429.661,955 298.979,544	1	429.418,96 298.531,424	509.763

**** Lungimile segmentelor sunt determinate în planul de proiecție Stereo 70 și sunt rotunjite la 1 milimetru.**

***** Distanța dintre puncte este formată din segmente cumulate ce sunt mai mici decât valoarea 1 milimetru.**

**DATE DESPRE IMOBILUL NR. 2909**

Oficiul de Cadastru și Publicitate Imobiliară DOLJ
Biroul de Cadastru și Publicitate Imobiliară Craiova

A. Partea I. Descrierea imobilului

TEREN Extravilan

Adresa: Jud. Dolj, T38 P73

Nr. Crt	Nr cadastral Nr. topografic	Suprafața* (mp)	Observații / Referințe
A1		Din acte: 4.730 Masurata: 4.469	Sector cadastral:57 Teren neimprejmuit; Imobilul a fost diminuat cu un procent de 5,53%.

B. Partea II. Proprietari și acte

Inscrieri privitoare la dreptul de proprietate și alte drepturi reale		Referințe
/		
Act Administrativ nr. TDP 19145, din 01/09/2015 emis de CJSDPAT DOLJ;		
B1	Intabulare, drept de PROPRIETATE, dobandit prin Reconstituire, cota actuala 1/1, cota initiala 1/1 1) VLĂDUȚ EMILIAN, LIPSA CNP	A1

C. Partea III. SARCINI .

Inscrieri privind dezmembramintele dreptului de proprietate, drepturi reale de garanție și sarcini	Referințe
NU SUNT	

Anexa Nr. 1 La Partea I

Teren

Nr cadastral	Suprafața (mp)*	Observații / Referințe
	Din acte: 4.730 Masurata: 4.469	Imobilul a fost diminuat cu un procent de 5,53%.

* Suprafața este determinată în planul de proiecție Stereo 70.



Date referitoare la teren

Crt	Categorie folosință	Intravilan	Suprafața (mp)	Tarla	Parcelă	Nr. topo	Observații / Referințe
1	arabil	NU	4.469	38	73	-	

Lungime Segmente

1) Valorile lungimilor segmentelor sunt obținute din proiecție în plan.

Punct început	X / Y	Punct sfârșit	X / Y	Lungime segment (** (m)
1	429.423,656 298.525,374	2	429.429,437 298.517,896	9.452
2	429.429,437 298.517,896	3	429.677,075 298.974,578	519.503
3	429.677,075 298.974,578	4	429.668,726 298.977,32	8.788
4	429.668,726 298.977,32	1	429.423,656 298.525,374	514.115

**** Lungimile segmentelor sunt determinate în planul de proiecție Stereo 70 și sunt rotunjite la 1 milimetru.**

***** Distanța dintre puncte este formată din segmente cumulate ce sunt mai mici decât valoarea 1 milimetru.**

**DATE DESPRE IMOBILUL NR. 2910**

Oficiul de Cadastru și Publicitate Imobiliară DOLJ
Biroul de Cadastru și Publicitate Imobiliară Craiova

A. Partea I. Descrierea imobilului

TEREN Extravilan

Adresa: Jud. Dolj, T38 P29

Nr. Crt	Nr cadastral Nr. topografic	Suprafața* (mp)	Observații / Referințe
A1		Din acte: 10.700 Masurata: 10.108	Sector cadastral:57 Teren neimprejmuit; Imobilul a fost diminuat cu un procent de 5,53%.

B. Partea II. Proprietari și acte

Inscrieri privitoare la dreptul de proprietate și alte drepturi reale		Referințe
/		
Act Administrativ nr. TDP 1477, din 22/03/2003 emis de CJSDPAT DOLJ;		
B1	Intabulare, drept de PROPRIETATE, dobandit prin Reconstituire, cota actuala 1/1, cota initiala 1/1 1) SPRÎNCENATU CONSTANTIN , LIPSA CNP	A1

C. Partea III. SARCINI .

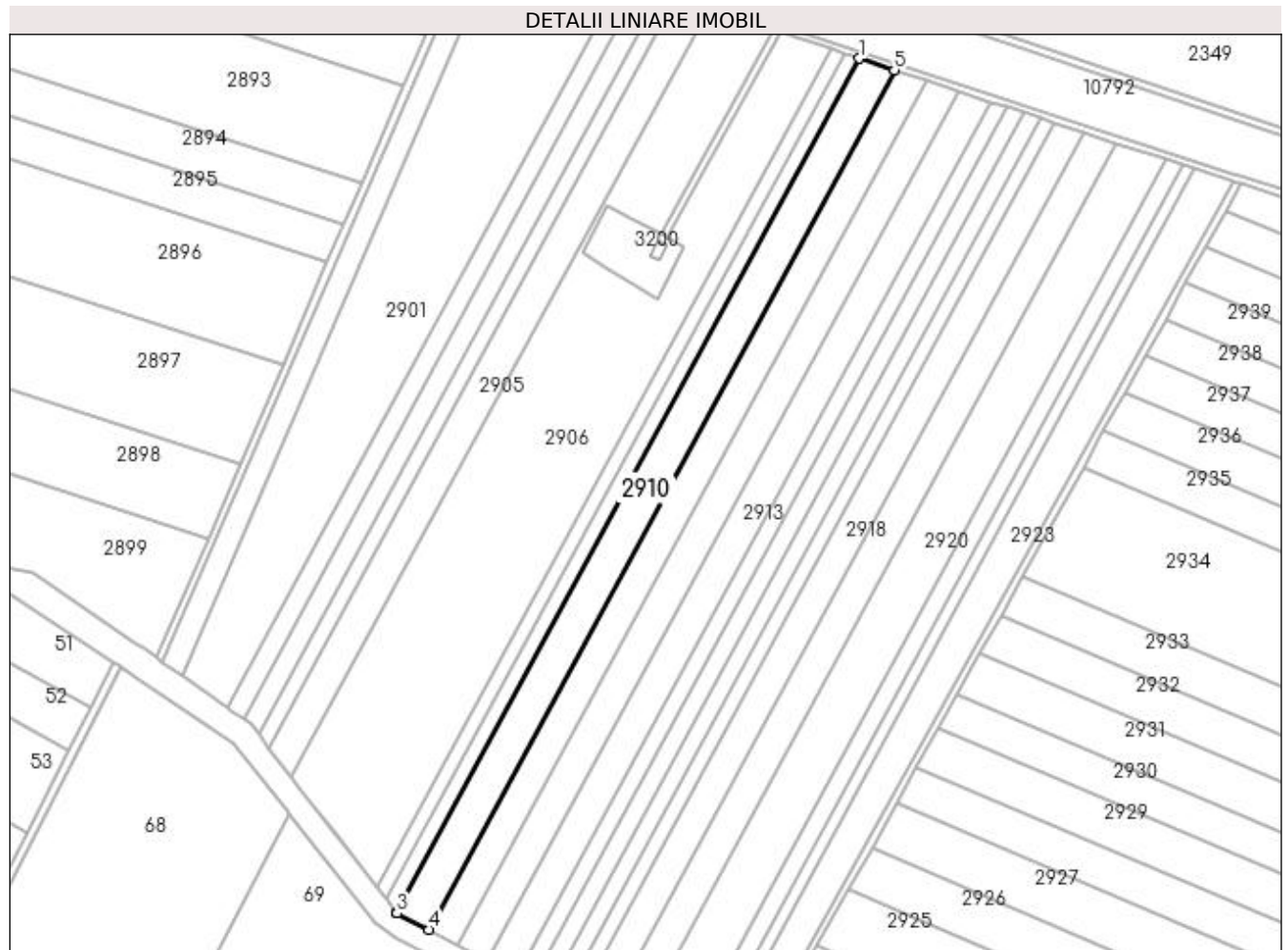
Inscrieri privind dezmembramintele dreptului de proprietate, drepturi reale de garanție și sarcini	Referințe
NU SUNT	

Anexa Nr. 1 La Partea I

Teren

Nr cadastral	Suprafața (mp)*	Observații / Referințe
	Din acte: 10.700 Masurata: 10.108	Imobilul a fost diminuat cu un procent de 5,53%.

* Suprafața este determinată în planul de proiecție Stereo 70.



Date referitoare la teren

Crt	Categorie folosință	Intravilan	Suprafața (mp)	Tarla	Parcelă	Nr. topo	Observații / Referințe
1	arabil	NU	10.108	38	29	-	

Lungime Segmente

1) Valorile lungimilor segmentelor sunt obținute din proiecție în plan.

Punct început	X / Y	Punct sfârșit	X / Y	Lungime segment (** (m)
1	429.677,075 298.974,578	2	429.429,437 298.517,896	519.503
2	429.429,437 298.517,896	3	429.429,588 298.517,701	0.247
3	429.429,588 298.517,701	4	429.446,655 298.508,957	19.177
4	429.446,655 298.508,957	5	429.695,803 298.968,425	522.672

Punct început	X / Y	Punct sfârșit	X / Y	Lungime segment (** (m)
5	429.695,803 298.968,425	1	429.677,075 298.974,578	19.713

** Lungimile segmentelor sunt determinate în planul de proiecție Stereo 70 și sunt rotunjite la 1 milimetru.

*** Distanța dintre puncte este formată din segmente cumulate ce sunt mai mici decât valoarea 1 milimetru.

**DATE DESPRE IMOBILUL NR. 2911**

Oficiul de Cadastru și Publicitate Imobiliară DOLJ
 Biroul de Cadastru și Publicitate Imobiliară Craiova

A. Partea I. Descrierea imobilului

TEREN Extravilan

Adresa: Jud. Dolj, T38 P30

Nr. Crt	Nr cadastral Nr. topografic	Suprafața* (mp)	Observații / Referințe
A1		Din acte: 9.800 Masurata: 9.258	Sector cadastral:57 Teren neimprejmuit; Imobilul a fost diminuat cu un procent de 5,53%.

B. Partea II. Proprietari și acte

Inscrieri privitoare la dreptul de proprietate și alte drepturi reale		Referințe
/		
Act Administrativ nr. TDP 1476, din 22/03/2003 emis de CJSDPAT DOLJ;		
B1	Intabulare, drept de PROPRIETATE, dobandit prin Reconstituire, cota actuala 1/1, cota initiala 1/1 1) OANCEA RADA , LIPSA CNP 2) OLLA ECATERINA , LIPSA CNP 3) CIOCIOI ILIE , LIPSA CNP 4) ION FLOAREA , LIPSA CNP 5) CIOCIOI ECATERINA , LIPSA CNP	A1

C. Partea III. SARCINI .

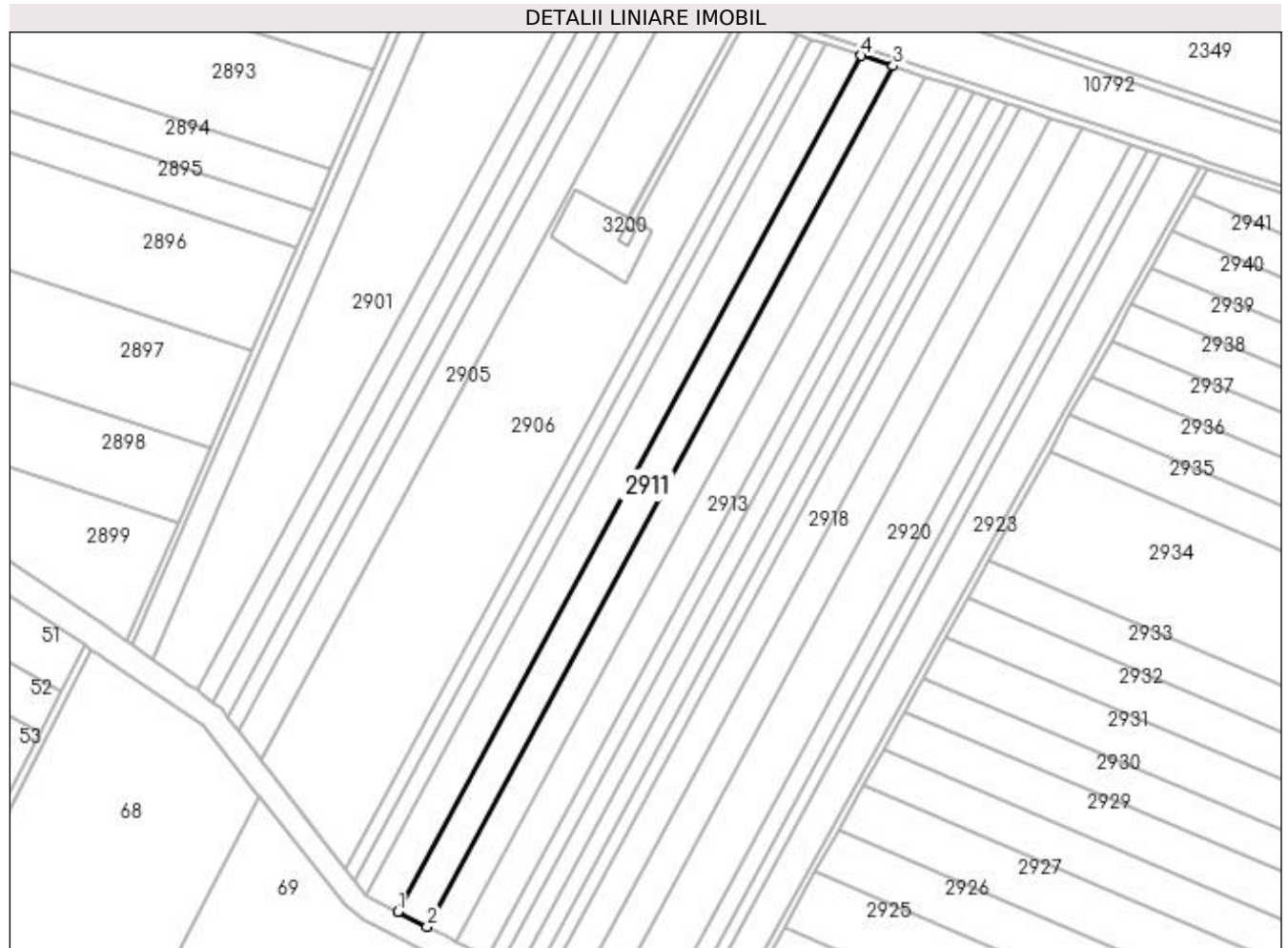
Inscrieri privind dezmembramintele dreptului de proprietate, drepturi reale de garanție și sarcini	Referințe
NU SUNT	

Anexa Nr. 1 La Partea I

Teren

Nr cadastral	Suprafața (mp)*	Observații / Referințe
	Din acte: 9.800 Masurata: 9.258	Imobilul a fost diminuat cu un procent de 5,53%.

* Suprafața este determinată în planul de proiecție Stereo 70.



Date referitoare la teren

Crt	Categorie folosință	Intra vilan	Suprafața (mp)	Tarla	Parcelă	Nr. topo	Observații / Referințe
1	arabil	NU	9.258	38	30	-	

Lungime Segmente

1) Valorile lungimilor segmentelor sunt obținute din proiecție în plan.

Punct început	X / Y	Punct sfârșit	X / Y	Lungime segment (** (m)
1	429.446,655 298.508,957	2	429.462,381 298.500,899	17.67
2	429.462,381 298.500,899	3	429.712,861 298.962,822	525.465
3	429.712,861 298.962,822	4	429.695,803 298.968,425	17.955
4	429.695,803 298.968,425	1	429.446,655 298.508,957	522.672

**** Lungimile segmentelor sunt determinate în planul de proiecție Stereo 70 și sunt rotunjite la 1 milimetru.**

***** Distanța dintre puncte este formată din segmente cumulate ce sunt mai mici decât valoarea 1 milimetru.**

**DATE DESPRE IMOBILUL NR. 2912**

Oficiul de Cadastru și Publicitate Imobiliară DOLJ
 Biroul de Cadastru și Publicitate Imobiliară Craiova

A. Partea I. Descrierea imobilului

TEREN Extravilan

Adresa: Jud. Dolj, T38 P31

Nr. Crt	Nr cadastral Nr. topografic	Suprafața* (mp)	Observații / Referințe
A1		Din acte: 9.800 Masurata: 9.258	Sector cadastral:57 Teren neimprejmuit; Imobilul a fost diminuat cu un procent de 5,53%.

B. Partea II. Proprietari și acte

Inscrieri privitoare la dreptul de proprietate și alte drepturi reale		Referințe
/		
Act Administrativ nr. TDP 265-2192, din 13/12/1993 emis de CJSDPAT DOLJ;		
B1	Intabulare, drept de PROPRIETATE, dobandit prin Reconstituire, cota actuala 1/1, cota initiala 1/1 1) NICOLCEA TUDORA, LIPSA CNP	A1

C. Partea III. SARCINI .

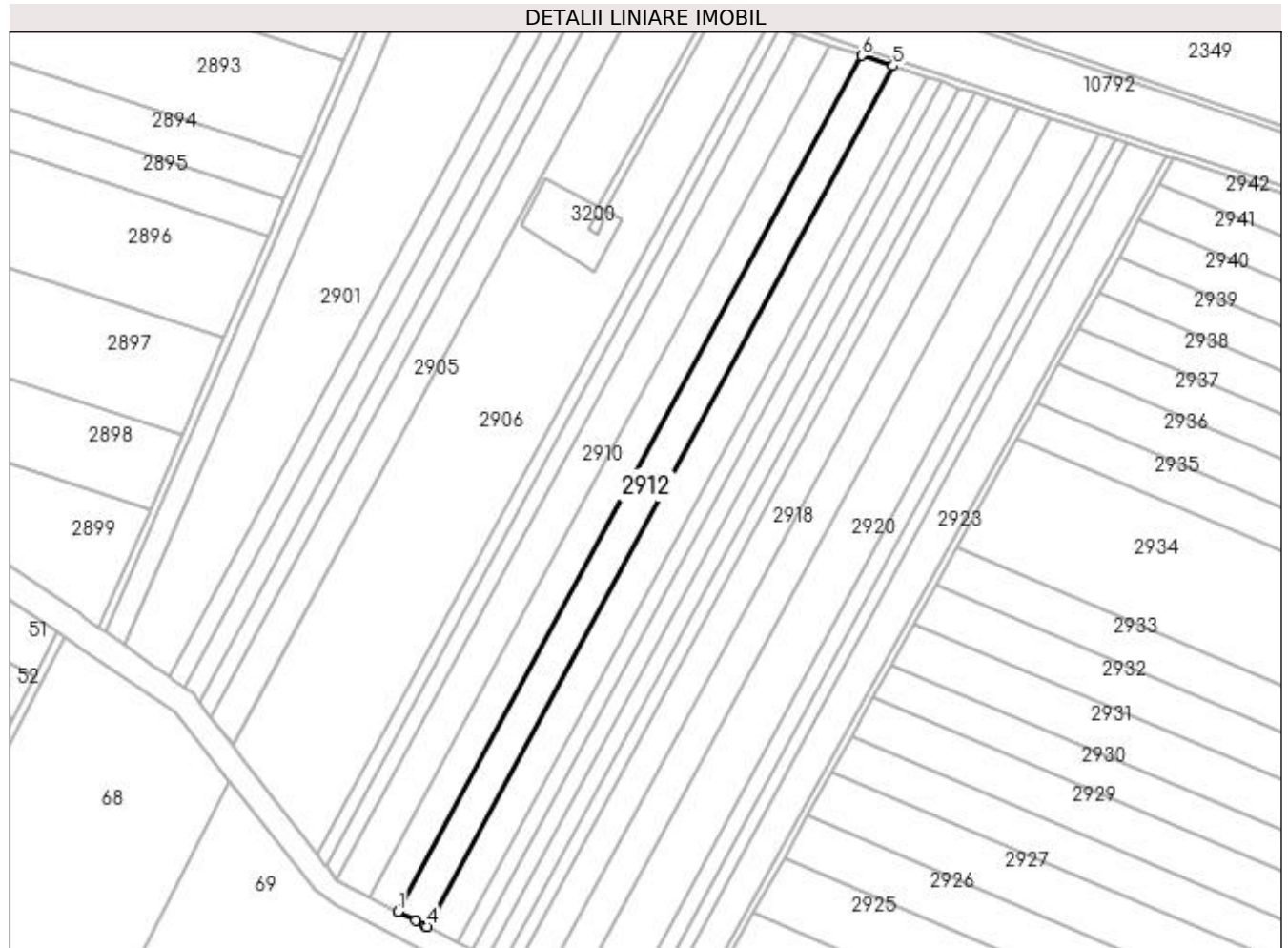
Inscrieri privind dezmembramintele dreptului de proprietate, drepturi reale de garanție și sarcini	Referințe
NU SUNT	

Anexa Nr. 1 La Partea I

Teren

Nr cadastral	Suprafața (mp)*	Observații / Referințe
	Din acte: 9.800 Masurata: 9.258	Imobilul a fost diminuat cu un procent de 5,53%.

* Suprafața este determinată în planul de proiecție Stereo 70.



Date referitoare la teren

Crt	Categorie folosință	Intra vilan	Suprafața (mp)	Tarla	Parcelă	Nr. topo	Observații / Referințe
1	arabil	NU	9.258	38	31	-	

Lungime Segmente

1) Valorile lungimilor segmentelor sunt obținute din proiecție în plan.

Punct început	X / Y	Punct sfârșit	X / Y	Lungime segment (** (m)
1	429.462,381 298.500,899	2	429.471,937 298.496,003	10.737
2	429.471,937 298.496,003	3	429.477,185 298.493,314	5.897
3	429.477,185 298.493,314	4	429.478,025 298.492,883	0.944
4	429.478,025 298.492,883	5	429.729,828 298.957,248	528.242
5	429.729,828 298.957,248	6	429.712,861 298.962,822	17.859

Punct început	X / Y	Punct sfârșit	X / Y	Lungime segment (** (m)
6	429.712,861 298.962,822	1	429.462,381 298.500,899	525.465

** Lungimile segmentelor sunt determinate în planul de proiecție Stereo 70 și sunt rotunjite la 1 milimetru.

*** Distanța dintre puncte este formată din segmente cumulate ce sunt mai mici decât valoarea 1 milimetru.

**DATE DESPRE IMOBILUL NR. 2913**

Oficiul de Cadastru și Publicitate Imobiliară DOLJ
 Biroul de Cadastru și Publicitate Imobiliară Craiova

A. Partea I. Descrierea imobilului

TEREN Extravilan

Adresa: Jud. Dolj, T38 P32

Nr. Crt	Nr cadastral Nr. topografic	Suprafața* (mp)	Observații / Referințe
A1		Din acte: 10.405 Masurata: 9.830	Sector cadastral:57 Teren neimprejmuit; Imobilul a fost diminuat cu un procent de 5,53%.

B. Partea II. Proprietari și acte

Inscrieri privitoare la dreptul de proprietate și alte drepturi reale		Referințe
/		
Act Administrativ nr. TDP 326-2180, din 02/02/1994 emis de CJSDPAT DOLJ;		
B1	Intabulare, drept de PROPRIETATE, dobandit prin Reconstituire, cota actuala 1/1, cota initiala 1/1 1) ACHIM AURELIAN , LIPSA CNP	A1

C. Partea III. SARCINI .

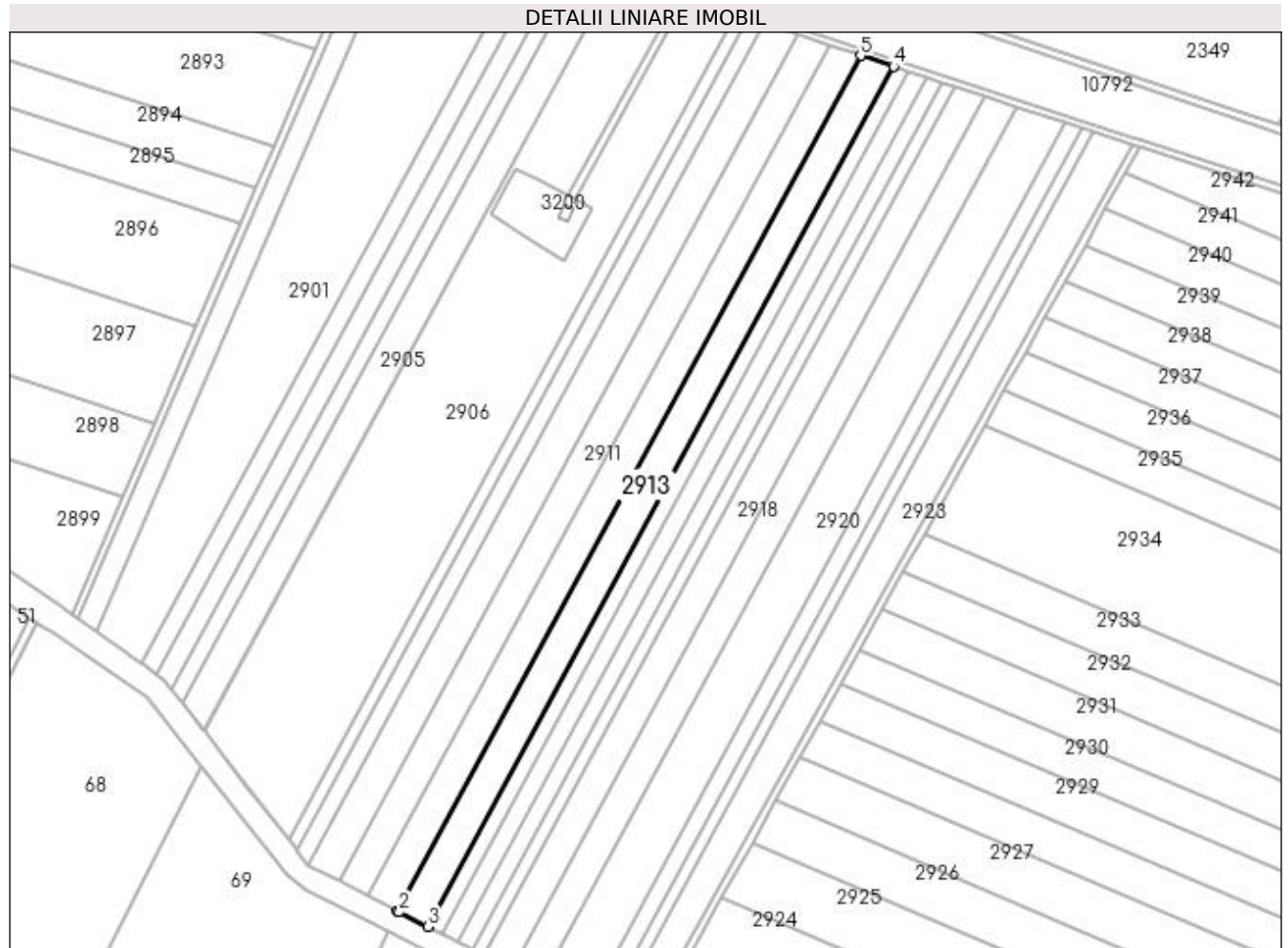
Inscrieri privind dezmembramintele dreptului de proprietate, drepturi reale de garanție și sarcini	Referințe
NU SUNT	

Anexa Nr. 1 La Partea I

Teren

Nr cadastral	Suprafața (mp)*	Observații / Referințe
	Din acte: 10.405 Masurata: 9.830	Imobilul a fost diminuat cu un procent de 5,53%.

* Suprafața este determinată în planul de proiecție Stereo 70.



Date referitoare la teren

Crt	Categorie folosință	Intra vilan	Suprafața (mp)	Tarla	Parcelă	Nr. topo	Observații / Referințe
1	arabil	NU	9.830	38	32	-	

Lungime Segmente

1) Valorile lungimilor segmentelor sunt obținute din proiecție în plan.

Punct început	X / Y	Punct sfârșit	X / Y	Lungime segment (** (m)
1	429.478,025 298.492,883	2	429.479,204 298.492,279	1.325
2	429.479,204 298.492,279	3	429.494,544 298.484,419	17.236
3	429.494,544 298.484,419	4	429.747,746 298.951,362	531.175
4	429.747,746 298.951,362	5	429.729,828 298.957,248	18.86
5	429.729,828 298.957,248	1	429.478,025 298.492,883	528.242

**** Lungimile segmentelor sunt determinate în planul de proiecție Stereo 70 și sunt rotunjite la 1 milimetru.**

***** Distanța dintre puncte este formată din segmente cumulate ce sunt mai mici decât valoarea 1 milimetru.**

**DATE DESPRE IMOBILUL NR. 2914**

Oficiul de Cadastru și Publicitate Imobiliară DOLJ
 Biroul de Cadastru și Publicitate Imobiliară Craiova

A. Partea I. Descrierea imobilului

TEREN Extravilan

Adresa: Jud. Dolj, T38 P33

Nr. Crt	Nr cadastral Nr. topografic	Suprafața* (mp)	Observații / Referințe
A1		Din acte: 4.900 Masurata: 4.629	Sector cadastral:57 Teren neimprejmuit; Imobilul a fost diminuat cu un procent de 5,53%.

B. Partea II. Proprietari și acte

Inscrieri privitoare la dreptul de proprietate și alte drepturi reale		Referințe
/		
Act Administrativ nr. TDP 909-59538, din 17/12/1995 emis de CJSDPAT DOLJ;		
B1	Intabulare, drept de PROPRIETATE, dobandit prin Reconstituire, cota actuala 1/1, cota initiala 1/1 1) PATRUT FLOREA	A1

C. Partea III. SARCINI .

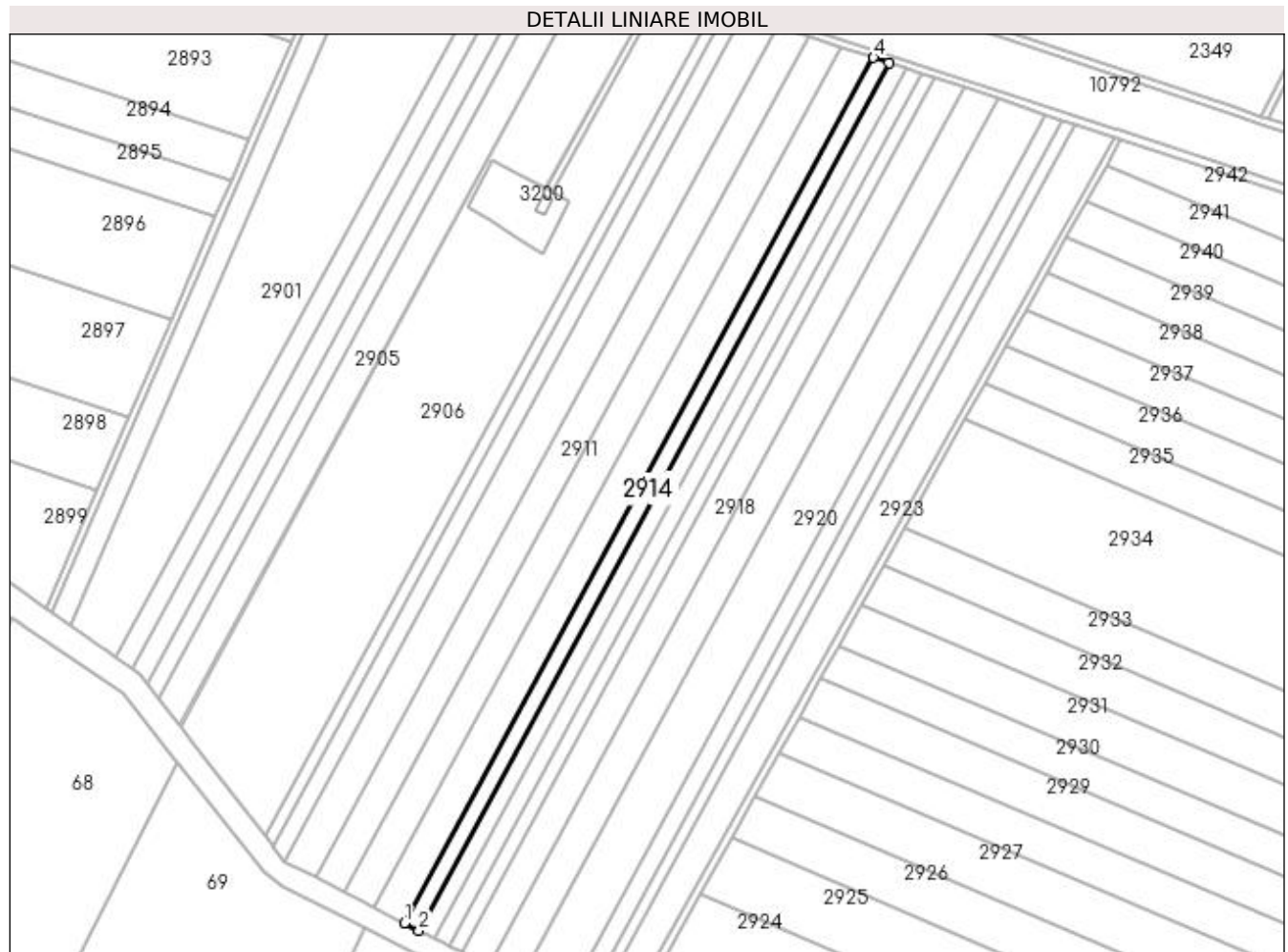
Inscrieri privind dezmembramintele dreptului de proprietate, drepturi reale de garanție și sarcini	Referințe
NU SUNT	

Anexa Nr. 1 La Partea I

Teren

Nr cadastral	Suprafața (mp)*	Observații / Referințe
	Din acte: 4.900 Masurata: 4.629	Imobilul a fost diminuat cu un procent de 5,53%.

* Suprafața este determinată în planul de proiecție Stereo 70.



Date referitoare la teren

Crt	Categorie folosință	Intravilan	Suprafața (mp)	Tarla	Parcelă	Nr. topo	Observații / Referințe
1	arabil	NU	4.629	38	33	-	

Lungime Segmente

1) Valorile lungimilor segmentelor sunt obținute din proiecție în plan.

Punct început	X / Y	Punct sfârșit	X / Y	Lungime segment (** (m)
1	429.494,544 298.484,419	2	429.502,293 298.480,449	8.707
2	429.502,293 298.480,449	3	429.756,15 298.948,602	532.551
3	429.756,15 298.948,602	4	429.747,746 298.951,362	8.846
4	429.747,746 298.951,362	1	429.494,544 298.484,419	531.175

**** Lungimile segmentelor sunt determinate în planul de proiecție Stereo 70 și sunt rotunjite la 1 milimetru.**

***** Distanța dintre puncte este formată din segmente cumulate ce sunt mai mici decât valoarea 1 milimetru.**

**DATE DESPRE IMOBILUL NR. 2915**

Oficiul de Cadastru și Publicitate Imobiliară DOLJ
Biroul de Cadastru și Publicitate Imobiliară Craiova

A. Partea I. Descrierea imobilului

TEREN Extravilan

Adresa: Jud. Dolj, tarlăua 38, parcela 34

Nr. Crt	Nr cadastral Nr. topografic	Suprafața* (mp)	Observații / Referințe
A1	30133	5.200	Sector cadastral:57 Teren neimprejmut;

B. Partea II. Proprietari și acte

Inscrieri privitoare la dreptul de proprietate și alte drepturi reale		Referințe
190719 / 12/10/2018		
Act Notarial nr. CONTRACT DE VANZARE AUT . NR. 4175, din 09/10/2018 emis de NP Faurar Virgil Claudiu (Incheiere nr. 228/16.10.2018 NP Doina Faurar);		
B1	Intabulare, drept de PROPRIETATE, dobandit prin Conventie, cota actuala 1/1, cota initiala 1/1 1) DUMITRU MIHAI CRISTIAN , necasatorit	A1
B2	Se notează faptul că, imobilul face parte din patrimoniul de afectatiune al lui : SOCIETATEA DUMITRU MIHAI CRISTIAN - PERSOANA FIZICA AUTORIZATA .	A1
Act Notarial nr. CONTRACT DE IPOTECA AUT. NR. 4176, din 09/10/2018 emis de NP Faurar Virgil Claudiu;		
B3	Se noteaza asupra imobilului de sub A 1, interdictiile de instrainare, grevare , inchiriere, demolare, construire, dezmembrare, alipire, restructurare, amenajare , in favoarea lui BANCA TRANSILVANIA SA SUCURSALA CRAIOVA .	A1

C. Partea III. SARCINI

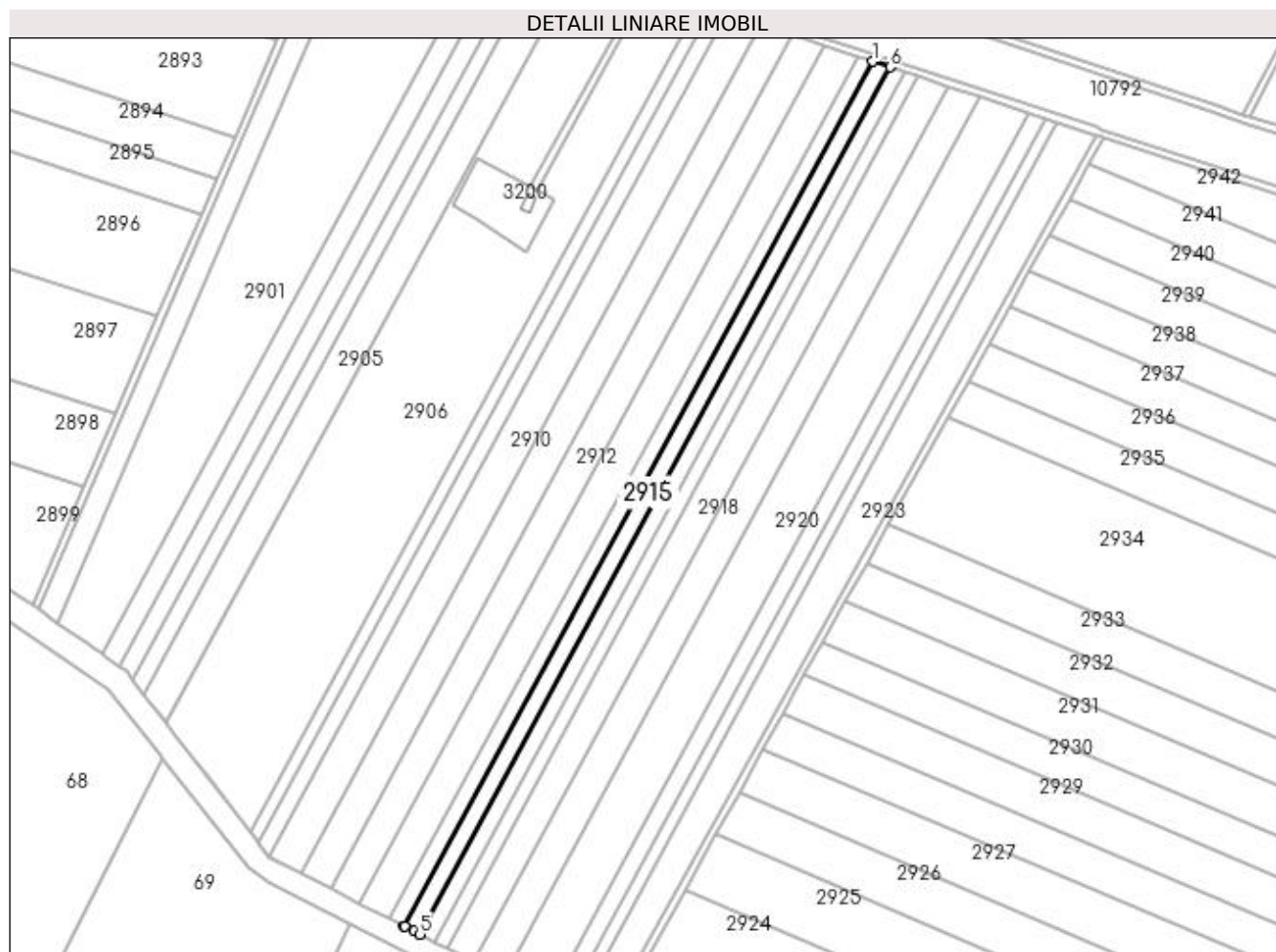
Inscrieri privind dezmembramintele dreptului de proprietate, drepturi reale de garanție și sarcini		Referințe
190719 / 12/10/2018		
Act Notarial nr. CONTRACT DE IPOTECA AUT. NR. 4176, din 09/10/2018 emis de NP Faurar Virgil Claudiu;		
C1	Intabulare, drept de IPOTECA, Valoare:790000 LEIsi celelalte obligatii aferente creditului 1) BANCA TRANSILVANIA SA CLUJ NAPOCA SUCURSALA CRAIOVA , CIF:9313869, LIPSA CUI	A1

Anexa Nr. 1 La Partea I

Teren

Nr cadastral	Suprafața (mp)*	Observații / Referințe
30133	5.200	

* Suprafața este determinată în planul de proiecție Stereo 70.



Date referitoare la teren

Crt	Categorie folosință	Intravilan	Suprafața (mp)	Tarla	Parcelă	Nr. topo	Observații / Referințe
1	arabil	NU	5.200	38	34	-	

Lungime Segmente

1) Valorile lungimilor segmentelor sunt obținute din proiecție în plan.

Punct început	X / Y	Punct sfârșit	X / Y	Lungime segment (** (m)
1	429.756,15 298.948,602	2	429.502,293 298.480,449	532.551
2	429.502,293 298.480,449	3	429.502,873 298.480,152	0.652
3	429.502,873 298.480,152	4	429.507,733 298.477,661	5.461
4	429.507,733 298.477,661	5	429.510,972 298.476,002	3.639
5	429.510,972 298.476,002	6	429.765,565 298.945,509	534.092

Punct început	X / Y	Punct sfârșit	X / Y	Lungime segment (** (m)
6	429.765,565 298.945,509	1	429.756,15 298.948,602	9.91

** Lungimile segmentelor sunt determinate în planul de proiecție Stereo 70 și sunt rotunjite la 1 milimetru.

*** Distanța dintre puncte este formată din segmente cumulate ce sunt mai mici decât valoarea 1 milimetru.

**DATE DESPRE IMOBILUL NR. 2916**

Oficiul de Cadastru și Publicitate Imobiliară DOLJ
Biroul de Cadastru și Publicitate Imobiliară Craiova

A. Partea I. Descrierea imobilului

TEREN Extravilan

Adresa: Jud. Dolj, T38 P36

Nr. Crt	Nr cadastral Nr. topografic	Suprafața* (mp)	Observații / Referințe
A1		Din acte: 5.000 Masurata: 4.724	Sector cadastral:57 Teren neimprejmuit; Imobilul a fost diminuat cu un procent de 5,53%.

B. Partea II. Proprietari și acte

Inscrieri privitoare la dreptul de proprietate și alte drepturi reale		Referințe
/		
Act Administrativ nr. TDP 624-15093, din 12/05/1994 emis de CJSDPAT DOLJ;		
B1	Intabulare, drept de PROPRIETATE, dobandit prin Reconstituire, cota actuala 1/1, cota initiala 1/1 1) VATASELU MARIN, LIPSA CNP DEFUNCT:Da	A1

C. Partea III. SARCINI .

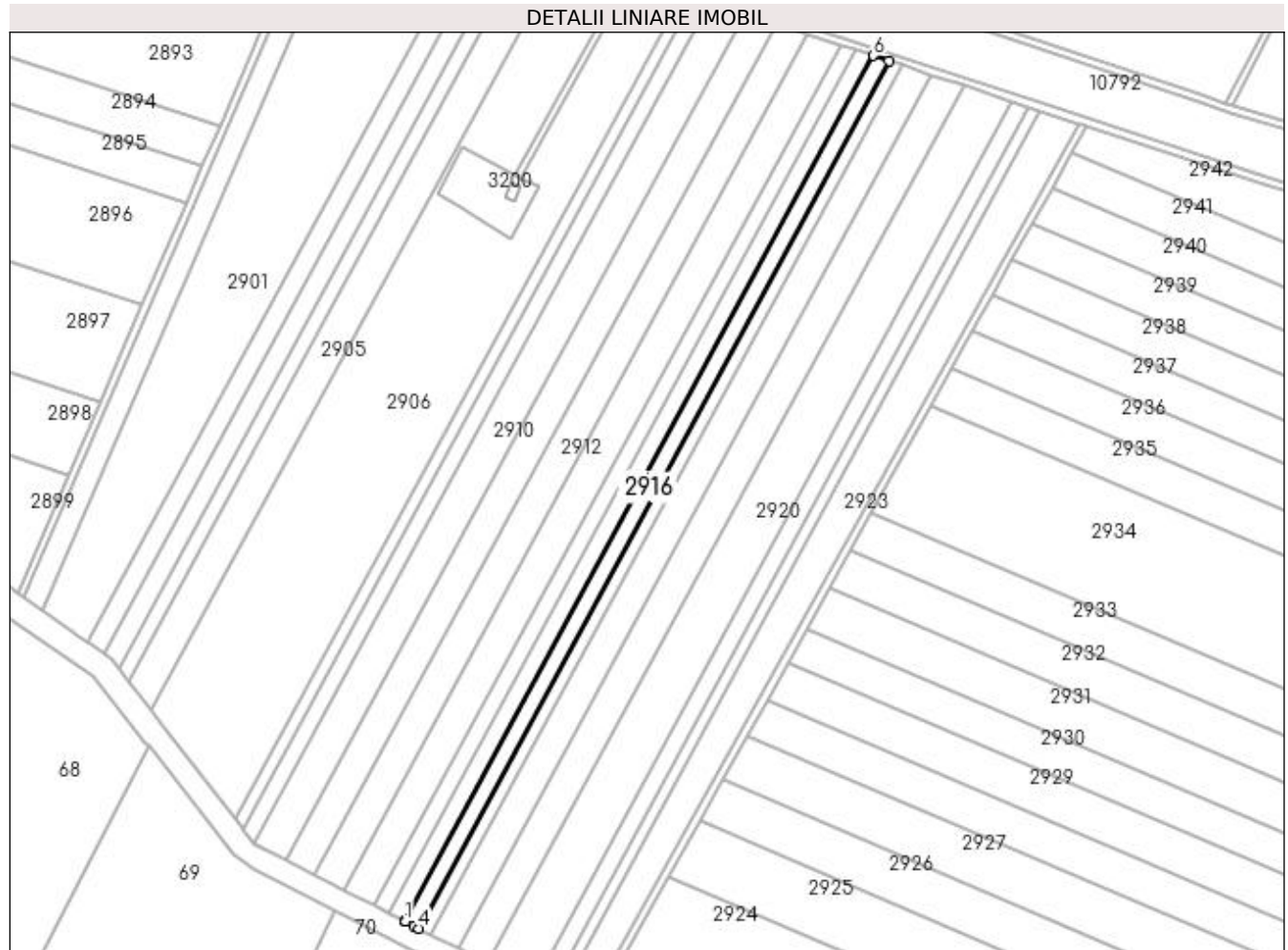
Inscrieri privind dezmembramintele dreptului de proprietate, drepturi reale de garanție și sarcini	Referințe
NU SUNT	

Anexa Nr. 1 La Partea I

Teren

Nr cadastral	Suprafața (mp)*	Observații / Referințe
	Din acte: 5.000 Masurata: 4.724	Imobilul a fost diminuat cu un procent de 5,53%.

* Suprafața este determinată în planul de proiecție Stereo 70.



Date referitoare la teren

Crt	Categorie folosință	Intra vilan	Suprafața (mp)	Tarla	Parcelă	Nr. topo	Observații / Referințe
1	arabil	NU	4.724	38	36	-	

Lungime Segmente

1) Valorile lungimilor segmentelor sunt obținute din proiecție în plan.

Punct început	X / Y	Punct sfârșit	X / Y	Lungime segment (** (m)
1	429.510,972 298.476,002	2	429.511,552 298.475,705	0.652
2	429.511,552 298.475,705	3	429.515,898 298.473,478	4.883
3	429.515,898 298.473,478	4	429.518,835 298.471,973	3.3
4	429.518,835 298.471,973	5	429.774,093 298.942,707	535.488
5	429.774,093 298.942,707	6	429.765,565 298.945,509	8.977

Punct început	X / Y	Punct sfârșit	X / Y	Lungime segment (** (m)
6	429.765,565 298.945,509	1	429.510,972 298.476,002	534.092

** Lungimile segmentelor sunt determinate în planul de proiecție Stereo 70 și sunt rotunjite la 1 milimetru.

*** Distanța dintre puncte este formată din segmente cumulate ce sunt mai mici decât valoarea 1 milimetru.

**DATE DESPRE IMOBILUL NR. 2917**

Oficiul de Cadastru și Publicitate Imobiliară DOLJ
Biroul de Cadastru și Publicitate Imobiliară Craiova

A. Partea I. Descrierea imobilului

TEREN Extravilan

Adresa: Jud. Dolj, T38 P37

Nr. Crt	Nr cadastral Nr. topografic	Suprafața* (mp)	Observații / Referințe
A1		Din acte: 4.086 Masurata: 3.860	Sector cadastral:57 Teren neimprejmuit; Imobilul a fost diminuat cu un procent de 5,53%.

B. Partea II. Proprietari și acte

Inscrieri privitoare la dreptul de proprietate și alte drepturi reale		Referințe
/		
Act Administrativ nr. TDP 774-9674, din 18/09/1997 emis de CJSDPAT DOLJ;		
B1	Intabulare, drept de PROPRIETATE, dobandit prin Reconstituire, cota actuala 1/1, cota initiala 1/1 1) DUMITRU MARIN , LIPSA CNP	A1

C. Partea III. SARCINI .

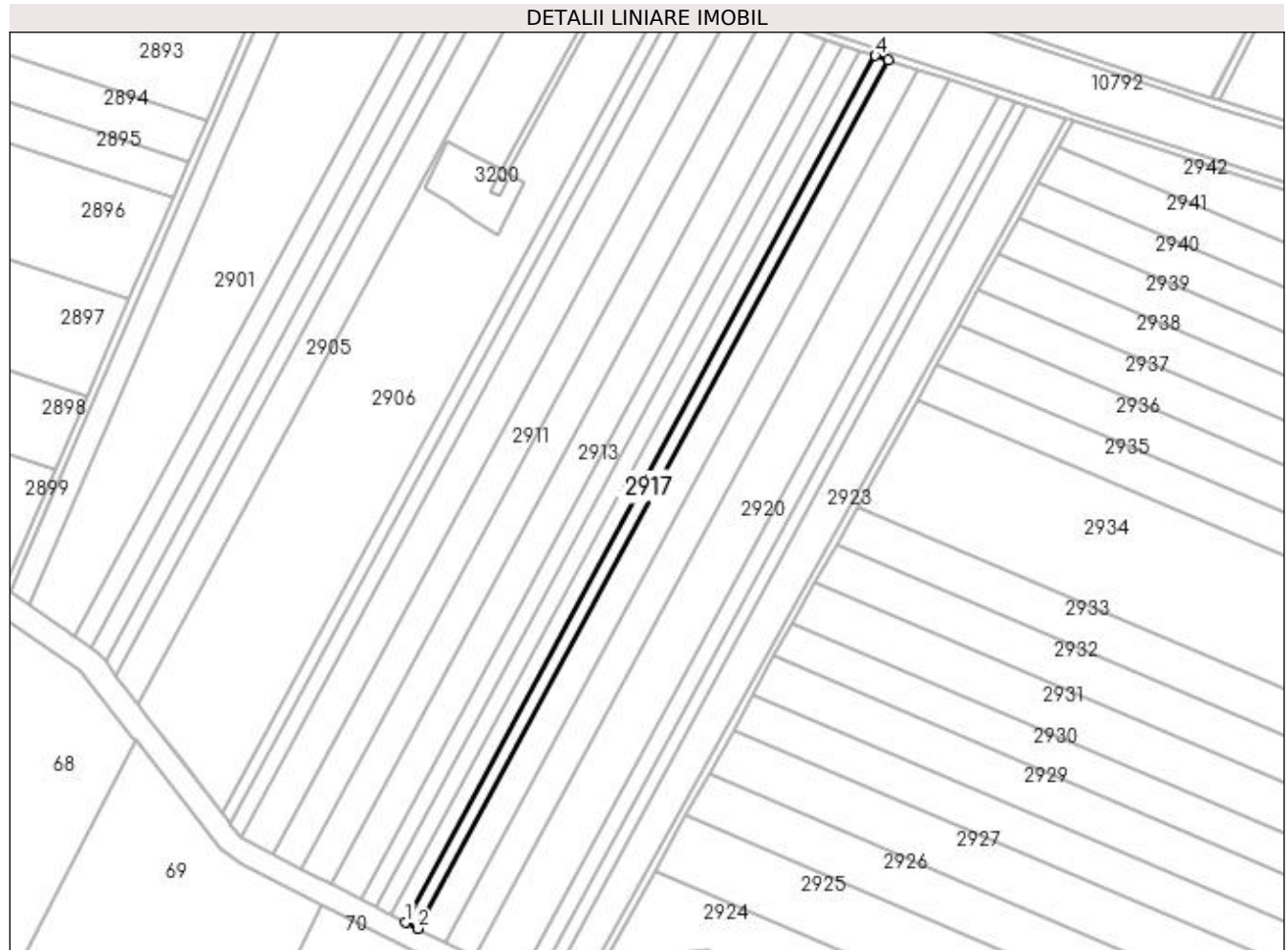
Inscrieri privind dezmembramintele dreptului de proprietate, drepturi reale de garanție și sarcini	Referințe
NU SUNT	

Anexa Nr. 1 La Partea I

Teren

Nr cadastral	Suprafața (mp)*	Observații / Referințe
	Din acte: 4.086 Masurata: 3.860	Imobilul a fost diminuat cu un procent de 5,53%.

* Suprafața este determinată în planul de proiecție Stereo 70.



Date referitoare la teren

Crt	Categorie folosință	Intravilan	Suprafața (mp)	Tarla	Parcelă	Nr. topo	Observații / Referințe
1	arabil	NU	3.860	38	37	-	

Lungime Segmente

1) Valorile lungimilor segmentelor sunt obținute din proiecție în plan.

Punct început	X / Y	Punct sfârșit	X / Y	Lungime segment (** (m)
1	429.518,835 298.471,973	2	429.525,246 298.468,688	7.204
2	429.525,246 298.468,688	3	429.781,046 298.940,423	536.626
3	429.781,046 298.940,423	4	429.774,093 298.942,707	7.319
4	429.774,093 298.942,707	1	429.518,835 298.471,973	535.488

**** Lungimile segmentelor sunt determinate în planul de proiecție Stereo 70 și sunt rotunjite la 1 milimetru.**

***** Distanța dintre puncte este formată din segmente cumulate ce sunt mai mici decât valoarea 1 milimetru.**

**DATE DESPRE IMOBILUL NR. 2918**

Oficiul de Cadastru și Publicitate Imobiliară DOLJ
 Biroul de Cadastru și Publicitate Imobiliară Craiova

A. Partea I. Descrierea imobilului

TEREN Extravilan

Adresa: Jud. Dolj, T38 P38

Nr. Crt	Nr cadastral Nr. topografic	Suprafața* (mp)	Observații / Referințe
A1		Din acte: 9.489 Masurata: 8.964	Sector cadastral:57 Teren neimprejmuit; Imobilul a fost diminuat cu un procent de 5,53%.

B. Partea II. Proprietari și acte

Inscrieri privitoare la dreptul de proprietate și alte drepturi reale		Referințe
/		
Act Administrativ nr. TDP 945-59538, din 27/02/1995 emis de CJSDPAT DOLJ;		
B1	Intabulare, drept de PROPRIETATE, dobandit prin Reconstituire, cota actuala 1/1, cota initiala 1/1 1) GRUIA ION, LIPSA CNP	A1

C. Partea III. SARCINI .

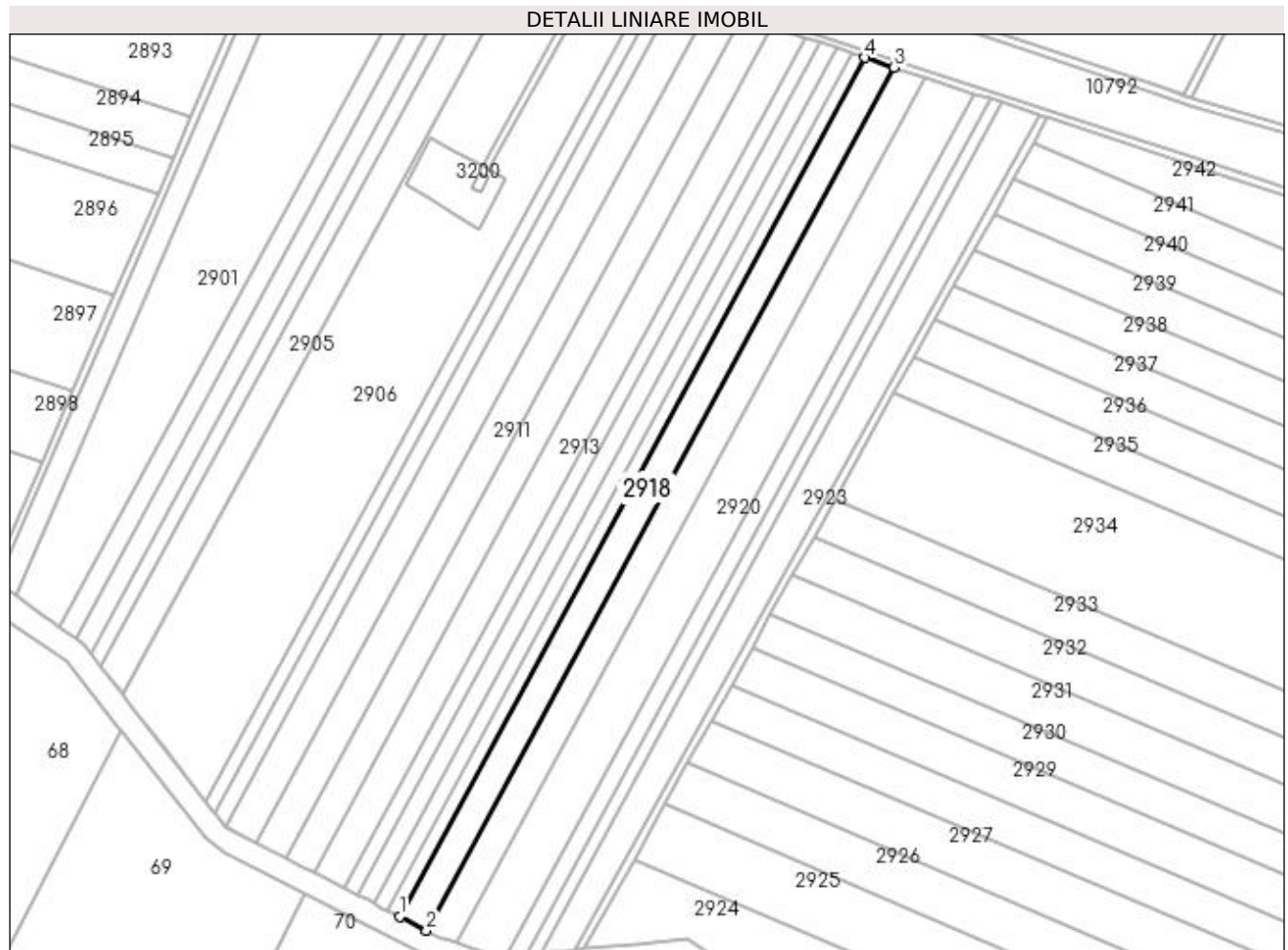
Inscrieri privind dezmembramintele dreptului de proprietate, drepturi reale de garanție și sarcini	Referințe
NU SUNT	

Anexa Nr. 1 La Partea I

Teren

Nr cadastral	Suprafața (mp)*	Observații / Referințe
	Din acte: 9.489 Masurata: 8.964	Imobilul a fost diminuat cu un procent de 5,53%.

* Suprafața este determinată în planul de proiecție Stereo 70.



Date referitoare la teren

Crt	Categorie folosință	Intravilan	Suprafața (mp)	Tarla	Parcelă	Nr. topo	Observații / Referințe
1	arabil	NU	8.964	38	38	-	

Lungime Segmente

1) Valorile lungimilor segmentelor sunt obținute din proiecție în plan.

Punct început	X / Y	Punct sfârșit	X / Y	Lungime segment (** (m)
1	429.525,246 298.468,688	2	429.540,081 298.461,087	16.669
2	429.540,081 298.461,087	3	429.797,136 298.935,138	539.26
3	429.797,136 298.935,138	4	429.781,046 298.940,423	16.936
4	429.781,046 298.940,423	1	429.525,246 298.468,688	536.626

**** Lungimile segmentelor sunt determinate în planul de proiecție Stereo 70 și sunt rotunjite la 1 milimetru.**

***** Distanța dintre puncte este formată din segmente cumulate ce sunt mai mici decât valoarea 1 milimetru.**

**DATE DESPRE IMOBILUL NR. 2919**

Oficiul de Cadastru și Publicitate Imobiliară DOLJ
 Biroul de Cadastru și Publicitate Imobiliară Craiova

A. Partea I. Descrierea imobilului

TEREN Extravilan

Adresa: Jud. Dolj, T38, P39

Nr. Crt	Nr cadastral Nr. topografic	Suprafața* (mp)	Observații / Referințe
A1	31381	9.800	Sector cadastral:57 Teren neimprejmuit;

B. Partea II. Proprietari și acte

Inscrieri privitoare la dreptul de proprietate și alte drepturi reale		Referințe
113008 / 11/09/2014		
Act Notarial nr. CONTRACT DE VANZARE CUMPARARE AUT NR 2295, din 05/09/2014 emis de NP Sorop Alexandru Oliviu;		
B1	Intabulare, drept de PROPRIETATE, dobandit prin Conventie, cota actuala 1/1, cota initiala 1/1 1) SC AGRI TERENURI SA, CIF:24816228	A1

C. Partea III. SARCINI .

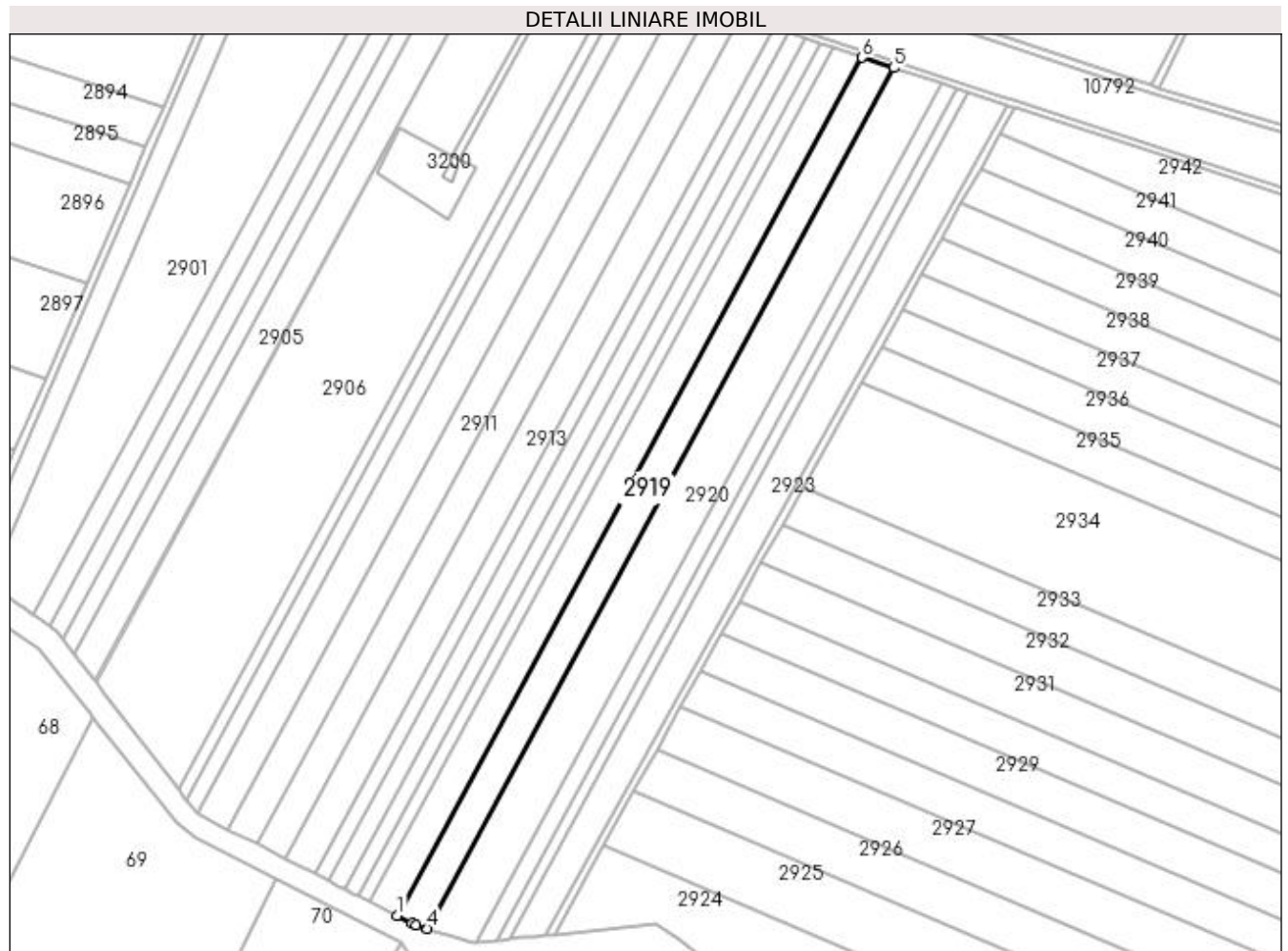
Inscrieri privind dezmembramintele dreptului de proprietate, drepturi reale de garanție și sarcini	Referințe
NU SUNT	

Anexa Nr. 1 La Partea I

Teren

Nr cadastral	Suprafața (mp)*	Observații / Referințe
31381	9.800	

* Suprafața este determinată în planul de proiecție Stereo 70.



Date referitoare la teren

Crt	Categorie folosință	Intra vilan	Suprafața (mp)	Tarla	Parcelă	Nr. topo	Observații / Referințe
1	arabil	NU	9.800	38	39	-	

Lungime Segmente

1) Valorile lungimilor segmentelor sunt obținute din proiecție în plan.

Punct început	X / Y	Punct sfârșit	X / Y	Lungime segment (** (m)
1	429.540,081 298.461,087	2	429.548,187 298.456,934	9.108
2	429.548,187 298.456,934	3	429.550,609 298.456,139	2.549
3	429.550,609 298.456,139	4	429.556,908 298.454,072	6.629
4	429.556,908 298.454,072	5	429.814,649 298.929,385	540.697
5	429.814,649 298.929,385	6	429.797,136 298.935,138	18.434

Punct început	X / Y	Punct sfârșit	X / Y	Lungime segment (** (m)
6	429.797,136 298.935,138	1	429.540,081 298.461,087	539.26

** Lungimile segmentelor sunt determinate în planul de proiecție Stereo 70 și sunt rotunjite la 1 milimetru.

*** Distanța dintre puncte este formată din segmente cumulate ce sunt mai mici decât valoarea 1 milimetru.

**DATE DESPRE IMOBILUL NR. 2920**

Oficiul de Cadastru și Publicitate Imobiliară DOLJ
Biroul de Cadastru și Publicitate Imobiliară Craiova

A. Partea I. Descrierea imobilului

TEREN Extravilan

Adresa: Jud. Dolj, T38 P10

Nr. Crt	Nr cadastral Nr. topografic	Suprafața* (mp)	Observații / Referințe
A1	31995	14.700	Sector cadastral:57 Teren neimprejmuit;

B. Partea II. Proprietari și acte

Inscrieri privitoare la dreptul de proprietate și alte drepturi reale		Referințe
180360 / 21/12/2016		
Act Notarial nr. CONTRACT DE VANZARE-CUMPARARE AUT. NR.1853, din 20/12/2016 emis de Bazgu Mariana;		
B1	Intabulare, drept de PROPRIETATE, dobandit prin Conventie, cota actuala 1/1, cota initiala 1/1 1) Ghita Paul 2) GHIȚĂ ANICA	A1

C. Partea III. SARCINI .

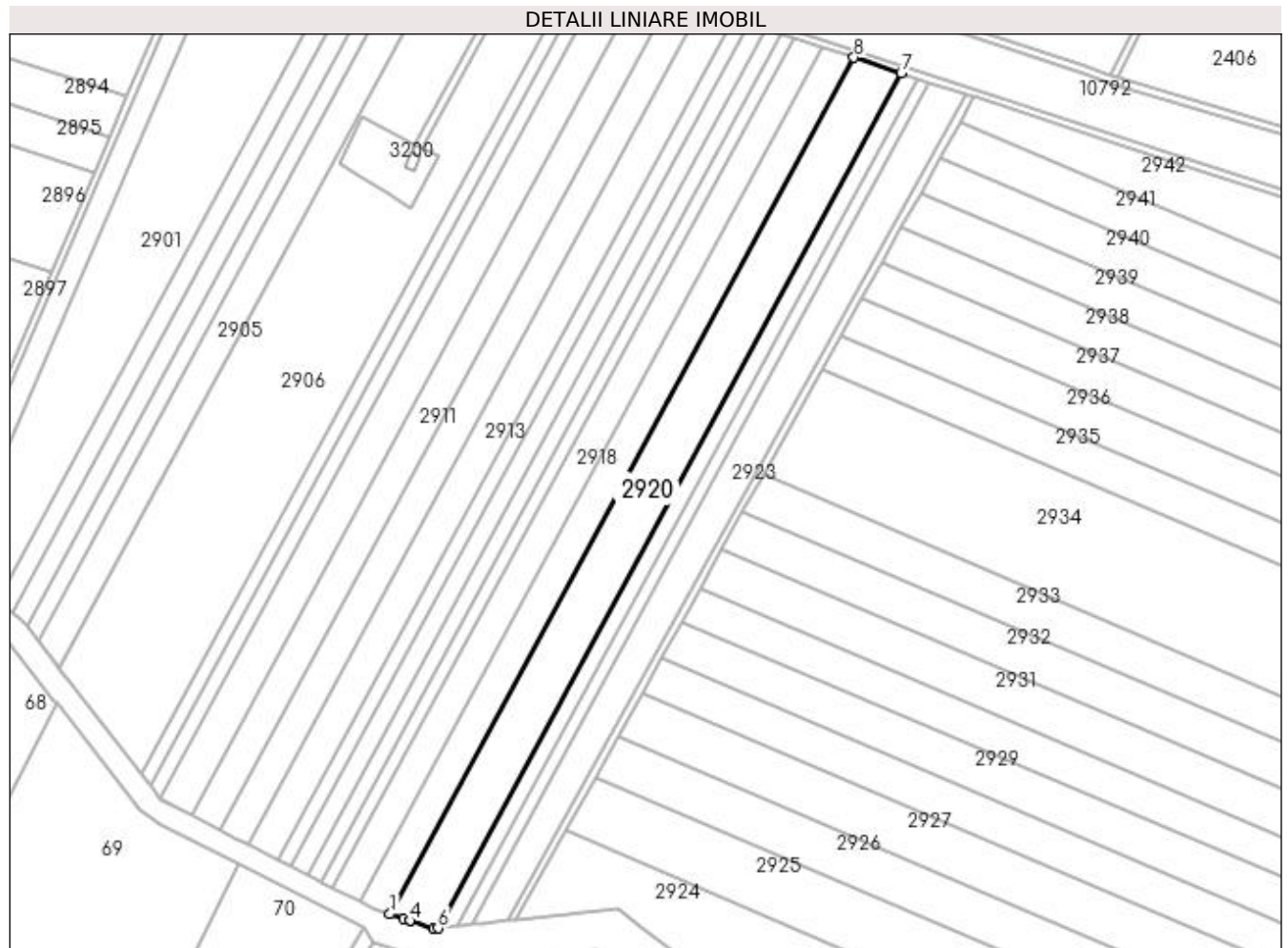
Inscrieri privind dezmembramintele dreptului de proprietate, drepturi reale de garanție și sarcini	Referințe
NU SUNT	

Anexa Nr. 1 La Partea I

Teren

Nr cadastral	Suprafața (mp)*	Observații / Referințe
31995	14.700	

* Suprafața este determinată în planul de proiecție Stereo 70.



Date referitoare la teren

Crt	Categorie folosință	Intra vilan	Suprafața (mp)	Tarla	Parcelă	Nr. topo	Observații / Referințe
1	arabil	NU	14.700	38	10	-	

Lungime Segmente

1) Valorile lungimilor segmentelor sunt obținute din proiecție în plan.

Punct început	X / Y	Punct sfârșit	X / Y	Lungime segment (** (m)
1	429.556,908 298.454,072	2	429.564,561 298.451,562	8.054
2	429.564,561 298.451,562	3	429.568,114 298.450,396	3.739
3	429.568,114 298.450,396	4	429.568,174 298.450,376	0.063
4	429.568,174 298.450,376	5	429.581,334 298.446,058	13.85
5	429.581,334 298.446,058	6	429.583,624 298.446,301	2.303

Punct început	X / Y	Punct sfârșit	X / Y	Lungime segment (** (m)
6	429.583,624 298.446,301	7	429.840,901 298.920,761	539.726
7	429.840,901 298.920,761	8	429.814,649 298.929,385	27.632
8	429.814,649 298.929,385	1	429.556,908 298.454,072	540.697

** Lungimile segmentelor sunt determinate în planul de proiecție Stereo 70 și sunt rotunjite la 1 milimetru.

*** Distanța dintre puncte este formată din segmente cumulate ce sunt mai mici decât valoarea 1 milimetru.

**DATE DESPRE IMOBILUL NR. 2921**

Oficiul de Cadastru și Publicitate Imobiliară DOLJ
Biroul de Cadastru și Publicitate Imobiliară Craiova

A. Partea I. Descrierea imobilului

TEREN Extravilan

Adresa: Jud. Dolj, Tarlaua 38, parcela 41

Nr. Crt	Nr cadastral Nr. topografic	Suprafața* (mp)	Observații / Referințe
A1	30138	5.000	Sector cadastral:57 Teren neimprejmuț;

B. Partea II. Proprietari și acte

Inscrieri privitoare la dreptul de proprietate și alte drepturi reale		Referințe
190990 / 12/10/2018		
Act Notarial nr. CONTRACT DE VANZARE AUT SUB NR. 4175, din 09/10/2018 emis de NP Faurar Virgil Claudiu (act notarial nr incheierea nr 228 din 16.10.2018, emis de NP Doina Faurar);		
B1	Intabulare, drept de PROPRIETATE, dobandit prin Conventie, cota actuala 1/1, cota initiala 1/1 1) DUMITRU MIHAI CRISTIAN	A1
B2	Se notează faptul că, imobilul face parte din patrimoniul de afectatiune al lui : DUMITRU MIHAI CRISTIAN - PERSOANA FIZICA AUTORIZATA	A1
Act Notarial nr. CONTRACT DE IPOTECA AUT SUB NR. 4176, din 09/10/2018 emis de NP Faurar Virgil Claudiu;		
B3	Se noteaza interdictiile de instrainare, grevare, inchiriere, dezmembrare, alipire, construire, demolare, restructurare si amenajare 1) BANCA TRANSILVANIA SA CLUJ NAPOCA SUCURSALA CRAIOVA, CIF:9313869	A1

C. Partea III. SARCINI

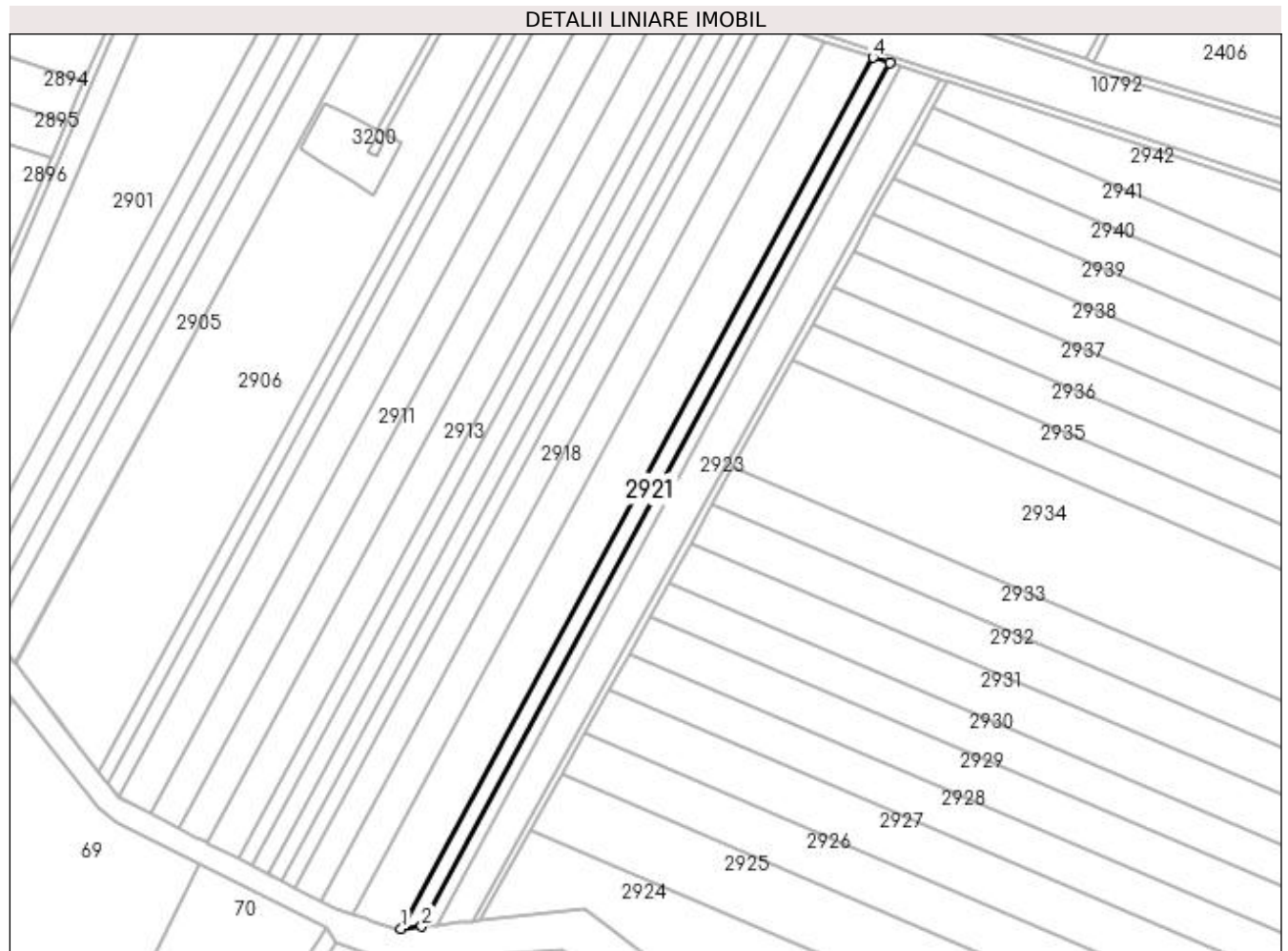
Inscrieri privind dezmembramintele dreptului de proprietate, drepturi reale de garanție și sarcini		Referințe
190990 / 12/10/2018		
Act Notarial nr. CONTRACT DE IPOTECA AUT SUB NR. 4176, din 09/10/2018 emis de NP Faurar Virgil Claudiu;		
C1	Intabulare, drept de IPOTECA, Valoare:790000 LEI+ celelalte obligatii de plata aferente creditului 1) BANCA TRANSILVANIA SA CLUJ NAPOCA SUCURSALA CRAIOVA, CIF:9313869	A1

Anexa Nr. 1 La Partea I

Teren

Nr cadastral	Suprafața (mp)*	Observații / Referințe
30138	5.000	

* Suprafața este determinată în planul de proiecție Stereo 70.



Date referitoare la teren

Crt	Categorie folosință	Intravilan	Suprafața (mp)	Tarla	Parcelă	Nr. topo	Observații / Referințe
1	arabil	NU	5.000	38	41	-	

Lungime Segmente

1) Valorile lungimilor segmentelor sunt obținute din proiecție în plan.

Punct început	X / Y	Punct sfârșit	X / Y	Lungime segment (** (m)
1	429.583,624 298.446,301	2	429.594,855 298.447,495	11.294
2	429.594,855 298.447,495	3	429.849,886 298.917,81	535.011
3	429.849,886 298.917,81	4	429.840,901 298.920,761	9.457
4	429.840,901 298.920,761	1	429.583,624 298.446,301	539.726

**** Lungimile segmentelor sunt determinate în planul de proiecție Stereo 70 și sunt rotunjite la 1 milimetru.**

***** Distanța dintre puncte este formată din segmente cumulate ce sunt mai mici decât valoarea 1 milimetru.**

**DATE DESPRE IMOBILUL NR. 2922**

Oficiul de Cadastru și Publicitate Imobiliară DOLJ
 Biroul de Cadastru și Publicitate Imobiliară Craiova

A. Partea I. Descrierea imobilului

TEREN Extravilan

Adresa: Jud. Dolj, T38 P42

Nr. Crt	Nr cadastral Nr. topografic	Suprafața* (mp)	Observații / Referințe
A1		Din acte: 3.702 Masurata: 3.497	Sector cadastral:57 Teren neimprejmuit; Imobilul a fost diminuat cu un procent de 5,53%.

B. Partea II. Proprietari și acte

Inscrieri privitoare la dreptul de proprietate și alte drepturi reale		Referințe
/		
Act Administrativ nr. TDP 1491, din 18/09/2003 emis de CJSDPAT DOLJ;		
B1	Intabulare, drept de PROPRIETATE, dobandit prin Reconstituire, cota actuala 1/1, cota initiala 1/1 1) DUMITRU ALEXANDRU, LIPSA CNP	A1

C. Partea III. SARCINI .

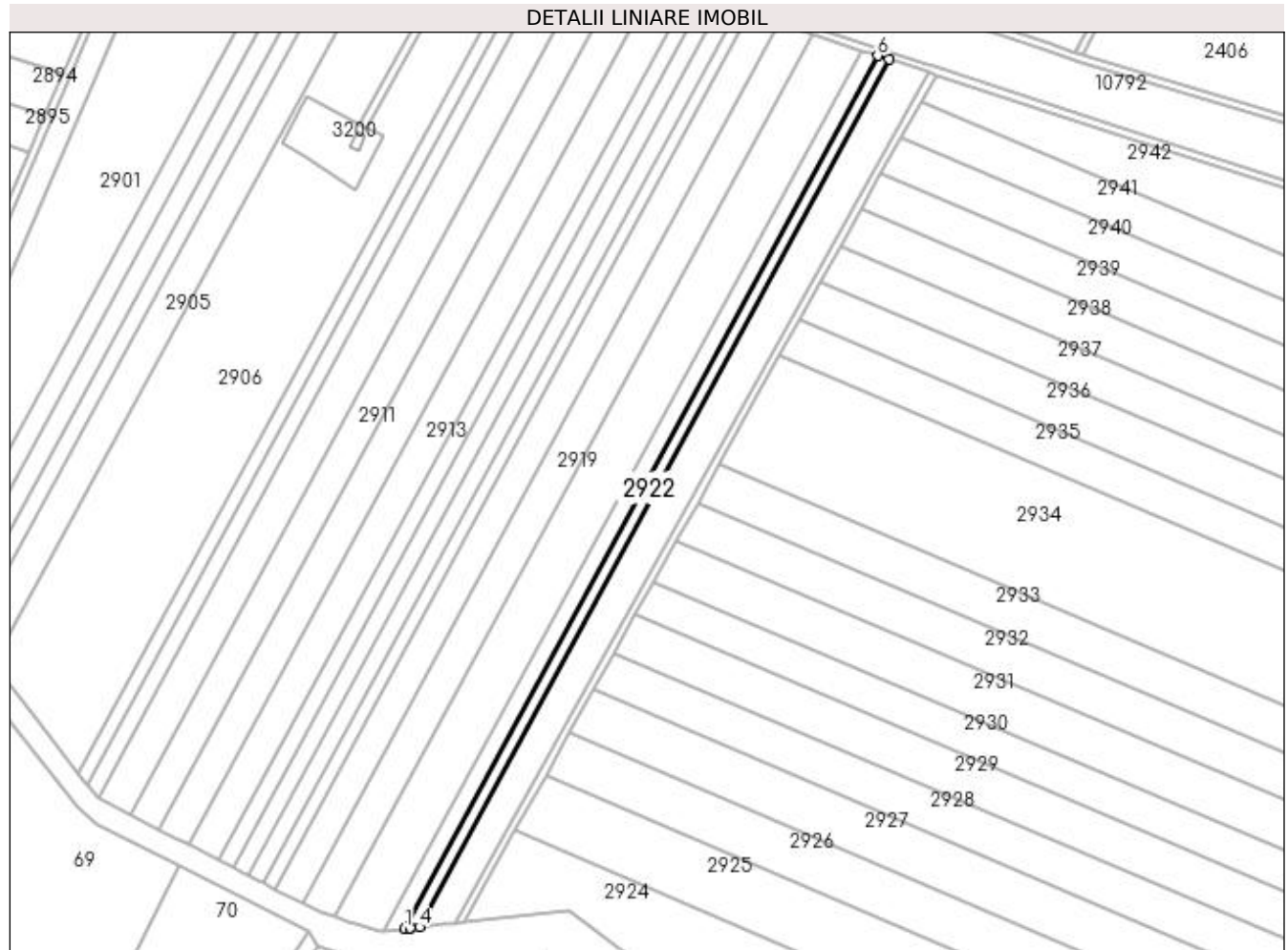
Inscrieri privind dezmembramintele dreptului de proprietate, drepturi reale de garanție și sarcini	Referințe
NU SUNT	

Anexa Nr. 1 La Partea I

Teren

Nr cadastral	Suprafața (mp)*	Observații / Referințe
	Din acte: 3.702 Masurata: 3.497	Imobilul a fost diminuat cu un procent de 5,53%.

* Suprafața este determinată în planul de proiecție Stereo 70.



Date referitoare la teren

Crt	Categorie folosință	Intra vilan	Suprafața (mp)	Tarla	Parcelă	Nr. topo	Observații / Referințe
1	arabil	NU	3.497	38	42	-	

Lungime Segmente

1) Valorile lungimilor segmentelor sunt obținute din proiecție în plan.

Punct început	X / Y	Punct sfârșit	X / Y	Lungime segment (** (m)
1	429.594,855 298.447,495	2	429.597,741 298.447,802	2.902
2	429.597,741 298.447,802	3	429.597,811 298.447,809	0.07
3	429.597,811 298.447,809	4	429.602,771 298.448,337	4.988
4	429.602,771 298.448,337	5	429.856,217 298.915,73	531.687
5	429.856,217 298.915,73	6	429.849,886 298.917,81	6.664

Punct început	X / Y	Punct sfârşit	X / Y	Lungime segment (** (m)
6	429.849,886 298.917,81	1	429.594,855 298.447,495	535.011

** Lungimile segmentelor sunt determinate în planul de proiecţie Stereo 70 şi sunt rotunjite la 1 milimetru.

*** Distanţa dintre puncte este formată din segmente cumulate ce sunt mai mici decât valoarea 1 milimetru.

**DATE DESPRE IMOBILUL NR. 2923**

Oficiul de Cadastru și Publicitate Imobiliară DOLJ
Biroul de Cadastru și Publicitate Imobiliară Craiova

A. Partea I. Descrierea imobilului

TEREN Extravilan

Adresa: Jud. Dolj, T38 P50

Nr. Crt	Nr cadastral Nr. topografic	Suprafața* (mp)	Observații / Referințe
A1	30315	10.000	Sector cadastral:57 Teren neimprejmuit;

B. Partea II. Proprietari și acte

Inscrieri privitoare la dreptul de proprietate și alte drepturi reale		Referințe
190827 / 12/10/2018		
Act Notarial nr. CONTRACT DE VANZARE AUT SUB NR. 4175, din 09/10/2018 emis de NP Faurar Virgil Claudiu (act notarial nr Incheiere nr 228 din 16.10.2018, emis de NP Doina Faurar);		
B1	Intabulare, drept de PROPRIETATE, dobândit prin Conventie, cota actuala 1/1, cota initiala 1/1 1) DUMITRU MIHAI CRISTIAN	A1
B2	Se notează faptul că, imobilul face parte din patrimoniul deafecțiune al lui : DUMITRU MIHAI CRISTIAN - PERSOANA FIZICA AUTORIZATA	A1
Act Notarial nr. CONTRACT DE IPOTECA AUT SUB NR. 4176, din 09/10/2018 emis de NP Faurar Virgil Claudiu;		
B3	Se noteaza interdictiile de instrainare, grevare, inchiriere, dezmembrare, alipire, construire, demolare, restructurare si amenajare 1) BANCA TRANSILVANIA SA CLUJ NAPOCA SUCURSALA CRAIOVA, CIF:9313869	A1

C. Partea III. SARCINI

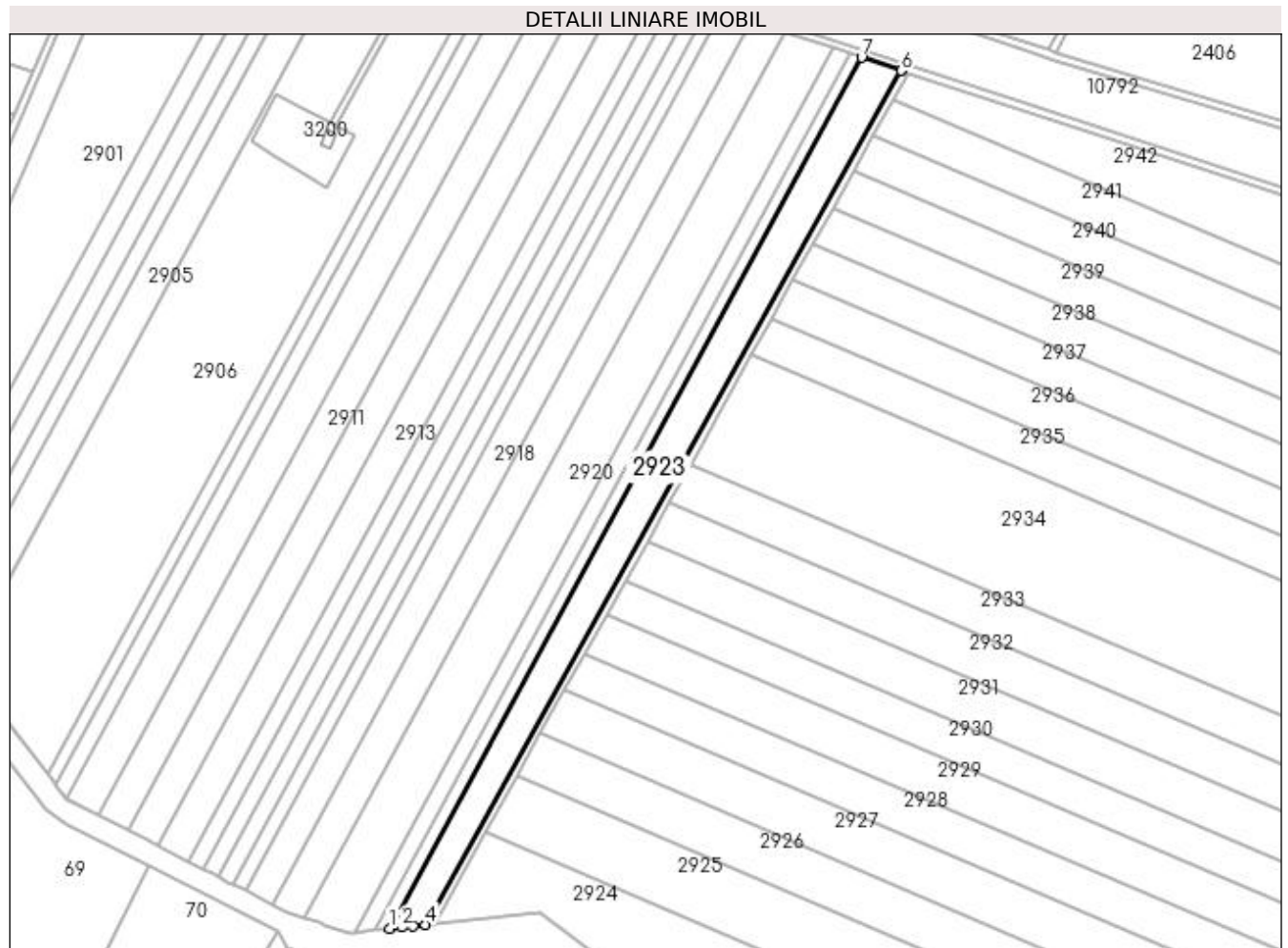
Inscrieri privind dezmembramintele dreptului de proprietate, drepturi reale de garanție și sarcini		Referințe
190827 / 12/10/2018		
Act Notarial nr. CONTRACT DE IPOTECA AUT SUB NR. 4176, din 09/10/2018 emis de NP Faurar Virgil Claudiu;		
C1	Intabulare, drept de IPOTECA, Valoare:790000 LEI+ celelalte obligatii de plata aferente creditului 1) BANCA TRANSILVANIA SA CLUJ NAPOCA SUCURSALA CRAIOVA, CIF:9313869	A1

Anexa Nr. 1 La Partea I

Teren

Nr cadastral	Suprafața (mp)*	Observații / Referințe
30315	10.000	

* Suprafața este determinată în planul de proiecție Stereo 70.



Date referitoare la teren

Crt	Categorie folosință	Intra vilan	Suprafața (mp)	Tarla	Parcelă	Nr. topo	Observații / Referințe
1	arabil	NU	10.000	38	50	-	

Lungime Segmente

1) Valorile lungimilor segmentelor sunt obținute din proiecție în plan.

Punct început	X / Y	Punct sfârșit	X / Y	Lungime segment (** (m)
1	429.602,771 298.448,337	2	429.609,099 298.449,009	6.364
2	429.609,099 298.449,009	3	429.615,52 298.449,691	6.457
3	429.615,52 298.449,691	4	429.622,04 298.450,384	6.557
4	429.622,04 298.450,384	5	429.877,388 298.908,647	524.602
5	429.877,388 298.908,647	6	429.877,448 298.908,756	0.124

Punct început	X / Y	Punct sfârșit	X / Y	Lungime segment (** (m)
6	429.877,448 298.908,756	7	429.856,217 298.915,73	22.347
7	429.856,217 298.915,73	1	429.602,771 298.448,337	531.687

** Lungimile segmentelor sunt determinate în planul de proiecție Stereo 70 și sunt rotunjite la 1 milimetru.

*** Distanța dintre puncte este formată din segmente cumulate ce sunt mai mici decât valoarea 1 milimetru.

**DATE DESPRE IMOBILUL NR. 2924**

Oficiul de Cadastru și Publicitate Imobiliară DOLJ
Biroul de Cadastru și Publicitate Imobiliară Craiova

A. Partea I. Descrierea imobilului

TEREN Extravilan

Adresa: Jud. Dolj, T38 P44

Nr. Crt	Nr cadastral Nr. topografic	Suprafața* (mp)	Observații / Referințe
A1		Din acte: 10.000 Masurata: 9.447	Sector cadastral:57 Teren neimprejmuit; Imobilul a fost diminuat cu un procent de 5,53%.

B. Partea II. Proprietari și acte

Inscrieri privitoare la dreptul de proprietate și alte drepturi reale		Referințe
/		
Act Administrativ nr. TDP 989-59538, din 10/03/1995 emis de CJSDPAT DOLJ;		
B1	Intabulare, drept de PROPRIETATE, dobandit prin Reconstituire, cota actuala 1/1, cota initiala 1/1 1) ȚONEA MARIN, LIPSA CNP	A1

C. Partea III. SARCINI .

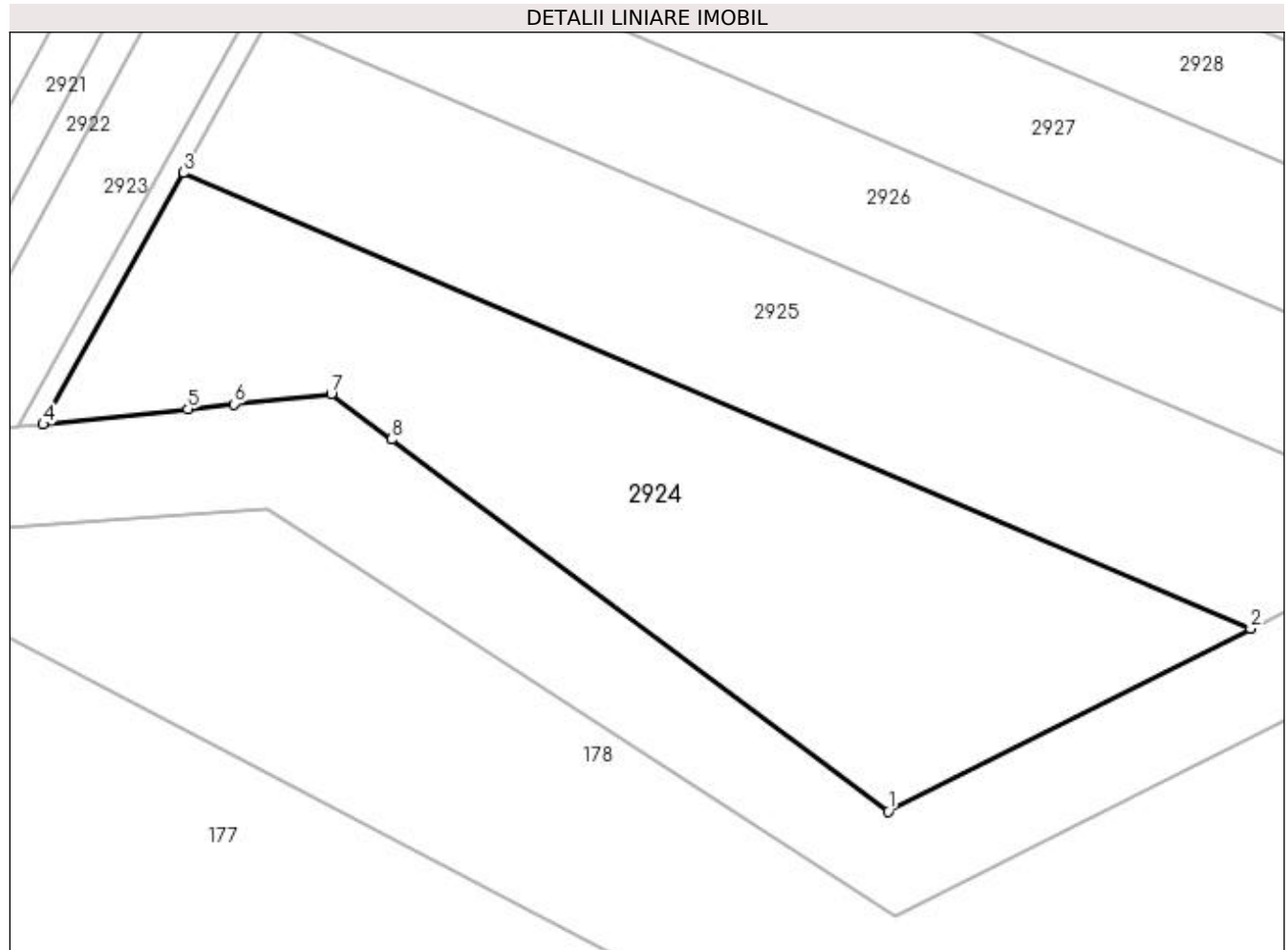
Inscrieri privind dezmembramintele dreptului de proprietate, drepturi reale de garanție și sarcini	Referințe
NU SUNT	

Anexa Nr. 1 La Partea I

Teren

Nr cadastral	Suprafața (mp)*	Observații / Referințe
	Din acte: 10.000 Masurata: 9.447	Imobilul a fost diminuat cu un procent de 5,53%.

* Suprafața este determinată în planul de proiecție Stereo 70.



Date referitoare la teren

Crt	Categorie folosință	Intra vilan	Suprafața (mp)	Tarla	Parcelă	Nr. topo	Observații / Referințe
1	arabil	NU	9.447	38	44	-	

Lungime Segmente

1) Valorile lungimilor segmentelor sunt obținute din proiecție în plan.

Punct început	X / Y	Punct sfârșit	X / Y	Lungime segment (** (m)
1	429.793,08 298.374,923	2	429.864,286 298.410,785	79.727
2	429.864,286 298.410,785	3	429.654,429 298.500,295	228.149
3	429.654,429 298.500,295	4	429.626,907 298.450,901	56.544
4	429.626,907 298.450,901	5	429.655,387 298.453,928	28.64
5	429.655,387 298.453,928	6	429.664,353 298.454,881	9.017

Punct început	X / Y	Punct sfârșit	X / Y	Lungime segment (** (m)
6	429.664,353 298.454,881	7	429.683,552 298.456,922	19.307
7	429.683,552 298.456,922	8	429.695,468 298.448,001	14.885
8	429.695,468 298.448,001	1	429.793,08 298.374,923	121.936

** Lungimile segmentelor sunt determinate în planul de proiecție Stereo 70 și sunt rotunjite la 1 milimetru.

*** Distanța dintre puncte este formată din segmente cumulate ce sunt mai mici decât valoarea 1 milimetru.

**DATE DESPRE IMOBILUL NR. 2925**

Oficiul de Cadastru și Publicitate Imobiliară DOLJ
Biroul de Cadastru și Publicitate Imobiliară Craiova

A. Partea I. Descrierea imobilului

TEREN Extravilan

Adresa: Jud. Dolj, T38 P45

Nr. Crt	Nr cadastral Nr. topografic	Suprafața* (mp)	Observații / Referințe
A1	30129	9.700	Sector cadastral:57 Teren neimprejmit;

B. Partea II. Proprietari și acte

Inscrieri privitoare la dreptul de proprietate și alte drepturi reale		Referințe
190279 / 11/10/2018		
Act Notarial nr. CONTRACT DE VANZARE AUT SUB NR. 4175, din 09/10/2018 emis de NP Faurar Virgil Claudiu (act notarial nr Incheiere nr 228 din 16.10.2018, emis de Doina Faurar);		
B1	Intabulare, drept de PROPRIETATE, dobandit prin Conventie, cota actuala 1/1, cota initiala 1/1 1) DUMITRU MIHAI CRISTIAN	A1
B2	se notează faptul că, urmare a transferului intrapatrimonial, imobilul face parte din patrimoniul de afectatiune al lui : DUMITRU MIHAI CRISTIAN PERSOANA FIZICA AUTORIZATA	A1
Act Notarial nr. CONTRACT DE ipoteca AUT SUB NR. 4176, din 09/10/2018 emis de NP Faurar Virgil Claudiu;		
B3	se noteaza interdictiile de instrainare, grevare, dezmembrare, inchiriere, alipire, construire, demolare, restructurare, amenajare 1) BANCA TRANSILVANIA SA CLUJ NAPOCA SUCURSALA CRAIOVA, CIF:9313869	A1

C. Partea III. SARCINI

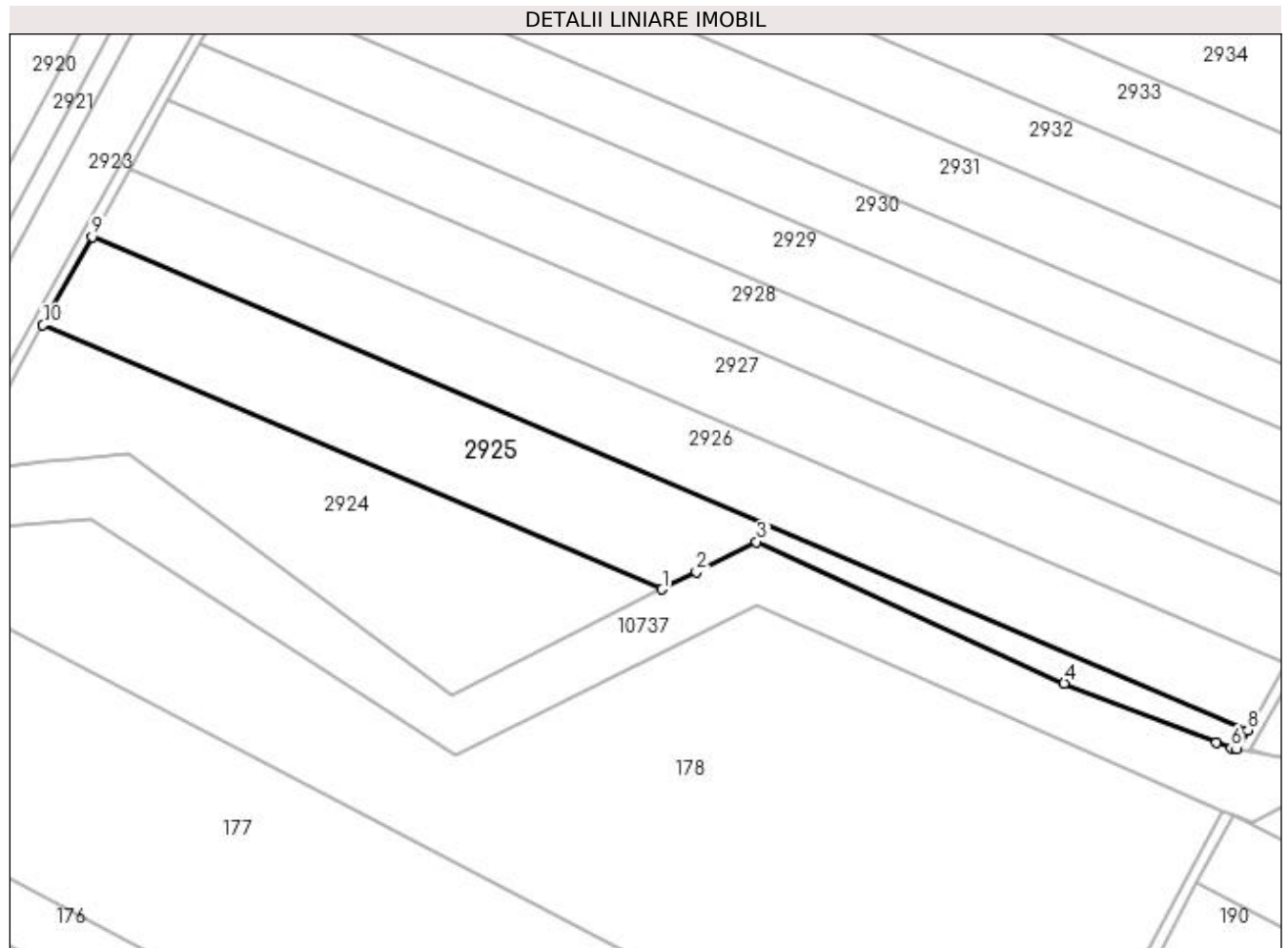
Inscrieri privind dezmembramintele dreptului de proprietate, drepturi reale de garanție și sarcini		Referințe
190279 / 11/10/2018		
Act Notarial nr. CONTRACT DE ipoteca AUT SUB NR. 4176, din 09/10/2018 emis de NP Faurar Virgil Claudiu;		
C1	Intabulare, drept de IPOTECA, Valoare:790000 LEI+ celelalte obligatii de plata aferente creditului 1) BANCA TRANSILVANIA SA CLUJ NAPOCA SUCURSALA CRAIOVA, CIF:9313869	A1

Anexa Nr. 1 La Partea I

Teren

Nr cadastral	Suprafața (mp)*	Observații / Referințe
30129	9.700	

* Suprafața este determinată în planul de proiecție Stereo 70.



Date referitoare la teren

Crt	Categorie folosință	Intra vilan	Suprafața (mp)	Tarla	Parcelă	Nr. topo	Observații / Referințe
1	arabil	NU	9.700	38	45	-	

Lungime Segmente

1) Valorile lungimilor segmentelor sunt obținute din proiecție în plan.

Punct început	X / Y	Punct sfârșit	X / Y	Lungime segment (** (m)
1	429.864,286 298.410,785	2	429.875,899 298.416,634	13.003
2	429.875,899 298.416,634	3	429.896,283 298.426,9	22.823
3	429.896,283 298.426,9	4	430.000,611 298.378,962	114.815
4	430.000,611 298.378,962	5	430.052,123 298.358,781	55.324
5	430.052,123 298.358,781	6	430.057,17 298.357,013	5.348

Punct început	X / Y	Punct sfârșit	X / Y	Lungime segment (** (m)
6	430.057,17 298.357,013	7	430.059,199 298.356,618	2.067
7	430.059,199 298.356,618	8	430.062,85 298.363,15	7.483
8	430.062,85 298.363,15	9	429.671,112 298.530,235	425.883
9	429.671,112 298.530,235	10	429.654,429 298.500,295	34.274
10	429.654,429 298.500,295	1	429.864,286 298.410,785	228.149

** Lungimile segmentelor sunt determinate în planul de proiecție Stereo 70 și sunt rotunjite la 1 milimetru.

*** Distanța dintre puncte este formată din segmente cumulate ce sunt mai mici decât valoarea 1 milimetru.

**DATE DESPRE IMOBILUL NR. 2926**

Oficiul de Cadastru și Publicitate Imobiliară DOLJ
Biroul de Cadastru și Publicitate Imobiliară Craiova

A. Partea I. Descrierea imobilului

TEREN Extravilan

Adresa: Jud. Dolj, TARLAUA 38, PARCELA A46

Nr. Crt	Nr cadastral Nr. topografic	Suprafața* (mp)	Observații / Referințe
A1	30134	11.000	Sector cadastral:57 Teren neimprejmuit;

B. Partea II. Proprietari și acte

Inscrieri privitoare la dreptul de proprietate și alte drepturi reale		Referințe
191007 / 12/10/2018		
Act Notarial nr. CONTRACT DE VANZARE AUT SUB NR. 4175, din 09/10/2018 emis de NP Faurar Virgil Claudiu (Incheiere nr. 228/16.10.2018-NP DOINA FAURAR);		
B1	Intabulare, drept de PROPRIETATE, dobandit prin Conventie, cota actuala 1/1, cota initiala 1/1 1) DUMITRU MIHAI CRISTIAN , necasatorit	A1
B2	Se noteaza faptul ca imobilul de sub A1 face parte din patrimoniul de afectatiune al lui :DUMITRU MIHAI CRISTIAN PERSOANA FIZICA AUTORIZATA	A1
Act Notarial nr. CONTRACT DE IPOTECA AUT SUB NR. 4176, din 09/10/2018 emis de NP Faurar Virgil Claudiu;		
B3	se noteaza interdictiile de grevare, instrainare, inchiriere, demolare, construire dezmembrare , alipire, restructurare si amenajare 1) BANCA TRANSILVANIA SA CLUJ NAPOCA SUCURSALA CRAIOVA , CIF:9313869	A1

C. Partea III. SARCINI

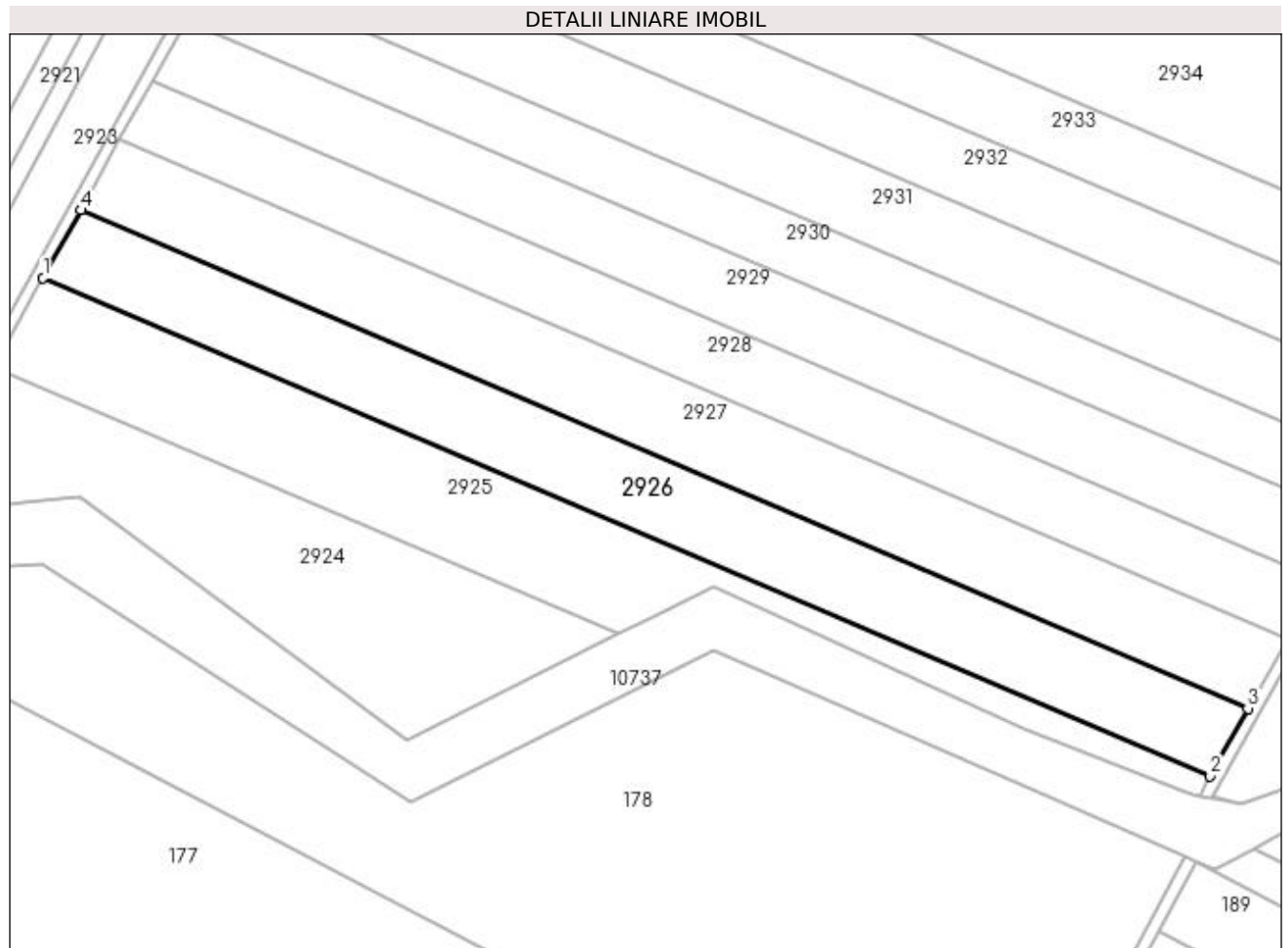
Inscrieri privind dezmembramintele dreptului de proprietate, drepturi reale de garanție și sarcini		Referințe
191007 / 12/10/2018		
Act Notarial nr. CONTRACT DE IPOTECA AUT SUB NR. 4176, din 09/10/2018 emis de NP Faurar Virgil Claudiu;		
C1	Intabulare, drept de IPOTECA, Valoare:790000 LEI si celelalte obligatii de plata aferente creditului 1) BANCA TRANSILVANIA SA CLUJ NAPOCA SUCURSALA CRAIOVA , CIF:9313869	A1

Anexa Nr. 1 La Partea I

Teren

Nr cadastral	Suprafața (mp)*	Observații / Referințe
30134	11.000	

* Suprafața este determinată în planul de proiecție Stereo 70.



Date referitoare la teren

Crt	Categorie folosință	Intra vilan	Suprafața (mp)	Tarla	Parcelă	Nr. topo	Observații / Referințe
1	arabil	NU	11.000	38	A46	-	

Lungime Segmente

1) Valorile lungimilor segmentelor sunt obținute din proiecție în plan.

Punct început	X / Y	Punct sfârșit	X / Y	Lungime segment (** (m)
1	429.671,112 298.530,235	2	430.062,85 298.363,15	425.883
2	430.062,85 298.363,15	3	430.075,523 298.385,823	25.974
3	430.075,523 298.385,823	4	429.683,754 298.552,922	425.917
4	429.683,754 298.552,922	1	429.671,112 298.530,235	25.972

**** Lungimile segmentelor sunt determinate în planul de proiecție Stereo 70 și sunt rotunjite la 1 milimetru.**

***** Distanța dintre puncte este formată din segmente cumulate ce sunt mai mici decât valoarea 1 milimetru.**

**DATE DESPRE IMOBILUL NR. 2927**

Oficiul de Cadastru și Publicitate Imobiliară DOLJ
Biroul de Cadastru și Publicitate Imobiliară Craiova

A. Partea I. Descrierea imobilului

TEREN Extravilan

Adresa: Jud. Dolj, Tarlaua 38, parcela 47

Nr. Crt	Nr cadastral Nr. topografic	Suprafața* (mp)	Observații / Referințe
A1	30066	11.400	Sector cadastral:57 Teren neimprejmit;

B. Partea II. Proprietari și acte

Inscrieri privitoare la dreptul de proprietate și alte drepturi reale		Referințe
190887 / 12/10/2018		
Act Notarial nr. CONTRACT DE VANZARE AUT SUB NR. 4175, din 09/10/2018 emis de NP Faurar Virgil Claudiu (act notarial nr Incheiere nr 228 din 16.10.2018, emis de Doina Faurar);		
B1	Intabulare, drept de PROPRIETATE, dobandit prin Conventie, cota actuala 1/1, cota initiala 1/1 1) DUMITRU MIHAI CRISTIAN	A1
B2	se notează faptul că, urmare a transferului intrapatrimonial, imobilul face parte din patrimoniul de afectatiune al lui : DUMITRU MIHAI CRISTIAN PERSOANA FIZICA AUTORIZATA	A1
Act Notarial nr. CONTRACT DE IPOTECA AUT SUB NR. 4176, din 09/10/2018 emis de NP Faurar Virgil Claudiu;		
B3	se noteaza interdictiile de instrainare, grevare, dezmembrare, inchiriere, alipire, construire, demolare, restructurare, amenajare 1) BANCA TRANSILVANIA SA CLUJ NAPOCA SUCURSALA CRAIOVA, CIF:9313869	A1

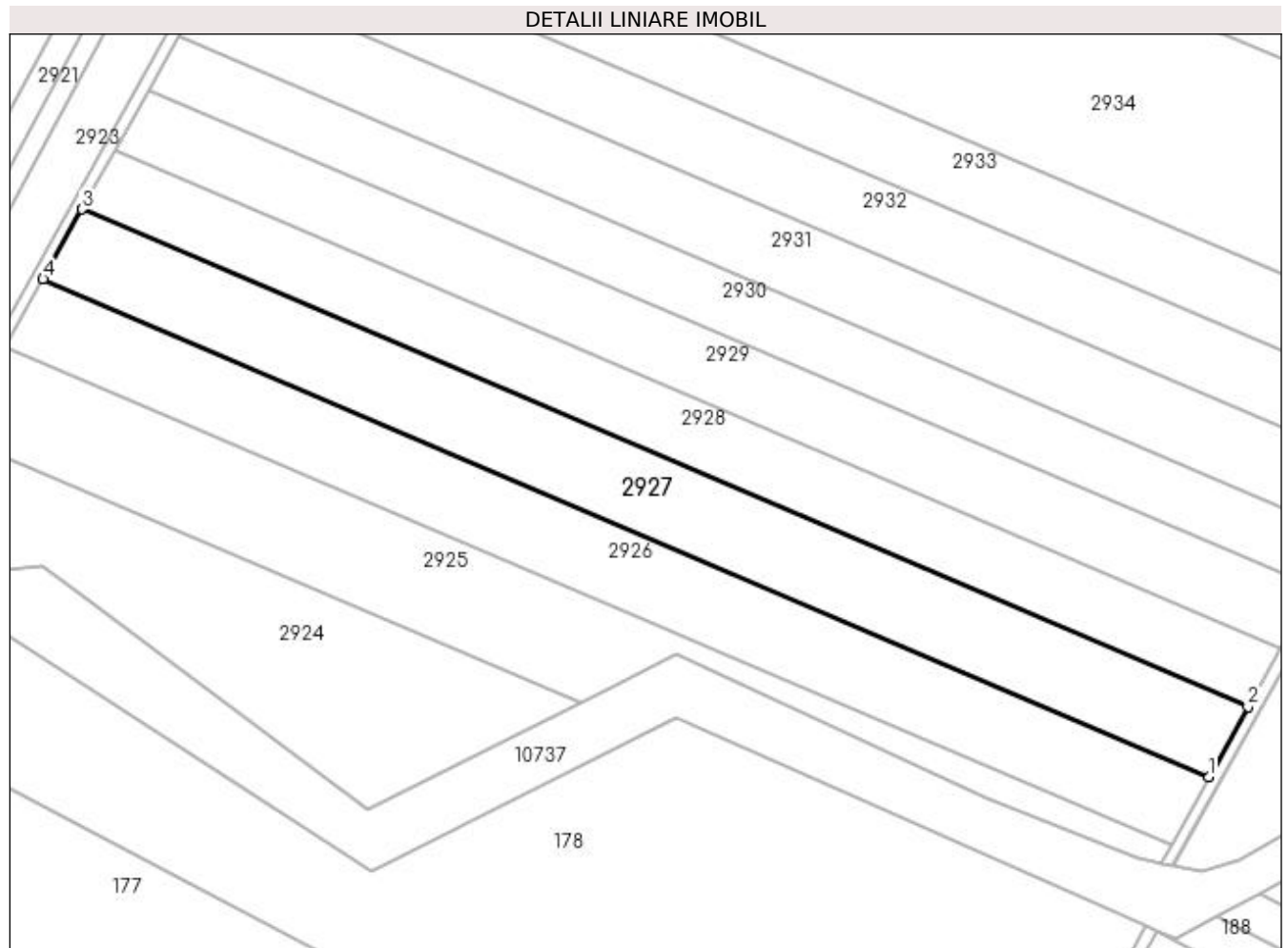
C. Partea III. SARCINI

Inscrieri privind dezmembramintele dreptului de proprietate, drepturi reale de garanție și sarcini		Referințe
190887 / 12/10/2018		
Act Notarial nr. CONTRACT DE IPOTECA AUT SUB NR. 4176, din 09/10/2018 emis de NP Faurar Virgil Claudiu;		
C1	Intabulare, drept de IPOTECA, Valoare:790000 LEI+ celelalte obligatii de plata aferente creditului 1) BANCA TRANSILVANIA SA CLUJ NAPOCA SUCURSALA CRAIOVA, CIF:9313869	A1

Anexa Nr. 1 La Partea I**Teren**

Nr cadastral	Suprafața (mp)*	Observații / Referințe
30066	11.400	

* Suprafața este determinată în planul de proiecție Stereo 70.

**Date referitoare la teren**

Crt	Categorie folosință	Intra vilan	Suprafața (mp)	Tarla	Parcelă	Nr. topo	Observații / Referințe
1	arabil	NU	11.400	38	47	-	

Lungime Segmente

1) Valorile lungimilor segmentelor sunt obținute din proiecție în plan.

Punct început	X / Y	Punct sfârșit	X / Y	Lungime segment (** (m)
1	430.075,523 298.385,823	2	430.088,656 298.409,319	26.917
2	430.088,656 298.409,319	3	429.696,854 298.576,432	425.953
3	429.696,854 298.576,432	4	429.683,754 298.552,922	26.913
4	429.683,754 298.552,922	1	430.075,523 298.385,823	425.917

**** Lungimile segmentelor sunt determinate în planul de proiecție Stereo 70 și sunt rotunjite la 1 milimetru.**

***** Distanța dintre puncte este formată din segmente cumulate ce sunt mai mici decât valoarea 1 milimetru.**

**DATE DESPRE IMOBILUL NR. 2928**

Oficiul de Cadastru și Publicitate Imobiliară DOLJ
Biroul de Cadastru și Publicitate Imobiliară Craiova

A. Partea I. Descrierea imobilului

TEREN Extravilan

Adresa: Jud. Dolj, T38 P49

Nr. Crt	Nr cadastral Nr. topografic	Suprafața* (mp)	Observații / Referințe
A1		Din acte: 10.000 Masurata: 9.447	Sector cadastral:57 Teren neimprejmuit; Imobilul a fost diminuat cu un procent de 5,53%.

B. Partea II. Proprietari și acte

Inscrieri privitoare la dreptul de proprietate și alte drepturi reale		Referințe
/		
Act Administrativ nr. TDP 627-15093, din 12/05/1994 emis de CJSDPAT DOLJ;		
B1	Intabulare, drept de PROPRIETATE, dobandit prin Reconstituire, cota actuala 1/1, cota initiala 1/1 1) DIACONEASA ELENA, LIPSA CNP	A1

C. Partea III. SARCINI .

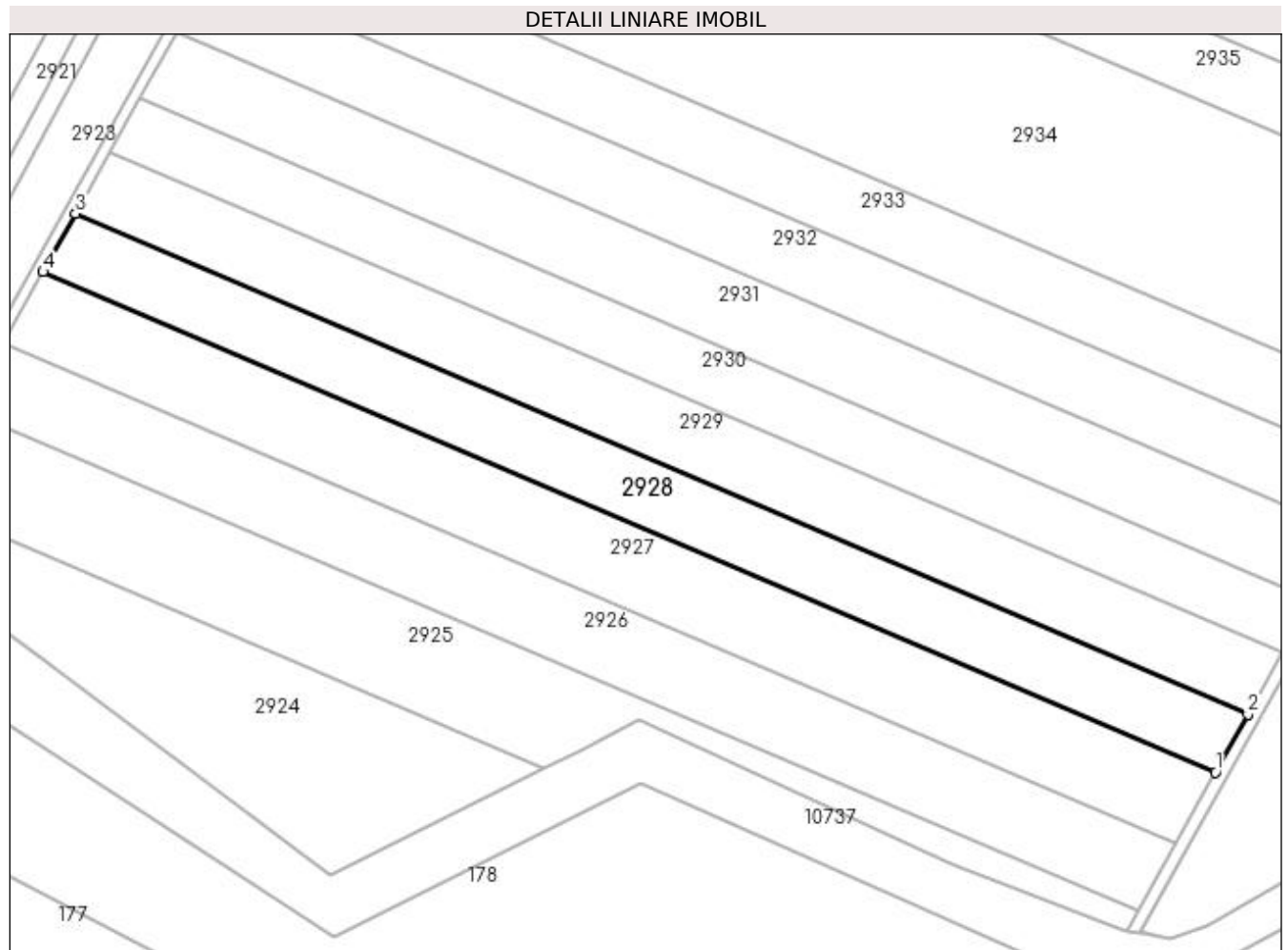
Inscrieri privind dezmembramintele dreptului de proprietate, drepturi reale de garanție și sarcini	Referințe
NU SUNT	

Anexa Nr. 1 La Partea I

Teren

Nr cadastral	Suprafața (mp)*	Observații / Referințe
	Din acte: 10.000 Masurata: 9.447	Imobilul a fost diminuat cu un procent de 5,53%.

* Suprafața este determinată în planul de proiecție Stereo 70.



Date referitoare la teren

Crt	Categorie folosință	Intravilan	Suprafața (mp)	Tarla	Parcelă	Nr. topo	Observații / Referințe
1	arabil	NU	9.447	38	49	-	

Lungime Segmente

1) Valorile lungimilor segmentelor sunt obținute din proiecție în plan.

Punct început	X / Y	Punct sfârșit	X / Y	Lungime segment (** (m)
1	430.088,656 298.409,319	2	430.099,538 298.428,789	22.305
2	430.099,538 298.428,789	3	429.707,709 298.595,913	425.982
3	429.707,709 298.595,913	4	429.696,854 298.576,432	22.301
4	429.696,854 298.576,432	1	430.088,656 298.409,319	425.953

**** Lungimile segmentelor sunt determinate în planul de proiecție Stereo 70 și sunt rotunjite la 1 milimetru.**

***** Distanța dintre puncte este formată din segmente cumulate ce sunt mai mici decât valoarea 1 milimetru.**

**DATE DESPRE IMOBILUL NR. 2929**

Oficiul de Cadastru și Publicitate Imobiliară DOLJ
Biroul de Cadastru și Publicitate Imobiliară Craiova

A. Partea I. Descrierea imobilului

TEREN Extravilan

Adresa: Jud. Dolj, TARLAUA 38, PARCELA 50

Nr. Crt	Nr cadastral Nr. topografic	Suprafața* (mp)	Observații / Referințe
A1	31332	10.000	Sector cadastral:57 Teren neimprejmuit;

B. Partea II. Proprietari și acte

Inscrieri privitoare la dreptul de proprietate și alte drepturi reale		Referințe
55832 / 12/05/2014		
Act Notarial nr. CVC AUT 1360, din 09/05/2014 emis de NP Faurar DOINA;		
B1	Intabulare, drept de PROPRIETATE, dobândit prin Conventie, cota actuala 1/1, cota initiala 1/1 1) DUMITRU JENICA, casatorit cu 2) DUMITRU MARIANA	A1

C. Partea III. SARCINI .

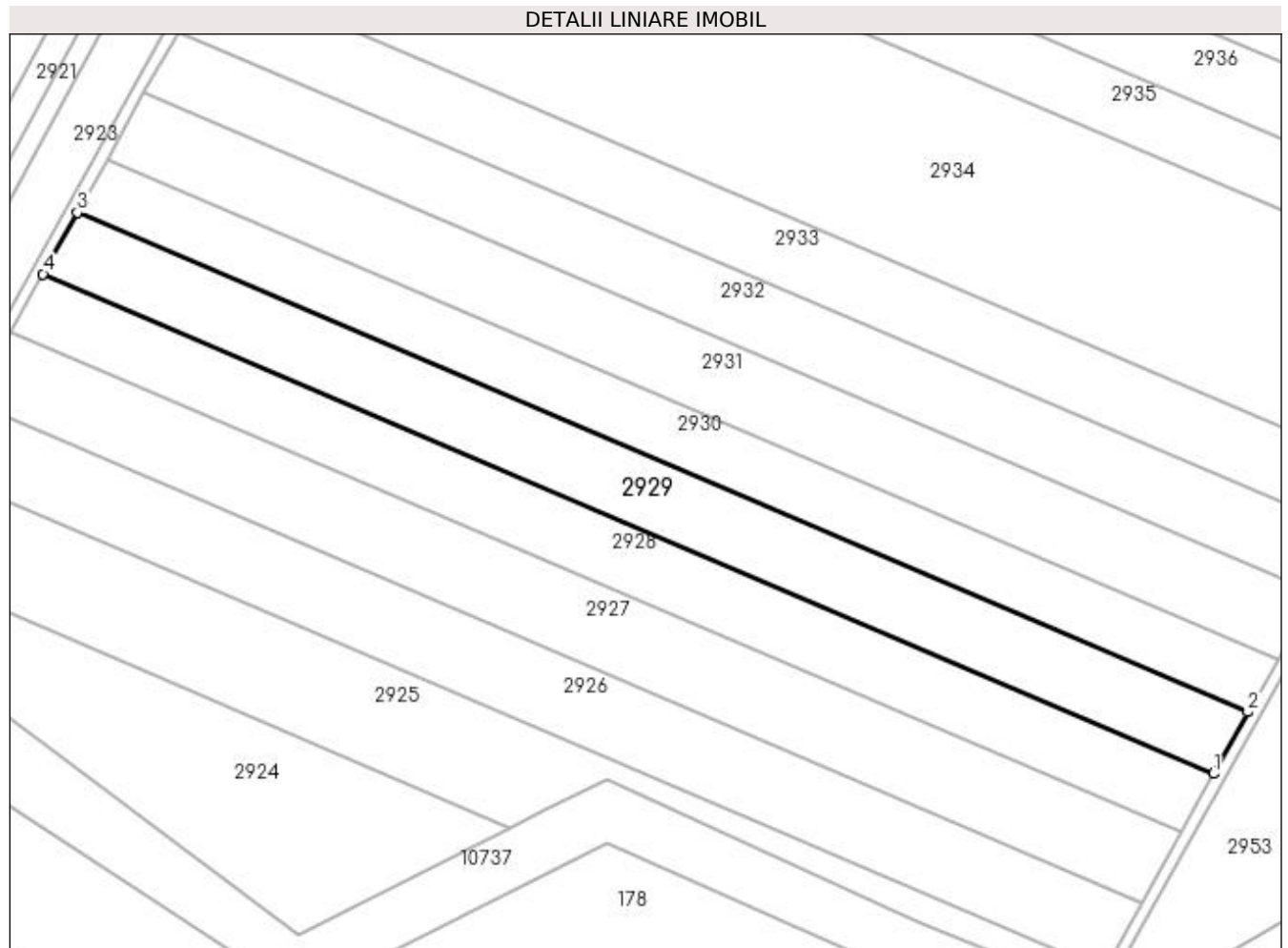
Inscrieri privind dezmembramintele dreptului de proprietate, drepturi reale de garanție și sarcini	Referințe
NU SUNT	

Anexa Nr. 1 La Partea I

Teren

Nr cadastral	Suprafața (mp)*	Observații / Referințe
31332	10.000	

* Suprafața este determinată în planul de proiecție Stereo 70.



Date referitoare la teren

Crt	Categorie folosință	Intravilan	Suprafața (mp)	Tarla	Parcelă	Nr. topo	Observații / Referințe
1	arabil	NU	10.000	38	50	-	

Lungime Segmente

1) Valorile lungimilor segmentelor sunt obținute din proiecție în plan.

Punct început	X / Y	Punct sfârșit	X / Y	Lungime segment (** (m)
1	430.099,538 298.428,789	2	430.111,057 298.449,396	23.608
2	430.111,057 298.449,396	3	429.719,198 298.616,533	426.014
3	429.719,198 298.616,533	4	429.707,709 298.595,913	23.605
4	429.707,709 298.595,913	1	430.099,538 298.428,789	425.982

**** Lungimile segmentelor sunt determinate în planul de proiecție Stereo 70 și sunt rotunjite la 1 milimetru.**

***** Distanța dintre puncte este formată din segmente cumulate ce sunt mai mici decât valoarea 1 milimetru.**

**DATE DESPRE IMOBILUL NR. 2930**

Oficiul de Cadastru și Publicitate Imobiliară DOLJ
Biroul de Cadastru și Publicitate Imobiliară Craiova

A. Partea I. Descrierea imobilului

TEREN Extravilan

Adresa: Jud. Dolj, T38 P51

Nr. Crt	Nr cadastral Nr. topografic	Suprafața* (mp)	Observații / Referințe
A1	30086	8.648	Sector cadastral:57 Teren neimprijmit;

B. Partea II. Proprietari și acte

Inscrieri privitoare la dreptul de proprietate și alte drepturi reale		Referințe
190927 / 12/10/2018		
Act Notarial nr. CONTRACT DE VANZARE AUT SUB NR. 4175, din 09/10/2018 emis de NP Faurar Virgil Claudiu (act notarial nr incheiere nr 228 din 16.10.2018, emis de BNP Doina Faurar);		
B1	Intabulare, drept de PROPRIETATE, dobandit prin Conventie, cota actuala 1/1, cota initiala 1/1 1) DUMITRU MIHAI CRISTIAN	A1
B2	Se notează faptul că, imobilul face parte din patrimoniul de afectatiune al lui : DUMITRU MIHAI CRISTIAN - PERSOANA FIZICA AUTORIZATA	A1
Act Notarial nr. CONTRACT DE IPOTECA AUT SUB NR. 4176, din 09/10/2018 emis de NP Faurar Virgil Claudiu;		
B3	Se noteaza interdictiile de instrainare, grevare, inchiriere, dezmembrare, alipire, construire, demolare, restructurare, amenajare 1) BANCA TRANSILVANIA SA CLUJ NAPOCA SUCURSALA CRAIOVA, CIF:9313869	A1

C. Partea III. SARCINI

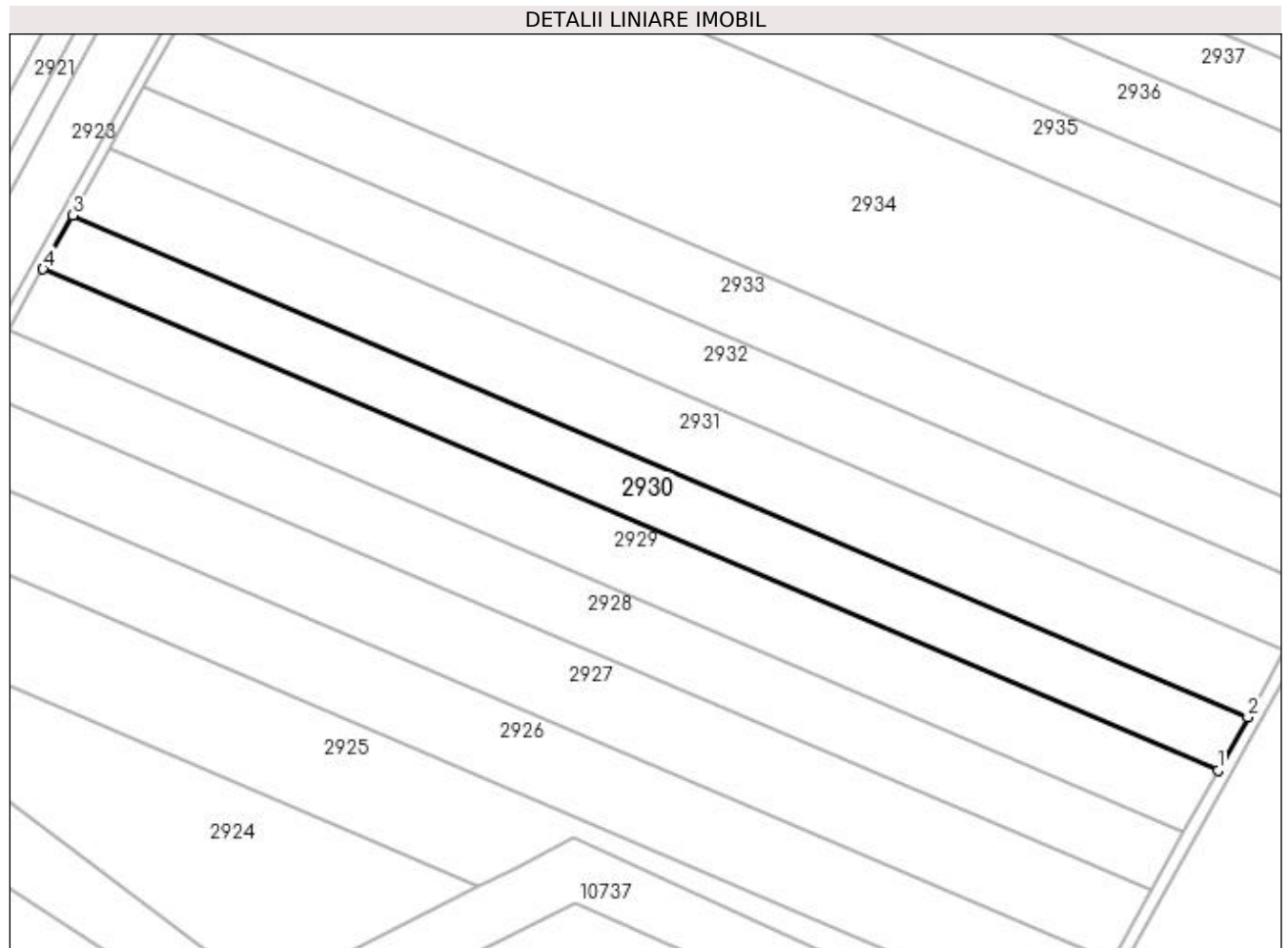
Inscrieri privind dezmembramintele dreptului de proprietate, drepturi reale de garanție și sarcini		Referințe
190927 / 12/10/2018		
Act Notarial nr. CONTRACT DE IPOTECA AUT SUB NR. 4176, din 09/10/2018 emis de NP Faurar Virgil Claudiu;		
C1	Intabulare, drept de IPOTECA, Valoare:790000 LEsi celelalte obligatii de plata aferente creditului 1) BANCA TRANSILVANIA SA CLUJ NAPOCA SUCURSALA CRAIOVA, CIF:9313869	A1

Anexa Nr. 1 La Partea I

Teren

Nr cadastral	Suprafața (mp)*	Observații / Referințe
30086	8.648	

* Suprafața este determinată în planul de proiecție Stereo 70.



Date referitoare la teren

Crt	Categorie folosință	Intra vilan	Suprafața (mp)	Tarla	Parcelă	Nr. topo	Observații / Referințe
1	arabil	NU	8.648	38	51	-	

Lungime Segmente

1) Valorile lungimilor segmentelor sunt obținute din proiecție în plan.

Punct început	X / Y	Punct sfârșit	X / Y	Lungime segment (** (m)
1	430.111,057 298.449,396	2	430.121,017 298.467,216	20.415
2	430.121,017 298.467,216	3	429.729,134 298.634,364	426.041
3	429.729,134 298.634,364	4	429.719,198 298.616,533	20.412
4	429.719,198 298.616,533	1	430.111,057 298.449,396	426.014

**** Lungimile segmentelor sunt determinate în planul de proiecție Stereo 70 și sunt rotunjite la 1 milimetru.**

***** Distanța dintre puncte este formată din segmente cumulate ce sunt mai mici decât valoarea 1 milimetru.**

**DATE DESPRE IMOBILUL NR. 2931**

Oficiul de Cadastru și Publicitate Imobiliară DOLJ
Biroul de Cadastru și Publicitate Imobiliară Craiova

A. Partea I. Descrierea imobilului

TEREN Extravilan

Adresa: Jud. Dolj, T38 P52

Nr. Crt	Nr cadastral Nr. topografic	Suprafața* (mp)	Observații / Referințe
A1		Din acte: 11.300 Masurata: 10.675	Sector cadastral:57 Teren neimprejmuit; Imobilul a fost diminuat cu un procent de 5,53%.

B. Partea II. Proprietari și acte

Inscrieri privitoare la dreptul de proprietate și alte drepturi reale		Referințe
/		
Act Administrativ nr. TDP 955-59538, din 01/10/1995 emis de CJSDPAT DOLJ;		
B1	Intabulare, drept de PROPRIETATE, dobandit prin Reconstituire, cota actuala 1/1, cota initiala 1/1 1) PATRUT SMARANDACHE DEFUNCT:Da	A1

C. Partea III. SARCINI .

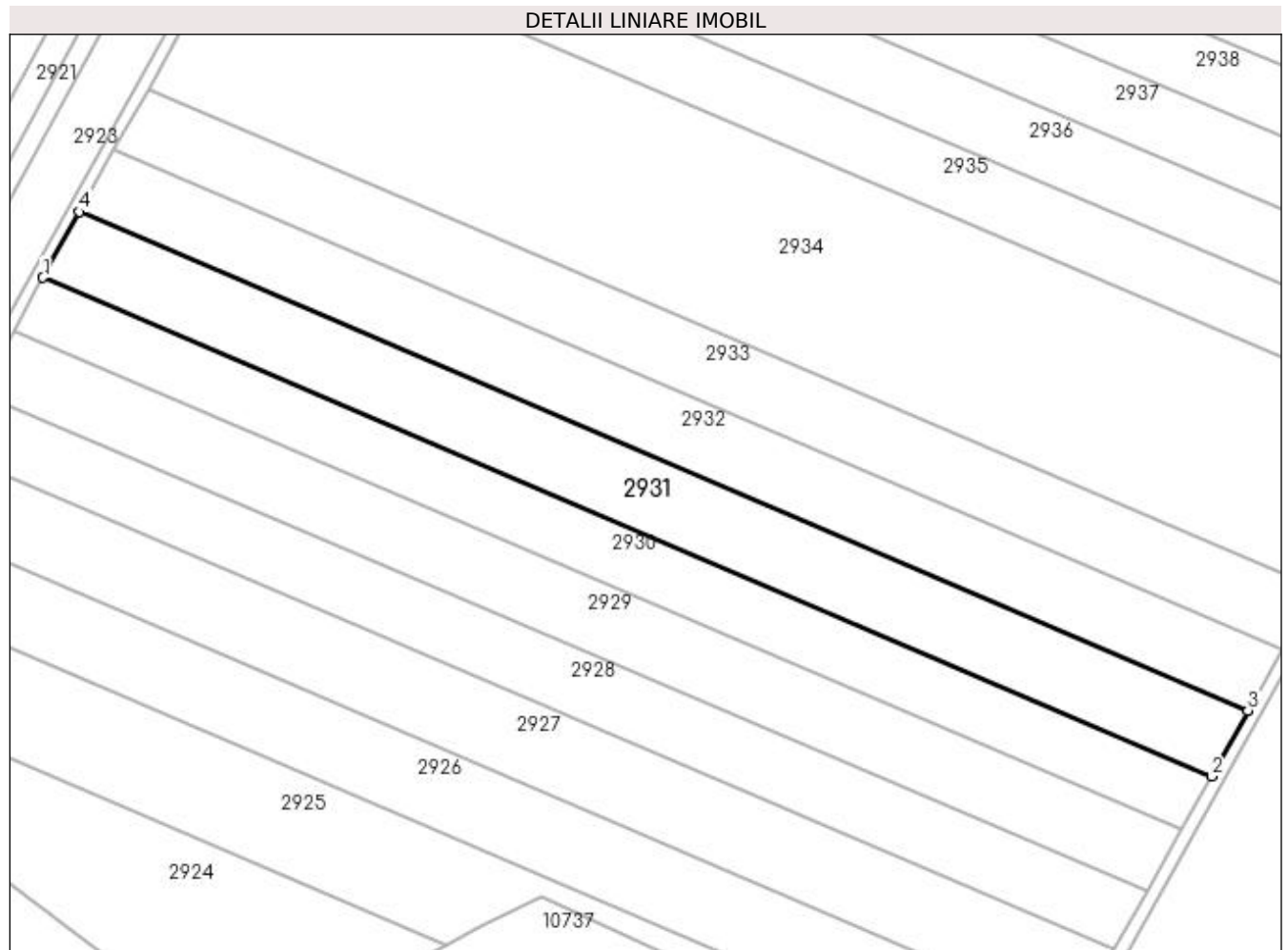
Inscrieri privind dezmembramintele dreptului de proprietate, drepturi reale de garanție și sarcini	Referințe
NU SUNT	

Anexa Nr. 1 La Partea I

Teren

Nr cadastral	Suprafața (mp)*	Observații / Referințe
	Din acte: 11.300 Masurata: 10.675	Imobilul a fost diminuat cu un procent de 5,53%.

* Suprafața este determinată în planul de proiecție Stereo 70.



Date referitoare la teren

Crt	Categorie folosință	Intra vilan	Suprafața (mp)	Tarla	Parcelă	Nr. topo	Observații / Referințe
1	arabil	NU	10.675	38	52	-	

Lungime Segmente

1) Valorile lungimilor segmentelor sunt obținute din proiecție în plan.

Punct început	X / Y	Punct sfârșit	X / Y	Lungime segment (** (m)
1	429.729,134 298.634,364	2	430.121,017 298.467,216	426.041
2	430.121,017 298.467,216	3	430.133,312 298.489,212	25.199
3	430.133,312 298.489,212	4	429.741,398 298.656,373	426.074
4	429.741,398 298.656,373	1	429.729,134 298.634,364	25.195

**** Lungimile segmentelor sunt determinate în planul de proiecție Stereo 70 și sunt rotunjite la 1 milimetru.**

***** Distanța dintre puncte este formată din segmente cumulate ce sunt mai mici decât valoarea 1 milimetru.**

**DATE DESPRE IMOBILUL NR. 2932**

Oficiul de Cadastru și Publicitate Imobiliară DOLJ
Biroul de Cadastru și Publicitate Imobiliară Craiova

A. Partea I. Descrierea imobilului

TEREN Extravilan

Adresa: Jud. Dolj, T38 P53

Nr. Crt	Nr cadastral Nr. topografic	Suprafața* (mp)	Observații / Referințe
A1	30079	10.000	Sector cadastral:57 Teren neimprejmit;

B. Partea II. Proprietari și acte

Inscrieri privitoare la dreptul de proprietate și alte drepturi reale		Referințe
190882 / 12/10/2018		
Act Notarial nr. CONTRACT DE VANZARE AUT SUB NR. 4175, din 09/10/2018 emis de NP Faurar Virgil Claudiu (act notarial nr Incheiere nr 228 din 16.10.2018, emis de Doina Faurar);		
B1	Intabulare, drept de PROPRIETATE, dobândit prin Convenție, cota actuala 1/1, cota initiala 1/1 1) DUMITRU MIHAI CRISTIAN	A1
B2	se notează faptul că, urmare a transferului intrapatrimonial, imobilul face parte din patrimoniul de afecțiune al lui : DUMITRU MIHAI CRISTIAN PERSOANA FIZICA AUTORIZATA	A1
Act Notarial nr. CONTRACT DE IPOTECA AUT SUB NR. 4176, din 09/10/2018 emis de NP Faurar Virgil Claudiu;		
B3	se noteaza interdicțiile de instrainare, grevare, dezmembrare, inchiriere, alipire, construire, demolare, restructurare, amenajare 1) BANCA TRANSILVANIA SA CLUJ NAPOCA SUCURSALA CRAIOVA, CIF:9313869	A1

C. Partea III. SARCINI

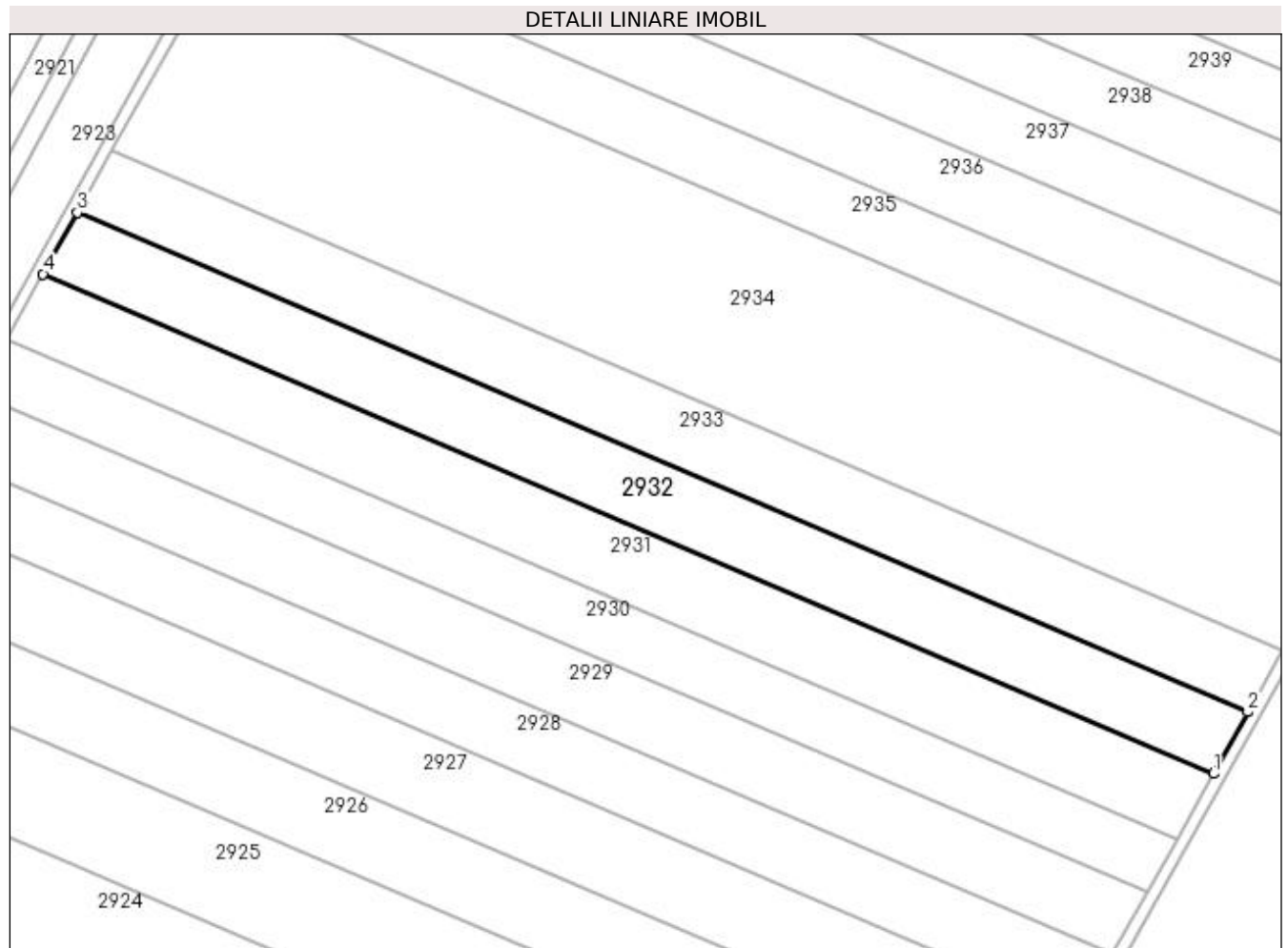
Inscrieri privind dezmembramintele dreptului de proprietate, drepturi reale de garanție și sarcini		Referințe
190882 / 12/10/2018		
Act Notarial nr. CONTRACT DE IPOTECA AUT SUB NR. 4176, din 09/10/2018 emis de NP Faurar Virgil Claudiu;		
C1	Intabulare, drept de IPOTECA, Valoare:790000 LEI+ celelalte obligatii de plata aferente creditului 1) BANCA TRANSILVANIA SA CLUJ NAPOCA SUCURSALA CRAIOVA, CIF:9313869	A1

Anexa Nr. 1 La Partea I

Teren

Nr cadastral	Suprafața (mp)*	Observații / Referințe
30079	10.000	

* Suprafața este determinată în planul de proiecție Stereo 70.



Date referitoare la teren

Crt	Categorie folosință	Intravilan	Suprafața (mp)	Tarla	Parcelă	Nr. topo	Observații / Referințe
1	arabil	NU	10.000	38	53	-	

Lungime Segmente

1) Valorile lungimilor segmentelor sunt obținute din proiecție în plan.

Punct început	X / Y	Punct sfârșit	X / Y	Lungime segment (** (m)
1	430.133,312 298.489,212	2	430.144,828 298.509,815	23.603
2	430.144,828 298.509,815	3	429.752,885 298.676,988	426.106
3	429.752,885 298.676,988	4	429.741,398 298.656,373	23.599
4	429.741,398 298.656,373	1	430.133,312 298.489,212	426.074

**** Lungimile segmentelor sunt determinate în planul de proiecție Stereo 70 și sunt rotunjite la 1 milimetru.**

***** Distanța dintre puncte este formată din segmente cumulate ce sunt mai mici decât valoarea 1 milimetru.**

**DATE DESPRE IMOBILUL NR. 2933**

Oficiul de Cadastru și Publicitate Imobiliară DOLJ
 Biroul de Cadastru și Publicitate Imobiliară Craiova

A. Partea I. Descrierea imobilului

TEREN Extravilan

Adresa: Jud. Dolj, T38, P54

Nr. Crt	Nr cadastral Nr. topografic	Suprafața* (mp)	Observații / Referințe
A1	31379	10.000	Sector cadastral:57 Teren neimprejmuit;

B. Partea II. Proprietari și acte

Inscrieri privitoare la dreptul de proprietate și alte drepturi reale	Referințe
113230 / 11/09/2014	
Act Notarial nr. CONTRACT DE VANZARE AUT NR 2296, din 05/09/2014 emis de NP Sorop Alexandru Oliviu;	
B1	A1
Intabulare, drept de PROPRIETATE, dobandit prin Conventie, cota actuala 1/1, cota initiala 1/1 1) SC AGRI TERENURI SA, CIF:24816228	

C. Partea III. SARCINI .

Inscrieri privind dezmembramintele dreptului de proprietate, drepturi reale de garanție și sarcini	Referințe
NU SUNT	

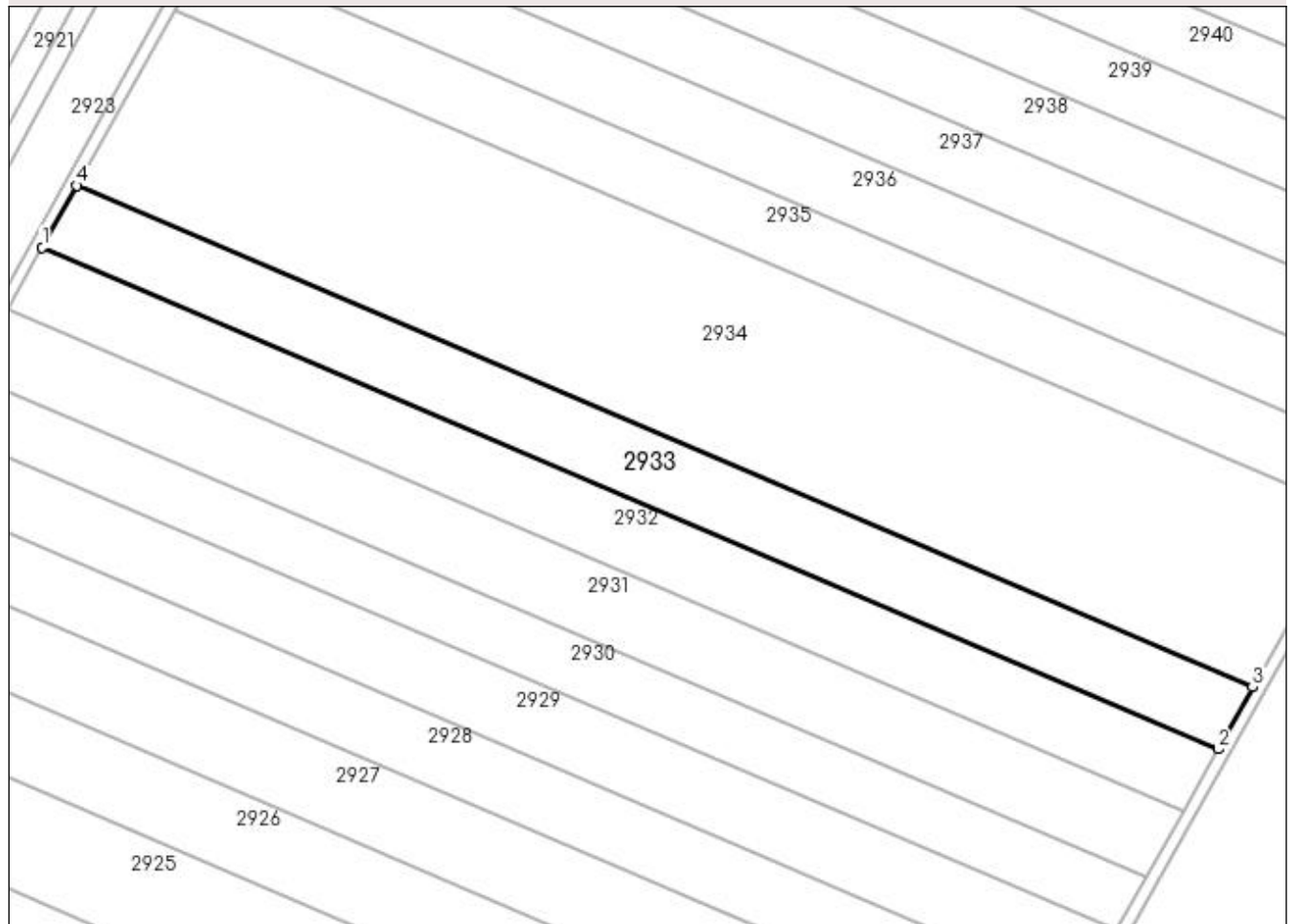
Anexa Nr. 1 La Partea I

Teren

Nr cadastral	Suprafața (mp)*	Observații / Referințe
31379	10.000	

* Suprafața este determinată în planul de proiecție Stereo 70.

DETALII LINIARE IMOBIL



Date referitoare la teren

Crt	Categorie folosință	Intravilan	Suprafața (mp)	Tarla	Parcelă	Nr. topo	Observații / Referințe
1	arabil	NU	10.000	38	54	-	

Lungime Segmente

1) Valorile lungimilor segmentelor sunt obținute din proiecție în plan.

Punct început	X / Y	Punct sfârșit	X / Y	Lungime segment (** (m)
1	429.752,885 298.676,988	2	430.144,828 298.509,815	426.106
2	430.144,828 298.509,815	3	430.156,343 298.530,417	23.602
3	430.156,343 298.530,417	4	429.764,371 298.697,602	426.137
4	429.764,371 298.697,602	1	429.752,885 298.676,988	23.598

**** Lungimile segmentelor sunt determinate în planul de proiecție Stereo 70 și sunt rotunjite la 1 milimetru.**

***** Distanța dintre puncte este formată din segmente cumulate ce sunt mai mici decât valoarea 1 milimetru.**

**DATE DESPRE IMOBILUL NR. 2934**

Oficiul de Cadastru și Publicitate Imobiliară DOLJ
Biroul de Cadastru și Publicitate Imobiliară Craiova

A. Partea I. Descrierea imobilului

TEREN Extravilan

Adresa: Jud. Dolj, T38 P54

Nr. Crt	Nr cadastral Nr. topografic	Suprafața* (mp)	Observații / Referințe
A1		Din acte: 30.000 Masurata: 28.342	Sector cadastral:57 Teren neimprejmuit; Imobilul a fost diminuat cu un procent de 5,53%.

B. Partea II. Proprietari și acte

Inscrieri privitoare la dreptul de proprietate și alte drepturi reale		Referințe
/		
Act Notarial nr. CM 02, din 16/01/2014 emis de BNP STEFANESCU FLORIANA;		
B1	Intabulare, drept de PROPRIETATE, dobandit prin Succesiune, cota actuala 1/4, cota initiala 1/4 1) RADULESCU ELENA	A1
B2	Intabulare, drept de PROPRIETATE, dobandit prin Succesiune, cota actuala 3/4, cota initiala 3/4 1) RADULESCU IULIU-NICU	A1

C. Partea III. SARCINI .

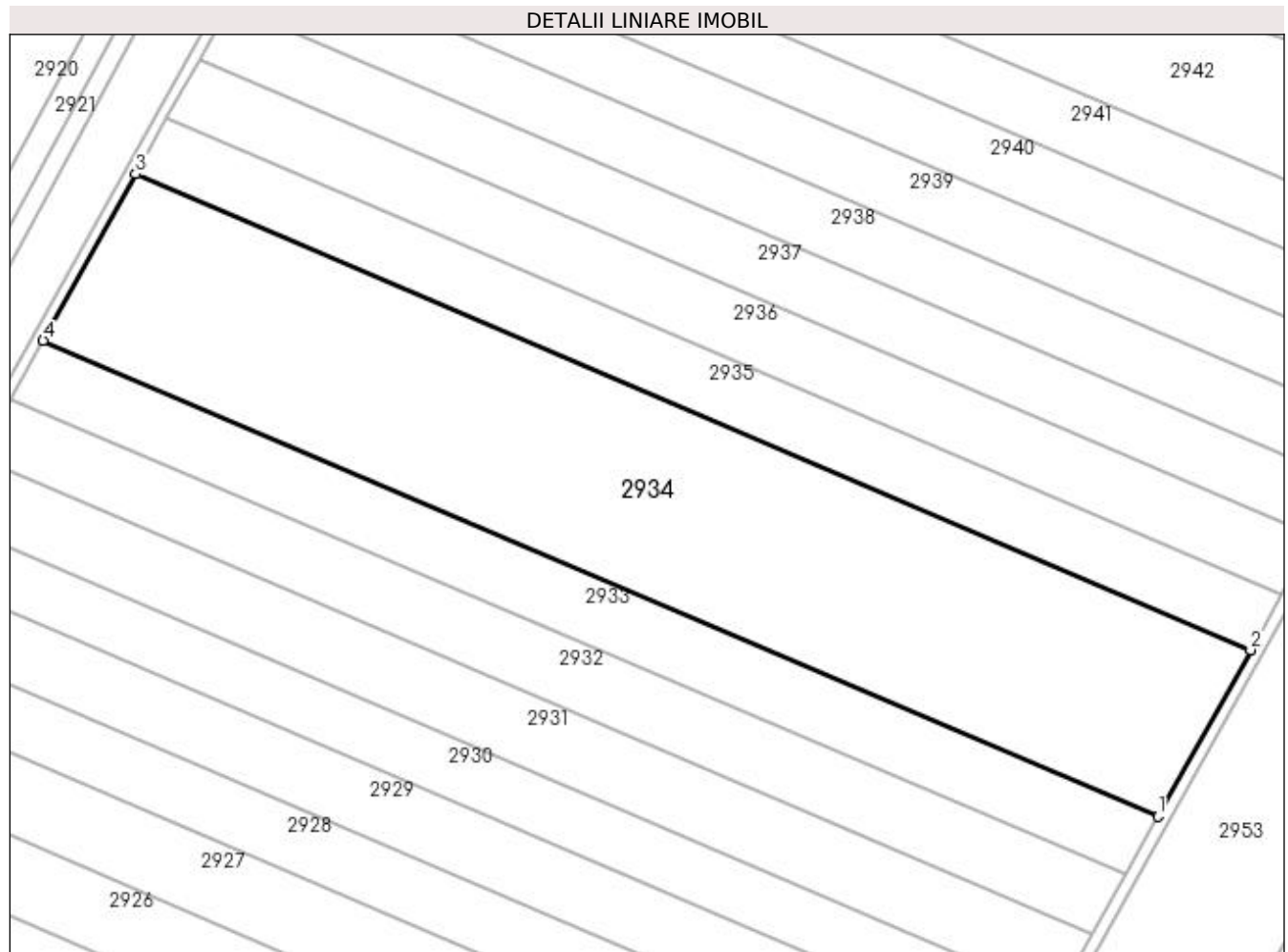
Inscrieri privind dezmembramintele dreptului de proprietate, drepturi reale de garanție și sarcini	Referințe
NU SUNT	

Anexa Nr. 1 La Partea I

Teren

Nr cadastral	Suprafața (mp)*	Observații / Referințe
	Din acte: 30.000 Masurata: 28.342	Imobilul a fost diminuat cu un procent de 5,53%.

* Suprafața este determinată în planul de proiecție Stereo 70.



Date referitoare la teren

Crt	Categorie folosință	Intra vilan	Suprafața (mp)	Tarla	Parcelă	Nr. topo	Observații / Referințe
1	arabil	NU	28.342	38	54	-	

Lungime Segmente

1) Valorile lungimilor segmentelor sunt obținute din proiecție în plan.

Punct început	X / Y	Punct sfârșit	X / Y	Lungime segment (** (m)
1	430.156,343 298.530,417	2	430.188,974 298.588,796	66.88
2	430.188,974 298.588,796	3	429.796,92 298.756,017	426.227
3	429.796,92 298.756,017	4	429.764,371 298.697,602	66.871
4	429.764,371 298.697,602	1	430.156,343 298.530,417	426.137

**** Lungimile segmentelor sunt determinate în planul de proiecție Stereo 70 și sunt rotunjite la 1 milimetru.**

***** Distanța dintre puncte este formată din segmente cumulate ce sunt mai mici decât valoarea 1 milimetru.**

**DATE DESPRE IMOBILUL NR. 2935**

Oficiul de Cadastru și Publicitate Imobiliară DOLJ
Biroul de Cadastru și Publicitate Imobiliară Craiova

A. Partea I. Descrierea imobilului

TEREN Extravilan

Adresa: Jud. Dolj, T38 P55

Nr. Crt	Nr cadastral Nr. topografic	Suprafața* (mp)	Observații / Referințe
A1		Din acte: 10.000 Masurata: 9.447	Sector cadastral:57 Teren neimprejmuit; Imobilul a fost diminuat cu un procent de 5,53%.

B. Partea II. Proprietari și acte

Inscrieri privitoare la dreptul de proprietate și alte drepturi reale		Referințe
/		
Act Administrativ nr. TDP 613-15093, din 11/05/1994 emis de CJSDPAT DOLJ;		
B1	Intabulare, drept de PROPRIETATE, dobandit prin Reconstituire, cota actuala 1/1, cota initiala 1/1 1) CÎRSTEA ANICA, LIPSA CNP	A1

C. Partea III. SARCINI .


Inscrieri privind dezmembramintele dreptului de proprietate, drepturi reale de garanție și sarcini	Referințe
NU SUNT	

Anexa Nr. 1 La Partea I

Teren

Nr cadastral	Suprafața (mp)*	Observații / Referințe
	Din acte: 10.000 Masurata: 9.447	Imobilul a fost diminuat cu un procent de 5,53%.

* Suprafața este determinată în planul de proiecție Stereo 70.



Date referitoare la teren

Crt	Categorie folosință	Intra vilan	Suprafața (mp)	Tarla	Parcelă	Nr. topo	Observații / Referințe
1	arabil	NU	9.447	38	55	-	

Lungime Segmente

1) Valorile lungimilor segmentelor sunt obținute din proiecție în plan.

Punct început	X / Y	Punct sfârșit	X / Y	Lungime segment (** (m)
1	430.188,974 298.588,796	2	430.199,849 298.608,253	22.29
2	430.199,849 298.608,253	3	429.807,768 298.775,485	426.256
3	429.807,768 298.775,485	4	429.796,92 298.756,017	22.286
4	429.796,92 298.756,017	1	430.188,974 298.588,796	426.227

**** Lungimile segmentelor sunt determinate în planul de proiecție Stereo 70 și sunt rotunjite la 1 milimetru.**

***** Distanța dintre puncte este formată din segmente cumulate ce sunt mai mici decât valoarea 1 milimetru.**

**DATE DESPRE IMOBILUL NR. 2936**

Oficiul de Cadastru și Publicitate Imobiliară DOLJ
Biroul de Cadastru și Publicitate Imobiliară Craiova

A. Partea I. Descrierea imobilului

TEREN Extravilan

Adresa: Jud. Dolj, T38 P56

Nr. Crt	Nr cadastral Nr. topografic	Suprafața* (mp)	Observații / Referințe
A1	30075	10.000	Sector cadastral:57 Teren neimprejmit;

B. Partea II. Proprietari și acte

Inscrieri privitoare la dreptul de proprietate și alte drepturi reale		Referințe
190851 / 12/10/2018		
Act Notarial nr. CONTRACT DE VANZARE AUT SUB NR. 4175, din 09/10/2018 emis de NP Faurar Virgil Claudiu (act notarial nr incheiere nr 228 din 16.10.2018, emis de NP Doina Faurar);		
B1	Intabulare, drept de PROPRIETATE, dobandit prin Conventie, cota actuala 1/1, cota initiala 1/1 1) DUMITRU MIHAI CRISTIAN , necasatorit	A1
B2	se notează faptul că, urmare a transferului intrapatrimonial, imobilul face parte din patrimoniul de afectatiune al lui : 1) DUMITRU MIHAI CRISTIAN PERSOANA FIZICA AUTORIZATA , CIF:29805807	A1
Act Notarial nr. CONTRACT DE IPOTECA AUT SUB NR. 4176, din 09/10/2018 emis de NP Faurar Virgil Claudiu;		
B3	se noteaza interdictia de grevare, înstrăinare, închiriere, demolare, construire, dezmembrare, alipire, restructurare si amenajare 1) BANCA TRANSILVANIA SA CLUJ NAPOCA SUCURSALA CRAIOVA , CIF:9313869	A1

C. Partea III. SARCINI

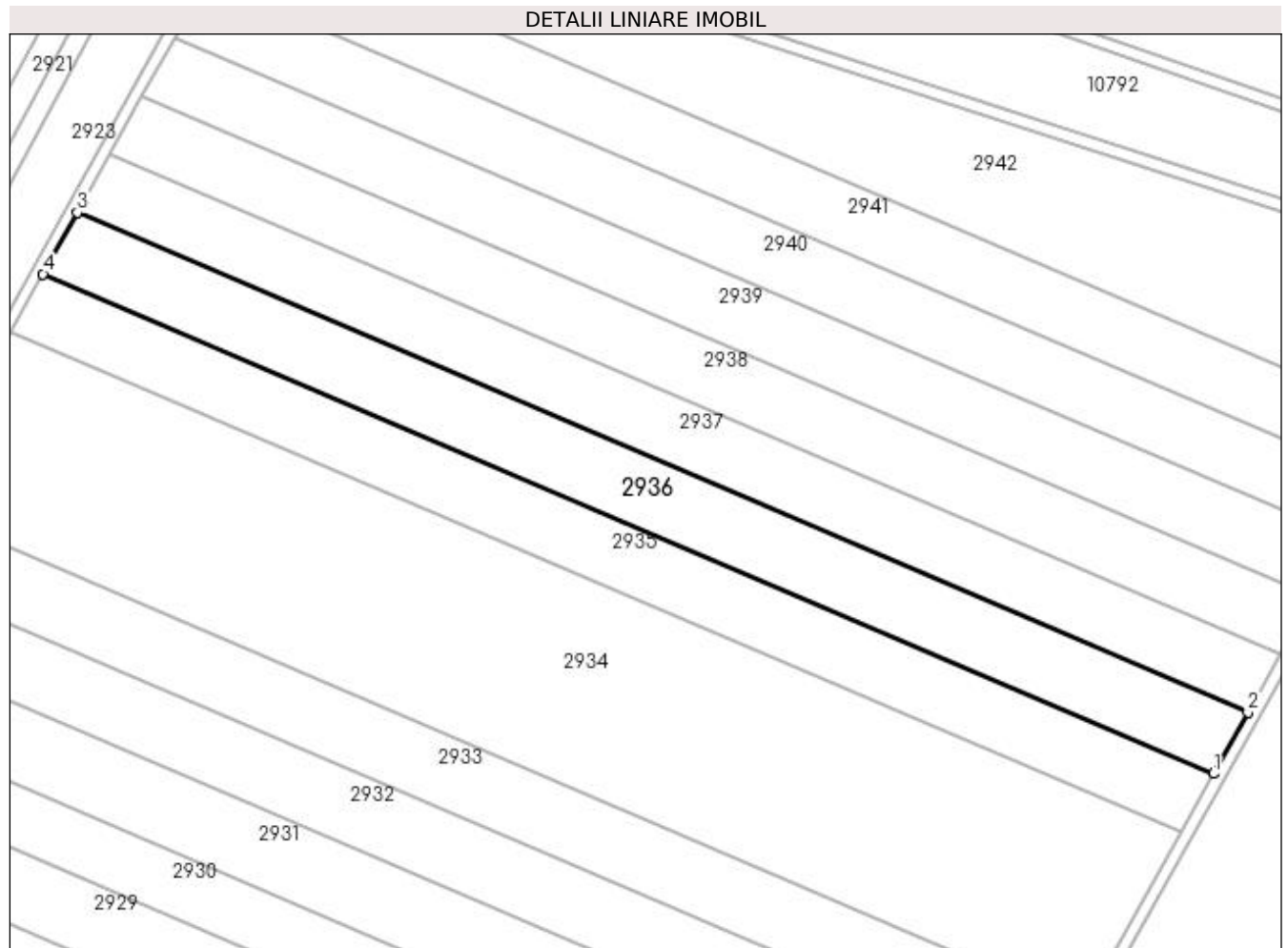
Inscrieri privind dezmembramintele dreptului de proprietate, drepturi reale de garanție și sarcini		Referințe
190851 / 12/10/2018		
Act Notarial nr. CONTRACT DE IPOTECA AUT SUB NR. 4176, din 09/10/2018 emis de NP Faurar Virgil Claudiu;		
C1	Intabulare, drept de IPOTECA, Valoare:790000 LEIsi celelalte obligatii aferente creditului 1) BANCA TRANSILVANIA SA CLUJ NAPOCA SUCURSALA CRAIOVA , CIF:9313869	A1

Anexa Nr. 1 La Partea I

Teren

Nr cadastral	Suprafața (mp)*	Observații / Referințe
30075	10.000	

* Suprafața este determinată în planul de proiecție Stereo 70.



Date referitoare la teren

Crt	Categorie folosință	Intra vilan	Suprafața (mp)	Tarla	Parcelă	Nr. topo	Observații / Referințe
1	arabil	NU	10.000	38	56	-	

Lungime Segmente

1) Valorile lungimilor segmentelor sunt obținute din proiecție în plan.

Punct început	X / Y	Punct sfârșit	X / Y	Lungime segment (** (m)
1	430.199,849 298.608,253	2	430.211,36 298.628,847	23.593
2	430.211,36 298.628,847	3	429.819,25 298.796,092	426.288
3	429.819,25 298.796,092	4	429.807,768 298.775,485	23.59
4	429.807,768 298.775,485	1	430.199,849 298.608,253	426.256

**** Lungimile segmentelor sunt determinate în planul de proiecție Stereo 70 și sunt rotunjite la 1 milimetru.**

***** Distanța dintre puncte este formată din segmente cumulate ce sunt mai mici decât valoarea 1 milimetru.**

**DATE DESPRE IMOBILUL NR. 2937**

Oficiul de Cadastru și Publicitate Imobiliară DOLJ
 Biroul de Cadastru și Publicitate Imobiliară Craiova

A. Partea I. Descrierea imobilului

TEREN Extravilan

Adresa: Jud. Dolj, T38 P58

Nr. Crt	Nr cadastral Nr. topografic	Suprafața* (mp)	Observații / Referințe
A1		Din acte: 10.000 Masurata: 9.447	Sector cadastral:57 Teren neimprejmuit; Imobilul a fost diminuat cu un procent de 5,53%.

B. Partea II. Proprietari și acte

Inscrieri privitoare la dreptul de proprietate și alte drepturi reale		Referințe
/		
Act Administrativ nr. TDP 204-2192, din 22/11/1993 emis de CJSDPAT DOLJ;		
B1	Intabulare, drept de PROPRIETATE, dobandit prin Reconstituire, cota actuala 1/1, cota initiala 1/1 1) PATRU PARASCHIVA, LIPSA CNP	A1

C. Partea III. SARCINI .

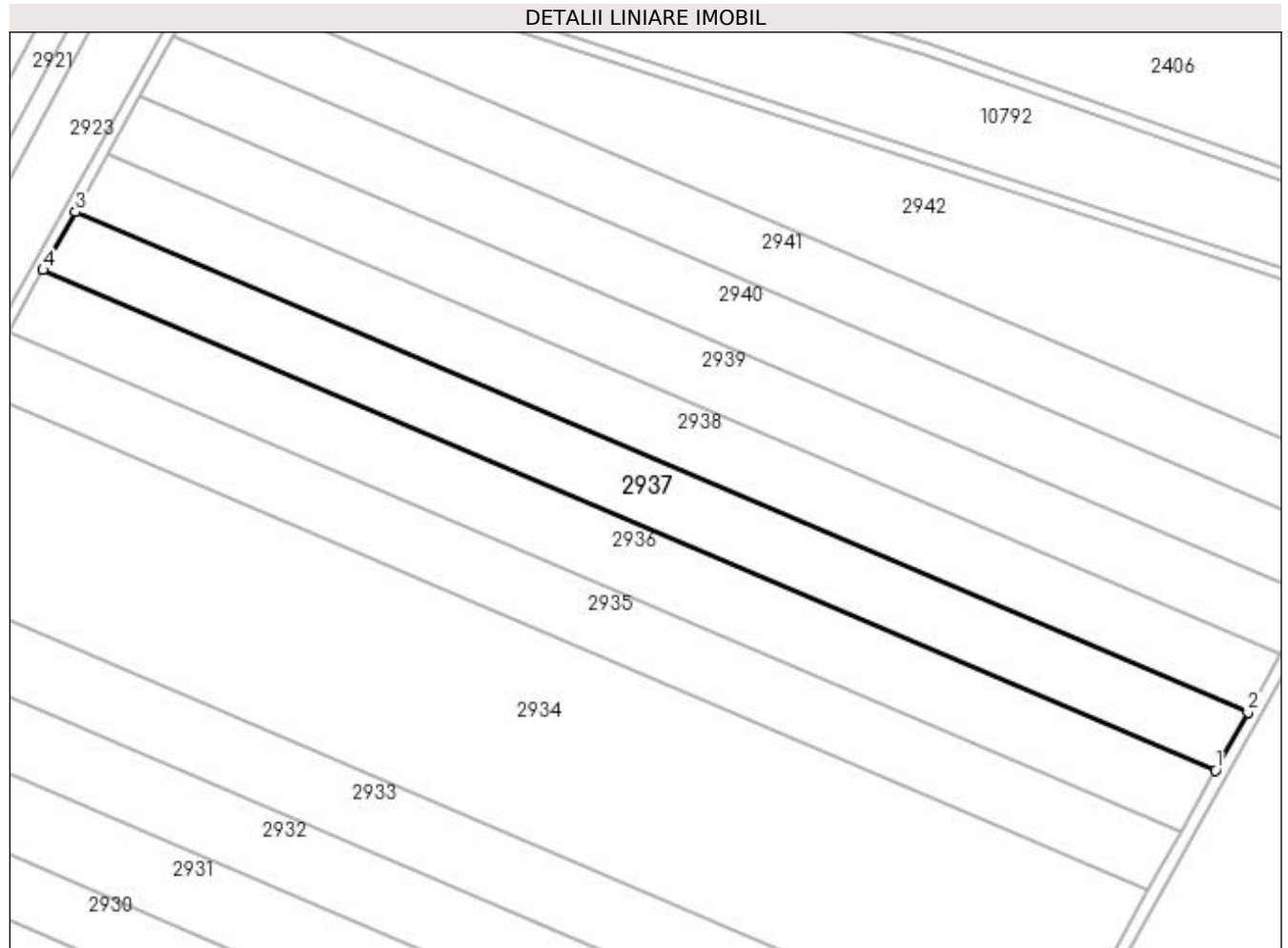
Inscrieri privind dezmembramintele dreptului de proprietate, drepturi reale de garanție și sarcini	Referințe
NU SUNT	

Anexa Nr. 1 La Partea I

Teren

Nr cadastral	Suprafața (mp)*	Observații / Referințe
	Din acte: 10.000 Masurata: 9.447	Imobilul a fost diminuat cu un procent de 5,53%.

* Suprafața este determinată în planul de proiecție Stereo 70.



Date referitoare la teren

Crt	Categorie folosință	Intravilan	Suprafața (mp)	Tarla	Parcelă	Nr. topo	Observații / Referințe
1	arabil	NU	9.447	38	58	-	

Lungime Segmente

1) Valorile lungimilor segmentelor sunt obținute din proiecție în plan.

Punct început	X / Y	Punct sfârșit	X / Y	Lungime segment (** (m)
1	430.211,36 298.628,847	2	430.222,234 298.648,301	22.287
2	430.222,234 298.648,301	3	429.830,097 298.815,558	426.317
3	429.830,097 298.815,558	4	429.819,25 298.796,092	22.284
4	429.819,25 298.796,092	1	430.211,36 298.628,847	426.288

**** Lungimile segmentelor sunt determinate în planul de proiecție Stereo 70 și sunt rotunjite la 1 milimetru.**

***** Distanța dintre puncte este formată din segmente cumulate ce sunt mai mici decât valoarea 1 milimetru.**

**DATE DESPRE IMOBILUL NR. 2938**

Oficiul de Cadastru și Publicitate Imobiliară DOLJ
Biroul de Cadastru și Publicitate Imobiliară Craiova

A. Partea I. Descrierea imobilului

TEREN Extravilan

Adresa: Jud. Dolj, T38 P500

Nr. Crt	Nr cadastral Nr. topografic	Suprafața* (mp)	Observații / Referințe
A1		Din acte: 10.000 Masurata: 9.447	Sector cadastral:57 Teren neimprejmit; Imobilul a fost diminuat cu un procent de 5,53%.

B. Partea II. Proprietari și acte

Inscrieri privitoare la dreptul de proprietate și alte drepturi reale		Referințe
/		
Act Administrativ nr. TDP 639-15093, din 11/05/1994 emis de CJSDPAT DOLJ;		
B1	Intabulare, drept de PROPRIETATE, dobandit prin Reconstituire, cota actuala 1/1, cota initiala 1/1 1) ALEXE IOANA, LIPSA CNP	A1

C. Partea III. SARCINI .

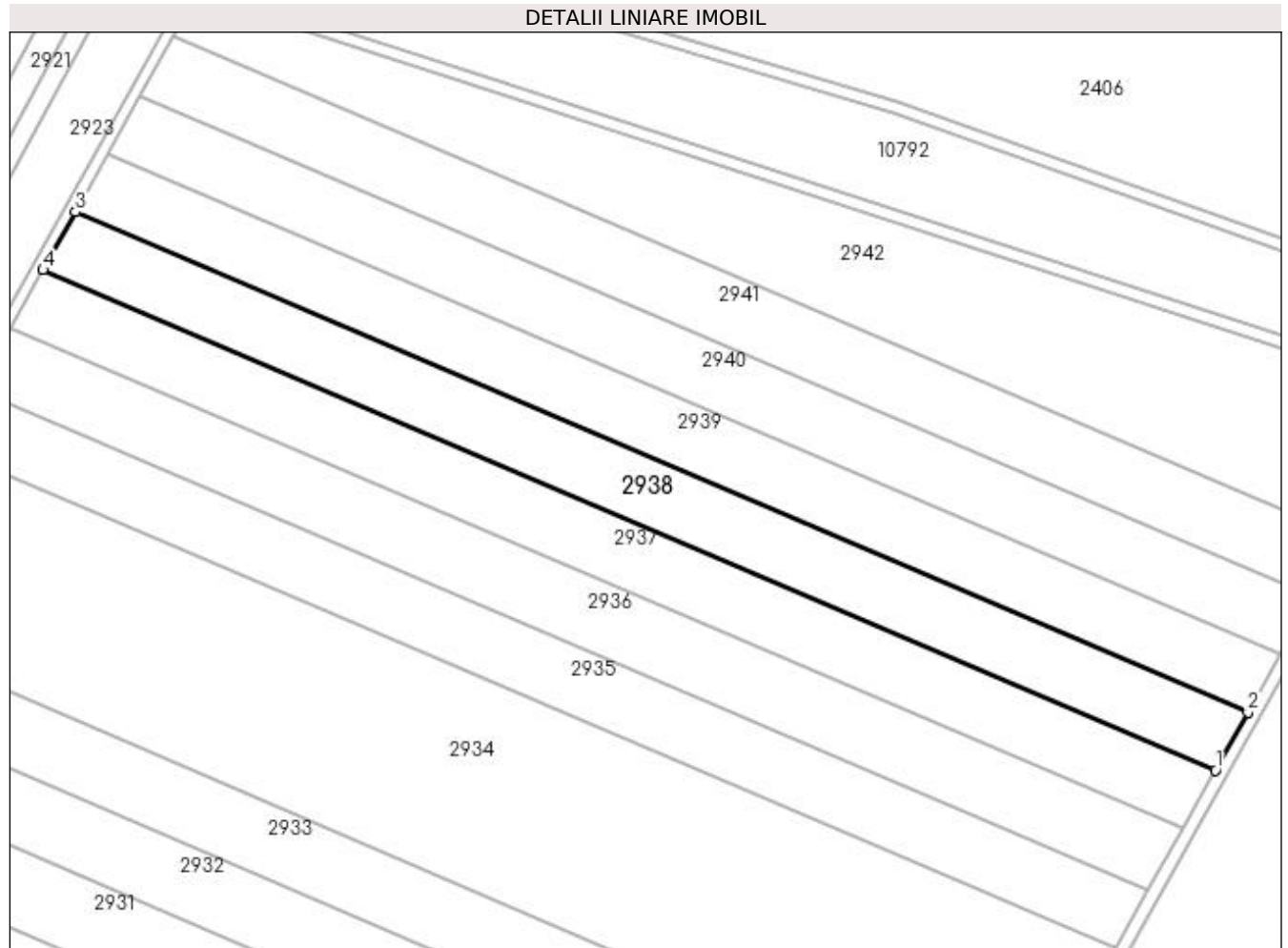
Inscrieri privind dezmembramintele dreptului de proprietate, drepturi reale de garanție și sarcini	Referințe
NU SUNT	

Anexa Nr. 1 La Partea I

Teren

Nr cadastral	Suprafața (mp)*	Observații / Referințe
	Din acte: 10.000 Masurata: 9.447	Imobilul a fost diminuat cu un procent de 5,53%.

* Suprafața este determinată în planul de proiecție Stereo 70.



Date referitoare la teren

Crt	Categorie folosință	Intravilan	Suprafața (mp)	Tarla	Parcelă	Nr. topo	Observații / Referințe
1	arabil	NU	9.447	38	500	-	

Lungime Segmente

1) Valorile lungimilor segmentelor sunt obținute din proiecție în plan.

Punct început	X / Y	Punct sfârșit	X / Y	Lungime segment (** (m)
1	430.222,234 298.648,301	2	430.233,107 298.667,754	22.285
2	430.233,107 298.667,754	3	429.840,942 298.835,022	426.347
3	429.840,942 298.835,022	4	429.830,097 298.815,558	22.281
4	429.830,097 298.815,558	1	430.222,234 298.648,301	426.317

**** Lungimile segmentelor sunt determinate în planul de proiecție Stereo 70 și sunt rotunjite la 1 milimetru.**

***** Distanța dintre puncte este formată din segmente cumulate ce sunt mai mici decât valoarea 1 milimetru.**

**DATE DESPRE IMOBILUL NR. 2939**

Oficiul de Cadastru și Publicitate Imobiliară DOLJ
 Biroul de Cadastru și Publicitate Imobiliară Craiova

A. Partea I. Descrierea imobilului

TEREN Extravilan

Adresa: Jud. Dolj, T38 P61

Nr. Crt	Nr cadastral Nr. topografic	Suprafața* (mp)	Observații / Referințe
A1		Din acte: 10.000 Masurata: 9.447	Sector cadastral:57 Teren neimprejmuit; Imobilul a fost diminuat cu un procent de 5,53%.

B. Partea II. Proprietari și acte

Inscrieri privitoare la dreptul de proprietate și alte drepturi reale		Referințe
/		
Act Administrativ nr. TDP 724-9674, din 04/09/1997 emis de CJSDPAT DOLJ;		
B1	Intabulare, drept de PROPRIETATE, dobandit prin Reconstituire, cota actuala 1/1, cota initiala 1/1 1) GRIGORE IONEL DEFUNCT:Da	A1

C. Partea III. SARCINI .

Inscrieri privind dezmembramintele dreptului de proprietate, drepturi reale de garanție și sarcini	Referințe
NU SUNT	

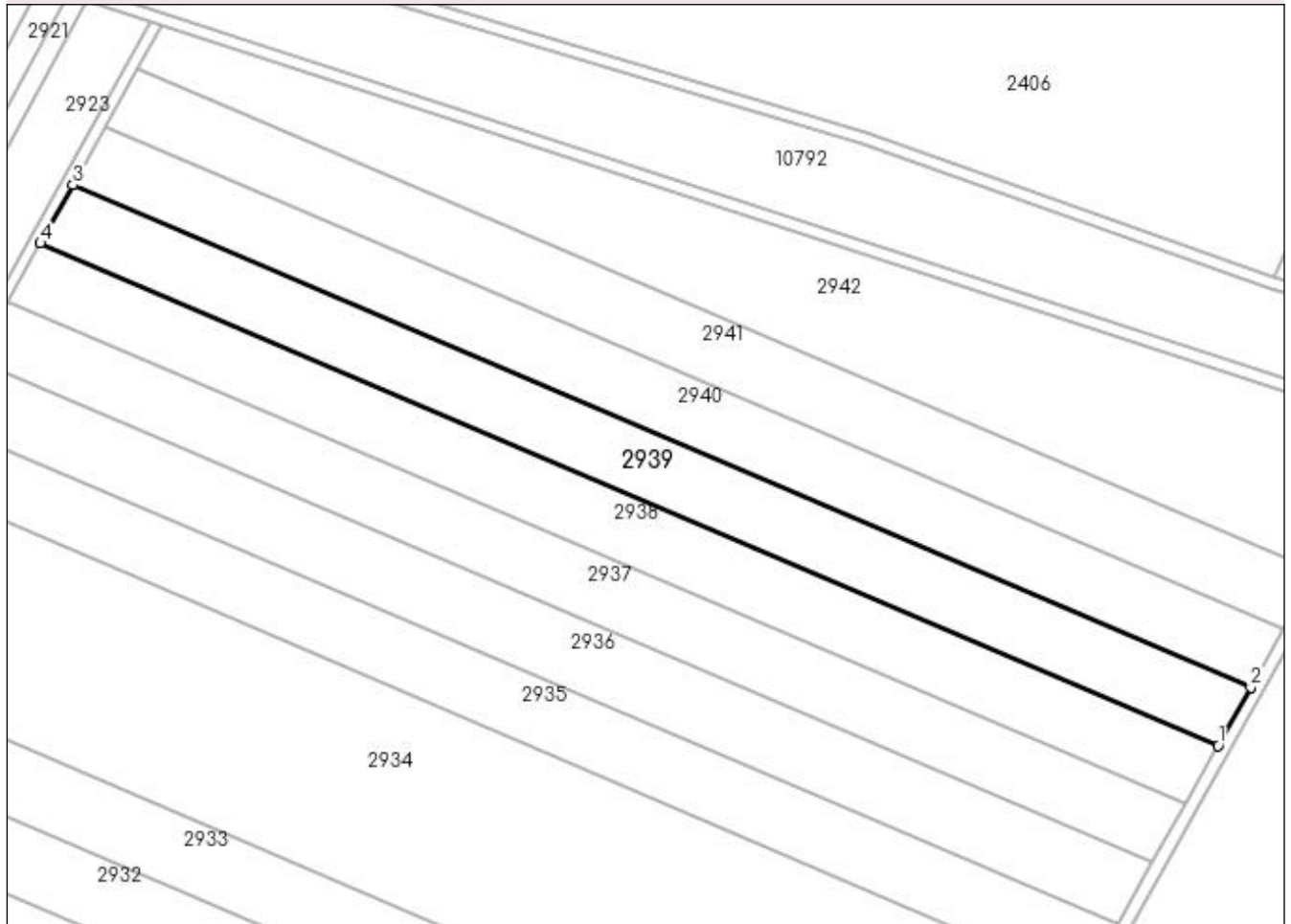
Anexa Nr. 1 La Partea I

Teren

Nr cadastral	Suprafața (mp)*	Observații / Referințe
	Din acte: 10.000 Masurata: 9.447	Imobilul a fost diminuat cu un procent de 5,53%.

* Suprafața este determinată în planul de proiecție Stereo 70.

DETALII LINIARE IMOBIL



Date referitoare la teren

Crt	Categorie folosință	Intra vilan	Suprafața (mp)	Tarla	Parcelă	Nr. topo	Observații / Referințe
1	arabil	NU	9.447	38	61	-	

Lungime Segmente

1) Valorile lungimilor segmentelor sunt obținute din proiecție în plan.

Punct început	X / Y	Punct sfârșit	X / Y	Lungime segment (** (m)
1	430.233,107 298.667,754	2	430.243,979 298.687,206	22.284
2	430.243,979 298.687,206	3	429.851,788 298.854,485	426.375
3	429.851,788 298.854,485	4	429.840,942 298.835,022	22.281
4	429.840,942 298.835,022	1	430.233,107 298.667,754	426.347

**** Lungimile segmentelor sunt determinate în planul de proiecție Stereo 70 și sunt rotunjite la 1 milimetru.**

***** Distanța dintre puncte este formată din segmente cumulate ce sunt mai mici decât valoarea 1 milimetru.**

**DATE DESPRE IMOBILUL NR. 2940**

Oficiul de Cadastru și Publicitate Imobiliară DOLJ
Biroul de Cadastru și Publicitate Imobiliară Craiova

A. Partea I. Descrierea imobilului

TEREN Extravilan

Adresa: Jud. Dolj, T38 P62

Nr. Crt	Nr cadastral Nr. topografic	Suprafața* (mp)	Observații / Referințe
A1		Din acte: 10.000 Masurata: 9.447	Sector cadastral:57 Teren neimprejmuit; Imobilul a fost diminuat cu un procent de 5,53%.

B. Partea II. Proprietari și acte

Inscrieri privitoare la dreptul de proprietate și alte drepturi reale		Referințe
/		
Act Administrativ nr. TDP 271-2192, din 14/12/1993 emis de CJSDPAT DOLJ;		
B1	Intabulare, drept de PROPRIETATE, dobandit prin Reconstituire, cota actuala 1/1, cota initiala 1/1 1) ȚONEA MARIN, LIPSA CNP	A1

C. Partea III. SARCINI .

Inscrieri privind dezmembramintele dreptului de proprietate, drepturi reale de garanție și sarcini	Referințe
NU SUNT	

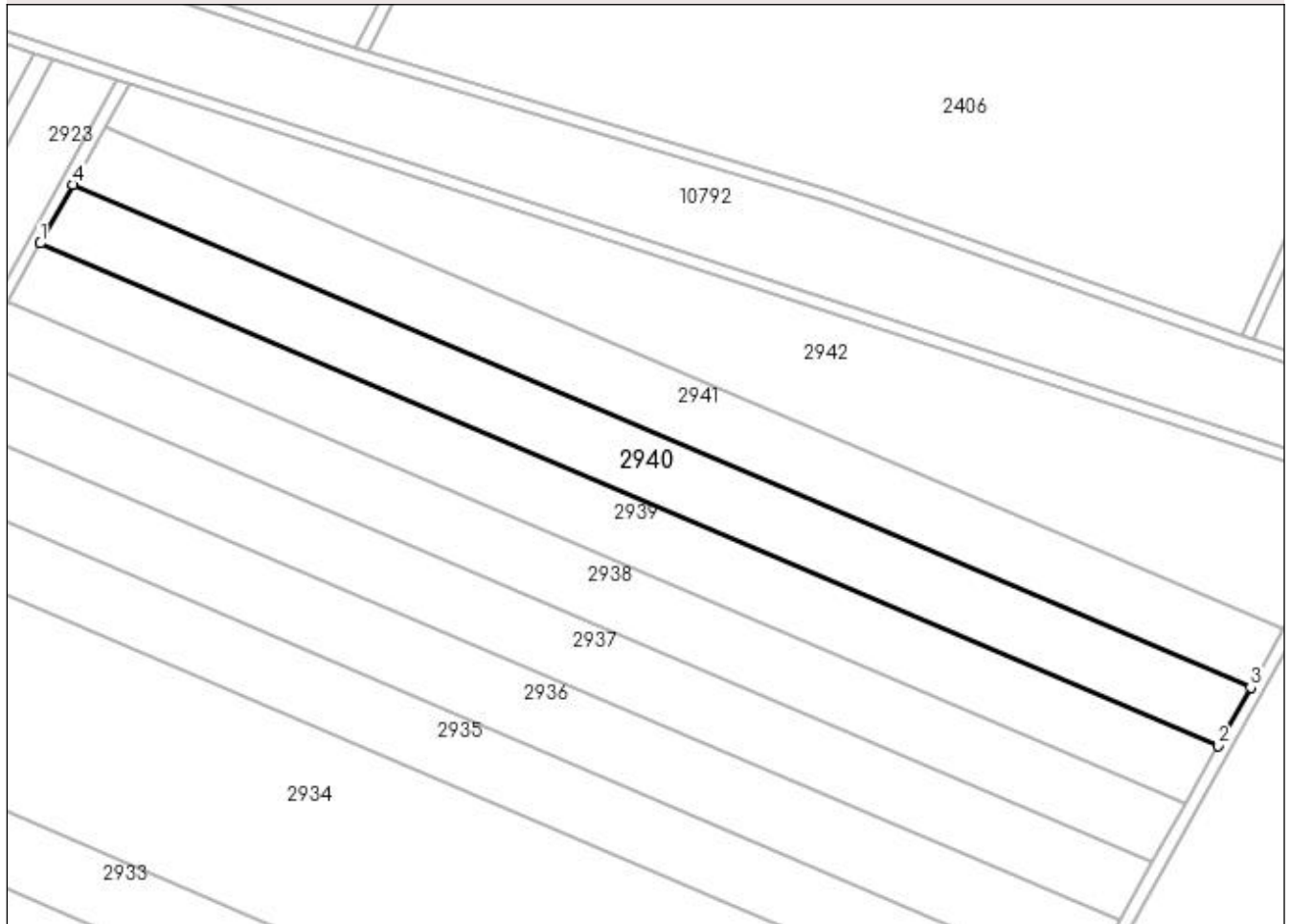
Anexa Nr. 1 La Partea I

Teren

Nr cadastral	Suprafața (mp)*	Observații / Referințe
	Din acte: 10.000 Masurata: 9.447	Imobilul a fost diminuat cu un procent de 5,53%.

* Suprafața este determinată în planul de proiecție Stereo 70.

DETALII LINIARE IMOBIL



Date referitoare la teren

Crt	Categorie folosință	Intra vilan	Suprafața (mp)	Tarla	Parcelă	Nr. topo	Observații / Referințe
1	arabil	NU	9.447	38	62	-	

Lungime Segmente

1) Valorile lungimilor segmentelor sunt obținute din proiecție în plan.

Punct început	X / Y	Punct sfârșit	X / Y	Lungime segment (** (m)
1	429.851,788 298.854,485	2	430.243,979 298.687,206	426.375
2	430.243,979 298.687,206	3	430.254,851 298.706,656	22.282
3	430.254,851 298.706,656	4	429.862,632 298.873,947	426.406
4	429.862,632 298.873,947	1	429.851,788 298.854,485	22.279

**** Lungimile segmentelor sunt determinate în planul de proiecție Stereo 70 și sunt rotunjite la 1 milimetru.**

***** Distanța dintre puncte este formată din segmente cumulate ce sunt mai mici decât valoarea 1 milimetru.**

**DATE DESPRE IMOBILUL NR. 2941**

Oficiul de Cadastru și Publicitate Imobiliară DOLJ
 Biroul de Cadastru și Publicitate Imobiliară Craiova

A. Partea I. Descrierea imobilului

TEREN Extravilan

Adresa: Jud. Dolj, T38 P63

Nr. Crt	Nr cadastral Nr. topografic	Suprafața* (mp)	Observații / Referințe
A1		Din acte: 10.000 Masurata: 9.447	Sector cadastral:57 Teren neimprejmuit; Imobilul a fost diminuat cu un procent de 5,53%.

B. Partea II. Proprietari și acte

Inscrieri privitoare la dreptul de proprietate și alte drepturi reale		Referințe
/		
Act Administrativ nr. TDP 381-2180, din 03/01/1994 emis de CJSDPAT DOLJ;		
B1	Intabulare, drept de PROPRIETATE, dobandit prin Reconstituire, cota actuala 1/1, cota initiala 1/1 1) TARTALEANU DUMITRU DEFUNCT:Da	A1

C. Partea III. SARCINI .

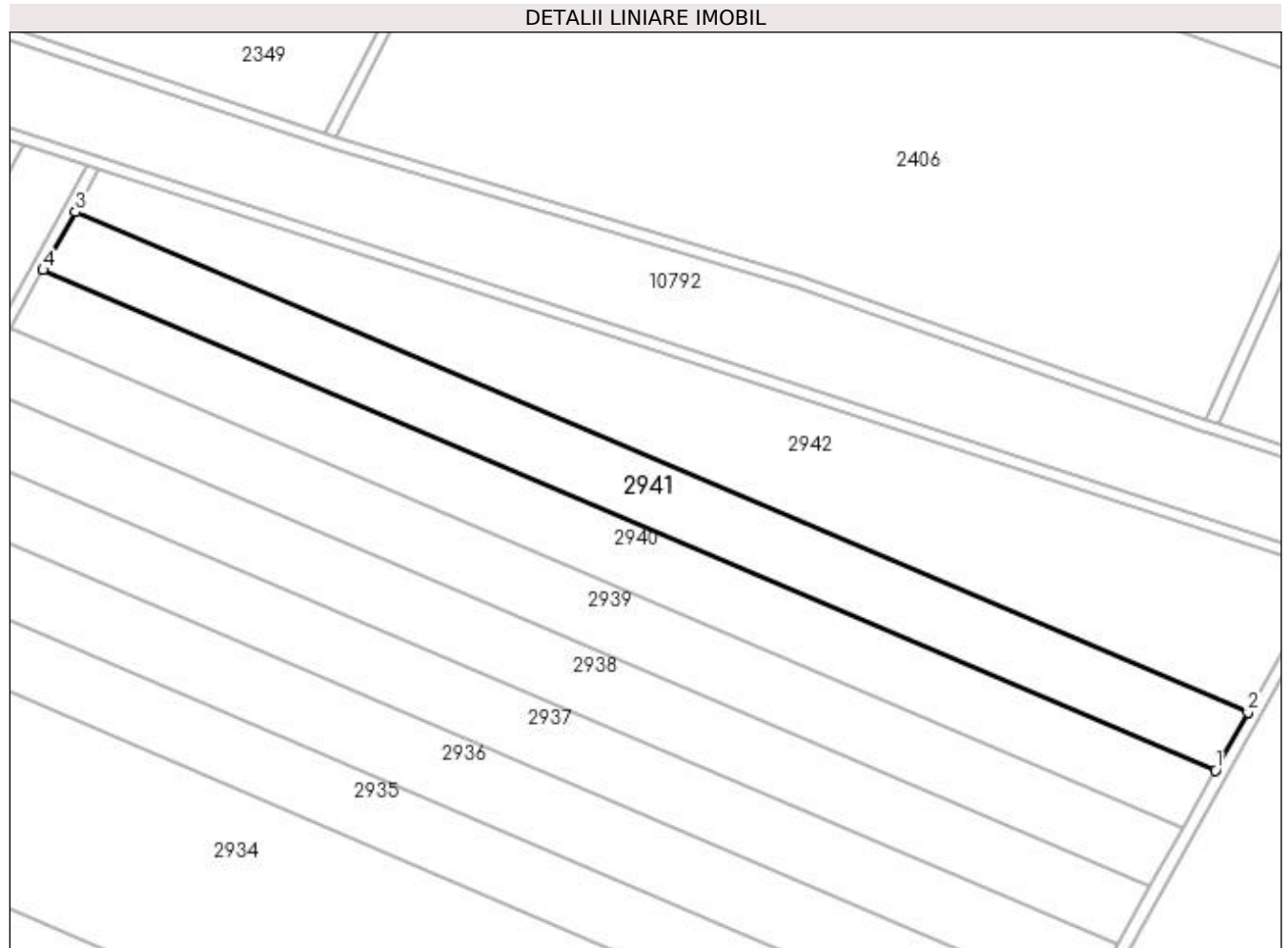
Inscrieri privind dezmembramintele dreptului de proprietate, drepturi reale de garanție și sarcini	Referințe
NU SUNT	

Anexa Nr. 1 La Partea I

Teren

Nr cadastral	Suprafața (mp)*	Observații / Referințe
	Din acte: 10.000 Masurata: 9.447	Imobilul a fost diminuat cu un procent de 5,53%.

* Suprafața este determinată în planul de proiecție Stereo 70.



Date referitoare la teren

Crt	Categorie folosință	Intravilan	Suprafața (mp)	Tarla	Parcelă	Nr. topo	Observații / Referințe
1	arabil	NU	9.447	38	63	-	

Lungime Segmente

1) Valorile lungimilor segmentelor sunt obținute din proiecție în plan.

Punct început	X / Y	Punct sfârșit	X / Y	Lungime segment (** (m)
1	430.254,851 298.706,656	2	430.265,722 298.726,105	22.281
2	430.265,722 298.726,105	3	429.873,475 298.893,408	426.436
3	429.873,475 298.893,408	4	429.862,632 298.873,947	22.278
4	429.862,632 298.873,947	1	430.254,851 298.706,656	426.406

**** Lungimile segmentelor sunt determinate în planul de proiecție Stereo 70 și sunt rotunjite la 1 milimetru.**

***** Distanța dintre puncte este formată din segmente cumulate ce sunt mai mici decât valoarea 1 milimetru.**

**DATE DESPRE IMOBILUL NR. 2942**

Oficiul de Cadastru și Publicitate Imobiliară DOLJ
Biroul de Cadastru și Publicitate Imobiliară Craiova

A. Partea I. Descrierea imobilului

TEREN Extravilan

Adresa: Jud. Dolj, T38 P65/2

Nr. Crt	Nr cadastral Nr. topografic	Suprafața* (mp)	Observații / Referințe
A1		Din acte: 15.832 Masurata: 14.957	Sector cadastral:57 Teren neimprejmuit; Imobilul a fost diminuat cu un procent de 5,53%.

B. Partea II. Proprietari și acte

Inscrieri privitoare la dreptul de proprietate și alte drepturi reale		Referințe
/		
Act Administrativ nr. TDP 976-59538, din 08/09/1997 emis de CJSDPAT DOLJ;		
B1	Intabulare, drept de PROPRIETATE, dobandit prin Reconstituire, cota actuala 1/1, cota initiala 1/1 1) GREJDAN GHEORGHE, LIPSA CNP	A1

C. Partea III. SARCINI .

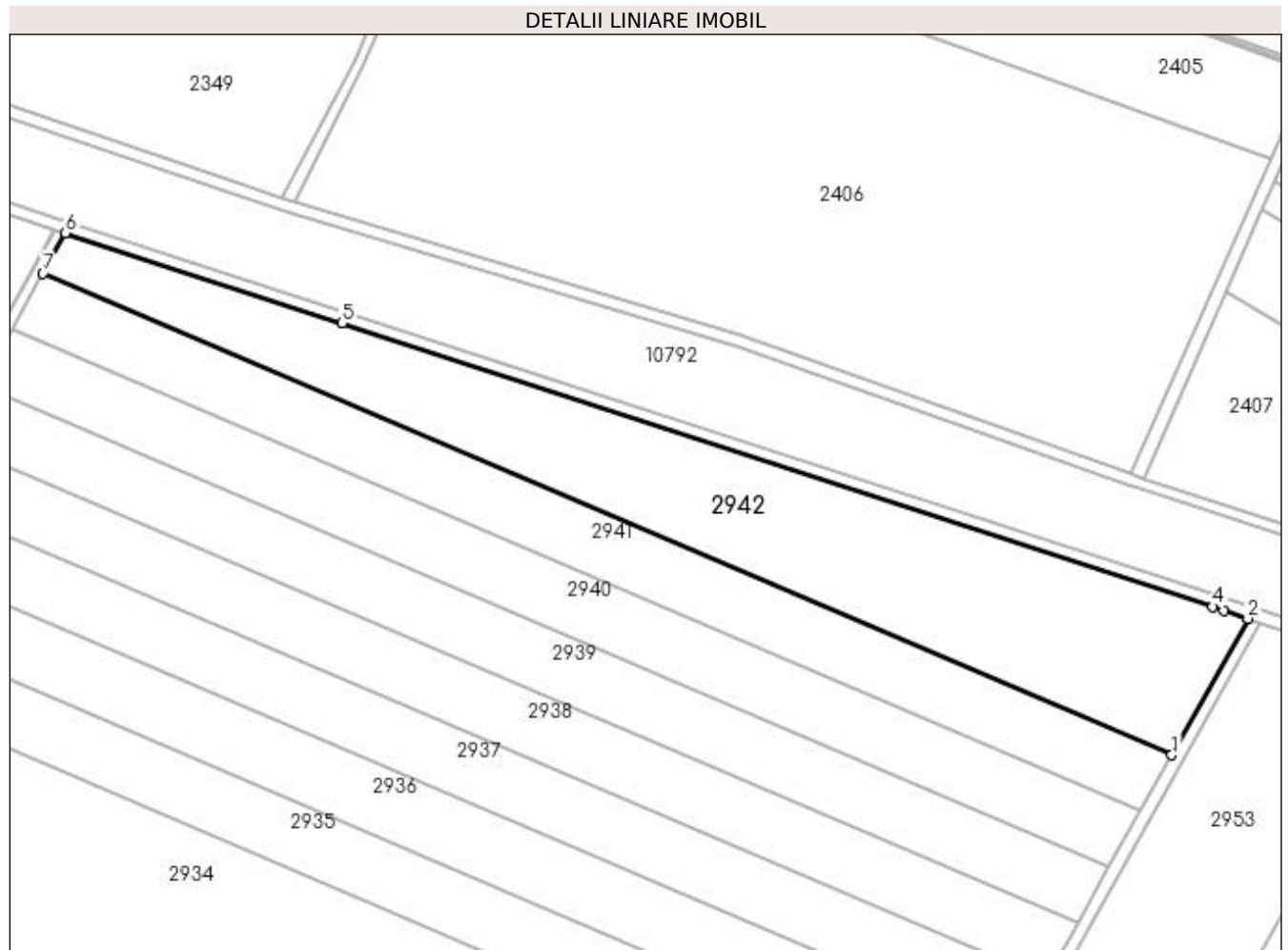
Inscrieri privind dezmembramintele dreptului de proprietate, drepturi reale de garanție și sarcini	Referințe
NU SUNT	

Anexa Nr. 1 La Partea I

Teren

Nr cadastral	Suprafața (mp)*	Observații / Referințe
	Din acte: 15.832 Masurata: 14.957	Imobilul a fost diminuat cu un procent de 5,53%.

* Suprafața este determinată în planul de proiecție Stereo 70.



Date referitoare la teren

Crt	Categorie folosință	Intra vilan	Suprafața (mp)	Tarla	Parcelă	Nr. topo	Observații / Referințe
1	arabil	NU	14.957	38	65/2	-	

Lungime Segmente

1) Valorile lungimilor segmentelor sunt obținute din proiecție în plan.

Punct început	X / Y	Punct sfârșit	X / Y	Lungime segment (** (m)
1	430.265,722 298.726,105	2	430.292,222 298.773,516	54.314
2	430.292,222 298.773,516	3	430.283,864 298.776,299	8.809
3	430.283,864 298.776,299	4	430.280,052 298.777,688	4.057
4	430.280,052 298.777,688	5	429.977,423 298.876,112	318.232

Punct început	X / Y	Punct sfârșit	X / Y	Lungime segment (** (m)
5	429.977,423 298.876,112	6	429.881,321 298.907,488	101.094
6	429.881,321 298.907,488	7	429.873,475 298.893,408	16.119
7	429.873,475 298.893,408	1	430.265,722 298.726,105	426.436

** Lungimile segmentelor sunt determinate în planul de proiecție Stereo 70 și sunt rotunjite la 1 milimetru.

*** Distanța dintre puncte este formată din segmente cumulate ce sunt mai mici decât valoarea 1 milimetru.

**DATE DESPRE IMOBILUL NR. 2943**

Oficiul de Cadastru și Publicitate Imobiliară DOLJ
 Biroul de Cadastru și Publicitate Imobiliară Craiova

A. Partea I. Descrierea imobilului

TEREN Extravilan

Adresa: Jud. Dolj, T38, P66

Nr. Crt	Nr cadastral Nr. topografic	Suprafața* (mp)	Observații / Referințe
A1	31382	2.500	Sector cadastral:57 Teren neimprejmuit;

B. Partea II. Proprietari și acte

Inscrieri privitoare la dreptul de proprietate și alte drepturi reale	Referințe
118265 / 23/09/2014	
Act Notarial nr. contract de vanzare aut nr 2412, din 17/09/2014 emis de NP Sorop Alexandru Oliviu;	
B1	A1
Intabulare, drept de PROPRIETATE, dobandit prin Conventie, cota actuala 1/1, cota initiala 1/1 1) SC AGRI TERENURI SA, CIF:24816228	

C. Partea III. SARCINI .

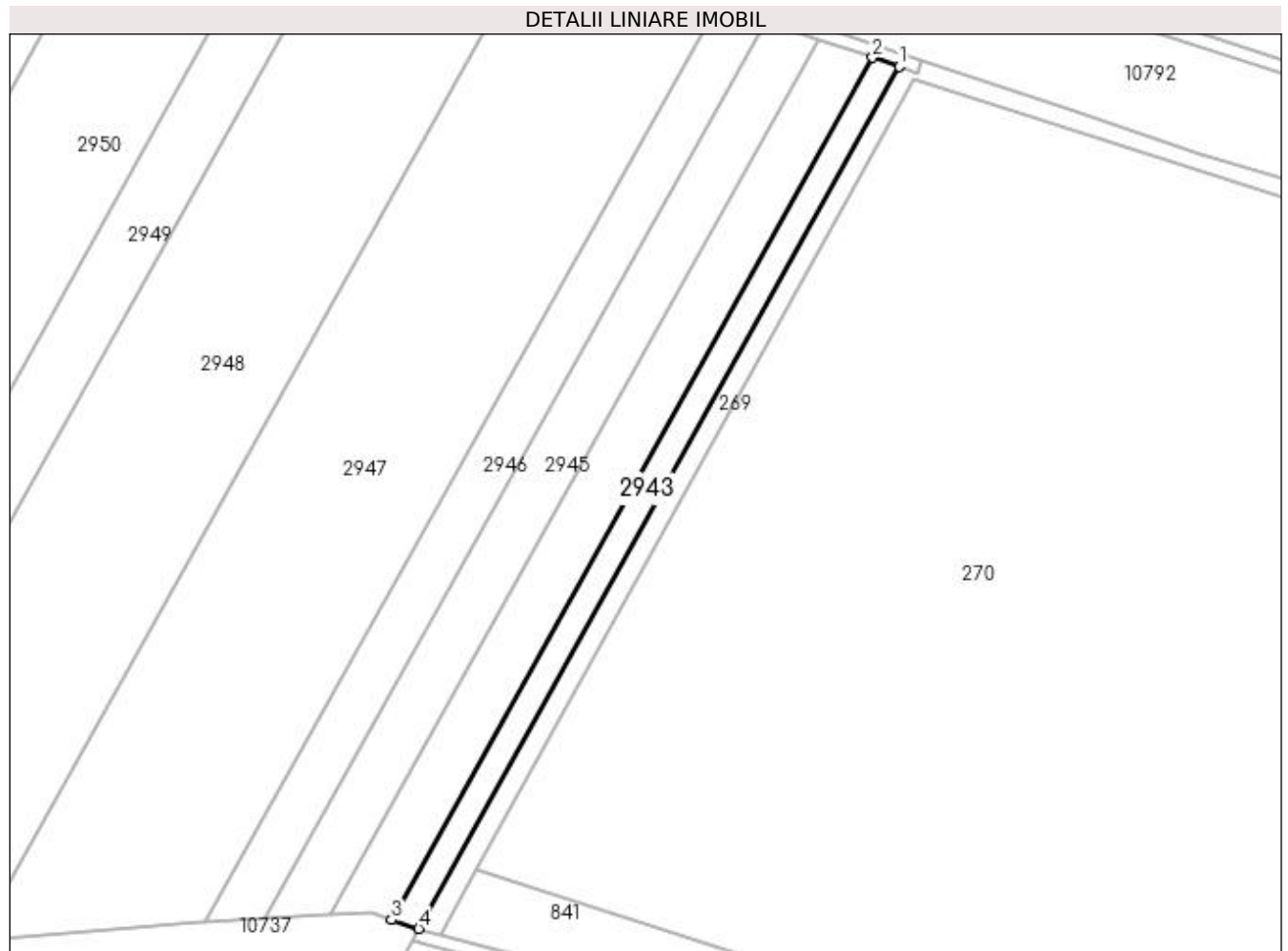
Inscrieri privind dezmembramintele dreptului de proprietate, drepturi reale de garanție și sarcini	Referințe
NU SUNT	

Anexa Nr. 1 La Partea I

Teren

Nr cadastral	Suprafața (mp)*	Observații / Referințe
31382	2.500	

* Suprafața este determinată în planul de proiecție Stereo 70.



Date referitoare la teren

Crt	Categorie folosință	Intra vilan	Suprafața (mp)	Tarla	Parcelă	Nr. topo	Observații / Referințe
1	arabil	NU	2.500	38	66	-	

Lungime Segmente

1) Valorile lungimilor segmentelor sunt obținute din proiecție în plan.

Punct început	X / Y	Punct sfârșit	X / Y	Lungime segment (** (m)
1	430.661,753 298.650,185	2	430.653,605 298.652,905	8.59
2	430.653,605 298.652,905	3	430.509,189 298.394,201	296.283
3	430.509,189 298.394,201	4	430.517,387 298.391,574	8.609
4	430.517,387 298.391,574	1	430.661,753 298.650,185	296.178

**** Lungimile segmentelor sunt determinate în planul de proiecție Stereo 70 și sunt rotunjite la 1 milimetru.**

***** Distanța dintre puncte este formată din segmente cumulate ce sunt mai mici decât valoarea 1 milimetru.**

**DATE DESPRE IMOBILUL NR. 2944**

Oficiul de Cadastru și Publicitate Imobiliară DOLJ
Biroul de Cadastru și Publicitate Imobiliară Craiova

A. Partea I. Descrierea imobilului

TEREN Extravilan

Adresa: Jud. Dolj, T 38 , P 67

Nr. Crt	Nr cadastral Nr. topografic	Suprafața* (mp)	Observații / Referințe
A1	30838	5.000	Sector cadastral:57 Teren neimprejmuit;

B. Partea II. Proprietari și acte

Inscrieri privitoare la dreptul de proprietate și alte drepturi reale		Referințe
251220 / 08/11/2019		
Act Notarial nr. CONTRACT DE VANZARE AUT SUB NR. 4667, din 07/11/2019 emis de NP Faurar Virgil Claudiu;		
B1	Intabulare, drept de PROPRIETATE, dobandit prin Conventie, cota actuala 1/1, cota initiala 1/1 1) DUMITRU MIHAI CRISTIAN	A1

C. Partea III. SARCINI .

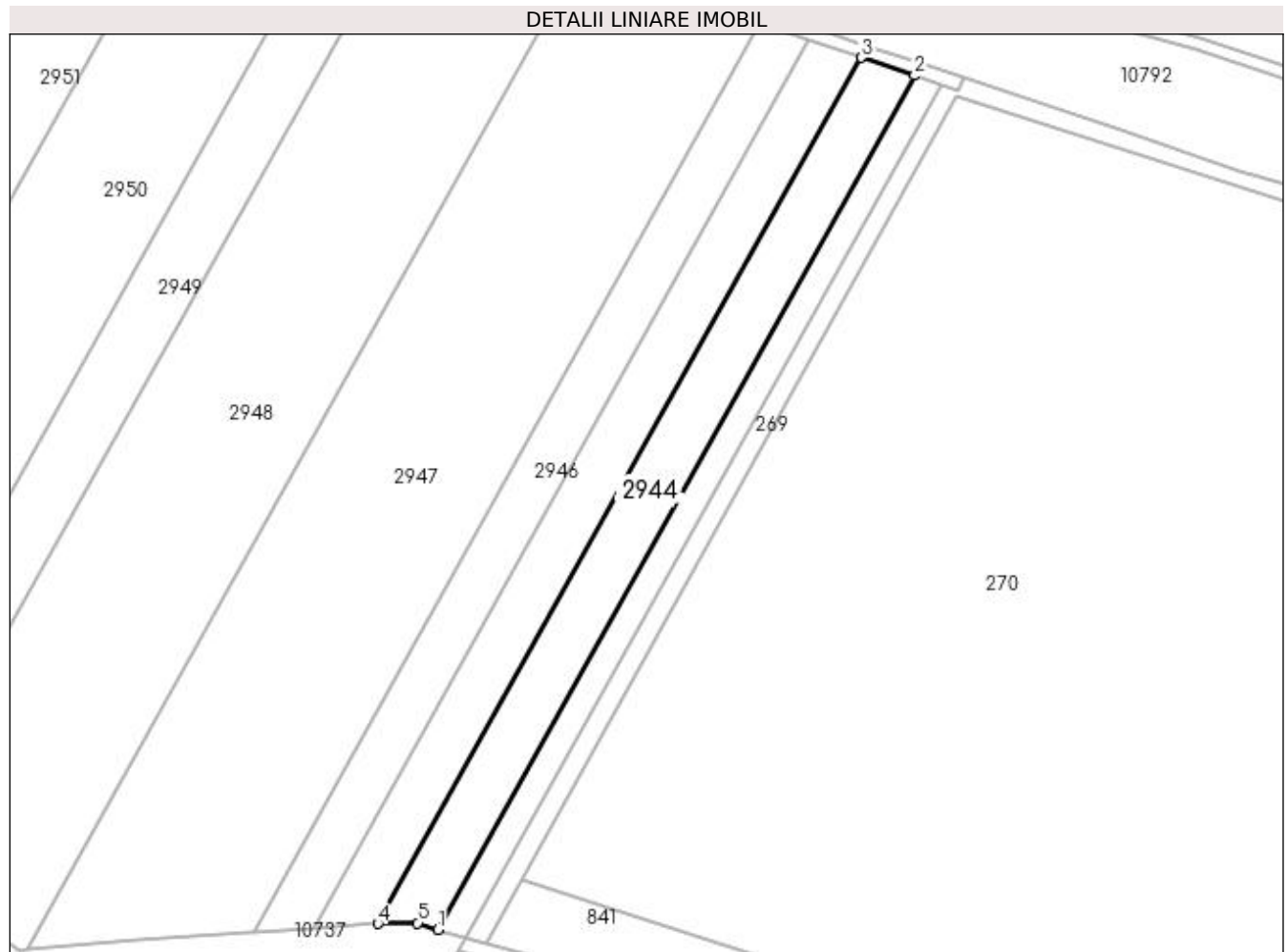
Inscrieri privind dezmembramintele dreptului de proprietate, drepturi reale de garanție și sarcini	Referințe
NU SUNT	

Anexa Nr. 1 La Partea I

Teren

Nr cadastral	Suprafața (mp)*	Observații / Referințe
30838	5.000	

* Suprafața este determinată în planul de proiecție Stereo 70.



Date referitoare la teren

Crt	Categorie folosință	Intravilan	Suprafața (mp)	Tarla	Parcelă	Nr. topo	Observații / Referințe
1	arabil	NU	5.000	38	67	-	

Lungime Segmente

1) Valorile lungimilor segmentelor sunt obținute din proiecție în plan.

Punct început	X / Y	Punct sfârșit	X / Y	Lungime segment (** (m)
1	430.509,189 298.394,201	2	430.653,605 298.652,905	296.283
2	430.653,605 298.652,905	3	430.637,387 298.658,319	17.098
3	430.637,387 298.658,319	4	430.490,942 298.395,982	300.444
4	430.490,942 298.395,982	5	430.502,945 298.396,202	12.005
5	430.502,945 298.396,202	1	430.509,189 298.394,201	6.557

**** Lungimile segmentelor sunt determinate în planul de proiecție Stereo 70 și sunt rotunjite la 1 milimetru.**

***** Distanța dintre puncte este formată din segmente cumulate ce sunt mai mici decât valoarea 1 milimetru.**

**DATE DESPRE IMOBILUL NR. 2945**

Oficiul de Cadastru și Publicitate Imobiliară DOLJ
Biroul de Cadastru și Publicitate Imobiliară Craiova

A. Partea I. Descrierea imobilului

TEREN Extravilan

Adresa: Jud. Dolj, TARLAUA 38, PARCELA 68

Nr. Crt	Nr cadastral Nr. topografic	Suprafața* (mp)	Observații / Referințe
A1	30330	5.000	Sector cadastral:57 Teren neimprejmuit;

B. Partea II. Proprietari și acte

Inscrieri privitoare la dreptul de proprietate și alte drepturi reale		Referințe
190817 / 12/10/2018		
Act Notarial nr. CONTRACT DE VANZARE AUT . NR. 4175, din 09/10/2018 emis de NP Faurar Virgil Claudiu (Incheiere nr. 228/16.10.2018 NP Doina Faurar);		
B1	Intabulare, drept de PROPRIETATE, dobandit prin Conventie, cota actuala 1/1, cota initiala 1/1 1) DUMITRU MIHAI CRISTIAN , necasatorit	A1
B2	Se notează faptul că, imobilul face parte din patrimoniul de afectatiune al lui : SOCIETATEA DUMITRU MIHAI CRISTIAN - PERSOANA FIZICA AUTORIZATA .	A1
Act Notarial nr. CONTRACT DE IPOTECA AUT. NR. 4176, din 09/10/2018 emis de NP Faurar Virgil Claudiu;		
B3	Se noteaza asupra imobilului de sub A 1, interdictiile de instrainare, grevare , inchiriere, demolare, construire, dezmembrare, alipire, restructurare, amenajare , in favoarea lui BANCA TRANSILVANIA SA SUCURSALA CRAIOVA .	A1

C. Partea III. SARCINI

Inscrieri privind dezmembramintele dreptului de proprietate, drepturi reale de garanție și sarcini		Referințe
190817 / 12/10/2018		
Act Notarial nr. CONTRACT DE IPOTECA AUT. NR. 4176, din 09/10/2018 emis de NP Faurar Virgil Claudiu;		
C1	Intabulare, drept de IPOTECA, Valoare:790000 LEIsi celelalte obligatii aferente creditului 1) BANCA TRANSILVANIA SA CLUJ NAPOCA SUCURSALA CRAIOVA , CIF:9313869, LIPSA CUI	A1

Anexa Nr. 1 La Partea I

Teren

Nr cadastral	Suprafața (mp)*	Observații / Referințe
30330	5.000	

* Suprafața este determinată în planul de proiecție Stereo 70.



Date referitoare la teren

Crt	Categorie folosință	Intra vilan	Suprafața (mp)	Tarla	Parcelă	Nr. topo	Observații / Referințe
1	arabil	NU	5.000	38	68	-	

Lungime Segmente

1) Valorile lungimilor segmentelor sunt obținute din proiecție în plan.

Punct început	X / Y	Punct sfârșit	X / Y	Lungime segment (** (m)
1	430.637,387 298.658,319	2	430.621,517 298.663,617	16.731
2	430.621,517 298.663,617	3	430.471,439 298.394,771	307.899
3	430.471,439 298.394,771	4	430.490,354 298.395,971	18.953
4	430.490,354 298.395,971	5	430.490,942 298.395,982	0.588
5	430.490,942 298.395,982	1	430.637,387 298.658,319	300.444

**** Lungimile segmentelor sunt determinate în planul de proiecție Stereo 70 și sunt rotunjite la 1 milimetru.**

***** Distanța dintre puncte este formată din segmente cumulate ce sunt mai mici decât valoarea 1 milimetru.**

**DATE DESPRE IMOBILUL NR. 2946**

Oficiul de Cadastru și Publicitate Imobiliară DOLJ
Biroul de Cadastru și Publicitate Imobiliară Craiova

A. Partea I. Descrierea imobilului

TEREN Extravilan

Adresa: Jud. Dolj, T38 P69

Nr. Crt	Nr cadastral Nr. topografic	Suprafața* (mp)	Observații / Referințe
A1		Din acte: 5.000 Masurata: 4.723	Sector cadastral:57 Teren neimprejmuit; Imobilul a fost diminuat cu un procent de 5,53%.

B. Partea II. Proprietari și acte

Inscrieri privitoare la dreptul de proprietate și alte drepturi reale		Referințe
/		
Act Administrativ nr. TDP 266-2192, din 13/12/1993 emis de CJSDPAT DOLJ;		
B1	Intabulare, drept de PROPRIETATE, dobandit prin Reconstituire, cota actuala 1/1, cota initiala 1/1 1) CURCEA CONSTANTIN, LIPSA CNP	A1

C. Partea III. SARCINI .

Inscrieri privind dezmembramintele dreptului de proprietate, drepturi reale de garanție și sarcini	Referințe
NU SUNT	

Anexa Nr. 1 La Partea I

Teren

Nr cadastral	Suprafața (mp)*	Observații / Referințe
	Din acte: 5.000 Masurata: 4.723	Imobilul a fost diminuat cu un procent de 5,53%.

* Suprafața este determinată în planul de proiecție Stereo 70.



Date referitoare la teren

Crt	Categorie folosință	Intra vilan	Suprafața (mp)	Tarla	Parcelă	Nr. topo	Observații / Referințe
1	arabil	NU	4.723	38	69	-	

Lungime Segmente

1) Valorile lungimilor segmentelor sunt obținute din proiecție în plan.

Punct început	X / Y	Punct sfârșit	X / Y	Lungime segment (** (m)
1	430.621,517 298.663,617	2	430.606,878 298.668,504	15.433
2	430.606,878 298.668,504	3	430.453,308 298.393,403	315.062
3	430.453,308 298.393,403	4	430.471,389 298.394,768	18.132
4	430.471,389 298.394,768	5	430.471,439 298.394,771	0.05
5	430.471,439 298.394,771	1	430.621,517 298.663,617	307.899

**** Lungimile segmentelor sunt determinate în planul de proiecție Stereo 70 și sunt rotunjite la 1 milimetru.**

***** Distanța dintre puncte este formată din segmente cumulate ce sunt mai mici decât valoarea 1 milimetru.**

**DATE DESPRE IMOBILUL NR. 2947**

Oficiul de Cadastru și Publicitate Imobiliară DOLJ
Biroul de Cadastru și Publicitate Imobiliară Craiova

A. Partea I. Descrierea imobilului

TEREN Extravilan

Adresa: Jud. Dolj, T38 P71/1

Nr. Crt	Nr cadastral Nr. topografic	Suprafața* (mp)	Observații / Referințe
A1		Din acte: 20.000 Masurata: 18.894	Sector cadastral:57 Teren neimprejmuit; Imobilul a fost diminuat cu un procent de 5,53%.

B. Partea II. Proprietari și acte

Inscrieri privitoare la dreptul de proprietate și alte drepturi reale		Referințe
/		
Act Administrativ nr. TDP 11158, din 06/05/2008 emis de CJSDPAT DOLJ;		
B1	Intabulare, drept de PROPRIETATE, dobandit prin Reconstituire, cota actuala 1/1, cota initiala 1/1 1) DUMITRU ELENA, LIPSA CNP	A1

C. Partea III. SARCINI .

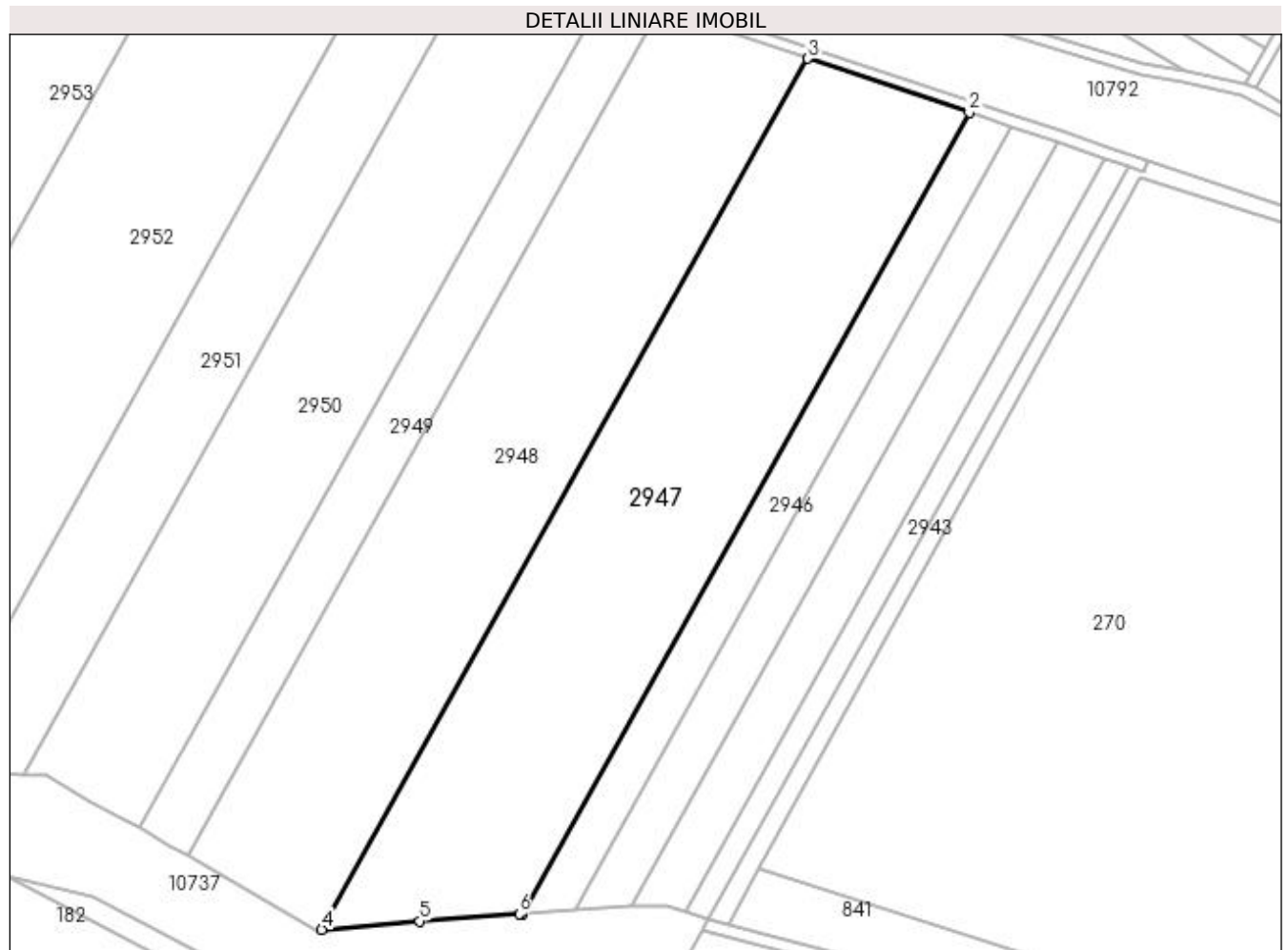
Inscrieri privind dezmembramintele dreptului de proprietate, drepturi reale de garanție și sarcini	Referințe
NU SUNT	

Anexa Nr. 1 La Partea I

Teren

Nr cadastral	Suprafața (mp)*	Observații / Referințe
	Din acte: 20.000 Masurata: 18.894	Imobilul a fost diminuat cu un procent de 5,53%.

* Suprafața este determinată în planul de proiecție Stereo 70.



Date referitoare la teren

Crt	Categorie folosință	Intra vilan	Suprafața (mp)	Tarla	Parcelă	Nr. topo	Observații / Referințe
1	arabil	NU	18.894	38	71/1	-	

Lungime Segmente

1) Valorile lungimilor segmentelor sunt obținute din proiecție în plan.

Punct început	X / Y	Punct sfârșit	X / Y	Lungime segment (** (m)
1	430.453,308 298.393,403	2	430.606,878 298.668,504	315.062
2	430.606,878 298.668,504	3	430.551,373 298.687,034	58.516
3	430.551,373 298.687,034	4	430.384,457 298.388,026	342.442
4	430.384,457 298.388,026	5	430.418,093 298.390,883	33.757

Punct început	X / Y	Punct sfârșit	X / Y	Lungime segment (** (m)
5	430.418,093 298.390,883	6	430.452,324 298.393,329	34.318
6	430.452,324 298.393,329	1	430.453,308 298.393,403	0.987

** Lungimile segmentelor sunt determinate în planul de proiecție Stereo 70 și sunt rotunjite la 1 milimetru.

*** Distanța dintre puncte este formată din segmente cumulate ce sunt mai mici decât valoarea 1 milimetru.

**DATE DESPRE IMOBILUL NR. 2948**

Oficiul de Cadastru și Publicitate Imobiliară DOLJ
Biroul de Cadastru și Publicitate Imobiliară Craiova

A. Partea I. Descrierea imobilului

TEREN Extravilan

Adresa: Jud. Dolj, T38 P71

Nr. Crt	Nr cadastral Nr. topografic	Suprafața* (mp)	Observații / Referințe
A1		Din acte: 18.765 Masurata: 17.727	Sector cadastral:57 Teren neimprejmuit; Imobilul a fost diminuat cu un procent de 5,53%.

B. Partea II. Proprietari și acte

Inscrieri privitoare la dreptul de proprietate și alte drepturi reale		Referințe
/		
Act Administrativ nr. TDP 1017-48563, din 21/03/1995 emis de CJSDPAT DOLJ;		
B1	Intabulare, drept de PROPRIETATE, dobandit prin Reconstituire, cota actuala 1/1, cota initiala 1/1 1) CIOCIOIU AURELIAN DEFUNCT:Da	A1

C. Partea III. SARCINI .

Inscrieri privind dezmembramintele dreptului de proprietate, drepturi reale de garanție și sarcini	Referințe
NU SUNT	

Anexa Nr. 1 La Partea I

Teren

Nr cadastral	Suprafața (mp)*	Observații / Referințe
	Din acte: 18.765 Masurata: 17.727	Imobilul a fost diminuat cu un procent de 5,53%.

* Suprafața este determinată în planul de proiecție Stereo 70.



Date referitoare la teren

Crt	Categorie folosință	Intra vilan	Suprafața (mp)	Tarla	Parcelă	Nr. topo	Observații / Referințe
1	arabil	NU	17.727	38	71	-	

Lungime Segmente

1) Valorile lungimilor segmentelor sunt obținute din proiecție în plan.

Punct început	X / Y	Punct sfârșit	X / Y	Lungime segment (** (m)
1	430.551,373 298.687,034	2	430.500,773 298.703,926	53.345
2	430.500,773 298.703,926	3	430.338,518 298.413,266	332.881
3	430.338,518 298.413,266	4	430.380,162 298.389,204	48.096
4	430.380,162 298.389,204	5	430.382,425 298.387,853	2.636

Punct început	X / Y	Punct sfârșit	X / Y	Lungime segment (** (m)
5	430.382,425 298.387,853	6	430.384,457 298.388,026	2.039
6	430.384,457 298.388,026	1	430.551,373 298.687,034	342.442

** Lungimile segmentelor sunt determinate în planul de proiecție Stereo 70 și sunt rotunjite la 1 milimetru.

*** Distanța dintre puncte este formată din segmente cumulate ce sunt mai mici decât valoarea 1 milimetru.

**DATE DESPRE IMOBILUL NR. 2949**

Oficiul de Cadastru și Publicitate Imobiliară DOLJ
Biroul de Cadastru și Publicitate Imobiliară Craiova

A. Partea I. Descrierea imobilului

TEREN Extravilan

Adresa: Jud. Dolj, T38 P75/1

Nr. Crt	Nr cadastral Nr. topografic	Suprafața* (mp)	Observații / Referințe
A1		Din acte: 6.785 Masurata: 6.410	Sector cadastral:57 Teren neimprejmuit; Imobilul a fost diminuat cu un procent de 5,53%.

B. Partea II. Proprietari și acte

Inscrieri privitoare la dreptul de proprietate și alte drepturi reale		Referințe
/		
Act Notarial nr. ACT DONATIE 640, din 10/02/2000 emis de BNP GAGEATU ILIE;		
B1	Intabulare, drept de PROPRIETATE, dobandit prin Conventie, cota actuala 1/1, cota initiala 1/1 1) BOTOG SMARANDACHE, LIPSA CUI	A1

C. Partea III. SARCINI .

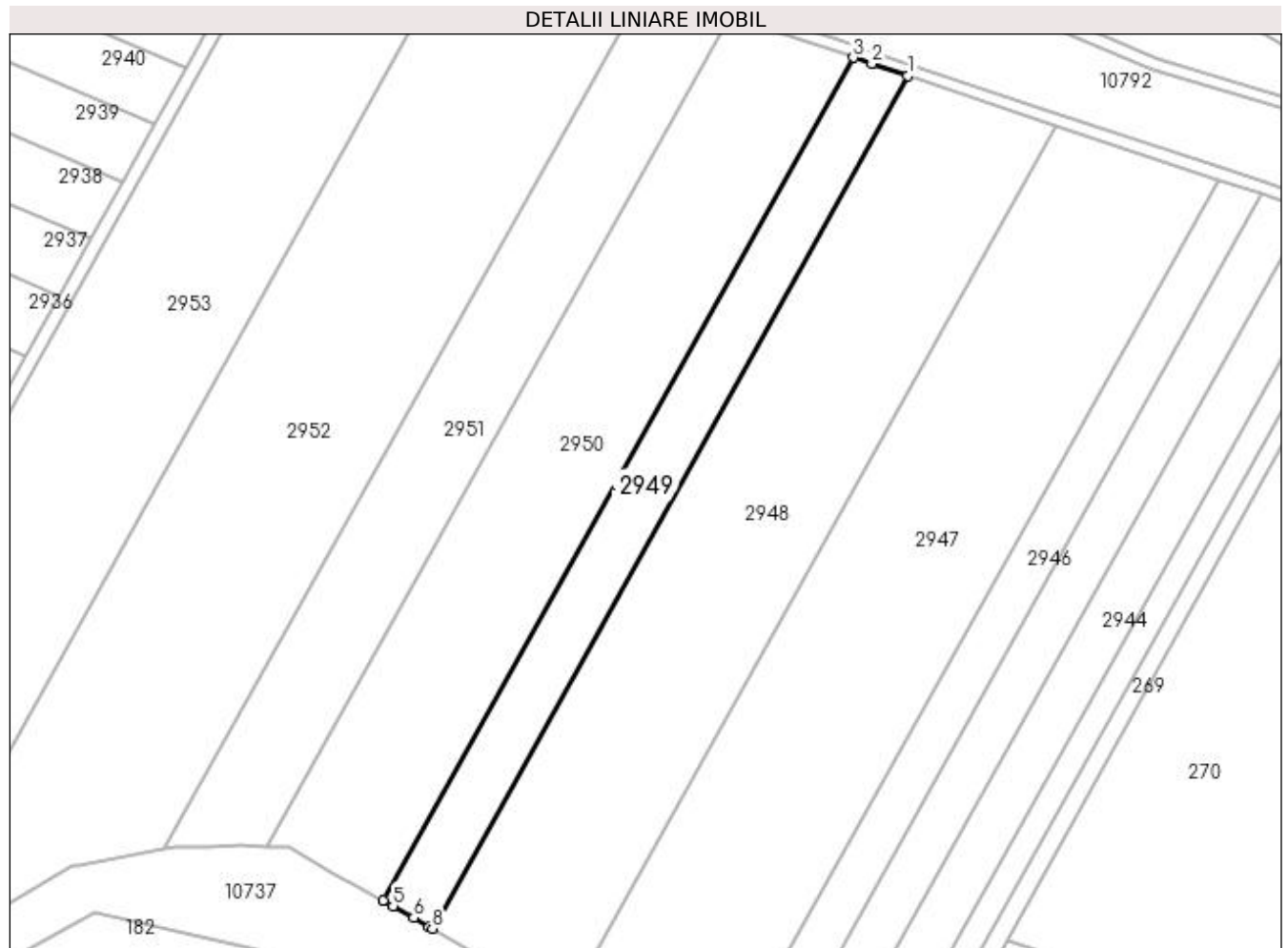
Inscrieri privind dezmembramintele dreptului de proprietate, drepturi reale de garanție și sarcini	Referințe
NU SUNT	

Anexa Nr. 1 La Partea I

Teren

Nr cadastral	Suprafața (mp)*	Observații / Referințe
	Din acte: 6.785 Masurata: 6.410	Imobilul a fost diminuat cu un procent de 5,53%.

* Suprafața este determinată în planul de proiecție Stereo 70.



Date referitoare la teren

Crt	Categorie folosință	Intra vilan	Suprafața (mp)	Tarla	Parcelă	Nr. topo	Observații / Referințe
1	arabil	NU	6.410	38	75/1	-	

Lungime Segmente

1) Valorile lungimilor segmentelor sunt obținute din proiecție în plan.

Punct început	X / Y	Punct sfârșit	X / Y	Lungime segment (** (m)
1	430.500,773 298.703,926	2	430.488,515 298.708,018	12.923
2	430.488,515 298.708,018	3	430.482,075 298.710,168	6.789
3	430.482,075 298.710,168	4	430.321,689 298.422,857	329.046
4	430.321,689 298.422,857	5	430.325,092 298.420,968	3.892
5	430.325,092 298.420,968	6	430.332,15 298.416,955	8.119

Punct început	X / Y	Punct sfârșit	X / Y	Lungime segment (** (m)
6	430.332,15 298.416,955	7	430.337,343 298.413,945	6.002
7	430.337,343 298.413,945	8	430.338,518 298.413,266	1.357
8	430.338,518 298.413,266	1	430.500,773 298.703,926	332.881

** Lungimile segmentelor sunt determinate în planul de proiecție Stereo 70 și sunt rotunjite la 1 milimetru.

*** Distanța dintre puncte este formată din segmente cumulate ce sunt mai mici decât valoarea 1 milimetru.

**DATE DESPRE IMOBILUL NR. 2950**

Oficiul de Cadastru și Publicitate Imobiliară DOLJ
Biroul de Cadastru și Publicitate Imobiliară Craiova

A. Partea I. Descrierea imobilului

TEREN Extravilan

Adresa: Jud. Dolj, TARLAUA 38, PARCELA 73

Nr. Crt	Nr cadastral Nr. topografic	Suprafața* (mp)	Observații / Referințe
A1	30331	14.170	Sector cadastral:57 Teren neimpregmuit;

B. Partea II. Proprietari și acte

Inscrieri privitoare la dreptul de proprietate și alte drepturi reale		Referințe
190805 / 12/10/2018		
Act Notarial nr. CONTRACT DE VANZARE AUT SUB NR. 4175, din 09/10/2018 emis de NP Faurar Virgil Claudiu (Incheiere nr. 228/16.10.2018-NP DOINA FAURAR);		
B1	Intabulare, drept de PROPRIETATE, dobandit prin Conventie, cota actuala 1/1, cota initiala 1/1 1) DUMITRU MIHAI CRISTIAN , Necasatorit	A1
B2	Se noteaza faptul ca imobilul de sub A1 face parte din patrimoniul de afectatiune al lui :DUMITRU MIHAI CRISTIAN PERSOANA FIZICA AUTORIZATA	A1
Act Notarial nr. CONTRACT DE IPOTECA AUT SUB NR. 4176, din 09/10/2018 emis de NP Faurar Virgil Claudiu;		
B3	se noteaza interdictiile de grevare, instrainare, inchiriere, demolare, construire dezmembrare , alipire, restructurare si amenajare 1) BANCA TRANSILVANIA SA CLUJ NAPOCA SUCURSALA CRAIOVA , CIF:9313869	A1

C. Partea III. SARCINI

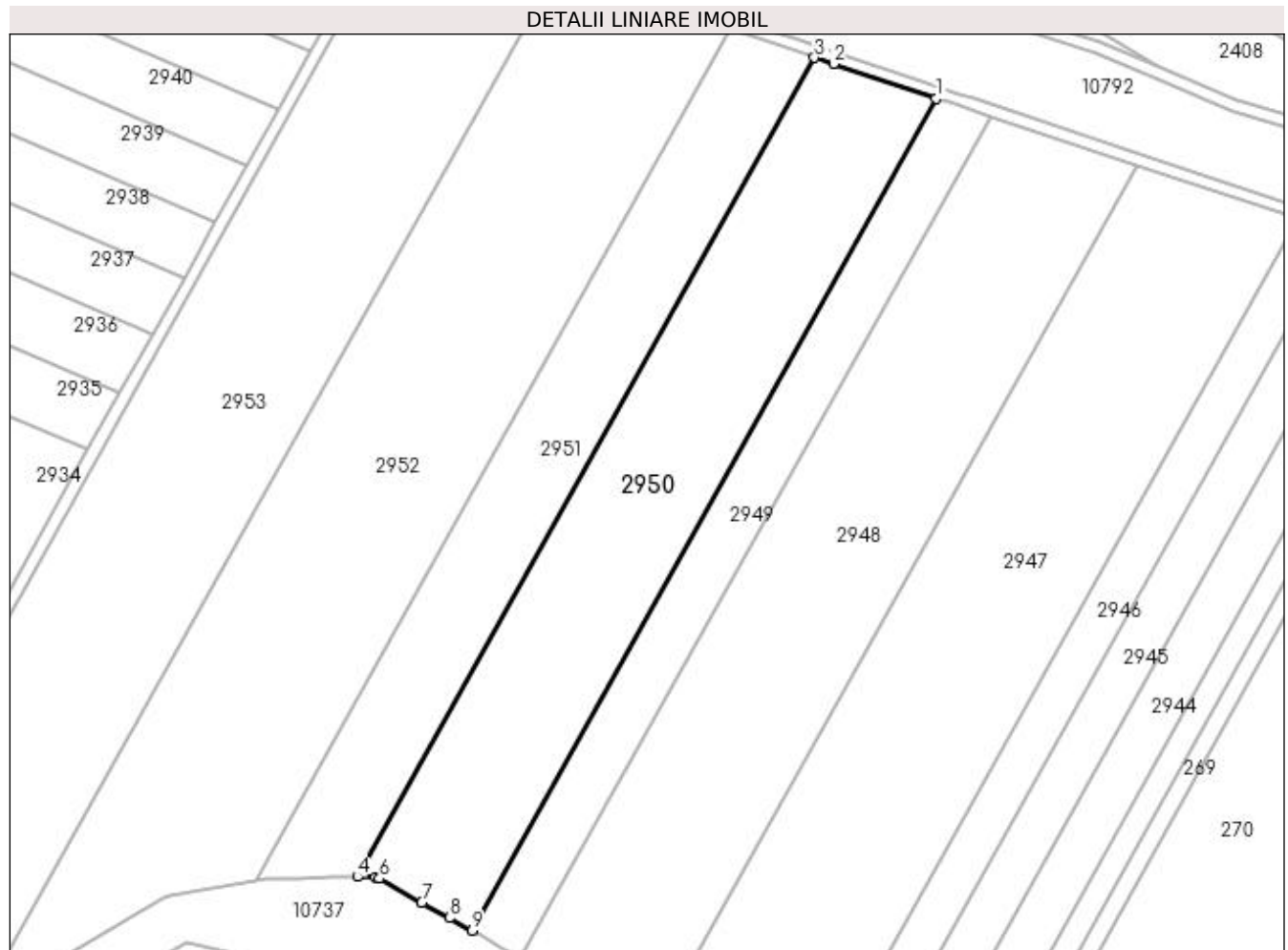
Inscrieri privind dezmembramintele dreptului de proprietate, drepturi reale de garanție și sarcini		Referințe
190805 / 12/10/2018		
Act Notarial nr. CONTRACT DE IPOTECA AUT SUB NR. 4176, din 09/10/2018 emis de NP Faurar Virgil Claudiu;		
C1	Intabulare, drept de IPOTECA, Valoare:790000 LEI si celelalte obligatii de plata aferente creditului 1) BANCA TRANSILVANIA SA CLUJ NAPOCA SUCURSALA CRAIOVA , CIF:9313869	A1

Anexa Nr. 1 La Partea I

Teren

Nr cadastral	Suprafața (mp)*	Observații / Referințe
30331	14.170	

* Suprafața este determinată în planul de proiecție Stereo 70.



Date referitoare la teren

Crt	Categorie folosință	Intra vilan	Suprafața (mp)	Tarla	Parcelă	Nr. topo	Observații / Referințe
1	arabil	NU	14.170	38	73	-	

Lungime Segmente

1) Valorile lungimilor segmentelor sunt obținute din proiecție în plan.

Punct început	X / Y	Punct sfârșit	X / Y	Lungime segment (** (m)
1	430.482,075 298.710,168	2	430.446,555 298.722,026	37.447
2	430.446,555 298.722,026	3	430.440,007 298.724,212	6.903
3	430.440,007 298.724,212	4	430.282,122 298.441,382	323.914
4	430.282,122 298.441,382	5	430.288,459 298.441,318	6.337
5	430.288,459 298.441,318	6	430.289,675 298.440,817	1.315

Punct început	X / Y	Punct sfârșit	X / Y	Lungime segment (** (m)
6	430.289,675 298.440,817	7	430.304,242 298.432,416	16.816
7	430.304,242 298.432,416	8	430.313,833 298.427,218	10.909
8	430.313,833 298.427,218	9	430.321,689 298.422,857	8.985
9	430.321,689 298.422,857	1	430.482,075 298.710,168	329.046

** Lungimile segmentelor sunt determinate în planul de proiecție Stereo 70 și sunt rotunjite la 1 milimetru.

*** Distanța dintre puncte este formată din segmente cumulate ce sunt mai mici decât valoarea 1 milimetru.

**DATE DESPRE IMOBILUL NR. 2951**

Oficiul de Cadastru și Publicitate Imobiliară DOLJ
 Biroul de Cadastru și Publicitate Imobiliară Craiova

A. Partea I. Descrierea imobilului

TEREN Extravilan

Adresa: Jud. Dolj, T38, P75

Nr. Crt	Nr cadastral Nr. topografic	Suprafața* (mp)	Observații / Referințe
A1	31853	10.000	Sector cadastral:57 Teren neimprejmuit;

B. Partea II. Proprietari și acte

Inscrieri privitoare la dreptul de proprietate și alte drepturi reale	Referințe
56377 / 11/04/2017	
Act Notarial nr. ontract de vanzare nr. 1421, din 07/04/2017 emis de NP Doina Faurar;	
B1	A1
Intabulare, drept de PROPRIETATE, dobandit prin Conventie, cota actuala 1/1, cota initiala 1/1	
1) SC DELTA BERCENI INVEST SRL, CIF:22046319	

C. Partea III. SARCINI .

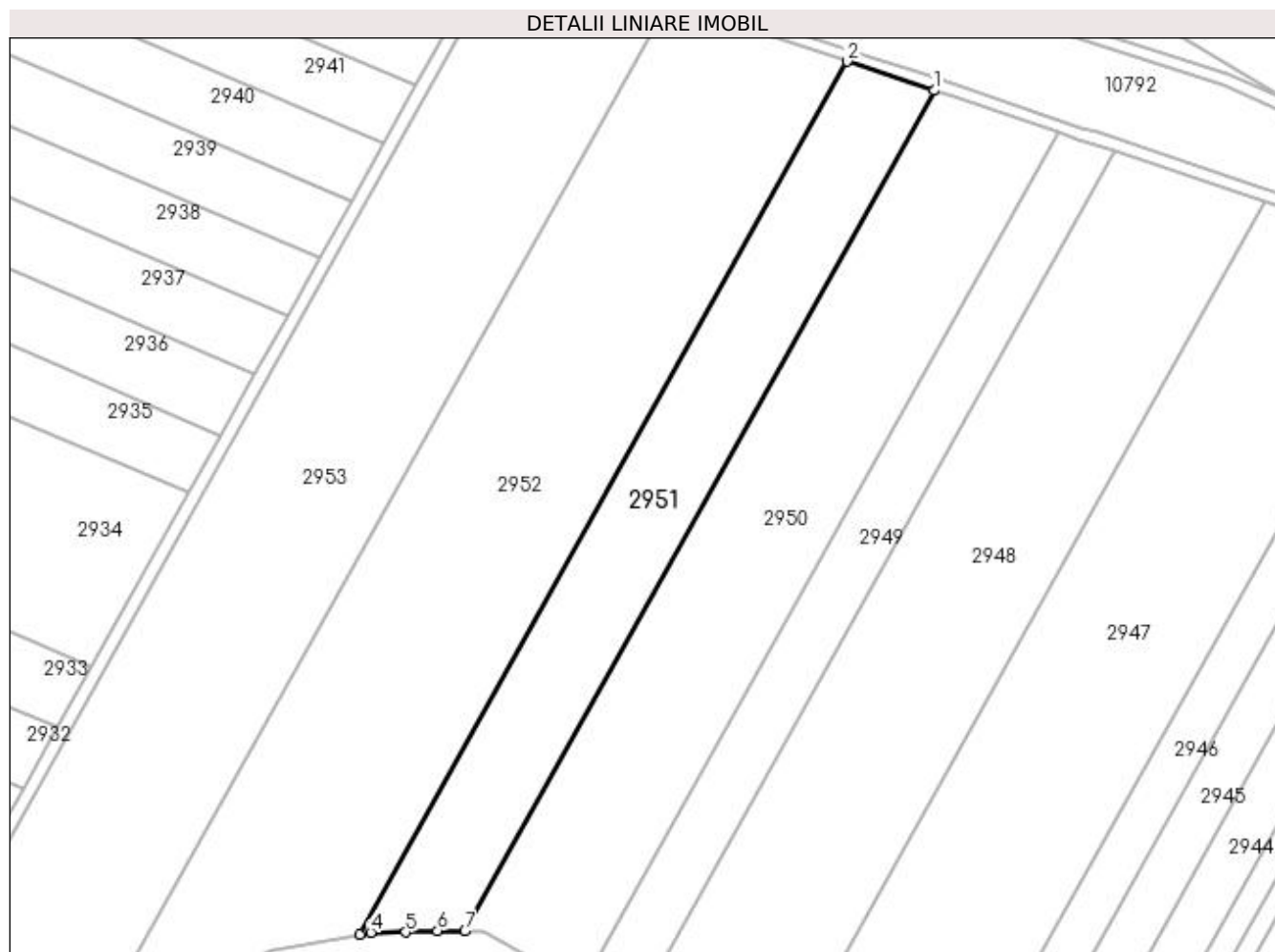
Inscrieri privind dezmembramintele dreptului de proprietate, drepturi reale de garanție și sarcini	Referințe
NU SUNT	

Anexa Nr. 1 La Partea I

Teren

Nr cadastral	Suprafața (mp)*	Observații / Referințe
31853	10.000	

* Suprafața este determinată în planul de proiecție Stereo 70.



Date referitoare la teren

Crt	Categorie folosință	Intra vilan	Suprafața (mp)	Tarla	Parcelă	Nr. topo	Observații / Referințe
1	arabil	NU	10.000	38	75	-	

Lungime Segmente

1) Valorile lungimilor segmentelor sunt obținute din proiecție în plan.

Punct început	X / Y	Punct sfârșit	X / Y	Lungime segment (** (m)
1	430.440,007 298.724,212	2	430.410,733 298.733,985	30.862
2	430.410,733 298.733,985	3	430.246,797 298.440,316	336.328
3	430.246,797 298.440,316	4	430.250,436 298.440,976	3.698
4	430.250,436 298.440,976	5	430.262,113 298.441,028	11.677
5	430.262,113 298.441,028	6	430.272,868 298.441,475	10.764

Punct început	X / Y	Punct sfârșit	X / Y	Lungime segment (** (m)
6	430.272,868 298.441,475	7	430.282,122 298.441,382	9.254
7	430.282,122 298.441,382	1	430.440,007 298.724,212	323.914

** Lungimile segmentelor sunt determinate în planul de proiecție Stereo 70 și sunt rotunjite la 1 milimetru.

*** Distanța dintre puncte este formată din segmente cumulate ce sunt mai mici decât valoarea 1 milimetru.

**DATE DESPRE IMOBILUL NR. 2952**

Oficiul de Cadastru și Publicitate Imobiliară DOLJ
Biroul de Cadastru și Publicitate Imobiliară Craiova

A. Partea I. Descrierea imobilului

TEREN Extravilan

Adresa: Jud. Dolj, T38,P75/1

Nr. Crt	Nr cadastral Nr. topografic	Suprafața* (mp)	Observații / Referințe
A1	31235	22.924	Sector cadastral:57 Teren neimprejmuit;

B. Partea II. Proprietari și acte

Inscrieri privitoare la dreptul de proprietate și alte drepturi reale		Referințe
10488 / 31/01/2014		
Act Notarial nr. CVC 444, din 30/01/2014 emis de BNP CATANOIU GEORGETA;		
B1	Intabulare, drept de PROPRIETATE, dobandit prin Conventie, cota actuala 1/1, cota initiala 1/1 1) DUMITRU JAIRZINIO ROMEO 2) DUMITRU DANIELA ELENA	A1

C. Partea III. SARCINI .

Inscrieri privind dezmembramintele dreptului de proprietate, drepturi reale de garanție și sarcini	Referințe
NU SUNT	

Anexa Nr. 1 La Partea I

Teren

Nr cadastral	Suprafața (mp)*	Observații / Referințe
31235	22.924	

* Suprafața este determinată în planul de proiecție Stereo 70.



Date referitoare la teren

Crt	Categorie folosință	Intra vilan	Suprafața (mp)	Tarla	Parcelă	Nr. topo	Observații / Referințe
1	arabil	NU	22.924	38	75/1	-	

Lungime Segmente

1) Valorile lungimilor segmentelor sunt obținute din proiecție în plan.

Punct început	X / Y	Punct sfârșit	X / Y	Lungime segment (** (m)
1	430.410,733 298.733,985	2	430.350,369 298.754,137	63.639
2	430.350,369 298.754,137	3	430.150,489 298.396,078	410.071
3	430.150,489 298.396,078	4	430.172,819 298.409,256	25.929
4	430.172,819 298.409,256	5	430.215,568 298.434,486	49.639
5	430.215,568 298.434,486	6	430.217,429 298.434,982	1.926

Punct început	X / Y	Punct sfârșit	X / Y	Lungime segment (** (m)
6	430.217,429 298.434,982	7	430.246,797 298.440,316	29.848
7	430.246,797 298.440,316	1	430.410,733 298.733,985	336.328

** Lungimile segmentelor sunt determinate în planul de proiecție Stereo 70 și sunt rotunjite la 1 milimetru.

*** Distanța dintre puncte este formată din segmente cumulate ce sunt mai mici decât valoarea 1 milimetru.

**DATE DESPRE IMOBILUL NR. 2953**

Oficiul de Cadastru și Publicitate Imobiliară DOLJ
Biroul de Cadastru și Publicitate Imobiliară Craiova

A. Partea I. Descrierea imobilului

TEREN Extravilan

Adresa: Jud. Dolj, T38 P76

Nr. Crt	Nr cadastral Nr. topografic	Suprafața* (mp)	Observații / Referințe
A1	32368	25.381	Sector cadastral:57 Teren neimprejmuit;

B. Partea II. Proprietari și acte

Inscrieri privitoare la dreptul de proprietate și alte drepturi reale		Referințe
52048 / 18/03/2019		
Act Administrativ nr. 1599, din 06/04/2004 emis de Comisia Judeteana DOLJ (act notarial nr 23 din 16.05.2014, emis de NP BAZGU MARIANA);		
B1	Intabulare, drept de PROPRIETATE, dobandit prin Succesiune, cota actuala 1/1, cota initiala 1/1 1) AMZUCU SILVIA	A1

C. Partea III. SARCINI .

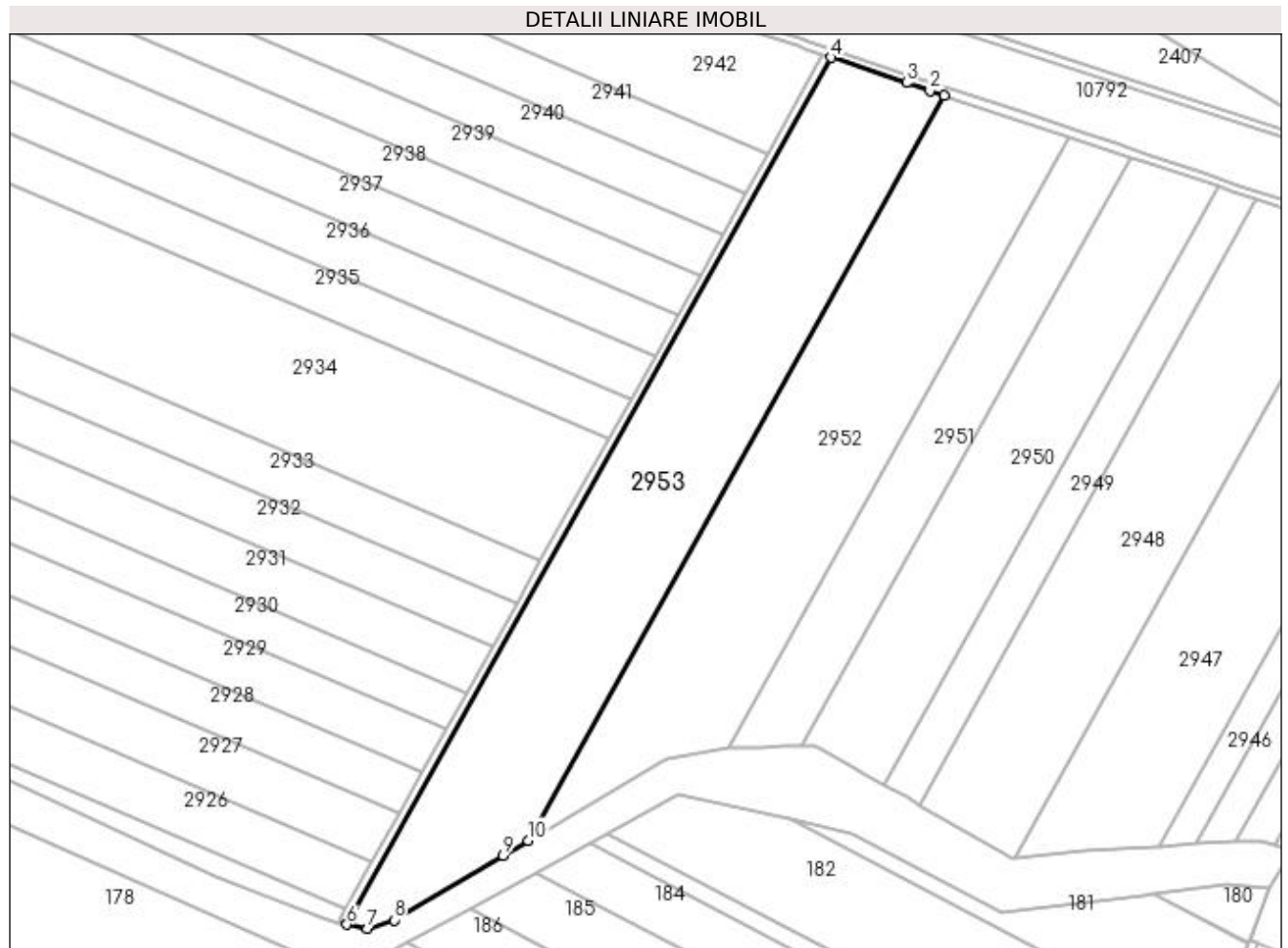
Inscrieri privind dezmembramintele dreptului de proprietate, drepturi reale de garanție și sarcini	Referințe
NU SUNT	

Anexa Nr. 1 La Partea I

Teren

Nr cadastral	Suprafața (mp)*	Observații / Referințe
32368	25.381	

* Suprafața este determinată în planul de proiecție Stereo 70.



Date referitoare la teren

Crt	Categorie folosință	Intravilan	Suprafața (mp)	Tarla	Parcelă	Nr. topo	Observații / Referințe
1	arabil	NU	25.381	38	76	-	

Lungime Segmente

1) Valorile lungimilor segmentelor sunt obținute din proiecție în plan.

Punct început	X / Y	Punct sfârșit	X / Y	Lungime segment (** (m)
1	430.350,369 298.754,137	2	430.343,587 298.756,401	7.15
2	430.343,587 298.756,401	3	430.332,353 298.760,151	11.843
3	430.332,353 298.760,151	4	430.296,085 298.772,229	38.226
4	430.296,085 298.772,229	5	430.063,61 298.356,311	476.479
5	430.063,61 298.356,311	6	430.063,332 298.355,814	0.569

Punct început	X / Y	Punct sfârșit	X / Y	Lungime segment (** (m)
6	430.063,332 298.355,814	7	430.073,302 298.353,876	10.157
7	430.073,302 298.353,876	8	430.085,943 298.357,985	13.292
8	430.085,943 298.357,985	9	430.138,489 298.388,996	61.014
9	430.138,489 298.388,996	10	430.150,489 298.396,078	13.934
10	430.150,489 298.396,078	1	430.350,369 298.754,137	410.071

** Lungimile segmentelor sunt determinate în planul de proiecție Stereo 70 și sunt rotunjite la 1 milimetru.

*** Distanța dintre puncte este formată din segmente cumulate ce sunt mai mici decât valoarea 1 milimetru.

**DATE DESPRE IMOBILUL NR. 3199**

Oficiul de Cadastru și Publicitate Imobiliară DOLJ
Biroul de Cadastru și Publicitate Imobiliară Craiova

A. Partea I. Descrierea imobilului

TEREN Extravilan

Adresa: Jud. Dolj, De869/2

Nr. Crt	Nr cadastral Nr. topografic	Suprafața* (mp)	Observații / Referințe
A1		10.015	Sector cadastral:57 Teren neimprejmuit;

B. Partea II. Proprietari și acte

Inscrieri privitoare la dreptul de proprietate și alte drepturi reale		Referințe
/		
Act Normativ nr. Legea 7, din 13/03/1996 emis de PARLAMENTUL ROMANIEI;		
B1	Inscrierea provizorie, drept de PROPRIETATE, dobandit prin Lege, cota actuala 1/1, cota initiala 1/1 1) NEIDENTIFICAT NEIDENTIFICAT, CIF:0000000000000	A1

C. Partea III. SARCINI .

Inscrieri privind dezmembramintele dreptului de proprietate, drepturi reale de garanție și sarcini	Referințe
NU SUNT	

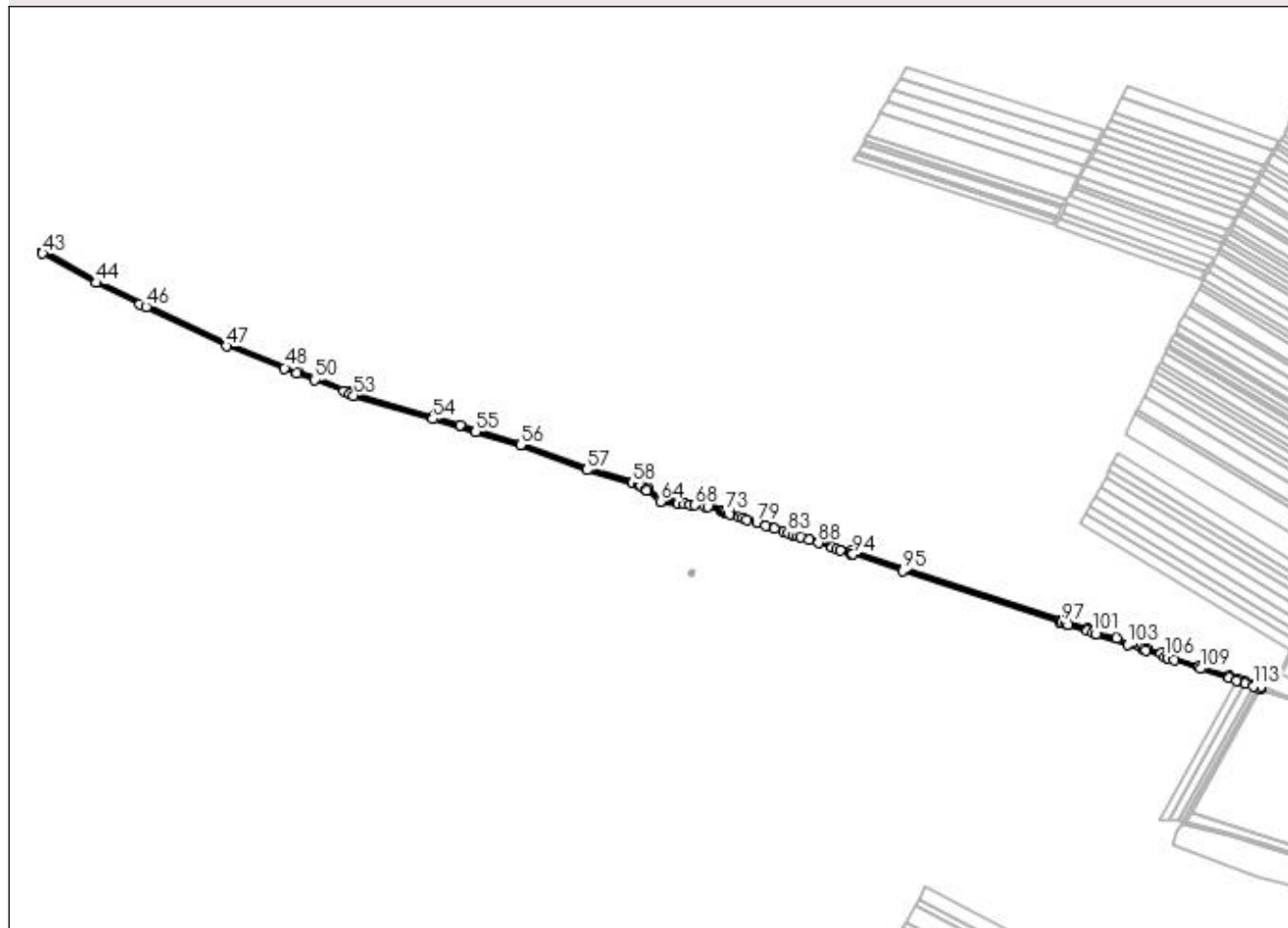
Anexa Nr. 1 La Partea I

Teren

Nr cadastral	Suprafața (mp)*	Observații / Referințe
	10.015	

* Suprafața este determinată în planul de proiecție Stereo 70.

DETALII LINIARE IMOBIL



Date referitoare la teren

Crt	Categorie folosință	Intra vilan	Suprafața (mp)	Tarla	Parcelă	Nr. topo	Observații / Referințe
1	drum	NU	10.015	De 869/2	-	-	

Lungime Segmente

1) Valorile lungimilor segmentelor sunt obținute din proiecție în plan.

Punct început	X / Y	Punct sfârșit	X / Y	Lungime segment	Punct început	X / Y	Punct sfârșit	X / Y	Lungime segment	Punct început	X / Y	Punct sfârșit	X / Y	Lungime segment
1	430.661,753 298.650,185	2	430.666,973 298.648,272	5.559	2	430.666,973 298.648,272	3	430.668,294 298.652,048	4.0	3	430.668,294 298.652,048	4	430.654,872 298.656,699	14.205
4	430.654,872 298.656,699	5	430.638,654 298.662,113	17.098	5	430.638,654 298.662,113	6	430.622,79 298.667,409	16.725	6	430.622,79 298.667,409	7	430.607,315 298.672,575	16.315
7	430.607,315 298.672,575	8	430.548,801 298.692,109	61.688	8	430.548,801 298.692,109	9	430.495,0 298.710,07	56.72	9	430.495,0 298.710,07	10	430.489,782 298.711,812	5.501
10	430.489,782 298.711,812	11	430.475,085 298.716,719	15.495	11	430.475,085 298.716,719	12	430.447,822 298.725,82	28.742	12	430.447,822 298.725,82	13	430.432,915 298.730,797	15.716
13	430.432,915 298.730,797	14	430.418,186 298.735,714	15.528	14	430.418,186 298.735,714	15	430.389,755 298.745,205	29.973	15	430.389,755 298.745,205	16	430.344,854 298.760,195	47.337
16	430.344,854 298.760,195	17	430.333,618 298.763,946	11.846	17	430.333,618 298.763,946	18	430.285,181 298.780,077	51.052	18	430.285,181 298.780,077	19	430.281,356 298.781,47	4.071

Punct început	X / Y	Punct sfârșit	X / Y	Lungime segment	Punct început	X / Y	Punct sfârșit	X / Y	Lungime segment	Punct început	X / Y	Punct sfârșit	X / Y	Lungime segment
19	430.281,356 298.781,47	20	429.978,662 298.879,915	318.3	20	429.978,662 298.879,915	21	429.880,598 298.911,931	103.158	21	429.880,598 298.911,931	22	429.876,734 298.913,2	4.067
22	429.876,734 298.913,2	23	429.641,399 298.990,507	247.707	23	429.641,399 298.990,507	24	429.602,621 299.003,751	40.977	24	429.602,621 299.003,751	25	429.511,268 299.013,289	91.85
25	429.511,268 299.013,289	26	429.486,29 299.034,322	32.654	26	429.486,29 299.034,322	27	429.474,798 299.042,932	14.36	27	429.474,798 299.042,932	28	429.461,011 299.047,015	14.379
28	429.461,011 299.047,015	29	429.457,148 299.048,159	4.029	29	429.457,148 299.048,159	30	429.369,269 299.074,187	91.652	30	429.369,269 299.074,187	31	429.240,908 299.122,078	137.004
31	429.240,908 299.122,078	32	429.123,487 299.156,885	122.471	32	429.123,487 299.156,885	33	429.071,157 299.172,397	54.581	33	429.071,157 299.172,397	34	428.920,483 299.217,061	157.154
34	428.920,483 299.217,061	35	428.919,573 299.217,331	0.949	35	428.919,573 299.217,331	36	428.911,684 299.221,003	8.702	36	428.911,684 299.221,003	37	428.844,622 299.248,014	72.297
37	428.844,622 299.248,014	38	428.810,352 299.261,138	36.697	38	428.810,352 299.261,138	39	428.675,242 299.312,878	144.678	39	428.675,242 299.312,878	40	428.519,705 299.388,348	172.88
40	428.519,705 299.388,348	41	428.424,005 299.434,784	106.371	41	428.424,005 299.434,784	42	428.319,817 299.491,361	118.558	42	428.319,817 299.491,361	43	428.317,901 299.487,833	4.015
43	428.317,901 299.487,833	44	428.422,177 299.431,224	118.651	44	428.422,177 299.431,224	45	428.506,092 299.390,507	93.272	45	428.506,092 299.390,507	46	428.517,959 299.384,749	13.19
46	428.517,959 299.384,749	47	428.673,651 299.309,204	173.052	47	428.673,651 299.309,204	48	428.784,911 299.266,597	119.139	48	428.784,911 299.266,597	49	428.808,921 299.257,403	25.71
49	428.808,921 299.257,403	50	428.843,159 299.244,291	36.663	50	428.843,159 299.244,291	51	428.899,066 299.221,773	60.271	51	428.899,066 299.221,773	52	428.910,092 299.217,332	11.887
52	428.910,092 299.217,332	53	428.918,153 299.213,58	8.891	53	428.918,153 299.213,58	54	429.070,02 299.168,562	158.399	54	429.070,02 299.168,562	55	429.153,303 299.143,875	86.865
55	429.153,303 299.143,875	56	429.239,639 299.118,282	90.049	56	429.239,639 299.118,282	57	429.368,0 299.070,391	137.004	57	429.368,0 299.070,391	58	429.456,012 299.044,324	91.791
58	429.456,012 299.044,324	59	429.468,243 299.040,701	12.756	59	429.468,243 299.040,701	60	429.472,107 299.039,557	4.03	60	429.472,107 299.039,557	61	429.472,974 299.039,3	0.904
61	429.472,974 299.039,3	62	429.482,347 299.032,278	11.712	62	429.482,347 299.032,278	63	429.483,801 299.031,189	1.817	63	429.483,801 299.031,189	64	429.509,631 299.009,438	33.768
64	429.509,631 299.009,438	65	429.543,673 299.005,884	34.227	65	429.543,673 299.005,884	66	429.555,415 299.004,658	11.806	66	429.555,415 299.004,658	67	429.566,989 299.003,449	11.637
67	429.566,989 299.003,449	68	429.576,34 299.002,473	9.402	68	429.576,34 299.002,473	69	429.595,805 299.000,44	19.571	69	429.595,805 299.000,44	70	429.601,756 298.999,819	5.983
70	429.601,756 298.999,819	71	429.629,826 298.990,233	29.662	71	429.629,826 298.990,233	72	429.630,847 298.989,884	1.079	72	429.630,847 298.989,884	73	429.634,691 298.988,571	4.062
73	429.634,691 298.988,571	74	429.640,106 298.986,722	5.722	74	429.640,106 298.986,722	75	429.643,338 298.985,66	3.402	75	429.643,338 298.985,66	76	429.661,955 298.979,544	19.596
76	429.661,955 298.979,544	77	429.668,726 298.977,32	7.127	77	429.668,726 298.977,32	78	429.677,075 298.974,578	8.788	78	429.677,075 298.974,578	79	429.695,803 298.968,425	19.713
79	429.695,803 298.968,425	80	429.712,861 298.962,822	17.955	80	429.712,861 298.962,822	81	429.729,828 298.957,248	17.859	81	429.729,828 298.957,248	82	429.747,746 298.951,362	18.86
82	429.747,746 298.951,362	83	429.756,15 298.948,602	8.846	83	429.756,15 298.948,602	84	429.765,565 298.945,509	9.91	84	429.765,565 298.945,509	85	429.774,093 298.942,707	8.977
85	429.774,093 298.942,707	86	429.781,046 298.940,423	7.319	86	429.781,046 298.940,423	87	429.797,136 298.935,138	16.936	87	429.797,136 298.935,138	88	429.814,649 298.929,385	18.434
88	429.814,649 298.929,385	89	429.840,901 298.920,761	27.632	89	429.840,901 298.920,761	90	429.849,886 298.917,81	9.457	90	429.849,886 298.917,81	91	429.856,217 298.915,73	6.664
91	429.856,217 298.915,73	92	429.877,448 298.908,756	22.347	92	429.877,448 298.908,756	93	429.879,353 298.908,13	2.005	93	429.879,353 298.908,13	94	429.881,321 298.907,488	2.07
94	429.881,321 298.907,488	95	429.977,423 298.876,112	101.094	95	429.977,423 298.876,112	96	430.280,052 298.777,688	318.232	96	430.280,052 298.777,688	97	430.283,864 298.776,299	4.057
97	430.283,864 298.776,299	98	430.292,222 298.773,516	8.809	98	430.292,222 298.773,516	99	430.296,085 298.772,229	4.072	99	430.296,085 298.772,229	100	430.332,353 298.760,151	38.226
100	430.332,353 298.760,151	101	430.343,587 298.756,401	11.843	101	430.343,587 298.756,401	102	430.350,369 298.754,137	7.15	102	430.350,369 298.754,137	103	430.410,733 298.733,985	63.639
103	430.410,733 298.733,985	104	430.440,007 298.724,212	30.862	104	430.440,007 298.724,212	105	430.446,555 298.722,026	6.903	105	430.446,555 298.722,026	106	430.482,075 298.710,168	37.447
106	430.482,075 298.710,168	107	430.488,515 298.708,018	6.789	107	430.488,515 298.708,018	108	430.500,773 298.703,926	12.923	108	430.500,773 298.703,926	109	430.551,373 298.687,034	53.345
109	430.551,373 298.687,034	110	430.606,878 298.668,504	58.516	110	430.606,878 298.668,504	111	430.621,517 298.663,617	15.433	111	430.621,517 298.663,617	112	430.637,387 298.658,319	16.731
112	430.637,387 298.658,319	113	430.653,605 298.652,905	17.098	113	430.653,605 298.652,905	1	430.661,753 298.650,185	8.59					

**** Lungimile segmentelor sunt determinate în planul de proiecție Stereo 70 și sunt rotunjite la 1 milimetru.**

***** Distanța dintre puncte este formată din segmente cumulate ce sunt mai mici decât valoarea 1 milimetru.**

**DATE DESPRE IMOBILUL NR. 3200**

Oficiul de Cadastru și Publicitate Imobiliară DOLJ
Biroul de Cadastru și Publicitate Imobiliară Craiova

A. Partea I. Descrierea imobilului

TEREN Extravilan

Adresa: Jud. Dolj, T38 P38/1

Nr. Crt	Nr cadastral Nr. topografic	Suprafața* (mp)	Observații / Referințe
A1		1.426	Sector cadastral:57 Teren neimprejmuit;

B. Partea II. Proprietari și acte

Inscrieri privitoare la dreptul de proprietate și alte drepturi reale		Referințe
/		
Act Normativ nr. Legea 7, din 13/03/1996 emis de PARLAMENTUL ROMANIEI;		
B1	Inscrierea provizorie, drept de PROPRIETATE, dobandit prin Lege, cota actuala 1/1, cota initiala 1/1 1) NEIDENTIFICAT NEIDENTIFICAT, CIF:0000000000000	A1

C. Partea III. SARCINI .

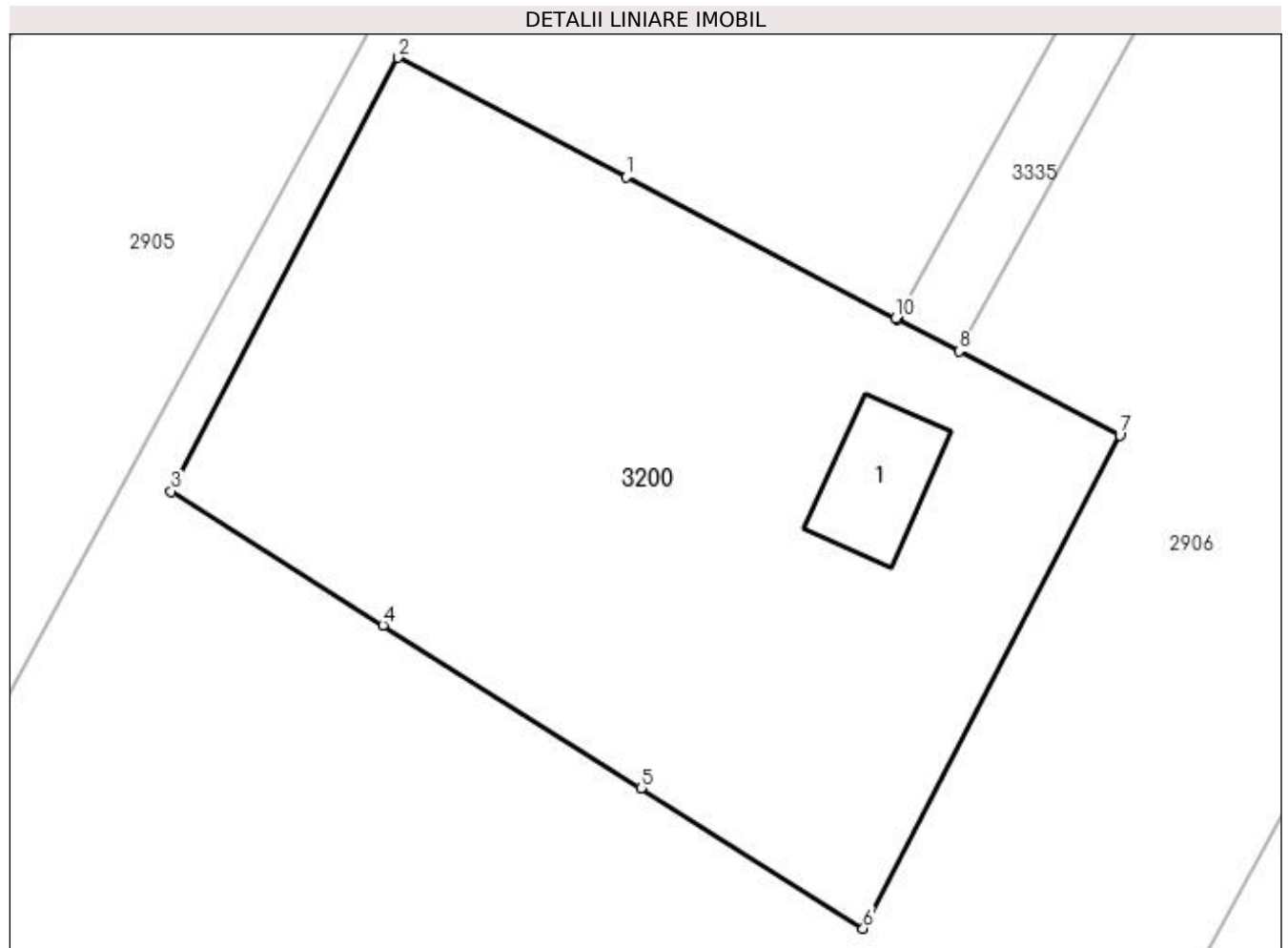
Inscrieri privind dezmembramintele dreptului de proprietate, drepturi reale de garanție și sarcini	Referințe
NU SUNT	

Anexa Nr. 1 La Partea I

Teren

Nr cadastral	Suprafața (mp)*	Observații / Referințe
	1.426	

* Suprafața este determinată în planul de proiecție Stereo 70.



Date referitoare la teren

Crt	Categorie folosință	Intra vilan	Suprafața (mp)	Tarla	Parcelă	Nr. topo	Observații / Referințe
1	curți constructii	NU	1.426	38	38/1	-	

Date referitoare la construcții

Crt	Număr	Destinație construcție	Supraf. (mp)	Situație juridică	Observații / Referințe
A1.1		construcții industriale și edilitare	47	Fara acte	Nr. niveluri:1; S. construita la sol:47 mp;

Lungime Segmente

1) Valorile lungimilor segmentelor sunt obținute din proiecție în plan.

Punct început	X / Y	Punct sfârșit	X / Y	Lungime segment (** (m)
1	429.555,048 298.889,27	2	429.541,85 298.896,173	14.894
2	429.541,85 298.896,173	3	429.528,734 298.871,091	28.304
3	429.528,734 298.871,091	4	429.540,994 298.863,352	14.498

Punct început	X / Y	Punct sfârșit	X / Y	Lungime segment (** (m)
4	429.540,994 298.863,352	5	429.555,917 298.853,931	17.648
5	429.555,917 298.853,931	6	429.568,786 298.845,807	15.219
6	429.568,786 298.845,807	7	429.583,619 298.874,33	32.149
7	429.583,619 298.874,33	8	429.574,314 298.879,196	10.501
8	429.574,314 298.879,196	9	429.570,768 298.881,05	4.001
9	429.570,768 298.881,05	10	429.570,654 298.881,11	0.129
10	429.570,654 298.881,11	1	429.555,048 298.889,27	17.611

** Lungimile segmentelor sunt determinate în planul de proiecție Stereo 70 și sunt rotunjite la 1 milimetru.

*** Distanța dintre puncte este formată din segmente cumulate ce sunt mai mici decât valoarea 1 milimetru.

**DATE DESPRE IMOBILUL NR. 3335**

Oficiul de Cadastru și Publicitate Imobiliară DOLJ
Biroul de Cadastru și Publicitate Imobiliară Craiova

A. Partea I. Descrierea imobilului

TEREN Extravilan

Adresa: Jud. Dolj, T869/3

Nr. Crt	Nr cadastral Nr. topografic	Suprafața* (mp)	Observații / Referințe
A1		499	Sector cadastral:57 Teren neimprejmuit;

B. Partea II. Proprietari și acte

Inscrieri privitoare la dreptul de proprietate și alte drepturi reale		Referințe
/		
Act Normativ nr. Legea 7, din 13/03/1996 emis de PARLAMENTUL ROMANIEI;		
B1	Inscrierea provizorie, drept de PROPRIETATE, dobandit prin Lege, cota actuala 1/1, cota initiala 1/1 1) NEIDENTIFICAT NEIDENTIFICAT, CIF:0000000000000	A1

C. Partea III. SARCINI .

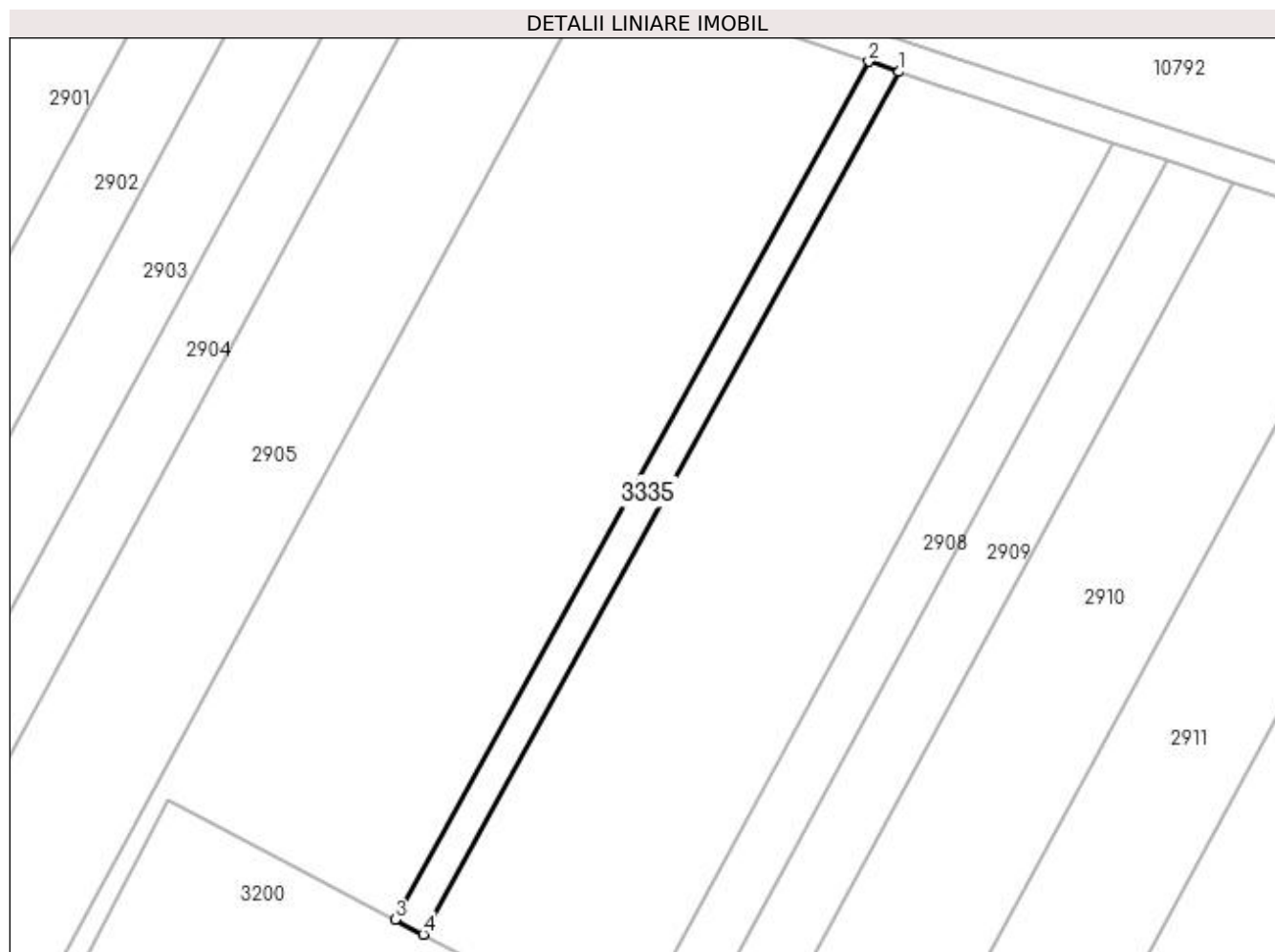
Inscrieri privind dezmembramintele dreptului de proprietate, drepturi reale de garanție și sarcini	Referințe
NU SUNT	

Anexa Nr. 1 La Partea I

Teren

Nr cadastral	Suprafața (mp)*	Observații / Referințe
	499	

* Suprafața este determinată în planul de proiecție Stereo 70.



Date referitoare la teren

Crt	Categorie folosință	Intra vilan	Suprafața (mp)	Tarla	Parcelă	Nr. topo	Observații / Referințe
1	drum	NU	499	De 869/3	-	-	

Lungime Segmente

1) Valorile lungimilor segmentelor sunt obținute din proiecție în plan.

Punct început	X / Y	Punct sfârșit	X / Y	Lungime segment (** (m)
1	429.634,691 298.988,571	2	429.630,847 298.989,884	4.062
2	429.630,847 298.989,884	3	429.570,768 298.881,05	124.315
3	429.570,768 298.881,05	4	429.574,314 298.879,196	4.001
4	429.574,314 298.879,196	1	429.634,691 298.988,571	124.933

**** Lungimile segmentelor sunt determinate în planul de proiecție Stereo 70 și sunt rotunjite la 1 milimetru.**

***** Distanța dintre puncte este formată din segmente cumulate ce sunt mai mici decât valoarea 1 milimetru.**

