

**DATE DESPRE IMOBILUL NR. 4804**

Oficiul de Cadastru și Publicitate Imobiliară DOLJ
Biroul de Cadastru și Publicitate Imobiliară Craiova

A. Partea I. Descrierea imobilului

TEREN Extravilan

Adresa: Jud. Dolj, T99 P113

Nr. Crt	Nr cadastral Nr. topografic	Suprafața* (mp)	Observații / Referințe
A1	32334	10.000	Sector cadastral:53 Teren neimprejmuit;

B. Partea II. Proprietari și acte

Inscrieri privitoare la dreptul de proprietate și alte drepturi reale	Referințe
216177 / 20/11/2018	
Act Notarial nr. CONTRACT DE DONATIE AUT NR 2724, din 16/11/2018 emis de N.P. Zavoi Aurelian Paul;	
B1	A1
Intabulare, drept de PROPRIETATE, dobandit prin Conventie, cota actuala 1/1, cota initiala 1/1 1) ASOCIAȚIA AGRICOLĂ ICONOM, CIF:33413712	

C. Partea III. SARCINI .

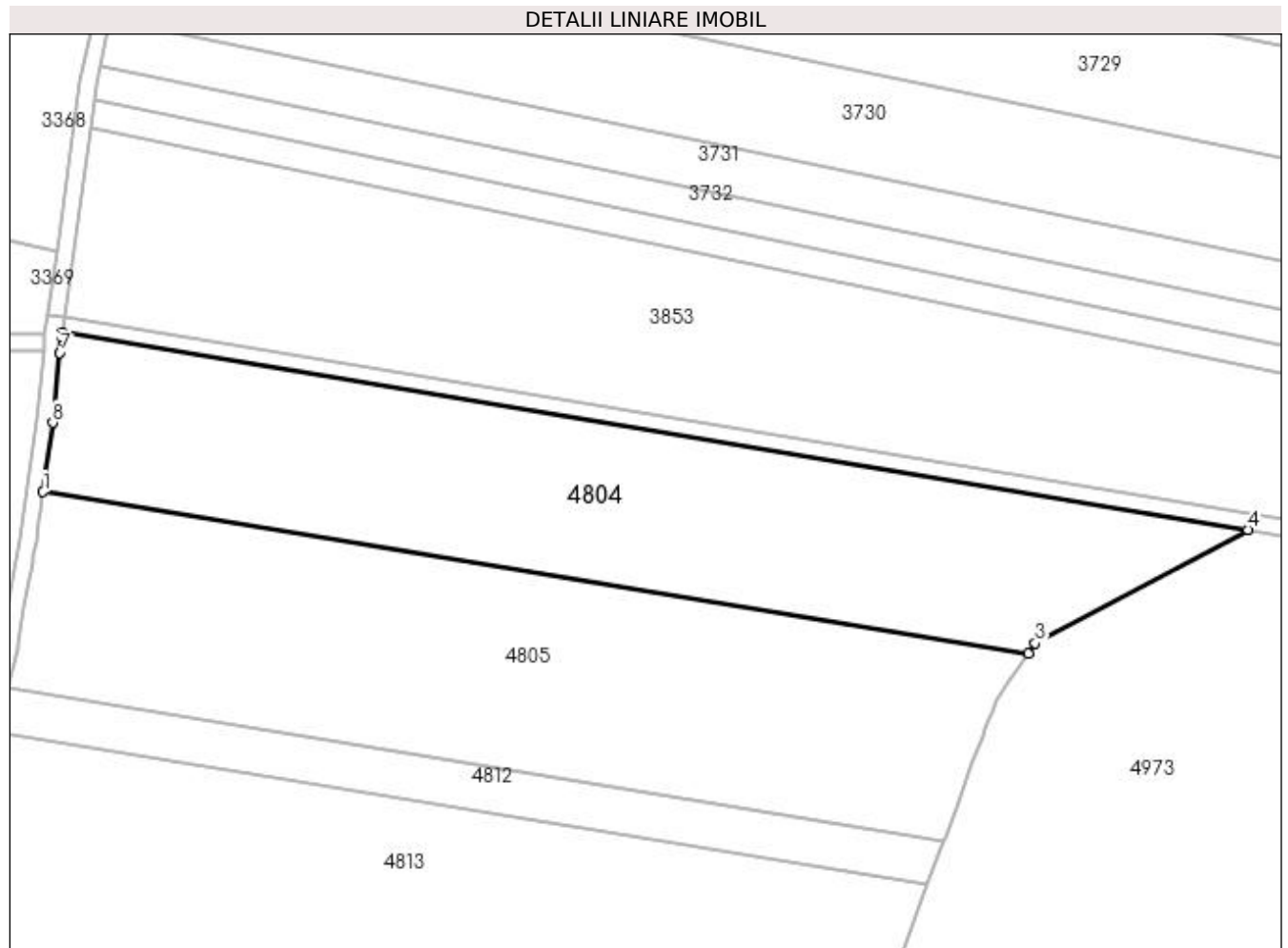
Inscrieri privind dezmembramintele dreptului de proprietate, drepturi reale de garanție și sarcini	Referințe
NU SUNT	

Anexa Nr. 1 La Partea I

Teren

Nr cadastral	Suprafața (mp)*	Observații / Referințe
32334	10.000	

* Suprafața este determinată în planul de proiecție Stereo 70.



Date referitoare la teren

Crt	Categorie folosință	Intra vilan	Suprafața (mp)	Tarla	Parcelă	Nr. topo	Observații / Referințe
1	arabil	NU	10.000	99	113	-	

Lungime Segmente

1) Valorile lungimilor segmentelor sunt obținute din proiecție în plan.

Punct început	X / Y	Punct sfârșit	X / Y	Lungime segment (** (m)
1	435.401,832 297.953,791	2	435.637,972 297.915,122	239.285
2	435.637,972 297.915,122	3	435.639,639 297.917,557	2.951
3	435.639,639 297.917,557	4	435.690,626 297.944,774	57.797
4	435.690,626 297.944,774	5	435.406,392 297.991,923	288.118
5	435.406,392 297.991,923	6	435.406,267 297.991,022	0.91

Punct început	X / Y	Punct sfârșit	X / Y	Lungime segment (** (m)
6	435.406,267 297.991,022	7	435.405,868 297.987,099	3.943
7	435.405,868 297.987,099	8	435.404,168 297.970,383	16.802
8	435.404,168 297.970,383	1	435.401,832 297.953,791	16.756

** Lungimile segmentelor sunt determinate în planul de proiecție Stereo 70 și sunt rotunjite la 1 milimetru.

*** Distanța dintre puncte este formată din segmente cumulate ce sunt mai mici decât valoarea 1 milimetru.

**DATE DESPRE IMOBILUL NR. 4805**

Oficiul de Cadastru și Publicitate Imobiliară DOLJ
Biroul de Cadastru și Publicitate Imobiliară Craiova

A. Partea I. Descrierea imobilului

TEREN Extravilan

Adresa: Jud. Dolj, T42 P113/1

Nr. Crt	Nr cadastral Nr. topografic	Suprafața* (mp)	Observații / Referințe
A1		11.030	Sector cadastral:53 Teren neimprejmuit;

B. Partea II. Proprietari și acte

Inscrieri privitoare la dreptul de proprietate și alte drepturi reale		Referințe
/		
Act Normativ nr. Legea 7, din 13/03/1996 emis de PARLAMENTUL ROMANIEI (art. 13 alin. 14);		
B1	Intabulare, drept de PROPRIETATE, dobandit prin Lege, cota actuala 1/1, cota initiala 1/1	A1
1) COMUNA TESLUI-Rezerva comisiei locale de fond funciar, CIF:4553330		

C. Partea III. SARCINI .

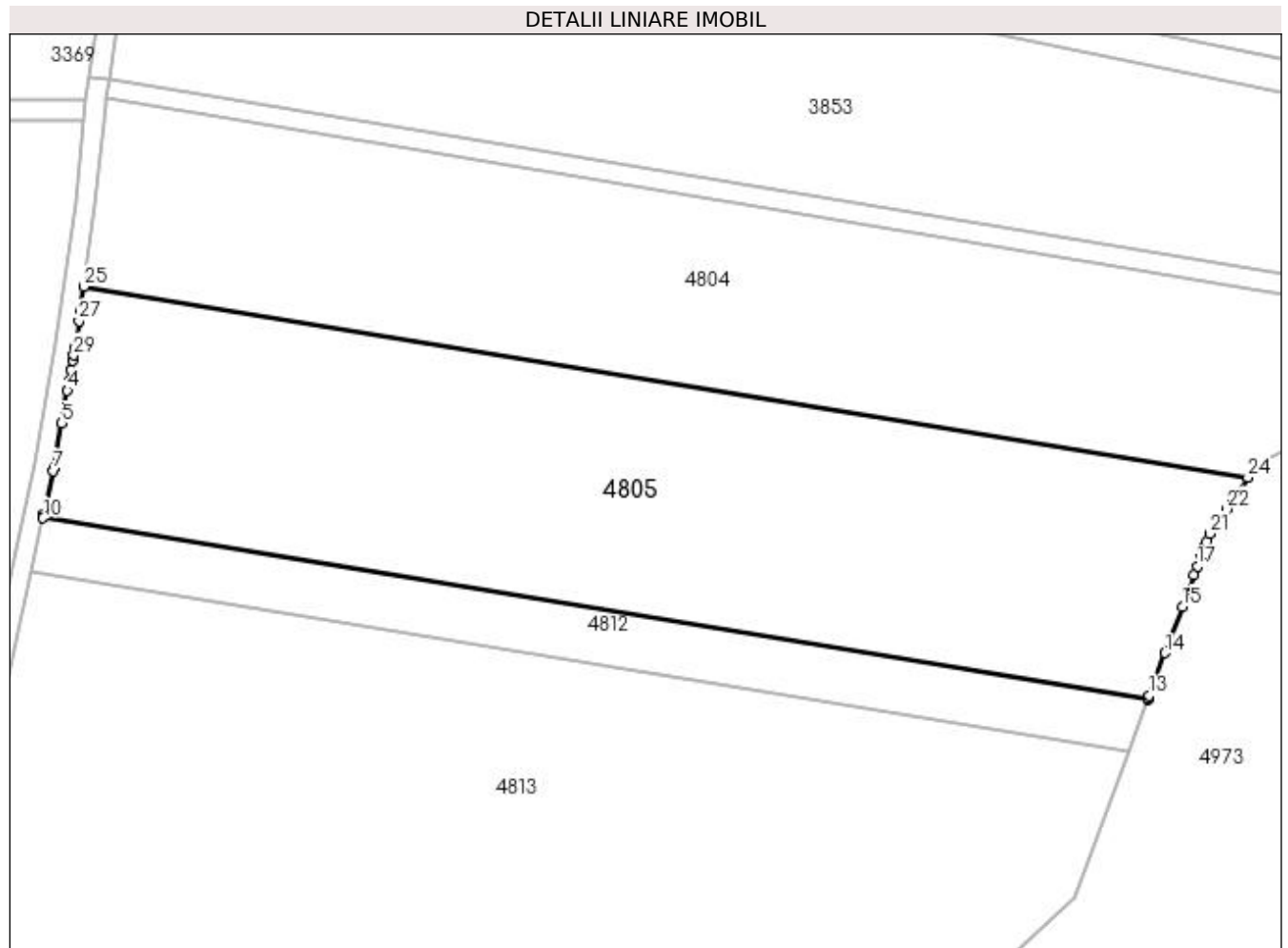
Inscrieri privind dezmembramintele dreptului de proprietate, drepturi reale de garanție și sarcini	Referințe
NU SUNT	

Anexa Nr. 1 La Partea I

Teren

Nr cadastral	Suprafața (mp)*	Observații / Referințe
	11.030	

* Suprafața este determinată în planul de proiecție Stereo 70.



Date referitoare la teren

Crt	Categorie folosință	Intravilan	Suprafața (mp)	Tarla	Parcelă	Nr. topo	Observații / Referințe
1	arabil	NU	11.030	42	113/1	-	

Lungime Segmente

1) Valorile lungimilor segmentelor sunt obținute din proiecție în plan.

Punct început	X / Y	Punct sfârșit	X / Y	Lungime segment (** (m)
1	435.399,632 297.938,869	2	435.399,296 297.936,963	1.935
3	435.398,879 297.934,591	4	435.398,551 297.932,734	1.886
5	435.397,387 297.926,123	6	435.395,799 297.917,112	9.15
7	435.395,67 297.916,513	8	435.393,766 297.907,704	9.012
9	435.393,635 297.907,1	10	435.393,589 297.906,885	0.22

Punct început	X / Y	Punct sfârșit	X / Y	Lungime segment (** (m)
2	435.399,296 297.936,963	3	435.398,879 297.934,591	2.408
4	435.398,551 297.932,734	5	435.397,387 297.926,123	6.713
6	435.395,799 297.917,112	7	435.395,67 297.916,513	0.613
8	435.393,766 297.907,704	9	435.393,635 297.907,1	0.618
10	435.393,589 297.906,885	11	435.617,672 297.870,19	227.068

Punct început	X / Y	Punct sfârșit	X / Y	Lungime segment (** (m))
11	435.617,672 297.870,19	12	435.617,75 297.870,4	0.224
13	435.617,97 297.870,989	14	435.621,178 297.879,585	9.175
15	435.624,656 297.888,906	16	435.627,048 297.895,316	6.842
17	435.627,72 297.897,117	18	435.628,579 297.899,417	2.455
19	435.629,268 297.901,265	20	435.629,651 297.902,29	1.094
21	435.630,208 297.903,782	22	435.633,591 297.908,724	5.989
23	435.634,927 297.910,675	24	435.637,972 297.915,122	5.39
25	435.401,832 297.953,791	26	435.401,152 297.948,957	4.882
27	435.400,853 297.946,837	28	435.400,126 297.941,674	5.214
29	435.399,819 297.939,927	1	435.399,632 297.938,869	1.074

Punct început	X / Y	Punct sfârșit	X / Y	Lungime segment (** (m))
12	435.617,75 297.870,4	13	435.617,97 297.870,989	0.629
14	435.621,178 297.879,585	15	435.624,656 297.888,906	9.949
16	435.627,048 297.895,316	17	435.627,72 297.897,117	1.922
18	435.628,579 297.899,417	19	435.629,268 297.901,265	1.972
20	435.629,651 297.902,29	21	435.630,208 297.903,782	1.593
22	435.633,591 297.908,724	23	435.634,927 297.910,675	2.365
24	435.637,972 297.915,122	25	435.401,832 297.953,791	239.285
26	435.401,152 297.948,957	27	435.400,853 297.946,837	2.141
28	435.400,126 297.941,674	29	435.399,819 297.939,927	1.774

** Lungimile segmentelor sunt determinate în planul de proiecție Stereo 70 și sunt rotunjite la 1 milimetru.

*** Distanța dintre puncte este formată din segmente cumulate ce sunt mai mici decât valoarea 1 milimetru.

**DATE DESPRE IMOBILUL NR. 4806**

Oficiul de Cadastru și Publicitate Imobiliară DOLJ
 Biroul de Cadastru și Publicitate Imobiliară Craiova

A. Partea I. Descrierea imobilului

TEREN Extravilan

Adresa: Jud. Dolj, T22 P688/2

Nr. Crt	Nr cadastral Nr. topografic	Suprafața* (mp)	Observații / Referințe
A1		1.062.421	Sector cadastral:53 Teren neimprejmuit;

B. Partea II. Proprietari și acte

Inscrieri privitoare la dreptul de proprietate și alte drepturi reale		Referințe
/		
Act Normativ nr. Legea 7, din 13/03/1996 emis de PARLAMENTUL ROMANIEI (art. 13 alin. 14);		
B1	Intabulare, drept de PROPRIETATE, dobandit prin Lege, cota actuala 1/1, cota initiala 1/1	A1
1) COMUNA TESLUI-Rezerva comisiei locale de fond funciar, CIF:4553330		

C. Partea III. SARCINI .

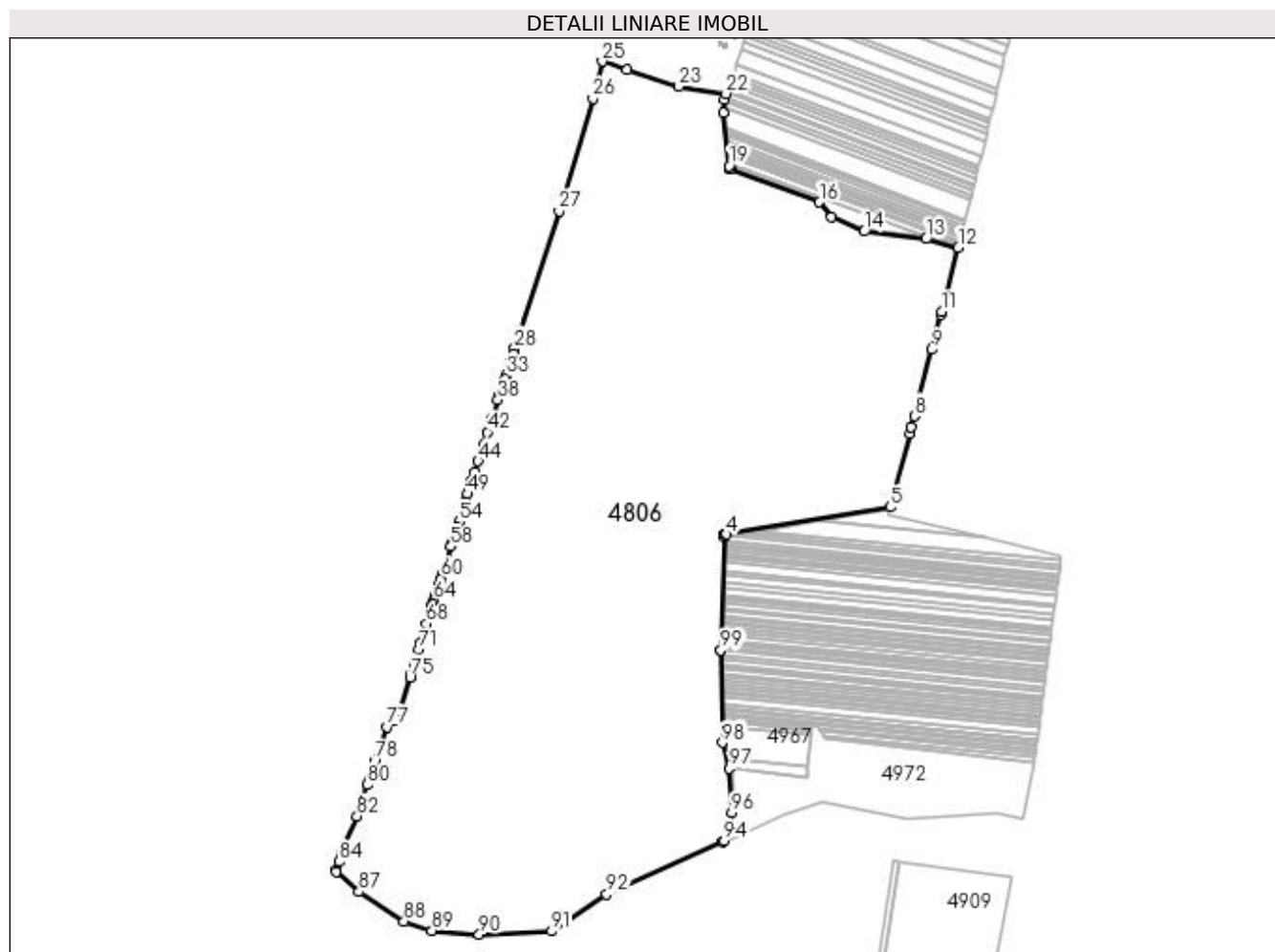
Inscrieri privind dezmembramintele dreptului de proprietate, drepturi reale de garanție și sarcini	Referințe
NU SUNT	

Anexa Nr. 1 La Partea I

Teren

Nr cadastral	Suprafața (mp)*	Observații / Referințe
	1.062.421	

* Suprafața este determinată în planul de proiecție Stereo 70.



Date referitoare la teren

Crt	Categorie folosință	Intra vilan	Suprafața (mp)	Tarla	Parcelă	Nr. topo	Observații / Referințe
1	padure	NU	1.062.421	22	688/2	-	

Lungime Segmente

1) Valorile lungimilor segmentelor sunt obținute din proiecție în plan.

Punct început	X / Y	Punct sfârșit	X / Y	Lungime segment	Punct început	X / Y	Punct sfârșit	X / Y	Lungime segment	Punct început	X / Y	Punct sfârșit	X / Y	Lungime segment
1	437.131,682 297.861,133	2	437.139,388 298.084,81	223.81	2	437.139,388 298.084,81	3	437.139,438 298.088,739	3.929	3	437.139,438 298.088,739	4	437.143,437 298.088,736	3.999
4	437.143,437 298.088,736	5	437.465,432 298.142,192	326.402	5	437.465,432 298.142,192	6	437.503,599 298.286,981	149.735	6	437.503,599 298.286,981	7	437.506,8 298.299,127	12.561
7	437.506,8 298.299,127	8	437.512,731 298.321,627	23.269	8	437.512,731 298.321,627	9	437.547,136 298.452,146	134.977	9	437.547,136 298.452,146	10	437.565,238 298.521,96	72.123
10	437.565,238 298.521,96	11	437.566,566 298.527,082	5.291	11	437.566,566 298.527,082	12	437.599,248 298.653,124	130.21	12	437.599,248 298.653,124	13	437.535,905 298.669,884	65.523
13	437.535,905 298.669,884	14	437.414,218 298.684,616	122.576	14	437.414,218 298.684,616	15	437.348,673 298.712,498	71.229	15	437.348,673 298.712,498	16	437.325,951 298.741,902	37.16
16	437.325,951 298.741,902	17	437.152,611 298.806,958	185.146	17	437.152,611 298.806,958	18	437.148,611 298.807,066	4.001	18	437.148,611 298.807,066	19	437.148,697 298.813,762	6.697

Punct început	X / Y	Punct sfârșit	X / Y	Lungime segment	Punct început	X / Y	Punct sfârșit	X / Y	Lungime segment	Punct început	X / Y	Punct sfârșit	X / Y	Lungime segment
19	437.148,697 298.813,762	20	437.136,294 298.917,981	104.954	20	437.136,294 298.917,981	21	437.139,826 298.944,219	26.475	21	437.139,826 298.944,219	22	437.142,403 298.955,706	11.773
22	437.142,403 298.955,706	23	437.049,22 298.969,366	94.179	23	437.049,22 298.969,366	24	436.947,208 299.002,251	107.181	24	436.947,208 299.002,251	25	436.898,906 299.018,876	51.083
25	436.898,906 299.018,876	26	436.880,402 298.946,182	75.012	26	436.880,402 298.946,182	27	436.813,654 298.724,272	231.731	27	436.813,654 298.724,272	28	436.726,538 298.454,426	283.56
28	436.726,538 298.454,426	29	436.723,189 298.444,23	10.732	29	436.723,189 298.444,23	30	436.718,588 298.430,224	14.742	30	436.718,588 298.430,224	31	436.715,26 298.420,092	10.665
31	436.715,26 298.420,092	32	436.713,707 298.415,365	4.976	32	436.713,707 298.415,365	33	436.709,032 298.401,134	14.979	33	436.709,032 298.401,134	34	436.706,657 298.393,906	7.608
34	436.706,657 298.393,906	35	436.703,106 298.383,094	11.38	35	436.703,106 298.383,094	36	436.698,782 298.369,932	13.854	36	436.698,782 298.369,932	37	436.696,166 298.361,97	8.381
37	436.696,166 298.361,97	38	436.693,304 298.353,257	9.171	38	436.693,304 298.353,257	39	436.681,272 298.316,632	38.551	39	436.681,272 298.316,632	40	436.678,848 298.309,251	7.769
40	436.678,848 298.309,251	41	436.675,983 298.300,53	9.18	41	436.675,983 298.300,53	42	436.672,423 298.289,44	11.647	42	436.672,423 298.289,44	43	436.664,475 298.264,693	25.992
43	436.664,475 298.264,693	44	436.654,166 298.232,589	33.719	44	436.654,166 298.232,589	45	436.647,441 298.211,645	21.997	45	436.647,441 298.211,645	46	436.641,74 298.193,886	18.652
46	436.641,74 298.193,886	47	436.638,415 298.183,534	10.873	47	436.638,415 298.183,534	48	436.635,244 298.173,66	10.371	48	436.635,244 298.173,66	49	436.633,57 298.168,447	5.475
49	436.633,57 298.168,447	50	436.628,106 298.151,43	17.873	50	436.628,106 298.151,43	51	436.623,71 298.137,741	14.378	51	436.623,71 298.137,741	52	436.623,147 298.135,986	1.843
52	436.623,147 298.135,986	53	436.619,946 298.125,826	10.652	53	436.619,946 298.125,826	54	436.616,172 298.113,844	12.562	54	436.616,172 298.113,844	55	436.612,717 298.102,879	11.496
55	436.612,717 298.102,879	56	436.603,29 298.072,955	31.374	56	436.603,29 298.072,955	57	436.602,008 298.068,885	4.267	57	436.602,008 298.068,885	58	436.600,724 298.064,808	4.274
58	436.600,724 298.064,808	59	436.584,799 298.014,257	53.0	59	436.584,799 298.014,257	60	436.581,294 298.003,132	11.664	60	436.581,294 298.003,132	61	436.580,042 297.999,157	4.168
61	436.580,042 297.999,157	62	436.576,957 297.989,366	10.266	62	436.576,957 297.989,366	63	436.570,93 297.970,232	20.061	63	436.570,93 297.970,232	64	436.567,533 297.959,449	11.305
64	436.567,533 297.959,449	65	436.565,743 297.953,768	5.956	65	436.565,743 297.953,768	66	436.564,31 297.949,219	4.769	66	436.564,31 297.949,219	67	436.561,547 297.940,346	9.293
67	436.561,547 297.940,346	68	436.553,167 297.913,3	28.314	68	436.553,167 297.913,3	69	436.546,957 297.893,257	20.983	69	436.546,957 297.893,257	70	436.541,336 297.875,116	18.992
70	436.541,336 297.875,116	71	436.537,235 297.861,883	13.854	71	436.537,235 297.861,883	72	436.530,271 297.839,406	23.531	72	436.530,271 297.839,406	73	436.527,508 297.830,488	9.336
73	436.527,508 297.830,488	74	436.521,734 297.811,857	19.505	74	436.521,734 297.811,857	75	436.520,55 297.808,036	4.0	75	436.520,55 297.808,036	76	436.493,698 297.722,982	89.192
76	436.493,698 297.722,982	77	436.475,699 297.709,699	22.37	77	436.475,699 297.709,699	78	436.450,216 297.642,985	71.415	78	436.450,216 297.642,985	79	436.440,428 297.610,021	34.386
79	436.440,428 297.610,021	80	436.435,786 297.596,389	14.401	80	436.435,786 297.596,389	81	436.424,825 297.563,973	34.219	81	436.424,825 297.563,973	82	436.416,036 297.534,502	30.754
82	436.416,036 297.534,502	83	436.384,535 297.462,814	78.304	83	436.384,535 297.462,814	84	436.380,807 297.444,851	18.346	84	436.380,807 297.444,851	85	436.375,984 297.428,86	16.702
85	436.375,984 297.428,86	86	436.374,42 297.424,693	4.451	86	436.374,42 297.424,693	87	436.419,833 297.386,31	59.461	87	436.419,833 297.386,31	88	436.508,613 297.327,894	106.275
88	436.508,613 297.327,894	89	436.563,539 297.309,762	57.841	89	436.563,539 297.309,762	90	436.656,311 297.302,297	93.072	90	436.656,311 297.302,297	91	436.799,309 297.308,507	143.133
91	436.799,309 297.308,507	92	436.907,191 297.380,784	129.856	92	436.907,191 297.380,784	93	437.135,688 297.484,883	251.093	93	437.135,688 297.484,883	94	437.139,019 297.486,4	3.66
94	437.139,019 297.486,4	95	437.147,359 297.513,209	28.076	95	437.147,359 297.513,209	96	437.153,135 297.541,255	28.635	96	437.153,135 297.541,255	97	437.148,953 297.628,855	87.7
97	437.148,953 297.628,855	98	437.135,164 297.679,509	52.497	98	437.135,164 297.679,509	99	437.131,69 297.860,611	181.135	99	437.131,69 297.860,611	1	437.131,682 297.861,133	0.522

** Lungimile segmentelor sunt determinate în planul de proiecție Stereo 70 și sunt rotunjite la 1 milimetru.

*** Distanța dintre puncte este formată din segmente cumulate ce sunt mai mici decât valoarea 1 milimetru.

**DATE DESPRE IMOBILUL NR. 4807**

Oficiul de Cadastru și Publicitate Imobiliară DOLJ
Biroul de Cadastru și Publicitate Imobiliară Craiova

A. Partea I. Descrierea imobilului

TEREN Necunoscut

Adresa: Loc. Preajba De Padure, Jud. Dolj, De 1277

Nr. Crt	Nr cadastral Nr. topografic	Suprafața* (mp)	Observații / Referințe
A1		5.376	Sector cadastral:53 Teren neimprejmuit; Conform PUG aprobat prin HCL 28/2015, suprafata intravilan =1855 mp, suprafata extravilan = 3521mp.

B. Partea II. Proprietari și acte

Inscrieri privitoare la dreptul de proprietate și alte drepturi reale	Referințe
/	
Act Administrativ nr. HCL 10, din 17/02/1999 emis de CONSILIUL LOCAL TESLUI (HCL 18/17.05.2002);	
B1	A1
Intabulare, drept de PROPRIETATE, dobandit prin Lege, cota actuala 1/1, cota initiala 1/1 1) COMUNA TESLUI-DOMENIUL PUBLIC, CIF:4553330	

C. Partea III. SARCINI .

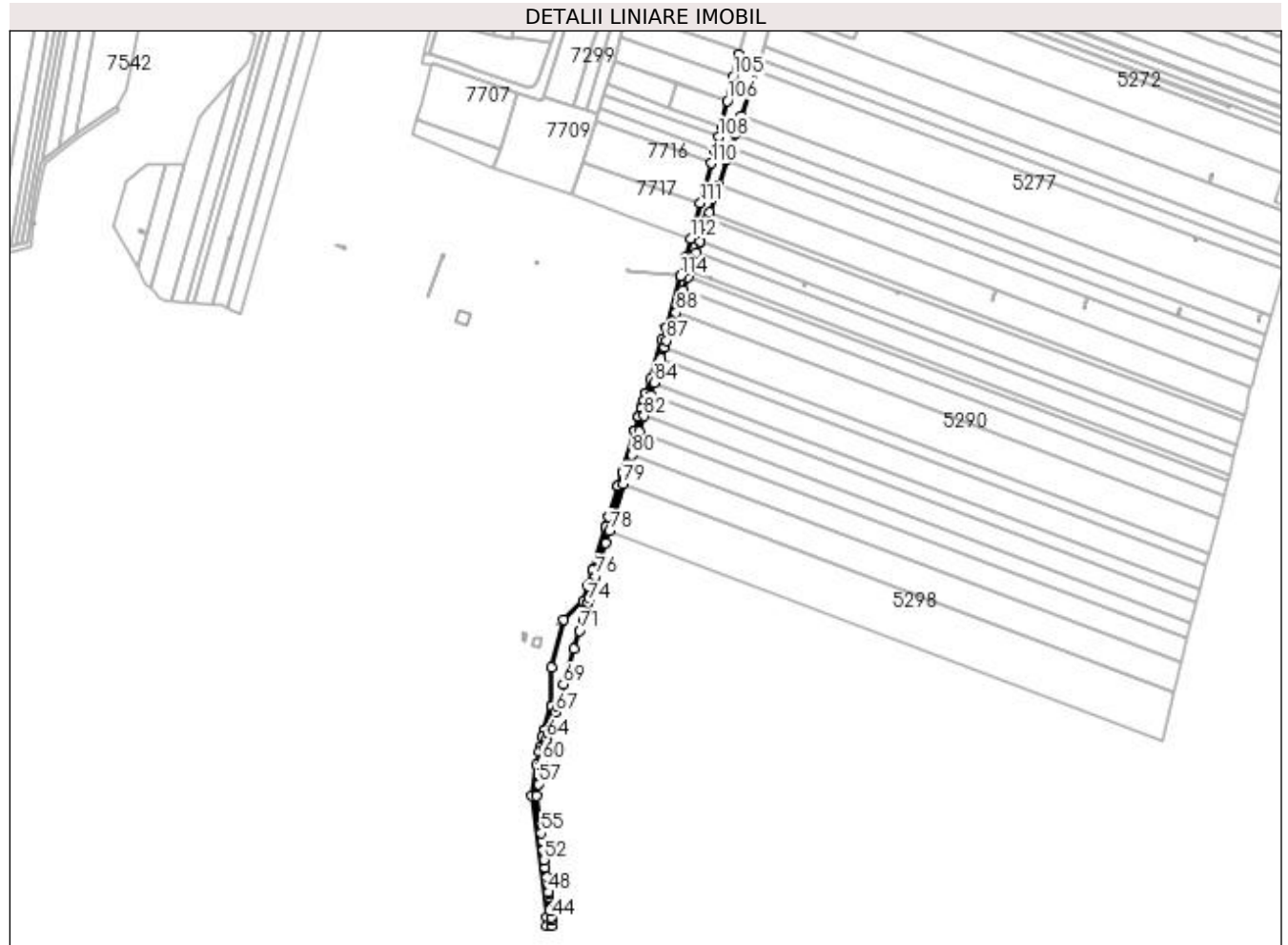
Inscrieri privind dezmembramintele dreptului de proprietate, drepturi reale de garanție și sarcini	Referințe
NU SUNT	

Anexa Nr. 1 La Partea I

Teren

Nr cadastral	Suprafața (mp)*	Observații / Referințe
	5.376	Conform PUG aprobat prin HCL 28/2015, suprafața intravilan = 1855 mp, suprafața extravilan = 3521mp.

* Suprafața este determinată în planul de proiecție Stereo 70.



Date referitoare la teren

Crt	Categorie folosință	Intravilan	Suprafața (mp)	Tarla	Parcelă	Nr. topo	Observații / Referințe
1	drum	DA	1.855	De 1277	-	-	
2	drum	NU	3.521	De 1277	-	-	

Lungime Segmente

1) Valorile lungimilor segmentelor sunt obținute din proiecție în plan.

Punct început	X / Y	Punct sfârșit	X / Y	Lungime segment	Punct început	X / Y	Punct sfârșit	X / Y	Lungime segment	Punct început	X / Y	Punct sfârșit	X / Y	Lungime segment
1	437.262,954 299.361,496	2	437.250,898 299.317,901	45.231	2	437.250,898 299.317,901	3	437.250,896 299.317,896	0.005	3	437.250,896 299.317,896	4	437.247,394 299.307,501	10.969
4	437.247,394 299.307,501	5	437.237,204 299.273,516	35.48	5	437.237,204 299.273,516	6	437.233,629 299.261,592	12.448	6	437.233,629 299.261,592	7	437.233,619 299.261,558	0.035
7	437.233,619 299.261,558	8	437.231,718 299.255,213	6.624	8	437.231,718 299.255,213	9	437.231,702 299.255,161	0.054	9	437.231,702 299.255,161	10	437.229,802 299.248,824	6.616
10	437.229,802 299.248,824	11	437.229,781 299.248,755	0.072	11	437.229,781 299.248,755	12	437.227,609 299.241,512	7.562	12	437.227,609 299.241,512	13	437.227,583 299.241,425	0.091
13	437.227,583 299.241,425	14	437.223,963 299.229,351	12.605	14	437.223,963 299.229,351	15	437.223,926 299.229,228	0.128	15	437.223,926 299.229,228	16	437.213,379 299.194,046	36.729

**** Lungimile segmentelor sunt determinate în planul de proiecție Stereo 70 și sunt rotunjite la 1 milimetru.**

***** Distanța dintre puncte este formată din segmente cumulate ce sunt mai mici decât valoarea 1 milimetru.**

**DATE DESPRE IMOBILUL NR. 4812**

Oficiul de Cadastru și Publicitate Imobiliară DOLJ
Biroul de Cadastru și Publicitate Imobiliară Craiova

A. Partea I. Descrierea imobilului

TEREN Extravilan

Adresa: Jud. Dolj, T42 P72

Nr. Crt	Nr cadastral Nr. topografic	Suprafața* (mp)	Observații / Referințe
A1		2.500	Sector cadastral:53 Teren neimprejmuit;

B. Partea II. Proprietari și acte

Inscrieri privitoare la dreptul de proprietate și alte drepturi reale		Referințe
/		
Act Administrativ nr. TDP9-59434, din 31/03/1993 emis de CJSDPAT DOLJ;		
B1	Intabulare, drept de PROPRIETATE, dobandit prin Constituire, cota actuala 1/1, cota initiala 1/1 1) ANDREI ION, LIPSA CNP	A1

C. Partea III. SARCINI .

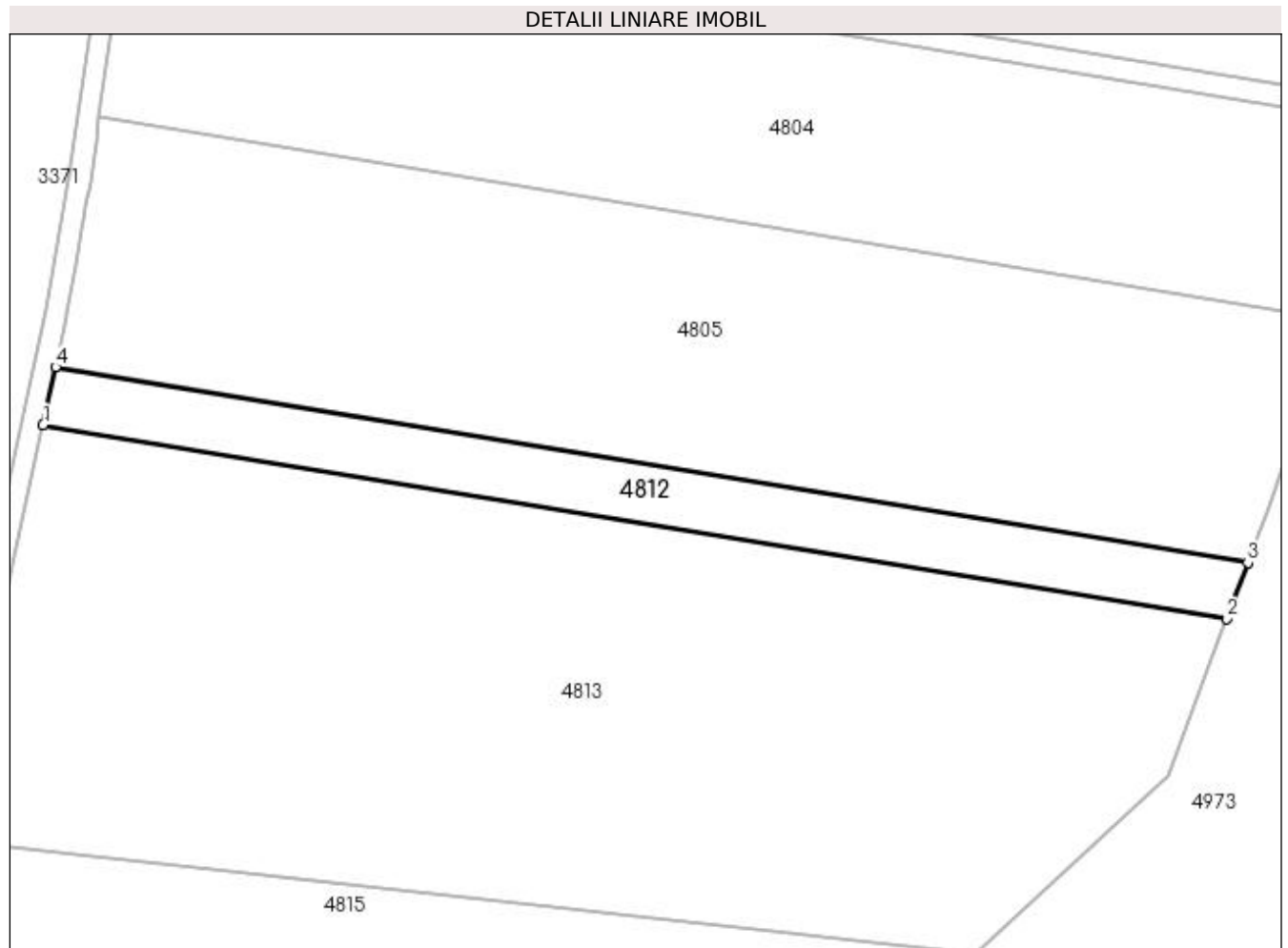
Inscrieri privind dezmembramintele dreptului de proprietate, drepturi reale de garanție și sarcini	Referințe
NU SUNT	

Anexa Nr. 1 La Partea I

Teren

Nr cadastral	Suprafața (mp)*	Observații / Referințe
	2.500	

* Suprafața este determinată în planul de proiecție Stereo 70.



Date referitoare la teren

Crt	Categorie folosință	Intravilan	Suprafața (mp)	Tarla	Parcelă	Nr. topo	Observații / Referințe
1	arabil	NU	2.500	42	72	-	

Lungime Segmente

1) Valorile lungimilor segmentelor sunt obținute din proiecție în plan.

Punct început	X / Y	Punct sfârșit	X / Y	Lungime segment (** (m)
1	435.391,252 297.896,071	2	435.613,734 297.859,638	225.445
2	435.613,734 297.859,638	3	435.617,672 297.870,19	11.263
3	435.617,672 297.870,19	4	435.393,589 297.906,885	227.068
4	435.393,589 297.906,885	1	435.391,252 297.896,071	11.064

**** Lungimile segmentelor sunt determinate în planul de proiecție Stereo 70 și sunt rotunjite la 1 milimetru.**

***** Distanța dintre puncte este formată din segmente cumulate ce sunt mai mici decât valoarea 1 milimetru.**

**DATE DESPRE IMOBILUL NR. 4813**

Oficiul de Cadastru și Publicitate Imobiliară DOLJ
 Biroul de Cadastru și Publicitate Imobiliară Craiova

A. Partea I. Descrierea imobilului

TEREN Extravilan

Adresa: Jud. Dolj, T42 P72/1

Nr. Crt	Nr cadastral Nr. topografic	Suprafața* (mp)	Observații / Referințe
A1		15.882	Sector cadastral:53 Teren neimprejmuit;

B. Partea II. Proprietari și acte

Inscrieri privitoare la dreptul de proprietate și alte drepturi reale		Referințe
/		
Act Normativ nr. Legea 7, din 13/03/1996 emis de PARLAMENTUL ROMÂNIEI (art. 13 alin. 14);		
B1	Intabulare, drept de PROPRIETATE, dobandit prin Lege, cota actuala 1/1, cota initiala 1/1	A1
1) COMUNA TESLUI-Rezerva comisiei locale de fond funciar, CIF:4553330		

C. Partea III. SARCINI .

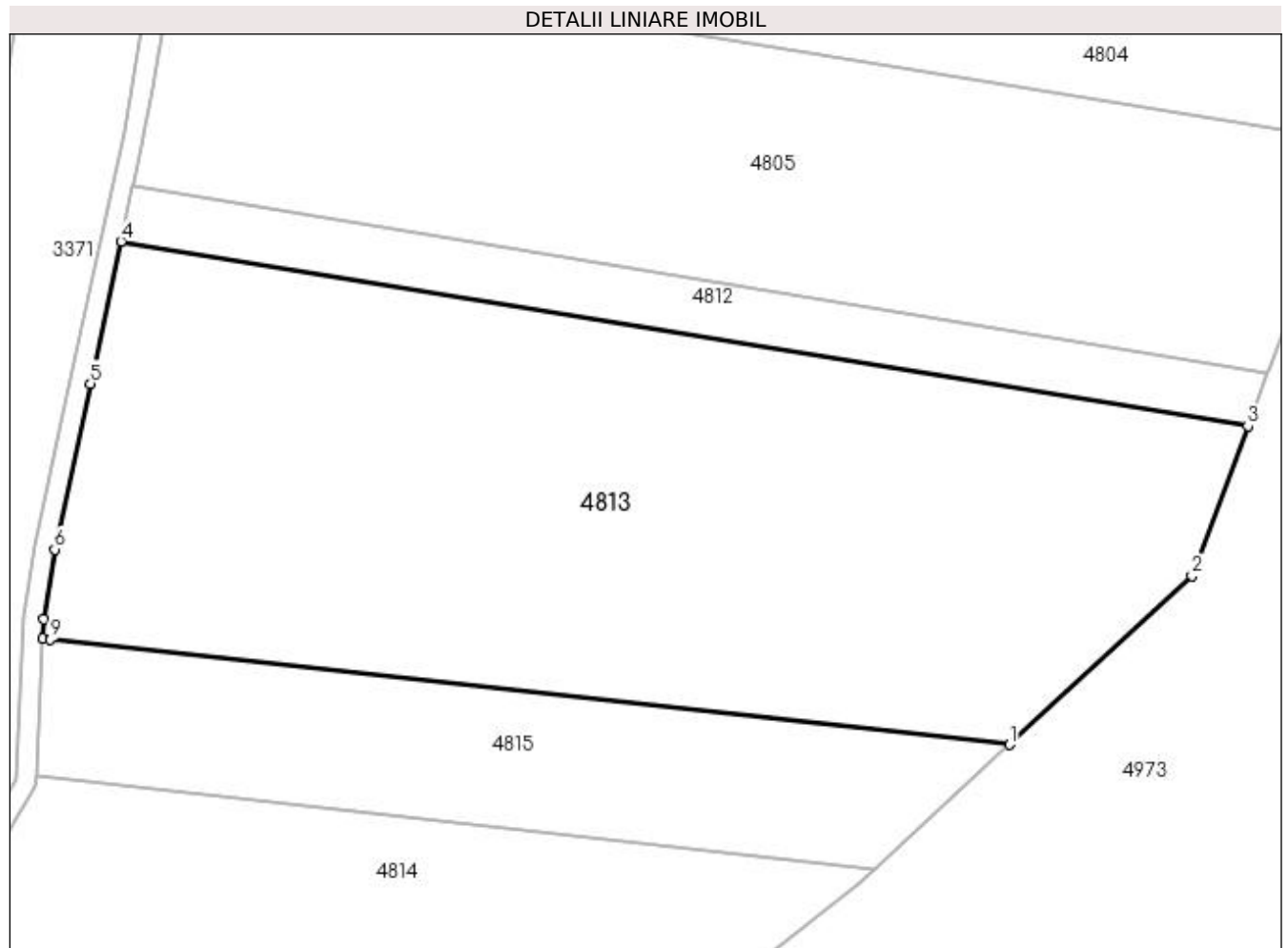
Inscrieri privind dezmembramintele dreptului de proprietate, drepturi reale de garanție și sarcini	Referințe
NU SUNT	

Anexa Nr. 1 La Partea I

Teren

Nr cadastral	Suprafața (mp)*	Observații / Referințe
	15.882	

* Suprafața este determinată în planul de proiecție Stereo 70.



Date referitoare la teren

Crt	Categorie folosință	Intravilan	Suprafața (mp)	Tarla	Parcelă	Nr. topo	Observații / Referințe
1	arabil	NU	15.882	42	72/1	-	

Lungime Segmente

1) Valorile lungimilor segmentelor sunt obținute din proiecție în plan.

Punct început	X / Y	Punct sfârșit	X / Y	Lungime segment (** (m)
1	435.566,643 297.796,791	2	435.602,698 297.830,065	49.062
2	435.602,698 297.830,065	3	435.613,734 297.859,638	31.565
3	435.613,734 297.859,638	4	435.391,252 297.896,071	225.445
4	435.391,252 297.896,071	5	435.385,193 297.868,035	28.683
5	435.385,193 297.868,035	6	435.378,158 297.835,306	33.477

Punct început	X / Y	Punct sfârșit	X / Y	Lungime segment (** (m)
6	435.378,158 297.835,306	7	435.376,053 297.821,505	13.961
7	435.376,053 297.821,505	8	435.375,863 297.817,731	3.779
8	435.375,863 297.817,731	9	435.377,241 297.817,572	1.387
9	435.377,241 297.817,572	1	435.566,643 297.796,791	190.539

** Lungimile segmentelor sunt determinate în planul de proiecție Stereo 70 și sunt rotunjite la 1 milimetru.

*** Distanța dintre puncte este formată din segmente cumulate ce sunt mai mici decât valoarea 1 milimetru.

**DATE DESPRE IMOBILUL NR. 4814**

Oficiul de Cadastru și Publicitate Imobiliară DOLJ
Biroul de Cadastru și Publicitate Imobiliară Craiova

A. Partea I. Descrierea imobilului

TEREN Extravilan

Adresa: Jud. Dolj, T42 P72/2

Nr. Crt	Nr cadastral Nr. topografic	Suprafața* (mp)	Observații / Referințe
A1		13.160	Sector cadastral:53 Teren neimprejmuit;

B. Partea II. Proprietari și acte

Inscrieri privitoare la dreptul de proprietate și alte drepturi reale		Referințe
/		
Act Normativ nr. Legea 7, din 13/03/1996 emis de PARLAMENTUL ROMÂNIEI (art. 13 alin. 14);		
B1	Intabulare, drept de PROPRIETATE, dobandit prin Lege, cota actuala 1/1, cota initiala 1/1	A1
1) COMUNA TESLUI-Rezerva comisiei locale de fond funciar, CIF:4553330		

C. Partea III. SARCINI .

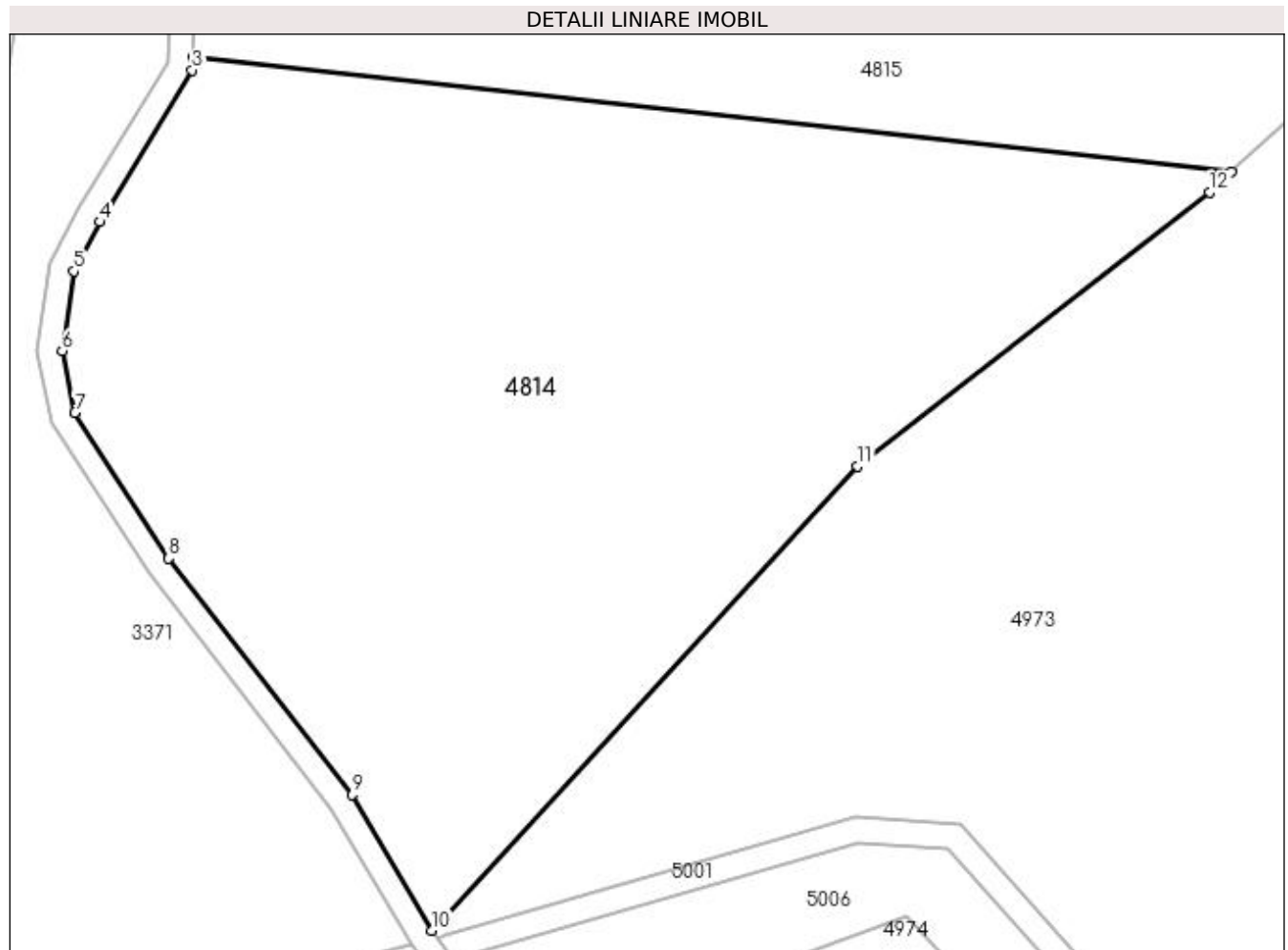
Inscrieri privind dezmembramintele dreptului de proprietate, drepturi reale de garanție și sarcini	Referințe
NU SUNT	

Anexa Nr. 1 La Partea I

Teren

Nr cadastral	Suprafața (mp)*	Observații / Referințe
	13.160	

* Suprafața este determinată în planul de proiecție Stereo 70.



Date referitoare la teren

Crt	Categorie folosință	Intra vilan	Suprafața (mp)	Tarla	Parcelă	Nr. topo	Observații / Referințe
1	arabil	NU	13.160	42	72/2	-	

Lungime Segmente

1) Valorile lungimilor segmentelor sunt obținute din proiecție în plan.

Punct început	X / Y	Punct sfârșit	X / Y	Lungime segment (** (m)
1	435.540,17 297.772,359	2	435.374,496 297.790,537	166.668
2	435.374,496 297.790,537	3	435.374,396 297.788,562	1.978
3	435.374,396 297.788,562	4	435.359,64 297.764,359	28.347
4	435.359,64 297.764,359	5	435.355,583 297.756,519	8.828
5	435.355,583 297.756,519	6	435.353,69 297.743,81	12.849

Punct început	X / Y	Punct sfârșit	X / Y	Lungime segment (** (m)
6	435.353,69 297.743,81	7	435.355,675 297.733,988	10.021
7	435.355,675 297.733,988	8	435.370,667 297.710,719	27.68
8	435.370,667 297.710,719	9	435.399,978 297.673,076	47.709
9	435.399,978 297.673,076	10	435.412,657 297.651,427	25.089
10	435.412,657 297.651,427	11	435.480,563 297.725,429	100.437
11	435.480,563 297.725,429	12	435.536,67 297.769,129	71.117
12	435.536,67 297.769,129	1	435.540,17 297.772,359	4.763

** Lungimile segmentelor sunt determinate în planul de proiecție Stereo 70 și sunt rotunjite la 1 milimetru.

*** Distanța dintre puncte este formată din segmente cumulate ce sunt mai mici decât valoarea 1 milimetru.

**DATE DESPRE IMOBILUL NR. 4815**

Oficiul de Cadastru și Publicitate Imobiliară DOLJ
Biroul de Cadastru și Publicitate Imobiliară Craiova

A. Partea I. Descrierea imobilului

TEREN Extravilan

Adresa: Jud. Dolj, T42 P6/13

Nr. Crt	Nr cadastral Nr. topografic	Suprafața* (mp)	Observații / Referințe
A1	31746	4.872	Sector cadastral:53 Teren neimprejmuit;

B. Partea II. Proprietari și acte

Inscrieri privitoare la dreptul de proprietate și alte drepturi reale		Referințe
108777 / 10/09/2015		
Act Notarial nr. contract de intretinere aut nr 3181, din 09/09/2015 emis de NP Defta Emil;		
B1	Intabulare, drept de PROPRIETATE, dobandit prin Conventie, cota actuala 1/1, cota initiala 1/1 1) PALARIE COSTINEL , casatorit cu 2) PALARIE CARMEN	A1
B2	se noteaza interdictia de instrainare si grevare in favoarea 1) PALARIE NICOLAE 2) PALARIE CONSTANTA	A1

C. Partea III. SARCINI

Inscrieri privind dezmembramintele dreptului de proprietate, drepturi reale de garanție și sarcini		Referințe
108777 / 10/09/2015		
Act Notarial nr. contract de intretinere aut nr 3181, din 09/09/2015 emis de NP Defta Emil;		
C1	Intabulare, drept de UZUFRACT VIAGER, cota actuala 1/1, cota initiala 1/1 1) PALARIE NICOLAE 2) PALARIE CONSTANTA	A1
C2	Intabulare, drept de IPOTECA LEGALA, Valoare:0 ce are ca obiect plata rentei în bani corespunzătoare întreținerii neexecutate 1) PALARIE NICOLAE 2) PALARIE CONSTANTA	A1

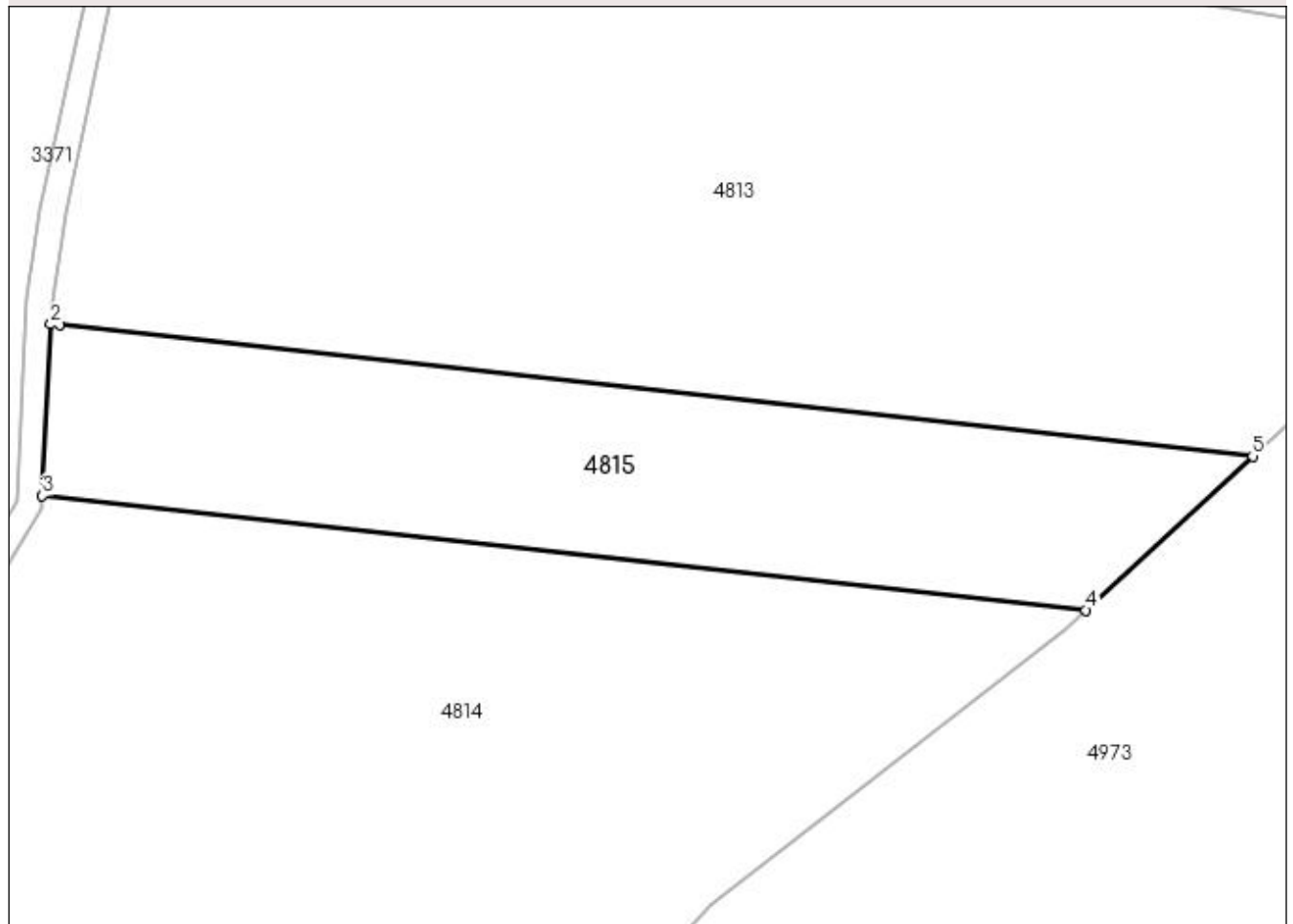
Anexa Nr. 1 La Partea I

Teren

Nr cadastral	Suprafața (mp)*	Observații / Referințe
31746	4.872	

* Suprafața este determinată în planul de proiecție Stereo 70.

DETALII LINIARE IMOBIL



Date referitoare la teren

Crt	Categorie folosință	Intravilan	Suprafața (mp)	Tarla	Parcelă	Nr. topo	Observații / Referințe
1	arabil	NU	4.872	42	6/13	-	

Lungime Segmente

1) Valorile lungimilor segmentelor sunt obținute din proiecție în plan.

Punct început	X / Y	Punct sfârșit	X / Y	Lungime segment (** (m)
1	435.377,241 297.817,572	2	435.375,863 297.817,731	1.387
2	435.375,863 297.817,731	3	435.374,496 297.790,537	27.228
3	435.374,496 297.790,537	4	435.540,17 297.772,359	166.668
4	435.540,17 297.772,359	5	435.566,643 297.796,791	36.024
5	435.566,643 297.796,791	1	435.377,241 297.817,572	190.539

**** Lungimile segmentelor sunt determinate în planul de proiecție Stereo 70 și sunt rotunjite la 1 milimetru.**

***** Distanța dintre puncte este formată din segmente cumulate ce sunt mai mici decât valoarea 1 milimetru.**

**DATE DESPRE IMOBILUL NR. 4816**

Oficiul de Cadastru și Publicitate Imobiliară DOLJ
Biroul de Cadastru și Publicitate Imobiliară Craiova

A. Partea I. Descrierea imobilului

TEREN Extravilan

Adresa: Jud. Dolj, T42 P1

Nr. Crt	Nr cadastral Nr. topografic	Suprafața* (mp)	Observații / Referințe
A1		11.500	Sector cadastral:53 Teren neimprejmuit;

B. Partea II. Proprietari și acte

Inscrieri privitoare la dreptul de proprietate și alte drepturi reale	Referințe
/	
Act Administrativ nr. TDP1466, din 28/02/2003 emis de CJSDPAT DOLJ;	
B1	A1
Intabulare, drept de PROPRIETATE, dobândit prin Reconstituire, cota actuala 1/1, cota initiala 1/1 1) MOCANU IOANA , LIPSA CNP	

C. Partea III. SARCINI .

Inscrieri privind dezmembramintele dreptului de proprietate, drepturi reale de garanție și sarcini	Referințe
NU SUNT	

Anexa Nr. 1 La Partea I

Teren

Nr cadastral	Suprafața (mp)*	Observații / Referințe
	11.500	

* Suprafața este determinată în planul de proiecție Stereo 70.



Date referitoare la teren

Crt	Categorie folosință	Intra vilan	Suprafața (mp)	Tarla	Parcelă	Nr. topo	Observații / Referințe
1	arabil	NU	11.500	42	1	-	

Lungime Segmente

1) Valorile lungimilor segmentelor sunt obținute din proiecție în plan.

Punct început	X / Y	Punct sfârșit	X / Y	Lungime segment (** (m)
1	435.689,671 297.640,063	2	435.792,286 297.928,924	306.546
2	435.792,286 297.928,924	3	435.782,64 297.930,243	9.736
3	435.782,64 297.930,243	4	435.778,669 297.930,786	4.008
4	435.778,669 297.930,786	5	435.757,549 297.933,673	21.316
5	435.757,549 297.933,673	6	435.756,386 297.933,865	1.179

Punct început	X / Y	Punct sfârșit	X / Y	Lungime segment (** (m)
6	435.756,386 297.933,865	7	435.650,474 297.649,178	303.75
7	435.650,474 297.649,178	1	435.689,671 297.640,063	40.243

** Lungimile segmentelor sunt determinate în planul de proiecție Stereo 70 și sunt rotunjite la 1 milimetru.

*** Distanța dintre puncte este formată din segmente cumulate ce sunt mai mici decât valoarea 1 milimetru.

**DATE DESPRE IMOBILUL NR. 4817**

Oficiul de Cadastru și Publicitate Imobiliară DOLJ
Biroul de Cadastru și Publicitate Imobiliară Craiova

A. Partea I. Descrierea imobilului

TEREN Extravilan

Adresa: Jud. Dolj, T42 P3

Nr. Crt	Nr cadastral Nr. topografic	Suprafața* (mp)	Observații / Referințe
A1	32475	5.000	Sector cadastral:53 Teren neimprejmuit;

B. Partea II. Proprietari și acte

Inscrieri privitoare la dreptul de proprietate și alte drepturi reale		Referințe
39814 / 26/02/2020		
Hotarare Judecatoreasca nr. Sentinta civila nr. 629, din 15/04/2015 emis de Judecatoria Segarcea, in Dosar nr. 1010/304/2014;		
B1	Intabulare, drept de PROPRIETATE, dobandit prin Hotarare Judecatoreasca, cota actuala 1/1, cota initiala 1/1 1) RURAL OLTENIA S.R.L. , CIF:22112978	A1

C. Partea III. SARCINI .

Inscrieri privind dezmembramintele dreptului de proprietate, drepturi reale de garanție și sarcini	Referințe
NU SUNT	

Anexa Nr. 1 La Partea I

Teren

Nr cadastral	Suprafața (mp)*	Observații / Referințe
32475	5.000	

* Suprafața este determinată în planul de proiecție Stereo 70.



Date referitoare la teren

Crt	Categorie folosință	Intra vilan	Suprafața (mp)	Tarla	Parcelă	Nr. topo	Observații / Referințe
1	arabil	NU	5.000	42	3	-	

Lungime Segmente

1) Valorile lungimilor segmentelor sunt obținute din proiecție în plan.

Punct început	X / Y	Punct sfârșit	X / Y	Lungime segment (** (m)
1	435.706,951 297.636,045	2	435.807,28 297.926,531	307.324
2	435.807,28 297.926,531	3	435.793,869 297.928,708	13.587
3	435.793,869 297.928,708	4	435.792,286 297.928,924	1.598
4	435.792,286 297.928,924	5	435.689,671 297.640,063	306.546
5	435.689,671 297.640,063	1	435.706,951 297.636,045	17.741

**** Lungimile segmentelor sunt determinate în planul de proiecție Stereo 70 și sunt rotunjite la 1 milimetru.**

***** Distanța dintre puncte este formată din segmente cumulate ce sunt mai mici decât valoarea 1 milimetru.**

**DATE DESPRE IMOBILUL NR. 4818**

Oficiul de Cadastru și Publicitate Imobiliară DOLJ
Biroul de Cadastru și Publicitate Imobiliară Craiova

A. Partea I. Descrierea imobilului

TEREN Extravilan

Adresa: Jud. Dolj, T42 P4

Nr. Crt	Nr cadastral Nr. topografic	Suprafața* (mp)	Observații / Referințe
A1		5.000	Sector cadastral:53 Teren neimprejmuit;

B. Partea II. Proprietari și acte

Inscrieri privitoare la dreptul de proprietate și alte drepturi reale	Referințe
/	
Act Administrativ nr. TDP994-59538, din 11/03/1995 emis de CJSDPAT DOLJ (Defunct Conform certificat deces seria DA. nr 980944, data 26.12.1997);	
B1	A1
Intabulare, drept de PROPRIETATE, dobandit prin Reconstituire, cota actuala 1/1, cota initiala 1/1 1) FRUNZESCU PETRE, LIPSA CNP DEFUNCT:Da	

C. Partea III. SARCINI .

Inscrieri privind dezmembramintele dreptului de proprietate, drepturi reale de garanție și sarcini	Referințe
NU SUNT	

Anexa Nr. 1 La Partea I

Teren

Nr cadastral	Suprafața (mp)*	Observații / Referințe
	5.000	

* Suprafața este determinată în planul de proiecție Stereo 70.



Date referitoare la teren

Crt	Categorie folosință	Intra vilan	Suprafața (mp)	Tarla	Parcelă	Nr. topo	Observații / Referințe
1	arabil	NU	5.000	42	4	-	

Lungime Segmente

1) Valorile lungimilor segmentelor sunt obținute din proiecție în plan.

Punct început	X / Y	Punct sfârșit	X / Y	Lungime segment (** (m)
1	435.706,951 297.636,045	2	435.719,031 297.633,236	12.402
2	435.719,031 297.633,236	3	435.723,636 297.634,561	4.792
3	435.723,636 297.634,561	4	435.823,564 297.923,888	306.098
4	435.823,564 297.923,888	5	435.809,545 297.926,164	14.203
5	435.809,545 297.926,164	6	435.807,28 297.926,531	2.295

Punct început	X / Y	Punct sfârșit	X / Y	Lungime segment (** (m)
6	435.807,28 297.926,531	1	435.706,951 297.636,045	307.324

** Lungimile segmentelor sunt determinate în planul de proiecție Stereo 70 și sunt rotunjite la 1 milimetru.

*** Distanța dintre puncte este formată din segmente cumulate ce sunt mai mici decât valoarea 1 milimetru.

**DATE DESPRE IMOBILUL NR. 4819**

Oficiul de Cadastru și Publicitate Imobiliară DOLJ
Biroul de Cadastru și Publicitate Imobiliară Craiova

A. Partea I. Descrierea imobilului

TEREN Extravilan

Adresa: Jud. Dolj, T42 P5

Nr. Crt	Nr cadastral Nr. topografic	Suprafața* (mp)	Observații / Referințe
A1		10.000	Sector cadastral:53 Teren neimprejmuit;

B. Partea II. Proprietari și acte

Inscrieri privitoare la dreptul de proprietate și alte drepturi reale		Referințe
/		
Act Administrativ nr. TDP756-9674, din 12/09/1997 emis de CJSDPAT DOLJ (Defunct conform Certificat Deces seria D9. nr. 235562. data 13.01.1992);		
B1	Intabulare, drept de PROPRIETATE, dobandit prin Reconstituire, cota actuala 1/1, cota initiala 1/1 1) MAMUT ILIE , LIPSA CNP DEFUNCT:Da	A1

C. Partea III. SARCINI .

Inscrieri privind dezmembramintele dreptului de proprietate, drepturi reale de garanție și sarcini	Referințe
NU SUNT	

Anexa Nr. 1 La Partea I

Teren

Nr cadastral	Suprafața (mp)*	Observații / Referințe
	10.000	

* Suprafața este determinată în planul de proiecție Stereo 70.



Date referitoare la teren

Crt	Categorie folosință	Intra vilan	Suprafața (mp)	Tarla	Parcelă	Nr. topo	Observații / Referințe
1	arabil	NU	10.000	42	5	-	

Lungime Segmente

1) Valorile lungimilor segmentelor sunt obținute din proiecție în plan.

Punct început	X / Y	Punct sfârșit	X / Y	Lungime segment (** (m)
1	435.823,564 297.923,888	2	435.723,636 297.634,561	306.098
2	435.723,636 297.634,561	3	435.763,165 297.645,939	41.134
3	435.763,165 297.645,939	4	435.857,274 297.918,416	288.271
4	435.857,274 297.918,416	1	435.823,564 297.923,888	34.151

**** Lungimile segmentelor sunt determinate în planul de proiecție Stereo 70 și sunt rotunjite la 1 milimetru.**

***** Distanța dintre puncte este formată din segmente cumulate ce sunt mai mici decât valoarea 1 milimetru.**

**DATE DESPRE IMOBILUL NR. 4820**

Oficiul de Cadastru și Publicitate Imobiliară DOLJ
Biroul de Cadastru și Publicitate Imobiliară Craiova

A. Partea I. Descrierea imobilului

TEREN Extravilan

Adresa: Jud. Dolj, T42 P6

Nr. Crt	Nr cadastral Nr. topografic	Suprafața* (mp)	Observații / Referințe
A1		5.000	Sector cadastral:53 Teren neimprejmuit;

B. Partea II. Proprietari și acte

Inscrieri privitoare la dreptul de proprietate și alte drepturi reale	Referințe
/	
Act Notarial nr. APV 122, din 30/01/2020 emis de BIN Bâzgu Mariana;	
B1	A1
Intabulare, drept de PROPRIETATE, dobandit prin lesire Din Indiviziune, cota actuala 1/1, cota initiala 1/1 1) RUSIN NICULINA	

C. Partea III. SARCINI .

Inscrieri privind dezmembramintele dreptului de proprietate, drepturi reale de garanție și sarcini	Referințe
NU SUNT	

Anexa Nr. 1 La Partea I

Teren

Nr cadastral	Suprafața (mp)*	Observații / Referințe
	5.000	

* Suprafața este determinată în planul de proiecție Stereo 70.



Date referitoare la teren

Crt	Categorie folosință	Intra vilan	Suprafața (mp)	Tarla	Parcelă	Nr. topo	Observații / Referințe
1	arabil	NU	5.000	42	6	-	

Lungime Segmente

1) Valorile lungimilor segmentelor sunt obținute din proiecție în plan.

Punct început	X / Y	Punct sfârșit	X / Y	Lungime segment (** (m)
1	435.857,274 297.918,416	2	435.763,165 297.645,939	288.271
2	435.763,165 297.645,939	3	435.783,877 297.651,901	21.553
3	435.783,877 297.651,901	4	435.874,936 297.915,549	278.93
4	435.874,936 297.915,549	1	435.857,274 297.918,416	17.893

**** Lungimile segmentelor sunt determinate în planul de proiecție Stereo 70 și sunt rotunjite la 1 milimetru.**

***** Distanța dintre puncte este formată din segmente cumulate ce sunt mai mici decât valoarea 1 milimetru.**

**DATE DESPRE IMOBILUL NR. 4821**

Oficiul de Cadastru și Publicitate Imobiliară DOLJ
Biroul de Cadastru și Publicitate Imobiliară Craiova

A. Partea I. Descrierea imobilului

TEREN Extravilan

Adresa: Jud. Dolj, T42 P7

Nr. Crt	Nr cadastral Nr. topografic	Suprafața* (mp)	Observații / Referințe
A1		7.900	Sector cadastral:53 Teren neimprejmuit;

B. Partea II. Proprietari și acte

Inscrieri privitoare la dreptul de proprietate și alte drepturi reale	Referințe
/	
Act Administrativ nr. TDP776-9674, din 18/09/1997 emis de CJSDPAT DOLJ;	
B1	A1
Intabulare, drept de PROPRIETATE, dobândit prin Reconstituire, cota actuala 1/1, cota initiala 1/1 1) OSMAN CONSTANTIN, LIPSA CNP	

C. Partea III. SARCINI .

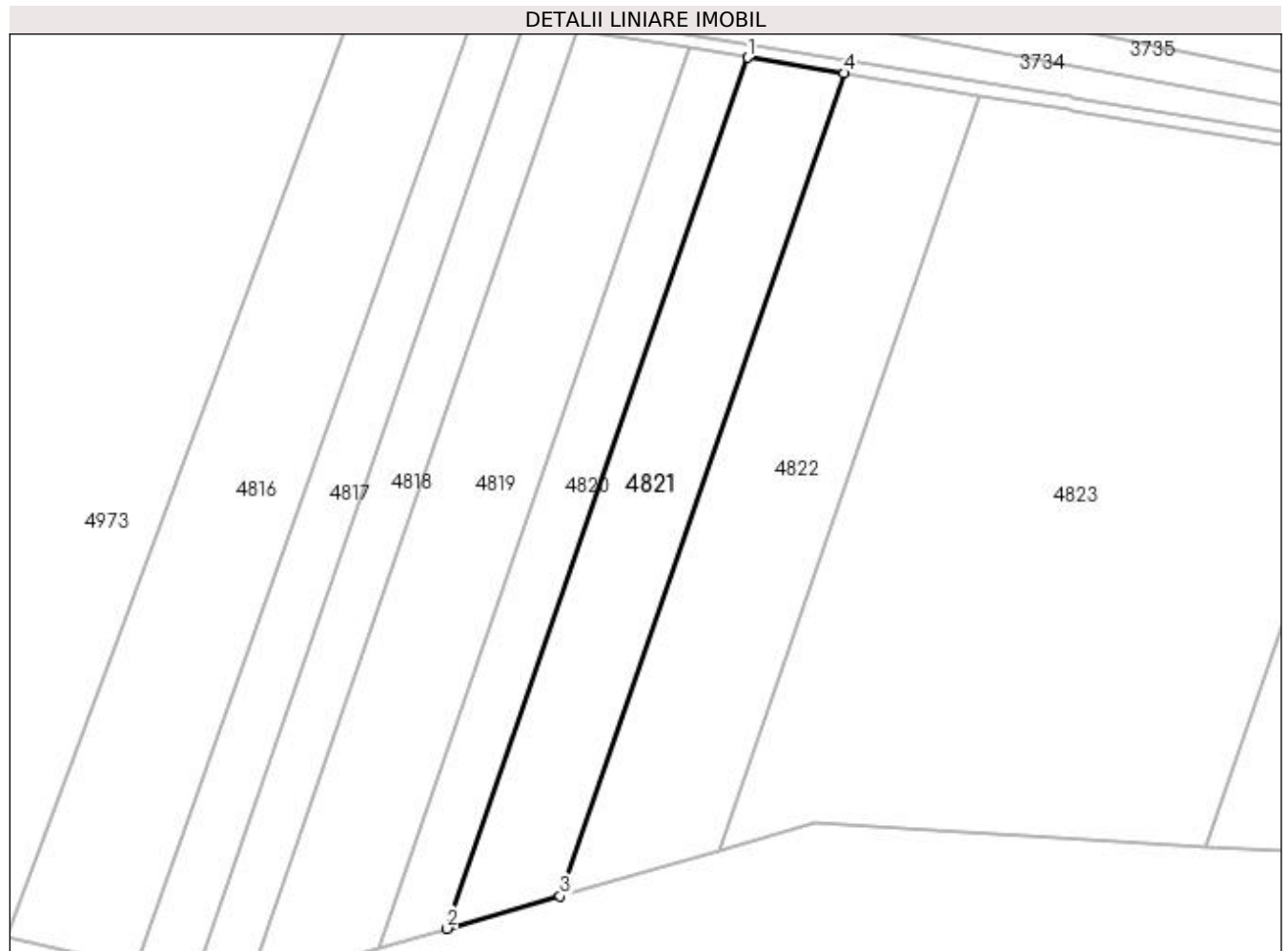
Inscrieri privind dezmembramintele dreptului de proprietate, drepturi reale de garanție și sarcini	Referințe
NU SUNT	

Anexa Nr. 1 La Partea I

Teren

Nr cadastral	Suprafața (mp)*	Observații / Referințe
	7.900	

* Suprafața este determinată în planul de proiecție Stereo 70.



Date referitoare la teren

Crt	Categorie folosință	Intra vilan	Suprafața (mp)	Tarla	Parcelă	Nr. topo	Observații / Referințe
1	arabil	NU	7.900	42	7	-	

Lungime Segmente

1) Valorile lungimilor segmentelor sunt obținute din proiecție în plan.

Punct început	X / Y	Punct sfârșit	X / Y	Lungime segment (** (m)
1	435.874,936 297.915,549	2	435.783,877 297.651,901	278.93
2	435.783,877 297.651,901	3	435.818,095 297.661,75	35.607
3	435.818,095 297.661,75	4	435.904,116 297.910,812	263.499
4	435.904,116 297.910,812	1	435.874,936 297.915,549	29.562

**** Lungimile segmentelor sunt determinate în planul de proiecție Stereo 70 și sunt rotunjite la 1 milimetru.**

***** Distanța dintre puncte este formată din segmente cumulate ce sunt mai mici decât valoarea 1 milimetru.**

**DATE DESPRE IMOBILUL NR. 4822**

Oficiul de Cadastru și Publicitate Imobiliară DOLJ
Biroul de Cadastru și Publicitate Imobiliară Craiova

A. Partea I. Descrierea imobilului

TEREN Extravilan

Adresa: Jud. Dolj, T42 P6

Nr. Crt	Nr cadastral Nr. topografic	Suprafața* (mp)	Observații / Referințe
A1		10.378	Sector cadastral:53 Teren neimprejmuit;

B. Partea II. Proprietari și acte

Inscrieri privitoare la dreptul de proprietate și alte drepturi reale	Referințe
/	
Act Administrativ nr. TDP17150, din 09/01/2013 emis de CJSDPAT DOLJ;	
B1	A1
Intabulare, drept de PROPRIETATE, dobândit prin Reconstituire, cota actuala 1/1, cota initiala 1/1 1) CRĂCIUN ION, LIPSA CNP	

C. Partea III. SARCINI .

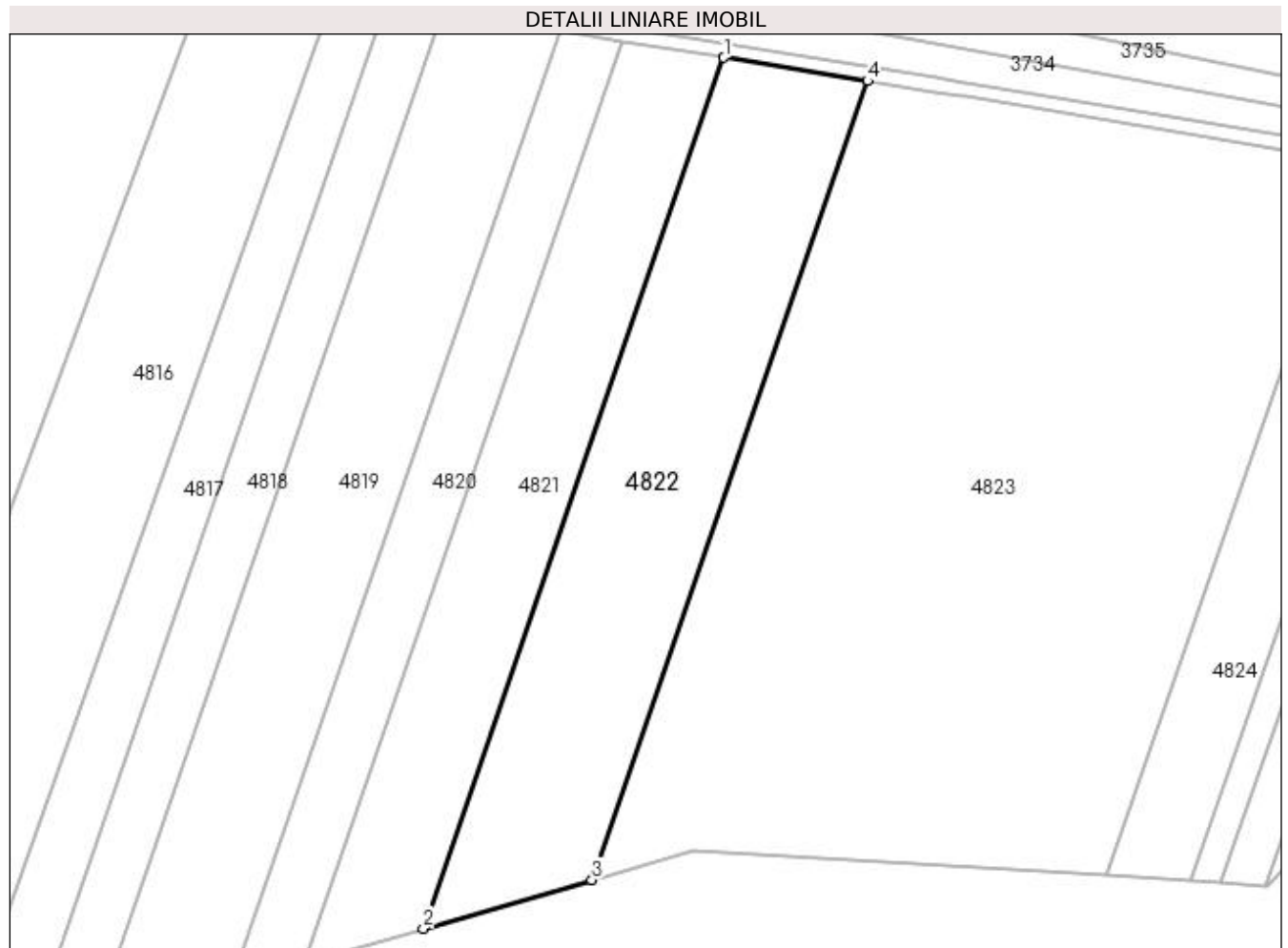
Inscrieri privind dezmembramintele dreptului de proprietate, drepturi reale de garanție și sarcini	Referințe
NU SUNT	

Anexa Nr. 1 La Partea I

Teren

Nr cadastral	Suprafața (mp)*	Observații / Referințe
	10.378	

* Suprafața este determinată în planul de proiecție Stereo 70.



Date referitoare la teren

Crt	Categorie folosință	Intra vilan	Suprafața (mp)	Tarla	Parcelă	Nr. topo	Observații / Referințe
1	arabil	NU	10.378	42	6	-	

Lungime Segmente

1) Valorile lungimilor segmentelor sunt obținute din proiecție în plan.

Punct început	X / Y	Punct sfârșit	X / Y	Lungime segment (** (m)
1	435.904,116 297.910,812	2	435.818,095 297.661,75	263.499
2	435.818,095 297.661,75	3	435.866,356 297.675,642	50.221
3	435.866,356 297.675,642	4	435.945,272 297.904,131	241.733
4	435.945,272 297.904,131	1	435.904,116 297.910,812	41.695

**** Lungimile segmentelor sunt determinate în planul de proiecție Stereo 70 și sunt rotunjite la 1 milimetru.**

***** Distanța dintre puncte este formată din segmente cumulate ce sunt mai mici decât valoarea 1 milimetru.**

**DATE DESPRE IMOBILUL NR. 4823**

Oficiul de Cadastru și Publicitate Imobiliară DOLJ
Biroul de Cadastru și Publicitate Imobiliară Craiova

A. Partea I. Descrierea imobilului

TEREN Extravilan

Adresa: Jud. Dolj, T42 P6/1

Nr. Crt	Nr cadastral Nr. topografic	Suprafața* (mp)	Observații / Referințe
A1		31.199	Sector cadastral:53 Teren neimprejmuit;

B. Partea II. Proprietari și acte

Inscrieri privitoare la dreptul de proprietate și alte drepturi reale		Referințe
/		
Act Normativ nr. Legea 7, din 13/03/1996 emis de PARLAMENTUL ROMÂNIEI (art. 13 alin. 14);		
B1	Intabulare, drept de PROPRIETATE, dobandit prin Lege, cota actuala 1/1, cota initiala 1/1	A1
1) COMUNA TESLUI-Rezerva comisiei locale de fond funciar, CIF:4553330		

C. Partea III. SARCINI .

Inscrieri privind dezmembramintele dreptului de proprietate, drepturi reale de garanție și sarcini	Referințe
NU SUNT	

Anexa Nr. 1 La Partea I

Teren

Nr cadastral	Suprafața (mp)*	Observații / Referințe
	31.199	

* Suprafața este determinată în planul de proiecție Stereo 70.



Date referitoare la teren

Crt	Categorie folosință	Intra vilan	Suprafața (mp)	Tarla	Parcelă	Nr. topo	Observații / Referințe
1	arabil	NU	31.199	42	6/1	-	

Lungime Segmente

1) Valorile lungimilor segmentelor sunt obținute din proiecție în plan.

Punct început	X / Y	Punct sfârșit	X / Y	Lungime segment (** (m)
1	435.945,272 297.904,131	2	435.866,356 297.675,642	241.733
2	435.866,356 297.675,642	3	435.895,44 297.684,013	30.265
3	435.895,44 297.684,013	4	436.013,647 297.676,795	118.427
4	436.013,647 297.676,795	5	436.084,239 297.881,186	216.238
5	436.084,239 297.881,186	6	435.973,278 297.899,585	112.476

Punct început	X / Y	Punct sfârșit	X / Y	Lungime segment (** (m)
6	435.973,278 297.899,585	7	435.972,398 297.899,728	0.892
7	435.972,398 297.899,728	8	435.964,545 297.901,003	7.956
8	435.964,545 297.901,003	1	435.945,272 297.904,131	19.525

** Lungimile segmentelor sunt determinate în planul de proiecție Stereo 70 și sunt rotunjite la 1 milimetru.

*** Distanța dintre puncte este formată din segmente cumulate ce sunt mai mici decât valoarea 1 milimetru.

**DATE DESPRE IMOBILUL NR. 4824**

Oficiul de Cadastru și Publicitate Imobiliară DOLJ
Biroul de Cadastru și Publicitate Imobiliară Craiova

A. Partea I. Descrierea imobilului

TEREN Extravilan

Adresa: Jud. Dolj, T42 P11

Nr. Crt	Nr cadastral Nr. topografic	Suprafața* (mp)	Observații / Referințe
A1		5.000	Sector cadastral:53 Teren neimprejmuit;

B. Partea II. Proprietari și acte

Inscrieri privitoare la dreptul de proprietate și alte drepturi reale	Referințe
/	
Act Administrativ nr. TDP1073-48563, din 27/05/1997 emis de CJSDPAT DOLJ;	
B1	A1
Intabulare, drept de PROPRIETATE, dobandit prin Constituire, cota actuala 1/1, cota initiala 1/1 1) DICU NICU	

C. Partea III. SARCINI .

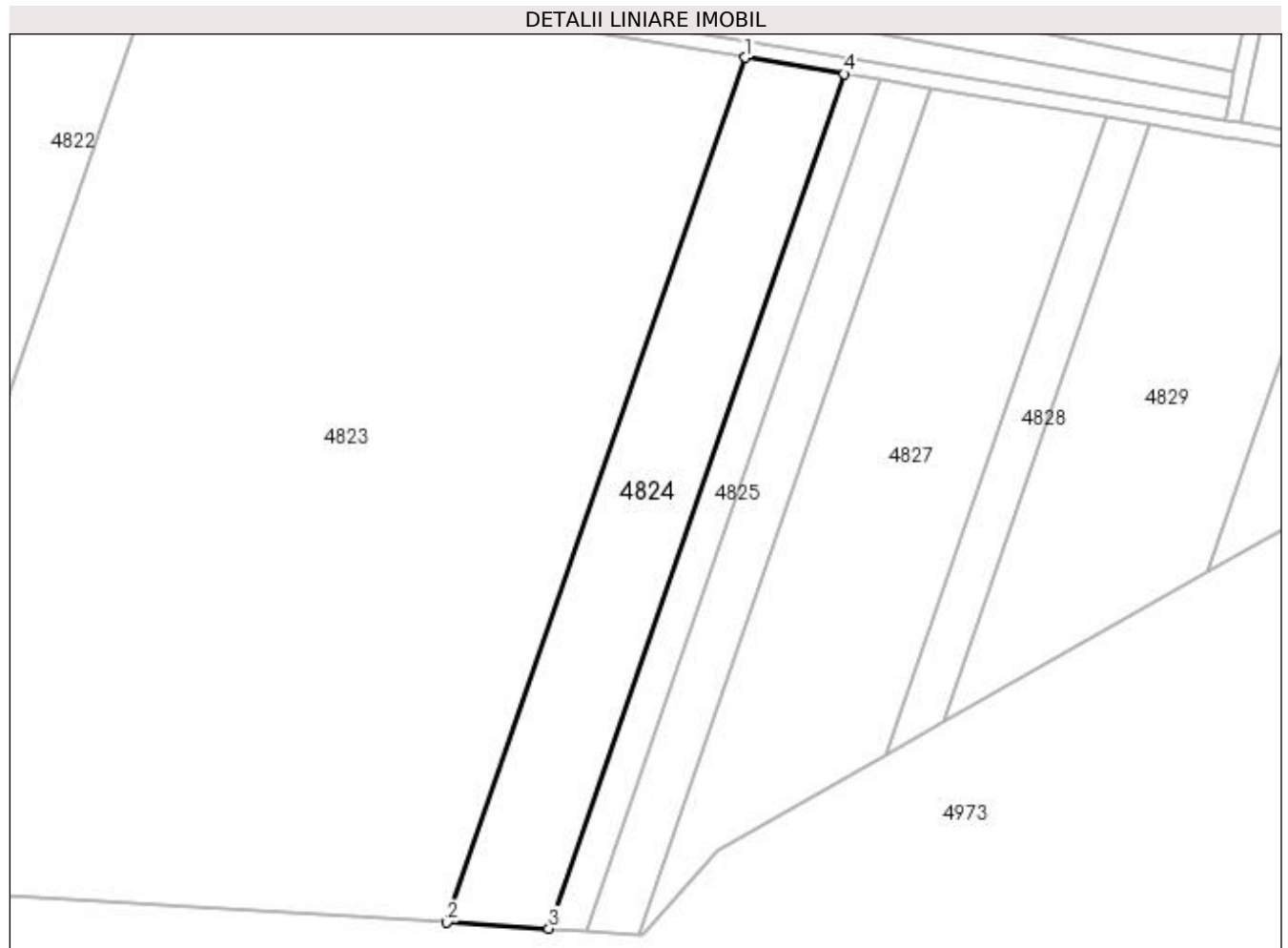
Inscrieri privind dezmembramintele dreptului de proprietate, drepturi reale de garanție și sarcini	Referințe
NU SUNT	

Anexa Nr. 1 La Partea I

Teren

Nr cadastral	Suprafața (mp)*	Observații / Referințe
	5.000	

* Suprafața este determinată în planul de proiecție Stereo 70.



Date referitoare la teren

Crt	Categorie folosință	Intra vilan	Suprafața (mp)	Tarla	Parcelă	Nr. topo	Observații / Referințe
1	arabil	NU	5.000	42	11	-	

Lungime Segmente

1) Valorile lungimilor segmentelor sunt obținute din proiecție în plan.

Punct început	X / Y	Punct sfârșit	X / Y	Lungime segment (** (m)
1	436.084,239 297.881,186	2	436.013,647 297.676,795	216.238
2	436.013,647 297.676,795	3	436.037,745 297.675,324	24.143
3	436.037,745 297.675,324	4	436.107,513 297.877,327	213.712
4	436.107,513 297.877,327	1	436.084,239 297.881,186	23.592

**** Lungimile segmentelor sunt determinate în planul de proiecție Stereo 70 și sunt rotunjite la 1 milimetru.**

***** Distanța dintre puncte este formată din segmente cumulate ce sunt mai mici decât valoarea 1 milimetru.**

**DATE DESPRE IMOBILUL NR. 4825**

Oficiul de Cadastru și Publicitate Imobiliară DOLJ
Biroul de Cadastru și Publicitate Imobiliară Craiova

A. Partea I. Descrierea imobilului

TEREN Extravilan

Adresa: Jud. Dolj, T42 P14

Nr. Crt	Nr cadastral Nr. topografic	Suprafața* (mp)	Observații / Referințe
A1	32469	1.800	Sector cadastral:53 Teren neimprejmuit;

B. Partea II. Proprietari și acte

Inscrieri privitoare la dreptul de proprietate și alte drepturi reale	Referințe
207552 / 25/10/2022	
Act Notarial nr. CONTRACT DE VANZARE AUT 1912, din 15/09/2022 emis de NP CRETAN CARMEN MIHAELA;	
B1	A1
Intabulare, drept de PROPRIETATE, dobandit prin Conventie, cota actuala 1/1, cota initiala 1/1 1) RURAL BIOAGRICOL SRL, CIF:40247426	

C. Partea III. SARCINI .

Inscrieri privind dezmembramintele dreptului de proprietate, drepturi reale de garanție și sarcini	Referințe
NU SUNT	

Anexa Nr. 1 La Partea I

Teren

Nr cadastral	Suprafața (mp)*	Observații / Referințe
32469	1.800	

* Suprafața este determinată în planul de proiecție Stereo 70.



Date referitoare la teren

Crt	Categorie folosință	Intra vilan	Suprafața (mp)	Tarla	Parcelă	Nr. topo	Observații / Referințe
1	arabil	NU	1.800	42	14	-	

Lungime Segmente

1) Valorile lungimilor segmentelor sunt obținute din proiecție în plan.

Punct început	X / Y	Punct sfârșit	X / Y	Lungime segment (** (m)
1	436.107,513 297.877,327	2	436.037,745 297.675,324	213.712
2	436.037,745 297.675,324	3	436.046,49 297.674,79	8.761
3	436.046,49 297.674,79	4	436.115,959 297.875,927	212.796
4	436.115,959 297.875,927	1	436.107,513 297.877,327	8.561

**** Lungimile segmentelor sunt determinate în planul de proiecție Stereo 70 și sunt rotunjite la 1 milimetru.**

***** Distanța dintre puncte este formată din segmente cumulate ce sunt mai mici decât valoarea 1 milimetru.**

**DATE DESPRE IMOBILUL NR. 4826**

Oficiul de Cadastru și Publicitate Imobiliară DOLJ
Biroul de Cadastru și Publicitate Imobiliară Craiova

A. Partea I. Descrierea imobilului

TEREN Extravilan

Adresa: Jud. Dolj, T42 P15

Nr. Crt	Nr cadastral Nr. topografic	Suprafața* (mp)	Observații / Referințe
A1		2.600	Sector cadastral:53 Teren neimprejmuit;

B. Partea II. Proprietari și acte

Inscrieri privitoare la dreptul de proprietate și alte drepturi reale	Referințe
/	
Act Administrativ nr. TDP712-9674, din 03/09/1997 emis de CJSDPAT DOLJ;	
B1	A1
Intabulare, drept de PROPRIETATE, dobândit prin Reconstituire, cota actuala 1/1, cota initiala 1/1 1) BAZAVAN CONSTANTIN, LIPSA CNP	

C. Partea III. SARCINI .

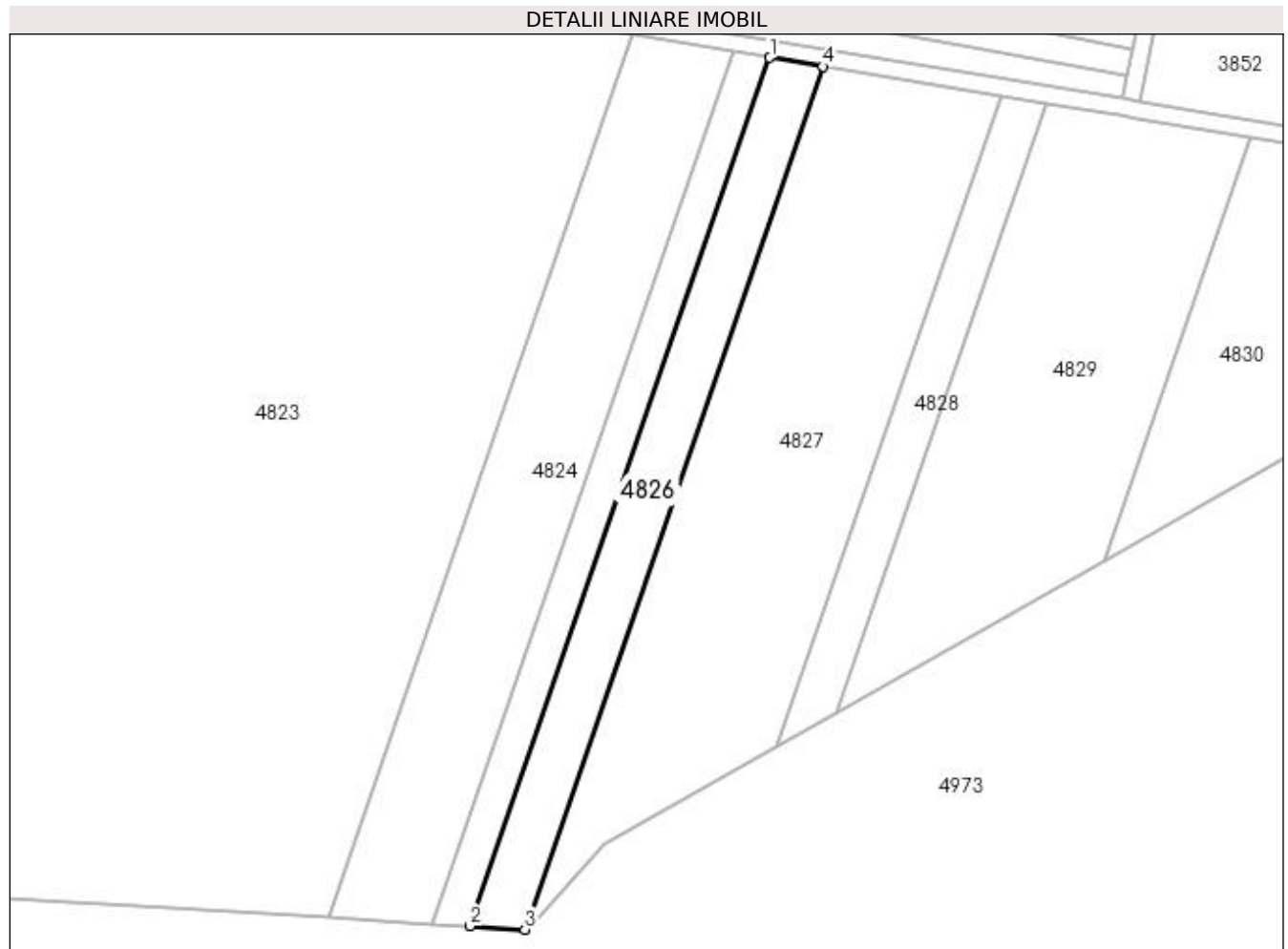
Inscrieri privind dezmembramintele dreptului de proprietate, drepturi reale de garanție și sarcini	Referințe
NU SUNT	

Anexa Nr. 1 La Partea I

Teren

Nr cadastral	Suprafața (mp)*	Observații / Referințe
	2.600	

* Suprafața este determinată în planul de proiecție Stereo 70.



Date referitoare la teren

Crt	Categorie folosință	Intra vilan	Suprafața (mp)	Tarla	Parcelă	Nr. topo	Observații / Referințe
1	arabil	NU	2.600	42	15	-	

Lungime Segmente

1) Valorile lungimilor segmentelor sunt obținute din proiecție în plan.

Punct început	X / Y	Punct sfârșit	X / Y	Lungime segment (** (m)
1	436.115,959 297.875,927	2	436.046,49 297.674,79	212.796
2	436.046,49 297.674,79	3	436.059,19 297.674,014	12.724
3	436.059,19 297.674,014	4	436.128,224 297.873,893	211.465
4	436.128,224 297.873,893	1	436.115,959 297.875,927	12.433

**** Lungimile segmentelor sunt determinate în planul de proiecție Stereo 70 și sunt rotunjite la 1 milimetru.**

***** Distanța dintre puncte este formată din segmente cumulate ce sunt mai mici decât valoarea 1 milimetru.**

**DATE DESPRE IMOBILUL NR. 4827**

Oficiul de Cadastru și Publicitate Imobiliară DOLJ
Biroul de Cadastru și Publicitate Imobiliară Craiova

A. Partea I. Descrierea imobilului

TEREN Extravilan

Adresa: Jud. Dolj, T42 P16

Nr. Crt	Nr cadastral Nr. topografic	Suprafața* (mp)	Observații / Referințe
A1		7.500	Sector cadastral:53 Teren neimprejmuit;

B. Partea II. Proprietari și acte

Inscrieri privitoare la dreptul de proprietate și alte drepturi reale		Referințe
/		
Act Administrativ nr. TDP988-59538, din 10/09/1997 emis de CJSDPAT DOLJ;		
B1	Intabulare, drept de PROPRIETATE, dobândit prin Reconstituire, cota actuala 1/1, cota initiala 1/1 1) PISTOL CONSTANTINA 2) MARICA FLOREA, LIPSA CNP	A1

C. Partea III. SARCINI .

Inscrieri privind dezmembramintele dreptului de proprietate, drepturi reale de garanție și sarcini	Referințe
NU SUNT	

Anexa Nr. 1 La Partea I

Teren

Nr cadastral	Suprafața (mp)*	Observații / Referințe
	7.500	

* Suprafața este determinată în planul de proiecție Stereo 70.



Date referitoare la teren

Crt	Categorie folosință	Intra vilan	Suprafața (mp)	Tarla	Parcelă	Nr. topo	Observații / Referințe
1	arabil	NU	7.500	42	16	-	

Lungime Segmente

1) Valorile lungimilor segmentelor sunt obținute din proiecție în plan.

Punct început	X / Y	Punct sfârșit	X / Y	Lungime segment (** (m)
1	436.128,224 297.873,893	2	436.059,19 297.674,014	211.465
2	436.059,19 297.674,014	3	436.059,849 297.673,974	0.66
3	436.059,849 297.673,974	4	436.077,65 297.693,653	26.536
4	436.077,65 297.693,653	5	436.117,618 297.716,38	45.978
5	436.117,618 297.716,38	6	436.169,648 297.867,025	159.377

Punct început	X / Y	Punct sfârșit	X / Y	Lungime segment (** (m)
6	436.169,648 297.867,025	1	436.128,224 297.873,893	41.989

** Lungimile segmentelor sunt determinate în planul de proiecție Stereo 70 și sunt rotunjite la 1 milimetru.

*** Distanța dintre puncte este formată din segmente cumulate ce sunt mai mici decât valoarea 1 milimetru.

**DATE DESPRE IMOBILUL NR. 4828**

Oficiul de Cadastru și Publicitate Imobiliară DOLJ
Biroul de Cadastru și Publicitate Imobiliară Craiova

A. Partea I. Descrierea imobilului

TEREN Extravilan

Adresa: Jud. Dolj, T42 P17

Nr. Crt	Nr cadastral Nr. topografic	Suprafața* (mp)	Observații / Referințe
A1		1.600	Sector cadastral:53 Teren neimprejmuit;

B. Partea II. Proprietari și acte

Inscrieri privitoare la dreptul de proprietate și alte drepturi reale	Referințe
/	
Act Administrativ nr. TDP713-9674, din 03/09/1997 emis de CJSDPAT DOLJ;	
B1	A1
Intabulare, drept de PROPRIETATE, dobandit prin Reconstituire, cota actuala 1/1, cota initiala 1/1 1) ILIE ELENA, LIPSA CNP	

C. Partea III. SARCINI .

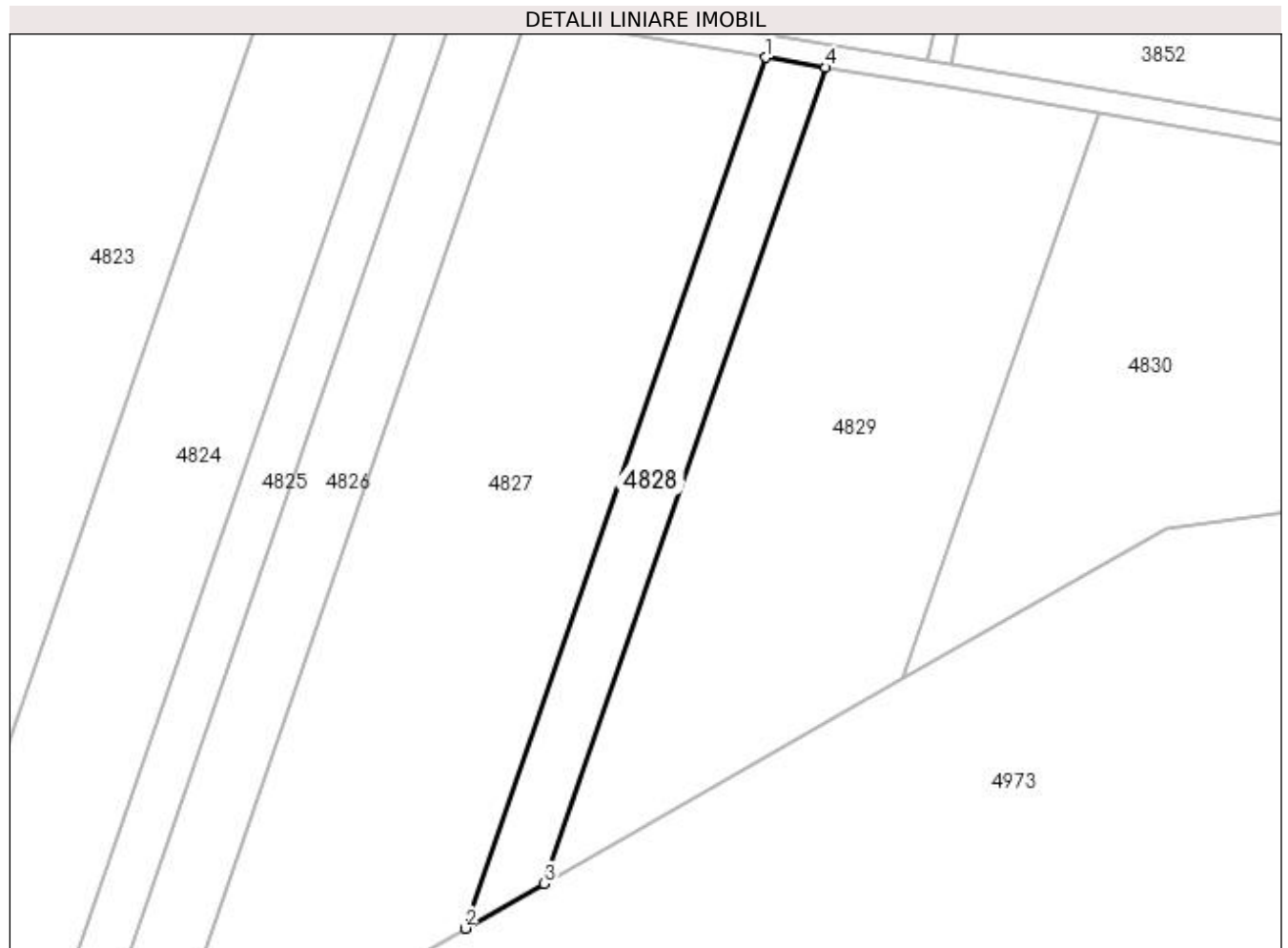
Inscrieri privind dezmembramintele dreptului de proprietate, drepturi reale de garanție și sarcini	Referințe
NU SUNT	

Anexa Nr. 1 La Partea I

Teren

Nr cadastral	Suprafața (mp)*	Observații / Referințe
	1.600	

* Suprafața este determinată în planul de proiecție Stereo 70.



Date referitoare la teren

Crt	Categorie folosință	Intra vilan	Suprafața (mp)	Tarla	Parcelă	Nr. topo	Observații / Referințe
1	arabil	NU	1.600	42	17	-	

Lungime Segmente

1) Valorile lungimilor segmentelor sunt obținute din proiecție în plan.

Punct început	X / Y	Punct sfârșit	X / Y	Lungime segment (** (m)
1	436.169,648 297.867,025	2	436.117,618 297.716,38	159.377
2	436.117,618 297.716,38	3	436.131,264 297.724,139	15.698
3	436.131,264 297.724,139	4	436.180,02 297.865,305	149.349
4	436.180,02 297.865,305	1	436.169,648 297.867,025	10.514

**** Lungimile segmentelor sunt determinate în planul de proiecție Stereo 70 și sunt rotunjite la 1 milimetru.**

***** Distanța dintre puncte este formată din segmente cumulate ce sunt mai mici decât valoarea 1 milimetru.**

**DATE DESPRE IMOBILUL NR. 4829**

Oficiul de Cadastru și Publicitate Imobiliară DOLJ
 Biroul de Cadastru și Publicitate Imobiliară Craiova

A. Partea I. Descrierea imobilului

TEREN Extravilan

Adresa: Jud. Dolj, T42 P18

Nr. Crt	Nr cadastral Nr. topografic	Suprafața* (mp)	Observații / Referințe
A1		5.972	Sector cadastral:53 Teren neimprejmuit;

B. Partea II. Proprietari și acte

Inscrieri privitoare la dreptul de proprietate și alte drepturi reale		Referințe
/		
Act Normativ nr. Legea 7, din 13/03/1996 emis de PARLAMENTUL ROMÂNIEI (art. 13 alin. 14);		
B1	Intabulare, drept de PROPRIETATE, dobandit prin Lege, cota actuala 1/1, cota initiala 1/1	A1
1) COMUNA TESLUI-Rezerva comisiei locale de fond funciar, CIF:4553330		

C. Partea III. SARCINI .

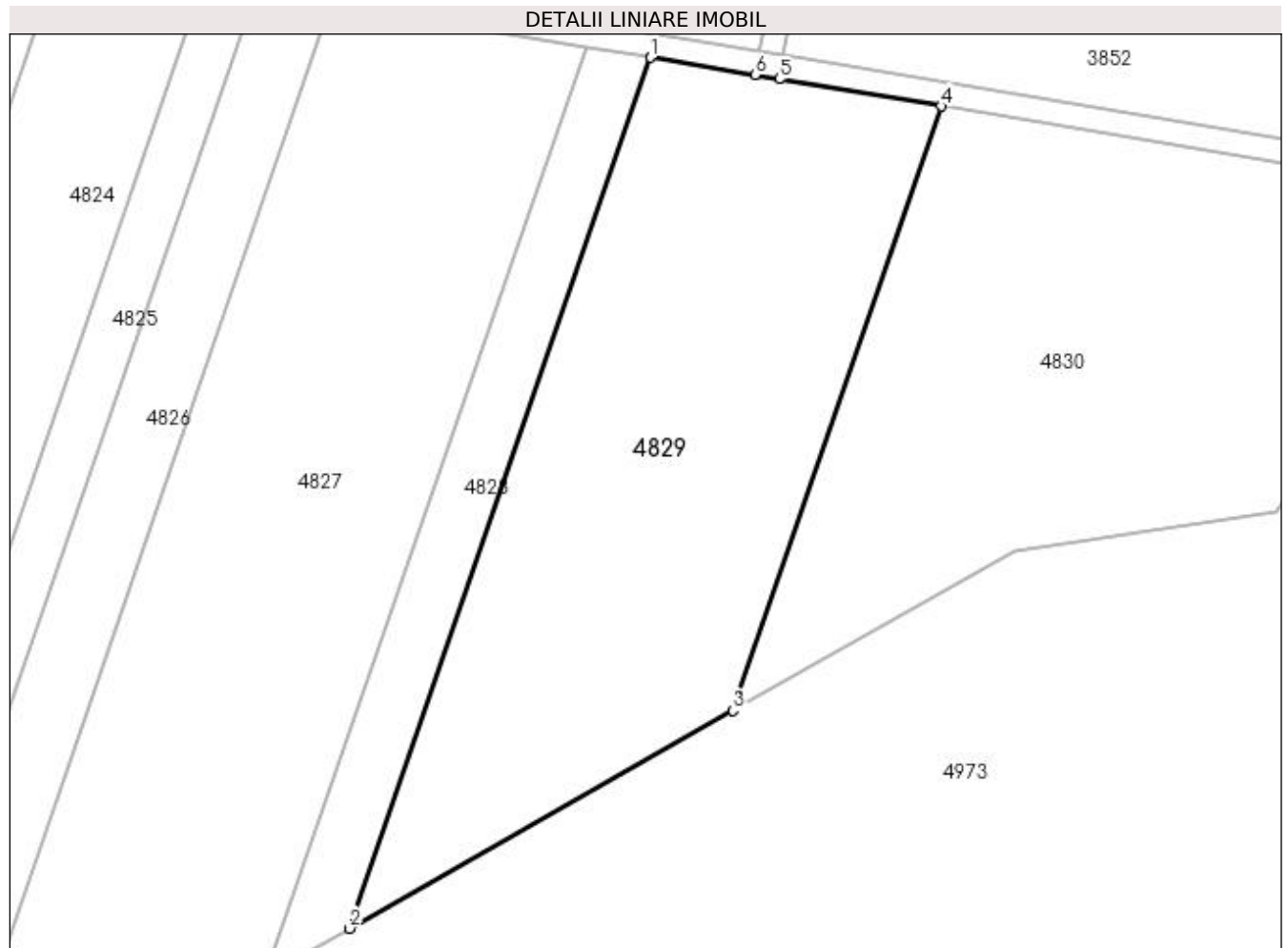
Inscrieri privind dezmembramintele dreptului de proprietate, drepturi reale de garanție și sarcini	Referințe
NU SUNT	

Anexa Nr. 1 La Partea I

Teren

Nr cadastral	Suprafața (mp)*	Observații / Referințe
	5.972	

* Suprafața este determinată în planul de proiecție Stereo 70.



Date referitoare la teren

Crt	Categorie folosință	Intravilan	Suprafața (mp)	Tarla	Parcelă	Nr. topo	Observații / Referințe
1	arabil	NU	5.972	42	18	-	

Lungime Segmente

1) Valorile lungimilor segmentelor sunt obținute din proiecție în plan.

Punct început	X / Y	Punct sfârșit	X / Y	Lungime segment (** (m)
1	436.180,02 297.865,305	2	436.131,264 297.724,139	149.349
2	436.131,264 297.724,139	3	436.193,421 297.759,483	71.503
3	436.193,421 297.759,483	4	436.227,243 297.857,41	103.603
4	436.227,243 297.857,41	5	436.200,956 297.861,835	26.657
5	436.200,956 297.861,835	6	436.197,012 297.862,488	3.998

Punct început	X / Y	Punct sfârşit	X / Y	Lungime segment (** (m)
6	436.197,012 297.862,488	1	436.180,02 297.865,305	17.224

** Lungimile segmentelor sunt determinate în planul de proiecţie Stereo 70 şi sunt rotunjite la 1 milimetru.

*** Distanţa dintre puncte este formată din segmente cumulate ce sunt mai mici decât valoarea 1 milimetru.

**DATE DESPRE IMOBILUL NR. 4830**

Oficiul de Cadastru și Publicitate Imobiliară DOLJ
Biroul de Cadastru și Publicitate Imobiliară Craiova

A. Partea I. Descrierea imobilului

TEREN Extravilan

Adresa: Jud. Dolj, T42 P19

Nr. Crt	Nr cadastral Nr. topografic	Suprafața* (mp)	Observații / Referințe
A1		8.764	Sector cadastral:53 Teren neimprejmuit;

B. Partea II. Proprietari și acte

Inscrieri privitoare la dreptul de proprietate și alte drepturi reale	Referințe
/	
Hotarare Judecatoreasca nr. SC 824, din 26/01/2015 emis de Judecătoria Craiova;	
B1	Intabulare, drept de PROPRIETATE, dobandit prin Hotarare Judecatoreasca, cota actuala 1/1, cota initiala 1/1 1) JILAVU GEORGICĂ
	A1

C. Partea III. SARCINI .

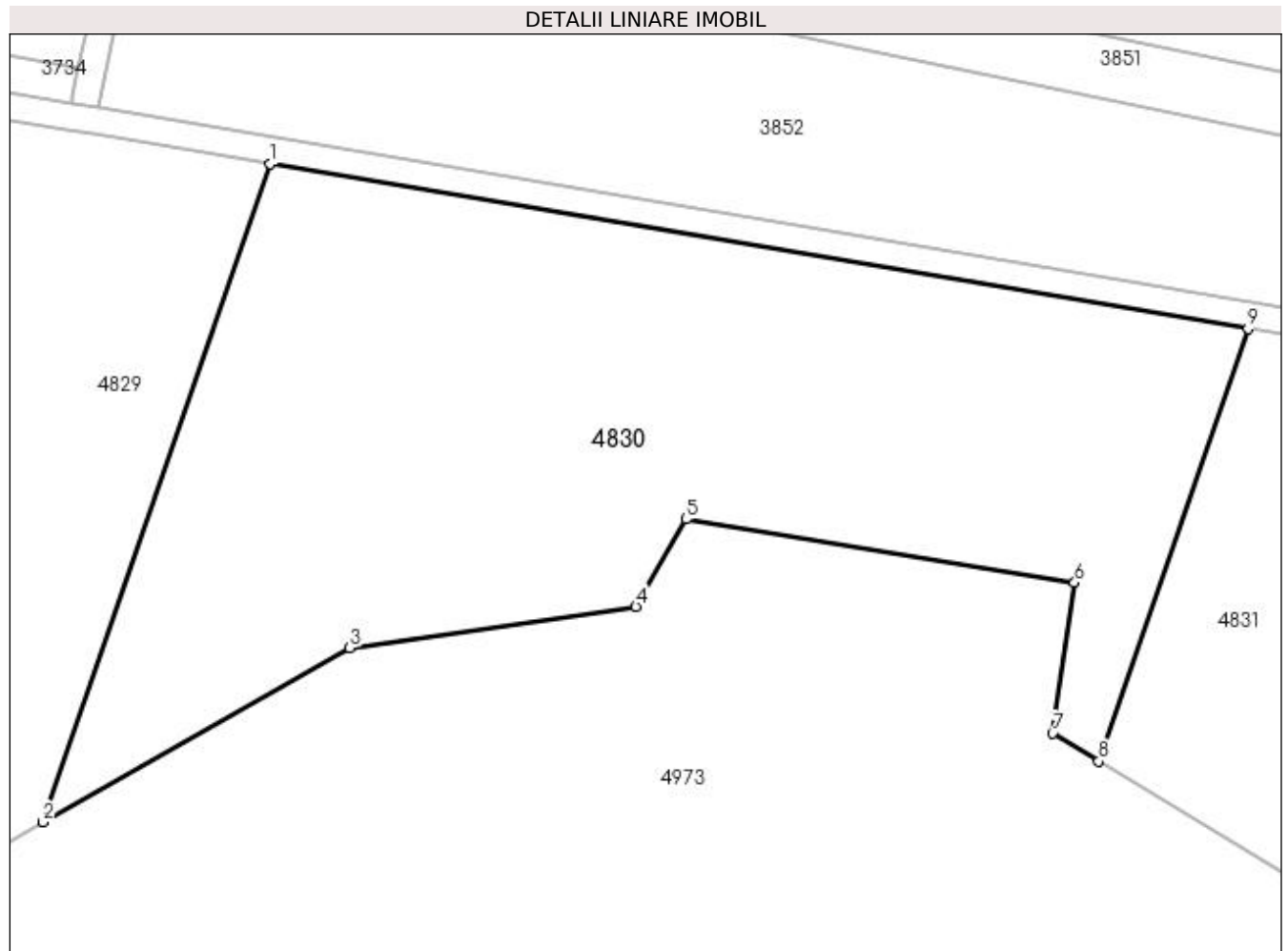
Inscrieri privind dezmembramintele dreptului de proprietate, drepturi reale de garanție și sarcini	Referințe
NU SUNT	

Anexa Nr. 1 La Partea I

Teren

Nr cadastral	Suprafața (mp)*	Observații / Referințe
	8.764	

* Suprafața este determinată în planul de proiecție Stereo 70.



Date referitoare la teren

Crt	Categorie folosință	Intra vilan	Suprafața (mp)	Tarla	Parcelă	Nr. topo	Observații / Referințe
1	arabil	NU	8.764	42	19	-	

Lungime Segmente

1) Valorile lungimilor segmentelor sunt obținute din proiecție în plan.

Punct început	X / Y	Punct sfârșit	X / Y	Lungime segment (** (m)
1	436.227,243 297.857,41	2	436.193,421 297.759,483	103.603
2	436.193,421 297.759,483	3	436.239,078 297.785,445	52.522
3	436.239,078 297.785,445	4	436.281,707 297.791,562	43.066
4	436.281,707 297.791,562	5	436.289,184 297.804,562	14.997
5	436.289,184 297.804,562	6	436.347,05 297.795,137	58.629

Punct început	X / Y	Punct sfârșit	X / Y	Lungime segment (** (m)
6	436.347,05 297.795,137	7	436.343,799 297.772,713	22.658
7	436.343,799 297.772,713	8	436.350,648 297.768,568	8.006
8	436.350,648 297.768,568	9	436.372,865 297.832,896	68.056
9	436.372,865 297.832,896	1	436.227,243 297.857,41	147.671

** Lungimile segmentelor sunt determinate în planul de proiecție Stereo 70 și sunt rotunjite la 1 milimetru.

*** Distanța dintre puncte este formată din segmente cumulate ce sunt mai mici decât valoarea 1 milimetru.

**DATE DESPRE IMOBILUL NR. 4831**

Oficiul de Cadastru și Publicitate Imobiliară DOLJ
Biroul de Cadastru și Publicitate Imobiliară Craiova

A. Partea I. Descrierea imobilului

TEREN Extravilan

Adresa: Jud. Dolj, T42 P20

Nr. Crt	Nr cadastral Nr. topografic	Suprafața* (mp)	Observații / Referințe
A1		12.561	Sector cadastral:53 Teren neimprejmuit;

B. Partea II. Proprietari și acte

Inscrieri privitoare la dreptul de proprietate și alte drepturi reale		Referințe
/		
Act Normativ nr. Legea 7, din 13/03/1996 emis de PARLAMENTUL ROMÂNIEI (art. 13 alin. 14);		
B1	Intabulare, drept de PROPRIETATE, dobandit prin Lege, cota actuala 1/1, cota initiala 1/1	A1
1) COMUNA TESLUI-Rezerva comisiei locale de fond funciar, CIF:4553330		

C. Partea III. SARCINI .

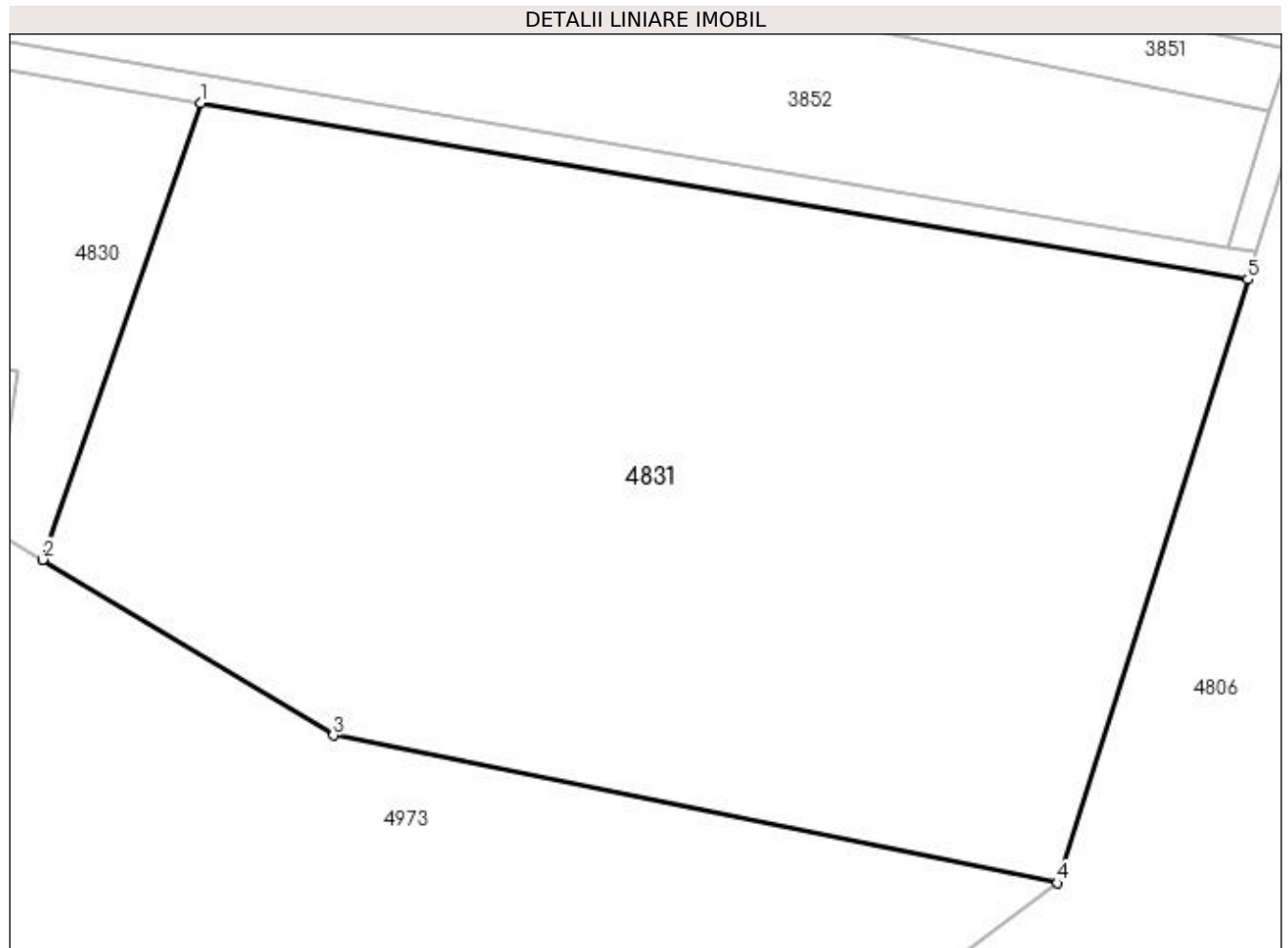
Inscrieri privind dezmembramintele dreptului de proprietate, drepturi reale de garanție și sarcini	Referințe
NU SUNT	

Anexa Nr. 1 La Partea I

Teren

Nr cadastral	Suprafața (mp)*	Observații / Referințe
	12.561	

* Suprafața este determinată în planul de proiecție Stereo 70.



Date referitoare la teren

Crt	Categorie folosință	Intra vilan	Suprafața (mp)	Tarla	Parcelă	Nr. topo	Observații / Referințe
1	arabil	NU	12.561	42	20	-	

Lungime Segmente

1) Valorile lungimilor segmentelor sunt obținute din proiecție în plan.

Punct început	X / Y	Punct sfârșit	X / Y	Lungime segment (** (m)
1	436.372,865 297.832,896	2	436.350,648 297.768,568	68.056
2	436.350,648 297.768,568	3	436.391,588 297.743,79	47.854
3	436.391,588 297.743,79	4	436.493,698 297.722,982	104.209
4	436.493,698 297.722,982	5	436.520,55 297.808,036	89.192
5	436.520,55 297.808,036	1	436.372,865 297.832,896	149.763

**** Lungimile segmentelor sunt determinate în planul de proiecție Stereo 70 și sunt rotunjite la 1 milimetru.**

***** Distanța dintre puncte este formată din segmente cumulate ce sunt mai mici decât valoarea 1 milimetru.**

**DATE DESPRE IMOBILUL NR. 4832**

Oficiul de Cadastru și Publicitate Imobiliară DOLJ
Biroul de Cadastru și Publicitate Imobiliară Craiova

A. Partea I. Descrierea imobilului

TEREN Extravilan

Adresa: Jud. Dolj, T43 P1

Nr. Crt	Nr cadastral Nr. topografic	Suprafața* (mp)	Observații / Referințe
A1		16.960	Sector cadastral:53 Teren neimprejmuit;

B. Partea II. Proprietari și acte

Inscrieri privitoare la dreptul de proprietate și alte drepturi reale	Referințe
/	
Act Administrativ nr. TDP 1056-48563, din 31/03/1995 emis de CJSDPAT DOLJ;	
B1	A1
Intabulare, drept de PROPRIETATE, dobandit prin Reconstituire, cota actuala 1/1, cota initiala 1/1 1) MARCU CONSTANTIN , LIPSA CNP	

C. Partea III. SARCINI .

Inscrieri privind dezmembramintele dreptului de proprietate, drepturi reale de garanție și sarcini	Referințe
NU SUNT	

Anexa Nr. 1 La Partea I

Teren

Nr cadastral	Suprafața (mp)*	Observații / Referințe
	16.960	

* Suprafața este determinată în planul de proiecție Stereo 70.



Date referitoare la teren

Crt	Categorie folosință	Intra vilan	Suprafața (mp)	Tarla	Parcelă	Nr. topo	Observații / Referințe
1	arabil	NU	16.960	43	1	-	

Lungime Segmente

1) Valorile lungimilor segmentelor sunt obținute din proiecție în plan.

Punct început	X / Y	Punct sfârșit	X / Y	Lungime segment (** (m)
1	437.396,233 297.457,523	2	437.347,667 297.152,725	308.643
2	437.347,667 297.152,725	3	437.348,117 297.152,714	0.45
3	437.348,117 297.152,714	4	437.395,705 297.146,366	48.01
4	437.395,705 297.146,366	5	437.402,184 297.145,445	6.544
5	437.402,184 297.145,445	6	437.450,707 297.449,975	308.372

Punct început	X / Y	Punct sfârșit	X / Y	Lungime segment (** (m)
6	437.450,707 297.449,975	1	437.396,233 297.457,523	54.994

** Lungimile segmentelor sunt determinate în planul de proiecție Stereo 70 și sunt rotunjite la 1 milimetru.

*** Distanța dintre puncte este formată din segmente cumulate ce sunt mai mici decât valoarea 1 milimetru.

**DATE DESPRE IMOBILUL NR. 4833**

Oficiul de Cadastru și Publicitate Imobiliară DOLJ
Biroul de Cadastru și Publicitate Imobiliară Craiova

A. Partea I. Descrierea imobilului

TEREN Extravilan

Adresa: Jud. Dolj, T43 P1

Nr. Crt	Nr cadastral Nr. topografic	Suprafața* (mp)	Observații / Referințe
A1		23.700	Sector cadastral:53 Teren neimprejmuit;

B. Partea II. Proprietari și acte

Inscrieri privitoare la dreptul de proprietate și alte drepturi reale	Referințe
/	
Act Administrativ nr. TDP 357-2180, din 01/08/1997 emis de CJSDPAT DOLJ;	
B1	A1
Intabulare, drept de PROPRIETATE, dobândit prin Reconstituire, cota actuala 1/1, cota initiala 1/1 1) NEAGU TUDOR, LIPSA CNP	

C. Partea III. SARCINI .

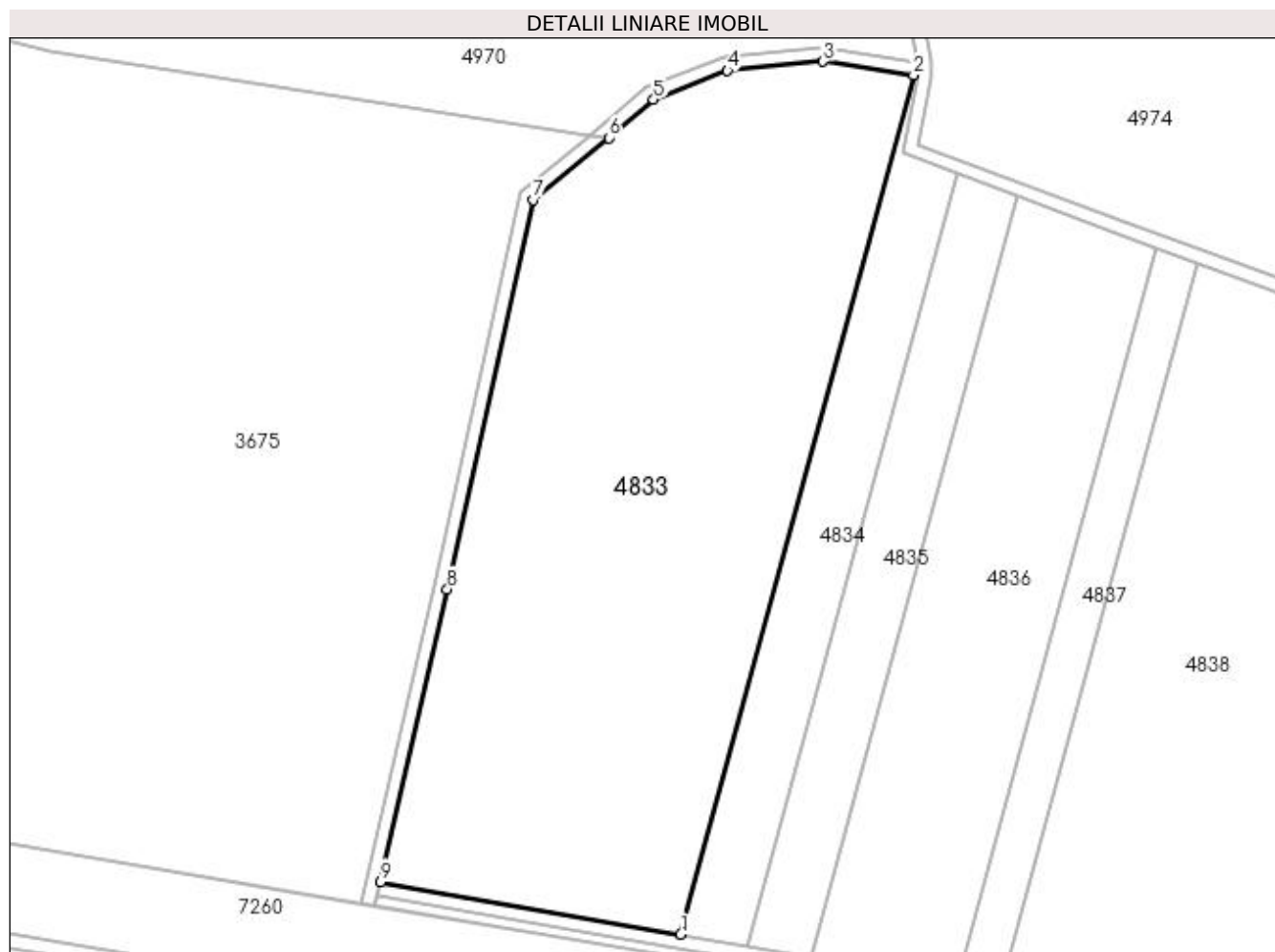
Inscrieri privind dezmembramintele dreptului de proprietate, drepturi reale de garanție și sarcini	Referințe
NU SUNT	

Anexa Nr. 1 La Partea I

Teren

Nr cadastral	Suprafața (mp)*	Observații / Referințe
	23.700	

* Suprafața este determinată în planul de proiecție Stereo 70.



Date referitoare la teren

Crt	Categorie folosință	Intra vilan	Suprafața (mp)	Tarla	Parcelă	Nr. topo	Observații / Referințe
1	arabil	NU	23.700	43	1	-	

Lungime Segmente

1) Valorile lungimilor segmentelor sunt obținute din proiecție în plan.

Punct început	X / Y	Punct sfârșit	X / Y	Lungime segment (** (m)
1	435.358,308 297.296,854	2	435.427,306 297.551,261	263.598
2	435.427,306 297.551,261	3	435.400,447 297.555,27	27.157
3	435.400,447 297.555,27	4	435.372,154 297.552,545	28.424
4	435.372,154 297.552,545	5	435.350,253 297.543,972	23.519
5	435.350,253 297.543,972	6	435.336,952 297.532,685	17.445

Punct început	X / Y	Punct sfârșit	X / Y	Lungime segment (** (m)
6	435.336,952 297.532,685	7	435.314,728 297.514,272	28.861
7	435.314,728 297.514,272	8	435.289,129 297.399,051	118.03
8	435.289,129 297.399,051	9	435.269,366 297.312,414	88.863
9	435.269,366 297.312,414	1	435.358,308 297.296,854	90.293

** Lungimile segmentelor sunt determinate în planul de proiecție Stereo 70 și sunt rotunjite la 1 milimetru.

*** Distanța dintre puncte este formată din segmente cumulate ce sunt mai mici decât valoarea 1 milimetru.

**DATE DESPRE IMOBILUL NR. 4834**

Oficiul de Cadastru și Publicitate Imobiliară DOLJ
Biroul de Cadastru și Publicitate Imobiliară Craiova

A. Partea I. Descrierea imobilului

TEREN Extravilan

Adresa: Jud. Dolj, T43 P1/1

Nr. Crt	Nr cadastral Nr. topografic	Suprafața* (mp)	Observații / Referințe
A1		4.800	Sector cadastral:53 Teren neimprejmuit;

B. Partea II. Proprietari și acte

Inscrieri privitoare la dreptul de proprietate și alte drepturi reale	Referințe
/	
Act Administrativ nr. TDP 1038-48563, din 27/09/1997 emis de CJSDPAT DOLJ;	
B1	A1
Intabulare, drept de PROPRIETATE, dobândit prin Reconstituire, cota actuala 1/1, cota initiala 1/1 1) RUȘIN IOANA, LIPSA CNP	

C. Partea III. SARCINI .

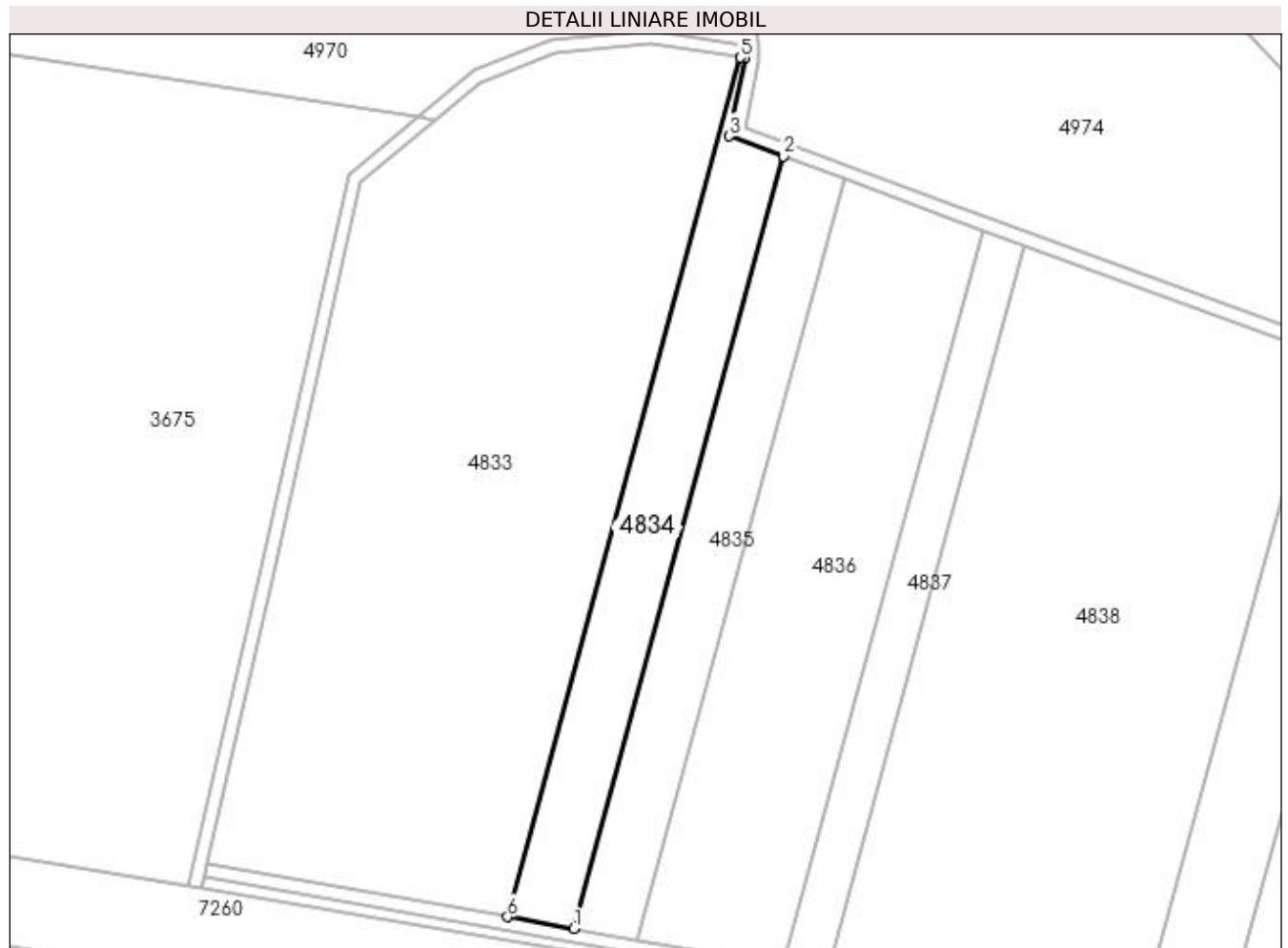
Inscrieri privind dezmembramintele dreptului de proprietate, drepturi reale de garanție și sarcini	Referințe
NU SUNT	

Anexa Nr. 1 La Partea I

Teren

Nr cadastral	Suprafața (mp)*	Observații / Referințe
	4.800	

* Suprafața este determinată în planul de proiecție Stereo 70.



Date referitoare la teren

Crt	Categorie folosință	Intra vilan	Suprafața (mp)	Tarla	Parcelă	Nr. topo	Observații / Referințe
1	arabil	NU	4.800	43	1/1	-	

Lungime Segmente

1) Valorile lungimilor segmentelor sunt obținute din proiecție în plan.

Punct început	X / Y	Punct sfârșit	X / Y	Lungime segment (** (m)
1	435.377,992 297.293,41	2	435.440,004 297.522,059	236.909
2	435.440,004 297.522,059	3	435.424,093 297.528,017	16.99
3	435.424,093 297.528,017	4	435.428,539 297.551,077	23.485
4	435.428,539 297.551,077	5	435.427,306 297.551,261	1.247
5	435.427,306 297.551,261	6	435.358,308 297.296,854	263.598

Punct început	X / Y	Punct sfârșit	X / Y	Lungime segment (** (m)
6	435.358,308 297.296,854	1	435.377,992 297.293,41	19.983

** Lungimile segmentelor sunt determinate în planul de proiecție Stereo 70 și sunt rotunjite la 1 milimetru.

*** Distanța dintre puncte este formată din segmente cumulate ce sunt mai mici decât valoarea 1 milimetru.

**DATE DESPRE IMOBILUL NR. 4835**

Oficiul de Cadastru și Publicitate Imobiliară DOLJ
Biroul de Cadastru și Publicitate Imobiliară Craiova

A. Partea I. Descrierea imobilului

TEREN Extravilan

Adresa: Jud. Dolj, T43 P1/2

Nr. Crt	Nr cadastral Nr. topografic	Suprafața* (mp)	Observații / Referințe
A1		4.500	Sector cadastral:53 Teren neimprejmuit;

B. Partea II. Proprietari și acte

Inscrieri privitoare la dreptul de proprietate și alte drepturi reale	Referințe
/	
Act Administrativ nr. TDP 1156-1364, din 05/12/1997 emis de CJSDPAT DOLJ;	
B1	A1
Intabulare, drept de PROPRIETATE, dobândit prin Reconstituire, cota actuala 1/1, cota initiala 1/1 1) ANGHEL MARIN, LIPSA CNP	

C. Partea III. SARCINI .

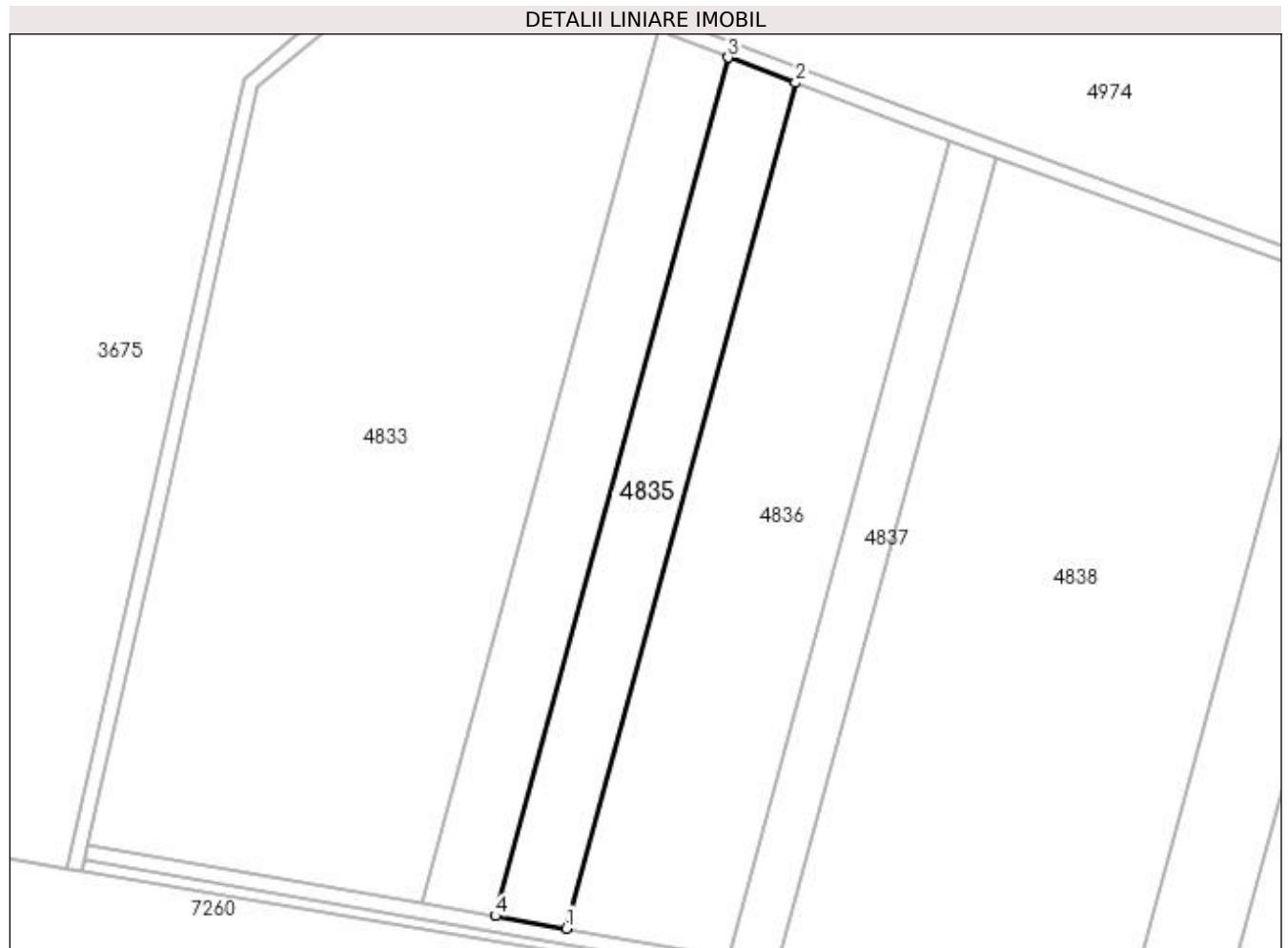
Inscrieri privind dezmembramintele dreptului de proprietate, drepturi reale de garanție și sarcini	Referințe
NU SUNT	

Anexa Nr. 1 La Partea I

Teren

Nr cadastral	Suprafața (mp)*	Observații / Referințe
	4.500	

* Suprafața este determinată în planul de proiecție Stereo 70.



Date referitoare la teren

Crt	Categorie folosință	Intra vilan	Suprafața (mp)	Tarla	Parcelă	Nr. topo	Observații / Referințe
1	arabil	NU	4.500	43	1/2	-	

Lungime Segmente

1) Valorile lungimilor segmentelor sunt obținute din proiecție în plan.

Punct început	X / Y	Punct sfârșit	X / Y	Lungime segment (** (m)
1	435.396,924 297.290,098	2	435.458,006 297.515,318	233.356
2	435.458,006 297.515,318	3	435.440,004 297.522,059	19.223
3	435.440,004 297.522,059	4	435.377,992 297.293,41	236.909
4	435.377,992 297.293,41	1	435.396,924 297.290,098	19.22

**** Lungimile segmentelor sunt determinate în planul de proiecție Stereo 70 și sunt rotunjite la 1 milimetru.**

***** Distanța dintre puncte este formată din segmente cumulate ce sunt mai mici decât valoarea 1 milimetru.**

**DATE DESPRE IMOBILUL NR. 4836**

Oficiul de Cadastru și Publicitate Imobiliară DOLJ
 Biroul de Cadastru și Publicitate Imobiliară Craiova

A. Partea I. Descrierea imobilului

TEREN Extravilan

Adresa: Jud. Dolj, T43 P1/3

Nr. Crt	Nr cadastral Nr. topografic	Suprafața* (mp)	Observații / Referințe
A1		10.000	Sector cadastral:53 Teren neimprejmuit; In TDP a fost in scris in mod eronat T42, corect fiind T43

B. Partea II. Proprietari și acte

Inscrieri privitoare la dreptul de proprietate și alte drepturi reale		Referințe
/		
Act Administrativ nr. TDP 766-9674, din 16/09/1997 emis de CJSDPAT DOLJ;		
B1	Intabulare, drept de PROPRIETATE, dobandit prin Reconstituire, cota actuala 1/1, cota initiala 1/1 1) GUTA CONSTANTIN, LIPSA CNP	A1

C. Partea III. SARCINI .

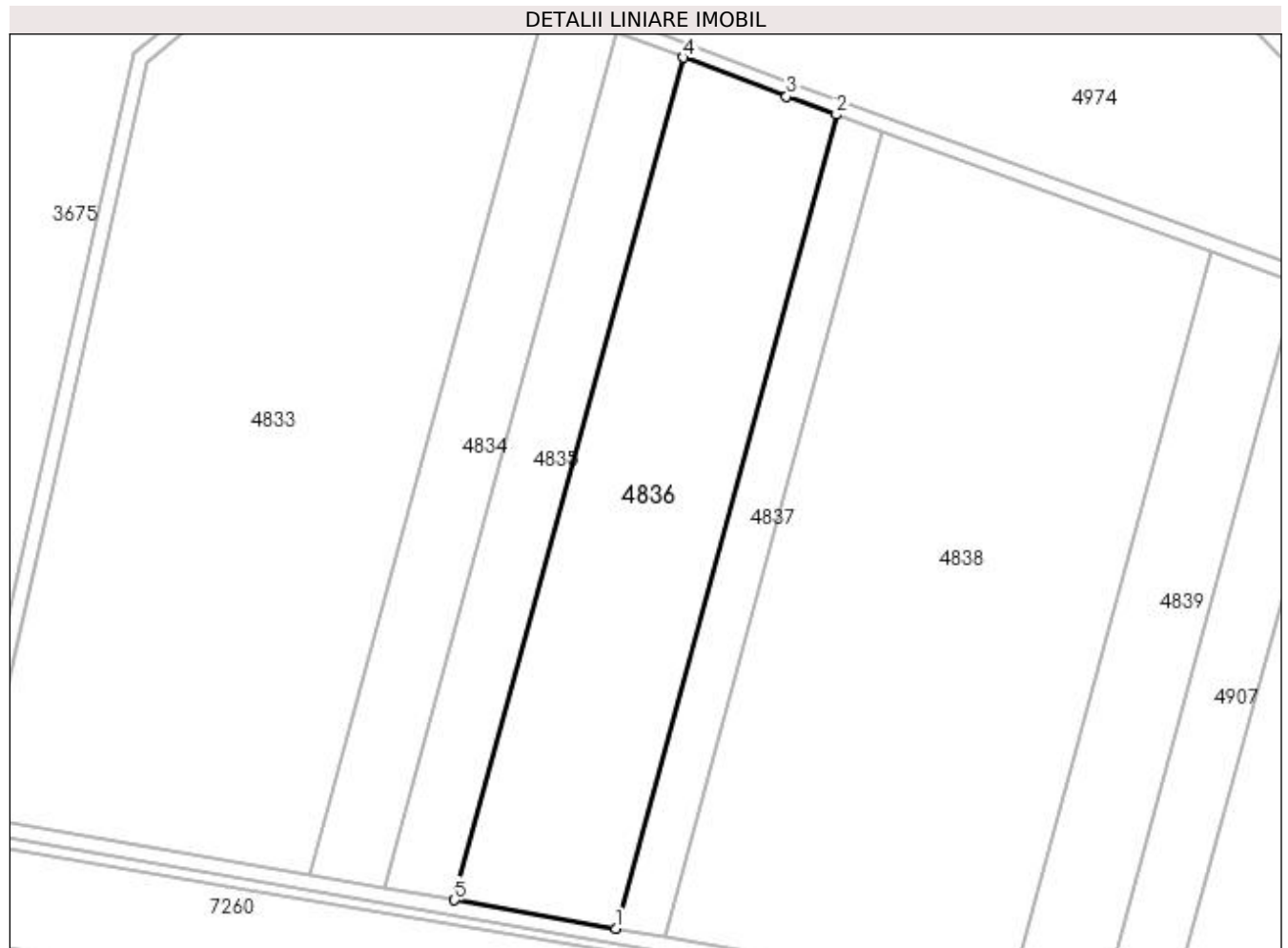
Inscrieri privind dezmembramintele dreptului de proprietate, drepturi reale de garanție și sarcini	Referințe
NU SUNT	

Anexa Nr. 1 La Partea I

Teren

Nr cadastral	Suprafața (mp)*	Observații / Referințe
	10.000	In TDP a fost inregistrat în mod eronat T42, corect fiind T43

* Suprafața este determinată în planul de proiecție Stereo 70.



Date referitoare la teren

Crt	Categorie folosință	Intravilan	Suprafața (mp)	Tarla	Parcelă	Nr. topo	Observații / Referințe
1	arabil	NU	10.000	43	1/3	-	

Lungime Segmente

1) Valorile lungimilor segmentelor sunt obținute din proiecție în plan.

Punct început	X / Y	Punct sfârșit	X / Y	Lungime segment (** (m)
1	435.440,058 297.282,551	2	435.499,052 297.500,073	225.38
2	435.499,052 297.500,073	3	435.485,757 297.504,927	14.153
3	435.485,757 297.504,927	4	435.458,006 297.515,318	29.633
4	435.458,006 297.515,318	5	435.396,924 297.290,098	233.356
5	435.396,924 297.290,098	1	435.440,058 297.282,551	43.789

**** Lungimile segmentelor sunt determinate în planul de proiecție Stereo 70 și sunt rotunjite la 1 milimetru.**

***** Distanța dintre puncte este formată din segmente cumulate ce sunt mai mici decât valoarea 1 milimetru.**

**DATE DESPRE IMOBILUL NR. 4837**

Oficiul de Cadastru și Publicitate Imobiliară DOLJ
Biroul de Cadastru și Publicitate Imobiliară Craiova

A. Partea I. Descrierea imobilului

TEREN Extravilan

Adresa: Jud. Dolj, T43 P1/5

Nr. Crt	Nr cadastral Nr. topografic	Suprafața* (mp)	Observații / Referințe
A1		2.955	Sector cadastral:53 Teren neimprejmuit;

B. Partea II. Proprietari și acte

Inscrieri privitoare la dreptul de proprietate și alte drepturi reale	Referințe
/	
Act Administrativ nr. TDP 1009-48563, din 17/03/1995 emis de CJSDPAT DOLJ;	
B1	A1
Intabulare, drept de PROPRIETATE, dobandit prin Reconstituire, cota actuala 1/1, cota initiala 1/1 1) NICULESCU SILVIA, LIPSA CNP	

C. Partea III. SARCINI .

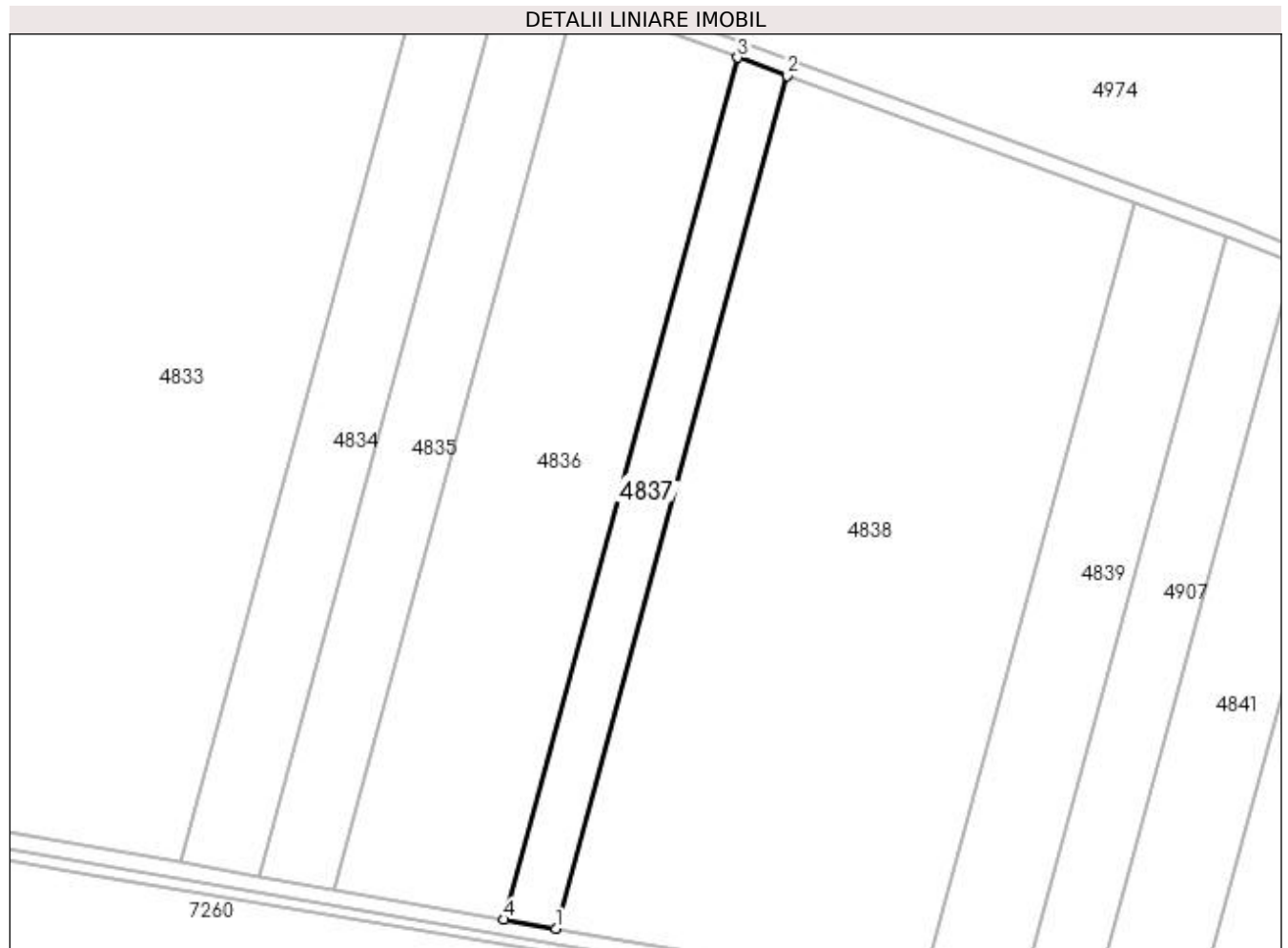
Inscrieri privind dezmembramintele dreptului de proprietate, drepturi reale de garanție și sarcini	Referințe
NU SUNT	

Anexa Nr. 1 La Partea I

Teren

Nr cadastral	Suprafața (mp)*	Observații / Referințe
	2.955	

* Suprafața este determinată în planul de proiecție Stereo 70.



Date referitoare la teren

Crt	Categorie folosință	Intra vilan	Suprafața (mp)	Tarla	Parcelă	Nr. topo	Observații / Referințe
1	arabil	NU	2.955	43	1/5	-	

Lungime Segmente

1) Valorile lungimilor segmentelor sunt obținute din proiecție în plan.

Punct început	X / Y	Punct sfârșit	X / Y	Lungime segment (** (m)
1	435.453,095 297.280,271	2	435.511,478 297.495,537	223.043
2	435.511,478 297.495,537	3	435.499,052 297.500,073	13.228
3	435.499,052 297.500,073	4	435.440,058 297.282,551	225.38
4	435.440,058 297.282,551	1	435.453,095 297.280,271	13.235

**** Lungimile segmentelor sunt determinate în planul de proiecție Stereo 70 și sunt rotunjite la 1 milimetru.**

***** Distanța dintre puncte este formată din segmente cumulate ce sunt mai mici decât valoarea 1 milimetru.**

**DATE DESPRE IMOBILUL NR. 4838**

Oficiul de Cadastru și Publicitate Imobiliară DOLJ
Biroul de Cadastru și Publicitate Imobiliară Craiova

A. Partea I. Descrierea imobilului

TEREN Extravilan

Adresa: Jud. Dolj, T42 P1/5

Nr. Crt	Nr cadastral Nr. topografic	Suprafața* (mp)	Observații / Referințe
A1		19.950	Sector cadastral:53 Teren neimprejmuț; In TDP a fost înscris în mod eronat T42, corect fiind T43

B. Partea II. Proprietari și acte

Înscrieri privitoare la dreptul de proprietate și alte drepturi reale		Referințe
/		
Act Administrativ nr. TDP 1143-1364, din 07/05/1997 emis de CJSDPAT DOLJ;		
B1	Intabulare, drept de PROPRIETATE, dobândit prin Reconstituire, cota actuala 1/1, cota initiala 1/1 1) NICULESCU SILVIA , LIPSA CNP 2) NEDELCUTA OCTAVIAN , LIPSA CNP 3) PRICA MARIANA , LIPSA CNP	A1

C. Partea III. SARCINI .

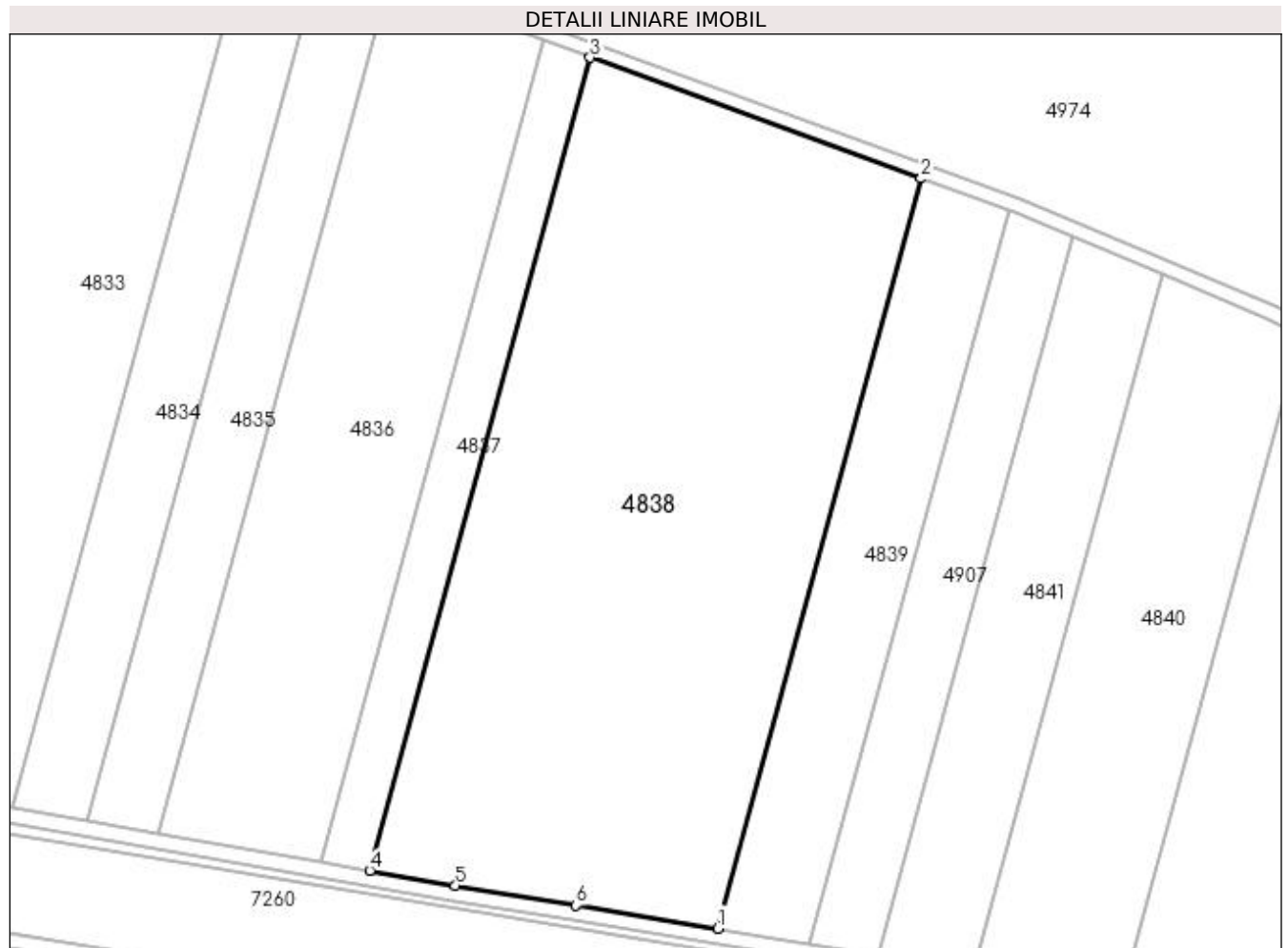
Înscrieri privind dezmembramintele dreptului de proprietate, drepturi reale de garanție și sarcini	Referințe
NU SUNT	

Anexa Nr. 1 La Partea I

Teren

Nr cadastral	Suprafața (mp)*	Observații / Referințe
	19.950	In TDP a fost inregistrat în mod eronat T42, corect fiind T43

* Suprafața este determinată în planul de proiecție Stereo 70.



Date referitoare la teren

Crt	Categorie folosință	Intravilan	Suprafața (mp)	Tarla	Parcelă	Nr. topo	Observații / Referințe
1	arabil	NU	19.950	42	1/5	-	

Lungime Segmente

1) Valorile lungimilor segmentelor sunt obținute din proiecție în plan.

Punct început	X / Y	Punct sfârșit	X / Y	Lungime segment (** (m)
1	435.545,305 297.264,939	2	435.599,165 297.463,527	205.762
2	435.599,165 297.463,527	3	435.511,478 297.495,537	93.347
3	435.511,478 297.495,537	4	435.453,095 297.280,271	223.043
4	435.453,095 297.280,271	5	435.475,756 297.276,306	23.005
5	435.475,756 297.276,306	6	435.507,758 297.271,087	32.425

Punct început	X / Y	Punct sfârşit	X / Y	Lungime segment (** (m)
6	435.507,758 297.271,087	1	435.545,305 297.264,939	38.047

** Lungimile segmentelor sunt determinate în planul de proiecţie Stereo 70 şi sunt rotunjite la 1 milimetru.

*** Distanţa dintre puncte este formată din segmente cumulate ce sunt mai mici decât valoarea 1 milimetru.

**DATE DESPRE IMOBILUL NR. 4839**

Oficiul de Cadastru și Publicitate Imobiliară DOLJ
Biroul de Cadastru și Publicitate Imobiliară Craiova

A. Partea I. Descrierea imobilului

TEREN Extravilan

Adresa: Jud. Dolj, T48 P1/8

Nr. Crt	Nr cadastral Nr. topografic	Suprafața* (mp)	Observații / Referințe
A1		5.000	Sector cadastral:53 Teren neimprejmuit; In TDP a fost in scris in mod eronat T48, corect fiind T43

B. Partea II. Proprietari și acte

Inscrieri privitoare la dreptul de proprietate și alte drepturi reale		Referințe
/		
Act Administrativ nr. TDP 1056-48563, din 31/03/1995 emis de CJSDPAT DOLJ;		
B1	Intabulare, drept de PROPRIETATE, dobandit prin Reconstituire, cota actuala 1/1, cota initiala 1/1 1) MARCU CONSTANTIN , LIPSA CNP	A1

C. Partea III. SARCINI .

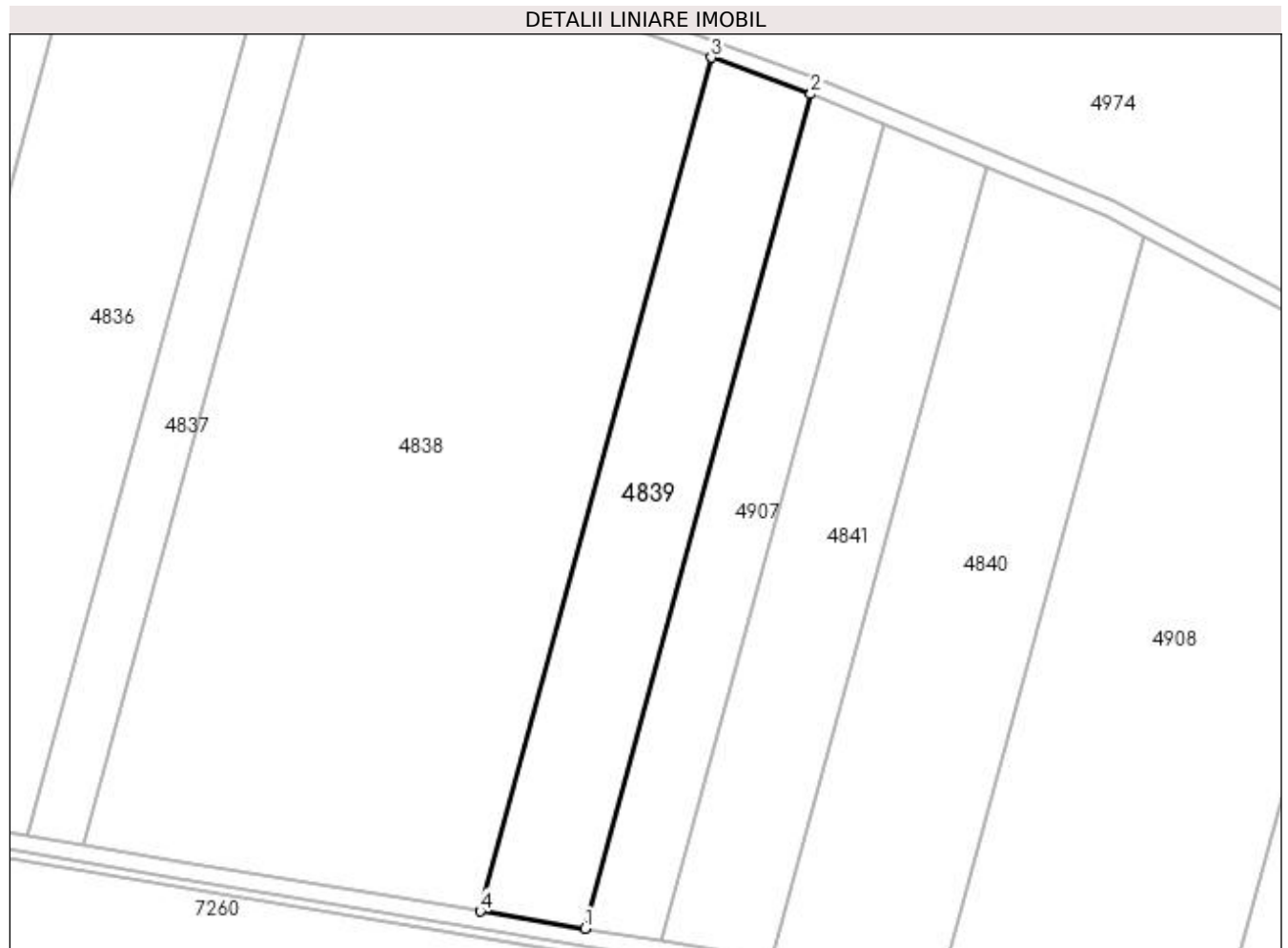
Inscrieri privind dezmembramintele dreptului de proprietate, drepturi reale de garanție și sarcini	Referințe
NU SUNT	

Anexa Nr. 1 La Partea I

Teren

Nr cadastral	Suprafața (mp)*	Observații / Referințe
	5.000	In TDP a fost inregistrat în mod eronat T48, corect fiind T43

* Suprafața este determinată în planul de proiecție Stereo 70.



Date referitoare la teren

Crt	Categorie folosință	Intravilan	Suprafața (mp)	Tarla	Parcelă	Nr. topo	Observații / Referințe
1	arabil	NU	5.000	48	1/8	-	

Lungime Segmente

1) Valorile lungimilor segmentelor sunt obținute din proiecție în plan.

Punct început	X / Y	Punct sfârșit	X / Y	Lungime segment (** (m))
1	435.569,687 297.260,947	2	435.622,335 297.455,069	201.135
2	435.622,335 297.455,069	3	435.599,165 297.463,527	24.665
3	435.599,165 297.463,527	4	435.545,305 297.264,939	205.762
4	435.545,305 297.264,939	1	435.569,687 297.260,947	24.707

**** Lungimile segmentelor sunt determinate în planul de proiecție Stereo 70 și sunt rotunjite la 1 milimetru.**

***** Distanța dintre puncte este formată din segmente cumulate ce sunt mai mici decât valoarea 1 milimetru.**

**DATE DESPRE IMOBILUL NR. 4840**

Oficiul de Cadastru și Publicitate Imobiliară DOLJ
Biroul de Cadastru și Publicitate Imobiliară Craiova

A. Partea I. Descrierea imobilului

TEREN Extravilan

Adresa: Jud. Dolj, T43 P1/10

Nr. Crt	Nr cadastral Nr. topografic	Suprafața* (mp)	Observații / Referințe
A1		7.338	Sector cadastral:53 Teren neimprejmuit;

B. Partea II. Proprietari și acte

Inscrieri privitoare la dreptul de proprietate și alte drepturi reale	Referințe
/	
Act Administrativ nr. TDP 1041-48563, din 28/03/1995 emis de CJSDPAT DOLJ;	
B1	A1
Intabulare, drept de PROPRIETATE, dobandit prin Reconstituire, cota actuala 1/1, cota initiala 1/1 1) POPESCU VICTOR, LIPSA CNP	

C. Partea III. SARCINI .

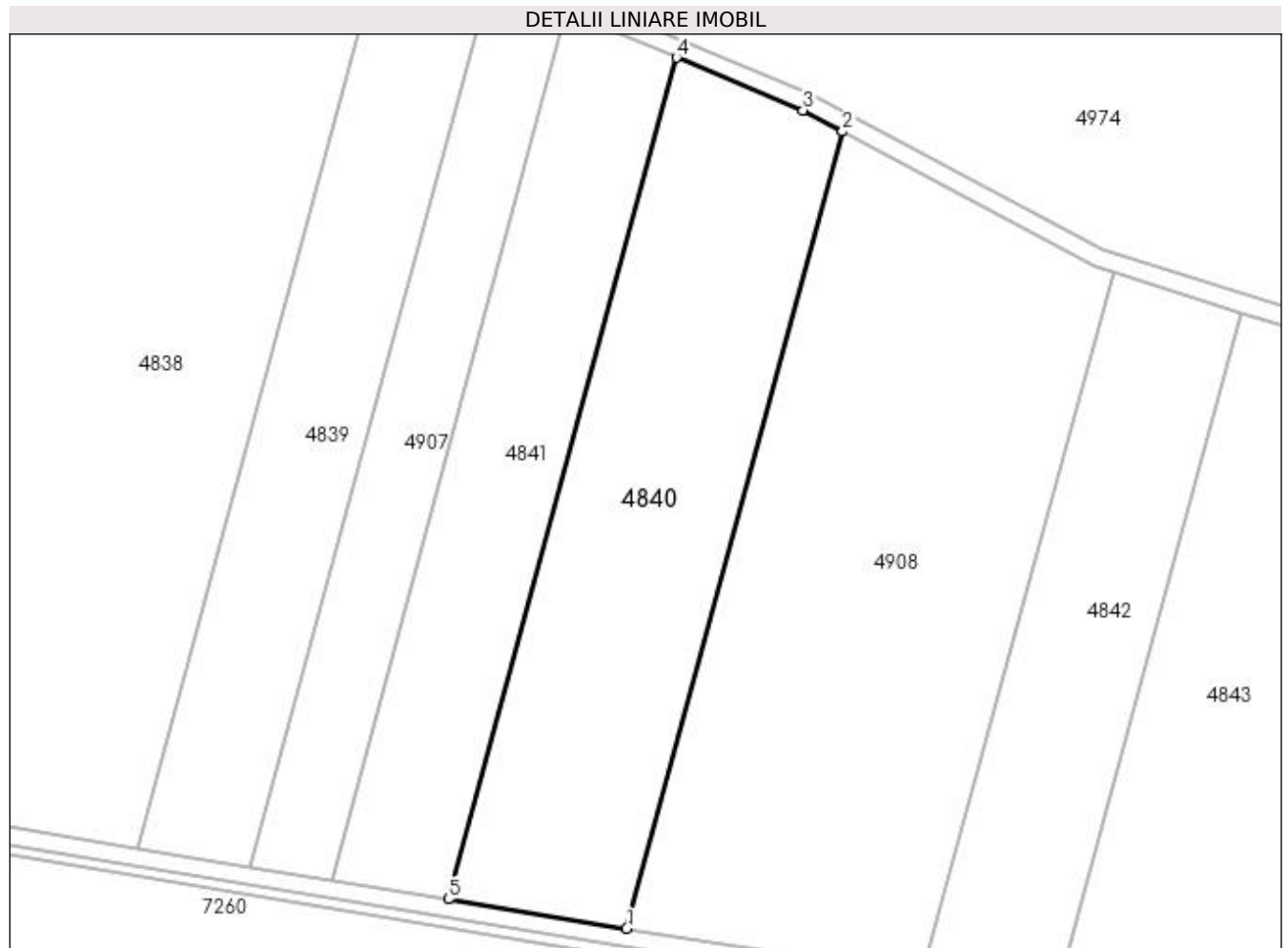
Inscrieri privind dezmembramintele dreptului de proprietate, drepturi reale de garanție și sarcini	Referințe
NU SUNT	

Anexa Nr. 1 La Partea I

Teren

Nr cadastral	Suprafața (mp)*	Observații / Referințe
	7.338	

* Suprafața este determinată în planul de proiecție Stereo 70.



Date referitoare la teren

Crt	Categorie folosință	Intra vilan	Suprafața (mp)	Tarla	Parcelă	Nr. topo	Observații / Referințe
1	arabil	NU	7.338	43	1/10	-	

Lungime Segmente

1) Valorile lungimilor segmentelor sunt obținute din proiecție în plan.

Punct început	X / Y	Punct sfârșit	X / Y	Lungime segment (** (m)
1	435.652,392 297.247,404	2	435.699,721 297.421,912	180.812
2	435.699,721 297.421,912	3	435.691,042 297.426,524	9.828
3	435.691,042 297.426,524	4	435.663,281 297.438,088	30.073
4	435.663,281 297.438,088	5	435.613,301 297.253,805	190.94
5	435.613,301 297.253,805	1	435.652,392 297.247,404	39.612

**** Lungimile segmentelor sunt determinate în planul de proiecție Stereo 70 și sunt rotunjite la 1 milimetru.**

***** Distanța dintre puncte este formată din segmente cumulate ce sunt mai mici decât valoarea 1 milimetru.**

**DATE DESPRE IMOBILUL NR. 4841**

Oficiul de Cadastru și Publicitate Imobiliară DOLJ
Biroul de Cadastru și Publicitate Imobiliară Craiova

A. Partea I. Descrierea imobilului

TEREN Extravilan

Adresa: Jud. Dolj, T43 P1/10

Nr. Crt	Nr cadastral Nr. topografic	Suprafața* (mp)	Observații / Referințe
A1		5.000	Sector cadastral:53 Teren neimprejmuit;

B. Partea II. Proprietari și acte

Inscrieri privitoare la dreptul de proprietate și alte drepturi reale	Referințe
/	
Act Administrativ nr. TDP 965-59538, din 03/03/1995 emis de CJSDPAT DOLJ;	
B1	A1
Intabulare, drept de PROPRIETATE, dobandit prin Constituire, cota actuala 1/1, cota initiala 1/1 1) POPESCU MIHAI, LIPSA CNP	

C. Partea III. SARCINI .

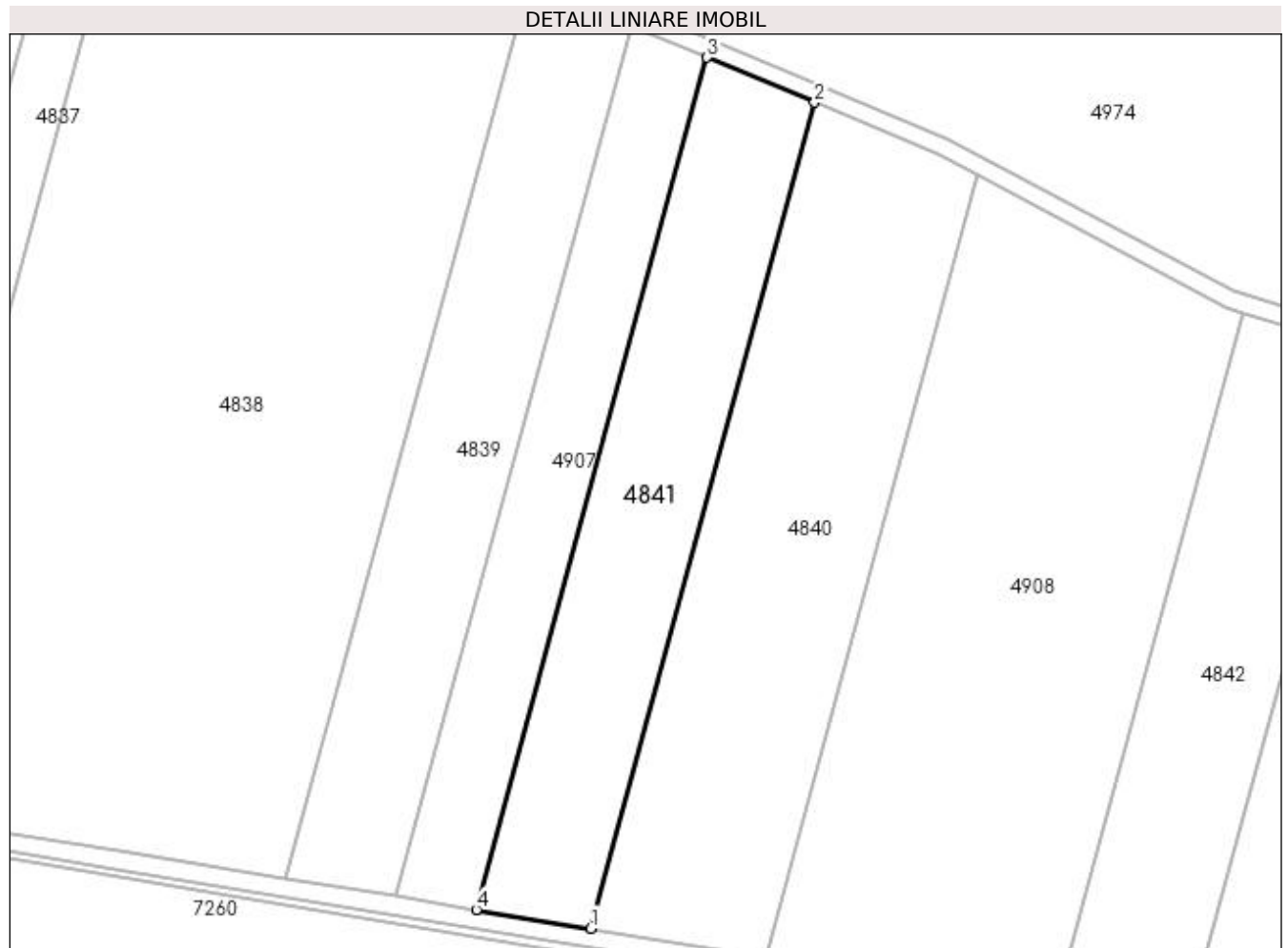
Inscrieri privind dezmembramintele dreptului de proprietate, drepturi reale de garanție și sarcini	Referințe
NU SUNT	

Anexa Nr. 1 La Partea I

Teren

Nr cadastral	Suprafața (mp)*	Observații / Referințe
	5.000	

* Suprafața este determinată în planul de proiecție Stereo 70.



Date referitoare la teren

Crt	Categorie folosință	Intra vilan	Suprafața (mp)	Tarla	Parcelă	Nr. topo	Observații / Referințe
1	arabil	NU	5.000	43	1/10	-	

Lungime Segmente

1) Valorile lungimilor segmentelor sunt obținute din proiecție în plan.

Punct început	X / Y	Punct sfârșit	X / Y	Lungime segment (** (m)
1	435.613,301 297.253,805	2	435.663,281 297.438,088	190.94
2	435.663,281 297.438,088	3	435.639,282 297.448,086	25.998
3	435.639,282 297.448,086	4	435.587,726 297.257,993	196.96
4	435.587,726 297.257,993	1	435.613,301 297.253,805	25.916

**** Lungimile segmentelor sunt determinate în planul de proiecție Stereo 70 și sunt rotunjite la 1 milimetru.**

***** Distanța dintre puncte este formată din segmente cumulate ce sunt mai mici decât valoarea 1 milimetru.**

**DATE DESPRE IMOBILUL NR. 4842**

Oficiul de Cadastru și Publicitate Imobiliară DOLJ
Biroul de Cadastru și Publicitate Imobiliară Craiova

A. Partea I. Descrierea imobilului

TEREN Extravilan

Adresa: Jud. Dolj, T43 P1/16

Nr. Crt	Nr cadastral Nr. topografic	Suprafața* (mp)	Observații / Referințe
A1		4.625	Sector cadastral:53 Teren neimprejmuit;

B. Partea II. Proprietari și acte

Inscrieri privitoare la dreptul de proprietate și alte drepturi reale	Referințe
/	
Act Administrativ nr. TDP 808-15011, din 27/01/1995 emis de CJSDPAT DOLJ;	
B1	A1
Intabulare, drept de PROPRIETATE, dobândit prin Reconstituire, cota actuala 1/1, cota initiala 1/1 1) RADU IOANA, LIPSA CNP	

C. Partea III. SARCINI .

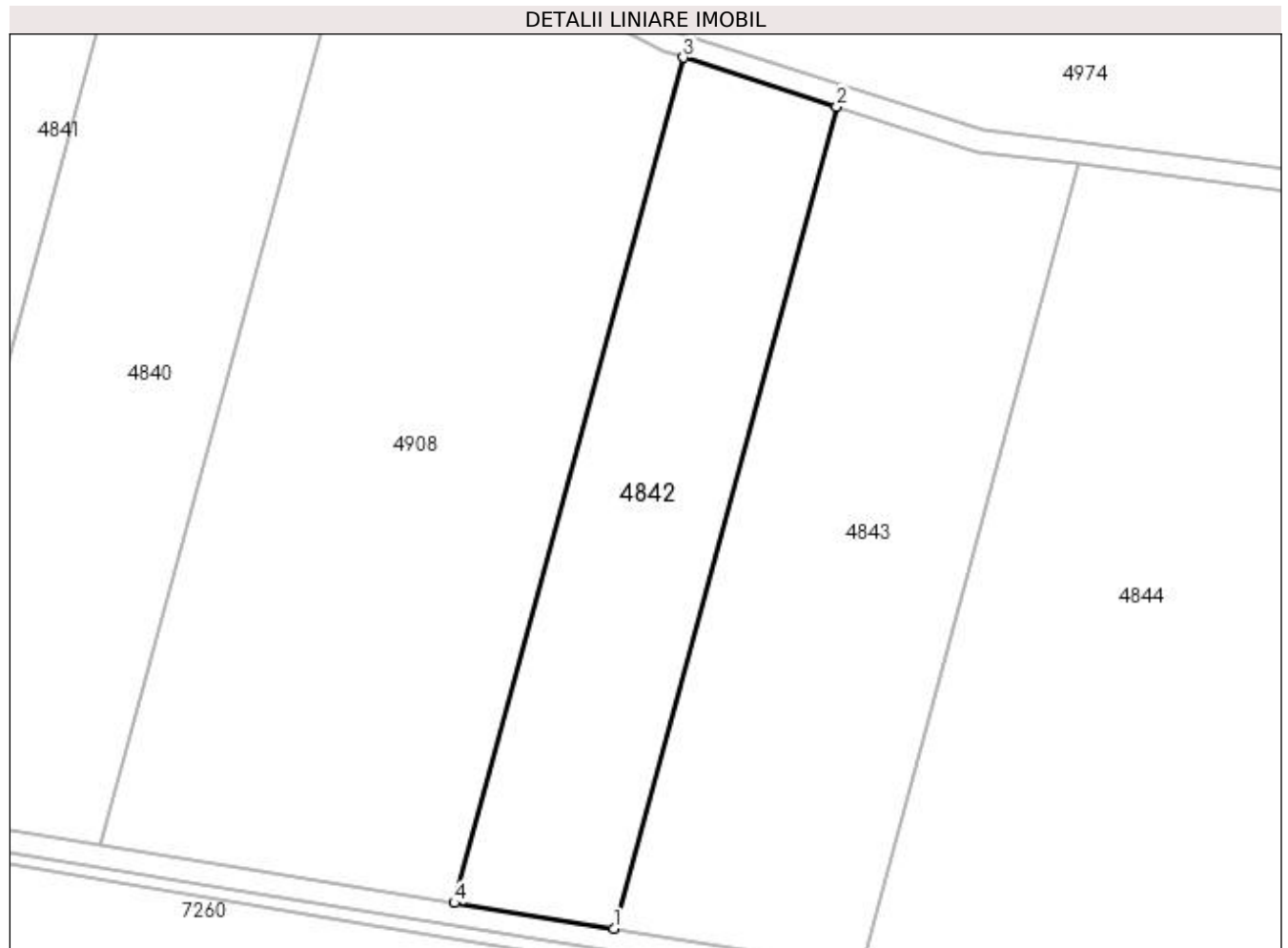
Inscrieri privind dezmembramintele dreptului de proprietate, drepturi reale de garanție și sarcini	Referințe
NU SUNT	

Anexa Nr. 1 La Partea I

Teren

Nr cadastral	Suprafața (mp)*	Observații / Referințe
	4.625	

* Suprafața este determinată în planul de proiecție Stereo 70.



Date referitoare la teren

Crt	Categorie folosință	Intra vilan	Suprafața (mp)	Tarla	Parcelă	Nr. topo	Observații / Referințe
1	arabil	NU	4.625	43	1/16	-	

Lungime Segmente

1) Valorile lungimilor segmentelor sunt obținute din proiecție în plan.

Punct început	X / Y	Punct sfârșit	X / Y	Lungime segment (** (m)
1	435.746,265 297.232,287	2	435.786,951 297.382,302	155.434
2	435.786,951 297.382,302	3	435.758,974 297.391,23	29.367
3	435.758,974 297.391,23	4	435.717,13 297.236,943	159.861
4	435.717,13 297.236,943	1	435.746,265 297.232,287	29.505

**** Lungimile segmentelor sunt determinate în planul de proiecție Stereo 70 și sunt rotunjite la 1 milimetru.**

***** Distanța dintre puncte este formată din segmente cumulate ce sunt mai mici decât valoarea 1 milimetru.**

**DATE DESPRE IMOBILUL NR. 4843**

Oficiul de Cadastru și Publicitate Imobiliară DOLJ
Biroul de Cadastru și Publicitate Imobiliară Craiova

A. Partea I. Descrierea imobilului

TEREN Extravilan

Adresa: Jud. Dolj, T43 P1/10

Nr. Crt	Nr cadastral Nr. topografic	Suprafața* (mp)	Observații / Referințe
A1		6.935	Sector cadastral:53 Teren neimprejmuit;

B. Partea II. Proprietari și acte

Inscrieri privitoare la dreptul de proprietate și alte drepturi reale	Referințe
/	
Act Administrativ nr. TDP 811-15011, din 30/01/1995 emis de CJSDPAT DOLJ;	
B1	A1
Intabulare, drept de PROPRIETATE, dobândit prin Reconstituire, cota actuala 1/1, cota initiala 1/1 1) RUȘIN NICOLAE, LIPSA CNP	

C. Partea III. SARCINI .

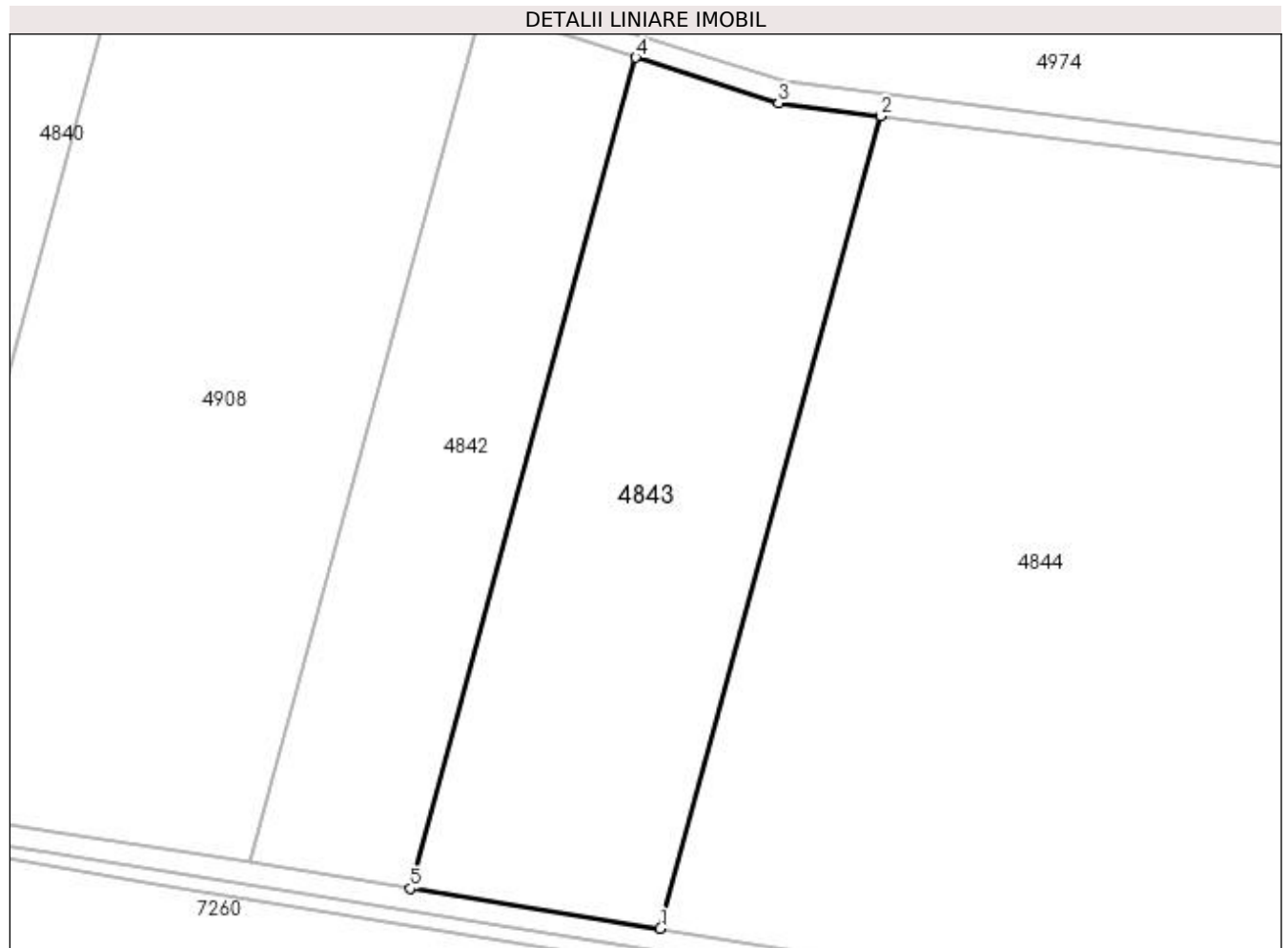
Inscrieri privind dezmembramintele dreptului de proprietate, drepturi reale de garanție și sarcini	Referințe
NU SUNT	

Anexa Nr. 1 La Partea I

Teren

Nr cadastral	Suprafața (mp)*	Observații / Referințe
	6.935	

* Suprafața este determinată în planul de proiecție Stereo 70.



Date referitoare la teren

Crt	Categorie folosință	Intra vilan	Suprafața (mp)	Tarla	Parcelă	Nr. topo	Observații / Referințe
1	arabil	NU	6.935	43	1/10	-	

Lungime Segmente

1) Valorile lungimilor segmentelor sunt obținute din proiecție în plan.

Punct început	X / Y	Punct sfârșit	X / Y	Lungime segment (** (m)
1	435.791,369 297.225,079	2	435.831,144 297.371,734	151.953
2	435.831,144 297.371,734	3	435.812,722 297.374,079	18.571
3	435.812,722 297.374,079	4	435.786,951 297.382,302	27.051
4	435.786,951 297.382,302	5	435.746,265 297.232,287	155.434
5	435.746,265 297.232,287	1	435.791,369 297.225,079	45.676

**** Lungimile segmentelor sunt determinate în planul de proiecție Stereo 70 și sunt rotunjite la 1 milimetru.**

***** Distanța dintre puncte este formată din segmente cumulate ce sunt mai mici decât valoarea 1 milimetru.**

**DATE DESPRE IMOBILUL NR. 4844**

Oficiul de Cadastru și Publicitate Imobiliară DOLJ
Biroul de Cadastru și Publicitate Imobiliară Craiova

A. Partea I. Descrierea imobilului

TEREN Extravilan

Adresa: Jud. Dolj, T43 P1/18

Nr. Crt	Nr cadastral Nr. topografic	Suprafața* (mp)	Observații / Referințe
A1		18.000	Sector cadastral:53 Teren neimprejmuit;

B. Partea II. Proprietari și acte

Inscrieri privitoare la dreptul de proprietate și alte drepturi reale	Referințe
/	
Act Administrativ nr. TDP 812-15011, din 30/01/1995 emis de CJSDPAT DOLJ;	
B1	A1
Intabulare, drept de PROPRIETATE, dobândit prin Reconstituire, cota actuala 1/1, cota initiala 1/1 1) NICULESCU GHEORGHE, LIPSA CNP	

C. Partea III. SARCINI .

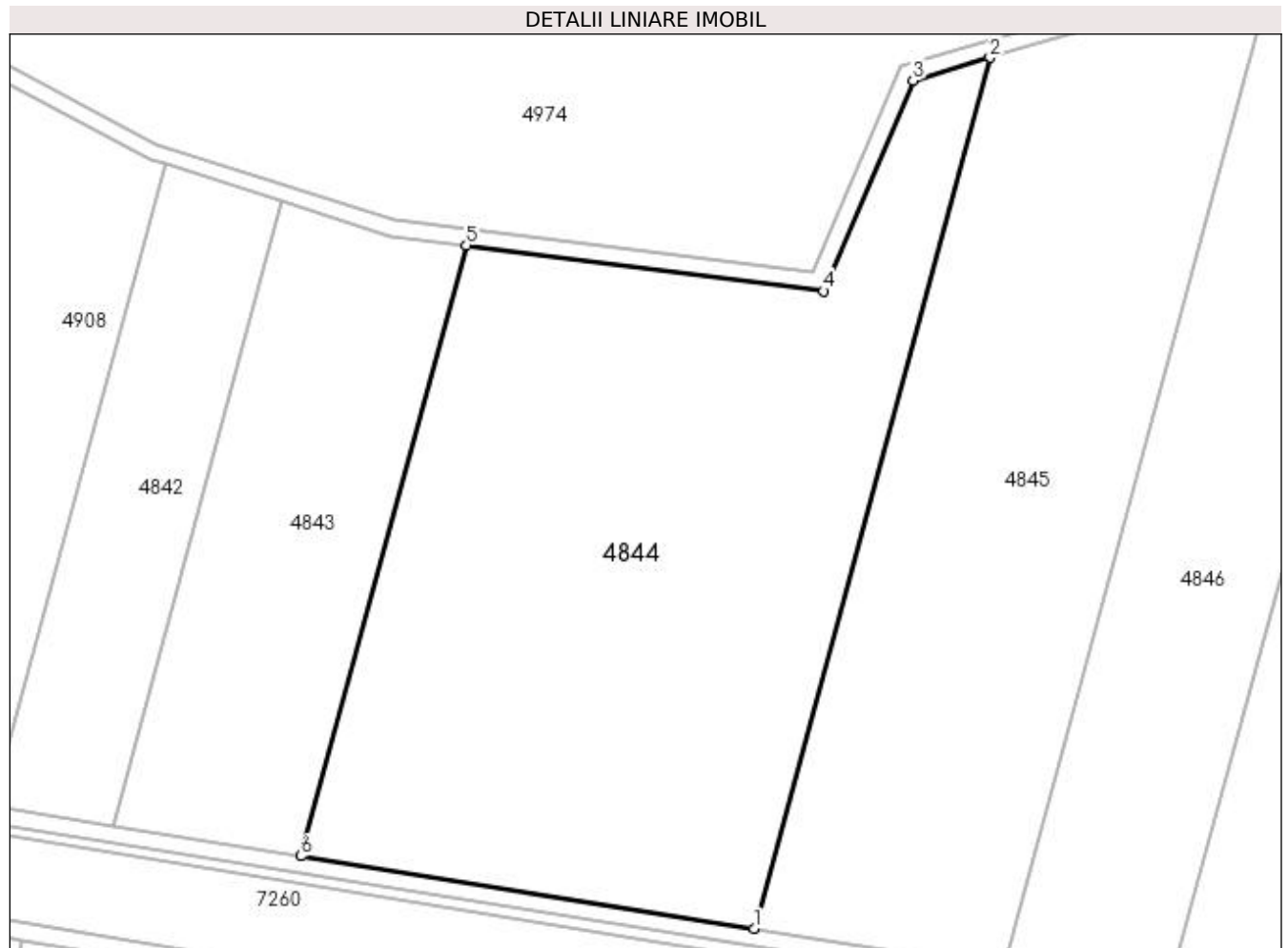
Inscrieri privind dezmembramintele dreptului de proprietate, drepturi reale de garanție și sarcini	Referințe
NU SUNT	

Anexa Nr. 1 La Partea I

Teren

Nr cadastral	Suprafața (mp)*	Observații / Referințe
	18.000	

* Suprafața este determinată în planul de proiecție Stereo 70.



Date referitoare la teren

Crt	Categorie folosință	Intra vilan	Suprafața (mp)	Tarla	Parcelă	Nr. topo	Observații / Referințe
1	arabil	NU	18.000	43	1/18	-	

Lungime Segmente

1) Valorile lungimilor segmentelor sunt obținute din proiecție în plan.

Punct început	X / Y	Punct sfârșit	X / Y	Lungime segment (** (m)
1	435.900,282 297.207,675	2	435.957,017 297.416,866	216.748
2	435.957,017 297.416,866	3	435.938,501 297.411,395	19.307
3	435.938,501 297.411,395	4	435.917,093 297.360,797	54.941
4	435.917,093 297.360,797	5	435.831,144 297.371,734	86.642
5	435.831,144 297.371,734	6	435.791,369 297.225,079	151.953

Punct început	X / Y	Punct sfârşit	X / Y	Lungime segment (** (m)
6	435.791,369 297.225,079	1	435.900,282 297.207,675	110.295

** Lungimile segmentelor sunt determinate în planul de proiecţie Stereo 70 şi sunt rotunjite la 1 milimetru.

*** Distanţa dintre puncte este formată din segmente cumulate ce sunt mai mici decât valoarea 1 milimetru.

**DATE DESPRE IMOBILUL NR. 4845**

Oficiul de Cadastru și Publicitate Imobiliară DOLJ
Biroul de Cadastru și Publicitate Imobiliară Craiova

A. Partea I. Descrierea imobilului

TEREN Extravilan

Adresa: Jud. Dolj, T43 P1/19

Nr. Crt	Nr cadastral Nr. topografic	Suprafața* (mp)	Observații / Referințe
A1		14.000	Sector cadastral:53 Teren neimprejmuit;

B. Partea II. Proprietari și acte

Inscrieri privitoare la dreptul de proprietate și alte drepturi reale	Referințe
/	
Act Administrativ nr. TDP 809-15011, din 27/01/1999 emis de CJSDPAT DOLJ;	
B1	A1
Intabulare, drept de PROPRIETATE, dobândit prin Reconstituire, cota actuala 1/1, cota initiala 1/1 1) RUSIN IOAN, LIPSA CNP	

C. Partea III. SARCINI .

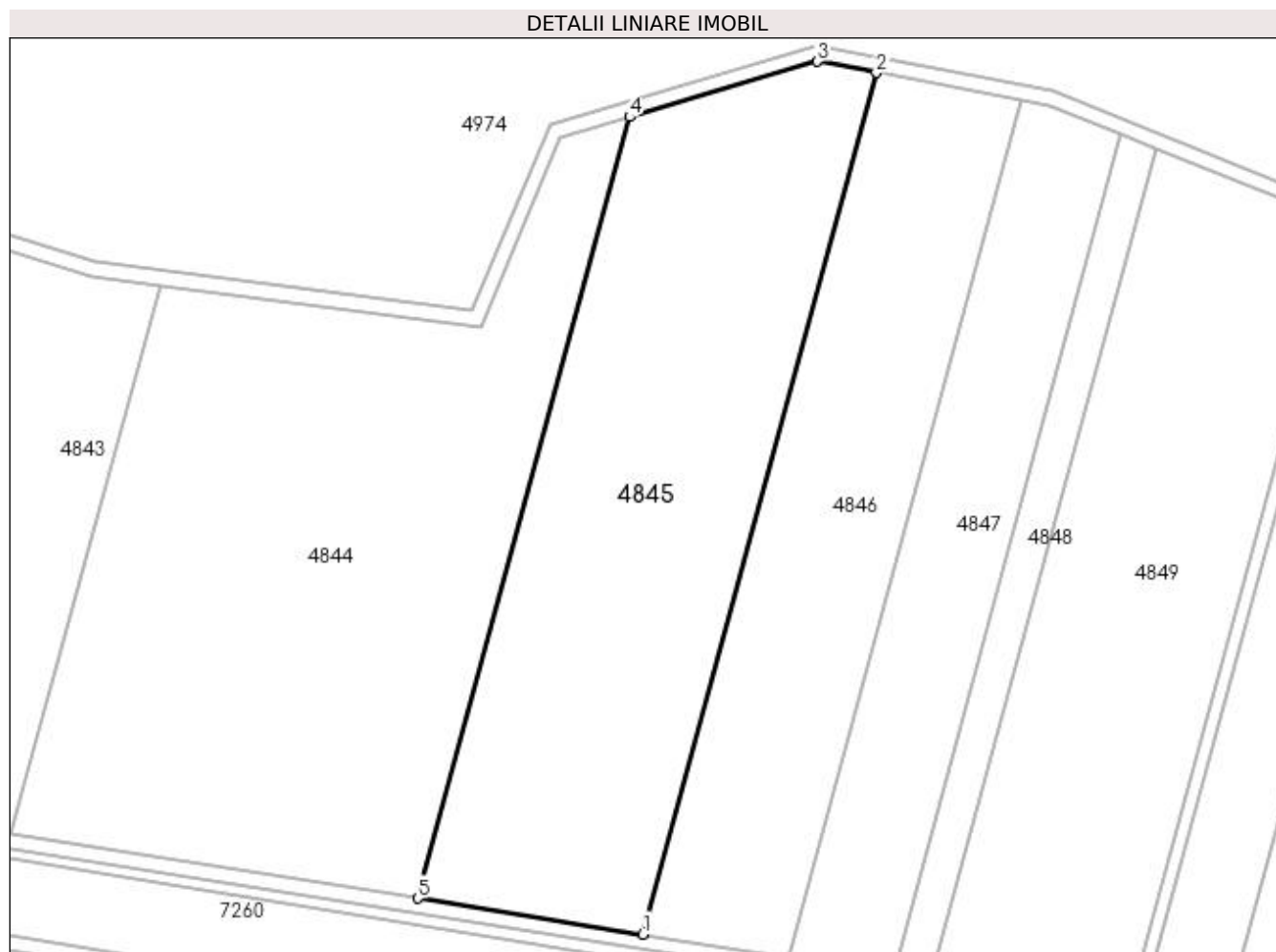
Inscrieri privind dezmembramintele dreptului de proprietate, drepturi reale de garanție și sarcini	Referințe
NU SUNT	

Anexa Nr. 1 La Partea I

Teren

Nr cadastral	Suprafața (mp)*	Observații / Referințe
	14.000	

* Suprafața este determinată în planul de proiecție Stereo 70.



Date referitoare la teren

Crt	Categorie folosință	Intra vilan	Suprafața (mp)	Tarla	Parcelă	Nr. topo	Observații / Referințe
1	arabil	NU	14.000	43	1/19	-	

Lungime Segmente

1) Valorile lungimilor segmentelor sunt obținute din proiecție în plan.

Punct început	X / Y	Punct sfârșit	X / Y	Lungime segment (** (m)
1	435.960,459 297.198,059	2	436.023,014 297.428,71	238.983
2	436.023,014 297.428,71	3	436.007,251 297.431,71	16.046
3	436.007,251 297.431,71	4	435.957,017 297.416,866	52.381
4	435.957,017 297.416,866	5	435.900,282 297.207,675	216.748
5	435.900,282 297.207,675	1	435.960,459 297.198,059	60.94

**** Lungimile segmentelor sunt determinate în planul de proiecție Stereo 70 și sunt rotunjite la 1 milimetru.**

***** Distanța dintre puncte este formată din segmente cumulate ce sunt mai mici decât valoarea 1 milimetru.**

**DATE DESPRE IMOBILUL NR. 4846**

Oficiul de Cadastru și Publicitate Imobiliară DOLJ
Biroul de Cadastru și Publicitate Imobiliară Craiova

A. Partea I. Descrierea imobilului

TEREN Extravilan

Adresa: Jud. Dolj, T43 P2

Nr. Crt	Nr cadastral Nr. topografic	Suprafața* (mp)	Observații / Referințe
A1	31807	9.410	Sector cadastral:53 Teren neimprejmuit;

B. Partea II. Proprietari și acte

Inscrieri privitoare la dreptul de proprietate și alte drepturi reale	Referințe
112295 / 17/09/2015	
Act Notarial nr. contract de vanzare aut. nr. 618, din 16/09/2015 emis de NP. Telea Constantina Diana;	
B1	A1
Intabulare, drept de PROPRIETATE, dobandit prin Conventie, cota actuala 1/1, cota initiala 1/1	
1) VLADU IONEL	
2) VLADU ILIOARA	

C. Partea III. SARCINI .

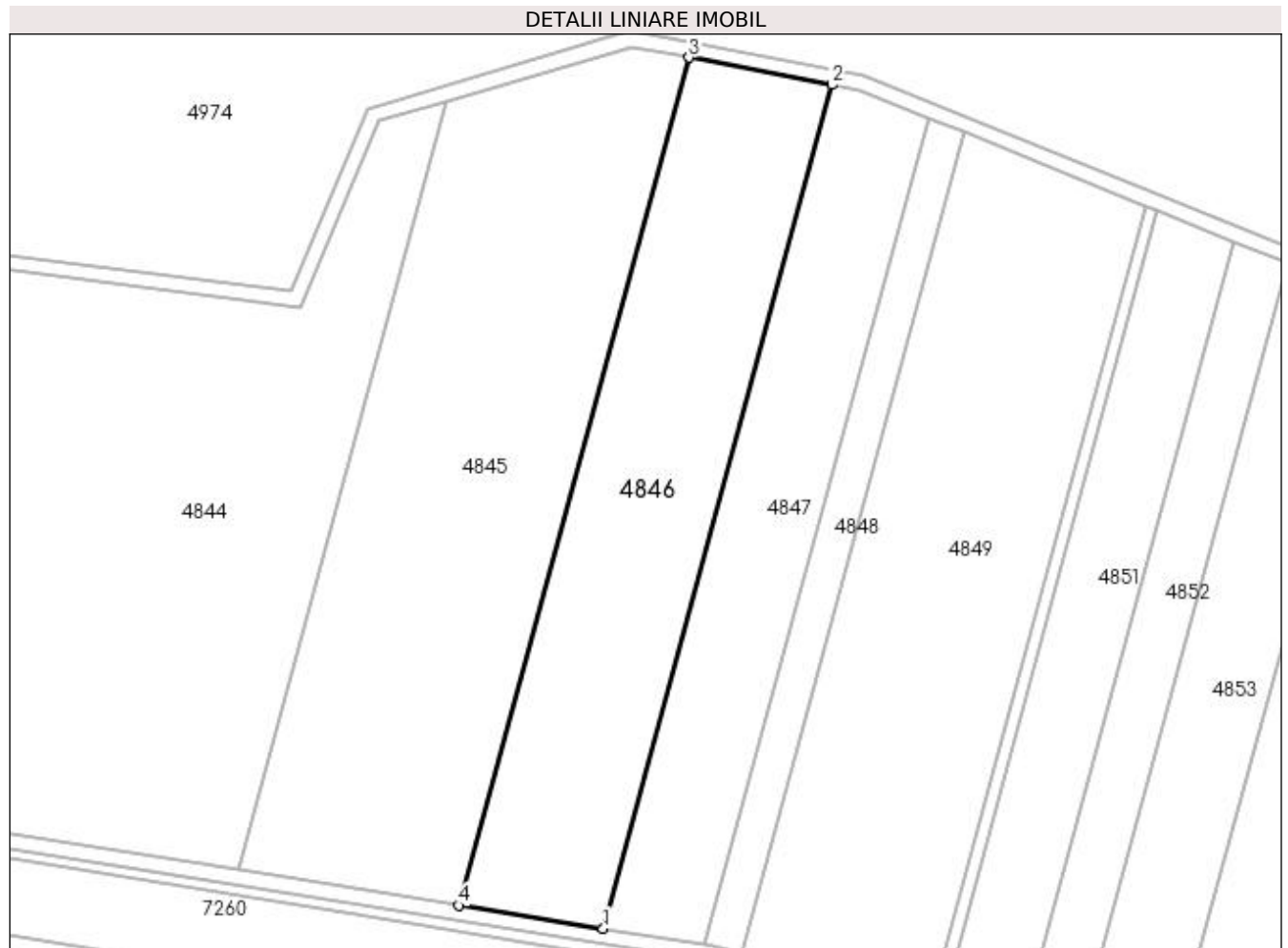
Inscrieri privind dezmembramintele dreptului de proprietate, drepturi reale de garanție și sarcini	Referințe
NU SUNT	

Anexa Nr. 1 La Partea I

Teren

Nr cadastral	Suprafața (mp)*	Observații / Referințe
31807	9.410	

* Suprafața este determinată în planul de proiecție Stereo 70.



Date referitoare la teren

Crt	Categorie folosință	Intra vilan	Suprafața (mp)	Tarla	Parcelă	Nr. topo	Observații / Referințe
1	arabil	NU	9.410	43	2	-	

Lungime Segmente

1) Valorile lungimilor segmentelor sunt obținute din proiecție în plan.

Punct început	X / Y	Punct sfârșit	X / Y	Lungime segment (** (m)
1	435.999,659 297.191,795	2	436.061,905 297.421,308	237.804
2	436.061,905 297.421,308	3	436.023,014 297.428,71	39.589
3	436.023,014 297.428,71	4	435.960,459 297.198,059	238.983
4	435.960,459 297.198,059	1	435.999,659 297.191,795	39.697

**** Lungimile segmentelor sunt determinate în planul de proiecție Stereo 70 și sunt rotunjite la 1 milimetru.**

***** Distanța dintre puncte este formată din segmente cumulate ce sunt mai mici decât valoarea 1 milimetru.**

**DATE DESPRE IMOBILUL NR. 4847**

Oficiul de Cadastru și Publicitate Imobiliară DOLJ
Biroul de Cadastru și Publicitate Imobiliară Craiova

A. Partea I. Descrierea imobilului

TEREN Extravilan

Adresa: Jud. Dolj, T43 P2/1

Nr. Crt	Nr cadastral Nr. topografic	Suprafața* (mp)	Observații / Referințe
A1		6.600	Sector cadastral:53 Teren neimprejmuit;

B. Partea II. Proprietari și acte

Inscrieri privitoare la dreptul de proprietate și alte drepturi reale	Referințe
/	
Act Administrativ nr. TDP 792-9674, din 23/09/1997 emis de CJSDPAT DOLJ;	
B1	A1
Intabulare, drept de PROPRIETATE, dobândit prin Reconstituire, cota actuala 1/1, cota initiala 1/1 1) VLADU ECATERINA, LIPSA CNP	

C. Partea III. SARCINI .

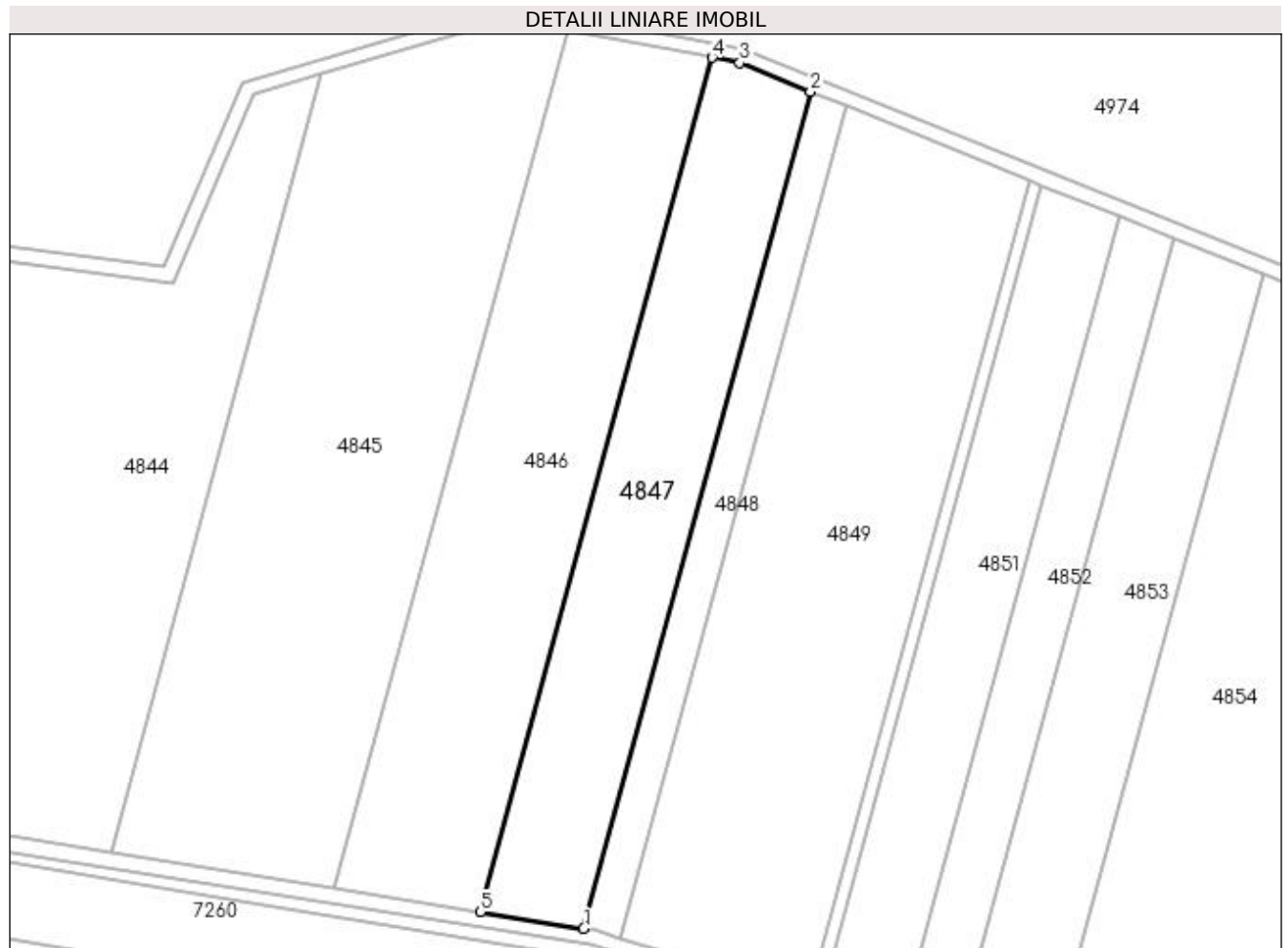
Inscrieri privind dezmembramintele dreptului de proprietate, drepturi reale de garanție și sarcini	Referințe
NU SUNT	

Anexa Nr. 1 La Partea I

Teren

Nr cadastral	Suprafața (mp)*	Observații / Referințe
	6.600	

* Suprafața este determinată în planul de proiecție Stereo 70.



Date referitoare la teren

Crt	Categorie folosință	Intra vilan	Suprafața (mp)	Tarla	Parcelă	Nr. topo	Observații / Referințe
1	arabil	NU	6.600	43	2/1	-	

Lungime Segmente

1) Valorile lungimilor segmentelor sunt obținute din proiecție în plan.

Punct început	X / Y	Punct sfârșit	X / Y	Lungime segment (** (m)
1	436.027,44 297.187,355	2	436.088,417 297.412,188	232.955
2	436.088,417 297.412,188	3	436.069,371 297.419,887	20.543
3	436.069,371 297.419,887	4	436.061,905 297.421,308	7.6
4	436.061,905 297.421,308	5	435.999,659 297.191,795	237.804
5	435.999,659 297.191,795	1	436.027,44 297.187,355	28.134

**** Lungimile segmentelor sunt determinate în planul de proiecție Stereo 70 și sunt rotunjite la 1 milimetru.**

***** Distanța dintre puncte este formată din segmente cumulate ce sunt mai mici decât valoarea 1 milimetru.**

**DATE DESPRE IMOBILUL NR. 4848**

Oficiul de Cadastru și Publicitate Imobiliară DOLJ
Biroul de Cadastru și Publicitate Imobiliară Craiova

A. Partea I. Descrierea imobilului

TEREN Extravilan

Adresa: Jud. Dolj, T43 P2/2

Nr. Crt	Nr cadastral Nr. topografic	Suprafața* (mp)	Observații / Referințe
A1		2.384	Sector cadastral:53 Teren neimprejmuit;

B. Partea II. Proprietari și acte

Inscrieri privitoare la dreptul de proprietate și alte drepturi reale	Referințe
/	
Act Administrativ nr. TDP 742-9674, din 10/09/1997 emis de CJSDPAT DOLJ;	
B1	A1
Intabulare, drept de PROPRIETATE, dobândit prin Reconstituire, cota actuala 1/1, cota initiala 1/1 1) BRIA NICOLAE , LIPSA CNP	

C. Partea III. SARCINI .

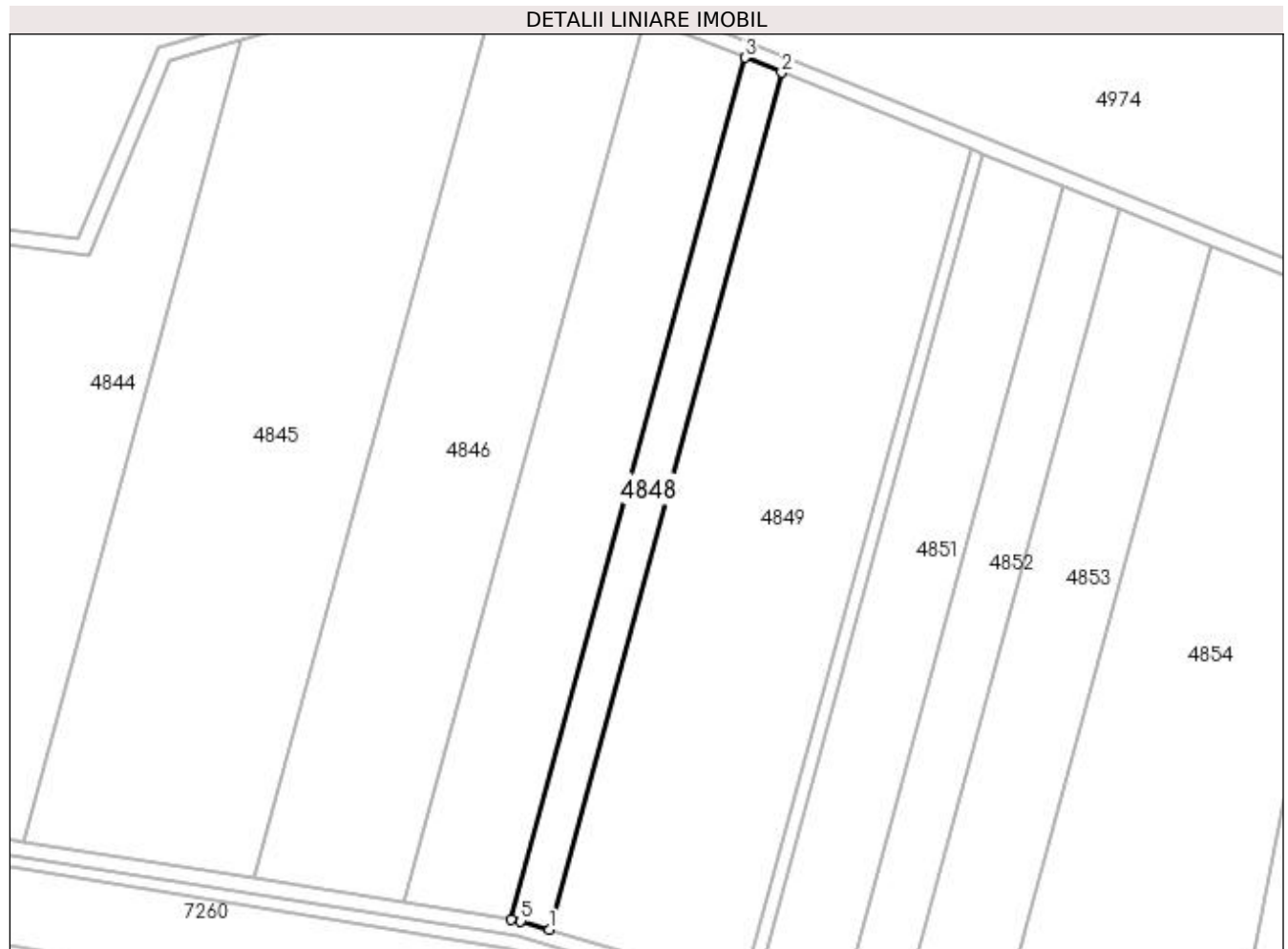
Inscrieri privind dezmembramintele dreptului de proprietate, drepturi reale de garanție și sarcini	Referințe
NU SUNT	

Anexa Nr. 1 La Partea I

Teren

Nr cadastral	Suprafața (mp)*	Observații / Referințe
	2.384	

* Suprafața este determinată în planul de proiecție Stereo 70.



Date referitoare la teren

Crt	Categorie folosință	Intra vilan	Suprafața (mp)	Tarla	Parcelă	Nr. topo	Observații / Referințe
1	arabil	NU	2.384	43	2/2	-	

Lungime Segmente

1) Valorile lungimilor segmentelor sunt obținute din proiecție în plan.

Punct început	X / Y	Punct sfârșit	X / Y	Lungime segment (** (m)
1	436.037,378 297.184,767	2	436.098,006 297.408,312	231.621
2	436.098,006 297.408,312	3	436.088,417 297.412,188	10.343
3	436.088,417 297.412,188	4	436.027,44 297.187,355	232.955
4	436.027,44 297.187,355	5	436.029,965 297.186,952	2.557
5	436.029,965 297.186,952	1	436.037,378 297.184,767	7.728

**** Lungimile segmentelor sunt determinate în planul de proiecție Stereo 70 și sunt rotunjite la 1 milimetru.**

***** Distanța dintre puncte este formată din segmente cumulate ce sunt mai mici decât valoarea 1 milimetru.**

**DATE DESPRE IMOBILUL NR. 4849**

Oficiul de Cadastru și Publicitate Imobiliară DOLJ
Biroul de Cadastru și Publicitate Imobiliară Craiova

A. Partea I. Descrierea imobilului

TEREN Extravilan

Adresa: Jud. Dolj, T43 P2/3

Nr. Crt	Nr cadastral Nr. topografic	Suprafața* (mp)	Observații / Referințe
A1		12.100	Sector cadastral:53 Teren neimprejmuit;

B. Partea II. Proprietari și acte

Inscrieri privitoare la dreptul de proprietate și alte drepturi reale	Referințe
/	
Act Administrativ nr. TDP 1630, din 01/11/2005 emis de CJSDPAT DOLJ;	
B1	A1
Intabulare, drept de PROPRIETATE, dobândit prin Reconstituire, cota actuala 1/1, cota initiala 1/1 1) MARCU ION, LIPSA CNP	

C. Partea III. SARCINI .

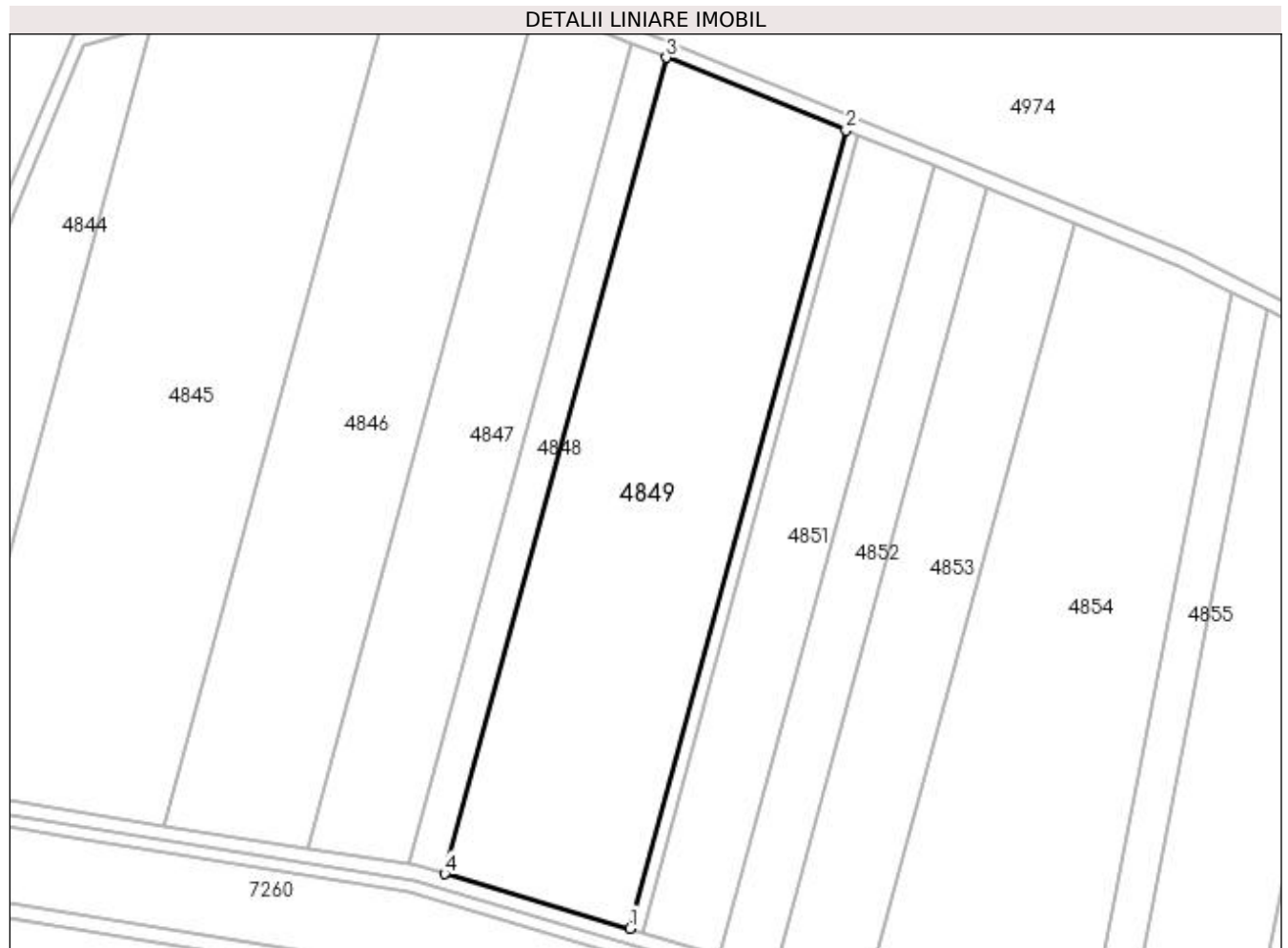
Inscrieri privind dezmembramintele dreptului de proprietate, drepturi reale de garanție și sarcini	Referințe
NU SUNT	

Anexa Nr. 1 La Partea I

Teren

Nr cadastral	Suprafața (mp)*	Observații / Referințe
	12.100	

* Suprafața este determinată în planul de proiecție Stereo 70.



Date referitoare la teren

Crt	Categorie folosință	Intra vilan	Suprafața (mp)	Tarla	Parcelă	Nr. topo	Observații / Referințe
1	arabil	NU	12.100	43	2/3	-	

Lungime Segmente

1) Valorile lungimilor segmentelor sunt obținute din proiecție în plan.

Punct început	X / Y	Punct sfârșit	X / Y	Lungime segment (** (m)
1	436.088,066 297.169,826	2	436.147,338 297.388,371	226.44
2	436.147,338 297.388,371	3	436.098,006 297.408,312	53.21
3	436.098,006 297.408,312	4	436.037,378 297.184,767	231.621
4	436.037,378 297.184,767	1	436.088,066 297.169,826	52.844

**** Lungimile segmentelor sunt determinate în planul de proiecție Stereo 70 și sunt rotunjite la 1 milimetru.**

***** Distanța dintre puncte este formată din segmente cumulate ce sunt mai mici decât valoarea 1 milimetru.**

**DATE DESPRE IMOBILUL NR. 4850**

Oficiul de Cadastru și Publicitate Imobiliară DOLJ
Biroul de Cadastru și Publicitate Imobiliară Craiova

A. Partea I. Descrierea imobilului

TEREN Extravilan

Adresa: Jud. Dolj, T43 P215/1

Nr. Crt	Nr cadastral Nr. topografic	Suprafața* (mp)	Observații / Referințe
A1		800	Sector cadastral:53 Teren neimprejmuit;

B. Partea II. Proprietari și acte

Inscrieri privitoare la dreptul de proprietate și alte drepturi reale	Referințe
/	
Act Administrativ nr. TDP 963-59538, din 03/10/1997 emis de CJSDPAT DOLJ;	
B1	A1
Intabulare, drept de PROPRIETATE, dobândit prin Reconstituire, cota actuala 1/1, cota initiala 1/1 1) STANCU ELENA, LIPSA CNP	

C. Partea III. SARCINI .

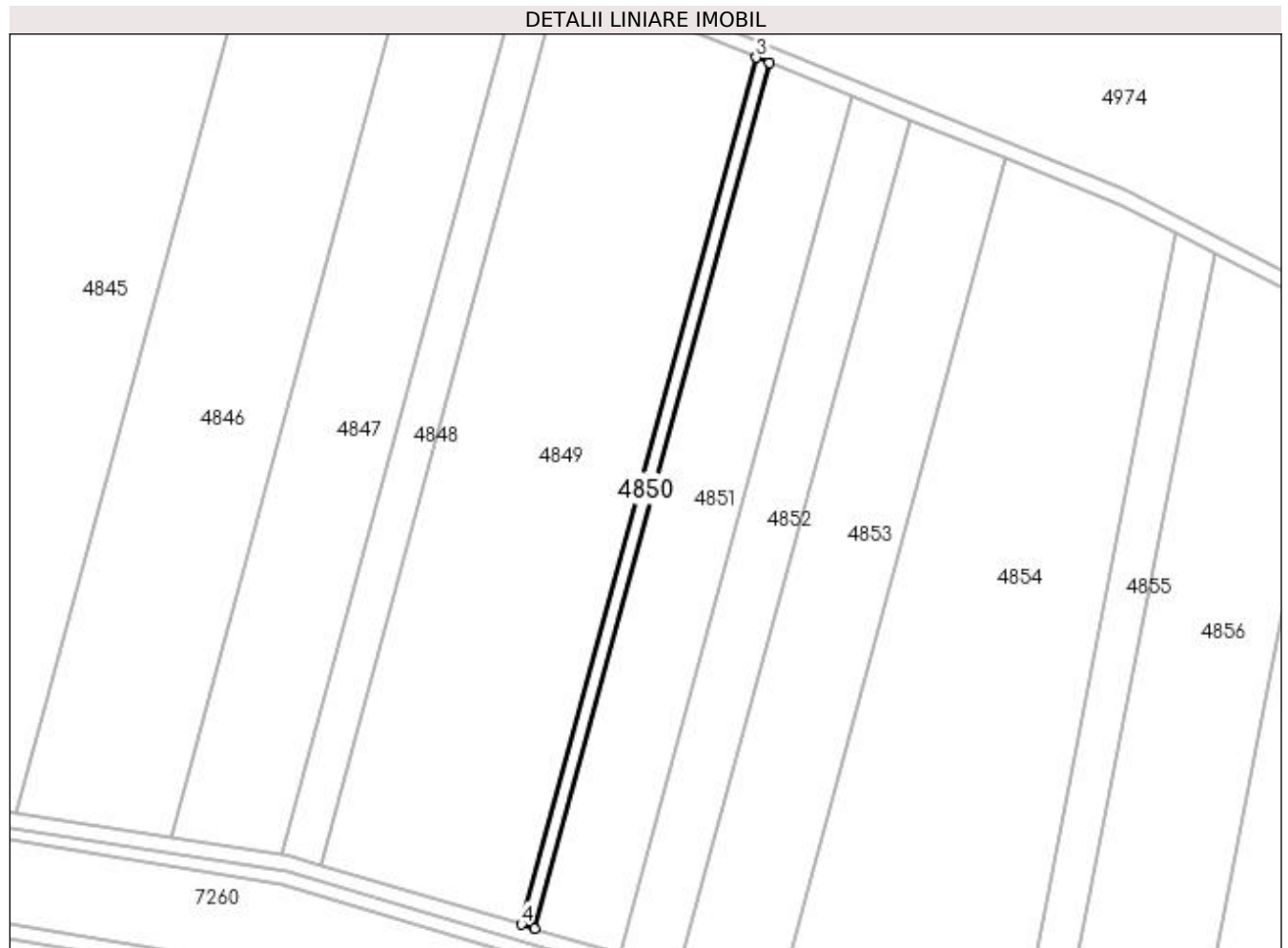
Inscrieri privind dezmembramintele dreptului de proprietate, drepturi reale de garanție și sarcini	Referințe
NU SUNT	

Anexa Nr. 1 La Partea I

Teren

Nr cadastral	Suprafața (mp)*	Observații / Referințe
	800	

* Suprafața este determinată în planul de proiecție Stereo 70.



Date referitoare la teren

Crt	Categorie folosință	Intra vilan	Suprafața (mp)	Tarla	Parcelă	Nr. topo	Observații / Referințe
1	arabil	NU	800	43	215/1	-	

Lungime Segmente

1) Valorile lungimilor segmentelor sunt obținute din proiecție în plan.

Punct început	X / Y	Punct sfârșit	X / Y	Lungime segment (** (m)
1	436.091,458 297.168,826	2	436.150,639 297.387,036	226.093
2	436.150,639 297.387,036	3	436.147,338 297.388,371	3.561
3	436.147,338 297.388,371	4	436.088,066 297.169,826	226.44
4	436.088,066 297.169,826	1	436.091,458 297.168,826	3.536

**** Lungimile segmentelor sunt determinate în planul de proiecție Stereo 70 și sunt rotunjite la 1 milimetru.**

***** Distanța dintre puncte este formată din segmente cumulate ce sunt mai mici decât valoarea 1 milimetru.**

**DATE DESPRE IMOBILUL NR. 4851**

Oficiul de Cadastru și Publicitate Imobiliară DOLJ
Biroul de Cadastru și Publicitate Imobiliară Craiova

A. Partea I. Descrierea imobilului

TEREN Extravilan

Adresa: Jud. Dolj, T43 P216

Nr. Crt	Nr cadastral Nr. topografic	Suprafața* (mp)	Observații / Referințe
A1		5.000	Sector cadastral:53 Teren neimprejmuit;

B. Partea II. Proprietari și acte

Inscrieri privitoare la dreptul de proprietate și alte drepturi reale	Referințe
/	
Act Administrativ nr. TDP 969-59538, din 06/12/1995 emis de CJSDPAT DOLJ;	
B1	A1
Intabulare, drept de PROPRIETATE, dobandit prin Constituire, cota actuala 1/1, cota initiala 1/1 1) STANCU ANICA	

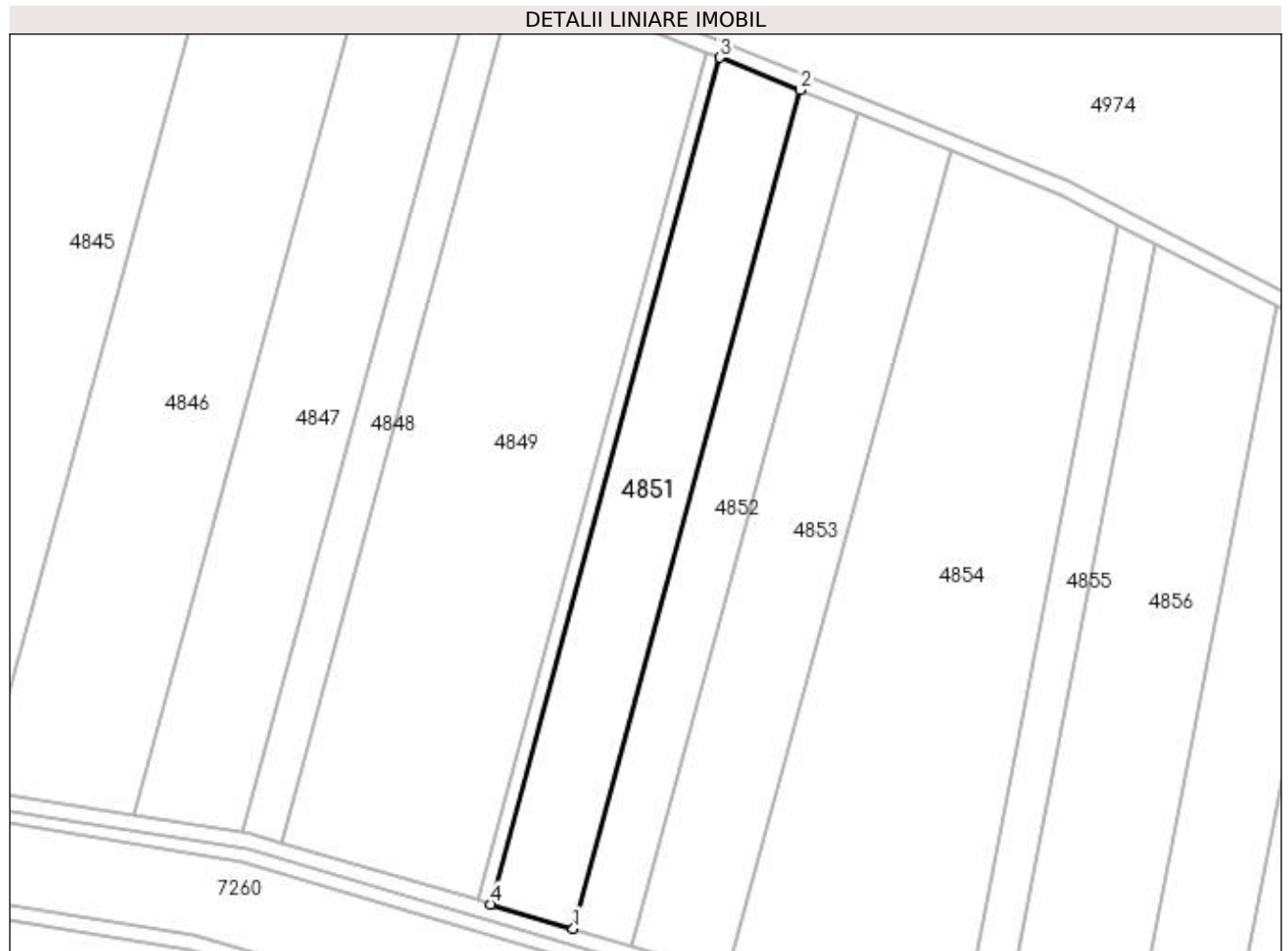
C. Partea III. SARCINI .

Inscrieri privind dezmembramintele dreptului de proprietate, drepturi reale de garanție și sarcini	Referințe
NU SUNT	

Anexa Nr. 1 La Partea I**Teren**

Nr cadastral	Suprafața (mp)*	Observații / Referințe
	5.000	

* Suprafața este determinată în planul de proiecție Stereo 70.

**Date referitoare la teren**

Crt	Categorie folosință	Intra vilan	Suprafața (mp)	Tarla	Parcelă	Nr. topo	Observații / Referințe
1	arabil	NU	5.000	43	216	-	

Lungime Segmente

1) Valorile lungimilor segmentelor sunt obținute din proiecție în plan.

Punct început	X / Y	Punct sfârșit	X / Y	Lungime segment (** (m)
1	436.112,778 297.162,542	2	436.171,389 297.378,649	223.914
2	436.171,389 297.378,649	3	436.150,639 297.387,036	22.381
3	436.150,639 297.387,036	4	436.091,458 297.168,826	226.093
4	436.091,458 297.168,826	1	436.112,778 297.162,542	22.227

**** Lungimile segmentelor sunt determinate în planul de proiecție Stereo 70 și sunt rotunjite la 1 milimetru.**

***** Distanța dintre puncte este formată din segmente cumulate ce sunt mai mici decât valoarea 1 milimetru.**

**DATE DESPRE IMOBILUL NR. 4852**

Oficiul de Cadastru și Publicitate Imobiliară DOLJ
Biroul de Cadastru și Publicitate Imobiliară Craiova

A. Partea I. Descrierea imobilului

TEREN Extravilan

Adresa: Jud. Dolj, T42 P2/9

Nr. Crt	Nr cadastral Nr. topografic	Suprafața* (mp)	Observații / Referințe
A1		3.500	Sector cadastral:53 Teren neimprejmuit; In TDP a fost in scris in mod eronat T42, corect fiind T43

B. Partea II. Proprietari și acte

Inscrieri privitoare la dreptul de proprietate și alte drepturi reale		Referințe
/		
Act Administrativ nr. TDP 1035-48563, din 24/03/1995 emis de CJSDPAT DOLJ;		
B1	Intabulare, drept de PROPRIETATE, dobandit prin Reconstituire, cota actuala 1/1, cota initiala 1/1 1) STANCU LUCIA, LIPSA CNP	A1

C. Partea III. SARCINI .

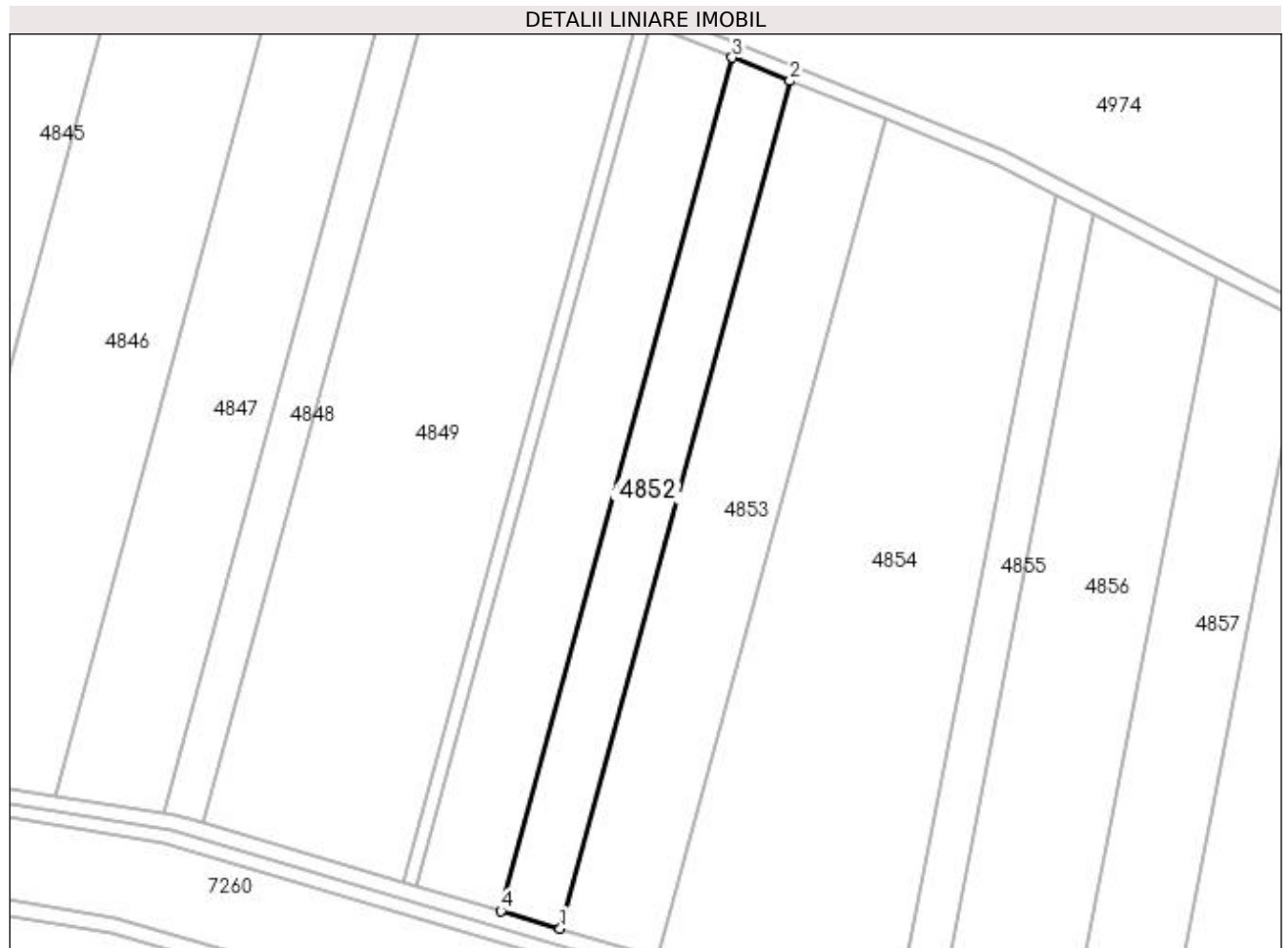
Inscrieri privind dezmembramintele dreptului de proprietate, drepturi reale de garanție și sarcini	Referințe
NU SUNT	

Anexa Nr. 1 La Partea I

Teren

Nr cadastral	Suprafața (mp)*	Observații / Referințe
	3.500	In TDP a fost inregistrat în mod eronat T42, corect fiind T43

* Suprafața este determinată în planul de proiecție Stereo 70.



Date referitoare la teren

Crt	Categorie folosință	Intra vilan	Suprafața (mp)	Tarla	Parcelă	Nr. topo	Observații / Referințe
1	arabil	NU	3.500	42	2/9	-	

Lungime Segmente

1) Valorile lungimilor segmentelor sunt obținute din proiecție în plan.

Punct început	X / Y	Punct sfârșit	X / Y	Lungime segment (** (m))
1	436.127,827 297.158,106	2	436.186,035 297.372,728	222.375
2	436.186,035 297.372,728	3	436.171,389 297.378,649	15.798
3	436.171,389 297.378,649	4	436.112,778 297.162,542	223.914
4	436.112,778 297.162,542	1	436.127,827 297.158,106	15.689

**** Lungimile segmentelor sunt determinate în planul de proiecție Stereo 70 și sunt rotunjite la 1 milimetru.**

***** Distanța dintre puncte este formată din segmente cumulate ce sunt mai mici decât valoarea 1 milimetru.**

**DATE DESPRE IMOBILUL NR. 4853**

Oficiul de Cadastru și Publicitate Imobiliară DOLJ
Biroul de Cadastru și Publicitate Imobiliară Craiova

A. Partea I. Descrierea imobilului

TEREN Extravilan

Adresa: Jud. Dolj, T42 P2/10

Nr. Crt	Nr cadastral Nr. topografic	Suprafața* (mp)	Observații / Referințe
A1		5.700	Sector cadastral:53 Teren neimprejmuit; In TDP a fost in scris in mod eronat T42, corect fiind T43

B. Partea II. Proprietari și acte

Inscrieri privitoare la dreptul de proprietate și alte drepturi reale		Referințe
/		
Act Administrativ nr. TDP 1543, din 17/11/2003 emis de CJSDPAT DOLJ;		
B1	Intabulare, drept de PROPRIETATE, dobandit prin Reconstituire, cota actuala 1/1, cota initiala 1/1 1) MOCANU SILVIA , LIPSA CNP	A1

C. Partea III. SARCINI .

Inscrieri privind dezmembramintele dreptului de proprietate, drepturi reale de garanție și sarcini	Referințe
NU SUNT	

Anexa Nr. 1 La Partea I

Teren

Nr cadastral	Suprafața (mp)*	Observații / Referințe
	5.700	In TDP a fost inregistrat în mod eronat T42, corect fiind T43

* Suprafața este determinată în planul de proiecție Stereo 70.



Date referitoare la teren

Crt	Categorie folosință	Intravilan	Suprafața (mp)	Tarla	Parcelă	Nr. topo	Observații / Referințe
1	arabil	NU	5.700	42	2/10	-	

Lungime Segmente

1) Valorile lungimilor segmentelor sunt obținute din proiecție în plan.

Punct început	X / Y	Punct sfârșit	X / Y	Lungime segment (** (m)
1	436.152,56 297.150,816	2	436.210,106 297.362,998	219.847
2	436.210,106 297.362,998	3	436.186,035 297.372,728	25.963
3	436.186,035 297.372,728	4	436.127,827 297.158,106	222.375
4	436.127,827 297.158,106	1	436.152,56 297.150,816	25.785

**** Lungimile segmentelor sunt determinate în planul de proiecție Stereo 70 și sunt rotunjite la 1 milimetru.**

***** Distanța dintre puncte este formată din segmente cumulate ce sunt mai mici decât valoarea 1 milimetru.**

**DATE DESPRE IMOBILUL NR. 4854**

Oficiul de Cadastru și Publicitate Imobiliară DOLJ
Biroul de Cadastru și Publicitate Imobiliară Craiova

A. Partea I. Descrierea imobilului

TEREN Extravilan

Adresa: Jud. Dolj, T43 P2/11

Nr. Crt	Nr cadastral Nr. topografic	Suprafața* (mp)	Observații / Referințe
A1		11.820	Sector cadastral:53 Teren neimprejmuit;

B. Partea II. Proprietari și acte

Inscrieri privitoare la dreptul de proprietate și alte drepturi reale	Referințe
/	
Act Administrativ nr. TDP 771-9674, din 17/09/1997 emis de CJSDPAT DOLJ;	
B1	A1
Intabulare, drept de PROPRIETATE, dobândit prin Reconstituire, cota actuala 1/1, cota initiala 1/1 1) GRAJDAN IOANA, LIPSA CNP	

C. Partea III. SARCINI .

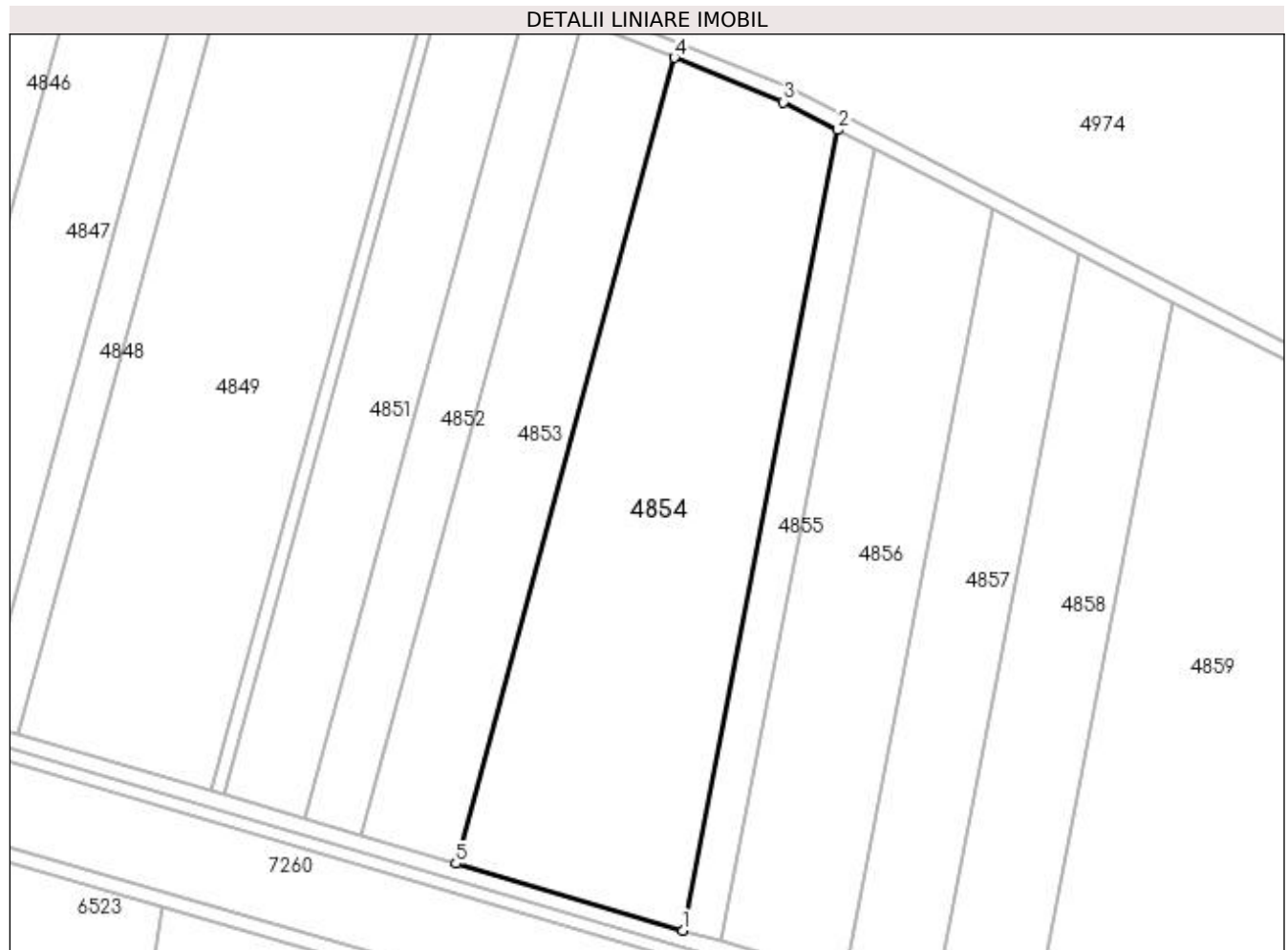
Inscrieri privind dezmembramintele dreptului de proprietate, drepturi reale de garanție și sarcini	Referințe
NU SUNT	

Anexa Nr. 1 La Partea I

Teren

Nr cadastral	Suprafața (mp)*	Observații / Referințe
	11.820	

* Suprafața este determinată în planul de proiecție Stereo 70.



Date referitoare la teren

Crt	Categorie folosință	Intra vilan	Suprafața (mp)	Tarla	Parcelă	Nr. topo	Observații / Referințe
1	arabil	NU	11.820	43	2/11	-	

Lungime Segmente

1) Valorile lungimilor segmentelor sunt obținute din proiecție în plan.

Punct început	X / Y	Punct sfârșit	X / Y	Lungime segment (** (m)
1	436.212,394 297.133,179	2	436.253,304 297.343,971	214.725
2	436.253,304 297.343,971	3	436.238,933 297.351,345	16.152
3	436.238,933 297.351,345	4	436.210,106 297.362,998	31.093
4	436.210,106 297.362,998	5	436.152,56 297.150,816	219.847
5	436.152,56 297.150,816	1	436.212,394 297.133,179	62.379

**** Lungimile segmentelor sunt determinate în planul de proiecție Stereo 70 și sunt rotunjite la 1 milimetru.**

***** Distanța dintre puncte este formată din segmente cumulate ce sunt mai mici decât valoarea 1 milimetru.**

**DATE DESPRE IMOBILUL NR. 4855**

Oficiul de Cadastru și Publicitate Imobiliară DOLJ
Biroul de Cadastru și Publicitate Imobiliară Craiova

A. Partea I. Descrierea imobilului

TEREN Extravilan

Adresa: Jud. Dolj, T43 P2/12

Nr. Crt	Nr cadastral Nr. topografic	Suprafața* (mp)	Observații / Referințe
A1		2.200	Sector cadastral:53 Teren neimprejmuit;

B. Partea II. Proprietari și acte

Inscrieri privitoare la dreptul de proprietate și alte drepturi reale	Referințe
/	
Act Administrativ nr. TDP 800-9674, din 25/09/1997 emis de CJSDPAT DOLJ;	
B1	A1
Intabulare, drept de PROPRIETATE, dobândit prin Reconstituire, cota actuala 1/1, cota initiala 1/1 1) PALARIE ELENA, LIPSA CNP	

C. Partea III. SARCINI .

Inscrieri privind dezmembramintele dreptului de proprietate, drepturi reale de garanție și sarcini	Referințe
NU SUNT	

Anexa Nr. 1 La Partea I

Teren

Nr cadastral	Suprafața (mp)*	Observații / Referințe
	2.200	

* Suprafața este determinată în planul de proiecție Stereo 70.



Date referitoare la teren

Crt	Categorie folosință	Intra vilan	Suprafața (mp)	Tarla	Parcelă	Nr. topo	Observații / Referințe
1	arabil	NU	2.200	43	2/12	-	

Lungime Segmente

1) Valorile lungimilor segmentelor sunt obținute din proiecție în plan.

Punct început	X / Y	Punct sfârșit	X / Y	Lungime segment (** (m)
1	436.222,313 297.130,256	2	436.262,84 297.339,078	212.718
2	436.262,84 297.339,078	3	436.253,304 297.343,971	10.718
3	436.253,304 297.343,971	4	436.212,394 297.133,179	214.725
4	436.212,394 297.133,179	1	436.222,313 297.130,256	10.341

**** Lungimile segmentelor sunt determinate în planul de proiecție Stereo 70 și sunt rotunjite la 1 milimetru.**

***** Distanța dintre puncte este formată din segmente cumulate ce sunt mai mici decât valoarea 1 milimetru.**

**DATE DESPRE IMOBILUL NR. 4856**

Oficiul de Cadastru și Publicitate Imobiliară DOLJ
 Biroul de Cadastru și Publicitate Imobiliară Craiova

A. Partea I. Descrierea imobilului

TEREN Extravilan

Adresa: Jud. Dolj, T43 P2/13

Nr. Crt	Nr cadastral Nr. topografic	Suprafața* (mp)	Observații / Referințe
A1		7.100	Sector cadastral:53 Teren neimprejmuit;

B. Partea II. Proprietari și acte

Inscrieri privitoare la dreptul de proprietate și alte drepturi reale	Referințe
/	
Act Administrativ nr. TDP 1258-2179, din 27/05/1999 emis de CJSDPAT DOLJ;	
B1	A1
Intabulare, drept de PROPRIETATE, dobândit prin Reconstituire, cota actuala 1/1, cota initiala 1/1 1) DICU MARIN, LIPSA CNP	

C. Partea III. SARCINI .

Inscrieri privind dezmembramintele dreptului de proprietate, drepturi reale de garanție și sarcini	Referințe
NU SUNT	

Anexa Nr. 1 La Partea I

Teren

Nr cadastral	Suprafața (mp)*	Observații / Referințe
	7.100	

* Suprafața este determinată în planul de proiecție Stereo 70.



Date referitoare la teren

Crt	Categorie folosință	Intra vilan	Suprafața (mp)	Tarla	Parcelă	Nr. topo	Observații / Referințe
1	arabil	NU	7.100	43	2/13	-	

Lungime Segmente

1) Valorile lungimilor segmentelor sunt obținute din proiecție în plan.

Punct început	X / Y	Punct sfârșit	X / Y	Lungime segment (** (m)
1	436.254,981 297.120,626	2	436.294,249 297.322,96	206.109
2	436.294,249 297.322,96	3	436.262,84 297.339,078	35.303
3	436.262,84 297.339,078	4	436.222,313 297.130,256	212.718
4	436.222,313 297.130,256	1	436.254,981 297.120,626	34.058

**** Lungimile segmentelor sunt determinate în planul de proiecție Stereo 70 și sunt rotunjite la 1 milimetru.**

***** Distanța dintre puncte este formată din segmente cumulate ce sunt mai mici decât valoarea 1 milimetru.**

**DATE DESPRE IMOBILUL NR. 4857**

Oficiul de Cadastru și Publicitate Imobiliară DOLJ
Biroul de Cadastru și Publicitate Imobiliară Craiova

A. Partea I. Descrierea imobilului

TEREN Extravilan

Adresa: Jud. Dolj, T43 P2/14

Nr. Crt	Nr cadastral Nr. topografic	Suprafața* (mp)	Observații / Referințe
A1		5.000	Sector cadastral:53 Teren neimprejmuit;

B. Partea II. Proprietari și acte

Inscrieri privitoare la dreptul de proprietate și alte drepturi reale	Referințe
/	
Act Administrativ nr. TDP 1251-2179, din 27/05/1999 emis de CJSDPAT DOLJ;	
B1	A1
Intabulare, drept de PROPRIETATE, dobândit prin Reconstituire, cota actuala 1/1, cota initiala 1/1 1) PRIOTEASA ELENA, LIPSA CNP	

C. Partea III. SARCINI .

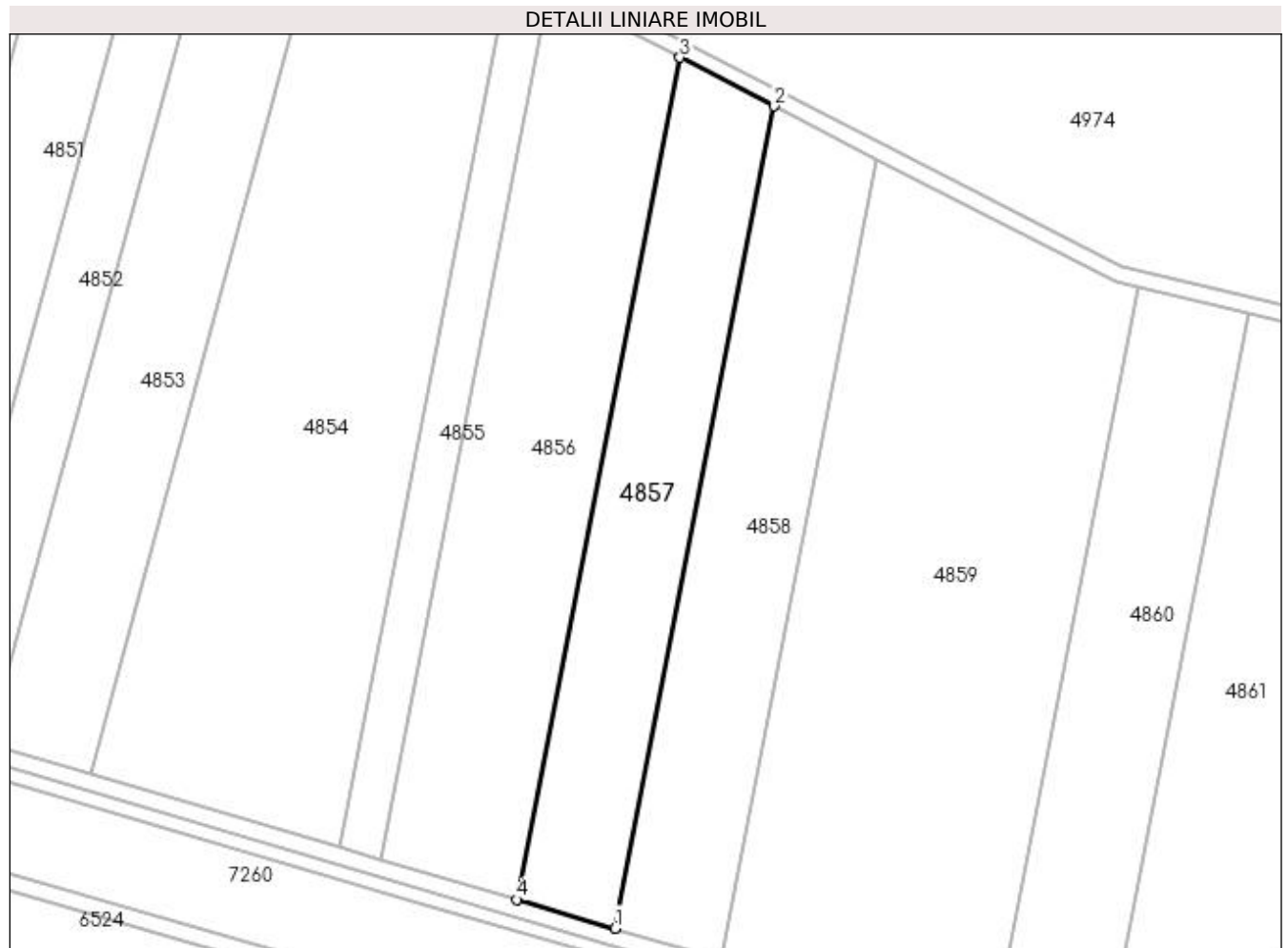
Inscrieri privind dezmembramintele dreptului de proprietate, drepturi reale de garanție și sarcini	Referințe
NU SUNT	

Anexa Nr. 1 La Partea I

Teren

Nr cadastral	Suprafața (mp)*	Observații / Referințe
	5.000	

* Suprafața este determinată în planul de proiecție Stereo 70.



Date referitoare la teren

Crt	Categorie folosință	Intra vilan	Suprafața (mp)	Tarla	Parcelă	Nr. topo	Observații / Referințe
1	arabil	NU	5.000	43	2/14	-	

Lungime Segmente

1) Valorile lungimilor segmentelor sunt obținute din proiecție în plan.

Punct început	X / Y	Punct sfârșit	X / Y	Lungime segment (** (m)
1	436.278,63 297.113,656	2	436.316,986 297.311,293	201.325
2	436.316,986 297.311,293	3	436.294,249 297.322,96	25.556
3	436.294,249 297.322,96	4	436.254,981 297.120,626	206.109
4	436.254,981 297.120,626	1	436.278,63 297.113,656	24.655

**** Lungimile segmentelor sunt determinate în planul de proiecție Stereo 70 și sunt rotunjite la 1 milimetru.**

***** Distanța dintre puncte este formată din segmente cumulate ce sunt mai mici decât valoarea 1 milimetru.**

**DATE DESPRE IMOBILUL NR. 4858**

Oficiul de Cadastru și Publicitate Imobiliară DOLJ
Biroul de Cadastru și Publicitate Imobiliară Craiova

A. Partea I. Descrierea imobilului

TEREN Extravilan

Adresa: Jud. Dolj, T43 P2/15

Nr. Crt	Nr cadastral Nr. topografic	Suprafața* (mp)	Observații / Referințe
A1		5.300	Sector cadastral:53 Teren neimprejmuit;

B. Partea II. Proprietari și acte

Inscrieri privitoare la dreptul de proprietate și alte drepturi reale	Referințe
/	
Act Administrativ nr. TDP 744-9674, din 10/09/1997 emis de CJSDPAT DOLJ;	
B1	A1
Intabulare, drept de PROPRIETATE, dobândit prin Reconstituire, cota actuala 1/1, cota initiala 1/1 1) COTULBEA OLGA, LIPSA CNP	

C. Partea III. SARCINI .

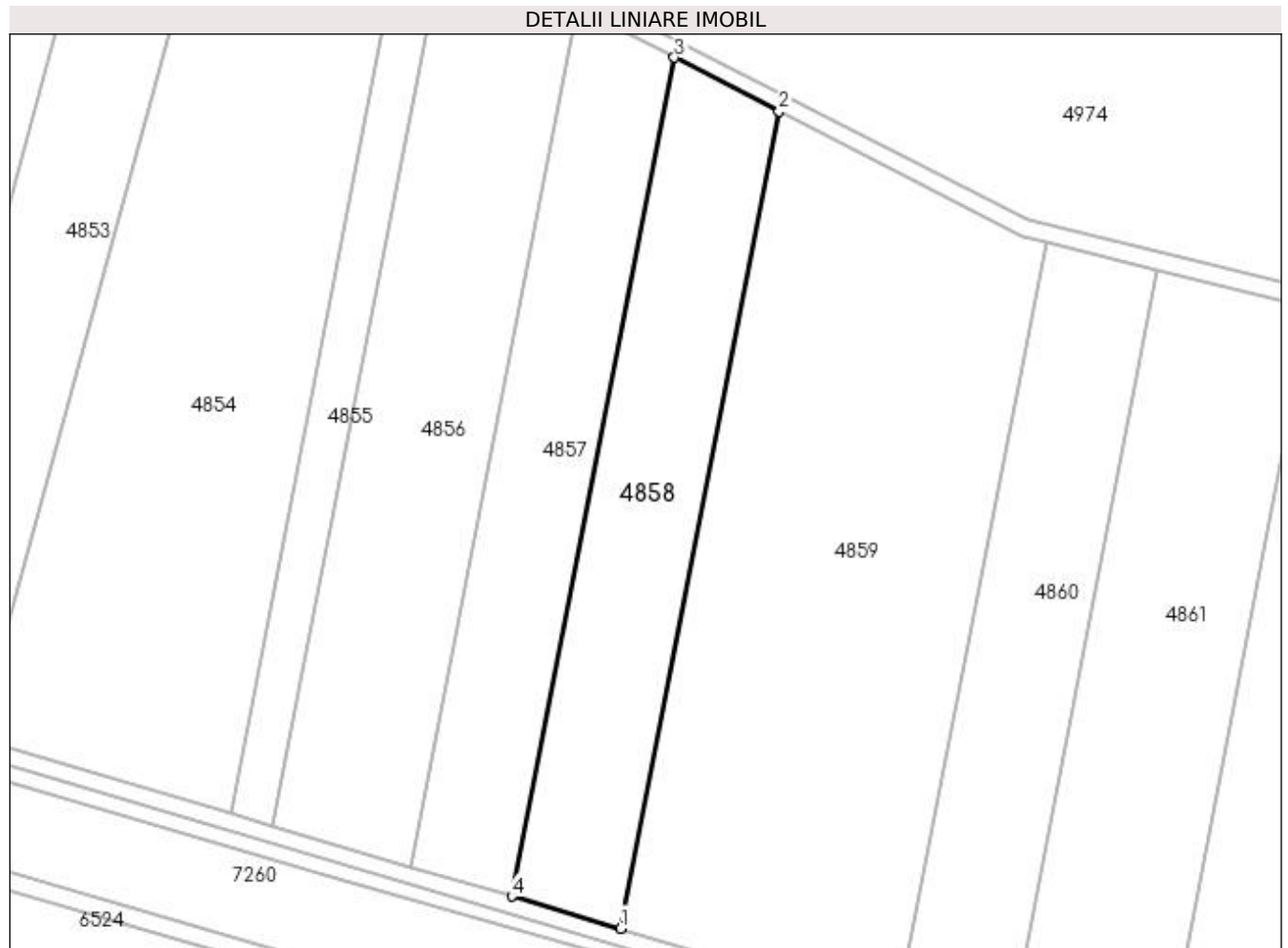
Inscrieri privind dezmembramintele dreptului de proprietate, drepturi reale de garanție și sarcini	Referințe
NU SUNT	

Anexa Nr. 1 La Partea I

Teren

Nr cadastral	Suprafața (mp)*	Observații / Referințe
	5.300	

* Suprafața este determinată în planul de proiecție Stereo 70.



Date referitoare la teren

Crt	Categorie folosință	Intra vilan	Suprafața (mp)	Tarla	Parcelă	Nr. topo	Observații / Referințe
1	arabil	NU	5.300	43	2/15	-	

Lungime Segmente

1) Valorile lungimilor segmentelor sunt obținute din proiecție în plan.

Punct început	X / Y	Punct sfârșit	X / Y	Lungime segment (** (m)
1	436.304,327 297.106,081	2	436.341,693 297.298,614	196.125
2	436.341,693 297.298,614	3	436.316,986 297.311,293	27.77
3	436.316,986 297.311,293	4	436.278,63 297.113,656	201.325
4	436.278,63 297.113,656	1	436.304,327 297.106,081	26.79

**** Lungimile segmentelor sunt determinate în planul de proiecție Stereo 70 și sunt rotunjite la 1 milimetru.**

***** Distanța dintre puncte este formată din segmente cumulate ce sunt mai mici decât valoarea 1 milimetru.**

**DATE DESPRE IMOBILUL NR. 4859**

Oficiul de Cadastru și Publicitate Imobiliară DOLJ
Biroul de Cadastru și Publicitate Imobiliară Craiova

A. Partea I. Descrierea imobilului

TEREN Extravilan

Adresa: Jud. Dolj, T43 P2/16

Nr. Crt	Nr cadastral Nr. topografic	Suprafața* (mp)	Observații / Referințe
A1		12.815	Sector cadastral:53 Teren neimprejmuit;

B. Partea II. Proprietari și acte

Inscrieri privitoare la dreptul de proprietate și alte drepturi reale	Referințe
/	
Act Administrativ nr. TDP 720-9674, din 03/09/1997 emis de CJSDPAT DOLJ;	
B1	A1
Intabulare, drept de PROPRIETATE, dobândit prin Reconstituire, cota actuala 1/1, cota initiala 1/1 1) GUTA ION, LIPSA CNP	

C. Partea III. SARCINI .

Inscrieri privind dezmembramintele dreptului de proprietate, drepturi reale de garanție și sarcini	Referințe
NU SUNT	

Anexa Nr. 1 La Partea I

Teren

Nr cadastral	Suprafața (mp)*	Observații / Referințe
	12.815	

* Suprafața este determinată în planul de proiecție Stereo 70.



Date referitoare la teren

Crt	Categorie folosință	Intra vilan	Suprafața (mp)	Tarla	Parcelă	Nr. topo	Observații / Referințe
1	arabil	NU	12.815	43	2/16	-	

Lungime Segmente

1) Valorile lungimilor segmentelor sunt obținute din proiecție în plan.

Punct început	X / Y	Punct sfârșit	X / Y	Lungime segment (** (m)
1	436.369,463 297.086,923	2	436.404,567 297.267,802	184.254
2	436.404,567 297.267,802	3	436.399,172 297.269,119	5.553
3	436.399,172 297.269,119	4	436.341,693 297.298,614	64.605
4	436.341,693 297.298,614	5	436.304,327 297.106,081	196.125
5	436.304,327 297.106,081	6	436.364,56 297.088,327	62.795

Punct început	X / Y	Punct sfârșit	X / Y	Lungime segment (** (m)
6	436.364,56 297.088,327	1	436.369,463 297.086,923	5.1

** Lungimile segmentelor sunt determinate în planul de proiecție Stereo 70 și sunt rotunjite la 1 milimetru.

*** Distanța dintre puncte este formată din segmente cumulate ce sunt mai mici decât valoarea 1 milimetru.

**DATE DESPRE IMOBILUL NR. 4860**

Oficiul de Cadastru și Publicitate Imobiliară DOLJ
Biroul de Cadastru și Publicitate Imobiliară Craiova

A. Partea I. Descrierea imobilului

TEREN Extravilan

Adresa: Jud. Dolj, T43 P2/18

Nr. Crt	Nr cadastral Nr. topografic	Suprafața* (mp)	Observații / Referințe
A1		5.000	Sector cadastral:53 Teren neimprejmuit;

B. Partea II. Proprietari și acte

Inscrieri privitoare la dreptul de proprietate și alte drepturi reale	Referințe
/	
Act Administrativ nr. TDP 791-9674, din 23/09/1997 emis de CJSDPAT DOLJ;	
B1	A1
Intabulare, drept de PROPRIETATE, dobândit prin Reconstituire, cota actuala 1/1, cota initiala 1/1 1) VOICU TUDOR, LIPSA CNP	

C. Partea III. SARCINI .

Inscrieri privind dezmembramintele dreptului de proprietate, drepturi reale de garanție și sarcini	Referințe
NU SUNT	

Anexa Nr. 1 La Partea I

Teren

Nr cadastral	Suprafața (mp)*	Observații / Referințe
	5.000	

* Suprafața este determinată în planul de proiecție Stereo 70.



Date referitoare la teren

Crt	Categorie folosință	Intra vilan	Suprafața (mp)	Tarla	Parcelă	Nr. topo	Observații / Referințe
1	arabil	NU	5.000	43	2/18	-	

Lungime Segmente

1) Valorile lungimilor segmentelor sunt obținute din proiecție în plan.

Punct început	X / Y	Punct sfârșit	X / Y	Lungime segment (** (m)
1	436.395,574 297.079,444	2	436.430,883 297.261,375	185.326
2	436.430,883 297.261,375	3	436.404,567 297.267,802	27.089
3	436.404,567 297.267,802	4	436.369,463 297.086,923	184.254
4	436.369,463 297.086,923	1	436.395,574 297.079,444	27.161

**** Lungimile segmentelor sunt determinate în planul de proiecție Stereo 70 și sunt rotunjite la 1 milimetru.**

***** Distanța dintre puncte este formată din segmente cumulate ce sunt mai mici decât valoarea 1 milimetru.**

**DATE DESPRE IMOBILUL NR. 4861**

Oficiul de Cadastru și Publicitate Imobiliară DOLJ
Biroul de Cadastru și Publicitate Imobiliară Craiova

A. Partea I. Descrierea imobilului

TEREN Extravilan

Adresa: Jud. Dolj, T43 P2/19

Nr. Crt	Nr cadastral Nr. topografic	Suprafața* (mp)	Observații / Referințe
A1		6.938	Sector cadastral:53 Teren neimprejmuit;

B. Partea II. Proprietari și acte

Inscrieri privitoare la dreptul de proprietate și alte drepturi reale	Referințe
/	
Act Administrativ nr. TDP 719-9674, din 03/09/1997 emis de CJSDPAT DOLJ;	
B1	A1
Intabulare, drept de PROPRIETATE, dobandit prin Reconstituire, cota actuala 1/1, cota initiala 1/1 1) STAN ION, LIPSA CNP	

C. Partea III. SARCINI .

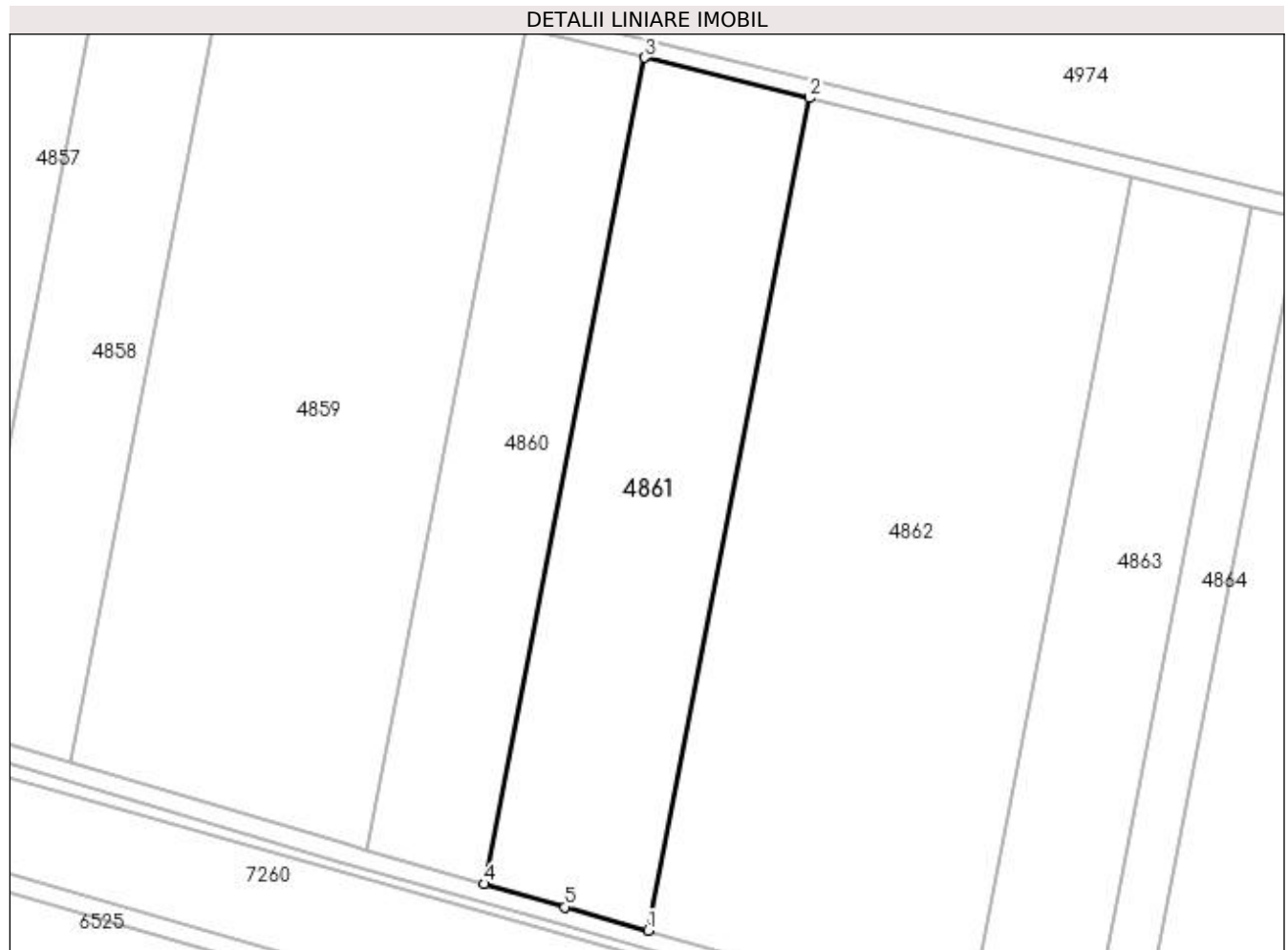
Inscrieri privind dezmembramintele dreptului de proprietate, drepturi reale de garanție și sarcini	Referințe
NU SUNT	

Anexa Nr. 1 La Partea I

Teren

Nr cadastral	Suprafața (mp)*	Observații / Referințe
	6.938	

* Suprafața este determinată în planul de proiecție Stereo 70.



Date referitoare la teren

Crt	Categorie folosință	Intra vilan	Suprafața (mp)	Tarla	Parcelă	Nr. topo	Observații / Referințe
1	arabil	NU	6.938	43	2/19	-	

Lungime Segmente

1) Valorile lungimilor segmentelor sunt obținute din proiecție în plan.

Punct început	X / Y	Punct sfârșit	X / Y	Lungime segment (** (m)
1	436.431,576 297.069,209	2	436.467,151 297.252,518	186.729
2	436.467,151 297.252,518	3	436.430,883 297.261,375	37.334
3	436.430,883 297.261,375	4	436.395,574 297.079,444	185.326
4	436.395,574 297.079,444	5	436.413,369 297.074,347	18.511
5	436.413,369 297.074,347	1	436.431,576 297.069,209	18.918

**** Lungimile segmentelor sunt determinate în planul de proiecție Stereo 70 și sunt rotunjite la 1 milimetru.**

***** Distanța dintre puncte este formată din segmente cumulate ce sunt mai mici decât valoarea 1 milimetru.**

**DATE DESPRE IMOBILUL NR. 4862**

Oficiul de Cadastru și Publicitate Imobiliară DOLJ
Biroul de Cadastru și Publicitate Imobiliară Craiova

A. Partea I. Descrierea imobilului

TEREN Extravilan

Adresa: Jud. Dolj, T43 P2/21

Nr. Crt	Nr cadastral Nr. topografic	Suprafața* (mp)	Observații / Referințe
A1		13.700	Sector cadastral:53 Teren neimprejmuit;

B. Partea II. Proprietari și acte

Inscrieri privitoare la dreptul de proprietate și alte drepturi reale	Referințe
/	
Act Administrativ nr. TDP 1186-1364, din 23/02/1998 emis de CJSDPAT DOLJ;	
B1	A1
Intabulare, drept de PROPRIETATE, dobândit prin Reconstituire, cota actuala 1/1, cota initiala 1/1	
1) ILIN GEORGETA, LIPSA CNP	
2) ȘOREANU CONSTANTIN, LIPSA CNP	

C. Partea III. SARCINI .

Inscrieri privind dezmembramintele dreptului de proprietate, drepturi reale de garanție și sarcini	Referințe
NU SUNT	

Anexa Nr. 1 La Partea I

Teren

Nr cadastral	Suprafața (mp)*	Observații / Referințe
	13.700	

* Suprafața este determinată în planul de proiecție Stereo 70.



Date referitoare la teren

Crt	Categorie folosință	Intra vilan	Suprafața (mp)	Tarla	Parcelă	Nr. topo	Observații / Referințe
1	arabil	NU	13.700	43	2/21	-	

Lungime Segmente

1) Valorile lungimilor segmentelor sunt obținute din proiecție în plan.

Punct început	X / Y	Punct sfârșit	X / Y	Lungime segment (** (m)
1	436.501,943 297.049,353	2	436.538,014 297.235,214	189.329
2	436.538,014 297.235,214	3	436.467,151 297.252,518	72.945
3	436.467,151 297.252,518	4	436.431,576 297.069,209	186.729
4	436.431,576 297.069,209	1	436.501,943 297.049,353	73.115

**** Lungimile segmentelor sunt determinate în planul de proiecție Stereo 70 și sunt rotunjite la 1 milimetru.**

***** Distanța dintre puncte este formată din segmente cumulate ce sunt mai mici decât valoarea 1 milimetru.**

**DATE DESPRE IMOBILUL NR. 4863**

Oficiul de Cadastru și Publicitate Imobiliară DOLJ
Biroul de Cadastru și Publicitate Imobiliară Craiova

A. Partea I. Descrierea imobilului

TEREN Extravilan

Adresa: Jud. Dolj, T42 P2/22

Nr. Crt	Nr cadastral Nr. topografic	Suprafața* (mp)	Observații / Referințe
A1		5.218	Sector cadastral:53 Teren neimprejmuit; In TDP a fost in scris in mod eronat T42, corect fiind T43

B. Partea II. Proprietari și acte

Inscrieri privitoare la dreptul de proprietate și alte drepturi reale		Referințe
/		
Act Administrativ nr. TDP 1458, din 11/12/2002 emis de CJSDPAT DOLJ;		
B1	Intabulare, drept de PROPRIETATE, dobandit prin Reconstituire, cota actuala 1/1, cota initiala 1/1 1) BRAȘOVEANU VALENTIN , LIPSA CNP 2) STAN ELENA , LIPSA CNP 3) VĂDUVA CONSTANTIN , LIPSA CNP	A1

C. Partea III. SARCINI .

Inscrieri privind dezmembramintele dreptului de proprietate, drepturi reale de garanție și sarcini	Referințe
NU SUNT	

Anexa Nr. 1 La Partea I

Teren

Nr cadastral	Suprafața (mp)*	Observații / Referințe
	5.218	In TDP a fost inregistrat în mod eronat T42, corect fiind T43

* Suprafața este determinată în planul de proiecție Stereo 70.



Date referitoare la teren

Crt	Categorie folosință	Intra vilan	Suprafața (mp)	Tarla	Parcelă	Nr. topo	Observații / Referințe
1	arabil	NU	5.218	42	2/22	-	

Lungime Segmente

1) Valorile lungimilor segmentelor sunt obținute din proiecție în plan.

Punct început	X / Y	Punct sfârșit	X / Y	Lungime segment (** (m)
1	436.528,491 297.041,862	2	436.564,749 297.228,685	190.309
2	436.564,749 297.228,685	3	436.538,014 297.235,214	27.521
3	436.538,014 297.235,214	4	436.501,943 297.049,353	189.329
4	436.501,943 297.049,353	1	436.528,491 297.041,862	27.585

**** Lungimile segmentelor sunt determinate în planul de proiecție Stereo 70 și sunt rotunjite la 1 milimetru.**

***** Distanța dintre puncte este formată din segmente cumulate ce sunt mai mici decât valoarea 1 milimetru.**

**DATE DESPRE IMOBILUL NR. 4864**

Oficiul de Cadastru și Publicitate Imobiliară DOLJ
Biroul de Cadastru și Publicitate Imobiliară Craiova

A. Partea I. Descrierea imobilului

TEREN Extravilan

Adresa: Jud. Dolj, T42 P2/23

Nr. Crt	Nr cadastral Nr. topografic	Suprafața* (mp)	Observații / Referințe
A1		2.082	Sector cadastral:53 Teren neimprejmuit; In TDP a fost inregistrat in mod eronat T42, corect fiind T43

B. Partea II. Proprietari și acte

Inscrieri privitoare la dreptul de proprietate și alte drepturi reale		Referințe
/		
Act Administrativ nr. TDP 1149-1364, din 07/05/1997 emis de CJSDPAT DOLJ;		
B1	Intabulare, drept de PROPRIETATE, dobandit prin Reconstituire, cota actuala 1/1, cota initiala 1/1 1) STAN MARIN, LIPSA CNP 2) STAN CONSTANTIN, LIPSA CNP	A1

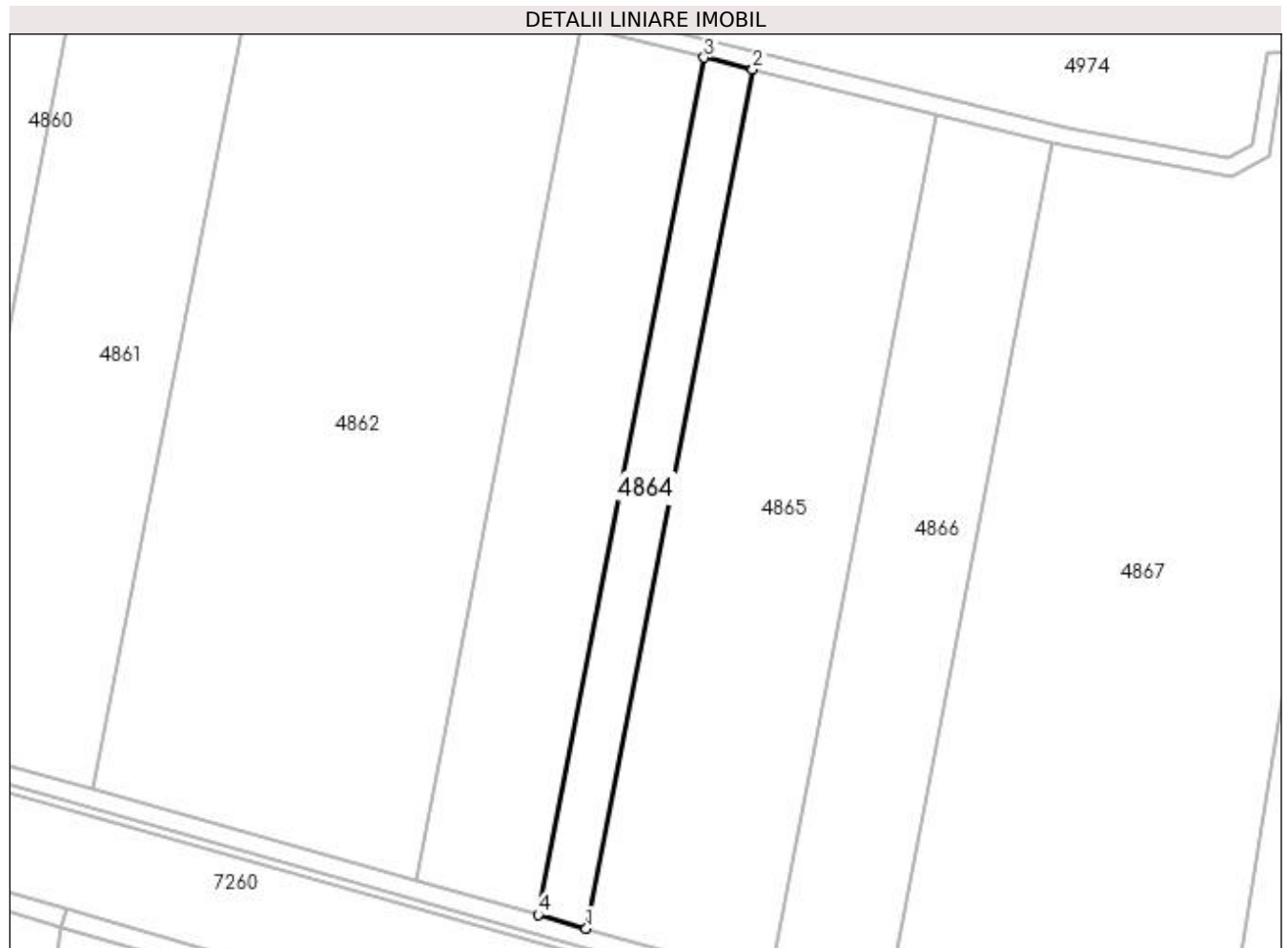
C. Partea III. SARCINI .

Inscrieri privind dezmembramintele dreptului de proprietate, drepturi reale de garanție și sarcini	Referințe
NU SUNT	

Anexa Nr. 1 La Partea I**Teren**

Nr cadastral	Suprafața (mp)*	Observații / Referințe
	2.082	In TDP a fost inregistrat în mod eronat T42, corect fiind T43

* Suprafața este determinată în planul de proiecție Stereo 70.

**Date referitoare la teren**

Crt	Categorie folosință	Intra vilan	Suprafața (mp)	Tarla	Parcelă	Nr. topo	Observații / Referințe
1	arabil	NU	2.082	42	2/23	-	

Lungime Segmente

1) Valorile lungimilor segmentelor sunt obținute din proiecție în plan.

Punct început	X / Y	Punct sfârșit	X / Y	Lungime segment (** (m)
1	436.539,046 297.038,884	2	436.575,378 297.226,089	190.698
2	436.575,378 297.226,089	3	436.564,749 297.228,685	10.941
3	436.564,749 297.228,685	4	436.528,491 297.041,862	190.309
4	436.528,491 297.041,862	1	436.539,046 297.038,884	10.967

**** Lungimile segmentelor sunt determinate în planul de proiecție Stereo 70 și sunt rotunjite la 1 milimetru.**

***** Distanța dintre puncte este formată din segmente cumulate ce sunt mai mici decât valoarea 1 milimetru.**

**DATE DESPRE IMOBILUL NR. 4865**

Oficiul de Cadastru și Publicitate Imobiliară DOLJ
Biroul de Cadastru și Publicitate Imobiliară Craiova

A. Partea I. Descrierea imobilului

TEREN Extravilan

Adresa: Jud. Dolj, T43 P2/24

Nr. Crt	Nr cadastral Nr. topografic	Suprafața* (mp)	Observații / Referințe
A1		7.900	Sector cadastral:53 Teren neimprejmuit;

B. Partea II. Proprietari și acte

Inscrieri privitoare la dreptul de proprietate și alte drepturi reale	Referințe
/	
Act Administrativ nr. TDP 716-9674, din 03/09/1997 emis de CJSDPAT DOLJ;	
B1	A1
Intabulare, drept de PROPRIETATE, dobândit prin Reconstituire, cota actuala 1/1, cota initiala 1/1 1) STOICA ION, LIPSA CNP	

C. Partea III. SARCINI .

Inscrieri privind dezmembramintele dreptului de proprietate, drepturi reale de garanție și sarcini	Referințe
NU SUNT	

Anexa Nr. 1 La Partea I

Teren

Nr cadastral	Suprafața (mp)*	Observații / Referințe
	7.900	

* Suprafața este determinată în planul de proiecție Stereo 70.



Date referitoare la teren

Crt	Categorie folosință	Intra vilan	Suprafața (mp)	Tarla	Parcelă	Nr. topo	Observații / Referințe
1	arabil	NU	7.900	43	2/24	-	

Lungime Segmente

1) Valorile lungimilor segmentelor sunt obținute din proiecție în plan.

Punct început	X / Y	Punct sfârșit	X / Y	Lungime segment (** (m)
1	436.578,901 297.027,637	2	436.615,513 297.216,288	192.171
2	436.615,513 297.216,288	3	436.575,378 297.226,089	41.314
3	436.575,378 297.226,089	4	436.539,046 297.038,884	190.698
4	436.539,046 297.038,884	1	436.578,901 297.027,637	41.412

**** Lungimile segmentelor sunt determinate în planul de proiecție Stereo 70 și sunt rotunjite la 1 milimetru.**

***** Distanța dintre puncte este formată din segmente cumulate ce sunt mai mici decât valoarea 1 milimetru.**

**DATE DESPRE IMOBILUL NR. 4866**

Oficiul de Cadastru și Publicitate Imobiliară DOLJ
Biroul de Cadastru și Publicitate Imobiliară Craiova

A. Partea I. Descrierea imobilului

TEREN Extravilan

Adresa: Jud. Dolj, T42 P2/25

Nr. Crt	Nr cadastral Nr. topografic	Suprafața* (mp)	Observații / Referințe
A1		5.000	Sector cadastral:53 Teren neimprejmuit;

B. Partea II. Proprietari și acte

Inscrieri privitoare la dreptul de proprietate și alte drepturi reale	Referințe
/	
Act Administrativ nr. TDP 1080-48563, din 27/05/1997 emis de CJSDPAT DOLJ;	
B1	A1
Intabulare, drept de PROPRIETATE, dobândit prin Reconstituire, cota actuala 1/1, cota initiala 1/1 1) OANCEA AURICA, LIPSA CNP	

C. Partea III. SARCINI .

Inscrieri privind dezmembramintele dreptului de proprietate, drepturi reale de garanție și sarcini	Referințe
NU SUNT	

Anexa Nr. 1 La Partea I

Teren

Nr cadastral	Suprafața (mp)*	Observații / Referințe
	5.000	

* Suprafața este determinată în planul de proiecție Stereo 70.



Date referitoare la teren

Crt	Categorie folosință	Intra vilan	Suprafața (mp)	Tarla	Parcelă	Nr. topo	Observații / Referințe
1	arabil	NU	5.000	42	2/25	-	

Lungime Segmente

1) Valorile lungimilor segmentelor sunt obținute din proiecție în plan.

Punct început	X / Y	Punct sfârșit	X / Y	Lungime segment (** (m)
1	436.603,968 297.020,564	2	436.640,757 297.210,123	193.096
2	436.640,757 297.210,123	3	436.615,513 297.216,288	25.986
3	436.615,513 297.216,288	4	436.578,901 297.027,637	192.171
4	436.578,901 297.027,637	1	436.603,968 297.020,564	26.046

**** Lungimile segmentelor sunt determinate în planul de proiecție Stereo 70 și sunt rotunjite la 1 milimetru.**

***** Distanța dintre puncte este formată din segmente cumulate ce sunt mai mici decât valoarea 1 milimetru.**

**DATE DESPRE IMOBILUL NR. 4867**

Oficiul de Cadastru și Publicitate Imobiliară DOLJ
Biroul de Cadastru și Publicitate Imobiliară Craiova

A. Partea I. Descrierea imobilului

TEREN Extravilan

Adresa: Jud. Dolj, T42 P3/1

Nr. Crt	Nr cadastral Nr. topografic	Suprafața* (mp)	Observații / Referințe
A1		14.700	Sector cadastral:53 Teren neimprejmuit; In TDP a fost in scris in mod eronat T42, corect fiind T43

B. Partea II. Proprietari și acte

Inscrieri privitoare la dreptul de proprietate și alte drepturi reale		Referințe
/		
Act Administrativ nr. TDP 1546, din 17/11/2003 emis de CJSDPAT DOLJ;		
B1	Intabulare, drept de PROPRIETATE, dobandit prin Reconstituire, cota actuala 1/1, cota initiala 1/1 1) MINCĂ FLORICA, LIPSA CNP	A1

C. Partea III. SARCINI .

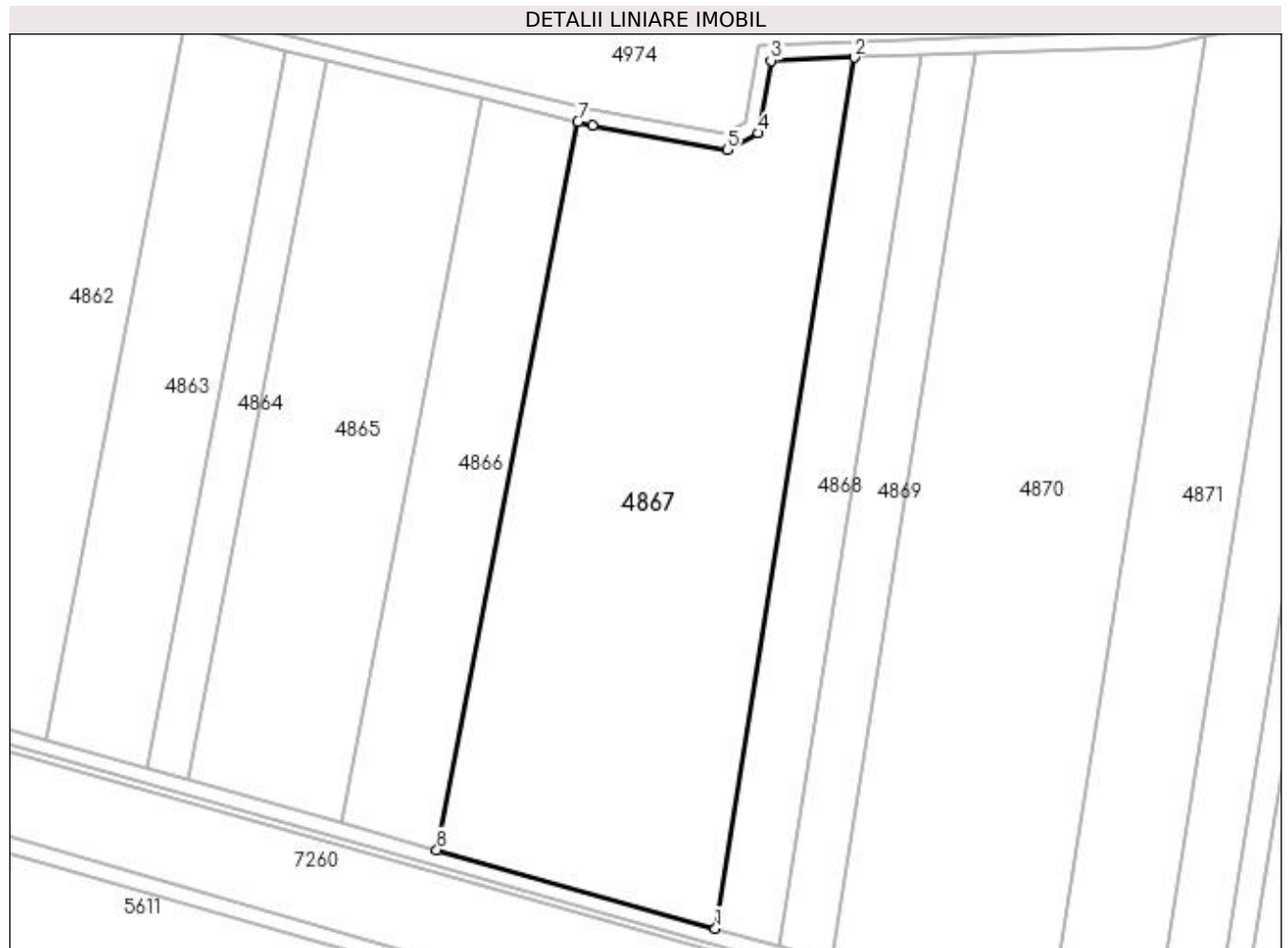
Inscrieri privind dezmembramintele dreptului de proprietate, drepturi reale de garanție și sarcini	Referințe
NU SUNT	

Anexa Nr. 1 La Partea I

Teren

Nr cadastral	Suprafața (mp)*	Observații / Referințe
	14.700	In TDP a fost inregistrat în mod eronat T42, corect fiind T43

* Suprafața este determinată în planul de proiecție Stereo 70.



Date referitoare la teren

Crt	Categorie folosință	Intravilan	Suprafața (mp)	Tarla	Parcelă	Nr. topo	Observații / Referințe
1	arabil	NU	14.700	42	3/1	-	

Lungime Segmente

1) Valorile lungimilor segmentelor sunt obținute din proiecție în plan.

Punct început	X / Y	Punct sfârșit	X / Y	Lungime segment (** (m)
1	436.676,578 297.000,075	2	436.712,713 297.226,858	229.644
2	436.712,713 297.226,858	3	436.691,033 297.226,061	21.695
3	436.691,033 297.226,061	4	436.687,79 297.207,172	19.165
4	436.687,79 297.207,172	5	436.679,664 297.202,777	9.238
5	436.679,664 297.202,777	6	436.644,555 297.209,196	35.691

Punct început	X / Y	Punct sfârșit	X / Y	Lungime segment (** (m)
6	436.644,555 297.209,196	7	436.640,757 297.210,123	3.909
7	436.640,757 297.210,123	8	436.603,968 297.020,564	193.096
8	436.603,968 297.020,564	1	436.676,578 297.000,075	75.445

** Lungimile segmentelor sunt determinate în planul de proiecție Stereo 70 și sunt rotunjite la 1 milimetru.

*** Distanța dintre puncte este formată din segmente cumulate ce sunt mai mici decât valoarea 1 milimetru.

**DATE DESPRE IMOBILUL NR. 4868**

Oficiul de Cadastru și Publicitate Imobiliară DOLJ
Biroul de Cadastru și Publicitate Imobiliară Craiova

A. Partea I. Descrierea imobilului

TEREN Extravilan

Adresa: Jud. Dolj, T43 P3/2

Nr. Crt	Nr cadastral Nr. topografic	Suprafața* (mp)	Observații / Referințe
A1		4.000	Sector cadastral:53 Teren neimprejmuit;

B. Partea II. Proprietari și acte

Inscrieri privitoare la dreptul de proprietate și alte drepturi reale	Referințe
/	
Act Administrativ nr. TDP 794-9674, din 24/09/1997 emis de CJSDPAT DOLJ;	
B1	A1
Intabulare, drept de PROPRIETATE, dobândit prin Reconstituire, cota actuala 1/1, cota initiala 1/1 1) MINCA ECATERIBNA, LIPSA CNP	

C. Partea III. SARCINI .

Inscrieri privind dezmembramintele dreptului de proprietate, drepturi reale de garanție și sarcini	Referințe
NU SUNT	

Anexa Nr. 1 La Partea I

Teren

Nr cadastral	Suprafaţa (mp)*	Observații / Referințe
	4.000	

* Suprafața este determinată în planul de proiecție Stereo 70.



Date referitoare la teren

Crt	Categorie folosință	Intra vilan	Suprafața (mp)	Tarla	Parcelă	Nr. topo	Observații / Referințe
1	arabil	NU	4.000	43	3/2	-	

Lungime Segmente

1) Valorile lungimilor segmentelor sunt obținute din proiecție în plan.

Punct început	X / Y	Punct sfârșit	X / Y	Lungime segment (** (m)
1	436.693,26 296.995,367	2	436.730,248 297.227,502	235.063
2	436.730,248 297.227,502	3	436.712,713 297.226,858	17.547
3	436.712,713 297.226,858	4	436.676,578 297.000,075	229.644
4	436.676,578 297.000,075	1	436.693,26 296.995,367	17.334

**** Lungimile segmentelor sunt determinate în planul de proiecție Stereo 70 și sunt rotunjite la 1 milimetru.**

***** Distanța dintre puncte este formată din segmente cumulate ce sunt mai mici decât valoarea 1 milimetru.**

**DATE DESPRE IMOBILUL NR. 4869**

Oficiul de Cadastru și Publicitate Imobiliară DOLJ
Biroul de Cadastru și Publicitate Imobiliară Craiova

A. Partea I. Descrierea imobilului

TEREN Extravilan

Adresa: Jud. Dolj, T42 P3/3

Nr. Crt	Nr cadastral Nr. topografic	Suprafața* (mp)	Observații / Referințe
A1		3.300	Sector cadastral:53 Teren neimprejmuit; In TDP a fost in scris in mod eronat T42, corect fiind T43

B. Partea II. Proprietari și acte

Inscrieri privitoare la dreptul de proprietate și alte drepturi reale		Referințe
/		
Act Administrativ nr. TDP 714-9674, din 03/09/1997 emis de CJSDPAT DOLJ;		
B1	Intabulare, drept de PROPRIETATE, dobandit prin Reconstituire, cota actuala 1/1, cota initiala 1/1 1) VLADU VERGICA, LIPSA CNP	A1

C. Partea III. SARCINI .

Inscrieri privind dezmembramintele dreptului de proprietate, drepturi reale de garanție și sarcini	Referințe
NU SUNT	

Anexa Nr. 1 La Partea I

Teren

Nr cadastral	Suprafața (mp)*	Observații / Referințe
	3.300	In TDP a fost inregistrat în mod eronat T42, corect fiind T43

* Suprafața este determinată în planul de proiecție Stereo 70.



Date referitoare la teren

Crt	Categorie folosință	Intra vilan	Suprafața (mp)	Tarla	Parcelă	Nr. topo	Observații / Referințe
1	arabil	NU	3.300	42	3/3	-	

Lungime Segmente

1) Valorile lungimilor segmentelor sunt obținute din proiecție în plan.

Punct început	X / Y	Punct sfârșit	X / Y	Lungime segment (** (m)
1	436.706,739 296.991,564	2	436.744,416 297.228,023	239.442
2	436.744,416 297.228,023	3	436.730,248 297.227,502	14.178
3	436.730,248 297.227,502	4	436.693,26 296.995,367	235.063
4	436.693,26 296.995,367	1	436.706,739 296.991,564	14.005

**** Lungimile segmentelor sunt determinate în planul de proiecție Stereo 70 și sunt rotunjite la 1 milimetru.**

***** Distanța dintre puncte este formată din segmente cumulate ce sunt mai mici decât valoarea 1 milimetru.**

**DATE DESPRE IMOBILUL NR. 4870**

Oficiul de Cadastru și Publicitate Imobiliară DOLJ
Biroul de Cadastru și Publicitate Imobiliară Craiova

A. Partea I. Descrierea imobilului

TEREN Extravilan

Adresa: Jud. Dolj, T42 P3/4

Nr. Crt	Nr cadastral Nr. topografic	Suprafața* (mp)	Observații / Referințe
A1		14.600	Sector cadastral:53 Teren neimprejmuit; In TDP a fost in scris in mod eronat T42, corect fiind T43

B. Partea II. Proprietari și acte

Inscrieri privitoare la dreptul de proprietate și alte drepturi reale		Referințe
/		
Act Administrativ nr. TDP 1541, din 17/11/2003 emis de CJSDPAT DOLJ;		
B1	Intabulare, drept de PROPRIETATE, dobandit prin Reconstituire, cota actuala 1/1, cota initiala 1/1 1) VLADU DUMITRU, LIPSA CNP	A1

C. Partea III. SARCINI .

Inscrieri privind dezmembramintele dreptului de proprietate, drepturi reale de garanție și sarcini	Referințe
NU SUNT	

Anexa Nr. 1 La Partea I**Teren**

Nr cadastral	Suprafața (mp)*	Observații / Referințe
	14.600	In TDP a fost inregistrat în mod eronat T42, corect fiind T43

* Suprafața este determinată în planul de proiecție Stereo 70.

**Date referitoare la teren**

Crt	Categorie folosință	Intra vilan	Suprafața (mp)	Tarla	Parcelă	Nr. topo	Observații / Referințe
1	arabil	NU	14.600	42	3/4	-	

Lungime Segmente

1) Valorile lungimilor segmentelor sunt obținute din proiecție în plan.

Punct început	X / Y	Punct sfârșit	X / Y	Lungime segment (** (m)
1	436.763,58 296.975,525	2	436.804,499 297.232,327	260.042
2	436.804,499 297.232,327	3	436.791,25 297.229,743	13.499
3	436.791,25 297.229,743	4	436.744,416 297.228,023	46.866
4	436.744,416 297.228,023	5	436.706,739 296.991,564	239.442
5	436.706,739 296.991,564	1	436.763,58 296.975,525	59.061

**** Lungimile segmentelor sunt determinate în planul de proiecție Stereo 70 și sunt rotunjite la 1 milimetru.**

***** Distanța dintre puncte este formată din segmente cumulate ce sunt mai mici decât valoarea 1 milimetru.**

**DATE DESPRE IMOBILUL NR. 4871**

Oficiul de Cadastru și Publicitate Imobiliară DOLJ
Biroul de Cadastru și Publicitate Imobiliară Craiova

A. Partea I. Descrierea imobilului

TEREN Extravilan

Adresa: Jud. Dolj, T43 P3/5

Nr. Crt	Nr cadastral Nr. topografic	Suprafața* (mp)	Observații / Referințe
A1		7.253	Sector cadastral:53 Teren neimprejmuit;

B. Partea II. Proprietari și acte

Inscrieri privitoare la dreptul de proprietate și alte drepturi reale	Referințe
/	
Act Administrativ nr. TDP 797-9674, din 25/09/1997 emis de CJSDPAT DOLJ;	
B1	A1
Intabulare, drept de PROPRIETATE, dobândit prin Reconstituire, cota actuala 1/1, cota initiala 1/1 1) MAMUT CONSTANTIN, LIPSA CNP	

C. Partea III. SARCINI .

Inscrieri privind dezmembramintele dreptului de proprietate, drepturi reale de garanție și sarcini	Referințe
NU SUNT	

Anexa Nr. 1 La Partea I

Teren

Nr cadastral	Suprafața (mp)*	Observații / Referințe
	7.253	

* Suprafața este determinată în planul de proiecție Stereo 70.



Date referitoare la teren

Crt	Categorie folosință	Intra vilan	Suprafața (mp)	Tarla	Parcelă	Nr. topo	Observații / Referințe
1	arabil	NU	7.253	43	3/5	-	

Lungime Segmente

1) Valorile lungimilor segmentelor sunt obținute din proiecție în plan.

Punct început	X / Y	Punct sfârșit	X / Y	Lungime segment (** (m)
1	436.789,942 296.968,086	2	436.832,929 297.237,871	273.188
2	436.832,929 297.237,871	3	436.804,499 297.232,327	28.966
3	436.804,499 297.232,327	4	436.763,58 296.975,525	260.042
4	436.763,58 296.975,525	1	436.789,942 296.968,086	27.391

**** Lungimile segmentelor sunt determinate în planul de proiecție Stereo 70 și sunt rotunjite la 1 milimetru.**

***** Distanța dintre puncte este formată din segmente cumulate ce sunt mai mici decât valoarea 1 milimetru.**

**DATE DESPRE IMOBILUL NR. 4872**

Oficiul de Cadastru și Publicitate Imobiliară DOLJ
Biroul de Cadastru și Publicitate Imobiliară Craiova

A. Partea I. Descrierea imobilului

TEREN Extravilan

Adresa: Jud. Dolj, T42 P3/6

Nr. Crt	Nr cadastral Nr. topografic	Suprafața* (mp)	Observații / Referințe
A1		4.251	Sector cadastral:53 Teren neimprejmuit; In TDP a fost in scris in mod eronat T42, corect fiind T43

B. Partea II. Proprietari și acte

Inscrieri privitoare la dreptul de proprietate și alte drepturi reale		Referințe
/		
Act Administrativ nr. TDP 987-59538, din 10/03/1995 emis de CJSDPAT DOLJ;		
B1	Intabulare, drept de PROPRIETATE, dobandit prin Reconstituire, cota actuala 1/1, cota initiala 1/1 1) STOICA VALERIU, LIPSA CNP	A1

C. Partea III. SARCINI .

Inscrieri privind dezmembramintele dreptului de proprietate, drepturi reale de garanție și sarcini	Referințe
NU SUNT	

Anexa Nr. 1 La Partea I

Teren

Nr cadastral	Suprafața (mp)*	Observații / Referințe
	4.251	In TDP a fost inregistrat în mod eronat T42, corect fiind T43

* Suprafața este determinată în planul de proiecție Stereo 70.



Date referitoare la teren

Crt	Categorie folosință	Intra vilan	Suprafața (mp)	Tarla	Parcelă	Nr. topo	Observații / Referințe
1	arabil	NU	4.251	42	3/6	-	

Lungime Segmente

1) Valorile lungimilor segmentelor sunt obținute din proiecție în plan.

Punct început	X / Y	Punct sfârșit	X / Y	Lungime segment (** (m)
1	436.804,819 296.963,888	2	436.848,974 297.241,0	280.608
2	436.848,974 297.241,0	3	436.832,929 297.237,871	16.347
3	436.832,929 297.237,871	4	436.789,942 296.968,086	273.188
4	436.789,942 296.968,086	1	436.804,819 296.963,888	15.458

**** Lungimile segmentelor sunt determinate în planul de proiecție Stereo 70 și sunt rotunjite la 1 milimetru.**

***** Distanța dintre puncte este formată din segmente cumulate ce sunt mai mici decât valoarea 1 milimetru.**

**DATE DESPRE IMOBILUL NR. 4873**

Oficiul de Cadastru și Publicitate Imobiliară DOLJ
Biroul de Cadastru și Publicitate Imobiliară Craiova

A. Partea I. Descrierea imobilului

TEREN Extravilan

Adresa: Jud. Dolj, T43 P318

Nr. Crt	Nr cadastral Nr. topografic	Suprafața* (mp)	Observații / Referințe
A1		2.000	Sector cadastral:53 Teren neimprejmuit;

B. Partea II. Proprietari și acte

Inscrieri privitoare la dreptul de proprietate și alte drepturi reale		Referințe
/		
Act Administrativ nr. TDP 960-59538, din 02/03/1995 emis de CJSDPAT DOLJ (Defunct conform certificat deces seria D10, nr. 020529, data 15.05.2017);		
B1	Intabulare, drept de PROPRIETATE, dobandit prin Reconstituire, cota actuala 1/1, cota initiala 1/1 1) STOICA FLOREA DEFUNCT:Da 2) STOICA ION	A1

C. Partea III. SARCINI .

Inscrieri privind dezmembramintele dreptului de proprietate, drepturi reale de garanție și sarcini	Referințe
NU SUNT	

Anexa Nr. 1 La Partea I

Teren

Nr cadastral	Suprafața (mp)*	Observații / Referințe
	2.000	

* Suprafața este determinată în planul de proiecție Stereo 70.



Date referitoare la teren

Crt	Categorie folosință	Intra vilan	Suprafața (mp)	Tarla	Parcelă	Nr. topo	Observații / Referințe
1	arabil	NU	2.000	43	318	-	

Lungime Segmente

1) Valorile lungimilor segmentelor sunt obținute din proiecție în plan.

Punct început	X / Y	Punct sfârșit	X / Y	Lungime segment (** (m)
1	436.811,684 296.961,951	2	436.856,377 297.242,444	284.031
2	436.856,377 297.242,444	3	436.848,974 297.241,0	7.543
3	436.848,974 297.241,0	4	436.804,819 296.963,888	280.608
4	436.804,819 296.963,888	1	436.811,684 296.961,951	7.133

**** Lungimile segmentelor sunt determinate în planul de proiecție Stereo 70 și sunt rotunjite la 1 milimetru.**

***** Distanța dintre puncte este formată din segmente cumulate ce sunt mai mici decât valoarea 1 milimetru.**

**DATE DESPRE IMOBILUL NR. 4874**

Oficiul de Cadastru și Publicitate Imobiliară DOLJ
Biroul de Cadastru și Publicitate Imobiliară Craiova

A. Partea I. Descrierea imobilului

TEREN Extravilan

Adresa: Jud. Dolj, T43 P3/11

Nr. Crt	Nr cadastral Nr. topografic	Suprafața* (mp)	Observații / Referințe
A1		5.000	Sector cadastral:53 Teren neimprejmuit;

B. Partea II. Proprietari și acte

Inscrieri privitoare la dreptul de proprietate și alte drepturi reale	Referințe
/	
Act Administrativ nr. TDP 929-59538, din 22/02/1995 emis de CJSDPAT DOLJ;	
B1	A1
Intabulare, drept de PROPRIETATE, dobândit prin Reconstituire, cota actuala 1/1, cota initiala 1/1 1) CIOBANU ION, LIPSA CNP	

C. Partea III. SARCINI .

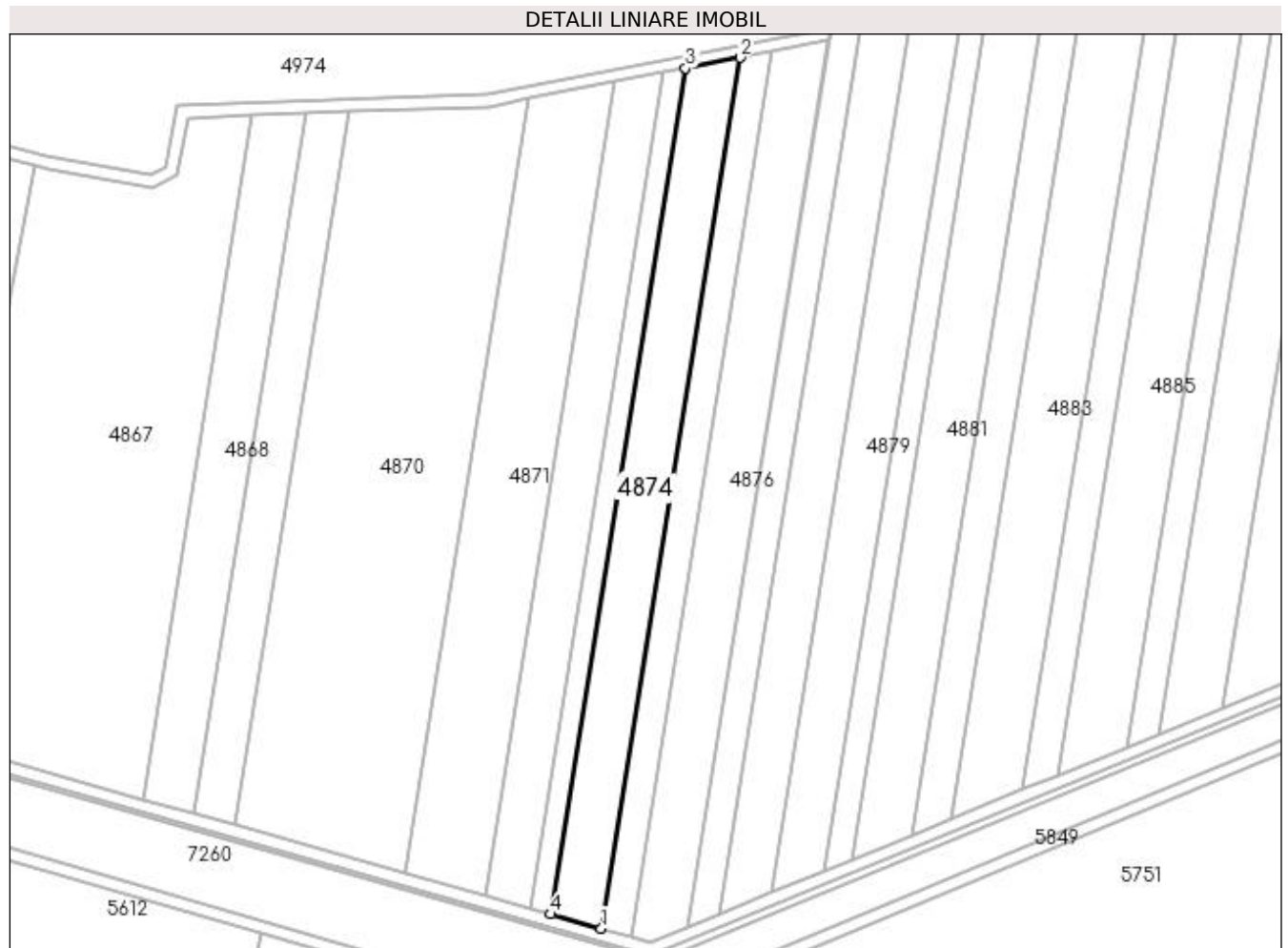
Inscrieri privind dezmembramintele dreptului de proprietate, drepturi reale de garanție și sarcini	Referințe
NU SUNT	

Anexa Nr. 1 La Partea I

Teren

Nr cadastral	Suprafața (mp)*	Observații / Referințe
	5.000	

* Suprafața este determinată în planul de proiecție Stereo 70.



Date referitoare la teren

Crt	Categorie folosință	Intra vilan	Suprafața (mp)	Tarla	Parcelă	Nr. topo	Observații / Referințe
1	arabil	NU	5.000	43	3/11	-	

Lungime Segmente

1) Valorile lungimilor segmentelor sunt obținute din proiecție în plan.

Punct început	X / Y	Punct sfârșit	X / Y	Lungime segment (** (m)
1	436.828,495 296.957,207	2	436.874,507 297.245,98	292.416
2	436.874,507 297.245,98	3	436.856,377 297.242,444	18.472
3	436.856,377 297.242,444	4	436.811,684 296.961,951	284.031
4	436.811,684 296.961,951	1	436.828,495 296.957,207	17.468

**** Lungimile segmentelor sunt determinate în planul de proiecție Stereo 70 și sunt rotunjite la 1 milimetru.**

***** Distanța dintre puncte este formată din segmente cumulate ce sunt mai mici decât valoarea 1 milimetru.**

**DATE DESPRE IMOBILUL NR. 4875**

Oficiul de Cadastru și Publicitate Imobiliară DOLJ
Biroul de Cadastru și Publicitate Imobiliară Craiova

A. Partea I. Descrierea imobilului

TEREN Extravilan

Adresa: Jud. Dolj, T43 P3/12

Nr. Crt	Nr cadastral Nr. topografic	Suprafața* (mp)	Observații / Referințe
A1		3.016	Sector cadastral:53 Teren neimprejmuit;

B. Partea II. Proprietari și acte

Inscrieri privitoare la dreptul de proprietate și alte drepturi reale	Referințe
/	
Act Administrativ nr. TDP 1046-48563, din 29/03/1995 emis de CJSDPAT DOLJ;	
B1	A1
Intabulare, drept de PROPRIETATE, dobandit prin Reconstituire, cota actuala 1/1, cota initiala 1/1 1) PAPA FLORICA, LIPSA CNP	

C. Partea III. SARCINI .

Inscrieri privind dezmembramintele dreptului de proprietate, drepturi reale de garanție și sarcini	Referințe
NU SUNT	

Anexa Nr. 1 La Partea I

Teren

Nr cadastral	Suprafața (mp)*	Observații / Referințe
	3.016	

* Suprafața este determinată în planul de proiecție Stereo 70.



Date referitoare la teren

Crt	Categorie folosință	Intra vilan	Suprafața (mp)	Tarla	Parcelă	Nr. topo	Observații / Referințe
1	arabil	NU	3.016	43	3/12	-	

Lungime Segmente

1) Valorile lungimilor segmentelor sunt obținute din proiecție în plan.

Punct început	X / Y	Punct sfârșit	X / Y	Lungime segment (** (m)
1	436.838,406 296.954,41	2	436.885,196 297.248,064	297.358
2	436.885,196 297.248,064	3	436.874,507 297.245,98	10.89
3	436.874,507 297.245,98	4	436.828,495 296.957,207	292.416
4	436.828,495 296.957,207	1	436.838,406 296.954,41	10.298

**** Lungimile segmentelor sunt determinate în planul de proiecție Stereo 70 și sunt rotunjite la 1 milimetru.**

***** Distanța dintre puncte este formată din segmente cumulate ce sunt mai mici decât valoarea 1 milimetru.**

**DATE DESPRE IMOBILUL NR. 4876**

Oficiul de Cadastru și Publicitate Imobiliară DOLJ
Biroul de Cadastru și Publicitate Imobiliară Craiova

A. Partea I. Descrierea imobilului

TEREN Extravilan

Adresa: Jud. Dolj, T43 P3/12

Nr. Crt	Nr cadastral Nr. topografic	Suprafața* (mp)	Observații / Referințe
A1		5.322	Sector cadastral:53 Teren neimprejmuit;

B. Partea II. Proprietari și acte

Inscrieri privitoare la dreptul de proprietate și alte drepturi reale	Referințe
/	
Act Administrativ nr. TDP 775-9674, din 18/09/1997 emis de CJSDPAT DOLJ;	
B1	A1
Intabulare, drept de PROPRIETATE, dobândit prin Reconstituire, cota actuala 1/1, cota initiala 1/1 1) MANCIU EUGENIA , LIPSA CNP	

C. Partea III. SARCINI .

Inscrieri privind dezmembramintele dreptului de proprietate, drepturi reale de garanție și sarcini	Referințe
NU SUNT	

Anexa Nr. 1 La Partea I**Teren**

Nr cadastral	Suprafața (mp)*	Observații / Referințe
	5.322	

* Suprafața este determinată în planul de proiecție Stereo 70.

**Date referitoare la teren**

Crt	Categorie folosință	Intra vilan	Suprafața (mp)	Tarla	Parcelă	Nr. topo	Observații / Referințe
1	arabil	NU	5.322	43	3/12	-	

Lungime Segmente

1) Valorile lungimilor segmentelor sunt obținute din proiecție în plan.

Punct început	X / Y	Punct sfârșit	X / Y	Lungime segment (** (m)
1	436.856,97 296.957,785	2	436.903,8 297.251,692	297.614
2	436.903,8 297.251,692	3	436.885,196 297.248,064	18.954
3	436.885,196 297.248,064	4	436.838,406 296.954,41	297.358
4	436.838,406 296.954,41	5	436.844,498 296.952,691	6.33
5	436.844,498 296.952,691	1	436.856,97 296.957,785	13.472

**** Lungimile segmentelor sunt determinate în planul de proiecție Stereo 70 și sunt rotunjite la 1 milimetru.**

***** Distanța dintre puncte este formată din segmente cumulate ce sunt mai mici decât valoarea 1 milimetru.**

**DATE DESPRE IMOBILUL NR. 4877**

Oficiul de Cadastru și Publicitate Imobiliară DOLJ
Biroul de Cadastru și Publicitate Imobiliară Craiova

A. Partea I. Descrierea imobilului

TEREN Extravilan

Adresa: Jud. Dolj, T43 P3/13

Nr. Crt	Nr cadastral Nr. topografic	Suprafața* (mp)	Observații / Referințe
A1		3.300	Sector cadastral:53 Teren neimprejmuit;

B. Partea II. Proprietari și acte

Inscrieri privitoare la dreptul de proprietate și alte drepturi reale	Referințe
/	
Act Administrativ nr. TDP 795-9674, din 24/09/1997 emis de CJSDPAT DOLJ;	
B1	A1
Intabulare, drept de PROPRIETATE, dobândit prin Reconstituire, cota actuala 1/1, cota initiala 1/1 1) CIRSTEA RADU, LIPSA CNP	

C. Partea III. SARCINI .

Inscrieri privind dezmembramintele dreptului de proprietate, drepturi reale de garanție și sarcini	Referințe
NU SUNT	

Anexa Nr. 1 La Partea I

Teren

Nr cadastral	Suprafața (mp)*	Observații / Referințe
	3.300	

* Suprafața este determinată în planul de proiecție Stereo 70.



Date referitoare la teren

Crt	Categorie folosință	Intra vilan	Suprafața (mp)	Tarla	Parcelă	Nr. topo	Observații / Referințe
1	arabil	NU	3.300	43	3/13	-	

Lungime Segmente

1) Valorile lungimilor segmentelor sunt obținute din proiecție în plan.

Punct început	X / Y	Punct sfârșit	X / Y	Lungime segment (** (m)
1	436.867,753 296.962,19	2	436.922,457 297.305,509	347.65
2	436.922,457 297.305,509	3	436.918,621 297.304,725	3.915
3	436.918,621 297.304,725	4	436.904,114 297.251,753	54.923
4	436.904,114 297.251,753	5	436.903,8 297.251,692	0.32
5	436.903,8 297.251,692	6	436.856,97 296.957,785	297.614

Punct început	X / Y	Punct sfârșit	X / Y	Lungime segment (** (m)
6	436.856,97 296.957,785	1	436.867,753 296.962,19	11.648

** Lungimile segmentelor sunt determinate în planul de proiecție Stereo 70 și sunt rotunjite la 1 milimetru.

*** Distanța dintre puncte este formată din segmente cumulate ce sunt mai mici decât valoarea 1 milimetru.

**DATE DESPRE IMOBILUL NR. 4878**

Oficiul de Cadastru și Publicitate Imobiliară DOLJ
Biroul de Cadastru și Publicitate Imobiliară Craiova

A. Partea I. Descrierea imobilului

TEREN Extravilan

Adresa: Jud. Dolj, T43 P3/15

Nr. Crt	Nr cadastral Nr. topografic	Suprafața* (mp)	Observații / Referințe
A1		5.553	Sector cadastral:53 Teren neimprejmuit;

B. Partea II. Proprietari și acte

Inscrieri privitoare la dreptul de proprietate și alte drepturi reale	Referințe
/	
Act Administrativ nr. TDP 717-9674, din 03/09/1997 emis de CJSDPAT DOLJ;	
B1	A1
Intabulare, drept de PROPRIETATE, dobândit prin Reconstituire, cota actuala 1/1, cota initiala 1/1 1) STOICA CONSTANTIN, LIPSA CNP	

C. Partea III. SARCINI .

Inscrieri privind dezmembramintele dreptului de proprietate, drepturi reale de garanție și sarcini	Referințe
NU SUNT	

Anexa Nr. 1 La Partea I

Teren

Nr cadastral	Suprafața (mp)*	Observații / Referințe
	5.553	

* Suprafața este determinată în planul de proiecție Stereo 70.



Date referitoare la teren

Crt	Categorie folosință	Intravilan	Suprafața (mp)	Tarla	Parcelă	Nr. topo	Observații / Referințe
1	arabil	NU	5.553	43	3/15	-	

Lungime Segmente

1) Valorile lungimilor segmentelor sunt obținute din proiecție în plan.

Punct început	X / Y	Punct sfârșit	X / Y	Lungime segment (** (m)
1	436.885,146 296.969,294	2	436.939,265 297.308,945	343.936
2	436.939,265 297.308,945	3	436.922,457 297.305,509	17.156
3	436.922,457 297.305,509	4	436.867,753 296.962,19	347.65
4	436.867,753 296.962,19	1	436.885,146 296.969,294	18.788

**** Lungimile segmentelor sunt determinate în planul de proiecție Stereo 70 și sunt rotunjite la 1 milimetru.**

***** Distanța dintre puncte este formată din segmente cumulate ce sunt mai mici decât valoarea 1 milimetru.**

**DATE DESPRE IMOBILUL NR. 4879**

Oficiul de Cadastru și Publicitate Imobiliară DOLJ
 Biroul de Cadastru și Publicitate Imobiliară Craiova

A. Partea I. Descrierea imobilului

TEREN Extravilan

Adresa: Jud. Dolj, T43 P4

Nr. Crt	Nr cadastral Nr. topografic	Suprafața* (mp)	Observații / Referințe
A1		5.500	Sector cadastral:53 Teren neimprejmuit;

B. Partea II. Proprietari și acte

Inscrieri privitoare la dreptul de proprietate și alte drepturi reale		Referințe
/		
Act Administrativ nr. TDP 957-59538, din 02/10/1995 emis de CJSDPAT DOLJ (Defunct Conform certificat deces seria DR, nr. 280320. data 22.01.2003);		
B1	Intabulare, drept de PROPRIETATE, dobandit prin Reconstituire, cota actuala 1/1, cota initiala 1/1 1) STANA MARIA DEFUNCT:Da	A1

C. Partea III. SARCINI .

Inscrieri privind dezmembramintele dreptului de proprietate, drepturi reale de garanție și sarcini	Referințe
NU SUNT	

Anexa Nr. 1 La Partea I

Teren

Nr cadastral	Suprafața (mp)*	Observații / Referințe
	5.500	

* Suprafața este determinată în planul de proiecție Stereo 70.



Date referitoare la teren

Crt	Categorie folosință	Intra vilan	Suprafața (mp)	Tarla	Parcelă	Nr. topo	Observații / Referințe
1	arabil	NU	5.500	43	4	-	

Lungime Segmente

1) Valorile lungimilor segmentelor sunt obținute din proiecție în plan.

Punct început	X / Y	Punct sfârșit	X / Y	Lungime segment (** (m)
1	436.902,561 296.976,407	2	436.956,095 297.312,385	340.216
2	436.956,095 297.312,385	3	436.939,265 297.308,945	17.178
3	436.939,265 297.308,945	4	436.885,146 296.969,294	343.936
4	436.885,146 296.969,294	1	436.902,561 296.976,407	18.812

**** Lungimile segmentelor sunt determinate în planul de proiecție Stereo 70 și sunt rotunjite la 1 milimetru.**

***** Distanța dintre puncte este formată din segmente cumulate ce sunt mai mici decât valoarea 1 milimetru.**

**DATE DESPRE IMOBILUL NR. 4880**

Oficiul de Cadastru și Publicitate Imobiliară DOLJ
 Biroul de Cadastru și Publicitate Imobiliară Craiova

A. Partea I. Descrierea imobilului

TEREN Extravilan

Adresa: Jud. Dolj, T43 P4/1

Nr. Crt	Nr cadastral Nr. topografic	Suprafața* (mp)	Observații / Referințe
A1		2.868	Sector cadastral:53 Teren neimprejmuit;

B. Partea II. Proprietari și acte

Inscrieri privitoare la dreptul de proprietate și alte drepturi reale	Referințe
/	
Act Administrativ nr. TDP 961-59538, din 03/03/1995 emis de CJSDPAT DOLJ;	
B1	A1
Intabulare, drept de PROPRIETATE, dobândit prin Reconstituire, cota actuala 1/1, cota initiala 1/1 1) STOICA ANGELA, LIPSA CNP	

C. Partea III. SARCINI .

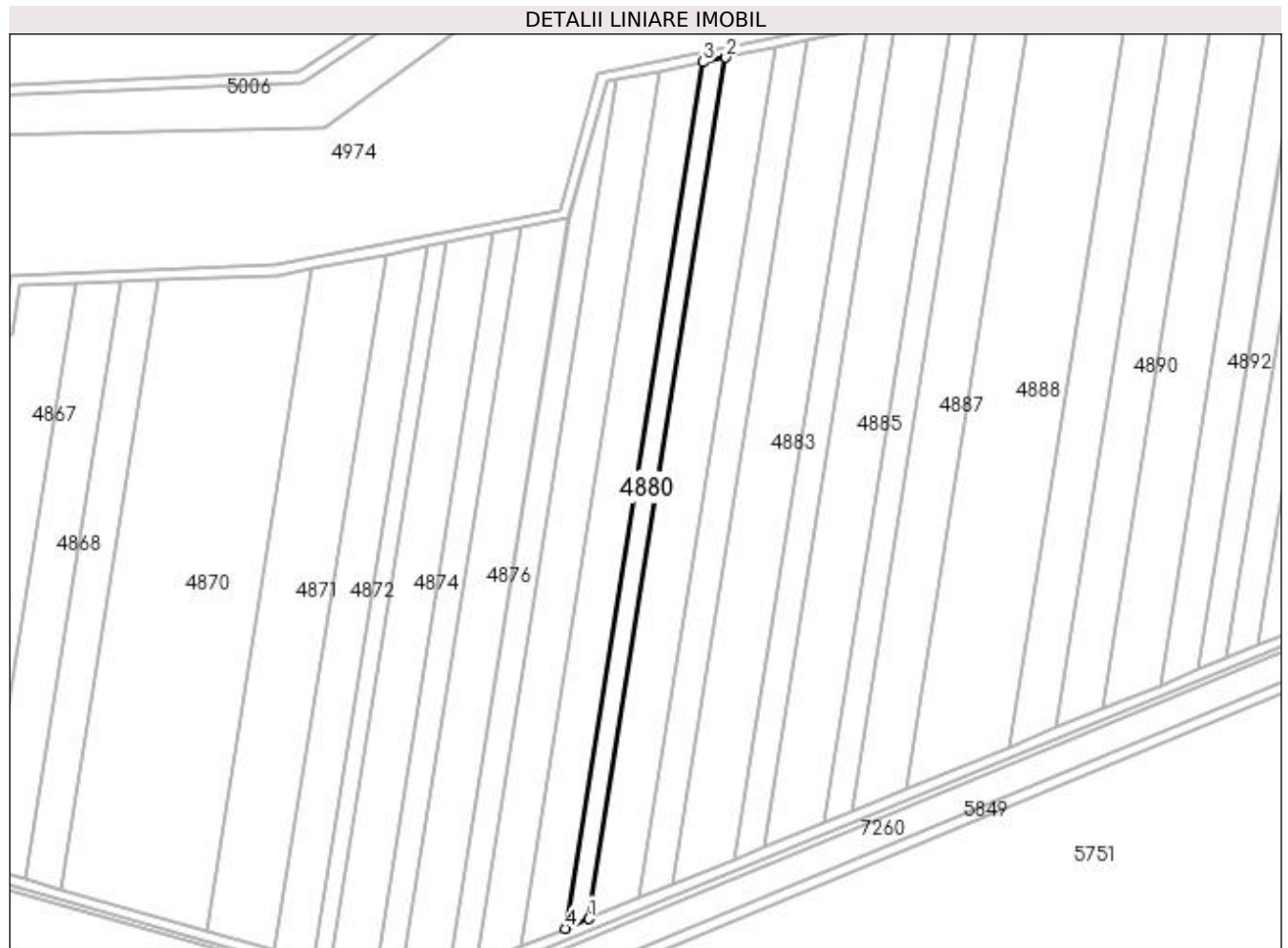
Inscrieri privind dezmembramintele dreptului de proprietate, drepturi reale de garanție și sarcini	Referințe
NU SUNT	

Anexa Nr. 1 La Partea I

Teren

Nr cadastral	Suprafața (mp)*	Observații / Referințe
	2.868	

* Suprafața este determinată în planul de proiecție Stereo 70.



Date referitoare la teren

Crt	Categorie folosință	Intra vilan	Suprafața (mp)	Tarla	Parcelă	Nr. topo	Observații / Referințe
1	arabil	NU	2.868	43	4/1	-	

Lungime Segmente

1) Valorile lungimilor segmentelor sunt obținute din proiecție în plan.

Punct început	X / Y	Punct sfârșit	X / Y	Lungime segment (** (m)
1	436.911,717 296.980,147	2	436.964,944 297.314,194	338.261
2	436.964,944 297.314,194	3	436.956,095 297.312,385	9.032
3	436.956,095 297.312,385	4	436.902,561 296.976,407	340.216
4	436.902,561 296.976,407	1	436.911,717 296.980,147	9.89

**** Lungimile segmentelor sunt determinate în planul de proiecție Stereo 70 și sunt rotunjite la 1 milimetru.**

***** Distanța dintre puncte este formată din segmente cumulate ce sunt mai mici decât valoarea 1 milimetru.**

**DATE DESPRE IMOBILUL NR. 4881**

Oficiul de Cadastru și Publicitate Imobiliară DOLJ
Biroul de Cadastru și Publicitate Imobiliară Craiova

A. Partea I. Descrierea imobilului

TEREN Extravilan

Adresa: Jud. Dolj, T43 P4/2

Nr. Crt	Nr cadastral Nr. topografic	Suprafața* (mp)	Observații / Referințe
A1		6.150	Sector cadastral:53 Teren neimprejmuit; In TDP a fost in scris in mod eronat T42, corect fiind T43

B. Partea II. Proprietari și acte

Inscrieri privitoare la dreptul de proprietate și alte drepturi reale		Referințe
/		
Act Administrativ nr. TDP 1023-48563, din 22/03/1995 emis de CJSDPAT DOLJ;		
B1	Intabulare, drept de PROPRIETATE, dobandit prin Reconstituire, cota actuala 1/1, cota initiala 1/1 1) BARBU AUREL , LIPSA CNP	A1

C. Partea III. SARCINI .

Inscrieri privind dezmembramintele dreptului de proprietate, drepturi reale de garanție și sarcini	Referințe
NU SUNT	

Anexa Nr. 1 La Partea I

Teren

Nr cadastral	Suprafața (mp)*	Observații / Referințe
	6.150	In TDP a fost inregistrat în mod eronat T42, corect fiind T43

* Suprafața este determinată în planul de proiecție Stereo 70.



Date referitoare la teren

Crt	Categorie folosință	Intravilan	Suprafața (mp)	Tarla	Parcelă	Nr. topo	Observații / Referințe
1	arabil	NU	6.150	43	4/2	-	

Lungime Segmente

1) Valorile lungimilor segmentelor sunt obținute din proiecție în plan.

Punct început	X / Y	Punct sfârșit	X / Y	Lungime segment (** (m)
1	436.931,533 296.988,241	2	436.984,094 297.318,109	334.029
2	436.984,094 297.318,109	3	436.964,944 297.314,194	19.546
3	436.964,944 297.314,194	4	436.911,717 296.980,147	338.261
4	436.911,717 296.980,147	1	436.931,533 296.988,241	21.405

**** Lungimile segmentelor sunt determinate în planul de proiecție Stereo 70 și sunt rotunjite la 1 milimetru.**

***** Distanța dintre puncte este formată din segmente cumulate ce sunt mai mici decât valoarea 1 milimetru.**

**DATE DESPRE IMOBILUL NR. 4882**

Oficiul de Cadastru și Publicitate Imobiliară DOLJ
Biroul de Cadastru și Publicitate Imobiliară Craiova

A. Partea I. Descrierea imobilului

TEREN Extravilan

Adresa: Jud. Dolj, T43 P4/3

Nr. Crt	Nr cadastral Nr. topografic	Suprafața* (mp)	Observații / Referințe
A1		3.986	Sector cadastral:53 Teren neimprejmuit;

B. Partea II. Proprietari și acte

Inscrieri privitoare la dreptul de proprietate și alte drepturi reale	Referințe
/	
Act Administrativ nr. TDP 994-59538, din 11/03/1995 emis de CJSDPAT DOLJ;	
B1	A1
Intabulare, drept de PROPRIETATE, dobândit prin Reconstituire, cota actuala 1/1, cota initiala 1/1 1) FRUNZESCU PETRE, LIPSA CNP	

C. Partea III. SARCINI .

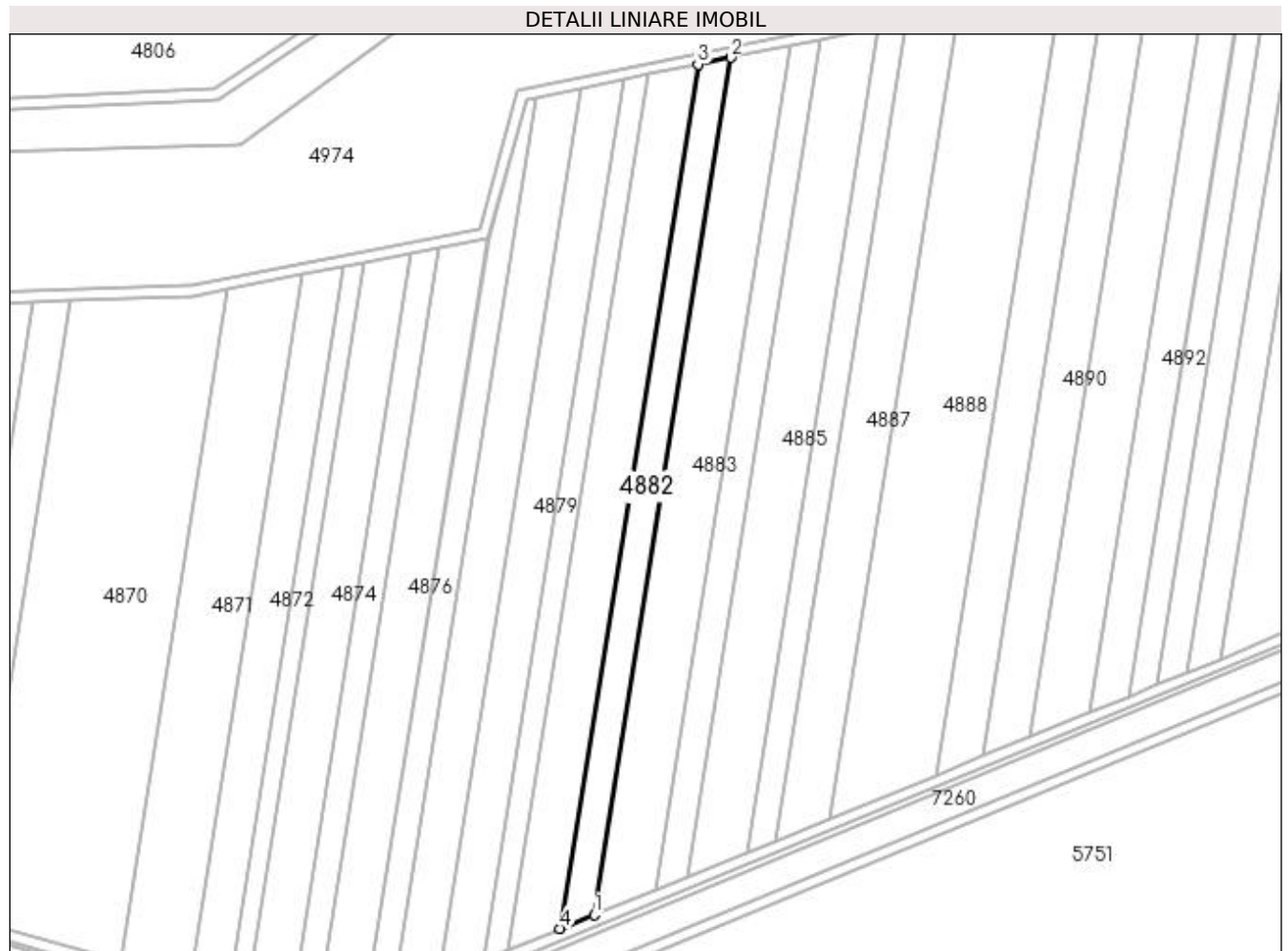
Inscrieri privind dezmembramintele dreptului de proprietate, drepturi reale de garanție și sarcini	Referințe
NU SUNT	

Anexa Nr. 1 La Partea I

Teren

Nr cadastral	Suprafața (mp)*	Observații / Referințe
	3.986	

* Suprafața este determinată în planul de proiecție Stereo 70.



Date referitoare la teren

Crt	Categorie folosință	Intra vilan	Suprafața (mp)	Tarla	Parcelă	Nr. topo	Observații / Referințe
1	arabil	NU	3.986	43	4/3	-	

Lungime Segmente

1) Valorile lungimilor segmentelor sunt obținute din proiecție în plan.

Punct început	X / Y	Punct sfârșit	X / Y	Lungime segment (** (m)
1	436.944,512 296.993,542	2	436.996,637 297.320,673	331.258
2	436.996,637 297.320,673	3	436.984,094 297.318,109	12.802
3	436.984,094 297.318,109	4	436.931,533 296.988,241	334.029
4	436.931,533 296.988,241	1	436.944,512 296.993,542	14.02

**** Lungimile segmentelor sunt determinate în planul de proiecție Stereo 70 și sunt rotunjite la 1 milimetru.**

***** Distanța dintre puncte este formată din segmente cumulate ce sunt mai mici decât valoarea 1 milimetru.**

**DATE DESPRE IMOBILUL NR. 4883**

Oficiul de Cadastru și Publicitate Imobiliară DOLJ
 Biroul de Cadastru și Publicitate Imobiliară Craiova

A. Partea I. Descrierea imobilului

TEREN Extravilan

Adresa: Jud. Dolj, T43 P4/4

Nr. Crt	Nr cadastral Nr. topografic	Suprafața* (mp)	Observații / Referințe
A1	31936	7.200	Sector cadastral:53 Teren neimprejmuit;

B. Partea II. Proprietari și acte

Inscrieri privitoare la dreptul de proprietate și alte drepturi reale	Referințe
70053 / 09/05/2017	
Act Notarial nr. contract de vanzare aut. sub nr. 1852, din 08/05/2017 emis de NP Faurar Doina;	
B1	A1
Intabulare, drept de PROPRIETATE, dobandit prin Conventie, cota actuala 1/1, cota initiala 1/1	
1) JILAVU VIOREL	
2) JILAVU GEORGIA	

C. Partea III. SARCINI .

Inscrieri privind dezmembramintele dreptului de proprietate, drepturi reale de garanție și sarcini	Referințe
NU SUNT	

Anexa Nr. 1 La Partea I

Teren

Nr cadastral	Suprafața (mp)*	Observații / Referințe
31936	7.200	

* Suprafața este determinată în planul de proiecție Stereo 70.



Date referitoare la teren

Crt	Categorie folosință	Intra vilan	Suprafața (mp)	Tarla	Parcelă	Nr. topo	Observații / Referințe
1	arabil	NU	7.200	43	4/4	-	

Lungime Segmente

1) Valorile lungimilor segmentelor sunt obținute din proiecție în plan.

Punct început	X / Y	Punct sfârșit	X / Y	Lungime segment (** (m)
1	436.968,235 297.003,232	2	437.019,562 297.325,359	326.191
2	437.019,562 297.325,359	3	436.996,637 297.320,673	23.399
3	436.996,637 297.320,673	4	436.944,512 296.993,542	331.258
4	436.944,512 296.993,542	1	436.968,235 297.003,232	25.626

**** Lungimile segmentelor sunt determinate în planul de proiecție Stereo 70 și sunt rotunjite la 1 milimetru.**

***** Distanța dintre puncte este formată din segmente cumulate ce sunt mai mici decât valoarea 1 milimetru.**

**DATE DESPRE IMOBILUL NR. 4884**

Oficiul de Cadastru și Publicitate Imobiliară DOLJ
 Biroul de Cadastru și Publicitate Imobiliară Craiova

A. Partea I. Descrierea imobilului

TEREN Extravilan

Adresa: Jud. Dolj, T43 P415

Nr. Crt	Nr cadastral Nr. topografic	Suprafața* (mp)	Observații / Referințe
A1		3.500	Sector cadastral:53 Teren neimprejmuit;

B. Partea II. Proprietari și acte

Inscrieri privitoare la dreptul de proprietate și alte drepturi reale	Referințe
/	
Act Administrativ nr. TDP 779-9674, din 19/09/1997 emis de CJSDPAT DOLJ (Defunct conform Certificat deces seria DP, nr. 280399. data 06.10.2005);	
B1	A1
Intabulare, drept de PROPRIETATE, dobandit prin Reconstituire, cota actuala 1/1, cota initiala 1/1 1) VLAD MARIA, Conform TDP proprietar Vlad Maria, LIPSA CNP DEFUNCT:Da	

C. Partea III. SARCINI .

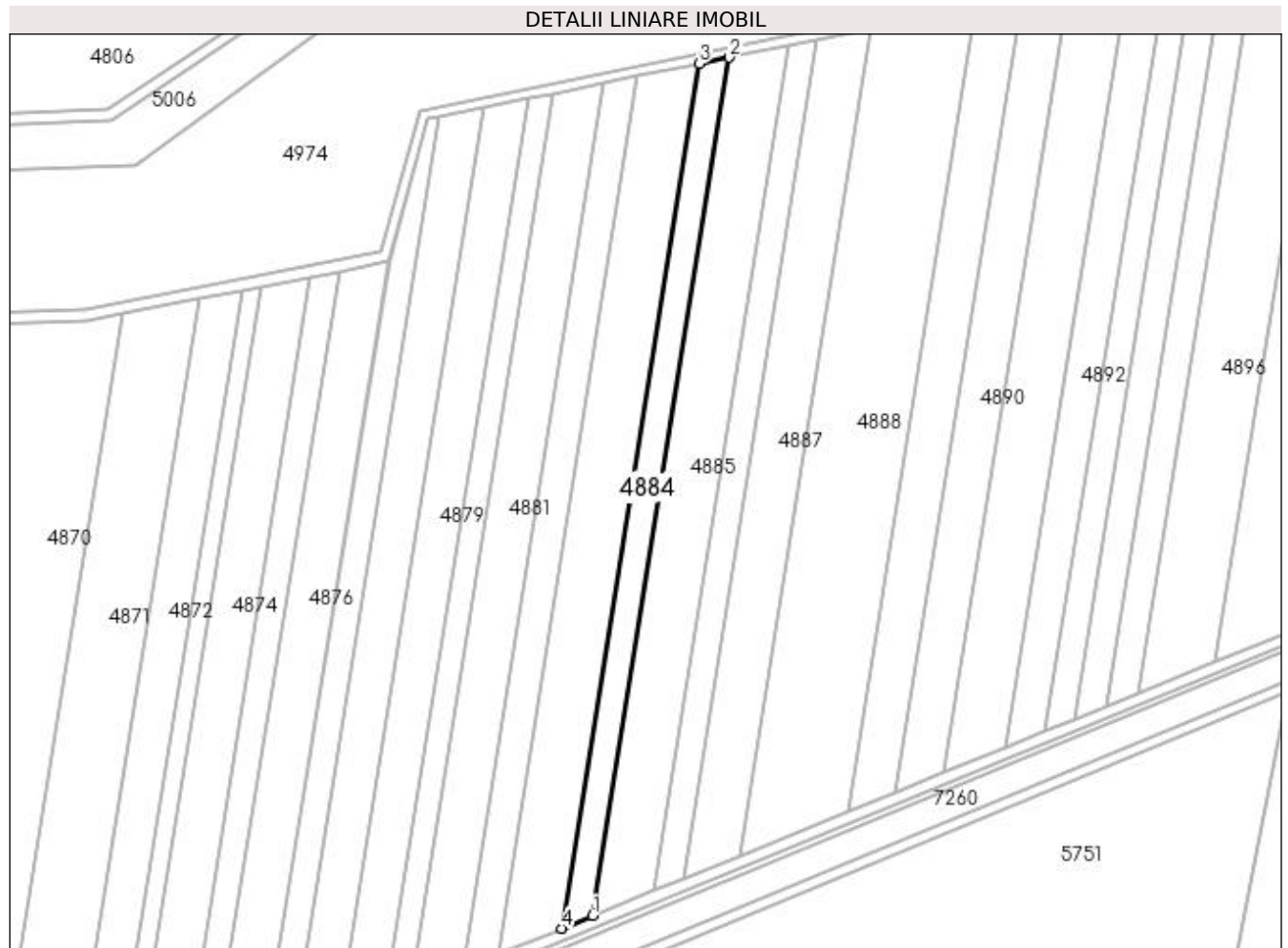
Inscrieri privind dezmembramintele dreptului de proprietate, drepturi reale de garanție și sarcini	Referințe
NU SUNT	

Anexa Nr. 1 La Partea I

Teren

Nr cadastral	Suprafața (mp)*	Observații / Referințe
	3.500	

* Suprafața este determinată în planul de proiecție Stereo 70.



Date referitoare la teren

Crt	Categorie folosință	Intra vilan	Suprafața (mp)	Tarla	Parcelă	Nr. topo	Observații / Referințe
1	arabil	NU	3.500	43	415	-	

Lungime Segmente

1) Valorile lungimilor segmentelor sunt obținute din proiecție în plan.

Punct început	X / Y	Punct sfârșit	X / Y	Lungime segment (** (m)
1	436.979,901 297.007,997	2	437.030,837 297.327,664	323.7
2	437.030,837 297.327,664	3	437.019,562 297.325,359	11.508
3	437.019,562 297.325,359	4	436.968,235 297.003,232	326.191
4	436.968,235 297.003,232	1	436.979,901 297.007,997	12.602

**** Lungimile segmentelor sunt determinate în planul de proiecție Stereo 70 și sunt rotunjite la 1 milimetru.**

***** Distanța dintre puncte este formată din segmente cumulate ce sunt mai mici decât valoarea 1 milimetru.**

**DATE DESPRE IMOBILUL NR. 4885**

Oficiul de Cadastru și Publicitate Imobiliară DOLJ
Biroul de Cadastru și Publicitate Imobiliară Craiova

A. Partea I. Descrierea imobilului

TEREN Extravilan

Adresa: Jud. Dolj, T43 P4/6

Nr. Crt	Nr cadastral Nr. topografic	Suprafața* (mp)	Observații / Referințe
A1		6.800	Sector cadastral:53 Teren neimprejmuit;

B. Partea II. Proprietari și acte

Inscrieri privitoare la dreptul de proprietate și alte drepturi reale	Referințe
/	
Act Administrativ nr. TDP 746-9674, din 10/09/1997 emis de CJSDPAT DOLJ;	
B1	A1
Intabulare, drept de PROPRIETATE, dobândit prin Reconstituire, cota actuala 1/1, cota initiala 1/1 1) BUIURU NICOLAE, LIPSA CNP	

C. Partea III. SARCINI .

Inscrieri privind dezmembramintele dreptului de proprietate, drepturi reale de garanție și sarcini	Referințe
NU SUNT	

Anexa Nr. 1 La Partea I

Teren

Nr cadastral	Suprafața (mp)*	Observații / Referințe
	6.800	

* Suprafața este determinată în planul de proiecție Stereo 70.



Date referitoare la teren

Crt	Categorie folosință	Intra vilan	Suprafața (mp)	Tarla	Parcelă	Nr. topo	Observații / Referințe
1	arabil	NU	6.800	43	4/6	-	

Lungime Segmente

1) Valorile lungimilor segmentelor sunt obținute din proiecție în plan.

Punct început	X / Y	Punct sfârșit	X / Y	Lungime segment (** (m)
1	437.002,828 297.017,361	2	437.052,992 297.332,193	318.803
2	437.052,992 297.332,193	3	437.030,837 297.327,664	22.613
3	437.030,837 297.327,664	4	436.979,901 297.007,997	323.7
4	436.979,901 297.007,997	1	437.002,828 297.017,361	24.766

**** Lungimile segmentelor sunt determinate în planul de proiecție Stereo 70 și sunt rotunjite la 1 milimetru.**

***** Distanța dintre puncte este formată din segmente cumulate ce sunt mai mici decât valoarea 1 milimetru.**

**DATE DESPRE IMOBILUL NR. 4886**

Oficiul de Cadastru și Publicitate Imobiliară DOLJ
Biroul de Cadastru și Publicitate Imobiliară Craiova

A. Partea I. Descrierea imobilului

TEREN Extravilan

Adresa: Jud. Dolj, T43 P4/7

Nr. Crt	Nr cadastral Nr. topografic	Suprafața* (mp)	Observații / Referințe
A1		3.200	Sector cadastral:53 Teren neimprejmuit;

B. Partea II. Proprietari și acte

Inscrieri privitoare la dreptul de proprietate și alte drepturi reale	Referințe
/	
Act Administrativ nr. TDP 756-9674, din 12/09/1997 emis de CJSDPAT DOLJ;	
B1	A1
Intabulare, drept de PROPRIETATE, dobândit prin Reconstituire, cota actuala 1/1, cota initiala 1/1 1) MAMUT ILIE, LIPSA CNP	

C. Partea III. SARCINI .

Inscrieri privind dezmembramintele dreptului de proprietate, drepturi reale de garanție și sarcini	Referințe
NU SUNT	

Anexa Nr. 1 La Partea I

Teren

Nr cadastral	Suprafața (mp)*	Observații / Referințe
	3.200	

* Suprafața este determinată în planul de proiecție Stereo 70.



Date referitoare la teren

Crt	Categorie folosință	Intravilan	Suprafața (mp)	Tarla	Parcelă	Nr. topo	Observații / Referințe
1	arabil	NU	3.200	43	4/7	-	

Lungime Segmente

1) Valorile lungimilor segmentelor sunt obținute din proiecție în plan.

Punct început	X / Y	Punct sfârșit	X / Y	Lungime segment (** (m)
1	437.013,739 297.021,818	2	437.063,537 297.334,349	316.473
2	437.063,537 297.334,349	3	437.052,992 297.332,193	10.763
3	437.052,992 297.332,193	4	437.002,828 297.017,361	318.803
4	437.002,828 297.017,361	1	437.013,739 297.021,818	11.786

**** Lungimile segmentelor sunt determinate în planul de proiecție Stereo 70 și sunt rotunjite la 1 milimetru.**

***** Distanța dintre puncte este formată din segmente cumulate ce sunt mai mici decât valoarea 1 milimetru.**

**DATE DESPRE IMOBILUL NR. 4887**

Oficiul de Cadastru și Publicitate Imobiliară DOLJ
Biroul de Cadastru și Publicitate Imobiliară Craiova

A. Partea I. Descrierea imobilului

TEREN Extravilan

Adresa: Jud. Dolj, T42 P4/8

Nr. Crt	Nr cadastral Nr. topografic	Suprafața* (mp)	Observații / Referințe
A1		6.100	Sector cadastral:53 Teren neimprejmuit; In TDP a fost in scris in mod eronat T42, corect fiind T43

B. Partea II. Proprietari și acte

Inscrieri privitoare la dreptul de proprietate și alte drepturi reale	Referințe
/	
Act Administrativ nr. TDP 1645, din 07/12/2006 emis de CJSDPAT DOLJ;	
B1	A1
Intabulare, drept de PROPRIETATE, dobandit prin Reconstituire, cota actuala 1/1, cota initiala 1/1	
1) PÎRVU ELENA, LIPSA CNP	
2) STOIAN MARIAN, LIPSA CNP	
3) STOIAN ION, LIPSA CNP	

C. Partea III. SARCINI .

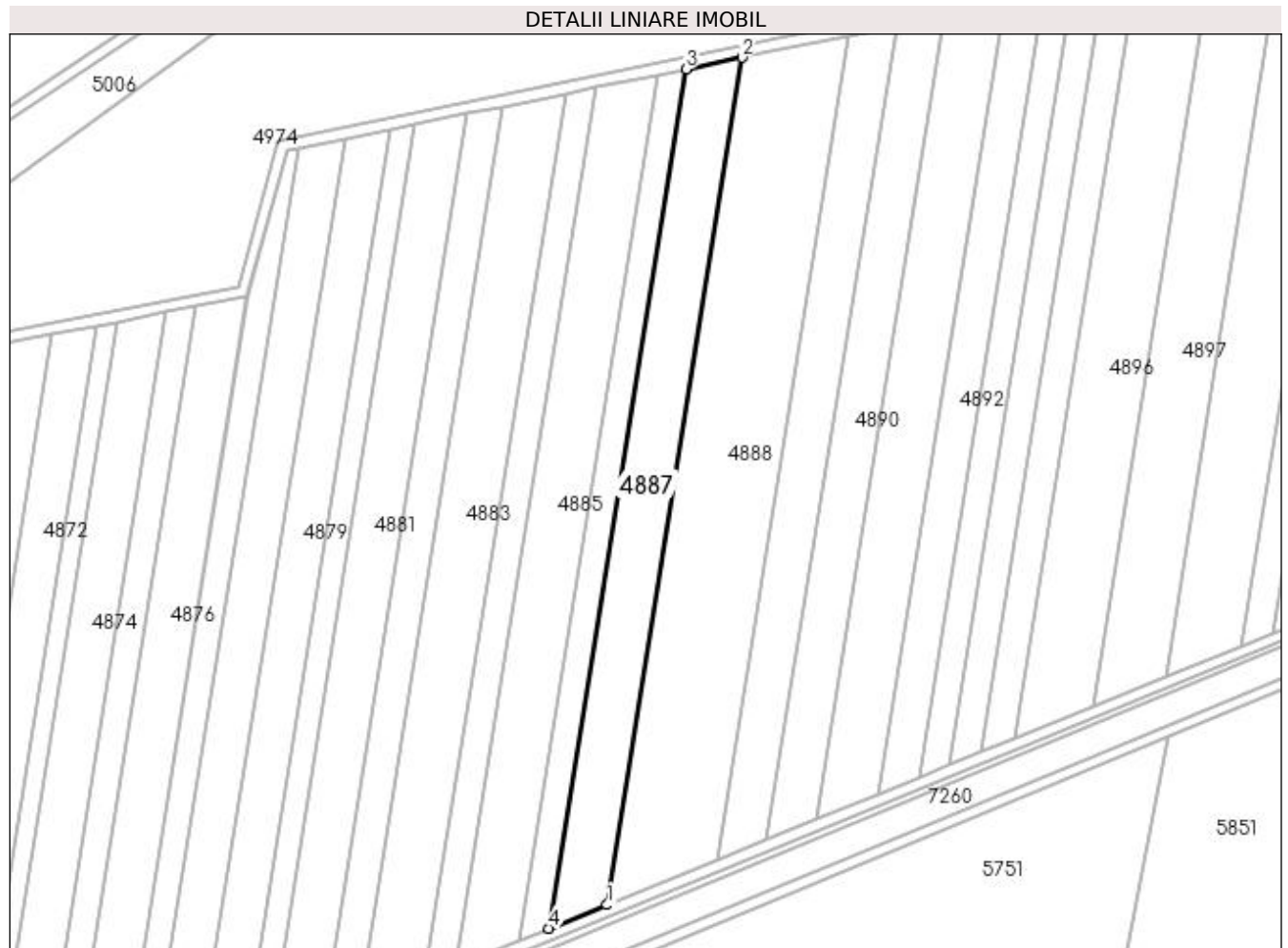
Inscrieri privind dezmembramintele dreptului de proprietate, drepturi reale de garanție și sarcini	Referințe
NU SUNT	

Anexa Nr. 1 La Partea I

Teren

Nr cadastral	Suprafața (mp)*	Observații / Referințe
	6.100	In TDP a fost inregistrat în mod eronat T42, corect fiind T43

* Suprafața este determinată în planul de proiecție Stereo 70.



Date referitoare la teren

Crt	Categorie folosință	Intravilan	Suprafața (mp)	Tarla	Parcelă	Nr. topo	Observații / Referințe
1	arabil	NU	6.100	42	4/8	-	

Lungime Segmente

1) Valorile lungimilor segmentelor sunt obținute din proiecție în plan.

Punct început	X / Y	Punct sfârșit	X / Y	Lungime segment (** (m)
1	437.034,765 297.030,406	2	437.083,857 297.338,502	311.983
2	437.083,857 297.338,502	3	437.063,537 297.334,349	20.74
3	437.063,537 297.334,349	4	437.013,739 297.021,818	316.473
4	437.013,739 297.021,818	1	437.034,765 297.030,406	22.712

**** Lungimile segmentelor sunt determinate în planul de proiecție Stereo 70 și sunt rotunjite la 1 milimetru.**

***** Distanța dintre puncte este formată din segmente cumulate ce sunt mai mici decât valoarea 1 milimetru.**

**DATE DESPRE IMOBILUL NR. 4888**

Oficiul de Cadastru și Publicitate Imobiliară DOLJ
Biroul de Cadastru și Publicitate Imobiliară Craiova

A. Partea I. Descrierea imobilului

TEREN Extravilan

Adresa: Jud. Dolj, T43 P4/7

Nr. Crt	Nr cadastral Nr. topografic	Suprafața* (mp)	Observații / Referințe
A1		11.423	Sector cadastral:53 Teren neimprejmit;

B. Partea II. Proprietari și acte

Inscrieri privitoare la dreptul de proprietate și alte drepturi reale	Referințe
/	
Act Administrativ nr. TDP 1368-44812, din 20/06/2000 emis de CJSDPAT DOLJ;	
B1	A1
Intabulare, drept de PROPRIETATE, dobândit prin Reconstituire, cota actuala 1/1, cota initiala 1/1	
1) DUMITRAȘCU CONSTANTIN, LIPSA CNP	
2) DUMITRAȘCU VALENTIN, LIPSA CNP	
3) DUMITRAȘCU DUMITRU, LIPSA CNP	

C. Partea III. SARCINI .

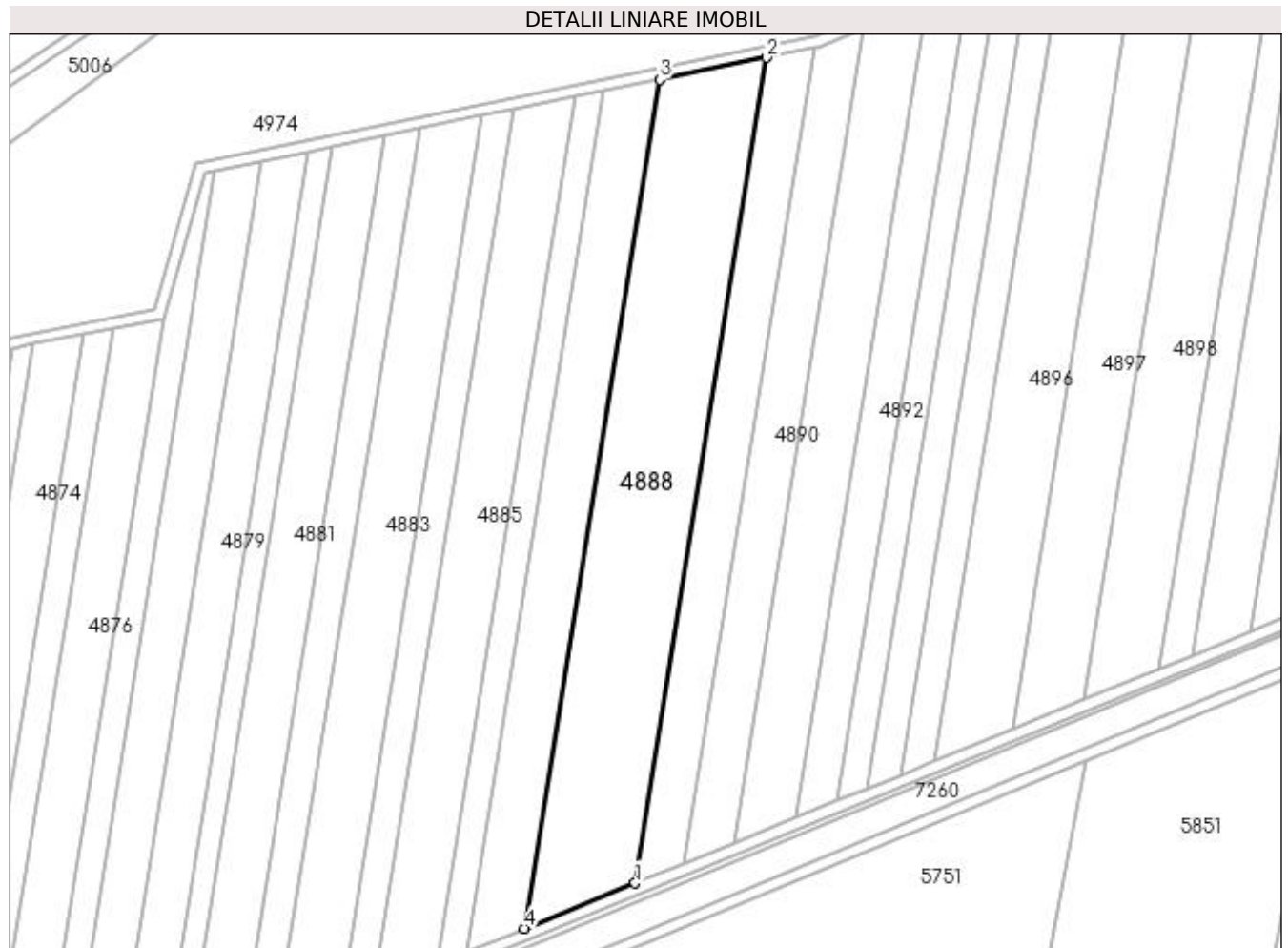
Inscrieri privind dezmembramintele dreptului de proprietate, drepturi reale de garanție și sarcini	Referințe
NU SUNT	

Anexa Nr. 1 La Partea I

Teren

Nr cadastral	Suprafața (mp)*	Observații / Referințe
	11.423	

* Suprafața este determinată în planul de proiecție Stereo 70.



Date referitoare la teren

Crt	Categorie folosință	Intra vilan	Suprafața (mp)	Tarla	Parcelă	Nr. topo	Observații / Referințe
1	arabil	NU	11.423	43	4/7	-	

Lungime Segmente

1) Valorile lungimilor segmentelor sunt obținute din proiecție în plan.

Punct început	X / Y	Punct sfârșit	X / Y	Lungime segment (** (m)
1	437.074,975 297.046,829	2	437.122,716 297.346,446	303.397
2	437.122,716 297.346,446	3	437.083,857 297.338,502	39.663
3	437.083,857 297.338,502	4	437.034,765 297.030,406	311.983
4	437.034,765 297.030,406	1	437.074,975 297.046,829	43.435

**** Lungimile segmentelor sunt determinate în planul de proiecție Stereo 70 și sunt rotunjite la 1 milimetru.**

***** Distanța dintre puncte este formată din segmente cumulate ce sunt mai mici decât valoarea 1 milimetru.**

**DATE DESPRE IMOBILUL NR. 4889**

Oficiul de Cadastru și Publicitate Imobiliară DOLJ
Biroul de Cadastru și Publicitate Imobiliară Craiova

A. Partea I. Descrierea imobilului

TEREN Extravilan

Adresa: Jud. Dolj, T42 P4/9

Nr. Crt	Nr cadastral Nr. topografic	Suprafața* (mp)	Observații / Referințe
A1		5.000	Sector cadastral:53 Teren neimprejmuit; In TDP a fost in scris in mod eronat T42, corect fiind T43

B. Partea II. Proprietari și acte

Inscrieri privitoare la dreptul de proprietate și alte drepturi reale		Referințe
/		
Act Administrativ nr. TDP 1036-48563, din 27/03/1995 emis de CJSDPAT DOLJ;		
B1	Intabulare, drept de PROPRIETATE, dobandit prin Reconstituire, cota actuala 1/1, cota initiala 1/1 1) STOICA MARIA , LIPSA CNP	A1

C. Partea III. SARCINI .

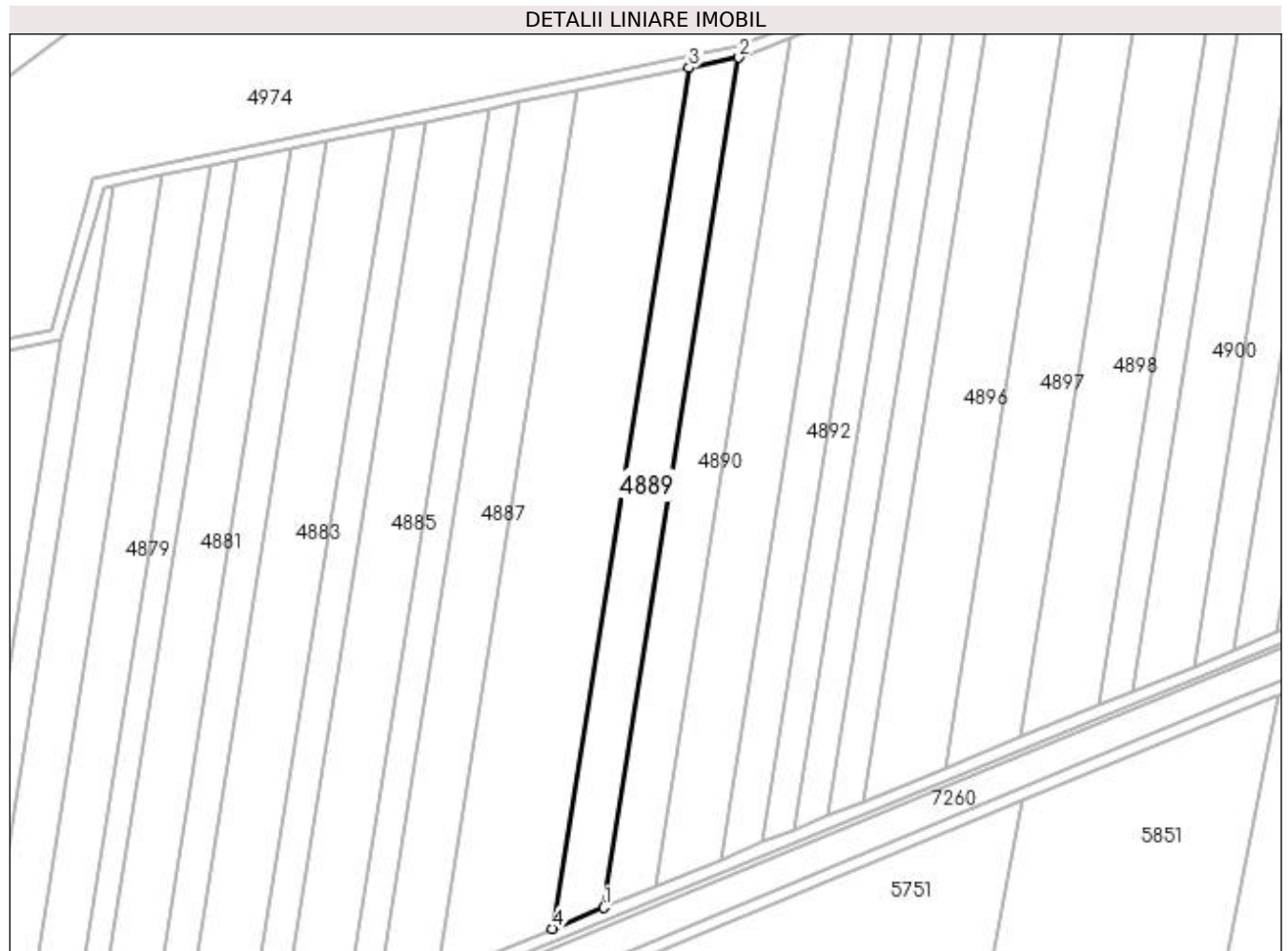
Inscrieri privind dezmembramintele dreptului de proprietate, drepturi reale de garanție și sarcini	Referințe
NU SUNT	

Anexa Nr. 1 La Partea I

Teren

Nr cadastral	Suprafața (mp)*	Observații / Referințe
	5.000	In TDP a fost inregistrat în mod eronat T42, corect fiind T43

* Suprafața este determinată în planul de proiecție Stereo 70.



Date referitoare la teren

Crt	Categorie folosință	Intravilan	Suprafața (mp)	Tarla	Parcelă	Nr. topo	Observații / Referințe
1	arabil	NU	5.000	42	4/9	-	

Lungime Segmente

1) Valorile lungimilor segmentelor sunt obținute din proiecție în plan.

Punct început	X / Y	Punct sfârșit	X / Y	Lungime segment (** (m)
1	437.092,939 297.054,166	2	437.140,075 297.349,995	299.561
2	437.140,075 297.349,995	3	437.122,716 297.346,446	17.718
3	437.122,716 297.346,446	4	437.074,975 297.046,829	303.397
4	437.074,975 297.046,829	1	437.092,939 297.054,166	19.405

**** Lungimile segmentelor sunt determinate în planul de proiecție Stereo 70 și sunt rotunjite la 1 milimetru.**

***** Distanța dintre puncte este formată din segmente cumulate ce sunt mai mici decât valoarea 1 milimetru.**

**DATE DESPRE IMOBILUL NR. 4890**

Oficiul de Cadastru și Publicitate Imobiliară DOLJ
Biroul de Cadastru și Publicitate Imobiliară Craiova

A. Partea I. Descrierea imobilului

TEREN Extravilan

Adresa: Jud. Dolj, T43 P4/10

Nr. Crt	Nr cadastral Nr. topografic	Suprafața* (mp)	Observații / Referințe
A1		5.000	Sector cadastral:53 Teren neimprejmuit;

B. Partea II. Proprietari și acte

Inscrieri privitoare la dreptul de proprietate și alte drepturi reale	Referințe
/	
Act Administrativ nr. TDP 793-9674, din 24/09/1997 emis de CJSDPAT DOLJ;	
B1	A1
Intabulare, drept de PROPRIETATE, dobândit prin Reconstituire, cota actuala 1/1, cota initiala 1/1 1) CIOBANU MARIA, LIPSA CNP	

C. Partea III. SARCINI .

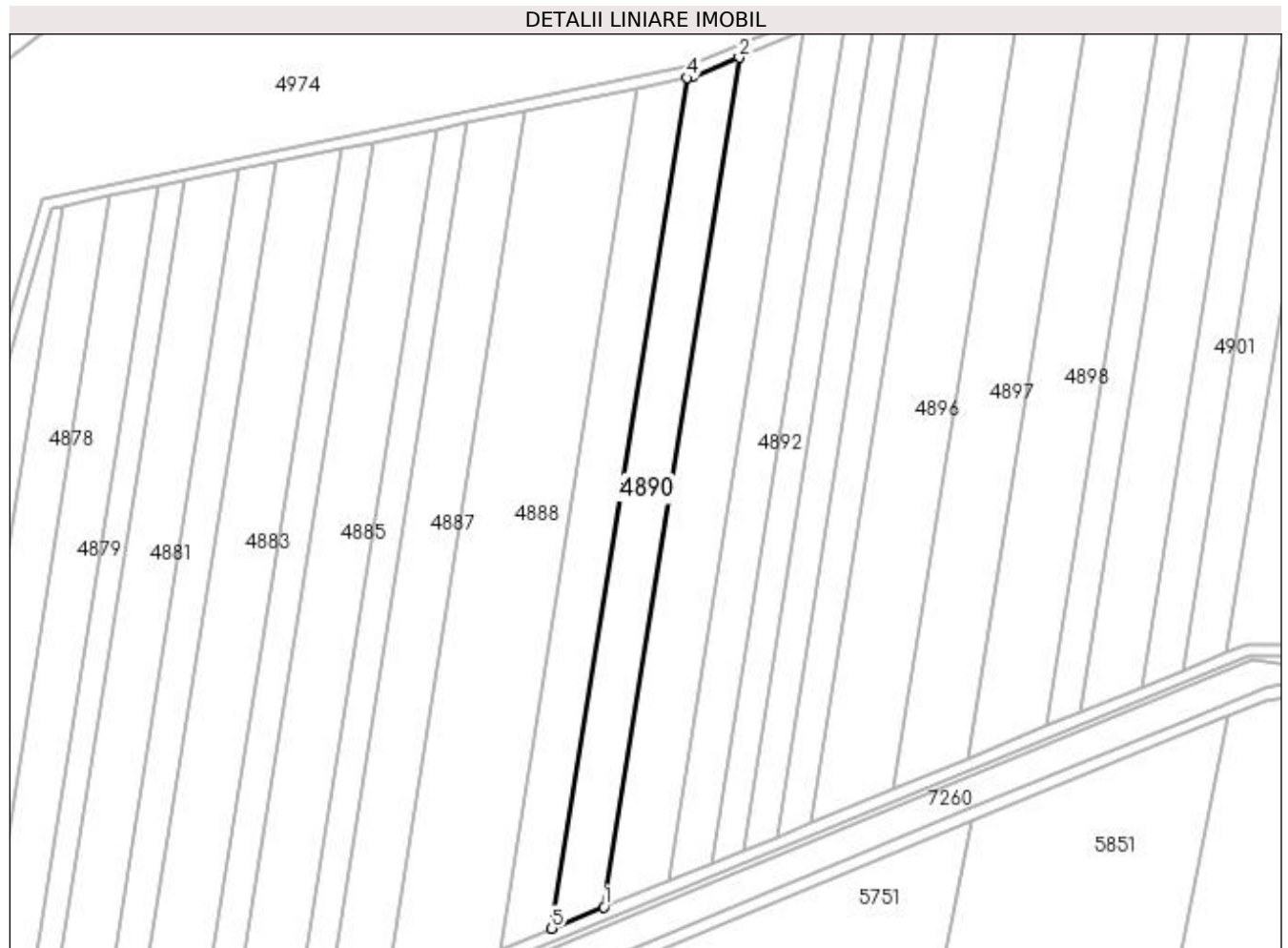
Inscrieri privind dezmembramintele dreptului de proprietate, drepturi reale de garanție și sarcini	Referințe
NU SUNT	

Anexa Nr. 1 La Partea I

Teren

Nr cadastral	Suprafața (mp)*	Observații / Referințe
	5.000	

* Suprafața este determinată în planul de proiecție Stereo 70.



Date referitoare la teren

Crt	Categorie folosință	Intra vilan	Suprafața (mp)	Tarla	Parcelă	Nr. topo	Observații / Referințe
1	arabil	NU	5.000	43	4/10	-	

Lungime Segmente

1) Valorile lungimilor segmentelor sunt obținute din proiecție în plan.

Punct început	X / Y	Punct sfârșit	X / Y	Lungime segment (** (m)
1	437.111,037 297.061,559	2	437.158,123 297.357,067	299.236
2	437.158,123 297.357,067	3	437.141,823 297.350,352	17.629
3	437.141,823 297.350,352	4	437.140,075 297.349,995	1.784
4	437.140,075 297.349,995	5	437.092,939 297.054,166	299.561
5	437.092,939 297.054,166	1	437.111,037 297.061,559	19.55

**** Lungimile segmentelor sunt determinate în planul de proiecție Stereo 70 și sunt rotunjite la 1 milimetru.**

***** Distanța dintre puncte este formată din segmente cumulate ce sunt mai mici decât valoarea 1 milimetru.**

**DATE DESPRE IMOBILUL NR. 4891**

Oficiul de Cadastru și Publicitate Imobiliară DOLJ
Biroul de Cadastru și Publicitate Imobiliară Craiova

A. Partea I. Descrierea imobilului

TEREN Extravilan

Adresa: Jud. Dolj, T43 P4/11

Nr. Crt	Nr cadastral Nr. topografic	Suprafața* (mp)	Observații / Referințe
A1		6.257	Sector cadastral:53 Teren neimprejmuit;

B. Partea II. Proprietari și acte

Inscrieri privitoare la dreptul de proprietate și alte drepturi reale	Referințe
/	
Act Administrativ nr. TDP 781-9674, din 19/09/1997 emis de CJSDPAT DOLJ;	
B1	A1
Intabulare, drept de PROPRIETATE, dobândit prin Reconstituire, cota actuala 1/1, cota initiala 1/1 1) CIURCEA MARIA, LIPSA CNP	

C. Partea III. SARCINI .

Inscrieri privind dezmembramintele dreptului de proprietate, drepturi reale de garanție și sarcini	Referințe
NU SUNT	

Anexa Nr. 1 La Partea I

Teren

Nr cadastral	Suprafața (mp)*	Observații / Referințe
	6.257	

* Suprafața este determinată în planul de proiecție Stereo 70.



Date referitoare la teren

Crt	Categorie folosință	Intra vilan	Suprafața (mp)	Tarla	Parcelă	Nr. topo	Observații / Referințe
1	arabil	NU	6.257	43	4/11	-	

Lungime Segmente

1) Valorile lungimilor segmentelor sunt obținute din proiecție în plan.

Punct început	X / Y	Punct sfârșit	X / Y	Lungime segment (** (m)
1	437.133,682 297.070,808	2	437.180,781 297.366,401	299.322
2	437.180,781 297.366,401	3	437.158,123 297.357,067	24.505
3	437.158,123 297.357,067	4	437.111,037 297.061,559	299.236
4	437.111,037 297.061,559	1	437.133,682 297.070,808	24.461

**** Lungimile segmentelor sunt determinate în planul de proiecție Stereo 70 și sunt rotunjite la 1 milimetru.**

***** Distanța dintre puncte este formată din segmente cumulate ce sunt mai mici decât valoarea 1 milimetru.**

**DATE DESPRE IMOBILUL NR. 4892**

Oficiul de Cadastru și Publicitate Imobiliară DOLJ
Biroul de Cadastru și Publicitate Imobiliară Craiova

A. Partea I. Descrierea imobilului

TEREN Extravilan

Adresa: Jud. Dolj, T43 P4/11

Nr. Crt	Nr cadastral Nr. topografic	Suprafața* (mp)	Observații / Referințe
A1		4.100	Sector cadastral:53 Teren neimprejmuit;

B. Partea II. Proprietari și acte

Inscrieri privitoare la dreptul de proprietate și alte drepturi reale	Referințe
/	
Act Administrativ nr. TDP 1518, din 16/10/2003 emis de CJSDPAT DOLJ;	
B1	A1
Intabulare, drept de PROPRIETATE, dobândit prin Reconstituire, cota actuala 1/1, cota initiala 1/1 1) CIURCEA ION, LIPSA CNP	

C. Partea III. SARCINI .

Inscrieri privind dezmembramintele dreptului de proprietate, drepturi reale de garanție și sarcini	Referințe
NU SUNT	

Anexa Nr. 1 La Partea I

Teren

Nr cadastral	Suprafața (mp)*	Observații / Referințe
	4.100	

* Suprafața este determinată în planul de proiecție Stereo 70.



Date referitoare la teren

Crt	Categorie folosință	Intra vilan	Suprafața (mp)	Tarla	Parcelă	Nr. topo	Observații / Referințe
1	arabil	NU	4.100	43	4/11	-	

Lungime Segmente

1) Valorile lungimilor segmentelor sunt obținute din proiecție în plan.

Punct început	X / Y	Punct sfârșit	X / Y	Lungime segment (** (m)
1	437.148,516 297.076,867	2	437.195,624 297.372,516	299.379
2	437.195,624 297.372,516	3	437.180,781 297.366,401	16.053
3	437.180,781 297.366,401	4	437.133,682 297.070,808	299.322
4	437.133,682 297.070,808	1	437.148,516 297.076,867	16.024

**** Lungimile segmentelor sunt determinate în planul de proiecție Stereo 70 și sunt rotunjite la 1 milimetru.**

***** Distanța dintre puncte este formată din segmente cumulate ce sunt mai mici decât valoarea 1 milimetru.**

**DATE DESPRE IMOBILUL NR. 4893**

Oficiul de Cadastru și Publicitate Imobiliară DOLJ
Biroul de Cadastru și Publicitate Imobiliară Craiova

A. Partea I. Descrierea imobilului

TEREN Extravilan

Adresa: Jud. Dolj, T42 P4/12

Nr. Crt	Nr cadastral Nr. topografic	Suprafața* (mp)	Observații / Referințe
A1		3.000	Sector cadastral:53 Teren neimprejmuit; In TDP a fost in scris in mod eronat T42, corect fiind T43

B. Partea II. Proprietari și acte

Inscrieri privitoare la dreptul de proprietate și alte drepturi reale		Referințe
/		
Act Administrativ nr. TDP 1003-48563, din 16/09/1997 emis de CJSDPAT DOLJ;		
B1	Intabulare, drept de PROPRIETATE, dobandit prin Reconstituire, cota actuala 1/1, cota initiala 1/1 1) SĂVULESCU ELENA, LIPSA CNP	A1

C. Partea III. SARCINI .

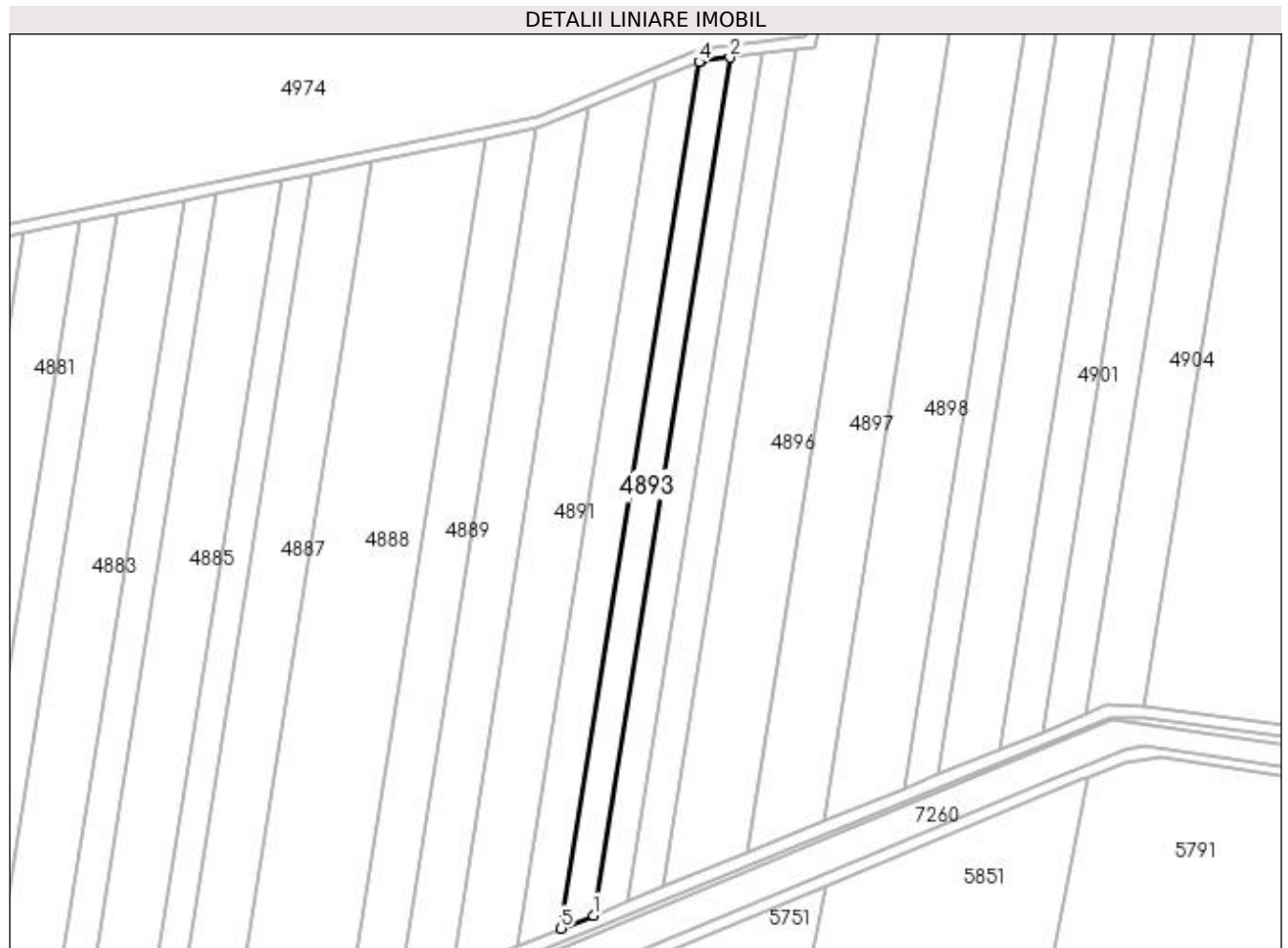
Inscrieri privind dezmembramintele dreptului de proprietate, drepturi reale de garanție și sarcini	Referințe
NU SUNT	

Anexa Nr. 1 La Partea I

Teren

Nr cadastral	Suprafața (mp)*	Observații / Referințe
	3.000	In TDP a fost inregistrat în mod eronat T42, corect fiind T43

* Suprafața este determinată în planul de proiecție Stereo 70.



Date referitoare la teren

Crt	Categorie folosință	Intravilan	Suprafața (mp)	Tarla	Parcelă	Nr. topo	Observații / Referințe
1	arabil	NU	3.000	42	4/12	-	

Lungime Segmente

1) Valorile lungimilor segmentelor sunt obținute din proiecție în plan.

Punct început	X / Y	Punct sfârșit	X / Y	Lungime segment (** (m)
1	437.159,422 297.081,321	2	437.206,058 297.374,006	296.377
2	437.206,058 297.374,006	3	437.196,179 297.372,745	9.959
3	437.196,179 297.372,745	4	437.195,624 297.372,516	0.6
4	437.195,624 297.372,516	5	437.148,516 297.076,867	299.379
5	437.148,516 297.076,867	1	437.159,422 297.081,321	11.78

**** Lungimile segmentelor sunt determinate în planul de proiecție Stereo 70 și sunt rotunjite la 1 milimetru.**

***** Distanța dintre puncte este formată din segmente cumulate ce sunt mai mici decât valoarea 1 milimetru.**

**DATE DESPRE IMOBILUL NR. 4894**

Oficiul de Cadastru și Publicitate Imobiliară DOLJ
Biroul de Cadastru și Publicitate Imobiliară Craiova

A. Partea I. Descrierea imobilului

TEREN Extravilan

Adresa: Jud. Dolj, T43 P5/1

Nr. Crt	Nr cadastral Nr. topografic	Suprafața* (mp)	Observații / Referințe
A1		3.200	Sector cadastral:53 Teren neimprejmuit;

B. Partea II. Proprietari și acte

Inscrieri privitoare la dreptul de proprietate și alte drepturi reale	Referințe
/	
Act Administrativ nr. TDP 780-9674, din 19/09/1997 emis de CJSDPAT DOLJ;	
B1	A1
Intabulare, drept de PROPRIETATE, dobândit prin Reconstituire, cota actuala 1/1, cota initiala 1/1 1) MAMUT GHEORGHE, LIPSA CNP	

C. Partea III. SARCINI .

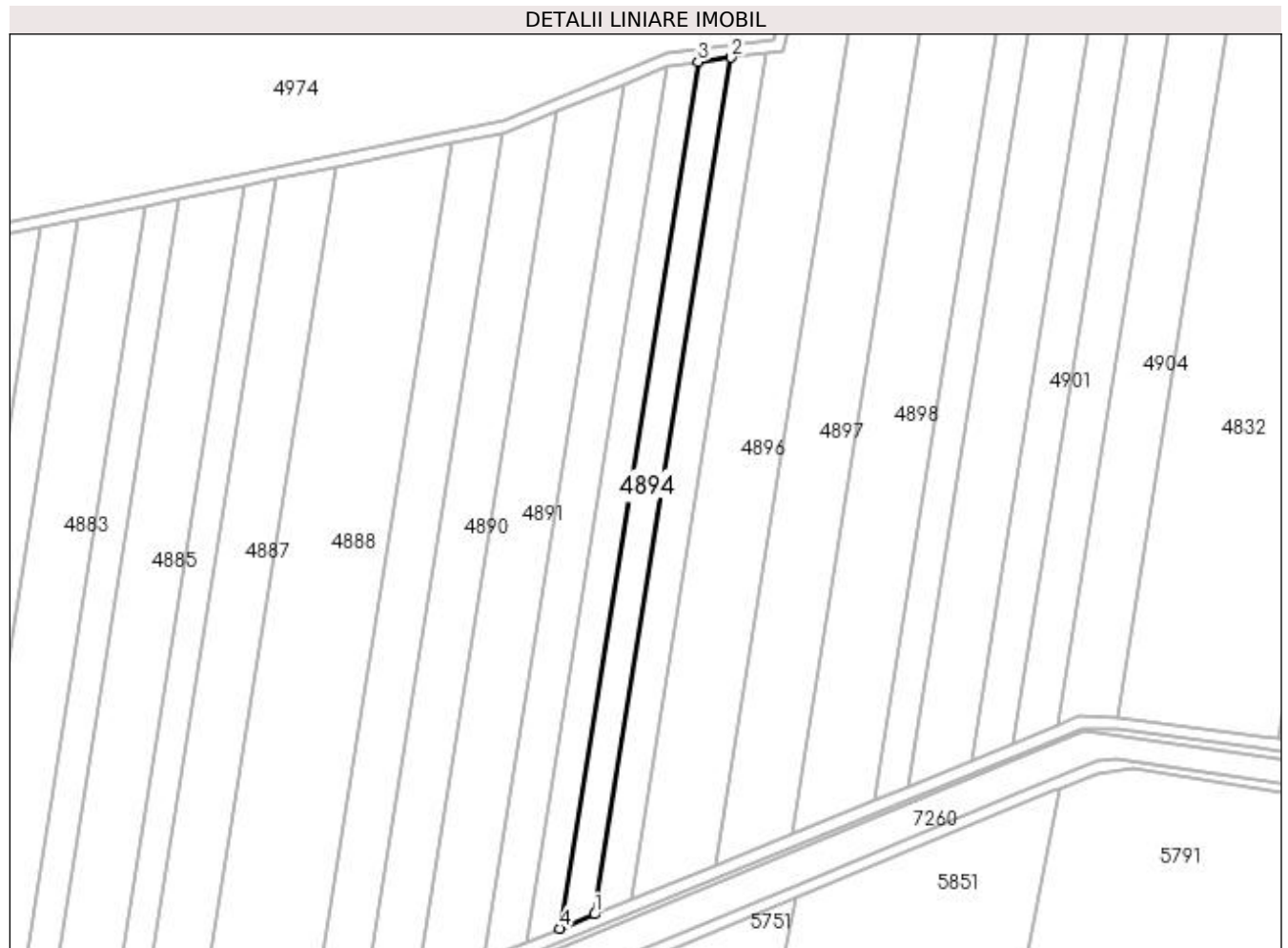
Inscrieri privind dezmembramintele dreptului de proprietate, drepturi reale de garanție și sarcini	Referințe
NU SUNT	

Anexa Nr. 1 La Partea I

Teren

Nr cadastral	Suprafața (mp)*	Observații / Referințe
	3.200	

* Suprafața este determinată în planul de proiecție Stereo 70.



Date referitoare la teren

Crt	Categorie folosință	Intra vilan	Suprafața (mp)	Tarla	Parcelă	Nr. topo	Observații / Referințe
1	arabil	NU	3.200	43	5/1	-	

Lungime Segmente

1) Valorile lungimilor segmentelor sunt obținute din proiecție în plan.

Punct început	X / Y	Punct sfârșit	X / Y	Lungime segment (** (m)
1	437.171,184 297.086,125	2	437.217,283 297.375,44	292.965
2	437.217,283 297.375,44	3	437.206,058 297.374,006	11.316
3	437.206,058 297.374,006	4	437.159,422 297.081,321	296.377
4	437.159,422 297.081,321	1	437.171,184 297.086,125	12.705

**** Lungimile segmentelor sunt determinate în planul de proiecție Stereo 70 și sunt rotunjite la 1 milimetru.**

***** Distanța dintre puncte este formată din segmente cumulate ce sunt mai mici decât valoarea 1 milimetru.**

**DATE DESPRE IMOBILUL NR. 4895**

Oficiul de Cadastru și Publicitate Imobiliară DOLJ
Biroul de Cadastru și Publicitate Imobiliară Craiova

A. Partea I. Descrierea imobilului

TEREN Extravilan

Adresa: Jud. Dolj, T43 P5/2

Nr. Crt	Nr cadastral Nr. topografic	Suprafața* (mp)	Observații / Referințe
A1		3.300	Sector cadastral:53 Teren neimprejmuit;

B. Partea II. Proprietari și acte

Inscrieri privitoare la dreptul de proprietate și alte drepturi reale	Referințe
/	
Act Administrativ nr. TDP 931-59538, din 23/02/1995 emis de CJSDPAT DOLJ;	
B1	A1
Intabulare, drept de PROPRIETATE, dobândit prin Reconstituire, cota actuala 1/1, cota initiala 1/1 1) SMARANDACHE MARIN, LIPSA CNP	

C. Partea III. SARCINI .

Inscrieri privind dezmembramintele dreptului de proprietate, drepturi reale de garanție și sarcini	Referințe
NU SUNT	

Anexa Nr. 1 La Partea I

Teren

Nr cadastral	Suprafața (mp)*	Observații / Referințe
	3.300	

* Suprafața este determinată în planul de proiecție Stereo 70.



Date referitoare la teren

Crt	Categorie folosință	Intra vilan	Suprafața (mp)	Tarla	Parcelă	Nr. topo	Observații / Referințe
1	arabil	NU	3.300	43	5/2	-	

Lungime Segmente

1) Valorile lungimilor segmentelor sunt obținute din proiecție în plan.

Punct început	X / Y	Punct sfârșit	X / Y	Lungime segment (** (m)
1	437.183,459 297.091,139	2	437.228,997 297.376,936	289.402
2	437.228,997 297.376,936	3	437.217,283 297.375,44	11.809
3	437.217,283 297.375,44	4	437.171,184 297.086,125	292.965
4	437.171,184 297.086,125	1	437.183,459 297.091,139	13.26

**** Lungimile segmentelor sunt determinate în planul de proiecție Stereo 70 și sunt rotunjite la 1 milimetru.**

***** Distanța dintre puncte este formată din segmente cumulate ce sunt mai mici decât valoarea 1 milimetru.**

**DATE DESPRE IMOBILUL NR. 4896**

Oficiul de Cadastru și Publicitate Imobiliară DOLJ
Biroul de Cadastru și Publicitate Imobiliară Craiova

A. Partea I. Descrierea imobilului

TEREN Extravilan

Adresa: Jud. Dolj, T43 P5/3

Nr. Crt	Nr cadastral Nr. topografic	Suprafața* (mp)	Observații / Referințe
A1		9.100	Sector cadastral:53 Teren neimprejmuit;

B. Partea II. Proprietari și acte

Inscrieri privitoare la dreptul de proprietate și alte drepturi reale	Referințe
/	
Act Administrativ nr. TDP 798-9674, din 25/09/1997 emis de CJSDPAT DOLJ;	
B1	A1
Intabulare, drept de PROPRIETATE, dobândit prin Reconstituire, cota actuala 1/1, cota initiala 1/1 1) ANGHEL EUGENIA, LIPSA CNP	

C. Partea III. SARCINI .

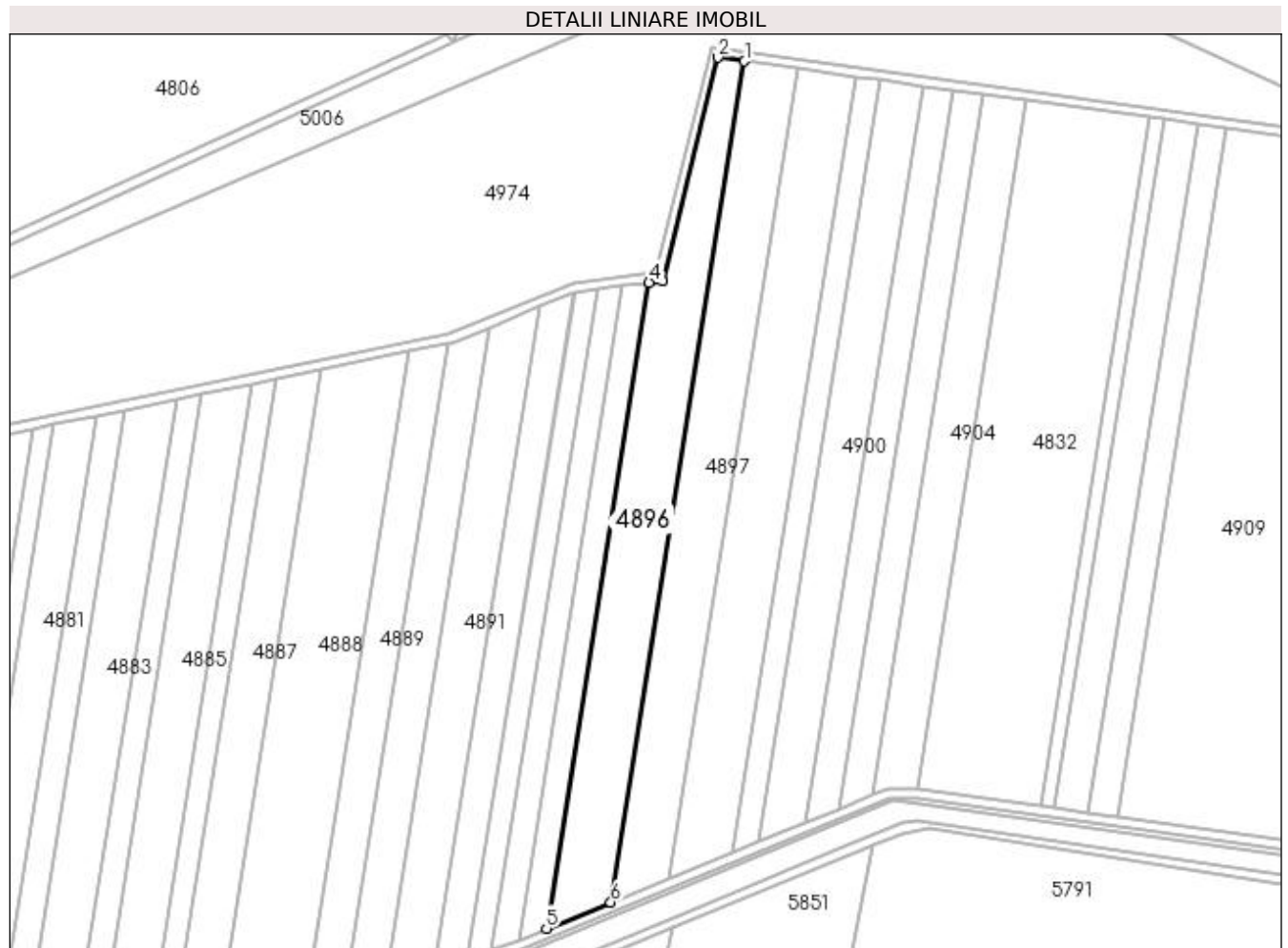
Inscrieri privind dezmembramintele dreptului de proprietate, drepturi reale de garanție și sarcini	Referințe
NU SUNT	

Anexa Nr. 1 La Partea I

Teren

Nr cadastral	Suprafața (mp)*	Observații / Referințe
	9.100	

* Suprafața este determinată în planul de proiecție Stereo 70.



Date referitoare la teren

Crt	Categorie folosință	Intravilan	Suprafața (mp)	Tarla	Parcelă	Nr. topo	Observații / Referințe
1	arabil	NU	9.100	43	5/3	-	

Lungime Segmente

1) Valorile lungimilor segmentelor sunt obținute din proiecție în plan.

Punct început	X / Y	Punct sfârșit	X / Y	Lungime segment (** (m)
1	437.271,246 297.474,844	2	437.259,428 297.476,481	11.931
2	437.259,428 297.476,481	3	437.234,824 297.377,681	101.817
3	437.234,824 297.377,681	4	437.228,997 297.376,936	5.874
4	437.228,997 297.376,936	5	437.183,459 297.091,139	289.402
5	437.183,459 297.091,139	6	437.211,962 297.102,781	30.789

Punct început	X / Y	Punct sfârșit	X / Y	Lungime segment (** (m)
6	437.211,962 297.102,781	1	437.271,246 297.474,844	376.757

** Lungimile segmentelor sunt determinate în planul de proiecție Stereo 70 și sunt rotunjite la 1 milimetru.

*** Distanța dintre puncte este formată din segmente cumulate ce sunt mai mici decât valoarea 1 milimetru.

**DATE DESPRE IMOBILUL NR. 4897**

Oficiul de Cadastru și Publicitate Imobiliară DOLJ
Biroul de Cadastru și Publicitate Imobiliară Craiova

A. Partea I. Descrierea imobilului

TEREN Extravilan

Adresa: Jud. Dolj, T43 P5/4

Nr. Crt	Nr cadastral Nr. topografic	Suprafața* (mp)	Observații / Referințe
A1		8.900	Sector cadastral:53 Teren neimprejmuit;

B. Partea II. Proprietari și acte

Inscrieri privitoare la dreptul de proprietate și alte drepturi reale	Referințe
/	
Act Administrativ nr. TDP 770-9674, din 17/09/1997 emis de CJSDPAT DOLJ;	
B1	A1
Intabulare, drept de PROPRIETATE, dobandit prin Reconstituire, cota actuala 1/1, cota initiala 1/1 1) GHITA ION, LIPSA CNP	

C. Partea III. SARCINI .

Inscrieri privind dezmembramintele dreptului de proprietate, drepturi reale de garanție și sarcini	Referințe
NU SUNT	

Anexa Nr. 1 La Partea I

Teren

Nr cadastral	Suprafața (mp)*	Observații / Referințe
	8.900	

* Suprafața este determinată în planul de proiecție Stereo 70.



Date referitoare la teren

Crt	Categorie folosință	Intra vilan	Suprafața (mp)	Tarla	Parcelă	Nr. topo	Observații / Referințe
1	arabil	NU	8.900	43	5/4	-	

Lungime Segmente

1) Valorile lungimilor segmentelor sunt obținute din proiecție în plan.

Punct început	X / Y	Punct sfârșit	X / Y	Lungime segment (** (m)
1	437.271,246 297.474,844	2	437.211,962 297.102,781	376.757
2	437.211,962 297.102,781	3	437.238,037 297.113,432	28.166
3	437.238,037 297.113,432	4	437.295,097 297.471,538	362.623
4	437.295,097 297.471,538	1	437.271,246 297.474,844	24.079

**** Lungimile segmentelor sunt determinate în planul de proiecție Stereo 70 și sunt rotunjite la 1 milimetru.**

***** Distanța dintre puncte este formată din segmente cumulate ce sunt mai mici decât valoarea 1 milimetru.**

**DATE DESPRE IMOBILUL NR. 4898**

Oficiul de Cadastru și Publicitate Imobiliară DOLJ
Biroul de Cadastru și Publicitate Imobiliară Craiova

A. Partea I. Descrierea imobilului

TEREN Extravilan

Adresa: Jud. Dolj, T43 P5/4

Nr. Crt	Nr cadastral Nr. topografic	Suprafața* (mp)	Observații / Referințe
A1		9.000	Sector cadastral:53 Teren neimprejmuit;

B. Partea II. Proprietari și acte

Inscrieri privitoare la dreptul de proprietate și alte drepturi reale	Referințe
/	
Act Administrativ nr. TDP 930-59538, din 22/02/1995 emis de CJSDPAT DOLJ;	
B1	A1
Intabulare, drept de PROPRIETATE, dobândit prin Reconstituire, cota actuala 1/1, cota initiala 1/1 1) CHILE ELISABETA, LIPSA CNP	

C. Partea III. SARCINI .

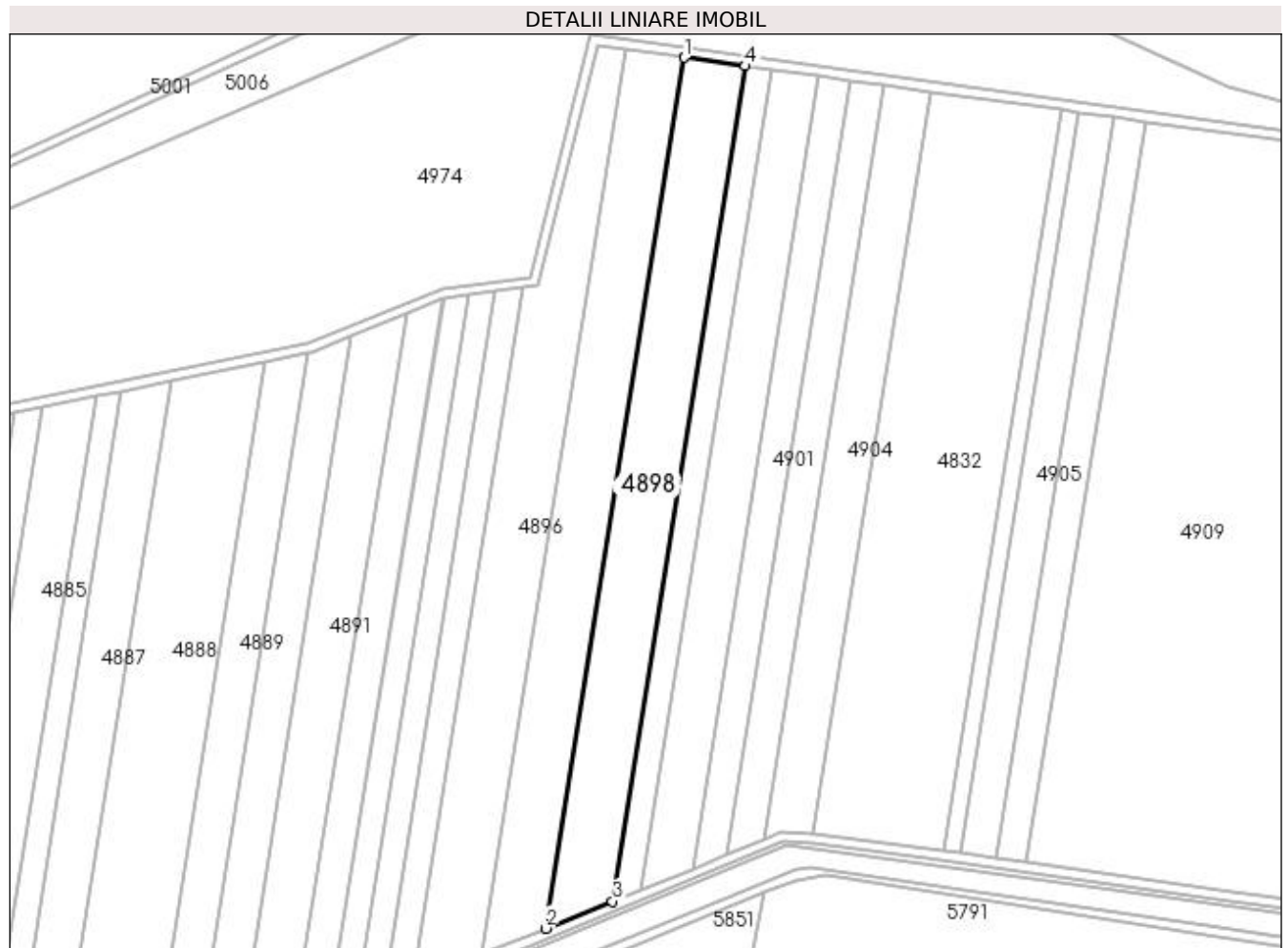
Inscrieri privind dezmembramintele dreptului de proprietate, drepturi reale de garanție și sarcini	Referințe
NU SUNT	

Anexa Nr. 1 La Partea I

Teren

Nr cadastral	Suprafața (mp)*	Observații / Referințe
	9.000	

* Suprafața este determinată în planul de proiecție Stereo 70.



Date referitoare la teren

Crt	Categorie folosință	Intra vilan	Suprafața (mp)	Tarla	Parcelă	Nr. topo	Observații / Referințe
1	arabil	NU	9.000	43	5/4	-	

Lungime Segmente

1) Valorile lungimilor segmentelor sunt obținute din proiecție în plan.

Punct început	X / Y	Punct sfârșit	X / Y	Lungime segment (** (m)
1	437.295,097 297.471,538	2	437.238,037 297.113,432	362.623
2	437.238,037 297.113,432	3	437.265,482 297.124,641	29.646
3	437.265,482 297.124,641	4	437.320,201 297.468,06	347.751
4	437.320,201 297.468,06	1	437.295,097 297.471,538	25.344

**** Lungimile segmentelor sunt determinate în planul de proiecție Stereo 70 și sunt rotunjite la 1 milimetru.**

***** Distanța dintre puncte este formată din segmente cumulate ce sunt mai mici decât valoarea 1 milimetru.**

**DATE DESPRE IMOBILUL NR. 4899**

Oficiul de Cadastru și Publicitate Imobiliară DOLJ
Biroul de Cadastru și Publicitate Imobiliară Craiova

A. Partea I. Descrierea imobilului

TEREN Extravilan

Adresa: Jud. Dolj, T43 P5/5

Nr. Crt	Nr cadastral Nr. topografic	Suprafața* (mp)	Observații / Referințe
A1		3.720	Sector cadastral:53 Teren neimprejmuit;

B. Partea II. Proprietari și acte

Inscrieri privitoare la dreptul de proprietate și alte drepturi reale	Referințe
/	
Act Administrativ nr. TDP 790-9674, din 23/09/1997 emis de CJSDPAT DOLJ;	
B1	A1
Intabulare, drept de PROPRIETATE, dobândit prin Reconstituire, cota actuala 1/1, cota initiala 1/1 1) AVRAM ELENA, LIPSA CNP	

C. Partea III. SARCINI .

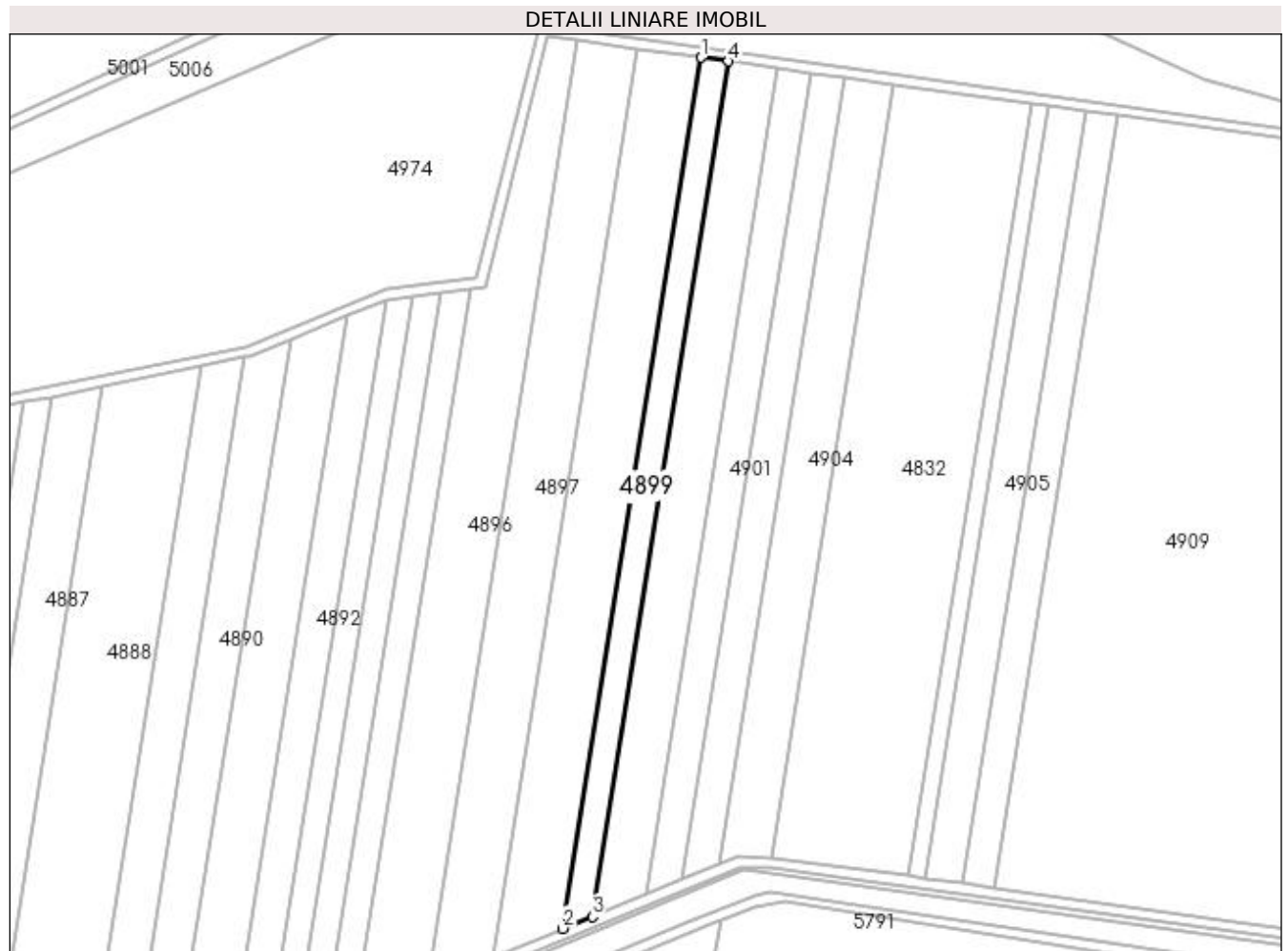
Inscrieri privind dezmembramintele dreptului de proprietate, drepturi reale de garanție și sarcini	Referințe
NU SUNT	

Anexa Nr. 1 La Partea I

Teren

Nr cadastral	Suprafața (mp)*	Observații / Referințe
	3.720	

* Suprafața este determinată în planul de proiecție Stereo 70.



Date referitoare la teren

Crt	Categorie folosință	Intra vilan	Suprafața (mp)	Tarla	Parcelă	Nr. topo	Observații / Referințe
1	arabil	NU	3.720	43	5/5	-	

Lungime Segmente

1) Valorile lungimilor segmentelor sunt obținute din proiecție în plan.

Punct început	X / Y	Punct sfârșit	X / Y	Lungime segment (** (m)
1	437.320,201 297.468,06	2	437.265,482 297.124,641	347.751
2	437.265,482 297.124,641	3	437.277,175 297.129,417	12.631
3	437.277,175 297.129,417	4	437.330,897 297.466,577	341.413
4	437.330,897 297.466,577	1	437.320,201 297.468,06	10.798

**** Lungimile segmentelor sunt determinate în planul de proiecție Stereo 70 și sunt rotunjite la 1 milimetru.**

***** Distanța dintre puncte este formată din segmente cumulate ce sunt mai mici decât valoarea 1 milimetru.**

**DATE DESPRE IMOBILUL NR. 4900**

Oficiul de Cadastru și Publicitate Imobiliară DOLJ
Biroul de Cadastru și Publicitate Imobiliară Craiova

A. Partea I. Descrierea imobilului

TEREN Extravilan

Adresa: Jud. Dolj, T43 P5/6

Nr. Crt	Nr cadastral Nr. topografic	Suprafața* (mp)	Observații / Referințe
A1	31761	6.600	Sector cadastral:53 Teren neimprejmuit;

B. Partea II. Proprietari și acte

Inscrieri privitoare la dreptul de proprietate și alte drepturi reale		Referințe
108742 / 10/09/2015		
Act Notarial nr. Contract de intretinere aut nr 3181, din 09/09/2015 emis de NP Defta Emil;		
B1	Intabulare, drept de PROPRIETATE, dobandit prin Conventie, cota actuala 1/1, cota initiala 1/1 1) PALARIE COSTINEL 2) PALARIE CARMEN	A1
B2	se noteaza interdictiile de instrainare si grevare 1) PALARIE CONSTANTA	A1

C. Partea III. SARCINI

Inscrieri privind dezmembramintele dreptului de proprietate, drepturi reale de garanție și sarcini		Referințe
108742 / 10/09/2015		
Act Notarial nr. Contract de intretinere aut nr 3181, din 09/09/2015 emis de NP Defta Emil;		
C1	Intabulare, drept de UZUFRACT VIAGER, dobandit prin Conventie, cota actuala 1/1, cota initiala 1/1 1) PALARIE CONSTANTA	A1
C2	Intabulare, drept de IPOTECA LEGALA, Valoare:0 ce are ca obiect plata rentei în bani corespunzătoare întreținerii neexecutate în favoarea creditorului întreținerii 1) PALARIE CONSTANTA	A1

Anexa Nr. 1 La Partea I

Teren

Nr cadastral	Suprafața (mp)*	Observații / Referințe
31761	6.600	

* Suprafața este determinată în planul de proiecție Stereo 70.



Date referitoare la teren

Crt	Categorie folosință	Intra vilan	Suprafața (mp)	Tarla	Parcelă	Nr. topo	Observații / Referințe
1	arabil	NU	6.600	43	5/6	-	

Lungime Segmente

1) Valorile lungimilor segmentelor sunt obținute din proiecție în plan.

Punct început	X / Y	Punct sfârșit	X / Y	Lungime segment (** (m)
1	437.330,897 297.466,577	2	437.277,175 297.129,417	341.413
2	437.277,175 297.129,417	3	437.298,473 297.138,116	23.006
3	437.298,473 297.138,116	4	437.350,379 297.463,878	329.871
4	437.350,379 297.463,878	1	437.330,897 297.466,577	19.668

**** Lungimile segmentelor sunt determinate în planul de proiecție Stereo 70 și sunt rotunjite la 1 milimetru.**

***** Distanța dintre puncte este formată din segmente cumulate ce sunt mai mici decât valoarea 1 milimetru.**

**DATE DESPRE IMOBILUL NR. 4901**

Oficiul de Cadastru și Publicitate Imobiliară DOLJ
Biroul de Cadastru și Publicitate Imobiliară Craiova

A. Partea I. Descrierea imobilului

TEREN Extravilan

Adresa: Jud. Dolj, T43 P518

Nr. Crt	Nr cadastral Nr. topografic	Suprafața* (mp)	Observații / Referințe
A1		4.290	Sector cadastral:53 Teren neimprejmuit;

B. Partea II. Proprietari și acte

Inscrieri privitoare la dreptul de proprietate și alte drepturi reale	Referințe
/	
Act Administrativ nr. TDP 1503, din 14/10/2003 emis de CJSDPAT DOLJ;	
B1	A1
Intabulare, drept de PROPRIETATE, dobândit prin Reconstituire, cota actuala 1/1, cota initiala 1/1 1) BARBU FLORICA , LIPSA CNP	

C. Partea III. SARCINI .

Inscrieri privind dezmembramintele dreptului de proprietate, drepturi reale de garanție și sarcini	Referințe
NU SUNT	

Anexa Nr. 1 La Partea I

Teren

Nr cadastral	Suprafața (mp)*	Observații / Referințe
	4.290	

* Suprafața este determinată în planul de proiecție Stereo 70.



Date referitoare la teren

Crt	Categorie folosință	Intra vilan	Suprafața (mp)	Tarla	Parcelă	Nr. topo	Observații / Referințe
1	arabil	NU	4.290	43	518	-	

Lungime Segmente

1) Valorile lungimilor segmentelor sunt obținute din proiecție în plan.

Punct început	X / Y	Punct sfârșit	X / Y	Lungime segment (** (m)
1	437.350,379 297.463,878	2	437.298,473 297.138,116	329.871
2	437.298,473 297.138,116	3	437.312,725 297.143,938	15.395
3	437.312,725 297.143,938	4	437.363,416 297.462,071	322.146
4	437.363,416 297.462,071	1	437.350,379 297.463,878	13.162

**** Lungimile segmentelor sunt determinate în planul de proiecție Stereo 70 și sunt rotunjite la 1 milimetru.**

***** Distanța dintre puncte este formată din segmente cumulate ce sunt mai mici decât valoarea 1 milimetru.**

**DATE DESPRE IMOBILUL NR. 4902**

Oficiul de Cadastru și Publicitate Imobiliară DOLJ
Biroul de Cadastru și Publicitate Imobiliară Craiova

A. Partea I. Descrierea imobilului

TEREN Extravilan

Adresa: Jud. Dolj, T42 P5/10

Nr. Crt	Nr cadastral Nr. topografic	Suprafața* (mp)	Observații / Referințe
A1		4.400	Sector cadastral:53 Teren neimprejmuit; In TDP a fost in scris in mod eronat T42, corect fiind T43

B. Partea II. Proprietari și acte

Inscrieri privitoare la dreptul de proprietate și alte drepturi reale		Referințe
/		
Act Administrativ nr. TDP 1092-48563, din 07/05/1997 emis de CJSDPAT DOLJ;		
B1	Intabulare, drept de PROPRIETATE, dobandit prin Reconstituire, cota actuala 1/1, cota initiala 1/1 1) FLOREA GHEORGHE, LIPSA CNP	A1

C. Partea III. SARCINI .

Inscrieri privind dezmembramintele dreptului de proprietate, drepturi reale de garanție și sarcini	Referințe
NU SUNT	

Anexa Nr. 1 La Partea I

Teren

Nr cadastral	Suprafața (mp)*	Observații / Referințe
	4.400	In TDP a fost inregistrat în mod eronat T42, corect fiind T43

* Suprafața este determinată în planul de proiecție Stereo 70.



Date referitoare la teren

Crt	Categorie folosință	Intra vilan	Suprafața (mp)	Tarla	Parcelă	Nr. topo	Observații / Referințe
1	arabil	NU	4.400	42	5/10	-	

Lungime Segmente

1) Valorile lungimilor segmentelor sunt obținute din proiecție în plan.

Punct început	X / Y	Punct sfârșit	X / Y	Lungime segment (** (m)
1	437.363,416 297.462,071	2	437.312,725 297.143,938	322.146
2	437.312,725 297.143,938	3	437.327,708 297.150,057	16.184
3	437.327,708 297.150,057	4	437.377,121 297.460,172	314.027
4	437.377,121 297.460,172	1	437.363,416 297.462,071	13.836

**** Lungimile segmentelor sunt determinate în planul de proiecție Stereo 70 și sunt rotunjite la 1 milimetru.**

***** Distanța dintre puncte este formată din segmente cumulate ce sunt mai mici decât valoarea 1 milimetru.**

**DATE DESPRE IMOBILUL NR. 4903**

Oficiul de Cadastru și Publicitate Imobiliară DOLJ
 Biroul de Cadastru și Publicitate Imobiliară Craiova

A. Partea I. Descrierea imobilului

TEREN Extravilan

Adresa: Jud. Dolj, T38 P5/11

Nr. Crt	Nr cadastral Nr. topografic	Suprafața* (mp)	Observații / Referințe
A1		2.000	Sector cadastral:53 Teren neimprejmuit; In TDP a fost in scris in mod eronat T38, corect fiind T43

B. Partea II. Proprietari și acte

Inscrieri privitoare la dreptul de proprietate și alte drepturi reale		Referințe
/		
Act Administrativ nr. TDP 1243-2179, din 24/03/1999 emis de CJSDPAT DOLJ;		
B1	Intabulare, drept de PROPRIETATE, dobandit prin Constituire, cota actuala 1/1, cota initiala 1/1 1) IONCEA GEORGETA, LIPSA CNP	A1

C. Partea III. SARCINI .

Inscrieri privind dezmembramintele dreptului de proprietate, drepturi reale de garanție și sarcini	Referințe
NU SUNT	

Anexa Nr. 1 La Partea I

Teren

Nr cadastral	Suprafața (mp)*	Observații / Referințe
	2.000	In TDP a fost inregistrat în mod eronat T38, corect fiind T43

* Suprafața este determinată în planul de proiecție Stereo 70.



Date referitoare la teren

Crt	Categorie folosință	Intra vilan	Suprafața (mp)	Tarla	Parcelă	Nr. topo	Observații / Referințe
1	arabil	NU	2.000	38	5/11	-	

Lungime Segmente

1) Valorile lungimilor segmentelor sunt obținute din proiecție în plan.

Punct început	X / Y	Punct sfârșit	X / Y	Lungime segment (** (m)
1	437.450,707 297.449,975	2	437.402,184 297.145,445	308.372
2	437.402,184 297.145,445	3	437.408,605 297.144,531	6.486
3	437.408,605 297.144,531	4	437.457,132 297.449,084	308.395
4	437.457,132 297.449,084	1	437.450,707 297.449,975	6.486

**** Lungimile segmentelor sunt determinate în planul de proiecție Stereo 70 și sunt rotunjite la 1 milimetru.**

***** Distanța dintre puncte este formată din segmente cumulate ce sunt mai mici decât valoarea 1 milimetru.**

**DATE DESPRE IMOBILUL NR. 4904**

Oficiul de Cadastru și Publicitate Imobiliară DOLJ
Biroul de Cadastru și Publicitate Imobiliară Craiova

A. Partea I. Descrierea imobilului

TEREN Extravilan

Adresa: Jud. Dolj, T43 P5/12

Nr. Crt	Nr cadastral Nr. topografic	Suprafața* (mp)	Observații / Referințe
A1		5.986	Sector cadastral:53 Teren neimprejmuit;

B. Partea II. Proprietari și acte

Inscrieri privitoare la dreptul de proprietate și alte drepturi reale	Referințe
/	
Act Administrativ nr. TDP 959-59538, din 02/03/1995 emis de CJSDPAT DOLJ;	
B1	A1
Intabulare, drept de PROPRIETATE, dobândit prin Reconstituire, cota actuala 1/1, cota initiala 1/1 1) RISTEA NICOLAE, LIPSA CNP	

C. Partea III. SARCINI .

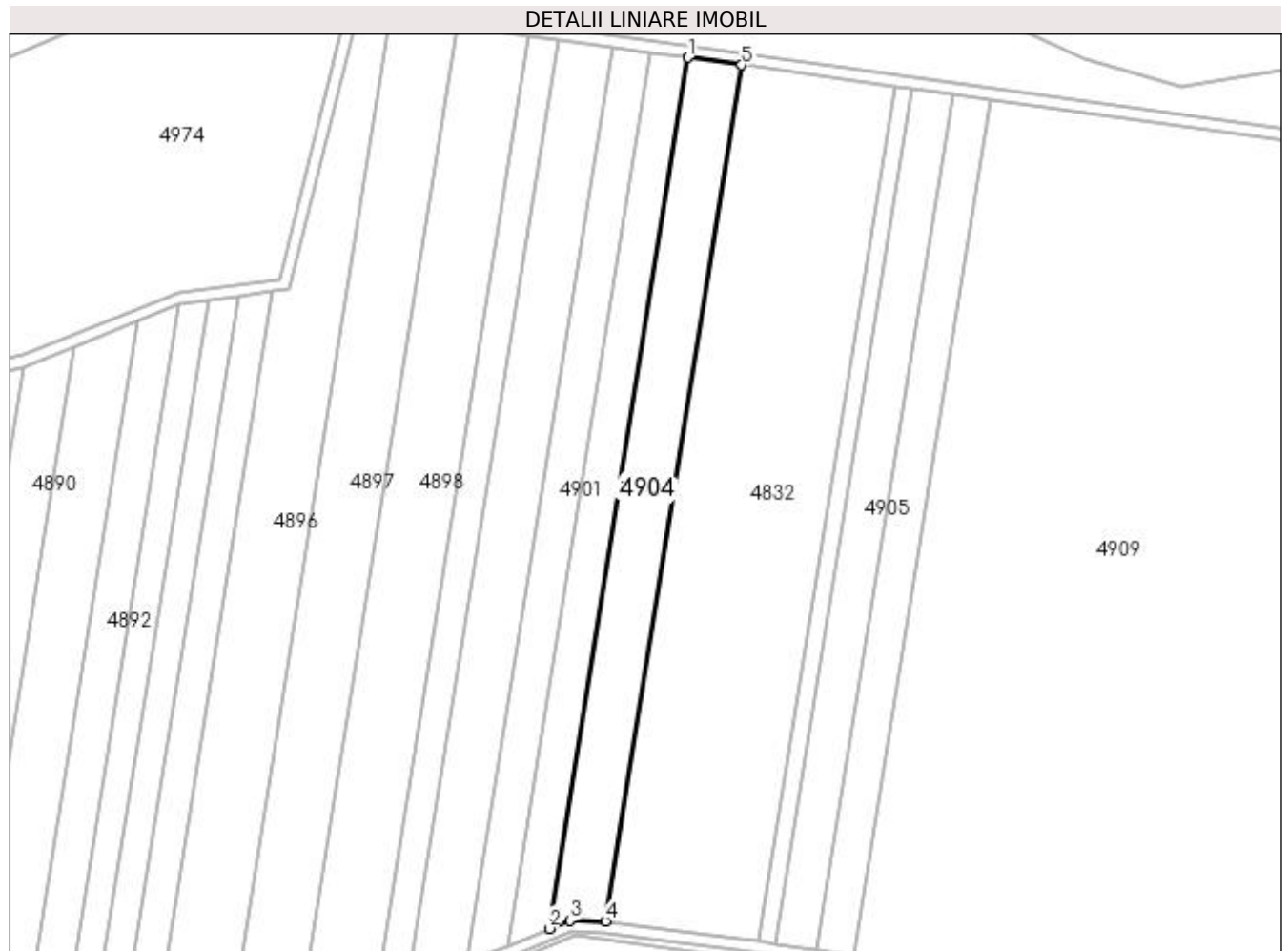
Inscrieri privind dezmembramintele dreptului de proprietate, drepturi reale de garanție și sarcini	Referințe
NU SUNT	

Anexa Nr. 1 La Partea I

Teren

Nr cadastral	Suprafața (mp)*	Observații / Referințe
	5.986	

* Suprafața este determinată în planul de proiecție Stereo 70.



Date referitoare la teren

Crt	Categorie folosință	Intra vilan	Suprafața (mp)	Tarla	Parcelă	Nr. topo	Observații / Referințe
1	arabil	NU	5.986	43	5/12	-	

Lungime Segmente

1) Valorile lungimilor segmentelor sunt obținute din proiecție în plan.

Punct început	X / Y	Punct sfârșit	X / Y	Lungime segment (** (m)
1	437.377,121 297.460,172	2	437.327,708 297.150,057	314.027
2	437.327,708 297.150,057	3	437.334,984 297.153,029	7.86
3	437.334,984 297.153,029	4	437.347,667 297.152,725	12.687
4	437.347,667 297.152,725	5	437.396,233 297.457,523	308.643
5	437.396,233 297.457,523	1	437.377,121 297.460,172	19.295

**** Lungimile segmentelor sunt determinate în planul de proiecție Stereo 70 și sunt rotunjite la 1 milimetru.**

***** Distanța dintre puncte este formată din segmente cumulate ce sunt mai mici decât valoarea 1 milimetru.**

**DATE DESPRE IMOBILUL NR. 4905**

Oficiul de Cadastru și Publicitate Imobiliară DOLJ
Biroul de Cadastru și Publicitate Imobiliară Craiova

A. Partea I. Descrierea imobilului

TEREN Extravilan

Adresa: Jud. Dolj, T43 P6/6

Nr. Crt	Nr cadastral Nr. topografic	Suprafața* (mp)	Observații / Referințe
A1		4.564	Sector cadastral:53 Teren neimprejmuit;

B. Partea II. Proprietari și acte

Inscrieri privitoare la dreptul de proprietate și alte drepturi reale	Referințe
/	
Act Administrativ nr. TDP 1637, din 07/02/2008 emis de CJSDPAT DOLJ;	
B1	A1
Intabulare, drept de PROPRIETATE, dobândit prin Reconstituire, cota actuala 1/1, cota initiala 1/1 1) COTEANU MARIN, LIPSA CNP	

C. Partea III. SARCINI .

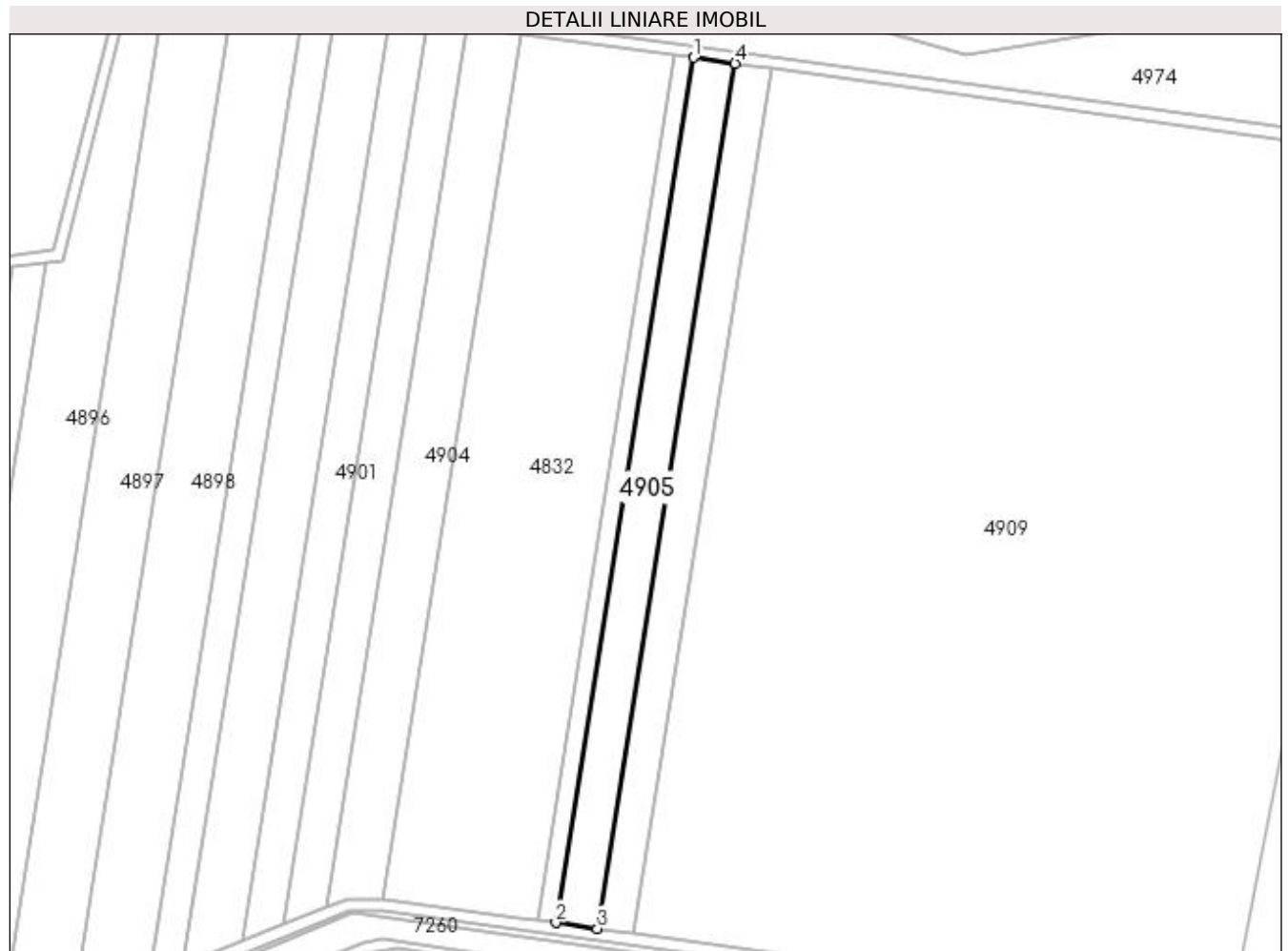
Inscrieri privind dezmembramintele dreptului de proprietate, drepturi reale de garanție și sarcini	Referințe
NU SUNT	

Anexa Nr. 1 La Partea I

Teren

Nr cadastral	Suprafața (mp)*	Observații / Referințe
	4.564	

* Suprafața este determinată în planul de proiecție Stereo 70.



Date referitoare la teren

Crt	Categorie folosință	Intra vilan	Suprafața (mp)	Tarla	Parcelă	Nr. topo	Observații / Referințe
1	arabil	NU	4.564	43	6/6	-	

Lungime Segmente

1) Valorile lungimilor segmentelor sunt obținute din proiecție în plan.

Punct început	X / Y	Punct sfârșit	X / Y	Lungime segment (** (m)
1	437.457,132 297.449,084	2	437.408,605 297.144,531	308.395
2	437.408,605 297.144,531	3	437.423,258 297.142,448	14.8
3	437.423,258 297.142,448	4	437.471,793 297.447,052	308.446
4	437.471,793 297.447,052	1	437.457,132 297.449,084	14.801

**** Lungimile segmentelor sunt determinate în planul de proiecție Stereo 70 și sunt rotunjite la 1 milimetru.**

***** Distanța dintre puncte este formată din segmente cumulate ce sunt mai mici decât valoarea 1 milimetru.**

**DATE DESPRE IMOBILUL NR. 4906**

Oficiul de Cadastru și Publicitate Imobiliară DOLJ
Biroul de Cadastru și Publicitate Imobiliară Craiova

A. Partea I. Descrierea imobilului

TEREN Extravilan

Adresa: Jud. Dolj, T43 P7/8

Nr. Crt	Nr cadastral Nr. topografic	Suprafața* (mp)	Observații / Referințe
A1		4.000	Sector cadastral:53 Teren neimprejmuit;

B. Partea II. Proprietari și acte

Inscrieri privitoare la dreptul de proprietate și alte drepturi reale	Referințe
/	
Act Administrativ nr. TDP 1045-48563, din 28/03/1995 emis de CJSDPAT DOLJ;	
B1	A1
Intabulare, drept de PROPRIETATE, dobândit prin Reconstituire, cota actuala 1/1, cota initiala 1/1 1) CIURCEA NICOLAE, LIPSA CNP	

C. Partea III. SARCINI .

Inscrieri privind dezmembramintele dreptului de proprietate, drepturi reale de garanție și sarcini	Referințe
NU SUNT	

Anexa Nr. 1 La Partea I

Teren

Nr cadastral	Suprafața (mp)*	Observații / Referințe
	4.000	

* Suprafața este determinată în planul de proiecție Stereo 70.



Date referitoare la teren

Crt	Categorie folosință	Intra vilan	Suprafața (mp)	Tarla	Parcelă	Nr. topo	Observații / Referințe
1	arabil	NU	4.000	43	7/8	-	

Lungime Segmente

1) Valorile lungimilor segmentelor sunt obținute din proiecție în plan.

Punct început	X / Y	Punct sfârșit	X / Y	Lungime segment (** (m)
1	437.471,793 297.447,052	2	437.423,258 297.142,448	308.446
2	437.423,258 297.142,448	3	437.436,098 297.140,622	12.969
3	437.436,098 297.140,622	4	437.484,64 297.445,272	308.493
4	437.484,64 297.445,272	1	437.471,793 297.447,052	12.97

**** Lungimile segmentelor sunt determinate în planul de proiecție Stereo 70 și sunt rotunjite la 1 milimetru.**

***** Distanța dintre puncte este formată din segmente cumulate ce sunt mai mici decât valoarea 1 milimetru.**

**DATE DESPRE IMOBILUL NR. 4907**

Oficiul de Cadastru și Publicitate Imobiliară DOLJ
Biroul de Cadastru și Publicitate Imobiliară Craiova

A. Partea I. Descrierea imobilului

TEREN Extravilan

Adresa: Jud. Dolj, T43 P7/9

Nr. Crt	Nr cadastral Nr. topografic	Suprafața* (mp)	Observații / Referințe
A1		3.620	Sector cadastral:53 Teren neimprejmuit;

B. Partea II. Proprietari și acte

Inscrieri privitoare la dreptul de proprietate și alte drepturi reale	Referințe
/	
Act Administrativ nr. TDP 1236-2179, din 07/12/1998 emis de CJSDPAT DOLJ;	
B1	A1
Intabulare, drept de PROPRIETATE, dobândit prin Reconstituire, cota actuala 1/1, cota initiala 1/1 1) PĂUN NICOLAE, LIPSA CNP	

C. Partea III. SARCINI .

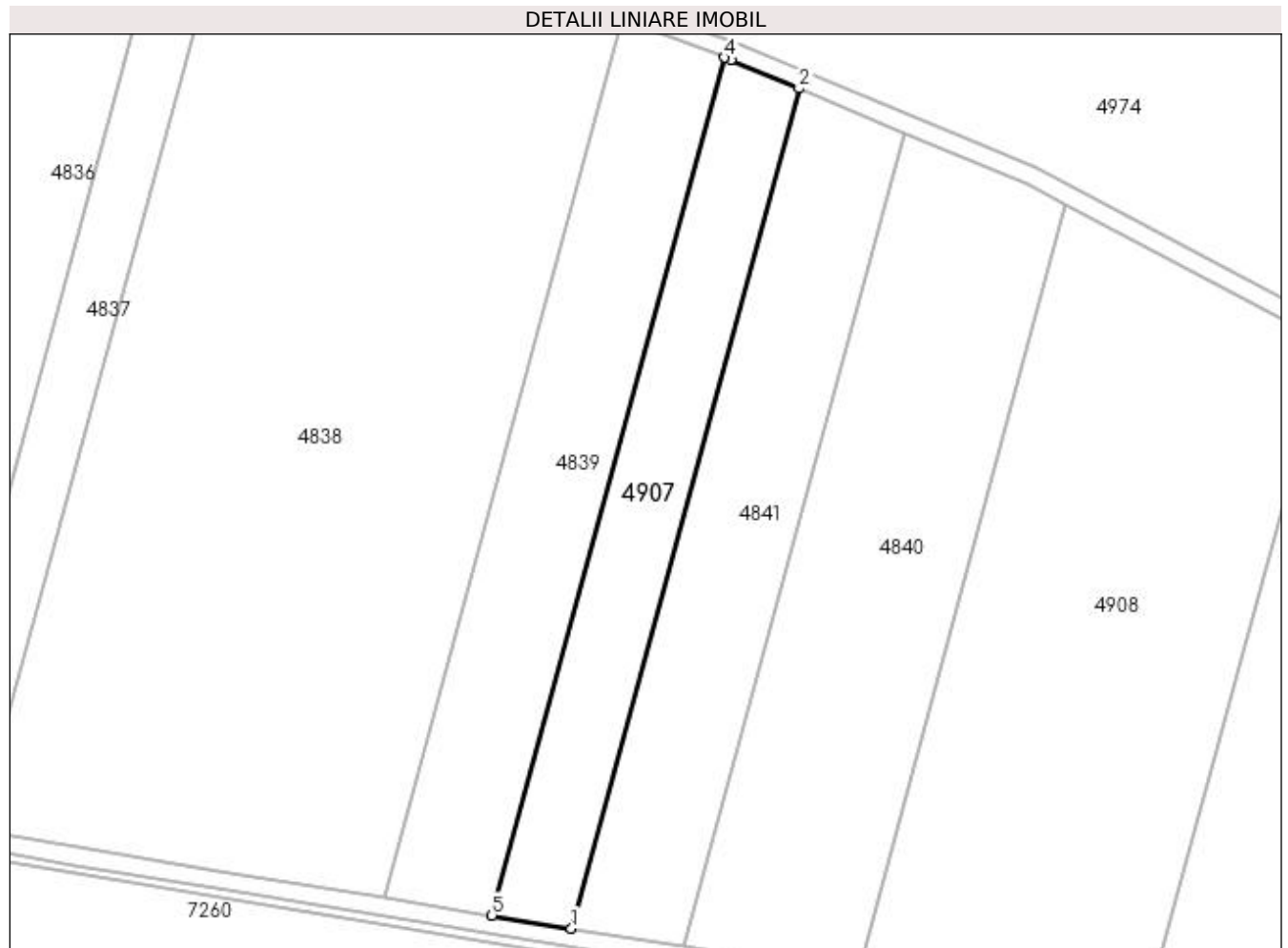
Inscrieri privind dezmembramintele dreptului de proprietate, drepturi reale de garanție și sarcini	Referințe
NU SUNT	

Anexa Nr. 1 La Partea I

Teren

Nr cadastral	Suprafața (mp)*	Observații / Referințe
	3.620	

* Suprafața este determinată în planul de proiecție Stereo 70.



Date referitoare la teren

Crt	Categorie folosință	Intra vilan	Suprafața (mp)	Tarla	Parcelă	Nr. topo	Observații / Referințe
1	arabil	NU	3.620	43	7/9	-	

Lungime Segmente

1) Valorile lungimilor segmentelor sunt obținute din proiecție în plan.

Punct început	X / Y	Punct sfârșit	X / Y	Lungime segment (** (m)
1	435.587,726 297.257,993	2	435.639,282 297.448,086	196.96
2	435.639,282 297.448,086	3	435.623,827 297.454,524	16.742
3	435.623,827 297.454,524	4	435.622,335 297.455,069	1.588
4	435.622,335 297.455,069	5	435.569,687 297.260,947	201.135
5	435.569,687 297.260,947	1	435.587,726 297.257,993	18.279

**** Lungimile segmentelor sunt determinate în planul de proiecție Stereo 70 și sunt rotunjite la 1 milimetru.**

***** Distanța dintre puncte este formată din segmente cumulate ce sunt mai mici decât valoarea 1 milimetru.**

**DATE DESPRE IMOBILUL NR. 4908**

Oficiul de Cadastru și Publicitate Imobiliară DOLJ
Biroul de Cadastru și Publicitate Imobiliară Craiova

A. Partea I. Descrierea imobilului

TEREN Extravilan

Adresa: Jud. Dolj, T43 P11/15

Nr. Crt	Nr cadastral Nr. topografic	Suprafața* (mp)	Observații / Referințe
A1		11.089	Sector cadastral:53 Teren neimprejmit;

B. Partea II. Proprietari și acte

Inscrieri privitoare la dreptul de proprietate și alte drepturi reale	Referințe
/	
Act Administrativ nr. TDP 1165-1364, din 20/02/1998 emis de CJSDPAT DOLJ;	
B1	A1
Intabulare, drept de PROPRIETATE, dobândit prin Reconstituire, cota actuala 1/1, cota initiala 1/1	
1) MARINCEA CONSTANTIN, LIPSA CNP	

C. Partea III. SARCINI .

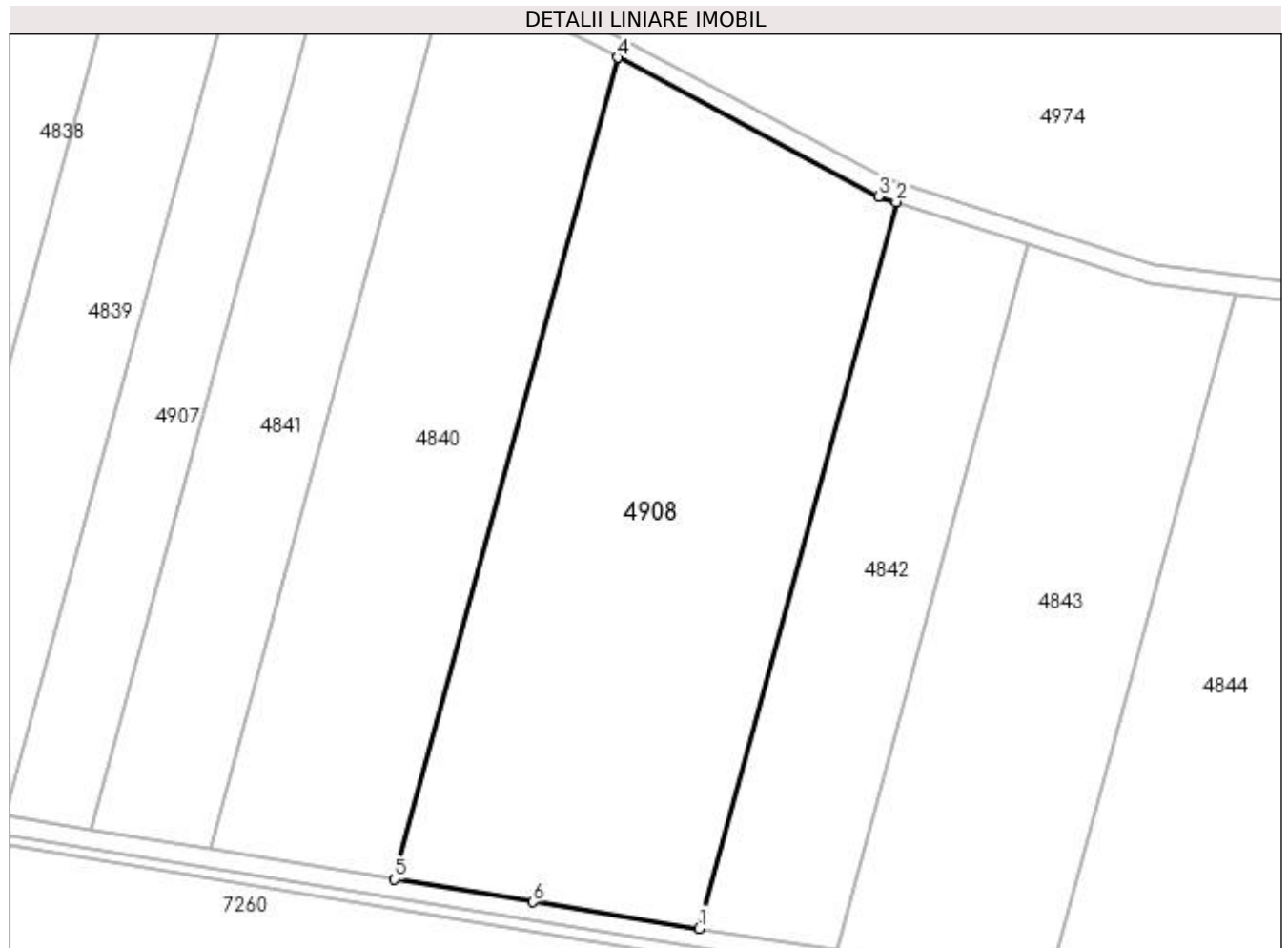
Inscrieri privind dezmembramintele dreptului de proprietate, drepturi reale de garanție și sarcini	Referințe
NU SUNT	

Anexa Nr. 1 La Partea I

Teren

Nr cadastral	Suprafața (mp)*	Observații / Referințe
	11.089	

* Suprafața este determinată în planul de proiecție Stereo 70.



Date referitoare la teren

Crt	Categorie folosință	Intra vilan	Suprafața (mp)	Tarla	Parcelă	Nr. topo	Observații / Referințe
1	arabil	NU	11.089	43	11/15	-	

Lungime Segmente

1) Valorile lungimilor segmentelor sunt obținute din proiecție în plan.

Punct început	X / Y	Punct sfârșit	X / Y	Lungime segment (** (m)
1	435.717,13 297.236,943	2	435.758,974 297.391,23	159.861
2	435.758,974 297.391,23	3	435.755,202 297.392,434	3.959
3	435.755,202 297.392,434	4	435.699,721 297.421,912	62.826
4	435.699,721 297.421,912	5	435.652,392 297.247,404	180.812
5	435.652,392 297.247,404	6	435.681,821 297.242,585	29.821

Punct început	X / Y	Punct sfârșit	X / Y	Lungime segment (** (m)
6	435.681,821 297.242,585	1	435.717,13 297.236,943	35.757

** Lungimile segmentelor sunt determinate în planul de proiecție Stereo 70 și sunt rotunjite la 1 milimetru.

*** Distanța dintre puncte este formată din segmente cumulate ce sunt mai mici decât valoarea 1 milimetru.

**DATE DESPRE IMOBILUL NR. 4909**

Oficiul de Cadastru și Publicitate Imobiliară DOLJ
Biroul de Cadastru și Publicitate Imobiliară Craiova

A. Partea I. Descrierea imobilului

TEREN Extravilan

Adresa: Jud. Dolj, T43 P11/16

Nr. Crt	Nr cadastral Nr. topografic	Suprafața* (mp)	Observații / Referințe
A1		66.927	Sector cadastral:53 Teren neimprejmuit;

B. Partea II. Proprietari și acte

Inscrieri privitoare la dreptul de proprietate și alte drepturi reale		Referințe
/		
Act Normativ nr. Legea 7, din 13/03/1996 emis de PARLAMENTUL ROMÂNIEI (art. 13 alin. 14);		
B1	Intabulare, drept de PROPRIETATE, dobandit prin Lege, cota actuala 1/1, cota initiala 1/1	A1
1) COMUNA TESLUI-Rezerva comisiei locale de fond funciar, CIF:4553330		

C. Partea III. SARCINI .

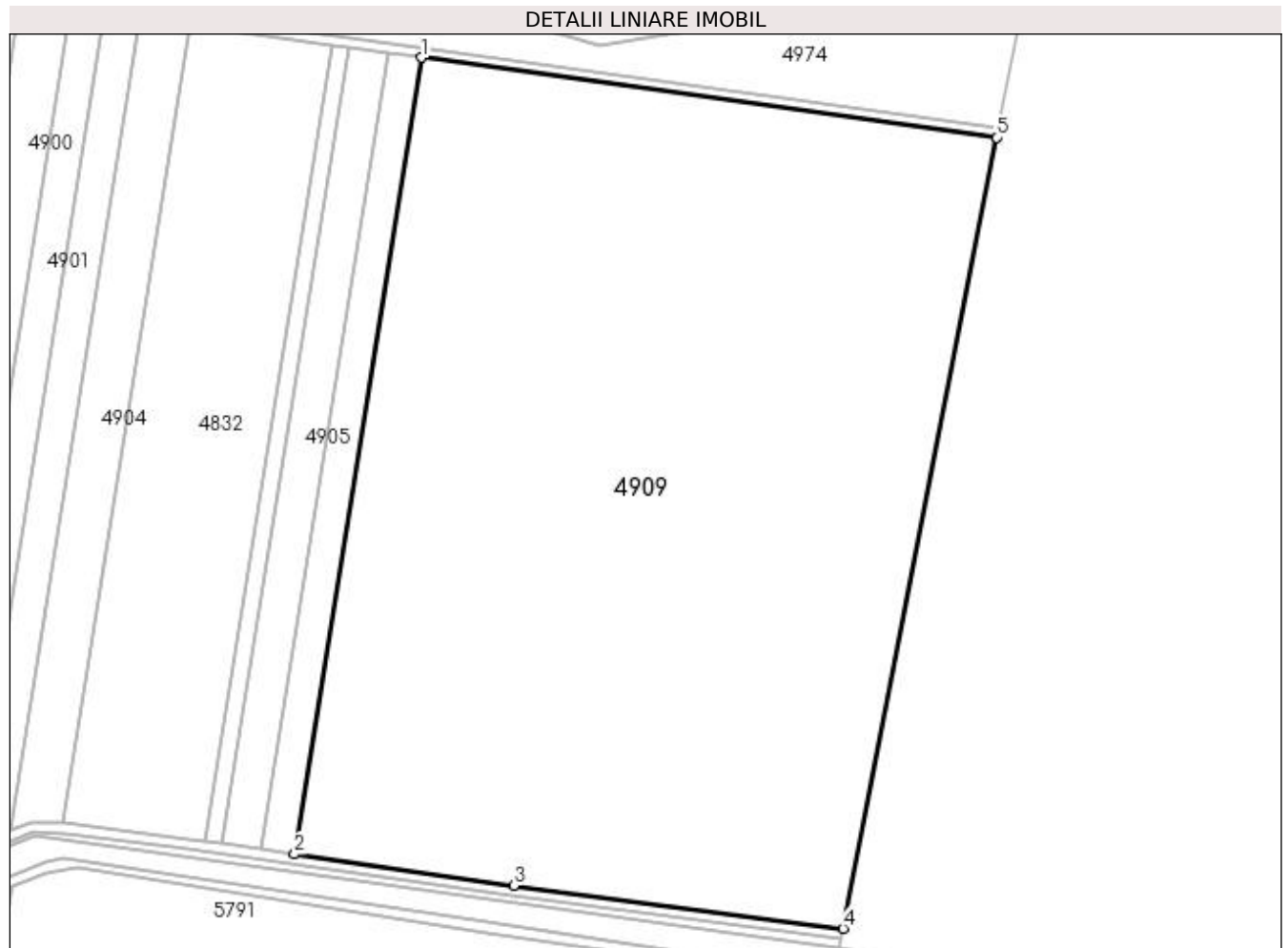
Inscrieri privind dezmembramintele dreptului de proprietate, drepturi reale de garanție și sarcini	Referințe
NU SUNT	

Anexa Nr. 1 La Partea I

Teren

Nr cadastral	Suprafața (mp)*	Observații / Referințe
	66.927	

* Suprafața este determinată în planul de proiecție Stereo 70.



Date referitoare la teren

Crt	Categorie folosință	Intra vilan	Suprafața (mp)	Tarla	Parcelă	Nr. topo	Observații / Referințe
1	arabil	NU	66.927	43	11/16	-	

Lungime Segmente

1) Valorile lungimilor segmentelor sunt obținute din proiecție în plan.

Punct început	X / Y	Punct sfârșit	X / Y	Lungime segment (** (m)
1	437.484,64 297.445,272	2	437.436,098 297.140,622	308.493
2	437.436,098 297.140,622	3	437.520,064 297.128,683	84.811
3	437.520,064 297.128,683	4	437.646,053 297.112,2	127.063
4	437.646,053 297.112,2	5	437.704,756 297.414,769	308.211
5	437.704,756 297.414,769	1	437.484,64 297.445,272	222.219

**** Lungimile segmentelor sunt determinate în planul de proiecție Stereo 70 și sunt rotunjite la 1 milimetru.**

***** Distanța dintre puncte este formată din segmente cumulate ce sunt mai mici decât valoarea 1 milimetru.**

**DATE DESPRE IMOBILUL NR. 4910**

Oficiul de Cadastru și Publicitate Imobiliară DOLJ
Biroul de Cadastru și Publicitate Imobiliară Craiova

A. Partea I. Descrierea imobilului

TEREN Extravilan

Adresa: Jud. Dolj, T43 P5/1

Nr. Crt	Nr cadastral Nr. topografic	Suprafața* (mp)	Observații / Referințe
A1		5.000	Sector cadastral:53 Teren neimprejmuit;

B. Partea II. Proprietari și acte

Inscrieri privitoare la dreptul de proprietate și alte drepturi reale	Referințe
/	
Act Administrativ nr. TDP 1505, din 14/10/2003 emis de CJSDPAT DOLJ;	
B1	A1
Intabulare, drept de PROPRIETATE, dobândit prin Reconstituire, cota actuala 1/1, cota initiala 1/1 1) DRĂGHICI MARIN, LIPSA CNP	

C. Partea III. SARCINI .

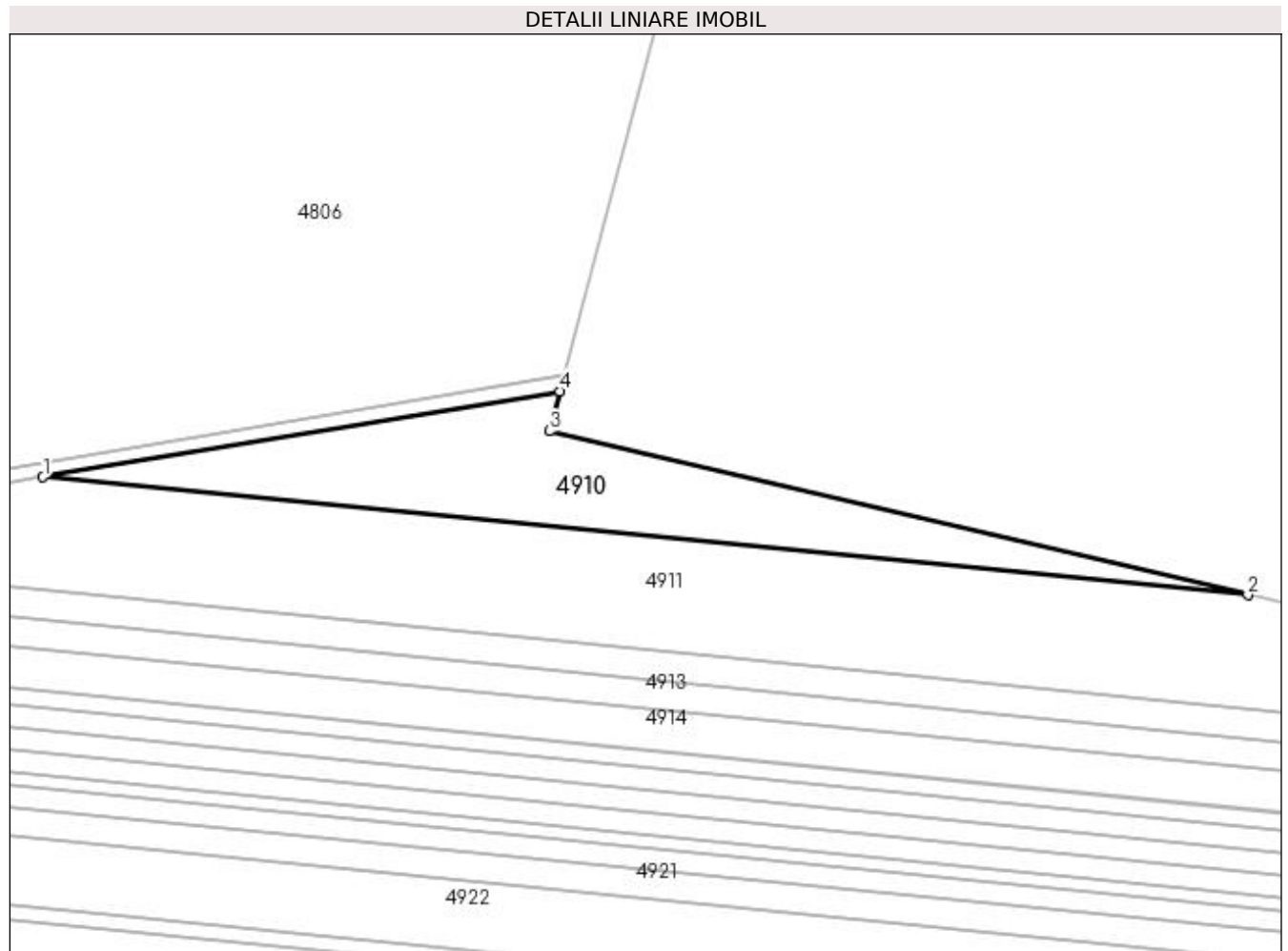
Inscrieri privind dezmembramintele dreptului de proprietate, drepturi reale de garanție și sarcini	Referințe
NU SUNT	

Anexa Nr. 1 La Partea I

Teren

Nr cadastral	Suprafața (mp)*	Observații / Referințe
	5.000	

* Suprafața este determinată în planul de proiecție Stereo 70.



Date referitoare la teren

Crt	Categorie folosință	Intra vilan	Suprafața (mp)	Tarla	Parcelă	Nr. topo	Observații / Referințe
1	arabil	NU	5.000	43	5/1	-	

Lungime Segmente

1) Valorile lungimilor segmentelor sunt obținute din proiecție în plan.

Punct început	X / Y	Punct sfârșit	X / Y	Lungime segment (** (m)
1	437.323,464 298.114,569	2	437.651,743 298.082,419	329.85
2	437.651,743 298.082,419	3	437.461,439 298.127,042	195.466
3	437.461,439 298.127,042	4	437.464,315 298.137,952	11.283
4	437.464,315 298.137,952	1	437.323,464 298.114,569	142.779

**** Lungimile segmentelor sunt determinate în planul de proiecție Stereo 70 și sunt rotunjite la 1 milimetru.**

***** Distanța dintre puncte este formată din segmente cumulate ce sunt mai mici decât valoarea 1 milimetru.**

**DATE DESPRE IMOBILUL NR. 4911**

Oficiul de Cadastru și Publicitate Imobiliară DOLJ
Biroul de Cadastru și Publicitate Imobiliară Craiova

A. Partea I. Descrierea imobilului

TEREN Extravilan

Adresa: Jud. Dolj, T43 P6/1

Nr. Crt	Nr cadastral Nr. topografic	Suprafața* (mp)	Observații / Referințe
A1		15.000	Sector cadastral:53 Teren neimprejmuit;

B. Partea II. Proprietari și acte

Inscrieri privitoare la dreptul de proprietate și alte drepturi reale	Referințe
/	
Act Administrativ nr. TDP 1135-1364, din 07/02/1998 emis de CJSDPAT DOLJ;	
B1	A1
Intabulare, drept de PROPRIETATE, dobândit prin Reconstituire, cota actuala 1/1, cota initiala 1/1 1) CIURCEA MARIA, LIPSA CNP	

C. Partea III. SARCINI .

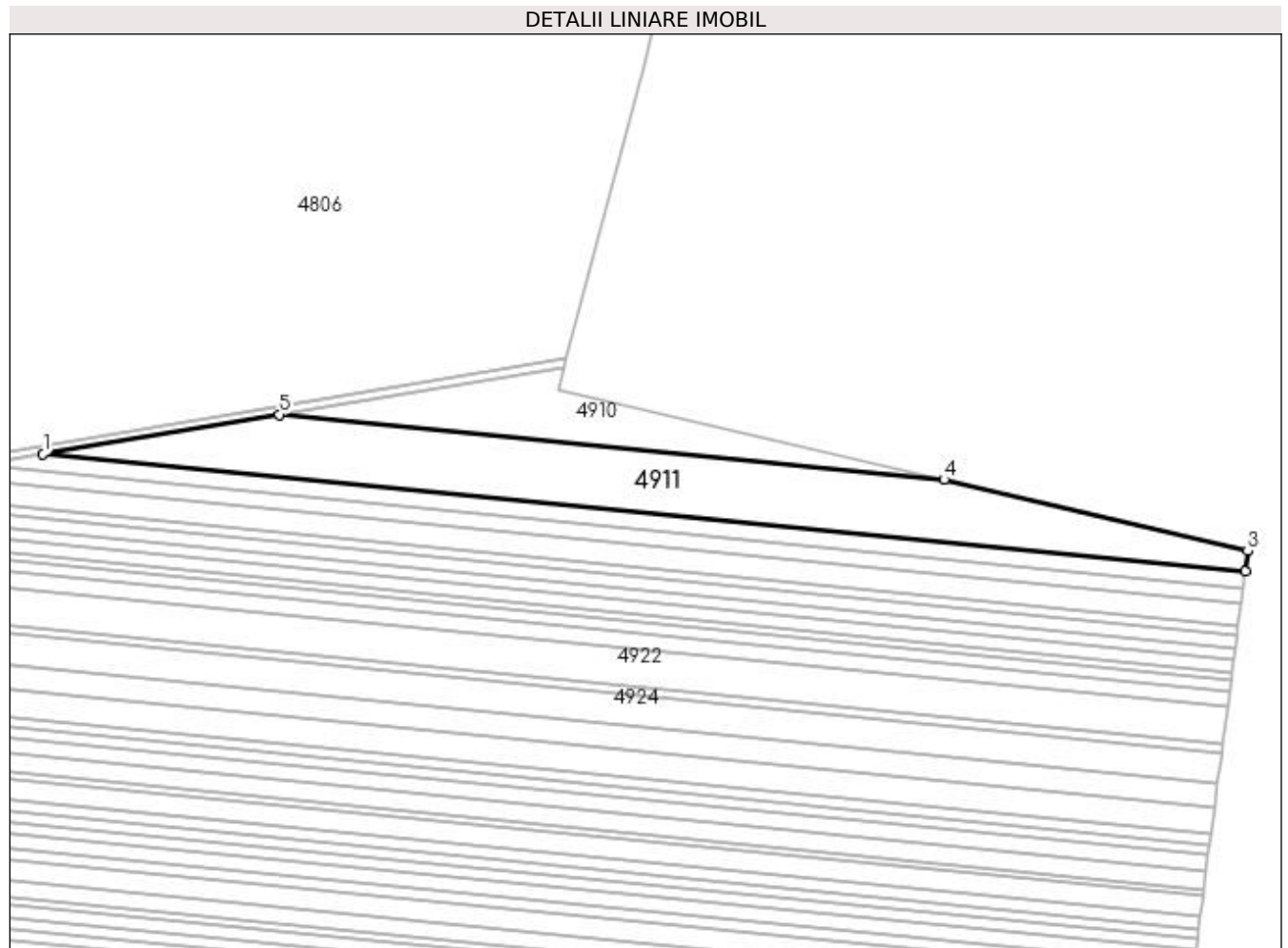
Inscrieri privind dezmembramintele dreptului de proprietate, drepturi reale de garanție și sarcini	Referințe
NU SUNT	

Anexa Nr. 1 La Partea I

Teren

Nr cadastral	Suprafața (mp)*	Observații / Referințe
	15.000	

* Suprafața este determinată în planul de proiecție Stereo 70.



Date referitoare la teren

Crt	Categorie folosință	Intravilan	Suprafața (mp)	Tarla	Parcelă	Nr. topo	Observații / Referințe
1	arabil	NU	15.000	43	6/1	-	

Lungime Segmente

1) Valorile lungimilor segmentelor sunt obținute din proiecție în plan.

Punct început	X / Y	Punct sfârșit	X / Y	Lungime segment (** (m)
1	437.206,691 298.095,182	2	437.800,589 298.037,02	596.739
2	437.800,589 298.037,02	3	437.801,917 298.047,206	10.272
3	437.801,917 298.047,206	4	437.651,743 298.082,419	154.247
4	437.651,743 298.082,419	5	437.323,464 298.114,569	329.85
5	437.323,464 298.114,569	1	437.206,691 298.095,182	118.371

**** Lungimile segmentelor sunt determinate în planul de proiecție Stereo 70 și sunt rotunjite la 1 milimetru.**

***** Distanța dintre puncte este formată din segmente cumulate ce sunt mai mici decât valoarea 1 milimetru.**

**DATE DESPRE IMOBILUL NR. 4912**

Oficiul de Cadastru și Publicitate Imobiliară DOLJ
 Biroul de Cadastru și Publicitate Imobiliară Craiova

A. Partea I. Descrierea imobilului

TEREN Extravilan

Adresa: Jud. Dolj, T43 P6/3

Nr. Crt	Nr cadastral Nr. topografic	Suprafața* (mp)	Observații / Referințe
A1		5.000	Sector cadastral:53 Teren neimprejmuit;

B. Partea II. Proprietari și acte

Inscrieri privitoare la dreptul de proprietate și alte drepturi reale	Referințe
/	
Act Administrativ nr. TDP 1107-1364, din 02/06/1997 emis de CJSDPAT DOLJ;	
B1	A1
Intabulare, drept de PROPRIETATE, dobândit prin Reconstituire, cota actuala 1/1, cota initiala 1/1 1) GUTA NICOLAE, LIPSA CNP	

C. Partea III. SARCINI .


Inscrieri privind dezmembramintele dreptului de proprietate, drepturi reale de garanție și sarcini	Referințe
NU SUNT	

Anexa Nr. 1 La Partea I

Teren

Nr cadastral	Suprafața (mp)*	Observații / Referințe
	5.000	

* Suprafața este determinată în planul de proiecție Stereo 70.



Date referitoare la teren

Crt	Categorie folosință	Intra vilan	Suprafața (mp)	Tarla	Parcelă	Nr. topo	Observații / Referințe
1	arabil	NU	5.000	43	6/3	-	

Lungime Segmente

1) Valorile lungimilor segmentelor sunt obținute din proiecție în plan.

Punct început	X / Y	Punct sfârșit	X / Y	Lungime segment (** (m)
1	437.175,582 298.090,018	2	437.799,532 298.028,912	626.935
2	437.799,532 298.028,912	3	437.800,589 298.037,02	8.177
3	437.800,589 298.037,02	4	437.206,691 298.095,182	596.739
4	437.206,691 298.095,182	1	437.175,582 298.090,018	31.535

**** Lungimile segmentelor sunt determinate în planul de proiecție Stereo 70 și sunt rotunjite la 1 milimetru.**

***** Distanța dintre puncte este formată din segmente cumulate ce sunt mai mici decât valoarea 1 milimetru.**

**DATE DESPRE IMOBILUL NR. 4913**

Oficiul de Cadastru și Publicitate Imobiliară DOLJ
Biroul de Cadastru și Publicitate Imobiliară Craiova

A. Partea I. Descrierea imobilului

TEREN Extravilan

Adresa: Jud. Dolj, T43 P6/4

Nr. Crt	Nr cadastral Nr. topografic	Suprafața* (mp)	Observații / Referințe
A1		5.000	Sector cadastral:53 Teren neimprejmuit;

B. Partea II. Proprietari și acte

Inscrieri privitoare la dreptul de proprietate și alte drepturi reale	Referințe
/	
Act Administrativ nr. TDP 790-9674, din 23/09/1997 emis de CJSDPAT DOLJ;	
B1	A1
Intabulare, drept de PROPRIETATE, dobândit prin Reconstituire, cota actuala 1/1, cota initiala 1/1 1) AVRAM ELENA, LIPSA CNP	

C. Partea III. SARCINI .

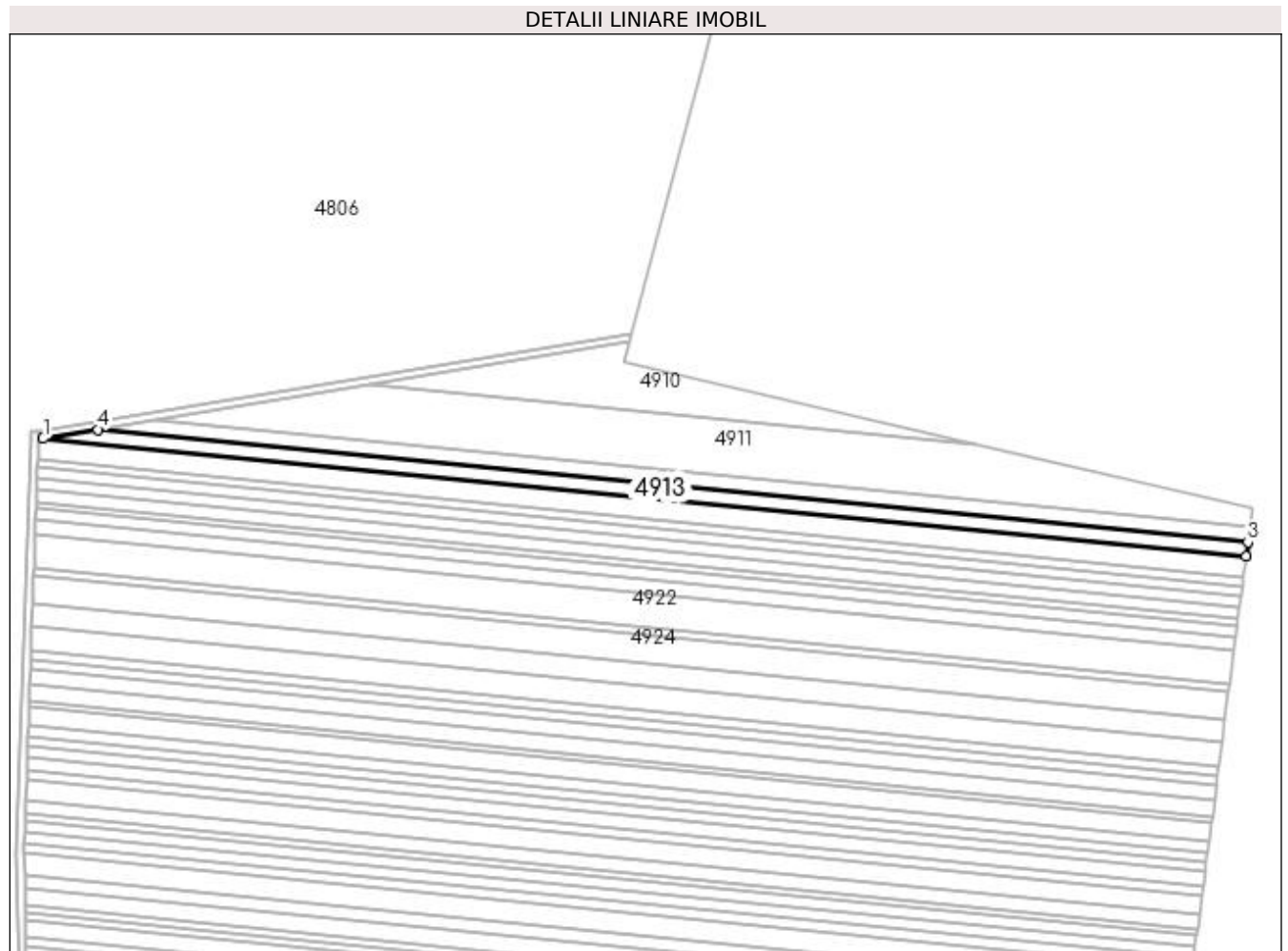
Inscrieri privind dezmembramintele dreptului de proprietate, drepturi reale de garanție și sarcini	Referințe
NU SUNT	

Anexa Nr. 1 La Partea I

Teren

Nr cadastral	Suprafața (mp)*	Observații / Referințe
	5.000	

* Suprafața este determinată în planul de proiecție Stereo 70.



Date referitoare la teren

Crt	Categorie folosință	Intra vilan	Suprafața (mp)	Tarla	Parcelă	Nr. topo	Observații / Referințe
1	arabil	NU	5.000	43	6/4	-	

Lungime Segmente

1) Valorile lungimilor segmentelor sunt obținute din proiecție în plan.

Punct început	X / Y	Punct sfârșit	X / Y	Lungime segment (** (m)
1	437.145,904 298.085,091	2	437.798,524 298.021,177	655.742
2	437.798,524 298.021,177	3	437.799,532 298.028,912	7.8
3	437.799,532 298.028,912	4	437.175,582 298.090,018	626.935
4	437.175,582 298.090,018	1	437.145,904 298.085,091	30.084

**** Lungimile segmentelor sunt determinate în planul de proiecție Stereo 70 și sunt rotunjite la 1 milimetru.**

***** Distanța dintre puncte este formată din segmente cumulate ce sunt mai mici decât valoarea 1 milimetru.**

**DATE DESPRE IMOBILUL NR. 4914**

Oficiul de Cadastru și Publicitate Imobiliară DOLJ
Biroul de Cadastru și Publicitate Imobiliară Craiova

A. Partea I. Descrierea imobilului

TEREN Extravilan

Adresa: Jud. Dolj, T43 P6/5

Nr. Crt	Nr cadastral Nr. topografic	Suprafața* (mp)	Observații / Referințe
A1		7.500	Sector cadastral:53 Teren neimprejmuit;

B. Partea II. Proprietari și acte

Inscrieri privitoare la dreptul de proprietate și alte drepturi reale	Referințe
/	
Act Administrativ nr. TDP 1490, din 18/09/2003 emis de CJSDPAT DOLJ;	
B1	A1
Intabulare, drept de PROPRIETATE, dobândit prin Reconstituire, cota actuala 1/1, cota initiala 1/1	
1) COICEA CONSTANȚA, LIPSA CNP	
2) NICA MARIA, LIPSA CNP	
3) PĂTRU GHEORGHE, LIPSA CNP	
4) PĂTRU ION, LIPSA CNP	

C. Partea III. SARCINI .


Inscrieri privind dezmembramintele dreptului de proprietate, drepturi reale de garanție și sarcini	Referințe
NU SUNT	

Anexa Nr. 1 La Partea I

Teren

Nr cadastral	Suprafața (mp)*	Observații / Referințe
	7.500	

* Suprafața este determinată în planul de proiecție Stereo 70.



Date referitoare la teren

Crt	Categorie folosință	Intra vilan	Suprafața (mp)	Tarla	Parcelă	Nr. topo	Observații / Referințe
1	arabil	NU	7.500	43	6/5	-	

Lungime Segmente

1) Valorile lungimilor segmentelor sunt obținute din proiecție în plan.

Punct început	X / Y	Punct sfârșit	X / Y	Lungime segment (** (m)
1	437.145,904 298.085,091	2	437.143,385 298.084,673	2.553
2	437.143,385 298.084,673	3	437.143,025 298.074,213	10.466
3	437.143,025 298.074,213	4	437.143,014 298.073,915	0.298
4	437.143,014 298.073,915	5	437.797,049 298.009,863	657.164
5	437.797,049 298.009,863	6	437.798,524 298.021,177	11.41

Punct început	X / Y	Punct sfârșit	X / Y	Lungime segment (** (m)
6	437.798,524 298.021,177	1	437.145,904 298.085,091	655.742

** Lungimile segmentelor sunt determinate în planul de proiecție Stereo 70 și sunt rotunjite la 1 milimetru.

*** Distanța dintre puncte este formată din segmente cumulate ce sunt mai mici decât valoarea 1 milimetru.

**DATE DESPRE IMOBILUL NR. 4915**

Oficiul de Cadastru și Publicitate Imobiliară DOLJ
Biroul de Cadastru și Publicitate Imobiliară Craiova

A. Partea I. Descrierea imobilului

TEREN Extravilan

Adresa: Jud. Dolj, T43 P6/6

Nr. Crt	Nr cadastral Nr. topografic	Suprafața* (mp)	Observații / Referințe
A1		3.000	Sector cadastral:53 Teren neimprejmuit;

B. Partea II. Proprietari și acte

Inscrieri privitoare la dreptul de proprietate și alte drepturi reale	Referințe
/	
Act Administrativ nr. TDP 1243-2179, din 24/03/1999 emis de CJSDPAT DOLJ;	
B1	A1
Intabulare, drept de PROPRIETATE, dobandit prin Constituire, cota actuala 1/1, cota initiala 1/1 1) IONCEA GEORGETA, LIPSA CNP	

C. Partea III. SARCINI .


Inscrieri privind dezmembramintele dreptului de proprietate, drepturi reale de garanție și sarcini	Referințe
NU SUNT	

Anexa Nr. 1 La Partea I

Teren

Nr cadastral	Suprafața (mp)*	Observații / Referințe
	3.000	

* Suprafața este determinată în planul de proiecție Stereo 70.



Date referitoare la teren

Crt	Categorie folosință	Intra vilan	Suprafața (mp)	Tarla	Parcelă	Nr. topo	Observații / Referințe
1	arabil	NU	3.000	43	6/6	-	

Lungime Segmente

1) Valorile lungimilor segmentelor sunt obținute din proiecție în plan.

Punct început	X / Y	Punct sfârșit	X / Y	Lungime segment (** (m)
1	437.797,049 298.009,863	2	437.143,014 298.073,915	657.164
2	437.143,014 298.073,915	3	437.142,857 298.069,342	4.576
3	437.142,857 298.069,342	4	437.796,458 298.005,332	656.728
4	437.796,458 298.005,332	1	437.797,049 298.009,863	4.569

**** Lungimile segmentelor sunt determinate în planul de proiecție Stereo 70 și sunt rotunjite la 1 milimetru.**

***** Distanța dintre puncte este formată din segmente cumulate ce sunt mai mici decât valoarea 1 milimetru.**

**DATE DESPRE IMOBILUL NR. 4916**

Oficiul de Cadastru și Publicitate Imobiliară DOLJ
Biroul de Cadastru și Publicitate Imobiliară Craiova

A. Partea I. Descrierea imobilului

TEREN Extravilan

Adresa: Jud. Dolj, T43 P6/7

Nr. Crt	Nr cadastral Nr. topografic	Suprafața* (mp)	Observații / Referințe
A1		4.000	Sector cadastral:53 Teren neimprejmuit;

B. Partea II. Proprietari și acte

Inscrieri privitoare la dreptul de proprietate și alte drepturi reale	Referințe
/	
Act Administrativ nr. TDP 789-9674, din 23/09/1997 emis de CJSDPAT DOLJ;	
B1	A1
Intabulare, drept de PROPRIETATE, dobândit prin Reconstituire, cota actuala 1/1, cota initiala 1/1 1) CIRSTEA ELENA, LIPSA CNP	

C. Partea III. SARCINI .


Inscrieri privind dezmembramintele dreptului de proprietate, drepturi reale de garanție și sarcini	Referințe
NU SUNT	

Anexa Nr. 1 La Partea I

Teren

Nr cadastral	Suprafața (mp)*	Observații / Referințe
	4.000	

* Suprafața este determinată în planul de proiecție Stereo 70.



Date referitoare la teren

Crt	Categorie folosință	Intra vilan	Suprafața (mp)	Tarla	Parcelă	Nr. topo	Observații / Referințe
1	arabil	NU	4.000	43	6/7	-	

Lungime Segmente

1) Valorile lungimilor segmentelor sunt obținute din proiecție în plan.

Punct început	X / Y	Punct sfârșit	X / Y	Lungime segment (** (m)
1	437.796,458 298.005,332	2	437.142,857 298.069,342	656.728
2	437.142,857 298.069,342	3	437.142,646 298.063,24	6.106
3	437.142,646 298.063,24	4	437.795,67 297.999,287	656.148
4	437.795,67 297.999,287	1	437.796,458 298.005,332	6.096

**** Lungimile segmentelor sunt determinate în planul de proiecție Stereo 70 și sunt rotunjite la 1 milimetru.**

***** Distanța dintre puncte este formată din segmente cumulate ce sunt mai mici decât valoarea 1 milimetru.**

**DATE DESPRE IMOBILUL NR. 4917**

Oficiul de Cadastru și Publicitate Imobiliară DOLJ
Biroul de Cadastru și Publicitate Imobiliară Craiova

A. Partea I. Descrierea imobilului

TEREN Extravilan

Adresa: Jud. Dolj, T43 P6/8

Nr. Crt	Nr cadastral Nr. topografic	Suprafața* (mp)	Observații / Referințe
A1		4.000	Sector cadastral:53 Teren neimprejmuit;

B. Partea II. Proprietari și acte

Inscrieri privitoare la dreptul de proprietate și alte drepturi reale		Referințe
/		
Act Normativ nr. Legea 7, din 13/03/1996 emis de PARLAMENTUL ROMÂNIEI (art. 13 alin. 14);		
B1	Intabulare, drept de PROPRIETATE, dobandit prin Lege, cota actuala 1/1, cota initiala 1/1 1) COMUNA TESLUI-Rezerva comisiei locale de fond funciar, CIF:4553330	A1

C. Partea III. SARCINI .


Inscrieri privind dezmembramintele dreptului de proprietate, drepturi reale de garanție și sarcini	Referințe
NU SUNT	

Anexa Nr. 1 La Partea I

Teren

Nr cadastral	Suprafața (mp)*	Observații / Referințe
	4.000	

* Suprafața este determinată în planul de proiecție Stereo 70.



Date referitoare la teren

Crt	Categorie folosință	Intra vilan	Suprafața (mp)	Tarla	Parcelă	Nr. topo	Observații / Referințe
1	arabil	NU	4.000	43	6/8	-	

Lungime Segmente

1) Valorile lungimilor segmentelor sunt obținute din proiecție în plan.

Punct început	X / Y	Punct sfârșit	X / Y	Lungime segment (** (m)
1	437.795,67 297.999,287	2	437.142,646 298.063,24	656.148
2	437.142,646 298.063,24	3	437.142,436 298.057,132	6.112
3	437.142,436 298.057,132	4	437.794,881 297.993,236	655.566
4	437.794,881 297.993,236	1	437.795,67 297.999,287	6.102

**** Lungimile segmentelor sunt determinate în planul de proiecție Stereo 70 și sunt rotunjite la 1 milimetru.**

***** Distanța dintre puncte este formată din segmente cumulate ce sunt mai mici decât valoarea 1 milimetru.**

**DATE DESPRE IMOBILUL NR. 4918**

Oficiul de Cadastru și Publicitate Imobiliară DOLJ
Biroul de Cadastru și Publicitate Imobiliară Craiova

A. Partea I. Descrierea imobilului

TEREN Extravilan

Adresa: Jud. Dolj, T43 P6/9

Nr. Crt	Nr cadastral Nr. topografic	Suprafața* (mp)	Observații / Referințe
A1		4.000	Sector cadastral:53 Teren neimprejmuit;

B. Partea II. Proprietari și acte

Inscrieri privitoare la dreptul de proprietate și alte drepturi reale	Referințe
/	
Act Normativ nr. Legea 7, din 13/03/1996 emis de PARLAMENTUL ROMÂNIEI (art. 13 alin. 14);	
B1	A1
Intabulare, drept de PROPRIETATE, dobandit prin Lege, cota actuala 1/1, cota initiala 1/1	
1) COMUNA TESLUI-Rezerva comisiei locale de fond funciar, CIF:4553330	

C. Partea III. SARCINI .

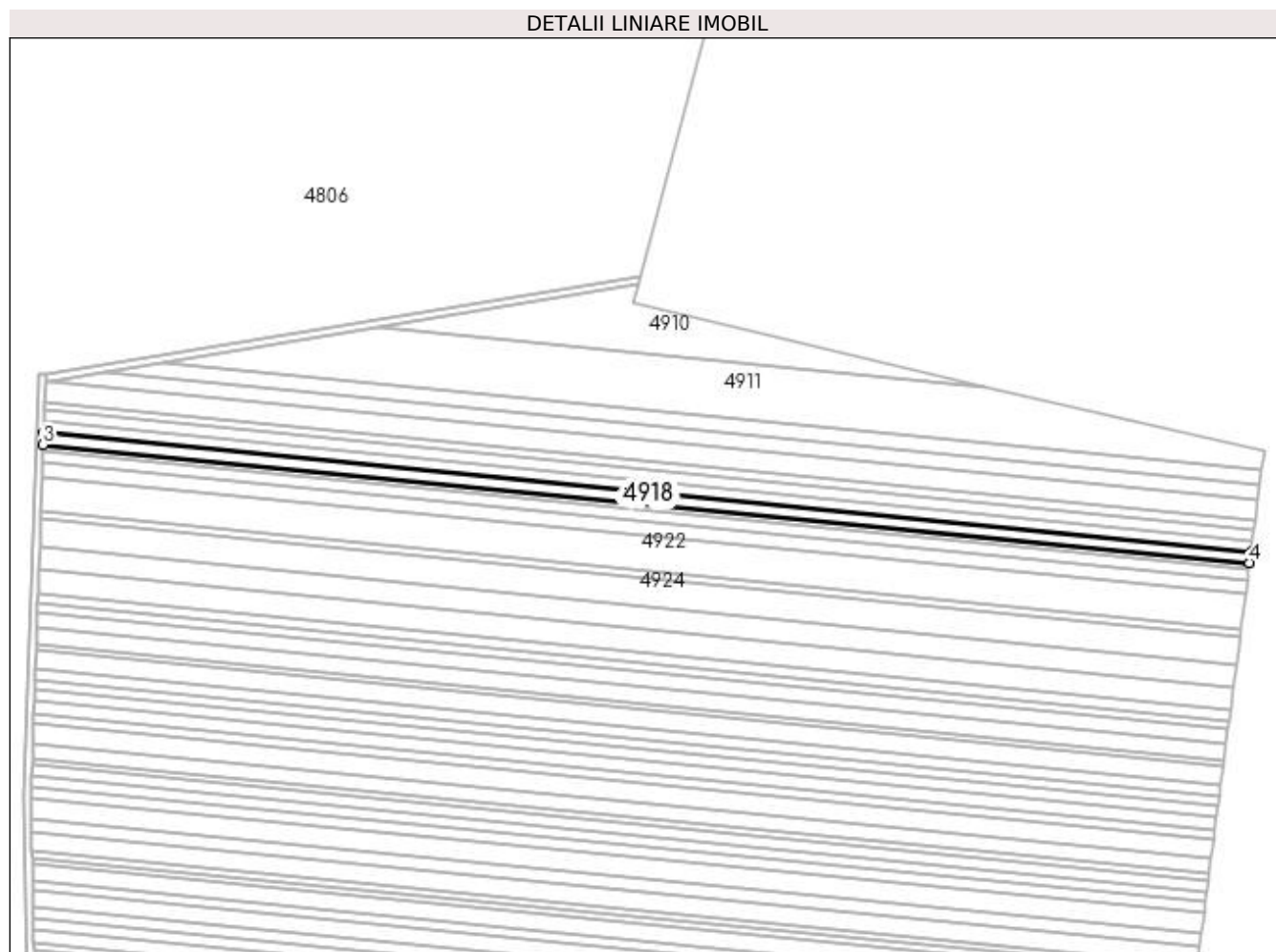
Inscrieri privind dezmembramintele dreptului de proprietate, drepturi reale de garanție și sarcini	Referințe
NU SUNT	

Anexa Nr. 1 La Partea I

Teren

Nr cadastral	Suprafața (mp)*	Observații / Referințe
	4.000	

* Suprafața este determinată în planul de proiecție Stereo 70.



Date referitoare la teren

Crt	Categorie folosință	Intra vilan	Suprafața (mp)	Tarla	Parcelă	Nr. topo	Observații / Referințe
1	arabil	NU	4.000	43	6/9	-	

Lungime Segmente

1) Valorile lungimilor segmentelor sunt obținute din proiecție în plan.

Punct început	X / Y	Punct sfârșit	X / Y	Lungime segment (** (m)
1	437.794,881 297.993,236	2	437.142,436 298.057,132	655.566
2	437.142,436 298.057,132	3	437.142,225 298.051,019	6.117
3	437.142,225 298.051,019	4	437.794,091 297.987,18	654.985
4	437.794,091 297.987,18	1	437.794,881 297.993,236	6.107

**** Lungimile segmentelor sunt determinate în planul de proiecție Stereo 70 și sunt rotunjite la 1 milimetru.**

***** Distanța dintre puncte este formată din segmente cumulate ce sunt mai mici decât valoarea 1 milimetru.**

**DATE DESPRE IMOBILUL NR. 4919**

Oficiul de Cadastru și Publicitate Imobiliară DOLJ
 Biroul de Cadastru și Publicitate Imobiliară Craiova

A. Partea I. Descrierea imobilului

TEREN Extravilan

Adresa: Jud. Dolj, T43 P6/10

Nr. Crt	Nr cadastral Nr. topografic	Suprafața* (mp)	Observații / Referințe
A1		2.300	Sector cadastral:53 Teren neimprejmuit;

B. Partea II. Proprietari și acte

Inscrieri privitoare la dreptul de proprietate și alte drepturi reale	Referințe
/	
Act Administrativ nr. TDP 1024-48563, din 22/03/1995 emis de CJSDPAT DOLJ;	
B1	A1
Intabulare, drept de PROPRIETATE, dobandit prin Reconstituire, cota actuala 1/1, cota initiala 1/1 1) PĂLĂRIE OLGA, LIPSA CNP	

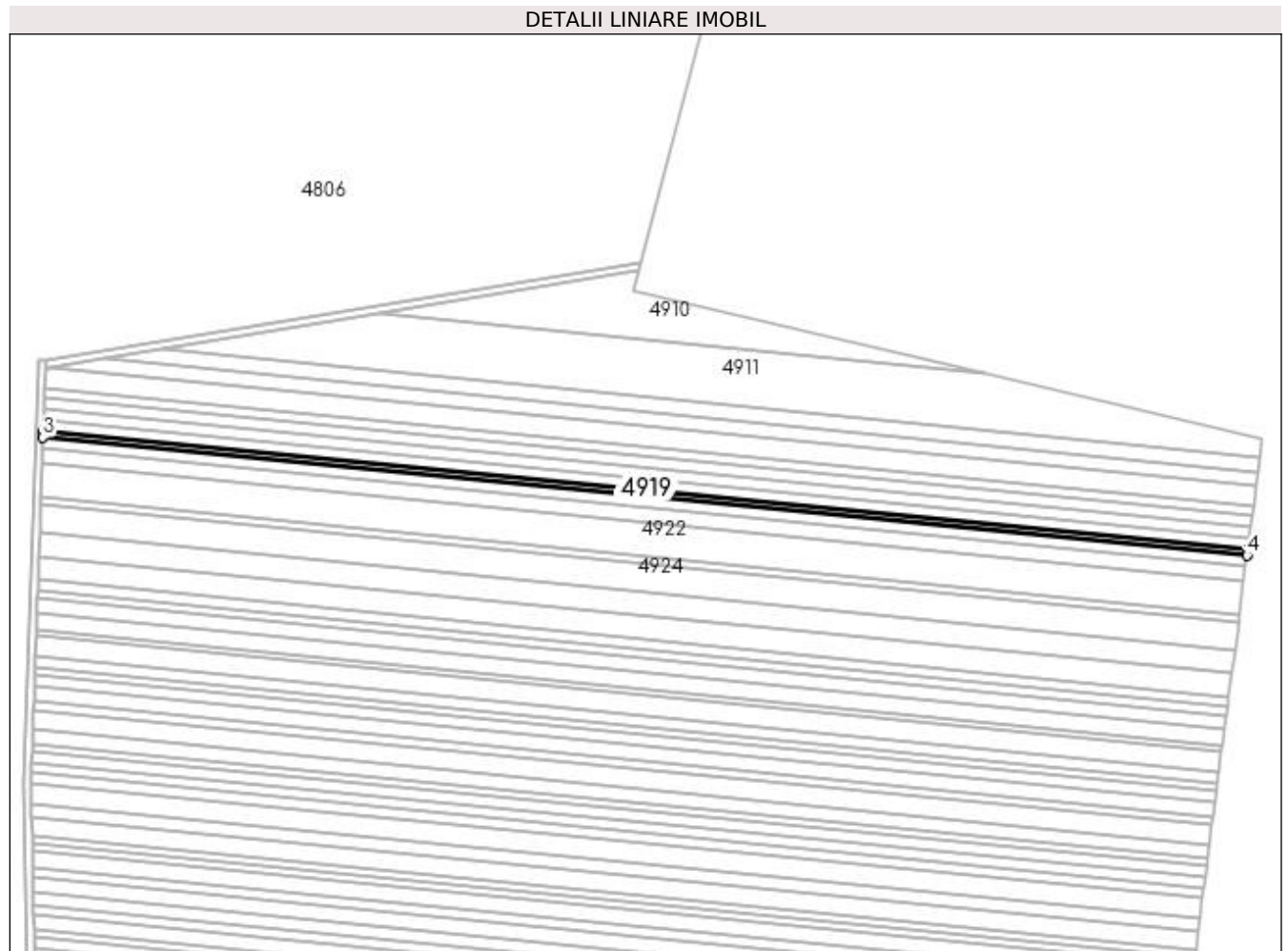
C. Partea III. SARCINI .

Inscrieri privind dezmembramintele dreptului de proprietate, drepturi reale de garanție și sarcini	Referințe
NU SUNT	

Anexa Nr. 1 La Partea I**Teren**

Nr cadastral	Suprafața (mp)*	Observații / Referințe
	2.300	

* Suprafața este determinată în planul de proiecție Stereo 70.

**Date referitoare la teren**

Crt	Categorie folosință	Intra vilan	Suprafața (mp)	Tarla	Parcelă	Nr. topo	Observații / Referințe
1	arabil	NU	2.300	43	6/10	-	

Lungime Segmente

1) Valorile lungimilor segmentelor sunt obținute din proiecție în plan.

Punct început	X / Y	Punct sfârșit	X / Y	Lungime segment (** (m))
1	437.794,091 297.987,18	2	437.142,225 298.051,019	654.985
2	437.142,225 298.051,019	3	437.142,103 298.047,502	3.519
3	437.142,103 298.047,502	4	437.793,637 297.983,695	654.651
4	437.793,637 297.983,695	1	437.794,091 297.987,18	3.514

**** Lungimile segmentelor sunt determinate în planul de proiecție Stereo 70 și sunt rotunjite la 1 milimetru.**

***** Distanța dintre puncte este formată din segmente cumulate ce sunt mai mici decât valoarea 1 milimetru.**

**DATE DESPRE IMOBILUL NR. 4920**

Oficiul de Cadastru și Publicitate Imobiliară DOLJ
Biroul de Cadastru și Publicitate Imobiliară Craiova

A. Partea I. Descrierea imobilului

TEREN Extravilan

Adresa: Jud. Dolj, T43 P6/11

Nr. Crt	Nr cadastral Nr. topografic	Suprafața* (mp)	Observații / Referințe
A1		3.800	Sector cadastral:53 Teren neimprejmuit;

B. Partea II. Proprietari și acte

Inscrieri privitoare la dreptul de proprietate și alte drepturi reale	Referințe
/	
Act Normativ nr. Legea 7, din 13/03/1996 emis de PARLAMENTUL ROMÂNIEI (art. 13 alin. 14);	
B1	A1
Intabulare, drept de PROPRIETATE, dobandit prin Lege, cota actuala 1/1, cota initiala 1/1	
1) COMUNA TESLUI-Rezerva comisiei locale de fond funciar, CIF:4553330	

C. Partea III. SARCINI .

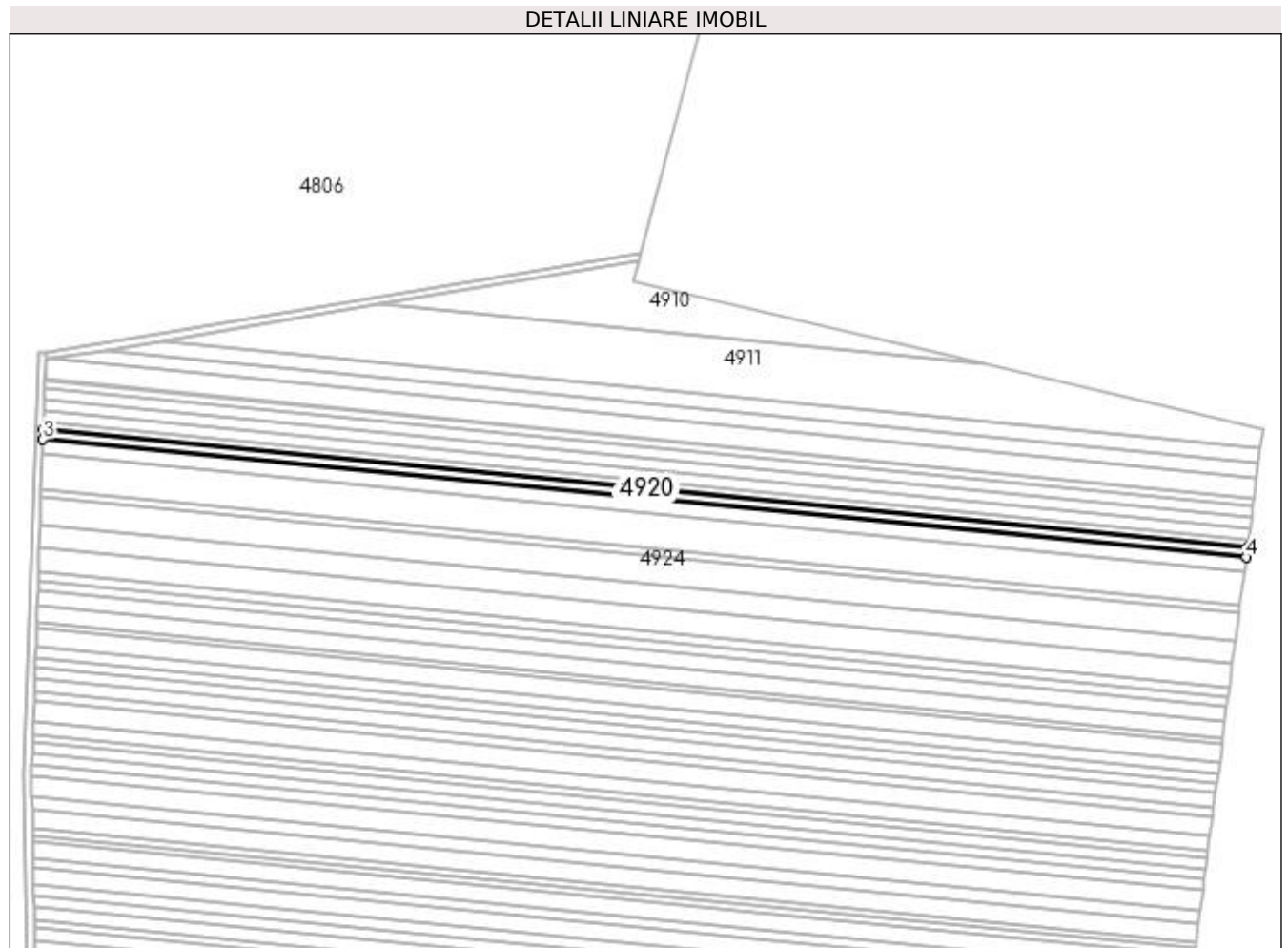
Inscrieri privind dezmembramintele dreptului de proprietate, drepturi reale de garanție și sarcini	Referințe
NU SUNT	

Anexa Nr. 1 La Partea I

Teren

Nr cadastral	Suprafața (mp)*	Observații / Referințe
	3.800	

* Suprafața este determinată în planul de proiecție Stereo 70.



Date referitoare la teren

Crt	Categorie folosință	Intra vilan	Suprafața (mp)	Tarla	Parcelă	Nr. topo	Observații / Referințe
1	arabil	NU	3.800	43	6/11	-	

Lungime Segmente

1) Valorile lungimilor segmentelor sunt obținute din proiecție în plan.

Punct început	X / Y	Punct sfârșit	X / Y	Lungime segment (** (m)
1	437.793,637 297.983,695	2	437.142,103 298.047,502	654.651
2	437.142,103 298.047,502	3	437.141,903 298.041,687	5.818
3	437.141,903 298.041,687	4	437.792,886 297.977,934	654.097
4	437.792,886 297.977,934	1	437.793,637 297.983,695	5.81

**** Lungimile segmentelor sunt determinate în planul de proiecție Stereo 70 și sunt rotunjite la 1 milimetru.**

***** Distanța dintre puncte este formată din segmente cumulate ce sunt mai mici decât valoarea 1 milimetru.**

**DATE DESPRE IMOBILUL NR. 4921**

Oficiul de Cadastru și Publicitate Imobiliară DOLJ
 Biroul de Cadastru și Publicitate Imobiliară Craiova

A. Partea I. Descrierea imobilului

TEREN Extravilan

Adresa: Jud. Dolj, T43 P6/12

Nr. Crt	Nr cadastral Nr. topografic	Suprafața* (mp)	Observații / Referințe
A1		5.200	Sector cadastral:53 Teren neimprejmuit;

B. Partea II. Proprietari și acte

Inscrieri privitoare la dreptul de proprietate și alte drepturi reale		Referințe
/		
Act Normativ nr. Legea 7, din 13/03/1996 emis de PARLAMENTUL ROMÂNIEI (art. 13 alin. 14);		
B1	Intabulare, drept de PROPRIETATE, dobandit prin Lege, cota actuala 1/1, cota initiala 1/1	A1
1) COMUNA TESLUI-Rezerva comisiei locale de fond funciar, CIF:4553330		

C. Partea III. SARCINI .

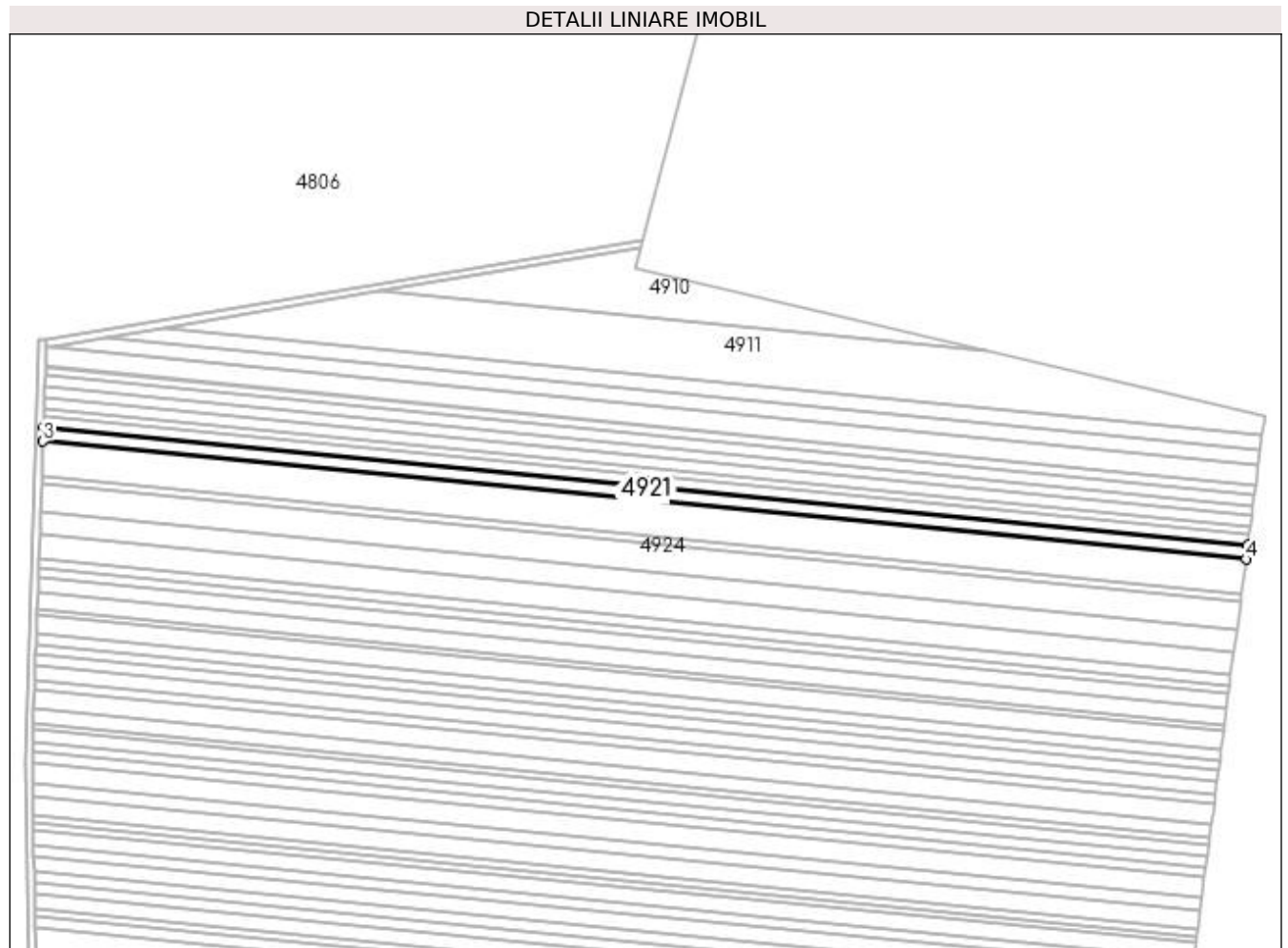
Inscrieri privind dezmembramintele dreptului de proprietate, drepturi reale de garanție și sarcini	Referințe
NU SUNT	

Anexa Nr. 1 La Partea I

Teren

Nr cadastral	Suprafața (mp)*	Observații / Referințe
	5.200	

* Suprafața este determinată în planul de proiecție Stereo 70.



Date referitoare la teren

Crt	Categorie folosință	Intra vilan	Suprafața (mp)	Tarla	Parcelă	Nr. topo	Observații / Referințe
1	arabil	NU	5.200	43	6/12	-	

Lungime Segmente

1) Valorile lungimilor segmentelor sunt obținute din proiecție în plan.

Punct început	X / Y	Punct sfârșit	X / Y	Lungime segment (** (m)
1	437.792,886 297.977,934	2	437.141,903 298.041,687	654.097
2	437.141,903 298.041,687	3	437.141,628 298.033,721	7.971
3	437.141,628 298.033,721	4	437.791,857 297.970,042	653.34
4	437.791,857 297.970,042	1	437.792,886 297.977,934	7.959

**** Lungimile segmentelor sunt determinate în planul de proiecție Stereo 70 și sunt rotunjite la 1 milimetru.**

***** Distanța dintre puncte este formată din segmente cumulate ce sunt mai mici decât valoarea 1 milimetru.**

**DATE DESPRE IMOBILUL NR. 4922**

Oficiul de Cadastru și Publicitate Imobiliară DOLJ
Biroul de Cadastru și Publicitate Imobiliară Craiova

A. Partea I. Descrierea imobilului

TEREN Extravilan

Adresa: Jud. Dolj, T43 P6/13

Nr. Crt	Nr cadastral Nr. topografic	Suprafața* (mp)	Observații / Referințe
A1	31753	12.132	Sector cadastral:53 Teren neimprejmuit;

B. Partea II. Proprietari și acte

Inscrieri privitoare la dreptul de proprietate și alte drepturi reale		Referințe
108774 / 10/09/2015		
Act Notarial nr. contract de intretinere nr. 3181, din 09/09/2015 emis de NP Defta Emil;		
B1	Intabulare, drept de PROPRIETATE, dobandit prin Conventie, cota actuala 1/1, cota initiala 1/1 1) PALARIE COSTINEL 2) PALARIE CARMEN	A1
B2	se noteaza interdictiile de instrainare si grevare in favoarea: 1) PALARIE CONSTANTA	A1

C. Partea III. SARCINI

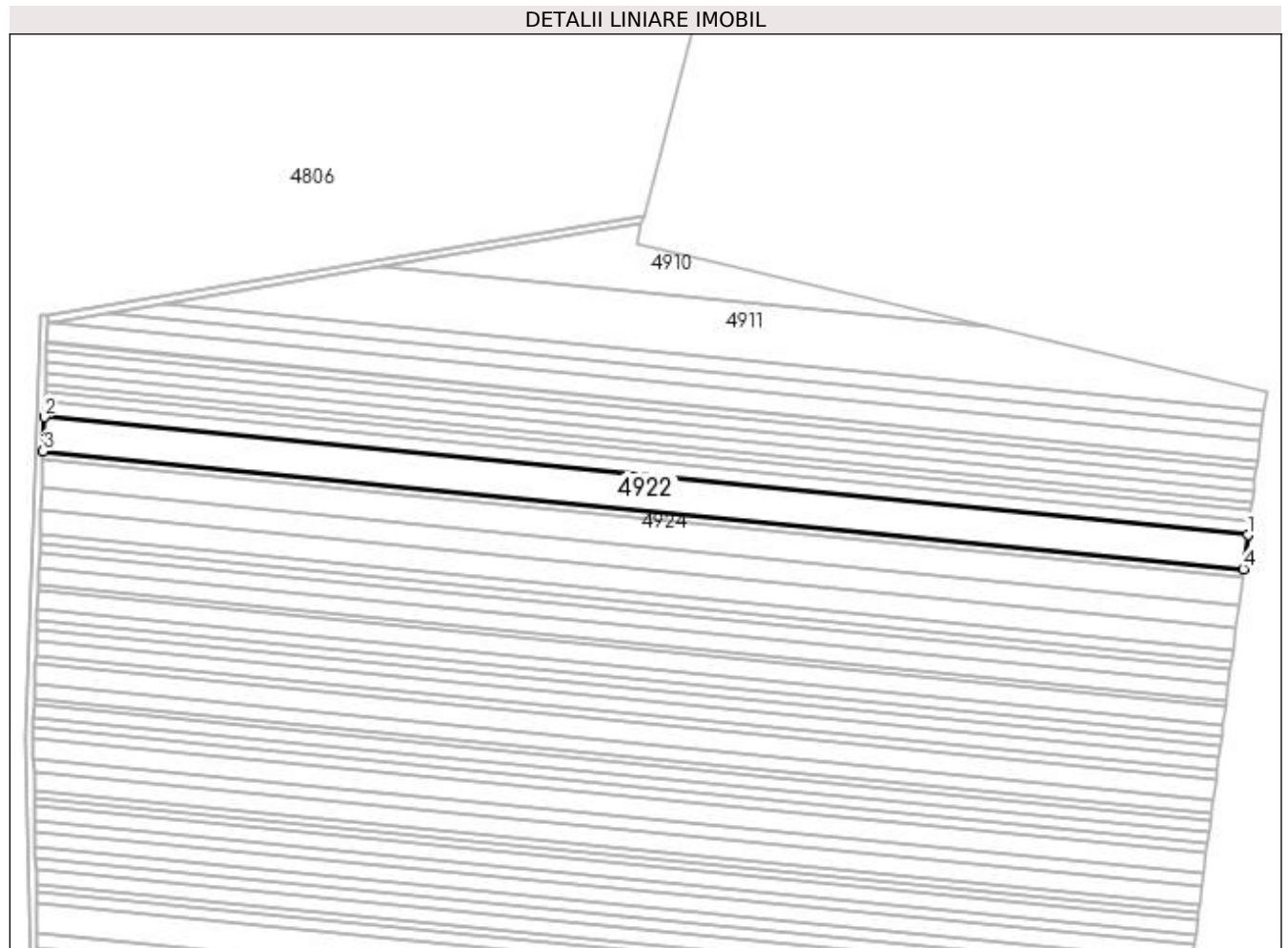
Inscrieri privind dezmembramintele dreptului de proprietate, drepturi reale de garanție și sarcini		Referințe
108774 / 10/09/2015		
Act Notarial nr. contract de intretinere nr. 3181, din 09/09/2015 emis de NP Defta Emil;		
C1	Intabulare, drept de UZUFRACT VIAGER, cota actuala 1/1, cota initiala 1/1 1) PALARIE CONSTANTA	A1
C2	Intabulare, drept de IPOTECA LEGALA, Valoare:0 ce are ca obiect plata rentei în bani corespunzătoare întreținerii neexecutate în favoarea creditorului întreținerii 1) PALARIE CONSTANTA	A1

Anexa Nr. 1 La Partea I

Teren

Nr cadastral	Suprafața (mp)*	Observații / Referințe
31753	12.132	

* Suprafața este determinată în planul de proiecție Stereo 70.



Date referitoare la teren

Crt	Categorie folosință	Intra vilan	Suprafața (mp)	Tarla	Parcelă	Nr. topo	Observații / Referințe
1	arabil	NU	12.132	43	6/13	-	

Lungime Segmente

1) Valorile lungimilor segmentelor sunt obținute din proiecție în plan.

Punct început	X / Y	Punct sfârșit	X / Y	Lungime segment (** (m)
1	437.791,857 297.970,042	2	437.141,628 298.033,721	653.34
2	437.141,628 298.033,721	3	437.140,986 298.015,101	18.631
3	437.140,986 298.015,101	4	437.789,452 297.951,594	651.568
4	437.789,452 297.951,594	1	437.791,857 297.970,042	18.604

**** Lungimile segmentelor sunt determinate în planul de proiecție Stereo 70 și sunt rotunjite la 1 milimetru.**

***** Distanța dintre puncte este formată din segmente cumulate ce sunt mai mici decât valoarea 1 milimetru.**

**DATE DESPRE IMOBILUL NR. 4923**

Oficiul de Cadastru și Publicitate Imobiliară DOLJ
Biroul de Cadastru și Publicitate Imobiliară Craiova

A. Partea I. Descrierea imobilului

TEREN Extravilan

Adresa: Jud. Dolj, T43 P6/14

Nr. Crt	Nr cadastral Nr. topografic	Suprafața* (mp)	Observații / Referințe
A1		2.600	Sector cadastral:53 Teren neimprejmuit;

B. Partea II. Proprietari și acte

Inscrieri privitoare la dreptul de proprietate și alte drepturi reale	Referințe
/	
Act Administrativ nr. TDP 740-9674, din 09/09/1997 emis de CJSDPAT DOLJ;	
B1	A1
Intabulare, drept de PROPRIETATE, dobândit prin Reconstituire, cota actuala 1/1, cota initiala 1/1 1) PRIOTEASA NICOLAE, LIPSA CNP	

C. Partea III. SARCINI .

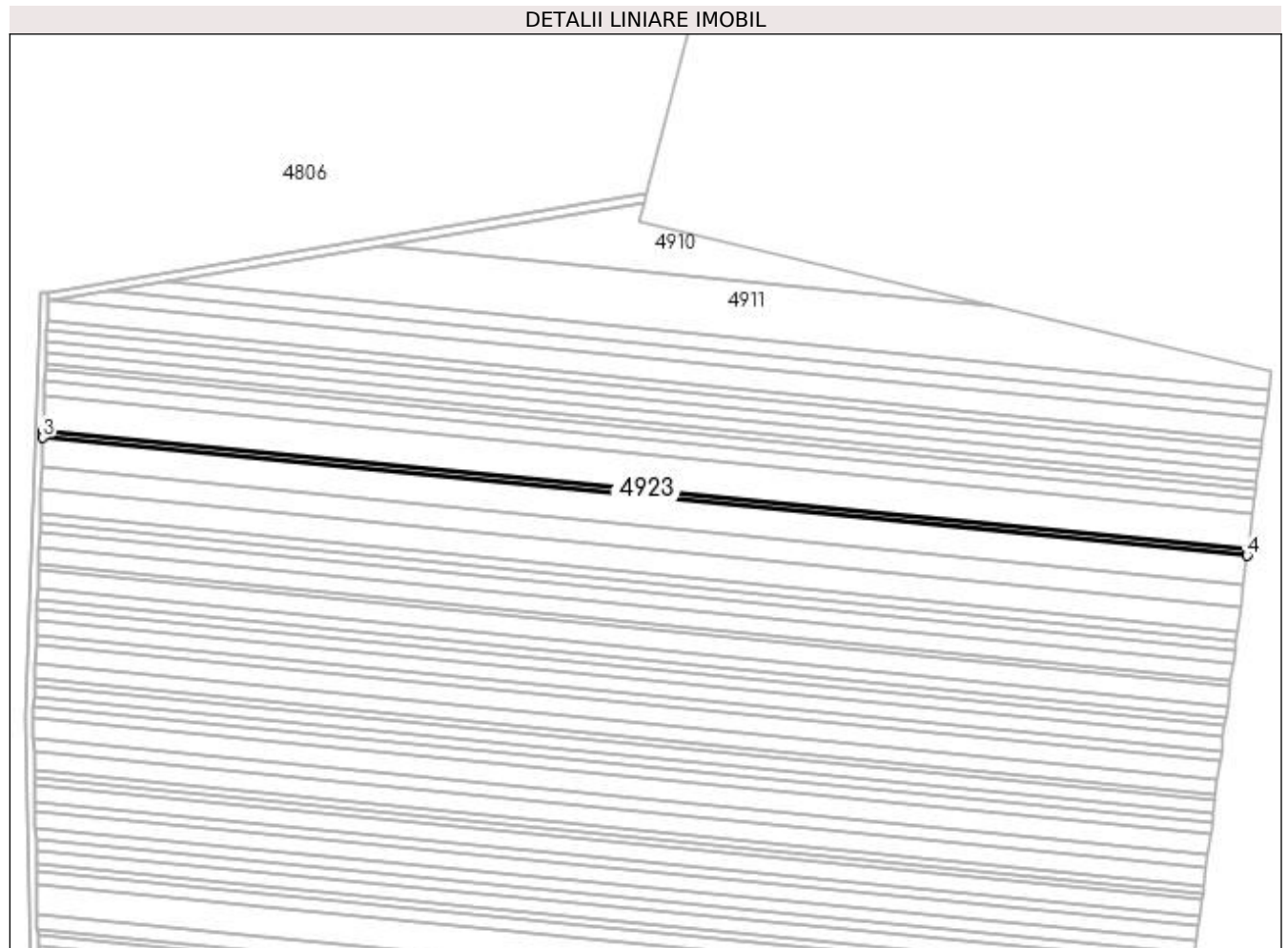
Inscrieri privind dezmembramintele dreptului de proprietate, drepturi reale de garanție și sarcini	Referințe
NU SUNT	

Anexa Nr. 1 La Partea I

Teren

Nr cadastral	Suprafața (mp)*	Observații / Referințe
	2.600	

* Suprafața este determinată în planul de proiecție Stereo 70.



Date referitoare la teren

Crt	Categorie folosință	Intra vilan	Suprafața (mp)	Tarla	Parcelă	Nr. topo	Observații / Referințe
1	arabil	NU	2.600	43	6/14	-	

Lungime Segmente

1) Valorile lungimilor segmentelor sunt obținute din proiecție în plan.

Punct început	X / Y	Punct sfârșit	X / Y	Lungime segment (** (m)
1	437.789,452 297.951,594	2	437.140,986 298.015,101	651.568
2	437.140,986 298.015,101	3	437.140,848 298.011,104	3.999
3	437.140,848 298.011,104	4	437.788,936 297.947,634	651.189
4	437.788,936 297.947,634	1	437.789,452 297.951,594	3.993

**** Lungimile segmentelor sunt determinate în planul de proiecție Stereo 70 și sunt rotunjite la 1 milimetru.**

***** Distanța dintre puncte este formată din segmente cumulate ce sunt mai mici decât valoarea 1 milimetru.**

**DATE DESPRE IMOBILUL NR. 4924**

Oficiul de Cadastru și Publicitate Imobiliară DOLJ
Biroul de Cadastru și Publicitate Imobiliară Craiova

A. Partea I. Descrierea imobilului

TEREN Extravilan

Adresa: Jud. Dolj, T43 P6/15

Nr. Crt	Nr cadastral Nr. topografic	Suprafața* (mp)	Observații / Referințe
A1		10.000	Sector cadastral:53 Teren neimprejmuit;

B. Partea II. Proprietari și acte

Inscrieri privitoare la dreptul de proprietate și alte drepturi reale	Referințe
/	
Act Administrativ nr. TDP 770-9674, din 17/09/1997 emis de CJSDPAT DOLJ;	
B1	A1
Intabulare, drept de PROPRIETATE, dobândit prin Reconstituire, cota actuala 1/1, cota initiala 1/1 1) GHITA ION, LIPSA CNP	

C. Partea III. SARCINI .


Inscrieri privind dezmembramintele dreptului de proprietate, drepturi reale de garanție și sarcini	Referințe
NU SUNT	

Anexa Nr. 1 La Partea I

Teren

Nr cadastral	Suprafața (mp)*	Observații / Referințe
	10.000	

* Suprafața este determinată în planul de proiecție Stereo 70.



Date referitoare la teren

Crt	Categorie folosință	Intra vilan	Suprafața (mp)	Tarla	Parcelă	Nr. topo	Observații / Referințe
1	arabil	NU	10.000	43	6/15	-	

Lungime Segmente

1) Valorile lungimilor segmentelor sunt obținute din proiecție în plan.

Punct început	X / Y	Punct sfârșit	X / Y	Lungime segment (** (m)
1	437.788,936 297.947,634	2	437.140,848 298.011,104	651.189
2	437.140,848 298.011,104	3	437.140,317 297.995,708	15.405
3	437.140,317 297.995,708	4	437.786,947 297.932,381	649.724
4	437.786,947 297.932,381	1	437.788,936 297.947,634	15.382

**** Lungimile segmentelor sunt determinate în planul de proiecție Stereo 70 și sunt rotunjite la 1 milimetru.**

***** Distanța dintre puncte este formată din segmente cumulate ce sunt mai mici decât valoarea 1 milimetru.**

**DATE DESPRE IMOBILUL NR. 4925**

Oficiul de Cadastru și Publicitate Imobiliară DOLJ
 Biroul de Cadastru și Publicitate Imobiliară Craiova

A. Partea I. Descrierea imobilului

TEREN Extravilan

Adresa: Jud. Dolj, T43 P7

Nr. Crt	Nr cadastral Nr. topografic	Suprafața* (mp)	Observații / Referințe
A1		8.000	Sector cadastral:53 Teren neimprejmuit;

B. Partea II. Proprietari și acte

Inscrieri privitoare la dreptul de proprietate și alte drepturi reale	Referințe
/	
Act Notarial nr. CM 190, din 14/11/2019 emis de SPN Doina Faurar;	
B1	A1
Intabulare, drept de PROPRIETATE, dobandit prin Succesiune, cota actuala 1/1, cota initiala 1/1 1) CHILE GHEORGHE	

C. Partea III. SARCINI .


Inscrieri privind dezmembramintele dreptului de proprietate, drepturi reale de garanție și sarcini	Referințe
NU SUNT	

Anexa Nr. 1 La Partea I

Teren

Nr cadastral	Suprafața (mp)*	Observații / Referințe
	8.000	

* Suprafața este determinată în planul de proiecție Stereo 70.



Date referitoare la teren

Crt	Categorie folosință	Intra vilan	Suprafața (mp)	Tarla	Parcelă	Nr. topo	Observații / Referințe
1	arabil	NU	8.000	43	7	-	

Lungime Segmente

1) Valorile lungimilor segmentelor sunt obținute din proiecție în plan.

Punct început	X / Y	Punct sfârșit	X / Y	Lungime segment (** (m)
1	437.786,947 297.932,381	2	437.140,317 297.995,708	649.724
2	437.140,317 297.995,708	3	437.139,892 297.983,367	12.348
3	437.139,892 297.983,367	4	437.785,353 297.920,154	648.549
4	437.785,353 297.920,154	1	437.786,947 297.932,381	12.33

**** Lungimile segmentelor sunt determinate în planul de proiecție Stereo 70 și sunt rotunjite la 1 milimetru.**

***** Distanța dintre puncte este formată din segmente cumulate ce sunt mai mici decât valoarea 1 milimetru.**

**DATE DESPRE IMOBILUL NR. 4926**

Oficiul de Cadastru și Publicitate Imobiliară DOLJ
Biroul de Cadastru și Publicitate Imobiliară Craiova

A. Partea I. Descrierea imobilului

TEREN Extravilan

Adresa: Jud. Dolj, T43 P7/1

Nr. Crt	Nr cadastral Nr. topografic	Suprafața* (mp)	Observații / Referințe
A1		8.400	Sector cadastral:53 Teren neimprejmuit;

B. Partea II. Proprietari și acte

Inscrieri privitoare la dreptul de proprietate și alte drepturi reale	Referințe
/	
Act Administrativ nr. TDP 758-9674, din 13/09/1997 emis de CJSDPAT DOLJ;	
B1	A1
Intabulare, drept de PROPRIETATE, dobândit prin Reconstituire, cota actuala 1/1, cota initiala 1/1 1) ANGHEL VICTOR, LIPSA CNP	

C. Partea III. SARCINI .


Inscrieri privind dezmembramintele dreptului de proprietate, drepturi reale de garanție și sarcini	Referințe
NU SUNT	

Anexa Nr. 1 La Partea I

Teren

Nr cadastral	Suprafața (mp)*	Observații / Referințe
	8.400	

* Suprafața este determinată în planul de proiecție Stereo 70.



Date referitoare la teren

Crt	Categorie folosință	Intra vilan	Suprafața (mp)	Tarla	Parcelă	Nr. topo	Observații / Referințe
1	arabil	NU	8.400	43	7/1	-	

Lungime Segmente

1) Valorile lungimilor segmentelor sunt obținute din proiecție în plan.

Punct început	X / Y	Punct sfârșit	X / Y	Lungime segment (** (m)
1	437.785,353 297.920,154	2	437.139,892 297.983,367	648.549
2	437.139,892 297.983,367	3	437.139,444 297.970,384	12.991
3	437.139,444 297.970,384	4	437.783,676 297.907,292	647.314
4	437.783,676 297.907,292	1	437.785,353 297.920,154	12.971

**** Lungimile segmentelor sunt determinate în planul de proiecție Stereo 70 și sunt rotunjite la 1 milimetru.**

***** Distanța dintre puncte este formată din segmente cumulate ce sunt mai mici decât valoarea 1 milimetru.**

**DATE DESPRE IMOBILUL NR. 4927**

Oficiul de Cadastru și Publicitate Imobiliară DOLJ
Biroul de Cadastru și Publicitate Imobiliară Craiova

A. Partea I. Descrierea imobilului

TEREN Extravilan

Adresa: Jud. Dolj, T43 P7/2

Nr. Crt	Nr cadastral Nr. topografic	Suprafața* (mp)	Observații / Referințe
A1		3.500	Sector cadastral:53 Teren neimprejmuit;

B. Partea II. Proprietari și acte

Inscrieri privitoare la dreptul de proprietate și alte drepturi reale	Referințe
/	
Act Administrativ nr. TDP 931-59538, din 23/02/1995 emis de CJSDPAT DOLJ;	
B1	A1
Intabulare, drept de PROPRIETATE, dobândit prin Reconstituire, cota actuala 1/1, cota initiala 1/1 1) SMARANDACHE MARIN, LIPSA CNP	

C. Partea III. SARCINI .

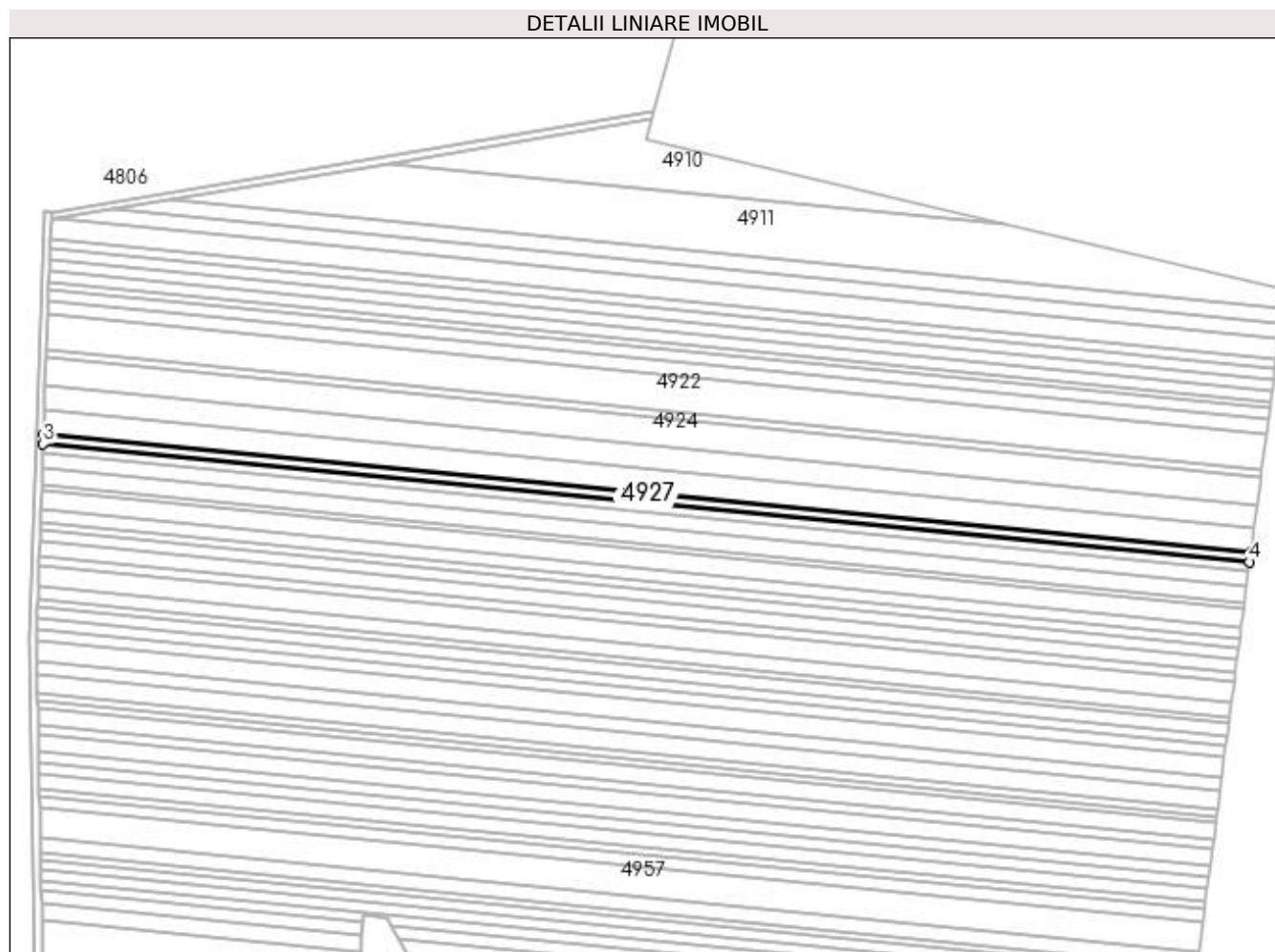
Inscrieri privind dezmembramintele dreptului de proprietate, drepturi reale de garanție și sarcini	Referințe
NU SUNT	

Anexa Nr. 1 La Partea I

Teren

Nr cadastral	Suprafața (mp)*	Observații / Referințe
	3.500	

* Suprafața este determinată în planul de proiecție Stereo 70.



Date referitoare la teren

Crt	Categorie folosință	Intra vilan	Suprafața (mp)	Tarla	Parcelă	Nr. topo	Observații / Referințe
1	arabil	NU	3.500	43	7/2	-	

Lungime Segmente

1) Valorile lungimilor segmentelor sunt obținute din proiecție în plan.

Punct început	X / Y	Punct sfârșit	X / Y	Lungime segment (** (m)
1	437.783,676 297.907,292	2	437.139,444 297.970,384	647.314
2	437.139,444 297.970,384	3	437.139,257 297.964,968	5.419
3	437.139,257 297.964,968	4	437.782,977 297.901,926	646.8
4	437.782,977 297.901,926	1	437.783,676 297.907,292	5.411

**** Lungimile segmentelor sunt determinate în planul de proiecție Stereo 70 și sunt rotunjite la 1 milimetru.**

***** Distanța dintre puncte este formată din segmente cumulate ce sunt mai mici decât valoarea 1 milimetru.**

**DATE DESPRE IMOBILUL NR. 4928**

Oficiul de Cadastru și Publicitate Imobiliară DOLJ
Biroul de Cadastru și Publicitate Imobiliară Craiova

A. Partea I. Descrierea imobilului

TEREN Extravilan

Adresa: Jud. Dolj, T43 P7/3

Nr. Crt	Nr cadastral Nr. topografic	Suprafața* (mp)	Observații / Referințe
A1		3.100	Sector cadastral:53 Teren neimprejmuit;

B. Partea II. Proprietari și acte

Inscrieri privitoare la dreptul de proprietate și alte drepturi reale	Referințe
/	
Act Administrativ nr. TDP 780-9674, din 19/09/1997 emis de CJSDPAT DOLJ;	
B1	A1
Intabulare, drept de PROPRIETATE, dobândit prin Reconstituire, cota actuala 1/1, cota initiala 1/1 1) MAMUT GHEORGHE, LIPSA CNP	

C. Partea III. SARCINI .


Inscrieri privind dezmembramintele dreptului de proprietate, drepturi reale de garanție și sarcini	Referințe
NU SUNT	

Anexa Nr. 1 La Partea I

Teren

Nr cadastral	Suprafața (mp)*	Observații / Referințe
	3.100	

* Suprafața este determinată în planul de proiecție Stereo 70.



Date referitoare la teren

Crt	Categorie folosință	Intra vilan	Suprafața (mp)	Tarla	Parcelă	Nr. topo	Observații / Referințe
1	arabil	NU	3.100	43	7/3	-	

Lungime Segmente

1) Valorile lungimilor segmentelor sunt obținute din proiecție în plan.

Punct început	X / Y	Punct sfârșit	X / Y	Lungime segment (** (m))
1	437.782,977 297.901,926	2	437.139,257 297.964,968	646.8
2	437.139,257 297.964,968	3	437.139,092 297.960,166	4.805
3	437.139,092 297.960,166	4	437.782,357 297.897,169	646.342
4	437.782,357 297.897,169	1	437.782,977 297.901,926	4.797

**** Lungimile segmentelor sunt determinate în planul de proiecție Stereo 70 și sunt rotunjite la 1 milimetru.**

***** Distanța dintre puncte este formată din segmente cumulate ce sunt mai mici decât valoarea 1 milimetru.**

**DATE DESPRE IMOBILUL NR. 4929**

Oficiul de Cadastru și Publicitate Imobiliară DOLJ
Biroul de Cadastru și Publicitate Imobiliară Craiova

A. Partea I. Descrierea imobilului

TEREN Extravilan

Adresa: Jud. Dolj, T43, P7/4, jud. Dolj.

Nr. Crt	Nr cadastral Nr. topografic	Suprafața* (mp)	Observații / Referințe
A1	33512	5.000	Sector cadastral:53 Teren neimprejmuit; Teren extravilan neimprejmuit si limita conventionala.

B. Partea II. Proprietari și acte

Inscrieri privitoare la dreptul de proprietate și alte drepturi reale		Referințe
22106 / 25/01/2023		
Act Notarial nr. cm 3, din 19/01/2023 emis de Stefanescu Floriana;		
B2	Intabulare, drept de PROPRIETATE, dobandit prin Succesiune, cota actuala 1/1, cota initiala 1/1 1) STANCU MARIANA	A1

C. Partea III. SARCINI .


Inscrieri privind dezmembramintele dreptului de proprietate, drepturi reale de garanție și sarcini	Referințe
NU SUNT	

Anexa Nr. 1 La Partea I

Teren

Nr cadastral	Suprafața (mp)*	Observații / Referințe
33512	5.000	Teren extravilan neimprejmuit si limita conventionala.

* Suprafața este determinată în planul de proiecție Stereo 70.



Date referitoare la teren

Crt	Categorie folosință	Intra vilan	Suprafața (mp)	Tarla	Parcelă	Nr. topo	Observații / Referințe
1	arabil	NU	5.000	43	7/4	-	

Lungime Segmente

1) Valorile lungimilor segmentelor sunt obținute din proiecție în plan.

Punct început	X / Y	Punct sfârșit	X / Y	Lungime segment (** (m)
1	437.782,357 297.897,169	2	437.139,092 297.960,166	646.342
2	437.139,092 297.960,166	3	437.138,824 297.952,415	7.756
3	437.138,824 297.952,415	4	437.781,356 297.889,49	645.606
4	437.781,356 297.889,49	1	437.782,357 297.897,169	7.744

**** Lungimile segmentelor sunt determinate în planul de proiecție Stereo 70 și sunt rotunjite la 1 milimetru.**

***** Distanța dintre puncte este formată din segmente cumulate ce sunt mai mici decât valoarea 1 milimetru.**

**DATE DESPRE IMOBILUL NR. 4930**

Oficiul de Cadastru și Publicitate Imobiliară DOLJ
Biroul de Cadastru și Publicitate Imobiliară Craiova

A. Partea I. Descrierea imobilului

TEREN Extravilan

Adresa: Jud. Dolj, T43 P7/5

Nr. Crt	Nr cadastral Nr. topografic	Suprafața* (mp)	Observații / Referințe
A1		6.000	Sector cadastral:53 Teren neimprejmuit;

B. Partea II. Proprietari și acte

Inscrieri privitoare la dreptul de proprietate și alte drepturi reale	Referințe
/	
Act Administrativ nr. TDP 781-9674, din 19/09/1997 emis de CJSDPAT DOLJ;	
B1	A1
Intabulare, drept de PROPRIETATE, dobândit prin Reconstituire, cota actuala 1/1, cota initiala 1/1 1) CIURCEA MARIA, LIPSA CNP	

C. Partea III. SARCINI .

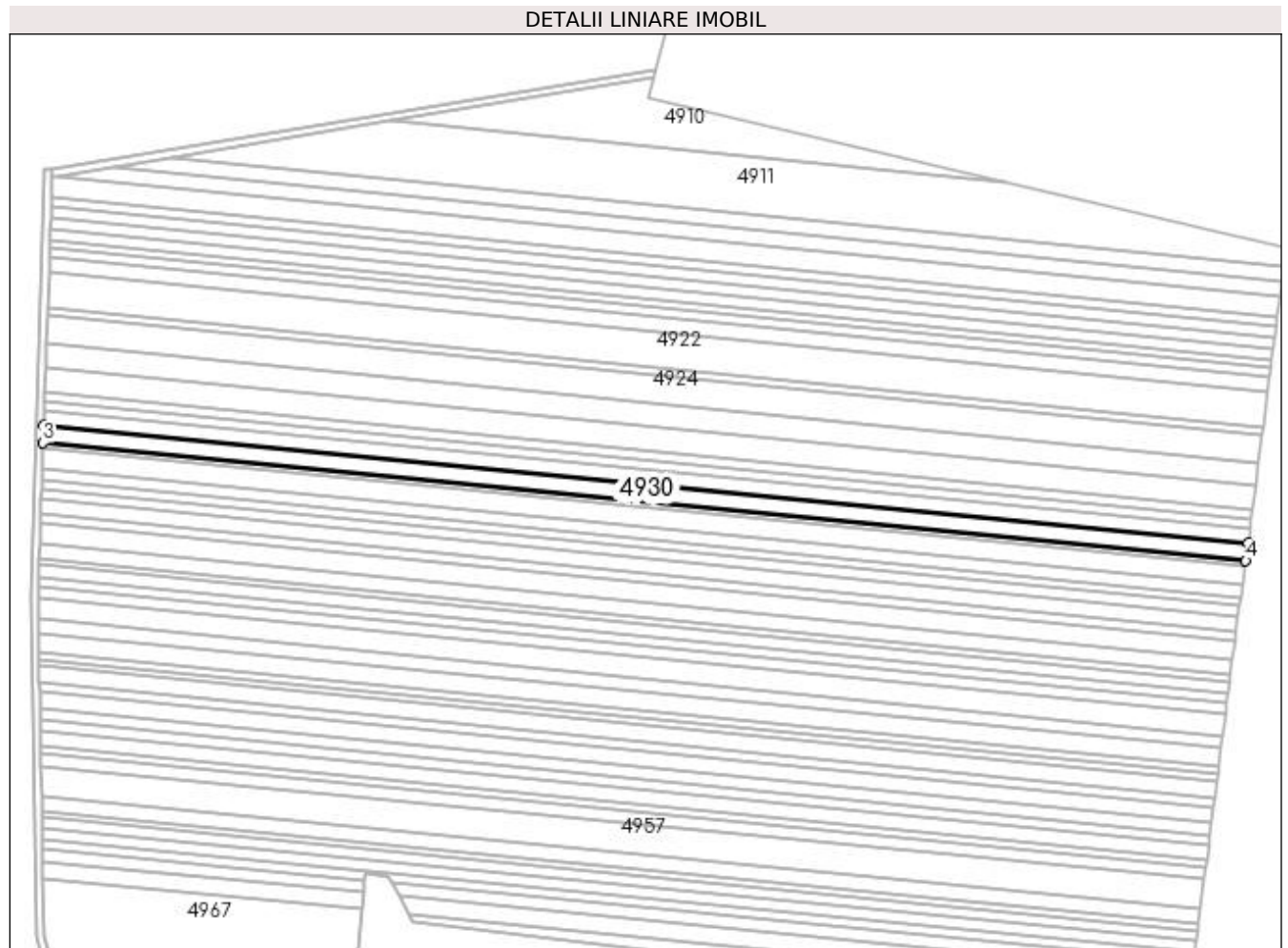
Inscrieri privind dezmembramintele dreptului de proprietate, drepturi reale de garanție și sarcini	Referințe
NU SUNT	

Anexa Nr. 1 La Partea I

Teren

Nr cadastral	Suprafața (mp)*	Observații / Referințe
	6.000	

* Suprafața este determinată în planul de proiecție Stereo 70.



Date referitoare la teren

Crt	Categorie folosință	Intra vilan	Suprafața (mp)	Tarla	Parcelă	Nr. topo	Observații / Referințe
1	arabil	NU	6.000	43	7/5	-	

Lungime Segmente

1) Valorile lungimilor segmentelor sunt obținute din proiecție în plan.

Punct început	X / Y	Punct sfârșit	X / Y	Lungime segment (** (m)
1	437.781,356 297.889,49	2	437.138,824 297.952,415	645.606
2	437.138,824 297.952,415	3	437.138,503 297.943,102	9.319
3	437.138,503 297.943,102	4	437.780,153 297.880,263	644.72
4	437.780,153 297.880,263	1	437.781,356 297.889,49	9.305

**** Lungimile segmentelor sunt determinate în planul de proiecție Stereo 70 și sunt rotunjite la 1 milimetru.**

***** Distanța dintre puncte este formată din segmente cumulate ce sunt mai mici decât valoarea 1 milimetru.**

**DATE DESPRE IMOBILUL NR. 4931**

Oficiul de Cadastru și Publicitate Imobiliară DOLJ
 Biroul de Cadastru și Publicitate Imobiliară Craiova

A. Partea I. Descrierea imobilului

TEREN Extravilan

Adresa: Jud. Dolj, T43 P7/6

Nr. Crt	Nr cadastral Nr. topografic	Suprafața* (mp)	Observații / Referințe
A1		2.000	Sector cadastral:53 Teren neimprejmuit;

B. Partea II. Proprietari și acte

Inscrieri privitoare la dreptul de proprietate și alte drepturi reale	Referințe
/	
Act Administrativ nr. TDP 962-59538, din 03/03/1995 emis de CJSDPAT DOLJ;	
B1	A1
Intabulare, drept de PROPRIETATE, dobândit prin Reconstituire, cota actuala 1/1, cota initiala 1/1 1) BADEA CONSTANTIN , LIPSA CNP	

C. Partea III. SARCINI .


Inscrieri privind dezmembramintele dreptului de proprietate, drepturi reale de garanție și sarcini	Referințe
NU SUNT	

Anexa Nr. 1 La Partea I

Teren

Nr cadastral	Suprafața (mp)*	Observații / Referințe
	2.000	

* Suprafața este determinată în planul de proiecție Stereo 70.



Date referitoare la teren

Crt	Categorie folosință	Intra vilan	Suprafața (mp)	Tarla	Parcelă	Nr. topo	Observații / Referințe
1	arabil	NU	2.000	43	7/6	-	

Lungime Segmente

1) Valorile lungimilor segmentelor sunt obținute din proiecție în plan.

Punct început	X / Y	Punct sfârșit	X / Y	Lungime segment (** (m)
1	437.780,153 297.880,263	2	437.138,503 297.943,102	644.72
2	437.138,503 297.943,102	3	437.138,396 297.939,995	3.109
3	437.138,396 297.939,995	4	437.779,751 297.877,185	644.423
4	437.779,751 297.877,185	1	437.780,153 297.880,263	3.104

**** Lungimile segmentelor sunt determinate în planul de proiecție Stereo 70 și sunt rotunjite la 1 milimetru.**

***** Distanța dintre puncte este formată din segmente cumulate ce sunt mai mici decât valoarea 1 milimetru.**

**DATE DESPRE IMOBILUL NR. 4932**

Oficiul de Cadastru și Publicitate Imobiliară DOLJ
Biroul de Cadastru și Publicitate Imobiliară Craiova

A. Partea I. Descrierea imobilului

TEREN Extravilan

Adresa: Jud. Dolj, T43 P7/7

Nr. Crt	Nr cadastral Nr. topografic	Suprafața* (mp)	Observații / Referințe
A1		6.600	Sector cadastral:53 Teren neimprejmuit;

B. Partea II. Proprietari și acte

Inscrieri privitoare la dreptul de proprietate și alte drepturi reale	Referințe
/	
Act Administrativ nr. TDP 793-9674, din 24/09/1997 emis de CJSDPAT DOLJ;	
B1	A1
Intabulare, drept de PROPRIETATE, dobândit prin Reconstituire, cota actuala 1/1, cota initiala 1/1 1) CIOBANU MARIA, LIPSA CNP	

C. Partea III. SARCINI .

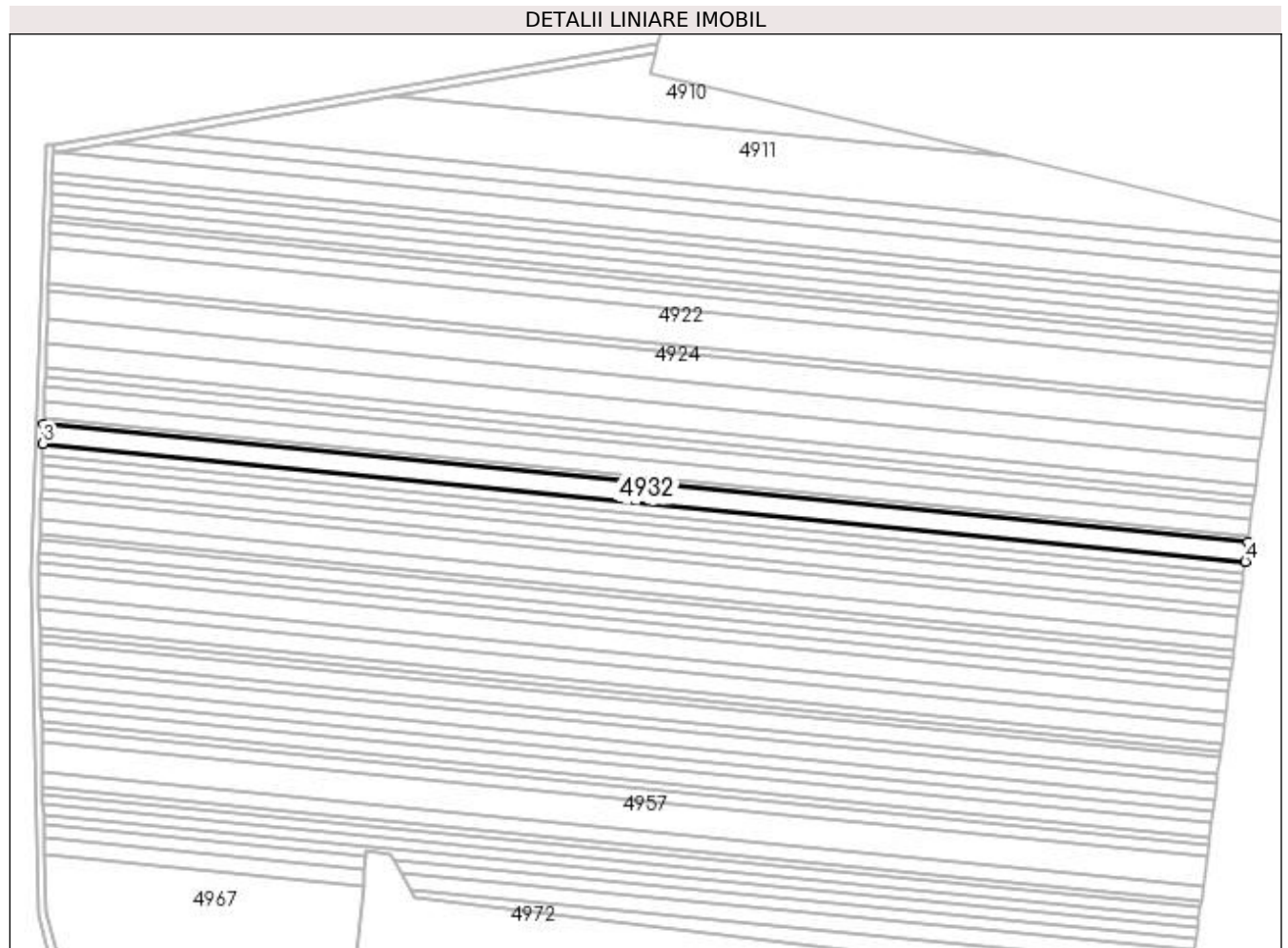
Inscrieri privind dezmembramintele dreptului de proprietate, drepturi reale de garanție și sarcini	Referințe
NU SUNT	

Anexa Nr. 1 La Partea I

Teren

Nr cadastral	Suprafața (mp)*	Observații / Referințe
	6.600	

* Suprafața este determinată în planul de proiecție Stereo 70.



Date referitoare la teren

Crt	Categorie folosință	Intra vilan	Suprafața (mp)	Tarla	Parcelă	Nr. topo	Observații / Referințe
1	arabil	NU	6.600	43	7/7	-	

Lungime Segmente

1) Valorile lungimilor segmentelor sunt obținute din proiecție în plan.

Punct început	X / Y	Punct sfârșit	X / Y	Lungime segment (** (m)
1	437.779,751 297.877,185	2	437.138,396 297.939,995	644.423
2	437.138,396 297.939,995	3	437.138,042 297.929,731	10.27
3	437.138,042 297.929,731	4	437.778,426 297.867,016	643.448
4	437.778,426 297.867,016	1	437.779,751 297.877,185	10.255

**** Lungimile segmentelor sunt determinate în planul de proiecție Stereo 70 și sunt rotunjite la 1 milimetru.**

***** Distanța dintre puncte este formată din segmente cumulate ce sunt mai mici decât valoarea 1 milimetru.**

**DATE DESPRE IMOBILUL NR. 4933**

Oficiul de Cadastru și Publicitate Imobiliară DOLJ
Biroul de Cadastru și Publicitate Imobiliară Craiova

A. Partea I. Descrierea imobilului

TEREN Extravilan

Adresa: Jud. Dolj, T43 P7/8

Nr. Crt	Nr cadastral Nr. topografic	Suprafața* (mp)	Observații / Referințe
A1		4.000	Sector cadastral:53 Teren neimprejmuit;

B. Partea II. Proprietari și acte

Inscrieri privitoare la dreptul de proprietate și alte drepturi reale	Referințe
/	
Act Administrativ nr. TDP 1518, din 16/10/2003 emis de CJSDPAT DOLJ;	
B1	A1
Intabulare, drept de PROPRIETATE, dobândit prin Reconstituire, cota actuala 1/1, cota initiala 1/1 1) CIURCEA ION, LIPSA CNP	

C. Partea III. SARCINI .

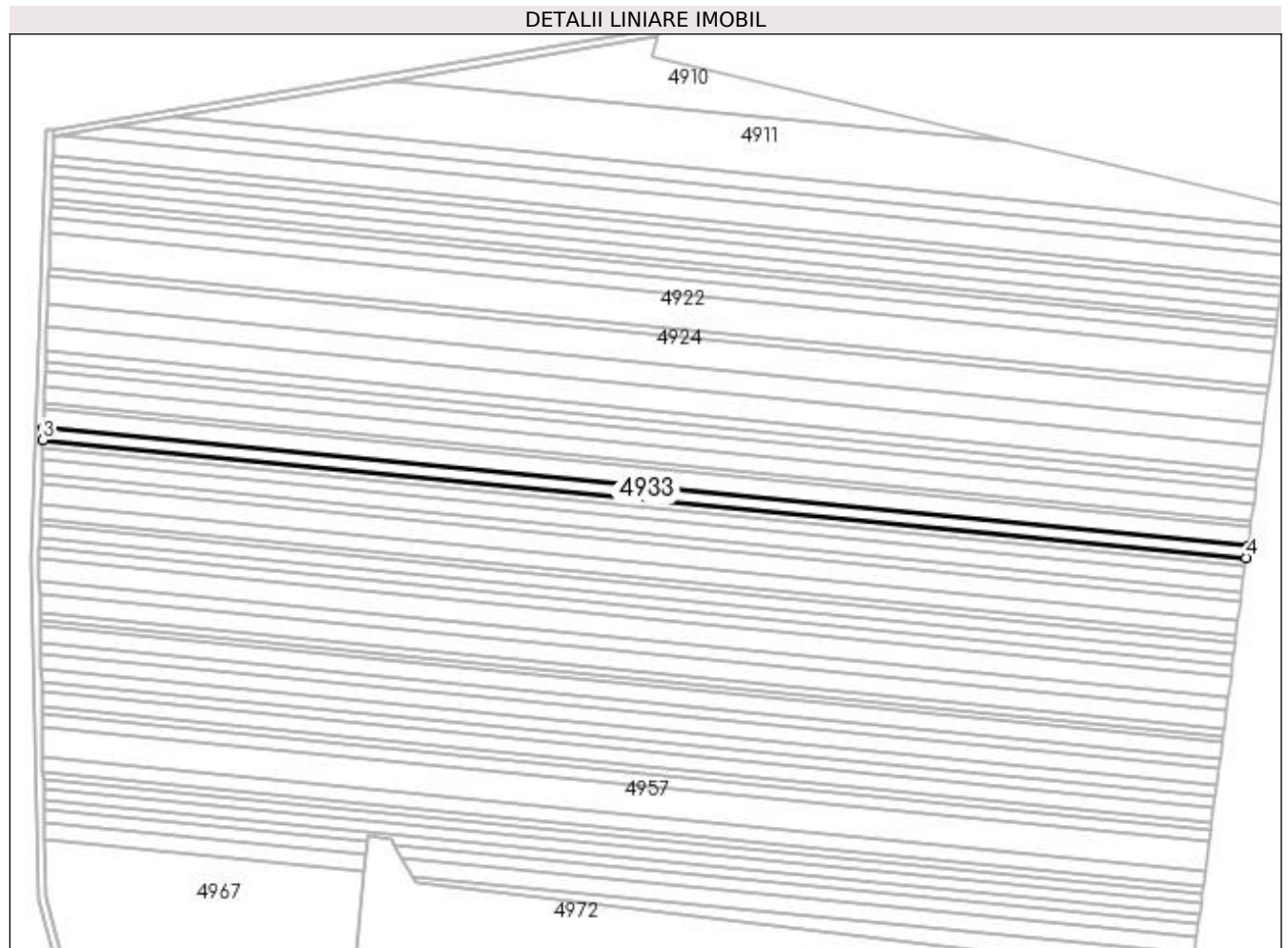
Inscrieri privind dezmembramintele dreptului de proprietate, drepturi reale de garanție și sarcini	Referințe
NU SUNT	

Anexa Nr. 1 La Partea I

Teren

Nr cadastral	Suprafața (mp)*	Observații / Referințe
	4.000	

* Suprafața este determinată în planul de proiecție Stereo 70.



Date referitoare la teren

Crt	Categorie folosință	Intra vilan	Suprafața (mp)	Tarla	Parcelă	Nr. topo	Observații / Referințe
1	arabil	NU	4.000	43	7/8	-	

Lungime Segmente

1) Valorile lungimilor segmentelor sunt obținute din proiecție în plan.

Punct început	X / Y	Punct sfârșit	X / Y	Lungime segment (** (m)
1	437.778,426 297.867,016	2	437.138,042 297.929,731	643.448
2	437.138,042 297.929,731	3	437.137,827 297.923,503	6.232
3	437.137,827 297.923,503	4	437.777,621 297.860,846	642.855
4	437.777,621 297.860,846	1	437.778,426 297.867,016	6.222

**** Lungimile segmentelor sunt determinate în planul de proiecție Stereo 70 și sunt rotunjite la 1 milimetru.**

***** Distanța dintre puncte este formată din segmente cumulate ce sunt mai mici decât valoarea 1 milimetru.**

**DATE DESPRE IMOBILUL NR. 4934**

Oficiul de Cadastru și Publicitate Imobiliară DOLJ
Biroul de Cadastru și Publicitate Imobiliară Craiova

A. Partea I. Descrierea imobilului

TEREN Extravilan

Adresa: Jud. Dolj, T43 P7/9

Nr. Crt	Nr cadastral Nr. topografic	Suprafața* (mp)	Observații / Referințe
A1		3.100	Sector cadastral:53 Teren neimprejmuit;

B. Partea II. Proprietari și acte

Inscrieri privitoare la dreptul de proprietate și alte drepturi reale	Referințe
/	
Act Administrativ nr. TDP 743-9674, din 10/09/1997 emis de CJSDPAT DOLJ;	
B1	A1
Intabulare, drept de PROPRIETATE, dobândit prin Reconstituire, cota actuala 1/1, cota initiala 1/1 1) PAPA DUMITRU, LIPSA CNP	

C. Partea III. SARCINI .

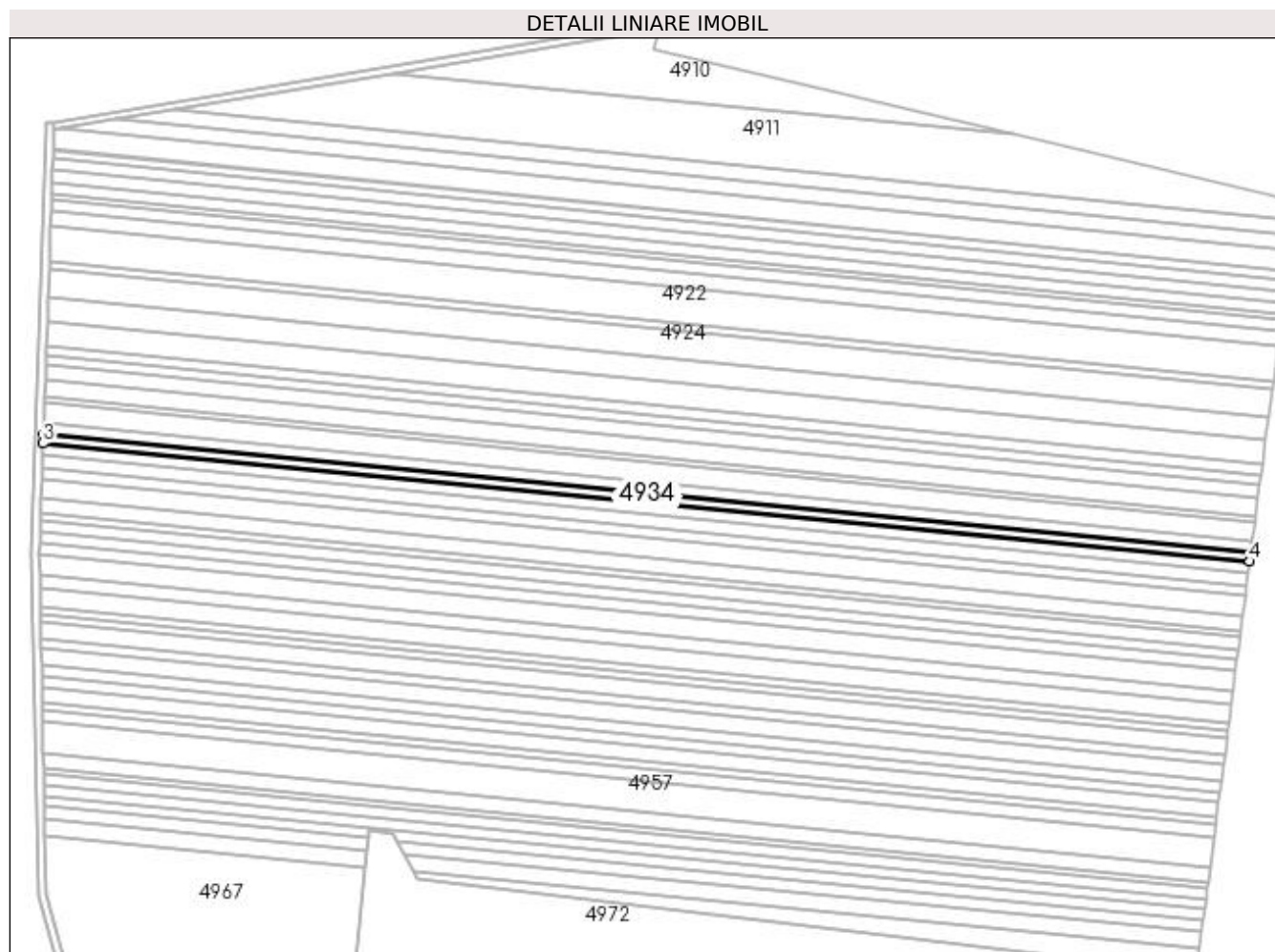
Inscrieri privind dezmembramintele dreptului de proprietate, drepturi reale de garanție și sarcini	Referințe
NU SUNT	

Anexa Nr. 1 La Partea I

Teren

Nr cadastral	Suprafața (mp)*	Observații / Referințe
	3.100	

* Suprafața este determinată în planul de proiecție Stereo 70.



Date referitoare la teren

Crt	Categorie folosință	Intra vilan	Suprafața (mp)	Tarla	Parcelă	Nr. topo	Observații / Referințe
1	arabil	NU	3.100	43	7/9	-	

Lungime Segmente

1) Valorile lungimilor segmentelor sunt obținute din proiecție în plan.

Punct început	X / Y	Punct sfârșit	X / Y	Lungime segment (** (m))
1	437.777,621 297.860,846	2	437.137,827 297.923,503	642.855
2	437.137,827 297.923,503	3	437.137,661 297.918,672	4.834
3	437.137,661 297.918,672	4	437.776,997 297.856,06	642.395
4	437.776,997 297.856,06	1	437.777,621 297.860,846	4.827

**** Lungimile segmentelor sunt determinate în planul de proiecție Stereo 70 și sunt rotunjite la 1 milimetru.**

***** Distanța dintre puncte este formată din segmente cumulate ce sunt mai mici decât valoarea 1 milimetru.**

**DATE DESPRE IMOBILUL NR. 4935**

Oficiul de Cadastru și Publicitate Imobiliară DOLJ
Biroul de Cadastru și Publicitate Imobiliară Craiova

A. Partea I. Descrierea imobilului

TEREN Extravilan

Adresa: Jud. Dolj, T43 P7/10

Nr. Crt	Nr cadastral Nr. topografic	Suprafața* (mp)	Observații / Referințe
A1		3.674	Sector cadastral:53 Teren neimprejmuit;

B. Partea II. Proprietari și acte

Inscrieri privitoare la dreptul de proprietate și alte drepturi reale	Referințe
/	
Act Administrativ nr. TDP 1036-48563, din 27/03/1995 emis de CJSDPAT DOLJ;	
B1	A1
Intabulare, drept de PROPRIETATE, dobandit prin Reconstituire, cota actuala 1/1, cota initiala 1/1 1) STOICA MARIA, LIPSA CNP	

C. Partea III. SARCINI .

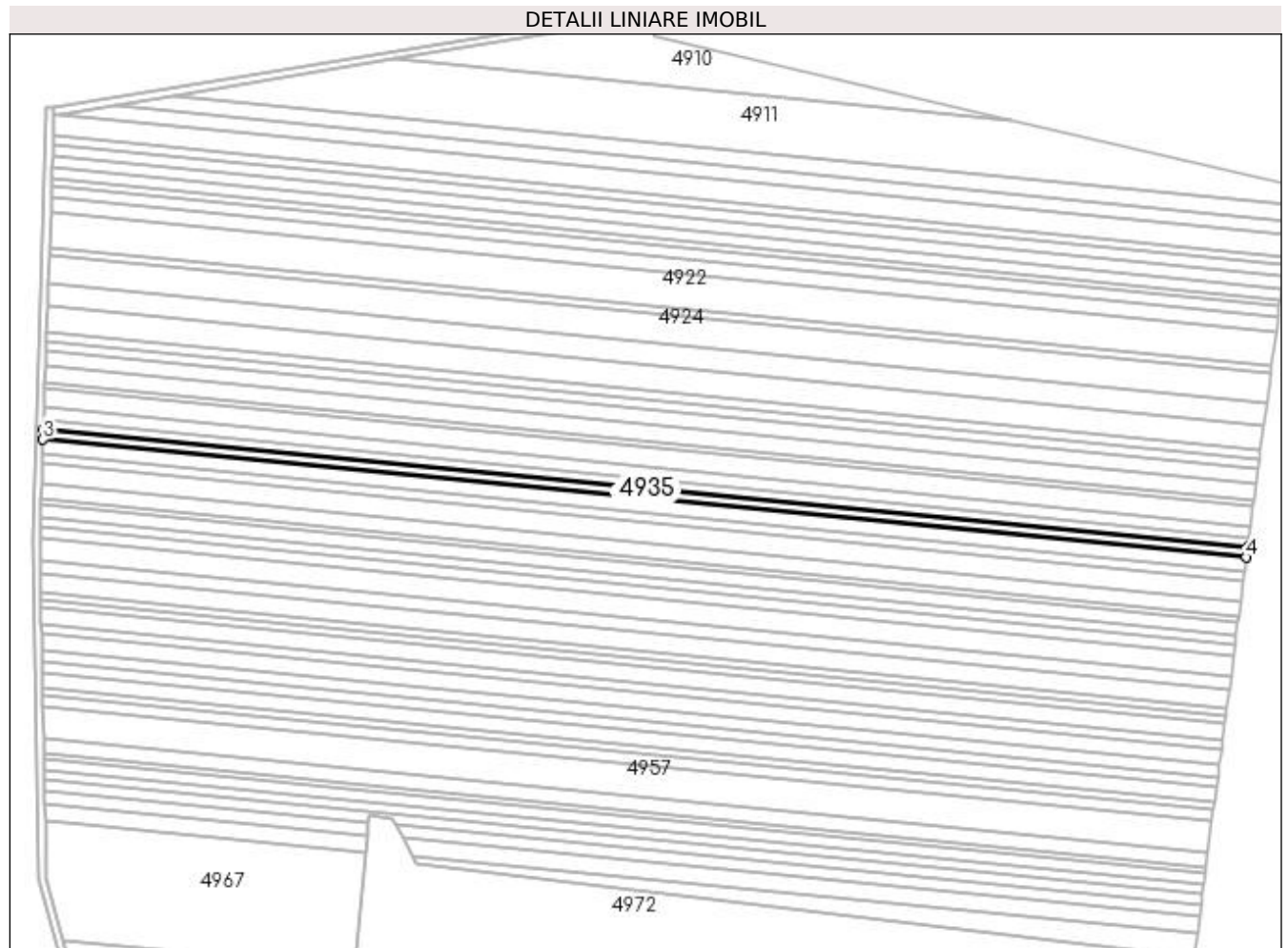
Inscrieri privind dezmembramintele dreptului de proprietate, drepturi reale de garanție și sarcini	Referințe
NU SUNT	

Anexa Nr. 1 La Partea I

Teren

Nr cadastral	Suprafața (mp)*	Observații / Referințe
	3.674	

* Suprafața este determinată în planul de proiecție Stereo 70.



Date referitoare la teren

Crt	Categorie folosință	Intra vilan	Suprafața (mp)	Tarla	Parcelă	Nr. topo	Observații / Referințe
1	arabil	NU	3.674	43	7/10	-	

Lungime Segmente

1) Valorile lungimilor segmentelor sunt obținute din proiecție în plan.

Punct început	X / Y	Punct sfârșit	X / Y	Lungime segment (** (m)
1	437.776,997 297.856,06	2	437.137,661 297.918,672	642.395
2	437.137,661 297.918,672	3	437.137,463 297.912,943	5.732
3	437.137,463 297.912,943	4	437.776,257 297.850,383	641.85
4	437.776,257 297.850,383	1	437.776,997 297.856,06	5.725

**** Lungimile segmentelor sunt determinate în planul de proiecție Stereo 70 și sunt rotunjite la 1 milimetru.**

***** Distanța dintre puncte este formată din segmente cumulate ce sunt mai mici decât valoarea 1 milimetru.**

**DATE DESPRE IMOBILUL NR. 4936**

Oficiul de Cadastru și Publicitate Imobiliară DOLJ
Biroul de Cadastru și Publicitate Imobiliară Craiova

A. Partea I. Descrierea imobilului

TEREN Extravilan

Adresa: Jud. Dolj, T43 P7/11

Nr. Crt	Nr cadastral Nr. topografic	Suprafața* (mp)	Observații / Referințe
A1		4.965	Sector cadastral:53 Teren neimprejmuit;

B. Partea II. Proprietari și acte

Inscrieri privitoare la dreptul de proprietate și alte drepturi reale		Referințe
/		
Act Administrativ nr. TDP 1645, din 07/12/2006 emis de CJSDPAT DOLJ;		
B1	Intabulare, drept de PROPRIETATE, dobândit prin Reconstituire, cota actuala 1/1, cota initiala 1/1 1) PÎRVU ELENA, LIPSA CNP 2) STOIAN MARIAN, LIPSA CNP 3) STOIAN ION, LIPSA CNP	A1

C. Partea III. SARCINI .

Inscrieri privind dezmembramintele dreptului de proprietate, drepturi reale de garanție și sarcini	Referințe
NU SUNT	

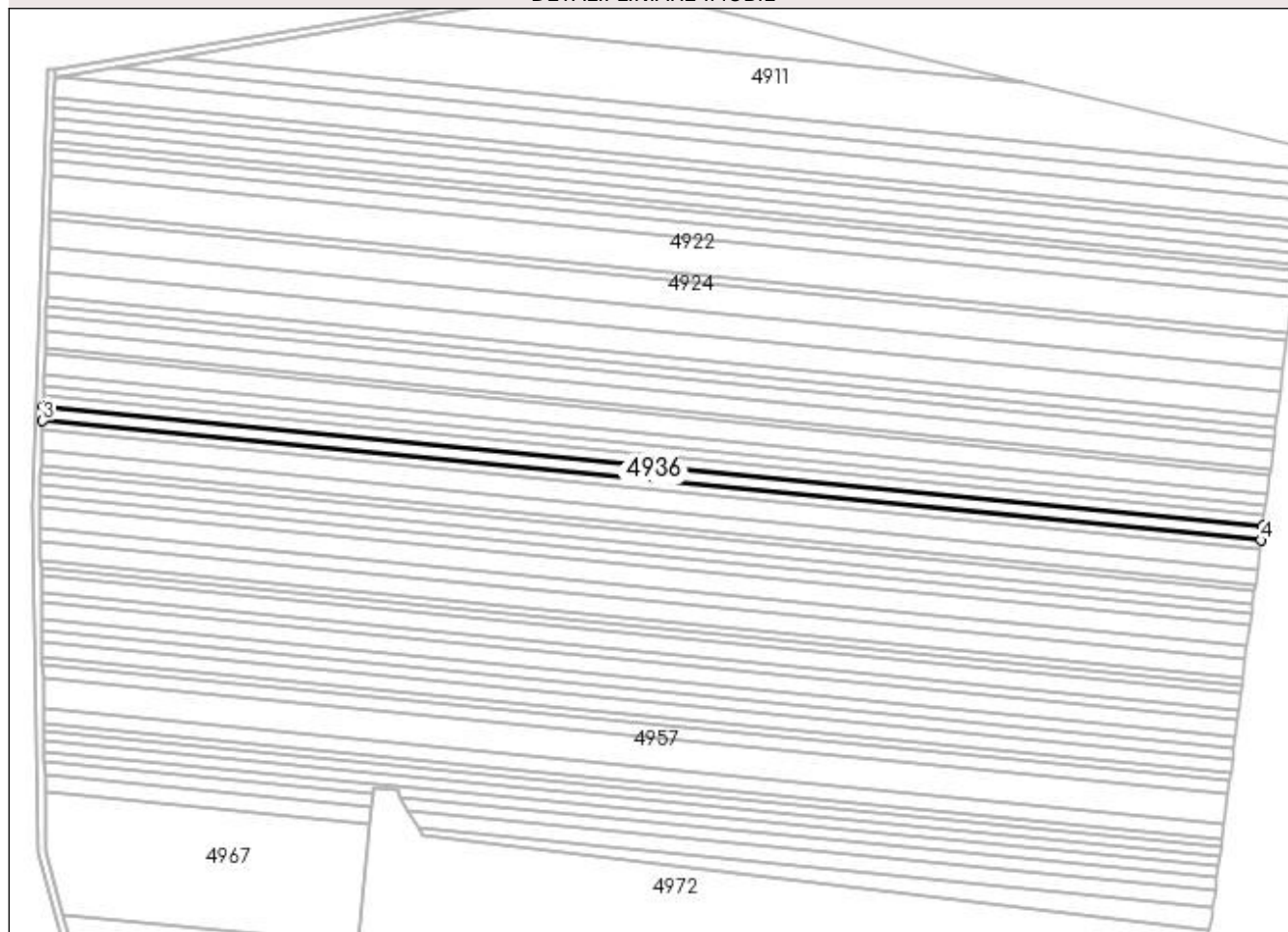
Anexa Nr. 1 La Partea I

Teren

Nr cadastral	Suprafața (mp)*	Observații / Referințe
	4.965	

* Suprafața este determinată în planul de proiecție Stereo 70.

DETALII LINIARE IMOBIL



Date referitoare la teren

Crt	Categorie folosință	Intra vilan	Suprafața (mp)	Tarla	Parcelă	Nr. topo	Observații / Referințe
1	arabil	NU	4.965	43	7/11	-	

Lungime Segmente

1) Valorile lungimilor segmentelor sunt obținute din proiecție în plan.

Punct început	X / Y	Punct sfârșit	X / Y	Lungime segment (** (m)
1	437.776,257 297.850,383	2	437.137,463 297.912,943	641.85
2	437.137,463 297.912,943	3	437.137,196 297.905,192	7.756
3	437.137,196 297.905,192	4	437.775,256 297.842,704	641.113
4	437.775,256 297.842,704	1	437.776,257 297.850,383	7.744

**** Lungimile segmentelor sunt determinate în planul de proiecție Stereo 70 și sunt rotunjite la 1 milimetru.**

***** Distanța dintre puncte este formată din segmente cumulate ce sunt mai mici decât valoarea 1 milimetru.**

**DATE DESPRE IMOBILUL NR. 4937**

Oficiul de Cadastru și Publicitate Imobiliară DOLJ
Biroul de Cadastru și Publicitate Imobiliară Craiova

A. Partea I. Descrierea imobilului

TEREN Extravilan

Adresa: Jud. Dolj, T43 P7/12

Nr. Crt	Nr cadastral Nr. topografic	Suprafața* (mp)	Observații / Referințe
A1		3.200	Sector cadastral:53 Teren neimprejmuit;

B. Partea II. Proprietari și acte

Inscrieri privitoare la dreptul de proprietate și alte drepturi reale	Referințe
/	
Act Administrativ nr. TDP 756-9674, din 12/09/1997 emis de CJSDPAT DOLJ;	
B1	A1
Intabulare, drept de PROPRIETATE, dobândit prin Reconstituire, cota actuala 1/1, cota initiala 1/1 1) MAMUT ILIE, LIPSA CNP	

C. Partea III. SARCINI .

Inscrieri privind dezmembramintele dreptului de proprietate, drepturi reale de garanție și sarcini	Referințe
NU SUNT	

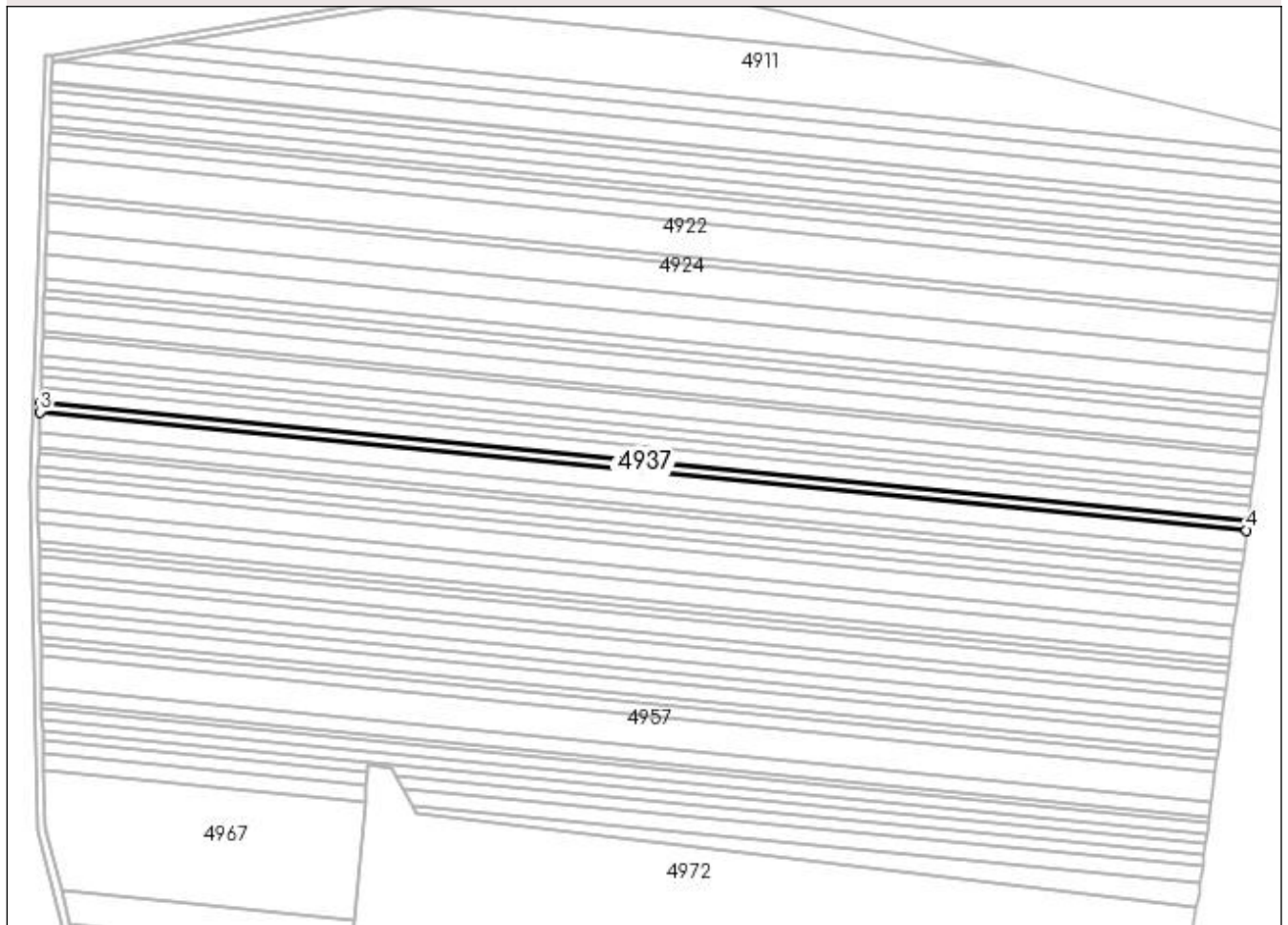
Anexa Nr. 1 La Partea I

Teren

Nr cadastral	Suprafața (mp)*	Observații / Referințe
	3.200	

* Suprafața este determinată în planul de proiecție Stereo 70.

DETALII LINIARE IMOBIL



Date referitoare la teren

Crt	Categorie folosință	Intra vilan	Suprafața (mp)	Tarla	Parcelă	Nr. topo	Observații / Referințe
1	arabil	NU	3.200	43	7/12	-	

Lungime Segmente

1) Valorile lungimilor segmentelor sunt obținute din proiecție în plan.

Punct început	X / Y	Punct sfârșit	X / Y	Lungime segment (** (m)
1	437.775,256 297.842,704	2	437.137,196 297.905,192	641.113
2	437.137,196 297.905,192	3	437.137,023 297.900,192	5.003
3	437.137,023 297.900,192	4	437.774,61 297.837,751	640.637
4	437.774,61 297.837,751	1	437.775,256 297.842,704	4.995

**** Lungimile segmentelor sunt determinate în planul de proiecție Stereo 70 și sunt rotunjite la 1 milimetru.**

***** Distanța dintre puncte este formată din segmente cumulate ce sunt mai mici decât valoarea 1 milimetru.**

**DATE DESPRE IMOBILUL NR. 4938**

Oficiul de Cadastru și Publicitate Imobiliară DOLJ
Biroul de Cadastru și Publicitate Imobiliară Craiova

A. Partea I. Descrierea imobilului

TEREN Extravilan

Adresa: Jud. Dolj, T43 P7/13

Nr. Crt	Nr cadastral Nr. topografic	Suprafața* (mp)	Observații / Referințe
A1		6.800	Sector cadastral:53 Teren neimprejmuit;

B. Partea II. Proprietari și acte

Inscrieri privitoare la dreptul de proprietate și alte drepturi reale	Referințe
/	
Act Administrativ nr. TDP 746-9674, din 10/09/1997 emis de CJSDPAT DOLJ;	
B1	A1
Intabulare, drept de PROPRIETATE, dobândit prin Reconstituire, cota actuala 1/1, cota initiala 1/1 1) BUIURU NICOLAE, LIPSA CNP	

C. Partea III. SARCINI .

Inscrieri privind dezmembramintele dreptului de proprietate, drepturi reale de garanție și sarcini	Referințe
NU SUNT	


Anexa Nr. 1 La Partea I

Teren

Nr cadastral	Suprafața (mp)*	Observații / Referințe
	6.800	

* Suprafața este determinată în planul de proiecție Stereo 70.

DETALII LINIARE IMOBIL



Date referitoare la teren

Crt	Categorie folosință	Intra vilan	Suprafața (mp)	Tarla	Parcelă	Nr. topo	Observații / Referințe
1	arabil	NU	6.800	43	7/13	-	

Lungime Segmente

1) Valorile lungimilor segmentelor sunt obținute din proiecție în plan.

Punct început	X / Y	Punct sfârșit	X / Y	Lungime segment (** (m)
1	437.774,61 297.837,751	2	437.137,023 297.900,192	640.637
2	437.137,023 297.900,192	3	437.136,656 297.889,554	10.644
3	437.136,656 297.889,554	4	437.773,236 297.827,212	639.625
4	437.773,236 297.827,212	1	437.774,61 297.837,751	10.628

**** Lungimile segmentelor sunt determinate în planul de proiecție Stereo 70 și sunt rotunjite la 1 milimetru.**

***** Distanța dintre puncte este formată din segmente cumulate ce sunt mai mici decât valoarea 1 milimetru.**

**DATE DESPRE IMOBILUL NR. 4939**

Oficiul de Cadastru și Publicitate Imobiliară DOLJ
Biroul de Cadastru și Publicitate Imobiliară Craiova

A. Partea I. Descrierea imobilului

TEREN Extravilan

Adresa: Jud. Dolj, T43 P7/14

Nr. Crt	Nr cadastral Nr. topografic	Suprafața* (mp)	Observații / Referințe
A1		5.000	Sector cadastral:53 Teren neimprejmuit;

B. Partea II. Proprietari și acte

Inscrieri privitoare la dreptul de proprietate și alte drepturi reale	Referințe
/	
Act Administrativ nr. TDP 994-59538, din 11/03/1995 emis de CJSDPAT DOLJ;	
B1	A1
Intabulare, drept de PROPRIETATE, dobândit prin Reconstituire, cota actuala 1/1, cota initiala 1/1 1) FRUNZESCU PETRE, LIPSA CNP	

C. Partea III. SARCINI .

Inscrieri privind dezmembramintele dreptului de proprietate, drepturi reale de garanție și sarcini	Referințe
NU SUNT	

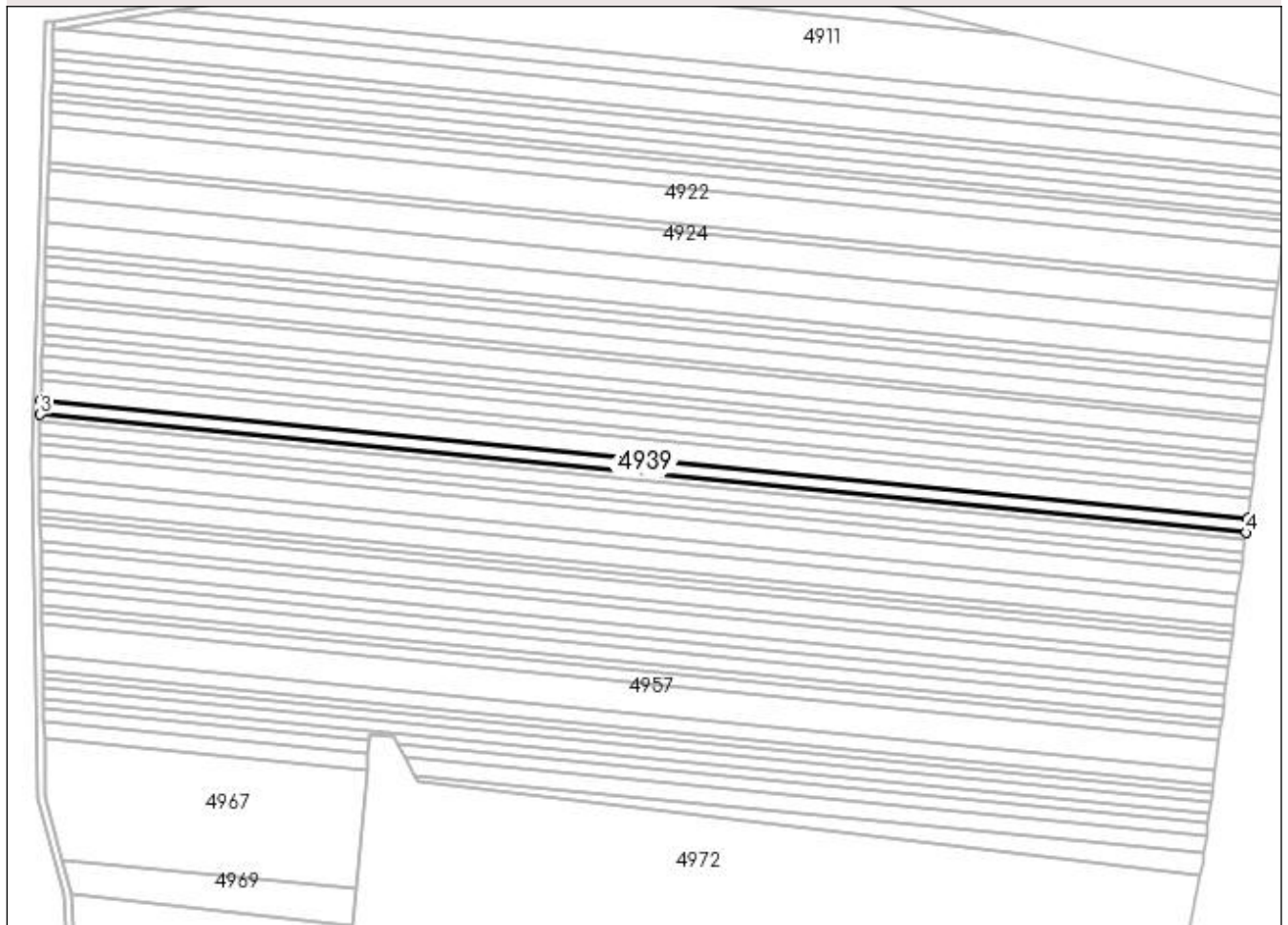
Anexa Nr. 1 La Partea I

Teren

Nr cadastral	Suprafața (mp)*	Observații / Referințe
	5.000	

* Suprafața este determinată în planul de proiecție Stereo 70.

DETALII LINIARE IMOBIL



Date referitoare la teren

Crt	Categorie folosință	Intra vilan	Suprafața (mp)	Tarla	Parcelă	Nr. topo	Observații / Referințe
1	arabil	NU	5.000	43	7/14	-	

Lungime Segmente

1) Valorile lungimilor segmentelor sunt obținute din proiecție în plan.

Punct început	X / Y	Punct sfârșit	X / Y	Lungime segment (** (m)
1	437.773,236 297.827,212	2	437.136,656 297.889,554	639.625
2	437.136,656 297.889,554	3	437.136,386 297.881,722	7.837
3	437.136,386 297.881,722	4	437.772,225 297.819,452	638.881
4	437.772,225 297.819,452	1	437.773,236 297.827,212	7.826

**** Lungimile segmentelor sunt determinate în planul de proiecție Stereo 70 și sunt rotunjite la 1 milimetru.**

***** Distanța dintre puncte este formată din segmente cumulate ce sunt mai mici decât valoarea 1 milimetru.**

**DATE DESPRE IMOBILUL NR. 4940**

Oficiul de Cadastru și Publicitate Imobiliară DOLJ
Biroul de Cadastru și Publicitate Imobiliară Craiova

A. Partea I. Descrierea imobilului

TEREN Extravilan

Adresa: Jud. Dolj, T43 P7/14

Nr. Crt	Nr cadastral Nr. topografic	Suprafața* (mp)	Observații / Referințe
A1		2.300	Sector cadastral:53 Teren neimprejmuit;

B. Partea II. Proprietari și acte

Inscrieri privitoare la dreptul de proprietate și alte drepturi reale	Referințe
/	
Act Administrativ nr. TDP 1532, din 31/10/2003 emis de CJSDPAT DOLJ;	
B1	A1
Intabulare, drept de PROPRIETATE, dobândit prin Reconstituire, cota actuala 1/1, cota initiala 1/1 1) NEAGU CONSTANTIN, LIPSA CNP	

C. Partea III. SARCINI .

Inscrieri privind dezmembramintele dreptului de proprietate, drepturi reale de garanție și sarcini	Referințe
NU SUNT	


Anexa Nr. 1 La Partea I

Teren

Nr cadastral	Suprafața (mp)*	Observații / Referințe
	2.300	

* Suprafața este determinată în planul de proiecție Stereo 70.

DETALII LINIARE IMOBIL



Date referitoare la teren

Crt	Categorie folosință	Intra vilan	Suprafața (mp)	Tarla	Parcelă	Nr. topo	Observații / Referințe
1	arabil	NU	2.300	43	7/14	-	

Lungime Segmente

1) Valorile lungimilor segmentelor sunt obținute din proiecție în plan.

Punct început	X / Y	Punct sfârșit	X / Y	Lungime segment (** (m)
1	437.772,225 297.819,452	2	437.136,386 297.881,722	638.881
2	437.136,386 297.881,722	3	437.136,262 297.878,115	3.609
3	437.136,262 297.878,115	4	437.771,759 297.815,879	638.537
4	437.771,759 297.815,879	1	437.772,225 297.819,452	3.603

**** Lungimile segmentelor sunt determinate în planul de proiecție Stereo 70 și sunt rotunjite la 1 milimetru.**

***** Distanța dintre puncte este formată din segmente cumulate ce sunt mai mici decât valoarea 1 milimetru.**

**DATE DESPRE IMOBILUL NR. 4941**

Oficiul de Cadastru și Publicitate Imobiliară DOLJ
Biroul de Cadastru și Publicitate Imobiliară Craiova

A. Partea I. Descrierea imobilului

TEREN Extravilan

Adresa: Jud. Dolj, T43 P7/15

Nr. Crt	Nr cadastral Nr. topografic	Suprafața* (mp)	Observații / Referințe
A1		4.100	Sector cadastral:53 Teren neimprejmuit;

B. Partea II. Proprietari și acte

Inscrieri privitoare la dreptul de proprietate și alte drepturi reale	Referințe
/	
Act Administrativ nr. TDP 1060-48563, din 31/03/1995 emis de CJSDPAT DOLJ;	
B1	A1
Intabulare, drept de PROPRIETATE, dobândit prin Reconstituire, cota actuala 1/1, cota initiala 1/1 1) BARBU AURELIAN , LIPSA CNP	

C. Partea III. SARCINI .

Inscrieri privind dezmembramintele dreptului de proprietate, drepturi reale de garanție și sarcini	Referințe
NU SUNT	

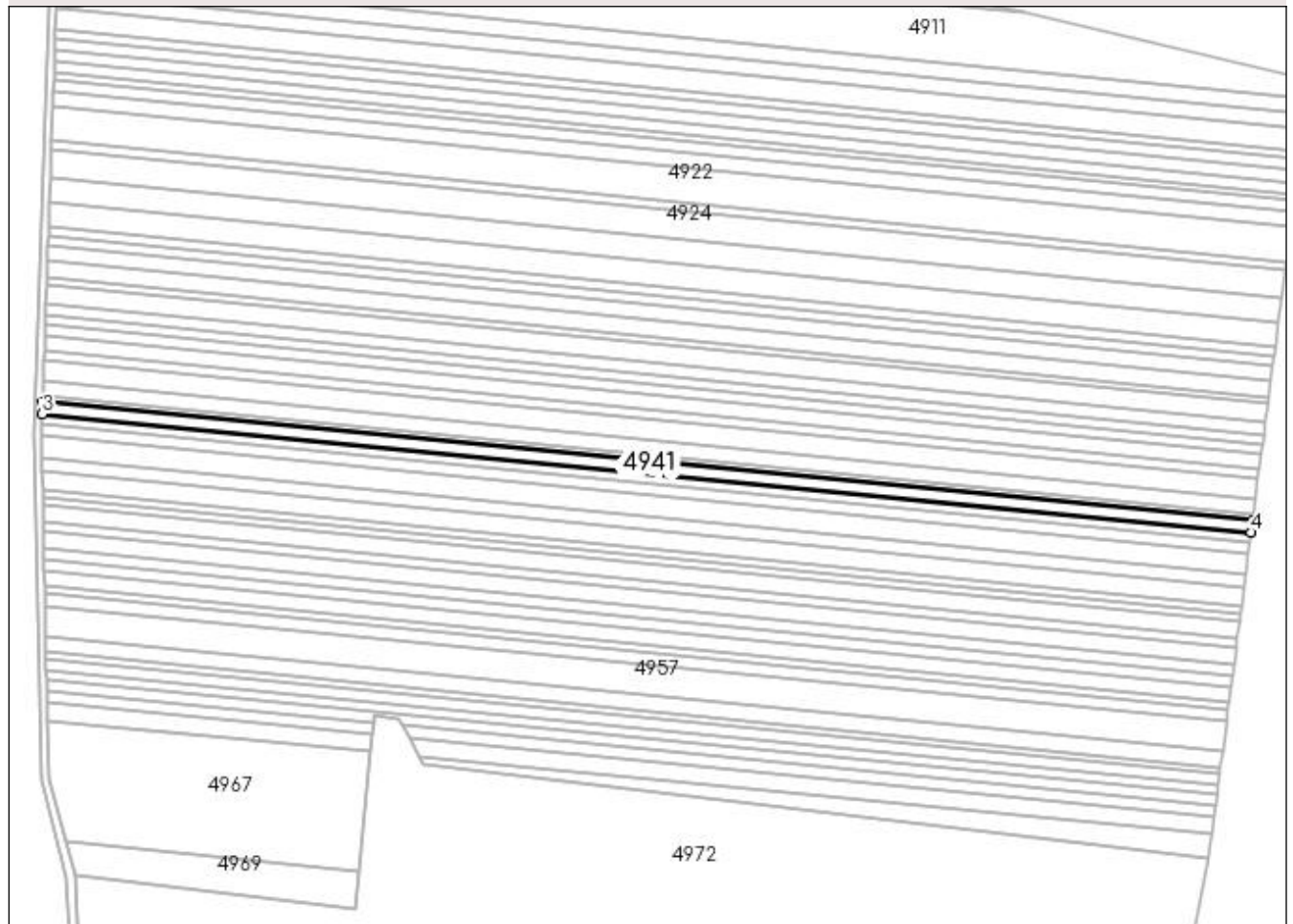
Anexa Nr. 1 La Partea I

Teren

Nr cadastral	Suprafața (mp)*	Observații / Referințe
	4.100	

* Suprafața este determinată în planul de proiecție Stereo 70.

DETALII LINIARE IMOBIL



Date referitoare la teren

Crt	Categorie folosință	Intra vilan	Suprafața (mp)	Tarla	Parcelă	Nr. topo	Observații / Referințe
1	arabil	NU	4.100	43	7/15	-	

Lungime Segmente

1) Valorile lungimilor segmentelor sunt obținute din proiecție în plan.

Punct început	X / Y	Punct sfârșit	X / Y	Lungime segment (** (m)
1	437.771,759 297.815,879	2	437.136,262 297.878,115	638.537
2	437.136,262 297.878,115	3	437.136,04 297.871,682	6.437
3	437.136,04 297.871,682	4	437.770,928 297.809,506	637.925
4	437.770,928 297.809,506	1	437.771,759 297.815,879	6.427

**** Lungimile segmentelor sunt determinate în planul de proiecție Stereo 70 și sunt rotunjite la 1 milimetru.**

***** Distanța dintre puncte este formată din segmente cumulate ce sunt mai mici decât valoarea 1 milimetru.**

**DATE DESPRE IMOBILUL NR. 4942**

Oficiul de Cadastru și Publicitate Imobiliară DOLJ
 Biroul de Cadastru și Publicitate Imobiliară Craiova

A. Partea I. Descrierea imobilului

TEREN Extravilan

Adresa: Jud. Dolj, T43 P8

Nr. Crt	Nr cadastral Nr. topografic	Suprafața* (mp)	Observații / Referințe
A1		3.500	Sector cadastral:53 Teren neimprejmuit;

B. Partea II. Proprietari și acte

Inscrieri privitoare la dreptul de proprietate și alte drepturi reale		Referințe
/		
Act Administrativ nr. TDP 779-9674, din 19/09/1997 emis de CJSDPAT DOLJ (Defunct conform certificate deces seria DP, nr. 280399, data 06.10.2005);		
B1	Intabulare, drept de PROPRIETATE, dobandit prin Reconstituire, cota actuala 1/1, cota initiala 1/1	A1
	1) VLAD MARIA , Conform TDP proprietar Vlad Maria, LIPSA CNP DEFUNCT:Da	
	2) VLAD PETRE , LIPSA CNP	

C. Partea III. SARCINI .

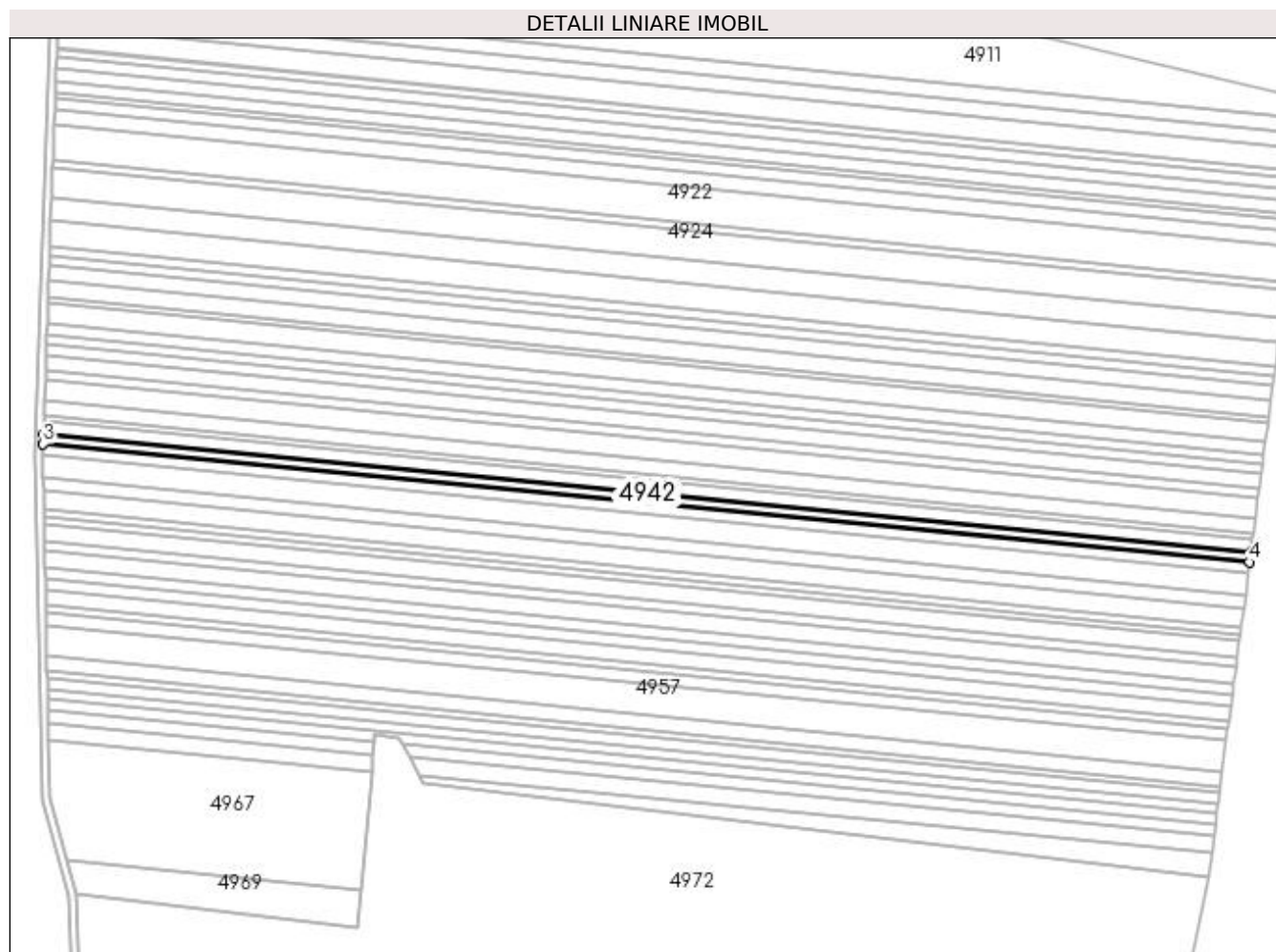
Inscrieri privind dezmembramintele dreptului de proprietate, drepturi reale de garanție și sarcini	Referințe
NU SUNT	

Anexa Nr. 1 La Partea I

Teren

Nr cadastral	Suprafața (mp)*	Observații / Referințe
	3.500	

* Suprafața este determinată în planul de proiecție Stereo 70.



Date referitoare la teren

Crt	Categorie folosință	Intra vilan	Suprafața (mp)	Tarla	Parcelă	Nr. topo	Observații / Referințe
1	arabil	NU	3.500	43	8	-	

Lungime Segmente

1) Valorile lungimilor segmentelor sunt obținute din proiecție în plan.

Punct început	X / Y	Punct sfârșit	X / Y	Lungime segment (** (m)
1	437.770,928 297.809,506	2	437.136,04 297.871,682	637.925
2	437.136,04 297.871,682	3	437.135,851 297.866,186	5.499
3	437.135,851 297.866,186	4	437.770,218 297.804,06	637.402
4	437.770,218 297.804,06	1	437.770,928 297.809,506	5.492

**** Lungimile segmentelor sunt determinate în planul de proiecție Stereo 70 și sunt rotunjite la 1 milimetru.**

***** Distanța dintre puncte este formată din segmente cumulate ce sunt mai mici decât valoarea 1 milimetru.**

**DATE DESPRE IMOBILUL NR. 4943**

Oficiul de Cadastru și Publicitate Imobiliară DOLJ
Biroul de Cadastru și Publicitate Imobiliară Craiova

A. Partea I. Descrierea imobilului

TEREN Extravilan

Adresa: Jud. Dolj, T43 P8/1

Nr. Crt	Nr cadastral Nr. topografic	Suprafața* (mp)	Observații / Referințe
A1		3.700	Sector cadastral:53 Teren neimprejmuit;

B. Partea II. Proprietari și acte

Inscrieri privitoare la dreptul de proprietate și alte drepturi reale	Referințe
/	
Act Administrativ nr. TDP 745-9674, din 10/09/1997 emis de CJSDPAT DOLJ;	
B1	A1
Intabulare, drept de PROPRIETATE, dobândit prin Reconstituire, cota actuala 1/1, cota initiala 1/1 1) CIURCEA MIHAI, LIPSA CNP	

C. Partea III. SARCINI .

Inscrieri privind dezmembramintele dreptului de proprietate, drepturi reale de garanție și sarcini	Referințe
NU SUNT	


Anexa Nr. 1 La Partea I

Teren

Nr cadastral	Suprafața (mp)*	Observații / Referințe
	3.700	

* Suprafața este determinată în planul de proiecție Stereo 70.

DETALII LINIARE IMOBIL



Date referitoare la teren

Crt	Categorie folosință	Intra vilan	Suprafața (mp)	Tarla	Parcelă	Nr. topo	Observații / Referințe
1	arabil	NU	3.700	43	8/1	-	

Lungime Segmente

1) Valorile lungimilor segmentelor sunt obținute din proiecție în plan.

Punct început	X / Y	Punct sfârșit	X / Y	Lungime segment (** (m)
1	437.770,218 297.804,06	2	437.135,851 297.866,186	637.402
2	437.135,851 297.866,186	3	437.135,679 297.861,212	4.977
3	437.135,679 297.861,212	4	437.135,695 297.860,366	0.846
4	437.135,695 297.860,366	5	437.769,467 297.798,298	636.804
5	437.769,467 297.798,298	1	437.770,218 297.804,06	5.811

**** Lungimile segmentelor sunt determinate în planul de proiecție Stereo 70 și sunt rotunjite la 1 milimetru.**

***** Distanța dintre puncte este formată din segmente cumulate ce sunt mai mici decât valoarea 1 milimetru.**

**DATE DESPRE IMOBILUL NR. 4944**

Oficiul de Cadastru și Publicitate Imobiliară DOLJ
 Biroul de Cadastru și Publicitate Imobiliară Craiova

A. Partea I. Descrierea imobilului

TEREN Extravilan

Adresa: Jud. Dolj, T43 P8/2

Nr. Crt	Nr cadastral Nr. topografic	Suprafața* (mp)	Observații / Referințe
A1	31955	7.200	Sector cadastral:53 Teren neimprejmuit;

B. Partea II. Proprietari și acte

Inscrieri privitoare la dreptul de proprietate și alte drepturi reale	Referințe
70032 / 09/05/2017	
Act Notarial nr. contract de vanzare aut nr. 1852, din 08/05/2017 emis de NP Faurar Doina;	
B1	A1
Intabulare, drept de PROPRIETATE, dobandit prin Conventie, cota actuala 1/1, cota initiala 1/1	
1) JILAVU VIOREL	
2) JILAVU GEORGIA	

C. Partea III. SARCINI .

Inscrieri privind dezmembramintele dreptului de proprietate, drepturi reale de garanție și sarcini	Referințe
NU SUNT	


Anexa Nr. 1 La Partea I

Teren

Nr cadastral	Suprafața (mp)*	Observații / Referințe
31955	7.200	

* Suprafața este determinată în planul de proiecție Stereo 70.

DETALII LINIARE IMOBIL



Date referitoare la teren

Crt	Categorie folosință	Intra vilan	Suprafața (mp)	Tarla	Parcelă	Nr. topo	Observații / Referințe
1	arabil	NU	7.200	43	8/2	-	

Lungime Segmente

1) Valorile lungimilor segmentelor sunt obținute din proiecție în plan.

Punct început	X / Y	Punct sfârșit	X / Y	Lungime segment (** (m)
1	437.769,467 297.798,298	2	437.135,695 297.860,366	636.804
2	437.135,695 297.860,366	3	437.135,914 297.848,969	11.399
3	437.135,914 297.848,969	4	437.768,003 297.787,066	635.113
4	437.768,003 297.787,066	1	437.769,467 297.798,298	11.327

**** Lungimile segmentelor sunt determinate în planul de proiecție Stereo 70 și sunt rotunjite la 1 milimetru.**

***** Distanța dintre puncte este formată din segmente cumulate ce sunt mai mici decât valoarea 1 milimetru.**

**DATE DESPRE IMOBILUL NR. 4945**

Oficiul de Cadastru și Publicitate Imobiliară DOLJ
Biroul de Cadastru și Publicitate Imobiliară Craiova

A. Partea I. Descrierea imobilului

TEREN Extravilan

Adresa: Jud. Dolj, T43 P8/3

Nr. Crt	Nr cadastral Nr. topografic	Suprafața* (mp)	Observații / Referințe
A1		4.422	Sector cadastral:53 Teren neimprejmuit;

B. Partea II. Proprietari și acte

Inscrieri privitoare la dreptul de proprietate și alte drepturi reale	Referințe
/	
Act Administrativ nr. TDP 778-9674, din 19/09/1997 emis de CJSDPAT DOLJ;	
B1	A1
Intabulare, drept de PROPRIETATE, dobândit prin Reconstituire, cota actuala 1/1, cota initiala 1/1	
1) MIHALACHE ECATERINA, LIPSA CNP	

C. Partea III. SARCINI .

Inscrieri privind dezmembramintele dreptului de proprietate, drepturi reale de garanție și sarcini	Referințe
NU SUNT	

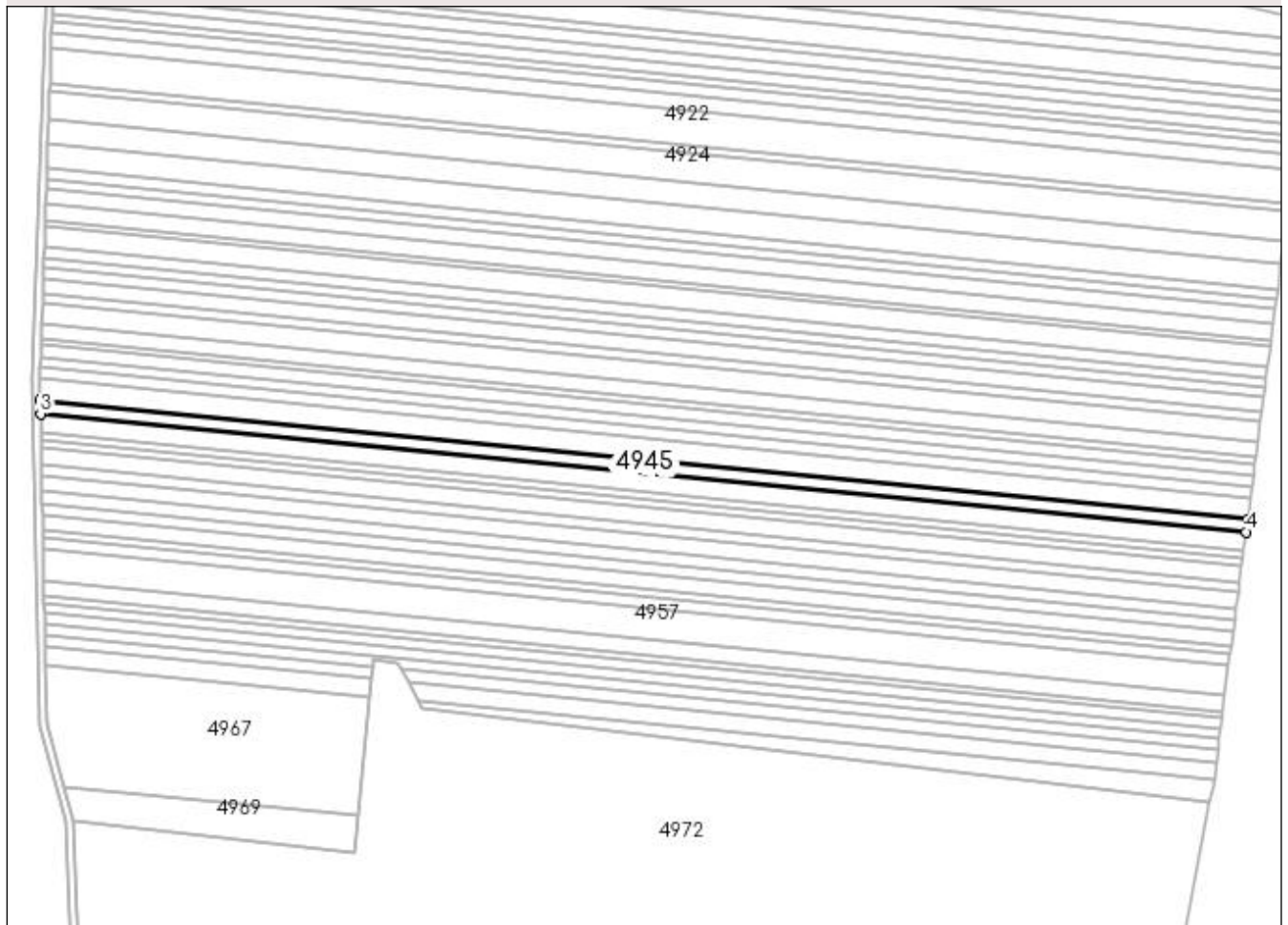
Anexa Nr. 1 La Partea I

Teren

Nr cadastral	Suprafața (mp)*	Observații / Referințe
	4.422	

* Suprafața este determinată în planul de proiecție Stereo 70.

DETALII LINIARE IMOBIL



Date referitoare la teren

Crt	Categorie folosință	Intra vilan	Suprafața (mp)	Tarla	Parcelă	Nr. topo	Observații / Referințe
1	arabil	NU	4.422	43	8/3	-	

Lungime Segmente

1) Valorile lungimilor segmentelor sunt obținute din proiecție în plan.

Punct început	X / Y	Punct sfârșit	X / Y	Lungime segment (** (m)
1	437.768,003 297.787,066	2	437.135,914 297.848,969	635.113
2	437.135,914 297.848,969	3	437.136,048 297.841,954	7.016
3	437.136,048 297.841,954	4	437.767,101 297.780,153	634.072
4	437.767,101 297.780,153	1	437.768,003 297.787,066	6.972

**** Lungimile segmentelor sunt determinate în planul de proiecție Stereo 70 și sunt rotunjite la 1 milimetru.**

***** Distanța dintre puncte este formată din segmente cumulate ce sunt mai mici decât valoarea 1 milimetru.**

**DATE DESPRE IMOBILUL NR. 4946**

Oficiul de Cadastru și Publicitate Imobiliară DOLJ
Biroul de Cadastru și Publicitate Imobiliară Craiova

A. Partea I. Descrierea imobilului

TEREN Extravilan

Adresa: Jud. Dolj, T43 P815

Nr. Crt	Nr cadastral Nr. topografic	Suprafața* (mp)	Observații / Referințe
A1		6.300	Sector cadastral:53 Teren neimprejmuit;

B. Partea II. Proprietari și acte

Inscrieri privitoare la dreptul de proprietate și alte drepturi reale	Referințe
/	
Act Administrativ nr. TDP 1023-48563, din 22/03/1995 emis de CJSDPAT DOLJ (Defunct conform Certificat Deces seria DZ. nr. 108898, data 16.08.2011);	
B1	A1
Intabulare, drept de PROPRIETATE, dobandit prin Reconstituire, cota actuala 1/1, cota initiala 1/1 1) BARBU AUREL , Conform TDP proprietar este BARBU AUREL DEFUNCT:Da	

C. Partea III. SARCINI .

Inscrieri privind dezmembramintele dreptului de proprietate, drepturi reale de garanție și sarcini	Referințe
NU SUNT	

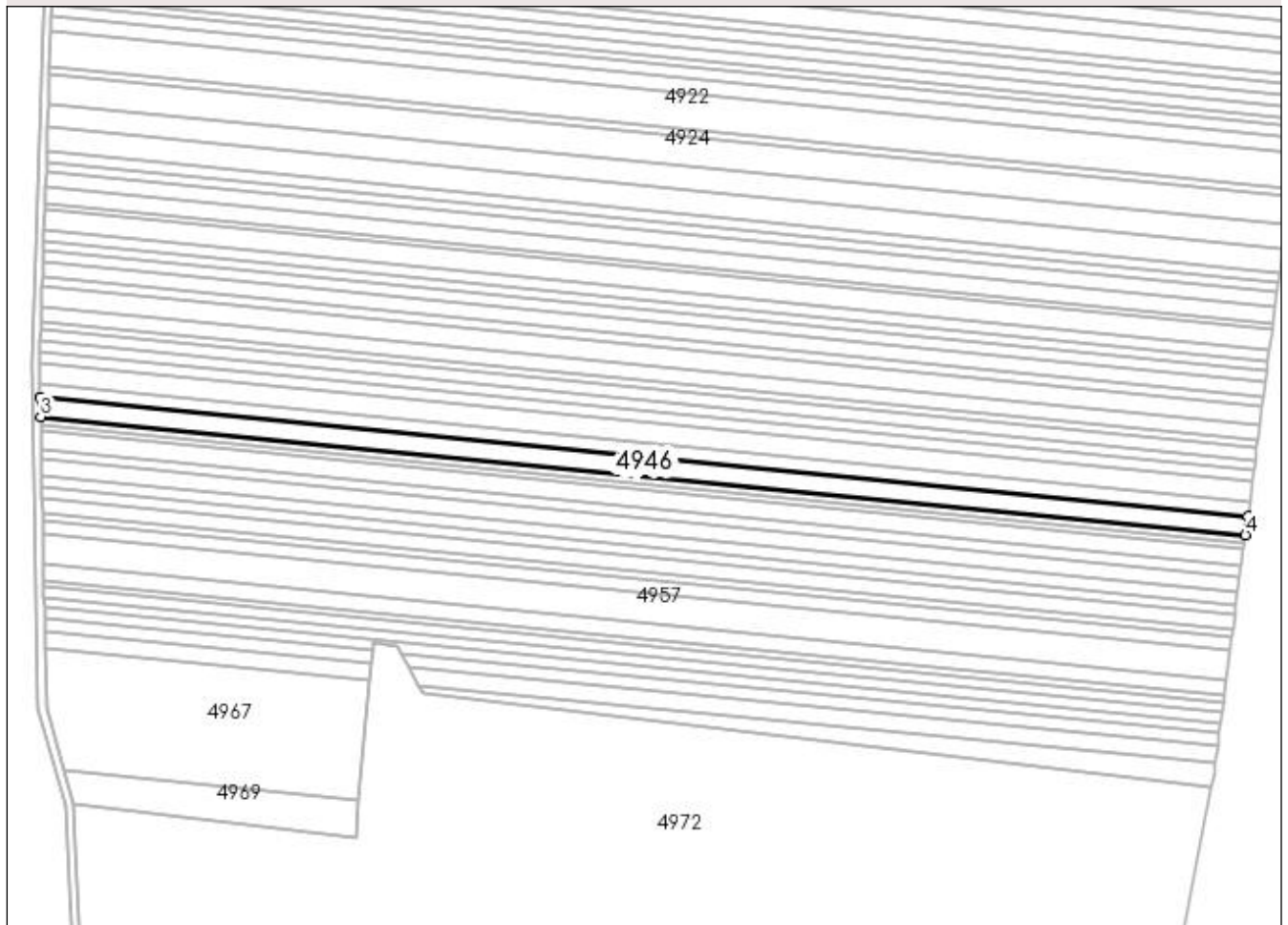
Anexa Nr. 1 La Partea I

Teren

Nr cadastral	Suprafața (mp)*	Observații / Referințe
	6.300	

* Suprafața este determinată în planul de proiecție Stereo 70.

DETALII LINIARE IMOBIL



Date referitoare la teren

Crt	Categorie folosință	Intra vilan	Suprafața (mp)	Tarla	Parcelă	Nr. topo	Observații / Referințe
1	arabil	NU	6.300	43	815	-	

Lungime Segmente

1) Valorile lungimilor segmentelor sunt obținute din proiecție în plan.

Punct început	X / Y	Punct sfârșit	X / Y	Lungime segment (** (m)
1	437.767,101 297.780,153	2	437.136,048 297.841,954	634.072
2	437.136,048 297.841,954	3	437.136,241 297.831,94	10.016
3	437.136,241 297.831,94	4	437.765,815 297.770,284	632.586
4	437.765,815 297.770,284	1	437.767,101 297.780,153	9.952

**** Lungimile segmentelor sunt determinate în planul de proiecție Stereo 70 și sunt rotunjite la 1 milimetru.**

***** Distanța dintre puncte este formată din segmente cumulate ce sunt mai mici decât valoarea 1 milimetru.**

**DATE DESPRE IMOBILUL NR. 4947**

Oficiul de Cadastru și Publicitate Imobiliară DOLJ
Biroul de Cadastru și Publicitate Imobiliară Craiova

A. Partea I. Descrierea imobilului

TEREN Extravilan

Adresa: Jud. Dolj, T43 P8/8

Nr. Crt	Nr cadastral Nr. topografic	Suprafața* (mp)	Observații / Referințe
A1		2.500	Sector cadastral:53 Teren neimprejmuit;

B. Partea II. Proprietari și acte

Inscrieri privitoare la dreptul de proprietate și alte drepturi reale	Referințe
/	
Act Administrativ nr. TDP 961-59538, din 03/03/1995 emis de CJSDPAT DOLJ;	
B1	A1
Intabulare, drept de PROPRIETATE, dobândit prin Reconstituire, cota actuala 1/1, cota initiala 1/1 1) STOICA ANGELA, LIPSA CNP	

C. Partea III. SARCINI .

Inscrieri privind dezmembramintele dreptului de proprietate, drepturi reale de garanție și sarcini	Referințe
NU SUNT	

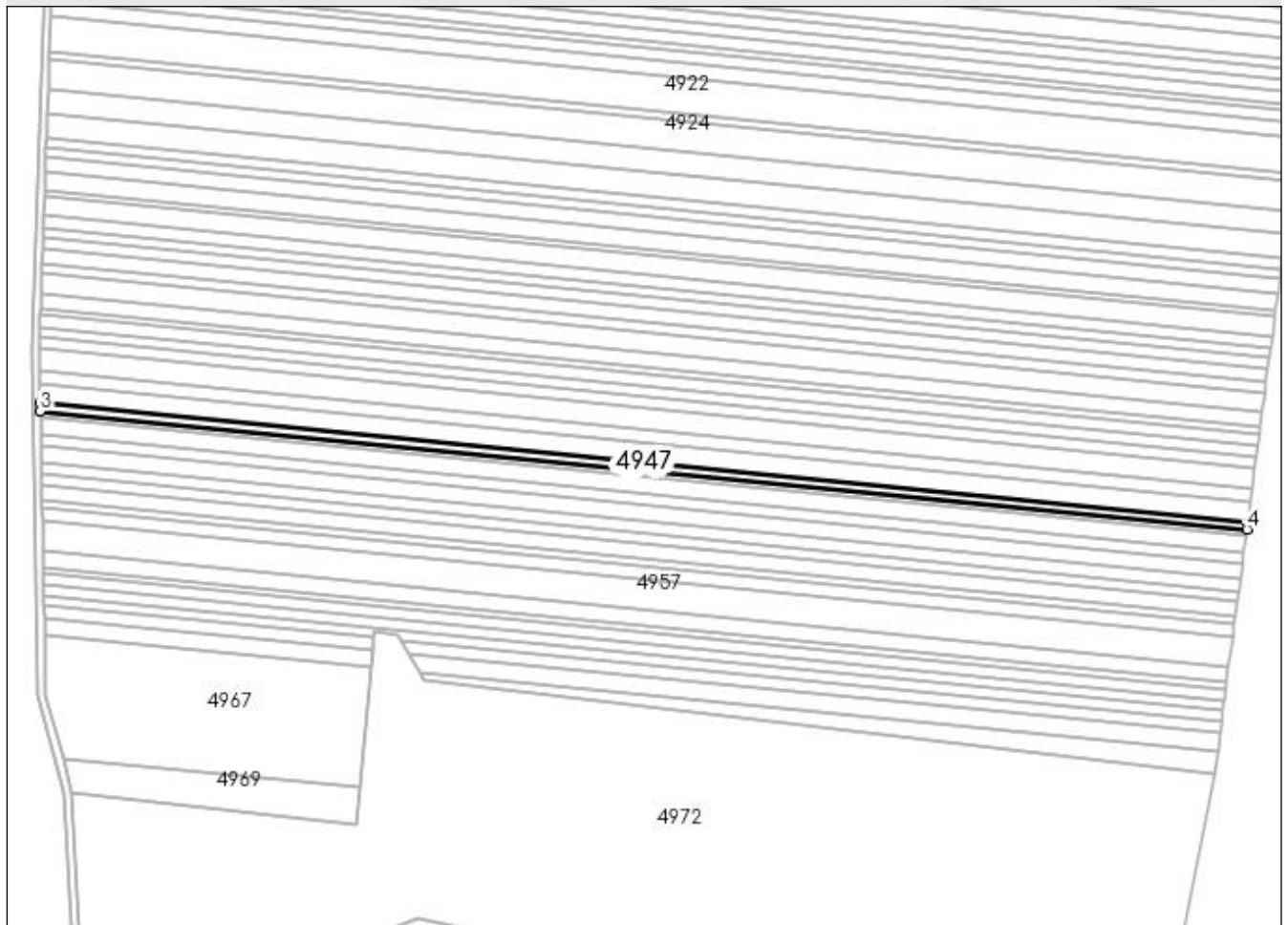
Anexa Nr. 1 La Partea I

Teren

Nr cadastral	Suprafața (mp)*	Observații / Referințe
	2.500	

* Suprafața este determinată în planul de proiecție Stereo 70.

DETALII LINIARE IMOBIL



Date referitoare la teren

Crt	Categorie folosință	Intra vilan	Suprafața (mp)	Tarla	Parcelă	Nr. topo	Observații / Referințe
1	arabil	NU	2.500	43	8/8	-	

Lungime Segmente

1) Valorile lungimilor segmentelor sunt obținute din proiecție în plan.

Punct început	X / Y	Punct sfârșit	X / Y	Lungime segment (** (m)
1	437.765,815 297.770,284	2	437.136,241 297.831,94	632.586
2	437.136,241 297.831,94	3	437.136,317 297.827,96	3.981
3	437.136,317 297.827,96	4	437.765,303 297.766,361	631.995
4	437.765,303 297.766,361	1	437.765,815 297.770,284	3.956

**** Lungimile segmentelor sunt determinate în planul de proiecție Stereo 70 și sunt rotunjite la 1 milimetru.**

***** Distanța dintre puncte este formată din segmente cumulate ce sunt mai mici decât valoarea 1 milimetru.**

**DATE DESPRE IMOBILUL NR. 4948**

Oficiul de Cadastru și Publicitate Imobiliară DOLJ
Biroul de Cadastru și Publicitate Imobiliară Craiova

A. Partea I. Descrierea imobilului

TEREN Extravilan

Adresa: Jud. Dolj, T43 P810

Nr. Crt	Nr cadastral Nr. topografic	Suprafața* (mp)	Observații / Referințe
A1		2.329	Sector cadastral:53 Teren neimprejmuit;

B. Partea II. Proprietari și acte

Inscrieri privitoare la dreptul de proprietate și alte drepturi reale	Referințe
/	
Act Administrativ nr. TDP 960-59538, din 02/03/1995 emis de CJSDPAT DOLJ;	
B1	A1
Intabulare, drept de PROPRIETATE, dobândit prin Reconstituire, cota actuala 1/1, cota initiala 1/1	
1) STOICA FLOREA, LIPSA CNP	
2) STOICA ION, LIPSA CNP	

C. Partea III. SARCINI .

Inscrieri privind dezmembramintele dreptului de proprietate, drepturi reale de garanție și sarcini	Referințe
NU SUNT	

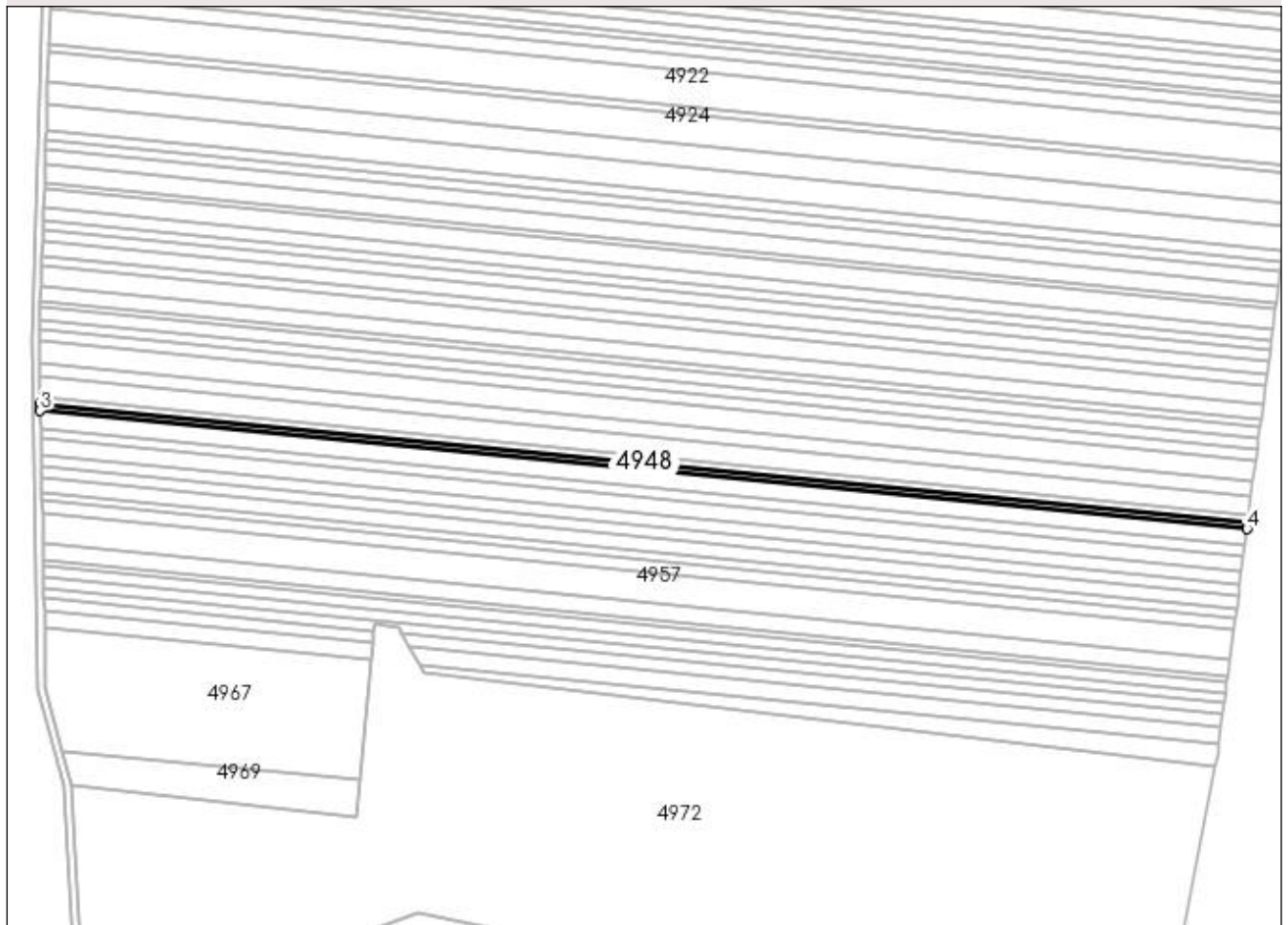
Anexa Nr. 1 La Partea I

Teren

Nr cadastral	Suprafața (mp)*	Observații / Referințe
	2.329	

* Suprafața este determinată în planul de proiecție Stereo 70.

DETALII LINIARE IMOBIL



Date referitoare la teren

Crt	Categorie folosință	Intra vilan	Suprafața (mp)	Tarla	Parcelă	Nr. topo	Observații / Referințe
1	arabil	NU	2.329	43	810	-	

Lungime Segmente

1) Valorile lungimilor segmentelor sunt obținute din proiecție în plan.

Punct început	X / Y	Punct sfârșit	X / Y	Lungime segment (** (m)
1	437.765,303 297.766,361	2	437.136,317 297.827,96	631.995
2	437.136,317 297.827,96	3	437.136,388 297.824,249	3.712
3	437.136,388 297.824,249	4	437.764,826 297.762,703	631.445
4	437.764,826 297.762,703	1	437.765,303 297.766,361	3.689

**** Lungimile segmentelor sunt determinate în planul de proiecție Stereo 70 și sunt rotunjite la 1 milimetru.**

***** Distanța dintre puncte este formată din segmente cumulate ce sunt mai mici decât valoarea 1 milimetru.**

**DATE DESPRE IMOBILUL NR. 4949**

Oficiul de Cadastru și Publicitate Imobiliară DOLJ
Biroul de Cadastru și Publicitate Imobiliară Craiova

A. Partea I. Descrierea imobilului

TEREN Extravilan

Adresa: Jud. Dolj, T43 P8/10

Nr. Crt	Nr cadastral Nr. topografic	Suprafața* (mp)	Observații / Referințe
A1		5.600	Sector cadastral:53 Teren neimprejmuit;

B. Partea II. Proprietari și acte

Inscrieri privitoare la dreptul de proprietate și alte drepturi reale	Referințe
/	
Act Administrativ nr. TDP 957-59538, din 02/10/1995 emis de CJSDPAT DOLJ;	
B1	A1
Intabulare, drept de PROPRIETATE, dobândit prin Reconstituire, cota actuala 1/1, cota initiala 1/1 1) STANA MARIA, LIPSA CNP	

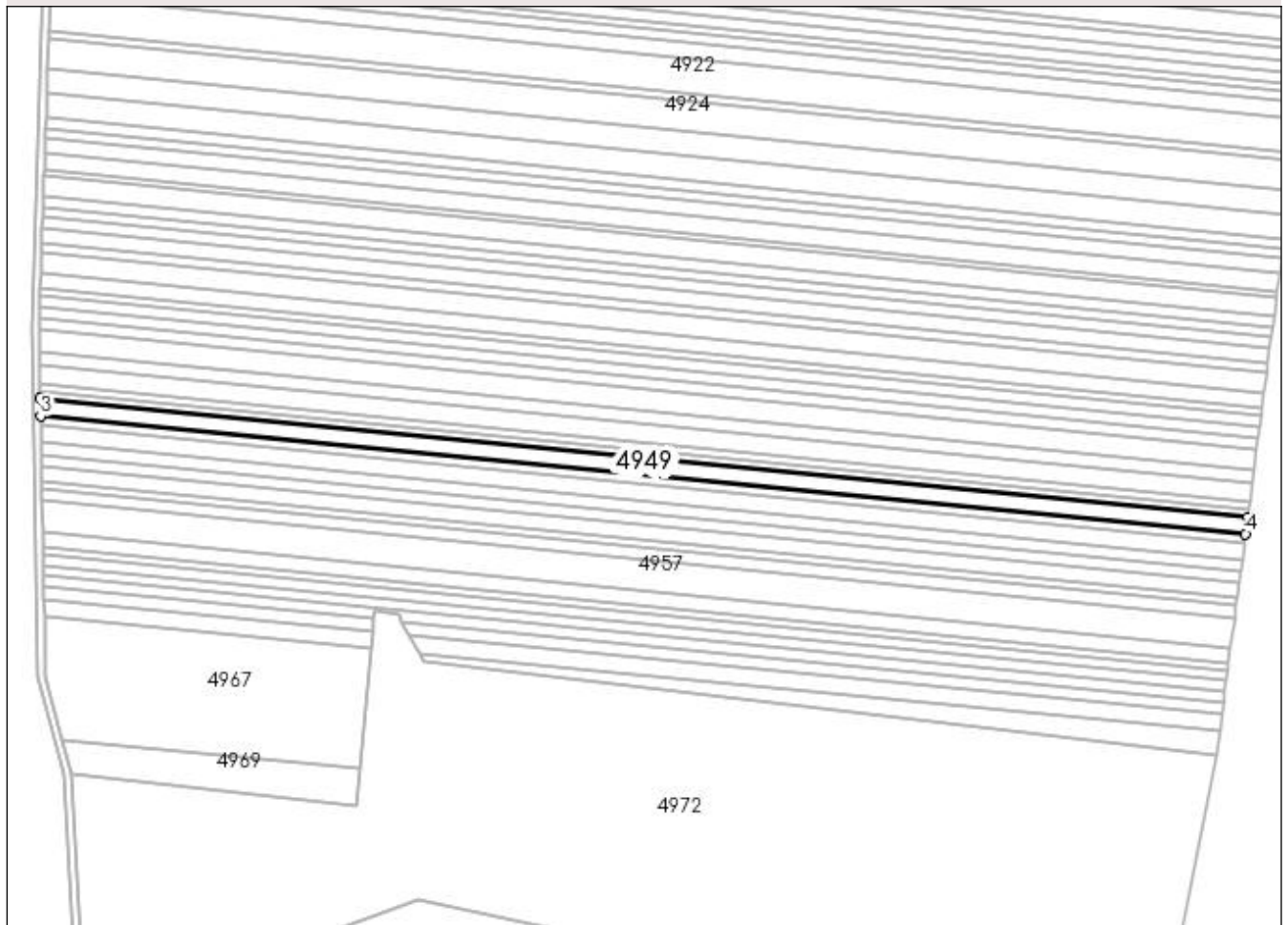
C. Partea III. SARCINI .

Inscrieri privind dezmembramintele dreptului de proprietate, drepturi reale de garanție și sarcini	Referințe
NU SUNT	

Anexa Nr. 1 La Partea I**Teren**

Nr cadastral	Suprafața (mp)*	Observații / Referințe
	5.600	

* Suprafața este determinată în planul de proiecție Stereo 70.

DETALII LINIARE IMOBIL**Date referitoare la teren**

Crt	Categorie folosință	Intravilan	Suprafața (mp)	Tarla	Parcelă	Nr. topo	Observații / Referințe
1	arabil	NU	5.600	43	8/10	-	

Lungime Segmente

1) Valorile lungimilor segmentelor sunt obținute din proiecție în plan.

Punct început	X / Y	Punct sfârșit	X / Y	Lungime segment (** (m))
1	437.764,826 297.762,703	2	437.136,388 297.824,249	631.445
2	437.136,388 297.824,249	3	437.136,56 297.815,312	8.939
3	437.136,56 297.815,312	4	437.763,678 297.753,896	630.118
4	437.763,678 297.753,896	1	437.764,826 297.762,703	8.882

**** Lungimile segmentelor sunt determinate în planul de proiecție Stereo 70 și sunt rotunjite la 1 milimetru.**

***** Distanța dintre puncte este formată din segmente cumulate ce sunt mai mici decât valoarea 1 milimetru.**

**DATE DESPRE IMOBILUL NR. 4950**

Oficiul de Cadastru și Publicitate Imobiliară DOLJ
Biroul de Cadastru și Publicitate Imobiliară Craiova

A. Partea I. Descrierea imobilului

TEREN Extravilan

Adresa: Jud. Dolj, T43 P8/11

Nr. Crt	Nr cadastral Nr. topografic	Suprafața* (mp)	Observații / Referințe
A1		3.289	Sector cadastral:53 Teren neimprejmuit;

B. Partea II. Proprietari și acte

Inscrieri privitoare la dreptul de proprietate și alte drepturi reale	Referințe
/	
Act Administrativ nr. TDP 759-9674, din 13/09/1997 emis de CJSDPAT DOLJ;	
B1	A1
Intabulare, drept de PROPRIETATE, dobândit prin Reconstituire, cota actuala 1/1, cota initiala 1/1 1) CIRSTEA RADU, LIPSA CNP	

C. Partea III. SARCINI .

Inscrieri privind dezmembramintele dreptului de proprietate, drepturi reale de garanție și sarcini	Referințe
NU SUNT	

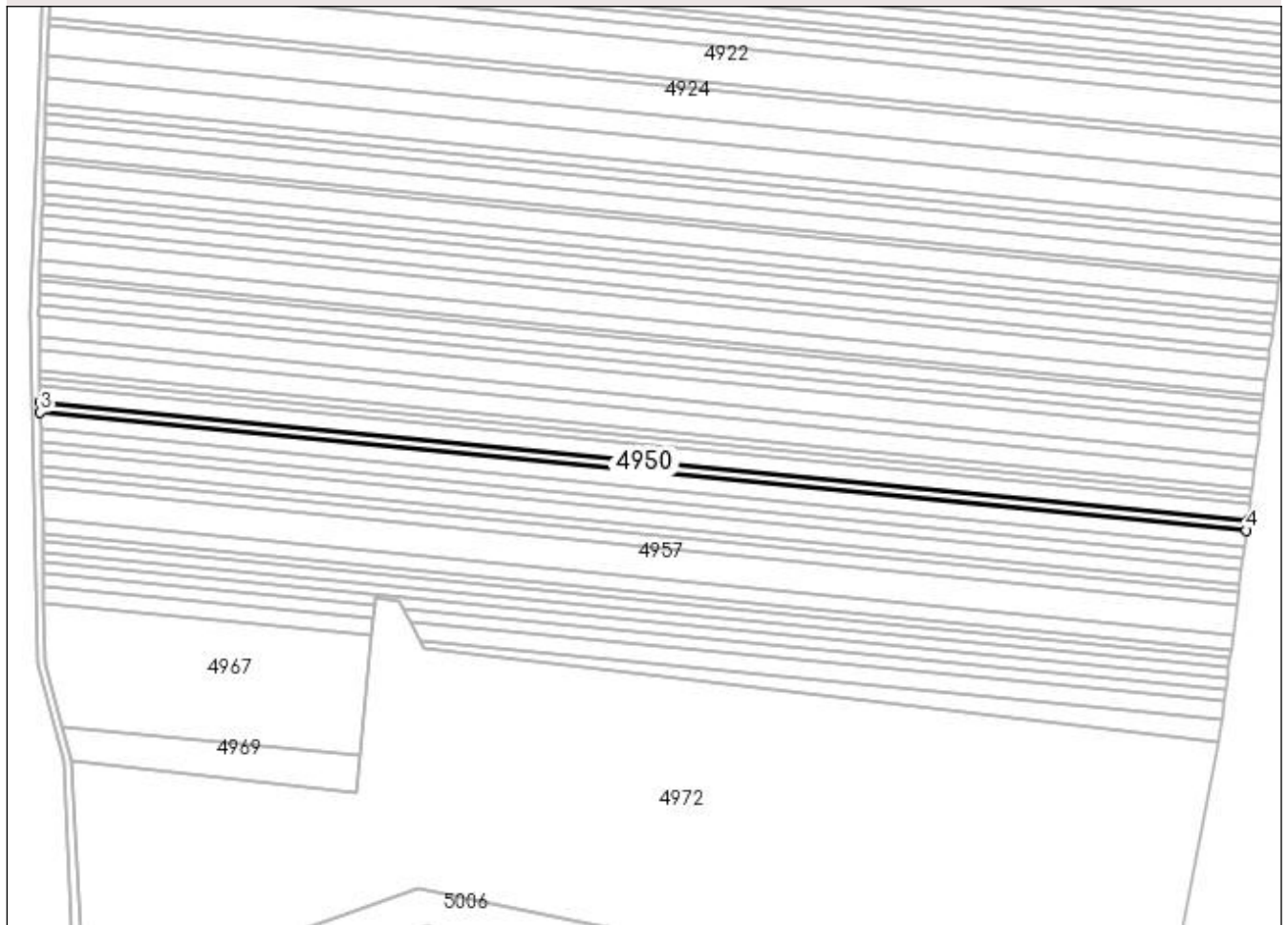
Anexa Nr. 1 La Partea I

Teren

Nr cadastral	Suprafața (mp)*	Observații / Referințe
	3.289	

* Suprafața este determinată în planul de proiecție Stereo 70.

DETALII LINIARE IMOBIL



Date referitoare la teren

Crt	Categorie folosință	Intra vilan	Suprafața (mp)	Tarla	Parcelă	Nr. topo	Observații / Referințe
1	arabil	NU	3.289	43	8/11	-	

Lungime Segmente

1) Valorile lungimilor segmentelor sunt obținute din proiecție în plan.

Punct început	X / Y	Punct sfârșit	X / Y	Lungime segment (** (m)
1	437.763,678 297.753,896	2	437.136,56 297.815,312	630.118
2	437.136,56 297.815,312	3	437.136,66 297.810,055	5.258
3	437.136,66 297.810,055	4	437.763,003 297.748,715	629.339
4	437.763,003 297.748,715	1	437.763,678 297.753,896	5.225

**** Lungimile segmentelor sunt determinate în planul de proiecție Stereo 70 și sunt rotunjite la 1 milimetru.**

***** Distanța dintre puncte este formată din segmente cumulate ce sunt mai mici decât valoarea 1 milimetru.**

**DATE DESPRE IMOBILUL NR. 4951**

Oficiul de Cadastru și Publicitate Imobiliară DOLJ
Biroul de Cadastru și Publicitate Imobiliară Craiova

A. Partea I. Descrierea imobilului

TEREN Extravilan

Adresa: Jud. Dolj, T43 P8/12

Nr. Crt	Nr cadastral Nr. topografic	Suprafața* (mp)	Observații / Referințe
A1		5.400	Sector cadastral:53 Teren neimprejmuit;

B. Partea II. Proprietari și acte

Inscrieri privitoare la dreptul de proprietate și alte drepturi reale	Referințe
/	
Act Administrativ nr. TDP 775-9674, din 18/09/1997 emis de CJSDPAT DOLJ;	
B1	A1
Intabulare, drept de PROPRIETATE, dobândit prin Reconstituire, cota actuala 1/1, cota initiala 1/1 1) MANCIU EUGENIA , LIPSA CNP	

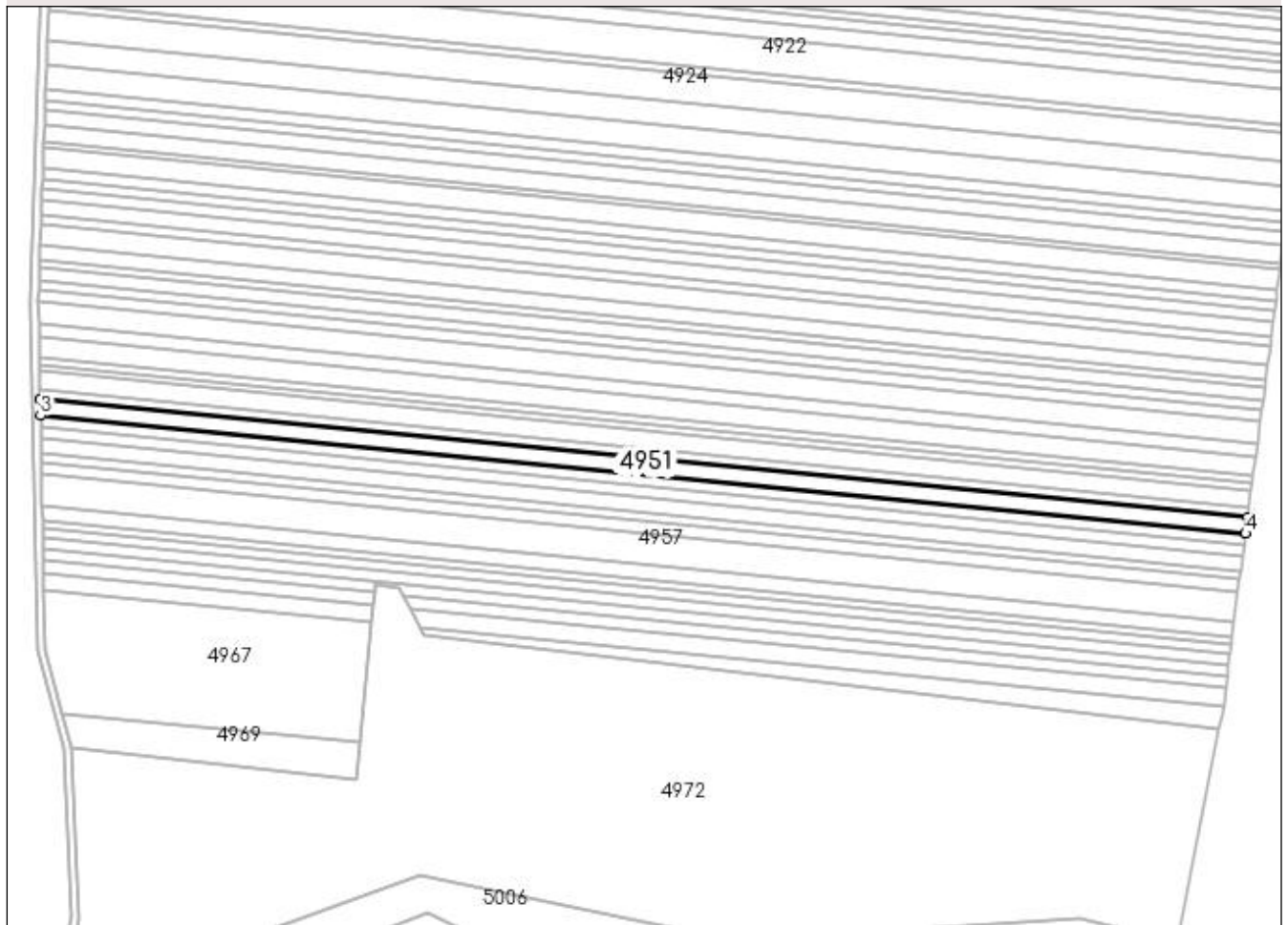
C. Partea III. SARCINI .

Inscrieri privind dezmembramintele dreptului de proprietate, drepturi reale de garanție și sarcini	Referințe
NU SUNT	

Anexa Nr. 1 La Partea I**Teren**

Nr cadastral	Suprafața (mp)*	Observații / Referințe
	5.400	

* Suprafața este determinată în planul de proiecție Stereo 70.

DETALII LINIARE IMOBIL**Date referitoare la teren**

Crt	Categorie folosință	Intra vilan	Suprafața (mp)	Tarla	Parcelă	Nr. topo	Observații / Referințe
1	arabil	NU	5.400	43	8/12	-	

Lungime Segmente

1) Valorile lungimilor segmentelor sunt obținute din proiecție în plan.

Punct început	X / Y	Punct sfârșit	X / Y	Lungime segment (** (m)
1	437.763,003 297.748,715	2	437.136,66 297.810,055	629.339
2	437.136,66 297.810,055	3	437.136,826 297.801,409	8.648
3	437.136,826 297.801,409	4	437.761,892 297.740,194	628.056
4	437.761,892 297.740,194	1	437.763,003 297.748,715	8.593

**** Lungimile segmentelor sunt determinate în planul de proiecție Stereo 70 și sunt rotunjite la 1 milimetru.**

***** Distanța dintre puncte este formată din segmente cumulate ce sunt mai mici decât valoarea 1 milimetru.**

**DATE DESPRE IMOBILUL NR. 4952**

Oficiul de Cadastru și Publicitate Imobiliară DOLJ
 Biroul de Cadastru și Publicitate Imobiliară Craiova

A. Partea I. Descrierea imobilului

TEREN Extravilan

Adresa: Jud. Dolj, T43 P8/13

Nr. Crt	Nr cadastral Nr. topografic	Suprafața* (mp)	Observații / Referințe
A1	32435	3.900	Sector cadastral:53 Teren neimprejmuit;

B. Partea II. Proprietari și acte

Inscrieri privitoare la dreptul de proprietate și alte drepturi reale	Referințe
266010 / 26/11/2019	
Act Notarial nr. CONTRACT DE VANZARE AUT SUB NR. 4861, din 19/11/2019 emis de NP DOINA FAURAR;	
B1	A1
Intabulare, drept de PROPRIETATE, dobandit prin Conventie, cota actuala 1/1, cota initiala 1/1	
1) SC DELTA BERCEI INVEST SRL, CIF:22046319	

C. Partea III. SARCINI .

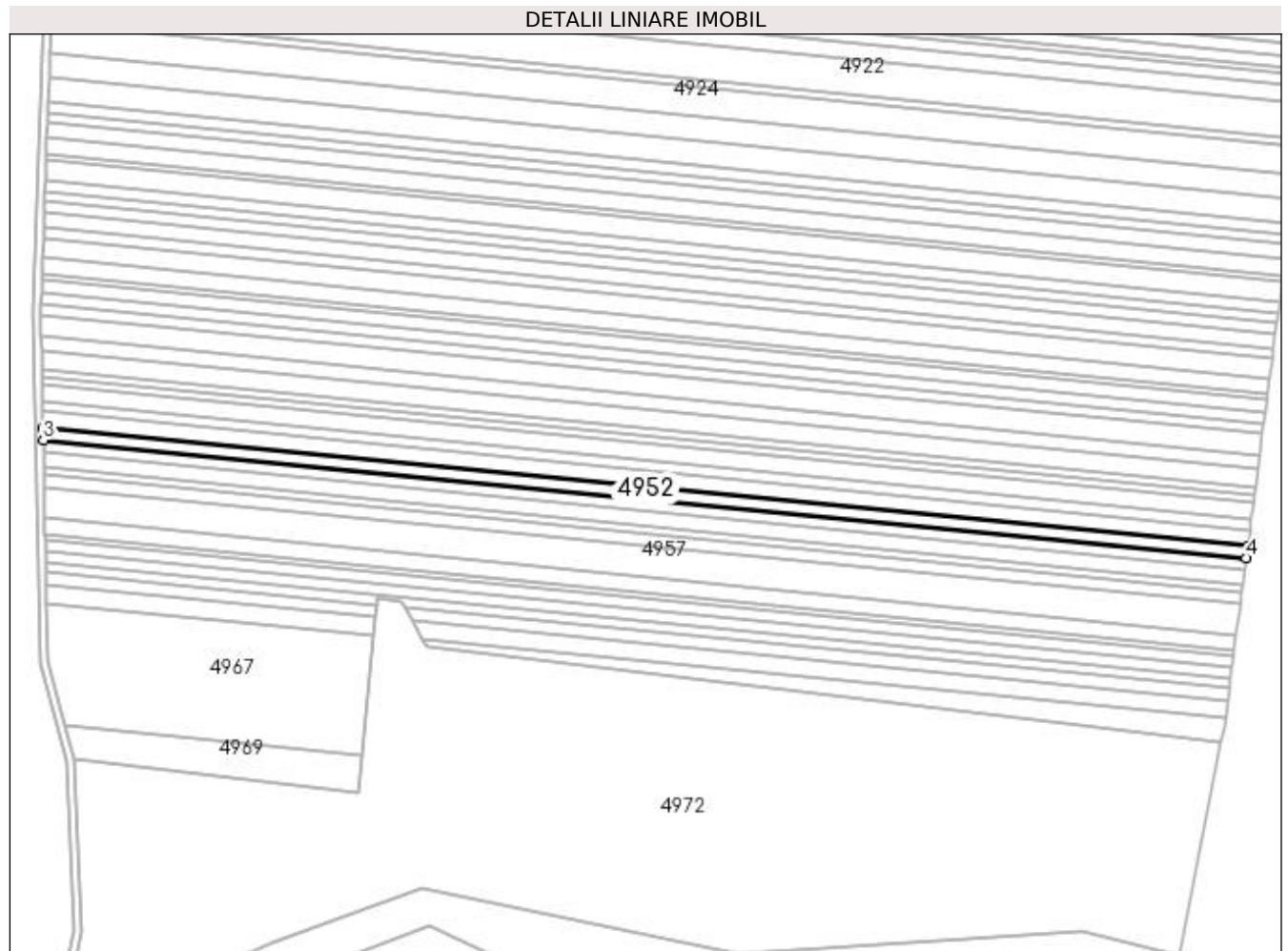
Inscrieri privind dezmembramintele dreptului de proprietate, drepturi reale de garanție și sarcini	Referințe
NU SUNT	

Anexa Nr. 1 La Partea I

Teren

Nr cadastral	Suprafața (mp)*	Observații / Referințe
32435	3.900	

* Suprafața este determinată în planul de proiecție Stereo 70.



Date referitoare la teren

Crt	Categorie folosință	Intra vilan	Suprafața (mp)	Tarla	Parcelă	Nr. topo	Observații / Referințe
1	arabil	NU	3.900	43	8/13	-	

Lungime Segmente

1) Valorile lungimilor segmentelor sunt obținute din proiecție în plan.

Punct început	X / Y	Punct sfârșit	X / Y	Lungime segment (** (m)
1	437.761,892 297.740,194	2	437.136,826 297.801,409	628.056
2	437.136,826 297.801,409	3	437.136,946 297.795,153	6.257
3	437.136,946 297.795,153	4	437.761,088 297.734,029	627.128
4	437.761,088 297.734,029	1	437.761,892 297.740,194	6.217

**** Lungimile segmentelor sunt determinate în planul de proiecție Stereo 70 și sunt rotunjite la 1 milimetru.**

***** Distanța dintre puncte este formată din segmente cumulate ce sunt mai mici decât valoarea 1 milimetru.**

**DATE DESPRE IMOBILUL NR. 4953**

Oficiul de Cadastru și Publicitate Imobiliară DOLJ
Biroul de Cadastru și Publicitate Imobiliară Craiova

A. Partea I. Descrierea imobilului

TEREN Extravilan

Adresa: Jud. Dolj, T43 P8/14

Nr. Crt	Nr cadastral Nr. topografic	Suprafața* (mp)	Observații / Referințe
A1		3.572	Sector cadastral:53 Teren neimprejmuit;

B. Partea II. Proprietari și acte

Inscrieri privitoare la dreptul de proprietate și alte drepturi reale	Referințe
/	
Act Administrativ nr. TDP 929-59538, din 22/02/1995 emis de CJSDPAT DOLJ;	
B1	A1
Intabulare, drept de PROPRIETATE, dobândit prin Reconstituire, cota actuala 1/1, cota initiala 1/1 1) CIOBANU ION, LIPSA CNP	

C. Partea III. SARCINI .

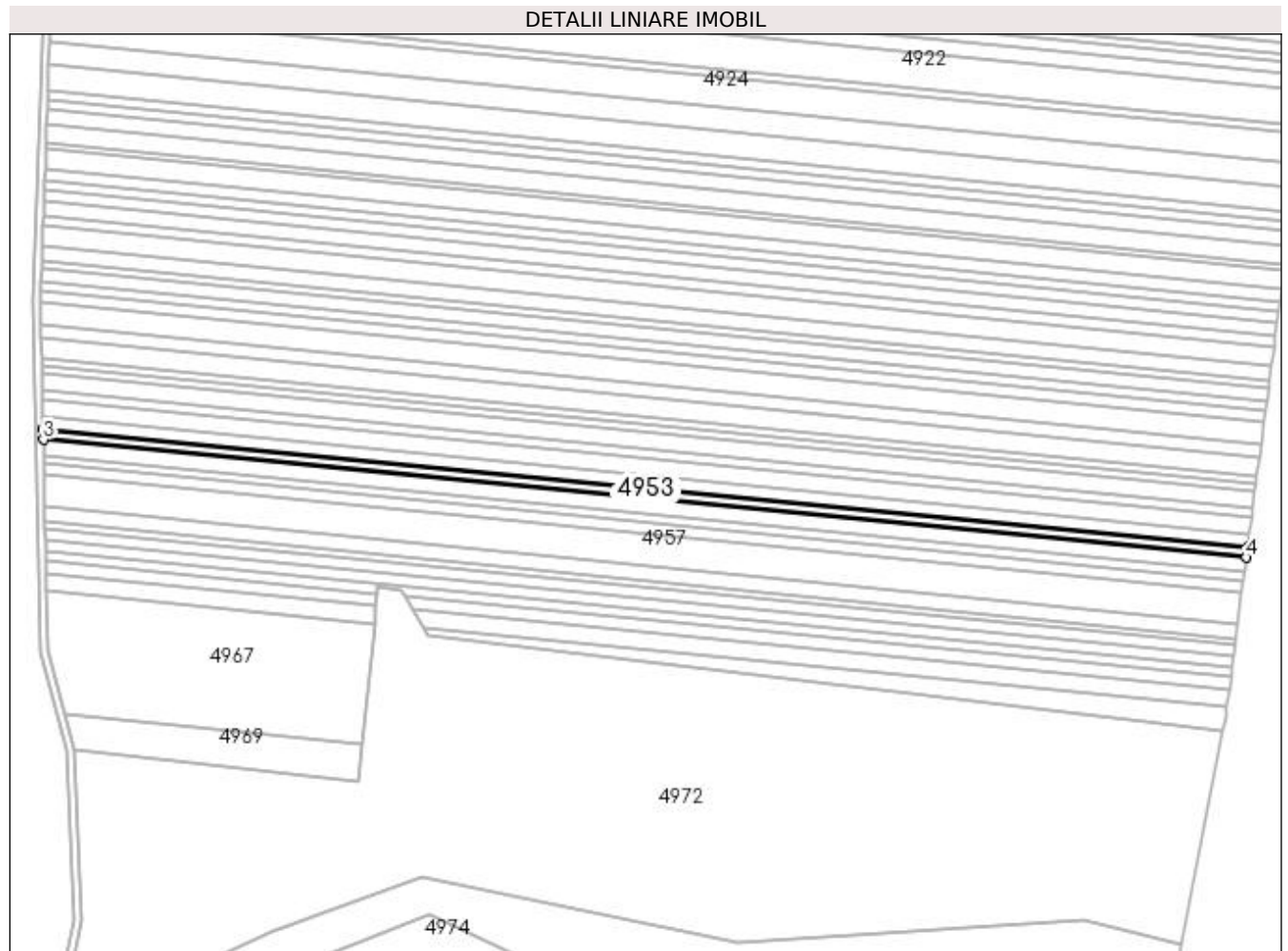
Inscrieri privind dezmembramintele dreptului de proprietate, drepturi reale de garanție și sarcini	Referințe
NU SUNT	

Anexa Nr. 1 La Partea I

Teren

Nr cadastral	Suprafața (mp)*	Observații / Referințe
	3.572	

* Suprafața este determinată în planul de proiecție Stereo 70.



Date referitoare la teren

Crt	Categorie folosință	Intra vilan	Suprafața (mp)	Tarla	Parcelă	Nr. topo	Observații / Referințe
1	arabil	NU	3.572	43	8/14	-	

Lungime Segmente

1) Valorile lungimilor segmentelor sunt obținute din proiecție în plan.

Punct început	X / Y	Punct sfârșit	X / Y	Lungime segment (** (m)
1	437.761,088 297.734,029	2	437.136,946 297.795,153	627.128
2	437.136,946 297.795,153	3	437.137,056 297.789,415	5.739
3	437.137,056 297.789,415	4	437.760,351 297.728,374	626.277
4	437.760,351 297.728,374	1	437.761,088 297.734,029	5.703

**** Lungimile segmentelor sunt determinate în planul de proiecție Stereo 70 și sunt rotunjite la 1 milimetru.**

***** Distanța dintre puncte este formată din segmente cumulate ce sunt mai mici decât valoarea 1 milimetru.**

**DATE DESPRE IMOBILUL NR. 4954**

Oficiul de Cadastru și Publicitate Imobiliară DOLJ
Biroul de Cadastru și Publicitate Imobiliară Craiova

A. Partea I. Descrierea imobilului

TEREN Extravilan

Adresa: Jud. Dolj, T43 P8/15

Nr. Crt	Nr cadastral Nr. topografic	Suprafața* (mp)	Observații / Referințe
A1		4.880	Sector cadastral:53 Teren neimprejmuit;

B. Partea II. Proprietari și acte

Inscrieri privitoare la dreptul de proprietate și alte drepturi reale	Referințe
/	
Act Administrativ nr. TDP 777-9674, din 18/09/1997 emis de CJSDPAT DOLJ;	
B1	A1
Intabulare, drept de PROPRIETATE, dobândit prin Reconstituire, cota actuala 1/1, cota initiala 1/1 1) CIOBANU MARIN, LIPSA CNP	

C. Partea III. SARCINI .

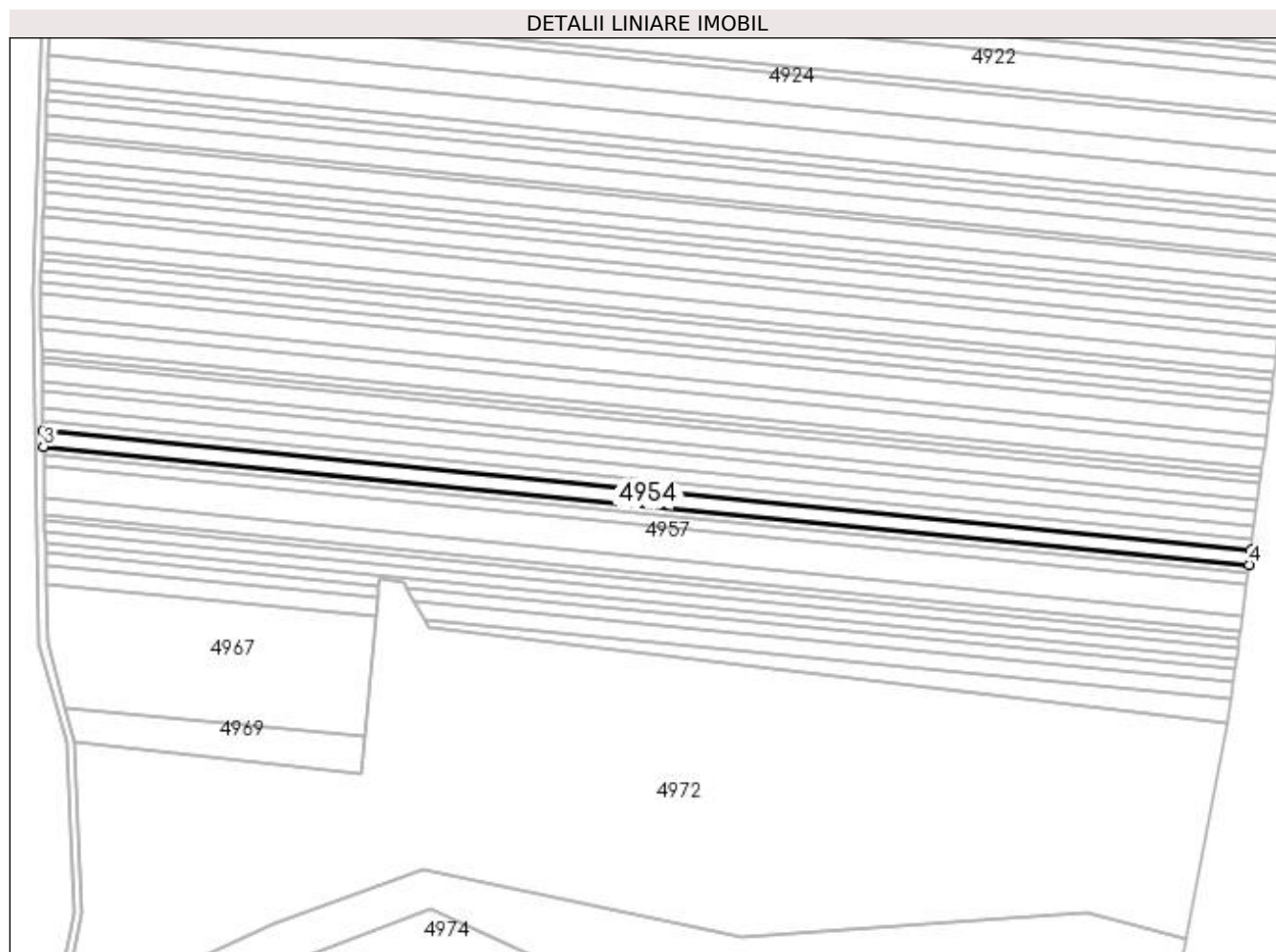
Inscrieri privind dezmembramintele dreptului de proprietate, drepturi reale de garanție și sarcini	Referințe
NU SUNT	

Anexa Nr. 1 La Partea I

Teren

Nr cadastral	Suprafața (mp)*	Observații / Referințe
	4.880	

* Suprafața este determinată în planul de proiecție Stereo 70.



Date referitoare la teren

Crt	Categorie folosință	Intra vilan	Suprafața (mp)	Tarla	Parcelă	Nr. topo	Observații / Referințe
1	arabil	NU	4.880	43	8/15	-	

Lungime Segmente

1) Valorile lungimilor segmentelor sunt obținute din proiecție în plan.

Punct început	X / Y	Punct sfârșit	X / Y	Lungime segment (** (m)
1	437.760,351 297.728,374	2	437.137,056 297.789,415	626.277
2	437.137,056 297.789,415	3	437.137,207 297.781,564	7.852
3	437.137,207 297.781,564	4	437.759,342 297.720,636	625.111
4	437.759,342 297.720,636	1	437.760,351 297.728,374	7.804

**** Lungimile segmentelor sunt determinate în planul de proiecție Stereo 70 și sunt rotunjite la 1 milimetru.**

***** Distanța dintre puncte este formată din segmente cumulate ce sunt mai mici decât valoarea 1 milimetru.**

**DATE DESPRE IMOBILUL NR. 4955**

Oficiul de Cadastru și Publicitate Imobiliară DOLJ
Biroul de Cadastru și Publicitate Imobiliară Craiova

A. Partea I. Descrierea imobilului

TEREN Extravilan

Adresa: Jud. Dolj, T43 P8/16

Nr. Crt	Nr cadastral Nr. topografic	Suprafața* (mp)	Observații / Referințe
A1		2.500	Sector cadastral:53 Teren neimprejmuit;

B. Partea II. Proprietari și acte

Inscrieri privitoare la dreptul de proprietate și alte drepturi reale	Referințe
/	
Act Administrativ nr. TDP 960-59538, din 02/03/1995 emis de CJSDPAT DOLJ;	
B1	A1
Intabulare, drept de PROPRIETATE, dobândit prin Reconstituire, cota actuala 1/1, cota initiala 1/1	
1) STOICA ION, LIPSA CNP	
2) STOICA FLOREA, LIPSA CNP	

C. Partea III. SARCINI .

Inscrieri privind dezmembramintele dreptului de proprietate, drepturi reale de garanție și sarcini	Referințe
NU SUNT	

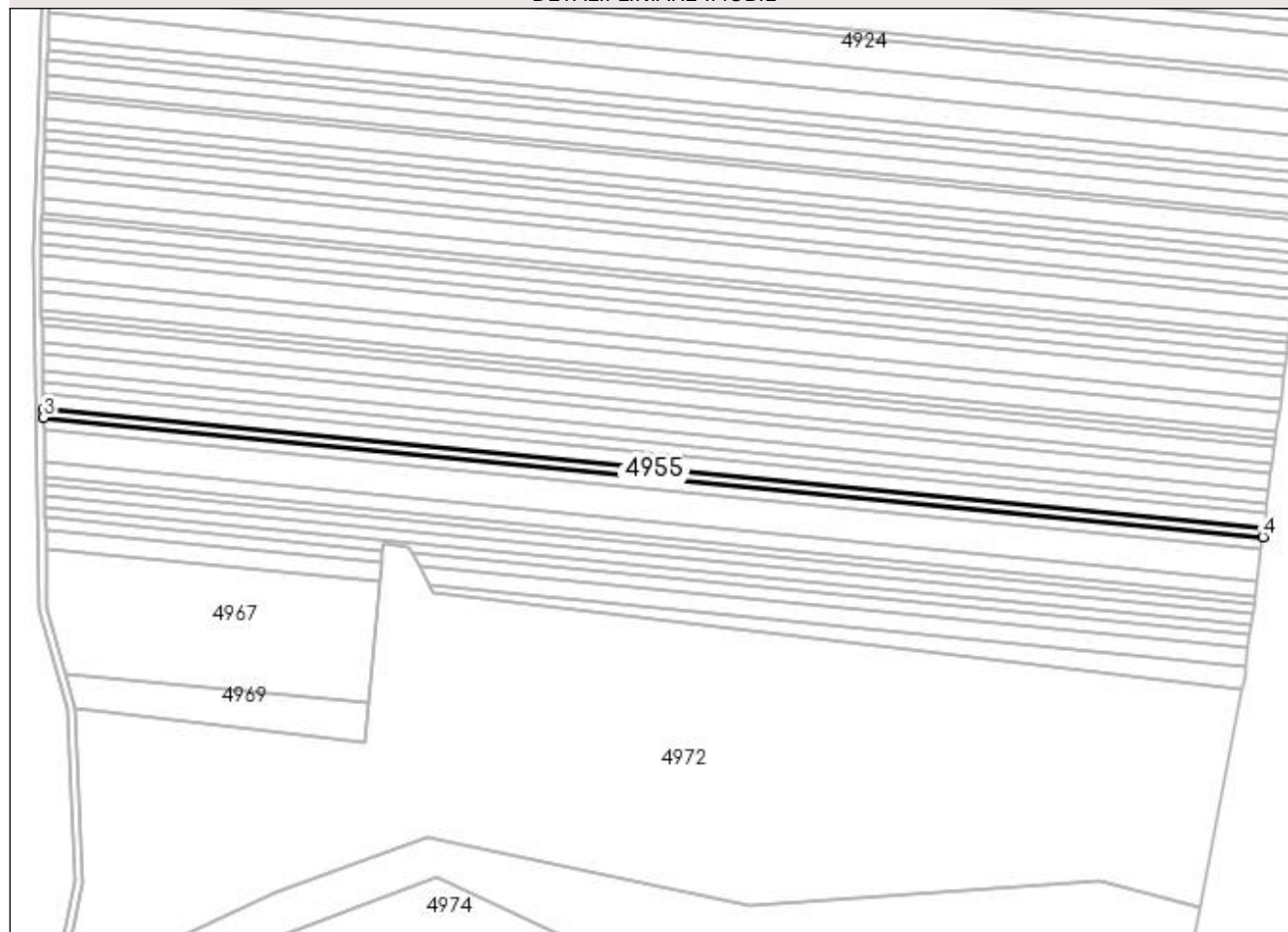
Anexa Nr. 1 La Partea I

Teren

Nr cadastral	Suprafața (mp)*	Observații / Referințe
	2.500	

* Suprafața este determinată în planul de proiecție Stereo 70.

DETALII LINIARE IMOBIL



Date referitoare la teren

Crt	Categorie folosință	Intra vilan	Suprafața (mp)	Tarla	Parcelă	Nr. topo	Observații / Referințe
1	arabil	NU	2.500	43	8/16	-	

Lungime Segmente

1) Valorile lungimilor segmentelor sunt obținute din proiecție în plan.

Punct început	X / Y	Punct sfârșit	X / Y	Lungime segment (** (m)
1	437.759,342 297.720,636	2	437.137,207 297.781,564	625.111
2	437.137,207 297.781,564	3	437.137,284 297.777,536	4.029
3	437.137,284 297.777,536	4	437.758,825 297.716,666	624.515
4	437.758,825 297.716,666	1	437.759,342 297.720,636	4.004

**** Lungimile segmentelor sunt determinate în planul de proiecție Stereo 70 și sunt rotunjite la 1 milimetru.**

***** Distanța dintre puncte este formată din segmente cumulate ce sunt mai mici decât valoarea 1 milimetru.**

**DATE DESPRE IMOBILUL NR. 4956**

Oficiul de Cadastru și Publicitate Imobiliară DOLJ
Biroul de Cadastru și Publicitate Imobiliară Craiova

A. Partea I. Descrierea imobilului

TEREN Extravilan

Adresa: Jud. Dolj, T43 P8/17

Nr. Crt	Nr cadastral Nr. topografic	Suprafața* (mp)	Observații / Referințe
A1		4.000	Sector cadastral:53 Teren neimprejmuit;

B. Partea II. Proprietari și acte

Inscrieri privitoare la dreptul de proprietate și alte drepturi reale	Referințe
/	
Act Administrativ nr. TDP 717-9674, din 03/09/1997 emis de CJSDPAT DOLJ;	
B1	A1
Intabulare, drept de PROPRIETATE, dobândit prin Reconstituire, cota actuala 1/1, cota initiala 1/1 1) STOICA CONSTANTIN, LIPSA CNP	

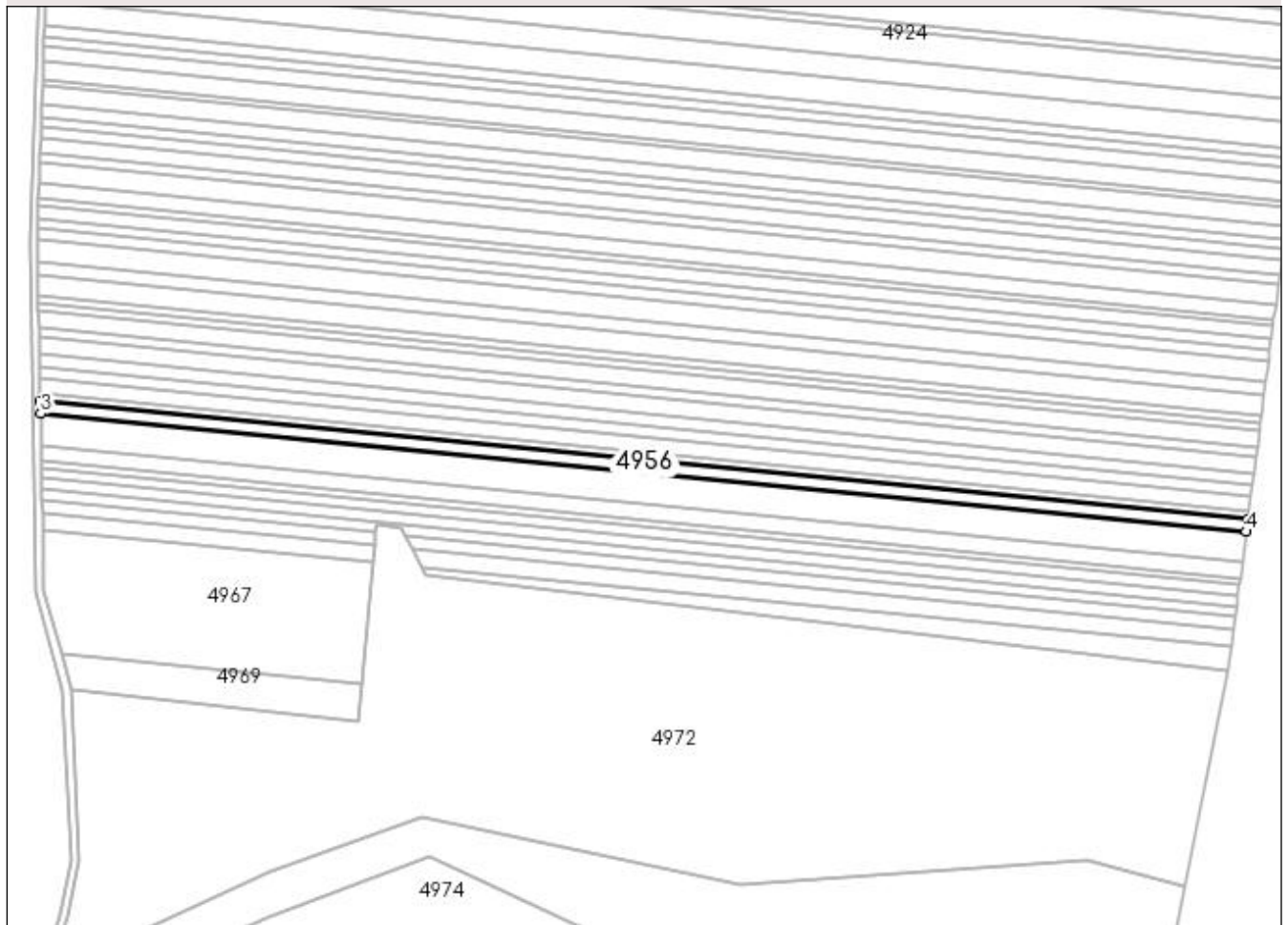
C. Partea III. SARCINI .

Inscrieri privind dezmembramintele dreptului de proprietate, drepturi reale de garanție și sarcini	Referințe
NU SUNT	

Anexa Nr. 1 La Partea I**Teren**

Nr cadastral	Suprafața (mp)*	Observații / Referințe
	4.000	

* Suprafața este determinată în planul de proiecție Stereo 70.

DETALII LINIARE IMOBIL**Date referitoare la teren**

Crt	Categorie folosință	Intra vilan	Suprafața (mp)	Tarla	Parcelă	Nr. topo	Observații / Referințe
1	arabil	NU	4.000	43	8/17	-	

Lungime Segmente

1) Valorile lungimilor segmentelor sunt obținute din proiecție în plan.

Punct început	X / Y	Punct sfârșit	X / Y	Lungime segment (** (m)
1	437.758,825 297.716,666	2	437.137,284 297.777,536	624.515
2	437.137,284 297.777,536	3	437.137,408 297.771,083	6.454
3	437.137,408 297.771,083	4	437.757,996 297.710,307	623.557
4	437.757,996 297.710,307	1	437.758,825 297.716,666	6.413

**** Lungimile segmentelor sunt determinate în planul de proiecție Stereo 70 și sunt rotunjite la 1 milimetru.**

***** Distanța dintre puncte este formată din segmente cumulate ce sunt mai mici decât valoarea 1 milimetru.**

**DATE DESPRE IMOBILUL NR. 4957**

Oficiul de Cadastru și Publicitate Imobiliară DOLJ
Biroul de Cadastru și Publicitate Imobiliară Craiova

A. Partea I. Descrierea imobilului

TEREN Extravilan

Adresa: Jud. Dolj, T43 P8/18

Nr. Crt	Nr cadastral Nr. topografic	Suprafața* (mp)	Observații / Referințe
A1		10.000	Sector cadastral:53 Teren neimprejmuit;

B. Partea II. Proprietari și acte

Inscrieri privitoare la dreptul de proprietate și alte drepturi reale	Referințe
/	
Act Administrativ nr. TDP 718-9674, din 03/09/1997 emis de CJSDPAT DOLJ;	
B1	A1
Intabulare, drept de PROPRIETATE, dobândit prin Reconstituire, cota actuala 1/1, cota initiala 1/1 1) STOICA ANASTASIA, LIPSA CNP	

C. Partea III. SARCINI .

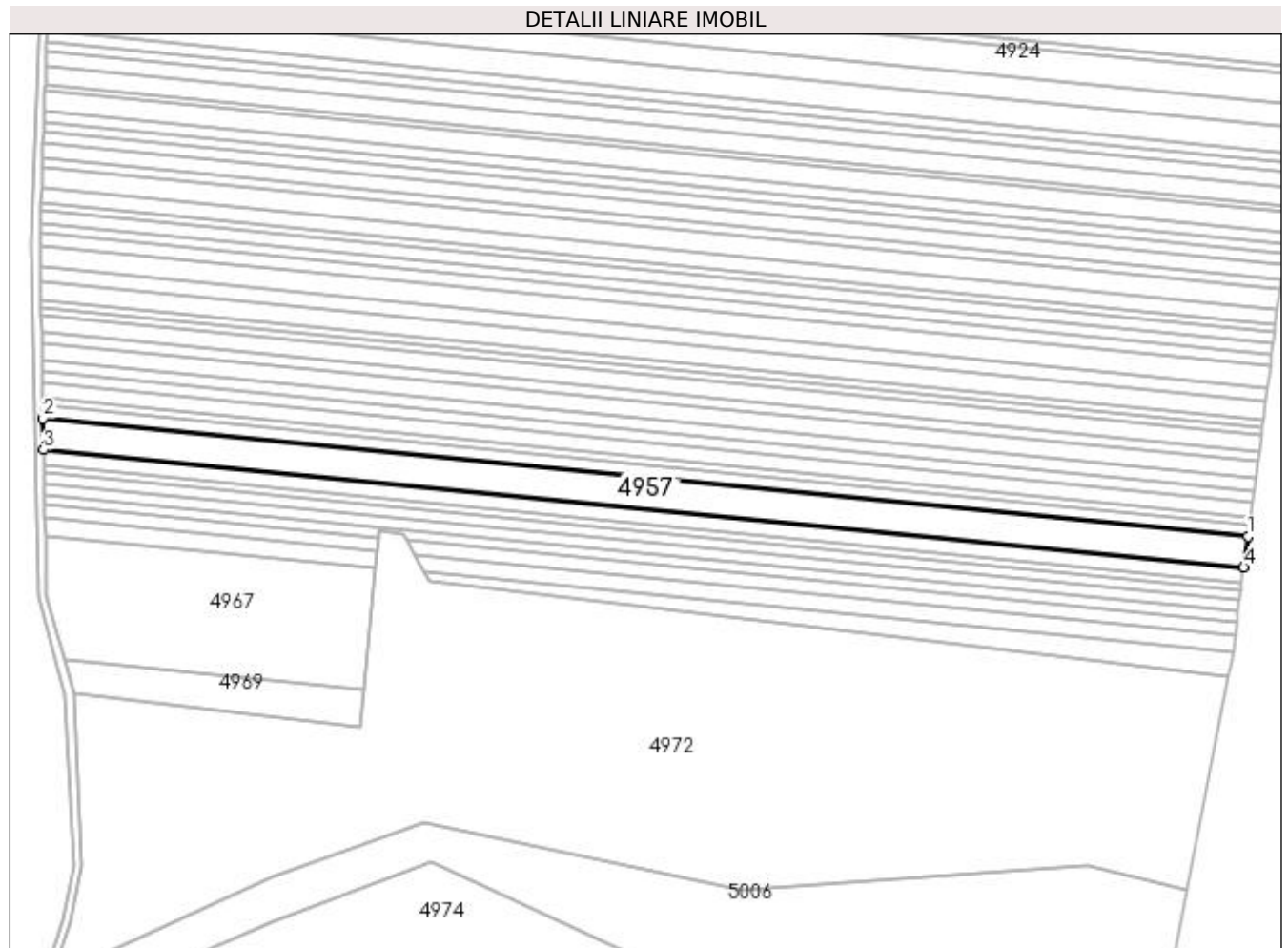
Inscrieri privind dezmembramintele dreptului de proprietate, drepturi reale de garanție și sarcini	Referințe
NU SUNT	

Anexa Nr. 1 La Partea I

Teren

Nr cadastral	Suprafața (mp)*	Observații / Referințe
	10.000	

* Suprafața este determinată în planul de proiecție Stereo 70.



Date referitoare la teren

Crt	Categorie folosință	Intra vilan	Suprafața (mp)	Tarla	Parcelă	Nr. topo	Observații / Referințe
1	arabil	NU	10.000	43	8/18	-	

Lungime Segmente

1) Valorile lungimilor segmentelor sunt obținute din proiecție în plan.

Punct început	X / Y	Punct sfârșit	X / Y	Lungime segment (** (m)
1	437.757,996 297.710,307	2	437.137,408 297.771,083	623.557
2	437.137,408 297.771,083	3	437.137,718 297.754,908	16.178
3	437.137,718 297.754,908	4	437.755,917 297.694,366	621.156
4	437.755,917 297.694,366	1	437.757,996 297.710,307	16.076

**** Lungimile segmentelor sunt determinate în planul de proiecție Stereo 70 și sunt rotunjite la 1 milimetru.**

***** Distanța dintre puncte este formată din segmente cumulate ce sunt mai mici decât valoarea 1 milimetru.**

**DATE DESPRE IMOBILUL NR. 4958**

Oficiul de Cadastru și Publicitate Imobiliară DOLJ
Biroul de Cadastru și Publicitate Imobiliară Craiova

A. Partea I. Descrierea imobilului

TEREN Extravilan

Adresa: Jud. Dolj, T43 P8/19

Nr. Crt	Nr cadastral Nr. topografic	Suprafața* (mp)	Observații / Referințe
A1		5.000	Sector cadastral:53 Teren neimprejmuit;

B. Partea II. Proprietari și acte

Inscrieri privitoare la dreptul de proprietate și alte drepturi reale	Referințe
/	
Act Administrativ nr. TDP 797-9674, din 25/09/1997 emis de CJSDPAT DOLJ;	
B1	A1
Intabulare, drept de PROPRIETATE, dobandit prin Reconstituire, cota actuala 1/1, cota initiala 1/1 1) MAMUT CONSTANTIN , LIPSA CNP	

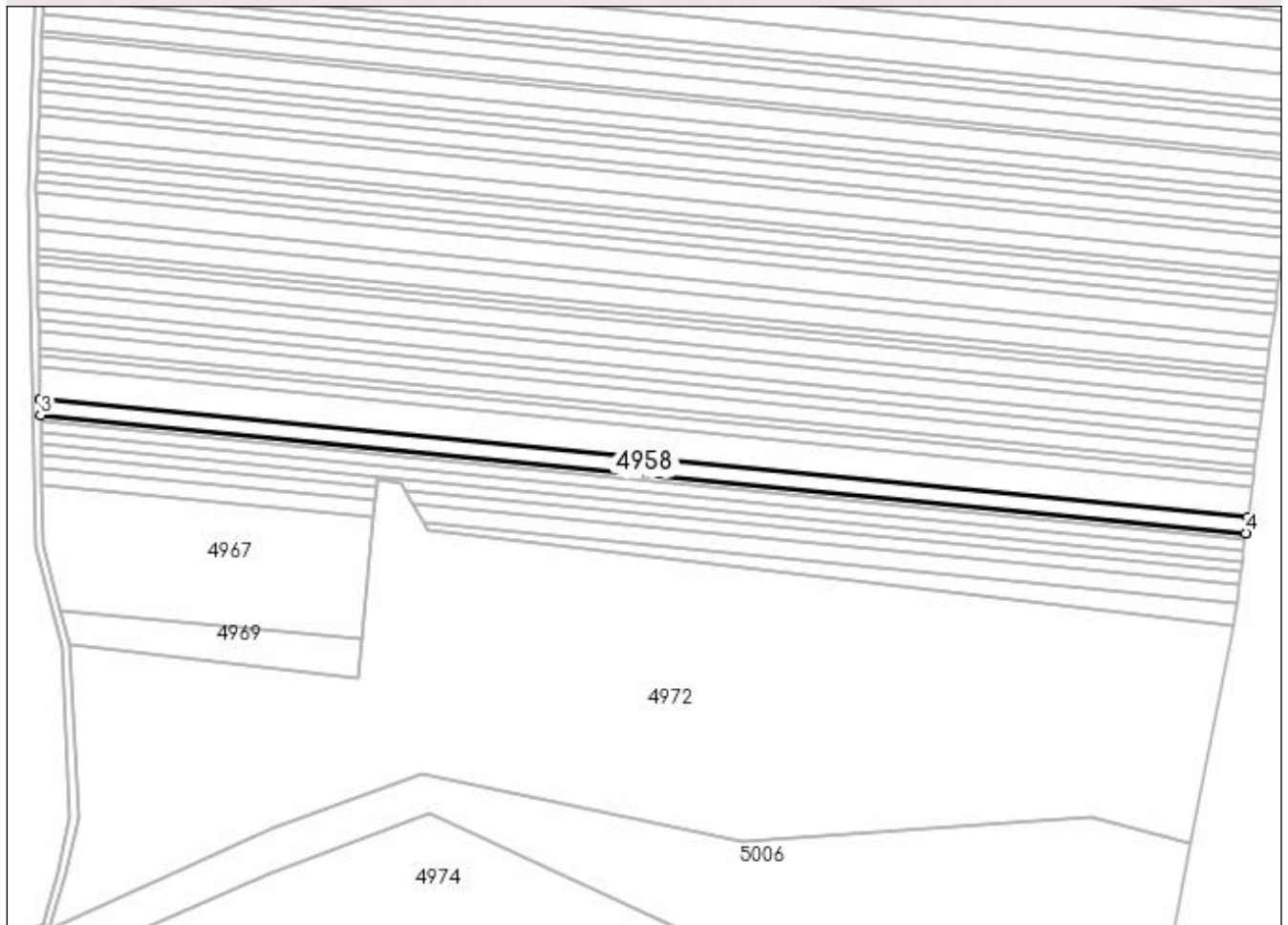
C. Partea III. SARCINI .

Inscrieri privind dezmembramintele dreptului de proprietate, drepturi reale de garanție și sarcini	Referințe
NU SUNT	

Anexa Nr. 1 La Partea I**Teren**

Nr cadastral	Suprafața (mp)*	Observații / Referințe
	5.000	

* Suprafața este determinată în planul de proiecție Stereo 70.

DETALII LINIARE IMOBIL**Date referitoare la teren**

Crt	Categorie folosință	Intra vilan	Suprafața (mp)	Tarla	Parcelă	Nr. topo	Observații / Referințe
1	arabil	NU	5.000	43	8/19	-	

Lungime Segmente

1) Valorile lungimilor segmentelor sunt obținute din proiecție în plan.

Punct început	X / Y	Punct sfârșit	X / Y	Lungime segment (** (m)
1	437.755,917 297.694,366	2	437.137,718 297.754,908	621.156
2	437.137,718 297.754,908	3	437.137,874 297.746,797	8.113
3	437.137,874 297.746,797	4	437.754,875 297.686,372	619.953
4	437.754,875 297.686,372	1	437.755,917 297.694,366	8.062

**** Lungimile segmentelor sunt determinate în planul de proiecție Stereo 70 și sunt rotunjite la 1 milimetru.**

***** Distanța dintre puncte este formată din segmente cumulate ce sunt mai mici decât valoarea 1 milimetru.**

**DATE DESPRE IMOBILUL NR. 4959**

Oficiul de Cadastru și Publicitate Imobiliară DOLJ
Biroul de Cadastru și Publicitate Imobiliară Craiova

A. Partea I. Descrierea imobilului

TEREN Extravilan

Adresa: Jud. Dolj, T43 P8/20

Nr. Crt	Nr cadastral Nr. topografic	Suprafața* (mp)	Observații / Referințe
A1		2.200	Sector cadastral:53 Teren neimprejmuit;

B. Partea II. Proprietari și acte

Inscrieri privitoare la dreptul de proprietate și alte drepturi reale	Referințe
/	
Act Administrativ nr. TDP 769-9674, din 17/09/1997 emis de CJSDPAT DOLJ;	
B1	A1
Intabulare, drept de PROPRIETATE, dobândit prin Reconstituire, cota actuala 1/1, cota initiala 1/1 1) JUGANARU CONSTANTIN, LIPSA CNP	

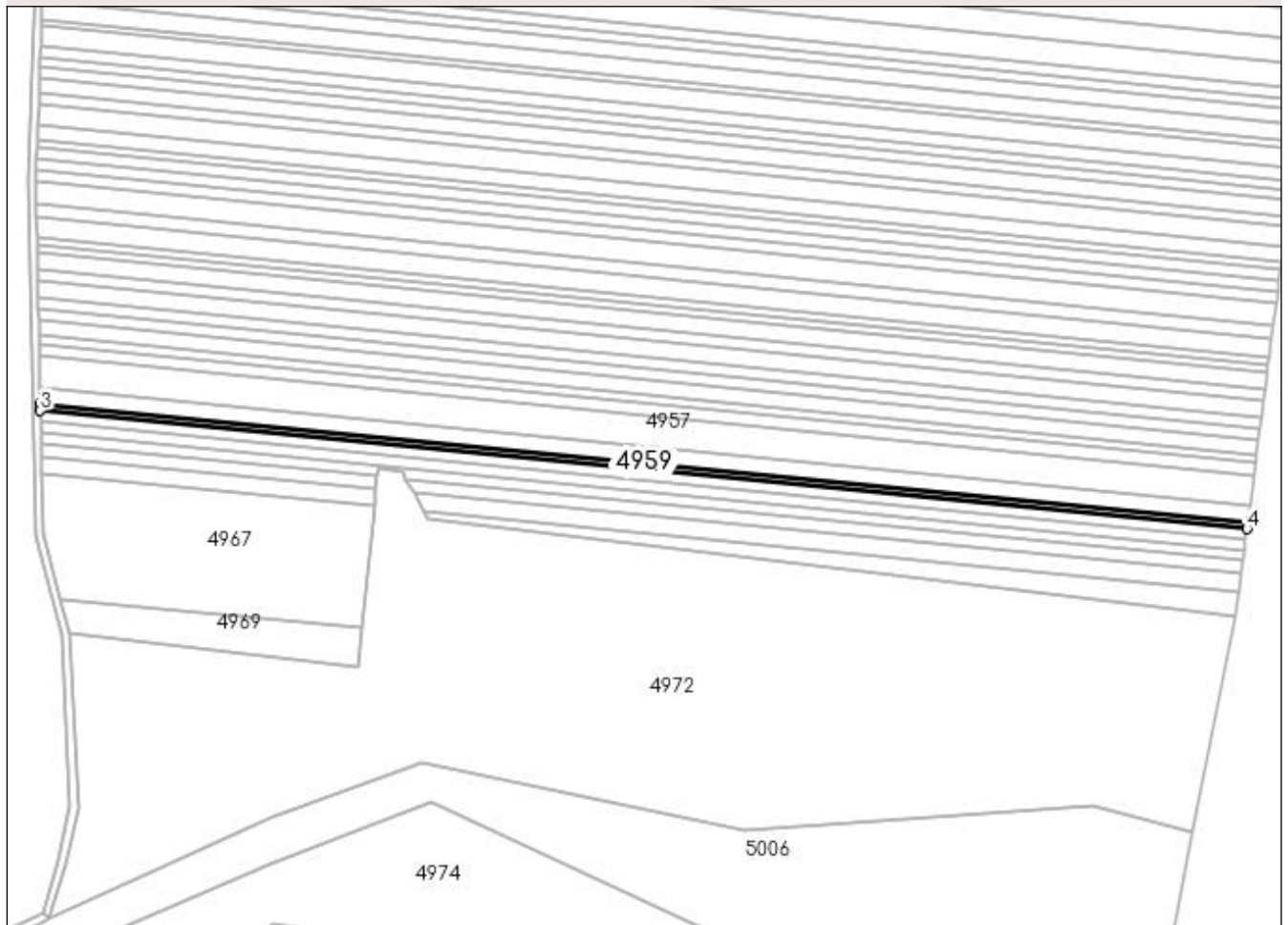
C. Partea III. SARCINI .

Inscrieri privind dezmembramintele dreptului de proprietate, drepturi reale de garanție și sarcini	Referințe
NU SUNT	

Anexa Nr. 1 La Partea I**Teren**

Nr cadastral	Suprafața (mp)*	Observații / Referințe
	2.200	

* Suprafața este determinată în planul de proiecție Stereo 70.

DETALII LINIARE IMOBIL**Date referitoare la teren**

Crt	Categorie folosință	Intra vilan	Suprafața (mp)	Tarla	Parcelă	Nr. topo	Observații / Referințe
1	arabil	NU	2.200	43	8/20	-	

Lungime Segmente

1) Valorile lungimilor segmentelor sunt obținute din proiecție în plan.

Punct început	X / Y	Punct sfârșit	X / Y	Lungime segment (** (m)
1	437.754,875 297.686,372	2	437.137,874 297.746,797	619.953
2	437.137,874 297.746,797	3	437.137,943 297.743,223	3.575
3	437.137,943 297.743,223	4	437.754,416 297.682,85	619.422
4	437.754,416 297.682,85	1	437.754,875 297.686,372	3.552

**** Lungimile segmentelor sunt determinate în planul de proiecție Stereo 70 și sunt rotunjite la 1 milimetru.**

***** Distanța dintre puncte este formată din segmente cumulate ce sunt mai mici decât valoarea 1 milimetru.**

**DATE DESPRE IMOBILUL NR. 4960**

Oficiul de Cadastru și Publicitate Imobiliară DOLJ
Biroul de Cadastru și Publicitate Imobiliară Craiova

A. Partea I. Descrierea imobilului

TEREN Extravilan

Adresa: Jud. Dolj, T43 P9

Nr. Crt	Nr cadastral Nr. topografic	Suprafața* (mp)	Observații / Referințe
A1		3.400	Sector cadastral:53 Teren neimprejmuit;

B. Partea II. Proprietari și acte

Inscrieri privitoare la dreptul de proprietate și alte drepturi reale	Referințe
/	
Act Administrativ nr. TDP 1518, din 16/10/2003 emis de CJSDPAT DOLJ;	
B1	A1
Intabulare, drept de PROPRIETATE, dobândit prin Reconstituire, cota actuala 1/1, cota initiala 1/1 1) CIURCEA ION, LIPSA CNP	

C. Partea III. SARCINI .

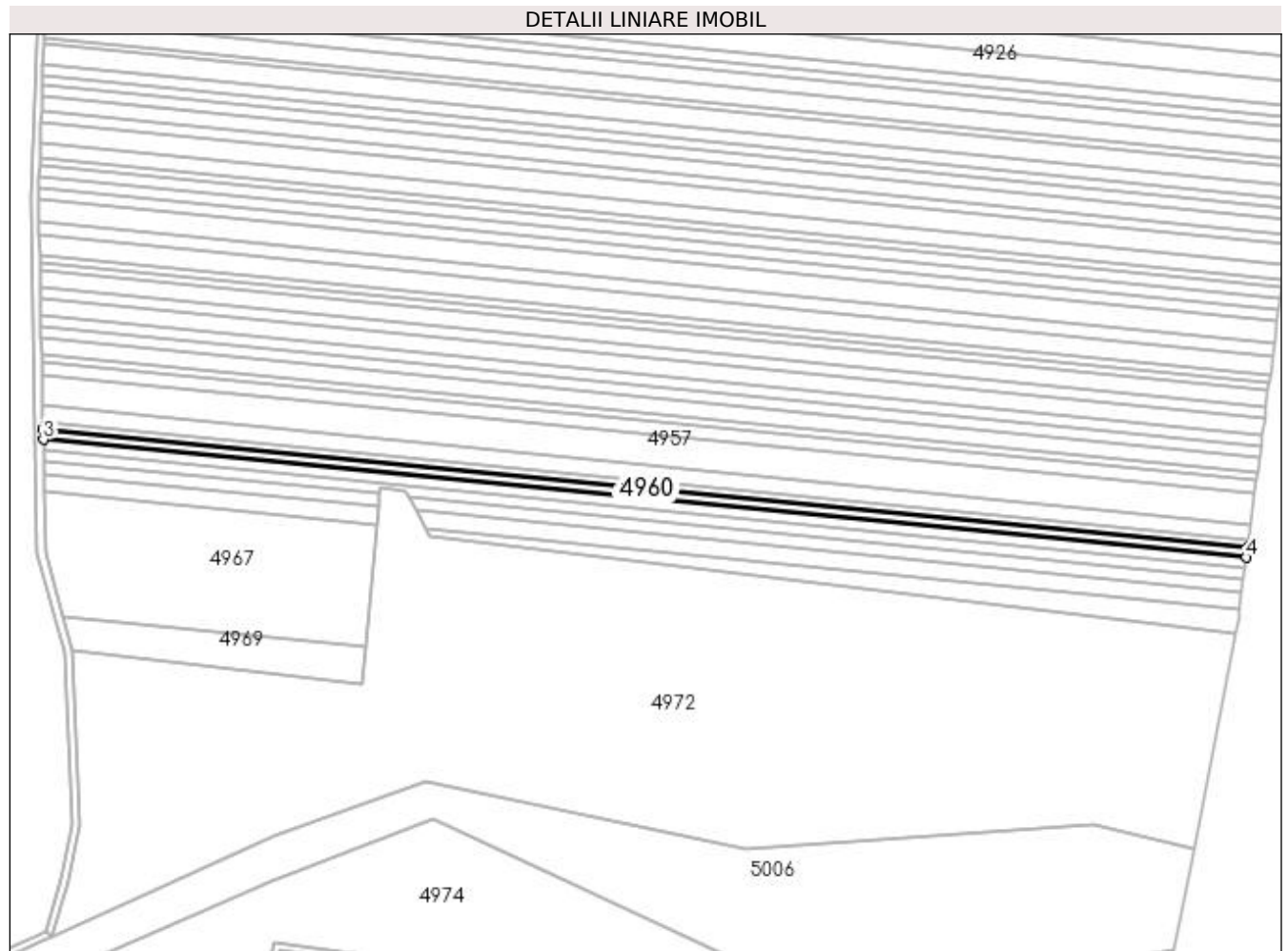
Inscrieri privind dezmembramintele dreptului de proprietate, drepturi reale de garanție și sarcini	Referințe
NU SUNT	

Anexa Nr. 1 La Partea I

Teren

Nr cadastral	Suprafața (mp)*	Observații / Referințe
	3.400	

* Suprafața este determinată în planul de proiecție Stereo 70.



Date referitoare la teren

Crt	Categorie folosință	Intra vilan	Suprafața (mp)	Tarla	Parcelă	Nr. topo	Observații / Referințe
1	arabil	NU	3.400	43	9	-	

Lungime Segmente

1) Valorile lungimilor segmentelor sunt obținute din proiecție în plan.

Punct început	X / Y	Punct sfârșit	X / Y	Lungime segment (** (m)
1	437.754,416 297.682,85	2	437.137,943 297.743,223	619.422
2	437.137,943 297.743,223	3	437.138,049 297.737,694	5.53
3	437.138,049 297.737,694	4	437.753,705 297.677,4	618.601
4	437.753,705 297.677,4	1	437.754,416 297.682,85	5.496

**** Lungimile segmentelor sunt determinate în planul de proiecție Stereo 70 și sunt rotunjite la 1 milimetru.**

***** Distanța dintre puncte este formată din segmente cumulate ce sunt mai mici decât valoarea 1 milimetru.**

**DATE DESPRE IMOBILUL NR. 4961**

Oficiul de Cadastru și Publicitate Imobiliară DOLJ
 Biroul de Cadastru și Publicitate Imobiliară Craiova

A. Partea I. Descrierea imobilului

TEREN Extravilan

Adresa: Jud. Dolj, T43 P9

Nr. Crt	Nr cadastral Nr. topografic	Suprafața* (mp)	Observații / Referințe
A1	32079	3.400	Sector cadastral:53 Teren neimprejmuit;

B. Partea II. Proprietari și acte

Inscrieri privitoare la dreptul de proprietate și alte drepturi reale	Referințe
186686 / 04/12/2017	
Act Notarial nr. CONTRACT VANZARE AUT. NR. 4941, din 22/11/2017 emis de FAURAR DOINA;	
B2	A1
Intabulare, drept de PROPRIETATE, dobandit prin Conventie, cota actuala 1/1, cota initiala 1/1 1) Rural Oltenia,, CIF:22112978	

C. Partea III. SARCINI .

Inscrieri privind dezmembramintele dreptului de proprietate, drepturi reale de garanție și sarcini	Referințe
NU SUNT	

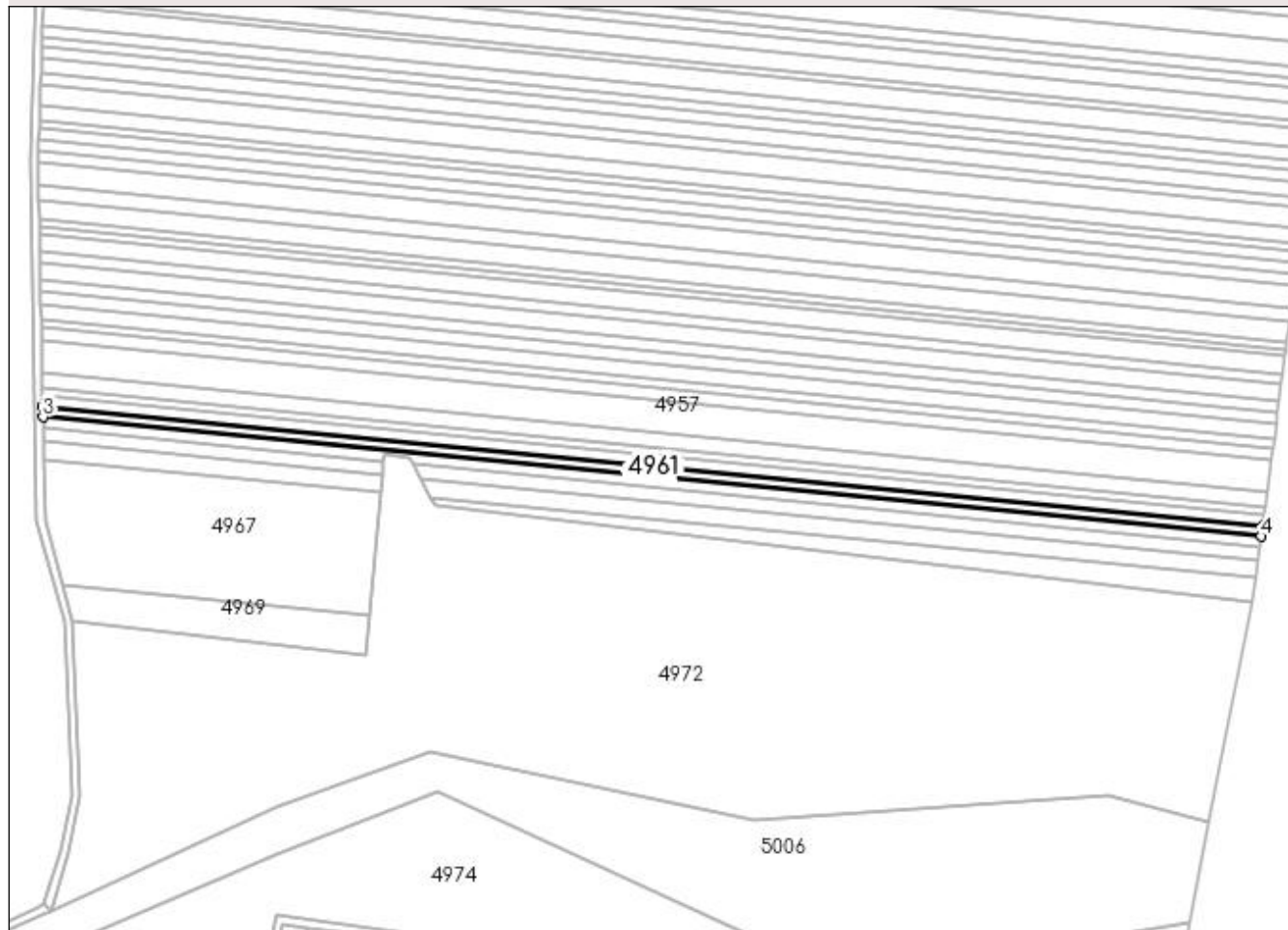
Anexa Nr. 1 La Partea I

Teren

Nr cadastral	Suprafața (mp)*	Observații / Referințe
32079	3.400	

* Suprafața este determinată în planul de proiecție Stereo 70.

DETALII LINIARE IMOBIL



Date referitoare la teren

Crt	Categorie folosință	Intra vilan	Suprafața (mp)	Tarla	Parcelă	Nr. topo	Observații / Referințe
1	arabil	NU	3.400	43	9	-	

Lungime Segmente

1) Valorile lungimilor segmentelor sunt obținute din proiecție în plan.

Punct început	X / Y	Punct sfârșit	X / Y	Lungime segment (** (m)
1	437.753,705 297.677,4	2	437.138,049 297.737,694	618.601
2	437.138,049 297.737,694	3	437.138,155 297.732,157	5.538
3	437.138,155 297.732,157	4	437.752,994 297.671,944	617.78
4	437.752,994 297.671,944	1	437.753,705 297.677,4	5.502

**** Lungimile segmentelor sunt determinate în planul de proiecție Stereo 70 și sunt rotunjite la 1 milimetru.**

***** Distanța dintre puncte este formată din segmente cumulate ce sunt mai mici decât valoarea 1 milimetru.**

**DATE DESPRE IMOBILUL NR. 4962**

Oficiul de Cadastru și Publicitate Imobiliară DOLJ
Biroul de Cadastru și Publicitate Imobiliară Craiova

A. Partea I. Descrierea imobilului

TEREN Extravilan

Adresa: Jud. Dolj, T43 P9/1

Nr. Crt	Nr cadastral Nr. topografic	Suprafața* (mp)	Observații / Referințe
A1		3.300	Sector cadastral:53 Teren neimprejmuit;

B. Partea II. Proprietari și acte

Inscrieri privitoare la dreptul de proprietate și alte drepturi reale	Referințe
/	
Act Administrativ nr. TDP 714-9674, din 03/09/1997 emis de CJSDPAT DOLJ;	
B1	A1
Intabulare, drept de PROPRIETATE, dobandit prin Reconstituire, cota actuala 1/1, cota initiala 1/1 1) VLADU VERGICA, LIPSA CNP	

C. Partea III. SARCINI .

Inscrieri privind dezmembramintele dreptului de proprietate, drepturi reale de garanție și sarcini	Referințe
NU SUNT	

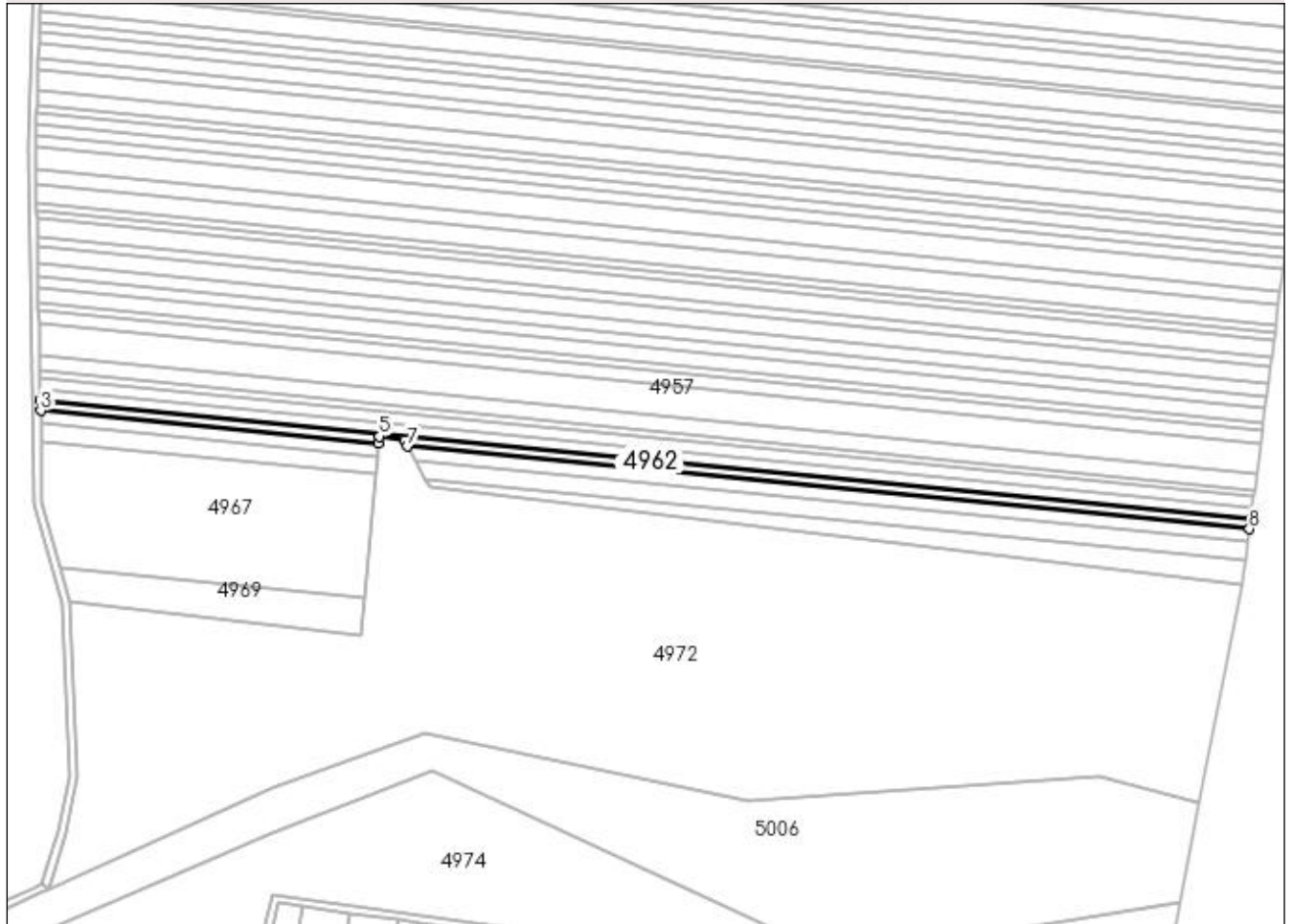
Anexa Nr. 1 La Partea I

Teren

Nr cadastral	Suprafața (mp)*	Observații / Referințe
	3.300	

* Suprafața este determinată în planul de proiecție Stereo 70.

DETALII LINIARE IMOBIL



Date referitoare la teren

Crt	Categorie folosință	Intra vilan	Suprafața (mp)	Tarla	Parcelă	Nr. topo	Observații / Referințe
1	arabil	NU	3.300	43	9/1	-	

Lungime Segmente

1) Valorile lungimilor segmentelor sunt obținute din proiecție în plan.

Punct început	X / Y	Punct sfârșit	X / Y	Lungime segment (** (m)
1	437.752,994 297.671,944	2	437.138,155 297.732,157	617.78
2	437.138,155 297.732,157	3	437.138,26 297.726,702	5.456
3	437.138,26 297.726,702	4	437.310,032 297.709,879	172.594
4	437.310,032 297.709,879	5	437.310,383 297.713,581	3.719
5	437.310,383 297.713,581	6	437.322,944 297.711,649	12.709

Punct început	X / Y	Punct sfârșit	X / Y	Lungime segment (** (m)
6	437.322,944 297.711,649	7	437.324,713 297.708,442	3.663
7	437.324,713 297.708,442	8	437.752,293 297.666,567	429.626
8	437.752,293 297.666,567	1	437.752,994 297.671,944	5.423

** Lungimile segmentelor sunt determinate în planul de proiecție Stereo 70 și sunt rotunjite la 1 milimetru.

*** Distanța dintre puncte este formată din segmente cumulate ce sunt mai mici decât valoarea 1 milimetru.

**DATE DESPRE IMOBILUL NR. 4963**

Oficiul de Cadastru și Publicitate Imobiliară DOLJ
Biroul de Cadastru și Publicitate Imobiliară Craiova

A. Partea I. Descrierea imobilului

TEREN Extravilan

Adresa: Jud. Dolj, T43 P9/2

Nr. Crt	Nr cadastral Nr. topografic	Suprafața* (mp)	Observații / Referințe
A1		2.841	Sector cadastral:53 Teren neimprejmuit; Imobil despartit de P, diferenta de suprafata se regasese la Id-ul 4964

B. Partea II. Proprietari și acte

Inscrieri privitoare la dreptul de proprietate și alte drepturi reale		Referințe
/		
Act Administrativ nr. TDP 1034-48563, din 24/03/1995 emis de CJSDPAT DOLJ;		
B1	Intabulare, drept de PROPRIETATE, dobandit prin Reconstituire, cota actuala 1/1, cota initiala 1/1 1) BUDARU ANGELA , LIPSA CNP	A1

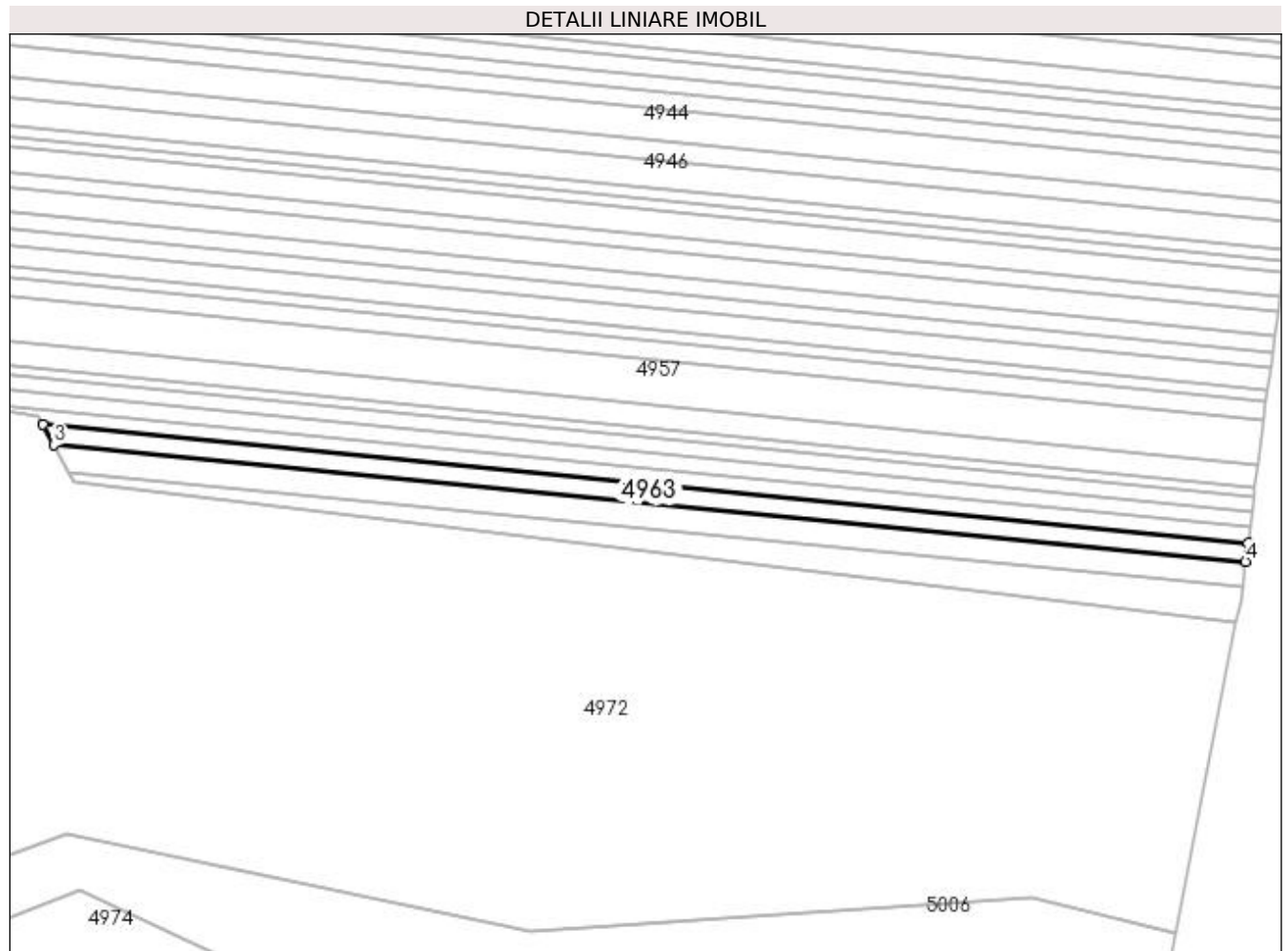
C. Partea III. SARCINI .

Inscrieri privind dezmembramintele dreptului de proprietate, drepturi reale de garanție și sarcini	Referințe
NU SUNT	

Anexa Nr. 1 La Partea I**Teren**

Nr cadastral	Suprafața (mp)*	Observații / Referințe
	2.841	Imobil despartit de P, diferenta de suprafata se regaseste la Id-ul 4964

* Suprafața este determinată în planul de proiecție Stereo 70.

**Date referitoare la teren**

Crt	Categorie folosință	Intra vilan	Suprafața (mp)	Tarla	Parcelă	Nr. topo	Observații / Referințe
1	arabil	NU	2.841	43	9/2	-	

Lungime Segmente

1) Valorile lungimilor segmentelor sunt obținute din proiecție în plan.

Punct început	X / Y	Punct sfârșit	X / Y	Lungime segment (** (m)
1	437.752,293 297.666,567	2	437.324,713 297.708,442	429.626
2	437.324,713 297.708,442	3	437.328,608 297.701,379	8.066
3	437.328,608 297.701,379	4	437.751,433 297.659,97	424.848
4	437.751,433 297.659,97	1	437.752,293 297.666,567	6.653

**** Lungimile segmentelor sunt determinate în planul de proiecție Stereo 70 și sunt rotunjite la 1 milimetru.**

***** Distanța dintre puncte este formată din segmente cumulate ce sunt mai mici decât valoarea 1 milimetru.**

**DATE DESPRE IMOBILUL NR. 4964**

Oficiul de Cadastru și Publicitate Imobiliară DOLJ
Biroul de Cadastru și Publicitate Imobiliară Craiova

A. Partea I. Descrierea imobilului

TEREN Extravilan

Adresa: Jud. Dolj, T43 P9/2

Nr. Crt	Nr cadastral Nr. topografic	Suprafața* (mp)	Observații / Referințe
A1		1.145	Sector cadastral:53 Teren neimprejmuit; Imobil despartit de P, diferenta de suprafata se regasese la Id-ul 4963

B. Partea II. Proprietari și acte

Inscrieri privitoare la dreptul de proprietate și alte drepturi reale		Referințe
/		
Act Administrativ nr. TDP 1034-48563, din 24/03/1995 emis de CJSDPAT DOLJ;		
B1	Intabulare, drept de PROPRIETATE, dobandit prin Reconstituire, cota actuala 1/1, cota initiala 1/1 1) BUDARU ANGELA , LIPSA CNP	A1

C. Partea III. SARCINI .

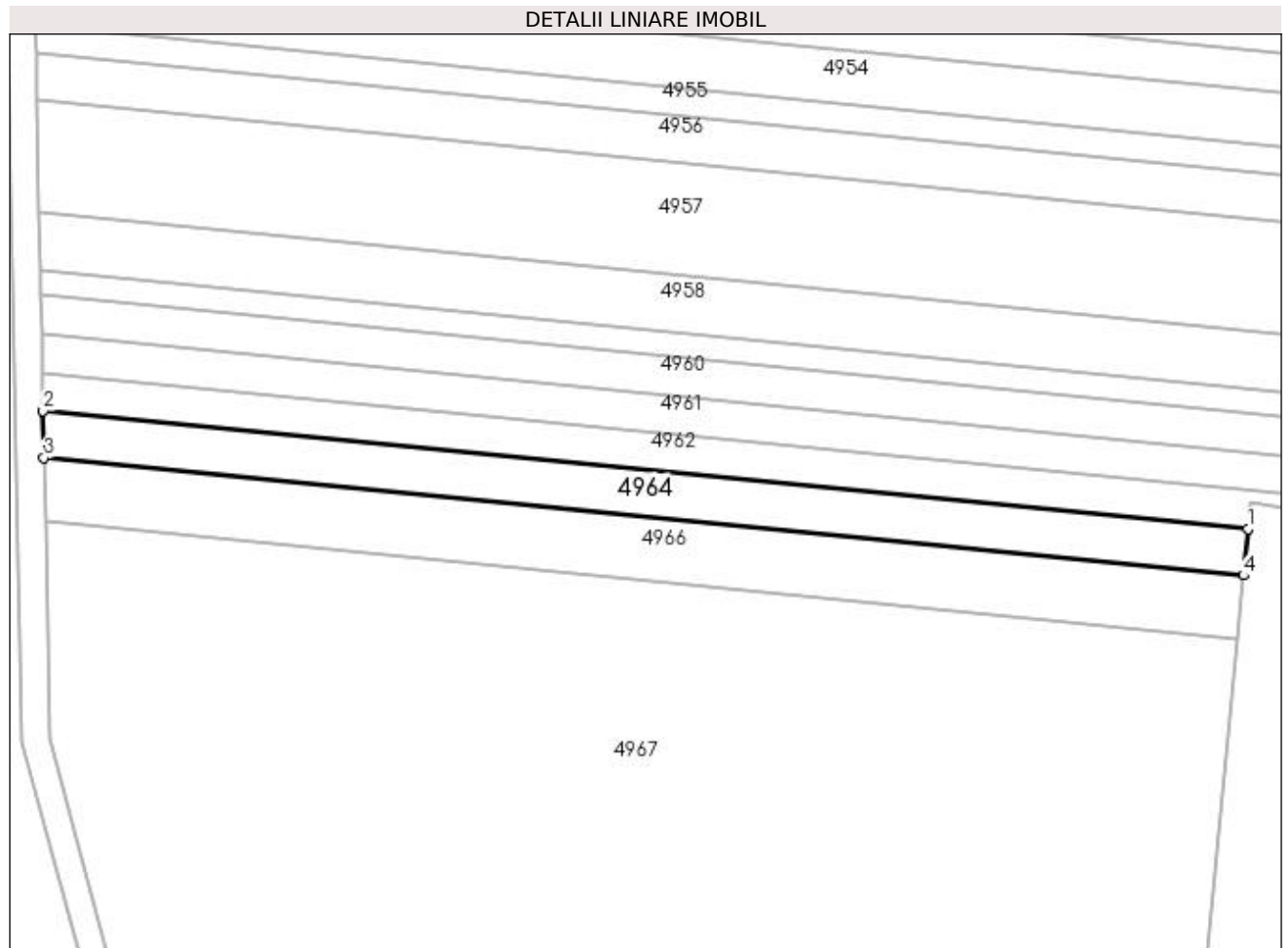
Inscrieri privind dezmembramintele dreptului de proprietate, drepturi reale de garanție și sarcini	Referințe
NU SUNT	

Anexa Nr. 1 La Partea I

Teren

Nr cadastral	Suprafața (mp)*	Observații / Referințe
	1.145	Imobil despartit de P, diferenta de suprafata se regaseste la Id-ul 4963

* Suprafața este determinată în planul de proiecție Stereo 70.



Date referitoare la teren

Crt	Categorie folosință	Intra vilan	Suprafața (mp)	Tarla	Parcelă	Nr. topo	Observații / Referințe
1	arabil	NU	1.145	43	9/2	-	

Lungime Segmente

1) Valorile lungimilor segmentelor sunt obținute din proiecție în plan.

Punct început	X / Y	Punct sfârșit	X / Y	Lungime segment (** (m)
1	437.310,032 297.709,879	2	437.138,26 297.726,702	172.594
2	437.138,26 297.726,702	3	437.138,388 297.720,008	6.695
3	437.138,388 297.720,008	4	437.309,404 297.703,26	171.834
4	437.309,404 297.703,26	1	437.310,032 297.709,879	6.649

**** Lungimile segmentelor sunt determinate în planul de proiecție Stereo 70 și sunt rotunjite la 1 milimetru.**

***** Distanța dintre puncte este formată din segmente cumulate ce sunt mai mici decât valoarea 1 milimetru.**

**DATE DESPRE IMOBILUL NR. 4965**

Oficiul de Cadastru și Publicitate Imobiliară DOLJ
Biroul de Cadastru și Publicitate Imobiliară Craiova

A. Partea I. Descrierea imobilului

TEREN Extravilan

Adresa: Jud. Dolj, T43 P9/3

Nr. Crt	Nr cadastral Nr. topografic	Suprafața* (mp)	Observații / Referințe
A1		3.803	Sector cadastral:53 Teren neimprejmuit; Imobil despartit de P, diferenta de suprafata se regasese la Id-ul 4966

B. Partea II. Proprietari și acte

Inscrieri privitoare la dreptul de proprietate și alte drepturi reale		Referințe
/		
Act Administrativ nr. TDP 794-9674, din 24/09/1997 emis de CJSDPAT DOLJ;		
B1	Intabulare, drept de PROPRIETATE, dobandit prin Reconstituire, cota actuala 1/1, cota initiala 1/1 1) MINCA ECATERIBNA, LIPSA CNP	A1

C. Partea III. SARCINI .

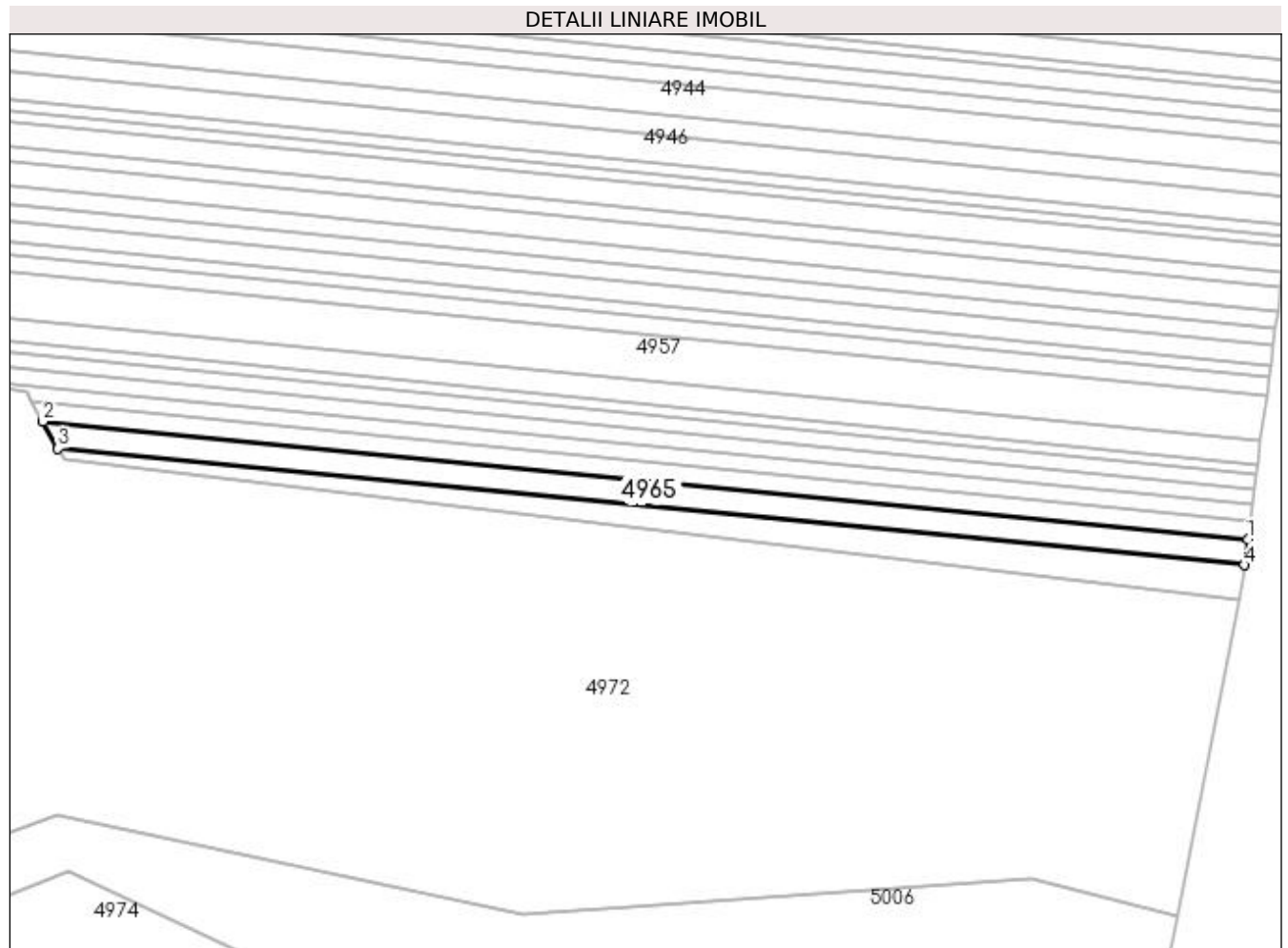
Inscrieri privind dezmembramintele dreptului de proprietate, drepturi reale de garanție și sarcini	Referințe
NU SUNT	

Anexa Nr. 1 La Partea I

Teren

Nr cadastral	Suprafața (mp)*	Observații / Referințe
	3.803	Imobil despartit de P, diferenta de suprafata se regaseste la Id-ul 4966

* Suprafața este determinată în planul de proiecție Stereo 70.



Date referitoare la teren

Crt	Categorie folosință	Intra vilan	Suprafața (mp)	Tarla	Parcelă	Nr. topo	Observații / Referințe
1	arabil	NU	3.803	43	9/3	-	

Lungime Segmente

1) Valorile lungimilor segmentelor sunt obținute din proiecție în plan.

Punct început	X / Y	Punct sfârșit	X / Y	Lungime segment (** (m)
1	437.751,433 297.659,97	2	437.328,608 297.701,379	424.848
2	437.328,608 297.701,379	3	437.333,892 297.691,797	10.942
3	437.333,892 297.691,797	4	437.750,266 297.651,02	418.366
4	437.750,266 297.651,02	1	437.751,433 297.659,97	9.026

**** Lungimile segmentelor sunt determinate în planul de proiecție Stereo 70 și sunt rotunjite la 1 milimetru.**

***** Distanța dintre puncte este formată din segmente cumulate ce sunt mai mici decât valoarea 1 milimetru.**

**DATE DESPRE IMOBILUL NR. 4966**

Oficiul de Cadastru și Publicitate Imobiliară DOLJ
 Biroul de Cadastru și Publicitate Imobiliară Craiova

A. Partea I. Descrierea imobilului

TEREN Extravilan

Adresa: Jud. Dolj, T43 P9/3

Nr. Crt	Nr cadastral Nr. topografic	Suprafața* (mp)	Observații / Referințe
A1		1.546	Sector cadastral:53 Teren neimprejmuit; Imobil despartit de P, diferenta de suprafata se regasese la Id-ul 4965

B. Partea II. Proprietari și acte

Inscrieri privitoare la dreptul de proprietate și alte drepturi reale		Referințe
/		
Act Administrativ nr. TDP 794-9674, din 24/09/1997 emis de CJSDPAT DOLJ;		
B1	Intabulare, drept de PROPRIETATE, dobandit prin Reconstituire, cota actuala 1/1, cota initiala 1/1 1) MINCA ECATERIBNA, LIPSA CNP	A1

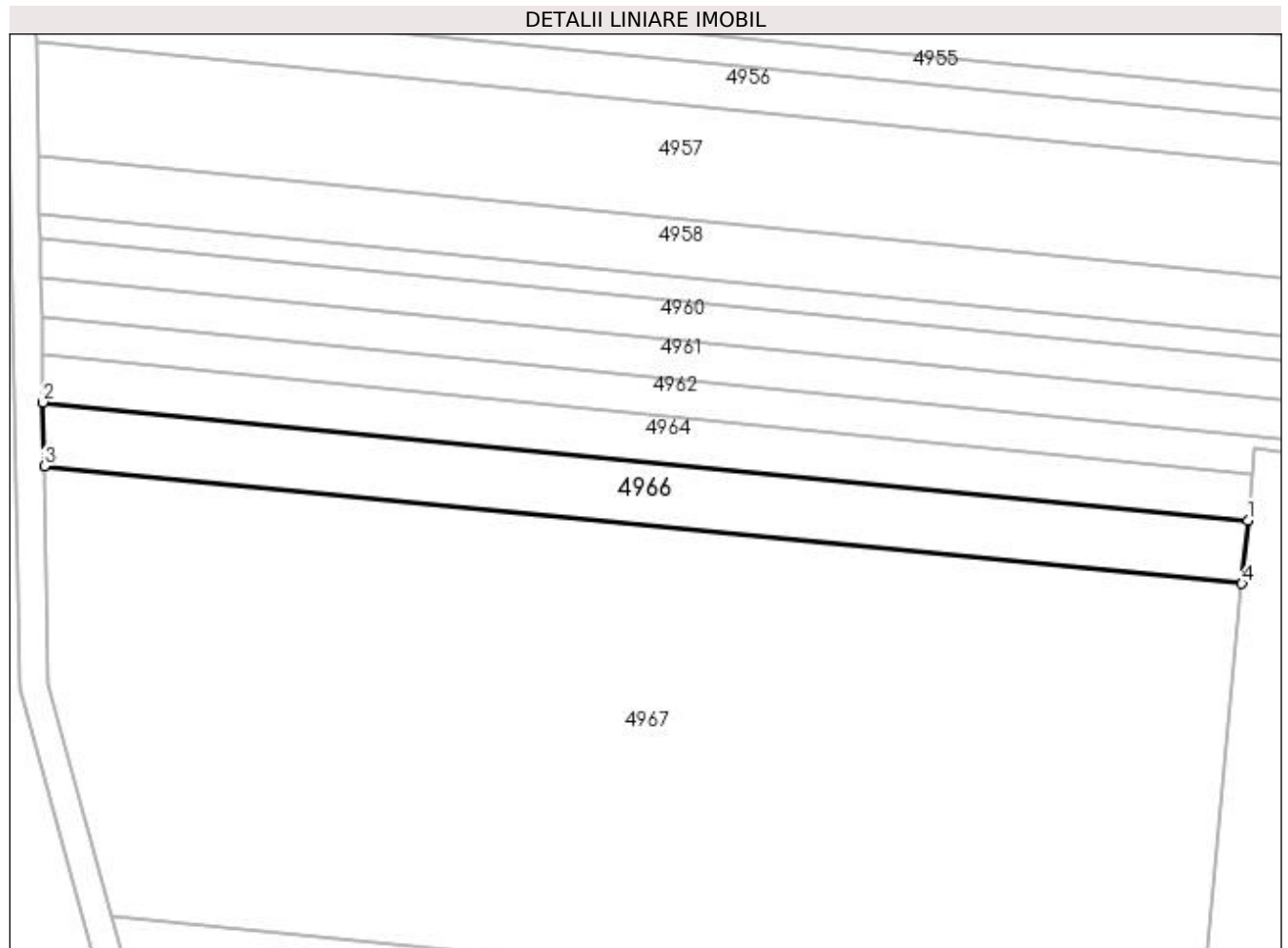
C. Partea III. SARCINI .

Inscrieri privind dezmembramintele dreptului de proprietate, drepturi reale de garanție și sarcini	Referințe
NU SUNT	

Anexa Nr. 1 La Partea I**Teren**

Nr cadastral	Suprafața (mp)*	Observații / Referințe
	1.546	Imobil despartit de P, diferenta de suprafata se regaseste la Id-ul 4965

* Suprafața este determinată în planul de proiecție Stereo 70.

**Date referitoare la teren**

Crt	Categorie folosință	Intra vilan	Suprafața (mp)	Tarla	Parcelă	Nr. topo	Observații / Referințe
1	arabil	NU	1.546	43	9/3	-	

Lungime Segmente

1) Valorile lungimilor segmentelor sunt obținute din proiecție în plan.

Punct început	X / Y	Punct sfârșit	X / Y	Lungime segment (** (m)
1	437.309,404 297.703,26	2	437.138,388 297.720,008	171.834
2	437.138,388 297.720,008	3	437.138,562 297.710,926	9.084
3	437.138,562 297.710,926	4	437.308,552 297.694,279	170.803
4	437.308,552 297.694,279	1	437.309,404 297.703,26	9.021

**** Lungimile segmentelor sunt determinate în planul de proiecție Stereo 70 și sunt rotunjite la 1 milimetru.**

***** Distanța dintre puncte este formată din segmente cumulate ce sunt mai mici decât valoarea 1 milimetru.**

**DATE DESPRE IMOBILUL NR. 4967**

Oficiul de Cadastru și Publicitate Imobiliară DOLJ
Biroul de Cadastru și Publicitate Imobiliară Craiova

A. Partea I. Descrierea imobilului

TEREN Extravilan

Adresa: Jud. Dolj, T43 P9/4

Nr. Crt	Nr cadastral Nr. topografic	Suprafața* (mp)	Observații / Referințe
A1		10.333	Sector cadastral:53 Teren neimprejmuit; Imobil despartit de P, diferenta de suprafata se regaseste la Id-ul 4968

B. Partea II. Proprietari și acte

Inscrieri privitoare la dreptul de proprietate și alte drepturi reale		Referințe
/		
Act Administrativ nr. TDP 1080-48563, din 27/05/1997 emis de CJSDPAT DOLJ;		
B1	Intabulare, drept de PROPRIETATE, dobandit prin Reconstituire, cota actuala 1/1, cota initiala 1/1 1) OANCEA AURICA, LIPSA CNP	A1

C. Partea III. SARCINI .

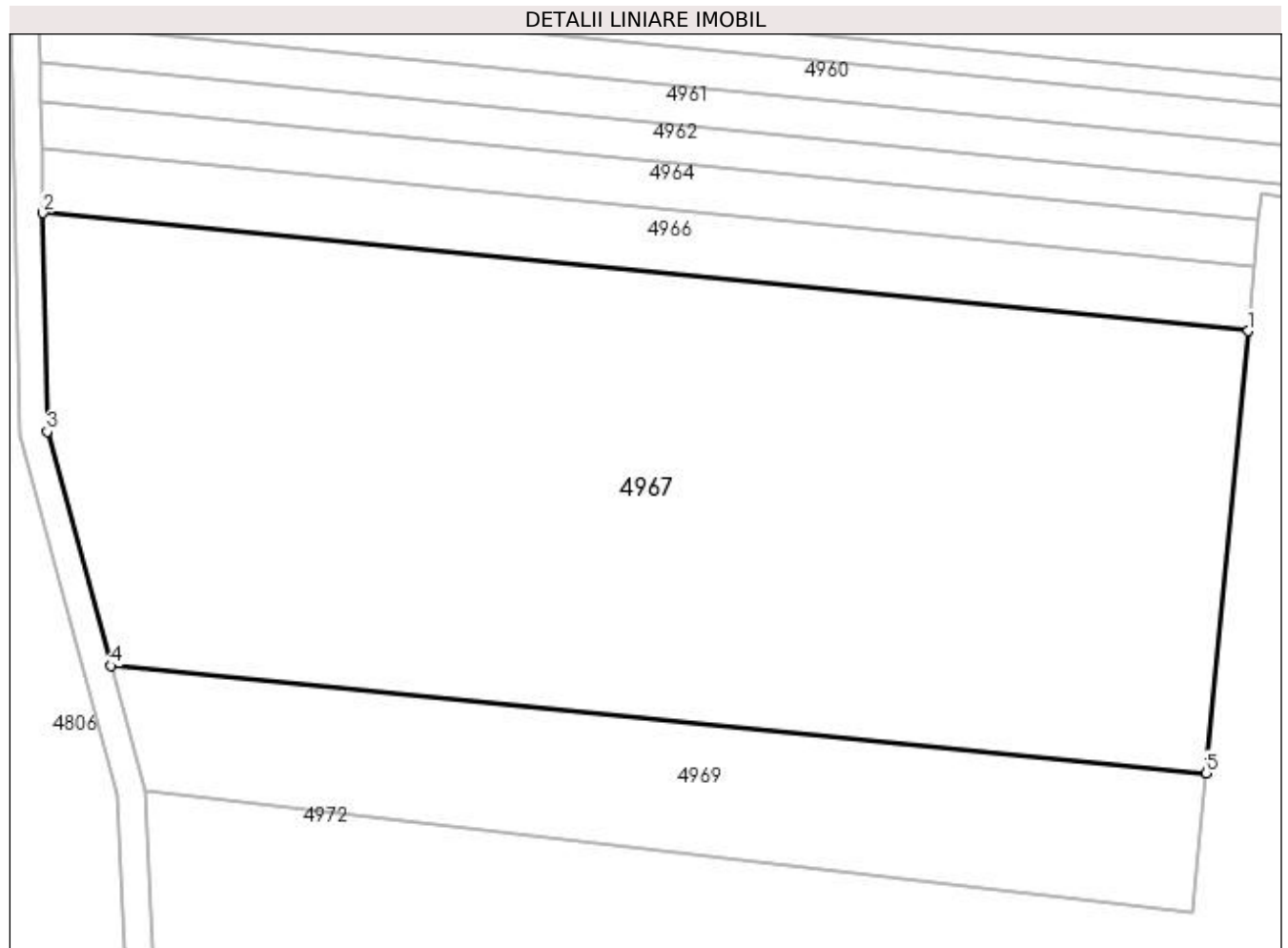
Inscrieri privind dezmembramintele dreptului de proprietate, drepturi reale de garanție și sarcini	Referințe
NU SUNT	

Anexa Nr. 1 La Partea I

Teren

Nr cadastral	Suprafața (mp)*	Observații / Referințe
	10.333	Imobil despartit de P, diferenta de suprafata se regaseste la Id-ul 4968

* Suprafața este determinată în planul de proiecție Stereo 70.



Date referitoare la teren

Crt	Categorie folosință	Intra vilan	Suprafața (mp)	Tarla	Parcelă	Nr. topo	Observații / Referințe
1	arabil	NU	10.333	43	9/4	-	

Lungime Segmente

1) Valorile lungimilor segmentelor sunt obținute din proiecție în plan.

Punct început	X / Y	Punct sfârșit	X / Y	Lungime segment (** (m)
1	437.308,552 297.694,279	2	437.138,562 297.710,926	170.803
2	437.138,562 297.710,926	3	437.139,154 297.680,081	30.851
3	437.139,154 297.680,081	4	437.148,133 297.647,096	34.185
4	437.148,133 297.647,096	5	437.302,643 297.631,965	155.249
5	437.302,643 297.631,965	1	437.308,552 297.694,279	62.594

**** Lungimile segmentelor sunt determinate în planul de proiecție Stereo 70 și sunt rotunjite la 1 milimetru.**

***** Distanța dintre puncte este formată din segmente cumulate ce sunt mai mici decât valoarea 1 milimetru.**

**DATE DESPRE IMOBILUL NR. 4968**

Oficiul de Cadastru și Publicitate Imobiliară DOLJ
Biroul de Cadastru și Publicitate Imobiliară Craiova

A. Partea I. Descrierea imobilului

TEREN Extravilan

Adresa: Jud. Dolj, T43 P9/4

Nr. Crt	Nr cadastral Nr. topografic	Suprafața* (mp)	Observații / Referințe
A1		3.367	Sector cadastral:53 Teren neimprejmuit; Imobil despartit de P, diferenta de suprafata se regasese la Id-ul 4967

B. Partea II. Proprietari și acte

Inscrieri privitoare la dreptul de proprietate și alte drepturi reale		Referințe
/		
Act Administrativ nr. TDP 1080-48563, din 27/05/1997 emis de CJSDPAT DOLJ;		
B1	Intabulare, drept de PROPRIETATE, dobandit prin Reconstituire, cota actuala 1/1, cota initiala 1/1 1) OANCEA AURICA, LIPSA CNP	A1

C. Partea III. SARCINI .

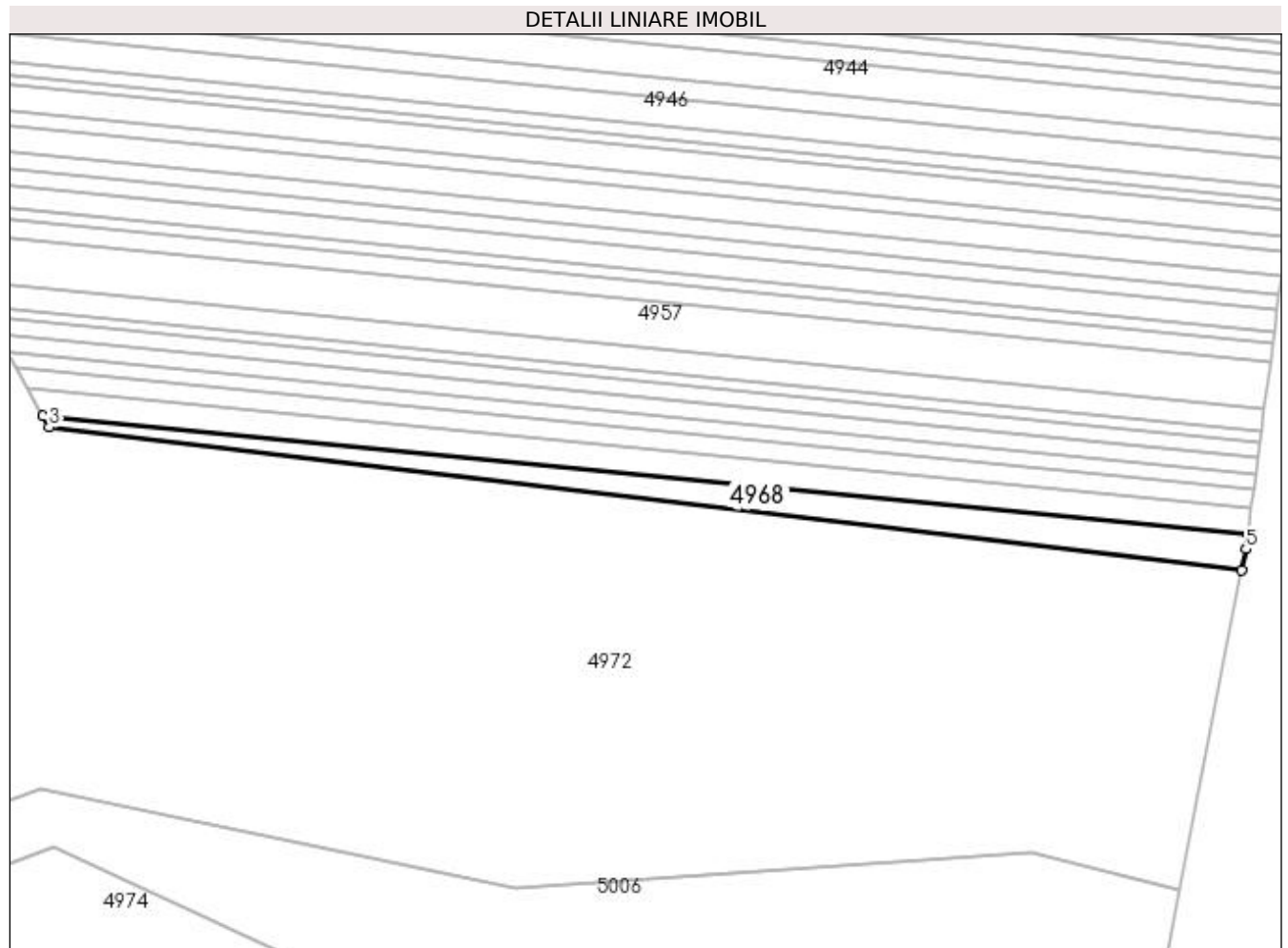
Inscrieri privind dezmembramintele dreptului de proprietate, drepturi reale de garanție și sarcini	Referințe
NU SUNT	

Anexa Nr. 1 La Partea I

Teren

Nr cadastral	Suprafața (mp)*	Observații / Referințe
	3.367	Imobil despartit de P, diferenta de suprafata se regaseste la Id-ul 4967

* Suprafața este determinată în planul de proiecție Stereo 70.



Date referitoare la teren

Crt	Categorie folosință	Intravilan	Suprafața (mp)	Tarla	Parcelă	Nr. topo	Observații / Referințe
1	arabil	NU	3.367	43	9/4	-	

Lungime Segmente

1) Valorile lungimilor segmentelor sunt obținute din proiecție în plan.

Punct început	X / Y	Punct sfârșit	X / Y	Lungime segment (** (m)
1	437.750,266 297.651,02	2	437.333,892 297.691,797	418.366
2	437.333,892 297.691,797	3	437.336,036 297.687,911	4.438
3	437.336,036 297.687,911	4	437.748,191 297.638,649	415.089
4	437.748,191 297.638,649	5	437.749,6 297.645,909	7.395
5	437.749,6 297.645,909	1	437.750,266 297.651,02	5.154

**** Lungimile segmentelor sunt determinate în planul de proiecție Stereo 70 și sunt rotunjite la 1 milimetru.**

***** Distanța dintre puncte este formată din segmente cumulate ce sunt mai mici decât valoarea 1 milimetru.**

**DATE DESPRE IMOBILUL NR. 4969**

Oficiul de Cadastru și Publicitate Imobiliară DOLJ
Biroul de Cadastru și Publicitate Imobiliară Craiova

A. Partea I. Descrierea imobilului

TEREN Extravilan

Adresa: Jud. Dolj, T43 P9/6

Nr. Crt	Nr cadastral Nr. topografic	Suprafața* (mp)	Observații / Referințe
A1		2.794	Sector cadastral:53 Teren neimprejmuit;

B. Partea II. Proprietari și acte

Inscrieri privitoare la dreptul de proprietate și alte drepturi reale	Referințe
/	
Act Administrativ nr. TDP 1013-48563, din 20/03/1995 emis de CJSDPAT DOLJ;	
B1	A1
Intabulare, drept de PROPRIETATE, dobândit prin Reconstituire, cota actuala 1/1, cota initiala 1/1 1) IVAN ANETA, LIPSA CNP	

C. Partea III. SARCINI .

Inscrieri privind dezmembramintele dreptului de proprietate, drepturi reale de garanție și sarcini	Referințe
NU SUNT	

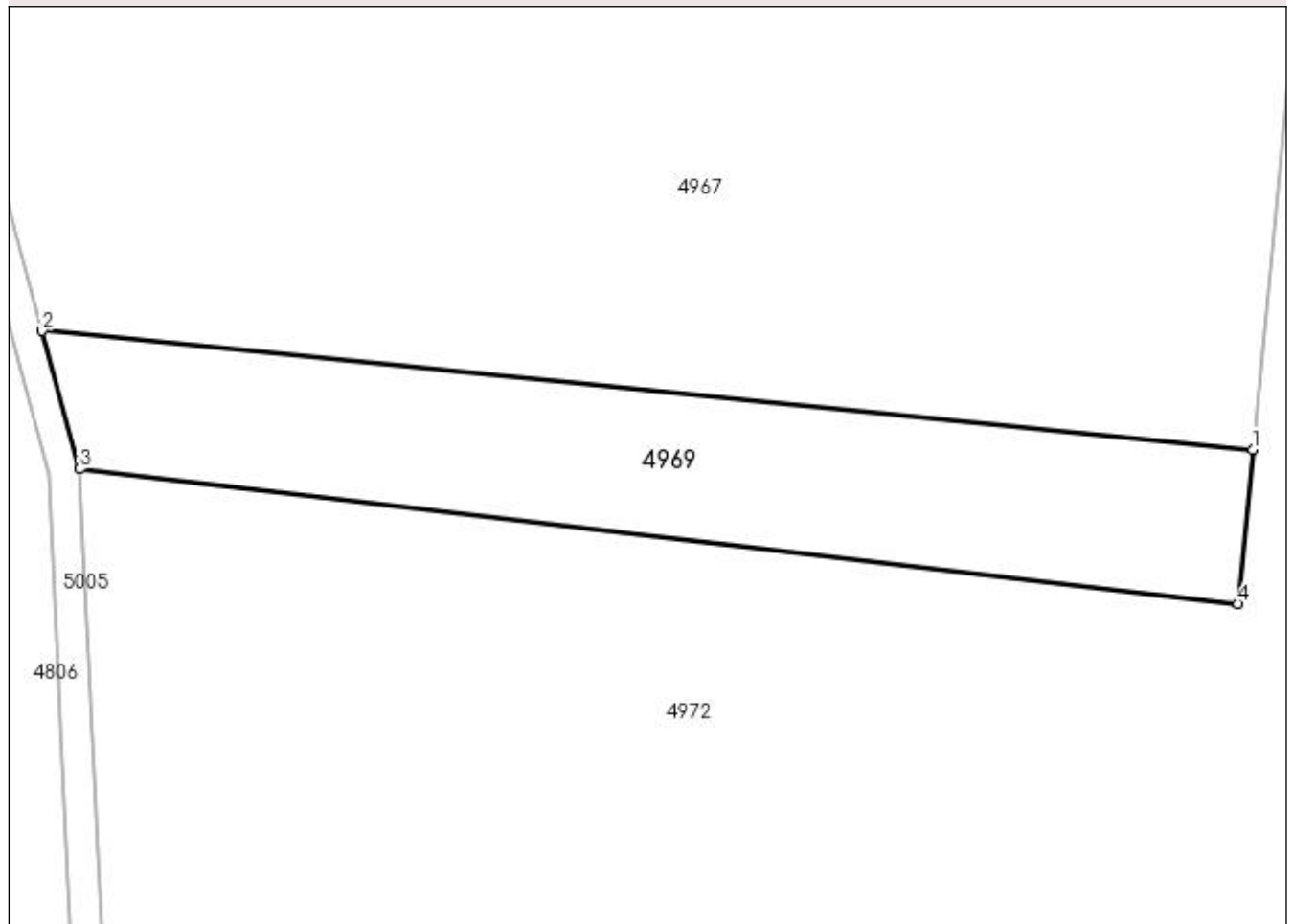
Anexa Nr. 1 La Partea I

Teren

Nr cadastral	Suprafața (mp)*	Observații / Referințe
	2.794	

* Suprafața este determinată în planul de proiecție Stereo 70.

DETALII LINIARE IMOBIL



Date referitoare la teren

Crt	Categorie folosință	Intra vilan	Suprafața (mp)	Tarla	Parcelă	Nr. topo	Observații / Referințe
1	arabil	NU	2.794	43	9/6	-	

Lungime Segmente

1) Valorile lungimilor segmentelor sunt obținute din proiecție în plan.

Punct început	X / Y	Punct sfârșit	X / Y	Lungime segment (** (m)
1	437.302,643 297.631,965	2	437.148,133 297.647,096	155.249
2	437.148,133 297.647,096	3	437.152,927 297.629,483	18.254
3	437.152,927 297.629,483	4	437.300,778 297.612,302	148.846
4	437.300,778 297.612,302	1	437.302,643 297.631,965	19.751

**** Lungimile segmentelor sunt determinate în planul de proiecție Stereo 70 și sunt rotunjite la 1 milimetru.**

***** Distanța dintre puncte este formată din segmente cumulate ce sunt mai mici decât valoarea 1 milimetru.**

**DATE DESPRE IMOBILUL NR. 4970**

Oficiul de Cadastru și Publicitate Imobiliară DOLJ
Biroul de Cadastru și Publicitate Imobiliară Craiova

A. Partea I. Descrierea imobilului

TEREN Extravilan

Adresa: Jud. Dolj, T43 P1353

Nr. Crt	Nr cadastral Nr. topografic	Suprafața* (mp)	Observații / Referințe
A1		22.432	Sector cadastral:53 Teren neimprejmuit;

B. Partea II. Proprietari și acte

Inscrieri privitoare la dreptul de proprietate și alte drepturi reale		Referințe
/		
Act Normativ nr. Legea 7, din 13/03/1996 emis de PARLAMENTUL ROMÂNIEI (art. 13 alin. 14);		
B1	Intabulare, drept de PROPRIETATE, dobandit prin Lege, cota actuala 1/1, cota initiala 1/1	A1
1) COMUNA TESLUI-Rezerva comisiei locale de fond funciar, CIF:4553330		

C. Partea III. SARCINI .

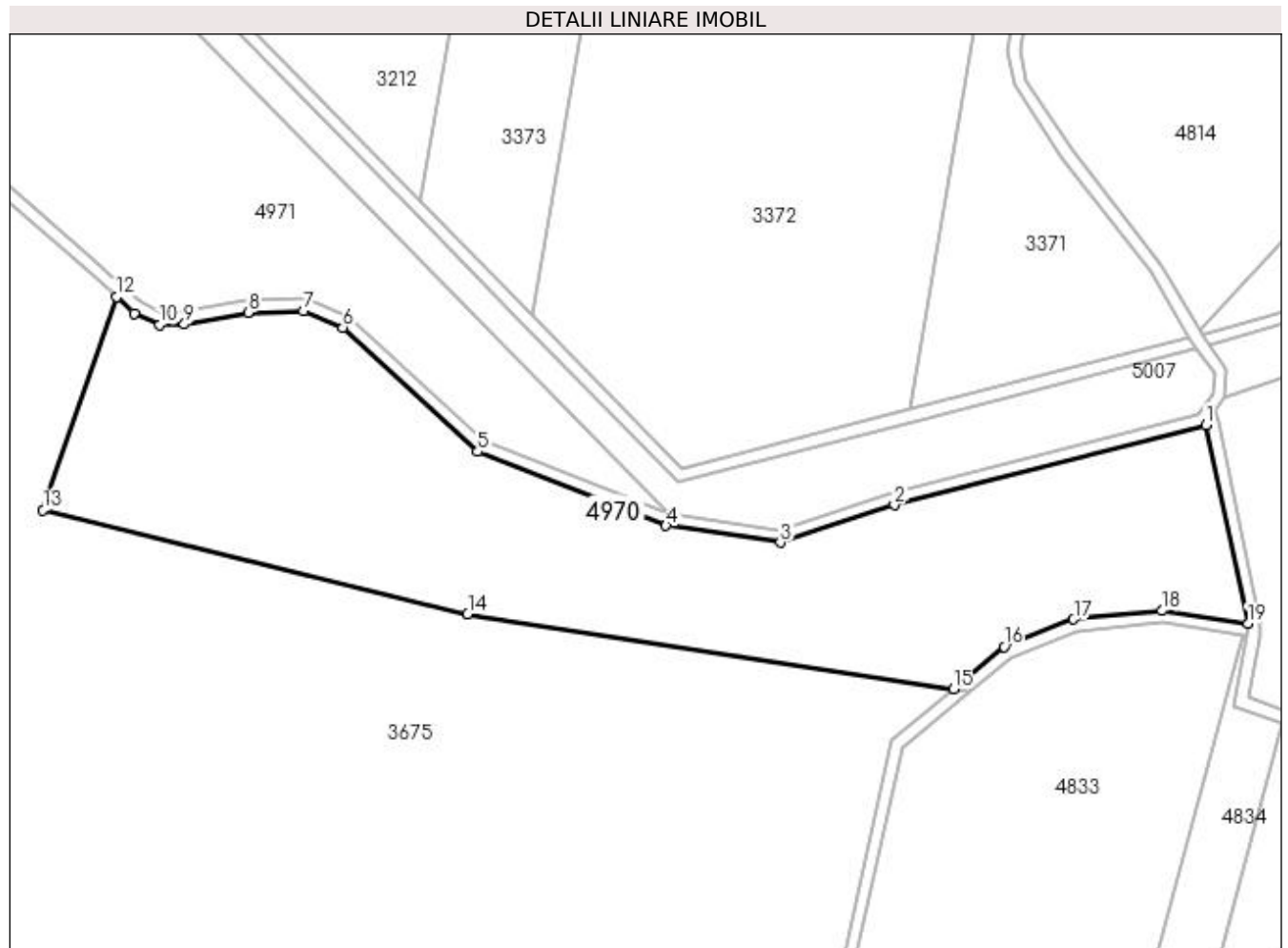
Inscrieri privind dezmembramintele dreptului de proprietate, drepturi reale de garanție și sarcini	Referințe
NU SUNT	

Anexa Nr. 1 La Partea I

Teren

Nr cadastral	Suprafața (mp)*	Observații / Referințe
	22.432	

* Suprafața este determinată în planul de proiecție Stereo 70.



Date referitoare la teren

Crt	Categorie folosință	Intra vilan	Suprafața (mp)	Tarla	Parcelă	Nr. topo	Observații / Referințe
1	pașune	NU	22.432	43	1353	-	

Lungime Segmente

1) Valorile lungimilor segmentelor sunt obținute din proiecție în plan.

Punct început	X / Y	Punct sfârșit	X / Y	Lungime segment (** (m)
1	435.414,835 297.620,44	2	435.312,054 297.594,079	106.108
2	435.312,054 297.594,079	3	435.274,501 297.581,724	39.533
3	435.274,501 297.581,724	4	435.236,815 297.587,344	38.103
4	435.236,815 297.587,344	5	435.174,716 297.611,665	66.692
5	435.174,716 297.611,665	6	435.130,276 297.652,601	60.421

Punct început	X / Y	Punct sfârșit	X / Y	Lungime segment (** (m)
6	435.130,276 297.652,601	7	435.117,223 297.657,908	14.091
7	435.117,223 297.657,908	8	435.099,03 297.657,534	18.197
8	435.099,03 297.657,534	9	435.078,039 297.653,634	21.35
9	435.078,039 297.653,634	10	435.069,886 297.653,446	8.155
10	435.069,886 297.653,446	11	435.061,457 297.657,235	9.241
11	435.061,457 297.657,235	12	435.055,823 297.662,602	7.781
12	435.055,823 297.662,602	13	435.031,457 297.592,491	74.224
13	435.031,457 297.592,491	14	435.171,432 297.558,268	144.098
14	435.171,432 297.558,268	15	435.331,668 297.533,502	162.139
15	435.331,668 297.533,502	16	435.348,174 297.547,453	21.612
16	435.348,174 297.547,453	17	435.371,21 297.556,471	24.738
17	435.371,21 297.556,471	18	435.400,286 297.559,273	29.211
18	435.400,286 297.559,273	19	435.428,613 297.555,076	28.636
19	435.428,613 297.555,076	1	435.414,835 297.620,44	66.8

** Lungimile segmentelor sunt determinate în planul de proiecție Stereo 70 și sunt rotunjite la 1 milimetru.

*** Distanța dintre puncte este formată din segmente cumulate ce sunt mai mici decât valoarea 1 milimetru.

**DATE DESPRE IMOBILUL NR. 4971**

Oficiul de Cadastru și Publicitate Imobiliară DOLJ
Biroul de Cadastru și Publicitate Imobiliară Craiova

A. Partea I. Descrierea imobilului

TEREN Extravilan

Adresa: Jud. Dolj, T43 P1352

Nr. Crt	Nr cadastral Nr. topografic	Suprafața* (mp)	Observații / Referințe
A1		13.555	Sector cadastral:53 Teren neimprejmuit;

B. Partea II. Proprietari și acte

Inscrieri privitoare la dreptul de proprietate și alte drepturi reale		Referințe
/		
Act Normativ nr. Legea 7, din 13/03/1996 emis de PARLAMENTUL ROMÂNIEI (art. 13 alin. 14);		
B1	Intabulare, drept de PROPRIETATE, dobandit prin Lege, cota actuala 1/1, cota initiala 1/1	A1
1) COMUNA TESLUI-Rezerva comisiei locale de fond funciar, CIF:4553330		

C. Partea III. SARCINI .

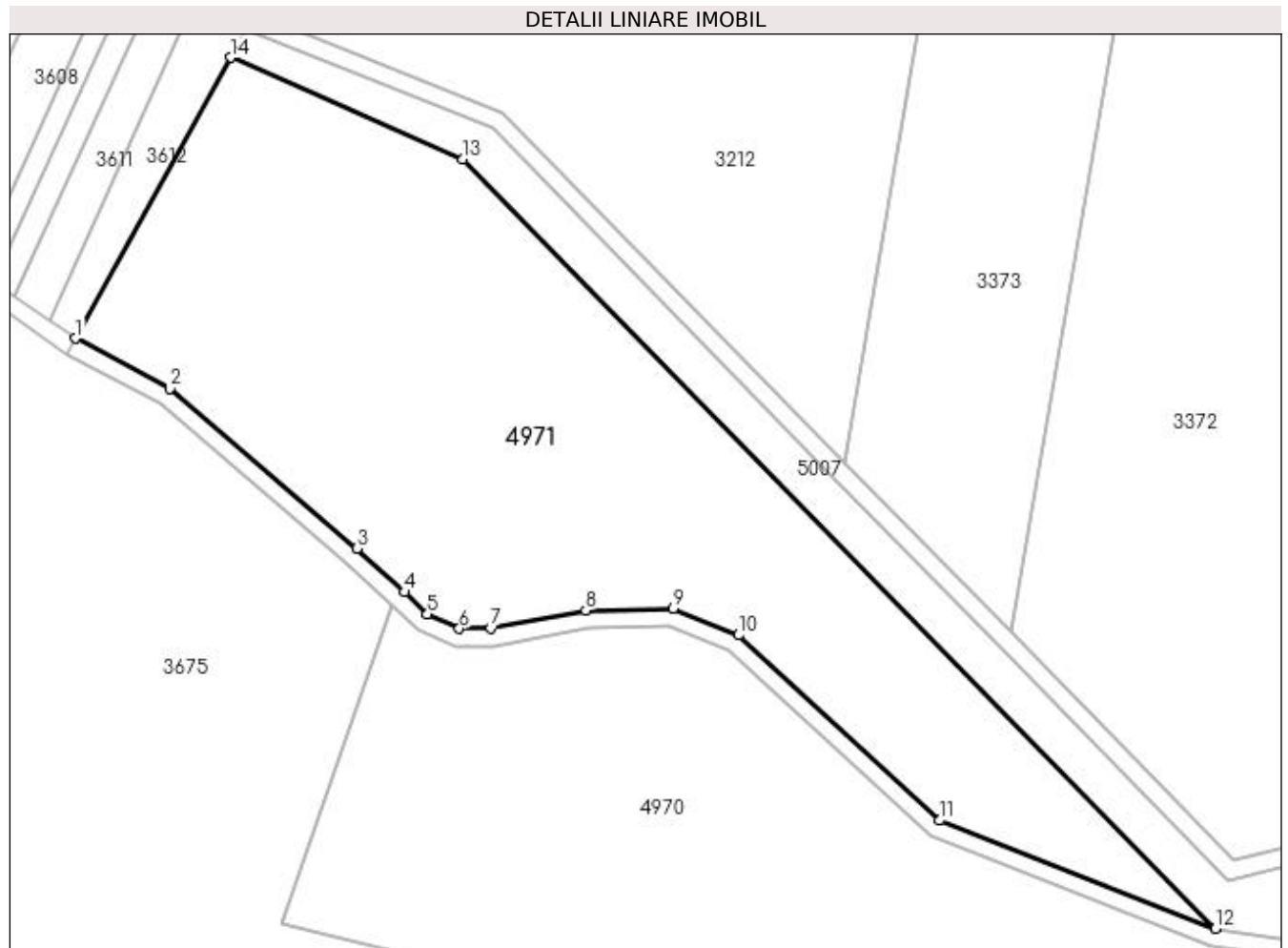
Inscrieri privind dezmembramintele dreptului de proprietate, drepturi reale de garanție și sarcini	Referințe
NU SUNT	

Anexa Nr. 1 La Partea I

Teren

Nr cadastral	Suprafața (mp)*	Observații / Referințe
	13.555	

* Suprafața este determinată în planul de proiecție Stereo 70.



Date referitoare la teren

Crt	Categorie folosință	Intra vilan	Suprafața (mp)	Tarla	Parcelă	Nr. topo	Observații / Referințe
1	pasune	NU	13.555	43	1352	-	

Lungime Segmente

1) Valorile lungimilor segmentelor sunt obținute din proiecție în plan.

Punct început	X / Y	Punct sfârșit	X / Y	Lungime segment (** (m)
1	434.985,843 297.721,601	2	435.006,712 297.710,492	23.642
2	435.006,712 297.710,492	3	435.048,064 297.675,167	54.386
3	435.048,064 297.675,167	4	435.058,53 297.665,546	14.216
4	435.058,53 297.665,546	5	435.063,614 297.660,65	7.058
5	435.063,614 297.660,65	6	435.070,699 297.657,466	7.768

Punct început	X / Y	Punct sfârșit	X / Y	Lungime segment (** (m)
6	435.070,699 297.657,466	7	435.077,625 297.657,625	6.928
7	435.077,625 297.657,625	8	435.098,621 297.661,526	21.355
8	435.098,621 297.661,526	9	435.117,965 297.661,924	19.348
9	435.117,965 297.661,924	10	435.132,454 297.656,033	15.641
10	435.132,454 297.656,033	11	435.176,874 297.615,116	60.393
11	435.176,874 297.615,116	12	435.237,852 297.591,234	65.488
12	435.237,852 297.591,234	13	435.071,482 297.761,165	237.814
13	435.071,482 297.761,165	14	435.020,167 297.783,636	56.019
14	435.020,167 297.783,636	1	434.985,843 297.721,601	70.898

** Lungimile segmentelor sunt determinate în planul de proiecție Stereo 70 și sunt rotunjite la 1 milimetru.

*** Distanța dintre puncte este formată din segmente cumulate ce sunt mai mici decât valoarea 1 milimetru.

**DATE DESPRE IMOBILUL NR. 4972**

Oficiul de Cadastru și Publicitate Imobiliară DOLJ
 Biroul de Cadastru și Publicitate Imobiliară Craiova

A. Partea I. Descrierea imobilului

TEREN Extravilan

Adresa: Jud. Dolj, T43 P1336

Nr. Crt	Nr cadastral Nr. topografic	Suprafața* (mp)	Observații / Referințe
A1		69.604	Sector cadastral:53 Teren neimprejmuit;

B. Partea II. Proprietari și acte

Inscrieri privitoare la dreptul de proprietate și alte drepturi reale		Referințe
/		
Act Normativ nr. Legea 7, din 13/03/1996 emis de PARLAMENTUL ROMÂNIEI (art. 13 alin. 14);		
B1	Intabulare, drept de PROPRIETATE, dobandit prin Lege, cota actuala 1/1, cota initiala 1/1	A1
1) COMUNA TESLUI-Rezerva comisiei locale de fond funciar, CIF:4553330		

C. Partea III. SARCINI .

Inscrieri privind dezmembramintele dreptului de proprietate, drepturi reale de garanție și sarcini	Referințe
NU SUNT	

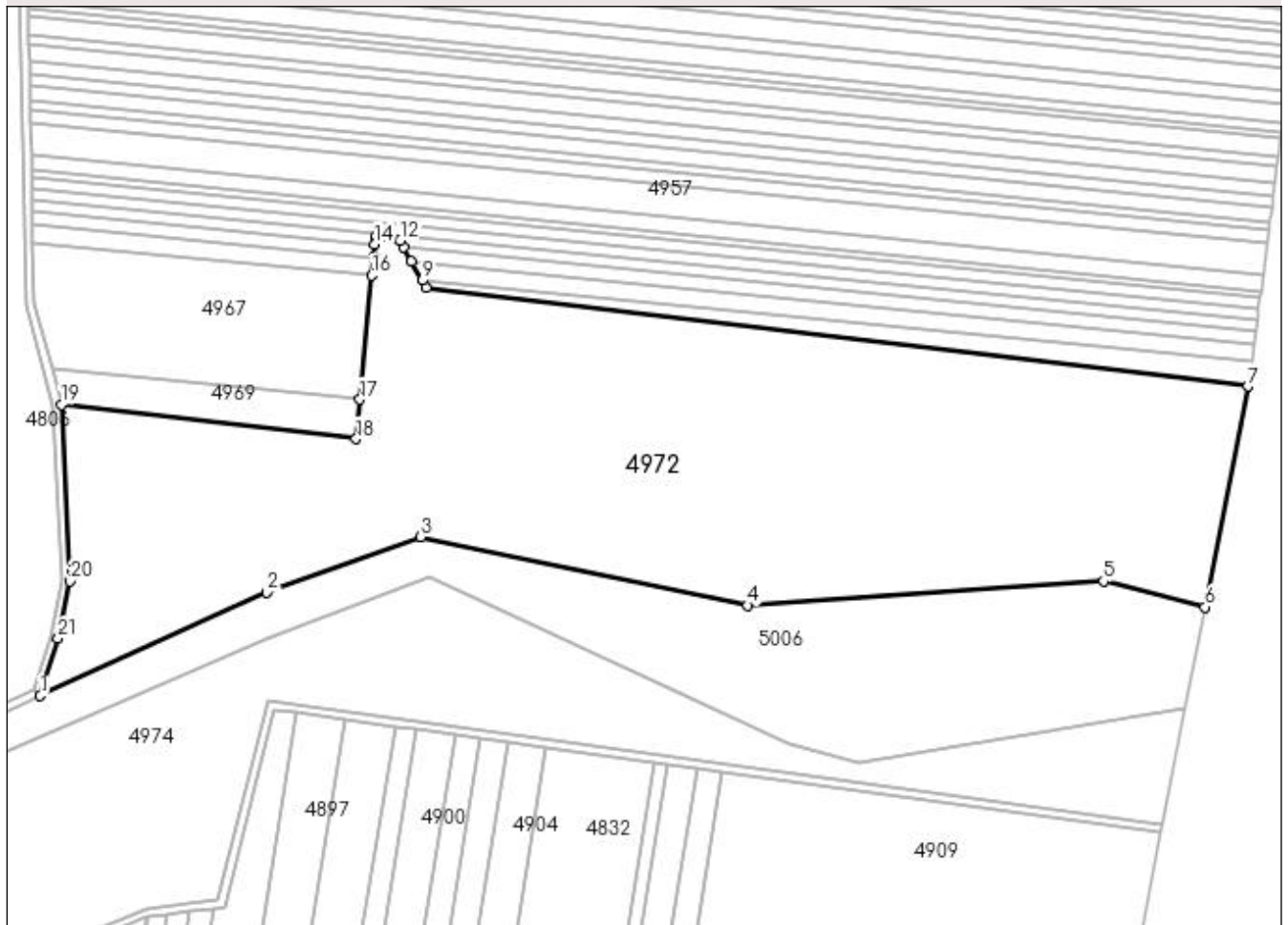
Anexa Nr. 1 La Partea I

Teren

Nr cadastral	Suprafața (mp)*	Observații / Referințe
	69.604	

* Suprafața este determinată în planul de proiecție Stereo 70.

DETALII LINIARE IMOBIL



Date referitoare la teren

Crt	Categorie folosință	Intra vilan	Suprafața (mp)	Tarla	Parcelă	Nr. topo	Observații / Referințe
1	pasune	NU	69.604	43	1336	-	

Lungime Segmente

1) Valorile lungimilor segmentelor sunt obținute din proiecție în plan.

Punct început	X / Y	Punct sfârșit	X / Y	Lungime segment (** (m)
1	437.142,307 297.483,503	2	437.255,911 297.535,258	124.838
3	437.333,288 297.563,2	4	437.497,356 297.528,81	167.633
5	437.675,754 297.540,99	6	437.726,72 297.527,981	52.6
7	437.748,191 297.638,649	8	437.336,036 297.687,911	415.089
9	437.333,892 297.691,797	10	437.328,608 297.701,379	10.942

Punct început	X / Y	Punct sfârșit	X / Y	Lungime segment (** (m)
2	437.255,911 297.535,258	3	437.333,288 297.563,2	82.268
4	437.497,356 297.528,81	5	437.675,754 297.540,99	178.813
6	437.726,72 297.527,981	7	437.748,191 297.638,649	112.732
8	437.336,036 297.687,911	9	437.333,892 297.691,797	4.438
10	437.328,608 297.701,379	11	437.324,713 297.708,442	8.066

Punct început	X / Y	Punct sfârșit	X / Y	Lungime segment (** (m)
11	437.324,713 297.708,442	12	437.322,944 297.711,649	3.663
13	437.310,383 297.713,581	14	437.310,032 297.709,879	3.719
15	437.309,404 297.703,26	16	437.308,552 297.694,279	9.021
17	437.302,643 297.631,965	18	437.300,778 297.612,302	19.751
19	437.152,927 297.629,483	20	437.157,155 297.540,942	88.642
21	437.151,237 297.512,209	1	437.142,307 297.483,503	30.063

Punct început	X / Y	Punct sfârșit	X / Y	Lungime segment (** (m)
12	437.322,944 297.711,649	13	437.310,383 297.713,581	12.709
14	437.310,032 297.709,879	15	437.309,404 297.703,26	6.649
16	437.308,552 297.694,279	17	437.302,643 297.631,965	62.594
18	437.300,778 297.612,302	19	437.152,927 297.629,483	148.846
20	437.157,155 297.540,942	21	437.151,237 297.512,209	29.336

** Lungimile segmentelor sunt determinate în planul de proiecție Stereo 70 și sunt rotunjite la 1 milimetru.

*** Distanța dintre puncte este formată din segmente cumulate ce sunt mai mici decât valoarea 1 milimetru.

**DATE DESPRE IMOBILUL NR. 4973**

Oficiul de Cadastru și Publicitate Imobiliară DOLJ
Biroul de Cadastru și Publicitate Imobiliară Craiova

A. Partea I. Descrierea imobilului

TEREN Extravilan

Adresa: Jud. Dolj, T43 P1334

Nr. Crt	Nr cadastral Nr. topografic	Suprafața* (mp)	Observații / Referințe
A1		197.515	Sector cadastral:53 Teren neimprejmuit;

B. Partea II. Proprietari și acte

Inscrieri privitoare la dreptul de proprietate și alte drepturi reale	Referințe
/	
Act Normativ nr. Legea 7, din 13/03/1996 emis de PARLAMENTUL ROMÂNIEI (art. 13 alin. 14);	
B1	A1
Intabulare, drept de PROPRIETATE, dobandit prin Lege, cota actuala 1/1, cota initiala 1/1	
1) COMUNA TESLUI-Rezerva comisiei locale de fond funciar, CIF:4553330	

C. Partea III. SARCINI .

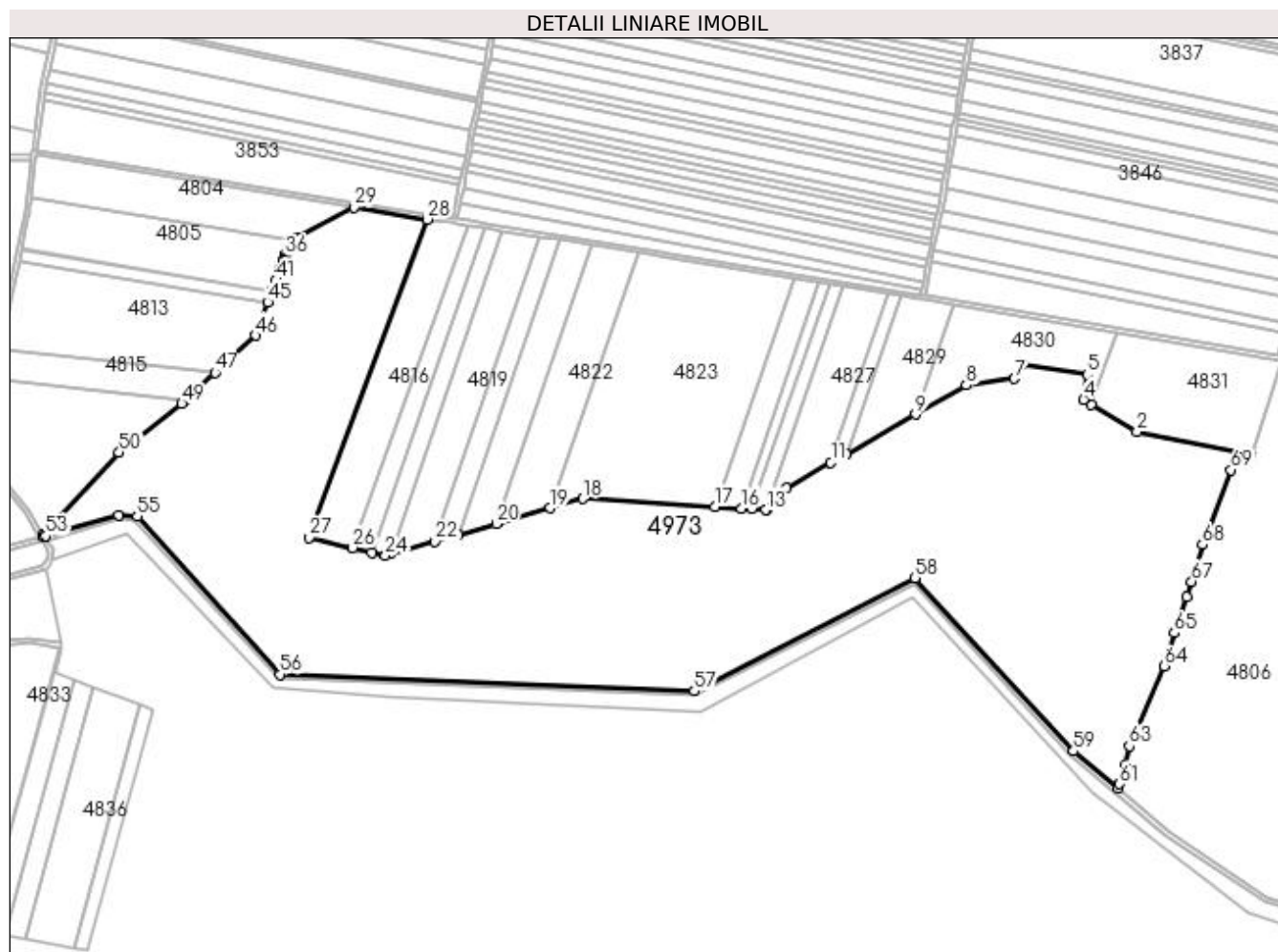
Inscrieri privind dezmembramintele dreptului de proprietate, drepturi reale de garanție și sarcini	Referințe
NU SUNT	

Anexa Nr. 1 La Partea I

Teren

Nr cadastral	Suprafața (mp)*	Observații / Referințe
	197.515	

* Suprafața este determinată în planul de proiecție Stereo 70.



Date referitoare la teren

Crt	Categorie folosință	Intra vilan	Suprafața (mp)	Tarla	Parcelă	Nr. topo	Observații / Referințe
1	pașune	NU	197.515	43	1334	-	

Lungime Segmente

1) Valorile lungimilor segmentelor sunt obținute din proiecție în plan.

Punct început	X / Y	Punct sfârșit	X / Y	Lungime segment
1	436.493,698 297.722,982	2	436.391,588 297.743,79	104.209
4	436.343,799 297.772,713	5	436.347,05 297.795,137	22.658
7	436.281,707 297.791,562	8	436.239,078 297.785,445	43.066
10	436.131,264 297.724,139	11	436.117,618 297.716,38	15.698
13	436.059,849 297.673,974	14	436.059,19 297.674,014	0.66
16	436.037,745 297.675,324	17	436.013,647 297.676,795	24.143
2	436.350,648 297.768,568	3	436.350,648 297.768,568	47.854
5	436.347,05 297.795,137	6	436.289,184 297.804,562	58.629
8	436.239,078 297.785,445	9	436.193,421 297.759,483	52.522
11	436.117,618 297.716,38	12	436.077,65 297.693,653	45.978
14	436.059,19 297.674,014	15	436.046,49 297.674,79	12.724
17	436.013,647 297.676,795	18	435.895,44 297.684,013	118.427
3	436.350,648 297.768,568	4	436.343,799 297.772,713	8.006
6	436.289,184 297.804,562	7	436.281,707 297.791,562	14.997
9	436.193,421 297.759,483	10	436.131,264 297.724,139	71.503
12	436.077,65 297.693,653	13	436.059,849 297.673,974	26.536
15	436.046,49 297.674,79	16	436.037,745 297.675,324	8.761
18	435.895,44 297.684,013	19	435.866,356 297.675,642	30.265

Punct început	X / Y	Punct sfârșit	X / Y	Lungime segment	Punct început	X / Y	Punct sfârșit	X / Y	Lungime segment	Punct început	X / Y	Punct sfârșit	X / Y	Lungime segment
19	435.866,356 297.675,642	20	435.818,095 297.661,75	50.221	20	435.818,095 297.661,75	21	435.783,877 297.651,901	35.607	21	435.783,877 297.651,901	22	435.763,165 297.645,939	21.553
22	435.763,165 297.645,939	23	435.723,636 297.634,561	41.134	23	435.723,636 297.634,561	24	435.719,031 297.633,236	4.792	24	435.719,031 297.633,236	25	435.706,951 297.636,045	12.402
25	435.706,951 297.636,045	26	435.689,671 297.640,063	17.741	26	435.689,671 297.640,063	27	435.650,474 297.649,178	40.243	27	435.650,474 297.649,178	28	435.756,386 297.933,865	303.75
28	435.756,386 297.933,865	29	435.690,626 297.944,774	66.659	29	435.690,626 297.944,774	30	435.639,639 297.917,557	57.797	30	435.639,639 297.917,557	31	435.637,972 297.915,122	2.951
31	435.637,972 297.915,122	32	435.634,927 297.910,675	5.39	32	435.634,927 297.910,675	33	435.633,591 297.908,724	2.365	33	435.633,591 297.908,724	34	435.630,208 297.903,782	5.989
34	435.630,208 297.903,782	35	435.629,651 297.902,29	1.593	35	435.629,651 297.902,29	36	435.629,268 297.901,265	1.094	36	435.629,268 297.901,265	37	435.628,579 297.899,417	1.972
37	435.628,579 297.899,417	38	435.627,72 297.897,117	2.455	38	435.627,72 297.897,117	39	435.627,048 297.895,316	1.922	39	435.627,048 297.895,316	40	435.624,656 297.888,906	6.842
40	435.624,656 297.888,906	41	435.621,178 297.879,585	9.949	41	435.621,178 297.879,585	42	435.617,97 297.870,989	9.175	42	435.617,97 297.870,989	43	435.617,75 297.870,4	0.629
43	435.617,75 297.870,4	44	435.617,672 297.870,19	0.224	44	435.617,672 297.870,19	45	435.613,734 297.859,638	11.263	45	435.613,734 297.859,638	46	435.602,698 297.830,065	31.565
46	435.602,698 297.830,065	47	435.566,643 297.796,791	49.062	47	435.566,643 297.796,791	48	435.540,17 297.772,359	36.024	48	435.540,17 297.772,359	49	435.536,67 297.769,129	4.763
49	435.536,67 297.769,129	50	435.480,563 297.725,429	71.117	50	435.480,563 297.725,429	51	435.412,657 297.651,427	100.437	51	435.412,657 297.651,427	52	435.413,5 297.650,245	1.452
52	435.413,5 297.650,245	53	435.414,855 297.650,633	1.409	53	435.414,855 297.650,633	54	435.480,158 297.669,516	67.978	54	435.480,158 297.669,516	55	435.496,893 297.668,269	16.781
55	435.496,893 297.668,269	56	435.624,636 297.526,739	190.654	56	435.624,636 297.526,739	57	435.995,449 297.511,892	371.11	57	435.995,449 297.511,892	58	436.193,081 297.612,938	221.966
58	436.193,081 297.612,938	59	436.334,595 297.458,353	209.578	59	436.334,595 297.458,353	60	436.374,42 297.424,693	52.144	60	436.374,42 297.424,693	61	436.375,984 297.428,86	4.451
61	436.375,984 297.428,86	62	436.380,807 297.444,851	16.702	62	436.380,807 297.444,851	63	436.384,535 297.462,814	18.346	63	436.384,535 297.462,814	64	436.416,036 297.534,502	78.304
64	436.416,036 297.534,502	65	436.424,825 297.563,973	30.754	65	436.424,825 297.563,973	66	436.435,786 297.596,389	34.219	66	436.435,786 297.596,389	67	436.440,428 297.610,021	14.401
67	436.440,428 297.610,021	68	436.450,216 297.642,985	34.386	68	436.450,216 297.642,985	69	436.475,699 297.709,699	71.415	69	436.475,699 297.709,699	1	436.493,698 297.722,982	22.37

** Lungimile segmentelor sunt determinate în planul de proiecție Stereo 70 și sunt rotunjite la 1 milimetru.

*** Distanța dintre puncte este formată din segmente cumulate ce sunt mai mici decât valoarea 1 milimetru.

**DATE DESPRE IMOBILUL NR. 4974**

Oficiul de Cadastru și Publicitate Imobiliară DOLJ
Biroul de Cadastru și Publicitate Imobiliară Craiova

A. Partea I. Descrierea imobilului

TEREN Extravilan

Adresa: Jud. Dolj, T43 P1338

Nr. Crt	Nr cadastral Nr. topografic	Suprafața* (mp)	Observații / Referințe
A1		200.255	Sector cadastral:53 Teren neimprejmuit;

B. Partea II. Proprietari și acte

Inscrieri privitoare la dreptul de proprietate și alte drepturi reale	Referințe
/	
Act Normativ nr. Legea 7, din 13/03/1996 emis de PARLAMENTUL ROMÂNIEI (art. 13 alin. 14);	
B1	A1
Intabulare, drept de PROPRIETATE, dobandit prin Lege, cota actuala 1/1, cota initiala 1/1	
1) COMUNA TESLUI-Rezerva comisiei locale de fond funciar, CIF:4553330	

C. Partea III. SARCINI .

Inscrieri privind dezmembramintele dreptului de proprietate, drepturi reale de garanție și sarcini	Referințe
NU SUNT	

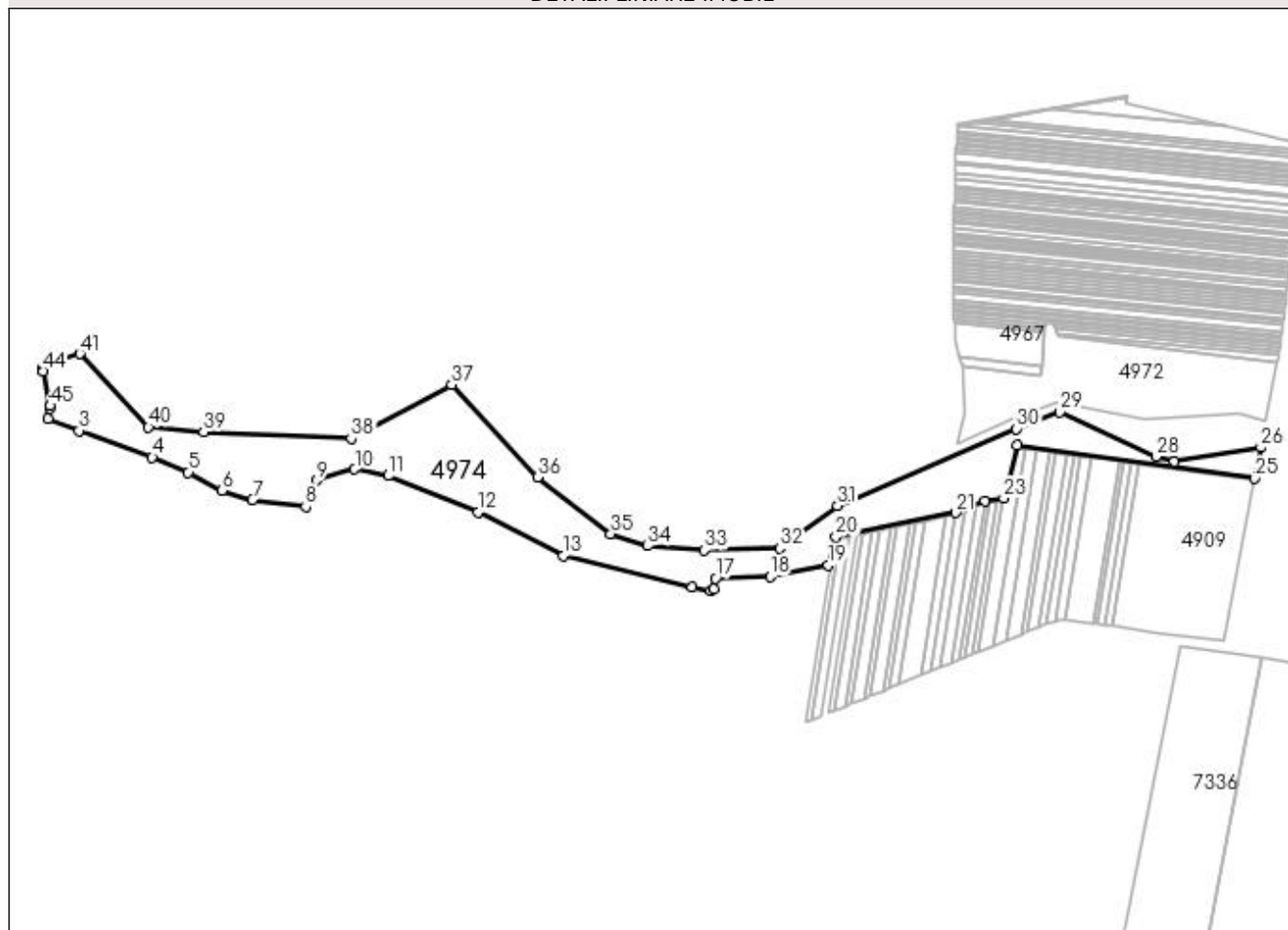
Anexa Nr. 1 La Partea I

Teren

Nr cadastral	Suprafața (mp)*	Observații / Referințe
	200.255	

* Suprafața este determinată în planul de proiecție Stereo 70.

DETALII LINIARE IMOBIL



Date referitoare la teren

Crt	Categorie folosință	Intra vilan	Suprafața (mp)	Tarla	Parcelă	Nr. topo	Observații / Referințe
1	pasune	NU	200.255	43	1338	-	

Lungime Segmente

1) Valorile lungimilor segmentelor sunt obținute din proiecție în plan.

Punct început	X / Y	Punct sfârșit	X / Y	Lungime segment	Punct început	X / Y	Punct sfârșit	X / Y	Lungime segment	Punct început	X / Y	Punct sfârșit	X / Y	Lungime segment
1	435.432,532 297.550,658	2	435.428,661 297.530,579	20.44 9	2	435.428,661 297.530,579	3	435.486,915 297.508,764	62.20 5	3	435.486,915 297.508,764	4	435.625,301 297.458,243	147.3 2
4	435.625,301 297.458,243	5	435.692,923 297.430,058	73.26 1	5	435.692,923 297.430,058	6	435.756,821 297.396,092	72.36 5	6	435.756,821 297.396,092	7	435.813,767 297.377,978	59.75 8
7	435.813,767 297.377,978	8	435.914,59 297.365,148	101.6 36	8	435.914,59 297.365,148	9	435.935,554 297.414,695	53.8	9	435.935,554 297.414,695	10	436.007,047 297.435,821	74.54 9
10	436.007,047 297.435,821	11	436.070,579 297.423,729	64.67 2	11	436.070,579 297.423,729	12	436.240,234 297.355,146	182.9 93	12	436.240,234 297.355,146	13	436.400,549 297.272,885	180.1 88
13	436.400,549 297.272,885	14	436.644,035 297.213,508	250.6 21	14	436.644,035 297.213,508	15	436.678,999 297.206,965	35.57 1	15	436.678,999 297.206,965	16	436.684,177 297.209,765	5.887
16	436.684,177 297.209,765	17	436.687,625 297.229,85	20.37 9	17	436.687,625 297.229,85	18	436.790,716 297.233,724	103.1 64	18	436.790,716 297.233,724	19	436.900,746 297.255,089	112.0 85

Punct început	X / Y	Punct sfârșit	X / Y	Lungime segment	Punct început	X / Y	Punct sfârșit	X / Y	Lungime segment	Punct început	X / Y	Punct sfârșit	X / Y	Lungime segment
19	436.900,746 297.255,089	20	436.915,257 297.308,078	54.94	20	436.915,257 297.308,078	21	437.140,329 297.354,119	229.733	21	437.140,329 297.354,119	22	437.195,672 297.376,712	59.777
22	437.195,672 297.376,712	23	437.231,604 297.381,302	36.224	23	437.231,604 297.381,302	24	437.256,415 297.480,937	102.678	24	437.256,415 297.480,937	25	437.705,519 297.418,704	453.395
25	437.705,519 297.418,704	26	437.716,863 297.477,173	59.559	26	437.716,863 297.477,173	27	437.553,061 297.450,0	166.041	27	437.553,061 297.450,0	28	437.518,492 297.459,672	35.897
28	437.518,492 297.459,672	29	437.337,408 297.543,318	199.469	29	437.337,408 297.543,318	30	437.255,732 297.512,152	87.42	30	437.255,732 297.512,152	31	436.917,744 297.366,891	367.881
31	436.917,744 297.366,891	32	436.809,201 297.287,185	134.665	32	436.809,201 297.287,185	33	436.666,805 297.283,603	142.441	33	436.666,805 297.283,603	34	436.559,695 297.291,305	107.387
34	436.559,695 297.291,305	35	436.490,199 297.313,873	73.069	35	436.490,199 297.313,873	36	436.351,565 297.420,625	174.972	36	436.351,565 297.420,625	37	436.190,004 297.595,44	238.038
37	436.190,004 297.595,44	38	436.000,501 297.494,062	214.916	38	436.000,501 297.494,062	39	435.722,158 297.506,242	278.609	39	435.722,158 297.506,242	40	435.617,802 297.515,488	104.765
40	435.617,802 297.515,488	41	435.488,235 297.653,652	189.412	41	435.488,235 297.653,652	42	435.421,148 297.629,277	71.378	42	435.421,148 297.629,277	43	435.418,014 297.624,89	5.391
43	435.418,014 297.624,89	44	435.418,753 297.621,25	3.714	44	435.418,753 297.621,25	45	435.432,621 297.555,456	67.24	45	435.432,621 297.555,456	1	435.432,532 297.550,658	4.799

** Lungimile segmentelor sunt determinate în planul de proiecție Stereo 70 și sunt rotunjite la 1 milimetru.

*** Distanța dintre puncte este formată din segmente cumulate ce sunt mai mici decât valoarea 1 milimetru.

**DATE DESPRE IMOBILUL NR. 4999**

Oficiul de Cadastru și Publicitate Imobiliară DOLJ
Biroul de Cadastru și Publicitate Imobiliară Craiova

A. Partea I. Descrierea imobilului

TEREN Extravilan

Adresa: Jud. Dolj, De 1324

Nr. Crt	Nr cadastral Nr. topografic	Suprafața* (mp)	Observații / Referințe
A1		3.534	Sector cadastral:53 Teren neimprejmuit;

B. Partea II. Proprietari și acte

Inscrieri privitoare la dreptul de proprietate și alte drepturi reale		Referințe
/		
Act Administrativ nr. HCL 10, din 17/02/1999 emis de CONSILIUL LOCAL TESLUI (HCL 18/17.05.2002);		
B1	Intabulare, drept de PROPRIETATE, dobandit prin Lege, cota actuala 1/1, cota initiala 1/1 1) COMUNA TESLUI-DOMENIUL PUBLIC, CIF:4553330	A1

C. Partea III. SARCINI .

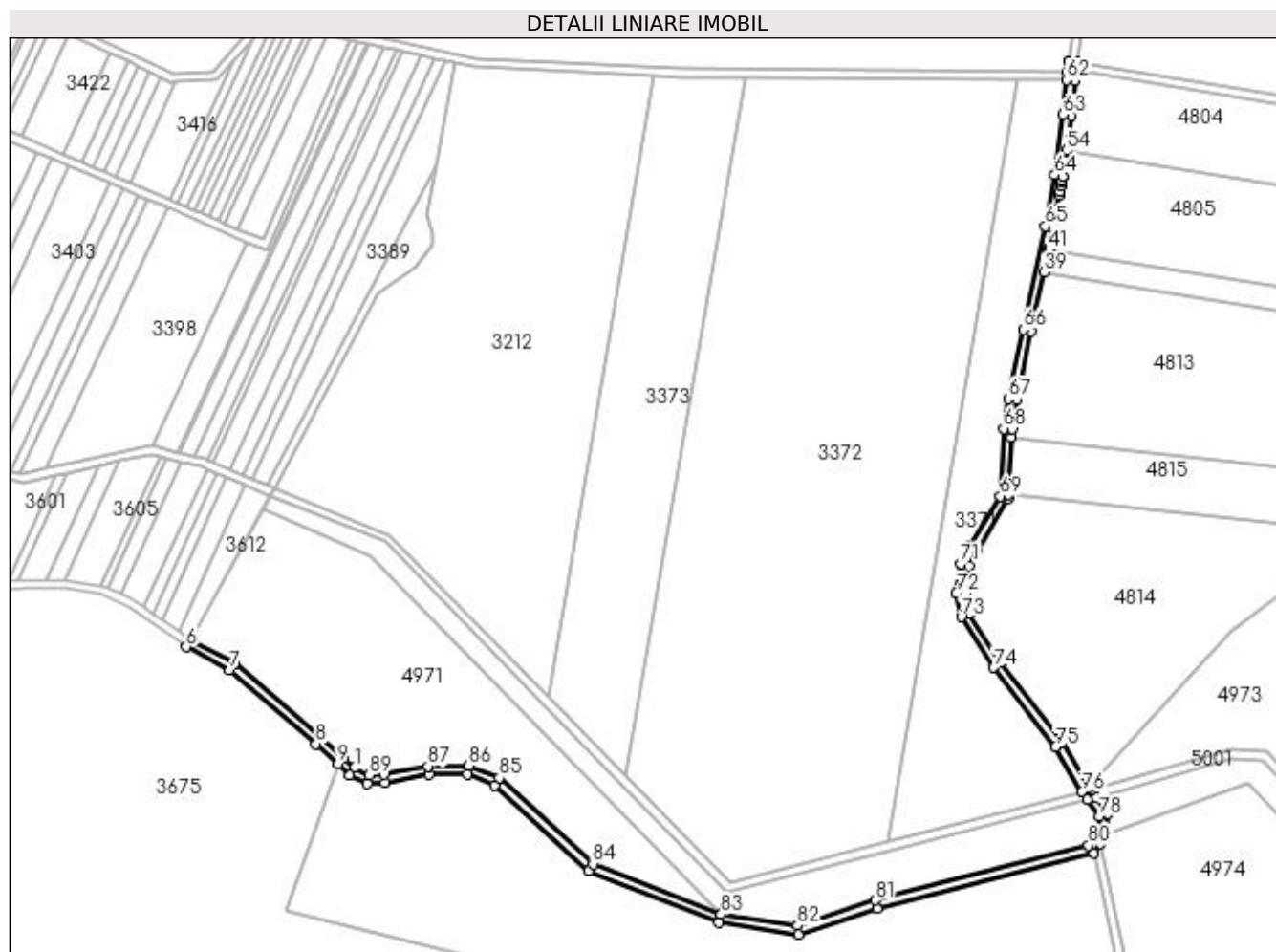
Inscrieri privind dezmembramintele dreptului de proprietate, drepturi reale de garanție și sarcini	Referințe
NU SUNT	

Anexa Nr. 1 La Partea I

Teren

Nr cadastral	Suprafața (mp)*	Observații / Referințe
	3.534	

* Suprafața este determinată în planul de proiecție Stereo 70.



Date referitoare la teren

Crt	Categorie folosință	Intra vilan	Suprafața (mp)	Tarla	Parcelă	Nr. topo	Observații / Referințe
1	drum	NU	3.534	De 1324	-	-	

Lungime Segmente

1) Valorile lungimilor segmentelor sunt obținute din proiecție în plan.

Punct început	X / Y	Punct sfârșit	X / Y	Lungime segment
1	435.063,614 297.660,65	2	435.058,53 297.665,546	7.058
4	435.006,712 297.710,492	5	434.985,843 297.721,601	23.64 2
7	435.004,447 297.707,167	8	435.045,411 297.672,173	53.87 6
10	435.061,457 297.657,235	11	435.069,886 297.653,446	9.241
13	435.099,03 297.657,534	14	435.117,223 297.657,908	18.19 7
16	435.174,716 297.611,665	17	435.236,815 297.587,344	66.69 2
2	435.058,53 297.665,546	3	435.048,064 297.675,167	14.21 6
5	434.985,843 297.721,601	6	434.983,754 297.718,182	4.007
8	435.045,411 297.672,173	9	435.055,823 297.662,602	14.14 3
11	435.069,886 297.653,446	12	435.078,039 297.653,634	8.155
14	435.117,223 297.657,908	15	435.130,276 297.652,601	14.09 1
17	435.236,815 297.587,344	18	435.274,501 297.581,724	38.10 3
3	435.048,064 297.675,167	4	435.006,712 297.710,492	54.38 6
6	434.983,754 297.718,182	7	435.004,447 297.707,167	23.44 2
9	435.055,823 297.662,602	10	435.061,457 297.657,235	7.781
12	435.078,039 297.653,634	13	435.099,03 297.657,534	21.35
15	435.130,276 297.652,601	16	435.174,716 297.611,665	60.42 1
18	435.274,501 297.581,724	19	435.312,054 297.594,079	39.53 3

Punct început	X / Y	Punct sfârșit	X / Y	Lungime segment	Punct început	X / Y	Punct sfârșit	X / Y	Lungime segment	Punct început	X / Y	Punct sfârșit	X / Y	Lungime segment
19	435.312,054 297.594,079	20	435.414,835 297.620,44	106.108	20	435.414,835 297.620,44	21	435.418,014 297.624,89	5.469	21	435.418,014 297.624,89	22	435.421,148 297.629,277	5.391
22	435.421,148 297.629,277	23	435.421,581 297.638,924	9.657	23	435.421,581 297.638,924	24	435.415,966 297.646,791	9.665	24	435.415,966 297.646,791	25	435.413,5 297.650,245	4.244
25	435.413,5 297.650,245	26	435.412,657 297.651,427	1.452	26	435.412,657 297.651,427	27	435.399,978 297.673,076	25.089	27	435.399,978 297.673,076	28	435.370,667 297.710,719	47.709
28	435.370,667 297.710,719	29	435.355,675 297.733,988	27.68	29	435.355,675 297.733,988	30	435.353,69 297.743,81	10.021	30	435.353,69 297.743,81	31	435.355,583 297.756,519	12.849
31	435.355,583 297.756,519	32	435.359,64 297.764,359	8.828	32	435.359,64 297.764,359	33	435.374,396 297.788,562	28.347	33	435.374,396 297.788,562	34	435.374,496 297.790,537	1.978
34	435.374,496 297.790,537	35	435.375,863 297.817,731	27.228	35	435.375,863 297.817,731	36	435.376,053 297.821,505	3.779	36	435.376,053 297.821,505	37	435.378,158 297.835,306	13.961
37	435.378,158 297.835,306	38	435.385,193 297.868,035	33.477	38	435.385,193 297.868,035	39	435.391,252 297.896,071	28.683	39	435.391,252 297.896,071	40	435.393,589 297.906,885	11.064
40	435.393,589 297.906,885	41	435.393,635 297.907,1	0.22	41	435.393,635 297.907,1	42	435.393,766 297.907,704	0.618	42	435.393,766 297.907,704	43	435.395,67 297.916,513	9.012
43	435.395,67 297.916,513	44	435.395,799 297.917,112	0.613	44	435.395,799 297.917,112	45	435.397,387 297.926,123	9.15	45	435.397,387 297.926,123	46	435.398,551 297.932,734	6.713
46	435.398,551 297.932,734	47	435.398,879 297.934,591	1.886	47	435.398,879 297.934,591	48	435.399,296 297.936,963	2.408	48	435.399,296 297.936,963	49	435.399,632 297.938,869	1.935
49	435.399,632 297.938,869	50	435.399,819 297.939,927	1.074	50	435.399,819 297.939,927	51	435.400,126 297.941,674	1.774	51	435.400,126 297.941,674	52	435.400,853 297.946,837	5.214
52	435.400,853 297.946,837	53	435.401,152 297.948,957	2.141	53	435.401,152 297.948,957	54	435.401,832 297.953,791	4.882	54	435.401,832 297.953,791	55	435.404,168 297.970,383	16.756
55	435.404,168 297.970,383	56	435.405,868 297.987,099	16.802	56	435.405,868 297.987,099	57	435.406,267 297.991,022	3.943	57	435.406,267 297.991,022	58	435.406,392 297.991,923	0.91
58	435.406,392 297.991,923	59	435.406,945 297.995,886	4.001	59	435.406,945 297.995,886	60	435.402,948 297.996,184	4.008	60	435.402,948 297.996,184	61	435.402,295 297.991,501	4.728
61	435.402,295 297.991,501	62	435.401,888 297.987,504	4.018	62	435.401,888 297.987,504	63	435.400,196 297.970,865	16.725	63	435.400,196 297.970,865	64	435.396,175 297.942,3	28.847
64	435.396,175 297.942,3	65	435.391,873 297.917,882	24.794	65	435.391,873 297.917,882	66	435.381,282 297.868,878	50.135	66	435.381,282 297.868,878	67	435.374,222 297.836,029	33.599
67	435.374,222 297.836,029	68	435.372,068 297.821,908	14.284	68	435.372,068 297.821,908	69	435.370,453 297.789,777	32.172	69	435.370,453 297.789,777	70	435.356,152 297.766,322	27.471
70	435.356,152 297.766,322	71	435.351,724 297.757,766	9.634	71	435.351,724 297.757,766	72	435.349,63 297.743,705	14.216	72	435.349,63 297.743,705	73	435.351,904 297.732,456	11.477
73	435.351,904 297.732,456	74	435.367,401 297.708,403	28.613	74	435.367,401 297.708,403	75	435.396,66 297.670,827	47.624	75	435.396,66 297.670,827	76	435.409,296 297.649,25	25.005
76	435.409,296 297.649,25	77	435.411,779 297.645,772	4.273	77	435.411,779 297.645,772	78	435.417,523 297.637,724	9.888	78	435.417,523 297.637,724	79	435.417,205 297.630,639	7.092
79	435.417,205 297.630,639	80	435.412,429 297.623,952	8.217	80	435.412,429 297.623,952	81	435.310,931 297.597,921	104.783	81	435.310,931 297.597,921	82	435.274,153 297.585,821	38.717
82	435.274,153 297.585,821	83	435.237,852 297.591,234	36.702	83	435.237,852 297.591,234	84	435.176,874 297.615,116	65.488	84	435.176,874 297.615,116	85	435.132,454 297.656,033	60.393
85	435.132,454 297.656,033	86	435.117,965 297.661,924	15.641	86	435.117,965 297.661,924	87	435.098,621 297.661,526	19.348	87	435.098,621 297.661,526	88	435.077,625 297.657,625	21.355
88	435.077,625 297.657,625	89	435.070,699 297.657,466	6.928	89	435.070,699 297.657,466	1	435.063,614 297.660,65	7.768					

** Lungimile segmentelor sunt determinate în planul de proiecție Stereo 70 și sunt rotunjite la 1 milimetru.

*** Distanța dintre puncte este formată din segmente cumulate ce sunt mai mici decât valoarea 1 milimetru.

**DATE DESPRE IMOBILUL NR. 5000**

Oficiul de Cadastru și Publicitate Imobiliară DOLJ
Biroul de Cadastru și Publicitate Imobiliară Craiova

A. Partea I. Descrierea imobilului

TEREN Extravilan

Adresa: Jud. Dolj, De 1351

Nr. Crt	Nr cadastral Nr. topografic	Suprafața* (mp)	Observații / Referințe
A1		1.861	Sector cadastral:53 Teren neimprejmuit;

B. Partea II. Proprietari și acte

Inscrieri privitoare la dreptul de proprietate și alte drepturi reale	Referințe
/	
Act Normativ nr. Legea 7, din 13/03/1996 emis de PARLAMENTUL ROMÂNIEI (art. 13 alin. 15);	
B1	Inscrierea provizorie, drept de PROPRIETATE, dobandit prin Lege, cota actuala 1/1, cota initiala 1/1
	1) NEIDENTIFICAT NEIDENTIFICAT, CIF:0000000000000

C. Partea III. SARCINI .

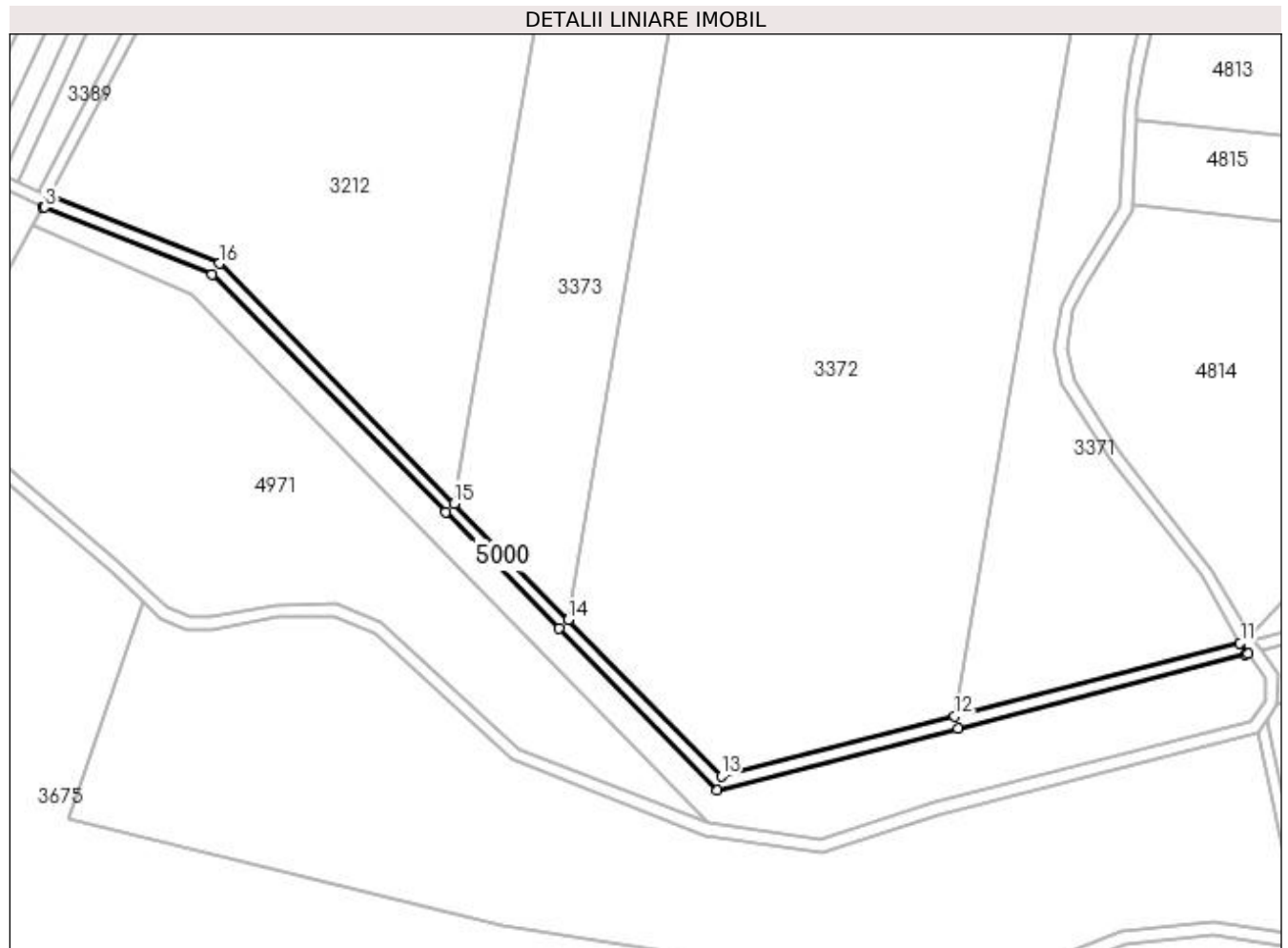
Inscrieri privind dezmembramintele dreptului de proprietate, drepturi reale de garanție și sarcini	Referințe
NU SUNT	

Anexa Nr. 1 La Partea I

Teren

Nr cadastral	Suprafața (mp)*	Observații / Referințe
	1.861	

* Suprafața este determinată în planul de proiecție Stereo 70.



Date referitoare la teren

Crt	Categorie folosință	Intra vilan	Suprafața (mp)	Tarla	Parcelă	Nr. topo	Observații / Referințe
1	drum	NU	1.861	De 1351	-	-	

Lungime Segmente

1) Valorile lungimilor segmentelor sunt obținute din proiecție în plan.

Punct început	X / Y	Punct sfârșit	X / Y	Lungime segment (** (m)
1	435.025,464 297.793,21	2	435.023,519 297.789,695	4.017
2	435.023,519 297.789,695	3	435.023,988 297.789,492	0.511
3	435.023,988 297.789,492	4	435.078,083 297.768,016	58.202
4	435.078,083 297.768,016	5	435.153,188 297.691,341	107.33
5	435.153,188 297.691,341	6	435.189,917 297.653,844	52.489

Punct început	X / Y	Punct sfârșit	X / Y	Lungime segment (** (m)
6	435.189,917 297.653,844	7	435.240,831 297.601,866	72.76
7	435.240,831 297.601,866	8	435.318,307 297.621,758	79.989
8	435.318,307 297.621,758	9	435.410,923 297.645,538	95.62
9	435.410,923 297.645,538	10	435.411,779 297.645,772	0.887
10	435.411,779 297.645,772	11	435.409,296 297.649,25	4.273
11	435.409,296 297.649,25	12	435.317,312 297.625,633	94.967
12	435.317,312 297.625,633	13	435.242,073 297.606,315	77.679
13	435.242,073 297.606,315	14	435.192,775 297.656,643	70.45
14	435.192,775 297.656,643	15	435.156,046 297.694,14	52.489
15	435.156,046 297.694,14	16	435.080,347 297.771,421	108.179
16	435.080,347 297.771,421	1	435.025,464 297.793,21	59.05

** Lungimile segmentelor sunt determinate în planul de proiecție Stereo 70 și sunt rotunjite la 1 milimetru.

*** Distanța dintre puncte este formată din segmente cumulate ce sunt mai mici decât valoarea 1 milimetru.

**DATE DESPRE IMOBILUL NR. 5001**

Oficiul de Cadastru și Publicitate Imobiliară DOLJ
Biroul de Cadastru și Publicitate Imobiliară Craiova

A. Partea I. Descrierea imobilului

TEREN Extravilan

Adresa: Jud. Dolj, De 1308

Nr. Crt	Nr cadastral Nr. topografic	Suprafața* (mp)	Observații / Referințe
A1		7.904	Sector cadastral:53 Teren neimprejmuit;

B. Partea II. Proprietari și acte

Inscrieri privitoare la dreptul de proprietate și alte drepturi reale	Referințe
/	
Act Administrativ nr. HCL 10, din 17/02/1999 emis de CONSILIUL LOCAL TESLUI (HCL 18/17.05.2002);	
B1	A1
Intabulare, drept de PROPRIETATE, dobandit prin Lege, cota actuala 1/1, cota initiala 1/1 1) COMUNA TESLUI-DOMENIUL PUBLIC, CIF:4553330	

C. Partea III. SARCINI .

Inscrieri privind dezmembramintele dreptului de proprietate, drepturi reale de garanție și sarcini	Referințe
NU SUNT	

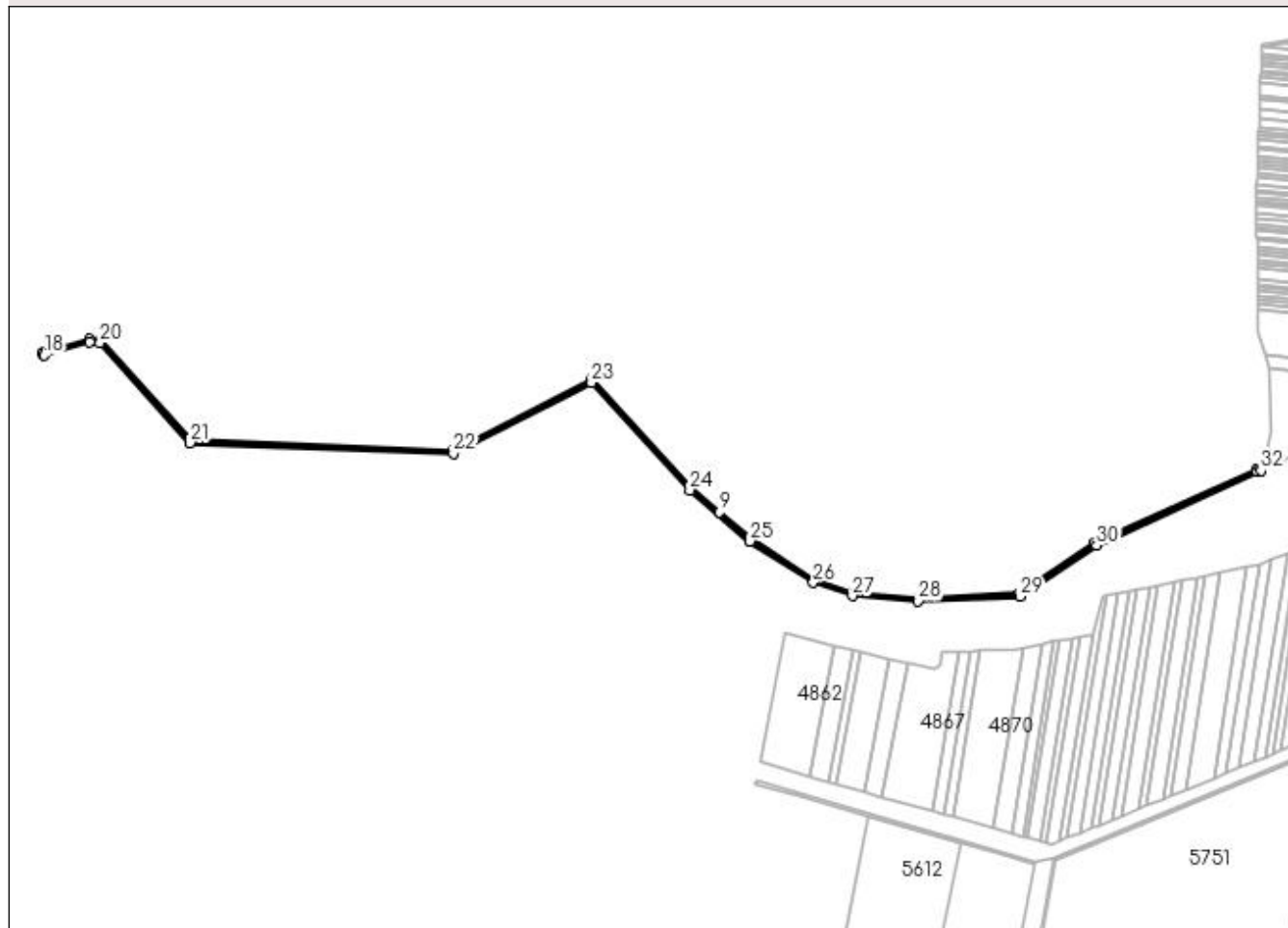
Anexa Nr. 1 La Partea I

Teren

Nr cadastral	Suprafața (mp)*	Observații / Referințe
	7.904	

* Suprafața este determinată în planul de proiecție Stereo 70.

DETALII LINIARE IMOBIL



Date referitoare la teren

Crt	Categorie folosință	Intravilan	Suprafața (mp)	Tarla	Parcelă	Nr. topo	Observații / Referințe
1	drum	NU	7.904	De 1308	-	-	

Lungime Segmente

1) Valorile lungimilor segmentelor sunt obținute din proiecție în plan.

Punct început	X / Y	Punct sfârșit	X / Y	Lungime segment (** (m)
1	437.139,019 297.486,4	2	437.135,688 297.484,883	3.66
3	436.907,191 297.380,784	4	436.799,309 297.308,507	129.856
5	436.656,311 297.302,297	6	436.563,539 297.309,762	93.072
7	436.508,613 297.327,894	8	436.419,833 297.386,31	106.275
9	436.374,42 297.424,693	10	436.334,595 297.458,353	52.144

Punct început	X / Y	Punct sfârșit	X / Y	Lungime segment (** (m)
2	437.135,688 297.484,883	3	436.907,191 297.380,784	251.093
4	436.799,309 297.308,507	5	436.656,311 297.302,297	143.133
6	436.563,539 297.309,762	7	436.508,613 297.327,894	57.841
8	436.419,833 297.386,31	9	436.374,42 297.424,693	59.461
10	436.334,595 297.458,353	11	436.193,081 297.612,938	209.578

Punct început	X / Y	Punct sfârșit	X / Y	Lungime segment (** (m))
11	436.193,081 297.612,938	12	435.995,449 297.511,892	221.966
13	435.624,636 297.526,739	14	435.496,893 297.668,269	190.654
15	435.480,158 297.669,516	16	435.414,855 297.650,633	67.978
17	435.413,5 297.650,245	18	435.415,966 297.646,791	4.244
19	435.480,578 297.665,474	20	435.494,997 297.664,399	14.459
21	435.622,795 297.522,81	22	435.996,337 297.507,854	373.841
23	436.192,188 297.607,989	24	436.331,817 297.455,463	206.786
25	436.417,434 297.383,101	26	436.506,856 297.324,262	107.044
27	436.562,74 297.305,813	28	436.656,237 297.298,29	93.799
29	436.800,603 297.304,559	30	436.909,146 297.377,28	130.652
31	437.137,346 297.481,243	32	437.142,307 297.483,503	5.452

Punct început	X / Y	Punct sfârșit	X / Y	Lungime segment (** (m))
12	435.995,449 297.511,892	13	435.624,636 297.526,739	371.11
14	435.496,893 297.668,269	15	435.480,158 297.669,516	16.781
16	435.414,855 297.650,633	17	435.413,5 297.650,245	1.409
18	435.415,966 297.646,791	19	435.480,578 297.665,474	67.259
20	435.494,997 297.664,399	21	435.622,795 297.522,81	190.735
22	435.996,337 297.507,854	23	436.192,188 297.607,989	219.965
24	436.331,817 297.455,463	25	436.417,434 297.383,101	112.101
26	436.506,856 297.324,262	27	436.562,74 297.305,813	58.851
28	436.656,237 297.298,29	29	436.800,603 297.304,559	144.502
30	436.909,146 297.377,28	31	437.137,346 297.481,243	250.766
32	437.142,307 297.483,503	1	437.139,019 297.486,4	4.382

** Lungimile segmentelor sunt determinate în planul de proiecție Stereo 70 și sunt rotunjite la 1 milimetru.

*** Distanța dintre puncte este formată din segmente cumulate ce sunt mai mici decât valoarea 1 milimetru.

**DATE DESPRE IMOBILUL NR. 5002**

Oficiul de Cadastru și Publicitate Imobiliară DOLJ
Biroul de Cadastru și Publicitate Imobiliară Craiova

A. Partea I. Descrierea imobilului

TEREN Extravilan

Adresa: Jud. Dolj, De 1337

Nr. Crt	Nr cadastral Nr. topografic	Suprafața* (mp)	Observații / Referințe
A1		403	Sector cadastral:53 Teren neimprejmuit;

B. Partea II. Proprietari și acte

Inscrieri privitoare la dreptul de proprietate și alte drepturi reale		Referințe
/		
Act Normativ nr. Legea 7, din 13/03/1996 emis de PARLAMENTUL ROMÂNIEI (art. 13 alin. 15);		
B1	Inscrierea provizorie, drept de PROPRIETATE, dobandit prin Lege, cota actuala 1/1, cota initiala 1/1 1) NEIDENTIFICAT NEIDENTIFICAT, CIF:0000000000000	A1

C. Partea III. SARCINI .

Inscrieri privind dezmembramintele dreptului de proprietate, drepturi reale de garanție și sarcini	Referințe
NU SUNT	

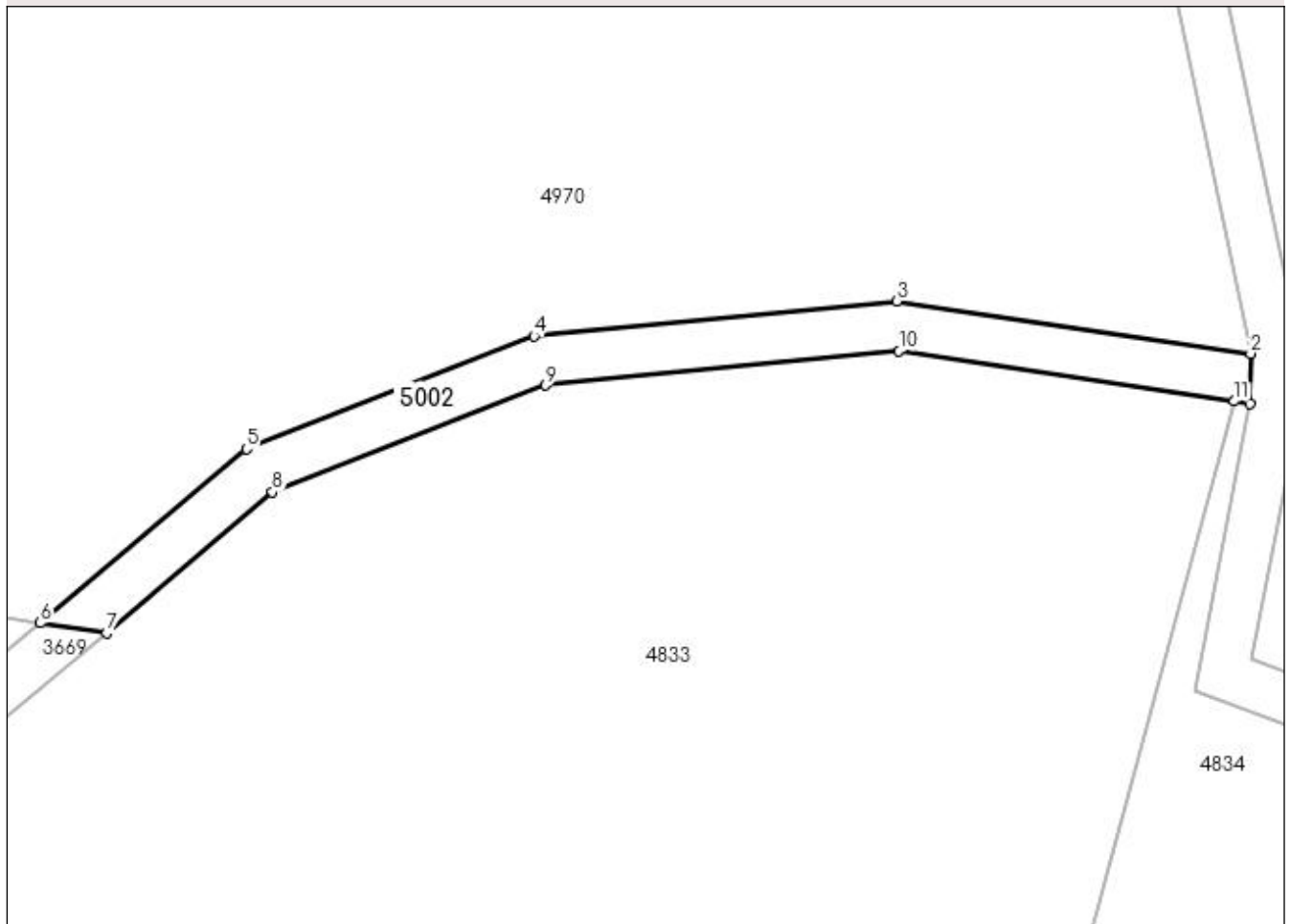
Anexa Nr. 1 La Partea I

Teren

Nr cadastral	Suprafața (mp)*	Observații / Referințe
	403	

* Suprafața este determinată în planul de proiecție Stereo 70.

DETALII LINIARE IMOBIL



Date referitoare la teren

Crt	Categorie folosință	Intra vilan	Suprafața (mp)	Tarla	Parcelă	Nr. topo	Observații / Referințe
1	drum	NU	403	De 1337	-	-	

Lungime Segmente

1) Valorile lungimilor segmentelor sunt obținute din proiecție în plan.

Punct început	X / Y	Punct sfârșit	X / Y	Lungime segment (** (m)
1	435.428,539 297.551,077	2	435.428,613 297.555,076	4.0
2	435.428,613 297.555,076	3	435.400,286 297.559,273	28.636
3	435.400,286 297.559,273	4	435.371,21 297.556,471	29.211
4	435.371,21 297.556,471	5	435.348,174 297.547,453	24.738
5	435.348,174 297.547,453	6	435.331,668 297.533,502	21.612

Punct început	X / Y	Punct sfârșit	X / Y	Lungime segment (** (m)
6	435.331,668 297.533,502	7	435.336,952 297.532,685	5.347
7	435.336,952 297.532,685	8	435.350,253 297.543,972	17.445
8	435.350,253 297.543,972	9	435.372,154 297.552,545	23.519
9	435.372,154 297.552,545	10	435.400,447 297.555,27	28.424
10	435.400,447 297.555,27	11	435.427,306 297.551,261	27.157
11	435.427,306 297.551,261	1	435.428,539 297.551,077	1.247

** Lungimile segmentelor sunt determinate în planul de proiecție Stereo 70 și sunt rotunjite la 1 milimetru.

*** Distanța dintre puncte este formată din segmente cumulate ce sunt mai mici decât valoarea 1 milimetru.

**DATE DESPRE IMOBILUL NR. 5003**

Oficiul de Cadastru și Publicitate Imobiliară DOLJ
Biroul de Cadastru și Publicitate Imobiliară Craiova

A. Partea I. Descrierea imobilului

TEREN Extravilan

Adresa: Jud. Dolj, De 1337/1

Nr. Crt	Nr cadastral Nr. topografic	Suprafața* (mp)	Observații / Referințe
A1		10.534	Sector cadastral:53 Teren neimprejmuit;

B. Partea II. Proprietari și acte

Inscrieri privitoare la dreptul de proprietate și alte drepturi reale	Referințe
/	
Act Normativ nr. Legea 7, din 13/03/1996 emis de PARLAMENTUL ROMÂNIEI (art. 13 alin. 15);	
B1	Inscrierea provizorie, drept de PROPRIETATE, dobandit prin Lege, cota actuala 1/1, cota initiala 1/1
	1) NEIDENTIFICAT NEIDENTIFICAT, CIF:0000000000000

C. Partea III. SARCINI .

Inscrieri privind dezmembramintele dreptului de proprietate, drepturi reale de garanție și sarcini	Referințe
NU SUNT	

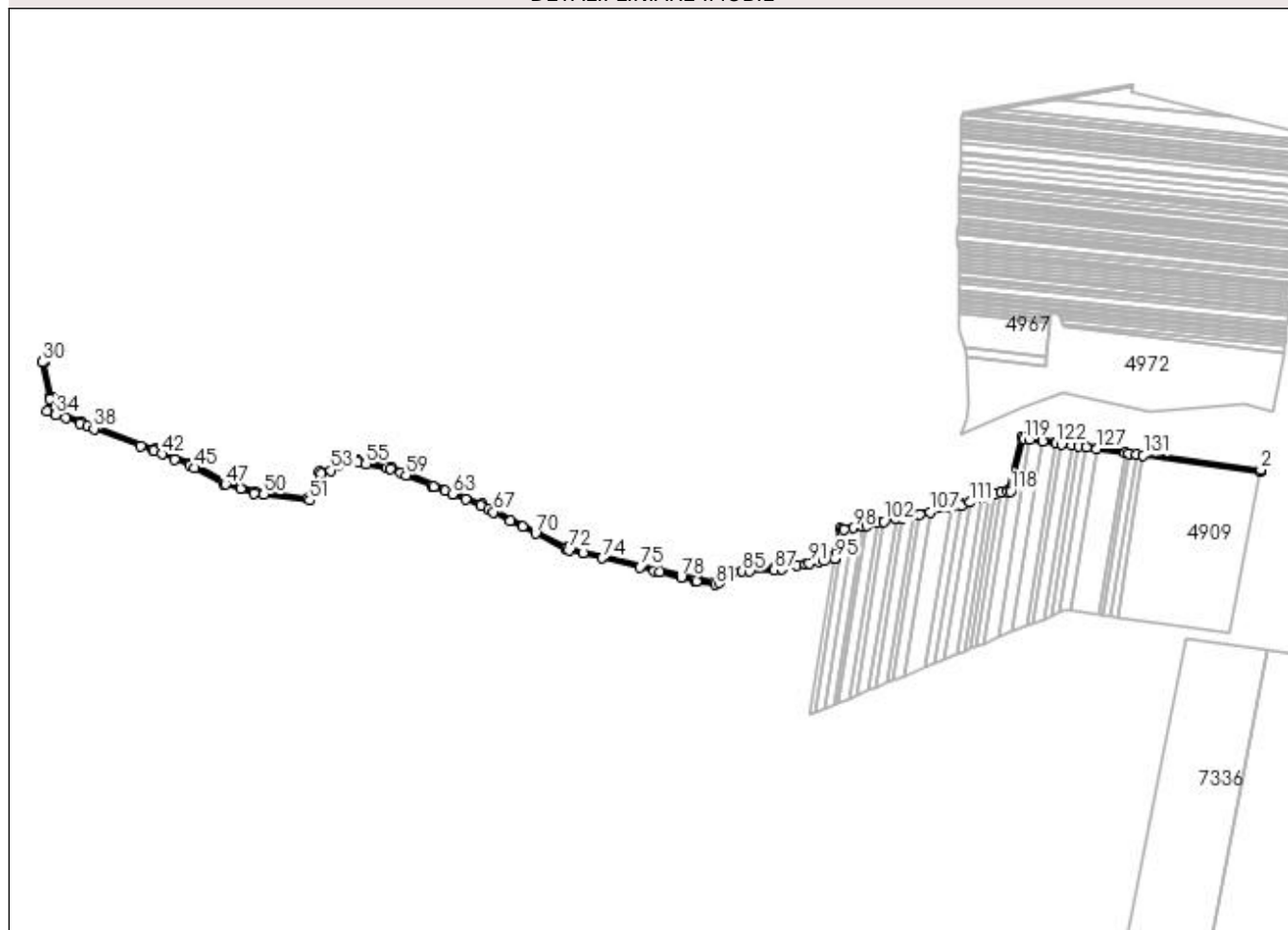
Anexa Nr. 1 La Partea I

Teren

Nr cadastral	Suprafața (mp)*	Observații / Referințe
	10.534	

* Suprafața este determinată în planul de proiecție Stereo 70.

DETALII LINIARE IMOBIL



Date referitoare la teren

Crt	Categorie folosință	Intravilan	Suprafața (mp)	Tarla	Parcelă	Nr. topo	Observații / Referințe
1	drum	NU	10.534	De 1337/1	-	-	

Lungime Segmente

1) Valorile lungimilor segmentelor sunt obținute din proiecție în plan.

Punct început	X / Y	Punct sfârșit	X / Y	Lungime segment	Punct început	X / Y	Punct sfârșit	X / Y	Lungime segment	Punct început	X / Y	Punct sfârșit	X / Y	Lungime segment
1	437.704,756 297.414,769	2	437.705,519 297.418,704	4.008	2	437.705,519 297.418,704	3	437.256,415 297.480,937	453.3 95	3	437.256,415 297.480,937	4	437.231,604 297.381,302	102.6 78
4	437.231,604 297.381,302	5	437.195,672 297.376,712	36.22 4	5	437.195,672 297.376,712	6	437.140,329 297.354,119	59.77 7	6	437.140,329 297.354,119	7	436.915,257 297.308,078	229.7 33
7	436.915,257 297.308,078	8	436.900,746 297.255,089	54.94	8	436.900,746 297.255,089	9	436.790,716 297.233,724	112.0 85	9	436.790,716 297.233,724	10	436.687,625 297.229,85	103.1 64
10	436.687,625 297.229,85	11	436.684,177 297.209,765	20.37 9	11	436.684,177 297.209,765	12	436.678,999 297.206,965	5.887	12	436.678,999 297.206,965	13	436.644,035 297.213,508	35.57 1
13	436.644,035 297.213,508	14	436.400,549 297.272,885	250.6 21	14	436.400,549 297.272,885	15	436.240,234 297.355,146	180.1 88	15	436.240,234 297.355,146	16	436.070,579 297.423,729	182.9 93
16	436.070,579 297.423,729	17	436.007,047 297.435,821	64.67 2	17	436.007,047 297.435,821	18	435.935,554 297.414,695	74.54 9	18	435.935,554 297.414,695	19	435.914,59 297.365,148	53.8

Punct început	X / Y	Punct sfârșit	X / Y	Lungime segmen t
19	435.914,59 297.365,148	20	435.813,767 297.377,978	101.6 36
22	435.692,923 297.430,058	23	435.625,301 297.458,243	73.26 1
25	435.428,661 297.530,579	26	435.432,532 297.550,658	20.44 9
28	435.418,753 297.621,25	29	435.418,014 297.624,89	3.714
31	435.428,613 297.555,076	32	435.428,539 297.551,077	4.0
34	435.440,004 297.522,059	35	435.458,006 297.515,318	19.22 3
37	435.499,052 297.500,073	38	435.511,478 297.495,537	13.22 8
40	435.622,335 297.455,069	41	435.623,827 297.454,524	1.588
43	435.663,281 297.438,088	44	435.691,042 297.426,524	30.07 3
46	435.755,202 297.392,434	47	435.758,974 297.391,23	3.959
49	435.812,722 297.374,079	50	435.831,144 297.371,734	18.57 1
52	435.938,501 297.411,395	53	435.957,017 297.416,866	19.30 7
55	436.023,014 297.428,71	56	436.061,905 297.421,308	39.58 9
58	436.088,417 297.412,188	59	436.098,006 297.408,312	10.34 3
61	436.150,639 297.387,036	62	436.171,389 297.378,649	22.38 1
64	436.210,106 297.362,998	65	436.238,933 297.351,345	31.09 3
67	436.262,84 297.339,078	68	436.294,249 297.322,96	35.30 3
70	436.341,693 297.298,614	71	436.399,172 297.269,119	64.60 5
73	436.430,883 297.261,375	74	436.467,151 297.252,518	37.33 4
76	436.564,749 297.228,685	77	436.575,378 297.226,089	10.94 1
79	436.640,757 297.210,123	80	436.644,555 297.209,196	3.909
82	436.687,79 297.207,172	83	436.691,033 297.226,061	19.16 5
85	436.730,248 297.227,502	86	436.744,416 297.228,023	14.17 8
88	436.804,499 297.232,327	89	436.832,929 297.237,871	28.96 6
91	436.856,377 297.242,444	92	436.874,507 297.245,98	18.47 2
94	436.903,8 297.251,692	95	436.904,114 297.251,753	0.32
97	436.922,457 297.305,509	98	436.939,265 297.308,945	17.15 6
100	436.964,944 297.314,194	101	436.984,094 297.318,109	19.54 6
103	437.019,562 297.325,359	104	437.030,837 297.327,664	11.50 8
106	437.063,537 297.334,349	107	437.083,857 297.338,502	20.74
109	437.140,075 297.349,995	110	437.141,823 297.350,352	1.784
112	437.180,781 297.366,401	113	437.195,624 297.372,516	16.05 3
115	437.206,058 297.374,006	116	437.217,283 297.375,44	11.31 6

Punct început	X / Y	Punct sfârșit	X / Y	Lungime segmen t
20	435.813,767 297.377,978	21	435.756,821 297.396,092	59.75 8
23	435.625,301 297.458,243	24	435.486,915 297.508,764	147.3 2
26	435.432,532 297.550,658	27	435.432,621 297.555,456	4.799
29	435.418,014 297.624,89	30	435.414,835 297.620,44	5.469
32	435.428,539 297.551,077	33	435.424,093 297.528,017	23.48 5
35	435.458,006 297.515,318	36	435.485,757 297.504,927	29.63 3
38	435.511,478 297.495,537	39	435.599,165 297.463,527	93.34 7
41	435.623,827 297.454,524	42	435.639,282 297.448,086	16.74 2
44	435.691,042 297.426,524	45	435.699,721 297.421,912	9.828
47	435.758,974 297.391,23	48	435.786,951 297.382,302	29.36 7
50	435.831,144 297.371,734	51	435.917,093 297.360,797	86.64 2
53	435.957,017 297.416,866	54	436.007,251 297.431,71	52.38 1
56	436.061,905 297.421,308	57	436.069,371 297.419,887	7.6
59	436.098,006 297.408,312	60	436.147,338 297.388,371	53.21
62	436.171,389 297.378,649	63	436.186,035 297.372,728	15.79 8
65	436.238,933 297.351,345	66	436.253,304 297.343,971	16.15 2
68	436.294,249 297.322,96	69	436.316,986 297.311,293	25.55 6
71	436.399,172 297.269,119	72	436.404,567 297.267,802	5.553
74	436.467,151 297.252,518	75	436.538,014 297.235,214	72.94 5
77	436.575,378 297.226,089	78	436.615,513 297.216,288	41.31 4
80	436.644,555 297.209,196	81	436.679,664 297.202,777	35.69 1
83	436.691,033 297.226,061	84	436.712,713 297.226,858	21.69 5
86	436.744,416 297.228,023	87	436.791,25 297.229,743	46.86 6
89	436.832,929 297.237,871	90	436.848,974 297.241,0	16.34 7
92	436.874,507 297.245,98	93	436.885,196 297.248,064	10.89
95	436.904,114 297.251,753	96	436.918,621 297.304,725	54.92 3
98	436.939,265 297.308,945	99	436.956,095 297.312,385	17.17 8
101	436.984,094 297.318,109	102	436.996,637 297.320,673	12.80 2
104	437.030,837 297.327,664	105	437.052,992 297.332,193	22.61 3
107	437.083,857 297.338,502	108	437.122,716 297.346,446	39.66 3
110	437.141,823 297.350,352	111	437.158,123 297.357,067	17.62 9
113	437.195,624 297.372,516	114	437.196,179 297.372,745	0.6
116	437.217,283 297.375,44	117	437.228,997 297.376,936	11.80 9

Punct început	X / Y	Punct sfârșit	X / Y	Lungime segmen t
21	435.756,821 297.396,092	22	435.692,923 297.430,058	72.36 5
24	435.486,915 297.508,764	25	435.428,661 297.530,579	62.20 5
27	435.432,621 297.555,456	28	435.418,753 297.621,25	67.24
30	435.414,835 297.620,44	31	435.428,613 297.555,076	66.8
33	435.424,093 297.528,017	34	435.440,004 297.522,059	16.99
36	435.485,757 297.504,927	37	435.499,052 297.500,073	14.15 3
39	435.599,165 297.463,527	40	435.622,335 297.455,069	24.66 5
42	435.639,282 297.448,086	43	435.663,281 297.438,088	25.99 8
45	435.699,721 297.421,912	46	435.755,202 297.392,434	62.82 6
48	435.786,951 297.382,302	49	435.812,722 297.374,079	27.05 1
51	435.917,093 297.360,797	52	435.938,501 297.411,395	54.94 1
54	436.007,251 297.431,71	55	436.023,014 297.428,71	16.04 6
57	436.069,371 297.419,887	58	436.088,417 297.412,188	20.54 3
60	436.147,338 297.388,371	61	436.150,639 297.387,036	3.561
63	436.186,035 297.372,728	64	436.210,106 297.362,998	25.96 3
66	436.253,304 297.343,971	67	436.262,84 297.339,078	10.71 8
69	436.316,986 297.311,293	70	436.341,693 297.298,614	27.77
72	436.404,567 297.267,802	73	436.430,883 297.261,375	27.08 9
75	436.538,014 297.235,214	76	436.564,749 297.228,685	27.52 1
78	436.615,513 297.216,288	79	436.640,757 297.210,123	25.98 6
81	436.679,664 297.202,777	82	436.687,79 297.207,172	9.238
84	436.712,713 297.226,858	85	436.730,248 297.227,502	17.54 7
87	436.791,25 297.229,743	88	436.804,499 297.232,327	13.49 9
90	436.848,974 297.241,0	91	436.856,377 297.242,444	7.543
93	436.885,196 297.248,064	94	436.903,8 297.251,692	18.95 4
96	436.918,621 297.304,725	97	436.922,457 297.305,509	3.915
99	436.956,095 297.312,385	100	436.964,944 297.314,194	9.032
102	436.996,637 297.320,673	103	437.019,562 297.325,359	23.39 9
105	437.052,992 297.332,193	106	437.063,537 297.334,349	10.76 3
108	437.122,716 297.346,446	109	437.140,075 297.349,995	17.71 8
111	437.158,123 297.357,067	112	437.180,781 297.366,401	24.50 5
114	437.196,179 297.372,745	115	437.206,058 297.374,006	9.959
117	437.228,997 297.376,936	118	437.234,824 297.377,681	5.874

Punct început	X / Y	Punct sfârșit	X / Y	Lungime segment	Punct început	X / Y	Punct sfârșit	X / Y	Lungime segment	Punct început	X / Y	Punct sfârșit	X / Y	Lungime segment
118	437.234,824 297.377,681	119	437.259,428 297.476,481	101.8 17	119	437.259,428 297.476,481	120	437.271,246 297.474,844	11.93 1	120	437.271,246 297.474,844	121	437.295,097 297.471,538	24.07 9
121	437.295,097 297.471,538	122	437.320,201 297.468,06	25.34 4	122	437.320,201 297.468,06	123	437.330,897 297.466,577	10.79 8	123	437.330,897 297.466,577	124	437.350,379 297.463,878	19.66 8
124	437.350,379 297.463,878	125	437.363,416 297.462,071	13.16 2	125	437.363,416 297.462,071	126	437.377,121 297.460,172	13.83 6	126	437.377,121 297.460,172	127	437.396,233 297.457,523	19.29 5
127	437.396,233 297.457,523	128	437.450,707 297.449,975	54.99 4	128	437.450,707 297.449,975	129	437.457,132 297.449,084	6.486	129	437.457,132 297.449,084	130	437.471,793 297.447,052	14.80 1
130	437.471,793 297.447,052	131	437.484,64 297.445,272	12.97	131	437.484,64 297.445,272	1	437.704,756 297.414,769	222.2 19					

** Lungimile segmentelor sunt determinate în planul de proiecție Stereo 70 și sunt rotunjite la 1 milimetru.

*** Distanța dintre puncte este formată din segmente cumulate ce sunt mai mici decât valoarea 1 milimetru.

**DATE DESPRE IMOBILUL NR. 5004**

Oficiul de Cadastru și Publicitate Imobiliară DOLJ
Biroul de Cadastru și Publicitate Imobiliară Craiova

A. Partea I. Descrierea imobilului

TEREN Extravilan

Adresa: Jud. Dolj, De 1252

Nr. Crt	Nr cadastral Nr. topografic	Suprafața* (mp)	Observații / Referințe
A1		5.075	Sector cadastral:53 Teren neimprejmuit;

B. Partea II. Proprietari și acte

Inscrieri privitoare la dreptul de proprietate și alte drepturi reale		Referințe
/		
Act Administrativ nr. HCL 10, din 17/02/1999 emis de CONSILIUL LOCAL TESLUI (HCL 18/17.05.2002);		
B1	Intabulare, drept de PROPRIETATE, dobandit prin Lege, cota actuala 1/1, cota initiala 1/1 1) COMUNA TESLUI-DOMENIUL PUBLIC, CIF:4553330	A1

C. Partea III. SARCINI .


Inscrieri privind dezmembramintele dreptului de proprietate, drepturi reale de garanție și sarcini	Referințe
NU SUNT	

Anexa Nr. 1 La Partea I

Teren

Nr cadastral	Suprafața (mp)*	Observații / Referințe
	5.075	

* Suprafața este determinată în planul de proiecție Stereo 70.



Date referitoare la teren

Crt	Categorie folosință	Intra vilan	Suprafața (mp)	Tarla	Parcelă	Nr. topo	Observații / Referințe
1	drum	NU	5.075	De 1252	-	-	

Lungime Segmente

1) Valorile lungimilor segmentelor sunt obținute din proiecție în plan.

Punct început	X / Y	Punct sfârșit	X / Y	Lungime segment	Punct început	X / Y	Punct sfârșit	X / Y	Lungime segment	Punct început	X / Y	Punct sfârșit	X / Y	Lungime segment
1	436.521,734 297.811,857	2	436.527,508 297.830,488	19.505	2	436.527,508 297.830,488	3	436.530,271 297.839,406	9.336	3	436.530,271 297.839,406	4	436.537,235 297.861,883	23.531
4	436.537,235 297.861,883	5	436.541,336 297.875,116	13.854	5	436.541,336 297.875,116	6	436.546,957 297.893,257	18.992	6	436.546,957 297.893,257	7	436.553,167 297.913,3	20.983
7	436.553,167 297.913,3	8	436.561,547 297.940,346	28.314	8	436.561,547 297.940,346	9	436.564,31 297.949,219	9.293	9	436.564,31 297.949,219	10	436.565,743 297.953,768	4.769
10	436.565,743 297.953,768	11	436.567,533 297.959,449	5.956	11	436.567,533 297.959,449	12	436.570,93 297.970,232	11.305	12	436.570,93 297.970,232	13	436.576,957 297.989,366	20.061
13	436.576,957 297.989,366	14	436.580,042 297.999,157	10.266	14	436.580,042 297.999,157	15	436.581,294 298.003,132	4.168	15	436.581,294 298.003,132	16	436.584,799 298.014,257	11.664
16	436.584,799 298.014,257	17	436.600,724 298.064,808	53.0	17	436.600,724 298.064,808	18	436.602,008 298.068,885	4.274	18	436.602,008 298.068,885	19	436.603,29 298.072,955	4.267

Punct început	X / Y	Punct sfârșit	X / Y	Lungime segmen t	Punct început	X / Y	Punct sfârșit	X / Y	Lungime segmen t	Punct început	X / Y	Punct sfârșit	X / Y	Lungime segmen t
19	436.603,29 298.072,955	20	436.612,717 298.102,879	31.37 4	20	436.612,717 298.102,879	21	436.616,172 298.113,844	11.49 6	21	436.616,172 298.113,844	22	436.619,946 298.125,826	12.56 2
22	436.619,946 298.125,826	23	436.623,147 298.135,986	10.65 2	23	436.623,147 298.135,986	24	436.623,71 298.137,741	1.843	24	436.623,71 298.137,741	25	436.628,106 298.151,43	14.37 8
25	436.628,106 298.151,43	26	436.633,57 298.168,447	17.87 3	26	436.633,57 298.168,447	27	436.635,244 298.173,66	5.475	27	436.635,244 298.173,66	28	436.638,415 298.183,534	10.37 1
28	436.638,415 298.183,534	29	436.641,74 298.193,886	10.87 3	29	436.641,74 298.193,886	30	436.647,441 298.211,645	18.65 2	30	436.647,441 298.211,645	31	436.654,166 298.232,589	21.99 7
31	436.654,166 298.232,589	32	436.664,475 298.264,693	33.71 9	32	436.664,475 298.264,693	33	436.672,423 298.289,44	25.99 2	33	436.672,423 298.289,44	34	436.675,983 298.300,53	11.64 7
34	436.675,983 298.300,53	35	436.678,848 298.309,251	9.18	35	436.678,848 298.309,251	36	436.681,272 298.316,632	7.769	36	436.681,272 298.316,632	37	436.693,304 298.353,257	38.55 1
37	436.693,304 298.353,257	38	436.696,166 298.361,97	9.171	38	436.696,166 298.361,97	39	436.698,782 298.369,932	8.381	39	436.698,782 298.369,932	40	436.703,106 298.383,094	13.85 4
40	436.703,106 298.383,094	41	436.706,657 298.393,906	11.38	41	436.706,657 298.393,906	42	436.709,032 298.401,134	7.608	42	436.709,032 298.401,134	43	436.713,707 298.415,365	14.97 9
43	436.713,707 298.415,365	44	436.715,26 298.420,092	4.976	44	436.715,26 298.420,092	45	436.718,588 298.430,224	10.66 5	45	436.718,588 298.430,224	46	436.723,189 298.444,23	14.74 2
46	436.723,189 298.444,23	47	436.726,538 298.454,426	10.73 2	47	436.726,538 298.454,426	48	436.813,654 298.724,272	283.5 6	48	436.813,654 298.724,272	49	436.880,402 298.946,182	231.7 31
49	436.880,402 298.946,182	50	436.898,906 299.018,876	75.01 2	50	436.898,906 299.018,876	51	436.899,896 299.022,766	4.014	51	436.899,896 299.022,766	52	436.896,02 299.023,752	3.999
52	436.896,02 299.023,752	53	436.876,545 298.947,245	78.94 7	53	436.876,545 298.947,245	54	436.872,481 298.933,732	14.11 1	54	436.872,481 298.933,732	55	436.867,774 298.918,085	16.34
55	436.867,774 298.918,085	56	436.856,306 298.879,96	39.81 2	56	436.856,306 298.879,96	57	436.850,567 298.860,879	19.92 5	57	436.850,567 298.860,879	58	436.848,663 298.854,548	6.611
58	436.848,663 298.854,548	59	436.845,115 298.842,753	12.31 7	59	436.845,115 298.842,753	60	436.837,503 298.817,447	26.42 6	60	436.837,503 298.817,447	61	436.833,522 298.804,212	13.82 1
61	436.833,522 298.804,212	62	436.829,918 298.792,231	12.51 1	62	436.829,918 298.792,231	63	436.818,558 298.754,461	39.44 1	63	436.818,558 298.754,461	64	436.809,835 298.725,463	30.28 2
64	436.809,835 298.725,463	65	436.808,245 298.720,535	5.178	65	436.808,245 298.720,535	66	436.795,459 298.680,931	41.61 7	66	436.795,459 298.680,931	67	436.784,781 298.647,855	34.75 7
67	436.784,781 298.647,855	68	436.779,119 298.630,319	18.42 7	68	436.779,119 298.630,319	69	436.773,548 298.613,06	18.13 6	69	436.773,548 298.613,06	70	436.768,834 298.598,459	15.34 3
70	436.768,834 298.598,459	71	436.766,949 298.592,621	6.135	71	436.766,949 298.592,621	72	436.761,414 298.575,475	18.01 7	72	436.761,414 298.575,475	73	436.754,451 298.553,907	22.66 4
73	436.754,451 298.553,907	74	436.750,867 298.542,806	11.66 5	74	436.750,867 298.542,806	75	436.743,493 298.519,963	24.00 4	75	436.743,493 298.519,963	76	436.739,343 298.507,109	13.50 7
76	436.739,343 298.507,109	77	436.735,477 298.495,133	12.58 5	77	436.735,477 298.495,133	78	436.727,931 298.471,759	24.56 2	78	436.727,931 298.471,759	79	436.722,735 298.455,665	16.91 2
79	436.722,735 298.455,665	80	436.719,389 298.445,478	10.72 2	80	436.719,389 298.445,478	81	436.714,788 298.431,472	14.74 2	81	436.714,788 298.431,472	82	436.711,46 298.421,34	10.66 5
82	436.711,46 298.421,34	83	436.709,907 298.416,614	4.975	83	436.709,907 298.416,614	84	436.705,232 298.402,382	14.98	84	436.705,232 298.402,382	85	436.702,857 298.395,154	7.608
85	436.702,857 298.395,154	86	436.699,404 298.384,641	11.06 6	86	436.699,404 298.384,641	87	436.694,982 298.371,18	14.16 9	87	436.694,982 298.371,18	88	436.692,366 298.363,218	8.381
88	436.692,366 298.363,218	89	436.689,504 298.354,505	9.171	89	436.689,504 298.354,505	90	436.677,472 298.317,88	38.55 1	90	436.677,472 298.317,88	91	436.675,045 298.310,492	7.776
91	436.675,045 298.310,492	92	436.672,179 298.301,766	9.185	92	436.672,179 298.301,766	93	436.668,616 298.290,669	11.65 5	93	436.668,616 298.290,669	94	436.660,667 298.265,916	25.99 8
94	436.660,667 298.265,916	95	436.650,358 298.233,812	33.71 9	95	436.650,358 298.233,812	96	436.643,633 298.212,868	21.99 7	96	436.643,633 298.212,868	97	436.637,931 298.195,109	18.65 2
97	436.637,931 298.195,109	98	436.634,607 298.184,757	10.87 3	98	436.634,607 298.184,757	99	436.631,436 298.174,883	10.37 1	99	436.631,436 298.174,883	100	436.629,762 298.169,67	5.475
100	436.629,762 298.169,67	101	436.624,298 298.152,653	17.87 3	101	436.624,298 298.152,653	102	436.619,899 298.138,955	14.38 7	102	436.619,899 298.138,955	103	436.619,335 298.137,198	1.845
103	436.619,335 298.137,198	104	436.616,131 298.127,029	10.66 2	104	436.616,131 298.127,029	105	436.612,357 298.115,046	12.56 3	105	436.612,357 298.115,046	106	436.608,902 298.104,081	11.49 6
106	436.608,902 298.104,081	107	436.599,475 298.074,157	31.37 4	107	436.599,475 298.074,157	108	436.598,193 298.070,087	4.267	108	436.598,193 298.070,087	109	436.596,909 298.066,01	4.274
109	436.596,909 298.066,01	110	436.580,984 298.015,459	53.0	110	436.580,984 298.015,459	111	436.577,479 298.004,334	11.66 4	111	436.577,479 298.004,334	112	436.576,227 298.000,359	4.168
112	436.576,227 298.000,359	113	436.573,142 297.990,568	10.26 6	113	436.573,142 297.990,568	114	436.567,115 297.971,434	20.06 1	114	436.567,115 297.971,434	115	436.563,718 297.960,651	11.30 5
115	436.563,718 297.960,651	116	436.561,928 297.954,97	5.956	116	436.561,928 297.954,97	117	436.560,493 297.950,415	4.776	117	436.560,493 297.950,415	118	436.559,635 297.947,691	2.856

Punct început	X / Y	Punct sfârșit	X / Y	Lungime segment	Punct început	X / Y	Punct sfârșit	X / Y	Lungime segment	Punct început	X / Y	Punct sfârșit	X / Y	Lungime segment
118	436.559,635 297.947,691	119	436.557,727 297.941,533	6.447	119	436.557,727 297.941,533	120	436.549,346 297.914,484	28.318	120	436.549,346 297.914,484	121	436.543,136 297.894,441	20.983
121	436.543,136 297.894,441	122	436.537,515 297.876,3	18.992	122	436.537,515 297.876,3	123	436.533,414 297.863,067	13.854	123	436.533,414 297.863,067	124	436.526,45 297.840,59	23.531
124	436.526,45 297.840,59	125	436.523,687 297.831,672	9.336	125	436.523,687 297.831,672	126	436.517,765 297.812,561	20.008	126	436.517,765 297.812,561	1	436.521,734 297.811,857	4.031

** Lungimile segmentelor sunt determinate în planul de proiecție Stereo 70 și sunt rotunjite la 1 milimetru.

*** Distanța dintre puncte este formată din segmente cumulate ce sunt mai mici decât valoarea 1 milimetru.

**DATE DESPRE IMOBILUL NR. 5005**

Oficiul de Cadastru și Publicitate Imobiliară DOLJ
Biroul de Cadastru și Publicitate Imobiliară Craiova

A. Partea I. Descrierea imobilului

TEREN Extravilan

Adresa: Jud. Dolj, De 1277

Nr. Crt	Nr cadastral Nr. topografic	Suprafața* (mp)	Observații / Referințe
A1		2.430	Sector cadastral:53 Teren neimprejmuit;

B. Partea II. Proprietari și acte

Inscrieri privitoare la dreptul de proprietate și alte drepturi reale		Referințe
/		
Act Administrativ nr. HCL 10, din 17/02/1999 emis de CONSILIUL LOCAL TESLUI (HCL 18/17.05.2002);		
B1	Intabulare, drept de PROPRIETATE, dobandit prin Lege, cota actuala 1/1, cota initiala 1/1 1) COMUNA TESLUI-DOMENIUL PUBLIC, CIF:4553330	A1

C. Partea III. SARCINI .

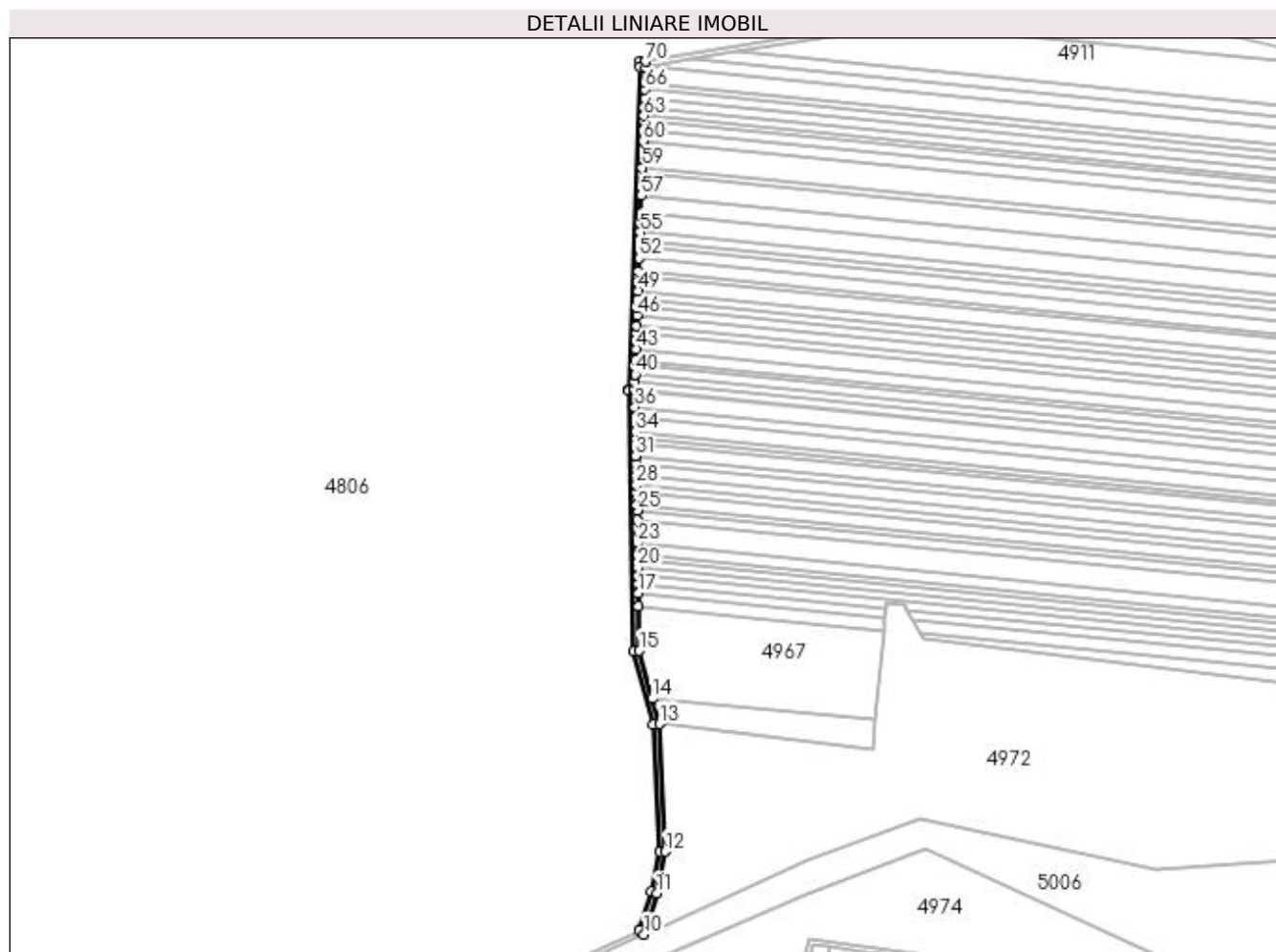
Inscrieri privind dezmembramintele dreptului de proprietate, drepturi reale de garanție și sarcini	Referințe
NU SUNT	

Anexa Nr. 1 La Partea I

Teren

Nr cadastral	Suprafața (mp)*	Observații / Referințe
	2.430	

* Suprafața este determinată în planul de proiecție Stereo 70.



Date referitoare la teren

Crt	Categorie folosință	Intra vilan	Suprafața (mp)	Tarla	Parcelă	Nr. topo	Observații / Referințe
1	drum	NU	2.430	De 1277	-	-	

Lungime Segmente

1) Valorile lungimilor segmentelor sunt obținute din proiecție în plan.

Punct început	X / Y	Punct sfârșit	X / Y	Lungime segment	Punct început	X / Y	Punct sfârșit	X / Y	Lungime segment	Punct început	X / Y	Punct sfârșit	X / Y	Lungime segment
1	437.139,438 298.088,739	2	437.139,388 298.084,81	3.929	2	437.139,388 298.084,81	3	437.131,682 297.861,133	223.81	3	437.131,682 297.861,133	4	437.131,69 297.860,611	0.522
4	437.131,69 297.860,611	5	437.135,164 297.679,509	181.135	5	437.135,164 297.679,509	6	437.148,953 297.628,855	52.497	6	437.148,953 297.628,855	7	437.153,135 297.541,255	87.7
7	437.153,135 297.541,255	8	437.147,359 297.513,209	28.635	8	437.147,359 297.513,209	9	437.139,019 297.486,4	28.076	9	437.139,019 297.486,4	10	437.142,307 297.483,503	4.382
10	437.142,307 297.483,503	11	437.151,237 297.512,209	30.063	11	437.151,237 297.512,209	12	437.157,155 297.540,942	29.336	12	437.157,155 297.540,942	13	437.152,927 297.629,483	88.642
13	437.152,927 297.629,483	14	437.148,133 297.647,096	18.254	14	437.148,133 297.647,096	15	437.139,154 297.680,081	34.185	15	437.139,154 297.680,081	16	437.138,562 297.710,926	30.851
16	437.138,562 297.710,926	17	437.138,388 297.720,008	9.084	17	437.138,388 297.720,008	18	437.138,26 297.726,702	6.695	18	437.138,26 297.726,702	19	437.138,155 297.732,157	5.456

Punct început	X / Y	Punct sfârșit	X / Y	Lungime segment	Punct început	X / Y	Punct sfârșit	X / Y	Lungime segment	Punct început	X / Y	Punct sfârșit	X / Y	Lungime segment
19	437.138,155 297.732,157	20	437.138,049 297.737,694	5.538	20	437.138,049 297.737,694	21	437.137,943 297.743,223	5.53	21	437.137,943 297.743,223	22	437.137,874 297.746,797	3.575
22	437.137,874 297.746,797	23	437.137,718 297.754,908	8.113	23	437.137,718 297.754,908	24	437.137,408 297.771,083	16.178	24	437.137,408 297.771,083	25	437.137,284 297.777,536	6.454
25	437.137,284 297.777,536	26	437.137,207 297.781,564	4.029	26	437.137,207 297.781,564	27	437.137,056 297.789,415	7.852	27	437.137,056 297.789,415	28	437.136,946 297.795,153	5.739
28	437.136,946 297.795,153	29	437.136,826 297.801,409	6.257	29	437.136,826 297.801,409	30	437.136,66 297.810,055	8.648	30	437.136,66 297.810,055	31	437.136,56 297.815,312	5.258
31	437.136,56 297.815,312	32	437.136,388 297.824,249	8.939	32	437.136,388 297.824,249	33	437.136,317 297.827,96	3.712	33	437.136,317 297.827,96	34	437.136,241 297.831,94	3.981
34	437.136,241 297.831,94	35	437.136,048 297.841,954	10.016	35	437.136,048 297.841,954	36	437.135,914 297.848,969	7.016	36	437.135,914 297.848,969	37	437.135,695 297.860,366	11.399
37	437.135,695 297.860,366	38	437.135,679 297.861,212	0.846	38	437.135,679 297.861,212	39	437.135,851 297.866,186	4.977	39	437.135,851 297.866,186	40	437.136,04 297.871,682	5.499
40	437.136,04 297.871,682	41	437.136,262 297.878,115	6.437	41	437.136,262 297.878,115	42	437.136,386 297.881,722	3.609	42	437.136,386 297.881,722	43	437.136,656 297.889,554	7.837
43	437.136,656 297.889,554	44	437.137,023 297.900,192	10.644	44	437.137,023 297.900,192	45	437.137,196 297.905,192	5.003	45	437.137,196 297.905,192	46	437.137,463 297.912,943	7.756
46	437.137,463 297.912,943	47	437.137,661 297.918,672	5.732	47	437.137,661 297.918,672	48	437.137,827 297.923,503	4.834	48	437.137,827 297.923,503	49	437.138,042 297.929,731	6.232
49	437.138,042 297.929,731	50	437.138,396 297.939,995	10.27	50	437.138,396 297.939,995	51	437.138,503 297.943,102	3.109	51	437.138,503 297.943,102	52	437.138,824 297.952,415	9.319
52	437.138,824 297.952,415	53	437.139,092 297.960,166	7.756	53	437.139,092 297.960,166	54	437.139,257 297.964,968	4.805	54	437.139,257 297.964,968	55	437.139,444 297.970,384	5.419
55	437.139,444 297.970,384	56	437.139,892 297.983,367	12.991	56	437.139,892 297.983,367	57	437.140,317 297.995,708	12.348	57	437.140,317 297.995,708	58	437.140,848 298.011,104	15.405
58	437.140,848 298.011,104	59	437.140,986 298.015,101	3.999	59	437.140,986 298.015,101	60	437.141,628 298.033,721	18.631	60	437.141,628 298.033,721	61	437.141,903 298.041,687	7.971
61	437.141,903 298.041,687	62	437.142,103 298.047,502	5.818	62	437.142,103 298.047,502	63	437.142,225 298.051,019	3.519	63	437.142,225 298.051,019	64	437.142,436 298.057,132	6.117
64	437.142,436 298.057,132	65	437.142,646 298.063,24	6.112	65	437.142,646 298.063,24	66	437.142,857 298.069,342	6.106	66	437.142,857 298.069,342	67	437.143,014 298.073,915	4.576
67	437.143,014 298.073,915	68	437.143,025 298.074,213	0.298	68	437.143,025 298.074,213	69	437.143,385 298.084,673	10.466	69	437.143,385 298.084,673	70	437.143,437 298.088,736	4.063
70	437.143,437 298.088,736	1	437.139,438 298.088,739	3.999										

** Lungimile segmentelor sunt determinate în planul de proiecție Stereo 70 și sunt rotunjite la 1 milimetru.

*** Distanța dintre puncte este formată din segmente cumulate ce sunt mai mici decât valoarea 1 milimetru.

**DATE DESPRE IMOBILUL NR. 5006**

Oficiul de Cadastru și Publicitate Imobiliară DOLJ
Biroul de Cadastru și Publicitate Imobiliară Craiova

A. Partea I. Descrierea imobilului

TEREN Extravilan

Adresa: Jud. Dolj, HC 1307/1

Nr. Crt	Nr cadastral Nr. topografic	Suprafața* (mp)	Observații / Referințe
A1		52.814	Sector cadastral:53 Teren neimprejmuit;

B. Partea II. Proprietari și acte

Inscrieri privitoare la dreptul de proprietate și alte drepturi reale	Referințe
/	
Act Normativ nr. Legea 7, din 13/03/1996 emis de PARLAMENTUL ROMÂNIEI (art. 13 alin. 15);	
B1	Inscrierea provizorie, drept de PROPRIETATE, dobandit prin Lege, cota actuala 1/1, cota initiala 1/1
	1) NEIDENTIFICAT NEIDENTIFICAT, CIF:0000000000000

C. Partea III. SARCINI .

Inscrieri privind dezmembramintele dreptului de proprietate, drepturi reale de garanție și sarcini	Referințe
NU SUNT	

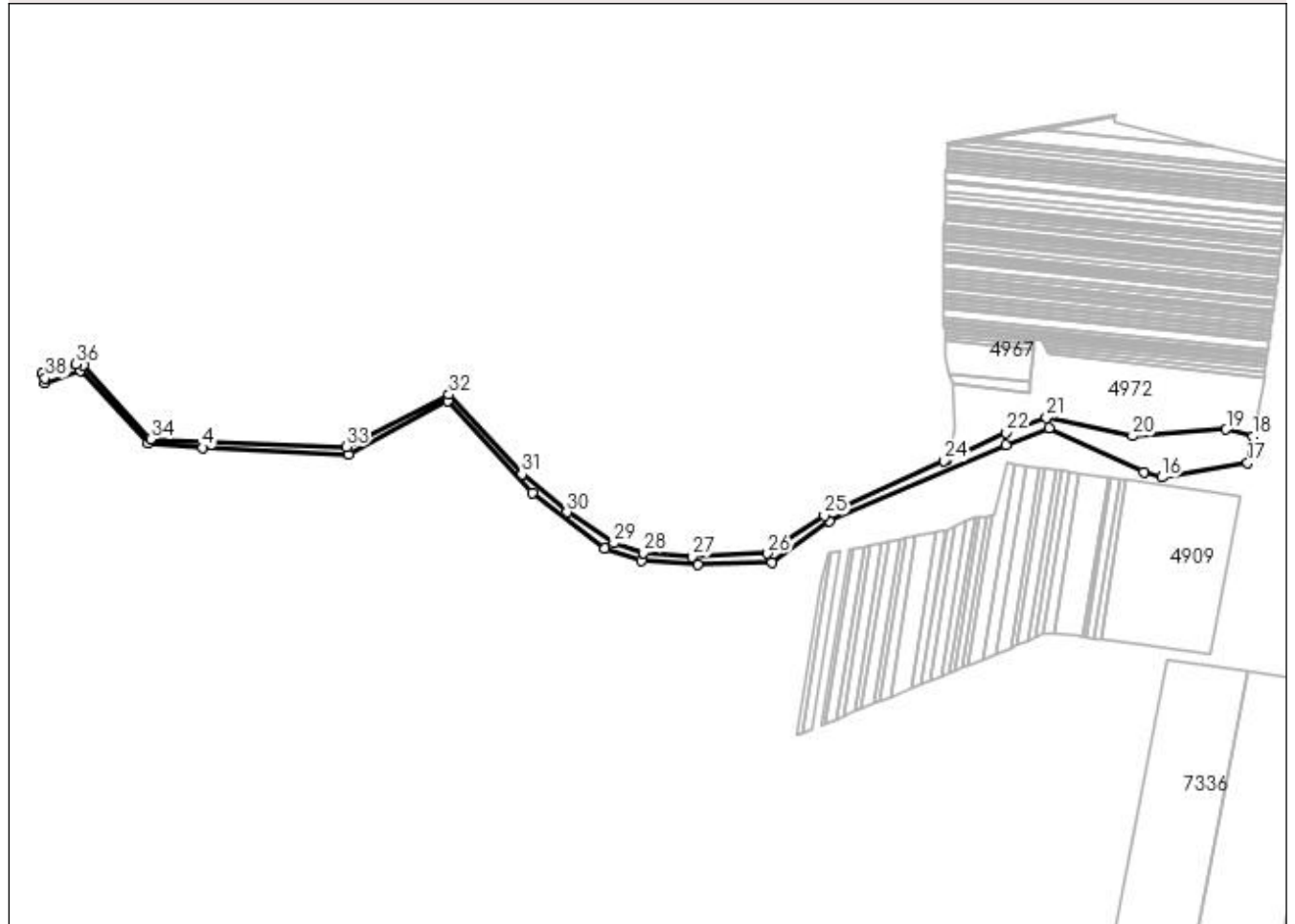
Anexa Nr. 1 La Partea I

Teren

Nr cadastral	Suprafața (mp)*	Observații / Referințe
	52.814	

* Suprafața este determinată în planul de proiecție Stereo 70.

DETALII LINIARE IMOBIL



Date referitoare la teren

Crt	Categorie folosință	Intra vilan	Suprafața (mp)	Tarla	Parcelă	Nr. topo	Observații / Referințe
1	curți constructii	NU	52.814	HC 1307/1	-	-	

Lungime Segmente

1) Valorile lungimilor segmentelor sunt obținute din proiecție în plan.

Punct început	X / Y	Punct sfârșit	X / Y	Lungime segment (** (m)
1	435.421,148 297.629,277	2	435.488,235 297.653,652	71.378
3	435.617,802 297.515,488	4	435.722,158 297.506,242	104.765
5	436.000,501 297.494,062	6	436.190,004 297.595,44	214.916
7	436.351,565 297.420,625	8	436.490,199 297.313,873	174.972
9	436.559,695 297.291,305	10	436.666,805 297.283,603	107.387

Punct început	X / Y	Punct sfârșit	X / Y	Lungime segment (** (m)
2	435.488,235 297.653,652	3	435.617,802 297.515,488	189.412
4	435.722,158 297.506,242	5	436.000,501 297.494,062	278.609
6	436.190,004 297.595,44	7	436.351,565 297.420,625	238.038
8	436.490,199 297.313,873	9	436.559,695 297.291,305	73.069
10	436.666,805 297.283,603	11	436.809,201 297.287,185	142.441

Punct început	X / Y	Punct sfârșit	X / Y	Lungime segment (** (m)
11	436.809,201 297.287,185	12	436.917,744 297.366,891	134.665
13	437.255,732 297.512,152	14	437.337,408 297.543,318	87.42
15	437.518,492 297.459,672	16	437.553,061 297.450,0	35.897
17	437.716,863 297.477,173	18	437.726,72 297.527,981	51.755
19	437.675,754 297.540,99	20	437.497,356 297.528,81	178.813
21	437.333,288 297.563,2	22	437.255,911 297.535,258	82.268
23	437.142,307 297.483,503	24	437.137,346 297.481,243	5.452
25	436.909,146 297.377,28	26	436.800,603 297.304,559	130.652
27	436.656,237 297.298,29	28	436.562,74 297.305,813	93.799
29	436.506,856 297.324,262	30	436.417,434 297.383,101	107.044
31	436.331,817 297.455,463	32	436.192,188 297.607,989	206.786
33	435.996,337 297.507,854	34	435.622,795 297.522,81	373.841
35	435.494,997 297.664,399	36	435.480,578 297.665,474	14.459
37	435.415,966 297.646,791	38	435.421,581 297.638,924	9.665

Punct început	X / Y	Punct sfârșit	X / Y	Lungime segment (** (m)
12	436.917,744 297.366,891	13	437.255,732 297.512,152	367.881
14	437.337,408 297.543,318	15	437.518,492 297.459,672	199.469
16	437.553,061 297.450,0	17	437.716,863 297.477,173	166.041
18	437.726,72 297.527,981	19	437.675,754 297.540,99	52.6
20	437.497,356 297.528,81	21	437.333,288 297.563,2	167.633
22	437.255,911 297.535,258	23	437.142,307 297.483,503	124.838
24	437.137,346 297.481,243	25	436.909,146 297.377,28	250.766
26	436.800,603 297.304,559	27	436.656,237 297.298,29	144.502
28	436.562,74 297.305,813	29	436.506,856 297.324,262	58.851
30	436.417,434 297.383,101	31	436.331,817 297.455,463	112.101
32	436.192,188 297.607,989	33	435.996,337 297.507,854	219.965
34	435.622,795 297.522,81	35	435.494,997 297.664,399	190.735
36	435.480,578 297.665,474	37	435.415,966 297.646,791	67.259
38	435.421,581 297.638,924	1	435.421,148 297.629,277	9.657

** Lungimile segmentelor sunt determinate în planul de proiecție Stereo 70 și sunt rotunjite la 1 milimetru.

*** Distanța dintre puncte este formată din segmente cumulate ce sunt mai mici decât valoarea 1 milimetru.

**DATE DESPRE IMOBILUL NR. 5007**

Oficiul de Cadastru și Publicitate Imobiliară DOLJ
Biroul de Cadastru și Publicitate Imobiliară Craiova

A. Partea I. Descrierea imobilului

TEREN Extravilan

Adresa: Jud. Dolj, HC 1352/1

Nr. Crt	Nr cadastral Nr. topografic	Suprafața* (mp)	Observații / Referințe
A1		6.459	Sector cadastral:53 Teren neimprejmuit;

B. Partea II. Proprietari și acte

Inscrieri privitoare la dreptul de proprietate și alte drepturi reale	Referințe
/	
Act Normativ nr. Legea 7, din 13/03/1996 emis de PARLAMENTUL ROMÂNIEI (art. 13 alin. 15);	
B1	Inscrierea provizorie, drept de PROPRIETATE, dobandit prin Lege, cota actuala 1/1, cota initiala 1/1
	1) NEIDENTIFICAT NEIDENTIFICAT, CIF:0000000000000

C. Partea III. SARCINI .

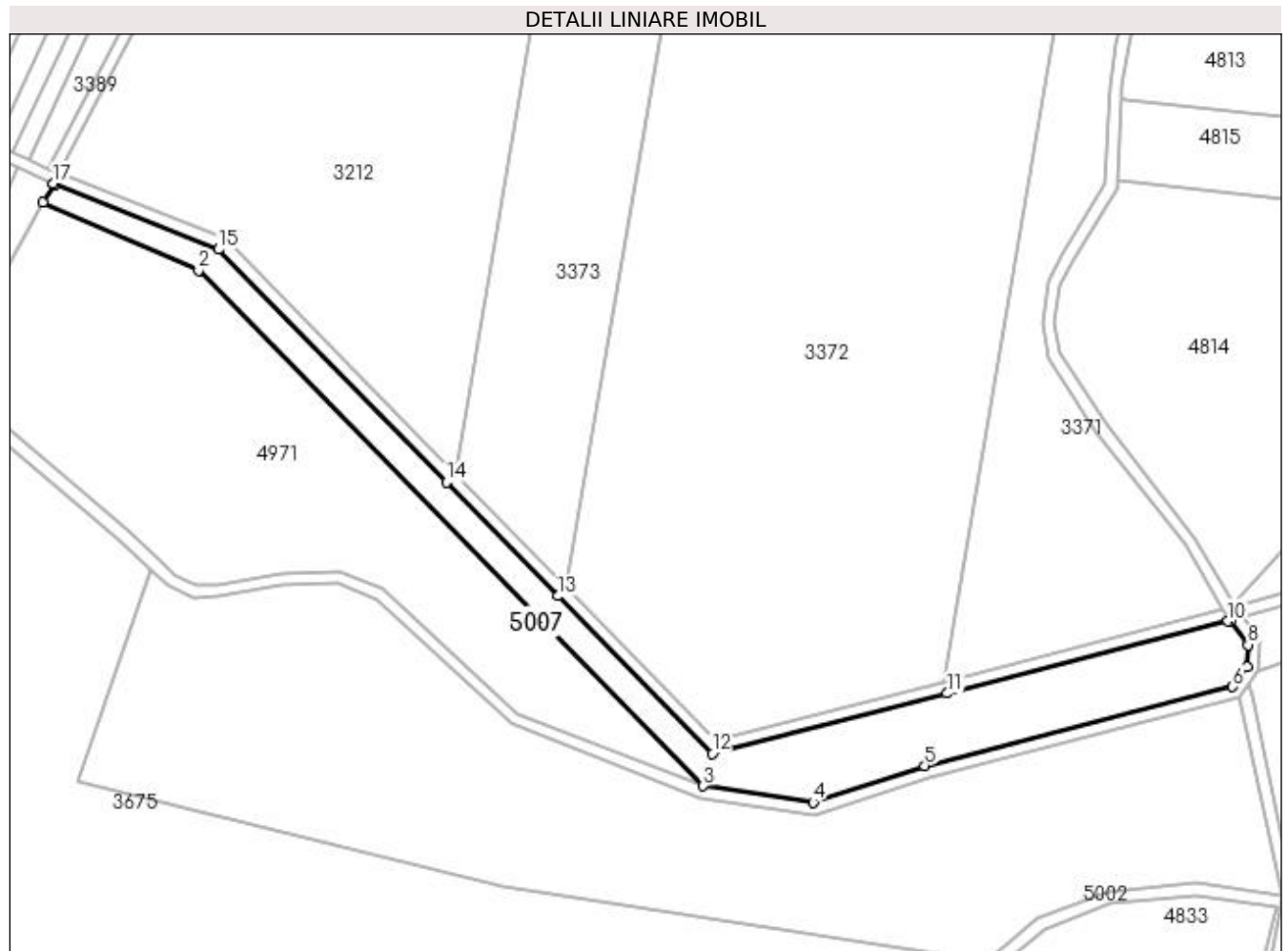
Inscrieri privind dezmembramintele dreptului de proprietate, drepturi reale de garanție și sarcini	Referințe
NU SUNT	

Anexa Nr. 1 La Partea I

Teren

Nr cadastral	Suprafața (mp)*	Observații / Referințe
	6.459	

* Suprafața este determinată în planul de proiecție Stereo 70.



Date referitoare la teren

Crt	Categorie folosință	Intra vilan	Suprafața (mp)	Tarla	Parcelă	Nr. topo	Observații / Referințe
1	curți constructii	NU	6.459	HC 1352/1	-	-	

Lungime Segmente

1) Valorile lungimilor segmentelor sunt obținute din proiecție în plan.

Punct început	X / Y	Punct sfârșit	X / Y	Lungime segment (** (m)
1	435.020,167 297.783,636	2	435.071,482 297.761,165	56.019
2	435.071,482 297.761,165	3	435.237,852 297.591,234	237.814
3	435.237,852 297.591,234	4	435.274,153 297.585,821	36.702
4	435.274,153 297.585,821	5	435.310,931 297.597,921	38.717
5	435.310,931 297.597,921	6	435.412,429 297.623,952	104.783

Punct început	X / Y	Punct sfârșit	X / Y	Lungime segment (** (m)
6	435.412,429 297.623,952	7	435.417,205 297.630,639	8.217
7	435.417,205 297.630,639	8	435.417,523 297.637,724	7.092
8	435.417,523 297.637,724	9	435.411,779 297.645,772	9.888
9	435.411,779 297.645,772	10	435.410,923 297.645,538	0.887
10	435.410,923 297.645,538	11	435.318,307 297.621,758	95.62
11	435.318,307 297.621,758	12	435.240,831 297.601,866	79.989
12	435.240,831 297.601,866	13	435.189,917 297.653,844	72.76
13	435.189,917 297.653,844	14	435.153,188 297.691,341	52.489
14	435.153,188 297.691,341	15	435.078,083 297.768,016	107.33
15	435.078,083 297.768,016	16	435.023,988 297.789,492	58.202
16	435.023,988 297.789,492	17	435.023,519 297.789,695	0.511
17	435.023,519 297.789,695	1	435.020,167 297.783,636	6.924

** Lungimile segmentelor sunt determinate în planul de proiecție Stereo 70 și sunt rotunjite la 1 milimetru.

*** Distanța dintre puncte este formată din segmente cumulate ce sunt mai mici decât valoarea 1 milimetru.

**DATE DESPRE IMOBILUL NR. 5008**

Oficiul de Cadastru și Publicitate Imobiliară DOLJ
Biroul de Cadastru și Publicitate Imobiliară Craiova

A. Partea I. Descrierea imobilului

TEREN Extravilan

Adresa: Jud. Dolj, De 1355

Nr. Crt	Nr cadastral Nr. topografic	Suprafața* (mp)	Observații / Referințe
A1		9.849	Sector cadastral:53 Teren neimprejmuit;

B. Partea II. Proprietari și acte

Inscrieri privitoare la dreptul de proprietate și alte drepturi reale		Referințe
/		
Act Normativ nr. Legea 7, din 13/03/1996 emis de PARLAMENTUL ROMÂNIEI (art. 13 alin. 15);		
B1	Inscrierea provizorie, drept de PROPRIETATE, dobandit prin Lege, cota actuala 1/1, cota initiala 1/1 1) NEIDENTIFICAT NEIDENTIFICAT, CIF:0000000000000	A1

C. Partea III. SARCINI .

Inscrieri privind dezmembramintele dreptului de proprietate, drepturi reale de garanție și sarcini	Referințe
NU SUNT	

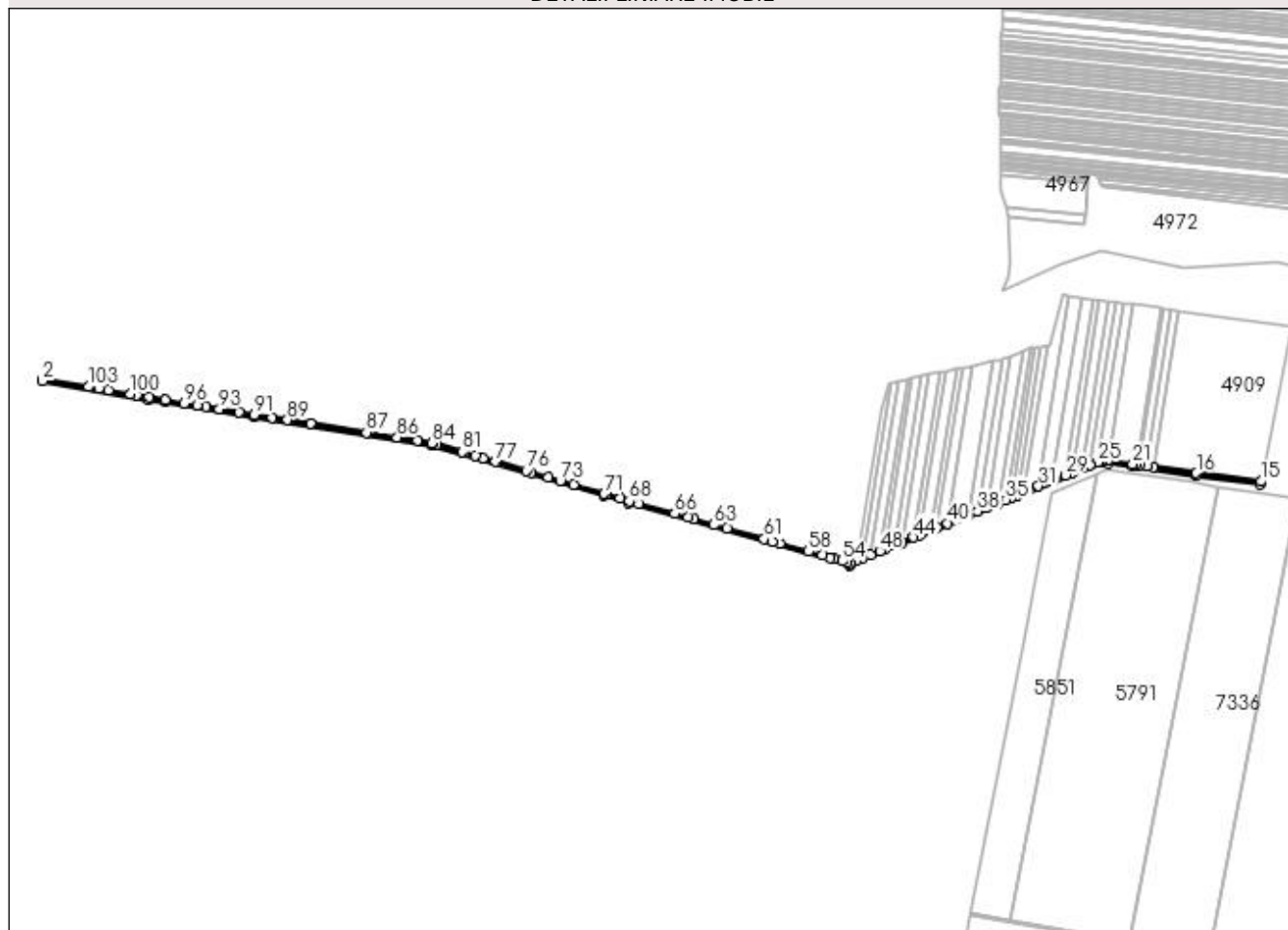
Anexa Nr. 1 La Partea I

Teren

Nr cadastral	Suprafața (mp)*	Observații / Referințe
	9.849	

* Suprafața este determinată în planul de proiecție Stereo 70.

DETALII LINIARE IMOBIL



Date referitoare la teren

Crt	Categorie folosință	Intra vilan	Suprafața (mp)	Tarla	Parcelă	Nr. topo	Observații / Referințe
1	drum	NU	9.849	De 1355	-	-	

Lungime Segmente

1) Valorile lungimilor segmentelor sunt obținute din proiecție în plan.

Punct început	X / Y	Punct sfârșit	X / Y	Lungime segment
1	435.269,366 297.312,414	2	435.268,475 297.308,509	4.005
4	435.507,113 297.267,139	5	435.681,183 297.238,636	176.388
7	436.363,444 297.084,486	8	436.412,275 297.070,499	50.795
10	437.335,723 297.149,01	11	437.347,803 297.148,721	12.083
13	437.519,523 297.124,72	14	437.645,289 297.108,266	126.838
16	437.520,064 297.128,683	17	437.436,098 297.140,622	84.811
2	435.268,475 297.308,509	3	435.475,089 297.272,362	209.752
5	435.681,183 297.238,636	6	436.029,081 297.183,042	352.312
8	436.412,275 297.070,499	9	436.844,736 296.948,468	449.349
11	437.347,803 297.148,721	12	437.395,159 297.142,403	47.776
14	437.645,289 297.108,266	15	437.646,053 297.112,2	4.007
17	437.436,098 297.140,622	18	437.423,258 297.142,448	12.969
3	435.475,089 297.272,362	4	435.507,113 297.267,139	32.447
6	436.029,081 297.183,042	7	436.363,444 297.084,486	348.586
9	436.844,736 296.948,468	10	437.335,723 297.149,01	530.363
12	437.395,159 297.142,403	13	437.519,523 297.124,72	125.615
15	437.646,053 297.112,2	16	437.520,064 297.128,683	127.063
18	437.423,258 297.142,448	19	437.408,605 297.144,531	14.8

Punct început	X / Y	Punct sfârșit	X / Y	Lungime segment	Punct început	X / Y	Punct sfârșit	X / Y	Lungime segment	Punct început	X / Y	Punct sfârșit	X / Y	Lungime segment
19	437.408,605 297.144,531	20	437.402,184 297.145,445	6.486	20	437.402,184 297.145,445	21	437.395,705 297.146,366	6.544	21	437.395,705 297.146,366	22	437.348,117 297.152,714	48.01
22	437.348,117 297.152,714	23	437.347,667 297.152,725	0.45	23	437.347,667 297.152,725	24	437.334,984 297.153,029	12.68 7	24	437.334,984 297.153,029	25	437.327,708 297.150,057	7.86
25	437.327,708 297.150,057	26	437.312,725 297.143,938	16.18 4	26	437.312,725 297.143,938	27	437.298,473 297.138,116	15.39 5	27	437.298,473 297.138,116	28	437.277,175 297.129,417	23.00 6
28	437.277,175 297.129,417	29	437.265,482 297.124,641	12.63 1	29	437.265,482 297.124,641	30	437.238,037 297.113,432	29.64 6	30	437.238,037 297.113,432	31	437.211,962 297.102,781	28.16 6
31	437.211,962 297.102,781	32	437.183,459 297.091,139	30.78 9	32	437.183,459 297.091,139	33	437.171,184 297.086,125	13.26	33	437.171,184 297.086,125	34	437.159,422 297.081,321	12.70 5
34	437.159,422 297.081,321	35	437.148,516 297.076,867	11.78	35	437.148,516 297.076,867	36	437.133,682 297.070,808	16.02 4	36	437.133,682 297.070,808	37	437.111,037 297.061,559	24.46 1
37	437.111,037 297.061,559	38	437.092,939 297.054,166	19.55	38	437.092,939 297.054,166	39	437.074,975 297.046,829	19.40 5	39	437.074,975 297.046,829	40	437.034,765 297.030,406	43.43 5
40	437.034,765 297.030,406	41	437.013,739 297.021,818	22.71 2	41	437.013,739 297.021,818	42	437.002,828 297.017,361	11.78 6	42	437.002,828 297.017,361	43	436.979,901 297.007,997	24.76 6
43	436.979,901 297.007,997	44	436.968,235 297.003,232	12.60 2	44	436.968,235 297.003,232	45	436.944,512 296.993,542	25.62 6	45	436.944,512 296.993,542	46	436.931,533 296.988,241	14.02
46	436.931,533 296.988,241	47	436.911,717 296.980,147	21.40 5	47	436.911,717 296.980,147	48	436.902,561 296.976,407	9.89	48	436.902,561 296.976,407	49	436.885,146 296.969,294	18.81 2
49	436.885,146 296.969,294	50	436.867,753 296.962,19	18.78 8	50	436.867,753 296.962,19	51	436.856,97 296.957,785	11.64 8	51	436.856,97 296.957,785	52	436.844,498 296.952,691	13.47 2
52	436.844,498 296.952,691	53	436.838,406 296.954,41	6.33	53	436.838,406 296.954,41	54	436.828,495 296.957,207	10.29 8	54	436.828,495 296.957,207	55	436.811,684 296.961,951	17.46 8
55	436.811,684 296.961,951	56	436.804,819 296.963,888	7.133	56	436.804,819 296.963,888	57	436.789,942 296.968,086	15.45 8	57	436.789,942 296.968,086	58	436.763,58 296.975,525	27.39 1
58	436.763,58 296.975,525	59	436.706,739 296.991,564	59.06 1	59	436.706,739 296.991,564	60	436.693,26 296.995,367	14.00 5	60	436.693,26 296.995,367	61	436.676,578 297.000,075	17.33 4
61	436.676,578 297.000,075	62	436.603,968 297.020,564	75.44 5	62	436.603,968 297.020,564	63	436.578,901 297.027,637	26.04 6	63	436.578,901 297.027,637	64	436.539,046 297.038,884	41.41 2
64	436.539,046 297.038,884	65	436.528,491 297.041,862	10.96 7	65	436.528,491 297.041,862	66	436.501,943 297.049,353	27.58 5	66	436.501,943 297.049,353	67	436.431,576 297.069,209	73.11 5
67	436.431,576 297.069,209	68	436.413,369 297.074,347	18.91 8	68	436.413,369 297.074,347	69	436.395,574 297.079,444	18.51 1	69	436.395,574 297.079,444	70	436.369,463 297.086,923	27.16 1
70	436.369,463 297.086,923	71	436.364,56 297.088,327	5.1	71	436.364,56 297.088,327	72	436.304,327 297.106,081	62.79 5	72	436.304,327 297.106,081	73	436.278,63 297.113,656	26.79
73	436.278,63 297.113,656	74	436.254,981 297.120,626	24.65 5	74	436.254,981 297.120,626	75	436.222,313 297.130,256	34.05 8	75	436.222,313 297.130,256	76	436.212,394 297.133,179	10.34 1
76	436.212,394 297.133,179	77	436.152,56 297.150,816	62.37 9	77	436.152,56 297.150,816	78	436.127,827 297.158,106	25.78 5	78	436.127,827 297.158,106	79	436.112,778 297.162,542	15.68 9
79	436.112,778 297.162,542	80	436.091,458 297.168,826	22.22 7	80	436.091,458 297.168,826	81	436.088,066 297.169,826	3.536	81	436.088,066 297.169,826	82	436.037,378 297.184,767	52.84 4
82	436.037,378 297.184,767	83	436.029,965 297.186,952	7.728	83	436.029,965 297.186,952	84	436.027,44 297.187,355	2.557	84	436.027,44 297.187,355	85	435.999,659 297.191,795	28.13 4
85	435.999,659 297.191,795	86	435.960,459 297.198,059	39.69 7	86	435.960,459 297.198,059	87	435.900,282 297.207,675	60.94	87	435.900,282 297.207,675	88	435.791,369 297.225,079	110.2 95
88	435.791,369 297.225,079	89	435.746,265 297.232,287	45.67 6	89	435.746,265 297.232,287	90	435.717,13 297.236,943	29.50 5	90	435.717,13 297.236,943	91	435.681,821 297.242,585	35.75 7
91	435.681,821 297.242,585	92	435.652,392 297.247,404	29.82 1	92	435.652,392 297.247,404	93	435.613,301 297.253,805	39.61 2	93	435.613,301 297.253,805	94	435.587,726 297.257,993	25.91 6
94	435.587,726 297.257,993	95	435.569,687 297.260,947	18.27 9	95	435.569,687 297.260,947	96	435.545,305 297.264,939	24.70 7	96	435.545,305 297.264,939	97	435.507,758 297.271,087	38.04 7
97	435.507,758 297.271,087	98	435.475,756 297.276,306	32.42 5	98	435.475,756 297.276,306	99	435.453,095 297.280,271	23.00 5	99	435.453,095 297.280,271	100	435.440,058 297.282,551	13.23 5
100	435.440,058 297.282,551	101	435.396,924 297.290,098	43.78 9	101	435.396,924 297.290,098	102	435.377,992 297.293,41	19.22	102	435.377,992 297.293,41	103	435.358,308 297.296,854	19.98 3
103	435.358,308 297.296,854	1	435.269,366 297.312,414	90.29 3										

** Lungimile segmentelor sunt determinate în planul de proiecție Stereo 70 și sunt rotunjite la 1 milimetru.

*** Distanța dintre puncte este formată din segmente cumulate ce sunt mai mici decât valoarea 1 milimetru.

**DATE DESPRE IMOBILUL NR. 5009**

Oficiul de Cadastru și Publicitate Imobiliară DOLJ
 Biroul de Cadastru și Publicitate Imobiliară Craiova

A. Partea I. Descrierea imobilului

TEREN Extravilan

Adresa: Jud. Dolj, T43 P7/9

Nr. Crt	Nr cadastral Nr. topografic	Suprafața* (mp)	Observații / Referințe
A1		5.920	Sector cadastral:53 Teren neimprejmuit;

B. Partea II. Proprietari și acte

Inscrieri privitoare la dreptul de proprietate și alte drepturi reale		Referințe
/		
Act Normativ nr. Legea 7, din 13/03/1996 emis de PARLAMENTUL ROMÂNIEI (art. 13 alin. 14);		
B1	Intabulare, drept de PROPRIETATE, dobandit prin Lege, cota actuala 1/1, cota initiala 1/1	A1
1) COMUNA TESLUI-Rezerva comisiei locale de fond funciar, CIF:4553330		

C. Partea III. SARCINI .

Inscrieri privind dezmembramintele dreptului de proprietate, drepturi reale de garanție și sarcini	Referințe
NU SUNT	

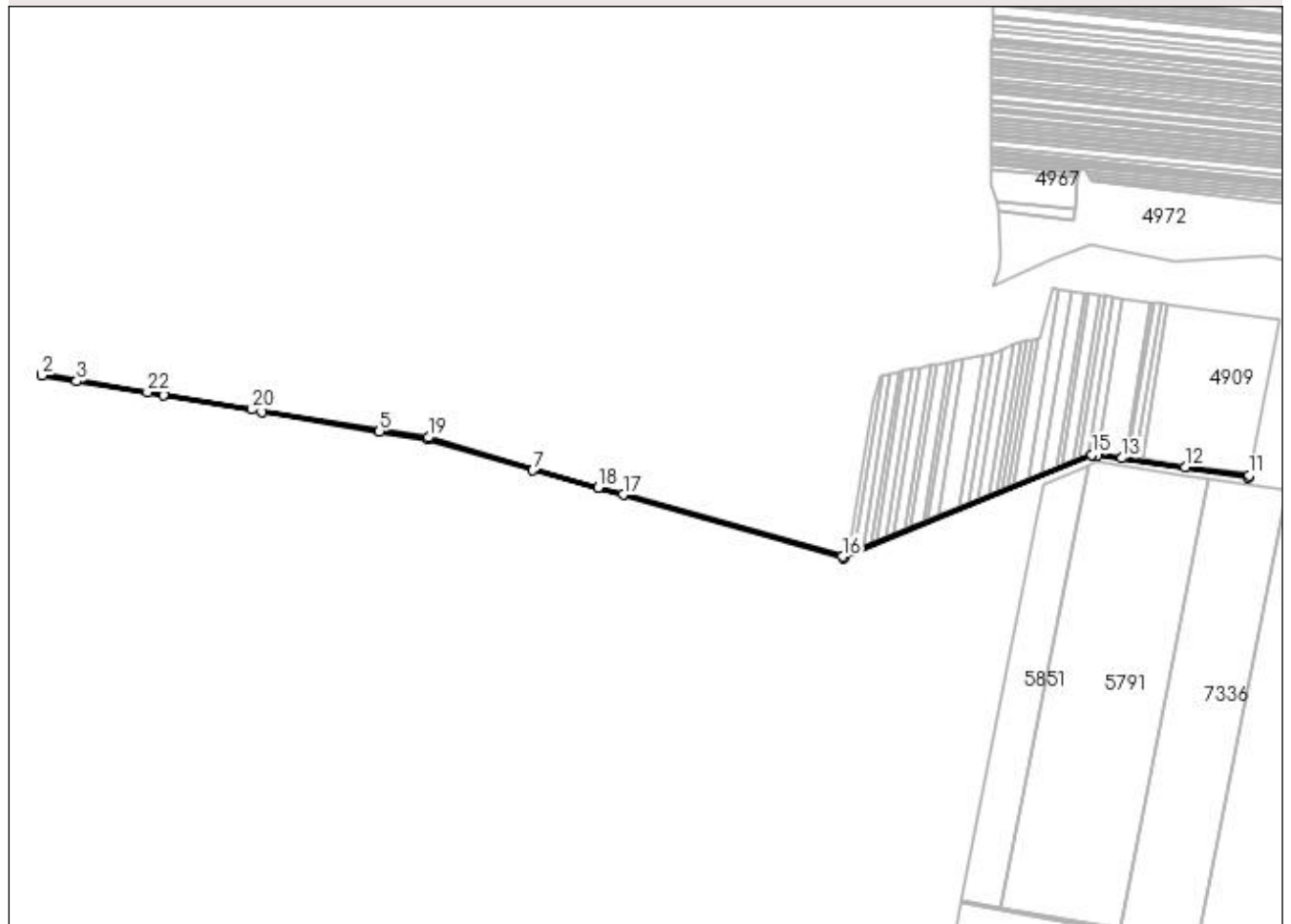
Anexa Nr. 1 La Partea I

Teren

Nr cadastral	Suprafața (mp)*	Observații / Referințe
	5.920	

* Suprafața este determinată în planul de proiecție Stereo 70.

DETALII LINIARE IMOBIL



Date referitoare la teren

Crt	Categorie folosință	Intra vilan	Suprafața (mp)	Tarla	Parcelă	Nr. topo	Observații / Referințe
1	neproductiv	NU	5.920	43	7/9	-	

Lungime Segmente

1) Valorile lungimilor segmentelor sunt obținute din proiecție în plan.

Punct început	X / Y	Punct sfârșit	X / Y	Lungime segment (** (m)
1	435.268,475 297.308,509	2	435.267,734 297.305,262	3.33
3	435.335,539 297.293,83	4	435.700,247 297.233,211	369.711
5	435.932,377 297.195,407	6	436.027,371 297.179,824	96.264
7	436.234,633 297.118,717	8	436.847,164 296.946,211	636.359
9	437.336,883 297.147,824	10	437.644,665 297.105,046	310.741

Punct început	X / Y	Punct sfârșit	X / Y	Lungime segment (** (m)
2	435.267,734 297.305,262	3	435.335,539 297.293,83	68.762
4	435.700,247 297.233,211	5	435.932,377 297.195,407	235.188
6	436.027,371 297.179,824	7	436.234,633 297.118,717	216.082
8	436.847,164 296.946,211	9	437.336,883 297.147,824	529.597
10	437.644,665 297.105,046	11	437.645,289 297.108,266	3.28

Punct început	X / Y	Punct sfârșit	X / Y	Lungime segment (** (m)
11	437.645,289 297.108,266	12	437.519,523 297.124,72	126.838
13	437.395,159 297.142,403	14	437.347,803 297.148,721	47.776
15	437.335,723 297.149,01	16	436.844,736 296.948,468	530.363
17	436.412,275 297.070,499	18	436.363,444 297.084,486	50.795
19	436.029,081 297.183,042	20	435.681,183 297.238,636	352.312
21	435.507,113 297.267,139	22	435.475,089 297.272,362	32.447

Punct început	X / Y	Punct sfârșit	X / Y	Lungime segment (** (m)
12	437.519,523 297.124,72	13	437.395,159 297.142,403	125.615
14	437.347,803 297.148,721	15	437.335,723 297.149,01	12.083
16	436.844,736 296.948,468	17	436.412,275 297.070,499	449.349
18	436.363,444 297.084,486	19	436.029,081 297.183,042	348.586
20	435.681,183 297.238,636	21	435.507,113 297.267,139	176.388
22	435.475,089 297.272,362	1	435.268,475 297.308,509	209.752

** Lungimile segmentelor sunt determinate în planul de proiecție Stereo 70 și sunt rotunjite la 1 milimetru.

*** Distanța dintre puncte este formată din segmente cumulate ce sunt mai mici decât valoarea 1 milimetru.

**DATE DESPRE IMOBILUL NR. 5010**

Oficiul de Cadastru și Publicitate Imobiliară DOLJ
Biroul de Cadastru și Publicitate Imobiliară Craiova

A. Partea I. Descrierea imobilului

TEREN Extravilan

Adresa: Jud. Dolj, De 1315

Nr. Crt	Nr cadastral Nr. topografic	Suprafața* (mp)	Observații / Referințe
A1		1.010	Sector cadastral:53 Teren neimprejmuit;

B. Partea II. Proprietari și acte

Inscrieri privitoare la dreptul de proprietate și alte drepturi reale		Referințe
/		
Act Administrativ nr. HCL 10, din 17/02/1999 emis de CONSILIUL LOCAL TESLUI (HCL 18/17.05.2002);		
B1	Intabulare, drept de PROPRIETATE, dobandit prin Lege, cota actuala 1/1, cota initiala 1/1 1) COMUNA TESLUI-DOMENIUL PUBLIC, CIF:4553330	A1

C. Partea III. SARCINI .

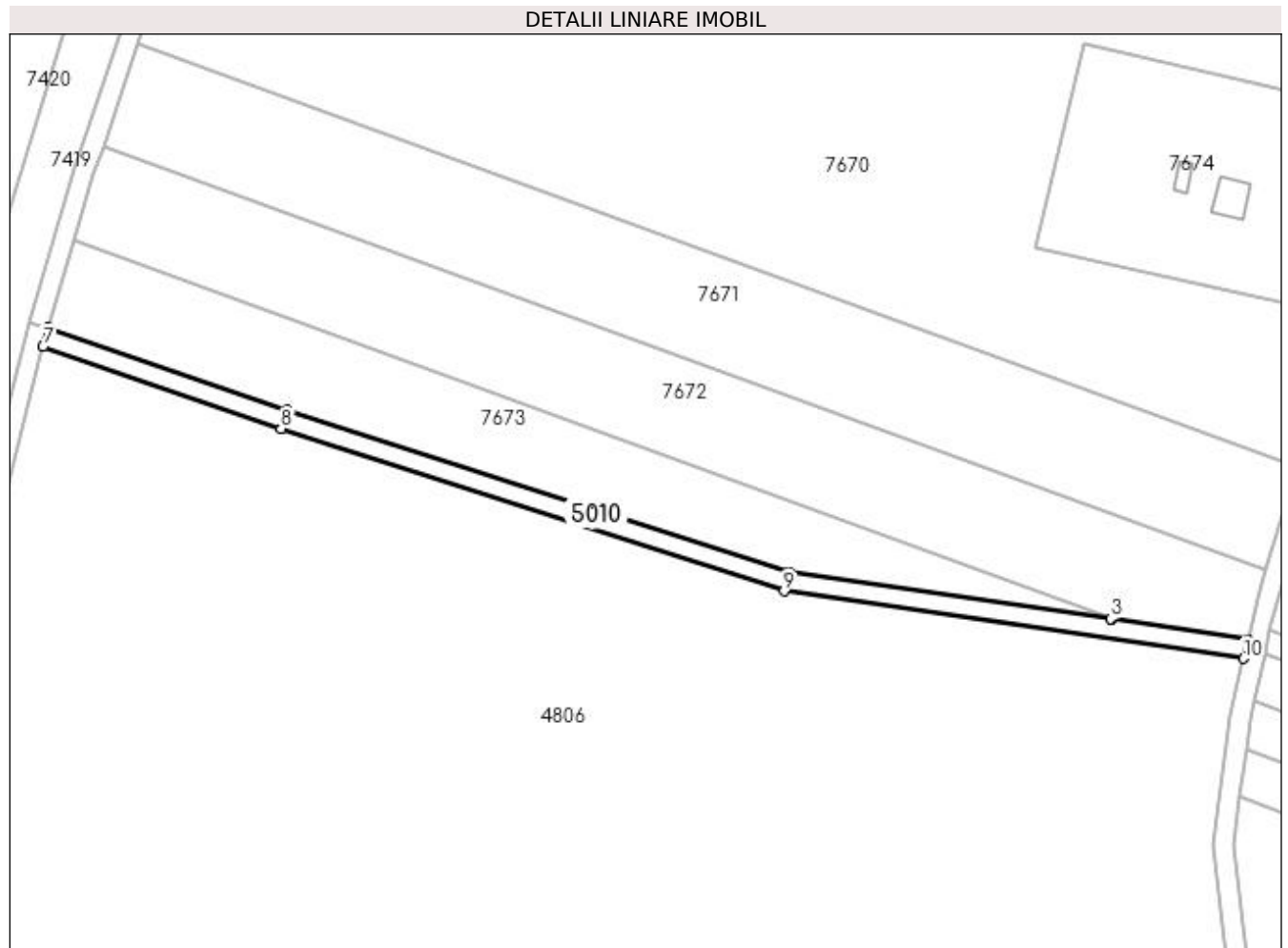
Inscrieri privind dezmembramintele dreptului de proprietate, drepturi reale de garanție și sarcini	Referințe
NU SUNT	

Anexa Nr. 1 La Partea I

Teren

Nr cadastral	Suprafața (mp)*	Observații / Referințe
	1.010	

* Suprafața este determinată în planul de proiecție Stereo 70.



Date referitoare la teren

Crt	Categorie folosință	Intra vilan	Suprafața (mp)	Tarla	Parcelă	Nr. topo	Observații / Referințe
1	drum	NU	1.010	De 1315	-	-	

Lungime Segmente

1) Valorile lungimilor segmentelor sunt obținute din proiecție în plan.

Punct început	X / Y	Punct sfârșit	X / Y	Lungime segment (** (m)
1	437.143,281 298.959,62	2	437.115,552 298.963,685	28.025
2	437.115,552 298.963,685	3	437.115,464 298.963,698	0.089
3	437.115,464 298.963,698	4	437.050,126 298.973,277	66.036
4	437.050,126 298.973,277	5	436.948,392 299.006,072	106.889
5	436.948,392 299.006,072	6	436.899,896 299.022,766	51.289

Punct început	X / Y	Punct sfârșit	X / Y	Lungime segment (** (m)
6	436.899,896 299.022,766	7	436.898,906 299.018,876	4.014
7	436.898,906 299.018,876	8	436.947,208 299.002,251	51.083
8	436.947,208 299.002,251	9	437.049,22 298.969,366	107.181
9	437.049,22 298.969,366	10	437.142,403 298.955,706	94.179
10	437.142,403 298.955,706	1	437.143,281 298.959,62	4.011

** Lungimile segmentelor sunt determinate în planul de proiecție Stereo 70 și sunt rotunjite la 1 milimetru.

*** Distanța dintre puncte este formată din segmente cumulate ce sunt mai mici decât valoarea 1 milimetru.

**DATE DESPRE IMOBILUL NR. 5011**

Oficiul de Cadastru și Publicitate Imobiliară DOLJ
Biroul de Cadastru și Publicitate Imobiliară Craiova

A. Partea I. Descrierea imobilului

TEREN Extravilan

Adresa: Jud. Dolj, De 1330

Nr. Crt	Nr cadastral Nr. topografic	Suprafața* (mp)	Observații / Referințe
A1		4.518	Sector cadastral:53 Teren neimprejmuit;

B. Partea II. Proprietari și acte

Inscrieri privitoare la dreptul de proprietate și alte drepturi reale	Referințe
/	
Act Normativ nr. Legea 7, din 13/03/1996 emis de PARLAMENTUL ROMÂNIEI (art. 13 alin. 15);	
B1	Inscrierea provizorie, drept de PROPRIETATE, dobandit prin Lege, cota actuala 1/1, cota initiala 1/1
	1) NEIDENTIFICAT NEIDENTIFICAT, CIF:0000000000000

C. Partea III. SARCINI .

Inscrieri privind dezmembramintele dreptului de proprietate, drepturi reale de garanție și sarcini	Referințe
NU SUNT	

Anexa Nr. 1 La Partea I

Teren

Nr cadastral	Suprafața (mp)*	Observații / Referințe
	4.518	

* Suprafața este determinată în planul de proiecție Stereo 70.



Date referitoare la teren

Crt	Categorie folosință	Intra vilan	Suprafața (mp)	Tarla	Parcelă	Nr. topo	Observații / Referințe
1	drum	NU	4.518	De 1330	-	-	

Lungime Segmente

1) Valorile lungimilor segmentelor sunt obținute din proiecție în plan.

Punct început	X / Y	Punct sfârșit	X / Y	Lungime segment	Punct început	X / Y	Punct sfârșit	X / Y	Lungime segment	Punct început	X / Y	Punct sfârșit	X / Y	Lungime segment
1	436.517,765 297.812,561	2	436.201,615 297.865,78	320.598	2	436.201,615 297.865,78	3	436.197,666 297.866,434	4.003	3	436.197,666 297.866,434	4	435.973,709 297.903,568	227.015
4	435.973,709 297.903,568	5	435.973,039 297.903,676	0.679	5	435.973,039 297.903,676	6	435.965,186 297.904,951	7.956	6	435.965,186 297.904,951	7	435.810,186 297.930,112	157.029
7	435.810,186 297.930,112	8	435.794,46 297.932,664	15.932	8	435.794,46 297.932,664	9	435.783,182 297.934,206	11.383	9	435.783,182 297.934,206	10	435.779,211 297.934,749	4.008
10	435.779,211 297.934,749	11	435.758,147 297.937,628	21.26	11	435.758,147 297.937,628	12	435.720,678 297.943,843	37.981	12	435.720,678 297.943,843	13	435.406,945 297.995,886	318.02
13	435.406,945 297.995,886	14	435.406,392 297.991,923	4.001	14	435.406,392 297.991,923	15	435.690,626 297.944,774	288.18	15	435.690,626 297.944,774	16	435.756,386 297.933,865	66.659
16	435.756,386 297.933,865	17	435.757,549 297.933,673	1.179	17	435.757,549 297.933,673	18	435.778,669 297.930,786	21.316	18	435.778,669 297.930,786	19	435.782,64 297.930,243	4.008

Punct început	X / Y	Punct sfârșit	X / Y	Lungime segment	Punct început	X / Y	Punct sfârșit	X / Y	Lungime segment	Punct început	X / Y	Punct sfârșit	X / Y	Lungime segment
19	435.782,64 297.930,243	20	435.792,286 297.928,924	9.736	20	435.792,286 297.928,924	21	435.793,869 297.928,708	1.598	21	435.793,869 297.928,708	22	435.807,28 297.926,531	13.587
22	435.807,28 297.926,531	23	435.809,545 297.926,164	2.295	23	435.809,545 297.926,164	24	435.823,564 297.923,888	14.203	24	435.823,564 297.923,888	25	435.857,274 297.918,416	34.151
25	435.857,274 297.918,416	26	435.874,936 297.915,549	17.893	26	435.874,936 297.915,549	27	435.904,116 297.910,812	29.562	27	435.904,116 297.910,812	28	435.945,272 297.904,131	41.695
28	435.945,272 297.904,131	29	435.964,545 297.901,003	19.525	29	435.964,545 297.901,003	30	435.972,398 297.899,728	7.956	30	435.972,398 297.899,728	31	435.973,278 297.899,585	0.892
31	435.973,278 297.899,585	32	436.084,239 297.881,186	112.476	32	436.084,239 297.881,186	33	436.107,513 297.877,327	23.592	33	436.107,513 297.877,327	34	436.115,959 297.875,927	8.561
34	436.115,959 297.875,927	35	436.128,224 297.873,893	12.433	35	436.128,224 297.873,893	36	436.169,648 297.867,025	41.989	36	436.169,648 297.867,025	37	436.180,02 297.865,305	10.514
37	436.180,02 297.865,305	38	436.197,012 297.862,488	17.224	38	436.197,012 297.862,488	39	436.200,956 297.861,835	3.998	39	436.200,956 297.861,835	40	436.227,243 297.857,41	26.657
40	436.227,243 297.857,41	41	436.372,865 297.832,896	147.671	41	436.372,865 297.832,896	42	436.520,55 297.808,036	149.763	42	436.520,55 297.808,036	43	436.521,734 297.811,857	4.0
43	436.521,734 297.811,857	1	436.517,765 297.812,561	4.031										

** Lungimile segmentelor sunt determinate în planul de proiecție Stereo 70 și sunt rotunjite la 1 milimetru.

*** Distanța dintre puncte este formată din segmente cumulate ce sunt mai mici decât valoarea 1 milimetru.

**DATE DESPRE IMOBILUL NR. 5268**

Oficiul de Cadastru și Publicitate Imobiliară DOLJ
Biroul de Cadastru și Publicitate Imobiliară Craiova

A. Partea I. Descrierea imobilului

TEREN Extravilan

Adresa: Jud. Dolj, T22 P6/1

Nr. Crt	Nr cadastral Nr. topografic	Suprafața* (mp)	Observații / Referințe
A1		200	Sector cadastral:53 Teren neimprejmuit;

B. Partea II. Proprietari și acte

Inscrieri privitoare la dreptul de proprietate și alte drepturi reale	Referințe
/	
Act Administrativ nr. TDP419-2162, din 09/02/1994 emis de CJSDPAT DOLJ;	
B1	A1
Intabulare, drept de PROPRIETATE, dobandit prin Constituire, cota actuala 1/1, cota initiala 1/1 1) NEAGU AUREL, LIPSA CNP	

C. Partea III. SARCINI .

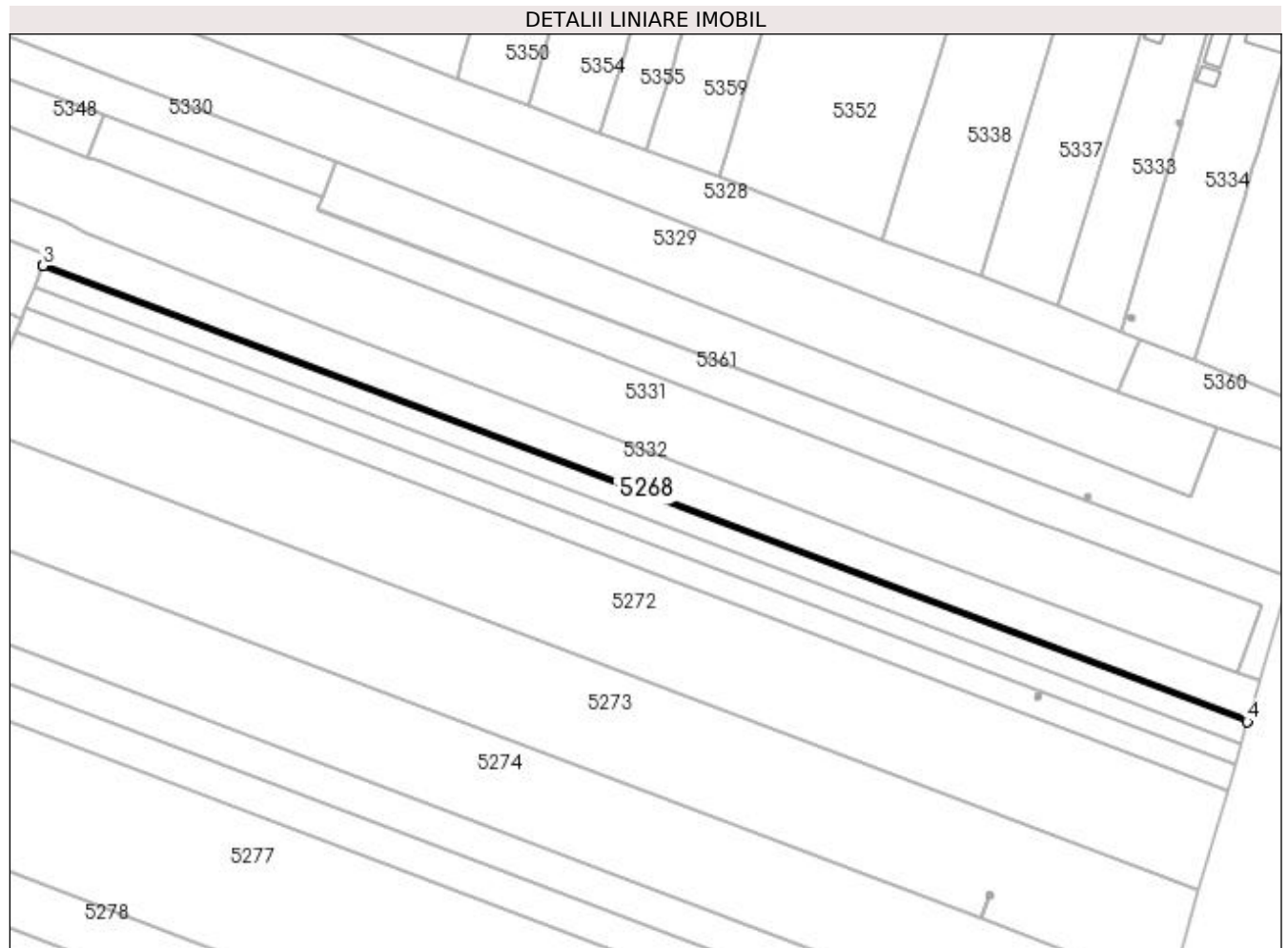
Inscrieri privind dezmembramintele dreptului de proprietate, drepturi reale de garanție și sarcini	Referințe
NU SUNT	

Anexa Nr. 1 La Partea I

Teren

Nr cadastral	Suprafața (mp)*	Observații / Referințe
	200	

* Suprafața este determinată în planul de proiecție Stereo 70.



Date referitoare la teren

Crt	Categorie folosință	Intra vilan	Suprafața (mp)	Tarla	Parcelă	Nr. topo	Observații / Referințe
1	arabil	NU	200	22	6/1	-	

Lungime Segmente

1) Valorile lungimilor segmentelor sunt obținute din proiecție în plan.

Punct început	X / Y	Punct sfârșit	X / Y	Lungime segment (** (m)
1	437.793,006 299.499,599	2	437.438,871 299.633,456	378.589
2	437.438,871 299.633,456	3	437.438,673 299.632,966	0.528
3	437.438,673 299.632,966	4	437.792,859 299.499,09	378.643
4	437.792,859 299.499,09	1	437.793,006 299.499,599	0.53

**** Lungimile segmentelor sunt determinate în planul de proiecție Stereo 70 și sunt rotunjite la 1 milimetru.**

***** Distanța dintre puncte este formată din segmente cumulate ce sunt mai mici decât valoarea 1 milimetru.**

**DATE DESPRE IMOBILUL NR. 5269**

Oficiul de Cadastru și Publicitate Imobiliară DOLJ
 Biroul de Cadastru și Publicitate Imobiliară Craiova

A. Partea I. Descrierea imobilului

TEREN Extravilan

Adresa: Jud. Dolj, T22 P7

Nr. Crt	Nr cadastral Nr. topografic	Suprafața* (mp)	Observații / Referințe
A1		2.500	Sector cadastral:53 Teren neimprejmuit;

B. Partea II. Proprietari și acte

Inscrieri privitoare la dreptul de proprietate și alte drepturi reale	Referințe
/	
Hotarare Judecatoreasca nr. HJ 18146, din 12/05/2012 emis de JUDECĂTORIA CRAIOVA;	
B1	Intabulare, drept de PROPRIETATE, dobandit prin Hotarare Judecatoreasca, cota actuala 1/1, cota initiala 1/1 1) JILAVU GEORGICĂ
	A1

C. Partea III. SARCINI .

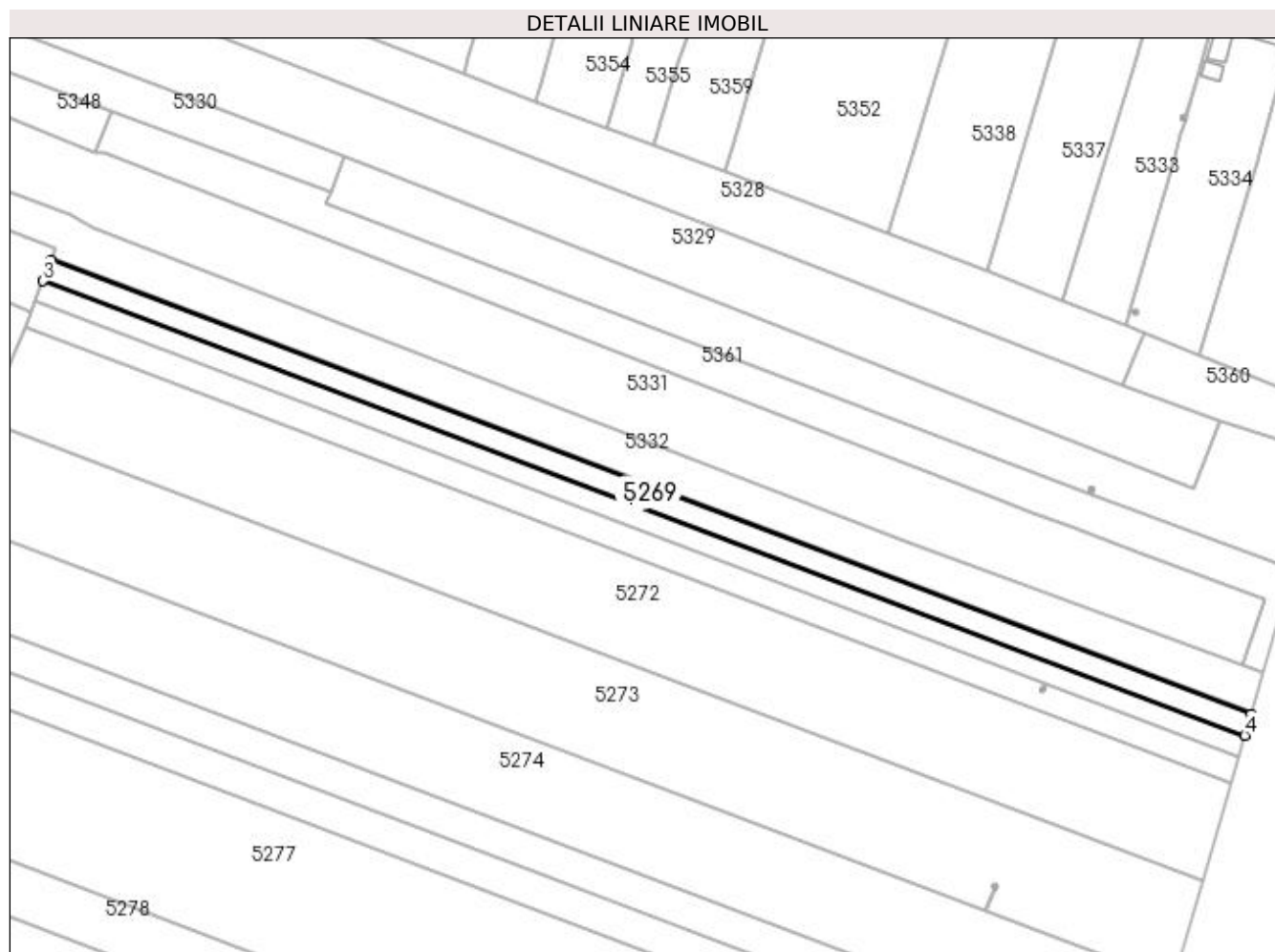
Inscrieri privind dezmembramintele dreptului de proprietate, drepturi reale de garanție și sarcini	Referințe
NU SUNT	

Anexa Nr. 1 La Partea I

Teren

Nr cadastral	Suprafața (mp)*	Observații / Referințe
	2.500	

* Suprafața este determinată în planul de proiecție Stereo 70.



Date referitoare la teren

Crt	Categorie folosință	Intra vilan	Suprafața (mp)	Tarla	Parcelă	Nr. topo	Observații / Referințe
1	arabil	NU	2.500	22	7	-	

Lungime Segmente

1) Valorile lungimilor segmentelor sunt obținute din proiecție în plan.

Punct început	X / Y	Punct sfârșit	X / Y	Lungime segment (** (m)
1	437.792,859 299.499,09	2	437.438,673 299.632,966	378.643
2	437.438,673 299.632,966	3	437.436,201 299.626,849	6.598
3	437.436,201 299.626,849	4	437.791,017 299.492,734	379.317
4	437.791,017 299.492,734	1	437.792,859 299.499,09	6.618

**** Lungimile segmentelor sunt determinate în planul de proiecție Stereo 70 și sunt rotunjite la 1 milimetru.**

***** Distanța dintre puncte este formată din segmente cumulate ce sunt mai mici decât valoarea 1 milimetru.**

**DATE DESPRE IMOBILUL NR. 5270**

Oficiul de Cadastru și Publicitate Imobiliară DOLJ
Biroul de Cadastru și Publicitate Imobiliară Craiova

A. Partea I. Descrierea imobilului

TEREN Extravilan

Adresa: Jud. Dolj, T22 P7/1

Nr. Crt	Nr cadastral Nr. topografic	Suprafața* (mp)	Observații / Referințe
A1		2.500	Sector cadastral:53 Teren neimprejmuit;

B. Partea II. Proprietari și acte

Inscrieri privitoare la dreptul de proprietate și alte drepturi reale	Referințe
/	
Act Administrativ nr. TDP532-2198, din 06/04/1994 emis de CJSDPAT DOLJ;	
B1	A1
Intabulare, drept de PROPRIETATE, dobândit prin Reconstituire, cota actuala 1/1, cota initiala 1/1 1) ȚONEA ELISABETA, LIPSA CNP	

C. Partea III. SARCINI .

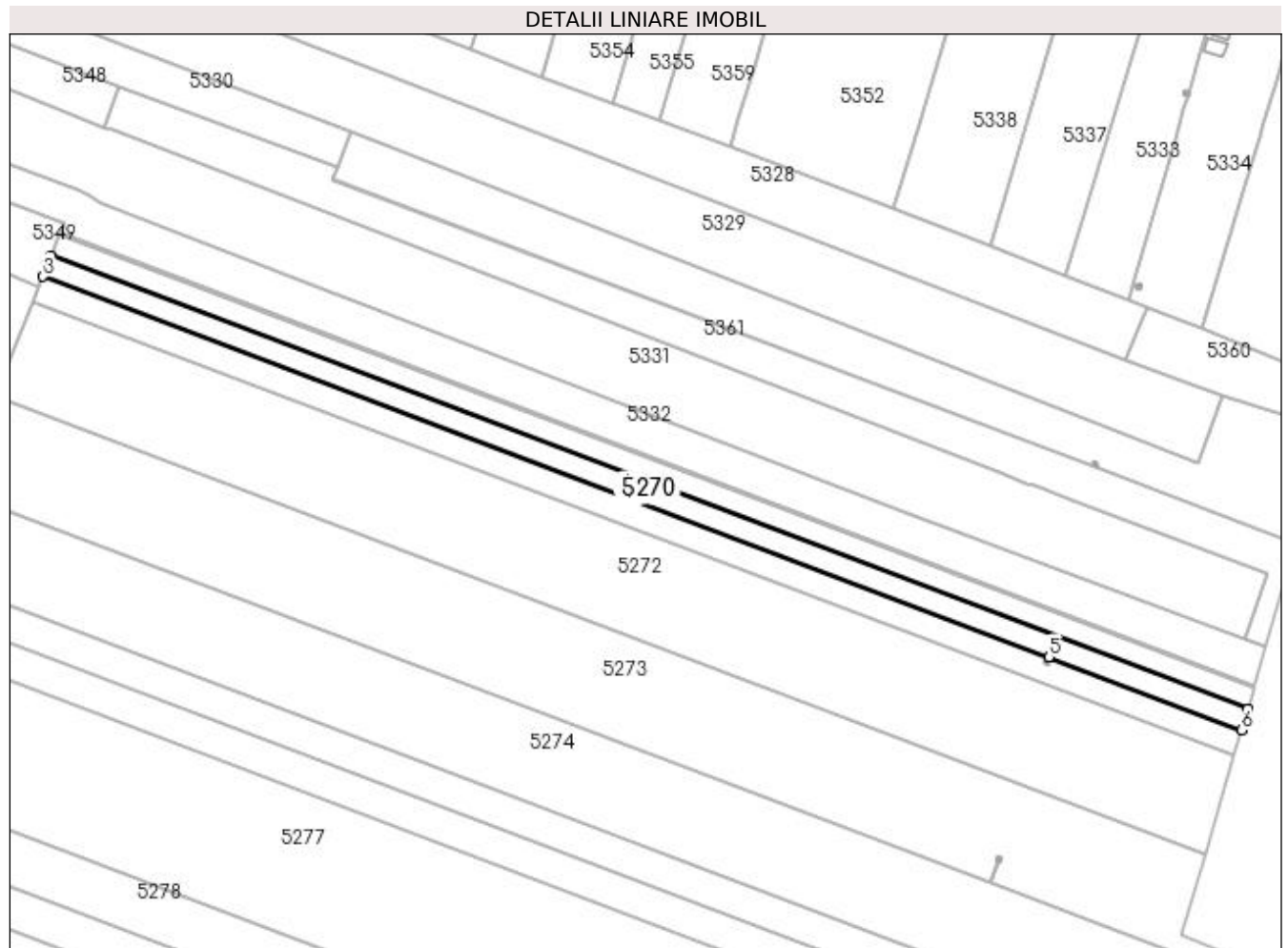
Inscrieri privind dezmembramintele dreptului de proprietate, drepturi reale de garanție și sarcini	Referințe
NU SUNT	

Anexa Nr. 1 La Partea I

Teren

Nr cadastral	Suprafața (mp)*	Observații / Referințe
	2.500	

* Suprafața este determinată în planul de proiecție Stereo 70.



Date referitoare la teren

Crt	Categorie folosință	Intravilan	Suprafața (mp)	Tarla	Parcelă	Nr. topo	Observații / Referințe
1	arabil	NU	2.500	22	7/1	-	

Lungime Segmente

1) Valorile lungimilor segmentelor sunt obținute din proiecție în plan.

Punct început	X / Y	Punct sfârșit	X / Y	Lungime segment (** (m)
1	437.791,017 299.492,734	2	437.436,201 299.626,849	379.317
2	437.436,201 299.626,849	3	437.433,734 299.620,742	6.586
3	437.433,734 299.620,742	4	437.731,933 299.508,027	318.79
4	437.731,933 299.508,027	5	437.731,938 299.508,025	0.005
5	437.731,938 299.508,025	6	437.789,179 299.486,389	61.194

Punct început	X / Y	Punct sfârșit	X / Y	Lungime segment (** (m)
6	437.789,179 299.486,389	1	437.791,017 299.492,734	6.606

** Lungimile segmentelor sunt determinate în planul de proiecție Stereo 70 și sunt rotunjite la 1 milimetru.

*** Distanța dintre puncte este formată din segmente cumulate ce sunt mai mici decât valoarea 1 milimetru.

**DATE DESPRE IMOBILUL NR. 5271**

Oficiul de Cadastru și Publicitate Imobiliară DOLJ
Biroul de Cadastru și Publicitate Imobiliară Craiova

A. Partea I. Descrierea imobilului

TEREN Extravilan

Adresa: Jud. Dolj, T22 P7/2

Nr. Crt	Nr cadastral Nr. topografic	Suprafața* (mp)	Observații / Referințe
A1		3.000	Sector cadastral:53 Teren neimprejmuit;

B. Partea II. Proprietari și acte

Inscrieri privitoare la dreptul de proprietate și alte drepturi reale	Referințe
/	
Act Administrativ nr. TDP530-2198, din 06/04/1994 emis de CJSDPAT DOLJ;	
B1	A1
Intabulare, drept de PROPRIETATE, dobândit prin Reconstituire, cota actuala 1/1, cota initiala 1/1 1) JILAVU MIHAI, LIPSA CNP	

C. Partea III. SARCINI .

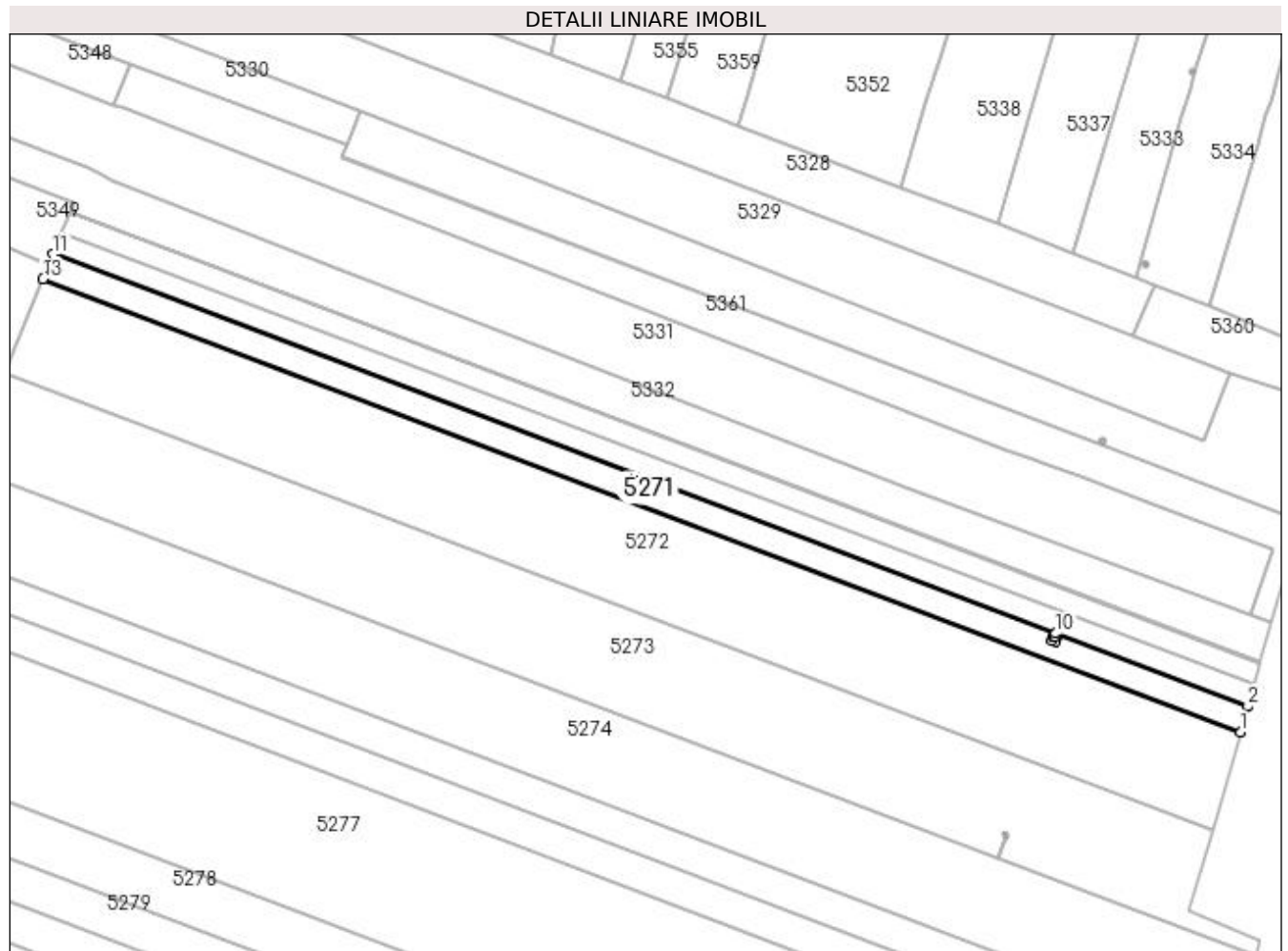
Inscrieri privind dezmembramintele dreptului de proprietate, drepturi reale de garanție și sarcini	Referințe
NU SUNT	

Anexa Nr. 1 La Partea I

Teren

Nr cadastral	Suprafața (mp)*	Observații / Referințe
	3.000	

* Suprafața este determinată în planul de proiecție Stereo 70.



Date referitoare la teren

Crt	Categorie folosință	Intra vilan	Suprafața (mp)	Tarla	Parcelă	Nr. topo	Observații / Referințe
1	arabil	NU	3.000	22	7/2	-	

Lungime Segmente

1) Valorile lungimilor segmentelor sunt obținute din proiecție în plan.

Punct început	X / Y	Punct sfârșit	X / Y	Lungime segment (** (m)
1	437.786,976 299.478,787	2	437.789,179 299.486,389	7.915
2	437.789,179 299.486,389	3	437.731,938 299.508,025	61.194
3	437.731,938 299.508,025	4	437.731,565 299.507,037	1.056
4	437.731,565 299.507,037	5	437.732,148 299.506,897	0.6
5	437.732,148 299.506,897	6	437.731,868 299.505,73	1.2

Punct început	X / Y	Punct sfârșit	X / Y	Lungime segment (** (m)
6	437.731,868 299.505,73	7	437.730,701 299.506,011	1.2
7	437.730,701 299.506,011	8	437.730,981 299.507,178	1.2
8	437.730,981 299.507,178	9	437.731,56 299.507,038	0.596
9	437.731,56 299.507,038	10	437.731,933 299.508,027	1.057
10	437.731,933 299.508,027	11	437.433,734 299.620,742	318.79
11	437.433,734 299.620,742	12	437.432,448 299.617,559	3.433
12	437.432,448 299.617,559	13	437.430,743 299.613,437	4.461
13	437.430,743 299.613,437	1	437.786,976 299.478,787	380.831

** Lungimile segmentelor sunt determinate în planul de proiecție Stereo 70 și sunt rotunjite la 1 milimetru.

*** Distanța dintre puncte este formată din segmente cumulate ce sunt mai mici decât valoarea 1 milimetru.

**DATE DESPRE IMOBILUL NR. 5272**

Oficiul de Cadastru și Publicitate Imobiliară DOLJ
Biroul de Cadastru și Publicitate Imobiliară Craiova

A. Partea I. Descrierea imobilului

TEREN Extravilan

Adresa: Jud. Dolj, T22 P713

Nr. Crt	Nr cadastral Nr. topografic	Suprafața* (mp)	Observații / Referințe
A1		11.532	Sector cadastral:53 Teren neimpregmuit;

B. Partea II. Proprietari și acte

Inscrieri privitoare la dreptul de proprietate și alte drepturi reale		Referințe
/		
Act Notarial nr. CM 86, din 18/09/2020 emis de SPN DOINA FĂURAR;		
B1	Intabulare, drept de PROPRIETATE, dobandit prin Succesiune, cota actuala 1/2, cota initiala 1/2 1) JILAVU GEORGICĂ	A1
B2	Intabulare, drept de PROPRIETATE, dobandit prin Succesiune, cota actuala 1/2, cota initiala 1/2 1) JILAVU LAJOS-CONSTANTIN	A1

C. Partea III. SARCINI .

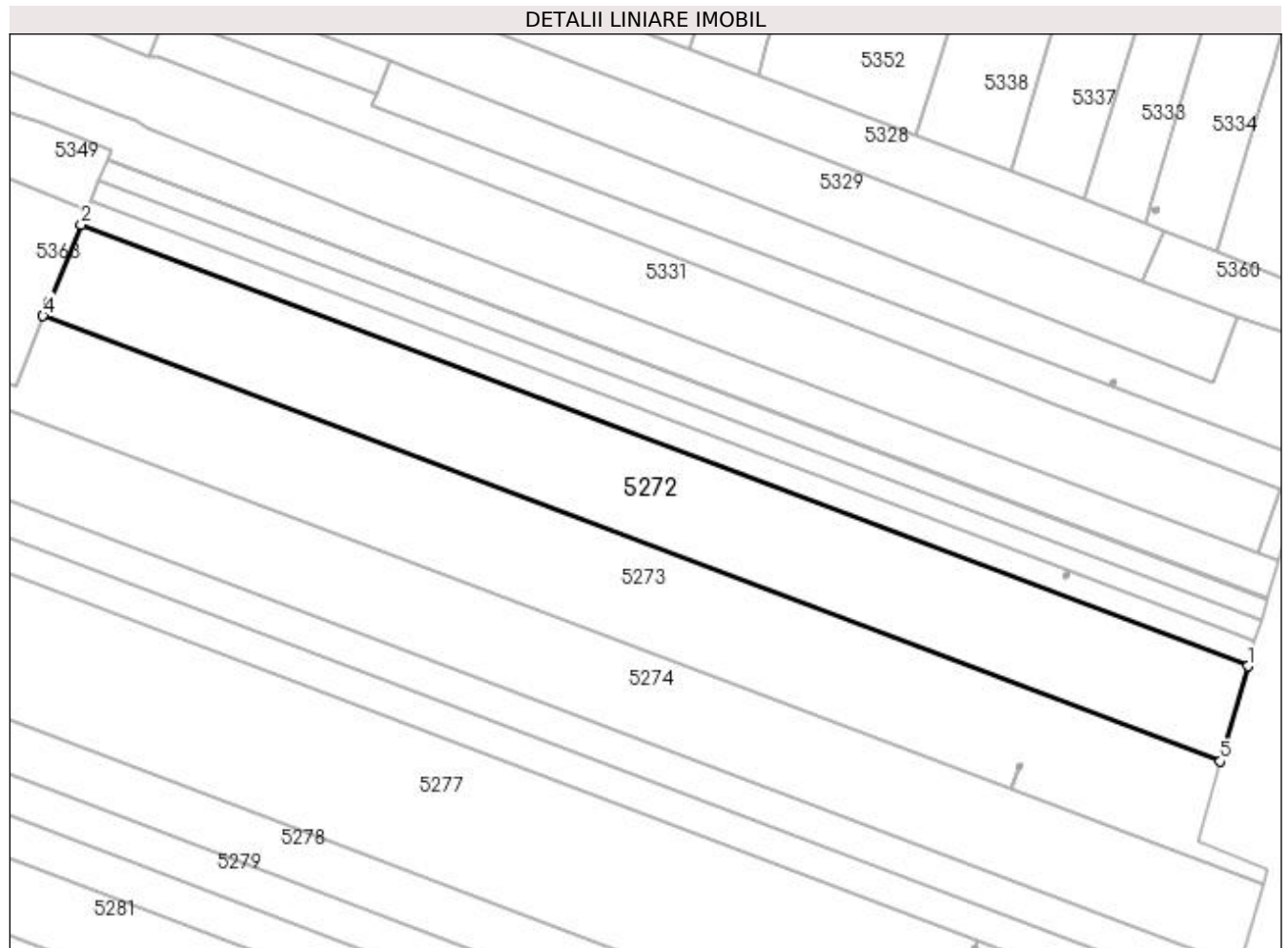
Inscrieri privind dezmembramintele dreptului de proprietate, drepturi reale de garanție și sarcini	Referințe
NU SUNT	

Anexa Nr. 1 La Partea I

Teren

Nr cadastral	Suprafața (mp)*	Observații / Referințe
	11.532	

* Suprafața este determinată în planul de proiecție Stereo 70.



Date referitoare la teren

Crt	Categorie folosință	Intra vilan	Suprafața (mp)	Tarla	Parcelă	Nr. topo	Observații / Referințe
1	arabil	NU	11.532	22	713	-	

Lungime Segmente

1) Valorile lungimilor segmentelor sunt obținute din proiecție în plan.

Punct început	X / Y	Punct sfârșit	X / Y	Lungime segment (** (m)
1	437.786,976 299.478,787	2	437.430,743 299.613,437	380.831
2	437.430,743 299.613,437	3	437.421,071 299.590,08	25.28
3	437.421,071 299.590,08	4	437.419,15 299.585,588	4.886
4	437.419,15 299.585,588	5	437.778,559 299.449,737	384.227
5	437.778,559 299.449,737	1	437.786,976 299.478,787	30.245

**** Lungimile segmentelor sunt determinate în planul de proiecție Stereo 70 și sunt rotunjite la 1 milimetru.**

***** Distanța dintre puncte este formată din segmente cumulate ce sunt mai mici decât valoarea 1 milimetru.**

**DATE DESPRE IMOBILUL NR. 5273**

Oficiul de Cadastru și Publicitate Imobiliară DOLJ
Biroul de Cadastru și Publicitate Imobiliară Craiova

A. Partea I. Descrierea imobilului

TEREN Necunoscut

Adresa: Loc. Preajba De Padure, Jud. Dolj, T22 P7/4

Nr. Crt	Nr cadastral Nr. topografic	Suprafața* (mp)	Observații / Referințe
A1		12.501	Sector cadastral:53 Teren neimprejmuit; Conform PUG aprobat prin HCL 28/2015, suprafata intravilan =559 mp, suprafata extravilan =11942 mp.

B. Partea II. Proprietari și acte

Inscrieri privitoare la dreptul de proprietate și alte drepturi reale	Referințe
/	
Act Administrativ nr. TDP363-2180, din 01/02/1994 emis de CJSDPAT DOLJ;	
B1	A1
Intabulare, drept de PROPRIETATE, dobandit prin Reconstituire, cota actuala 1/1, cota initiala 1/1 1) JILAVU NICOLAE, LIPSA CNP	

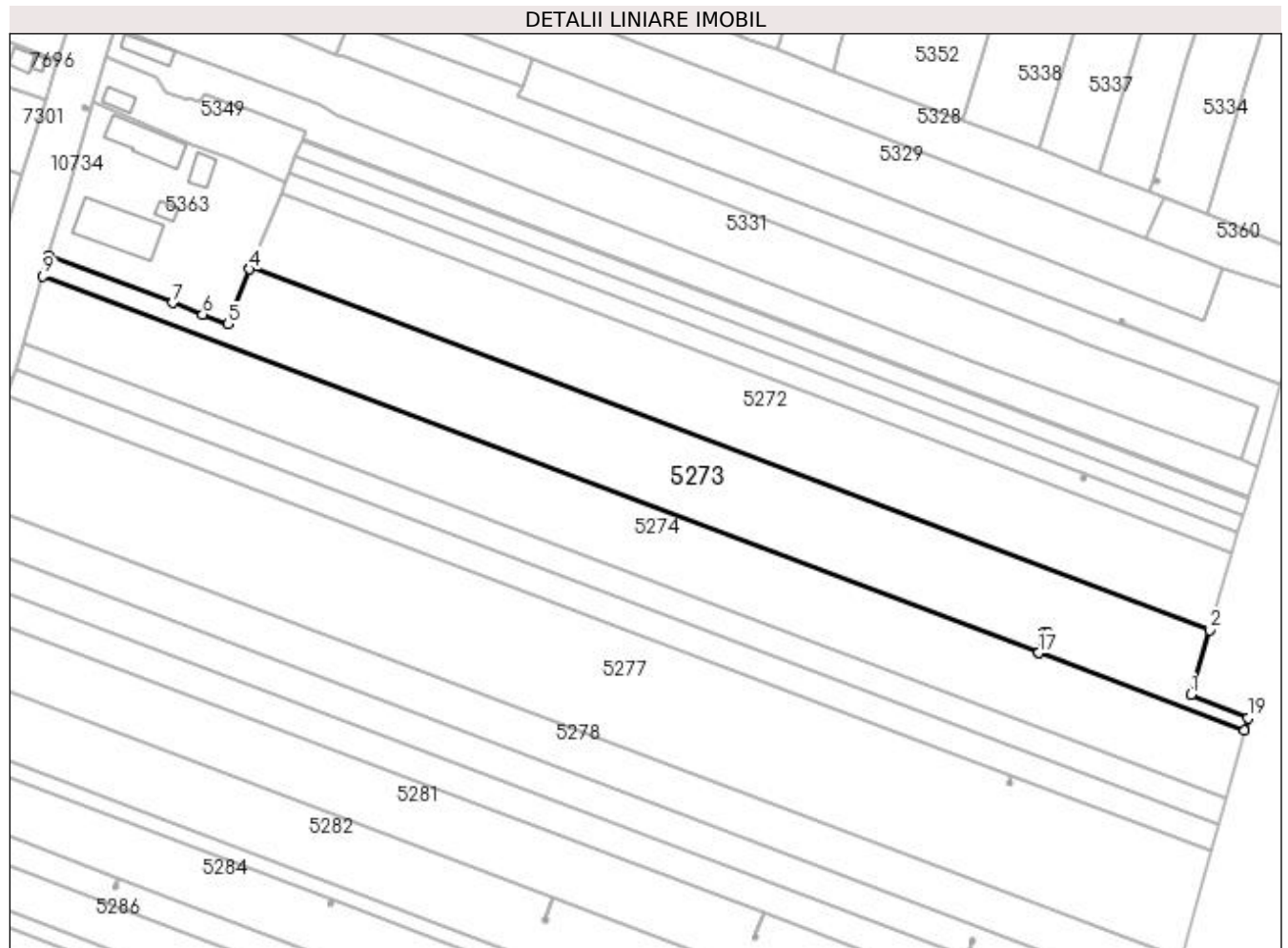
C. Partea III. SARCINI .

Inscrieri privind dezmembramintele dreptului de proprietate, drepturi reale de garanție și sarcini	Referințe
NU SUNT	

Anexa Nr. 1 La Partea I**Teren**

Nr cadastral	Suprafața (mp)*	Observații / Referințe
	12.501	Conform PUG aprobat prin HCL 28/2015, suprafața intravilan =559 mp, suprafața extravilan =11942 mp.

* Suprafața este determinată în planul de proiecție Stereo 70.

**Date referitoare la teren**

Crt	Categorie folosință	Intra vilan	Suprafața (mp)	Tarla	Parcelă	Nr. topo	Observații / Referințe
1	arabil	DA	559	22	7/4	-	
2	arabil	NU	11.942	22	7/4	-	

Lungime Segmente

1) Valorile lungimilor segmentelor sunt obținute din proiecție în plan.

Punct început	X / Y	Punct sfârșit	X / Y	Lungime segment (** (m)
1	437.771,522 299.425,45	2	437.778,559 299.449,737	25.286
2	437.778,559 299.449,737	3	437.419,15 299.585,588	384.227
3	437.419,15 299.585,588	4	437.418,796 299.584,76	0.9
4	437.418,796 299.584,76	5	437.410,807 299.564,244	22.017

Punct început	X / Y	Punct sfârșit	X / Y	Lungime segment (** (m)
5	437.410,807 299.564,244	6	437.401,365 299.567,734	10.066
6	437.401,365 299.567,734	7	437.390,231 299.572,188	11.992
7	437.390,231 299.572,188	8	437.343,662 299.589,958	49.844
8	437.343,662 299.589,958	9	437.341,574 299.582,144	8.088
9	437.341,574 299.582,144	10	437.714,591 299.441,15	398.774
10	437.714,591 299.441,15	11	437.717,017 299.447,566	6.859
11	437.717,017 299.447,566	12	437.716,434 299.447,707	0.6
12	437.716,434 299.447,707	13	437.716,714 299.448,873	1.199
13	437.716,714 299.448,873	14	437.717,881 299.448,593	1.2
14	437.717,881 299.448,593	15	437.717,6 299.447,426	1.2
15	437.717,6 299.447,426	16	437.717,022 299.447,565	0.594
16	437.717,022 299.447,565	17	437.714,596 299.441,148	6.86
17	437.714,596 299.441,148	18	437.791,605 299.412,04	82.327
18	437.791,605 299.412,04	19	437.792,907 299.416,687	4.826
19	437.792,907 299.416,687	1	437.771,522 299.425,45	23.111

** Lungimile segmentelor sunt determinate în planul de proiecție Stereo 70 și sunt rotunjite la 1 milimetru.

*** Distanța dintre puncte este formată din segmente cumulate ce sunt mai mici decât valoarea 1 milimetru.

**DATE DESPRE IMOBILUL NR. 5274**

Oficiul de Cadastru și Publicitate Imobiliară DOLJ
Biroul de Cadastru și Publicitate Imobiliară Craiova

A. Partea I. Descrierea imobilului

TEREN Necunoscut

Adresa: Loc. Preajba De Padure, Jud. Dolj, T22 P7/5

Nr. Crt	Nr cadastral Nr. topografic	Suprafața* (mp)	Observații / Referințe
A1		12.500	Sector cadastral:53 Teren neimprejmit; Conform PUG aprobat prin HCL 28/2015, suprafata intravilan =1841 mp, suprafata extravilan = 10659mp.

B. Partea II. Proprietari și acte

Inscrieri privitoare la dreptul de proprietate și alte drepturi reale	Referințe
/	
Act Administrativ nr. TDP766-9674, din 16/09/1997 emis de CJSDPAT DOLJ;	
B1	A1
Intabulare, drept de PROPRIETATE, dobandit prin Reconstituire, cota actuala 1/1, cota initiala 1/1 1) GUTA CONSTANTIN, LIPSA CNP	

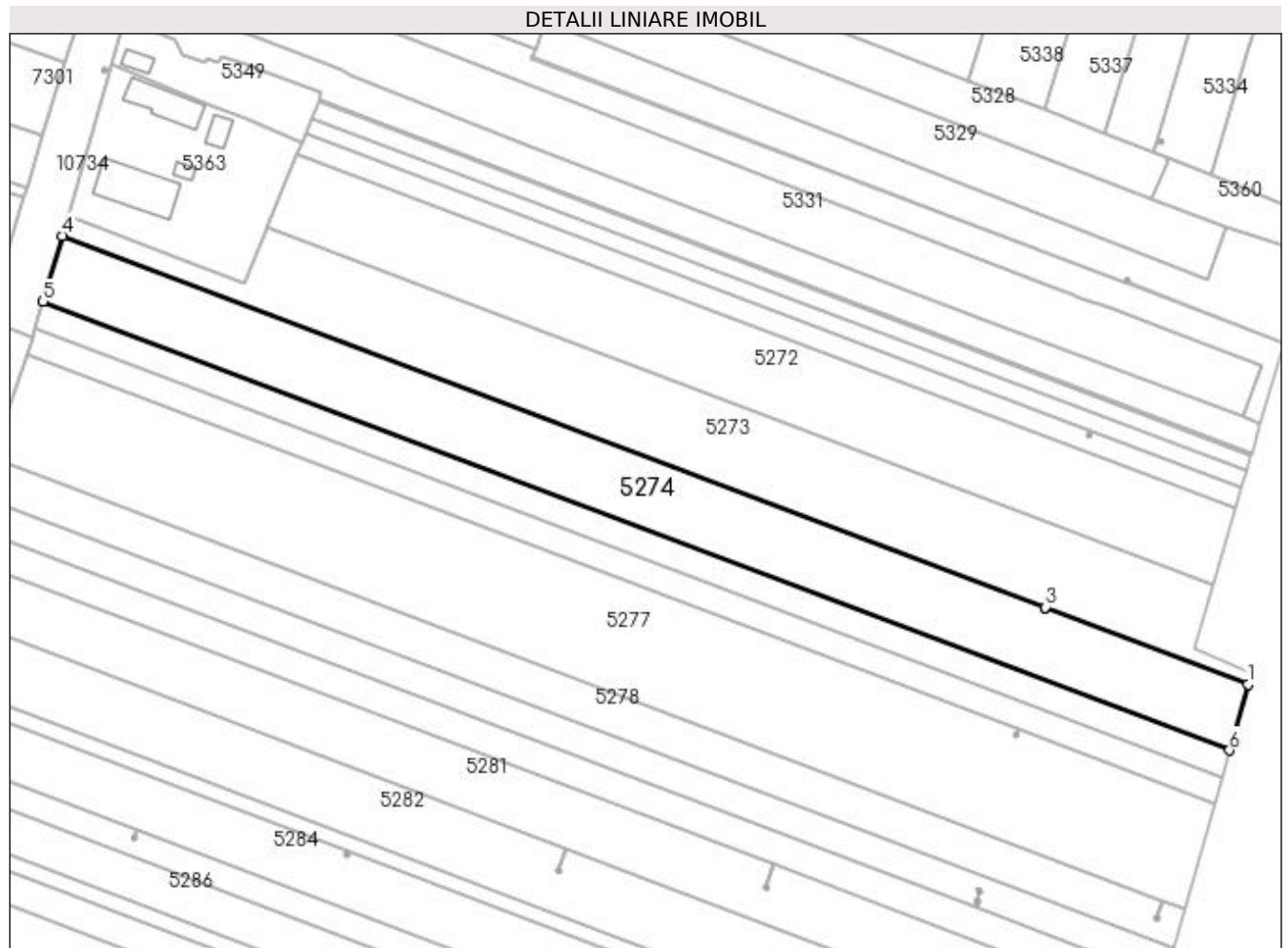
C. Partea III. SARCINI .

Inscrieri privind dezmembramintele dreptului de proprietate, drepturi reale de garanție și sarcini	Referințe
NU SUNT	

Anexa Nr. 1 La Partea I**Teren**

Nr cadastral	Suprafața (mp)*	Observații / Referințe
	12.500	Conform PUG aprobat prin HCL 28/2015, suprafața intravilan = 1841 mp, suprafața extravilan = 10659 mp.

* Suprafața este determinată în planul de proiecție Stereo 70.

**Date referitoare la teren**

Crt	Categorie folosință	Intra vilan	Suprafața (mp)	Tarla	Parcelă	Nr. topo	Observații / Referințe
1	arabil	DA	1.841	22	7/5	-	
2	arabil	NU	10.659	22	7/5	-	

Lungime Segmente

1) Valorile lungimilor segmentelor sunt obținute din proiecție în plan.

Punct început	X / Y	Punct sfârșit	X / Y	Lungime segment (** (m)
1	437.791,605 299.412,04	2	437.714,596 299.441,148	82.327
2	437.714,596 299.441,148	3	437.714,591 299.441,15	0.005
3	437.714,591 299.441,15	4	437.341,574 299.582,144	398.774
4	437.341,574 299.582,144	5	437.334,159 299.557,183	26.039

Punct început	X / Y	Punct sfârșit	X / Y	Lungime segment (** (m)
5	437.334,159 299.557,183	6	437.784,574 299.386,933	481.517
6	437.784,574 299.386,933	1	437.791,605 299.412,04	26.073

** Lungimile segmentelor sunt determinate în planul de proiecție Stereo 70 și sunt rotunjite la 1 milimetru.

*** Distanța dintre puncte este formată din segmente cumulate ce sunt mai mici decât valoarea 1 milimetru.

**DATE DESPRE IMOBILUL NR. 5275**

Oficiul de Cadastru și Publicitate Imobiliară DOLJ
Biroul de Cadastru și Publicitate Imobiliară Craiova

A. Partea I. Descrierea imobilului

TEREN Necunoscut

Adresa: Loc. Preajba De Padure, Jud. Dolj, T22 P8

Nr. Crt	Nr cadastral Nr. topografic	Suprafața* (mp)	Observații / Referințe
A1		5.000	Sector cadastral:53 Teren neimprejmuit; Conform PUG aprobat prin HCL 28/2015, suprafata intravilan =740 mp, suprafata extravilan =4260 mp.

B. Partea II. Proprietari și acte

Inscrieri privitoare la dreptul de proprietate și alte drepturi reale	Referințe
/	
Act Administrativ nr. TDP1039-48563, din 27/03/1995 emis de CJSDPAT DOLJ;	
B1	A1
Intabulare, drept de PROPRIETATE, dobandit prin Reconstituire, cota actuala 1/1, cota initiala 1/1 1) STAN TUDORA, LIPSA CNP	

C. Partea III. SARCINI .

Inscrieri privind dezmembramintele dreptului de proprietate, drepturi reale de garanție și sarcini	Referințe
NU SUNT	

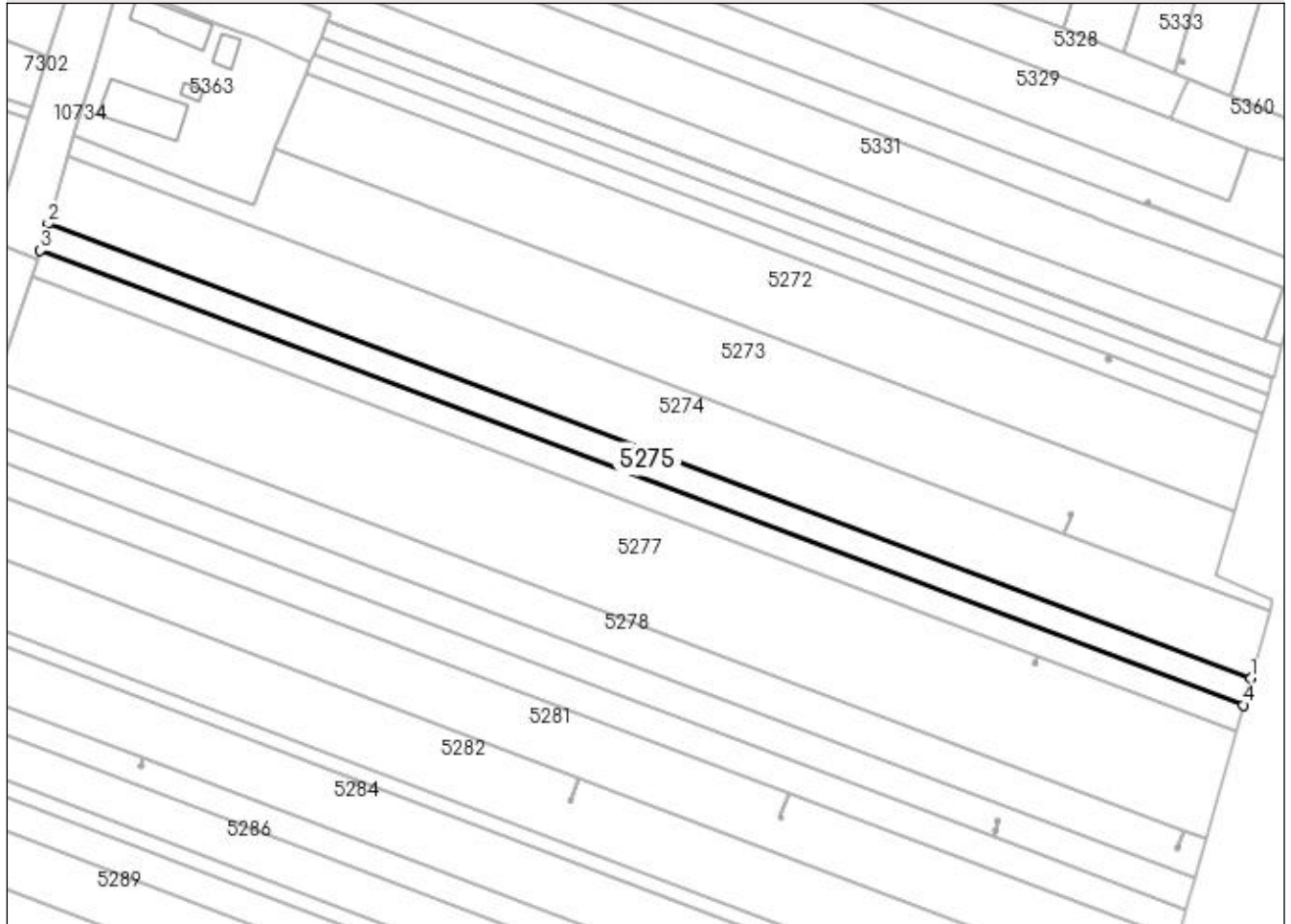
Anexa Nr. 1 La Partea I

Teren

Nr cadastral	Suprafața (mp)*	Observații / Referințe
	5.000	Conform PUG aprobat prin HCL 28/2015, suprafața intravilan =740 mp, suprafața extravilan =4260 mp.

* Suprafața este determinată în planul de proiecție Stereo 70.

DETALII LINIARE IMOBIL



Date referitoare la teren

Crt	Categorie folosință	Intra vilan	Suprafața (mp)	Tarla	Parcelă	Nr. topo	Observații / Referințe
1	arabil	DA	740	22	8	-	
2	arabil	NU	4.260	22	8	-	

Lungime Segmente

1) Valorile lungimilor segmentelor sunt obținute din proiecție în plan.

Punct început	X / Y	Punct sfârșit	X / Y	Lungime segment (** (m)
1	437.784,574 299.386,933	2	437.334,159 299.557,183	481.517
2	437.334,159 299.557,183	3	437.331,195 299.547,204	10.41
3	437.331,195 299.547,204	4	437.781,763 299.376,897	481.68
4	437.781,763 299.376,897	1	437.784,574 299.386,933	10.422

**** Lungimile segmentelor sunt determinate în planul de proiecție Stereo 70 și sunt rotunjite la 1 milimetru.**

***** Distanța dintre puncte este formată din segmente cumulate ce sunt mai mici decât valoarea 1 milimetru.**

**DATE DESPRE IMOBILUL NR. 5276**

Oficiul de Cadastru și Publicitate Imobiliară DOLJ
Biroul de Cadastru și Publicitate Imobiliară Craiova

A. Partea I. Descrierea imobilului

TEREN Necunoscut

Adresa: Loc. Preajba De Padure, Jud. Dolj, T22, P9, jud. Dolj.

Nr. Crt	Nr cadastral Nr. topografic	Suprafața* (mp)	Observații / Referințe
A1	33514	5.000	Sector cadastral:53 Teren neimprejmuit; Teren intravilan/extravilan, neimprejmuit si limita conventionala. Conform PUG aprobat prin HCL 28/2015, suprafata intravilan =742 mp, suprafata extravilan =4258 mp.

B. Partea II. Proprietari și acte

Inscrieri privitoare la dreptul de proprietate și alte drepturi reale		Referințe
22104 / 25/01/2023		
Act Notarial nr. cm 3, din 19/01/2023 emis de Stefanescu Floriana;		
B1	Intabulare, drept de PROPRIETATE, dobandit prin Conventie, cota actuala 1/1, cota initiala 1/1 1) STANCU MARIANA	A1

C. Partea III. SARCINI .

Inscrieri privind dezmembramintele dreptului de proprietate, drepturi reale de garanție și sarcini	Referințe
NU SUNT	

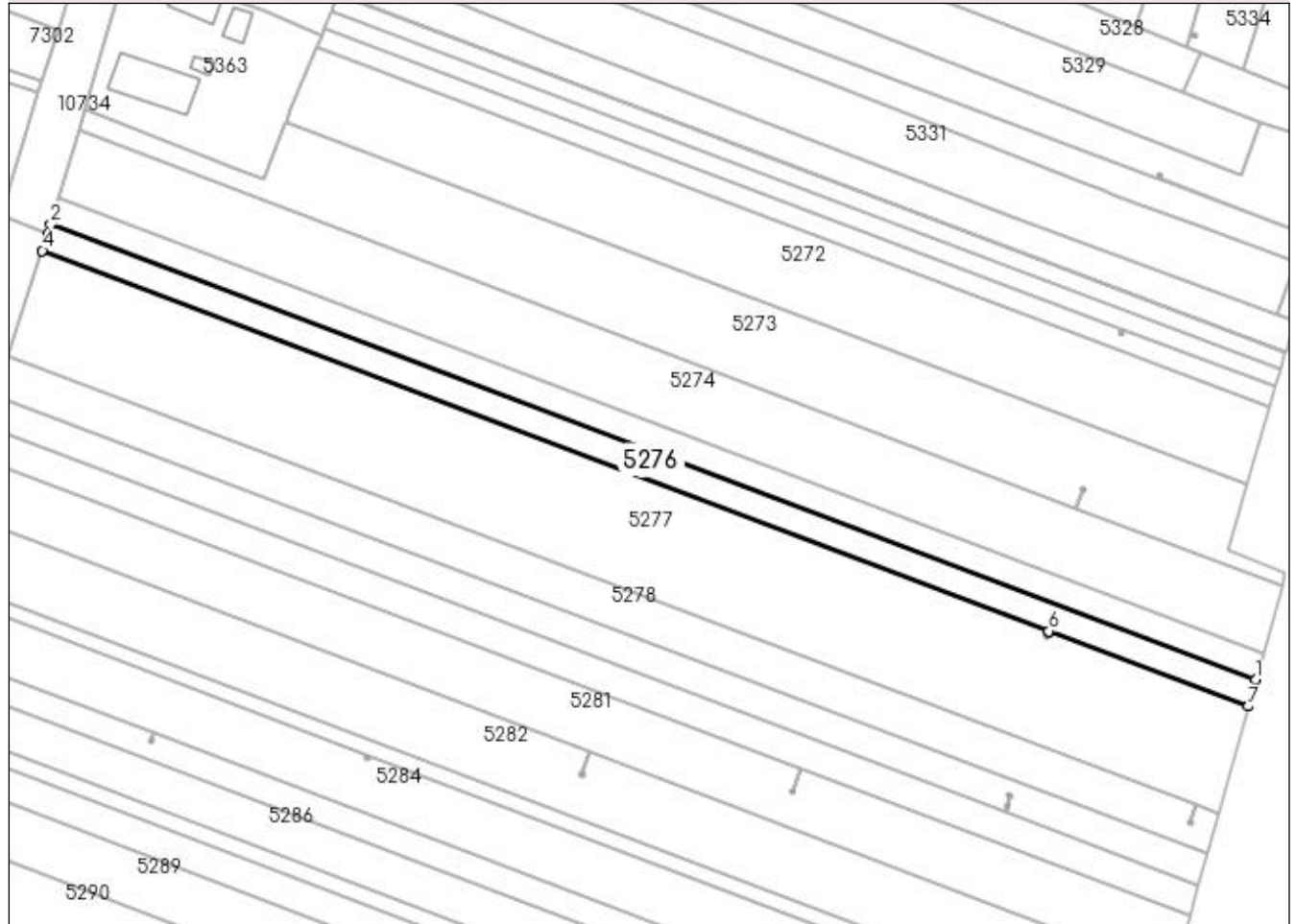
Anexa Nr. 1 La Partea I

Teren

Nr cadastral	Suprafața (mp)*	Observații / Referințe
33514	5.000	Teren intravilan/extravilan, neimprijmuit si limita conventionala. Conform PUG aprobat prin HCL 28/2015, suprafata intravilan =742 mp, suprafata extravilan =4258 mp.

* Suprafața este determinată în planul de proiecție Stereo 70.

DETALII LINIARE IMOBIL



Date referitoare la teren

Crt	Categorie folosință	Intravilan	Suprafața (mp)	Tarla	Parcelă	Nr. topo	Observații / Referințe
1	arabil	DA	742	22	9	-	
2	arabil	NU	4.258	22	9	-	

Lungime Segmente

1) Valorile lungimilor segmentelor sunt obținute din proiecție în plan.

Punct început	X / Y	Punct sfârșit	X / Y	Lungime segment (** (m)
1	437.781,763 299.376,897	2	437.331,195 299.547,204	481.68
2	437.331,195 299.547,204	3	437.330,116 299.543,571	3.79
3	437.330,116 299.543,571	4	437.328,046 299.537,301	6.603
4	437.328,046 299.537,301	5	437.704,5 299.395,007	402.449

Punct început	X / Y	Punct sfârșit	X / Y	Lungime segment (** (m)
5	437.704,5 299.395,007	6	437.704,504 299.395,006	0.004
6	437.704,504 299.395,006	7	437.778,953 299.366,865	79.59
7	437.778,953 299.366,865	1	437.781,763 299.376,897	10.418

** Lungimile segmentelor sunt determinate în planul de proiecție Stereo 70 și sunt rotunjite la 1 milimetru.

*** Distanța dintre puncte este formată din segmente cumulate ce sunt mai mici decât valoarea 1 milimetru.

**DATE DESPRE IMOBILUL NR. 5277**

Oficiul de Cadastru și Publicitate Imobiliară DOLJ
Biroul de Cadastru și Publicitate Imobiliară Craiova

A. Partea I. Descrierea imobilului

TEREN Necunoscut

Adresa: Loc. Preajba De Padure, Jud. Dolj, T22 P10

Nr. Crt	Nr cadastral Nr. topografic	Suprafața* (mp)	Observații / Referințe
A1		20.000	Sector cadastral:53 Teren neimprejmuț; Conform PUG aprobat prin HCL 28/2015, suprafata intravilan = 3353mp, suprafata extravilan =16647 mp.

B. Partea II. Proprietari și acte

Inscrieri privitoare la dreptul de proprietate și alte drepturi reale	Referințe
/	
Act Administrativ nr. TDP1186-1364, din 23/02/1998 emis de CJSDPAT DOLJ;	
B1	A1
Intabulare, drept de PROPRIETATE, dobandit prin Reconstituire, cota actuala 1/1, cota initiala 1/1	
1) ILIN GEORGETA, LIPSA CNP	
2) ȘOREANU CONSTANTIN, LIPSA CNP	

C. Partea III. SARCINI .

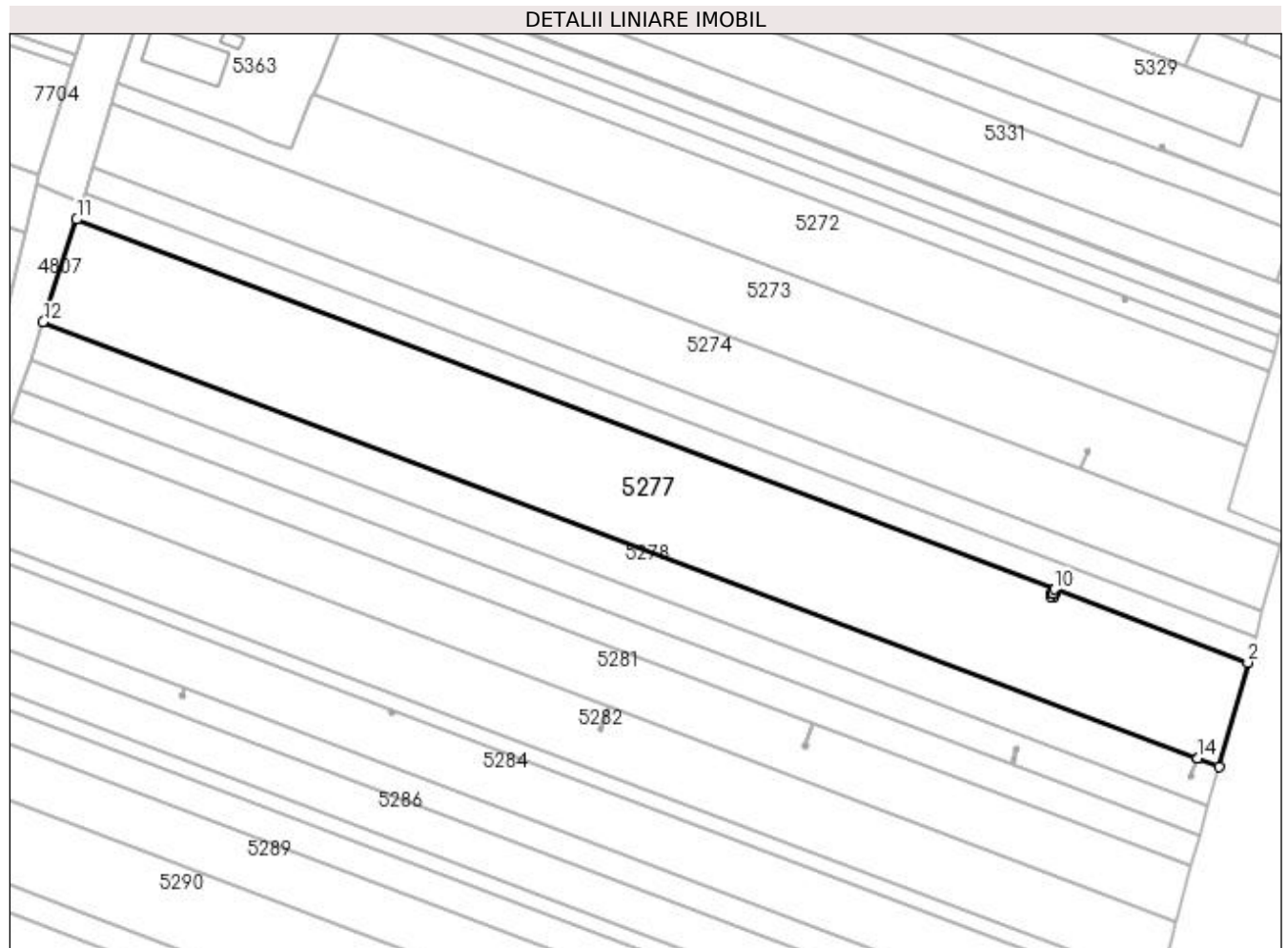
Inscrieri privind dezmembramintele dreptului de proprietate, drepturi reale de garanție și sarcini	Referințe
NU SUNT	

Anexa Nr. 1 La Partea I

Teren

Nr cadastral	Suprafața (mp)*	Observații / Referințe
	20.000	Conform PUG aprobat prin HCL 28/2015, suprafața intravilan = 3353mp, suprafața extravilan = 16647 mp.

* Suprafața este determinată în planul de proiecție Stereo 70.



Date referitoare la teren

Crt	Categorie folosință	Intra vilan	Suprafața (mp)	Tarla	Parcelă	Nr. topo	Observații / Referințe
1	arabil	DA	3.353	22	10	-	
2	arabil	NU	16.647	22	10	-	

Lungime Segmente

1) Valorile lungimilor segmentelor sunt obținute din proiecție în plan.

Punct început	X / Y	Punct sfârșit	X / Y	Lungime segment (** (m)
1	437.767,741 299.326,832	2	437.778,953 299.366,865	41.573
2	437.778,953 299.366,865	3	437.704,504 299.395,006	79.59
3	437.704,504 299.395,006	4	437.703,833 299.393,23	1.899
4	437.703,833 299.393,23	5	437.704,417 299.393,09	0.601

Punct început	X / Y	Punct sfârșit	X / Y	Lungime segment (** (m)
5	437.704,417 299.393,09	6	437.704,136 299.391,923	1.2
6	437.704,136 299.391,923	7	437.702,969 299.392,204	1.2
7	437.702,969 299.392,204	8	437.703,25 299.393,37	1.199
8	437.703,25 299.393,37	9	437.703,828 299.393,231	0.594
9	437.703,828 299.393,231	10	437.704,5 299.395,007	1.899
10	437.704,5 299.395,007	11	437.328,046 299.537,301	402.449
11	437.328,046 299.537,301	12	437.315,052 299.497,941	41.449
12	437.315,052 299.497,941	13	437.759,459 299.329,963	475.094
13	437.759,459 299.329,963	14	437.759,464 299.329,961	0.005
14	437.759,464 299.329,961	1	437.767,741 299.326,832	8.849

** Lungimile segmentelor sunt determinate în planul de proiecție Stereo 70 și sunt rotunjite la 1 milimetru.

*** Distanța dintre puncte este formată din segmente cumulate ce sunt mai mici decât valoarea 1 milimetru.

**DATE DESPRE IMOBILUL NR. 5278**

Oficiul de Cadastru și Publicitate Imobiliară DOLJ
Biroul de Cadastru și Publicitate Imobiliară Craiova

A. Partea I. Descrierea imobilului

TEREN Necunoscut

Adresa: Loc. Preajba De Padure, Jud. Dolj, T22 P11

Nr. Crt	Nr cadastral Nr. topografic	Suprafața* (mp)	Observații / Referințe
A1		7.500	Sector cadastral:53 Teren neimprejmuit; Conform PUG aprobat prin HCL 28/2015, suprafata intravilan =1672 mp, suprafata extravilan =5828 mp.

B. Partea II. Proprietari și acte

Inscrieri privitoare la dreptul de proprietate și alte drepturi reale	Referințe
/	
Act Administrativ nr. TDP1036-48563, din 27/03/1995 emis de CJSDPAT DOLJ (Defunct conform Certificat deces seria D.10, nr. 965643. data 27.10.2020);	
B1	A1
Intabulare, drept de PROPRIETATE, dobandit prin Reconstituire, cota actuala 1/1, cota initiala 1/1 1) STOICA MARIA DEFUNCT:Da	

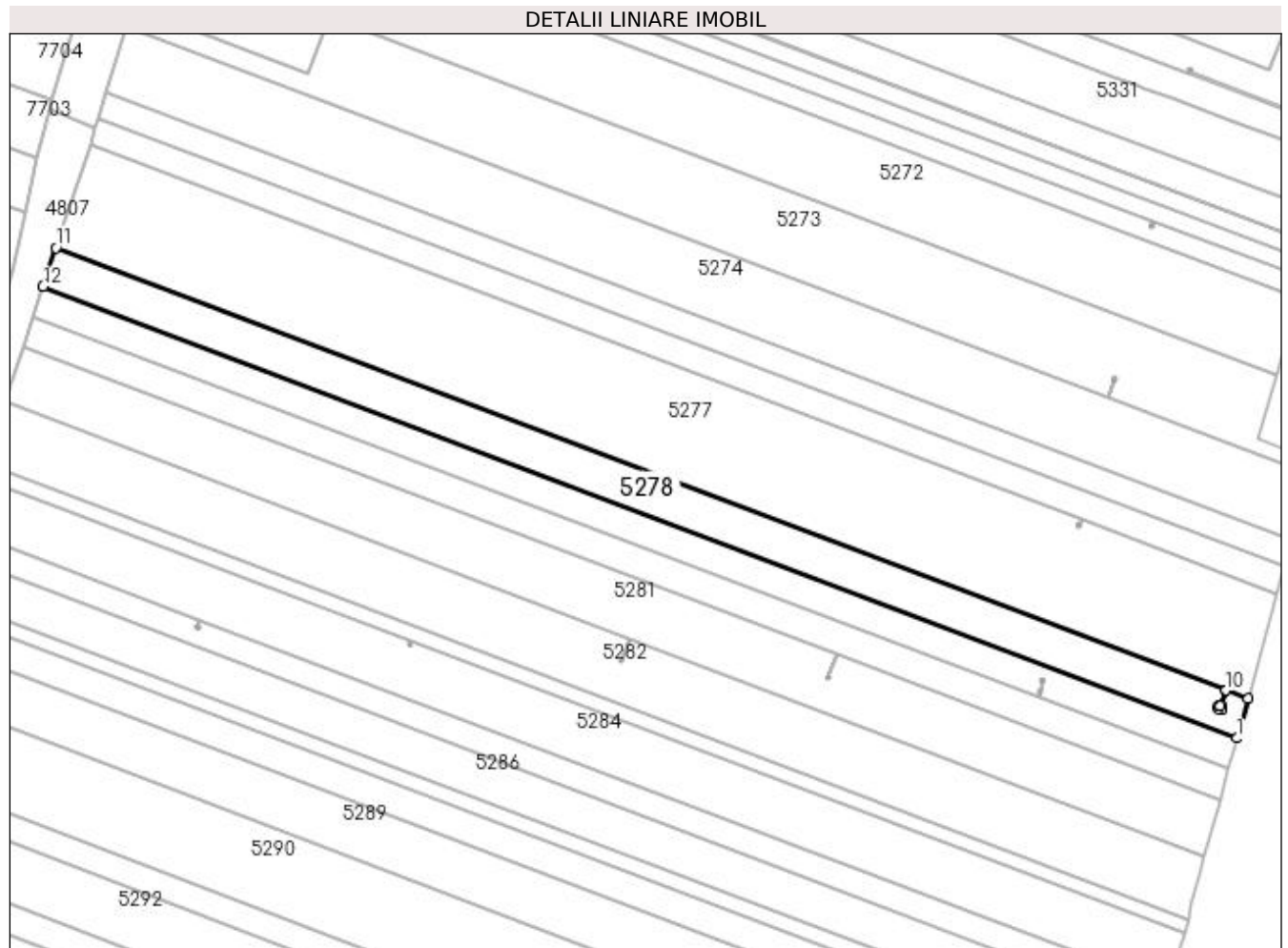
C. Partea III. SARCINI .

Inscrieri privind dezmembramintele dreptului de proprietate, drepturi reale de garanție și sarcini	Referințe
NU SUNT	

Anexa Nr. 1 La Partea I**Teren**

Nr cadastral	Suprafața (mp)*	Observații / Referințe
	7.500	Conform PUG aprobat prin HCL 28/2015, suprafata intravilan =1672 mp, suprafata extravilan =5828 mp.

* Suprafața este determinată în planul de proiecție Stereo 70.

**Date referitoare la teren**

Crt	Categorie folosință	Intra vilan	Suprafața (mp)	Tarla	Parcelă	Nr. topo	Observații / Referințe
1	arabil	DA	1.672	22	11	-	
2	arabil	NU	5.828	22	11	-	

Lungime Segmente

1) Valorile lungimilor segmentelor sunt obținute din proiecție în plan.

Punct început	X / Y	Punct sfârșit	X / Y	Lungime segment (** (m)
1	437.763,547 299.311,859	2	437.767,741 299.326,832	15.549
2	437.767,741 299.326,832	3	437.759,464 299.329,961	8.849
3	437.759,464 299.329,961	4	437.757,24 299.324,077	6.29
4	437.757,24 299.324,077	5	437.757,838 299.324,03	0.6

Punct început	X / Y	Punct sfârșit	X / Y	Lungime segment (** (m)
5	437.757,838 299.324,03	6	437.757,744 299.322,834	1.2
6	437.757,744 299.322,834	7	437.756,548 299.322,927	1.2
7	437.756,548 299.322,927	8	437.756,642 299.324,124	1.201
8	437.756,642 299.324,124	9	437.757,235 299.324,077	0.595
9	437.757,235 299.324,077	10	437.759,459 299.329,963	6.292
10	437.759,459 299.329,963	11	437.315,052 299.497,941	475.094
11	437.315,052 299.497,941	12	437.310,193 299.483,22	15.502
12	437.310,193 299.483,22	1	437.763,547 299.311,859	484.659

** Lungimile segmentelor sunt determinate în planul de proiecție Stereo 70 și sunt rotunjite la 1 milimetru.

*** Distanța dintre puncte este formată din segmente cumulate ce sunt mai mici decât valoarea 1 milimetru.

**DATE DESPRE IMOBILUL NR. 5279**

Oficiul de Cadastru și Publicitate Imobiliară DOLJ
Biroul de Cadastru și Publicitate Imobiliară Craiova

A. Partea I. Descrierea imobilului

TEREN Necunoscut

Adresa: Loc. Preajba De Padure, Jud. Dolj, T22 P12

Nr. Crt	Nr cadastral Nr. topografic	Suprafața* (mp)	Observații / Referințe
A1		5.850	Sector cadastral:53 Teren neimprejmuit; Conform PUG aprobat prin HCL 28/2015, suprafata intravilan = 1311mp, suprafata extravilan =4539 mp.

B. Partea II. Proprietari și acte

Inscrieri privitoare la dreptul de proprietate și alte drepturi reale	Referințe
/	
Act Administrativ nr. TDP1258-2179, din 27/05/1999 emis de CJSDPAT DOLJ (Defunct conform Certificat deces seria DA. nr. 491744, data 16.08.1995);	
B1	A1
Intabulare, drept de PROPRIETATE, dobandit prin Reconstituire, cota actuala 1/1, cota initiala 1/1 1) DICU MARIN, LIPSA CNP DEFUNCT:Da	

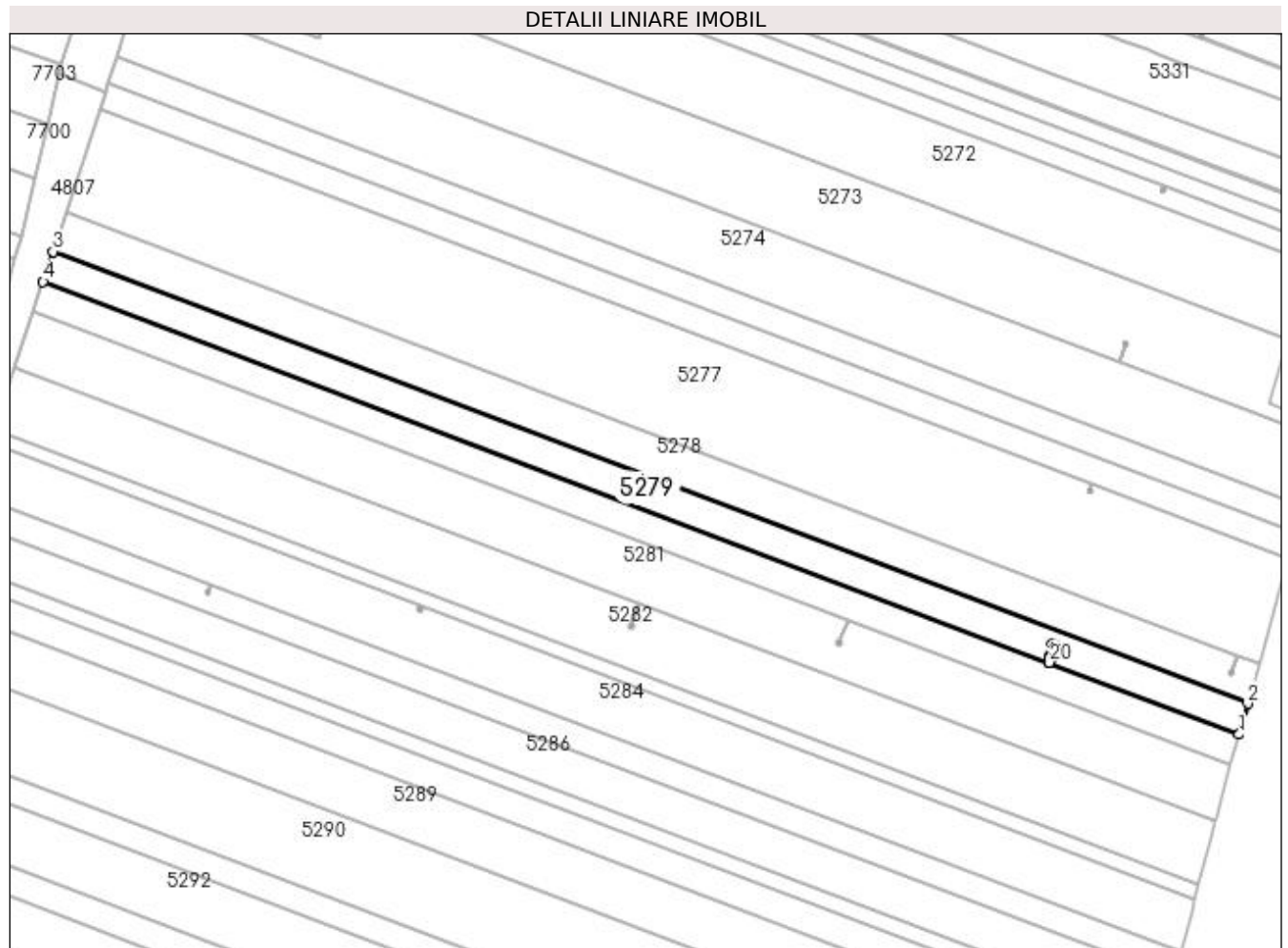
C. Partea III. SARCINI .

Inscrieri privind dezmembramintele dreptului de proprietate, drepturi reale de garanție și sarcini	Referințe
NU SUNT	

Anexa Nr. 1 La Partea I**Teren**

Nr cadastral	Suprafața (mp)*	Observații / Referințe
	5.850	Conform PUG aprobat prin HCL 28/2015, suprafata intravilan = 1311mp, suprafata extravilan = 4539 mp.

* Suprafața este determinată în planul de proiecție Stereo 70.

**Date referitoare la teren**

Crt	Categorie folosință	Intra vilan	Suprafața (mp)	Tarla	Parcelă	Nr. topo	Observații / Referințe
1	arabil	DA	1.311	22	12	-	
2	arabil	NU	4.539	22	12	-	

Lungime Segmente

1) Valorile lungimilor segmentelor sunt obținute din proiecție în plan.

Punct început	X / Y	Punct sfârșit	X / Y	Lungime segment (** (m)
1	437.760,279 299.300,191	2	437.763,547 299.311,859	12.117
2	437.763,547 299.311,859	3	437.310,193 299.483,22	484.659
3	437.310,193 299.483,22	4	437.306,406 299.471,748	12.081
4	437.306,406 299.471,748	5	437.688,227 299.327,426	408.186

Punct început	X / Y	Punct sfârșit	X / Y	Lungime segment (** (m)
5	437.688,227 299.327,426	6	437.688,815 299.328,98	1.662
6	437.688,815 299.328,98	7	437.688,217 299.329,027	0.6
7	437.688,217 299.329,027	8	437.688,31 299.330,223	1.2
8	437.688,31 299.330,223	9	437.688,909 299.330,177	0.601
9	437.688,909 299.330,177	10	437.689,567 299.333,026	2.924
10	437.689,567 299.333,026	11	437.688,983 299.333,166	0.601
11	437.688,983 299.333,166	12	437.689,264 299.334,333	1.2
12	437.689,264 299.334,333	13	437.690,43 299.334,053	1.199
13	437.690,43 299.334,053	14	437.690,15 299.332,886	1.2
14	437.690,15 299.332,886	15	437.689,571 299.333,025	0.595
15	437.689,571 299.333,025	16	437.688,914 299.330,176	2.924
16	437.688,914 299.330,176	17	437.689,507 299.330,13	0.595
17	437.689,507 299.330,13	18	437.689,413 299.328,933	1.201
18	437.689,413 299.328,933	19	437.688,82 299.328,98	0.595
19	437.688,82 299.328,98	20	437.688,232 299.327,424	1.663
20	437.688,232 299.327,424	1	437.760,279 299.300,191	77.022

** Lungimile segmentelor sunt determinate în planul de proiecție Stereo 70 și sunt rotunjite la 1 milimetru.

*** Distanța dintre puncte este formată din segmente cumulate ce sunt mai mici decât valoarea 1 milimetru.

**DATE DESPRE IMOBILUL NR. 5280**

Oficiul de Cadastru și Publicitate Imobiliară DOLJ
Biroul de Cadastru și Publicitate Imobiliară Craiova

A. Partea I. Descrierea imobilului

TEREN Necunoscut

Adresa: Loc. Preajba De Padure, Jud. Dolj, (T22, P13)

Nr. Crt	Nr cadastral Nr. topografic	Suprafața* (mp)	Observații / Referințe
A1	33513	5.760	Sector cadastral:53 Teren neimprejmuț; Conform PUG aprobat prin HCL 28/2015, suprafata intravilan =1295 mp, suprafata extravilan =4465 mp.

B. Partea II. Proprietari și acte

Inscrieri privitoare la dreptul de proprietate și alte drepturi reale	Referințe
20928 / 20/01/2023	
Act Notarial nr. CONTRACT DE VANZARE AUT SUB NR. 149, din 19/01/2023 emis de NP DOINA FAURAR;	
B1	A1
Intabulare, drept de PROPRIETATE, dobandit prin Conventie, cota actuala 1/1, cota initiala 1/1	
1) STAN CONSTANTIN	
2) STAN SILVIA, LIPSA CNP	

C. Partea III. SARCINI .

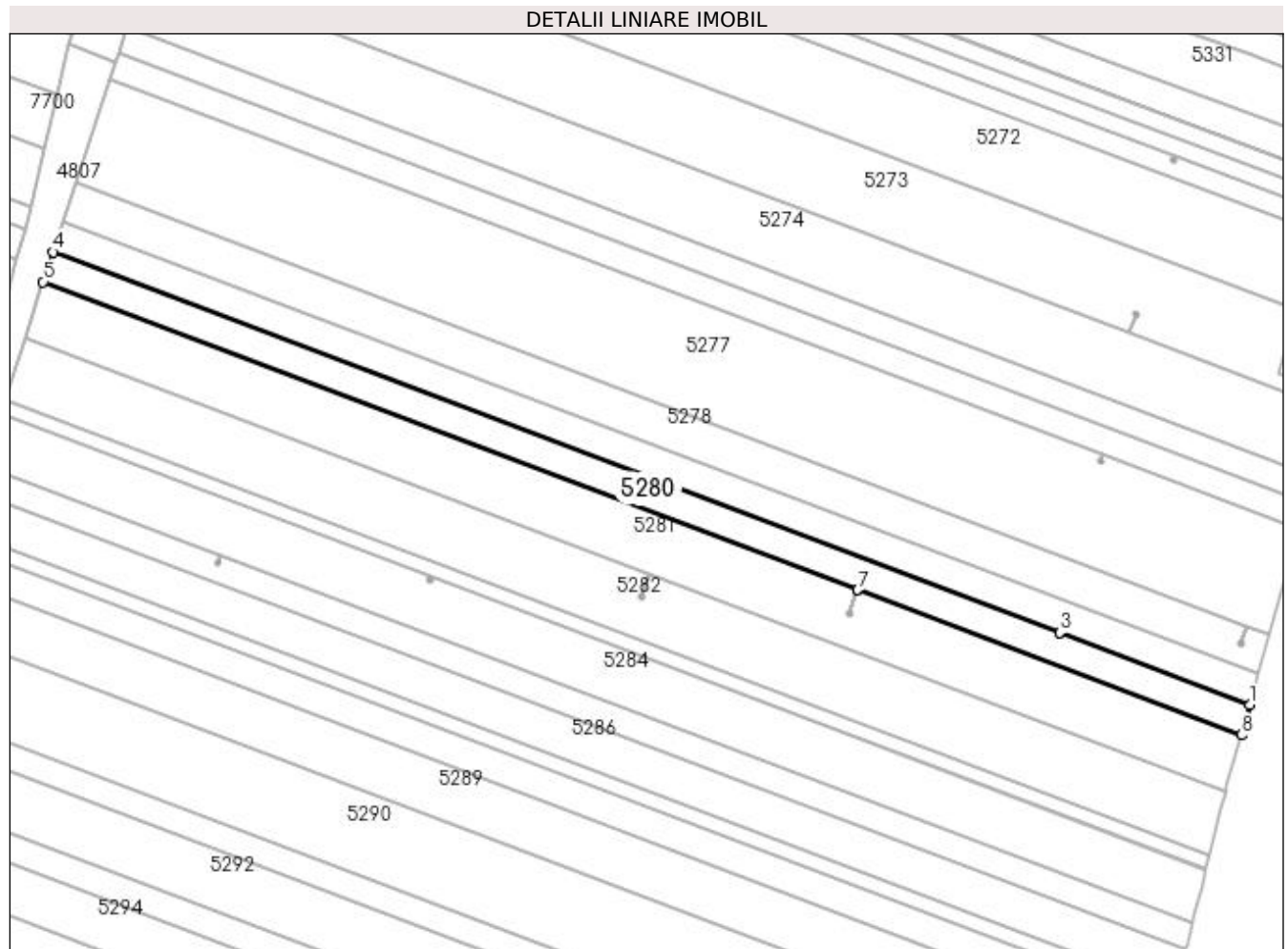
Inscrieri privind dezmembramintele dreptului de proprietate, drepturi reale de garanție și sarcini	Referințe
NU SUNT	

Anexa Nr. 1 La Partea I

Teren

Nr cadastral	Suprafața (mp)*	Observații / Referințe
33513	5.760	Conform PUG aprobat prin HCL 28/2015, suprafata intravilan =1295 mp, suprafata extravilan =4465 mp.

* Suprafața este determinată în planul de proiecție Stereo 70.



Date referitoare la teren

Crt	Categorie folosință	Intra vilan	Suprafața (mp)	Tarla	Parcelă	Nr. topo	Observații / Referințe
1	arabil	DA	1.295	22	13	-	
2	arabil	NU	4.465	22	13	-	

Lungime Segmente

1) Valorile lungimilor segmentelor sunt obținute din proiecție în plan.

Punct început	X / Y	Punct sfârșit	X / Y	Lungime segment (** (m)
1	437.760,279 299.300,191	2	437.688,232 299.327,424	77.022
2	437.688,232 299.327,424	3	437.688,227 299.327,426	0.005
3	437.688,227 299.327,426	4	437.306,406 299.471,748	408.186
4	437.306,406 299.471,748	5	437.302,683 299.460,472	11.875

Punct început	X / Y	Punct sfârșit	X / Y	Lungime segment (** (m)
5	437.302,683 299.460,472	6	437.611,632 299.343,694	330.283
6	437.611,632 299.343,694	7	437.611,637 299.343,692	0.005
7	437.611,637 299.343,692	8	437.757,067 299.288,722	155.472
8	437.757,067 299.288,722	1	437.760,279 299.300,191	11.91

** Lungimile segmentelor sunt determinate în planul de proiecție Stereo 70 și sunt rotunjite la 1 milimetru.

*** Distanța dintre puncte este formată din segmente cumulate ce sunt mai mici decât valoarea 1 milimetru.

**DATE DESPRE IMOBILUL NR. 5281**

Oficiul de Cadastru și Publicitate Imobiliară DOLJ
Biroul de Cadastru și Publicitate Imobiliară Craiova

A. Partea I. Descrierea imobilului

TEREN Necunoscut

Adresa: Loc. Preajba De Padure, Jud. Dolj, T22 P14

Nr. Crt	Nr cadastral Nr. topografic	Suprafața* (mp)	Observații / Referințe
A1		10.800	Sector cadastral:53 Teren neimprejmuit; Conform PUG aprobat prin HCL 28/2015, suprafata intravilan =2204 mp, suprafata extravilan =8596 mp.

B. Partea II. Proprietari și acte

Inscrieri privitoare la dreptul de proprietate și alte drepturi reale	Referințe
/	
Act Administrativ nr. TDP1516, din 16/10/2003 emis de CJSDPAT DOLJ;	
B1	A1
Intabulare, drept de PROPRIETATE, dobandit prin Reconstituire, cota actuala 1/1, cota initiala 1/1	
1) STĂNESCU TUDORA, LIPSA CNP	
2) VÎLCEANU MARIA, LIPSA CNP	
3) HARAPU FLOAREA, LIPSA CNP	

C. Partea III. SARCINI .

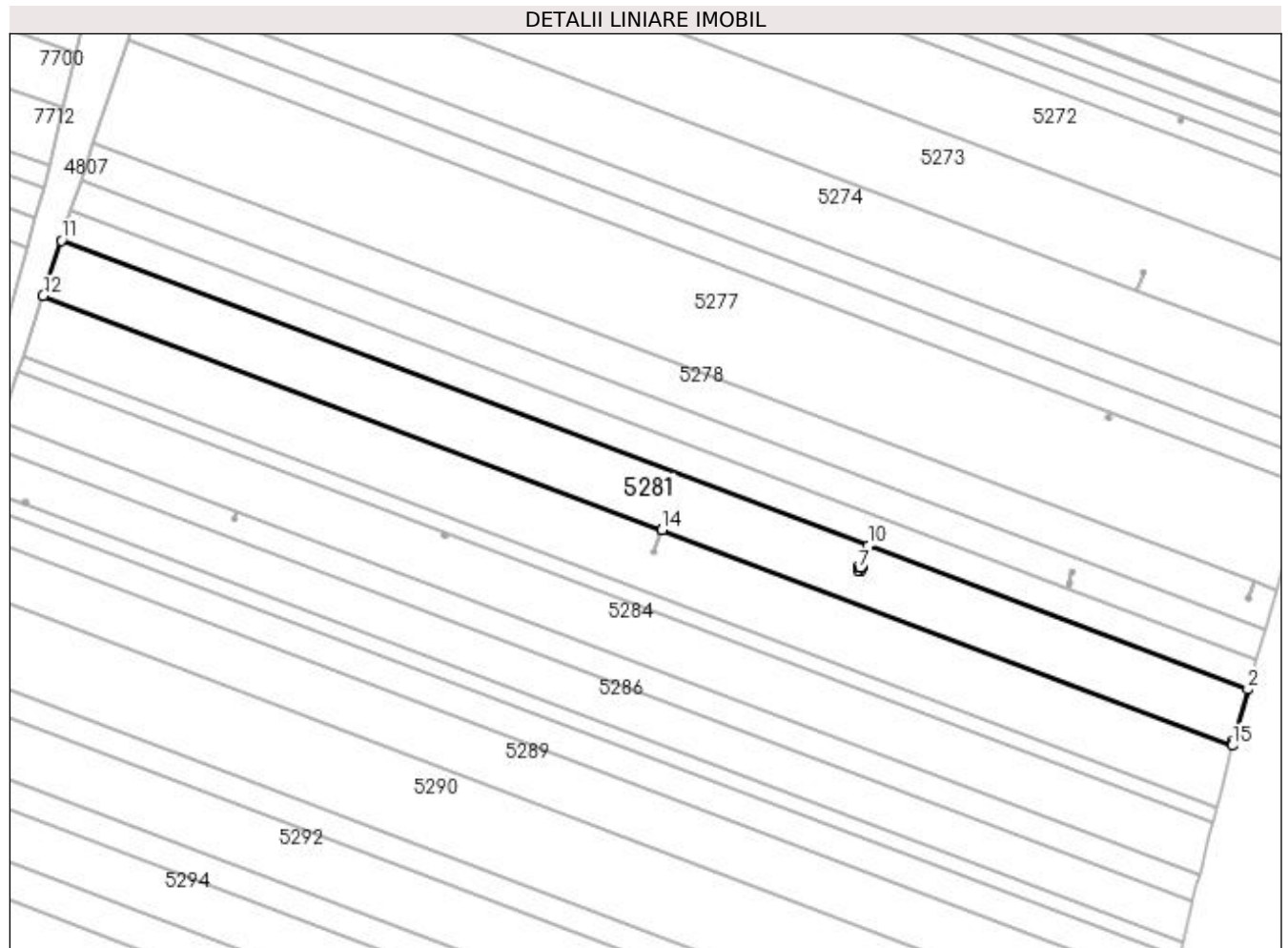
Inscrieri privind dezmembramintele dreptului de proprietate, drepturi reale de garanție și sarcini	Referințe
NU SUNT	

Anexa Nr. 1 La Partea I

Teren

Nr cadastral	Suprafața (mp)*	Observații / Referințe
	10.800	Conform PUG aprobat prin HCL 28/2015, suprafața intravilan =2204 mp, suprafața extravilan =8596 mp.

* Suprafața este determinată în planul de proiecție Stereo 70.



Date referitoare la teren

Crt	Categorie folosință	Intra vilan	Suprafața (mp)	Tarla	Parcelă	Nr. topo	Observații / Referințe
1	arabil	DA	2.204	22	14	-	
2	arabil	NU	8.596	22	14	-	

Lungime Segmente

1) Valorile lungimilor segmentelor sunt obținute din proiecție în plan.

Punct început	X / Y	Punct sfârșit	X / Y	Lungime segment (** (m)
1	437.751,573 299.269,107	2	437.757,067 299.288,722	20.37
2	437.757,067 299.288,722	3	437.611,637 299.343,692	155.472
3	437.611,637 299.343,692	4	437.608,546 299.335,515	8.742
4	437.608,546 299.335,515	5	437.609,144 299.335,468	0.6

Punct început	X / Y	Punct sfârşit	X / Y	Lungime segment (** (m)
5	437.609,144 299.335,468	6	437.609,05 299.334,272	1.2
6	437.609,05 299.334,272	7	437.607,854 299.334,365	1.2
7	437.607,854 299.334,365	8	437.607,948 299.335,561	1.2
8	437.607,948 299.335,561	9	437.608,541 299.335,515	0.595
9	437.608,541 299.335,515	10	437.611,632 299.343,694	8.744
10	437.611,632 299.343,694	11	437.302,683 299.460,472	330.283
11	437.302,683 299.460,472	12	437.295,713 299.439,36	22.233
12	437.295,713 299.439,36	13	437.532,733 299.349,77	253.387
13	437.532,733 299.349,77	14	437.532,738 299.349,768	0.005
14	437.532,738 299.349,768	15	437.751,096 299.267,232	233.436
15	437.751,096 299.267,232	1	437.751,573 299.269,107	1.935

** Lungimile segmentelor sunt determinate în planul de proiecție Stereo 70 și sunt rotunjite la 1 milimetru.

*** Distanța dintre puncte este formată din segmente cumulate ce sunt mai mici decât valoarea 1 milimetru.

**DATE DESPRE IMOBILUL NR. 5282**

Oficiul de Cadastru și Publicitate Imobiliară DOLJ
Biroul de Cadastru și Publicitate Imobiliară Craiova

A. Partea I. Descrierea imobilului

TEREN Necunoscut

Adresa: Loc. Preajba De Padure, Jud. Dolj, T22 P15

Nr. Crt	Nr cadastral Nr. topografic	Suprafața* (mp)	Observații / Referințe
A1		12.000	Sector cadastral:53 Teren neimprejmuit; Conform PUG aprobat prin HCL 28/2015, suprafata intravilan = 1996mp, suprafata extravilan = 10004mp.

B. Partea II. Proprietari și acte

Inscrieri privitoare la dreptul de proprietate și alte drepturi reale	Referințe
/	
Act Administrativ nr. TDP1516, din 16/10/2003 emis de CJSDPAT DOLJ;	
B1	A1
Intabulare, drept de PROPRIETATE, dobandit prin Reconstituire, cota actuala 1/1, cota initiala 1/1	
1) STĂNESCU TUDORA, LIPSA CNP	
2) VÎLCEANU MARIA, LIPSA CNP	
3) HARAPU FLOAREA, LIPSA CNP	

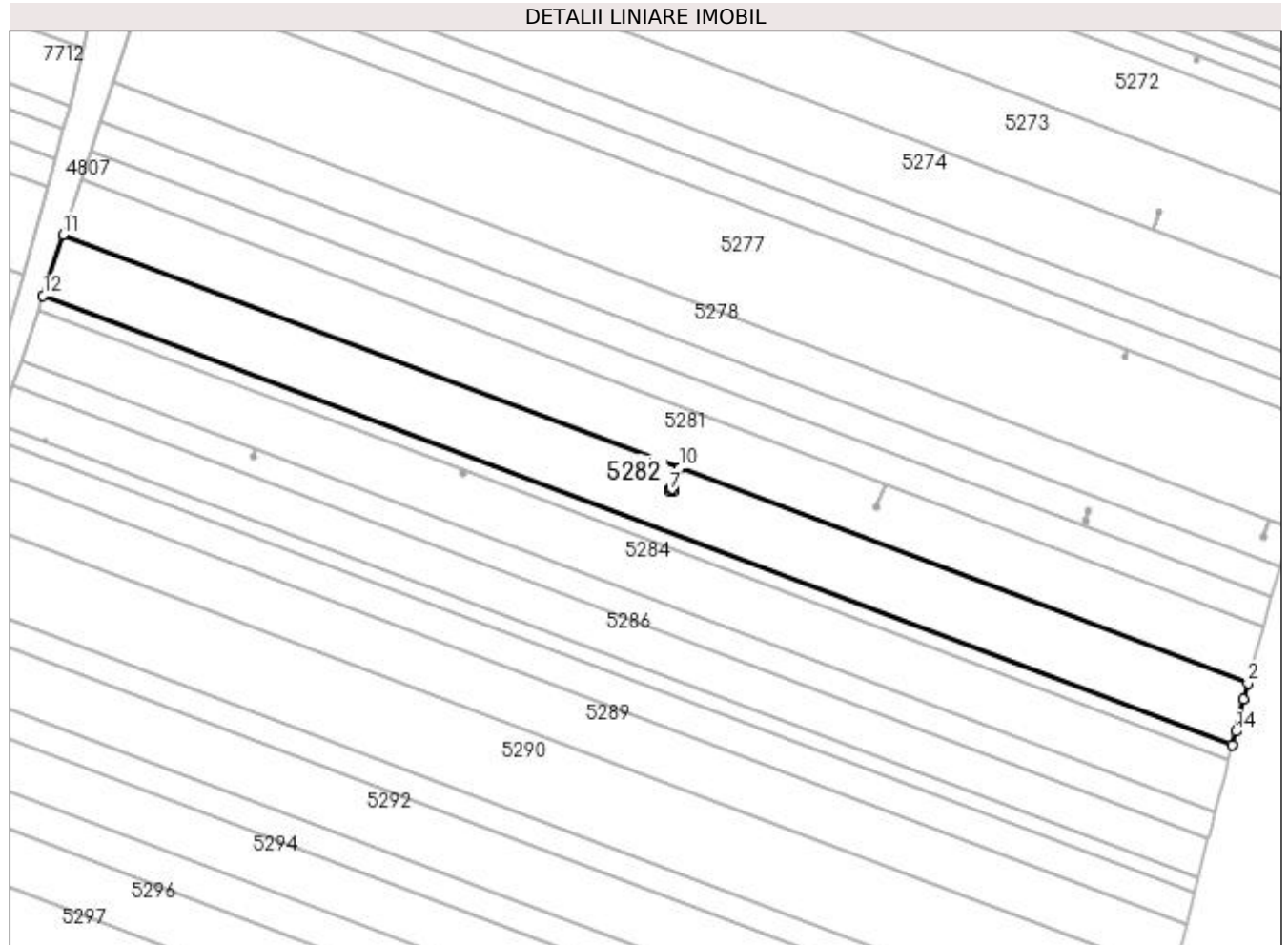
C. Partea III. SARCINI .

Inscrieri privind dezmembramintele dreptului de proprietate, drepturi reale de garanție și sarcini	Referințe
NU SUNT	

Anexa Nr. 1 La Partea I**Teren**

Nr cadastral	Suprafața (mp)*	Observații / Referințe
	12.000	Conform PUG aprobat prin HCL 28/2015, suprafața intravilan = 1996mp, suprafața extravilan = 10004mp.

* Suprafața este determinată în planul de proiecție Stereo 70.

**Date referitoare la teren**

Crt	Categorie folosință	Intra vilan	Suprafața (mp)	Tarla	Parcelă	Nr. topo	Observații / Referințe
1	arabil	DA	1.996	22	15	-	
2	arabil	NU	10.004	22	15	-	

Lungime Segmente

1) Valorile lungimilor segmentelor sunt obținute din proiecție în plan.

Punct început	X / Y	Punct sfârșit	X / Y	Lungime segment (** (m)
1	437.749,477 299.260,872	2	437.751,096 299.267,232	6.563
2	437.751,096 299.267,232	3	437.532,738 299.349,768	233.436
3	437.532,738 299.349,768	4	437.529,772 299.341,92	8.39
4	437.529,772 299.341,92	5	437.530,37 299.341,874	0.6

Punct început	X / Y	Punct sfârșit	X / Y	Lungime segment (** (m)
5	437.530,37 299.341,874	6	437.530,276 299.340,677	1.201
6	437.530,276 299.340,677	7	437.529,08 299.340,771	1.2
7	437.529,08 299.340,771	8	437.529,174 299.341,967	1.2
8	437.529,174 299.341,967	9	437.529,767 299.341,921	0.595
9	437.529,767 299.341,921	10	437.532,733 299.349,77	8.391
10	437.532,733 299.349,77	11	437.295,713 299.439,36	253.387
11	437.295,713 299.439,36	12	437.287,992 299.415,97	24.631
12	437.287,992 299.415,97	13	437.744,987 299.243,233	488.551
13	437.744,987 299.243,233	14	437.746,355 299.248,608	5.546
14	437.746,355 299.248,608	1	437.749,477 299.260,872	12.655

** Lungimile segmentelor sunt determinate în planul de proiecție Stereo 70 și sunt rotunjite la 1 milimetru.

*** Distanța dintre puncte este formată din segmente cumulate ce sunt mai mici decât valoarea 1 milimetru.

**DATE DESPRE IMOBILUL NR. 5283**

Oficiul de Cadastru și Publicitate Imobiliară DOLJ
Biroul de Cadastru și Publicitate Imobiliară Craiova

A. Partea I. Descrierea imobilului

TEREN Necunoscut

Adresa: Loc. Preajba De Padure, Jud. Dolj, T22 P15/1

Nr. Crt	Nr cadastral Nr. topografic	Suprafața* (mp)	Observații / Referințe
A1		2.725	Sector cadastral:53 Teren neimprejmuit; Conform PUG aprobat prin HCL 28/2015, suprafata intravilan = 455mp, suprafata extravilan =2270 mp.

B. Partea II. Proprietari și acte

Inscrieri privitoare la dreptul de proprietate și alte drepturi reale	Referințe
/	
Act Administrativ nr. TDP1516, din 16/10/2003 emis de CJSDPAT DOLJ;	
B1	A1
Intabulare, drept de PROPRIETATE, dobandit prin Reconstituire, cota actuala 1/1, cota initiala 1/1	
1) STĂNESCU TUDORA, LIPSA CNP	
2) VÎLCEANU MARIA, LIPSA CNP	
3) HARAPU FLOAREA, LIPSA CNP	

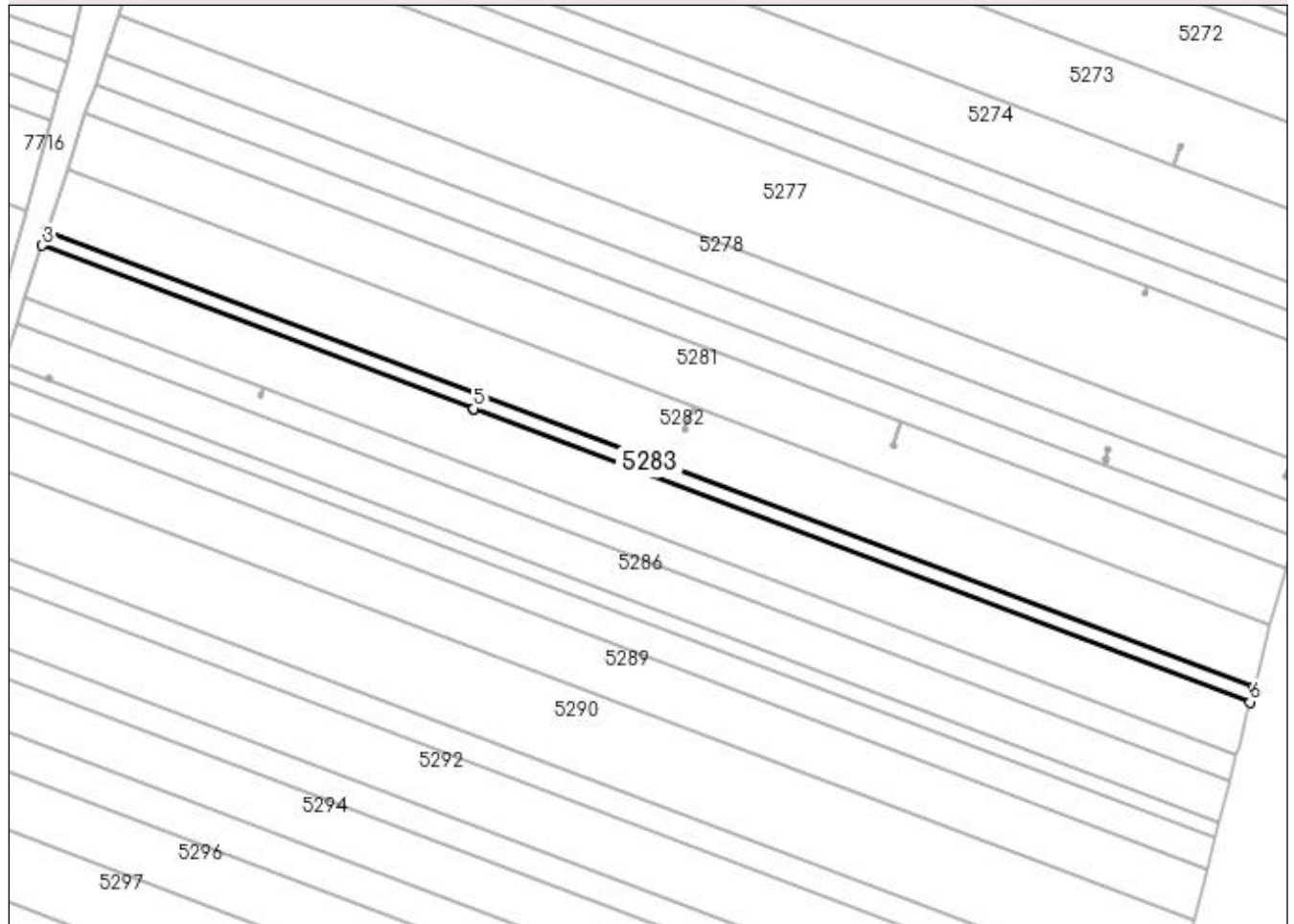
C. Partea III. SARCINI .

Inscrieri privind dezmembramintele dreptului de proprietate, drepturi reale de garanție și sarcini	Referințe
NU SUNT	

Anexa Nr. 1 La Partea I**Teren**

Nr cadastral	Suprafața (mp)*	Observații / Referințe
	2.725	Conform PUG aprobat prin HCL 28/2015, suprafața intravilan = 455mp, suprafața extravilan = 2270 mp.

* Suprafața este determinată în planul de proiecție Stereo 70.

DETALII LINIARE IMOBIL**Date referitoare la teren**

Crt	Categorie folosință	Intra vilan	Suprafața (mp)	Tarla	Parcelă	Nr. topo	Observații / Referințe
1	arabil	DA	455	22	15/1	-	
2	arabil	NU	2.270	22	15/1	-	

Lungime Segmente

1) Valorile lungimilor segmentelor sunt obținute din proiecție în plan.

Punct început	X / Y	Punct sfârșit	X / Y	Lungime segment (** (m)
1	437.744,987 299.243,233	2	437.287,992 299.415,97	488.551
2	437.287,992 299.415,97	3	437.286,242 299.410,671	5.58
3	437.286,242 299.410,671	4	437.449,729 299.348,875	174.776
4	437.449,729 299.348,875	5	437.449,734 299.348,874	0.005

Punct început	X / Y	Punct sfârșit	X / Y	Lungime segment (** (m)
5	437.449,734 299.348,874	6	437.743,603 299.237,796	314.161
6	437.743,603 299.237,796	1	437.744,987 299.243,233	5.61

** Lungimile segmentelor sunt determinate în planul de proiecție Stereo 70 și sunt rotunjite la 1 milimetru.

*** Distanța dintre puncte este formată din segmente cumulate ce sunt mai mici decât valoarea 1 milimetru.

**DATE DESPRE IMOBILUL NR. 5284**

Oficiul de Cadastru și Publicitate Imobiliară DOLJ
Biroul de Cadastru și Publicitate Imobiliară Craiova

A. Partea I. Descrierea imobilului

TEREN Necunoscut

Adresa: Loc. Preajba De Padure, Jud. Dolj, T22 P16

Nr. Crt	Nr cadastral Nr. topografic	Suprafața* (mp)	Observații / Referințe
A1		10.160	Sector cadastral:53 Teren neimprejmuit; Conform PUG aprobat prin HCL 28/2015, suprafata intravilan =1530 mp, suprafata extravilan =8630 mp.

B. Partea II. Proprietari și acte

Inscrieri privitoare la dreptul de proprietate și alte drepturi reale	Referințe
/	
Act Administrativ nr. TDP744-9674, din 10/09/1997 emis de CJSDPAT DOLJ (Defunct conform certificat deces seria DZ, nr. 999338, data 11.11.2013);	
B1	A1
Intabulare, drept de PROPRIETATE, dobandit prin Reconstituire, cota actuala 1/1, cota initiala 1/1 1) COTULBEA OLGA DEFUNCT:Da	

C. Partea III. SARCINI .

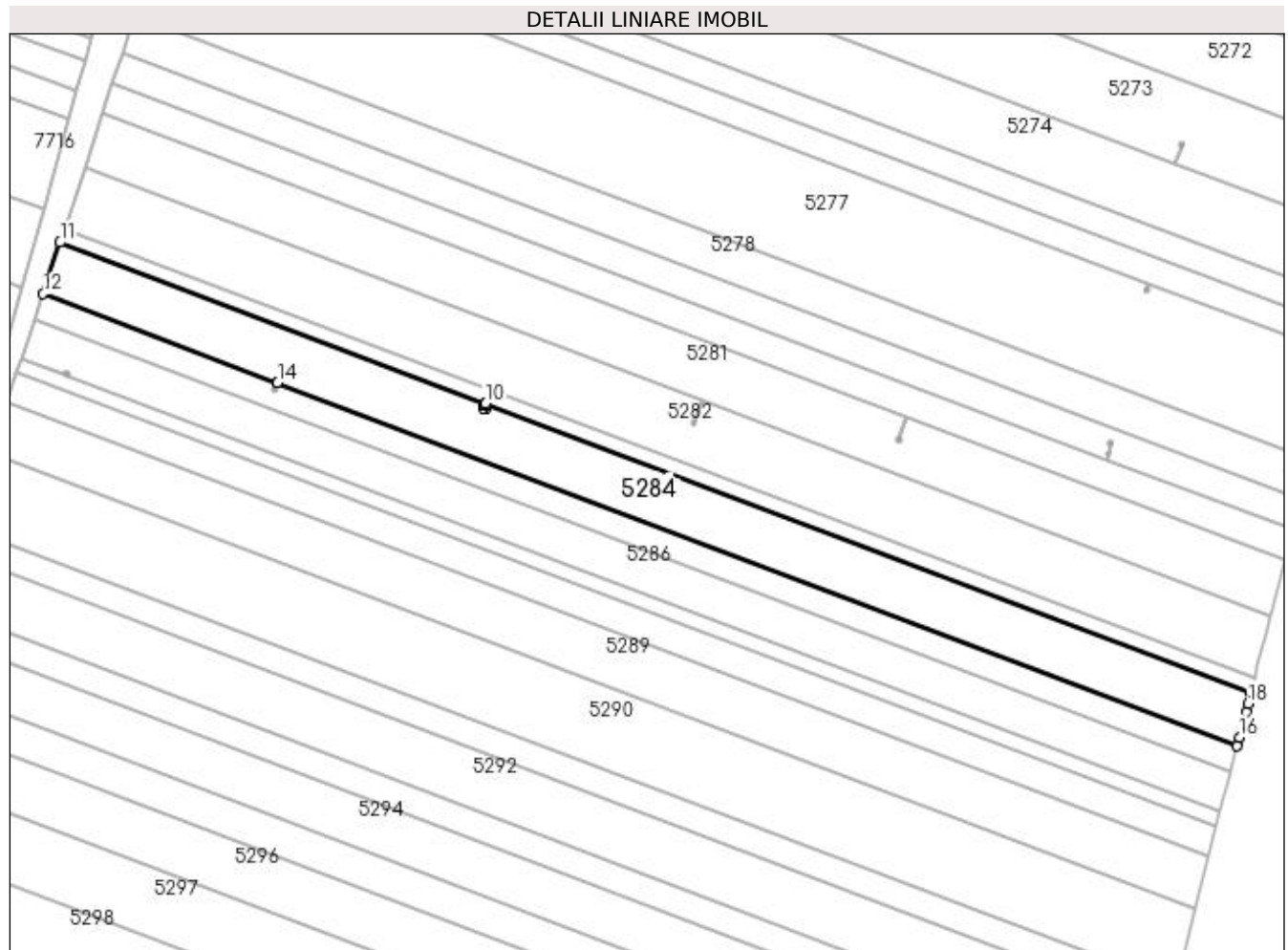
Inscrieri privind dezmembramintele dreptului de proprietate, drepturi reale de garanție și sarcini	Referințe
NU SUNT	

Anexa Nr. 1 La Partea I

Teren

Nr cadastral	Suprafața (mp)*	Observații / Referințe
	10.160	Conform PUG aprobat prin HCL 28/2015, suprafața intravilan =1530 mp, suprafața extravilan =8630 mp.

* Suprafața este determinată în planul de proiecție Stereo 70.



Date referitoare la teren

Crt	Categorie folosință	Intra vilan	Suprafața (mp)	Tarla	Parcelă	Nr. topo	Observații / Referințe
1	arabil	DA	1.530	22	16	-	
2	arabil	NU	8.630	22	16	-	

Lungime Segmente

1) Valorile lungimilor segmentelor sunt obținute din proiecție în plan.

Punct început	X / Y	Punct sfârșit	X / Y	Lungime segment (** (m)
1	437.743,561 299.237,631	2	437.743,603 299.237,796	0.17
2	437.743,603 299.237,796	3	437.449,734 299.348,874	314.161
3	437.449,734 299.348,874	4	437.449,477 299.348,193	0.728
4	437.449,477 299.348,193	5	437.450,075 299.348,146	0.6

Punct început	X / Y	Punct sfârșit	X / Y	Lungime segment (** (m)
5	437.450,075 299.348,146	6	437.449,981 299.346,95	1.2
6	437.449,981 299.346,95	7	437.448,785 299.347,043	1.2
7	437.448,785 299.347,043	8	437.448,879 299.348,24	1.201
8	437.448,879 299.348,24	9	437.449,472 299.348,193	0.595
9	437.449,472 299.348,193	10	437.449,729 299.348,875	0.729
10	437.449,729 299.348,875	11	437.286,242 299.410,671	174.776
11	437.286,242 299.410,671	12	437.279,731 299.390,947	20.771
12	437.279,731 299.390,947	13	437.369,807 299.356,9	96.296
13	437.369,807 299.356,9	14	437.369,812 299.356,898	0.005
14	437.369,812 299.356,898	15	437.738,452 299.217,559	394.095
15	437.738,452 299.217,559	16	437.739,279 299.220,81	3.355
16	437.739,279 299.220,81	17	437.741,753 299.230,53	10.03
17	437.741,753 299.230,53	18	437.742,579 299.233,775	3.348
18	437.742,579 299.233,775	1	437.743,561 299.237,631	3.979

** Lungimile segmentelor sunt determinate în planul de proiecție Stereo 70 și sunt rotunjite la 1 milimetru.

*** Distanța dintre puncte este formată din segmente cumulate ce sunt mai mici decât valoarea 1 milimetru.

**DATE DESPRE IMOBILUL NR. 5285**

Oficiul de Cadastru și Publicitate Imobiliară DOLJ
Biroul de Cadastru și Publicitate Imobiliară Craiova

A. Partea I. Descrierea imobilului

TEREN Extravilan

Adresa: Jud. Dolj, T22 P16/1

Nr. Crt	Nr cadastral Nr. topografic	Suprafața* (mp)	Observații / Referințe
A1		5.000	Sector cadastral:53 Teren neimprejmuit;

B. Partea II. Proprietari și acte

Inscrieri privitoare la dreptul de proprietate și alte drepturi reale	Referințe
/	
Act Administrativ nr. TDP1172-1364, din 20/02/1998 emis de CJSDPAT DOLJ;	
B1	A1
Intabulare, drept de PROPRIETATE, dobandit prin Constituire, cota actuala 1/1, cota initiala 1/1 1) STANCU VIORICA, LIPSA CNP	

C. Partea III. SARCINI .

Inscrieri privind dezmembramintele dreptului de proprietate, drepturi reale de garanție și sarcini	Referințe
NU SUNT	

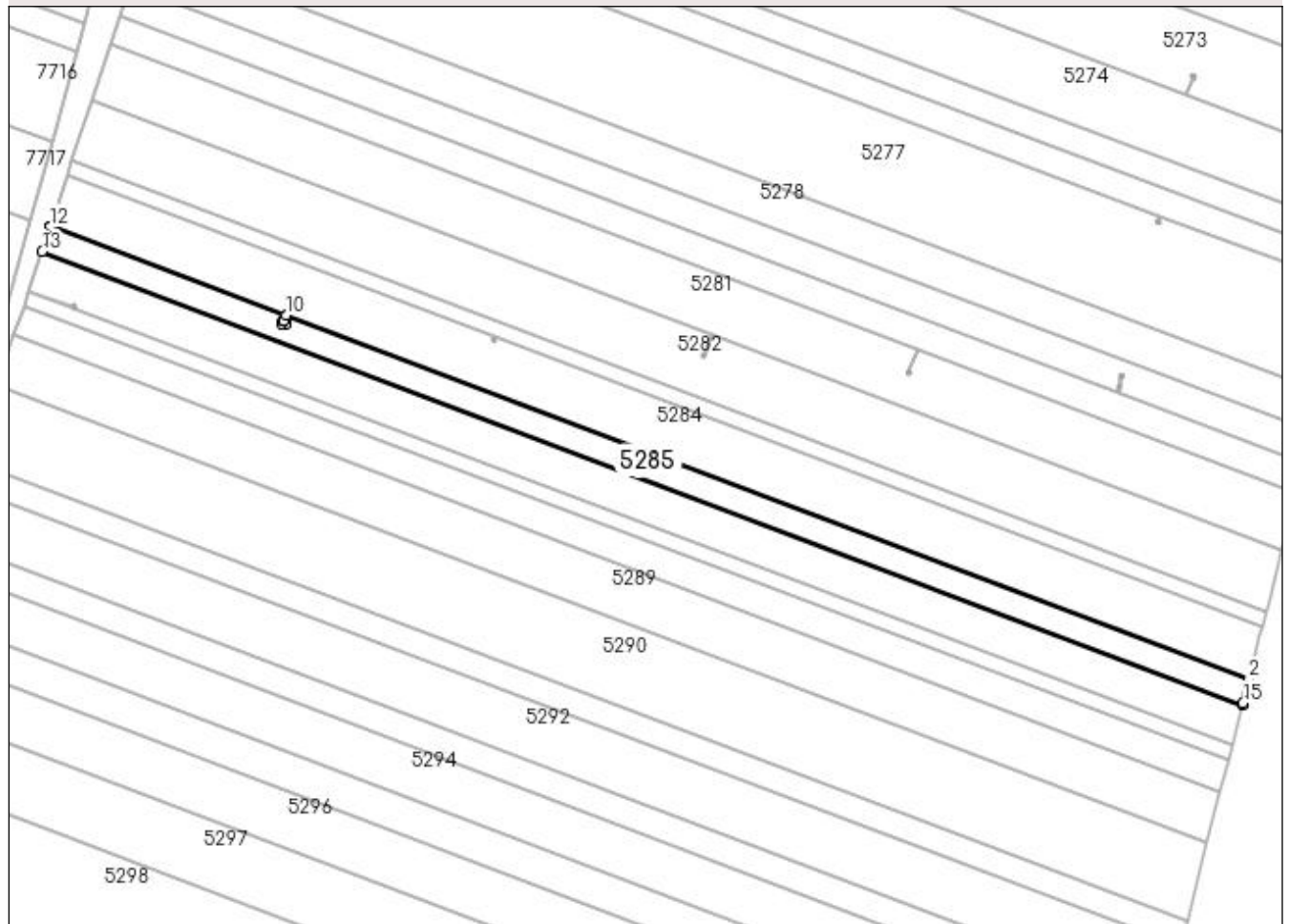
Anexa Nr. 1 La Partea I

Teren

Nr cadastral	Suprafața (mp)*	Observații / Referințe
	5.000	

* Suprafața este determinată în planul de proiecție Stereo 70.

DETALII LINIARE IMOBIL



Date referitoare la teren

Crt	Categorie folosință	Intra vilan	Suprafața (mp)	Tarla	Parcelă	Nr. topo	Observații / Referințe
1	arabil	NU	5.000	22	16/1	-	

Lungime Segmente

1) Valorile lungimilor segmentelor sunt obținute din proiecție în plan.

Punct început	X / Y	Punct sfârșit	X / Y	Lungime segment (** (m)
1	437.737,581 299.214,14	2	437.738,452 299.217,559	3.528
2	437.738,452 299.217,559	3	437.369,812 299.356,898	394.095
3	437.369,812 299.356,898	4	437.368,956 299.354,633	2.421
4	437.368,956 299.354,633	5	437.369,554 299.354,587	0.6
5	437.369,554 299.354,587	6	437.369,461 299.353,39	1.201

Punct început	X / Y	Punct sfârșit	X / Y	Lungime segment (** (m)
6	437.369,461 299.353,39	7	437.368,264 299.353,484	1.201
7	437.368,264 299.353,484	8	437.368,358 299.354,68	1.2
8	437.368,358 299.354,68	9	437.368,951 299.354,634	0.595
9	437.368,951 299.354,634	10	437.369,807 299.356,9	2.422
10	437.369,807 299.356,9	11	437.279,731 299.390,947	96.296
11	437.279,731 299.390,947	12	437.279,682 299.390,797	0.158
12	437.279,682 299.390,797	13	437.276,475 299.381,284	10.039
13	437.276,475 299.381,284	14	437.735,922 299.207,62	491.173
14	437.735,922 299.207,62	15	437.736,142 299.208,487	0.894
15	437.736,142 299.208,487	1	437.737,581 299.214,14	5.833

** Lungimile segmentelor sunt determinate în planul de proiecție Stereo 70 și sunt rotunjite la 1 milimetru.

*** Distanța dintre puncte este formată din segmente cumulate ce sunt mai mici decât valoarea 1 milimetru.

**DATE DESPRE IMOBILUL NR. 5286**

Oficiul de Cadastru și Publicitate Imobiliară DOLJ
Biroul de Cadastru și Publicitate Imobiliară Craiova

A. Partea I. Descrierea imobilului

TEREN Extravilan

Adresa: Jud. Dolj, T22 P17

Nr. Crt	Nr cadastral Nr. topografic	Suprafața* (mp)	Observații / Referințe
A1		7.800	Sector cadastral:53 Teren neimprejmuit;

B. Partea II. Proprietari și acte

Inscrieri privitoare la dreptul de proprietate și alte drepturi reale		Referințe
/		
Act Notarial nr. CM 39, din 13/03/2015 emis de SPN Doina Făurar;		
B1	Intabulare, drept de PROPRIETATE, dobândit prin Succesiune, cota actuala 1/1, cota initiala 1/1 1) POPESCU MIHAI	A1

C. Partea III. SARCINI .

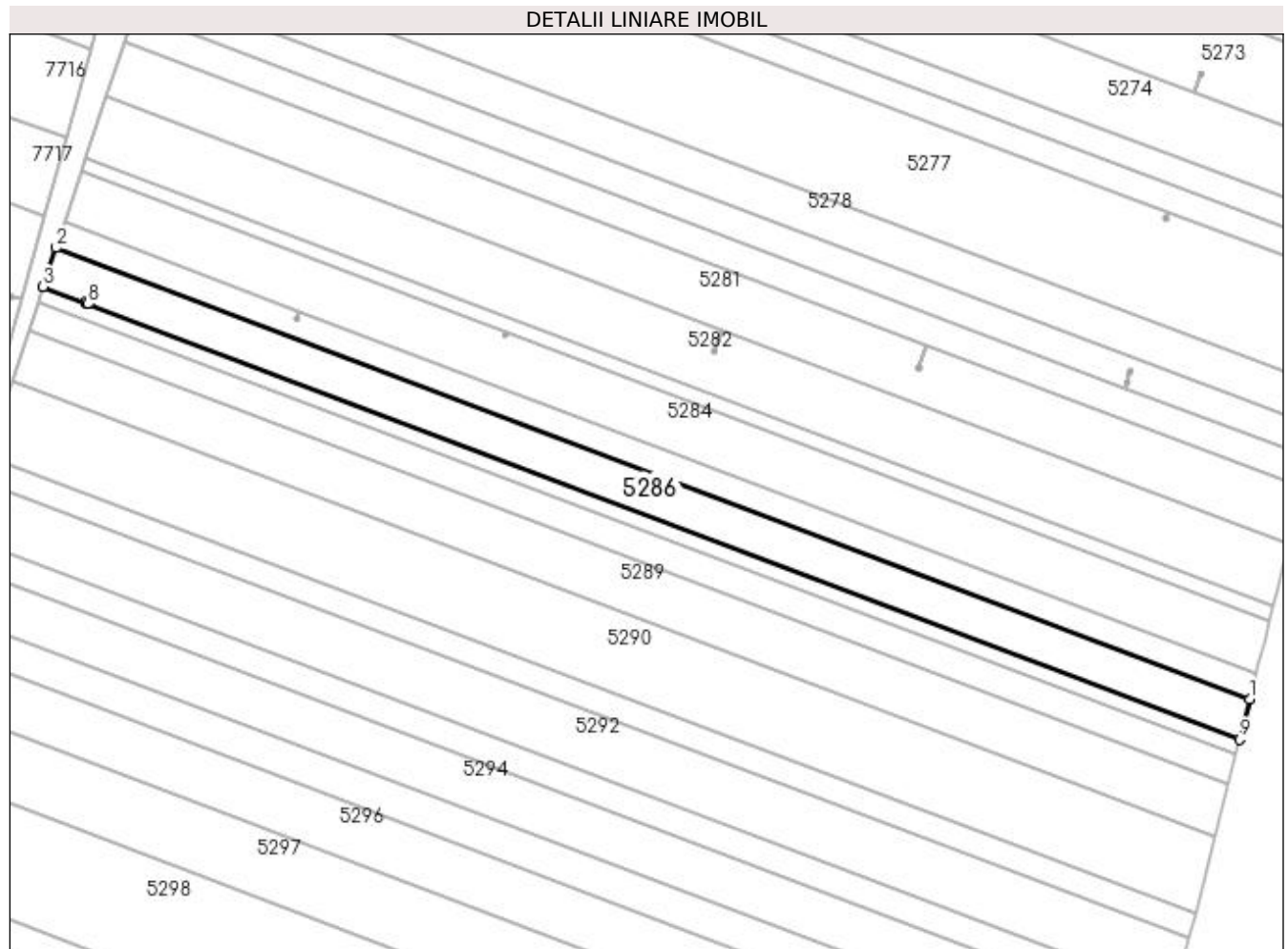
Inscrieri privind dezmembramintele dreptului de proprietate, drepturi reale de garanție și sarcini	Referințe
NU SUNT	

Anexa Nr. 1 La Partea I

Teren

Nr cadastral	Suprafața (mp)*	Observații / Referințe
	7.800	

* Suprafața este determinată în planul de proiecție Stereo 70.



Date referitoare la teren

Crt	Categorie folosință	Intra vilan	Suprafața (mp)	Tarla	Parcelă	Nr. topo	Observații / Referințe
1	arabil	NU	7.800	22	17	-	

Lungime Segmente

1) Valorile lungimilor segmentelor sunt obținute din proiecție în plan.

Punct început	X / Y	Punct sfârșit	X / Y	Lungime segment (** (m)
1	437.735,922 299.207,62	2	437.276,475 299.381,284	491.173
2	437.276,475 299.381,284	3	437.271,405 299.366,241	15.874
3	437.271,405 299.366,241	4	437.288,168 299.359,905	17.92
4	437.288,168 299.359,905	5	437.288,249 299.360,942	1.04
5	437.288,249 299.360,942	6	437.289,446 299.360,848	1.201

Punct început	X / Y	Punct sfârșit	X / Y	Lungime segment (** (m)
6	437.289,446 299.360,848	7	437.289,352 299.359,652	1.2
7	437.289,352 299.359,652	8	437.288,703 299.359,702	0.651
8	437.288,703 299.359,702	9	437.731,984 299.192,15	473.89
9	437.731,984 299.192,15	1	437.735,922 299.207,62	15.963

** Lungimile segmentelor sunt determinate în planul de proiecție Stereo 70 și sunt rotunjite la 1 milimetru.

*** Distanța dintre puncte este formată din segmente cumulate ce sunt mai mici decât valoarea 1 milimetru.

**DATE DESPRE IMOBILUL NR. 5287**

Oficiul de Cadastru și Publicitate Imobiliară DOLJ
Biroul de Cadastru și Publicitate Imobiliară Craiova

A. Partea I. Descrierea imobilului

TEREN Extravilan

Adresa: Jud. Dolj, T22 P18

Nr. Crt	Nr cadastral Nr. topografic	Suprafața* (mp)	Observații / Referințe
A1		2.925	Sector cadastral:53 Teren neimprejmuit;

B. Partea II. Proprietari și acte

Inscrieri privitoare la dreptul de proprietate și alte drepturi reale	Referințe
/	
Act Administrativ nr. TDP1550, din 21/11/2003 emis de CJSDPAT DOLJ (Defunct conform certificat deces seria D9, nr. 628820, data 17.10.1992);	
B1	A1
Intabulare, drept de PROPRIETATE, dobandit prin Reconstituire, cota actuala 1/1, cota initiala 1/1 1) PRIOTEASA DUMITRU, LIPSA CNP DEFUNCT:Da	

C. Partea III. SARCINI .

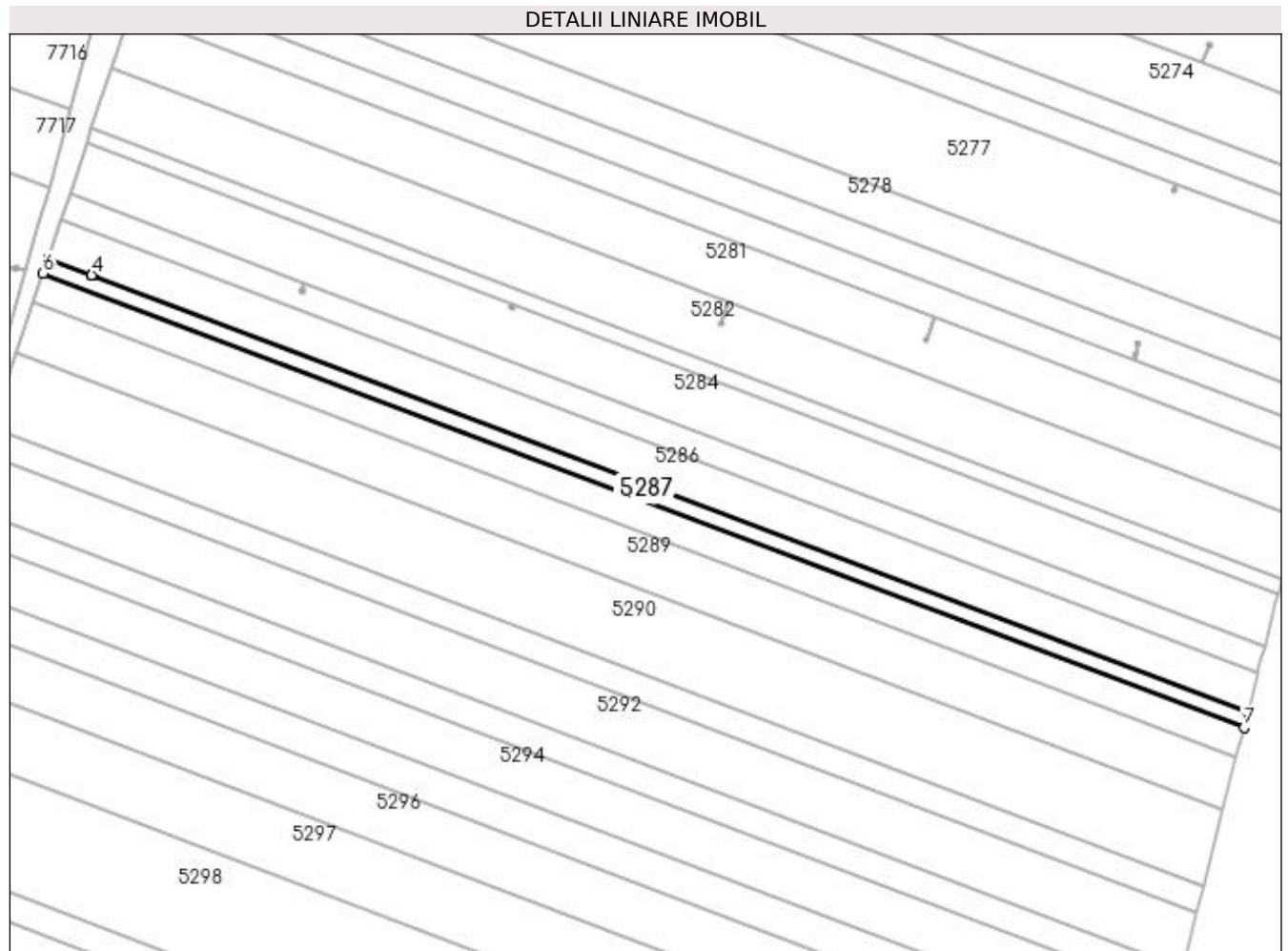
Inscrieri privind dezmembramintele dreptului de proprietate, drepturi reale de garanție și sarcini	Referințe
NU SUNT	

Anexa Nr. 1 La Partea I

Teren

Nr cadastral	Suprafața (mp)*	Observații / Referințe
	2.925	

* Suprafața este determinată în planul de proiecție Stereo 70.



Date referitoare la teren

Crt	Categorie folosință	Intra vilan	Suprafața (mp)	Tarla	Parcelă	Nr. topo	Observații / Referințe
1	arabil	NU	2.925	22	18	-	

Lungime Segmente

1) Valorile lungimilor segmentelor sunt obținute din proiecție în plan.

Punct început	X / Y	Punct sfârșit	X / Y	Lungime segment (** (m)
1	437.731,984 299.192,15	2	437.288,703 299.359,702	473.89
2	437.288,703 299.359,702	3	437.288,156 299.359,745	0.549
3	437.288,156 299.359,745	4	437.288,168 299.359,905	0.16
4	437.288,168 299.359,905	5	437.271,405 299.366,241	17.92
5	437.271,405 299.366,241	6	437.269,508 299.360,61	5.942

Punct început	X / Y	Punct sfârșit	X / Y	Lungime segment (** (m)
6	437.269,508 299.360,61	7	437.730,51 299.186,359	492.835
7	437.730,51 299.186,359	1	437.731,984 299.192,15	5.976

** Lungimile segmentelor sunt determinate în planul de proiecție Stereo 70 și sunt rotunjite la 1 milimetru.

*** Distanța dintre puncte este formată din segmente cumulate ce sunt mai mici decât valoarea 1 milimetru.

**DATE DESPRE IMOBILUL NR. 5288**

Oficiul de Cadastru și Publicitate Imobiliară DOLJ
Biroul de Cadastru și Publicitate Imobiliară Craiova

A. Partea I. Descrierea imobilului

TEREN Extravilan

Adresa: Jud. Dolj, T22 P19

Nr. Crt	Nr cadastral Nr. topografic	Suprafața* (mp)	Observații / Referințe
A1		5.850	Sector cadastral:53 Teren neimprejmuit;

B. Partea II. Proprietari și acte

Inscrieri privitoare la dreptul de proprietate și alte drepturi reale		Referințe
/		
Act Administrativ nr. TDP331-2180, din 03/02/1994 emis de CJSDPAT DOLJ (Defunct Conform Certificat deces seria DP, nr 694477. data 29.04.2006);		
B1	Intabulare, drept de PROPRIETATE, dobandit prin Reconstituire, cota actuala 1/1, cota initiala 1/1 1) PRIOTEASA VICTOR, LIPSA CNP DEFUNCT:Da	A1

C. Partea III. SARCINI .

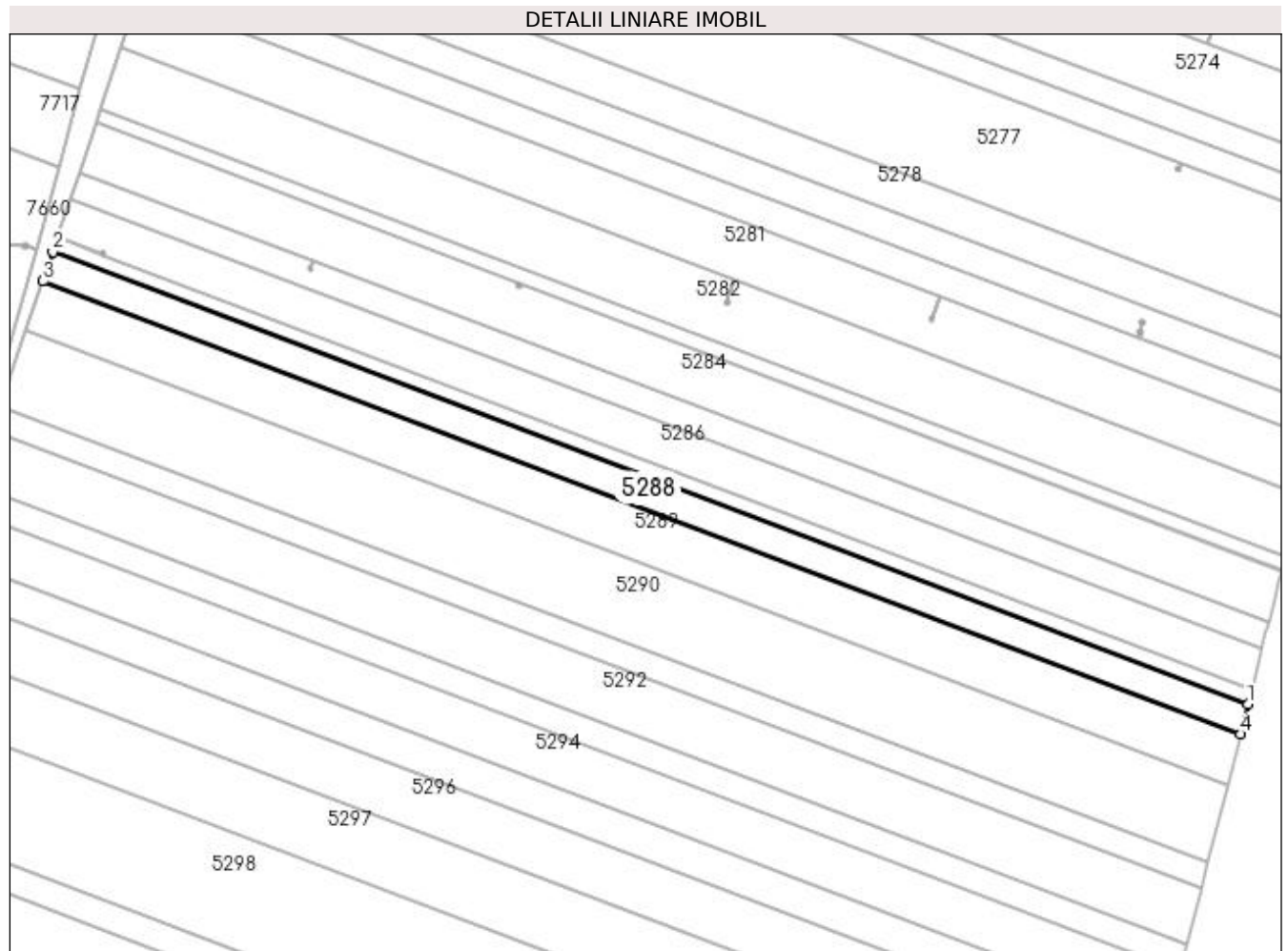
Inscrieri privind dezmembramintele dreptului de proprietate, drepturi reale de garanție și sarcini	Referințe
NU SUNT	

Anexa Nr. 1 La Partea I

Teren

Nr cadastral	Suprafața (mp)*	Observații / Referințe
	5.850	

* Suprafața este determinată în planul de proiecție Stereo 70.



Date referitoare la teren

Crt	Categorie folosință	Intra vilan	Suprafața (mp)	Tarla	Parcelă	Nr. topo	Observații / Referințe
1	arabil	NU	5.850	22	19	-	

Lungime Segmente

1) Valorile lungimilor segmentelor sunt obținute din proiecție în plan.

Punct început	X / Y	Punct sfârșit	X / Y	Lungime segment (** (m)
1	437.730,51 299.186,359	2	437.269,508 299.360,61	492.835
2	437.269,508 299.360,61	3	437.265,717 299.349,365	11.867
3	437.265,717 299.349,365	4	437.727,566 299.174,794	493.74
4	437.727,566 299.174,794	1	437.730,51 299.186,359	11.934

**** Lungimile segmentelor sunt determinate în planul de proiecție Stereo 70 și sunt rotunjite la 1 milimetru.**

***** Distanța dintre puncte este formată din segmente cumulate ce sunt mai mici decât valoarea 1 milimetru.**

**DATE DESPRE IMOBILUL NR. 5289**

Oficiul de Cadastru și Publicitate Imobiliară DOLJ
Biroul de Cadastru și Publicitate Imobiliară Craiova

A. Partea I. Descrierea imobilului

TEREN Extravilan

Adresa: Jud. Dolj, T22 P20

Nr. Crt	Nr cadastral Nr. topografic	Suprafața* (mp)	Observații / Referințe
A1		10.000	Sector cadastral:53 Teren neimprejmuit;

B. Partea II. Proprietari și acte

Inscrieri privitoare la dreptul de proprietate și alte drepturi reale	Referințe
/	
Act Administrativ nr. TDP771-9674, din 17/09/1997 emis de CJSDPAT DOLJ;	
B1	A1
Intabulare, drept de PROPRIETATE, dobândit prin Reconstituire, cota actuala 1/1, cota initiala 1/1 1) GRAJDAN IOANA, LIPSA CNP	

C. Partea III. SARCINI .

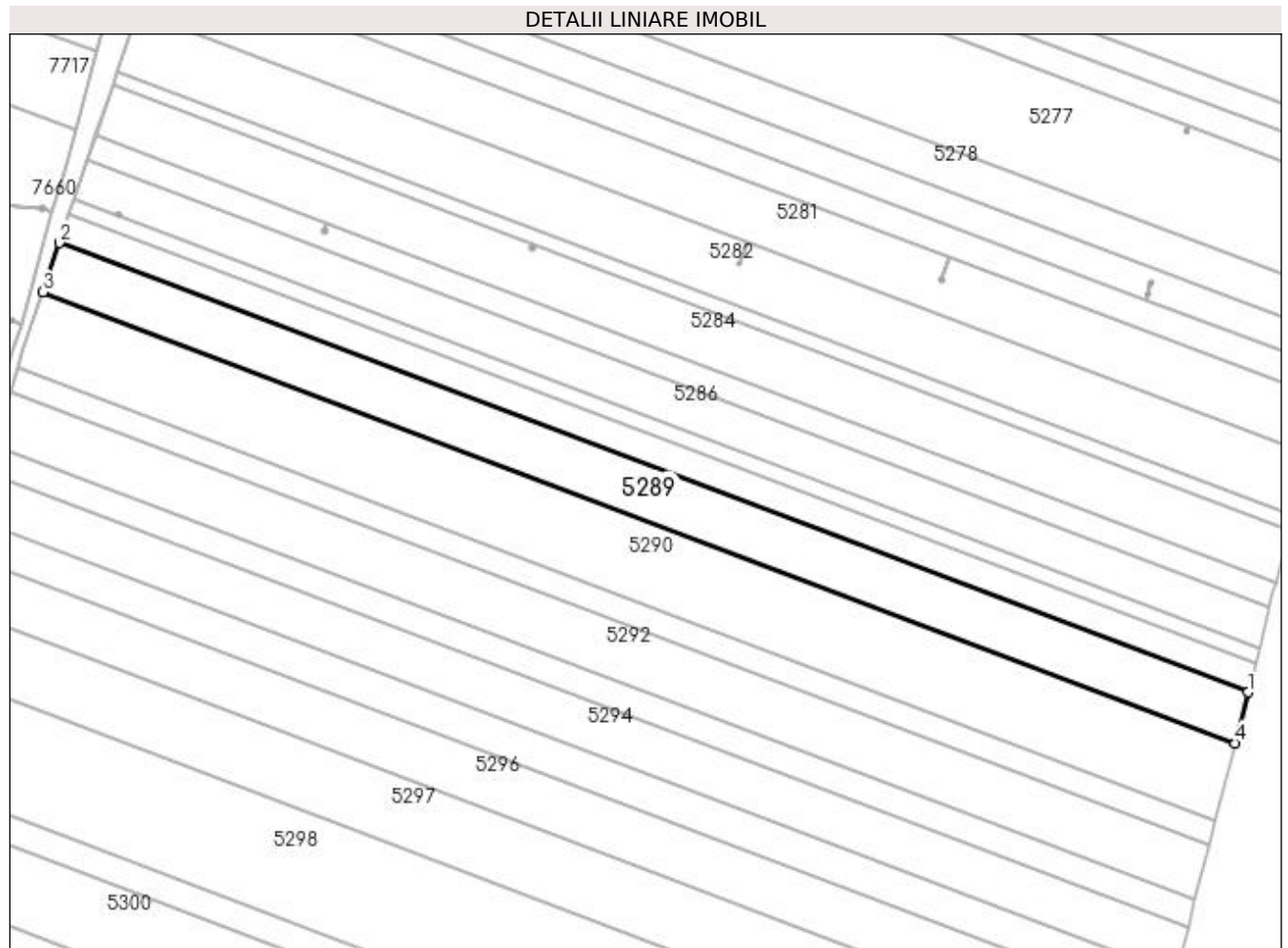
Inscrieri privind dezmembramintele dreptului de proprietate, drepturi reale de garanție și sarcini	Referințe
NU SUNT	

Anexa Nr. 1 La Partea I

Teren

Nr cadastral	Suprafața (mp)*	Observații / Referințe
	10.000	

* Suprafața este determinată în planul de proiecție Stereo 70.



Date referitoare la teren

Crt	Categorie folosință	Intra vilan	Suprafața (mp)	Tarla	Parcelă	Nr. topo	Observații / Referințe
1	arabil	NU	10.000	22	20	-	

Lungime Segmente

1) Valorile lungimilor segmentelor sunt obținute din proiecție în plan.

Punct început	X / Y	Punct sfârșit	X / Y	Lungime segment (** (m)
1	437.727,566 299.174,794	2	437.265,717 299.349,365	493.74
2	437.265,717 299.349,365	3	437.259,255 299.330,189	20.236
3	437.259,255 299.330,189	4	437.722,546 299.155,073	495.282
4	437.722,546 299.155,073	1	437.727,566 299.174,794	20.35

**** Lungimile segmentelor sunt determinate în planul de proiecție Stereo 70 și sunt rotunjite la 1 milimetru.**

***** Distanța dintre puncte este formată din segmente cumulate ce sunt mai mici decât valoarea 1 milimetru.**

**DATE DESPRE IMOBILUL NR. 5290**

Oficiul de Cadastru și Publicitate Imobiliară DOLJ
Biroul de Cadastru și Publicitate Imobiliară Craiova

A. Partea I. Descrierea imobilului

TEREN Extravilan

Adresa: Jud. Dolj, T22 P21

Nr. Crt	Nr cadastral Nr. topografic	Suprafața* (mp)	Observații / Referințe
A1		15.190	Sector cadastral:53 Teren neimprejmuit;

B. Partea II. Proprietari și acte

Inscrieri privitoare la dreptul de proprietate și alte drepturi reale	Referințe
/	
Act Notarial nr. CM 15, din 30/05/2006 emis de BNP Miulescu Oana-Adriana;	
B1 Intabulare, drept de PROPRIETATE, dobandit prin lesire Din Indiviziune, cota actuala 1/1, cota initiala 1/1 1) ILIE MIHAI-VALENTIN	A1

C. Partea III. SARCINI .

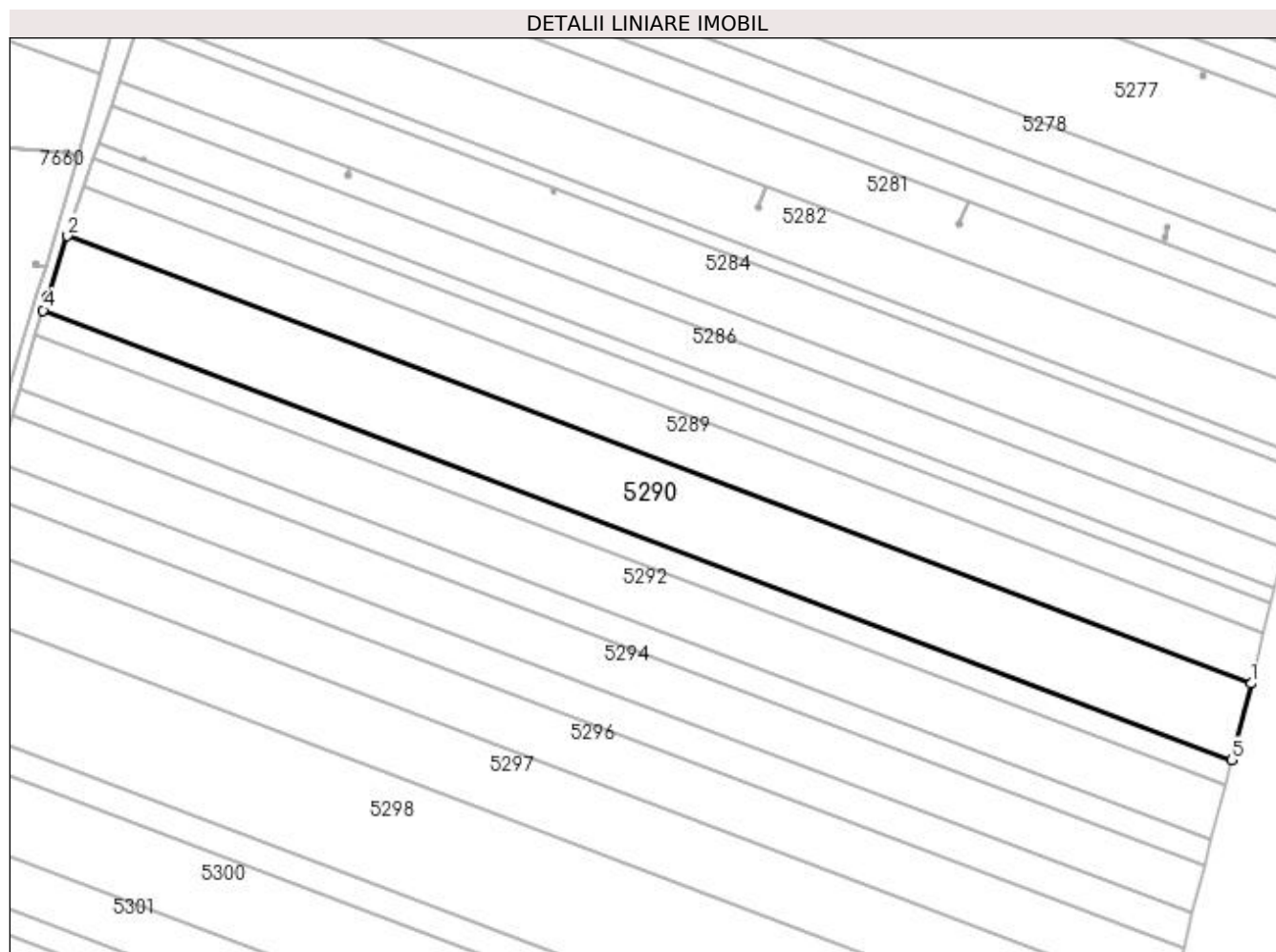
Inscrieri privind dezmembramintele dreptului de proprietate, drepturi reale de garanție și sarcini	Referințe
NU SUNT	

Anexa Nr. 1 La Partea I

Teren

Nr cadastral	Suprafața (mp)*	Observații / Referințe
	15.190	

* Suprafața este determinată în planul de proiecție Stereo 70.



Date referitoare la teren

Crt	Categorie folosință	Intravilan	Suprafața (mp)	Tarla	Parcelă	Nr. topo	Observații / Referințe
1	arabil	NU	15.190	22	21	-	

Lungime Segmente

1) Valorile lungimilor segmentelor sunt obținute din proiecție în plan.

Punct început	X / Y	Punct sfârșit	X / Y	Lungime segment (** (m)
1	437.722,546 299.155,073	2	437.259,255 299.330,189	495.282
2	437.259,255 299.330,189	3	437.251,248 299.306,433	25.069
3	437.251,248 299.306,433	4	437.249,651 299.301,108	5.559
4	437.249,651 299.301,108	5	437.714,95 299.125,233	497.429
5	437.714,95 299.125,233	1	437.722,546 299.155,073	30.792

**** Lungimile segmentelor sunt determinate în planul de proiecție Stereo 70 și sunt rotunjite la 1 milimetru.**

***** Distanța dintre puncte este formată din segmente cumulate ce sunt mai mici decât valoarea 1 milimetru.**

**DATE DESPRE IMOBILUL NR. 5291**

Oficiul de Cadastru și Publicitate Imobiliară DOLJ
Biroul de Cadastru și Publicitate Imobiliară Craiova

A. Partea I. Descrierea imobilului

TEREN Extravilan

Adresa: Jud. Dolj, T22 P22

Nr. Crt	Nr cadastral Nr. topografic	Suprafața* (mp)	Observații / Referințe
A1		5.000	Sector cadastral:53 Teren neimprejmuit;

B. Partea II. Proprietari și acte

Inscrieri privitoare la dreptul de proprietate și alte drepturi reale	Referințe
/	
Act Administrativ nr. TDP411-2162, din 09/02/1994 emis de CJSDPAT DOLJ;	
B1	A1
Intabulare, drept de PROPRIETATE, dobandit prin Constituire, cota actuala 1/1, cota initiala 1/1 1) BRIA MARIA , LIPSA CNP	

C. Partea III. SARCINI .

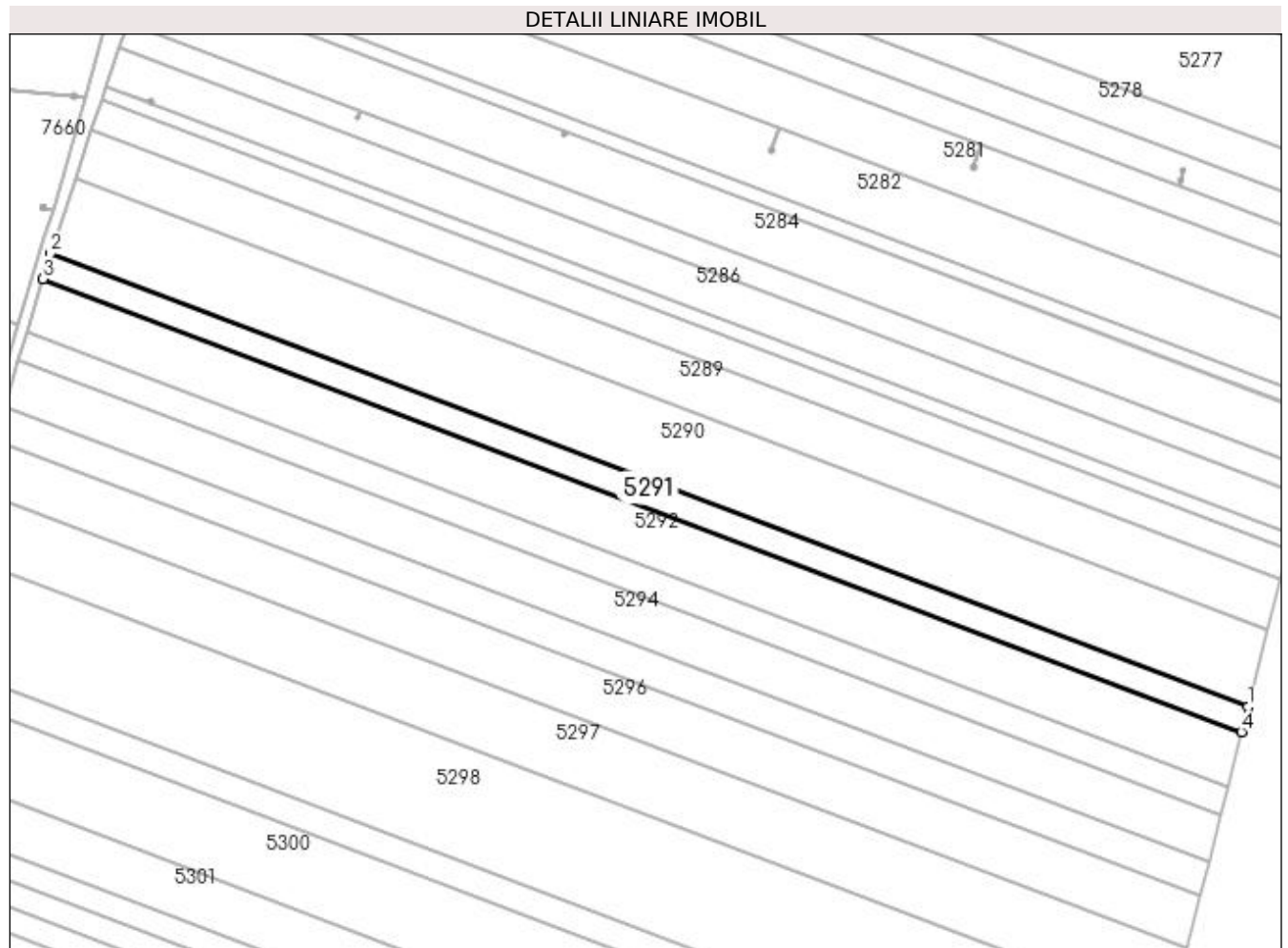
Inscrieri privind dezmembramintele dreptului de proprietate, drepturi reale de garanție și sarcini	Referințe
NU SUNT	

Anexa Nr. 1 La Partea I

Teren

Nr cadastral	Suprafața (mp)*	Observații / Referințe
	5.000	

* Suprafața este determinată în planul de proiecție Stereo 70.



Date referitoare la teren

Crt	Categorie folosință	Intra vilan	Suprafața (mp)	Tarla	Parcelă	Nr. topo	Observații / Referințe
1	arabil	NU	5.000	22	22	-	

Lungime Segmente

1) Valorile lungimilor segmentelor sunt obținute din proiecție în plan.

Punct început	X / Y	Punct sfârșit	X / Y	Lungime segment (** (m)
1	437.714,95 299.125,233	2	437.249,651 299.301,108	497.429
2	437.249,651 299.301,108	3	437.246,759 299.291,46	10.072
3	437.246,759 299.291,46	4	437.712,456 299.115,434	497.854
4	437.712,456 299.115,434	1	437.714,95 299.125,233	10.111

**** Lungimile segmentelor sunt determinate în planul de proiecție Stereo 70 și sunt rotunjite la 1 milimetru.**

***** Distanța dintre puncte este formată din segmente cumulate ce sunt mai mici decât valoarea 1 milimetru.**

**DATE DESPRE IMOBILUL NR. 5292**

Oficiul de Cadastru și Publicitate Imobiliară DOLJ
Biroul de Cadastru și Publicitate Imobiliară Craiova

A. Partea I. Descrierea imobilului

TEREN Extravilan

Adresa: Jud. Dolj, T22 P22

Nr. Crt	Nr cadastral Nr. topografic	Suprafața* (mp)	Observații / Referințe
A1		10.890	Sector cadastral:53 Teren neimprejmuit;

B. Partea II. Proprietari și acte

Inscrieri privitoare la dreptul de proprietate și alte drepturi reale	Referințe
/	
Act Administrativ nr. TDP742-9674, din 10/09/1997 emis de CJSDPAT DOLJ;	
B1	A1
Intabulare, drept de PROPRIETATE, dobandit prin Reconstituire, cota actuala 1/1, cota initiala 1/1 1) BRIA NICOLAE , LIPSA CNP	

C. Partea III. SARCINI .

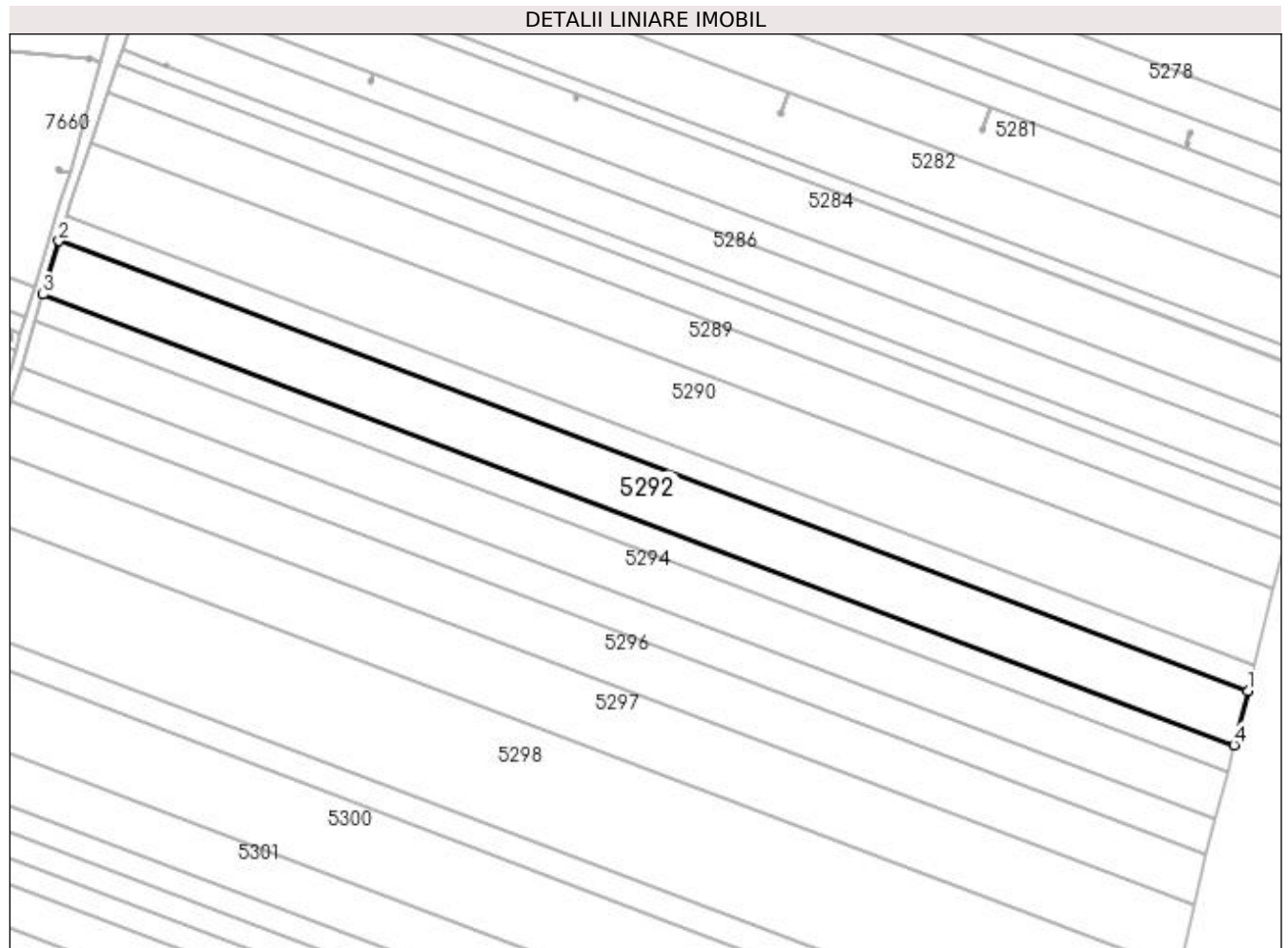
Inscrieri privind dezmembramintele dreptului de proprietate, drepturi reale de garanție și sarcini	Referințe
NU SUNT	

Anexa Nr. 1 La Partea I

Teren

Nr cadastral	Suprafața (mp)*	Observații / Referințe
	10.890	

* Suprafața este determinată în planul de proiecție Stereo 70.



Date referitoare la teren

Crt	Categorie folosință	Intra vilan	Suprafața (mp)	Tarla	Parcelă	Nr. topo	Observații / Referințe
1	arabil	NU	10.890	22	22	-	

Lungime Segmente

1) Valorile lungimilor segmentelor sunt obținute din proiecție în plan.

Punct început	X / Y	Punct sfârșit	X / Y	Lungime segment (** (m)
1	437.712,456 299.115,434	2	437.246,759 299.291,46	497.854
2	437.246,759 299.291,46	3	437.240,468 299.270,476	21.907
3	437.240,468 299.270,476	4	437.707,031 299.094,122	498.78
4	437.707,031 299.094,122	1	437.712,456 299.115,434	21.992

**** Lungimile segmentelor sunt determinate în planul de proiecție Stereo 70 și sunt rotunjite la 1 milimetru.**

***** Distanța dintre puncte este formată din segmente cumulate ce sunt mai mici decât valoarea 1 milimetru.**

**DATE DESPRE IMOBILUL NR. 5293**

Oficiul de Cadastru și Publicitate Imobiliară DOLJ
Biroul de Cadastru și Publicitate Imobiliară Craiova

A. Partea I. Descrierea imobilului

TEREN Extravilan

Adresa: Jud. Dolj, T22 P24

Nr. Crt	Nr cadastral Nr. topografic	Suprafața* (mp)	Observații / Referințe
A1		5.395	Sector cadastral:53 Teren neimprejmuit;

B. Partea II. Proprietari și acte

Inscrieri privitoare la dreptul de proprietate și alte drepturi reale	Referințe
/	
Act Administrativ nr. TDP1056-48563, din 31/03/1995 emis de CJSDPAT DOLJ;	
B1	A1
Intabulare, drept de PROPRIETATE, dobândit prin Reconstituire, cota actuala 1/1, cota initiala 1/1 1) MARCU CONSTANTIN , LIPSA CNP	

C. Partea III. SARCINI .

Inscrieri privind dezmembramintele dreptului de proprietate, drepturi reale de garanție și sarcini	Referințe
NU SUNT	

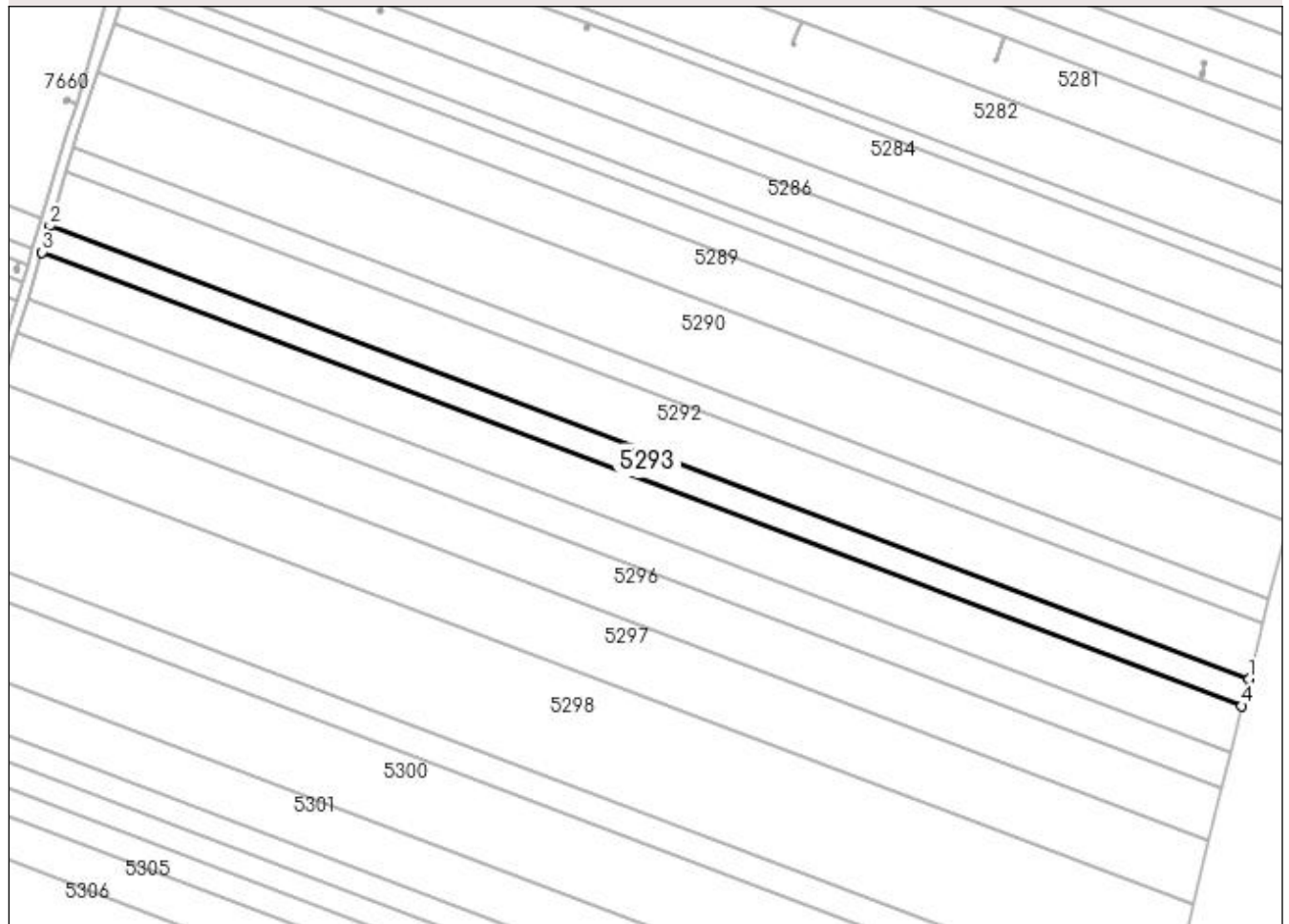
Anexa Nr. 1 La Partea I

Teren

Nr cadastral	Suprafața (mp)*	Observații / Referințe
	5.395	

* Suprafața este determinată în planul de proiecție Stereo 70.

DETALII LINIARE IMOBIL



Date referitoare la teren

Crt	Categorie folosință	Intra vilan	Suprafața (mp)	Tarla	Parcelă	Nr. topo	Observații / Referințe
1	arabil	NU	5.395	22	24	-	

Lungime Segmente

1) Valorile lungimilor segmentelor sunt obținute din proiecție în plan.

Punct început	X / Y	Punct sfârșit	X / Y	Lungime segment (** (m)
1	437.707,031 299.094,122	2	437.240,468 299.270,476	498.78
2	437.240,468 299.270,476	3	437.237,355 299.260,094	10.839
3	437.237,355 299.260,094	4	437.704,347 299.083,579	499.238
4	437.704,347 299.083,579	1	437.707,031 299.094,122	10.879

**** Lungimile segmentelor sunt determinate în planul de proiecție Stereo 70 și sunt rotunjite la 1 milimetru.**

***** Distanța dintre puncte este formată din segmente cumulate ce sunt mai mici decât valoarea 1 milimetru.**

**DATE DESPRE IMOBILUL NR. 5294**

Oficiul de Cadastru și Publicitate Imobiliară DOLJ
Biroul de Cadastru și Publicitate Imobiliară Craiova

A. Partea I. Descrierea imobilului

TEREN Extravilan

Adresa: Jud. Dolj, T22 P25

Nr. Crt	Nr cadastral Nr. topografic	Suprafața* (mp)	Observații / Referințe
A1		9.405	Sector cadastral:53 Teren neimprejmuit;

B. Partea II. Proprietari și acte

Inscrieri privitoare la dreptul de proprietate și alte drepturi reale	Referințe
/	
Act Notarial nr. CM 190, din 14/11/2019 emis de SPN Doina Faurar;	
B1	A1
Intabulare, drept de PROPRIETATE, dobandit prin Succesiune, cota actuala 1/1, cota initiala 1/1 1) CHILE GHEORGHE	

C. Partea III. SARCINI .

Inscrieri privind dezmembramintele dreptului de proprietate, drepturi reale de garanție și sarcini	Referințe
NU SUNT	

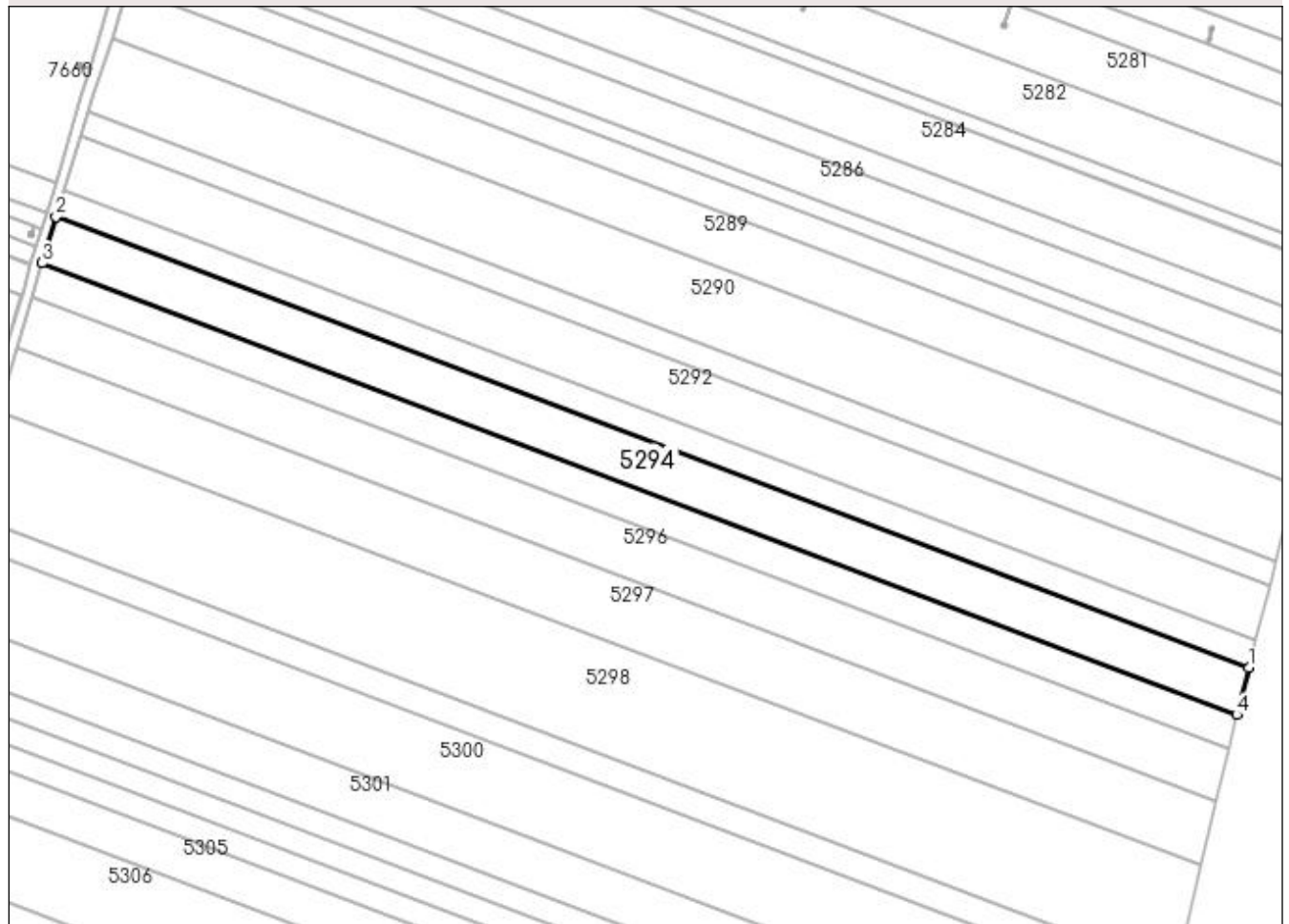
Anexa Nr. 1 La Partea I

Teren

Nr cadastral	Suprafața (mp)*	Observații / Referințe
	9.405	

* Suprafața este determinată în planul de proiecție Stereo 70.

DETALII LINIARE IMOBIL



Date referitoare la teren

Crt	Categorie folosință	Intra vilan	Suprafața (mp)	Tarla	Parcelă	Nr. topo	Observații / Referințe
1	arabil	NU	9.405	22	25	-	

Lungime Segmente

1) Valorile lungimilor segmentelor sunt obținute din proiecție în plan.

Punct început	X / Y	Punct sfârșit	X / Y	Lungime segment (** (m)
1	437.704,347 299.083,579	2	437.237,355 299.260,094	499.238
2	437.237,355 299.260,094	3	437.231,936 299.242,019	18.87
3	437.231,936 299.242,019	4	437.699,675 299.065,221	500.037
4	437.699,675 299.065,221	1	437.704,347 299.083,579	18.943

**** Lungimile segmentelor sunt determinate în planul de proiecție Stereo 70 și sunt rotunjite la 1 milimetru.**

***** Distanța dintre puncte este formată din segmente cumulate ce sunt mai mici decât valoarea 1 milimetru.**

**DATE DESPRE IMOBILUL NR. 5295**

Oficiul de Cadastru și Publicitate Imobiliară DOLJ
Biroul de Cadastru și Publicitate Imobiliară Craiova

A. Partea I. Descrierea imobilului

TEREN Extravilan

Adresa: Jud. Dolj, T22 P26

Nr. Crt	Nr cadastral Nr. topografic	Suprafața* (mp)	Observații / Referințe
A1		6.930	Sector cadastral:53 Teren neimprejmuit;

B. Partea II. Proprietari și acte

Inscrieri privitoare la dreptul de proprietate și alte drepturi reale	Referințe
/	
Act Administrativ nr. TDP1546, din 17/11/2003 emis de CJSDPAT DOLJ;	
B1	A1
Intabulare, drept de PROPRIETATE, dobândit prin Reconstituire, cota actuala 1/1, cota initiala 1/1 1) MINCĂ FLORICA, LIPSA CNP	

C. Partea III. SARCINI .


Inscrieri privind dezmembramintele dreptului de proprietate, drepturi reale de garanție și sarcini	Referințe
NU SUNT	

Anexa Nr. 1 La Partea I

Teren

Nr cadastral	Suprafața (mp)*	Observații / Referințe
	6.930	

* Suprafața este determinată în planul de proiecție Stereo 70.



Date referitoare la teren

Crt	Categorie folosință	Intra vilan	Suprafața (mp)	Tarla	Parcelă	Nr. topo	Observații / Referințe
1	arabil	NU	6.930	22	26	-	

Lungime Segmente

1) Valorile lungimilor segmentelor sunt obținute din proiecție în plan.

Punct început	X / Y	Punct sfârșit	X / Y	Lungime segment (** (m)
1	437.699,675 299.065,221	2	437.231,936 299.242,019	500.037
2	437.231,936 299.242,019	3	437.227,949 299.228,719	13.885
3	437.227,949 299.228,719	4	437.696,24 299.051,712	500.628
4	437.696,24 299.051,712	5	437.696,297 299.051,952	0.247
5	437.696,297 299.051,952	1	437.699,675 299.065,221	13.692

**** Lungimile segmentelor sunt determinate în planul de proiecție Stereo 70 și sunt rotunjite la 1 milimetru.**

***** Distanța dintre puncte este formată din segmente cumulate ce sunt mai mici decât valoarea 1 milimetru.**

**DATE DESPRE IMOBILUL NR. 5296**

Oficiul de Cadastru și Publicitate Imobiliară DOLJ
Biroul de Cadastru și Publicitate Imobiliară Craiova

A. Partea I. Descrierea imobilului

TEREN Extravilan

Adresa: Jud. Dolj, T22 P27

Nr. Crt	Nr cadastral Nr. topografic	Suprafața* (mp)	Observații / Referințe
A1		10.395	Sector cadastral:53 Teren neimprejmuit;

B. Partea II. Proprietari și acte

Inscrieri privitoare la dreptul de proprietate și alte drepturi reale		Referințe
/		
Act Administrativ nr. TDP794-9674, din 24/09/1997 emis de CJSDPAT DOLJ (Defunct conform certificat deces seria DA, nr. 240328, data 12.12.1994);		
B1	Intabulare, drept de PROPRIETATE, dobandit prin Reconstituire, cota actuala 1/1, cota initiala 1/1 1) MINCĂ ECATERINA, LIPSA CNP DEFUNCT:Da	A1

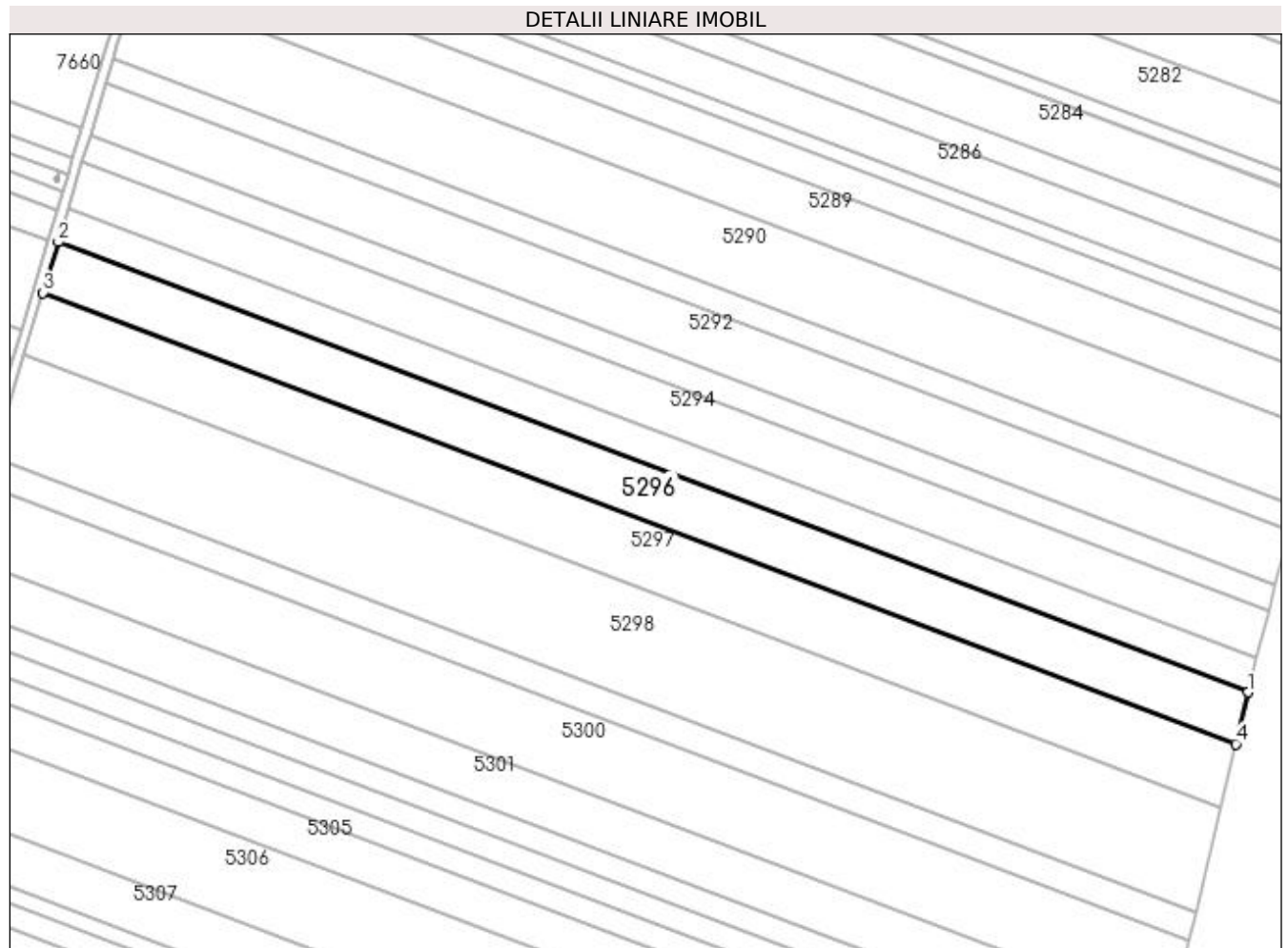
C. Partea III. SARCINI .

Inscrieri privind dezmembramintele dreptului de proprietate, drepturi reale de garanție și sarcini	Referințe
NU SUNT	

Anexa Nr. 1 La Partea I**Teren**

Nr cadastral	Suprafața (mp)*	Observații / Referințe
	10.395	

* Suprafața este determinată în planul de proiecție Stereo 70.

**Date referitoare la teren**

Crt	Categorie folosință	Intra vilan	Suprafața (mp)	Tarla	Parcelă	Nr. topo	Observații / Referințe
1	arabil	NU	10.395	22	27	-	

Lungime Segmente

1) Valorile lungimilor segmentelor sunt obținute din proiecție în plan.

Punct început	X / Y	Punct sfârșit	X / Y	Lungime segment (** (m)
1	437.696,24 299.051,712	2	437.227,949 299.228,719	500.628
2	437.227,949 299.228,719	3	437.221,979 299.208,805	20.79
3	437.221,979 299.208,805	4	437.691,437 299.031,358	501.875
4	437.691,437 299.031,358	1	437.696,24 299.051,712	20.913

**** Lungimile segmentelor sunt determinate în planul de proiecție Stereo 70 și sunt rotunjite la 1 milimetru.**

***** Distanța dintre puncte este formată din segmente cumulate ce sunt mai mici decât valoarea 1 milimetru.**

**DATE DESPRE IMOBILUL NR. 5297**

Oficiul de Cadastru și Publicitate Imobiliară DOLJ
Biroul de Cadastru și Publicitate Imobiliară Craiova

A. Partea I. Descrierea imobilului

TEREN Extravilan

Adresa: Jud. Dolj, T22 P28

Nr. Crt	Nr cadastral Nr. topografic	Suprafața* (mp)	Observații / Referințe
A1		12.870	Sector cadastral:53 Teren neimpregmuit;

B. Partea II. Proprietari și acte

Inscrieri privitoare la dreptul de proprietate și alte drepturi reale		Referințe
/		
Act Notarial nr. CM 39, din 10/04/2014 emis de SPN Doina Făurar;		
B1	Intabulare, drept de PROPRIETATE, dobandit prin Succesiune, cota actuala 1/6, cota initiala 1/6 1) PĂLĂRIE ION	A1
B2	Intabulare, drept de PROPRIETATE, dobandit prin Succesiune, cota actuala 1/6, cota initiala 1/6 1) PĂLĂRIE CRISTEA, LIPSA CNP	A1
B3	Intabulare, drept de PROPRIETATE, dobandit prin Succesiune, cota actuala 1/6, cota initiala 1/6 1) COSTACHE OLGA, LIPSA CNP	A1
Act Administrativ nr. TDP1551, din 21/11/2003 emis de CJSDPAT DOLJ;		
B4	Intabulare, drept de PROPRIETATE, dobandit prin Reconstituire, cota actuala 3/6, cota initiala 3/6 1) PĂLĂRIE MARIN DEFUNCT:Da	A1

C. Partea III. SARCINI .

Inscrieri privind dezmembramintele dreptului de proprietate, drepturi reale de garanție și sarcini	Referințe
NU SUNT	

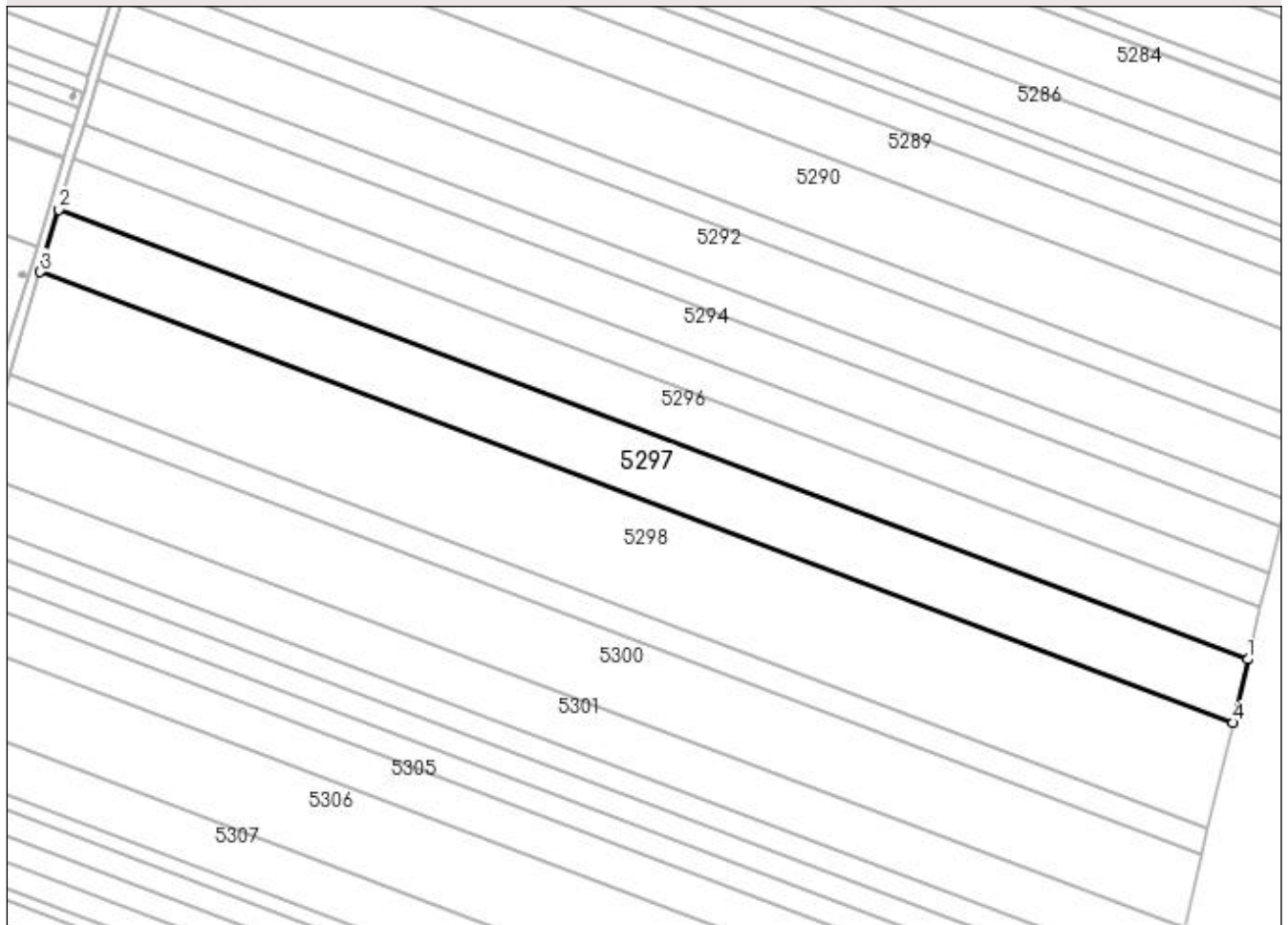
Anexa Nr. 1 La Partea I

Teren

Nr cadastral	Suprafața (mp)*	Observații / Referințe
	12.870	

* Suprafața este determinată în planul de proiecție Stereo 70.

DETALII LINIARE IMOBIL



Date referitoare la teren

Crt	Categorie folosință	Intra vilan	Suprafața (mp)	Tarla	Parcelă	Nr. topo	Observații / Referințe
1	arabil	NU	12.870	22	28	-	

Lungime Segmente

1) Valorile lungimilor segmentelor sunt obținute din proiecție în plan.

Punct început	X / Y	Punct sfârșit	X / Y	Lungime segment (** (m)
1	437.691,437 299.031,358	2	437.221,979 299.208,805	501.875
2	437.221,979 299.208,805	3	437.214,607 299.184,219	25.667
3	437.214,607 299.184,219	4	437.685,506 299.006,227	503.415
4	437.685,506 299.006,227	1	437.691,437 299.031,358	25.821

**** Lungimile segmentelor sunt determinate în planul de proiecție Stereo 70 și sunt rotunjite la 1 milimetru.**

***** Distanța dintre puncte este formată din segmente cumulate ce sunt mai mici decât valoarea 1 milimetru.**

**DATE DESPRE IMOBILUL NR. 5298**

Oficiul de Cadastru și Publicitate Imobiliară DOLJ
Biroul de Cadastru și Publicitate Imobiliară Craiova

A. Partea I. Descrierea imobilului

TEREN Extravilan

Nr. CF vechi:91

Nr. cadastral vechi:105

Adresa: Jud. Dolj, T22 P29

Nr. Crt	Nr cadastral Nr. topografic	Suprafața* (mp)	Observații / Referințe
A1	31697	21.285	Sector cadastral:53 Teren neimprejmuit;

B. Partea II. Proprietari și acte

Inscrieri privitoare la dreptul de proprietate și alte drepturi reale		Referințe
1443 / 11/01/2008		
Act Notarial nr. 81/2008, din 01/01/2008 emis de NP Doina Faurar (incheiere de rectificare nr 463/2008 NP Doina Faurar);		
B1	Intabulare, drept de PROPRIETATE, dobandit prin Conventie, cota actuala 1/1, cota initiala 1/1	A1
	1) PETRESCU AURORA MARIA , LIPSA CNP	
	<i>OBSERVATII: (provenita din conversia CF 91)</i>	

C. Partea III. SARCINI

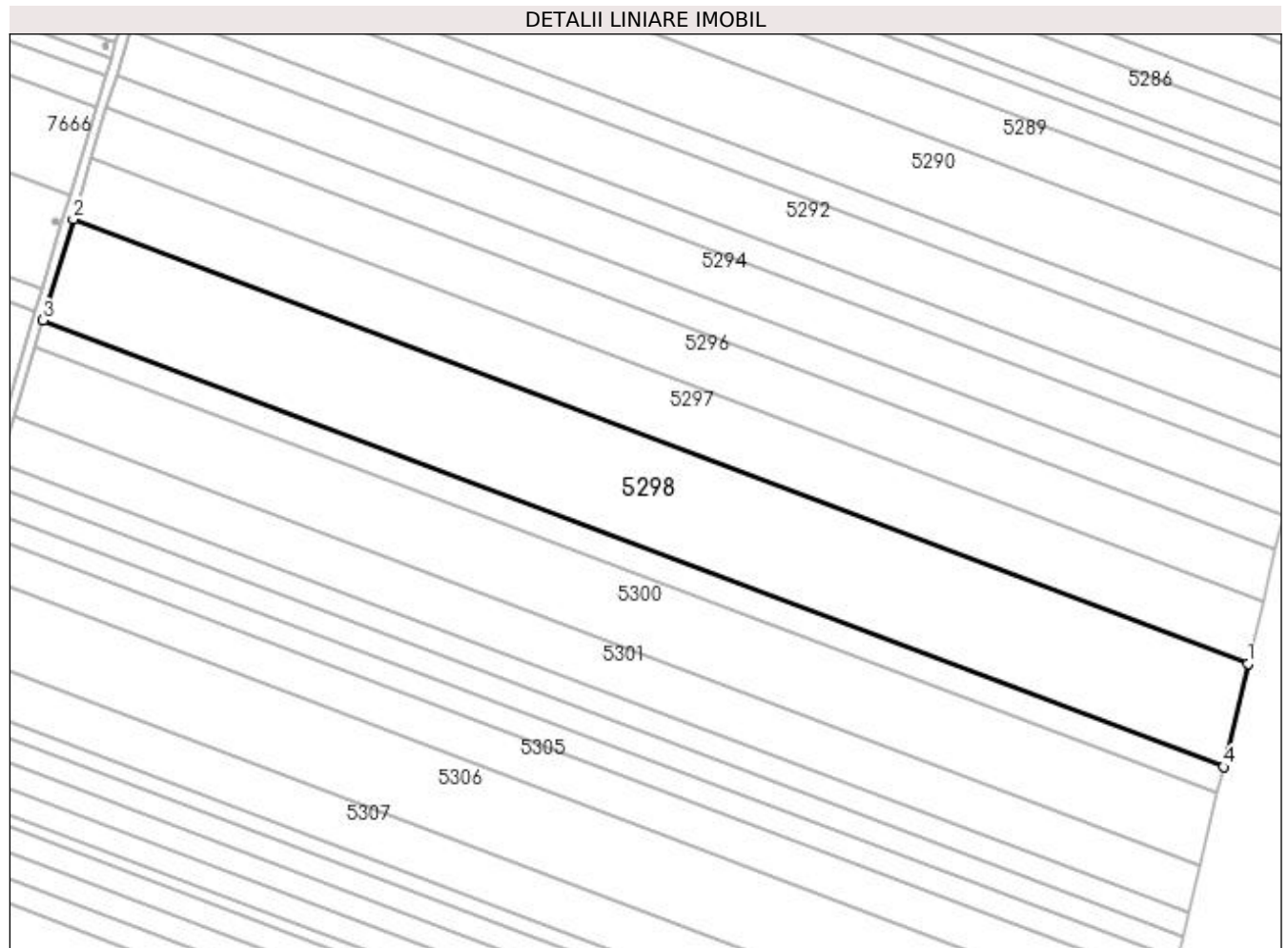
Inscrieri privind dezmembramintele dreptului de proprietate, drepturi reale de garanție și sarcini		Referințe
1443 / 11/01/2008		
Act Notarial nr. 81/2008, din 01/01/2008 emis de NP Doina Faurar (incheiere de rectificare nr 463/2008 NP Doina Faurar);		
C1	Intabulare, drept de UZUFRACT VIAGER, cota actuala 1/1, cota initiala 1/1	A1
	1) COMBII DUMITRU , LIPSA CNP	
	<i>OBSERVATII: (provenita din conversia CF 91)</i>	

Anexa Nr. 1 La Partea I

Teren

Nr cadastral	Suprafața (mp)*	Observații / Referințe
31697	21.285	

* Suprafața este determinată în planul de proiecție Stereo 70.



Date referitoare la teren

Crt	Categorie folosință	Intra vilan	Suprafața (mp)	Tarla	Parcelă	Nr. topo	Observații / Referințe
1	arabil	NU	21.285	22	29	-	

Lungime Segmente

1) Valorile lungimilor segmentelor sunt obținute din proiecție în plan.

Punct început	X / Y	Punct sfârșit	X / Y	Lungime segment (** (m)
1	437.685,506 299.006,227	2	437.214,607 299.184,219	503.415
2	437.214,607 299.184,219	3	437.202,466 299.143,721	42.279
3	437.202,466 299.143,721	4	437.675,736 298.964,832	505.95
4	437.675,736 298.964,832	1	437.685,506 299.006,227	42.532

**** Lungimile segmentelor sunt determinate în planul de proiecție Stereo 70 și sunt rotunjite la 1 milimetru.**

***** Distanța dintre puncte este formată din segmente cumulate ce sunt mai mici decât valoarea 1 milimetru.**

**DATE DESPRE IMOBILUL NR. 5299**

Oficiul de Cadastru și Publicitate Imobiliară DOLJ
Biroul de Cadastru și Publicitate Imobiliară Craiova

A. Partea I. Descrierea imobilului

TEREN Extravilan

Adresa: Jud. Dolj, T22 P30

Nr. Crt	Nr cadastral Nr. topografic	Suprafața* (mp)	Observații / Referințe
A1		5.500	Sector cadastral:53 Teren neimpregmuit;

B. Partea II. Proprietari și acte

Inscrieri privitoare la dreptul de proprietate și alte drepturi reale	Referințe
/	
Act Notarial nr. APV 4685, din 27/08/2004 emis de BNP Ștefănescu Floriana;	
B1	A1
Intabulare, drept de PROPRIETATE, dobandit prin Iesire Din Indiviziune, cota actuala 1/1, cota initiala 1/1 1) LEOVEANU GHEORGHE	

C. Partea III. SARCINI .


Inscrieri privind dezmembramintele dreptului de proprietate, drepturi reale de garanție și sarcini	Referințe
NU SUNT	

Anexa Nr. 1 La Partea I

Teren

Nr cadastral	Suprafața (mp)*	Observații / Referințe
	5.500	

* Suprafața este determinată în planul de proiecție Stereo 70.



Date referitoare la teren

Crt	Categorie folosință	Intra vilan	Suprafața (mp)	Tarla	Parcelă	Nr. topo	Observații / Referințe
1	arabil	NU	5.500	22	30	-	

Lungime Segmente

1) Valorile lungimilor segmentelor sunt obținute din proiecție în plan.

Punct început	X / Y	Punct sfârșit	X / Y	Lungime segment (** (m)
1	437.675,736 298.964,832	2	437.202,466 299.143,721	505.95
2	437.202,466 299.143,721	3	437.199,338 299.133,289	10.891
3	437.199,338 299.133,289	4	437.673,22 298.954,17	506.604
4	437.673,22 298.954,17	1	437.675,736 298.964,832	10.955

**** Lungimile segmentelor sunt determinate în planul de proiecție Stereo 70 și sunt rotunjite la 1 milimetru.**

***** Distanța dintre puncte este formată din segmente cumulate ce sunt mai mici decât valoarea 1 milimetru.**

**DATE DESPRE IMOBILUL NR. 5300**

Oficiul de Cadastru și Publicitate Imobiliară DOLJ
Biroul de Cadastru și Publicitate Imobiliară Craiova

A. Partea I. Descrierea imobilului

TEREN Extravilan

Adresa: Jud. Dolj, T22 P31

Nr. Crt	Nr cadastral Nr. topografic	Suprafața* (mp)	Observații / Referințe
A1		15.000	Sector cadastral:53 Teren neimprejmuit;

B. Partea II. Proprietari și acte

Inscrieri privitoare la dreptul de proprietate și alte drepturi reale	Referințe
/	
Act Administrativ nr. TDP1504, din 14/10/2003 emis de CJSDPAT DOLJ (Defunct conform certificat deces seria DP, nr. 352587, data 27.01.2006);	
B1	A1
Intabulare, drept de PROPRIETATE, dobandit prin Reconstituire, cota actuala 1/1, cota initiala 1/1 1) STANCU CONSTANTIN DEFUNCT:Da	

C. Partea III. SARCINI .

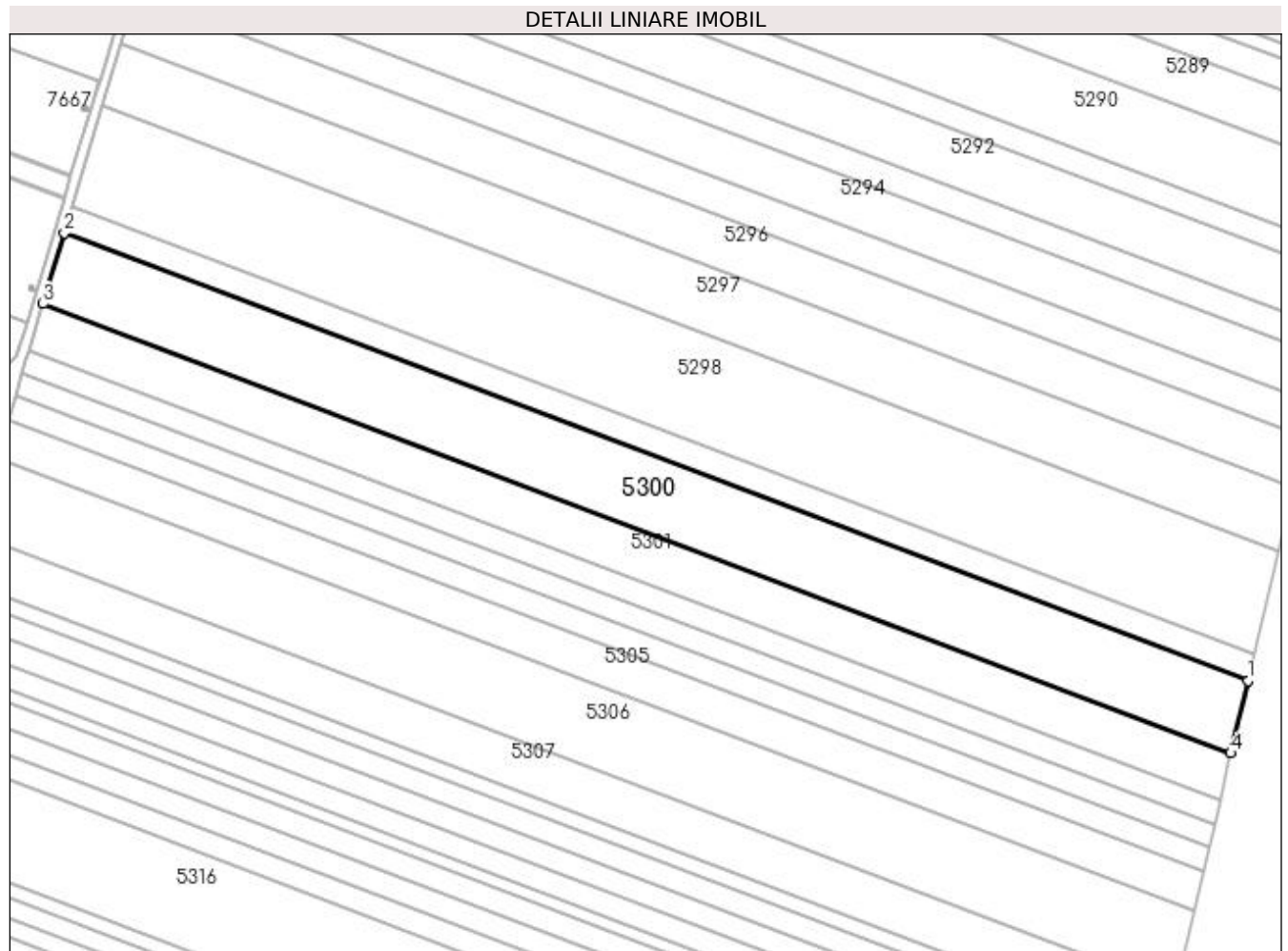
Inscrieri privind dezmembramintele dreptului de proprietate, drepturi reale de garanție și sarcini	Referințe
NU SUNT	

Anexa Nr. 1 La Partea I

Teren

Nr cadastral	Suprafața (mp)*	Observații / Referințe
	15.000	

* Suprafața este determinată în planul de proiecție Stereo 70.



Date referitoare la teren

Crt	Categorie folosință	Intra vilan	Suprafața (mp)	Tarla	Parcelă	Nr. topo	Observații / Referințe
1	arabil	NU	15.000	22	31	-	

Lungime Segmente

1) Valorile lungimilor segmentelor sunt obținute din proiecție în plan.

Punct început	X / Y	Punct sfârșit	X / Y	Lungime segment (** (m)
1	437.673,22 298.954,17	2	437.199,338 299.133,289	506.604
2	437.199,338 299.133,289	3	437.190,829 299.104,908	29.629
3	437.190,829 299.104,908	4	437.666,373 298.925,16	508.381
4	437.666,373 298.925,16	1	437.673,22 298.954,17	29.807

**** Lungimile segmentelor sunt determinate în planul de proiecție Stereo 70 și sunt rotunjite la 1 milimetru.**

***** Distanța dintre puncte este formată din segmente cumulate ce sunt mai mici decât valoarea 1 milimetru.**

**DATE DESPRE IMOBILUL NR. 5301**

Oficiul de Cadastru și Publicitate Imobiliară DOLJ
Biroul de Cadastru și Publicitate Imobiliară Craiova

A. Partea I. Descrierea imobilului

TEREN Extravilan

Adresa: Jud. Dolj, T22, P32

Nr. Crt	Nr cadastral Nr. topografic	Suprafața* (mp)	Observații / Referințe
A1	33421	9.800	Sector cadastral:53 Teren neimprejmuit;

B. Partea II. Proprietari și acte

Inscrieri privitoare la dreptul de proprietate și alte drepturi reale		Referințe
210887 / 30/08/2021		
Hotarare Judecatoreasca nr. Sentinta Civila nr. 610, din 16/01/2013 emis de Judecatoria Craiova in dosar nr. 27783/215/2012;		
B1	Intabulare, drept de PROPRIETATE, dobandit prin Hotarare Judecatoreasca, cota actuala 1/1, cota initiala 1/1 1) STAN NICOLAE	A1
9046 / 19/01/2022		
Act Notarial nr. declaratie aut 122, din 17/01/2022 emis de Bajenaru Anamaria (act administrativ nr CERTIFICAT CASATORIE nr. 13 din 27.10.1991, emis de Consiliul Popular al Com. Teslui);		
B2	se noteaza calitatea de bun comun al proprietarului de sub B1 si sotiei STAN MARIANA.	A1

C. Partea III. SARCINI

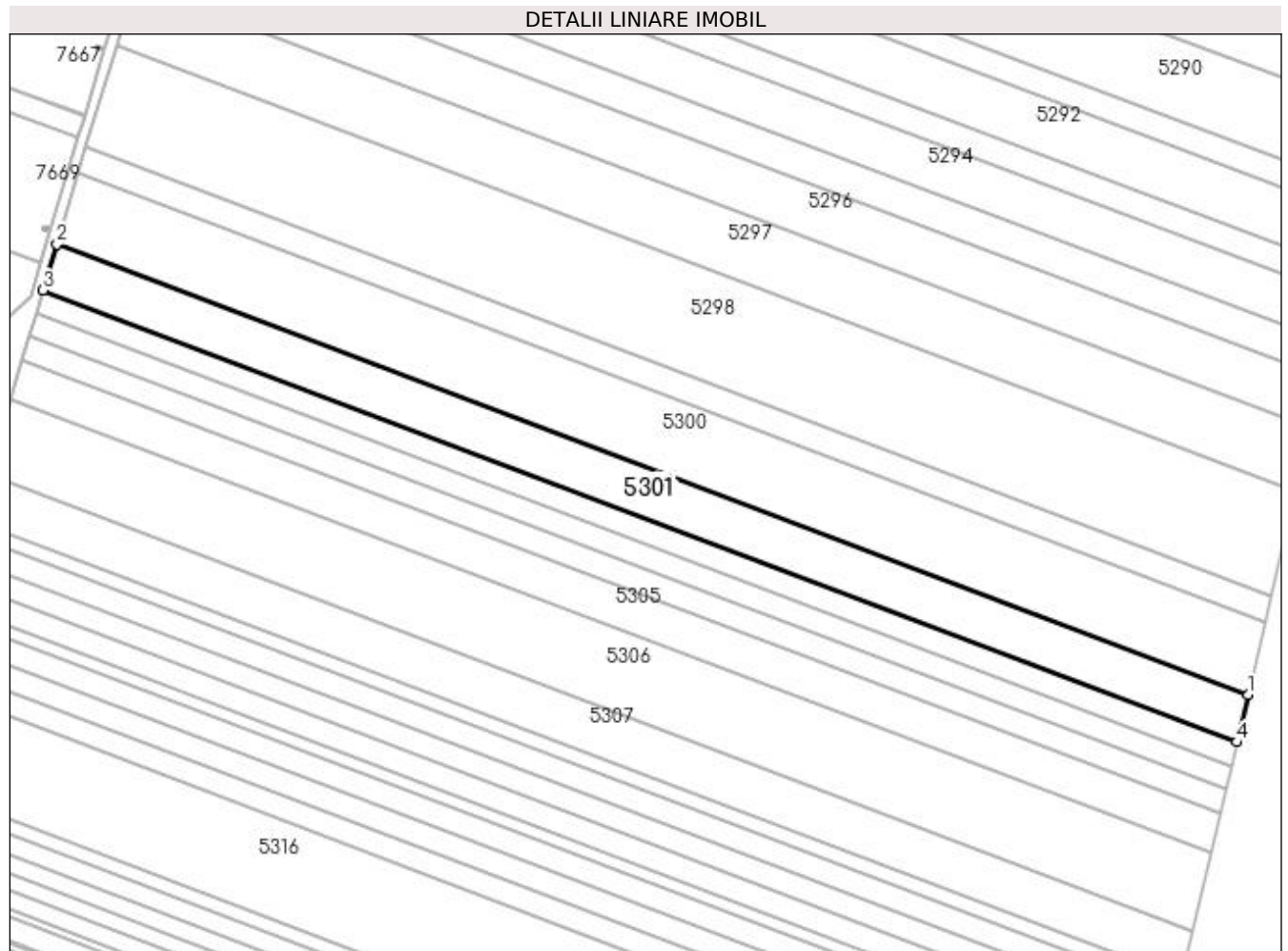
Inscrieri privind dezmembramintele dreptului de proprietate, drepturi reale de garanție și sarcini		Referințe
9046 / 19/01/2022		
Act Notarial nr. contract de constituire a dreptului de superfcie aut 124, din 17/01/2022 emis de Bajenaru Anamaria;		
C1	Intabulare, drept de SUPERFICIE pe o perioada de 99 ani 1) SC RALEX BOUTIQUE SRL, CIF:40336566	A1

Anexa Nr. 1 La Partea I

Teren

Nr cadastral	Suprafața (mp)*	Observații / Referințe
33421	9.800	

* Suprafața este determinată în planul de proiecție Stereo 70.



Date referitoare la teren

Crt	Categorie folosință	Intra vilan	Suprafața (mp)	Tarla	Parcelă	Nr. topo	Observații / Referințe
1	arabil	NU	9.800	22	32	-	

Lungime Segmente

1) Valorile lungimilor segmentelor sunt obținute din proiecție în plan.

Punct început	X / Y	Punct sfârșit	X / Y	Lungime segment (** (m)
1	437.666,373 298.925,16	2	437.190,829 299.104,908	508.381
2	437.190,829 299.104,908	3	437.185,286 299.086,418	19.303
3	437.185,286 299.086,418	4	437.661,913 298.906,261	509.539
4	437.661,913 298.906,261	1	437.666,373 298.925,16	19.418

**** Lungimile segmentelor sunt determinate în planul de proiecție Stereo 70 și sunt rotunjite la 1 milimetru.**

***** Distanța dintre puncte este formată din segmente cumulate ce sunt mai mici decât valoarea 1 milimetru.**

**DATE DESPRE IMOBILUL NR. 5302**

Oficiul de Cadastru și Publicitate Imobiliară DOLJ
Biroul de Cadastru și Publicitate Imobiliară Craiova

A. Partea I. Descrierea imobilului

TEREN Extravilan

Adresa: Jud. Dolj, T22 P33

Nr. Crt	Nr cadastral Nr. topografic	Suprafața* (mp)	Observații / Referințe
A1		4.900	Sector cadastral:53 Teren neimprejmuit;

B. Partea II. Proprietari și acte

Inscrieri privitoare la dreptul de proprietate și alte drepturi reale		Referințe
/		
Act Administrativ nr. TDP1368-44812, din 20/06/2000 emis de CJSDPAT DOLJ;		
B1	Intabulare, drept de PROPRIETATE, dobandit prin Reconstituire, cota actuala 2/3, cota initiala 2/3 1) DUMITRAȘCU DUMITRU , LIPSA CNP 2) DUMITRAȘCU CONSTANTIN , LIPSA CNP	A1
Act Notarial nr. CM 181, din 20/06/2000 emis de SPN Cañăr Elena, Curea Ionel;		
B2	Intabulare, drept de PROPRIETATE, dobandit prin Succesiune, cota actuala 1/3, cota initiala 1/3 1) DUMITRAȘCU ELENA	A1

C. Partea III. SARCINI .


Inscrieri privind dezmembramintele dreptului de proprietate, drepturi reale de garanție și sarcini	Referințe
NU SUNT	

Anexa Nr. 1 La Partea I

Teren

Nr cadastral	Suprafața (mp)*	Observații / Referințe
	4.900	

* Suprafața este determinată în planul de proiecție Stereo 70.



Date referitoare la teren

Crt	Categorie folosință	Intra vilan	Suprafața (mp)	Tarla	Parcelă	Nr. topo	Observații / Referințe
1	arabil	NU	4.900	22	33	-	

Lungime Segmente

1) Valorile lungimilor segmentelor sunt obținute din proiecție în plan.

Punct început	X / Y	Punct sfârșit	X / Y	Lungime segment (** (m)
1	437.661,913 298.906,261	2	437.185,286 299.086,418	509.539
2	437.185,286 299.086,418	3	437.184,159 299.082,658	3.925
3	437.184,159 299.082,658	4	437.182,501 299.077,197	5.707
4	437.182,501 299.077,197	5	437.659,687 298.896,828	510.137
5	437.659,687 298.896,828	1	437.661,913 298.906,261	9.692

**** Lungimile segmentelor sunt determinate în planul de proiecție Stereo 70 și sunt rotunjite la 1 milimetru.**

***** Distanța dintre puncte este formată din segmente cumulate ce sunt mai mici decât valoarea 1 milimetru.**

**DATE DESPRE IMOBILUL NR. 5303**

Oficiul de Cadastru și Publicitate Imobiliară DOLJ
Biroul de Cadastru și Publicitate Imobiliară Craiova

A. Partea I. Descrierea imobilului

TEREN Extravilan

Adresa: Jud. Dolj, T22, P34, jud. Dolj.

Nr. Crt	Nr cadastral Nr. topografic	Suprafața* (mp)	Observații / Referințe
A1	32546	4.900	Sector cadastral:53 Teren neimprejmuit;

B. Partea II. Proprietari și acte

Inscrieri privitoare la dreptul de proprietate și alte drepturi reale	Referințe
75057 / 24/03/2021	
Act Administrativ nr. TDP nr.837-15011, din 01/02/1995 emis de CJSDPAT DOLJ (act administrativ nr Certificat de deces nr. 29 din 02.08.2014, emis de PRIMARIA COM. TESLUI);	
B1	A1
Intabulare, drept de PROPRIETATE, dobandit prin Reconstituire, cota actuala 1/1, cota initiala 1/1	
1) DUMITRAȘCU ALEXANDRA, decedata	

C. Partea III. SARCINI .

Inscrieri privind dezmembramintele dreptului de proprietate, drepturi reale de garanție și sarcini	Referințe
NU SUNT	

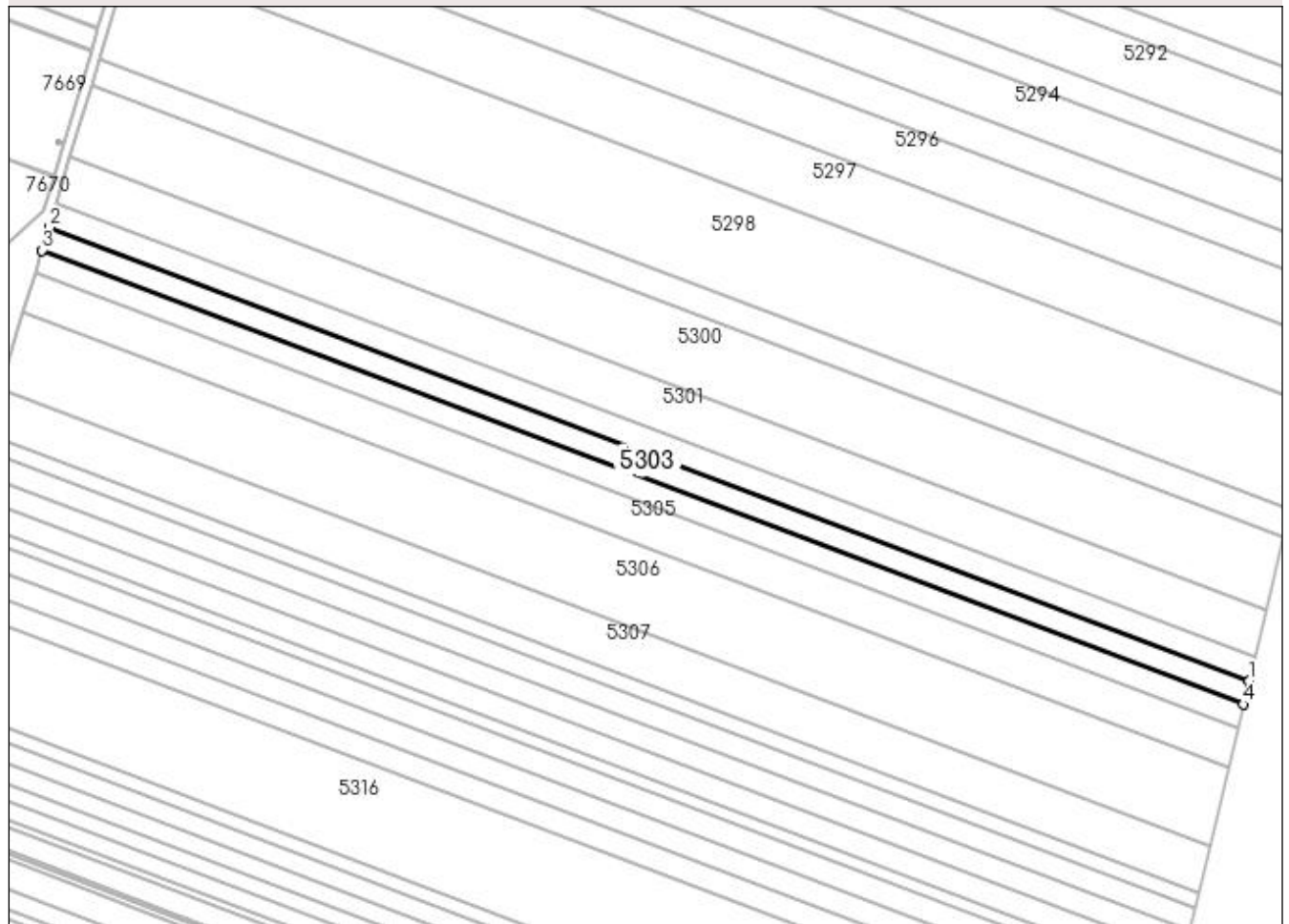
Anexa Nr. 1 La Partea I

Teren

Nr cadastral	Suprafața (mp)*	Observații / Referințe
32546	4.900	

* Suprafața este determinată în planul de proiecție Stereo 70.

DETALII LINIARE IMOBIL



Date referitoare la teren

Crt	Categorie folosință	Intra vilan	Suprafața (mp)	Tarla	Parcelă	Nr. topo	Observații / Referințe
1	arabil	NU	4.900	22	34	-	

Lungime Segmente

1) Valorile lungimilor segmentelor sunt obținute din proiecție în plan.

Punct început	X / Y	Punct sfârșit	X / Y	Lungime segment (** (m)
1	437.659,687 298.896,828	2	437.182,501 299.077,197	510.137
2	437.182,501 299.077,197	3	437.179,705 299.067,991	9.621
3	437.179,705 299.067,991	4	437.657,463 298.887,406	510.748
4	437.657,463 298.887,406	1	437.659,687 298.896,828	9.681

**** Lungimile segmentelor sunt determinate în planul de proiecție Stereo 70 și sunt rotunjite la 1 milimetru.**

***** Distanța dintre puncte este formată din segmente cumulate ce sunt mai mici decât valoarea 1 milimetru.**

**DATE DESPRE IMOBILUL NR. 5304**

Oficiul de Cadastru și Publicitate Imobiliară DOLJ
Biroul de Cadastru și Publicitate Imobiliară Craiova

A. Partea I. Descrierea imobilului

TEREN Extravilan

Adresa: Jud. Dolj, T22 P35

Nr. Crt	Nr cadastral Nr. topografic	Suprafața* (mp)	Observații / Referințe
A1		4.900	Sector cadastral:53 Teren neimprejmuit;

B. Partea II. Proprietari și acte

Inscrieri privitoare la dreptul de proprietate și alte drepturi reale	Referințe
/	
Act Administrativ nr. TDP392-2180, din 07/02/1994 emis de CJSDPAT DOLJ;	
B1	A1
Intabulare, drept de PROPRIETATE, dobândit prin Reconstituire, cota actuala 1/1, cota initiala 1/1 1) COJOCARU ELENA, LIPSA CNP	

C. Partea III. SARCINI .

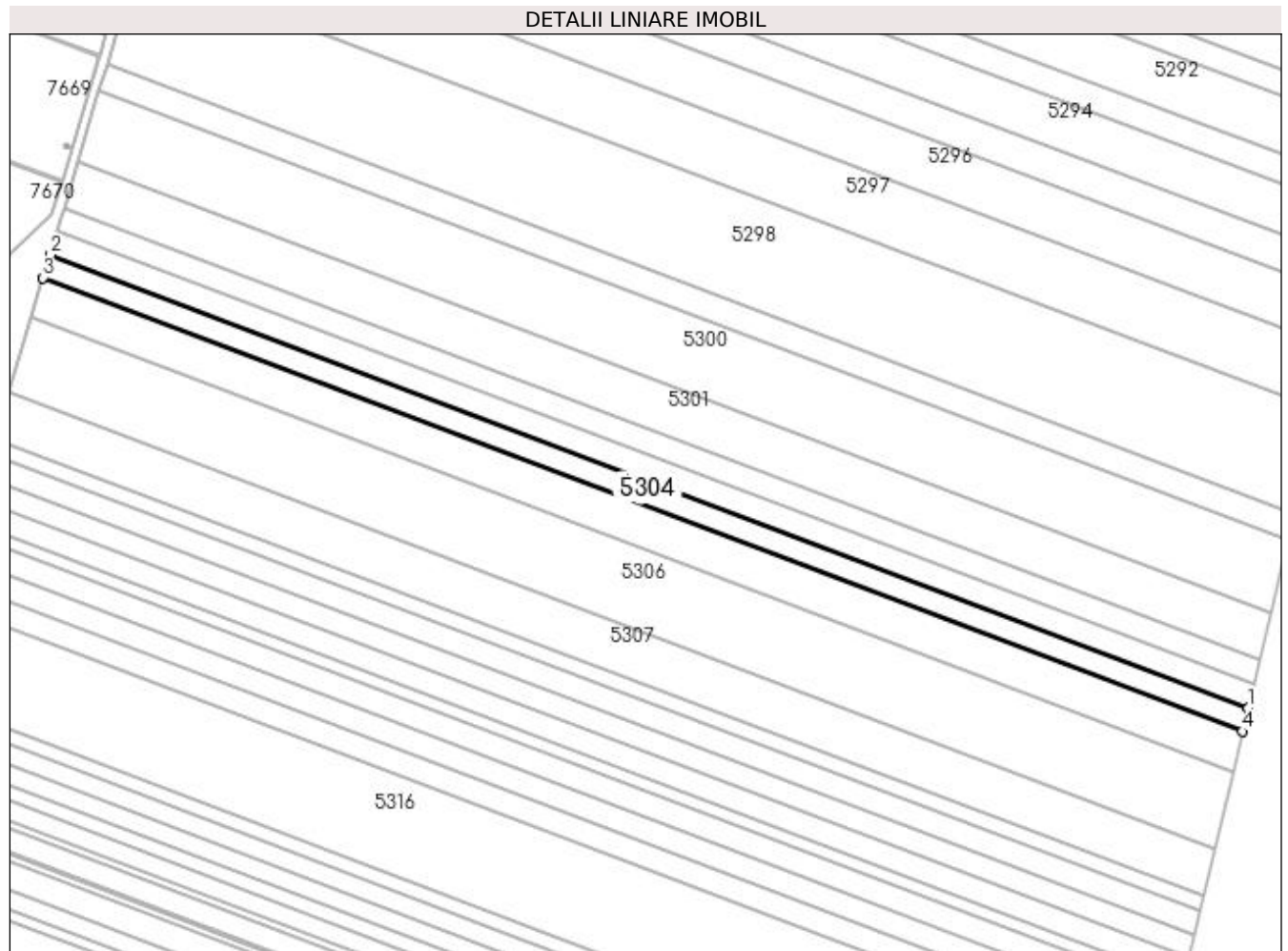
Inscrieri privind dezmembramintele dreptului de proprietate, drepturi reale de garanție și sarcini	Referințe
NU SUNT	

Anexa Nr. 1 La Partea I

Teren

Nr cadastral	Suprafața (mp)*	Observații / Referințe
	4.900	

* Suprafața este determinată în planul de proiecție Stereo 70.



Date referitoare la teren

Crt	Categorie folosință	Intravilan	Suprafața (mp)	Tarla	Parcelă	Nr. topo	Observații / Referințe
1	arabil	NU	4.900	22	35	-	

Lungime Segmente

1) Valorile lungimilor segmentelor sunt obținute din proiecție în plan.

Punct început	X / Y	Punct sfârșit	X / Y	Lungime segment (** (m)
1	437.657,463 298.887,406	2	437.179,705 299.067,991	510.748
2	437.179,705 299.067,991	3	437.176,913 299.058,796	9.61
3	437.176,913 299.058,796	4	437.655,242 298.877,995	511.359
4	437.655,242 298.877,995	1	437.657,463 298.887,406	9.67

**** Lungimile segmentelor sunt determinate în planul de proiecție Stereo 70 și sunt rotunjite la 1 milimetru.**

***** Distanța dintre puncte este formată din segmente cumulate ce sunt mai mici decât valoarea 1 milimetru.**

**DATE DESPRE IMOBILUL NR. 5305**

Oficiul de Cadastru și Publicitate Imobiliară DOLJ
Biroul de Cadastru și Publicitate Imobiliară Craiova

A. Partea I. Descrierea imobilului

TEREN Extravilan

Adresa: Jud. Dolj, T22 P36

Nr. Crt	Nr cadastral Nr. topografic	Suprafața* (mp)	Observații / Referințe
A1		8.330	Sector cadastral:53 Teren neimprejmuit;

B. Partea II. Proprietari și acte

Inscrieri privitoare la dreptul de proprietate și alte drepturi reale	Referințe
/	
Act Administrativ nr. TDP1525, din 08/12/2003 emis de CJSDPAT DOLJ;	
B1	A1
Intabulare, drept de PROPRIETATE, dobândit prin Reconstituire, cota actuala 1/1, cota initiala 1/1 1) MINCĂ VICTORIA, LIPSA CNP	

C. Partea III. SARCINI .

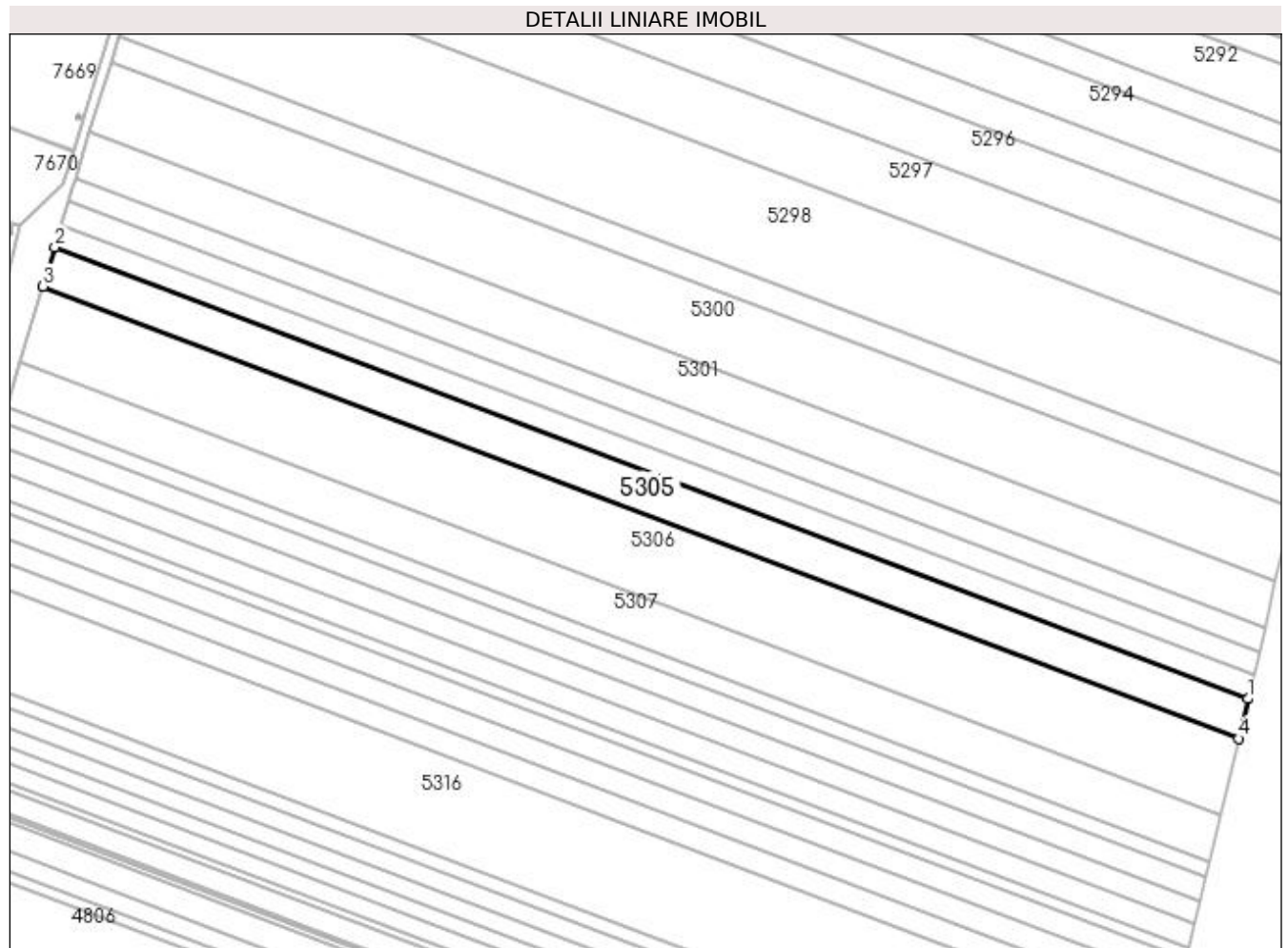
Inscrieri privind dezmembramintele dreptului de proprietate, drepturi reale de garanție și sarcini	Referințe
NU SUNT	

Anexa Nr. 1 La Partea I

Teren

Nr cadastral	Suprafața (mp)*	Observații / Referințe
	8.330	

* Suprafața este determinată în planul de proiecție Stereo 70.



Date referitoare la teren

Crt	Categorie folosință	Intra vilan	Suprafața (mp)	Tarla	Parcelă	Nr. topo	Observații / Referințe
1	arabil	NU	8.330	22	36	-	

Lungime Segmente

1) Valorile lungimilor segmentelor sunt obținute din proiecție în plan.

Punct început	X / Y	Punct sfârșit	X / Y	Lungime segment (** (m)
1	437.655,242 298.877,995	2	437.176,913 299.058,796	511.359
2	437.176,913 299.058,796	3	437.172,175 299.043,19	16.309
3	437.172,175 299.043,19	4	437.651,473 298.862,023	512.394
4	437.651,473 298.862,023	1	437.655,242 298.877,995	16.411

**** Lungimile segmentelor sunt determinate în planul de proiecție Stereo 70 și sunt rotunjite la 1 milimetru.**

***** Distanța dintre puncte este formată din segmente cumulate ce sunt mai mici decât valoarea 1 milimetru.**

**DATE DESPRE IMOBILUL NR. 5306**

Oficiul de Cadastru și Publicitate Imobiliară DOLJ
Biroul de Cadastru și Publicitate Imobiliară Craiova

A. Partea I. Descrierea imobilului

TEREN Extravilan

Adresa: Jud. Dolj, T22 P37

Nr. Crt	Nr cadastral Nr. topografic	Suprafața* (mp)	Observații / Referințe
A1		16.170	Sector cadastral:53 Teren neimprejmuit;

B. Partea II. Proprietari și acte

Inscrieri privitoare la dreptul de proprietate și alte drepturi reale	Referințe
/	
Act Administrativ nr. TDP338-2180, din 03/02/1994 emis de CJSDPAT DOLJ;	
B1	A1
Intabulare, drept de PROPRIETATE, dobândit prin Reconstituire, cota actuala 1/1, cota initiala 1/1 1) STANCU DUMITRU, LIPSA CNP	

C. Partea III. SARCINI .

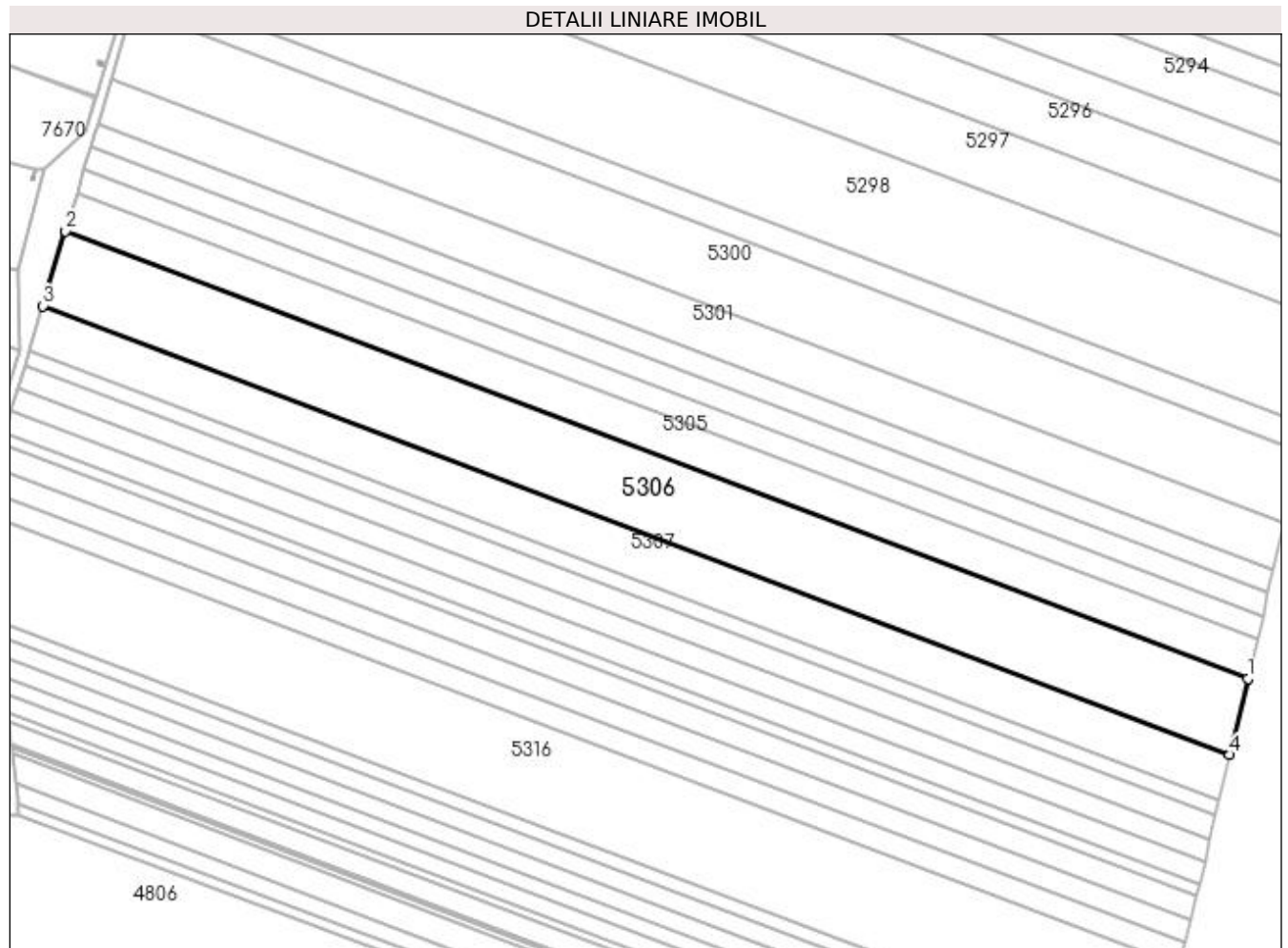
Inscrieri privind dezmembramintele dreptului de proprietate, drepturi reale de garanție și sarcini	Referințe
NU SUNT	

Anexa Nr. 1 La Partea I

Teren

Nr cadastral	Suprafața (mp)*	Observații / Referințe
	16.170	

* Suprafața este determinată în planul de proiecție Stereo 70.



Date referitoare la teren

Crt	Categorie folosință	Intra vilan	Suprafața (mp)	Tarla	Parcelă	Nr. topo	Observații / Referințe
1	arabil	NU	16.170	22	37	-	

Lungime Segmente

1) Valorile lungimilor segmentelor sunt obținute din proiecție în plan.

Punct început	X / Y	Punct sfârșit	X / Y	Lungime segment (** (m)
1	437.651,473 298.862,023	2	437.172,175 299.043,19	512.394
2	437.172,175 299.043,19	3	437.163,003 299.012,986	31.566
3	437.163,003 299.012,986	4	437.644,177 298.831,11	514.4
4	437.644,177 298.831,11	1	437.651,473 298.862,023	31.762

**** Lungimile segmentelor sunt determinate în planul de proiecție Stereo 70 și sunt rotunjite la 1 milimetru.**

***** Distanța dintre puncte este formată din segmente cumulate ce sunt mai mici decât valoarea 1 milimetru.**

**DATE DESPRE IMOBILUL NR. 5307**

Oficiul de Cadastru și Publicitate Imobiliară DOLJ
Biroul de Cadastru și Publicitate Imobiliară Craiova

A. Partea I. Descrierea imobilului

TEREN Extravilan

Adresa: Jud. Dolj, T22 P38

Nr. Crt	Nr cadastral Nr. topografic	Suprafața* (mp)	Observații / Referințe
A1		9.800	Sector cadastral:53 Teren neimprejmuit;

B. Partea II. Proprietari și acte

Inscrieri privitoare la dreptul de proprietate și alte drepturi reale		Referințe
/		
Act Administrativ nr. TDP767-9674, din 16/09/1997 emis de CJSDPAT DOLJ (Defunct conform certificat deces seria D.11, nr. 351003, data 29.01.2021);		
B1	Intabulare, drept de PROPRIETATE, dobandit prin Reconstituire, cota actuala 1/1, cota initiala 1/1 1) DICU GHEORGHE, LIPSA CNP DEFUNCT:Da	A1

C. Partea III. SARCINI .

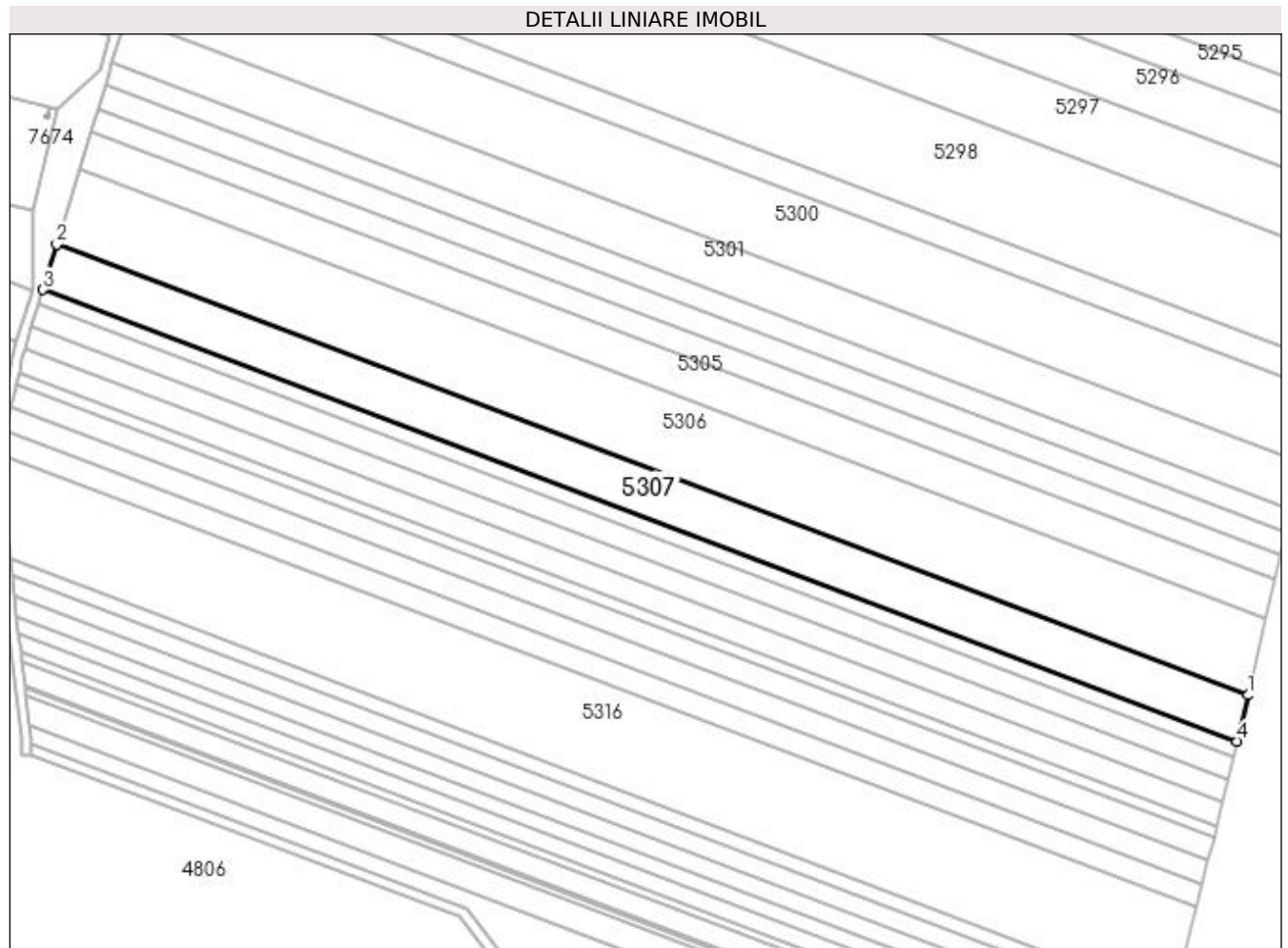
Inscrieri privind dezmembramintele dreptului de proprietate, drepturi reale de garanție și sarcini	Referințe
NU SUNT	

Anexa Nr. 1 La Partea I

Teren

Nr cadastral	Suprafața (mp)*	Observații / Referințe
	9.800	

* Suprafața este determinată în planul de proiecție Stereo 70.



Date referitoare la teren

Crt	Categorie folosință	Intra vilan	Suprafața (mp)	Tarla	Parcelă	Nr. topo	Observații / Referințe
1	arabil	NU	9.800	22	38	-	

Lungime Segmente

1) Valorile lungimilor segmentelor sunt obținute din proiecție în plan.

Punct început	X / Y	Punct sfârșit	X / Y	Lungime segment (** (m)
1	437.644,177 298.831,11	2	437.163,003 299.012,986	514.4
2	437.163,003 299.012,986	3	437.157,462 298.994,737	19.072
3	437.157,462 298.994,737	4	437.639,769 298.812,433	515.611
4	437.639,769 298.812,433	1	437.644,177 298.831,11	19.19

**** Lungimile segmentelor sunt determinate în planul de proiecție Stereo 70 și sunt rotunjite la 1 milimetru.**

***** Distanța dintre puncte este formată din segmente cumulate ce sunt mai mici decât valoarea 1 milimetru.**

**DATE DESPRE IMOBILUL NR. 5308**

Oficiul de Cadastru și Publicitate Imobiliară DOLJ
 Biroul de Cadastru și Publicitate Imobiliară Craiova

A. Partea I. Descrierea imobilului

TEREN Extravilan

Adresa: Jud. Dolj, T22 P33

Nr. Crt	Nr cadastral Nr. topografic	Suprafața* (mp)	Observații / Referințe
A1		3.100	Sector cadastral:53 Teren neimprejmuit;

B. Partea II. Proprietari și acte

Inscrieri privitoare la dreptul de proprietate și alte drepturi reale	Referințe
/	
Act Administrativ nr. TDP1542, din 17/11/2003 emis de CJSDPAT DOLJ;	
B1	A1
Intabulare, drept de PROPRIETATE, dobândit prin Reconstituire, cota actuala 1/1, cota initiala 1/1 1) BOACĂ CRISTEA, LIPSA CNP	

C. Partea III. SARCINI .

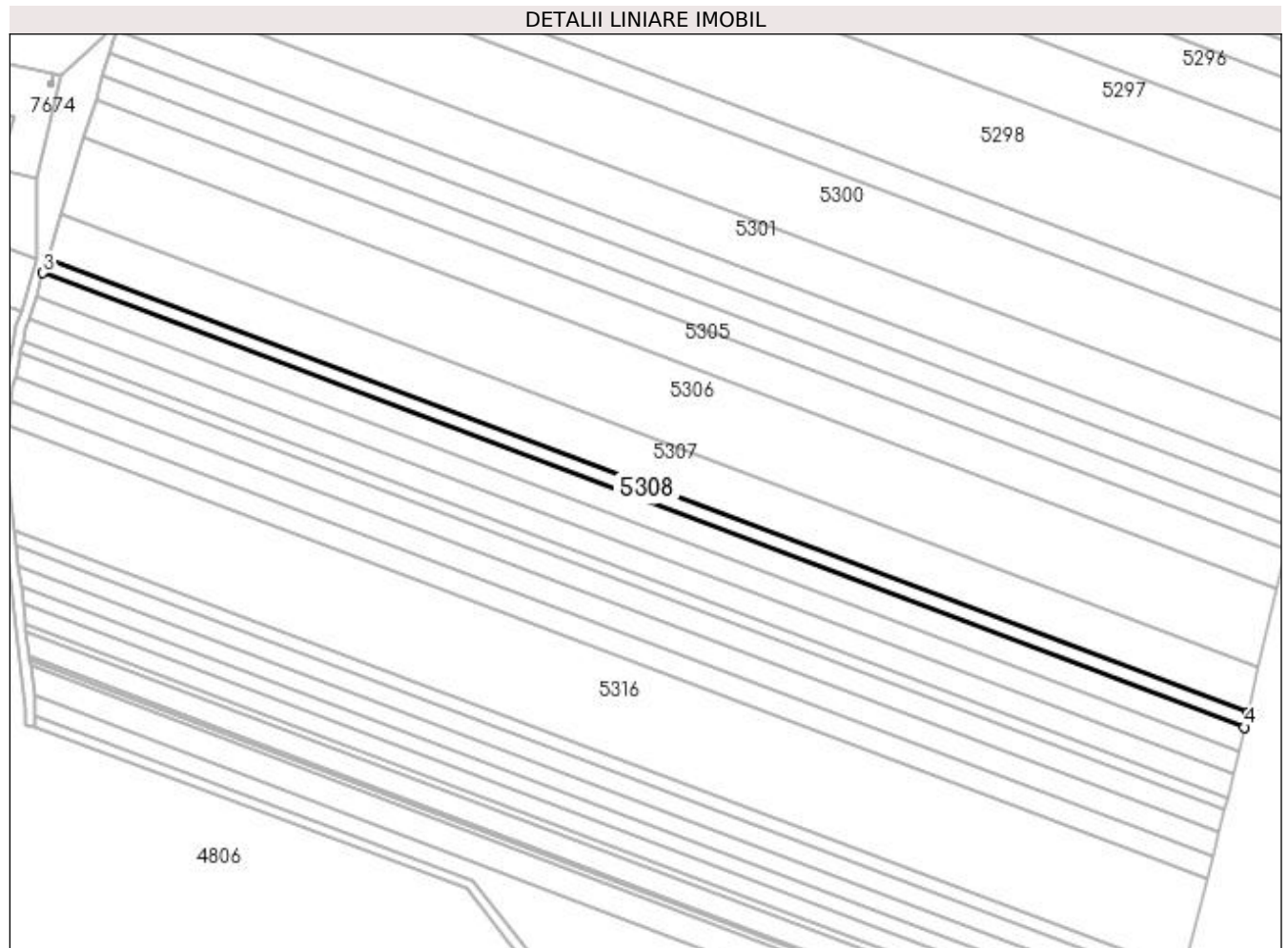
Inscrieri privind dezmembramintele dreptului de proprietate, drepturi reale de garanție și sarcini	Referințe
NU SUNT	

Anexa Nr. 1 La Partea I

Teren

Nr cadastral	Suprafața (mp)*	Observații / Referințe
	3.100	

* Suprafața este determinată în planul de proiecție Stereo 70.



Date referitoare la teren

Crt	Categorie folosință	Intra vilan	Suprafața (mp)	Tarla	Parcelă	Nr. topo	Observații / Referințe
1	arabil	NU	3.100	22	33	-	

Lungime Segmente

1) Valorile lungimilor segmentelor sunt obținute din proiecție în plan.

Punct început	X / Y	Punct sfârșit	X / Y	Lungime segment (** (m)
1	437.639,769 298.812,433	2	437.157,462 298.994,737	515.611
2	437.157,462 298.994,737	3	437.155,712 298.988,973	6.024
3	437.155,712 298.988,973	4	437.638,377 298.806,534	515.994
4	437.638,377 298.806,534	1	437.639,769 298.812,433	6.061

**** Lungimile segmentelor sunt determinate în planul de proiecție Stereo 70 și sunt rotunjite la 1 milimetru.**

***** Distanța dintre puncte este formată din segmente cumulate ce sunt mai mici decât valoarea 1 milimetru.**

**DATE DESPRE IMOBILUL NR. 5309**

Oficiul de Cadastru și Publicitate Imobiliară DOLJ
Biroul de Cadastru și Publicitate Imobiliară Craiova

A. Partea I. Descrierea imobilului

TEREN Extravilan

Adresa: Jud. Dolj, T22 P40

Nr. Crt	Nr cadastral Nr. topografic	Suprafața* (mp)	Observații / Referințe
A1		4.900	Sector cadastral:53 Teren neimprejmuit;

B. Partea II. Proprietari și acte

Inscrieri privitoare la dreptul de proprietate și alte drepturi reale	Referințe
/	
Act Administrativ nr. TDP1543, din 17/11/2003 emis de CJSDPAT DOLJ;	
B1	A1
Intabulare, drept de PROPRIETATE, dobândit prin Reconstituire, cota actuala 1/1, cota initiala 1/1 1) MOCANU SILVIA , LIPSA CNP	

C. Partea III. SARCINI .

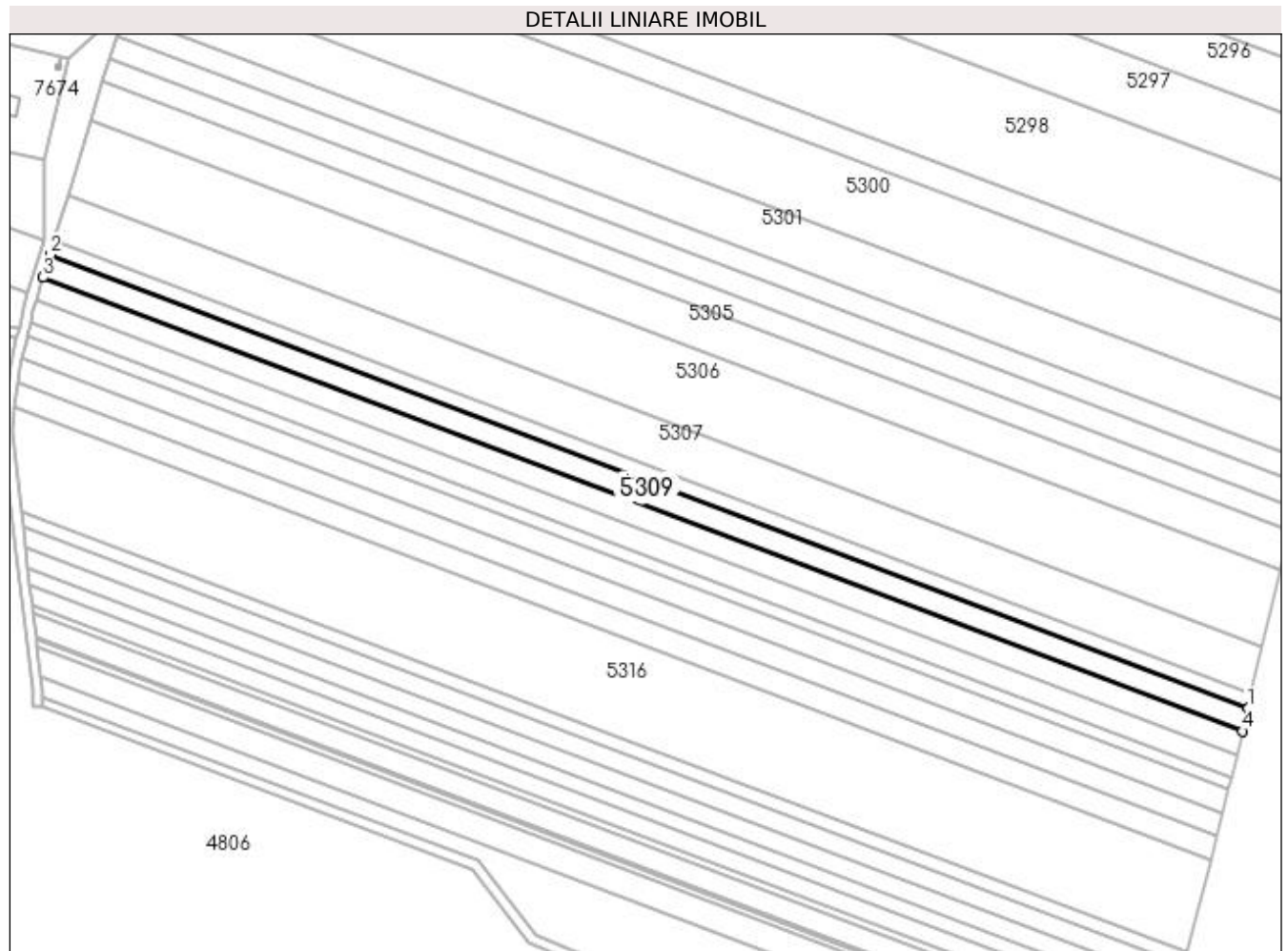
Inscrieri privind dezmembramintele dreptului de proprietate, drepturi reale de garanție și sarcini	Referințe
NU SUNT	

Anexa Nr. 1 La Partea I

Teren

Nr cadastral	Suprafața (mp)*	Observații / Referințe
	4.900	

* Suprafața este determinată în planul de proiecție Stereo 70.



Date referitoare la teren

Crt	Categorie folosință	Intra vilan	Suprafața (mp)	Tarla	Parcelă	Nr. topo	Observații / Referințe
1	arabil	NU	4.900	22	40	-	

Lungime Segmente

1) Valorile lungimilor segmentelor sunt obținute din proiecție în plan.

Punct început	X / Y	Punct sfârșit	X / Y	Lungime segment (** (m)
1	437.638,377 298.806,534	2	437.155,712 298.988,973	515.994
2	437.155,712 298.988,973	3	437.152,949 298.979,872	9.511
3	437.152,949 298.979,872	4	437.636,178 298.797,219	516.597
4	437.636,178 298.797,219	1	437.638,377 298.806,534	9.571

**** Lungimile segmentelor sunt determinate în planul de proiecție Stereo 70 și sunt rotunjite la 1 milimetru.**

***** Distanța dintre puncte este formată din segmente cumulate ce sunt mai mici decât valoarea 1 milimetru.**

**DATE DESPRE IMOBILUL NR. 5310**

Oficiul de Cadastru și Publicitate Imobiliară DOLJ
Biroul de Cadastru și Publicitate Imobiliară Craiova

A. Partea I. Descrierea imobilului

TEREN Extravilan

Adresa: Jud. Dolj, T22 P41

Nr. Crt	Nr cadastral Nr. topografic	Suprafața* (mp)	Observații / Referințe
A1		4.900	Sector cadastral:53 Teren neimprejmuit;

B. Partea II. Proprietari și acte

Inscrieri privitoare la dreptul de proprietate și alte drepturi reale	Referințe
/	
Act Notarial nr. CM 47, din 15/04/2014 emis de SPN DOINA FĂURAR;	
B1	A1
Intabulare, drept de PROPRIETATE, dobandit prin Succesiune, cota actuala 1/1, cota initiala 1/1 1) MOCANU MARIAN	

C. Partea III. SARCINI .

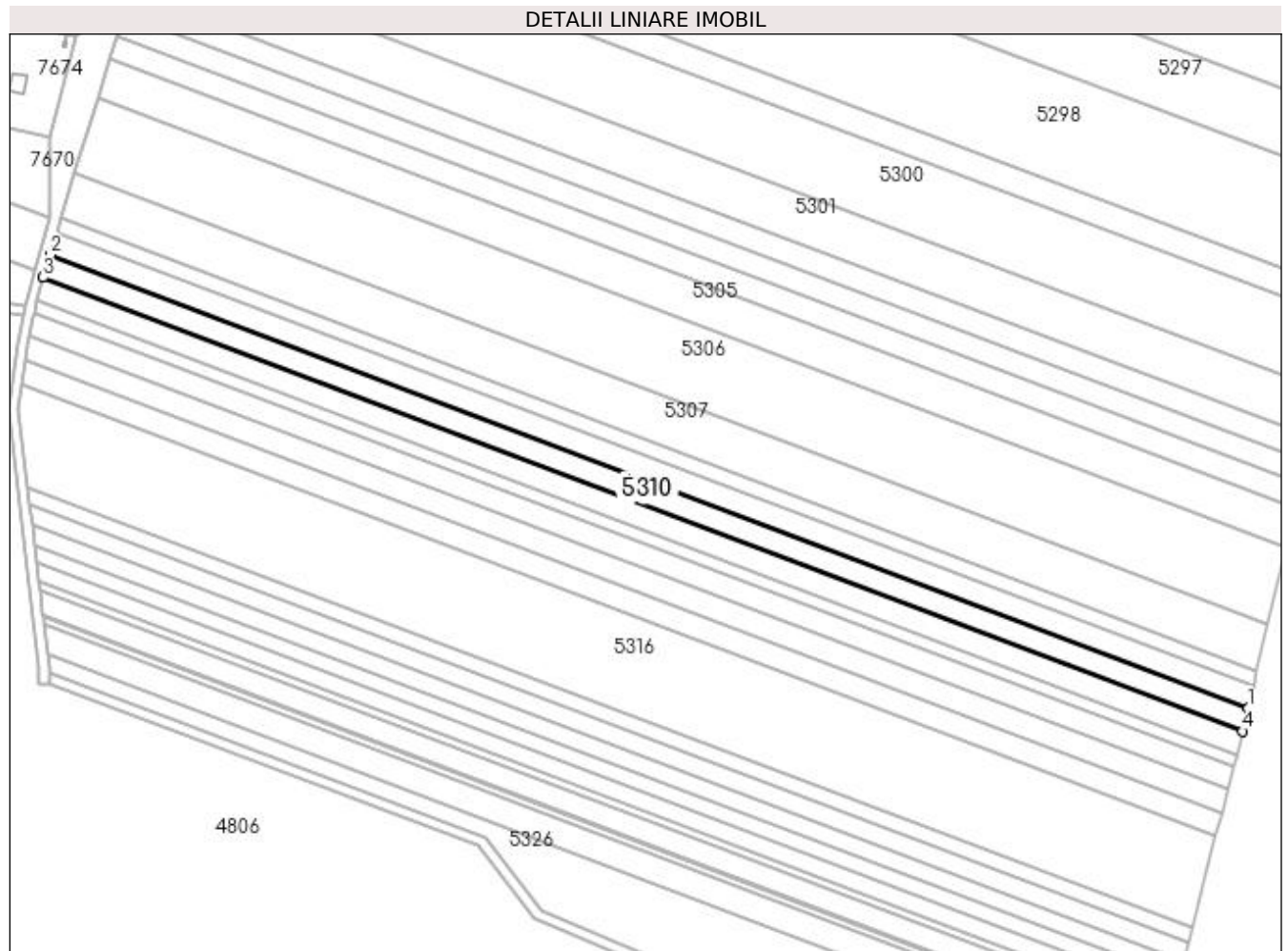
Inscrieri privind dezmembramintele dreptului de proprietate, drepturi reale de garanție și sarcini	Referințe
NU SUNT	

Anexa Nr. 1 La Partea I

Teren

Nr cadastral	Suprafața (mp)*	Observații / Referințe
	4.900	

* Suprafața este determinată în planul de proiecție Stereo 70.



Date referitoare la teren

Crt	Categorie folosință	Intravilan	Suprafața (mp)	Tarla	Parcelă	Nr. topo	Observații / Referințe
1	arabil	NU	4.900	22	41	-	

Lungime Segmente

1) Valorile lungimilor segmentelor sunt obținute din proiecție în plan.

Punct început	X / Y	Punct sfârșit	X / Y	Lungime segment (** (m)
1	437.636,178 298.797,219	2	437.152,949 298.979,872	516.597
2	437.152,949 298.979,872	3	437.150,188 298.970,781	9.501
3	437.150,188 298.970,781	4	437.633,983 298.787,915	517.202
4	437.633,983 298.787,915	1	437.636,178 298.797,219	9.559

**** Lungimile segmentelor sunt determinate în planul de proiecție Stereo 70 și sunt rotunjite la 1 milimetru.**

***** Distanța dintre puncte este formată din segmente cumulate ce sunt mai mici decât valoarea 1 milimetru.**

**DATE DESPRE IMOBILUL NR. 5311**

Oficiul de Cadastru și Publicitate Imobiliară DOLJ
Biroul de Cadastru și Publicitate Imobiliară Craiova

A. Partea I. Descrierea imobilului

TEREN Extravilan

Adresa: Jud. Dolj, T22 P41

Nr. Crt	Nr cadastral Nr. topografic	Suprafața* (mp)	Observații / Referințe
A1		5.000	Sector cadastral:53 Teren neimprejmuit;

B. Partea II. Proprietari și acte

Inscrieri privitoare la dreptul de proprietate și alte drepturi reale	Referințe
/	
Act Administrativ nr. TDP846-15011, din 06/02/1995 emis de CJSDPAT DOLJ;	
B1	A1
Intabulare, drept de PROPRIETATE, dobândit prin Reconstituire, cota actuala 1/1, cota initiala 1/1 1) PETCAN CONSTANTIN, LIPSA CNP	

C. Partea III. SARCINI .

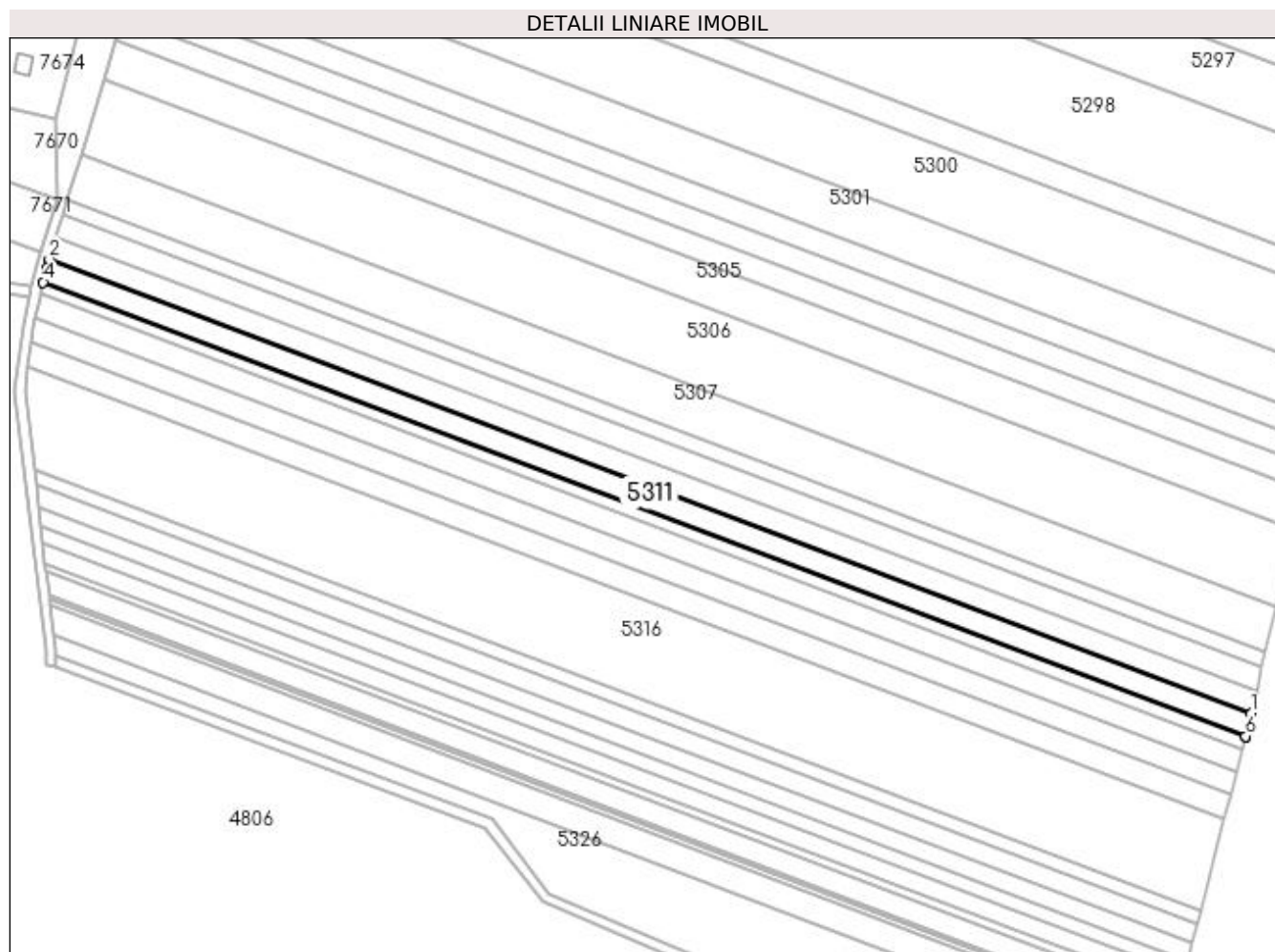
Inscrieri privind dezmembramintele dreptului de proprietate, drepturi reale de garanție și sarcini	Referințe
NU SUNT	

Anexa Nr. 1 La Partea I

Teren

Nr cadastral	Suprafața (mp)*	Observații / Referințe
	5.000	

* Suprafața este determinată în planul de proiecție Stereo 70.



Date referitoare la teren

Crt	Categorie folosință	Intra vilan	Suprafața (mp)	Tarla	Parcelă	Nr. topo	Observații / Referințe
1	arabil	NU	5.000	22	41	-	

Lungime Segmente

1) Valorile lungimilor segmentelor sunt obținute din proiecție în plan.

Punct început	X / Y	Punct sfârșit	X / Y	Lungime segment (** (m)
1	437.633,983 298.787,915	2	437.150,188 298.970,781	517.202
2	437.150,188 298.970,781	3	437.149,027 298.966,958	3.995
3	437.149,027 298.966,958	4	437.147,772 298.961,363	5.734
4	437.147,772 298.961,363	5	437.631,739 298.778,431	517.386
5	437.631,739 298.778,431	6	437.631,798 298.778,659	0.236

Punct început	X / Y	Punct sfârșit	X / Y	Lungime segment (** (m)
6	437.631,798 298.778,659	1	437.633,983 298.787,915	9.51

** Lungimile segmentelor sunt determinate în planul de proiecție Stereo 70 și sunt rotunjite la 1 milimetru.

*** Distanța dintre puncte este formată din segmente cumulate ce sunt mai mici decât valoarea 1 milimetru.

**DATE DESPRE IMOBILUL NR. 5312**

Oficiul de Cadastru și Publicitate Imobiliară DOLJ
Biroul de Cadastru și Publicitate Imobiliară Craiova

A. Partea I. Descrierea imobilului

TEREN Extravilan

Adresa: Jud. Dolj, T22 P42

Nr. Crt	Nr cadastral Nr. topografic	Suprafața* (mp)	Observații / Referințe
A1		2.450	Sector cadastral:53 Teren neimprejmuit;

B. Partea II. Proprietari și acte

Inscrieri privitoare la dreptul de proprietate și alte drepturi reale		Referințe
/		
Act Administrativ nr. TDP963-59538, din 03/10/1997 emis de CJSDPAT DOLJ (Defunct conform certificat deces seria DC,. nr. 181683, data 02.04.2014);		
B1	Intabulare, drept de PROPRIETATE, dobandit prin Reconstituire, cota actuala 1/1, cota initiala 1/1 1) STANCU ELENA DEFUNCT:Da	A1

C. Partea III. SARCINI .

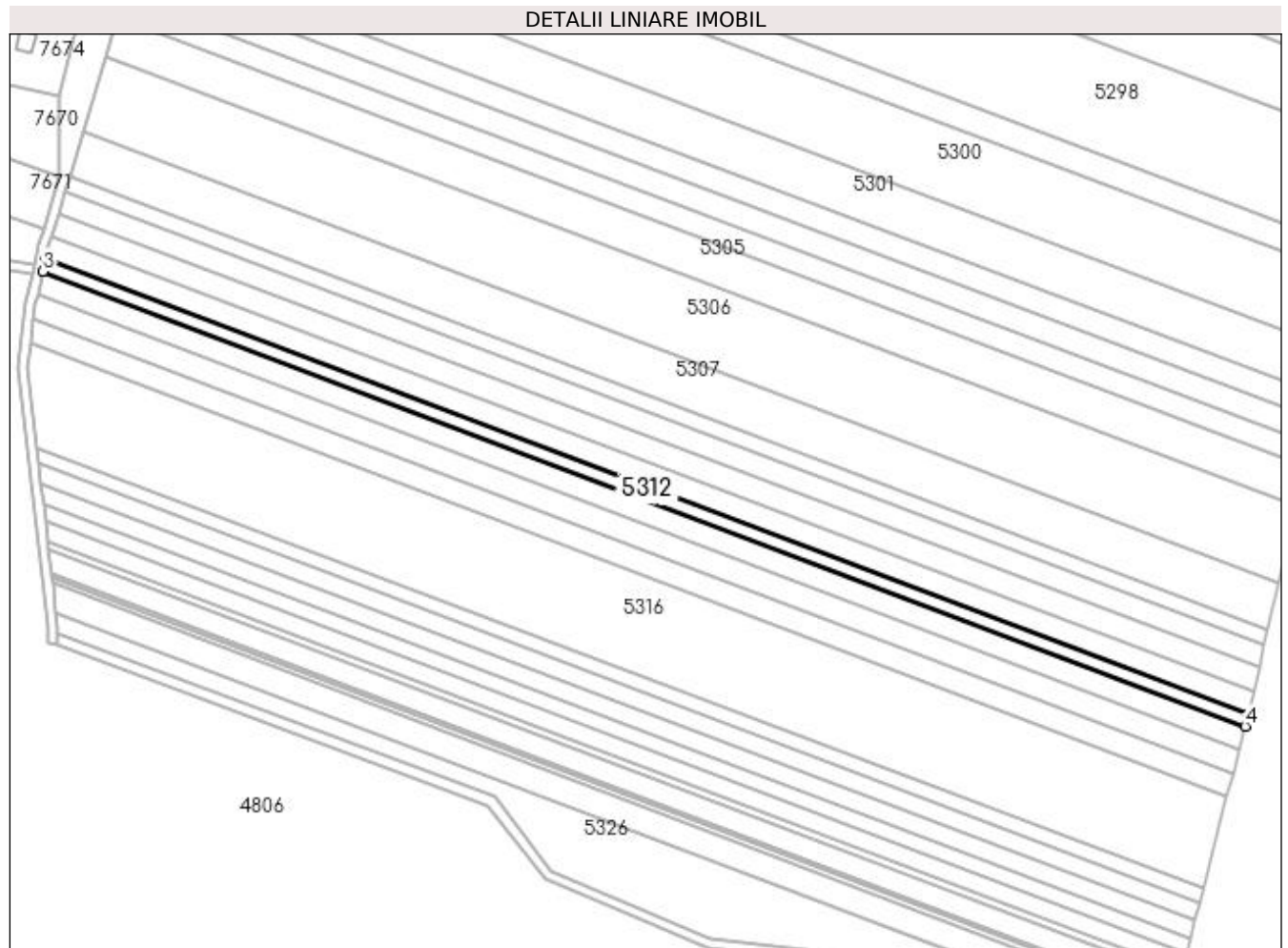
Inscrieri privind dezmembramentele dreptului de proprietate, drepturi reale de garanție și sarcini	Referințe
NU SUNT	

Anexa Nr. 1 La Partea I

Teren

Nr cadastral	Suprafața (mp)*	Observații / Referințe
	2.450	

* Suprafața este determinată în planul de proiecție Stereo 70.



Date referitoare la teren

Crt	Categorie folosință	Intra vilan	Suprafața (mp)	Tarla	Parcelă	Nr. topo	Observații / Referințe
1	arabil	NU	2.450	22	42	-	

Lungime Segmente

1) Valorile lungimilor segmentelor sunt obținute din proiecție în plan.

Punct început	X / Y	Punct sfârșit	X / Y	Lungime segment (** (m)
1	437.631,739 298.778,431	2	437.147,772 298.961,363	517.386
2	437.147,772 298.961,363	3	437.146,725 298.956,696	4.783
3	437.146,725 298.956,696	4	437.630,543 298.773,82	517.227
4	437.630,543 298.773,82	1	437.631,739 298.778,431	4.764

**** Lungimile segmentelor sunt determinate în planul de proiecție Stereo 70 și sunt rotunjite la 1 milimetru.**

***** Distanța dintre puncte este formată din segmente cumulate ce sunt mai mici decât valoarea 1 milimetru.**



DATE DESPRE IMOBILUL NR. 5313

Oficiul de Cadastru și Publicitate Imobiliară DOLJ
Biroul de Cadastru și Publicitate Imobiliară Craiova

A. Partea I. Descrierea imobilului

TEREN Extravilan

Adresa: Jud. Dolj, T22 P43

Nr. Crt	Nr cadastral Nr. topografic	Suprafața* (mp)	Observații / Referințe
A1		5.000	Sector cadastral:53 Teren neimprejmuit;

B. Partea II. Proprietari și acte

Inscrieri privitoare la dreptul de proprietate și alte drepturi reale	Referințe
/	
Act Administrativ nr. TDP1503, din 14/10/2003 emis de CJSDPAT DOLJ;	
B1	A1
Intabulare, drept de PROPRIETATE, dobândit prin Reconstituire, cota actuala 1/1, cota initiala 1/1 1) BARBU FLORICA, LIPSA CNP	

C. Partea III. SARCINI .

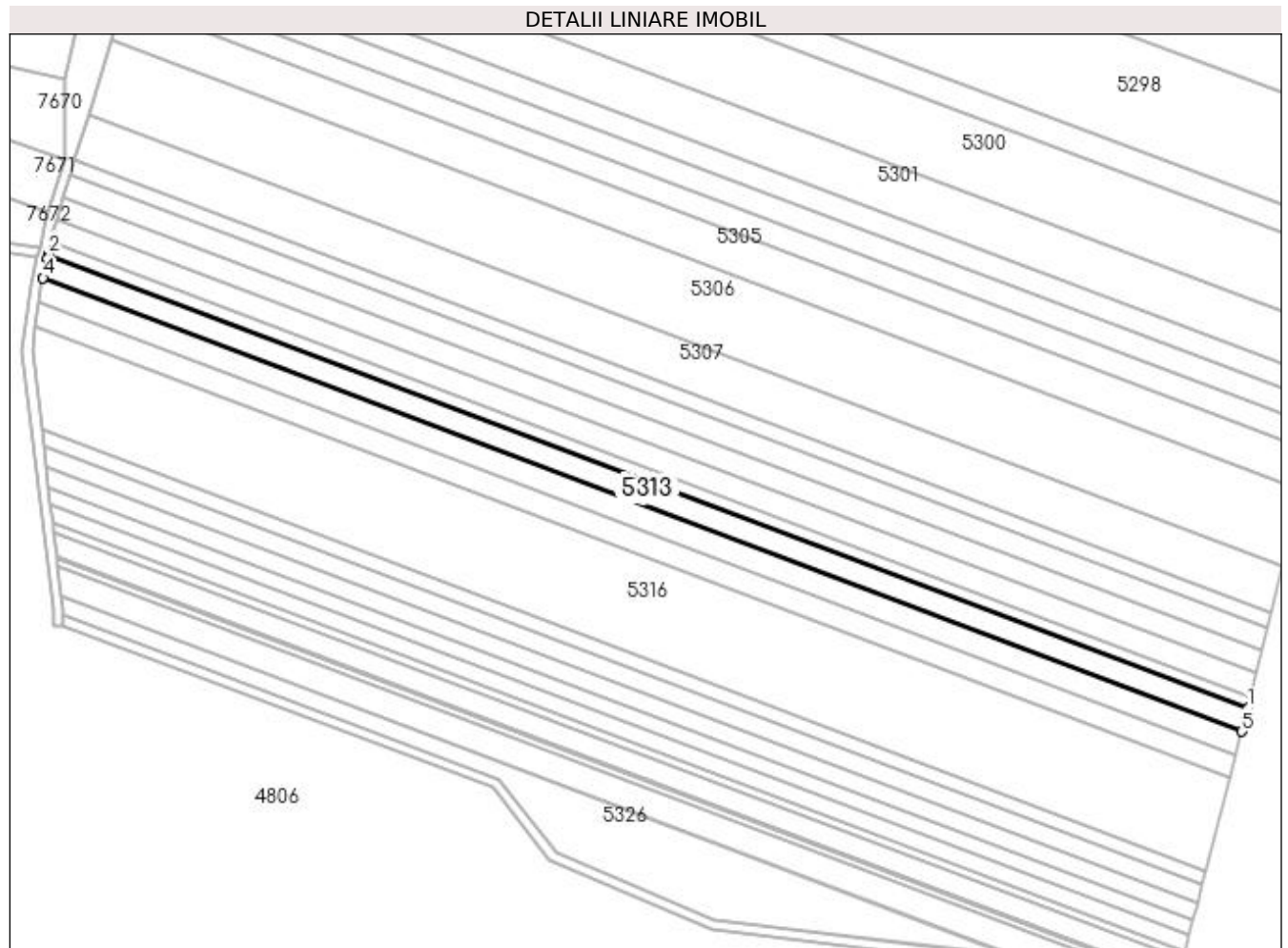
Inscrieri privind dezmembramintele dreptului de proprietate, drepturi reale de garanție și sarcini	Referințe
NU SUNT	

Anexa Nr. 1 La Partea I

Teren

Nr cadastral	Suprafața (mp)*	Observații / Referințe
	5.000	

* Suprafața este determinată în planul de proiecție Stereo 70.



Date referitoare la teren

Crt	Categorie folosință	Intra vilan	Suprafața (mp)	Tarla	Parcelă	Nr. topo	Observații / Referințe
1	arabil	NU	5.000	22	43	-	

Lungime Segmente

1) Valorile lungimilor segmentelor sunt obținute din proiecție în plan.

Punct început	X / Y	Punct sfârșit	X / Y	Lungime segment (** (m)
1	437.630,543 298.773,82	2	437.146,725 298.956,696	517.227
2	437.146,725 298.956,696	3	437.146,372 298.955,124	1.611
3	437.146,372 298.955,124	4	437.144,587 298.947,166	8.156
4	437.144,587 298.947,166	5	437.628,102 298.764,405	516.903
5	437.628,102 298.764,405	1	437.630,543 298.773,82	9.726

**** Lungimile segmentelor sunt determinate în planul de proiecție Stereo 70 și sunt rotunjite la 1 milimetru.**

***** Distanța dintre puncte este formată din segmente cumulate ce sunt mai mici decât valoarea 1 milimetru.**

**DATE DESPRE IMOBILUL NR. 5314**

Oficiul de Cadastru și Publicitate Imobiliară DOLJ
Biroul de Cadastru și Publicitate Imobiliară Craiova

A. Partea I. Descrierea imobilului

TEREN Extravilan

Adresa: Jud. Dolj, T22 P44

Nr. Crt	Nr cadastral Nr. topografic	Suprafața* (mp)	Observații / Referințe
A1		5.000	Sector cadastral:53 Teren neimprejmuit;

B. Partea II. Proprietari și acte

Inscrieri privitoare la dreptul de proprietate și alte drepturi reale	Referințe
/	
Act Administrativ nr. TDP790-9674, din 23/09/1997 emis de CJSDPAT DOLJ;	
B1	A1
Intabulare, drept de PROPRIETATE, dobandit prin Reconstituire, cota actuala 1/1, cota initiala 1/1 1) AVRAM ELENA, LIPSA CNP	

C. Partea III. SARCINI .

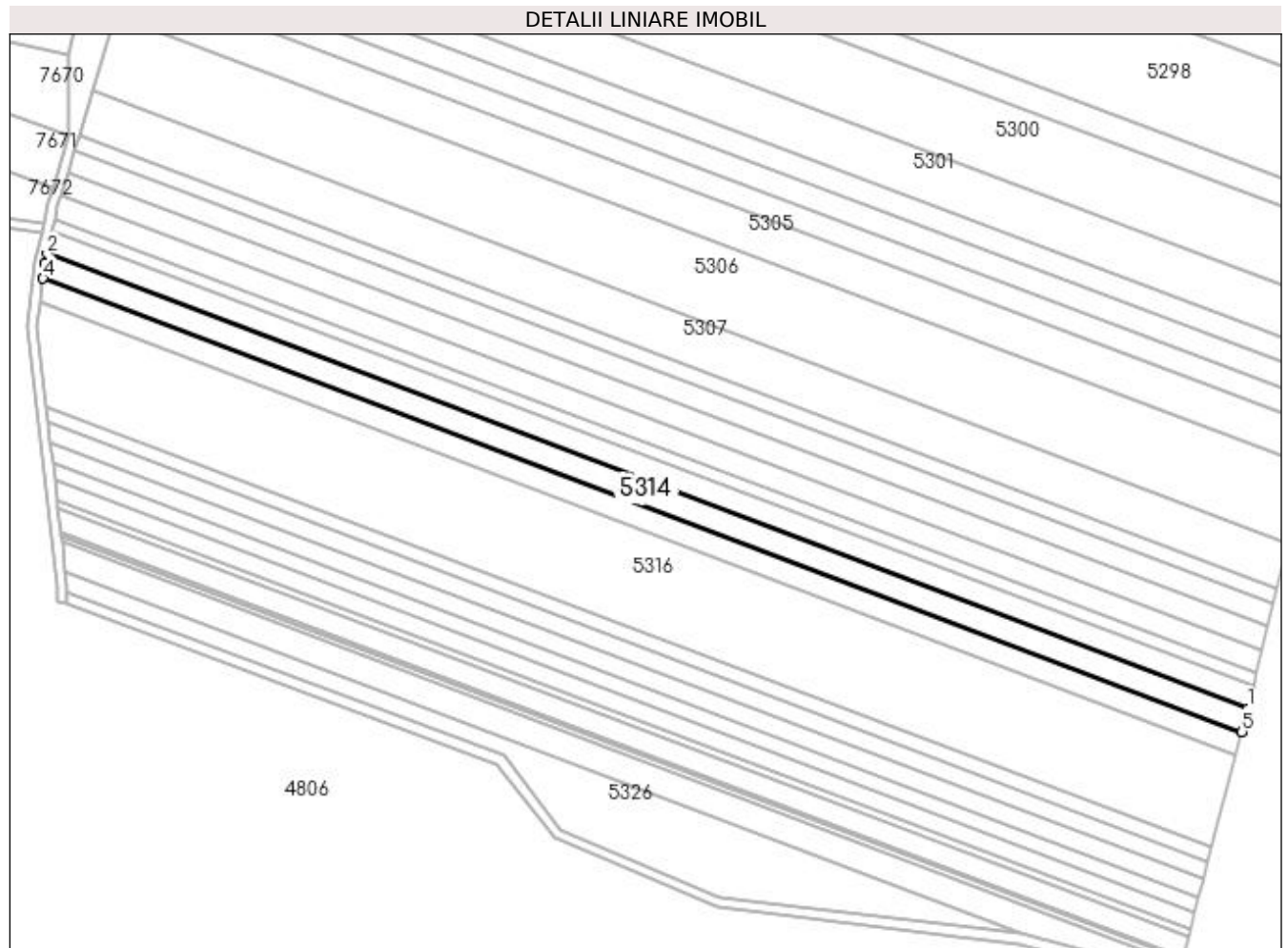
Inscrieri privind dezmembramintele dreptului de proprietate, drepturi reale de garanție și sarcini	Referințe
NU SUNT	

Anexa Nr. 1 La Partea I

Teren

Nr cadastral	Suprafața (mp)*	Observații / Referințe
	5.000	

* Suprafața este determinată în planul de proiecție Stereo 70.



Date referitoare la teren

Crt	Categorie folosință	Intra vilan	Suprafața (mp)	Tarla	Parcelă	Nr. topo	Observații / Referințe
1	arabil	NU	5.000	22	44	-	

Lungime Segmente

1) Valorile lungimilor segmentelor sunt obținute din proiecție în plan.

Punct început	X / Y	Punct sfârșit	X / Y	Lungime segment (** (m)
1	437.628,102 298.764,405	2	437.144,587 298.947,166	516.903
2	437.144,587 298.947,166	3	437.143,767 298.943,512	3.745
3	437.143,767 298.943,512	4	437.142,949 298.937,438	6.129
4	437.142,949 298.937,438	5	437.625,659 298.754,981	516.042
5	437.625,659 298.754,981	1	437.628,102 298.764,405	9.736

**** Lungimile segmentelor sunt determinate în planul de proiecție Stereo 70 și sunt rotunjite la 1 milimetru.**

***** Distanța dintre puncte este formată din segmente cumulate ce sunt mai mici decât valoarea 1 milimetru.**

**DATE DESPRE IMOBILUL NR. 5315**

Oficiul de Cadastru și Publicitate Imobiliară DOLJ
Biroul de Cadastru și Publicitate Imobiliară Craiova

A. Partea I. Descrierea imobilului

TEREN Extravilan

Adresa: Jud. Dolj, T22 P45

Nr. Crt	Nr cadastral Nr. topografic	Suprafața* (mp)	Observații / Referințe
A1		4.900	Sector cadastral:53 Teren neimprejmuit;

B. Partea II. Proprietari și acte

Inscrieri privitoare la dreptul de proprietate și alte drepturi reale	Referințe
/	
Act Administrativ nr. TDP374-2180, din 04/02/1994 emis de CJSDPAT DOLJ;	
B1	A1
Intabulare, drept de PROPRIETATE, dobandit prin Reconstituire, cota actuala 1/1, cota initiala 1/1 1) GROZA NICOLAE, LIPSA CNP	

C. Partea III. SARCINI .

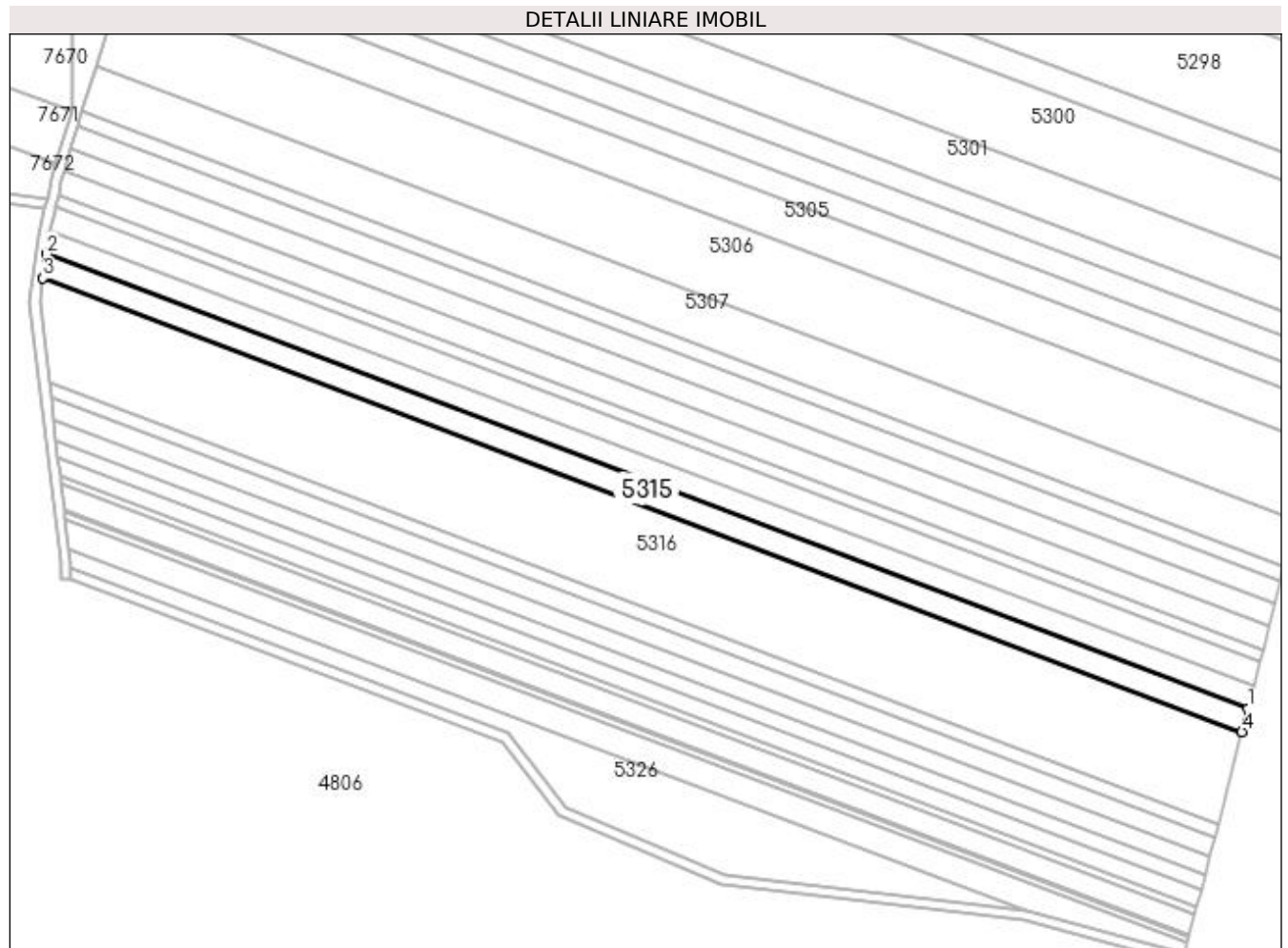
Inscrieri privind dezmembramintele dreptului de proprietate, drepturi reale de garanție și sarcini	Referințe
NU SUNT	

Anexa Nr. 1 La Partea I

Teren

Nr cadastral	Suprafața (mp)*	Observații / Referințe
	4.900	

* Suprafața este determinată în planul de proiecție Stereo 70.



Date referitoare la teren

Crt	Categorie folosință	Intra vilan	Suprafața (mp)	Tarla	Parcelă	Nr. topo	Observații / Referințe
1	arabil	NU	4.900	22	45	-	

Lungime Segmente

1) Valorile lungimilor segmentelor sunt obținute din proiecție în plan.

Punct început	X / Y	Punct sfârșit	X / Y	Lungime segment (** (m)
1	437.625,659 298.754,981	2	437.142,949 298.937,438	516.042
2	437.142,949 298.937,438	3	437.141,647 298.927,767	9.758
3	437.141,647 298.927,767	4	437.623,259 298.745,726	514.868
4	437.623,259 298.745,726	1	437.625,659 298.754,981	9.561

**** Lungimile segmentelor sunt determinate în planul de proiecție Stereo 70 și sunt rotunjite la 1 milimetru.**

***** Distanța dintre puncte este formată din segmente cumulate ce sunt mai mici decât valoarea 1 milimetru.**

**DATE DESPRE IMOBILUL NR. 5316**

Oficiul de Cadastru și Publicitate Imobiliară DOLJ
 Biroul de Cadastru și Publicitate Imobiliară Craiova

A. Partea I. Descrierea imobilului

TEREN Extravilan

Adresa: Jud. Dolj, T22 P46

Nr. Crt	Nr cadastral Nr. topografic	Suprafața* (mp)	Observații / Referințe
A1		19.500	Sector cadastral:53 Teren neimprejmuit;

B. Partea II. Proprietari și acte

Inscrieri privitoare la dreptul de proprietate și alte drepturi reale	Referințe
/	
Act Notarial nr. APV 1491, din 20/05/2014 emis de SPN - Doina Făurar;	
B1	A1
Intabulare, drept de PROPRIETATE, dobândit prin Succesiune, cota actuala 1/1, cota initiala 1/1 1) NEAGU IULICĂ	

C. Partea III. SARCINI .

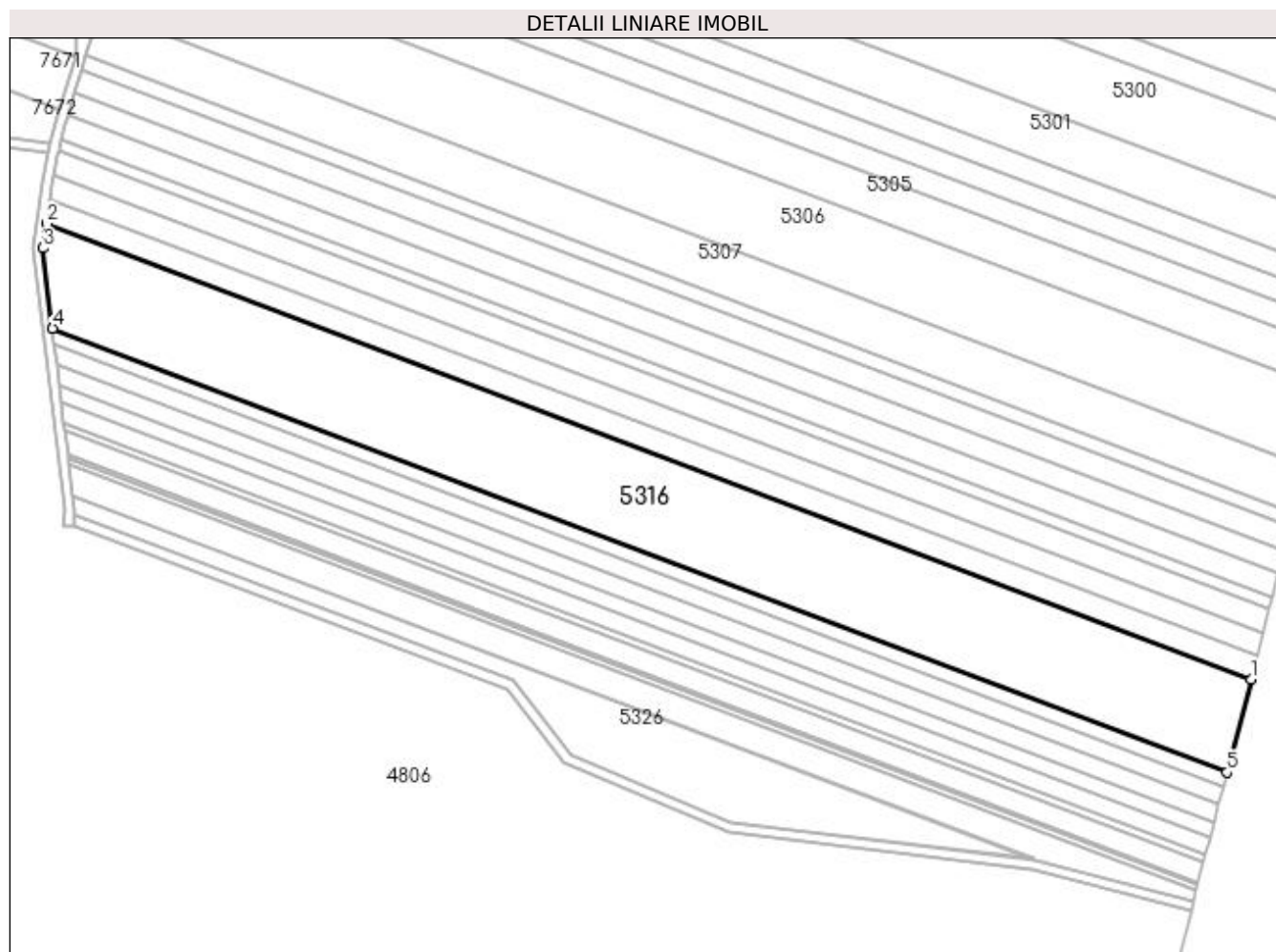
Inscrieri privind dezmembramintele dreptului de proprietate, drepturi reale de garanție și sarcini	Referințe
NU SUNT	

Anexa Nr. 1 La Partea I

Teren

Nr cadastral	Suprafața (mp)*	Observații / Referințe
	19.500	

* Suprafața este determinată în planul de proiecție Stereo 70.



Date referitoare la teren

Crt	Categorie folosință	Intra vilan	Suprafața (mp)	Tarla	Parcelă	Nr. topo	Observații / Referințe
1	arabil	NU	19.500	22	46	-	

Lungime Segmente

1) Valorile lungimilor segmentelor sunt obținute din proiecție în plan.

Punct început	X / Y	Punct sfârșit	X / Y	Lungime segment (** (m)
1	437.623,259 298.745,726	2	437.141,647 298.927,767	514.868
2	437.141,647 298.927,767	3	437.140,32 298.917,911	9.945
3	437.140,32 298.917,911	4	437.144,121 298.885,911	32.225
4	437.144,121 298.885,911	5	437.613,595 298.708,457	501.892
5	437.613,595 298.708,457	1	437.623,259 298.745,726	38.502

**** Lungimile segmentelor sunt determinate în planul de proiecție Stereo 70 și sunt rotunjite la 1 milimetru.**

***** Distanța dintre puncte este formată din segmente cumulate ce sunt mai mici decât valoarea 1 milimetru.**

**DATE DESPRE IMOBILUL NR. 5317**

Oficiul de Cadastru și Publicitate Imobiliară DOLJ
Biroul de Cadastru și Publicitate Imobiliară Craiova

A. Partea I. Descrierea imobilului

TEREN Extravilan

Adresa: Jud. Dolj, T22 P49

Nr. Crt	Nr cadastral Nr. topografic	Suprafața* (mp)	Observații / Referințe
A1		2.805	Sector cadastral:53 Teren neimprejmuit;

B. Partea II. Proprietari și acte

Inscrieri privitoare la dreptul de proprietate și alte drepturi reale	Referințe
/	
Act Administrativ nr. TDP435-2162, din 10/02/1994 emis de CJSDPAT DOLJ;	
B1	A1
Intabulare, drept de PROPRIETATE, dobandit prin Constituire, cota actuala 1/1, cota initiala 1/1 1) CÎRSTEA IOANA, LIPSA CNP	

C. Partea III. SARCINI .

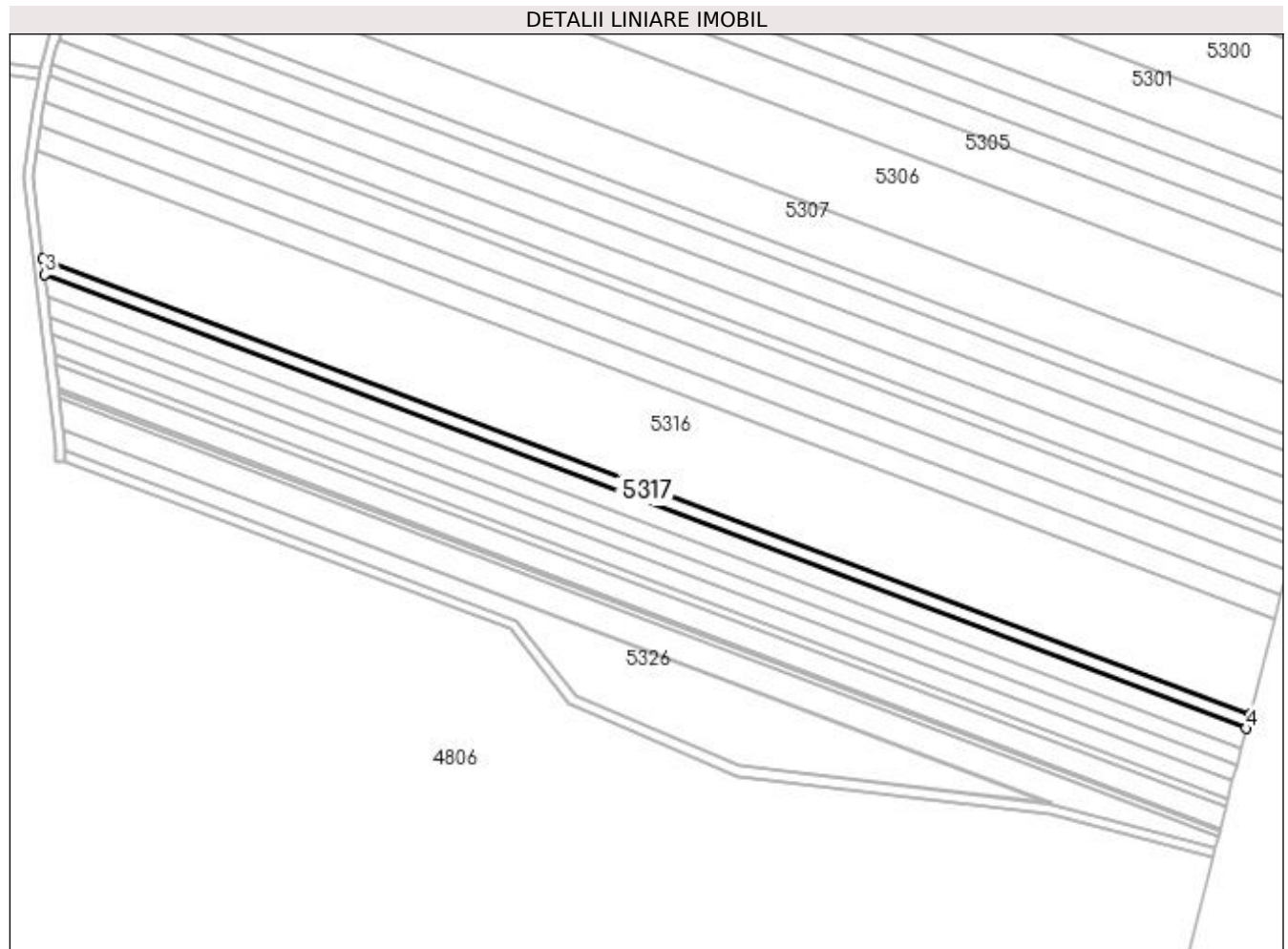
Inscrieri privind dezmembramintele dreptului de proprietate, drepturi reale de garanție și sarcini	Referințe
NU SUNT	

Anexa Nr. 1 La Partea I

Teren

Nr cadastral	Suprafața (mp)*	Observații / Referințe
	2.805	

* Suprafața este determinată în planul de proiecție Stereo 70.



Date referitoare la teren

Crt	Categorie folosință	Intra vilan	Suprafața (mp)	Tarla	Parcelă	Nr. topo	Observații / Referințe
1	arabil	NU	2.805	22	49	-	

Lungime Segmente

1) Valorile lungimilor segmentelor sunt obținute din proiecție în plan.

Punct început	X / Y	Punct sfârșit	X / Y	Lungime segment (** (m)
1	437.613,595 298.708,457	2	437.144,121 298.885,911	501.892
2	437.144,121 298.885,911	3	437.144,866 298.879,641	6.314
3	437.144,866 298.879,641	4	437.612,181 298.703,003	499.584
4	437.612,181 298.703,003	1	437.613,595 298.708,457	5.634

**** Lungimile segmentelor sunt determinate în planul de proiecție Stereo 70 și sunt rotunjite la 1 milimetru.**

***** Distanța dintre puncte este formată din segmente cumulate ce sunt mai mici decât valoarea 1 milimetru.**

**DATE DESPRE IMOBILUL NR. 5318**

Oficiul de Cadastru și Publicitate Imobiliară DOLJ
Biroul de Cadastru și Publicitate Imobiliară Craiova

A. Partea I. Descrierea imobilului

TEREN Extravilan

Adresa: Jud. Dolj, T22 P50

Nr. Crt	Nr cadastral Nr. topografic	Suprafața* (mp)	Observații / Referințe
A1		3.792	Sector cadastral:53 Teren neimprejmuit;

B. Partea II. Proprietari și acte

Inscrieri privitoare la dreptul de proprietate și alte drepturi reale	Referințe
/	
Act Administrativ nr. TDP1177-1364, din 24/02/1998 emis de CJSDPAT DOLJ;	
B1	A1
Intabulare, drept de PROPRIETATE, dobandit prin Constituire, cota actuala 1/1, cota initiala 1/1 1) BUICĂ FLORICA	

C. Partea III. SARCINI .

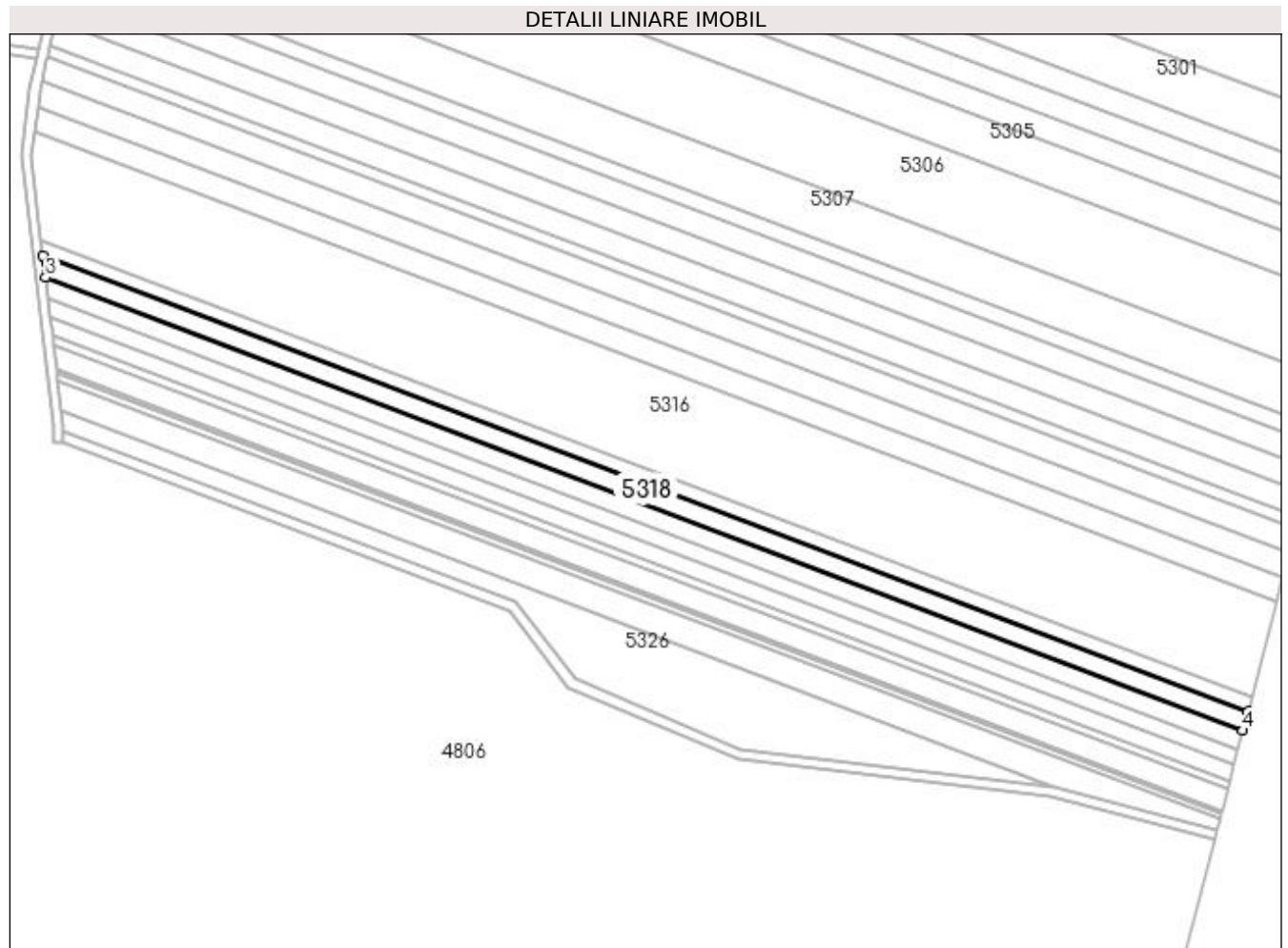
Inscrieri privind dezmembramintele dreptului de proprietate, drepturi reale de garanție și sarcini	Referințe
NU SUNT	

Anexa Nr. 1 La Partea I

Teren

Nr cadastral	Suprafața (mp)*	Observații / Referințe
	3.792	

* Suprafața este determinată în planul de proiecție Stereo 70.



Date referitoare la teren

Crt	Categorie folosință	Intra vilan	Suprafața (mp)	Tarla	Parcelă	Nr. topo	Observații / Referințe
1	arabil	NU	3.792	22	50	-	

Lungime Segmente

1) Valorile lungimilor segmentelor sunt obținute din proiecție în plan.

Punct început	X / Y	Punct sfârșit	X / Y	Lungime segment (** (m)
1	437.612,181 298.703,003	2	437.144,866 298.879,641	499.584
2	437.144,866 298.879,641	3	437.145,878 298.871,118	8.583
3	437.145,878 298.871,118	4	437.610,259 298.695,59	496.447
4	437.610,259 298.695,59	1	437.612,181 298.703,003	7.658

**** Lungimile segmentelor sunt determinate în planul de proiecție Stereo 70 și sunt rotunjite la 1 milimetru.**

***** Distanța dintre puncte este formată din segmente cumulate ce sunt mai mici decât valoarea 1 milimetru.**

**DATE DESPRE IMOBILUL NR. 5319**

Oficiul de Cadastru și Publicitate Imobiliară DOLJ
 Biroul de Cadastru și Publicitate Imobiliară Craiova

A. Partea I. Descrierea imobilului

TEREN Extravilan

Adresa: Jud. Dolj, T22 P51

Nr. Crt	Nr cadastral Nr. topografic	Suprafața* (mp)	Observații / Referințe
A1		3.600	Sector cadastral:53 Teren neimprejmuit;

B. Partea II. Proprietari și acte

Inscrieri privitoare la dreptul de proprietate și alte drepturi reale	Referințe
/	
Act Administrativ nr. TDP1549, din 21/11/2003 emis de CJSDPAT DOLJ;	
B1	A1
Intabulare, drept de PROPRIETATE, dobândit prin Reconstituire, cota actuala 1/1, cota initiala 1/1 1) POPA DUMITRU, LIPSA CNP	

C. Partea III. SARCINI .

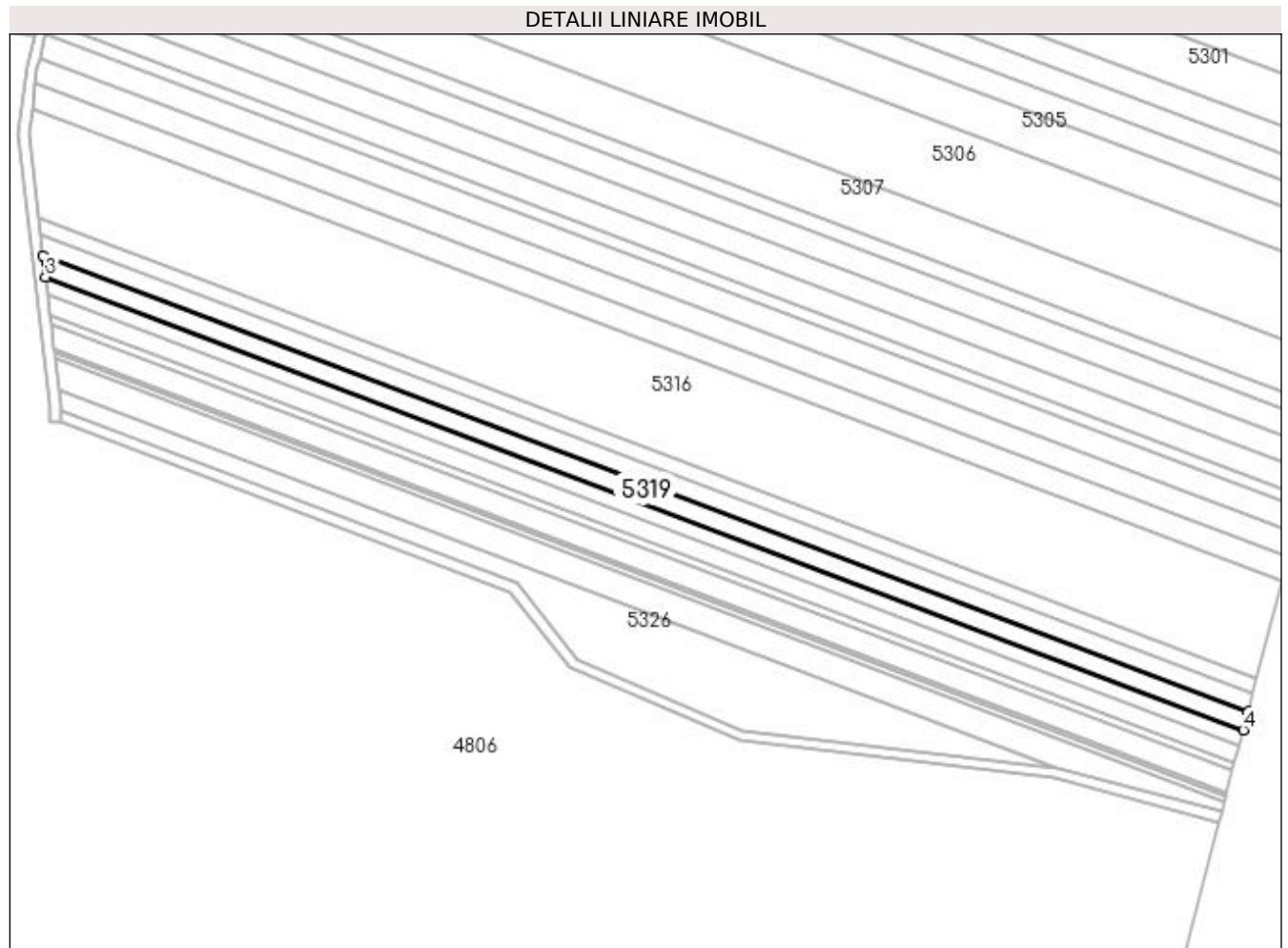
Inscrieri privind dezmembramintele dreptului de proprietate, drepturi reale de garanție și sarcini	Referințe
NU SUNT	

Anexa Nr. 1 La Partea I

Teren

Nr cadastral	Suprafața (mp)*	Observații / Referințe
	3.600	

* Suprafața este determinată în planul de proiecție Stereo 70.



Date referitoare la teren

Crt	Categorie folosință	Intra vilan	Suprafața (mp)	Tarla	Parcelă	Nr. topo	Observații / Referințe
1	arabil	NU	3.600	22	51	-	

Lungime Segmente

1) Valorile lungimilor segmentelor sunt obținute din proiecție în plan.

Punct început	X / Y	Punct sfârșit	X / Y	Lungime segment (** (m)
1	437.610,259 298.695,59	2	437.145,878 298.871,118	496.447
2	437.145,878 298.871,118	3	437.146,845 298.862,977	8.198
3	437.146,845 298.862,977	4	437.608,423 298.688,508	493.451
4	437.608,423 298.688,508	1	437.610,259 298.695,59	7.316

**** Lungimile segmentelor sunt determinate în planul de proiecție Stereo 70 și sunt rotunjite la 1 milimetru.**

***** Distanța dintre puncte este formată din segmente cumulate ce sunt mai mici decât valoarea 1 milimetru.**

**DATE DESPRE IMOBILUL NR. 5320**

Oficiul de Cadastru și Publicitate Imobiliară DOLJ
Biroul de Cadastru și Publicitate Imobiliară Craiova

A. Partea I. Descrierea imobilului

TEREN Extravilan

Adresa: Jud. Dolj, T22 P52

Nr. Crt	Nr cadastral Nr. topografic	Suprafața* (mp)	Observații / Referințe
A1		3.000	Sector cadastral:53 Teren neimprejmuit;

B. Partea II. Proprietari și acte

Inscrieri privitoare la dreptul de proprietate și alte drepturi reale	Referințe
/	
Act Administrativ nr. TDP330-2180, din 02/02/1994 emis de CJSDPAT DOLJ;	
B1	A1
Intabulare, drept de PROPRIETATE, dobândit prin Reconstituire, cota actuala 1/1, cota initiala 1/1 1) DUȚU CONSTANTIN, LIPSA CNP	

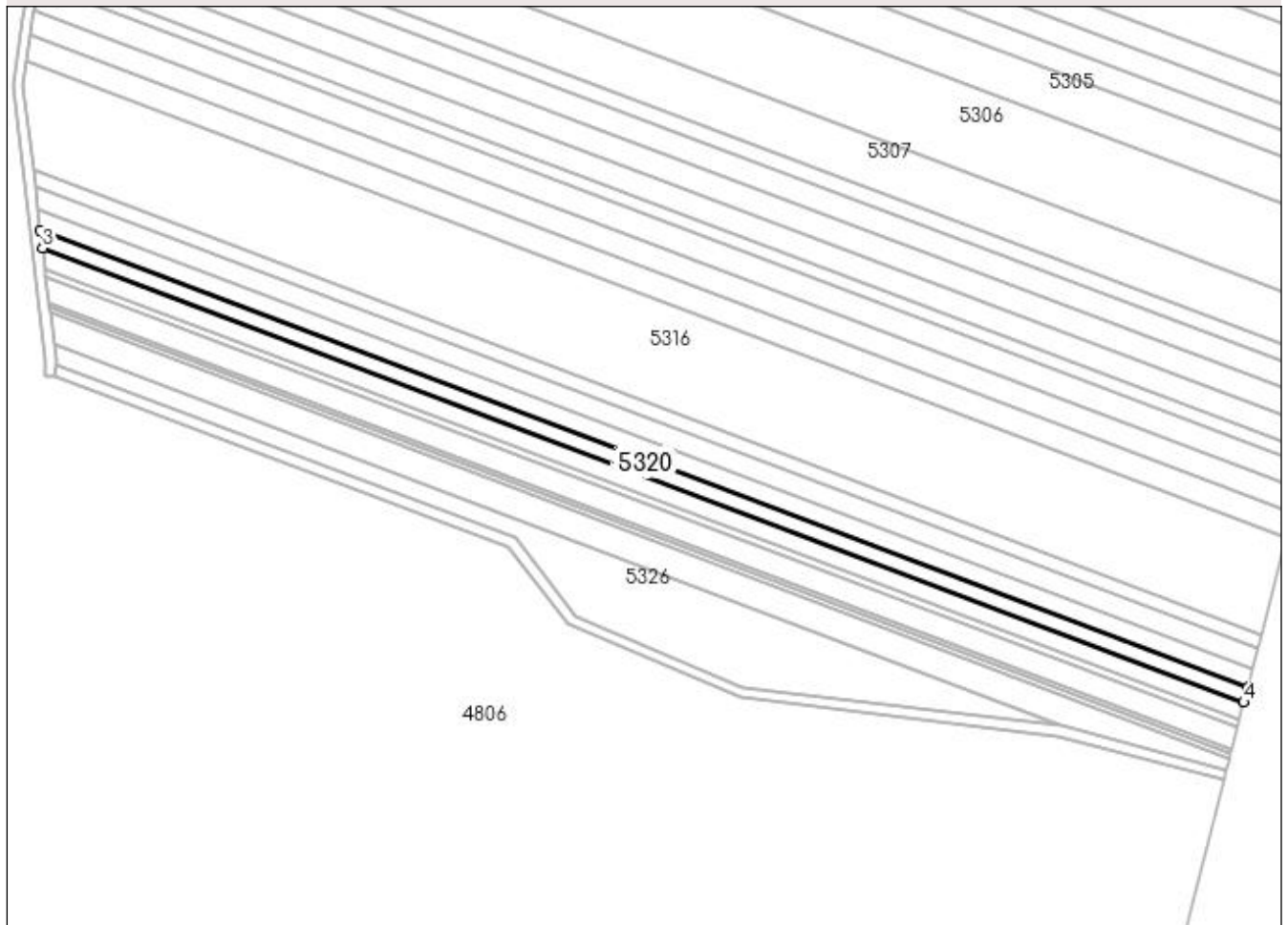
C. Partea III. SARCINI .

Inscrieri privind dezmembramintele dreptului de proprietate, drepturi reale de garanție și sarcini	Referințe
NU SUNT	

Anexa Nr. 1 La Partea I**Teren**

Nr cadastral	Suprafața (mp)*	Observații / Referințe
	3.000	

* Suprafața este determinată în planul de proiecție Stereo 70.

DETALII LINIARE IMOBIL**Date referitoare la teren**

Crt	Categorie folosință	Intra vilan	Suprafața (mp)	Tarla	Parcelă	Nr. topo	Observații / Referințe
1	arabil	NU	3.000	22	52	-	

Lungime Segmente

1) Valorile lungimilor segmentelor sunt obținute din proiecție în plan.

Punct început	X / Y	Punct sfârșit	X / Y	Lungime segment (** (m)
1	437.608,423 298.688,508	2	437.146,845 298.862,977	493.451
2	437.146,845 298.862,977	3	437.147,656 298.856,154	6.871
3	437.147,656 298.856,154	4	437.606,884 298.682,573	490.939
4	437.606,884 298.682,573	1	437.608,423 298.688,508	6.131

**** Lungimile segmentelor sunt determinate în planul de proiecție Stereo 70 și sunt rotunjite la 1 milimetru.**

***** Distanța dintre puncte este formată din segmente cumulate ce sunt mai mici decât valoarea 1 milimetru.**

**DATE DESPRE IMOBILUL NR. 5321**

Oficiul de Cadastru și Publicitate Imobiliară DOLJ
Biroul de Cadastru și Publicitate Imobiliară Craiova

A. Partea I. Descrierea imobilului

TEREN Extravilan

Adresa: Jud. Dolj, T22 P64

Nr. Crt	Nr cadastral Nr. topografic	Suprafața* (mp)	Observații / Referințe
A1		3.456	Sector cadastral:53 Teren neimprejmuit;

B. Partea II. Proprietari și acte

Inscrieri privitoare la dreptul de proprietate și alte drepturi reale		Referințe
/		
Act Administrativ nr. TDP1209-2179, din 25/11/1998 emis de CJSDPAT DOLJ (Defunct conform Certificat de deces seria DP nr. 188465 emis de Primaria Comunei Teslui din data 05.11.2004);		
B1	Intabulare, drept de PROPRIETATE, dobandit prin Reconstituire, cota actuala 1/1, cota initiala 1/1 1) STANCIU DUMITRU DEFUNCT:Da	A1

C. Partea III. SARCINI .

Inscrieri privind dezmembramintele dreptului de proprietate, drepturi reale de garanție și sarcini	Referințe
NU SUNT	

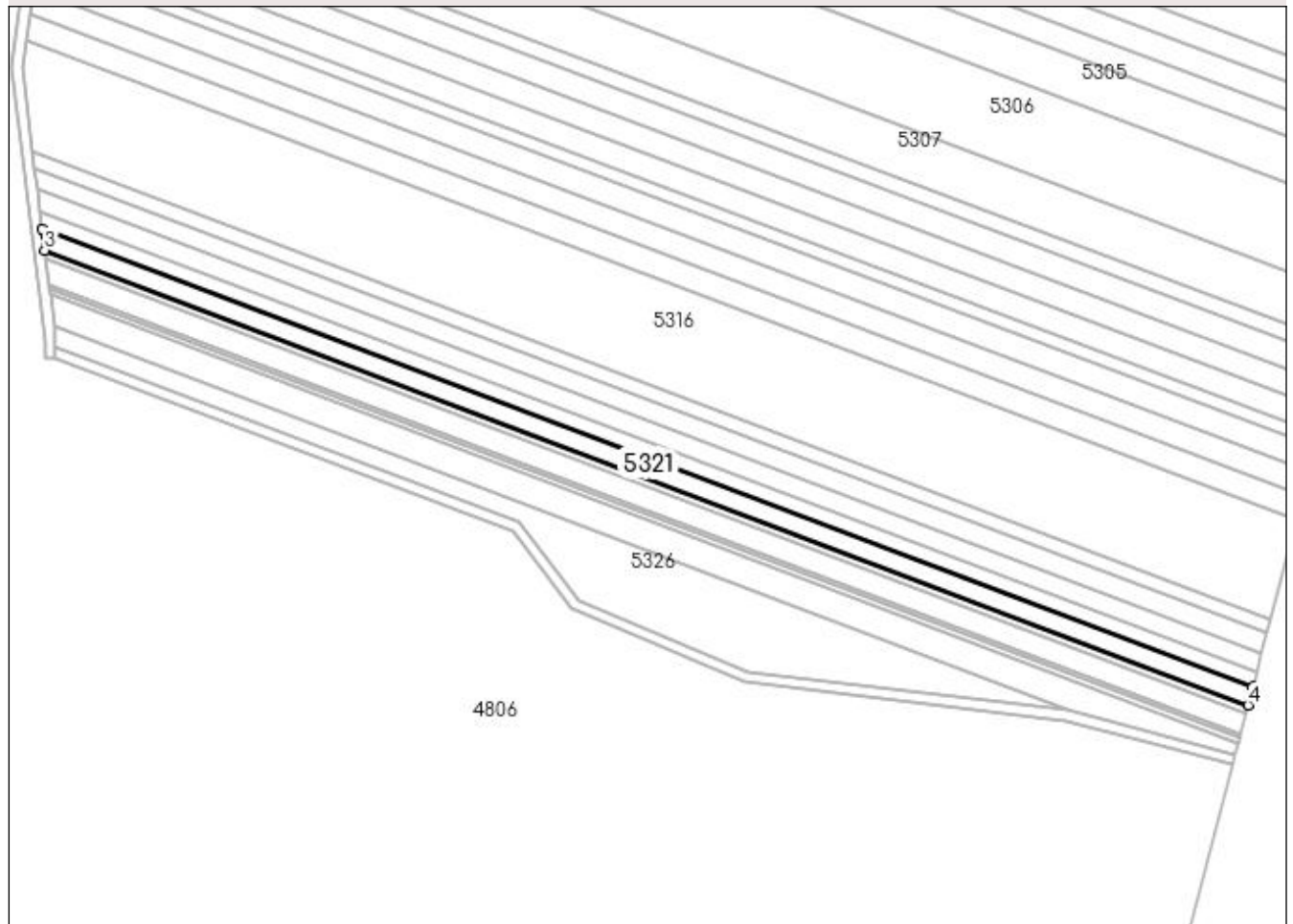
Anexa Nr. 1 La Partea I

Teren

Nr cadastral	Suprafața (mp)*	Observații / Referințe
	3.456	

* Suprafața este determinată în planul de proiecție Stereo 70.

DETALII LINIARE IMOBIL



Date referitoare la teren

Crt	Categorie folosință	Intra vilan	Suprafața (mp)	Tarla	Parcelă	Nr. topo	Observații / Referințe
1	arabil	NU	3.456	22	64	-	

Lungime Segmente

1) Valorile lungimilor segmentelor sunt obținute din proiecție în plan.

Punct început	X / Y	Punct sfârșit	X / Y	Lungime segment (** (m)
1	437.606,884 298.682,573	2	437.147,656 298.856,154	490.939
2	437.147,656 298.856,154	3	437.148,594 298.848,251	7.958
3	437.148,594 298.848,251	4	437.605,101 298.675,699	488.03
4	437.605,101 298.675,699	1	437.606,884 298.682,573	7.101

**** Lungimile segmentelor sunt determinate în planul de proiecție Stereo 70 și sunt rotunjite la 1 milimetru.**

***** Distanța dintre puncte este formată din segmente cumulate ce sunt mai mici decât valoarea 1 milimetru.**

**DATE DESPRE IMOBILUL NR. 5322**

Oficiul de Cadastru și Publicitate Imobiliară DOLJ
Biroul de Cadastru și Publicitate Imobiliară Craiova

A. Partea I. Descrierea imobilului

TEREN Extravilan

Adresa: Jud. Dolj, T22 P70

Nr. Crt	Nr cadastral Nr. topografic	Suprafața* (mp)	Observații / Referințe
A1		1.416	Sector cadastral:53 Teren neimprejmuit;

B. Partea II. Proprietari și acte

Inscrieri privitoare la dreptul de proprietate și alte drepturi reale		Referințe
/		
Act Administrativ nr. TDP744-9674, din 10/09/1997 emis de CJSDPAT DOLJ (Defunct conform certificat deces seria DZ, nr. 999338, data 11.11.2013);		
B1	Intabulare, drept de PROPRIETATE, dobandit prin Reconstituire, cota actuala 1/1, cota initiala 1/1 1) COTULBEA OLGA DEFUNCT:Da	A1

C. Partea III. SARCINI .

Inscrieri privind dezmembramintele dreptului de proprietate, drepturi reale de garanție și sarcini	Referințe
NU SUNT	

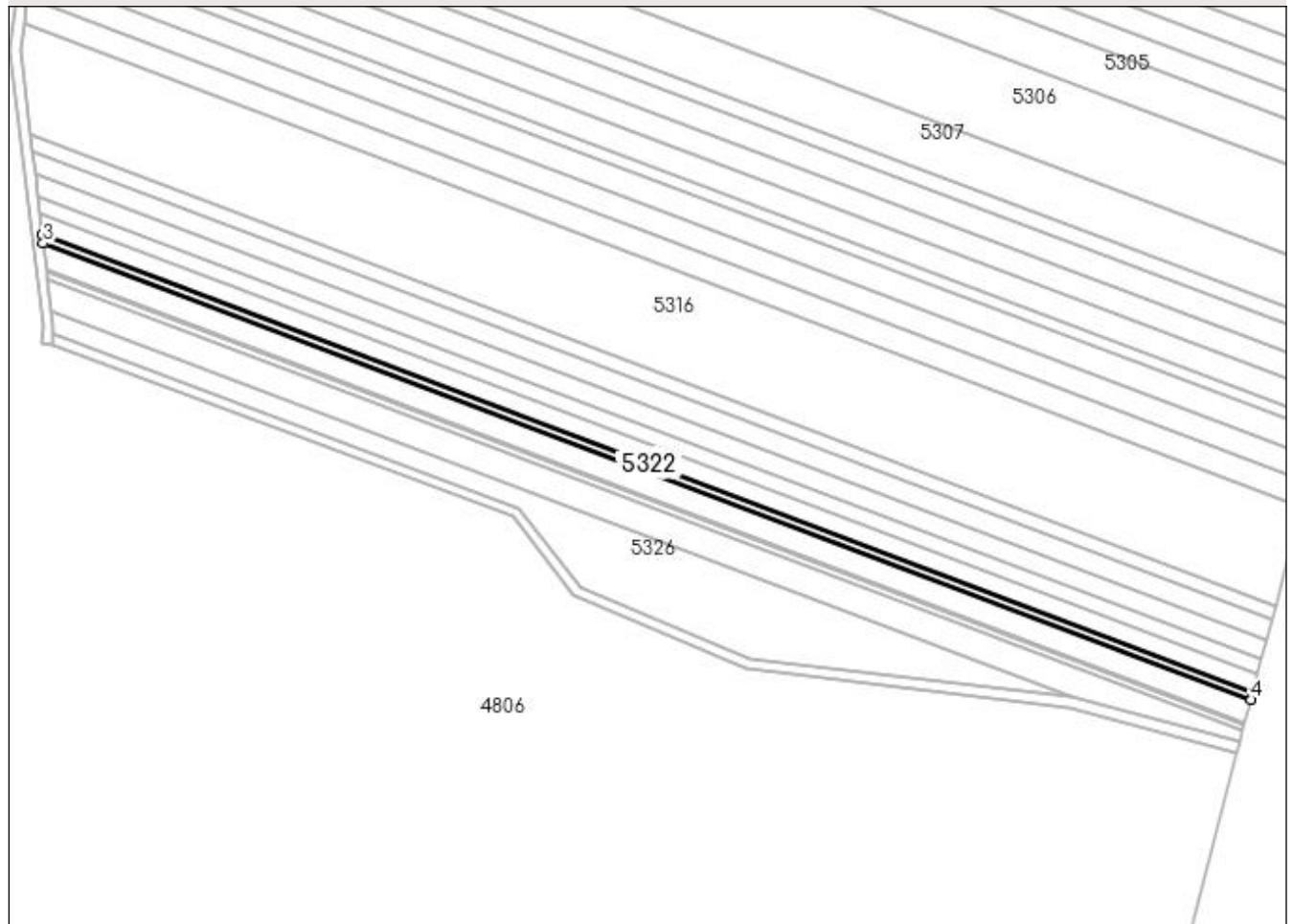
Anexa Nr. 1 La Partea I

Teren

Nr cadastral	Suprafața (mp)*	Observații / Referințe
	1.416	

* Suprafața este determinată în planul de proiecție Stereo 70.

DETALII LINIARE IMOBIL



Date referitoare la teren

Crt	Categorie folosință	Intra vilan	Suprafața (mp)	Tarla	Parcelă	Nr. topo	Observații / Referințe
1	arabil	NU	1.416	22	70	-	

Lungime Segmente

1) Valorile lungimilor segmentelor sunt obținute din proiecție în plan.

Punct început	X / Y	Punct sfârșit	X / Y	Lungime segment (** (m)
1	437.605,101 298.675,699	2	437.148,594 298.848,251	488.03
2	437.148,594 298.848,251	3	437.148,98 298.845,0	3.274
3	437.148,98 298.845,0	4	437.604,368 298.672,871	486.833
4	437.604,368 298.672,871	1	437.605,101 298.675,699	2.921

**** Lungimile segmentelor sunt determinate în planul de proiecție Stereo 70 și sunt rotunjite la 1 milimetru.**

***** Distanța dintre puncte este formată din segmente cumulate ce sunt mai mici decât valoarea 1 milimetru.**

**DATE DESPRE IMOBILUL NR. 5323**

Oficiul de Cadastru și Publicitate Imobiliară DOLJ
Biroul de Cadastru și Publicitate Imobiliară Craiova

A. Partea I. Descrierea imobilului

TEREN Extravilan

Adresa: Jud. Dolj, T22 P86

Nr. Crt	Nr cadastral Nr. topografic	Suprafața* (mp)	Observații / Referințe
A1		4.254	Sector cadastral:53 Teren neimprejmuit;

B. Partea II. Proprietari și acte

Inscrieri privitoare la dreptul de proprietate și alte drepturi reale	Referințe
/	
Act Administrativ nr. TDP429-2192, din 10/02/1994 emis de CJSDPAT DOLJ;	
B1	A1
Intabulare, drept de PROPRIETATE, dobandit prin Constituire, cota actuala 1/1, cota initiala 1/1 1) PĂLĂRIE MARIANA, LIPSA CNP	

C. Partea III. SARCINI .

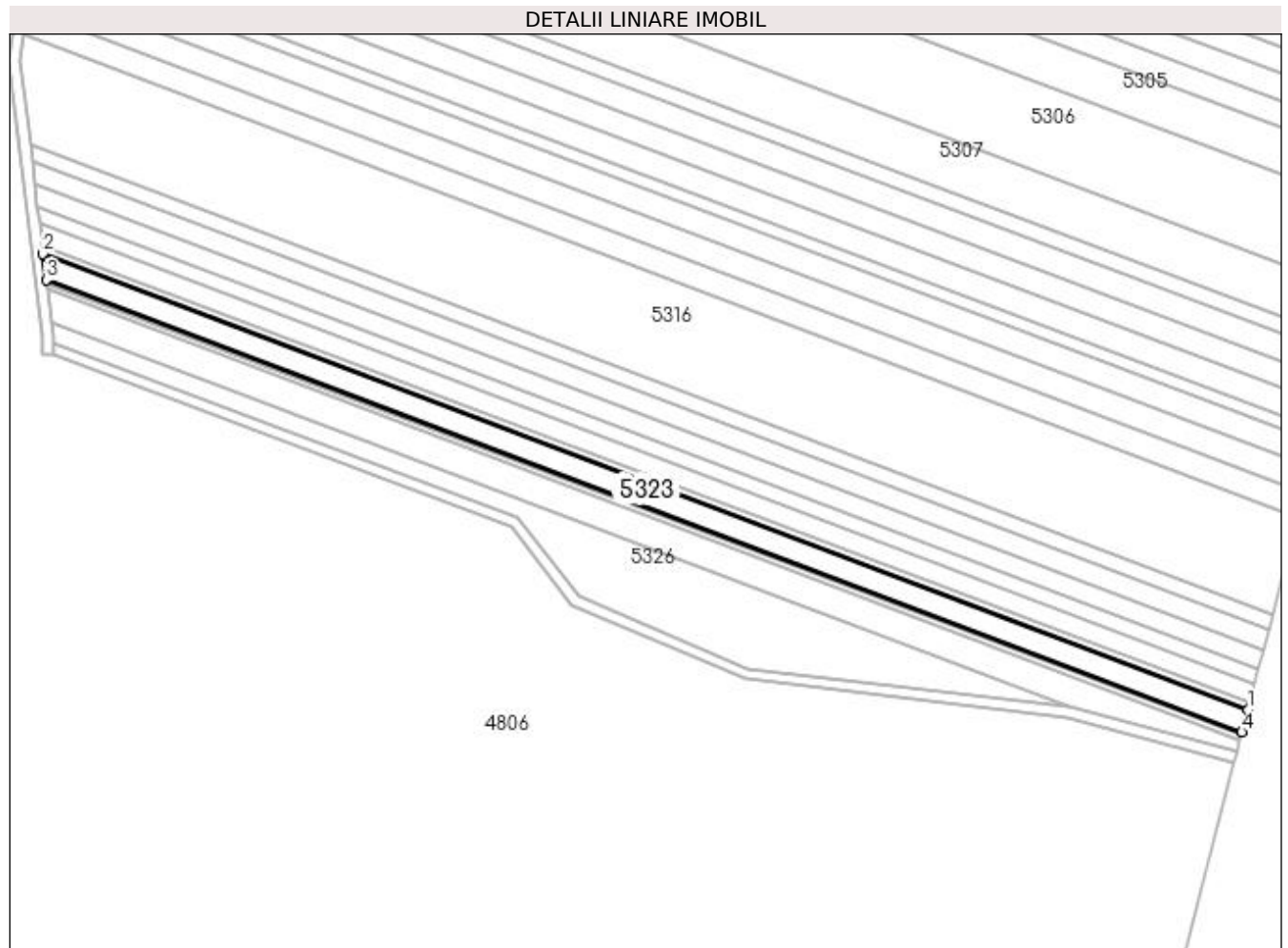
Inscrieri privind dezmembramintele dreptului de proprietate, drepturi reale de garanție și sarcini	Referințe
NU SUNT	

Anexa Nr. 1 La Partea I

Teren

Nr cadastral	Suprafața (mp)*	Observații / Referințe
	4.254	

* Suprafața este determinată în planul de proiecție Stereo 70.



Date referitoare la teren

Crt	Categorie folosință	Intra vilan	Suprafața (mp)	Tarla	Parcelă	Nr. topo	Observații / Referințe
1	arabil	NU	4.254	22	86	-	

Lungime Segmente

1) Valorile lungimilor segmentelor sunt obținute din proiecție în plan.

Punct început	X / Y	Punct sfârșit	X / Y	Lungime segment (** (m)
1	437.604,368 298.672,871	2	437.148,98 298.845,0	486.833
2	437.148,98 298.845,0	3	437.150,146 298.835,183	9.886
3	437.150,146 298.835,183	4	437.602,154 298.664,331	483.22
4	437.602,154 298.664,331	1	437.604,368 298.672,871	8.822

**** Lungimile segmentelor sunt determinate în planul de proiecție Stereo 70 și sunt rotunjite la 1 milimetru.**

***** Distanța dintre puncte este formată din segmente cumulate ce sunt mai mici decât valoarea 1 milimetru.**

**DATE DESPRE IMOBILUL NR. 5324**

Oficiul de Cadastru și Publicitate Imobiliară DOLJ
Biroul de Cadastru și Publicitate Imobiliară Craiova

A. Partea I. Descrierea imobilului

TEREN Extravilan

Adresa: Jud. Dolj, T22 P687

Nr. Crt	Nr cadastral Nr. topografic	Suprafața* (mp)	Observații / Referințe
A1		506	Sector cadastral:53 Teren neimprejmuit;

B. Partea II. Proprietari și acte

Inscrieri privitoare la dreptul de proprietate și alte drepturi reale	Referințe
/	
Act Administrativ nr. TDP1025-48563, din 23/09/1997 emis de CJSDPAT DOLJ;	
B1	A1
Intabulare, drept de PROPRIETATE, dobandit prin Constituire, cota actuala 1/1, cota initiala 1/1 1) MÎRLOI MANDĂ, LIPSA CNP	

C. Partea III. SARCINI .

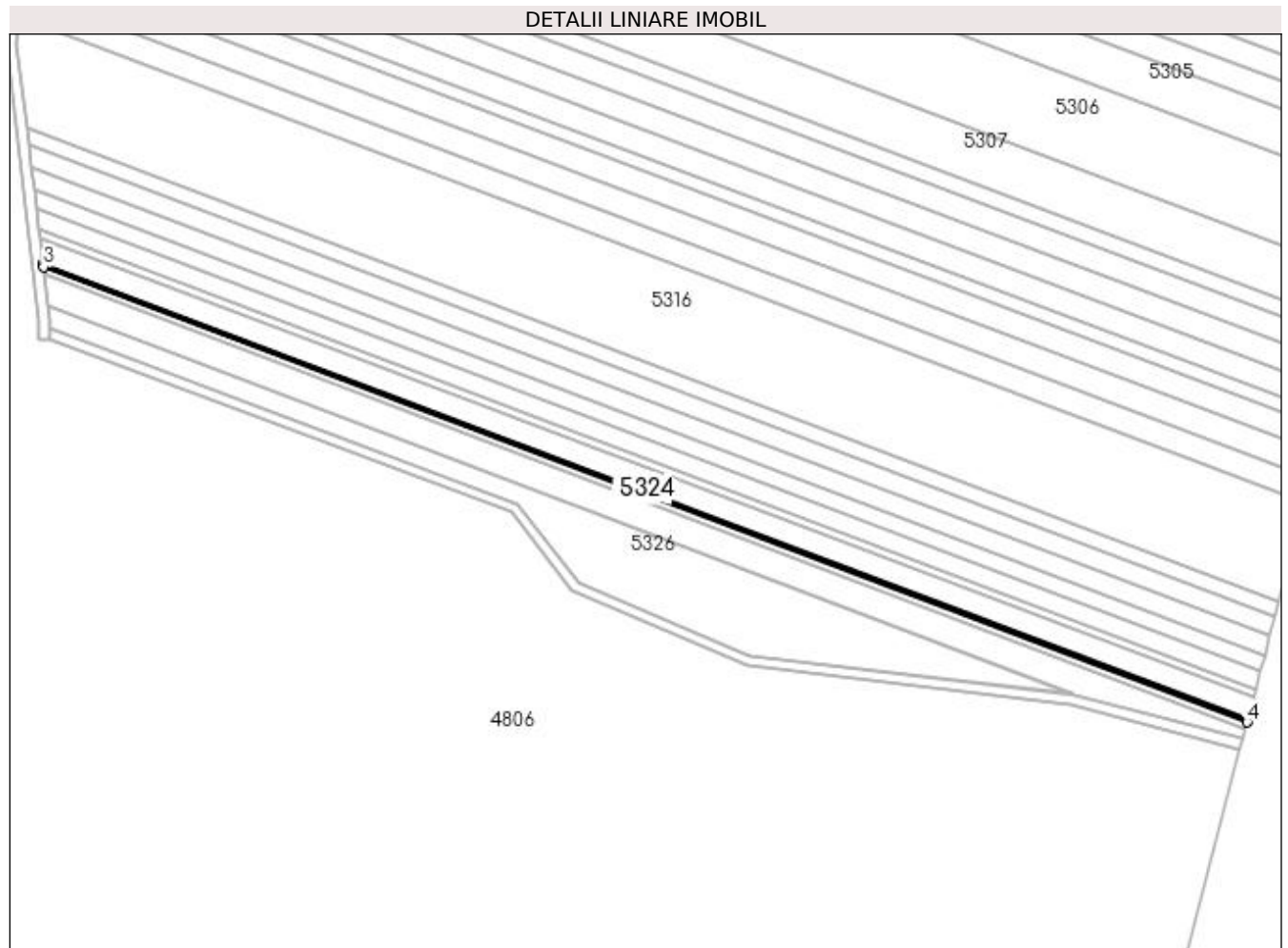
Inscrieri privind dezmembramintele dreptului de proprietate, drepturi reale de garanție și sarcini	Referințe
NU SUNT	

Anexa Nr. 1 La Partea I

Teren

Nr cadastral	Suprafața (mp)*	Observații / Referințe
	506	

* Suprafața este determinată în planul de proiecție Stereo 70.



Date referitoare la teren

Crt	Categorie folosință	Intra vilan	Suprafața (mp)	Tarla	Parcelă	Nr. topo	Observații / Referințe
1	arabil	NU	506	22	687	-	

Lungime Segmente

1) Valorile lungimilor segmentelor sunt obținute din proiecție în plan.

Punct început	X / Y	Punct sfârșit	X / Y	Lungime segment (** (m)
1	437.602,154 298.664,331	2	437.150,146 298.835,183	483.22
2	437.150,146 298.835,183	3	437.150,286 298.834,01	1.181
3	437.150,286 298.834,01	4	437.601,889 298.663,311	482.787
4	437.601,889 298.663,311	1	437.602,154 298.664,331	1.054

**** Lungimile segmentelor sunt determinate în planul de proiecție Stereo 70 și sunt rotunjite la 1 milimetru.**

***** Distanța dintre puncte este formată din segmente cumulate ce sunt mai mici decât valoarea 1 milimetru.**

**DATE DESPRE IMOBILUL NR. 5325**

Oficiul de Cadastru și Publicitate Imobiliară DOLJ
Biroul de Cadastru și Publicitate Imobiliară Craiova

A. Partea I. Descrierea imobilului

TEREN Extravilan

Adresa: Jud. Dolj, T22 P688

Nr. Crt	Nr cadastral Nr. topografic	Suprafața* (mp)	Observații / Referințe
A1		1.119	Sector cadastral:53 Teren neimprejmuit;

B. Partea II. Proprietari și acte

Inscrieri privitoare la dreptul de proprietate și alte drepturi reale	Referințe
/	
Act Administrativ nr. TDP1025-48563, din 23/09/1997 emis de CJSDPAT DOLJ;	
B1	A1
Intabulare, drept de PROPRIETATE, dobandit prin Constituire, cota actuala 1/1, cota initiala 1/1 1) MÎRLOI MANDĂ, LIPSA CNP	

C. Partea III. SARCINI .

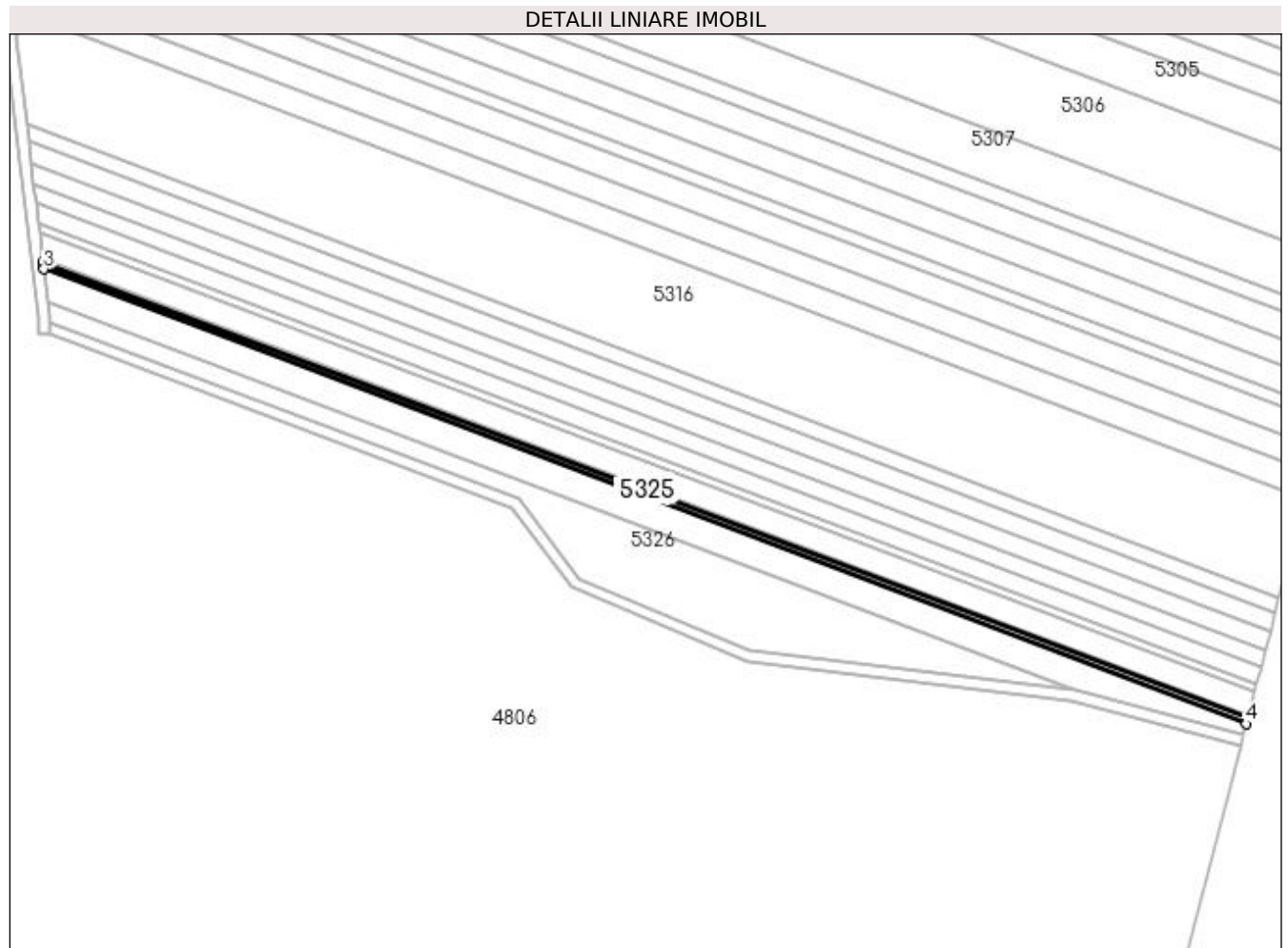
Inscrieri privind dezmembramintele dreptului de proprietate, drepturi reale de garanție și sarcini	Referințe
NU SUNT	

Anexa Nr. 1 La Partea I

Teren

Nr cadastral	Suprafața (mp)*	Observații / Referințe
	1.119	

* Suprafața este determinată în planul de proiecție Stereo 70.



Date referitoare la teren

Crt	Categorie folosință	Intra vilan	Suprafața (mp)	Tarla	Parcelă	Nr. topo	Observații / Referințe
1	arabil	NU	1.119	22	688	-	

Lungime Segmente

1) Valorile lungimilor segmentelor sunt obținute din proiecție în plan.

Punct început	X / Y	Punct sfârșit	X / Y	Lungime segment (** (m)
1	437.601,889 298.663,311	2	437.150,286 298.834,01	482.787
2	437.150,286 298.834,01	3	437.150,594 298.831,413	2.615
3	437.150,594 298.831,413	4	437.601,304 298.661,052	481.832
4	437.601,304 298.661,052	1	437.601,889 298.663,311	2.334

**** Lungimile segmentelor sunt determinate în planul de proiecție Stereo 70 și sunt rotunjite la 1 milimetru.**

***** Distanța dintre puncte este formată din segmente cumulate ce sunt mai mici decât valoarea 1 milimetru.**

**DATE DESPRE IMOBILUL NR. 5326**

Oficiul de Cadastru și Publicitate Imobiliară DOLJ
 Biroul de Cadastru și Publicitate Imobiliară Craiova

A. Partea I. Descrierea imobilului

TEREN Extravilan

Adresa: Jud. Dolj, T22 P688/1

Nr. Crt	Nr cadastral Nr. topografic	Suprafața* (mp)	Observații / Referințe
A1		5.537	Sector cadastral:53 Teren neimprejmuit;

B. Partea II. Proprietari și acte

Inscrieri privitoare la dreptul de proprietate și alte drepturi reale	Referințe
/	
Act Normativ nr. Legea 7, din 13/03/1996 emis de PARLAMENTUL ROMÂNIEI (art. 13 alin. 14);	
B1	A1
Intabulare, drept de PROPRIETATE, dobandit prin Lege, cota actuala 1/1, cota initiala 1/1	
1) COMUNA TESLUI-Rezerva comisiei locale de fond funciar, CIF:4553330	

C. Partea III. SARCINI .

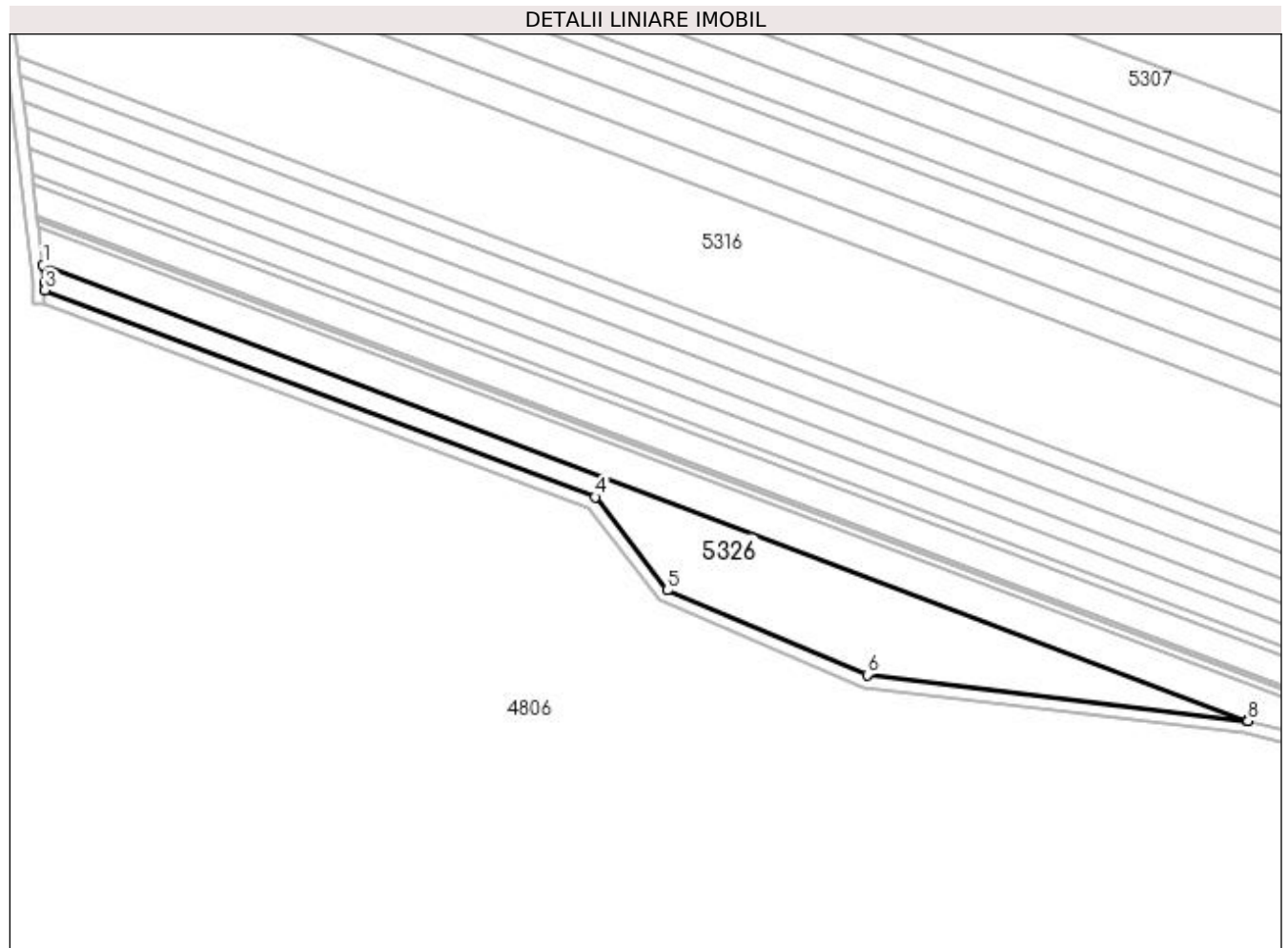
Inscrieri privind dezmembramintele dreptului de proprietate, drepturi reale de garanție și sarcini	Referințe
NU SUNT	

Anexa Nr. 1 La Partea I

Teren

Nr cadastral	Suprafața (mp)*	Observații / Referințe
	5.537	

* Suprafața este determinată în planul de proiecție Stereo 70.



Date referitoare la teren

Crt	Categorie folosință	Intra vilan	Suprafața (mp)	Tarla	Parcelă	Nr. topo	Observații / Referințe
1	arabil	NU	5.537	22	688/1	-	

Lungime Segmente

1) Valorile lungimilor segmentelor sunt obținute din proiecție în plan.

Punct început	X / Y	Punct sfârșit	X / Y	Lungime segment (** (m)
1	437.152,042 298.819,226	2	437.152,697 298.813,711	5.554
2	437.152,697 298.813,711	3	437.152,665 298.811,21	2.501
3	437.152,665 298.811,21	4	437.328,423 298.745,243	187.73
4	437.328,423 298.745,243	5	437.351,41 298.715,497	37.593
5	437.351,41 298.715,497	6	437.415,258 298.688,507	69.318

Punct început	X / Y	Punct sfârșit	X / Y	Lungime segment (** (m)
6	437.415,258 298.688,507	7	437.536,586 298.673,842	122.211
7	437.536,586 298.673,842	8	437.536,876 298.673,765	0.3
8	437.536,876 298.673,765	1	437.152,042 298.819,226	411.407

** Lungimile segmentelor sunt determinate în planul de proiecție Stereo 70 și sunt rotunjite la 1 milimetru.

*** Distanța dintre puncte este formată din segmente cumulate ce sunt mai mici decât valoarea 1 milimetru.

**DATE DESPRE IMOBILUL NR. 5327**

Oficiul de Cadastru și Publicitate Imobiliară DOLJ
Biroul de Cadastru și Publicitate Imobiliară Craiova

A. Partea I. Descrierea imobilului

TEREN Extravilan

Adresa: Jud. Dolj, DE 1297

Nr. Crt	Nr cadastral Nr. topografic	Suprafața* (mp)	Observații / Referințe
A1		1.922	Sector cadastral:53 Teren neimprejmuit;

B. Partea II. Proprietari și acte

Inscrieri privitoare la dreptul de proprietate și alte drepturi reale	Referințe
/	
Act Administrativ nr. HCL 10, din 17/02/1999 emis de CONSILIUL LOCAL TESLUI (HCL 18/17.05.2002);	
B1	A1
Intabulare, drept de PROPRIETATE, dobandit prin Lege, cota actuala 1/1, cota initiala 1/1	
1) COMUNA TESLUI-DOMENIUL PUBLIC, CIF:4553330	

C. Partea III. SARCINI .

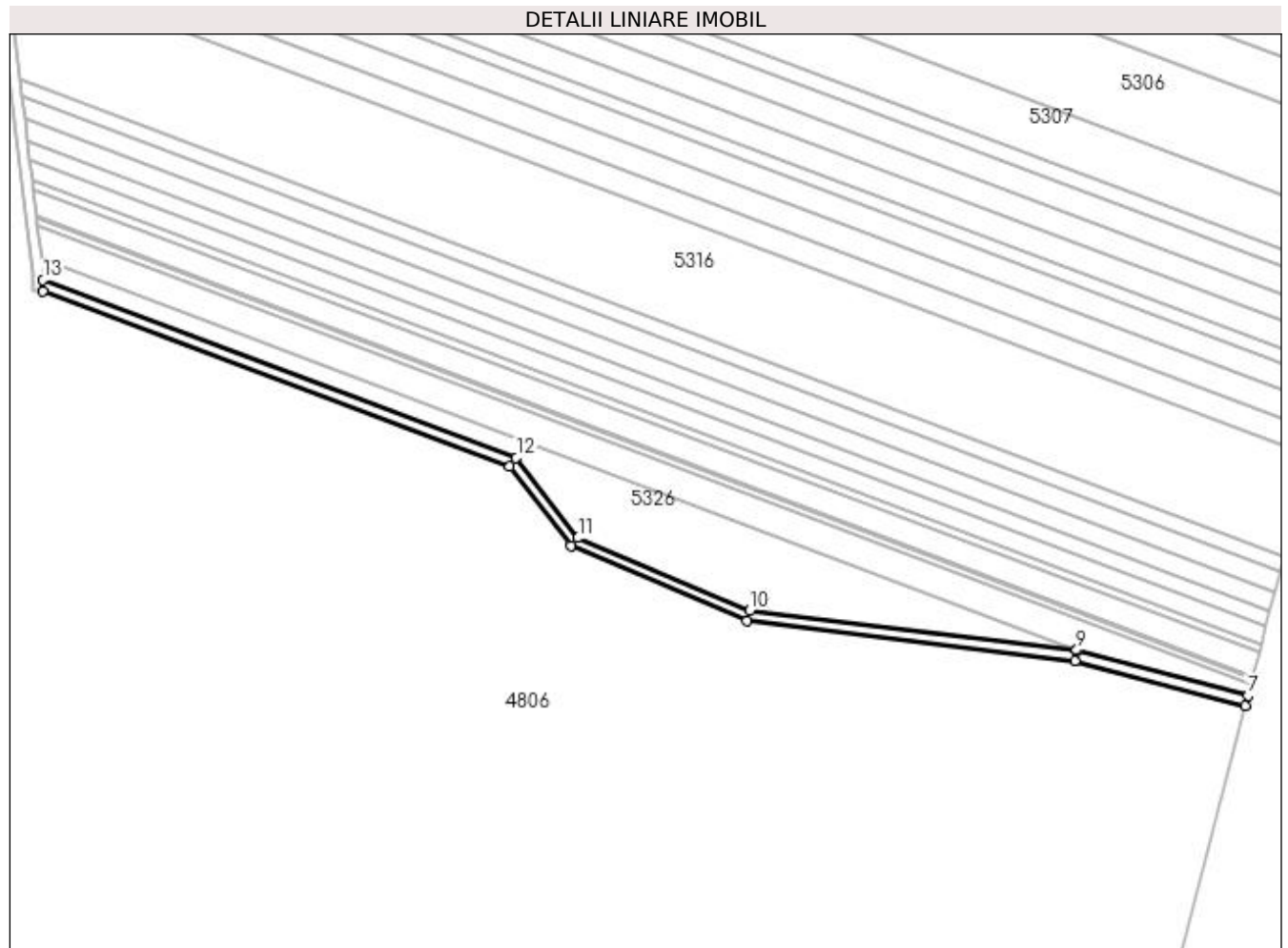
Inscrieri privind dezmembramintele dreptului de proprietate, drepturi reale de garanție și sarcini	Referințe
NU SUNT	

Anexa Nr. 1 La Partea I

Teren

Nr cadastral	Suprafața (mp)*	Observații / Referințe
	1.922	

* Suprafața este determinată în planul de proiecție Stereo 70.



Date referitoare la teren

Crt	Categorie folosință	Intra vilan	Suprafața (mp)	Tarla	Parcelă	Nr. topo	Observații / Referințe
1	drum	NU	1.922	DE 1297	-	-	

Lungime Segmente

1) Valorile lungimilor segmentelor sunt obținute din proiecție în plan.

Punct început	X / Y	Punct sfârșit	X / Y	Lungime segment (** (m)
1	437.152,611 298.806,958	2	437.325,951 298.741,902	185.146
2	437.325,951 298.741,902	3	437.348,673 298.712,498	37.16
3	437.348,673 298.712,498	4	437.414,218 298.684,616	71.229
4	437.414,218 298.684,616	5	437.535,905 298.669,884	122.576
5	437.535,905 298.669,884	6	437.599,248 298.653,124	65.523

Punct început	X / Y	Punct sfârșit	X / Y	Lungime segment (** (m)
6	437.599,248 298.653,124	7	437.600,252 298.656,996	4.0
7	437.600,252 298.656,996	8	437.536,876 298.673,765	65.557
8	437.536,876 298.673,765	9	437.536,586 298.673,842	0.3
9	437.536,586 298.673,842	10	437.415,258 298.688,507	122.211
10	437.415,258 298.688,507	11	437.351,41 298.715,497	69.318
11	437.351,41 298.715,497	12	437.328,423 298.745,243	37.593
12	437.328,423 298.745,243	13	437.152,665 298.811,21	187.73
13	437.152,665 298.811,21	1	437.152,611 298.806,958	4.252

** Lungimile segmentelor sunt determinate în planul de proiecție Stereo 70 și sunt rotunjite la 1 milimetru.

*** Distanța dintre puncte este formată din segmente cumulate ce sunt mai mici decât valoarea 1 milimetru.

**DATE DESPRE IMOBILUL NR. 5328**

Oficiul de Cadastru și Publicitate Imobiliară DOLJ
Biroul de Cadastru și Publicitate Imobiliară Craiova

A. Partea I. Descrierea imobilului

TEREN Extravilan

Adresa: Jud. Dolj, T22 P1

Nr. Crt	Nr cadastral Nr. topografic	Suprafața* (mp)	Observații / Referințe
A1		4.999	Sector cadastral:53 Teren neimprejmuit;

B. Partea II. Proprietari și acte

Inscrieri privitoare la dreptul de proprietate și alte drepturi reale	Referințe
/	
Act Administrativ nr. TDP1604, din 21/04/2004 emis de CJSDPAT DOLJ (Defunct conform certificat deces seria DM, nr. 302097, data 15.05.1999);	
B1	A1
Intabulare, drept de PROPRIETATE, dobandit prin Reconstituire, cota actuala 1/1, cota initiala 1/1 1) BOBOCEL EMIL, LIPSA CNP DEFUNCT:Da	

C. Partea III. SARCINI .

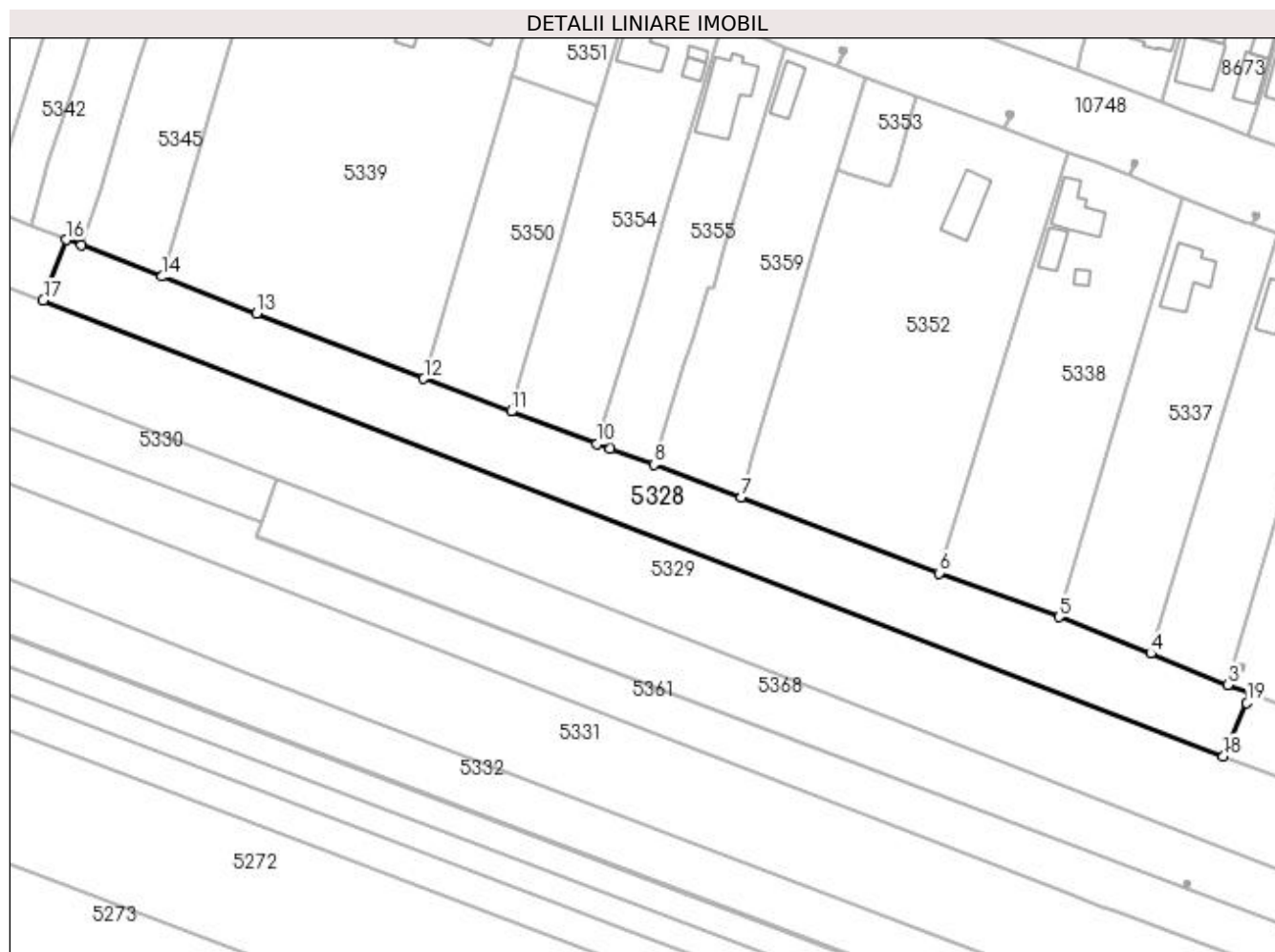
Inscrieri privind dezmembramintele dreptului de proprietate, drepturi reale de garanție și sarcini	Referințe
NU SUNT	

Anexa Nr. 1 La Partea I

Teren

Nr cadastral	Suprafața (mp)*	Observații / Referințe
	4.999	

* Suprafața este determinată în planul de proiecție Stereo 70.



Date referitoare la teren

Crt	Categorie folosință	Intra vilan	Suprafața (mp)	Tarla	Parcelă	Nr. topo	Observații / Referințe
1	arabil	NU	4.999	22	1	-	

Lungime Segmente

1) Valorile lungimilor segmentelor sunt obținute din proiecție în plan.

Punct început	X / Y	Punct sfârșit	X / Y	Lungime segment (** (m)
1	437.761,389 299.611,401	2	437.761,202 299.611,474	0.201
2	437.761,202 299.611,474	3	437.755,772 299.613,578	5.823
3	437.755,772 299.613,578	4	437.737,014 299.621,151	20.229
4	437.737,014 299.621,151	5	437.714,794 299.630,051	23.936
5	437.714,794 299.630,051	6	437.685,67 299.640,706	31.012

Punct început	X / Y	Punct sfârșit	X / Y	Lungime segment (** (m)
6	437.685,67 299.640,706	7	437.637,524 299.659,011	51.508
7	437.637,524 299.659,011	8	437.616,309 299.666,977	22.661
8	437.616,309 299.666,977	9	437.605,774 299.670,927	11.251
9	437.605,774 299.670,927	10	437.602,607 299.672,114	3.382
10	437.602,607 299.672,114	11	437.581,686 299.679,958	22.343
11	437.581,686 299.679,958	12	437.560,468 299.687,914	22.661
12	437.560,468 299.687,914	13	437.519,861 299.703,756	43.588
13	437.519,861 299.703,756	14	437.496,923 299.712,705	24.622
14	437.496,923 299.712,705	15	437.477,249 299.720,204	21.055
15	437.477,249 299.720,204	16	437.473,57 299.721,617	3.941
16	437.473,57 299.721,617	17	437.467,981 299.706,86	15.78
17	437.467,981 299.706,86	18	437.754,697 299.596,245	307.314
18	437.754,697 299.596,245	19	437.760,389 299.609,136	14.092
19	437.760,389 299.609,136	1	437.761,389 299.611,401	2.476

** Lungimile segmentelor sunt determinate în planul de proiecție Stereo 70 și sunt rotunjite la 1 milimetru.

*** Distanța dintre puncte este formată din segmente cumulate ce sunt mai mici decât valoarea 1 milimetru.

**DATE DESPRE IMOBILUL NR. 5329**

Oficiul de Cadastru și Publicitate Imobiliară DOLJ
Biroul de Cadastru și Publicitate Imobiliară Craiova

A. Partea I. Descrierea imobilului

TEREN Necunoscut

Adresa: Loc. Preajba De Padure, Jud. Dolj, T18 P338, P339; T22, P2

Nr. Crt	Nr cadastral Nr. topografic	Suprafața* (mp)	Observații / Referințe
A1		8.627	Sector cadastral:53 Teren neimprejmuit; Conform PUG aprobat prin HCL 28/2015, suprafata intravilan =1363 mp, suprafata extravilan =7264 mp.

Construcții

Crt	Nr cadastral Nr. topografic	Adresa	Observații / Referințe
A1.1		Loc. Preajba De Padure, Jud. Dolj, T18 P338, P339; T22, P2	Nr. niveluri:1; S. construita la sol:160 mp;
A1.2		Loc. Preajba De Padure, Jud. Dolj, T18 P338, P339; T22, P2	Nr. niveluri:1; S. construita la sol:56 mp;

B. Partea II. Proprietari și acte

Inscrieri privitoare la dreptul de proprietate și alte drepturi reale		Referințe
/		
Act Administrativ nr. TDP1551, din 21/11/2003 emis de CJSDPAT DOLJ;		
B1	Intabulare, drept de PROPRIETATE, dobandit prin Reconstituire, cota actuala 1/1, cota initiala 1/1 1) PĂLĂRIE MARIN, LIPSA CNP	A1
Act Normativ nr. Legea 7, din 13/03/1996 emis de PARLAMENTUL ROMANIEI;		
B2	Intabulare, drept de PROPRIETATE, dobandit prin Lege, cota actuala 1/1, cota initiala 1/1 1) PĂLĂRIE MARIN, LIPSA CNP	A1.1, A1.2

C. Partea III. SARCINI .

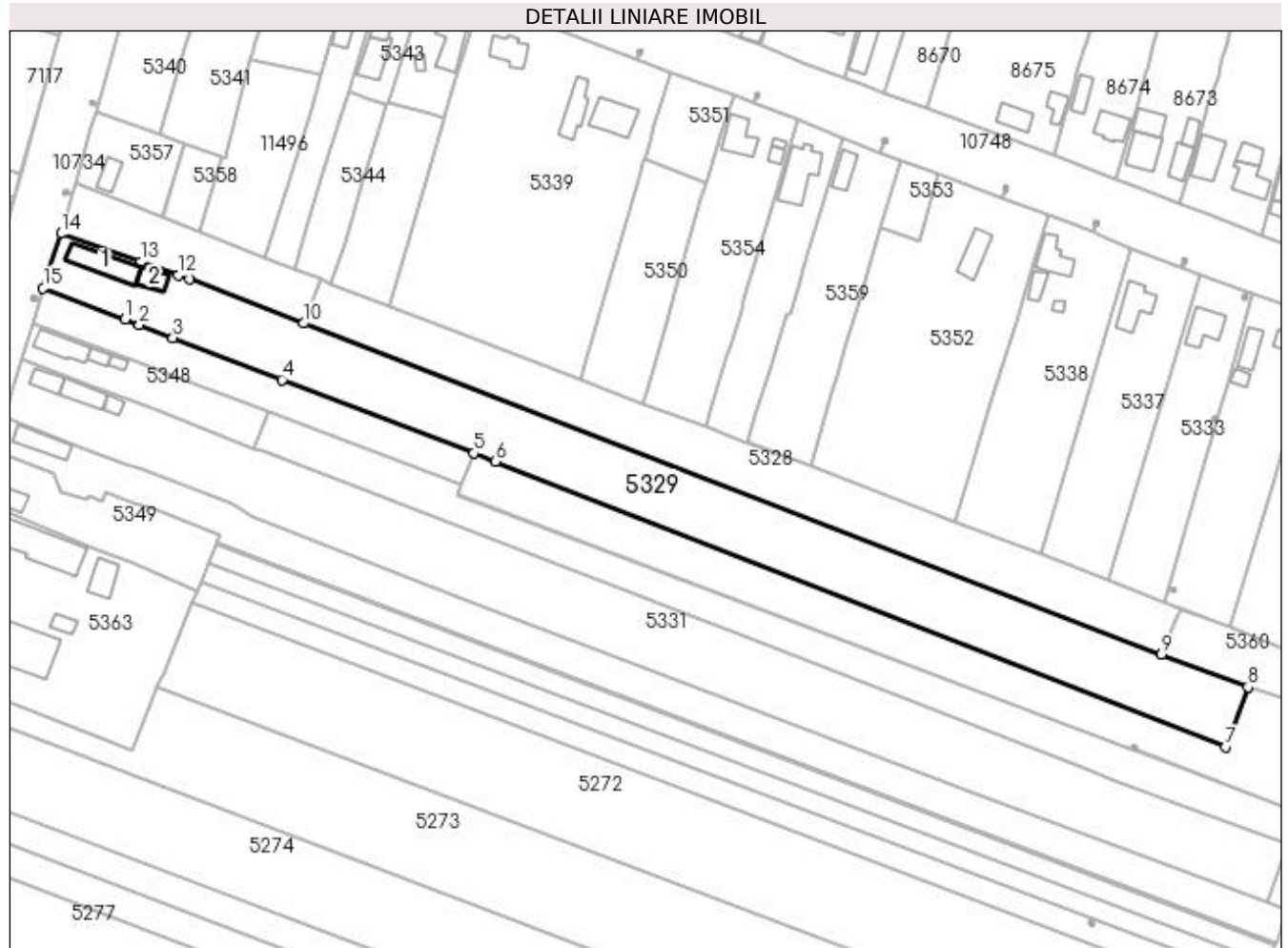
Inscrieri privind dezmembramintele dreptului de proprietate, drepturi reale de garanție și sarcini	Referințe
NU SUNT	

Anexa Nr. 1 La Partea I

Teren

Nr cadastral	Suprafața (mp)*	Observații / Referințe
	8.627	Conform PUG aprobat prin HCL 28/2015, suprafata intravilan =1363 mp, suprafata extravilan =7264 mp.

* Suprafața este determinată în planul de proiecție Stereo 70.



Date referitoare la teren

Crt	Categorie folosință	Intra vilan	Suprafața (mp)	Tarla	Parcelă	Nr. topo	Observații / Referințe
1	curți construcții	DA	558	18	338	-	
2	arabil	DA	341	18	339	-	
3	arabil	DA	464	22	2	-	
4	arabil	NU	7.264	22	2	-	

Date referitoare la construcții

Crt	Număr	Destinație construcție	Supraf. (mp)	Situație juridică	Observații / Referințe
A1.1		construcții industriale și edilitare	160	Cu acte	Nr. niveluri:1; S. construita la sol:160 mp;
A1.2		construcții industriale și edilitare	56	Cu acte	Nr. niveluri:1; S. construita la sol:56 mp;

Lungime Segmente

1) Valorile lungimilor segmentelor sunt obținute din proiecție în plan.

Punct început	X / Y	Punct sfârșit	X / Y	Lungime segment (** (m)
1	437.408,371 299.708,125	2	437.413,215 299.706,268	5.188
2	437.413,215 299.706,268	3	437.424,427 299.701,971	12.007
3	437.424,427 299.701,971	4	437.460,856 299.688,007	39.014
4	437.460,856 299.688,007	5	437.524,887 299.663,441	68.582
5	437.524,887 299.663,441	6	437.532,164 299.660,649	7.794
6	437.532,164 299.660,649	7	437.776,133 299.565,427	261.893
7	437.776,133 299.565,427	8	437.783,689 299.585,389	21.344
8	437.783,689 299.585,389	9	437.754,697 299.596,245	30.958
9	437.754,697 299.596,245	10	437.467,981 299.706,86	307.314
10	437.467,981 299.706,86	11	437.429,802 299.721,567	40.914
11	437.429,802 299.721,567	12	437.426,298 299.722,917	3.755
12	437.426,298 299.722,917	13	437.413,636 299.727,321	13.406
13	437.413,636 299.727,321	14	437.387,0 299.736,803	28.273
14	437.387,0 299.736,803	15	437.380,962 299.718,616	19.163
15	437.380,962 299.718,616	1	437.408,371 299.708,125	29.348

** Lungimile segmentelor sunt determinate în planul de proiecție Stereo 70 și sunt rotunjite la 1 milimetru.

*** Distanța dintre puncte este formată din segmente cumulate ce sunt mai mici decât valoarea 1 milimetru.

**DATE DESPRE IMOBILUL NR. 5330**

Oficiul de Cadastru și Publicitate Imobiliară DOLJ
Biroul de Cadastru și Publicitate Imobiliară Craiova

A. Partea I. Descrierea imobilului

TEREN Necunoscut

Adresa: Loc. Preajba De Padure, Jud. Dolj, T22 P3/1; T18, P340

Nr. Crt	Nr cadastral Nr. topografic	Suprafața* (mp)	Observații / Referințe
A1		1.801	Sector cadastral:53 Teren neimprejmuit; Conform PUG aprobat prin HCL 28/2015, suprafata intravilan = 837mp, suprafata extravilan =964 mp.

B. Partea II. Proprietari și acte

Inscrieri privitoare la dreptul de proprietate și alte drepturi reale	Referințe
/	
Act Administrativ nr. TDP748-9674, din 11/09/1997 emis de CJSDPAT DOLJ;	
B1 Intabulare, drept de PROPRIETATE, dobandit prin Constituire, cota actuala 1/1, cota initiala 1/1 1) MANCIU OLGA, LIPSA CNP	A1

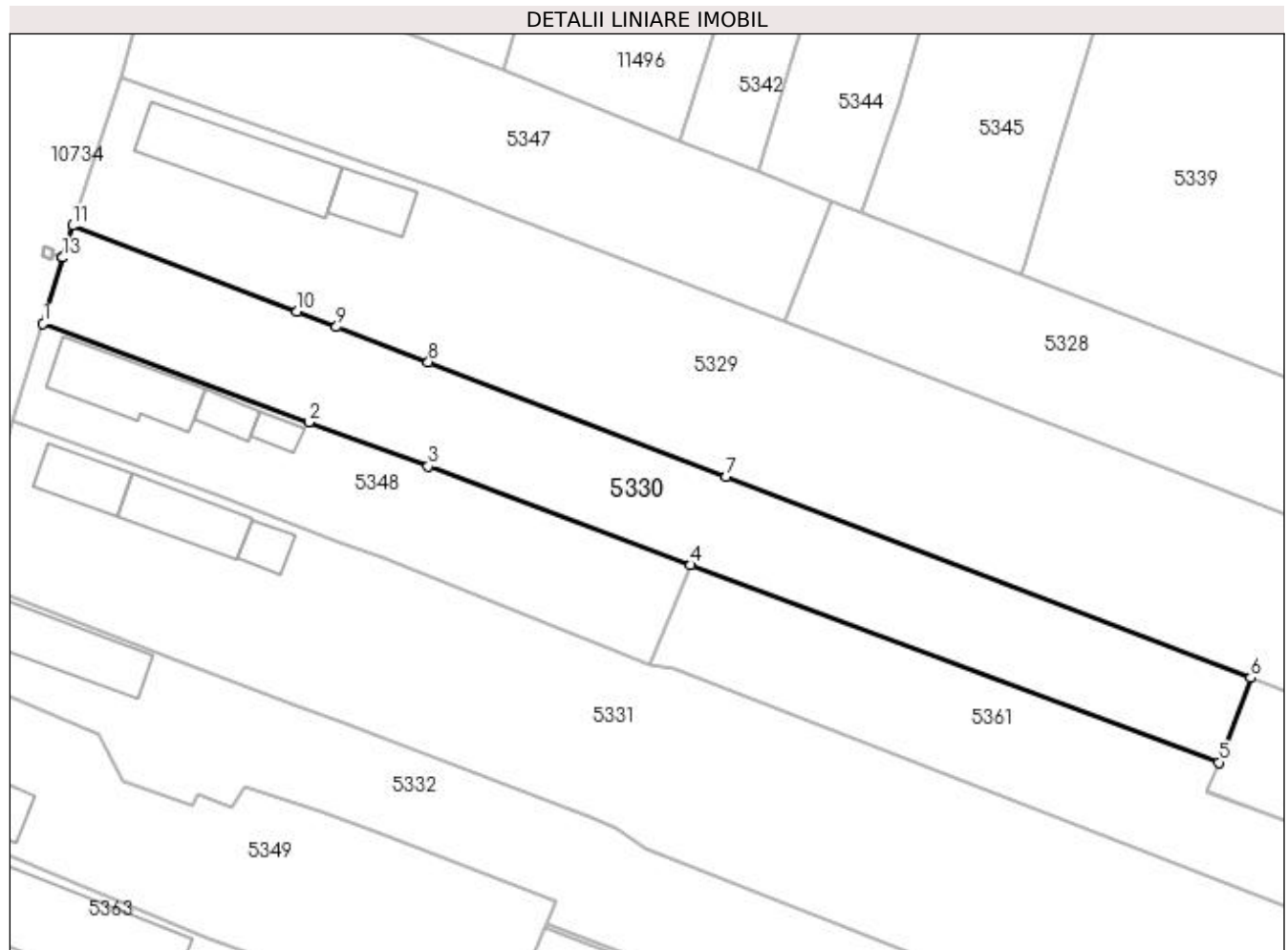
C. Partea III. SARCINI .

Inscrieri privind dezmembramintele dreptului de proprietate, drepturi reale de garanție și sarcini	Referințe
NU SUNT	

Anexa Nr. 1 La Partea I**Teren**

Nr cadastral	Suprafața (mp)*	Observații / Referințe
	1.801	Conform PUG aprobat prin HCL 28/2015, suprafața intravilan = 837mp, suprafața extravilan = 964 mp.

* Suprafața este determinată în planul de proiecție Stereo 70.

**Date referitoare la teren**

Crt	Categorie folosință	Intra vilan	Suprafața (mp)	Tarla	Parcelă	Nr. topo	Observații / Referințe
1	arabil	DA	837	22	3/1	-	
2	arabil	NU	541	22	3/1	-	
3	arabil	NU	423	18	340	-	

Lungime Segmente

1) Valorile lungimilor segmentelor sunt obținute din proiecție în plan.

Punct început	X / Y	Punct sfârșit	X / Y	Lungime segment (** (m)
1	437.377,365 299.706,668	2	437.409,821 299.694,64	34.613
2	437.409,821 299.694,64	3	437.424,4 299.689,237	15.548
3	437.424,4 299.689,237	4	437.456,501 299.677,193	34.286

Punct început	X / Y	Punct sfârşit	X / Y	Lungime segment (** (m)
4	437.456,501 299.677,193	5	437.521,029 299.653,096	68.881
5	437.521,029 299.653,096	6	437.524,887 299.663,441	11.041
6	437.524,887 299.663,441	7	437.460,856 299.688,007	68.582
7	437.460,856 299.688,007	8	437.424,427 299.701,971	39.014
8	437.424,427 299.701,971	9	437.413,215 299.706,268	12.007
9	437.413,215 299.706,268	10	437.408,371 299.708,125	5.188
10	437.408,371 299.708,125	11	437.380,962 299.718,616	29.348
11	437.380,962 299.718,616	12	437.379,79 299.714,725	4.064
12	437.379,79 299.714,725	13	437.379,789 299.714,72	0.005
13	437.379,789 299.714,72	1	437.377,365 299.706,668	8.409

** Lungimile segmentelor sunt determinate în planul de proiecţie Stereo 70 şi sunt rotunjite la 1 milimetru.

*** Distanţa dintre puncte este formată din segmente cumulate ce sunt mai mici decât valoarea 1 milimetru.

**DATE DESPRE IMOBILUL NR. 5331**

Oficiul de Cadastru și Publicitate Imobiliară DOLJ
Biroul de Cadastru și Publicitate Imobiliară Craiova

A. Partea I. Descrierea imobilului

TEREN Necunoscut

Adresa: Loc. Preajba De Padure, Jud. Dolj, T18 P342, P343; T22, P5

Nr. Crt	Nr cadastral Nr. topografic	Suprafața* (mp)	Observații / Referințe
A1		9.598	Sector cadastral:53 Teren neimpregmuit; Conform PUG aprobat prin HCL 28/2015, suprafata intravilan = 1423mp, suprafata extravilan = 8175mp.

Construcții

Crt	Nr cadastral Nr. topografic	Adresa	Observații / Referințe
A1.1		Loc. Preajba De Padure, Jud. Dolj, T18 P342, P343; T22, P5	Nr. niveluri:1; S. construita la sol:60 mp;
A1.2		Loc. Preajba De Padure, Jud. Dolj, T18 P342, P343; T22, P5	Nr. niveluri:1; S. construita la sol:87 mp;
A1.3		Loc. Preajba De Padure, Jud. Dolj, T18 P342, P343; T22, P5	Nr. niveluri:1; S. construita la sol:28 mp;

B. Partea II. Proprietari și acte

Inscrieri privitoare la dreptul de proprietate și alte drepturi reale		Referințe
/		
Act Notarial nr. APV 426, din 27/03/2014 emis de SPN DOINA FĂURAR;		
B1	Intabulare, drept de PROPRIETATE, dobandit prin lesire Din Indiviziune, cota actuala 1/1, cota initiala 1/1 1) STOICA EUGENIA	A1
Act Normativ nr. Legea 7, din 13/03/1996 emis de PARLAMENTUL ROMÂNIEI;		
B2	Intabulare, drept de PROPRIETATE, dobandit prin Lege, cota actuala 1/1, cota initiala 1/1 1) STOICA EUGENIA	A1.1, A1.2, A1.3

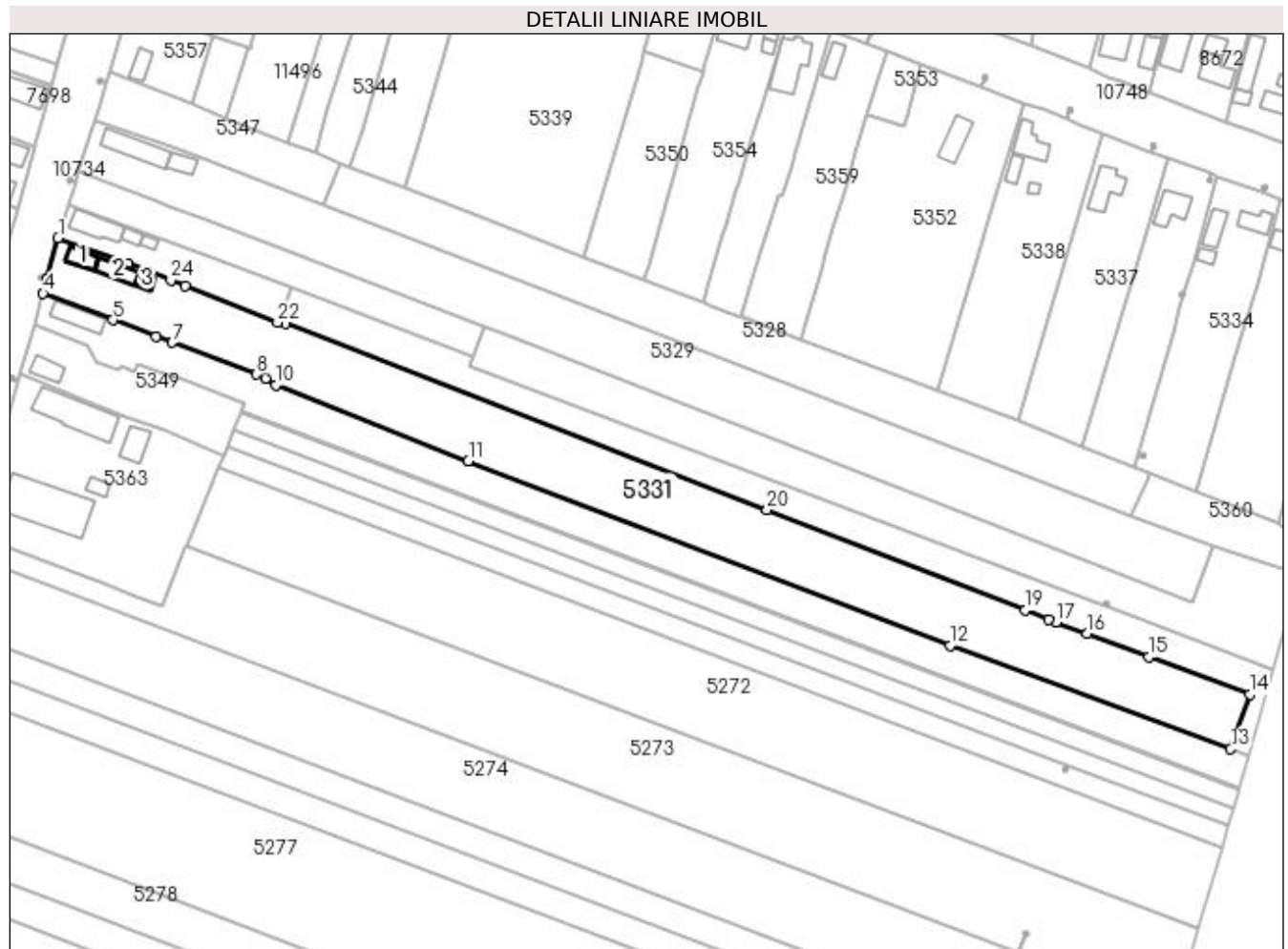
C. Partea III. SARCINI .

Inscrieri privind dezmembramintele dreptului de proprietate, drepturi reale de garanție și sarcini	Referințe
NU SUNT	

Anexa Nr. 1 La Partea I**Teren**

Nr cadastral	Suprafața (mp)*	Observații / Referințe
	9.598	Conform PUG aprobat prin HCL 28/2015, suprafața intravilan = 1423mp, suprafața extravilan = 8175mp.

* Suprafața este determinată în planul de proiecție Stereo 70.

**Date referitoare la teren**

Crt	Categorie folosință	Intra vilan	Suprafața (mp)	Tarla	Parcelă	Nr. topo	Observații / Referințe
1	curți construcții	DA	546	18	342	-	
2	arabil	DA	336	18	343	-	
3	arabil	DA	541	22	5	-	
4	arabil	NU	8.175	22	5	-	

Date referitoare la construcții

Crt	Număr	Destinație construcție	Supraf. (mp)	Situație juridică	Observații / Referințe
A1.1		construcții industriale și edilitare	60	Cu acte	Nr. niveluri:1; S. construită la sol:60 mp;
A1.2		construcții industriale și edilitare	87	Cu acte	Nr. niveluri:1; S. construită la sol:87 mp;
A1.3		construcții industriale și edilitare	28	Cu acte	Nr. niveluri:1; S. construită la sol:28 mp;

Lungime Segmente

1) Valorile lungimilor segmentelor sunt obținute din proiecție în plan.

Punct început	X / Y	Punct sfârșit	X / Y	Lungime segment (** (m)
1	437.373,715 299.694,903	2	437.369,727 299.680,325	15.114
3	437.369,726 299.680,321	4	437.368,33 299.675,22	5.289
5	437.393,201 299.665,802	6	437.408,521 299.660,0	16.382
7	437.414,235 299.657,836	8	437.444,145 299.646,509	31.983
9	437.447,256 299.645,023	10	437.450,966 299.642,67	4.393
11	437.519,362 299.615,773	12	437.690,495 299.550,309	183.227
13	437.790,046 299.513,544	14	437.796,8 299.532,993	20.588
15	437.761,086 299.546,308	16	437.739,114 299.554,499	23.449
17	437.728,131 299.558,594	18	437.725,309 299.559,646	3.012
19	437.717,201 299.562,784	20	437.625,344 299.598,357	98.505
21	437.454,458 299.664,472	22	437.451,564 299.664,934	2.931
23	437.418,867 299.677,962	24	437.413,739 299.679,925	5.491
25	437.398,434 299.685,783	1	437.373,715 299.694,903	26.348

Punct început	X / Y	Punct sfârșit	X / Y	Lungime segment (** (m)
2	437.369,727 299.680,325	3	437.369,726 299.680,321	0.004
4	437.368,33 299.675,22	5	437.393,201 299.665,802	26.594
6	437.408,521 299.660,0	7	437.414,235 299.657,836	6.11
8	437.444,145 299.646,509	9	437.447,256 299.645,023	3.448
10	437.450,966 299.642,67	11	437.519,362 299.615,773	73.495
12	437.690,495 299.550,309	13	437.790,046 299.513,544	106.123
14	437.796,8 299.532,993	15	437.761,086 299.546,308	38.115
16	437.739,114 299.554,499	17	437.728,131 299.558,594	11.722
18	437.725,309 299.559,646	19	437.717,201 299.562,784	8.694
20	437.625,344 299.598,357	21	437.454,458 299.664,472	183.23
22	437.451,564 299.664,934	23	437.418,867 299.677,962	35.197
24	437.413,739 299.679,925	25	437.398,434 299.685,783	16.388

** Lungimile segmentelor sunt determinate în planul de proiecție Stereo 70 și sunt rotunjite la 1 milimetru.

*** Distanța dintre puncte este formată din segmente cumulate ce sunt mai mici decât valoarea 1 milimetru.

**DATE DESPRE IMOBILUL NR. 5332**

Oficiul de Cadastru și Publicitate Imobiliară DOLJ
Biroul de Cadastru și Publicitate Imobiliară Craiova

A. Partea I. Descrierea imobilului

TEREN Necunoscut

Adresa: Loc. Preajba De Padure, Jud. Dolj, T18 P344; T22, P6

Nr. Crt	Nr cadastral Nr. topografic	Suprafața* (mp)	Observații / Referințe
A1		5.429	Sector cadastral:53 Teren neimprejmuit; Conform PUG aprobat prin HCL 28/2015, suprafata intravilan = 858mp, suprafata extravilan =4571 mp.

Construcții

Crt	Nr cadastral Nr. topografic	Adresa	Observații / Referințe
A1.1		Loc. Preajba De Padure, Jud. Dolj, T18 P344; T22, P6	Nr. niveluri:1; S. construita la sol:111 mp;

B. Partea II. Proprietari și acte

Inscrieri privitoare la dreptul de proprietate și alte drepturi reale		Referințe
/		
Act Notarial nr. APV 1491, din 20/05/2014 emis de SPN - Doina Făurar;		
B1	Intabulare, drept de PROPRIETATE, dobandit prin lesire Din Indiviziune, cota actuala 1/1, cota initiala 1/1 1) NEAGU IULICĂ	A1
Act Normativ nr. Legea 7, din 13/03/1996 emis de PARLAMENTUL ROMANIEI;		
B2	Intabulare, drept de PROPRIETATE, dobandit prin Lege, cota actuala 1/1, cota initiala 1/1 1) NEAGU IULICĂ	A1.1

C. Partea III. SARCINI .

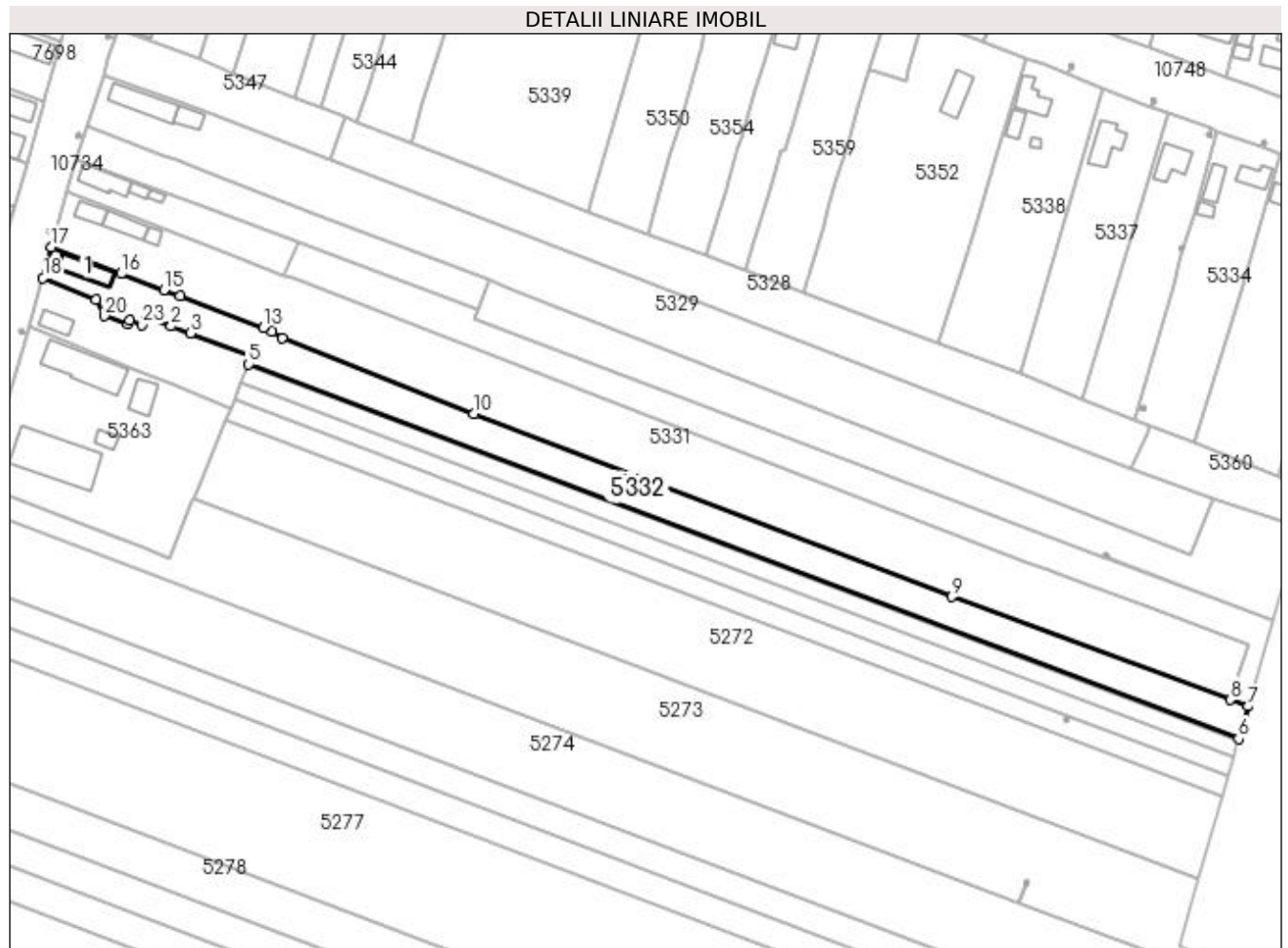
Inscrieri privind dezmembramintele dreptului de proprietate, drepturi reale de garanție și sarcini	Referințe
NU SUNT	

Anexa Nr. 1 La Partea I

Teren

Nr cadastral	Suprafața (mp)*	Observații / Referințe
	5.429	Conform PUG aprobat prin HCL 28/2015, suprafața intravilan = 858mp, suprafața extravilan = 4571 mp.

* Suprafața este determinată în planul de proiecție Stereo 70.



Date referitoare la teren

Crt	Categorie folosință	Intra vilan	Suprafața (mp)	Tarla	Parcelă	Nr. topo	Observații / Referințe
1	curți construcții	DA	630	18	344	-	
2	arabil	DA	228	22	6	-	
3	arabil	NU	4.571	22	6	-	

Date referitoare la construcții

Crt	Număr	Destinație construcție	Supraf. (mp)	Situație juridică	Observații / Referințe
A1.1		construcții industriale și edilitare	111	Cu acte	Nr. niveluri:1; S. construită la sol:111 mp;

Lungime Segmente

1) Valorile lungimilor segmentelor sunt obținute din proiecție în plan.

Punct început	X / Y	Punct sfârșit	X / Y	Lungime segment (** (m)
1	437.401,946 299.650,221	2	437.411,086 299.647,05	9.674

Punct început	X / Y	Punct sfârșit	X / Y	Lungime segment (** (m)
2	437.411,086 299.647,05	3	437.418,08 299.644,624	7.403

Punct început	X / Y	Punct sfârșit	X / Y	Lungime segment (** (m)
3	437.418,08 299.644,624	4	437.440,003 299.636,258	23.465
5	437.438,871 299.633,456	6	437.793,006 299.499,599	378.589
7	437.796,347 299.511,128	8	437.790,046 299.513,544	6.748
9	437.690,495 299.550,309	10	437.519,362 299.615,773	183.227
11	437.450,966 299.642,67	12	437.447,256 299.645,023	4.393
13	437.444,145 299.646,509	14	437.414,235 299.657,836	31.983
15	437.408,521 299.660,0	16	437.393,201 299.665,802	16.382
17	437.368,33 299.675,22	18	437.365,252 299.664,34	11.307
19	437.384,212 299.656,65	20	437.387,212 299.650,748	6.621
21	437.395,666 299.647,854	22	437.396,192 299.649,204	1.449
23	437.400,457 299.647,649	1	437.401,946 299.650,221	2.972

Punct început	X / Y	Punct sfârșit	X / Y	Lungime segment (** (m)
4	437.440,003 299.636,258	5	437.438,871 299.633,456	3.022
6	437.793,006 299.499,599	7	437.796,347 299.511,128	12.003
8	437.790,046 299.513,544	9	437.690,495 299.550,309	106.123
10	437.519,362 299.615,773	11	437.450,966 299.642,67	73.495
12	437.447,256 299.645,023	13	437.444,145 299.646,509	3.448
14	437.414,235 299.657,836	15	437.408,521 299.660,0	6.11
16	437.393,201 299.665,802	17	437.368,33 299.675,22	26.594
18	437.365,252 299.664,34	19	437.384,212 299.656,65	20.46
20	437.387,212 299.650,748	21	437.395,666 299.647,854	8.936
22	437.396,192 299.649,204	23	437.400,457 299.647,649	4.54

** Lungimile segmentelor sunt determinate în planul de proiecție Stereo 70 și sunt rotunjite la 1 milimetru.

*** Distanța dintre puncte este formată din segmente cumulate ce sunt mai mici decât valoarea 1 milimetru.

**DATE DESPRE IMOBILUL NR. 5333**

Oficiul de Cadastru și Publicitate Imobiliară DOLJ
Biroul de Cadastru și Publicitate Imobiliară Craiova

A. Partea I. Descrierea imobilului

TEREN Intravilan

Adresa: Loc. Preajba De Padure, Jud. Dolj, T16 P305

Nr. Crt	Nr cadastral Nr. topografic	Suprafața* (mp)	Observații / Referințe
A1		2.070	Sector cadastral:53 Teren neimprejmut;

Construcții

Crt	Nr cadastral Nr. topografic	Adresa	Observații / Referințe
A1.1		Loc. Preajba De Padure, Jud. Dolj, T16 P305	Nr. niveluri:1; S. construita la sol:112 mp;

B. Partea II. Proprietari și acte

Inscrieri privitoare la dreptul de proprietate și alte drepturi reale	Referințe
/	
Act Normativ nr. Legea 7, din 13/03/1996 emis de PARLAMENTUL ROMÂNIEI (art. 13 alin. 15);	
B1	Inscrierea provizorie, drept de PROPRIETATE, dobandit prin Lege, cota actuala 1/1, cota initiala 1/1
	1) NEIDENTIFICAT NEIDENTIFICAT, CIF:00000000000000

C. Partea III. SARCINI .

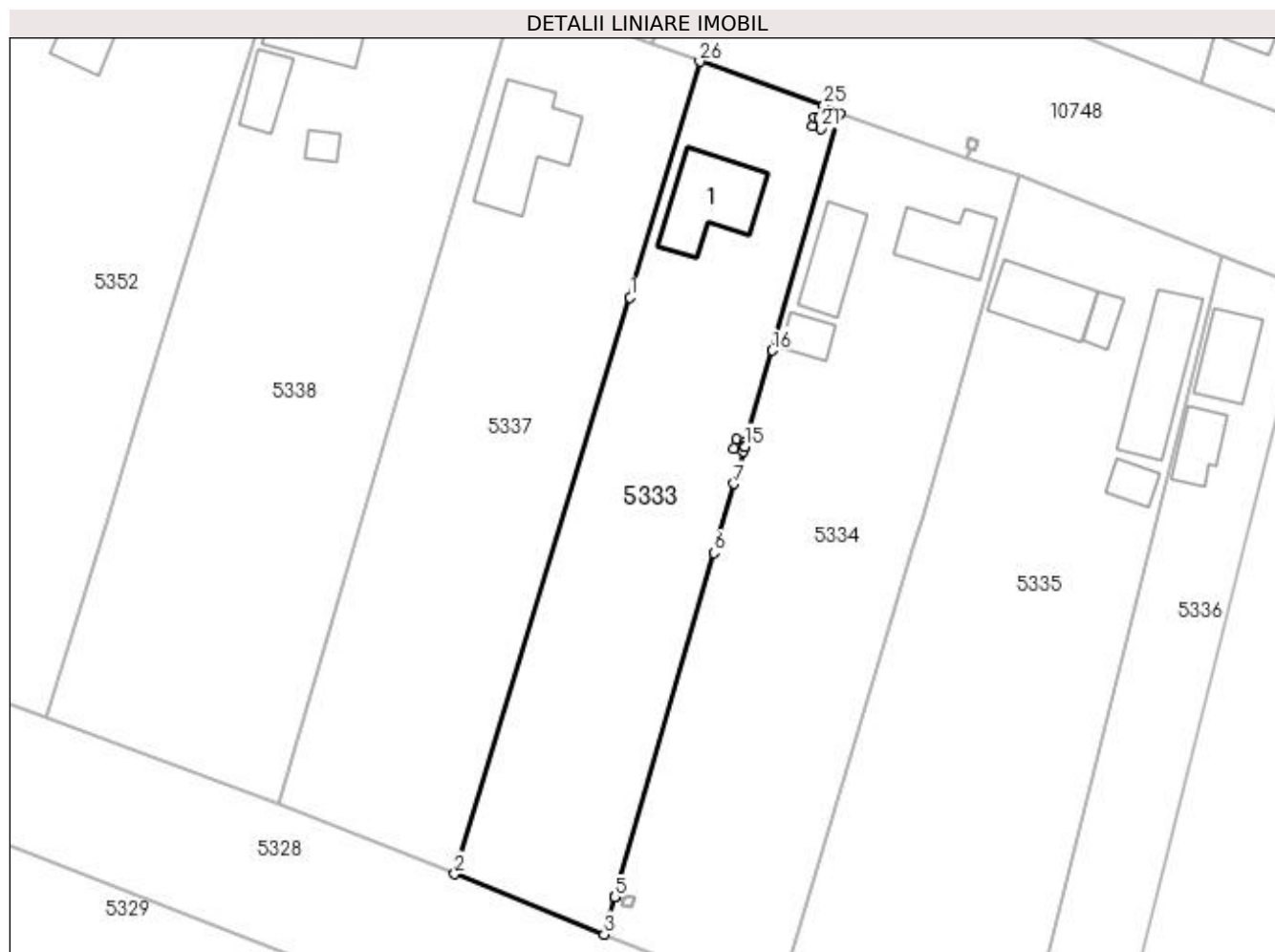
Inscrieri privind dezmembramintele dreptului de proprietate, drepturi reale de garanție și sarcini	Referințe
NU SUNT	

Anexa Nr. 1 La Partea I

Teren

Nr cadastral	Suprafața (mp)*	Observații / Referințe
	2.070	

* Suprafața este determinată în planul de proiecție Stereo 70.



Date referitoare la teren

Crt	Categorie folosință	Intra vilan	Suprafața (mp)	Tarla	Parcelă	Nr. topo	Observații / Referințe
1	curți construcții	DA	2.070	16	305	-	

Date referitoare la construcții

Crt	Număr	Destinație construcție	Supraf. (mp)	Situație juridică	Observații / Referințe
A1.1		construcții industriale și edilitare	112	Cu acte	Nr. niveluri:1; S. construită la sol:112 mp;

Lungime Segmente

1) Valorile lungimilor segmentelor sunt obținute din proiecție în plan.

Punct început	X / Y	Punct sfârșit	X / Y	Lungime segment (** (m)
1	437.759,03 299.693,533	2	437.737,014 299.621,151	75.656
3	437.755,772 299.613,578	4	437.757,114 299.618,23	4.842
5	437.757,115 299.618,235	6	437.769,585 299.661,481	45.008

Punct început	X / Y	Punct sfârșit	X / Y	Lungime segment (** (m)
2	437.737,014 299.621,151	3	437.755,772 299.613,578	20.229
4	437.757,114 299.618,23	5	437.757,115 299.618,235	0.005
6	437.769,585 299.661,481	7	437.772,087 299.670,157	9.03

Punct început	X / Y	Punct sfârșit	X / Y	Lungime segment (** (m)
7	437.772,087 299.670,157	8	437.773,427 299.674,805	4.837
9	437.773,375 299.674,82	10	437.773,232 299.674,238	0.599
11	437.772,067 299.674,525	12	437.772,354 299.675,69	1.2
13	437.773,519 299.675,403	14	437.773,377 299.674,825	0.595
15	437.773,429 299.674,81	16	437.776,907 299.686,872	12.553
17	437.785,301 299.716,536	18	437.783,344 299.717,684	2.269
19	437.782,761 299.716,027	20	437.783,344 299.715,883	0.601
21	437.783,057 299.714,718	22	437.781,891 299.715,006	1.201
23	437.782,179 299.716,171	24	437.782,756 299.716,028	0.594
25	437.783,34 299.717,685	26	437.767,767 299.723,139	16.5

Punct început	X / Y	Punct sfârșit	X / Y	Lungime segment (** (m)
8	437.773,427 299.674,805	9	437.773,375 299.674,82	0.054
10	437.773,232 299.674,238	11	437.772,067 299.674,525	1.2
12	437.772,354 299.675,69	13	437.773,519 299.675,403	1.2
14	437.773,377 299.674,825	15	437.773,429 299.674,81	0.054
16	437.776,907 299.686,872	17	437.785,301 299.716,536	30.829
18	437.783,344 299.717,684	19	437.782,761 299.716,027	1.757
20	437.783,344 299.715,883	21	437.783,057 299.714,718	1.2
22	437.781,891 299.715,006	23	437.782,179 299.716,171	1.2
24	437.782,756 299.716,028	25	437.783,34 299.717,685	1.757
26	437.767,767 299.723,139	1	437.759,03 299.693,533	30.868

** Lungimile segmentelor sunt determinate în planul de proiecție Stereo 70 și sunt rotunjite la 1 milimetru.

*** Distanța dintre puncte este formată din segmente cumulate ce sunt mai mici decât valoarea 1 milimetru.

**DATE DESPRE IMOBILUL NR. 5334**

Oficiul de Cadastru și Publicitate Imobiliară DOLJ
Biroul de Cadastru și Publicitate Imobiliară Craiova

A. Partea I. Descrierea imobilului

TEREN Intravilan

Adresa: Loc. Preajba De Padure, Jud. Dolj, T16 P302, P303, P304; T22, P55

Nr. Crt	Nr cadastral Nr. topografic	Suprafața* (mp)	Observații / Referințe
A1		2.547	Sector cadastral:53 Teren neimprejmut;

Construcții

Crt	Nr cadastral Nr. topografic	Adresa	Observații / Referințe
A1.1		Loc. Preajba De Padure, Jud. Dolj, T16 P302, P303, P304; T22, P55	Nr. niveluri:1; S. construita la sol:76 mp;
A1.2		Loc. Preajba De Padure, Jud. Dolj, T16 P302, P303, P304; T22, P55	Nr. niveluri:1; S. construita la sol:72 mp;
A1.3		Loc. Preajba De Padure, Jud. Dolj, T16 P302, P303, P304; T22, P55	Nr. niveluri:1; S. construita la sol:26 mp;

B. Partea II. Proprietari și acte

Inscrieri privitoare la dreptul de proprietate și alte drepturi reale		Referințe
/		
Act Administrativ nr. TDP1092-48563, din 07/05/1997 emis de CJSDPAT DOLJ;		
B1	Intabulare, drept de PROPRIETATE, dobandit prin Reconstituire, cota actuala 1/1, cota initiala 1/1 1) FLOREA GHEORGHE, LIPSA CNP	A1
Act Normativ nr. Legea 7, din 13/03/1996 emis de PARLAMENTUL ROMANIEI;		
B2	Intabulare, drept de PROPRIETATE, dobandit prin Lege, cota actuala 1/1, cota initiala 1/1 1) FLOREA GHEORGHE, LIPSA CNP	A1.1, A1.2, A1.3

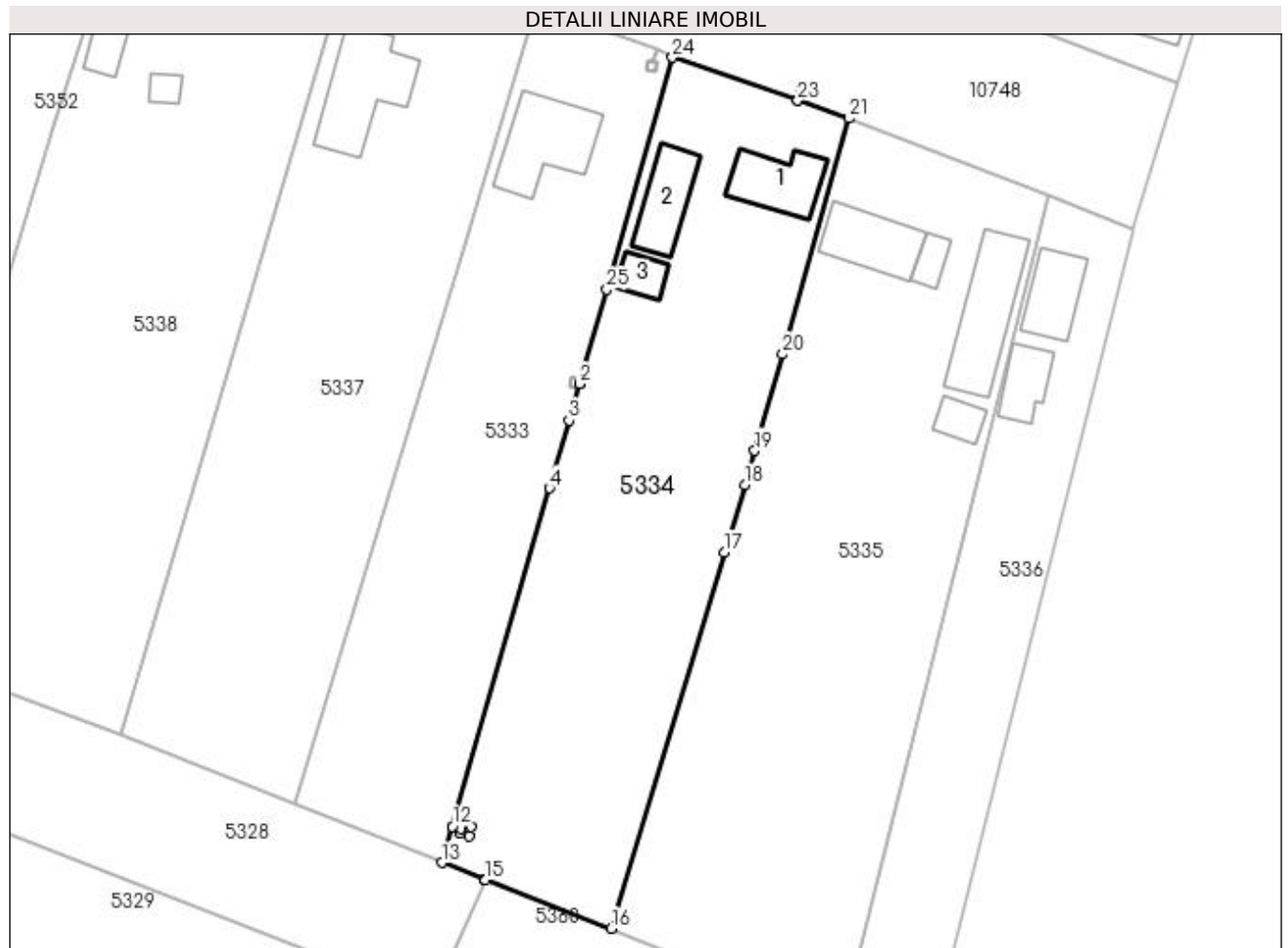
C. Partea III. SARCINI .

Inscrieri privind dezmembramintele dreptului de proprietate, drepturi reale de garanție și sarcini	Referințe
NU SUNT	

Anexa Nr. 1 La Partea I**Teren**

Nr cadastral	Suprafața (mp)*	Observații / Referințe
	2.547	

* Suprafața este determinată în planul de proiecție Stereo 70.

**Date referitoare la teren**

Crt	Categorie folosință	Intra vilan	Suprafața (mp)	Tarla	Parcelă	Nr. topo	Observații / Referințe
1	curți construcții	DA	746	16	302	-	
2	arabil	DA	1.170	22	55	-	
3	arabil	DA	215	16	304	-	
4	vie	DA	416	16	303	-	

Date referitoare la construcții

Crt	Număr	Destinație construcție	Supraf. (mp)	Situație juridică	Observații / Referințe
A1.1		construcții industriale și edilitare	76	Cu acte	Nr. niveluri:1; S. construită la sol:76 mp;
A1.2		construcții industriale și edilitare	72	Cu acte	Nr. niveluri:1; S. construită la sol:72 mp;
A1.3		construcții industriale și edilitare	26	Cu acte	Nr. niveluri:1; S. construită la sol:26 mp;

Lungime Segmente

1) Valorile lungimilor segmentelor sunt obținute din proiecție în plan.

Punct început	X / Y	Punct sfârșit	X / Y	Lungime segment (** (m)
1	437.773,429 299.674,81	2	437.773,427 299.674,805	0.005
3	437.772,087 299.670,157	4	437.769,585 299.661,481	9.03
5	437.757,115 299.618,235	6	437.758,223 299.617,916	1.153
7	437.758,367 299.618,498	8	437.759,532 299.618,211	1.2
9	437.759,245 299.617,046	10	437.758,08 299.617,333	1.2
11	437.758,222 299.617,911	12	437.757,114 299.618,23	1.153
13	437.755,772 299.613,578	14	437.761,202 299.611,474	5.823
15	437.761,389 299.611,401	16	437.777,446 299.605,178	17.221
17	437.791,943 299.653,273	18	437.794,547 299.661,912	9.023
19	437.795,858 299.666,26	20	437.799,419 299.678,608	12.851
21	437.807,947 299.708,768	22	437.801,36 299.711,027	6.964
23	437.801,356 299.711,029	24	437.785,301 299.716,536	16.973
25	437.776,907 299.686,872	1	437.773,429 299.674,81	12.553

Punct început	X / Y	Punct sfârșit	X / Y	Lungime segment (** (m)
2	437.773,427 299.674,805	3	437.772,087 299.670,157	4.837
4	437.769,585 299.661,481	5	437.757,115 299.618,235	45.008
6	437.758,223 299.617,916	7	437.758,367 299.618,498	0.6
8	437.759,532 299.618,211	9	437.759,245 299.617,046	1.2
10	437.758,08 299.617,333	11	437.758,222 299.617,911	0.595
12	437.757,114 299.618,23	13	437.755,772 299.613,578	4.842
14	437.761,202 299.611,474	15	437.761,389 299.611,401	0.201
16	437.777,446 299.605,178	17	437.791,943 299.653,273	50.232
18	437.794,547 299.661,912	19	437.795,858 299.666,26	4.541
20	437.799,419 299.678,608	21	437.807,947 299.708,768	31.343
22	437.801,36 299.711,027	23	437.801,356 299.711,029	0.004
24	437.785,301 299.716,536	25	437.776,907 299.686,872	30.829

** Lungimile segmentelor sunt determinate în planul de proiecție Stereo 70 și sunt rotunjite la 1 milimetru.

*** Distanța dintre puncte este formată din segmente cumulate ce sunt mai mici decât valoarea 1 milimetru.

**DATE DESPRE IMOBILUL NR. 5335**

Oficiul de Cadastru și Publicitate Imobiliară DOLJ
Biroul de Cadastru și Publicitate Imobiliară Craiova

A. Partea I. Descrierea imobilului

TEREN Intravilan

Adresa: Loc. Preajba De Padure, Jud. Dolj, T16 P300

Nr. Crt	Nr cadastral Nr. topografic	Suprafața* (mp)	Observații / Referințe
A1		3.165	Sector cadastral:53 Teren imprejmuit;

Construcții

Crt	Nr cadastral Nr. topografic	Adresa	Observații / Referințe
A1.1		Loc. Preajba De Padure, Jud. Dolj, T16 P300	Nr. niveluri:1; S. construita la sol:85 mp;
A1.2		Loc. Preajba De Padure, Jud. Dolj, T16 P300	Nr. niveluri:1; S. construita la sol:22 mp;
A1.3		Loc. Preajba De Padure, Jud. Dolj, T16 P300	Nr. niveluri:1; S. construita la sol:124 mp;
A1.4		Loc. Preajba De Padure, Jud. Dolj, T16 P300	Nr. niveluri:1; S. construita la sol:25 mp;

B. Partea II. Proprietari și acte

Inscrieri privitoare la dreptul de proprietate și alte drepturi reale		Referințe
/		
Act Administrativ nr. ADV 1114, din 01/03/2023 emis de PRIMARIA TESLUI (Anexa nr. 1);		
B1	Inscrierea posesiei, drept de PROPRIETATE, dobandit prin Lege, cota actuala 1/1, cota initiala 1/1 1) STANCU GEORGETA	A1
Act Normativ nr. Legea 7, din 13/03/1996 emis de PARLAMENTUL ROMÂNIEI;		
B2	Intabulare, drept de PROPRIETATE, dobandit prin Lege, cota actuala 1/1, cota initiala 1/1 1) STANCU GEORGETA	A1.1, A1.2, A1.3, A1.4

C. Partea III. SARCINI .

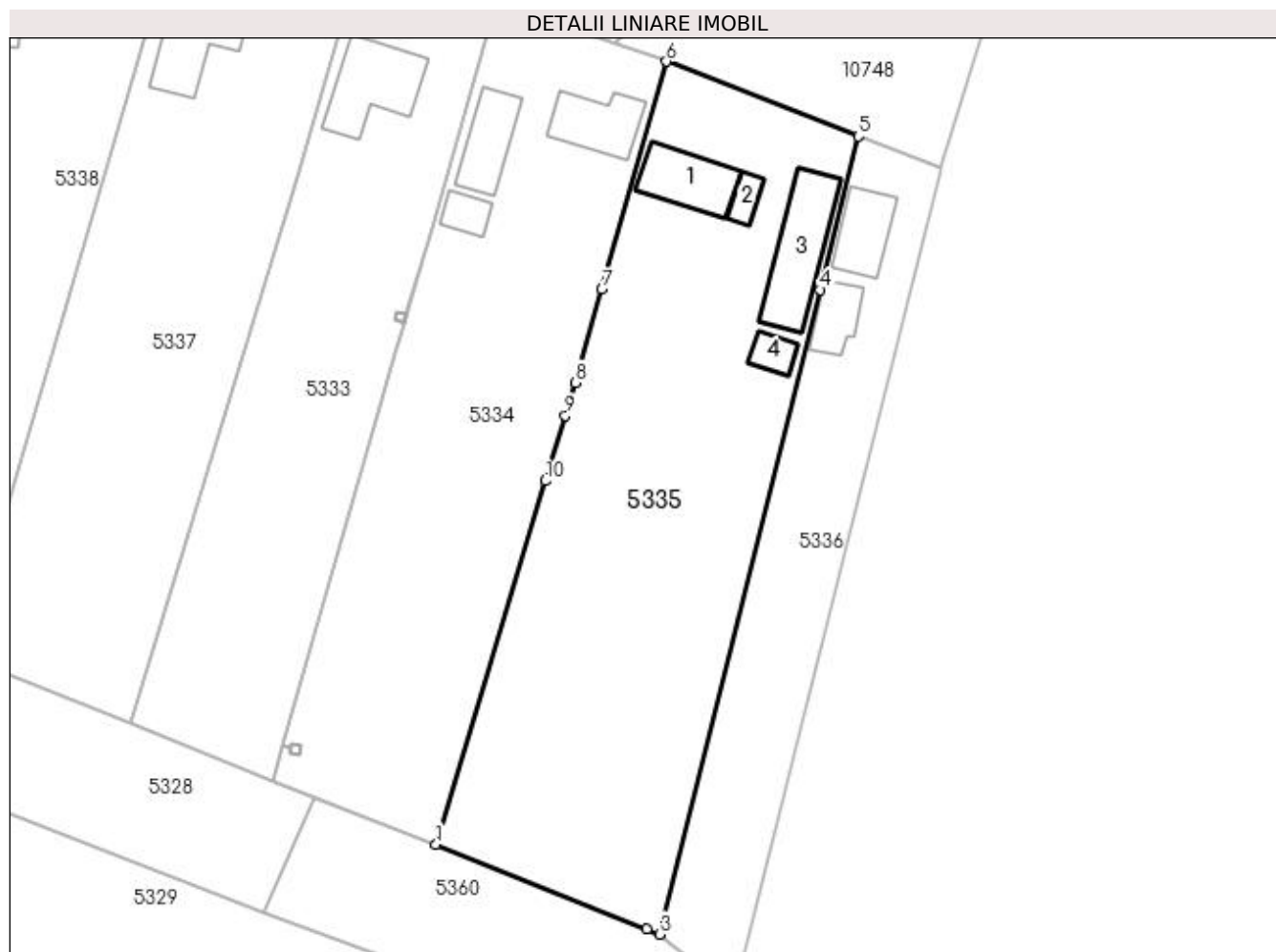
Inscrieri privind dezmembramintele dreptului de proprietate, drepturi reale de garanție și sarcini	Referințe
NU SUNT	

Anexa Nr. 1 La Partea I

Teren

Nr cadastral	Suprafața (mp)*	Observații / Referințe
	3.165	

* Suprafața este determinată în planul de proiecție Stereo 70.



Date referitoare la teren

Crt	Categorie folosință	Intra vilan	Suprafața (mp)	Tarla	Parcelă	Nr. topo	Observații / Referințe
1	curți constructii	DA	3.165	16	300	-	

Date referitoare la construcții

Crt	Număr	Destinație construcție	Supraf. (mp)	Situație juridică	Observații / Referințe
A1.1		construcții industriale și edilitare	85	Cu acte	Nr. niveluri:1; S. construită la sol:85 mp;
A1.2		construcții industriale și edilitare	22	Cu acte	Nr. niveluri:1; S. construită la sol:22 mp;
A1.3		construcții industriale și edilitare	124	Cu acte	Nr. niveluri:1; S. construită la sol:124 mp;
A1.4		construcții industriale și edilitare	25	Cu acte	Nr. niveluri:1; S. construită la sol:25 mp;

Lungime Segmente

1) Valorile lungimilor segmentelor sunt obținute din proiecție în plan.

Punct început	X / Y	Punct sfârșit	X / Y	Lungime segment (** (m)
1	437.777,446 299.605,178	2	437.805,391 299.593,947	30.117
2	437.805,391 299.593,947	3	437.807,034 299.593,286	1.771
3	437.807,034 299.593,286	4	437.828,343 299.678,551	87.887
4	437.828,343 299.678,551	5	437.833,35 299.698,858	20.915
5	437.833,35 299.698,858	6	437.807,947 299.708,768	27.268
6	437.807,947 299.708,768	7	437.799,419 299.678,608	31.343
7	437.799,419 299.678,608	8	437.795,858 299.666,26	12.851
8	437.795,858 299.666,26	9	437.794,547 299.661,912	4.541
9	437.794,547 299.661,912	10	437.791,943 299.653,273	9.023
10	437.791,943 299.653,273	1	437.777,446 299.605,178	50.232

** Lungimile segmentelor sunt determinate în planul de proiecție Stereo 70 și sunt rotunjite la 1 milimetru.

*** Distanța dintre puncte este formată din segmente cumulate ce sunt mai mici decât valoarea 1 milimetru.

**DATE DESPRE IMOBILUL NR. 5336**

Oficiul de Cadastru și Publicitate Imobiliară DOLJ
Biroul de Cadastru și Publicitate Imobiliară Craiova

A. Partea I. Descrierea imobilului

TEREN Extravilan

Adresa: Jud. Dolj, T16 P301

Nr. Crt	Nr cadastral Nr. topografic	Suprafața* (mp)	Observații / Referințe
A1		1.277	Sector cadastral:53 Teren neimprijmit;

Construcții

Crt	Nr cadastral Nr. topografic	Adresa	Observații / Referințe
A1.1		Jud. Dolj, T16 P301	Nr. niveluri:1; S. construita la sol:67 mp;
A1.2		Jud. Dolj, T16 P301	Nr. niveluri:1; S. construita la sol:47 mp;

B. Partea II. Proprietari și acte

Inscrieri privitoare la dreptul de proprietate și alte drepturi reale		Referințe
/		
Act Normativ nr. Legea 7, din 13/03/1996 emis de PARLAMENTUL ROMÂNIEI (art. 13 alin. 15);		
B1	Inscrierea provizorie, drept de PROPRIETATE, dobandit prin Lege, cota actuala 1/1, cota initiala 1/1 1) NEIDENTIFICAT NEIDENTIFICAT, CIF:00000000000000	A1, A1.1, A1.2

C. Partea III. SARCINI .

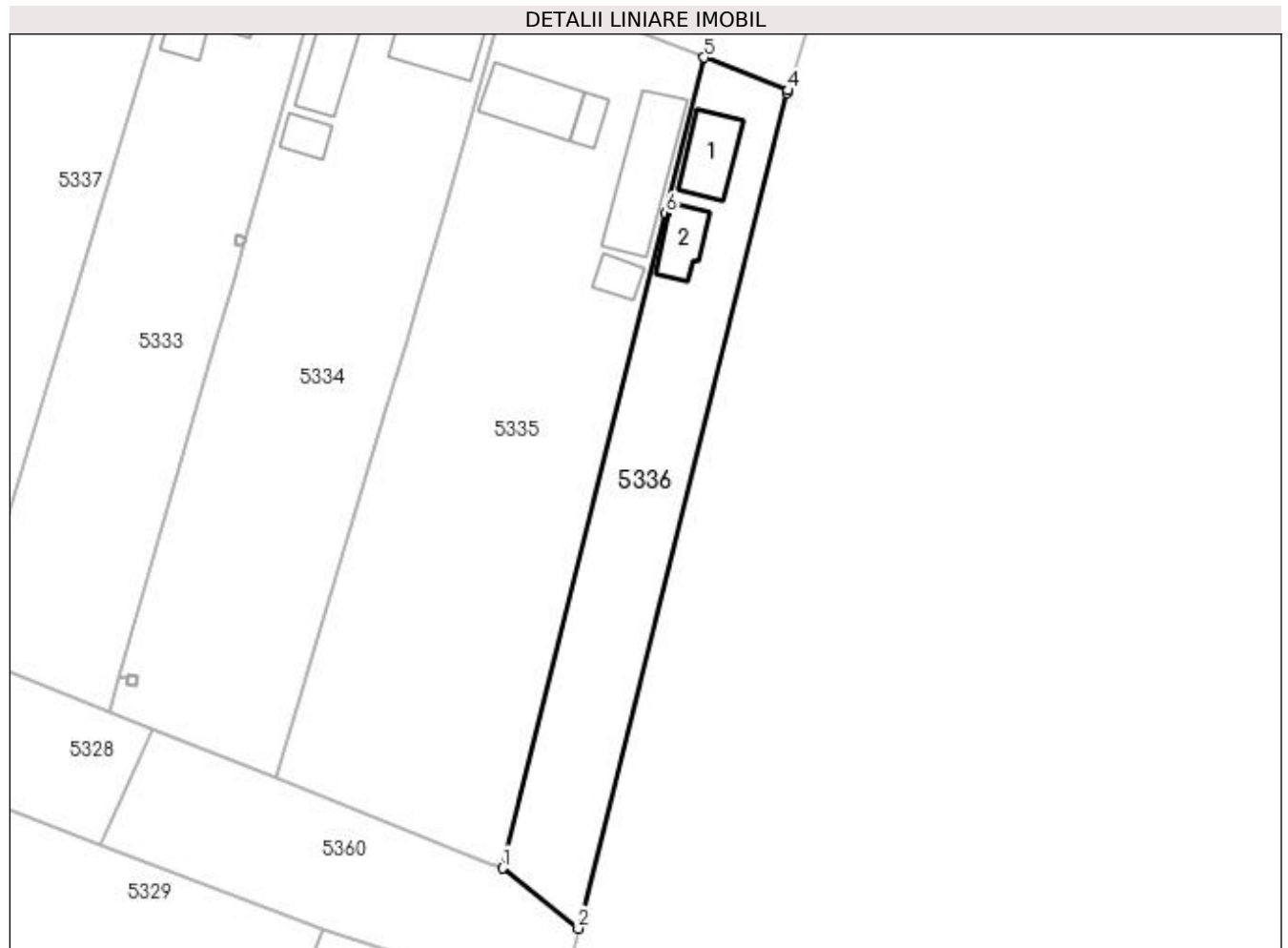
Inscrieri privind dezmembramintele dreptului de proprietate, drepturi reale de garanție și sarcini	Referințe
NU SUNT	

Anexa Nr. 1 La Partea I

Teren

Nr cadastral	Suprafața (mp)*	Observații / Referințe
	1.277	

* Suprafața este determinată în planul de proiecție Stereo 70.



Date referitoare la teren

Crt	Categorie folosință	Intra vilan	Suprafața (mp)	Tarla	Parcelă	Nr. topo	Observații / Referințe
1	curți constructii	NU	1.277	16	301	-	

Date referitoare la construcții

Crt	Număr	Destinație construcție	Supraf. (mp)	Situație juridică	Observații / Referințe
A1.1		construcții industriale și edilitare	67	Cu acte	Nr. niveluri:1; S. construita la sol:67 mp;
A1.2		construcții industriale și edilitare	47	Cu acte	Nr. niveluri:1; S. construita la sol:47 mp;

Lungime Segmente

1) Valorile lungimilor segmentelor sunt obținute din proiecție în plan.

Punct început	X / Y	Punct sfârșit	X / Y	Lungime segment (** (m)
1	437.807,034 299.593,286	2	437.816,902 299.585,435	12.61
2	437.816,902 299.585,435	3	437.844,196 299.694,234	112.17

Punct început	X / Y	Punct sfârșit	X / Y	Lungime segment (** (m)
3	437.844,196 299.694,234	4	437.844,309 299.694,605	0.388
4	437.844,309 299.694,605	5	437.833,35 299.698,858	11.755
5	437.833,35 299.698,858	6	437.828,343 299.678,551	20.915
6	437.828,343 299.678,551	1	437.807,034 299.593,286	87.887

** Lungimile segmentelor sunt determinate în planul de proiecție Stereo 70 și sunt rotunjite la 1 milimetru.

*** Distanța dintre puncte este formată din segmente cumulate ce sunt mai mici decât valoarea 1 milimetru.

**DATE DESPRE IMOBILUL NR. 5337**

Oficiul de Cadastru și Publicitate Imobiliară DOLJ
Biroul de Cadastru și Publicitate Imobiliară Craiova

A. Partea I. Descrierea imobilului

TEREN Intravilan

Adresa: Loc. Preajba De Padure, Jud. Dolj, T16 P306

Nr. Crt	Nr cadastral Nr. topografic	Suprafața* (mp)	Observații / Referințe
A1		2.583	Sector cadastral:53 Teren imprejmuit;

Construcții

Crt	Nr cadastral Nr. topografic	Adresa	Observații / Referințe
A1.1		Loc. Preajba De Padure, Jud. Dolj, T16 P306	Nr. niveluri:1; S. construita la sol:126 mp;

B. Partea II. Proprietari și acte

Inscrieri privitoare la dreptul de proprietate și alte drepturi reale		Referințe
/		
Act Administrativ nr. ADV 1114, din 01/03/2023 emis de PRIMARIA TESLUI (Anexa nr. 1);		
B1	Inscrierea posesiei, drept de PROPRIETATE, dobandit prin Lege, cota actuala 1/1, cota initiala 1/1 1) NEAGU MARIN	A1
Act Normativ nr. Legea 7, din 13/03/1996 emis de PARLAMENTUL ROMÂNIEI;		
B2	Intabulare, drept de PROPRIETATE, dobandit prin Lege, cota actuala 1/1, cota initiala 1/1 1) NEAGU MARIN	A1.1

C. Partea III. SARCINI .

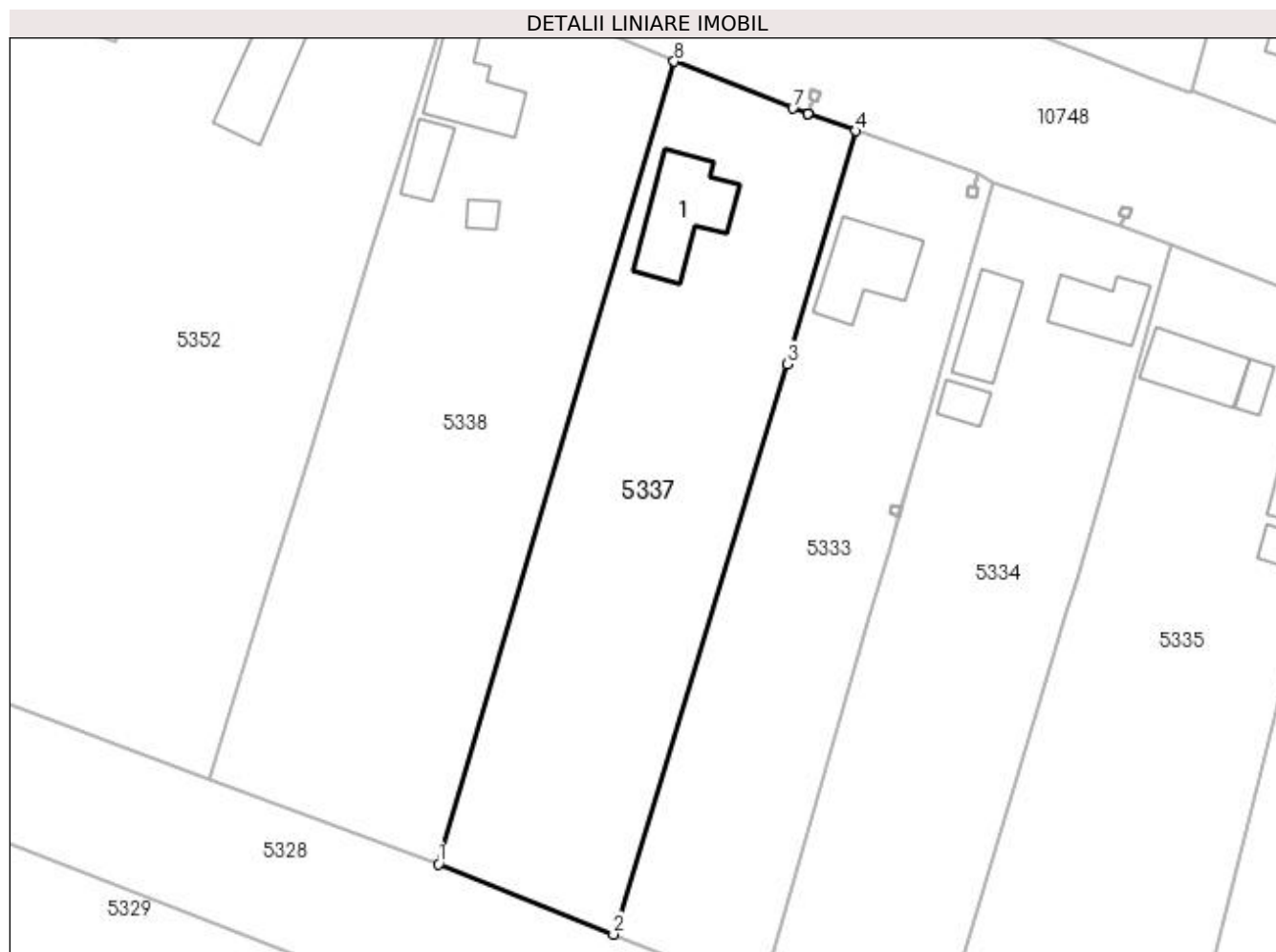
Inscrieri privind dezmembramintele dreptului de proprietate, drepturi reale de garanție și sarcini	Referințe
NU SUNT	

Anexa Nr. 1 La Partea I

Teren

Nr cadastral	Suprafața (mp)*	Observații / Referințe
	2.583	

* Suprafața este determinată în planul de proiecție Stereo 70.



Date referitoare la teren

Crt	Categorie folosință	Intra vilan	Suprafața (mp)	Tarla	Parcelă	Nr. topo	Observații / Referințe
1	curți constructii	DA	2.583	16	306	-	

Date referitoare la construcții

Crt	Număr	Destinație construcție	Supraf. (mp)	Situație juridică	Observații / Referințe
A1.1		construcții industriale și edilitare	126	Cu acte	Nr. niveluri:1; S. construita la sol:126 mp;

Lungime Segmente

1) Valorile lungimilor segmentelor sunt obținute din proiecție în plan.

Punct început	X / Y	Punct sfârșit	X / Y	Lungime segment (** (m)
1	437.714,794 299.630,051	2	437.737,014 299.621,151	23.936
2	437.737,014 299.621,151	3	437.759,03 299.693,533	75.656
3	437.759,03 299.693,533	4	437.767,767 299.723,139	30.868

Punct început	X / Y	Punct sfârșit	X / Y	Lungime segment (** (m)
4	437.767,767 299.723,139	5	437.761,742 299.725,279	6.394
5	437.761,742 299.725,279	6	437.761,738 299.725,281	0.004
6	437.761,738 299.725,281	7	437.759,777 299.725,978	2.081
7	437.759,777 299.725,978	8	437.744,728 299.731,943	16.188
8	437.744,728 299.731,943	1	437.714,794 299.630,051	106.198

** Lungimile segmentelor sunt determinate în planul de proiecție Stereo 70 și sunt rotunjite la 1 milimetru.

*** Distanța dintre puncte este formată din segmente cumulate ce sunt mai mici decât valoarea 1 milimetru.

**DATE DESPRE IMOBILUL NR. 5338**

Oficiul de Cadastru și Publicitate Imobiliară DOLJ
Biroul de Cadastru și Publicitate Imobiliară Craiova

A. Partea I. Descrierea imobilului

TEREN Intravilan

Nr. CF vechi:122
Nr. cadastral vechi:131

Adresa: Loc. Preajba De Padure, Jud. Dolj, (Melcu), T 7, P 309, 310, 311

Nr. Crt	Nr cadastral Nr. topografic	Suprafața* (mp)	Observații / Referințe
A1	31631	3.235	Sector cadastral:53 Teren neimprejmuit;

Construcții

Crt	Nr cadastral Nr. topografic	Adresa	Observații / Referințe
A1.1	31631-C1	Loc. Preajba De Padure, Jud. Dolj, (Melcu), T 7, P 309, 310, 311	Nr. niveluri:1; S. construita la sol:104 mp; locuinta - Sc=104
A1.2	31631-C2	Loc. Preajba De Padure, Jud. Dolj, (Melcu), T 7, P 309, 310, 311	Nr. niveluri:1; S. construita la sol:43 mp; magazie - Sc=43.mp
A1.3	31631-C3	Loc. Preajba De Padure, Jud. Dolj, (Melcu), T 7, P 309, 310, 311	Nr. niveluri:1; S. construita la sol:14 mp; patul - Sc=14. mp

B. Partea II. Proprietari și acte

Inscrieri privitoare la dreptul de proprietate și alte drepturi reale	Referințe
280753 / 17/12/2019	
Act Notarial nr. 5215, din 16/12/2019 emis de NP Faurar Virgil Claudiu (act notarial nr INCHEIERE NR. 01 din 08.01.2020, emis de NP DOINA FAURAR);	
B1	Intabulare, drept de PROPRIETATE, dobandit prin Conventie, cota actuala 1/1, cota initiala 1/1 1) MANCIU OLGUȚA
	A1, A1.1, A1.2, A1.3

C. Partea III. SARCINI .

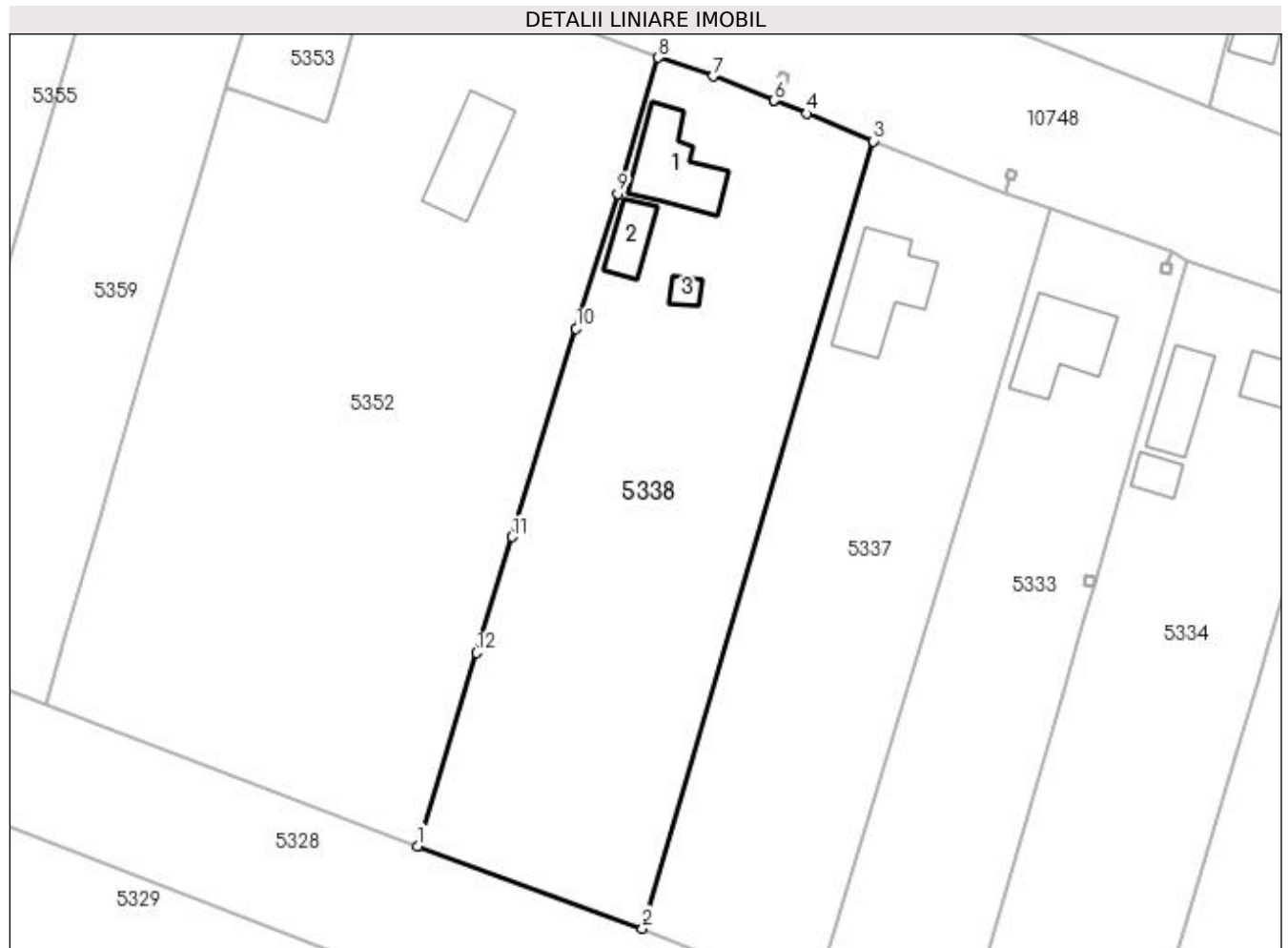
Inscrieri privind dezmembramintele dreptului de proprietate, drepturi reale de garanție și sarcini	Referințe
NU SUNT	

Anexa Nr. 1 La Partea I

Teren

Nr cadastral	Suprafața (mp)*	Observații / Referințe
31631	3.235	

* Suprafața este determinată în planul de proiecție Stereo 70.



Date referitoare la teren

Crt	Categorie folosință	Intra vilan	Suprafața (mp)	Tarla	Parcelă	Nr. topo	Observații / Referințe
1	curți construcții	DA	1.587	7	309, 310, 311	-	
2	vie	DA	1.648	7	309, 310, 311	-	

Date referitoare la construcții

Crt	Număr	Destinație construcție	Supraf. (mp)	Situație juridică	Observații / Referințe
A1.1	31631-C1	construcții de locuințe	104	Cu acte	Nr. niveluri:1; S. construita la sol:104 mp; locuinta - Sc=104
A1.2	31631-C2	construcții anexa	43	Cu acte	Nr. niveluri:1; S. construita la sol:43 mp; magazie - Sc=43.mp
A1.3	31631-C3	construcții anexa	14	Cu acte	Nr. niveluri:1; S. construita la sol:14 mp; patul - Sc=14.mp

Lungime Segmente

1) Valorile lungimilor segmentelor sunt obținute din proiecție în plan.

Punct început	X / Y	Punct sfârșit	X / Y	Lungime segment (** (m)
1	437.685,67 299.640,706	2	437.714,794 299.630,051	31.012

Punct început	X / Y	Punct sfârșit	X / Y	Lungime segment (** (m)
2	437.714,794 299.630,051	3	437.744,728 299.731,943	106.198
3	437.744,728 299.731,943	4	437.736,1 299.735,518	9.339
4	437.736,1 299.735,518	5	437.731,882 299.737,199	4.541
5	437.731,882 299.737,199	6	437.731,877 299.737,201	0.005
6	437.731,877 299.737,201	7	437.723,949 299.740,36	8.534
7	437.723,949 299.740,36	8	437.716,852 299.742,764	7.493
8	437.716,852 299.742,764	9	437.711,585 299.725,168	18.367
9	437.711,585 299.725,168	10	437.706,225 299.707,698	18.274
10	437.706,225 299.707,698	11	437.697,952 299.680,734	28.205
11	437.697,952 299.680,734	12	437.693,349 299.665,732	15.692
12	437.693,349 299.665,732	1	437.685,67 299.640,706	26.178

** Lungimile segmentelor sunt determinate în planul de proiecție Stereo 70 și sunt rotunjite la 1 milimetru.

*** Distanța dintre puncte este formată din segmente cumulate ce sunt mai mici decât valoarea 1 milimetru.

**DATE DESPRE IMOBILUL NR. 5339**

Oficiul de Cadastru și Publicitate Imobiliară DOLJ
Biroul de Cadastru și Publicitate Imobiliară Craiova

A. Partea I. Descrierea imobilului

TEREN Intravilan

Adresa: Loc. Preajba De Padure, Jud. Dolj, T16 ,P66, P327/1, P328, P329

Nr. Crt	Nr cadastral Nr. topografic	Suprafața* (mp)	Observații / Referințe
A1		7.225	Sector cadastral:53 Teren neimprejmut;

Construcții

Crt	Nr cadastral Nr. topografic	Adresa	Observații / Referințe
A1.1		Loc. Preajba De Padure, Jud. Dolj, T16 , P66, P327/1, P328, P329	Nr. niveluri:1; S. construita la sol:109 mp;
A1.2		Loc. Preajba De Padure, Jud. Dolj, T16 , P66, P327/1, P328, P329	Nr. niveluri:1; S. construita la sol:137 mp;
A1.3		Loc. Preajba De Padure, Jud. Dolj, T16 , P66, P327/1, P328, P329	Nr. niveluri:1; S. construita la sol:96 mp;

B. Partea II. Proprietari și acte

Inscrieri privitoare la dreptul de proprietate și alte drepturi reale		Referințe
/		
Act Administrativ nr. TDP1614, din 05/01/2005 emis de CJSDPAT DOLJ;		
B1	Intabulare, drept de PROPRIETATE, dobandit prin Reconstituire, cota actuala 1/1, cota initiala 1/1 1) BOACĂ ION, LIPSA CNP	A1
Act Normativ nr. Legea 7, din 13/03/1996 emis de PARLAMENTUL ROMANIEI;		
B2	Intabulare, drept de PROPRIETATE, dobandit prin Lege, cota actuala 1/1, cota initiala 1/1 1) BOACĂ ION, LIPSA CNP	A1.1, A1.2, A1.3

C. Partea III. SARCINI .

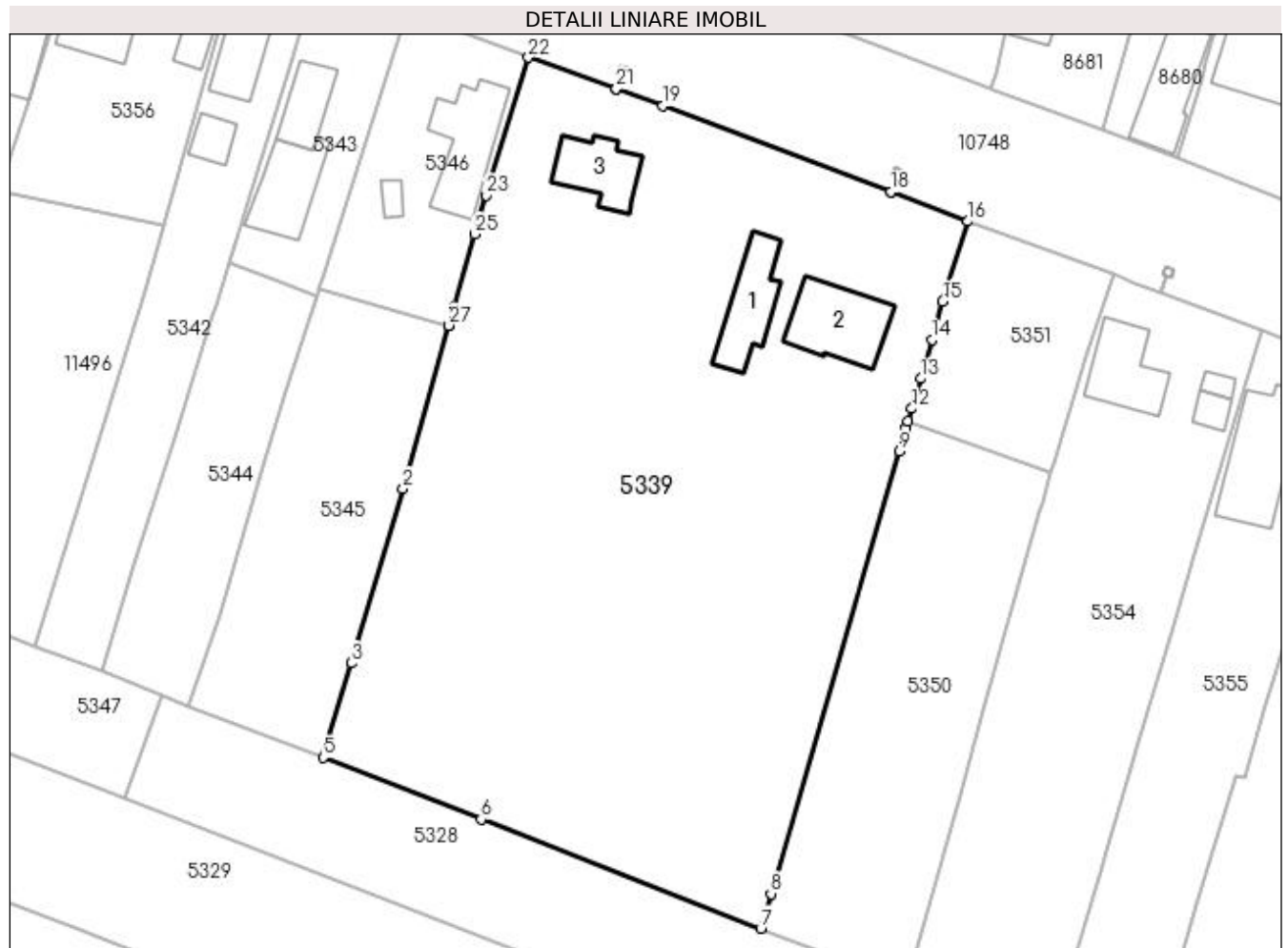
Inscrieri privind dezmembramintele dreptului de proprietate, drepturi reale de garanție și sarcini	Referințe
NU SUNT	

Anexa Nr. 1 La Partea I

Teren

Nr cadastral	Suprafața (mp)*	Observații / Referințe
	7.225	

* Suprafața este determinată în planul de proiecție Stereo 70.



Date referitoare la teren

Crt	Categorie folosință	Intravilan	Suprafața (mp)	Tarla	Parcelă	Nr. topo	Observații / Referințe
1	curți construcții	DA	1.332	16	328	-	
2	curți construcții	DA	748	16	327/1	-	
3	arabil	DA	4.745	16	66	-	
4	arabil	DA	400	16	329	-	

Date referitoare la construcții

Crt	Număr	Destinație construcție	Supraf. (mp)	Situație juridică	Observații / Referințe
A1.1		construcții industriale și edilitare	109	Cu acte	Nr. niveluri:1; S. construită la sol:109 mp;
A1.2		construcții industriale și edilitare	137	Cu acte	Nr. niveluri:1; S. construită la sol:137 mp;
A1.3		construcții industriale și edilitare	96	Cu acte	Nr. niveluri:1; S. construită la sol:96 mp;

Lungime Segmente

1) Valorile lungimilor segmentelor sunt obținute din proiecție în plan.

Punct început	X / Y	Punct sfârșit	X / Y	Lungime segment (** (m)
1	437.515,175 299.775,306	2	437.508,546 299.751,677	24.541
3	437.501,008 299.726,403	4	437.497,271 299.713,873	13.075
5	437.496,923 299.712,705	6	437.519,861 299.703,756	24.622
7	437.560,468 299.687,914	8	437.561,933 299.692,953	5.248
9	437.580,583 299.757,123	10	437.581,583 299.760,564	3.583
11	437.581,857 299.761,505	12	437.582,389 299.763,337	1.908
13	437.583,656 299.767,696	14	437.585,299 299.773,348	5.886
15	437.586,903 299.778,867	16	437.590,53 299.790,501	12.186
17	437.579,339 299.794,738	18	437.579,334 299.794,74	0.005
19	437.546,276 299.807,255	20	437.539,497 299.809,685	7.201
21	437.539,492 299.809,687	22	437.526,728 299.814,261	13.559
23	437.520,643 299.794,267	24	437.519,519 299.790,588	3.847
25	437.518,962 299.788,627	26	437.515,95 299.778,034	11.013
27	437.515,194 299.775,373	1	437.515,175 299.775,306	0.07

Punct început	X / Y	Punct sfârșit	X / Y	Lungime segment (** (m)
2	437.508,546 299.751,677	3	437.501,008 299.726,403	26.374
4	437.497,271 299.713,873	5	437.496,923 299.712,705	1.219
6	437.519,861 299.703,756	7	437.560,468 299.687,914	43.588
8	437.561,933 299.692,953	9	437.580,583 299.757,123	66.825
10	437.581,583 299.760,564	11	437.581,857 299.761,505	0.98
12	437.582,389 299.763,337	13	437.583,656 299.767,696	4.539
14	437.585,299 299.773,348	15	437.586,903 299.778,867	5.747
16	437.590,53 299.790,501	17	437.579,339 299.794,738	11.966
18	437.579,334 299.794,74	19	437.546,276 299.807,255	35.348
20	437.539,497 299.809,685	21	437.539,492 299.809,687	0.005
22	437.526,728 299.814,261	23	437.520,643 299.794,267	20.899
24	437.519,519 299.790,588	25	437.518,962 299.788,627	2.039
26	437.515,95 299.778,034	27	437.515,194 299.775,373	2.766

** Lungimile segmentelor sunt determinate în planul de proiecție Stereo 70 și sunt rotunjite la 1 milimetru.

*** Distanța dintre puncte este formată din segmente cumulate ce sunt mai mici decât valoarea 1 milimetru.

**DATE DESPRE IMOBILUL NR. 5340**

Oficiul de Cadastru și Publicitate Imobiliară DOLJ
Biroul de Cadastru și Publicitate Imobiliară Craiova

A. Partea I. Descrierea imobilului

TEREN Intravilan

Adresa: Loc. Preajba De Padure, Jud. Dolj, T16 P334, P335; T22, P1/1

Nr. Crt	Nr cadastral Nr. topografic	Suprafața* (mp)	Observații / Referințe
A1		1.789	Sector cadastral:53 Teren neimprijmit;

Construcții

Crt	Nr cadastral Nr. topografic	Adresa	Observații / Referințe
A1.1		Loc. Preajba De Padure, Jud. Dolj, T16 P334, P335; T22, P1/1	Nr. niveluri:1; S. construita la sol:137 mp;
A1.2		Loc. Preajba De Padure, Jud. Dolj, T16 P334, P335; T22, P1/1	Nr. niveluri:1; S. construita la sol:19 mp;
A1.3		Loc. Preajba De Padure, Jud. Dolj, T16 P334, P335; T22, P1/1	Nr. niveluri:1; S. construita la sol:64 mp;
A1.4		Loc. Preajba De Padure, Jud. Dolj, T16 P334, P335; T22, P1/1	Nr. niveluri:1; S. construita la sol:55 mp;

B. Partea II. Proprietari și acte

Inscrieri privitoare la dreptul de proprietate și alte drepturi reale		Referințe
/		
Act Administrativ nr. TDP118-9566, din 10/08/1993 emis de CJSDPAT DOLJ;		
B1	Intabulare, drept de PROPRIETATE, dobandit prin Reconstituire, cota actuala 1/1, cota initiala 1/1 1) BOBOCEL EMIL, LIPSA CNP	A1
Act Normativ nr. Legea 7, din 13/03/1996 emis de PARLAMENTUL ROMANIEI;		
B2	Intabulare, drept de PROPRIETATE, dobandit prin Lege, cota actuala 1/1, cota initiala 1/1 1) BOBOCEL EMIL, LIPSA CNP	A1.1, A1.2, A1.3, A1.4

C. Partea III. SARCINI .

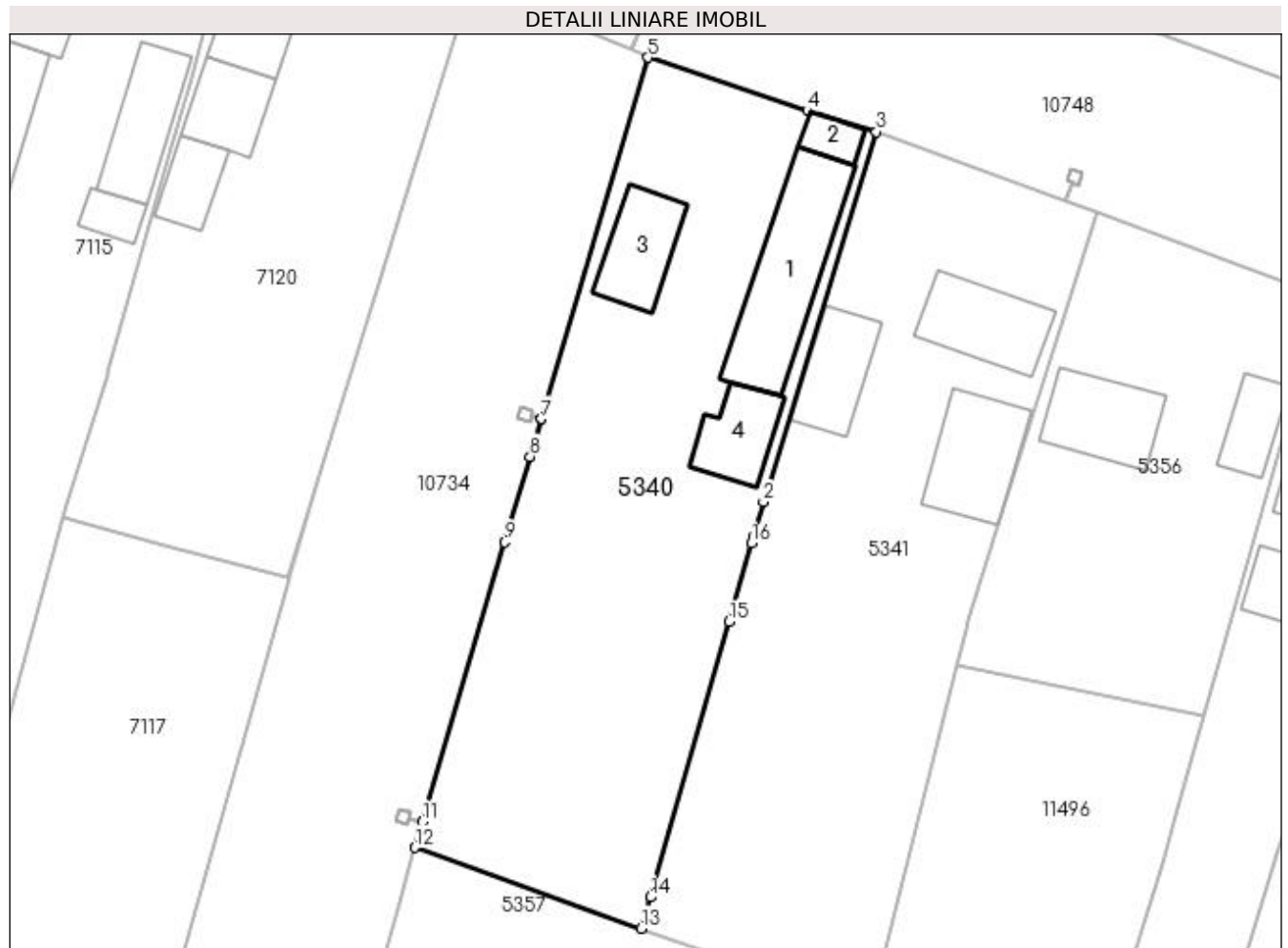
Inscrieri privind dezmembramintele dreptului de proprietate, drepturi reale de garanție și sarcini	Referințe
NU SUNT	

Anexa Nr. 1 La Partea I

Teren

Nr cadastral	Suprafața (mp)*	Observații / Referințe
	1.789	

* Suprafața este determinată în planul de proiecție Stereo 70.



Date referitoare la teren

Crt	Categorie folosință	Intravilan	Suprafața (mp)	Tarla	Parcelă	Nr. topo	Observații / Referințe
1	curți construcții	DA	906	16	334	-	
2	arabil	DA	192	16	335	-	
3	arabil	DA	691	22	1/1	-	

Date referitoare la construcții

Crt	Număr	Destinație construcție	Supraf. (mp)	Situație juridică	Observații / Referințe
A1.1		construcții industriale și edilitare	137	Cu acte	Nr. niveluri:1; S. construita la sol:137 mp;
A1.2		construcții industriale și edilitare	19	Cu acte	Nr. niveluri:1; S. construita la sol:19 mp;
A1.3		construcții industriale și edilitare	64	Cu acte	Nr. niveluri:1; S. construita la sol:64 mp;
A1.4		construcții industriale și edilitare	55	Cu acte	Nr. niveluri:1; S. construita la sol:55 mp;

Lungime Segmente

1) Valorile lungimilor segmentelor sunt obținute din proiecție în plan.

Punct început	X / Y	Punct sfârșit	X / Y	Lungime segment (** (m)
1	437.430,877 299.807,092	2	437.431,807 299.810,339	3.378
2	437.431,807 299.810,339	3	437.442,575 299.845,603	36.871
3	437.442,575 299.845,603	4	437.436,002 299.847,582	6.864
4	437.436,002 299.847,582	5	437.420,785 299.852,662	16.043
5	437.420,785 299.852,662	6	437.410,619 299.818,256	35.876
6	437.410,619 299.818,256	7	437.410,618 299.818,252	0.004
7	437.410,618 299.818,252	8	437.409,555 299.814,656	3.75
8	437.409,555 299.814,656	9	437.407,15 299.806,518	8.486
9	437.407,15 299.806,518	10	437.399,275 299.779,872	27.785
10	437.399,275 299.779,872	11	437.399,273 299.779,867	0.005
11	437.399,273 299.779,867	12	437.398,552 299.777,427	2.544
12	437.398,552 299.777,427	13	437.420,17 299.769,729	22.948
13	437.420,17 299.769,729	14	437.421,025 299.772,712	3.103
14	437.421,025 299.772,712	15	437.428,538 299.798,931	27.274
15	437.428,538 299.798,931	16	437.430,683 299.806,415	7.785
16	437.430,683 299.806,415	1	437.430,877 299.807,092	0.704

** Lungimile segmentelor sunt determinate în planul de proiecție Stereo 70 și sunt rotunjite la 1 milimetru.

*** Distanța dintre puncte este formată din segmente cumulate ce sunt mai mici decât valoarea 1 milimetru.

**DATE DESPRE IMOBILUL NR. 5341**

Oficiul de Cadastru și Publicitate Imobiliară DOLJ
Biroul de Cadastru și Publicitate Imobiliară Craiova

A. Partea I. Descrierea imobilului

TEREN Intravilan

Adresa: Loc. Preajba De Padure, Jud. Dolj, T16 P333; P533/1

Nr. Crt	Nr cadastral Nr. topografic	Suprafața* (mp)	Observații / Referințe
A1		1.762	Sector cadastral:53 Teren neimprejmut;

Construcții

Crt	Nr cadastral Nr. topografic	Adresa	Observații / Referințe
A1.1		Loc. Preajba De Padure, Jud. Dolj, T16 P333; P533/1	Nr. niveluri:1; S. construita la sol:79 mp;
A1.2		Loc. Preajba De Padure, Jud. Dolj, T16 P333; P533/1	Nr. niveluri:1; S. construita la sol:63 mp;
A1.3		Loc. Preajba De Padure, Jud. Dolj, T16 P333; P533/1	Nr. niveluri:1; S. construita la sol:88 mp;

B. Partea II. Proprietari și acte

Inscrieri privitoare la dreptul de proprietate și alte drepturi reale		Referințe
/		
Act Administrativ nr. TDP930-59538, din 22/02/1995 emis de CJSDPAT DOLJ;		
B1	Intabulare, drept de PROPRIETATE, dobandit prin Reconstituire, cota actuala 1/1, cota initiala 1/1 1) CHILE ELISABETA, LIPSA CNP	A1
Act Normativ nr. Legea 7, din 13/03/1996 emis de PARLAMENTUL ROMANIEI;		
B2	Intabulare, drept de PROPRIETATE, dobandit prin Lege, cota actuala 1/1, cota initiala 1/1 1) CHILE ELISABETA, LIPSA CNP	A1.1, A1.2, A1.3

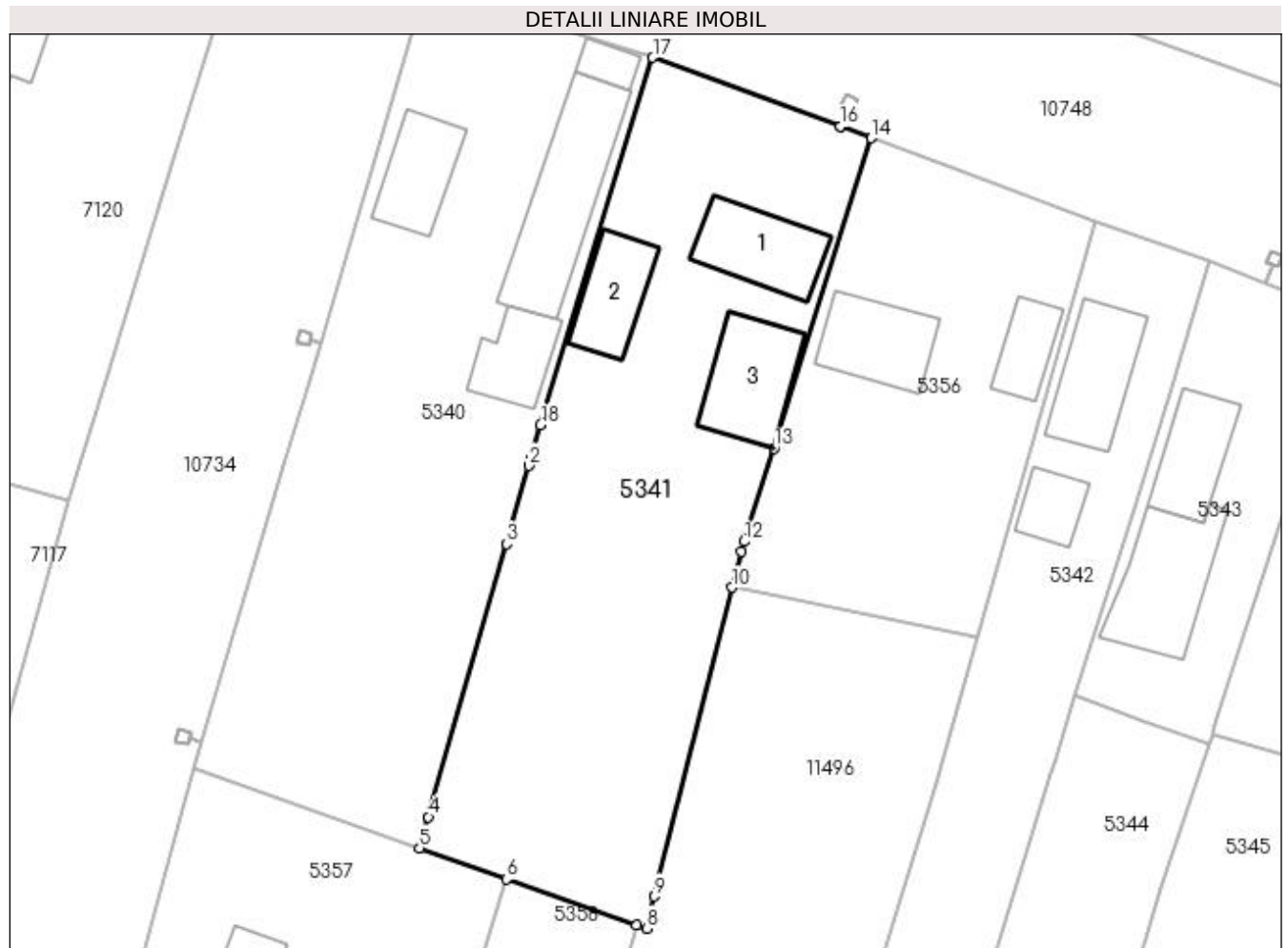
C. Partea III. SARCINI .

Inscrieri privind dezmembramintele dreptului de proprietate, drepturi reale de garanție și sarcini	Referințe
NU SUNT	

Anexa Nr. 1 La Partea I**Teren**

Nr cadastral	Suprafața (mp)*	Observații / Referințe
	1.762	

* Suprafața este determinată în planul de proiecție Stereo 70.

**Date referitoare la teren**

Crt	Categorie folosință	Intravilan	Suprafața (mp)	Tarla	Parcelă	Nr. topo	Observații / Referințe
1	curți construcții	DA	902	16	333	-	
2	arabil	DA	860	16	533/1	-	

Date referitoare la construcții

Crt	Număr	Destinație construcție	Supraf. (mp)	Situație juridică	Observații / Referințe
A1.1		construcții industriale și edilitare	79	Cu acte	Nr. niveluri:1; S. construita la sol:79 mp;
A1.2		construcții industriale și edilitare	63	Cu acte	Nr. niveluri:1; S. construita la sol:63 mp;
A1.3		construcții industriale și edilitare	88	Cu acte	Nr. niveluri:1; S. construita la sol:88 mp;

Lungime Segmente

1) Valorile lungimilor segmentelor sunt obținute din proiecție în plan.

Punct început	X / Y	Punct sfârșit	X / Y	Lungime segment (** (m)
1	437.430,877 299.807,092	2	437.430,683 299.806,415	0.704
2	437.430,683 299.806,415	3	437.428,538 299.798,931	7.785
3	437.428,538 299.798,931	4	437.421,025 299.772,712	27.274
4	437.421,025 299.772,712	5	437.420,17 299.769,729	3.103
5	437.420,17 299.769,729	6	437.428,533 299.766,751	8.877
6	437.428,533 299.766,751	7	437.441,025 299.762,302	13.261
7	437.441,025 299.762,302	8	437.441,974 299.762,014	0.992
8	437.441,974 299.762,014	9	437.442,736 299.765,084	3.163
9	437.442,736 299.765,084	10	437.450,18 299.794,743	30.579
10	437.450,18 299.794,743	11	437.451,045 299.798,19	3.554
11	437.451,045 299.798,19	12	437.451,349 299.799,154	1.011
12	437.451,349 299.799,154	13	437.454,236 299.808,096	9.396
13	437.454,236 299.808,096	14	437.463,569 299.837,882	31.214
14	437.463,569 299.837,882	15	437.460,601 299.838,973	3.162
15	437.460,601 299.838,973	16	437.460,596 299.838,975	0.005
16	437.460,596 299.838,975	17	437.442,575 299.845,603	19.201
17	437.442,575 299.845,603	18	437.431,807 299.810,339	36.871
18	437.431,807 299.810,339	1	437.430,877 299.807,092	3.378

** Lungimile segmentelor sunt determinate în planul de proiecție Stereo 70 și sunt rotunjite la 1 milimetru.

*** Distanța dintre puncte este formată din segmente cumulate ce sunt mai mici decât valoarea 1 milimetru.

**DATE DESPRE IMOBILUL NR. 5342**

Oficiul de Cadastru și Publicitate Imobiliară DOLJ
Biroul de Cadastru și Publicitate Imobiliară Craiova

A. Partea I. Descrierea imobilului

TEREN Intravilan

Adresa: Loc. Preajba De Padure, Jud. Dolj, T16 P331; T22, P61

Nr. Crt	Nr cadastral Nr. topografic	Suprafața* (mp)	Observații / Referințe
A1		1.122	Sector cadastral:53 Teren neimprejmut;

Construcții

Crt	Nr cadastral Nr. topografic	Adresa	Observații / Referințe
A1.1		Loc. Preajba De Padure, Jud. Dolj, T16 P331; T22, P61	Nr. niveluri:1; S. construita la sol:85 mp;
A1.2		Loc. Preajba De Padure, Jud. Dolj, T16 P331; T22, P61	Nr. niveluri:1; S. construita la sol:35 mp;

B. Partea II. Proprietari și acte

Inscrieri privitoare la dreptul de proprietate și alte drepturi reale		Referințe
/		
Act Notarial nr. ACT PARTAJ 394, din 27/02/2014 emis de CLAUDIU-VIRGIL FAURAR;		
B1	Intabulare, drept de PROPRIETATE, dobandit prin Iesire Din Indiviziune, cota actuala 1/1, cota initiala 1/1 1) PĂLĂRIE CONSTANTINA	A1
Act Normativ nr. Legea 7, din 13/03/1996 emis de PARLAMENTUL ROMÂNIEI;		
B2	Intabulare, drept de PROPRIETATE, dobandit prin Lege, cota actuala 1/1, cota initiala 1/1 1) PALARIE ELENA, LIPSA CNP	A1.1, A1.2

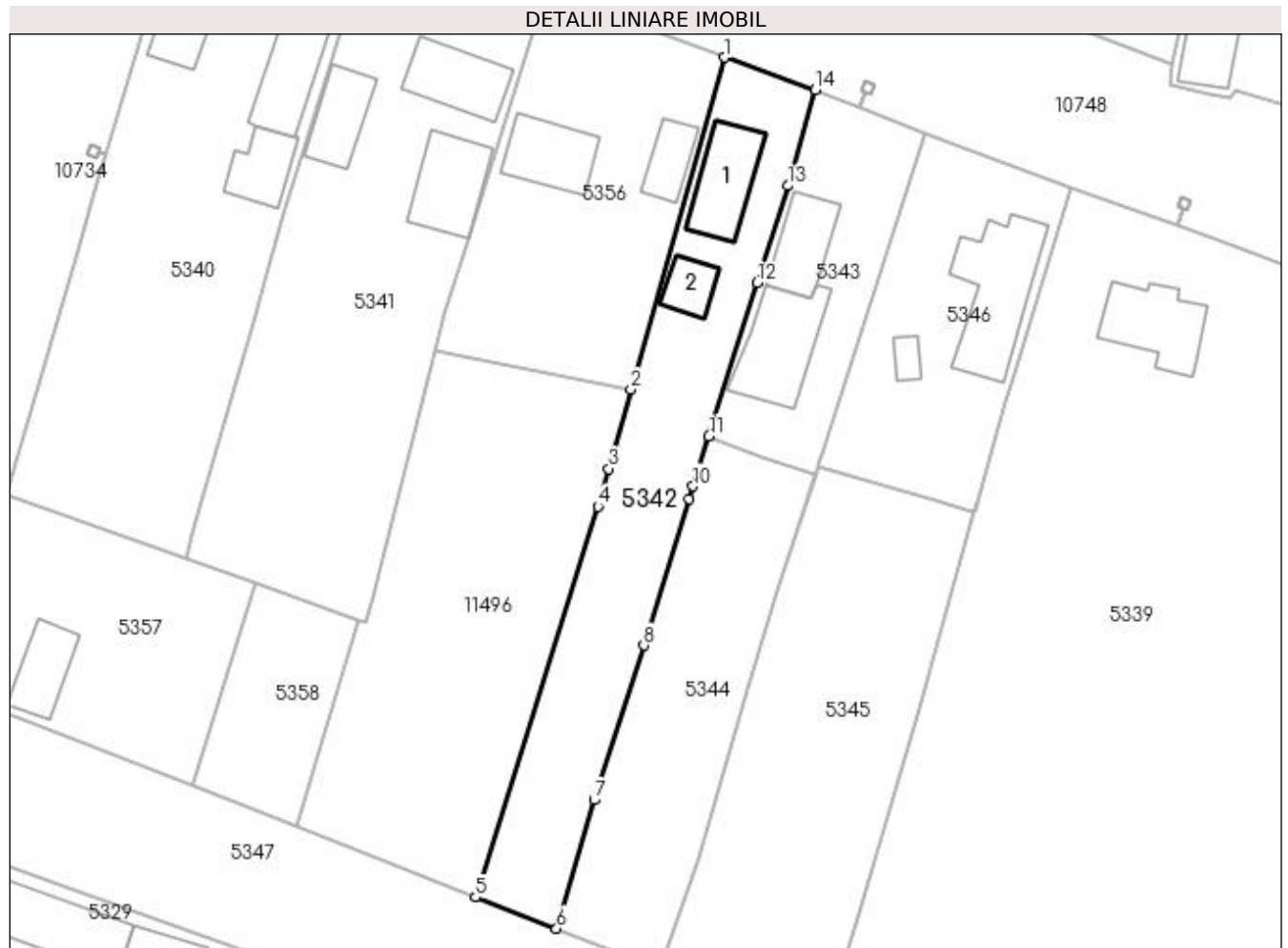
C. Partea III. SARCINI .

Inscrieri privind dezmembramintele dreptului de proprietate, drepturi reale de garanție și sarcini	Referințe
NU SUNT	

Anexa Nr. 1 La Partea I**Teren**

Nr cadastral	Suprafața (mp)*	Observații / Referințe
	1.122	

* Suprafața este determinată în planul de proiecție Stereo 70.

**Date referitoare la teren**

Crt	Categorie folosință	Intra vilan	Suprafața (mp)	Tarla	Parcelă	Nr. topo	Observații / Referințe
1	curți constructii	DA	567	16	331	-	
2	arabil	DA	555	22	61	-	

Date referitoare la construcții

Crt	Număr	Destinație construcție	Supraf. (mp)	Situație juridică	Observații / Referințe
A1.1		construcții industriale și edilitare	85	Cu acte	Nr. niveluri:1; S. construita la sol:85 mp;
A1.2		construcții industriale și edilitare	35	Cu acte	Nr. niveluri:1; S. construita la sol:35 mp;

Lungime Segmente

1) Valorile lungimilor segmentelor sunt obținute din proiecție în plan.

Punct început	X / Y	Punct sfârșit	X / Y	Lungime segment (** (m)
1	437.485,054 299.829,931	2	437.473,81 299.789,999	41.485

Punct început	X / Y	Punct sfârșit	X / Y	Lungime segment (** (m)
2	437.473,81 299.789,999	3	437.471,125 299.780,465	9.905
3	437.471,125 299.780,465	4	437.469,824 299.775,941	4.707
4	437.469,824 299.775,941	5	437.455,095 299.728,946	49.249
5	437.455,095 299.728,946	6	437.464,845 299.725,178	10.453
6	437.464,845 299.725,178	7	437.469,359 299.740,655	16.122
7	437.469,359 299.740,655	8	437.475,347 299.759,216	19.503
8	437.475,347 299.759,216	9	437.480,811 299.776,855	18.466
9	437.480,811 299.776,855	10	437.481,281 299.778,373	1.589
10	437.481,281 299.778,373	11	437.483,186 299.784,409	6.329
11	437.483,186 299.784,409	12	437.489,005 299.802,841	19.329
12	437.489,005 299.802,841	13	437.492,671 299.814,505	12.227
13	437.492,671 299.814,505	14	437.496,005 299.826,037	12.004
14	437.496,005 299.826,037	1	437.485,054 299.829,931	11.623

** Lungimile segmentelor sunt determinate în planul de proiecție Stereo 70 și sunt rotunjite la 1 milimetru.

*** Distanța dintre puncte este formată din segmente cumulate ce sunt mai mici decât valoarea 1 milimetru.

**DATE DESPRE IMOBILUL NR. 5343**

Oficiul de Cadastru și Publicitate Imobiliară DOLJ
Biroul de Cadastru și Publicitate Imobiliară Craiova

A. Partea I. Descrierea imobilului

TEREN Intravilan

Adresa: Loc. Preajba De Padure, Str Scolii, Nr. 46, Jud. Dolj, T16 P330

Nr. Crt	Nr cadastral Nr. topografic	Suprafața* (mp)	Observații / Referințe
A1	33441	597	Sector cadastral:53 Teren neimprijmit;

Construcții

Crt	Nr cadastral Nr. topografic	Adresa	Observații / Referințe
A1.1	33441-C1	Loc. Preajba De Padure, Str Scolii, Nr. 46, Jud. Dolj, (T16 P330)	Nr. niveluri:1; S. construita la sol:68 mp; S. construita desfasurata:68 mp; C1-Casa de locuit - parter, construita din caramida, acoperita cu tigla, edificata in anul 1970, suprafata desfasurata 68mp
A1.2	33441-C2	Loc. Preajba De Padure, Str Scolii, Nr. 46, Jud. Dolj, (T16 P330)	Nr. niveluri:1; S. construita la sol:107 mp; S. construita desfasurata:107 mp; C2-Anexa - parter, construita din paianta, acoperita cu tigla, edificata in anul 1970, suprafata desfasurata 107mp

B. Partea II. Proprietari și acte

Inscrieri privitoare la dreptul de proprietate și alte drepturi reale	Referințe
282813 / 26/11/2021	
Act Notarial nr. C.V. aut. 3676, din 19/11/2021 emis de Lapadatu Ilie;	
B1	A1, A1.1, A1.2
Intabulare, drept de PROPRIETATE, dobandit prin Conventie, cota actuala 1/1, cota initiala 1/1	
1) GUȚĂ NICOLAE	
2) GUȚĂ MARIA-CARMEN	

C. Partea III. SARCINI .

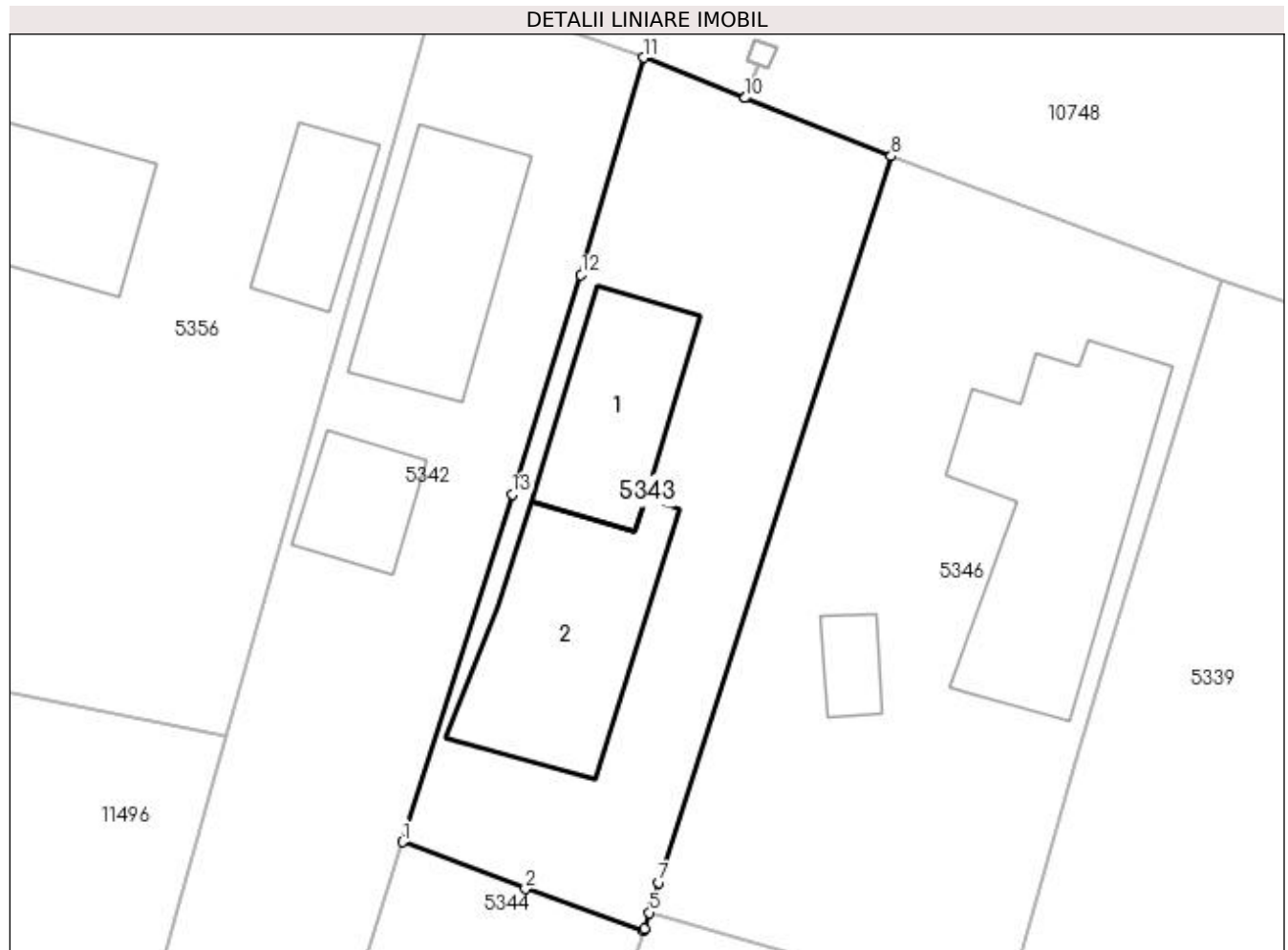
Inscrieri privind dezmembramintele dreptului de proprietate, drepturi reale de garanție și sarcini	Referințe
NU SUNT	

Anexa Nr. 1 La Partea I

Teren

Nr cadastral	Suprafața (mp)*	Observații / Referințe
33441	597	

* Suprafața este determinată în planul de proiecție Stereo 70.



Date referitoare la teren

Crt	Categorie folosință	Intravilan	Suprafața (mp)	Tarla	Parcelă	Nr. topo	Observații / Referințe
1	curți construcții	DA	597	16	330	-	

Date referitoare la construcții

Crt	Număr	Destinație construcție	Supraf. (mp)	Situație juridică	Observații / Referințe
A1.1	33441-C1	construcții de locuințe	68	Cu acte	Nr. niveluri:1; S. construita la sol:68 mp; S. construita desfasurata:68 mp; C1-Casa de locuit - parter, construita din caramida, acoperita cu tigla, edificata in anul 1970, suprafata desfasurata 68mp
A1.2	33441-C2	construcții anexa	Din acte: 88 Masurata: 107	Cu acte	Nr. niveluri:1; S. construita la sol:107 mp; S. construita desfasurata:107 mp; C2-Anexa - parter, construita din paianta, acoperita cu tigla, edificata in anul 1970, suprafata desfasurata 107mp

Lungime Segmente

1) Valorile lungimilor segmentelor sunt obținute din proiecție în plan.

Punct început	X / Y	Punct sfârșit	X / Y	Lungime segment (** (m)
---------------	-------	---------------	-------	-------------------------

Punct început	X / Y	Punct sfârșit	X / Y	Lungime segment (** (m)
1	437.483,186 299.784,409	2	437.489,718 299.781,918	6.991
2	437.489,718 299.781,918	3	437.496,014 299.779,709	6.672
3	437.496,014 299.779,709	4	437.496,045 299.779,809	0.105
4	437.496,045 299.779,809	5	437.496,307 299.780,654	0.885
5	437.496,307 299.780,654	6	437.496,436 299.781,07	0.436
6	437.496,436 299.781,07	7	437.496,812 299.782,24	1.229
7	437.496,812 299.782,24	8	437.509,147 299.820,816	40.5
8	437.509,147 299.820,816	9	437.501,398 299.823,895	8.338
9	437.501,398 299.823,895	10	437.501,393 299.823,897	0.005
10	437.501,393 299.823,897	11	437.496,005 299.826,037	5.797
11	437.496,005 299.826,037	12	437.492,671 299.814,505	12.004
12	437.492,671 299.814,505	13	437.489,005 299.802,841	12.227
13	437.489,005 299.802,841	1	437.483,186 299.784,409	19.329

** Lungimile segmentelor sunt determinate în planul de proiecție Stereo 70 și sunt rotunjite la 1 milimetru.

*** Distanța dintre puncte este formată din segmente cumulate ce sunt mai mici decât valoarea 1 milimetru.

**DATE DESPRE IMOBILUL NR. 5344**

Oficiul de Cadastru și Publicitate Imobiliară DOLJ
Biroul de Cadastru și Publicitate Imobiliară Craiova

A. Partea I. Descrierea imobilului

TEREN Intravilan

Adresa: Loc. Cosereni, Jud. Dolj, T22 P68

Nr. Crt	Nr cadastral Nr. topografic	Suprafața* (mp)	Observații / Referințe
A1	33442	848	Sector cadastral:53 Teren neimprejmuit;

B. Partea II. Proprietari și acte

Inscrieri privitoare la dreptul de proprietate și alte drepturi reale	Referințe
282816 / 26/11/2021	
Act Notarial nr. CVC aut. nr. 3676, din 19/11/2021 emis de NP Lapadatu Ilie;	
B1	A1
Intabulare, drept de PROPRIETATE, dobândit prin Conventie, cota actuala 1/1, cota initiala 1/1	
1) GUȚĂ NICOLAE	
2) GUȚĂ MARIA-CARMEN	

C. Partea III. SARCINI .

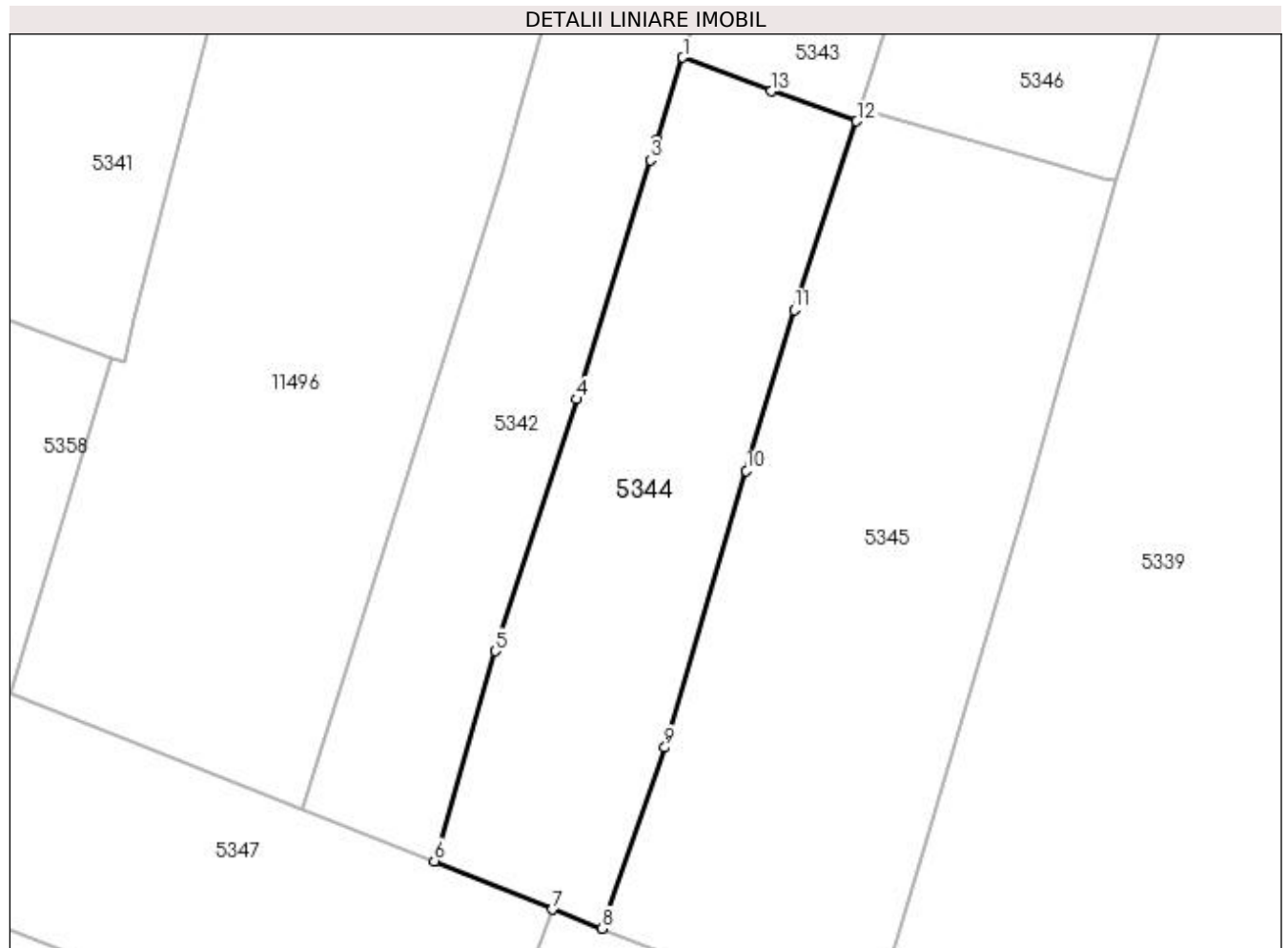
Inscrieri privind dezmembramintele dreptului de proprietate, drepturi reale de garanție și sarcini	Referințe
NU SUNT	

Anexa Nr. 1 La Partea I

Teren

Nr cadastral	Suprafața (mp)*	Observații / Referințe
33442	848	

* Suprafața este determinată în planul de proiecție Stereo 70.



Date referitoare la teren

Crt	Categorie folosință	Intra vilan	Suprafața (mp)	Tarla	Parcelă	Nr. topo	Observații / Referințe
1	arabil	DA	848	22	68	-	

Lungime Segmente

1) Valorile lungimilor segmentelor sunt obținute din proiecție în plan.

Punct început	X / Y	Punct sfârșit	X / Y	Lungime segment (** (m)
1	437.483,186 299.784,409	2	437.481,281 299.778,373	6.329
2	437.481,281 299.778,373	3	437.480,811 299.776,855	1.589
3	437.480,811 299.776,855	4	437.475,347 299.759,216	18.466
4	437.475,347 299.759,216	5	437.469,359 299.740,655	19.503
5	437.469,359 299.740,655	6	437.464,845 299.725,178	16.122

Punct început	X / Y	Punct sfârşit	X / Y	Lungime segment (** (m)
6	437.464,845 299.725,178	7	437.473,57 299.721,617	9.424
7	437.473,57 299.721,617	8	437.477,249 299.720,204	3.941
8	437.477,249 299.720,204	9	437.481,872 299.733,552	14.126
9	437.481,872 299.733,552	10	437.487,872 299.753,947	21.259
10	437.487,872 299.753,947	11	437.491,405 299.765,803	12.371
11	437.491,405 299.765,803	12	437.496,014 299.779,709	14.65
12	437.496,014 299.779,709	13	437.489,718 299.781,918	6.672
13	437.489,718 299.781,918	1	437.483,186 299.784,409	6.991

** Lungimile segmentelor sunt determinate în planul de proiecție Stereo 70 și sunt rotunjite la 1 milimetru.

*** Distanța dintre puncte este formată din segmente cumulate ce sunt mai mici decât valoarea 1 milimetru.

**DATE DESPRE IMOBILUL NR. 5345**

Oficiul de Cadastru și Publicitate Imobiliară DOLJ
Biroul de Cadastru și Publicitate Imobiliară Craiova

A. Partea I. Descrierea imobilului

TEREN Extravilan

Adresa: Jud. Dolj, T22 P67

Nr. Crt	Nr cadastral Nr. topografic	Suprafața* (mp)	Observații / Referințe
A1		1.309	Sector cadastral:53 Teren neimprejmit;

B. Partea II. Proprietari și acte

Inscrieri privitoare la dreptul de proprietate și alte drepturi reale		Referințe
/		
Act Notarial nr. CM 86, din 18/09/2020 emis de SPN DOINA FĂURAR;		
B1	Intabulare, drept de PROPRIETATE, dobandit prin Succesiune, cota actuala 512/1309, cota initiala 1/2 1) JILAVU GEORGICĂ	A1
B2	Intabulare, drept de PROPRIETATE, dobandit prin Succesiune, cota actuala 512/1309, cota initiala 1/2 1) JILAVU LAJOS-CONSTANTIN	A1
Act Normativ nr. Legea 7, din 13/03/1996 emis de PARLAMENTUL ROMANIEI;		
B3	Inscrierea posesiei, drept de PROPRIETATE, dobandit prin Lege, cota actuala 303/1309, cota initiala 1/1 1) JILAVU GEORGICĂ 2) JILAVU LAJOS-CONSTANTIN	A1

C. Partea III. SARCINI .

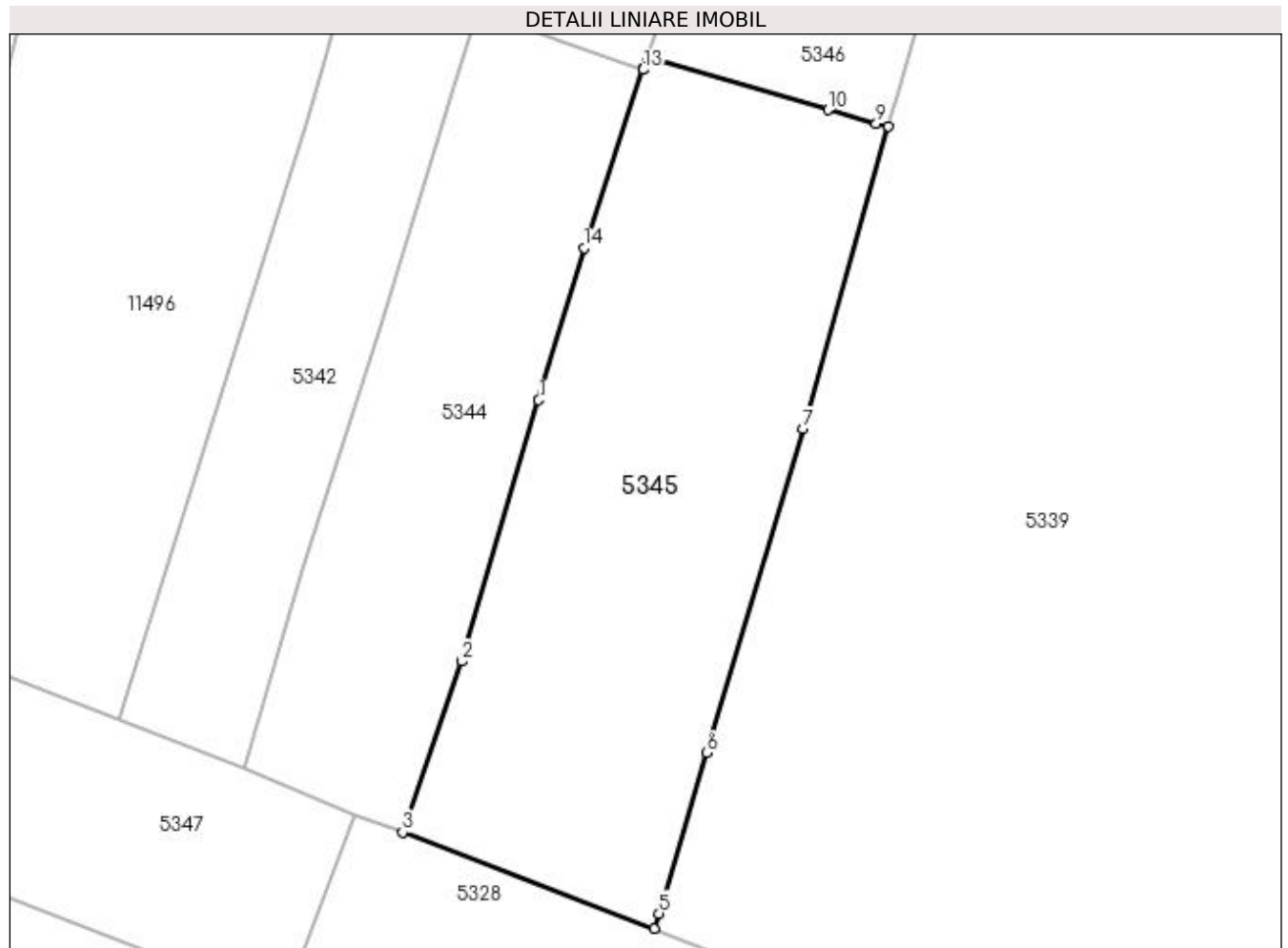
Inscrieri privind dezmembramintele dreptului de proprietate, drepturi reale de garanție și sarcini	Referințe
NU SUNT	

Anexa Nr. 1 La Partea I

Teren

Nr cadastral	Suprafața (mp)*	Observații / Referințe
	1.309	

* Suprafața este determinată în planul de proiecție Stereo 70.



Date referitoare la teren

Crt	Categorie folosință	Intra vilan	Suprafața (mp)	Tarla	Parcelă	Nr. topo	Observații / Referințe
1	arabil	NU	1.309	22	67	-	

Lungime Segmente

1) Valorile lungimilor segmentelor sunt obținute din proiecție în plan.

Punct început	X / Y	Punct sfârșit	X / Y	Lungime segment (** (m)
1	437.487,872 299.753,947	2	437.481,872 299.733,552	21.259
2	437.481,872 299.733,552	3	437.477,249 299.720,204	14.126
3	437.477,249 299.720,204	4	437.496,923 299.712,705	21.055
4	437.496,923 299.712,705	5	437.497,271 299.713,873	1.219
5	437.497,271 299.713,873	6	437.501,008 299.726,403	13.075

Punct început	X / Y	Punct sfârșit	X / Y	Lungime segment (** (m)
6	437.501,008 299.726,403	7	437.508,546 299.751,677	26.374
7	437.508,546 299.751,677	8	437.515,175 299.775,306	24.541
8	437.515,175 299.775,306	9	437.514,222 299.775,5	0.973
9	437.514,222 299.775,5	10	437.510,463 299.776,559	3.905
10	437.510,463 299.776,559	11	437.496,307 299.780,654	14.736
11	437.496,307 299.780,654	12	437.496,045 299.779,809	0.885
12	437.496,045 299.779,809	13	437.496,014 299.779,709	0.105
13	437.496,014 299.779,709	14	437.491,405 299.765,803	14.65
14	437.491,405 299.765,803	1	437.487,872 299.753,947	12.371

** Lungimile segmentelor sunt determinate în planul de proiecție Stereo 70 și sunt rotunjite la 1 milimetru.

*** Distanța dintre puncte este formată din segmente cumulate ce sunt mai mici decât valoarea 1 milimetru.

**DATE DESPRE IMOBILUL NR. 5346**

Oficiul de Cadastru și Publicitate Imobiliară DOLJ
Biroul de Cadastru și Publicitate Imobiliară Craiova

A. Partea I. Descrierea imobilului

TEREN Intravilan

Adresa: Loc. Preajba De Padure, Str Scolii, Nr. 48, Jud. Dolj, fost T16 parcela 330

Nr. Crt	Nr cadastral Nr. topografic	Suprafața* (mp)	Observații / Referințe
A1	30215	791	Sector cadastral:53 Teren neimpregmuit;

Construcții

Crt	Nr cadastral Nr. topografic	Adresa	Observații / Referințe
A1.1	30215-C1	Loc. Preajba De Padure, Str Scolii, Nr. 48, Jud. Dolj	Nr. niveluri:1; S. construita la sol:141 mp; CASA CU 4 CAMERE SI DEPENDINTE
A1.2	30215-C2	Loc. Preajba De Padure, Str Scolii, Nr. 48, Jud. Dolj	Nr. niveluri:1; S. construita la sol:16 mp; GARAJ

B. Partea II. Proprietari și acte

Inscrieri privitoare la dreptul de proprietate și alte drepturi reale		Referințe
189084 / 23/09/2020		
Act Notarial nr. CM nr. 86, din 18/09/2020 emis de NP Faurar Virgil Claudiu;		
B1	Intabulare, drept de PROPRIETATE, dobandit prin Conventie, cota actuala 1/2, cota initiala 1/2 1) JILAVU GEORGICA	A1, A1.1, A1.2
119864 / 27/06/2022		
Act Notarial nr. act de partaj voluntar aut nr 1869, din 27/06/2022 emis de NP Dicu Victor Ciprian;		
B2	Intabulare, drept de PROPRIETATE, dobandit prin Conventie, cota actuala 1/2, cota initiala 1/2 1) JILAVU GEORGICA	A1, A1.1, A1.2

C. Partea III. SARCINI .

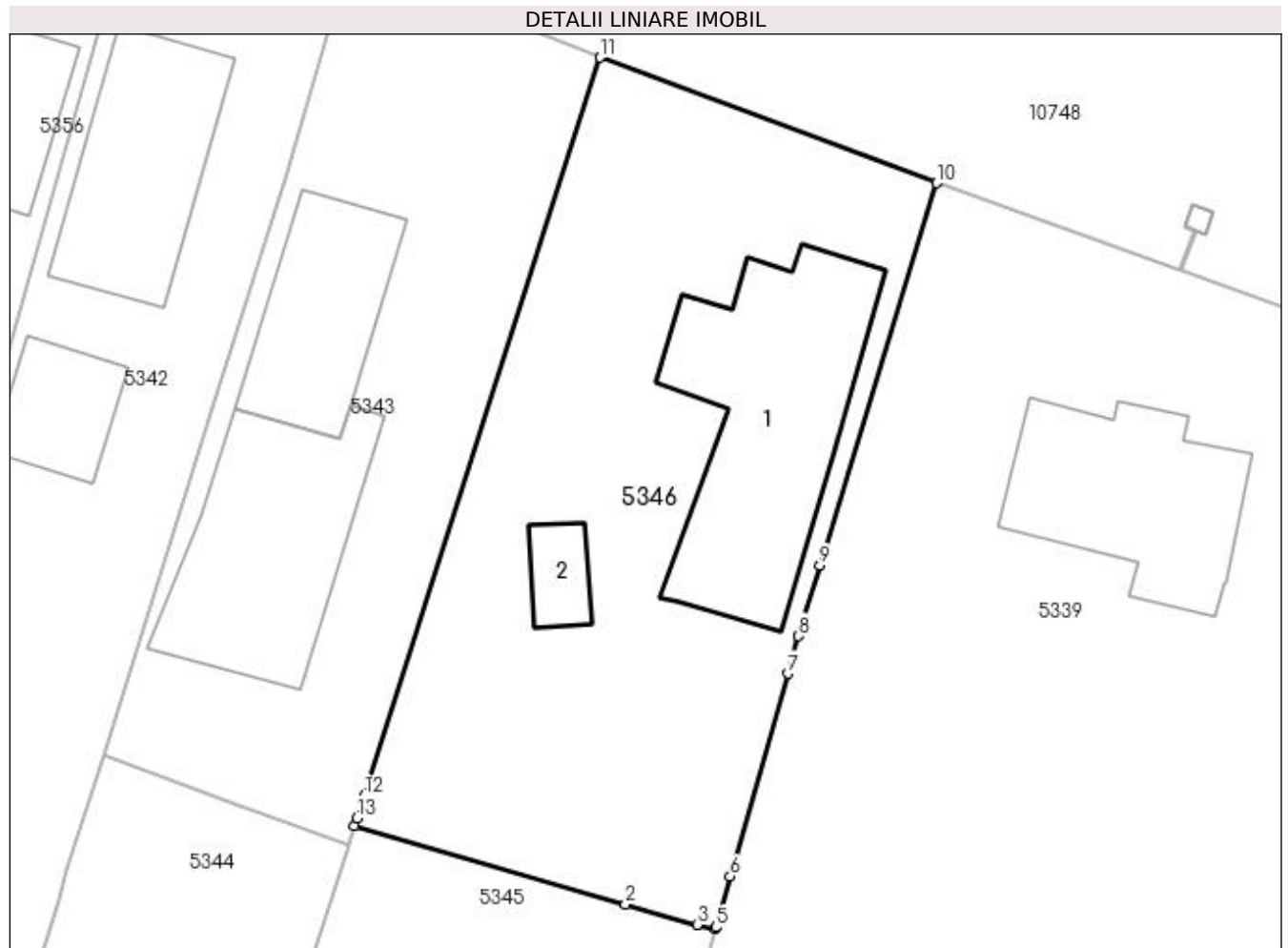
Inscrieri privind dezmembramintele dreptului de proprietate, drepturi reale de garanție și sarcini	Referințe
NU SUNT	

Anexa Nr. 1 La Partea I

Teren

Nr cadastral	Suprafața (mp)*	Observații / Referințe
30215	791	

* Suprafața este determinată în planul de proiecție Stereo 70.



Date referitoare la teren

Crt	Categorie folosință	Intra vilan	Suprafața (mp)	Tarla	Parcelă	Nr. topo	Observații / Referințe
1	curți constructii	DA	791	16	330	-	

Date referitoare la construcții

Crt	Număr	Destinație construcție	Supraf. (mp)	Situație juridică	Observații / Referințe
A1.1	30215-C1	construcții de locuințe	141	Cu acte	Nr. niveluri:1; S. construita la sol:141 mp; CASA CU 4 CAMERE SI DEPENDINTE
A1.2	30215-C2	construcții anexa	16	Cu acte	Nr. niveluri:1; S. construita la sol:16 mp; GARAJ

Lungime Segmente

1) Valorile lungimilor segmentelor sunt obținute din proiecție în plan.

Punct început	X / Y	Punct sfârșit	X / Y	Lungime segment (** (m)
1	437.496,307 299.780,654	2	437.510,463 299.776,559	14.736
2	437.510,463 299.776,559	3	437.514,222 299.775,5	3.905
3	437.514,222 299.775,5	4	437.515,175 299.775,306	0.973

Punct început	X / Y	Punct sfârșit	X / Y	Lungime segment (** (m)
4	437.515,175 299.775,306	5	437.515,194 299.775,373	0.07
5	437.515,194 299.775,373	6	437.515,95 299.778,034	2.766
6	437.515,95 299.778,034	7	437.518,962 299.788,627	11.013
7	437.518,962 299.788,627	8	437.519,519 299.790,588	2.039
8	437.519,519 299.790,588	9	437.520,643 299.794,267	3.847
9	437.520,643 299.794,267	10	437.526,728 299.814,261	20.899
10	437.526,728 299.814,261	11	437.509,147 299.820,816	18.763
11	437.509,147 299.820,816	12	437.496,812 299.782,24	40.5
12	437.496,812 299.782,24	13	437.496,436 299.781,07	1.229
13	437.496,436 299.781,07	1	437.496,307 299.780,654	0.436

** Lungimile segmentelor sunt determinate în planul de proiecție Stereo 70 și sunt rotunjite la 1 milimetru.

*** Distanța dintre puncte este formată din segmente cumulate ce sunt mai mici decât valoarea 1 milimetru.

**DATE DESPRE IMOBILUL NR. 5347**

Oficiul de Cadastru și Publicitate Imobiliară DOLJ
Biroul de Cadastru și Publicitate Imobiliară Craiova

A. Partea I. Descrierea imobilului

TEREN Necunoscut

Adresa: Loc. Preajba De Padure, Jud. Dolj, T18 P337

Nr. Crt	Nr cadastral Nr. topografic	Suprafața* (mp)	Observații / Referințe
A1		1.435	Sector cadastral:53 Teren neimprejmit; Conform PUG aprobat prin HCL 28/2015, suprafata intravilan =1135 mp, suprafata extravilan =300 mp.

B. Partea II. Proprietari și acte

Inscrieri privitoare la dreptul de proprietate și alte drepturi reale	Referințe
/	
Act Administrativ nr. ADV 1114, din 01/03/2023 emis de PRIMARIA TESLUI (Anexa nr. 1);	
B1 Inscrierea posesiei, drept de PROPRIETATE, dobandit prin Lege, cota actuala 1/1, cota initiala 1/1 1) BUICĂ FLORICA	A1

C. Partea III. SARCINI .

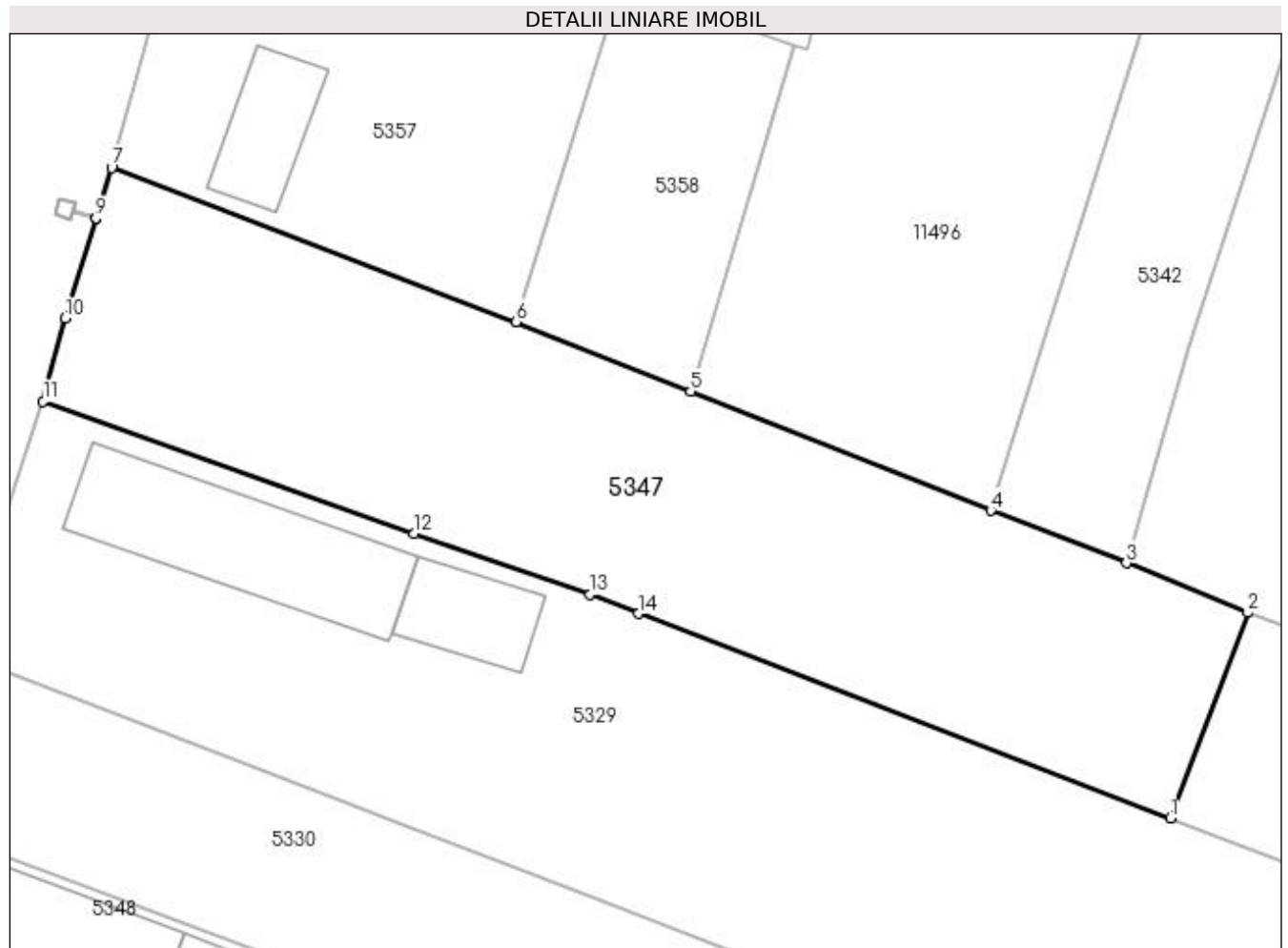
Inscrieri privind dezmembramintele dreptului de proprietate, drepturi reale de garanție și sarcini	Referințe
NU SUNT	

Anexa Nr. 1 La Partea I

Teren

Nr cadastral	Suprafața (mp)*	Observații / Referințe
	1.435	Conform PUG aprobat prin HCL 28/2015, suprafața intravilan =1135 mp, suprafața extravilan =300 mp.

* Suprafața este determinată în planul de proiecție Stereo 70.



Date referitoare la teren

Crt	Categorie folosință	Intra vilan	Suprafața (mp)	Tarla	Parcelă	Nr. topo	Observații / Referințe
1	curți constructii	DA	1.135	18	337	-	
2	curți constructii	NU	300	18	337	-	

Lungime Segmente

1) Valorile lungimilor segmentelor sunt obținute din proiecție în plan.

Punct început	X / Y	Punct sfârșit	X / Y	Lungime segment (** (m)
1	437.467,981 299.706,86	2	437.473,57 299.721,617	15.78
2	437.473,57 299.721,617	3	437.464,845 299.725,178	9.424
3	437.464,845 299.725,178	4	437.455,095 299.728,946	10.453
4	437.455,095 299.728,946	5	437.433,534 299.737,521	23.204

Punct început	X / Y	Punct sfârşit	X / Y	Lungime segment (** (m)
5	437.433,534 299.737,521	6	437.420,996 299.742,511	13.495
6	437.420,996 299.742,511	7	437.391,92 299.753,575	31.11
7	437.391,92 299.753,575	8	437.390,794 299.749,941	3.804
8	437.390,794 299.749,941	9	437.390,793 299.749,936	0.005
9	437.390,793 299.749,936	10	437.388,568 299.742,757	7.516
10	437.388,568 299.742,757	11	437.387,0 299.736,803	6.157
11	437.387,0 299.736,803	12	437.413,636 299.727,321	28.273
12	437.413,636 299.727,321	13	437.426,298 299.722,917	13.406
13	437.426,298 299.722,917	14	437.429,802 299.721,567	3.755
14	437.429,802 299.721,567	1	437.467,981 299.706,86	40.914

** Lungimile segmentelor sunt determinate în planul de proiecție Stereo 70 și sunt rotunjite la 1 milimetru.

*** Distanța dintre puncte este formată din segmente cumulate ce sunt mai mici decât valoarea 1 milimetru.

**DATE DESPRE IMOBILUL NR. 5348**

Oficiul de Cadastru și Publicitate Imobiliară DOLJ
Biroul de Cadastru și Publicitate Imobiliară Craiova

A. Partea I. Descrierea imobilului

TEREN Necunoscut

Adresa: Loc. Preajba De Padure, Jud. Dolj, T18 P341

Nr. Crt	Nr cadastral Nr. topografic	Suprafața* (mp)	Observații / Referințe
A1		1.053	Sector cadastral:53 Teren neimprejmuit; Conform PUG aprobat prin HCL 28/2015, suprafata intravilan = 865mp, suprafata extravilan =188 mp.

Construcții

Crt	Nr cadastral Nr. topografic	Adresa	Observații / Referințe
A1.1		Loc. Preajba De Padure, Jud. Dolj, T18 P341	Nr. niveluri:1; S. construita la sol:113 mp;
A1.2		Loc. Preajba De Padure, Jud. Dolj, T18 P341	Nr. niveluri:1; S. construita la sol:28 mp;
A1.3		Loc. Preajba De Padure, Jud. Dolj, T18 P341	Nr. niveluri:1; S. construita la sol:19 mp;

B. Partea II. Proprietari și acte

Inscrieri privitoare la dreptul de proprietate și alte drepturi reale	Referințe
/	
Act Normativ nr. Legea 7, din 13/03/1996 emis de PARLAMENTUL ROMÂNIEI (art. 13 alin. 15);	
B1	A1, A1.1, A1.2, A1.3
Inscrierea provizorie, drept de PROPRIETATE, dobandit prin Lege, cota actuala 1/1, cota initiala 1/1 1) NEIDENTIFICAT NEIDENTIFICAT, CIF:0000000000000	

C. Partea III. SARCINI .

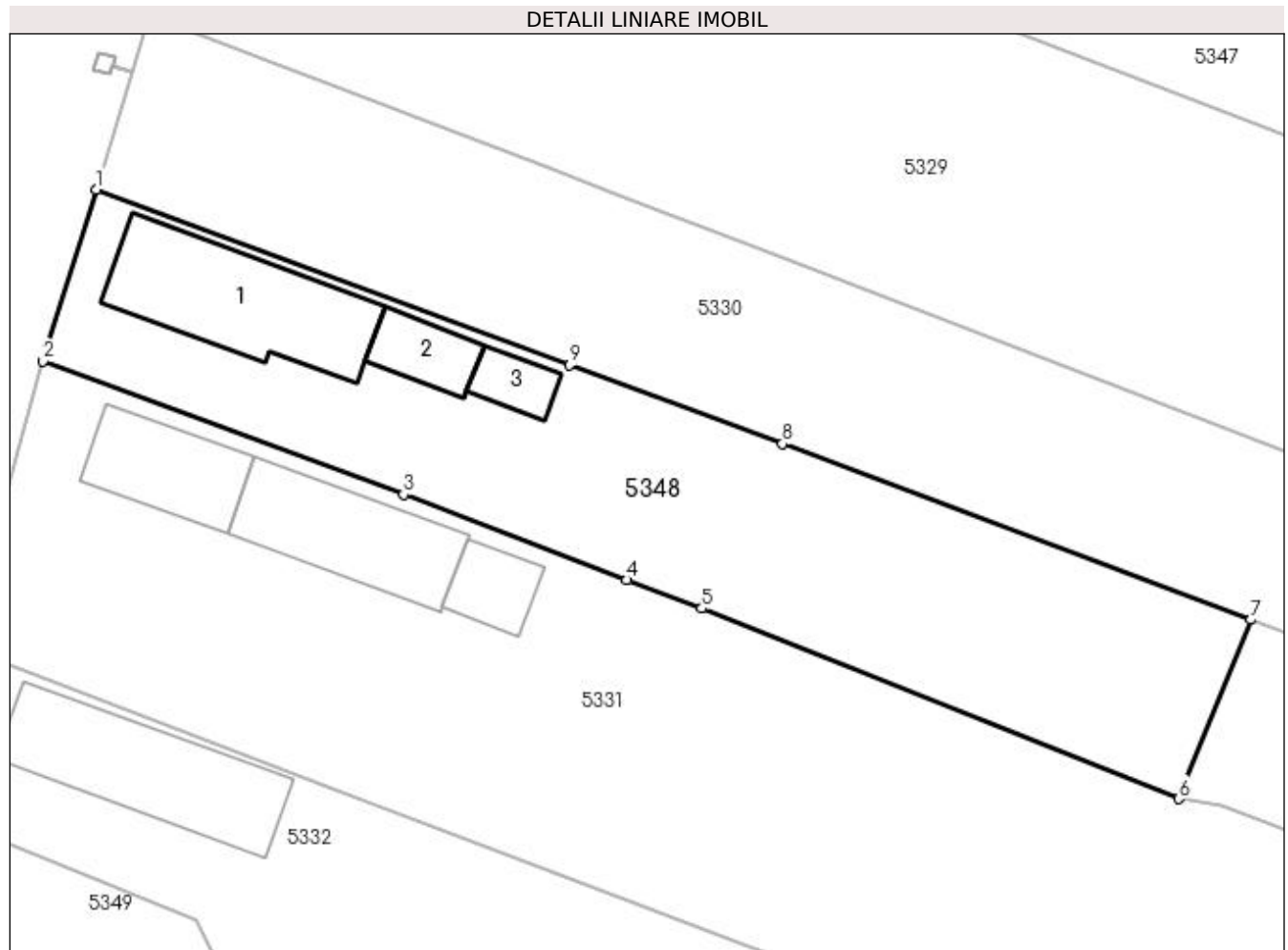
Inscrieri privind dezmembramintele dreptului de proprietate, drepturi reale de garanție și sarcini	Referințe
NU SUNT	

Anexa Nr. 1 La Partea I

Teren

Nr cadastral	Suprafața (mp)*	Observații / Referințe
	1.053	Conform PUG aprobat prin HCL 28/2015, suprafața intravilan = 865mp, suprafața extravilan = 188 mp.

* Suprafața este determinată în planul de proiecție Stereo 70.



Date referitoare la teren

Crt	Categorie folosință	Intra vilan	Suprafața (mp)	Tarla	Parcelă	Nr. topo	Observații / Referințe
1	curți constructii	DA	865	18	341	-	
2	curți constructii	NU	188	18	341	-	

Date referitoare la construcții

Crt	Număr	Destinație construcție	Supraf. (mp)	Situație juridică	Observații / Referințe
A1.1		construcții industriale și edilitare	113	Cu acte	Nr. niveluri:1; S. construită la sol:113 mp;
A1.2		construcții industriale și edilitare	28	Cu acte	Nr. niveluri:1; S. construită la sol:28 mp;
A1.3		construcții industriale și edilitare	19	Cu acte	Nr. niveluri:1; S. construită la sol:19 mp;

Lungime Segmente

1) Valorile lungimilor segmentelor sunt obținute din proiecție în plan.

Punct început	X / Y	Punct sfârșit	X / Y	Lungime segment (** (m)
1	437.377,365 299.706,668	2	437.373,715 299.694,903	12.318
2	437.373,715 299.694,903	3	437.398,434 299.685,783	26.348
3	437.398,434 299.685,783	4	437.413,739 299.679,925	16.388
4	437.413,739 299.679,925	5	437.418,867 299.677,962	5.491
5	437.418,867 299.677,962	6	437.451,564 299.664,934	35.197
6	437.451,564 299.664,934	7	437.456,501 299.677,193	13.216
7	437.456,501 299.677,193	8	437.424,4 299.689,237	34.286
8	437.424,4 299.689,237	9	437.409,821 299.694,64	15.548
9	437.409,821 299.694,64	1	437.377,365 299.706,668	34.613

** Lungimile segmentelor sunt determinate în planul de proiecție Stereo 70 și sunt rotunjite la 1 milimetru.

*** Distanța dintre puncte este formată din segmente cumulate ce sunt mai mici decât valoarea 1 milimetru.

**DATE DESPRE IMOBILUL NR. 5349**

Oficiul de Cadastru și Publicitate Imobiliară DOLJ
Biroul de Cadastru și Publicitate Imobiliară Craiova

A. Partea I. Descrierea imobilului

TEREN Necunoscut

Adresa: Loc. Preajba De Padure, Jud. Dolj, T18 P345

Nr. Crt	Nr cadastral Nr. topografic	Suprafața* (mp)	Observații / Referințe
A1		1.419	Sector cadastral:53 Teren neimprejmuit; Conform PUG aprobat prin HCL 28/2015, suprafata intravilan = 1239mp, suprafata extravilan =180 mp.

Construcții

Crt	Nr cadastral Nr. topografic	Adresa	Observații / Referințe
A1.1		Loc. Preajba De Padure, Jud. Dolj, T18 P345	Nr. niveluri:1; S. construita la sol:70 mp;

B. Partea II. Proprietari și acte

Inscrieri privitoare la dreptul de proprietate și alte drepturi reale		Referințe
/		
Act Normativ nr. Legea 7, din 13/03/1996 emis de PARLAMENTUL ROMÂNIEI (art. 13 alin. 15);		
B1	Inscrierea provizorie, drept de PROPRIETATE, dobandit prin Lege, cota actuala 1/1, cota initiala 1/1 1) NEIDENTIFICAT NEIDENTIFICAT, CIF:0000000000000	A1, A1.1

C. Partea III. SARCINI .

Inscrieri privind dezmembramintele dreptului de proprietate, drepturi reale de garanție și sarcini	Referințe
NU SUNT	

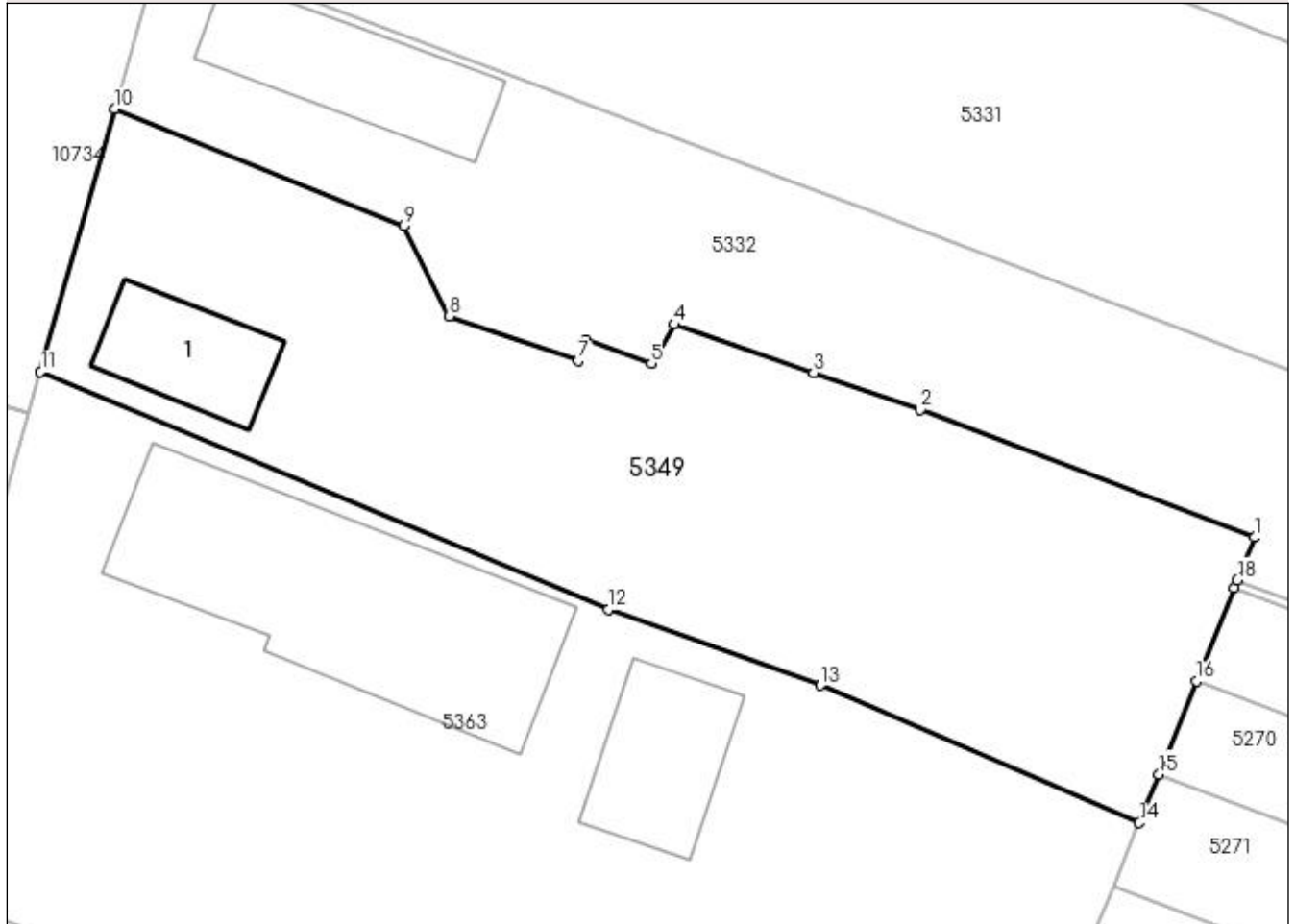
Anexa Nr. 1 La Partea I

Teren

Nr cadastral	Suprafața (mp)*	Observații / Referințe
	1.419	Conform PUG aprobat prin HCL 28/2015, suprafata intravilan = 1239mp, suprafata extravilan = 180 mp.

* Suprafața este determinată în planul de proiecție Stereo 70.

DETALII LINIARE IMOBIL



Date referitoare la teren

Crt	Categorie folosință	Intra vilan	Suprafața (mp)	Tarla	Parcelă	Nr. topo	Observații / Referințe
1	curți construcții	DA	1.239	18	345	-	
2	curți construcții	NU	180	18	345	-	

Date referitoare la construcții

Crt	Număr	Destinație construcție	Supraf. (mp)	Situație juridică	Observații / Referințe
A1.1		construcții industriale și edilitare	70	Cu acte	Nr. niveluri:1; S. construită la sol:70 mp;

Lungime Segmente

1) Valorile lungimilor segmentelor sunt obținute din proiecție în plan.

Punct început	X / Y	Punct sfârșit	X / Y	Lungime segment (** (m)
1	437.440,003 299.636,258	2	437.418,08 299.644,624	23.465
2	437.418,08 299.644,624	3	437.411,086 299.647,05	7.403

Punct început	X / Y	Punct sfârșit	X / Y	Lungime segment (** (m)
3	437.411,086 299.647,05	4	437.401,946 299.650,221	9.674
4	437.401,946 299.650,221	5	437.400,457 299.647,649	2.972
5	437.400,457 299.647,649	6	437.396,192 299.649,204	4.54
6	437.396,192 299.649,204	7	437.395,666 299.647,854	1.449
7	437.395,666 299.647,854	8	437.387,212 299.650,748	8.936
8	437.387,212 299.650,748	9	437.384,212 299.656,65	6.621
9	437.384,212 299.656,65	10	437.365,252 299.664,34	20.46
10	437.365,252 299.664,34	11	437.360,414 299.647,115	17.892
11	437.360,414 299.647,115	12	437.397,624 299.631,547	40.335
12	437.397,624 299.631,547	13	437.411,555 299.626,562	14.796
13	437.411,555 299.626,562	14	437.432,448 299.617,559	22.75
14	437.432,448 299.617,559	15	437.433,734 299.620,742	3.433
15	437.433,734 299.620,742	16	437.436,201 299.626,849	6.586
16	437.436,201 299.626,849	17	437.438,673 299.632,966	6.598
17	437.438,673 299.632,966	18	437.438,871 299.633,456	0.528
18	437.438,871 299.633,456	1	437.440,003 299.636,258	3.022

** Lungimile segmentelor sunt determinate în planul de proiecție Stereo 70 și sunt rotunjite la 1 milimetru.

*** Distanța dintre puncte este formată din segmente cumulate ce sunt mai mici decât valoarea 1 milimetru.

**DATE DESPRE IMOBILUL NR. 5350**

Oficiul de Cadastru și Publicitate Imobiliară DOLJ
Biroul de Cadastru și Publicitate Imobiliară Craiova

A. Partea I. Descrierea imobilului

TEREN Extravilan

Nr. CF vechi:47
Nr. cadastral vechi:59

Adresa: Jud. Dolj, T22 P64

Nr. Crt	Nr cadastral Nr. topografic	Suprafața* (mp)	Observații / Referințe
A1	31739	1.712	Sector cadastral:53 Teren neimprejmuit;

B. Partea II. Proprietari și acte

Inscrieri privitoare la dreptul de proprietate și alte drepturi reale		Referințe
12229 / 03/04/2006		
Act Notarial nr. 873/2006, din 01/01/2006 emis de NP Gageatu Ilie;		
B1	Intabulare, drept de PROPRIETATE, dobandit prin Conventie, cota actuala 1/1, cota initiala 1/1 1) IVANOAICA STELIAN, LIPSA CNP 2) IVANOAICA VIORICA, LIPSA CNP <i>OBSERVATII: (provenita din conversia CF 47)</i>	A1

C. Partea III. SARCINI .

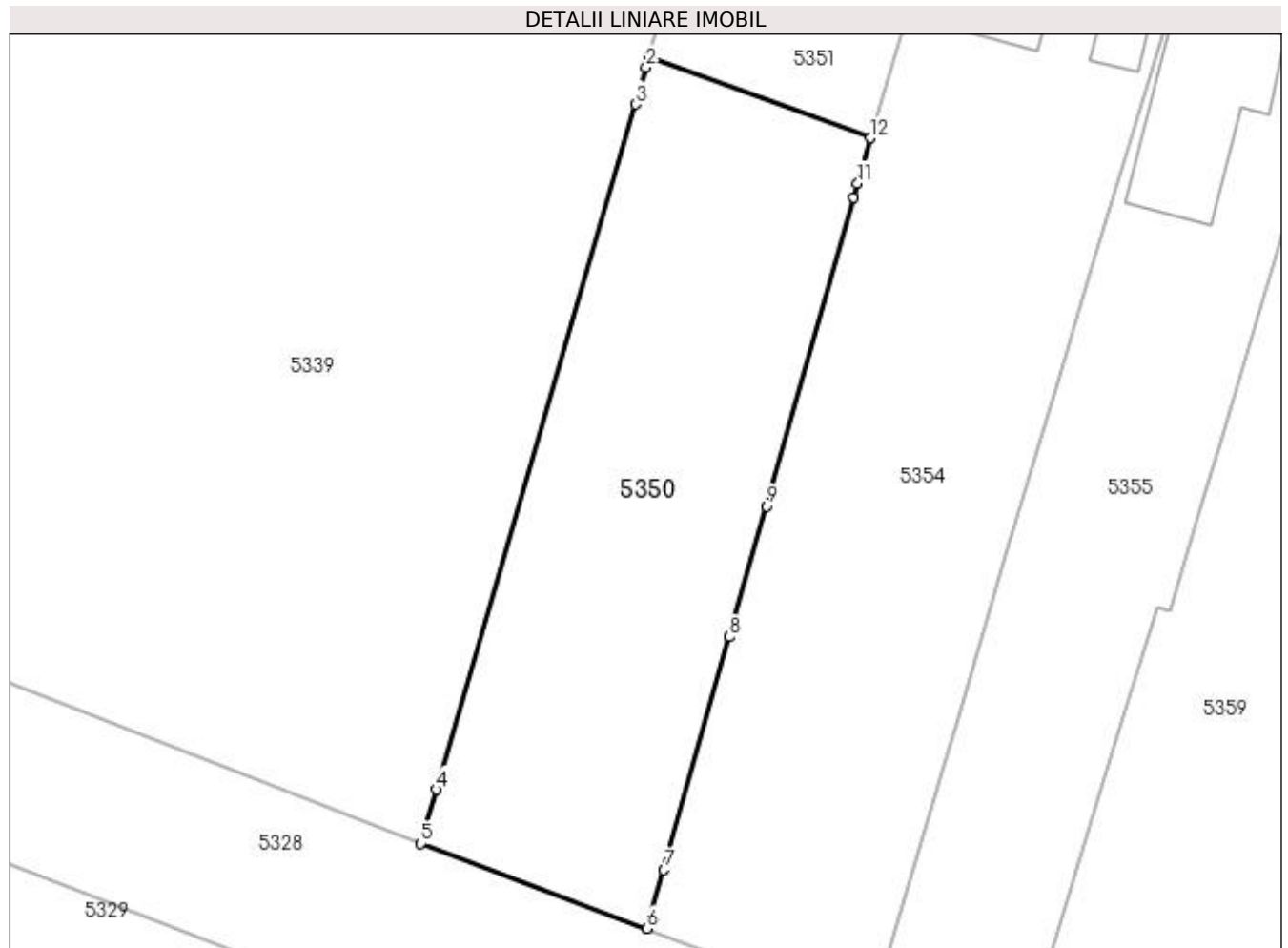
Inscrieri privind dezmembramintele dreptului de proprietate, drepturi reale de garanție și sarcini	Referințe
NU SUNT	

Anexa Nr. 1 La Partea I

Teren

Nr cadastral	Suprafața (mp)*	Observații / Referințe
31739	1.712	

* Suprafața este determinată în planul de proiecție Stereo 70.



Date referitoare la teren

Crt	Categorie folosință	Intra vilan	Suprafața (mp)	Tarla	Parcelă	Nr. topo	Observații / Referințe
1	arabil	NU	1.712	22	64	-	

Lungime Segmente

1) Valorile lungimilor segmentelor sunt obținute din proiecție în plan.

Punct început	X / Y	Punct sfârșit	X / Y	Lungime segment (** (m)
1	437.581,857 299.761,505	2	437.581,583 299.760,564	0.98
2	437.581,583 299.760,564	3	437.580,583 299.757,123	3.583
3	437.580,583 299.757,123	4	437.561,933 299.692,953	66.825
4	437.561,933 299.692,953	5	437.560,468 299.687,914	5.248
5	437.560,468 299.687,914	6	437.581,686 299.679,958	22.661

Punct început	X / Y	Punct sfârșit	X / Y	Lungime segment (** (m)
6	437.581,686 299.679,958	7	437.583,238 299.685,447	5.704
7	437.583,238 299.685,447	8	437.589,405 299.707,267	22.675
8	437.589,405 299.707,267	9	437.592,863 299.719,502	12.714
9	437.592,863 299.719,502	10	437.601,019 299.748,357	29.986
10	437.601,019 299.748,357	11	437.601,398 299.749,719	1.414
11	437.601,398 299.749,719	12	437.602,576 299.753,954	4.396
12	437.602,576 299.753,954	1	437.581,857 299.761,505	22.052

** Lungimile segmentelor sunt determinate în planul de proiecție Stereo 70 și sunt rotunjite la 1 milimetru.

*** Distanța dintre puncte este formată din segmente cumulate ce sunt mai mici decât valoarea 1 milimetru.

**DATE DESPRE IMOBILUL NR. 5351**

Oficiul de Cadastru și Publicitate Imobiliară DOLJ
Biroul de Cadastru și Publicitate Imobiliară Craiova

A. Partea I. Descrierea imobilului

TEREN Intravilan

Nr. CF vechi:58
Nr. cadastral vechi:58

Adresa: Loc. Teslui, Jud. Dolj, T 16, P 226, 321/1

Nr. Crt	Nr cadastral Nr. topografic	Suprafata* (mp)	Observatii / Referinte
A1	31738	673	Sector cadastral:53 Teren neimprejmuit;

B. Partea II. Proprietari și acte

Inscrieri privitoare la dreptul de proprietate și alte drepturi reale		Referințe
12229 / 03/04/2006		
Act Notarial nr. 873, din 01/01/2006 emis de NP Gageatu Ilie;		
B1	Intabulare, drept de PROPRIETATE, dobandit prin Conventie, cota actuala 1/1, cota initiala 1/1 1) IVANOAICA STELIAN , LIPSA CNP 2) IVANOAICA VIORICA , LIPSA CNP <i>OBSERVATII: (provenita din conversia CF 58)</i>	A1

C. Partea III. SARCINI .

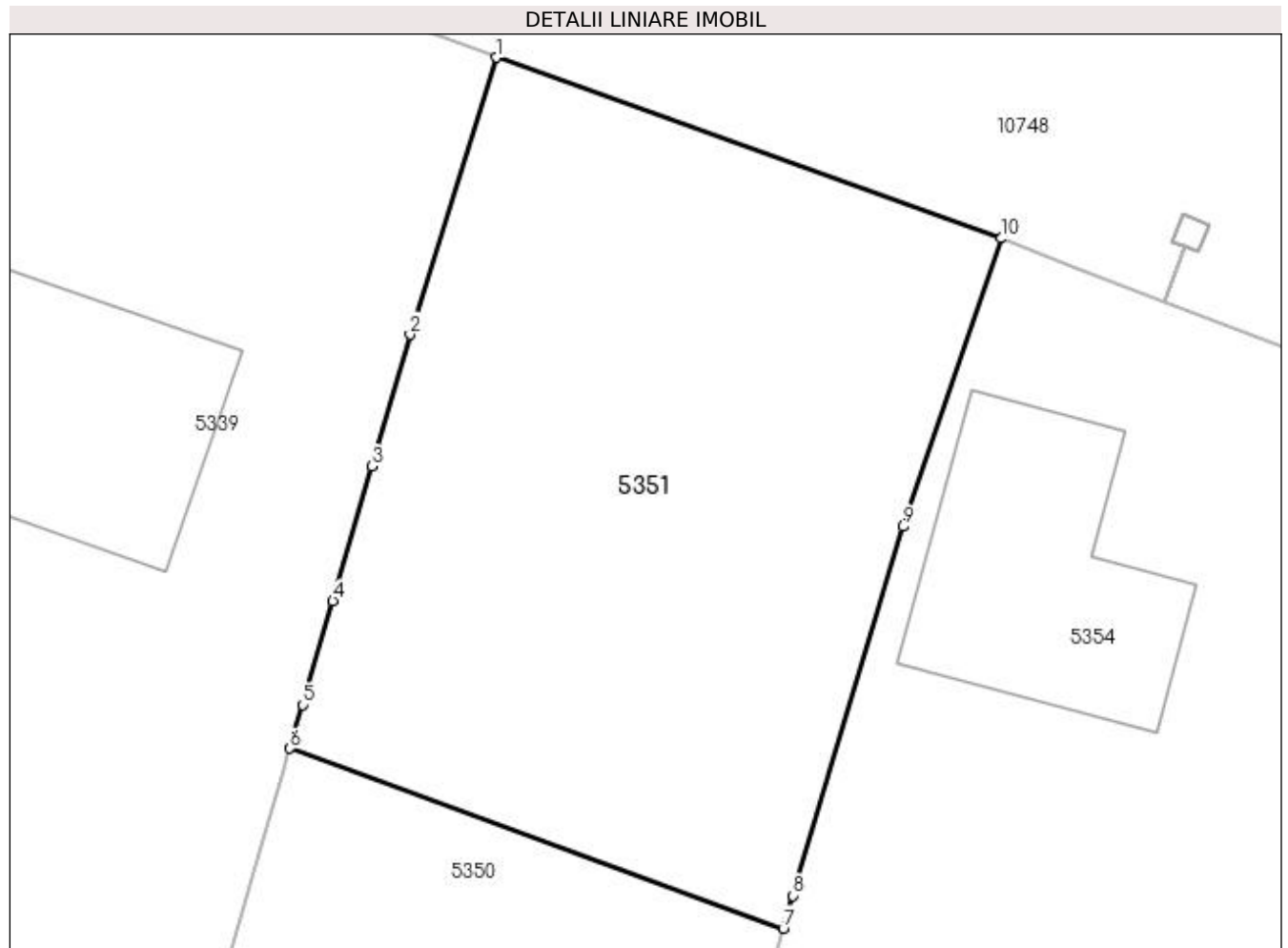
Inscrieri privind dezmembramintele dreptului de proprietate, drepturi reale de garanție și sarcini	Referințe
NU SUNT	

Anexa Nr. 1 La Partea I

Teren

Nr cadastral	Suprafața (mp)*	Observații / Referințe
31738	673	

* Suprafața este determinată în planul de proiecție Stereo 70.



Date referitoare la teren

Crt	Categorie folosință	Intra vilan	Suprafața (mp)	Tarla	Parcelă	Nr. topo	Observații / Referințe
1	curți constructii	DA	394	16	321/1	-	
2	curți constructii	DA	279	16	226	-	

Lungime Segmente

1) Valorile lungimilor segmentelor sunt obținute din proiecție în plan.

Punct început	X / Y	Punct sfârșit	X / Y	Lungime segment (** (m)
1	437.590,53 299.790,501	2	437.586,903 299.778,867	12.186
2	437.586,903 299.778,867	3	437.585,299 299.773,348	5.747
3	437.585,299 299.773,348	4	437.583,656 299.767,696	5.886
4	437.583,656 299.767,696	5	437.582,389 299.763,337	4.539

Punct început	X / Y	Punct sfârșit	X / Y	Lungime segment (** (m)
5	437.582,389 299.763,337	6	437.581,857 299.761,505	1.908
6	437.581,857 299.761,505	7	437.602,576 299.753,954	22.052
7	437.602,576 299.753,954	8	437.602,986 299.755,327	1.433
8	437.602,986 299.755,327	9	437.607,611 299.770,814	16.163
9	437.607,611 299.770,814	10	437.611,721 299.782,914	12.779
10	437.611,721 299.782,914	1	437.590,53 299.790,501	22.508

** Lungimile segmentelor sunt determinate în planul de proiecție Stereo 70 și sunt rotunjite la 1 milimetru.

*** Distanța dintre puncte este formată din segmente cumulate ce sunt mai mici decât valoarea 1 milimetru.

**DATE DESPRE IMOBILUL NR. 5352**

Oficiul de Cadastru și Publicitate Imobiliară DOLJ
Biroul de Cadastru și Publicitate Imobiliară Craiova

A. Partea I. Descrierea imobilului

TEREN Intravilan

Adresa: Loc. Preajba De Padure, Jud. Dolj, T16 P312, P313, P314, P315, P317

Nr. Crt	Nr cadastral Nr. topografic	Suprafața* (mp)	Observații / Referințe
A1		5.238	Sector cadastral:53 Teren neimprejmuț;

Construcții

Crt	Nr cadastral Nr. topografic	Adresa	Observații / Referințe
A1.1		Loc. Preajba De Padure, Jud. Dolj, T16 P312, P313, P314, P315, P317	Nr. niveluri:1; S. construita la sol:102 mp;

B. Partea II. Proprietari și acte

Inscrieri privitoare la dreptul de proprietate și alte drepturi reale		Referințe
/		
Act Administrativ nr. TDP1156-1364, din 05/12/1997 emis de CJSDPAT DOLJ;		
B1	Intabulare, drept de PROPRIETATE, dobandit prin Reconstituire, cota actuala 1/1, cota initiala 1/1 1) ANGHEL MARIN, LIPSA CNP	A1
Act Normativ nr. Legea 7, din 13/03/1996 emis de PARLAMENTUL ROMANIEI;		
B2	Intabulare, drept de PROPRIETATE, dobandit prin Lege, cota actuala 1/1, cota initiala 1/1 1) ANGHEL MARIN, LIPSA CNP	A1.1

C. Partea III. SARCINI .

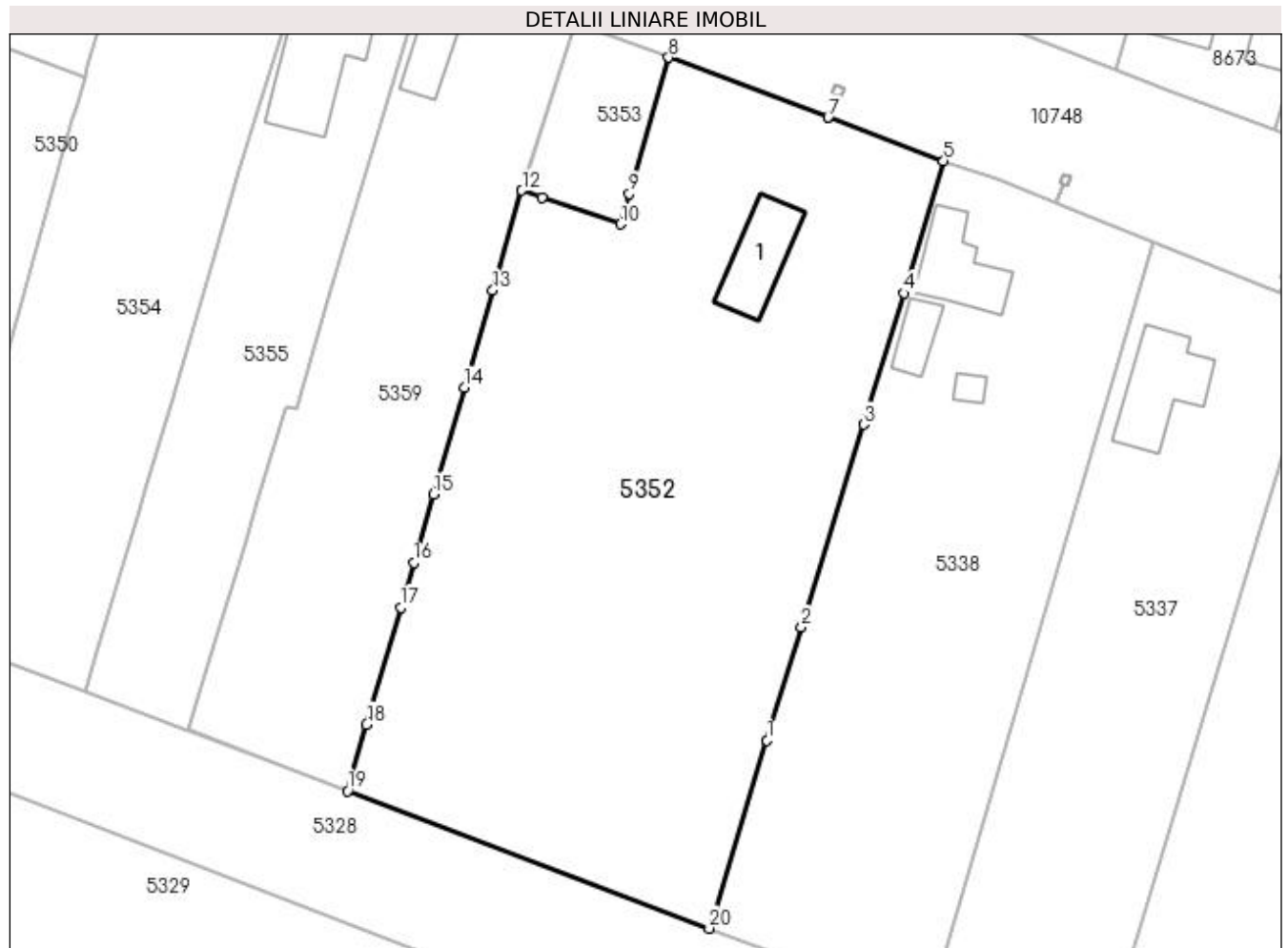
Inscrieri privind dezmembramintele dreptului de proprietate, drepturi reale de garanție și sarcini	Referințe
NU SUNT	

Anexa Nr. 1 La Partea I

Teren

Nr cadastral	Suprafața (mp)*	Observații / Referințe
	5.238	

* Suprafața este determinată în planul de proiecție Stereo 70.



Date referitoare la teren

Crt	Categorie folosință	Intra vilan	Suprafața (mp)	Tarla	Parcelă	Nr. topo	Observații / Referințe
1	curți constructii	DA	730	16	312	-	
2	arabil	DA	1.322	16	317	-	
3	arabil	DA	814	16	315	-	
4	vie	DA	1.472	16	314	-	
5	livada	DA	900	16	313	-	

Date referitoare la construcții

Crt	Număr	Destinație construcție	Supraf. (mp)	Situație juridică	Observații / Referințe
A1.1		construcții industriale și edilitare	102	Cu acte	Nr. niveluri:1; S. construita la sol:102 mp;

Lungime Segmente

1) Valorile lungimilor segmentelor sunt obținute din proiecție în plan.

Punct început	X / Y	Punct sfârșit	X / Y	Lungime segment (** (m)

Punct început	X / Y	Punct sfârșit	X / Y	Lungime segment (** (m)
1	437.693,349 299.665,732	2	437.697,952 299.680,734	15.692
2	437.697,952 299.680,734	3	437.706,225 299.707,698	28.205
3	437.706,225 299.707,698	4	437.711,585 299.725,168	18.274
4	437.711,585 299.725,168	5	437.716,852 299.742,764	18.367
5	437.716,852 299.742,764	6	437.701,52 299.748,516	16.375
6	437.701,52 299.748,516	7	437.701,515 299.748,518	0.005
7	437.701,515 299.748,518	8	437.680,269 299.756,49	22.692
8	437.680,269 299.756,49	9	437.675,028 299.738,375	18.858
9	437.675,028 299.738,375	10	437.673,86 299.734,337	4.204
10	437.673,86 299.734,337	11	437.663,41 299.737,906	11.043
11	437.663,41 299.737,906	12	437.660,76 299.738,811	2.8
12	437.660,76 299.738,811	13	437.656,891 299.725,521	13.842
13	437.656,891 299.725,521	14	437.653,123 299.712,583	13.476
14	437.653,123 299.712,583	15	437.648,999 299.698,419	14.752
15	437.648,999 299.698,419	16	437.646,351 299.689,324	9.473
16	437.646,351 299.689,324	17	437.644,608 299.683,34	6.233
17	437.644,608 299.683,34	18	437.640,091 299.667,827	16.157
18	437.640,091 299.667,827	19	437.637,524 299.659,011	9.182
19	437.637,524 299.659,011	20	437.685,67 299.640,706	51.508
20	437.685,67 299.640,706	1	437.693,349 299.665,732	26.178

** Lungimile segmentelor sunt determinate în planul de proiecție Stereo 70 și sunt rotunjite la 1 milimetru.

*** Distanța dintre puncte este formată din segmente cumulate ce sunt mai mici decât valoarea 1 milimetru.

**DATE DESPRE IMOBILUL NR. 5353**

Oficiul de Cadastru și Publicitate Imobiliară DOLJ
Biroul de Cadastru și Publicitate Imobiliară Craiova

A. Partea I. Descrierea imobilului

TEREN Intravilan

Adresa: Loc. Preajba De Padure, Jud. Dolj, T16 P316

Nr. Crt	Nr cadastral Nr. topografic	Suprafața* (mp)	Observații / Referințe
A1		314	Sector cadastral:53 Teren neimprejmuit;

B. Partea II. Proprietari și acte

Inscrieri privitoare la dreptul de proprietate și alte drepturi reale	Referințe
/	
Act Administrativ nr. TDP1034-48563, din 24/03/1995 emis de CJSDPAT DOLJ;	
B1	A1
Intabulare, drept de PROPRIETATE, dobandit prin Reconstituire, cota actuala 1/1, cota initiala 1/1 1) BUDARU ANGELA, LIPSA CNP	

C. Partea III. SARCINI .

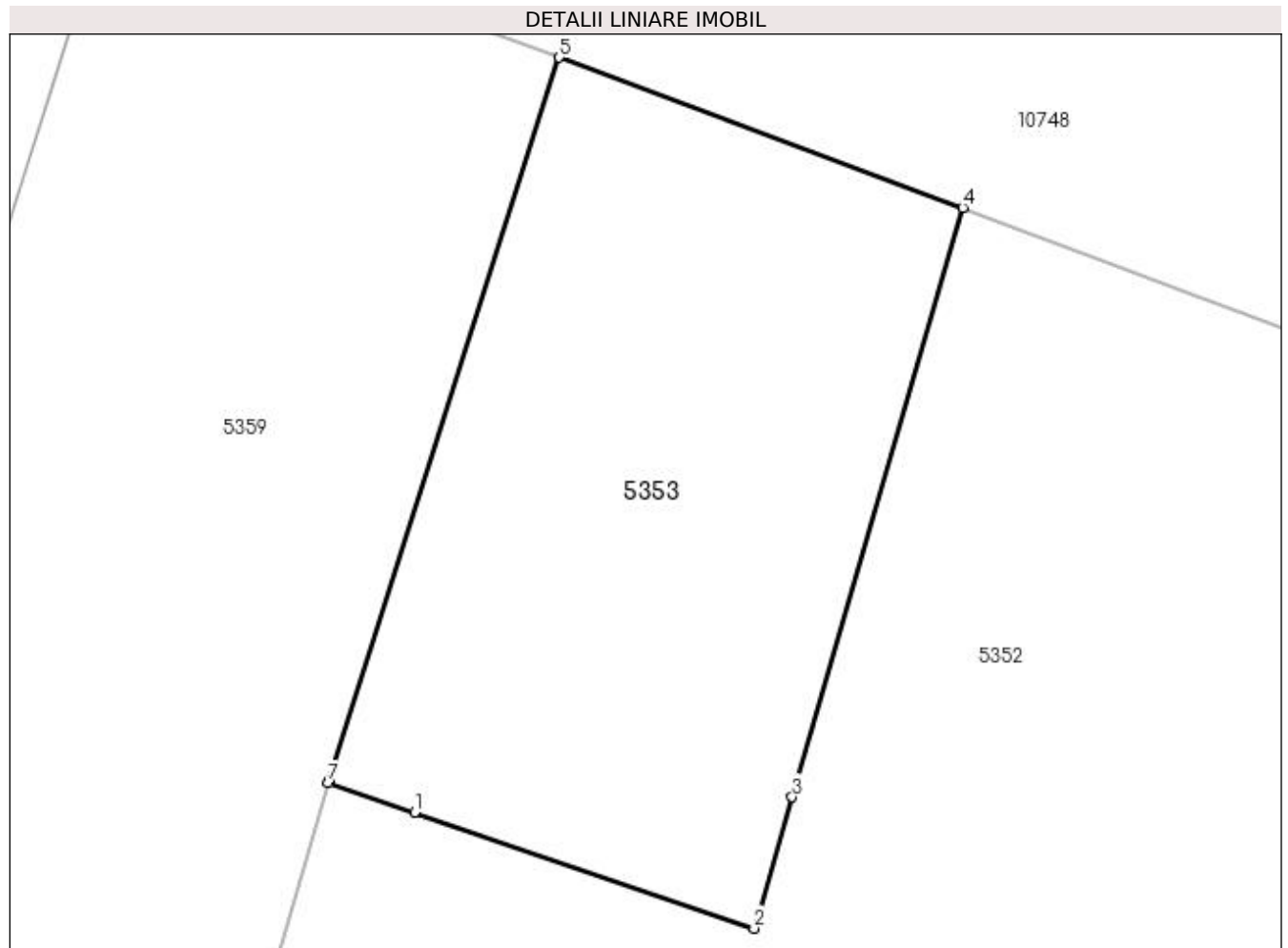
Inscrieri privind dezmembramintele dreptului de proprietate, drepturi reale de garanție și sarcini	Referințe
NU SUNT	

Anexa Nr. 1 La Partea I

Teren

Nr cadastral	Suprafața (mp)*	Observații / Referințe
	314	

* Suprafața este determinată în planul de proiecție Stereo 70.



Date referitoare la teren

Crt	Categorie folosință	Intravilan	Suprafața (mp)	Tarla	Parcelă	Nr. topo	Observații / Referințe
1	curți constructii	DA	314	16	316	-	

Lungime Segmente

1) Valorile lungimilor segmentelor sunt obținute din proiecție în plan.

Punct început	X / Y	Punct sfârșit	X / Y	Lungime segment (** (m)
1	437.663,41 299.737,906	2	437.673,86 299.734,337	11.043
2	437.673,86 299.734,337	3	437.675,028 299.738,375	4.204
3	437.675,028 299.738,375	4	437.680,269 299.756,49	18.858
4	437.680,269 299.756,49	5	437.667,863 299.761,103	13.236
5	437.667,863 299.761,103	6	437.660,779 299.738,87	23.334

Punct început	X / Y	Punct sfârșit	X / Y	Lungime segment (** (m)
6	437.660,779 299.738,87	7	437.660,76 299.738,811	0.062
7	437.660,76 299.738,811	1	437.663,41 299.737,906	2.8

** Lungimile segmentelor sunt determinate în planul de proiecție Stereo 70 și sunt rotunjite la 1 milimetru.

*** Distanța dintre puncte este formată din segmente cumulate ce sunt mai mici decât valoarea 1 milimetru.

**DATE DESPRE IMOBILUL NR. 5354**

Oficiul de Cadastru și Publicitate Imobiliară DOLJ
Biroul de Cadastru și Publicitate Imobiliară Craiova

A. Partea I. Descrierea imobilului

TEREN Intravilan

Adresa: Loc. Preajba De Padure, Jud. Dolj, T16 P325, P236, P327; T22, P63

Nr. Crt	Nr cadastral Nr. topografic	Suprafața* (mp)	Observații / Referințe
A1		2.459	Sector cadastral:53 Teren neimprejmut;

Construcții

Crt	Nr cadastral Nr. topografic	Adresa	Observații / Referințe
A1.1		Loc. Preajba De Padure, Jud. Dolj, T16 P325, P236, P327; T22, P63	Nr. niveluri:1; S. construita la sol:109 mp;
A1.2		Loc. Preajba De Padure, Jud. Dolj, T16 P325, P236, P327; T22, P63	Nr. niveluri:1; S. construita la sol:13 mp;
A1.3		Loc. Preajba De Padure, Jud. Dolj, T16 P325, P236, P327; T22, P63	Nr. niveluri:1; S. construita la sol:22 mp;

B. Partea II. Proprietari și acte

Inscrieri privitoare la dreptul de proprietate și alte drepturi reale		Referințe
/		
Act Administrativ nr. TDP747-9674, din 10/09/1997 emis de CJSDPAT DOLJ;		
B1	Intabulare, drept de PROPRIETATE, dobandit prin Reconstituire, cota actuala 1/1, cota initiala 1/1 1) MOCANU RADU, LIPSA CNP	A1
Act Normativ nr. Legea 7, din 13/03/1996 emis de PARLAMENTUL ROMANIEI;		
B2	Intabulare, drept de PROPRIETATE, dobandit prin Lege, cota actuala 1/1, cota initiala 1/1 1) MOCANU RADU, LIPSA CNP	A1.1, A1.2, A1.3

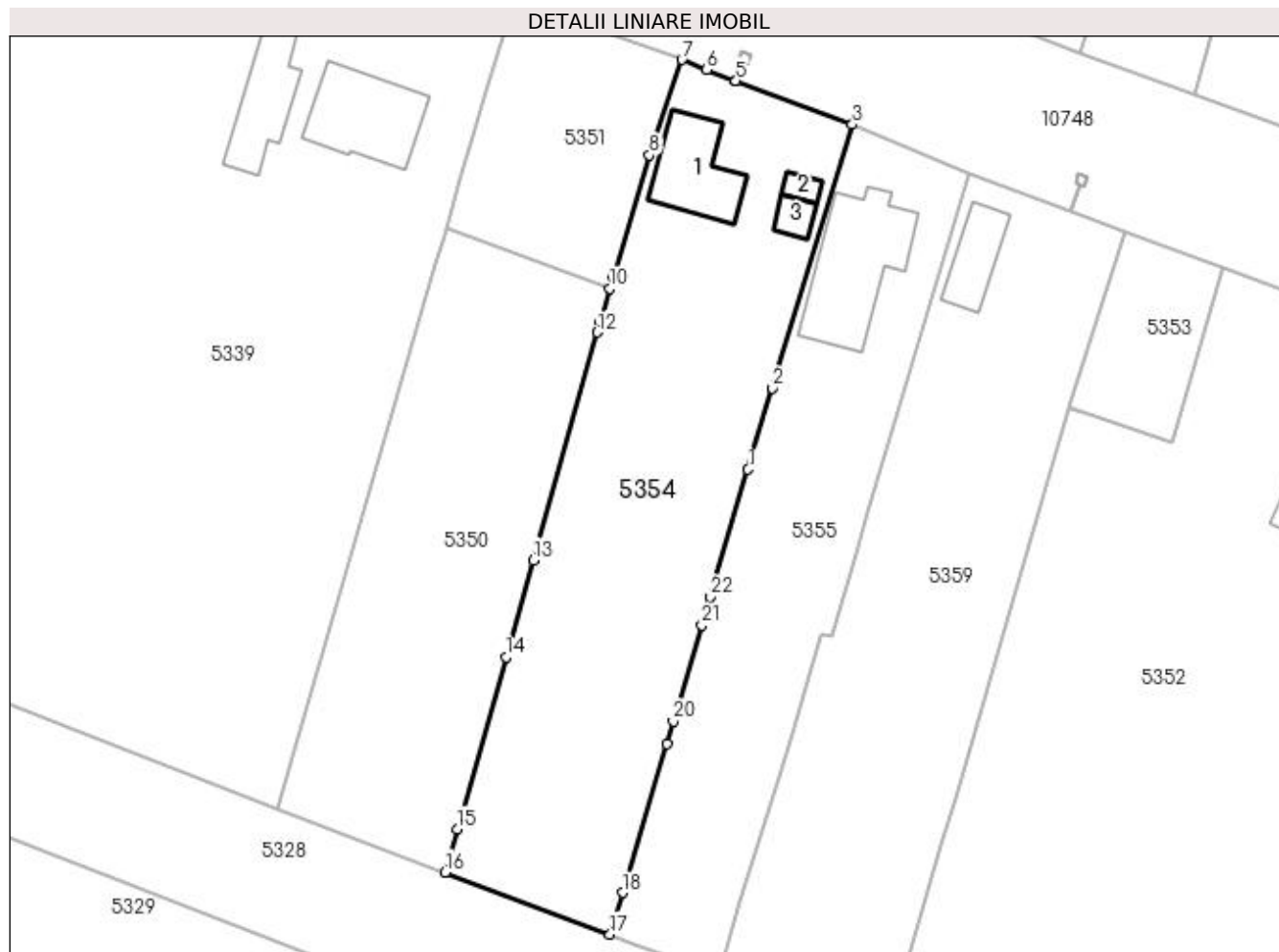
C. Partea III. SARCINI .

Inscrieri privind dezmembramintele dreptului de proprietate, drepturi reale de garanție și sarcini	Referințe
NU SUNT	

Anexa Nr. 1 La Partea I**Teren**

Nr cadastral	Suprafața (mp)*	Observații / Referințe
	2.459	

* Suprafața este determinată în planul de proiecție Stereo 70.

**Date referitoare la teren**

Crt	Categorie folosință	Intra vilan	Suprafața (mp)	Tarla	Parcelă	Nr. topo	Observații / Referințe
1	curți construcții	DA	808	16	325	-	
2	arabil	DA	639	22	63	-	
3	arabil	DA	289	16	327	-	
4	arabil	DA	723	16	326	-	

Date referitoare la construcții

Crt	Număr	Destinație construcție	Supraf. (mp)	Situație juridică	Observații / Referințe
A1.1		construcții industriale și edilitare	109	Cu acte	Nr. niveluri:1; S. construita la sol:109 mp;
A1.2		construcții industriale și edilitare	13	Cu acte	Nr. niveluri:1; S. construita la sol:13 mp;
A1.3		construcții industriale și edilitare	22	Cu acte	Nr. niveluri:1; S. construita la sol:22 mp;

Lungime Segmente

1) Valorile lungimilor segmentelor sunt obținute din proiecție în plan.

Punct început	X / Y	Punct sfârșit	X / Y	Lungime segment (** (m)
1	437.620,112 299.731,007	2	437.623,179 299.741,325	10.764
3	437.633,306 299.774,708	4	437.618,556 299.780,241	15.754
5	437.618,552 299.780,243	6	437.614,862 299.781,627	3.941
7	437.611,721 299.782,914	8	437.607,611 299.770,814	12.779
9	437.602,986 299.755,327	10	437.602,576 299.753,954	1.433
11	437.601,398 299.749,719	12	437.601,019 299.748,357	1.414
13	437.592,863 299.719,502	14	437.589,405 299.707,267	12.714
15	437.583,238 299.685,447	16	437.581,686 299.679,958	5.704
17	437.602,607 299.672,114	18	437.604,172 299.677,38	5.494
19	437.609,793 299.696,289	20	437.610,625 299.699,089	2.921
21	437.614,244 299.711,263	22	437.615,319 299.714,88	3.773

Punct început	X / Y	Punct sfârșit	X / Y	Lungime segment (** (m)
2	437.623,179 299.741,325	3	437.633,306 299.774,708	34.885
4	437.618,556 299.780,241	5	437.618,552 299.780,243	0.004
6	437.614,862 299.781,627	7	437.611,721 299.782,914	3.394
8	437.607,611 299.770,814	9	437.602,986 299.755,327	16.163
10	437.602,576 299.753,954	11	437.601,398 299.749,719	4.396
12	437.601,019 299.748,357	13	437.592,863 299.719,502	29.986
14	437.589,405 299.707,267	15	437.583,238 299.685,447	22.675
16	437.581,686 299.679,958	17	437.602,607 299.672,114	22.343
18	437.604,172 299.677,38	19	437.609,793 299.696,289	19.727
20	437.610,625 299.699,089	21	437.614,244 299.711,263	12.701
22	437.615,319 299.714,88	1	437.620,112 299.731,007	16.824

** Lungimile segmentelor sunt determinate în planul de proiecție Stereo 70 și sunt rotunjite la 1 milimetru.

*** Distanța dintre puncte este formată din segmente cumulate ce sunt mai mici decât valoarea 1 milimetru.

**DATE DESPRE IMOBILUL NR. 5355**

Oficiul de Cadastru și Publicitate Imobiliară DOLJ
Biroul de Cadastru și Publicitate Imobiliară Craiova

A. Partea I. Descrierea imobilului

TEREN Intravilan

Adresa: Loc. Preajba De Padure, Jud. Dolj, T16 P321, P322, P323, P324

Nr. Crt	Nr cadastral Nr. topografic	Suprafața* (mp)	Observații / Referințe
A1		1.659	Sector cadastral:53 Teren neimprejmut;

Construcții

Crt	Nr cadastral Nr. topografic	Adresa	Observații / Referințe
A1.1		Loc. Preajba De Padure, Jud. Dolj, T16 P321, P322, P323, P324	Nr. niveluri:1; S. construita la sol:181 mp;

B. Partea II. Proprietari și acte

Inscrieri privitoare la dreptul de proprietate și alte drepturi reale		Referințe
/		
Act Administrativ nr. TDP963-59538, din 03/10/1997 emis de CJSDPAT DOLJ;		
B1	Intabulare, drept de PROPRIETATE, dobandit prin Reconstituire, cota actuala 1/1, cota initiala 1/1 1) STANCU ELENA, LIPSA CNP	A1
Act Normativ nr. Legea 7, din 13/03/1996 emis de PARLAMENTUL ROMANIEI;		
B2	Intabulare, drept de PROPRIETATE, dobandit prin Lege, cota actuala 1/1, cota initiala 1/1 1) STANCU ELENA, LIPSA CNP	A1.1

C. Partea III. SARCINI .

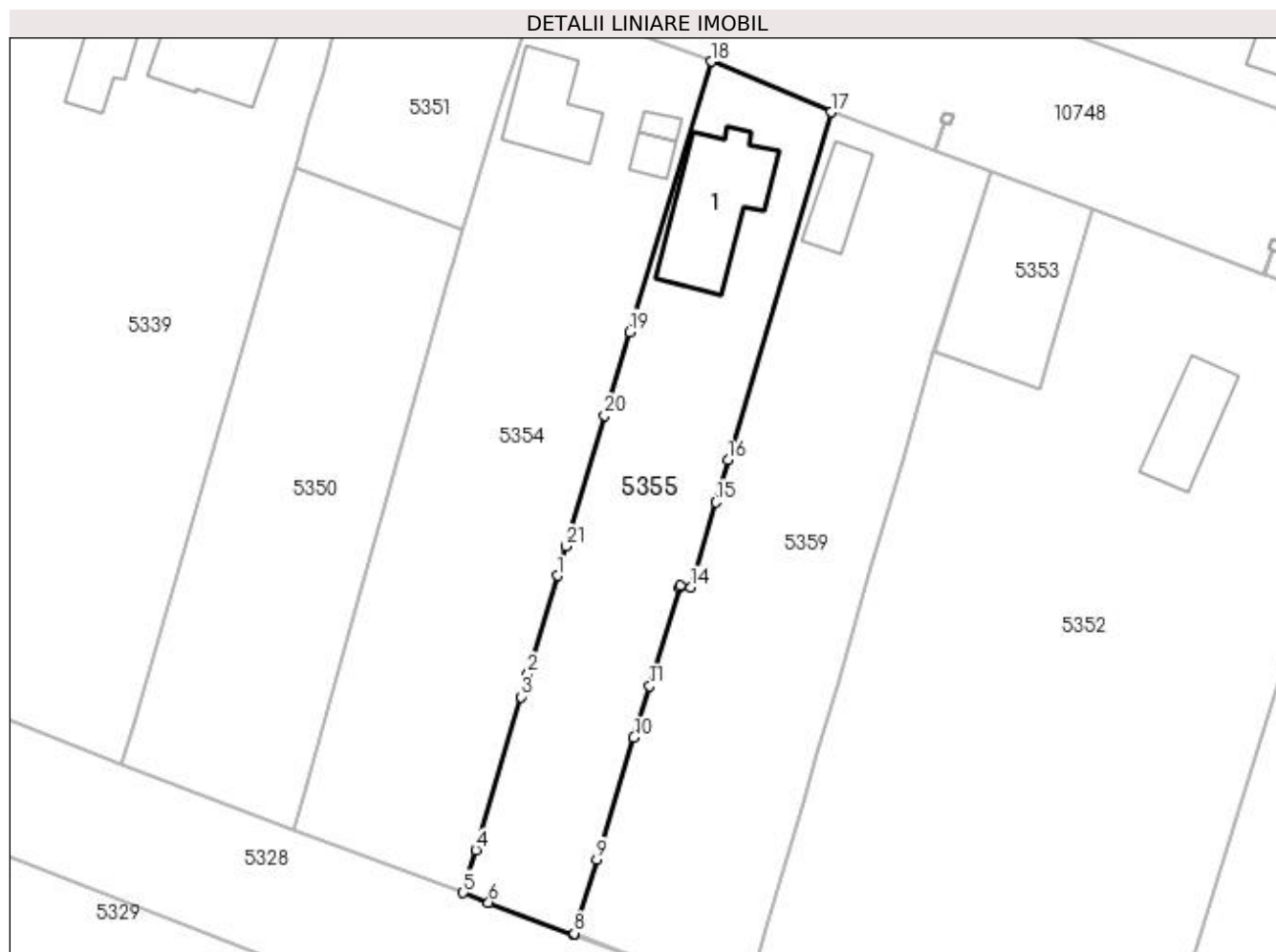
Inscrieri privind dezmembramintele dreptului de proprietate, drepturi reale de garanție și sarcini	Referințe
NU SUNT	

Anexa Nr. 1 La Partea I

Teren

Nr cadastral	Suprafața (mp)*	Observații / Referințe
	1.659	

* Suprafața este determinată în planul de proiecție Stereo 70.



Date referitoare la teren

Crt	Categorie folosință	Intra vilan	Suprafața (mp)	Tarla	Parcelă	Nr. topo	Observații / Referințe
1	curți construcții	DA	724	16	321	-	
2	arabil	DA	275	16	322	-	
3	vie	DA	372	16	324	-	
4	livada	DA	288	16	323	-	

Date referitoare la construcții

Crt	Număr	Destinație construcție	Supraf. (mp)	Situație juridică	Observații / Referințe
A1.1		construcții industriale și edilitare	181	Cu acte	Nr. niveluri:1; S. construita la sol:181 mp;

Lungime Segmente

1) Valorile lungimilor segmentelor sunt obținute din proiecție în plan.

Punct început	X / Y	Punct sfârșit	X / Y	Lungime segment (** (m))
1	437.614,244 299.711,263	2	437.610,625 299.699,089	12.701

Punct început	X / Y	Punct sfârșit	X / Y	Lungime segment (** (m))
2	437.610,625 299.699,089	3	437.609,793 299.696,289	2.921

Punct început	X / Y	Punct sfârșit	X / Y	Lungime segment (** (m)
3	437.609,793 299.696,289	4	437.604,172 299.677,38	19.727
5	437.602,607 299.672,114	6	437.605,774 299.670,927	3.382
7	437.616,309 299.666,977	8	437.616,35 299.667,111	0.14
9	437.619,126 299.676,213	10	437.623,718 299.691,264	15.736
11	437.625,652 299.697,604	12	437.629,375 299.709,808	12.759
13	437.629,445 299.710,037	14	437.630,725 299.709,771	1.307
15	437.633,812 299.720,308	16	437.635,338 299.725,514	5.425
17	437.648,074 299.768,446	18	437.633,306 299.774,708	16.041
19	437.623,179 299.741,325	20	437.620,112 299.731,007	10.764
21	437.615,319 299.714,88	1	437.614,244 299.711,263	3.773

Punct început	X / Y	Punct sfârșit	X / Y	Lungime segment (** (m)
4	437.604,172 299.677,38	5	437.602,607 299.672,114	5.494
6	437.605,774 299.670,927	7	437.616,309 299.666,977	11.251
8	437.616,35 299.667,111	9	437.619,126 299.676,213	9.516
10	437.623,718 299.691,264	11	437.625,652 299.697,604	6.628
12	437.629,375 299.709,808	13	437.629,445 299.710,037	0.239
14	437.630,725 299.709,771	15	437.633,812 299.720,308	10.98
16	437.635,338 299.725,514	17	437.648,074 299.768,446	44.781
18	437.633,306 299.774,708	19	437.623,179 299.741,325	34.885
20	437.620,112 299.731,007	21	437.615,319 299.714,88	16.824

** Lungimile segmentelor sunt determinate în planul de proiecție Stereo 70 și sunt rotunjite la 1 milimetru.

*** Distanța dintre puncte este formată din segmente cumulate ce sunt mai mici decât valoarea 1 milimetru.

**DATE DESPRE IMOBILUL NR. 5356**

Oficiul de Cadastru și Publicitate Imobiliară DOLJ
Biroul de Cadastru și Publicitate Imobiliară Craiova

A. Partea I. Descrierea imobilului

TEREN Intravilan

Adresa: Loc. Preajba De Padure, Jud. Dolj, T16 P332

Nr. Crt	Nr cadastral Nr. topografic	Suprafața* (mp)	Observații / Referințe
A1		1.019	Sector cadastral:53 Teren neimprijmit;

Construcții

Crt	Nr cadastral Nr. topografic	Adresa	Observații / Referințe
A1.1		Loc. Preajba De Padure, Jud. Dolj, T16 P332	Nr. niveluri:1; S. construita la sol:77 mp;
A1.2		Loc. Preajba De Padure, Jud. Dolj, T16 P332	Nr. niveluri:1; S. construita la sol:40 mp;

B. Partea II. Proprietari și acte

Inscrieri privitoare la dreptul de proprietate și alte drepturi reale		Referințe
/		
Act Administrativ nr. TDP1516, din 16/10/2003 emis de CJSDPAT DOLJ;		
B1	Intabulare, drept de PROPRIETATE, dobandit prin Reconstituire, cota actuala 1/1, cota initiala 1/1 1) STĂNESCU TUDORA, LIPSA CNP 2) VÎLCEANU MARIA, LIPSA CNP 3) HARAPU FLOAREA, LIPSA CNP	A1
Act Normativ nr. Legea 7, din 13/03/1996 emis de PARLAMENTUL ROMANIEI;		
B2	Intabulare, drept de PROPRIETATE, dobandit prin Lege, cota actuala 1/1, cota initiala 1/1 1) STĂNESCU TUDORA, LIPSA CNP 2) VÎLCEANU MARIA, LIPSA CNP 3) HARAPU FLOAREA, LIPSA CNP	A1.1, A1.2

C. Partea III. SARCINI .

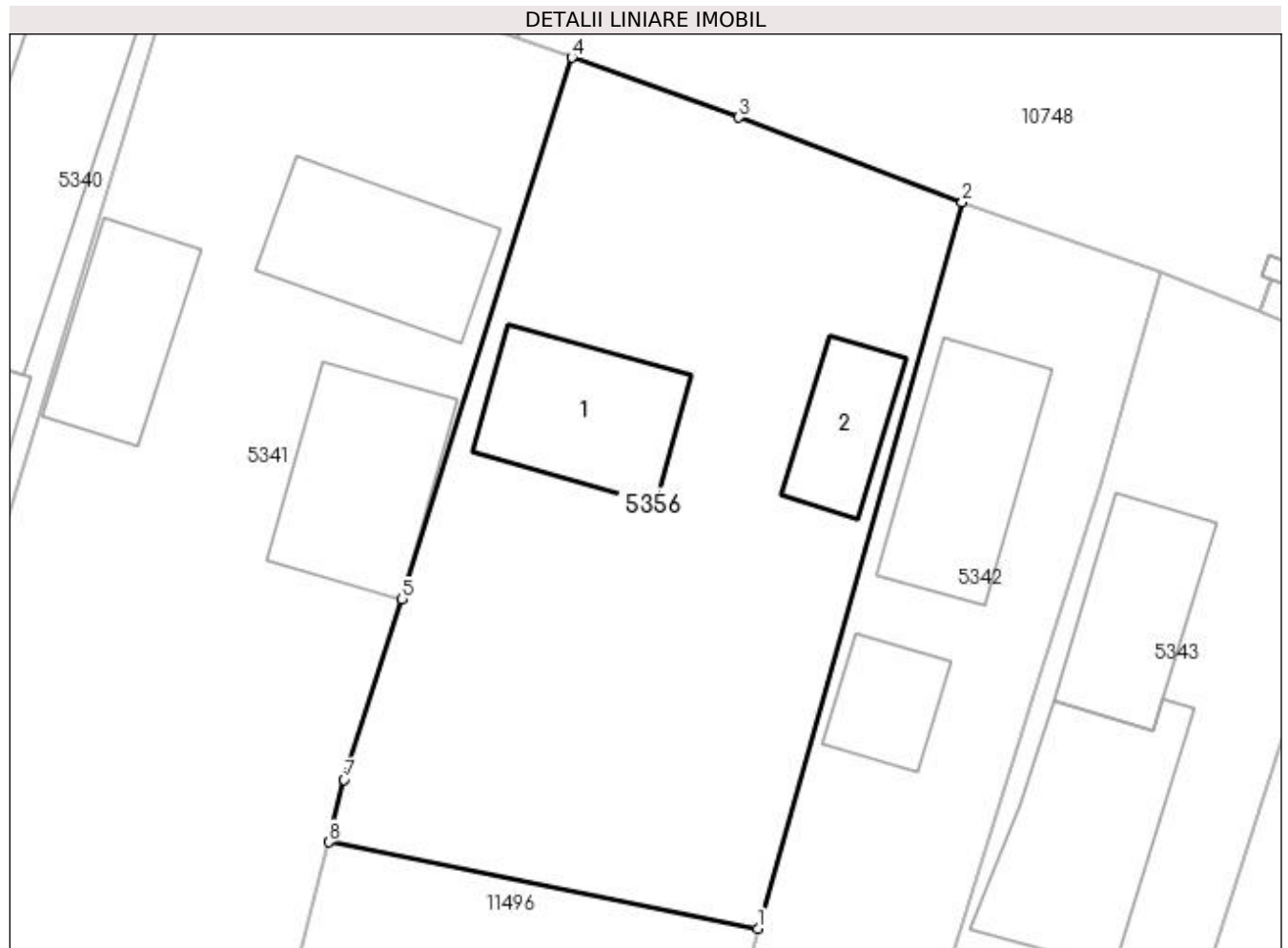
Inscrieri privind dezmembramintele dreptului de proprietate, drepturi reale de garanție și sarcini	Referințe
NU SUNT	

Anexa Nr. 1 La Partea I

Teren

Nr cadastral	Suprafața (mp)*	Observații / Referințe
	1.019	

* Suprafața este determinată în planul de proiecție Stereo 70.



Date referitoare la teren

Crt	Categorie folosință	Intra vilan	Suprafața (mp)	Tarla	Parcelă	Nr. topo	Observații / Referințe
1	curți constructii	DA	1.019	16	332	-	

Date referitoare la construcții

Crt	Număr	Destinație construcție	Supraf. (mp)	Situație juridică	Observații / Referințe
A1.1		construcții industriale și edilitare	77	Cu acte	Nr. niveluri:1; S. construită la sol:77 mp;
A1.2		construcții industriale și edilitare	40	Cu acte	Nr. niveluri:1; S. construită la sol:40 mp;

Lungime Segmente

1) Valorile lungimilor segmentelor sunt obținute din proiecție în plan.

Punct început	X / Y	Punct sfârșit	X / Y	Lungime segment (** (m)
1	437.473,81 299.789,999	2	437.485,054 299.829,931	41.485
2	437.485,054 299.829,931	3	437.472,757 299.834,588	13.149

Punct început	X / Y	Punct sfârșit	X / Y	Lungime segment (** (m)
3	437.472,757 299.834,588	4	437.463,569 299.837,882	9.761
4	437.463,569 299.837,882	5	437.454,236 299.808,096	31.214
5	437.454,236 299.808,096	6	437.451,349 299.799,154	9.396
6	437.451,349 299.799,154	7	437.451,045 299.798,19	1.011
7	437.451,045 299.798,19	8	437.450,18 299.794,743	3.554
8	437.450,18 299.794,743	1	437.473,81 299.789,999	24.102

** Lungimile segmentelor sunt determinate în planul de proiecție Stereo 70 și sunt rotunjite la 1 milimetru.

*** Distanța dintre puncte este formată din segmente cumulate ce sunt mai mici decât valoarea 1 milimetru.

**DATE DESPRE IMOBILUL NR. 5357**

Oficiul de Cadastru și Publicitate Imobiliară DOLJ
Biroul de Cadastru și Publicitate Imobiliară Craiova

A. Partea I. Descrierea imobilului

TEREN Extravilan

Adresa: Nr. 1, Jud. Dolj, T22 P1/3

Nr. Crt	Nr cadastral Nr. topografic	Suprafața* (mp)	Observații / Referințe
A1	31372	787	Sector cadastral:53 Teren neimprijmit;

Construcții

Crt	Nr cadastral Nr. topografic	Adresa	Observații / Referințe
A1.1	31372-C1	Nr. 1, Jud. Dolj, tarla 22, parcela 1/3	Nr. niveluri:1; S. construita la sol:58 mp; Locuinta cu sufragerie, dormitor, hol, bucatarie si camera. Conform declaratiei proprietarilor si a datelor existente la efectuarea masuratorilor constructia este edificata in anul 1980, fara fundatie, peretii din chirpici si este acoperita cu tigla.

B. Partea II. Proprietari și acte

Inscrieri privitoare la dreptul de proprietate și alte drepturi reale		Referințe
199698 / 25/10/2018		
Act Notarial nr. AUT 456, din 24/10/2018 emis de NP Marinescu Nina Cosmina;		
B1	Intabulare, drept de PROPRIETATE, dobandit prin Conventie, cota actuala 1/1, cota initiala 1/1 1) MOCANU MIOARA-VERGINICA	A1, A1.1

C. Partea III. SARCINI .

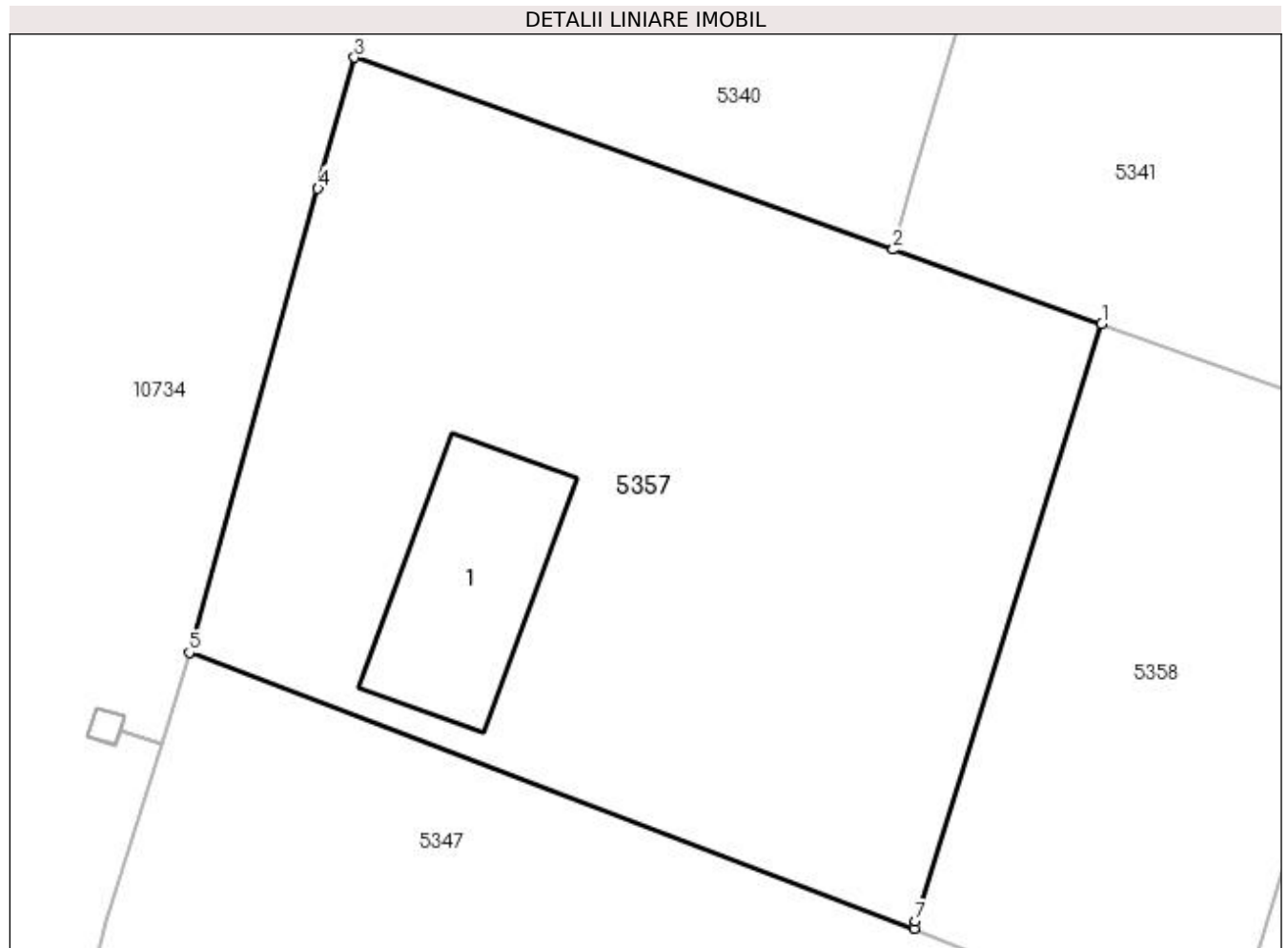
Inscrieri privind dezmembramintele dreptului de proprietate, drepturi reale de garanție și sarcini	Referințe
NU SUNT	

Anexa Nr. 1 La Partea I

Teren

Nr cadastral	Suprafața (mp)*	Observații / Referințe
31372	787	

* Suprafața este determinată în planul de proiecție Stereo 70.



Date referitoare la teren

Crt	Categorie folosință	Intravilan	Suprafața (mp)	Tarla	Parcelă	Nr. topo	Observații / Referințe
1	curți construcții	NU	787	22	1/3	-	

Date referitoare la construcții

Crt	Număr	Destinație construcție	Supraf. (mp)	Situație juridică	Observații / Referințe
A1.1	31372-C1	construcții de locuințe	58	Cu acte	Nr. niveluri:1; S. construita la sol:58 mp; Locuinta cu sufragerie, dormitor, hol, bucatarie si camera. Conform declaratiei proprietarilor si a datelor existente la efectuarea masuratorilor constructia este edificata in anul 1980, fara fundatie, peretii din chirpici si este acoperita cu tigla.

Lungime Segmente

1) Valorile lungimilor segmentelor sunt obținute din proiecție în plan.

Punct început	X / Y	Punct sfârșit	X / Y	Lungime segment (** (m))
1	437.428,533 299.766,751	2	437.420,17 299.769,729	8.877

Punct început	X / Y	Punct sfârșit	X / Y	Lungime segment (** (m)
2	437.420,17 299.769,729	3	437.398,552 299.777,427	22.948
3	437.398,552 299.777,427	4	437.397,086 299.772,168	5.46
4	437.397,086 299.772,168	5	437.391,92 299.753,575	19.297
5	437.391,92 299.753,575	6	437.420,996 299.742,511	31.11
6	437.420,996 299.742,511	7	437.421,07 299.742,803	0.301
7	437.421,07 299.742,803	1	437.428,533 299.766,751	25.084

** Lungimile segmentelor sunt determinate în planul de proiecție Stereo 70 și sunt rotunjite la 1 milimetru.

*** Distanța dintre puncte este formată din segmente cumulate ce sunt mai mici decât valoarea 1 milimetru.

**DATE DESPRE IMOBILUL NR. 5358**

Oficiul de Cadastru și Publicitate Imobiliară DOLJ
Biroul de Cadastru și Publicitate Imobiliară Craiova

A. Partea I. Descrierea imobilului

TEREN Extravilan

Adresa: Jud. Dolj, Str. Padureni, nr.1, tarla 22, parcela 1/3

Nr. Crt	Nr cadastral Nr. topografic	Suprafața* (mp)	Observații / Referințe
A1	31373	342	Sector cadastral:53 Teren neimprejmuit;

B. Partea II. Proprietari și acte

Inscrieri privitoare la dreptul de proprietate și alte drepturi reale	Referințe
113625 / 12/09/2014	
Act Notarial nr. contract de vanzare aut nr 433, din 11/09/2014 emis de NP MARINESCU NINA COSMINA;	
B1	A1
Intabulare, drept de PROPRIETATE, dobandit prin Conventie, cota actuala 1/1, cota initiala 1/1 1) CHIRITESCU IONELA, necasatorita	

C. Partea III. SARCINI .

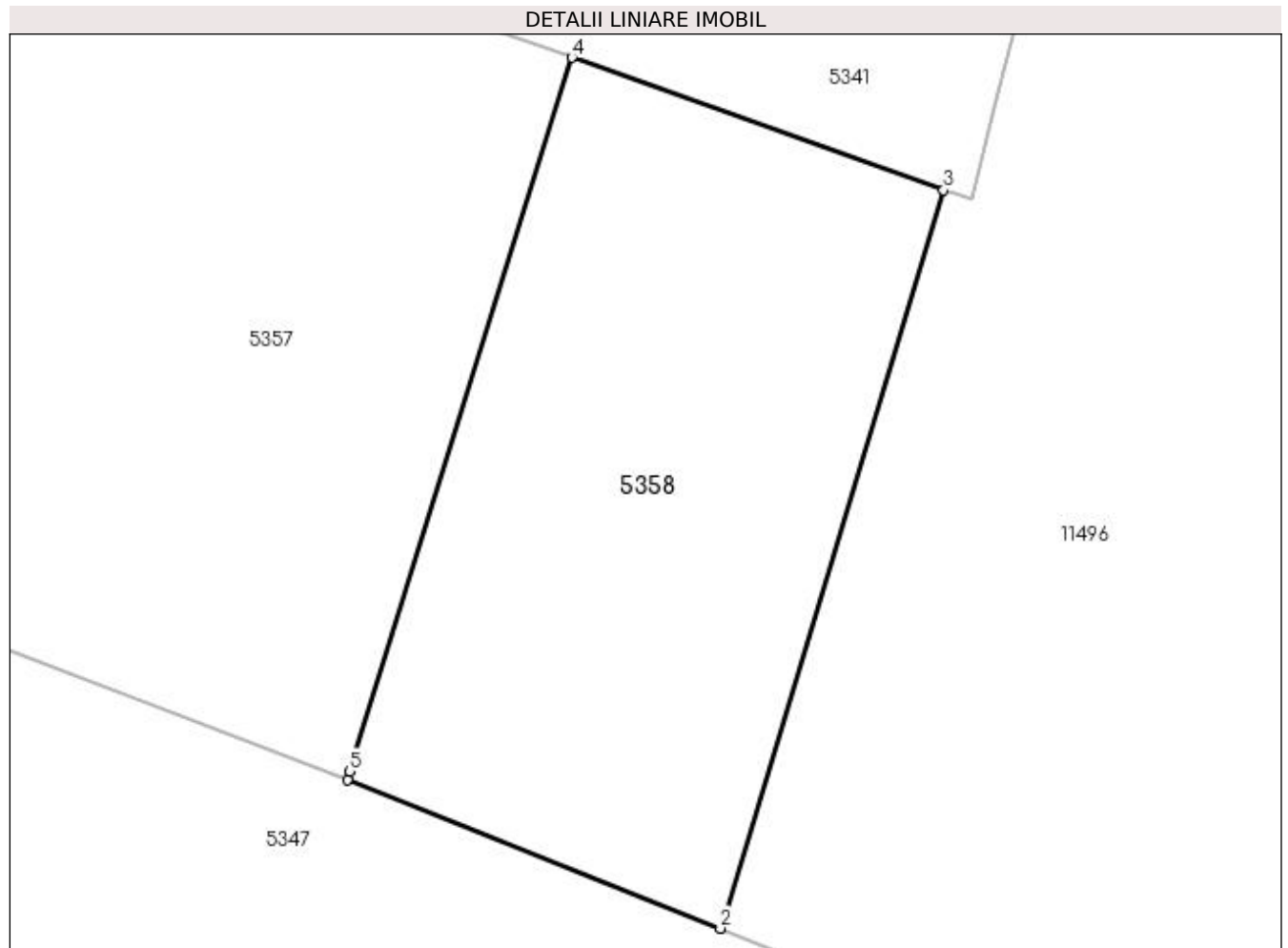
Inscrieri privind dezmembramintele dreptului de proprietate, drepturi reale de garanție și sarcini	Referințe
NU SUNT	

Anexa Nr. 1 La Partea I

Teren

Nr cadastral	Suprafața (mp)*	Observații / Referințe
31373	342	

* Suprafața este determinată în planul de proiecție Stereo 70.



Date referitoare la teren

Crt	Categorie folosință	Intra vilan	Suprafața (mp)	Tarla	Parcelă	Nr. topo	Observații / Referințe
1	arabil	NU	342	22	1/3	-	

Lungime Segmente

1) Valorile lungimilor segmentelor sunt obținute din proiecție în plan.

Punct început	X / Y	Punct sfârșit	X / Y	Lungime segment (** (m)
1	437.420,996 299.742,511	2	437.433,534 299.737,521	13.495
2	437.433,534 299.737,521	3	437.441,025 299.762,302	25.888
3	437.441,025 299.762,302	4	437.428,533 299.766,751	13.261
4	437.428,533 299.766,751	5	437.421,07 299.742,803	25.084
5	437.421,07 299.742,803	1	437.420,996 299.742,511	0.301

**** Lungimile segmentelor sunt determinate în planul de proiecție Stereo 70 și sunt rotunjite la 1 milimetru.**

***** Distanța dintre puncte este formată din segmente cumulate ce sunt mai mici decât valoarea 1 milimetru.**

**DATE DESPRE IMOBILUL NR. 5359**

Oficiul de Cadastru și Publicitate Imobiliară DOLJ
Biroul de Cadastru și Publicitate Imobiliară Craiova

A. Partea I. Descrierea imobilului

TEREN Intravilan

Adresa: Loc. Preajba De Padure, Jud. Dolj, T16 P318, P319, P320, P320/1

Nr. Crt	Nr cadastral Nr. topografic	Suprafața* (mp)	Observații / Referințe
A1		2.279	Sector cadastral:53 Teren neimprejmut;

Construcții

Crt	Nr cadastral Nr. topografic	Adresa	Observații / Referințe
A1.1		Loc. Preajba De Padure, Jud. Dolj, T16 P318, P319, P320, P320/1	Nr. niveluri:1; S. construita la sol:65 mp;

B. Partea II. Proprietari și acte

Inscrieri privitoare la dreptul de proprietate și alte drepturi reale		Referințe
/		
Act Administrativ nr. TDP1546, din 17/11/2003 emis de CJSDPAT DOLJ;		
B1	Intabulare, drept de PROPRIETATE, dobandit prin Reconstituire, cota actuala 1/1, cota initiala 1/1 1) MINCĂ FLORICA, LIPSA CNP	A1
Act Normativ nr. Legea 7, din 13/03/1996 emis de PARLAMENTUL ROMANIEI;		
B2	Intabulare, drept de PROPRIETATE, dobandit prin Lege, cota actuala 1/1, cota initiala 1/1 1) MINCĂ FLORICA, LIPSA CNP	A1.1

C. Partea III. SARCINI .

Inscrieri privind dezmembramintele dreptului de proprietate, drepturi reale de garanție și sarcini	Referințe
NU SUNT	

Anexa Nr. 1 La Partea I

Teren

Nr cadastral	Suprafața (mp)*	Observații / Referințe
	2.279	

* Suprafața este determinată în planul de proiecție Stereo 70.



Date referitoare la teren

Crt	Categorie folosință	Intra vilan	Suprafața (mp)	Tarla	Parcelă	Nr. topo	Observații / Referințe
1	curți construcții	DA	1.050	16	318	-	
2	arabil	DA	212	16	320/1	-	
3	arabil	DA	517	16	319	-	
4	vie	DA	500	16	320	-	

Date referitoare la construcții

Crt	Număr	Destinație construcție	Supraf. (mp)	Situație juridică	Observații / Referințe
A1.1		construcții industriale și edilitare	65	Cu acte	Nr. niveluri:1; S. construita la sol:65 mp;

Lungime Segmente

1) Valorile lungimilor segmentelor sunt obținute din proiecție în plan.

Punct început	X / Y	Punct sfârșit	X / Y	Lungime segment (** (m))
1	437.667,863 299.761,103	2	437.660,871 299.763,697	7.458

Punct început	X / Y	Punct sfârșit	X / Y	Lungime segment (** (m))
2	437.660,871 299.763,697	3	437.660,867 299.763,699	0.004

Punct început	X / Y	Punct sfârșit	X / Y	Lungime segment (** (m)
3	437.660,867 299.763,699	4	437.648,074 299.768,446	13.645
5	437.635,338 299.725,514	6	437.633,812 299.720,308	5.425
7	437.630,725 299.709,771	8	437.629,445 299.710,037	1.307
9	437.629,375 299.709,808	10	437.625,652 299.697,604	12.759
11	437.623,718 299.691,264	12	437.619,126 299.676,213	15.736
13	437.616,35 299.667,111	14	437.616,309 299.666,977	0.14
15	437.637,524 299.659,011	16	437.640,091 299.667,827	9.182
17	437.644,608 299.683,34	18	437.646,351 299.689,324	6.233
19	437.648,999 299.698,419	20	437.653,123 299.712,583	14.752
21	437.656,891 299.725,521	22	437.660,76 299.738,811	13.842
23	437.660,779 299.738,87	1	437.667,863 299.761,103	23.334

Punct început	X / Y	Punct sfârșit	X / Y	Lungime segment (** (m)
4	437.648,074 299.768,446	5	437.635,338 299.725,514	44.781
6	437.633,812 299.720,308	7	437.630,725 299.709,771	10.98
8	437.629,445 299.710,037	9	437.629,375 299.709,808	0.239
10	437.625,652 299.697,604	11	437.623,718 299.691,264	6.628
12	437.619,126 299.676,213	13	437.616,35 299.667,111	9.516
14	437.616,309 299.666,977	15	437.637,524 299.659,011	22.661
16	437.640,091 299.667,827	17	437.644,608 299.683,34	16.157
18	437.646,351 299.689,324	19	437.648,999 299.698,419	9.473
20	437.653,123 299.712,583	21	437.656,891 299.725,521	13.476
22	437.660,76 299.738,811	23	437.660,779 299.738,87	0.062

** Lungimile segmentelor sunt determinate în planul de proiecție Stereo 70 și sunt rotunjite la 1 milimetru.

*** Distanța dintre puncte este formată din segmente cumulate ce sunt mai mici decât valoarea 1 milimetru.

**DATE DESPRE IMOBILUL NR. 5360**

Oficiul de Cadastru și Publicitate Imobiliară DOLJ
 Biroul de Cadastru și Publicitate Imobiliară Craiova

A. Partea I. Descrierea imobilului

TEREN Extravilan

Adresa: Jud. Dolj, T22 P

Nr. Crt	Nr cadastral Nr. topografic	Suprafața* (mp)	Observații / Referințe
A1		947	Sector cadastral:53 Teren neimprejmuit;

B. Partea II. Proprietari și acte

Inscrieri privitoare la dreptul de proprietate și alte drepturi reale	Referințe
/	
Act Normativ nr. Legea 7, din 13/03/1996 emis de PARLAMENTUL ROMÂNIEI (art. 13 alin. 14);	
B1	A1
Intabulare, drept de PROPRIETATE, dobandit prin Lege, cota actuala 1/1, cota initiala 1/1	
1) COMUNA TESLUI-Rezerva comisiei locale de fond funciar, CIF:4553330	

C. Partea III. SARCINI .

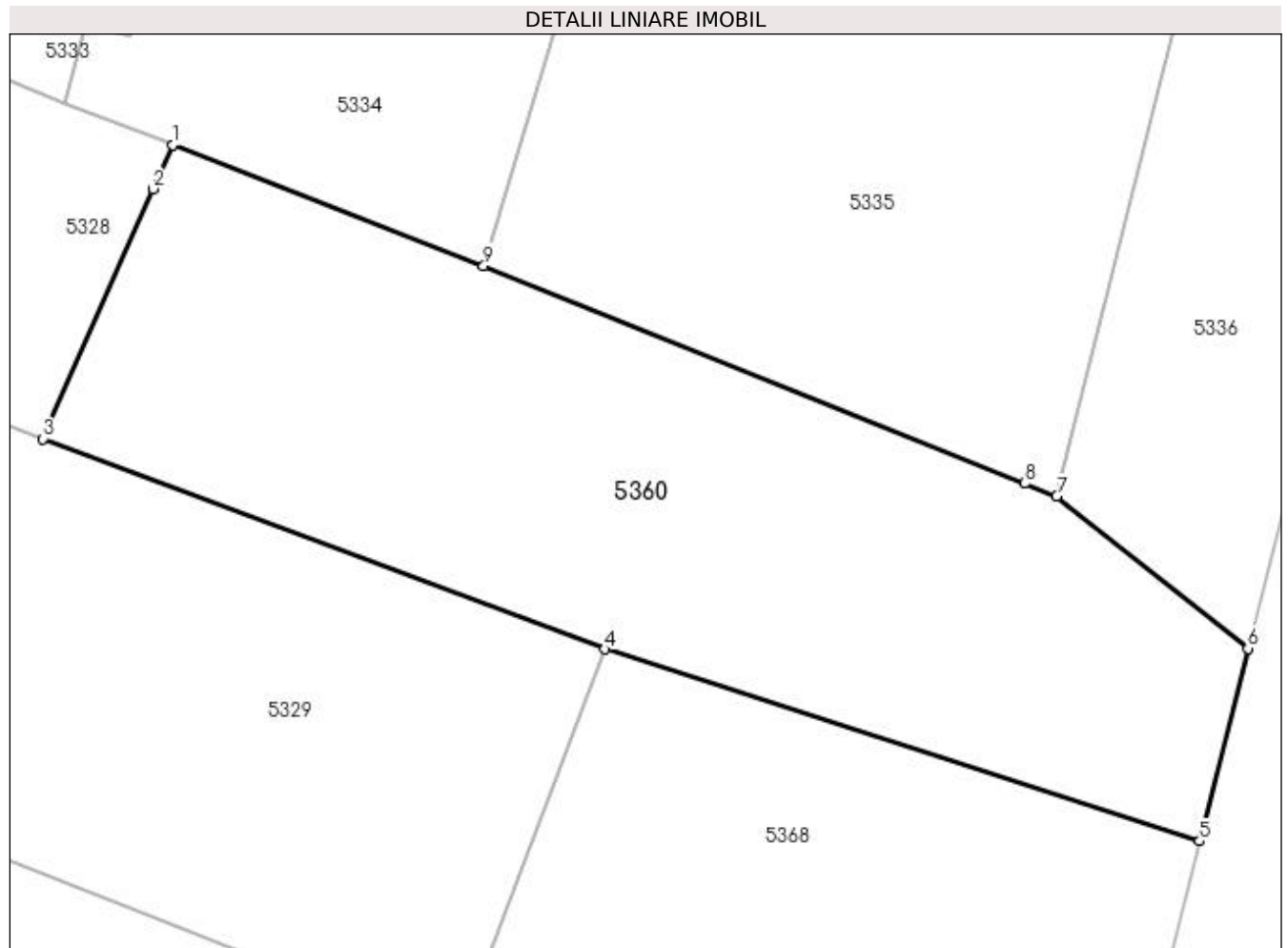
Inscrieri privind dezmembramintele dreptului de proprietate, drepturi reale de garanție și sarcini	Referințe
NU SUNT	

Anexa Nr. 1 La Partea I

Teren

Nr cadastral	Suprafața (mp)*	Observații / Referințe
	947	

* Suprafața este determinată în planul de proiecție Stereo 70.



Date referitoare la teren

Crt	Categorie folosință	Intravilan	Suprafața (mp)	Tarla	Parcelă	Nr. topo	Observații / Referințe
1	arabil	NU	947	22	-	-	

Lungime Segmente

1) Valorile lungimilor segmentelor sunt obținute din proiecție în plan.

Punct început	X / Y	Punct sfârșit	X / Y	Lungime segment (** (m)
1	437.761,389 299.611,401	2	437.760,389 299.609,136	2.476
2	437.760,389 299.609,136	3	437.754,697 299.596,245	14.092
3	437.754,697 299.596,245	4	437.783,689 299.585,389	30.958
4	437.783,689 299.585,389	5	437.814,411 299.575,503	32.273
5	437.814,411 299.575,503	6	437.816,902 299.585,435	10.24

Punct început	X / Y	Punct sfârșit	X / Y	Lungime segment (** (m)
6	437.816,902 299.585,435	7	437.807,034 299.593,286	12.61
7	437.807,034 299.593,286	8	437.805,391 299.593,947	1.771
8	437.805,391 299.593,947	9	437.777,446 299.605,178	30.117
9	437.777,446 299.605,178	1	437.761,389 299.611,401	17.221

** Lungimile segmentelor sunt determinate în planul de proiecție Stereo 70 și sunt rotunjite la 1 milimetru.

*** Distanța dintre puncte este formată din segmente cumulate ce sunt mai mici decât valoarea 1 milimetru.

**DATE DESPRE IMOBILUL NR. 5361**

Oficiul de Cadastru și Publicitate Imobiliară DOLJ
Biroul de Cadastru și Publicitate Imobiliară Craiova

A. Partea I. Descrierea imobilului

TEREN Extravilan

Adresa: Jud. Dolj, T22 P4

Nr. Crt	Nr cadastral Nr. topografic	Suprafața* (mp)	Observații / Referințe
A1		4.273	Sector cadastral:53 Teren neimprejmuit;

B. Partea II. Proprietari și acte

Inscrieri privitoare la dreptul de proprietate și alte drepturi reale		Referințe
/		
Act Normativ nr. Legea 7, din 13/03/1996 emis de PARLAMENTUL ROMÂNIEI (art. 13 alin. 14);		
B1	Intabulare, drept de PROPRIETATE, dobandit prin Lege, cota actuala 1/1, cota initiala 1/1	A1
1) COMUNA TESLUI-Rezerva comisiei locale de fond funciar, CIF:4553330		

C. Partea III. SARCINI .

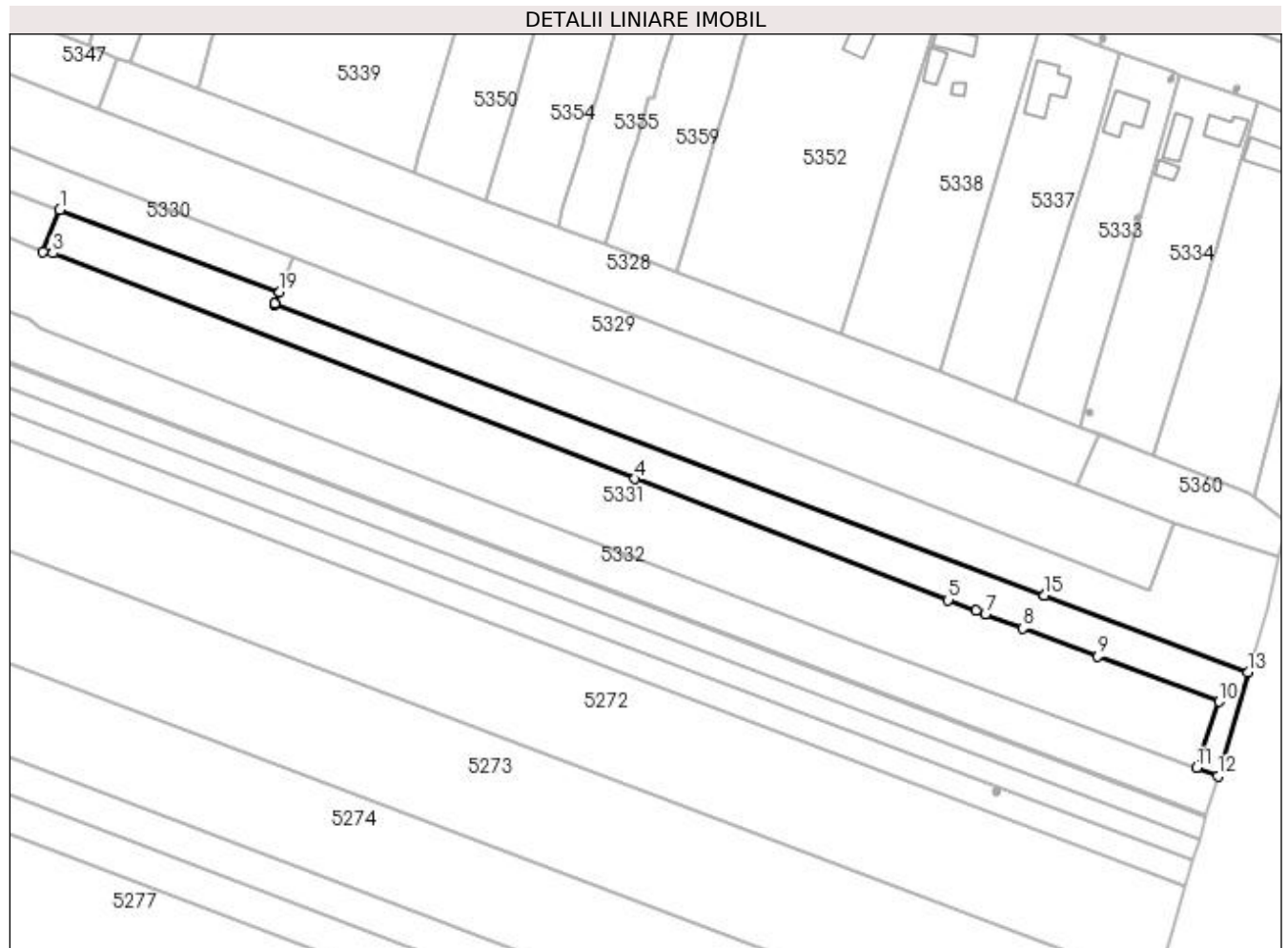
Inscrieri privind dezmembramintele dreptului de proprietate, drepturi reale de garanție și sarcini	Referințe
NU SUNT	

Anexa Nr. 1 La Partea I

Teren

Nr cadastral	Suprafața (mp)*	Observații / Referințe
	4.273	

* Suprafața este determinată în planul de proiecție Stereo 70.



Date referitoare la teren

Crt	Categorie folosință	Intra vilan	Suprafața (mp)	Tarla	Parcelă	Nr. topo	Observații / Referințe
1	arabil	NU	4.273	22	4	-	

Lungime Segmente

1) Valorile lungimilor segmentelor sunt obținute din proiecție în plan.

Punct început	X / Y	Punct sfârșit	X / Y	Lungime segment (** (m)
1	437.456,501 299.677,193	2	437.451,564 299.664,934	13.216
2	437.451,564 299.664,934	3	437.454,458 299.664,472	2.931
3	437.454,458 299.664,472	4	437.625,344 299.598,357	183.23
4	437.625,344 299.598,357	5	437.717,201 299.562,784	98.505
5	437.717,201 299.562,784	6	437.725,309 299.559,646	8.694

Punct început	X / Y	Punct sfârșit	X / Y	Lungime segment (** (m)
6	437.725,309 299.559,646	7	437.728,131 299.558,594	3.012
7	437.728,131 299.558,594	8	437.739,114 299.554,499	11.722
8	437.739,114 299.554,499	9	437.761,086 299.546,308	23.449
9	437.761,086 299.546,308	10	437.796,8 299.532,993	38.115
10	437.796,8 299.532,993	11	437.790,046 299.513,544	20.588
11	437.790,046 299.513,544	12	437.796,347 299.511,128	6.748
12	437.796,347 299.511,128	13	437.805,171 299.541,582	31.707
13	437.805,171 299.541,582	14	437.745,518 299.564,125	63.77
14	437.745,518 299.564,125	15	437.745,513 299.564,127	0.005
15	437.745,513 299.564,127	16	437.519,53 299.649,529	241.582
16	437.519,53 299.649,529	17	437.519,512 299.649,535	0.019
17	437.519,512 299.649,535	18	437.519,57 299.649,672	0.149
18	437.519,57 299.649,672	19	437.521,029 299.653,096	3.722
19	437.521,029 299.653,096	1	437.456,501 299.677,193	68.881

** Lungimile segmentelor sunt determinate în planul de proiecție Stereo 70 și sunt rotunjite la 1 milimetru.

*** Distanța dintre puncte este formată din segmente cumulate ce sunt mai mici decât valoarea 1 milimetru.

**DATE DESPRE IMOBILUL NR. 5363**

Oficiul de Cadastru și Publicitate Imobiliară DOLJ
Biroul de Cadastru și Publicitate Imobiliară Craiova

A. Partea I. Descrierea imobilului

TEREN Necunoscut

Adresa: Loc. Teslui, Str Padureni, Nr. 17, Jud. Dolj, FOST TARLA 18, PARCELA 348

Nr. Crt	Nr cadastral Nr. topografic	Suprafața* (mp)	Observații / Referințe
A1	30217	4.356	Sector cadastral:53 Teren neimpregmuit; Conform PUG aprobat prin HCL 28/2015, suprafata intravilan =4105 mp, suprafata extravilan = 251mp.

Construcții

Crt	Nr cadastral Nr. topografic	Adresa	Observații / Referințe
A1.2		Loc. Teslui, Str Padureni, Nr. 17, Jud. Dolj	Nr. niveluri:1; S. construita la sol:291 mp;
A1.3		Loc. Teslui, Str Padureni, Nr. 17, Jud. Dolj	Nr. niveluri:1; S. construita la sol:436 mp;
A1.4		Loc. Teslui, Str Padureni, Nr. 17, Jud. Dolj	Nr. niveluri:1; S. construita la sol:87 mp;
A1.5		Loc. Teslui, Str Padureni, Nr. 17, Jud. Dolj	Nr. niveluri:1; S. construita la sol:38 mp;

B. Partea II. Proprietari și acte

Inscrieri privitoare la dreptul de proprietate și alte drepturi reale		Referințe
189066 / 23/09/2020		
Act Notarial nr. CM nr. 86, din 18/09/2020 emis de Faurar Virgil Claudiu;		
B1	Intabulare, drept de PROPRIETATE, dobandit prin Succesiune, cota actuala 1/2, cota initiala 1/2 1) JILAVU GEORGICA	A1
119870 / 27/06/2022		
Act Notarial nr. Act de Partaj Voluntar aut 1869, din 27/06/2022 emis de Dicu Victor Ciprian;		
B2	Intabulare, drept de PROPRIETATE, dobandit prin Iesire Din Indiviziune, cota actuala 1/2, cota initiala 1/2 1) JILAVU GEORGICA	A1
/		
Act Normativ nr. Legea 7, din 13/03/1996 emis de PARLAMENTUL ROMANIEI;		
B3	Intabulare, drept de PROPRIETATE, dobandit prin Lege, cota actuala 1/1, cota initiala 1/1 1) JILAVU GEORGICA	A1.2, A1.3, A1.4, A1.5

C. Partea III. SARCINI .

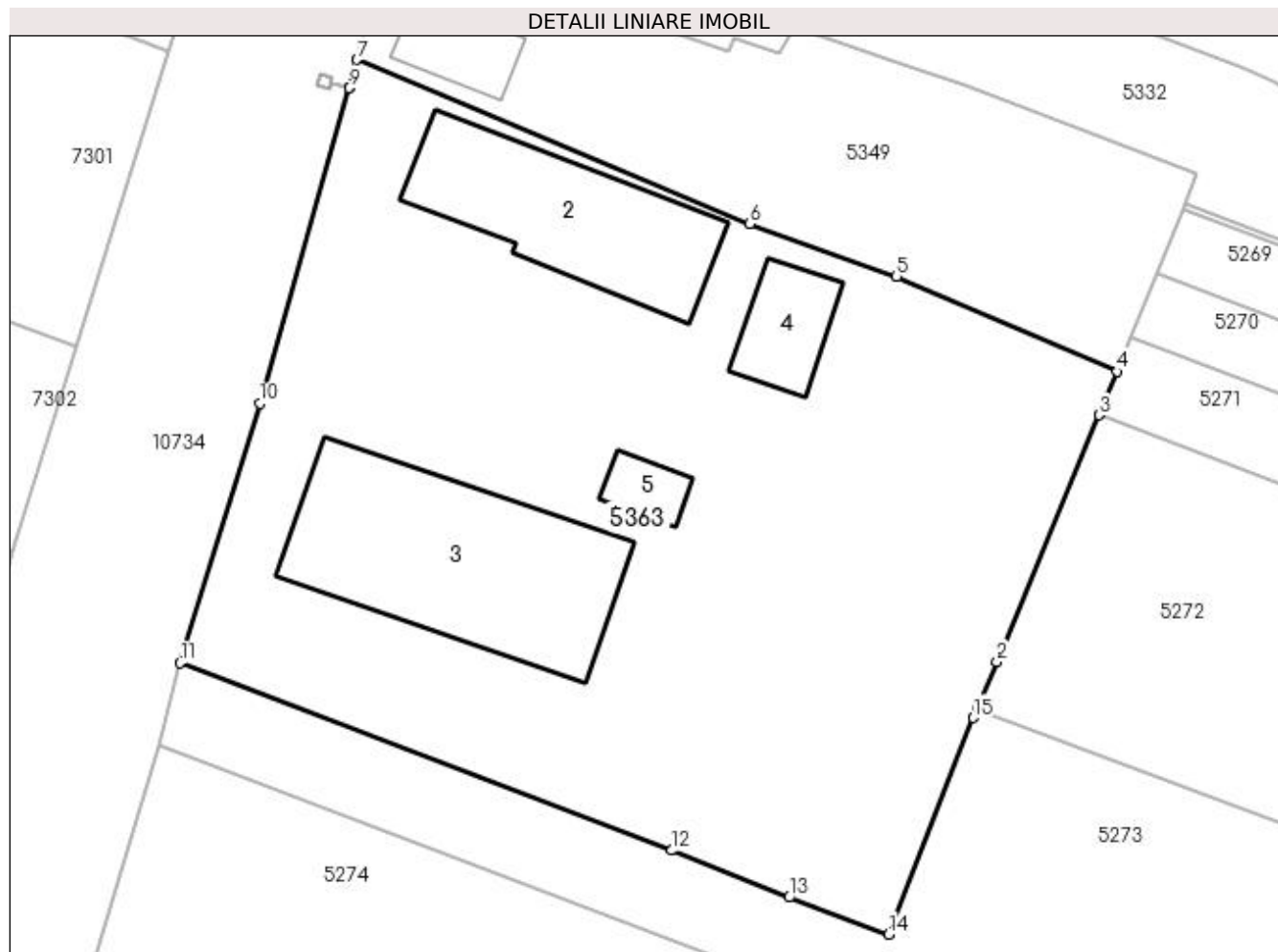
Inscrieri privind dezmembramintele dreptului de proprietate, drepturi reale de garanție și sarcini	Referințe
NU SUNT	

Anexa Nr. 1 La Partea I

Teren

Nr cadastral	Suprafața (mp)*	Observații / Referințe
30217	4.356	Conform PUG aprobat prin HCL 28/2015, suprafata intravilan =4105 mp, suprafata extravilan = 251mp.

* Suprafața este determinată în planul de proiecție Stereo 70.



Date referitoare la teren

Crt	Categorie folosință	Intravilan	Suprafața (mp)	Tarla	Parcelă	Nr. topo	Observații / Referințe
1	curți constructii	DA	4.105	18	348	-	
2	curți constructii	NU	251	18	348	-	

Date referitoare la construcții

Crt	Număr	Destinație construcție	Supraf. (mp)	Situație juridică	Observații / Referințe
A1.2		construcții industriale și edilitare	291	Cu acte	Nr. niveluri:1; S. construită la sol:291 mp;
A1.3		construcții industriale și edilitare	436	Cu acte	Nr. niveluri:1; S. construită la sol:436 mp;
A1.4		construcții industriale și edilitare	87	Cu acte	Nr. niveluri:1; S. construită la sol:87 mp;
A1.5		construcții industriale și edilitare	38	Cu acte	Nr. niveluri:1; S. construită la sol:38 mp;

Lungime Segmente

1) Valorile lungimilor segmentelor sunt obținute din proiecție în plan.

Punct început	X / Y	Punct sfârșit	X / Y	Lungime segment (** (m)
1	437.419,15 299.585,588	2	437.421,071 299.590,08	4.886
2	437.421,071 299.590,08	3	437.430,743 299.613,437	25.28
3	437.430,743 299.613,437	4	437.432,448 299.617,559	4.461
4	437.432,448 299.617,559	5	437.411,555 299.626,562	22.75
5	437.411,555 299.626,562	6	437.397,624 299.631,547	14.796
6	437.397,624 299.631,547	7	437.360,414 299.647,115	40.335
7	437.360,414 299.647,115	8	437.359,657 299.644,439	2.781
8	437.359,657 299.644,439	9	437.359,655 299.644,434	0.005
9	437.359,655 299.644,434	10	437.351,197 299.614,542	31.066
10	437.351,197 299.614,542	11	437.343,662 299.589,958	25.713
11	437.343,662 299.589,958	12	437.390,231 299.572,188	49.844
12	437.390,231 299.572,188	13	437.401,365 299.567,734	11.992
13	437.401,365 299.567,734	14	437.410,807 299.564,244	10.066
14	437.410,807 299.564,244	15	437.418,796 299.584,76	22.017
15	437.418,796 299.584,76	1	437.419,15 299.585,588	0.9

** Lungimile segmentelor sunt determinate în planul de proiecție Stereo 70 și sunt rotunjite la 1 milimetru.

*** Distanța dintre puncte este formată din segmente cumulate ce sunt mai mici decât valoarea 1 milimetru.

**DATE DESPRE IMOBILUL NR. 5364**

Oficiul de Cadastru și Publicitate Imobiliară DOLJ
Biroul de Cadastru și Publicitate Imobiliară Craiova

A. Partea I. Descrierea imobilului

TEREN Extravilan

Adresa: Jud. Dolj, T22 P3/1

Nr. Crt	Nr cadastral Nr. topografic	Suprafața* (mp)	Observații / Referințe
A1		1	Sector cadastral:53 Teren neimprejmuit; DERIVATIE 20 kV BONDREA

Construcții

Crt	Nr cadastral Nr. topografic	Adresa	Observații / Referințe
A1.1		Jud. Dolj, T22 P3/1	Nr. niveluri:1; S. construita la sol:1 mp; Stalp electric

B. Partea II. Proprietari și acte

Inscrieri privitoare la dreptul de proprietate și alte drepturi reale		Referințe
/		
Act Normativ nr. HG NR. 1705, din 29/11/2006 emis de GUVERNUL ROMANIEI (Legea 123 din 10.07.2012; Contract de concesiune nr. 6 din 20.06.2005; Act Aditional nr. 1 din 04.03.2016; Licenta pentru distributia energiei electrice nr. 14033 din 01.07.2002 si Anexa);		
B1	Intabulare, drept de PROPRIETATE, dobandit prin Lege, cota actuala 1/1, cota initiala 1/1 1) STATUL ROMAN- DOMENIUL PUBLIC, CIF:9999999999999, LIPSA CUI	A1, A1.1
B2	Intabulare, drept de ADMINISTRARE, dobandit prin Lege, cota actuala 1/1, cota initiala 1/1 1) MINISTERUL ECONOMIEI SI COMERTULUI, CIF:9999999999999, LIPSA CUI	A1, A1.1
B3	Intabulare, drept de CONCESIUNE pe o perioada de 49 de ani, dobandit prin Lege, cota actuala 1/1, cota initiala 1/1 1) CEZ DISTRIBUTIE SA, CIF:14491102	A1, A1.1

C. Partea III. SARCINI .

Inscrieri privind dezmembramintele dreptului de proprietate, drepturi reale de garanție și sarcini	Referințe
NU SUNT	

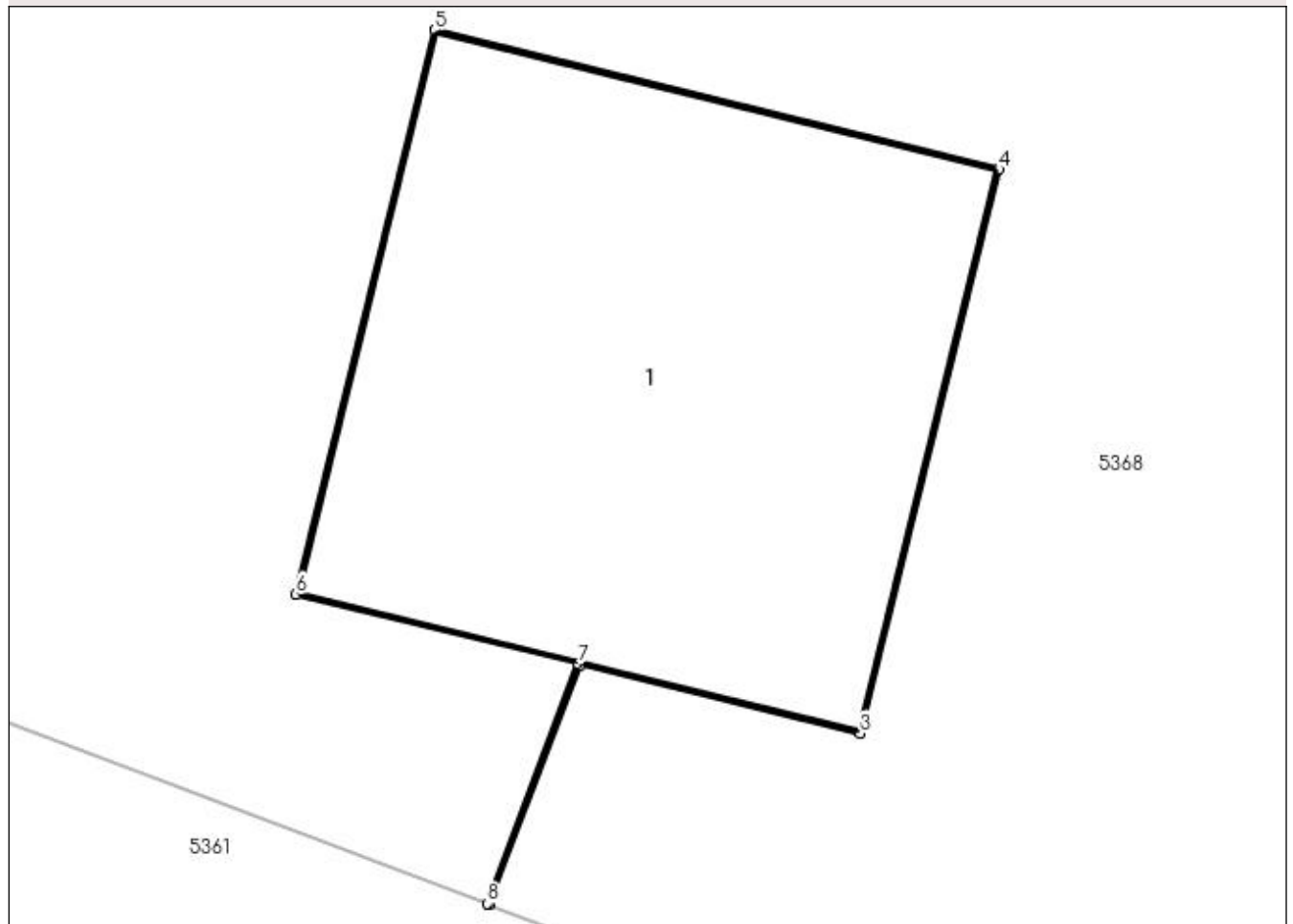
Anexa Nr. 1 La Partea I

Teren

Nr cadastral	Suprafața (mp)*	Observații / Referințe
	1	DERIVATIE 20 kV BONDREA

* Suprafața este determinată în planul de proiecție Stereo 70.

DETALII LINIARE IMOBIL



Date referitoare la teren

Crt	Categorie folosință	Intra vilan	Suprafața (mp)	Tarla	Parcelă	Nr. topo	Observații / Referințe
1	curți constructii	NU	1	22	3/1	-	

Date referitoare la construcții

Crt	Număr	Destinație construcție	Supraf. (mp)	Situație juridică	Observații / Referințe
A1.1		construcții industriale și edilitare	1	Cu acte	Nr. niveluri:1; S. construita la sol:1 mp; Stalp electric

Lungime Segmente

1) Valorile lungimilor segmentelor sunt obținute din proiecție în plan.

Punct început	X / Y	Punct sfârșit	X / Y	Lungime segment (** (m)
1	437.745,518 299.564,125	2	437.745,705 299.564,62	0.529
2	437.745,705 299.564,62	3	437.746,283 299.564,478	0.595
3	437.746,283 299.564,478	4	437.746,57 299.565,643	1.2

Punct început	X / Y	Punct sfârșit	X / Y	Lungime segment (** (m)
4	437.746,57 299.565,643	5	437.745,405 299.565,93	1.2
5	437.745,405 299.565,93	6	437.745,118 299.564,765	1.2
6	437.745,118 299.564,765	7	437.745,7 299.564,622	0.599
7	437.745,7 299.564,622	8	437.745,513 299.564,127	0.529
8	437.745,513 299.564,127	1	437.745,518 299.564,125	0.005

** Lungimile segmentelor sunt determinate în planul de proiecție Stereo 70 și sunt rotunjite la 1 milimetru.

*** Distanța dintre puncte este formată din segmente cumulate ce sunt mai mici decât valoarea 1 milimetru.

**DATE DESPRE IMOBILUL NR. 5365**

Oficiul de Cadastru și Publicitate Imobiliară DOLJ
Biroul de Cadastru și Publicitate Imobiliară Craiova

A. Partea I. Descrierea imobilului

TEREN Intravilan

Adresa: Loc. Preajba De Padure, Jud. Dolj, T18 P55/1

Nr. Crt	Nr cadastral Nr. topografic	Suprafața* (mp)	Observații / Referințe
A1		1	Sector cadastral:53 Teren neimprejmuit; DERIVATIE 20 kV BONDREA

Construcții

Crt	Nr cadastral Nr. topografic	Adresa	Observații / Referințe
A1.1		Loc. Preajba De Padure, Jud. Dolj, T18 P55/1	Nr. niveluri:1; S. construita la sol:1 mp; Stalp electric

B. Partea II. Proprietari și acte

Inscrieri privitoare la dreptul de proprietate și alte drepturi reale		Referințe
/		
Act Normativ nr. HG NR. 1705, din 29/11/2006 emis de GUVERNUL ROMANIEI (Legea 123 din 10.07.2012; Contract de concesiune nr. 6 din 20.06.2005; Act Aditional nr. 1 din 04.03.2016; Licenta pentru distributia energiei electrice nr. 14033 din 01.07.2002 si Anexa);		
B1	Intabulare, drept de PROPRIETATE, dobandit prin Lege, cota actuala 1/1, cota initiala 1/1 1) STATUL ROMAN- DOMENIUL PUBLIC, CIF:999999999999, LIPSA CUI	A1, A1.1
B2	Intabulare, drept de ADMINISTRARE, dobandit prin Lege, cota actuala 1/1, cota initiala 1/1 1) MINISTERUL ECONOMIEI SI COMERTULUI, CIF:999999999999, LIPSA CUI	A1, A1.1
B3	Intabulare, drept de CONCESIUNE pe o perioada de 49 de ani, dobandit prin Lege, cota actuala 1/1, cota initiala 1/1 1) CEZ DISTRIBUTIE SA, CIF:14491102	A1, A1.1

C. Partea III. SARCINI .

Inscrieri privind dezmembramintele dreptului de proprietate, drepturi reale de garanție și sarcini	Referințe
NU SUNT	

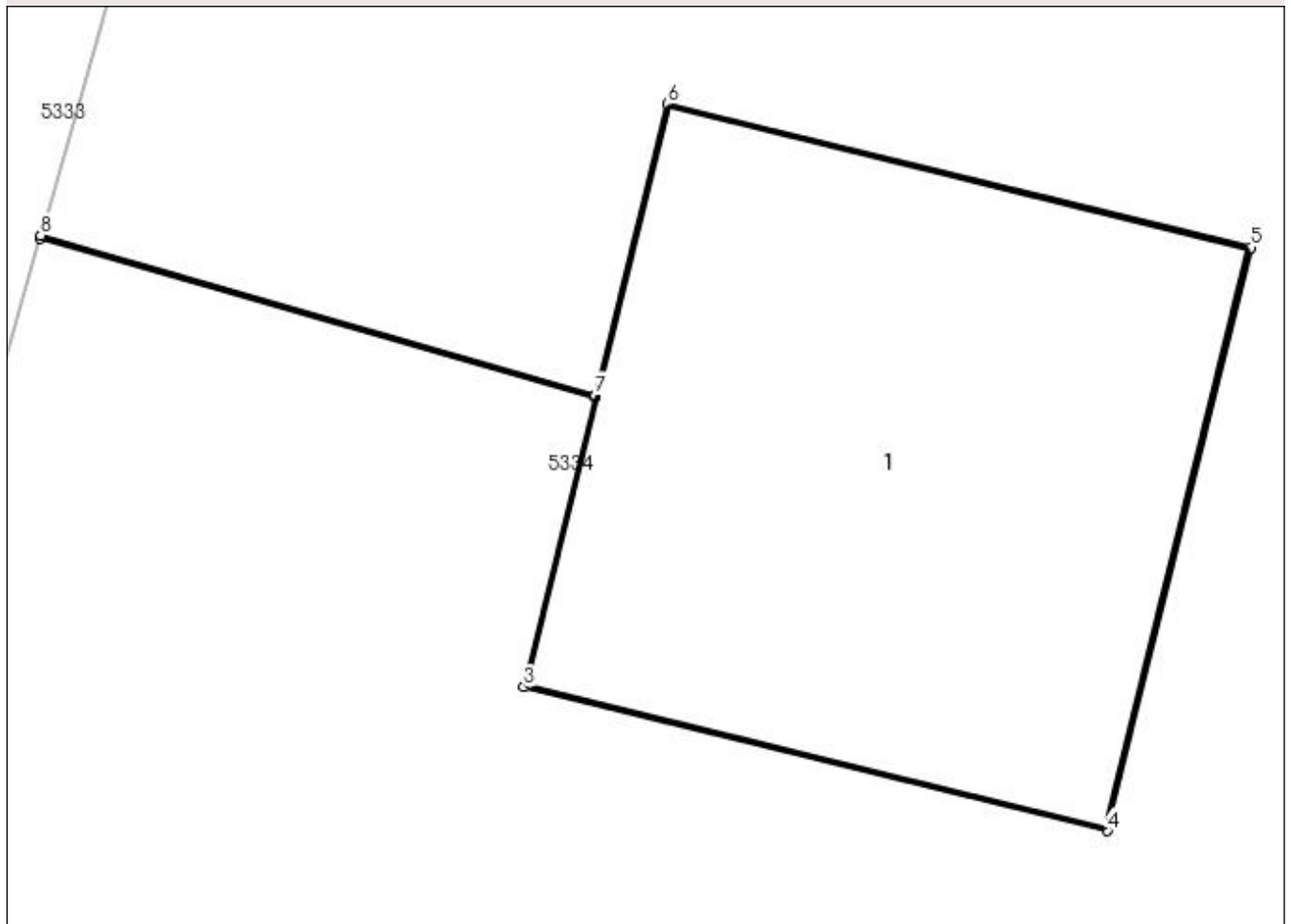
Anexa Nr. 1 La Partea I

Teren

Nr cadastral	Suprafața (mp)*	Observații / Referințe
	1	DERIVATIE 20 kV BONDREA

* Suprafața este determinată în planul de proiecție Stereo 70.

DETALII LINIARE IMOBIL



Date referitoare la teren

Crt	Categorie folosință	Intra vilan	Suprafața (mp)	Tarla	Parcelă	Nr. topo	Observații / Referințe
1	curți constructii	DA	1	18	55/1	-	

Date referitoare la construcții

Crt	Număr	Destinație construcție	Supraf. (mp)	Situație juridică	Observații / Referințe
A1.1		construcții industriale și edilitare	1	Cu acte	Nr. niveluri:1; S. construita la sol:1 mp; Stalp electric

Lungime Segmente

1) Valorile lungimilor segmentelor sunt obținute din proiecție în plan.

Punct început	X / Y	Punct sfârșit	X / Y	Lungime segment (** (m)
1	437.757,114 299.618,23	2	437.758,222 299.617,911	1.153
2	437.758,222 299.617,911	3	437.758,08 299.617,333	0.595
3	437.758,08 299.617,333	4	437.759,245 299.617,046	1.2

Punct început	X / Y	Punct sfârșit	X / Y	Lungime segment (** (m)
4	437.759,245 299.617,046	5	437.759,532 299.618,211	1.2
5	437.759,532 299.618,211	6	437.758,367 299.618,498	1.2
6	437.758,367 299.618,498	7	437.758,223 299.617,916	0.6
7	437.758,223 299.617,916	8	437.757,115 299.618,235	1.153
8	437.757,115 299.618,235	1	437.757,114 299.618,23	0.005

** Lungimile segmentelor sunt determinate în planul de proiecție Stereo 70 și sunt rotunjite la 1 milimetru.

*** Distanța dintre puncte este formată din segmente cumulate ce sunt mai mici decât valoarea 1 milimetru.

**DATE DESPRE IMOBILUL NR. 5366**

Oficiul de Cadastru și Publicitate Imobiliară DOLJ
Biroul de Cadastru și Publicitate Imobiliară Craiova

A. Partea I. Descrierea imobilului

TEREN Intravilan

Adresa: Loc. Preajba De Padure, Jud. Dolj, T18 P55/2

Nr. Crt	Nr cadastral Nr. topografic	Suprafața* (mp)	Observații / Referințe
A1		1	Sector cadastral:53 Teren neimprejmuit; DERIVATIE 20 kV BONDREA

Construcții

Crt	Nr cadastral Nr. topografic	Adresa	Observații / Referințe
A1.1		Loc. Preajba De Padure, Jud. Dolj, T18 P55/2	Nr. niveluri:1; S. construita la sol:1 mp; Stalp electric

B. Partea II. Proprietari și acte

Inscrieri privitoare la dreptul de proprietate și alte drepturi reale		Referințe
/		
Act Normativ nr. HG NR. 1705, din 29/11/2006 emis de GUVERNUL ROMANIEI (Legea 123 din 10.07.2012; Contract de concesiune nr. 6 din 20.06.2005; Act Aditional nr. 1 din 04.03.2016; Licenta pentru distributia energiei electrice nr. 14033 din 01.07.2002 si Anexa);		
B1	Intabulare, drept de PROPRIETATE, dobandit prin Lege, cota actuala 1/1, cota initiala 1/1 1) STATUL ROMAN- DOMENIUL PUBLIC, CIF:999999999999, LIPSA CUI	A1, A1.1
B2	Intabulare, drept de ADMINISTRARE, dobandit prin Lege, cota actuala 1/1, cota initiala 1/1 1) MINISTERUL ECONOMIEI SI COMERTULUI, CIF:999999999999, LIPSA CUI	A1, A1.1
B3	Intabulare, drept de CONCESIUNE pe o perioada de 49 de ani, dobandit prin Lege, cota actuala 1/1, cota initiala 1/1 1) CEZ DISTRIBUTIE SA, CIF:14491102	A1, A1.1

C. Partea III. SARCINI .

Inscrieri privind dezmembramintele dreptului de proprietate, drepturi reale de garanție și sarcini	Referințe
NU SUNT	

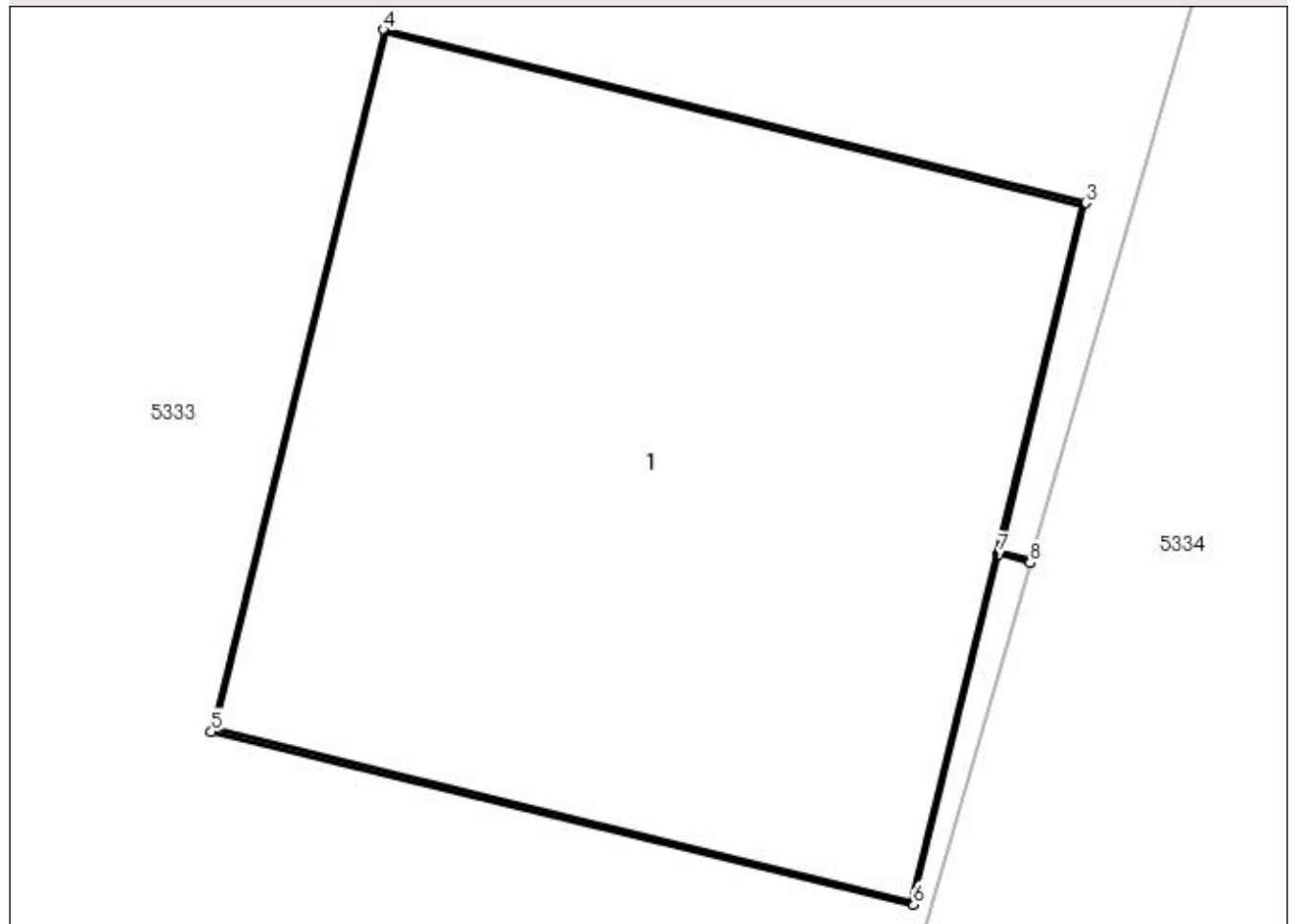
Anexa Nr. 1 La Partea I

Teren

Nr cadastral	Suprafața (mp)*	Observații / Referințe
	1	DERIVATIE 20 kV BONDREA

* Suprafața este determinată în planul de proiecție Stereo 70.

DETALII LINIARE IMOBIL



Date referitoare la teren

Crt	Categorie folosință	Intra vilan	Suprafața (mp)	Tarla	Parcelă	Nr. topo	Observații / Referințe
1	curți construcții	DA	1	18	55/2	-	

Date referitoare la construcții

Crt	Număr	Destinație construcție	Supraf. (mp)	Situație juridică	Observații / Referințe
A1.1		construcții industriale și edilitare	1	Cu acte	Nr. niveluri:1; S. construita la sol:1 mp; Stalp electric

Lungime Segmente

1) Valorile lungimilor segmentelor sunt obținute din proiecție în plan.

Punct început	X / Y	Punct sfârșit	X / Y	Lungime segment (** (m)
1	437.773,429 299.674,81	2	437.773,377 299.674,825	0.054
2	437.773,377 299.674,825	3	437.773,519 299.675,403	0.595
3	437.773,519 299.675,403	4	437.772,354 299.675,69	1.2

Punct început	X / Y	Punct sfârșit	X / Y	Lungime segment (** (m)
4	437.772,354 299.675,69	5	437.772,067 299.674,525	1.2
5	437.772,067 299.674,525	6	437.773,232 299.674,238	1.2
6	437.773,232 299.674,238	7	437.773,375 299.674,82	0.599
7	437.773,375 299.674,82	8	437.773,427 299.674,805	0.054
8	437.773,427 299.674,805	1	437.773,429 299.674,81	0.005

** Lungimile segmentelor sunt determinate în planul de proiecție Stereo 70 și sunt rotunjite la 1 milimetru.

*** Distanța dintre puncte este formată din segmente cumulate ce sunt mai mici decât valoarea 1 milimetru.

**DATE DESPRE IMOBILUL NR. 5367**

Oficiul de Cadastru și Publicitate Imobiliară DOLJ
Biroul de Cadastru și Publicitate Imobiliară Craiova

A. Partea I. Descrierea imobilului

TEREN Extravilan

Adresa: Jud. Dolj, T18, P55/3

Nr. Crt	Nr cadastral Nr. topografic	Suprafața* (mp)	Observații / Referințe
A1		1	Sector cadastral:53 Teren neimpregmuit; DERIVATIE 20 kV BONDREA

Construcții

Crt	Nr cadastral Nr. topografic	Adresa	Observații / Referințe
A1.1		Jud. Dolj, T18, P55/3	Nr. niveluri:1; S. construita la sol:1 mp; Stalp electric

B. Partea II. Proprietari și acte

Inscrieri privitoare la dreptul de proprietate și alte drepturi reale		Referințe
/		
Act Normativ nr. HG NR. 1705, din 29/11/2006 emis de GUVERNUL ROMANIEI (Legea 123 din 10.07.2012; Contract de concesiune nr. 6 din 20.06.2005; Act Aditional nr. 1 din 04.03.2016; Licenta pentru distributia energiei electrice nr. 14033 din 01.07.2002 si Anexa);		
B1	Intabulare, drept de PROPRIETATE, dobandit prin Lege, cota actuala 1/1, cota initiala 1/1 1) STATUL ROMAN- DOMENIUL PUBLIC, CIF:9999999999999, LIPSA CUI	A1, A1.1
B2	Intabulare, drept de ADMINISTRARE, dobandit prin Lege, cota actuala 1/1, cota initiala 1/1 1) MINISTERUL ECONOMIEI SI COMERTULUI, CIF:9999999999999, LIPSA CUI	A1, A1.1
B3	Intabulare, drept de CONCESIUNE pe o perioada de 49 de ani, dobandit prin Lege, cota actuala 1/1, cota initiala 1/1 1) CEZ DISTRIBUTIE SA, CIF:14491102	A1, A1.1

C. Partea III. SARCINI .

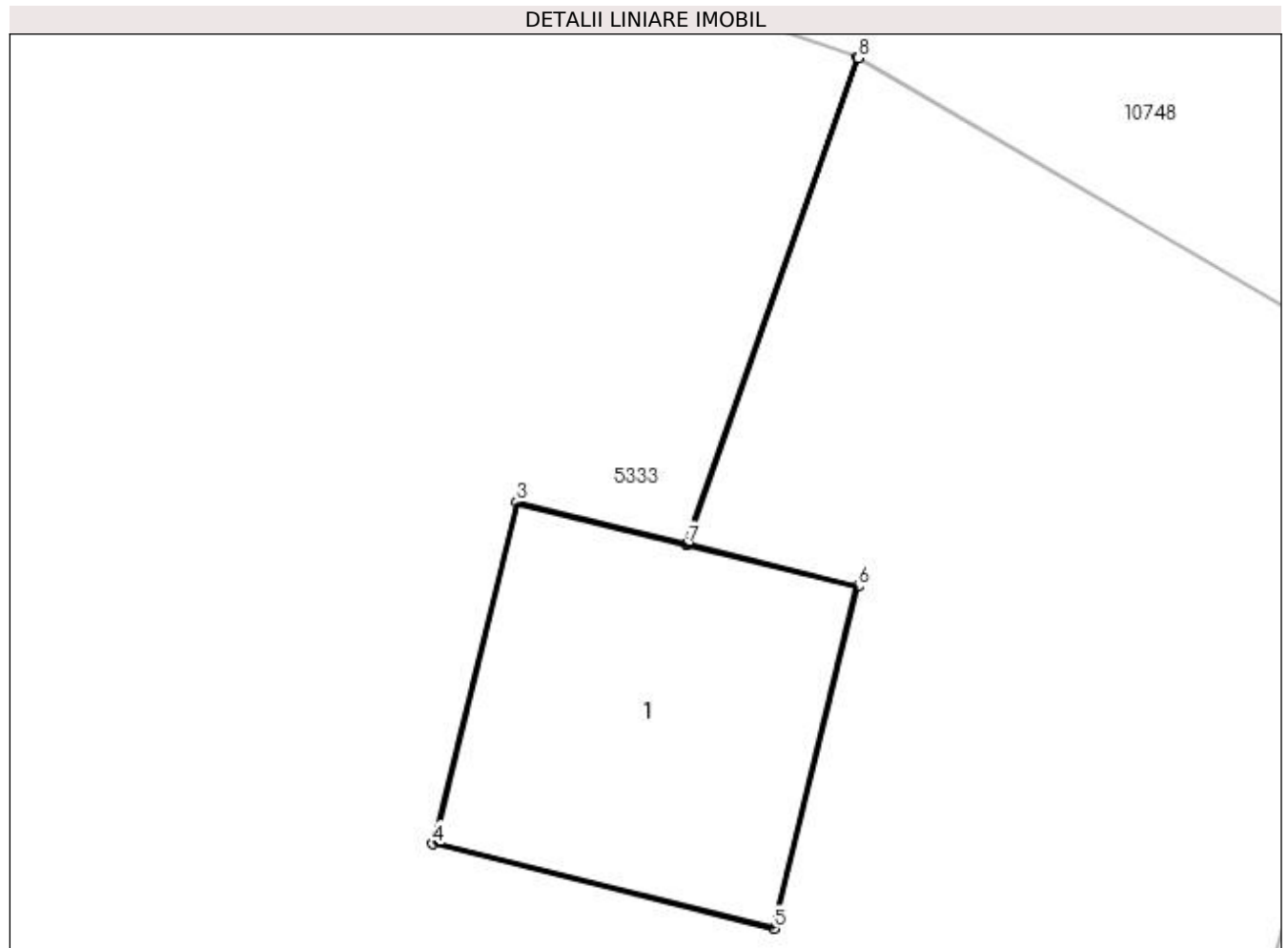
Inscrieri privind dezmembramintele dreptului de proprietate, drepturi reale de garanție și sarcini	Referințe
NU SUNT	

Anexa Nr. 1 La Partea I

Teren

Nr cadastral	Suprafața (mp)*	Observații / Referințe
	1	DERIVATIE 20 kV BONDREA

* Suprafața este determinată în planul de proiecție Stereo 70.



Date referitoare la teren

Crt	Categorie folosință	Intra vilan	Suprafața (mp)	Tarla	Parcelă	Nr. topo	Observații / Referințe
1	curți constructii	NU	1	18	55/3	-	

Date referitoare la construcții

Crt	Număr	Destinație construcție	Supraf. (mp)	Situație juridică	Observații / Referințe
A1.1		construcții industriale și edilitare	1	Cu acte	Nr. niveluri:1; S. construita la sol:1 mp; Stalp electric

Lungime Segmente

1) Valorile lungimilor segmentelor sunt obținute din proiecție în plan.

Punct început	X / Y	Punct sfârșit	X / Y	Lungime segment (** (m)
1	437.783,34 299.717,685	2	437.782,756 299.716,028	1.757
2	437.782,756 299.716,028	3	437.782,179 299.716,171	0.594
3	437.782,179 299.716,171	4	437.781,891 299.715,006	1.2

Punct început	X / Y	Punct sfârșit	X / Y	Lungime segment (** (m)
4	437.781,891 299.715,006	5	437.783,057 299.714,718	1.201
5	437.783,057 299.714,718	6	437.783,344 299.715,883	1.2
6	437.783,344 299.715,883	7	437.782,761 299.716,027	0.601
7	437.782,761 299.716,027	8	437.783,344 299.717,684	1.757
8	437.783,344 299.717,684	1	437.783,34 299.717,685	0.004

** Lungimile segmentelor sunt determinate în planul de proiecție Stereo 70 și sunt rotunjite la 1 milimetru.

*** Distanța dintre puncte este formată din segmente cumulate ce sunt mai mici decât valoarea 1 milimetru.

**DATE DESPRE IMOBILUL NR. 5368**

Oficiul de Cadastru și Publicitate Imobiliară DOLJ
Biroul de Cadastru și Publicitate Imobiliară Craiova

A. Partea I. Descrierea imobilului

TEREN Extravilan

Adresa: Jud. Dolj, T22 P3

Nr. Crt	Nr cadastral Nr. topografic	Suprafața* (mp)	Observații / Referințe
A1		4.804	Sector cadastral:53 Teren neimprejmuit;

B. Partea II. Proprietari și acte

Inscrieri privitoare la dreptul de proprietate și alte drepturi reale	Referințe
/	
Act Administrativ nr. TDP769-9674, din 17/09/1997 emis de CJSDPAT DOLJ;	
B1	A1
Intabulare, drept de PROPRIETATE, dobândit prin Reconstituire, cota actuala 1/1, cota initiala 1/1 1) JUGANARU CONSTANTIN, LIPSA CNP	

C. Partea III. SARCINI .

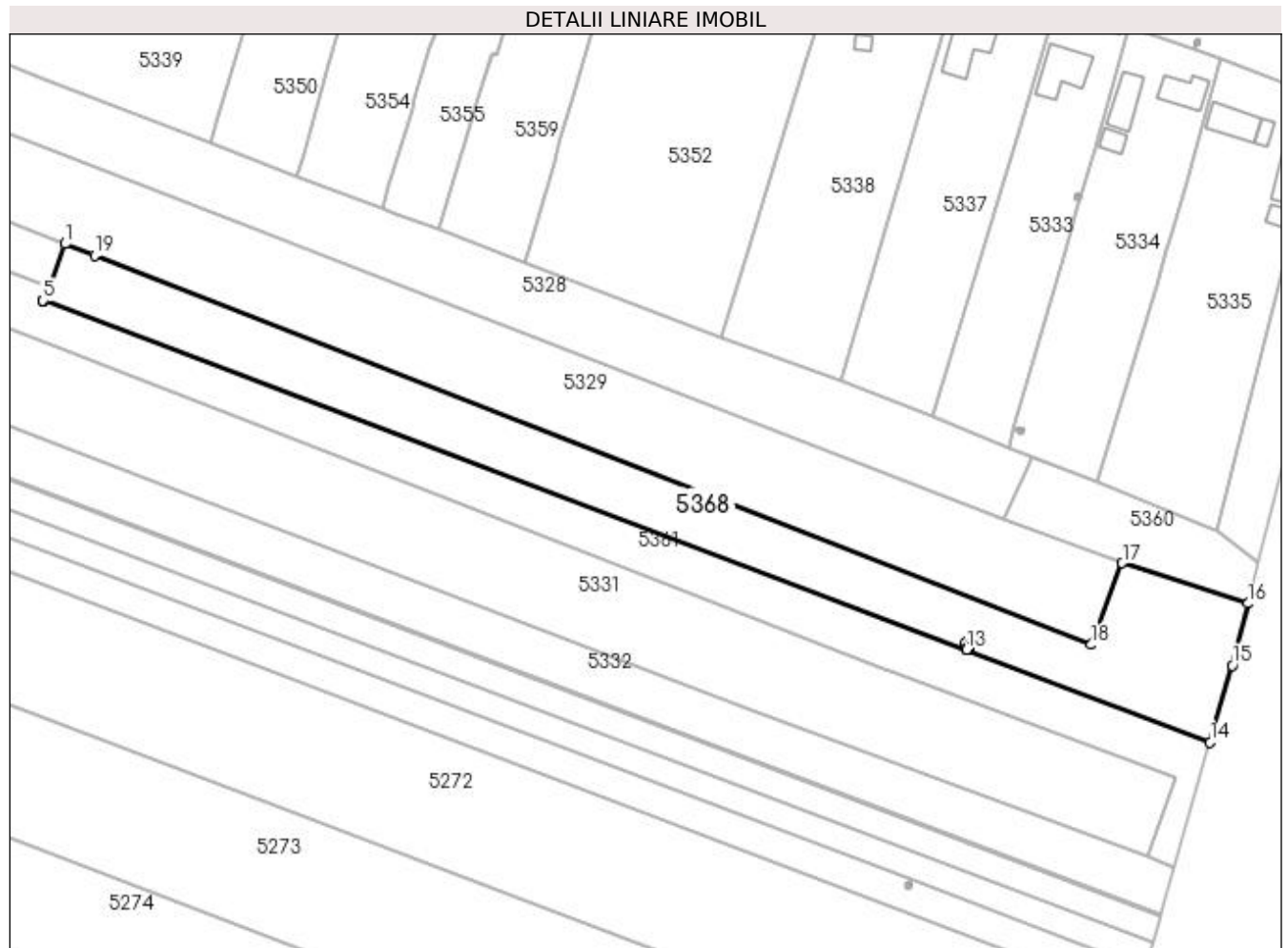
Inscrieri privind dezmembramintele dreptului de proprietate, drepturi reale de garanție și sarcini	Referințe
NU SUNT	

Anexa Nr. 1 La Partea I

Teren

Nr cadastral	Suprafața (mp)*	Observații / Referințe
	4.804	

* Suprafața este determinată în planul de proiecție Stereo 70.



Date referitoare la teren

Crt	Categorie folosință	Intra vilan	Suprafața (mp)	Tarla	Parcelă	Nr. topo	Observații / Referințe
1	arabil	NU	4.804	22	3	-	

Lungime Segmente

1) Valorile lungimilor segmentelor sunt obținute din proiecție în plan.

Punct început	X / Y	Punct sfârșit	X / Y	Lungime segment (** (m)
1	437.524,887 299.663,441	2	437.521,029 299.653,096	11.041
2	437.521,029 299.653,096	3	437.519,57 299.649,672	3.722
3	437.519,57 299.649,672	4	437.519,512 299.649,535	0.149
4	437.519,512 299.649,535	5	437.519,53 299.649,529	0.019
5	437.519,53 299.649,529	6	437.745,513 299.564,127	241.582

Punct început	X / Y	Punct sfârșit	X / Y	Lungime segment (** (m)
6	437.745,513 299.564,127	7	437.745,7 299.564,622	0.529
7	437.745,7 299.564,622	8	437.745,118 299.564,765	0.599
8	437.745,118 299.564,765	9	437.745,405 299.565,93	1.2
9	437.745,405 299.565,93	10	437.746,57 299.565,643	1.2
10	437.746,57 299.565,643	11	437.746,283 299.564,478	1.2
11	437.746,283 299.564,478	12	437.745,705 299.564,62	0.595
12	437.745,705 299.564,62	13	437.745,518 299.564,125	0.529
13	437.745,518 299.564,125	14	437.805,171 299.541,582	63.77
14	437.805,171 299.541,582	15	437.810,613 299.560,365	19.555
15	437.810,613 299.560,365	16	437.814,411 299.575,503	15.607
16	437.814,411 299.575,503	17	437.783,689 299.585,389	32.273
17	437.783,689 299.585,389	18	437.776,133 299.565,427	21.344
18	437.776,133 299.565,427	19	437.532,164 299.660,649	261.893
19	437.532,164 299.660,649	1	437.524,887 299.663,441	7.794

** Lungimile segmentelor sunt determinate în planul de proiecție Stereo 70 și sunt rotunjite la 1 milimetru.

*** Distanța dintre puncte este formată din segmente cumulate ce sunt mai mici decât valoarea 1 milimetru.

**DATE DESPRE IMOBILUL NR. 5369**

Oficiul de Cadastru și Publicitate Imobiliară DOLJ
Biroul de Cadastru și Publicitate Imobiliară Craiova

A. Partea I. Descrierea imobilului

TEREN Extravilan

Adresa: Jud. Dolj, T22 P17/1

Nr. Crt	Nr cadastral Nr. topografic	Suprafața* (mp)	Observații / Referințe
A1		1	Sector cadastral:53 Teren neimpregmuit; DERIVATIE 20 kV BONDREA

Construcții

Crt	Nr cadastral Nr. topografic	Adresa	Observații / Referințe
A1.1		Jud. Dolj, T22 P17/1	Nr. niveluri:1; S. construita la sol:1 mp; Stalp electric

B. Partea II. Proprietari și acte

Inscrieri privitoare la dreptul de proprietate și alte drepturi reale		Referințe
/		
Act Normativ nr. HG NR. 1705, din 29/11/2006 emis de GUVERNUL ROMANIEI (Legea 123 din 10.07.2012; Contract de concesiune nr. 6 din 20.06.2005; Act Aditional nr. 1 din 04.03.2016; Licenta pentru distributia energiei electrice nr. 14033 din 01.07.2002 si Anexa);		
B1	Intabulare, drept de PROPRIETATE, dobandit prin Lege, cota actuala 1/1, cota initiala 1/1 1) STATUL ROMAN- DOMENIUL PUBLIC, CIF:9999999999999, LIPSA CUI	A1, A1.1
B2	Intabulare, drept de ADMINISTRARE, dobandit prin Lege, cota actuala 1/1, cota initiala 1/1 1) MINISTERUL ECONOMIEI SI COMERTULUI, CIF:9999999999999, LIPSA CUI	A1, A1.1
B3	Intabulare, drept de CONCESIUNE pe o perioada de 49 de ani, dobandit prin Lege, cota actuala 1/1, cota initiala 1/1 1) CEZ DISTRIBUTIE SA, CIF:14491102	A1, A1.1

C. Partea III. SARCINI .

Inscrieri privind dezmembramintele dreptului de proprietate, drepturi reale de garanție și sarcini	Referințe
NU SUNT	

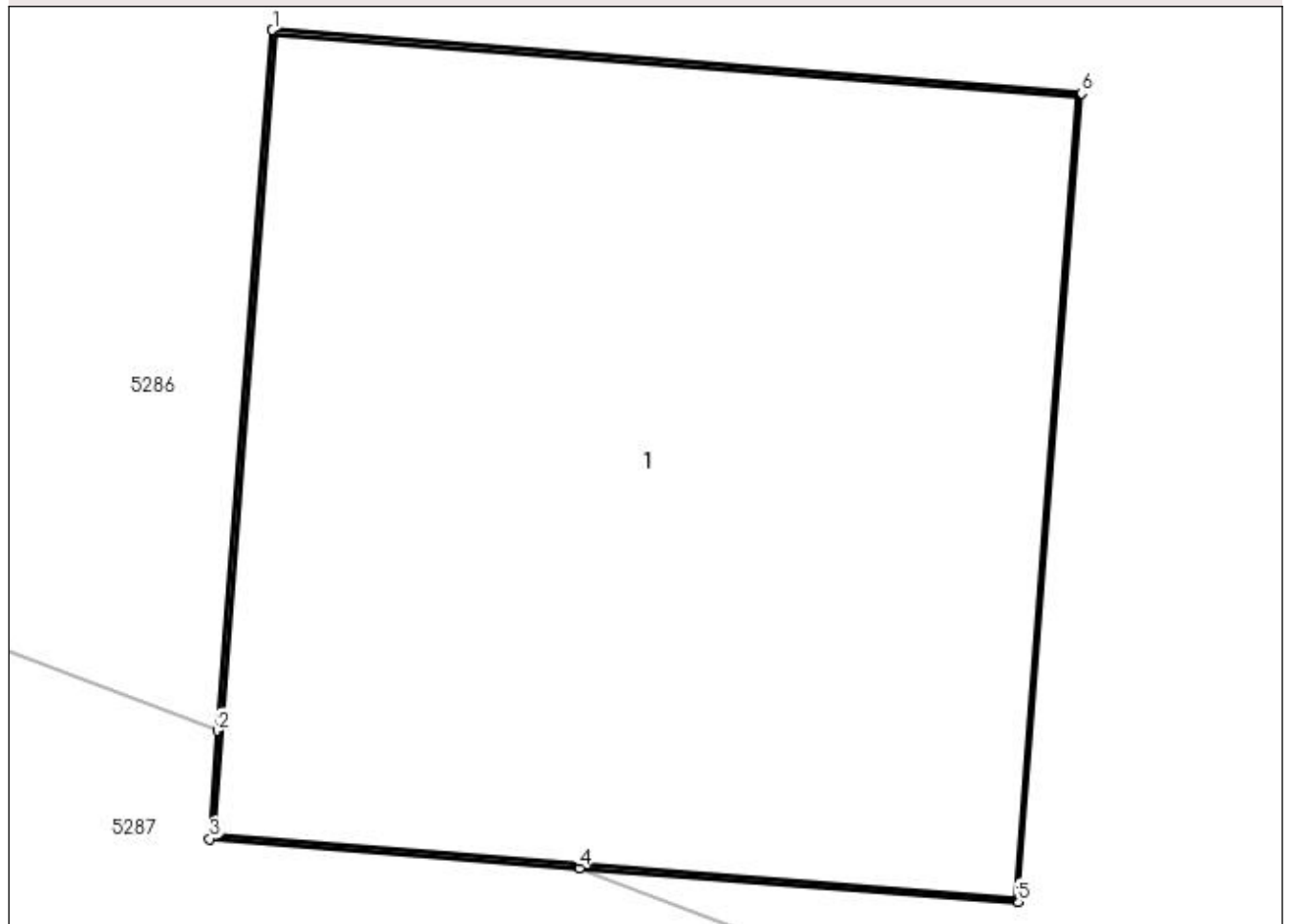
Anexa Nr. 1 La Partea I

Teren

Nr cadastral	Suprafața (mp)*	Observații / Referințe
	1	DERIVATIE 20 kV BONDREA

* Suprafața este determinată în planul de proiecție Stereo 70.

DETALII LINIARE IMOBIL



Date referitoare la teren

Crt	Categorie folosință	Intra vilan	Suprafața (mp)	Tarla	Parcelă	Nr. topo	Observații / Referințe
1	curți constructii	NU	1	22	17/1	-	

Date referitoare la construcții

Crt	Număr	Destinație construcție	Supraf. (mp)	Situație juridică	Observații / Referințe
A1.1		construcții industriale și edilitare	1	Cu acte	Nr. niveluri:1; S. construita la sol:1 mp; Stalp electric

Lungime Segmente

1) Valorile lungimilor segmentelor sunt obținute din proiecție în plan.

Punct început	X / Y	Punct sfârșit	X / Y	Lungime segment (** (m)
1	437.288,249 299.360,942	2	437.288,168 299.359,905	1.04
2	437.288,168 299.359,905	3	437.288,156 299.359,745	0.16
3	437.288,156 299.359,745	4	437.288,703 299.359,702	0.549

Punct început	X / Y	Punct sfârșit	X / Y	Lungime segment (** (m)
4	437.288,703 299.359,702	5	437.289,352 299.359,652	0.651
5	437.289,352 299.359,652	6	437.289,446 299.360,848	1.2
6	437.289,446 299.360,848	1	437.288,249 299.360,942	1.201

** Lungimile segmentelor sunt determinate în planul de proiecție Stereo 70 și sunt rotunjite la 1 milimetru.

*** Distanța dintre puncte este formată din segmente cumulate ce sunt mai mici decât valoarea 1 milimetru.

**DATE DESPRE IMOBILUL NR. 5370**

Oficiul de Cadastru și Publicitate Imobiliară DOLJ
Biroul de Cadastru și Publicitate Imobiliară Craiova

A. Partea I. Descrierea imobilului

TEREN Extravilan

Adresa: Jud. Dolj, T22 P16/2

Nr. Crt	Nr cadastral Nr. topografic	Suprafața* (mp)	Observații / Referințe
A1		1	Sector cadastral:53 Teren neimpregmuit; DERIVATIE 20 kV BONDREA

Construcții

Crt	Nr cadastral Nr. topografic	Adresa	Observații / Referințe
A1.1		Jud. Dolj, T22 P16/2	Nr. niveluri:1; S. construita la sol:1 mp; Stalp electric

B. Partea II. Proprietari și acte

Inscrieri privitoare la dreptul de proprietate și alte drepturi reale		Referințe
/		
Act Normativ nr. HG NR. 1705, din 29/11/2006 emis de GUVERNUL ROMANIEI (Legea 123 din 10.07.2012; Contract de concesiune nr. 6 din 20.06.2005; Act Aditional nr. 1 din 04.03.2016; Licenta pentru distributia energiei electrice nr. 14033 din 01.07.2002 si Anexa);		
B1	Intabulare, drept de PROPRIETATE, dobandit prin Lege, cota actuala 1/1, cota initiala 1/1 1) STATUL ROMAN- DOMENIUL PUBLIC, CIF:9999999999999, LIPSA CUI	A1, A1.1
B2	Intabulare, drept de ADMINISTRARE, dobandit prin Lege, cota actuala 1/1, cota initiala 1/1 1) MINISTERUL ECONOMIEI SI COMERTULUI, CIF:9999999999999, LIPSA CUI	A1, A1.1
B3	Intabulare, drept de CONCESIUNE pe o perioada de 49 de ani, dobandit prin Lege, cota actuala 1/1, cota initiala 1/1 1) CEZ DISTRIBUTIE SA, CIF:14491102	A1, A1.1

C. Partea III. SARCINI .

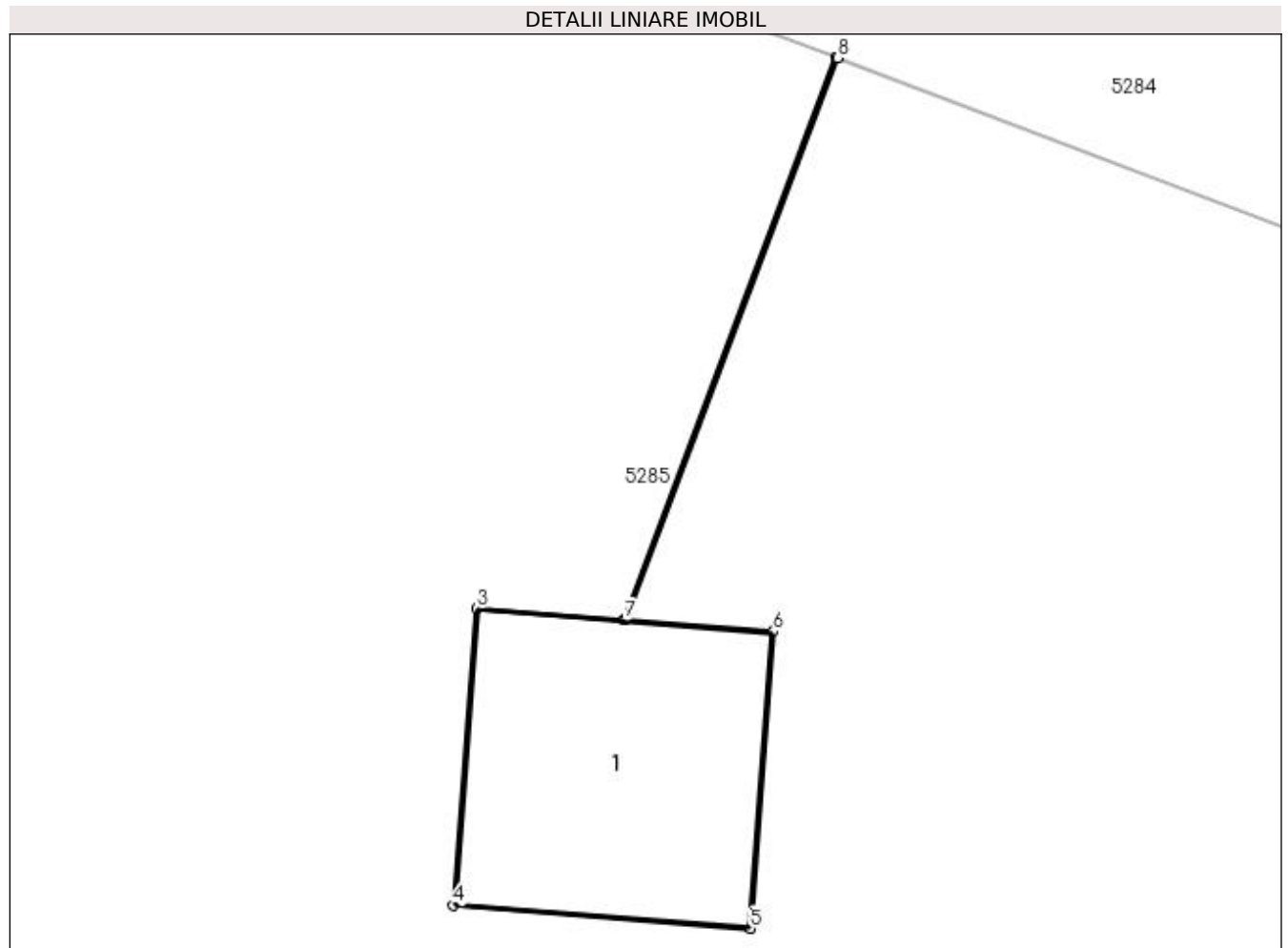
Inscrieri privind dezmembramintele dreptului de proprietate, drepturi reale de garanție și sarcini	Referințe
NU SUNT	

Anexa Nr. 1 La Partea I

Teren

Nr cadastral	Suprafața (mp)*	Observații / Referințe
	1	DERIVATIE 20 kV BONDREA

* Suprafața este determinată în planul de proiecție Stereo 70.



Date referitoare la teren

Crt	Categorie folosință	Intravilan	Suprafața (mp)	Tarla	Parcelă	Nr. topo	Observații / Referințe
1	curți construcții	NU	1	22	16/2	-	

Date referitoare la construcții

Crt	Număr	Destinație construcție	Supraf. (mp)	Situație juridică	Observații / Referințe
A1.1		construcții industriale și edilitare	1	Cu acte	Nr. niveluri:1; S. construita la sol:1 mp; Stalp electric

Lungime Segmente

1) Valorile lungimilor segmentelor sunt obținute din proiecție în plan.

Punct început	X / Y	Punct sfârșit	X / Y	Lungime segment (** (m)
1	437.369,807 299.356,9	2	437.368,951 299.354,634	2.422
2	437.368,951 299.354,634	3	437.368,358 299.354,68	0.595
3	437.368,358 299.354,68	4	437.368,264 299.353,484	1.2

Punct început	X / Y	Punct sfârșit	X / Y	Lungime segment (** (m)
4	437.368,264 299.353,484	5	437.369,461 299.353,39	1.201
5	437.369,461 299.353,39	6	437.369,554 299.354,587	1.201
6	437.369,554 299.354,587	7	437.368,956 299.354,633	0.6
7	437.368,956 299.354,633	8	437.369,812 299.356,898	2.421
8	437.369,812 299.356,898	1	437.369,807 299.356,9	0.005

** Lungimile segmentelor sunt determinate în planul de proiecție Stereo 70 și sunt rotunjite la 1 milimetru.

*** Distanța dintre puncte este formată din segmente cumulate ce sunt mai mici decât valoarea 1 milimetru.

**DATE DESPRE IMOBILUL NR. 5371**

Oficiul de Cadastru și Publicitate Imobiliară DOLJ
Biroul de Cadastru și Publicitate Imobiliară Craiova

A. Partea I. Descrierea imobilului

TEREN Extravilan

Adresa: Jud. Dolj, T22 P16/3

Nr. Crt	Nr cadastral Nr. topografic	Suprafața* (mp)	Observații / Referințe
A1		1	Sector cadastral:53 Teren neimprejmuit; DERIVATIE 20 kV BONDREA

Construcții

Crt	Nr cadastral Nr. topografic	Adresa	Observații / Referințe
A1.1		Jud. Dolj, T22 P16/3	Nr. niveluri:1; S. construita la sol:1 mp; Stalp electric

B. Partea II. Proprietari și acte

Inscrieri privitoare la dreptul de proprietate și alte drepturi reale		Referințe
/		
Act Normativ nr. HG NR. 1705, din 29/11/2006 emis de GUVERNUL ROMANIEI (Legea 123 din 10.07.2012; Contract de concesiune nr. 6 din 20.06.2005; Act Aditional nr. 1 din 04.03.2016; Licenta pentru distributia energiei electrice nr. 14033 din 01.07.2002 si Anexa);		
B1	Intabulare, drept de PROPRIETATE, dobandit prin Lege, cota actuala 1/1, cota initiala 1/1 1) STATUL ROMAN- DOMENIUL PUBLIC, CIF:9999999999999, LIPSA CUI	A1, A1.1
B2	Intabulare, drept de ADMINISTRARE, dobandit prin Lege, cota actuala 1/1, cota initiala 1/1 1) MINISTERUL ECONOMIEI SI COMERTULUI, CIF:9999999999999, LIPSA CUI	A1, A1.1
B3	Intabulare, drept de CONCESIUNE pe o perioada de 49 de ani, dobandit prin Lege, cota actuala 1/1, cota initiala 1/1 1) CEZ DISTRIBUTIE SA, CIF:14491102	A1, A1.1

C. Partea III. SARCINI .

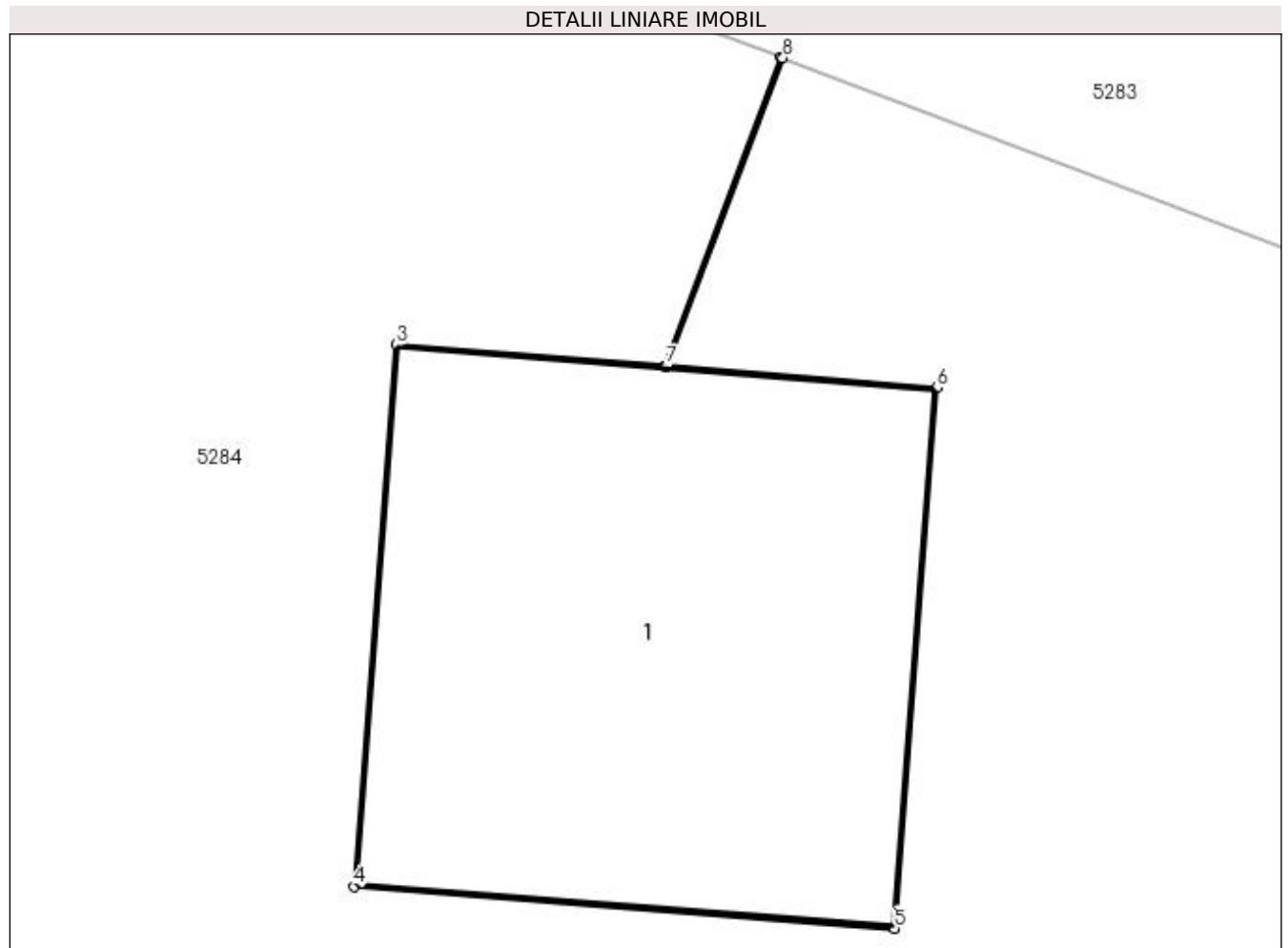
Inscrieri privind dezmembramintele dreptului de proprietate, drepturi reale de garanție și sarcini	Referințe
NU SUNT	

Anexa Nr. 1 La Partea I

Teren

Nr cadastral	Suprafața (mp)*	Observații / Referințe
	1	DERIVATIE 20 kV BONDREA

* Suprafața este determinată în planul de proiecție Stereo 70.



Date referitoare la teren

Crt	Categorie folosință	Intra vilan	Suprafața (mp)	Tarla	Parcelă	Nr. topo	Observații / Referințe
1	curți constructii	NU	1	22	16/3	-	

Date referitoare la construcții

Crt	Număr	Destinație construcție	Supraf. (mp)	Situație juridică	Observații / Referințe
A1.1		construcții industriale și edilitare	1	Cu acte	Nr. niveluri:1; S. construita la sol:1 mp; Stalp electric

Lungime Segmente

1) Valorile lungimilor segmentelor sunt obținute din proiecție în plan.

Punct început	X / Y	Punct sfârșit	X / Y	Lungime segment (** (m)
1	437.449,729 299.348,875	2	437.449,472 299.348,193	0.729
2	437.449,472 299.348,193	3	437.448,879 299.348,24	0.595
3	437.448,879 299.348,24	4	437.448,785 299.347,043	1.201

Punct început	X / Y	Punct sfârșit	X / Y	Lungime segment (** (m)
4	437.448,785 299.347,043	5	437.449,981 299.346,95	1.2
5	437.449,981 299.346,95	6	437.450,075 299.348,146	1.2
6	437.450,075 299.348,146	7	437.449,477 299.348,193	0.6
7	437.449,477 299.348,193	8	437.449,734 299.348,874	0.728
8	437.449,734 299.348,874	1	437.449,729 299.348,875	0.005

** Lungimile segmentelor sunt determinate în planul de proiecție Stereo 70 și sunt rotunjite la 1 milimetru.

*** Distanța dintre puncte este formată din segmente cumulate ce sunt mai mici decât valoarea 1 milimetru.

**DATE DESPRE IMOBILUL NR. 5372**

Oficiul de Cadastru și Publicitate Imobiliară DOLJ
Biroul de Cadastru și Publicitate Imobiliară Craiova

A. Partea I. Descrierea imobilului

TEREN Extravilan

Adresa: Jud. Dolj, T22 P15/1

Nr. Crt	Nr cadastral Nr. topografic	Suprafața* (mp)	Observații / Referințe
A1		1	Sector cadastral:53 Teren neimpregmuit; DERIVATIE 20 kV BONDREA

Construcții

Crt	Nr cadastral Nr. topografic	Adresa	Observații / Referințe
A1.1		Jud. Dolj, T22 P15/1	Nr. niveluri:1; S. construita la sol:1 mp; Stalp electric

B. Partea II. Proprietari și acte

Inscrieri privitoare la dreptul de proprietate și alte drepturi reale		Referințe
/		
Act Normativ nr. HG NR. 1705, din 29/11/2006 emis de GUVERNUL ROMANIEI (Legea 123 din 10.07.2012; Contract de concesiune nr. 6 din 20.06.2005; Act Aditional nr. 1 din 04.03.2016; Licenta pentru distributia energiei electrice nr. 14033 din 01.07.2002 si Anexa);		
B1	Intabulare, drept de PROPRIETATE, dobandit prin Lege, cota actuala 1/1, cota initiala 1/1 1) STATUL ROMAN- DOMENIUL PUBLIC, CIF:9999999999999, LIPSA CUI	A1, A1.1
B2	Intabulare, drept de ADMINISTRARE, dobandit prin Lege, cota actuala 1/1, cota initiala 1/1 1) MINISTERUL ECONOMIEI SI COMERTULUI, CIF:9999999999999, LIPSA CUI	A1, A1.1
B3	Intabulare, drept de CONCESIUNE pe o perioada de 49 de ani, dobandit prin Lege, cota actuala 1/1, cota initiala 1/1 1) CEZ DISTRIBUTIE SA, CIF:14491102	A1, A1.1

C. Partea III. SARCINI .

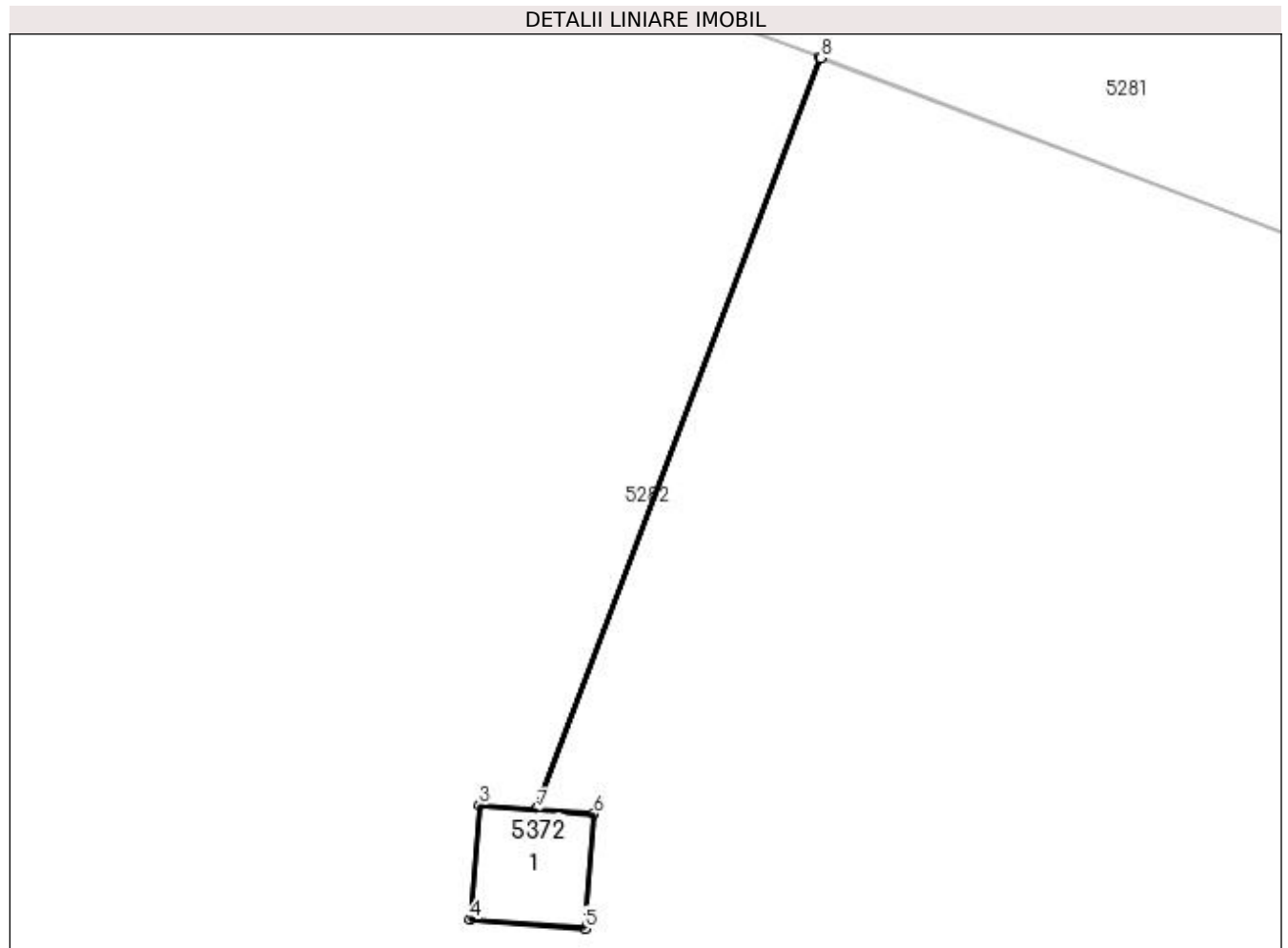
Inscrieri privind dezmembramintele dreptului de proprietate, drepturi reale de garanție și sarcini	Referințe
NU SUNT	

Anexa Nr. 1 La Partea I

Teren

Nr cadastral	Suprafața (mp)*	Observații / Referințe
	1	DERIVATIE 20 kV BONDREA

* Suprafața este determinată în planul de proiecție Stereo 70.



Date referitoare la teren

Crt	Categorie folosință	Intra vilan	Suprafața (mp)	Tarla	Parcelă	Nr. topo	Observații / Referințe
1	curți constructii	NU	1	22	15/1	-	

Date referitoare la construcții

Crt	Număr	Destinație construcție	Supraf. (mp)	Situație juridică	Observații / Referințe
A1.1		construcții industriale și edilitare	1	Cu acte	Nr. niveluri:1; S. construita la sol:1 mp; Stalp electric

Lungime Segmente

1) Valorile lungimilor segmentelor sunt obținute din proiecție în plan.

Punct început	X / Y	Punct sfârșit	X / Y	Lungime segment (** (m)
1	437.532,733 299.349,77	2	437.529,767 299.341,921	8.391
2	437.529,767 299.341,921	3	437.529,174 299.341,967	0.595
3	437.529,174 299.341,967	4	437.529,08 299.340,771	1.2

Punct început	X / Y	Punct sfârșit	X / Y	Lungime segment (** (m)
4	437.529,08 299.340,771	5	437.530,276 299.340,677	1.2
5	437.530,276 299.340,677	6	437.530,37 299.341,874	1.201
6	437.530,37 299.341,874	7	437.529,772 299.341,92	0.6
7	437.529,772 299.341,92	8	437.532,738 299.349,768	8.39
8	437.532,738 299.349,768	1	437.532,733 299.349,77	0.005

** Lungimile segmentelor sunt determinate în planul de proiecție Stereo 70 și sunt rotunjite la 1 milimetru.

*** Distanța dintre puncte este formată din segmente cumulate ce sunt mai mici decât valoarea 1 milimetru.

**DATE DESPRE IMOBILUL NR. 5373**

Oficiul de Cadastru și Publicitate Imobiliară DOLJ
Biroul de Cadastru și Publicitate Imobiliară Craiova

A. Partea I. Descrierea imobilului

TEREN Extravilan

Adresa: Jud. Dolj, T22 P14/1

Nr. Crt	Nr cadastral Nr. topografic	Suprafața* (mp)	Observații / Referințe
A1		1	Sector cadastral:53 Teren neimpregmuit; DERIVATIE 20 kV BONDREA

Construcții

Crt	Nr cadastral Nr. topografic	Adresa	Observații / Referințe
A1.1		Jud. Dolj, T22 P14/1	Nr. niveluri:1; S. construita la sol:1 mp; Stalp electric

B. Partea II. Proprietari și acte

Inscrieri privitoare la dreptul de proprietate și alte drepturi reale		Referințe
/		
Act Normativ nr. HG NR. 1705, din 29/11/2006 emis de GUVERNUL ROMANIEI (Legea 123 din 10.07.2012; Contract de concesiune nr. 6 din 20.06.2005; Act Aditional nr. 1 din 04.03.2016; Licenta pentru distributia energiei electrice nr. 14033 din 01.07.2002 si Anexa);		
B1	Intabulare, drept de PROPRIETATE, dobandit prin Lege, cota actuala 1/1, cota initiala 1/1 1) STATUL ROMAN- DOMENIUL PUBLIC, CIF:9999999999999, LIPSA CUI	A1, A1.1
B2	Intabulare, drept de ADMINISTRARE, dobandit prin Lege, cota actuala 1/1, cota initiala 1/1 1) MINISTERUL ECONOMIEI SI COMERTULUI, CIF:9999999999999, LIPSA CUI	A1, A1.1
B3	Intabulare, drept de CONCESIUNE pe o perioada de 49 de ani, dobandit prin Lege, cota actuala 1/1, cota initiala 1/1 1) CEZ DISTRIBUTIE SA, CIF:14491102	A1, A1.1

C. Partea III. SARCINI .

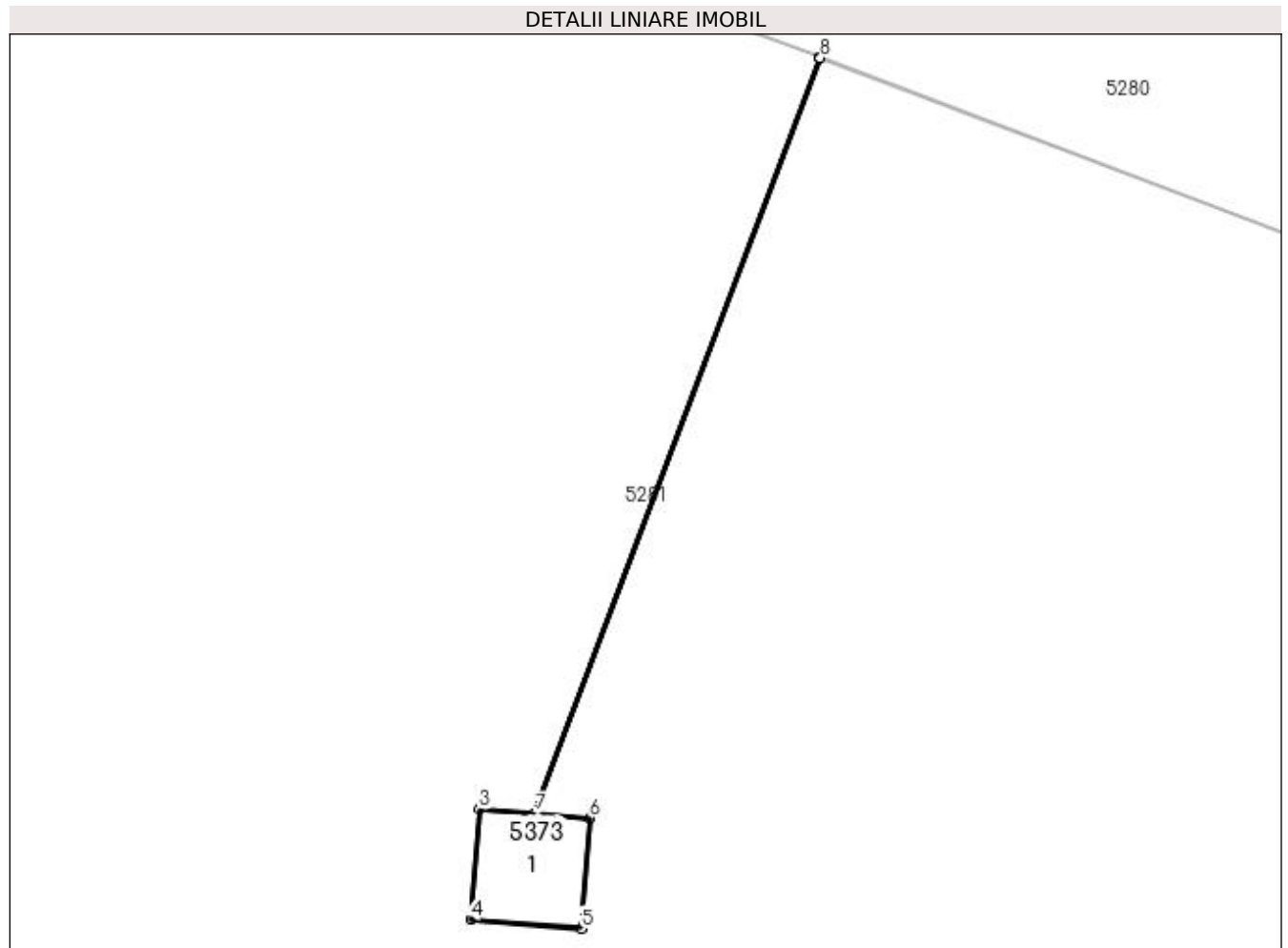
Inscrieri privind dezmembramintele dreptului de proprietate, drepturi reale de garanție și sarcini	Referințe
NU SUNT	

Anexa Nr. 1 La Partea I

Teren

Nr cadastral	Suprafața (mp)*	Observații / Referințe
	1	DERIVATIE 20 kV BONDREA

* Suprafața este determinată în planul de proiecție Stereo 70.



Date referitoare la teren

Crt	Categorie folosință	Intra vilan	Suprafața (mp)	Tarla	Parcelă	Nr. topo	Observații / Referințe
1	curți constructii	NU	1	22	14/1	-	

Date referitoare la construcții

Crt	Număr	Destinație construcție	Supraf. (mp)	Situație juridică	Observații / Referințe
A1.1		construcții industriale și edilitare	1	Cu acte	Nr. niveluri:1; S. construita la sol:1 mp; Stalp electric

Lungime Segmente

1) Valorile lungimilor segmentelor sunt obținute din proiecție în plan.

Punct început	X / Y	Punct sfârșit	X / Y	Lungime segment (** (m)
1	437.611,632 299.343,694	2	437.608,541 299.335,515	8.744
2	437.608,541 299.335,515	3	437.607,948 299.335,561	0.595
3	437.607,948 299.335,561	4	437.607,854 299.334,365	1.2

Punct început	X / Y	Punct sfârșit	X / Y	Lungime segment (** (m)
4	437.607,854 299.334,365	5	437.609,05 299.334,272	1.2
5	437.609,05 299.334,272	6	437.609,144 299.335,468	1.2
6	437.609,144 299.335,468	7	437.608,546 299.335,515	0.6
7	437.608,546 299.335,515	8	437.611,637 299.343,692	8.742
8	437.611,637 299.343,692	1	437.611,632 299.343,694	0.005

** Lungimile segmentelor sunt determinate în planul de proiecție Stereo 70 și sunt rotunjite la 1 milimetru.

*** Distanța dintre puncte este formată din segmente cumulate ce sunt mai mici decât valoarea 1 milimetru.

**DATE DESPRE IMOBILUL NR. 5374**

Oficiul de Cadastru și Publicitate Imobiliară DOLJ
Biroul de Cadastru și Publicitate Imobiliară Craiova

A. Partea I. Descrierea imobilului

TEREN Extravilan

Adresa: Jud. Dolj, T22 P12/1

Nr. Crt	Nr cadastral Nr. topografic	Suprafața* (mp)	Observații / Referințe
A1		1	Sector cadastral:53 Teren neimprejmuit; DERIVATIE 20 kV BONDREA

Construcții

Crt	Nr cadastral Nr. topografic	Adresa	Observații / Referințe
A1.1		Jud. Dolj, T22 P12/1	Nr. niveluri:1; S. construita la sol:1 mp; Stalp electric

B. Partea II. Proprietari și acte

Inscrieri privitoare la dreptul de proprietate și alte drepturi reale		Referințe
/		
Act Normativ nr. HG NR. 1705, din 29/11/2006 emis de GUVERNUL ROMANIEI (Legea 123 din 10.07.2012; Contract de concesiune nr. 6 din 20.06.2005; Act Aditional nr. 1 din 04.03.2016; Licenta pentru distributia energiei electrice nr. 14033 din 01.07.2002 si Anexa);		
B1	Intabulare, drept de PROPRIETATE, dobandit prin Lege, cota actuala 1/1, cota initiala 1/1 1) STATUL ROMAN- DOMENIUL PUBLIC, CIF:9999999999999, LIPSA CUI	A1, A1.1
B2	Intabulare, drept de ADMINISTRARE, dobandit prin Lege, cota actuala 1/1, cota initiala 1/1 1) MINISTERUL ECONOMIEI SI COMERTULUI, CIF:9999999999999, LIPSA CUI	A1, A1.1
B3	Intabulare, drept de CONCESIUNE pe o perioada de 49 de ani, dobandit prin Lege, cota actuala 1/1, cota initiala 1/1 1) CEZ DISTRIBUTIE SA, CIF:14491102	A1, A1.1

C. Partea III. SARCINI .

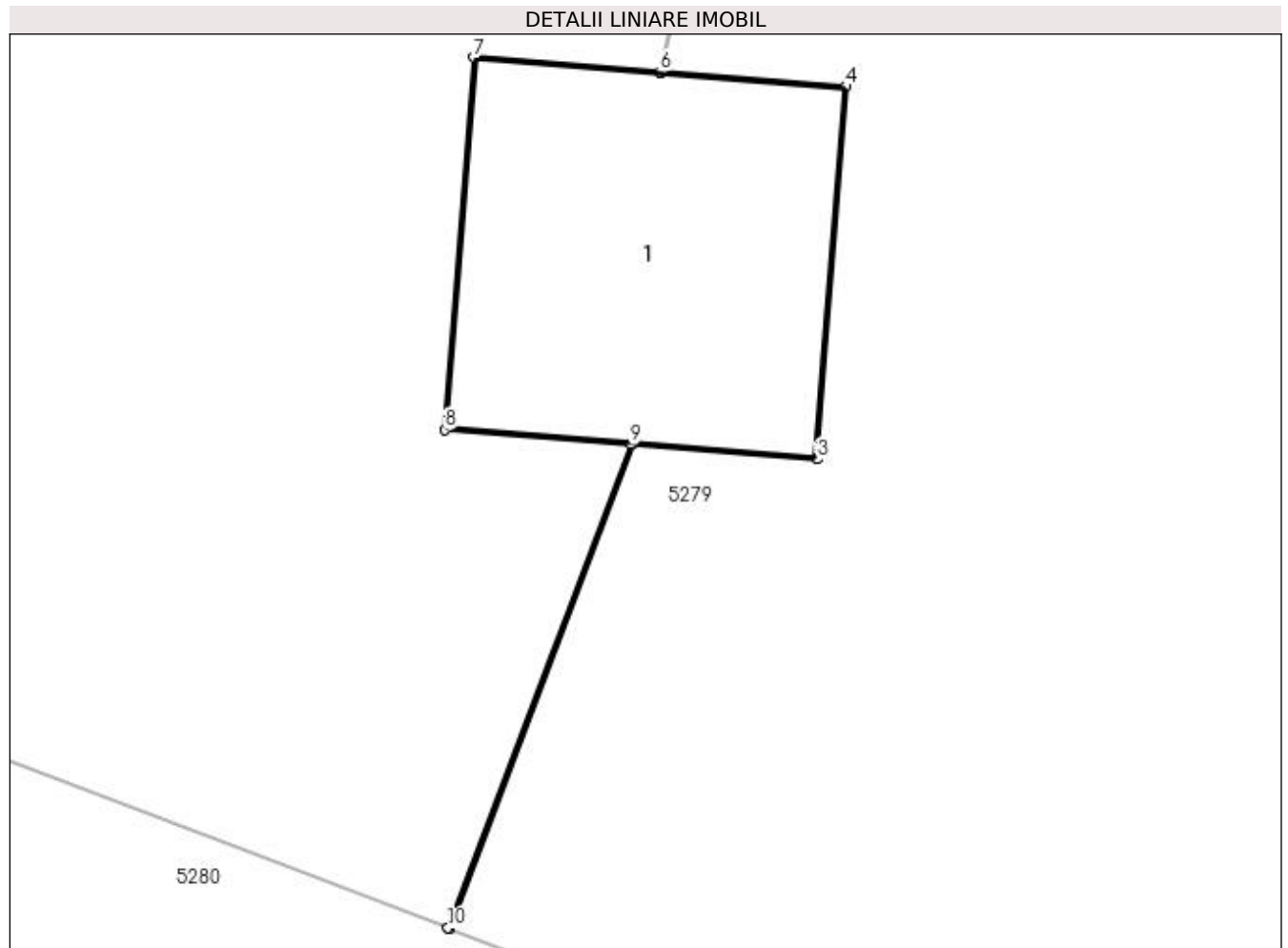
Inscrieri privind dezmembramintele dreptului de proprietate, drepturi reale de garanție și sarcini	Referințe
NU SUNT	

Anexa Nr. 1 La Partea I

Teren

Nr cadastral	Suprafaţa (mp)*	Observaţii / Referinţe
	1	DERIVATIE 20 kV BONDREA

* Suprafaţa este determinată în planul de proiecţie Stereo 70.



Date referitoare la teren

Crt	Categorie folosință	Intra vilan	Suprafața (mp)	Tarla	Parcelă	Nr. topo	Observații / Referințe
1	curți construcții	NU	1	22	12/1	-	

Date referitoare la construcții

Crt	Număr	Destinație construcție	Supraf. (mp)	Situație juridică	Observații / Referințe
A1.1		construcții industriale și edilitare	1	Cu acte	Nr. niveluri:1; S. construita la sol:1 mp; Stalp electric

Lungime Segmente

1) Valorile lungimilor segmentelor sunt obținute din proiecție în plan.

Punct început	X / Y	Punct sfârșit	X / Y	Lungime segment (** (m)
1	437.688,232 299.327,424	2	437.688,82 299.328,98	1.663
2	437.688,82 299.328,98	3	437.689,413 299.328,933	0.595
3	437.689,413 299.328,933	4	437.689,507 299.330,13	1.201

Punct început	X / Y	Punct sfârșit	X / Y	Lungime segment (** (m)
4	437.689,507 299.330,13	5	437.688,914 299.330,176	0.595
5	437.688,914 299.330,176	6	437.688,909 299.330,177	0.005
6	437.688,909 299.330,177	7	437.688,31 299.330,223	0.601
7	437.688,31 299.330,223	8	437.688,217 299.329,027	1.2
8	437.688,217 299.329,027	9	437.688,815 299.328,98	0.6
9	437.688,815 299.328,98	10	437.688,227 299.327,426	1.662
10	437.688,227 299.327,426	1	437.688,232 299.327,424	0.005

** Lungimile segmentelor sunt determinate în planul de proiecție Stereo 70 și sunt rotunjite la 1 milimetru.

*** Distanța dintre puncte este formată din segmente cumulate ce sunt mai mici decât valoarea 1 milimetru.

**DATE DESPRE IMOBILUL NR. 5375**

Oficiul de Cadastru și Publicitate Imobiliară DOLJ
Biroul de Cadastru și Publicitate Imobiliară Craiova

A. Partea I. Descrierea imobilului

TEREN Extravilan

Adresa: Jud. Dolj, T22 P11/1

Nr. Crt	Nr cadastral Nr. topografic	Suprafața* (mp)	Observații / Referințe
A1		1	Sector cadastral:53 Teren neimprijmuit; DERIVATIE 20 kV BONDREA

Construcții

Crt	Nr cadastral Nr. topografic	Adresa	Observații / Referințe
A1.1		Jud. Dolj, T22 P11/1	Nr. niveluri:1; S. construita la sol:1 mp; Stalp electric

B. Partea II. Proprietari și acte

Inscrieri privitoare la dreptul de proprietate și alte drepturi reale		Referințe
/		
Act Normativ nr. HG NR. 1705, din 29/11/2006 emis de GUVERNUL ROMANIEI (Legea 123 din 10.07.2012; Contract de concesiune nr. 6 din 20.06.2005; Act Aditional nr. 1 din 04.03.2016; Licenta pentru distributia energiei electrice nr. 14033 din 01.07.2002 si Anexa);		
B1	Intabulare, drept de PROPRIETATE, dobandit prin Lege, cota actuala 1/1, cota initiala 1/1 1) STATUL ROMAN- DOMENIUL PUBLIC, CIF:9999999999999, LIPSA CUI	A1, A1.1
B2	Intabulare, drept de ADMINISTRARE, dobandit prin Lege, cota actuala 1/1, cota initiala 1/1 1) MINISTERUL ECONOMIEI SI COMERTULUI, CIF:9999999999999, LIPSA CUI	A1, A1.1
B3	Intabulare, drept de CONCESIUNE pe o perioada de 49 de ani, dobandit prin Lege, cota actuala 1/1, cota initiala 1/1 1) CEZ DISTRIBUTIE SA, CIF:14491102	A1, A1.1

C. Partea III. SARCINI .

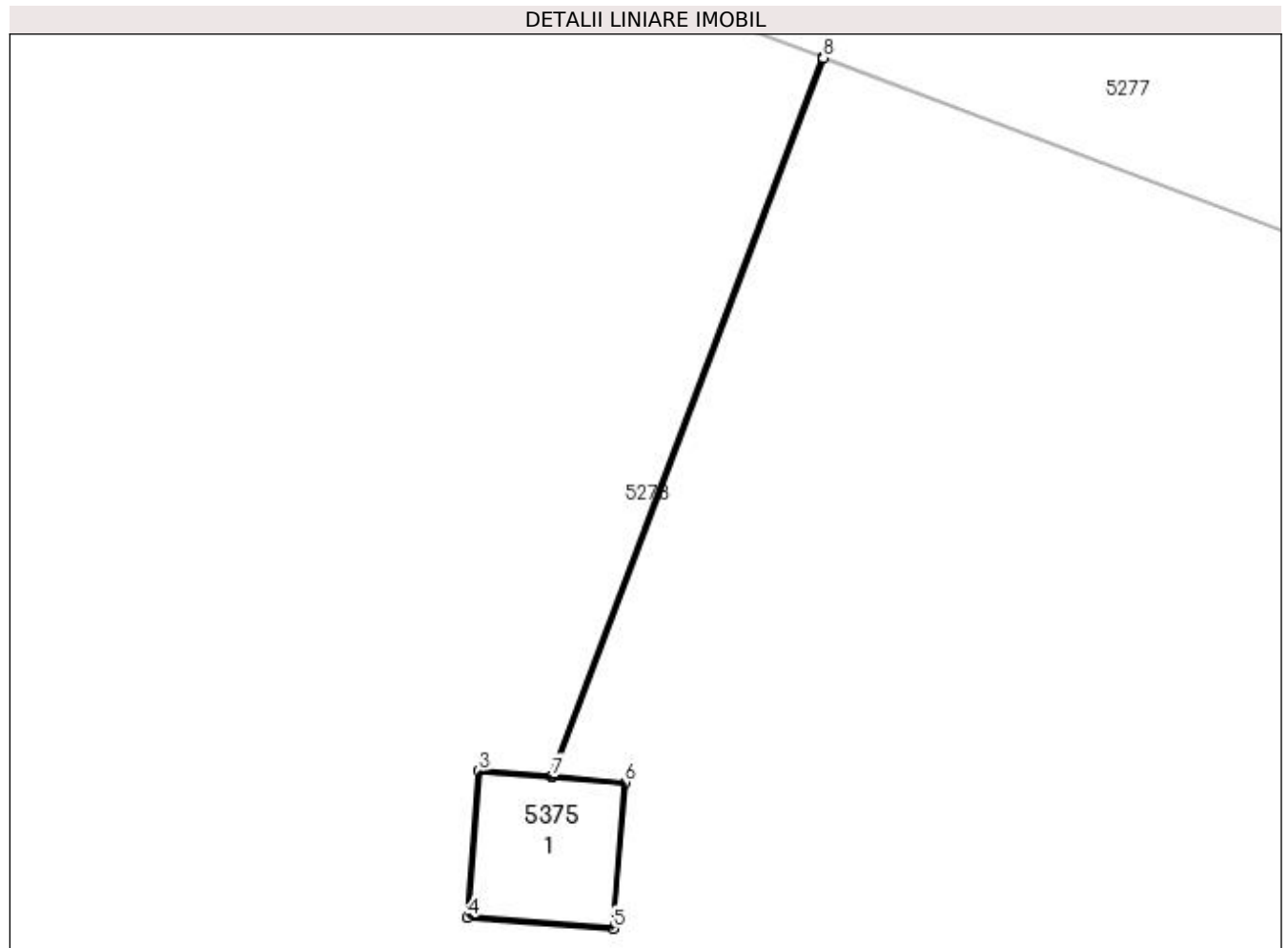
Inscrieri privind dezmembramintele dreptului de proprietate, drepturi reale de garanție și sarcini	Referințe
NU SUNT	

Anexa Nr. 1 La Partea I

Teren

Nr cadastral	Suprafața (mp)*	Observații / Referințe
	1	DERIVATIE 20 kV BONDREA

* Suprafața este determinată în planul de proiecție Stereo 70.



Date referitoare la teren

Crt	Categorie folosință	Intra vilan	Suprafața (mp)	Tarla	Parcelă	Nr. topo	Observații / Referințe
1	curți constructii	NU	1	22	11/1	-	

Date referitoare la construcții

Crt	Număr	Destinație construcție	Supraf. (mp)	Situație juridică	Observații / Referințe
A1.1		construcții industriale și edilitare	1	Cu acte	Nr. niveluri:1; S. construita la sol:1 mp; Stalp electric

Lungime Segmente

1) Valorile lungimilor segmentelor sunt obținute din proiecție în plan.

Punct început	X / Y	Punct sfârșit	X / Y	Lungime segment (** (m)
1	437.759,459 299.329,963	2	437.757,235 299.324,077	6.292
2	437.757,235 299.324,077	3	437.756,642 299.324,124	0.595
3	437.756,642 299.324,124	4	437.756,548 299.322,927	1.201

Punct început	X / Y	Punct sfârșit	X / Y	Lungime segment (** (m)
4	437.756,548 299.322,927	5	437.757,744 299.322,834	1.2
5	437.757,744 299.322,834	6	437.757,838 299.324,03	1.2
6	437.757,838 299.324,03	7	437.757,24 299.324,077	0.6
7	437.757,24 299.324,077	8	437.759,464 299.329,961	6.29
8	437.759,464 299.329,961	1	437.759,459 299.329,963	0.005

** Lungimile segmentelor sunt determinate în planul de proiecție Stereo 70 și sunt rotunjite la 1 milimetru.

*** Distanța dintre puncte este formată din segmente cumulate ce sunt mai mici decât valoarea 1 milimetru.

**DATE DESPRE IMOBILUL NR. 5376**

Oficiul de Cadastru și Publicitate Imobiliară DOLJ
Biroul de Cadastru și Publicitate Imobiliară Craiova

A. Partea I. Descrierea imobilului

TEREN Extravilan

Adresa: Jud. Dolj, T22 P12/2

Nr. Crt	Nr cadastral Nr. topografic	Suprafața* (mp)	Observații / Referințe
A1		1	Sector cadastral:53 Teren neimpregmuit; DERIVATIE 20 kV BONDREA

Construcții

Crt	Nr cadastral Nr. topografic	Adresa	Observații / Referințe
A1.1		Jud. Dolj, T22 P12/2	Nr. niveluri:1; S. construita la sol:1 mp; Stalp electric

B. Partea II. Proprietari și acte

Inscrieri privitoare la dreptul de proprietate și alte drepturi reale		Referințe
/		
Act Normativ nr. HG NR. 1705, din 29/11/2006 emis de GUVERNUL ROMANIEI (Legea 123 din 10.07.2012; Contract de concesiune nr. 6 din 20.06.2005; Act Aditional nr. 1 din 04.03.2016; Licenta pentru distributia energiei electrice nr. 14033 din 01.07.2002 si Anexa);		
B1	Intabulare, drept de PROPRIETATE, dobandit prin Lege, cota actuala 1/1, cota initiala 1/1 1) STATUL ROMAN- DOMENIUL PUBLIC, CIF:9999999999999, LIPSA CUI	A1, A1.1
B2	Intabulare, drept de ADMINISTRARE, dobandit prin Lege, cota actuala 1/1, cota initiala 1/1 1) MINISTERUL ECONOMIEI SI COMERTULUI, CIF:9999999999999, LIPSA CUI	A1, A1.1
B3	Intabulare, drept de CONCESIUNE pe o perioada de 49 de ani, dobandit prin Lege, cota actuala 1/1, cota initiala 1/1 1) CEZ DISTRIBUTIE SA, CIF:14491102	A1, A1.1

C. Partea III. SARCINI .

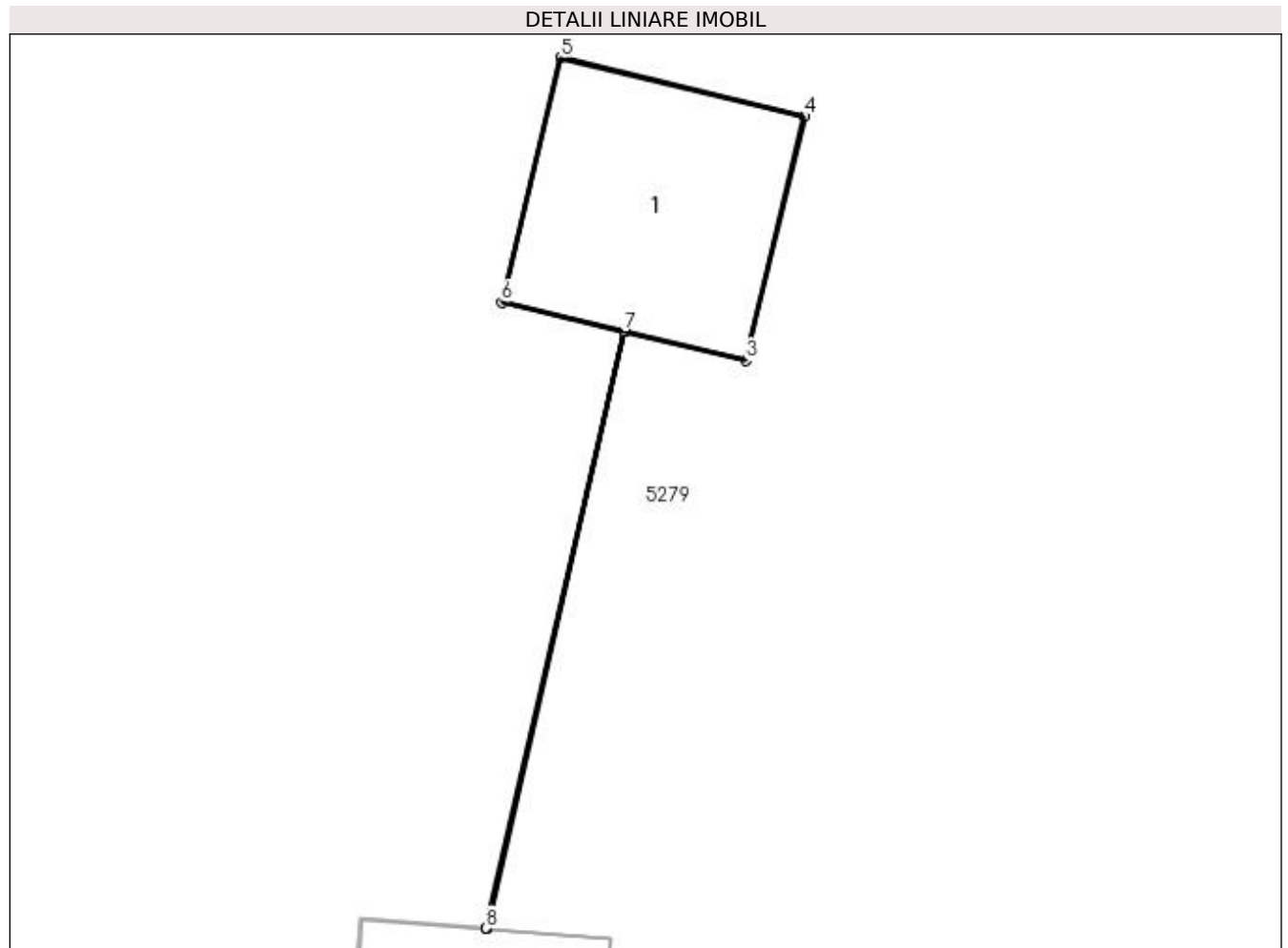
Inscrieri privind dezmembramintele dreptului de proprietate, drepturi reale de garanție și sarcini	Referințe
NU SUNT	

Anexa Nr. 1 La Partea I

Teren

Nr cadastral	Suprafața (mp)*	Observații / Referințe
	1	DERIVATIE 20 kV BONDREA

* Suprafața este determinată în planul de proiecție Stereo 70.



Date referitoare la teren

Crt	Categorie folosință	Intra vilan	Suprafața (mp)	Tarla	Parcelă	Nr. topo	Observații / Referințe
1	curți constructii	NU	1	22	12/2	-	

Date referitoare la construcții

Crt	Număr	Destinație construcție	Supraf. (mp)	Situație juridică	Observații / Referințe
A1.1		construcții industriale și edilitare	1	Cu acte	Nr. niveluri:1; S. construita la sol:1 mp; Stalp electric

Lungime Segmente

1) Valorile lungimilor segmentelor sunt obținute din proiecție în plan.

Punct început	X / Y	Punct sfârșit	X / Y	Lungime segment (** (m)
1	437.688,914 299.330,176	2	437.689,571 299.333,025	2.924
2	437.689,571 299.333,025	3	437.690,15 299.332,886	0.595
3	437.690,15 299.332,886	4	437.690,43 299.334,053	1.2

Punct început	X / Y	Punct sfârșit	X / Y	Lungime segment (** (m)
4	437.690,43 299.334,053	5	437.689,264 299.334,333	1.199
5	437.689,264 299.334,333	6	437.688,983 299.333,166	1.2
6	437.688,983 299.333,166	7	437.689,567 299.333,026	0.601
7	437.689,567 299.333,026	8	437.688,909 299.330,177	2.924
8	437.688,909 299.330,177	1	437.688,914 299.330,176	0.005

** Lungimile segmentelor sunt determinate în planul de proiecție Stereo 70 și sunt rotunjite la 1 milimetru.

*** Distanța dintre puncte este formată din segmente cumulate ce sunt mai mici decât valoarea 1 milimetru.

**DATE DESPRE IMOBILUL NR. 5377**

Oficiul de Cadastru și Publicitate Imobiliară DOLJ
Biroul de Cadastru și Publicitate Imobiliară Craiova

A. Partea I. Descrierea imobilului

TEREN Extravilan

Adresa: Jud. Dolj, T22 P10/1

Nr. Crt	Nr cadastral Nr. topografic	Suprafața* (mp)	Observații / Referințe
A1		1	Sector cadastral:53 Teren neimprejmuit; DERIVATIE 20 kV BONDREA

Construcții

Crt	Nr cadastral Nr. topografic	Adresa	Observații / Referințe
A1.1		Jud. Dolj, T22 P10/1	Nr. niveluri:1; S. construita la sol:1 mp; Stalp electric

B. Partea II. Proprietari și acte

Inscrieri privitoare la dreptul de proprietate și alte drepturi reale		Referințe
/		
Act Normativ nr. HG NR. 1705, din 29/11/2006 emis de GUVERNUL ROMANIEI (Legea 123 din 10.07.2012; Contract de concesiune nr. 6 din 20.06.2005; Act Aditional nr. 1 din 04.03.2016; Licenta pentru distributia energiei electrice nr. 14033 din 01.07.2002 si Anexa);		
B1	Intabulare, drept de PROPRIETATE, dobandit prin Lege, cota actuala 1/1, cota initiala 1/1 1) STATUL ROMAN- DOMENIUL PUBLIC, CIF:9999999999999, LIPSA CUI	A1, A1.1
B2	Intabulare, drept de ADMINISTRARE, dobandit prin Lege, cota actuala 1/1, cota initiala 1/1 1) MINISTERUL ECONOMIEI SI COMERTULUI, CIF:9999999999999, LIPSA CUI	A1, A1.1
B3	Intabulare, drept de CONCESIUNE pe o perioada de 49 de ani, dobandit prin Lege, cota actuala 1/1, cota initiala 1/1 1) CEZ DISTRIBUTIE SA, CIF:14491102	A1, A1.1

C. Partea III. SARCINI .

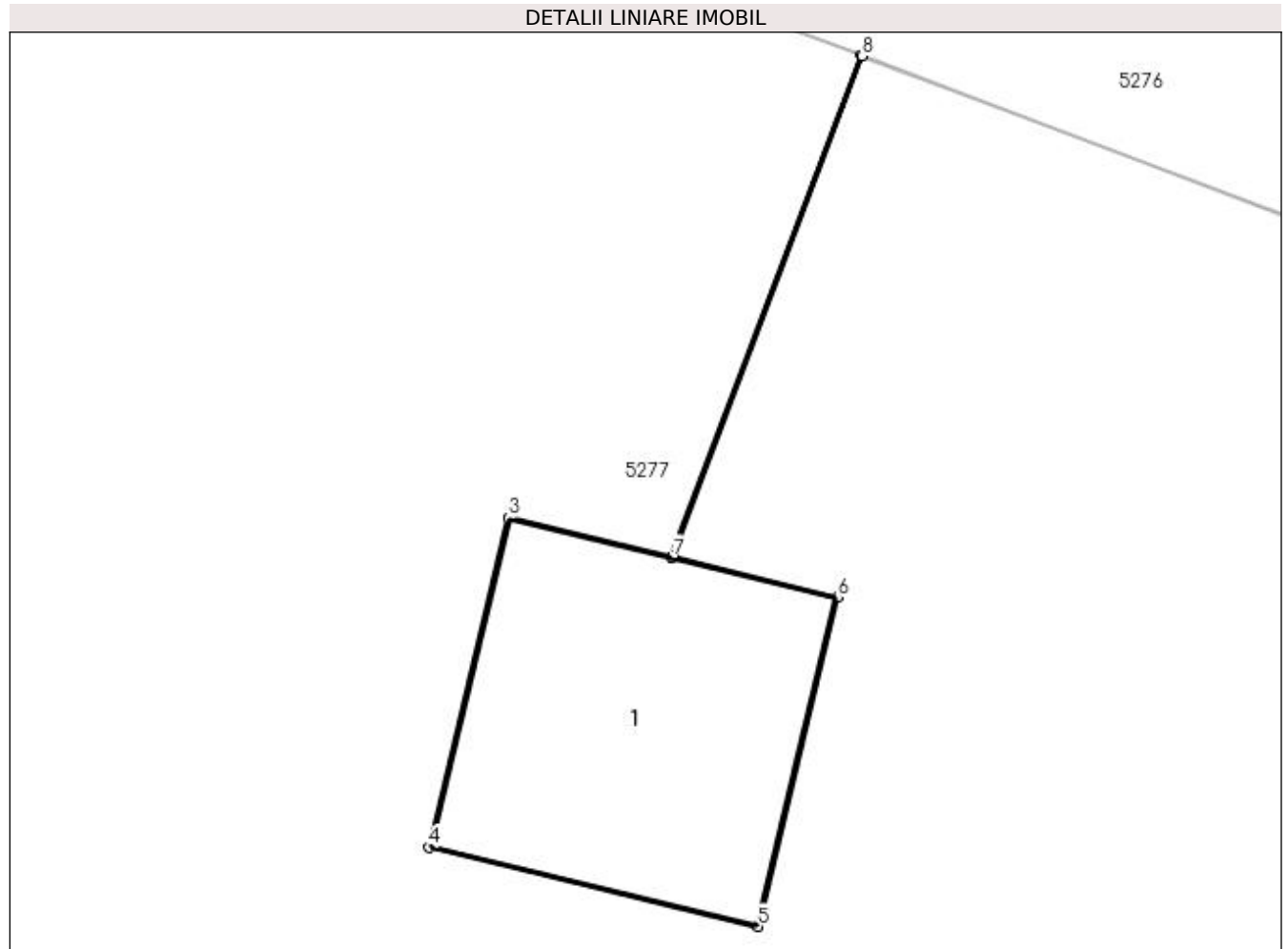
Inscrieri privind dezmembramintele dreptului de proprietate, drepturi reale de garanție și sarcini	Referințe
NU SUNT	

Anexa Nr. 1 La Partea I

Teren

Nr cadastral	Suprafața (mp)*	Observații / Referințe
	1	DERIVATIE 20 kV BONDREA

* Suprafața este determinată în planul de proiecție Stereo 70.



Date referitoare la teren

Crt	Categorie folosință	Intra vilan	Suprafața (mp)	Tarla	Parcelă	Nr. topo	Observații / Referințe
1	curți constructii	NU	1	22	10/1	-	

Date referitoare la construcții

Crt	Număr	Destinație construcție	Supraf. (mp)	Situație juridică	Observații / Referințe
A1.1		construcții industriale și edilitare	1	Cu acte	Nr. niveluri:1; S. construita la sol:1 mp; Stalp electric

Lungime Segmente

1) Valorile lungimilor segmentelor sunt obținute din proiecție în plan.

Punct început	X / Y	Punct sfârșit	X / Y	Lungime segment (** (m)
1	437.704,5 299.395,007	2	437.703,828 299.393,231	1.899
2	437.703,828 299.393,231	3	437.703,25 299.393,37	0.594
3	437.703,25 299.393,37	4	437.702,969 299.392,204	1.199

Punct început	X / Y	Punct sfârșit	X / Y	Lungime segment (** (m)
4	437.702,969 299.392,204	5	437.704,136 299.391,923	1.2
5	437.704,136 299.391,923	6	437.704,417 299.393,09	1.2
6	437.704,417 299.393,09	7	437.703,833 299.393,23	0.601
7	437.703,833 299.393,23	8	437.704,504 299.395,006	1.899
8	437.704,504 299.395,006	1	437.704,5 299.395,007	0.004

** Lungimile segmentelor sunt determinate în planul de proiecție Stereo 70 și sunt rotunjite la 1 milimetru.

*** Distanța dintre puncte este formată din segmente cumulate ce sunt mai mici decât valoarea 1 milimetru.

**DATE DESPRE IMOBILUL NR. 5378**

Oficiul de Cadastru și Publicitate Imobiliară DOLJ
Biroul de Cadastru și Publicitate Imobiliară Craiova

A. Partea I. Descrierea imobilului

TEREN Extravilan

Adresa: Jud. Dolj, T22 P7/5

Nr. Crt	Nr cadastral Nr. topografic	Suprafața* (mp)	Observații / Referințe
A1		1	Sector cadastral:53 Teren neimprejmuit; DERIVATIE 20 kV BONDREA

Construcții

Crt	Nr cadastral Nr. topografic	Adresa	Observații / Referințe
A1.1		Jud. Dolj, T22 P7/5	Nr. niveluri:1; S. construita la sol:1 mp; Stalp electric

B. Partea II. Proprietari și acte

Inscrieri privitoare la dreptul de proprietate și alte drepturi reale		Referințe
/		
Act Normativ nr. HG NR. 1705, din 29/11/2006 emis de GUVERNUL ROMANIEI (Legea 123 din 10.07.2012; Contract de concesiune nr. 6 din 20.06.2005; Act Aditional nr. 1 din 04.03.2016; Licenta pentru distributia energiei electrice nr. 14033 din 01.07.2002 si Anexa);		
B1	Intabulare, drept de PROPRIETATE, dobandit prin Lege, cota actuala 1/1, cota initiala 1/1 1) STATUL ROMAN- DOMENIUL PUBLIC, CIF:9999999999999, LIPSA CUI	A1, A1.1
B2	Intabulare, drept de ADMINISTRARE, dobandit prin Lege, cota actuala 1/1, cota initiala 1/1 1) MINISTERUL ECONOMIEI SI COMERTULUI, CIF:9999999999999, LIPSA CUI	A1, A1.1
B3	Intabulare, drept de CONCESIUNE pe o perioada de 49 de ani, dobandit prin Lege, cota actuala 1/1, cota initiala 1/1 1) CEZ DISTRIBUTIE SA, CIF:14491102	A1, A1.1

C. Partea III. SARCINI .

Inscrieri privind dezmembramintele dreptului de proprietate, drepturi reale de garanție și sarcini	Referințe
NU SUNT	

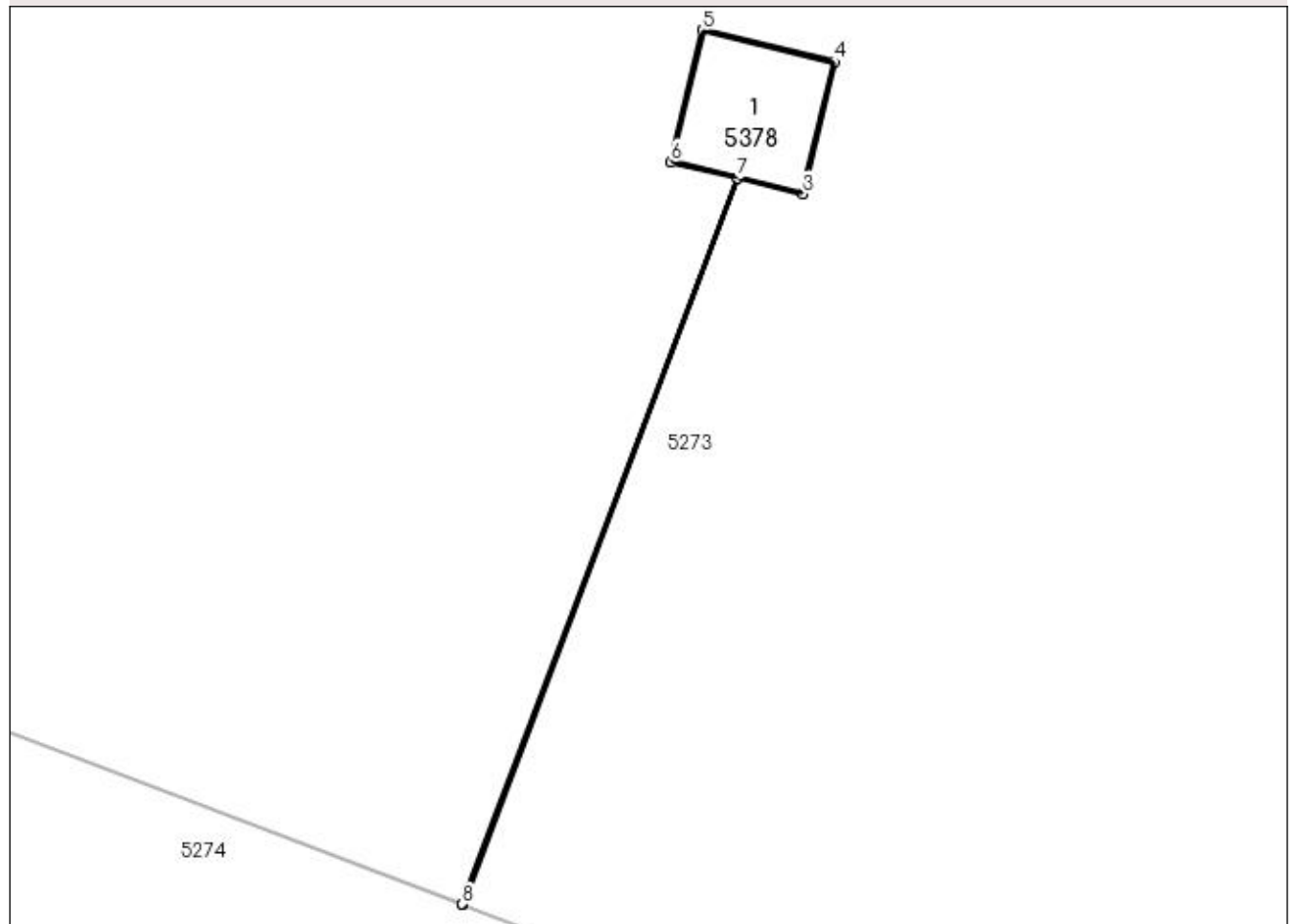
Anexa Nr. 1 La Partea I

Teren

Nr cadastral	Suprafața (mp)*	Observații / Referințe
	1	DERIVATIE 20 kV BONDREA

* Suprafața este determinată în planul de proiecție Stereo 70.

DETALII LINIARE IMOBIL



Date referitoare la teren

Crt	Categorie folosință	Intra vilan	Suprafața (mp)	Tarla	Parcelă	Nr. topo	Observații / Referințe
1	curți constructii	NU	1	22	7/5	-	

Date referitoare la construcții

Crt	Număr	Destinație construcție	Supraf. (mp)	Situație juridică	Observații / Referințe
A1.1		construcții industriale și edilitare	1	Cu acte	Nr. niveluri:1; S. construita la sol:1 mp; Stalp electric

Lungime Segmente

1) Valorile lungimilor segmentelor sunt obținute din proiecție în plan.

Punct început	X / Y	Punct sfârșit	X / Y	Lungime segment (** (m)
1	437.714,596 299.441,148	2	437.717,022 299.447,565	6.86
2	437.717,022 299.447,565	3	437.717,6 299.447,426	0.594
3	437.717,6 299.447,426	4	437.717,881 299.448,593	1.2

Punct început	X / Y	Punct sfârșit	X / Y	Lungime segment (** (m)
4	437.717,881 299.448,593	5	437.716,714 299.448,873	1.2
5	437.716,714 299.448,873	6	437.716,434 299.447,707	1.199
6	437.716,434 299.447,707	7	437.717,017 299.447,566	0.6
7	437.717,017 299.447,566	8	437.714,591 299.441,15	6.859
8	437.714,591 299.441,15	1	437.714,596 299.441,148	0.005

** Lungimile segmentelor sunt determinate în planul de proiecție Stereo 70 și sunt rotunjite la 1 milimetru.

*** Distanța dintre puncte este formată din segmente cumulate ce sunt mai mici decât valoarea 1 milimetru.

**DATE DESPRE IMOBILUL NR. 5379**

Oficiul de Cadastru și Publicitate Imobiliară DOLJ
Biroul de Cadastru și Publicitate Imobiliară Craiova

A. Partea I. Descrierea imobilului

TEREN Extravilan

Adresa: Jud. Dolj, T22 P7/3/1

Nr. Crt	Nr cadastral Nr. topografic	Suprafața* (mp)	Observații / Referințe
A1		1	Sector cadastral:53 Teren neimpregmuit; DERIVATIE 20 kV BONDREA

Construcții

Crt	Nr cadastral Nr. topografic	Adresa	Observații / Referințe
A1.1		Jud. Dolj, T22 P7/3/1	Nr. niveluri:1; S. construita la sol:1 mp; Stalp electric

B. Partea II. Proprietari și acte

Inscrieri privitoare la dreptul de proprietate și alte drepturi reale		Referințe
/		
Act Normativ nr. HG NR. 1705, din 29/11/2006 emis de GUVERNUL ROMANIEI (Legea 123 din 10.07.2012; Contract de concesiune nr. 6 din 20.06.2005; Act Aditional nr. 1 din 04.03.2016; Licenta pentru distributia energiei electrice nr. 14033 din 01.07.2002 si Anexa);		
B1	Intabulare, drept de PROPRIETATE, dobandit prin Lege, cota actuala 1/1, cota initiala 1/1 1) STATUL ROMAN- DOMENIUL PUBLIC, CIF:9999999999999, LIPSA CUI	A1, A1.1
B2	Intabulare, drept de ADMINISTRARE, dobandit prin Lege, cota actuala 1/1, cota initiala 1/1 1) MINISTERUL ECONOMIEI SI COMERTULUI, CIF:9999999999999, LIPSA CUI	A1, A1.1
B3	Intabulare, drept de CONCESIUNE pe o perioada de 49 de ani, dobandit prin Lege, cota actuala 1/1, cota initiala 1/1 1) CEZ DISTRIBUTIE SA, CIF:14491102	A1, A1.1

C. Partea III. SARCINI .

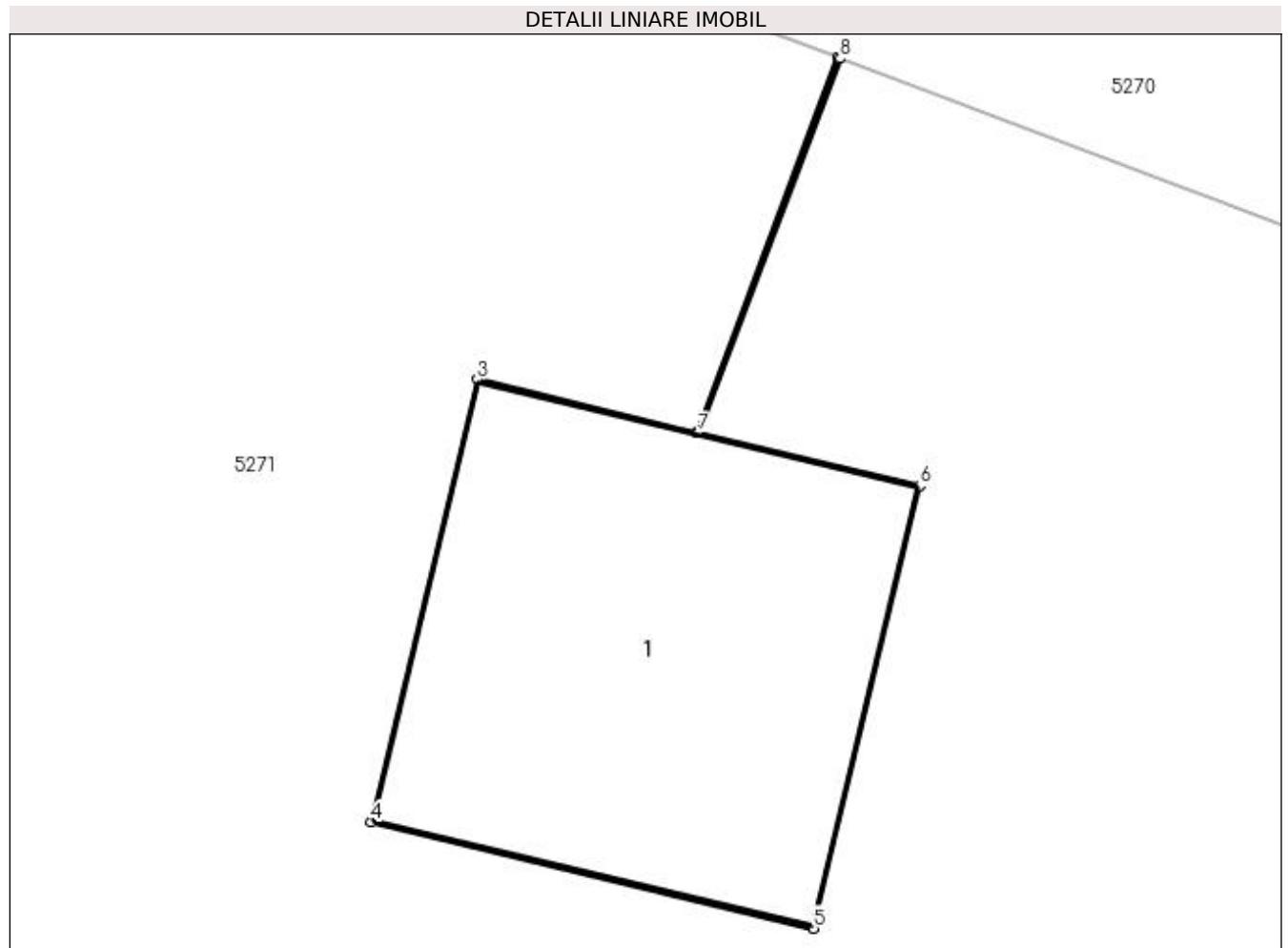
Inscrieri privind dezmembramintele dreptului de proprietate, drepturi reale de garanție și sarcini	Referințe
NU SUNT	

Anexa Nr. 1 La Partea I

Teren

Nr cadastral	Suprafața (mp)*	Observații / Referințe
	1	DERIVATIE 20 kV BONDREA

* Suprafața este determinată în planul de proiecție Stereo 70.



Date referitoare la teren

Crt	Categorie folosință	Intra vilan	Suprafața (mp)	Tarla	Parcelă	Nr. topo	Observații / Referințe
1	curți constructii	NU	1	22	7/3/1	-	

Date referitoare la construcții

Crt	Număr	Destinație construcție	Supraf. (mp)	Situație juridică	Observații / Referințe
A1.1		construcții industriale și edilitare	1	Cu acte	Nr. niveluri:1; S. construita la sol:1 mp; Stalp electric

Lungime Segmente

1) Valorile lungimilor segmentelor sunt obținute din proiecție în plan.

Punct început	X / Y	Punct sfârșit	X / Y	Lungime segment (** (m)
1	437.731,933 299.508,027	2	437.731,56 299.507,038	1.057
2	437.731,56 299.507,038	3	437.730,981 299.507,178	0.596
3	437.730,981 299.507,178	4	437.730,701 299.506,011	1.2

Punct început	X / Y	Punct sfârșit	X / Y	Lungime segment (** (m)
4	437.730,701 299.506,011	5	437.731,868 299.505,73	1.2
5	437.731,868 299.505,73	6	437.732,148 299.506,897	1.2
6	437.732,148 299.506,897	7	437.731,565 299.507,037	0.6
7	437.731,565 299.507,037	8	437.731,938 299.508,025	1.056
8	437.731,938 299.508,025	1	437.731,933 299.508,027	0.005

** Lungimile segmentelor sunt determinate în planul de proiecție Stereo 70 și sunt rotunjite la 1 milimetru.

*** Distanța dintre puncte este formată din segmente cumulate ce sunt mai mici decât valoarea 1 milimetru.

**DATE DESPRE IMOBILUL NR. 5380**

Oficiul de Cadastru și Publicitate Imobiliară DOLJ
Biroul de Cadastru și Publicitate Imobiliară Craiova

A. Partea I. Descrierea imobilului

TEREN Extravilan

Adresa: Jud. Dolj, DE 1297/1

Nr. Crt	Nr cadastral Nr. topografic	Suprafața* (mp)	Observații / Referințe
A1		1.303	Sector cadastral:53 Teren neimprejmuit;

B. Partea II. Proprietari și acte

Inscrieri privitoare la dreptul de proprietate și alte drepturi reale	Referințe
/	
Act Normativ nr. Legea 7, din 13/03/1996 emis de PARLAMENTUL ROMÂNIEI (art. 13 alin. 15);	
B1	Inscrierea provizorie, drept de PROPRIETATE, dobandit prin Lege, cota actuala 1/1, cota initiala 1/1
	1) NEIDENTIFICAT NEIDENTIFICAT, CIF:0000000000000

C. Partea III. SARCINI .

Inscrieri privind dezmembramintele dreptului de proprietate, drepturi reale de garanție și sarcini	Referințe
NU SUNT	

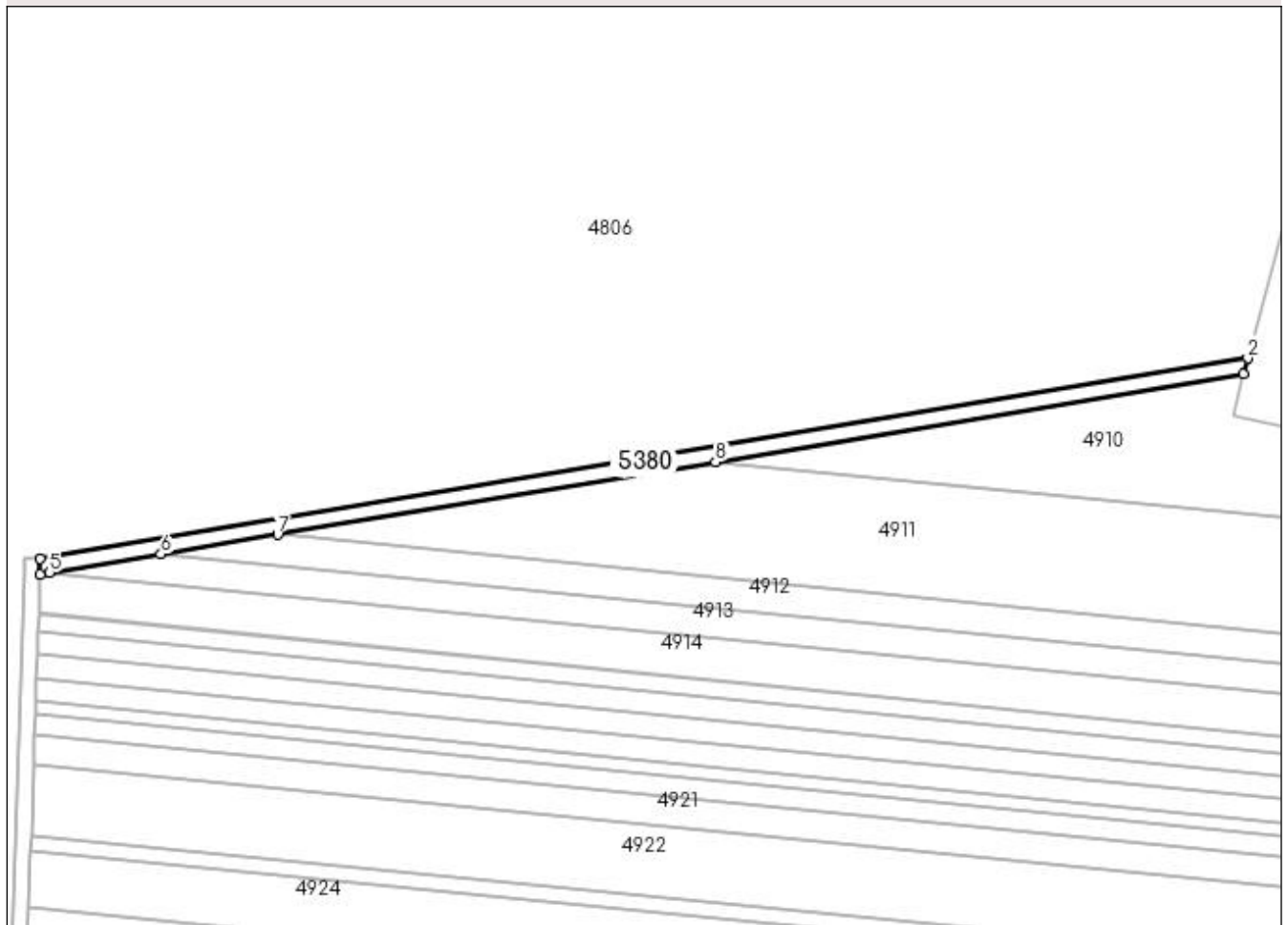
Anexa Nr. 1 La Partea I

Teren

Nr cadastral	Suprafața (mp)*	Observații / Referințe
	1.303	

* Suprafața este determinată în planul de proiecție Stereo 70.

DETALII LINIARE IMOBIL



Date referitoare la teren

Crt	Categorie folosință	Intra vilan	Suprafața (mp)	Tarla	Parcelă	Nr. topo	Observații / Referințe
1	drum	NU	1.303	DE 1297/1	-	-	

Lungime Segmente

1) Valorile lungimilor segmentelor sunt obținute din proiecție în plan.

Punct început	X / Y	Punct sfârșit	X / Y	Lungime segment (** (m)
1	437.464,315 298.137,952	2	437.465,432 298.142,192	4.385
2	437.465,432 298.142,192	3	437.143,437 298.088,736	326.402
3	437.143,437 298.088,736	4	437.143,385 298.084,673	4.063
4	437.143,385 298.084,673	5	437.145,904 298.085,091	2.553
5	437.145,904 298.085,091	6	437.175,582 298.090,018	30.084

Punct început	X / Y	Punct sfârșit	X / Y	Lungime segment (** (m)
6	437.175,582 298.090,018	7	437.206,691 298.095,182	31.535
7	437.206,691 298.095,182	8	437.323,464 298.114,569	118.371
8	437.323,464 298.114,569	1	437.464,315 298.137,952	142.779

** Lungimile segmentelor sunt determinate în planul de proiecție Stereo 70 și sunt rotunjite la 1 milimetru.

*** Distanța dintre puncte este formată din segmente cumulate ce sunt mai mici decât valoarea 1 milimetru.

**DATE DESPRE IMOBILUL NR. 11419**

Oficiul de Cadastru și Publicitate Imobiliară DOLJ
Biroul de Cadastru și Publicitate Imobiliară Craiova

A. Partea I. Descrierea imobilului

TEREN Extravilan

Adresa: Jud. Dolj, T21, P6

Nr. Crt	Nr cadastral Nr. topografic	Suprafața* (mp)	Observații / Referințe
A1	31783	5.000	Sector cadastral:53 Teren neimprejmuit;

B. Partea II. Proprietari și acte

Inscrieri privitoare la dreptul de proprietate și alte drepturi reale	Referințe
132614 / 12/10/2016	
Act Notarial nr. CVC aut. nr. 2173, din 11/10/2016 emis de NP Girleanu George Stefanita;	
B1	A1
Intabulare, drept de PROPRIETATE, dobandit prin Conventie, cota actuala 1/1, cota initiala 1/1 1) SC AGRI TERENURI SA, CIF:24816228	

C. Partea III. SARCINI .

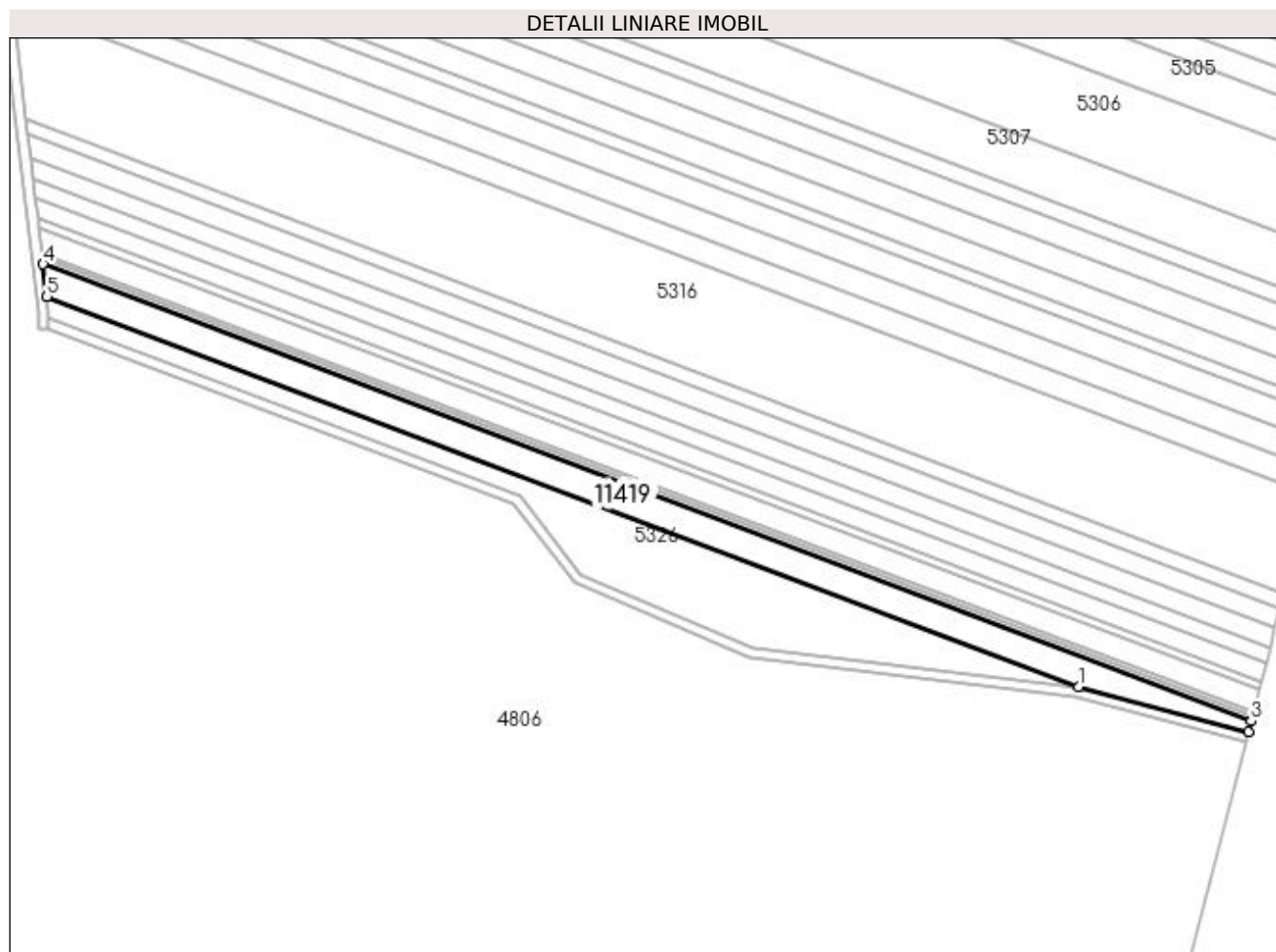
Inscrieri privind dezmembramintele dreptului de proprietate, drepturi reale de garanție și sarcini	Referințe
NU SUNT	

Anexa Nr. 1 La Partea I

Teren

Nr cadastral	Suprafața (mp)*	Observații / Referințe
31783	5.000	

* Suprafața este determinată în planul de proiecție Stereo 70.



Date referitoare la teren

Crt	Categorie folosință	Intra vilan	Suprafața (mp)	Tarla	Parcelă	Nr. topo	Observații / Referințe
1	arabil	NU	5.000	21	6	-	

Lungime Segmente

1) Valorile lungimilor segmentelor sunt obținute din proiecție în plan.

Punct început	X / Y	Punct sfârșit	X / Y	Lungime segment (** (m)
1	437.536,876 298.673,765	2	437.600,252 298.656,996	65.557
2	437.600,252 298.656,996	3	437.601,304 298.661,052	4.19
3	437.601,304 298.661,052	4	437.150,594 298.831,413	481.832
4	437.150,594 298.831,413	5	437.152,042 298.819,226	12.273
5	437.152,042 298.819,226	1	437.536,876 298.673,765	411.407

**** Lungimile segmentelor sunt determinate în planul de proiecție Stereo 70 și sunt rotunjite la 1 milimetru.**

***** Distanța dintre puncte este formată din segmente cumulate ce sunt mai mici decât valoarea 1 milimetru.**

**DATE DESPRE IMOBILUL NR. 11496**

Oficiul de Cadastru și Publicitate Imobiliară DOLJ
Biroul de Cadastru și Publicitate Imobiliară Craiova

A. Partea I. Descrierea imobilului

TEREN Intravilan

Adresa: Loc. Preajba De Padure, Jud. Dolj, T 16, P 332/1

Nr. Crt	Nr cadastral Nr. topografic	Suprafața* (mp)	Observații / Referințe
A1		1.439	Sector cadastral:53 Teren neimprejmuit;

B. Partea II. Proprietari și acte

Inscrieri privitoare la dreptul de proprietate și alte drepturi reale		Referințe
/		
Act Normativ nr. Legea 7, din 13/03/1996 emis de PARLAMENTUL ROMANIEI (art. 13 alin 15);		
B1	Inscrierea provizorie, drept de PROPRIETATE, dobandit prin Lege, cota actuala 1/1, cota initiala 1/1 1) NEIDENTIFICAT NEIDENTIFICAT, CIF:0000000000000	A1

C. Partea III. SARCINI .

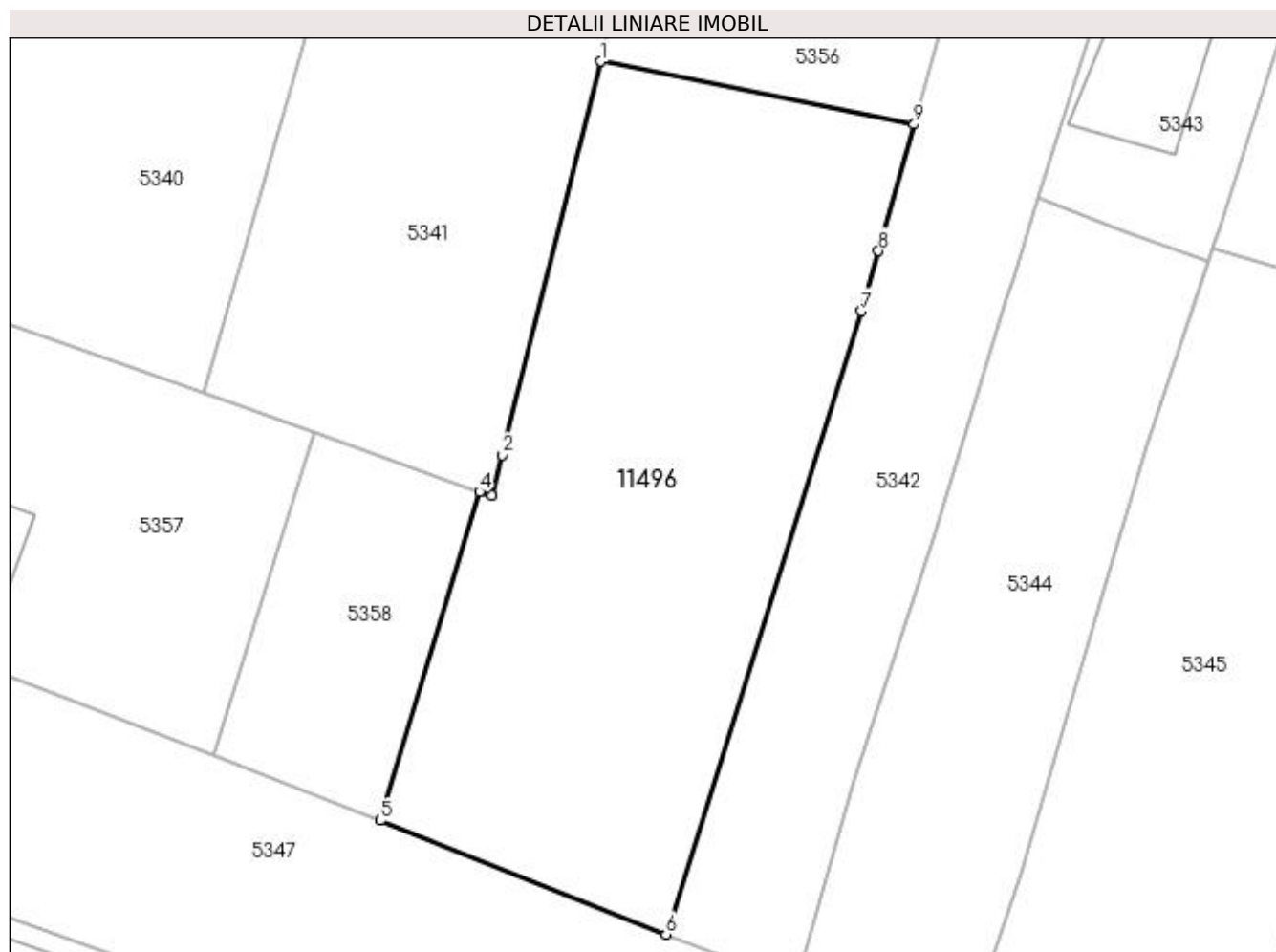
Inscrieri privind dezmembramintele dreptului de proprietate, drepturi reale de garanție și sarcini	Referințe
NU SUNT	

Anexa Nr. 1 La Partea I

Teren

Nr cadastral	Suprafața (mp)*	Observații / Referințe
	1.439	

* Suprafața este determinată în planul de proiecție Stereo 70.



Date referitoare la teren

Crt	Categorie folosință	Intra vilan	Suprafața (mp)	Tarla	Parcelă	Nr. topo	Observații / Referințe
1	arabil	DA	1.439	16	332/1	-	

Lungime Segmente

1) Valorile lungimilor segmentelor sunt obținute din proiecție în plan.

Punct început	X / Y	Punct sfârșit	X / Y	Lungime segment (** (m)
1	437.450,18 299.794,743	2	437.442,736 299.765,084	30.579
2	437.442,736 299.765,084	3	437.441,974 299.762,014	3.163
3	437.441,974 299.762,014	4	437.441,025 299.762,302	0.992
4	437.441,025 299.762,302	5	437.433,534 299.737,521	25.888
5	437.433,534 299.737,521	6	437.455,095 299.728,946	23.204

Punct început	X / Y	Punct sfârșit	X / Y	Lungime segment (** (m)
6	437.455,095 299.728,946	7	437.469,824 299.775,941	49.249
7	437.469,824 299.775,941	8	437.471,125 299.780,465	4.707
8	437.471,125 299.780,465	9	437.473,81 299.789,999	9.905
9	437.473,81 299.789,999	1	437.450,18 299.794,743	24.102

** Lungimile segmentelor sunt determinate în planul de proiecție Stereo 70 și sunt rotunjite la 1 milimetru.

*** Distanța dintre puncte este formată din segmente cumulate ce sunt mai mici decât valoarea 1 milimetru.

