

**DATE DESPRE IMOBILUL NR. 7904**

Oficiul de Cadastru și Publicitate Imobiliară DOLJ
Biroul de Cadastru și Publicitate Imobiliară Craiova

A. Partea I. Descrierea imobilului

TEREN Extravilan

Adresa: Jud. Dolj, T25, P34

Nr. Crt	Nr cadastral Nr. topografic	Suprafața* (mp)	Observații / Referințe
A1		1.000	Sector cadastral:52 Teren neimprejmuit;

B. Partea II. Proprietari și acte

Inscrieri privitoare la dreptul de proprietate și alte drepturi reale	Referințe
/	
Act Administrativ nr. TDP 434-2162, din 10/02/1994 emis de CJSDPAT DOLJ;	
B1	A1
Intabulare, drept de PROPRIETATE, dobandit prin Constituire, cota actuala 1/1, cota initiala 1/1 1) CIOCOI FLOAREA, LIPSA CNP	

C. Partea III. SARCINI .

Inscrieri privind dezmembramintele dreptului de proprietate, drepturi reale de garanție și sarcini	Referințe
NU SUNT	

Anexa Nr. 1 La Partea I

Teren

Nr cadastral	Suprafața (mp)*	Observații / Referințe
	1.000	

* Suprafața este determinată în planul de proiecție Stereo 70.



Date referitoare la teren

Crt	Categorie folosință	Intra vilan	Suprafața (mp)	Tarla	Parcelă	Nr. topo	Observații / Referințe
1	arabil	NU	1.000	25	34	-	

Lungime Segmente

1) Valorile lungimilor segmentelor sunt obținute din proiecție în plan.

Punct început	X / Y	Punct sfârșit	X / Y	Lungime segment (** (m)
1	435.521,815 299.698,419	2	435.489,032 299.512,222	189.061
2	435.489,032 299.512,222	3	435.494,114 299.511,315	5.162
3	435.494,114 299.511,315	4	435.495,658 299.520,378	9.194
4	435.495,658 299.520,378	5	435.499,172 299.536,923	16.914
5	435.499,172 299.536,923	6	435.504,273 299.565,465	28.994

Punct început	X / Y	Punct sfârșit	X / Y	Lungime segment (** (m)
6	435.504,273 299.565,465	7	435.515,905 299.633,997	69.512
7	435.515,905 299.633,997	8	435.524,625 299.689,027	55.717
8	435.524,625 299.689,027	9	435.525,607 299.698,218	9.243
9	435.525,607 299.698,218	1	435.521,815 299.698,419	3.797

** Lungimile segmentelor sunt determinate în planul de proiecție Stereo 70 și sunt rotunjite la 1 milimetru.

*** Distanța dintre puncte este formată din segmente cumulate ce sunt mai mici decât valoarea 1 milimetru.

**DATE DESPRE IMOBILUL NR. 7905**

Oficiul de Cadastru și Publicitate Imobiliară DOLJ
Biroul de Cadastru și Publicitate Imobiliară Craiova

A. Partea I. Descrierea imobilului

TEREN Extravilan

Adresa: Jud. Dolj, T25, P53

Nr. Crt	Nr cadastral Nr. topografic	Suprafața* (mp)	Observații / Referințe
A1		8.300	Sector cadastral:52 Teren neimprejmuit;

B. Partea II. Proprietari și acte

Inscrieri privitoare la dreptul de proprietate și alte drepturi reale	Referințe
/	
Act Administrativ nr. TDP 988-59538, din 10/09/1997 emis de CJSDPAT DOLJ;	
B1	A1
Intabulare, drept de PROPRIETATE, dobândit prin Reconstituire, cota actuala 1/1, cota initiala 1/1 1) PISTOL CONSTANTINA	

C. Partea III. SARCINI .

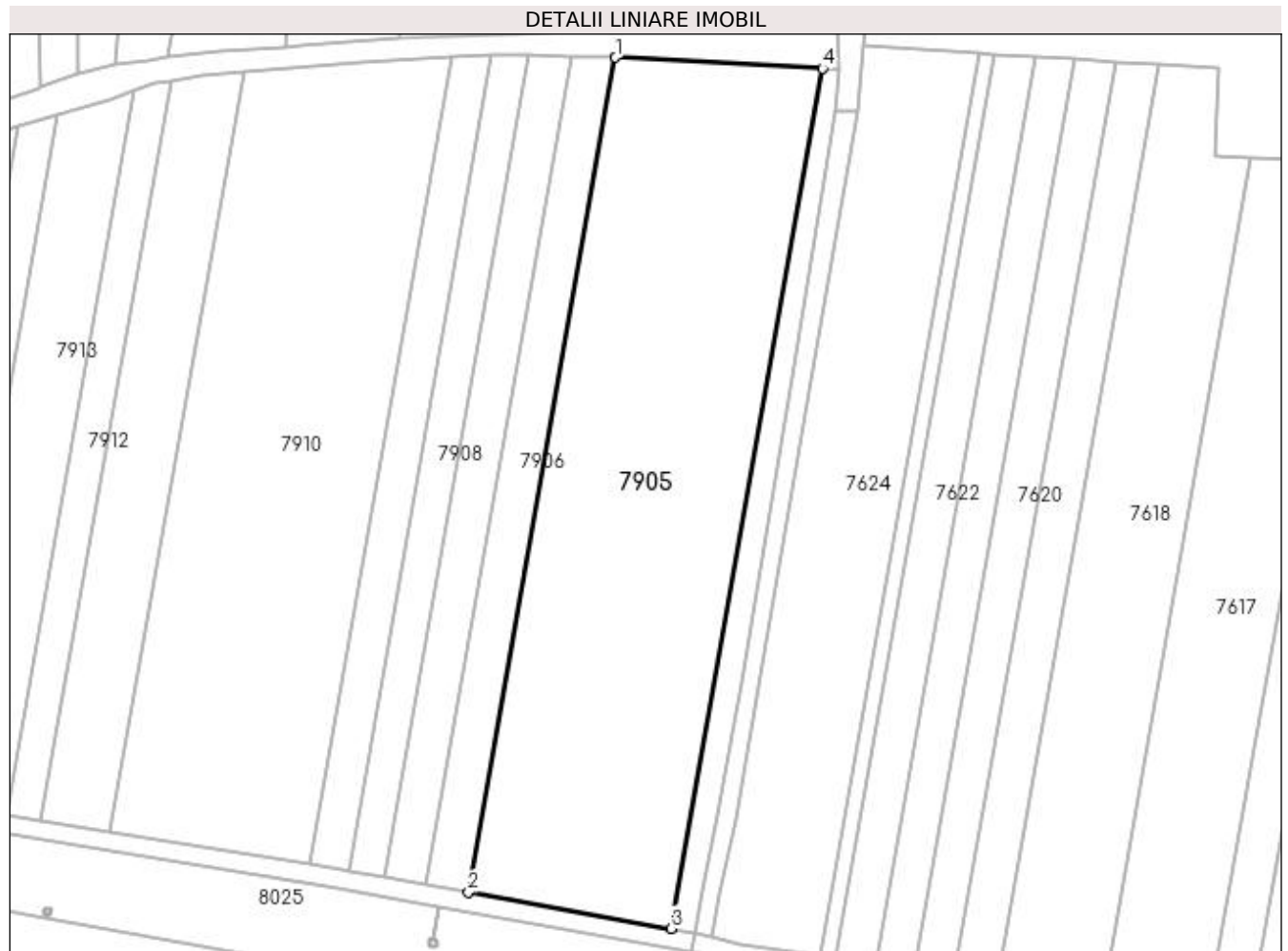
Inscrieri privind dezmembramintele dreptului de proprietate, drepturi reale de garanție și sarcini	Referințe
NU SUNT	

Anexa Nr. 1 La Partea I

Teren

Nr cadastral	Suprafața (mp)*	Observații / Referințe
	8.300	

* Suprafața este determinată în planul de proiecție Stereo 70.



Date referitoare la teren

Crt	Categorie folosință	Intra vilan	Suprafața (mp)	Tarla	Parcelă	Nr. topo	Observații / Referințe
1	arabil	NU	8.300	25	53	-	

Lungime Segmente

1) Valorile lungimilor segmentelor sunt obținute din proiecție în plan.

Punct început	X / Y	Punct sfârșit	X / Y	Lungime segment (** (m)
1	435.476,993 299.700,788	2	435.445,171 299.520,046	183.522
2	435.445,171 299.520,046	3	435.489,032 299.512,222	44.553
3	435.489,032 299.512,222	4	435.521,815 299.698,419	189.061
4	435.521,815 299.698,419	1	435.476,993 299.700,788	44.885

**** Lungimile segmentelor sunt determinate în planul de proiecție Stereo 70 și sunt rotunjite la 1 milimetru.**

***** Distanța dintre puncte este formată din segmente cumulate ce sunt mai mici decât valoarea 1 milimetru.**

**DATE DESPRE IMOBILUL NR. 7906**

Oficiul de Cadastru și Publicitate Imobiliară DOLJ
Biroul de Cadastru și Publicitate Imobiliară Craiova

A. Partea I. Descrierea imobilului

TEREN Extravilan

Adresa: Jud. Dolj, T25, P19

Nr. Crt	Nr cadastral Nr. topografic	Suprafața* (mp)	Observații / Referințe
A1		1.700	Sector cadastral:52 Teren neimprejmuit;

B. Partea II. Proprietari și acte

Inscrieri privitoare la dreptul de proprietate și alte drepturi reale	Referințe
/	
Act Administrativ nr. TDP 371-2180, din 04/02/1994 emis de CJSDPAT DOLJ;	
B1	A1
Intabulare, drept de PROPRIETATE, dobândit prin Reconstituire, cota actuala 1/1, cota initiala 1/1 1) ONCIOIU DUMITRU, LIPSA CNP	

C. Partea III. SARCINI .

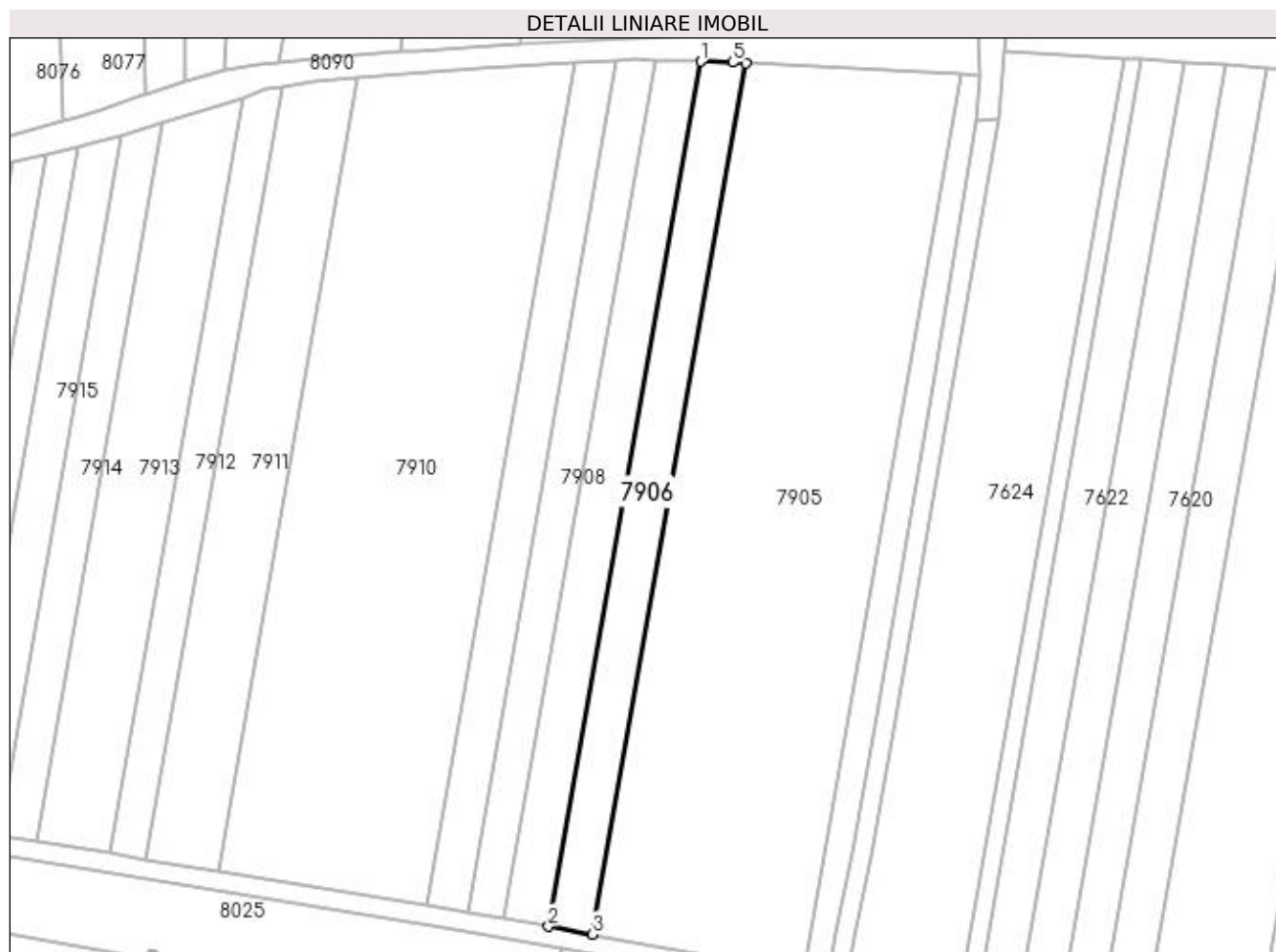
Inscrieri privind dezmembramintele dreptului de proprietate, drepturi reale de garanție și sarcini	Referințe
NU SUNT	

Anexa Nr. 1 La Partea I

Teren

Nr cadastral	Suprafața (mp)*	Observații / Referințe
	1.700	

* Suprafața este determinată în planul de proiecție Stereo 70.



Date referitoare la teren

Crt	Categorie folosință	Intra vilan	Suprafața (mp)	Tarla	Parcelă	Nr. topo	Observații / Referințe
1	arabil	NU	1.700	25	19	-	

Lungime Segmente

1) Valorile lungimilor segmentelor sunt obținute din proiecție în plan.

Punct început	X / Y	Punct sfârșit	X / Y	Lungime segment (** (m)
1	435.467,616 299.701,136	2	435.436,02 299.521,678	182.218
2	435.436,02 299.521,678	3	435.445,171 299.520,046	9.295
3	435.445,171 299.520,046	4	435.476,993 299.700,788	183.522
4	435.476,993 299.700,788	5	435.474,313 299.700,929	2.684
5	435.474,313 299.700,929	1	435.467,616 299.701,136	6.7

**** Lungimile segmentelor sunt determinate în planul de proiecție Stereo 70 și sunt rotunjite la 1 milimetru.**

***** Distanța dintre puncte este formată din segmente cumulate ce sunt mai mici decât valoarea 1 milimetru.**

**DATE DESPRE IMOBILUL NR. 7907**

Oficiul de Cadastru și Publicitate Imobiliară DOLJ
Biroul de Cadastru și Publicitate Imobiliară Craiova

A. Partea I. Descrierea imobilului

TEREN Extravilan

Adresa: Jud. Dolj, T25, P55

Nr. Crt	Nr cadastral Nr. topografic	Suprafața* (mp)	Observații / Referințe
A1		1.700	Sector cadastral:52 Teren neimprejmuit;

B. Partea II. Proprietari și acte

Inscrieri privitoare la dreptul de proprietate și alte drepturi reale	Referințe
/	
Act Administrativ nr. TDP 856 15011, din 07/02/1995 emis de CJSDPAT DOLJ;	
B1	A1
Intabulare, drept de PROPRIETATE, dobândit prin Reconstituire, cota actuala 1/1, cota initiala 1/1 1) ONCIOIU TUDOR, LIPSA CNP	

C. Partea III. SARCINI .

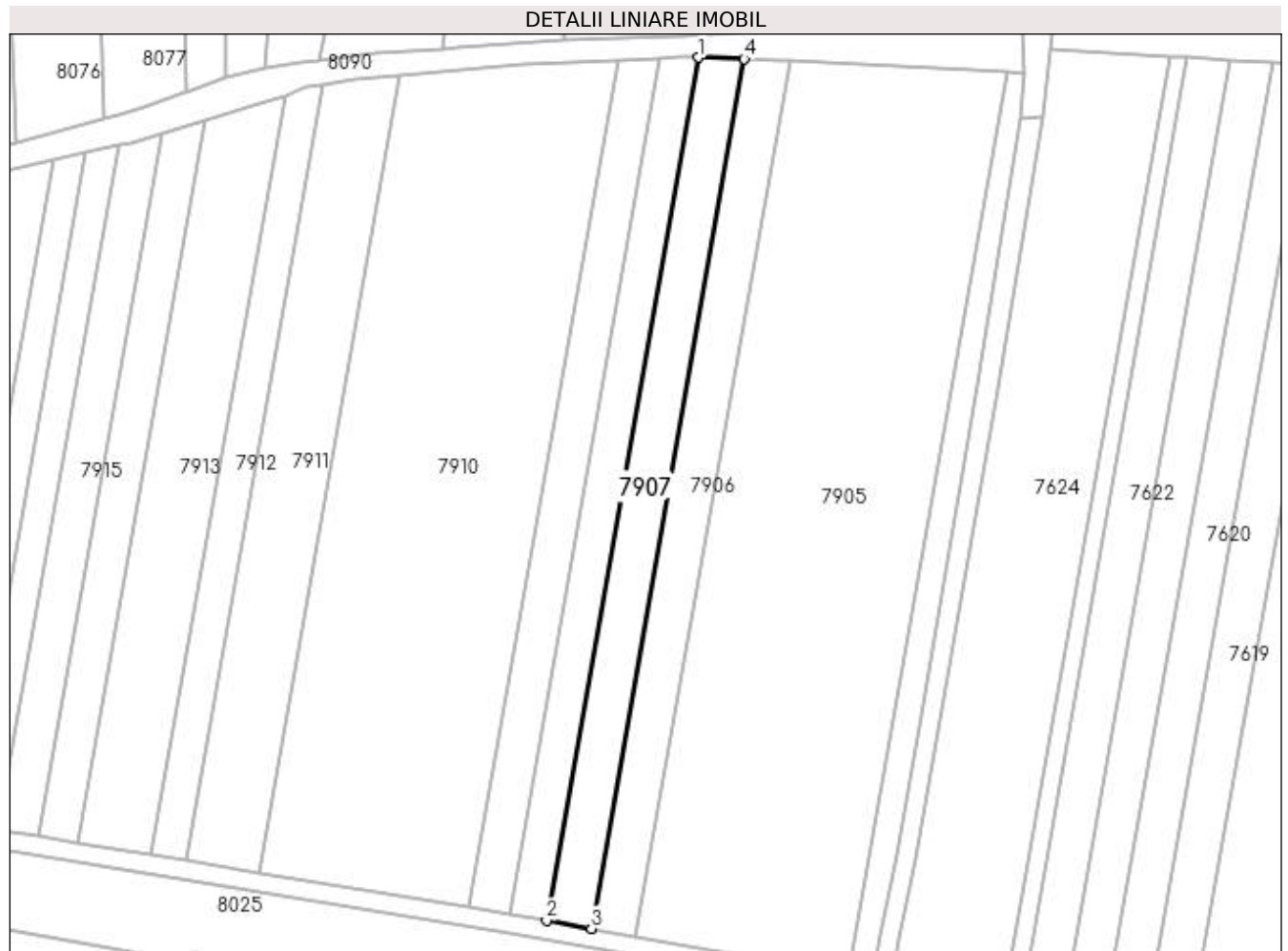
Inscrieri privind dezmembramintele dreptului de proprietate, drepturi reale de garanție și sarcini	Referințe
NU SUNT	

Anexa Nr. 1 La Partea I

Teren

Nr cadastral	Suprafața (mp)*	Observații / Referințe
	1.700	

* Suprafața este determinată în planul de proiecție Stereo 70.



Date referitoare la teren

Crt	Categorie folosință	Intra vilan	Suprafața (mp)	Tarla	Parcelă	Nr. topo	Observații / Referințe
1	arabil	NU	1.700	25	55	-	

Lungime Segmente

1) Valorile lungimilor segmentelor sunt obținute din proiecție în plan.

Punct început	X / Y	Punct sfârșit	X / Y	Lungime segment (** (m)
1	435.458,159 299.701,429	2	435.426,801 299.523,323	180.845
2	435.426,801 299.523,323	3	435.436,02 299.521,678	9.365
3	435.436,02 299.521,678	4	435.467,616 299.701,136	182.218
4	435.467,616 299.701,136	1	435.458,159 299.701,429	9.462

**** Lungimile segmentelor sunt determinate în planul de proiecție Stereo 70 și sunt rotunjite la 1 milimetru.**

***** Distanța dintre puncte este formată din segmente cumulate ce sunt mai mici decât valoarea 1 milimetru.**

**DATE DESPRE IMOBILUL NR. 7908**

Oficiul de Cadastru și Publicitate Imobiliară DOLJ
Biroul de Cadastru și Publicitate Imobiliară Craiova

A. Partea I. Descrierea imobilului

TEREN Extravilan

Adresa: Jud. Dolj, T25, P56

Nr. Crt	Nr cadastral Nr. topografic	Suprafața* (mp)	Observații / Referințe
A1		1.400	Sector cadastral:52 Teren neimprejmuit;

B. Partea II. Proprietari și acte

Inscrieri privitoare la dreptul de proprietate și alte drepturi reale	Referințe
/	
Act Administrativ nr. TDP 832-15011, din 02/10/1997 emis de CJSDPAT DOLJ;	
B1	A1
Intabulare, drept de PROPRIETATE, dobândit prin Reconstituire, cota actuala 1/1, cota initiala 1/1 1) STAN GHEORGHE, LIPSA CNP	

C. Partea III. SARCINI .

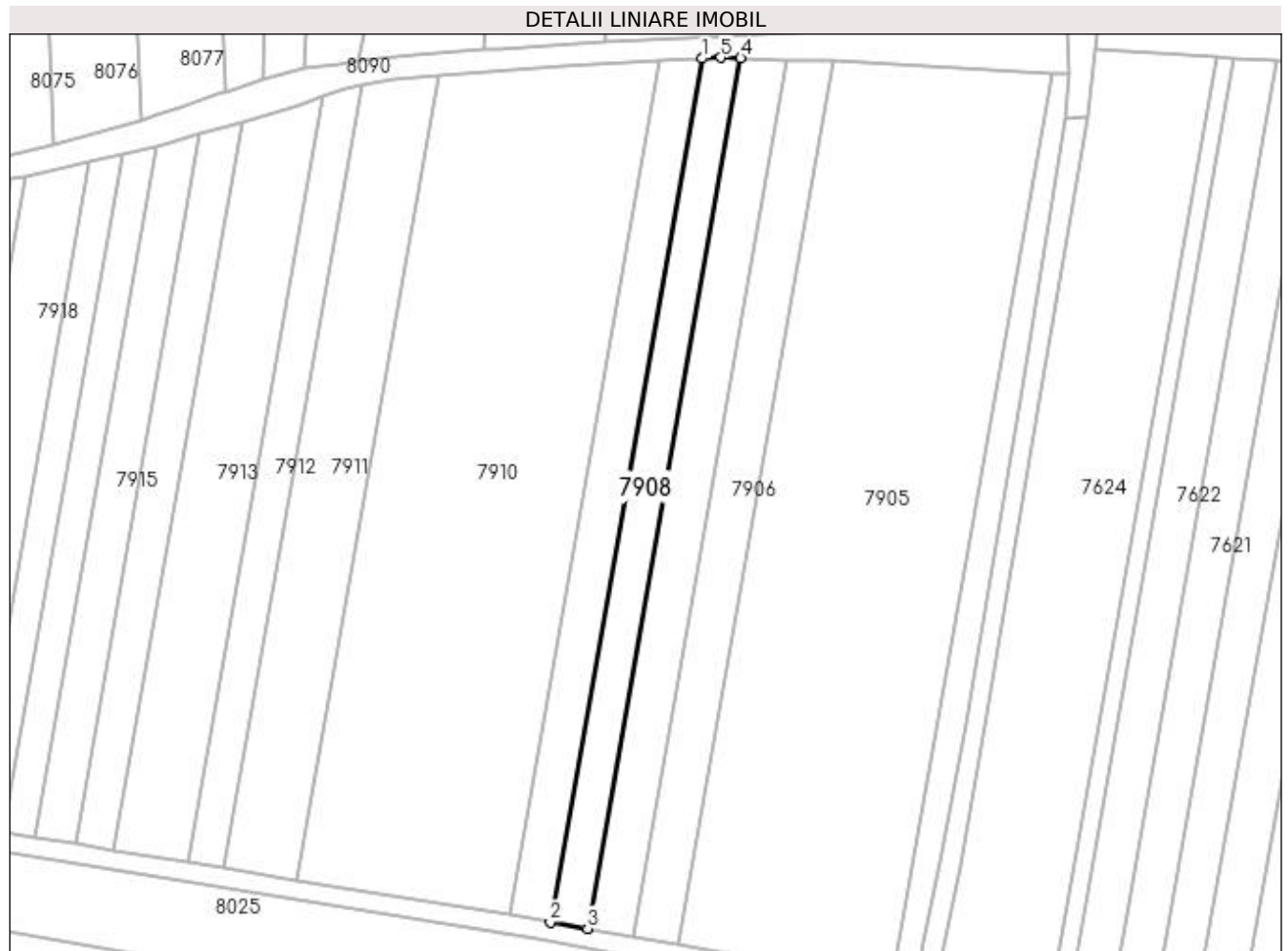
Inscrieri privind dezmembramintele dreptului de proprietate, drepturi reale de garanție și sarcini	Referințe
NU SUNT	

Anexa Nr. 1 La Partea I

Teren

Nr cadastral	Suprafața (mp)*	Observații / Referințe
	1.400	

* Suprafața este determinată în planul de proiecție Stereo 70.



Date referitoare la teren

Crt	Categorie folosință	Intra vilan	Suprafața (mp)	Tarla	Parcelă	Nr. topo	Observații / Referințe
1	arabil	NU	1.400	25	56	-	

Lungime Segmente

1) Valorile lungimilor segmentelor sunt obținute din proiecție în plan.

Punct început	X / Y	Punct sfârșit	X / Y	Lungime segment (** (m)
1	435.450,259 299.701,362	2	435.419,152 299.524,687	179.393
2	435.419,152 299.524,687	3	435.426,801 299.523,323	7.77
3	435.426,801 299.523,323	4	435.458,159 299.701,429	180.845
4	435.458,159 299.701,429	5	435.454,081 299.701,555	4.08
5	435.454,081 299.701,555	1	435.450,259 299.701,362	3.827

**** Lungimile segmentelor sunt determinate în planul de proiecție Stereo 70 și sunt rotunjite la 1 milimetru.**

***** Distanța dintre puncte este formată din segmente cumulate ce sunt mai mici decât valoarea 1 milimetru.**

**DATE DESPRE IMOBILUL NR. 7909**

Oficiul de Cadastru și Publicitate Imobiliară DOLJ
Biroul de Cadastru și Publicitate Imobiliară Craiova

A. Partea I. Descrierea imobilului

TEREN Extravilan

Adresa: Jud. Dolj, T25, P57

Nr. Crt	Nr cadastral Nr. topografic	Suprafața* (mp)	Observații / Referințe
A1		1.500	Sector cadastral:52 Teren neimprejmuit;

B. Partea II. Proprietari și acte

Inscrieri privitoare la dreptul de proprietate și alte drepturi reale		Referințe
/		
Act Administrativ nr. TDP 869-15011, din 10/12/1995 emis de CJSDPAT DOLJ;		
B1	Intabulare, drept de PROPRIETATE, dobândit prin Reconstituire, cota actuala 1/1, cota initiala 1/1 1) SÎRBU DUMITRU, LIPSA CNP 2) SÎRBU CONSTANTIN, LIPSA CNP	A1

C. Partea III. SARCINI .

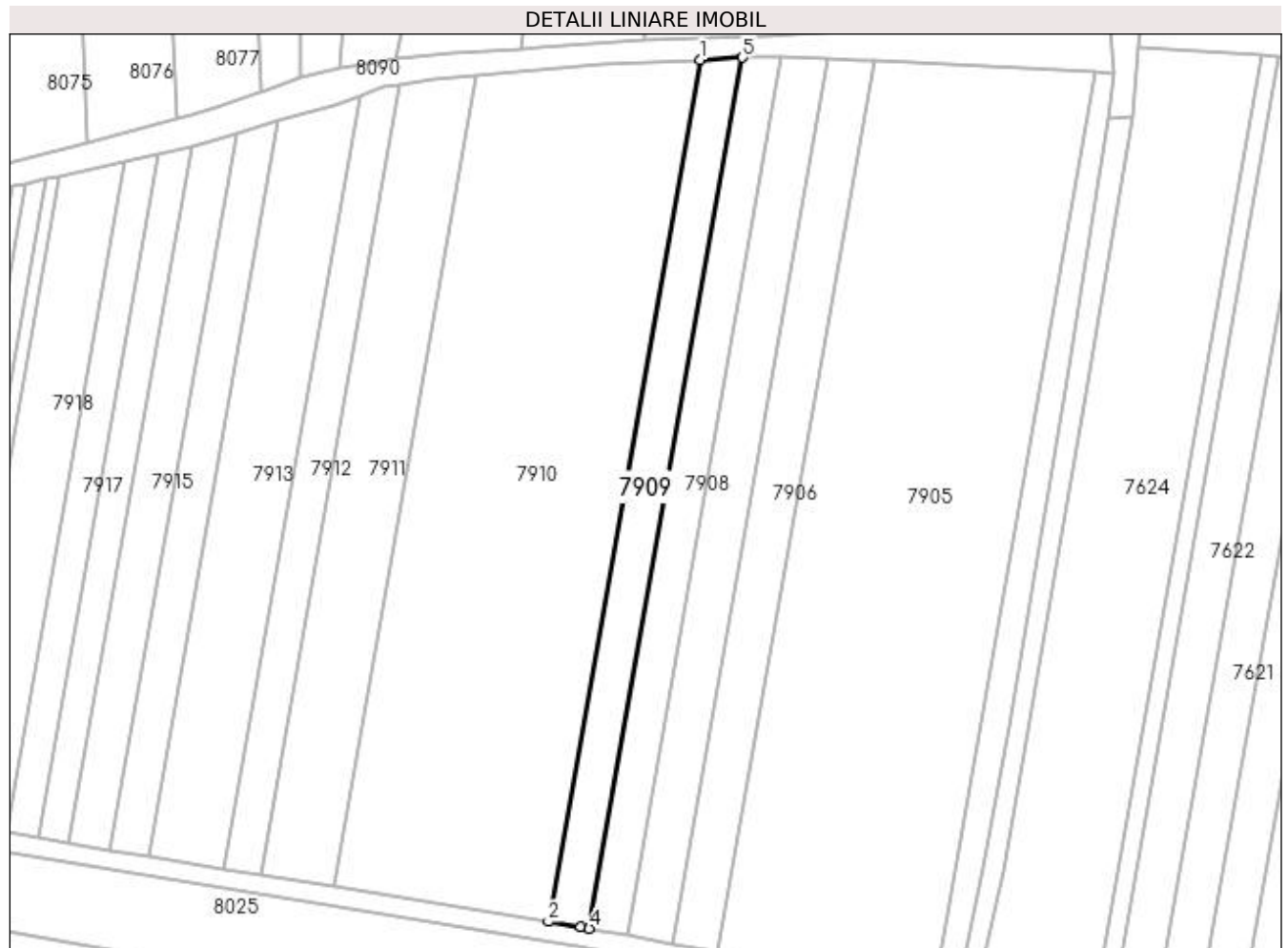
Inscrieri privind dezmembramintele dreptului de proprietate, drepturi reale de garanție și sarcini	Referințe
NU SUNT	

Anexa Nr. 1 La Partea I

Teren

Nr cadastral	Suprafața (mp)*	Observații / Referințe
	1.500	

* Suprafața este determinată în planul de proiecție Stereo 70.



Date referitoare la teren

Crt	Categorie folosință	Intra vilan	Suprafața (mp)	Tarla	Parcelă	Nr. topo	Observații / Referințe
1	arabil	NU	1.500	25	57	-	

Lungime Segmente

1) Valorile lungimilor segmentelor sunt obținute din proiecție în plan.

Punct început	X / Y	Punct sfârșit	X / Y	Lungime segment (** (m)
1	435.441,648 299.700,928	2	435.410,861 299.526,071	177.547
2	435.410,861 299.526,071	3	435.417,446 299.524,992	6.673
3	435.417,446 299.524,992	4	435.419,152 299.524,687	1.733
4	435.419,152 299.524,687	5	435.450,259 299.701,362	179.393
5	435.450,259 299.701,362	1	435.441,648 299.700,928	8.622

**** Lungimile segmentelor sunt determinate în planul de proiecție Stereo 70 și sunt rotunjite la 1 milimetru.**

***** Distanța dintre puncte este formată din segmente cumulate ce sunt mai mici decât valoarea 1 milimetru.**

**DATE DESPRE IMOBILUL NR. 7910**

Oficiul de Cadastru și Publicitate Imobiliară DOLJ
Biroul de Cadastru și Publicitate Imobiliară Craiova

A. Partea I. Descrierea imobilului

TEREN Extravilan

Adresa: Jud. Dolj, T25, P59

Nr. Crt	Nr cadastral Nr. topografic	Suprafața* (mp)	Observații / Referințe
A1		7.600	Sector cadastral:52 Teren neimprejmut;

B. Partea II. Proprietari și acte

Inscrieri privitoare la dreptul de proprietate și alte drepturi reale		Referințe
/		
Act Notarial nr. CM 15, din 31/03/2008 emis de BNP CIOVICA GHEORGHE;		
B1	Intabulare, drept de PROPRIETATE, dobandit prin Succesiune, cota actuala 2/8, cota initiala 2/8 1) ILIE AURELIA	A1
B2	Intabulare, drept de PROPRIETATE, dobandit prin Succesiune, cota actuala 3/8, cota initiala 3/8 1) ILIE IULIAN	A1
B3	Intabulare, drept de PROPRIETATE, dobandit prin Succesiune, cota actuala 3/8, cota initiala 3/8 1) ILIE JENICĂ	A1

C. Partea III. SARCINI .

Inscrieri privind dezmembramintele dreptului de proprietate, drepturi reale de garanție și sarcini	Referințe
NU SUNT	

Anexa Nr. 1 La Partea I

Teren

Nr cadastral	Suprafața (mp)*	Observații / Referințe
	7.600	

* Suprafața este determinată în planul de proiecție Stereo 70.



Date referitoare la teren

Crt	Categorie folosință	Intra vilan	Suprafața (mp)	Tarla	Parcelă	Nr. topo	Observații / Referințe
1	arabil	NU	7.600	25	59	-	

Lungime Segmente

1) Valorile lungimilor segmentelor sunt obținute din proiecție în plan.

Punct început	X / Y	Punct sfârșit	X / Y	Lungime segment (** (m)
1	435.396,371 299.697,805	2	435.367,389 299.533,198	167.139
2	435.367,389 299.533,198	3	435.410,861 299.526,071	44.052
3	435.410,861 299.526,071	4	435.441,648 299.700,928	177.547
4	435.441,648 299.700,928	5	435.421,733 299.699,924	19.94
5	435.421,733 299.699,924	1	435.396,371 299.697,805	25.45

**** Lungimile segmentelor sunt determinate în planul de proiecție Stereo 70 și sunt rotunjite la 1 milimetru.**

***** Distanța dintre puncte este formată din segmente cumulate ce sunt mai mici decât valoarea 1 milimetru.**

**DATE DESPRE IMOBILUL NR. 7911**

Oficiul de Cadastru și Publicitate Imobiliară DOLJ
 Biroul de Cadastru și Publicitate Imobiliară Craiova

A. Partea I. Descrierea imobilului

TEREN Extravilan

Adresa: Jud. Dolj, T25, P5

Nr. Crt	Nr cadastral Nr. topografic	Suprafața* (mp)	Observații / Referințe
A1		2.500	Sector cadastral:52 Teren neimprejmuit;

B. Partea II. Proprietari și acte

Inscrieri privitoare la dreptul de proprietate și alte drepturi reale		Referințe
/		
Act Administrativ nr. TDP 1520, din 16/10/2003 emis de CJSDPAT DOLJ (Defunct conform certificat de deces seria D A, nr.976696, data 15.09.1997);		
B1	Intabulare, drept de PROPRIETATE, dobandit prin Reconstituire, cota actuala 1/1, cota initiala 1/1 1) ONCIOIU ȘTEFAN, LIPSA CNP DEFUNCT:Da	A1

C. Partea III. SARCINI .

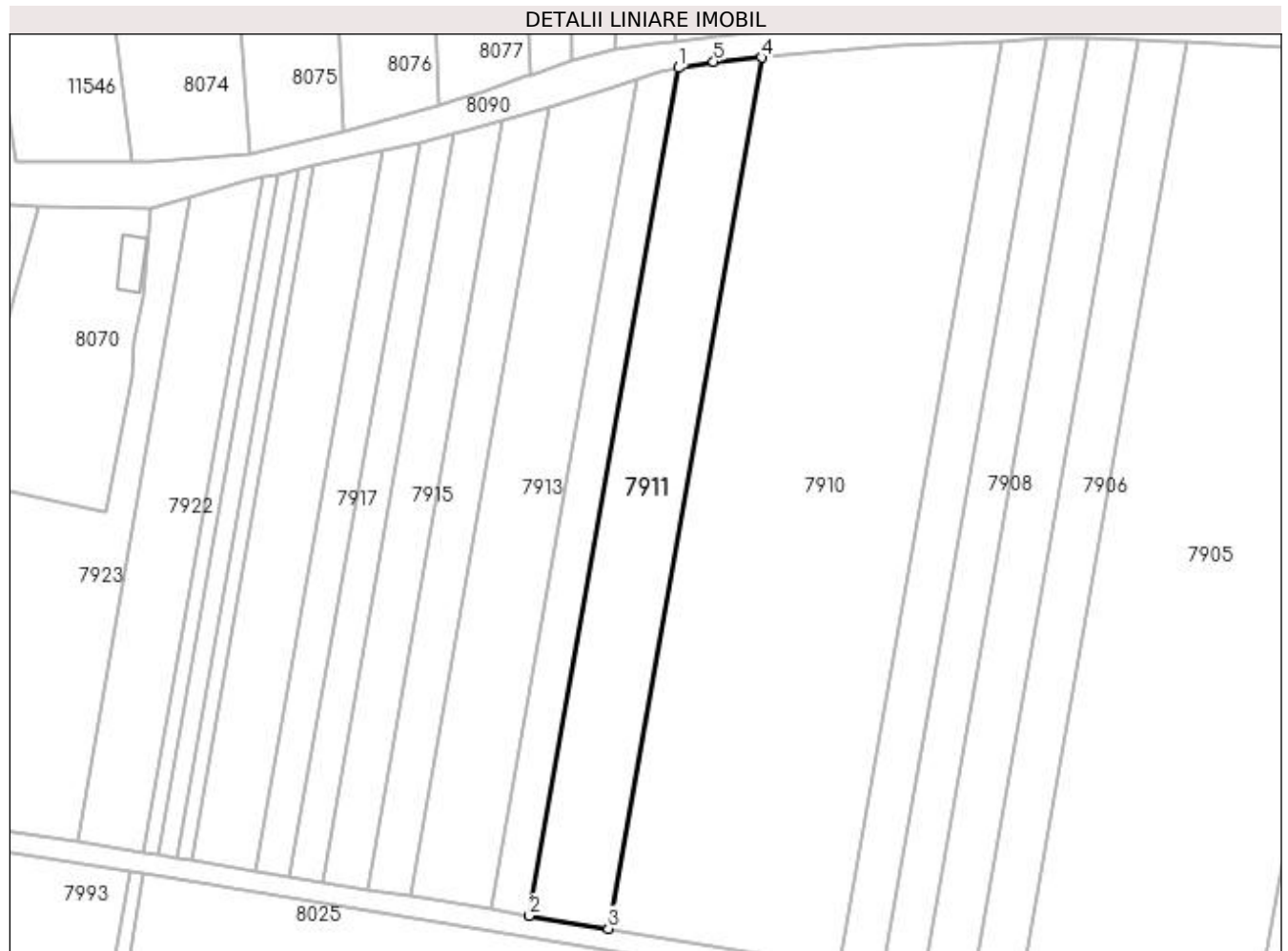
Inscrieri privind dezmembramintele dreptului de proprietate, drepturi reale de garanție și sarcini	Referințe
NU SUNT	

Anexa Nr. 1 La Partea I

Teren

Nr cadastral	Suprafața (mp)*	Observații / Referințe
	2.500	

* Suprafața este determinată în planul de proiecție Stereo 70.



Date referitoare la teren

Crt	Categorie folosință	Intra vilan	Suprafața (mp)	Tarla	Parcelă	Nr. topo	Observații / Referințe
1	arabil	NU	2.500	25	5	-	

Lungime Segmente

1) Valorile lungimilor segmentelor sunt obținute din proiecție în plan.

Punct început	X / Y	Punct sfârșit	X / Y	Lungime segment (** (m)
1	435.380,655 299.695,873	2	435.352,445 299.535,648	162.689
2	435.352,445 299.535,648	3	435.367,389 299.533,198	15.144
3	435.367,389 299.533,198	4	435.396,371 299.697,805	167.139
4	435.396,371 299.697,805	5	435.387,301 299.697,047	9.102
5	435.387,301 299.697,047	1	435.380,655 299.695,873	6.749

**** Lungimile segmentelor sunt determinate în planul de proiecție Stereo 70 și sunt rotunjite la 1 milimetru.**

***** Distanța dintre puncte este formată din segmente cumulate ce sunt mai mici decât valoarea 1 milimetru.**

**DATE DESPRE IMOBILUL NR. 7912**

Oficiul de Cadastru și Publicitate Imobiliară DOLJ
Biroul de Cadastru și Publicitate Imobiliară Craiova

A. Partea I. Descrierea imobilului

TEREN Extravilan

Adresa: Jud. Dolj, T25, P62

Nr. Crt	Nr cadastral Nr. topografic	Suprafața* (mp)	Observații / Referințe
A1		1.200	Sector cadastral:52 Teren neimprejmuit;

B. Partea II. Proprietari și acte

Inscrieri privitoare la dreptul de proprietate și alte drepturi reale	Referințe
/	
Act Administrativ nr. TDP 1050.48563, din 29/03/1995 emis de CJSDPAT DOLJ;	
B1	A1
Intabulare, drept de PROPRIETATE, dobândit prin Reconstituire, cota actuala 1/1, cota initiala 1/1 1) GAVRILĂ CONSTANTIN, LIPSA CNP	

C. Partea III. SARCINI .

Inscrieri privind dezmembramintele dreptului de proprietate, drepturi reale de garanție și sarcini	Referințe
NU SUNT	

Anexa Nr. 1 La Partea I

Teren

Nr cadastral	Suprafața (mp)*	Observații / Referințe
	1.200	

* Suprafața este determinată în planul de proiecție Stereo 70.



Date referitoare la teren

Crt	Categorie folosință	Intra vilan	Suprafața (mp)	Tarla	Parcelă	Nr. topo	Observații / Referințe
1	arabil	NU	1.200	25	62	-	

Lungime Segmente

1) Valorile lungimilor segmentelor sunt obținute din proiecție în plan.

Punct început	X / Y	Punct sfârșit	X / Y	Lungime segment (** (m)
1	435.372,704 299.693,657	2	435.345,096 299.536,853	159.216
2	435.345,096 299.536,853	3	435.352,445 299.535,648	7.447
3	435.352,445 299.535,648	4	435.380,655 299.695,873	162.689
4	435.380,655 299.695,873	5	435.377,224 299.695,268	3.484
5	435.377,224 299.695,268	1	435.372,704 299.693,657	4.799

**** Lungimile segmentelor sunt determinate în planul de proiecție Stereo 70 și sunt rotunjite la 1 milimetru.**

***** Distanța dintre puncte este formată din segmente cumulate ce sunt mai mici decât valoarea 1 milimetru.**

**DATE DESPRE IMOBILUL NR. 7913**

Oficiul de Cadastru și Publicitate Imobiliară DOLJ
Biroul de Cadastru și Publicitate Imobiliară Craiova

A. Partea I. Descrierea imobilului

TEREN Extravilan

Adresa: Jud. Dolj, T25, P63

Nr. Crt	Nr cadastral Nr. topografic	Suprafața* (mp)	Observații / Referințe
A1		2.400	Sector cadastral:52 Teren neimprejmuit;

B. Partea II. Proprietari și acte

Inscrieri privitoare la dreptul de proprietate și alte drepturi reale	Referințe
/	
Act Administrativ nr. TDP 847-15011, din 06/02/1995 emis de CJSDPAT DOLJ;	
B1	A1
Intabulare, drept de PROPRIETATE, dobândit prin Reconstituire, cota actuala 1/1, cota initiala 1/1 1) PETCAN DUMITRU, LIPSA CNP	

C. Partea III. SARCINI .

Inscrieri privind dezmembramintele dreptului de proprietate, drepturi reale de garanție și sarcini	Referințe
NU SUNT	

Anexa Nr. 1 La Partea I

Teren

Nr cadastral	Suprafața (mp)*	Observații / Referințe
	2.400	

* Suprafața este determinată în planul de proiecție Stereo 70.



Date referitoare la teren

Crt	Categorie folosință	Intra vilan	Suprafața (mp)	Tarla	Parcelă	Nr. topo	Observații / Referințe
1	arabil	NU	2.400	25	63	-	

Lungime Segmente

1) Valorile lungimilor segmentelor sunt obținute din proiecție în plan.

Punct început	X / Y	Punct sfârșit	X / Y	Lungime segment (** (m)
1	435.356,076 299.688,419	2	435.329,832 299.539,355	151.357
2	435.329,832 299.539,355	3	435.345,096 299.536,853	15.468
3	435.345,096 299.536,853	4	435.372,704 299.693,657	159.216
4	435.372,704 299.693,657	5	435.367,434 299.691,781	5.594
5	435.367,434 299.691,781	1	435.356,076 299.688,419	11.845

**** Lungimile segmentelor sunt determinate în planul de proiecție Stereo 70 și sunt rotunjite la 1 milimetru.**

***** Distanța dintre puncte este formată din segmente cumulate ce sunt mai mici decât valoarea 1 milimetru.**

**DATE DESPRE IMOBILUL NR. 7914**

Oficiul de Cadastru și Publicitate Imobiliară DOLJ
Biroul de Cadastru și Publicitate Imobiliară Craiova

A. Partea I. Descrierea imobilului

TEREN Extravilan

Adresa: Jud. Dolj, T25, P64/1

Nr. Crt	Nr cadastral Nr. topografic	Suprafața* (mp)	Observații / Referințe
A1		1.200	Sector cadastral:52 Teren neimprejmuit;

B. Partea II. Proprietari și acte

Inscrieri privitoare la dreptul de proprietate și alte drepturi reale	Referințe
/	
Act Administrativ nr. TDP 18541, din 13/08/2014 emis de CJSDPAT DOLJ;	
B1	A1
Intabulare, drept de PROPRIETATE, dobândit prin Reconstituire, cota actuala 1/1, cota initiala 1/1	
1) IVAN MARIN , LIPSA CNP	
2) GELELEȚU ELENA , LIPSA CNP	
3) MOCANU CONSTANTIN , LIPSA CNP	

C. Partea III. SARCINI .

Inscrieri privind dezmembramintele dreptului de proprietate, drepturi reale de garanție și sarcini	Referințe
NU SUNT	

Anexa Nr. 1 La Partea I**Teren**

Nr cadastral	Suprafața (mp)*	Observații / Referințe
	1.200	

* Suprafața este determinată în planul de proiecție Stereo 70.

**Date referitoare la teren**

Crt	Categorie folosință	Intra vilan	Suprafața (mp)	Tarla	Parcelă	Nr. topo	Observații / Referințe
1	arabil	NU	1.200	25	64/1	-	

Lungime Segmente

1) Valorile lungimilor segmentelor sunt obținute din proiecție în plan.

Punct început	X / Y	Punct sfârșit	X / Y	Lungime segment (** (m)
1	435.347,473 299.685,873	2	435.321,905 299.540,655	147.452
2	435.321,905 299.540,655	3	435.329,832 299.539,355	8.033
3	435.329,832 299.539,355	4	435.356,076 299.688,419	151.357
4	435.356,076 299.688,419	1	435.347,473 299.685,873	8.972

**** Lungimile segmentelor sunt determinate în planul de proiecție Stereo 70 și sunt rotunjite la 1 milimetru.**

***** Distanța dintre puncte este formată din segmente cumulate ce sunt mai mici decât valoarea 1 milimetru.**

**DATE DESPRE IMOBILUL NR. 7915**

Oficiul de Cadastru și Publicitate Imobiliară DOLJ
Biroul de Cadastru și Publicitate Imobiliară Craiova

A. Partea I. Descrierea imobilului

TEREN Extravilan

Adresa: Jud. Dolj, T25, P66

Nr. Crt	Nr cadastral Nr. topografic	Suprafața* (mp)	Observații / Referințe
A1		1.250	Sector cadastral:52 Teren neimprejmuit;

B. Partea II. Proprietari și acte

Inscrieri privitoare la dreptul de proprietate și alte drepturi reale	Referințe
/	
Act Administrativ nr. TDP 526-2198, din 02/03/1994 emis de CJSDPAT DOLJ;	
B1	A1
Intabulare, drept de PROPRIETATE, dobandit prin Reconstituire, cota actuala 1/1, cota initiala 1/1 1) MIU MARIN, LIPSA CNP	

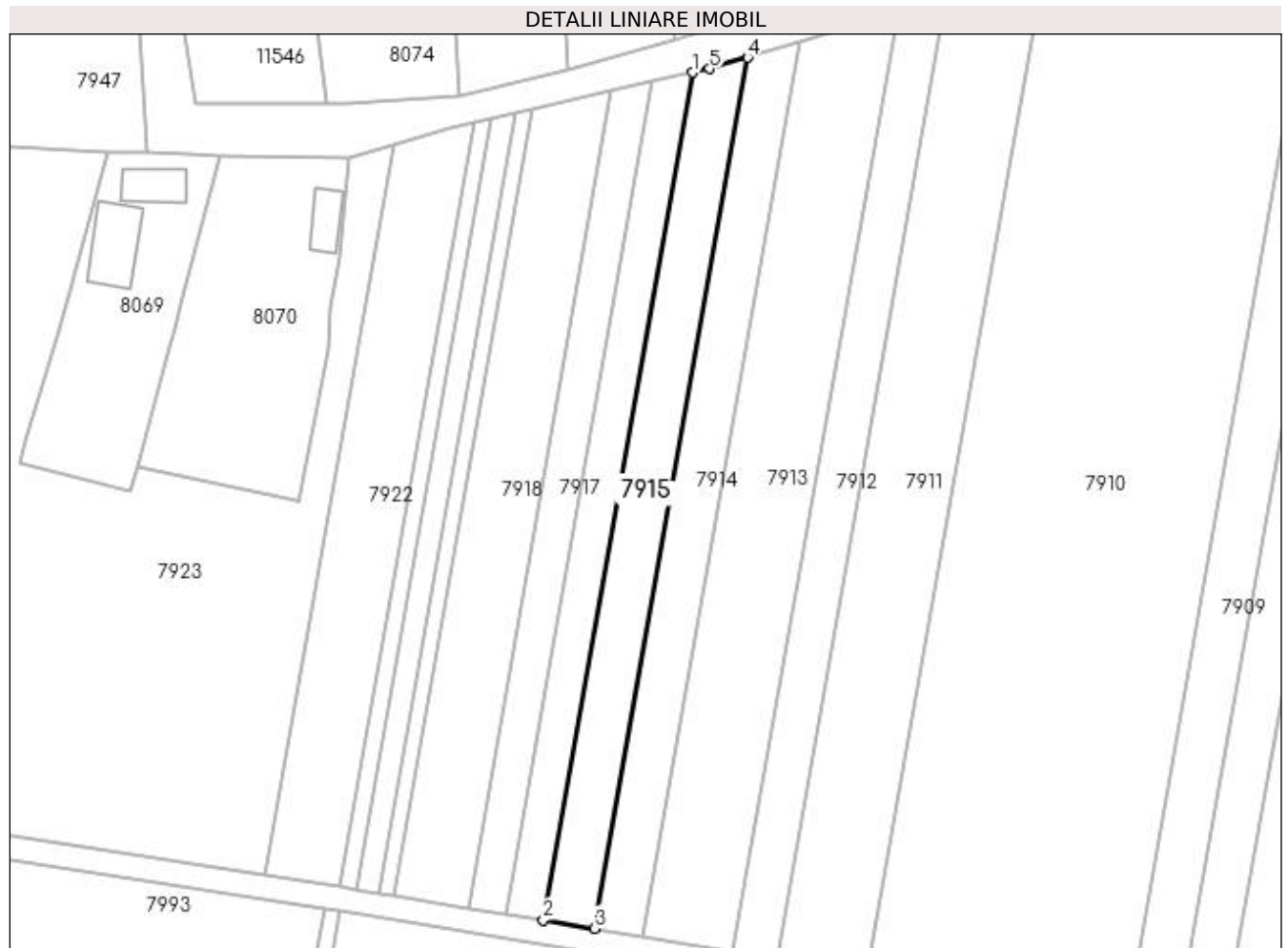
C. Partea III. SARCINI .

Inscrieri privind dezmembramintele dreptului de proprietate, drepturi reale de garanție și sarcini	Referințe
NU SUNT	

Anexa Nr. 1 La Partea I**Teren**

Nr cadastral	Suprafața (mp)*	Observații / Referințe
	1.250	

* Suprafața este determinată în planul de proiecție Stereo 70.

**Date referitoare la teren**

Crt	Categorie folosință	Intra vilan	Suprafața (mp)	Tarla	Parcelă	Nr. topo	Observații / Referințe
1	arabil	NU	1.250	25	66	-	

Lungime Segmente

1) Valorile lungimilor segmentelor sunt obținute din proiecție în plan.

Punct început	X / Y	Punct sfârșit	X / Y	Lungime segment (** (m)
1	435.338,3 299.683,358	2	435.313,42 299.542,046	143.486
2	435.313,42 299.542,046	3	435.321,905 299.540,655	8.598
3	435.321,905 299.540,655	4	435.347,473 299.685,873	147.452
4	435.347,473 299.685,873	5	435.341,118 299.683,992	6.628
5	435.341,118 299.683,992	1	435.338,3 299.683,358	2.888

**** Lungimile segmentelor sunt determinate în planul de proiecție Stereo 70 și sunt rotunjite la 1 milimetru.**

***** Distanța dintre puncte este formată din segmente cumulate ce sunt mai mici decât valoarea 1 milimetru.**

**DATE DESPRE IMOBILUL NR. 7916**

Oficiul de Cadastru și Publicitate Imobiliară DOLJ
Biroul de Cadastru și Publicitate Imobiliară Craiova

A. Partea I. Descrierea imobilului

TEREN Extravilan

Adresa: Jud. Dolj, T25, P67

Nr. Crt	Nr cadastral Nr. topografic	Suprafața* (mp)	Observații / Referințe
A1		900	Sector cadastral:52 Teren neimprejmuit;

B. Partea II. Proprietari și acte

Inscrieri privitoare la dreptul de proprietate și alte drepturi reale	Referințe
/	
Act Administrativ nr. TDP 1096-48563, din 07/05/1997 emis de CJSDPAT DOLJ;	
B1	A1
Intabulare, drept de PROPRIETATE, dobândit prin Reconstituire, cota actuala 1/1, cota initiala 1/1 1) ONCIOIU ANGELA, LIPSA CNP	

C. Partea III. SARCINI .

Inscrieri privind dezmembramintele dreptului de proprietate, drepturi reale de garanție și sarcini	Referințe
NU SUNT	

Anexa Nr. 1 La Partea I

Teren

Nr cadastral	Suprafața (mp)*	Observații / Referințe
	900	

* Suprafața este determinată în planul de proiecție Stereo 70.



Date referitoare la teren

Crt	Categorie folosință	Intra vilan	Suprafața (mp)	Tarla	Parcelă	Nr. topo	Observații / Referințe
1	arabil	NU	900	25	67	-	

Lungime Segmente

1) Valorile lungimilor segmentelor sunt obținute din proiecție în plan.

Punct început	X / Y	Punct sfârșit	X / Y	Lungime segment (** (m)
1	435.331,609 299.681,852	2	435.307,174 299.543,07	140.917
2	435.307,174 299.543,07	3	435.313,42 299.542,046	6.329
3	435.313,42 299.542,046	4	435.338,3 299.683,358	143.486
4	435.338,3 299.683,358	1	435.331,609 299.681,852	6.858

**** Lungimile segmentelor sunt determinate în planul de proiecție Stereo 70 și sunt rotunjite la 1 milimetru.**

***** Distanța dintre puncte este formată din segmente cumulate ce sunt mai mici decât valoarea 1 milimetru.**

**DATE DESPRE IMOBILUL NR. 7917**

Oficiul de Cadastru și Publicitate Imobiliară DOLJ
Biroul de Cadastru și Publicitate Imobiliară Craiova

A. Partea I. Descrierea imobilului

TEREN Extravilan

Adresa: Jud. Dolj, T25, P68

Nr. Crt	Nr cadastral Nr. topografic	Suprafața* (mp)	Observații / Referințe
A1		900	Sector cadastral:52 Teren neimprejmit;

B. Partea II. Proprietari și acte

Inscrieri privitoare la dreptul de proprietate și alte drepturi reale		Referințe
/		
Act Notarial nr. CM 56, din 29/05/2007 emis de BNP DOINA FAURAR (Defunct conform certificat de deces seria D.10, nr. 965631, data 12.07.2020);		
B1	Intabulare, drept de PROPRIETATE, dobandit prin Succesiune, cota actuala 1/4, cota initiala 1/4 1) ALEXANDRU VARVARA DEFUNCT:Da	A1
Act Notarial nr. CM 56, din 29/05/2007 emis de BNP DOINA FAURAR;		
B2	Intabulare, drept de PROPRIETATE, dobandit prin Succesiune, cota actuala 1/4, cota initiala 1/4 1) ALEXANDRU CONSTANTIN, LIPSA CNP	A1
B3	Intabulare, drept de PROPRIETATE, dobandit prin Succesiune, cota actuala 1/4, cota initiala 1/4 1) VILĂU EUGENIA	A1
B4	Intabulare, drept de PROPRIETATE, dobandit prin Succesiune, cota actuala 1/4, cota initiala 1/4 1) COSMA MARIA, LIPSA CNP	A1

C. Partea III. SARCINI .

Inscrieri privind dezmembramintele dreptului de proprietate, drepturi reale de garanție și sarcini	Referințe
NU SUNT	

Anexa Nr. 1 La Partea I

Teren

Nr cadastral	Suprafața (mp)*	Observații / Referințe
	900	

* Suprafața este determinată în planul de proiecție Stereo 70.



Date referitoare la teren

Crt	Categorie folosință	Intravilan	Suprafața (mp)	Tarla	Parcelă	Nr. topo	Observații / Referințe
1	arabil	NU	900	25	68	-	

Lungime Segmente

1) Valorile lungimilor segmentelor sunt obținute din proiecție în plan.

Punct început	X / Y	Punct sfârșit	X / Y	Lungime segment (** (m)
1	435.324,793 299.680,317	2	435.300,812 299.544,113	138.299
2	435.300,812 299.544,113	3	435.307,174 299.543,07	6.447
3	435.307,174 299.543,07	4	435.331,609 299.681,852	140.917
4	435.331,609 299.681,852	1	435.324,793 299.680,317	6.987

**** Lungimile segmentelor sunt determinate în planul de proiecție Stereo 70 și sunt rotunjite la 1 milimetru.**

***** Distanța dintre puncte este formată din segmente cumulate ce sunt mai mici decât valoarea 1 milimetru.**

**DATE DESPRE IMOBILUL NR. 7918**

Oficiul de Cadastru și Publicitate Imobiliară DOLJ
Biroul de Cadastru și Publicitate Imobiliară Craiova

A. Partea I. Descrierea imobilului

TEREN Extravilan

Adresa: Jud. Dolj, T25, P69

Nr. Crt	Nr cadastral Nr. topografic	Suprafața* (mp)	Observații / Referințe
A1		1.700	Sector cadastral:52 Teren neimprejmuit;

B. Partea II. Proprietari și acte

Inscrieri privitoare la dreptul de proprietate și alte drepturi reale	Referințe
/	
Act Notarial nr. APV 4685, din 27/08/2004 emis de BNP Ștefănescu Floriana;	
B1	A1
Intabulare, drept de PROPRIETATE, dobandit prin lesire Din Indiviziune, cota actuala 1/1, cota initiala 1/1 1) LEOVEANU GHEORGHE	

C. Partea III. SARCINI .

Inscrieri privind dezmembramintele dreptului de proprietate, drepturi reale de garanție și sarcini	Referințe
NU SUNT	

Anexa Nr. 1 La Partea I

Teren

Nr cadastral	Suprafața (mp)*	Observații / Referințe
	1.700	

* Suprafața este determinată în planul de proiecție Stereo 70.



Date referitoare la teren

Crt	Categorie folosință	Intra vilan	Suprafața (mp)	Tarla	Parcelă	Nr. topo	Observații / Referințe
1	arabil	NU	1.700	25	69	-	

Lungime Segmente

1) Valorile lungimilor segmentelor sunt obținute din proiecție în plan.

Punct început	X / Y	Punct sfârșit	X / Y	Lungime segment (** (m)
1	435.311,553 299.677,337	2	435.288,454 299.546,139	133.216
2	435.288,454 299.546,139	3	435.300,812 299.544,113	12.523
3	435.300,812 299.544,113	4	435.324,793 299.680,317	138.299
4	435.324,793 299.680,317	1	435.311,553 299.677,337	13.571

**** Lungimile segmentelor sunt determinate în planul de proiecție Stereo 70 și sunt rotunjite la 1 milimetru.**

***** Distanța dintre puncte este formată din segmente cumulate ce sunt mai mici decât valoarea 1 milimetru.**

**DATE DESPRE IMOBILUL NR. 7919**

Oficiul de Cadastru și Publicitate Imobiliară DOLJ
Biroul de Cadastru și Publicitate Imobiliară Craiova

A. Partea I. Descrierea imobilului

TEREN Extravilan

Adresa: Jud. Dolj, T25, P76

Nr. Crt	Nr cadastral Nr. topografic	Suprafața* (mp)	Observații / Referințe
A1		350	Sector cadastral:52 Teren neimprejmuit;

B. Partea II. Proprietari și acte

Inscrieri privitoare la dreptul de proprietate și alte drepturi reale	Referințe
/	
Act Administrativ nr. TDP 860 15011, din 08/02/1995 emis de CJSDPAT DOLJ;	
B1	A1
Intabulare, drept de PROPRIETATE, dobandit prin Reconstituire, cota actuala 1/1, cota initiala 1/1 1) ONCIOIU MARIA, LIPSA CNP	

C. Partea III. SARCINI .

Inscrieri privind dezmembramintele dreptului de proprietate, drepturi reale de garanție și sarcini	Referințe
NU SUNT	

Anexa Nr. 1 La Partea I

Teren

Nr cadastral	Suprafața (mp)*	Observații / Referințe
	350	

* Suprafața este determinată în planul de proiecție Stereo 70.



Date referitoare la teren

Crt	Categorie folosință	Intra vilan	Suprafața (mp)	Tarla	Parcelă	Nr. topo	Observații / Referințe
1	arabil	NU	350	25	76	-	

Lungime Segmente

1) Valorile lungimilor segmentelor sunt obținute din proiecție în plan.

Punct început	X / Y	Punct sfârșit	X / Y	Lungime segment (** (m)
1	435.308,764 299.676,709	2	435.285,85 299.546,566	132.145
2	435.285,85 299.546,566	3	435.288,454 299.546,139	2.639
3	435.288,454 299.546,139	4	435.311,553 299.677,337	133.216
4	435.311,553 299.677,337	1	435.308,764 299.676,709	2.859

**** Lungimile segmentelor sunt determinate în planul de proiecție Stereo 70 și sunt rotunjite la 1 milimetru.**

***** Distanța dintre puncte este formată din segmente cumulate ce sunt mai mici decât valoarea 1 milimetru.**

**DATE DESPRE IMOBILUL NR. 7920**

Oficiul de Cadastru și Publicitate Imobiliară DOLJ
Biroul de Cadastru și Publicitate Imobiliară Craiova

A. Partea I. Descrierea imobilului

TEREN Extravilan

Adresa: Jud. Dolj, T25, P10

Nr. Crt	Nr cadastral Nr. topografic	Suprafața* (mp)	Observații / Referințe
A1		500	Sector cadastral:52 Teren neimprejmuit;

B. Partea II. Proprietari și acte

Inscrieri privitoare la dreptul de proprietate și alte drepturi reale		Referințe
/		
Act Administrativ nr. TDP 1520, din 16/10/2003 emis de CJSDPAT DOLJ (Defunct conform certificat de deces seria D A, nr.976696, data 15.09.1997);		
B1	Intabulare, drept de PROPRIETATE, dobandit prin Reconstituire, cota actuala 1/1, cota initiala 1/1 1) ONCIOIU ȘTEFAN, LIPSA CNP DEFUNCT:Da	A1

C. Partea III. SARCINI .

Inscrieri privind dezmembramintele dreptului de proprietate, drepturi reale de garanție și sarcini	Referințe
NU SUNT	

Anexa Nr. 1 La Partea I

Teren

Nr cadastral	Suprafața (mp)*	Observații / Referințe
	500	

* Suprafața este determinată în planul de proiecție Stereo 70.



Date referitoare la teren

Crt	Categorie folosință	Intra vilan	Suprafața (mp)	Tarla	Parcelă	Nr. topo	Observații / Referințe
1	arabil	NU	500	25	10	-	

Lungime Segmente

1) Valorile lungimilor segmentelor sunt obținute din proiecție în plan.

Punct început	X / Y	Punct sfârșit	X / Y	Lungime segment (** (m)
1	435.304,74 299.675,803	2	435.282,094 299.547,182	130.599
2	435.282,094 299.547,182	3	435.285,85 299.546,566	3.806
3	435.285,85 299.546,566	4	435.308,764 299.676,709	132.145
4	435.308,764 299.676,709	1	435.304,74 299.675,803	4.125

**** Lungimile segmentelor sunt determinate în planul de proiecție Stereo 70 și sunt rotunjite la 1 milimetru.**

***** Distanța dintre puncte este formată din segmente cumulate ce sunt mai mici decât valoarea 1 milimetru.**

**DATE DESPRE IMOBILUL NR. 7921**

Oficiul de Cadastru și Publicitate Imobiliară DOLJ
Biroul de Cadastru și Publicitate Imobiliară Craiova

A. Partea I. Descrierea imobilului

TEREN Extravilan

Adresa: Jud. Dolj, T25, P78

Nr. Crt	Nr cadastral Nr. topografic	Suprafața* (mp)	Observații / Referințe
A1		350	Sector cadastral:52 Teren neimprejmuit;

B. Partea II. Proprietari și acte

Inscrieri privitoare la dreptul de proprietate și alte drepturi reale	Referințe
/	
Act Administrativ nr. TDP 444-2162, din 07/02/1994 emis de CJSDPAT DOLJ;	
B1	A1
Intabulare, drept de PROPRIETATE, dobândit prin Reconstituire, cota actuala 1/1, cota initiala 1/1 1) ONCIOIU ION, LIPSA CNP	

C. Partea III. SARCINI .

Inscrieri privind dezmembramintele dreptului de proprietate, drepturi reale de garanție și sarcini	Referințe
NU SUNT	

Anexa Nr. 1 La Partea I

Teren

Nr cadastral	Suprafața (mp)*	Observații / Referințe
	350	

* Suprafața este determinată în planul de proiecție Stereo 70.



Date referitoare la teren

Crt	Categorie folosință	Intra vilan	Suprafața (mp)	Tarla	Parcelă	Nr. topo	Observații / Referințe
1	arabil	NU	350	25	78	-	

Lungime Segmente

1) Valorile lungimilor segmentelor sunt obținute din proiecție în plan.

Punct început	X / Y	Punct sfârșit	X / Y	Lungime segment (** (m)
1	435.301,895 299.675,163	2	435.279,438 299.547,617	129.508
2	435.279,438 299.547,617	3	435.282,094 299.547,182	2.691
3	435.282,094 299.547,182	4	435.304,74 299.675,803	130.599
4	435.304,74 299.675,803	1	435.301,895 299.675,163	2.916

**** Lungimile segmentelor sunt determinate în planul de proiecție Stereo 70 și sunt rotunjite la 1 milimetru.**

***** Distanța dintre puncte este formată din segmente cumulate ce sunt mai mici decât valoarea 1 milimetru.**

**DATE DESPRE IMOBILUL NR. 7922**

Oficiul de Cadastru și Publicitate Imobiliară DOLJ
Biroul de Cadastru și Publicitate Imobiliară Craiova

A. Partea I. Descrierea imobilului

TEREN Extravilan

Adresa: Jud. Dolj, T25, P28

Nr. Crt	Nr cadastral Nr. topografic	Suprafața* (mp)	Observații / Referințe
A1		1.600	Sector cadastral:52 Teren neimprejmuit;

B. Partea II. Proprietari și acte

Inscrieri privitoare la dreptul de proprietate și alte drepturi reale	Referințe
/	
Act Notarial nr. CM 129, din 17/10/2007 emis de BNP CÂRSTEA TEREZIA;	
B1	A1
Intabulare, drept de PROPRIETATE, dobandit prin Succesiune, cota actuala 1/1, cota initiala 1/1 1) MOCANU NICOLAE	

C. Partea III. SARCINI .

Inscrieri privind dezmembramintele dreptului de proprietate, drepturi reale de garanție și sarcini	Referințe
NU SUNT	

Anexa Nr. 1 La Partea I

Teren

Nr cadastral	Suprafața (mp)*	Observații / Referințe
	1.600	

* Suprafața este determinată în planul de proiecție Stereo 70.



Date referitoare la teren

Crt	Categorie folosință	Intra vilan	Suprafața (mp)	Tarla	Parcelă	Nr. topo	Observații / Referințe
1	arabil	NU	1.600	25	28	-	

Lungime Segmente

1) Valorile lungimilor segmentelor sunt obținute din proiecție în plan.

Punct început	X / Y	Punct sfârșit	X / Y	Lungime segment (** (m)
1	435.266,961 299.549,56	2	435.277,344 299.547,961	10.505
2	435.277,344 299.547,961	3	435.279,438 299.547,617	2.122
3	435.279,438 299.547,617	4	435.301,895 299.675,163	129.508
4	435.301,895 299.675,163	5	435.297,849 299.674,252	4.147
5	435.297,849 299.674,252	6	435.288,422 299.671,448	9.835

Punct început	X / Y	Punct sfârșit	X / Y	Lungime segment (** (m)
6	435.288,422 299.671,448	1	435.266,961 299.549,56	123.763

** Lungimile segmentelor sunt determinate în planul de proiecție Stereo 70 și sunt rotunjite la 1 milimetru.

*** Distanța dintre puncte este formată din segmente cumulate ce sunt mai mici decât valoarea 1 milimetru.

**DATE DESPRE IMOBILUL NR. 7923**

Oficiul de Cadastru și Publicitate Imobiliară DOLJ
 Biroul de Cadastru și Publicitate Imobiliară Craiova

A. Partea I. Descrierea imobilului

TEREN Extravilan

Adresa: Jud. Dolj, T25, P27

Nr. Crt	Nr cadastral Nr. topografic	Suprafața* (mp)	Observații / Referințe
A1		5.000	Sector cadastral:52 Teren neimprejmuit;

B. Partea II. Proprietari și acte

Inscrieri privitoare la dreptul de proprietate și alte drepturi reale		Referințe
/		
Act Notarial nr. CPV 3378, din 29/11/2012 emis de BNP Ștefănescu Floriana;		
B1	Intabulare, drept de PROPRIETATE, dobândit prin lesire Din Indiviziune, cota actuala 4/16, cota initiala 4/16 1) STAN ANTONIA	A1
B2	Intabulare, drept de PROPRIETATE, dobândit prin lesire Din Indiviziune, cota actuala 3/16, cota initiala 3/16 1) STAN LIE-TIBERIU	A1
B3	Intabulare, drept de PROPRIETATE, dobândit prin lesire Din Indiviziune, cota actuala 3/16, cota initiala 3/16 1) STAN OVIDIU	A1
B4	Intabulare, drept de PROPRIETATE, dobândit prin lesire Din Indiviziune, cota actuala 3/16, cota initiala 3/16 1) ROMAN LAVINIA-VIRGINIA	A1
B5	Intabulare, drept de PROPRIETATE, dobândit prin lesire Din Indiviziune, cota actuala 3/16, cota initiala 3/16 1) STAN CĂTĂLIN, LIPSA CNP	A1

C. Partea III. SARCINI .

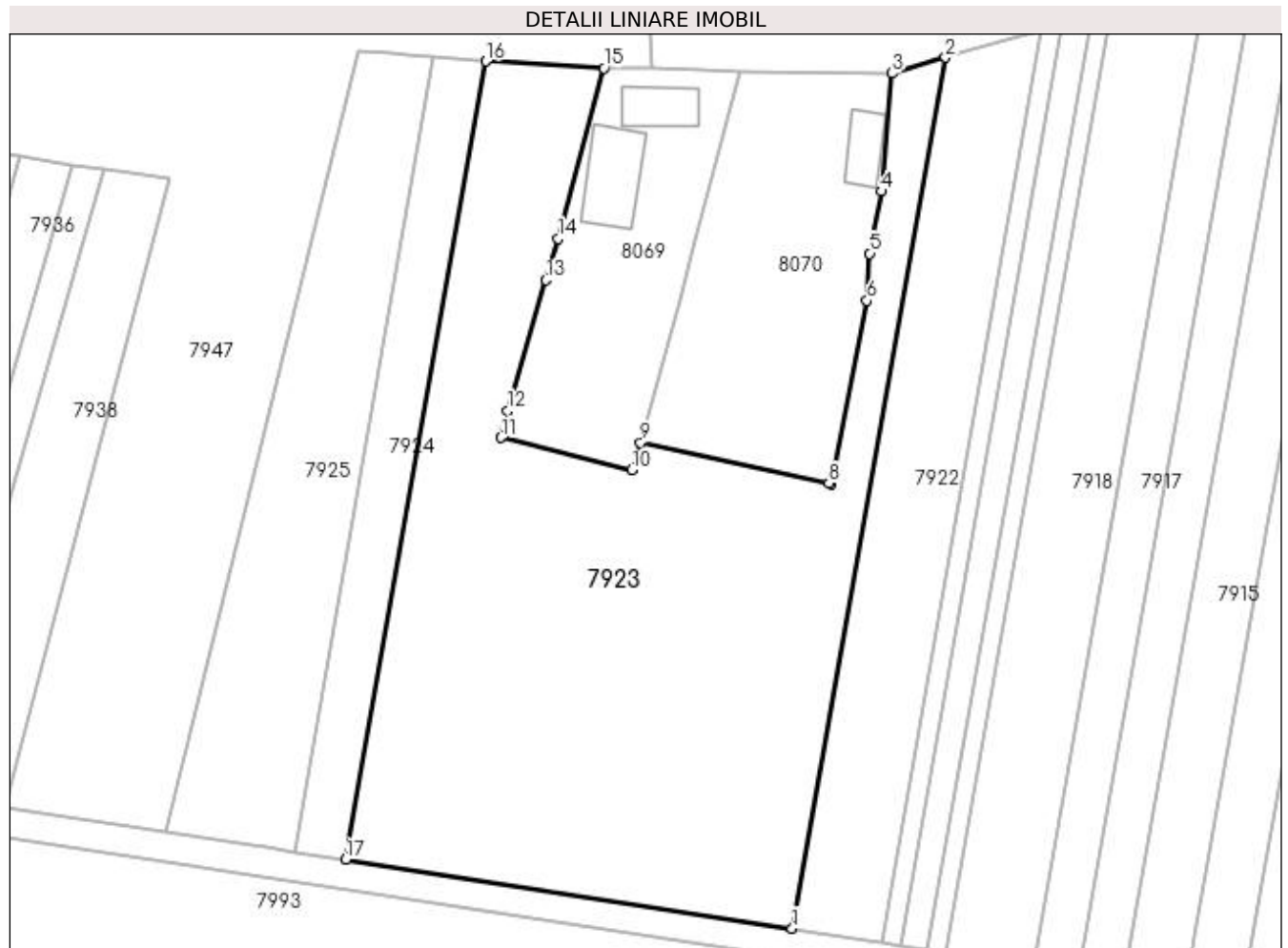
Inscrieri privind dezmembramintele dreptului de proprietate, drepturi reale de garanție și sarcini	Referințe
NU SUNT	

Anexa Nr. 1 La Partea I

Teren

Nr cadastral	Suprafața (mp)*	Observații / Referințe
	5.000	

* Suprafața este determinată în planul de proiecție Stereo 70.



Date referitoare la teren

Crt	Categorie folosință	Intra vilan	Suprafața (mp)	Tarla	Parcelă	Nr. topo	Observații / Referințe
1	arabil	NU	5.000	25	27	-	

Lungime Segmente

1) Valorile lungimilor segmentelor sunt obținute din proiecție în plan.

Punct început	X / Y	Punct sfârșit	X / Y	Lungime segment (** (m)
1	435.266,961 299.549,56	2	435.288,422 299.671,448	123.763
2	435.288,422 299.671,448	3	435.280,939 299.669,222	7.807
3	435.280,939 299.669,222	4	435.279,416 299.652,719	16.573
4	435.279,416 299.652,719	5	435.277,795 299.644,028	8.841
5	435.277,795 299.644,028	6	435.277,423 299.637,436	6.602

Punct început	X / Y	Punct sfârșit	X / Y	Lungime segment (** (m)
6	435.277,423 299.637,436	7	435.272,426 299.611,814	26.105
7	435.272,426 299.611,814	8	435.272,114 299.611,881	0.319
8	435.272,114 299.611,881	9	435.245,681 299.617,555	27.035
9	435.245,681 299.617,555	10	435.244,525 299.613,709	4.016
10	435.244,525 299.613,709	11	435.226,177 299.618,261	18.904
11	435.226,177 299.618,261	12	435.227,129 299.622,007	3.865
12	435.227,129 299.622,007	13	435.232,475 299.640,297	19.055
13	435.232,475 299.640,297	14	435.234,172 299.646,101	6.047
14	435.234,172 299.646,101	15	435.240,591 299.669,969	24.716
15	435.240,591 299.669,969	16	435.224,045 299.670,92	16.573
16	435.224,045 299.670,92	17	435.204,375 299.559,199	113.439
17	435.204,375 299.559,199	1	435.266,961 299.549,56	63.324

** Lungimile segmentelor sunt determinate în planul de proiecție Stereo 70 și sunt rotunjite la 1 milimetru.

*** Distanța dintre puncte este formată din segmente cumulate ce sunt mai mici decât valoarea 1 milimetru.

**DATE DESPRE IMOBILUL NR. 7924**

Oficiul de Cadastru și Publicitate Imobiliară DOLJ
Biroul de Cadastru și Publicitate Imobiliară Craiova

A. Partea I. Descrierea imobilului

TEREN Extravilan

Adresa: Jud. Dolj, T25, P82

Nr. Crt	Nr cadastral Nr. topografic	Suprafața* (mp)	Observații / Referințe
A1		825	Sector cadastral:52 Teren neimprejmuit;

B. Partea II. Proprietari și acte

Inscrieri privitoare la dreptul de proprietate și alte drepturi reale	Referințe
/	
Act Administrativ nr. TDP 447-2162, din 08/02/1994 emis de CJSDPAT DOLJ;	
B1	A1
Intabulare, drept de PROPRIETATE, dobândit prin Reconstituire, cota actuala 1/1, cota initiala 1/1 1) OSMAN NICOLAE, LIPSA CNP	

C. Partea III. SARCINI .

Inscrieri privind dezmembramintele dreptului de proprietate, drepturi reale de garanție și sarcini	Referințe
NU SUNT	

Anexa Nr. 1 La Partea I

Teren

Nr cadastral	Suprafața (mp)*	Observații / Referințe
	825	

* Suprafața este determinată în planul de proiecție Stereo 70.



Date referitoare la teren

Crt	Categorie folosință	Intra vilan	Suprafața (mp)	Tarla	Parcelă	Nr. topo	Observații / Referințe
1	arabil	NU	825	25	82	-	

Lungime Segmente

1) Valorile lungimilor segmentelor sunt obținute din proiecție în plan.

Punct început	X / Y	Punct sfârșit	X / Y	Lungime segment (** (m)
1	435.204,375 299.559,199	2	435.224,045 299.670,92	113.439
2	435.224,045 299.670,92	3	435.222,844 299.670,989	1.203
3	435.222,844 299.670,989	4	435.216,743 299.671,498	6.122
4	435.216,743 299.671,498	5	435.197,167 299.560,309	112.899
5	435.197,167 299.560,309	1	435.204,375 299.559,199	7.293

**** Lungimile segmentelor sunt determinate în planul de proiecție Stereo 70 și sunt rotunjite la 1 milimetru.**

***** Distanța dintre puncte este formată din segmente cumulate ce sunt mai mici decât valoarea 1 milimetru.**

**DATE DESPRE IMOBILUL NR. 7925**

Oficiul de Cadastru și Publicitate Imobiliară DOLJ
Biroul de Cadastru și Publicitate Imobiliară Craiova

A. Partea I. Descrierea imobilului

TEREN Extravilan

Adresa: Jud. Dolj, T25, P368, 369, 370

Nr. Crt	Nr cadastral Nr. topografic	Suprafața* (mp)	Observații / Referințe
A1		1.616	Sector cadastral:52 Teren neimprejmuit;

B. Partea II. Proprietari și acte

Inscrieri privitoare la dreptul de proprietate și alte drepturi reale	Referințe
/	
Act Administrativ nr. TDP 431-2162, din 10/08/1995 emis de CJSDPAT DOLJ;	
B1	A1
Intabulare, drept de PROPRIETATE, dobandit prin Constituire, cota actuala 1/1, cota initiala 1/1 1) STAN MANDA, LIPSA CNP	

C. Partea III. SARCINI .

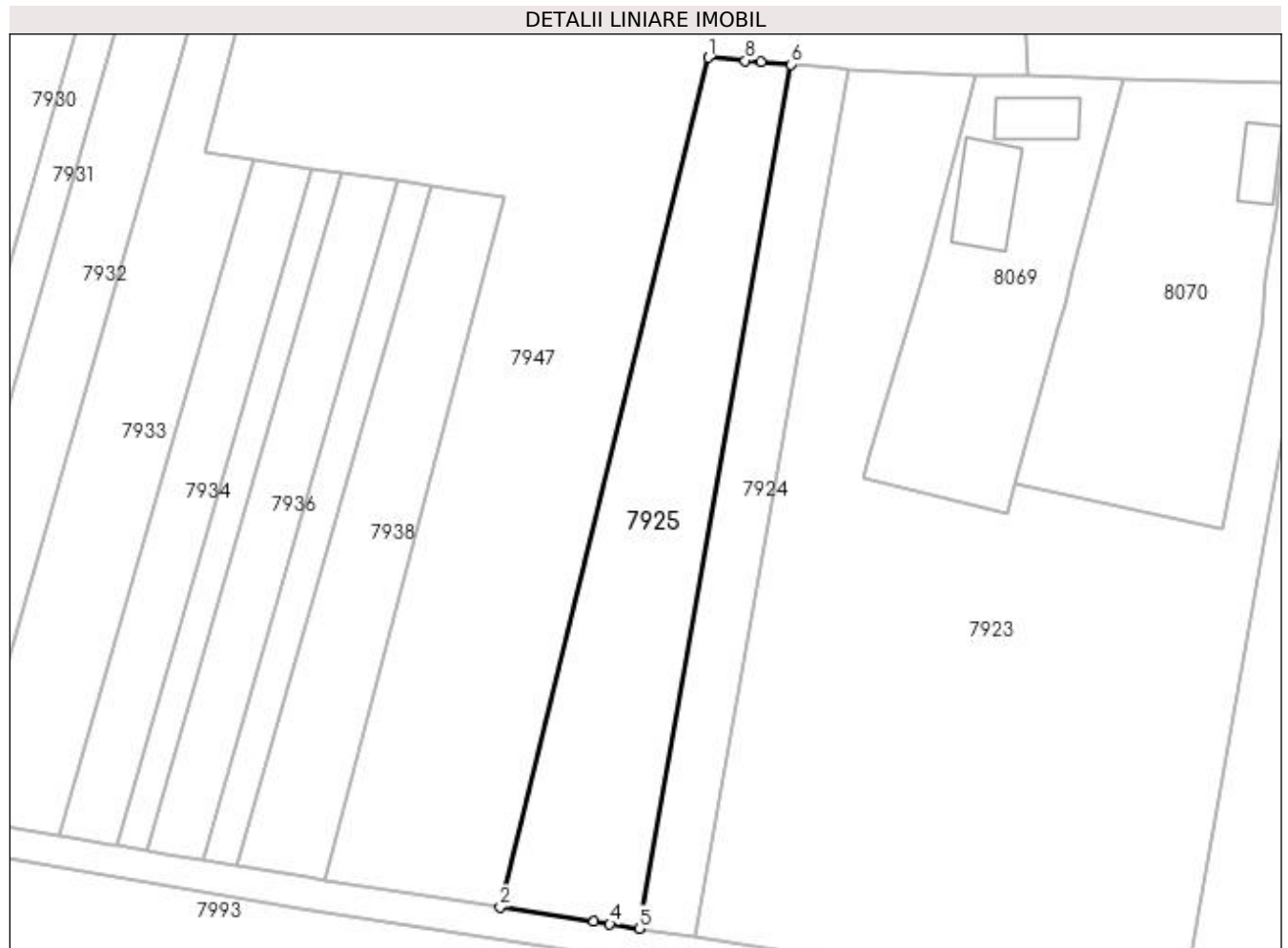
Inscrieri privind dezmembramintele dreptului de proprietate, drepturi reale de garanție și sarcini	Referințe
NU SUNT	

Anexa Nr. 1 La Partea I

Teren

Nr cadastral	Suprafața (mp)*	Observații / Referințe
	1.616	

* Suprafața este determinată în planul de proiecție Stereo 70.



Date referitoare la teren

Crt	Categorie folosință	Intravilan	Suprafața (mp)	Tarla	Parcelă	Nr. topo	Observații / Referințe
1	arabil	NU	429	25	368	-	
2	arabil	NU	232	25	369	-	
3	arabil	NU	955	25	370	-	

Lungime Segmente

1) Valorile lungimilor segmentelor sunt obținute din proiecție în plan.

Punct început	X / Y	Punct sfârșit	X / Y	Lungime segment (** (m)
1	435.206,103 299.672,385	2	435.179,261 299.563,067	112.565
2	435.179,261 299.563,067	3	435.191,369 299.561,202	12.251
3	435.191,369 299.561,202	4	435.193,406 299.560,888	2.061
4	435.193,406 299.560,888	5	435.197,167 299.560,309	3.805

Punct început	X / Y	Punct sfârșit	X / Y	Lungime segment (** (m)
5	435.197,167 299.560,309	6	435.216,743 299.671,498	112.899
6	435.216,743 299.671,498	7	435.212,937 299.671,815	3.819
7	435.212,937 299.671,815	8	435.210,874 299.671,987	2.07
8	435.210,874 299.671,987	1	435.206,103 299.672,385	4.788

** Lungimile segmentelor sunt determinate în planul de proiecție Stereo 70 și sunt rotunjite la 1 milimetru.

*** Distanța dintre puncte este formată din segmente cumulate ce sunt mai mici decât valoarea 1 milimetru.

**DATE DESPRE IMOBILUL NR. 7926**

Oficiul de Cadastru și Publicitate Imobiliară DOLJ
Biroul de Cadastru și Publicitate Imobiliară Craiova

A. Partea I. Descrierea imobilului

TEREN Intravilan

Adresa: Loc. Cosereni, Jud. Dolj, T25, P26

Nr. Crt	Nr cadastral Nr. topografic	Suprafața* (mp)	Observații / Referințe
A1		10.263	Sector cadastral:52 Teren neimprejmuit;

B. Partea II. Proprietari și acte

Inscrieri privitoare la dreptul de proprietate și alte drepturi reale	Referințe
/	
Act Notarial nr. CM 129, din 17/10/2007 emis de BNP CÂRSTEA TEREZIA;	
B1	A1
Intabulare, drept de PROPRIETATE, dobandit prin Succesiune, cota actuala 1/1, cota initiala 1/1 1) MOCANU NICOLAE	

C. Partea III. SARCINI .

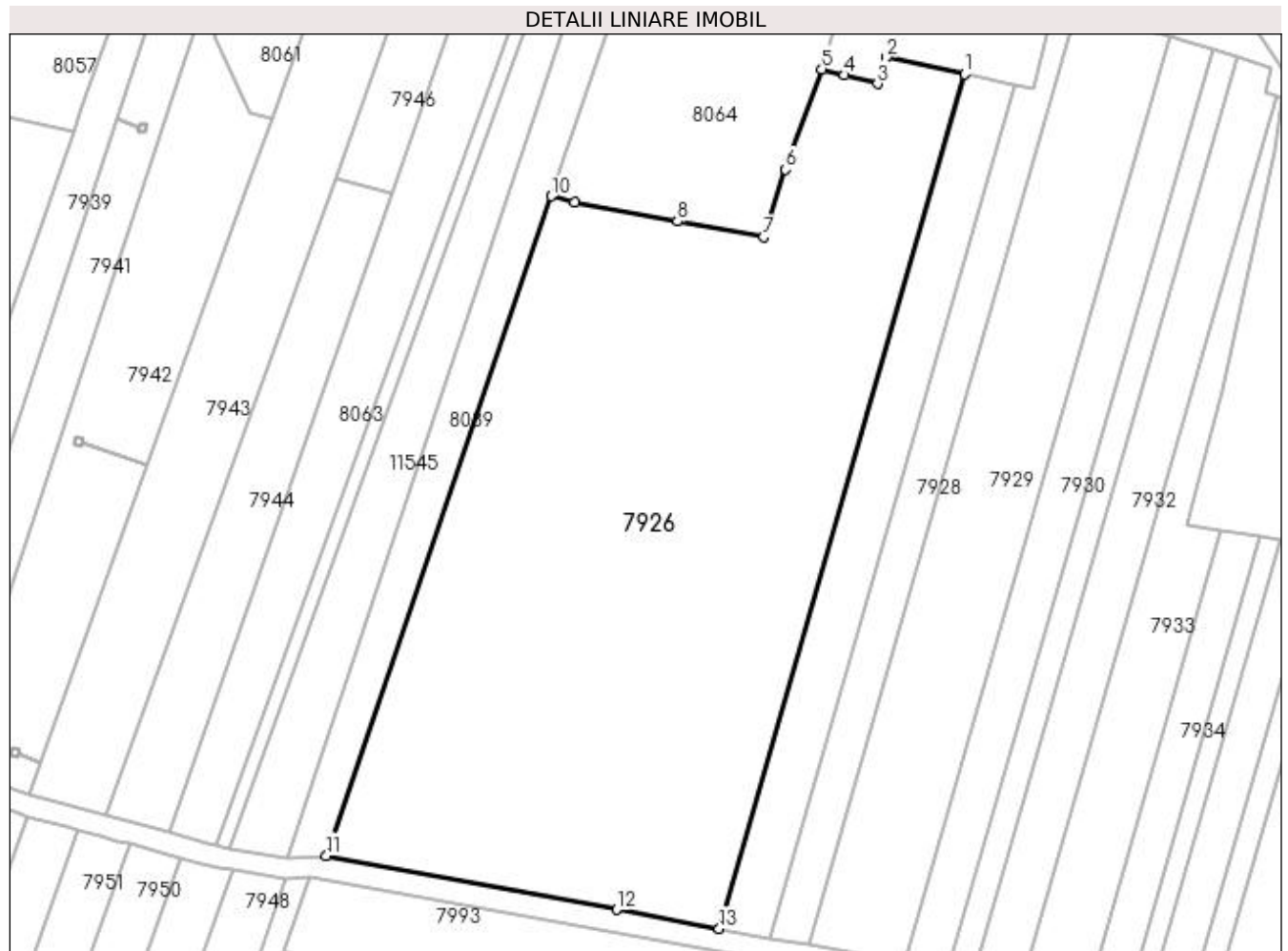
Inscrieri privind dezmembramintele dreptului de proprietate, drepturi reale de garanție și sarcini	Referințe
NU SUNT	

Anexa Nr. 1 La Partea I

Teren

Nr cadastral	Suprafața (mp)*	Observații / Referințe
	10.263	

* Suprafața este determinată în planul de proiecție Stereo 70.



Date referitoare la teren

Crt	Categorie folosință	Intravilan	Suprafața (mp)	Tarla	Parcelă	Nr. topo	Observații / Referințe
1	arabil	DA	10.263	25	26	-	

Lungime Segmente

1) Valorile lungimilor segmentelor sunt obținute din proiecție în plan.

Punct început	X / Y	Punct sfârșit	X / Y	Lungime segment (** (m)
1	435.099,26 299.745,021	2	435.084,549 299.748,136	15.037
2	435.084,549 299.748,136	3	435.082,844 299.743,216	5.207
3	435.082,844 299.743,216	4	435.076,63 299.744,838	6.422
4	435.076,63 299.744,838	5	435.072,384 299.745,987	4.399
5	435.072,384 299.745,987	6	435.065,549 299.727,109	20.077

Punct început	X / Y	Punct sfârșit	X / Y	Lungime segment (** (m)
6	435.065,549 299.727,109	7	435.061,448 299.714,388	13.366
7	435.061,448 299.714,388	8	435.045,226 299.717,381	16.496
8	435.045,226 299.717,381	9	435.025,841 299.720,871	19.697
9	435.025,841 299.720,871	10	435.021,554 299.722,116	4.464
10	435.021,554 299.722,116	11	434.979,151 299.598,145	131.022
11	434.979,151 299.598,145	12	435.033,76 299.587,993	55.545
12	435.033,76 299.587,993	13	435.053,085 299.584,4	19.656
13	435.053,085 299.584,4	1	435.099,26 299.745,021	167.126

** Lungimile segmentelor sunt determinate în planul de proiecție Stereo 70 și sunt rotunjite la 1 milimetru.

*** Distanța dintre puncte este formată din segmente cumulate ce sunt mai mici decât valoarea 1 milimetru.

**DATE DESPRE IMOBILUL NR. 7927**

Oficiul de Cadastru și Publicitate Imobiliară DOLJ
Biroul de Cadastru și Publicitate Imobiliară Craiova

A. Partea I. Descrierea imobilului

TEREN Intravilan

Adresa: Loc. Cosereni, Jud. Dolj, T25, P71

Nr. Crt	Nr cadastral Nr. topografic	Suprafața* (mp)	Observații / Referințe
A1		1.600	Sector cadastral:52 Teren neimprejmuit;

B. Partea II. Proprietari și acte

Inscrieri privitoare la dreptul de proprietate și alte drepturi reale		Referințe
/		
Act Administrativ nr. TDP 542-2198, din 07/04/1994 emis de CJSDPAT DOLJ (DEFUNCT CONFORM CERTIFICAT DE DECES SERIA DR, NR. 209053, DATA 05.06.2002);		
B1	Intabulare, drept de PROPRIETATE, dobândit prin Reconstituire, cota actuala 1/1, cota initiala 1/1 1) CONEA MARIN, LIPSA CNP DEFUNCT:Da	A1

C. Partea III. SARCINI .

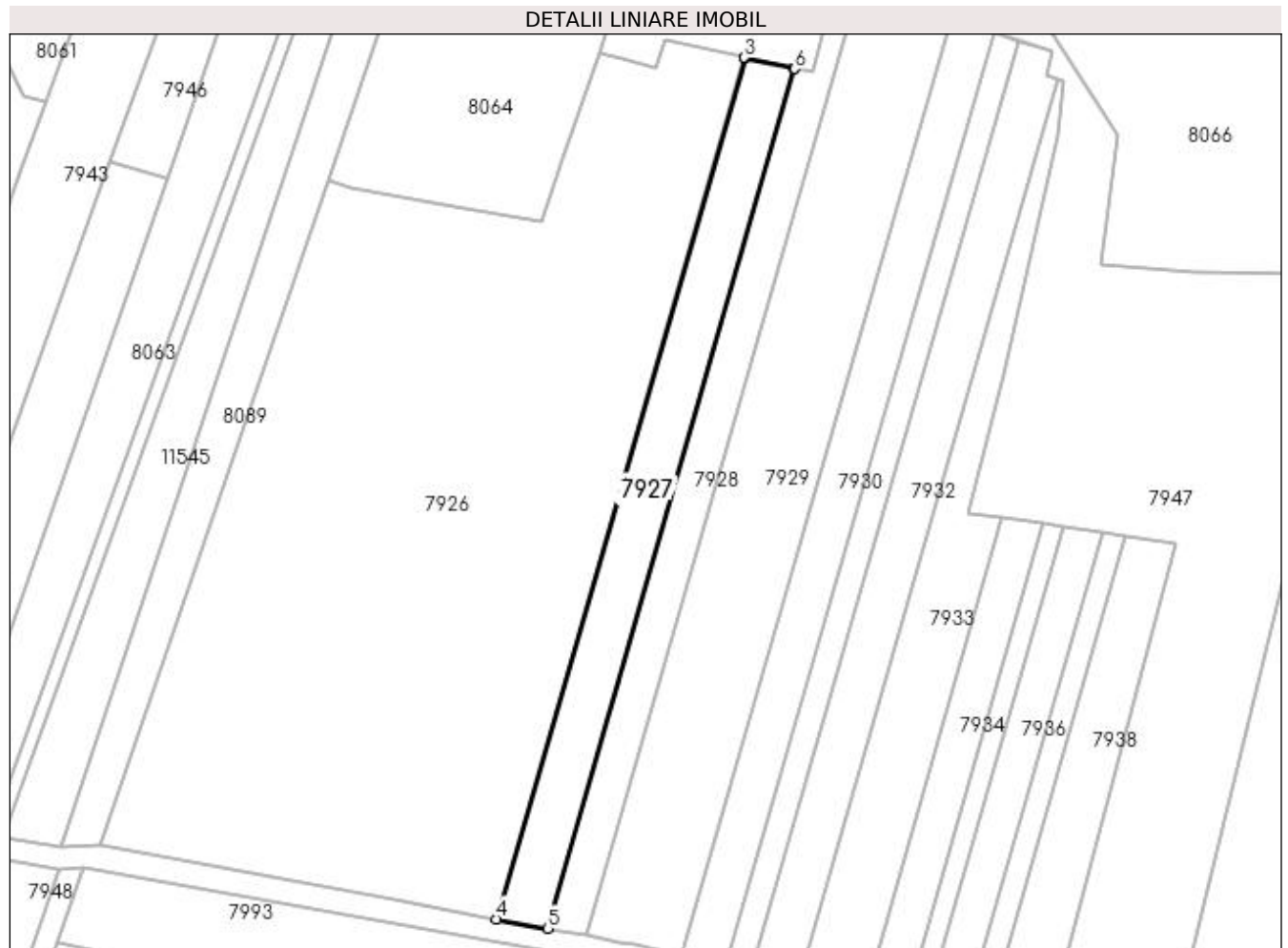
Inscrieri privind dezmembramentele dreptului de proprietate, drepturi reale de garanție și sarcini	Referințe
NU SUNT	

Anexa Nr. 1 La Partea I

Teren

Nr cadastral	Suprafața (mp)*	Observații / Referințe
	1.600	

* Suprafața este determinată în planul de proiecție Stereo 70.



Date referitoare la teren

Crt	Categorie folosință	Intravilan	Suprafața (mp)	Tarla	Parcelă	Nr. topo	Observații / Referințe
1	arabil	DA	1.600	25	71	-	

Lungime Segmente

1) Valorile lungimilor segmentelor sunt obținute din proiecție în plan.

Punct început	X / Y	Punct sfârșit	X / Y	Lungime segment (** (m)
1	435.108,521 299.742,964	2	435.099,426 299.744,986	9.317
2	435.099,426 299.744,986	3	435.099,26 299.745,021	0.17
3	435.099,26 299.745,021	4	435.053,085 299.584,4	167.126
4	435.053,085 299.584,4	5	435.062,55 299.582,64	9.627
5	435.062,55 299.582,64	6	435.108,634 299.742,941	166.794

Punct început	X / Y	Punct sfârșit	X / Y	Lungime segment (** (m)
6	435.108,634 299.742,941	1	435.108,521 299.742,964	0.115

** Lungimile segmentelor sunt determinate în planul de proiecție Stereo 70 și sunt rotunjite la 1 milimetru.

*** Distanța dintre puncte este formată din segmente cumulate ce sunt mai mici decât valoarea 1 milimetru.

**DATE DESPRE IMOBILUL NR. 7928**

Oficiul de Cadastru și Publicitate Imobiliară DOLJ
Biroul de Cadastru și Publicitate Imobiliară Craiova

A. Partea I. Descrierea imobilului

TEREN Intravilan

Adresa: Loc. Cosereni, Jud. Dolj, T25, P79

Nr. Crt	Nr cadastral Nr. topografic	Suprafața* (mp)	Observații / Referințe
A1		1.300	Sector cadastral:52 Teren neimprejmuit;

B. Partea II. Proprietari și acte

Inscrieri privitoare la dreptul de proprietate și alte drepturi reale	Referințe
/	
Act Administrativ nr. TDP 526-2198, din 02/03/1994 emis de CJSDPAT DOLJ;	
B1	A1
Intabulare, drept de PROPRIETATE, dobândit prin Reconstituire, cota actuala 1/1, cota initiala 1/1 1) MIU MARIN, LIPSA CNP	

C. Partea III. SARCINI .

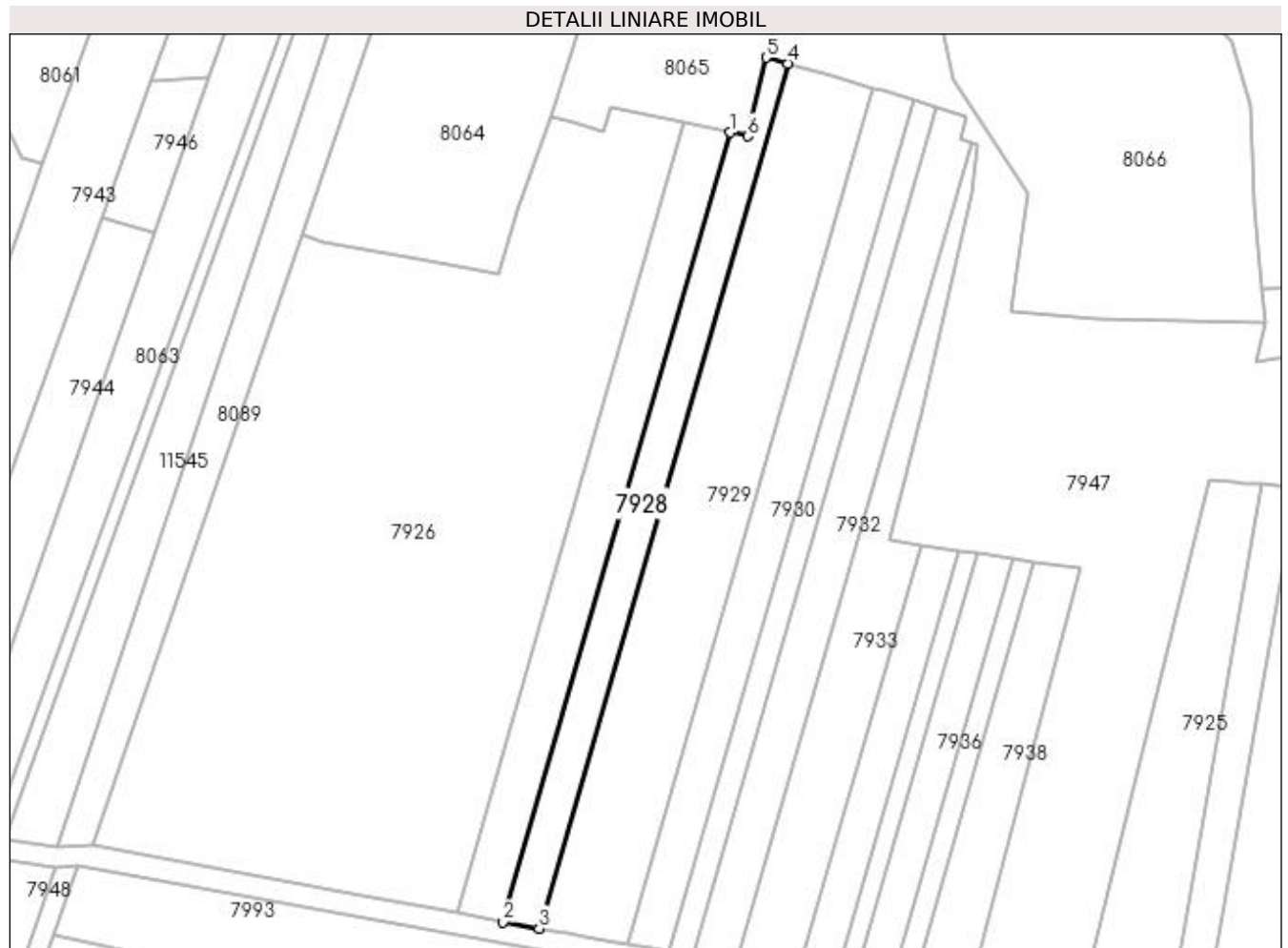
Inscrieri privind dezmembramintele dreptului de proprietate, drepturi reale de garanție și sarcini	Referințe
NU SUNT	

Anexa Nr. 1 La Partea I

Teren

Nr cadastral	Suprafața (mp)*	Observații / Referințe
	1.300	

* Suprafața este determinată în planul de proiecție Stereo 70.



Date referitoare la teren

Crt	Categorie folosință	Intravilan	Suprafața (mp)	Tarla	Parcelă	Nr. topo	Observații / Referințe
1	arabil	DA	1.300	25	79	-	

Lungime Segmente

1) Valorile lungimilor segmentelor sunt obținute din proiecție în plan.

Punct început	X / Y	Punct sfârșit	X / Y	Lungime segment (** (m)
1	435.108,634 299.742,941	2	435.062,55 299.582,64	166.794
2	435.062,55 299.582,64	3	435.069,852 299.581,282	7.427
3	435.069,852 299.581,282	4	435.120,352 299.756,946	182.779
4	435.120,352 299.756,946	5	435.115,994 299.758,177	4.529
5	435.115,994 299.758,177	6	435.112,203 299.742,211	16.41

Punct început	X / Y	Punct sfârșit	X / Y	Lungime segment (** (m)
6	435.112,203 299.742,211	1	435.108,634 299.742,941	3.643

** Lungimile segmentelor sunt determinate în planul de proiecție Stereo 70 și sunt rotunjite la 1 milimetru.

*** Distanța dintre puncte este formată din segmente cumulate ce sunt mai mici decât valoarea 1 milimetru.

**DATE DESPRE IMOBILUL NR. 7929**

Oficiul de Cadastru și Publicitate Imobiliară DOLJ
Biroul de Cadastru și Publicitate Imobiliară Craiova

A. Partea I. Descrierea imobilului

TEREN Necunoscut

Adresa: Loc. Cosereni, Jud. Dolj, T25, P4, 5

Nr. Crt	Nr cadastral Nr. topografic	Suprafața* (mp)	Observații / Referințe
A1		3.300	Sector cadastral:52 Teren neimprejmuit; Conform PUG aprobat prin HCL 28/2015, suprafata intravilan = 2639 mp, suprafata extravilan =661 mp.

B. Partea II. Proprietari și acte

Inscrieri privitoare la dreptul de proprietate și alte drepturi reale	Referințe
/	
Act Administrativ nr. TDP 1520, din 16/10/2003 emis de CJSDPAT DOLJ (Defunct conform certificat de deces seria D A, nr.976696, data 15.09.1997);	
B1	A1
Intabulare, drept de PROPRIETATE, dobandit prin Reconstituire, cota actuala 1/1, cota initiala 1/1 1) ONCIOIU ȘTEFAN, LIPSA CNP DEFUNCT:Da	

C. Partea III. SARCINI .

Inscrieri privind dezmembramintele dreptului de proprietate, drepturi reale de garanție și sarcini	Referințe
NU SUNT	

Anexa Nr. 1 La Partea I**Teren**

Nr cadastral	Suprafața (mp)*	Observații / Referințe
	3.300	Conform PUG aprobat prin HCL 28/2015, suprafața intravilan = 2639 mp, suprafața extravilan = 661 mp.

* Suprafața este determinată în planul de proiecție Stereo 70.

**Date referitoare la teren**

Crt	Categorie folosință	Intra vilan	Suprafața (mp)	Tarla	Parcelă	Nr. topo	Observații / Referințe
1	arabil	DA	1.700	25	4	-	
2	arabil	DA	939	25	5	-	
3	arabil	NU	661	25	5	-	

Lungime Segmente

1) Valorile lungimilor segmentelor sunt obținute din proiecție în plan.

Punct început	X / Y	Punct sfârșit	X / Y	Lungime segment (** (m)
1	435.137,76 299.752,032	2	435.129,324 299.754,413	8.766
2	435.129,324 299.754,413	3	435.129,292 299.754,422	0.033
3	435.129,292 299.754,422	4	435.120,352 299.756,946	9.289

Punct început	X / Y	Punct sfârșit	X / Y	Lungime segment (** (m)
4	435.120,352 299.756,946	5	435.069,852 299.581,282	182.779
5	435.069,852 299.581,282	6	435.075,631 299.580,208	5.878
6	435.075,631 299.580,208	7	435.079,06 299.579,571	3.488
7	435.079,06 299.579,571	8	435.083,173 299.578,806	4.184
8	435.083,173 299.578,806	9	435.087,791 299.578,034	4.682
9	435.087,791 299.578,034	10	435.137,808 299.752,018	181.031
10	435.137,808 299.752,018	1	435.137,76 299.752,032	0.05

** Lungimile segmentelor sunt determinate în planul de proiecție Stereo 70 și sunt rotunjite la 1 milimetru.

*** Distanța dintre puncte este formată din segmente cumulate ce sunt mai mici decât valoarea 1 milimetru.

**DATE DESPRE IMOBILUL NR. 7930**

Oficiul de Cadastru și Publicitate Imobiliară DOLJ
Biroul de Cadastru și Publicitate Imobiliară Craiova

A. Partea I. Descrierea imobilului

TEREN Extravilan

Adresa: Jud. Dolj, T25, P31

Nr. Crt	Nr cadastral Nr. topografic	Suprafața* (mp)	Observații / Referințe
A1		1.526	Sector cadastral:52 Teren neimprejmuit;

B. Partea II. Proprietari și acte

Inscrieri privitoare la dreptul de proprietate și alte drepturi reale	Referințe
/	
Act Administrativ nr. TDP 444-2162, din 07/02/1994 emis de CJSDPAT DOLJ;	
B1	A1
Intabulare, drept de PROPRIETATE, dobandit prin Reconstituire, cota actuala 1/1, cota initiala 1/1 1) ONCIOIU ION, LIPSA CNP	

C. Partea III. SARCINI .

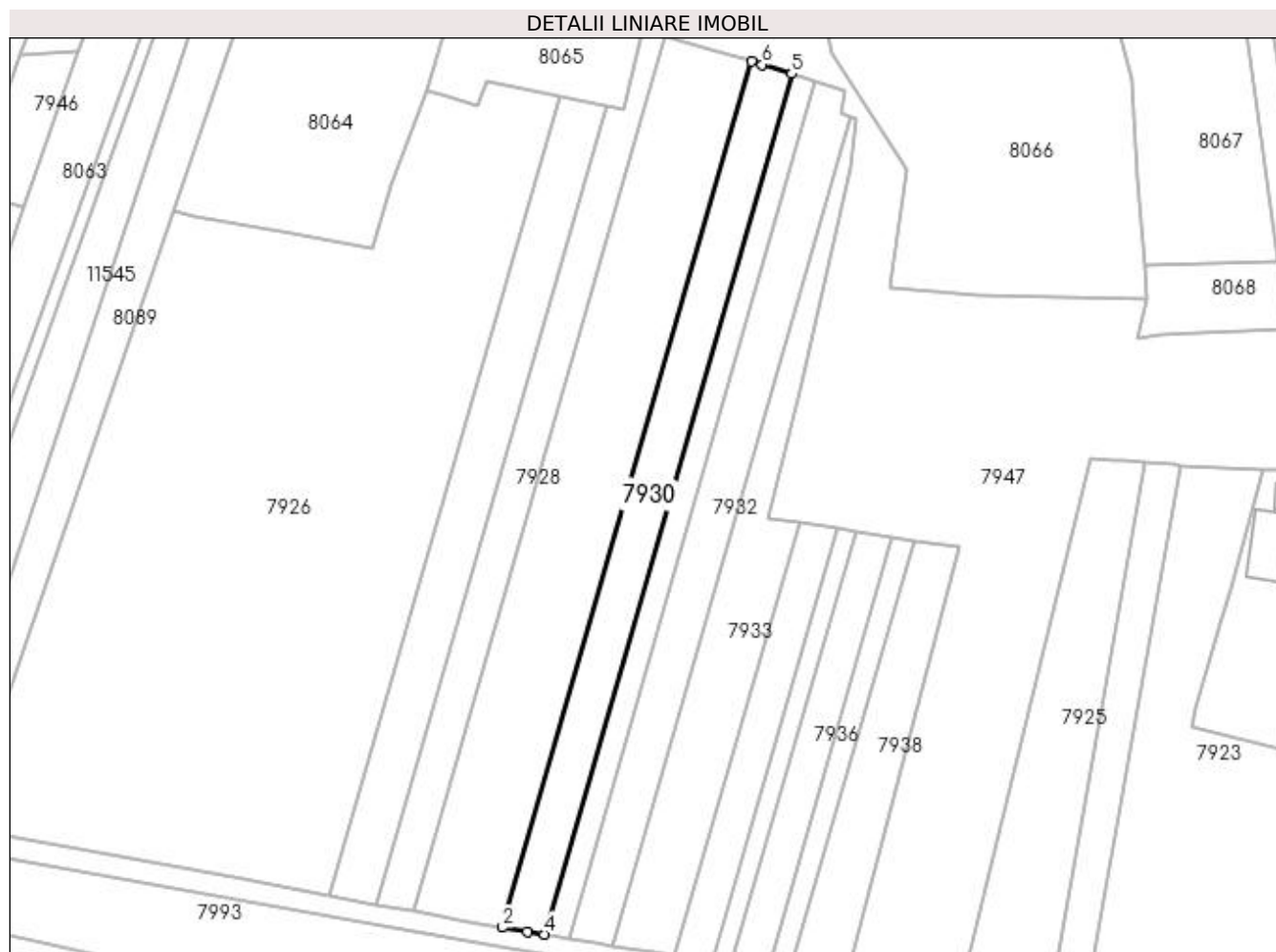
Inscrieri privind dezmembramintele dreptului de proprietate, drepturi reale de garanție și sarcini	Referințe
NU SUNT	

Anexa Nr. 1 La Partea I

Teren

Nr cadastral	Suprafața (mp)*	Observații / Referințe
	1.526	

* Suprafața este determinată în planul de proiecție Stereo 70.



Date referitoare la teren

Crt	Categorie folosință	Intravilan	Suprafața (mp)	Tarla	Parcelă	Nr. topo	Observații / Referințe
1	arabil	NU	1.526	25	31	-	

Lungime Segmente

1) Valorile lungimilor segmentelor sunt obținute din proiecție în plan.

Punct început	X / Y	Punct sfârșit	X / Y	Lungime segment (** (m)
1	435.137,808 299.752,018	2	435.087,791 299.578,034	181.031
2	435.087,791 299.578,034	3	435.092,736 299.577,207	5.014
3	435.092,736 299.577,207	4	435.096,184 299.576,631	3.496
4	435.096,184 299.576,631	5	435.145,901 299.749,57	179.944
5	435.145,901 299.749,57	6	435.139,946 299.751,415	6.234

Punct început	X / Y	Punct sfârșit	X / Y	Lungime segment (** (m)
6	435.139,946 299.751,415	1	435.137,808 299.752,018	2.221

** Lungimile segmentelor sunt determinate în planul de proiecție Stereo 70 și sunt rotunjite la 1 milimetru.

*** Distanța dintre puncte este formată din segmente cumulate ce sunt mai mici decât valoarea 1 milimetru.

**DATE DESPRE IMOBILUL NR. 7931**

Oficiul de Cadastru și Publicitate Imobiliară DOLJ
Biroul de Cadastru și Publicitate Imobiliară Craiova

A. Partea I. Descrierea imobilului

TEREN Extravilan

Adresa: Jud. Dolj, T25, P3

Nr. Crt	Nr cadastral Nr. topografic	Suprafața* (mp)	Observații / Referințe
A1		874	Sector cadastral:52 Teren neimprejmuit;

B. Partea II. Proprietari și acte

Inscrieri privitoare la dreptul de proprietate și alte drepturi reale	Referințe
/	
Act Administrativ nr. TDP 1008-48563, din 17/09/1997 emis de CJSDPAT DOLJ;	
B1	A1
Intabulare, drept de PROPRIETATE, dobândit prin Reconstituire, cota actuala 1/1, cota initiala 1/1 1) MIHAI GHEORGHE, LIPSA CNP	

C. Partea III. SARCINI .

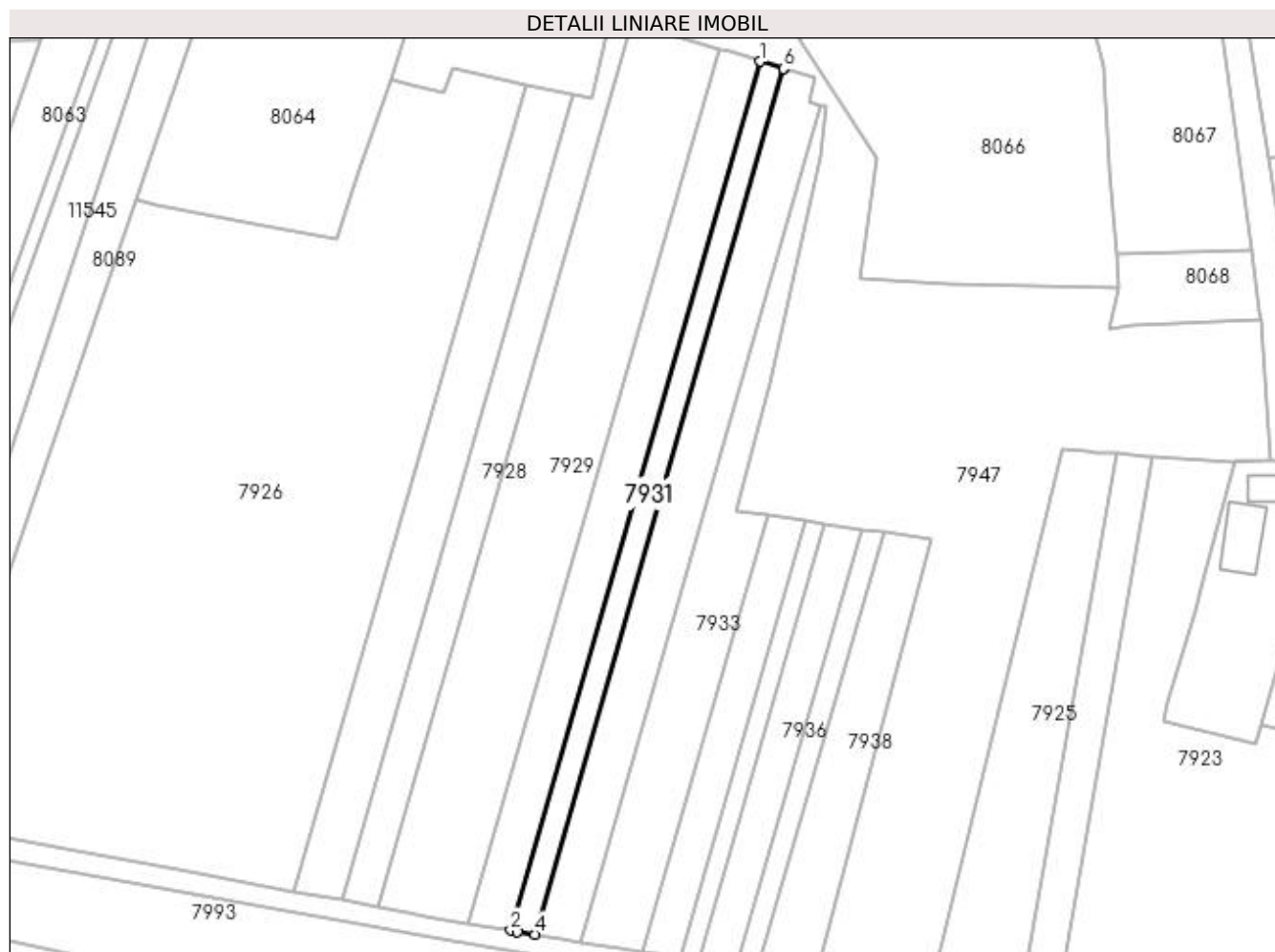
Inscrieri privind dezmembramintele dreptului de proprietate, drepturi reale de garanție și sarcini	Referințe
NU SUNT	

Anexa Nr. 1 La Partea I

Teren

Nr cadastral	Suprafața (mp)*	Observații / Referințe
	874	

* Suprafața este determinată în planul de proiecție Stereo 70.



Date referitoare la teren

Crt	Categorie folosință	Intra vilan	Suprafața (mp)	Tarla	Parcelă	Nr. topo	Observații / Referințe
1	arabil	NU	874	25	3	-	

Lungime Segmente

1) Valorile lungimilor segmentelor sunt obținute din proiecție în plan.

Punct început	X / Y	Punct sfârșit	X / Y	Lungime segment (** (m)
1	435.145,901 299.749,57	2	435.096,184 299.576,631	179.944
2	435.096,184 299.576,631	3	435.097,566 299.576,4	1.401
3	435.097,566 299.576,4	4	435.101,015 299.575,823	3.497
4	435.101,015 299.575,823	5	435.150,55 299.748,13	179.286
5	435.150,55 299.748,13	6	435.150,47 299.748,155	0.084

Punct început	X / Y	Punct sfârșit	X / Y	Lungime segment (** (m)
6	435.150,47 299.748,155	1	435.145,901 299.749,57	4.783

** Lungimile segmentelor sunt determinate în planul de proiecție Stereo 70 și sunt rotunjite la 1 milimetru.

*** Distanța dintre puncte este formată din segmente cumulate ce sunt mai mici decât valoarea 1 milimetru.

**DATE DESPRE IMOBILUL NR. 7932**

Oficiul de Cadastru și Publicitate Imobiliară DOLJ
Biroul de Cadastru și Publicitate Imobiliară Craiova

A. Partea I. Descrierea imobilului

TEREN Extravilan

Adresa: Jud. Dolj, T25, P6

Nr. Crt	Nr cadastral Nr. topografic	Suprafața* (mp)	Observații / Referințe
A1		1.600	Sector cadastral:52 Teren neimprejmit;

B. Partea II. Proprietari și acte

Inscrieri privitoare la dreptul de proprietate și alte drepturi reale		Referințe
/		
Act Notarial nr. CM 56, din 29/05/2007 emis de BNP DOINA FAURAR (Defunct conform certificat de deces seria D.10, nr. 965631, data 12.07.2020);		
B1	Intabulare, drept de PROPRIETATE, dobandit prin Succesiune, cota actuala 1/4, cota initiala 1/4 1) ALEXANDRU VARVARA	A1
Act Notarial nr. CM 56, din 29/05/2007 emis de BNP DOINA FAURAR;		
B2	Intabulare, drept de PROPRIETATE, dobandit prin Succesiune, cota actuala 1/4, cota initiala 1/4 1) ALEXANDRU CONSTANTIN, LIPSA CNP	A1
B3	Intabulare, drept de PROPRIETATE, dobandit prin Succesiune, cota actuala 1/4, cota initiala 1/4 1) VILĂU EUGENIA	A1
B4	Intabulare, drept de PROPRIETATE, dobandit prin Succesiune, cota actuala 1/4, cota initiala 1/4 1) COSMA MARIA, LIPSA CNP	A1

C. Partea III. SARCINI .

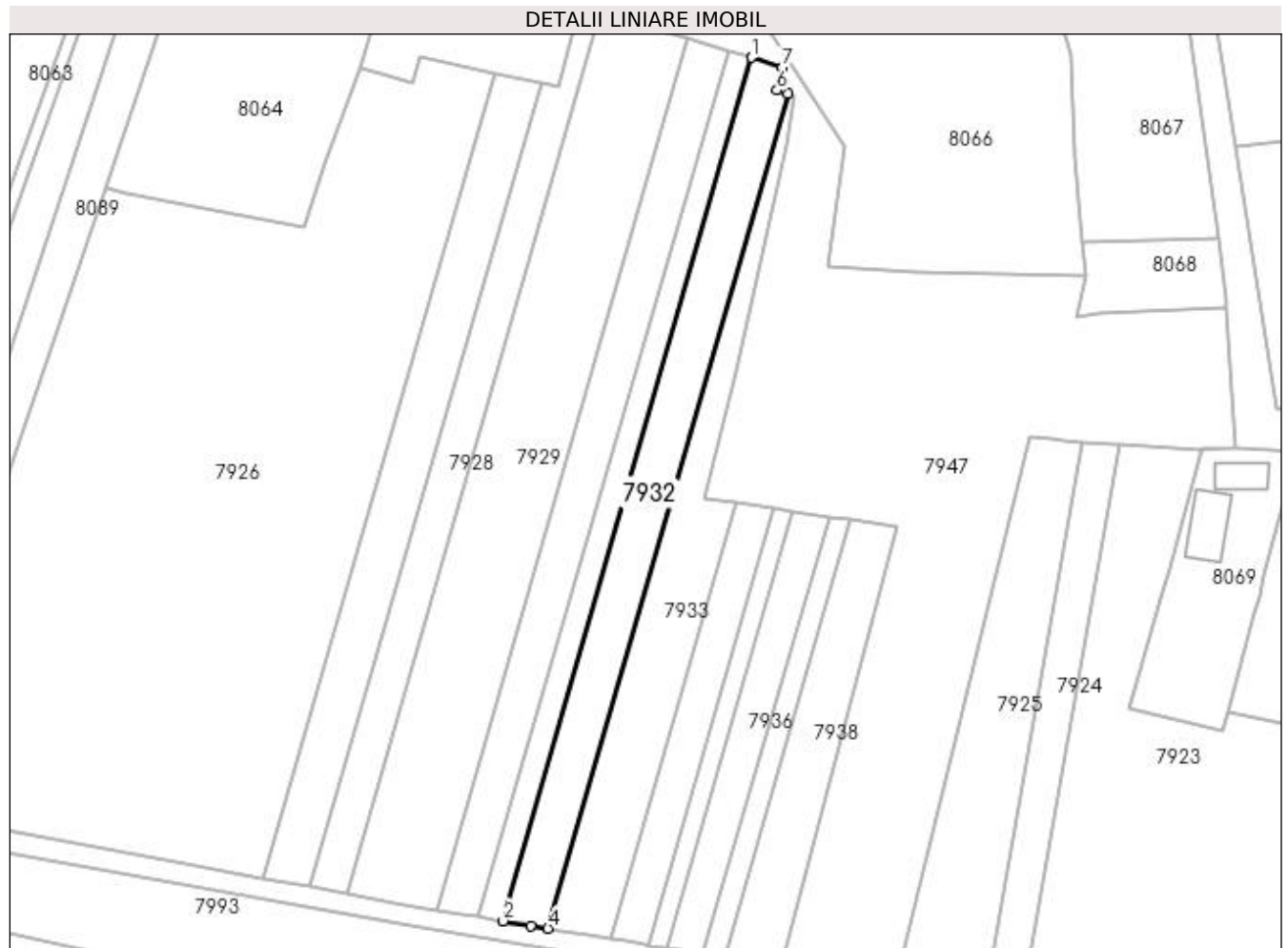
Inscrieri privind dezmembramintele dreptului de proprietate, drepturi reale de garanție și sarcini	Referințe
NU SUNT	

Anexa Nr. 1 La Partea I

Teren

Nr cadastral	Suprafața (mp)*	Observații / Referințe
	1.600	

* Suprafața este determinată în planul de proiecție Stereo 70.



Date referitoare la teren

Crt	Categorie folosință	Intra vilan	Suprafața (mp)	Tarla	Parcelă	Nr. topo	Observații / Referințe
1	arabil	NU	1.600	25	6	-	

Lungime Segmente

1) Valorile lungimilor segmentelor sunt obținute din proiecție în plan.

Punct început	X / Y	Punct sfârșit	X / Y	Lungime segment (** (m)
1	435.150,55 299.748,13	2	435.101,015 299.575,823	179.286
2	435.101,015 299.575,823	3	435.106,508 299.574,905	5.569
3	435.106,508 299.574,905	4	435.109,968 299.574,326	3.508
4	435.109,968 299.574,326	5	435.157,865 299.740,938	173.36
5	435.157,865 299.740,938	6	435.155,693 299.741,605	2.272

Punct început	X / Y	Punct sfârșit	X / Y	Lungime segment (** (m)
6	435.155,693 299.741,605	7	435.156,765 299.746,205	4.723
7	435.156,765 299.746,205	1	435.150,55 299.748,13	6.506

** Lungimile segmentelor sunt determinate în planul de proiecție Stereo 70 și sunt rotunjite la 1 milimetru.

*** Distanța dintre puncte este formată din segmente cumulate ce sunt mai mici decât valoarea 1 milimetru.

**DATE DESPRE IMOBILUL NR. 7933**

Oficiul de Cadastru și Publicitate Imobiliară DOLJ
Biroul de Cadastru și Publicitate Imobiliară Craiova

A. Partea I. Descrierea imobilului

TEREN Extravilan

Adresa: Jud. Dolj, T25, P5

Nr. Crt	Nr cadastral Nr. topografic	Suprafața* (mp)	Observații / Referințe
A1		1.500	Sector cadastral:52 Teren neimprejmuit;

B. Partea II. Proprietari și acte

Inscrieri privitoare la dreptul de proprietate și alte drepturi reale	Referințe
/	
Act Administrativ nr. TDP 1231-2179, din 07/12/1998 emis de CJSDPAT DOLJ;	
B1	A1
Intabulare, drept de PROPRIETATE, dobândit prin Reconstituire, cota actuala 1/1, cota initiala 1/1 1) MOCANU VICTOR , LIPSA CNP	

C. Partea III. SARCINI .

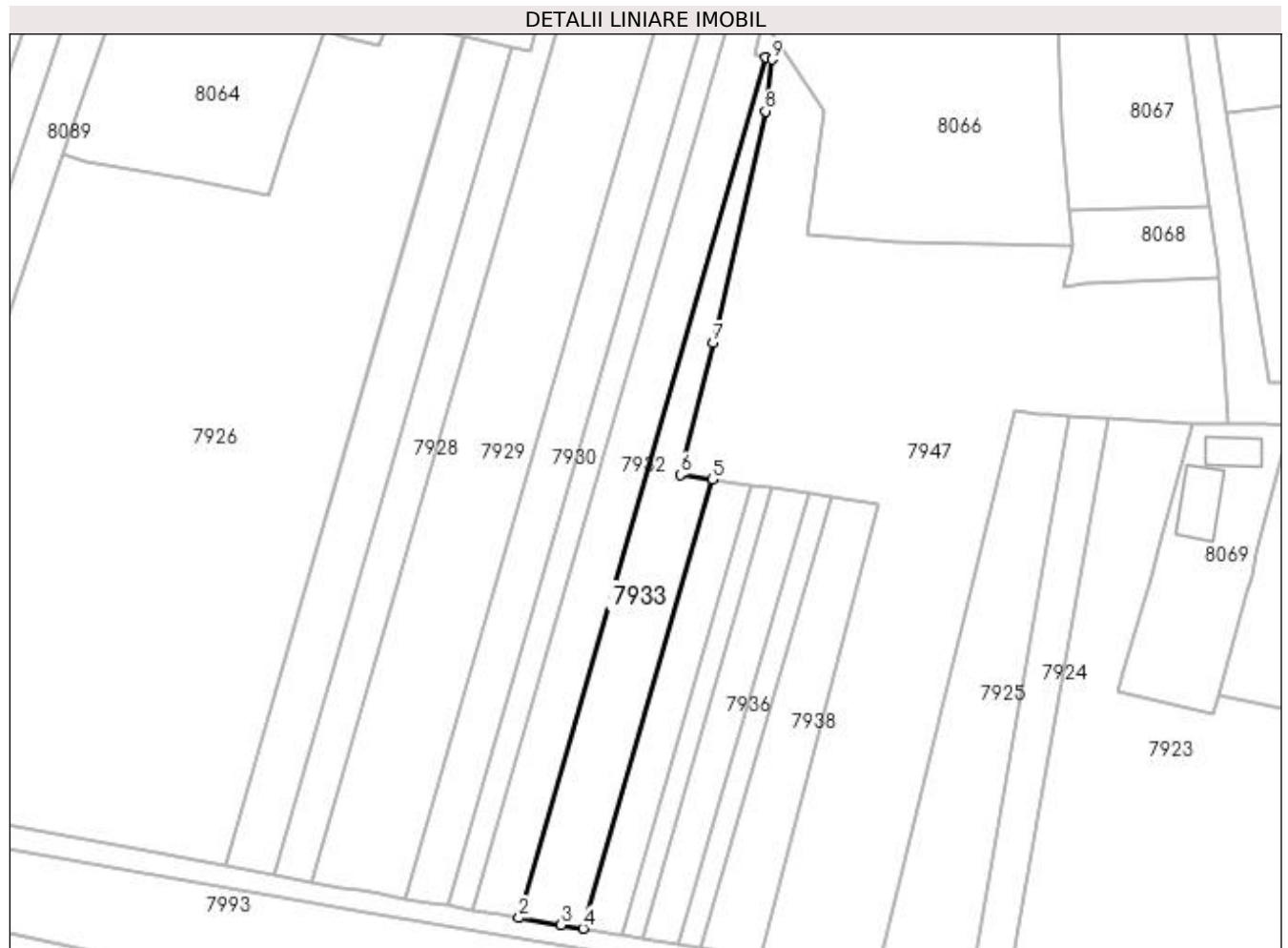
Inscrieri privind dezmembramintele dreptului de proprietate, drepturi reale de garanție și sarcini	Referințe
NU SUNT	

Anexa Nr. 1 La Partea I

Teren

Nr cadastral	Suprafața (mp)*	Observații / Referințe
	1.500	

* Suprafața este determinată în planul de proiecție Stereo 70.



Date referitoare la teren

Crt	Categorie folosință	Intra vilan	Suprafața (mp)	Tarla	Parcelă	Nr. topo	Observații / Referințe
1	arabil	NU	1.500	25	5	-	

Lungime Segmente

1) Valorile lungimilor segmentelor sunt obținute din proiecție în plan.

Punct început	X / Y	Punct sfârșit	X / Y	Lungime segment (** (m)
1	435.157,865 299.740,938	2	435.109,968 299.574,326	173.36
2	435.109,968 299.574,326	3	435.118,06 299.572,973	8.204
3	435.118,06 299.572,973	4	435.122,412 299.572,245	4.412
4	435.122,412 299.572,245	5	435.147,42 299.659,235	90.513
5	435.147,42 299.659,235	6	435.141,219 299.660,155	6.269

Punct început	X / Y	Punct sfârșit	X / Y	Lungime segment (** (m)
6	435.141,219 299.660,155	7	435.147,673 299.685,664	26.313
7	435.147,673 299.685,664	8	435.157,76 299.730,559	46.014
8	435.157,76 299.730,559	9	435.159,005 299.740,588	10.106
9	435.159,005 299.740,588	1	435.157,865 299.740,938	1.193

** Lungimile segmentelor sunt determinate în planul de proiecție Stereo 70 și sunt rotunjite la 1 milimetru.

*** Distanța dintre puncte este formată din segmente cumulate ce sunt mai mici decât valoarea 1 milimetru.

**DATE DESPRE IMOBILUL NR. 7934**

Oficiul de Cadastru și Publicitate Imobiliară DOLJ
Biroul de Cadastru și Publicitate Imobiliară Craiova

A. Partea I. Descrierea imobilului

TEREN Extravilan

Adresa: Jud. Dolj, T25, P91

Nr. Crt	Nr cadastral Nr. topografic	Suprafața* (mp)	Observații / Referințe
A1		686	Sector cadastral:52 Teren neimprejmuit;

B. Partea II. Proprietari și acte

Inscrieri privitoare la dreptul de proprietate și alte drepturi reale	Referințe
/	
Act Administrativ nr. TDP 1155-1364, din 05/12/1997 emis de CJSDPAT DOLJ;	
B1	A1
Intabulare, drept de PROPRIETATE, dobândit prin Reconstituire, cota actuala 1/1, cota initiala 1/1 1) ILIE STERIE, LIPSA CNP	

C. Partea III. SARCINI .

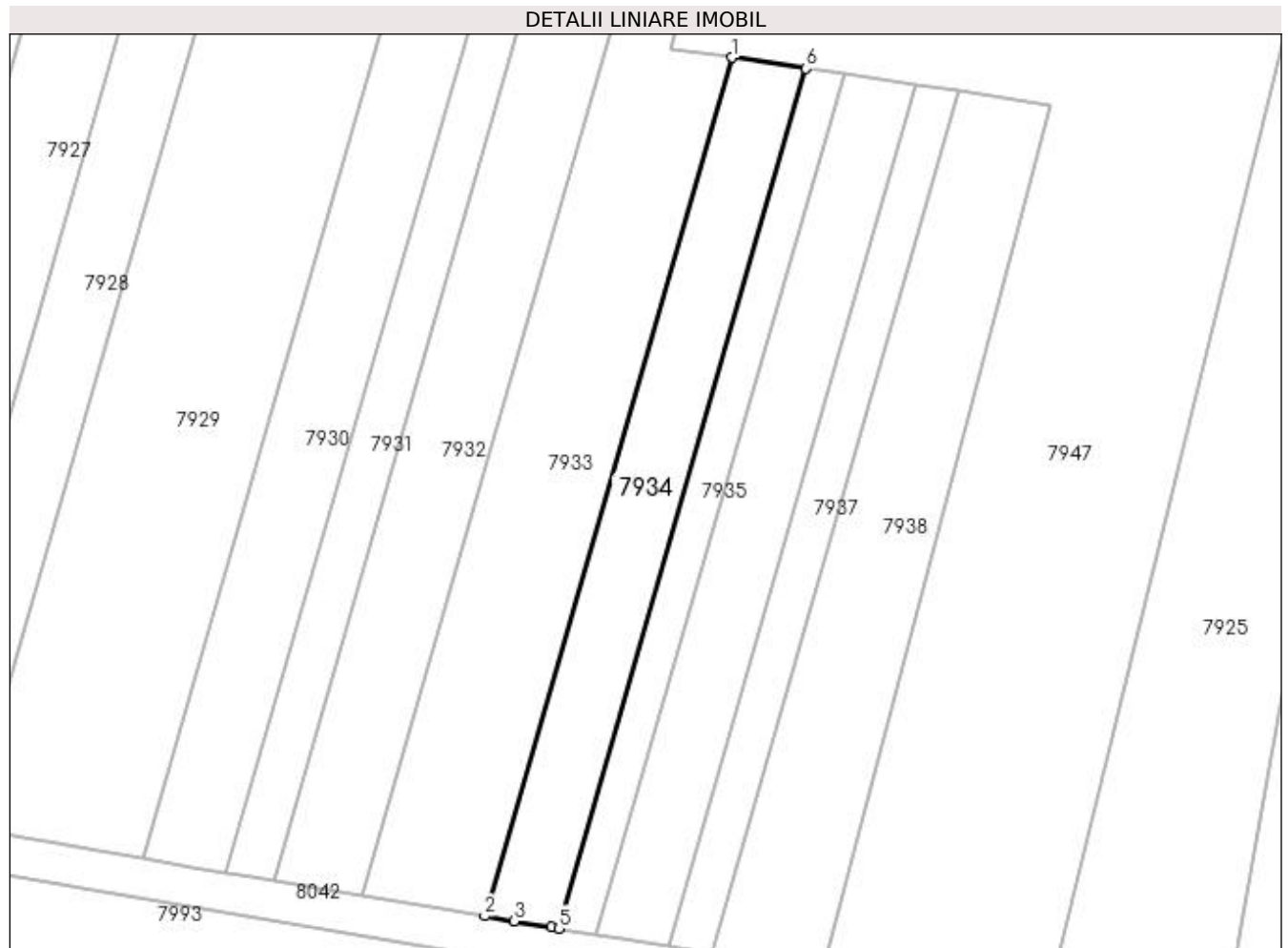
Inscrieri privind dezmembramintele dreptului de proprietate, drepturi reale de garanție și sarcini	Referințe
NU SUNT	

Anexa Nr. 1 La Partea I

Teren

Nr cadastral	Suprafața (mp)*	Observații / Referințe
	686	

* Suprafața este determinată în planul de proiecție Stereo 70.



Date referitoare la teren

Crt	Categorie folosință	Intra vilan	Suprafața (mp)	Tarla	Parcelă	Nr. topo	Observații / Referințe
1	arabil	NU	686	25	91	-	

Lungime Segmente

1) Valorile lungimilor segmentelor sunt obținute din proiecție în plan.

Punct început	X / Y	Punct sfârșit	X / Y	Lungime segment (** (m)
1	435.147,42 299.659,235	2	435.122,412 299.572,245	90.513
2	435.122,412 299.572,245	3	435.125,387 299.571,748	3.016
3	435.125,387 299.571,748	4	435.129,139 299.571,121	3.804
4	435.129,139 299.571,121	5	435.129,93 299.570,989	0.802
5	435.129,93 299.570,989	6	435.154,977 299.658,113	90.653

Punct început	X / Y	Punct sfârșit	X / Y	Lungime segment (** (m)
6	435.154,977 299.658,113	1	435.147,42 299.659,235	7.64

** Lungimile segmentelor sunt determinate în planul de proiecție Stereo 70 și sunt rotunjite la 1 milimetru.

*** Distanța dintre puncte este formată din segmente cumulate ce sunt mai mici decât valoarea 1 milimetru.

**DATE DESPRE IMOBILUL NR. 7935**

Oficiul de Cadastru și Publicitate Imobiliară DOLJ
Biroul de Cadastru și Publicitate Imobiliară Craiova

A. Partea I. Descrierea imobilului

TEREN Extravilan

Adresa: Jud. Dolj, T25, P6

Nr. Crt	Nr cadastral Nr. topografic	Suprafața* (mp)	Observații / Referințe
A1		350	Sector cadastral:52 Teren neimprejmuit;

B. Partea II. Proprietari și acte

Inscrieri privitoare la dreptul de proprietate și alte drepturi reale	Referințe
/	
Act Administrativ nr. TDP 375-2180, din 04/02/1994 emis de CJSDPAT DOLJ;	
B1	A1
Intabulare, drept de PROPRIETATE, dobândit prin Reconstituire, cota actuala 1/1, cota initiala 1/1 1) ALEXANDRU GRIGORE DEFUNCT:Da	

C. Partea III. SARCINI .

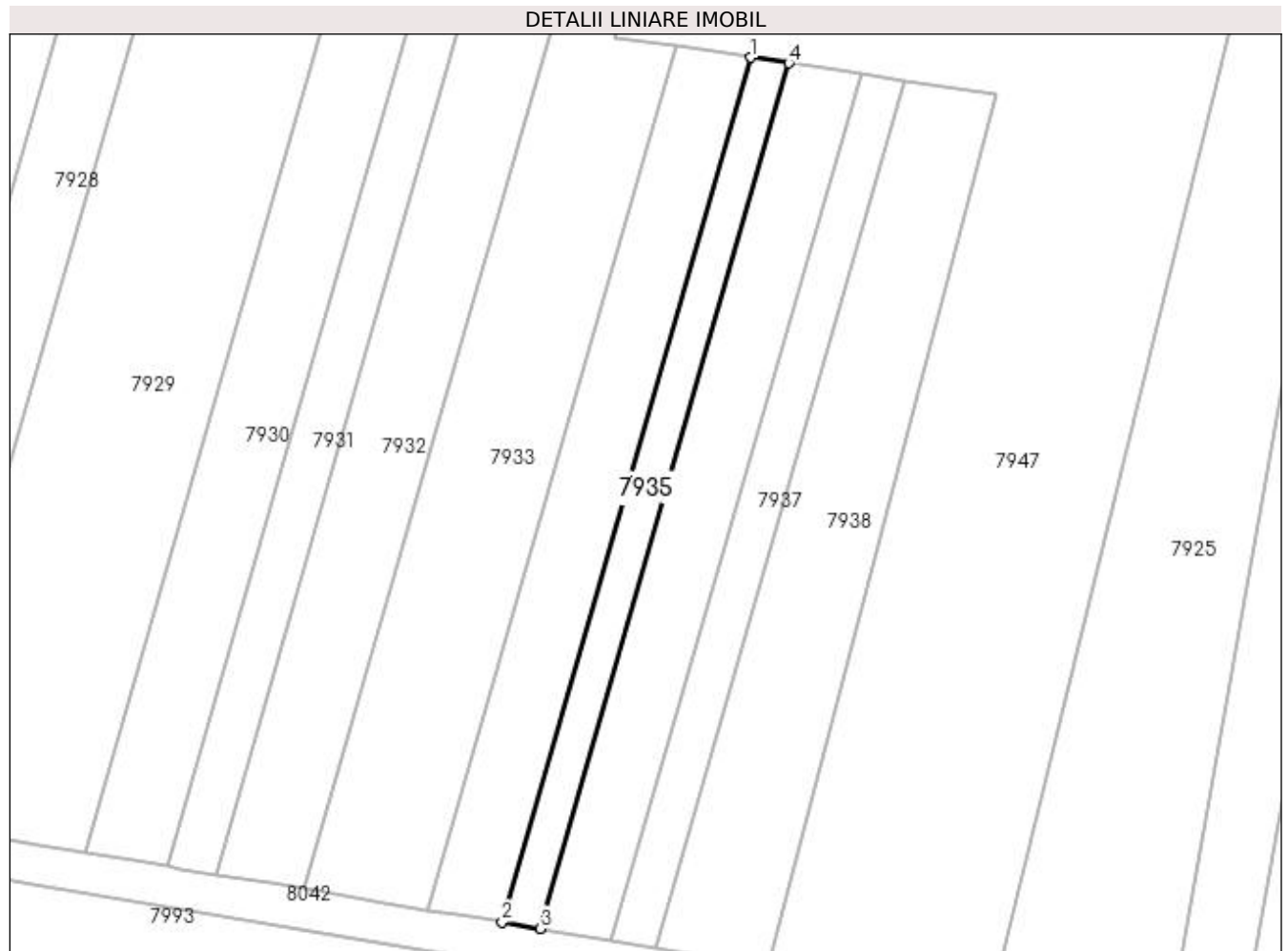
Inscrieri privind dezmembramintele dreptului de proprietate, drepturi reale de garanție și sarcini	Referințe
NU SUNT	

Anexa Nr. 1 La Partea I

Teren

Nr cadastral	Suprafața (mp)*	Observații / Referințe
	350	

* Suprafața este determinată în planul de proiecție Stereo 70.



Date referitoare la teren

Crt	Categorie folosință	Intra vilan	Suprafața (mp)	Tarla	Parcelă	Nr. topo	Observații / Referințe
1	arabil	NU	350	25	6	-	

Lungime Segmente

1) Valorile lungimilor segmentelor sunt obținute din proiecție în plan.

Punct început	X / Y	Punct sfârșit	X / Y	Lungime segment (** (m)
1	435.154,977 299.658,113	2	435.129,93 299.570,989	90.653
2	435.129,93 299.570,989	3	435.133,762 299.570,348	3.885
3	435.133,762 299.570,348	4	435.158,828 299.657,542	90.725
4	435.158,828 299.657,542	1	435.154,977 299.658,113	3.893

**** Lungimile segmentelor sunt determinate în planul de proiecție Stereo 70 și sunt rotunjite la 1 milimetru.**

***** Distanța dintre puncte este formată din segmente cumulate ce sunt mai mici decât valoarea 1 milimetru.**

**DATE DESPRE IMOBILUL NR. 7936**

Oficiul de Cadastru și Publicitate Imobiliară DOLJ
Biroul de Cadastru și Publicitate Imobiliară Craiova

A. Partea I. Descrierea imobilului

TEREN Extravilan

Adresa: Jud. Dolj, T25, P8

Nr. Crt	Nr cadastral Nr. topografic	Suprafața* (mp)	Observații / Referințe
A1		660	Sector cadastral:52 Teren neimprejmuit;

B. Partea II. Proprietari și acte

Inscrieri privitoare la dreptul de proprietate și alte drepturi reale	Referințe
/	
Act Administrativ nr. TDP 1541, din 17/11/2003 emis de CJSDPAT DOLJ;	
B1	A1
Intabulare, drept de PROPRIETATE, dobândit prin Reconstituire, cota actuala 1/1, cota initiala 1/1 1) VLADU DUMITRU, LIPSA CNP	

C. Partea III. SARCINI .

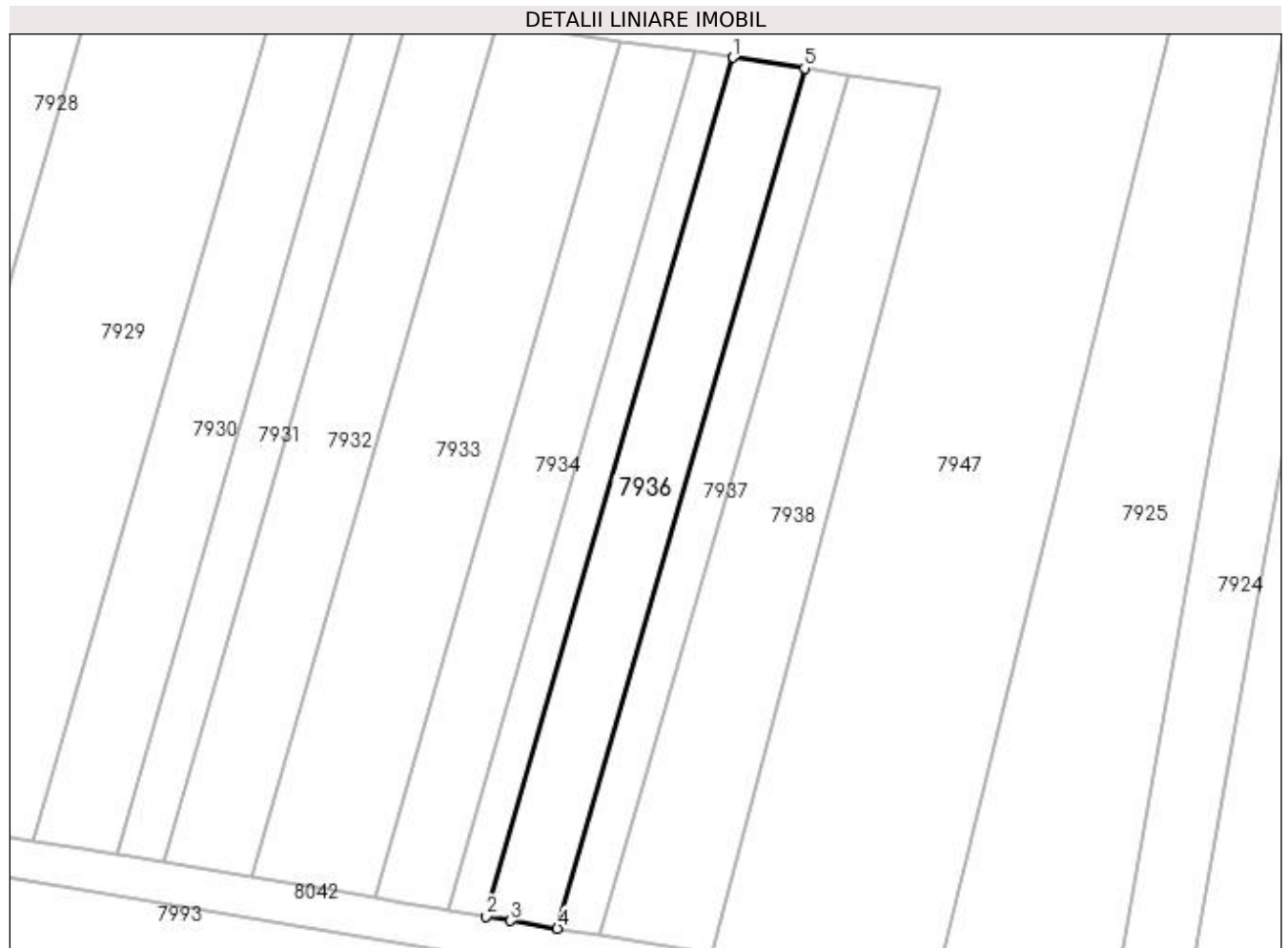
Inscrieri privind dezmembramintele dreptului de proprietate, drepturi reale de garanție și sarcini	Referințe
NU SUNT	

Anexa Nr. 1 La Partea I

Teren

Nr cadastral	Suprafața (mp)*	Observații / Referințe
	660	

* Suprafața este determinată în planul de proiecție Stereo 70.



Date referitoare la teren

Crt	Categorie folosință	Intra vilan	Suprafața (mp)	Tarla	Parcelă	Nr. topo	Observații / Referințe
1	arabil	NU	660	25	8	-	

Lungime Segmente

1) Valorile lungimilor segmentelor sunt obținute din proiecție în plan.

Punct început	X / Y	Punct sfârșit	X / Y	Lungime segment (** (m)
1	435.158,828 299.657,542	2	435.133,762 299.570,348	90.725
2	435.133,762 299.570,348	3	435.136,242 299.569,933	2.514
3	435.136,242 299.569,933	4	435.140,979 299.569,141	4.803
4	435.140,979 299.569,141	5	435.166,083 299.656,465	90.861
5	435.166,083 299.656,465	1	435.158,828 299.657,542	7.335

**** Lungimile segmentelor sunt determinate în planul de proiecție Stereo 70 și sunt rotunjite la 1 milimetru.**

***** Distanța dintre puncte este formată din segmente cumulate ce sunt mai mici decât valoarea 1 milimetru.**

**DATE DESPRE IMOBILUL NR. 7937**

Oficiul de Cadastru și Publicitate Imobiliară DOLJ
Biroul de Cadastru și Publicitate Imobiliară Craiova

A. Partea I. Descrierea imobilului

TEREN Extravilan

Adresa: Jud. Dolj, T25, P9

Nr. Crt	Nr cadastral Nr. topografic	Suprafața* (mp)	Observații / Referințe
A1		400	Sector cadastral:52 Teren neimprejmuit;

B. Partea II. Proprietari și acte

Inscrieri privitoare la dreptul de proprietate și alte drepturi reale		Referințe
/		
Act Notarial nr. CM 236, din 05/08/2015 emis de BNP Diaconu Cristian (Defunct conform certificat de deces seria DC, nr.945070, data 16.03.2017);		
B1	Intabulare, drept de PROPRIETATE, dobandit prin Succesiune, cota actuala 1/1, cota initiala 1/1 1) FLOREA FRÎNCU DEFUNCT:Da	A1

C. Partea III. SARCINI .

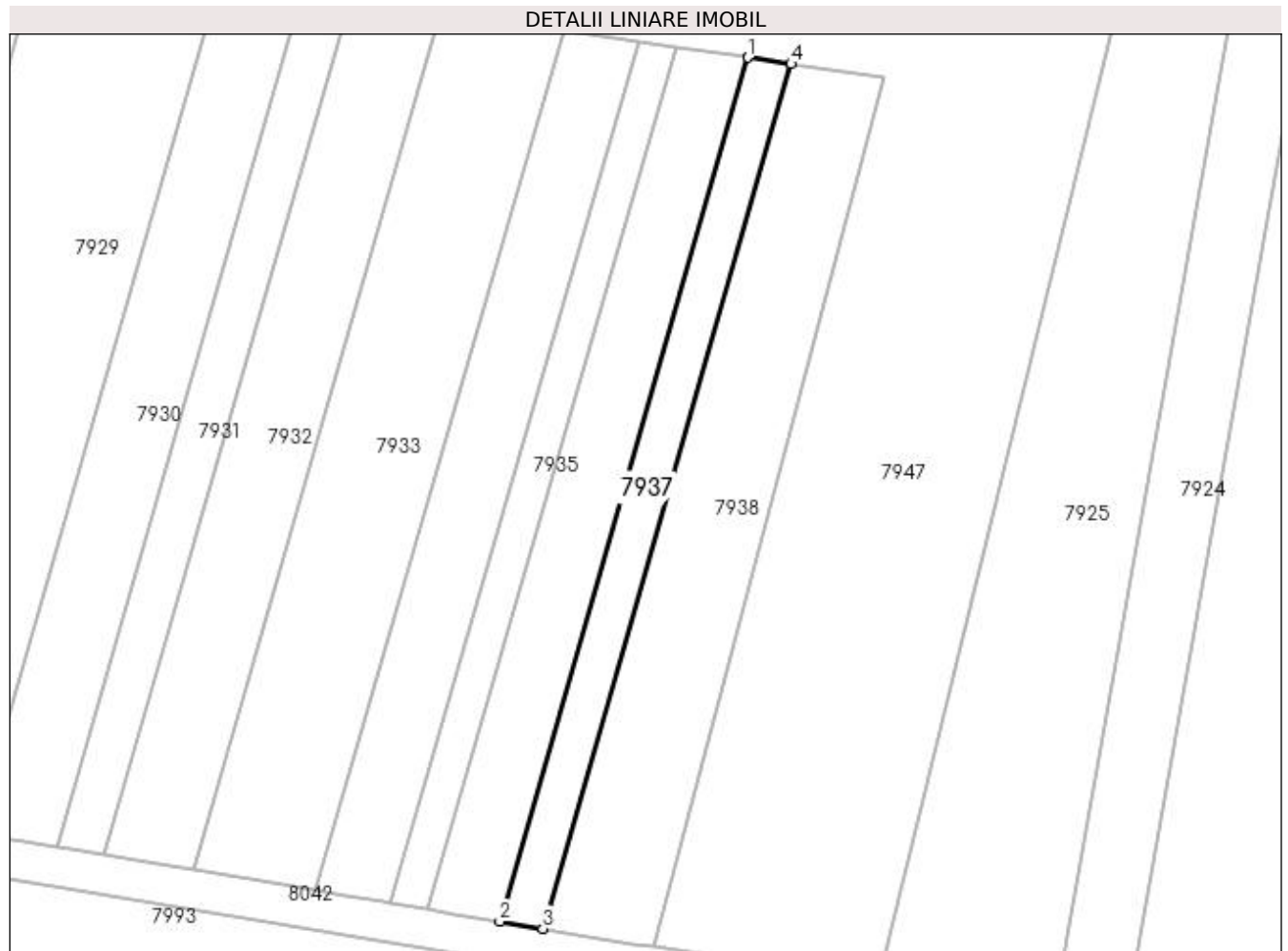
Inscrieri privind dezmembramintele dreptului de proprietate, drepturi reale de garanție și sarcini	Referințe
NU SUNT	

Anexa Nr. 1 La Partea I

Teren

Nr cadastral	Suprafața (mp)*	Observații / Referințe
	400	

* Suprafața este determinată în planul de proiecție Stereo 70.



Date referitoare la teren

Crt	Categorie folosință	Intra vilan	Suprafața (mp)	Tarla	Parcelă	Nr. topo	Observații / Referințe
1	arabil	NU	400	25	9	-	

Lungime Segmente

1) Valorile lungimilor segmentelor sunt obținute din proiecție în plan.

Punct început	X / Y	Punct sfârșit	X / Y	Lungime segment (** (m)
1	435.166,083 299.656,465	2	435.140,979 299.569,141	90.861
2	435.140,979 299.569,141	3	435.145,347 299.568,411	4.429
3	435.145,347 299.568,411	4	435.170,474 299.655,813	90.942
4	435.170,474 299.655,813	1	435.166,083 299.656,465	4.439

**** Lungimile segmentelor sunt determinate în planul de proiecție Stereo 70 și sunt rotunjite la 1 milimetru.**

***** Distanța dintre puncte este formată din segmente cumulate ce sunt mai mici decât valoarea 1 milimetru.**

**DATE DESPRE IMOBILUL NR. 7938**

Oficiul de Cadastru și Publicitate Imobiliară DOLJ
Biroul de Cadastru și Publicitate Imobiliară Craiova

A. Partea I. Descrierea imobilului

TEREN Extravilan

Adresa: Jud. Dolj, T25, P9/1

Nr. Crt	Nr cadastral Nr. topografic	Suprafața* (mp)	Observații / Referințe
A1		942	Sector cadastral:52 Teren neimprejmuit;

B. Partea II. Proprietari și acte

Inscrieri privitoare la dreptul de proprietate și alte drepturi reale		Referințe
/		
Act Normativ nr. Legea 7, din 13/03/1996 emis de PARLAMENTUL ROMÂNIEI (art. 13 alin. 14);		
B1	Intabulare, drept de PROPRIETATE, dobandit prin Lege, cota actuala 1/1, cota initiala 1/1	A1
1) COMUNA TESLUI - Rezerva comisiei locale de fond funciar, CIF:4553330		

C. Partea III. SARCINI .

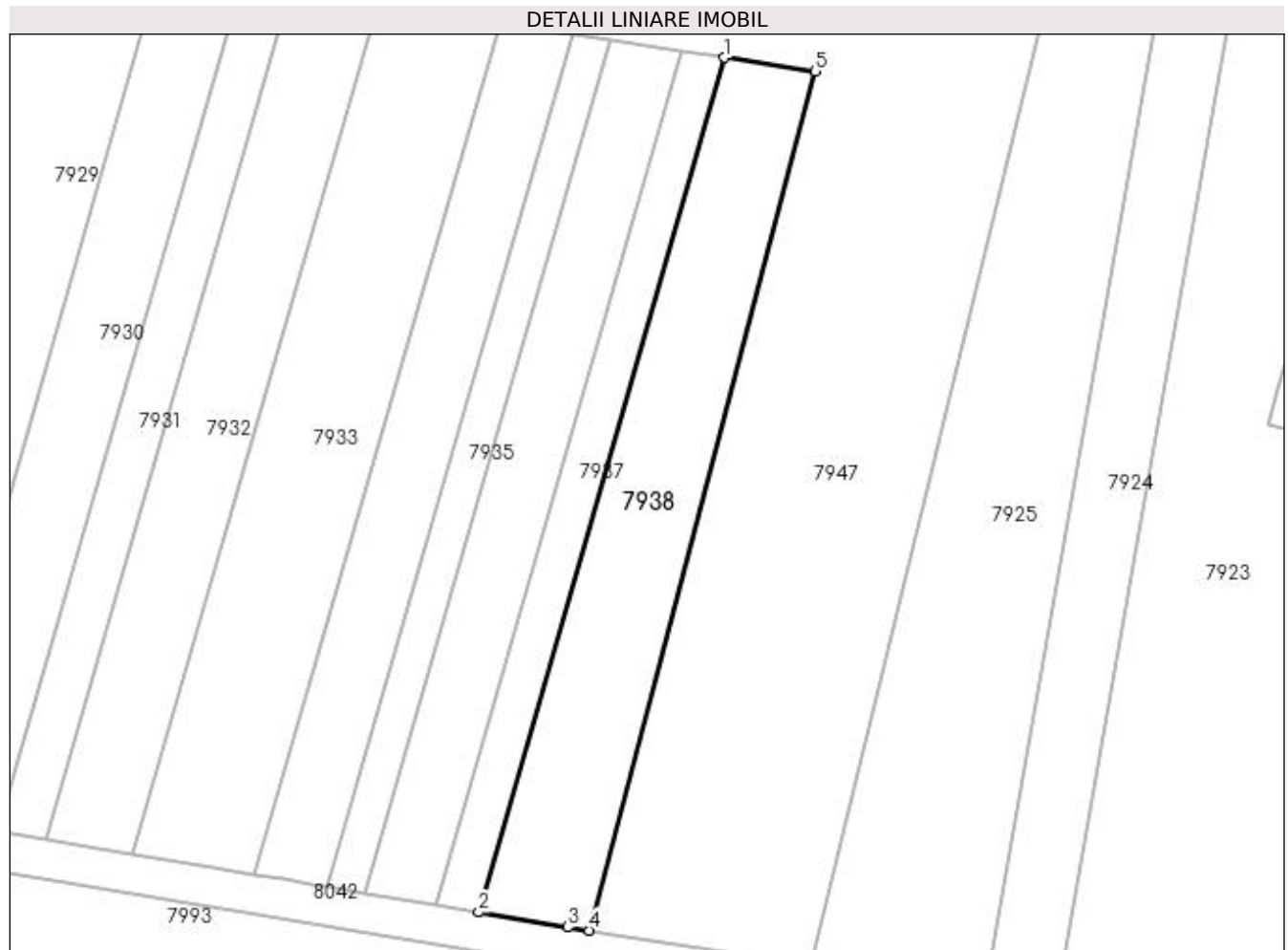
Inscrieri privind dezmembramintele dreptului de proprietate, drepturi reale de garanție și sarcini	Referințe
NU SUNT	

Anexa Nr. 1 La Partea I

Teren

Nr cadastral	Suprafața (mp)*	Observații / Referințe
	942	

* Suprafața este determinată în planul de proiecție Stereo 70.



Date referitoare la teren

Crt	Categorie folosință	Intravilan	Suprafața (mp)	Tarla	Parcelă	Nr. topo	Observații / Referințe
1	arabil	NU	942	25	9/1	-	

Lungime Segmente

1) Valorile lungimilor segmentelor sunt obținute din proiecție în plan.

Punct început	X / Y	Punct sfârșit	X / Y	Lungime segment (** (m)
1	435.170,474 299.655,813	2	435.145,347 299.568,411	90.942
2	435.145,347 299.568,411	3	435.154,482 299.566,884	9.262
3	435.154,482 299.566,884	4	435.156,642 299.566,551	2.186
4	435.156,642 299.566,551	5	435.179,785 299.654,432	90.877
5	435.179,785 299.654,432	1	435.170,474 299.655,813	9.413

**** Lungimile segmentelor sunt determinate în planul de proiecție Stereo 70 și sunt rotunjite la 1 milimetru.**

***** Distanța dintre puncte este formată din segmente cumulate ce sunt mai mici decât valoarea 1 milimetru.**

**DATE DESPRE IMOBILUL NR. 7939**

Oficiul de Cadastru și Publicitate Imobiliară DOLJ
Biroul de Cadastru și Publicitate Imobiliară Craiova

A. Partea I. Descrierea imobilului

TEREN Necunoscut

Adresa: Loc. Cosereni, Jud. Dolj, T25, P10

Nr. Crt	Nr cadastral Nr. topografic	Suprafața* (mp)	Observații / Referințe
A1		3.688	Sector cadastral:52 Teren neimprejmuit; Conform PUG aprobat prin HCL 28/2015, suprafata intravilan = 1062 mp, suprafata extravilan = 2626 mp.

B. Partea II. Proprietari și acte

Inscrieri privitoare la dreptul de proprietate și alte drepturi reale	Referințe
/	
Act Administrativ nr. TDP 1155-1364, din 05/12/1997 emis de CJSDPAT DOLJ;	
B1	A1
Intabulare, drept de PROPRIETATE, dobandit prin Reconstituire, cota actuala 1/1, cota initiala 1/1 1) ILIE STERIE, LIPSA CNP	

C. Partea III. SARCINI .

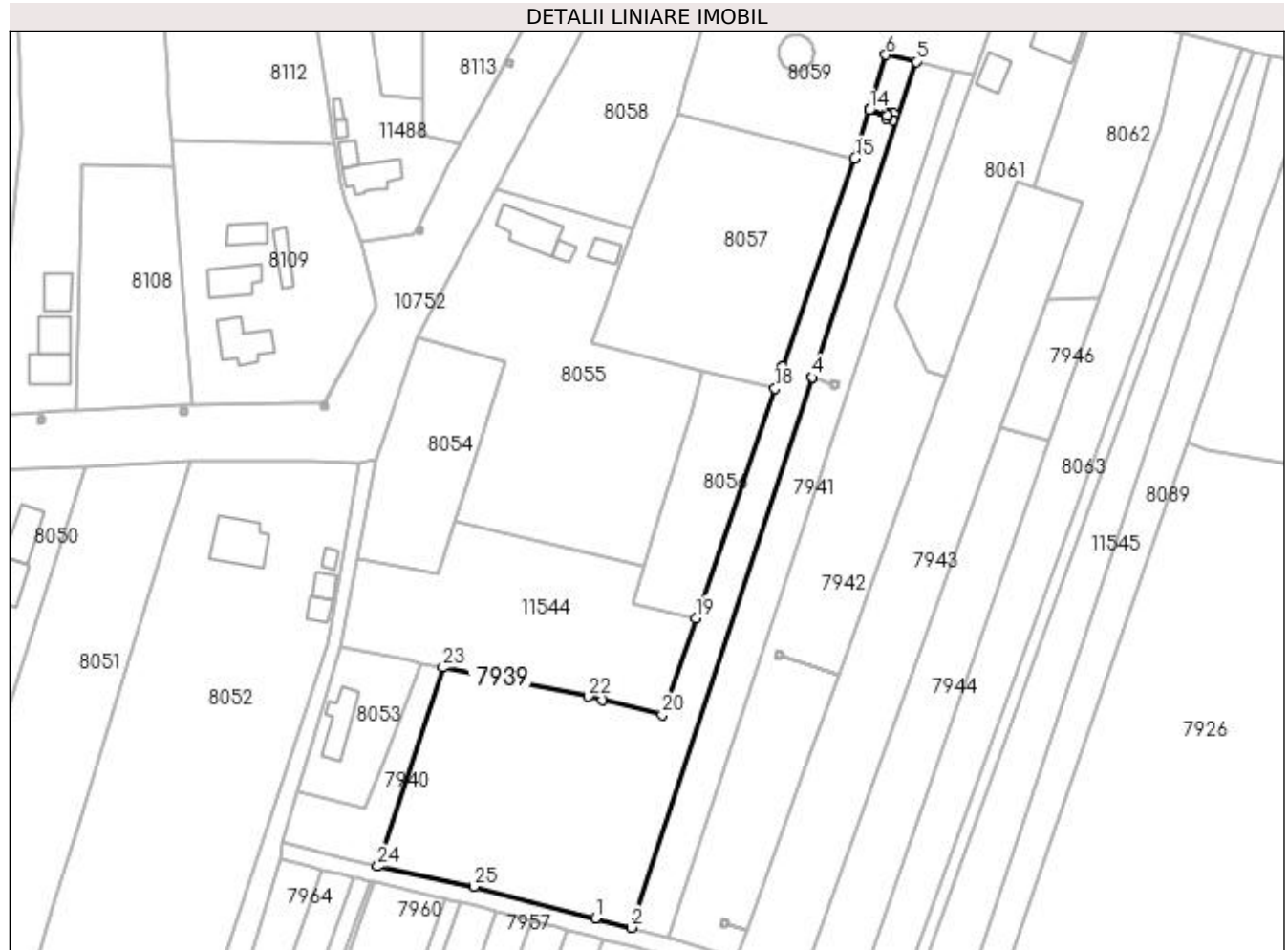
Inscrieri privind dezmembramintele dreptului de proprietate, drepturi reale de garanție și sarcini	Referințe
NU SUNT	

Anexa Nr. 1 La Partea I

Teren

Nr cadastral	Suprafața (mp)*	Observații / Referințe
	3.688	Conform PUG aprobat prin HCL 28/2015, suprafața intravilan = 1062 mp, suprafața extravilan = 2626 mp.

* Suprafața este determinată în planul de proiecție Stereo 70.



Date referitoare la teren

Crt	Categorie folosință	Intra vilan	Suprafața (mp)	Tarla	Parcelă	Nr. topo	Observații / Referințe
1	arabil	DA	1.062	25	10	-	
2	arabil	NU	2.626	25	10	-	

Lungime Segmente

1) Valorile lungimilor segmentelor sunt obținute din proiecție în plan.

Punct început	X / Y	Punct sfârșit	X / Y	Lungime segment (** (m))
1	434.892,381 299.618,49	2	434.900,199 299.616,459	8.078
3	434.939,729 299.736,521	4	434.939,731 299.736,526	0.005
5	434.962,405 299.805,394	6	434.955,802 299.806,878	6.768
7	434.952,173 299.794,79	8	434.956,046 299.793,627	4.044

Punct început	X / Y	Punct sfârșit	X / Y	Lungime segment (** (m))
2	434.900,199 299.616,459	3	434.939,729 299.736,521	126.402
4	434.939,731 299.736,526	5	434.962,405 299.805,394	72.505
6	434.955,802 299.806,878	7	434.952,173 299.794,79	12.621
8	434.956,046 299.793,627	9	434.956,194 299.794,322	0.711

Punct început	X / Y	Punct sfârșit	X / Y	Lungime segment (** (m)
9	434.956,194 299.794,322	10	434.957,573 299.794,029	1.41
11	434.957,278 299.792,64	12	434.955,899 299.792,933	1.41
13	434.956,045 299.793,622	14	434.952,171 299.794,785	4.045
15	434.949,018 299.784,282	16	434.933,247 299.738,773	48.164
17	434.933,245 299.738,768	18	434.931,618 299.734,072	4.97
19	434.914,267 299.684,005	20	434.906,972 299.662,953	22.28
21	434.893,905 299.666,108	22	434.890,798 299.666,858	3.196
23	434.859,13 299.673,192	24	434.844,843 299.629,8	45.684
25	434.865,808 299.625,395	1	434.892,381 299.618,49	27.455

Punct început	X / Y	Punct sfârșit	X / Y	Lungime segment (** (m)
10	434.957,573 299.794,029	11	434.957,278 299.792,64	1.42
12	434.955,899 299.792,933	13	434.956,045 299.793,622	0.704
14	434.952,171 299.794,785	15	434.949,018 299.784,282	10.966
16	434.933,247 299.738,773	17	434.933,245 299.738,768	0.005
18	434.931,618 299.734,072	19	434.914,267 299.684,005	52.988
20	434.906,972 299.662,953	21	434.893,905 299.666,108	13.442
22	434.890,798 299.666,858	23	434.859,13 299.673,192	32.295
24	434.844,843 299.629,8	25	434.865,808 299.625,395	21.423

** Lungimile segmentelor sunt determinate în planul de proiecție Stereo 70 și sunt rotunjite la 1 milimetru.

*** Distanța dintre puncte este formată din segmente cumulate ce sunt mai mici decât valoarea 1 milimetru.

**DATE DESPRE IMOBILUL NR. 7940**

Oficiul de Cadastru și Publicitate Imobiliară DOLJ
Biroul de Cadastru și Publicitate Imobiliară Craiova

A. Partea I. Descrierea imobilului

TEREN Necunoscut

Adresa: Loc. Cosereni, Jud. Dolj, T25, P10/1

Nr. Crt	Nr cadastral Nr. topografic	Suprafața* (mp)	Observații / Referințe
A1		446	Sector cadastral:52 Teren neimprejmuit; Conform PUG aprobat prin HCL 28/2015, suprafata intravilan = 175 mp, suprafata extravilan = 271 mp.

B. Partea II. Proprietari și acte

Inscrieri privitoare la dreptul de proprietate și alte drepturi reale	Referințe
/	
Act Normativ nr. Legea 7, din 13/03/1996 emis de PARLAMENTUL ROMÂNIEI (art. 13 alin. 14);	
B1	A1
Intabulare, drept de PROPRIETATE, dobandit prin Lege, cota actuala 1/1, cota initiala 1/1 1) COMUNA TESLUI - Rezerva comisiei locale de fond funciar, CIF:4553330	

C. Partea III. SARCINI .

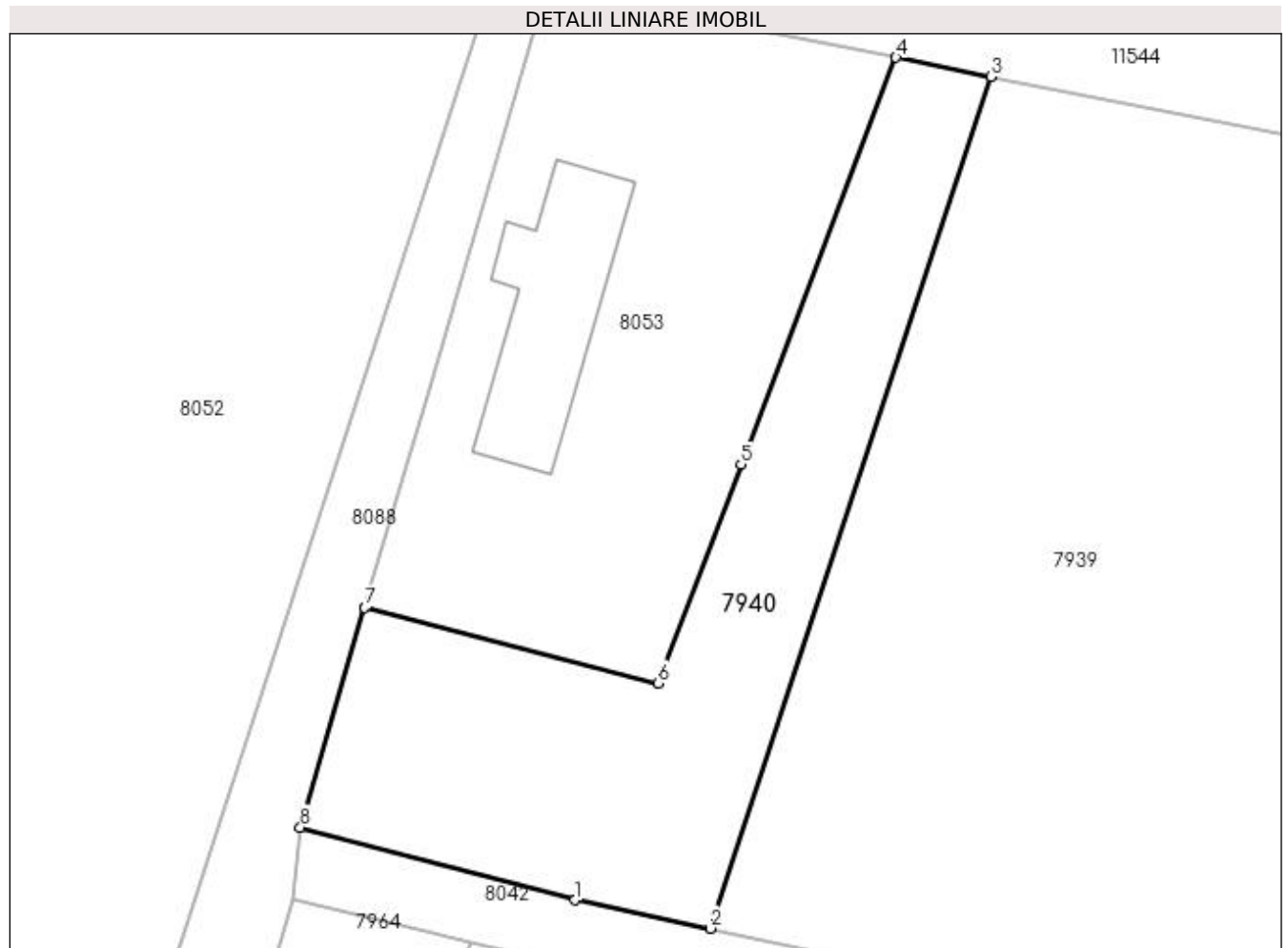
Inscrieri privind dezmembramintele dreptului de proprietate, drepturi reale de garanție și sarcini	Referințe
NU SUNT	

Anexa Nr. 1 La Partea I

Teren

Nr cadastral	Suprafața (mp)*	Observații / Referințe
	446	Conform PUG aprobat prin HCL 28/2015, suprafața intravilan = 175 mp, suprafața extravilan = 271 mp.

* Suprafața este determinată în planul de proiecție Stereo 70.



Date referitoare la teren

Crt	Categorie folosință	Intra vilan	Suprafața (mp)	Tarla	Parcelă	Nr. topo	Observații / Referințe
1	arabil	DA	175	25	10/1	-	
2	arabil	NU	271	25	10/1	-	

Lungime Segmente

1) Valorile lungimilor segmentelor sunt obținute din proiecție în plan.

Punct început	X / Y	Punct sfârșit	X / Y	Lungime segment (** (m)
1	434.837,948 299.631,249	2	434.844,843 299.629,8	7.046
2	434.844,843 299.629,8	3	434.859,13 299.673,192	45.684
3	434.859,13 299.673,192	4	434.854,298 299.674,159	4.928
4	434.854,298 299.674,159	5	434.846,403 299.653,438	22.174

Punct început	X / Y	Punct sfârșit	X / Y	Lungime segment (** (m)
5	434.846,403 299.653,438	6	434.842,156 299.642,291	11.929
6	434.842,156 299.642,291	7	434.827,227 299.646,132	15.415
7	434.827,227 299.646,132	8	434.823,934 299.634,95	11.657
8	434.823,934 299.634,95	1	434.837,948 299.631,249	14.494

** Lungimile segmentelor sunt determinate în planul de proiecție Stereo 70 și sunt rotunjite la 1 milimetru.

*** Distanța dintre puncte este formată din segmente cumulate ce sunt mai mici decât valoarea 1 milimetru.

**DATE DESPRE IMOBILUL NR. 7941**

Oficiul de Cadastru și Publicitate Imobiliară DOLJ
Biroul de Cadastru și Publicitate Imobiliară Craiova

A. Partea I. Descrierea imobilului

TEREN Necunoscut

Adresa: Loc. Cosereni, Jud. Dolj, T25, P11

Nr. Crt	Nr cadastral Nr. topografic	Suprafața* (mp)	Observații / Referințe
A1		1.690	Sector cadastral:52 Teren neimprejmuit; Conform PUG aprobat prin HCL 28/2015, suprafata intravilan = 1290 mp, suprafata extravilan = 400 mp.

B. Partea II. Proprietari și acte

Inscrieri privitoare la dreptul de proprietate și alte drepturi reale	Referințe
/	
Act Administrativ nr. TDP 543-2198, din 07/04/1994 emis de CJSDPAT DOLJ;	
B1	A1
Intabulare, drept de PROPRIETATE, dobandit prin Reconstituire, cota actuala 1/1, cota initiala 1/1 1) DINCĂ GHEORGHE, LIPSA CNP	

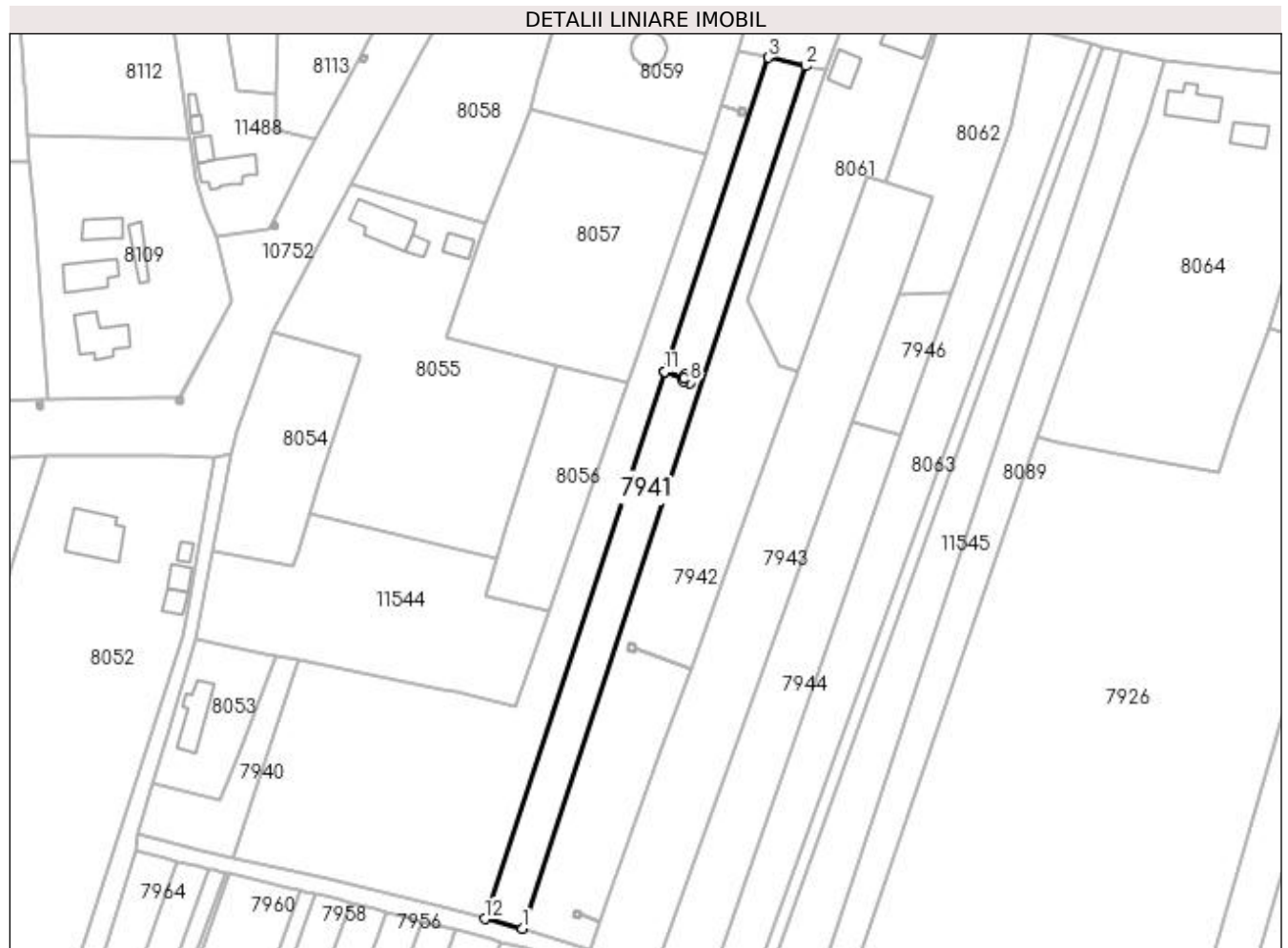
C. Partea III. SARCINI .

Inscrieri privind dezmembramintele dreptului de proprietate, drepturi reale de garanție și sarcini	Referințe
NU SUNT	

Anexa Nr. 1 La Partea I**Teren**

Nr cadastral	Suprafața (mp)*	Observații / Referințe
	1.690	Conform PUG aprobat prin HCL 28/2015, suprafața intravilan = 1290 mp, suprafața extravilan = 400 mp.

* Suprafața este determinată în planul de proiecție Stereo 70.

**Date referitoare la teren**

Crt	Categorie folosință	Intra vilan	Suprafața (mp)	Tarla	Parcelă	Nr. topo	Observații / Referințe
1	arabil	DA	1.290	25	11	-	
2	arabil	NU	400	25	11	-	

Lungime Segmente

1) Valorile lungimilor segmentelor sunt obținute din proiecție în plan.

Punct început	X / Y	Punct sfârșit	X / Y	Lungime segment (** (m)
1	434.908,443 299.614,317	2	434.970,738 299.803,52	199.194
2	434.970,738 299.803,52	3	434.962,405 299.805,394	8.541
3	434.962,405 299.805,394	4	434.939,731 299.736,526	72.505
4	434.939,731 299.736,526	5	434.943,972 299.735,056	4.489

Punct început	X / Y	Punct sfârșit	X / Y	Lungime segment (** (m)
5	434.943,972 299.735,056	6	434.944,12 299.735,751	0.711
6	434.944,12 299.735,751	7	434.945,499 299.735,458	1.41
7	434.945,499 299.735,458	8	434.945,204 299.734,069	1.42
8	434.945,204 299.734,069	9	434.943,825 299.734,361	1.41
9	434.943,825 299.734,361	10	434.943,971 299.735,051	0.705
10	434.943,971 299.735,051	11	434.939,729 299.736,521	4.489
11	434.939,729 299.736,521	12	434.900,199 299.616,459	126.402
12	434.900,199 299.616,459	1	434.908,443 299.614,317	8.518

** Lungimile segmentelor sunt determinate în planul de proiecție Stereo 70 și sunt rotunjite la 1 milimetru.

*** Distanța dintre puncte este formată din segmente cumulate ce sunt mai mici decât valoarea 1 milimetru.

**DATE DESPRE IMOBILUL NR. 7942**

Oficiul de Cadastru și Publicitate Imobiliară DOLJ
Biroul de Cadastru și Publicitate Imobiliară Craiova

A. Partea I. Descrierea imobilului

TEREN Intravilan

Adresa: Loc. Cosereni, Jud. Dolj, T25, P12

Nr. Crt	Nr cadastral Nr. topografic	Suprafața* (mp)	Observații / Referințe
A1		2.662	Sector cadastral:52 Teren neimprejmuit;

B. Partea II. Proprietari și acte

Inscrieri privitoare la dreptul de proprietate și alte drepturi reale	Referințe
/	
Act Administrativ nr. TDP 1233-2179, din 07/12/1998 emis de CJSDPAT DOLJ;	
B1	A1
Intabulare, drept de PROPRIETATE, dobândit prin Reconstituire, cota actuala 1/1, cota initiala 1/1 1) DOBRE MARIA, LIPSA CNP	

C. Partea III. SARCINI .

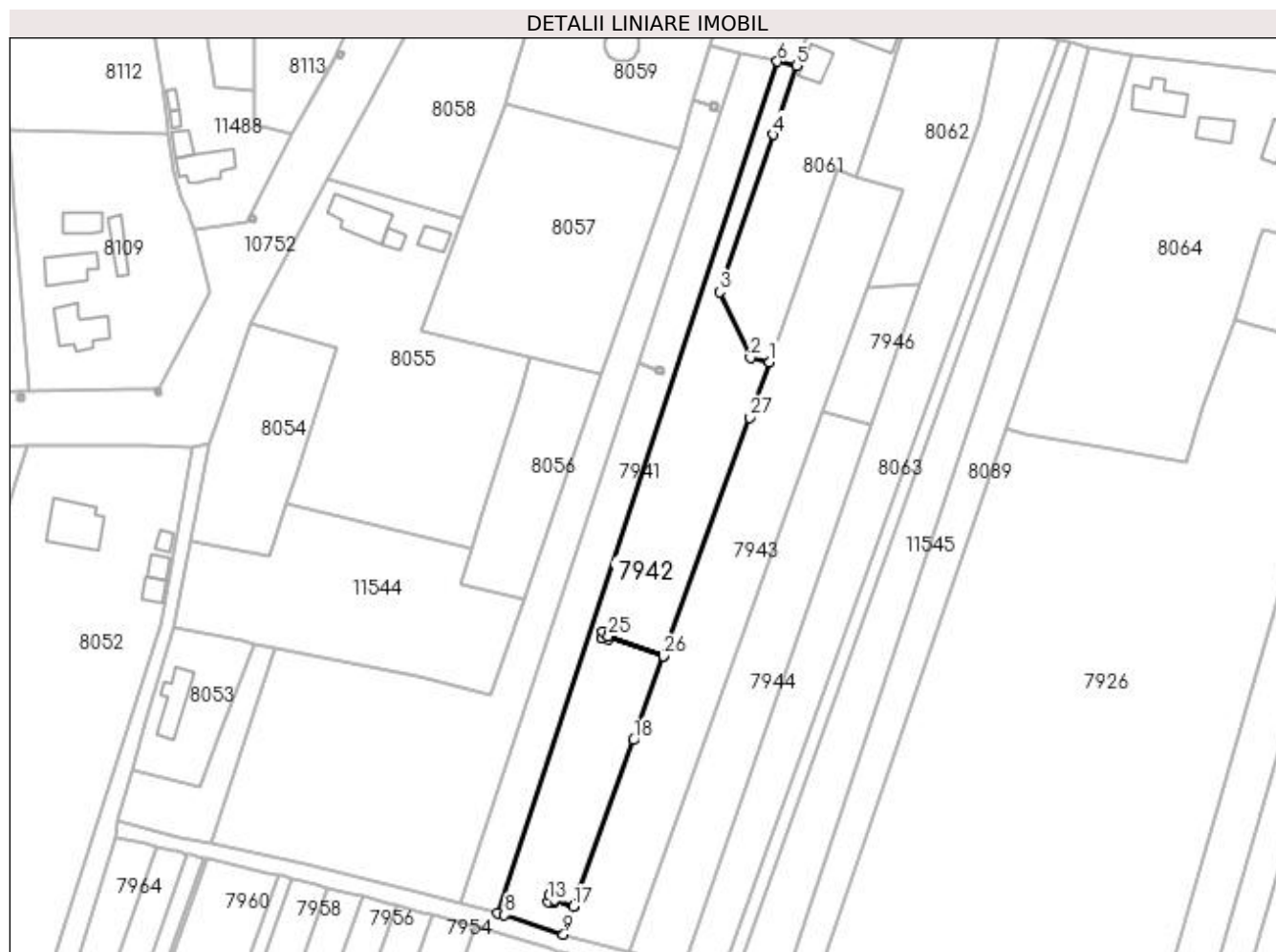
Inscrieri privind dezmembramintele dreptului de proprietate, drepturi reale de garanție și sarcini	Referințe
NU SUNT	

Anexa Nr. 1 La Partea I

Teren

Nr cadastral	Suprafața (mp)*	Observații / Referințe
	2.662	

* Suprafața este determinată în planul de proiecție Stereo 70.



Date referitoare la teren

Crt	Categorie folosință	Intravilan	Suprafața (mp)	Tarla	Parcelă	Nr. topo	Observații / Referințe
1	arabil	DA	2.662	25	12	-	

Lungime Segmente

1) Valorile lungimilor segmentelor sunt obținute din proiecție în plan.

Punct început	X / Y	Punct sfârșit	X / Y	Lungime segment (** (m)	Punct început	X / Y	Punct sfârșit	X / Y	Lungime segment (** (m)
1	434.968,951 299.736,71	2	434.964,737 299.737,694	4.327	2	434.964,737 299.737,694	3	434.957,916 299.752,274	16.097
3	434.957,916 299.752,274	4	434.969,872 299.787,261	36.973	4	434.969,872 299.787,261	5	434.975,094 299.802,541	16.148
5	434.975,094 299.802,541	6	434.970,738 299.803,52	4.465	6	434.970,738 299.803,52	7	434.908,443 299.614,317	199.194
7	434.908,443 299.614,317	8	434.910,083 299.613,891	1.694	8	434.910,083 299.613,891	9	434.923,199 299.609,562	13.812
9	434.923,199 299.609,562	10	434.925,425 299.615,748	6.574	10	434.925,425 299.615,748	11	434.921,241 299.617,254	4.447

Punct început	X / Y	Punct sfârșit	X / Y	Lungime segment (** (m)
11	434.921,241 299.617,254	12	434.921,094 299.616,559	0.71
13	434.919,715 299.616,852	14	434.920,009 299.618,241	1.42
15	434.921,388 299.617,948	16	434.921,242 299.617,259	0.704
17	434.925,427 299.615,753	18	434.938,745 299.652,764	39.334
19	434.945,454 299.671,409	20	434.933,198 299.675,819	13.025
21	434.933,051 299.675,124	22	434.931,672 299.675,417	1.41
23	434.931,966 299.676,806	24	434.933,346 299.676,513	1.411
25	434.933,199 299.675,824	26	434.945,456 299.671,414	13.026
27	434.964,525 299.724,41	1	434.968,951 299.736,71	13.072

Punct început	X / Y	Punct sfârșit	X / Y	Lungime segment (** (m)
12	434.921,094 299.616,559	13	434.919,715 299.616,852	1.41
14	434.920,009 299.618,241	15	434.921,388 299.617,948	1.41
16	434.921,242 299.617,259	17	434.925,427 299.615,753	4.448
18	434.938,745 299.652,764	19	434.945,454 299.671,409	19.815
20	434.933,198 299.675,819	21	434.933,051 299.675,124	0.71
22	434.931,672 299.675,417	23	434.931,966 299.676,806	1.42
24	434.933,346 299.676,513	25	434.933,199 299.675,824	0.705
26	434.945,456 299.671,414	27	434.964,525 299.724,41	56.322

** Lungimile segmentelor sunt determinate în planul de proiecție Stereo 70 și sunt rotunjite la 1 milimetru.

*** Distanța dintre puncte este formată din segmente cumulate ce sunt mai mici decât valoarea 1 milimetru.

**DATE DESPRE IMOBILUL NR. 7943**

Oficiul de Cadastru și Publicitate Imobiliară DOLJ
Biroul de Cadastru și Publicitate Imobiliară Craiova

A. Partea I. Descrierea imobilului

TEREN Intravilan

Nr. CF vechi:90

Nr. cadastral vechi:100

Adresa: Loc. Cosereni, Jud. Dolj, T25, P14

Nr. Crt	Nr cadastral Nr. topografic	Suprafața* (mp)	Observații / Referințe
A1	31682	2.709	Sector cadastral:52 Teren neimprejmuit;

B. Partea II. Proprietari și acte

Inscrieri privitoare la dreptul de proprietate și alte drepturi reale		Referințe
1443 / 11/01/2008		
Act Notarial nr. 81, din 01/01/2008 emis de NP Doina Faurar (incheiere de rectificare nr 463/2008 NP Doina Faurar);		
B1	Intabulare, drept de PROPRIETATE, dobandit prin Conventie, cota actuala 1/1, cota initiala 1/1	A1
	1) PETRESCU AURORA MARIA , LIPSA CNP	
	<i>OBSERVATII: (provenita din conversia CF 90)</i>	

C. Partea III. SARCINI

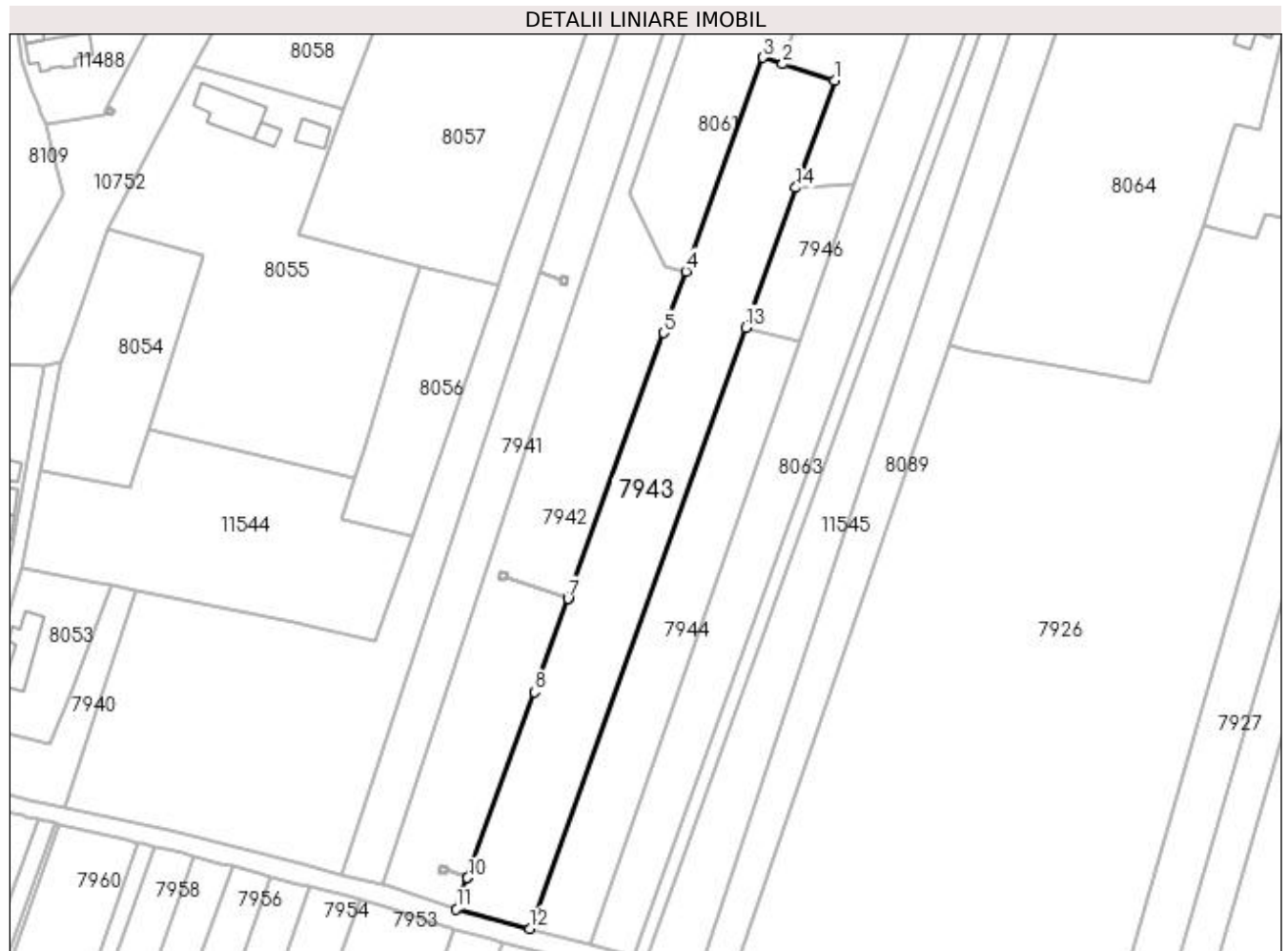
Inscrieri privind dezmembramintele dreptului de proprietate, drepturi reale de garanție și sarcini		Referințe
1443 / 11/01/2008		
Act Notarial nr. 81, din 01/01/2008 emis de NP Doina Faurar (incheiere de rectificare nr 463/2008 NP Doina Faurar);		
C1	Intabulare, drept de UZUFRACT VIAGER, cota actuala 1/1, cota initiala 1/1	A1
	1) COMBII DUMITRU , LIPSA CNP	
	<i>OBSERVATII: (provenita din conversia CF 90)</i>	

Anexa Nr. 1 La Partea I

Teren

Nr cadastral	Suprafața (mp)*	Observații / Referințe
31682	2.709	

* Suprafața este determinată în planul de proiecție Stereo 70.



Date referitoare la teren

Crt	Categorie folosință	Intravilan	Suprafața (mp)	Tarla	Parcelă	Nr. topo	Observații / Referințe
1	arabil	DA	2.709	25	14	-	

Lungime Segmente

1) Valorile lungimilor segmentelor sunt obținute din proiecție în plan.

Punct început	X / Y	Punct sfârșit	X / Y	Lungime segment (** (m)
1	434.998,628 299.774,758	2	434.988,305 299.778,05	10.835
2	434.988,305 299.778,05	3	434.984,287 299.779,331	4.217
3	434.984,287 299.779,331	4	434.968,951 299.736,71	45.296
4	434.968,951 299.736,71	5	434.964,525 299.724,41	13.072
5	434.964,525 299.724,41	6	434.945,456 299.671,414	56.322

Punct început	X / Y	Punct sfârșit	X / Y	Lungime segment (** (m)
6	434.945,456 299.671,414	7	434.945,454 299.671,409	0.005
7	434.945,454 299.671,409	8	434.938,745 299.652,764	19.815
8	434.938,745 299.652,764	9	434.925,427 299.615,753	39.334
9	434.925,427 299.615,753	10	434.925,425 299.615,748	0.005
10	434.925,425 299.615,748	11	434.923,199 299.609,562	6.574
11	434.923,199 299.609,562	12	434.937,773 299.605,62	15.098
12	434.937,773 299.605,62	13	434.980,912 299.725,519	127.423
13	434.980,912 299.725,519	14	434.990,931 299.753,364	29.593
14	434.990,931 299.753,364	1	434.998,628 299.774,758	22.736

** Lungimile segmentelor sunt determinate în planul de proiecție Stereo 70 și sunt rotunjite la 1 milimetru.

*** Distanța dintre puncte este formată din segmente cumulate ce sunt mai mici decât valoarea 1 milimetru.

**DATE DESPRE IMOBILUL NR. 7944**

Oficiul de Cadastru și Publicitate Imobiliară DOLJ
Biroul de Cadastru și Publicitate Imobiliară Craiova

A. Partea I. Descrierea imobilului

TEREN Intravilan

Adresa: Loc. Cosereni, Jud. Dolj, T25, P15

Nr. Crt	Nr cadastral Nr. topografic	Suprafața* (mp)	Observații / Referințe
A1		1.490	Sector cadastral:52 Teren neimprejmuit;

B. Partea II. Proprietari și acte

Inscrieri privitoare la dreptul de proprietate și alte drepturi reale	Referințe
/	
Act Administrativ nr. TDP 1051-48563, din 30/03/1995 emis de CJSDPAT DOLJ;	
B1	A1
Intabulare, drept de PROPRIETATE, dobândit prin Reconstituire, cota actuala 1/1, cota initiala 1/1 1) ALBOTEANU ION, LIPSA CNP	

C. Partea III. SARCINI .

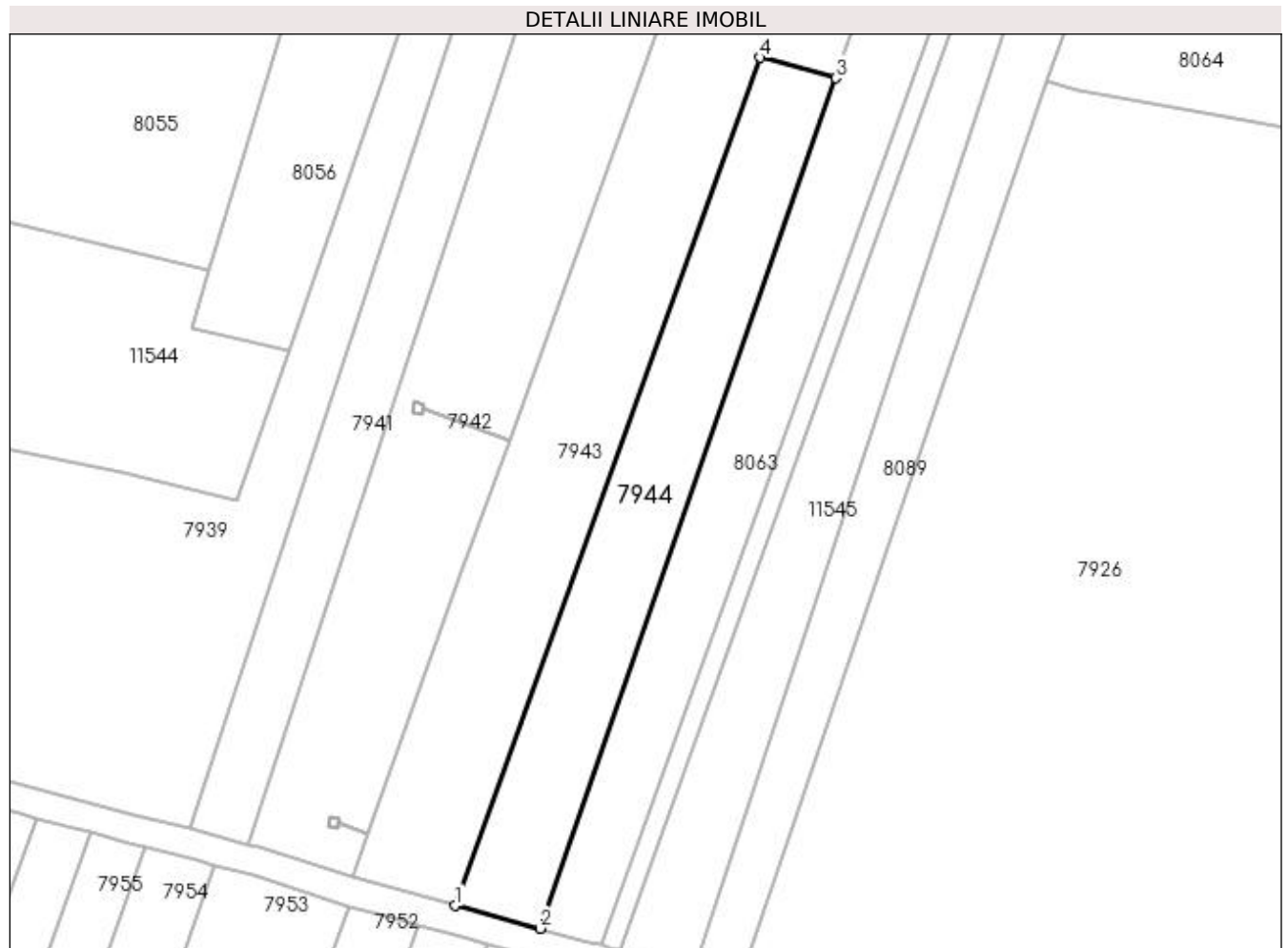
Inscrieri privind dezmembramintele dreptului de proprietate, drepturi reale de garanție și sarcini	Referințe
NU SUNT	

Anexa Nr. 1 La Partea I

Teren

Nr cadastral	Suprafața (mp)*	Observații / Referințe
	1.490	

* Suprafața este determinată în planul de proiecție Stereo 70.



Date referitoare la teren

Crt	Categorie folosință	Intra vilan	Suprafața (mp)	Tarla	Parcelă	Nr. topo	Observații / Referințe
1	arabil	DA	1.490	25	15	-	

Lungime Segmente

1) Valorile lungimilor segmentelor sunt obținute din proiecție în plan.

Punct început	X / Y	Punct sfârșit	X / Y	Lungime segment (** (m)
1	434.937,773 299.605,62	2	434.949,734 299.602,384	12.391
2	434.949,734 299.602,384	3	434.991,601 299.722,627	127.323
3	434.991,601 299.722,627	4	434.980,912 299.725,519	11.073
4	434.980,912 299.725,519	1	434.937,773 299.605,62	127.423

**** Lungimile segmentelor sunt determinate în planul de proiecție Stereo 70 și sunt rotunjite la 1 milimetru.**

***** Distanța dintre puncte este formată din segmente cumulate ce sunt mai mici decât valoarea 1 milimetru.**

**DATE DESPRE IMOBILUL NR. 7945**

Oficiul de Cadastru și Publicitate Imobiliară DOLJ
Biroul de Cadastru și Publicitate Imobiliară Craiova

A. Partea I. Descrierea imobilului

TEREN Intravilan

Nr. CF vechi:97

Nr. cadastral vechi:118

Adresa: Loc. Cosereni, Jud. Dolj, T25, P16

Nr. Crt	Nr cadastral Nr. topografic	Suprafața* (mp)	Observații / Referințe
A1	31691	589	Sector cadastral:52 Teren neimprejmuț;

B. Partea II. Proprietari și acte

Inscrieri privitoare la dreptul de proprietate și alte drepturi reale		Referințe
1443 / 11/01/2008		
Act Notarial nr. 81, din 01/01/2008 emis de NP Doina Faurar (incheiere de rectificare nr 463/2008 NP Doina Faurar);		
B1	Intabulare, drept de PROPRIETATE, dobandit prin Conventie, cota actuala 1/1, cota initiala 1/1	A1
	1) PETRESCU AURORA MARIA , LIPSA CNP	
	<i>OBSERVATII: (provenita din conversia CF 97)</i>	

C. Partea III. SARCINI

Inscrieri privind dezmembramintele dreptului de proprietate, drepturi reale de garanție și sarcini		Referințe
1443 / 11/01/2008		
Act Notarial nr. 81, din 01/01/2008 emis de NP Doina Faurar (incheiere de rectificare nr 463/2008 NP Doina Faurar);		
C1	Intabulare, drept de UZUFRACT VIAGER, cota actuala 1/1, cota initiala 1/1	A1
	1) COMBII DUMITRU , LIPSA CNP	
	<i>OBSERVATII: (provenita din conversia CF 97)</i>	

Anexa Nr. 1 La Partea I

Teren

Nr cadastral	Suprafața (mp)*	Observații / Referințe
31691	589	

* Suprafața este determinată în planul de proiecție Stereo 70.



Date referitoare la teren

Crt	Categorie folosință	Intra vilan	Suprafața (mp)	Tarla	Parcelă	Nr. topo	Observații / Referințe
1	arabil	DA	589	25	16	-	

Lungime Segmente

1) Valorile lungimilor segmentelor sunt obținute din proiecție în plan.

Punct început	X / Y	Punct sfârșit	X / Y	Lungime segment (** (m)
1	435.035,962 299.807,664	2	435.033,369 299.808,318	2.674
2	435.033,369 299.808,318	3	434.958,426 299.600,031	221.359
3	434.958,426 299.600,031	4	434.959,568 299.599,721	1.183
4	434.959,568 299.599,721	5	434.961,059 299.599,488	1.509
5	434.961,059 299.599,488	1	435.035,962 299.807,664	221.241

**** Lungimile segmentelor sunt determinate în planul de proiecție Stereo 70 și sunt rotunjite la 1 milimetru.**

***** Distanța dintre puncte este formată din segmente cumulate ce sunt mai mici decât valoarea 1 milimetru.**

**DATE DESPRE IMOBILUL NR. 7946**

Oficiul de Cadastru și Publicitate Imobiliară DOLJ
Biroul de Cadastru și Publicitate Imobiliară Craiova

A. Partea I. Descrierea imobilului

TEREN Intravilan

Adresa: Loc. Cosereni, Jud. Dolj, T25, P15/1

Nr. Crt	Nr cadastral Nr. topografic	Suprafața* (mp)	Observații / Referințe
A1		342	Sector cadastral:52 Teren neimprejmuit;

B. Partea II. Proprietari și acte

Inscrieri privitoare la dreptul de proprietate și alte drepturi reale		Referințe
/		
Act Normativ nr. Legea 7, din 13/03/1996 emis de PARLAMENTUL ROMÂNIEI (art. 13 alin. 14);		
B1	Inscrierea provizorie, drept de PROPRIETATE, dobandit prin Lege, cota actuala 1/1, cota initiala 1/1 1) NEIDENTIFICAT NEIDENTIFICAT, CIF:0000000000000	A1

C. Partea III. SARCINI .

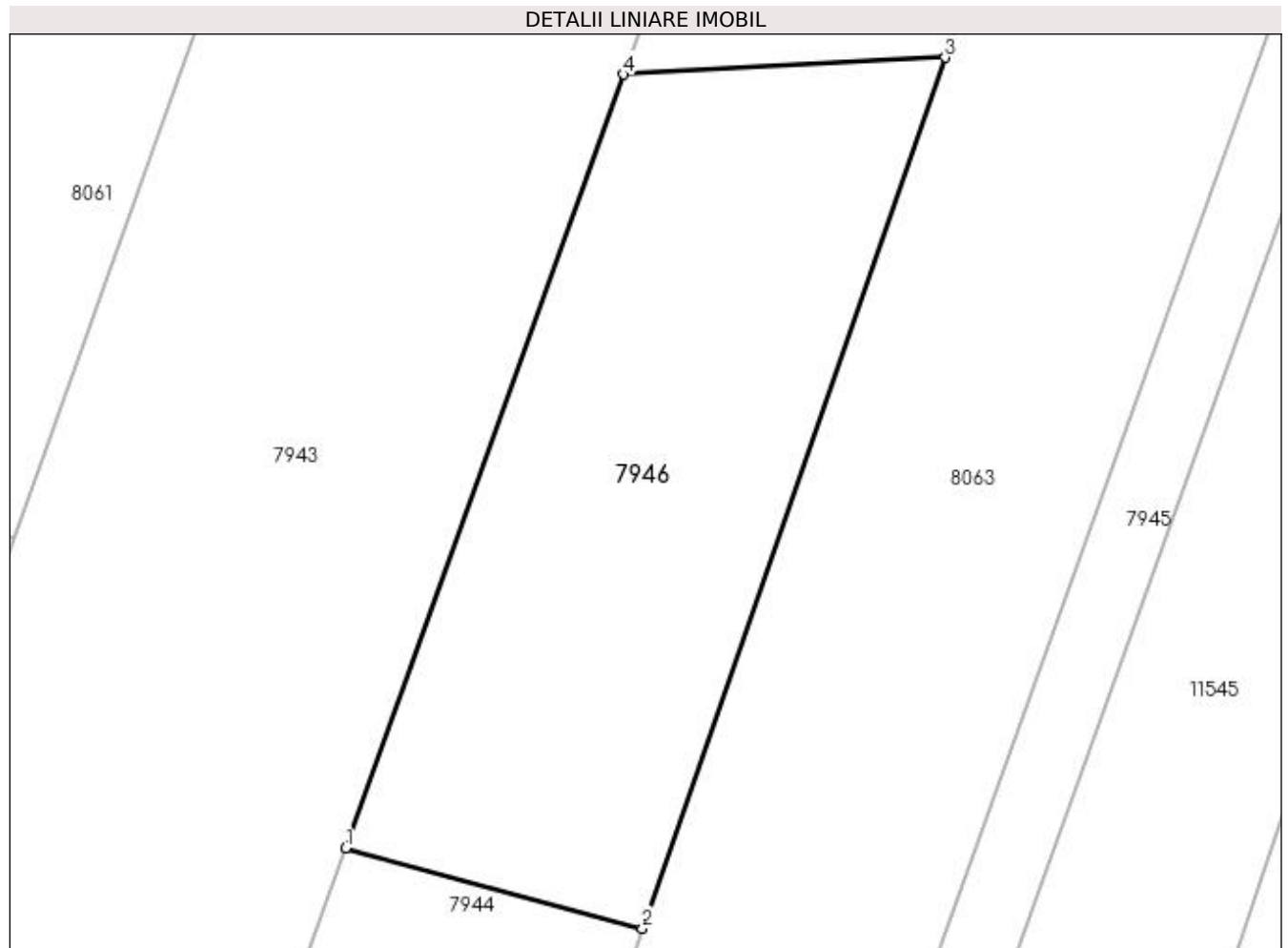
Inscrieri privind dezmembramintele dreptului de proprietate, drepturi reale de garanție și sarcini	Referințe
NU SUNT	

Anexa Nr. 1 La Partea I

Teren

Nr cadastral	Suprafața (mp)*	Observații / Referințe
	342	

* Suprafața este determinată în planul de proiecție Stereo 70.



Date referitoare la teren

Crt	Categorie folosință	Intra vilan	Suprafața (mp)	Tarla	Parcelă	Nr. topo	Observații / Referințe
1	arabil	DA	342	25	15/1	-	

Lungime Segmente

1) Valorile lungimilor segmentelor sunt obținute din proiecție în plan.

Punct început	X / Y	Punct sfârșit	X / Y	Lungime segment (** (m)
1	434.980,912 299.725,519	2	434.991,601 299.722,627	11.073
2	434.991,601 299.722,627	3	435.002,516 299.753,975	33.194
3	435.002,516 299.753,975	4	434.990,931 299.753,364	11.601
4	434.990,931 299.753,364	1	434.980,912 299.725,519	29.593

**** Lungimile segmentelor sunt determinate în planul de proiecție Stereo 70 și sunt rotunjite la 1 milimetru.**

***** Distanța dintre puncte este formată din segmente cumulate ce sunt mai mici decât valoarea 1 milimetru.**

**DATE DESPRE IMOBILUL NR. 7947**

Oficiul de Cadastru și Publicitate Imobiliară DOLJ
Biroul de Cadastru și Publicitate Imobiliară Craiova

A. Partea I. Descrierea imobilului

TEREN Necunoscut

Adresa: Loc. Cosereni, Jud. Dolj, T25, P15/2

Nr. Crt	Nr cadastral Nr. topografic	Suprafața* (mp)	Observații / Referințe
A1		7.891	Sector cadastral:52 Teren neimprejmuat; Conform PUG aprobat prin HCL 28/2015, suprafata intravilan = 2426 mp, suprafata extravilan = 5465 mp.

B. Partea II. Proprietari și acte

Inscrieri privitoare la dreptul de proprietate și alte drepturi reale	Referințe
/	
Act Normativ nr. Legea 7, din 13/03/1996 emis de PARLAMENTUL ROMÂNIEI (art. 13 alin. 14);	
B1	A1
Intabulare, drept de PROPRIETATE, dobandit prin Lege, cota actuala 1/1, cota initiala 1/1 1) COMUNA TESLUI - Rezerva comisiei locale de fond funciar, CIF:4553330	

C. Partea III. SARCINI .

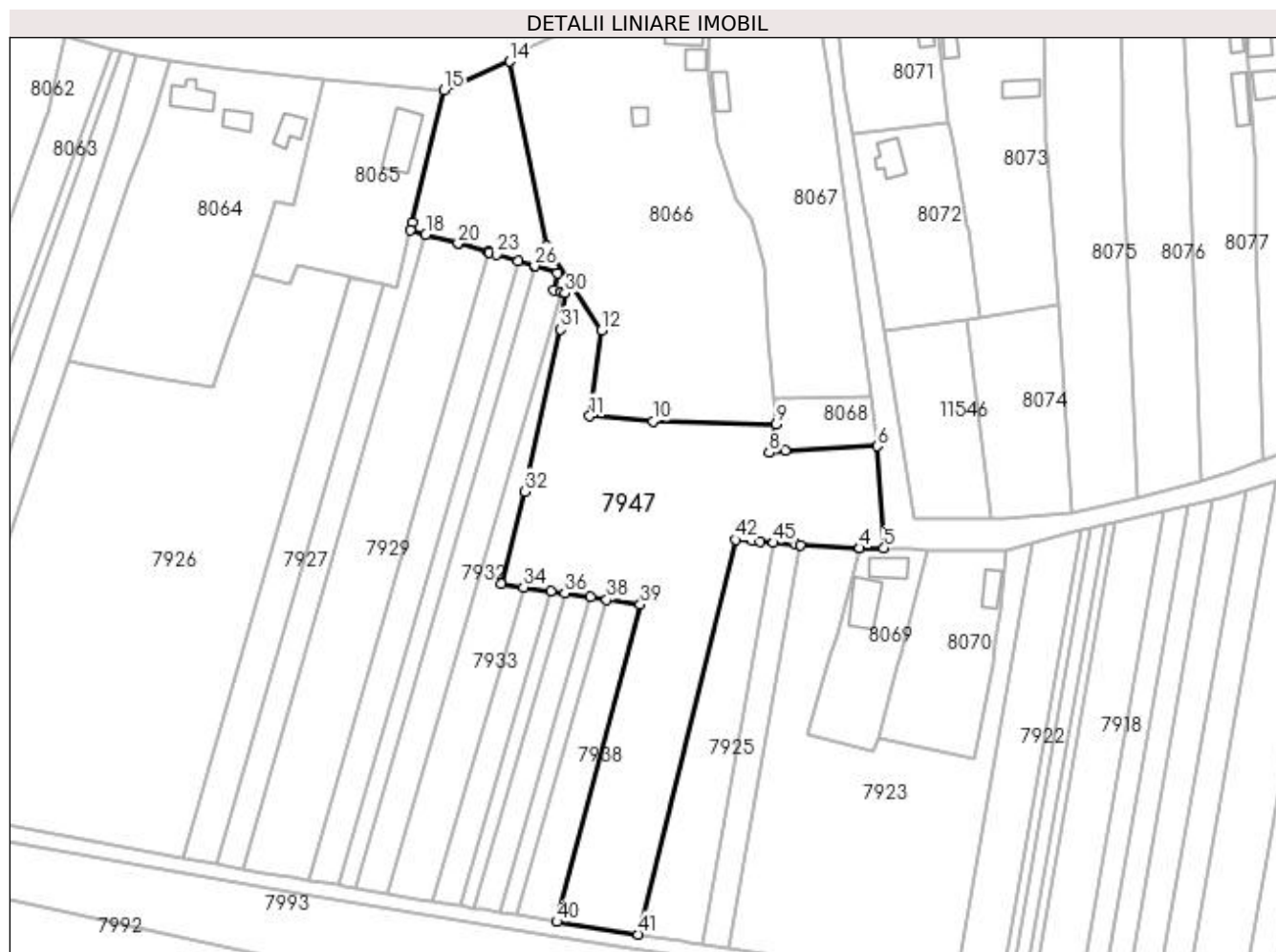
Inscrieri privind dezmembramintele dreptului de proprietate, drepturi reale de garanție și sarcini	Referințe
NU SUNT	

Anexa Nr. 1 La Partea I

Teren

Nr cadastral	Suprafața (mp)*	Observații / Referințe
	7.891	Conform PUG aprobat prin HCL 28/2015, suprafața intravilan = 2426 mp, suprafața extravilan = 5465 mp.

* Suprafața este determinată în planul de proiecție Stereo 70.



Date referitoare la teren

Crt	Categorie folosință	Intra vilan	Suprafața (mp)	Tarla	Parcelă	Nr. topo	Observații / Referințe
1	neproductiv	DA	2.426	25	15/2	-	
2	neproductiv	NU	5.465	25	15/2	-	

Lungime Segmente

1) Valorile lungimilor segmentelor sunt obținute din proiecție în plan.

Punct început	X / Y	Punct sfârșit	X / Y	Lungime segment	Punct început	X / Y	Punct sfârșit	X / Y	Lungime segment	Punct început	X / Y	Punct sfârșit	X / Y	Lungime segment
1	435.222,844 299.670,989	2	435.224,045 299.670,92	1.203	2	435.224,045 299.670,92	3	435.240,591 299.669,969	16.573	3	435.240,591 299.669,969	4	435.240,613 299.670,047	0.081
4	435.240,613 299.670,047	5	435.247,349 299.670,009	6.736	5	435.247,349 299.670,009	6	435.245,542 299.698,306	28.355	6	435.245,542 299.698,306	7	435.219,905 299.697,042	25.668
7	435.219,905 299.697,042	8	435.215,54 299.696,427	4.408	8	435.215,54 299.696,427	9	435.217,372 299.704,428	8.208	9	435.217,372 299.704,428	10	435.183,367 299.705,174	34.013
10	435.183,367 299.705,174	11	435.165,759 299.706,563	17.663	11	435.165,759 299.706,563	12	435.169,126 299.730,429	24.102	12	435.169,126 299.730,429	13	435.153,842 299.753,824	27.945
13	435.153,842 299.753,824	14	435.143,637 299.804,81	51.997	14	435.143,637 299.804,81	15	435.125,48 299.796,903	19.804	15	435.125,48 299.796,903	16	435.116,578 299.760,334	37.637

Punct început	X / Y	Punct sfârșit	X / Y	Lungime segment	Punct început	X / Y	Punct sfârșit	X / Y	Lungime segment	Punct început	X / Y	Punct sfârșit	X / Y	Lungime segment
16	435.116,578 299.760,334	17	435.115,994 299.758,177	2.235	17	435.115,994 299.758,177	18	435.120,352 299.756,946	4.529	18	435.120,352 299.756,946	19	435.129,292 299.754,422	9.289
19	435.129,292 299.754,422	20	435.129,324 299.754,413	0.033	20	435.129,324 299.754,413	21	435.137,76 299.752,032	8.766	21	435.137,76 299.752,032	22	435.137,808 299.752,018	0.05
22	435.137,808 299.752,018	23	435.139,946 299.751,415	2.221	23	435.139,946 299.751,415	24	435.145,901 299.749,57	6.234	24	435.145,901 299.749,57	25	435.150,47 299.748,155	4.783
25	435.150,47 299.748,155	26	435.150,55 299.748,13	0.084	26	435.150,55 299.748,13	27	435.156,765 299.746,205	6.506	27	435.156,765 299.746,205	28	435.155,693 299.741,605	4.723
28	435.155,693 299.741,605	29	435.157,865 299.740,938	2.272	29	435.157,865 299.740,938	30	435.159,005 299.740,588	1.193	30	435.159,005 299.740,588	31	435.157,76 299.730,559	10.106
31	435.157,76 299.730,559	32	435.147,673 299.685,664	46.014	32	435.147,673 299.685,664	33	435.141,219 299.660,155	26.313	33	435.141,219 299.660,155	34	435.147,42 299.659,235	6.269
34	435.147,42 299.659,235	35	435.154,977 299.658,113	7.64	35	435.154,977 299.658,113	36	435.158,828 299.657,542	3.893	36	435.158,828 299.657,542	37	435.166,083 299.656,465	7.335
37	435.166,083 299.656,465	38	435.170,474 299.655,813	4.439	38	435.170,474 299.655,813	39	435.179,785 299.654,432	9.413	39	435.179,785 299.654,432	40	435.156,642 299.566,551	90.877
40	435.156,642 299.566,551	41	435.179,261 299.563,067	22.886	41	435.179,261 299.563,067	42	435.206,103 299.672,385	112.565	42	435.206,103 299.672,385	43	435.210,874 299.671,987	4.788
43	435.210,874 299.671,987	44	435.212,937 299.671,815	2.07	44	435.212,937 299.671,815	45	435.216,743 299.671,498	3.819	45	435.216,743 299.671,498	1	435.222,844 299.670,989	6.122

** Lungimile segmentelor sunt determinate în planul de proiecție Stereo 70 și sunt rotunjite la 1 milimetru.

*** Distanța dintre puncte este formată din segmente cumulate ce sunt mai mici decât valoarea 1 milimetru.

**DATE DESPRE IMOBILUL NR. 7948**

Oficiul de Cadastru și Publicitate Imobiliară DOLJ
Biroul de Cadastru și Publicitate Imobiliară Craiova

A. Partea I. Descrierea imobilului

TEREN Extravilan

Adresa: Jud. Dolj, T25, P17

Nr. Crt	Nr cadastral Nr. topografic	Suprafața* (mp)	Observații / Referințe
A1		4.600	Sector cadastral:52 Teren neimprejmuit;

B. Partea II. Proprietari și acte

Inscrieri privitoare la dreptul de proprietate și alte drepturi reale		Referințe
/		
Act Administrativ nr. TDP 859 15011, din 08/02/1995 emis de CJSDPAT DOLJ;		
B1	Intabulare, drept de PROPRIETATE, dobândit prin Reconstituire, cota actuala 1/1, cota initiala 1/1 1) FLOREA GHEORGHITA, LIPSA CNP	A1

C. Partea III. SARCINI .

Inscrieri privind dezmembramintele dreptului de proprietate, drepturi reale de garanție și sarcini	Referințe
NU SUNT	

Anexa Nr. 1 La Partea I

Teren

Nr cadastral	Suprafața (mp)*	Observații / Referințe
	4.600	

* Suprafața este determinată în planul de proiecție Stereo 70.



Date referitoare la teren

Crt	Categorie folosință	Intra vilan	Suprafața (mp)	Tarla	Parcelă	Nr. topo	Observații / Referințe
1	arabil	NU	4.600	25	17	-	

Lungime Segmente

1) Valorile lungimilor segmentelor sunt obținute din proiecție în plan.

Punct început	X / Y	Punct sfârșit	X / Y	Lungime segment (** (m)
1	434.816,112 299.157,459	2	434.817,507 299.161,249	4.039
2	434.817,507 299.161,249	3	434.847,277 299.249,68	93.308
3	434.847,277 299.249,68	4	434.921,09 299.449,771	213.272
4	434.921,09 299.449,771	5	434.971,609 299.593,786	152.619
5	434.971,609 299.593,786	6	434.961,55 299.595,362	10.182

Punct început	X / Y	Punct sfârșit	X / Y	Lungime segment (** (m)
6	434.961,55 299.595,362	7	434.804,421 299.154,654	467.881
7	434.804,421 299.154,654	8	434.806,981 299.153,783	2.704
8	434.806,981 299.153,783	9	434.813,892 299.151,43	7.301
9	434.813,892 299.151,43	1	434.816,112 299.157,459	6.425

** Lungimile segmentelor sunt determinate în planul de proiecție Stereo 70 și sunt rotunjite la 1 milimetru.

*** Distanța dintre puncte este formată din segmente cumulate ce sunt mai mici decât valoarea 1 milimetru.

**DATE DESPRE IMOBILUL NR. 7949**

Oficiul de Cadastru și Publicitate Imobiliară DOLJ
Biroul de Cadastru și Publicitate Imobiliară Craiova

A. Partea I. Descrierea imobilului

TEREN Extravilan

Nr. CF vechi:86
Nr. cadastral vechi:99

Adresa: Jud. Dolj, T 25, P 102

Nr. Crt	Nr cadastral Nr. topografic	Suprafața* (mp)	Observații / Referințe
A1	31686	4.675	Sector cadastral:52 Teren neimprejmuit;

B. Partea II. Proprietari și acte

Inscrieri privitoare la dreptul de proprietate și alte drepturi reale		Referințe
1443 / 11/01/2008		
Act Notarial nr. 81/2008, din 01/01/2008 emis de NP Doina Faurar (incheiere de rectificare nr 463/2008 NP Doina Faurar);		
B1	Intabulare, drept de PROPRIETATE, dobandit prin Conventie, cota actuala 1/1, cota initiala 1/1 1) PETRESCU AURORA MARIA , LIPSA CNP <i>OBSERVATII: (provenita din conversia CF 86)</i>	A1

C. Partea III. SARCINI

Inscrieri privind dezmembramintele dreptului de proprietate, drepturi reale de garanție și sarcini		Referințe
1443 / 11/01/2008		
Act Notarial nr. 81/2008, din 01/01/2008 emis de NP Doina Faurar (incheiere de rectificare nr 463/2008 NP Doina Faurar);		
C1	Intabulare, drept de UZUFRACT VIAGER, cota actuala 1/1, cota initiala 1/1 1) COMBII DUMITRU , LIPSA CNP <i>OBSERVATII: (provenita din conversia CF 86)</i>	A1

Anexa Nr. 1 La Partea I

Teren

Nr cadastral	Suprafața (mp)*	Observații / Referințe
31686	4.675	

* Suprafața este determinată în planul de proiecție Stereo 70.



Date referitoare la teren

Crt	Categorie folosință	Intravilan	Suprafața (mp)	Tarla	Parcelă	Nr. topo	Observații / Referințe
1	arabil	NU	4.675	25	102	-	

Lungime Segmente

1) Valorile lungimilor segmentelor sunt obținute din proiecție în plan.

Punct început	X / Y	Punct sfârșit	X / Y	Lungime segment (** (m)
1	434.804,421 299.154,654	2	434.961,55 299.595,362	467.881
2	434.961,55 299.595,362	3	434.958,835 299.595,788	2.748
3	434.958,835 299.595,788	4	434.958,733 299.595,804	0.103
4	434.958,733 299.595,804	5	434.955,615 299.596,649	3.23
5	434.955,615 299.596,649	6	434.951,76 299.597,692	3.994

Punct început	X / Y	Punct sfârșit	X / Y	Lungime segment (** (m)
6	434.951,76 299.597,692	7	434.794,95 299.157,879	466.931
7	434.794,95 299.157,879	8	434.797,637 299.156,964	2.839
8	434.797,637 299.156,964	1	434.804,421 299.154,654	7.167

** Lungimile segmentelor sunt determinate în planul de proiecție Stereo 70 și sunt rotunjite la 1 milimetru.

*** Distanța dintre puncte este formată din segmente cumulate ce sunt mai mici decât valoarea 1 milimetru.

**DATE DESPRE IMOBILUL NR. 7950**

Oficiul de Cadastru și Publicitate Imobiliară DOLJ
Biroul de Cadastru și Publicitate Imobiliară Craiova

A. Partea I. Descrierea imobilului

TEREN Extravilan

Adresa: Jud. Dolj, T25, P101

Nr. Crt	Nr cadastral Nr. topografic	Suprafața* (mp)	Observații / Referințe
A1		4.610	Sector cadastral:52 Teren neimprejmuit;

B. Partea II. Proprietari și acte

Inscrieri privitoare la dreptul de proprietate și alte drepturi reale	Referințe
/	
Act Administrativ nr. TDP 1051-48563, din 30/03/1995 emis de CJSDPAT DOLJ;	
B1	A1
Intabulare, drept de PROPRIETATE, dobandit prin Reconstituire, cota actuala 1/1, cota initiala 1/1 1) ALBOTEANU ION, LIPSA CNP	

C. Partea III. SARCINI .

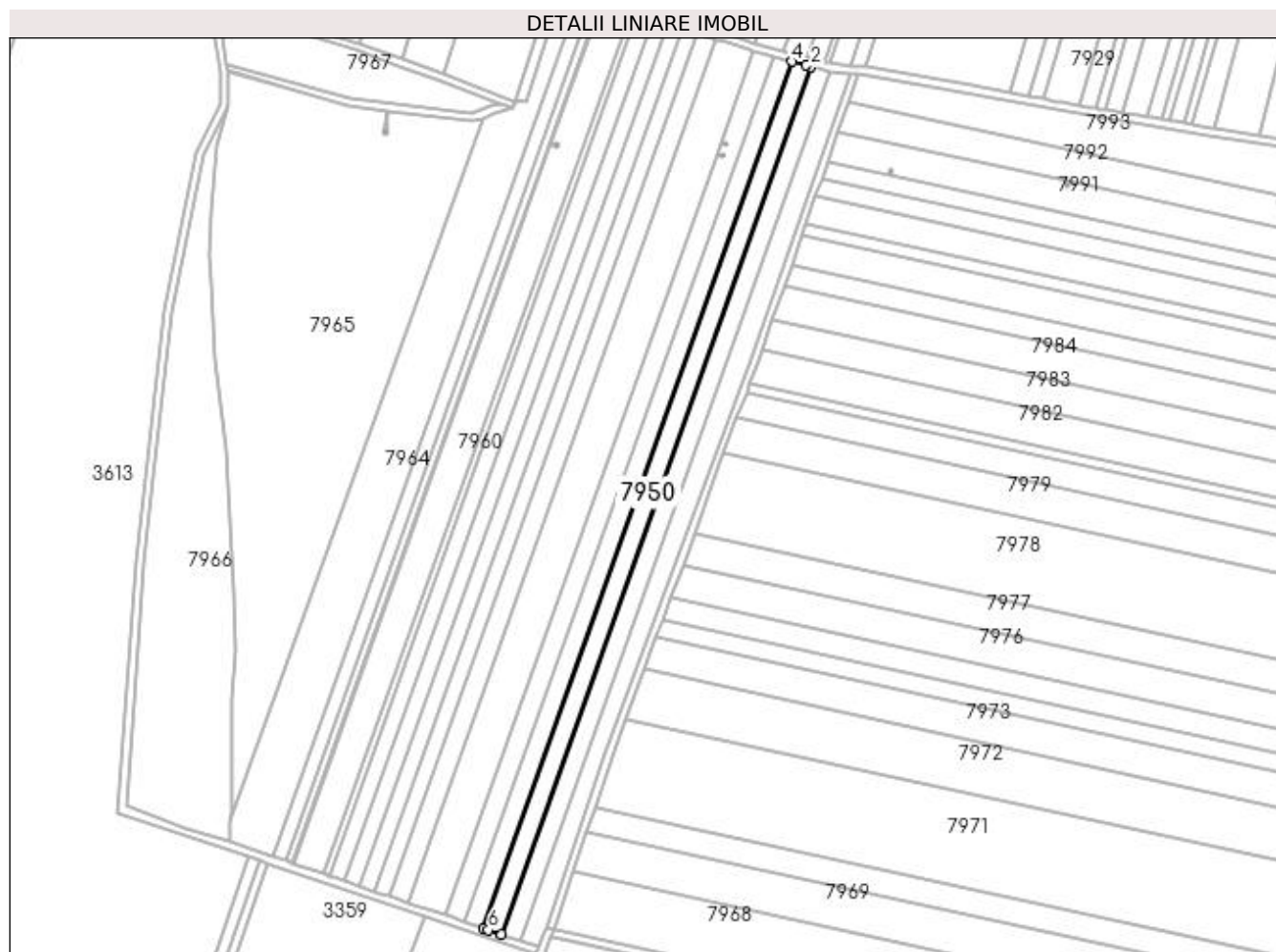
Inscrieri privind dezmembramintele dreptului de proprietate, drepturi reale de garanție și sarcini	Referințe
NU SUNT	

Anexa Nr. 1 La Partea I

Teren

Nr cadastral	Suprafața (mp)*	Observații / Referințe
	4.610	

* Suprafața este determinată în planul de proiecție Stereo 70.



Date referitoare la teren

Crt	Categorie folosință	Intra vilan	Suprafața (mp)	Tarla	Parcelă	Nr. topo	Observații / Referințe
1	arabil	NU	4.610	25	101	-	

Lungime Segmente

1) Valorile lungimilor segmentelor sunt obținute din proiecție în plan.

Punct început	X / Y	Punct sfârșit	X / Y	Lungime segment (** (m)
1	434.794,95 299.157,879	2	434.951,76 299.597,692	466.931
2	434.951,76 299.597,692	3	434.949,282 299.598,362	2.567
3	434.949,282 299.598,362	4	434.942,194 299.600,28	7.343
4	434.942,194 299.600,28	5	434.785,597 299.161,064	466.297
5	434.785,597 299.161,064	6	434.788,281 299.160,15	2.835

Punct început	X / Y	Punct sfârșit	X / Y	Lungime segment (** (m)
6	434.788,281 299.160,15	1	434.794,95 299.157,879	7.045

** Lungimile segmentelor sunt determinate în planul de proiecție Stereo 70 și sunt rotunjite la 1 milimetru.

*** Distanța dintre puncte este formată din segmente cumulate ce sunt mai mici decât valoarea 1 milimetru.

**DATE DESPRE IMOBILUL NR. 7951**

Oficiul de Cadastru și Publicitate Imobiliară DOLJ
Biroul de Cadastru și Publicitate Imobiliară Craiova

A. Partea I. Descrierea imobilului

TEREN Extravilan

Nr. CF vechi:88

Nr. cadastral vechi:101

Adresa: Jud. Dolj, T 25, P 100

Nr. Crt	Nr cadastral Nr. topografic	Suprafața* (mp)	Observații / Referințe
A1	31684	4.656	Sector cadastral:52 Teren neimprejmuit;

B. Partea II. Proprietari și acte

Inscrieri privitoare la dreptul de proprietate și alte drepturi reale		Referințe
1443 / 11/01/2008		
Act Notarial nr. 81/2008, din 01/01/2008 emis de NP Doina Faurar (incheiere de rectificare nr 463/2008 NP Doina Faurar);		
B1	Intabulare, drept de PROPRIETATE, dobandit prin Conventie, cota actuala 1/1, cota initiala 1/1 1) PETRESCU AURORA MARIA , LIPSA CNP <i>OBSERVATII: (provenita din conversia CF 88)</i>	A1

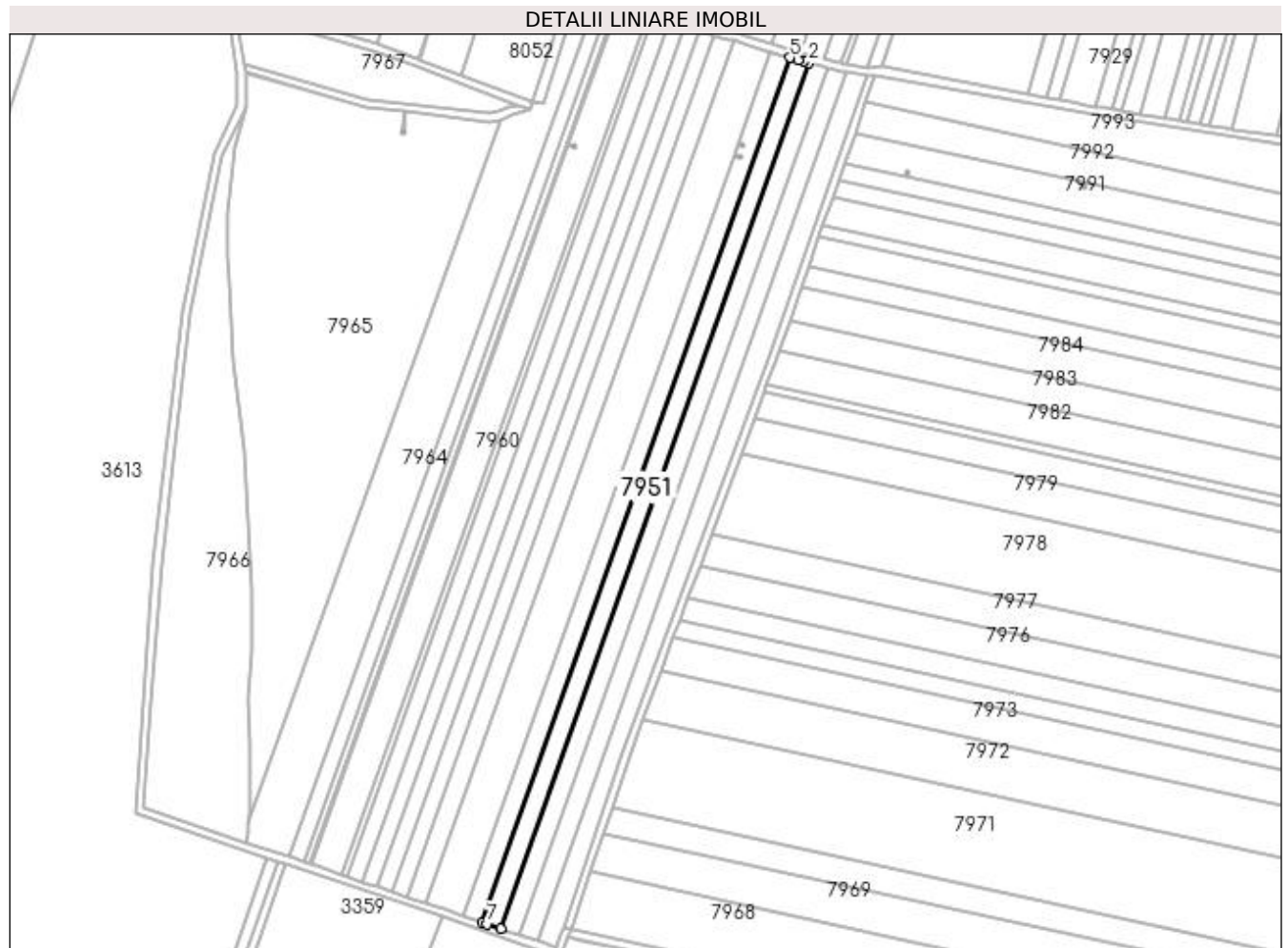
C. Partea III. SARCINI

Inscrieri privind dezmembramintele dreptului de proprietate, drepturi reale de garanție și sarcini		Referințe
1443 / 11/01/2008		
Act Notarial nr. 81/2008, din 01/01/2008 emis de NP Doina Faurar (incheiere de rectificare nr 463/2008 NP Doina Faurar);		
C1	Intabulare, drept de UZUFRACT VIAGER, cota actuala 1/1, cota initiala 1/1 1) COMBII DUMITRU , LIPSA CNP <i>OBSERVATII: (provenita din conversia CF 88)</i>	A1

Anexa Nr. 1 La Partea I**Teren**

Nr cadastral	Suprafața (mp)*	Observații / Referințe
31684	4.656	

* Suprafața este determinată în planul de proiecție Stereo 70.

**Date referitoare la teren**

Crt	Categorie folosință	Intra vilan	Suprafața (mp)	Tarla	Parcelă	Nr. topo	Observații / Referințe
1	arabil	NU	4.656	25	100	-	

Lungime Segmente

1) Valorile lungimilor segmentelor sunt obținute din proiecție în plan.

Punct început	X / Y	Punct sfârșit	X / Y	Lungime segment (** (m)
1	434.785,597 299.161,064	2	434.942,194 299.600,28	466.297
2	434.942,194 299.600,28	3	434.939,72 299.600,95	2.563
3	434.939,72 299.600,95	4	434.936,729 299.601,759	3.098
4	434.936,729 299.601,759	5	434.932,519 299.602,898	4.361
5	434.932,519 299.602,898	6	434.776,137 299.164,285	465.657

Punct început	X / Y	Punct sfârșit	X / Y	Lungime segment (** (m)
6	434.776,137 299.164,285	7	434.778,911 299.163,34	2.931
7	434.778,911 299.163,34	1	434.785,597 299.161,064	7.063

** Lungimile segmentelor sunt determinate în planul de proiecție Stereo 70 și sunt rotunjite la 1 milimetru.

*** Distanța dintre puncte este formată din segmente cumulate ce sunt mai mici decât valoarea 1 milimetru.

**DATE DESPRE IMOBILUL NR. 7952**

Oficiul de Cadastru și Publicitate Imobiliară DOLJ
Biroul de Cadastru și Publicitate Imobiliară Craiova

A. Partea I. Descrierea imobilului

TEREN Extravilan

Adresa: Jud. Dolj, T25, P13/99

Nr. Crt	Nr cadastral Nr. topografic	Suprafața* (mp)	Observații / Referințe
A1		4.700	Sector cadastral:52 Teren neimprejmuit;

B. Partea II. Proprietari și acte

Inscrieri privitoare la dreptul de proprietate și alte drepturi reale	Referințe
/	
Act Administrativ nr. TDP 876-15011, din 13/02/1995 emis de CJSDPAT DOLJ;	
B1	A1
Intabulare, drept de PROPRIETATE, dobândit prin Reconstituire, cota actuala 1/1, cota initiala 1/1 1) ANGHEL MARTIN, LIPSA CNP	

C. Partea III. SARCINI .

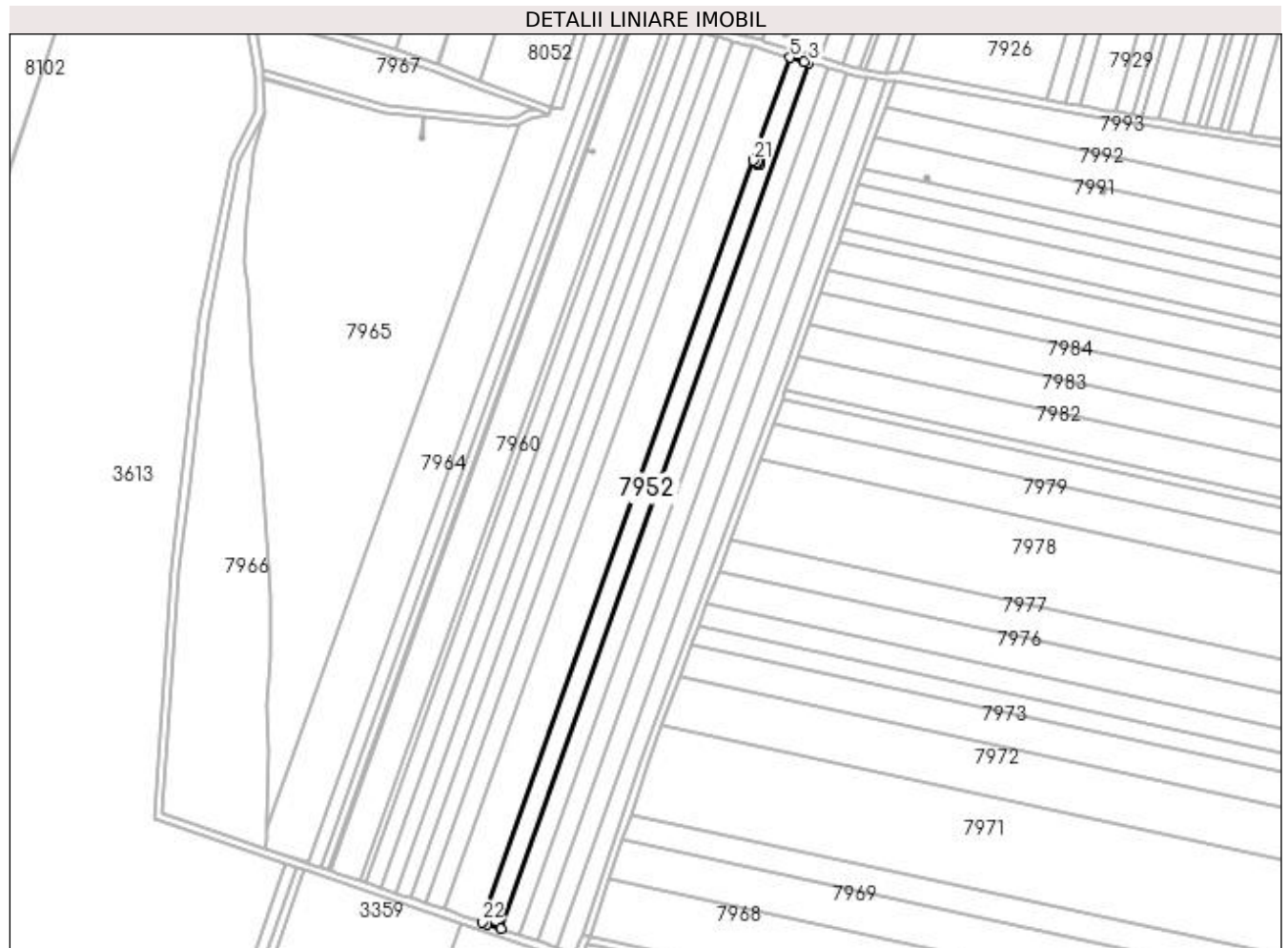
Inscrieri privind dezmembramintele dreptului de proprietate, drepturi reale de garanție și sarcini	Referințe
NU SUNT	

Anexa Nr. 1 La Partea I

Teren

Nr cadastral	Suprafața (mp)*	Observații / Referințe
	4.700	

* Suprafața este determinată în planul de proiecție Stereo 70.



Date referitoare la teren

Crt	Categorie folosință	Intra vilan	Suprafața (mp)	Tarla	Parcelă	Nr. topo	Observații / Referințe
1	arabil	NU	4.700	25	13/99	-	

Lungime Segmente

1) Valorile lungimilor segmentelor sunt obținute din proiecție în plan.

Punct început	X / Y	Punct sfârșit	X / Y	Lungime segment (** (m)
1	434.769,338 299.166,6	2	434.776,137 299.164,285	7.182
3	434.932,519 299.602,898	4	434.930,145 299.603,54	2.459
5	434.922,731 299.605,545	6	434.906,157 299.559,06	49.351
7	434.907,852 299.558,456	8	434.907,992 299.559,152	0.71
9	434.909,374 299.558,874	10	434.909,094 299.557,482	1.42

Punct început	X / Y	Punct sfârșit	X / Y	Lungime segment (** (m)
2	434.776,137 299.164,285	3	434.932,519 299.602,898	465.657
4	434.930,145 299.603,54	5	434.922,731 299.605,545	7.68
6	434.906,157 299.559,06	7	434.907,852 299.558,456	1.799
8	434.907,992 299.559,152	9	434.909,374 299.558,874	1.41
10	434.909,094 299.557,482	11	434.907,712 299.557,76	1.41

Punct început	X / Y	Punct sfârșit	X / Y	Lungime segment (** (m)
11	434.907,712 299.557,76	12	434.907,851 299.558,451	0.705
13	434.906,155 299.559,056	14	434.904,117 299.553,339	6.069
15	434.906,291 299.552,564	16	434.906,346 299.553,267	0.705
17	434.907,761 299.553,155	18	434.907,651 299.551,75	1.409
19	434.906,235 299.551,861	20	434.906,29 299.552,559	0.7
21	434.904,115 299.553,334	22	434.766,567 299.167,544	409.577

Punct început	X / Y	Punct sfârșit	X / Y	Lungime segment (** (m)
12	434.907,851 299.558,451	13	434.906,155 299.559,056	1.801
14	434.904,117 299.553,339	15	434.906,291 299.552,564	2.308
16	434.906,346 299.553,267	17	434.907,761 299.553,155	1.419
18	434.907,651 299.551,75	19	434.906,235 299.551,861	1.42
20	434.906,29 299.552,559	21	434.904,115 299.553,334	2.309
22	434.766,567 299.167,544	1	434.769,338 299.166,6	2.927

** Lungimile segmentelor sunt determinate în planul de proiecție Stereo 70 și sunt rotunjite la 1 milimetru.

*** Distanța dintre puncte este formată din segmente cumulate ce sunt mai mici decât valoarea 1 milimetru.

**DATE DESPRE IMOBILUL NR. 7953**

Oficiul de Cadastru și Publicitate Imobiliară DOLJ
Biroul de Cadastru și Publicitate Imobiliară Craiova

A. Partea I. Descrierea imobilului

TEREN Extravilan

Adresa: Jud. Dolj, T25, P98

Nr. Crt	Nr cadastral Nr. topografic	Suprafața* (mp)	Observații / Referințe
A1		9.200	Sector cadastral:52 Teren neimprejmuit;

B. Partea II. Proprietari și acte

Inscrieri privitoare la dreptul de proprietate și alte drepturi reale	Referințe
/	
Act Administrativ nr. TDP 1233-2179, din 07/12/1998 emis de CJSDPAT DOLJ;	
B1	A1
Intabulare, drept de PROPRIETATE, dobândit prin Reconstituire, cota actuala 1/1, cota initiala 1/1 1) DOBRE MARIA, LIPSA CNP	

C. Partea III. SARCINI .

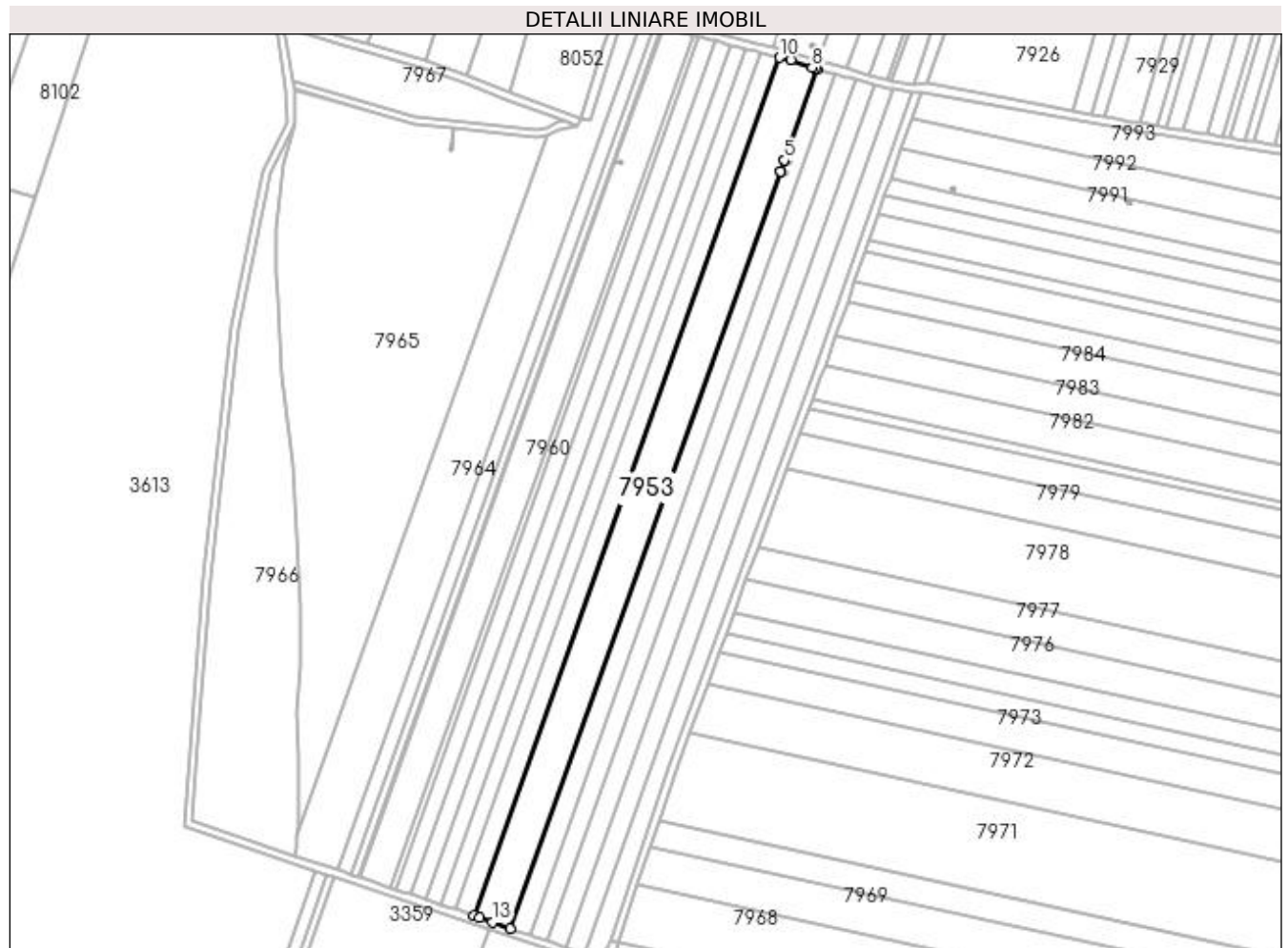
Inscrieri privind dezmembramintele dreptului de proprietate, drepturi reale de garanție și sarcini	Referințe
NU SUNT	

Anexa Nr. 1 La Partea I

Teren

Nr cadastral	Suprafața (mp)*	Observații / Referințe
	9.200	

* Suprafața este determinată în planul de proiecție Stereo 70.



Date referitoare la teren

Crt	Categorie folosință	Intravilan	Suprafața (mp)	Tarla	Parcelă	Nr. topo	Observații / Referințe
1	arabil	NU	9.200	25	98	-	

Lungime Segmente

1) Valorile lungimilor segmentelor sunt obținute din proiecție în plan.

Punct început	X / Y	Punct sfârșit	X / Y	Lungime segment (** (m)
1	434.766,567 299.167,544	2	434.904,115 299.553,334	409.577
2	434.904,115 299.553,334	3	434.904,117 299.553,339	0.005
3	434.904,117 299.553,339	4	434.906,155 299.559,056	6.069
4	434.906,155 299.559,056	5	434.906,157 299.559,06	0.004
5	434.906,157 299.559,06	6	434.922,731 299.605,545	49.351

Punct început	X / Y	Punct sfârșit	X / Y	Lungime segment (** (m)
6	434.922,731 299.605,545	7	434.922,05 299.605,729	0.705
7	434.922,05 299.605,729	8	434.920,392 299.606,279	1.747
8	434.920,392 299.606,279	9	434.909,243 299.609,978	11.747
9	434.909,243 299.609,978	10	434.903,803 299.611,392	5.621
10	434.903,803 299.611,392	11	434.747,825 299.173,912	464.454
11	434.747,825 299.173,912	12	434.750,594 299.172,973	2.924
12	434.750,594 299.172,973	13	434.757,246 299.170,717	7.024
13	434.757,246 299.170,717	1	434.766,567 299.167,544	9.846

** Lungimile segmentelor sunt determinate în planul de proiecție Stereo 70 și sunt rotunjite la 1 milimetru.

*** Distanța dintre puncte este formată din segmente cumulate ce sunt mai mici decât valoarea 1 milimetru.

**DATE DESPRE IMOBILUL NR. 7954**

Oficiul de Cadastru și Publicitate Imobiliară DOLJ
Biroul de Cadastru și Publicitate Imobiliară Craiova

A. Partea I. Descrierea imobilului

TEREN Extravilan

Adresa: Jud. Dolj, T25, P97

Nr. Crt	Nr cadastral Nr. topografic	Suprafața* (mp)	Observații / Referințe
A1		4.710	Sector cadastral:52 Teren neimprejmuit;

B. Partea II. Proprietari și acte

Inscrieri privitoare la dreptul de proprietate și alte drepturi reale	Referințe
/	
Act Administrativ nr. TDP 543-2198, din 07/04/1994 emis de CJSDPAT DOLJ;	
B1	A1
Intabulare, drept de PROPRIETATE, dobândit prin Reconstituire, cota actuala 1/1, cota initiala 1/1 1) DINCĂ GHEORGHE, LIPSA CNP	

C. Partea III. SARCINI .

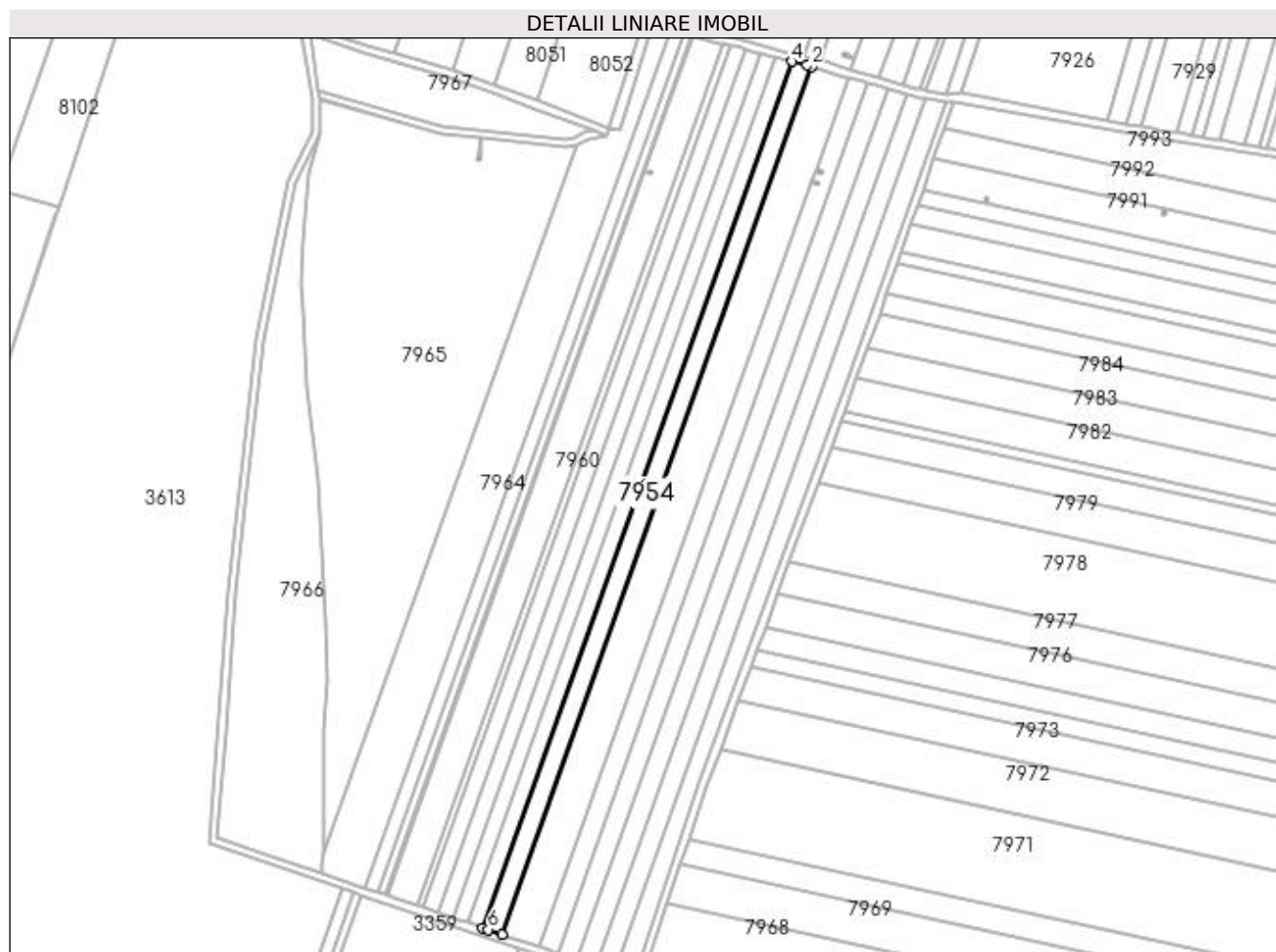
Inscrieri privind dezmembramintele dreptului de proprietate, drepturi reale de garanție și sarcini	Referințe
NU SUNT	

Anexa Nr. 1 La Partea I

Teren

Nr cadastral	Suprafața (mp)*	Observații / Referințe
	4.710	

* Suprafața este determinată în planul de proiecție Stereo 70.



Date referitoare la teren

Crt	Categorie folosință	Intra vilan	Suprafața (mp)	Tarla	Parcelă	Nr. topo	Observații / Referințe
1	arabil	NU	4.710	25	97	-	

Lungime Segmente

1) Valorile lungimilor segmentelor sunt obținute din proiecție în plan.

Punct început	X / Y	Punct sfârșit	X / Y	Lungime segment (** (m)
1	434.747,825 299.173,912	2	434.903,803 299.611,392	464.454
2	434.903,803 299.611,392	3	434.901,428 299.612,009	2.454
3	434.901,428 299.612,009	4	434.893,942 299.613,954	7.735
4	434.893,942 299.613,954	5	434.738,213 299.177,172	463.713
5	434.738,213 299.177,172	6	434.740,978 299.176,234	2.92

Punct început	X / Y	Punct sfârșit	X / Y	Lungime segment (** (m)
6	434.740,978 299.176,234	1	434.747,825 299.173,912	7.23

** Lungimile segmentelor sunt determinate în planul de proiecție Stereo 70 și sunt rotunjite la 1 milimetru.

*** Distanța dintre puncte este formată din segmente cumulate ce sunt mai mici decât valoarea 1 milimetru.

**DATE DESPRE IMOBILUL NR. 7955**

Oficiul de Cadastru și Publicitate Imobiliară DOLJ
Biroul de Cadastru și Publicitate Imobiliară Craiova

A. Partea I. Descrierea imobilului

TEREN Extravilan

Adresa: Jud. Dolj, T25, P96

Nr. Crt	Nr cadastral Nr. topografic	Suprafața* (mp)	Observații / Referințe
A1		3.688	Sector cadastral:52 Teren neimprejmuit;

B. Partea II. Proprietari și acte

Inscrieri privitoare la dreptul de proprietate și alte drepturi reale	Referințe
/	
Act Administrativ nr. TDP 1155-1364, din 05/12/1997 emis de CJSDPAT DOLJ;	
B1	A1
Intabulare, drept de PROPRIETATE, dobândit prin Reconstituire, cota actuala 1/1, cota initiala 1/1 1) ILIE STERIE, LIPSA CNP	

C. Partea III. SARCINI .

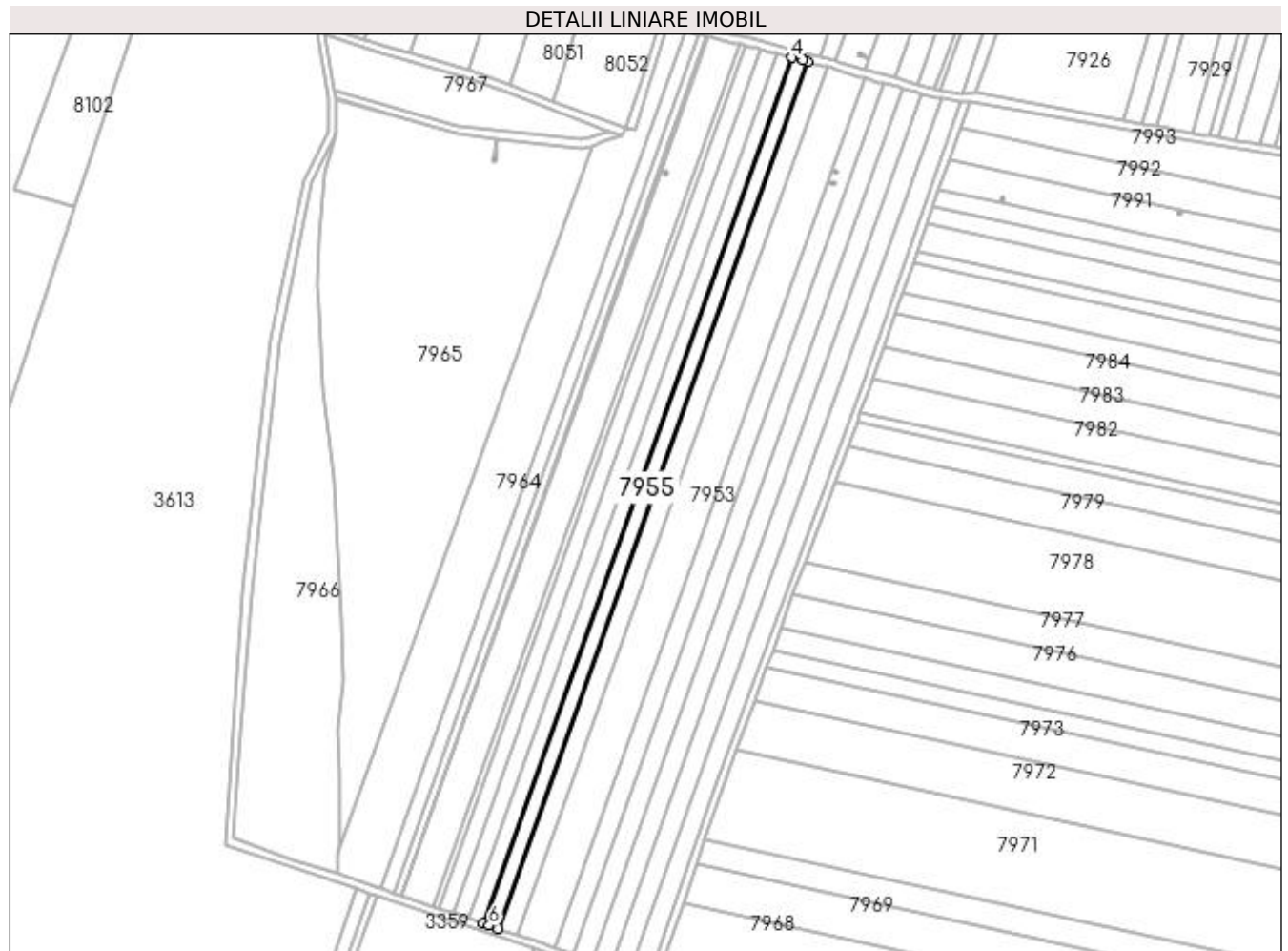
Inscrieri privind dezmembramintele dreptului de proprietate, drepturi reale de garanție și sarcini	Referințe
NU SUNT	

Anexa Nr. 1 La Partea I

Teren

Nr cadastral	Suprafața (mp)*	Observații / Referințe
	3.688	

* Suprafața este determinată în planul de proiecție Stereo 70.



Date referitoare la teren

Crt	Categorie folosință	Intra vilan	Suprafața (mp)	Tarla	Parcelă	Nr. topo	Observații / Referințe
1	arabil	NU	3.688	25	96	-	

Lungime Segmente

1) Valorile lungimilor segmentelor sunt obținute din proiecție în plan.

Punct început	X / Y	Punct sfârșit	X / Y	Lungime segment (** (m)
1	434.738,213 299.177,172	2	434.893,942 299.613,954	463.713
2	434.893,942 299.613,954	3	434.891,572 299.614,57	2.449
3	434.891,572 299.614,57	4	434.886,21 299.615,964	5.54
4	434.886,21 299.615,964	5	434.730,675 299.179,729	463.133
5	434.730,675 299.179,729	6	434.733,438 299.178,792	2.918

Punct început	X / Y	Punct sfârșit	X / Y	Lungime segment (** (m)
6	434.733,438 299.178,792	1	434.738,213 299.177,172	5.042

** Lungimile segmentelor sunt determinate în planul de proiecție Stereo 70 și sunt rotunjite la 1 milimetru.

*** Distanța dintre puncte este formată din segmente cumulate ce sunt mai mici decât valoarea 1 milimetru.

**DATE DESPRE IMOBILUL NR. 7956**

Oficiul de Cadastru și Publicitate Imobiliară DOLJ
Biroul de Cadastru și Publicitate Imobiliară Craiova

A. Partea I. Descrierea imobilului

TEREN Extravilan

Adresa: Jud. Dolj, T25, P95

Nr. Crt	Nr cadastral Nr. topografic	Suprafața* (mp)	Observații / Referințe
A1		3.700	Sector cadastral:52 Teren neimprejmuit;

B. Partea II. Proprietari și acte

Inscrieri privitoare la dreptul de proprietate și alte drepturi reale		Referințe
/		
Act Notarial nr. CM 236, din 05/08/2015 emis de BNP Diaconu Cristian (Defunct conform certificat de deces seria DC, nr.945070, data 16.03.2017);		
B1	Intabulare, drept de PROPRIETATE, dobandit prin Succesiune, cota actuala 1/1, cota initiala 1/1 1) FLOREA FRÎNCU DEFUNCT:Da	A1

C. Partea III. SARCINI .

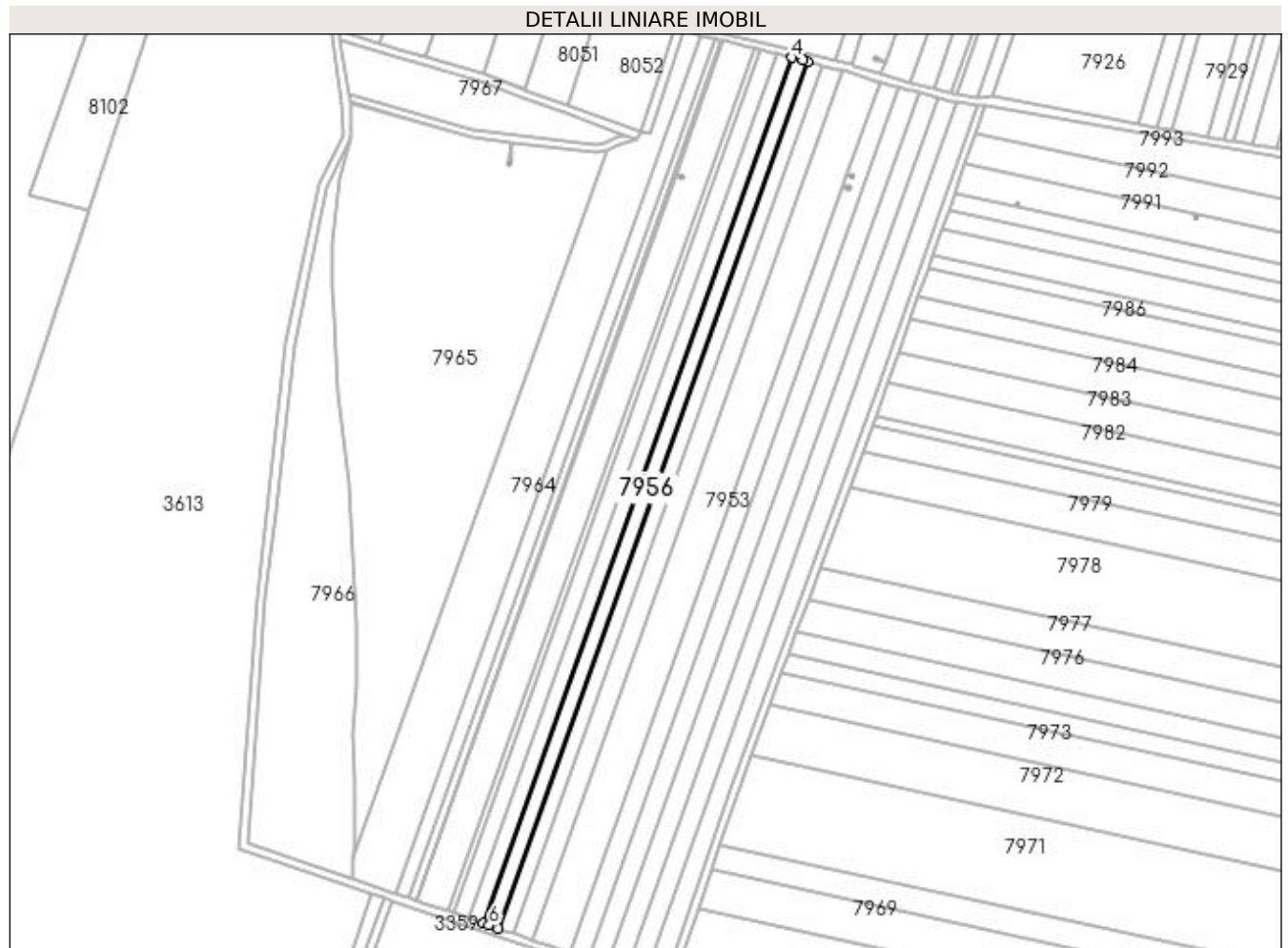
Inscrieri privind dezmembramintele dreptului de proprietate, drepturi reale de garanție și sarcini	Referințe
NU SUNT	

Anexa Nr. 1 La Partea I

Teren

Nr cadastral	Suprafața (mp)*	Observații / Referințe
	3.700	

* Suprafața este determinată în planul de proiecție Stereo 70.



Date referitoare la teren

Crt	Categorie folosință	Intra vilan	Suprafața (mp)	Tarla	Parcelă	Nr. topo	Observații / Referințe
1	arabil	NU	3.700	25	95	-	

Lungime Segmente

1) Valorile lungimilor segmentelor sunt obținute din proiecție în plan.

Punct început	X / Y	Punct sfârșit	X / Y	Lungime segment (** (m)
1	434.730,675 299.179,729	2	434.886,21 299.615,964	463.133
2	434.886,21 299.615,964	3	434.883,843 299.616,579	2.446
3	434.883,843 299.616,579	4	434.878,442 299.617,982	5.58
4	434.878,442 299.617,982	5	434.723,104 299.182,296	462.55
5	434.723,104 299.182,296	6	434.725,864 299.181,36	2.914

Punct început	X / Y	Punct sfârșit	X / Y	Lungime segment (** (m)
6	434.725,864 299.181,36	1	434.730,675 299.179,729	5.08

** Lungimile segmentelor sunt determinate în planul de proiecție Stereo 70 și sunt rotunjite la 1 milimetru.

*** Distanța dintre puncte este formată din segmente cumulate ce sunt mai mici decât valoarea 1 milimetru.

**DATE DESPRE IMOBILUL NR. 7957**

Oficiul de Cadastru și Publicitate Imobiliară DOLJ
Biroul de Cadastru și Publicitate Imobiliară Craiova

A. Partea I. Descrierea imobilului

TEREN Extravilan

Adresa: Jud. Dolj, T25, P93

Nr. Crt	Nr cadastral Nr. topografic	Suprafața* (mp)	Observații / Referințe
A1		3.688	Sector cadastral:52 Teren neimprejmuit;

B. Partea II. Proprietari și acte

Inscrieri privitoare la dreptul de proprietate și alte drepturi reale	Referințe
/	
Act Administrativ nr. TDP 849-15011, din 06/02/1995 emis de CJSDPAT DOLJ;	
B1	A1
Intabulare, drept de PROPRIETATE, dobândit prin Reconstituire, cota actuala 1/1, cota initiala 1/1 1) STAN ELENA, LIPSA CNP	

C. Partea III. SARCINI .

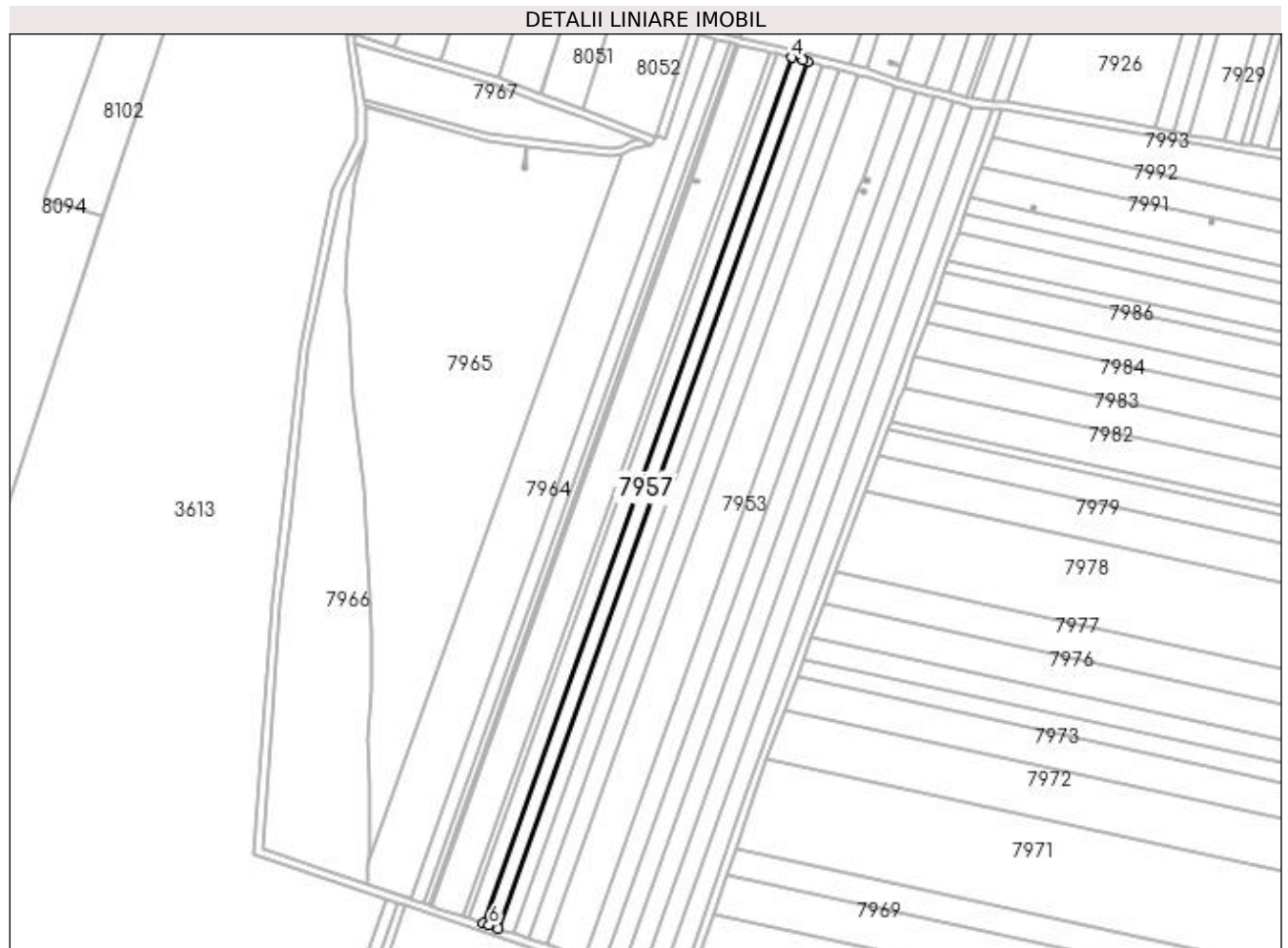
Inscrieri privind dezmembramintele dreptului de proprietate, drepturi reale de garanție și sarcini	Referințe
NU SUNT	

Anexa Nr. 1 La Partea I

Teren

Nr cadastral	Suprafața (mp)*	Observații / Referințe
	3.688	

* Suprafața este determinată în planul de proiecție Stereo 70.



Date referitoare la teren

Crt	Categorie folosință	Intravilan	Suprafața (mp)	Tarla	Parcelă	Nr. topo	Observații / Referințe
1	arabil	NU	3.688	25	93	-	

Lungime Segmente

1) Valorile lungimilor segmentelor sunt obținute din proiecție în plan.

Punct început	X / Y	Punct sfârșit	X / Y	Lungime segment (** (m)
1	434.723,104 299.182,296	2	434.878,442 299.617,982	462.55
2	434.878,442 299.617,982	3	434.876,079 299.618,596	2.441
3	434.876,079 299.618,596	4	434.870,69 299.619,997	5.568
4	434.870,69 299.619,997	5	434.715,547 299.184,859	461.968
5	434.715,547 299.184,859	6	434.718,304 299.183,924	2.911

Punct început	X / Y	Punct sfârșit	X / Y	Lungime segment (** (m)
6	434.718,304 299.183,924	1	434.723,104 299.182,296	5.069

** Lungimile segmentelor sunt determinate în planul de proiecție Stereo 70 și sunt rotunjite la 1 milimetru.

*** Distanța dintre puncte este formată din segmente cumulate ce sunt mai mici decât valoarea 1 milimetru.

**DATE DESPRE IMOBILUL NR. 7958**

Oficiul de Cadastru și Publicitate Imobiliară DOLJ
Biroul de Cadastru și Publicitate Imobiliară Craiova

A. Partea I. Descrierea imobilului

TEREN Extravilan

Adresa: Jud. Dolj, T25, P92

Nr. Crt	Nr cadastral Nr. topografic	Suprafața* (mp)	Observații / Referințe
A1		3.700	Sector cadastral:52 Teren neimprejmuit;

B. Partea II. Proprietari și acte

Inscrieri privitoare la dreptul de proprietate și alte drepturi reale	Referințe
/	
Act Administrativ nr. TDP 375-2180, din 04/02/1994 emis de CJSDPAT DOLJ (Defunct conform certificat de deces seria DZ, nr.006416, data 22.12.2010);	
B1	A1
Intabulare, drept de PROPRIETATE, dobandit prin Reconstituire, cota actuala 1/1, cota initiala 1/1 1) ALEXANDRU GRIGORE DEFUNCT:Da	

C. Partea III. SARCINI .

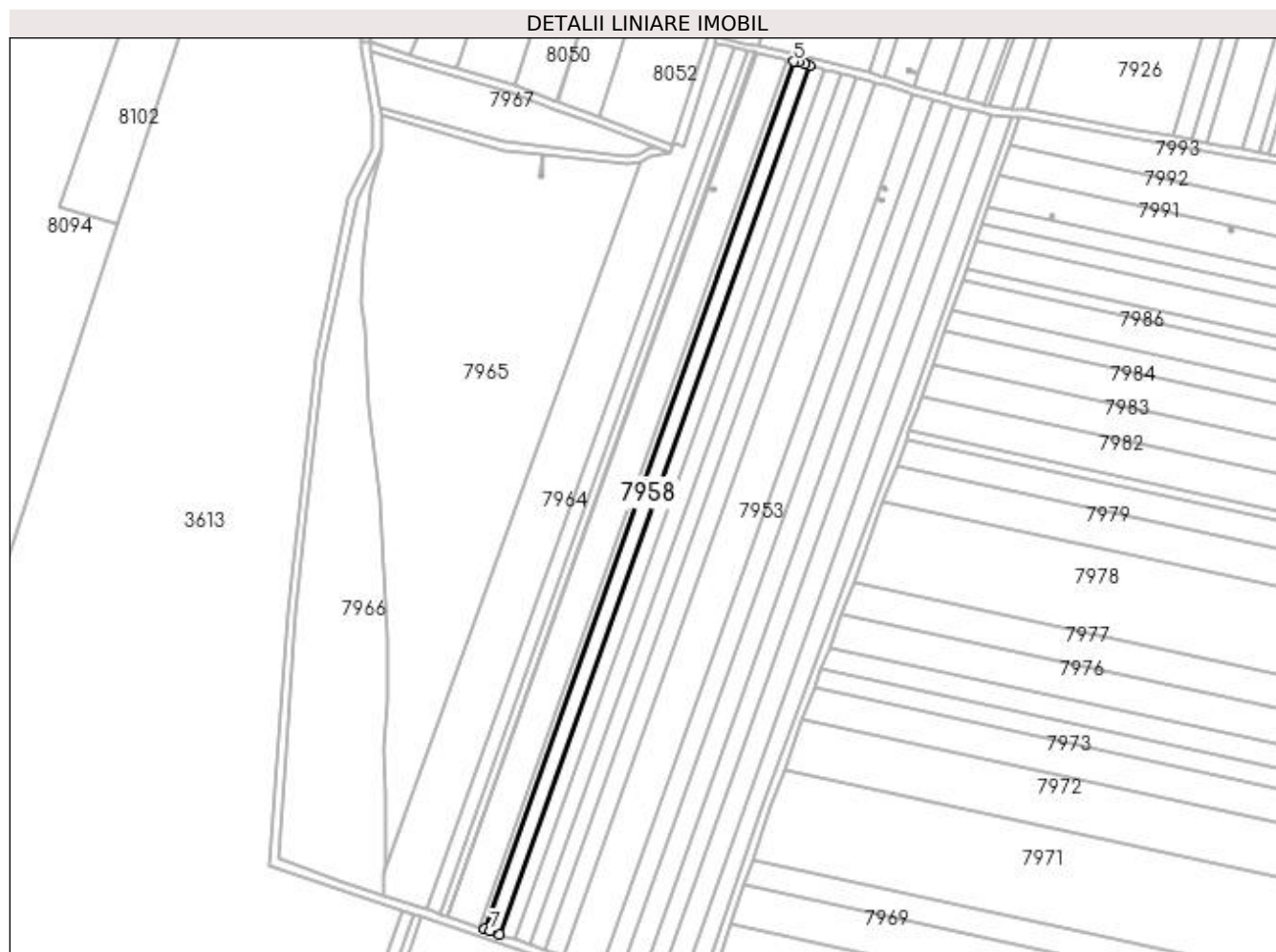
Inscrieri privind dezmembramintele dreptului de proprietate, drepturi reale de garanție și sarcini	Referințe
NU SUNT	

Anexa Nr. 1 La Partea I

Teren

Nr cadastral	Suprafața (mp)*	Observații / Referințe
	3.700	

* Suprafața este determinată în planul de proiecție Stereo 70.



Date referitoare la teren

Crt	Categorie folosință	Intravilan	Suprafața (mp)	Tarla	Parcelă	Nr. topo	Observații / Referințe
1	arabil	NU	3.700	25	92	-	

Lungime Segmente

1) Valorile lungimilor segmentelor sunt obținute din proiecție în plan.

Punct început	X / Y	Punct sfârșit	X / Y	Lungime segment (** (m)
1	434.715,547 299.184,859	2	434.870,69 299.619,997	461.968
2	434.870,69 299.619,997	3	434.868,331 299.620,61	2.437
3	434.868,331 299.620,61	4	434.864,981 299.621,48	3.461
4	434.864,981 299.621,48	5	434.862,887 299.621,975	2.152
5	434.862,887 299.621,975	6	434.707,957 299.187,434	461.334

Punct început	X / Y	Punct sfârșit	X / Y	Lungime segment (** (m)
6	434.707,957 299.187,434	7	434.710,71 299.186,5	2.907
7	434.710,71 299.186,5	1	434.715,547 299.184,859	5.108

** Lungimile segmentelor sunt determinate în planul de proiecție Stereo 70 și sunt rotunjite la 1 milimetru.

*** Distanța dintre puncte este formată din segmente cumulate ce sunt mai mici decât valoarea 1 milimetru.

**DATE DESPRE IMOBILUL NR. 7959**

Oficiul de Cadastru și Publicitate Imobiliară DOLJ
Biroul de Cadastru și Publicitate Imobiliară Craiova

A. Partea I. Descrierea imobilului

TEREN Extravilan

Adresa: Jud. Dolj, T25, P89

Nr. Crt	Nr cadastral Nr. topografic	Suprafața* (mp)	Observații / Referințe
A1	31756	1.500	Sector cadastral:52 Teren neimprejmuit;

B. Partea II. Proprietari și acte

Inscrieri privitoare la dreptul de proprietate și alte drepturi reale	Referințe
22284 / 21/02/2017	
Act Notarial nr. contract de vanzare nr. 431, din 10/02/2017 emis de Doina Faurar;	
B1	A1
Intabulare, drept de PROPRIETATE, dobandit prin Conventie, cota actuala 1/1, cota initiala 1/1 1) SC RURAL OLTENIA SRL, CIF:22112978	

C. Partea III. SARCINI .

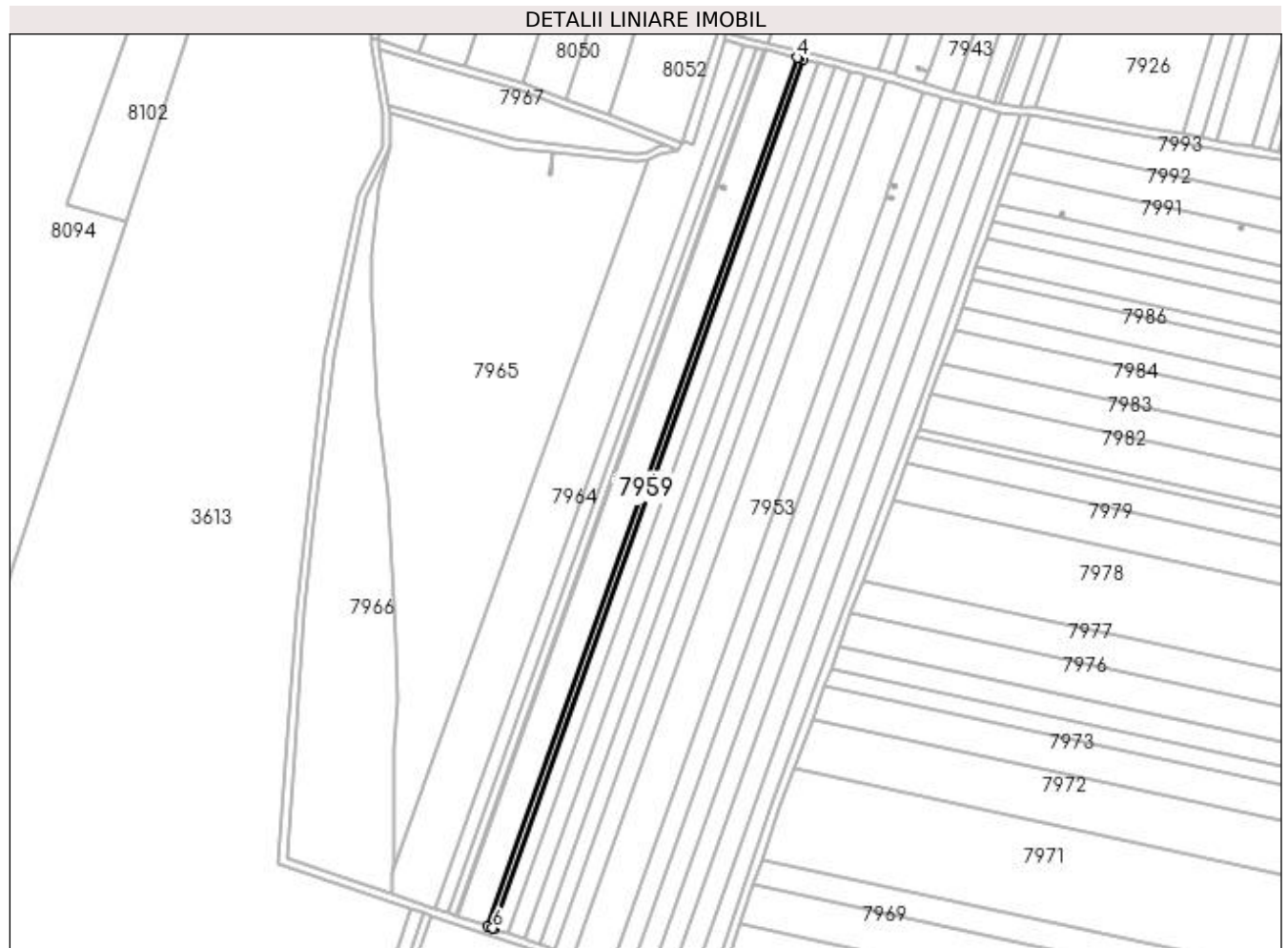
Inscrieri privind dezmembramintele dreptului de proprietate, drepturi reale de garanție și sarcini	Referințe
NU SUNT	

Anexa Nr. 1 La Partea I

Teren

Nr cadastral	Suprafața (mp)*	Observații / Referințe
31756	1.500	

* Suprafața este determinată în planul de proiecție Stereo 70.



Date referitoare la teren

Crt	Categorie folosință	Intra vilan	Suprafața (mp)	Tarla	Parcelă	Nr. topo	Observații / Referințe
1	arabil	NU	1.500	25	89	-	

Lungime Segmente

1) Valorile lungimilor segmentelor sunt obținute din proiecție în plan.

Punct început	X / Y	Punct sfârșit	X / Y	Lungime segment (** (m)
1	434.707,957 299.187,434	2	434.862,887 299.621,975	461.334
2	434.862,887 299.621,975	3	434.860,513 299.622,536	2.439
3	434.860,513 299.622,536	4	434.859,702 299.622,728	0.833
4	434.859,702 299.622,728	5	434.704,876 299.188,478	461.025
5	434.704,876 299.188,478	6	434.707,628 299.187,545	2.906

Punct început	X / Y	Punct sfârșit	X / Y	Lungime segment (** (m)
6	434.707,628 299.187,545	1	434.707,957 299.187,434	0.347

** Lungimile segmentelor sunt determinate în planul de proiecție Stereo 70 și sunt rotunjite la 1 milimetru.

*** Distanța dintre puncte este formată din segmente cumulate ce sunt mai mici decât valoarea 1 milimetru.

**DATE DESPRE IMOBILUL NR. 7960**

Oficiul de Cadastru și Publicitate Imobiliară DOLJ
Biroul de Cadastru și Publicitate Imobiliară Craiova

A. Partea I. Descrierea imobilului

TEREN Extravilan

Adresa: Jud. Dolj, T25, P87

Nr. Crt	Nr cadastral Nr. topografic	Suprafața* (mp)	Observații / Referințe
A1		7.376	Sector cadastral:52 Teren neimprejmuit;

B. Partea II. Proprietari și acte

Inscrieri privitoare la dreptul de proprietate și alte drepturi reale	Referințe
/	
Act Administrativ nr. TDP 1008-48563, din 17/09/1997 emis de CJSDPAT DOLJ;	
B1	A1
Intabulare, drept de PROPRIETATE, dobandit prin Reconstituire, cota actuala 1/1, cota initiala 1/1 1) MIHAI GHEORGHE, LIPSA CNP	

C. Partea III. SARCINI .

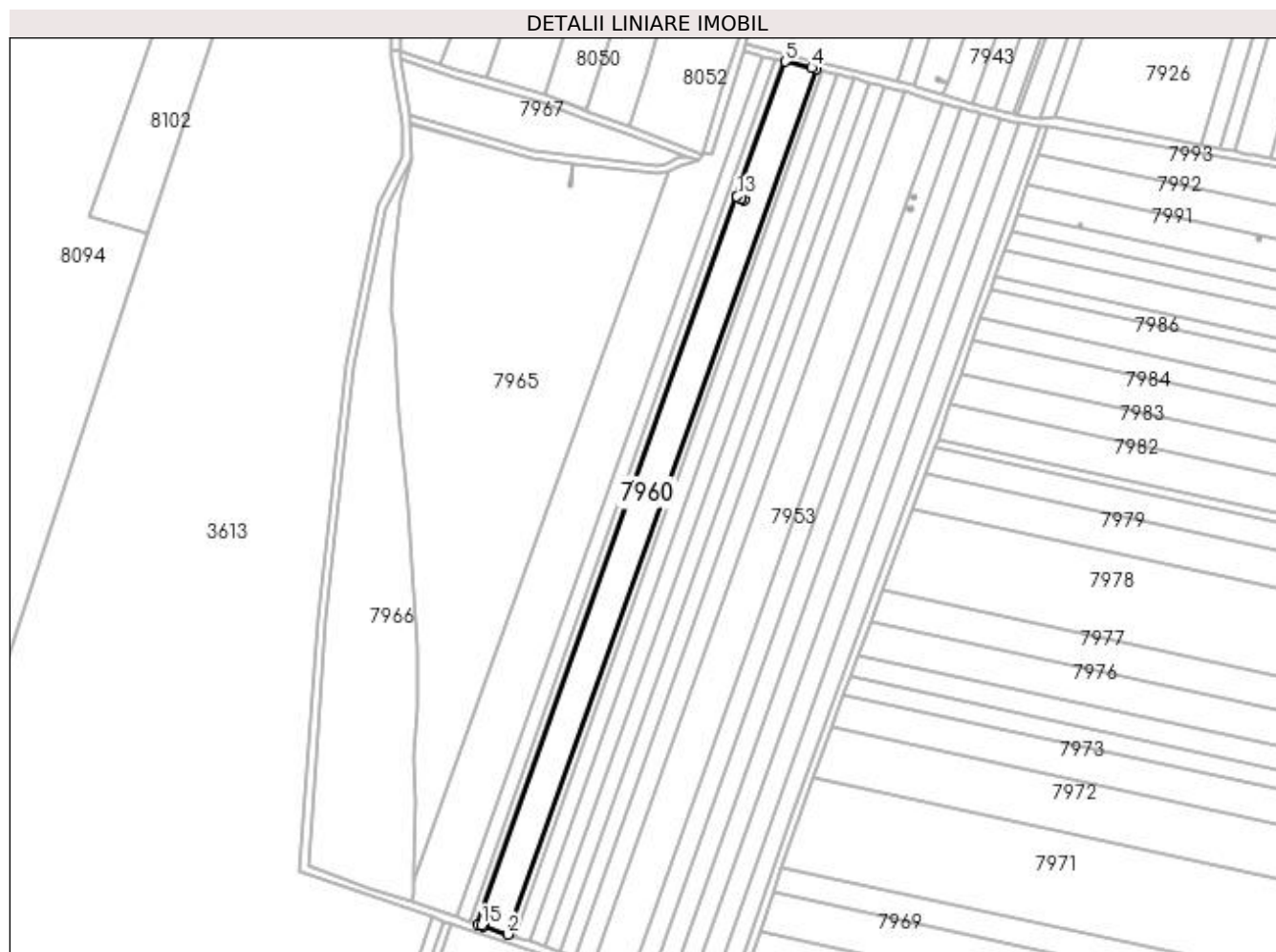
Inscrieri privind dezmembramintele dreptului de proprietate, drepturi reale de garanție și sarcini	Referințe
NU SUNT	

Anexa Nr. 1 La Partea I

Teren

Nr cadastral	Suprafața (mp)*	Observații / Referințe
	7.376	

* Suprafața este determinată în planul de proiecție Stereo 70.



Date referitoare la teren

Crt	Categorie folosință	Intravilan	Suprafața (mp)	Tarla	Parcelă	Nr. topo	Observații / Referințe
1	arabil	NU	7.376	25	87	-	

Lungime Segmente

1) Valorile lungimilor segmentelor sunt obținute din proiecție în plan.

Punct început	X / Y	Punct sfârșit	X / Y	Lungime segment (** (m)
1	434.692,438 299.192,697	2	434.704,876 299.188,478	13.134
2	434.704,876 299.188,478	3	434.859,702 299.622,728	461.025
3	434.859,702 299.622,728	4	434.857,331 299.623,288	2.436
4	434.857,331 299.623,288	5	434.844,006 299.626,436	13.692
5	434.844,006 299.626,436	6	434.819,874 299.558,751	71.858

Punct început	X / Y	Punct sfârșit	X / Y	Lungime segment (** (m)
6	434.819,874 299.558,751	7	434.822,139 299.557,943	2.405
7	434.822,139 299.557,943	8	434.822,194 299.558,646	0.705
8	434.822,194 299.558,646	9	434.823,61 299.558,535	1.42
9	434.823,61 299.558,535	10	434.823,499 299.557,13	1.409
10	434.823,499 299.557,13	11	434.822,084 299.557,241	1.419
11	434.822,084 299.557,241	12	434.822,139 299.557,939	0.7
12	434.822,139 299.557,939	13	434.819,872 299.558,746	2.406
13	434.819,872 299.558,746	14	434.689,694 299.193,627	387.632
14	434.689,694 299.193,627	15	434.691,547 299.192,999	1.957
15	434.691,547 299.192,999	1	434.692,438 299.192,697	0.941

** Lungimile segmentelor sunt determinate în planul de proiecție Stereo 70 și sunt rotunjite la 1 milimetru.

*** Distanța dintre puncte este formată din segmente cumulate ce sunt mai mici decât valoarea 1 milimetru.

**DATE DESPRE IMOBILUL NR. 7961**

Oficiul de Cadastru și Publicitate Imobiliară DOLJ
Biroul de Cadastru și Publicitate Imobiliară Craiova

A. Partea I. Descrierea imobilului

TEREN Extravilan

Adresa: Jud. Dolj, T25, P88

Nr. Crt	Nr cadastral Nr. topografic	Suprafața* (mp)	Observații / Referințe
A1		432	Sector cadastral:52 Teren neimprejmuit;

B. Partea II. Proprietari și acte

Inscrieri privitoare la dreptul de proprietate și alte drepturi reale	Referințe
/	
Act Administrativ nr. TDP 886-15011, din 14/02/1995 emis de CJSDPAT DOLJ;	
B1	A1
Intabulare, drept de PROPRIETATE, dobândit prin Reconstituire, cota actuala 1/1, cota initiala 1/1 1) DENEȚEANU CONSTANTINA, LIPSA CNP	

C. Partea III. SARCINI .

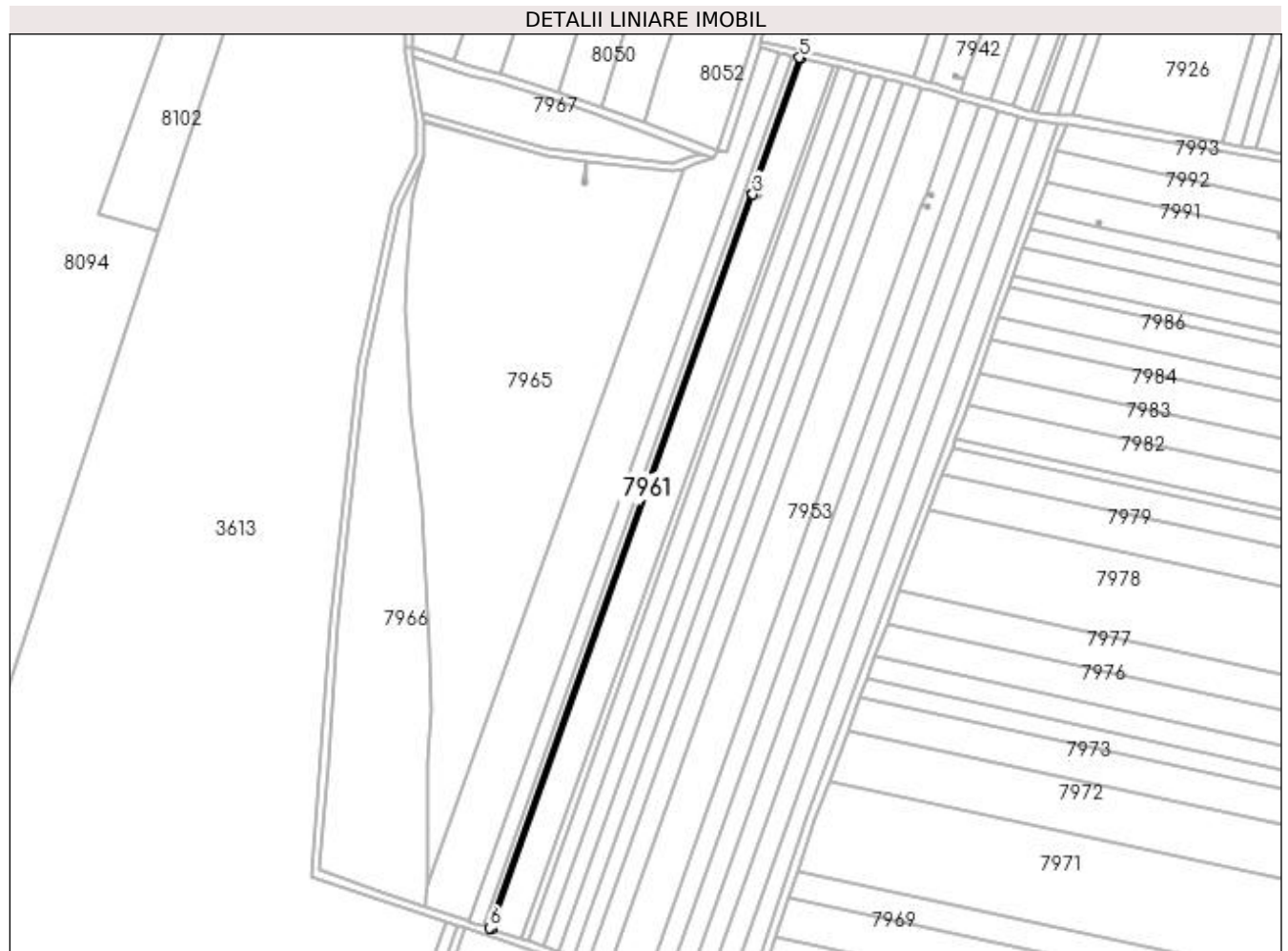
Inscrieri privind dezmembramintele dreptului de proprietate, drepturi reale de garanție și sarcini	Referințe
NU SUNT	

Anexa Nr. 1 La Partea I

Teren

Nr cadastral	Suprafața (mp)*	Observații / Referințe
	432	

* Suprafața este determinată în planul de proiecție Stereo 70.



Date referitoare la teren

Crt	Categorie folosință	Intravilan	Suprafața (mp)	Tarla	Parcelă	Nr. topo	Observații / Referințe
1	arabil	NU	432	25	88	-	

Lungime Segmente

1) Valorile lungimilor segmentelor sunt obținute din proiecție în plan.

Punct început	X / Y	Punct sfârșit	X / Y	Lungime segment (** (m)
1	434.689,694 299.193,627	2	434.819,872 299.558,746	387.632
2	434.819,872 299.558,746	3	434.819,874 299.558,751	0.005
3	434.819,874 299.558,751	4	434.844,006 299.626,436	71.858
4	434.844,006 299.626,436	5	434.843,085 299.626,653	0.946
5	434.843,085 299.626,653	6	434.688,803 299.193,929	459.405

Punct început	X / Y	Punct sfârșit	X / Y	Lungime segment (** (m)
6	434.688,803 299.193,929	1	434.689,694 299.193,627	0.941

** Lungimile segmentelor sunt determinate în planul de proiecție Stereo 70 și sunt rotunjite la 1 milimetru.

*** Distanța dintre puncte este formată din segmente cumulate ce sunt mai mici decât valoarea 1 milimetru.

**DATE DESPRE IMOBILUL NR. 7962**

Oficiul de Cadastru și Publicitate Imobiliară DOLJ
Biroul de Cadastru și Publicitate Imobiliară Craiova

A. Partea I. Descrierea imobilului

TEREN Extravilan

Adresa: Jud. Dolj, T25, P85

Nr. Crt	Nr cadastral Nr. topografic	Suprafața* (mp)	Observații / Referințe
A1		1.628	Sector cadastral:52 Teren neimprejmuit;

B. Partea II. Proprietari și acte

Inscrieri privitoare la dreptul de proprietate și alte drepturi reale	Referințe
/	
Act Administrativ nr. TDP 849-15011, din 06/02/1995 emis de CJSDPAT DOLJ;	
B1	A1
Intabulare, drept de PROPRIETATE, dobândit prin Reconstituire, cota actuala 1/1, cota initiala 1/1 1) STAN ELENA, LIPSA CNP	

C. Partea III. SARCINI .

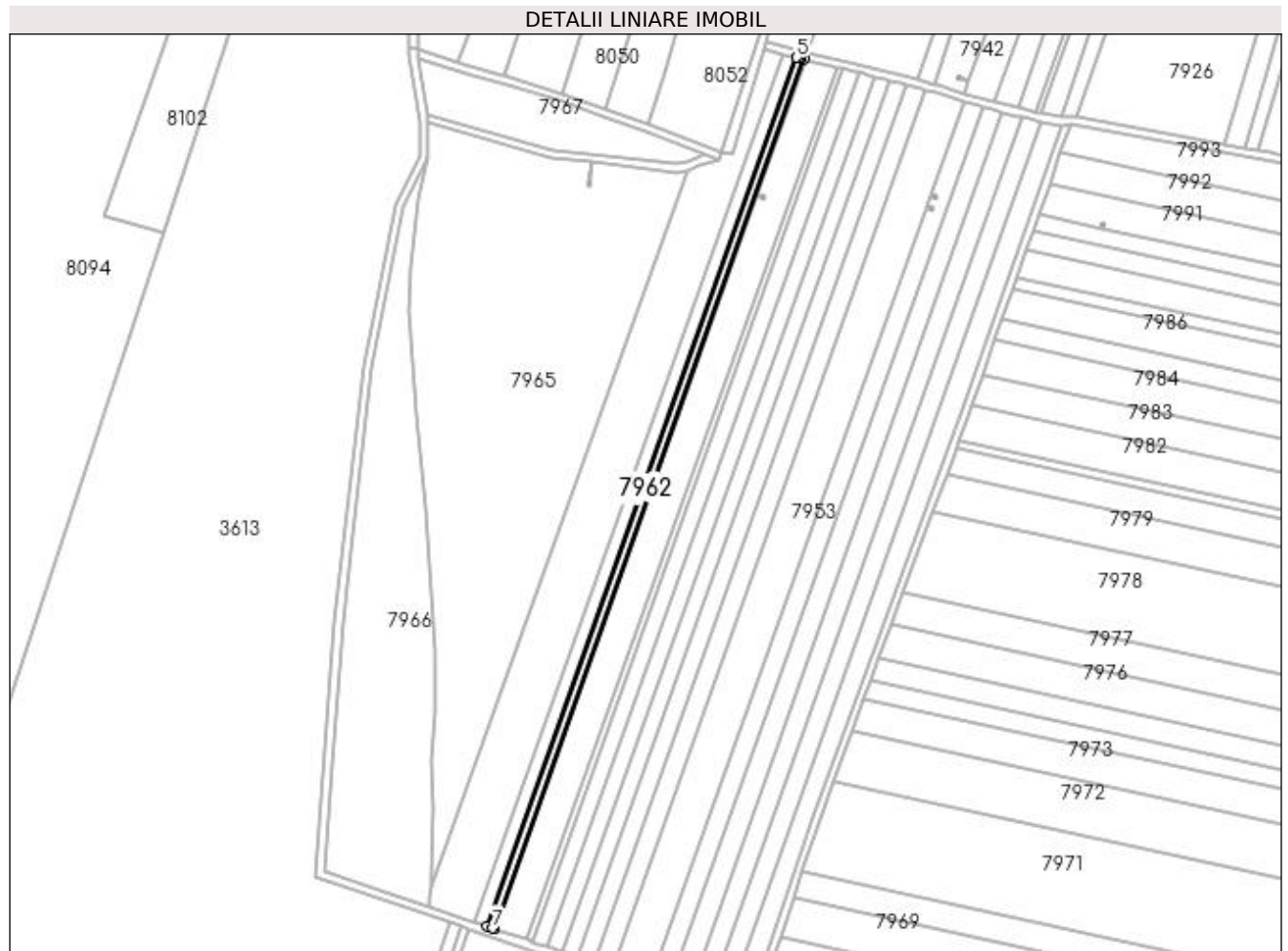
Inscrieri privind dezmembramintele dreptului de proprietate, drepturi reale de garanție și sarcini	Referințe
NU SUNT	

Anexa Nr. 1 La Partea I

Teren

Nr cadastral	Suprafața (mp)*	Observații / Referințe
	1.628	

* Suprafața este determinată în planul de proiecție Stereo 70.



Date referitoare la teren

Crt	Categorie folosință	Intra vilan	Suprafața (mp)	Tarla	Parcelă	Nr. topo	Observații / Referințe
1	arabil	NU	1.628	25	85	-	

Lungime Segmente

1) Valorile lungimilor segmentelor sunt obținute din proiecție în plan.

Punct început	X / Y	Punct sfârșit	X / Y	Lungime segment (** (m)
1	434.688,803 299.193,929	2	434.843,085 299.626,653	459.405
2	434.843,085 299.626,653	3	434.841,644 299.626,994	1.481
3	434.841,644 299.626,994	4	434.840,724 299.627,211	0.945
4	434.840,724 299.627,211	5	434.839,614 299.627,473	1.141
5	434.839,614 299.627,473	6	434.685,445 299.195,068	459.067

Punct început	X / Y	Punct sfârșit	X / Y	Lungime segment (** (m)
6	434.685,445 299.195,068	7	434.688,188 299.194,138	2.896
7	434.688,188 299.194,138	1	434.688,803 299.193,929	0.65

** Lungimile segmentelor sunt determinate în planul de proiecție Stereo 70 și sunt rotunjite la 1 milimetru.

*** Distanța dintre puncte este formată din segmente cumulate ce sunt mai mici decât valoarea 1 milimetru.

**DATE DESPRE IMOBILUL NR. 7963**

Oficiul de Cadastru și Publicitate Imobiliară DOLJ
Biroul de Cadastru și Publicitate Imobiliară Craiova

A. Partea I. Descrierea imobilului

TEREN Necunoscut

Adresa: Loc. Cosereni, Jud. Dolj, T25, P84

Nr. Crt	Nr cadastral Nr. topografic	Suprafața* (mp)	Observații / Referințe
A1	31613	3.256	Sector cadastral:52 Teren neimprejmuit; Conform PUG aprobat prin HCL 28/2015, suprafata intravilan =155 mp, suprafata extravilan = 3101 mp.

B. Partea II. Proprietari și acte

Inscrieri privitoare la dreptul de proprietate și alte drepturi reale		Referințe
120173 / 16/09/2016		
Act Notarial nr. contract de vanzare aut nr 403, din 09/09/2016 emis de NP AURELIAN DANIEL CLOSCA (CONTRACT VANZARE);		
B1	Intabulare, drept de PROPRIETATE, dobandit prin Conventie, cota actuala 1/1, cota initiala 1/1 1) SOCIETATEA AGRI TERENURI SA, CIF:24816228	A1

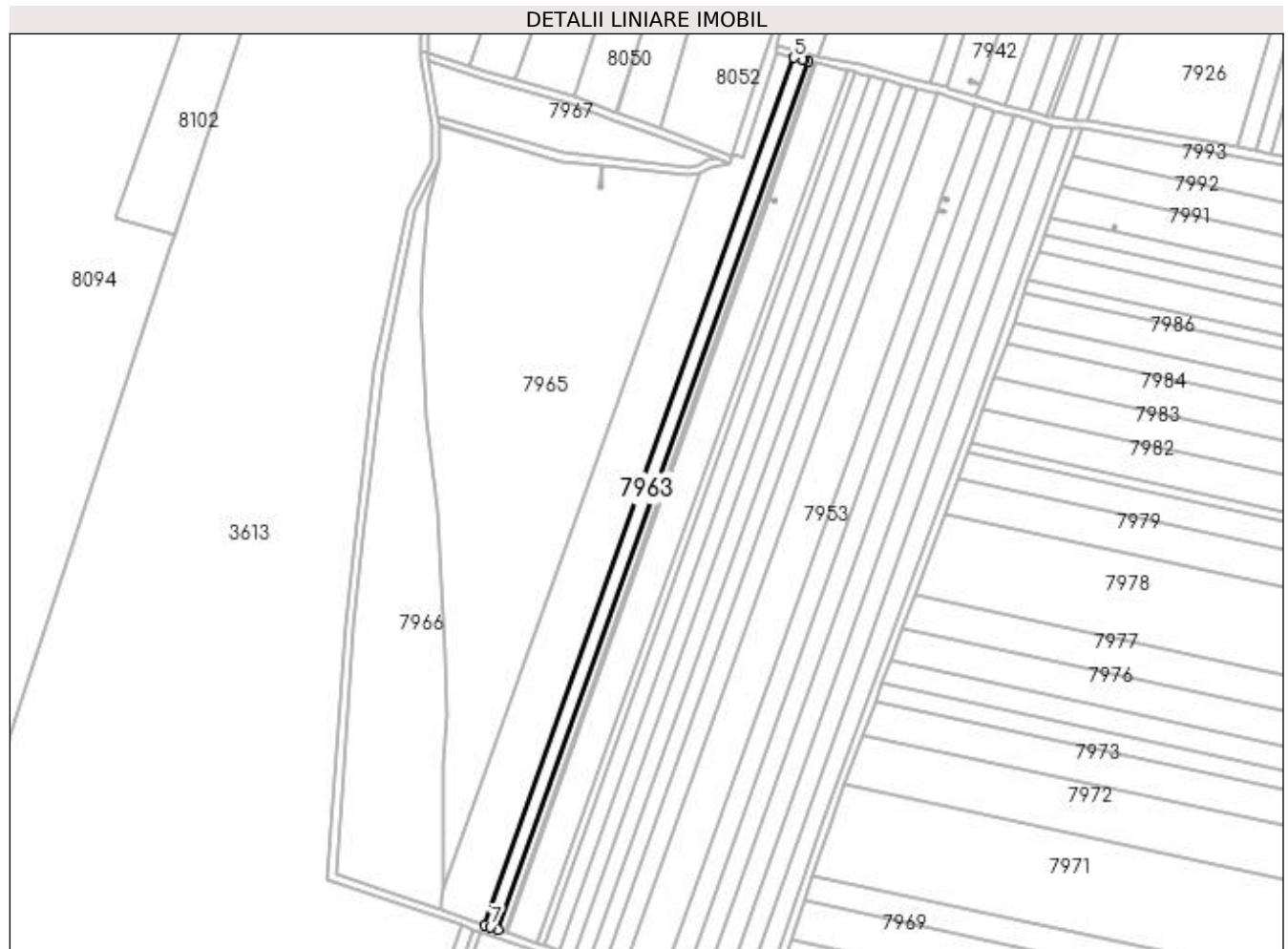
C. Partea III. SARCINI

Inscrieri privind dezmembramintele dreptului de proprietate, drepturi reale de garanție și sarcini		Referințe
40659 / 16/04/2015		
Hotarare Judecatoreasca nr. Sentinta civila nr. 26377, din 26/11/2002 emis de JUDECATORIA CRAIOVA;		
C1	Se noteaza asupra imobilului de sub A 1 sulta pentru suma de 3.002.334 rol in favoarea lui Dinu Magdalena .	A1

Anexa Nr. 1 La Partea I**Teren**

Nr cadastral	Suprafața (mp)*	Observații / Referințe
31613	3.256	Conform PUG aprobat prin HCL 28/2015, suprafața intravilan = 155 mp, suprafața extravilan = 3101 mp.

* Suprafața este determinată în planul de proiecție Stereo 70.

**Date referitoare la teren**

Crt	Categorie folosință	Intra vilan	Suprafața (mp)	Tarla	Parcelă	Nr. topo	Observații / Referințe
1	arabil	DA	155	25	84	-	
2	arabil	NU	3.101	25	84	-	

Lungime Segmente

1) Valorile lungimilor segmentelor sunt obținute din proiecție în plan.

Punct început	X / Y	Punct sfârșit	X / Y	Lungime segment (** (m)
1	434.685,445 299.195,068	2	434.839,614 299.627,473	459.067
2	434.839,614 299.627,473	3	434.837,254 299.628,031	2.425
3	434.837,254 299.628,031	4	434.836,713 299.628,159	0.556
4	434.836,713 299.628,159	5	434.832,663 299.629,112	4.161

Punct început	X / Y	Punct sfârșit	X / Y	Lungime segment (** (m)
5	434.832,663 299.629,112	6	434.678,723 299.197,348	458.386
6	434.678,723 299.197,348	7	434.681,462 299.196,419	2.892
7	434.681,462 299.196,419	1	434.685,445 299.195,068	4.206

** Lungimile segmentelor sunt determinate în planul de proiecție Stereo 70 și sunt rotunjite la 1 milimetru.

*** Distanța dintre puncte este formată din segmente cumulate ce sunt mai mici decât valoarea 1 milimetru.

**DATE DESPRE IMOBILUL NR. 7964**

Oficiul de Cadastru și Publicitate Imobiliară DOLJ
Biroul de Cadastru și Publicitate Imobiliară Craiova

A. Partea I. Descrierea imobilului

TEREN Necunoscut

Adresa: Loc. Cosereni, Jud. Dolj, T25, P83

Nr. Crt	Nr cadastral Nr. topografic	Suprafața* (mp)	Observații / Referințe
A1		10.577	Sector cadastral:52 Teren neimprejmit; Conform PUG aprobat prin HCL 28/2015, suprafata intravilan = 467 mp, suprafata extravilan = 10110 mp.

B. Partea II. Proprietari și acte

Inscrieri privitoare la dreptul de proprietate și alte drepturi reale	Referințe
/	
Act Normativ nr. Legea 7, din 13/03/1996 emis de PARLAMENTUL ROMÂNIEI (art. 13 alin. 14);	
B1	A1
Intabulare, drept de PROPRIETATE, dobandit prin Lege, cota actuala 1/1, cota initiala 1/1 1) COMUNA TESLUI - Rezerva comisiei locale de fond funciar, CIF:4553330	

C. Partea III. SARCINI .

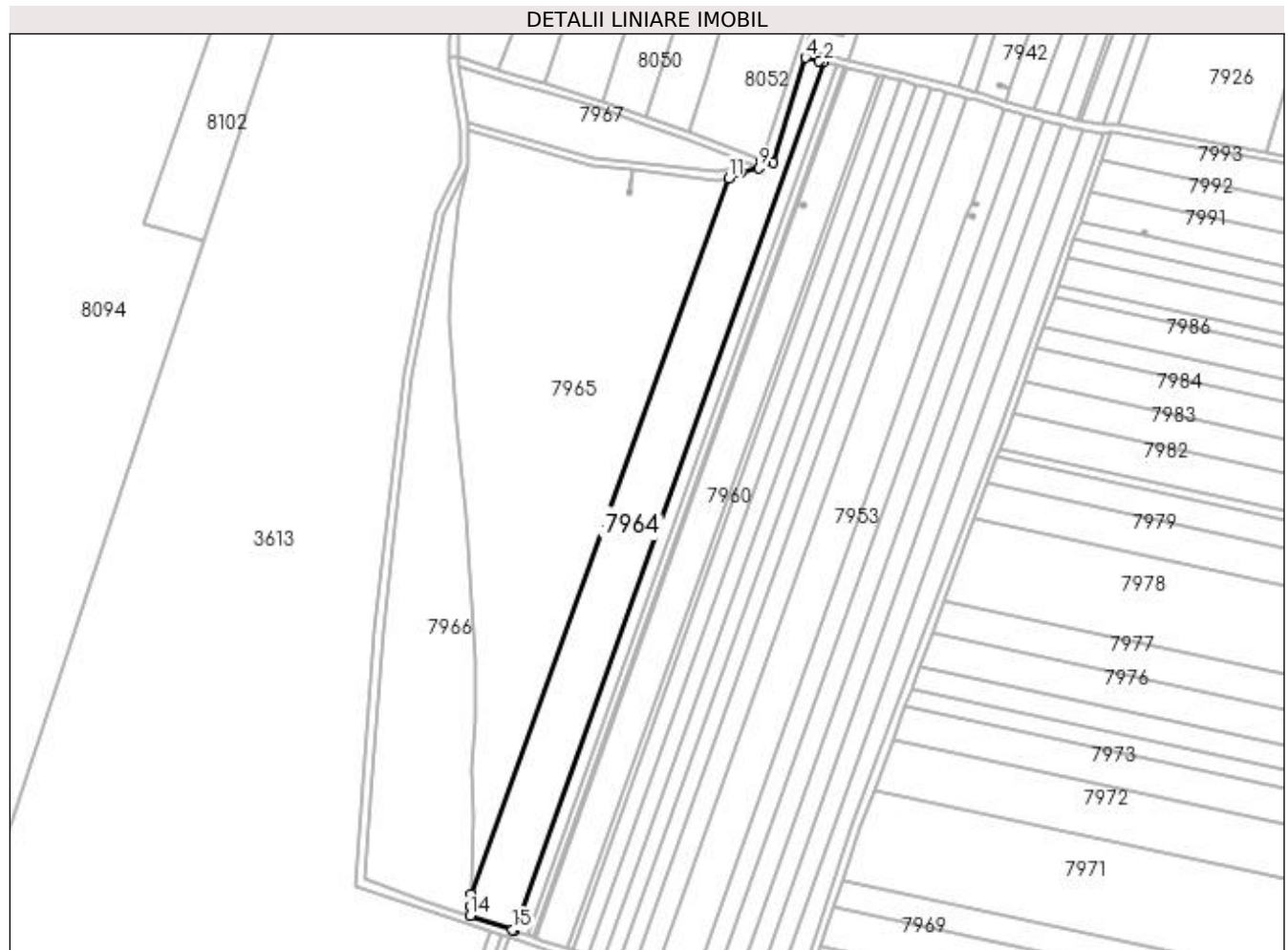
Inscrieri privind dezmembramintele dreptului de proprietate, drepturi reale de garanție și sarcini	Referințe
NU SUNT	

Anexa Nr. 1 La Partea I

Teren

Nr cadastral	Suprafața (mp)*	Observații / Referințe
	10.577	Conform PUG aprobat prin HCL 28/2015, suprafața intravilan = 467 mp, suprafața extravilan = 10110 mp.

* Suprafața este determinată în planul de proiecție Stereo 70.



Date referitoare la teren

Crt	Categorie folosință	Intra vilan	Suprafața (mp)	Tarla	Parcelă	Nr. topo	Observații / Referințe
1	arabil	DA	467	25	83	-	
2	arabil	NU	10.110	25	83	-	

Lungime Segmente

1) Valorile lungimilor segmentelor sunt obținute din proiecție în plan.

Punct început	X / Y	Punct sfârșit	X / Y	Lungime segment (** (m)
1	434.678,723 299.197,348	2	434.832,663 299.629,112	458.386
2	434.832,663 299.629,112	3	434.830,307 299.629,666	2.42
3	434.830,307 299.629,666	4	434.823,603 299.631,244	6.887
4	434.823,603 299.631,244	5	434.807,331 299.579,398	54.34

Punct început	X / Y	Punct sfârşit	X / Y	Lungime segment (** (m)
5	434.807,331 299.579,398	6	434.803,512 299.580,614	4.008
6	434.803,512 299.580,614	7	434.803,22 299.579,804	0.861
7	434.803,22 299.579,804	8	434.802,032 299.580,226	1.261
8	434.802,032 299.580,226	9	434.800,638 299.576,5	3.978
9	434.800,638 299.576,5	10	434.791,128 299.574,209	9.782
10	434.791,128 299.574,209	11	434.785,617 299.571,396	6.187
11	434.785,617 299.571,396	12	434.657,547 299.215,243	378.48
12	434.657,547 299.215,243	13	434.657,094 299.209,182	6.078
13	434.657,094 299.209,182	14	434.656,885 299.204,627	4.56
14	434.656,885 299.204,627	15	434.677,975 299.197,602	22.229
15	434.677,975 299.197,602	1	434.678,723 299.197,348	0.79

** Lungimile segmentelor sunt determinate în planul de proiecție Stereo 70 și sunt rotunjite la 1 milimetru.

*** Distanța dintre puncte este formată din segmente cumulate ce sunt mai mici decât valoarea 1 milimetru.

**DATE DESPRE IMOBILUL NR. 7965**

Oficiul de Cadastru și Publicitate Imobiliară DOLJ
Biroul de Cadastru și Publicitate Imobiliară Craiova

A. Partea I. Descrierea imobilului

TEREN Extravilan

Adresa: Jud. Dolj, T25, P86/1-LOTUL 1

Nr. Crt	Nr cadastral Nr. topografic	Suprafața* (mp)	Observații / Referințe
A1	31587	25.131	Sector cadastral:52 Teren neimprejmuit;

B. Partea II. Proprietari și acte

Inscrieri privitoare la dreptul de proprietate și alte drepturi reale		Referințe
107065 / 07/09/2015		
Act Notarial nr. CVC aut. nr. 2943, din 04/09/2015 emis de NP Faurar Virgil Claudiu;		
B1	Intabulare, drept de PROPRIETATE, dobândit prin Conventie, cota actuala 1/1, cota initiala 1/1 1) DUMITRU JENICA 2) DUMITRU MARIANA	A1

C. Partea III. SARCINI .

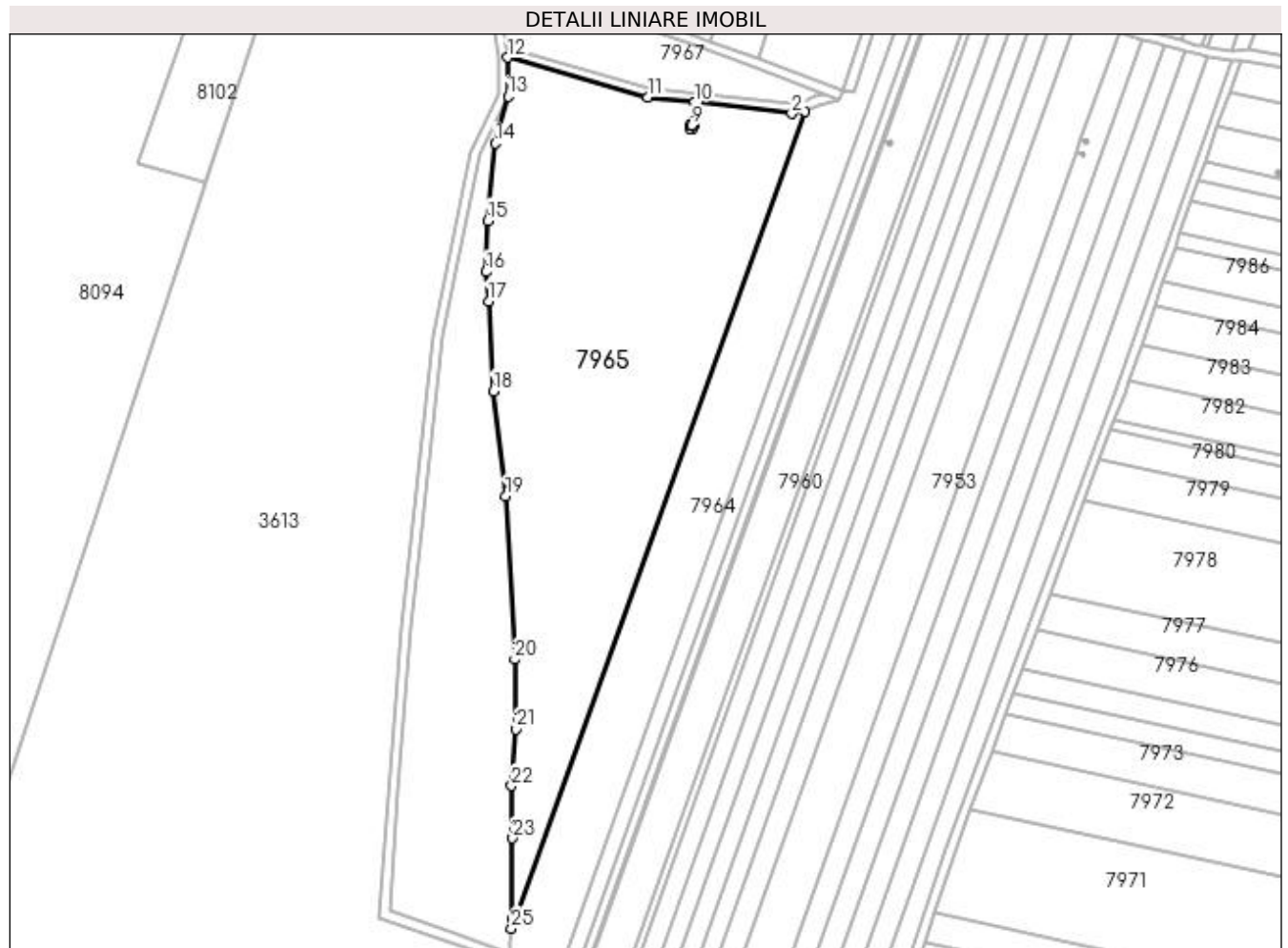
Inscrieri privind dezmembramentele dreptului de proprietate, drepturi reale de garanție și sarcini	Referințe
NU SUNT	

Anexa Nr. 1 La Partea I

Teren

Nr cadastral	Suprafața (mp)*	Observații / Referințe
31587	25.131	

* Suprafața este determinată în planul de proiecție Stereo 70.



Date referitoare la teren

Crt	Categorie folosință	Intravilan	Suprafața (mp)	Tarla	Parcelă	Nr. topo	Observații / Referințe
1	arabil	NU	25.131	25	86/1	-	

Lungime Segmente

1) Valorile lungimilor segmentelor sunt obținute din proiecție în plan.

Punct început	X / Y	Punct sfârșit	X / Y	Lungime segment (** (m)
1	434.785,617 299.571,396	2	434.779,846 299.570,384	5.859
3	434.737,36 299.575,302	4	434.736,208 299.565,351	10.017
5	434.736,916 299.565,295	6	434.736,806 299.563,889	1.41
7	434.735,39 299.564,001	8	434.735,5 299.565,406	1.409
9	434.736,203 299.565,351	10	434.737,355 299.575,303	10.018

Punct început	X / Y	Punct sfârșit	X / Y	Lungime segment (** (m)
2	434.779,846 299.570,384	3	434.737,36 299.575,302	42.77
4	434.736,208 299.565,351	5	434.736,916 299.565,295	0.71
6	434.736,806 299.563,889	7	434.735,39 299.564,001	1.42
8	434.735,5 299.565,406	9	434.736,203 299.565,351	0.705
10	434.737,355 299.575,303	11	434.717,093 299.577,648	20.397

Punct început	X / Y	Punct sfârșit	X / Y	Lungime segment (** (m)
11	434.717,093 299.577,648	12	434.656,036 299.594,876	63.441
13	434.656,12 299.577,91	14	434.650,663 299.557,487	21.139
15	434.647,274 299.523,784	16	434.646,466 299.501,427	22.372
17	434.647,674 299.488,656	18	434.649,651 299.449,539	39.167
19	434.655,069 299.403,635	20	434.658,999 299.332,546	71.198
21	434.659,56 299.302,061	22	434.657,63 299.277,413	24.723
23	434.658,046 299.254,55	24	434.657,868 299.219,542	35.008
25	434.657,547 299.215,243	1	434.785,617 299.571,396	378.48

Punct început	X / Y	Punct sfârșit	X / Y	Lungime segment (** (m)
12	434.656,036 299.594,876	13	434.656,12 299.577,91	16.966
14	434.650,663 299.557,487	15	434.647,274 299.523,784	33.873
16	434.646,466 299.501,427	17	434.647,674 299.488,656	12.828
18	434.649,651 299.449,539	19	434.655,069 299.403,635	46.223
20	434.658,999 299.332,546	21	434.659,56 299.302,061	30.49
22	434.657,63 299.277,413	23	434.658,046 299.254,55	22.867
24	434.657,868 299.219,542	25	434.657,547 299.215,243	4.311

** Lungimile segmentelor sunt determinate în planul de proiecție Stereo 70 și sunt rotunjite la 1 milimetru.

*** Distanța dintre puncte este formată din segmente cumulate ce sunt mai mici decât valoarea 1 milimetru.

**DATE DESPRE IMOBILUL NR. 7966**

Oficiul de Cadastru și Publicitate Imobiliară DOLJ
Biroul de Cadastru și Publicitate Imobiliară Craiova

A. Partea I. Descrierea imobilului

TEREN Extravilan

Adresa: Jud. Dolj, T25 P86/1

Nr. Crt	Nr cadastral Nr. topografic	Suprafața* (mp)	Observații / Referințe
A1	33495	11.869	Sector cadastral:52 Teren neimprejmuit;

B. Partea II. Proprietari și acte

Inscrieri privitoare la dreptul de proprietate și alte drepturi reale	Referințe
59293 / 28/02/2023	
Act Notarial nr. CONTRACT DE VANZARE AUT SUB NR. 565, din 27/02/2023 emis de NP Faurar Virgil Claudiu;	
B1	A1
Intabulare, drept de PROPRIETATE, dobândit prin Conventie, cota actuala 1/1, cota initiala 1/1	
1) DUMITRU MIHAI CRISTIAN	
2) DUMITRU GIORGIANA-VASILICA	

C. Partea III. SARCINI .

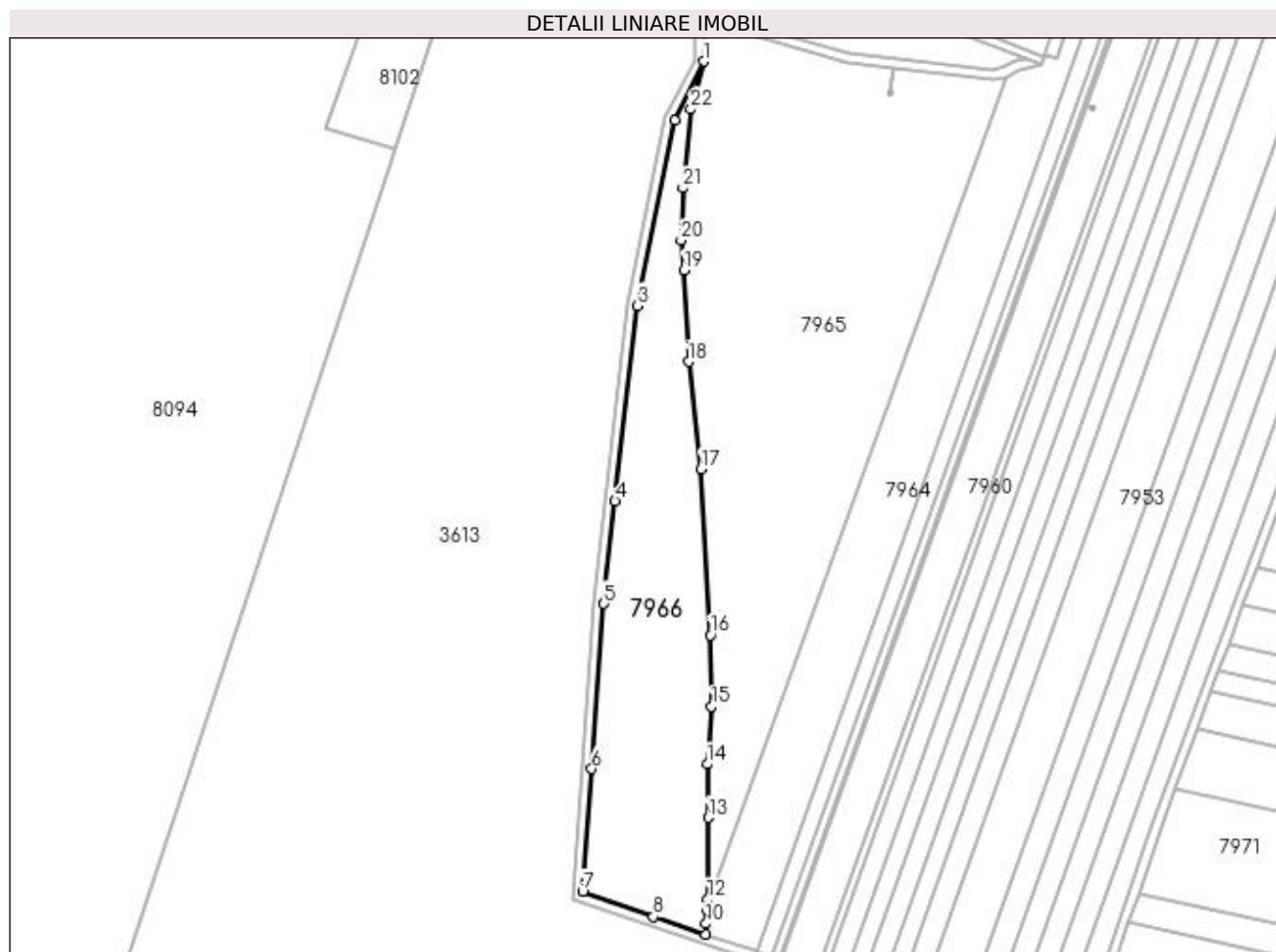
Inscrieri privind dezmembramintele dreptului de proprietate, drepturi reale de garanție și sarcini	Referințe
NU SUNT	

Anexa Nr. 1 La Partea I

Teren

Nr cadastral	Suprafața (mp)*	Observații / Referințe
33495	11.869	

* Suprafața este determinată în planul de proiecție Stereo 70.



Date referitoare la teren

Crt	Categorie folosință	Intra vilan	Suprafața (mp)	Tarla	Parcelă	Nr. topo	Observații / Referințe
1	arabil	NU	11.869	25	86/1	-	

Lungime Segmente

1) Valorile lungimilor segmentelor sunt obținute din proiecție în plan.

Punct început	X / Y	Punct sfârșit	X / Y	Lungime segment (** (m)	Punct început	X / Y	Punct sfârșit	X / Y	Lungime segment (** (m)
1	434.656,12 299.577,91	2	434.643,736 299.552,871	27.934	2	434.643,736 299.552,871	3	434.627,646 299.473,406	81.078
3	434.627,646 299.473,406	4	434.618,28 299.389,847	84.082	4	434.618,28 299.389,847	5	434.613,364 299.345,987	44.135
5	434.613,364 299.345,987	6	434.608,221 299.275,389	70.785	6	434.608,221 299.275,389	7	434.604,339 299.222,802	52.73
7	434.604,339 299.222,802	8	434.634,551 299.212,068	32.062	8	434.634,551 299.212,068	9	434.656,885 299.204,627	23.541
9	434.656,885 299.204,627	10	434.657,094 299.209,182	4.56	10	434.657,094 299.209,182	11	434.657,547 299.215,243	6.078

Punct început	X / Y	Punct sfârșit	X / Y	Lungime segment (** (m)
11	434.657,547 299.215,243	12	434.657,868 299.219,542	4.311
13	434.658,046 299.254,55	14	434.657,63 299.277,413	22.867
15	434.659,56 299.302,061	16	434.658,999 299.332,546	30.49
17	434.655,069 299.403,635	18	434.649,651 299.449,539	46.223
19	434.647,674 299.488,656	20	434.646,466 299.501,427	12.828
21	434.647,274 299.523,784	22	434.650,663 299.557,487	33.873

Punct început	X / Y	Punct sfârșit	X / Y	Lungime segment (** (m)
12	434.657,868 299.219,542	13	434.658,046 299.254,55	35.008
14	434.657,63 299.277,413	15	434.659,56 299.302,061	24.723
16	434.658,999 299.332,546	17	434.655,069 299.403,635	71.198
18	434.649,651 299.449,539	19	434.647,674 299.488,656	39.167
20	434.646,466 299.501,427	21	434.647,274 299.523,784	22.372
22	434.650,663 299.557,487	1	434.656,12 299.577,91	21.139

** Lungimile segmentelor sunt determinate în planul de proiecție Stereo 70 și sunt rotunjite la 1 milimetru.

*** Distanța dintre puncte este formată din segmente cumulate ce sunt mai mici decât valoarea 1 milimetru.

**DATE DESPRE IMOBILUL NR. 7967**

Oficiul de Cadastru și Publicitate Imobiliară DOLJ
Biroul de Cadastru și Publicitate Imobiliară Craiova

A. Partea I. Descrierea imobilului

TEREN Extravilan

Adresa: Jud. Dolj, T25, P86/2

Nr. Crt	Nr cadastral Nr. topografic	Suprafața* (mp)	Observații / Referințe
A1		2.853	Sector cadastral:52 Teren neimprejmuit;

B. Partea II. Proprietari și acte

Inscrieri privitoare la dreptul de proprietate și alte drepturi reale	Referințe
/	
Act Normativ nr. Legea 7, din 13/03/1996 emis de PARLAMENTUL ROMÂNIEI (art. 13 alin. 15);	
B1	Inscrierea provizorie, drept de PROPRIETATE, dobandit prin Lege, cota actuala 1/1, cota initiala 1/1
	1) NEIDENTIFICAT NEIDENTIFICAT, CIF:0000000000000

C. Partea III. SARCINI .

Inscrieri privind dezmembramintele dreptului de proprietate, drepturi reale de garanție și sarcini	Referințe
NU SUNT	

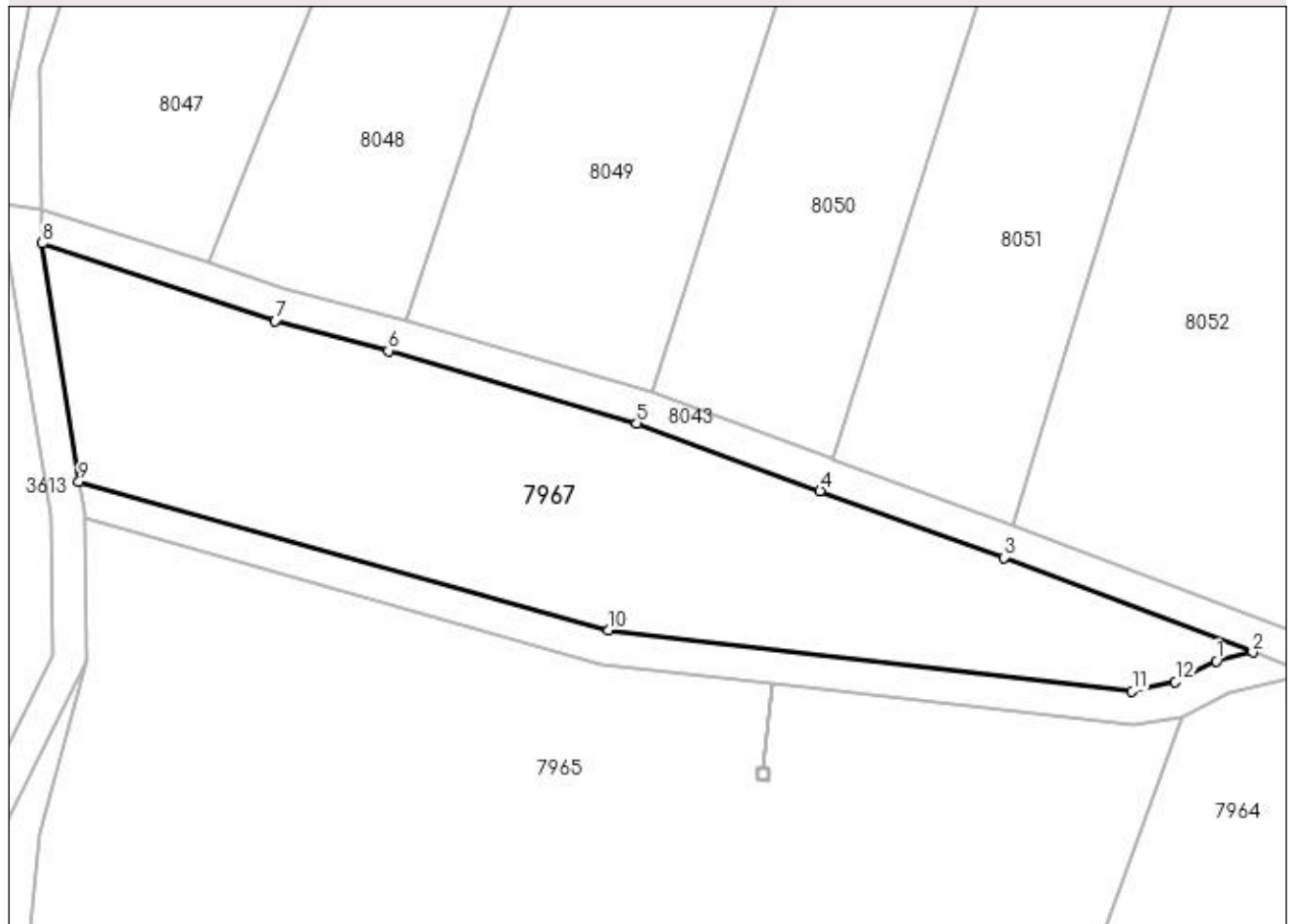
Anexa Nr. 1 La Partea I

Teren

Nr cadastral	Suprafața (mp)*	Observații / Referințe
	2.853	

* Suprafața este determinată în planul de proiecție Stereo 70.

DETALII LINIARE IMOBIL



Date referitoare la teren

Crt	Categorie folosință	Intra vilan	Suprafața (mp)	Tarla	Parcelă	Nr. topo	Observații / Referințe
1	neproductiv	NU	2.853	25	86/2	-	

Lungime Segmente

1) Valorile lungimilor segmentelor sunt obținute din proiecție în plan.

Punct început	X / Y	Punct sfârșit	X / Y	Lungime segment (** (m)
1	434.789,731 299.577,987	2	434.794,019 299.579,02	4.411
2	434.794,019 299.579,02	3	434.764,627 299.590,209	31.45
3	434.764,627 299.590,209	4	434.742,911 299.598,1	23.105
4	434.742,911 299.598,1	5	434.721,206 299.606,076	23.124
5	434.721,206 299.606,076	6	434.691,844 299.614,63	30.583

Punct început	X / Y	Punct sfârşit	X / Y	Lungime segment (** (m)
6	434.691,844 299.614,63	7	434.678,471 299.618,157	13.83
7	434.678,471 299.618,157	8	434.650,941 299.627,322	29.015
8	434.650,941 299.627,322	9	434.655,29 299.599,208	28.448
9	434.655,29 299.599,208	10	434.717,837 299.581,589	64.981
10	434.717,837 299.581,589	11	434.779,76 299.574,432	62.335
11	434.779,76 299.574,432	12	434.784,871 299.575,506	5.223
12	434.784,871 299.575,506	1	434.789,731 299.577,987	5.457

** Lungimile segmentelor sunt determinate în planul de proiecție Stereo 70 și sunt rotunjite la 1 milimetru.

*** Distanța dintre puncte este formată din segmente cumulate ce sunt mai mici decât valoarea 1 milimetru.

**DATE DESPRE IMOBILUL NR. 7968**

Oficiul de Cadastru și Publicitate Imobiliară DOLJ
Biroul de Cadastru și Publicitate Imobiliară Craiova

A. Partea I. Descrierea imobilului

TEREN Extravilan

Adresa: Jud. Dolj, T25, P105

Nr. Crt	Nr cadastral Nr. topografic	Suprafața* (mp)	Observații / Referințe
A1		12.000	Sector cadastral:52 Teren neimprejmuit;

B. Partea II. Proprietari și acte

Inscrieri privitoare la dreptul de proprietate și alte drepturi reale		Referințe
/		
Act Normativ nr. Legea 7, din 13/03/1996 emis de PARLAMENTUL ROMÂNIEI (art. 13 alin. 14);		
B1	Intabulare, drept de PROPRIETATE, dobandit prin Lege, cota actuala 1/1, cota initiala 1/1	A1
1) COMUNA TESLUI - Rezerva comisiei locale de fond funciar, CIF:4553330		

C. Partea III. SARCINI .

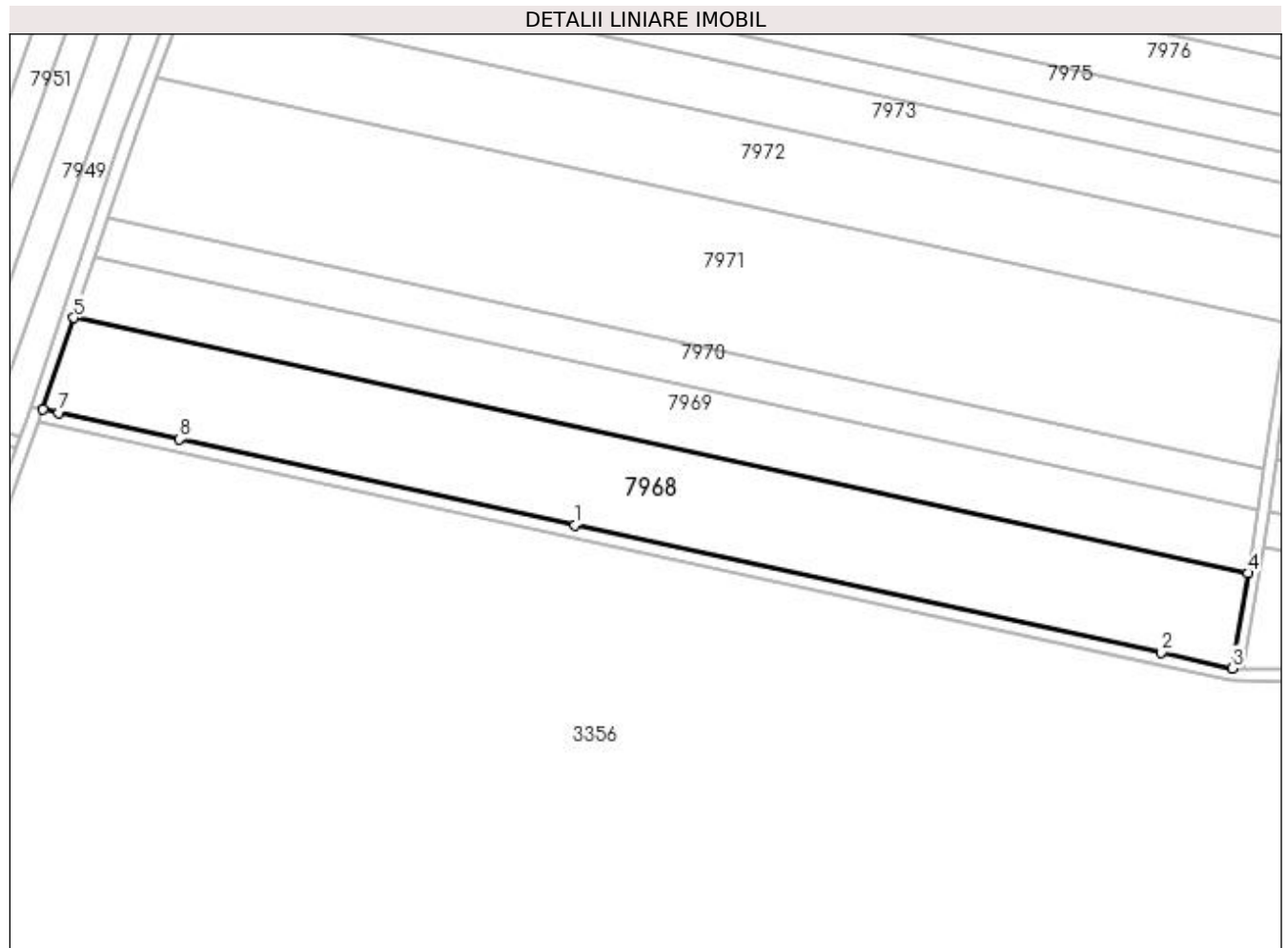
Inscrieri privind dezmembramintele dreptului de proprietate, drepturi reale de garanție și sarcini	Referințe
NU SUNT	

Anexa Nr. 1 La Partea I

Teren

Nr cadastral	Suprafața (mp)*	Observații / Referințe
	12.000	

* Suprafața este determinată în planul de proiecție Stereo 70.



Date referitoare la teren

Crt	Categorie folosință	Intra vilan	Suprafața (mp)	Tarla	Parcelă	Nr. topo	Observații / Referințe
1	arabil	NU	12.000	25	105	-	

Lungime Segmente

1) Valorile lungimilor segmentelor sunt obținute din proiecție în plan.

Punct început	X / Y	Punct sfârșit	X / Y	Lungime segment (** (m)
1	434.992,34 299.123,268	2	435.180,649 299.082,359	192.701
2	435.180,649 299.082,359	3	435.203,598 299.077,37	23.485
3	435.203,598 299.077,37	4	435.208,551 299.107,918	30.947
4	435.208,551 299.107,918	5	434.831,361 299.189,839	385.984
5	434.831,361 299.189,839	6	434.821,454 299.160,391	31.07

Punct început	X / Y	Punct sfârșit	X / Y	Lungime segment (** (m)
6	434.821,454 299.160,391	7	434.826,55 299.159,344	5.202
7	434.826,55 299.159,344	8	434.865,314 299.150,863	39.681
8	434.865,314 299.150,863	1	434.992,34 299.123,268	129.989

** Lungimile segmentelor sunt determinate în planul de proiecție Stereo 70 și sunt rotunjite la 1 milimetru.

*** Distanța dintre puncte este formată din segmente cumulate ce sunt mai mici decât valoarea 1 milimetru.

**DATE DESPRE IMOBILUL NR. 7969**

Oficiul de Cadastru și Publicitate Imobiliară DOLJ
 Biroul de Cadastru și Publicitate Imobiliară Craiova

A. Partea I. Descrierea imobilului

TEREN Extravilan

Adresa: Jud. Dolj, T25, P106

Nr. Crt	Nr cadastral Nr. topografic	Suprafața* (mp)	Observații / Referințe
A1		7.930	Sector cadastral:52 Teren neimpregmuit;

B. Partea II. Proprietari și acte

Inscrieri privitoare la dreptul de proprietate și alte drepturi reale	Referințe
/	
Act Notarial nr. CM 67, din 26/04/2013 emis de BNP Ștefănescu Floriana;	
B1	A1
Intabulare, drept de PROPRIETATE, dobandit prin Succesiune, cota actuala 1/1, cota initiala 1/1 1) VLĂDAIA PAUL	

C. Partea III. SARCINI .

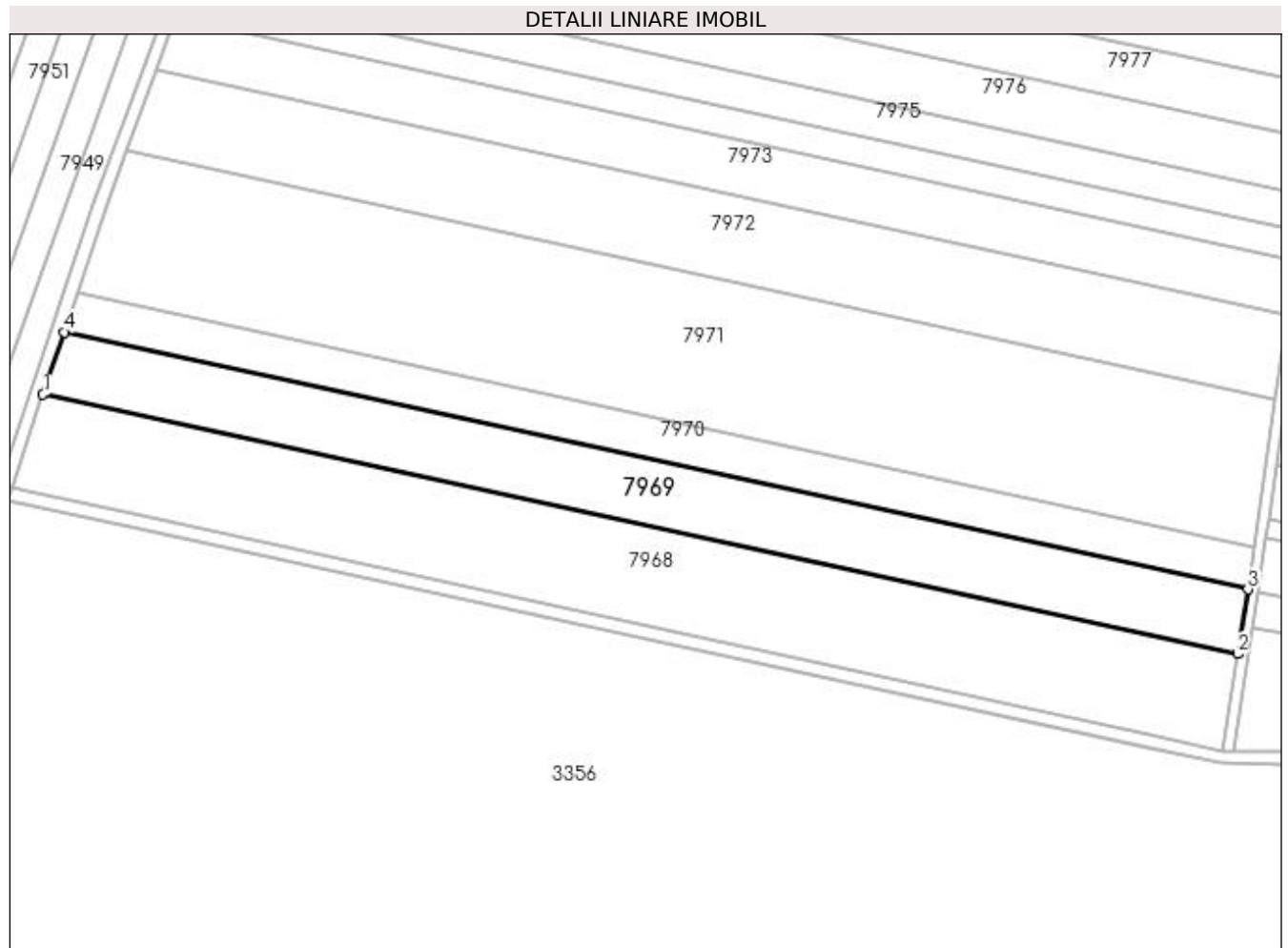
Inscrieri privind dezmembramintele dreptului de proprietate, drepturi reale de garanție și sarcini	Referințe
NU SUNT	

Anexa Nr. 1 La Partea I

Teren

Nr cadastral	Suprafața (mp)*	Observații / Referințe
	7.930	

* Suprafața este determinată în planul de proiecție Stereo 70.



Date referitoare la teren

Crt	Categorie folosință	Intra vilan	Suprafața (mp)	Tarla	Parcelă	Nr. topo	Observații / Referințe
1	arabil	NU	7.930	25	106	-	

Lungime Segmente

1) Valorile lungimilor segmentelor sunt obținute din proiecție în plan.

Punct început	X / Y	Punct sfârșit	X / Y	Lungime segment (** (m)
1	434.831,361 299.189,839	2	435.208,551 299.107,918	385.984
2	435.208,551 299.107,918	3	435.211,859 299.128,316	20.664
3	435.211,859 299.128,316	4	434.837,982 299.209,517	382.593
4	434.837,982 299.209,517	1	434.831,361 299.189,839	20.762

**** Lungimile segmentelor sunt determinate în planul de proiecție Stereo 70 și sunt rotunjite la 1 milimetru.**

***** Distanța dintre puncte este formată din segmente cumulate ce sunt mai mici decât valoarea 1 milimetru.**

**DATE DESPRE IMOBILUL NR. 7970**

Oficiul de Cadastru și Publicitate Imobiliară DOLJ
Biroul de Cadastru și Publicitate Imobiliară Craiova

A. Partea I. Descrierea imobilului

TEREN Extravilan

Adresa: Jud. Dolj, T25, P106/1

Nr. Crt	Nr cadastral Nr. topografic	Suprafața* (mp)	Observații / Referințe
A1		5.000	Sector cadastral:52 Teren neimprejmuit;

B. Partea II. Proprietari și acte

Inscrieri privitoare la dreptul de proprietate și alte drepturi reale	Referințe
/	
Act Administrativ nr. TDP 1057-48563, din 31/03/1995 emis de CJSDPAT DOLJ;	
B1	A1
Intabulare, drept de PROPRIETATE, dobandit prin Constituire, cota actuala 1/1, cota initiala 1/1 1) VLĂDAIA VICTORIA, LIPSA CNP	

C. Partea III. SARCINI .


Inscrieri privind dezmembramintele dreptului de proprietate, drepturi reale de garanție și sarcini	Referințe
NU SUNT	

Anexa Nr. 1 La Partea I

Teren

Nr cadastral	Suprafața (mp)*	Observații / Referințe
	5.000	

* Suprafața este determinată în planul de proiecție Stereo 70.



Date referitoare la teren

Crt	Categorie folosință	Intravilan	Suprafața (mp)	Tarla	Parcelă	Nr. topo	Observații / Referințe
1	arabil	NU	5.000	25	106/1	-	

Lungime Segmente

1) Valorile lungimilor segmentelor sunt obținute din proiecție în plan.

Punct început	X / Y	Punct sfârșit	X / Y	Lungime segment (** (m)
1	434.837,982 299.209,517	2	435.211,859 299.128,316	382.593
2	435.211,859 299.128,316	3	435.212,568 299.132,694	4.435
3	435.212,568 299.132,694	4	435.213,808 299.141,306	8.701
4	435.213,808 299.141,306	5	434.842,188 299.222,017	380.284
5	434.842,188 299.222,017	1	434.837,982 299.209,517	13.189

**** Lungimile segmentelor sunt determinate în planul de proiecție Stereo 70 și sunt rotunjite la 1 milimetru.**

***** Distanța dintre puncte este formată din segmente cumulate ce sunt mai mici decât valoarea 1 milimetru.**

**DATE DESPRE IMOBILUL NR. 7971**

Oficiul de Cadastru și Publicitate Imobiliară DOLJ
Biroul de Cadastru și Publicitate Imobiliară Craiova

A. Partea I. Descrierea imobilului

TEREN Extravilan

Adresa: Jud. Dolj, T25, P107

Nr. Crt	Nr cadastral Nr. topografic	Suprafața* (mp)	Observații / Referințe
A1		17.807	Sector cadastral:52 Teren neimprejmuit;

B. Partea II. Proprietari și acte

Inscrieri privitoare la dreptul de proprietate și alte drepturi reale		Referințe
/		
Act Administrativ nr. TDP 850-15011, din 06/02/1995 emis de CJSDPAT DOLJ;		
B1	Intabulare, drept de PROPRIETATE, dobândit prin Reconstituire, cota actuala 1/1, cota initiala 1/1 1) DUMITRU PĂUNA, LIPSA CNP	A1

C. Partea III. SARCINI .

Inscrieri privind dezmembramintele dreptului de proprietate, drepturi reale de garanție și sarcini	Referințe
NU SUNT	

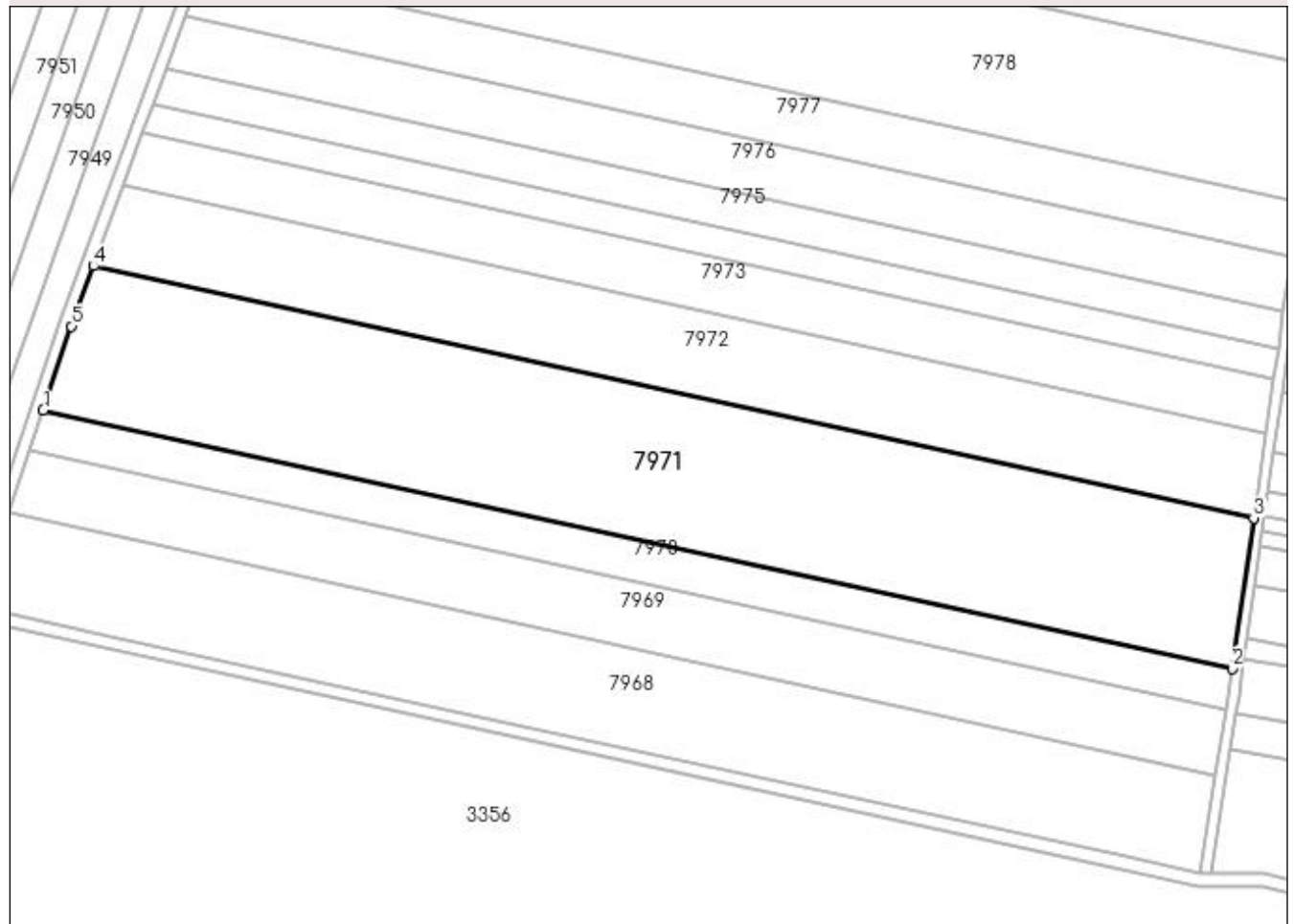
Anexa Nr. 1 La Partea I

Teren

Nr cadastral	Suprafața (mp)*	Observații / Referințe
	17.807	

* Suprafața este determinată în planul de proiecție Stereo 70.

DETALII LINIARE IMOBIL



Date referitoare la teren

Crt	Categorie folosință	Intravilan	Suprafața (mp)	Tarla	Parcelă	Nr. topo	Observații / Referințe
1	arabil	NU	17.807	25	107	-	

Lungime Segmente

1) Valorile lungimilor segmentelor sunt obținute din proiecție în plan.

Punct început	X / Y	Punct sfârșit	X / Y	Lungime segment (** (m)
1	434.842,188 299.222,017	2	435.213,808 299.141,306	380.284
2	435.213,808 299.141,306	3	435.220,573 299.188,32	47.498
3	435.220,573 299.188,32	4	434.857,958 299.267,075	371.069
4	434.857,958 299.267,075	5	434.851,008 299.248,231	20.085
5	434.851,008 299.248,231	1	434.842,188 299.222,017	27.658

**** Lungimile segmentelor sunt determinate în planul de proiecție Stereo 70 și sunt rotunjite la 1 milimetru.**

***** Distanța dintre puncte este formată din segmente cumulate ce sunt mai mici decât valoarea 1 milimetru.**

**DATE DESPRE IMOBILUL NR. 7972**

Oficiul de Cadastru și Publicitate Imobiliară DOLJ
Biroul de Cadastru și Publicitate Imobiliară Craiova

A. Partea I. Descrierea imobilului

TEREN Extravilan

Adresa: Jud. Dolj, T25, P108

Nr. Crt	Nr cadastral Nr. topografic	Suprafața* (mp)	Observații / Referințe
A1		9.760	Sector cadastral:52 Teren neimprejmuit;

B. Partea II. Proprietari și acte

Inscrieri privitoare la dreptul de proprietate și alte drepturi reale		Referințe
/		
Act Administrativ nr. TDP 1501, din 07/10/2003 emis de CJSDPAT DOLJ (Defunct conform certificat de deces seria DM, nr.748927, data 25.08.2000);		
B1	Intabulare, drept de PROPRIETATE, dobandit prin Reconstituire, cota actuala 1/1, cota initiala 1/1 1) NICOLA NICOLAE, LIPSA CNP DEFUNCT:Da	A1

C. Partea III. SARCINI .

Inscrieri privind dezmembramintele dreptului de proprietate, drepturi reale de garanție și sarcini	Referințe
NU SUNT	

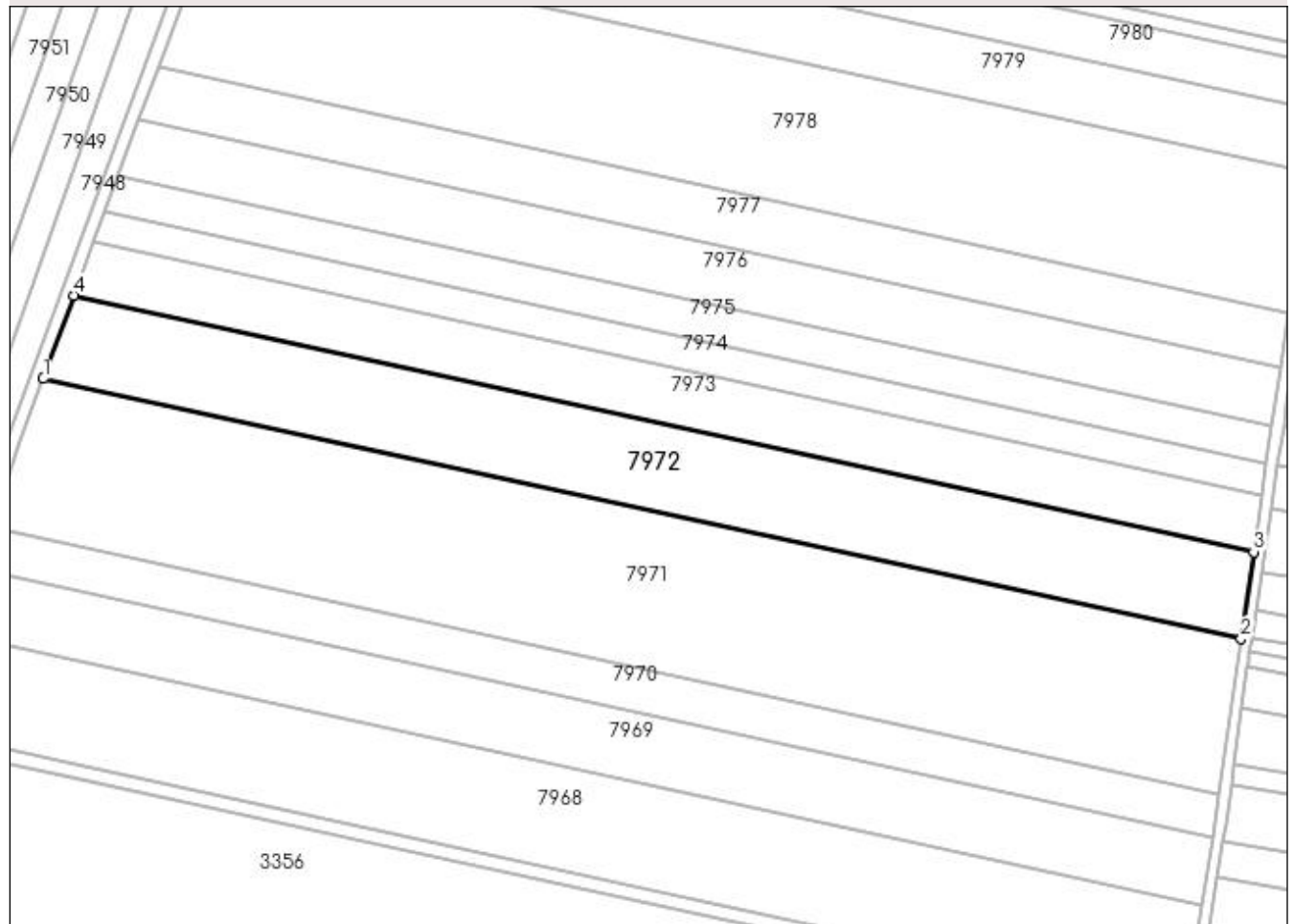
Anexa Nr. 1 La Partea I

Teren

Nr cadastral	Suprafața (mp)*	Observații / Referințe
	9.760	

* Suprafața este determinată în planul de proiecție Stereo 70.

DETALII LINIARE IMOBIL



Date referitoare la teren

Crt	Categorie folosință	Intra vilan	Suprafața (mp)	Tarla	Parcelă	Nr. topo	Observații / Referințe
1	arabil	NU	9.760	25	108	-	

Lungime Segmente

1) Valorile lungimilor segmentelor sunt obținute din proiecție în plan.

Punct început	X / Y	Punct sfârșit	X / Y	Lungime segment (** (m)
1	434.857,958 299.267,075	2	435.220,573 299.188,32	371.069
2	435.220,573 299.188,32	3	435.224,357 299.214,618	26.569
3	435.224,357 299.214,618	4	434.867,22 299.292,184	365.463
4	434.867,22 299.292,184	1	434.857,958 299.267,075	26.763

**** Lungimile segmentelor sunt determinate în planul de proiecție Stereo 70 și sunt rotunjite la 1 milimetru.**

***** Distanța dintre puncte este formată din segmente cumulate ce sunt mai mici decât valoarea 1 milimetru.**

**DATE DESPRE IMOBILUL NR. 7973**

Oficiul de Cadastru și Publicitate Imobiliară DOLJ
Biroul de Cadastru și Publicitate Imobiliară Craiova

A. Partea I. Descrierea imobilului

TEREN Extravilan

Adresa: Jud. Dolj, T25, P109

Nr. Crt	Nr cadastral Nr. topografic	Suprafața* (mp)	Observații / Referințe
A1		6.262	Sector cadastral:52 Teren neimprejmuit;

B. Partea II. Proprietari și acte

Inscrieri privitoare la dreptul de proprietate și alte drepturi reale	Referințe
/	
Act Administrativ nr. TDP 332-2180, din 03/02/1994 emis de CJSDPAT DOLJ;	
B1	A1
Intabulare, drept de PROPRIETATE, dobândit prin Reconstituire, cota actuala 1/1, cota initiala 1/1 1) ZĂVOIANU VICTORIA, LIPSA CNP	

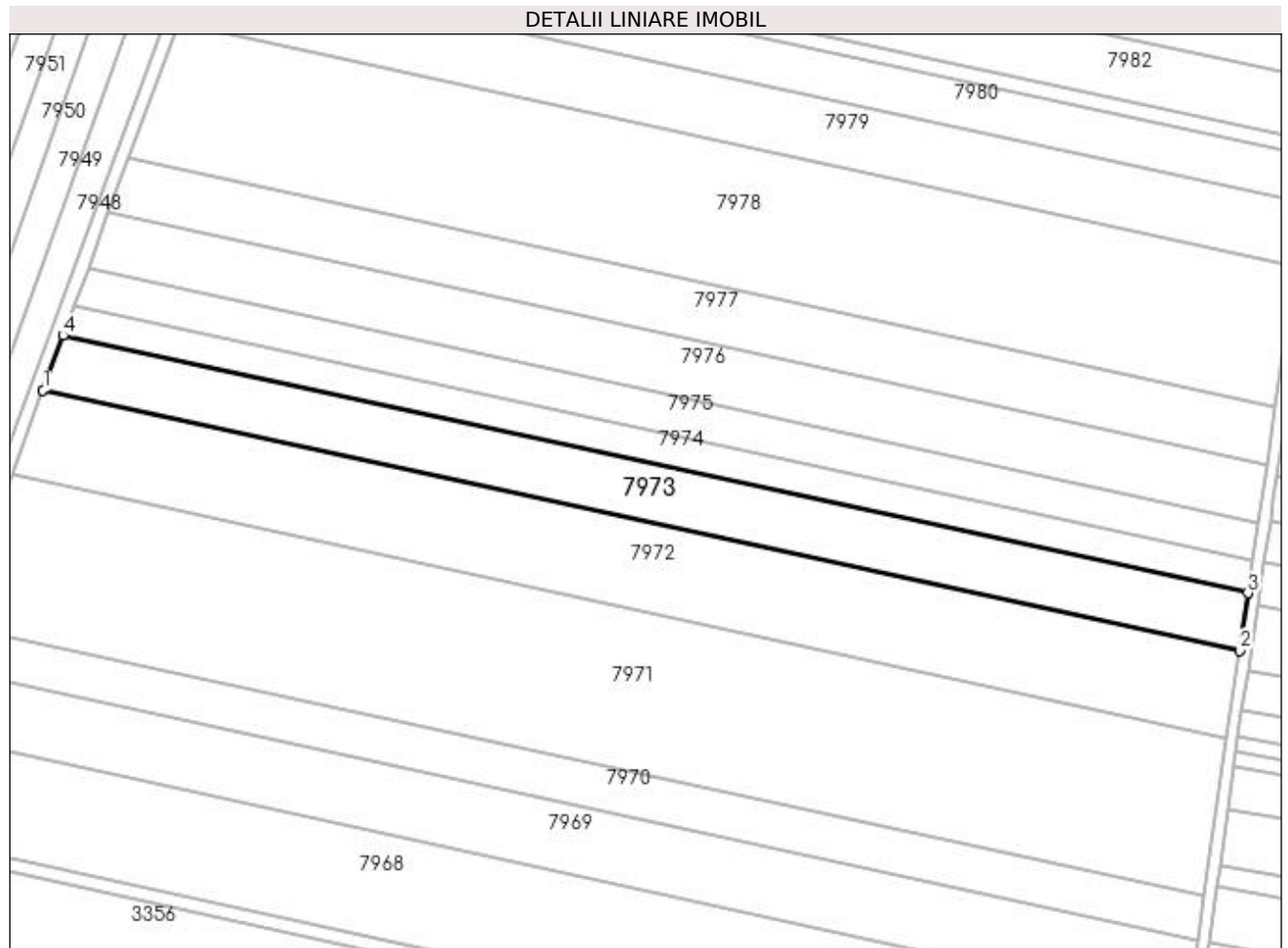
C. Partea III. SARCINI .

Inscrieri privind dezmembramintele dreptului de proprietate, drepturi reale de garanție și sarcini	Referințe
NU SUNT	

Anexa Nr. 1 La Partea I**Teren**

Nr cadastral	Suprafața (mp)*	Observații / Referințe
	6.262	

* Suprafața este determinată în planul de proiecție Stereo 70.

**Date referitoare la teren**

Crt	Categorie folosință	Intravilan	Suprafața (mp)	Tarla	Parcelă	Nr. topo	Observații / Referințe
1	arabil	NU	6.262	25	109	-	

Lungime Segmente

1) Valorile lungimilor segmentelor sunt obținute din proiecție în plan.

Punct început	X / Y	Punct sfârșit	X / Y	Lungime segment (** (m)
1	434.867,22 299.292,184	2	435.224,357 299.214,618	365.463
2	435.224,357 299.214,618	3	435.226,816 299.231,706	17.264
3	435.226,816 299.231,706	4	434.873,237 299.308,499	361.822
4	434.873,237 299.308,499	1	434.867,22 299.292,184	17.389

**** Lungimile segmentelor sunt determinate în planul de proiecție Stereo 70 și sunt rotunjite la 1 milimetru.**

***** Distanța dintre puncte este formată din segmente cumulate ce sunt mai mici decât valoarea 1 milimetru.**

**DATE DESPRE IMOBILUL NR. 7974**

Oficiul de Cadastru și Publicitate Imobiliară DOLJ
Biroul de Cadastru și Publicitate Imobiliară Craiova

A. Partea I. Descrierea imobilului

TEREN Extravilan

Adresa: Jud. Dolj, T25, P110

Nr. Crt	Nr cadastral Nr. topografic	Suprafața* (mp)	Observații / Referințe
A1		3.449	Sector cadastral:52 Teren neimprejmuit;

B. Partea II. Proprietari și acte

Inscrieri privitoare la dreptul de proprietate și alte drepturi reale	Referințe
/	
Act Notarial nr. CM 26, din 29/03/2005 emis de BNP Sandu Cosmin;	
B1	A1
Intabulare, drept de PROPRIETATE, dobandit prin Succesiune, cota actuala 1/1, cota initiala 1/1 1) DINCĂ ILIE, LIPSA CNP	

C. Partea III. SARCINI .


Inscrieri privind dezmembramintele dreptului de proprietate, drepturi reale de garanție și sarcini	Referințe
NU SUNT	

Anexa Nr. 1 La Partea I

Teren

Nr cadastral	Suprafața (mp)*	Observații / Referințe
	3.449	

* Suprafața este determinată în planul de proiecție Stereo 70.



Date referitoare la teren

Crt	Categorie folosință	Intra vilan	Suprafața (mp)	Tarla	Parcelă	Nr. topo	Observații / Referințe
1	arabil	NU	3.449	25	110	-	

Lungime Segmente

1) Valorile lungimilor segmentelor sunt obținute din proiecție în plan.

Punct început	X / Y	Punct sfârșit	X / Y	Lungime segment (** (m)
1	434.873,237 299.308,499	2	435.226,816 299.231,706	361.822
2	435.226,816 299.231,706	3	435.228,181 299.241,192	9.584
3	435.228,181 299.241,192	4	434.876,578 299.317,555	359.8
4	434.876,578 299.317,555	1	434.873,237 299.308,499	9.653

**** Lungimile segmentelor sunt determinate în planul de proiecție Stereo 70 și sunt rotunjite la 1 milimetru.**

***** Distanța dintre puncte este formată din segmente cumulate ce sunt mai mici decât valoarea 1 milimetru.**

**DATE DESPRE IMOBILUL NR. 7975**

Oficiul de Cadastru și Publicitate Imobiliară DOLJ
Biroul de Cadastru și Publicitate Imobiliară Craiova

A. Partea I. Descrierea imobilului

TEREN Extravilan

Adresa: Jud. Dolj, T25, P111

Nr. Crt	Nr cadastral Nr. topografic	Suprafața* (mp)	Observații / Referințe
A1		4.218	Sector cadastral:52 Teren neimprejmuit;

B. Partea II. Proprietari și acte

Inscrieri privitoare la dreptul de proprietate și alte drepturi reale		Referințe
/		
Act Normativ nr. Legea 7, din 13/03/1996 emis de PARLAMENTUL ROMÂNIEI (art. 13 alin. 14);		
B1	Intabulare, drept de PROPRIETATE, dobândit prin Lege, cota actuala 1/1, cota initiala 1/1 1) COMUNA TESLUI, CIF:4553330	A1

C. Partea III. SARCINI .

Inscrieri privind dezmembramintele dreptului de proprietate, drepturi reale de garanție și sarcini	Referințe
NU SUNT	

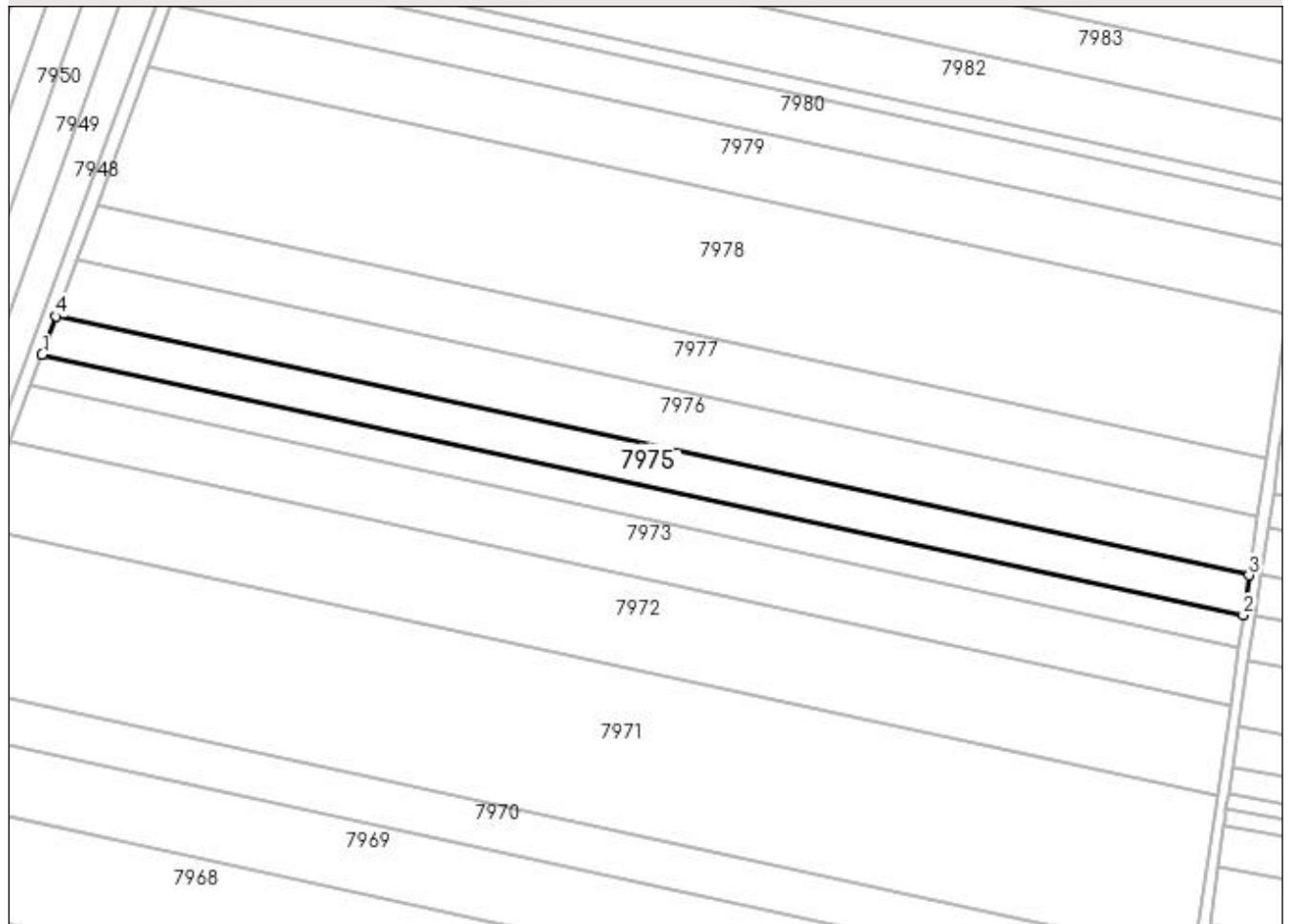
Anexa Nr. 1 La Partea I

Teren

Nr cadastral	Suprafața (mp)*	Observații / Referințe
	4.218	

* Suprafața este determinată în planul de proiecție Stereo 70.

DETALII LINIARE IMOBIL



Date referitoare la teren

Crt	Categorie folosință	Intravilan	Suprafața (mp)	Tarla	Parcelă	Nr. topo	Observații / Referințe
1	arabil	NU	4.218	25	111	-	

Lungime Segmente

1) Valorile lungimilor segmentelor sunt obținute din proiecție în plan.

Punct început	X / Y	Punct sfârșit	X / Y	Lungime segment (** (m)
1	434.876,578 299.317,555	2	435.228,181 299.241,192	359.8
2	435.228,181 299.241,192	3	435.229,861 299.252,865	11.793
3	435.229,861 299.252,865	4	434.880,688 299.328,7	357.313
4	434.880,688 299.328,7	1	434.876,578 299.317,555	11.879

**** Lungimile segmentelor sunt determinate în planul de proiecție Stereo 70 și sunt rotunjite la 1 milimetru.**

***** Distanța dintre puncte este formată din segmente cumulate ce sunt mai mici decât valoarea 1 milimetru.**

**DATE DESPRE IMOBILUL NR. 7976**

Oficiul de Cadastru și Publicitate Imobiliară DOLJ
 Biroul de Cadastru și Publicitate Imobiliară Craiova

A. Partea I. Descrierea imobilului

TEREN Extravilan

Adresa: Jud. Dolj, T25, P112

Nr. Crt	Nr cadastral Nr. topografic	Suprafața* (mp)	Observații / Referințe
A1	32052	6.205	Sector cadastral:52 Teren neimprejmuit;

B. Partea II. Proprietari și acte

Inscrieri privitoare la dreptul de proprietate și alte drepturi reale	Referințe
72037 / 12/05/2017	
Act Notarial nr. 1531, din 11/05/2017 emis de Lapadatu Ilie;	
B1	A1
Intabulare, drept de PROPRIETATE, dobândit prin Conventie, cota actuala 1/1, cota initiala 1/1	
1) ZAVOIANU TANIA MIHAELA	
2) ZAVOIANU VICTOR MARIAN	

C. Partea III. SARCINI .

Inscrieri privind dezmembramentele dreptului de proprietate, drepturi reale de garanție și sarcini	Referințe
NU SUNT	

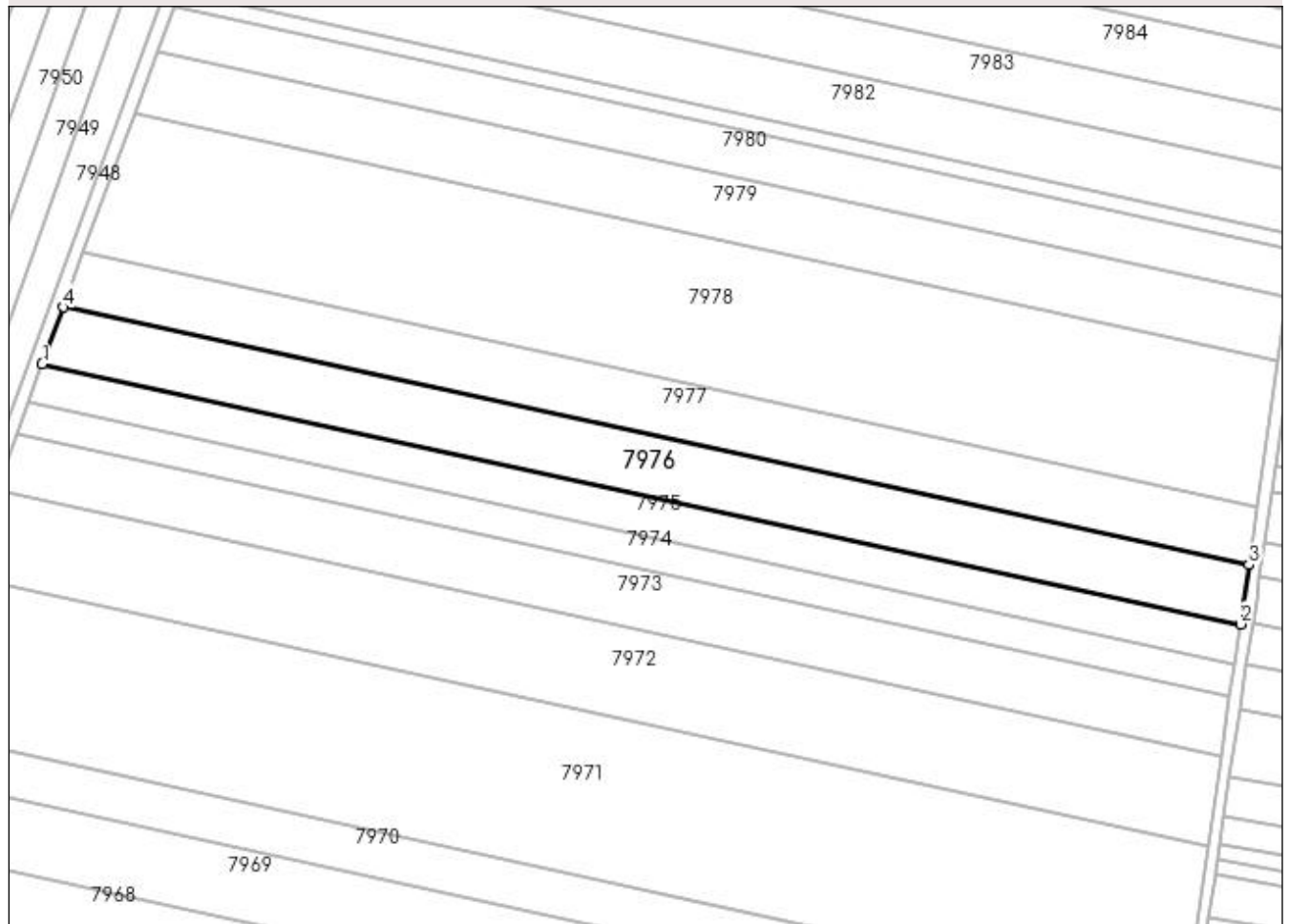
Anexa Nr. 1 La Partea I

Teren

Nr cadastral	Suprafața (mp)*	Observații / Referințe
32052	6.205	

* Suprafața este determinată în planul de proiecție Stereo 70.

DETALII LINIARE IMOBIL



Date referitoare la teren

Crt	Categorie folosință	Intra vilan	Suprafața (mp)	Tarla	Parcelă	Nr. topo	Observații / Referințe
1	arabil	NU	6.205	25	112	-	

Lungime Segmente

1) Valorile lungimilor segmentelor sunt obținute din proiecție în plan.

Punct început	X / Y	Punct sfârșit	X / Y	Lungime segment (** (m)
1	434.880,688 299.328,7	2	435.229,861 299.252,865	357.313
2	435.229,861 299.252,865	3	435.232,353 299.270,186	17.499
3	435.232,353 299.270,186	4	434.886,788 299.345,238	353.621
4	434.886,788 299.345,238	1	434.880,688 299.328,7	17.627

**** Lungimile segmentelor sunt determinate în planul de proiecție Stereo 70 și sunt rotunjite la 1 milimetru.**

***** Distanța dintre puncte este formată din segmente cumulate ce sunt mai mici decât valoarea 1 milimetru.**

**DATE DESPRE IMOBILUL NR. 7977**

Oficiul de Cadastru și Publicitate Imobiliară DOLJ
Biroul de Cadastru și Publicitate Imobiliară Craiova

A. Partea I. Descrierea imobilului

TEREN Extravilan

Adresa: Jud. Dolj, T25, P113

Nr. Crt	Nr cadastral Nr. topografic	Suprafața* (mp)	Observații / Referințe
A1	30062	5.990	Sector cadastral:52 Teren neimprejmuit;

B. Partea II. Proprietari și acte

Inscrieri privitoare la dreptul de proprietate și alte drepturi reale	Referințe
216606 / 01/11/2022	
Act Notarial nr. CONTRACT DE VANZARE AUT 1912, din 15/09/2022 emis de NP CRETAN CARMEN MIHAELA;	
B1	A1
Intabulare, drept de PROPRIETATE, dobandit prin Conventie, cota actuala 1/1, cota initiala 1/1 1) RURAL BIOAGRICOL SRL, CIF:40247426	

C. Partea III. SARCINI .

Inscrieri privind dezmembramintele dreptului de proprietate, drepturi reale de garanție și sarcini	Referințe
NU SUNT	


Anexa Nr. 1 La Partea I

Teren

Nr cadastral	Suprafața (mp)*	Observații / Referințe
30062	5.990	

* Suprafața este determinată în planul de proiecție Stereo 70.

DETALII LINIARE IMOBIL



Date referitoare la teren

Crt	Categorie folosință	Intra vilan	Suprafața (mp)	Tarla	Parcelă	Nr. topo	Observații / Referințe
1	arabil	NU	5.990	25	113	-	

Lungime Segmente

1) Valorile lungimilor segmentelor sunt obținute din proiecție în plan.

Punct început	X / Y	Punct sfârșit	X / Y	Lungime segment (** (m)
1	434.886,788 299.345,238	2	435.232,353 299.270,186	353.621
2	435.232,353 299.270,186	3	435.234,784 299.287,081	17.069
3	435.234,784 299.287,081	4	434.892,738 299.361,369	350.02
4	434.892,738 299.361,369	1	434.886,788 299.345,238	17.193

**** Lungimile segmentelor sunt determinate în planul de proiecție Stereo 70 și sunt rotunjite la 1 milimetru.**

***** Distanța dintre puncte este formată din segmente cumulate ce sunt mai mici decât valoarea 1 milimetru.**

**DATE DESPRE IMOBILUL NR. 7978**

Oficiul de Cadastru și Publicitate Imobiliară DOLJ
Biroul de Cadastru și Publicitate Imobiliară Craiova

A. Partea I. Descrierea imobilului

TEREN Extravilan

Adresa: Jud. Dolj, T25, P115

Nr. Crt	Nr cadastral Nr. topografic	Suprafața* (mp)	Observații / Referințe
A1		14.730	Sector cadastral:52 Teren neimprejmuit;

B. Partea II. Proprietari și acte

Inscrieri privitoare la dreptul de proprietate și alte drepturi reale		Referințe
/		
Act Administrativ nr. TDP 370-2180, din 04/02/1994 emis de CJSDPAT DOLJ (DEFUNCT CONFORM CERTIFICAT DE DECES SERIA DM, NR. 138349);		
B1	Intabulare, drept de PROPRIETATE, dobandit prin Reconstituire, cota actuala 1/1, cota initiala 1/1 1) SMARANDE VALERICĂ, LIPSA CNP DEFUNCT:Da	A1

C. Partea III. SARCINI .


Inscrieri privind dezmembramintele dreptului de proprietate, drepturi reale de garanție și sarcini	Referințe
NU SUNT	

Anexa Nr. 1 La Partea I

Teren

Nr cadastral	Suprafața (mp)*	Observații / Referințe
	14.730	

* Suprafața este determinată în planul de proiecție Stereo 70.



Date referitoare la teren

Crt	Categorie folosință	Intra vilan	Suprafața (mp)	Tarla	Parcelă	Nr. topo	Observații / Referințe
1	arabil	NU	14.730	25	115	-	

Lungime Segmente

1) Valorile lungimilor segmentelor sunt obținute din proiecție în plan.

Punct început	X / Y	Punct sfârșit	X / Y	Lungime segment (** (m)
1	434.892,738 299.361,369	2	435.234,784 299.287,081	350.02
2	435.234,784 299.287,081	3	435.240,872 299.329,385	42.74
3	435.240,872 299.329,385	4	434.907,636 299.401,76	341.005
4	434.907,636 299.401,76	1	434.892,738 299.361,369	43.051

**** Lungimile segmentelor sunt determinate în planul de proiecție Stereo 70 și sunt rotunjite la 1 milimetru.**

***** Distanța dintre puncte este formată din segmente cumulate ce sunt mai mici decât valoarea 1 milimetru.**

**DATE DESPRE IMOBILUL NR. 7979**

Oficiul de Cadastru și Publicitate Imobiliară DOLJ
Biroul de Cadastru și Publicitate Imobiliară Craiova

A. Partea I. Descrierea imobilului

TEREN Extravilan

Adresa: Jud. Dolj, T25, P115

Nr. Crt	Nr cadastral Nr. topografic	Suprafața* (mp)	Observații / Referințe
A1	30063	6.470	Sector cadastral:52 Teren neimprejmuit;

B. Partea II. Proprietari și acte

Inscrieri privitoare la dreptul de proprietate și alte drepturi reale	Referințe
216604 / 01/11/2022	
Act Notarial nr. CONTRACT DE VANZARE AUT 1912, din 15/09/2022 emis de CRETAN CARMEN MIHAELA;	
B1	A1
Intabulare, drept de PROPRIETATE, dobandit prin Conventie, cota actuala 1/1, cota initiala 1/1 1) RURAL BIOAGRICOL SRL, CIF:40247426	

C. Partea III. SARCINI .

Inscrieri privind dezmembramintele dreptului de proprietate, drepturi reale de garanție și sarcini	Referințe
NU SUNT	


Anexa Nr. 1 La Partea I

Teren

Nr cadastral	Suprafața (mp)*	Observații / Referințe
30063	6.470	

* Suprafața este determinată în planul de proiecție Stereo 70.

DETALII LINIARE IMOBIL



Date referitoare la teren

Crt	Categorie folosință	Intra vilan	Suprafața (mp)	Tarla	Parcelă	Nr. topo	Observații / Referințe
1	arabil	NU	6.470	25	115	-	

Lungime Segmente

1) Valorile lungimilor segmentelor sunt obținute din proiecție în plan.

Punct început	X / Y	Punct sfârșit	X / Y	Lungime segment (** (m)
1	434.907,636 299.401,76	2	435.240,872 299.329,385	341.005
2	435.240,872 299.329,385	3	435.243,597 299.348,324	19.134
3	435.243,597 299.348,324	4	434.914,306 299.419,842	336.968
4	434.914,306 299.419,842	1	434.907,636 299.401,76	19.273

**** Lungimile segmentelor sunt determinate în planul de proiecție Stereo 70 și sunt rotunjite la 1 milimetru.**

***** Distanța dintre puncte este formată din segmente cumulate ce sunt mai mici decât valoarea 1 milimetru.**

**DATE DESPRE IMOBILUL NR. 7980**

Oficiul de Cadastru și Publicitate Imobiliară DOLJ
 Biroul de Cadastru și Publicitate Imobiliară Craiova

A. Partea I. Descrierea imobilului

TEREN Extravilan

Adresa: Jud. Dolj, T25, P116

Nr. Crt	Nr cadastral Nr. topografic	Suprafața* (mp)	Observații / Referințe
A1		4.593	Sector cadastral:52 Teren neimprejmuit;

B. Partea II. Proprietari și acte

Inscrieri privitoare la dreptul de proprietate și alte drepturi reale	Referințe
/	
Act Administrativ nr. TDP 866-15011, din 09/09/1997 emis de CJSDPAT DOLJ;	
B1	A1
Intabulare, drept de PROPRIETATE, dobândit prin Reconstituire, cota actuala 1/1, cota initiala 1/1 1) STROE CONSTANTIN, LIPSA CNP	

C. Partea III. SARCINI .


Inscrieri privind dezmembramintele dreptului de proprietate, drepturi reale de garanție și sarcini	Referințe
NU SUNT	

Anexa Nr. 1 La Partea I

Teren

Nr cadastral	Suprafața (mp)*	Observații / Referințe
	4.593	

* Suprafața este determinată în planul de proiecție Stereo 70.



Date referitoare la teren

Crt	Categorie folosință	Intra vilan	Suprafața (mp)	Tarla	Parcelă	Nr. topo	Observații / Referințe
1	arabil	NU	4.593	25	116	-	

Lungime Segmente

1) Valorile lungimilor segmentelor sunt obținute din proiecție în plan.

Punct început	X / Y	Punct sfârșit	X / Y	Lungime segment (** (m)
1	434.914,306 299.419,842	2	435.243,597 299.348,324	336.968
2	435.243,597 299.348,324	3	435.245,552 299.361,908	13.724
3	435.245,552 299.361,908	4	434.919,089 299.432,812	334.074
4	434.919,089 299.432,812	1	434.914,306 299.419,842	13.824

**** Lungimile segmentelor sunt determinate în planul de proiecție Stereo 70 și sunt rotunjite la 1 milimetru.**

***** Distanța dintre puncte este formată din segmente cumulate ce sunt mai mici decât valoarea 1 milimetru.**

**DATE DESPRE IMOBILUL NR. 7981**

Oficiul de Cadastru și Publicitate Imobiliară DOLJ
Biroul de Cadastru și Publicitate Imobiliară Craiova

A. Partea I. Descrierea imobilului

TEREN Extravilan

Adresa: Jud. Dolj, T25, P117

Nr. Crt	Nr cadastral Nr. topografic	Suprafața* (mp)	Observații / Referințe
A1		1.500	Sector cadastral:52 Teren neimprejmuit;

B. Partea II. Proprietari și acte

Inscrieri privitoare la dreptul de proprietate și alte drepturi reale	Referințe
/	
Act Administrativ nr. TDP 329-2180, din 02/02/1994 emis de CJSDPAT DOLJ;	
B1	A1
Intabulare, drept de PROPRIETATE, dobandit prin Constituire, cota actuala 1/1, cota initiala 1/1 1) PIȘENIC MARIOARA	

C. Partea III. SARCINI .


Inscrieri privind dezmembramintele dreptului de proprietate, drepturi reale de garanție și sarcini	Referințe
NU SUNT	

Anexa Nr. 1 La Partea I

Teren

Nr cadastral	Suprafața (mp)*	Observații / Referințe
	1.500	

* Suprafața este determinată în planul de proiecție Stereo 70.



Date referitoare la teren

Crt	Categorie folosință	Intra vilan	Suprafața (mp)	Tarla	Parcelă	Nr. topo	Observații / Referințe
1	arabil	NU	1.500	25	117	-	

Lungime Segmente

1) Valorile lungimilor segmentelor sunt obținute din proiecție în plan.

Punct început	X / Y	Punct sfârșit	X / Y	Lungime segment (** (m)
1	434.919,089 299.432,812	2	435.245,552 299.361,908	334.074
2	435.245,552 299.361,908	3	435.246,194 299.366,37	4.508
3	435.246,194 299.366,37	4	434.920,661 299.437,072	333.122
4	434.920,661 299.437,072	1	434.919,089 299.432,812	4.541

**** Lungimile segmentelor sunt determinate în planul de proiecție Stereo 70 și sunt rotunjite la 1 milimetru.**

***** Distanța dintre puncte este formată din segmente cumulate ce sunt mai mici decât valoarea 1 milimetru.**

**DATE DESPRE IMOBILUL NR. 7982**

Oficiul de Cadastru și Publicitate Imobiliară DOLJ
Biroul de Cadastru și Publicitate Imobiliară Craiova

A. Partea I. Descrierea imobilului

TEREN Extravilan

Adresa: Jud. Dolj, T25, P118

Nr. Crt	Nr cadastral Nr. topografic	Suprafața* (mp)	Observații / Referințe
A1		6.012	Sector cadastral:52 Teren neimprejmuit;

B. Partea II. Proprietari și acte

Inscrieri privitoare la dreptul de proprietate și alte drepturi reale	Referințe
/	
Act Administrativ nr. TDP 583-2198, din 08/04/1994 emis de CJSDPAT DOLJ;	
B1	A1
Intabulare, drept de PROPRIETATE, dobandit prin Reconstituire, cota actuala 1/1, cota initiala 1/1 1) PIȘENIC CLARA, LIPSA CNP	

C. Partea III. SARCINI .

Inscrieri privind dezmembramintele dreptului de proprietate, drepturi reale de garanție și sarcini	Referințe
NU SUNT	


Anexa Nr. 1 La Partea I

Teren

Nr cadastral	Suprafața (mp)*	Observații / Referințe
	6.012	

* Suprafața este determinată în planul de proiecție Stereo 70.

DETALII LINIARE IMOBIL



Date referitoare la teren

Crt	Categorie folosință	Intravilan	Suprafața (mp)	Tarla	Parcelă	Nr. topo	Observații / Referințe
1	arabil	NU	6.012	25	118	-	

Lungime Segmente

1) Valorile lungimilor segmentelor sunt obținute din proiecție în plan.

Punct început	X / Y	Punct sfârșit	X / Y	Lungime segment (** (m)
1	434.920,661 299.437,072	2	435.246,194 299.366,37	333.122
2	435.246,194 299.366,37	3	435.248,786 299.384,381	18.197
3	435.248,786 299.384,381	4	434.926,91 299.454,289	329.38
4	434.926,91 299.454,289	5	434.924,929 299.448,644	5.983
5	434.924,929 299.448,644	1	434.920,661 299.437,072	12.334

**** Lungimile segmentelor sunt determinate în planul de proiecție Stereo 70 și sunt rotunjite la 1 milimetru.**

***** Distanța dintre puncte este formată din segmente cumulate ce sunt mai mici decât valoarea 1 milimetru.**

**DATE DESPRE IMOBILUL NR. 7983**

Oficiul de Cadastru și Publicitate Imobiliară DOLJ
Biroul de Cadastru și Publicitate Imobiliară Craiova

A. Partea I. Descrierea imobilului

TEREN Extravilan

Adresa: Jud. Dolj, T25, P119

Nr. Crt	Nr cadastral Nr. topografic	Suprafața* (mp)	Observații / Referințe
A1		5.360	Sector cadastral:52 Teren neimprejmuit;

B. Partea II. Proprietari și acte

Inscrieri privitoare la dreptul de proprietate și alte drepturi reale	Referințe
/	
Act Administrativ nr. TDP 448-2162, din 08/02/1994 emis de CJSDPAT DOLJ;	
B1	A1
Intabulare, drept de PROPRIETATE, dobândit prin Reconstituire, cota actuala 1/1, cota initiala 1/1 1) IVAN VALERIU, LIPSA CNP	

C. Partea III. SARCINI .


Inscrieri privind dezmembramintele dreptului de proprietate, drepturi reale de garanție și sarcini	Referințe
NU SUNT	

Anexa Nr. 1 La Partea I

Teren

Nr cadastral	Suprafața (mp)*	Observații / Referințe
	5.360	

* Suprafața este determinată în planul de proiecție Stereo 70.



Date referitoare la teren

Crt	Categorie folosință	Intra vilan	Suprafața (mp)	Tarla	Parcelă	Nr. topo	Observații / Referințe
1	arabil	NU	5.360	25	119	-	

Lungime Segmente

1) Valorile lungimilor segmentelor sunt obținute din proiecție în plan.

Punct început	X / Y	Punct sfârșit	X / Y	Lungime segment (** (m)
1	434.926,91 299.454,289	2	435.248,786 299.384,381	329.38
2	435.248,786 299.384,381	3	435.249,261 299.387,685	3.338
3	435.249,261 299.387,685	4	435.251,519 299.400,513	13.025
4	435.251,519 299.400,513	5	434.932,363 299.469,83	326.597
5	434.932,363 299.469,83	1	434.926,91 299.454,289	16.47

**** Lungimile segmentelor sunt determinate în planul de proiecție Stereo 70 și sunt rotunjite la 1 milimetru.**

***** Distanța dintre puncte este formată din segmente cumulate ce sunt mai mici decât valoarea 1 milimetru.**

**DATE DESPRE IMOBILUL NR. 7984**

Oficiul de Cadastru și Publicitate Imobiliară DOLJ
Biroul de Cadastru și Publicitate Imobiliară Craiova

A. Partea I. Descrierea imobilului

TEREN Extravilan

Adresa: Jud. Dolj, T25, P119/1

Nr. Crt	Nr cadastral Nr. topografic	Suprafața* (mp)	Observații / Referințe
A1		5.810	Sector cadastral:52 Teren neimprejmuit;

B. Partea II. Proprietari și acte

Inscrieri privitoare la dreptul de proprietate și alte drepturi reale	Referințe
/	
Act Administrativ nr. TDP 886-15011, din 14/02/1995 emis de CJSDPAT DOLJ;	
B1	A1
Intabulare, drept de PROPRIETATE, dobândit prin Reconstituire, cota actuala 1/1, cota initiala 1/1	
1) DENEȚEANU CONSTANTINA, LIPSA CNP	

C. Partea III. SARCINI .

Inscrieri privind dezmembramintele dreptului de proprietate, drepturi reale de garanție și sarcini	Referințe
NU SUNT	

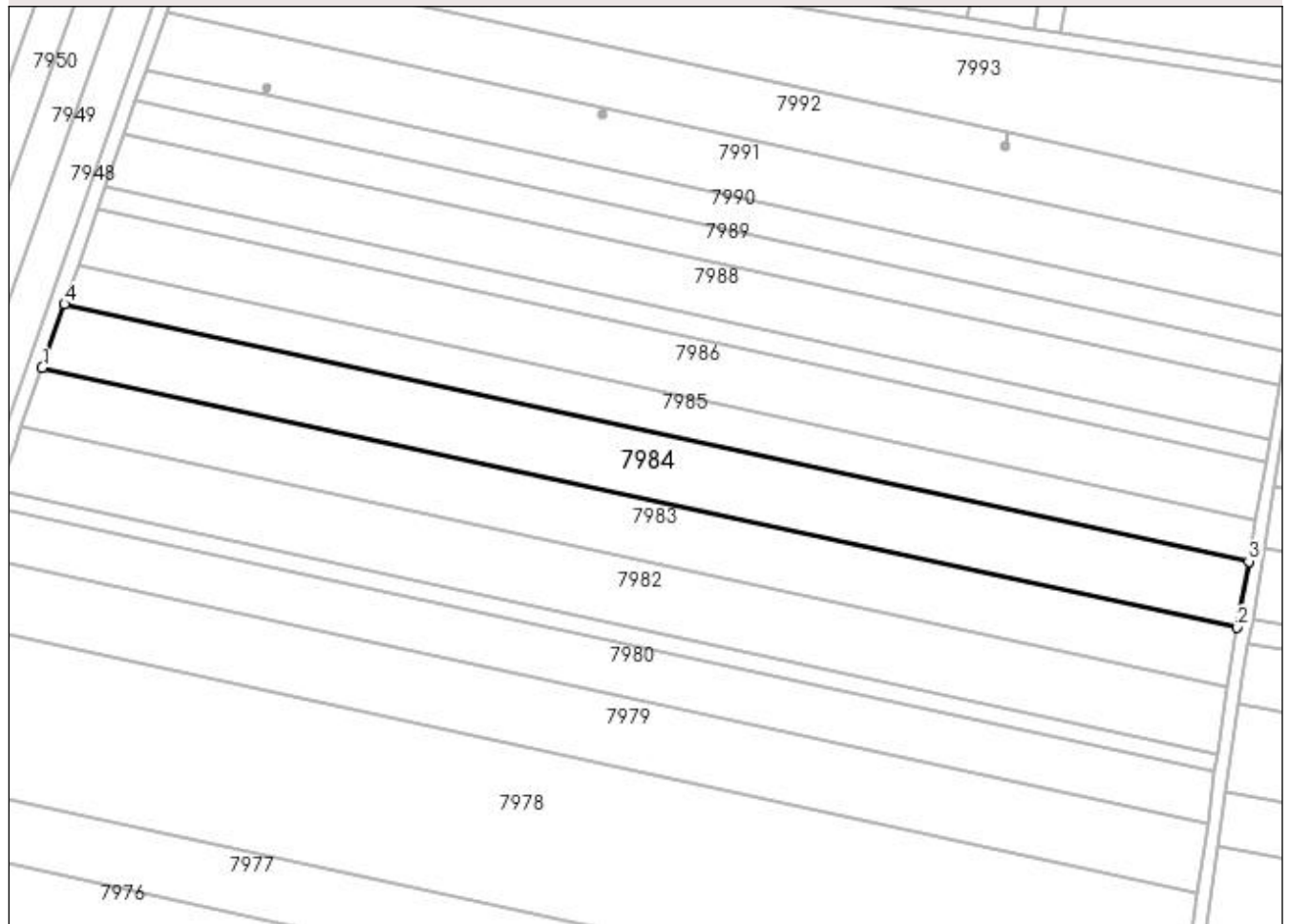
Anexa Nr. 1 La Partea I

Teren

Nr cadastral	Suprafața (mp)*	Observații / Referințe
	5.810	

* Suprafața este determinată în planul de proiecție Stereo 70.

DETALII LINIARE IMOBIL



Date referitoare la teren

Crt	Categorie folosință	Intra vilan	Suprafața (mp)	Tarla	Parcelă	Nr. topo	Observații / Referințe
1	arabil	NU	5.810	25	119/1	-	

Lungime Segmente

1) Valorile lungimilor segmentelor sunt obținute din proiecție în plan.

Punct început	X / Y	Punct sfârșit	X / Y	Lungime segment (** (m)
1	434.932,363 299.469,83	2	435.251,519 299.400,513	326.597
2	435.251,519 299.400,513	3	435.254,618 299.418,126	17.884
3	435.254,618 299.418,126	4	434.938,325 299.486,821	323.667
4	434.938,325 299.486,821	1	434.932,363 299.469,83	18.007

**** Lungimile segmentelor sunt determinate în planul de proiecție Stereo 70 și sunt rotunjite la 1 milimetru.**

***** Distanța dintre puncte este formată din segmente cumulate ce sunt mai mici decât valoarea 1 milimetru.**

**DATE DESPRE IMOBILUL NR. 7985**

Oficiul de Cadastru și Publicitate Imobiliară DOLJ
Biroul de Cadastru și Publicitate Imobiliară Craiova

A. Partea I. Descrierea imobilului

TEREN Extravilan

Adresa: Jud. Dolj, T25, P119/2

Nr. Crt	Nr cadastral Nr. topografic	Suprafața* (mp)	Observații / Referințe
A1		3.584	Sector cadastral:52 Teren neimprejmuit;

B. Partea II. Proprietari și acte

Inscrieri privitoare la dreptul de proprietate și alte drepturi reale	Referințe
/	
Act Administrativ nr. TDP 1020 48563, din 22/03/1995 emis de CJSDPAT DOLJ;	
B1	A1
Intabulare, drept de PROPRIETATE, dobândit prin Reconstituire, cota actuala 1/1, cota initiala 1/1 1) FLOREA GENA, LIPSA CNP	

C. Partea III. SARCINI .


Inscrieri privind dezmembramintele dreptului de proprietate, drepturi reale de garanție și sarcini	Referințe
NU SUNT	

Anexa Nr. 1 La Partea I

Teren

Nr cadastral	Suprafața (mp)*	Observații / Referințe
	3.584	

* Suprafața este determinată în planul de proiecție Stereo 70.



Date referitoare la teren

Crt	Categorie folosință	Intra vilan	Suprafața (mp)	Tarla	Parcelă	Nr. topo	Observații / Referințe
1	arabil	NU	3.584	25	119/2	-	

Lungime Segmente

1) Valorile lungimilor segmentelor sunt obținute din proiecție în plan.

Punct început	X / Y	Punct sfârșit	X / Y	Lungime segment (** (m)
1	434.938,325 299.486,821	2	435.254,618 299.418,126	323.667
2	435.254,618 299.418,126	3	435.256,544 299.429,071	11.113
3	435.256,544 299.429,071	4	434.942,029 299.497,38	321.847
4	434.942,029 299.497,38	1	434.938,325 299.486,821	11.19

**** Lungimile segmentelor sunt determinate în planul de proiecție Stereo 70 și sunt rotunjite la 1 milimetru.**

***** Distanța dintre puncte este formată din segmente cumulate ce sunt mai mici decât valoarea 1 milimetru.**

**DATE DESPRE IMOBILUL NR. 7986**

Oficiul de Cadastru și Publicitate Imobiliară DOLJ
Biroul de Cadastru și Publicitate Imobiliară Craiova

A. Partea I. Descrierea imobilului

TEREN Extravilan

Adresa: Jud. Dolj, T25, P120

Nr. Crt	Nr cadastral Nr. topografic	Suprafața* (mp)	Observații / Referințe
A1		5.000	Sector cadastral:52 Teren neimprejmuit;

B. Partea II. Proprietari și acte

Inscrieri privitoare la dreptul de proprietate și alte drepturi reale		Referințe
/		
Act Administrativ nr. TDP 1219-2179, din 26/11/1998 emis de CJSDPAT DOLJ (DEFUNCT CONFORM CERTIFICAT DE DECES SERIA DS, NR. 831390, DATA 22.12.2009);		
B1	Intabulare, drept de PROPRIETATE, dobandit prin Constituire, cota actuala 1/1, cota initiala 1/1 1) ANGHEL MIHAI , LIPSA CNP DEFUNCT:Da	A1

C. Partea III. SARCINI .

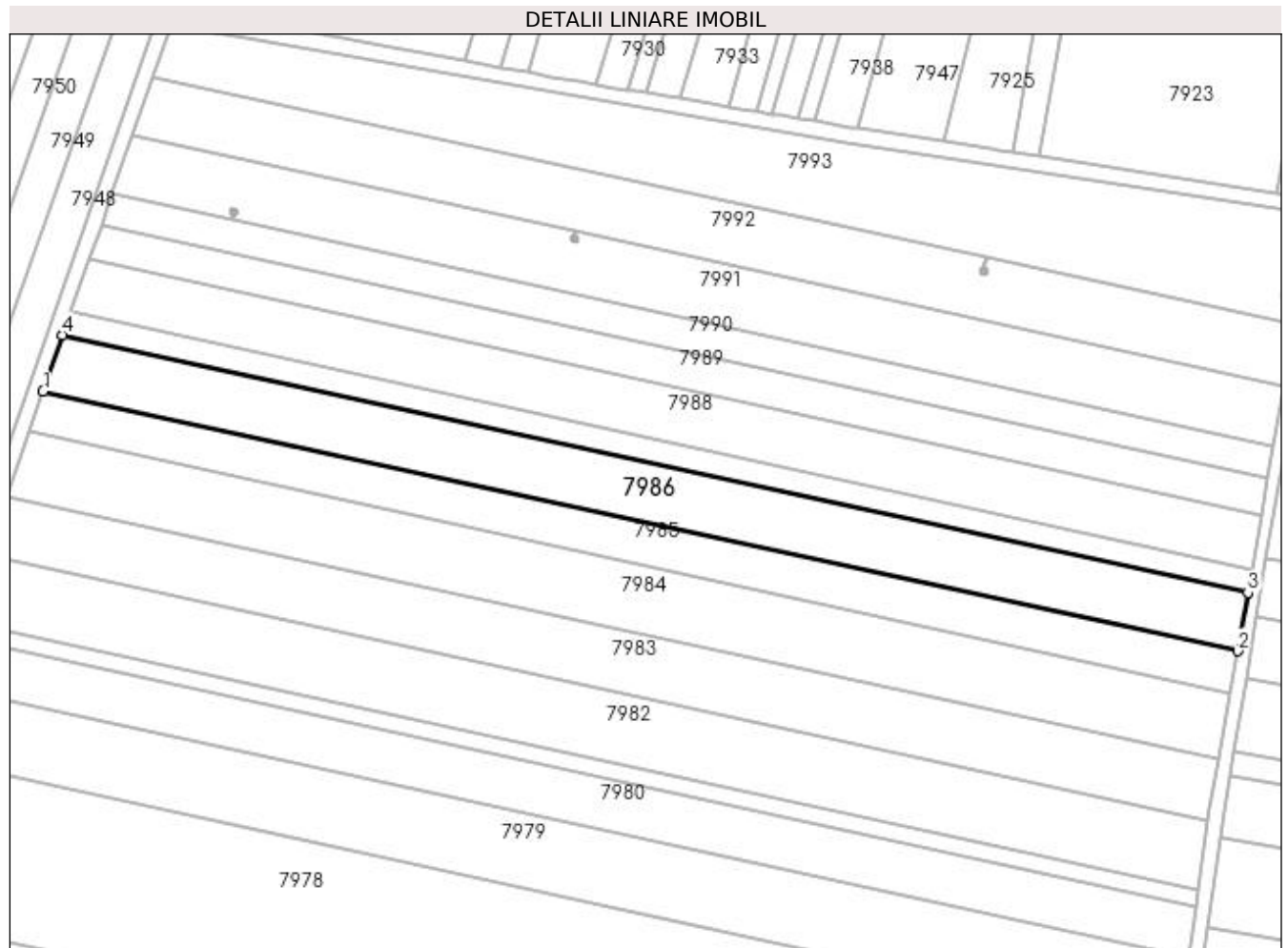
Inscrieri privind dezmembramintele dreptului de proprietate, drepturi reale de garanție și sarcini	Referințe
NU SUNT	

Anexa Nr. 1 La Partea I

Teren

Nr cadastral	Suprafața (mp)*	Observații / Referințe
	5.000	

* Suprafața este determinată în planul de proiecție Stereo 70.



Date referitoare la teren

Crt	Categorie folosință	Intra vilan	Suprafața (mp)	Tarla	Parcelă	Nr. topo	Observații / Referințe
1	arabil	NU	5.000	25	120	-	

Lungime Segmente

1) Valorile lungimilor segmentelor sunt obținute din proiecție în plan.

Punct început	X / Y	Punct sfârșit	X / Y	Lungime segment (** (m)
1	434.942,029 299.497,38	2	435.256,544 299.429,071	321.847
2	435.256,544 299.429,071	3	435.259,25 299.444,444	15.609
3	435.259,25 299.444,444	4	434.947,233 299.512,21	319.291
4	434.947,233 299.512,21	1	434.942,029 299.497,38	15.717

**** Lungimile segmentelor sunt determinate în planul de proiecție Stereo 70 și sunt rotunjite la 1 milimetru.**

***** Distanța dintre puncte este formată din segmente cumulate ce sunt mai mici decât valoarea 1 milimetru.**

**DATE DESPRE IMOBILUL NR. 7987**

Oficiul de Cadastru și Publicitate Imobiliară DOLJ
Biroul de Cadastru și Publicitate Imobiliară Craiova

A. Partea I. Descrierea imobilului

TEREN Extravilan

Adresa: Jud. Dolj, T25, P120/1

Nr. Crt	Nr cadastral Nr. topografic	Suprafața* (mp)	Observații / Referințe
A1		2.012	Sector cadastral:52 Teren neimprejmuit;

B. Partea II. Proprietari și acte

Inscrieri privitoare la dreptul de proprietate și alte drepturi reale	Referințe
/	
Act Administrativ nr. TDP 712-9674, din 03/09/1997 emis de CJSDPAT DOLJ;	
B1	A1
Intabulare, drept de PROPRIETATE, dobândit prin Reconstituire, cota actuala 1/1, cota initiala 1/1	
1) BAZAVAN CONSTANTIN, LIPSA CNP	

C. Partea III. SARCINI .


Inscrieri privind dezmembramintele dreptului de proprietate, drepturi reale de garanție și sarcini	Referințe
NU SUNT	

Anexa Nr. 1 La Partea I

Teren

Nr cadastral	Suprafața (mp)*	Observații / Referințe
	2.012	

* Suprafața este determinată în planul de proiecție Stereo 70.



Date referitoare la teren

Crt	Categorie folosință	Intravilan	Suprafața (mp)	Tarla	Parcelă	Nr. topo	Observații / Referințe
1	arabil	NU	2.012	25	120/1	-	

Lungime Segmente

1) Valorile lungimilor segmentelor sunt obținute din proiecție în plan.

Punct început	X / Y	Punct sfârșit	X / Y	Lungime segment (** (m)
1	434.947,233 299.512,21	2	435.259,25 299.444,444	319.291
2	435.259,25 299.444,444	3	435.260,345 299.450,665	6.317
3	435.260,345 299.450,665	4	434.949,339 299.518,212	318.257
4	434.949,339 299.518,212	1	434.947,233 299.512,21	6.361

**** Lungimile segmentelor sunt determinate în planul de proiecție Stereo 70 și sunt rotunjite la 1 milimetru.**

***** Distanța dintre puncte este formată din segmente cumulate ce sunt mai mici decât valoarea 1 milimetru.**

**DATE DESPRE IMOBILUL NR. 7988**

Oficiul de Cadastru și Publicitate Imobiliară DOLJ
Biroul de Cadastru și Publicitate Imobiliară Craiova

A. Partea I. Descrierea imobilului

TEREN Extravilan

Adresa: Jud. Dolj, T25, P120/2

Nr. Crt	Nr cadastral Nr. topografic	Suprafața* (mp)	Observații / Referințe
A1	31742	4.600	Sector cadastral:52 Teren neimprejmuit;

B. Partea II. Proprietari și acte

Inscrieri privitoare la dreptul de proprietate și alte drepturi reale		Referințe
139885 / 27/10/2016		
Act Notarial nr. CONTRACT DE VANZARE AUT NR 2676, din 26/10/2016 emis de NP Sorop Alexandru Oliviu (CV);		
B1	Intabulare, drept de PROPRIETATE, dobandit prin Conventie, cota actuala 1/1, cota initiala 1/1 1) SOCIETATEA AGRI TERENURI SA, CIF:24816228	A1

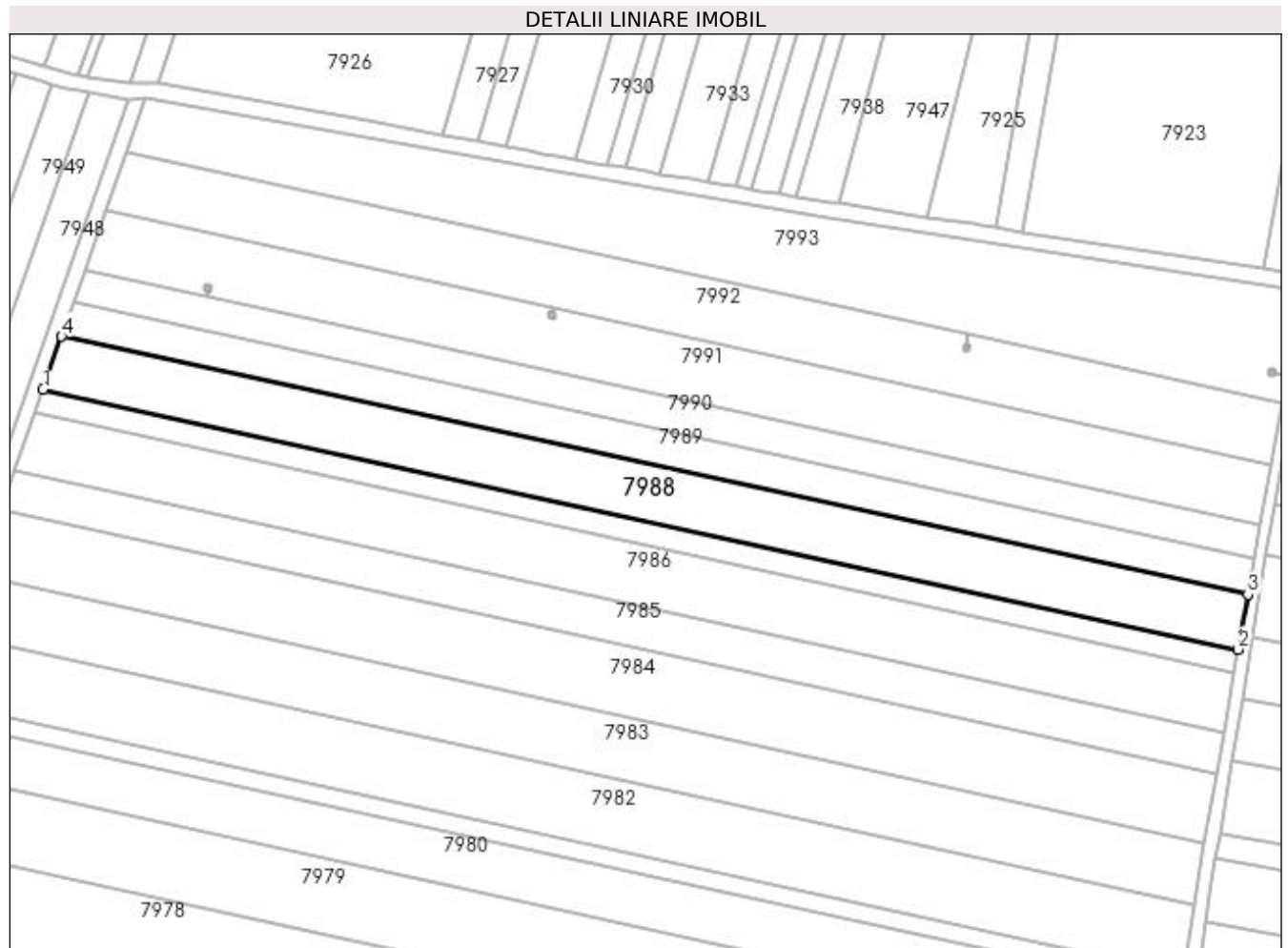
C. Partea III. SARCINI .

Inscrieri privind dezmembramintele dreptului de proprietate, drepturi reale de garanție și sarcini	Referințe
NU SUNT	

Anexa Nr. 1 La Partea I**Teren**

Nr cadastral	Suprafața (mp)*	Observații / Referințe
31742	4.600	

* Suprafața este determinată în planul de proiecție Stereo 70.

**Date referitoare la teren**

Crt	Categorie folosință	Intra vilan	Suprafața (mp)	Tarla	Parcelă	Nr. topo	Observații / Referințe
1	arabil	NU	4.600	25	120/2	-	

Lungime Segmente

1) Valorile lungimilor segmentelor sunt obținute din proiecție în plan.

Punct început	X / Y	Punct sfârșit	X / Y	Lungime segment (** (m)
1	434.949,339 299.518,212	2	435.260,345 299.450,665	318.257
2	435.260,345 299.450,665	3	435.262,861 299.464,965	14.52
3	435.262,861 299.464,965	4	434.954,179 299.532,007	315.878
4	434.954,179 299.532,007	1	434.949,339 299.518,212	14.619

**** Lungimile segmentelor sunt determinate în planul de proiecție Stereo 70 și sunt rotunjite la 1 milimetru.**

***** Distanța dintre puncte este formată din segmente cumulate ce sunt mai mici decât valoarea 1 milimetru.**

**DATE DESPRE IMOBILUL NR. 7989**

Oficiul de Cadastru și Publicitate Imobiliară DOLJ
Biroul de Cadastru și Publicitate Imobiliară Craiova

A. Partea I. Descrierea imobilului

TEREN Extravilan

Adresa: Jud. Dolj, T25, P120/3

Nr. Crt	Nr cadastral Nr. topografic	Suprafața* (mp)	Observații / Referințe
A1		3.000	Sector cadastral:52 Teren neimprejmuit;

B. Partea II. Proprietari și acte

Inscrieri privitoare la dreptul de proprietate și alte drepturi reale	Referințe
/	
Act Administrativ nr. TDP 858 15011, din 08/02/1995 emis de CJSDPAT DOLJ;	
B1	A1
Intabulare, drept de PROPRIETATE, dobândit prin Reconstituire, cota actuala 1/1, cota initiala 1/1 1) DULGHERU MARIN , LIPSA CNP	

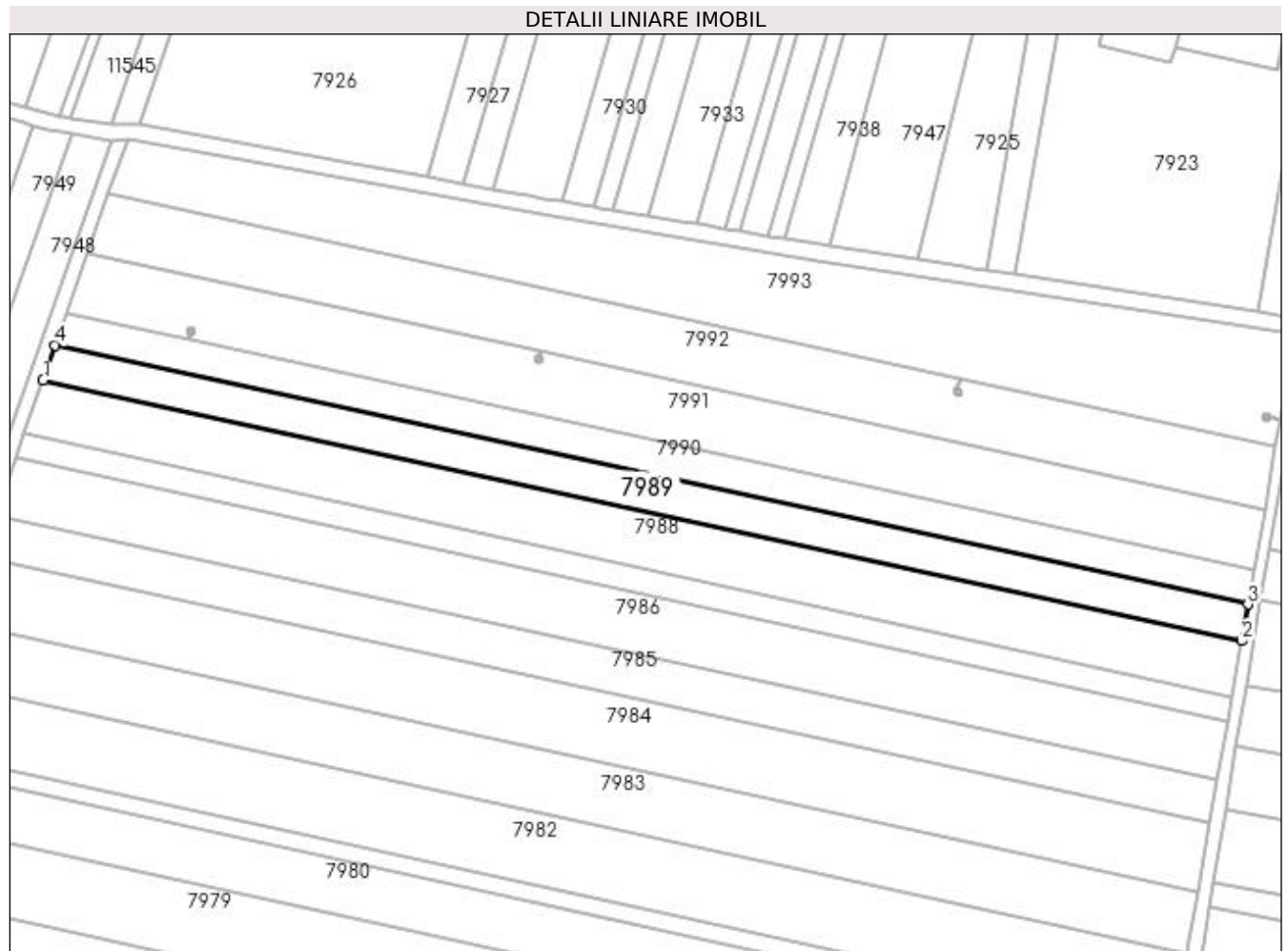
C. Partea III. SARCINI .

Inscrieri privind dezmembramintele dreptului de proprietate, drepturi reale de garanție și sarcini	Referințe
NU SUNT	

Anexa Nr. 1 La Partea I**Teren**

Nr cadastral	Suprafața (mp)*	Observații / Referințe
	3.000	

* Suprafața este determinată în planul de proiecție Stereo 70.

**Date referitoare la teren**

Crt	Categorie folosință	Intra vilan	Suprafața (mp)	Tarla	Parcelă	Nr. topo	Observații / Referințe
1	arabil	NU	3.000	25	120/3	-	

Lungime Segmente

1) Valorile lungimilor segmentelor sunt obținute din proiecție în plan.

Punct început	X / Y	Punct sfârșit	X / Y	Lungime segment (** (m)
1	434.954,179 299.532,007	2	435.262,861 299.464,965	315.878
2	435.262,861 299.464,965	3	435.264,513 299.474,349	9.528
3	435.264,513 299.474,349	4	434.957,356 299.541,06	314.318
4	434.957,356 299.541,06	1	434.954,179 299.532,007	9.594

**** Lungimile segmentelor sunt determinate în planul de proiecție Stereo 70 și sunt rotunjite la 1 milimetru.**

***** Distanța dintre puncte este formată din segmente cumulate ce sunt mai mici decât valoarea 1 milimetru.**

**DATE DESPRE IMOBILUL NR. 7990**

Oficiul de Cadastru și Publicitate Imobiliară DOLJ
Biroul de Cadastru și Publicitate Imobiliară Craiova

A. Partea I. Descrierea imobilului

TEREN Extravilan

Adresa: Jud. Dolj, T25, P120/4

Nr. Crt	Nr cadastral Nr. topografic	Suprafața* (mp)	Observații / Referințe
A1		2.766	Sector cadastral:52 Teren neimprejmuit;

B. Partea II. Proprietari și acte

Inscrieri privitoare la dreptul de proprietate și alte drepturi reale	Referințe
/	
Act Administrativ nr. TDP 854 15011, din 07/02/1995 emis de CJSDPAT DOLJ;	
B1	A1
Intabulare, drept de PROPRIETATE, dobândit prin Reconstituire, cota actuala 1/1, cota initiala 1/1 1) BADEA ELENA , LIPSA CNP	

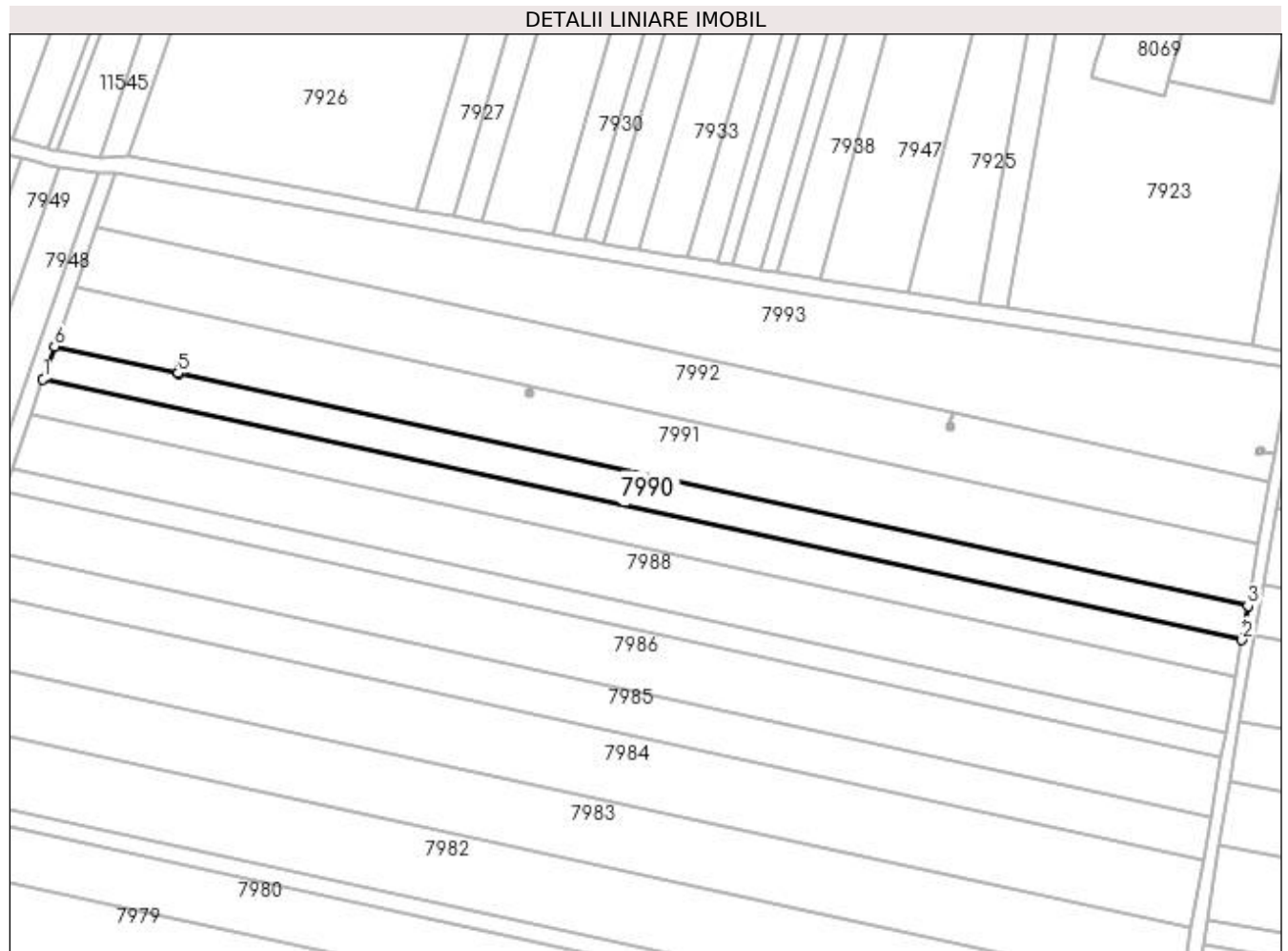
C. Partea III. SARCINI .

Inscrieri privind dezmembramintele dreptului de proprietate, drepturi reale de garanție și sarcini	Referințe
NU SUNT	

Anexa Nr. 1 La Partea I**Teren**

Nr cadastral	Suprafața (mp)*	Observații / Referințe
	2.766	

* Suprafața este determinată în planul de proiecție Stereo 70.

**Date referitoare la teren**

Crt	Categorie folosință	Intra vilan	Suprafața (mp)	Tarla	Parcelă	Nr. topo	Observații / Referințe
1	arabil	NU	2.766	25	120/4	-	

Lungime Segmente

1) Valorile lungimilor segmentelor sunt obținute din proiecție în plan.

Punct început	X / Y	Punct sfârșit	X / Y	Lungime segment (** (m)
1	434.957,356 299.541,06	2	435.264,513 299.474,349	314.318
2	435.264,513 299.474,349	3	435.266,043 299.483,043	8.828
3	435.266,043 299.483,043	4	434.991,953 299.542,571	280.48
4	434.991,953 299.542,571	5	434.991,948 299.542,572	0.005
5	434.991,948 299.542,572	6	434.960,298 299.549,446	32.388

Punct început	X / Y	Punct sfârșit	X / Y	Lungime segment (** (m)
6	434.960,298 299.549,446	1	434.957,356 299.541,06	8.887

** Lungimile segmentelor sunt determinate în planul de proiecție Stereo 70 și sunt rotunjite la 1 milimetru.

*** Distanța dintre puncte este formată din segmente cumulate ce sunt mai mici decât valoarea 1 milimetru.

**DATE DESPRE IMOBILUL NR. 7991**

Oficiul de Cadastru și Publicitate Imobiliară DOLJ
Biroul de Cadastru și Publicitate Imobiliară Craiova

A. Partea I. Descrierea imobilului

TEREN Extravilan

Adresa: Jud. Dolj, T25, P120/5

Nr. Crt	Nr cadastral Nr. topografic	Suprafața* (mp)	Observații / Referințe
A1		5.000	Sector cadastral:52 Teren neimprejmuit;

B. Partea II. Proprietari și acte

Inscrieri privitoare la dreptul de proprietate și alte drepturi reale	Referințe
/	
Act Administrativ nr. TDP 1074-48563, din 27/05/1997 emis de CJSDPAT DOLJ;	
B1	A1
Intabulare, drept de PROPRIETATE, dobandit prin Constituire, cota actuala 1/1, cota initiala 1/1 1) MOCANU MARIA , LIPSA CNP	

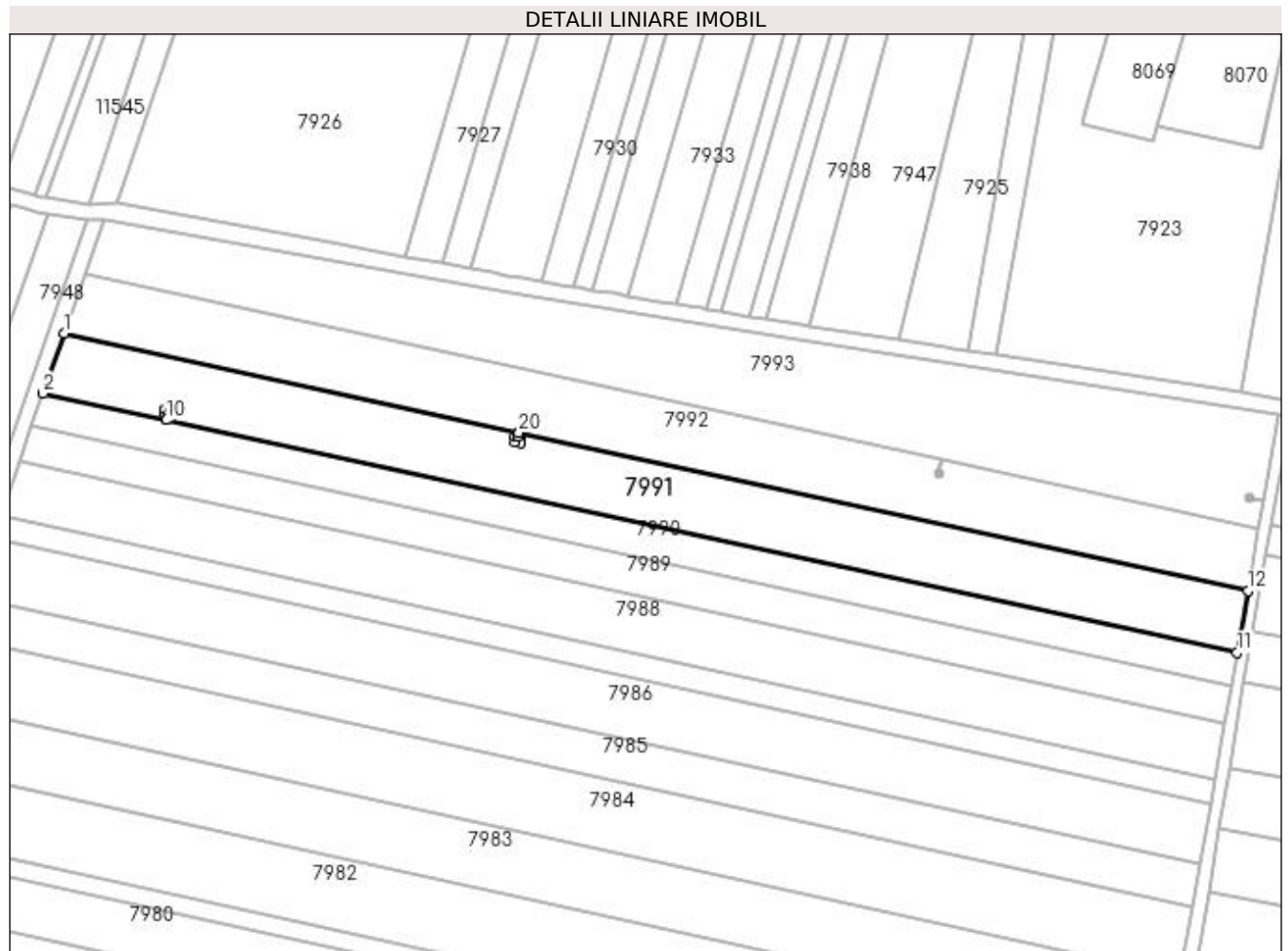
C. Partea III. SARCINI .

Inscrieri privind dezmembramintele dreptului de proprietate, drepturi reale de garanție și sarcini	Referințe
NU SUNT	

Anexa Nr. 1 La Partea I**Teren**

Nr cadastral	Suprafața (mp)*	Observații / Referințe
	5.000	

* Suprafața este determinată în planul de proiecție Stereo 70.

**Date referitoare la teren**

Crt	Categorie folosință	Intra vilan	Suprafața (mp)	Tarla	Parcelă	Nr. topo	Observații / Referințe
1	arabil	NU	5.000	25	120/5	-	

Lungime Segmente

1) Valorile lungimilor segmentelor sunt obținute din proiecție în plan.

Punct început	X / Y	Punct sfârșit	X / Y	Lungime segment (** (m)
1	434.965,657 299.564,718	2	434.960,298 299.549,446	16.185
2	434.960,298 299.549,446	3	434.991,948 299.542,572	32.388
3	434.991,948 299.542,572	4	434.992,225 299.543,847	1.305
4	434.992,225 299.543,847	5	434.991,517 299.543,903	0.71
5	434.991,517 299.543,903	6	434.991,628 299.545,309	1.41

Punct început	X / Y	Punct sfârșit	X / Y	Lungime segment (** (m)
6	434.991,628 299.545,309	7	434.993,043 299.545,197	1.419
7	434.993,043 299.545,197	8	434.992,933 299.543,792	1.409
8	434.992,933 299.543,792	9	434.992,23 299.543,847	0.705
9	434.992,23 299.543,847	10	434.991,953 299.542,571	1.306
10	434.991,953 299.542,571	11	435.266,043 299.483,043	280.48
11	435.266,043 299.483,043	12	435.268,829 299.498,873	16.073
12	435.268,829 299.498,873	13	435.082,155 299.539,417	191.026
13	435.082,155 299.539,417	14	435.081,905 299.538,265	1.179
14	435.081,905 299.538,265	15	435.082,612 299.538,21	0.709
15	435.082,612 299.538,21	16	435.082,502 299.536,804	1.41
16	435.082,502 299.536,804	17	435.081,087 299.536,915	1.419
17	435.081,087 299.536,915	18	435.081,197 299.538,321	1.41
18	435.081,197 299.538,321	19	435.081,9 299.538,266	0.705
19	435.081,9 299.538,266	20	435.082,15 299.539,418	1.179
20	435.082,15 299.539,418	1	434.965,657 299.564,718	119.209

** Lungimile segmentelor sunt determinate în planul de proiecție Stereo 70 și sunt rotunjite la 1 milimetru.

*** Distanța dintre puncte este formată din segmente cumulate ce sunt mai mici decât valoarea 1 milimetru.

**DATE DESPRE IMOBILUL NR. 7992**

Oficiul de Cadastru și Publicitate Imobiliară DOLJ
Biroul de Cadastru și Publicitate Imobiliară Craiova

A. Partea I. Descrierea imobilului

TEREN Extravilan

Adresa: Jud. Dolj, T25, P120/5

Nr. Crt	Nr cadastral Nr. topografic	Suprafața* (mp)	Observații / Referințe
A1	31759	5.000	Sector cadastral:52 Teren neimprejmuit;

B. Partea II. Proprietari și acte

Inscrieri privitoare la dreptul de proprietate și alte drepturi reale	Referințe
91540 / 11/07/2016	
Act Notarial nr. CVC aut. nr. 1623, din 08/07/2016 emis de NP Sorop Alexandru Oliviu;	
B1	A1
Intabulare, drept de PROPRIETATE, dobândit prin Conventie, cota actuala 1/1, cota initiala 1/1 1) SC AGRI TERENURI SA, CIF:24816228	

C. Partea III. SARCINI .

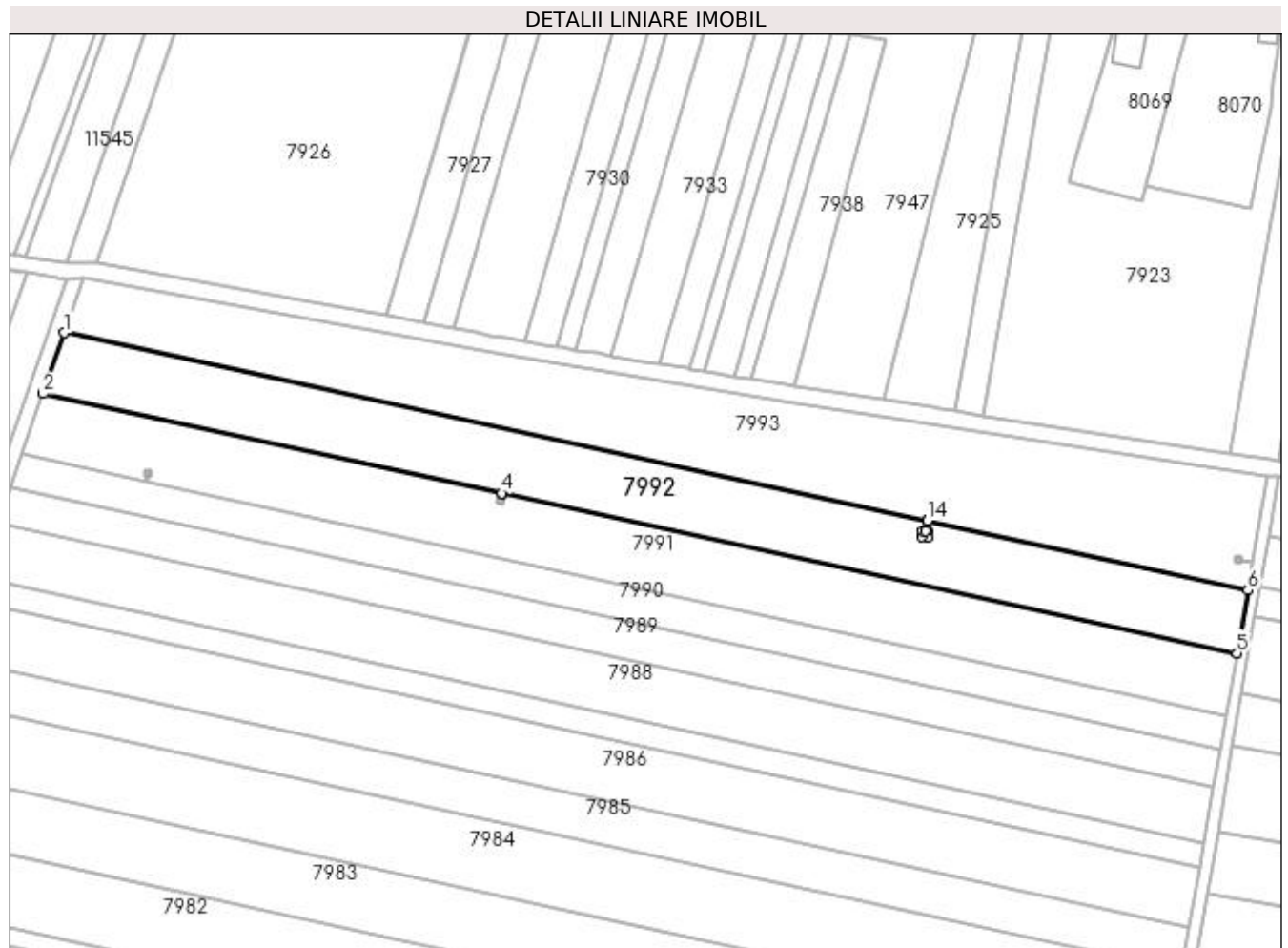
Inscrieri privind dezmembramintele dreptului de proprietate, drepturi reale de garanție și sarcini	Referințe
NU SUNT	

Anexa Nr. 1 La Partea I

Teren

Nr cadastral	Suprafața (mp)*	Observații / Referințe
31759	5.000	

* Suprafața este determinată în planul de proiecție Stereo 70.



Date referitoare la teren

Crt	Categorie folosință	Intra vilan	Suprafața (mp)	Tarla	Parcelă	Nr. topo	Observații / Referințe
1	arabil	NU	5.000	25	120/5	-	

Lungime Segmente

1) Valorile lungimilor segmentelor sunt obținute din proiecție în plan.

Punct început	X / Y	Punct sfârșit	X / Y	Lungime segment (** (m)
1	434.971,059 299.580,115	2	434.965,657 299.564,718	16.317
2	434.965,657 299.564,718	3	435.082,15 299.539,418	119.209
3	435.082,15 299.539,418	4	435.082,155 299.539,417	0.005
4	435.082,155 299.539,417	5	435.268,829 299.498,873	191.026
5	435.268,829 299.498,873	6	435.271,638 299.514,833	16.205

Punct început	X / Y	Punct sfârșit	X / Y	Lungime segment (** (m)
6	435.271,638 299.514,833	7	435.190,291 299.532,5	83.243
7	435.190,291 299.532,5	8	435.189,697 299.529,763	2.801
8	435.189,697 299.529,763	9	435.190,404 299.529,708	0.709
9	435.190,404 299.529,708	10	435.190,294 299.528,302	1.41
10	435.190,294 299.528,302	11	435.188,878 299.528,413	1.42
11	435.188,878 299.528,413	12	435.188,989 299.529,819	1.41
12	435.188,989 299.529,819	13	435.189,692 299.529,764	0.705
13	435.189,692 299.529,764	14	435.190,286 299.532,502	2.802
14	435.190,286 299.532,502	1	434.971,059 299.580,115	224.338

** Lungimile segmentelor sunt determinate în planul de proiecție Stereo 70 și sunt rotunjite la 1 milimetru.

*** Distanța dintre puncte este formată din segmente cumulate ce sunt mai mici decât valoarea 1 milimetru.

**DATE DESPRE IMOBILUL NR. 7993**

Oficiul de Cadastru și Publicitate Imobiliară DOLJ
Biroul de Cadastru și Publicitate Imobiliară Craiova

A. Partea I. Descrierea imobilului

TEREN Extravilan

Adresa: Jud. Dolj, T25, P120/6

Nr. Crt	Nr cadastral Nr. topografic	Suprafața* (mp)	Observații / Referințe
A1		6.483	Sector cadastral:52 Teren neimprejmuit;

B. Partea II. Proprietari și acte

Inscrieri privitoare la dreptul de proprietate și alte drepturi reale	Referințe
/	
Act Normativ nr. Legea 7, din 13/03/1996 emis de PARLAMENTUL ROMÂNIEI (art. 13 alin. 14);	
B1	A1
Intabulare, drept de PROPRIETATE, dobândit prin Lege, cota actuala 1/1, cota initiala 1/1 1) COMUNA TESLUI, CIF:4553330	

C. Partea III. SARCINI .

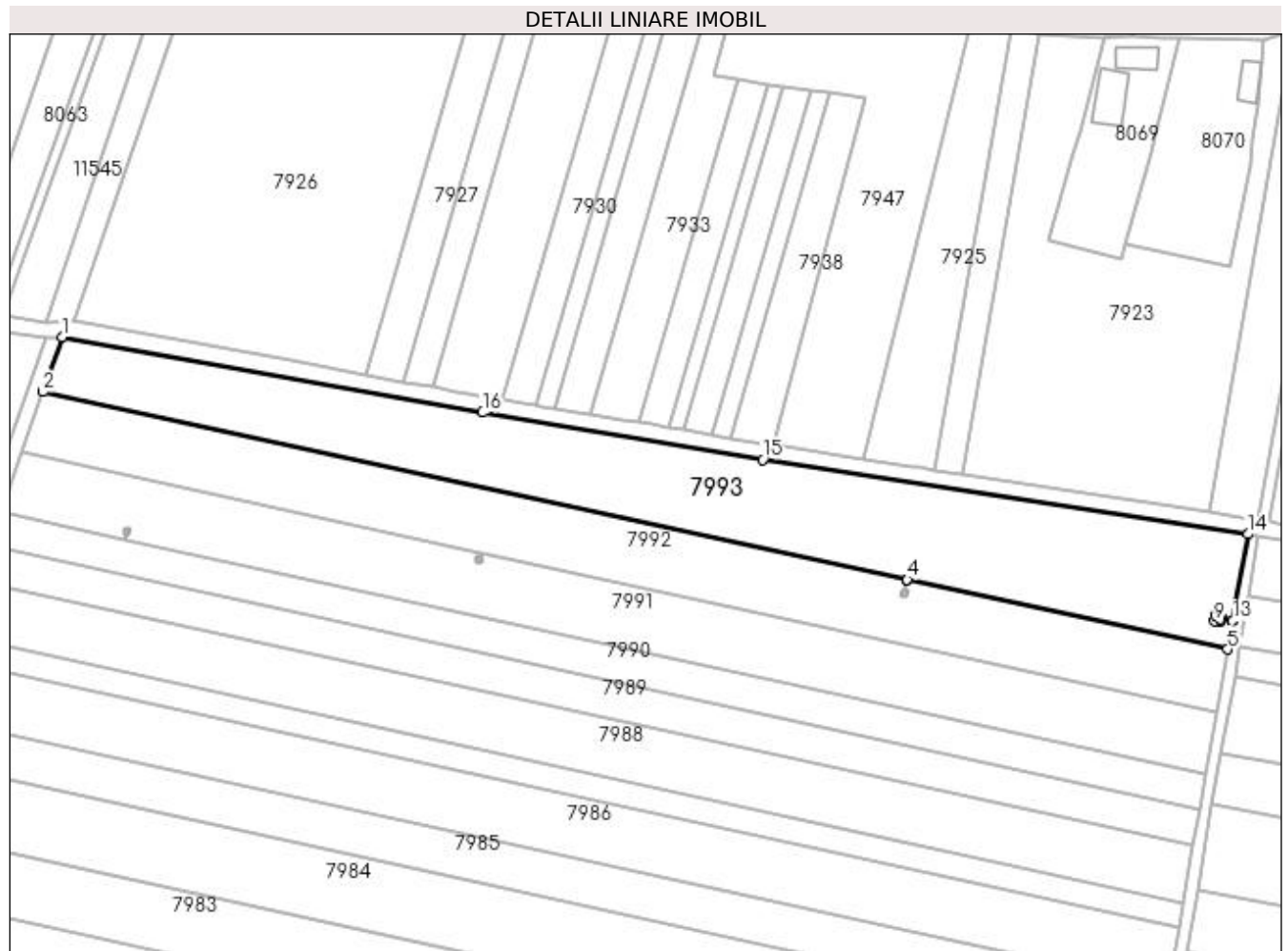
Inscrieri privind dezmembramintele dreptului de proprietate, drepturi reale de garanție și sarcini	Referințe
NU SUNT	

Anexa Nr. 1 La Partea I

Teren

Nr cadastral	Suprafața (mp)*	Observații / Referințe
	6.483	

* Suprafața este determinată în planul de proiecție Stereo 70.



Date referitoare la teren

Crt	Categorie folosință	Intra vilan	Suprafața (mp)	Tarla	Parcelă	Nr. topo	Observații / Referințe
1	arabil	NU	6.483	25	120/6	-	

Lungime Segmente

1) Valorile lungimilor segmentelor sunt obținute din proiecție în plan.

Punct început	X / Y	Punct sfârșit	X / Y	Lungime segment (** (m)
1	434.975,926 299.593,985	2	434.971,059 299.580,115	14.699
2	434.971,059 299.580,115	3	435.190,286 299.532,502	224.338
3	435.190,286 299.532,502	4	435.190,291 299.532,5	0.005
4	435.190,291 299.532,5	5	435.271,638 299.514,833	83.243
5	435.271,638 299.514,833	6	435.272,897 299.521,988	7.265

Punct început	X / Y	Punct sfârșit	X / Y	Lungime segment (** (m)
6	435.272,897 299.521,988	7	435.269,835 299.522,527	3.109
7	435.269,835 299.522,527	8	435.269,78 299.521,824	0.705
8	435.269,78 299.521,824	9	435.268,364 299.521,935	1.42
9	435.268,364 299.521,935	10	435.268,475 299.523,341	1.41
10	435.268,475 299.523,341	11	435.269,89 299.523,229	1.419
11	435.269,89 299.523,229	12	435.269,836 299.522,532	0.699
12	435.269,836 299.522,532	13	435.272,898 299.521,993	3.109
13	435.272,898 299.521,993	14	435.276,771 299.544,002	22.347
14	435.276,771 299.544,002	15	435.153,645 299.562,937	124.573
15	435.153,645 299.562,937	16	435.082,621 299.574,838	72.014
16	435.082,621 299.574,838	1	434.975,926 299.593,985	108.399

** Lungimile segmentelor sunt determinate în planul de proiecție Stereo 70 și sunt rotunjite la 1 milimetru.

*** Distanța dintre puncte este formată din segmente cumulate ce sunt mai mici decât valoarea 1 milimetru.

**DATE DESPRE IMOBILUL NR. 7994**

Oficiul de Cadastru și Publicitate Imobiliară DOLJ
Biroul de Cadastru și Publicitate Imobiliară Craiova

A. Partea I. Descrierea imobilului

TEREN Extravilan

Adresa: Jud. Dolj, T25, P122/1

Nr. Crt	Nr cadastral Nr. topografic	Suprafața* (mp)	Observații / Referințe
A1		18.277	Sector cadastral:52 Teren neimprejmuit;

B. Partea II. Proprietari și acte

Inscrieri privitoare la dreptul de proprietate și alte drepturi reale	Referințe
/	
Act Normativ nr. Legea 7, din 13/03/1996 emis de PARLAMENTUL ROMÂNIEI (art. 13 alin. 14);	
B1	A1
Intabulare, drept de PROPRIETATE, dobândit prin Lege, cota actuala 1/1, cota initiala 1/1 1) COMUNA TESLUI, CIF:4553330	

C. Partea III. SARCINI .

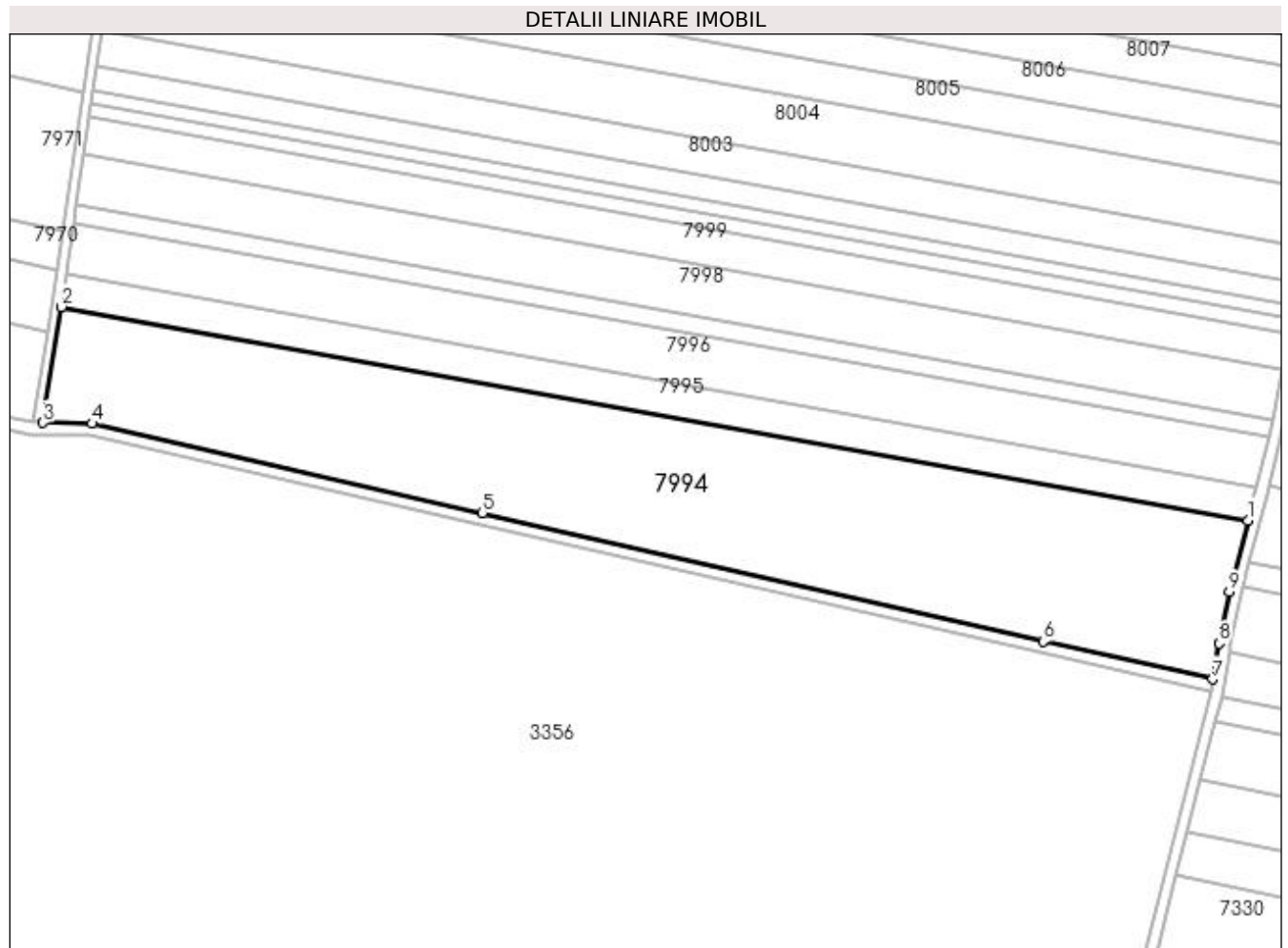
Inscrieri privind dezmembramintele dreptului de proprietate, drepturi reale de garanție și sarcini	Referințe
NU SUNT	

Anexa Nr. 1 La Partea I

Teren

Nr cadastral	Suprafața (mp)*	Observații / Referințe
	18.277	

* Suprafața este determinată în planul de proiecție Stereo 70.



Date referitoare la teren

Crt	Categorie folosință	Intravilan	Suprafața (mp)	Tarla	Parcelă	Nr. topo	Observații / Referințe
1	arabil	NU	18.277	25	122/1	-	

Lungime Segmente

1) Valorile lungimilor segmentelor sunt obținute din proiecție în plan.

Punct început	X / Y	Punct sfârșit	X / Y	Lungime segment (** (m)
1	435.611,464 299.044,513	2	435.213,351 299.116,114	404.501
2	435.213,351 299.116,114	3	435.207,215 299.077,234	39.361
3	435.207,215 299.077,234	4	435.223,698 299.076,999	16.485
4	435.223,698 299.076,999	5	435.354,595 299.047,034	134.283
5	435.354,595 299.047,034	6	435.542,748 299.003,961	193.02

Punct început	X / Y	Punct sfârșit	X / Y	Lungime segment (** (m)
6	435.542,748 299.003,961	7	435.599,628 298.991,264	58.28
7	435.599,628 298.991,264	8	435.601,692 299.003,36	12.271
8	435.601,692 299.003,36	9	435.605,229 299.020,522	17.523
9	435.605,229 299.020,522	1	435.611,464 299.044,513	24.788

** Lungimile segmentelor sunt determinate în planul de proiecție Stereo 70 și sunt rotunjite la 1 milimetru.

*** Distanța dintre puncte este formată din segmente cumulate ce sunt mai mici decât valoarea 1 milimetru.

**DATE DESPRE IMOBILUL NR. 7995**

Oficiul de Cadastru și Publicitate Imobiliară DOLJ
Biroul de Cadastru și Publicitate Imobiliară Craiova

A. Partea I. Descrierea imobilului

TEREN Extravilan

Adresa: Jud. Dolj, T25, P122

Nr. Crt	Nr cadastral Nr. topografic	Suprafața* (mp)	Observații / Referințe
A1		4.595	Sector cadastral:52 Teren neimprejmuit;

B. Partea II. Proprietari și acte

Inscrieri privitoare la dreptul de proprietate și alte drepturi reale	Referințe
/	
Act Administrativ nr. TDP 391.2180, din 07/02/1994 emis de CJSDPAT DOLJ;	
B1	A1
Intabulare, drept de PROPRIETATE, dobândit prin Reconstituire, cota actuala 1/1, cota initiala 1/1 1) SÎRBU VLAD NICOLAE, LIPSA CNP	

C. Partea III. SARCINI .

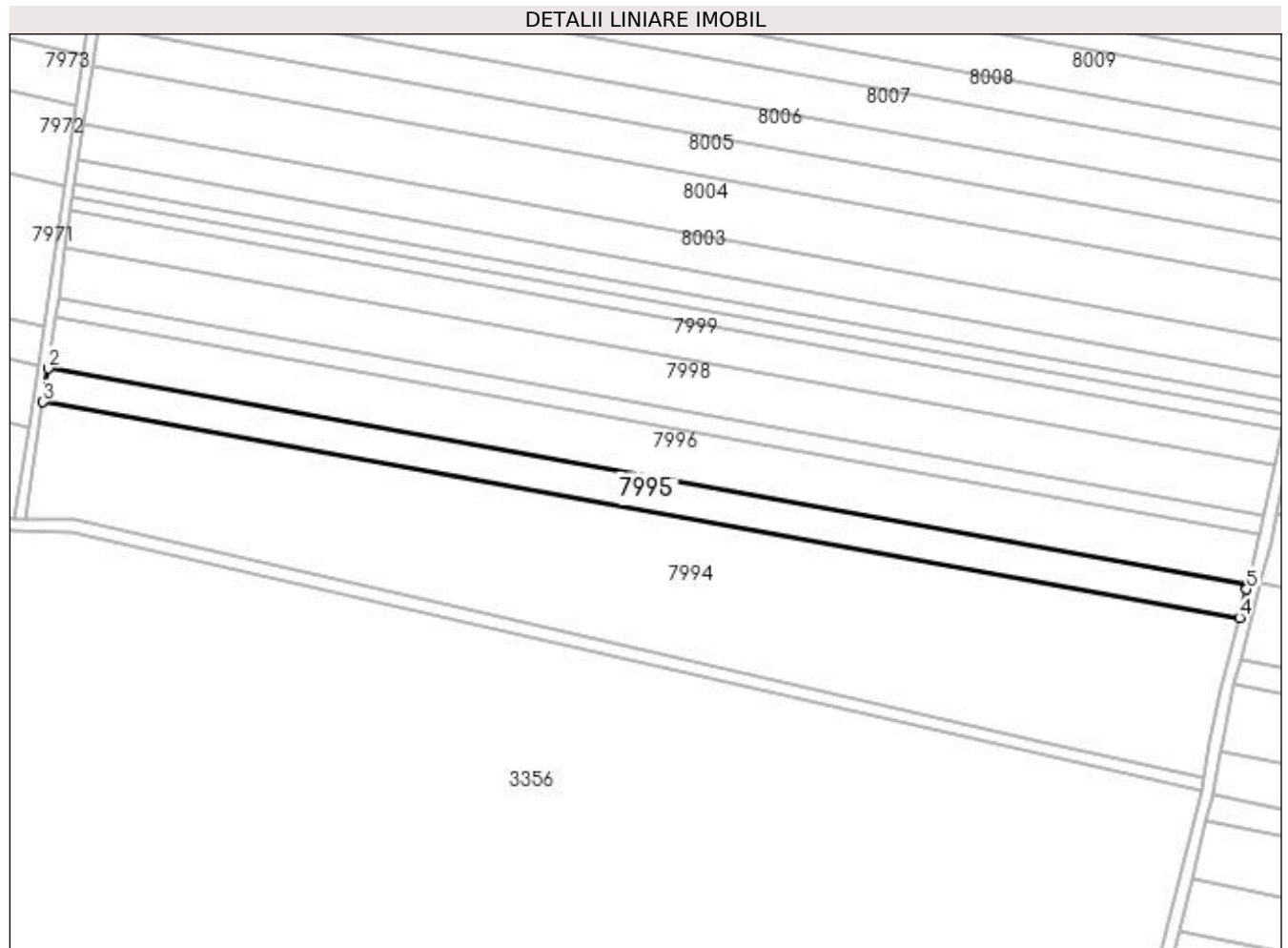
Inscrieri privind dezmembramintele dreptului de proprietate, drepturi reale de garanție și sarcini	Referințe
NU SUNT	

Anexa Nr. 1 La Partea I

Teren

Nr cadastral	Suprafața (mp)*	Observații / Referințe
	4.595	

* Suprafața este determinată în planul de proiecție Stereo 70.



Date referitoare la teren

Crt	Categorie folosință	Intravilan	Suprafața (mp)	Tarla	Parcelă	Nr. topo	Observații / Referințe
1	arabil	NU	4.595	25	122	-	

Lungime Segmente

1) Valorile lungimilor segmentelor sunt obținute din proiecție în plan.

Punct început	X / Y	Punct sfârșit	X / Y	Lungime segment (** (m)
1	435.614,298 299.055,529	2	435.215,119 299.127,322	405.584
2	435.215,119 299.127,322	3	435.213,351 299.116,114	11.347
3	435.213,351 299.116,114	4	435.611,464 299.044,513	404.501
4	435.611,464 299.044,513	5	435.613,892 299.053,858	9.655
5	435.613,892 299.053,858	1	435.614,298 299.055,529	1.72

**** Lungimile segmentelor sunt determinate în planul de proiecție Stereo 70 și sunt rotunjite la 1 milimetru.**

***** Distanța dintre puncte este formată din segmente cumulate ce sunt mai mici decât valoarea 1 milimetru.**

**DATE DESPRE IMOBILUL NR. 7996**

Oficiul de Cadastru și Publicitate Imobiliară DOLJ
Biroul de Cadastru și Publicitate Imobiliară Craiova

A. Partea I. Descrierea imobilului

TEREN Extravilan

Adresa: Jud. Dolj, T25, P123

Nr. Crt	Nr cadastral Nr. topografic	Suprafața* (mp)	Observații / Referințe
A1		6.993	Sector cadastral:52 Teren neimprejmuit;

B. Partea II. Proprietari și acte

Inscrieri privitoare la dreptul de proprietate și alte drepturi reale	Referințe
/	
Act Administrativ nr. TDP 355-2180, din 02/02/1994 emis de CJSDPAT DOLJ;	
B1	A1
Intabulare, drept de PROPRIETATE, dobândit prin Reconstituire, cota actuala 1/1, cota initiala 1/1 1) IVAN ION, LIPSA CNP	

C. Partea III. SARCINI .

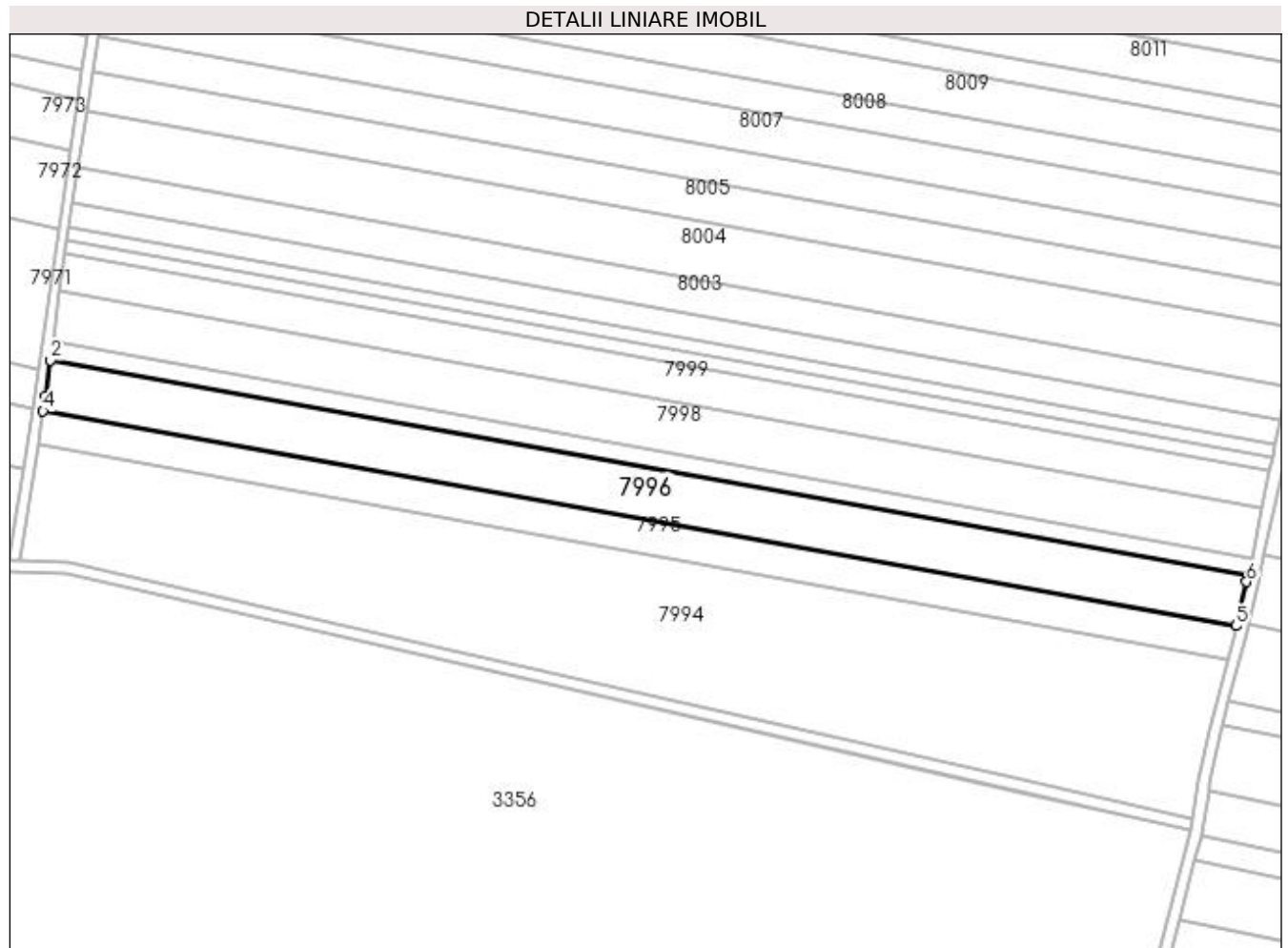
Inscrieri privind dezmembramintele dreptului de proprietate, drepturi reale de garanție și sarcini	Referințe
NU SUNT	

Anexa Nr. 1 La Partea I

Teren

Nr cadastral	Suprafața (mp)*	Observații / Referințe
	6.993	

* Suprafața este determinată în planul de proiecție Stereo 70.



Date referitoare la teren

Crt	Categorie folosință	Intra vilan	Suprafața (mp)	Tarla	Parcelă	Nr. topo	Observații / Referințe
1	arabil	NU	6.993	25	123	-	

Lungime Segmente

1) Valorile lungimilor segmentelor sunt obținute din proiecție în plan.

Punct început	X / Y	Punct sfârșit	X / Y	Lungime segment (** (m)
1	435.618,304 299.072,294	2	435.217,574 299.144,365	407.159
2	435.217,574 299.144,365	3	435.215,902 299.132,28	12.2
3	435.215,902 299.132,28	4	435.215,119 299.127,322	5.019
4	435.215,119 299.127,322	5	435.614,298 299.055,529	405.584
5	435.614,298 299.055,529	6	435.617,868 299.070,24	15.138

Punct început	X / Y	Punct sfârșit	X / Y	Lungime segment (** (m)
6	435.617,868 299.070,24	1	435.618,304 299.072,294	2.1

** Lungimile segmentelor sunt determinate în planul de proiecție Stereo 70 și sunt rotunjite la 1 milimetru.

*** Distanța dintre puncte este formată din segmente cumulate ce sunt mai mici decât valoarea 1 milimetru.

**DATE DESPRE IMOBILUL NR. 7997**

Oficiul de Cadastru și Publicitate Imobiliară DOLJ
Biroul de Cadastru și Publicitate Imobiliară Craiova

A. Partea I. Descrierea imobilului

TEREN Extravilan

Adresa: Jud. Dolj, T25, P125

Nr. Crt	Nr cadastral Nr. topografic	Suprafața* (mp)	Observații / Referințe
A1		2.500	Sector cadastral:52 Teren neimprejmuit;

B. Partea II. Proprietari și acte

Inscrieri privitoare la dreptul de proprietate și alte drepturi reale		Referințe
/		
Act Administrativ nr. TDP 1153-1364, din 03/12/1997 emis de CJSDPAT DOLJ (Defunct conform certificat de deces seria DM, nr.748935, data 27.09.2000);		
B1	Intabulare, drept de PROPRIETATE, dobandit prin Reconstituire, cota actuala 1/1, cota initiala 1/1 1) COCOȘ ION DEFUNCT:Da	A1

C. Partea III. SARCINI .

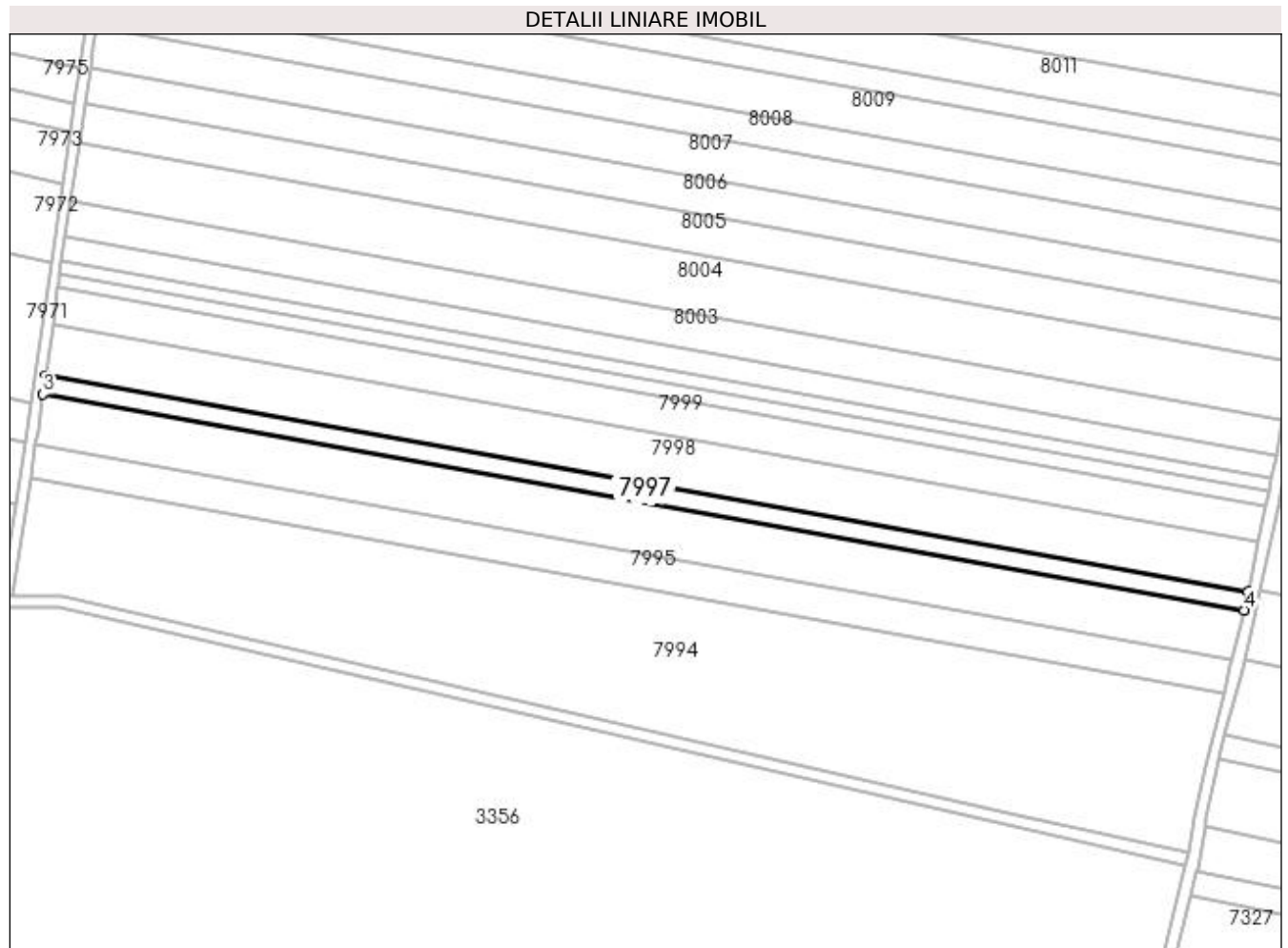
Inscrieri privind dezmembramintele dreptului de proprietate, drepturi reale de garanție și sarcini	Referințe
NU SUNT	

Anexa Nr. 1 La Partea I

Teren

Nr cadastral	Suprafața (mp)*	Observații / Referințe
	2.500	

* Suprafața este determinată în planul de proiecție Stereo 70.



Date referitoare la teren

Crt	Categorie folosință	Intra vilan	Suprafața (mp)	Tarla	Parcelă	Nr. topo	Observații / Referințe
1	arabil	NU	2.500	25	125	-	

Lungime Segmente

1) Valorile lungimilor segmentelor sunt obținute din proiecție în plan.

Punct început	X / Y	Punct sfârșit	X / Y	Lungime segment (** (m)
1	435.619,58 299.078,299	2	435.218,415 299.150,449	407.601
2	435.218,415 299.150,449	3	435.217,574 299.144,365	6.142
3	435.217,574 299.144,365	4	435.618,304 299.072,294	407.159
4	435.618,304 299.072,294	1	435.619,58 299.078,299	6.139

**** Lungimile segmentelor sunt determinate în planul de proiecție Stereo 70 și sunt rotunjite la 1 milimetru.**

***** Distanța dintre puncte este formată din segmente cumulate ce sunt mai mici decât valoarea 1 milimetru.**

**DATE DESPRE IMOBILUL NR. 7998**

Oficiul de Cadastru și Publicitate Imobiliară DOLJ
Biroul de Cadastru și Publicitate Imobiliară Craiova

A. Partea I. Descrierea imobilului

TEREN Extravilan

Adresa: Jud. Dolj, T25, P125

Nr. Crt	Nr cadastral Nr. topografic	Suprafața* (mp)	Observații / Referințe
A1		7.000	Sector cadastral:52 Teren neimprejmuit;

B. Partea II. Proprietari și acte

Inscrieri privitoare la dreptul de proprietate și alte drepturi reale	Referințe
/	
Act Administrativ nr. TDP 862-15011, din 09/12/1995 emis de CJSDPAT DOLJ;	
B1	A1
Intabulare, drept de PROPRIETATE, dobândit prin Reconstituire, cota actuala 1/1, cota initiala 1/1 1) PREDĂ STERIE, LIPSA CNP	

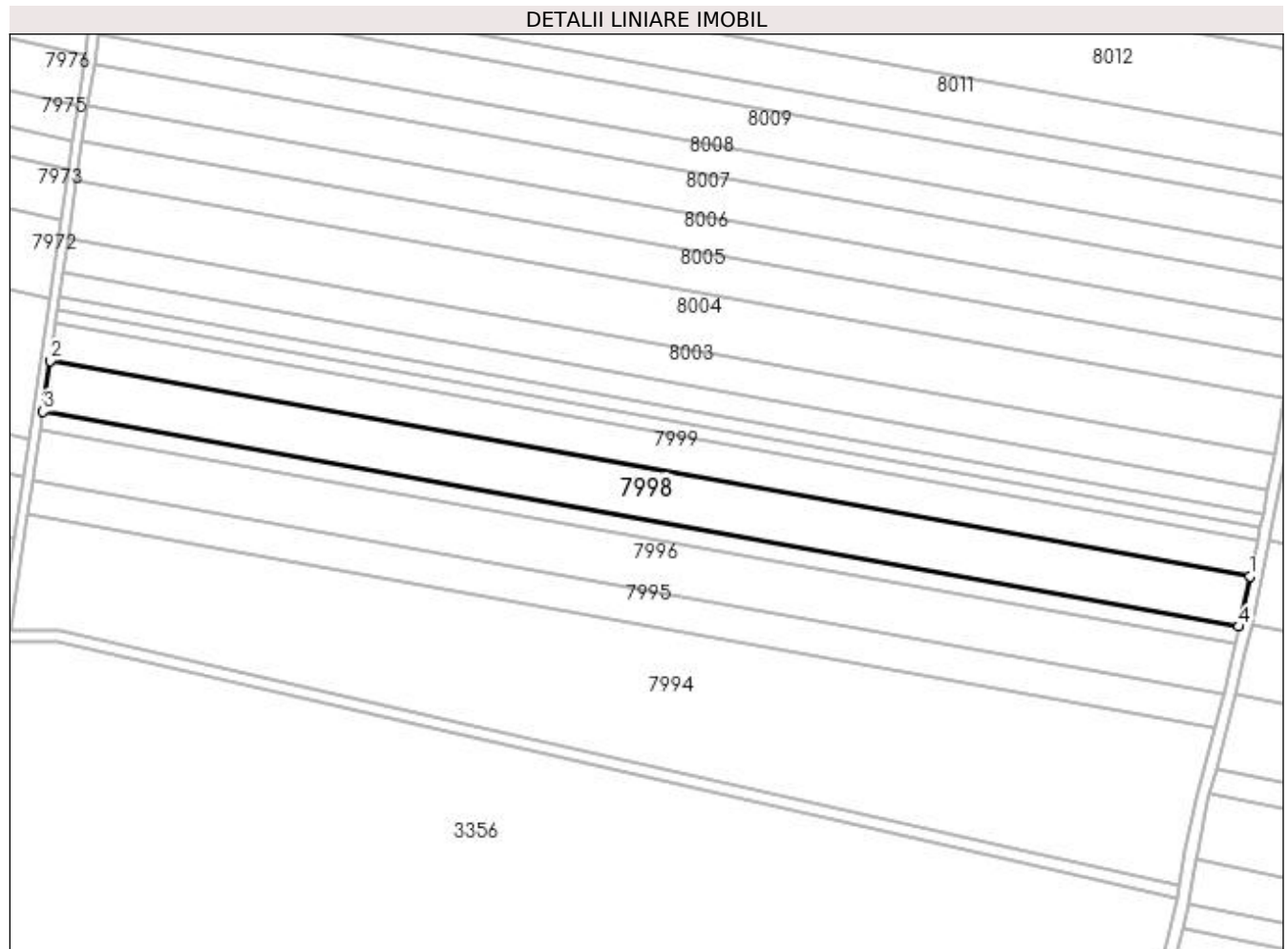
C. Partea III. SARCINI .

Inscrieri privind dezmembramintele dreptului de proprietate, drepturi reale de garanție și sarcini	Referințe
NU SUNT	

Anexa Nr. 1 La Partea I**Teren**

Nr cadastral	Suprafața (mp)*	Observații / Referințe
	7.000	

* Suprafața este determinată în planul de proiecție Stereo 70.

**Date referitoare la teren**

Crt	Categorie folosință	Intra vilan	Suprafața (mp)	Tarla	Parcelă	Nr. topo	Observații / Referințe
1	arabil	NU	7.000	25	125	-	

Lungime Segmente

1) Valorile lungimilor segmentelor sunt obținute din proiecție în plan.

Punct început	X / Y	Punct sfârșit	X / Y	Lungime segment (** (m)
1	435.623,145 299.095,081	2	435.220,767 299.167,449	408.834
2	435.220,767 299.167,449	3	435.218,415 299.150,449	17.162
3	435.218,415 299.150,449	4	435.619,58 299.078,299	407.601
4	435.619,58 299.078,299	1	435.623,145 299.095,081	17.156

**** Lungimile segmentelor sunt determinate în planul de proiecție Stereo 70 și sunt rotunjite la 1 milimetru.**

***** Distanța dintre puncte este formată din segmente cumulate ce sunt mai mici decât valoarea 1 milimetru.**

**DATE DESPRE IMOBILUL NR. 7999**

Oficiul de Cadastru și Publicitate Imobiliară DOLJ
Biroul de Cadastru și Publicitate Imobiliară Craiova

A. Partea I. Descrierea imobilului

TEREN Extravilan

Adresa: Jud. Dolj, T25, P126

Nr. Crt	Nr cadastral Nr. topografic	Suprafața* (mp)	Observații / Referințe
A1		5.096	Sector cadastral:52 Teren neimprejmuit;

B. Partea II. Proprietari și acte

Inscrieri privitoare la dreptul de proprietate și alte drepturi reale	Referințe
/	
Act Administrativ nr. TDP 335-2180, din 03/02/1994 emis de CJSDPAT DOLJ;	
B1	A1
Intabulare, drept de PROPRIETATE, dobandit prin Reconstituire, cota actuala 1/1, cota initiala 1/1 1) CONSTANTIN LUCIAN, LIPSA CNP	

C. Partea III. SARCINI .


Inscrieri privind dezmembramintele dreptului de proprietate, drepturi reale de garanție și sarcini	Referințe
NU SUNT	

Anexa Nr. 1 La Partea I

Teren

Nr cadastral	Suprafața (mp)*	Observații / Referințe
	5.096	

* Suprafața este determinată în planul de proiecție Stereo 70.



Date referitoare la teren

Crt	Categorie folosință	Intra vilan	Suprafața (mp)	Tarla	Parcelă	Nr. topo	Observații / Referințe
1	arabil	NU	5.096	25	126	-	

Lungime Segmente

1) Valorile lungimilor segmentelor sunt obținute din proiecție în plan.

Punct început	X / Y	Punct sfârșit	X / Y	Lungime segment (** (m)
1	435.625,734 299.107,266	2	435.222,475 299.179,793	409.729
2	435.222,475 299.179,793	3	435.220,767 299.167,449	12.462
3	435.220,767 299.167,449	4	435.623,145 299.095,081	408.834
4	435.623,145 299.095,081	1	435.625,734 299.107,266	12.457

**** Lungimile segmentelor sunt determinate în planul de proiecție Stereo 70 și sunt rotunjite la 1 milimetru.**

***** Distanța dintre puncte este formată din segmente cumulate ce sunt mai mici decât valoarea 1 milimetru.**

**DATE DESPRE IMOBILUL NR. 8000**

Oficiul de Cadastru și Publicitate Imobiliară DOLJ
Biroul de Cadastru și Publicitate Imobiliară Craiova

A. Partea I. Descrierea imobilului

TEREN Extravilan

Adresa: Jud. Dolj, T25, P127

Nr. Crt	Nr cadastral Nr. topografic	Suprafața* (mp)	Observații / Referințe
A1		1.914	Sector cadastral:52 Teren neimprejmuit;

B. Partea II. Proprietari și acte

Inscrieri privitoare la dreptul de proprietate și alte drepturi reale	Referințe
/	
Act Administrativ nr. TDP 399-2180, din 07/08/1995 emis de CJSDPAT DOLJ;	
B1	A1
Intabulare, drept de PROPRIETATE, dobândit prin Reconstituire, cota actuala 1/1, cota initiala 1/1 1) STROE ION, LIPSA CNP	

C. Partea III. SARCINI .

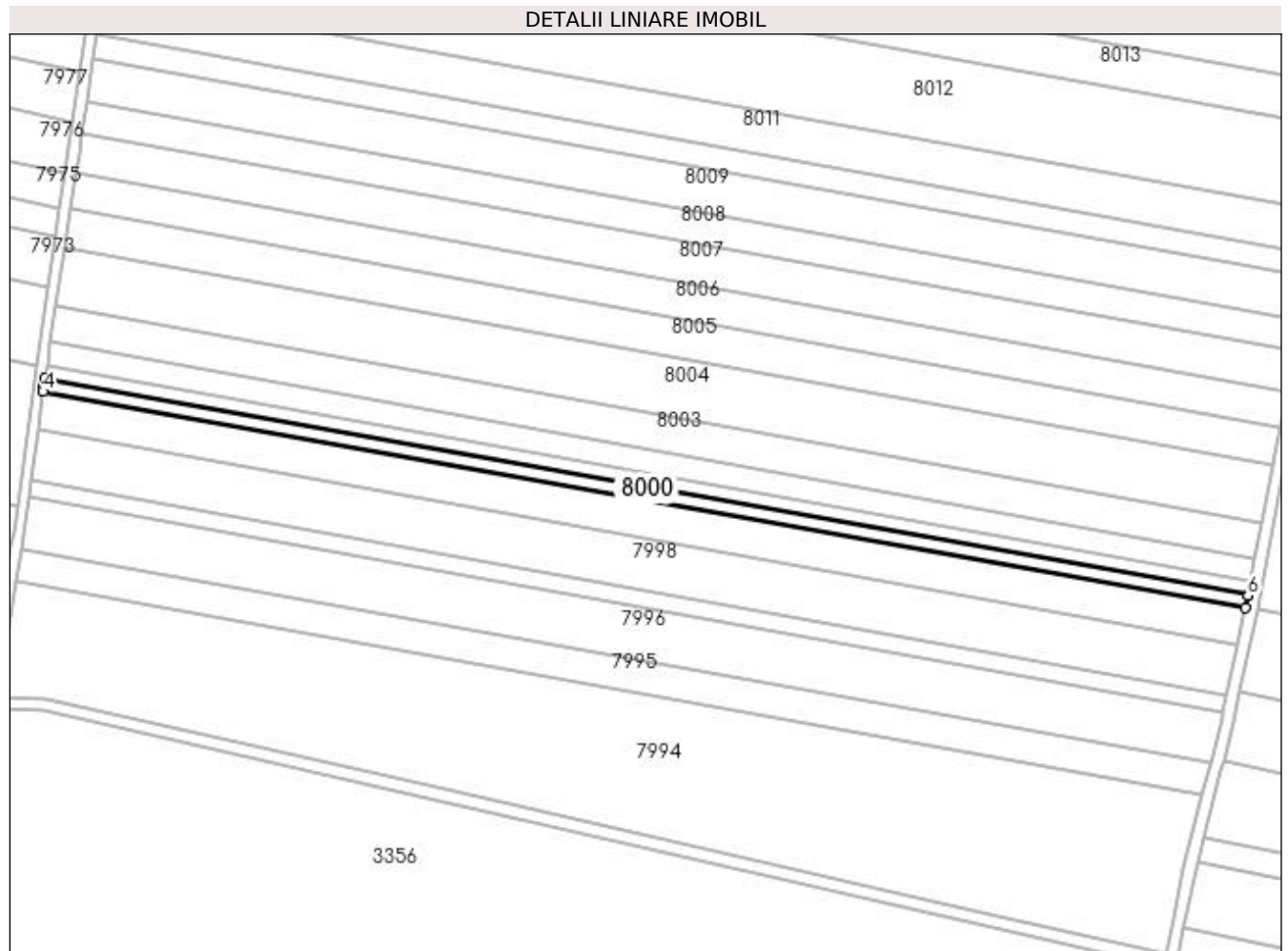
Inscrieri privind dezmembramintele dreptului de proprietate, drepturi reale de garanție și sarcini	Referințe
NU SUNT	

Anexa Nr. 1 La Partea I

Teren

Nr cadastral	Suprafața (mp)*	Observații / Referințe
	1.914	

* Suprafața este determinată în planul de proiecție Stereo 70.



Date referitoare la teren

Crt	Categorie folosință	Intra vilan	Suprafața (mp)	Tarla	Parcelă	Nr. topo	Observații / Referințe
1	arabil	NU	1.914	25	127	-	

Lungime Segmente

1) Valorile lungimilor segmentelor sunt obținute din proiecție în plan.

Punct început	X / Y	Punct sfârșit	X / Y	Lungime segment (** (m)
1	435.626,699 299.111,837	2	435.223,152 299.184,416	410.022
2	435.223,152 299.184,416	3	435.222,687 299.181,324	3.127
3	435.222,687 299.181,324	4	435.222,475 299.179,793	1.546
4	435.222,475 299.179,793	5	435.625,734 299.107,266	409.729
5	435.625,734 299.107,266	6	435.626,642 299.111,54	4.369

Punct început	X / Y	Punct sfârșit	X / Y	Lungime segment (** (m)
6	435.626,642 299.111,54	1	435.626,699 299.111,837	0.302

** Lungimile segmentelor sunt determinate în planul de proiecție Stereo 70 și sunt rotunjite la 1 milimetru.

*** Distanța dintre puncte este formată din segmente cumulate ce sunt mai mici decât valoarea 1 milimetru.

**DATE DESPRE IMOBILUL NR. 8001**

Oficiul de Cadastru și Publicitate Imobiliară DOLJ
Biroul de Cadastru și Publicitate Imobiliară Craiova

A. Partea I. Descrierea imobilului

TEREN Extravilan

Adresa: Jud. Dolj, T25, P128

Nr. Crt	Nr cadastral Nr. topografic	Suprafața* (mp)	Observații / Referințe
A1		1.800	Sector cadastral:52 Teren neimprejmuit;

B. Partea II. Proprietari și acte

Inscrieri privitoare la dreptul de proprietate și alte drepturi reale	Referințe
/	
Act Administrativ nr. TDP 359-2180, din 02/02/1994 emis de CJSDPAT DOLJ;	
B1	A1
Intabulare, drept de PROPRIETATE, dobândit prin Reconstituire, cota actuala 1/1, cota initiala 1/1 1) MOCANU EUGENIA , LIPSA CNP	

C. Partea III. SARCINI .

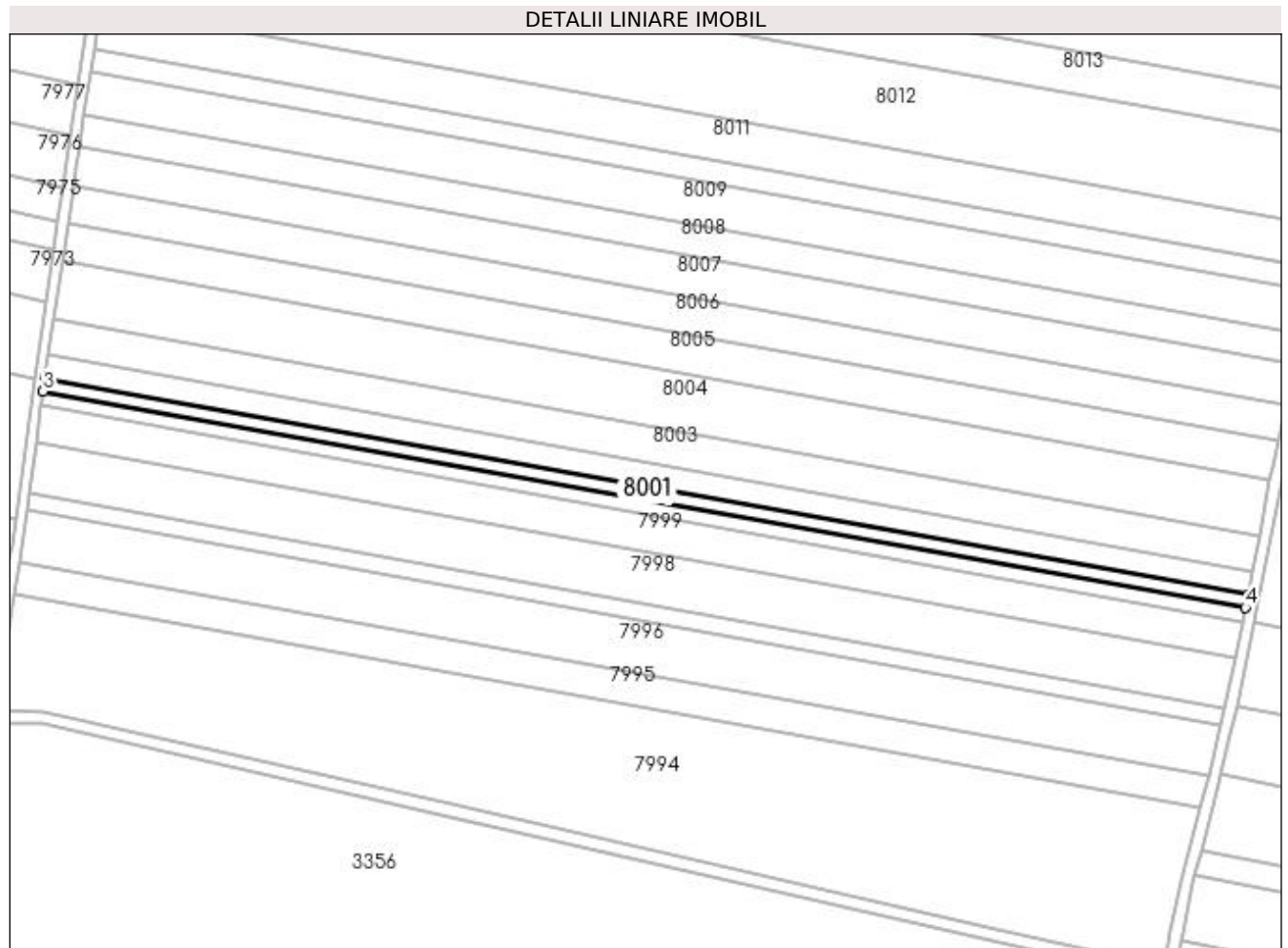
Inscrieri privind dezmembramintele dreptului de proprietate, drepturi reale de garanție și sarcini	Referințe
NU SUNT	

Anexa Nr. 1 La Partea I

Teren

Nr cadastral	Suprafața (mp)*	Observații / Referințe
	1.800	

* Suprafața este determinată în planul de proiecție Stereo 70.



Date referitoare la teren

Crt	Categorie folosință	Intra vilan	Suprafața (mp)	Tarla	Parcelă	Nr. topo	Observații / Referințe
1	arabil	NU	1.800	25	128	-	

Lungime Segmente

1) Valorile lungimilor segmentelor sunt obținute din proiecție în plan.

Punct început	X / Y	Punct sfârșit	X / Y	Lungime segment (** (m)
1	435.627,526 299.116,148	2	435.223,805 299.188,758	410.199
2	435.223,805 299.188,758	3	435.223,152 299.184,416	4.391
3	435.223,152 299.184,416	4	435.626,699 299.111,837	410.022
4	435.626,699 299.111,837	1	435.627,526 299.116,148	4.39

**** Lungimile segmentelor sunt determinate în planul de proiecție Stereo 70 și sunt rotunjite la 1 milimetru.**

***** Distanța dintre puncte este formată din segmente cumulate ce sunt mai mici decât valoarea 1 milimetru.**

**DATE DESPRE IMOBILUL NR. 8002**

Oficiul de Cadastru și Publicitate Imobiliară DOLJ
Biroul de Cadastru și Publicitate Imobiliară Craiova

A. Partea I. Descrierea imobilului

TEREN Extravilan

Adresa: Jud. Dolj, T25, P129

Nr. Crt	Nr cadastral Nr. topografic	Suprafața* (mp)	Observații / Referințe
A1		3.334	Sector cadastral:52 Teren neimprejmuit;

B. Partea II. Proprietari și acte

Inscrieri privitoare la dreptul de proprietate și alte drepturi reale	Referințe
/	
Act Administrativ nr. TDP 360-2180, din 01/02/1994 emis de CJSDPAT DOLJ;	
B1	A1
Intabulare, drept de PROPRIETATE, dobândit prin Reconstituire, cota actuala 1/1, cota initiala 1/1 1) SMARANDE CONSTANTIN, LIPSA CNP	

C. Partea III. SARCINI .


Inscrieri privind dezmembramintele dreptului de proprietate, drepturi reale de garanție și sarcini	Referințe
NU SUNT	

Anexa Nr. 1 La Partea I

Teren

Nr cadastral	Suprafața (mp)*	Observații / Referințe
	3.334	

* Suprafața este determinată în planul de proiecție Stereo 70.



Date referitoare la teren

Crt	Categorie folosință	Intra vilan	Suprafața (mp)	Tarla	Parcelă	Nr. topo	Observații / Referințe
1	arabil	NU	3.334	25	129	-	

Lungime Segmente

1) Valorile lungimilor segmentelor sunt obținute din proiecție în plan.

Punct început	X / Y	Punct sfârșit	X / Y	Lungime segment (** (m)
1	435.629,057 299.124,128	2	435.225,014 299.196,795	410.526
2	435.225,014 299.196,795	3	435.223,805 299.188,758	8.127
3	435.223,805 299.188,758	4	435.627,526 299.116,148	410.199
4	435.627,526 299.116,148	1	435.629,057 299.124,128	8.126

**** Lungimile segmentelor sunt determinate în planul de proiecție Stereo 70 și sunt rotunjite la 1 milimetru.**

***** Distanța dintre puncte este formată din segmente cumulate ce sunt mai mici decât valoarea 1 milimetru.**

**DATE DESPRE IMOBILUL NR. 8003**

Oficiul de Cadastru și Publicitate Imobiliară DOLJ
Biroul de Cadastru și Publicitate Imobiliară Craiova

A. Partea I. Descrierea imobilului

TEREN Extravilan

Adresa: Jud. Dolj, T25, P130

Nr. Crt	Nr cadastral Nr. topografic	Suprafața* (mp)	Observații / Referințe
A1		4.921	Sector cadastral:52 Teren neimprejmuit;

B. Partea II. Proprietari și acte

Inscrieri privitoare la dreptul de proprietate și alte drepturi reale	Referințe
/	
Act Administrativ nr. TDP 398-2180, din 07/02/1994 emis de CJSDPAT DOLJ;	
B1	A1
Intabulare, drept de PROPRIETATE, dobândit prin Reconstituire, cota actuala 1/1, cota initiala 1/1	
1) VLĂDAIA CONSTANTIN, LIPSA CNP	
2) OPREA IOANA, LIPSA CNP	

C. Partea III. SARCINI .


Inscrieri privind dezmembramintele dreptului de proprietate, drepturi reale de garanție și sarcini	Referințe
NU SUNT	

Anexa Nr. 1 La Partea I

Teren

Nr cadastral	Suprafața (mp)*	Observații / Referințe
	4.921	

* Suprafața este determinată în planul de proiecție Stereo 70.



Date referitoare la teren

Crt	Categorie folosință	Intra vilan	Suprafața (mp)	Tarla	Parcelă	Nr. topo	Observații / Referințe
1	arabil	NU	4.921	25	130	-	

Lungime Segmente

1) Valorile lungimilor segmentelor sunt obținute din proiecție în plan.

Punct început	X / Y	Punct sfârșit	X / Y	Lungime segment (** (m)
1	435.631,314 299.135,894	2	435.226,796 299.208,647	411.008
2	435.226,796 299.208,647	3	435.225,014 299.196,795	11.985
3	435.225,014 299.196,795	4	435.629,057 299.124,128	410.526
4	435.629,057 299.124,128	1	435.631,314 299.135,894	11.981

**** Lungimile segmentelor sunt determinate în planul de proiecție Stereo 70 și sunt rotunjite la 1 milimetru.**

***** Distanța dintre puncte este formată din segmente cumulate ce sunt mai mici decât valoarea 1 milimetru.**

**DATE DESPRE IMOBILUL NR. 8004**

Oficiul de Cadastru și Publicitate Imobiliară DOLJ
Biroul de Cadastru și Publicitate Imobiliară Craiova

A. Partea I. Descrierea imobilului

TEREN Extravilan

Adresa: Jud. Dolj, T25, P131

Nr. Crt	Nr cadastral Nr. topografic	Suprafața* (mp)	Observații / Referințe
A1		8.000	Sector cadastral:52 Teren neimprejmuit;

B. Partea II. Proprietari și acte

Inscrieri privitoare la dreptul de proprietate și alte drepturi reale	Referințe
/	
Act Normativ nr. Legea 7, din 13/03/1996 emis de PARLAMENTUL ROMÂNIEI (art. 13 alin. 14);	
B1	A1
Intabulare, drept de PROPRIETATE, dobândit prin Lege, cota actuala 1/1, cota initiala 1/1 1) COMUNA TESLUI, CIF:4553330	

C. Partea III. SARCINI .


Inscrieri privind dezmembramintele dreptului de proprietate, drepturi reale de garanție și sarcini	Referințe
NU SUNT	

Anexa Nr. 1 La Partea I

Teren

Nr cadastral	Suprafața (mp)*	Observații / Referințe
	8.000	

* Suprafața este determinată în planul de proiecție Stereo 70.



Date referitoare la teren

Crt	Categorie folosință	Intra vilan	Suprafața (mp)	Tarla	Parcelă	Nr. topo	Observații / Referințe
1	arabil	NU	8.000	25	131	-	

Lungime Segmente

1) Valorile lungimilor segmentelor sunt obținute din proiecție în plan.

Punct început	X / Y	Punct sfârșit	X / Y	Lungime segment (** (m)
1	435.634,979 299.154,993	2	435.229,69 299.227,884	411.792
2	435.229,69 299.227,884	3	435.226,796 299.208,647	19.453
3	435.226,796 299.208,647	4	435.631,314 299.135,894	411.008
4	435.631,314 299.135,894	1	435.634,979 299.154,993	19.447

**** Lungimile segmentelor sunt determinate în planul de proiecție Stereo 70 și sunt rotunjite la 1 milimetru.**

***** Distanța dintre puncte este formată din segmente cumulate ce sunt mai mici decât valoarea 1 milimetru.**

**DATE DESPRE IMOBILUL NR. 8005**

Oficiul de Cadastru și Publicitate Imobiliară DOLJ
Biroul de Cadastru și Publicitate Imobiliară Craiova

A. Partea I. Descrierea imobilului

TEREN Extravilan

Adresa: Jud. Dolj, T25, P132

Nr. Crt	Nr cadastral Nr. topografic	Suprafața* (mp)	Observații / Referințe
A1		5.471	Sector cadastral:52 Teren neimprejmuit;

B. Partea II. Proprietari și acte

Inscrieri privitoare la dreptul de proprietate și alte drepturi reale		Referințe
/		
Act Administrativ nr. TDP 875-15011, din 13/12/1995 emis de CJSDPAT DOLJ (Defunct conform certificat de deces seria DM, nr.157002, data 21.09.1998);		
B1	Intabulare, drept de PROPRIETATE, dobandit prin Reconstituire, cota actuala 1/1, cota initiala 1/1 1) PĂUN MARIN DEFUNCT:Da	A1

C. Partea III. SARCINI .


Inscrieri privind dezmembramintele dreptului de proprietate, drepturi reale de garanție și sarcini	Referințe
NU SUNT	

Anexa Nr. 1 La Partea I

Teren

Nr cadastral	Suprafața (mp)*	Observații / Referințe
	5.471	

* Suprafața este determinată în planul de proiecție Stereo 70.



Date referitoare la teren

Crt	Categorie folosință	Intra vilan	Suprafața (mp)	Tarla	Parcelă	Nr. topo	Observații / Referințe
1	arabil	NU	5.471	25	132	-	

Lungime Segmente

1) Valorile lungimilor segmentelor sunt obținute din proiecție în plan.

Punct început	X / Y	Punct sfârșit	X / Y	Lungime segment (** (m)
1	435.637,611 299.168,008	2	435.231,665 299.241,018	412.459
2	435.231,665 299.241,018	3	435.229,69 299.227,884	13.282
3	435.229,69 299.227,884	4	435.634,979 299.154,993	411.792
4	435.634,979 299.154,993	5	435.635,777 299.159,15	4.233
5	435.635,777 299.159,15	1	435.637,611 299.168,008	9.046

**** Lungimile segmentelor sunt determinate în planul de proiecție Stereo 70 și sunt rotunjite la 1 milimetru.**

***** Distanța dintre puncte este formată din segmente cumulate ce sunt mai mici decât valoarea 1 milimetru.**

**DATE DESPRE IMOBILUL NR. 8006**

Oficiul de Cadastru și Publicitate Imobiliară DOLJ
Biroul de Cadastru și Publicitate Imobiliară Craiova

A. Partea I. Descrierea imobilului

TEREN Extravilan

Adresa: Jud. Dolj, T25, P133

Nr. Crt	Nr cadastral Nr. topografic	Suprafața* (mp)	Observații / Referințe
A1		5.000	Sector cadastral:52 Teren neimprejmuit;

B. Partea II. Proprietari și acte

Inscrieri privitoare la dreptul de proprietate și alte drepturi reale	Referințe
/	
Act Administrativ nr. TDP 1579, din 13/02/2004 emis de CJSDPAT DOLJ;	
B1	A1
Intabulare, drept de PROPRIETATE, dobândit prin Reconstituire, cota actuala 1/1, cota initiala 1/1	
1) ȘTEFAN CONSTANTIN, LIPSA CNP	
2) MINCĂ MARIA, LIPSA CNP	
3) ȘTEFAN NICOLIȚA, LIPSA CNP	

C. Partea III. SARCINI .


Inscrieri privind dezmembramintele dreptului de proprietate, drepturi reale de garanție și sarcini	Referințe
NU SUNT	

Anexa Nr. 1 La Partea I

Teren

Nr cadastral	Suprafața (mp)*	Observații / Referințe
	5.000	

* Suprafața este determinată în planul de proiecție Stereo 70.



Date referitoare la teren

Crt	Categorie folosință	Intra vilan	Suprafața (mp)	Tarla	Parcelă	Nr. topo	Observații / Referințe
1	arabil	NU	5.000	25	133	-	

Lungime Segmente

1) Valorile lungimilor segmentelor sunt obținute din proiecție în plan.

Punct început	X / Y	Punct sfârșit	X / Y	Lungime segment (** (m)
1	435.640,069 299.179,873	2	435.233,468 299.253,0	413.125
2	435.233,468 299.253,0	3	435.231,665 299.241,018	12.117
3	435.231,665 299.241,018	4	435.637,611 299.168,008	412.459
4	435.637,611 299.168,008	1	435.640,069 299.179,873	12.117

**** Lungimile segmentelor sunt determinate în planul de proiecție Stereo 70 și sunt rotunjite la 1 milimetru.**

***** Distanța dintre puncte este formată din segmente cumulate ce sunt mai mici decât valoarea 1 milimetru.**

**DATE DESPRE IMOBILUL NR. 8007**

Oficiul de Cadastru și Publicitate Imobiliară DOLJ
Biroul de Cadastru și Publicitate Imobiliară Craiova

A. Partea I. Descrierea imobilului

TEREN Extravilan

Adresa: Jud. Dolj, T25, P134

Nr. Crt	Nr cadastral Nr. topografic	Suprafața* (mp)	Observații / Referințe
A1		5.700	Sector cadastral:52 Teren neimprejmuit;

B. Partea II. Proprietari și acte

Inscrieri privitoare la dreptul de proprietate și alte drepturi reale	Referințe
/	
Act Administrativ nr. TDP 298-2198, din 01/02/1994 emis de CJSDPAT DOLJ;	
B1	A1
Intabulare, drept de PROPRIETATE, dobândit prin Reconstituire, cota actuala 1/1, cota initiala 1/1 1) ION DUMITRU, LIPSA CNP	

C. Partea III. SARCINI .

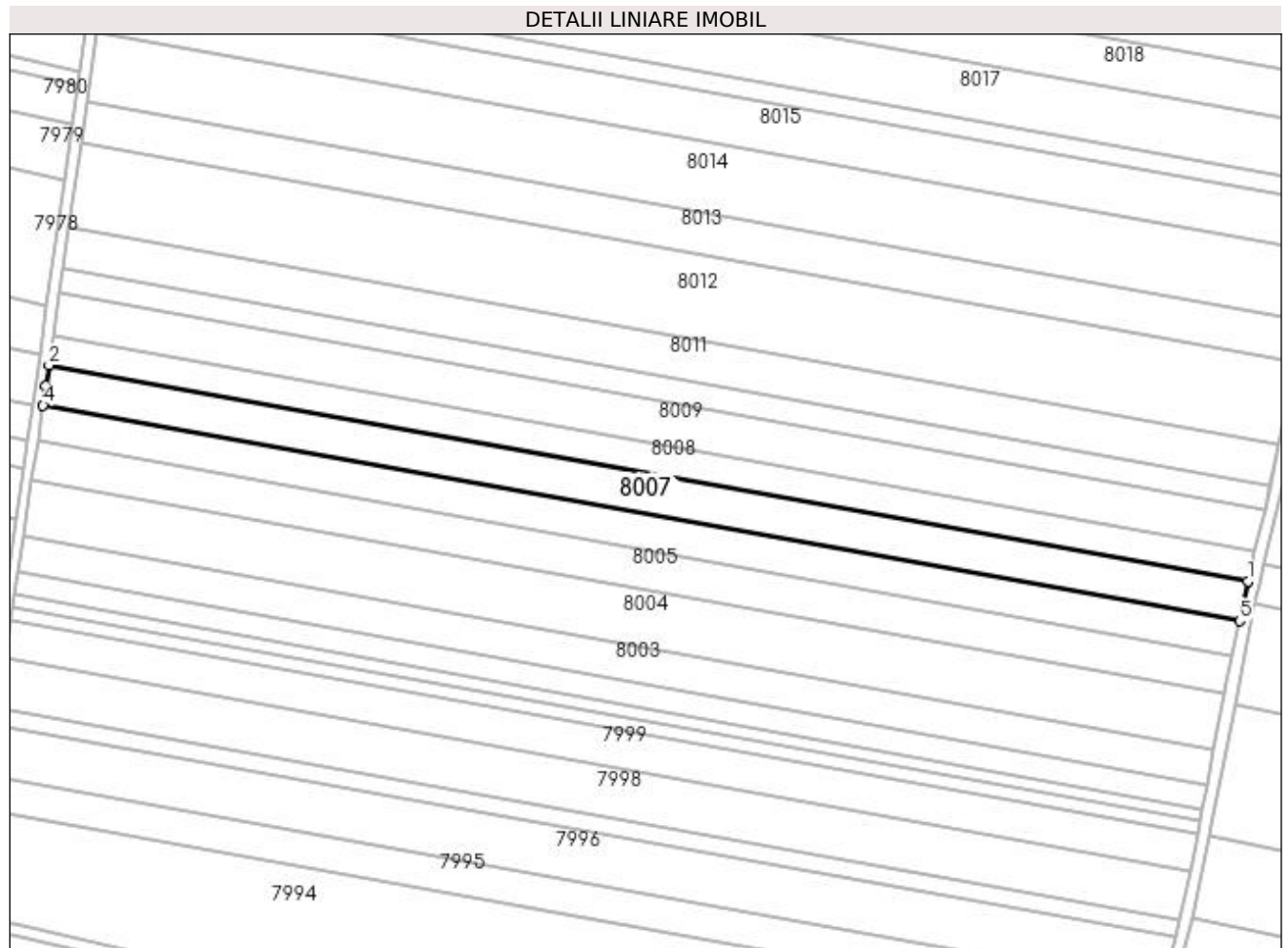
Inscrieri privind dezmembramintele dreptului de proprietate, drepturi reale de garanție și sarcini	Referințe
NU SUNT	

Anexa Nr. 1 La Partea I

Teren

Nr cadastral	Suprafața (mp)*	Observații / Referințe
	5.700	

* Suprafața este determinată în planul de proiecție Stereo 70.



Date referitoare la teren

Crt	Categorie folosință	Intra vilan	Suprafața (mp)	Tarla	Parcelă	Nr. topo	Observații / Referințe
1	arabil	NU	5.700	25	134	-	

Lungime Segmente

1) Valorile lungimilor segmentelor sunt obținute din proiecție în plan.

Punct început	X / Y	Punct sfârșit	X / Y	Lungime segment (** (m)
1	435.642,866 299.193,375	2	435.235,483 299.266,643	413.919
2	435.235,483 299.266,643	3	435.234,481 299.259,74	6.975
3	435.234,481 299.259,74	4	435.233,468 299.253,0	6.816
4	435.233,468 299.253,0	5	435.640,069 299.179,873	413.125
5	435.640,069 299.179,873	1	435.642,866 299.193,375	13.789

**** Lungimile segmentelor sunt determinate în planul de proiecție Stereo 70 și sunt rotunjite la 1 milimetru.**

***** Distanța dintre puncte este formată din segmente cumulate ce sunt mai mici decât valoarea 1 milimetru.**

**DATE DESPRE IMOBILUL NR. 8008**

Oficiul de Cadastru și Publicitate Imobiliară DOLJ
Biroul de Cadastru și Publicitate Imobiliară Craiova

A. Partea I. Descrierea imobilului

TEREN Extravilan

Adresa: Jud. Dolj, T25, P135

Nr. Crt	Nr cadastral Nr. topografic	Suprafața* (mp)	Observații / Referințe
A1		4.300	Sector cadastral:52 Teren neimprejmuit;

B. Partea II. Proprietari și acte

Inscrieri privitoare la dreptul de proprietate și alte drepturi reale	Referințe
/	
Act Administrativ nr. TDP 307-2180, din 02/02/1994 emis de CJSDPAT DOLJ;	
B1	A1
Intabulare, drept de PROPRIETATE, dobandit prin Reconstituire, cota actuala 1/1, cota initiala 1/1 1) GAVRILĂ ANA, LIPSA CNP	

C. Partea III. SARCINI .

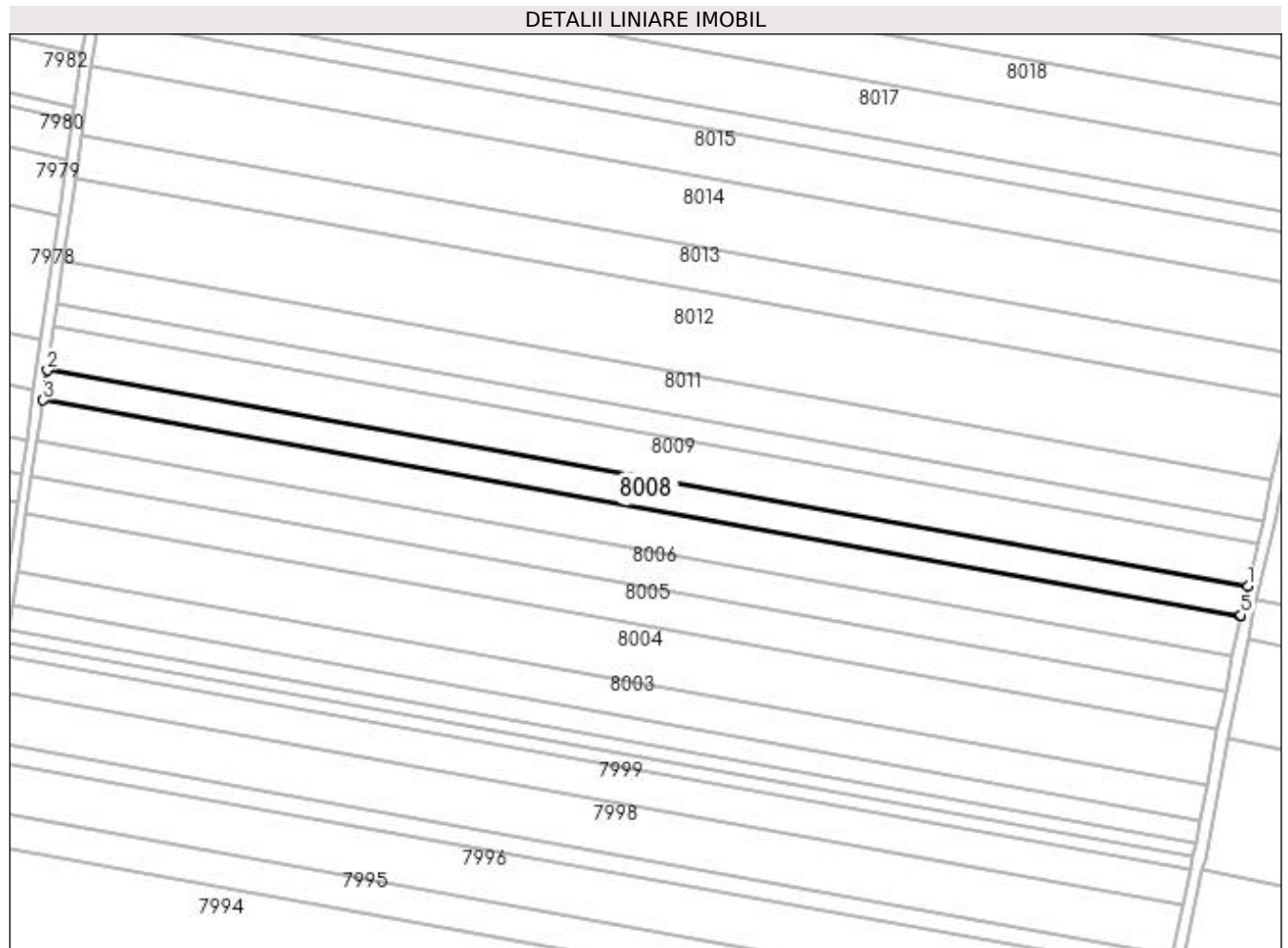
Inscrieri privind dezmembramintele dreptului de proprietate, drepturi reale de garanție și sarcini	Referințe
NU SUNT	

Anexa Nr. 1 La Partea I

Teren

Nr cadastral	Suprafața (mp)*	Observații / Referințe
	4.300	

* Suprafața este determinată în planul de proiecție Stereo 70.



Date referitoare la teren

Crt	Categorie folosință	Intra vilan	Suprafața (mp)	Tarla	Parcelă	Nr. topo	Observații / Referințe
1	arabil	NU	4.300	25	135	-	

Lungime Segmente

1) Valorile lungimilor segmentelor sunt obținute din proiecție în plan.

Punct început	X / Y	Punct sfârșit	X / Y	Lungime segment (** (m)
1	435.645,237 299.203,493	2	435.236,975 299.276,919	414.812
2	435.236,975 299.276,919	3	435.235,483 299.266,643	10.384
3	435.235,483 299.266,643	4	435.642,866 299.193,375	413.919
4	435.642,866 299.193,375	5	435.642,934 299.193,704	0.336
5	435.642,934 299.193,704	1	435.645,237 299.203,493	10.056

**** Lungimile segmentelor sunt determinate în planul de proiecție Stereo 70 și sunt rotunjite la 1 milimetru.**

***** Distanța dintre puncte este formată din segmente cumulate ce sunt mai mici decât valoarea 1 milimetru.**

**DATE DESPRE IMOBILUL NR. 8009**

Oficiul de Cadastru și Publicitate Imobiliară DOLJ
Biroul de Cadastru și Publicitate Imobiliară Craiova

A. Partea I. Descrierea imobilului

TEREN Extravilan

Adresa: Jud. Dolj, T25, P136

Nr. Crt	Nr cadastral Nr. topografic	Suprafața* (mp)	Observații / Referințe
A1		6.100	Sector cadastral:52 Teren neimprejmuit;

B. Partea II. Proprietari și acte

Inscrieri privitoare la dreptul de proprietate și alte drepturi reale		Referințe
/		
Act Administrativ nr. TDP 18541, din 13/08/2014 emis de CJSDPAT DOLJ;		
B1	Intabulare, drept de PROPRIETATE, dobândit prin Reconstituire, cota actuala 1/1, cota initiala 1/1 1) IVAN MARIN , LIPSA CNP 2) GELELEȚU ELENA , LIPSA CNP 3) MOCANU CONSTANTIN , LIPSA CNP	A1

C. Partea III. SARCINI .


Inscrieri privind dezmembramintele dreptului de proprietate, drepturi reale de garanție și sarcini	Referințe
NU SUNT	

Anexa Nr. 1 La Partea I

Teren

Nr cadastral	Suprafața (mp)*	Observații / Referințe
	6.100	

* Suprafața este determinată în planul de proiecție Stereo 70.



Date referitoare la teren

Crt	Categorie folosință	Intra vilan	Suprafața (mp)	Tarla	Parcelă	Nr. topo	Observații / Referințe
1	arabil	NU	6.100	25	136	-	

Lungime Segmente

1) Valorile lungimilor segmentelor sunt obținute din proiecție în plan.

Punct început	X / Y	Punct sfârșit	X / Y	Lungime segment (** (m)
1	435.648,604 299.217,806	2	435.239,085 299.291,458	416.089
2	435.239,085 299.291,458	3	435.236,975 299.276,919	14.691
3	435.236,975 299.276,919	4	435.645,237 299.203,493	414.812
4	435.645,237 299.203,493	1	435.648,604 299.217,806	14.704

**** Lungimile segmentelor sunt determinate în planul de proiecție Stereo 70 și sunt rotunjite la 1 milimetru.**

***** Distanța dintre puncte este formată din segmente cumulate ce sunt mai mici decât valoarea 1 milimetru.**

**DATE DESPRE IMOBILUL NR. 8010**

Oficiul de Cadastru și Publicitate Imobiliară DOLJ
Biroul de Cadastru și Publicitate Imobiliară Craiova

A. Partea I. Descrierea imobilului

TEREN Extravilan

Adresa: Jud. Dolj, T25, P136/1

Nr. Crt	Nr cadastral Nr. topografic	Suprafața* (mp)	Observații / Referințe
A1		3.300	Sector cadastral:52 Teren neimprejmuit;

B. Partea II. Proprietari și acte

Inscrieri privitoare la dreptul de proprietate și alte drepturi reale		Referințe
/		
Act Normativ nr. Legea 7, din 13/03/1996 emis de PARLAMENTUL ROMÂNIEI (art. 13 alin. 14);		
B1	Intabulare, drept de PROPRIETATE, dobândit prin Lege, cota actuala 1/1, cota initiala 1/1 1) COMUNA TESLUI, CIF:4553330	A1

C. Partea III. SARCINI .

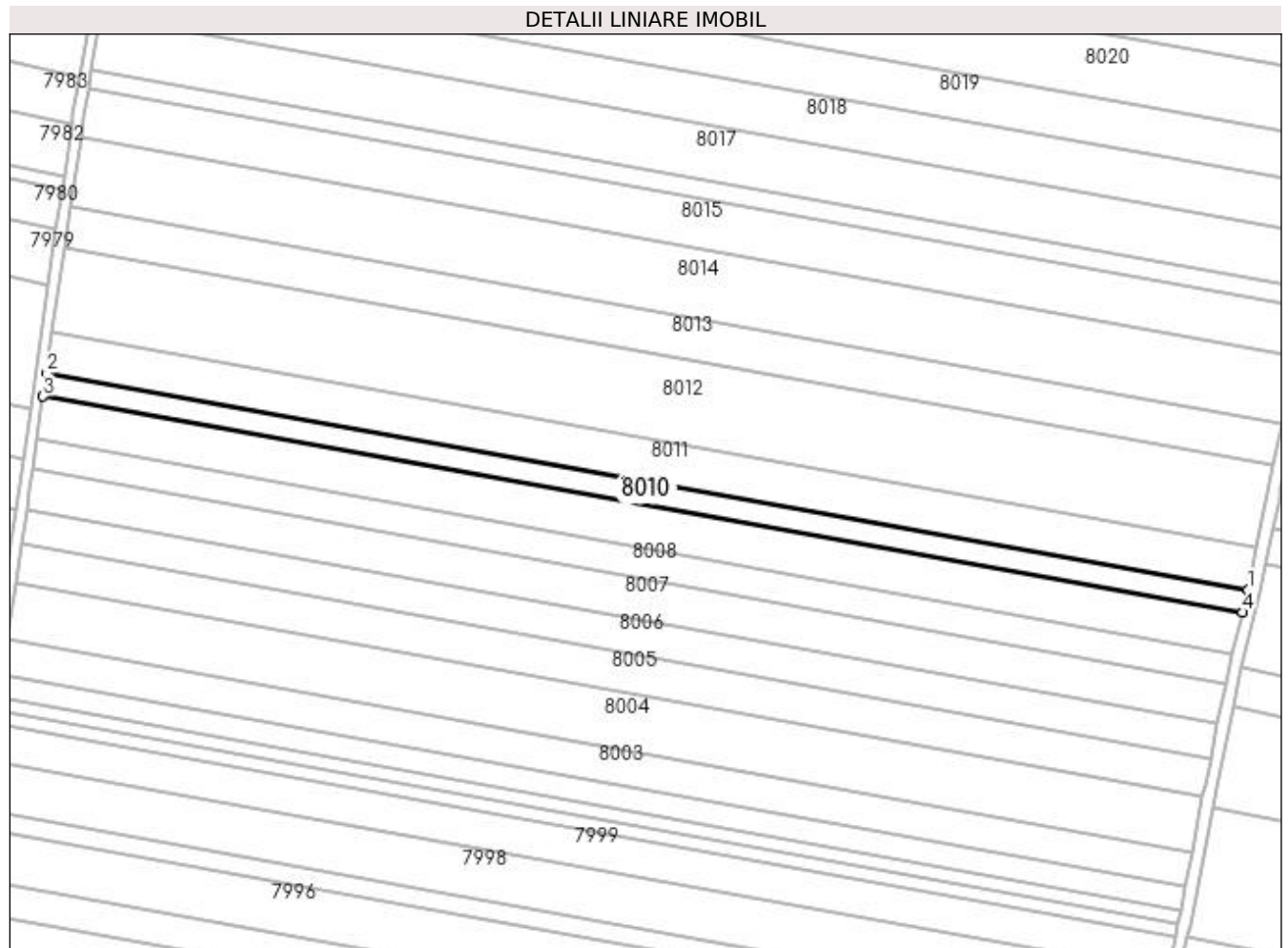
Inscrieri privind dezmembramintele dreptului de proprietate, drepturi reale de garanție și sarcini	Referințe
NU SUNT	

Anexa Nr. 1 La Partea I

Teren

Nr cadastral	Suprafața (mp)*	Observații / Referințe
	3.300	

* Suprafața este determinată în planul de proiecție Stereo 70.



Date referitoare la teren

Crt	Categorie folosință	Intra vilan	Suprafața (mp)	Tarla	Parcelă	Nr. topo	Observații / Referințe
1	arabil	NU	3.300	25	136/1	-	

Lungime Segmente

1) Valorile lungimilor segmentelor sunt obținute din proiecție în plan.

Punct început	X / Y	Punct sfârșit	X / Y	Lungime segment (** (m)
1	435.650,422 299.225,53	2	435.240,224 299.299,305	416.779
2	435.240,224 299.299,305	3	435.239,085 299.291,458	7.929
3	435.239,085 299.291,458	4	435.648,604 299.217,806	416.089
4	435.648,604 299.217,806	1	435.650,422 299.225,53	7.935

**** Lungimile segmentelor sunt determinate în planul de proiecție Stereo 70 și sunt rotunjite la 1 milimetru.**

***** Distanța dintre puncte este formată din segmente cumulate ce sunt mai mici decât valoarea 1 milimetru.**

**DATE DESPRE IMOBILUL NR. 8011**

Oficiul de Cadastru și Publicitate Imobiliară DOLJ
Biroul de Cadastru și Publicitate Imobiliară Craiova

A. Partea I. Descrierea imobilului

TEREN Extravilan

Adresa: Jud. Dolj, T25, P136

Nr. Crt	Nr cadastral Nr. topografic	Suprafața* (mp)	Observații / Referințe
A1		6.084	Sector cadastral:52 Teren neimprejmuit;

B. Partea II. Proprietari și acte

Inscrieri privitoare la dreptul de proprietate și alte drepturi reale	Referințe
/	
Act Administrativ nr. TDP 444-2162, din 07/02/1994 emis de CJSDPAT DOLJ;	
B1	A1
Intabulare, drept de PROPRIETATE, dobândit prin Reconstituire, cota actuala 1/1, cota initiala 1/1 1) ONCIOIU ION, LIPSA CNP	

C. Partea III. SARCINI .

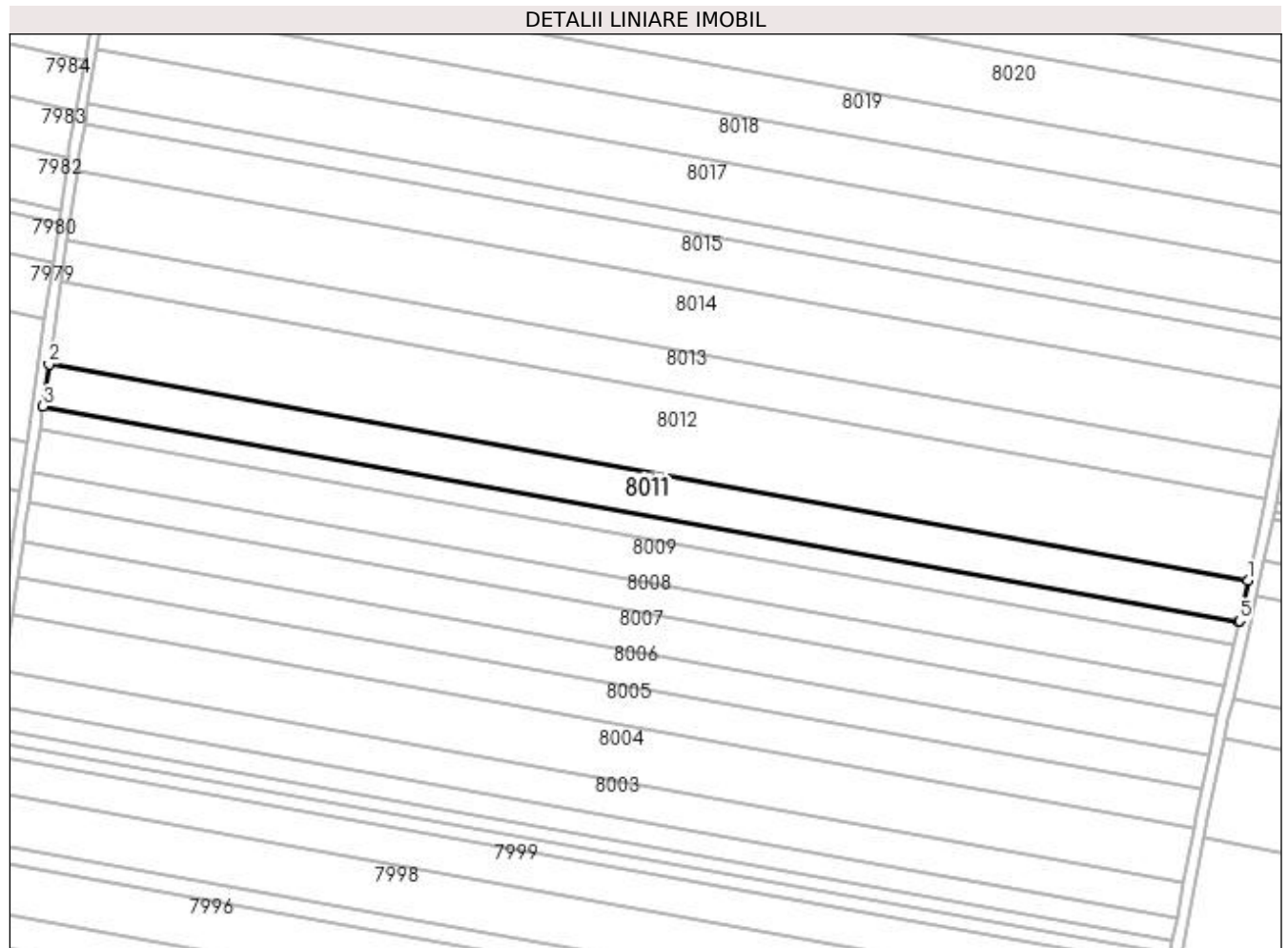
Inscrieri privind dezmembramintele dreptului de proprietate, drepturi reale de garanție și sarcini	Referințe
NU SUNT	

Anexa Nr. 1 La Partea I

Teren

Nr cadastral	Suprafața (mp)*	Observații / Referințe
	6.084	

* Suprafața este determinată în planul de proiecție Stereo 70.



Date referitoare la teren

Crt	Categorie folosință	Intra vilan	Suprafața (mp)	Tarla	Parcelă	Nr. topo	Observații / Referințe
1	arabil	NU	6.084	25	136	-	

Lungime Segmente

1) Valorile lungimilor segmentelor sunt obținute din proiecție în plan.

Punct început	X / Y	Punct sfârșit	X / Y	Lungime segment (** (m)
1	435.653,436 299.239,803	2	435.242,319 299.313,743	417.713
2	435.242,319 299.313,743	3	435.240,224 299.299,305	14.589
3	435.240,224 299.299,305	4	435.650,422 299.225,53	416.779
4	435.650,422 299.225,53	5	435.650,506 299.225,891	0.371
5	435.650,506 299.225,891	1	435.653,436 299.239,803	14.217

**** Lungimile segmentelor sunt determinate în planul de proiecție Stereo 70 și sunt rotunjite la 1 milimetru.**

***** Distanța dintre puncte este formată din segmente cumulate ce sunt mai mici decât valoarea 1 milimetru.**

**DATE DESPRE IMOBILUL NR. 8012**

Oficiul de Cadastru și Publicitate Imobiliară DOLJ
Biroul de Cadastru și Publicitate Imobiliară Craiova

A. Partea I. Descrierea imobilului

TEREN Extravilan

Adresa: Jud. Dolj, T25, P137

Nr. Crt	Nr cadastral Nr. topografic	Suprafața* (mp)	Observații / Referințe
A1		12.000	Sector cadastral:52 Teren neimprejmuit;

B. Partea II. Proprietari și acte

Inscrieri privitoare la dreptul de proprietate și alte drepturi reale	Referințe
/	
Act Administrativ nr. TDP 395-2180, din 07/02/1994 emis de CJSDPAT DOLJ;	
B1	A1
Intabulare, drept de PROPRIETATE, dobândit prin Reconstituire, cota actuala 1/1, cota initiala 1/1 1) RADU ILIE, LIPSA CNP	

C. Partea III. SARCINI .


Inscrieri privind dezmembramintele dreptului de proprietate, drepturi reale de garanție și sarcini	Referințe
NU SUNT	

Anexa Nr. 1 La Partea I

Teren

Nr cadastral	Suprafața (mp)*	Observații / Referințe
	12.000	

* Suprafața este determinată în planul de proiecție Stereo 70.



Date referitoare la teren

Crt	Categorie folosință	Intra vilan	Suprafața (mp)	Tarla	Parcelă	Nr. topo	Observații / Referințe
1	arabil	NU	12.000	25	137	-	

Lungime Segmente

1) Valorile lungimilor segmentelor sunt obținute din proiecție în plan.

Punct început	X / Y	Punct sfârșit	X / Y	Lungime segment (** (m)
1	435.659,223 299.267,889	2	435.246,439 299.342,129	419.407
2	435.246,439 299.342,129	3	435.242,319 299.313,743	28.683
3	435.242,319 299.313,743	4	435.653,436 299.239,803	417.713
4	435.653,436 299.239,803	5	435.657,343 299.258,352	18.956
5	435.657,343 299.258,352	1	435.659,223 299.267,889	9.721

**** Lungimile segmentelor sunt determinate în planul de proiecție Stereo 70 și sunt rotunjite la 1 milimetru.**

***** Distanța dintre puncte este formată din segmente cumulate ce sunt mai mici decât valoarea 1 milimetru.**

**DATE DESPRE IMOBILUL NR. 8013**

Oficiul de Cadastru și Publicitate Imobiliară DOLJ
 Biroul de Cadastru și Publicitate Imobiliară Craiova

A. Partea I. Descrierea imobilului

TEREN Extravilan

Adresa: Jud. Dolj, T25, P139

Nr. Crt	Nr cadastral Nr. topografic	Suprafața* (mp)	Observații / Referințe
A1		6.051	Sector cadastral:52 Teren neimprejmuit; In TDP a fost in scris in mod eronat T5, corect fiind T25

B. Partea II. Proprietari și acte

Inscrieri privitoare la dreptul de proprietate și alte drepturi reale		Referințe
/		
Act Administrativ nr. TDP 371-2180, din 04/02/1994 emis de CJSDPAT DOLJ;		
B1	Intabulare, drept de PROPRIETATE, dobandit prin Reconstituire, cota actuala 1/1, cota initiala 1/1 1) ONCIOIU DUMITRU, LIPSA CNP	A1

C. Partea III. SARCINI .

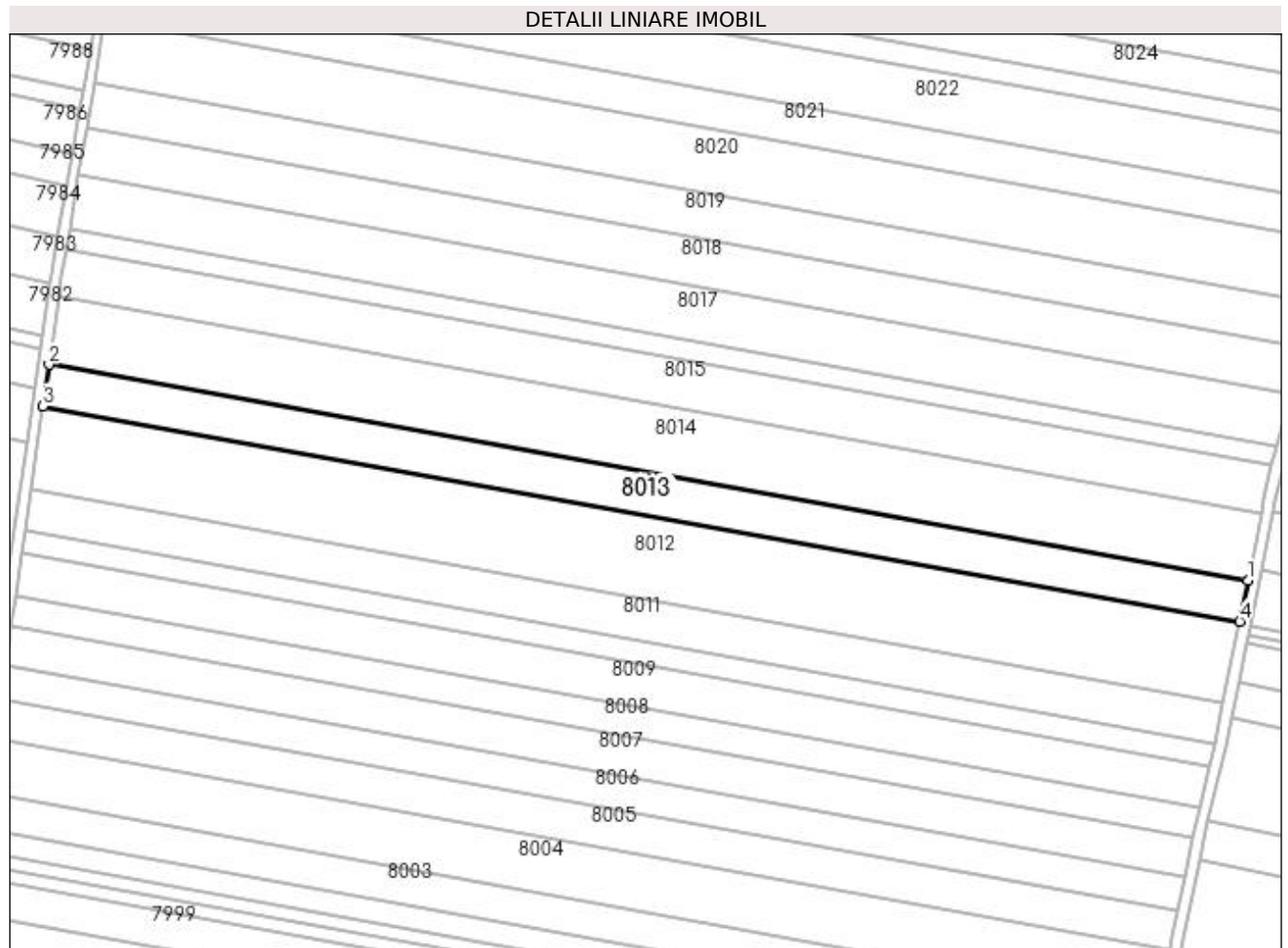
Inscrieri privind dezmembramintele dreptului de proprietate, drepturi reale de garanție și sarcini	Referințe
NU SUNT	

Anexa Nr. 1 La Partea I

Teren

Nr cadastral	Suprafața (mp)*	Observații / Referințe
	6.051	In TDP a fost inregistrat în mod eronat T5, corect fiind T25

* Suprafața este determinată în planul de proiecție Stereo 70.



Date referitoare la teren

Crt	Categorie folosință	Intravilan	Suprafața (mp)	Tarla	Parcelă	Nr. topo	Observații / Referințe
1	arabil	NU	6.051	25	139	-	

Lungime Segmente

1) Valorile lungimilor segmentelor sunt obținute din proiecție în plan.

Punct început	X / Y	Punct sfârșit	X / Y	Lungime segment (** (m)
1	435.662,011 299.282,034	2	435.248,511 299.356,402	420.134
2	435.248,511 299.356,402	3	435.246,439 299.342,129	14.423
3	435.246,439 299.342,129	4	435.659,223 299.267,889	419.407
4	435.659,223 299.267,889	1	435.662,011 299.282,034	14.417

**** Lungimile segmentelor sunt determinate în planul de proiecție Stereo 70 și sunt rotunjite la 1 milimetru.**

***** Distanța dintre puncte este formată din segmente cumulate ce sunt mai mici decât valoarea 1 milimetru.**

**DATE DESPRE IMOBILUL NR. 8014**

Oficiul de Cadastru și Publicitate Imobiliară DOLJ
Biroul de Cadastru și Publicitate Imobiliară Craiova

A. Partea I. Descrierea imobilului

TEREN Extravilan

Adresa: Jud. Dolj, T25, P139

Nr. Crt	Nr cadastral Nr. topografic	Suprafața* (mp)	Observații / Referințe
A1		10.000	Sector cadastral:52 Teren neimprejmuit;

B. Partea II. Proprietari și acte

Inscrieri privitoare la dreptul de proprietate și alte drepturi reale	Referințe
/	
Act Administrativ nr. TDP 372-2180, din 04/02/1994 emis de CJSDPAT DOLJ;	
B1	A1
Intabulare, drept de PROPRIETATE, dobândit prin Reconstituire, cota actuala 1/1, cota initiala 1/1 1) MIHAI DUMITRU, LIPSA CNP	

C. Partea III. SARCINI .

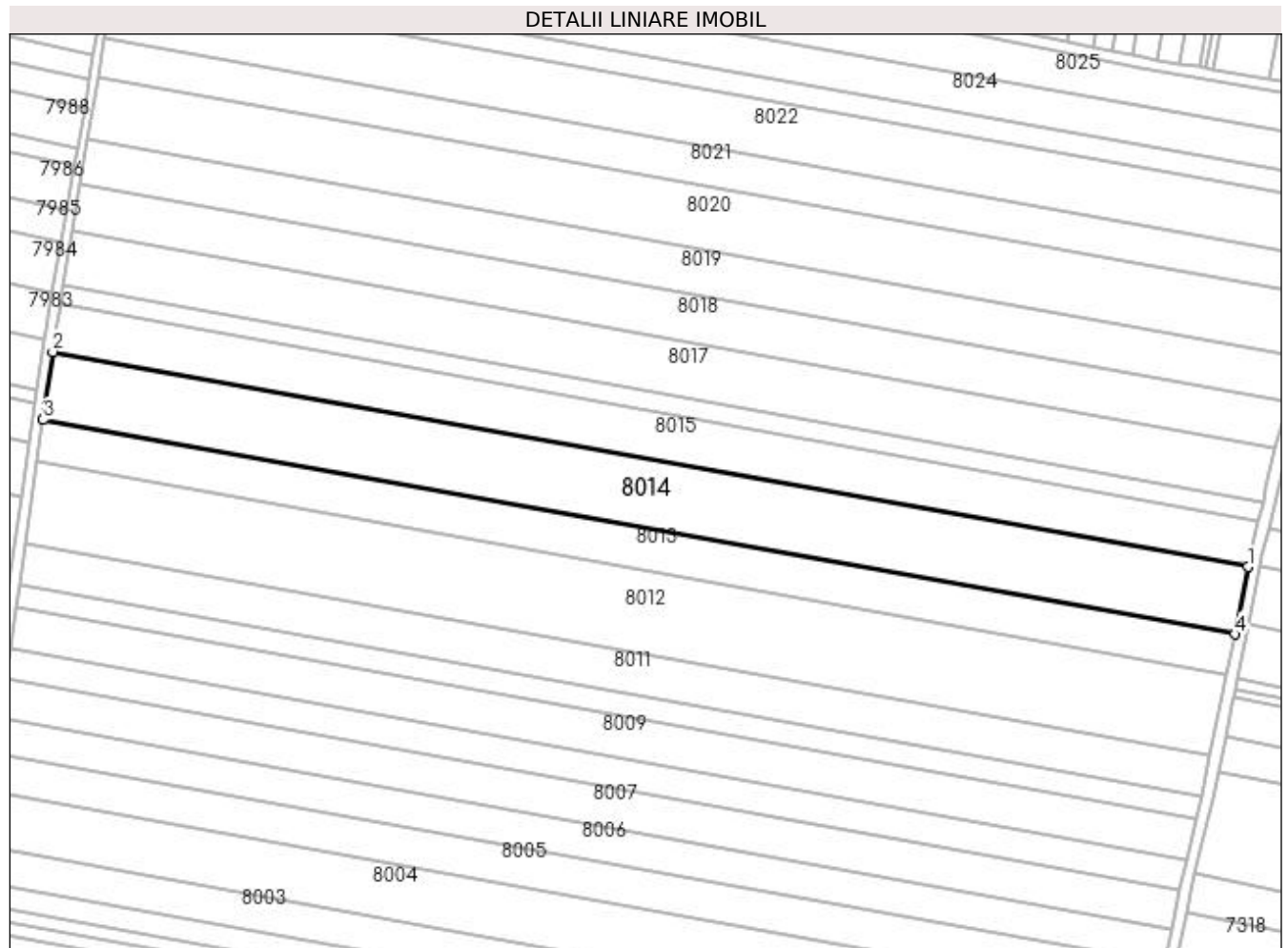
Inscrieri privind dezmembramintele dreptului de proprietate, drepturi reale de garanție și sarcini	Referințe
NU SUNT	

Anexa Nr. 1 La Partea I

Teren

Nr cadastral	Suprafața (mp)*	Observații / Referințe
	10.000	

* Suprafața este determinată în planul de proiecție Stereo 70.



Date referitoare la teren

Crt	Categorie folosință	Intra vilan	Suprafața (mp)	Tarla	Parcelă	Nr. topo	Observații / Referințe
1	arabil	NU	10.000	25	139	-	

Lungime Segmente

1) Valorile lungimilor segmentelor sunt obținute din proiecție în plan.

Punct început	X / Y	Punct sfârșit	X / Y	Lungime segment (** (m)
1	435.666,608 299.305,357	2	435.251,926 299.379,937	421.335
2	435.251,926 299.379,937	3	435.248,511 299.356,402	23.781
3	435.248,511 299.356,402	4	435.662,011 299.282,034	420.134
4	435.662,011 299.282,034	1	435.666,608 299.305,357	23.772

**** Lungimile segmentelor sunt determinate în planul de proiecție Stereo 70 și sunt rotunjite la 1 milimetru.**

***** Distanța dintre puncte este formată din segmente cumulate ce sunt mai mici decât valoarea 1 milimetru.**

**DATE DESPRE IMOBILUL NR. 8015**

Oficiul de Cadastru și Publicitate Imobiliară DOLJ
Biroul de Cadastru și Publicitate Imobiliară Craiova

A. Partea I. Descrierea imobilului

TEREN Extravilan

Adresa: Jud. Dolj, T25, P140

Nr. Crt	Nr cadastral Nr. topografic	Suprafața* (mp)	Observații / Referințe
A1		6.990	Sector cadastral:52 Teren neimprejmuit;

B. Partea II. Proprietari și acte

Inscrieri privitoare la dreptul de proprietate și alte drepturi reale		Referințe
/		
Act Administrativ nr. TDP 375-2180, din 04/02/1994 emis de CJSDPAT DOLJ (Defunct conform certificat de deces seria DZ, nr.006416, data 22.12.2010);		
B1	Intabulare, drept de PROPRIETATE, dobandit prin Reconstituire, cota actuala 1/1, cota initiala 1/1 1) ALEXANDRU GRIGORE DEFUNCT:Da	A1

C. Partea III. SARCINI .

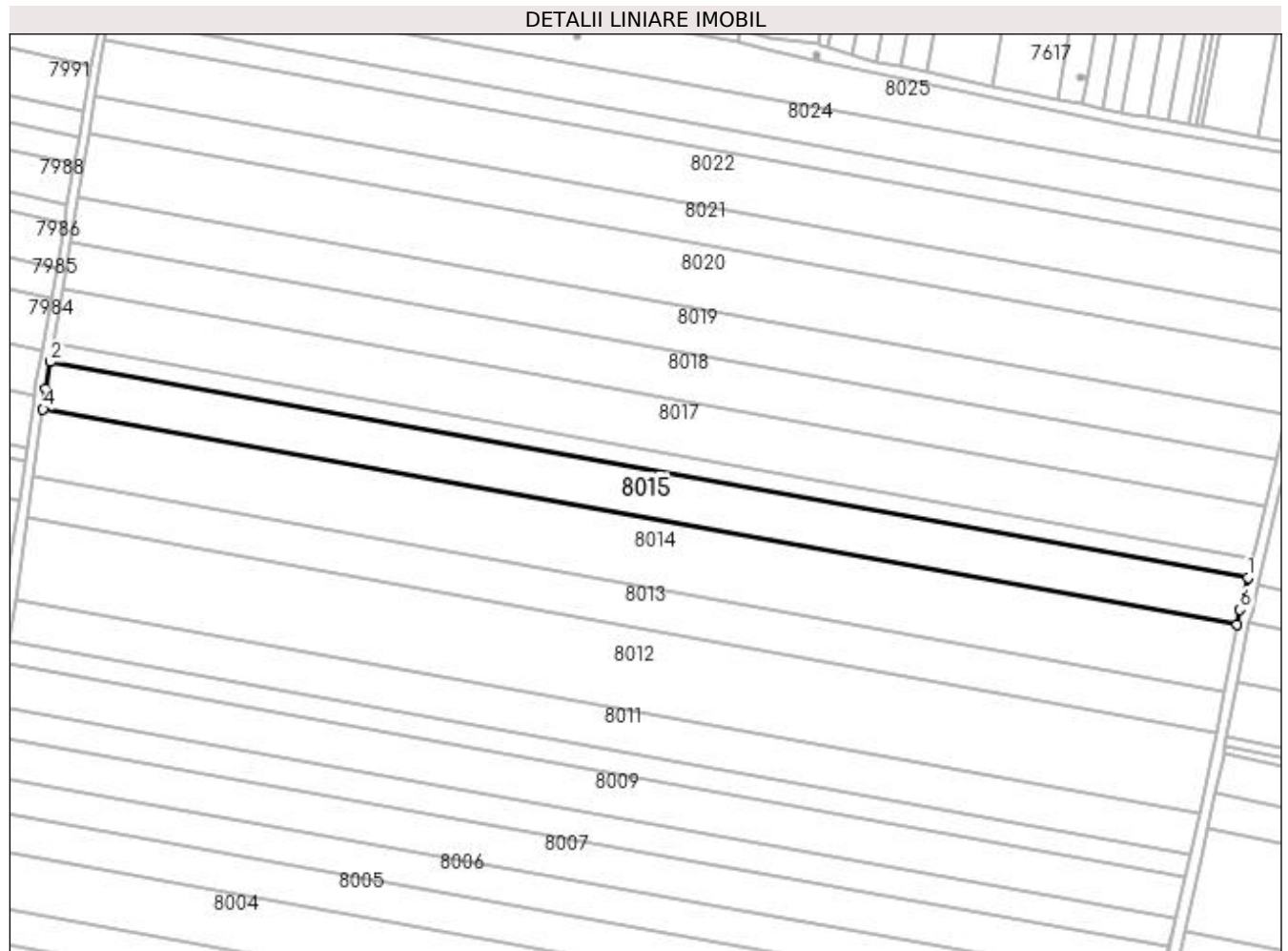
Inscrieri privind dezmembramintele dreptului de proprietate, drepturi reale de garanție și sarcini	Referințe
NU SUNT	

Anexa Nr. 1 La Partea I

Teren

Nr cadastral	Suprafața (mp)*	Observații / Referințe
	6.990	

* Suprafața este determinată în planul de proiecție Stereo 70.



Date referitoare la teren

Crt	Categorie folosință	Intra vilan	Suprafața (mp)	Tarla	Parcelă	Nr. topo	Observații / Referințe
1	arabil	NU	6.990	25	140	-	

Lungime Segmente

1) Valorile lungimilor segmentelor sunt obținute din proiecție în plan.

Punct început	X / Y	Punct sfârșit	X / Y	Lungime segment (** (m)
1	435.670,264 299.321,535	2	435.254,502 299.396,31	422.433
2	435.254,502 299.396,31	3	435.252,946 299.386,961	9.478
3	435.252,946 299.386,961	4	435.251,926 299.379,937	7.098
4	435.251,926 299.379,937	5	435.666,608 299.305,357	421.335
5	435.666,608 299.305,357	6	435.667,597 299.310,374	5.114

Punct început	X / Y	Punct sfârșit	X / Y	Lungime segment (** (m)
6	435.667,597 299.310,374	1	435.670,264 299.321,535	11.475

** Lungimile segmentelor sunt determinate în planul de proiecție Stereo 70 și sunt rotunjite la 1 milimetru.

*** Distanța dintre puncte este formată din segmente cumulate ce sunt mai mici decât valoarea 1 milimetru.

**DATE DESPRE IMOBILUL NR. 8016**

Oficiul de Cadastru și Publicitate Imobiliară DOLJ
Biroul de Cadastru și Publicitate Imobiliară Craiova

A. Partea I. Descrierea imobilului

TEREN Extravilan

Adresa: Jud. Dolj, T25, P141

Nr. Crt	Nr cadastral Nr. topografic	Suprafața* (mp)	Observații / Referințe
A1		2.800	Sector cadastral:52 Teren neimprejmuit;

B. Partea II. Proprietari și acte

Inscrieri privitoare la dreptul de proprietate și alte drepturi reale	Referințe
/	
Act Administrativ nr. TDP 317-2180, din 02/02/1994 emis de CJSDPAT DOLJ;	
B1	A1
Intabulare, drept de PROPRIETATE, dobândit prin Reconstituire, cota actuala 1/1, cota initiala 1/1 1) ALEXANDRU ILIE, LIPSA CNP	

C. Partea III. SARCINI .

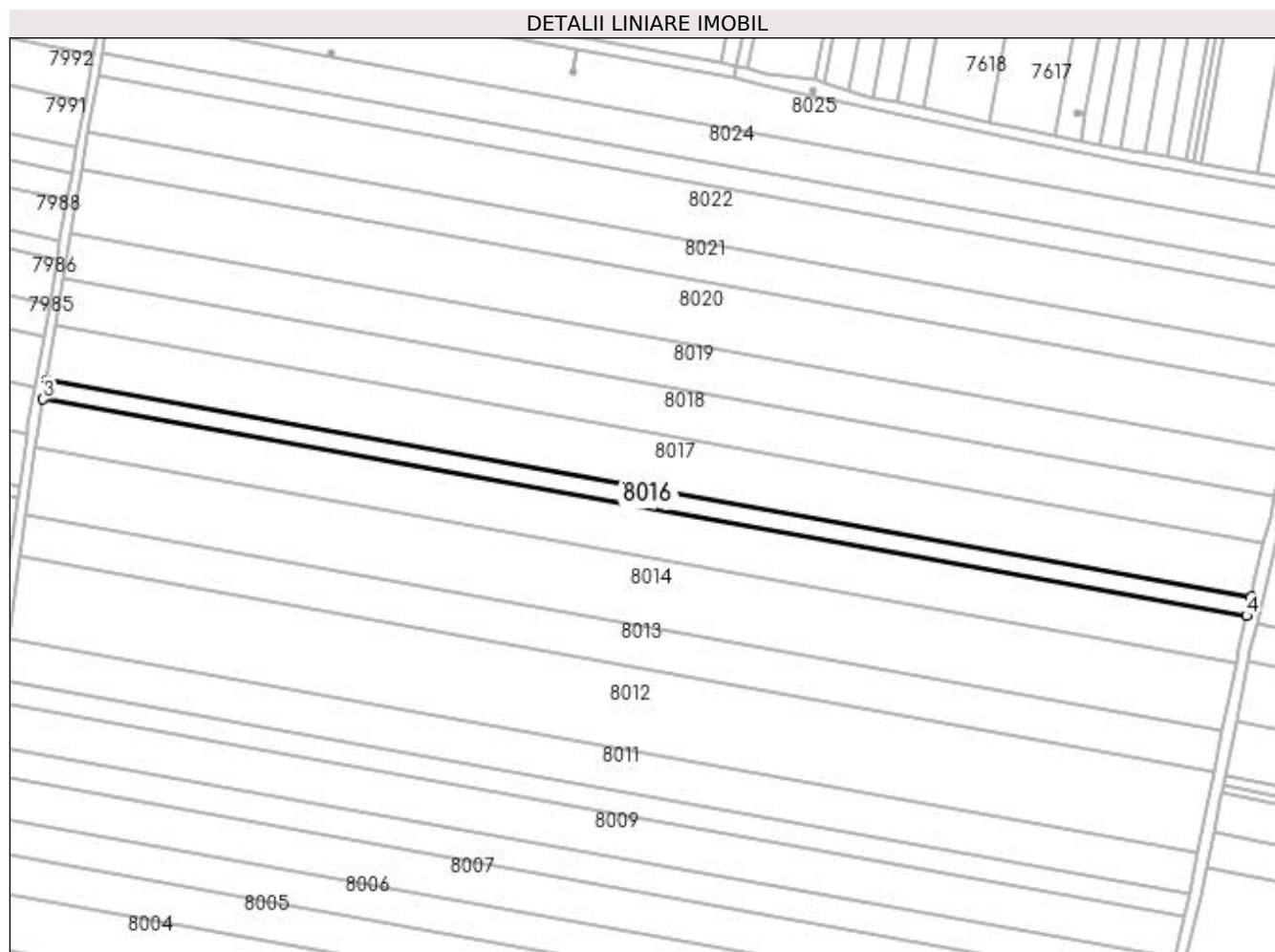
Inscrieri privind dezmembramintele dreptului de proprietate, drepturi reale de garanție și sarcini	Referințe
NU SUNT	

Anexa Nr. 1 La Partea I

Teren

Nr cadastral	Suprafața (mp)*	Observații / Referințe
	2.800	

* Suprafața este determinată în planul de proiecție Stereo 70.



Date referitoare la teren

Crt	Categorie folosință	Intravilan	Suprafața (mp)	Tarla	Parcelă	Nr. topo	Observații / Referințe
1	arabil	NU	2.800	25	141	-	

Lungime Segmente

1) Valorile lungimilor segmentelor sunt obținute din proiecție în plan.

Punct început	X / Y	Punct sfârșit	X / Y	Lungime segment (** (m)
1	435.671,806 299.327,988	2	435.255,59 299.402,845	422.894
2	435.255,59 299.402,845	3	435.254,502 299.396,31	6.625
3	435.254,502 299.396,31	4	435.670,264 299.321,535	422.433
4	435.670,264 299.321,535	1	435.671,806 299.327,988	6.635

**** Lungimile segmentelor sunt determinate în planul de proiecție Stereo 70 și sunt rotunjite la 1 milimetru.**

***** Distanța dintre puncte este formată din segmente cumulate ce sunt mai mici decât valoarea 1 milimetru.**

**DATE DESPRE IMOBILUL NR. 8017**

Oficiul de Cadastru și Publicitate Imobiliară DOLJ
Biroul de Cadastru și Publicitate Imobiliară Craiova

A. Partea I. Descrierea imobilului

TEREN Extravilan

Adresa: Jud. Dolj, T25, P141

Nr. Crt	Nr cadastral Nr. topografic	Suprafața* (mp)	Observații / Referințe
A1	31906	8.080	Sector cadastral:52 Teren neimprejmuit;

B. Partea II. Proprietari și acte

Inscrieri privitoare la dreptul de proprietate și alte drepturi reale	Referințe
22278 / 21/02/2017	
Act Notarial nr. contract de vanzare nr. 431, din 10/02/2017 emis de Doina Faurar;	
B1	A1
Intabulare, drept de PROPRIETATE, dobandit prin Conventie, cota actuala 1/1, cota initiala 1/1 1) SC RURAL OLTENIA SRL, CIF:22112978	

C. Partea III. SARCINI .

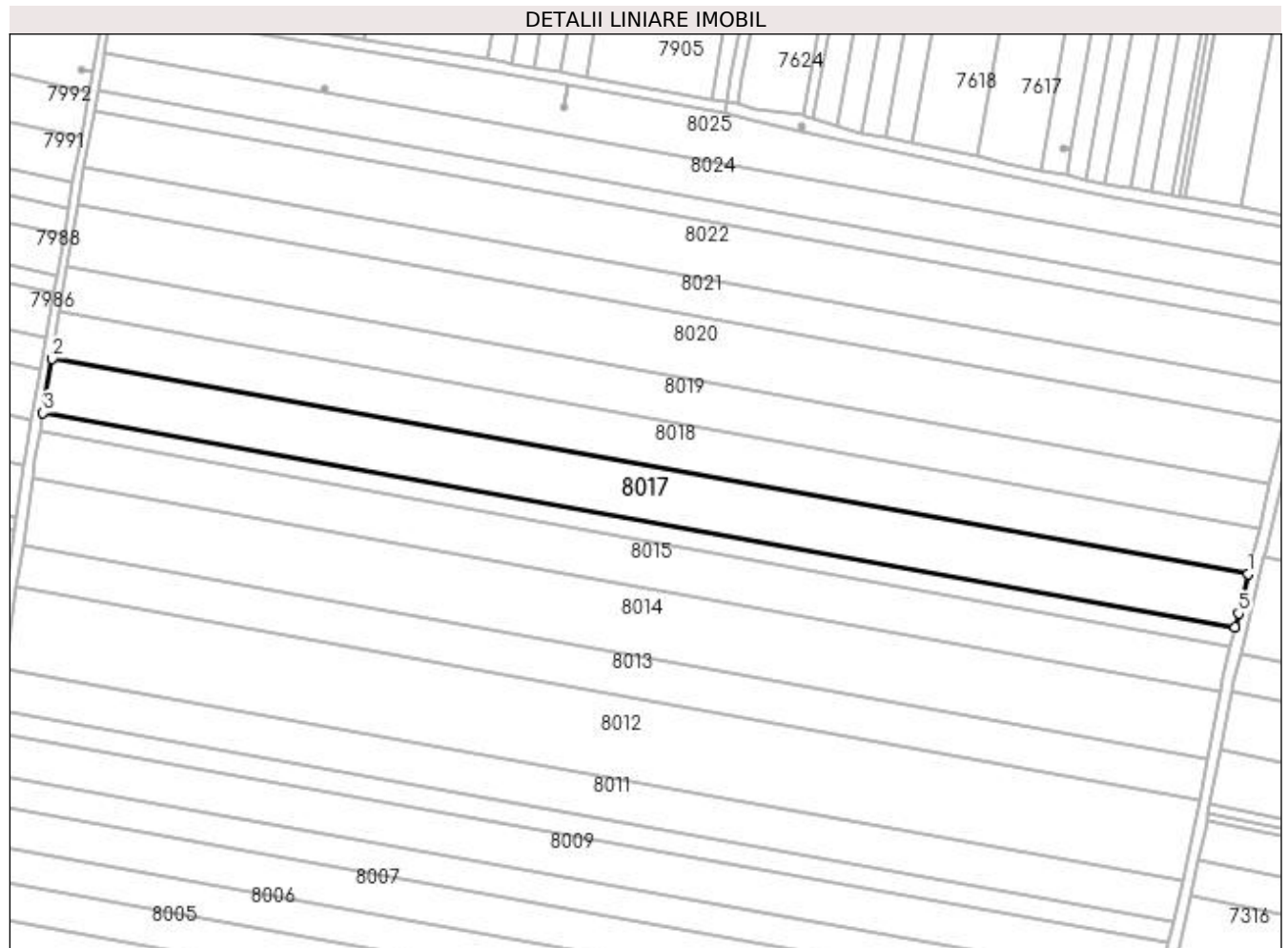
Inscrieri privind dezmembramintele dreptului de proprietate, drepturi reale de garanție și sarcini	Referințe
NU SUNT	

Anexa Nr. 1 La Partea I

Teren

Nr cadastral	Suprafața (mp)*	Observații / Referințe
31906	8.080	

* Suprafața este determinată în planul de proiecție Stereo 70.



Date referitoare la teren

Crt	Categorie folosință	Intra vilan	Suprafața (mp)	Tarla	Parcelă	Nr. topo	Observații / Referințe
1	arabil	NU	8.080	25	141	-	

Lungime Segmente

1) Valorile lungimilor segmentelor sunt obținute din proiecție în plan.

Punct început	X / Y	Punct sfârșit	X / Y	Lungime segment (** (m)
1	435.676,247 299.346,572	2	435.258,724 299.421,664	424.222
2	435.258,724 299.421,664	3	435.255,59 299.402,845	19.078
3	435.255,59 299.402,845	4	435.671,806 299.327,988	422.894
4	435.671,806 299.327,988	5	435.672,979 299.332,899	5.049
5	435.672,979 299.332,899	1	435.676,247 299.346,572	14.058

**** Lungimile segmentelor sunt determinate în planul de proiecție Stereo 70 și sunt rotunjite la 1 milimetru.**

***** Distanța dintre puncte este formată din segmente cumulate ce sunt mai mici decât valoarea 1 milimetru.**

**DATE DESPRE IMOBILUL NR. 8018**

Oficiul de Cadastru și Publicitate Imobiliară DOLJ
Biroul de Cadastru și Publicitate Imobiliară Craiova

A. Partea I. Descrierea imobilului

TEREN Extravilan

Adresa: Jud. Dolj, TARLA 25, PARCELA 144.

Nr. Crt	Nr cadastral Nr. topografic	Suprafața* (mp)	Observații / Referințe
A1	32534	7.006	Sector cadastral:52 Teren neimprejmuit;

B. Partea II. Proprietari și acte

Inscrieri privitoare la dreptul de proprietate și alte drepturi reale		Referințe
246531 / 04/12/2020		
Act Administrativ nr. TDP 860-15011, din 08/02/1995 emis de COMISIA JUDETEANA (act notarial nr CM 40 din 12.09.2019, emis de BNP BAJENARU ANAMARIA);		
B1	Intabulare, drept de PROPRIETATE, dobandit prin Succesiune, cota actuala 1/1, cota initiala 1/1 1) RACIU IONUȚ-GIGI	A1

C. Partea III. SARCINI

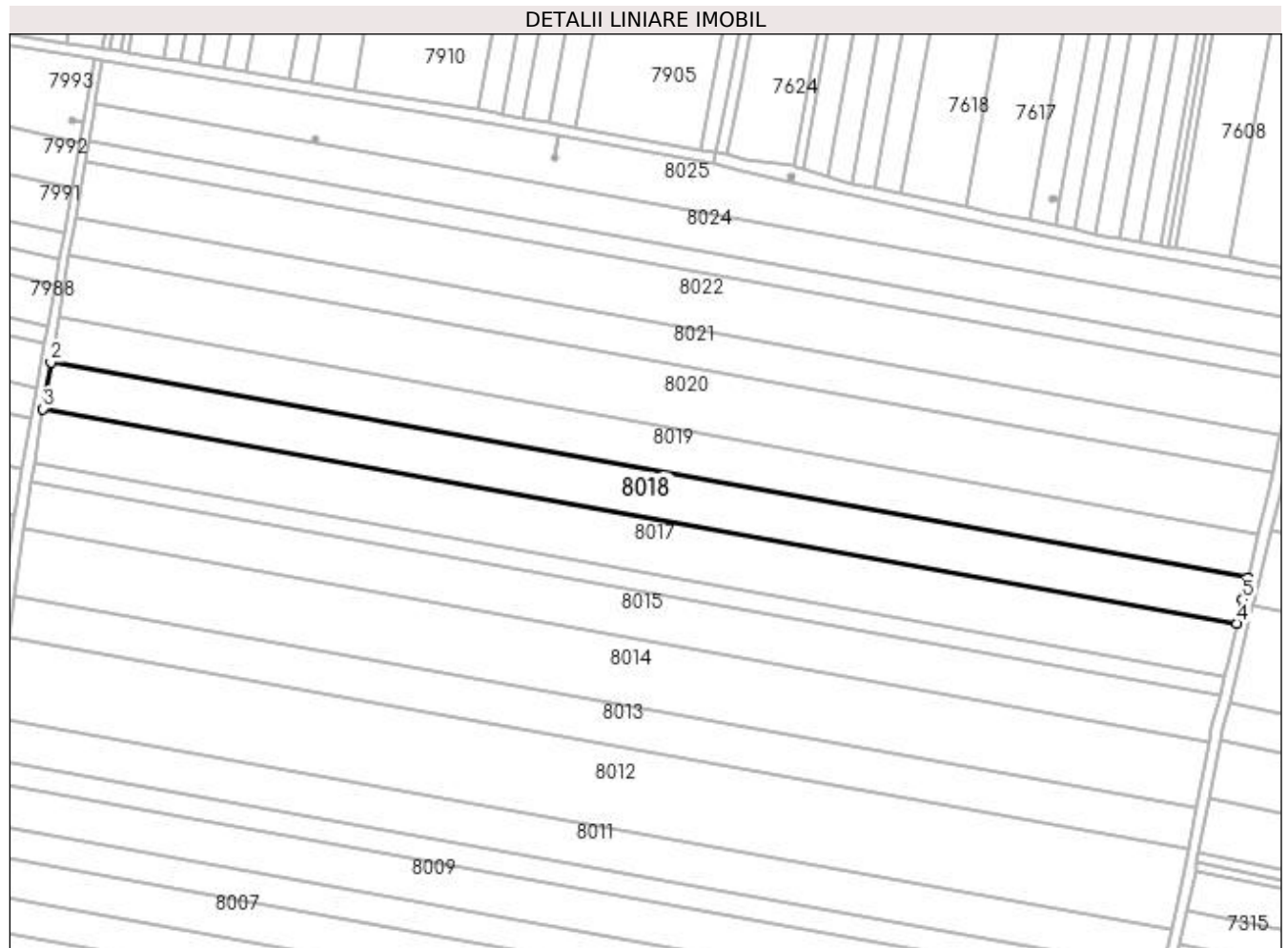
Inscrieri privind dezmembramintele dreptului de proprietate, drepturi reale de garanție și sarcini		Referințe
62935 / 06/03/2023		
Somatie nr. NR 163010052273866, din 26/09/2019 emis de ANAF-240480;		
C1	Se notează începerea urmării silite asupra imobilului de sub A1, pentru creanța de 1000 lei 1) ANAF- DGRFP CRAIOVA- AJFP DOLJ/ SERVICIUL COLECTARE EXECUTARE SILITA PERSOANE FIZICE, CIF:99999999999999, LIPSA CUI	A1
Somatie nr. NR 163010056401257, din 25/11/2021 emis de ANAF-240480;		
C2	Se notează începerea urmării silite asupra imobilului de sub A1, pentru creanța de 2000 lei 1) ANAF- DGRFP CRAIOVA- AJFP DOLJ/ SERVICIUL COLECTARE EXECUTARE SILITA PERSOANE FIZICE, CIF:99999999999999, LIPSA CUI	A1

Anexa Nr. 1 La Partea I

Teren

Nr cadastral	Suprafața (mp)*	Observații / Referințe
32534	7.006	

* Suprafața este determinată în planul de proiecție Stereo 70.



Date referitoare la teren

Crt	Categorie folosință	Intra vilan	Suprafața (mp)	Tarla	Parcelă	Nr. topo	Observații / Referințe
1	arabil	NU	7.006	25	144	-	

Lungime Segmente

1) Valorile lungimilor segmentelor sunt obținute din proiecție în plan.

Punct început	X / Y	Punct sfârșit	X / Y	Lungime segment (** (m)
1	435.680,101 299.362,636	2	435.261,432 299.437,934	425.386
2	435.261,432 299.437,934	3	435.258,724 299.421,664	16.494
3	435.258,724 299.421,664	4	435.676,247 299.346,572	424.222
4	435.676,247 299.346,572	5	435.678,256 299.354,981	8.646
5	435.678,256 299.354,981	1	435.680,101 299.362,636	7.874

**** Lungimile segmentelor sunt determinate în planul de proiecție Stereo 70 și sunt rotunjite la 1 milimetru.**

***** Distanța dintre puncte este formată din segmente cumulate ce sunt mai mici decât valoarea 1 milimetru.**

**DATE DESPRE IMOBILUL NR. 8019**

Oficiul de Cadastru și Publicitate Imobiliară DOLJ
Biroul de Cadastru și Publicitate Imobiliară Craiova

A. Partea I. Descrierea imobilului

TEREN Extravilan

Adresa: Jud. Dolj, T25, P145

Nr. Crt	Nr cadastral Nr. topografic	Suprafața* (mp)	Observații / Referințe
A1		6.769	Sector cadastral:52 Teren neimprejmuit;

B. Partea II. Proprietari și acte

Inscrieri privitoare la dreptul de proprietate și alte drepturi reale	Referințe
/	
Act Administrativ nr. TDP 1096-48563, din 07/05/1997 emis de CJSDPAT DOLJ;	
B1	A1
Intabulare, drept de PROPRIETATE, dobandit prin Reconstituire, cota actuala 1/1, cota initiala 1/1 1) ONCIOIU ANGELA, LIPSA CNP	

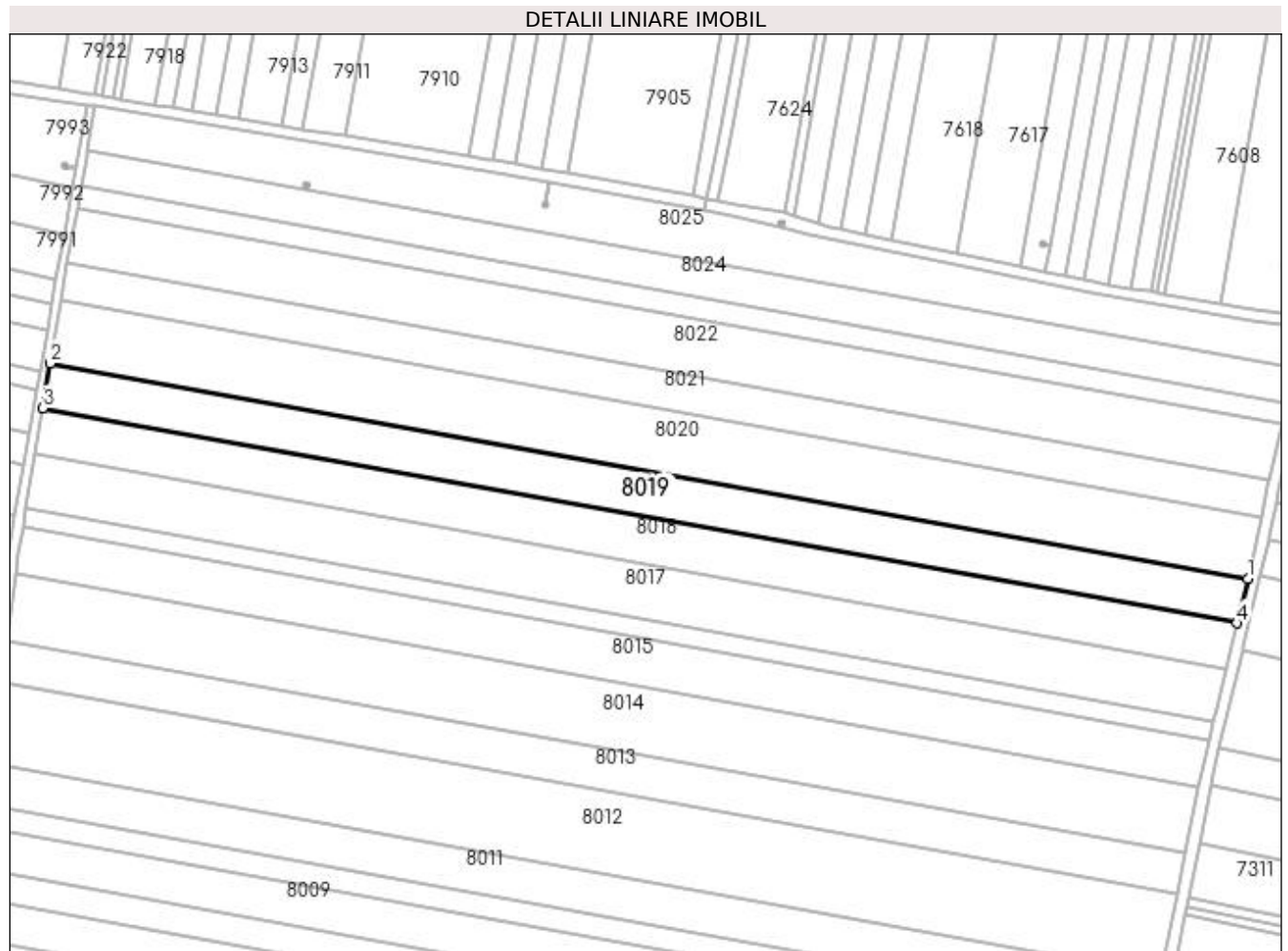
C. Partea III. SARCINI .

Inscrieri privind dezmembramintele dreptului de proprietate, drepturi reale de garanție și sarcini	Referințe
NU SUNT	

Anexa Nr. 1 La Partea I**Teren**

Nr cadastral	Suprafața (mp)*	Observații / Referințe
	6.769	

* Suprafața este determinată în planul de proiecție Stereo 70.

**Date referitoare la teren**

Crt	Categorie folosință	Intra vilan	Suprafața (mp)	Tarla	Parcelă	Nr. topo	Observații / Referințe
1	arabil	NU	6.769	25	145	-	

Lungime Segmente

1) Valorile lungimilor segmentelor sunt obținute din proiecție în plan.

Punct început	X / Y	Punct sfârșit	X / Y	Lungime segment (** (m)
1	435.683,831 299.378,111	2	435.264,042 299.453,611	426.524
2	435.264,042 299.453,611	3	435.261,432 299.437,934	15.893
3	435.261,432 299.437,934	4	435.680,101 299.362,636	425.386
4	435.680,101 299.362,636	1	435.683,831 299.378,111	15.918

**** Lungimile segmentelor sunt determinate în planul de proiecție Stereo 70 și sunt rotunjite la 1 milimetru.**

***** Distanța dintre puncte este formată din segmente cumulate ce sunt mai mici decât valoarea 1 milimetru.**

**DATE DESPRE IMOBILUL NR. 8020**

Oficiul de Cadastru și Publicitate Imobiliară DOLJ
Biroul de Cadastru și Publicitate Imobiliară Craiova

A. Partea I. Descrierea imobilului

TEREN Extravilan

Adresa: Jud. Dolj, T25, P146

Nr. Crt	Nr cadastral Nr. topografic	Suprafața* (mp)	Observații / Referințe
A1		9.438	Sector cadastral:52 Teren neimprejmuit; In TDP a fost inregistrat in mod eronat T20, corect fiind T25

B. Partea II. Proprietari și acte

Inscrieri privitoare la dreptul de proprietate și alte drepturi reale		Referințe
/		
Act Notarial nr. CM 56, din 29/05/2007 emis de BNP DOINA FAURAR (Defunct conform certificat de deces seria D.10, nr. 965631, data 12.07.2020);		
B1	Intabulare, drept de PROPRIETATE, dobandit prin Succesiune, cota actuala 1/4, cota initiala 1/4 1) ALEXANDRU VARVARA	A1
Act Notarial nr. CM 56, din 29/05/2007 emis de BNP DOINA FAURAR;		
B2	Intabulare, drept de PROPRIETATE, dobandit prin Succesiune, cota actuala 1/4, cota initiala 1/4 1) ALEXANDRU CONSTANTIN, LIPSA CNP	A1
B3	Intabulare, drept de PROPRIETATE, dobandit prin Succesiune, cota actuala 1/4, cota initiala 1/4 1) VILĂU EUGENIA	A1
B4	Intabulare, drept de PROPRIETATE, dobandit prin Succesiune, cota actuala 1/4, cota initiala 1/4 1) COSMA MARIA, LIPSA CNP	A1

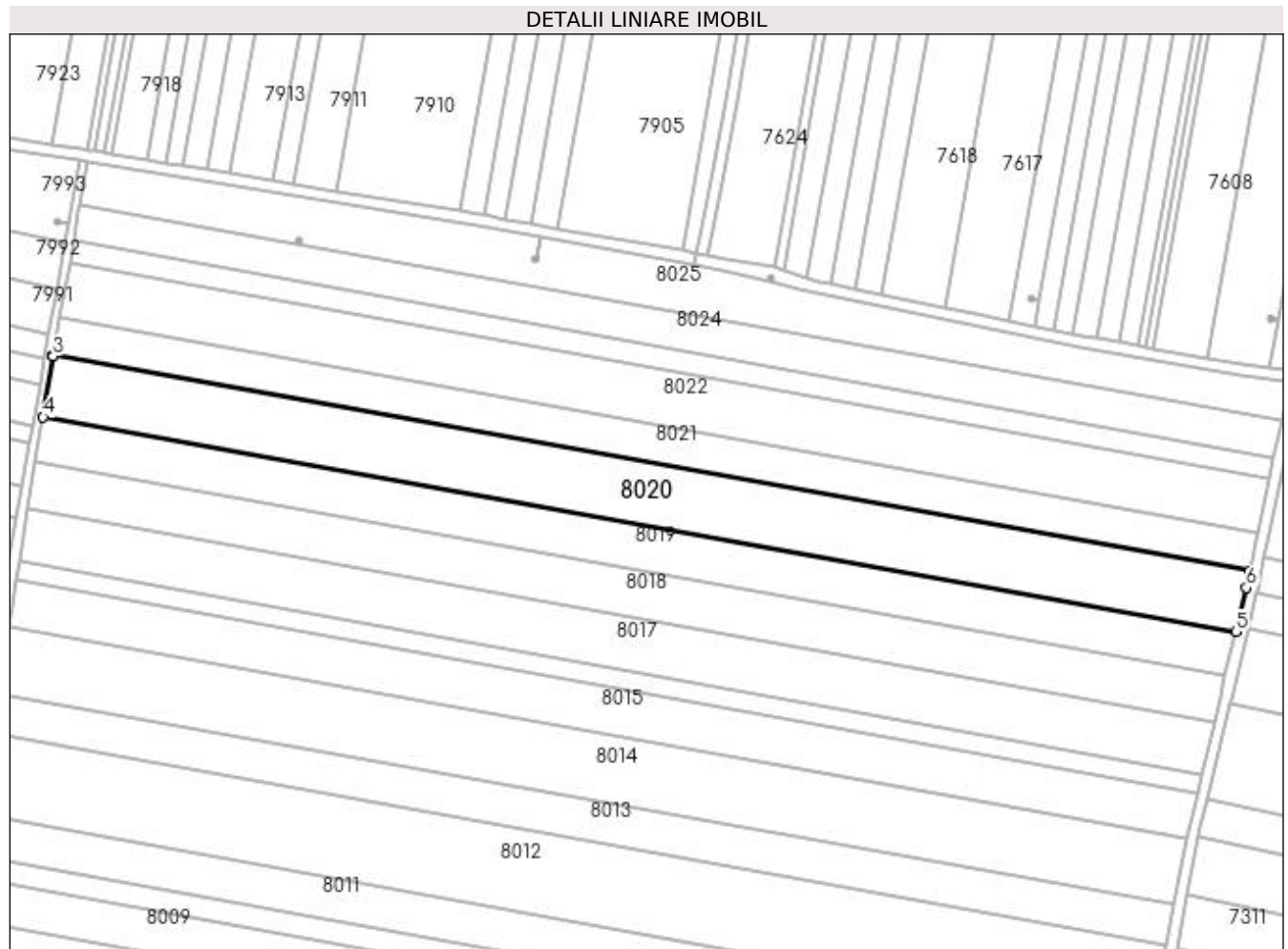
C. Partea III. SARCINI .

Inscrieri privind dezmembramintele dreptului de proprietate, drepturi reale de garanție și sarcini	Referințe
NU SUNT	

Anexa Nr. 1 La Partea I**Teren**

Nr cadastral	Suprafața (mp)*	Observații / Referințe
	9.438	In TDP a fost inregistrat în mod eronat T20, corect fiind T25

* Suprafața este determinată în planul de proiecție Stereo 70.

**Date referitoare la teren**

Crt	Categorie folosință	Intravilan	Suprafața (mp)	Tarla	Parcelă	Nr. topo	Observații / Referințe
1	arabil	NU	9.438	25	146	-	

Lungime Segmente

1) Valorile lungimilor segmentelor sunt obținute din proiecție în plan.

Punct început	X / Y	Punct sfârșit	X / Y	Lungime segment (** (m))
1	435.688,75 299.399,67	2	435.267,674 299.475,401	427.832
2	435.267,674 299.475,401	3	435.267,609 299.475,032	0.375
3	435.267,609 299.475,032	4	435.264,042 299.453,611	21.716
4	435.264,042 299.453,611	5	435.683,831 299.378,111	426.524
5	435.683,831 299.378,111	6	435.687,565 299.393,602	15.935

Punct început	X / Y	Punct sfârșit	X / Y	Lungime segment (** (m)
6	435.687,565 299.393,602	1	435.688,75 299.399,67	6.183

** Lungimile segmentelor sunt determinate în planul de proiecție Stereo 70 și sunt rotunjite la 1 milimetru.

*** Distanța dintre puncte este formată din segmente cumulate ce sunt mai mici decât valoarea 1 milimetru.

**DATE DESPRE IMOBILUL NR. 8021**

Oficiul de Cadastru și Publicitate Imobiliară DOLJ
Biroul de Cadastru și Publicitate Imobiliară Craiova

A. Partea I. Descrierea imobilului

TEREN Extravilan

Adresa: Jud. Dolj, T25, P147

Nr. Crt	Nr cadastral Nr. topografic	Suprafața* (mp)	Observații / Referințe
A1		5.681	Sector cadastral:52 Teren neimprejmuit;

B. Partea II. Proprietari și acte

Inscrieri privitoare la dreptul de proprietate și alte drepturi reale	Referințe
/	
Act Administrativ nr. TDP 851 15011, din 07/02/1995 emis de CJSDPAT DOLJ;	
B1	A1
Intabulare, drept de PROPRIETATE, dobândit prin Reconstituire, cota actuala 1/1, cota initiala 1/1 1) MIHAI ELENA, LIPSA CNP	

C. Partea III. SARCINI .

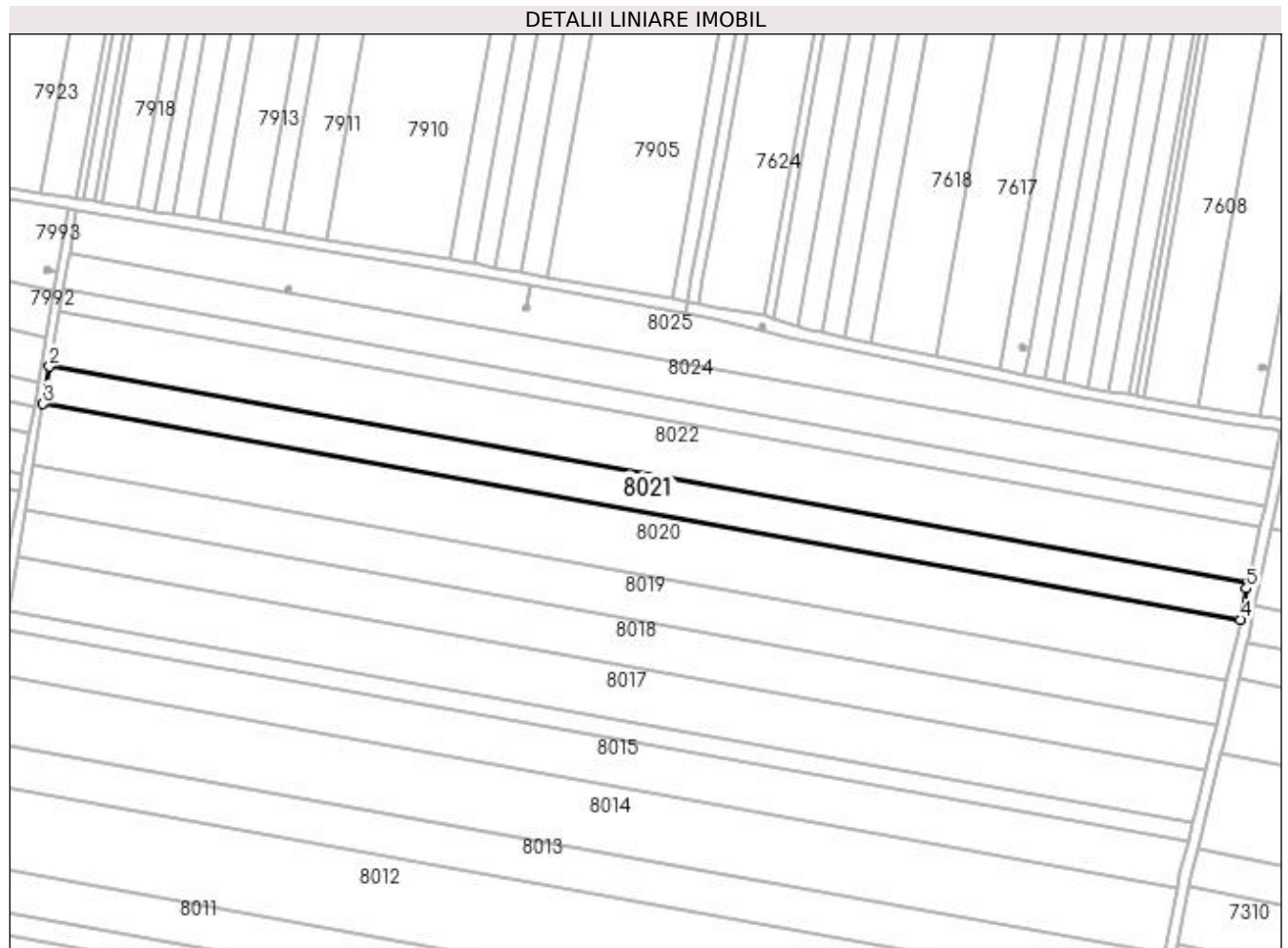
Inscrieri privind dezmembramintele dreptului de proprietate, drepturi reale de garanție și sarcini	Referințe
NU SUNT	

Anexa Nr. 1 La Partea I

Teren

Nr cadastral	Suprafața (mp)*	Observații / Referințe
	5.681	

* Suprafața este determinată în planul de proiecție Stereo 70.



Date referitoare la teren

Crt	Categorie folosință	Intra vilan	Suprafața (mp)	Tarla	Parcelă	Nr. topo	Observații / Referințe
1	arabil	NU	5.681	25	147	-	

Lungime Segmente

1) Valorile lungimilor segmentelor sunt obținute din proiecție în plan.

Punct început	X / Y	Punct sfârșit	X / Y	Lungime segment (** (m)
1	435.691,344 299.412,691	2	435.269,971 299.488,475	428.134
2	435.269,971 299.488,475	3	435.267,674 299.475,401	13.274
3	435.267,674 299.475,401	4	435.688,75 299.399,67	427.832
4	435.688,75 299.399,67	5	435.690,87 299.410,532	11.067
5	435.690,87 299.410,532	1	435.691,344 299.412,691	2.21

**** Lungimile segmentelor sunt determinate în planul de proiecție Stereo 70 și sunt rotunjite la 1 milimetru.**

***** Distanța dintre puncte este formată din segmente cumulate ce sunt mai mici decât valoarea 1 milimetru.**

**DATE DESPRE IMOBILUL NR. 8022**

Oficiul de Cadastru și Publicitate Imobiliară DOLJ
Biroul de Cadastru și Publicitate Imobiliară Craiova

A. Partea I. Descrierea imobilului

TEREN Extravilan

Adresa: Jud. Dolj, T25, P148

Nr. Crt	Nr cadastral Nr. topografic	Suprafața* (mp)	Observații / Referințe
A1		8.500	Sector cadastral:52 Teren neimprejmuit;

B. Partea II. Proprietari și acte

Inscrieri privitoare la dreptul de proprietate și alte drepturi reale	Referințe
/	
Act Administrativ nr. TDP 1273-2179, din 04/10/1999 emis de CJSDPAT DOLJ;	
B1	A1
Intabulare, drept de PROPRIETATE, dobândit prin Reconstituire, cota actuala 1/1, cota initiala 1/1 1) SÎRBU CONSTANTIN, LIPSA CNP	

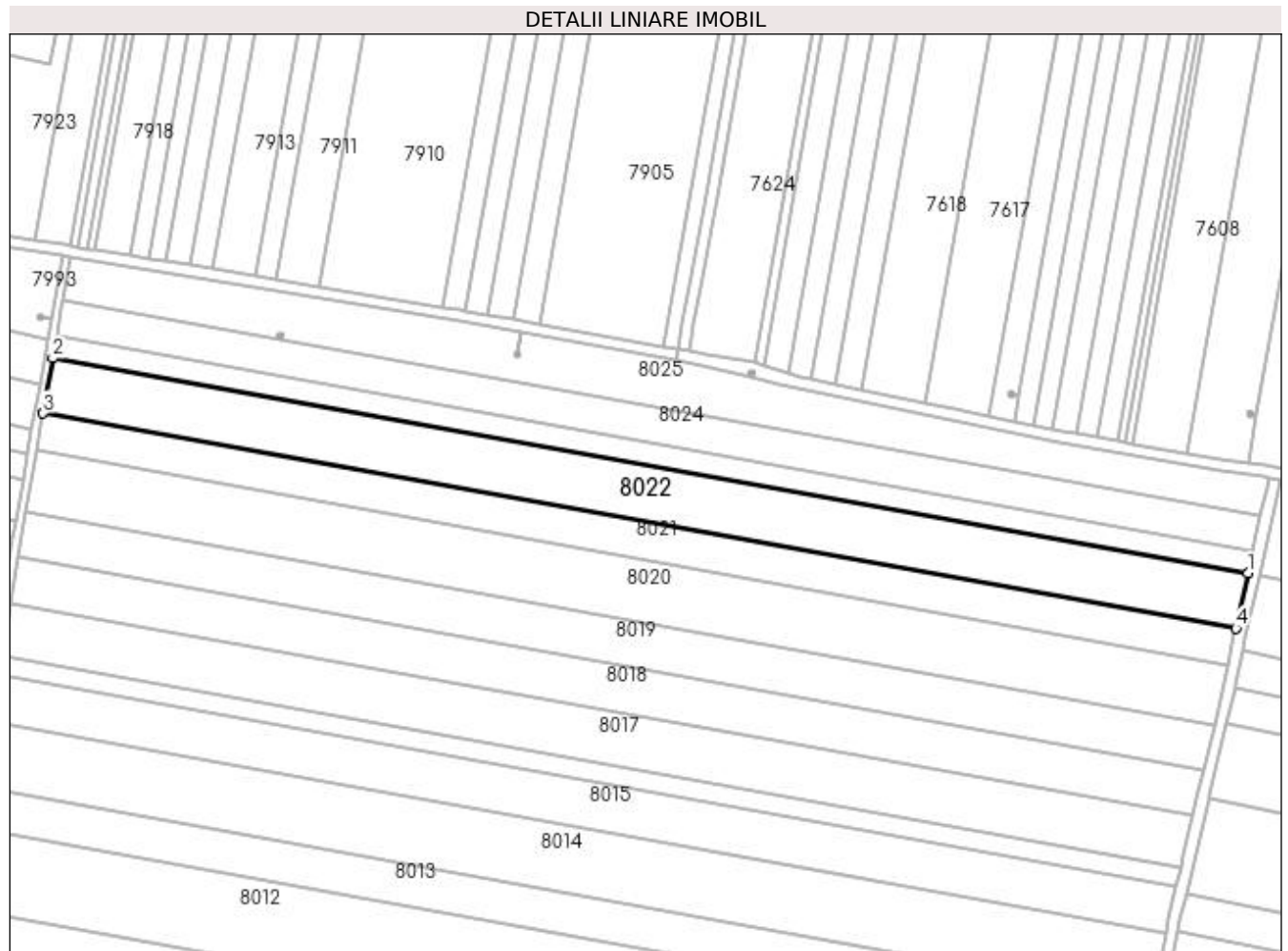
C. Partea III. SARCINI .

Inscrieri privind dezmembramintele dreptului de proprietate, drepturi reale de garanție și sarcini	Referințe
NU SUNT	

Anexa Nr. 1 La Partea I**Teren**

Nr cadastral	Suprafața (mp)*	Observații / Referințe
	8.500	

* Suprafața este determinată în planul de proiecție Stereo 70.

**Date referitoare la teren**

Crt	Categorie folosință	Intra vilan	Suprafața (mp)	Tarla	Parcelă	Nr. topo	Observații / Referințe
1	arabil	NU	8.500	25	148	-	

Lungime Segmente

1) Valorile lungimilor segmentelor sunt obținute din proiecție în plan.

Punct început	X / Y	Punct sfârșit	X / Y	Lungime segment (** (m)
1	435.695,599 299.432,078	2	435.273,404 299.508,01	428.969
2	435.273,404 299.508,01	3	435.269,971 299.488,475	19.834
3	435.269,971 299.488,475	4	435.691,344 299.412,691	428.134
4	435.691,344 299.412,691	1	435.695,599 299.432,078	19.848

**** Lungimile segmentelor sunt determinate în planul de proiecție Stereo 70 și sunt rotunjite la 1 milimetru.**

***** Distanța dintre puncte este formată din segmente cumulate ce sunt mai mici decât valoarea 1 milimetru.**

**DATE DESPRE IMOBILUL NR. 8023**

Oficiul de Cadastru și Publicitate Imobiliară DOLJ
Biroul de Cadastru și Publicitate Imobiliară Craiova

A. Partea I. Descrierea imobilului

TEREN Extravilan

Adresa: Jud. Dolj, T25, P149

Nr. Crt	Nr cadastral Nr. topografic	Suprafața* (mp)	Observații / Referințe
A1		3.285	Sector cadastral:52 Teren neimprejmuit;

B. Partea II. Proprietari și acte

Inscrieri privitoare la dreptul de proprietate și alte drepturi reale	Referințe
/	
Act Administrativ nr. TDP 846-15011, din 06/02/1995 emis de CJSDPAT DOLJ;	
B1	A1
Intabulare, drept de PROPRIETATE, dobândit prin Reconstituire, cota actuala 1/1, cota initiala 1/1 1) PETCAN CONSTANTIN, LIPSA CNP	

C. Partea III. SARCINI .

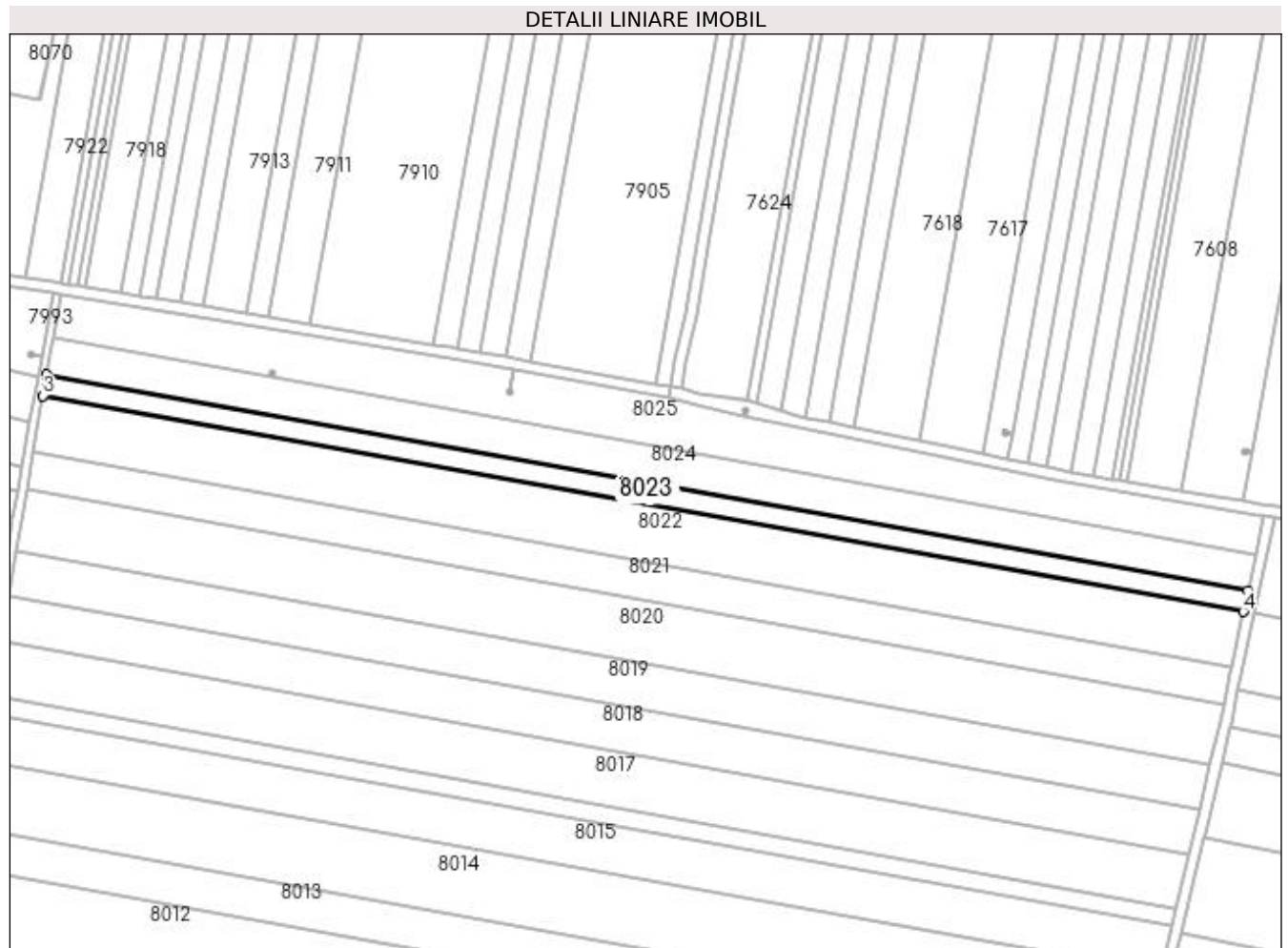
Inscrieri privind dezmembramintele dreptului de proprietate, drepturi reale de garanție și sarcini	Referințe
NU SUNT	

Anexa Nr. 1 La Partea I

Teren

Nr cadastral	Suprafața (mp)*	Observații / Referințe
	3.285	

* Suprafața este determinată în planul de proiecție Stereo 70.



Date referitoare la teren

Crt	Categorie folosință	Intravilan	Suprafața (mp)	Tarla	Parcelă	Nr. topo	Observații / Referințe
1	arabil	NU	3.285	25	149	-	

Lungime Segmente

1) Valorile lungimilor segmentelor sunt obținute din proiecție în plan.

Punct început	X / Y	Punct sfârșit	X / Y	Lungime segment (** (m)
1	435.697,241 299.439,561	2	435.274,729 299.515,55	429.291
2	435.274,729 299.515,55	3	435.273,404 299.508,01	7.656
3	435.273,404 299.508,01	4	435.695,599 299.432,078	428.969
4	435.695,599 299.432,078	1	435.697,241 299.439,561	7.661

**** Lungimile segmentelor sunt determinate în planul de proiecție Stereo 70 și sunt rotunjite la 1 milimetru.**

***** Distanța dintre puncte este formată din segmente cumulate ce sunt mai mici decât valoarea 1 milimetru.**

**DATE DESPRE IMOBILUL NR. 8024**

Oficiul de Cadastru și Publicitate Imobiliară DOLJ
Biroul de Cadastru și Publicitate Imobiliară Craiova

A. Partea I. Descrierea imobilului

TEREN Extravilan

Adresa: Jud. Dolj, T25, P150

Nr. Crt	Nr cadastral Nr. topografic	Suprafața* (mp)	Observații / Referințe
A1		5.628	Sector cadastral:52 Teren neimprejmuit;

B. Partea II. Proprietari și acte

Inscrieri privitoare la dreptul de proprietate și alte drepturi reale	Referințe
/	
Act Administrativ nr. TDP 847-15011, din 06/02/1995 emis de CJSDPAT DOLJ;	
B1	A1
Intabulare, drept de PROPRIETATE, dobândit prin Reconstituire, cota actuala 1/1, cota initiala 1/1 1) PETCAN DUMITRU, LIPSA CNP	

C. Partea III. SARCINI .

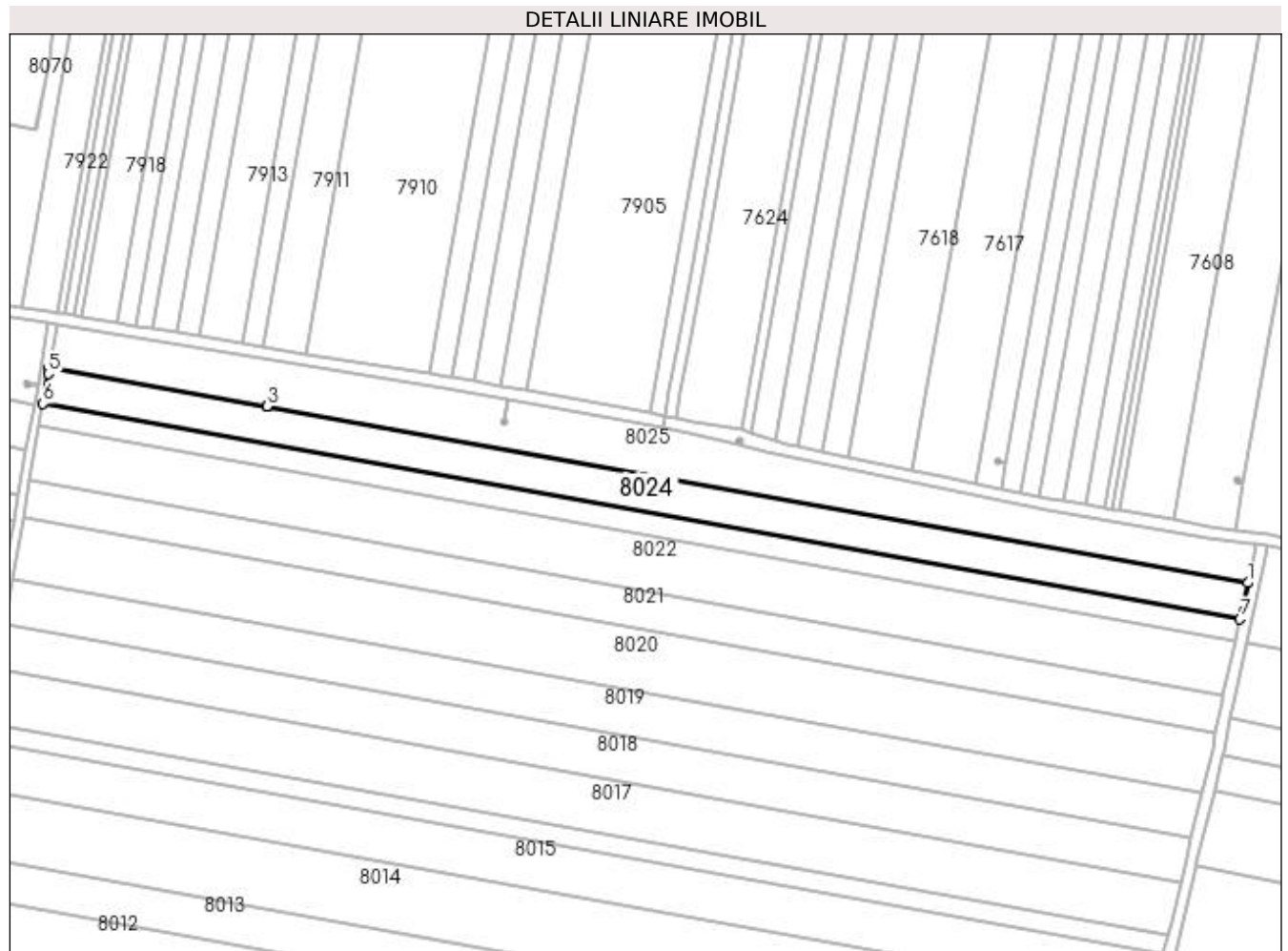
Inscrieri privind dezmembramintele dreptului de proprietate, drepturi reale de garanție și sarcini	Referințe
NU SUNT	

Anexa Nr. 1 La Partea I

Teren

Nr cadastral	Suprafața (mp)*	Observații / Referințe
	5.628	

* Suprafața este determinată în planul de proiecție Stereo 70.



Date referitoare la teren

Crt	Categorie folosință	Intra vilan	Suprafața (mp)	Tarla	Parcelă	Nr. topo	Observații / Referințe
1	arabil	NU	5.628	25	150	-	

Lungime Segmente

1) Valorile lungimilor segmentelor sunt obținute din proiecție în plan.

Punct început	X / Y	Punct sfârșit	X / Y	Lungime segment (** (m)
1	435.700,051 299.452,367	2	435.353,746 299.514,65	351.861
2	435.353,746 299.514,65	3	435.353,741 299.514,651	0.005
3	435.353,741 299.514,651	4	435.276,979 299.528,457	77.994
4	435.276,979 299.528,457	5	435.276,583 299.526,103	2.387
5	435.276,583 299.526,103	6	435.274,729 299.515,55	10.715

Punct început	X / Y	Punct sfârșit	X / Y	Lungime segment (** (m)
6	435.274,729 299.515,55	7	435.697,241 299.439,561	429.291
7	435.697,241 299.439,561	1	435.700,051 299.452,367	13.111

** Lungimile segmentelor sunt determinate în planul de proiecție Stereo 70 și sunt rotunjite la 1 milimetru.

*** Distanța dintre puncte este formată din segmente cumulate ce sunt mai mici decât valoarea 1 milimetru.

**DATE DESPRE IMOBILUL NR. 8025**

Oficiul de Cadastru și Publicitate Imobiliară DOLJ
Biroul de Cadastru și Publicitate Imobiliară Craiova

A. Partea I. Descrierea imobilului

TEREN Extravilan

Adresa: Jud. Dolj, T25, P151

Nr. Crt	Nr cadastral Nr. topografic	Suprafața* (mp)	Observații / Referințe
A1		6.675	Sector cadastral:52 Teren neimprejmuit;

B. Partea II. Proprietari și acte

Inscrieri privitoare la dreptul de proprietate și alte drepturi reale	Referințe
/	
Act Administrativ nr. TDP 1233-2179, din 07/12/1998 emis de CJSDPAT DOLJ;	
B1	A1
Intabulare, drept de PROPRIETATE, dobândit prin Reconstituire, cota actuala 1/1, cota initiala 1/1 1) DOBRE MARIA, LIPSA CNP	

C. Partea III. SARCINI .

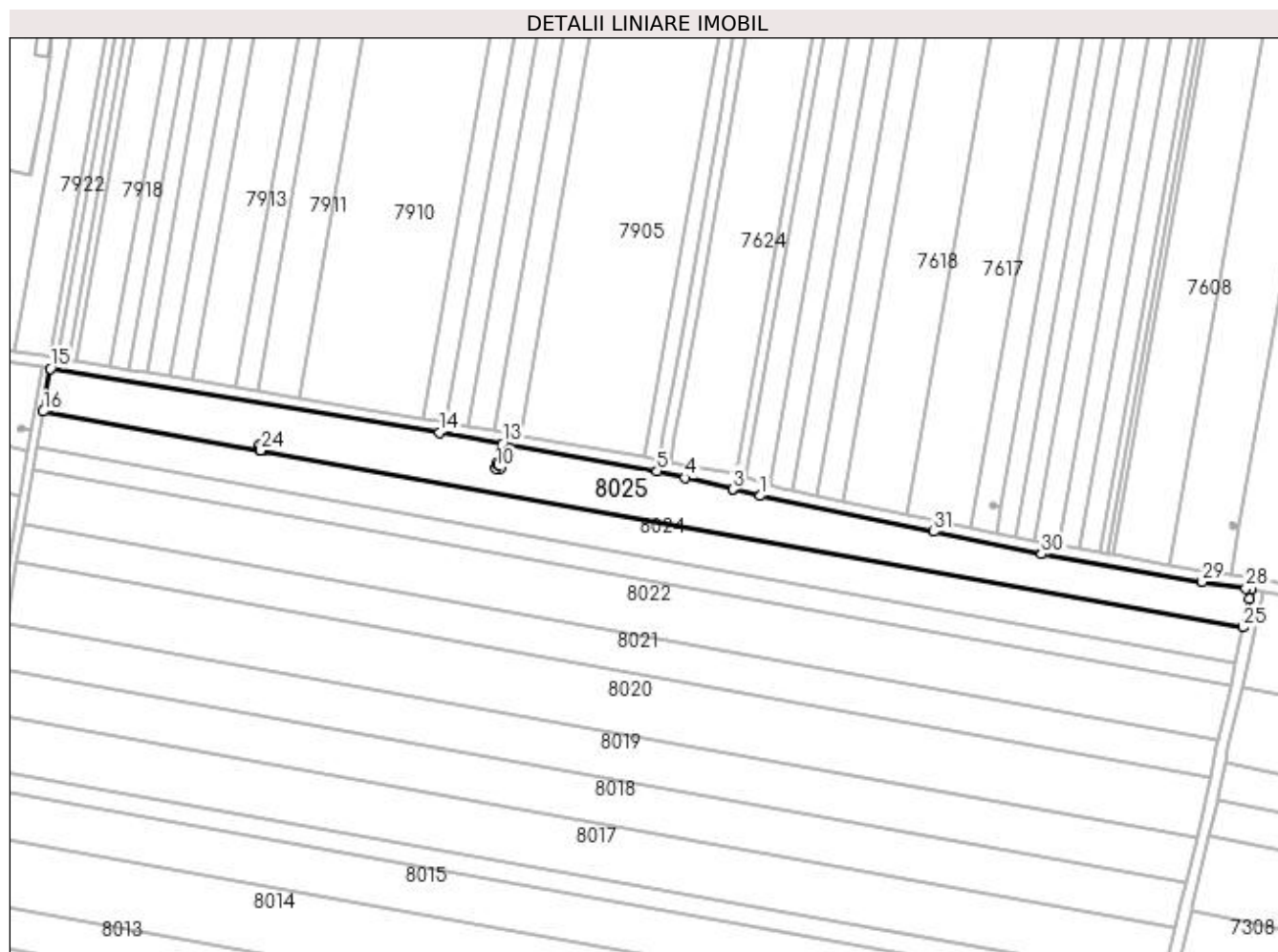
Inscrieri privind dezmembramintele dreptului de proprietate, drepturi reale de garanție și sarcini	Referințe
NU SUNT	

Anexa Nr. 1 La Partea I

Teren

Nr cadastral	Suprafața (mp)*	Observații / Referințe
	6.675	

* Suprafața este determinată în planul de proiecție Stereo 70.



Date referitoare la teren

Crt	Categorie folosință	Intravilan	Suprafața (mp)	Tarla	Parcelă	Nr. topo	Observații / Referințe
1	arabil	NU	6.675	25	151	-	

Lungime Segmente

1) Valorile lungimilor segmentelor sunt obținute din proiecție în plan.

Punct început	X / Y	Punct sfârșit	X / Y	Lungime segment (** (m)	Punct început	X / Y	Punct sfârșit	X / Y	Lungime segment (** (m)
1	435.529,876 299.498,7	2	435.520,178 299.501,008	9.969	2	435.520,178 299.501,008	3	435.520,174 299.501,009	0.004
3	435.520,174 299.501,009	4	435.503,212 299.505,046	17.436	4	435.503,212 299.505,046	5	435.493,442 299.507,371	10.043
5	435.493,442 299.507,371	6	435.438,829 299.517,114	55.475	6	435.438,829 299.517,114	7	435.437,538 299.509,876	7.352
7	435.437,538 299.509,876	8	435.438,246 299.509,82	0.71	8	435.438,246 299.509,82	9	435.438,135 299.508,414	1.41
9	435.438,135 299.508,414	10	435.436,72 299.508,526	1.419	10	435.436,72 299.508,526	11	435.436,83 299.509,931	1.409

Punct început	X / Y	Punct sfârșit	X / Y	Lungime segment (** (m)
11	435.436,83 299.509,931	12	435.437,533 299.509,876	0.705
13	435.438,824 299.517,115	14	435.416,737 299.521,055	22.436
15	435.279,523 299.543,604	16	435.276,979 299.528,457	15.359
17	435.353,741 299.514,651	18	435.353,841 299.515,207	0.565
19	435.353,133 299.515,262	20	435.353,244 299.516,668	1.41
21	435.354,659 299.516,557	22	435.354,549 299.515,151	1.41
23	435.353,846 299.515,206	24	435.353,746 299.514,65	0.565
25	435.700,051 299.452,367	26	435.702,266 299.462,458	10.331
27	435.702,924 299.465,882	28	435.701,033 299.466,188	1.916
29	435.685,643 299.468,398	30	435.629,098 299.478,173	57.384
31	435.591,022 299.486,084	1	435.529,876 299.498,7	62.434

Punct început	X / Y	Punct sfârșit	X / Y	Lungime segment (** (m)
12	435.437,533 299.509,876	13	435.438,824 299.517,115	7.353
14	435.416,737 299.521,055	15	435.279,523 299.543,604	139.054
16	435.276,979 299.528,457	17	435.353,741 299.514,651	77.994
18	435.353,841 299.515,207	19	435.353,133 299.515,262	0.71
20	435.353,244 299.516,668	21	435.354,659 299.516,557	1.419
22	435.354,549 299.515,151	23	435.353,846 299.515,206	0.705
24	435.353,746 299.514,65	25	435.700,051 299.452,367	351.861
26	435.702,266 299.462,458	27	435.702,924 299.465,882	3.487
28	435.701,033 299.466,188	29	435.685,643 299.468,398	15.548
30	435.629,098 299.478,173	31	435.591,022 299.486,084	38.889

** Lungimile segmentelor sunt determinate în planul de proiecție Stereo 70 și sunt rotunjite la 1 milimetru.

*** Distanța dintre puncte este formată din segmente cumulate ce sunt mai mici decât valoarea 1 milimetru.

**DATE DESPRE IMOBILUL NR. 8026**

Oficiul de Cadastru și Publicitate Imobiliară DOLJ
Biroul de Cadastru și Publicitate Imobiliară Craiova

A. Partea I. Descrierea imobilului

TEREN Extravilan

Adresa: Jud. Dolj, T25, P87/1

Nr. Crt	Nr cadastral Nr. topografic	Suprafața* (mp)	Observații / Referințe
A1		2	Sector cadastral:52 Teren neimprejmuit; DERIVATIE 20 kV BONDREA (tronson intre stalpii 1 - 85)

Construcții

Crt	Nr cadastral Nr. topografic	Adresa	Observații / Referințe
A1.1		Jud. Dolj, T25, P87/1	Nr. niveluri:1; S. construita la sol:2 mp; Stalp electric

B. Partea II. Proprietari și acte

Inscrieri privitoare la dreptul de proprietate și alte drepturi reale		Referințe
/		
Act Normativ nr. HG NR. 1705, din 29/11/2006 emis de GUVERNUL ROMANIEI (Legea 123 din 10.07.2012; Contract de concesiune nr. 6 din 20.06.2005; Act Aditional nr. 1 din 04.03.2016; Licenta pentru distributia energiei electrice nr. 14033 din 01.07.2002 si Anexa);		
B1	Intabulare, drept de PROPRIETATE, dobandit prin Lege, cota actuala 1/1, cota initiala 1/1 1) STATUL ROMAN - DOMENIUL PUBLIC, CIF:999999999999, LIPSA CUI	A1, A1.1
B2	Intabulare, drept de ADMINISTRARE, dobandit prin Lege, cota actuala 1/1, cota initiala 1/1 1) MINISTERUL ECONOMIEI SI COMERTULUI, CIF:999999999999, LIPSA CUI	A1, A1.1
B3	Intabulare, drept de CONCESIUNE pe o perioada de 49 de ani, dobandit prin Lege, cota actuala 1/1, cota initiala 1/1 1) CEZ DISTRIBUTIE SA, CIF:14491102	A1, A1.1

C. Partea III. SARCINI .

Inscrieri privind dezmembramintele dreptului de proprietate, drepturi reale de garanție și sarcini	Referințe
NU SUNT	

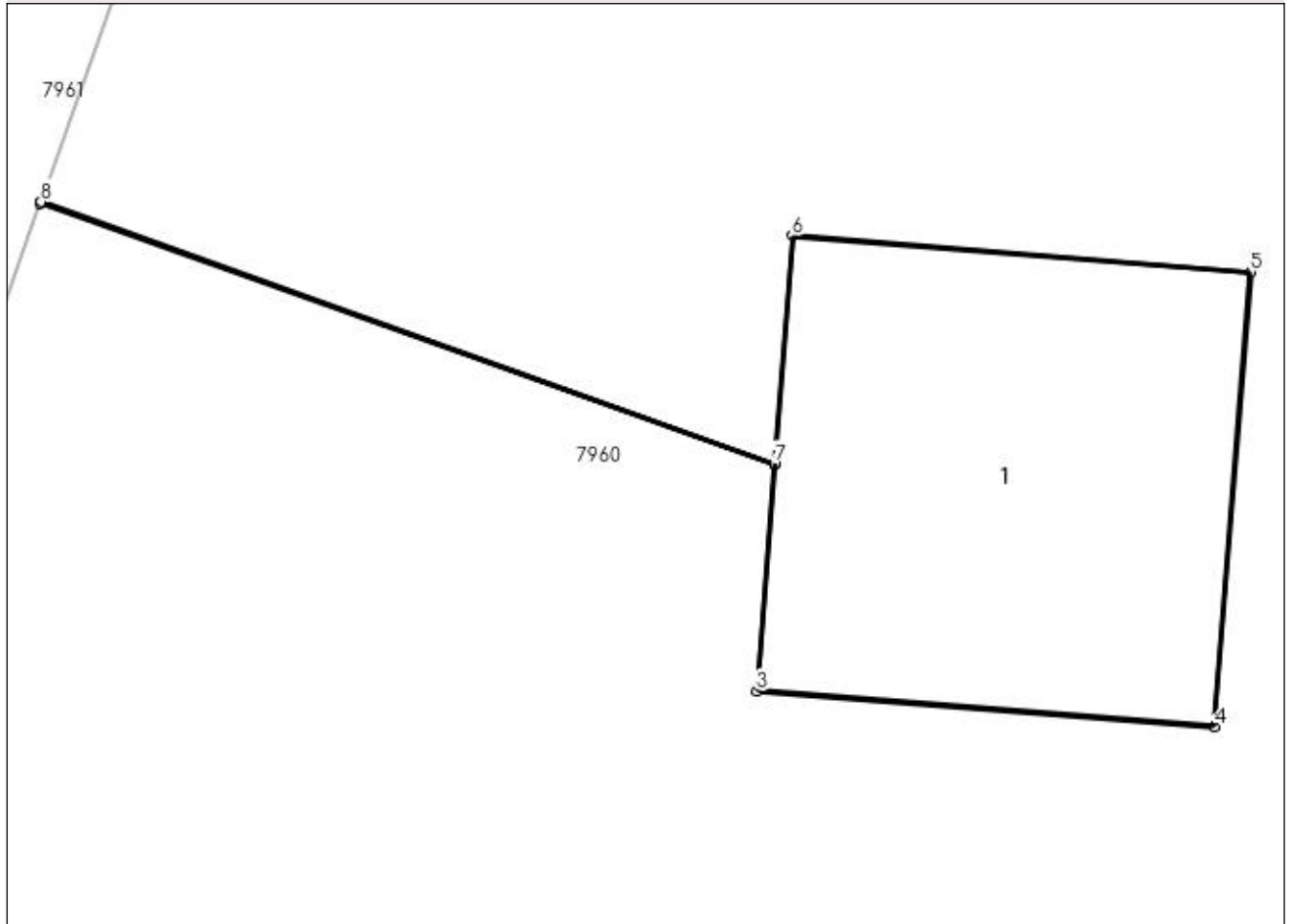
Anexa Nr. 1 La Partea I

Teren

Nr cadastral	Suprafața (mp)*	Observații / Referințe
	2	DERIVATIE 20 kV BONDREA (tronson intre stalpii 1 - 85)

* Suprafața este determinată în planul de proiecție Stereo 70.

DETALII LINIARE IMOBIL



Date referitoare la teren

Crt	Categorie folosință	Intra vilan	Suprafața (mp)	Tarla	Parcelă	Nr. topo	Observații / Referințe
1	curți construcții	NU	2	25	87/1	-	

Date referitoare la construcții

Crt	Număr	Destinație construcție	Supraf. (mp)	Situație juridică	Observații / Referințe
A1.1		construcții industriale și edilitare	2	Cu acte	Nr. niveluri:1; S. construita la sol:2 mp; Stalp electric

Lungime Segmente

1) Valorile lungimilor segmentelor sunt obținute din proiecție în plan.

Punct început	X / Y	Punct sfârșit	X / Y	Lungime segment (** (m)
1	434.819,872 299.558,746	2	434.822,139 299.557,939	2.406
2	434.822,139 299.557,939	3	434.822,084 299.557,241	0.7
3	434.822,084 299.557,241	4	434.823,499 299.557,13	1.419

Punct început	X / Y	Punct sfârșit	X / Y	Lungime segment (** (m)
4	434.823,499 299.557,13	5	434.823,61 299.558,535	1.409
5	434.823,61 299.558,535	6	434.822,194 299.558,646	1.42
6	434.822,194 299.558,646	7	434.822,139 299.557,943	0.705
7	434.822,139 299.557,943	8	434.819,874 299.558,751	2.405
8	434.819,874 299.558,751	1	434.819,872 299.558,746	0.005

** Lungimile segmentelor sunt determinate în planul de proiecție Stereo 70 și sunt rotunjite la 1 milimetru.

*** Distanța dintre puncte este formată din segmente cumulate ce sunt mai mici decât valoarea 1 milimetru.

**DATE DESPRE IMOBILUL NR. 8027**

Oficiul de Cadastru și Publicitate Imobiliară DOLJ
Biroul de Cadastru și Publicitate Imobiliară Craiova

A. Partea I. Descrierea imobilului

TEREN Extravilan

Adresa: Jud. Dolj, T25, P151/2

Nr. Crt	Nr cadastral Nr. topografic	Suprafața* (mp)	Observații / Referințe
A1		2	Sector cadastral:52 Teren neimprejmuit; DERIVATIE 20 kV BONDREA (tronson intre stalpii 1 - 85)

Construcții

Crt	Nr cadastral Nr. topografic	Adresa	Observații / Referințe
A1.1		Jud. Dolj, T25, P151/2	Nr. niveluri:1; S. construita la sol:2 mp; Stalp electric

B. Partea II. Proprietari și acte

Inscrieri privitoare la dreptul de proprietate și alte drepturi reale		Referințe
/		
Act Normativ nr. HG NR. 1705, din 29/11/2006 emis de GUVERNUL ROMANIEI (Legea 123 din 10.07.2012; Contract de concesiune nr. 6 din 20.06.2005; Act Aditional nr. 1 din 04.03.2016; Licenta pentru distributia energiei electrice nr. 14033 din 01.07.2002 si Anexa);		
B1	Intabulare, drept de PROPRIETATE, dobandit prin Lege, cota actuala 1/1, cota initiala 1/1 1) STATUL ROMAN - DOMENIUL PUBLIC, CIF:999999999999, LIPSA CUI	A1, A1.1
B2	Intabulare, drept de ADMINISTRARE, dobandit prin Lege, cota actuala 1/1, cota initiala 1/1 1) MINISTERUL ECONOMIEI SI COMERTULUI, CIF:999999999999, LIPSA CUI	A1, A1.1
B3	Intabulare, drept de CONCESIUNE pe o perioada de 49 de ani, dobandit prin Lege, cota actuala 1/1, cota initiala 1/1 1) CEZ DISTRIBUTIE SA, CIF:14491102	A1, A1.1

C. Partea III. SARCINI .

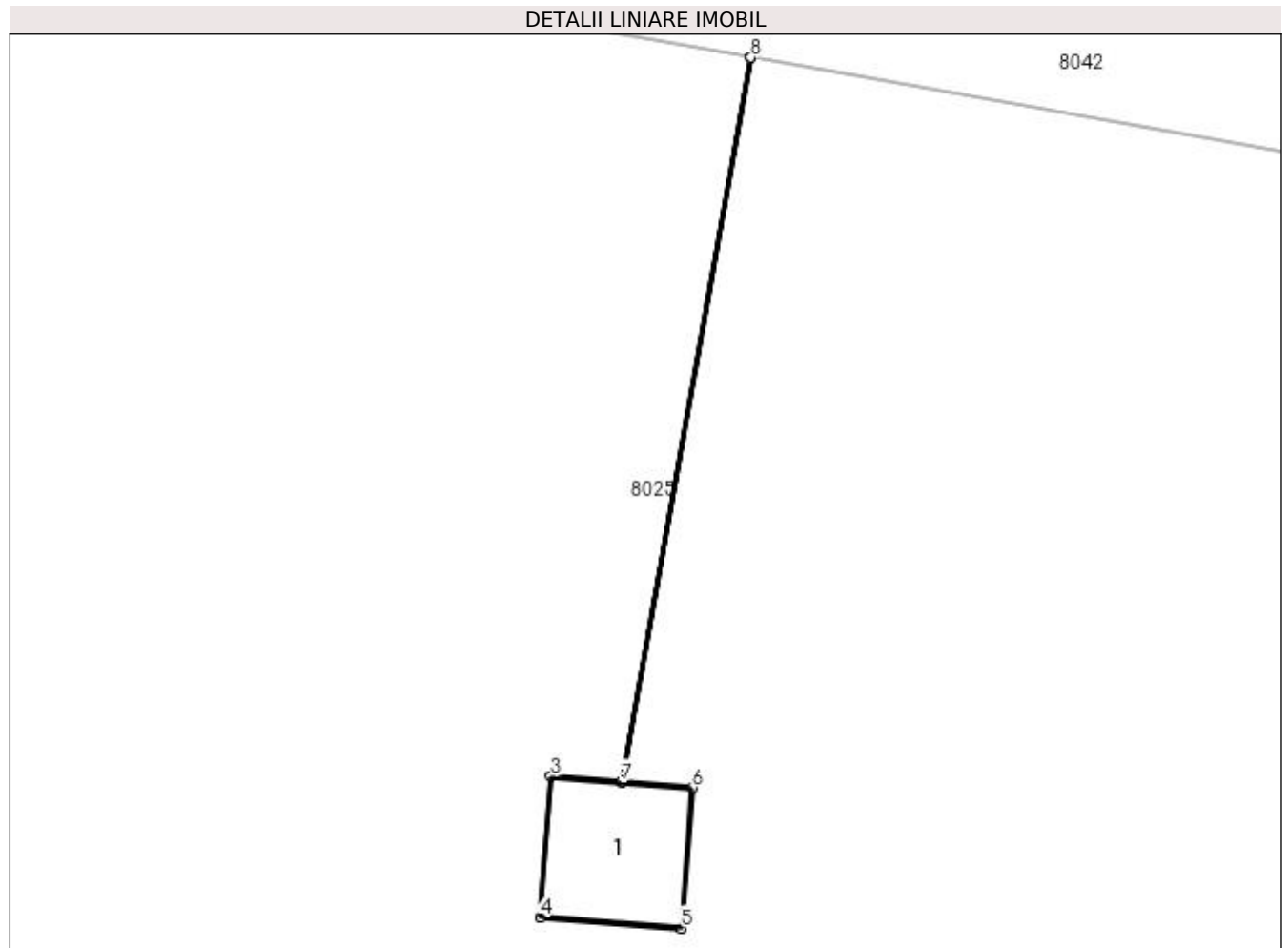
Inscrieri privind dezmembramintele dreptului de proprietate, drepturi reale de garanție și sarcini	Referințe
NU SUNT	

Anexa Nr. 1 La Partea I

Teren

Nr cadastral	Suprafața (mp)*	Observații / Referințe
	2	DERIVATIE 20 kV BONDREA (tronson intre stalpii 1 - 85)

* Suprafața este determinată în planul de proiecție Stereo 70.



Date referitoare la teren

Crt	Categorie folosință	Intra vilan	Suprafața (mp)	Tarla	Parcelă	Nr. topo	Observații / Referințe
1	curți constructii	NU	2	25	151/2	-	

Date referitoare la construcții

Crt	Număr	Destinație construcție	Supraf. (mp)	Situație juridică	Observații / Referințe
A1.1		construcții industriale și edilitare	2	Cu acte	Nr. niveluri:1; S. construita la sol:2 mp; Stalp electric

Lungime Segmente

1) Valorile lungimilor segmentelor sunt obținute din proiecție în plan.

Punct început	X / Y	Punct sfârșit	X / Y	Lungime segment (** (m)
1	435.438,824 299.517,115	2	435.437,533 299.509,876	7.353
2	435.437,533 299.509,876	3	435.436,83 299.509,931	0.705
3	435.436,83 299.509,931	4	435.436,72 299.508,526	1.409

Punct început	X / Y	Punct sfârșit	X / Y	Lungime segment (** (m)
4	435.436,72 299.508,526	5	435.438,135 299.508,414	1.419
5	435.438,135 299.508,414	6	435.438,246 299.509,82	1.41
6	435.438,246 299.509,82	7	435.437,538 299.509,876	0.71
7	435.437,538 299.509,876	8	435.438,829 299.517,114	7.352
8	435.438,829 299.517,114	1	435.438,824 299.517,115	0.005

** Lungimile segmentelor sunt determinate în planul de proiecție Stereo 70 și sunt rotunjite la 1 milimetru.

*** Distanța dintre puncte este formată din segmente cumulate ce sunt mai mici decât valoarea 1 milimetru.

**DATE DESPRE IMOBILUL NR. 8028**

Oficiul de Cadastru și Publicitate Imobiliară DOLJ
Biroul de Cadastru și Publicitate Imobiliară Craiova

A. Partea I. Descrierea imobilului

TEREN Extravilan

Adresa: Jud. Dolj, T25, P120/6/1

Nr. Crt	Nr cadastral Nr. topografic	Suprafața* (mp)	Observații / Referințe
A1		2	Sector cadastral:52 Teren neimprejmuit; DERIVATIE 20 kV BONDREA (tronson intre stalpii 1 - 85)

Construcții

Crt	Nr cadastral Nr. topografic	Adresa	Observații / Referințe
A1.1		Jud. Dolj, T25, P120/6/1	Nr. niveluri:1; S. construita la sol:2 mp; Stalp electric

B. Partea II. Proprietari și acte

Inscrieri privitoare la dreptul de proprietate și alte drepturi reale		Referințe
/		
Act Normativ nr. HG NR. 1705, din 29/11/2006 emis de GUVERNUL ROMANIEI (Legea 123 din 10.07.2012; Contract de concesiune nr. 6 din 20.06.2005; Act Aditional nr. 1 din 04.03.2016; Licenta pentru distributia energiei electrice nr. 14033 din 01.07.2002 si Anexa);		
B1	Intabulare, drept de PROPRIETATE, dobandit prin Lege, cota actuala 1/1, cota initiala 1/1 1) STATUL ROMAN - DOMENIUL PUBLIC, CIF:999999999999, LIPSA CUI	A1, A1.1
B2	Intabulare, drept de ADMINISTRARE, dobandit prin Lege, cota actuala 1/1, cota initiala 1/1 1) MINISTERUL ECONOMIEI SI COMERTULUI, CIF:999999999999, LIPSA CUI	A1, A1.1
B3	Intabulare, drept de CONCESIUNE pe o perioada de 49 de ani, dobandit prin Lege, cota actuala 1/1, cota initiala 1/1 1) CEZ DISTRIBUTIE SA, CIF:14491102	A1, A1.1

C. Partea III. SARCINI .

Inscrieri privind dezmembramintele dreptului de proprietate, drepturi reale de garanție și sarcini	Referințe
NU SUNT	

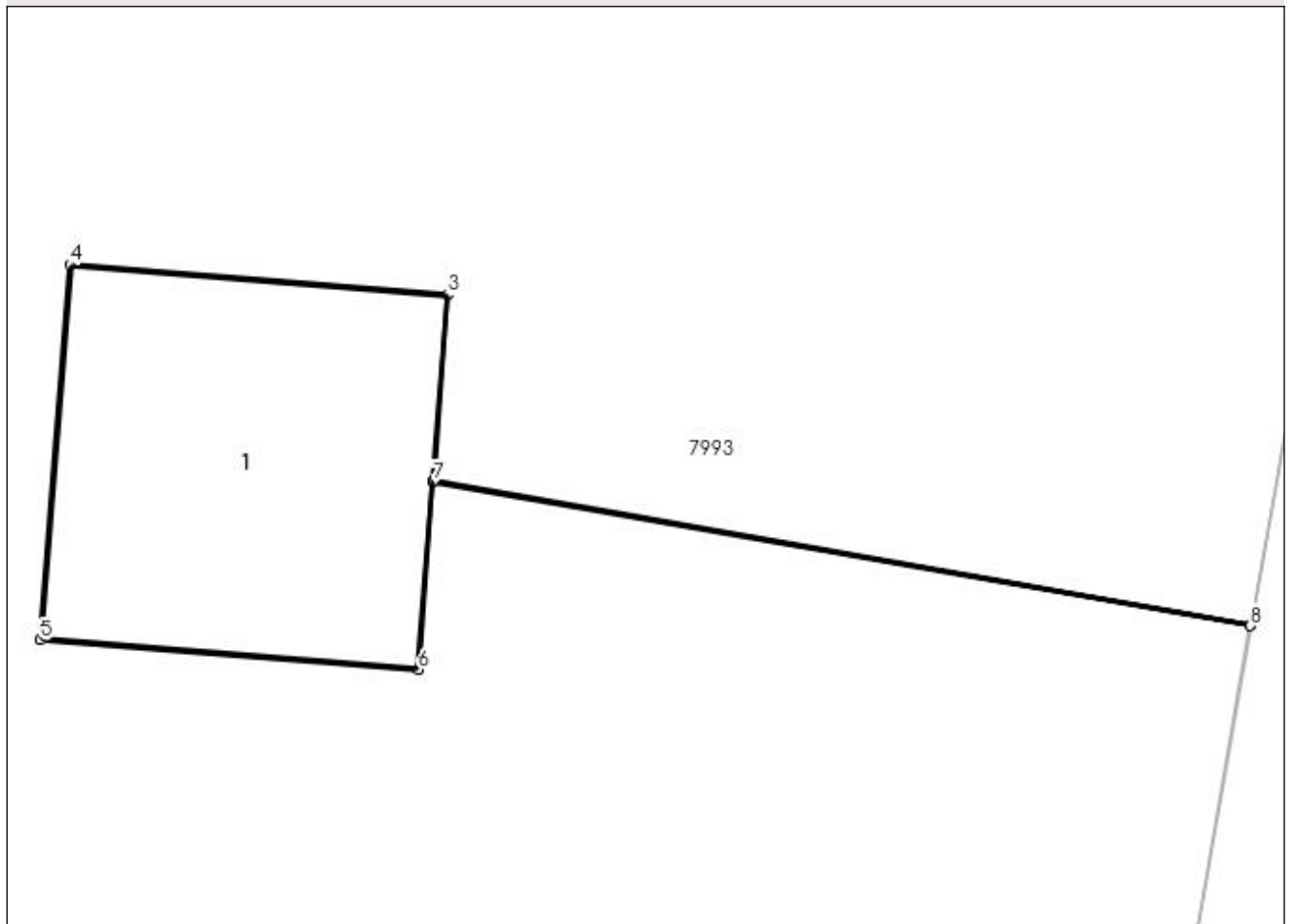
Anexa Nr. 1 La Partea I

Teren

Nr cadastral	Suprafața (mp)*	Observații / Referințe
	2	DERIVATIE 20 kV BONDREA (tronson intre stalpii 1 - 85)

* Suprafața este determinată în planul de proiecție Stereo 70.

DETALII LINIARE IMOBIL



Date referitoare la teren

Crt	Categorie folosință	Intra vilan	Suprafața (mp)	Tarla	Parcelă	Nr. topo	Observații / Referințe
1	curți constructii	NU	2	25	120/6/1	-	

Date referitoare la construcții

Crt	Număr	Destinație construcție	Supraf. (mp)	Situație juridică	Observații / Referințe
A1.1		construcții industriale și edilitare	2	Cu acte	Nr. niveluri:1; S. construita la sol:2 mp; Stalp electric

Lungime Segmente

1) Valorile lungimilor segmentelor sunt obținute din proiecție în plan.

Punct început	X / Y	Punct sfârșit	X / Y	Lungime segment (** (m)
1	435.272,898 299.521,993	2	435.269,836 299.522,532	3.109
2	435.269,836 299.522,532	3	435.269,89 299.523,229	0.699
3	435.269,89 299.523,229	4	435.268,475 299.523,341	1.419

Punct început	X / Y	Punct sfârșit	X / Y	Lungime segment (** (m)
4	435.268,475 299.523,341	5	435.268,364 299.521,935	1.41
5	435.268,364 299.521,935	6	435.269,78 299.521,824	1.42
6	435.269,78 299.521,824	7	435.269,835 299.522,527	0.705
7	435.269,835 299.522,527	8	435.272,897 299.521,988	3.109
8	435.272,897 299.521,988	1	435.272,898 299.521,993	0.005

** Lungimile segmentelor sunt determinate în planul de proiecție Stereo 70 și sunt rotunjite la 1 milimetru.

*** Distanța dintre puncte este formată din segmente cumulate ce sunt mai mici decât valoarea 1 milimetru.

**DATE DESPRE IMOBILUL NR. 8029**

Oficiul de Cadastru și Publicitate Imobiliară DOLJ
Biroul de Cadastru și Publicitate Imobiliară Craiova

A. Partea I. Descrierea imobilului

TEREN Extravilan

Adresa: Jud. Dolj, T25, P151/1

Nr. Crt	Nr cadastral Nr. topografic	Suprafața* (mp)	Observații / Referințe
A1		2	Sector cadastral:52 Teren neimprejmuit; DERIVATIE 20 kV BONDREA (tronson intre stalpii 1 - 85)

Construcții

Crt	Nr cadastral Nr. topografic	Adresa	Observații / Referințe
A1.1		Jud. Dolj, T25, P151/1	Nr. niveluri:1; S. construita la sol:2 mp; Stalp electric

B. Partea II. Proprietari și acte

Inscrieri privitoare la dreptul de proprietate și alte drepturi reale		Referințe
/		
Act Normativ nr. HG NR. 1705, din 29/11/2006 emis de GUVERNUL ROMANIEI (Legea 123 din 10.07.2012; Contract de concesiune nr. 6 din 20.06.2005; Act Aditional nr. 1 din 04.03.2016; Licenta pentru distributia energiei electrice nr. 14033 din 01.07.2002 si Anexa);		
B1	Intabulare, drept de PROPRIETATE, dobandit prin Lege, cota actuala 1/1, cota initiala 1/1 1) STATUL ROMAN - DOMENIUL PUBLIC, CIF:999999999999, LIPSA CUI	A1, A1.1
B2	Intabulare, drept de ADMINISTRARE, dobandit prin Lege, cota actuala 1/1, cota initiala 1/1 1) MINISTERUL ECONOMIEI SI COMERTULUI, CIF:999999999999, LIPSA CUI	A1, A1.1
B3	Intabulare, drept de CONCESIUNE pe o perioada de 49 de ani, dobandit prin Lege, cota actuala 1/1, cota initiala 1/1 1) CEZ DISTRIBUTIE SA, CIF:14491102	A1, A1.1

C. Partea III. SARCINI .

Inscrieri privind dezmembramintele dreptului de proprietate, drepturi reale de garanție și sarcini	Referințe
NU SUNT	

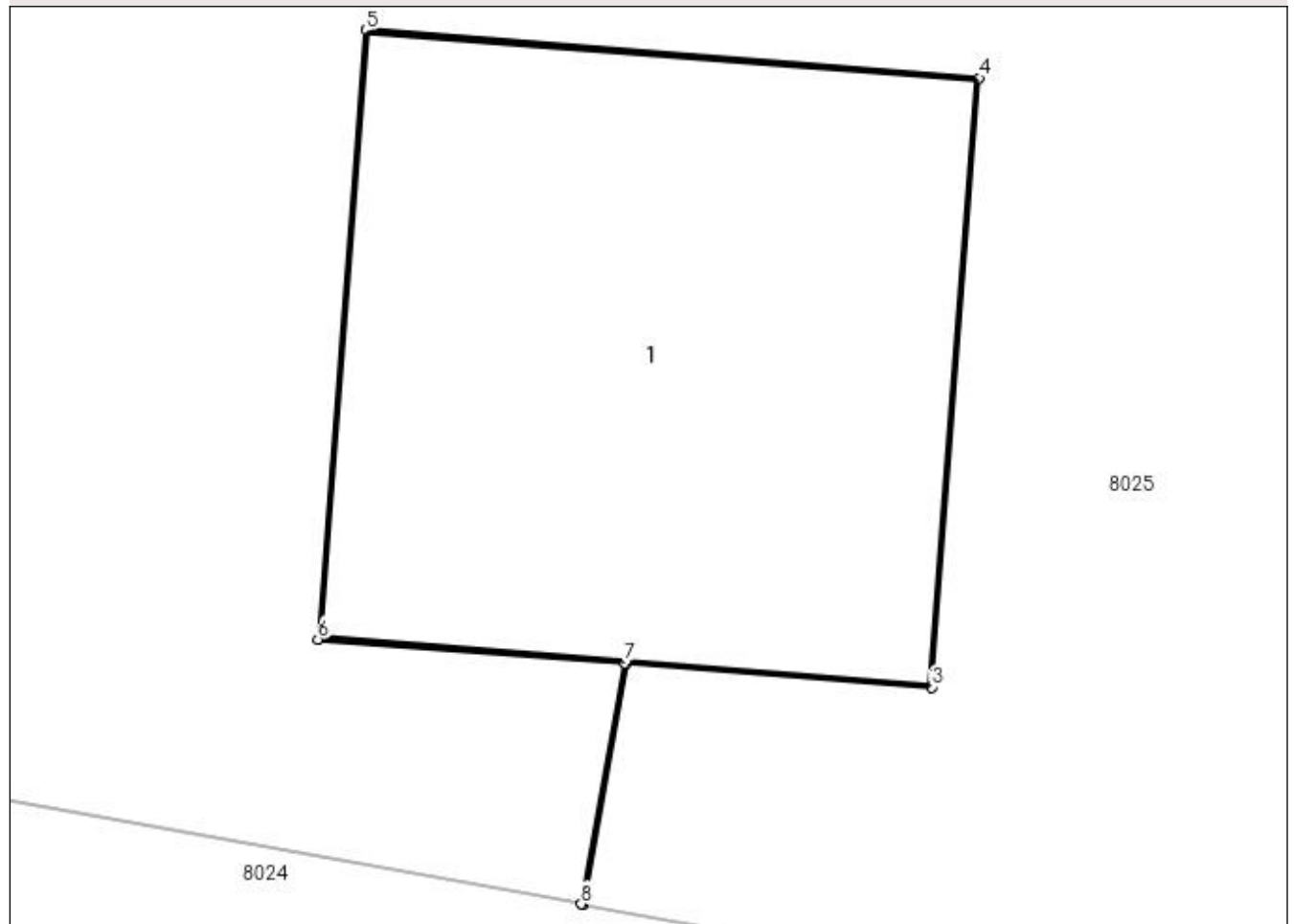
Anexa Nr. 1 La Partea I

Teren

Nr cadastral	Suprafața (mp)*	Observații / Referințe
	2	DERIVATIE 20 kV BONDREA (tronson intre stalpii 1 - 85)

* Suprafața este determinată în planul de proiecție Stereo 70.

DETALII LINIARE IMOBIL



Date referitoare la teren

Crt	Categorie folosință	Intra vilan	Suprafața (mp)	Tarla	Parcelă	Nr. topo	Observații / Referințe
1	curți constructii	NU	2	25	151/1	-	

Date referitoare la construcții

Crt	Număr	Destinație construcție	Supraf. (mp)	Situație juridică	Observații / Referințe
A1.1		construcții industriale și edilitare	2	Cu acte	Nr. niveluri:1; S. construita la sol:2 mp; Stalp electric

Lungime Segmente

1) Valorile lungimilor segmentelor sunt obținute din proiecție în plan.

Punct început	X / Y	Punct sfârșit	X / Y	Lungime segment (** (m)
1	435.353,746 299.514,65	2	435.353,846 299.515,206	0.565
2	435.353,846 299.515,206	3	435.354,549 299.515,151	0.705
3	435.354,549 299.515,151	4	435.354,659 299.516,557	1.41

Punct început	X / Y	Punct sfârșit	X / Y	Lungime segment (** (m)
4	435.354,659 299.516,557	5	435.353,244 299.516,668	1.419
5	435.353,244 299.516,668	6	435.353,133 299.515,262	1.41
6	435.353,133 299.515,262	7	435.353,841 299.515,207	0.71
7	435.353,841 299.515,207	8	435.353,741 299.514,651	0.565
8	435.353,741 299.514,651	1	435.353,746 299.514,65	0.005

** Lungimile segmentelor sunt determinate în planul de proiecție Stereo 70 și sunt rotunjite la 1 milimetru.

*** Distanța dintre puncte este formată din segmente cumulate ce sunt mai mici decât valoarea 1 milimetru.

**DATE DESPRE IMOBILUL NR. 8030**

Oficiul de Cadastru și Publicitate Imobiliară DOLJ
Biroul de Cadastru și Publicitate Imobiliară Craiova

A. Partea I. Descrierea imobilului

TEREN Extravilan

Adresa: Jud. Dolj, T25, P120/5/1

Nr. Crt	Nr cadastral Nr. topografic	Suprafața* (mp)	Observații / Referințe
A1		2	Sector cadastral:52 Teren neimprejmuit; DERIVATIE 20 kV BONDREA (tronson intre stalpii 1 - 85)

Construcții

Crt	Nr cadastral Nr. topografic	Adresa	Observații / Referințe
A1.1		Jud. Dolj, T25, P120/5/1	Nr. niveluri:1; S. construita la sol:2 mp; Stalp electric

B. Partea II. Proprietari și acte

Inscrieri privitoare la dreptul de proprietate și alte drepturi reale		Referințe
/		
Act Normativ nr. HG NR. 1705, din 29/11/2006 emis de GUVERNUL ROMANIEI (Legea 123 din 10.07.2012; Contract de concesiune nr. 6 din 20.06.2005; Act Aditional nr. 1 din 04.03.2016; Licenta pentru distributia energiei electrice nr. 14033 din 01.07.2002 si Anexa);		
B1	Intabulare, drept de PROPRIETATE, dobandit prin Lege, cota actuala 1/1, cota initiala 1/1 1) STATUL ROMAN - DOMENIUL PUBLIC, CIF:999999999999, LIPSA CUI	A1, A1.1
B2	Intabulare, drept de ADMINISTRARE, dobandit prin Lege, cota actuala 1/1, cota initiala 1/1 1) MINISTERUL ECONOMIEI SI COMERTULUI, CIF:999999999999, LIPSA CUI	A1, A1.1
B3	Intabulare, drept de CONCESIUNE pe o perioada de 49 de ani, dobandit prin Lege, cota actuala 1/1, cota initiala 1/1 1) CEZ DISTRIBUTIE SA, CIF:14491102	A1, A1.1

C. Partea III. SARCINI .

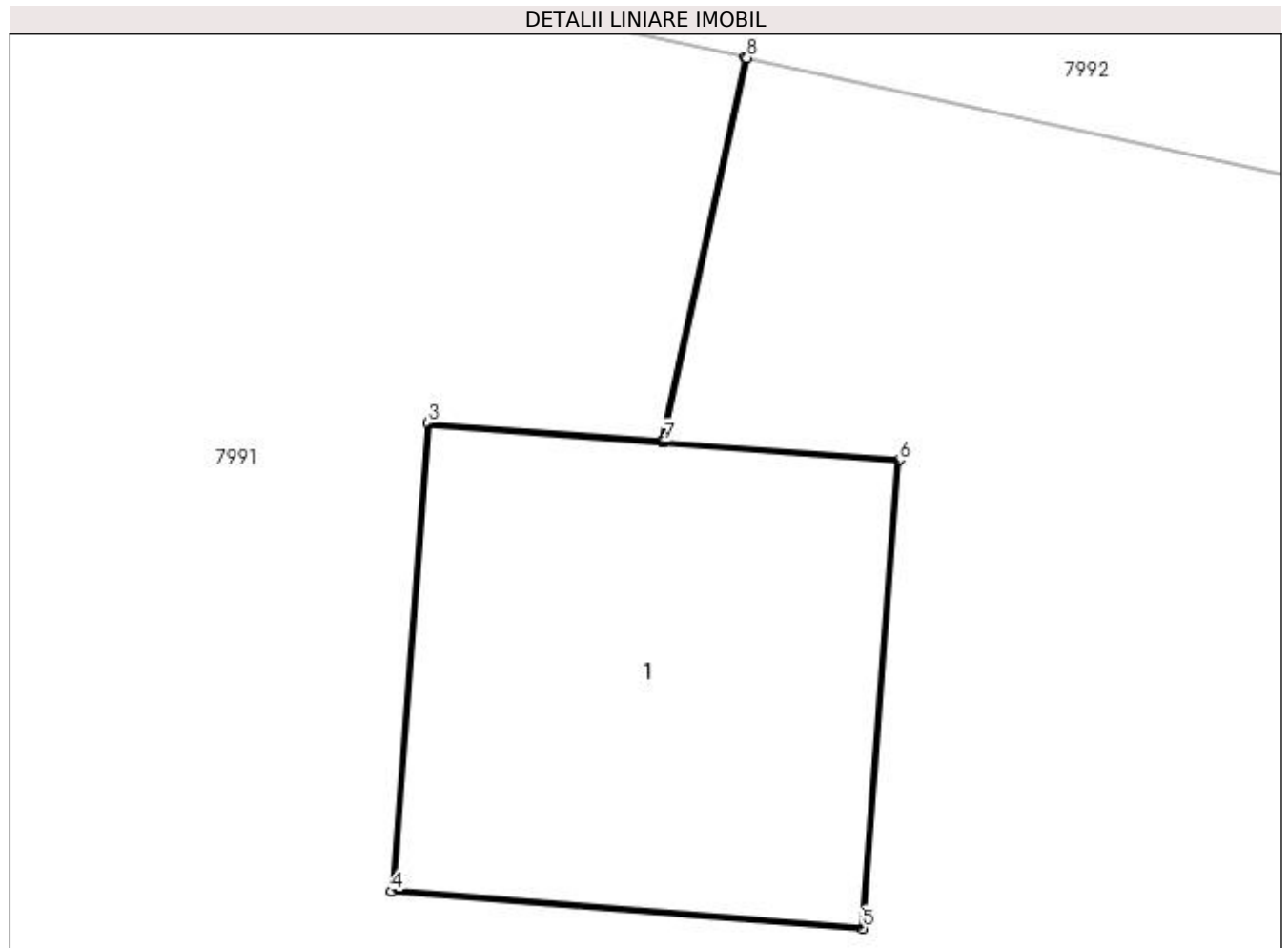
Inscrieri privind dezmembramintele dreptului de proprietate, drepturi reale de garanție și sarcini	Referințe
NU SUNT	

Anexa Nr. 1 La Partea I

Teren

Nr cadastral	Suprafaţa (mp)*	Observaţii / Referinţe
	2	DERIVATIE 20 kV BONDREA (tronson intre stalpii 1 - 85)

* Suprafaţa este determinată in planul de proiecţie Stereo 70.



Date referitoare la teren

Crt	Categorie folosinţă	Intra vilan	Suprafaţa (mp)	Tarla	Parcelă	Nr. topo	Observaţii / Referinţe
1	curti constructii	NU	2	25	120/5/1	-	

Date referitoare la construcţii

Crt	Număr	Destinaţie construcţie	Supraf. (mp)	Situaţie juridică	Observaţii / Referinţe
A1.1		construcţii industriale si edilitare	2	Cu acte	Nr. niveluri:1; S. construita la sol:2 mp; Stalp electric

Lungime Segmente

1) Valorile lungimilor segmentelor sunt obţinute din proiecţie în plan.

Punct început	X / Y	Punct sfârşit	X / Y	Lungime segment (** (m)
1	435.082,15 299.539,418	2	435.081,9 299.538,266	1.179
2	435.081,9 299.538,266	3	435.081,197 299.538,321	0.705
3	435.081,197 299.538,321	4	435.081,087 299.536,915	1.41

Punct început	X / Y	Punct sfârșit	X / Y	Lungime segment (** (m)
4	435.081,087 299.536,915	5	435.082,502 299.536,804	1.419
5	435.082,502 299.536,804	6	435.082,612 299.538,21	1.41
6	435.082,612 299.538,21	7	435.081,905 299.538,265	0.709
7	435.081,905 299.538,265	8	435.082,155 299.539,417	1.179
8	435.082,155 299.539,417	1	435.082,15 299.539,418	0.005

** Lungimile segmentelor sunt determinate în planul de proiecție Stereo 70 și sunt rotunjite la 1 milimetru.

*** Distanța dintre puncte este formată din segmente cumulate ce sunt mai mici decât valoarea 1 milimetru.

**DATE DESPRE IMOBILUL NR. 8031**

Oficiul de Cadastru și Publicitate Imobiliară DOLJ
Biroul de Cadastru și Publicitate Imobiliară Craiova

A. Partea I. Descrierea imobilului

TEREN Extravilan

Adresa: Jud. Dolj, T25, P120/5/3

Nr. Crt	Nr cadastral Nr. topografic	Suprafața* (mp)	Observații / Referințe
A1		2	Sector cadastral:52 Teren neimprejmuit; DERIVATIE 20 kV BONDREA (tronson intre stalpii 1 - 85)

Construcții

Crt	Nr cadastral Nr. topografic	Adresa	Observații / Referințe
A1.1		Jud. Dolj, T25, P120/5/3	Nr. niveluri:1; S. construita la sol:2 mp; Stalp electric

B. Partea II. Proprietari și acte

Inscrieri privitoare la dreptul de proprietate și alte drepturi reale		Referințe
/		
Act Normativ nr. HG NR. 1705, din 29/11/2006 emis de GUVERNUL ROMANIEI (Legea 123 din 10.07.2012; Contract de concesiune nr. 6 din 20.06.2005; Act Aditional nr. 1 din 04.03.2016; Licenta pentru distributia energiei electrice nr. 14033 din 01.07.2002 si Anexa);		
B1	Intabulare, drept de PROPRIETATE, dobandit prin Lege, cota actuala 1/1, cota initiala 1/1 1) STATUL ROMAN - DOMENIUL PUBLIC, CIF:999999999999, LIPSA CUI	A1, A1.1
B2	Intabulare, drept de ADMINISTRARE, dobandit prin Lege, cota actuala 1/1, cota initiala 1/1 1) MINISTERUL ECONOMIEI SI COMERTULUI, CIF:999999999999, LIPSA CUI	A1, A1.1
B3	Intabulare, drept de CONCESIUNE pe o perioada de 49 de ani, dobandit prin Lege, cota actuala 1/1, cota initiala 1/1 1) CEZ DISTRIBUTIE SA, CIF:14491102	A1, A1.1

C. Partea III. SARCINI .

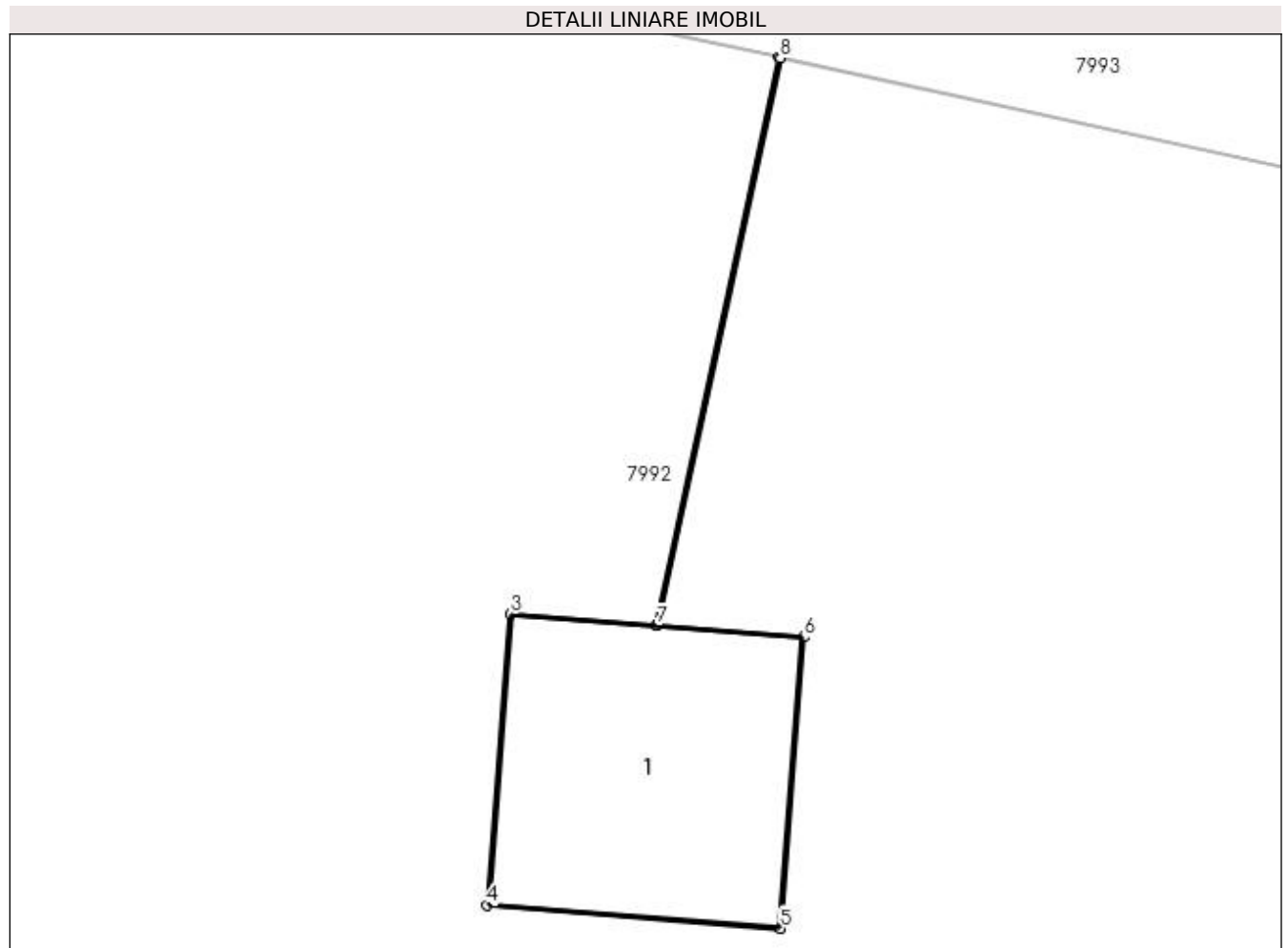
Inscrieri privind dezmembramintele dreptului de proprietate, drepturi reale de garanție și sarcini	Referințe
NU SUNT	

Anexa Nr. 1 La Partea I

Teren

Nr cadastral	Suprafața (mp)*	Observații / Referințe
	2	DERIVATIE 20 kV BONDREA (tronson intre stalpii 1 - 85)

* Suprafața este determinată în planul de proiecție Stereo 70.



Date referitoare la teren

Crt	Categorie folosință	Intra vilan	Suprafața (mp)	Tarla	Parcelă	Nr. topo	Observații / Referințe
1	curți constructii	NU	2	25	120/5/3	-	

Date referitoare la construcții

Crt	Număr	Destinație construcție	Supraf. (mp)	Situație juridică	Observații / Referințe
A1.1		construcții industriale și edilitare	2	Cu acte	Nr. niveluri:1; S. construita la sol:2 mp; Stalp electric

Lungime Segmente

1) Valorile lungimilor segmentelor sunt obținute din proiecție în plan.

Punct început	X / Y	Punct sfârșit	X / Y	Lungime segment (** (m)
1	435.190,286 299.532,502	2	435.189,692 299.529,764	2.802
2	435.189,692 299.529,764	3	435.188,989 299.529,819	0.705
3	435.188,989 299.529,819	4	435.188,878 299.528,413	1.41

Punct început	X / Y	Punct sfârșit	X / Y	Lungime segment (** (m)
4	435.188,878 299.528,413	5	435.190,294 299.528,302	1.42
5	435.190,294 299.528,302	6	435.190,404 299.529,708	1.41
6	435.190,404 299.529,708	7	435.189,697 299.529,763	0.709
7	435.189,697 299.529,763	8	435.190,291 299.532,5	2.801
8	435.190,291 299.532,5	1	435.190,286 299.532,502	0.005

** Lungimile segmentelor sunt determinate în planul de proiecție Stereo 70 și sunt rotunjite la 1 milimetru.

*** Distanța dintre puncte este formată din segmente cumulate ce sunt mai mici decât valoarea 1 milimetru.

**DATE DESPRE IMOBILUL NR. 8032**

Oficiul de Cadastru și Publicitate Imobiliară DOLJ
Biroul de Cadastru și Publicitate Imobiliară Craiova

A. Partea I. Descrierea imobilului

TEREN Extravilan

Adresa: Jud. Dolj, T25, P13/99/2

Nr. Crt	Nr cadastral Nr. topografic	Suprafața* (mp)	Observații / Referințe
A1		2	Sector cadastral:52 Teren neimprejmuit; DERIVATIE 20 kV BONDREA (tronson intre stalpii 1 - 85)

Construcții

Crt	Nr cadastral Nr. topografic	Adresa	Observații / Referințe
A1.1		Jud. Dolj, T25, P13/99/2	Nr. niveluri:1; S. construita la sol:2 mp; Stalp electric

B. Partea II. Proprietari și acte

Inscrieri privitoare la dreptul de proprietate și alte drepturi reale		Referințe
/		
Act Normativ nr. HG NR. 1705, din 29/11/2006 emis de GUVERNUL ROMANIEI (Legea 123 din 10.07.2012; Contract de concesiune nr. 6 din 20.06.2005; Act Aditional nr. 1 din 04.03.2016; Licenta pentru distributia energiei electrice nr. 14033 din 01.07.2002 si Anexa);		
B1	Intabulare, drept de PROPRIETATE, dobandit prin Lege, cota actuala 1/1, cota initiala 1/1 1) STATUL ROMAN - DOMENIUL PUBLIC, CIF:999999999999, LIPSA CUI	A1, A1.1
B2	Intabulare, drept de ADMINISTRARE, dobandit prin Lege, cota actuala 1/1, cota initiala 1/1 1) MINISTERUL ECONOMIEI SI COMERTULUI, CIF:999999999999, LIPSA CUI	A1, A1.1
B3	Intabulare, drept de CONCESIUNE pe o perioada de 49 de ani, dobandit prin Lege, cota actuala 1/1, cota initiala 1/1 1) CEZ DISTRIBUTIE SA, CIF:14491102	A1, A1.1

C. Partea III. SARCINI .

Inscrieri privind dezmembramintele dreptului de proprietate, drepturi reale de garanție și sarcini	Referințe
NU SUNT	

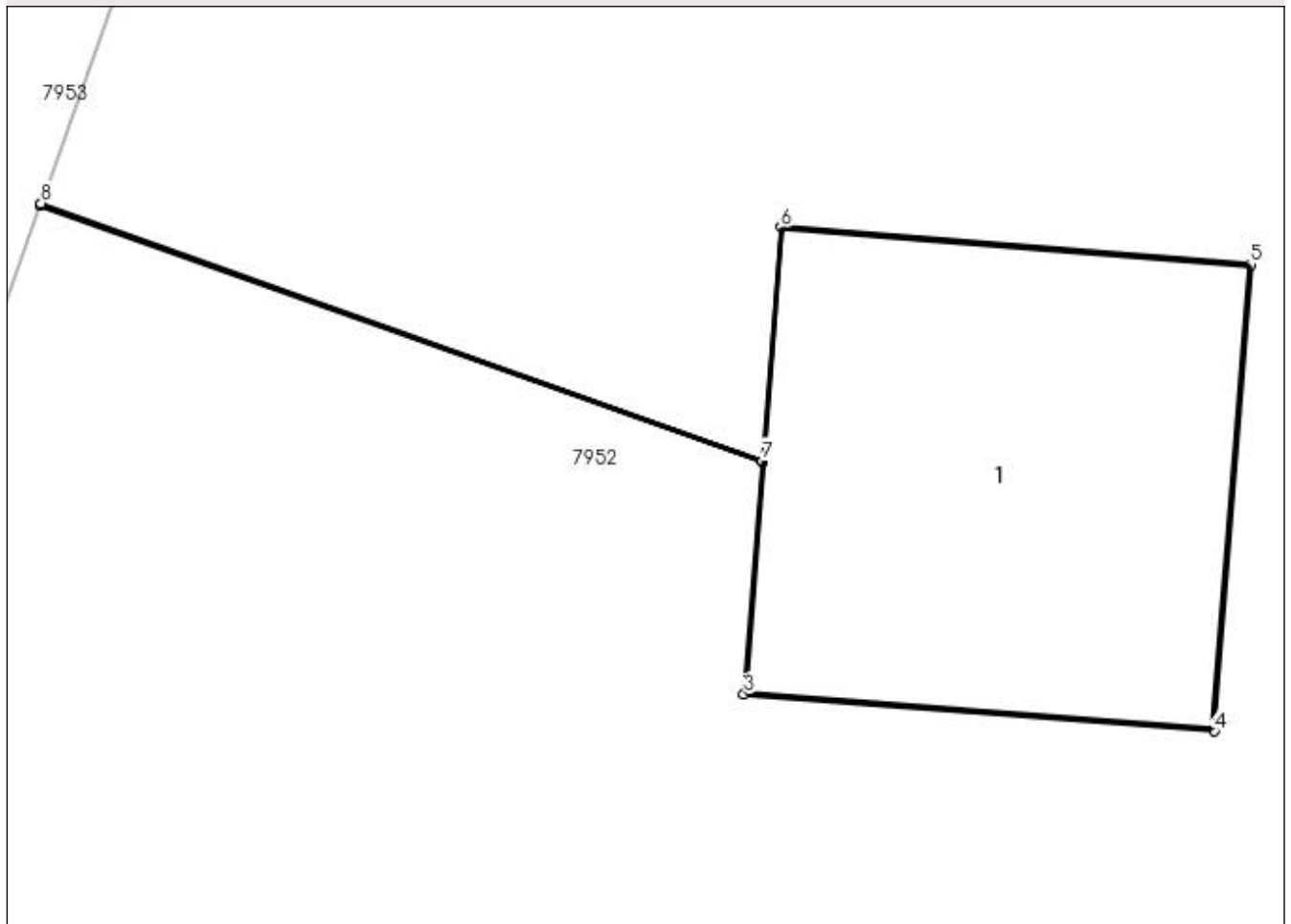
Anexa Nr. 1 La Partea I

Teren

Nr cadastral	Suprafața (mp)*	Observații / Referințe
	2	DERIVATIE 20 kV BONDREA (tronson intre stalpii 1 - 85)

* Suprafața este determinată în planul de proiecție Stereo 70.

DETALII LINIARE IMOBIL



Date referitoare la teren

Crt	Categorie folosință	Intra vilan	Suprafața (mp)	Tarla	Parcelă	Nr. topo	Observații / Referințe
1	curți constructii	NU	2	25	13/99/2	-	

Date referitoare la construcții

Crt	Număr	Destinație construcție	Supraf. (mp)	Situație juridică	Observații / Referințe
A1.1		construcții industriale și edilitare	2	Cu acte	Nr. niveluri:1; S. construita la sol:2 mp; Stalp electric

Lungime Segmente

1) Valorile lungimilor segmentelor sunt obținute din proiecție în plan.

Punct început	X / Y	Punct sfârșit	X / Y	Lungime segment (** (m)
1	434.904,115 299.553,334	2	434.906,29 299.552,559	2.309
2	434.906,29 299.552,559	3	434.906,235 299.551,861	0.7
3	434.906,235 299.551,861	4	434.907,651 299.551,75	1.42

Punct început	X / Y	Punct sfârșit	X / Y	Lungime segment (** (m)
4	434.907,651 299.551,75	5	434.907,761 299.553,155	1.409
5	434.907,761 299.553,155	6	434.906,346 299.553,267	1.419
6	434.906,346 299.553,267	7	434.906,291 299.552,564	0.705
7	434.906,291 299.552,564	8	434.904,117 299.553,339	2.308
8	434.904,117 299.553,339	1	434.904,115 299.553,334	0.005

** Lungimile segmentelor sunt determinate în planul de proiecție Stereo 70 și sunt rotunjite la 1 milimetru.

*** Distanța dintre puncte este formată din segmente cumulate ce sunt mai mici decât valoarea 1 milimetru.

**DATE DESPRE IMOBILUL NR. 8033**

Oficiul de Cadastru și Publicitate Imobiliară DOLJ
Biroul de Cadastru și Publicitate Imobiliară Craiova

A. Partea I. Descrierea imobilului

TEREN Extravilan

Adresa: Jud. Dolj, T25, P120/5/2

Nr. Crt	Nr cadastral Nr. topografic	Suprafața* (mp)	Observații / Referințe
A1		2	Sector cadastral:52 Teren neimprejmuit; DERIVATIE 20 kV BONDREA (tronson intre stalpii 1 - 85)

Construcții

Crt	Nr cadastral Nr. topografic	Adresa	Observații / Referințe
A1.1		Jud. Dolj, T25, P120/5/2	Nr. niveluri:1; S. construita la sol:2 mp; Stalp electric

B. Partea II. Proprietari și acte

Inscrieri privitoare la dreptul de proprietate și alte drepturi reale		Referințe
/		
Act Normativ nr. HG NR. 1705, din 29/11/2006 emis de GUVERNUL ROMANIEI (Legea 123 din 10.07.2012; Contract de concesiune nr. 6 din 20.06.2005; Act Aditional nr. 1 din 04.03.2016; Licenta pentru distributia energiei electrice nr. 14033 din 01.07.2002 si Anexa);		
B1	Intabulare, drept de PROPRIETATE, dobandit prin Lege, cota actuala 1/1, cota initiala 1/1 1) STATUL ROMAN - DOMENIUL PUBLIC, CIF:999999999999, LIPSA CUI	A1, A1.1
B2	Intabulare, drept de ADMINISTRARE, dobandit prin Lege, cota actuala 1/1, cota initiala 1/1 1) MINISTERUL ECONOMIEI SI COMERTULUI, CIF:999999999999, LIPSA CUI	A1, A1.1
B3	Intabulare, drept de CONCESIUNE pe o perioada de 49 de ani, dobandit prin Lege, cota actuala 1/1, cota initiala 1/1 1) CEZ DISTRIBUTIE SA, CIF:14491102	A1, A1.1

C. Partea III. SARCINI .

Inscrieri privind dezmembramintele dreptului de proprietate, drepturi reale de garanție și sarcini	Referințe
NU SUNT	

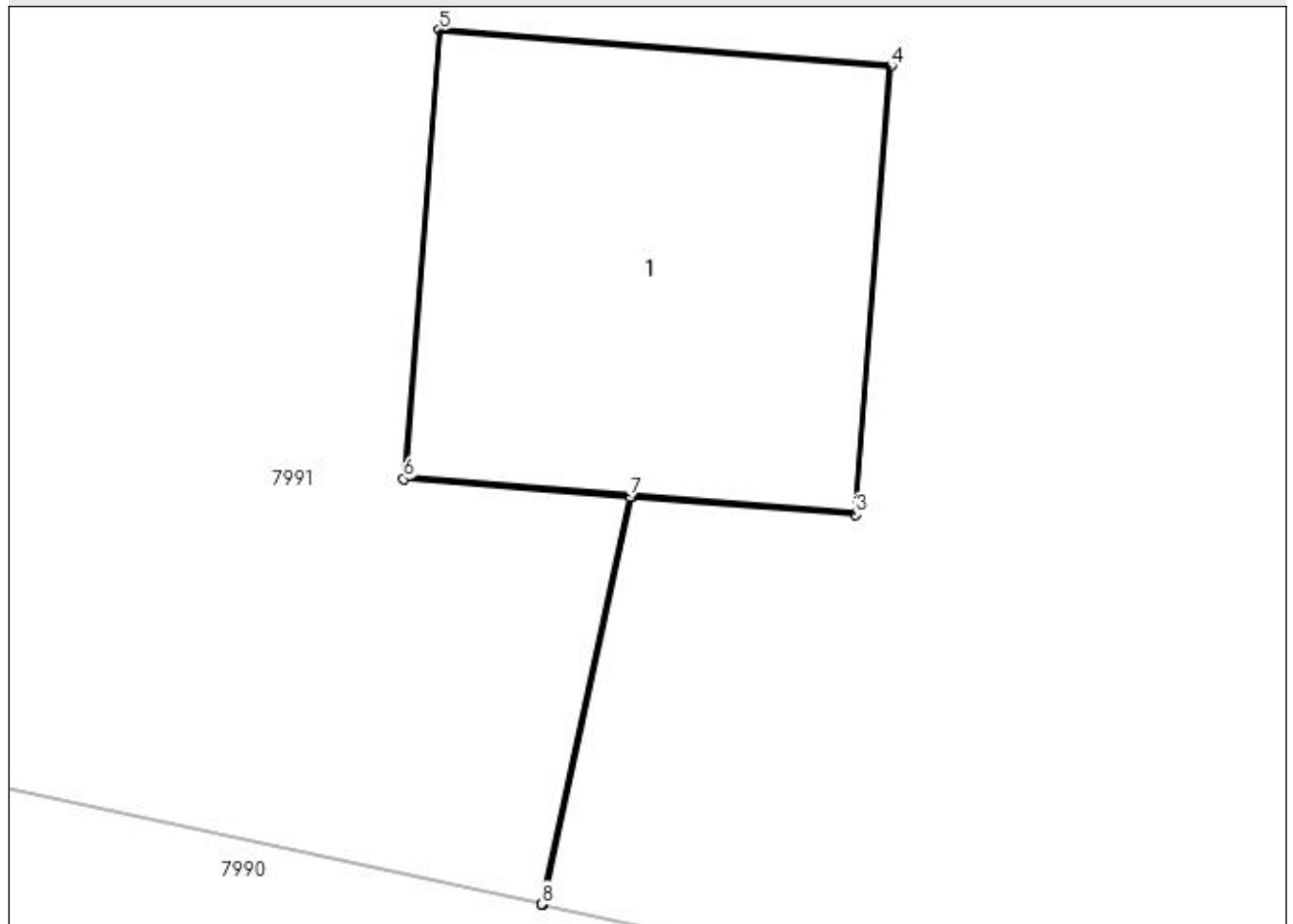
Anexa Nr. 1 La Partea I

Teren

Nr cadastral	Suprafața (mp)*	Observații / Referințe
	2	DERIVATIE 20 kV BONDREA (tronson intre stalpii 1 - 85)

* Suprafața este determinată în planul de proiecție Stereo 70.

DETALII LINIARE IMOBIL



Date referitoare la teren

Crt	Categorie folosință	Intra vilan	Suprafața (mp)	Tarla	Parcelă	Nr. topo	Observații / Referințe
1	curți constructii	NU	2	25	120/5/2	-	

Date referitoare la construcții

Crt	Număr	Destinație construcție	Supraf. (mp)	Situație juridică	Observații / Referințe
A1.1		construcții industriale și edilitare	2	Cu acte	Nr. niveluri:1; S. construita la sol:2 mp; Stalp electric

Lungime Segmente

1) Valorile lungimilor segmentelor sunt obținute din proiecție în plan.

Punct început	X / Y	Punct sfârșit	X / Y	Lungime segment (** (m)
1	434.991,953 299.542,571	2	434.992,23 299.543,847	1.306
2	434.992,23 299.543,847	3	434.992,933 299.543,792	0.705
3	434.992,933 299.543,792	4	434.993,043 299.545,197	1.409

Punct început	X / Y	Punct sfârșit	X / Y	Lungime segment (** (m)
4	434.993,043 299.545,197	5	434.991,628 299.545,309	1.419
5	434.991,628 299.545,309	6	434.991,517 299.543,903	1.41
6	434.991,517 299.543,903	7	434.992,225 299.543,847	0.71
7	434.992,225 299.543,847	8	434.991,948 299.542,572	1.305
8	434.991,948 299.542,572	1	434.991,953 299.542,571	0.005

** Lungimile segmentelor sunt determinate în planul de proiecție Stereo 70 și sunt rotunjite la 1 milimetru.

*** Distanța dintre puncte este formată din segmente cumulate ce sunt mai mici decât valoarea 1 milimetru.

**DATE DESPRE IMOBILUL NR. 8034**

Oficiul de Cadastru și Publicitate Imobiliară DOLJ
Biroul de Cadastru și Publicitate Imobiliară Craiova

A. Partea I. Descrierea imobilului

TEREN Extravilan

Adresa: Jud. Dolj, T25, P86/1/1

Nr. Crt	Nr cadastral Nr. topografic	Suprafața* (mp)	Observații / Referințe
A1		2	Sector cadastral:52 Teren neimprejmuit; DERIVATIE 20 kV BONDREA (tronson intre stalpii 1 - 85)

Construcții

Crt	Nr cadastral Nr. topografic	Adresa	Observații / Referințe
A1.1		Jud. Dolj, T25, P86/1/1	Nr. niveluri:1; S. construita la sol:2 mp; Stalp electric

B. Partea II. Proprietari și acte

Inscrieri privitoare la dreptul de proprietate și alte drepturi reale		Referințe
/		
Act Normativ nr. HG NR. 1705, din 29/11/2006 emis de GUVERNUL ROMANIEI (Legea 123 din 10.07.2012; Contract de concesiune nr. 6 din 20.06.2005; Act Aditional nr. 1 din 04.03.2016; Licenta pentru distributia energiei electrice nr. 14033 din 01.07.2002 si Anexa);		
B1	Intabulare, drept de PROPRIETATE, dobandit prin Lege, cota actuala 1/1, cota initiala 1/1 1) STATUL ROMAN - DOMENIUL PUBLIC, CIF:999999999999, LIPSA CUI	A1, A1.1
B2	Intabulare, drept de ADMINISTRARE, dobandit prin Lege, cota actuala 1/1, cota initiala 1/1 1) MINISTERUL ECONOMIEI SI COMERTULUI, CIF:999999999999, LIPSA CUI	A1, A1.1
B3	Intabulare, drept de CONCESIUNE pe o perioada de 49 de ani, dobandit prin Lege, cota actuala 1/1, cota initiala 1/1 1) CEZ DISTRIBUTIE SA, CIF:14491102	A1, A1.1

C. Partea III. SARCINI .

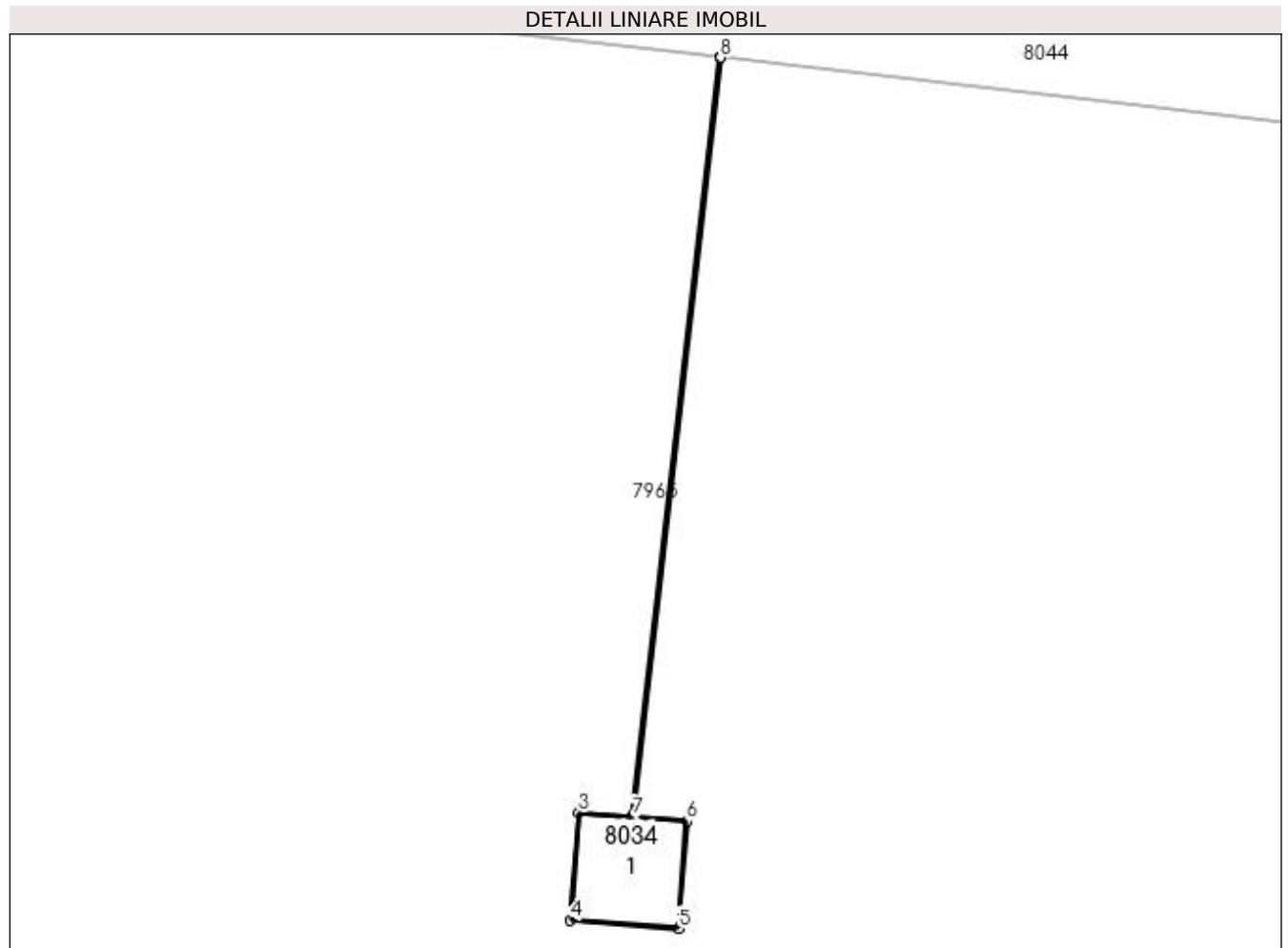
Inscrieri privind dezmembramintele dreptului de proprietate, drepturi reale de garanție și sarcini	Referințe
NU SUNT	

Anexa Nr. 1 La Partea I

Teren

Nr cadastral	Suprafața (mp)*	Observații / Referințe
	2	DERIVATIE 20 kV BONDREA (tronson intre stalpii 1 - 85)

* Suprafața este determinată în planul de proiecție Stereo 70.



Date referitoare la teren

Crt	Categorie folosință	Intra vilan	Suprafața (mp)	Tarla	Parcelă	Nr. topo	Observații / Referințe
1	curți constructii	NU	2	25	86/1/1	-	

Date referitoare la construcții

Crt	Număr	Destinație construcție	Supraf. (mp)	Situație juridică	Observații / Referințe
A1.1		construcții industriale și edilitare	2	Cu acte	Nr. niveluri:1; S. construita la sol:2 mp; Stalp electric

Lungime Segmente

1) Valorile lungimilor segmentelor sunt obținute din proiecție în plan.

Punct început	X / Y	Punct sfârșit	X / Y	Lungime segment (** (m)
1	434.737,355 299.575,303	2	434.736,203 299.565,351	10.018
2	434.736,203 299.565,351	3	434.735,5 299.565,406	0.705
3	434.735,5 299.565,406	4	434.735,39 299.564,001	1.409

Punct început	X / Y	Punct sfârșit	X / Y	Lungime segment (** (m)
4	434.735,39 299.564,001	5	434.736,806 299.563,889	1.42
5	434.736,806 299.563,889	6	434.736,916 299.565,295	1.41
6	434.736,916 299.565,295	7	434.736,208 299.565,351	0.71
7	434.736,208 299.565,351	8	434.737,36 299.575,302	10.017
8	434.737,36 299.575,302	1	434.737,355 299.575,303	0.005

** Lungimile segmentelor sunt determinate în planul de proiecție Stereo 70 și sunt rotunjite la 1 milimetru.

*** Distanța dintre puncte este formată din segmente cumulate ce sunt mai mici decât valoarea 1 milimetru.

**DATE DESPRE IMOBILUL NR. 8035**

Oficiul de Cadastru și Publicitate Imobiliară DOLJ
Biroul de Cadastru și Publicitate Imobiliară Craiova

A. Partea I. Descrierea imobilului

TEREN Extravilan

Adresa: Jud. Dolj, T25, P13/99/1

Nr. Crt	Nr cadastral Nr. topografic	Suprafața* (mp)	Observații / Referințe
A1		2	Sector cadastral:52 Teren neimprejmuit; Racord 20 kV PTA COSERENI de la stp. nr. 50 al DERIVATIEI 20 kV BONDREA

Construcții

Crt	Nr cadastral Nr. topografic	Adresa	Observații / Referințe
A1.1		Jud. Dolj, T25, P13/99/1	Nr. niveluri:1; S. construita la sol:2 mp; Stalp electric

B. Partea II. Proprietari și acte

Inscrieri privitoare la dreptul de proprietate și alte drepturi reale		Referințe
/		
Act Normativ nr. HG NR. 1705, din 29/11/2006 emis de GUVERNUL ROMANIEI (Legea 123 din 10.07.2012; Contract de concesiune nr. 6 din 20.06.2005; Act Aditional nr. 1 din 04.03.2016; Licenta pentru distributia energiei electrice nr. 14033 din 01.07.2002 si Anexa);		
B1	Intabulare, drept de PROPRIETATE, dobandit prin Lege, cota actuala 1/1, cota initiala 1/1 1) STATUL ROMAN - DOMENIUL PUBLIC, CIF:999999999999, LIPSA CUI	A1, A1.1
B2	Intabulare, drept de ADMINISTRARE, dobandit prin Lege, cota actuala 1/1, cota initiala 1/1 1) MINISTERUL ECONOMIEI SI COMERTULUI, CIF:999999999999, LIPSA CUI	A1, A1.1
B3	Intabulare, drept de CONCESIUNE pe o perioada de 49 de ani, dobandit prin Lege, cota actuala 1/1, cota initiala 1/1 1) CEZ DISTRIBUTIE SA, CIF:14491102	A1, A1.1

C. Partea III. SARCINI .

Inscrieri privind dezmembramintele dreptului de proprietate, drepturi reale de garanție și sarcini	Referințe
NU SUNT	

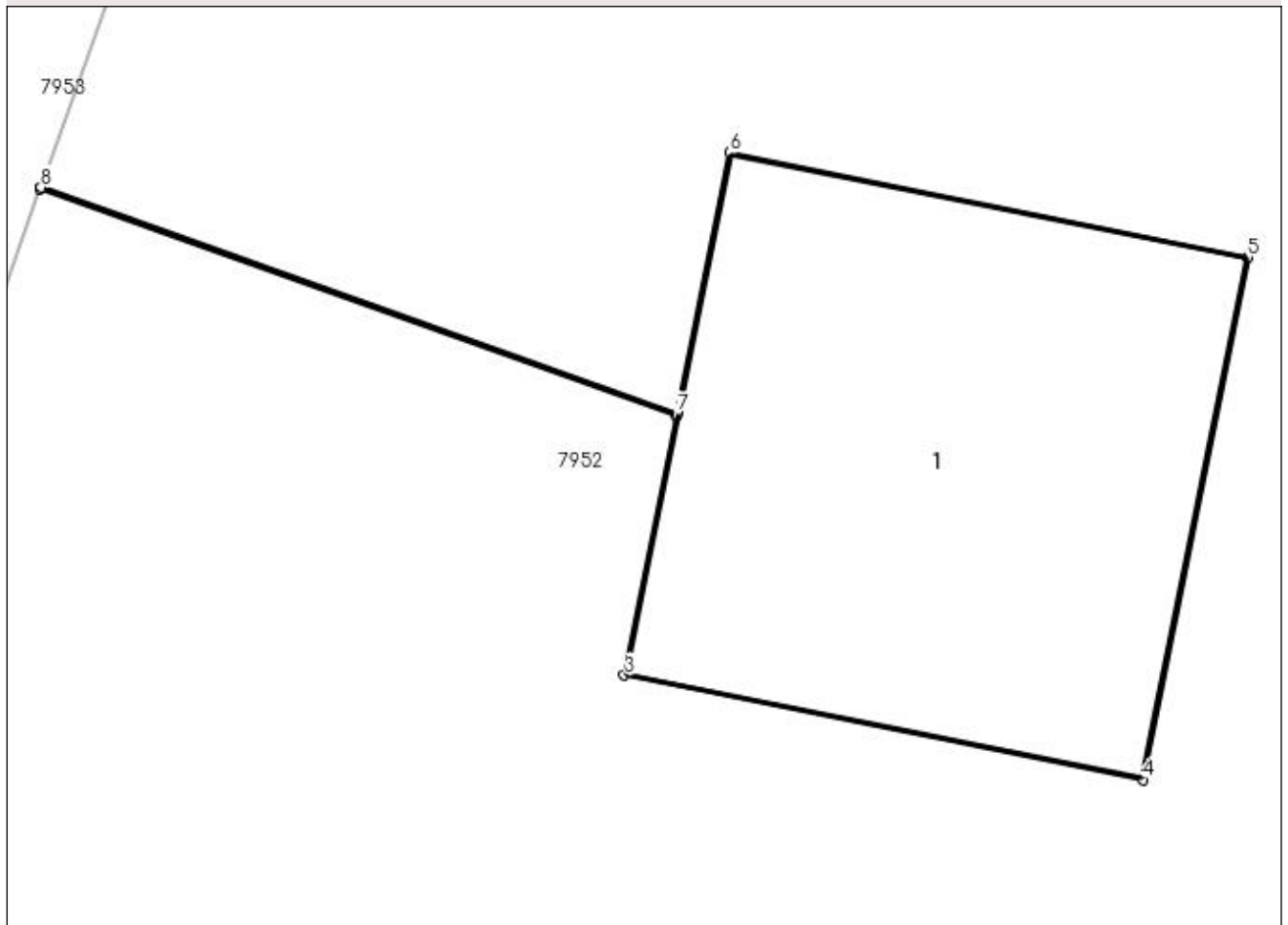
Anexa Nr. 1 La Partea I

Teren

Nr cadastral	Suprafața (mp)*	Observații / Referințe
	2	Racord 20 kV PTA COSERENI de la stp. nr. 50 al DERIVATIEI 20 kV BONDREA

* Suprafața este determinată în planul de proiecție Stereo 70.

DETALII LINIARE IMOBIL



Date referitoare la teren

Crt	Categorie folosință	Intra vilan	Suprafața (mp)	Tarla	Parcelă	Nr. topo	Observații / Referințe
1	curți constructii	NU	2	25	13/99/1	-	

Date referitoare la construcții

Crt	Număr	Destinație construcție	Supraf. (mp)	Situație juridică	Observații / Referințe
A1.1		construcții industriale și edilitare	2	Cu acte	Nr. niveluri:1; S. construita la sol:2 mp; Stalp electric

Lungime Segmente

1) Valorile lungimilor segmentelor sunt obținute din proiecție în plan.

Punct început	X / Y	Punct sfârșit	X / Y	Lungime segment (** (m)
1	434.906,155 299.559,056	2	434.907,851 299.558,451	1.801
2	434.907,851 299.558,451	3	434.907,712 299.557,76	0.705
3	434.907,712 299.557,76	4	434.909,094 299.557,482	1.41

Punct început	X / Y	Punct sfârșit	X / Y	Lungime segment (** (m)
4	434.909,094 299.557,482	5	434.909,374 299.558,874	1.42
5	434.909,374 299.558,874	6	434.907,992 299.559,152	1.41
6	434.907,992 299.559,152	7	434.907,852 299.558,456	0.71
7	434.907,852 299.558,456	8	434.906,157 299.559,06	1.799
8	434.906,157 299.559,06	1	434.906,155 299.559,056	0.004

** Lungimile segmentelor sunt determinate în planul de proiecție Stereo 70 și sunt rotunjite la 1 milimetru.

*** Distanța dintre puncte este formată din segmente cumulate ce sunt mai mici decât valoarea 1 milimetru.

**DATE DESPRE IMOBILUL NR. 8036**

Oficiul de Cadastru și Publicitate Imobiliară DOLJ
Biroul de Cadastru și Publicitate Imobiliară Craiova

A. Partea I. Descrierea imobilului

TEREN Intravilan

Adresa: Loc. Cosereni, Jud. Dolj, T25, P10/1

Nr. Crt	Nr cadastral Nr. topografic	Suprafața* (mp)	Observații / Referințe
A1		2	Sector cadastral:52 Teren imprejmuit; Racord 20 kV PTA COSERENI de la stp. nr. 50 al DERIVATIEI 20 kV BONDREA

Construcții

Crt	Nr cadastral Nr. topografic	Adresa	Observații / Referințe
A1.1		Loc. Cosereni, Jud. Dolj, T25, P10/1	Nr. niveluri:1; S. construita la sol:2 mp; Stalp electric

B. Partea II. Proprietari și acte

Inscrieri privitoare la dreptul de proprietate și alte drepturi reale		Referințe
/		
Act Normativ nr. HG NR. 1705, din 29/11/2006 emis de GUVERNUL ROMANIEI (Legea 123 din 10.07.2012; Contract de concesiune nr. 6 din 20.06.2005; Act Aditional nr. 1 din 04.03.2016; Licenta pentru distributia energiei electrice nr. 14033 din 01.07.2002 si Anexa);		
B1	Intabulare, drept de PROPRIETATE, dobandit prin Lege, cota actuala 1/1, cota initiala 1/1 1) STATUL ROMAN - DOMENIUL PUBLIC, CIF:999999999999, LIPSA CUI	A1, A1.1
B2	Intabulare, drept de ADMINISTRARE, dobandit prin Lege, cota actuala 1/1, cota initiala 1/1 1) MINISTERUL ECONOMIEI SI COMERTULUI, CIF:999999999999, LIPSA CUI	A1, A1.1
B3	Intabulare, drept de CONCESIUNE pe o perioada de 49 de ani, dobandit prin Lege, cota actuala 1/1, cota initiala 1/1 1) CEZ DISTRIBUTIE SA, CIF:14491102	A1, A1.1

C. Partea III. SARCINI .

Inscrieri privind dezmembramintele dreptului de proprietate, drepturi reale de garanție și sarcini	Referințe
NU SUNT	

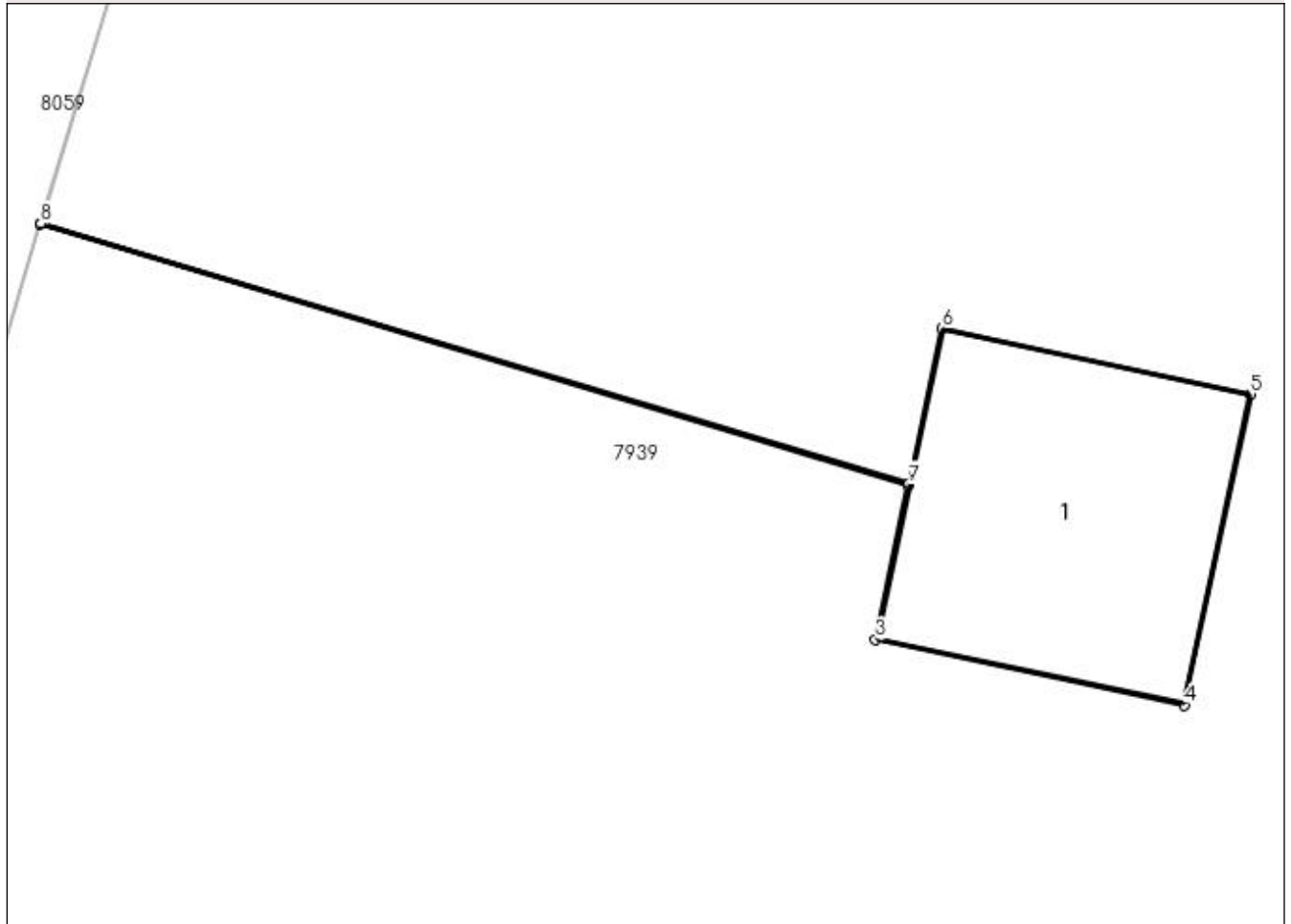
Anexa Nr. 1 La Partea I

Teren

Nr cadastral	Suprafața (mp)*	Observații / Referințe
	2	Racord 20 kV PTA COSERENI de la stp. nr. 50 al DERIVATIEI 20 kV BONDREA

* Suprafața este determinată în planul de proiecție Stereo 70.

DETALII LINIARE IMOBIL



Date referitoare la teren

Crt	Categorie folosință	Intra vilan	Suprafața (mp)	Tarla	Parcelă	Nr. topo	Observații / Referințe
1	curți construcții	DA	2	25	10/1	-	

Date referitoare la construcții

Crt	Număr	Destinație construcție	Supraf. (mp)	Situație juridică	Observații / Referințe
A1.1		construcții industriale și edilitare	2	Cu acte	Nr. niveluri:1; S. construita la sol:2 mp; Stalp electric

Lungime Segmente

1) Valorile lungimilor segmentelor sunt obținute din proiecție în plan.

Punct început	X / Y	Punct sfârșit	X / Y	Lungime segment (** (m)
1	434.952,171 299.794,785	2	434.956,045 299.793,622	4.045
2	434.956,045 299.793,622	3	434.955,899 299.792,933	0.704
3	434.955,899 299.792,933	4	434.957,278 299.792,64	1.41

Punct început	X / Y	Punct sfârșit	X / Y	Lungime segment (** (m)
4	434.957,278 299.792,64	5	434.957,573 299.794,029	1.42
5	434.957,573 299.794,029	6	434.956,194 299.794,322	1.41
6	434.956,194 299.794,322	7	434.956,046 299.793,627	0.711
7	434.956,046 299.793,627	8	434.952,173 299.794,79	4.044
8	434.952,173 299.794,79	1	434.952,171 299.794,785	0.005

** Lungimile segmentelor sunt determinate în planul de proiecție Stereo 70 și sunt rotunjite la 1 milimetru.

*** Distanța dintre puncte este formată din segmente cumulate ce sunt mai mici decât valoarea 1 milimetru.

**DATE DESPRE IMOBILUL NR. 8037**

Oficiul de Cadastru și Publicitate Imobiliară DOLJ
Biroul de Cadastru și Publicitate Imobiliară Craiova

A. Partea I. Descrierea imobilului

TEREN Intravilan

Adresa: Loc. Cosereni, Jud. Dolj, T25, P12/2

Nr. Crt	Nr cadastral Nr. topografic	Suprafața* (mp)	Observații / Referințe
A1		2	Sector cadastral:52 Teren imprejmuit; Racord 20 kV PTA COSERENI de la stp. nr. 50 al DERIVATIEI 20 kV BONDREA

Construcții

Crt	Nr cadastral Nr. topografic	Adresa	Observații / Referințe
A1.1		Loc. Cosereni, Jud. Dolj, T25, P12/2	Nr. niveluri:1; S. construita la sol:2 mp; Stalp electric

B. Partea II. Proprietari și acte

Inscrieri privitoare la dreptul de proprietate și alte drepturi reale		Referințe
/		
Act Normativ nr. HG NR. 1705, din 29/11/2006 emis de GUVERNUL ROMANIEI (Legea 123 din 10.07.2012; Contract de concesiune nr. 6 din 20.06.2005; Act Aditional nr. 1 din 04.03.2016; Licenta pentru distributia energiei electrice nr. 14033 din 01.07.2002 si Anexa);		
B1	Intabulare, drept de PROPRIETATE, dobandit prin Lege, cota actuala 1/1, cota initiala 1/1 1) STATUL ROMAN - DOMENIUL PUBLIC, CIF:999999999999, LIPSA CUI	A1, A1.1
B2	Intabulare, drept de ADMINISTRARE, dobandit prin Lege, cota actuala 1/1, cota initiala 1/1 1) MINISTERUL ECONOMIEI SI COMERTULUI, CIF:999999999999, LIPSA CUI	A1, A1.1
B3	Intabulare, drept de CONCESIUNE pe o perioada de 49 de ani, dobandit prin Lege, cota actuala 1/1, cota initiala 1/1 1) CEZ DISTRIBUTIE SA, CIF:14491102	A1, A1.1

C. Partea III. SARCINI .

Inscrieri privind dezmembramintele dreptului de proprietate, drepturi reale de garanție și sarcini	Referințe
NU SUNT	

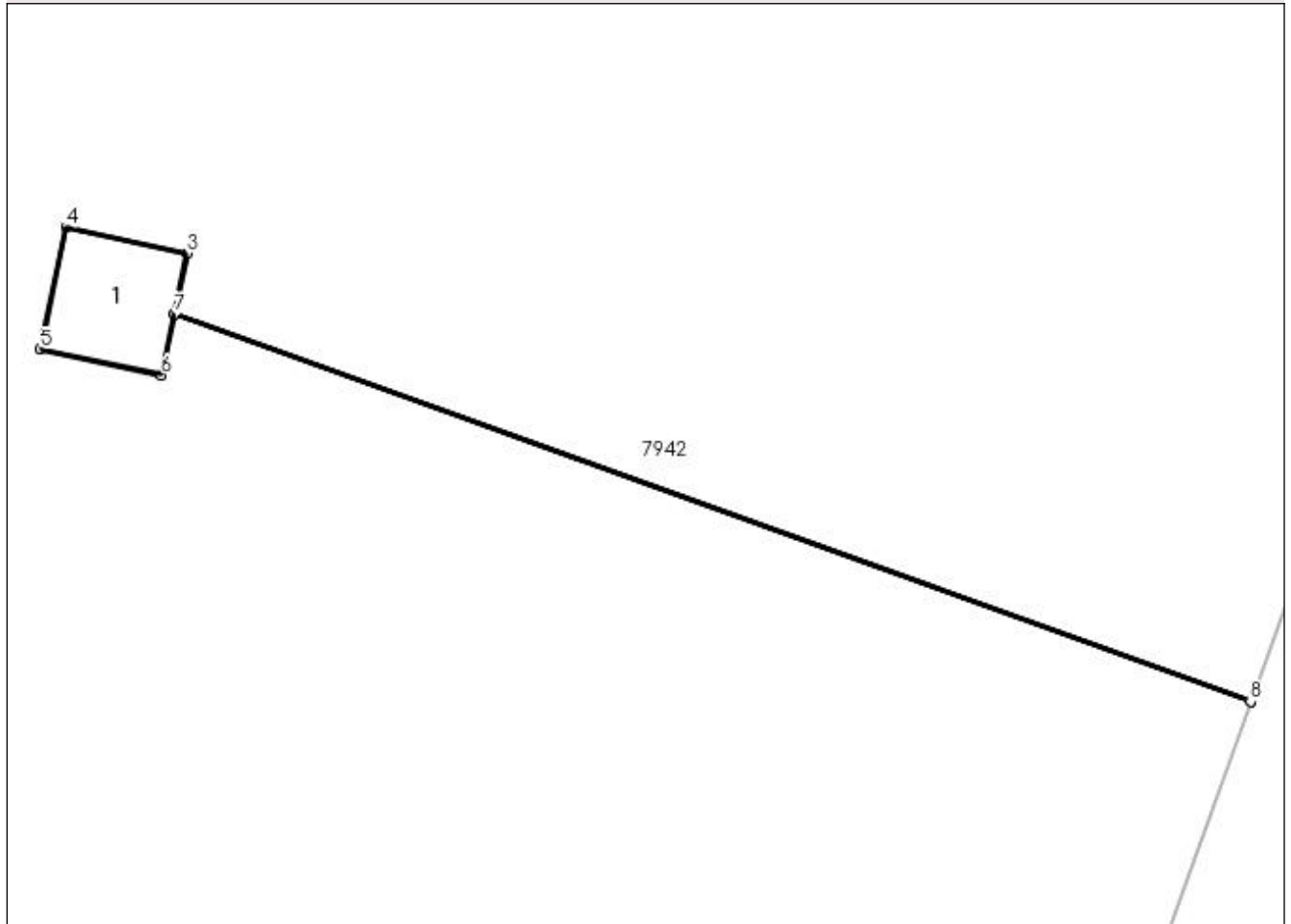
Anexa Nr. 1 La Partea I

Teren

Nr cadastral	Suprafața (mp)*	Observații / Referințe
	2	Racord 20 kV PTA COSERENI de la stp. nr. 50 al DERIVATIEI 20 kV BONDREA

* Suprafața este determinată în planul de proiecție Stereo 70.

DETALII LINIARE IMOBIL



Date referitoare la teren

Crt	Categorie folosință	Intra vilan	Suprafața (mp)	Tarla	Parcelă	Nr. topo	Observații / Referințe
1	curți construcții	DA	2	25	12/2	-	

Date referitoare la construcții

Crt	Număr	Destinație construcție	Supraf. (mp)	Situație juridică	Observații / Referințe
A1.1		construcții industriale și edilitare	2	Cu acte	Nr. niveluri:1; S. construită la sol:2 mp; Stalp electric

Lungime Segmente

1) Valorile lungimilor segmentelor sunt obținute din proiecție în plan.

Punct început	X / Y	Punct sfârșit	X / Y	Lungime segment (** (m)
1	434.945,456 299.671,414	2	434.933,199 299.675,824	13.026
2	434.933,199 299.675,824	3	434.933,346 299.676,513	0.705
3	434.933,346 299.676,513	4	434.931,966 299.676,806	1.411

Punct început	X / Y	Punct sfârșit	X / Y	Lungime segment (** (m)
4	434.931,966 299.676,806	5	434.931,672 299.675,417	1.42
5	434.931,672 299.675,417	6	434.933,051 299.675,124	1.41
6	434.933,051 299.675,124	7	434.933,198 299.675,819	0.71
7	434.933,198 299.675,819	8	434.945,454 299.671,409	13.025
8	434.945,454 299.671,409	1	434.945,456 299.671,414	0.005

** Lungimile segmentelor sunt determinate în planul de proiecție Stereo 70 și sunt rotunjite la 1 milimetru.

*** Distanța dintre puncte este formată din segmente cumulate ce sunt mai mici decât valoarea 1 milimetru.

**DATE DESPRE IMOBILUL NR. 8038**

Oficiul de Cadastru și Publicitate Imobiliară DOLJ
Biroul de Cadastru și Publicitate Imobiliară Craiova

A. Partea I. Descrierea imobilului

TEREN Intravilan

Adresa: Loc. Cosereni, Jud. Dolj, T25, P11/1

Nr. Crt	Nr cadastral Nr. topografic	Suprafața* (mp)	Observații / Referințe
A1		2	Sector cadastral:52 Teren imprejmuit; Racord 20 kV PTA COSERENI de la stp. nr. 50 al DERIVATIEI 20 kV BONDREA

Construcții

Crt	Nr cadastral Nr. topografic	Adresa	Observații / Referințe
A1.1		Loc. Cosereni, Jud. Dolj, T25, P11/1	Nr. niveluri:1; S. construita la sol:2 mp; Stalp electric

B. Partea II. Proprietari și acte

Inscrieri privitoare la dreptul de proprietate și alte drepturi reale		Referințe
/		
Act Normativ nr. HG NR. 1705, din 29/11/2006 emis de GUVERNUL ROMANIEI (Legea 123 din 10.07.2012; Contract de concesiune nr. 6 din 20.06.2005; Act Aditional nr. 1 din 04.03.2016; Licenta pentru distributia energiei electrice nr. 14033 din 01.07.2002 si Anexa);		
B1	Intabulare, drept de PROPRIETATE, dobandit prin Lege, cota actuala 1/1, cota initiala 1/1 1) STATUL ROMAN - DOMENIUL PUBLIC, CIF:999999999999, LIPSA CUI	A1, A1.1
B2	Intabulare, drept de ADMINISTRARE, dobandit prin Lege, cota actuala 1/1, cota initiala 1/1 1) MINISTERUL ECONOMIEI SI COMERTULUI, CIF:999999999999, LIPSA CUI	A1, A1.1
B3	Intabulare, drept de CONCESIUNE pe o perioada de 49 de ani, dobandit prin Lege, cota actuala 1/1, cota initiala 1/1 1) CEZ DISTRIBUTIE SA, CIF:14491102	A1, A1.1

C. Partea III. SARCINI .

Inscrieri privind dezmembramintele dreptului de proprietate, drepturi reale de garanție și sarcini	Referințe
NU SUNT	

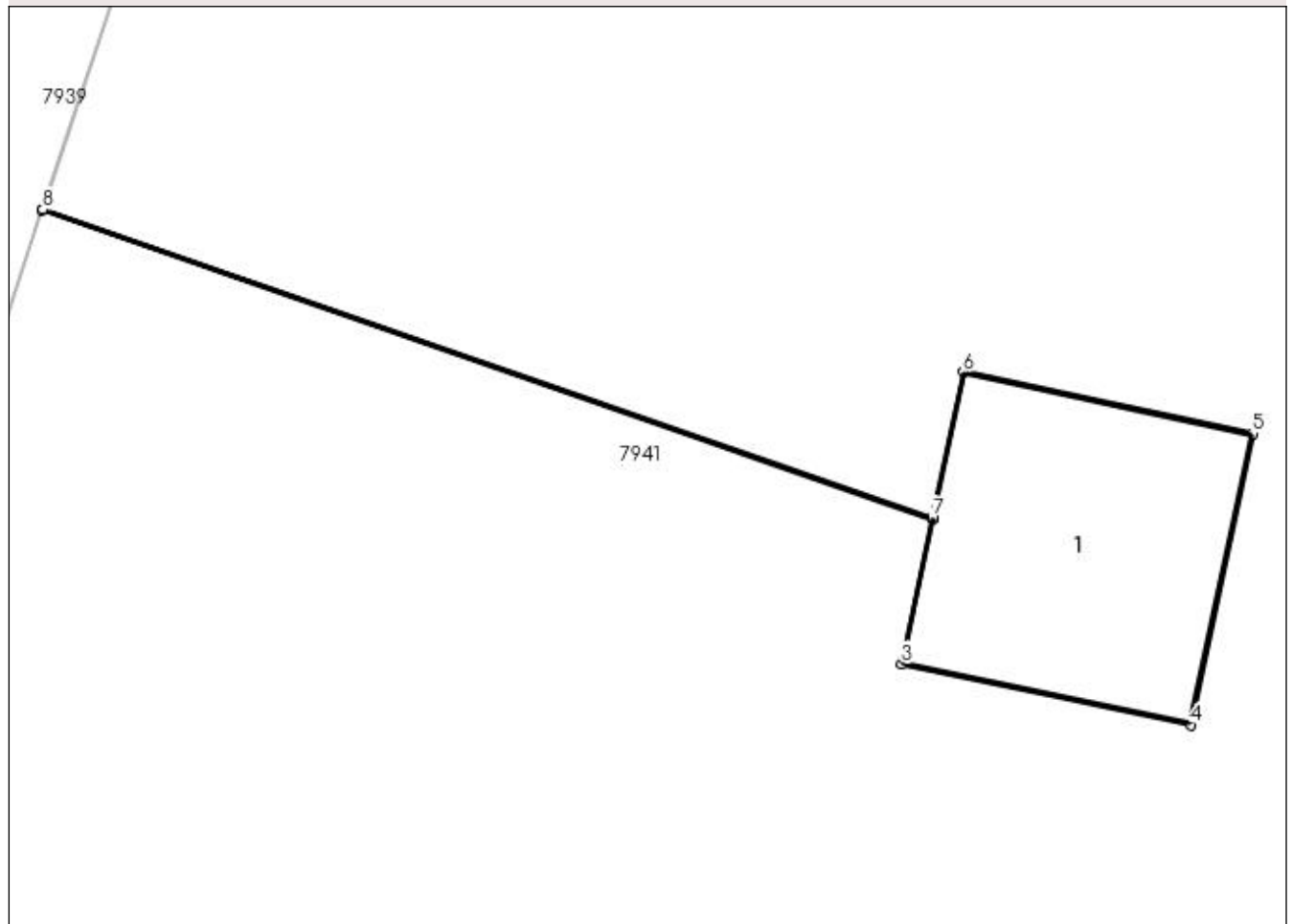
Anexa Nr. 1 La Partea I

Teren

Nr cadastral	Suprafața (mp)*	Observații / Referințe
	2	Racord 20 kV PTA COSERENI de la stp. nr. 50 al DERIVATIEI 20 kV BONDREA

* Suprafața este determinată în planul de proiecție Stereo 70.

DETALII LINIARE IMOBIL



Date referitoare la teren

Crt	Categorie folosință	Intra vilan	Suprafața (mp)	Tarla	Parcelă	Nr. topo	Observații / Referințe
1	curți constructii	DA	2	25	11/1	-	

Date referitoare la construcții

Crt	Număr	Destinație construcție	Supraf. (mp)	Situație juridică	Observații / Referințe
A1.1		construcții industriale și edilitare	2	Cu acte	Nr. niveluri:1; S. construita la sol:2 mp; Stalp electric

Lungime Segmente

1) Valorile lungimilor segmentelor sunt obținute din proiecție în plan.

Punct început	X / Y	Punct sfârșit	X / Y	Lungime segment (** (m)
1	434.939,729 299.736,521	2	434.943,971 299.735,051	4.489
2	434.943,971 299.735,051	3	434.943,825 299.734,361	0.705
3	434.943,825 299.734,361	4	434.945,204 299.734,069	1.41

Punct început	X / Y	Punct sfârșit	X / Y	Lungime segment (** (m)
4	434.945,204 299.734,069	5	434.945,499 299.735,458	1.42
5	434.945,499 299.735,458	6	434.944,12 299.735,751	1.41
6	434.944,12 299.735,751	7	434.943,972 299.735,056	0.711
7	434.943,972 299.735,056	8	434.939,731 299.736,526	4.489
8	434.939,731 299.736,526	1	434.939,729 299.736,521	0.005

** Lungimile segmentelor sunt determinate în planul de proiecție Stereo 70 și sunt rotunjite la 1 milimetru.

*** Distanța dintre puncte este formată din segmente cumulate ce sunt mai mici decât valoarea 1 milimetru.

**DATE DESPRE IMOBILUL NR. 8039**

Oficiul de Cadastru și Publicitate Imobiliară DOLJ
Biroul de Cadastru și Publicitate Imobiliară Craiova

A. Partea I. Descrierea imobilului

TEREN Intravilan

Adresa: Loc. Cosereni, Jud. Dolj, T25, P12/1

Nr. Crt	Nr cadastral Nr. topografic	Suprafața* (mp)	Observații / Referințe
A1		2	Sector cadastral:52 Teren imprejmuit; Racord 20 kV PTA COSERENI de la stp. nr. 50 al DERIVATIEI 20 kV BONDREA

Construcții

Crt	Nr cadastral Nr. topografic	Adresa	Observații / Referințe
A1.1		Loc. Cosereni, Jud. Dolj, T25, P12/1	Nr. niveluri:1; S. construita la sol:2 mp; Stalp electric

B. Partea II. Proprietari și acte

Inscrieri privitoare la dreptul de proprietate și alte drepturi reale		Referințe
/		
Act Normativ nr. HG NR. 1705, din 29/11/2006 emis de GUVERNUL ROMANIEI (Legea 123 din 10.07.2012; Contract de concesiune nr. 6 din 20.06.2005; Act Aditional nr. 1 din 04.03.2016; Licenta pentru distributia energiei electrice nr. 14033 din 01.07.2002 si Anexa);		
B1	Intabulare, drept de PROPRIETATE, dobandit prin Lege, cota actuala 1/1, cota initiala 1/1 1) STATUL ROMAN - DOMENIUL PUBLIC, CIF:999999999999, LIPSA CUI	A1, A1.1
B2	Intabulare, drept de ADMINISTRARE, dobandit prin Lege, cota actuala 1/1, cota initiala 1/1 1) MINISTERUL ECONOMIEI SI COMERTULUI, CIF:999999999999, LIPSA CUI	A1, A1.1
B3	Intabulare, drept de CONCESIUNE pe o perioada de 49 de ani, dobandit prin Lege, cota actuala 1/1, cota initiala 1/1 1) CEZ DISTRIBUTIE SA, CIF:14491102	A1, A1.1

C. Partea III. SARCINI .

Inscrieri privind dezmembramintele dreptului de proprietate, drepturi reale de garanție și sarcini	Referințe
NU SUNT	

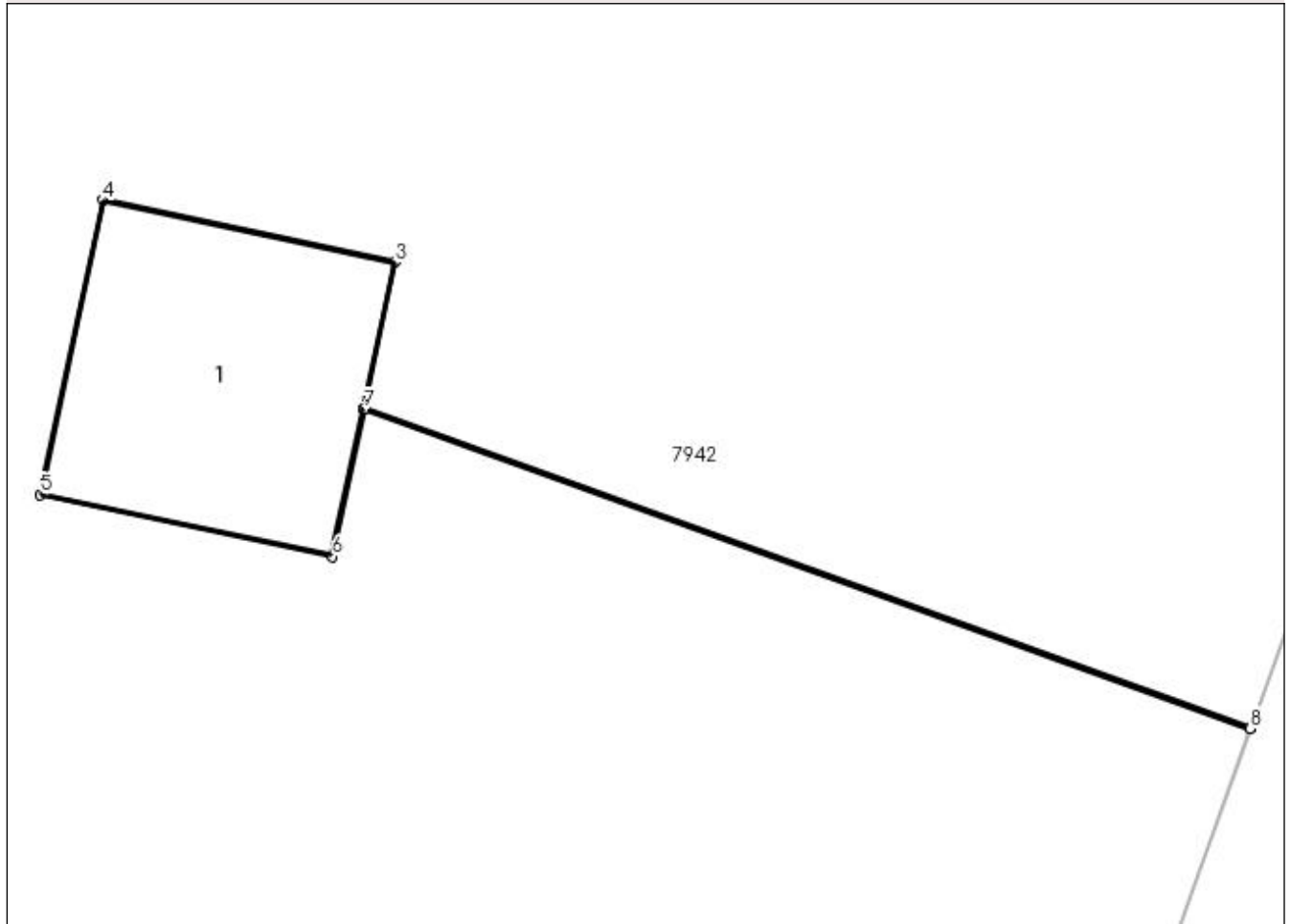
Anexa Nr. 1 La Partea I

Teren

Nr cadastral	Suprafața (mp)*	Observații / Referințe
	2	Racord 20 kV PTA COSERENI de la stp. nr. 50 al DERIVATIEI 20 kV BONDREA

* Suprafața este determinată în planul de proiecție Stereo 70.

DETALII LINIARE IMOBIL



Date referitoare la teren

Crt	Categorie folosință	Intra vilan	Suprafața (mp)	Tarla	Parcelă	Nr. topo	Observații / Referințe
1	curți constructii	DA	2	25	12/1	-	

Date referitoare la construcții

Crt	Număr	Destinație construcție	Supraf. (mp)	Situație juridică	Observații / Referințe
A1.1		construcții industriale și edilitare	2	Cu acte	Nr. niveluri:1; S. construita la sol:2 mp; Stalp electric

Lungime Segmente

1) Valorile lungimilor segmentelor sunt obținute din proiecție în plan.

Punct început	X / Y	Punct sfârșit	X / Y	Lungime segment (** (m)
1	434.925,427 299.615,753	2	434.921,242 299.617,259	4.448
2	434.921,242 299.617,259	3	434.921,388 299.617,948	0.704
3	434.921,388 299.617,948	4	434.920,009 299.618,241	1.41

Punct început	X / Y	Punct sfârșit	X / Y	Lungime segment (** (m)
4	434.920,009 299.618,241	5	434.919,715 299.616,852	1.42
5	434.919,715 299.616,852	6	434.921,094 299.616,559	1.41
6	434.921,094 299.616,559	7	434.921,241 299.617,254	0.71
7	434.921,241 299.617,254	8	434.925,425 299.615,748	4.447
8	434.925,425 299.615,748	1	434.925,427 299.615,753	0.005

** Lungimile segmentelor sunt determinate în planul de proiecție Stereo 70 și sunt rotunjite la 1 milimetru.

*** Distanța dintre puncte este formată din segmente cumulate ce sunt mai mici decât valoarea 1 milimetru.

**DATE DESPRE IMOBILUL NR. 8040**

Oficiul de Cadastru și Publicitate Imobiliară DOLJ
Biroul de Cadastru și Publicitate Imobiliară Craiova

A. Partea I. Descrierea imobilului

TEREN Extravilan

Adresa: Jud. Dolj, DE 1346

Nr. Crt	Nr cadastral Nr. topografic	Suprafața* (mp)	Observații / Referințe
A1		1.839	Sector cadastral:52 Teren neimprejmuit;

B. Partea II. Proprietari și acte

Inscrieri privitoare la dreptul de proprietate și alte drepturi reale		Referințe
/		
Act Administrativ nr. HCL 10, din 17/02/1999 emis de CONSILIUL LOCAL TESLUI (HCL 18/17.05.2002);		
B1	Intabulare, drept de PROPRIETATE, dobandit prin Lege, cota actuala 1/1, cota initiala 1/1 1) COMUNA TESLUI-DOMENIUL PUBLIC, CIF:4553330	A1

C. Partea III. SARCINI .

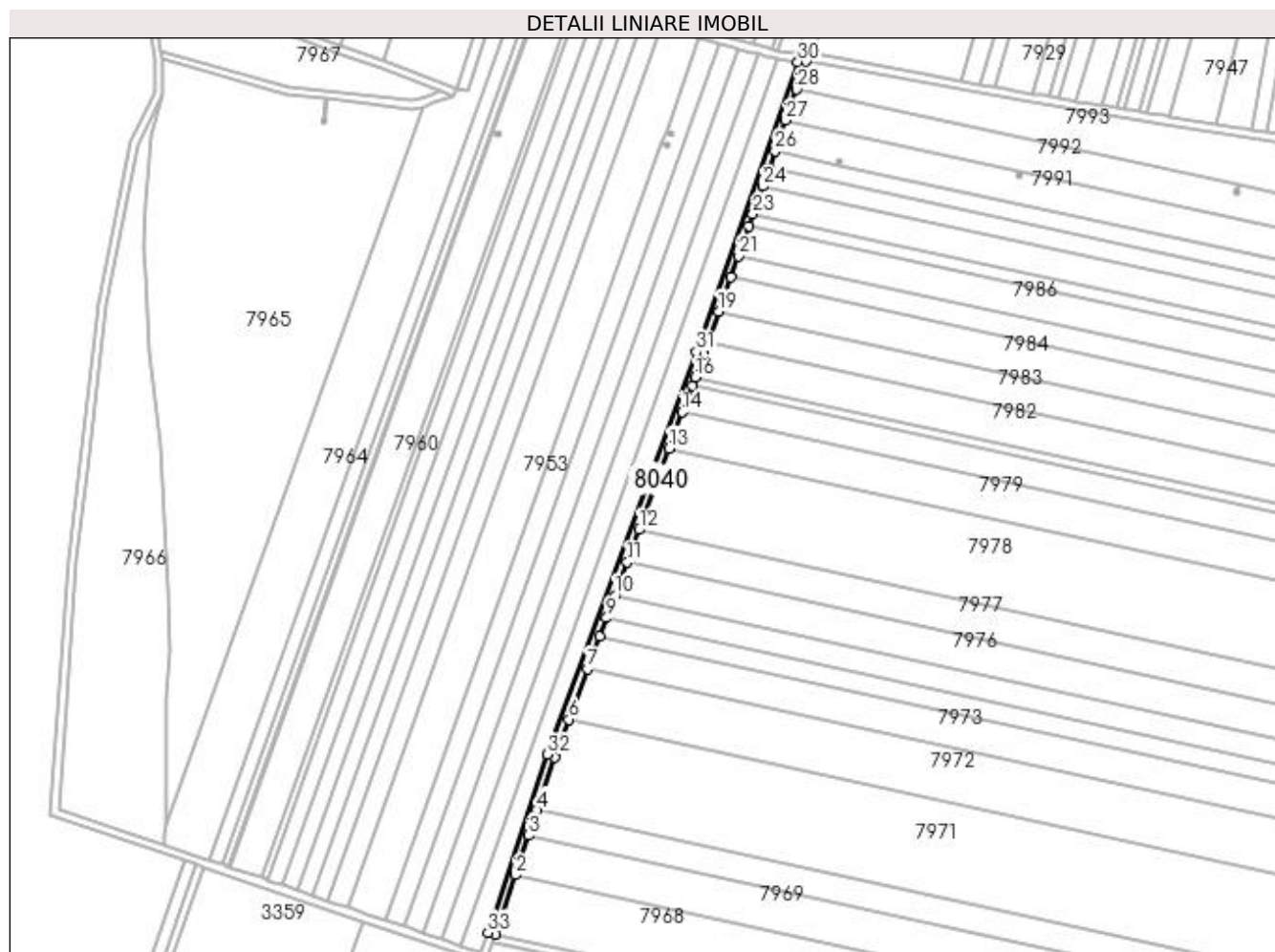
Inscrieri privind dezmembramintele dreptului de proprietate, drepturi reale de garanție și sarcini	Referințe
NU SUNT	

Anexa Nr. 1 La Partea I

Teren

Nr cadastral	Suprafața (mp)*	Observații / Referințe
	1.839	

* Suprafața este determinată în planul de proiecție Stereo 70.



Date referitoare la teren

Crt	Categorie folosință	Intravilan	Suprafața (mp)	Tarla	Parcelă	Nr. topo	Observații / Referințe
1	drum	NU	1.839	DE 1346	-	-	

Lungime Segmente

1) Valorile lungimilor segmentelor sunt obținute din proiecție în plan.

Punct început	X / Y	Punct sfârșit	X / Y	Lungime segment (** (m)
1	434.821,454 299.160,391	2	434.831,361 299.189,839	31.07
3	434.837,982 299.209,517	4	434.842,188 299.222,017	13.189
5	434.851,008 299.248,231	6	434.857,958 299.267,075	20.085
7	434.867,22 299.292,184	8	434.873,237 299.308,499	17.389
9	434.876,578 299.317,555	10	434.880,688 299.328,7	11.879

Punct început	X / Y	Punct sfârșit	X / Y	Lungime segment (** (m)
2	434.831,361 299.189,839	3	434.837,982 299.209,517	20.762
4	434.842,188 299.222,017	5	434.851,008 299.248,231	27.658
6	434.857,958 299.267,075	7	434.867,22 299.292,184	26.763
8	434.873,237 299.308,499	9	434.876,578 299.317,555	9.653
10	434.880,688 299.328,7	11	434.886,788 299.345,238	17.627

Punct început	X / Y	Punct sfârșit	X / Y	Lungime segment (** (m)
11	434.886,788 299.345,238	12	434.892,738 299.361,369	17.193
13	434.907,636 299.401,76	14	434.914,306 299.419,842	19.273
15	434.919,089 299.432,812	16	434.920,661 299.437,072	4.541
17	434.924,929 299.448,644	18	434.926,91 299.454,289	5.983
19	434.932,363 299.469,83	20	434.938,325 299.486,821	18.007
21	434.942,029 299.497,38	22	434.947,233 299.512,21	15.717
23	434.949,339 299.518,212	24	434.954,179 299.532,007	14.619
25	434.957,356 299.541,06	26	434.960,298 299.549,446	8.887
27	434.965,657 299.564,718	28	434.971,059 299.580,115	16.317
29	434.975,926 299.593,985	30	434.971,609 299.593,786	4.322
31	434.921,09 299.449,771	32	434.847,277 299.249,68	213.272
33	434.817,507 299.161,249	1	434.821,454 299.160,391	4.039

Punct început	X / Y	Punct sfârșit	X / Y	Lungime segment (** (m)
12	434.892,738 299.361,369	13	434.907,636 299.401,76	43.051
14	434.914,306 299.419,842	15	434.919,089 299.432,812	13.824
16	434.920,661 299.437,072	17	434.924,929 299.448,644	12.334
18	434.926,91 299.454,289	19	434.932,363 299.469,83	16.47
20	434.938,325 299.486,821	21	434.942,029 299.497,38	11.19
22	434.947,233 299.512,21	23	434.949,339 299.518,212	6.361
24	434.954,179 299.532,007	25	434.957,356 299.541,06	9.594
26	434.960,298 299.549,446	27	434.965,657 299.564,718	16.185
28	434.971,059 299.580,115	29	434.975,926 299.593,985	14.699
30	434.971,609 299.593,786	31	434.921,09 299.449,771	152.619
32	434.847,277 299.249,68	33	434.817,507 299.161,249	93.308

** Lungimile segmentelor sunt determinate în planul de proiecție Stereo 70 și sunt rotunjite la 1 milimetru.

*** Distanța dintre puncte este formată din segmente cumulate ce sunt mai mici decât valoarea 1 milimetru.

**DATE DESPRE IMOBILUL NR. 8041**

Oficiul de Cadastru și Publicitate Imobiliară DOLJ
Biroul de Cadastru și Publicitate Imobiliară Craiova

A. Partea I. Descrierea imobilului

TEREN Extravilan

Adresa: Jud. Dolj, DE 1151

Nr. Crt	Nr cadastral Nr. topografic	Suprafața* (mp)	Observații / Referințe
A1		2.552	Sector cadastral:52 Teren neimprejmuit;

B. Partea II. Proprietari și acte

Inscrieri privitoare la dreptul de proprietate și alte drepturi reale		Referințe
/		
Act Normativ nr. Legea 7, din 13/03/1996 emis de PARLAMENTUL ROMÂNIEI (art. 13 alin. 15);		
B1	Inscrierea provizorie, drept de PROPRIETATE, dobandit prin Lege, cota actuala 1/1, cota initiala 1/1 1) NEIDENTIFICAT NEIDENTIFICAT, CIF:0000000000000	A1

C. Partea III. SARCINI .

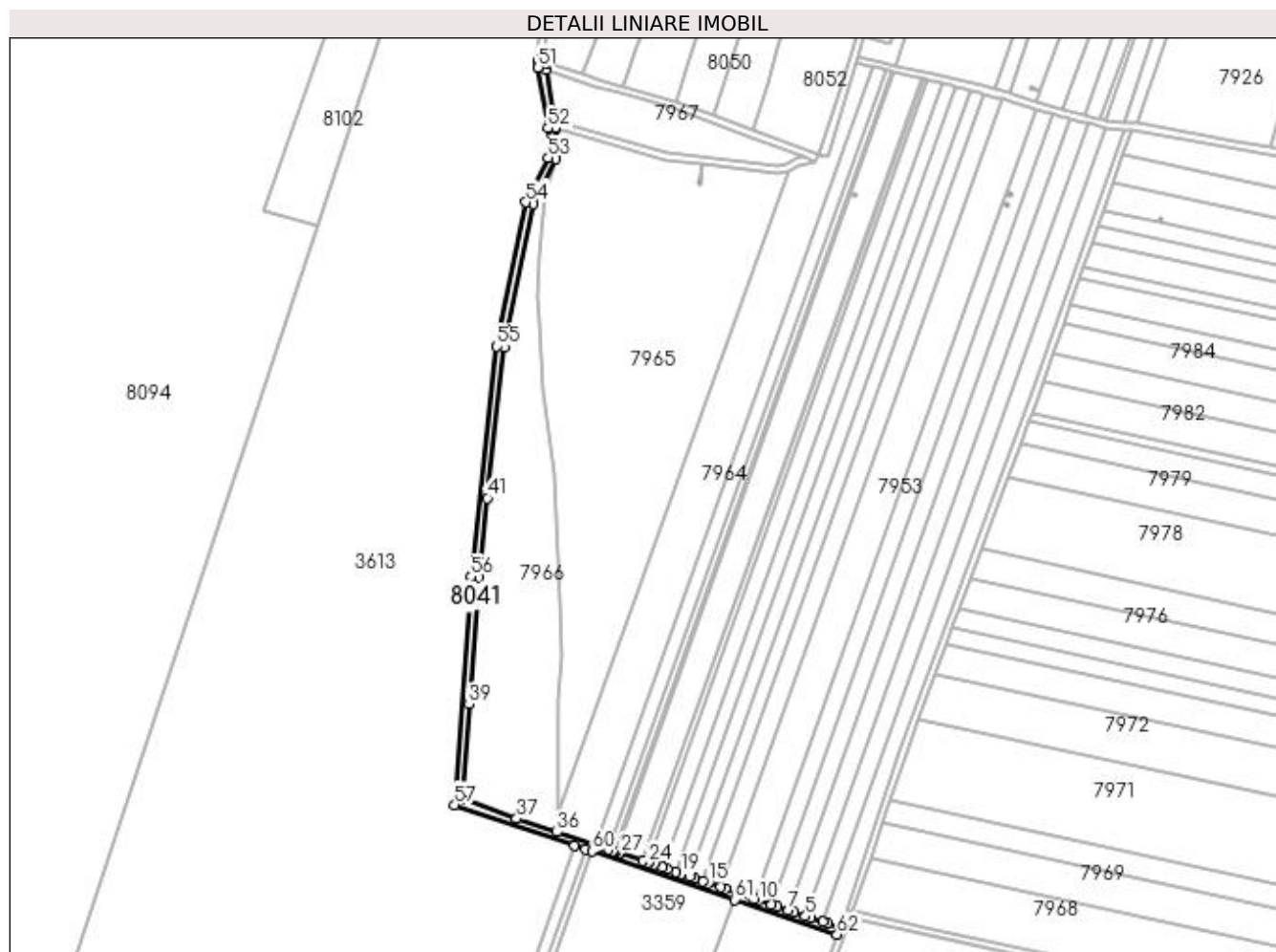
Inscrieri privind dezmembramintele dreptului de proprietate, drepturi reale de garanție și sarcini	Referințe
NU SUNT	

Anexa Nr. 1 La Partea I

Teren

Nr cadastral	Suprafața (mp)*	Observații / Referințe
	2.552	

* Suprafața este determinată în planul de proiecție Stereo 70.



Date referitoare la teren

Crt	Categorie folosință	Intra vilan	Suprafața (mp)	Tarla	Parcelă	Nr. topo	Observații / Referințe
1	drum	NU	2.552	DE 1151	-	-	

Lungime Segmente

1) Valorile lungimilor segmentelor sunt obținute din proiecție în plan.

Punct început	X / Y	Punct sfârșit	X / Y	Lungime segment	Punct început	X / Y	Punct sfârșit	X / Y	Lungime segment	Punct început	X / Y	Punct sfârșit	X / Y	Lungime segment
1	434.813,892 299.151,43	2	434.806,981 299.153,783	7.301	2	434.806,981 299.153,783	3	434.804,421 299.154,654	2.704	3	434.804,421 299.154,654	4	434.797,637 299.156,964	7.167
4	434.797,637 299.156,964	5	434.794,95 299.157,879	2.839	5	434.794,95 299.157,879	6	434.788,281 299.160,15	7.045	6	434.788,281 299.160,15	7	434.785,597 299.161,064	2.835
7	434.785,597 299.161,064	8	434.778,911 299.163,34	7.063	8	434.778,911 299.163,34	9	434.776,137 299.164,285	2.931	9	434.776,137 299.164,285	10	434.769,338 299.166,6	7.182
10	434.769,338 299.166,6	11	434.766,567 299.167,544	2.927	11	434.766,567 299.167,544	12	434.757,246 299.170,717	9.846	12	434.757,246 299.170,717	13	434.750,594 299.172,973	7.024
13	434.750,594 299.172,973	14	434.747,825 299.173,912	2.924	14	434.747,825 299.173,912	15	434.740,978 299.176,234	7.23	15	434.740,978 299.176,234	16	434.738,213 299.177,172	2.92
16	434.738,213 299.177,172	17	434.733,438 299.178,792	5.042	17	434.733,438 299.178,792	18	434.730,675 299.179,729	2.918	18	434.730,675 299.179,729	19	434.725,864 299.181,36	5.08

Punct început	X / Y	Punct sfârșit	X / Y	Lungime segment	Punct început	X / Y	Punct sfârșit	X / Y	Lungime segment	Punct început	X / Y	Punct sfârșit	X / Y	Lungime segment
19	434.725,864 299.181,36	20	434.723,104 299.182,296	2.914	20	434.723,104 299.182,296	21	434.718,304 299.183,924	5.069	21	434.718,304 299.183,924	22	434.715,547 299.184,859	2.911
22	434.715,547 299.184,859	23	434.710,71 299.186,5	5.108	23	434.710,71 299.186,5	24	434.707,957 299.187,434	2.907	24	434.707,957 299.187,434	25	434.707,628 299.187,545	0.347
25	434.707,628 299.187,545	26	434.704,876 299.188,478	2.906	26	434.704,876 299.188,478	27	434.692,438 299.192,697	13.13 4	27	434.692,438 299.192,697	28	434.691,547 299.192,999	0.941
28	434.691,547 299.192,999	29	434.689,694 299.193,627	1.957	29	434.689,694 299.193,627	30	434.688,803 299.193,929	0.941	30	434.688,803 299.193,929	31	434.688,188 299.194,138	0.65
31	434.688,188 299.194,138	32	434.685,445 299.195,068	2.896	32	434.685,445 299.195,068	33	434.681,462 299.196,419	4.206	33	434.681,462 299.196,419	34	434.678,723 299.197,348	2.892
34	434.678,723 299.197,348	35	434.677,975 299.197,602	0.79	35	434.677,975 299.197,602	36	434.656,885 299.204,627	22.22 9	36	434.656,885 299.204,627	37	434.634,551 299.212,068	23.54 1
37	434.634,551 299.212,068	38	434.604,339 299.222,802	32.06 2	38	434.604,339 299.222,802	39	434.608,221 299.275,389	52.73	39	434.608,221 299.275,389	40	434.613,364 299.345,987	70.78 5
40	434.613,364 299.345,987	41	434.618,28 299.389,847	44.13 5	41	434.618,28 299.389,847	42	434.627,646 299.473,406	84.08 2	42	434.627,646 299.473,406	43	434.643,736 299.552,871	81.07 8
43	434.643,736 299.552,871	44	434.656,12 299.577,91	27.93 4	44	434.656,12 299.577,91	45	434.656,036 299.594,876	16.96 6	45	434.656,036 299.594,876	46	434.656,033 299.595,49	0.614
46	434.656,033 299.595,49	47	434.655,29 299.599,208	3.792	47	434.655,29 299.599,208	48	434.650,941 299.627,322	28.44 8	48	434.650,941 299.627,322	49	434.650,932 299.631,341	4.019
49	434.650,932 299.631,341	50	434.646,492 299.632,073	4.5	50	434.646,492 299.632,073	51	434.646,492 299.628,855	3.218	51	434.646,492 299.628,855	52	434.652,035 299.595,139	34.16 9
52	434.652,035 299.595,139	53	434.652,116 299.578,631	16.50 8	53	434.652,116 299.578,631	54	434.639,869 299.553,938	27.56 3	54	434.639,869 299.553,938	55	434.623,682 299.473,946	81.61 3
55	434.623,682 299.473,946	56	434.609,378 299.346,336	128.4 09	56	434.609,378 299.346,336	57	434.600,155 299.219,666	127.0 05	57	434.600,155 299.219,666	58	434.666,913 299.197,109	70.46 6
58	434.666,913 299.197,109	59	434.672,785 299.195,124	6.198	59	434.672,785 299.195,124	60	434.676,575 299.193,844	4.0	60	434.676,575 299.193,844	61	434.755,856 299.166,96	83.71 5
61	434.755,856 299.166,96	62	434.812,534 299.147,741	59.84 8	62	434.812,534 299.147,741	1	434.813,892 299.151,43	3.931					

** Lungimile segmentelor sunt determinate în planul de proiecție Stereo 70 și sunt rotunjite la 1 milimetru.

*** Distanța dintre puncte este formată din segmente cumulate ce sunt mai mici decât valoarea 1 milimetru.

**DATE DESPRE IMOBILUL NR. 8042**

Oficiul de Cadastru și Publicitate Imobiliară DOLJ
Biroul de Cadastru și Publicitate Imobiliară Craiova

A. Partea I. Descrierea imobilului

TEREN Extravilan

Adresa: Jud. Dolj, DE 1325

Nr. Crt	Nr cadastral Nr. topografic	Suprafața* (mp)	Observații / Referințe
A1		2.746	Sector cadastral:52 Teren neimprejmuit;

B. Partea II. Proprietari și acte

Inscrieri privitoare la dreptul de proprietate și alte drepturi reale		Referințe
/		
Act Administrativ nr. HCL 10, din 17/02/1999 emis de CONSILIUL LOCAL TESLUI (HCL 18/17.05.2002);		
B1	Intabulare, drept de PROPRIETATE, dobandit prin Lege, cota actuala 1/1, cota initiala 1/1 1) COMUNA TESLUI-DOMENIUL PUBLIC, CIF:4553330	A1

C. Partea III. SARCINI .

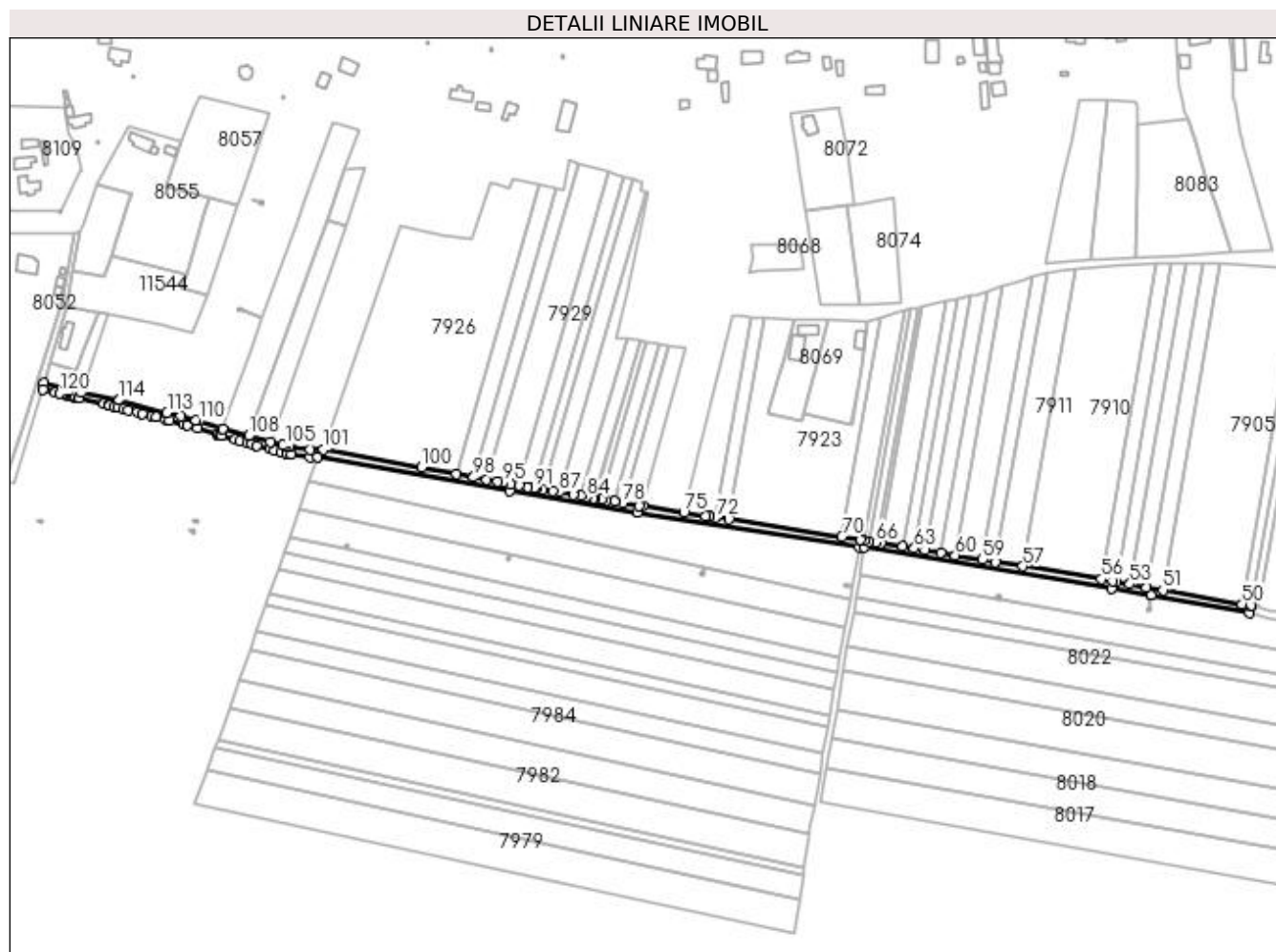
Inscrieri privind dezmembramintele dreptului de proprietate, drepturi reale de garanție și sarcini	Referințe
NU SUNT	

Anexa Nr. 1 La Partea I

Teren

Nr cadastral	Suprafața (mp)*	Observații / Referințe
	2.746	

* Suprafața este determinată în planul de proiecție Stereo 70.



Date referitoare la teren

Crt	Categorie folosință	Intra vilan	Suprafața (mp)	Tarla	Parcelă	Nr. topo	Observații / Referințe
1	drum	NU	2.746	DE 1325	-	-	

Lungime Segmente

1) Valorile lungimilor segmentelor sunt obținute din proiecție în plan.

Punct început	X / Y	Punct sfârșit	X / Y	Lungime segment	Punct început	X / Y	Punct sfârșit	X / Y	Lungime segment	Punct început	X / Y	Punct sfârșit	X / Y	Lungime segment
1	434.836,713 299.628,159	2	434.837,254 299.628,031	0.556	2	434.837,254 299.628,031	3	434.839,614 299.627,473	2.425	3	434.839,614 299.627,473	4	434.840,724 299.627,211	1.141
4	434.840,724 299.627,211	5	434.841,644 299.626,994	0.945	5	434.841,644 299.626,994	6	434.843,085 299.626,653	1.481	6	434.843,085 299.626,653	7	434.844,006 299.626,436	0.946
7	434.844,006 299.626,436	8	434.857,331 299.623,288	13.69 2	8	434.857,331 299.623,288	9	434.859,702 299.622,728	2.436	9	434.859,702 299.622,728	10	434.860,513 299.622,536	0.833
10	434.860,513 299.622,536	11	434.862,887 299.621,975	2.439	11	434.862,887 299.621,975	12	434.864,981 299.621,48	2.152	12	434.864,981 299.621,48	13	434.868,331 299.620,61	3.461
13	434.868,331 299.620,61	14	434.870,69 299.619,997	2.437	14	434.870,69 299.619,997	15	434.876,079 299.618,596	5.568	15	434.876,079 299.618,596	16	434.878,442 299.617,982	2.441
16	434.878,442 299.617,982	17	434.883,843 299.616,579	5.58	17	434.883,843 299.616,579	18	434.886,21 299.615,964	2.446	18	434.886,21 299.615,964	19	434.891,572 299.614,57	5.54

Punct început	X / Y	Punct sfârșit	X / Y	Lungime segment	Punct început	X / Y	Punct sfârșit	X / Y	Lungime segment	Punct început	X / Y	Punct sfârșit	X / Y	Lungime segment
19	434.891,572 299.614,57	20	434.893,942 299.613,954	2.449	20	434.893,942 299.613,954	21	434.901,428 299.612,009	7.735	21	434.901,428 299.612,009	22	434.903,803 299.611,392	2.454
22	434.903,803 299.611,392	23	434.909,243 299.609,978	5.621	23	434.909,243 299.609,978	24	434.920,392 299.606,279	11.747	24	434.920,392 299.606,279	25	434.922,05 299.605,729	1.747
25	434.922,05 299.605,729	26	434.922,731 299.605,545	0.705	26	434.922,731 299.605,545	27	434.930,145 299.603,54	7.68	27	434.930,145 299.603,54	28	434.932,519 299.602,898	2.459
28	434.932,519 299.602,898	29	434.936,729 299.601,759	4.361	29	434.936,729 299.601,759	30	434.939,72 299.600,95	3.098	30	434.939,72 299.600,95	31	434.942,194 299.600,28	2.563
31	434.942,194 299.600,28	32	434.949,282 299.598,362	7.343	32	434.949,282 299.598,362	33	434.951,76 299.597,692	2.567	33	434.951,76 299.597,692	34	434.955,615 299.596,649	3.994
34	434.955,615 299.596,649	35	434.958,733 299.595,804	3.23	35	434.958,733 299.595,804	36	434.958,835 299.595,788	0.103	36	434.958,835 299.595,788	37	434.961,55 299.595,362	2.748
37	434.961,55 299.595,362	38	434.971,609 299.593,786	10.182	38	434.971,609 299.593,786	39	434.975,926 299.593,985	4.322	39	434.975,926 299.593,985	40	435.082,621 299.574,838	108.399
40	435.082,621 299.574,838	41	435.153,645 299.562,937	72.014	41	435.153,645 299.562,937	42	435.276,771 299.544,002	124.573	42	435.276,771 299.544,002	43	435.279,523 299.543,604	2.781
43	435.279,523 299.543,604	44	435.416,737 299.521,055	139.054	44	435.416,737 299.521,055	45	435.438,824 299.517,115	22.436	45	435.438,824 299.517,115	46	435.438,829 299.517,114	0.005
46	435.438,829 299.517,114	47	435.493,442 299.507,371	55.475	47	435.493,442 299.507,371	48	435.494,106 299.511,27	3.955	48	435.494,106 299.511,27	49	435.494,114 299.511,315	0.046
49	435.494,114 299.511,315	50	435.489,032 299.512,222	5.162	50	435.489,032 299.512,222	51	435.445,171 299.520,046	44.553	51	435.445,171 299.520,046	52	435.436,02 299.521,678	9.295
52	435.436,02 299.521,678	53	435.426,801 299.523,323	9.365	53	435.426,801 299.523,323	54	435.419,152 299.524,687	7.77	54	435.419,152 299.524,687	55	435.417,446 299.524,992	1.733
55	435.417,446 299.524,992	56	435.410,861 299.526,071	6.673	56	435.410,861 299.526,071	57	435.367,389 299.533,198	44.052	57	435.367,389 299.533,198	58	435.352,445 299.535,648	15.144
58	435.352,445 299.535,648	59	435.345,096 299.536,853	7.447	59	435.345,096 299.536,853	60	435.329,832 299.539,355	15.468	60	435.329,832 299.539,355	61	435.321,905 299.540,655	8.033
61	435.321,905 299.540,655	62	435.313,42 299.542,046	8.598	62	435.313,42 299.542,046	63	435.307,174 299.543,07	6.329	63	435.307,174 299.543,07	64	435.300,812 299.544,113	6.447
64	435.300,812 299.544,113	65	435.288,454 299.546,139	12.523	65	435.288,454 299.546,139	66	435.285,85 299.546,566	2.639	66	435.285,85 299.546,566	67	435.282,094 299.547,182	3.806
67	435.282,094 299.547,182	68	435.279,438 299.547,617	2.691	68	435.279,438 299.547,617	69	435.277,344 299.547,961	2.122	69	435.277,344 299.547,961	70	435.266,961 299.549,56	10.505
70	435.266,961 299.549,56	71	435.204,375 299.559,199	63.324	71	435.204,375 299.559,199	72	435.197,167 299.560,309	7.293	72	435.197,167 299.560,309	73	435.193,406 299.560,888	3.805
73	435.193,406 299.560,888	74	435.191,369 299.561,202	2.061	74	435.191,369 299.561,202	75	435.179,261 299.563,067	12.251	75	435.179,261 299.563,067	76	435.156,642 299.566,551	22.886
76	435.156,642 299.566,551	77	435.154,482 299.566,884	2.186	77	435.154,482 299.566,884	78	435.145,347 299.568,411	9.262	78	435.145,347 299.568,411	79	435.140,979 299.569,141	4.429
79	435.140,979 299.569,141	80	435.136,242 299.569,933	4.803	80	435.136,242 299.569,933	81	435.133,762 299.570,348	2.514	81	435.133,762 299.570,348	82	435.129,93 299.570,989	3.885
82	435.129,93 299.570,989	83	435.129,139 299.571,121	0.802	83	435.129,139 299.571,121	84	435.125,387 299.571,748	3.804	84	435.125,387 299.571,748	85	435.122,412 299.572,245	3.016
85	435.122,412 299.572,245	86	435.118,06 299.572,973	4.412	86	435.118,06 299.572,973	87	435.109,968 299.574,326	8.204	87	435.109,968 299.574,326	88	435.106,508 299.574,905	3.508
88	435.106,508 299.574,905	89	435.101,015 299.575,823	5.569	89	435.101,015 299.575,823	90	435.097,566 299.576,4	3.497	90	435.097,566 299.576,4	91	435.096,184 299.576,631	1.401
91	435.096,184 299.576,631	92	435.092,736 299.577,207	3.496	92	435.092,736 299.577,207	93	435.087,791 299.578,034	5.014	93	435.087,791 299.578,034	94	435.083,173 299.578,806	4.682
94	435.083,173 299.578,806	95	435.079,06 299.579,571	4.184	95	435.079,06 299.579,571	96	435.075,631 299.580,208	3.488	96	435.075,631 299.580,208	97	435.069,852 299.581,282	5.878
97	435.069,852 299.581,282	98	435.062,55 299.582,64	7.427	98	435.062,55 299.582,64	99	435.053,085 299.584,4	9.627	99	435.053,085 299.584,4	100	435.033,76 299.587,993	19.656
100	435.033,76 299.587,993	101	434.979,151 299.598,145	55.545	101	434.979,151 299.598,145	102	434.971,871 299.597,794	7.288	102	434.971,871 299.597,794	103	434.961,059 299.599,488	10.944
103	434.961,059 299.599,488	104	434.959,568 299.599,721	1.509	104	434.959,568 299.599,721	105	434.958,426 299.600,031	1.183	105	434.958,426 299.600,031	106	434.956,661 299.600,51	1.829
106	434.956,661 299.600,51	107	434.949,734 299.602,384	7.176	107	434.949,734 299.602,384	108	434.937,773 299.605,62	12.391	108	434.937,773 299.605,62	109	434.923,199 299.609,562	15.098
109	434.923,199 299.609,562	110	434.910,083 299.613,891	13.812	110	434.910,083 299.613,891	111	434.908,443 299.614,317	1.694	111	434.908,443 299.614,317	112	434.900,199 299.616,459	8.518
112	434.900,199 299.616,459	113	434.892,381 299.618,49	8.078	113	434.892,381 299.618,49	114	434.865,808 299.625,395	27.455	114	434.865,808 299.625,395	115	434.844,843 299.629,8	21.423
115	434.844,843 299.629,8	116	434.837,948 299.631,249	7.046	116	434.837,948 299.631,249	117	434.823,934 299.634,95	14.494	117	434.823,934 299.634,95	118	434.823,603 299.631,244	3.721

Punct început	X / Y	Punct sfârșit	X / Y	Lungime segment	Punct început	X / Y	Punct sfârșit	X / Y	Lungime segment	Punct început	X / Y	Punct sfârșit	X / Y	Lungime segment
118	434.823,603 299.631,244	119	434.830,307 299.629,666	6.887	119	434.830,307 299.629,666	120	434.832,663 299.629,112	2.42	120	434.832,663 299.629,112	1	434.836,713 299.628,159	4.161

** Lungimile segmentelor sunt determinate în planul de proiecție Stereo 70 și sunt rotunjite la 1 milimetru.

*** Distanța dintre puncte este formată din segmente cumulate ce sunt mai mici decât valoarea 1 milimetru.

**DATE DESPRE IMOBILUL NR. 8043**

Oficiul de Cadastru și Publicitate Imobiliară DOLJ
Biroul de Cadastru și Publicitate Imobiliară Craiova

A. Partea I. Descrierea imobilului

TEREN Necunoscut

Adresa: Loc. Cosereni, Jud. Dolj, DE 1151/1

Nr. Crt	Nr cadastral Nr. topografic	Suprafața* (mp)	Observații / Referințe
A1		633	Sector cadastral:52 Teren neimprejmuit; Conform PUG aprobat prin HCL 28/2015, suprafata intravilan = 424 mp, suprafata extravilan = 209 mp.

B. Partea II. Proprietari și acte

Inscrieri privitoare la dreptul de proprietate și alte drepturi reale	Referințe
/	
Act Normativ nr. Legea 7, din 13/03/1996 emis de PARLAMENTUL ROMÂNIEI (art. 13 alin. 15);	
B1	A1
Inscrierea provizorie, drept de PROPRIETATE, dobandit prin Lege, cota actuala 1/1, cota initiala 1/1 1) NEIDENTIFICAT NEIDENTIFICAT, CIF:0000000000000	

C. Partea III. SARCINI .

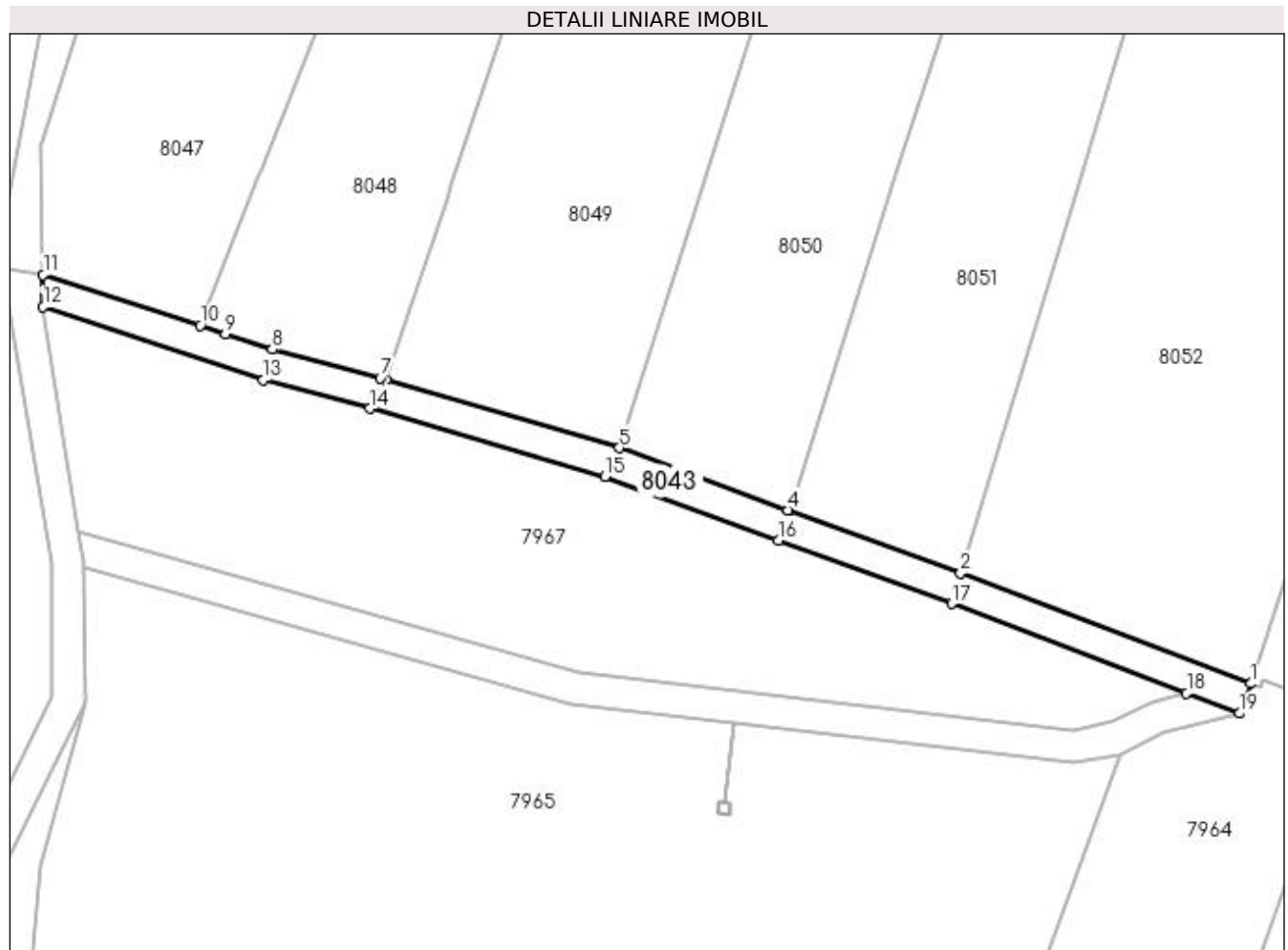
Inscrieri privind dezmembramintele dreptului de proprietate, drepturi reale de garanție și sarcini	Referințe
NU SUNT	

Anexa Nr. 1 La Partea I

Teren

Nr cadastral	Suprafața (mp)*	Observații / Referințe
	633	Conform PUG aprobat prin HCL 28/2015, suprafața intravilan = 424 mp, suprafața extravilan = 209 mp.

* Suprafața este determinată în planul de proiecție Stereo 70.



Date referitoare la teren

Crt	Categorie folosință	Intra vilan	Suprafața (mp)	Tarla	Parcelă	Nr. topo	Observații / Referințe
1	drum	NU	209	DE 1151/1	-	-	
1	drum	DA	424	DE 1151/1	-	-	

Lungime Segmente

1) Valorile lungimilor segmentelor sunt obținute din proiecție în plan.

Punct început	X / Y	Punct sfârșit	X / Y	Lungime segment (** (m)
1	434.802,032 299.580,226	2	434.765,755 299.594,05	38.822
2	434.765,755 299.594,05	3	434.744,347 299.601,837	22.78
3	434.744,347 299.601,837	4	434.744,132 299.601,916	0.229
4	434.744,132 299.601,916	5	434.723,014 299.609,686	22.502

Punct început	X / Y	Punct sfârşit	X / Y	Lungime segment (** (m)
5	434.723,014 299.609,686	6	434.693,862 299.618,204	30.371
6	434.693,862 299.618,204	7	434.693,116 299.618,422	0.777
7	434.693,116 299.618,422	8	434.679,597 299.622,004	13.985
8	434.679,597 299.622,004	9	434.673,747 299.623,948	6.165
9	434.673,747 299.623,948	10	434.670,602 299.624,993	3.314
10	434.670,602 299.624,993	11	434.650,932 299.631,341	20.669
11	434.650,932 299.631,341	12	434.650,941 299.627,322	4.019
12	434.650,941 299.627,322	13	434.678,471 299.618,157	29.015
13	434.678,471 299.618,157	14	434.691,844 299.614,63	13.83
14	434.691,844 299.614,63	15	434.721,206 299.606,076	30.583
15	434.721,206 299.606,076	16	434.742,911 299.598,1	23.124
16	434.742,911 299.598,1	17	434.764,627 299.590,209	23.105
17	434.764,627 299.590,209	18	434.794,019 299.579,02	31.45
18	434.794,019 299.579,02	19	434.800,638 299.576,5	7.082
19	434.800,638 299.576,5	1	434.802,032 299.580,226	3.978

** Lungimile segmentelor sunt determinate în planul de proiecţie Stereo 70 şi sunt rotunjite la 1 milimetru.

*** Distanţa dintre puncte este formată din segmente cumulate ce sunt mai mici decât valoarea 1 milimetru.

**DATE DESPRE IMOBILUL NR. 8044**

Oficiul de Cadastru și Publicitate Imobiliară DOLJ
Biroul de Cadastru și Publicitate Imobiliară Craiova

A. Partea I. Descrierea imobilului

TEREN Extravilan

Adresa: Jud. Dolj, DE 1151/2

Nr. Crt	Nr cadastral Nr. topografic	Suprafața* (mp)	Observații / Referințe
A1		581	Sector cadastral:52 Teren neimprejmuit;

B. Partea II. Proprietari și acte

Inscrieri privitoare la dreptul de proprietate și alte drepturi reale	Referințe
/	
Act Normativ nr. Legea 7, din 13/03/1996 emis de PARLAMENTUL ROMÂNIEI (art. 13 alin. 15);	
B1	Inscrierea provizorie, drept de PROPRIETATE, dobandit prin Lege, cota actuala 1/1, cota initiala 1/1
	1) NEIDENTIFICAT NEIDENTIFICAT, CIF:0000000000000

C. Partea III. SARCINI .

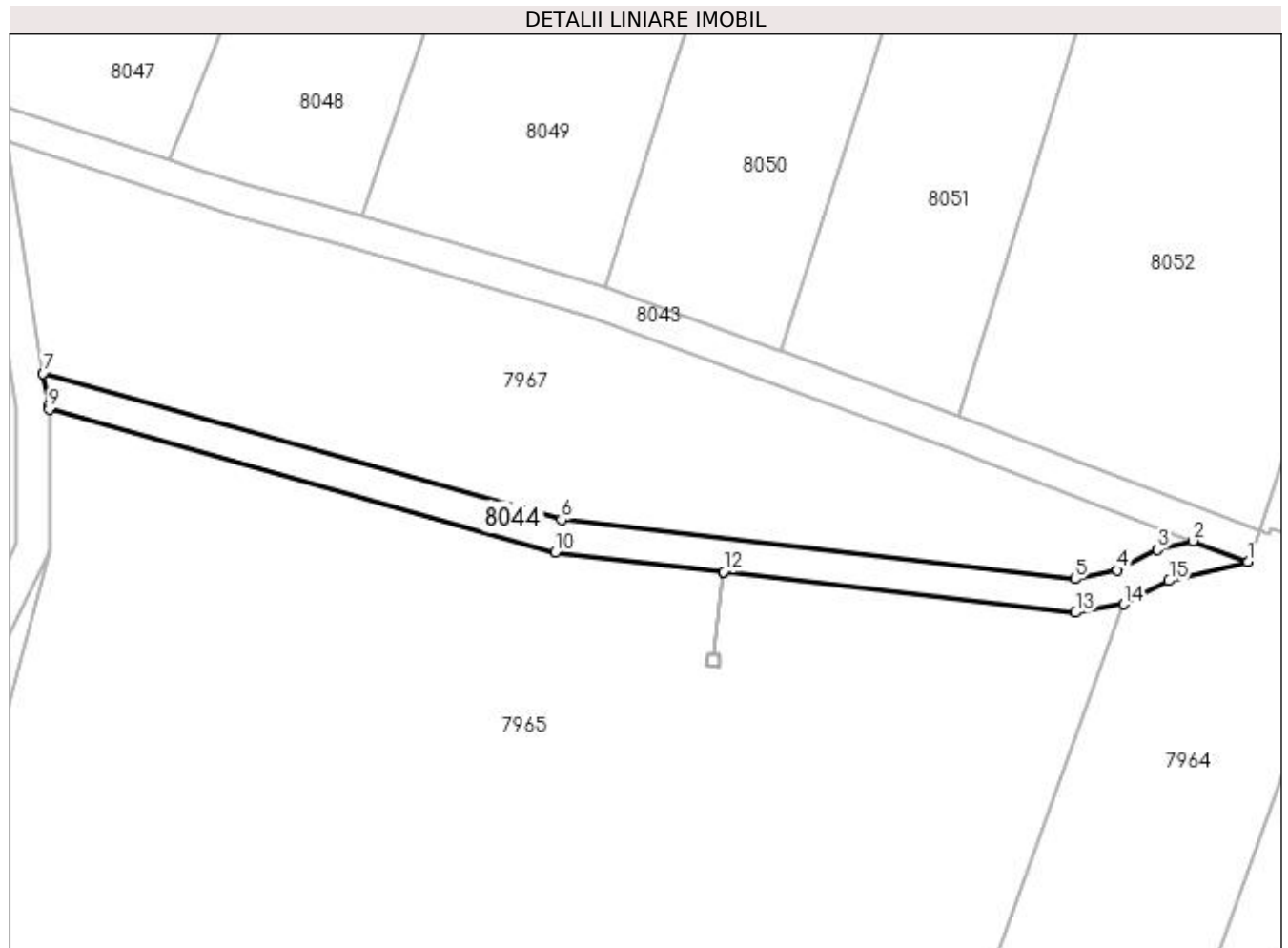
Inscrieri privind dezmembramintele dreptului de proprietate, drepturi reale de garanție și sarcini	Referințe
NU SUNT	

Anexa Nr. 1 La Partea I

Teren

Nr cadastral	Suprafața (mp)*	Observații / Referințe
	581	

* Suprafața este determinată în planul de proiecție Stereo 70.



Date referitoare la teren

Crt	Categorie folosință	Intra vilan	Suprafața (mp)	Tarla	Parcelă	Nr. topo	Observații / Referințe
1	drum	NU	581	DE 1151/2	-	-	

Lungime Segmente

1) Valorile lungimilor segmentelor sunt obținute din proiecție în plan.

Punct început	X / Y	Punct sfârșit	X / Y	Lungime segment (** (m)
1	434.800,638 299.576,5	2	434.794,019 299.579,02	7.082
2	434.794,019 299.579,02	3	434.789,731 299.577,987	4.411
3	434.789,731 299.577,987	4	434.784,871 299.575,506	5.457
4	434.784,871 299.575,506	5	434.779,76 299.574,432	5.223
5	434.779,76 299.574,432	6	434.717,837 299.581,589	62.335

Punct început	X / Y	Punct sfârșit	X / Y	Lungime segment (** (m)
6	434.717,837 299.581,589	7	434.655,29 299.599,208	64.981
7	434.655,29 299.599,208	8	434.656,033 299.595,49	3.792
8	434.656,033 299.595,49	9	434.656,036 299.594,876	0.614
9	434.656,036 299.594,876	10	434.717,093 299.577,648	63.441
10	434.717,093 299.577,648	11	434.737,355 299.575,303	20.397
11	434.737,355 299.575,303	12	434.737,36 299.575,302	0.005
12	434.737,36 299.575,302	13	434.779,846 299.570,384	42.77
13	434.779,846 299.570,384	14	434.785,617 299.571,396	5.859
14	434.785,617 299.571,396	15	434.791,128 299.574,209	6.187
15	434.791,128 299.574,209	1	434.800,638 299.576,5	9.782

** Lungimile segmentelor sunt determinate în planul de proiecție Stereo 70 și sunt rotunjite la 1 milimetru.

*** Distanța dintre puncte este formată din segmente cumulate ce sunt mai mici decât valoarea 1 milimetru.

**DATE DESPRE IMOBILUL NR. 8045**

Oficiul de Cadastru și Publicitate Imobiliară DOLJ
Biroul de Cadastru și Publicitate Imobiliară Craiova

A. Partea I. Descrierea imobilului

TEREN Extravilan

Adresa: Jud. Dolj, DE 104/1

Nr. Crt	Nr cadastral Nr. topografic	Suprafața* (mp)	Observații / Referințe
A1		1.592	Sector cadastral:52 Teren neimprejmuit;

B. Partea II. Proprietari și acte

Inscrieri privitoare la dreptul de proprietate și alte drepturi reale	Referințe
/	
Act Normativ nr. Legea 7, din 13/03/1996 emis de PARLAMENTUL ROMÂNIEI (art. 13 alin. 15);	
B1	Inscrierea provizorie, drept de PROPRIETATE, dobandit prin Lege, cota actuala 1/1, cota initiala 1/1
	1) NEIDENTIFICAT NEIDENTIFICAT, CIF:0000000000000

C. Partea III. SARCINI .


Inscrieri privind dezmembramintele dreptului de proprietate, drepturi reale de garanție și sarcini	Referințe
NU SUNT	

Anexa Nr. 1 La Partea I

Teren

Nr cadastral	Suprafața (mp)*	Observații / Referințe
	1.592	

* Suprafața este determinată în planul de proiecție Stereo 70.



Date referitoare la teren

Crt	Categorie folosință	Intra vilan	Suprafața (mp)	Tarla	Parcelă	Nr. topo	Observații / Referințe
1	drum	NU	1.592	DE 104/1	-	-	

Lungime Segmente

1) Valorile lungimilor segmentelor sunt obținute din proiecție în plan.

Punct început	X / Y	Punct sfârșit	X / Y	Lungime segment	Punct început	X / Y	Punct sfârșit	X / Y	Lungime segment	Punct început	X / Y	Punct sfârșit	X / Y	Lungime segment
1	435.279,523 299.543,604	2	435.276,771 299.544,002	2.781	2	435.276,771 299.544,002	3	435.272,898 299.521,993	22.347	3	435.272,898 299.521,993	4	435.272,897 299.521,988	0.005
4	435.272,897 299.521,988	5	435.271,638 299.514,833	7.265	5	435.271,638 299.514,833	6	435.268,829 299.498,873	16.205	6	435.268,829 299.498,873	7	435.266,043 299.483,043	16.073
7	435.266,043 299.483,043	8	435.264,513 299.474,349	8.828	8	435.264,513 299.474,349	9	435.262,861 299.464,965	9.528	9	435.262,861 299.464,965	10	435.260,345 299.450,665	14.52
10	435.260,345 299.450,665	11	435.259,25 299.444,444	6.317	11	435.259,25 299.444,444	12	435.256,544 299.429,071	15.609	12	435.256,544 299.429,071	13	435.254,618 299.418,126	11.113
13	435.254,618 299.418,126	14	435.251,519 299.400,513	17.884	14	435.251,519 299.400,513	15	435.249,261 299.387,685	13.025	15	435.249,261 299.387,685	16	435.248,786 299.384,381	3.338
16	435.248,786 299.384,381	17	435.246,194 299.366,37	18.197	17	435.246,194 299.366,37	18	435.245,552 299.361,908	4.508	18	435.245,552 299.361,908	19	435.243,597 299.348,324	13.724

Punct început	X / Y	Punct sfârșit	X / Y	Lungime segment	Punct început	X / Y	Punct sfârșit	X / Y	Lungime segment	Punct început	X / Y	Punct sfârșit	X / Y	Lungime segment
19	435.243,597 299.348,324	20	435.240,872 299.329,385	19.134	20	435.240,872 299.329,385	21	435.234,784 299.287,081	42.74	21	435.234,784 299.287,081	22	435.232,353 299.270,186	17.069
22	435.232,353 299.270,186	23	435.229,861 299.252,865	17.499	23	435.229,861 299.252,865	24	435.228,181 299.241,192	11.793	24	435.228,181 299.241,192	25	435.226,816 299.231,706	9.584
25	435.226,816 299.231,706	26	435.224,357 299.214,618	17.264	26	435.224,357 299.214,618	27	435.220,573 299.188,32	26.569	27	435.220,573 299.188,32	28	435.213,808 299.141,306	47.498
28	435.213,808 299.141,306	29	435.212,568 299.132,694	8.701	29	435.212,568 299.132,694	30	435.211,859 299.128,316	4.435	30	435.211,859 299.128,316	31	435.208,551 299.107,918	20.664
31	435.208,551 299.107,918	32	435.203,598 299.077,37	30.947	32	435.203,598 299.077,37	33	435.207,215 299.077,234	3.62	33	435.207,215 299.077,234	34	435.213,351 299.116,114	39.361
34	435.213,351 299.116,114	35	435.215,119 299.127,322	11.347	35	435.215,119 299.127,322	36	435.215,902 299.132,28	5.019	36	435.215,902 299.132,28	37	435.217,574 299.144,365	12.2
37	435.217,574 299.144,365	38	435.218,415 299.150,449	6.142	38	435.218,415 299.150,449	39	435.220,767 299.167,449	17.162	39	435.220,767 299.167,449	40	435.222,475 299.179,793	12.462
40	435.222,475 299.179,793	41	435.222,687 299.181,324	1.546	41	435.222,687 299.181,324	42	435.223,152 299.184,416	3.127	42	435.223,152 299.184,416	43	435.223,805 299.188,758	4.391
43	435.223,805 299.188,758	44	435.225,014 299.196,795	8.127	44	435.225,014 299.196,795	45	435.226,796 299.208,647	11.985	45	435.226,796 299.208,647	46	435.229,69 299.227,884	19.453
46	435.229,69 299.227,884	47	435.231,665 299.241,018	13.282	47	435.231,665 299.241,018	48	435.233,468 299.253,0	12.117	48	435.233,468 299.253,0	49	435.234,481 299.259,74	6.816
49	435.234,481 299.259,74	50	435.235,483 299.266,643	6.975	50	435.235,483 299.266,643	51	435.236,975 299.276,919	10.384	51	435.236,975 299.276,919	52	435.239,085 299.291,458	14.691
52	435.239,085 299.291,458	53	435.240,224 299.299,305	7.929	53	435.240,224 299.299,305	54	435.242,319 299.313,743	14.589	54	435.242,319 299.313,743	55	435.246,439 299.342,129	28.683
55	435.246,439 299.342,129	56	435.248,511 299.356,402	14.423	56	435.248,511 299.356,402	57	435.251,926 299.379,937	23.781	57	435.251,926 299.379,937	58	435.252,946 299.386,961	7.098
58	435.252,946 299.386,961	59	435.254,502 299.396,31	9.478	59	435.254,502 299.396,31	60	435.255,59 299.402,845	6.625	60	435.255,59 299.402,845	61	435.258,724 299.421,664	19.078
61	435.258,724 299.421,664	62	435.261,432 299.437,934	16.494	62	435.261,432 299.437,934	63	435.264,042 299.453,611	15.893	63	435.264,042 299.453,611	64	435.267,609 299.475,032	21.716
64	435.267,609 299.475,032	65	435.267,674 299.475,401	0.375	65	435.267,674 299.475,401	66	435.269,971 299.488,475	13.274	66	435.269,971 299.488,475	67	435.273,404 299.508,01	19.834
67	435.273,404 299.508,01	68	435.274,729 299.515,55	7.656	68	435.274,729 299.515,55	69	435.276,583 299.526,103	10.715	69	435.276,583 299.526,103	70	435.276,979 299.528,457	2.387
70	435.276,979 299.528,457	1	435.279,523 299.543,604	15.359										

** Lungimile segmentelor sunt determinate în planul de proiecție Stereo 70 și sunt rotunjite la 1 milimetru.

*** Distanța dintre puncte este formată din segmente cumulate ce sunt mai mici decât valoarea 1 milimetru.

**DATE DESPRE IMOBILUL NR. 8046**

Oficiul de Cadastru și Publicitate Imobiliară DOLJ
Biroul de Cadastru și Publicitate Imobiliară Craiova

A. Partea I. Descrierea imobilului

TEREN Extravilan

Adresa: Jud. Dolj, DE 1345

Nr. Crt	Nr cadastral Nr. topografic	Suprafața* (mp)	Observații / Referințe
A1		3.198	Sector cadastral:52 Teren neimprejmuit;

B. Partea II. Proprietari și acte

Inscrieri privitoare la dreptul de proprietate și alte drepturi reale	Referințe
/	
Act Normativ nr. Legea 7, din 13/03/1996 emis de PARLAMENTUL ROMÂNIEI (art. 13 alin. 15);	
B1	Inscrierea provizorie, drept de PROPRIETATE, dobandit prin Lege, cota actuala 1/1, cota initiala 1/1
	1) NEIDENTIFICAT NEIDENTIFICAT, CIF:0000000000000

C. Partea III. SARCINI .

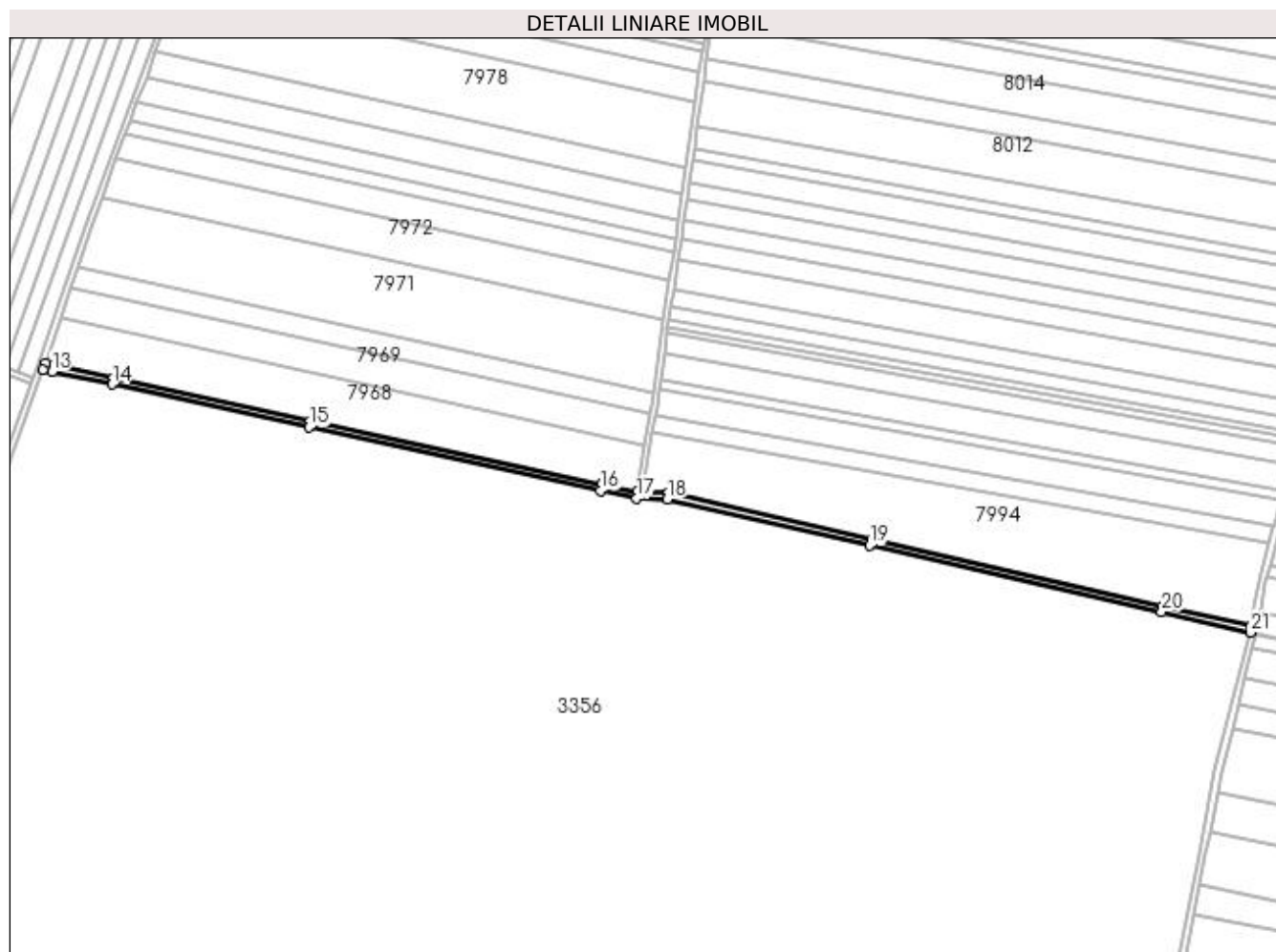
Inscrieri privind dezmembramintele dreptului de proprietate, drepturi reale de garanție și sarcini	Referințe
NU SUNT	

Anexa Nr. 1 La Partea I

Teren

Nr cadastral	Suprafața (mp)*	Observații / Referințe
	3.198	

* Suprafața este determinată în planul de proiecție Stereo 70.



Date referitoare la teren

Crt	Categorie folosință	Intra vilan	Suprafața (mp)	Tarla	Parcelă	Nr. topo	Observații / Referințe
1	drum	NU	3.198	DE 1345	-	-	

Lungime Segmente

1) Valorile lungimilor segmentelor sunt obținute din proiecție în plan.

Punct început	X / Y	Punct sfârșit	X / Y	Lungime segment (** (m)
1	435.599,628 298.991,264	2	435.542,748 299.003,961	58.28
3	435.354,595 299.047,034	4	435.223,698 299.076,999	134.283
5	435.207,215 299.077,234	6	435.203,598 299.077,37	3.62
7	435.180,649 299.082,359	8	434.992,34 299.123,268	192.701
9	434.865,314 299.150,863	10	434.826,55 299.159,344	39.681

Punct început	X / Y	Punct sfârșit	X / Y	Lungime segment (** (m)
2	435.542,748 299.003,961	3	435.354,595 299.047,034	193.02
4	435.223,698 299.076,999	5	435.207,215 299.077,234	16.485
6	435.203,598 299.077,37	7	435.180,649 299.082,359	23.485
8	434.992,34 299.123,268	9	434.865,314 299.150,863	129.989
10	434.826,55 299.159,344	11	434.821,454 299.160,391	5.202

Punct început	X / Y	Punct sfârșit	X / Y	Lungime segment (** (m)
11	434.821,454 299.160,391	12	434.820,058 299.156,601	4.039
13	434.825,92 299.155,328	14	434.864,54 299.146,938	39.521
15	434.991,641 299.119,326	16	435.179,756 299.078,46	192.503
17	435.203,125 299.073,383	18	435.222,949 299.073,067	19.827
19	435.353,694 299.043,136	20	435.541,833 299.000,067	193.006
21	435.598,901 298.987,003	1	435.599,628 298.991,264	4.323

Punct început	X / Y	Punct sfârșit	X / Y	Lungime segment (** (m)
12	434.820,058 299.156,601	13	434.825,92 299.155,328	5.999
14	434.864,54 299.146,938	15	434.991,641 299.119,326	130.066
16	435.179,756 299.078,46	17	435.203,125 299.073,383	23.914
18	435.222,949 299.073,067	19	435.353,694 299.043,136	134.127
20	435.541,833 299.000,067	21	435.598,901 298.987,003	58.544

** Lungimile segmentelor sunt determinate în planul de proiecție Stereo 70 și sunt rotunjite la 1 milimetru.

*** Distanța dintre puncte este formată din segmente cumulate ce sunt mai mici decât valoarea 1 milimetru.

**DATE DESPRE IMOBILUL NR. 8047**

Oficiul de Cadastru și Publicitate Imobiliară DOLJ
Biroul de Cadastru și Publicitate Imobiliară Craiova

A. Partea I. Descrierea imobilului

TEREN Intravilan

Adresa: Loc. Cosereni, Jud. Dolj, T3, P66, 67, 68

Nr. Crt	Nr cadastral Nr. topografic	Suprafața* (mp)	Observații / Referințe
A1		2.463	Sector cadastral:52 Teren imprejmuit;

Construcții

Crt	Nr cadastral Nr. topografic	Adresa	Observații / Referințe
A1.1		Loc. Cosereni, Jud. Dolj, T3, P66, 67, 68	Nr. niveluri:1; S. construita la sol:58 mp;

B. Partea II. Proprietari și acte

Inscrieri privitoare la dreptul de proprietate și alte drepturi reale		Referințe
/		
Act Administrativ nr. TDP 373-2180, din 04/02/1994 emis de CJSDPAT DOLJ;		
B1	Intabulare, drept de PROPRIETATE, dobandit prin Reconstituire, cota actuala 1/1, cota initiala 1/1 1) MOCANU CONSTANTIN, LIPSA CNP	A1
Act Normativ nr. Legea 7, din 13/03/1996 emis de PARLAMENTUL ROMANIEI;		
B2	Intabulare, drept de PROPRIETATE, dobandit prin Lege, cota actuala 1/1, cota initiala 1/1 1) MOCANU CONSTANTIN, LIPSA CNP	A1.1

C. Partea III. SARCINI .

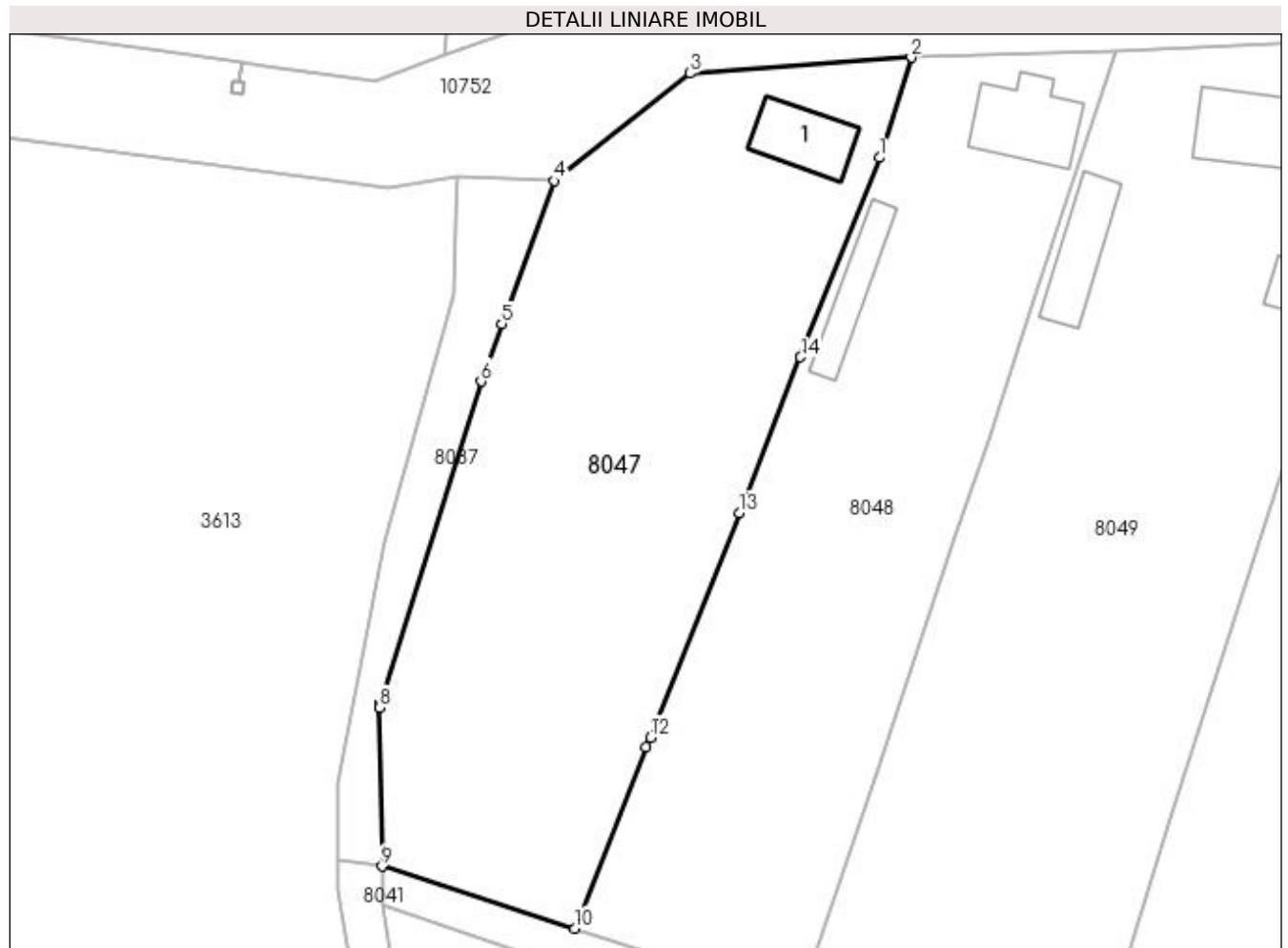
Inscrieri privind dezmembramintele dreptului de proprietate, drepturi reale de garanție și sarcini	Referințe
NU SUNT	

Anexa Nr. 1 La Partea I

Teren

Nr cadastral	Suprafața (mp)*	Observații / Referințe
	2.463	

* Suprafața este determinată în planul de proiecție Stereo 70.



Date referitoare la teren

Crt	Categorie folosință	Intra vilan	Suprafața (mp)	Tarla	Parcelă	Nr. topo	Observații / Referințe
1	curți constructii	DA	863	3	66	-	
2	arabil	DA	1.146	3	67	-	
3	vie	DA	454	3	68	-	

Date referitoare la construcții

Crt	Număr	Destinație construcție	Supraf. (mp)	Situație juridică	Observații / Referințe
A1.1		construcții de locuințe	58	Cu acte	Nr. niveluri:1; S. construita la sol:58 mp;

Lungime Segmente

1) Valorile lungimilor segmentelor sunt obținute din proiecție în plan.

Punct început	X / Y	Punct sfârșit	X / Y	Lungime segment (** (m)
1	434.701,729 299.703,621	2	434.704,971 299.713,844	10.725
2	434.704,971 299.713,844	3	434.682,397 299.712,226	22.632

Punct început	X / Y	Punct sfârșit	X / Y	Lungime segment (** (m)
3	434.682,397 299.712,226	4	434.668,475 299.701,273	17.714
4	434.668,475 299.701,273	5	434.663,148 299.686,646	15.567
5	434.663,148 299.686,646	6	434.661,023 299.680,811	6.21
6	434.661,023 299.680,811	7	434.650,725 299.647,966	34.422
7	434.650,725 299.647,966	8	434.650,677 299.647,54	0.429
8	434.650,677 299.647,54	9	434.650,932 299.631,341	16.201
9	434.650,932 299.631,341	10	434.670,602 299.624,993	20.669
10	434.670,602 299.624,993	11	434.677,912 299.643,459	19.86
11	434.677,912 299.643,459	12	434.678,318 299.644,484	1.102
12	434.678,318 299.644,484	13	434.687,386 299.667,391	24.637
13	434.687,386 299.667,391	14	434.693,673 299.683,271	17.079
14	434.693,673 299.683,271	1	434.701,729 299.703,621	21.887

** Lungimile segmentelor sunt determinate în planul de proiecție Stereo 70 și sunt rotunjite la 1 milimetru.

*** Distanța dintre puncte este formată din segmente cumulate ce sunt mai mici decât valoarea 1 milimetru.

**DATE DESPRE IMOBILUL NR. 8048**

Oficiul de Cadastru și Publicitate Imobiliară DOLJ
Biroul de Cadastru și Publicitate Imobiliară Craiova

A. Partea I. Descrierea imobilului

TEREN Intravilan

Adresa: Loc. Cosereni, Jud. Dolj, T3, P69, 70, 71, 72

Nr. Crt	Nr cadastral Nr. topografic	Suprafața* (mp)	Observații / Referințe
A1		2.122	Sector cadastral:52 Teren imprejmuit;

Construcții

Crt	Nr cadastral Nr. topografic	Adresa	Observații / Referințe
A1.1		Loc. Cosereni, Jud. Dolj, T3, P69, 70, 71, 72	Nr. niveluri:1; S. construita la sol:78 mp;
A1.2		Loc. Cosereni, Jud. Dolj, T3, P69, 70, 71, 72	Nr. niveluri:1; S. construita la sol:52 mp;

B. Partea II. Proprietari și acte

Inscrieri privitoare la dreptul de proprietate și alte drepturi reale		Referințe
/		
Act Administrativ nr. TDP 1223-2179, din 26/11/1998 emis de CJSDPAT DOLJ;		
B1	Intabulare, drept de PROPRIETATE, dobandit prin Reconstituire, cota actuala 1/1, cota initiala 1/1 1) STAN MARIN, LIPSA CNP	A1
Act Normativ nr. Legea 7, din 13/03/1996 emis de PARLAMENTUL ROMANIEI;		
B2	Intabulare, drept de PROPRIETATE, dobandit prin Lege, cota actuala 1/1, cota initiala 1/1 1) STAN MARIN, LIPSA CNP	A1.1, A1.2

C. Partea III. SARCINI .

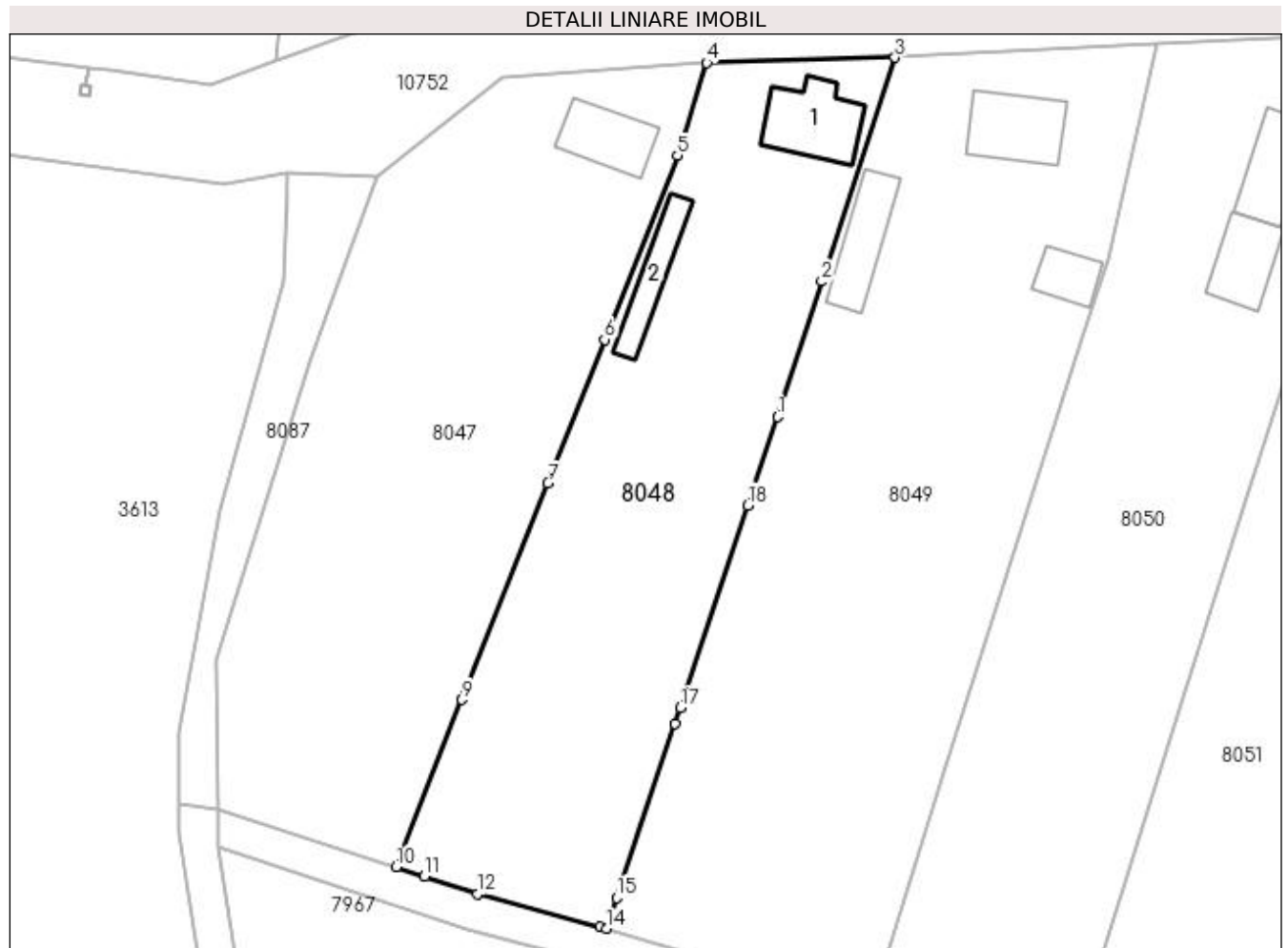
Inscrieri privind dezmembramintele dreptului de proprietate, drepturi reale de garanție și sarcini	Referințe
NU SUNT	

Anexa Nr. 1 La Partea I

Teren

Nr cadastral	Suprafața (mp)*	Observații / Referințe
	2.122	

* Suprafața este determinată în planul de proiecție Stereo 70.



Date referitoare la teren

Crt	Categorie folosință	Intravilan	Suprafața (mp)	Tarla	Parcelă	Nr. topo	Observații / Referințe
1	curți construcții	DA	998	3	69	-	
2	vie	DA	570	3	70	-	
3	livada	DA	480	3	71	-	
4	arabil	DA	74	3	72	-	

Date referitoare la construcții

Crt	Număr	Destinație construcție	Supraf. (mp)	Situație juridică	Observații / Referințe
A1.1		construcții de locuințe	78	Cu acte	Nr. niveluri:1; S. construita la sol:78 mp;
A1.2		construcții anexa	52	Cu acte	Nr. niveluri:1; S. construita la sol:52 mp;

Lungime Segmente

1) Valorile lungimilor segmentelor sunt obținute din proiecție în plan.

Punct început	X / Y	Punct sfârșit	X / Y	Lungime segment (** (m)
1	434.712,777 299.674,75	2	434.717,67 299.689,701	15.731

Punct început	X / Y	Punct sfârşit	X / Y	Lungime segment (** (m)
2	434.717,67 299.689,701	3	434.725,762 299.714,429	26.018
3	434.725,762 299.714,429	4	434.704,971 299.713,844	20.799
4	434.704,971 299.713,844	5	434.701,729 299.703,621	10.725
5	434.701,729 299.703,621	6	434.693,673 299.683,271	21.887
6	434.693,673 299.683,271	7	434.687,386 299.667,391	17.079
7	434.687,386 299.667,391	8	434.678,318 299.644,484	24.637
8	434.678,318 299.644,484	9	434.677,912 299.643,459	1.102
9	434.677,912 299.643,459	10	434.670,602 299.624,993	19.86
10	434.670,602 299.624,993	11	434.673,747 299.623,948	3.314
11	434.673,747 299.623,948	12	434.679,597 299.622,004	6.165
12	434.679,597 299.622,004	13	434.693,116 299.618,422	13.985
13	434.693,116 299.618,422	14	434.693,862 299.618,204	0.777
14	434.693,862 299.618,204	15	434.694,997 299.621,598	3.579
15	434.694,997 299.621,598	16	434.701,44 299.640,858	20.309
16	434.701,44 299.640,858	17	434.702,012 299.642,568	1.803
17	434.702,012 299.642,568	18	434.709,497 299.664,946	23.597
18	434.709,497 299.664,946	1	434.712,777 299.674,75	10.338

** Lungimile segmentelor sunt determinate în planul de proiecţie Stereo 70 şi sunt rotunjite la 1 milimetru.

*** Distanţa dintre puncte este formată din segmente cumulate ce sunt mai mici decât valoarea 1 milimetru.

**DATE DESPRE IMOBILUL NR. 8049**

Oficiul de Cadastru și Publicitate Imobiliară DOLJ
Biroul de Cadastru și Publicitate Imobiliară Craiova

A. Partea I. Descrierea imobilului

TEREN Intravilan

Adresa: Loc. Cosereni, Jud. Dolj, T3, P73, 74, 75

Nr. Crt	Nr cadastral Nr. topografic	Suprafața* (mp)	Observații / Referințe
A1		3.135	Sector cadastral:52 Teren imprejmuit;

Construcții

Crt	Nr cadastral Nr. topografic	Adresa	Observații / Referințe
A1.1		Loc. Cosereni, Jud. Dolj, T3, P73, 74, 75	Nr. niveluri:1; S. construita la sol:74 mp;
A1.2		Loc. Cosereni, Jud. Dolj, T3, P73, 74, 75	Nr. niveluri:1; S. construita la sol:64 mp;
A1.3		Loc. Cosereni, Jud. Dolj, T3, P73, 74, 75	Nr. niveluri:1; S. construita la sol:34 mp;

B. Partea II. Proprietari și acte

Inscrieri privitoare la dreptul de proprietate și alte drepturi reale		Referințe
/		
Act Administrativ nr. TDP 1231-2179, din 07/12/1998 emis de CJSDPAT DOLJ;		
B1	Intabulare, drept de PROPRIETATE, dobandit prin Reconstituire, cota actuala 1/1, cota initiala 1/1 1) MOCANU VICTOR, LIPSA CNP	A1
Act Normativ nr. Legea 7, din 13/03/1996 emis de PARLAMENTUL ROMANIEI;		
B2	Intabulare, drept de PROPRIETATE, dobandit prin Lege, cota actuala 1/1, cota initiala 1/1 1) MOCANU VICTOR, LIPSA CNP	A1.1, A1.2, A1.3

C. Partea III. SARCINI .

Inscrieri privind dezmembramintele dreptului de proprietate, drepturi reale de garanție și sarcini	Referințe
NU SUNT	

Anexa Nr. 1 La Partea I

Teren

Nr cadastral	Suprafața (mp)*	Observații / Referințe
	3.135	

* Suprafața este determinată în planul de proiecție Stereo 70.



Date referitoare la teren

Crt	Categorie folosință	Intra vilan	Suprafața (mp)	Tarla	Parcelă	Nr. topo	Observații / Referințe
1	curți constructii	DA	856	3	73	-	
2	arabil	DA	1.472	3	74	-	
3	livada	DA	807	3	75	-	

Date referitoare la construcții

Crt	Număr	Destinație construcție	Supraf. (mp)	Situație juridică	Observații / Referințe
A1.1		construcții de locuințe	74	Cu acte	Nr. niveluri:1; S. construita la sol:74 mp;
A1.2		construcții anexa	64	Cu acte	Nr. niveluri:1; S. construita la sol:64 mp;
A1.3		construcții anexa	34	Cu acte	Nr. niveluri:1; S. construita la sol:34 mp;

Lungime Segmente

1) Valorile lungimilor segmentelor sunt obținute din proiecție în plan.

Punct început	X / Y	Punct sfârșit	X / Y	Lungime segment (** (m)
1	434.712,777 299.674,75	2	434.709,497 299.664,946	10.338

Punct început	X / Y	Punct sfârșit	X / Y	Lungime segment (** (m)
2	434.709,497 299.664,946	3	434.702,012 299.642,568	23.597
3	434.702,012 299.642,568	4	434.701,44 299.640,858	1.803
4	434.701,44 299.640,858	5	434.694,997 299.621,598	20.309
5	434.694,997 299.621,598	6	434.693,862 299.618,204	3.579
6	434.693,862 299.618,204	7	434.723,014 299.609,686	30.371
7	434.723,014 299.609,686	8	434.731,474 299.636,199	27.83
8	434.731,474 299.636,199	9	434.746,553 299.683,458	49.606
9	434.746,553 299.683,458	10	434.749,364 299.692,268	9.248
10	434.749,364 299.692,268	11	434.754,743 299.715,901	24.237
11	434.754,743 299.715,901	12	434.725,762 299.714,429	29.018
12	434.725,762 299.714,429	13	434.717,67 299.689,701	26.018
13	434.717,67 299.689,701	1	434.712,777 299.674,75	15.731

** Lungimile segmentelor sunt determinate în planul de proiecție Stereo 70 și sunt rotunjite la 1 milimetru.

*** Distanța dintre puncte este formată din segmente cumulate ce sunt mai mici decât valoarea 1 milimetru.

**DATE DESPRE IMOBILUL NR. 8050**

Oficiul de Cadastru și Publicitate Imobiliară DOLJ
Biroul de Cadastru și Publicitate Imobiliară Craiova

A. Partea I. Descrierea imobilului

TEREN Intravilan

Adresa: Loc. Cosereni, Jud. Dolj, T3, P78/1

Nr. Crt	Nr cadastral Nr. topografic	Suprafața* (mp)	Observații / Referințe
A1		2.659	Sector cadastral:52 Teren imprejmuit;

Construcții

Crt	Nr cadastral Nr. topografic	Adresa	Observații / Referințe
A1.1		Loc. Cosereni, Jud. Dolj, T3, P78/1	Nr. niveluri:1; S. construita la sol:66 mp;
A1.2		Loc. Cosereni, Jud. Dolj, T3, P78/1	Nr. niveluri:1; S. construita la sol:58 mp;

B. Partea II. Proprietari și acte

Inscrieri privitoare la dreptul de proprietate și alte drepturi reale		Referințe
/		
Act Normativ nr. Legea 7, din 13/03/1996 emis de PARLAMENTUL ROMÂNIEI (art. 13 alin. 15);		
B1	Inscrierea provizorie, drept de PROPRIETATE, dobandit prin Lege, cota actuala 1/1, cota initiala 1/1 1) NEIDENTIFICAT NEIDENTIFICAT, CIF:00000000000000	A1, A1.1, A1.2

C. Partea III. SARCINI .

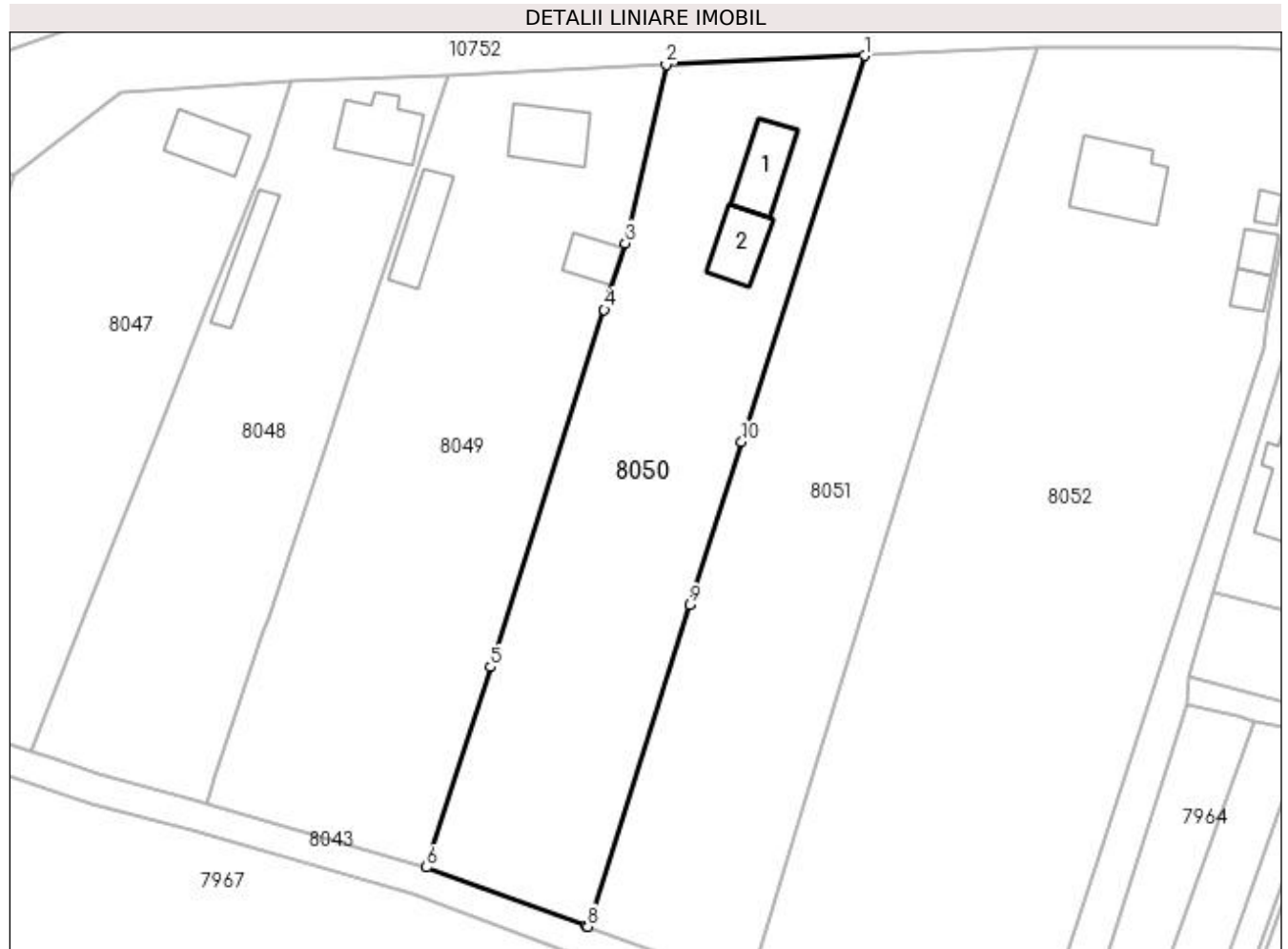
Inscrieri privind dezmembramintele dreptului de proprietate, drepturi reale de garanție și sarcini	Referințe
NU SUNT	

Anexa Nr. 1 La Partea I

Teren

Nr cadastral	Suprafața (mp)*	Observații / Referințe
	2.659	

* Suprafața este determinată în planul de proiecție Stereo 70.



Date referitoare la teren

Crt	Categorie folosință	Intra vilan	Suprafața (mp)	Tarla	Parcelă	Nr. topo	Observații / Referințe
1	curți construcții	DA	2.659	3	78/1	-	

Date referitoare la construcții

Crt	Număr	Destinație construcție	Supraf. (mp)	Situație juridică	Observații / Referințe
A1.1		construcții de locuințe	66	Cu acte	Nr. niveluri:1; S. construita la sol:66 mp;
A1.2		construcții anexa	58	Cu acte	Nr. niveluri:1; S. construita la sol:58 mp;

Lungime Segmente

1) Valorile lungimilor segmentelor sunt obținute din proiecție în plan.

Punct început	X / Y	Punct sfârșit	X / Y	Lungime segment (** (m)
1	434.780,999 299.717,094	2	434.754,743 299.715,901	26.283
2	434.754,743 299.715,901	3	434.749,364 299.692,268	24.237
3	434.749,364 299.692,268	4	434.746,553 299.683,458	9.248

Punct început	X / Y	Punct sfârșit	X / Y	Lungime segment (** (m)
4	434.746,553 299.683,458	5	434.731,474 299.636,199	49.606
5	434.731,474 299.636,199	6	434.723,014 299.609,686	27.83
6	434.723,014 299.609,686	7	434.744,132 299.601,916	22.502
7	434.744,132 299.601,916	8	434.744,347 299.601,837	0.229
8	434.744,347 299.601,837	9	434.757,88 299.644,394	44.657
9	434.757,88 299.644,394	10	434.764,749 299.665,993	22.665
10	434.764,749 299.665,993	1	434.780,999 299.717,094	53.623

** Lungimile segmentelor sunt determinate în planul de proiecție Stereo 70 și sunt rotunjite la 1 milimetru.

*** Distanța dintre puncte este formată din segmente cumulate ce sunt mai mici decât valoarea 1 milimetru.

**DATE DESPRE IMOBILUL NR. 8051**

Oficiul de Cadastru și Publicitate Imobiliară DOLJ
Biroul de Cadastru și Publicitate Imobiliară Craiova

A. Partea I. Descrierea imobilului

TEREN Intravilan

Adresa: Loc. Cosereni, Jud. Dolj, T3, P80, 82, 83

Nr. Crt	Nr cadastral Nr. topografic	Suprafața* (mp)	Observații / Referințe
A1		2.764	Sector cadastral:52 Teren neimprejmuit;

B. Partea II. Proprietari și acte

Inscrieri privitoare la dreptul de proprietate și alte drepturi reale	Referințe
/	
Act Administrativ nr. TDP 1008-48563, din 17/09/1997 emis de CJSDPAT DOLJ;	
B1	A1
Intabulare, drept de PROPRIETATE, dobândit prin Reconstituire, cota actuala 1/1, cota initiala 1/1 1) MIHAI GHEORGHE, LIPSA CNP	

C. Partea III. SARCINI .

Inscrieri privind dezmembramintele dreptului de proprietate, drepturi reale de garanție și sarcini	Referințe
NU SUNT	

Anexa Nr. 1 La Partea I

Teren

Nr cadastral	Suprafața (mp)*	Observații / Referințe
	2.764	

* Suprafața este determinată în planul de proiecție Stereo 70.



Date referitoare la teren

Crt	Categorie folosință	Intravilan	Suprafața (mp)	Tarla	Parcelă	Nr. topo	Observații / Referințe
1	curți constructii	DA	1.219	3	80	-	
2	vie	DA	500	3	82	-	
3	arabil	DA	1.045	3	83	-	

Lungime Segmente

1) Valorile lungimilor segmentelor sunt obținute din proiecție în plan.

Punct început	X / Y	Punct sfârșit	X / Y	Lungime segment (** (m)
1	434.765,755 299.594,05	2	434.773,774 299.620,345	27.491
2	434.773,774 299.620,345	3	434.779,672 299.639,683	20.217
3	434.779,672 299.639,683	4	434.786,277 299.661,34	22.642

Punct început	X / Y	Punct sfârșit	X / Y	Lungime segment (** (m)
4	434.786,277 299.661,34	5	434.795,211 299.690,637	30.629
5	434.795,211 299.690,637	6	434.803,945 299.718,185	28.899
6	434.803,945 299.718,185	7	434.780,999 299.717,094	22.972
7	434.780,999 299.717,094	8	434.764,749 299.665,993	53.623
8	434.764,749 299.665,993	9	434.757,88 299.644,394	22.665
9	434.757,88 299.644,394	10	434.744,347 299.601,837	44.657
10	434.744,347 299.601,837	1	434.765,755 299.594,05	22.78

** Lungimile segmentelor sunt determinate în planul de proiecție Stereo 70 și sunt rotunjite la 1 milimetru.

*** Distanța dintre puncte este formată din segmente cumulate ce sunt mai mici decât valoarea 1 milimetru.

**DATE DESPRE IMOBILUL NR. 8052**

Oficiul de Cadastru și Publicitate Imobiliară DOLJ
Biroul de Cadastru și Publicitate Imobiliară Craiova

A. Partea I. Descrierea imobilului

TEREN Intravilan

Adresa: Loc. Cosereni, Jud. Dolj, T3, P84, 85, 86

Nr. Crt	Nr cadastral Nr. topografic	Suprafața* (mp)	Observații / Referințe
A1		5.360	Sector cadastral:52 Teren imprejmuit;

Construcții

Crt	Nr cadastral Nr. topografic	Adresa	Observații / Referințe
A1.1		Loc. Cosereni, Jud. Dolj, T3, P84, 85, 86	Nr. niveluri:1; S. construita la sol:109 mp;
A1.2		Loc. Cosereni, Jud. Dolj, T3, P84, 85, 86	Nr. niveluri:1; S. construita la sol:13 mp;
A1.3		Loc. Cosereni, Jud. Dolj, T3, P84, 85, 86	Nr. niveluri:1; S. construita la sol:24 mp;
A1.4		Loc. Cosereni, Jud. Dolj, T3, P84, 85, 86	Nr. niveluri:1; S. construita la sol:23 mp;

B. Partea II. Proprietari și acte

Inscrieri privitoare la dreptul de proprietate și alte drepturi reale	Referințe
/	
Act Administrativ nr. TDP 888-15011, din 14/09/1997 emis de CJSDPAT DOLJ;	
B1	A1
Intabulare, drept de PROPRIETATE, dobandit prin Reconstituire, cota actuala 1/1, cota initiala 1/1 1) ZĂVOLANU MARIN, LIPSA CNP	
Act Normativ nr. Legea 7, din 13/03/1996 emis de PARLAMENTUL ROMANIEI;	
B2	A1.1, A1.2, A1.3, A1.4
Intabulare, drept de PROPRIETATE, dobandit prin Lege, cota actuala 1/1, cota initiala 1/1 1) ZĂVOLANU MARIN, LIPSA CNP	

C. Partea III. SARCINI .

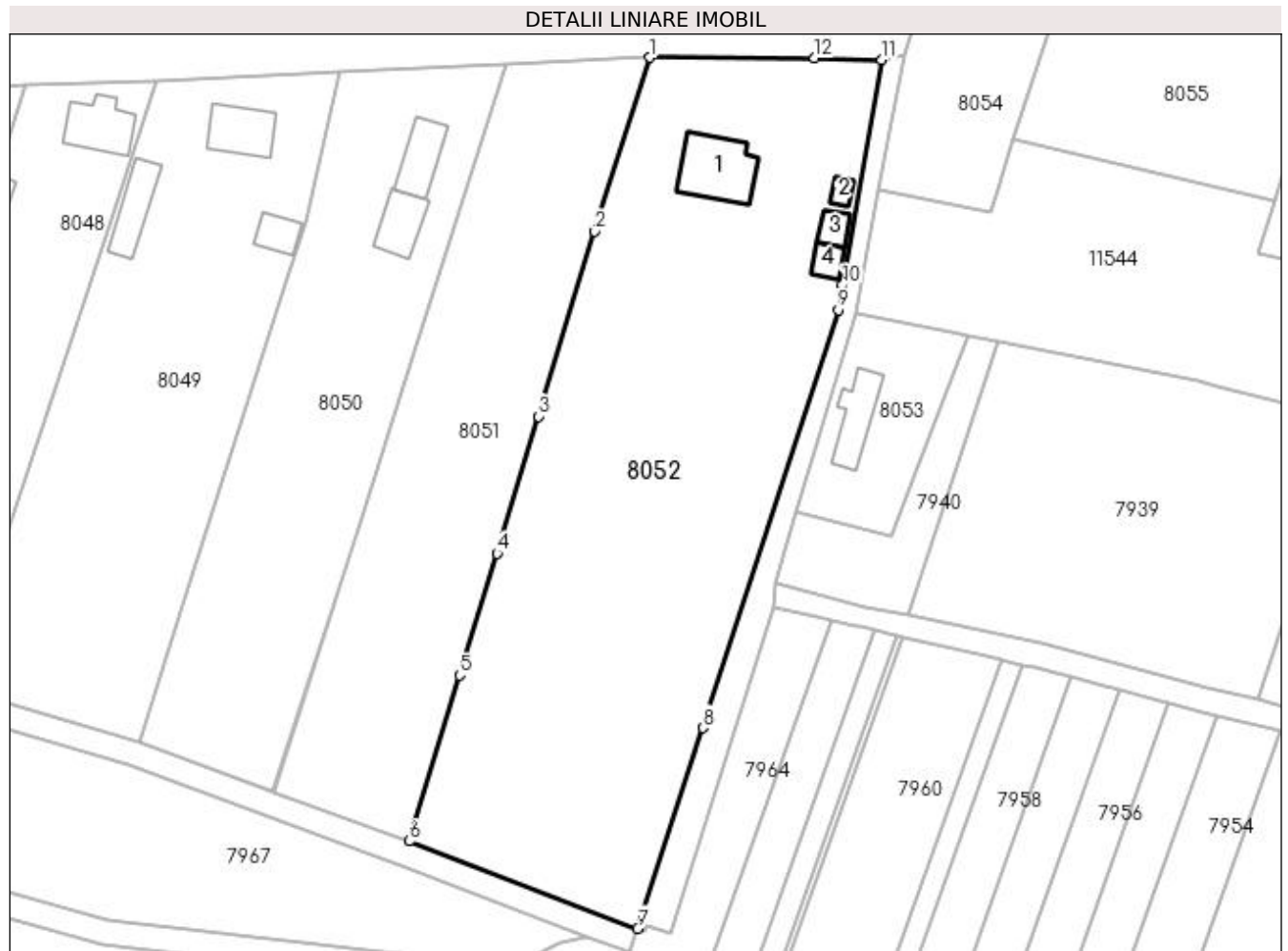
Inscrieri privind dezmembramintele dreptului de proprietate, drepturi reale de garanție și sarcini	Referințe
NU SUNT	

Anexa Nr. 1 La Partea I

Teren

Nr cadastral	Suprafața (mp)*	Observații / Referințe
	5.360	

* Suprafața este determinată în planul de proiecție Stereo 70.



Date referitoare la teren

Crt	Categorie folosință	Intra vilan	Suprafața (mp)	Tarla	Parcelă	Nr. topo	Observații / Referințe
1	curți construcții	DA	1.237	3	84	-	
2	arabil	DA	2.935	3	85	-	
3	vie	DA	1.188	3	86	-	

Date referitoare la construcții

Crt	Număr	Destinație construcție	Supraf. (mp)	Situație juridică	Observații / Referințe
A1.1		construcții de locuințe	109	Cu acte	Nr. niveluri:1; S. construita la sol:109 mp;
A1.2		construcții anexa	13	Cu acte	Nr. niveluri:1; S. construita la sol:13 mp;
A1.3		construcții anexa	24	Cu acte	Nr. niveluri:1; S. construita la sol:24 mp;
A1.4		construcții anexa	23	Cu acte	Nr. niveluri:1; S. construita la sol:23 mp;

Lungime Segmente

1) Valorile lungimilor segmentelor sunt obținute din proiecție în plan.

Punct început	X / Y	Punct sfârșit	X / Y	Lungime segment (** (m)
---------------	-------	---------------	-------	-------------------------

Punct început	X / Y	Punct sfârșit	X / Y	Lungime segment (** (m)
1	434.803,945 299.718,185	2	434.795,211 299.690,637	28.899
2	434.795,211 299.690,637	3	434.786,277 299.661,34	30.629
3	434.786,277 299.661,34	4	434.779,672 299.639,683	22.642
4	434.779,672 299.639,683	5	434.773,774 299.620,345	20.217
5	434.773,774 299.620,345	6	434.765,755 299.594,05	27.491
6	434.765,755 299.594,05	7	434.802,032 299.580,226	38.822
7	434.802,032 299.580,226	8	434.812,333 299.612,01	33.412
8	434.812,333 299.612,01	9	434.833,791 299.678,216	69.597
9	434.833,791 299.678,216	10	434.834,468 299.682,151	3.993
10	434.834,468 299.682,151	11	434.840,709 299.717,812	36.203
11	434.840,709 299.717,812	12	434.830,051 299.718,072	10.661
12	434.830,051 299.718,072	1	434.803,945 299.718,185	26.106

** Lungimile segmentelor sunt determinate în planul de proiecție Stereo 70 și sunt rotunjite la 1 milimetru.

*** Distanța dintre puncte este formată din segmente cumulate ce sunt mai mici decât valoarea 1 milimetru.

**DATE DESPRE IMOBILUL NR. 8053**

Oficiul de Cadastru și Publicitate Imobiliară DOLJ
Biroul de Cadastru și Publicitate Imobiliară Craiova

A. Partea I. Descrierea imobilului

TEREN Intravilan

Nr. CF vechi:99
Nr. cadastral vechi:108

Adresa: Loc. Cosereni, Jud. Dolj, T3, P87, 88

Nr. Crt	Nr cadastral Nr. topografic	Suprafața* (mp)	Observații / Referințe
A1	31690	558	Sector cadastral:52 Teren imprejmuit;

Construcții

Crt	Nr cadastral Nr. topografic	Adresa	Observații / Referințe
A1.1	31690-C1	Loc. Cosereni, Jud. Dolj, T3, P87, 88	Nr. niveluri:1; S. construita la sol:69 mp; locuinta

B. Partea II. Proprietari și acte

Inscrieri privitoare la dreptul de proprietate și alte drepturi reale		Referințe
35947 / 19/06/2007		
Act Notarial nr. 2809, din 01/01/2007 emis de NP Cernobai Claudiu Emil;		
B1	Intabulare, drept de PROPRIETATE, dobândit prin Conventie, cota actuala 1/1, cota initiala 1/1 1) VILCEANU MARINELA , casatorita cu cetatean italian, LIPSA CNP <i>OBSERVATII: (provenita din conversia CF 99)</i>	A1, A1.1

C. Partea III. SARCINI .

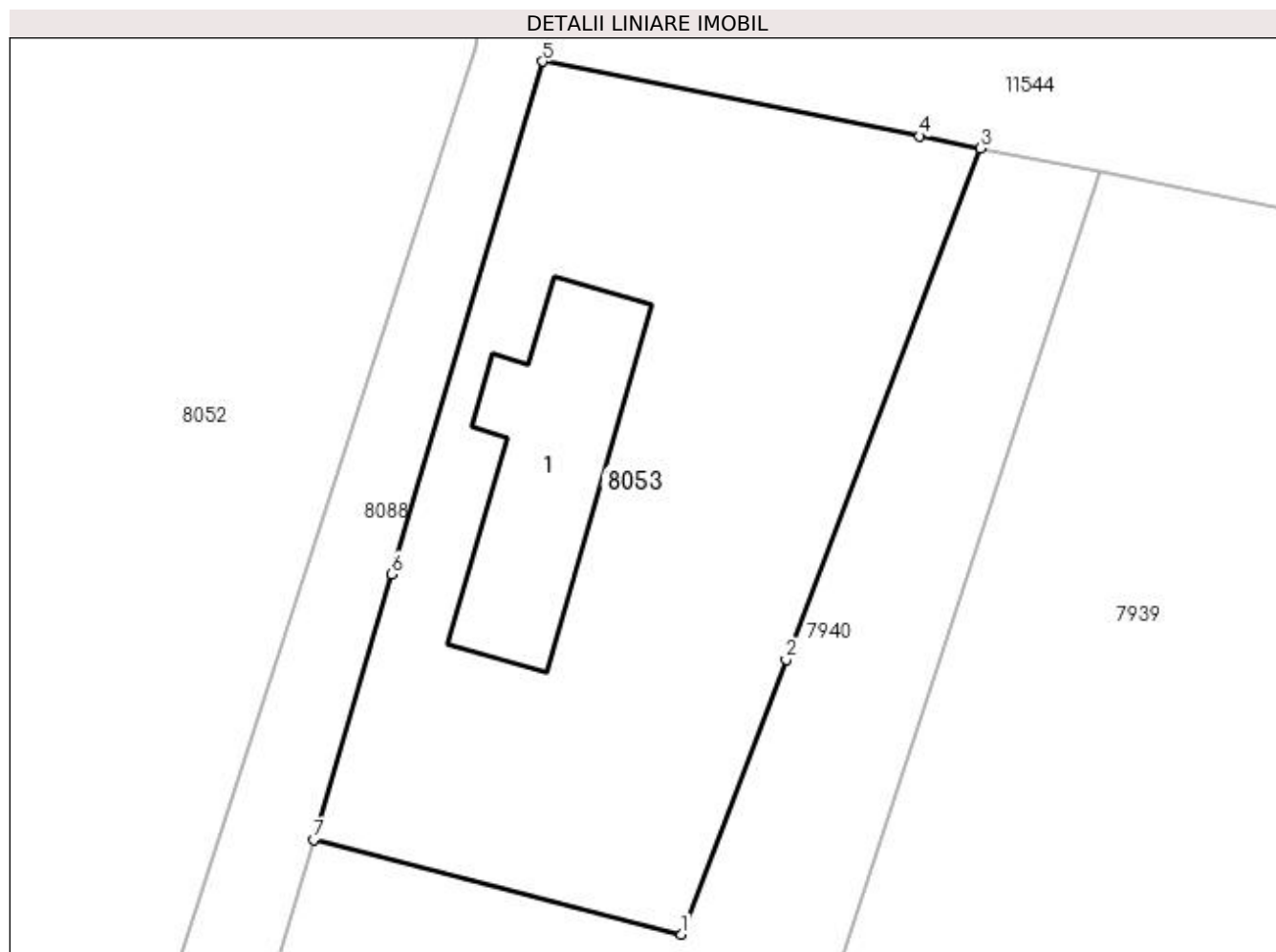
Inscrieri privind dezmembramintele dreptului de proprietate, drepturi reale de garanție și sarcini	Referințe
NU SUNT	

Anexa Nr. 1 La Partea I

Teren

Nr cadastral	Suprafața (mp)*	Observații / Referințe
31690	558	

* Suprafața este determinată în planul de proiecție Stereo 70.



Date referitoare la teren

Crt	Categorie folosință	Intra vilan	Suprafața (mp)	Tarla	Parcelă	Nr. topo	Observații / Referințe
1	curți construcții	DA	288	3	87, 88	-	
2	vie	DA	270	3	87, 88	-	

Date referitoare la construcții

Crt	Număr	Destinație construcție	Supraf. (mp)	Situație juridică	Observații / Referințe
A1.1	31690-C1	construcții de locuințe	69	Cu acte	Nr. niveluri:1; S. construita la sol:69 mp; locuinta

Lungime Segmente

1) Valorile lungimilor segmentelor sunt obținute din proiecție în plan.

Punct început	X / Y	Punct sfârșit	X / Y	Lungime segment (** (m)
1	434.842,156 299.642,291	2	434.846,403 299.653,438	11.929
2	434.846,403 299.653,438	3	434.854,298 299.674,159	22.174
3	434.854,298 299.674,159	4	434.851,821 299.674,649	2.525

Punct început	X / Y	Punct sfârșit	X / Y	Lungime segment (** (m)
4	434.851,821 299.674,649	5	434.836,516 299.677,677	15.602
5	434.836,516 299.677,677	6	434.830,397 299.656,898	21.661
6	434.830,397 299.656,898	7	434.827,227 299.646,132	11.223
7	434.827,227 299.646,132	1	434.842,156 299.642,291	15.415

** Lungimile segmentelor sunt determinate în planul de proiecție Stereo 70 și sunt rotunjite la 1 milimetru.

*** Distanța dintre puncte este formată din segmente cumulate ce sunt mai mici decât valoarea 1 milimetru.

**DATE DESPRE IMOBILUL NR. 8054**

Oficiul de Cadastru și Publicitate Imobiliară DOLJ
Biroul de Cadastru și Publicitate Imobiliară Craiova

A. Partea I. Descrierea imobilului

TEREN Intravilan

Adresa: Loc. Cosereni, Jud. Dolj, T3, P90

Nr. Crt	Nr cadastral Nr. topografic	Suprafața* (mp)	Observații / Referințe
A1		976	Sector cadastral:52 Teren neimprejmuit;

B. Partea II. Proprietari și acte

Inscrieri privitoare la dreptul de proprietate și alte drepturi reale	Referințe
/	
Act Administrativ nr. TDP 848-15011, din 06/02/1995 emis de CJSDPAT DOLJ;	
B1	A1
Intabulare, drept de PROPRIETATE, dobândit prin Reconstituire, cota actuala 1/1, cota initiala 1/1 1) POPA MARIA, LIPSA CNP	

C. Partea III. SARCINI .

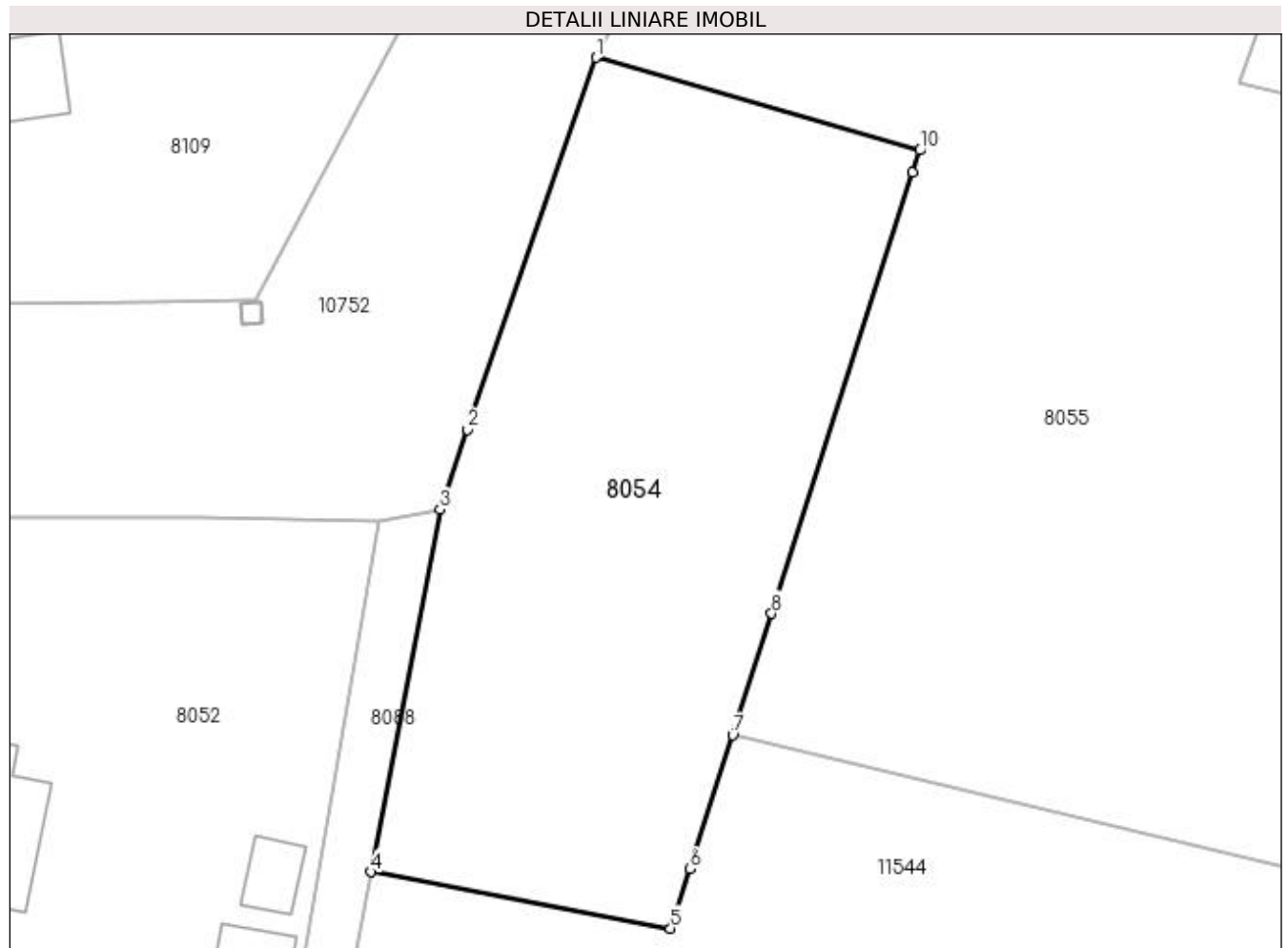
Inscrieri privind dezmembramintele dreptului de proprietate, drepturi reale de garanție și sarcini	Referințe
NU SUNT	

Anexa Nr. 1 La Partea I

Teren

Nr cadastral	Suprafața (mp)*	Observații / Referințe
	976	

* Suprafața este determinată în planul de proiecție Stereo 70.



Date referitoare la teren

Crt	Categorie folosință	Intra vilan	Suprafața (mp)	Tarla	Parcelă	Nr. topo	Observații / Referințe
1	arabil	DA	976	3	90	-	

Lungime Segmente

1) Valorile lungimilor segmentelor sunt obținute din proiecție în plan.

Punct început	X / Y	Punct sfârșit	X / Y	Lungime segment (** (m)
1	434.853,531 299.745,287	2	434.845,93 299.723,285	23.278
2	434.845,93 299.723,285	3	434.844,299 299.718,555	5.003
3	434.844,299 299.718,555	4	434.840,215 299.697,106	21.834
4	434.840,215 299.697,106	5	434.857,952 299.693,765	18.049
5	434.857,952 299.693,765	6	434.859,084 299.697,295	3.707

Punct început	X / Y	Punct sfârșit	X / Y	Lungime segment (** (m)
6	434.859,084 299.697,295	7	434.861,621 299.705,208	8.31
7	434.861,621 299.705,208	8	434.863,927 299.712,398	7.551
8	434.863,927 299.712,398	9	434.872,295 299.738,494	27.405
9	434.872,295 299.738,494	10	434.872,713 299.739,797	1.368
10	434.872,713 299.739,797	1	434.853,531 299.745,287	19.952

** Lungimile segmentelor sunt determinate în planul de proiecție Stereo 70 și sunt rotunjite la 1 milimetru.

*** Distanța dintre puncte este formată din segmente cumulate ce sunt mai mici decât valoarea 1 milimetru.

**DATE DESPRE IMOBILUL NR. 8055**

Oficiul de Cadastru și Publicitate Imobiliară DOLJ
Biroul de Cadastru și Publicitate Imobiliară Craiova

A. Partea I. Descrierea imobilului

TEREN Intravilan

Adresa: Loc. Cosereni, Jud. Dolj, T3, P91, 92, 93, 94, 95

Nr. Crt	Nr cadastral Nr. topografic	Suprafața* (mp)	Observații / Referințe
A1		2.929	Sector cadastral:52 Teren imprejmuit;

Construcții

Crt	Nr cadastral Nr. topografic	Adresa	Observații / Referințe
A1.1		Loc. Cosereni, Jud. Dolj, T3, P91, 92, 93, 94, 95	Nr. niveluri:1; S. construita la sol:87 mp;
A1.2		Loc. Cosereni, Jud. Dolj, T3, P91, 92, 93, 94, 95	Nr. niveluri:1; S. construita la sol:16 mp;
A1.3		Loc. Cosereni, Jud. Dolj, T3, P91, 92, 93, 94, 95	Nr. niveluri:1; S. construita la sol:27 mp;

B. Partea II. Proprietari și acte

Inscrieri privitoare la dreptul de proprietate și alte drepturi reale		Referințe
/		
Act Administrativ nr. TDP 1020 48563, din 22/03/1995 emis de CJSDPAT DOLJ;		
B1	Intabulare, drept de PROPRIETATE, dobandit prin Reconstituire, cota actuala 1/1, cota initiala 1/1 1) FLOREA GENA, LIPSA CNP	A1
Act Normativ nr. Legea 7, din 13/03/1996 emis de PARLAMENTUL ROMANIEI;		
B2	Intabulare, drept de PROPRIETATE, dobandit prin Lege, cota actuala 1/1, cota initiala 1/1 1) FLOREA GENA, LIPSA CNP	A1.1, A1.2, A1.3

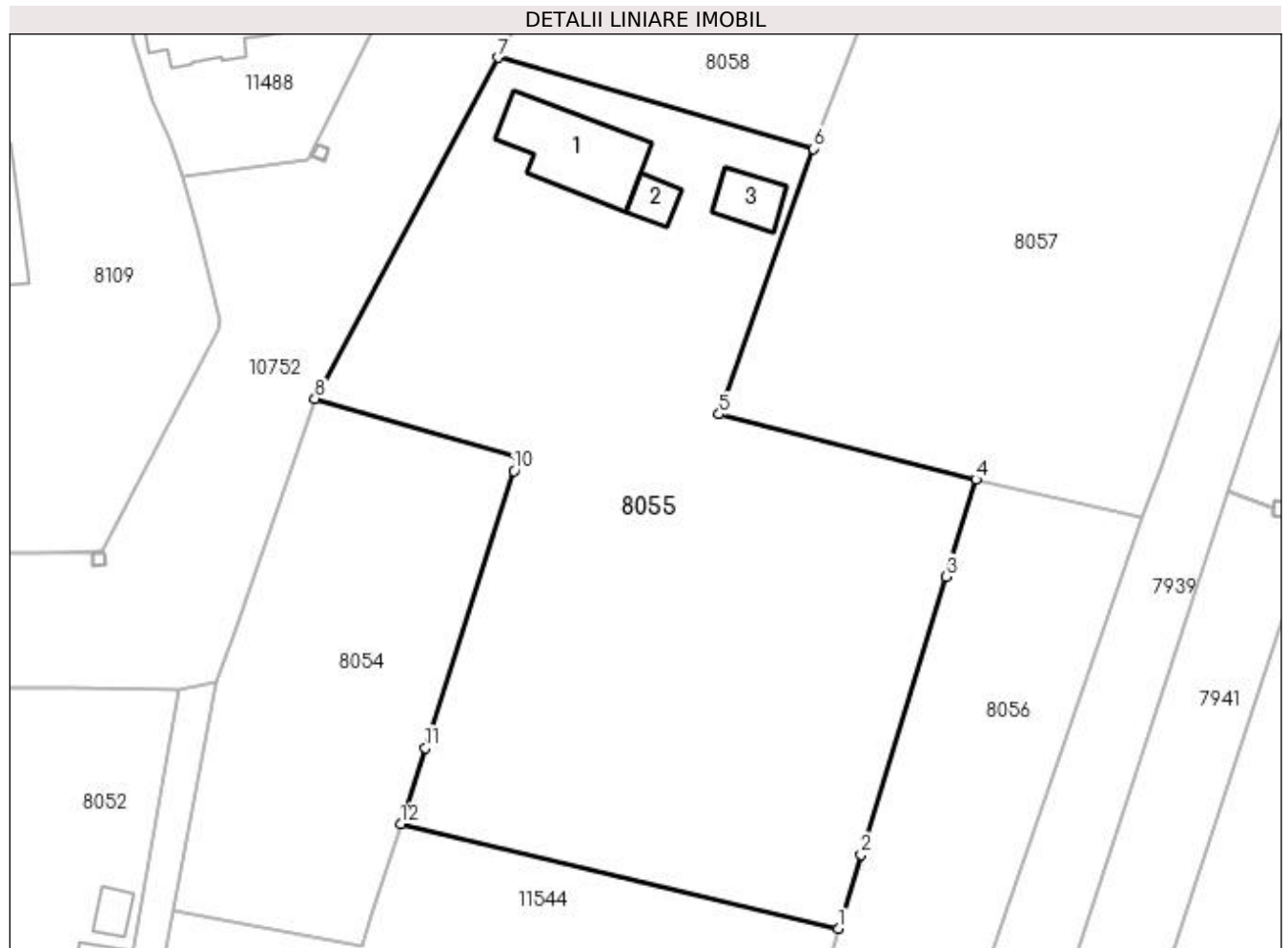
C. Partea III. SARCINI .

Inscrieri privind dezmembramintele dreptului de proprietate, drepturi reale de garanție și sarcini	Referințe
NU SUNT	

Anexa Nr. 1 La Partea I**Teren**

Nr cadastral	Suprafața (mp)*	Observații / Referințe
	2.929	

* Suprafața este determinată în planul de proiecție Stereo 70.

**Date referitoare la teren**

Crt	Categorie folosință	Intra vilan	Suprafața (mp)	Tarla	Parcelă	Nr. topo	Observații / Referințe
1	curți construcții	DA	995	3	91	-	
2	arabil	DA	95	3	92	-	
3	arabil	DA	833	3	93	-	
4	vie	DA	352	3	94	-	
5	vie	DA	654	3	95	-	

Date referitoare la construcții

Crt	Număr	Destinație construcție	Supraf. (mp)	Situație juridică	Observații / Referințe
A1.1		construcții de locuințe	87	Cu acte	Nr. niveluri:1; S. construita la sol:87 mp;
A1.2		construcții anexa	16	Cu acte	Nr. niveluri:1; S. construita la sol:16 mp;
A1.3		construcții anexa	27	Cu acte	Nr. niveluri:1; S. construita la sol:27 mp;

Lungime Segmente

1) Valorile lungimilor segmentelor sunt obținute din proiecție în plan.

Punct început	X / Y	Punct sfârșit	X / Y	Lungime segment (** (m)
1	434.902,886 299.695,368	2	434.905,028 299.702,346	7.299
2	434.905,028 299.702,346	3	434.913,063 299.728,523	27.382
3	434.913,063 299.728,523	4	434.915,876 299.737,688	9.587
4	434.915,876 299.737,688	5	434.891,652 299.743,831	24.991
5	434.891,652 299.743,831	6	434.900,532 299.768,861	26.559
6	434.900,532 299.768,861	7	434.870,783 299.777,449	30.964
7	434.870,783 299.777,449	8	434.853,531 299.745,287	36.497
8	434.853,531 299.745,287	9	434.872,713 299.739,797	19.952
9	434.872,713 299.739,797	10	434.872,295 299.738,494	1.368
10	434.872,295 299.738,494	11	434.863,927 299.712,398	27.405
11	434.863,927 299.712,398	12	434.861,621 299.705,208	7.551
12	434.861,621 299.705,208	1	434.902,886 299.695,368	42.422

** Lungimile segmentelor sunt determinate în planul de proiecție Stereo 70 și sunt rotunjite la 1 milimetru.

*** Distanța dintre puncte este formată din segmente cumulate ce sunt mai mici decât valoarea 1 milimetru.

**DATE DESPRE IMOBILUL NR. 8056**

Oficiul de Cadastru și Publicitate Imobiliară DOLJ
Biroul de Cadastru și Publicitate Imobiliară Craiova

A. Partea I. Descrierea imobilului

TEREN Intravilan

Adresa: Loc. Cosereni, Jud. Dolj, T3, P97

Nr. Crt	Nr cadastral Nr. topografic	Suprafața* (mp)	Observații / Referințe
A1		800	Sector cadastral:52 Teren neimprejmuit;

B. Partea II. Proprietari și acte

Inscrieri privitoare la dreptul de proprietate și alte drepturi reale	Referințe
/	
Act Administrativ nr. TDP 1051-48563, din 30/03/1995 emis de CJSDPAT DOLJ;	
B1	A1
Intabulare, drept de PROPRIETATE, dobândit prin Reconstituire, cota actuala 1/1, cota initiala 1/1 1) ALBOTEANU ION, LIPSA CNP	

C. Partea III. SARCINI .

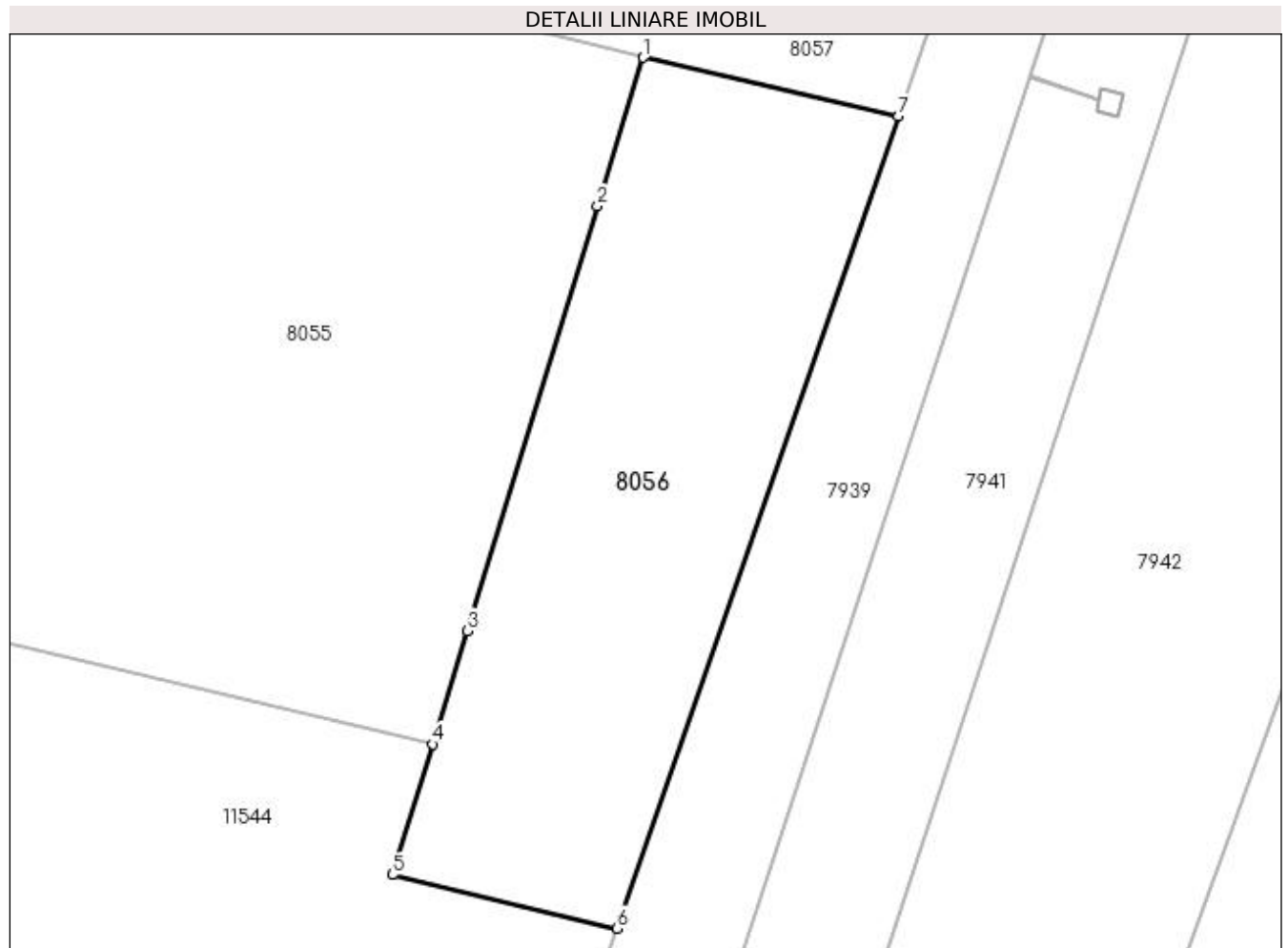
Inscrieri privind dezmembramintele dreptului de proprietate, drepturi reale de garanție și sarcini	Referințe
NU SUNT	

Anexa Nr. 1 La Partea I

Teren

Nr cadastral	Suprafața (mp)*	Observații / Referințe
	800	

* Suprafața este determinată în planul de proiecție Stereo 70.



Date referitoare la teren

Crt	Categorie folosință	Intravilan	Suprafața (mp)	Tarla	Parcelă	Nr. topo	Observații / Referințe
1	vie	DA	800	3	97	-	

Lungime Segmente

1) Valorile lungimilor segmentelor sunt obținute din proiecție în plan.

Punct început	X / Y	Punct sfârșit	X / Y	Lungime segment (** (m)
1	434.915,876 299.737,688	2	434.913,063 299.728,523	9.587
2	434.913,063 299.728,523	3	434.905,028 299.702,346	27.382
3	434.905,028 299.702,346	4	434.902,886 299.695,368	7.299
4	434.902,886 299.695,368	5	434.900,412 299.687,309	8.43
5	434.900,412 299.687,309	6	434.914,267 299.684,005	14.244

Punct început	X / Y	Punct sfârșit	X / Y	Lungime segment (** (m)
6	434.914,267 299.684,005	7	434.931,618 299.734,072	52.988
7	434.931,618 299.734,072	1	434.915,876 299.737,688	16.152

** Lungimile segmentelor sunt determinate în planul de proiecție Stereo 70 și sunt rotunjite la 1 milimetru.

*** Distanța dintre puncte este formată din segmente cumulate ce sunt mai mici decât valoarea 1 milimetru.

**DATE DESPRE IMOBILUL NR. 8057**

Oficiul de Cadastru și Publicitate Imobiliară DOLJ
Biroul de Cadastru și Publicitate Imobiliară Craiova

A. Partea I. Descrierea imobilului

TEREN Intravilan

Adresa: Loc. Cosereni, Jud. Dolj, T3, P102

Nr. Crt	Nr cadastral Nr. topografic	Suprafața* (mp)	Observații / Referințe
A1		2.170	Sector cadastral:52 Teren neimprejmuit;

B. Partea II. Proprietari și acte

Inscrieri privitoare la dreptul de proprietate și alte drepturi reale	Referințe
/	
Act Normativ nr. Legea 7, din 13/03/1996 emis de PARLAMENTUL ROMÂNIEI (art. 13 alin. 15);	
B1	Inscrierea provizorie, drept de PROPRIETATE, dobandit prin Lege, cota actuala 1/1, cota initiala 1/1
	1) NEIDENTIFICAT NEIDENTIFICAT, CIF:0000000000000

C. Partea III. SARCINI .

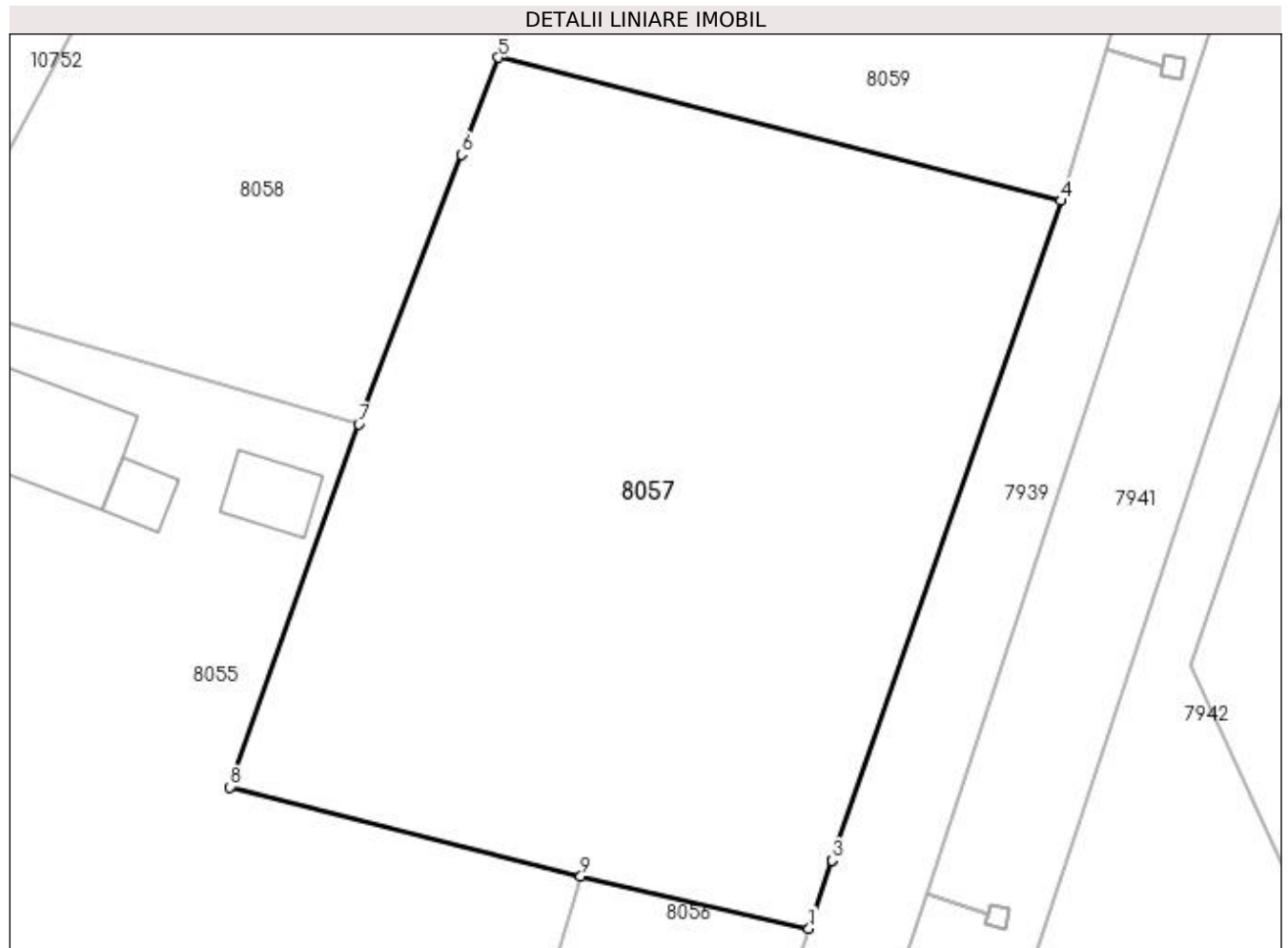
Inscrieri privind dezmembramintele dreptului de proprietate, drepturi reale de garanție și sarcini	Referințe
NU SUNT	

Anexa Nr. 1 La Partea I

Teren

Nr cadastral	Suprafața (mp)*	Observații / Referințe
	2.170	

* Suprafața este determinată în planul de proiecție Stereo 70.



Date referitoare la teren

Crt	Categorie folosință	Intra vilan	Suprafața (mp)	Tarla	Parcelă	Nr. topo	Observații / Referințe
1	arabil	DA	2.170	3	102	-	

Lungime Segmente

1) Valorile lungimilor segmentelor sunt obținute din proiecție în plan.

Punct început	X / Y	Punct sfârșit	X / Y	Lungime segment (** (m)
1	434.931,618 299.734,072	2	434.933,245 299.738,768	4.97
2	434.933,245 299.738,768	3	434.933,247 299.738,773	0.005
3	434.933,247 299.738,773	4	434.949,018 299.784,282	48.164
4	434.949,018 299.784,282	5	434.910,186 299.794,155	40.067
5	434.910,186 299.794,155	6	434.907,633 299.787,466	7.16

Punct început	X / Y	Punct sfârșit	X / Y	Lungime segment (** (m)
6	434.907,633 299.787,466	7	434.900,532 299.768,861	19.914
7	434.900,532 299.768,861	8	434.891,652 299.743,831	26.559
8	434.891,652 299.743,831	9	434.915,876 299.737,688	24.991
9	434.915,876 299.737,688	1	434.931,618 299.734,072	16.152

** Lungimile segmentelor sunt determinate în planul de proiecție Stereo 70 și sunt rotunjite la 1 milimetru.

*** Distanța dintre puncte este formată din segmente cumulate ce sunt mai mici decât valoarea 1 milimetru.

**DATE DESPRE IMOBILUL NR. 8058**

Oficiul de Cadastru și Publicitate Imobiliară DOLJ
Biroul de Cadastru și Publicitate Imobiliară Craiova

A. Partea I. Descrierea imobilului

TEREN Intravilan

Adresa: Loc. Cosereni, Jud. Dolj, T3, P98, 99, 100

Nr. Crt	Nr cadastral Nr. topografic	Suprafața* (mp)	Observații / Referințe
A1		1.751	Sector cadastral:52 Teren neimprejmuit;

B. Partea II. Proprietari și acte

Inscrieri privitoare la dreptul de proprietate și alte drepturi reale		Referințe
/		
Act Notarial nr. CM 236, din 05/08/2015 emis de BIN Diaconu Cristian (DEFUNCT CONFORM CERTIFICAT DE DECES SERIA DC, NR. 945070, DATA 16.03.2017);		
B1	Intabulare, drept de PROPRIETATE, dobandit prin Succesiune, cota actuala 1/1, cota initiala 1/1 1) FLOREA FRÎNCU DEFUNCT:Da	A1

C. Partea III. SARCINI .

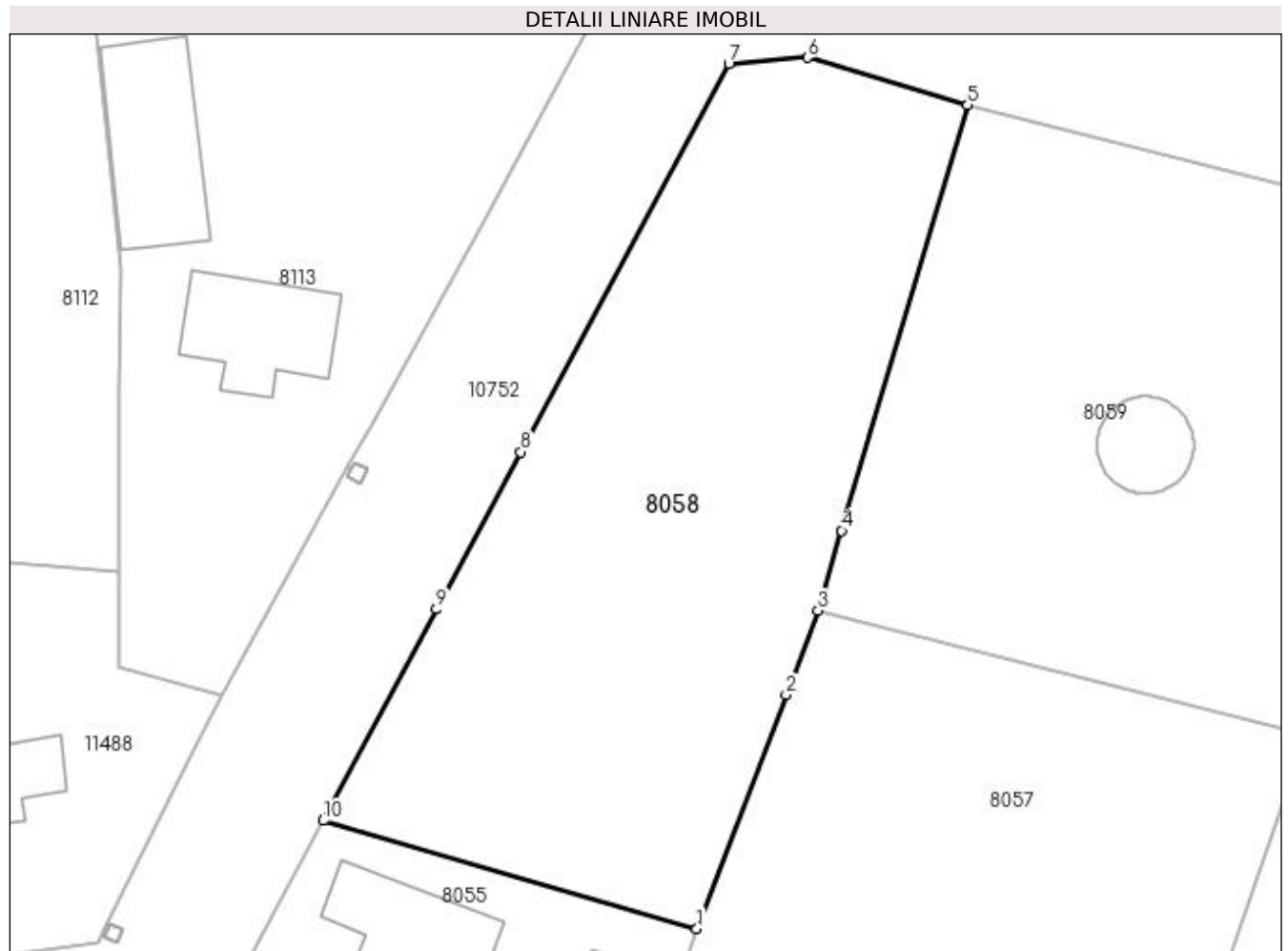
Inscrieri privind dezmembramintele dreptului de proprietate, drepturi reale de garanție și sarcini	Referințe
NU SUNT	

Anexa Nr. 1 La Partea I

Teren

Nr cadastral	Suprafața (mp)*	Observații / Referințe
	1.751	

* Suprafața este determinată în planul de proiecție Stereo 70.



Date referitoare la teren

Crt	Categorie folosință	Intravilan	Suprafața (mp)	Tarla	Parcelă	Nr. topo	Observații / Referințe
1	curți constructii	DA	805	3	98	-	
2	arabil	DA	374	3	99	-	
3	arabil	DA	572	3	100	-	

Lungime Segmente

1) Valorile lungimilor segmentelor sunt obținute din proiecție în plan.

Punct început	X / Y	Punct sfârșit	X / Y	Lungime segment (** (m)
1	434.900,532 299.768,861	2	434.907,633 299.787,466	19.914
2	434.907,633 299.787,466	3	434.910,186 299.794,155	7.16
3	434.910,186 299.794,155	4	434.912,056 299.800,516	6.63

Punct început	X / Y	Punct sfârșit	X / Y	Lungime segment (** (m)
4	434.912,056 299.800,516	5	434.922,093 299.834,388	35.328
5	434.922,093 299.834,388	6	434.909,349 299.838,143	13.286
6	434.909,349 299.838,143	7	434.903,075 299.837,652	6.293
7	434.903,075 299.837,652	8	434.886,507 299.806,765	35.05
8	434.886,507 299.806,765	9	434.879,806 299.794,272	14.177
9	434.879,806 299.794,272	10	434.870,783 299.777,449	19.09
10	434.870,783 299.777,449	1	434.900,532 299.768,861	30.964

** Lungimile segmentelor sunt determinate în planul de proiecție Stereo 70 și sunt rotunjite la 1 milimetru.

*** Distanța dintre puncte este formată din segmente cumulate ce sunt mai mici decât valoarea 1 milimetru.

**DATE DESPRE IMOBILUL NR. 8059**

Oficiul de Cadastru și Publicitate Imobiliară DOLJ
Biroul de Cadastru și Publicitate Imobiliară Craiova

A. Partea I. Descrierea imobilului

TEREN Intravilan

Adresa: Loc. Cosereni, Str Coserenilor, Nr. 26, Jud. Dolj, T3, P101, fost T3, P101

Nr. Crt	Nr cadastral Nr. topografic	Suprafața* (mp)	Observații / Referințe
A1	32124	1.683	Sector cadastral:52 Teren imprejmuit;

Construcții

Crt	Nr cadastral Nr. topografic	Adresa	Observații / Referințe
A1.1		Loc. Cosereni, Str Coserenilor, Nr. 26, Jud. Dolj, T3, P101, fost T3, P101	Nr. niveluri:1; S. construita la sol:47 mp;

B. Partea II. Proprietari și acte

Inscrieri privitoare la dreptul de proprietate și alte drepturi reale		Referințe
135235 / 08/09/2017		
Act Administrativ nr. HOTARAREA Nr.29, din 25/08/2017 emis de CONSILIUL LOCAL TESLUI (act administrativ nr REFERAT 9715/2017 din 25.08.2017, emis de INSTITUTIA PREFECTULUI DOLJ;act administrativ nr HOTARAREA NR.30 din 25.08.2017, emis de CONSILIUL LOCAL TESLUI);		
B1	Inscrierea provizorie, drept de PROPRIETATE, dobandit prin Lege, cota actuala 1/1, cota initiala 1/1 1) COMUNA TESLUI , CIF:4553330, domeniul public	A1
/		
Act Normativ nr. Legea 7, din 13/03/1996 emis de PARLAMENTUL ROMANIEI;		
B2	Intabulare, drept de PROPRIETATE, dobandit prin Lege, cota actuala 1/1, cota initiala 1/1 1) COMUNA TESLUI , CIF:4553330, domeniul public	A1.1

C. Partea III. SARCINI .

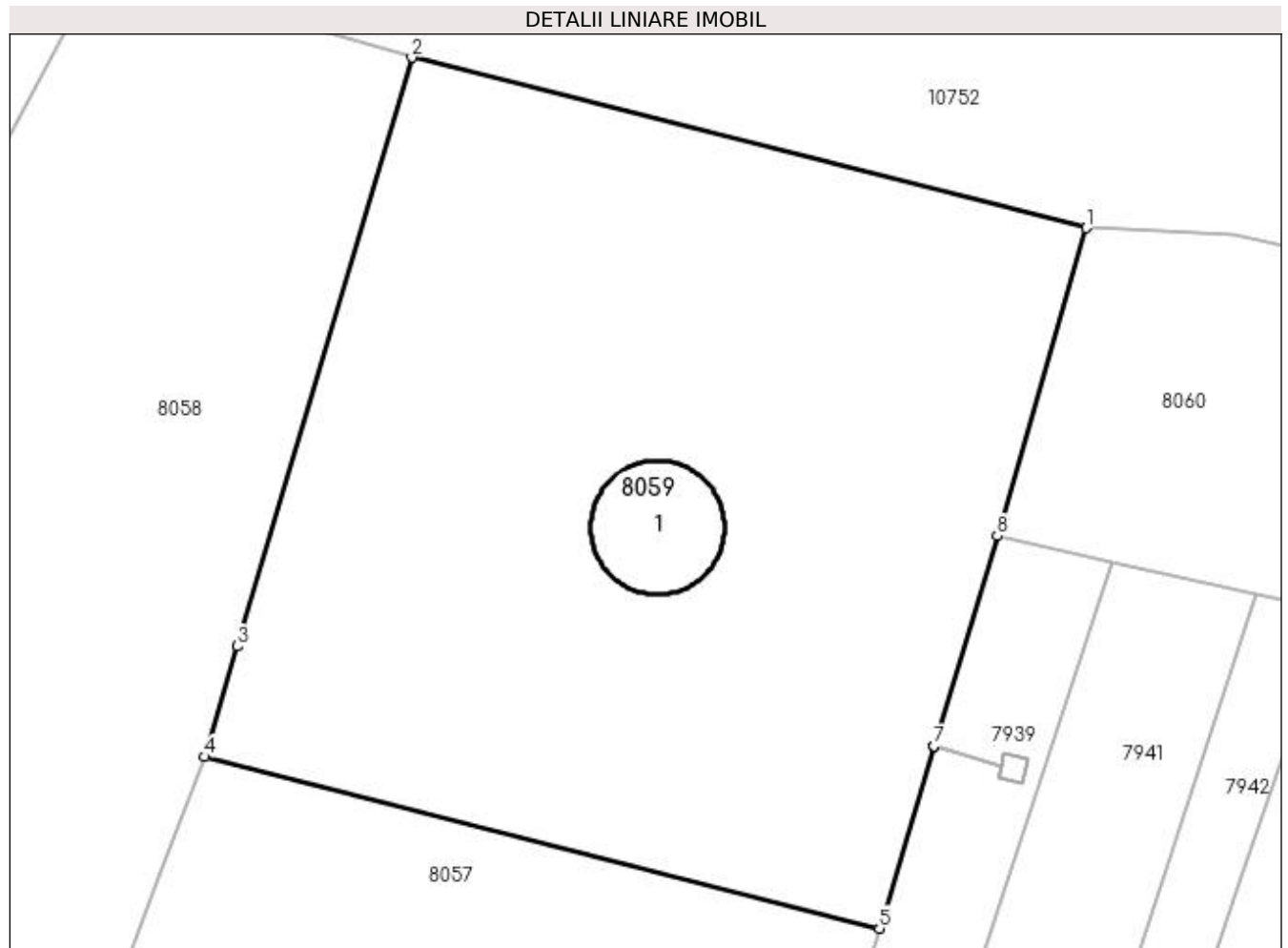
Inscrieri privind dezmembramintele dreptului de proprietate, drepturi reale de garanție și sarcini	Referințe
NU SUNT	

Anexa Nr. 1 La Partea I

Teren

Nr cadastral	Suprafața (mp)*	Observații / Referințe
32124	1.683	

* Suprafața este determinată în planul de proiecție Stereo 70.



Date referitoare la teren

Crt	Categorie folosință	Intra vilan	Suprafața (mp)	Tarla	Parcelă	Nr. topo	Observații / Referințe
1	curți constructii	DA	1.683	3	101	-	

Date referitoare la construcții

Crt	Număr	Destinație construcție	Supraf. (mp)	Situație juridică	Observații / Referințe
A1.1		construcții industriale și edilitare	47	Cu acte	Nr. niveluri:1; S. construita la sol:47 mp;

Lungime Segmente

1) Valorile lungimilor segmentelor sunt obținute din proiecție în plan.

Punct început	X / Y	Punct sfârșit	X / Y	Lungime segment (** (m)
1	434.960,911 299.824,588	2	434.922,093 299.834,388	40.036
2	434.922,093 299.834,388	3	434.912,056 299.800,516	35.328
3	434.912,056 299.800,516	4	434.910,186 299.794,155	6.63

Punct început	X / Y	Punct sfârșit	X / Y	Lungime segment (** (m)
4	434.910,186 299.794,155	5	434.949,018 299.784,282	40.067
5	434.949,018 299.784,282	6	434.952,171 299.794,785	10.966
6	434.952,171 299.794,785	7	434.952,173 299.794,79	0.005
7	434.952,173 299.794,79	8	434.955,802 299.806,878	12.621
8	434.955,802 299.806,878	1	434.960,911 299.824,588	18.432

** Lungimile segmentelor sunt determinate în planul de proiecție Stereo 70 și sunt rotunjite la 1 milimetru.

*** Distanța dintre puncte este formată din segmente cumulate ce sunt mai mici decât valoarea 1 milimetru.

**DATE DESPRE IMOBILUL NR. 8060**

Oficiul de Cadastru și Publicitate Imobiliară DOLJ
Biroul de Cadastru și Publicitate Imobiliară Craiova

A. Partea I. Descrierea imobilului

TEREN Intravilan

Adresa: Loc. Cosereni, Jud. Dolj, T3, P103

Nr. Crt	Nr cadastral Nr. topografic	Suprafața* (mp)	Observații / Referințe
A1		398	Sector cadastral:52 Teren neimprejmuit;

B. Partea II. Proprietari și acte

Inscrieri privitoare la dreptul de proprietate și alte drepturi reale	Referințe
/	
Act Administrativ nr. TDP 543-2198, din 07/04/1994 emis de CJSDPAT DOLJ;	
B1	A1
Intabulare, drept de PROPRIETATE, dobândit prin Reconstituire, cota actuala 1/1, cota initiala 1/1 1) DINCĂ GHEORGHE, LIPSA CNP	

C. Partea III. SARCINI .

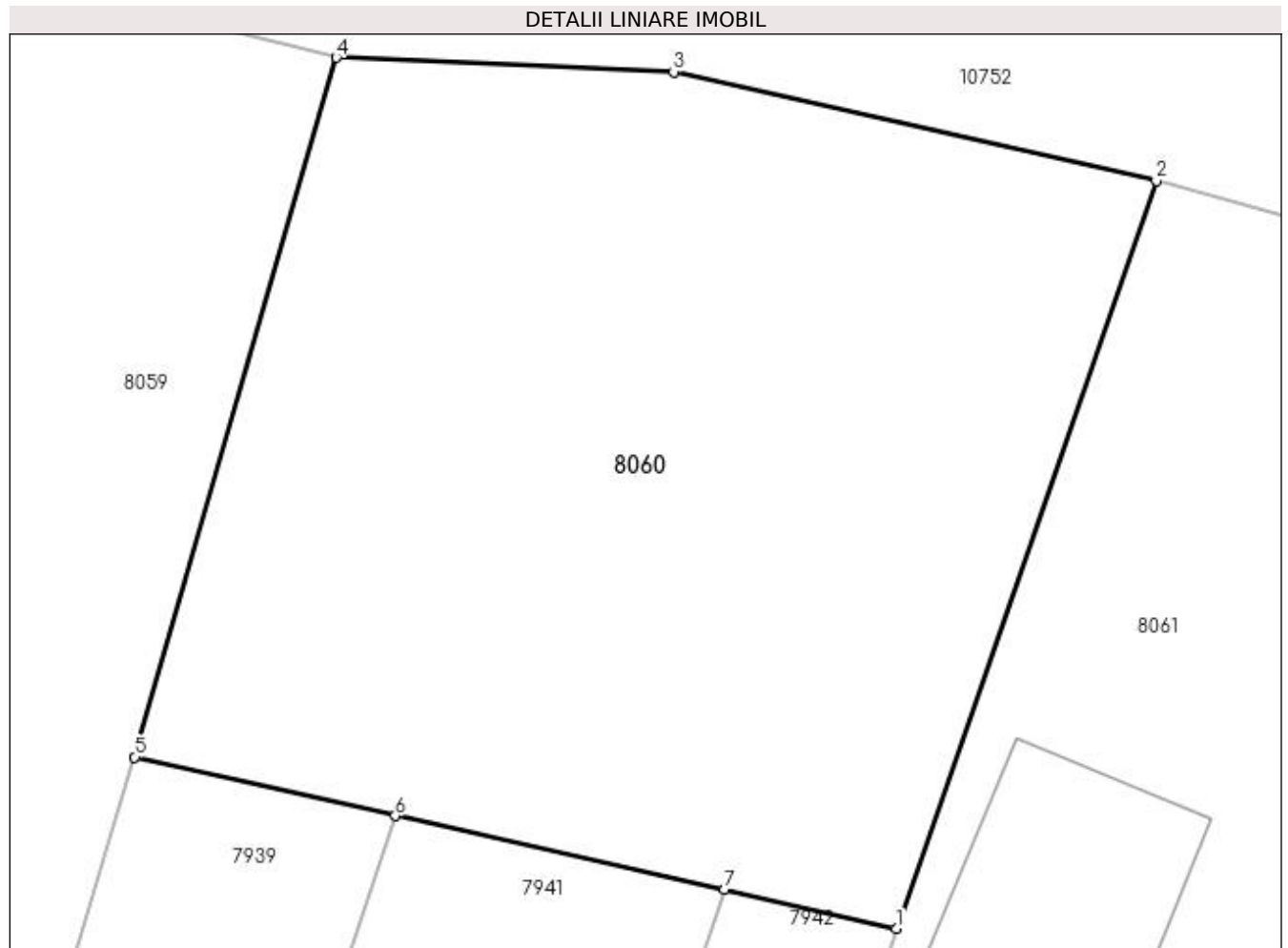
Inscrieri privind dezmembramintele dreptului de proprietate, drepturi reale de garanție și sarcini	Referințe
NU SUNT	

Anexa Nr. 1 La Partea I

Teren

Nr cadastral	Suprafața (mp)*	Observații / Referințe
	398	

* Suprafața este determinată în planul de proiecție Stereo 70.



Date referitoare la teren

Crt	Categorie folosință	Intravilan	Suprafața (mp)	Tarla	Parcelă	Nr. topo	Observații / Referințe
1	arabil	DA	398	3	103	-	

Lungime Segmente

1) Valorile lungimilor segmentelor sunt obținute din proiecție în plan.

Punct început	X / Y	Punct sfârșit	X / Y	Lungime segment (** (m)
1	434.975,094 299.802,541	2	434.981,682 299.821,468	20.041
2	434.981,682 299.821,468	3	434.969,453 299.824,228	12.537
3	434.969,453 299.824,228	4	434.960,911 299.824,588	8.55
4	434.960,911 299.824,588	5	434.955,802 299.806,878	18.432
5	434.955,802 299.806,878	6	434.962,405 299.805,394	6.768

Punct început	X / Y	Punct sfârșit	X / Y	Lungime segment (** (m)
6	434.962,405 299.805,394	7	434.970,738 299.803,52	8.541
7	434.970,738 299.803,52	1	434.975,094 299.802,541	4.465

** Lungimile segmentelor sunt determinate în planul de proiecție Stereo 70 și sunt rotunjite la 1 milimetru.

*** Distanța dintre puncte este formată din segmente cumulate ce sunt mai mici decât valoarea 1 milimetru.

**DATE DESPRE IMOBILUL NR. 8061**

Oficiul de Cadastru și Publicitate Imobiliară DOLJ
Biroul de Cadastru și Publicitate Imobiliară Craiova

A. Partea I. Descrierea imobilului

TEREN Intravilan

Adresa: Loc. Cosereni, Jud. Dolj, T3, P104, 105

Nr. Crt	Nr cadastral Nr. topografic	Suprafața* (mp)	Observații / Referințe
A1		1.459	Sector cadastral:52 Teren imprejmuit;

Construcții

Crt	Nr cadastral Nr. topografic	Adresa	Observații / Referințe
A1.1		Loc. Cosereni, Jud. Dolj, T3, P104, 105	Nr. niveluri:1; S. construita la sol:72 mp;
A1.2		Loc. Cosereni, Jud. Dolj, T3, P104, 105	Nr. niveluri:1; S. construita la sol:40 mp;

B. Partea II. Proprietari și acte

Inscrieri privitoare la dreptul de proprietate și alte drepturi reale		Referințe
/		
Act Administrativ nr. TDP 876-15011, din 13/02/1995 emis de CJSDPAT DOLJ;		
B1	Intabulare, drept de PROPRIETATE, dobandit prin Reconstituire, cota actuala 1/1, cota initiala 1/1 1) ANGHEL MARIN, LIPSA CNP	A1
Act Normativ nr. Legea 7, din 13/03/1996 emis de PARLAMENTUL ROMANIEI;		
B2	Intabulare, drept de PROPRIETATE, dobandit prin Lege, cota actuala 1/1, cota initiala 1/1 1) ANGHEL MARIN, LIPSA CNP	A1.1, A1.2

C. Partea III. SARCINI .

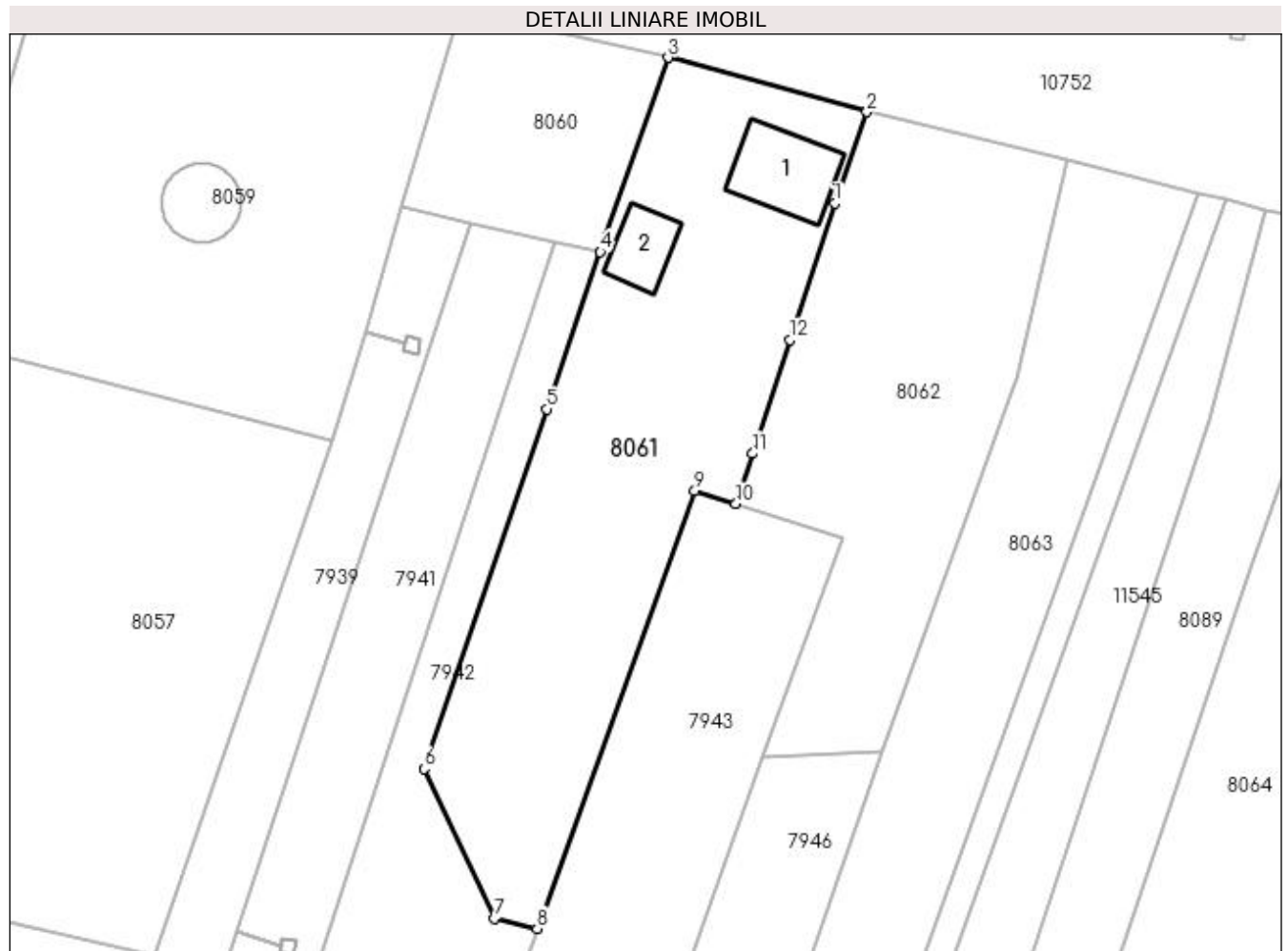
Inscrieri privind dezmembramintele dreptului de proprietate, drepturi reale de garanție și sarcini	Referințe
NU SUNT	

Anexa Nr. 1 La Partea I

Teren

Nr cadastral	Suprafața (mp)*	Observații / Referințe
	1.459	

* Suprafața este determinată în planul de proiecție Stereo 70.



Date referitoare la teren

Crt	Categorie folosință	Intra vilan	Suprafața (mp)	Tarla	Parcelă	Nr. topo	Observații / Referințe
1	curți constructii	DA	718	3	104	-	
2	vie	DA	741	3	105	-	

Date referitoare la construcții

Crt	Număr	Destinație construcție	Supraf. (mp)	Situație juridică	Observații / Referințe
A1.1		construcții de locuințe	72	Cu acte	Nr. niveluri:1; S. construita la sol:72 mp;
A1.2		construcții anexa	40	Cu acte	Nr. niveluri:1; S. construita la sol:40 mp;

Lungime Segmente

1) Valorile lungimilor segmentelor sunt obținute din proiecție în plan.

Punct început	X / Y	Punct sfârșit	X / Y	Lungime segment (** (m)
1	434.997,941 299.807,277	2	435.001,058 299.816,18	9.433
2	435.001,058 299.816,18	3	434.981,682 299.821,468	20.085

Punct început	X / Y	Punct sfârșit	X / Y	Lungime segment (** (m)
3	434.981,682 299.821,468	4	434.975,094 299.802,541	20.041
4	434.975,094 299.802,541	5	434.969,872 299.787,261	16.148
5	434.969,872 299.787,261	6	434.957,916 299.752,274	36.973
6	434.957,916 299.752,274	7	434.964,737 299.737,694	16.097
7	434.964,737 299.737,694	8	434.968,951 299.736,71	4.327
8	434.968,951 299.736,71	9	434.984,287 299.779,331	45.296
9	434.984,287 299.779,331	10	434.988,305 299.778,05	4.217
10	434.988,305 299.778,05	11	434.989,913 299.782,929	5.137
11	434.989,913 299.782,929	12	434.993,555 299.793,975	11.631
12	434.993,555 299.793,975	1	434.997,941 299.807,277	14.006

** Lungimile segmentelor sunt determinate în planul de proiecție Stereo 70 și sunt rotunjite la 1 milimetru.

*** Distanța dintre puncte este formată din segmente cumulate ce sunt mai mici decât valoarea 1 milimetru.

**DATE DESPRE IMOBILUL NR. 8062**

Oficiul de Cadastru și Publicitate Imobiliară DOLJ
Biroul de Cadastru și Publicitate Imobiliară Craiova

A. Partea I. Descrierea imobilului

TEREN Intravilan

Adresa: Loc. Cosereni, Jud. Dolj, T3, P106, 107, 108

Nr. Crt	Nr cadastral Nr. topografic	Suprafața* (mp)	Observații / Referințe
A1		1.100	Sector cadastral:52 Teren neimprejmuit;

B. Partea II. Proprietari și acte

Inscrieri privitoare la dreptul de proprietate și alte drepturi reale	Referințe
/	
Act Administrativ nr. TDP 858 15011, din 08/02/1995 emis de CJSDPAT DOLJ;	
B1	A1
Intabulare, drept de PROPRIETATE, dobândit prin Reconstituire, cota actuala 1/1, cota initiala 1/1 1) DULGHERU MARIN, LIPSA CNP	

C. Partea III. SARCINI .

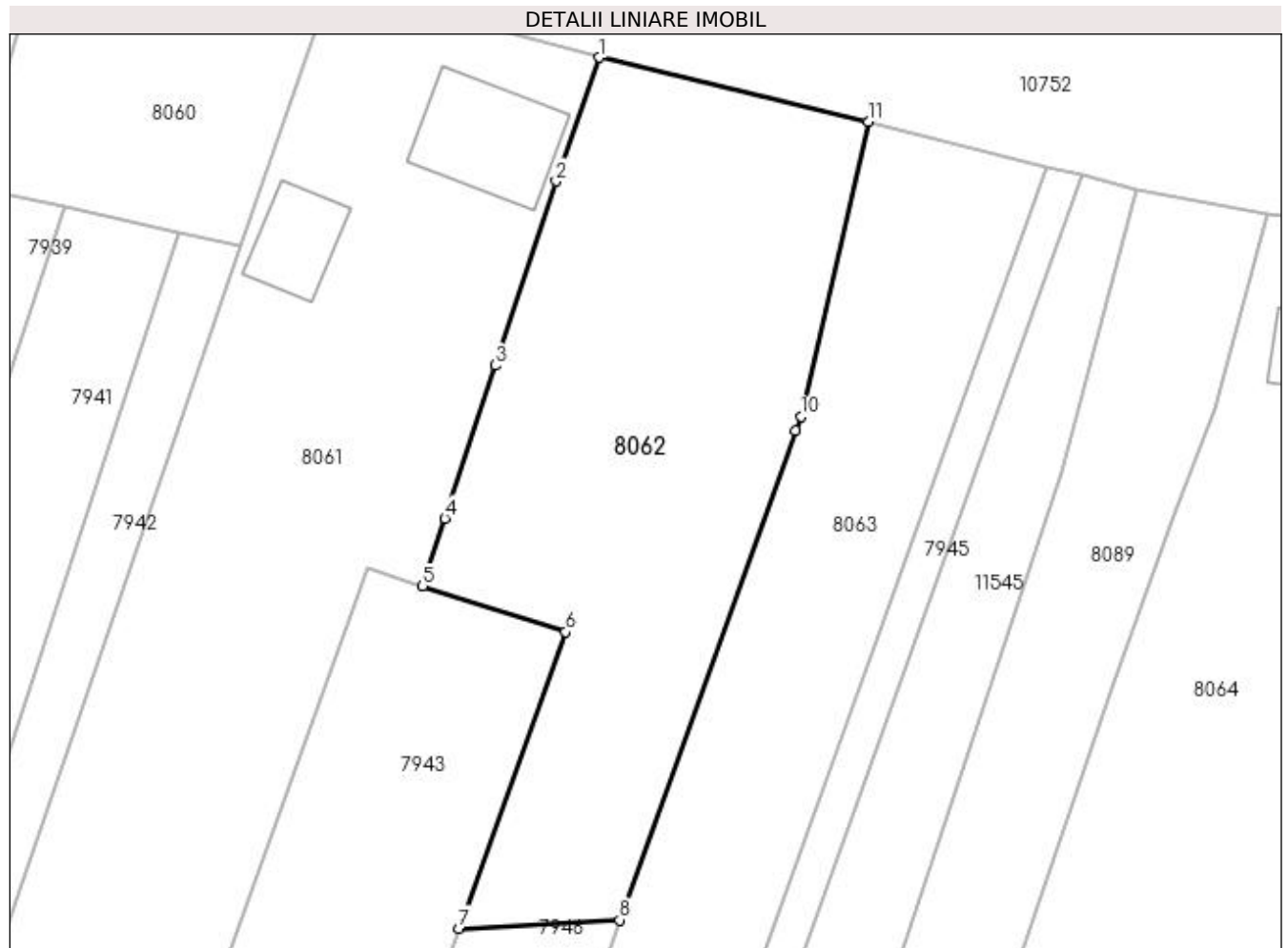
Inscrieri privind dezmembramintele dreptului de proprietate, drepturi reale de garanție și sarcini	Referințe
NU SUNT	

Anexa Nr. 1 La Partea I

Teren

Nr cadastral	Suprafața (mp)*	Observații / Referințe
	1.100	

* Suprafața este determinată în planul de proiecție Stereo 70.



Date referitoare la teren

Crt	Categorie folosință	Intravilan	Suprafața (mp)	Tarla	Parcelă	Nr. topo	Observații / Referințe
1	curți constructii	DA	209	3	106	-	
2	arabil	DA	281	3	107	-	
3	vie	DA	610	3	108	-	

Lungime Segmente

1) Valorile lungimilor segmentelor sunt obținute din proiecție în plan.

Punct început	X / Y	Punct sfârșit	X / Y	Lungime segment (** (m)
1	435.001,058 299.816,18	2	434.997,941 299.807,277	9.433
2	434.997,941 299.807,277	3	434.993,555 299.793,975	14.006
3	434.993,555 299.793,975	4	434.989,913 299.782,929	11.631

Punct început	X / Y	Punct sfârșit	X / Y	Lungime segment (** (m)
4	434.989,913 299.782,929	5	434.988,305 299.778,05	5.137
5	434.988,305 299.778,05	6	434.998,628 299.774,758	10.835
6	434.998,628 299.774,758	7	434.990,931 299.753,364	22.736
7	434.990,931 299.753,364	8	435.002,516 299.753,975	11.601
8	435.002,516 299.753,975	9	435.015,257 299.789,284	37.537
9	435.015,257 299.789,284	10	435.015,615 299.790,275	1.054
10	435.015,615 299.790,275	11	435.020,478 299.811,568	21.841
11	435.020,478 299.811,568	1	435.001,058 299.816,18	19.96

** Lungimile segmentelor sunt determinate în planul de proiecție Stereo 70 și sunt rotunjite la 1 milimetru.

*** Distanța dintre puncte este formată din segmente cumulate ce sunt mai mici decât valoarea 1 milimetru.

**DATE DESPRE IMOBILUL NR. 8063**

Oficiul de Cadastru și Publicitate Imobiliară DOLJ
Biroul de Cadastru și Publicitate Imobiliară Craiova

A. Partea I. Descrierea imobilului

TEREN Intravilan

Adresa: Loc. Cosereni, Jud. Dolj, T3, P109, 110

Nr. Crt	Nr cadastral Nr. topografic	Suprafața* (mp)	Observații / Referințe
A1		2.247	Sector cadastral:52 Teren neimprejmuit;

B. Partea II. Proprietari și acte

Inscrieri privitoare la dreptul de proprietate și alte drepturi reale	Referințe
/	
Act Administrativ nr. TDP 859 15011, din 08/02/1995 emis de CJSDPAT DOLJ;	
B1	A1
Intabulare, drept de PROPRIETATE, dobândit prin Reconstituire, cota actuala 1/1, cota initiala 1/1 1) FLOREA GHEORGHITA, LIPSA CNP	

C. Partea III. SARCINI .

Inscrieri privind dezmembramintele dreptului de proprietate, drepturi reale de garanție și sarcini	Referințe
NU SUNT	

Anexa Nr. 1 La Partea I**Teren**

Nr cadastral	Suprafața (mp)*	Observații / Referințe
	2.247	

* Suprafața este determinată în planul de proiecție Stereo 70.

**Date referitoare la teren**

Crt	Categorie folosință	Intra vilan	Suprafața (mp)	Tarla	Parcelă	Nr. topo	Observații / Referințe
1	curți constructii	DA	406	3	109	-	
2	arabil	DA	1.841	3	110	-	

Lungime Segmente

1) Valorile lungimilor segmentelor sunt obținute din proiecție în plan.

Punct început	X / Y	Punct sfârșit	X / Y	Lungime segment (** (m)
1	435.020,478 299.811,568	2	435.015,615 299.790,275	21.841
2	435.015,615 299.790,275	3	435.015,257 299.789,284	1.054
3	435.015,257 299.789,284	4	435.002,516 299.753,975	37.537
4	435.002,516 299.753,975	5	434.991,601 299.722,627	33.194

Punct început	X / Y	Punct sfârșit	X / Y	Lungime segment (** (m)
5	434.991,601 299.722,627	6	434.949,734 299.602,384	127.323
6	434.949,734 299.602,384	7	434.956,661 299.600,51	7.176
7	434.956,661 299.600,51	8	434.958,426 299.600,031	1.829
8	434.958,426 299.600,031	9	435.033,369 299.808,318	221.359
9	435.033,369 299.808,318	1	435.020,478 299.811,568	13.294

** Lungimile segmentelor sunt determinate în planul de proiecție Stereo 70 și sunt rotunjite la 1 milimetru.

*** Distanța dintre puncte este formată din segmente cumulate ce sunt mai mici decât valoarea 1 milimetru.

**DATE DESPRE IMOBILUL NR. 8064**

Oficiul de Cadastru și Publicitate Imobiliară DOLJ
Biroul de Cadastru și Publicitate Imobiliară Craiova

A. Partea I. Descrierea imobilului

TEREN Intravilan

Adresa: Loc. Cosereni, Str Coserenilor, Nr. 36, Jud. Dolj, FOST T4 P112,113,114,115,116,117,118,119

Nr. Crt	Nr cadastral Nr. topografic	Suprafața* (mp)	Observații / Referințe
A1	32211	3.688	Sector cadastral:52 Teren imprejmuit; Suprafata din acte 3005 mp

Construcții

Crt	Nr cadastral Nr. topografic	Adresa	Observații / Referințe
A1.1	32211-C1	Loc. Cosereni, Str Coserenilor, Nr. 36, Jud. Dolj, FOST T4 P112, 113,114,115,116,117,118,119	Nr. niveluri:1; S. construita la sol:72 mp; S. construita desfasurata:72 mp; CASA DE LOCUIT COMPUSA DIN 3 CAMERE SI SALA, CONSTRUITA IN ANUL 1970 DIN PAIANTA
A1.2	32211-C2	Loc. Cosereni, Str Coserenilor, Nr. 36, Jud. Dolj, FOST T4 P112, 113,114,115,116,117,118,119	Nr. niveluri:1; S. construita la sol:38 mp; S. construita desfasurata:38 mp;
A1.3	32211-C3	Loc. Cosereni, Str Coserenilor, Nr. 36, Jud. Dolj, FOST T4 P112, 113,114,115,116,117,118,119	Nr. niveluri:1; S. construita la sol:49 mp; S. construita desfasurata:49 mp; PATUL + MAGAZIE FARA ACTE

B. Partea II. Proprietari și acte

Inscrieri privitoare la dreptul de proprietate și alte drepturi reale		Referințe
179226 / 21/08/2019		
Act Administrativ nr. Certificat nr.5460, din 27/10/2017 emis de PRIMARIA TESLUI (act administrativ nr Titlu de proprietate nr. 885-15011 din 14.02.1995, emis de Comisia Judeteana DOLJ;act administrativ nr Certificat fiscal nr. 5462 din 27.10.2017, emis de Primaria Teslui;act administrativ nr Adeverinta nr.5461 din 27.10.2017, emis de PRIMARIA TESLUI;act administrativ nr Proces-Verbal nr. 5459 din 27.10.2017, emis de PRIMARIA TESLUI;act notarial nr Certificat de mostenitor nr.129 din 17.10.2007, emis de NP CARSTEA TEREZIA);		
B1	Intabulare, drept de PROPRIETATE, dobandit prin Succesiune, cota actuala 1/1, cota initiala 1/1 1) MOCANU NICOLAE <i>OBSERVATIIL: pozitie transcrisa din CF 32187/Teslui, inscrisa prin incheierea nr. 185280 din 28/11/2017;</i>	A1, A1.1, A1.2
/		
Act Normativ nr. Legea 7, din 13/03/1996 emis de PARLAMENTUL ROMANIEI;		
B2	Intabulare, drept de PROPRIETATE, dobandit prin Lege, cota actuala 1/1, cota initiala 1/1 1) MOCANU NICOLAE	A1.3

C. Partea III. SARCINI .

Inscrieri privind dezmembramintele dreptului de proprietate, drepturi reale de garanție și sarcini	Referințe
NU SUNT	

Anexa Nr. 1 La Partea I

Teren

Nr cadastral	Suprafața (mp)*	Observații / Referințe
32211	3.688	Suprafata din acte 3005 mp

* Suprafața este determinată în planul de proiecție Stereo 70.



Date referitoare la teren

Crt	Categorie folosință	Intravilan	Suprafața (mp)	Tarla	Parcelă	Nr. topo	Observații / Referințe
1	arabil	DA	2.109	4	116	-	
2	arabil	DA	300	4	118	-	
3	arabil	DA	80	4	114	-	
4	arabil	DA	200	4	113	-	
5	arabil	DA	433	4	115	-	
6	arabil	DA	566	4	117	-	

Date referitoare la construcții

Crt	Număr	Destinație construcție	Supraf. (mp)	Situație juridică	Observații / Referințe
A1.1	32211-C1	construcții de locuințe	Din acte: 55 Masurata: 72	Cu acte	Nr. niveluri:1; S. construita la sol:72 mp; S. construita desfasurata:72 mp; CASA DE LOCUIT COMPUSA DIN 3 CAMERE SI SALA, CONSTRUITA IN ANUL 1970 DIN PAIANTA
A1.2	32211-C2	construcții anexa	Din acte: 48 Masurata: 38	Cu acte	Nr. niveluri:1; S. construita la sol:38 mp; S. construita desfasurata:38 mp;
A1.3	32211-C3	construcții anexa	49	Cu acte	Nr. niveluri:1; S. construita la sol:49 mp; S. construita desfasurata:49 mp; PATUL + MAGAZIE FARA ACTE

Lungime Segmente

1) Valorile lungimilor segmentelor sunt obținute din proiecție în plan.

Punct început	X / Y	Punct sfârșit	X / Y	Lungime segment (** (m)
1	435.092,084 299.799,812	2	435.064,098 299.803,081	28.176
2	435.064,098 299.803,081	3	435.049,327 299.804,943	14.888
3	435.049,327 299.804,943	4	435.045,466 299.790,909	14.555
4	435.045,466 299.790,909	5	435.042,496 299.783,187	8.273
5	435.042,496 299.783,187	6	435.038,247 299.771,192	12.725
6	435.038,247 299.771,192	7	435.021,554 299.722,116	51.837
7	435.021,554 299.722,116	8	435.025,841 299.720,871	4.464
8	435.025,841 299.720,871	9	435.045,226 299.717,381	19.697
9	435.045,226 299.717,381	10	435.061,448 299.714,388	16.496
10	435.061,448 299.714,388	11	435.065,549 299.727,109	13.366
11	435.065,549 299.727,109	12	435.072,384 299.745,987	20.077
12	435.072,384 299.745,987	13	435.077,852 299.764,018	18.842
13	435.077,852 299.764,018	14	435.078,708 299.766,202	2.346
14	435.078,708 299.766,202	15	435.083,593 299.764,761	5.093
15	435.083,593 299.764,761	1	435.092,084 299.799,812	36.065

** Lungimile segmentelor sunt determinate în planul de proiecție Stereo 70 și sunt rotunjite la 1 milimetru.

*** Distanța dintre puncte este formată din segmente cumulate ce sunt mai mici decât valoarea 1 milimetru.

**DATE DESPRE IMOBILUL NR. 8065**

Oficiul de Cadastru și Publicitate Imobiliară DOLJ
Biroul de Cadastru și Publicitate Imobiliară Craiova

A. Partea I. Descrierea imobilului

TEREN Intravilan

Adresa: Loc. Cosereni, Str Coserenilor, Nr. 36, Jud. Dolj, FOST T4 P112,113,114,115,116,117,118,119

Nr. Crt	Nr cadastral Nr. topografic	Suprafața* (mp)	Observații / Referințe
A1	32212	1.937	Sector cadastral:52 Teren imprejmuit; Suprafata din acte 1593 mp

Construcții

Crt	Nr cadastral Nr. topografic	Adresa	Observații / Referințe
A1.1	32212-C1	Loc. Cosereni, Str Coserenilor, Nr. 36, Jud. Dolj, FOST T4 P112, 113,114,115,116,117,118,119	Nr. niveluri:1; S. construita la sol:124 mp; S. construita desfasurata:124 mp; CASA DE LOCUIT CONSTRUITA IN ANUL 1970 DIN CARAMIDA , COMPUSA DIN 4 CAMERE SI SALA

B. Partea II. Proprietari și acte

Inscrieri privitoare la dreptul de proprietate și alte drepturi reale		Referințe
179226 / 21/08/2019		
Act Notarial nr. CONTRACT DE VANZARE AUT NR 3409, din 20/08/2019 emis de NP RAGUSILA SIMONA DANIELA;		
B1	Intabulare, drept de PROPRIETATE, dobandit prin Conventie, cota actuala 1/1, cota initiala 1/1 1) MOCANU MARCELA 2) MOCANU FLORENTIN DANIEL, LIPSA CNP	A1, A1.1

C. Partea III. SARCINI .

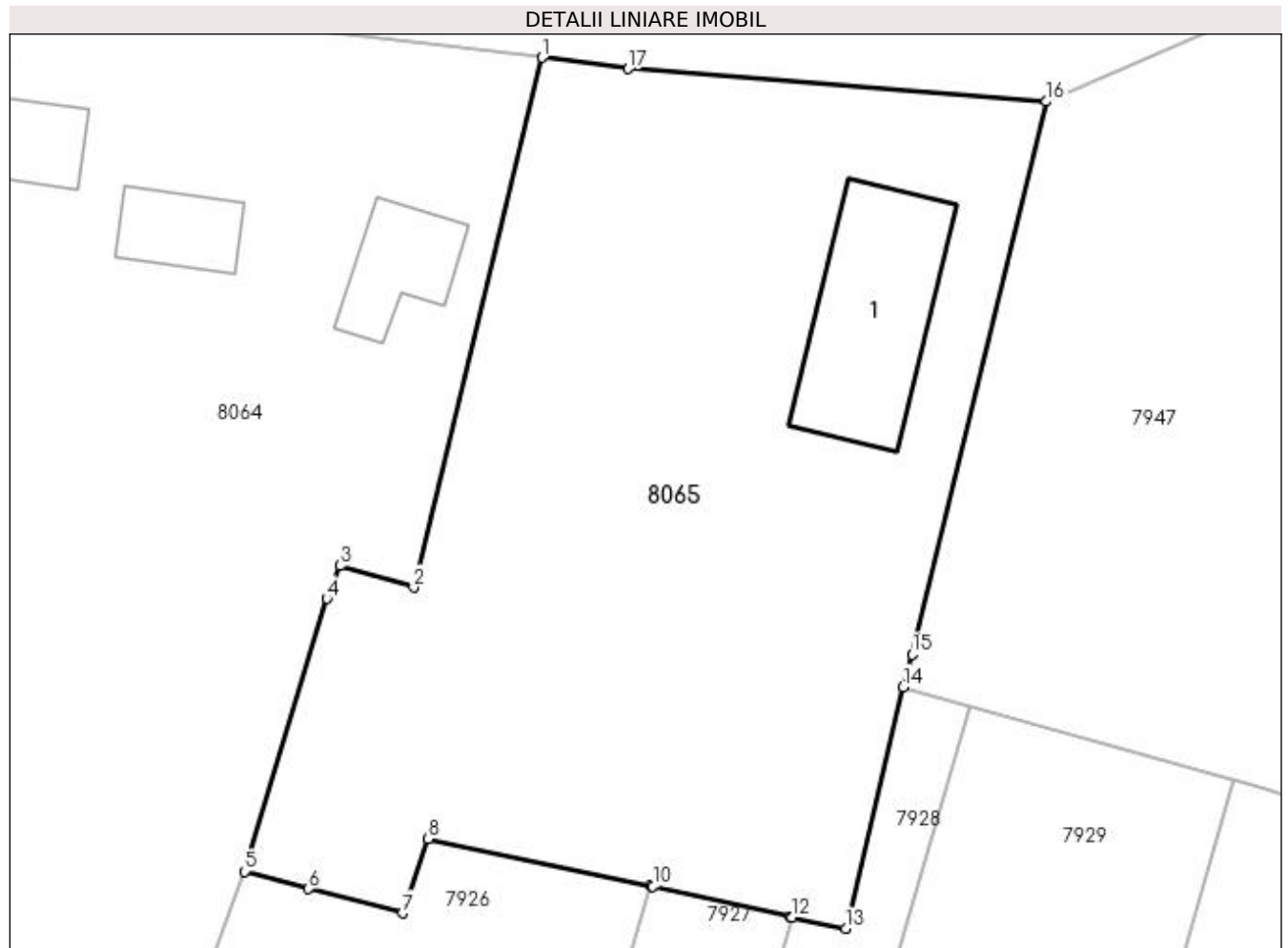
Inscrieri privind dezmembramintele dreptului de proprietate, drepturi reale de garanție și sarcini	Referințe
NU SUNT	

Anexa Nr. 1 La Partea I

Teren

Nr cadastral	Suprafața (mp)*	Observații / Referințe
32212	1.937	Suprafata din acte 1593 mp

* Suprafața este determinată în planul de proiecție Stereo 70.



Date referitoare la teren

Crt	Categorie folosință	Intra vilan	Suprafața (mp)	Tarla	Parcelă	Nr. topo	Observații / Referințe
1	arabil	DA	557	4	116	-	
2	arabil	DA	450	4	119	-	
3	arabil	DA	930	4	112	-	

Date referitoare la construcții

Crt	Număr	Destinație construcție	Supraf. (mp)	Situație juridică	Observații / Referințe
A1.1	32212-C1	construcții de locuințe	124	Cu acte	Nr. niveluri:1; S. construita la sol:124 mp; S. construita desfasurata:124 mp; CASA DE LOCUIT CONSTRUITA IN ANUL 1970 DIN CARAMIDA , COMPUSA DIN 4 CAMERE SI SALA

Lungime Segmente

1) Valorile lungimilor segmentelor sunt obținute din proiecție în plan.

Punct început	X / Y	Punct sfârșit	X / Y	Lungime segment (** (m)
1	435.092,084 299.799,812	2	435.083,593 299.764,761	36.065
2	435.083,593 299.764,761	3	435.078,708 299.766,202	5.093

Punct început	X / Y	Punct sfârșit	X / Y	Lungime segment (** (m)
3	435.078,708 299.766,202	4	435.077,852 299.764,018	2.346
4	435.077,852 299.764,018	5	435.072,384 299.745,987	18.842
5	435.072,384 299.745,987	6	435.076,63 299.744,838	4.399
6	435.076,63 299.744,838	7	435.082,844 299.743,216	6.422
7	435.082,844 299.743,216	8	435.084,549 299.748,136	5.207
8	435.084,549 299.748,136	9	435.099,26 299.745,021	15.037
9	435.099,26 299.745,021	10	435.099,426 299.744,986	0.17
10	435.099,426 299.744,986	11	435.108,521 299.742,964	9.317
11	435.108,521 299.742,964	12	435.108,634 299.742,941	0.115
12	435.108,634 299.742,941	13	435.112,203 299.742,211	3.643
13	435.112,203 299.742,211	14	435.115,994 299.758,177	16.41
14	435.115,994 299.758,177	15	435.116,578 299.760,334	2.235
15	435.116,578 299.760,334	16	435.125,48 299.796,903	37.637
16	435.125,48 299.796,903	17	435.097,786 299.799,072	27.779
17	435.097,786 299.799,072	1	435.092,084 299.799,812	5.75

** Lungimile segmentelor sunt determinate în planul de proiecție Stereo 70 și sunt rotunjite la 1 milimetru.

*** Distanța dintre puncte este formată din segmente cumulate ce sunt mai mici decât valoarea 1 milimetru.

**DATE DESPRE IMOBILUL NR. 8066**

Oficiul de Cadastru și Publicitate Imobiliară DOLJ
Biroul de Cadastru și Publicitate Imobiliară Craiova

A. Partea I. Descrierea imobilului

TEREN Necunoscut

Adresa: Loc. Cosereni, Str Coserenilor, Nr. 40, Jud. Dolj, fosta tarla 8, parcelele 191, 192, 193, 194, 194/1, 195/1, 195/2

Nr. Crt	Nr cadastral Nr. topografic	Suprafața* (mp)	Observații / Referințe
A1	33511	5.913	Sector cadastral:52 Teren împrejmuit; Conform PUG aprobat prin HCL 28/2015, suprafata intravilan =3085 mp, suprafata extravilan =2828 mp.

Construcții

Crt	Nr cadastral Nr. topografic	Adresa	Observații / Referințe
A1.1	33511-C1	Loc. Cosereni, Str Coserenilor, Nr. 40, Jud. Dolj, fosta tarla 8, parcelele 191, 192, 193, 194, 194/1, 195/1, 195/2	Nr. niveluri:1; S. construita la sol:71 mp; casa de locuit - are regim de inaltime parter, construita din caramida, acoperita cu tabla, edificata in anul 1970. Are o suprafata reiesita din masuratori de 71 mp si o suprafata construita desfasurata de 71 mp
A1.2	33511-C2	Loc. Cosereni, Str Coserenilor, Nr. 40, Jud. Dolj, fosta tarla 8, parcelele 191, 192, 193, 194, 194/1, 195/1, 195/2	Nr. niveluri:1; S. construita la sol:31 mp; constructie anexa - are regim de inaltime parter, construita din chirpici, acoperita cu placi. de azbociment, edificata in anul 1990. Are o suprafata reiesita din masuratori de 31 de mp o suprafata construita desfasurata de 31mp
A1.3	33511-C3	Loc. Cosereni, Str Coserenilor, Nr. 40, Jud. Dolj, fosta tarla 8, parcelele 191, 192, 193, 194, 194/1, 195/1, 195/2	Nr. niveluri:1; S. construita la sol:22 mp; constructie anexa - are regim de inaltime parter, construita din BCA, acoperita cu tabla, edificata in anul 1950. Are o suprafata reiesita din masuratori de 22 de mp o suprafata construita desfasurata de 22 mp

B. Partea II. Proprietari și acte

Inscrieri privitoare la dreptul de proprietate și alte drepturi reale	Referințe
157004 / 24/08/2022	
Act Notarial nr. CONTRACT DE VANZARE AUT NR 3324, din 23/08/2022 emis de NP CUREA IONEL;	
B1	A1, A1.1, A1.2, A1.3
Intabulare, drept de PROPRIETATE, dobandit prin Conventie, cota actuala 1/1, cota initiala 1/1 1) ONCIOIU MIHAI	

C. Partea III. SARCINI .

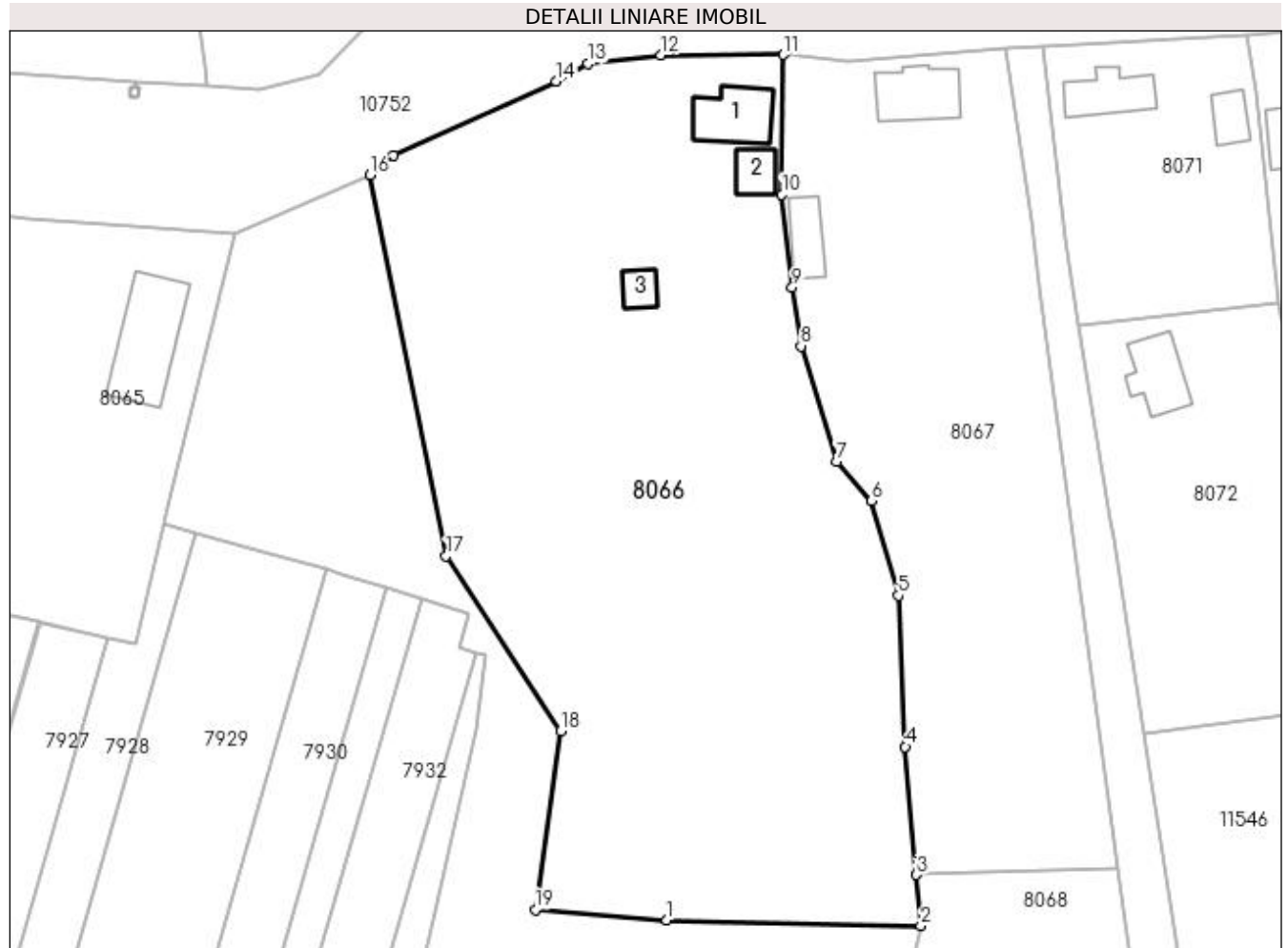
Inscrieri privind dezmembramintele dreptului de proprietate, drepturi reale de garanție și sarcini	Referințe
NU SUNT	

Anexa Nr. 1 La Partea I

Teren

Nr cadastral	Suprafața (mp)*	Observații / Referințe
33511	5.913	Conform PUG aprobat prin HCL 28/2015, suprafata intravilan =3085 mp, suprafata extravilan =2828 mp.

* Suprafața este determinată în planul de proiecție Stereo 70.



Date referitoare la teren

Crt	Categorie folosință	Intra vilan	Suprafața (mp)	Tarla	Parcelă	Nr. topo	Observații / Referințe
1	curți construcții	DA	838	8	191	-	
2	arabil	DA	2.247	8	192,193,194 /1,195/1	-	
3	arabil	NU	1.593	8	192,193,194 /1,195/1	-	
4	arabil	NU	331	8	194	-	
5	vie	NU	904	8	195/2	-	

Date referitoare la construcții

Crt	Număr	Destinație construcție	Supraf. (mp)	Situație juridică	Observații / Referințe
A1.1	33511-C1	construcții de locuințe	71	Cu acte	Nr. niveluri:1; S. construită la sol:71 mp; casa de locuit - are regim de înălțime parter, construită din caramida, acoperită cu tabla, edificată în anul 1970. Are o suprafață reiesită din măsuratori de 71 mp și o suprafață construită desfășurată de 71 mp
A1.2	33511-C2	construcții anexa	31	Cu acte	Nr. niveluri:1; S. construită la sol:31 mp; construcție anexa - are regim de înălțime parter, construită din chirpici, acoperită cu plăci. de azbociment, edificată în anul 1990. Are o suprafață reiesită din măsuratori de 31 de mp o suprafață construită desfășurată de 31mp

Crt	Număr	Destinație construcție	Supraf. (mp)	Situație juridică	Observații / Referințe
A1.3	33511-C3	construcții anexa	22	Cu acte	Nr. niveluri:1; S. construita la sol:22 mp; construcție anexa - are regim de înălțime parter, construita din BCA, acoperita cu tabla, edificata în anul 1950. Are o suprafață reiesită din măsuratori de 22 de mp o suprafață construita desfășurată de 22 mp

Lungime Segmente

1) Valorile lungimilor segmentelor sunt obținute din proiecție în plan.

Punct început	X / Y	Punct sfârșit	X / Y	Lungime segment (** (m)
1	435.183,367 299.705,174	2	435.217,372 299.704,428	34.013
2	435.217,372 299.704,428	3	435.216,777 299.711,234	6.832
3	435.216,777 299.711,234	4	435.215,279 299.728,353	17.184
4	435.215,279 299.728,353	5	435.214,352 299.748,572	20.24
5	435.214,352 299.748,572	6	435.210,763 299.761,261	13.187
6	435.210,763 299.761,261	7	435.206,097 299.766,471	6.994
7	435.206,097 299.766,471	8	435.201,316 299.781,914	16.166
8	435.201,316 299.781,914	9	435.200,143 299.789,765	7.938
9	435.200,143 299.789,765	10	435.198,754 299.802,201	12.513
10	435.198,754 299.802,201	11	435.198,946 299.820,885	18.685
11	435.198,946 299.820,885	12	435.182,545 299.820,837	16.401
12	435.182,545 299.820,837	13	435.172,836 299.819,676	9.778
13	435.172,836 299.819,676	14	435.168,552 299.817,348	4.876
14	435.168,552 299.817,348	15	435.146,798 299.807,424	23.911
15	435.146,798 299.807,424	16	435.143,637 299.804,81	4.102
16	435.143,637 299.804,81	17	435.153,842 299.753,824	51.997
17	435.153,842 299.753,824	18	435.169,126 299.730,429	27.945
18	435.169,126 299.730,429	19	435.165,759 299.706,563	24.102
19	435.165,759 299.706,563	1	435.183,367 299.705,174	17.663

** Lungimile segmentelor sunt determinate în planul de proiecție Stereo 70 și sunt rotunjite la 1 milimetru.

*** Distanța dintre puncte este formată din segmente cumulate ce sunt mai mici decât valoarea 1 milimetru.

**DATE DESPRE IMOBILUL NR. 8067**

Oficiul de Cadastru și Publicitate Imobiliară DOLJ
Biroul de Cadastru și Publicitate Imobiliară Craiova

A. Partea I. Descrierea imobilului

TEREN Intravilan

Adresa: Loc. Cosereni, Jud. Dolj, T6, P196, 197

Nr. Crt	Nr cadastral Nr. topografic	Suprafața* (mp)	Observații / Referințe
A1		3.170	Sector cadastral:52 Teren imprejmuit;

Construcții

Crt	Nr cadastral Nr. topografic	Adresa	Observații / Referințe
A1.1		Loc. Cosereni, Jud. Dolj, T6, P196, 197	Nr. niveluri:1; S. construita la sol:74 mp;
A1.2		Loc. Cosereni, Jud. Dolj, T6, P196, 197	Nr. niveluri:1; S. construita la sol:45 mp;

B. Partea II. Proprietari și acte

Inscrieri privitoare la dreptul de proprietate și alte drepturi reale		Referințe
/		
Act Notarial nr. APV 4685, din 27/08/2004 emis de BNP Ștefănescu Floriana;		
B1	Intabulare, drept de PROPRIETATE, dobândit prin lesire Din Indiviziune, cota actuala 1/1, cota initiala 1/1 1) LEOVEANU GHEORGHE	A1
Act Normativ nr. Legea 7, din 13/03/1996 emis de PARLAMENTUL ROMÂNIEI;		
B2	Intabulare, drept de PROPRIETATE, dobândit prin Lege, cota actuala 1/1, cota initiala 1/1 1) LEOVEANU ILIE, LIPSA CNP	A1.1, A1.2

C. Partea III. SARCINI .

Inscrieri privind dezmembramintele dreptului de proprietate, drepturi reale de garanție și sarcini	Referințe
NU SUNT	

Anexa Nr. 1 La Partea I

Teren

Nr cadastral	Suprafața (mp)*	Observații / Referințe
	3.170	

* Suprafața este determinată în planul de proiecție Stereo 70.



Date referitoare la teren

Crt	Categorie folosință	Intra vilan	Suprafața (mp)	Tarla	Parcelă	Nr. topo	Observații / Referințe
1	curți construcții	DA	1.108	6	196	-	
2	arabil	DA	2.062	6	197	-	

Date referitoare la construcții

Crt	Număr	Destinație construcție	Supraf. (mp)	Situație juridică	Observații / Referințe
A1.1		construcții de locuințe	74	Cu acte	Nr. niveluri:1; S. construita la sol:74 mp;
A1.2		construcții anexa	45	Cu acte	Nr. niveluri:1; S. construita la sol:45 mp;

Lungime Segmente

1) Valorile lungimilor segmentelor sunt obținute din proiecție în plan.

Punct început	X / Y	Punct sfârșit	X / Y	Lungime segment (** (m)
1	435.216,777 299.711,234	2	435.243,78 299.711,976	27.013
2	435.243,78 299.711,976	3	435.233,185 299.790,062	78.802

Punct început	X / Y	Punct sfârșit	X / Y	Lungime segment (** (m)
3	435.233,185 299.790,062	4	435.232,136 299.798,685	8.687
4	435.232,136 299.798,685	5	435.228,601 299.821,787	23.371
5	435.228,601 299.821,787	6	435.207,661 299.820,021	21.014
6	435.207,661 299.820,021	7	435.198,946 299.820,885	8.758
7	435.198,946 299.820,885	8	435.198,754 299.802,201	18.685
8	435.198,754 299.802,201	9	435.200,143 299.789,765	12.513
9	435.200,143 299.789,765	10	435.201,316 299.781,914	7.938
10	435.201,316 299.781,914	11	435.206,097 299.766,471	16.166
11	435.206,097 299.766,471	12	435.210,763 299.761,261	6.994
12	435.210,763 299.761,261	13	435.214,352 299.748,572	13.187
13	435.214,352 299.748,572	14	435.215,279 299.728,353	20.24
14	435.215,279 299.728,353	1	435.216,777 299.711,234	17.184

** Lungimile segmentelor sunt determinate în planul de proiecție Stereo 70 și sunt rotunjite la 1 milimetru.

*** Distanța dintre puncte este formată din segmente cumulate ce sunt mai mici decât valoarea 1 milimetru.

**DATE DESPRE IMOBILUL NR. 8068**

Oficiul de Cadastru și Publicitate Imobiliară DOLJ
Biroul de Cadastru și Publicitate Imobiliară Craiova

A. Partea I. Descrierea imobilului

TEREN Intravilan

Adresa: Loc. Cosereni, Jud. Dolj, T6, P199

Nr. Crt	Nr cadastral Nr. topografic	Suprafața* (mp)	Observații / Referințe
A1		393	Sector cadastral:52 Teren neimprejmuit;

B. Partea II. Proprietari și acte

Inscrieri privitoare la dreptul de proprietate și alte drepturi reale	Referințe
/	
Act Administrativ nr. TDP 526-2198, din 02/03/1994 emis de CJSDPAT DOLJ;	
B1	A1
Intabulare, drept de PROPRIETATE, dobândit prin Reconstituire, cota actuala 1/1, cota initiala 1/1 1) MIU MARIN, LIPSA CNP	

C. Partea III. SARCINI .

Inscrieri privind dezmembramintele dreptului de proprietate, drepturi reale de garanție și sarcini	Referințe
NU SUNT	

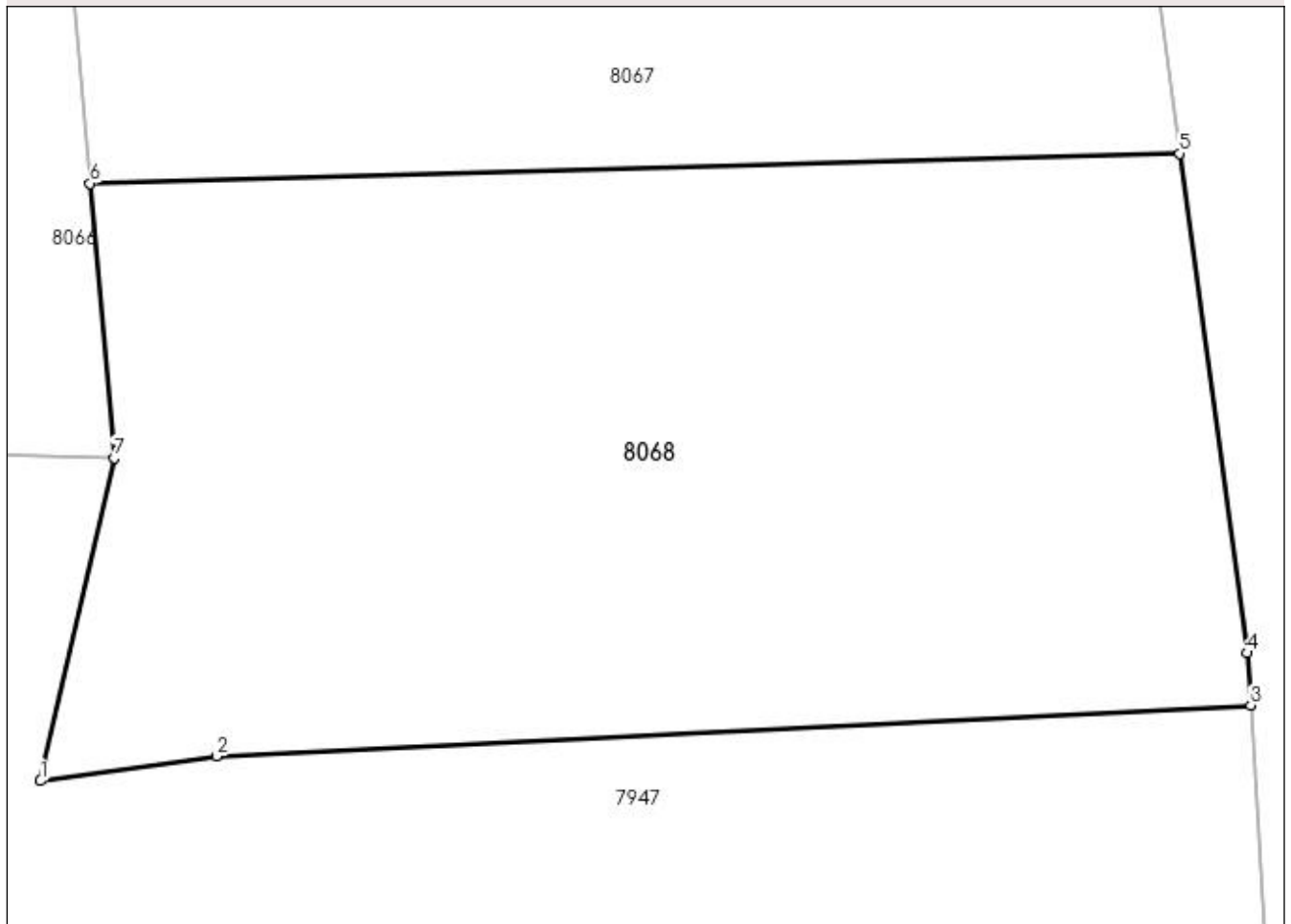
Anexa Nr. 1 La Partea I

Teren

Nr cadastral	Suprafața (mp)*	Observații / Referințe
	393	

* Suprafața este determinată în planul de proiecție Stereo 70.

DETALII LINIARE IMOBIL



Date referitoare la teren

Crt	Categorie folosință	Intravilan	Suprafața (mp)	Tarla	Parcelă	Nr. topo	Observații / Referințe
1	arabil	DA	393	6	199	-	

Lungime Segmente

1) Valorile lungimilor segmentelor sunt obținute din proiecție în plan.

Punct început	X / Y	Punct sfârșit	X / Y	Lungime segment (** (m)
1	435.215,54 299.696,427	2	435.219,905 299.697,042	4.408
2	435.219,905 299.697,042	3	435.245,542 299.698,306	25.668
3	435.245,542 299.698,306	4	435.245,459 299.699,598	1.295
4	435.245,459 299.699,598	5	435.243,78 299.711,976	12.491
5	435.243,78 299.711,976	6	435.216,777 299.711,234	27.013

Punct început	X / Y	Punct sfârșit	X / Y	Lungime segment (** (m)
6	435.216,777 299.711,234	7	435.217,372 299.704,428	6.832
7	435.217,372 299.704,428	1	435.215,54 299.696,427	8.208

** Lungimile segmentelor sunt determinate în planul de proiecție Stereo 70 și sunt rotunjite la 1 milimetru.

*** Distanța dintre puncte este formată din segmente cumulate ce sunt mai mici decât valoarea 1 milimetru.

**DATE DESPRE IMOBILUL NR. 8069**

Oficiul de Cadastru și Publicitate Imobiliară DOLJ
Biroul de Cadastru și Publicitate Imobiliară Craiova

A. Partea I. Descrierea imobilului

TEREN Intravilan

Adresa: Loc. Cosereni, Jud. Dolj, T6, P202, 203

Nr. Crt	Nr cadastral Nr. topografic	Suprafața* (mp)	Observații / Referințe
A1		1.044	Sector cadastral:52 Teren imprejmuit;

Construcții

Crt	Nr cadastral Nr. topografic	Adresa	Observații / Referințe
A1.1		Loc. Cosereni, Jud. Dolj, T6, P202, 203	Nr. niveluri:1; S. construita la sol:58 mp;
A1.2		Loc. Cosereni, Jud. Dolj, T6, P202, 203	Nr. niveluri:1; S. construita la sol:100 mp;

B. Partea II. Proprietari și acte

Inscrieri privitoare la dreptul de proprietate și alte drepturi reale		Referințe
/		
Act Administrativ nr. TDP 860 15011, din 08/02/1995 emis de CJSDPAT DOLJ;		
B1	Intabulare, drept de PROPRIETATE, dobandit prin Reconstituire, cota actuala 1/1, cota initiala 1/1 1) ONCIOIU MARIA, LIPSA CNP	A1
Act Normativ nr. Legea 7, din 13/03/1996 emis de PARLAMENTUL ROMANIEI;		
B2	Intabulare, drept de PROPRIETATE, dobandit prin Lege, cota actuala 1/1, cota initiala 1/1 1) ONCIOIU MARIA, LIPSA CNP	A1.1, A1.2

C. Partea III. SARCINI .

Inscrieri privind dezmembramintele dreptului de proprietate, drepturi reale de garanție și sarcini	Referințe
NU SUNT	

Anexa Nr. 1 La Partea I

Teren

Nr cadastral	Suprafața (mp)*	Observații / Referințe
	1.044	

* Suprafața este determinată în planul de proiecție Stereo 70.



Date referitoare la teren

Crt	Categorie folosință	Intra vilan	Suprafața (mp)	Tarla	Parcelă	Nr. topo	Observații / Referințe
1	curți constructii	DA	594	6	202	-	
2	vie	DA	450	6	203	-	

Date referitoare la construcții

Crt	Număr	Destinație construcție	Supraf. (mp)	Situație juridică	Observații / Referințe
A1.1		construcții de locuințe	58	Cu acte	Nr. niveluri:1; S. construita la sol:58 mp;
A1.2		construcții anexa	100	Cu acte	Nr. niveluri:1; S. construita la sol:100 mp;

Lungime Segmente

1) Valorile lungimilor segmentelor sunt obținute din proiecție în plan.

Punct început	X / Y	Punct sfârșit	X / Y	Lungime segment (** (m)
1	435.247,349 299.670,009	2	435.240,613 299.670,047	6.736
2	435.240,613 299.670,047	3	435.240,591 299.669,969	0.081

Punct început	X / Y	Punct sfârșit	X / Y	Lungime segment (** (m)
3	435.240,591 299.669,969	4	435.234,172 299.646,101	24.716
4	435.234,172 299.646,101	5	435.232,475 299.640,297	6.047
5	435.232,475 299.640,297	6	435.227,129 299.622,007	19.055
6	435.227,129 299.622,007	7	435.226,177 299.618,261	3.865
7	435.226,177 299.618,261	8	435.244,525 299.613,709	18.904
8	435.244,525 299.613,709	9	435.245,681 299.617,555	4.016
9	435.245,681 299.617,555	10	435.251,154 299.637,472	20.655
10	435.251,154 299.637,472	11	435.252,046 299.640,719	3.367
11	435.252,046 299.640,719	12	435.253,003 299.644,918	4.307
12	435.253,003 299.644,918	13	435.259,54 299.669,588	25.521
13	435.259,54 299.669,588	14	435.254,466 299.669,837	5.08
14	435.254,466 299.669,837	1	435.247,349 299.670,009	7.119

** Lungimile segmentelor sunt determinate în planul de proiecție Stereo 70 și sunt rotunjite la 1 milimetru.

*** Distanța dintre puncte este formată din segmente cumulate ce sunt mai mici decât valoarea 1 milimetru.

**DATE DESPRE IMOBILUL NR. 8070**

Oficiul de Cadastru și Publicitate Imobiliară DOLJ
Biroul de Cadastru și Publicitate Imobiliară Craiova

A. Partea I. Descrierea imobilului

TEREN Intravilan

Adresa: Loc. Cosereni, Jud. Dolj, T6, P203/1

Nr. Crt	Nr cadastral Nr. topografic	Suprafața* (mp)	Observații / Referințe
A1		1.384	Sector cadastral:52 Teren imprejmuit;

Construcții

Crt	Nr cadastral Nr. topografic	Adresa	Observații / Referințe
A1.1		Loc. Cosereni, Jud. Dolj, T6, P203/1	Nr. niveluri:1; S. construita la sol:47 mp;

B. Partea II. Proprietari și acte

Inscrieri privitoare la dreptul de proprietate și alte drepturi reale	Referințe
/	
Act Normativ nr. Legea 7, din 13/03/1996 emis de PARLAMENTUL ROMÂNIEI (art. 13 alin. 15);	
B1	Inscrierea provizorie, drept de PROPRIETATE, dobandit prin Lege, cota actuala 1/1, cota initiala 1/1
	1) NEIDENTIFICAT NEIDENTIFICAT, CIF:0000000000000

C. Partea III. SARCINI .

Inscrieri privind dezmembramintele dreptului de proprietate, drepturi reale de garanție și sarcini	Referințe
NU SUNT	

Anexa Nr. 1 La Partea I

Teren

Nr cadastral	Suprafața (mp)*	Observații / Referințe
	1.384	

* Suprafața este determinată în planul de proiecție Stereo 70.



Date referitoare la teren

Crt	Categorie folosință	Intra vilan	Suprafața (mp)	Tarla	Parcelă	Nr. topo	Observații / Referințe
1	curți constructii	DA	1.384	6	203/1	-	

Date referitoare la construcții

Crt	Număr	Destinație construcție	Supraf. (mp)	Situație juridică	Observații / Referințe
A1.1		construcții de locuințe	47	Cu acte	Nr. niveluri:1; S. construita la sol:47 mp;

Lungime Segmente

1) Valorile lungimilor segmentelor sunt obținute din proiecție în plan.

Punct început	X / Y	Punct sfârșit	X / Y	Lungime segment (** (m)
1	435.272,114 299.611,881	2	435.272,426 299.611,814	0.319
2	435.272,426 299.611,814	3	435.277,423 299.637,436	26.105
3	435.277,423 299.637,436	4	435.277,795 299.644,028	6.602
4	435.277,795 299.644,028	5	435.279,416 299.652,719	8.841

Punct început	X / Y	Punct sfârșit	X / Y	Lungime segment (** (m)
5	435.279,416 299.652,719	6	435.280,939 299.669,222	16.573
6	435.280,939 299.669,222	7	435.259,54 299.669,588	21.402
7	435.259,54 299.669,588	8	435.253,003 299.644,918	25.521
8	435.253,003 299.644,918	9	435.252,046 299.640,719	4.307
9	435.252,046 299.640,719	10	435.251,154 299.637,472	3.367
10	435.251,154 299.637,472	11	435.245,681 299.617,555	20.655
11	435.245,681 299.617,555	1	435.272,114 299.611,881	27.035

** Lungimile segmentelor sunt determinate în planul de proiecție Stereo 70 și sunt rotunjite la 1 milimetru.

*** Distanța dintre puncte este formată din segmente cumulate ce sunt mai mici decât valoarea 1 milimetru.

**DATE DESPRE IMOBILUL NR. 8071**

Oficiul de Cadastru și Publicitate Imobiliară DOLJ
Biroul de Cadastru și Publicitate Imobiliară Craiova

A. Partea I. Descrierea imobilului

TEREN Intravilan

Adresa: Loc. Cosereni, Jud. Dolj, T6, P204

Nr. Crt	Nr cadastral Nr. topografic	Suprafața* (mp)	Observații / Referințe
A1		1.001	Sector cadastral:52 Teren imprejmuit;

Construcții

Crt	Nr cadastral Nr. topografic	Adresa	Observații / Referințe
A1.1		Loc. Cosereni, Jud. Dolj, T6, P204	Nr. niveluri:1; S. construita la sol:61 mp;
A1.2		Loc. Cosereni, Jud. Dolj, T6, P204	Nr. niveluri:1; S. construita la sol:30 mp;

B. Partea II. Proprietari și acte

Inscrieri privitoare la dreptul de proprietate și alte drepturi reale		Referințe
/		
Act Administrativ nr. TDP 1226-2179, din 26/11/1998 emis de CJSDPAT DOLJ;		
B1	Intabulare, drept de PROPRIETATE, dobandit prin Reconstituire, cota actuala 1/1, cota initiala 1/1 1) ALEXANDRU ION, LIPSA CNP	A1
Act Normativ nr. Legea 7, din 13/03/1996 emis de PARLAMENTUL ROMANIEI;		
B2	Intabulare, drept de PROPRIETATE, dobandit prin Lege, cota actuala 1/1, cota initiala 1/1 1) ALEXANDRU ION, LIPSA CNP	A1.1, A1.2

C. Partea III. SARCINI .

Inscrieri privind dezmembramintele dreptului de proprietate, drepturi reale de garanție și sarcini	Referințe
NU SUNT	

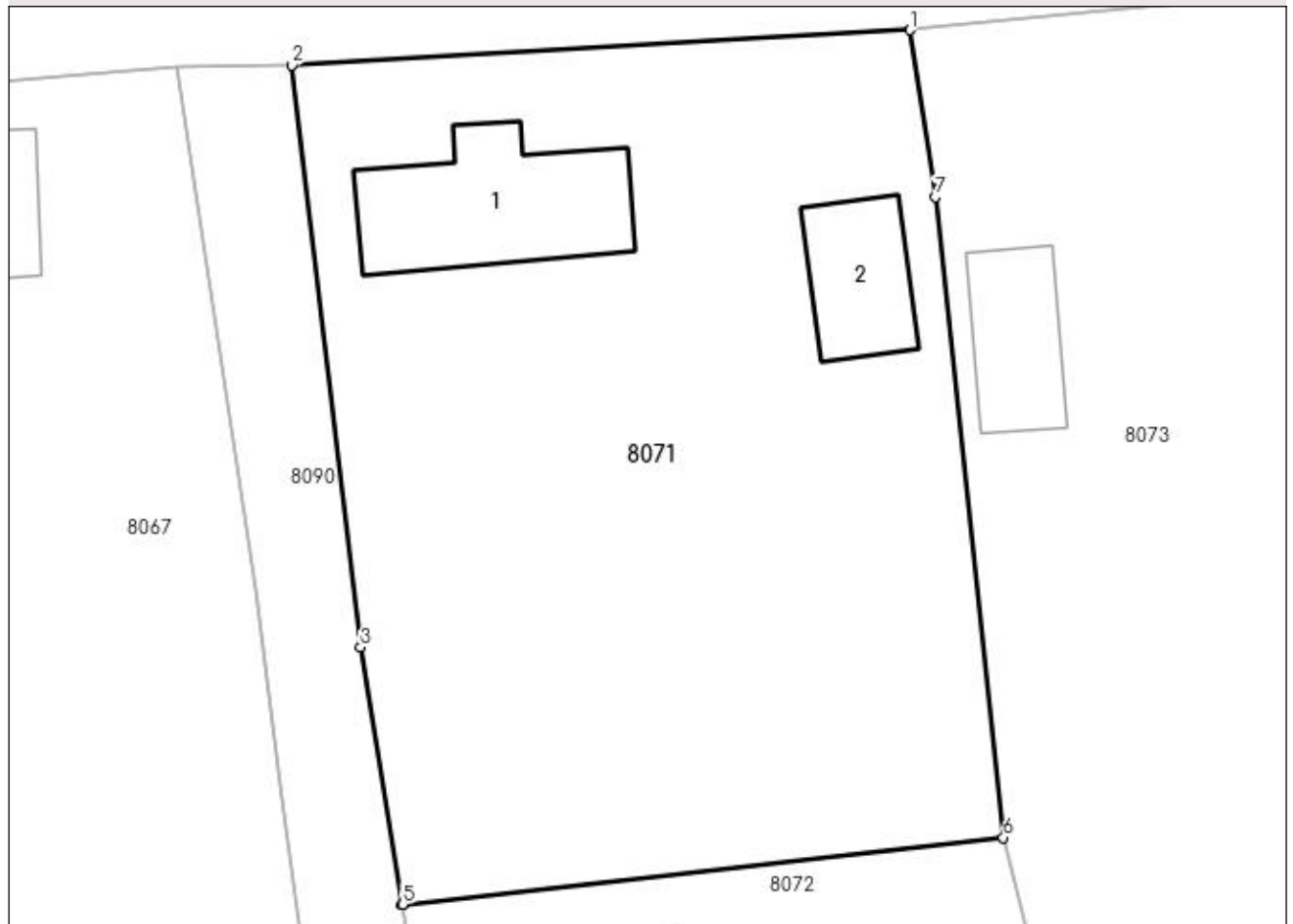
Anexa Nr. 1 La Partea I

Teren

Nr cadastral	Suprafața (mp)*	Observații / Referințe
	1.001	

* Suprafața este determinată în planul de proiecție Stereo 70.

DETALII LINIARE IMOBIL



Date referitoare la teren

Crt	Categorie folosință	Intra vilan	Suprafața (mp)	Tarla	Parcelă	Nr. topo	Observații / Referințe
1	curți constructii	DA	1.001	6	204	-	

Date referitoare la construcții

Crt	Număr	Destinație construcție	Supraf. (mp)	Situație juridică	Observații / Referințe
A1.1		construcții de locuințe	61	Cu acte	Nr. niveluri:1; S. construita la sol:61 mp;
A1.2		construcții anexa	30	Cu acte	Nr. niveluri:1; S. construita la sol:30 mp;

Lungime Segmente

1) Valorile lungimilor segmentelor sunt obținute din proiecție în plan.

Punct început	X / Y	Punct sfârșit	X / Y	Lungime segment (** (m)
1	435.261,024 299.823,422	2	435.233,697 299.821,869	27.371
2	435.233,697 299.821,869	3	435.236,745 299.796,163	25.886
3	435.236,745 299.796,163	4	435.238,548 299.784,806	11.499

Punct început	X / Y	Punct sfârșit	X / Y	Lungime segment (** (m)
4	435.238,548 299.784,806	5	435.238,606 299.784,812	0.058
5	435.238,606 299.784,812	6	435.265,14 299.787,758	26.697
6	435.265,14 299.787,758	7	435.262,144 299.816,06	28.46
7	435.262,144 299.816,06	1	435.261,024 299.823,422	7.447

** Lungimile segmentelor sunt determinate în planul de proiecție Stereo 70 și sunt rotunjite la 1 milimetru.

*** Distanța dintre puncte este formată din segmente cumulate ce sunt mai mici decât valoarea 1 milimetru.

**DATE DESPRE IMOBILUL NR. 8072**

Oficiul de Cadastru și Publicitate Imobiliară DOLJ
Biroul de Cadastru și Publicitate Imobiliară Craiova

A. Partea I. Descrierea imobilului

TEREN Intravilan

Adresa: Loc. Cosereni, Jud. Dolj, T6, P205, 206

Nr. Crt	Nr cadastral Nr. topografic	Suprafața* (mp)	Observații / Referințe
A1		1.499	Sector cadastral:52 Teren imprejmuit;

Construcții

Crt	Nr cadastral Nr. topografic	Adresa	Observații / Referințe
A1.1		Loc. Cosereni, Jud. Dolj, T6, P205, 206	Nr. niveluri:1; S. construita la sol:66 mp;

B. Partea II. Proprietari și acte

Inscrieri privitoare la dreptul de proprietate și alte drepturi reale		Referințe
/		
Act Administrativ nr. TDP 1096-48563, din 07/05/1997 emis de CJSDPAT DOLJ;		
B1	Intabulare, drept de PROPRIETATE, dobandit prin Reconstituire, cota actuala 1/1, cota initiala 1/1 1) ONCIOIU ANGELA, LIPSA CNP	A1
Act Normativ nr. Legea 7, din 13/03/1996 emis de PARLAMENTUL ROMANIEI;		
B2	Intabulare, drept de PROPRIETATE, dobandit prin Lege, cota actuala 1/1, cota initiala 1/1 1) ONCIOIU ANGELA, LIPSA CNP	A1.1

C. Partea III. SARCINI .

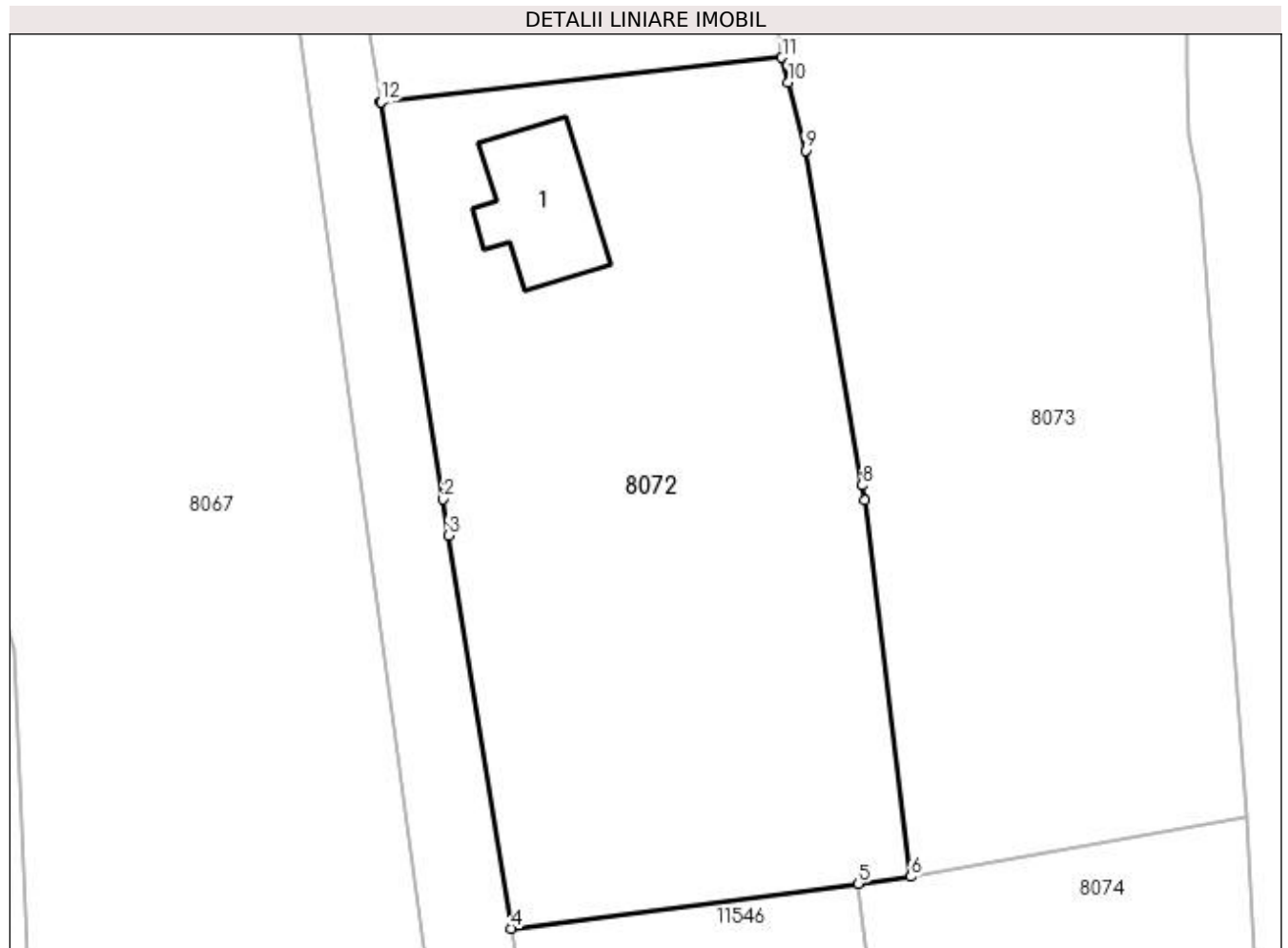
Inscrieri privind dezmembramintele dreptului de proprietate, drepturi reale de garanție și sarcini	Referințe
NU SUNT	

Anexa Nr. 1 La Partea I

Teren

Nr cadastral	Suprafața (mp)*	Observații / Referințe
	1.499	

* Suprafața este determinată în planul de proiecție Stereo 70.



Date referitoare la teren

Crt	Categorie folosință	Intra vilan	Suprafața (mp)	Tarla	Parcelă	Nr. topo	Observații / Referințe
1	curți construcții	DA	755	6	205	-	
2	vie	DA	744	6	206	-	

Date referitoare la construcții

Crt	Număr	Destinație construcție	Supraf. (mp)	Situație juridică	Observații / Referințe
A1.1		construcții de locuințe	66	Cu acte	Nr. niveluri:1; S. construita la sol:66 mp;

Lungime Segmente

1) Valorile lungimilor segmentelor sunt obținute din proiecție în plan.

Punct început	X / Y	Punct sfârșit	X / Y	Lungime segment (** (m)
1	435.238,548 299.784,806	2	435.242,711 299.758,569	26.565
2	435.242,711 299.758,569	3	435.243,093 299.756,165	2.434
3	435.243,093 299.756,165	4	435.247,214 299.730,195	26.295

Punct început	X / Y	Punct sfârșit	X / Y	Lungime segment (** (m)
4	435.247,214 299.730,195	5	435.270,187 299.733,161	23.164
5	435.270,187 299.733,161	6	435.273,673 299.733,611	3.515
6	435.273,673 299.733,611	7	435.270,603 299.758,485	25.063
7	435.270,603 299.758,485	8	435.270,435 299.759,48	1.009
8	435.270,435 299.759,48	9	435.266,689 299.781,603	22.438
9	435.266,689 299.781,603	10	435.265,555 299.786,108	4.646
10	435.265,555 299.786,108	11	435.265,14 299.787,758	1.701
11	435.265,14 299.787,758	12	435.238,606 299.784,812	26.697
12	435.238,606 299.784,812	1	435.238,548 299.784,806	0.058

** Lungimile segmentelor sunt determinate în planul de proiecție Stereo 70 și sunt rotunjite la 1 milimetru.

*** Distanța dintre puncte este formată din segmente cumulate ce sunt mai mici decât valoarea 1 milimetru.

**DATE DESPRE IMOBILUL NR. 8073**

Oficiul de Cadastru și Publicitate Imobiliară DOLJ
Biroul de Cadastru și Publicitate Imobiliară Craiova

A. Partea I. Descrierea imobilului

TEREN Intravilan

Adresa: Loc. Cosereni, Jud. Dolj, T6, P207, 208

Nr. Crt	Nr cadastral Nr. topografic	Suprafața* (mp)	Observații / Referințe
A1		2.317	Sector cadastral:52 Teren imprejmuit;

Construcții

Crt	Nr cadastral Nr. topografic	Adresa	Observații / Referințe
A1.1		Loc. Cosereni, Jud. Dolj, T6, P207, 208	Nr. niveluri:1; S. construita la sol:51 mp;
A1.2		Loc. Cosereni, Jud. Dolj, T6, P207, 208	Nr. niveluri:1; S. construita la sol:31 mp;

B. Partea II. Proprietari și acte

Inscrieri privitoare la dreptul de proprietate și alte drepturi reale		Referințe
/		
Act Administrativ nr. TDP 1273-2179, din 04/10/1999 emis de CJSDPAT DOLJ;		
B1	Intabulare, drept de PROPRIETATE, dobandit prin Reconstituire, cota actuala 1/1, cota initiala 1/1 1) SÎRBU CONSTANTIN, LIPSA CNP	A1
Act Normativ nr. Legea 7, din 13/03/1996 emis de PARLAMENTUL ROMANIEI;		
B2	Intabulare, drept de PROPRIETATE, dobandit prin Lege, cota actuala 1/1, cota initiala 1/1 1) SÎRBU CONSTANTIN, LIPSA CNP	A1.1, A1.2

C. Partea III. SARCINI .

Inscrieri privind dezmembramintele dreptului de proprietate, drepturi reale de garanție și sarcini	Referințe
NU SUNT	

Anexa Nr. 1 La Partea I

Teren

Nr cadastral	Suprafața (mp)*	Observații / Referințe
	2.317	

* Suprafața este determinată în planul de proiecție Stereo 70.



Date referitoare la teren

Crt	Categorie folosință	Intravilan	Suprafața (mp)	Tarla	Parcelă	Nr. topo	Observații / Referințe
1	curți constructii	DA	1.087	6	207	-	
2	arabil	DA	1.230	6	208	-	

Date referitoare la construcții

Crt	Număr	Destinație construcție	Supraf. (mp)	Situație juridică	Observații / Referințe
A1.1		construcții de locuințe	51	Cu acte	Nr. niveluri:1; S. construita la sol:51 mp;
A1.2		construcții anexa	31	Cu acte	Nr. niveluri:1; S. construita la sol:31 mp;

Lungime Segmente

1) Valorile lungimilor segmentelor sunt obținute din proiecție în plan.

Punct început	X / Y	Punct sfârșit	X / Y	Lungime segment (** (m)
1	435.291,963 299.786,976	2	435.291,31 299.821,891	34.921
2	435.291,31 299.821,891	3	435.290,134 299.826,208	4.474

Punct început	X / Y	Punct sfârșit	X / Y	Lungime segment (** (m)
3	435.290,134 299.826,208	4	435.261,024 299.823,422	29.243
4	435.261,024 299.823,422	5	435.262,144 299.816,06	7.447
5	435.262,144 299.816,06	6	435.265,14 299.787,758	28.46
6	435.265,14 299.787,758	7	435.265,555 299.786,108	1.701
7	435.265,555 299.786,108	8	435.266,689 299.781,603	4.646
8	435.266,689 299.781,603	9	435.270,435 299.759,48	22.438
9	435.270,435 299.759,48	10	435.270,603 299.758,485	1.009
10	435.270,603 299.758,485	11	435.273,673 299.733,611	25.063
11	435.273,673 299.733,611	12	435.295,866 299.737,554	22.541
12	435.295,866 299.737,554	13	435.292,759 299.778,922	41.485
13	435.292,759 299.778,922	14	435.292,045 299.782,613	3.759
14	435.292,045 299.782,613	1	435.291,963 299.786,976	4.364

** Lungimile segmentelor sunt determinate în planul de proiecție Stereo 70 și sunt rotunjite la 1 milimetru.

*** Distanța dintre puncte este formată din segmente cumulate ce sunt mai mici decât valoarea 1 milimetru.

**DATE DESPRE IMOBILUL NR. 8074**

Oficiul de Cadastru și Publicitate Imobiliară DOLJ
Biroul de Cadastru și Publicitate Imobiliară Craiova

A. Partea I. Descrierea imobilului

TEREN Intravilan

Adresa: Loc. Cosereni, Jud. Dolj, T6, P209

Nr. Crt	Nr cadastral Nr. topografic	Suprafața* (mp)	Observații / Referințe
A1		1.365	Sector cadastral:52 Teren neimprejmuit;

B. Partea II. Proprietari și acte

Inscrieri privitoare la dreptul de proprietate și alte drepturi reale	Referințe
/	
Act Administrativ nr. TDP 447-2162, din 08/02/1994 emis de CJSDPAT DOLJ;	
B1	A1
Intabulare, drept de PROPRIETATE, dobândit prin Reconstituire, cota actuala 1/1, cota initiala 1/1 1) OSMAN NICOLAE, LIPSA CNP	

C. Partea III. SARCINI .

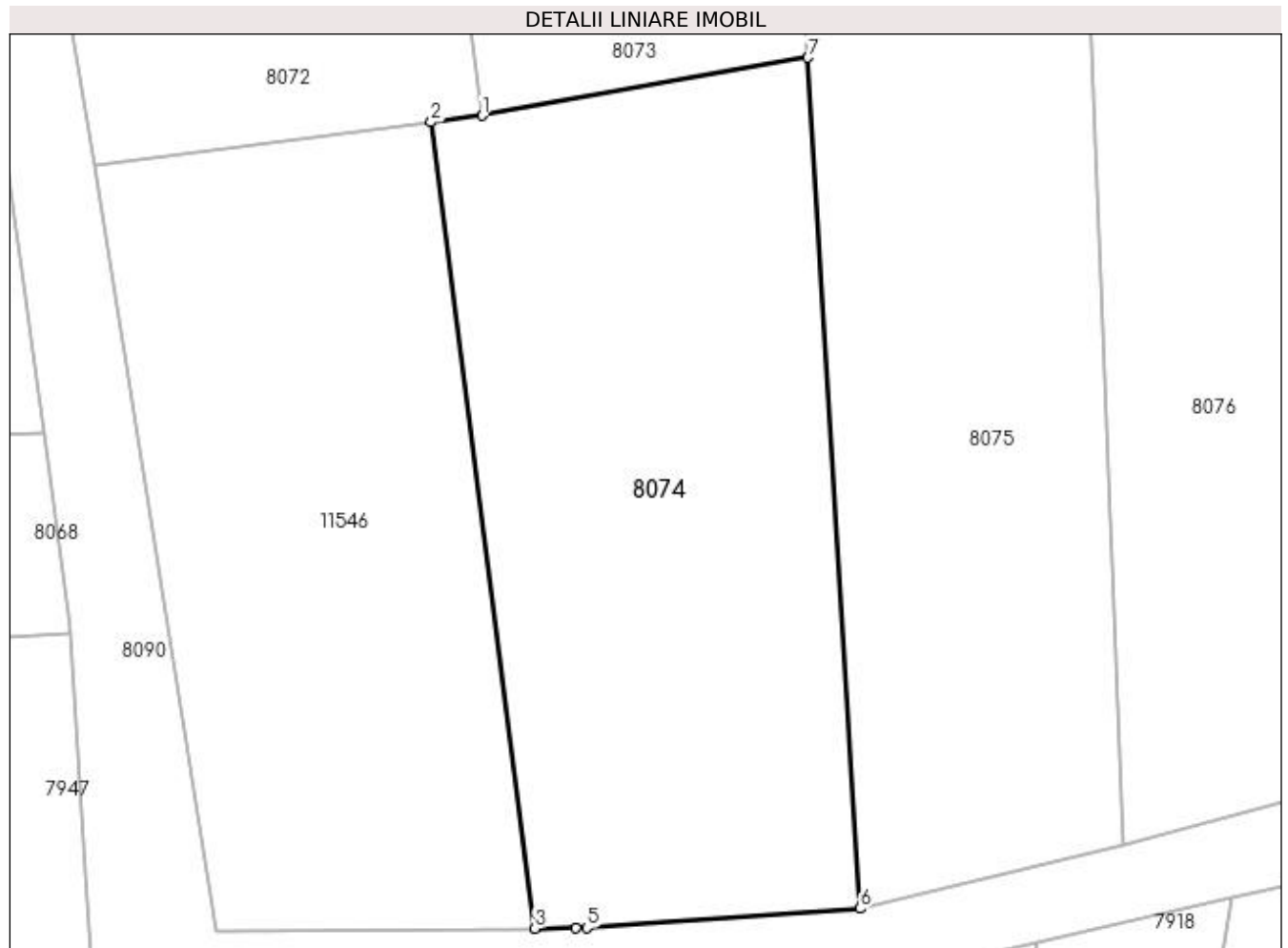
Inscrieri privind dezmembramintele dreptului de proprietate, drepturi reale de garanție și sarcini	Referințe
NU SUNT	

Anexa Nr. 1 La Partea I

Teren

Nr cadastral	Suprafața (mp)*	Observații / Referințe
	1.365	

* Suprafața este determinată în planul de proiecție Stereo 70.



Date referitoare la teren

Crt	Categorie folosință	Intra vilan	Suprafața (mp)	Tarla	Parcelă	Nr. topo	Observații / Referințe
1	arabil	DA	1.365	6	209	-	

Lungime Segmente

1) Valorile lungimilor segmentelor sunt obținute din proiecție în plan.

Punct început	X / Y	Punct sfârșit	X / Y	Lungime segment (** (m)
1	435.273,673 299.733,611	2	435.270,187 299.733,161	3.515
2	435.270,187 299.733,161	3	435.277,262 299.678,243	55.372
3	435.277,262 299.678,243	4	435.280,054 299.678,265	2.792
4	435.280,054 299.678,265	5	435.280,8 299.678,289	0.746
5	435.280,8 299.678,289	6	435.299,413 299.679,598	18.659

Punct început	X / Y	Punct sfârșit	X / Y	Lungime segment (** (m)
6	435.299,413 299.679,598	7	435.295,866 299.737,554	58.064
7	435.295,866 299.737,554	1	435.273,673 299.733,611	22.541

** Lungimile segmentelor sunt determinate în planul de proiecție Stereo 70 și sunt rotunjite la 1 milimetru.

*** Distanța dintre puncte este formată din segmente cumulate ce sunt mai mici decât valoarea 1 milimetru.

**DATE DESPRE IMOBILUL NR. 8075**

Oficiul de Cadastru și Publicitate Imobiliară DOLJ
Biroul de Cadastru și Publicitate Imobiliară Craiova

A. Partea I. Descrierea imobilului

TEREN Intravilan

Adresa: Loc. Cosereni, Jud. Dolj, T6, P210, 211

Nr. Crt	Nr cadastral Nr. topografic	Suprafața* (mp)	Observații / Referințe
A1		2.924	Sector cadastral:52 Teren neimprejmuit;

B. Partea II. Proprietari și acte

Inscrieri privitoare la dreptul de proprietate și alte drepturi reale		Referințe
/		
Act Administrativ nr. TDP 543-2198, din 07/04/1994 emis de CJSDPAT DOLJ;		
B1	Intabulare, drept de PROPRIETATE, dobandit prin Reconstituire, cota actuala 1/1, cota initiala 1/1 1) DINCĂ GHEORGHE, LIPSA CNP	A1

C. Partea III. SARCINI .

Inscrieri privind dezmembramintele dreptului de proprietate, drepturi reale de garanție și sarcini	Referințe
NU SUNT	

Anexa Nr. 1 La Partea I**Teren**

Nr cadastral	Suprafața (mp)*	Observații / Referințe
	2.924	

* Suprafața este determinată în planul de proiecție Stereo 70.

**Date referitoare la teren**

Crt	Categorie folosință	Intra vilan	Suprafața (mp)	Tarla	Parcelă	Nr. topo	Observații / Referințe
1	curți constructii	DA	1.014	6	210	-	
2	arabil	DA	1.910	6	211	-	

Lungime Segmente

1) Valorile lungimilor segmentelor sunt obținute din proiecție în plan.

Punct început	X / Y	Punct sfârșit	X / Y	Lungime segment (** (m)
1	435.313,249 299.798,16	2	435.312,666 299.828,406	30.252
2	435.312,666 299.828,406	3	435.290,134 299.826,208	22.639
3	435.290,134 299.826,208	4	435.291,31 299.821,891	4.474
4	435.291,31 299.821,891	5	435.291,963 299.786,976	34.921

Punct început	X / Y	Punct sfârșit	X / Y	Lungime segment (** (m)
5	435.291,963 299.786,976	6	435.292,045 299.782,613	4.364
6	435.292,045 299.782,613	7	435.292,759 299.778,922	3.759
7	435.292,759 299.778,922	8	435.295,866 299.737,554	41.485
8	435.295,866 299.737,554	9	435.299,413 299.679,598	58.064
9	435.299,413 299.679,598	10	435.317,352 299.683,898	18.447
10	435.317,352 299.683,898	11	435.313,568 299.781,55	97.725
11	435.313,568 299.781,55	1	435.313,249 299.798,16	16.613

** Lungimile segmentelor sunt determinate în planul de proiecție Stereo 70 și sunt rotunjite la 1 milimetru.

*** Distanța dintre puncte este formată din segmente cumulate ce sunt mai mici decât valoarea 1 milimetru.

**DATE DESPRE IMOBILUL NR. 8076**

Oficiul de Cadastru și Publicitate Imobiliară DOLJ
Biroul de Cadastru și Publicitate Imobiliară Craiova

A. Partea I. Descrierea imobilului

TEREN Intravilan

Adresa: Loc. Cosereni, Jud. Dolj, T2, P212, 213

Nr. Crt	Nr cadastral Nr. topografic	Suprafața* (mp)	Observații / Referințe
A1		2.594	Sector cadastral:52 Teren imprejmuit;

Construcții

Crt	Nr cadastral Nr. topografic	Adresa	Observații / Referințe
A1.1		Loc. Cosereni, Jud. Dolj, T2, P212, 213	Nr. niveluri:1; S. construita la sol:88 mp;

B. Partea II. Proprietari și acte

Inscrieri privitoare la dreptul de proprietate și alte drepturi reale	Referințe
/	
Act Administrativ nr. TDP 1007-48563, din 17/03/1995 emis de CJSDPAT DOLJ;	
B1	A1
Intabulare, drept de PROPRIETATE, dobandit prin Reconstituire, cota actuala 1/1, cota initiala 1/1 1) GUȚĂ IOANA, LIPSA CNP	
Act Normativ nr. Legea 7, din 13/03/1996 emis de PARLAMENTUL ROMANIEI;	
B2	A1.1
Intabulare, drept de PROPRIETATE, dobandit prin Lege, cota actuala 1/1, cota initiala 1/1 1) GUȚĂ IOANA, LIPSA CNP	

C. Partea III. SARCINI .

Inscrieri privind dezmembramintele dreptului de proprietate, drepturi reale de garanție și sarcini	Referințe
NU SUNT	

Anexa Nr. 1 La Partea I

Teren

Nr cadastral	Suprafața (mp)*	Observații / Referințe
	2.594	

* Suprafața este determinată în planul de proiecție Stereo 70.



Date referitoare la teren

Crt	Categorie folosință	Intra vilan	Suprafața (mp)	Tarla	Parcelă	Nr. topo	Observații / Referințe
1	curți construcții	DA	543	2	212	-	
2	arabil	DA	2.051	2	213	-	

Date referitoare la construcții

Crt	Număr	Destinație construcție	Supraf. (mp)	Situație juridică	Observații / Referințe
A1.1		construcții de locuințe	88	Cu acte	Nr. niveluri:1; S. construita la sol:88 mp;

Lungime Segmente

1) Valorile lungimilor segmentelor sunt obținute din proiecție în plan.

Punct început	X / Y	Punct sfârșit	X / Y	Lungime segment (** (m)
1	435.331,73 299.789,12	2	435.331,161 299.798,749	9.646
2	435.331,161 299.798,749	3	435.330,478 299.810,317	11.588
3	435.330,478 299.810,317	4	435.330,408 299.817,235	6.918

Punct început	X / Y	Punct sfârșit	X / Y	Lungime segment (** (m)
4	435.330,408 299.817,235	5	435.329,776 299.830,497	13.277
5	435.329,776 299.830,497	6	435.312,666 299.828,406	17.237
6	435.312,666 299.828,406	7	435.313,249 299.798,16	30.252
7	435.313,249 299.798,16	8	435.313,568 299.781,55	16.613
8	435.313,568 299.781,55	9	435.317,352 299.683,898	97.725
9	435.317,352 299.683,898	10	435.335,273 299.688,84	18.59
10	435.335,273 299.688,84	11	435.332,34 299.774,058	85.268
11	435.332,34 299.774,058	12	435.332,098 299.780,035	5.982
12	435.332,098 299.780,035	1	435.331,73 299.789,12	9.092

** Lungimile segmentelor sunt determinate în planul de proiecție Stereo 70 și sunt rotunjite la 1 milimetru.

*** Distanța dintre puncte este formată din segmente cumulate ce sunt mai mici decât valoarea 1 milimetru.

**DATE DESPRE IMOBILUL NR. 8077**

Oficiul de Cadastru și Publicitate Imobiliară DOLJ
Biroul de Cadastru și Publicitate Imobiliară Craiova

A. Partea I. Descrierea imobilului

TEREN Intravilan

Adresa: Loc. Cosereni, Str Coserenilor, Nr. 56, Jud. Dolj, Fost T6 P214, P215, P216

Nr. Crt	Nr cadastral Nr. topografic	Suprafața* (mp)	Observații / Referințe
A1	32328	2.436	Sector cadastral:52 Teren imprejmuit;

Construcții

Crt	Nr cadastral Nr. topografic	Adresa	Observații / Referințe
A1.1	32328-C1	Loc. Cosereni, Str Coserenilor, Nr. 56, Jud. Dolj, Fost T6 P214, P215, P216	Nr. niveluri:1; S. construita la sol:75 mp; S. construita desfasurata:75 mp; C1-Casa de locuit - cu un nivel, suprafata construita 75mp, suprafata construita desfasurata 75mp, anul construirii 1960.
A1.2	32328-C2	Loc. Cosereni, Str Coserenilor, Nr. 56, Jud. Dolj, Fost T6 P214, P215, P216	Nr. niveluri:1; S. construita la sol:13 mp; S. construita desfasurata:13 mp; C2-Anexa - cu un nivel, suprafata construita 13mp, suprafata construita desfasurata 13mp, anul construirii 1970.
A1.3	32328-C3	Loc. Cosereni, Str Coserenilor, Nr. 56, Jud. Dolj, Fost T6 P214, P215, P216	Nr. niveluri:1; S. construita la sol:21 mp; S. construita desfasurata:21 mp; C3-Anexa - cu un nivel, suprafata construita 21mp, suprafata construita desfasurata 21mp, anul construirii 1950.
A1.4	32328-C4	Loc. Cosereni, Str Coserenilor, Nr. 56, Jud. Dolj, Fost T6 P214, P215, P216	Nr. niveluri:1; S. construita la sol:57 mp; S. construita desfasurata:57 mp; C4-Anexa - cu un nivel, suprafata construita 57mp, suprafata construita desfasurata 57mp, anul construirii 1960.

B. Partea II. Proprietari și acte

Inscrieri privitoare la dreptul de proprietate și alte drepturi reale	Referințe
210192 / 08/11/2018	
Act Notarial nr. CVC aut. nr. 3923, din 01/11/2018 emis de NP Defta F L;	
B1	A1, A1.1, A1.2, A1.3, A1.4
Intabulare, drept de PROPRIETATE, dobandit prin Conventie, cota actuala 1/1, cota initiala 1/1 1) MOCANU MARI-PETRIȘOR , necasatorit	

C. Partea III. SARCINI .

Inscrieri privind dezmembramintele dreptului de proprietate, drepturi reale de garanție și sarcini	Referințe
NU SUNT	

Anexa Nr. 1 La Partea I

Teren

Nr cadastral	Suprafața (mp)*	Observații / Referințe
32328	2.436	

* Suprafața este determinată în planul de proiecție Stereo 70.



Date referitoare la teren

Crt	Categorie folosință	Intra vilan	Suprafața (mp)	Tarla	Parcelă	Nr. topo	Observații / Referințe
1	curți construcții	DA	871	6	214	-	
2	curți construcții	DA	1.171	6	215	-	
3	curți construcții	DA	394	6	216	-	

Date referitoare la construcții

Crt	Număr	Destinație construcție	Supraf. (mp)	Situație juridică	Observații / Referințe
A1.1	32328-C1	construcții de locuințe	75	Cu acte	Nr. niveluri:1; S. construita la sol:75 mp; S. construita desfasurata:75 mp; C1-Casa de locuit - cu un nivel, suprafata construita 75mp, suprafata construita desfasurata 75mp, anul construirii 1960.
A1.2	32328-C2	construcții anexa	13	Cu acte	Nr. niveluri:1; S. construita la sol:13 mp; S. construita desfasurata:13 mp; C2-Anexa - cu un nivel, suprafata construita 13mp, suprafata construita desfasurata 13mp, anul construirii 1970.
A1.3	32328-C3	construcții anexa	21	Cu acte	Nr. niveluri:1; S. construita la sol:21 mp; S. construita desfasurata:21 mp; C3-Anexa - cu un nivel, suprafata construita 21mp, suprafata construita desfasurata 21mp, anul construirii 1950.

Crt	Număr	Destinație construcție	Supraf. (mp)	Situație juridică	Observații / Referințe
A1.4	32328-C4	construcții anexa	57	Cu acte	Nr. niveluri:1; S. construita la sol:57 mp; S. construita desfasurata:57 mp; C4-Anexa - cu un nivel, suprafata construita 57mp, suprafata construita desfasurata 57mp, anul construirii 1960.

Lungime Segmente

1) Valorile lungimilor segmentelor sunt obținute din proiecție în plan.

Punct început	X / Y	Punct sfârșit	X / Y	Lungime segment (** (m))
1	435.346,33 299.831,722	2	435.334,824 299.830,844	11.539
3	435.329,776 299.830,497	4	435.330,408 299.817,235	13.277
5	435.330,478 299.810,317	6	435.331,161 299.798,749	11.588
7	435.331,73 299.789,12	8	435.332,098 299.780,035	9.092
9	435.332,34 299.774,058	10	435.335,273 299.688,84	85.268
11	435.338,427 299.689,791	12	435.343,319 299.691,22	5.096
13	435.352,054 299.694,249	14	435.352,514 299.694,427	0.493
15	435.352,486 299.695,079	16	435.351,359 299.730,603	35.542
17	435.350,895 299.741,826	18	435.350,501 299.757,895	16.074
19	435.350,208 299.769,867	20	435.350,098 299.778,535	8.669
21	435.349,881 299.781,54	22	435.349,667 299.784,499	2.967
23	435.348,259 299.804,009	1	435.346,33 299.831,722	27.78

Punct început	X / Y	Punct sfârșit	X / Y	Lungime segment (** (m))
2	435.334,824 299.830,844	3	435.329,776 299.830,497	5.06
4	435.330,408 299.817,235	5	435.330,478 299.810,317	6.918
6	435.331,161 299.798,749	7	435.331,73 299.789,12	9.646
8	435.332,098 299.780,035	9	435.332,34 299.774,058	5.982
10	435.335,273 299.688,84	11	435.338,427 299.689,791	3.294
12	435.343,319 299.691,22	13	435.352,054 299.694,249	9.245
14	435.352,514 299.694,427	15	435.352,486 299.695,079	0.653
16	435.351,359 299.730,603	17	435.350,895 299.741,826	11.233
18	435.350,501 299.757,895	19	435.350,208 299.769,867	11.976
20	435.350,098 299.778,535	21	435.349,881 299.781,54	3.013
22	435.349,667 299.784,499	23	435.348,259 299.804,009	19.561

** Lungimile segmentelor sunt determinate în planul de proiecție Stereo 70 și sunt rotunjite la 1 milimetru.

*** Distanța dintre puncte este formată din segmente cumulate ce sunt mai mici decât valoarea 1 milimetru.

**DATE DESPRE IMOBILUL NR. 8078**

Oficiul de Cadastru și Publicitate Imobiliară DOLJ
Biroul de Cadastru și Publicitate Imobiliară Craiova

A. Partea I. Descrierea imobilului

TEREN Intravilan

Adresa: Loc. Cosereni, Jud. Dolj, T6, P217, 218, 219

Nr. Crt	Nr cadastral Nr. topografic	Suprafața* (mp)	Observații / Referințe
A1		1.492	Sector cadastral:52 Teren imprejmuit;

Construcții

Crt	Nr cadastral Nr. topografic	Adresa	Observații / Referințe
A1.1		Loc. Cosereni, Jud. Dolj, T6, P217, 218, 219	Nr. niveluri:1; S. construita la sol:119 mp;
A1.2		Loc. Cosereni, Jud. Dolj, T6, P217, 218, 219	Nr. niveluri:1; S. construita la sol:40 mp;
A1.3		Loc. Cosereni, Jud. Dolj, T6, P217, 218, 219	Nr. niveluri:1; S. construita la sol:56 mp;

B. Partea II. Proprietari și acte

Inscrieri privitoare la dreptul de proprietate și alte drepturi reale		Referințe
/		
Act Administrativ nr. TDP 847-15011, din 06/02/1995 emis de CJSDPAT DOLJ;		
B1	Intabulare, drept de PROPRIETATE, dobandit prin Reconstituire, cota actuala 1/1, cota initiala 1/1 1) PETCAN DUMITRU, LIPSA CNP	A1
Act Normativ nr. Legea 7, din 13/03/1996 emis de PARLAMENTUL ROMANIEI;		
B2	Intabulare, drept de PROPRIETATE, dobandit prin Lege, cota actuala 1/1, cota initiala 1/1 1) PETCAN DUMITRU, LIPSA CNP	A1.1, A1.2, A1.3

C. Partea III. SARCINI .

Inscrieri privind dezmembramintele dreptului de proprietate, drepturi reale de garanție și sarcini	Referințe
NU SUNT	

Anexa Nr. 1 La Partea I

Teren

Nr cadastral	Suprafața (mp)*	Observații / Referințe
	1.492	

* Suprafața este determinată în planul de proiecție Stereo 70.



Date referitoare la teren

Crt	Categorie folosință	Intra vilan	Suprafața (mp)	Tarla	Parcelă	Nr. topo	Observații / Referințe
1	curți constructii	DA	608	6	217	-	
2	arabil	DA	300	6	218	-	
3	vie	DA	584	6	219	-	

Date referitoare la construcții

Crt	Număr	Destinație construcție	Supraf. (mp)	Situație juridică	Observații / Referințe
A1.1		construcții de locuințe	119	Cu acte	Nr. niveluri:1; S. construita la sol:119 mp;
A1.2		construcții anexa	40	Cu acte	Nr. niveluri:1; S. construita la sol:40 mp;
A1.3		construcții anexa	56	Cu acte	Nr. niveluri:1; S. construita la sol:56 mp;

Lungime Segmente

1) Valorile lungimilor segmentelor sunt obținute din proiecție în plan.

Punct început	X / Y	Punct sfârșit	X / Y	Lungime segment (** (m)
1	435.348,259 299.804,009	2	435.349,667 299.784,499	19.561

Punct început	X / Y	Punct sfârșit	X / Y	Lungime segment (** (m)
2	435.349,667 299.784,499	3	435.349,881 299.781,54	2.967
3	435.349,881 299.781,54	4	435.350,098 299.778,535	3.013
4	435.350,098 299.778,535	5	435.350,208 299.769,867	8.669
5	435.350,208 299.769,867	6	435.350,501 299.757,895	11.976
6	435.350,501 299.757,895	7	435.350,895 299.741,826	16.074
7	435.350,895 299.741,826	8	435.351,359 299.730,603	11.233
8	435.351,359 299.730,603	9	435.352,486 299.695,079	35.542
9	435.352,486 299.695,079	10	435.352,514 299.694,427	0.653
10	435.352,514 299.694,427	11	435.360,375 299.697,191	8.333
11	435.360,375 299.697,191	12	435.361,226 299.752,389	55.205
12	435.361,226 299.752,389	13	435.361,299 299.757,133	4.745
13	435.361,299 299.757,133	14	435.361,307 299.758,25	1.117
14	435.361,307 299.758,25	15	435.361,443 299.777,846	19.596
15	435.361,443 299.777,846	16	435.361,289 299.784,881	7.037
16	435.361,289 299.784,881	17	435.361,16 299.790,771	5.891
17	435.361,16 299.790,771	18	435.360,262 299.832,789	42.028
18	435.360,262 299.832,789	19	435.346,33 299.831,722	13.973
19	435.346,33 299.831,722	1	435.348,259 299.804,009	27.78

** Lungimile segmentelor sunt determinate în planul de proiecție Stereo 70 și sunt rotunjite la 1 milimetru.

*** Distanța dintre puncte este formată din segmente cumulate ce sunt mai mici decât valoarea 1 milimetru.

**DATE DESPRE IMOBILUL NR. 8079**

Oficiul de Cadastru și Publicitate Imobiliară DOLJ
Biroul de Cadastru și Publicitate Imobiliară Craiova

A. Partea I. Descrierea imobilului

TEREN Intravilan

Adresa: Loc. Cosereni, Jud. Dolj, T6, P220, 221, 222

Nr. Crt	Nr cadastral Nr. topografic	Suprafața* (mp)	Observații / Referințe
A1		1.562	Sector cadastral:52 Teren neimprejmuit;

B. Partea II. Proprietari și acte

Inscrieri privitoare la dreptul de proprietate și alte drepturi reale	Referințe
/	
Act Administrativ nr. TDP 846-15011, din 06/02/1995 emis de CJSDPAT DOLJ;	
B1	A1
Intabulare, drept de PROPRIETATE, dobândit prin Reconstituire, cota actuala 1/1, cota initiala 1/1 1) PETCAN CONSTANTIN, LIPSA CNP	

C. Partea III. SARCINI .

Inscrieri privind dezmembramintele dreptului de proprietate, drepturi reale de garanție și sarcini	Referințe
NU SUNT	

Anexa Nr. 1 La Partea I

Teren

Nr cadastral	Suprafața (mp)*	Observații / Referințe
	1.562	

* Suprafața este determinată în planul de proiecție Stereo 70.



Date referitoare la teren

Crt	Categorie folosință	Intravilan	Suprafața (mp)	Tarla	Parcelă	Nr. topo	Observații / Referințe
1	curți constructii	DA	563	6	220	-	
2	arabil	DA	472	6	221	-	
3	vie	DA	527	6	222	-	

Lungime Segmente

1) Valorile lungimilor segmentelor sunt obținute din proiecție în plan.

Punct început	X / Y	Punct sfârșit	X / Y	Lungime segment (** (m)
1	435.361,226 299.752,389	2	435.360,375 299.697,191	55.205
2	435.360,375 299.697,191	3	435.368,591 299.699,301	8.483
3	435.368,591 299.699,301	4	435.371,137 299.733,702	34.495

Punct început	X / Y	Punct sfârșit	X / Y	Lungime segment (** (m)
4	435.371,137 299.733,702	5	435.372,209 299.752,75	19.078
5	435.372,209 299.752,75	6	435.372,943 299.765,798	13.069
6	435.372,943 299.765,798	7	435.374,69 299.784,935	19.217
7	435.374,69 299.784,935	8	435.374,545 299.791,211	6.278
8	435.374,545 299.791,211	9	435.373,786 299.833,781	42.577
9	435.373,786 299.833,781	10	435.360,262 299.832,789	13.56
10	435.360,262 299.832,789	11	435.361,16 299.790,771	42.028
11	435.361,16 299.790,771	12	435.361,289 299.784,881	5.891
12	435.361,289 299.784,881	13	435.361,443 299.777,846	7.037
13	435.361,443 299.777,846	14	435.361,307 299.758,25	19.596
14	435.361,307 299.758,25	15	435.361,299 299.757,133	1.117
15	435.361,299 299.757,133	1	435.361,226 299.752,389	4.745

** Lungimile segmentelor sunt determinate în planul de proiecție Stereo 70 și sunt rotunjite la 1 milimetru.

*** Distanța dintre puncte este formată din segmente cumulate ce sunt mai mici decât valoarea 1 milimetru.

**DATE DESPRE IMOBILUL NR. 8080**

Oficiul de Cadastru și Publicitate Imobiliară DOLJ
Biroul de Cadastru și Publicitate Imobiliară Craiova

A. Partea I. Descrierea imobilului

TEREN Intravilan

Adresa: Loc. Cosereni, Str Coserenilor, Nr. 62, Jud. Dolj, fosta T6, P223, P224, P225

Nr. Crt	Nr cadastral Nr. topografic	Suprafața* (mp)	Observații / Referințe
A1	31983	2.790	Sector cadastral:52 Teren imprejmuit;

Construcții

Crt	Nr cadastral Nr. topografic	Adresa	Observații / Referințe
A1.1	31983-C1	Loc. Cosereni, Str Coserenilor, Nr. 62, Jud. Dolj, fosta T6, P223, P224, P225	Nr. niveluri:1; S. construita la sol:77 mp; S. construita desfasurata:77 mp; construită din cărămidă, acoperită cu țiglă, compusă din două camere, antreu, bucătărie și două holuri, edificată în anul 1973.
A1.2	31983-C2	Loc. Cosereni, Str Coserenilor, Nr. 62, Jud. Dolj, fosta T6, P223, P224, P225	Nr. niveluri:1; S. construita la sol:9 mp; S. construita desfasurata:9 mp; construită din lemn, acoperită cu plăci de azbociment, compusă dintr-o încăpere, edificată în anul 1995.

B. Partea II. Proprietari și acte

Inscrieri privitoare la dreptul de proprietate și alte drepturi reale	Referințe
113663 / 02/09/2016	
Act Administrativ nr. TDP nr. 549-2198, din 07/04/1994 emis de CJSDPAT DOLJ (act administrativ nr CNS 3008 din 01.08.2016, emis de Primaria Teslui;act administrativ nr certificat fiscal nr 4345 din 20.10.2016, emis de Primaria Teslui;act administrativ nr extras certificat deces nr 2219 din 09.06.2016, emis de Primaria Teslui;act administrativ nr Certificat fiscal nr. 3076 din 04.08.2016, emis de Primaria Teslui);	
B1 Intabulare, drept de PROPRIETATE, dobândit prin Reconstituire, cota actuala 1/1, cota initiala 1/1 1) MIU ILIE, decedat	A1, A1.1, A1.2

C. Partea III. SARCINI .

Inscrieri privind dezmembramintele dreptului de proprietate, drepturi reale de garanție și sarcini	Referințe
NU SUNT	

Anexa Nr. 1 La Partea I

Teren

Nr cadastral	Suprafața (mp)*	Observații / Referințe
31983	2.790	

* Suprafața este determinată în planul de proiecție Stereo 70.



Date referitoare la teren

Crt	Categorie folosință	Intravilan	Suprafața (mp)	Tarla	Parcelă	Nr. topo	Observații / Referințe
1	curți construcții	DA	1.043	6	223	-	teren intravilan
2	curți construcții	DA	657	6	225	-	teren intravilan
3	curți construcții	DA	376	-	-	-	teren intravilan
4	curți construcții	DA	714	6	224	-	teren intravilan

Date referitoare la construcții

Crt	Număr	Destinație construcție	Supraf. (mp)	Situație juridică	Observații / Referințe
A1.1	31983-C1	construcții de locuințe	77	Cu acte	Nr. niveluri:1; S. construită la sol:77 mp; S. construită desfasurata:77 mp; construită din cărămidă, acoperită cu țiglă, compusă din două camere, antreu, bucătărie și două holuri, edificată în anul 1973.
A1.2	31983-C2	construcții anexa	9	Cu acte	Nr. niveluri:1; S. construită la sol:9 mp; S. construită desfasurata:9 mp; construită din lemn, acoperită cu plăci de azbociment, compusă dintr-o încăpere, edificată în anul 1995.

Lungime Segmente

1) Valorile lungimilor segmentelor sunt obținute din proiecție în plan.

Punct început	X / Y	Punct sfârșit	X / Y	Lungime segment (** (m)
1	435.379,973 299.700,96	2	435.389,056 299.747,733	47.647
2	435.389,056 299.747,733	3	435.394,09 299.769,137	21.988
3	435.394,09 299.769,137	4	435.398,65 299.791,984	23.298
4	435.398,65 299.791,984	5	435.399,296 299.795,114	3.196
5	435.399,296 299.795,114	6	435.400,897 299.804,72	9.739
6	435.400,897 299.804,72	7	435.403,305 299.819,162	14.641
7	435.403,305 299.819,162	8	435.404,23 299.836,868	17.73
8	435.404,23 299.836,868	9	435.386,053 299.834,824	18.292
9	435.386,053 299.834,824	10	435.373,786 299.833,781	12.311
10	435.373,786 299.833,781	11	435.374,545 299.791,211	42.577
11	435.374,545 299.791,211	12	435.374,69 299.784,935	6.278
12	435.374,69 299.784,935	13	435.372,943 299.765,798	19.217
13	435.372,943 299.765,798	14	435.372,209 299.752,75	13.069
14	435.372,209 299.752,75	15	435.371,137 299.733,702	19.078
15	435.371,137 299.733,702	16	435.368,591 299.699,301	34.495
16	435.368,591 299.699,301	17	435.375,916 299.700,336	7.398
17	435.375,916 299.700,336	1	435.379,973 299.700,96	4.105

** Lungimile segmentelor sunt determinate în planul de proiecție Stereo 70 și sunt rotunjite la 1 milimetru.

*** Distanța dintre puncte este formată din segmente cumulate ce sunt mai mici decât valoarea 1 milimetru.

**DATE DESPRE IMOBILUL NR. 8081**

Oficiul de Cadastru și Publicitate Imobiliară DOLJ
Biroul de Cadastru și Publicitate Imobiliară Craiova

A. Partea I. Descrierea imobilului

TEREN Intravilan

Adresa: Loc. Cosereni, Jud. Dolj, T6, P226, 227

Nr. Crt	Nr cadastral Nr. topografic	Suprafața* (mp)	Observații / Referințe
A1		1.226	Sector cadastral:52 Teren imprejmuit;

Construcții

Crt	Nr cadastral Nr. topografic	Adresa	Observații / Referințe
A1.1		Loc. Cosereni, Jud. Dolj, T6, P226, 227	Nr. niveluri:1; S. construita la sol:96 mp;

B. Partea II. Proprietari și acte

Inscrieri privitoare la dreptul de proprietate și alte drepturi reale		Referințe
/		
Act Administrativ nr. TDP 876-15011, din 13/02/1995 emis de CJSDPAT DOLJ;		
B1	Intabulare, drept de PROPRIETATE, dobandit prin Reconstituire, cota actuala 1/1, cota initiala 1/1 1) ANGHEL MARTIN, LIPSA CNP	A1
Act Normativ nr. Legea 7, din 13/03/1996 emis de PARLAMENTUL ROMANIEI;		
B2	Intabulare, drept de PROPRIETATE, dobandit prin Lege, cota actuala 1/1, cota initiala 1/1 1) ANGHEL MARTIN, LIPSA CNP	A1.1

C. Partea III. SARCINI .

Inscrieri privind dezmembramintele dreptului de proprietate, drepturi reale de garanție și sarcini	Referințe
NU SUNT	

Anexa Nr. 1 La Partea I

Teren

Nr cadastral	Suprafața (mp)*	Observații / Referințe
	1.226	

* Suprafața este determinată în planul de proiecție Stereo 70.



Date referitoare la teren

Crt	Categorie folosință	Intra vilan	Suprafața (mp)	Tarla	Parcelă	Nr. topo	Observații / Referințe
1	curți constructii	DA	820	6	226	-	
2	livada	DA	406	6	227	-	

Date referitoare la construcții

Crt	Număr	Destinație construcție	Supraf. (mp)	Situație juridică	Observații / Referințe
A1.1		construcții de locuințe	96	Cu acte	Nr. niveluri:1; S. construita la sol:96 mp;

Lungime Segmente

1) Valorile lungimilor segmentelor sunt obținute din proiecție în plan.

Punct început	X / Y	Punct sfârșit	X / Y	Lungime segment (** (m)
1	435.429,882 299.791,096	2	435.429,257 299.805,653	14.57
2	435.429,257 299.805,653	3	435.428,836 299.815,441	9.797
3	435.428,836 299.815,441	4	435.427,219 299.838,364	22.98

Punct început	X / Y	Punct sfârșit	X / Y	Lungime segment (** (m)
4	435.427,219 299.838,364	5	435.404,23 299.836,868	23.038
5	435.404,23 299.836,868	6	435.403,305 299.819,162	17.73
6	435.403,305 299.819,162	7	435.400,897 299.804,72	14.641
7	435.400,897 299.804,72	8	435.399,296 299.795,114	9.739
8	435.399,296 299.795,114	9	435.398,65 299.791,984	3.196
9	435.398,65 299.791,984	10	435.414,296 299.791,539	15.652
10	435.414,296 299.791,539	1	435.429,882 299.791,096	15.592

** Lungimile segmentelor sunt determinate în planul de proiecție Stereo 70 și sunt rotunjite la 1 milimetru.

*** Distanța dintre puncte este formată din segmente cumulate ce sunt mai mici decât valoarea 1 milimetru.

**DATE DESPRE IMOBILUL NR. 8082**

Oficiul de Cadastru și Publicitate Imobiliară DOLJ
Biroul de Cadastru și Publicitate Imobiliară Craiova

A. Partea I. Descrierea imobilului

TEREN Intravilan

Adresa: Loc. Cosereni, Jud. Dolj, T6, P228

Nr. Crt	Nr cadastral Nr. topografic	Suprafața* (mp)	Observații / Referințe
A1		1.833	Sector cadastral:52 Teren neimprejmuit;

B. Partea II. Proprietari și acte

Inscrieri privitoare la dreptul de proprietate și alte drepturi reale	Referințe
/	
Act Administrativ nr. TDP 845-15011, din 03/09/1997 emis de CJSDPAT DOLJ;	
B1	A1
Intabulare, drept de PROPRIETATE, dobândit prin Reconstituire, cota actuala 1/1, cota initiala 1/1 1) VLAD JEAN, LIPSA CNP	

C. Partea III. SARCINI .

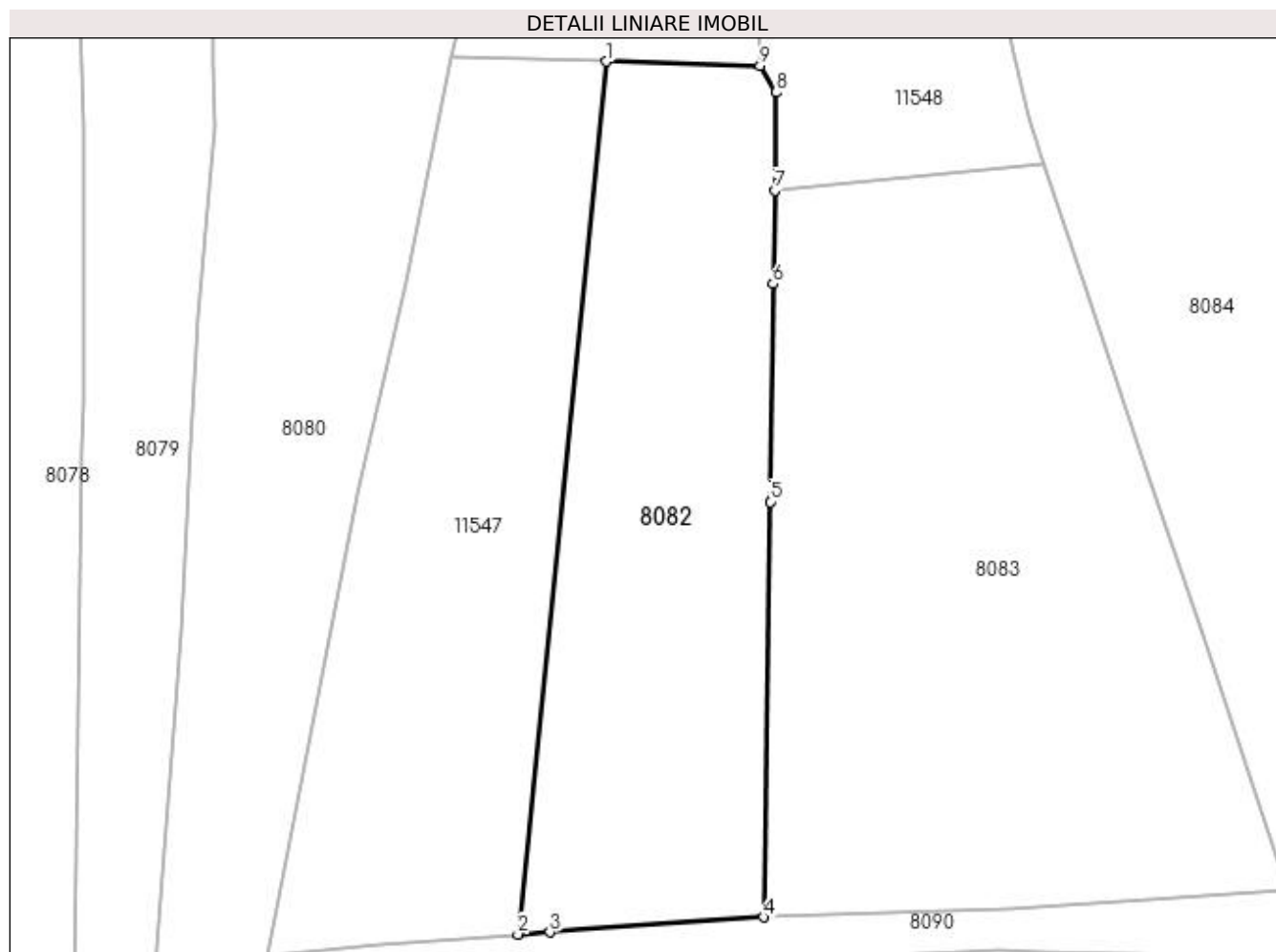
Inscrieri privind dezmembramintele dreptului de proprietate, drepturi reale de garanție și sarcini	Referințe
NU SUNT	

Anexa Nr. 1 La Partea I

Teren

Nr cadastral	Suprafața (mp)*	Observații / Referințe
	1.833	

* Suprafața este determinată în planul de proiecție Stereo 70.



Date referitoare la teren

Crt	Categorie folosință	Intravilan	Suprafața (mp)	Tarla	Parcelă	Nr. topo	Observații / Referințe
1	arabil	DA	1.833	6	228	-	

Lungime Segmente

1) Valorile lungimilor segmentelor sunt obținute din proiecție în plan.

Punct început	X / Y	Punct sfârșit	X / Y	Lungime segment (** (m)
1	435.414,296 299.791,539	2	435.405,36 299.703,163	88.827
2	435.405,36 299.703,163	3	435.408,562 299.703,386	3.21
3	435.408,562 299.703,386	4	435.430,244 299.704,894	21.734
4	435.430,244 299.704,894	5	435.430,879 299.746,957	42.068
5	435.430,879 299.746,957	6	435.431,212 299.769,011	22.057

Punct început	X / Y	Punct sfârșit	X / Y	Lungime segment (** (m)
6	435.431,212 299.769,011	7	435.431,355 299.778,469	9.459
7	435.431,355 299.778,469	8	435.431,505 299.788,418	9.95
8	435.431,505 299.788,418	9	435.429,882 299.791,096	3.131
9	435.429,882 299.791,096	1	435.414,296 299.791,539	15.592

** Lungimile segmentelor sunt determinate în planul de proiecție Stereo 70 și sunt rotunjite la 1 milimetru.

*** Distanța dintre puncte este formată din segmente cumulate ce sunt mai mici decât valoarea 1 milimetru.

**DATE DESPRE IMOBILUL NR. 8083**

Oficiul de Cadastru și Publicitate Imobiliară DOLJ
Biroul de Cadastru și Publicitate Imobiliară Craiova

A. Partea I. Descrierea imobilului

TEREN Intravilan

Adresa: Loc. Cosereni, Jud. Dolj, T6, P229

Nr. Crt	Nr cadastral Nr. topografic	Suprafața* (mp)	Observații / Referințe
A1		2.999	Sector cadastral:52 Teren neimprejmuit;

B. Partea II. Proprietari și acte

Inscrieri privitoare la dreptul de proprietate și alte drepturi reale		Referințe
/		
Act Administrativ nr. TDP 528-2198, din 06/04/1994 emis de CJSDPAT DOLJ;		
B1	Intabulare, drept de PROPRIETATE, dobândit prin Reconstituire, cota actuala 1/1, cota initiala 1/1 1) BALOTESCU NICOLAE , LIPSA CNP	A1

C. Partea III. SARCINI .

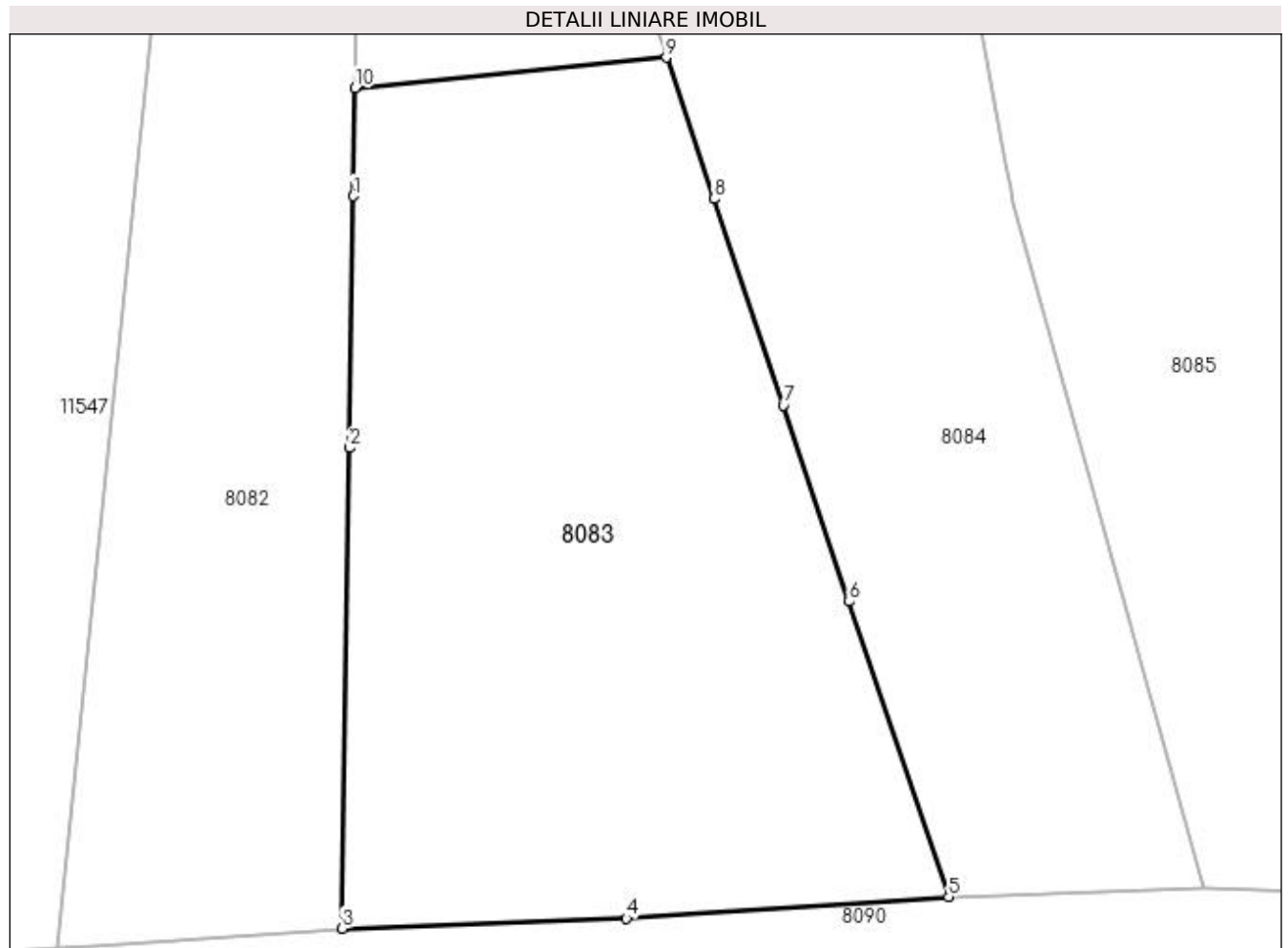
Inscrieri privind dezmembramintele dreptului de proprietate, drepturi reale de garanție și sarcini	Referințe
NU SUNT	

Anexa Nr. 1 La Partea I

Teren

Nr cadastral	Suprafața (mp)*	Observații / Referințe
	2.999	

* Suprafața este determinată în planul de proiecție Stereo 70.



Date referitoare la teren

Crt	Categorie folosință	Intravilan	Suprafața (mp)	Tarla	Parcelă	Nr. topo	Observații / Referințe
1	arabil	DA	2.999	6	229	-	

Lungime Segmente

1) Valorile lungimilor segmentelor sunt obținute din proiecție în plan.

Punct început	X / Y	Punct sfârșit	X / Y	Lungime segment (** (m)
1	435.431,212 299.769,011	2	435.430,879 299.746,957	22.057
2	435.430,879 299.746,957	3	435.430,244 299.704,894	42.068
3	435.430,244 299.704,894	4	435.455,142 299.705,777	24.914
4	435.455,142 299.705,777	5	435.483,377 299.707,645	28.297
5	435.483,377 299.707,645	6	435.474,669 299.733,506	27.288

Punct început	X / Y	Punct sfârșit	X / Y	Lungime segment (** (m)
6	435.474,669 299.733,506	7	435.468,893 299.750,657	18.097
7	435.468,893 299.750,657	8	435.462,799 299.768,756	19.097
8	435.462,799 299.768,756	9	435.458,634 299.781,125	13.051
9	435.458,634 299.781,125	10	435.431,355 299.778,469	27.408
10	435.431,355 299.778,469	1	435.431,212 299.769,011	9.459

** Lungimile segmentelor sunt determinate în planul de proiecție Stereo 70 și sunt rotunjite la 1 milimetru.

*** Distanța dintre puncte este formată din segmente cumulate ce sunt mai mici decât valoarea 1 milimetru.

**DATE DESPRE IMOBILUL NR. 8084**

Oficiul de Cadastru și Publicitate Imobiliară DOLJ
Biroul de Cadastru și Publicitate Imobiliară Craiova

A. Partea I. Descrierea imobilului

TEREN Intravilan

Adresa: Loc. Cosereni, Jud. Dolj, T6, P230, 231, 232, 233

Nr. Crt	Nr cadastral Nr. topografic	Suprafața* (mp)	Observații / Referințe
A1		3.546	Sector cadastral:52 Teren imprejmuit;

Construcții

Crt	Nr cadastral Nr. topografic	Adresa	Observații / Referințe
A1.1		Loc. Cosereni, Jud. Dolj, T6, P230, 231, 232, 233	Nr. niveluri:1; S. construita la sol:107 mp;
A1.2		Loc. Cosereni, Jud. Dolj, T6, P230, 231, 232, 233	Nr. niveluri:1; S. construita la sol:38 mp;

B. Partea II. Proprietari și acte

Inscrieri privitoare la dreptul de proprietate și alte drepturi reale		Referințe
/		
Act Administrativ nr. TDP 988-59538, din 10/09/1997 emis de CJSDPAT DOLJ;		
B1	Intabulare, drept de PROPRIETATE, dobandit prin Reconstituire, cota actuala 1/1, cota initiala 1/1 1) PISTOL CONSTANTINA	A1
Act Normativ nr. Legea 7, din 13/03/1996 emis de PARLAMENTUL ROMANIEI;		
B2	Intabulare, drept de PROPRIETATE, dobandit prin Lege, cota actuala 1/1, cota initiala 1/1 1) PISTOL CONSTANTINA	A1.1, A1.2

C. Partea III. SARCINI .

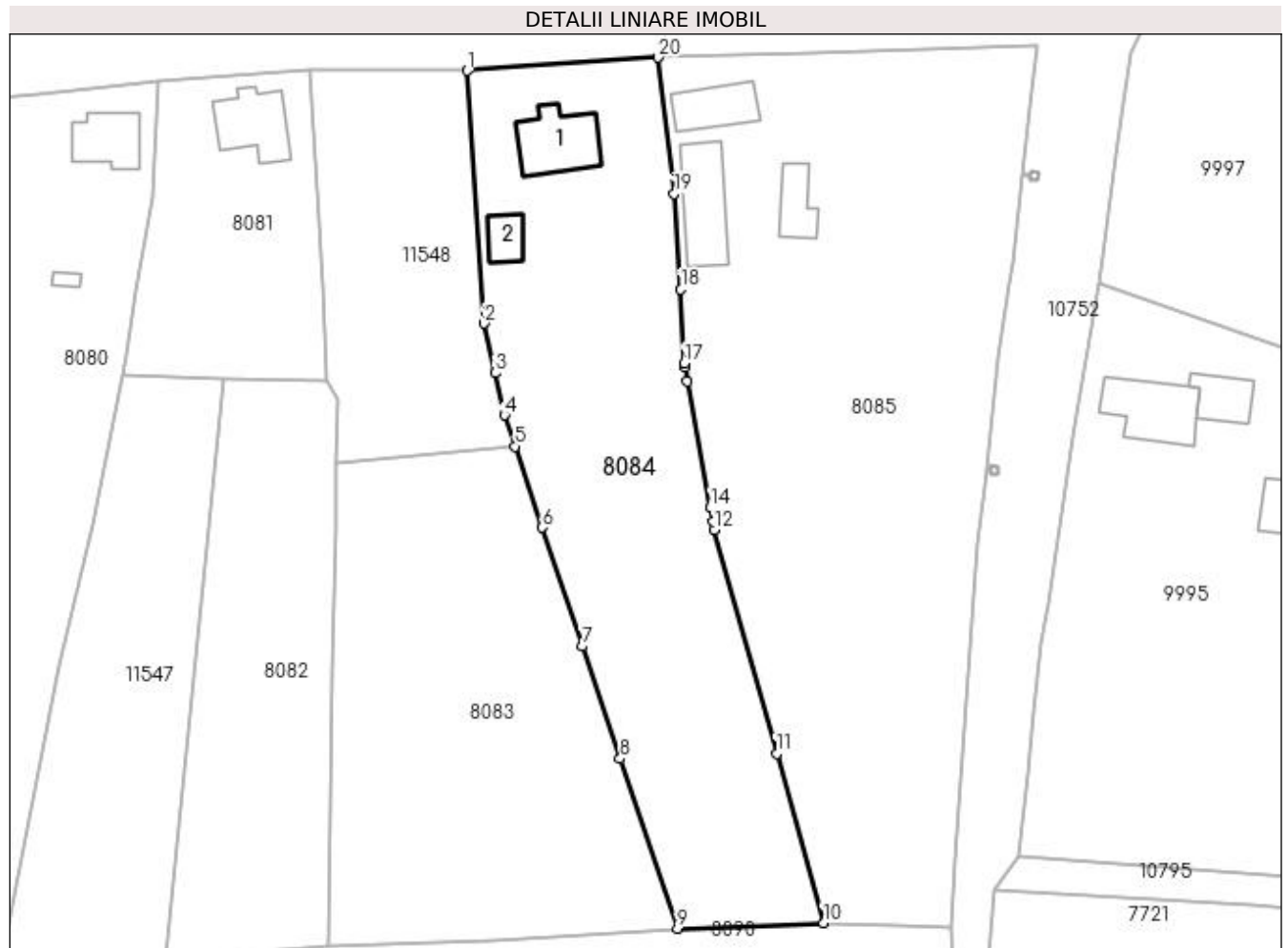
Inscrieri privind dezmembramintele dreptului de proprietate, drepturi reale de garanție și sarcini	Referințe
NU SUNT	

Anexa Nr. 1 La Partea I

Teren

Nr cadastral	Suprafața (mp)*	Observații / Referințe
	3.546	

* Suprafața este determinată în planul de proiecție Stereo 70.



Date referitoare la teren

Crt	Categorie folosință	Intravilan	Suprafața (mp)	Tarla	Parcelă	Nr. topo	Observații / Referințe
1	curți construcții	DA	1.383	6	230	-	
2	livada	DA	660	6	231	-	
3	arabil	DA	899	6	232	-	
4	vie	DA	604	6	233	-	

Date referitoare la construcții

Crt	Număr	Destinație construcție	Supraf. (mp)	Situație juridică	Observații / Referințe
A1.1		construcții de locuințe	107	Cu acte	Nr. niveluri:1; S. construita la sol:107 mp;
A1.2		construcții anexa	38	Cu acte	Nr. niveluri:1; S. construita la sol:38 mp;

Lungime Segmente

1) Valorile lungimilor segmentelor sunt obținute din proiecție în plan.

Punct început	X / Y	Punct sfârșit	X / Y	Lungime segment (** (m)
1	435.451,336 299.838,366	2	435.453,951 299.799,876	38.579

Punct început	X / Y	Punct sfârșit	X / Y	Lungime segment (** (m)
2	435.453,951 299.799,876	3	435.455,619 299.792,299	7.758
3	435.455,619 299.792,299	4	435.457,03 299.785,888	6.564
4	435.457,03 299.785,888	5	435.458,634 299.781,125	5.026
5	435.458,634 299.781,125	6	435.462,799 299.768,756	13.051
6	435.462,799 299.768,756	7	435.468,893 299.750,657	19.097
7	435.468,893 299.750,657	8	435.474,669 299.733,506	18.097
8	435.474,669 299.733,506	9	435.483,377 299.707,645	27.288
9	435.483,377 299.707,645	10	435.505,71 299.708,512	22.35
10	435.505,71 299.708,512	11	435.498,535 299.734,291	26.759
11	435.498,535 299.734,291	12	435.489,033 299.768,428	35.435
12	435.489,033 299.768,428	13	435.488,818 299.769,612	1.203
13	435.488,818 299.769,612	14	435.488,412 299.771,852	2.276
14	435.488,412 299.771,852	15	435.484,941 299.790,998	19.458
15	435.484,941 299.790,998	16	435.484,533 299.793,25	2.289
16	435.484,533 299.793,25	17	435.484,44 299.793,764	0.522
17	435.484,44 299.793,764	18	435.483,912 299.805,04	11.288
18	435.483,912 299.805,04	19	435.482,877 299.819,628	14.625
19	435.482,877 299.819,628	20	435.480,468 299.840,379	20.89
20	435.480,468 299.840,379	1	435.451,336 299.838,366	29.201

** Lungimile segmentelor sunt determinate în planul de proiecție Stereo 70 și sunt rotunjite la 1 milimetru.

*** Distanța dintre puncte este formată din segmente cumulate ce sunt mai mici decât valoarea 1 milimetru.

**DATE DESPRE IMOBILUL NR. 8085**

Oficiul de Cadastru și Publicitate Imobiliară DOLJ
Biroul de Cadastru și Publicitate Imobiliară Craiova

A. Partea I. Descrierea imobilului

TEREN Intravilan

Adresa: Loc. Cosereni, Jud. Dolj, T6, P234, 235, 236, 237, 238

Nr. Crt	Nr cadastral Nr. topografic	Suprafața* (mp)	Observații / Referințe
A1		5.404	Sector cadastral:52 Teren imprejmuit;

Construcții

Crt	Nr cadastral Nr. topografic	Adresa	Observații / Referințe
A1.1		Loc. Cosereni, Jud. Dolj, T6, P234, 235, 236, 237, 238	Nr. niveluri:1; S. construita la sol:78 mp;
A1.2		Loc. Cosereni, Jud. Dolj, T6, P234, 235, 236, 237, 238	Nr. niveluri:1; S. construita la sol:120 mp;
A1.3		Loc. Cosereni, Jud. Dolj, T6, P234, 235, 236, 237, 238	Nr. niveluri:1; S. construita la sol:55 mp;

B. Partea II. Proprietari și acte

Inscrieri privitoare la dreptul de proprietate și alte drepturi reale		Referințe
/		
Act Administrativ nr. TDP 1004-48563, din 16/03/1995 emis de CJSDPAT DOLJ;		
B1	Intabulare, drept de PROPRIETATE, dobandit prin Reconstituire, cota actuala 1/1, cota initiala 1/1 1) VLĂDAIA CONSTANTIN, LIPSA CNP	A1
Act Normativ nr. Legea 7, din 13/03/1996 emis de PARLAMENTUL ROMANIEI;		
B2	Intabulare, drept de PROPRIETATE, dobandit prin Lege, cota actuala 1/1, cota initiala 1/1 1) VLĂDAIA CONSTANTIN, LIPSA CNP	A1.1, A1.2, A1.3

C. Partea III. SARCINI .

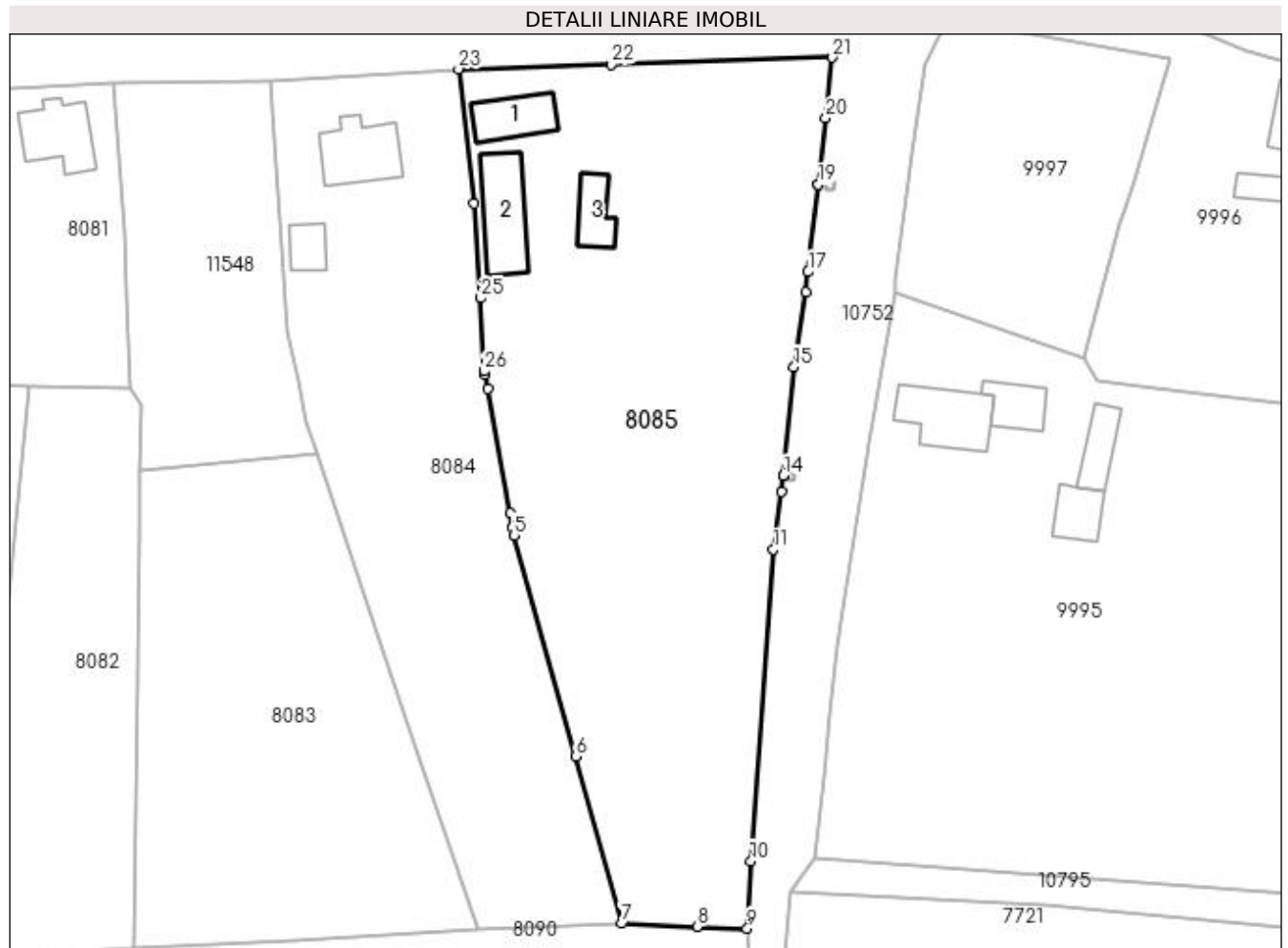
Inscrieri privind dezmembramintele dreptului de proprietate, drepturi reale de garanție și sarcini	Referințe
NU SUNT	

Anexa Nr. 1 La Partea I

Teren

Nr cadastral	Suprafața (mp)*	Observații / Referințe
	5.404	

* Suprafața este determinată în planul de proiecție Stereo 70.



Date referitoare la teren

Crt	Categorie folosință	Intra vilan	Suprafața (mp)	Tarla	Parcelă	Nr. topo	Observații / Referințe
1	curți construcții	DA	1.740	6	234	-	
2	arabil	DA	389	6	235	-	
3	arabil	DA	975	6	236	-	
4	arabil	DA	220	6	237	-	
5	arabil	DA	2.080	6	238	-	

Date referitoare la construcții

Crt	Număr	Destinație construcție	Supraf. (mp)	Situație juridică	Observații / Referințe
A1.1		construcții de locuințe	78	Cu acte	Nr. niveluri:1; S. construita la sol:78 mp;
A1.2		construcții anexa	120	Cu acte	Nr. niveluri:1; S. construita la sol:120 mp;
A1.3		construcții anexa	55	Cu acte	Nr. niveluri:1; S. construita la sol:55 mp;

Lungime Segmente

1) Valorile lungimilor segmentelor sunt obținute din proiecție în plan.

Punct început	X / Y	Punct sfârșit	X / Y	Lungime segment (** (m)
1	435.484,533 299.793,25	2	435.484,941 299.790,998	2.289
3	435.488,412 299.771,852	4	435.488,818 299.769,612	2.276
5	435.489,033 299.768,428	6	435.498,535 299.734,291	35.435
7	435.505,71 299.708,512	8	435.517,302 299.708,065	11.601
9	435.525,051 299.707,762	10	435.525,614 299.718,165	10.418
11	435.529,056 299.766,263	12	435.530,36 299.775,157	8.989
13	435.530,607 299.777,613	14	435.530,608 299.777,618	0.005
15	435.532,3 299.794,426	16	435.534,095 299.805,998	11.71
17	435.534,45 299.809,076	18	435.536,004 299.822,538	13.551
19	435.536,005 299.822,543	20	435.537,19 299.832,809	10.334
21	435.538,214 299.842,144	22	435.504,044 299.841,102	34.186
23	435.480,468 299.840,379	24	435.482,877 299.819,628	20.89
25	435.483,912 299.805,04	26	435.484,44 299.793,764	11.288

Punct început	X / Y	Punct sfârșit	X / Y	Lungime segment (** (m)
2	435.484,941 299.790,998	3	435.488,412 299.771,852	19.458
4	435.488,818 299.769,612	5	435.489,033 299.768,428	1.203
6	435.498,535 299.734,291	7	435.505,71 299.708,512	26.759
8	435.517,302 299.708,065	9	435.525,051 299.707,762	7.755
10	435.525,614 299.718,165	11	435.529,056 299.766,263	48.221
12	435.530,36 299.775,157	13	435.530,607 299.777,613	2.468
14	435.530,608 299.777,618	15	435.532,3 299.794,426	16.893
16	435.534,095 299.805,998	17	435.534,45 299.809,076	3.098
18	435.536,004 299.822,538	19	435.536,005 299.822,543	0.005
20	435.537,19 299.832,809	21	435.538,214 299.842,144	9.391
22	435.504,044 299.841,102	23	435.480,468 299.840,379	23.587
24	435.482,877 299.819,628	25	435.483,912 299.805,04	14.625
26	435.484,44 299.793,764	1	435.484,533 299.793,25	0.522

** Lungimile segmentelor sunt determinate în planul de proiecție Stereo 70 și sunt rotunjite la 1 milimetru.

*** Distanța dintre puncte este formată din segmente cumulate ce sunt mai mici decât valoarea 1 milimetru.

**DATE DESPRE IMOBILUL NR. 8087**

Oficiul de Cadastru și Publicitate Imobiliară DOLJ
Biroul de Cadastru și Publicitate Imobiliară Craiova

A. Partea I. Descrierea imobilului

TEREN Intravilan

Adresa: Loc. Cosereni, Jud. Dolj, DE 1151/1

Nr. Crt	Nr cadastral Nr. topografic	Suprafața* (mp)	Observații / Referințe
A1		352	Sector cadastral:52 Teren neimprejmuit;

B. Partea II. Proprietari și acte

Inscrieri privitoare la dreptul de proprietate și alte drepturi reale	Referințe
/	
Act Normativ nr. Legea 7, din 13/03/1996 emis de PARLAMENTUL ROMÂNIEI (art. 13 alin. 15);	
B1	Inscrierea provizorie, drept de PROPRIETATE, dobandit prin Lege, cota actuala 1/1, cota initiala 1/1
	1) NEIDENTIFICAT NEIDENTIFICAT, CIF:0000000000000

C. Partea III. SARCINI .

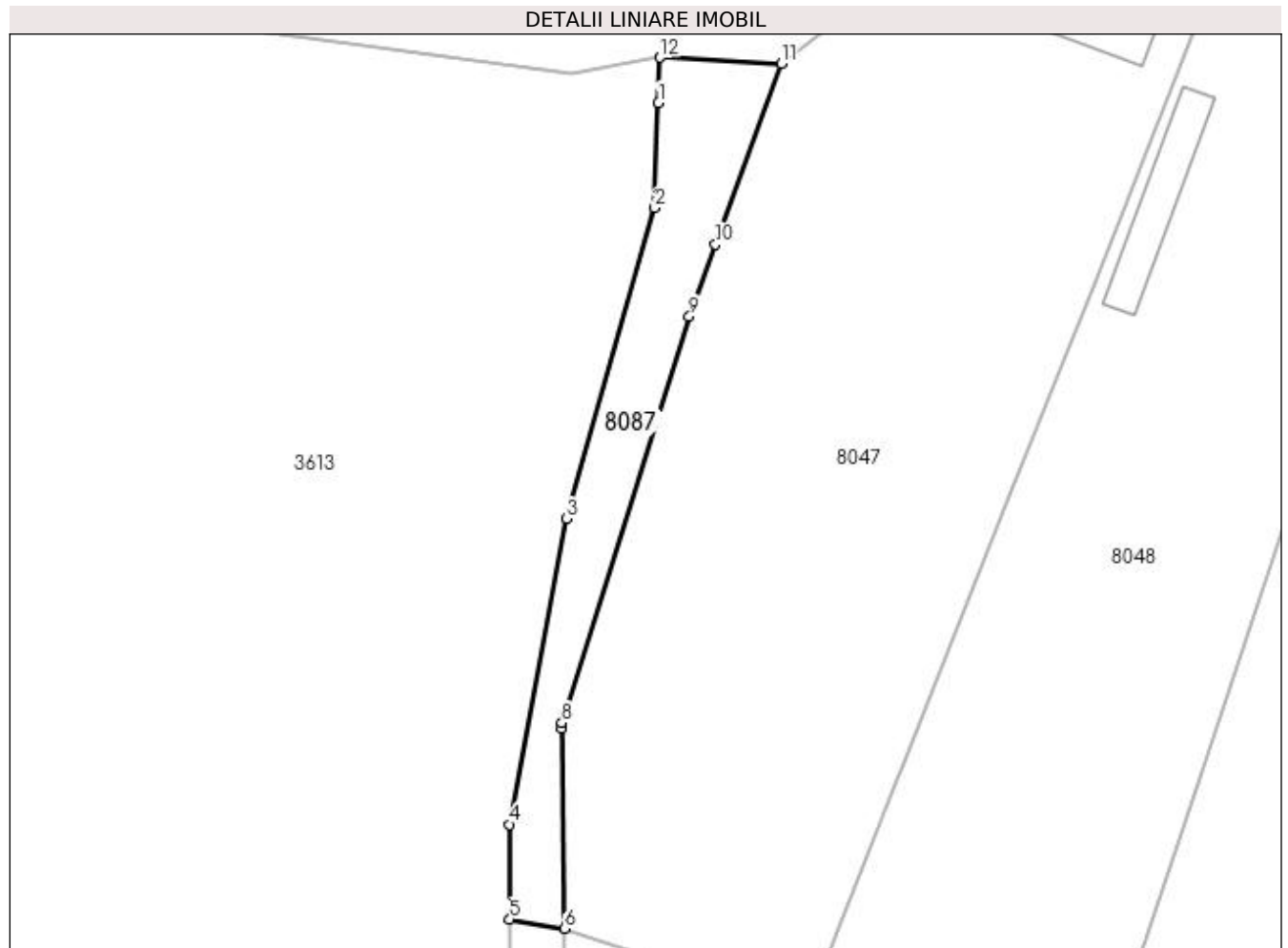
Inscrieri privind dezmembramintele dreptului de proprietate, drepturi reale de garanție și sarcini	Referințe
NU SUNT	

Anexa Nr. 1 La Partea I

Teren

Nr cadastral	Suprafața (mp)*	Observații / Referințe
	352	

* Suprafața este determinată în planul de proiecție Stereo 70.



Date referitoare la teren

Crt	Categorie folosință	Intravilan	Suprafața (mp)	Tarla	Parcelă	Nr. topo	Observații / Referințe
1	drum	DA	352	DE 1151/1	-	-	

Lungime Segmente

1) Valorile lungimilor segmentelor sunt obținute din proiecție în plan.

Punct început	X / Y	Punct sfârșit	X / Y	Lungime segment (** (m)
1	434.658,53 299.698,101	2	434.658,237 299.689,613	8.493
2	434.658,237 299.689,613	3	434.651,106 299.664,472	26.133
3	434.651,106 299.664,472	4	434.646,492 299.639,749	25.15
4	434.646,492 299.639,749	5	434.646,492 299.632,073	7.676
5	434.646,492 299.632,073	6	434.650,932 299.631,341	4.5

Punct început	X / Y	Punct sfârșit	X / Y	Lungime segment (** (m)
6	434.650,932 299.631,341	7	434.650,677 299.647,54	16.201
7	434.650,677 299.647,54	8	434.650,725 299.647,966	0.429
8	434.650,725 299.647,966	9	434.661,023 299.680,811	34.422
9	434.661,023 299.680,811	10	434.663,148 299.686,646	6.21
10	434.663,148 299.686,646	11	434.668,475 299.701,273	15.567
11	434.668,475 299.701,273	12	434.658,656 299.701,765	9.831
12	434.658,656 299.701,765	1	434.658,53 299.698,101	3.666

** Lungimile segmentelor sunt determinate în planul de proiecție Stereo 70 și sunt rotunjite la 1 milimetru.

*** Distanța dintre puncte este formată din segmente cumulate ce sunt mai mici decât valoarea 1 milimetru.

**DATE DESPRE IMOBILUL NR. 8088**

Oficiul de Cadastru și Publicitate Imobiliară DOLJ
Biroul de Cadastru și Publicitate Imobiliară Craiova

A. Partea I. Descrierea imobilului

TEREN Intravilan

Adresa: Loc. Cosereni, Jud. Dolj, DE 1178

Nr. Crt	Nr cadastral Nr. topografic	Suprafața* (mp)	Observații / Referințe
A1		567	Sector cadastral:52 Teren neimprejmuit;

B. Partea II. Proprietari și acte

Inscrieri privitoare la dreptul de proprietate și alte drepturi reale	Referințe
/	
Act Normativ nr. Legea 7, din 13/03/1996 emis de PARLAMENTUL ROMÂNIEI (art. 13 alin. 15);	
B1	Inscrierea provizorie, drept de PROPRIETATE, dobandit prin Lege, cota actuala 1/1, cota initiala 1/1
	1) NEIDENTIFICAT NEIDENTIFICAT, CIF:0000000000000

C. Partea III. SARCINI .

Inscrieri privind dezmembramintele dreptului de proprietate, drepturi reale de garanție și sarcini	Referințe
NU SUNT	

Anexa Nr. 1 La Partea I

Teren

Nr cadastral	Suprafața (mp)*	Observații / Referințe
	567	

* Suprafața este determinată în planul de proiecție Stereo 70.



Date referitoare la teren

Crt	Categorie folosință	Intravilan	Suprafața (mp)	Tarla	Parcelă	Nr. topo	Observații / Referințe
1	drum	DA	567	DE 1178	-	-	

Lungime Segmente

1) Valorile lungimilor segmentelor sunt obținute din proiecție în plan.

Punct început	X / Y	Punct sfârșit	X / Y	Lungime segment (** (m)
1	434.802,032 299.580,226	2	434.803,22 299.579,804	1.261
2	434.803,22 299.579,804	3	434.803,512 299.580,614	0.861
3	434.803,512 299.580,614	4	434.807,331 299.579,398	4.008
4	434.807,331 299.579,398	5	434.823,603 299.631,244	54.34
5	434.823,603 299.631,244	6	434.823,934 299.634,95	3.721

Punct început	X / Y	Punct sfârșit	X / Y	Lungime segment (** (m)
6	434.823,934 299.634,95	7	434.827,227 299.646,132	11.657
7	434.827,227 299.646,132	8	434.830,397 299.656,898	11.223
8	434.830,397 299.656,898	9	434.836,516 299.677,677	21.661
9	434.836,516 299.677,677	10	434.840,215 299.697,106	19.778
10	434.840,215 299.697,106	11	434.844,299 299.718,555	21.834
11	434.844,299 299.718,555	12	434.840,709 299.717,812	3.666
12	434.840,709 299.717,812	13	434.834,468 299.682,151	36.203
13	434.834,468 299.682,151	14	434.833,791 299.678,216	3.993
14	434.833,791 299.678,216	15	434.812,333 299.612,01	69.597
15	434.812,333 299.612,01	1	434.802,032 299.580,226	33.412

** Lungimile segmentelor sunt determinate în planul de proiecție Stereo 70 și sunt rotunjite la 1 milimetru.

*** Distanța dintre puncte este formată din segmente cumulate ce sunt mai mici decât valoarea 1 milimetru.

**DATE DESPRE IMOBILUL NR. 8089**

Oficiul de Cadastru și Publicitate Imobiliară DOLJ
Biroul de Cadastru și Publicitate Imobiliară Craiova

A. Partea I. Descrierea imobilului

TEREN Intravilan

Adresa: Loc. Cosereni, Jud. Dolj, DC 111

Nr. Crt	Nr cadastral Nr. topografic	Suprafața* (mp)	Observații / Referințe
A1		1.718	Sector cadastral:52 Teren neimprejmuit;

B. Partea II. Proprietari și acte

Inscrieri privitoare la dreptul de proprietate și alte drepturi reale	Referințe
/	
Act Normativ nr. Legea 7, din 13/03/1996 emis de PARLAMENTUL ROMÂNIEI (art. 13 alin. 15);	
B1	Inscrierea provizorie, drept de PROPRIETATE, dobandit prin Lege, cota actuala 1/1, cota initiala 1/1
	1) NEIDENTIFICAT NEIDENTIFICAT, CIF:0000000000000

C. Partea III. SARCINI .

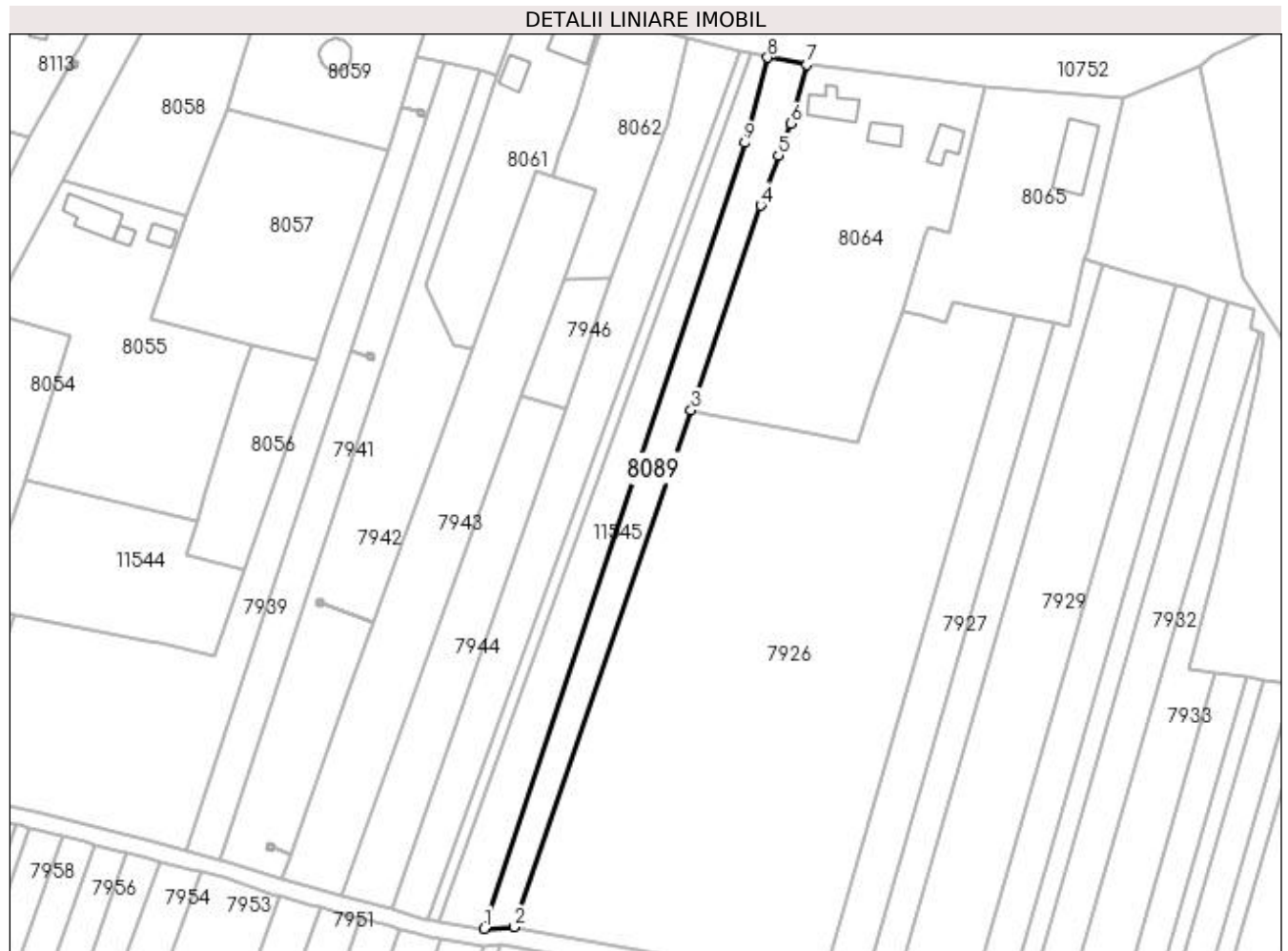
Inscrieri privind dezmembramintele dreptului de proprietate, drepturi reale de garanție și sarcini	Referințe
NU SUNT	

Anexa Nr. 1 La Partea I

Teren

Nr cadastral	Suprafața (mp)*	Observații / Referințe
	1.718	

* Suprafața este determinată în planul de proiecție Stereo 70.



Date referitoare la teren

Crt	Categorie folosință	Intra vilan	Suprafața (mp)	Tarla	Parcelă	Nr. topo	Observații / Referințe
1	drum	DA	1.718	DC 111	-	-	

Lungime Segmente

1) Valorile lungimilor segmentelor sunt obținute din proiecție în plan.

Punct început	X / Y	Punct sfârșit	X / Y	Lungime segment (** (m)
1	434.971,871 299.597,794	2	434.979,151 299.598,145	7.288
2	434.979,151 299.598,145	3	435.021,554 299.722,116	131.022
3	435.021,554 299.722,116	4	435.038,247 299.771,192	51.837
4	435.038,247 299.771,192	5	435.042,496 299.783,187	12.725
5	435.042,496 299.783,187	6	435.045,466 299.790,909	8.273

Punct început	X / Y	Punct sfârșit	X / Y	Lungime segment (** (m)
6	435.045,466 299.790,909	7	435.049,327 299.804,943	14.555
7	435.049,327 299.804,943	8	435.039,893 299.806,673	9.591
8	435.039,893 299.806,673	9	435.034,396 299.786,215	21.184
9	435.034,396 299.786,215	1	434.971,871 299.597,794	198.524

** Lungimile segmentelor sunt determinate în planul de proiecție Stereo 70 și sunt rotunjite la 1 milimetru.

*** Distanța dintre puncte este formată din segmente cumulate ce sunt mai mici decât valoarea 1 milimetru.

**DATE DESPRE IMOBILUL NR. 8090**

Oficiul de Cadastru și Publicitate Imobiliară DOLJ
Biroul de Cadastru și Publicitate Imobiliară Craiova

A. Partea I. Descrierea imobilului

TEREN Intravilan

Adresa: Loc. Cosereni, Jud. Dolj, DE 1201

Nr. Crt	Nr cadastral Nr. topografic	Suprafața* (mp)	Observații / Referințe
A1		2.597	Sector cadastral:52 Teren neimprejmuit;

B. Partea II. Proprietari și acte

Inscrieri privitoare la dreptul de proprietate și alte drepturi reale	Referințe
/	
Act Normativ nr. Legea 7, din 13/03/1996 emis de PARLAMENTUL ROMÂNIEI (art. 13 alin. 15);	
B1	Inscrierea provizorie, drept de PROPRIETATE, dobandit prin Lege, cota actuala 1/1, cota initiala 1/1
	1) NEIDENTIFICAT NEIDENTIFICAT, CIF:0000000000000

C. Partea III. SARCINI .

Inscrieri privind dezmembramintele dreptului de proprietate, drepturi reale de garanție și sarcini	Referințe
NU SUNT	

Punct început	X / Y	Punct sfârșit	X / Y	Lungime segment	Punct început	X / Y	Punct sfârșit	X / Y	Lungime segment	Punct început	X / Y	Punct sfârșit	X / Y	Lungime segment
19	435.338,3 299.683,358	20	435.341,118 299.683,992	2.888	20	435.341,118 299.683,992	21	435.347,473 299.685,873	6.628	21	435.347,473 299.685,873	22	435.356,076 299.688,419	8.972
22	435.356,076 299.688,419	23	435.367,434 299.691,781	11.845	23	435.367,434 299.691,781	24	435.372,704 299.693,657	5.594	24	435.372,704 299.693,657	25	435.377,224 299.695,268	4.799
25	435.377,224 299.695,268	26	435.380,655 299.695,873	3.484	26	435.380,655 299.695,873	27	435.387,301 299.697,047	6.749	27	435.387,301 299.697,047	28	435.396,371 299.697,805	9.102
28	435.396,371 299.697,805	29	435.421,733 299.699,924	25.45	29	435.421,733 299.699,924	30	435.441,648 299.700,928	19.94	30	435.441,648 299.700,928	31	435.450,259 299.701,362	8.622
31	435.450,259 299.701,362	32	435.454,081 299.701,555	3.827	32	435.454,081 299.701,555	33	435.458,159 299.701,429	4.08	33	435.458,159 299.701,429	34	435.467,616 299.701,136	9.462
34	435.467,616 299.701,136	35	435.474,313 299.700,929	6.7	35	435.474,313 299.700,929	36	435.476,993 299.700,788	2.684	36	435.476,993 299.700,788	37	435.521,815 299.698,419	44.885
37	435.521,815 299.698,419	38	435.525,607 299.698,218	3.797	38	435.525,607 299.698,218	39	435.525,051 299.707,762	9.56	39	435.525,051 299.707,762	40	435.517,302 299.708,065	7.755
40	435.517,302 299.708,065	41	435.505,71 299.708,512	11.601	41	435.505,71 299.708,512	42	435.483,377 299.707,645	22.35	42	435.483,377 299.707,645	43	435.455,142 299.705,777	28.297
43	435.455,142 299.705,777	44	435.430,244 299.704,894	24.914	44	435.430,244 299.704,894	45	435.408,562 299.703,386	21.734	45	435.408,562 299.703,386	46	435.405,36 299.703,163	3.21
46	435.405,36 299.703,163	47	435.391,315 299.702,186	14.079	47	435.391,315 299.702,186	48	435.379,973 299.700,96	11.408	48	435.379,973 299.700,96	49	435.375,916 299.700,336	4.105
49	435.375,916 299.700,336	50	435.368,591 299.699,301	7.398	50	435.368,591 299.699,301	51	435.360,375 299.697,191	8.483	51	435.360,375 299.697,191	52	435.352,514 299.694,427	8.333
52	435.352,514 299.694,427	53	435.352,054 299.694,249	0.493	53	435.352,054 299.694,249	54	435.343,319 299.691,22	9.245	54	435.343,319 299.691,22	55	435.338,427 299.689,791	5.096
55	435.338,427 299.689,791	56	435.335,273 299.688,84	3.294	56	435.335,273 299.688,84	57	435.317,352 299.683,898	18.59	57	435.317,352 299.683,898	58	435.299,413 299.679,598	18.447
58	435.299,413 299.679,598	59	435.280,8 299.678,289	18.659	59	435.280,8 299.678,289	60	435.280,054 299.678,265	0.746	60	435.280,054 299.678,265	61	435.277,262 299.678,243	2.792
61	435.277,262 299.678,243	62	435.255,486 299.678,07	21.777	62	435.255,486 299.678,07	63	435.247,214 299.730,195	52.777	63	435.247,214 299.730,195	64	435.243,093 299.756,165	26.295
64	435.243,093 299.756,165	65	435.242,711 299.758,569	2.434	65	435.242,711 299.758,569	66	435.238,548 299.784,806	26.565	66	435.238,548 299.784,806	67	435.236,745 299.796,163	11.499
67	435.236,745 299.796,163	68	435.233,697 299.821,869	25.886	68	435.233,697 299.821,869	1	435.228,601 299.821,787	5.097					

** Lungimile segmentelor sunt determinate în planul de proiecție Stereo 70 și sunt rotunjite la 1 milimetru.

*** Distanța dintre puncte este formată din segmente cumulate ce sunt mai mici decât valoarea 1 milimetru.

**DATE DESPRE IMOBILUL NR. 11544**

Oficiul de Cadastru și Publicitate Imobiliară DOLJ
Biroul de Cadastru și Publicitate Imobiliară Craiova

A. Partea I. Descrierea imobilului

TEREN Intravilan

Adresa: Loc. Cosereni, Jud. Dolj, T3, P97/1

Nr. Crt	Nr cadastral Nr. topografic	Suprafața* (mp)	Observații / Referințe
A1		1.971	Sector cadastral:52 Teren neimprejmuit;

B. Partea II. Proprietari și acte

Inscrieri privitoare la dreptul de proprietate și alte drepturi reale		Referințe
/		
Act Normativ nr. Legea 7, din 13/03/1996 emis de PARLAMENTUL ROMANIEI (art. 13. alin 14);		
B1	Inscrierea provizorie, drept de PROPRIETATE, dobandit prin Lege, cota actuala 1/1, cota initiala 1/1 1) NEIDENTIFICAT NEIDENTIFICAT, CIF:0000000000000	A1

C. Partea III. SARCINI .

Inscrieri privind dezmembramintele dreptului de proprietate, drepturi reale de garanție și sarcini	Referințe
NU SUNT	

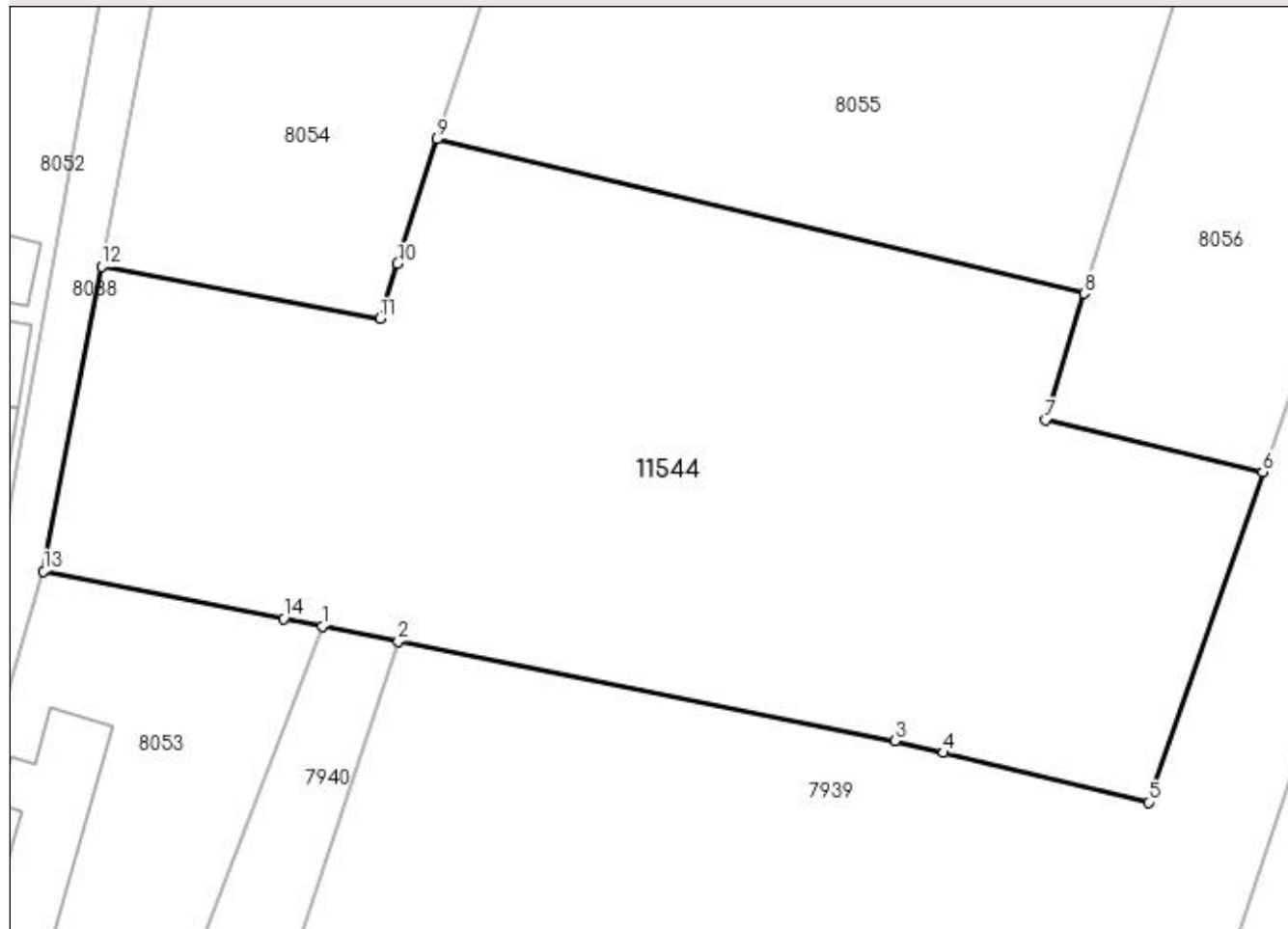
Anexa Nr. 1 La Partea I

Teren

Nr cadastral	Suprafața (mp)*	Observații / Referințe
	1.971	

* Suprafața este determinată în planul de proiecție Stereo 70.

DETALII LINIARE IMOBIL



Date referitoare la teren

Crt	Categorie folosință	Intravilan	Suprafața (mp)	Tarla	Parcelă	Nr. topo	Observații / Referințe
1	arabil	DA	1.971	3	97/1	-	

Lungime Segmente

1) Valorile lungimilor segmentelor sunt obținute din proiecție în plan.

Punct început	X / Y	Punct sfârșit	X / Y	Lungime segment (** (m)
1	434.854,298 299.674,159	2	434.859,13 299.673,192	4.928
2	434.859,13 299.673,192	3	434.890,798 299.666,858	32.295
3	434.890,798 299.666,858	4	434.893,905 299.666,108	3.196
4	434.893,905 299.666,108	5	434.906,972 299.662,953	13.442
5	434.906,972 299.662,953	6	434.914,267 299.684,005	22.28

Punct început	X / Y	Punct sfârșit	X / Y	Lungime segment (** (m)
6	434.914,267 299.684,005	7	434.900,412 299.687,309	14.244
7	434.900,412 299.687,309	8	434.902,886 299.695,368	8.43
8	434.902,886 299.695,368	9	434.861,621 299.705,208	42.422
9	434.861,621 299.705,208	10	434.859,084 299.697,295	8.31
10	434.859,084 299.697,295	11	434.857,952 299.693,765	3.707
11	434.857,952 299.693,765	12	434.840,215 299.697,106	18.049
12	434.840,215 299.697,106	13	434.836,516 299.677,677	19.778
13	434.836,516 299.677,677	14	434.851,821 299.674,649	15.602
14	434.851,821 299.674,649	1	434.854,298 299.674,159	2.525

** Lungimile segmentelor sunt determinate în planul de proiecție Stereo 70 și sunt rotunjite la 1 milimetru.

*** Distanța dintre puncte este formată din segmente cumulate ce sunt mai mici decât valoarea 1 milimetru.

**DATE DESPRE IMOBILUL NR. 11545**

Oficiul de Cadastru și Publicitate Imobiliară DOLJ
 Biroul de Cadastru și Publicitate Imobiliară Craiova

A. Partea I. Descrierea imobilului

TEREN Extravilan

Adresa: Jud. Dolj, T25, P16/1

Nr. Crt	Nr cadastral Nr. topografic	Suprafața* (mp)	Observații / Referințe
A1		1.755	Sector cadastral:52 Teren neimprejmuit;

B. Partea II. Proprietari și acte

Inscrieri privitoare la dreptul de proprietate și alte drepturi reale		Referințe
/		
Act Normativ nr. Legea 7, din 13/03/1996 emis de PARLAMENTUL ROMANIEI (art. 13. alin 14);		
B1	Intabulare, drept de PROPRIETATE, dobandit prin Lege, cota actuala 1/1, cota initiala 1/1	A1
1) COMUNA TESLUI-Rezerva comisiei locale de fond funciar, CIF:4553330		

C. Partea III. SARCINI .

Inscrieri privind dezmembramintele dreptului de proprietate, drepturi reale de garanție și sarcini	Referințe
NU SUNT	

Anexa Nr. 1 La Partea I

Teren

Nr cadastral	Suprafața (mp)*	Observații / Referințe
	1.755	

* Suprafața este determinată în planul de proiecție Stereo 70.



Date referitoare la teren

Crt	Categorie folosință	Intra vilan	Suprafața (mp)	Tarla	Parcelă	Nr. topo	Observații / Referințe
1	arabil	NU	1.755	25	16/1	-	

Lungime Segmente

1) Valorile lungimilor segmentelor sunt obținute din proiecție în plan.

Punct început	X / Y	Punct sfârșit	X / Y	Lungime segment (** (m)
1	435.035,962 299.807,664	2	434.961,059 299.599,488	221.241
2	434.961,059 299.599,488	3	434.971,871 299.597,794	10.944
3	434.971,871 299.597,794	4	435.034,396 299.786,215	198.524
4	435.034,396 299.786,215	5	435.039,893 299.806,673	21.184
5	435.039,893 299.806,673	1	435.035,962 299.807,664	4.054

**** Lungimile segmentelor sunt determinate în planul de proiecție Stereo 70 și sunt rotunjite la 1 milimetru.**

***** Distanța dintre puncte este formată din segmente cumulate ce sunt mai mici decât valoarea 1 milimetru.**

**DATE DESPRE IMOBILUL NR. 11546**

Oficiul de Cadastru și Publicitate Imobiliară DOLJ
Biroul de Cadastru și Publicitate Imobiliară Craiova

A. Partea I. Descrierea imobilului

TEREN Intravilan

Adresa: Loc. Cosereni, Jud. Dolj, T6, P209/1

Nr. Crt	Nr cadastral Nr. topografic	Suprafața* (mp)	Observații / Referințe
A1		1.210	Sector cadastral:52 Teren neimprejmuit;

B. Partea II. Proprietari și acte

Inscrieri privitoare la dreptul de proprietate și alte drepturi reale	Referințe
/	
Act Normativ nr. Legea 7, din 13/03/1996 emis de PARLAMENTUL ROMANIEI (art. 13. alin 14);	
B1	Inscrierea provizorie, drept de PROPRIETATE, dobandit prin Lege, cota actuala 1/1, cota initiala 1/1
	1) NEIDENTIFICAT NEIDENTIFICAT, CIF:0000000000000

C. Partea III. SARCINI .

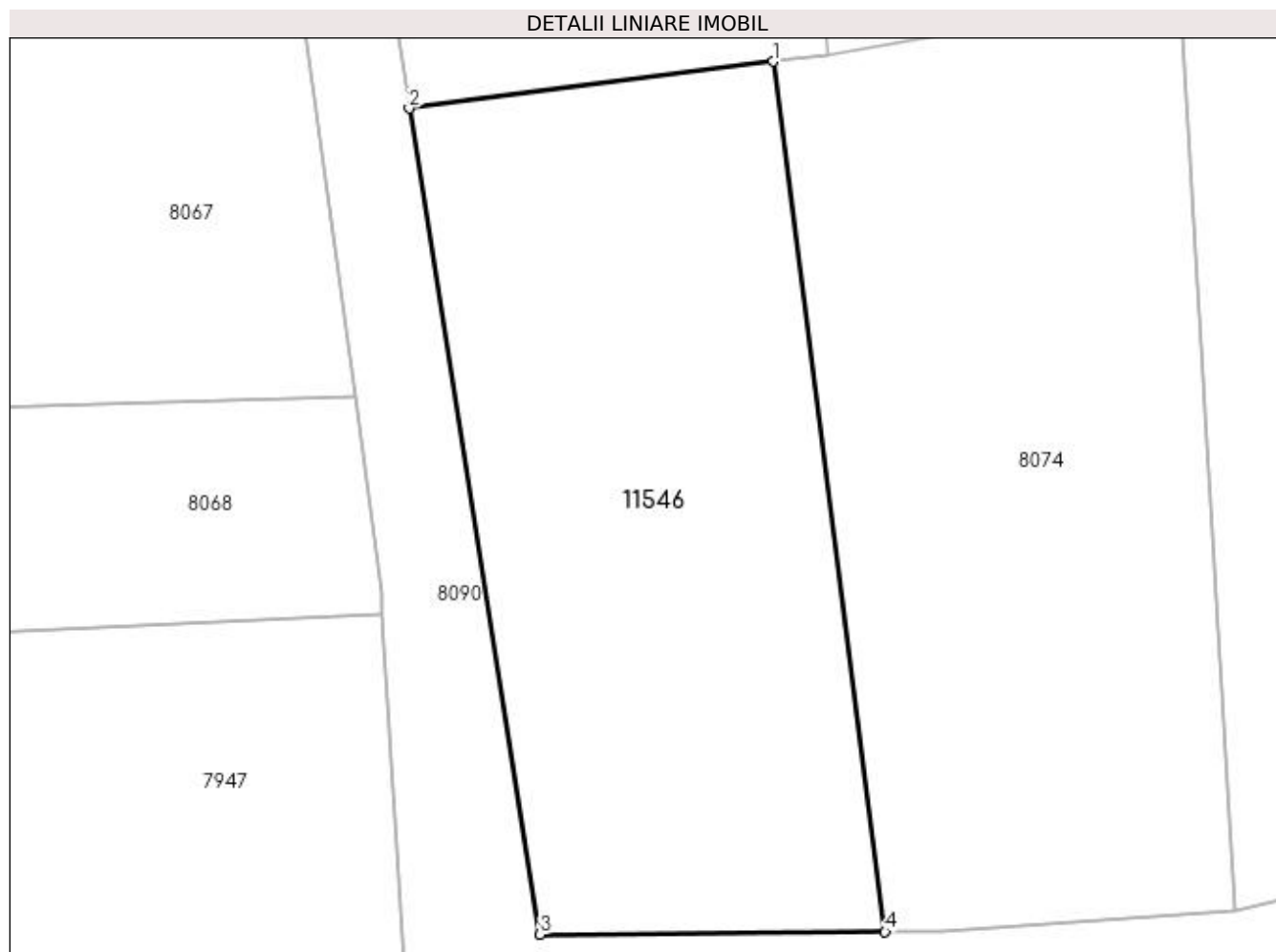
Inscrieri privind dezmembramintele dreptului de proprietate, drepturi reale de garanție și sarcini	Referințe
NU SUNT	

Anexa Nr. 1 La Partea I

Teren

Nr cadastral	Suprafața (mp)*	Observații / Referințe
	1.210	

* Suprafața este determinată în planul de proiecție Stereo 70.



Date referitoare la teren

Crt	Categorie folosință	Intravilan	Suprafața (mp)	Tarla	Parcelă	Nr. topo	Observații / Referințe
1	arabil	DA	1.210	6	209/1	-	

Lungime Segmente

1) Valorile lungimilor segmentelor sunt obținute din proiecție în plan.

Punct început	X / Y	Punct sfârșit	X / Y	Lungime segment (** (m)
1	435.270,187 299.733,161	2	435.247,214 299.730,195	23.164
2	435.247,214 299.730,195	3	435.255,486 299.678,07	52.777
3	435.255,486 299.678,07	4	435.277,262 299.678,243	21.777
4	435.277,262 299.678,243	1	435.270,187 299.733,161	55.372

**** Lungimile segmentelor sunt determinate în planul de proiecție Stereo 70 și sunt rotunjite la 1 milimetru.**

***** Distanța dintre puncte este formată din segmente cumulate ce sunt mai mici decât valoarea 1 milimetru.**

**DATE DESPRE IMOBILUL NR. 11547**

Oficiul de Cadastru și Publicitate Imobiliară DOLJ
Biroul de Cadastru și Publicitate Imobiliară Craiova

A. Partea I. Descrierea imobilului

TEREN Intravilan

Adresa: Loc. Cosereni, Jud. Dolj, T6, 228/1

Nr. Crt	Nr cadastral Nr. topografic	Suprafața* (mp)	Observații / Referințe
A1		1.840	Sector cadastral:52 Teren neimprejmuit;

B. Partea II. Proprietari și acte

Inscrieri privitoare la dreptul de proprietate și alte drepturi reale	Referințe
/	
Act Normativ nr. Legea 7, din 13/03/1996 emis de PARLAMENTUL ROMANIEI (art. 13. alin 15);	
B1	Inscrierea provizorie, drept de PROPRIETATE, dobandit prin Lege, cota actuala 1/1, cota initiala 1/1
	1) NEIDENTIFICAT NEIDENTIFICAT, CIF:0000000000000

C. Partea III. SARCINI .

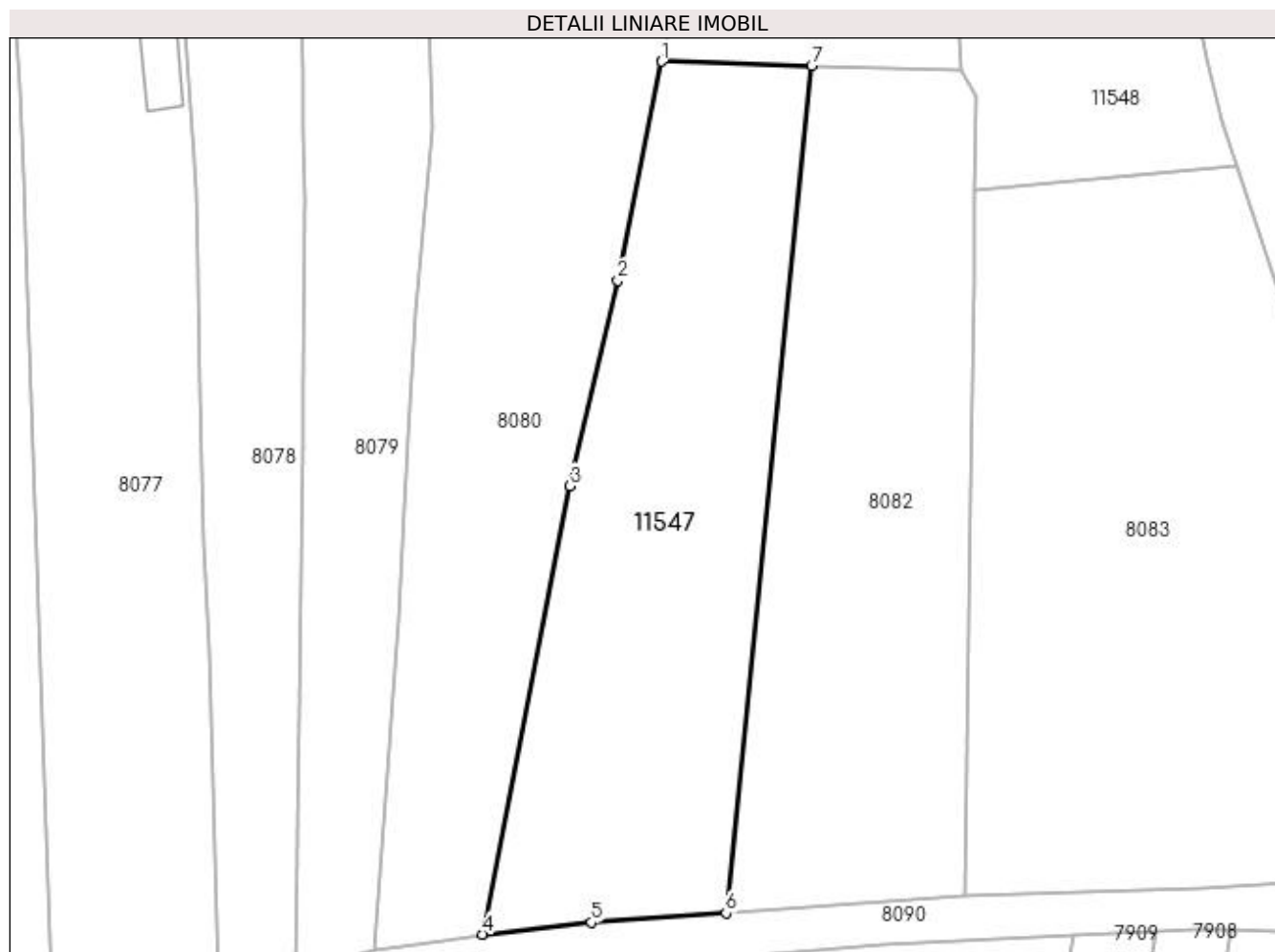
Inscrieri privind dezmembramintele dreptului de proprietate, drepturi reale de garanție și sarcini	Referințe
NU SUNT	

Anexa Nr. 1 La Partea I

Teren

Nr cadastral	Suprafața (mp)*	Observații / Referințe
	1.840	

* Suprafața este determinată în planul de proiecție Stereo 70.



Date referitoare la teren

Crt	Categorie folosință	Intravilan	Suprafața (mp)	Tarla	Parcelă	Nr. topo	Observații / Referințe
1	arabil	DA	1.840	6	228/1	-	

Lungime Segmente

1) Valorile lungimilor segmentelor sunt obținute din proiecție în plan.

Punct început	X / Y	Punct sfârșit	X / Y	Lungime segment (** (m)
1	435.398,65 299.791,984	2	435.394,09 299.769,137	23.298
2	435.394,09 299.769,137	3	435.389,056 299.747,733	21.988
3	435.389,056 299.747,733	4	435.379,973 299.700,96	47.647
4	435.379,973 299.700,96	5	435.391,315 299.702,186	11.408
5	435.391,315 299.702,186	6	435.405,36 299.703,163	14.079

Punct început	X / Y	Punct sfârșit	X / Y	Lungime segment (** (m)
6	435.405,36 299.703,163	7	435.414,296 299.791,539	88.827
7	435.414,296 299.791,539	1	435.398,65 299.791,984	15.652

** Lungimile segmentelor sunt determinate în planul de proiecție Stereo 70 și sunt rotunjite la 1 milimetru.

*** Distanța dintre puncte este formată din segmente cumulate ce sunt mai mici decât valoarea 1 milimetru.

**DATE DESPRE IMOBILUL NR. 11548**

Oficiul de Cadastru și Publicitate Imobiliară DOLJ
Biroul de Cadastru și Publicitate Imobiliară Craiova

A. Partea I. Descrierea imobilului

TEREN Intravilan

Adresa: Loc. Cosereni, Jud. Dolj, T6, P229/1

Nr. Crt	Nr cadastral Nr. topografic	Suprafața* (mp)	Observații / Referințe
A1		1.445	Sector cadastral:52 Teren neimprejmuit;

B. Partea II. Proprietari și acte

Inscrieri privitoare la dreptul de proprietate și alte drepturi reale	Referințe
/	
Act Normativ nr. Legea 7, din 13/03/1996 emis de PARLAMENTUL ROMANIEI (art. 13. alin 15);	
B1	Inscrierea provizorie, drept de PROPRIETATE, dobandit prin Lege, cota actuala 1/1, cota initiala 1/1
	1) NEIDENTIFICAT NEIDENTIFICAT, CIF:0000000000000

C. Partea III. SARCINI .

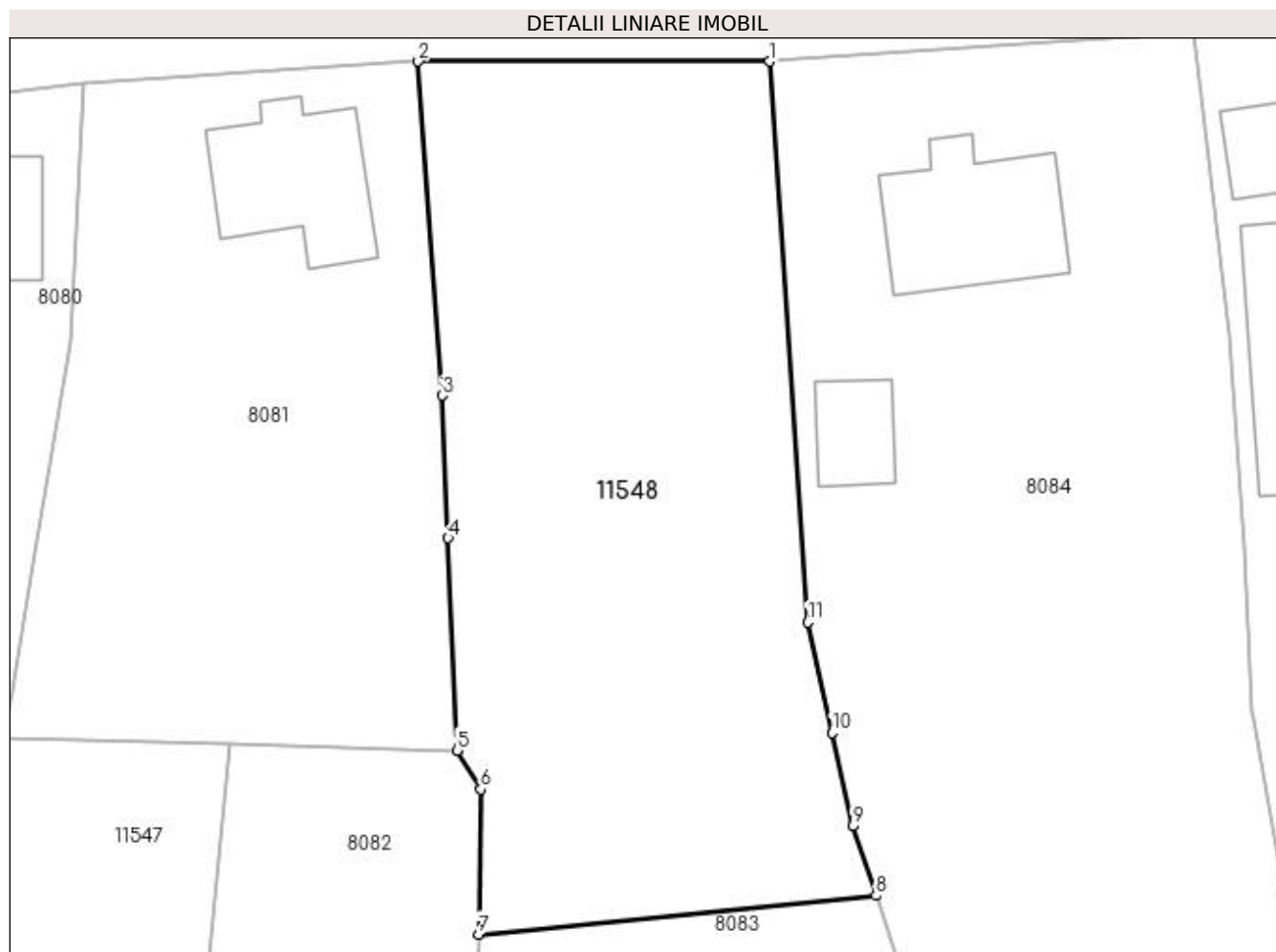
Inscrieri privind dezmembramintele dreptului de proprietate, drepturi reale de garanție și sarcini	Referințe
NU SUNT	

Anexa Nr. 1 La Partea I

Teren

Nr cadastral	Suprafața (mp)*	Observații / Referințe
	1.445	

* Suprafața este determinată în planul de proiecție Stereo 70.



Date referitoare la teren

Crt	Categorie folosință	Intravilan	Suprafața (mp)	Tarla	Parcelă	Nr. topo	Observații / Referințe
1	arabil	DA	1.445	6	229/1	-	

Lungime Segmente

1) Valorile lungimilor segmentelor sunt obținute din proiecție în plan.

Punct început	X / Y	Punct sfârșit	X / Y	Lungime segment (** (m)
1	435.451,336 299.838,366	2	435.427,219 299.838,364	24.117
2	435.427,219 299.838,364	3	435.428,836 299.815,441	22.98
3	435.428,836 299.815,441	4	435.429,257 299.805,653	9.797
4	435.429,257 299.805,653	5	435.429,882 299.791,096	14.57
5	435.429,882 299.791,096	6	435.431,505 299.788,418	3.131

Punct început	X / Y	Punct sfârșit	X / Y	Lungime segment (** (m)
6	435.431,505 299.788,418	7	435.431,355 299.778,469	9.95
7	435.431,355 299.778,469	8	435.458,634 299.781,125	27.408
8	435.458,634 299.781,125	9	435.457,03 299.785,888	5.026
9	435.457,03 299.785,888	10	435.455,619 299.792,299	6.564
10	435.455,619 299.792,299	11	435.453,951 299.799,876	7.758
11	435.453,951 299.799,876	1	435.451,336 299.838,366	38.579

** Lungimile segmentelor sunt determinate în planul de proiecție Stereo 70 și sunt rotunjite la 1 milimetru.

*** Distanța dintre puncte este formată din segmente cumulate ce sunt mai mici decât valoarea 1 milimetru.

