

**DATE DESPRE IMOBILUL NR. 6611**

Oficiul de Cadastru și Publicitate Imobiliară DOLJ
Biroul de Cadastru și Publicitate Imobiliară Craiova

A. Partea I. Descrierea imobilului

TEREN Extravilan

Adresa: Jud. Dolj, T13P125/4

Nr. Crt	Nr cadastral Nr. topografic	Suprafața* (mp)	Observații / Referințe
A1	33510	1.648	Sector cadastral:5 Teren neimprejmuit;

B. Partea II. Proprietari și acte

Inscrieri privitoare la dreptul de proprietate și alte drepturi reale	Referințe
233277 / 21/11/2022	
Act Notarial nr. CONTRACT DE VÂNZARE AUT NR 3391, din 15/11/2022 emis de NP Tone Florian;	
B1	A1
Intabulare, drept de PROPRIETATE, dobândit prin Conventie, cota actuala 1/1, cota initiala 1/1 1) CONSTANTIN ION ADRIAN	

C. Partea III. SARCINI .

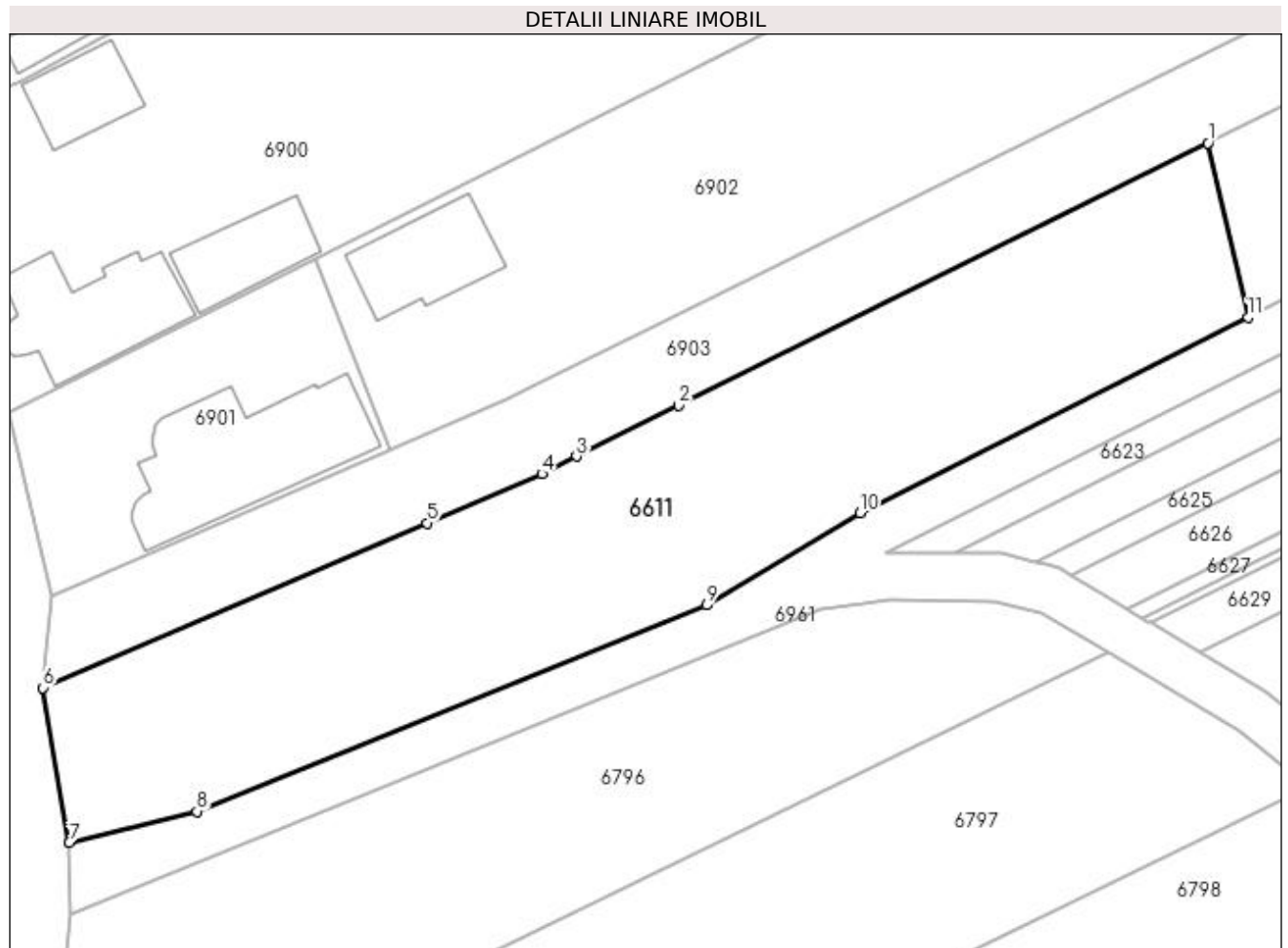
Inscrieri privind dezmembramintele dreptului de proprietate, drepturi reale de garanție și sarcini	Referințe
NU SUNT	

Anexa Nr. 1 La Partea I

Teren

Nr cadastral	Suprafața (mp)*	Observații / Referințe
33510	1.648	

* Suprafața este determinată în planul de proiecție Stereo 70.



Date referitoare la teren

Crt	Categorie folosință	Intra vilan	Suprafața (mp)	Tarla	Parcelă	Nr. topo	Observații / Referințe
1	arabil	NU	1.648	13	125/4	-	

Lungime Segmente

1) Valorile lungimilor segmentelor sunt obținute din proiecție în plan.

Punct început	X / Y	Punct sfârșit	X / Y	Lungime segment (** (m)
1	431.810,433 303.574,79	2	431.765,539 303.552,551	50.1
2	431.765,539 303.552,551	3	431.756,837 303.548,241	9.711
3	431.756,837 303.548,241	4	431.753,897 303.546,752	3.296
4	431.753,897 303.546,752	5	431.744,165 303.542,577	10.59
5	431.744,165 303.542,577	6	431.711,57 303.528,593	35.468

Punct început	X / Y	Punct sfârșit	X / Y	Lungime segment (** (m)
6	431.711,57 303.528,593	7	431.713,797 303.515,464	13.317
7	431.713,797 303.515,464	8	431.724,63 303.518,123	11.155
8	431.724,63 303.518,123	9	431.767,884 303.535,609	46.655
9	431.767,884 303.535,609	10	431.780,885 303.543,452	15.183
10	431.780,885 303.543,452	11	431.813,826 303.560,049	36.886
11	431.813,826 303.560,049	1	431.810,433 303.574,79	15.126

** Lungimile segmentelor sunt determinate în planul de proiecție Stereo 70 și sunt rotunjite la 1 milimetru.

*** Distanța dintre puncte este formată din segmente cumulate ce sunt mai mici decât valoarea 1 milimetru.

**DATE DESPRE IMOBILUL NR. 6866**

Oficiul de Cadastru și Publicitate Imobiliară DOLJ
Biroul de Cadastru și Publicitate Imobiliară Craiova

A. Partea I. Descrierea imobilului

TEREN Intravilan

Adresa: Loc. Viisoara Mosneni, Jud. Dolj, T13 P102/2

Nr. Crt	Nr cadastral Nr. topografic	Suprafața* (mp)	Observații / Referințe
A1		1.205	Sector cadastral:5 Teren neimprejmuit;

B. Partea II. Proprietari și acte

Inscrieri privitoare la dreptul de proprietate și alte drepturi reale		Referințe
/		
Act Administrativ nr. ADV 1114, din 01/03/2023 emis de PRIMARIA TESLUI (Anexa 1);		
B1	Inscrierea posesiei, drept de PROPRIETATE, dobandit prin Lege, cota actuala 1/1, cota initiala 1/1 1) PĂLĂRIE ELENA	A1

C. Partea III. SARCINI .

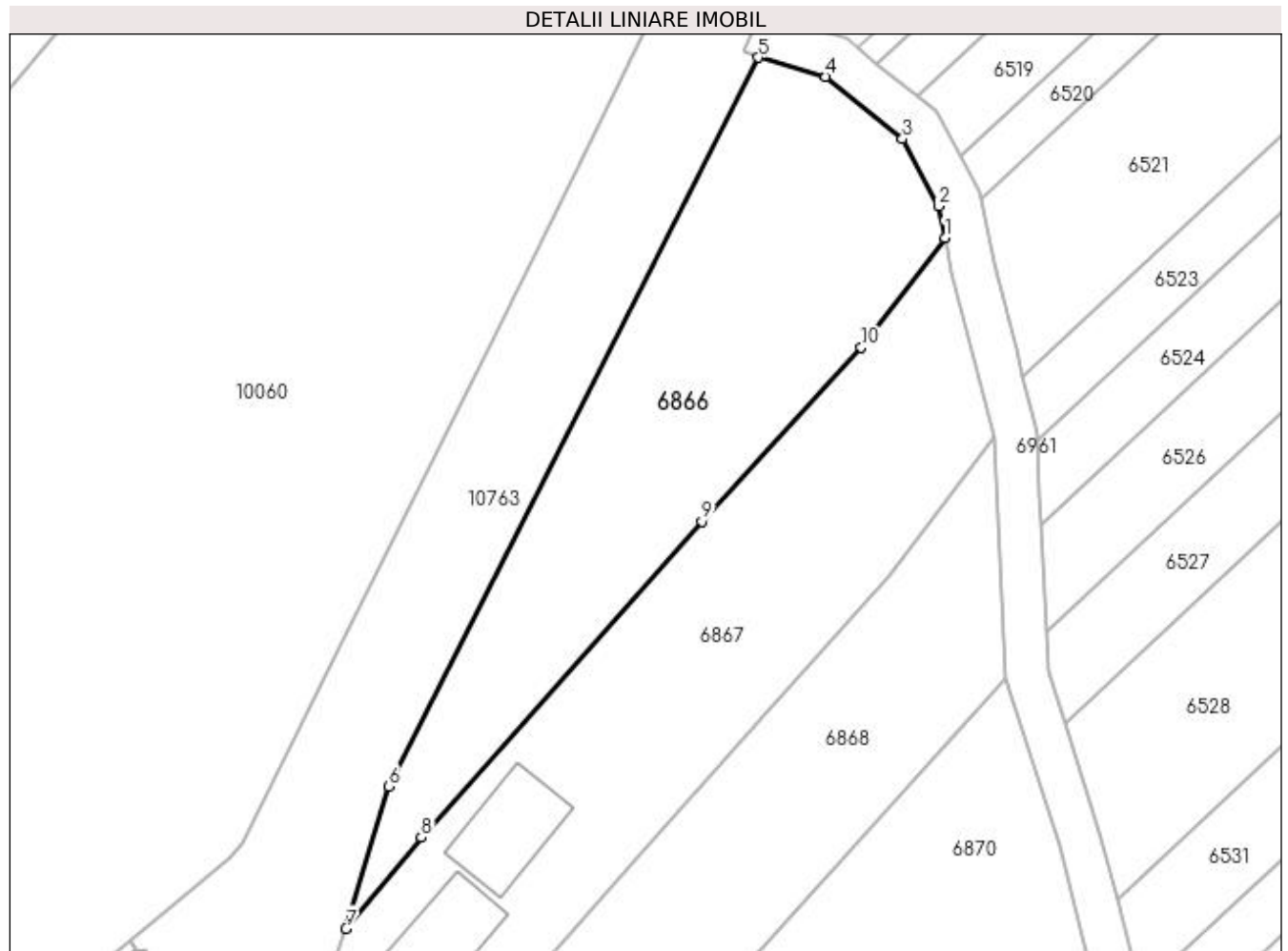
Inscrieri privind dezmembramintele dreptului de proprietate, drepturi reale de garanție și sarcini	Referințe
NU SUNT	

Anexa Nr. 1 La Partea I

Teren

Nr cadastral	Suprafața (mp)*	Observații / Referințe
	1.205	

* Suprafața este determinată în planul de proiecție Stereo 70.



Date referitoare la teren

Crt	Categorie folosință	Intra vilan	Suprafața (mp)	Tarla	Parcelă	Nr. topo	Observații / Referințe
1	pasune	DA	1.205	13	102/2	-	

Lungime Segmente

1) Valorile lungimilor segmentelor sunt obținute din proiecție în plan.

Punct început	X / Y	Punct sfârșit	X / Y	Lungime segment (** (m)
1	431.645,202 304.103,384	2	431.644,622 304.106,359	3.031
2	431.644,622 304.106,359	3	431.641,214 304.112,626	7.134
3	431.641,214 304.112,626	4	431.634,055 304.118,463	9.237
4	431.634,055 304.118,463	5	431.627,747 304.120,233	6.552
5	431.627,747 304.120,233	6	431.593,158 304.052,126	76.387

Punct început	X / Y	Punct sfârșit	X / Y	Lungime segment (** (m)
6	431.593,158 304.052,126	7	431.589,158 304.038,83	13.885
7	431.589,158 304.038,83	8	431.596,204 304.047,351	11.057
8	431.596,204 304.047,351	9	431.622,438 304.076,871	39.492
9	431.622,438 304.076,871	10	431.637,382 304.093,126	22.08
10	431.637,382 304.093,126	1	431.645,202 304.103,384	12.899

** Lungimile segmentelor sunt determinate în planul de proiecție Stereo 70 și sunt rotunjite la 1 milimetru.

*** Distanța dintre puncte este formată din segmente cumulate ce sunt mai mici decât valoarea 1 milimetru.

**DATE DESPRE IMOBILUL NR. 6867**

Oficiul de Cadastru și Publicitate Imobiliară DOLJ
Biroul de Cadastru și Publicitate Imobiliară Craiova

A. Partea I. Descrierea imobilului

TEREN Intravilan

Adresa: Loc. Viisoara Mosneni, Jud. Dolj, T13 P102/3

Nr. Crt	Nr cadastral Nr. topografic	Suprafața* (mp)	Observații / Referințe
A1		1.487	Sector cadastral:5 Teren imprejmuit;

Construcții

Crt	Nr cadastral Nr. topografic	Adresa	Observații / Referințe
A1.1		Loc. Viisoara Mosneni, Jud. Dolj, T13 P102/3	Nr. niveluri:1; S. construita la sol:104 mp;
A1.2		Loc. Viisoara Mosneni, Jud. Dolj, T13 P102/3	Nr. niveluri:1; S. construita la sol:72 mp;

B. Partea II. Proprietari și acte

Inscrieri privitoare la dreptul de proprietate și alte drepturi reale		Referințe
/		
Act Normativ nr. Legea 7, din 13/03/1996 emis de PARLAMENTUL ROMÂNIEI (art. 13 alin. 15);		
B1	Inscrierea provizorie, drept de PROPRIETATE, dobândit prin Lege, cota actuala 1/1, cota initiala 1/1 1) NEIDENTIFICAT NEIDENTIFICAT, CIF:0000000000000	A1, A1.1, A1.2

C. Partea III. SARCINI .

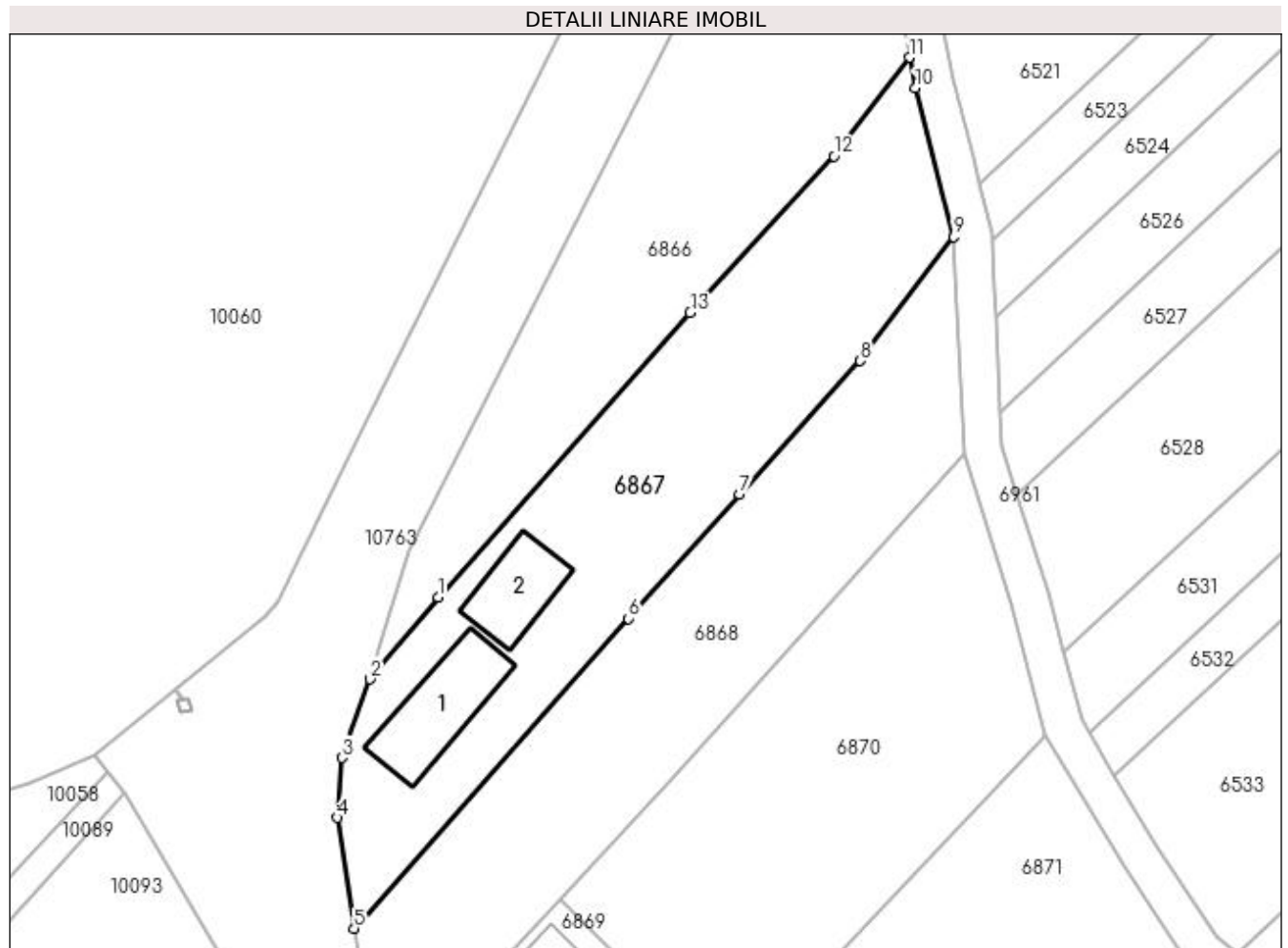
Inscrieri privind dezmembramintele dreptului de proprietate, drepturi reale de garanție și sarcini	Referințe
NU SUNT	

Anexa Nr. 1 La Partea I

Teren

Nr cadastral	Suprafața (mp)*	Observații / Referințe
	1.487	

* Suprafața este determinată în planul de proiecție Stereo 70.



Date referitoare la teren

Crt	Categorie folosință	Intra vilan	Suprafața (mp)	Tarla	Parcelă	Nr. topo	Observații / Referințe
1	curți construcții	DA	1.487	13	102/3	-	

Date referitoare la construcții

Crt	Număr	Destinație construcție	Supraf. (mp)	Situație juridică	Observații / Referințe
A1.1		construcții de locuințe	104	Cu acte	Nr. niveluri:1; S. construita la sol:104 mp;
A1.2		construcții anexa	72	Cu acte	Nr. niveluri:1; S. construita la sol:72 mp;

Lungime Segmente

1) Valorile lungimilor segmentelor sunt obținute din proiecție în plan.

Punct început	X / Y	Punct sfârșit	X / Y	Lungime segment (** (m)
1	431.596,204 304.047,351	2	431.589,158 304.038,83	11.057
2	431.589,158 304.038,83	3	431.586,209 304.030,637	8.708
3	431.586,209 304.030,637	4	431.585,75 304.024,443	6.211

Punct început	X / Y	Punct sfârșit	X / Y	Lungime segment (** (m)
4	431.585,75 304.024,443	5	431.587,483 304.012,924	11.649
5	431.587,483 304.012,924	6	431.615,999 304.045,114	43.004
6	431.615,999 304.045,114	7	431.627,567 304.058,026	17.336
7	431.627,567 304.058,026	8	431.640,086 304.071,889	18.679
8	431.640,086 304.071,889	9	431.649,806 304.084,769	16.136
9	431.649,806 304.084,769	10	431.645,821 304.100,212	15.949
10	431.645,821 304.100,212	11	431.645,202 304.103,384	3.232
11	431.645,202 304.103,384	12	431.637,382 304.093,126	12.899
12	431.637,382 304.093,126	13	431.622,438 304.076,871	22.08
13	431.622,438 304.076,871	1	431.596,204 304.047,351	39.492

** Lungimile segmentelor sunt determinate în planul de proiecție Stereo 70 și sunt rotunjite la 1 milimetru.

*** Distanța dintre puncte este formată din segmente cumulate ce sunt mai mici decât valoarea 1 milimetru.

**DATE DESPRE IMOBILUL NR. 6868**

Oficiul de Cadastru și Publicitate Imobiliară DOLJ
Biroul de Cadastru și Publicitate Imobiliară Craiova

A. Partea I. Descrierea imobilului

TEREN Intravilan

Adresa: Loc. Viisoara Mosneni, Jud. Dolj, T13 P102/4

Nr. Crt	Nr cadastral Nr. topografic	Suprafața* (mp)	Observații / Referințe
A1		1.311	Sector cadastral:5 Teren neimprejmuit;

B. Partea II. Proprietari și acte

Inscrieri privitoare la dreptul de proprietate și alte drepturi reale	Referințe
/	
Act Normativ nr. Legea 7, din 13/03/1996 emis de PARLAMENTUL ROMÂNIEI (art. 13 alin. 15);	
B1	Inscrierea provizorie, drept de PROPRIETATE, dobandit prin Lege, cota actuala 1/1, cota initiala 1/1
	1) NEIDENTIFICAT NEIDENTIFICAT, CIF:0000000000000

C. Partea III. SARCINI .

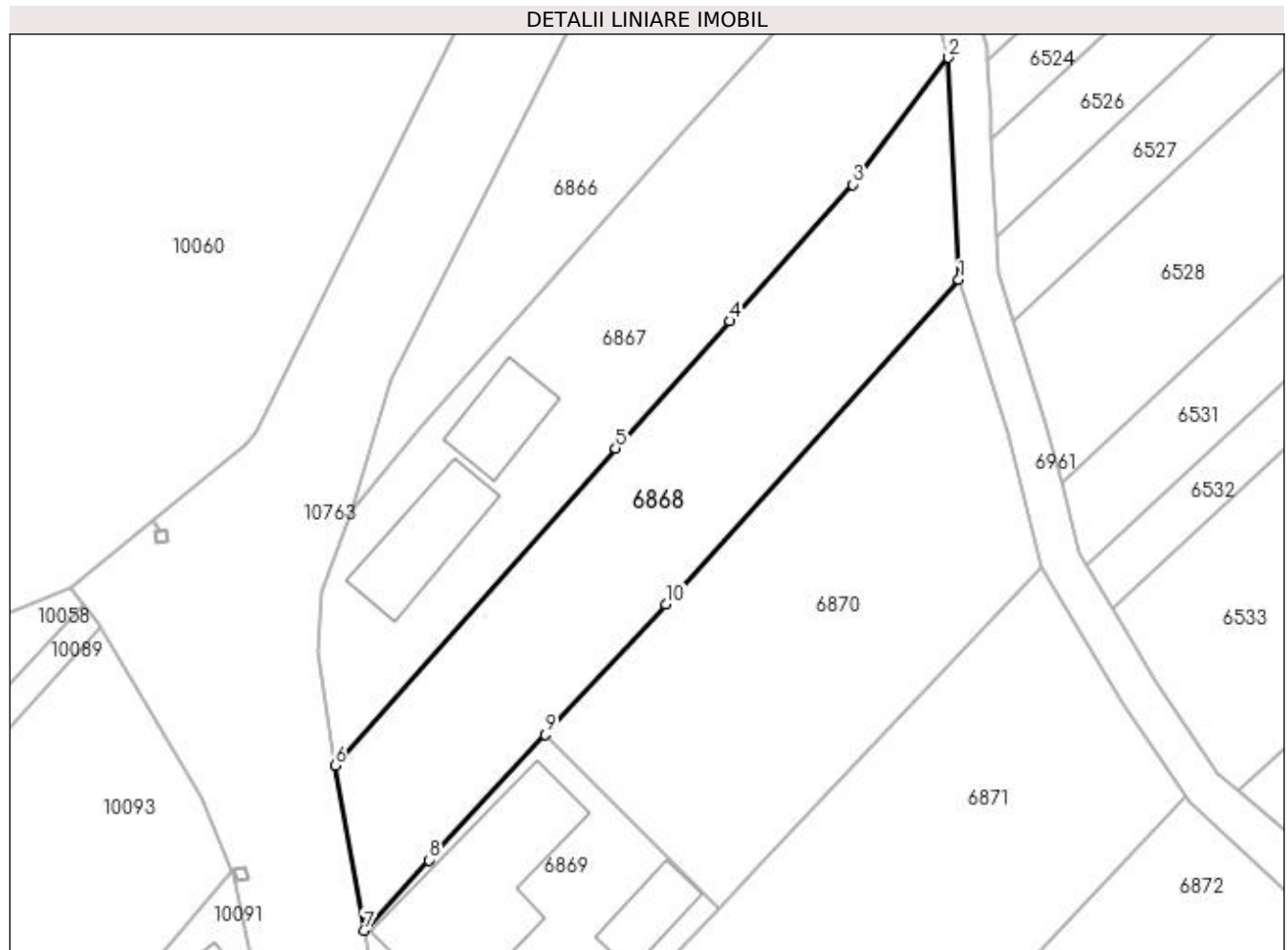
Inscrieri privind dezmembramintele dreptului de proprietate, drepturi reale de garanție și sarcini	Referințe
NU SUNT	

Anexa Nr. 1 La Partea I

Teren

Nr cadastral	Suprafața (mp)*	Observații / Referințe
	1.311	

* Suprafața este determinată în planul de proiecție Stereo 70.



Date referitoare la teren

Crt	Categorie folosință	Intravilan	Suprafața (mp)	Tarla	Parcelă	Nr. topo	Observații / Referințe
1	pasune	DA	1.311	13	102/4	-	

Lungime Segmente

1) Valorile lungimilor segmentelor sunt obținute din proiecție în plan.

Punct început	X / Y	Punct sfârșit	X / Y	Lungime segment (** (m)
1	431.650,868 304.062,23	2	431.649,806 304.084,769	22.564
2	431.649,806 304.084,769	3	431.640,086 304.071,889	16.136
3	431.640,086 304.071,889	4	431.627,567 304.058,026	18.679
4	431.627,567 304.058,026	5	431.615,999 304.045,114	17.336
5	431.615,999 304.045,114	6	431.587,483 304.012,924	43.004

Punct început	X / Y	Punct sfârșit	X / Y	Lungime segment (** (m)
6	431.587,483 304.012,924	7	431.590,415 303.996,149	17.029
7	431.590,415 303.996,149	8	431.597,04 304.003,3	9.748
8	431.597,04 304.003,3	9	431.608,835 304.016,034	17.357
9	431.608,835 304.016,034	10	431.621,095 304.029,269	18.041
10	431.621,095 304.029,269	1	431.650,868 304.062,23	44.417

** Lungimile segmentelor sunt determinate în planul de proiecție Stereo 70 și sunt rotunjite la 1 milimetru.

*** Distanța dintre puncte este formată din segmente cumulate ce sunt mai mici decât valoarea 1 milimetru.

**DATE DESPRE IMOBILUL NR. 6869**

Oficiul de Cadastru și Publicitate Imobiliară DOLJ
Biroul de Cadastru și Publicitate Imobiliară Craiova

A. Partea I. Descrierea imobilului

TEREN Intravilan

Adresa: Loc. Viisoara Mosneni, Jud. Dolj, T13 P102, 103

Nr. Crt	Nr cadastral Nr. topografic	Suprafața* (mp)	Observații / Referințe
A1		883	Sector cadastral:5 Teren imprejmuit;

Construcții

Crt	Nr cadastral Nr. topografic	Adresa	Observații / Referințe
A1.1		Loc. Viisoara Mosneni, Jud. Dolj, T13 P102, 103	Nr. niveluri:1; S. construita la sol:239 mp;
A1.2		Loc. Viisoara Mosneni, Jud. Dolj, T13 P102, 103	Nr. niveluri:1; S. construita la sol:53 mp;

B. Partea II. Proprietari și acte

Inscrieri privitoare la dreptul de proprietate și alte drepturi reale		Referințe
/		
Act Administrativ nr. TDP 665-15093, din 11/05/1994 emis de CJSDPAT DOLJ;		
B1	Intabulare, drept de PROPRIETATE, dobandit prin Reconstituire, cota actuala 1/1, cota initiala 1/1 1) TRUICĂ MIHALACHE, LIPSA CNP	A1
Act Normativ nr. Legea 7, din 13/03/1996 emis de PARLAMENTUL ROMANIEI;		
B2	Intabulare, drept de PROPRIETATE, dobandit prin Lege, cota actuala 1/1, cota initiala 1/1 1) TRUICĂ MIHALACHE, LIPSA CNP	A1.1, A1.2

C. Partea III. SARCINI .

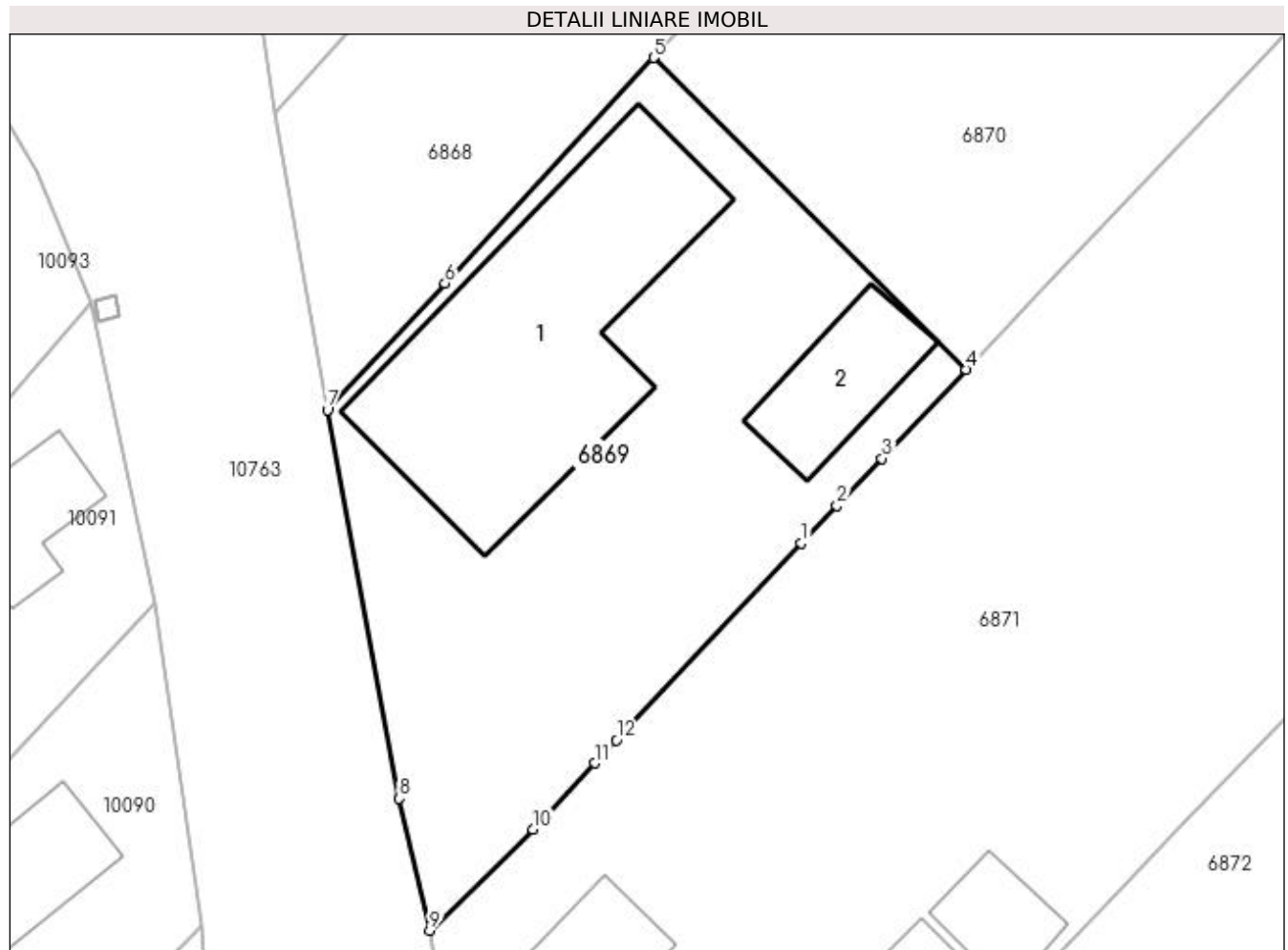
Inscrieri privind dezmembramintele dreptului de proprietate, drepturi reale de garanție și sarcini	Referințe
NU SUNT	

Anexa Nr. 1 La Partea I

Teren

Nr cadastral	Suprafața (mp)*	Observații / Referințe
	883	

* Suprafața este determinată în planul de proiecție Stereo 70.



Date referitoare la teren

Crt	Categorie folosință	Intra vilan	Suprafața (mp)	Tarla	Parcelă	Nr. topo	Observații / Referințe
1	curți constructii	DA	296	13	102	-	
2	arabil	DA	587	13	103	-	

Date referitoare la construcții

Crt	Număr	Destinație construcție	Supraf. (mp)	Situație juridică	Observații / Referințe
A1.1		construcții de locuințe	239	Cu acte	Nr. niveluri:1; S. construita la sol:239 mp;
A1.2		construcții anexa	53	Cu acte	Nr. niveluri:1; S. construita la sol:53 mp;

Lungime Segmente

1) Valorile lungimilor segmentelor sunt obținute din proiecție în plan.

Punct început	X / Y	Punct sfârșit	X / Y	Lungime segment (** (m)
1	431.617,183 303.988,631	2	431.619,19 303.990,745	2.915
2	431.619,19 303.990,745	3	431.621,725 303.993,413	3.68

Punct început	X / Y	Punct sfârșit	X / Y	Lungime segment (** (m)
3	431.621,725 303.993,413	4	431.626,492 303.998,432	6.922
4	431.626,492 303.998,432	5	431.608,835 304.016,034	24.932
5	431.608,835 304.016,034	6	431.597,04 304.003,3	17.357
6	431.597,04 304.003,3	7	431.590,415 303.996,149	9.748
7	431.590,415 303.996,149	8	431.594,463 303.974,221	22.299
8	431.594,463 303.974,221	9	431.596,184 303.966,772	7.645
9	431.596,184 303.966,772	10	431.602,009 303.972,475	8.152
10	431.602,009 303.972,475	11	431.605,516 303.976,209	5.123
11	431.605,516 303.976,209	12	431.606,737 303.977,509	1.783
12	431.606,737 303.977,509	1	431.617,183 303.988,631	15.258

** Lungimile segmentelor sunt determinate în planul de proiecție Stereo 70 și sunt rotunjite la 1 milimetru.

*** Distanța dintre puncte este formată din segmente cumulate ce sunt mai mici decât valoarea 1 milimetru.

**DATE DESPRE IMOBILUL NR. 6870**

Oficiul de Cadastru și Publicitate Imobiliară DOLJ
 Biroul de Cadastru și Publicitate Imobiliară Craiova

A. Partea I. Descrierea imobilului

TEREN Intravilan

Nr. CF vechi:56
 Nr. cadastral vechi:67

Adresa: Loc. Viisoara Mosneni, Jud. Dolj, T13 P43/1

Nr. Crt	Nr cadastral Nr. topografic	Suprafața* (mp)	Observații / Referințe
A1	31657	1.406	Sector cadastral:5 Teren neimprejmuit;

B. Partea II. Proprietari și acte

Inscrieri privitoare la dreptul de proprietate și alte drepturi reale		Referințe
38419 / 14/09/2006		
Act Notarial nr. 1951, din 01/01/2006 emis de NP Zavoi Aurelian Paul;		
B1	Intabulare, drept de PROPRIETATE, dobandit prin Conventie, cota actuala 1/1, cota initiala 1/1 1) TRUICA MARCEL, LIPSA CNP 2) TRUICA IOANA, LIPSA CNP	A1

C. Partea III. SARCINI .

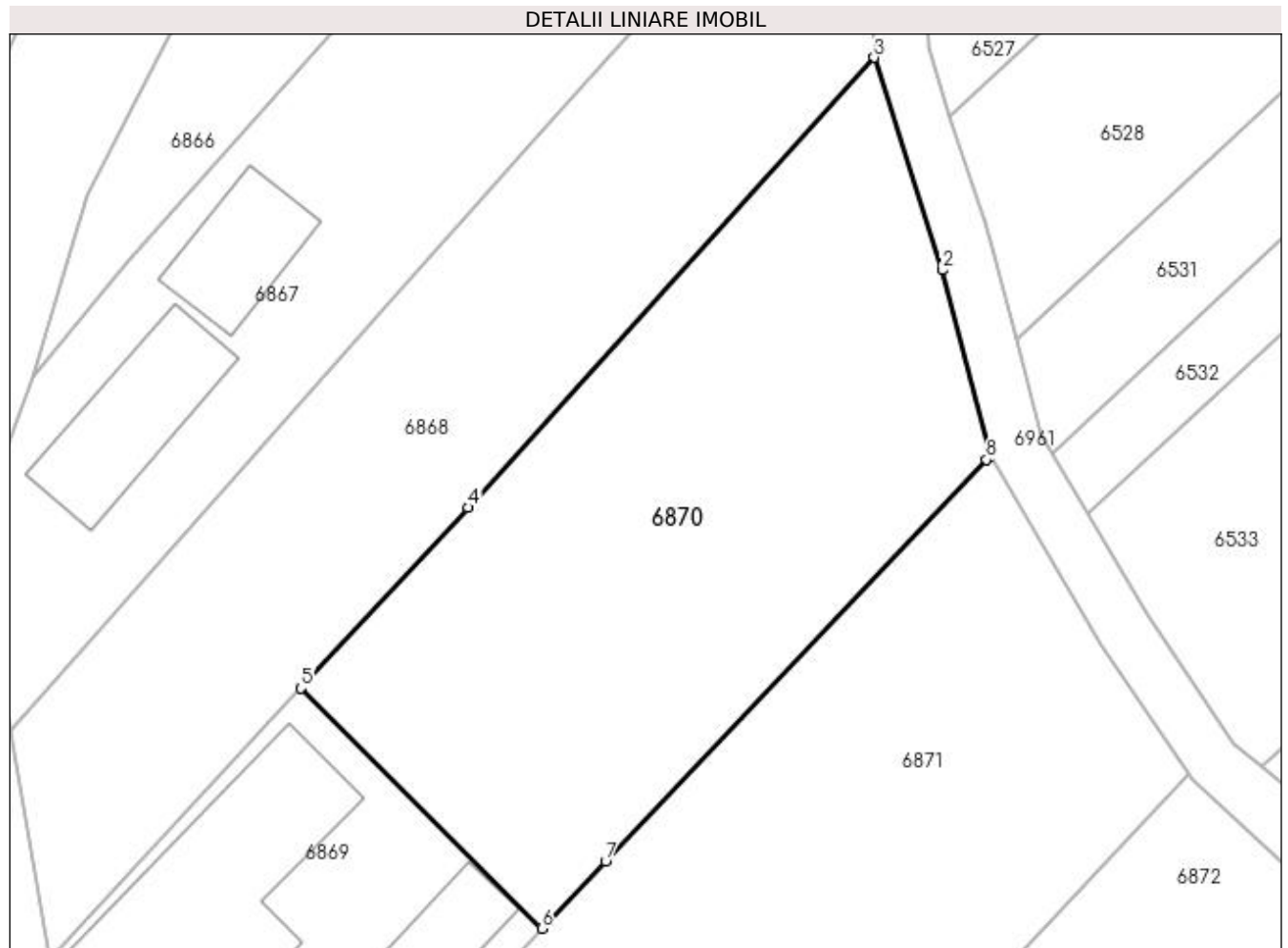
Inscrieri privind dezmembramintele dreptului de proprietate, drepturi reale de garanție și sarcini	Referințe
NU SUNT	

Anexa Nr. 1 La Partea I

Teren

Nr cadastral	Suprafața (mp)*	Observații / Referințe
31657	1.406	

* Suprafața este determinată în planul de proiecție Stereo 70.



Date referitoare la teren

Crt	Categorie folosință	Intra vilan	Suprafața (mp)	Tarla	Parcelă	Nr. topo	Observații / Referințe
1	arabil	DA	1.406	13	43/1	-	

Lungime Segmente

1) Valorile lungimilor segmentelor sunt obținute din proiecție în plan.

Punct început	X / Y	Punct sfârșit	X / Y	Lungime segment (** (m)
1	431.659,356 304.033,03	2	431.655,85 304.046,663	14.077
2	431.655,85 304.046,663	3	431.650,868 304.062,23	16.345
3	431.650,868 304.062,23	4	431.621,095 304.029,269	44.417
4	431.621,095 304.029,269	5	431.608,835 304.016,034	18.041
5	431.608,835 304.016,034	6	431.626,492 303.998,432	24.932

Punct început	X / Y	Punct sfârșit	X / Y	Lungime segment (** (m)
6	431.626,492 303.998,432	7	431.631,17 304.003,356	6.792
7	431.631,17 304.003,356	8	431.659,1 304.032,76	40.555
8	431.659,1 304.032,76	1	431.659,356 304.033,03	0.372

** Lungimile segmentelor sunt determinate în planul de proiecție Stereo 70 și sunt rotunjite la 1 milimetru.

*** Distanța dintre puncte este formată din segmente cumulate ce sunt mai mici decât valoarea 1 milimetru.

**DATE DESPRE IMOBILUL NR. 6871**

Oficiul de Cadastru și Publicitate Imobiliară DOLJ
Biroul de Cadastru și Publicitate Imobiliară Craiova

A. Partea I. Descrierea imobilului

TEREN Necunoscut

Adresa: Loc. Viisoara Mosneni, Jud. Dolj, T13 P104, 105, 106, 46/1

Nr. Crt	Nr cadastral Nr. topografic	Suprafața* (mp)	Observații / Referințe
A1		2.619	Sector cadastral:5 Teren imprejmuit;

Construcții

Crt	Nr cadastral Nr. topografic	Adresa	Observații / Referințe
A1.1		Loc. Viisoara Mosneni, Jud. Dolj, T13 P104, 105, 106, 46/1	Nr. niveluri:1; S. construita la sol:50 mp;
A1.2		Loc. Viisoara Mosneni, Jud. Dolj, T13 P104, 105, 106, 46/1	Nr. niveluri:1; S. construita la sol:56 mp;
A1.3		Loc. Viisoara Mosneni, Jud. Dolj, T13 P104, 105, 106, 46/1	Nr. niveluri:1; S. construita la sol:63 mp;
A1.4		Loc. Viisoara Mosneni, Jud. Dolj, T13 P104, 105, 106, 46/1	Nr. niveluri:1; S. construita la sol:31 mp;

B. Partea II. Proprietari și acte

Inscrieri privitoare la dreptul de proprietate și alte drepturi reale		Referințe
/		
Act Administrativ nr. TDP 476-2162, din 01/03/1994 emis de CJSDPAT DOLJ;		
B1	Intabulare, drept de PROPRIETATE, dobandit prin Reconstituire, cota actuala 1/1, cota initiala 1/1 1) ION IOANA, LIPSA CNP 2) ION FERDINICĂ, LIPSA CNP	A1
Act Normativ nr. Legea 7, din 13/03/1996 emis de PARLAMENTUL ROMANIEI;		
B2	Intabulare, drept de PROPRIETATE, dobandit prin Lege, cota actuala 1/1, cota initiala 1/1 1) ION FERDINICĂ, LIPSA CNP 2) ION IOANA, LIPSA CNP	A1.1, A1.2, A1.3, A1.4

C. Partea III. SARCINI .

Inscrieri privind dezmembramintele dreptului de proprietate, drepturi reale de garanție și sarcini	Referințe
NU SUNT	

Anexa Nr. 1 La Partea I

Teren

Nr cadastral	Suprafața (mp)*	Observații / Referințe
	2.619	

* Suprafața este determinată în planul de proiecție Stereo 70.



Date referitoare la teren

Crt	Categorie folosință	Intra vilan	Suprafața (mp)	Tarla	Parcelă	Nr. topo	Observații / Referințe
1	arabil	DA	462	13	104	-	
2	curți construcții	DA	480	13	105	-	
3	curți construcții	DA	617	13	106	-	
4	arabil	NU	1.060	13	46/1	-	

Date referitoare la construcții

Crt	Număr	Destinație construcție	Supraf. (mp)	Situație juridică	Observații / Referințe
A1.1		construcții de locuințe	50	Cu acte	Nr. niveluri:1; S. construita la sol:50 mp;
A1.2		construcții de locuințe	56	Cu acte	Nr. niveluri:1; S. construita la sol:56 mp;
A1.3		construcții anexa	63	Cu acte	Nr. niveluri:1; S. construita la sol:63 mp;
A1.4		construcții anexa	31	Cu acte	Nr. niveluri:1; S. construita la sol:31 mp;

Lungime Segmente

1) Valorile lungimilor segmentelor sunt obținute din proiecție în plan.

Punct început	X / Y	Punct sfârșit	X / Y	Lungime segment (** (m)
1	431.638,84 303.972,887	2	431.646,999 303.981,392	11.786
3	431.653,898 303.988,644	4	431.658,318 303.993,232	6.371
5	431.673,907 304.009,761	6	431.667,552 304.019,25	11.42
7	431.659,356 304.033,03	8	431.659,1 304.032,76	0.372
9	431.631,17 304.003,356	10	431.626,492 303.998,432	6.792
11	431.621,725 303.993,413	12	431.619,19 303.990,745	3.68
13	431.617,183 303.988,631	14	431.606,737 303.977,509	15.258
15	431.605,516 303.976,209	16	431.602,009 303.972,475	5.123
17	431.596,184 303.966,772	18	431.598,563 303.947,691	19.229
19	431.600,105 303.933,01	20	431.618,977 303.952,181	26.901
21	431.622,411 303.955,761	22	431.627,863 303.961,444	7.875
23	431.634,969 303.968,851	1	431.638,84 303.972,887	5.592

Punct început	X / Y	Punct sfârșit	X / Y	Lungime segment (** (m)
2	431.646,999 303.981,392	3	431.653,898 303.988,644	10.009
4	431.658,318 303.993,232	5	431.673,907 304.009,761	22.721
6	431.667,552 304.019,25	7	431.659,356 304.033,03	16.033
8	431.659,1 304.032,76	9	431.631,17 304.003,356	40.555
10	431.626,492 303.998,432	11	431.621,725 303.993,413	6.922
12	431.619,19 303.990,745	13	431.617,183 303.988,631	2.915
14	431.606,737 303.977,509	15	431.605,516 303.976,209	1.783
16	431.602,009 303.972,475	17	431.596,184 303.966,772	8.152
18	431.598,563 303.947,691	19	431.600,105 303.933,01	14.762
20	431.618,977 303.952,181	21	431.622,411 303.955,761	4.961
22	431.627,863 303.961,444	23	431.634,969 303.968,851	10.264

** Lungimile segmentelor sunt determinate în planul de proiecție Stereo 70 și sunt rotunjite la 1 milimetru.

*** Distanța dintre puncte este formată din segmente cumulate ce sunt mai mici decât valoarea 1 milimetru.

**DATE DESPRE IMOBILUL NR. 6872**

Oficiul de Cadastru și Publicitate Imobiliară DOLJ
Biroul de Cadastru și Publicitate Imobiliară Craiova

A. Partea I. Descrierea imobilului

TEREN Necunoscut

Adresa: Loc. Viisoara Mosneni, Jud. Dolj, T13 P107, 108

Nr. Crt	Nr cadastral Nr. topografic	Suprafața* (mp)	Observații / Referințe
A1		2.287	Sector cadastral:5 Teren imprejmuit;

Construcții

Crt	Nr cadastral Nr. topografic	Adresa	Observații / Referințe
A1.1		Loc. Viisoara Mosneni, Jud. Dolj, T13 P107, 108	Nr. niveluri:1; S. construita la sol:80 mp;
A1.2		Loc. Viisoara Mosneni, Jud. Dolj, T13 P107, 108	Nr. niveluri:1; S. construita la sol:11 mp;
A1.3		Loc. Viisoara Mosneni, Jud. Dolj, T13 P107, 108	Nr. niveluri:1; S. construita la sol:17 mp;
A1.4		Loc. Viisoara Mosneni, Jud. Dolj, T13 P107, 108	Nr. niveluri:1; S. construita la sol:49 mp;

B. Partea II. Proprietari și acte

Inscrieri privitoare la dreptul de proprietate și alte drepturi reale		Referințe
/		
Act Administrativ nr. TDP 459-2162, din 28/02/1994 emis de CJSDPAT DOLJ;		
B1	Intabulare, drept de PROPRIETATE, dobandit prin Reconstituire, cota actuala 1/1, cota initiala 1/1 1) CIUCA ION, LIPSA CNP	A1
Act Normativ nr. Legea 7, din 13/03/1996 emis de PARLAMENTUL ROMANIEI;		
B2	Intabulare, drept de PROPRIETATE, dobandit prin Lege, cota actuala 1/1, cota initiala 1/1 1) CIUCA ION, LIPSA CNP	A1.1, A1.2, A1.3, A1.4

C. Partea III. SARCINI .

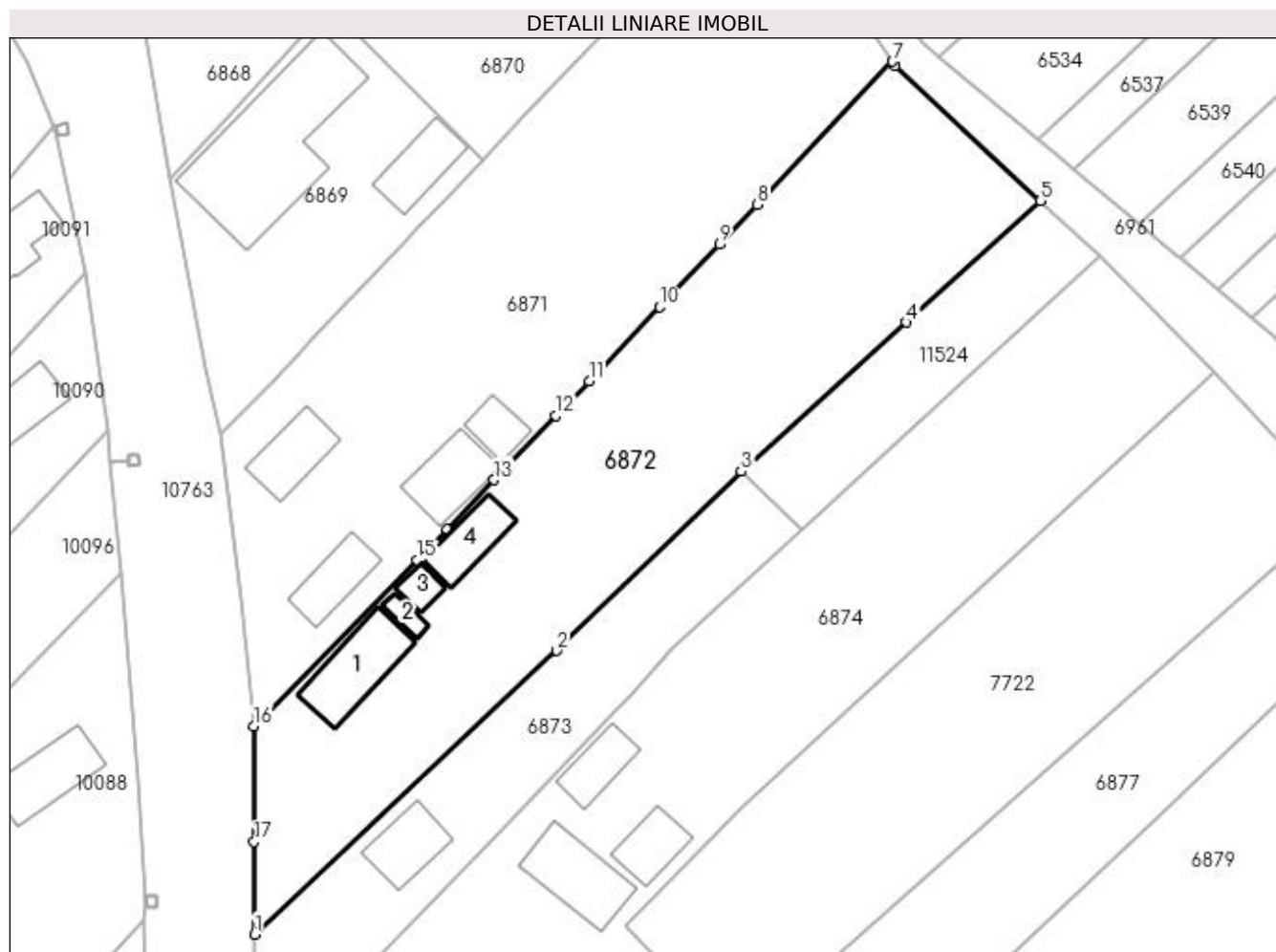
Inscrieri privind dezmembramintele dreptului de proprietate, drepturi reale de garanție și sarcini	Referințe
NU SUNT	

Anexa Nr. 1 La Partea I

Teren

Nr cadastral	Suprafața (mp)*	Observații / Referințe
	2.287	

* Suprafața este determinată în planul de proiecție Stereo 70.



Date referitoare la teren

Crt	Categorie folosință	Intra vilan	Suprafața (mp)	Tarla	Parcelă	Nr. topo	Observații / Referințe
1	curți constructii	DA	440	13	107	-	
2	arabil	DA	551	13	108	-	
3	arabil	NU	1.296	13	46/3	-	

Date referitoare la construcții

Crt	Număr	Destinație construcție	Supraf. (mp)	Situație juridică	Observații / Referințe
A1.1		construcții de locuințe	80	Cu acte	Nr. niveluri:1; S. construita la sol:80 mp;
A1.2		construcții anexa	11	Cu acte	Nr. niveluri:1; S. construita la sol:11 mp;
A1.3		construcții anexa	17	Cu acte	Nr. niveluri:1; S. construita la sol:17 mp;
A1.4		construcții anexa	49	Cu acte	Nr. niveluri:1; S. construita la sol:49 mp;

Lungime Segmente

1) Valorile lungimilor segmentelor sunt obținute din proiecție în plan.

Punct început	X / Y	Punct sfârșit	X / Y	Lungime segment (** (m)
---------------	-------	---------------	-------	-------------------------

Punct început	X / Y	Punct sfârșit	X / Y	Lungime segment (** (m)
1	431.600,18 303.908,963	2	431.635,107 303.941,731	47.892
2	431.635,107 303.941,731	3	431.656,387 303.962,425	29.683
3	431.656,387 303.962,425	4	431.675,484 303.979,625	25.701
4	431.675,484 303.979,625	5	431.690,981 303.993,697	20.933
5	431.690,981 303.993,697	6	431.674,227 304.009,283	22.883
6	431.674,227 304.009,283	7	431.673,907 304.009,761	0.575
7	431.673,907 304.009,761	8	431.658,318 303.993,232	22.721
8	431.658,318 303.993,232	9	431.653,898 303.988,644	6.371
9	431.653,898 303.988,644	10	431.646,999 303.981,392	10.009
10	431.646,999 303.981,392	11	431.638,84 303.972,887	11.786
11	431.638,84 303.972,887	12	431.634,969 303.968,851	5.592
12	431.634,969 303.968,851	13	431.627,863 303.961,444	10.264
13	431.627,863 303.961,444	14	431.622,411 303.955,761	7.875
14	431.622,411 303.955,761	15	431.618,977 303.952,181	4.961
15	431.618,977 303.952,181	16	431.600,105 303.933,01	26.901
16	431.600,105 303.933,01	17	431.600,147 303.919,639	13.371
17	431.600,147 303.919,639	1	431.600,18 303.908,963	10.676

** Lungimile segmentelor sunt determinate în planul de proiecție Stereo 70 și sunt rotunjite la 1 milimetru.

*** Distanța dintre puncte este formată din segmente cumulate ce sunt mai mici decât valoarea 1 milimetru.

**DATE DESPRE IMOBILUL NR. 6873**

Oficiul de Cadastru și Publicitate Imobiliară DOLJ
Biroul de Cadastru și Publicitate Imobiliară Craiova

A. Partea I. Descrierea imobilului

TEREN Necunoscut

Adresa: Loc. Viisoara Mosneni, Jud. Dolj, T13 P109, 47/1

Nr. Crt	Nr cadastral Nr. topografic	Suprafața* (mp)	Observații / Referințe
A1		858	Sector cadastral:5 Teren imprejmuit;

Construcții

Crt	Nr cadastral Nr. topografic	Adresa	Observații / Referințe
A1.1		Loc. Viisoara Mosneni, Jud. Dolj, T13 P109, 47/1	Nr. niveluri:1; S. construita la sol:53 mp;

B. Partea II. Proprietari și acte

Inscrieri privitoare la dreptul de proprietate și alte drepturi reale		Referințe
/		
Act Administrativ nr. TDP 501-2198, din 01/03/1994 emis de CJSDPAT DOLJ;		
B1	Intabulare, drept de PROPRIETATE, dobandit prin Reconstituire, cota actuala 1/1, cota initiala 1/1 1) POPA DUMITRA, LIPSA CNP	A1
B2	Intabulare, drept de PROPRIETATE, dobandit prin Lege, cota actuala 1/1, cota initiala 1/1 1) POPA DUMITRA, LIPSA CNP	A1.1

C. Partea III. SARCINI .

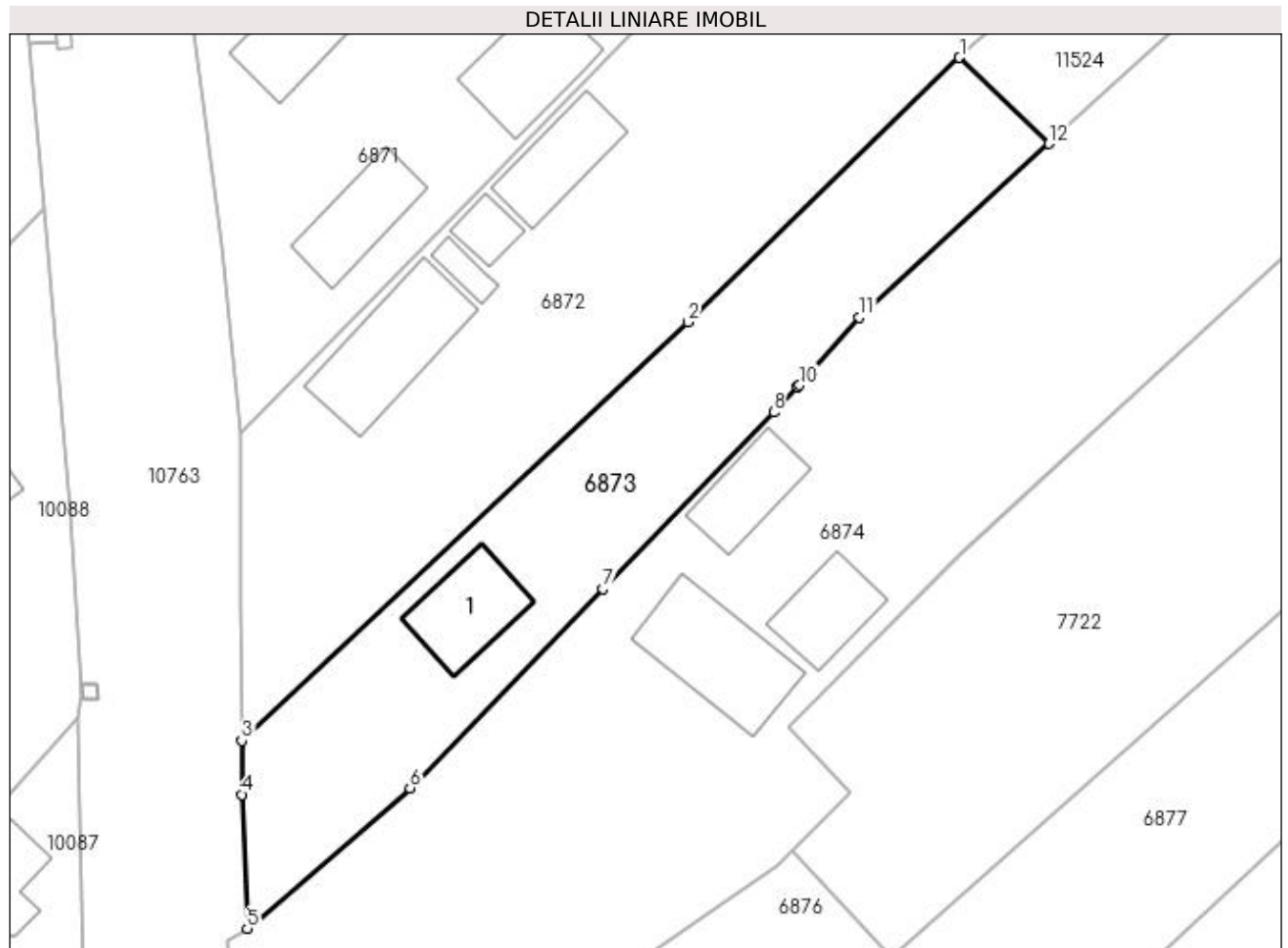
Inscrieri privind dezmembramintele dreptului de proprietate, drepturi reale de garanție și sarcini	Referințe
NU SUNT	

Anexa Nr. 1 La Partea I

Teren

Nr cadastral	Suprafața (mp)*	Observații / Referințe
	858	

* Suprafața este determinată în planul de proiecție Stereo 70.



Date referitoare la teren

Crt	Categorie folosință	Intra vilan	Suprafața (mp)	Tarla	Parcelă	Nr. topo	Observații / Referințe
1	curți construcții	DA	410	13	109	-	
2	arabil	NU	448	13	47/1	-	

Date referitoare la construcții

Crt	Număr	Destinație construcție	Supraf. (mp)	Situație juridică	Observații / Referințe
A1.1		construcții de locuințe	53	Cu acte	Nr. niveluri:1; S. construita la sol:53 mp;

Lungime Segmente

1) Valorile lungimilor segmentelor sunt obținute din proiecție în plan.

Punct început	X / Y	Punct sfârșit	X / Y	Lungime segment (** (m)
1	431.656,387 303.962,425	2	431.635,107 303.941,731	29.683
2	431.635,107 303.941,731	3	431.600,18 303.908,963	47.892
3	431.600,18 303.908,963	4	431.600,193 303.904,751	4.212

Punct început	X / Y	Punct sfârşit	X / Y	Lungime segment (** (m)
4	431.600,193 303.904,751	5	431.600,605 303.894,275	10.484
5	431.600,605 303.894,275	6	431.613,348 303.905,267	16.829
6	431.613,348 303.905,267	7	431.628,433 303.920,846	21.686
7	431.628,433 303.920,846	8	431.641,829 303.934,68	19.257
8	431.641,829 303.934,68	9	431.643,724 303.936,637	2.724
9	431.643,724 303.936,637	10	431.643,867 303.936,786	0.207
10	431.643,867 303.936,786	11	431.648,539 303.942,089	7.067
11	431.648,539 303.942,089	12	431.663,397 303.955,692	20.145
12	431.663,397 303.955,692	1	431.656,387 303.962,425	9.72

** Lungimile segmentelor sunt determinate în planul de proiecție Stereo 70 și sunt rotunjite la 1 milimetru.

*** Distanța dintre puncte este formată din segmente cumulate ce sunt mai mici decât valoarea 1 milimetru.

**DATE DESPRE IMOBILUL NR. 6874**

Oficiul de Cadastru și Publicitate Imobiliară DOLJ
Biroul de Cadastru și Publicitate Imobiliară Craiova

A. Partea I. Descrierea imobilului

TEREN Necunoscut

Adresa: Loc. Viisoara Mosneni, Jud. Dolj, T13 P110, 111, 48/1

Nr. Crt	Nr cadastral Nr. topografic	Suprafața* (mp)	Observații / Referințe
A1		2.693	Sector cadastral:5 Teren imprejmuit;

Construcții

Crt	Nr cadastral Nr. topografic	Adresa	Observații / Referințe
A1.1		Loc. Viisoara Mosneni, Jud. Dolj, T13 P110, 111, 48/1	Nr. niveluri:1; S. construita la sol:79 mp;
A1.2		Loc. Viisoara Mosneni, Jud. Dolj, T13 P110, 111, 48/1	Nr. niveluri:1; S. construita la sol:43 mp;
A1.3		Loc. Viisoara Mosneni, Jud. Dolj, T13 P110, 111, 48/1	Nr. niveluri:1; S. construita la sol:43 mp;

B. Partea II. Proprietari și acte

Inscrieri privitoare la dreptul de proprietate și alte drepturi reale		Referințe
/		
Act Administrativ nr. TDP 664-15093, din 11/05/1994 emis de CJSDPAT DOLJ;		
B1	Intabulare, drept de PROPRIETATE, dobandit prin Reconstituire, cota actuala 1/1, cota initiala 1/1 1) PRECUPEȚU MIHAI, LIPSA CNP	A1
Act Normativ nr. Legea 7, din 13/03/1996 emis de PARLAMENTUL ROMANIEI;		
B2	Intabulare, drept de PROPRIETATE, dobandit prin Lege, cota actuala 1/1, cota initiala 1/1 1) PRECUPEȚU MIHAI, LIPSA CNP	A1.1, A1.2, A1.3

C. Partea III. SARCINI .

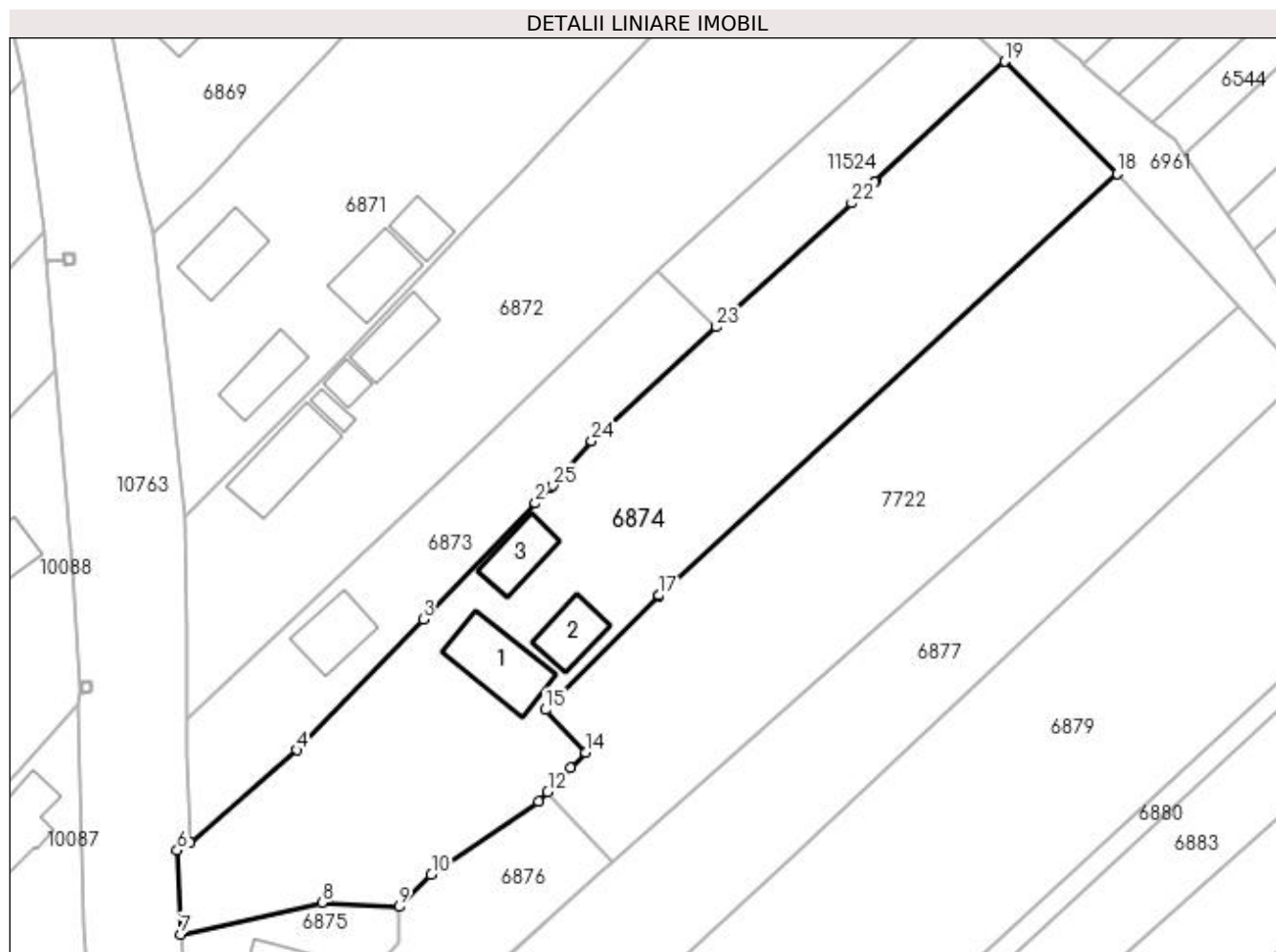
Inscrieri privind dezmembramintele dreptului de proprietate, drepturi reale de garanție și sarcini	Referințe
NU SUNT	

Anexa Nr. 1 La Partea I

Teren

Nr cadastral	Suprafața (mp)*	Observații / Referințe
	2.693	

* Suprafața este determinată în planul de proiecție Stereo 70.



Date referitoare la teren

Crt	Categorie folosință	Intra vilan	Suprafața (mp)	Tarla	Parcelă	Nr. topo	Observații / Referințe
1	curți construcții	DA	877	13	110	-	
2	vie	DA	416	13	111	-	
3	arabil	NU	1.400	13	48/1	-	

Date referitoare la construcții

Crt	Număr	Destinație construcție	Supraf. (mp)	Situație juridică	Observații / Referințe
A1.1		construcții de locuințe	79	Cu acte	Nr. niveluri:1; S. construita la sol:79 mp;
A1.2		construcții anexa	43	Cu acte	Nr. niveluri:1; S. construita la sol:43 mp;
A1.3		construcții anexa	43	Cu acte	Nr. niveluri:1; S. construita la sol:43 mp;

Lungime Segmente

1) Valorile lungimilor segmentelor sunt obținute din proiecție în plan.

Punct început	X / Y	Punct sfârșit	X / Y	Lungime segment (** (m)
1	431.643,724 303.936,637	2	431.641,829 303.934,68	2.724

Punct început	X / Y	Punct sfârșit	X / Y	Lungime segment (** (m)
2	431.641,829 303.934,68	3	431.628,433 303.920,846	19.257

Punct început	X / Y	Punct sfârșit	X / Y	Lungime segment (** (m))
3	431.628,433 303.920,846	4	431.613,348 303.905,267	21.686
5	431.600,605 303.894,275	6	431.599,088 303.893,322	1.792
7	431.599,501 303.883,304	8	431.616,378 303.887,122	17.303
9	431.625,555 303.886,591	10	431.629,407 303.890,421	5.432
11	431.642,18 303.899,18	12	431.643,275 303.900,294	1.562
13	431.646,061 303.903,128	14	431.647,849 303.904,948	2.551
15	431.642,999 303.910,06	16	431.656,485 303.923,611	19.118
17	431.656,584 303.923,711	18	431.711,186 303.973,95	74.198
19	431.697,812 303.987,342	20	431.682,341 303.973,036	21.072
21	431.682,236 303.972,94	22	431.679,528 303.970,46	3.672
23	431.663,397 303.955,692	24	431.648,539 303.942,089	20.145
25	431.643,867 303.936,786	1	431.643,724 303.936,637	0.207

Punct început	X / Y	Punct sfârșit	X / Y	Lungime segment (** (m))
4	431.613,348 303.905,267	5	431.600,605 303.894,275	16.829
6	431.599,088 303.893,322	7	431.599,501 303.883,304	10.027
8	431.616,378 303.887,122	9	431.625,555 303.886,591	9.192
10	431.629,407 303.890,421	11	431.642,18 303.899,18	15.488
12	431.643,275 303.900,294	13	431.646,061 303.903,128	3.974
14	431.647,849 303.904,948	15	431.642,999 303.910,06	7.047
16	431.656,485 303.923,611	17	431.656,584 303.923,711	0.141
18	431.711,186 303.973,95	19	431.697,812 303.987,342	18.926
20	431.682,341 303.973,036	21	431.682,236 303.972,94	0.142
22	431.679,528 303.970,46	23	431.663,397 303.955,692	21.87
24	431.648,539 303.942,089	25	431.643,867 303.936,786	7.067

** Lungimile segmentelor sunt determinate în planul de proiecție Stereo 70 și sunt rotunjite la 1 milimetru.

*** Distanța dintre puncte este formată din segmente cumulate ce sunt mai mici decât valoarea 1 milimetru.

**DATE DESPRE IMOBILUL NR. 6875**

Oficiul de Cadastru și Publicitate Imobiliară DOLJ
Biroul de Cadastru și Publicitate Imobiliară Craiova

A. Partea I. Descrierea imobilului

TEREN Intravilan

Nr. CF vechi:123
Nr. cadastral vechi:128/1

Adresa: Loc. Viisoara Mosneni, Jud. Dolj, T13 P112

Nr. Crt	Nr cadastral Nr. topografic	Suprafața* (mp)	Observații / Referințe
A1	31630	300	Sector cadastral:5 Teren imprejmuit;

Construcții

Crt	Nr cadastral Nr. topografic	Adresa	Observații / Referințe
A1.1	31630-C1	Loc. Viisoara Mosneni, Jud. Dolj, T13 P112	Nr. niveluri:1; S. construita la sol:54 mp; locuinta - Sc=54.mp

B. Partea II. Proprietari și acte

Inscrieri privitoare la dreptul de proprietate și alte drepturi reale		Referințe
3801 / 24/01/2008		
Act Notarial nr. 3564, din 01/01/1993 emis de NOTARIATUL de Stat Dolj;		
B1	Intabulare, drept de PROPRIETATE, dobandit prin Conventie, cota actuala 1/1, cota initiala 1/1 1) CALOFIR GEORGETA, LIPSA CNP 2) CALOFIR ION, LIPSA CNP	A1, A1.1

C. Partea III. SARCINI

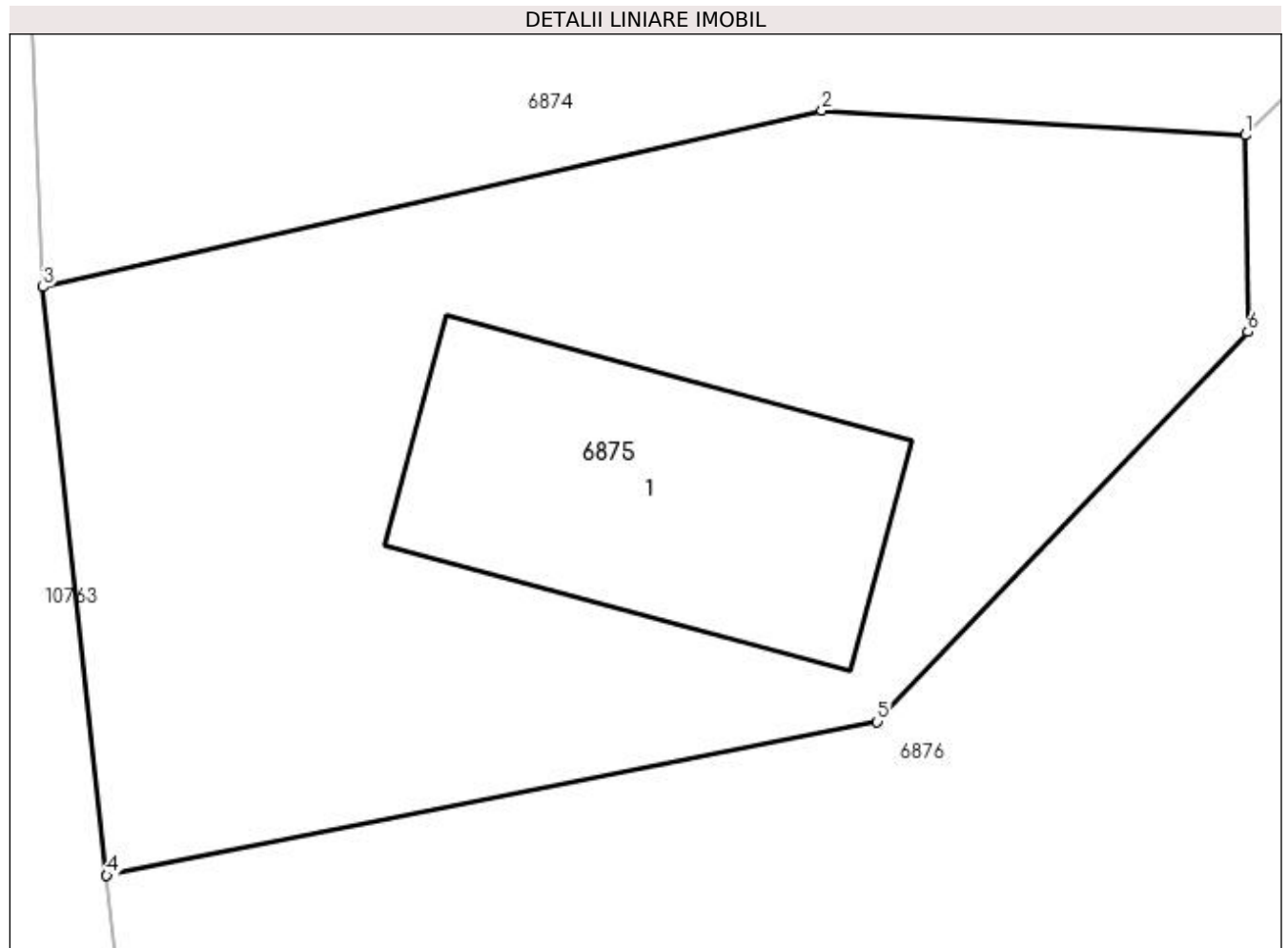
Inscrieri privind dezmembramintele dreptului de proprietate, drepturi reale de garanție și sarcini		Referințe
3801 / 24/01/2008		
Act Notarial nr. 3564, din 01/01/1993 emis de NOTARIATUL de Stat Dolj;		
C1	Intabulare, drept de UZUFRACT VIAGER, cota actuala 1/1, cota initiala 1/1 1) CALOFIR DANILA, LIPSA CNP 2) CALOFIR ELENA, LIPSA CNP	A1, A1.1

Anexa Nr. 1 La Partea I

Teren

Nr cadastral	Suprafața (mp)*	Observații / Referințe
31630	300	

* Suprafața este determinată în planul de proiecție Stereo 70.



Date referitoare la teren

Crt	Categorie folosință	Intra vilan	Suprafața (mp)	Tarla	Parcelă	Nr. topo	Observații / Referințe
1	curți constructii	DA	300	13	112	-	

Date referitoare la construcții

Crt	Număr	Destinație construcție	Supraf. (mp)	Situație juridică	Observații / Referințe
A1.1	31630-C1	construcții de locuințe	54	Cu acte	Nr. niveluri:1; S. construita la sol:54 mp; locuinta - Sc=54.mp

Lungime Segmente

1) Valorile lungimilor segmentelor sunt obținute din proiecție în plan.

Punct început	X / Y	Punct sfârșit	X / Y	Lungime segment (** (m)
1	431.625,555 303.886,591	2	431.616,378 303.887,122	9.192
2	431.616,378 303.887,122	3	431.599,501 303.883,304	17.303
3	431.599,501 303.883,304	4	431.600,882 303.870,564	12.815
4	431.600,882 303.870,564	5	431.617,578 303.873,892	17.024

Punct început	X / Y	Punct sfârșit	X / Y	Lungime segment (** (m)
5	431.617,578 303.873,892	6	431.625,609 303.882,334	11.652
6	431.625,609 303.882,334	1	431.625,555 303.886,591	4.257

** Lungimile segmentelor sunt determinate în planul de proiecție Stereo 70 și sunt rotunjite la 1 milimetru.

*** Distanța dintre puncte este formată din segmente cumulate ce sunt mai mici decât valoarea 1 milimetru.

**DATE DESPRE IMOBILUL NR. 6876**

Oficiul de Cadastru și Publicitate Imobiliară DOLJ
Biroul de Cadastru și Publicitate Imobiliară Craiova

A. Partea I. Descrierea imobilului

TEREN Intravilan

Nr. CF vechi:124

Nr. cadastral vechi:128/2

Adresa: Loc. Viisoara Mosneni, Jud. Dolj, T 13, P 112

Nr. Crt	Nr cadastral Nr. topografic	Suprafața* (mp)	Observații / Referințe
A1	31629	820	Sector cadastral:5 Teren neimprejmuit;

B. Partea II. Proprietari și acte

Inscrieri privitoare la dreptul de proprietate și alte drepturi reale		Referințe
13300 / 28/02/2008		
Act Notarial nr. 713, din 01/01/2008 emis de NP Doina Faurar;		
B1	Intabulare, drept de PROPRIETATE, dobândit prin Conventie, cota actuala 1/1, cota initiala 1/1 1) CALOFIR GEORGETA, LIPSA CNP 2) CALOFIR ION, LIPSA CNP <i>OBSERVATII: (provenita din conversia CF 124)</i>	A1

C. Partea III. SARCINI .

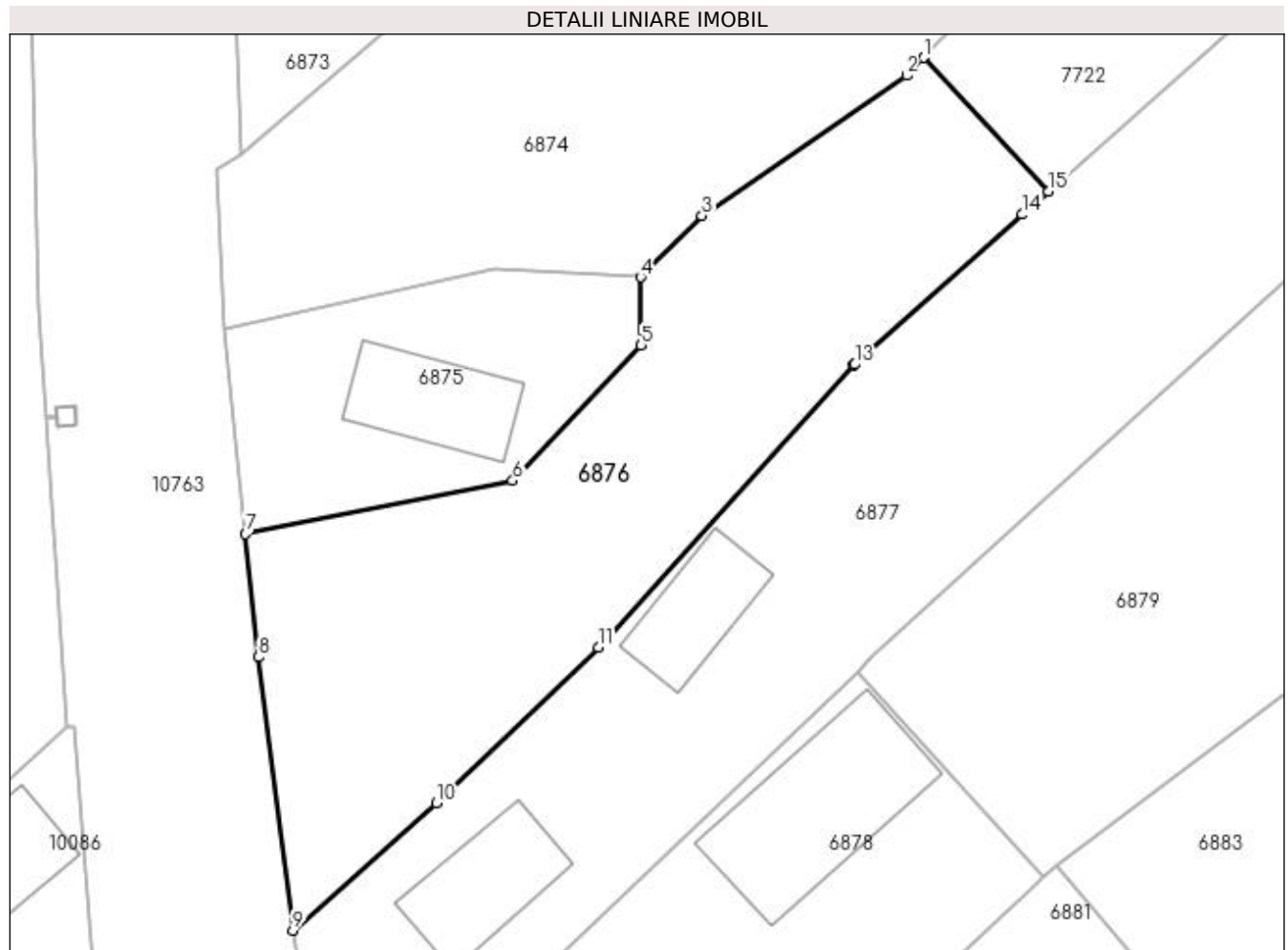
Inscrieri privind dezmembramintele dreptului de proprietate, drepturi reale de garanție și sarcini	Referințe
NU SUNT	

Anexa Nr. 1 La Partea I

Teren

Nr cadastral	Suprafața (mp)*	Observații / Referințe
31629	820	

* Suprafața este determinată în planul de proiecție Stereo 70.



Date referitoare la teren

Crt	Categorie folosință	Intravilan	Suprafața (mp)	Tarla	Parcelă	Nr. topo	Observații / Referințe
1	curți constructii	DA	820	13	112	-	

Lungime Segmente

1) Valorile lungimilor segmentelor sunt obținute din proiecție în plan.

Punct început	X / Y	Punct sfârșit	X / Y	Lungime segment (** (m)
1	431.643,275 303.900,294	2	431.642,18 303.899,18	1.562
2	431.642,18 303.899,18	3	431.629,407 303.890,421	15.488
3	431.629,407 303.890,421	4	431.625,555 303.886,591	5.432
4	431.625,555 303.886,591	5	431.625,609 303.882,334	4.257
5	431.625,609 303.882,334	6	431.617,578 303.873,892	11.652

Punct început	X / Y	Punct sfârșit	X / Y	Lungime segment (** (m)
6	431.617,578 303.873,892	7	431.600,882 303.870,564	17.024
7	431.600,882 303.870,564	8	431.601,715 303.862,88	7.729
8	431.601,715 303.862,88	9	431.603,83 303.845,81	17.201
9	431.603,83 303.845,81	10	431.612,822 303.853,766	12.006
10	431.612,822 303.853,766	11	431.622,918 303.863,483	14.012
11	431.622,918 303.863,483	12	431.638,874 303.881,083	23.756
12	431.638,874 303.881,083	13	431.638,948 303.881,149	0.099
13	431.638,948 303.881,149	14	431.649,4 303.890,508	14.03
14	431.649,4 303.890,508	15	431.651,04 303.891,964	2.193
15	431.651,04 303.891,964	1	431.643,275 303.900,294	11.388

** Lungimile segmentelor sunt determinate în planul de proiecție Stereo 70 și sunt rotunjite la 1 milimetru.

*** Distanța dintre puncte este formată din segmente cumulate ce sunt mai mici decât valoarea 1 milimetru.

**DATE DESPRE IMOBILUL NR. 6877**

Oficiul de Cadastru și Publicitate Imobiliară DOLJ
Biroul de Cadastru și Publicitate Imobiliară Craiova

A. Partea I. Descrierea imobilului

TEREN Necunoscut

Adresa: Loc. Viisoara Mosneni, Jud. Dolj, T13 P113, 61/1

Nr. Crt	Nr cadastral Nr. topografic	Suprafața* (mp)	Observații / Referințe
A1		2.200	Sector cadastral:5 Teren imprejmuit;

Construcții

Crt	Nr cadastral Nr. topografic	Adresa	Observații / Referințe
A1.1		Loc. Viisoara Mosneni, Jud. Dolj, T13 P113, 61/1	Nr. niveluri:1; S. construita la sol:54 mp;
A1.2		Loc. Viisoara Mosneni, Jud. Dolj, T13 P113, 61/1	Nr. niveluri:1; S. construita la sol:45 mp;

B. Partea II. Proprietari și acte

Inscrieri privitoare la dreptul de proprietate și alte drepturi reale		Referințe
/		
Act Administrativ nr. TDP 472-2162, din 28/02/1994 emis de CJSDPAT DOLJ;		
B1	Intabulare, drept de PROPRIETATE, dobandit prin Reconstituire, cota actuala 1/1, cota initiala 1/1 1) MIU VICTOR, LIPSA CNP	A1
Act Normativ nr. Legea 7, din 13/03/1996 emis de PARLAMENTUL ROMANIEI;		
B2	Intabulare, drept de PROPRIETATE, dobandit prin Lege, cota actuala 1/1, cota initiala 1/1 1) MIU VICTOR, LIPSA CNP	A1.1, A1.2

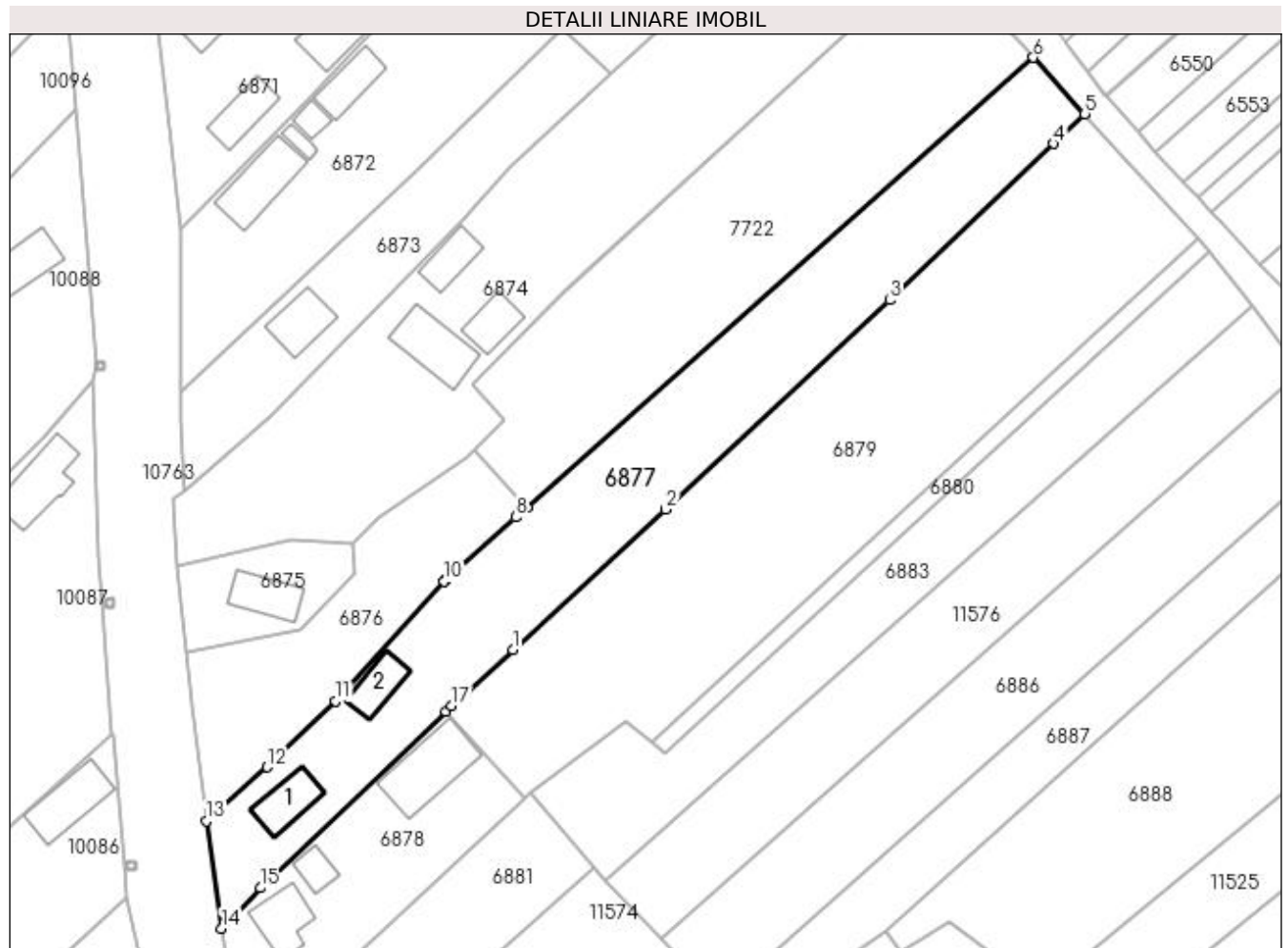
C. Partea III. SARCINI .

Inscrieri privind dezmembramintele dreptului de proprietate, drepturi reale de garanție și sarcini	Referințe
NU SUNT	

Anexa Nr. 1 La Partea I**Teren**

Nr cadastral	Suprafața (mp)*	Observații / Referințe
	2.200	

* Suprafața este determinată în planul de proiecție Stereo 70.

**Date referitoare la teren**

Crt	Categorie folosință	Intra vilan	Suprafața (mp)	Tarla	Parcelă	Nr. topo	Observații / Referințe
1	curți construcții	DA	695	13	113	-	
2	arabil	NU	1.505	13	61/1	-	

Date referitoare la construcții

Crt	Număr	Destinație construcție	Supraf. (mp)	Situație juridică	Observații / Referințe
A1.1		construcții de locuințe	54	Cu acte	Nr. niveluri:1; S. construita la sol:54 mp;
A1.2		construcții anexa	45	Cu acte	Nr. niveluri:1; S. construita la sol:45 mp;

Lungime Segmente

1) Valorile lungimilor segmentelor sunt obținute din proiecție în plan.

Punct început	X / Y	Punct sfârșit	X / Y	Lungime segment (** (m)
1	431.649,002 303.871,039	2	431.671,516 303.891,65	30.524
2	431.671,516 303.891,65	3	431.704,499 303.922,47	45.141

Punct început	X / Y	Punct sfârşit	X / Y	Lungime segment (** (m)
3	431.704,499 303.922,47	4	431.728,613 303.945,461	33.318
4	431.728,613 303.945,461	5	431.733,225 303.949,859	6.373
5	431.733,225 303.949,859	6	431.725,64 303.958,15	11.237
6	431.725,64 303.958,15	7	431.651,04 303.891,964	99.728
7	431.651,04 303.891,964	8	431.649,4 303.890,508	2.193
8	431.649,4 303.890,508	9	431.638,948 303.881,149	14.03
9	431.638,948 303.881,149	10	431.638,874 303.881,083	0.099
10	431.638,874 303.881,083	11	431.622,918 303.863,483	23.756
11	431.622,918 303.863,483	12	431.612,822 303.853,766	14.012
12	431.612,822 303.853,766	13	431.603,83 303.845,81	12.006
13	431.603,83 303.845,81	14	431.606,114 303.830,009	15.965
14	431.606,114 303.830,009	15	431.611,808 303.835,987	8.256
15	431.611,808 303.835,987	16	431.639,133 303.861,949	37.692
16	431.639,133 303.861,949	17	431.640,01 303.862,806	1.226
17	431.640,01 303.862,806	1	431.649,002 303.871,039	12.192

** Lungimile segmentelor sunt determinate în planul de proiecție Stereo 70 și sunt rotunjite la 1 milimetru.

*** Distanța dintre puncte este formată din segmente cumulate ce sunt mai mici decât valoarea 1 milimetru.

**DATE DESPRE IMOBILUL NR. 6878**

Oficiul de Cadastru și Publicitate Imobiliară DOLJ
Biroul de Cadastru și Publicitate Imobiliară Craiova

A. Partea I. Descrierea imobilului

TEREN Intravilan

Nr. CF vechi:173
Nr. cadastral vechi:186

Adresa: Loc. Viisoara Mosneni, Jud. Dolj, T13 P114

Nr. Crt	Nr cadastral Nr. topografic	Suprafața* (mp)	Observații / Referințe
A1	30306	876	Sector cadastral:5 Teren imprejmuit;

Construcții

Crt	Nr cadastral Nr. topografic	Adresa	Observații / Referințe
A1.1	30306	Loc. Viisoara Mosneni, Jud. Dolj, T13 P114	Nr. niveluri:1; S. construita la sol:59 mp;
A1.2		Loc. Viisoara Mosneni, Jud. Dolj, T13 P114	Nr. niveluri:1; S. construita la sol:24 mp;
A1.3		Loc. Viisoara Mosneni, Jud. Dolj, T13 P114	Nr. niveluri:1; S. construita la sol:101 mp;

B. Partea II. Proprietari și acte

Inscrieri privitoare la dreptul de proprietate și alte drepturi reale		Referințe
74742 / 23/12/2009		
Act Notarial nr. Contract De Intretinere nr. aut nr 3337, din 01/01/2009 emis de BNP Sandu Cosmin;		
B1	Intabulare, drept de PROPRIETATE, dobandit prin Conventie, cota actuala 1/1, cota initiala 1/1 1) DROSU MARIN 2) DROSU MONICA IULIANA <i>OBSERVATII: (provenita din conversia CF 173)</i>	A1, A1.1
/		
Act Normativ nr. Legea 7, din 13/03/1996 emis de PARLAMENTUL ROMANIEI;		
B2	Intabulare, drept de PROPRIETATE, dobandit prin Lege, cota actuala 1/1, cota initiala 1/1 1) DROSU MARIN 2) DROSU MONICA IULIANA	A1.2, A1.3

C. Partea III. SARCINI

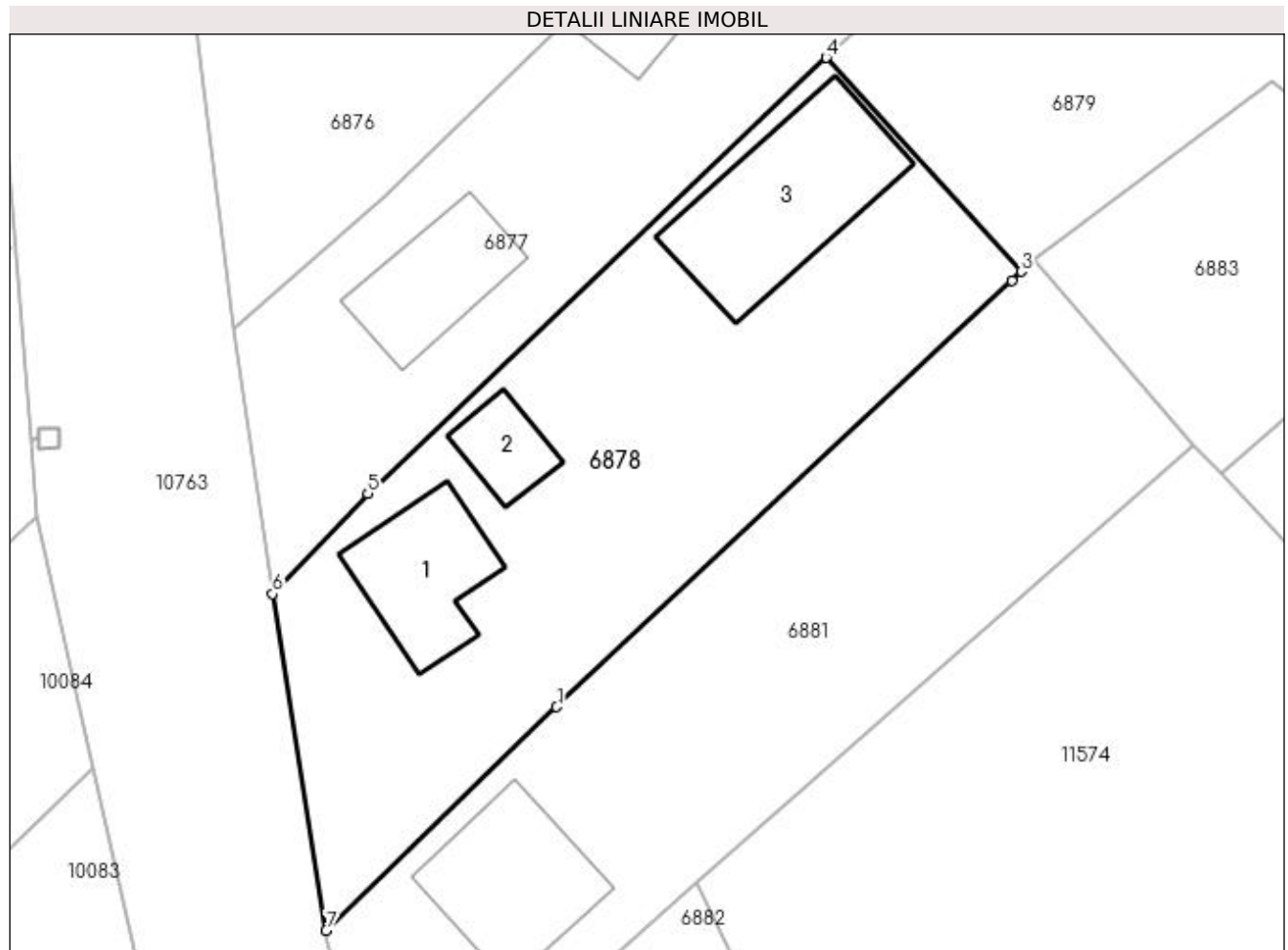
Inscrieri privind dezmembramintele dreptului de proprietate, drepturi reale de garanție și sarcini		Referințe
74742 / 23/12/2009		
Act Notarial nr. Contract De Intretinere nr. aut nr 3337, din 01/01/2009 emis de BNP Sandu Cosmin;		
C1	Intabulare, drept de UZUFRACT, dobandit prin Conventie 1) VLAD MARGARETA, LIPSA CNP <i>OBSERVATII: (provenita din conversia CF 173)</i>	A1, A1.1

Anexa Nr. 1 La Partea I

Teren

Nr cadastral	Suprafața (mp)*	Observații / Referințe
30306	876	

* Suprafața este determinată în planul de proiecție Stereo 70.



Date referitoare la teren

Crt	Categorie folosință	Intra vilan	Suprafața (mp)	Tarla	Parcelă	Nr. topo	Observații / Referințe
1	curți constructii	DA	876	13	114	-	

Date referitoare la construcții

Crt	Număr	Destinație construcție	Supraf. (mp)	Situație juridică	Observații / Referințe
A1.1	30306	construcții de locuințe	59	Cu acte	Nr. niveluri:1; S. construita la sol:59 mp;
A1.2		construcții anexa	24	Cu acte	Nr. niveluri:1; S. construita la sol:24 mp;
A1.3		construcții anexa	101	Cu acte	Nr. niveluri:1; S. construita la sol:101 mp;

Lungime Segmente

1) Valorile lungimilor segmentelor sunt obținute din proiecție în plan.

Punct început	X / Y	Punct sfârșit	X / Y	Lungime segment (** (m)
1	431.623,065 303.823,271	2	431.650,208 303.848,662	37.168
2	431.650,208 303.848,662	3	431.650,764 303.849,2	0.774

Punct început	X / Y	Punct sfârșit	X / Y	Lungime segment (** (m)
3	431.650,764 303.849,2	4	431.639,133 303.861,949	17.257
4	431.639,133 303.861,949	5	431.611,808 303.835,987	37.692
5	431.611,808 303.835,987	6	431.606,114 303.830,009	8.256
6	431.606,114 303.830,009	7	431.609,328 303.809,956	20.309
7	431.609,328 303.809,956	1	431.623,065 303.823,271	19.131

** Lungimile segmentelor sunt determinate în planul de proiecție Stereo 70 și sunt rotunjite la 1 milimetru.

*** Distanța dintre puncte este formată din segmente cumulate ce sunt mai mici decât valoarea 1 milimetru.

**DATE DESPRE IMOBILUL NR. 6879**

Oficiul de Cadastru și Publicitate Imobiliară DOLJ
Biroul de Cadastru și Publicitate Imobiliară Craiova

A. Partea I. Descrierea imobilului

TEREN Extravilan

Nr. CF vechi:172

Nr. cadastral vechi:185

Adresa: Jud. Dolj, T13 P64/1

Nr. Crt	Nr cadastral Nr. topografic	Suprafața* (mp)	Observații / Referințe
A1	30305	2.992	Sector cadastral:5 Teren neimprejmuit;

B. Partea II. Proprietari și acte

Inscrieri privitoare la dreptul de proprietate și alte drepturi reale		Referințe
74740 / 23/12/2009		
Act Notarial nr. aut nr 3337, din 01/01/2009 emis de BNP Sandu Cosmin;		
B1	Intabulare, drept de PROPRIETATE, dobandit prin Conventie, cota actuala 1/1, cota initiala 1/1 1) DROSU MARIN 2) DROSU MONICA IULIANA	A1

C. Partea III. SARCINI .

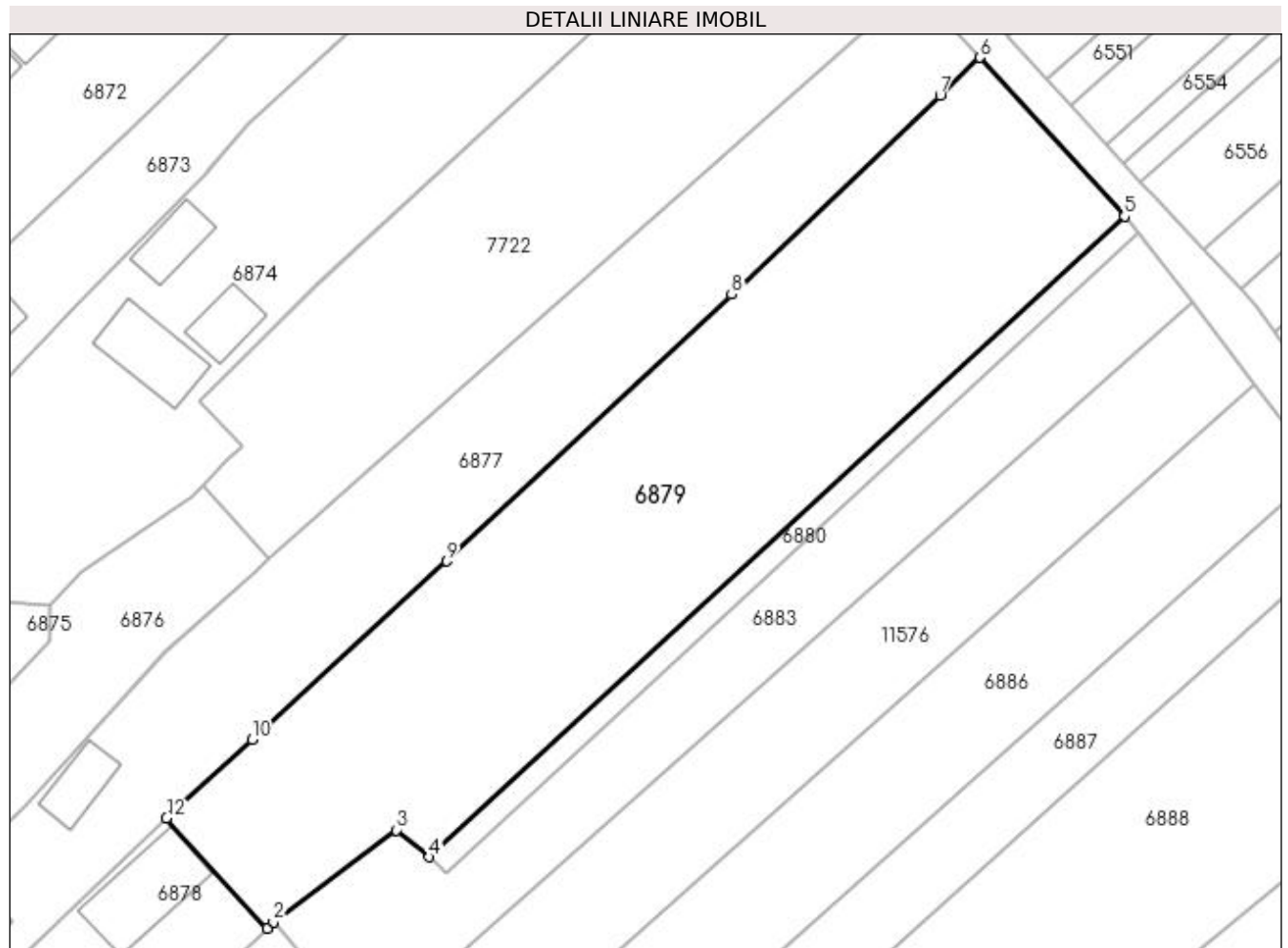
Inscrieri privind dezmembramintele dreptului de proprietate, drepturi reale de garanție și sarcini	Referințe
NU SUNT	

Anexa Nr. 1 La Partea I

Teren

Nr cadastral	Suprafața (mp)*	Observații / Referințe
30305	2.992	

* Suprafața este determinată în planul de proiecție Stereo 70.



Date referitoare la teren

Crt	Categorie folosință	Intra vilan	Suprafața (mp)	Tarla	Parcelă	Nr. topo	Observații / Referințe
1	arabil	NU	2.992	13	64/1	-	

Lungime Segmente

1) Valorile lungimilor segmentelor sunt obținute din proiecție în plan.

Punct început	X / Y	Punct sfârșit	X / Y	Lungime segment (** (m)
1	431.650,764 303.849,2	2	431.651,502 303.849,913	1.026
2	431.651,502 303.849,913	3	431.665,71 303.860,565	17.758
3	431.665,71 303.860,565	4	431.669,54 303.857,446	4.939
4	431.669,54 303.857,446	5	431.749,941 303.931,516	109.319
5	431.749,941 303.931,516	6	431.733,225 303.949,859	24.817

Punct început	X / Y	Punct sfârșit	X / Y	Lungime segment (** (m)
6	431.733,225 303.949,859	7	431.728,613 303.945,461	6.373
7	431.728,613 303.945,461	8	431.704,499 303.922,47	33.318
8	431.704,499 303.922,47	9	431.671,516 303.891,65	45.141
9	431.671,516 303.891,65	10	431.649,002 303.871,039	30.524
10	431.649,002 303.871,039	11	431.640,01 303.862,806	12.192
11	431.640,01 303.862,806	12	431.639,133 303.861,949	1.226
12	431.639,133 303.861,949	1	431.650,764 303.849,2	17.257

** Lungimile segmentelor sunt determinate în planul de proiecție Stereo 70 și sunt rotunjite la 1 milimetru.

*** Distanța dintre puncte este formată din segmente cumulate ce sunt mai mici decât valoarea 1 milimetru.

**DATE DESPRE IMOBILUL NR. 6880**

Oficiul de Cadastru și Publicitate Imobiliară DOLJ
Biroul de Cadastru și Publicitate Imobiliară Craiova

A. Partea I. Descrierea imobilului

TEREN Extravilan

Nr. CF vechi:171

Nr. cadastral vechi:184

Adresa: Jud. Dolj, T13 P64/2

Nr. Crt	Nr cadastral Nr. topografic	Suprafata* (mp)	Observatii / Referinta
A1	30304	277	Sector cadastral:5 Teren neimprejmuit;

B. Partea II. Proprietari și acte

Inscrieri privitoare la dreptul de proprietate și alte drepturi reale		Referințe
4992 / 26/01/2010		
Act Notarial nr. aut nr 156, din 01/01/2010 emis de BNP Sandu C;		
B1	Intabulare, drept de PROPRIETATEcumparare, dobandit prin Conventie, cota actuala 1/1, cota initiala 1/1 1) DROSU MONICA IULIANA 2) DROSU MARIN	A1

C. Partea III. SARCINI .

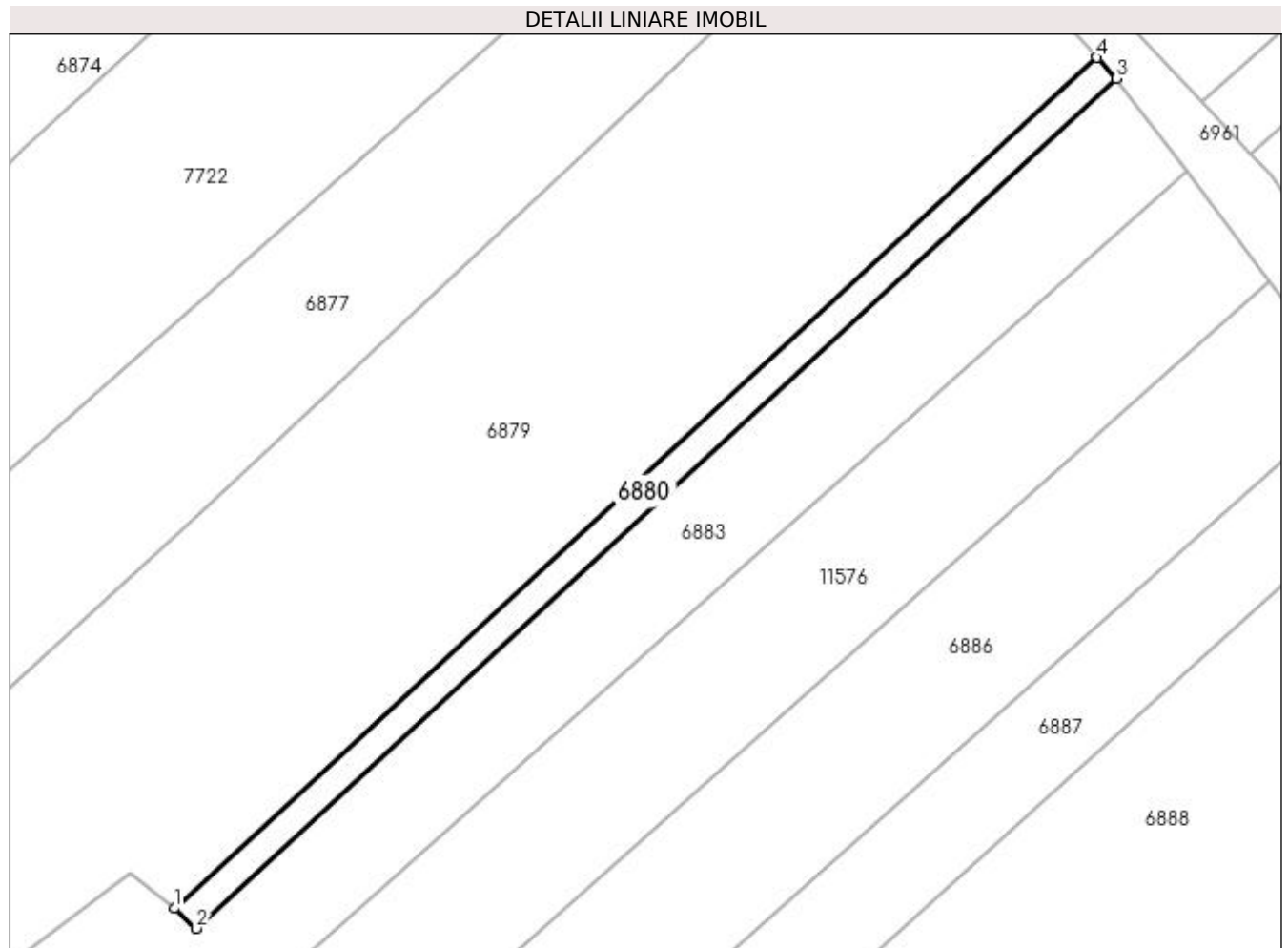
Inscrieri privind dezmembramintele dreptului de proprietate, drepturi reale de garanție și sarcini	Referințe
NU SUNT	

Anexa Nr. 1 La Partea I

Teren

Nr cadastral	Suprafața (mp)*	Observații / Referințe
30304	277	

* Suprafața este determinată în planul de proiecție Stereo 70.



Date referitoare la teren

Crt	Categorie folosință	Intra vilan	Suprafața (mp)	Tarla	Parcelă	Nr. topo	Observații / Referințe
1	arabil	NU	277	13	64/2	-	

Lungime Segmente

1) Valorile lungimilor segmentelor sunt obținute din proiecție în plan.

Punct început	X / Y	Punct sfârșit	X / Y	Lungime segment (** (m)
1	431.669,54 303.857,446	2	431.671,468 303.855,7	2.601
2	431.671,468 303.855,7	3	431.751,638 303.929,704	109.105
3	431.751,638 303.929,704	4	431.749,941 303.931,516	2.483
4	431.749,941 303.931,516	1	431.669,54 303.857,446	109.319

**** Lungimile segmentelor sunt determinate în planul de proiecție Stereo 70 și sunt rotunjite la 1 milimetru.**

***** Distanța dintre puncte este formată din segmente cumulate ce sunt mai mici decât valoarea 1 milimetru.**

**DATE DESPRE IMOBILUL NR. 6881**

Oficiul de Cadastru și Publicitate Imobiliară DOLJ
Biroul de Cadastru și Publicitate Imobiliară Craiova

A. Partea I. Descrierea imobilului

TEREN Intravilan

Adresa: Loc. Viisoara Mosneni, Jud. Dolj, T13 P115

Nr. Crt	Nr cadastral Nr. topografic	Suprafața* (mp)	Observații / Referințe
A1		832	Sector cadastral:5 Teren imprejmuit;

Construcții

Crt	Nr cadastral Nr. topografic	Adresa	Observații / Referințe
A1.1		Loc. Viisoara Mosneni, Jud. Dolj, T13 P115	Nr. niveluri:1; S. construita la sol:73 mp;

B. Partea II. Proprietari și acte

Inscrieri privitoare la dreptul de proprietate și alte drepturi reale		Referințe
/		
Act Administrativ nr. TDP 571-2198, din 11/04/1994 emis de CJSDPAT DOLJ;		
B1	Intabulare, drept de PROPRIETATE, dobandit prin Reconstituire, cota actuala 1/1, cota initiala 1/1 1) MATEESCU MIHAI, LIPSA CNP	A1
B2	Intabulare, drept de PROPRIETATE, dobandit prin Lege, cota actuala 1/1, cota initiala 1/1 1) MATEESCU MIHAI, LIPSA CNP	A1.1

C. Partea III. SARCINI .

Inscrieri privind dezmembramintele dreptului de proprietate, drepturi reale de garanție și sarcini	Referințe
NU SUNT	

Anexa Nr. 1 La Partea I

Teren

Nr cadastral	Suprafața (mp)*	Observații / Referințe
	832	

* Suprafața este determinată în planul de proiecție Stereo 70.



Date referitoare la teren

Crt	Categorie folosință	Intra vilan	Suprafața (mp)	Tarla	Parcelă	Nr. topo	Observații / Referințe
1	curți constructii	DA	832	13	115	-	

Date referitoare la construcții

Crt	Număr	Destinație construcție	Supraf. (mp)	Situație juridică	Observații / Referințe
A1.1		construcții de locuințe	73	Cu acte	Nr. niveluri:1; S. construita la sol:73 mp;

Lungime Segmente

1) Valorile lungimilor segmentelor sunt obținute din proiecție în plan.

Punct început	X / Y	Punct sfârșit	X / Y	Lungime segment (** (m)
1	431.661,028 303.838,854	2	431.651,502 303.849,913	14.596
2	431.651,502 303.849,913	3	431.650,764 303.849,2	1.026
3	431.650,764 303.849,2	4	431.650,208 303.848,662	0.774
4	431.650,208 303.848,662	5	431.623,065 303.823,271	37.168

Punct început	X / Y	Punct sfârșit	X / Y	Lungime segment (** (m)
5	431.623,065 303.823,271	6	431.609,328 303.809,956	19.131
6	431.609,328 303.809,956	7	431.609,44 303.809,259	0.706
7	431.609,44 303.809,259	8	431.612,924 303.795,639	14.059
8	431.612,924 303.795,639	9	431.616,822 303.799,839	5.73
9	431.616,822 303.799,839	10	431.620,157 303.802,816	4.47
10	431.620,157 303.802,816	11	431.630,406 303.811,965	13.738
11	431.630,406 303.811,965	12	431.631,349 303.812,793	1.255
12	431.631,349 303.812,793	1	431.661,028 303.838,854	39.497

** Lungimile segmentelor sunt determinate în planul de proiecție Stereo 70 și sunt rotunjite la 1 milimetru.

*** Distanța dintre puncte este formată din segmente cumulate ce sunt mai mici decât valoarea 1 milimetru.

**DATE DESPRE IMOBILUL NR. 6882**

Oficiul de Cadastru și Publicitate Imobiliară DOLJ
Biroul de Cadastru și Publicitate Imobiliară Craiova

A. Partea I. Descrierea imobilului

TEREN Intravilan

Adresa: Loc. Viisoara Mosneni, Jud. Dolj, T13 P116, 117, 118

Nr. Crt	Nr cadastral Nr. topografic	Suprafața* (mp)	Observații / Referințe
A1		1.073	Sector cadastral:5 Teren imprejmuit;

Construcții

Crt	Nr cadastral Nr. topografic	Adresa	Observații / Referințe
A1.1		Loc. Viisoara Mosneni, Jud. Dolj, T13 P116, 117, 118	Nr. niveluri:1; S. construita la sol:83 mp;
A1.2		Loc. Viisoara Mosneni, Jud. Dolj, T13 P116, 117, 118	Nr. niveluri:1; S. construita la sol:15 mp;
A1.3		Loc. Viisoara Mosneni, Jud. Dolj, T13 P116, 117, 118	Nr. niveluri:1; S. construita la sol:16 mp;

B. Partea II. Proprietari și acte

Inscrieri privitoare la dreptul de proprietate și alte drepturi reale		Referințe
/		
Act Administrativ nr. TDP 1148-1364, din 07/05/1997 emis de CJSDPAT DOLJ;		
B1	Intabulare, drept de PROPRIETATE, dobandit prin Reconstituire, cota actuala 1/1, cota initiala 1/1 1) TUȚĂ ANA, LIPSA CNP	A1
Act Normativ nr. LEGEA 7, din 13/03/1996 emis de PARLAMENTUL ROMANIEI;		
B2	Intabulare, drept de PROPRIETATE, dobandit prin Lege, cota actuala 1/1, cota initiala 1/1 1) TUȚĂ ANA, LIPSA CNP	A1.1, A1.2, A1.3

C. Partea III. SARCINI .

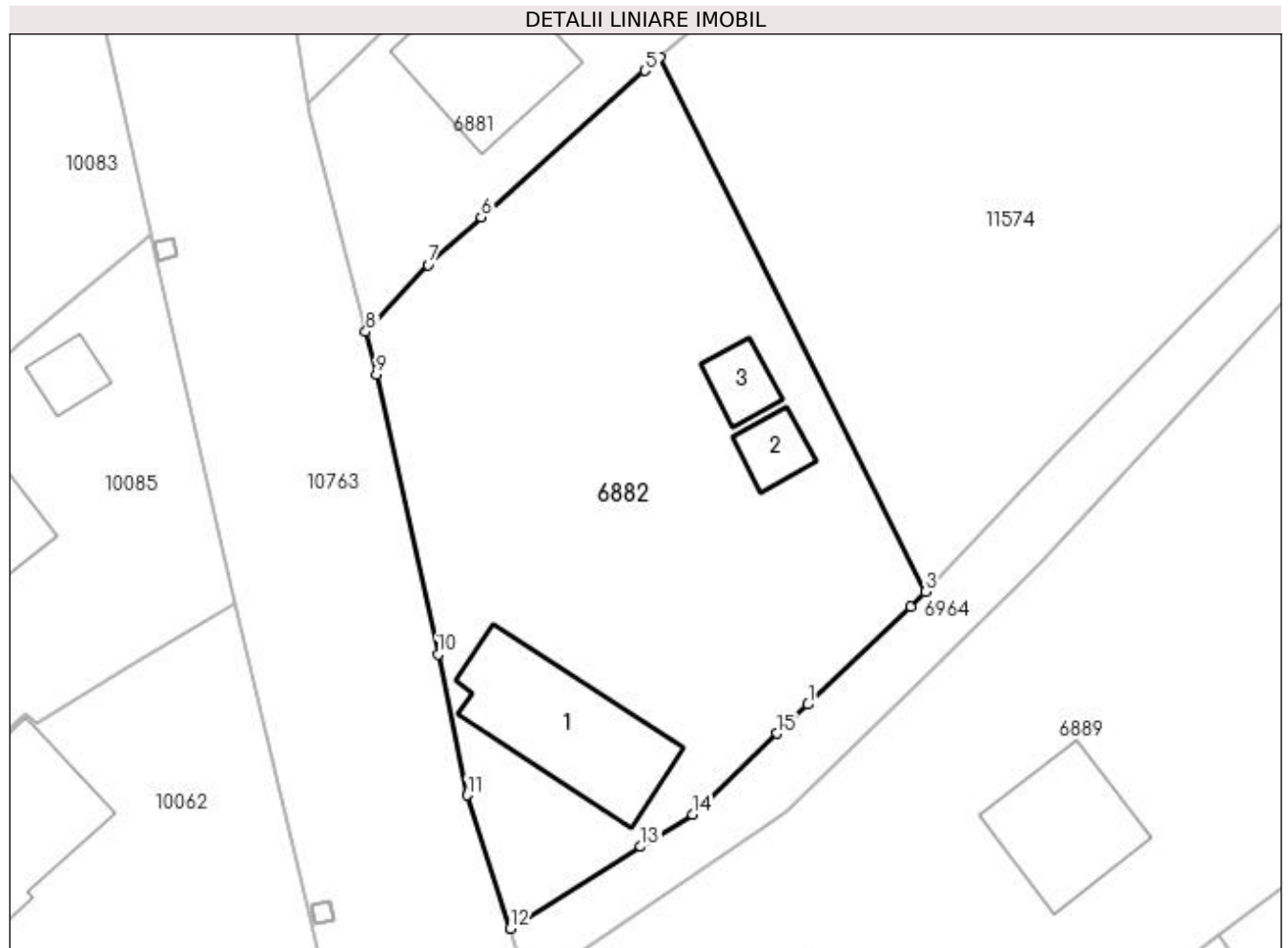
Inscrieri privind dezmembramintele dreptului de proprietate, drepturi reale de garanție și sarcini	Referințe
NU SUNT	

Anexa Nr. 1 La Partea I

Teren

Nr cadastral	Suprafața (mp)*	Observații / Referințe
	1.073	

* Suprafața este determinată în planul de proiecție Stereo 70.



Date referitoare la teren

Crt	Categorie folosință	Intra vilan	Suprafața (mp)	Tarla	Parcelă	Nr. topo	Observații / Referințe
1	vie	DA	410	13	116	-	
2	curți construcții	DA	507	13	117	-	
3	vie	DA	156	13	118	-	

Date referitoare la construcții

Crt	Număr	Destinație construcție	Supraf. (mp)	Situație juridică	Observații / Referințe
A1.1		construcții de locuințe	83	Cu acte	Nr. niveluri:1; S. construita la sol:83 mp;
A1.2		construcții anexa	15	Cu acte	Nr. niveluri:1; S. construita la sol:15 mp;
A1.3		construcții anexa	16	Cu acte	Nr. niveluri:1; S. construita la sol:16 mp;

Lungime Segmente

1) Valorile lungimilor segmentelor sunt obținute din proiecție în plan.

Punct început	X / Y	Punct sfârșit	X / Y	Lungime segment (** (m)
1	431.640,605 303.772,346	2	431.647,054 303.778,455	8.883

Punct început	X / Y	Punct sfârşit	X / Y	Lungime segment (** (m)
2	431.647,054 303.778,455	3	431.647,946 303.779,386	1.289
3	431.647,946 303.779,386	4	431.631,349 303.812,793	37.303
4	431.631,349 303.812,793	5	431.630,406 303.811,965	1.255
5	431.630,406 303.811,965	6	431.620,157 303.802,816	13.738
6	431.620,157 303.802,816	7	431.616,822 303.799,839	4.47
7	431.616,822 303.799,839	8	431.612,924 303.795,639	5.73
8	431.612,924 303.795,639	9	431.613,606 303.792,973	2.752
9	431.613,606 303.792,973	10	431.617,461 303.775,488	17.905
10	431.617,461 303.775,488	11	431.619,276 303.766,657	9.016
11	431.619,276 303.766,657	12	431.621,963 303.758,333	8.747
12	431.621,963 303.758,333	13	431.630,141 303.763,454	9.649
13	431.630,141 303.763,454	14	431.633,372 303.765,477	3.812
14	431.633,372 303.765,477	15	431.638,681 303.770,524	7.325
15	431.638,681 303.770,524	1	431.640,605 303.772,346	2.65

** Lungimile segmentelor sunt determinate în planul de proiecție Stereo 70 și sunt rotunjite la 1 milimetru.

*** Distanța dintre puncte este formată din segmente cumulate ce sunt mai mici decât valoarea 1 milimetru.

**DATE DESPRE IMOBILUL NR. 6883**

Oficiul de Cadastru și Publicitate Imobiliară DOLJ
Biroul de Cadastru și Publicitate Imobiliară Craiova

A. Partea I. Descrierea imobilului

TEREN Necunoscut

Adresa: Loc. Viisoara Mosneni, Jud. Dolj, T13 P46/3

Nr. Crt	Nr cadastral Nr. topografic	Suprafața* (mp)	Observații / Referințe
A1		1.290	Sector cadastral:5 Teren neimprejmuit; Conform PUG aprobat prin HCL 28/2015, suprafata intravilan =213 mp, suprafata extravilan =1077 mp.

B. Partea II. Proprietari și acte

Inscrieri privitoare la dreptul de proprietate și alte drepturi reale	Referințe
/	
Act Administrativ nr. TDP 459-2162, din 28/02/1994 emis de CJSDPAT DOLJ;	
B1	A1
Intabulare, drept de PROPRIETATE, dobandit prin Reconstituire, cota actuala 1/1, cota initiala 1/1 1) CIUCA ION, LIPSA CNP	

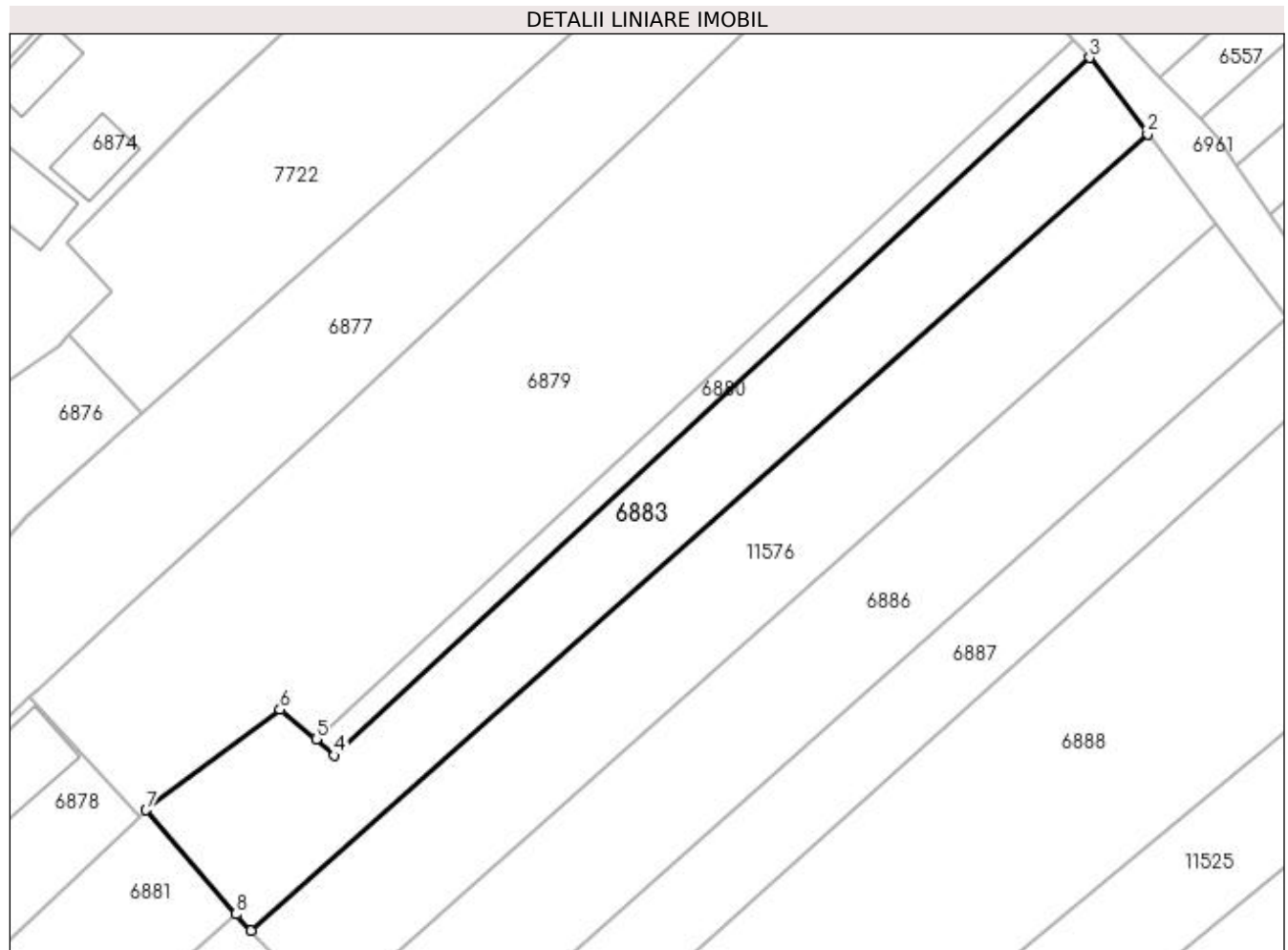
C. Partea III. SARCINI .

Inscrieri privind dezmembramintele dreptului de proprietate, drepturi reale de garanție și sarcini	Referințe
NU SUNT	

Anexa Nr. 1 La Partea I**Teren**

Nr cadastral	Suprafața (mp)*	Observații / Referințe
	1.290	Conform PUG aprobat prin HCL 28/2015, suprafața intravilan =213 mp, suprafața extravilan =1077 mp.

* Suprafața este determinată în planul de proiecție Stereo 70.

**Date referitoare la teren**

Crt	Categorie folosință	Intra vilan	Suprafața (mp)	Tarla	Parcelă	Nr. topo	Observații / Referințe
1	arabil	DA	213	13	46/3	-	
2	arabil	NU	1.077	13	46/3	-	

Lungime Segmente

1) Valorile lungimilor segmentelor sunt obținute din proiecție în plan.

Punct început	X / Y	Punct sfârșit	X / Y	Lungime segment (** (m)
1	431.662,65 303.837,131	2	431.757,782 303.921,593	127.216
2	431.757,782 303.921,593	3	431.751,638 303.929,704	10.175
3	431.751,638 303.929,704	4	431.671,468 303.855,7	109.105
4	431.671,468 303.855,7	5	431.669,54 303.857,446	2.601

Punct început	X / Y	Punct sfârșit	X / Y	Lungime segment (** (m)
5	431.669,54 303.857,446	6	431.665,71 303.860,565	4.939
6	431.665,71 303.860,565	7	431.651,502 303.849,913	17.758
7	431.651,502 303.849,913	8	431.661,028 303.838,854	14.596
8	431.661,028 303.838,854	1	431.662,65 303.837,131	2.366

** Lungimile segmentelor sunt determinate în planul de proiecție Stereo 70 și sunt rotunjite la 1 milimetru.

*** Distanța dintre puncte este formată din segmente cumulate ce sunt mai mici decât valoarea 1 milimetru.

**DATE DESPRE IMOBILUL NR. 6885**

Oficiul de Cadastru și Publicitate Imobiliară DOLJ
Biroul de Cadastru și Publicitate Imobiliară Craiova

A. Partea I. Descrierea imobilului

TEREN Extravilan

Adresa: Jud. Dolj, T13 P49/1

Nr. Crt	Nr cadastral Nr. topografic	Suprafața* (mp)	Observații / Referințe
A1		846	Sector cadastral:5 Teren neimprejmuit;

B. Partea II. Proprietari și acte

Inscrieri privitoare la dreptul de proprietate și alte drepturi reale		Referințe
/		
Act Administrativ nr. TDP 1052-48563, din 30/03/1995 emis de CJSDPAT DOLJ;		
B1	Intabulare, drept de PROPRIETATE, dobandit prin Reconstituire, cota actuala 1/1, cota initiala 1/1 1) STAN ION, LIPSA CNP 2) STAN VASILE, LIPSA CNP 3) SMARANDACHE GHEORGHE, LIPSA CNP 4) STROE MARIA, LIPSA CNP	A1

C. Partea III. SARCINI .

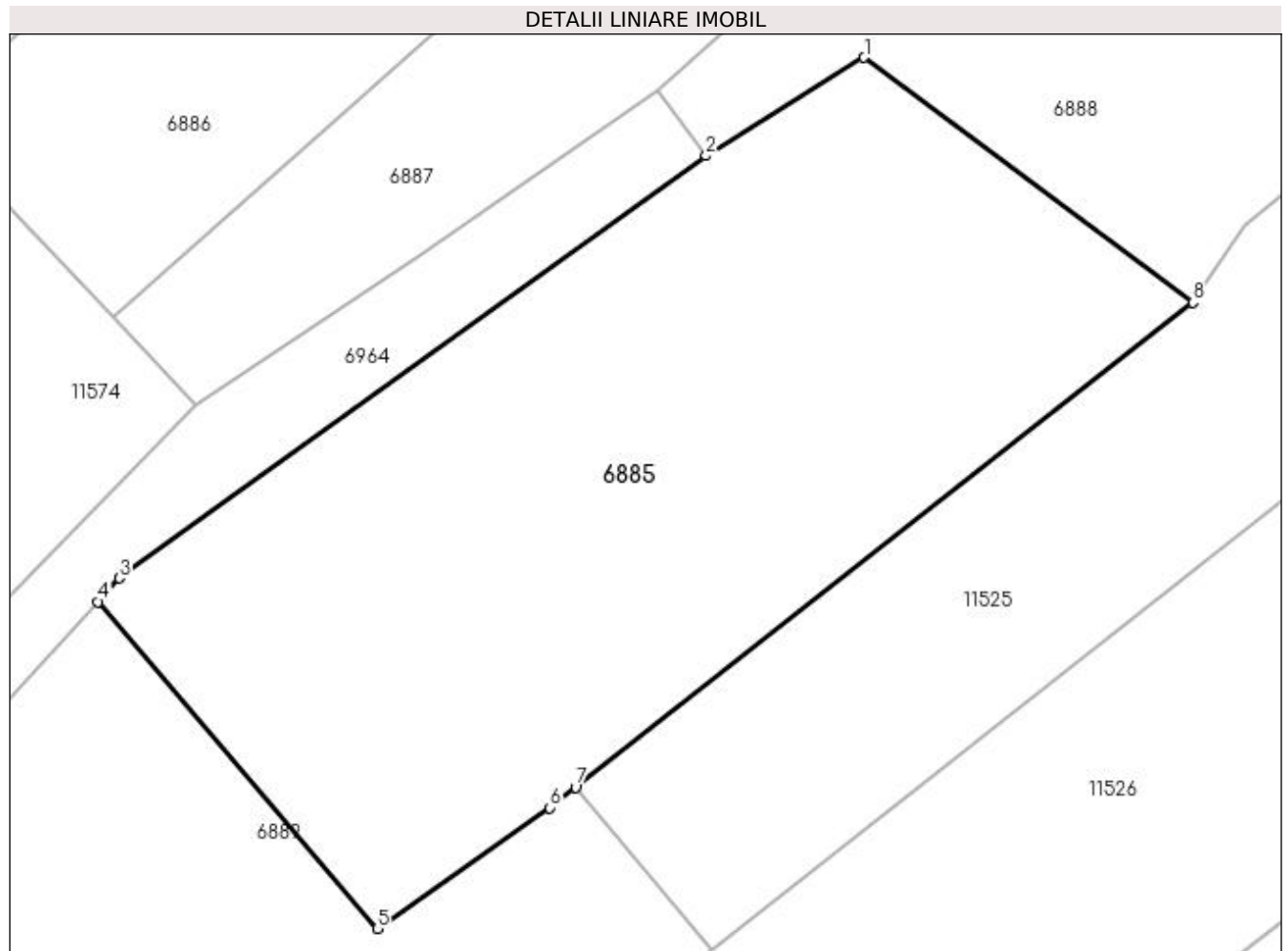
Inscrieri privind dezmembramintele dreptului de proprietate, drepturi reale de garanție și sarcini	Referințe
NU SUNT	

Anexa Nr. 1 La Partea I

Teren

Nr cadastral	Suprafața (mp)*	Observații / Referințe
	846	

* Suprafața este determinată în planul de proiecție Stereo 70.



Date referitoare la teren

Crt	Categorie folosință	Intra vilan	Suprafața (mp)	Tarla	Parcelă	Nr. topo	Observații / Referințe
1	arabil	NU	846	13	49/1	-	

Lungime Segmente

1) Valorile lungimilor segmentelor sunt obținute din proiecție în plan.

Punct început	X / Y	Punct sfârșit	X / Y	Lungime segment (** (m)
1	431.713,244 303.831,128	2	431.706,118 303.826,703	8.388
2	431.706,118 303.826,703	3	431.679,639 303.807,679	32.604
3	431.679,639 303.807,679	4	431.678,692 303.806,606	1.431
4	431.678,692 303.806,606	5	431.691,281 303.791,881	19.373
5	431.691,281 303.791,881	6	431.699,051 303.797,329	9.49

Punct început	X / Y	Punct sfârșit	X / Y	Lungime segment (** (m)
6	431.699,051 303.797,329	7	431.700,222 303.798,247	1.488
7	431.700,222 303.798,247	8	431.728,064 303.820,092	35.389
8	431.728,064 303.820,092	1	431.713,244 303.831,128	18.478

** Lungimile segmentelor sunt determinate în planul de proiecție Stereo 70 și sunt rotunjite la 1 milimetru.

*** Distanța dintre puncte este formată din segmente cumulate ce sunt mai mici decât valoarea 1 milimetru.

**DATE DESPRE IMOBILUL NR. 6886**

Oficiul de Cadastru și Publicitate Imobiliară DOLJ
Biroul de Cadastru și Publicitate Imobiliară Craiova

A. Partea I. Descrierea imobilului

TEREN Extravilan

Adresa: Jud. Dolj, T13 P38/1

Nr. Crt	Nr cadastral Nr. topografic	Suprafața* (mp)	Observații / Referințe
A1		1.558	Sector cadastral:5 Teren neimprejmuit;

B. Partea II. Proprietari și acte

Inscrieri privitoare la dreptul de proprietate și alte drepturi reale	Referințe
/	
Act Administrativ nr. TDP 351-2180, din 04/02/1994 emis de CJSDPAT DOLJ;	
B1	A1
Intabulare, drept de PROPRIETATE, dobândit prin Reconstituire, cota actuala 1/1, cota initiala 1/1 1) PÎRVULESCU PANTELIE, LIPSA CNP	

C. Partea III. SARCINI .

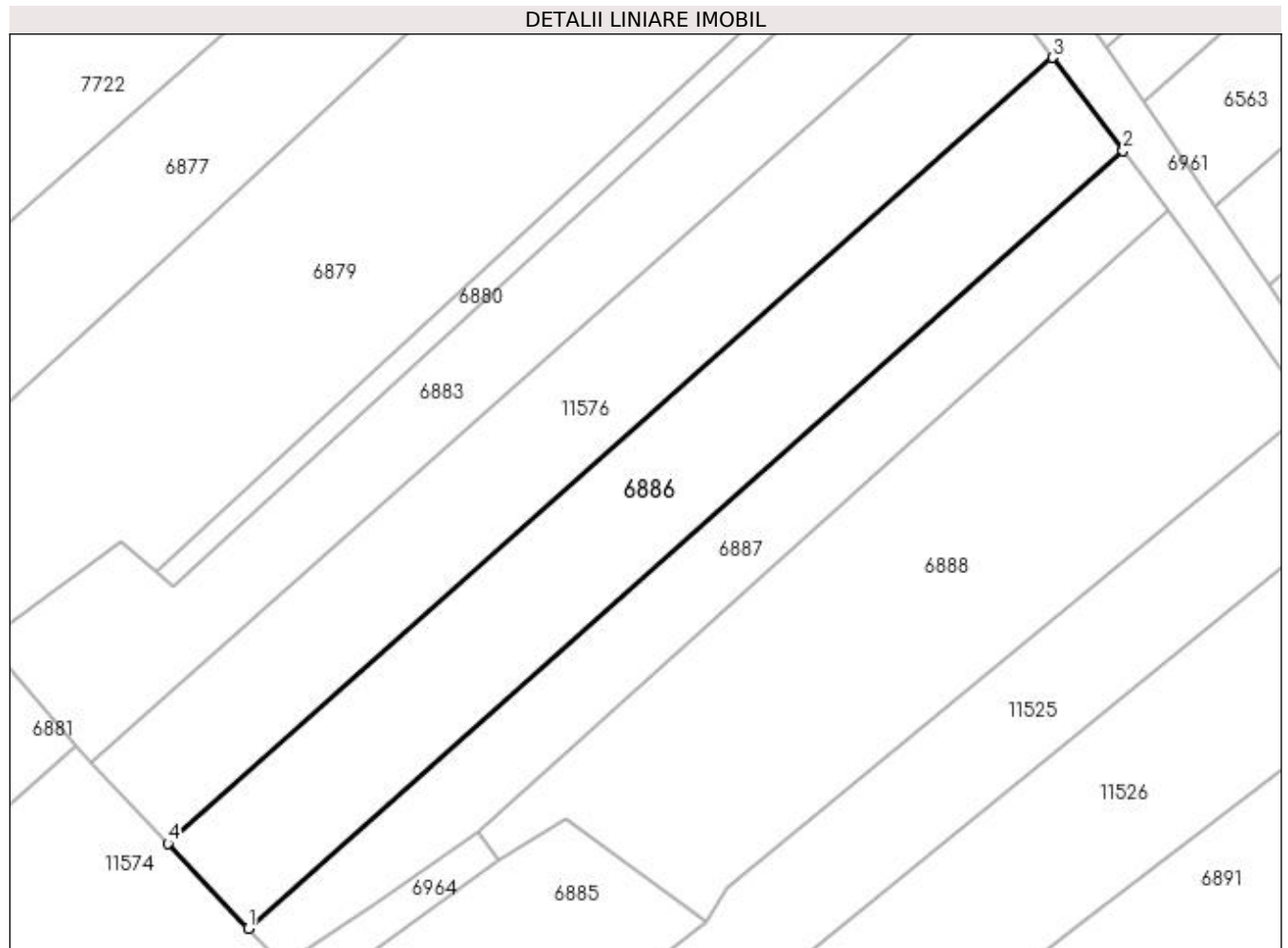
Inscrieri privind dezmembramintele dreptului de proprietate, drepturi reale de garanție și sarcini	Referințe
NU SUNT	

Anexa Nr. 1 La Partea I

Teren

Nr cadastral	Suprafața (mp)*	Observații / Referințe
	1.558	

* Suprafața este determinată în planul de proiecție Stereo 70.



Date referitoare la teren

Crt	Categorie folosință	Intra vilan	Suprafața (mp)	Tarla	Parcelă	Nr. topo	Observații / Referințe
1	arabil	NU	1.558	13	38/1	-	

Lungime Segmente

1) Valorile lungimilor segmentelor sunt obținute din proiecție în plan.

Punct început	X / Y	Punct sfârșit	X / Y	Lungime segment (** (m)
1	431.679,352 303.819,396	2	431.772,53 303.902,124	124.604
2	431.772,53 303.902,124	3	431.764,998 303.912,068	12.475
3	431.764,998 303.912,068	4	431.670,821 303.828,454	125.939
4	431.670,821 303.828,454	1	431.679,352 303.819,396	12.443

**** Lungimile segmentelor sunt determinate în planul de proiecție Stereo 70 și sunt rotunjite la 1 milimetru.**

***** Distanța dintre puncte este formată din segmente cumulate ce sunt mai mici decât valoarea 1 milimetru.**

**DATE DESPRE IMOBILUL NR. 6887**

Oficiul de Cadastru și Publicitate Imobiliară DOLJ
Biroul de Cadastru și Publicitate Imobiliară Craiova

A. Partea I. Descrierea imobilului

TEREN Extravilan

Adresa: Jud. Dolj, T13 P40/1

Nr. Crt	Nr cadastral Nr. topografic	Suprafața* (mp)	Observații / Referințe
A1		1.000	Sector cadastral:5 Teren neimprejmuit;

B. Partea II. Proprietari și acte

Inscrieri privitoare la dreptul de proprietate și alte drepturi reale	Referințe
/	
Act Administrativ nr. TDP 928-59538, din 22/09/1997 emis de CJSDPAT DOLJ;	
B1	A1
Intabulare, drept de PROPRIETATE, dobândit prin Reconstituire, cota actuala 1/1, cota initiala 1/1 1) FLOREA ION, LIPSA CNP	

C. Partea III. SARCINI .

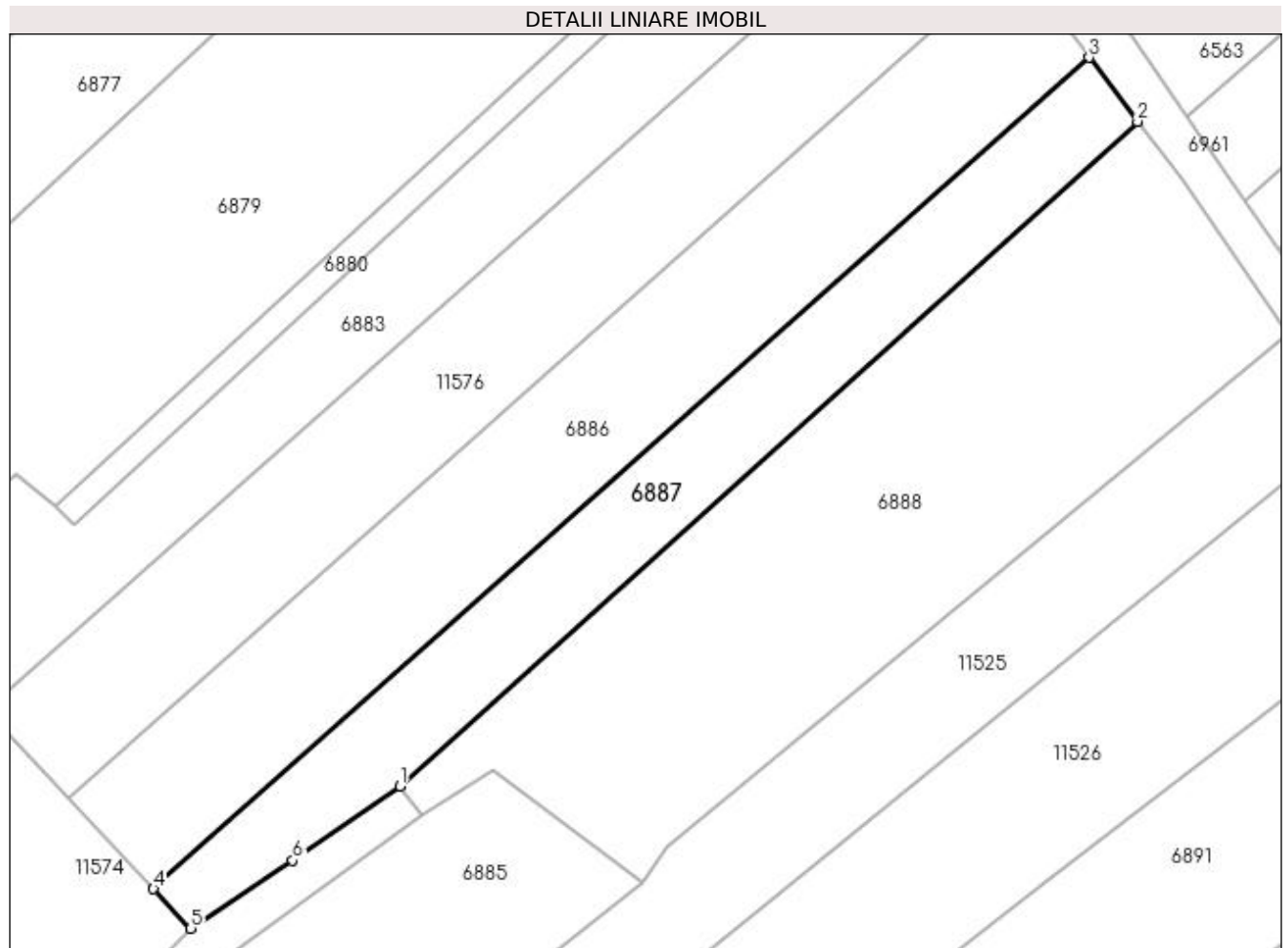
Inscrieri privind dezmembramintele dreptului de proprietate, drepturi reale de garanție și sarcini	Referințe
NU SUNT	

Anexa Nr. 1 La Partea I

Teren

Nr cadastral	Suprafața (mp)*	Observații / Referințe
	1.000	

* Suprafața este determinată în planul de proiecție Stereo 70.



Date referitoare la teren

Crt	Categorie folosință	Intra vilan	Suprafața (mp)	Tarla	Parcelă	Nr. topo	Observații / Referințe
1	arabil	NU	1.000	13	40/1	-	

Lungime Segmente

1) Valorile lungimilor segmentelor sunt obținute din proiecție în plan.

Punct început	X / Y	Punct sfârșit	X / Y	Lungime segment (** (m)
1	431.703,893 303.829,623	2	431.777,344 303.895,769	98.845
2	431.777,344 303.895,769	3	431.772,53 303.902,124	7.972
3	431.772,53 303.902,124	4	431.679,352 303.819,396	124.604
4	431.679,352 303.819,396	5	431.683,062 303.815,457	5.411
5	431.683,062 303.815,457	6	431.693,221 303.822,22	12.204

Punct început	X / Y	Punct sfârșit	X / Y	Lungime segment (** (m)
6	431.693,221 303.822,22	1	431.703,893 303.829,623	12.988

** Lungimile segmentelor sunt determinate în planul de proiecție Stereo 70 și sunt rotunjite la 1 milimetru.

*** Distanța dintre puncte este formată din segmente cumulate ce sunt mai mici decât valoarea 1 milimetru.

**DATE DESPRE IMOBILUL NR. 6888**

Oficiul de Cadastru și Publicitate Imobiliară DOLJ
Biroul de Cadastru și Publicitate Imobiliară Craiova

A. Partea I. Descrierea imobilului

TEREN Extravilan

Adresa: Jud. Dolj, T13 P48

Nr. Crt	Nr cadastral Nr. topografic	Suprafața* (mp)	Observații / Referințe
A1		2.142	Sector cadastral:5 Teren neimprejmuit;

B. Partea II. Proprietari și acte

Inscrieri privitoare la dreptul de proprietate și alte drepturi reale	Referințe
/	
Act Administrativ nr. TDP 1117-1364, din 02/06/1997 emis de CJSDPAT DOLJ;	
B1	A1
Intabulare, drept de PROPRIETATE, dobândit prin Reconstituire, cota actuala 1/1, cota initiala 1/1 1) GRIGORE MARIN, LIPSA CNP	

C. Partea III. SARCINI .

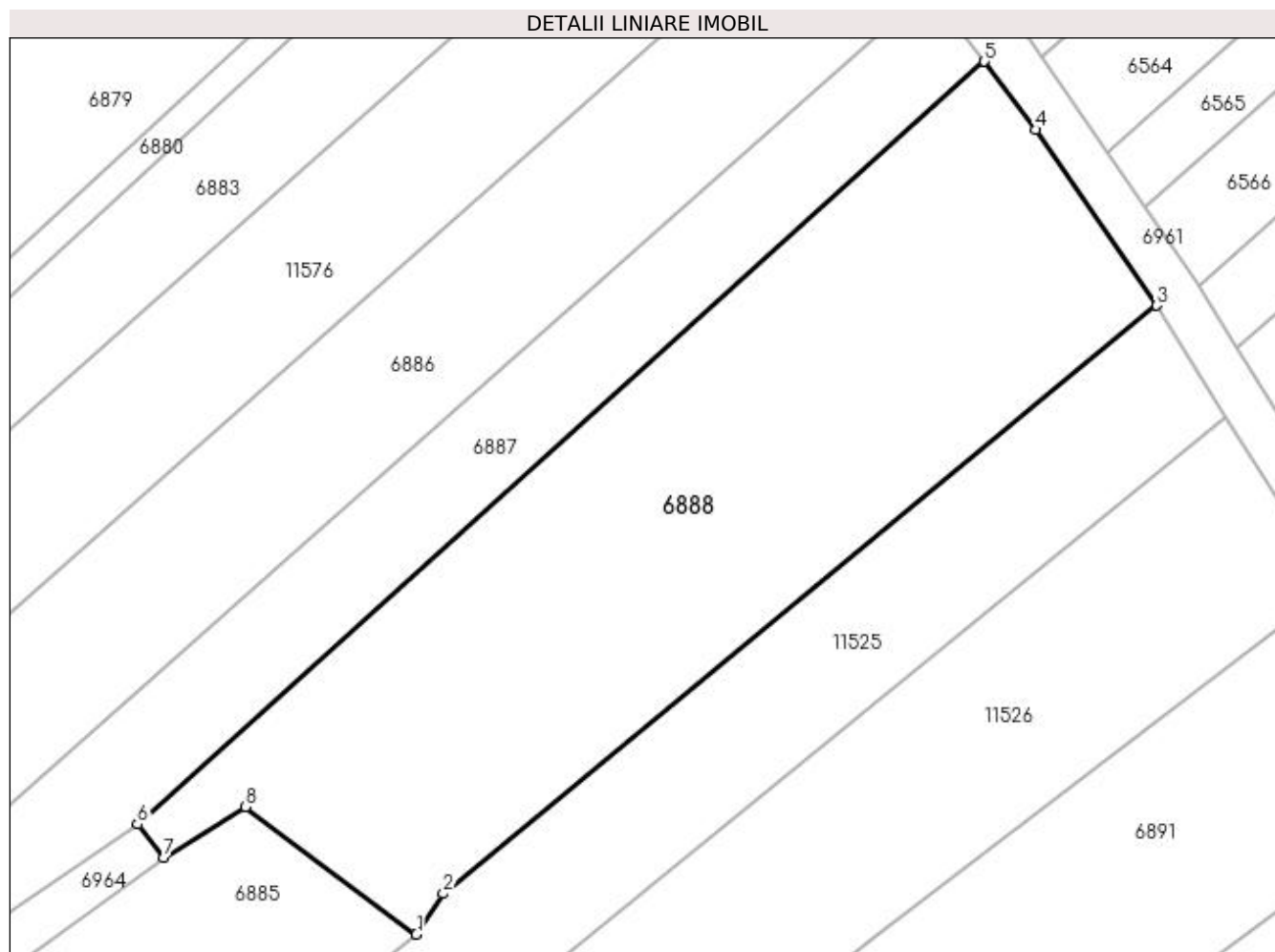
Inscrieri privind dezmembramintele dreptului de proprietate, drepturi reale de garanție și sarcini	Referințe
NU SUNT	

Anexa Nr. 1 La Partea I

Teren

Nr cadastral	Suprafața (mp)*	Observații / Referințe
	2.142	

* Suprafața este determinată în planul de proiecție Stereo 70.



Date referitoare la teren

Crt	Categorie folosință	Intra vilan	Suprafața (mp)	Tarla	Parcelă	Nr. topo	Observații / Referințe
1	pasune	NU	2.142	13	48	-	

Lungime Segmente

1) Valorile lungimilor segmentelor sunt obținute din proiecție în plan.

Punct început	X / Y	Punct sfârșit	X / Y	Lungime segment (** (m)
1	431.728,064 303.820,092	2	431.730,398 303.823,612	4.224
2	431.730,398 303.823,612	3	431.792,268 303.874,609	80.178
3	431.792,268 303.874,609	4	431.781,827 303.889,851	18.475
4	431.781,827 303.889,851	5	431.777,344 303.895,769	7.424
5	431.777,344 303.895,769	6	431.703,893 303.829,623	98.845

Punct început	X / Y	Punct sfârșit	X / Y	Lungime segment (** (m)
6	431.703,893 303.829,623	7	431.706,118 303.826,703	3.671
7	431.706,118 303.826,703	8	431.713,244 303.831,128	8.388
8	431.713,244 303.831,128	1	431.728,064 303.820,092	18.478

** Lungimile segmentelor sunt determinate în planul de proiecție Stereo 70 și sunt rotunjite la 1 milimetru.

*** Distanța dintre puncte este formată din segmente cumulate ce sunt mai mici decât valoarea 1 milimetru.

**DATE DESPRE IMOBILUL NR. 6889**

Oficiul de Cadastru și Publicitate Imobiliară DOLJ
Biroul de Cadastru și Publicitate Imobiliară Craiova

A. Partea I. Descrierea imobilului

TEREN Necunoscut

Adresa: Loc. Viisoara Mosneni, Jud. Dolj, T13 P120, 121, 122, 66/14

Nr. Crt	Nr cadastral Nr. topografic	Suprafața* (mp)	Observații / Referințe
A1		2.090	Sector cadastral:5 Teren imprejmuit;

Construcții

Crt	Nr cadastral Nr. topografic	Adresa	Observații / Referințe
A1.1		Loc. Viisoara Mosneni, Jud. Dolj, T13 P120, 121, 122, 66/14	Nr. niveluri:1; S. construita la sol:79 mp;
A1.2		Loc. Viisoara Mosneni, Jud. Dolj, T13 P120, 121, 122, 66/14	Nr. niveluri:1; S. construita la sol:60 mp;

B. Partea II. Proprietari și acte

Inscrieri privitoare la dreptul de proprietate și alte drepturi reale		Referințe
/		
Act Administrativ nr. TDP 458-2168, din 28/02/1994 emis de CJSDPAT DOLJ;		
B1	Intabulare, drept de PROPRIETATE, dobandit prin Reconstituire, cota actuala 1/1, cota initiala 1/1 1) JOITA JOITA, LIPSA CNP	A1
Act Normativ nr. Legea 7, din 13/03/1996 emis de PARLAMENTUL ROMANIEI;		
B2	Intabulare, drept de PROPRIETATE, dobandit prin Lege, cota actuala 1/1, cota initiala 1/1 1) JOITA JOITA, LIPSA CNP	A1.1, A1.2

C. Partea III. SARCINI .

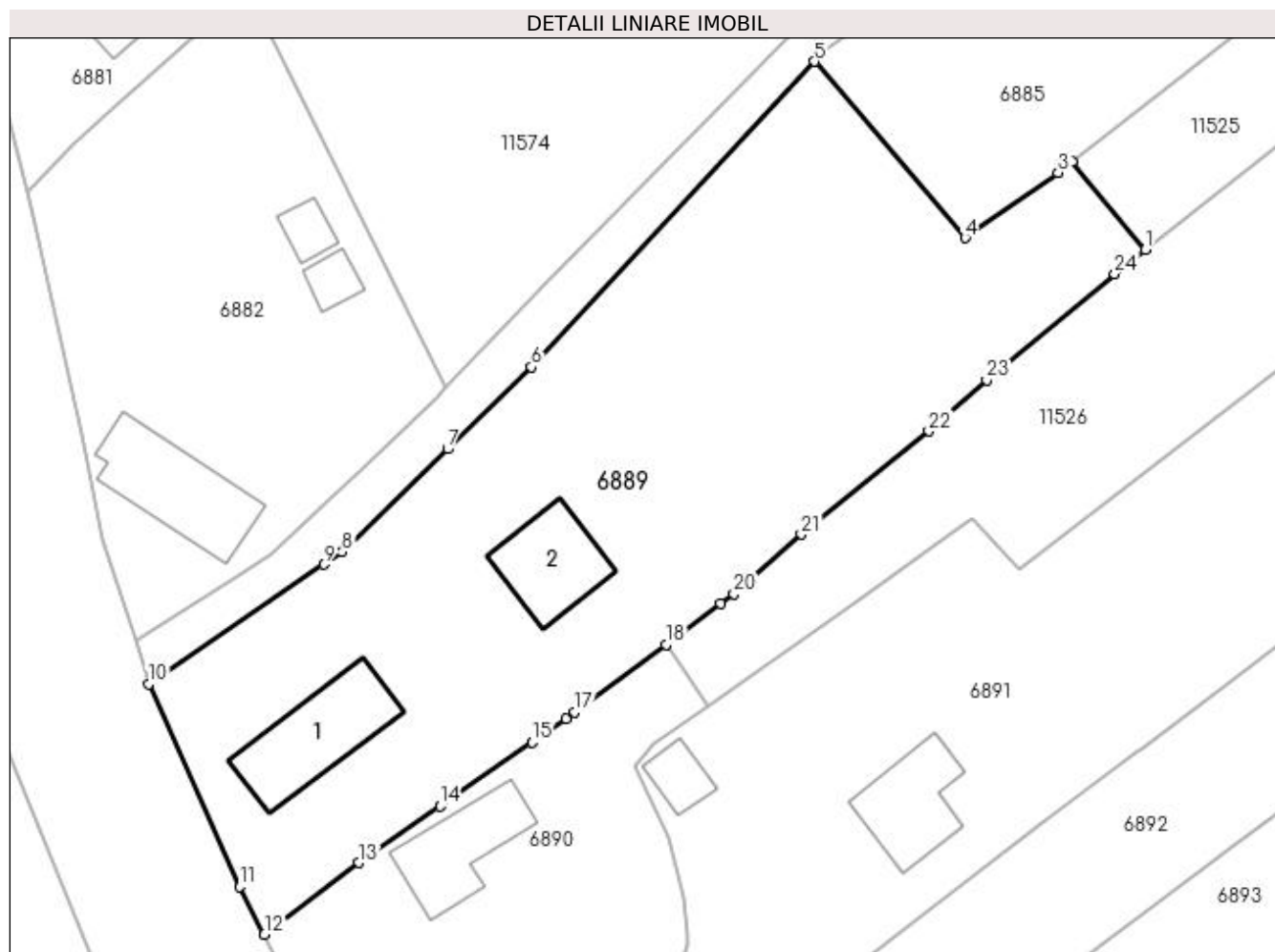
Inscrieri privind dezmembramintele dreptului de proprietate, drepturi reale de garanție și sarcini	Referințe
NU SUNT	

Anexa Nr. 1 La Partea I

Teren

Nr cadastral	Suprafața (mp)*	Observații / Referințe
	2.090	

* Suprafața este determinată în planul de proiecție Stereo 70.



Date referitoare la teren

Crt	Categorie folosință	Intravilan	Suprafața (mp)	Tarla	Parcelă	Nr. topo	Observații / Referințe
1	arabil	DA	259	13	120	-	
2	curți construcții	DA	403	13	121	-	
3	arabil	DA	258	13	122	-	
4	arabil	NU	1.170	13	66/14	-	

Date referitoare la construcții

Crt	Număr	Destinație construcție	Supraf. (mp)	Situație juridică	Observații / Referințe
A1.1		construcții de locuințe	79	Cu acte	Nr. niveluri:1; S. construita la sol:79 mp;
A1.2		construcții anexa	60	Cu acte	Nr. niveluri:1; S. construita la sol:60 mp;

Lungime Segmente

1) Valorile lungimilor segmentelor sunt obținute din proiecție în plan.

Punct început	X / Y	Punct sfârșit	X / Y	Lungime segment (** (m))
1	431.706,343 303.790,911	2	431.700,222 303.798,247	9.554

Punct început	X / Y	Punct sfârșit	X / Y	Lungime segment (** (m))
2	431.700,222 303.798,247	3	431.699,051 303.797,329	1.488

Punct început	X / Y	Punct sfârșit	X / Y	Lungime segment (** (m)
3	431.699,051 303.797,329	4	431.691,281 303.791,881	9.49
5	431.678,692 303.806,606	6	431.655,042 303.781,081	34.797
7	431.648,054 303.774,261	8	431.639,238 303.765,658	12.318
9	431.637,701 303.764,608	10	431.623,094 303.754,63	17.69
11	431.630,664 303.737,687	12	431.632,759 303.733,725	4.482
13	431.640,661 303.739,696	14	431.647,455 303.744,417	8.273
15	431.655,122 303.749,745	16	431.657,953 303.751,712	3.447
17	431.658,683 303.752,257	18	431.666,303 303.757,943	9.508
19	431.670,854 303.761,338	20	431.671,967 303.762,168	1.388
21	431.677,608 303.767,135	22	431.688,259 303.775,745	13.696
23	431.693,089 303.780,032	24	431.703,773 303.788,886	13.876

Punct început	X / Y	Punct sfârșit	X / Y	Lungime segment (** (m)
4	431.691,281 303.791,881	5	431.678,692 303.806,606	19.373
6	431.655,042 303.781,081	7	431.648,054 303.774,261	9.764
8	431.639,238 303.765,658	9	431.637,701 303.764,608	1.861
10	431.623,094 303.754,63	11	431.630,664 303.737,687	18.557
12	431.632,759 303.733,725	13	431.640,661 303.739,696	9.904
14	431.647,455 303.744,417	15	431.655,122 303.749,745	9.337
16	431.657,953 303.751,712	17	431.658,683 303.752,257	0.911
18	431.666,303 303.757,943	19	431.670,854 303.761,338	5.678
20	431.671,967 303.762,168	21	431.677,608 303.767,135	7.516
22	431.688,259 303.775,745	23	431.693,089 303.780,032	6.458
24	431.703,773 303.788,886	1	431.706,343 303.790,911	3.272

** Lungimile segmentelor sunt determinate în planul de proiecție Stereo 70 și sunt rotunjite la 1 milimetru.

*** Distanța dintre puncte este formată din segmente cumulate ce sunt mai mici decât valoarea 1 milimetru.

**DATE DESPRE IMOBILUL NR. 6890**

Oficiul de Cadastru și Publicitate Imobiliară DOLJ
Biroul de Cadastru și Publicitate Imobiliară Craiova

A. Partea I. Descrierea imobilului

TEREN Intravilan

Adresa: Loc. Viisoara Mosneni, Jud. Dolj, T13 P123, 124

Nr. Crt	Nr cadastral Nr. topografic	Suprafața* (mp)	Observații / Referințe
A1		836	Sector cadastral:5 Teren imprejmuit;

Construcții

Crt	Nr cadastral Nr. topografic	Adresa	Observații / Referințe
A1.1		Loc. Viisoara Mosneni, Jud. Dolj, T13 P123, 124	Nr. niveluri:1; S. construita la sol:65 mp;
A1.2		Loc. Viisoara Mosneni, Jud. Dolj, T13 P123, 124	Nr. niveluri:1; S. construita la sol:62 mp;

B. Partea II. Proprietari și acte

Inscrieri privitoare la dreptul de proprietate și alte drepturi reale		Referințe
/		
Act Administrativ nr. TDP 1173-1364, din 23/02/1998 emis de CJSDPAT DOLJ;		
B1	Intabulare, drept de PROPRIETATE, dobandit prin Reconstituire, cota actuala 1/1, cota initiala 1/1 1) ILIE MIHALACHE, LIPSA CNP	A1
Act Normativ nr. LEGEA 7, din 13/03/1996 emis de PARLAMENTUL ROMANIEI;		
B2	Intabulare, drept de PROPRIETATE, dobandit prin Lege, cota actuala 1/1, cota initiala 1/1 1) ILIE MIHALACHE, LIPSA CNP	A1.1, A1.2

C. Partea III. SARCINI .

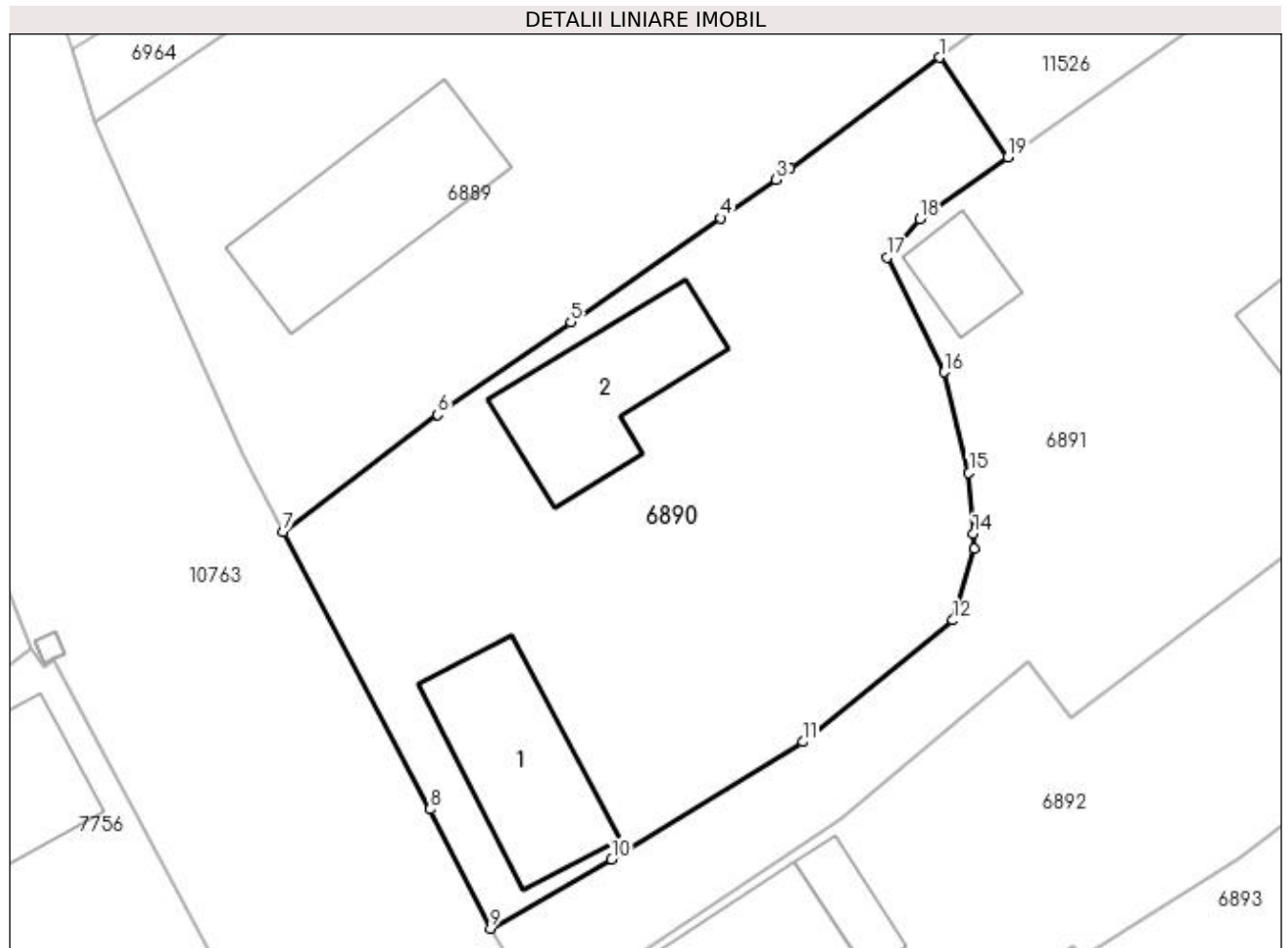
Inscrieri privind dezmembramintele dreptului de proprietate, drepturi reale de garanție și sarcini	Referințe
NU SUNT	

Anexa Nr. 1 La Partea I

Teren

Nr cadastral	Suprafața (mp)*	Observații / Referințe
	836	

* Suprafața este determinată în planul de proiecție Stereo 70.



Date referitoare la teren

Crt	Categorie folosință	Intra vilan	Suprafața (mp)	Tarla	Parcelă	Nr. topo	Observații / Referințe
1	curți construcții	DA	513	13	123	-	
2	vie	DA	323	13	123	-	

Date referitoare la construcții

Crt	Număr	Destinație construcție	Supraf. (mp)	Situație juridică	Observații / Referințe
A1.1		construcții de locuințe	65	Cu acte	Nr. niveluri:1; S. construita la sol:65 mp;
A1.2		construcții anexa	62	Cu acte	Nr. niveluri:1; S. construita la sol:62 mp;

Lungime Segmente

1) Valorile lungimilor segmentelor sunt obținute din proiecție în plan.

Punct început	X / Y	Punct sfârșit	X / Y	Lungime segment (** (m)
1	431.666,303 303.757,943	2	431.658,683 303.752,257	9.508
2	431.658,683 303.752,257	3	431.657,953 303.751,712	0.911

Punct început	X / Y	Punct sfârșit	X / Y	Lungime segment (** (m)
3	431.657,953 303.751,712	4	431.655,122 303.749,745	3.447
4	431.655,122 303.749,745	5	431.647,455 303.744,417	9.337
5	431.647,455 303.744,417	6	431.640,661 303.739,696	8.273
6	431.640,661 303.739,696	7	431.632,759 303.733,725	9.904
7	431.632,759 303.733,725	8	431.640,266 303.719,531	16.057
8	431.640,266 303.719,531	9	431.643,352 303.713,446	6.823
9	431.643,352 303.713,446	10	431.649,557 303.716,989	7.145
10	431.649,557 303.716,989	11	431.659,326 303.722,982	11.461
11	431.659,326 303.722,982	12	431.667,004 303.729,193	9.876
12	431.667,004 303.729,193	13	431.668,096 303.732,845	3.812
13	431.668,096 303.732,845	14	431.668,041 303.733,614	0.771
14	431.668,041 303.733,614	15	431.667,816 303.736,715	3.109
15	431.667,816 303.736,715	16	431.666,567 303.741,865	5.299
16	431.666,567 303.741,865	17	431.663,633 303.747,733	6.561
17	431.663,633 303.747,733	18	431.665,319 303.749,683	2.578
18	431.665,319 303.749,683	19	431.669,798 303.752,845	5.483
19	431.669,798 303.752,845	1	431.666,303 303.757,943	6.181

** Lungimile segmentelor sunt determinate în planul de proiecție Stereo 70 și sunt rotunjite la 1 milimetru.

*** Distanța dintre puncte este formată din segmente cumulate ce sunt mai mici decât valoarea 1 milimetru.

**DATE DESPRE IMOBILUL NR. 6891**

Oficiul de Cadastru și Publicitate Imobiliară DOLJ
Biroul de Cadastru și Publicitate Imobiliară Craiova

A. Partea I. Descrierea imobilului

TEREN Necunoscut

Adresa: Loc. Viisoara Mosneni, Jud. Dolj, T13 P125, 126, 86/1

Nr. Crt	Nr cadastral Nr. topografic	Suprafața* (mp)	Observații / Referințe
A1		3.729	Sector cadastral:5 Teren imprejmuit;

Construcții

Crt	Nr cadastral Nr. topografic	Adresa	Observații / Referințe
A1.1		Loc. Viisoara Mosneni, Jud. Dolj, T13 P125, 126, 86/1	Nr. niveluri:1; S. construita la sol:61 mp;
A1.2		Loc. Viisoara Mosneni, Jud. Dolj, T13 P125, 126, 86/1	Nr. niveluri:1; S. construita la sol:20 mp;

B. Partea II. Proprietari și acte

Inscrieri privitoare la dreptul de proprietate și alte drepturi reale		Referințe
/		
Act Administrativ nr. TDP 984-59538, din 09/12/1995 emis de CJSDPAT DOLJ;		
B1	Intabulare, drept de PROPRIETATE, dobandit prin Reconstituire, cota actuala 1/1, cota initiala 1/1 1) VĂTĂMAN MARIA, LIPSA CNP	A1
Act Normativ nr. Legea 7, din 13/03/1996 emis de PARLAMENTUL ROMANIEI;		
B2	Intabulare, drept de PROPRIETATE, dobandit prin Lege, cota actuala 1/1, cota initiala 1/1 1) VĂTĂMAN MARIA, LIPSA CNP	A1.1, A1.2

C. Partea III. SARCINI .

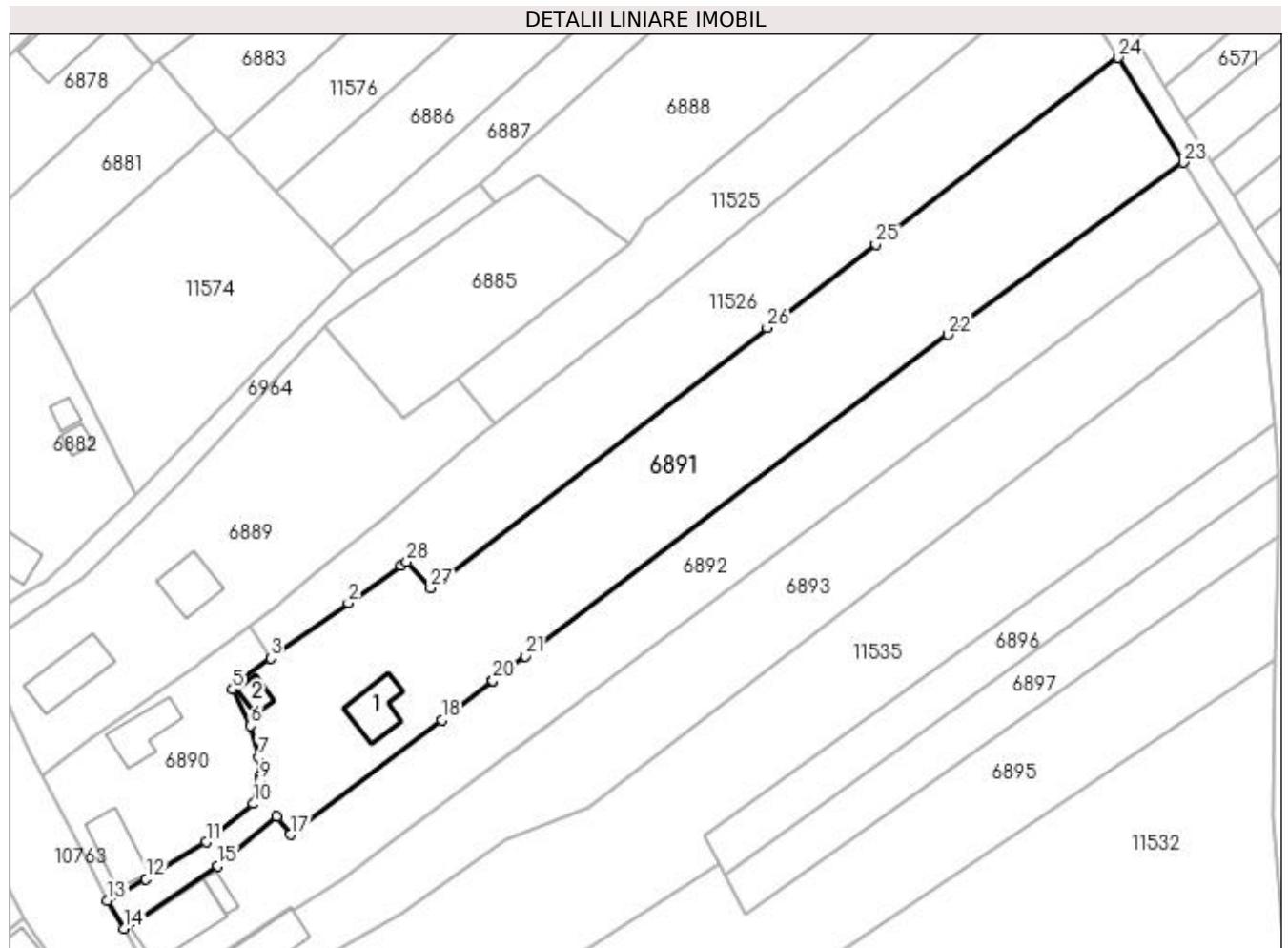
Inscrieri privind dezmembramintele dreptului de proprietate, drepturi reale de garanție și sarcini	Referințe
NU SUNT	

Anexa Nr. 1 La Partea I

Teren

Nr cadastral	Suprafața (mp)*	Observații / Referințe
	3.729	

* Suprafața este determinată în planul de proiecție Stereo 70.



Date referitoare la teren

Crt	Categorie folosință	Intra vilan	Suprafața (mp)	Tarla	Parcelă	Nr. topo	Observații / Referințe
1	curți construcții	DA	819	13	125	-	
2	vie	DA	252	13	126	-	
3	arabil	NU	2.658	13	86/1	-	

Date referitoare la construcții

Crt	Număr	Destinație construcție	Supraf. (mp)	Situație juridică	Observații / Referințe
A1.1		construcții de locuințe	61	Cu acte	Nr. niveluri:1; S. construita la sol:61 mp;
A1.2		construcții anexa	20	Cu acte	Nr. niveluri:1; S. construita la sol:20 mp;

Lungime Segmente

1) Valorile lungimilor segmentelor sunt obținute din proiecție în plan.

Punct început	X / Y	Punct sfârșit	X / Y	Lungime segment (** (m))
1	431.690,994 303.767,811	2	431.682,423 303.761,76	10.492

Punct început	X / Y	Punct sfârșit	X / Y	Lungime segment (** (m))
2	431.682,423 303.761,76	3	431.669,798 303.752,845	15.455

Punct început	X / Y	Punct sfârșit	X / Y	Lungime segment (** (m))
3	431.669,798 303.752,845	4	431.665,319 303.749,683	5.483
5	431.663,633 303.747,733	6	431.666,567 303.741,865	6.561
7	431.667,816 303.736,715	8	431.668,041 303.733,614	3.109
9	431.668,096 303.732,845	10	431.667,004 303.729,193	3.812
11	431.659,326 303.722,982	12	431.649,557 303.716,989	11.461
13	431.643,352 303.713,446	14	431.646,076 303.708,959	5.249
15	431.661,277 303.719,096	16	431.670,827 303.727,086	12.452
17	431.673,043 303.724,199	18	431.697,579 303.742,835	30.811
19	431.705,729 303.749,026	20	431.705,922 303.749,172	0.242
21	431.711,143 303.753,138	22	431.779,81 303.805,295	86.229
23	431.818,007 303.833,273	24	431.807,446 303.850,269	20.01
25	431.768,044 303.819,986	26	431.750,457 303.806,406	22.22
27	431.695,799 303.764,199	28	431.691,866 303.768,427	5.774

Punct început	X / Y	Punct sfârșit	X / Y	Lungime segment (** (m))
4	431.665,319 303.749,683	5	431.663,633 303.747,733	2.578
6	431.666,567 303.741,865	7	431.667,816 303.736,715	5.299
8	431.668,041 303.733,614	9	431.668,096 303.732,845	0.771
10	431.667,004 303.729,193	11	431.659,326 303.722,982	9.876
12	431.649,557 303.716,989	13	431.643,352 303.713,446	7.145
14	431.646,076 303.708,959	15	431.661,277 303.719,096	18.271
16	431.670,827 303.727,086	17	431.673,043 303.724,199	3.639
18	431.697,579 303.742,835	19	431.705,729 303.749,026	10.235
20	431.705,922 303.749,172	21	431.711,143 303.753,138	6.557
22	431.779,81 303.805,295	23	431.818,007 303.833,273	47.347
24	431.807,446 303.850,269	25	431.768,044 303.819,986	49.695
26	431.750,457 303.806,406	27	431.695,799 303.764,199	69.057
28	431.691,866 303.768,427	1	431.690,994 303.767,811	1.068

** Lungimile segmentelor sunt determinate în planul de proiecție Stereo 70 și sunt rotunjite la 1 milimetru.

*** Distanța dintre puncte este formată din segmente cumulate ce sunt mai mici decât valoarea 1 milimetru.

**DATE DESPRE IMOBILUL NR. 6892**

Oficiul de Cadastru și Publicitate Imobiliară DOLJ
 Biroul de Cadastru și Publicitate Imobiliară Craiova

A. Partea I. Descrierea imobilului

TEREN Necunoscut

Adresa: Loc. Viisoara Mosneni, Jud. Dolj, T13 P127, 90/1

Nr. Crt	Nr cadastral Nr. topografic	Suprafața* (mp)	Observații / Referințe
A1		2.453	Sector cadastral:5 Teren imprejmuit;

Construcții

Crt	Nr cadastral Nr. topografic	Adresa	Observații / Referințe
A1.1		Loc. Viisoara Mosneni, Jud. Dolj, T13 P127, 90/1	Nr. niveluri:2; S. construita la sol:99 mp;
A1.2		Loc. Viisoara Mosneni, Jud. Dolj, T13 P127, 90/1	Nr. niveluri:1; S. construita la sol:17 mp;

B. Partea II. Proprietari și acte

Inscrieri privitoare la dreptul de proprietate și alte drepturi reale		Referințe
/		
Act Administrativ nr. TDP 457-2162, din 28/02/1994 emis de CJSDPAT DOLJ;		
B1	Intabulare, drept de PROPRIETATE, dobandit prin Reconstituire, cota actuala 1/1, cota initiala 1/1 1) VATAMAN MARIA, LIPSA CNP	A1
B2	Intabulare, drept de PROPRIETATE, dobandit prin Lege, cota actuala 1/1, cota initiala 1/1 1) VATAMAN MARIA, LIPSA CNP	A1.1, A1.2

C. Partea III. SARCINI .

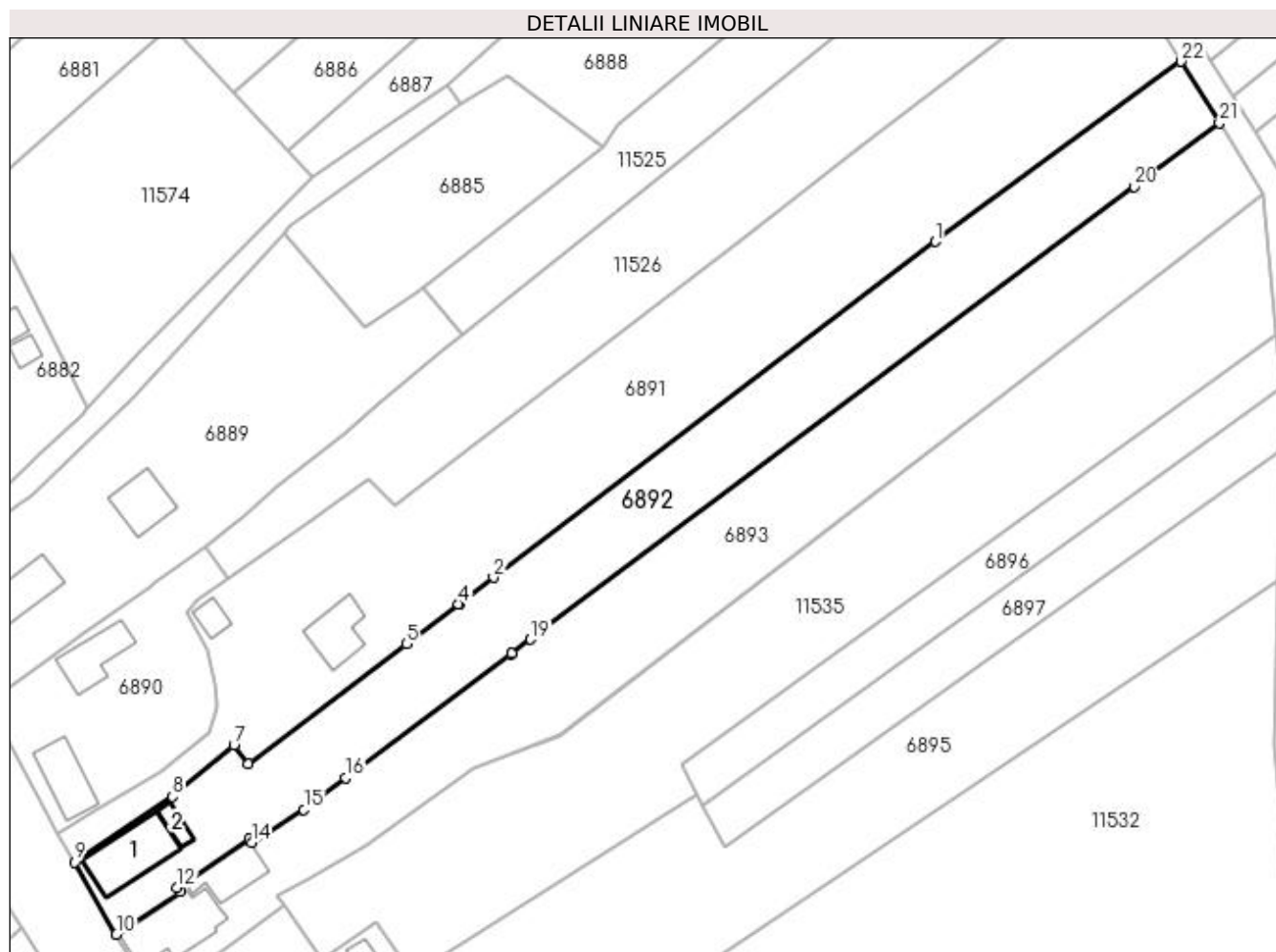
Inscrieri privind dezmembramintele dreptului de proprietate, drepturi reale de garanție și sarcini	Referințe
NU SUNT	

Anexa Nr. 1 La Partea I

Teren

Nr cadastral	Suprafața (mp)*	Observații / Referințe
	2.453	

* Suprafața este determinată în planul de proiecție Stereo 70.



Date referitoare la teren

Crt	Categorie folosință	Intra vilan	Suprafața (mp)	Tarla	Parcelă	Nr. topo	Observații / Referințe
1	curți construcții	DA	924	13	127	-	
2	arabil	NU	1.529	13	90/1	-	

Date referitoare la construcții

Crt	Număr	Destinație construcție	Supraf. (mp)	Situație juridică	Observații / Referințe
A1.1		construcții de locuințe	99	Cu acte	Nr. niveluri:2; S. construita la sol:99 mp;
A1.2		construcții anexa	17	Cu acte	Nr. niveluri:1; S. construita la sol:17 mp;

Lungime Segmente

1) Valorile lungimilor segmentelor sunt obținute din proiecție în plan.

Punct început	X / Y	Punct sfârșit	X / Y	Lungime segment (** (m)	Punct început	X / Y	Punct sfârșit	X / Y	Lungime segment (** (m)
1	431.779,81 303.805,295	2	431.711,143 303.753,138	86.229	2	431.711,143 303.753,138	3	431.705,922 303.749,172	6.557
3	431.705,922 303.749,172	4	431.705,729 303.749,026	0.242	4	431.705,729 303.749,026	5	431.697,579 303.742,835	10.235

Punct început	X / Y	Punct sfârșit	X / Y	Lungime segment (** (m)
5	431.697,579 303.742,835	6	431.673,043 303.724,199	30.811
7	431.670,827 303.727,086	8	431.661,277 303.719,096	12.452
9	431.646,076 303.708,959	10	431.652,542 303.697,731	12.957
11	431.662,478 303.704,38	12	431.662,01 303.704,942	0.731
13	431.673,168 303.712,51	14	431.673,574 303.711,949	0.693
15	431.681,674 303.717,083	16	431.688,228 303.722,061	8.23
17	431.713,934 303.741,293	18	431.714,02 303.741,357	0.107
19	431.716,917 303.743,528	20	431.810,707 303.813,812	117.202
21	431.823,951 303.823,707	22	431.818,007 303.833,273	11.262

Punct început	X / Y	Punct sfârșit	X / Y	Lungime segment (** (m)
6	431.673,043 303.724,199	7	431.670,827 303.727,086	3.639
8	431.661,277 303.719,096	9	431.646,076 303.708,959	18.271
10	431.652,542 303.697,731	11	431.662,478 303.704,38	11.955
12	431.662,01 303.704,942	13	431.673,168 303.712,51	13.482
14	431.673,574 303.711,949	15	431.681,674 303.717,083	9.59
16	431.688,228 303.722,061	17	431.713,934 303.741,293	32.104
18	431.714,02 303.741,357	19	431.716,917 303.743,528	3.62
20	431.810,707 303.813,812	21	431.823,951 303.823,707	16.532
22	431.818,007 303.833,273	1	431.779,81 303.805,295	47.347

** Lungimile segmentelor sunt determinate în planul de proiecție Stereo 70 și sunt rotunjite la 1 milimetru.

*** Distanța dintre puncte este formată din segmente cumulate ce sunt mai mici decât valoarea 1 milimetru.

**DATE DESPRE IMOBILUL NR. 6893**

Oficiul de Cadastru și Publicitate Imobiliară DOLJ
Biroul de Cadastru și Publicitate Imobiliară Craiova

A. Partea I. Descrierea imobilului

TEREN Necunoscut

Adresa: Loc. Viisoara Mosneni, Jud. Dolj, T13 P128, 91/1

Nr. Crt	Nr cadastral Nr. topografic	Suprafața* (mp)	Observații / Referințe
A1		2.737	Sector cadastral:5 Teren imprejmuit;

Construcții

Crt	Nr cadastral Nr. topografic	Adresa	Observații / Referințe
A1.1		Loc. Viisoara Mosneni, Jud. Dolj, T13 P128, 91/1	Nr. niveluri:1; S. construita la sol:108 mp;
A1.2		Loc. Viisoara Mosneni, Jud. Dolj, T13 P128, 91/1	Nr. niveluri:1; S. construita la sol:56 mp;

B. Partea II. Proprietari și acte

Inscrieri privitoare la dreptul de proprietate și alte drepturi reale		Referințe
/		
Act Administrativ nr. TDP 691-15093, din 24/01/1995 emis de CJSDPAT DOLJ;		
B1	Intabulare, drept de PROPRIETATE, dobandit prin Reconstituire, cota actuala 1/1, cota initiala 1/1 1) VĂTĂMAN TUDOR, LIPSA CNP	A1
Act Normativ nr. Legea 7, din 13/03/1996 emis de PARLAMENTUL ROMANIEI;		
B2	Intabulare, drept de PROPRIETATE, dobandit prin Lege, cota actuala 1/1, cota initiala 1/1 1) VĂTĂMAN TUDOR, LIPSA CNP	A1.1, A1.2

C. Partea III. SARCINI .

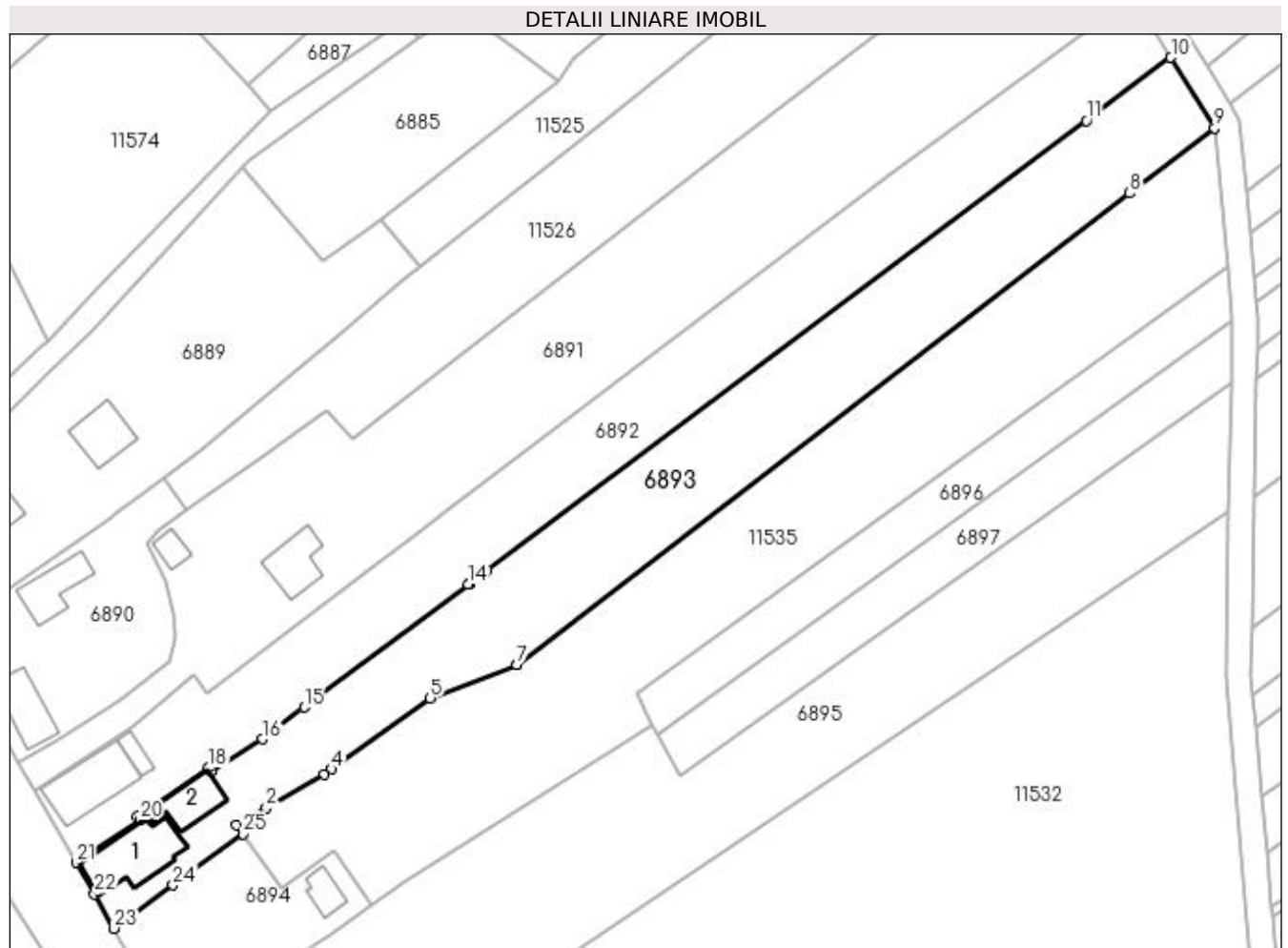
Inscrieri privind dezmembramintele dreptului de proprietate, drepturi reale de garanție și sarcini	Referințe
NU SUNT	

Anexa Nr. 1 La Partea I

Teren

Nr cadastral	Suprafața (mp)*	Observații / Referințe
	2.737	

* Suprafața este determinată în planul de proiecție Stereo 70.



Date referitoare la teren

Crt	Categorie folosință	Intra vilan	Suprafața (mp)	Tarla	Parcelă	Nr. topo	Observații / Referințe
1	curți construcții	DA	839	13	128	-	
2	arabil	NU	1.898	13	91/1	-	

Date referitoare la construcții

Crt	Număr	Destinație construcție	Supraf. (mp)	Situație juridică	Observații / Referințe
A1.1		construcții de locuințe	108	Cu acte	Nr. niveluri:1; S. construita la sol:108 mp;
A1.2		construcții anexa	56	Cu acte	Nr. niveluri:1; S. construita la sol:56 mp;

Lungime Segmente

1) Valorile lungimilor segmentelor sunt obținute din proiecție în plan.

Punct început	X / Y	Punct sfârșit	X / Y	Lungime segment (** (m)	Punct început	X / Y	Punct sfârșit	X / Y	Lungime segment (** (m)
1	431.677,559 303.703,594	2	431.682,287 303.706,315	5.455	2	431.682,287 303.706,315	3	431.691,407 303.711,567	10.524
3	431.691,407 303.711,567	4	431.692,563 303.712,397	1.423	4	431.692,563 303.712,397	5	431.707,978 303.723,463	18.976

Punct început	X / Y	Punct sfârșit	X / Y	Lungime segment (** (m)
5	431.707,978 303.723,463	6	431.721,464 303.728,625	14.44
7	431.721,519 303.728,668	8	431.817,514 303.802,481	121.093
9	431.830,794 303.812,693	10	431.823,951 303.823,707	12.967
11	431.810,707 303.813,812	12	431.716,917 303.743,528	117.202
13	431.714,02 303.741,357	14	431.713,934 303.741,293	0.107
15	431.688,228 303.722,061	16	431.681,674 303.717,083	8.23
17	431.673,574 303.711,949	18	431.673,168 303.712,51	0.693
19	431.662,01 303.704,942	20	431.662,478 303.704,38	0.731
21	431.652,542 303.697,731	22	431.655,374 303.692,821	5.668
23	431.658,396 303.687,436	24	431.667,681 303.694,23	11.505
25	431.678,66 303.702,236	1	431.677,559 303.703,594	1.748

Punct început	X / Y	Punct sfârșit	X / Y	Lungime segment (** (m)
6	431.721,464 303.728,625	7	431.721,519 303.728,668	0.07
8	431.817,514 303.802,481	9	431.830,794 303.812,693	16.752
10	431.823,951 303.823,707	11	431.810,707 303.813,812	16.532
12	431.716,917 303.743,528	13	431.714,02 303.741,357	3.62
14	431.713,934 303.741,293	15	431.688,228 303.722,061	32.104
16	431.681,674 303.717,083	17	431.673,574 303.711,949	9.59
18	431.673,168 303.712,51	19	431.662,01 303.704,942	13.482
20	431.662,478 303.704,38	21	431.652,542 303.697,731	11.955
22	431.655,374 303.692,821	23	431.658,396 303.687,436	6.175
24	431.667,681 303.694,23	25	431.678,66 303.702,236	13.588

** Lungimile segmentelor sunt determinate în planul de proiecție Stereo 70 și sunt rotunjite la 1 milimetru.

*** Distanța dintre puncte este formată din segmente cumulate ce sunt mai mici decât valoarea 1 milimetru.

**DATE DESPRE IMOBILUL NR. 6894**

Oficiul de Cadastru și Publicitate Imobiliară DOLJ
Biroul de Cadastru și Publicitate Imobiliară Craiova

A. Partea I. Descrierea imobilului

TEREN Intravilan

Adresa: Loc. Viisoara Mosneni, Jud. Dolj, T13 P129, 130

Nr. Crt	Nr cadastral Nr. topografic	Suprafața* (mp)	Observații / Referințe
A1		629	Sector cadastral:5 Teren imprejmuit;

Construcții

Crt	Nr cadastral Nr. topografic	Adresa	Observații / Referințe
A1.1		Loc. Viisoara Mosneni, Jud. Dolj, T13 P129, 130	Nr. niveluri:1; S. construita la sol:29 mp;

B. Partea II. Proprietari și acte

Inscrieri privitoare la dreptul de proprietate și alte drepturi reale		Referințe
/		
Act Administrativ nr. TDP 452-2162, din 28/02/1994 emis de CJSDPAT DOLJ;		
B1	Intabulare, drept de PROPRIETATE, dobandit prin Reconstituire, cota actuala 1/1, cota initiala 1/1 1) PRECUPETU ELENA, LIPSA CNP	A1
B2	Intabulare, drept de PROPRIETATE, dobandit prin Lege, cota actuala 1/1, cota initiala 1/1 1) PRECUPETU ELENA, LIPSA CNP	A1.1

C. Partea III. SARCINI .

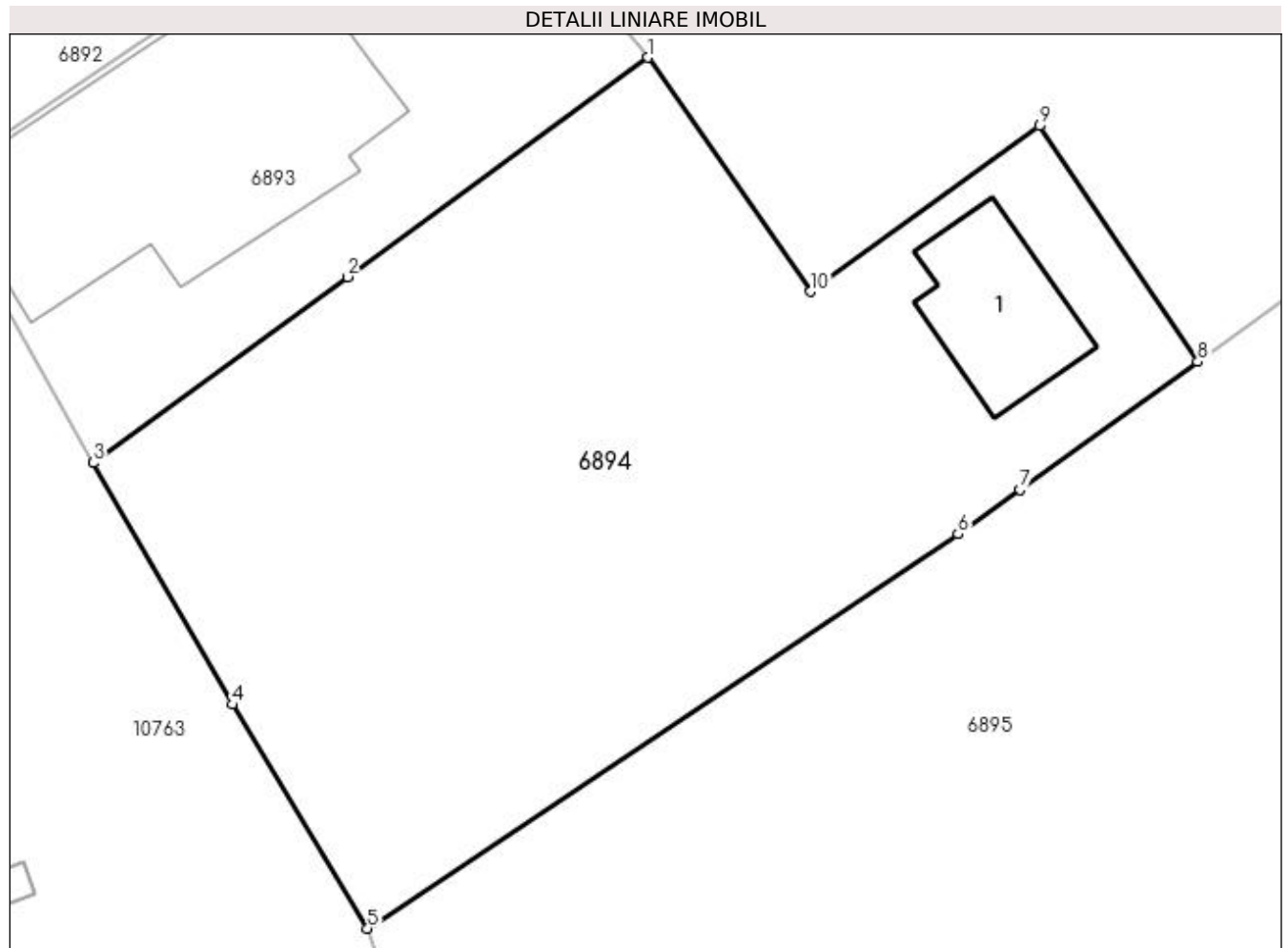
Inscrieri privind dezmembramintele dreptului de proprietate, drepturi reale de garanție și sarcini	Referințe
NU SUNT	

Anexa Nr. 1 La Partea I

Teren

Nr cadastral	Suprafața (mp)*	Observații / Referințe
	629	

* Suprafața este determinată în planul de proiecție Stereo 70.



Date referitoare la teren

Crt	Categorie folosință	Intra vilan	Suprafața (mp)	Tarla	Parcelă	Nr. topo	Observații / Referințe
1	curți constructii	DA	429	13	129	-	
2	arabil	DA	200	13	130	-	

Date referitoare la construcții

Crt	Număr	Destinație construcție	Supraf. (mp)	Situație juridică	Observații / Referințe
A1.1		construcții anexa	29	Cu acte	Nr. niveluri:1; S. construita la sol:29 mp;

Lungime Segmente

1) Valorile lungimilor segmentelor sunt obținute din proiecție în plan.

Punct început	X / Y	Punct sfârșit	X / Y	Lungime segment (** (m)
1	431.678,66 303.702,236	2	431.667,681 303.694,23	13.588
2	431.667,681 303.694,23	3	431.658,396 303.687,436	11.505
3	431.658,396 303.687,436	4	431.663,473 303.678,615	10.178

Punct început	X / Y	Punct sfârșit	X / Y	Lungime segment (** (m)
4	431.663,473 303.678,615	5	431.668,418 303.670,438	9.556
5	431.668,418 303.670,438	6	431.689,989 303.684,843	25.939
6	431.689,989 303.684,843	7	431.692,246 303.686,462	2.778
7	431.692,246 303.686,462	8	431.698,752 303.691,13	8.007
8	431.698,752 303.691,13	9	431.692,961 303.699,741	10.377
9	431.692,961 303.699,741	10	431.684,61 303.693,691	10.312
10	431.684,61 303.693,691	1	431.678,66 303.702,236	10.412

** Lungimile segmentelor sunt determinate în planul de proiecție Stereo 70 și sunt rotunjite la 1 milimetru.

*** Distanța dintre puncte este formată din segmente cumulate ce sunt mai mici decât valoarea 1 milimetru.

**DATE DESPRE IMOBILUL NR. 6895**

Oficiul de Cadastru și Publicitate Imobiliară DOLJ
Biroul de Cadastru și Publicitate Imobiliară Craiova

A. Partea I. Descrierea imobilului

TEREN Necunoscut

Adresa: Loc. Viisoara Mosneni, Jud. Dolj, T13 P129/1

Nr. Crt	Nr cadastral Nr. topografic	Suprafața* (mp)	Observații / Referințe
A1		3.595	Sector cadastral:5 Teren imprejmuit; Conform PUG aprobat prin HCL 28/2015, suprafata intravilan =1795 mp, suprafata extravilan =1800 mp.

Construcții

Crt	Nr cadastral Nr. topografic	Adresa	Observații / Referințe
A1.1		Loc. Viisoara Mosneni, Jud. Dolj, T13 P129/1	Nr. niveluri:1; S. construita la sol:92 mp;

B. Partea II. Proprietari și acte

Inscrieri privitoare la dreptul de proprietate și alte drepturi reale		Referințe
/		
Act Normativ nr. Legea 7, din 13/03/1996 emis de PARLAMENTUL ROMÂNIEI (art. 13 alin. 15);		
B1	Inscrierea provizorie, drept de PROPRIETATE, dobandit prin Lege, cota actuala 1/1, cota initiala 1/1 1) NEIDENTIFICAT NEIDENTIFICAT, CIF:0000000000000	A1, A1.1

C. Partea III. SARCINI .

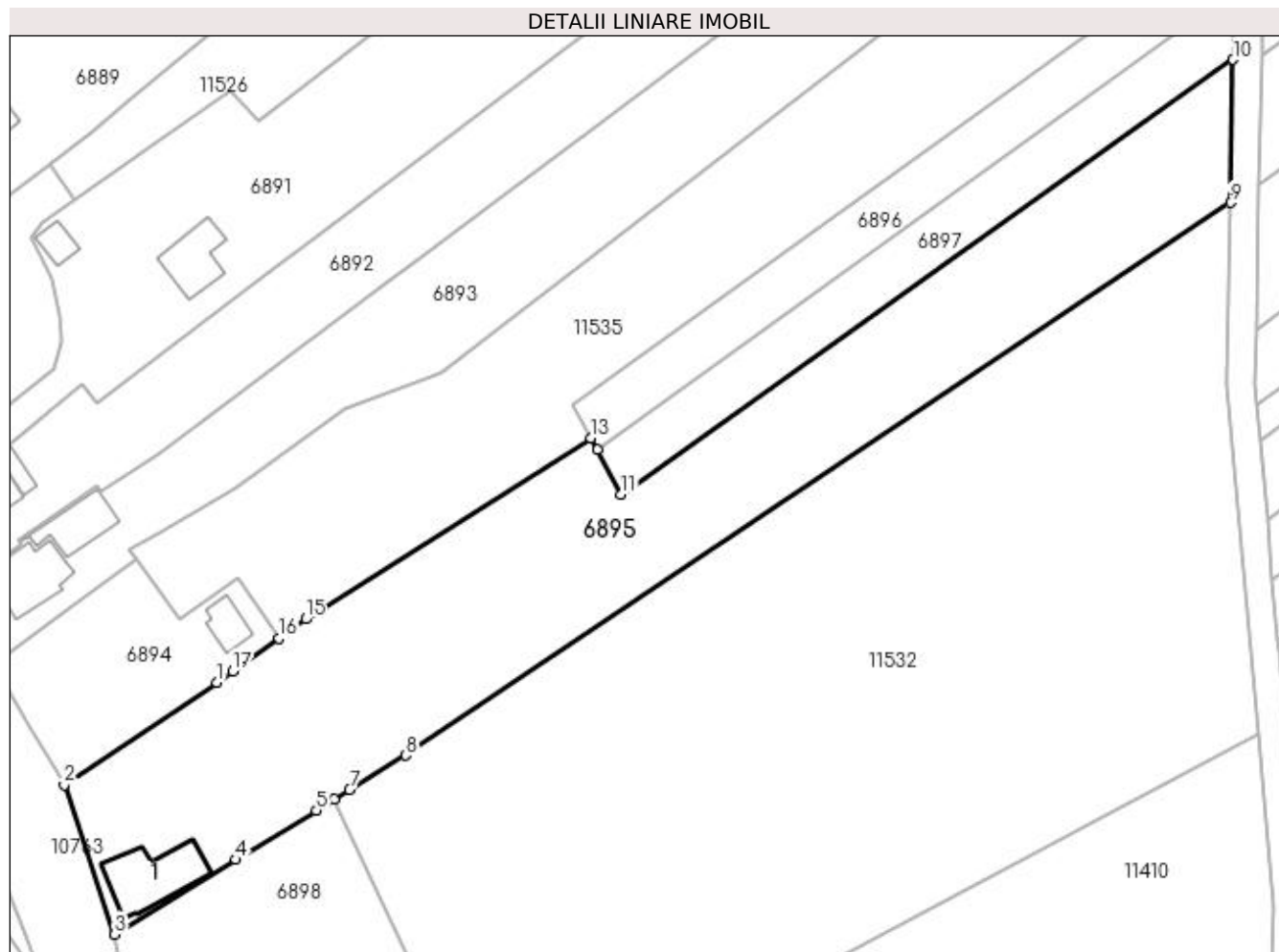
Inscrieri privind dezmembramintele dreptului de proprietate, drepturi reale de garanție și sarcini	Referințe
NU SUNT	

Anexa Nr. 1 La Partea I

Teren

Nr cadastral	Suprafața (mp)*	Observații / Referințe
	3.595	Conform PUG aprobat prin HCL 28/2015, suprafata intravilan =1795 mp, suprafata extravilan =1800 mp.

* Suprafața este determinată în planul de proiecție Stereo 70.



Date referitoare la teren

Crt	Categorie folosință	Intra vilan	Suprafața (mp)	Tarla	Parcelă	Nr. topo	Observații / Referințe
1	arabil	DA	1.795	13	129/1	-	
2	arabil	NU	1.022	13	129/1	-	
3	arabil	NU	778	13	129/1	-	

Date referitoare la construcții

Crt	Număr	Destinație construcție	Supraf. (mp)	Situație juridică	Observații / Referințe
A1.1		construcții de locuințe	92	Cu acte	Nr. niveluri:1; S. construita la sol:92 mp;

Lungime Segmente

1) Valorile lungimilor segmentelor sunt obținute din proiecție în plan.

Punct început	X / Y	Punct sfârșit	X / Y	Lungime segment (** (m)
1	431.689,989 303.684,843	2	431.668,418 303.670,438	25.939
2	431.668,418 303.670,438	3	431.675,529 303.649,333	22.271

Punct început	X / Y	Punct sfârșit	X / Y	Lungime segment (** (m)
3	431.675,529 303.649,333	4	431.692,672 303.659,871	20.123
4	431.692,672 303.659,871	5	431.703,994 303.666,832	13.291
5	431.703,994 303.666,832	6	431.706,55 303.668,403	3.0
6	431.706,55 303.668,403	7	431.708,722 303.669,739	2.55
7	431.708,722 303.669,739	8	431.716,63 303.674,6	9.283
8	431.716,63 303.674,6	9	431.833,024 303.752,583	140.103
9	431.833,024 303.752,583	10	431.833,404 303.772,765	20.186
10	431.833,404 303.772,765	11	431.747,036 303.711,395	105.951
11	431.747,036 303.711,395	12	431.743,662 303.717,69	7.142
12	431.743,662 303.717,69	13	431.742,758 303.719,376	1.913
13	431.742,758 303.719,376	14	431.703,737 303.694,707	46.165
14	431.703,737 303.694,707	15	431.702,509 303.693,826	1.511
15	431.702,509 303.693,826	16	431.698,752 303.691,13	4.624
16	431.698,752 303.691,13	17	431.692,246 303.686,462	8.007
17	431.692,246 303.686,462	1	431.689,989 303.684,843	2.778

** Lungimile segmentelor sunt determinate în planul de proiecție Stereo 70 și sunt rotunjite la 1 milimetru.

*** Distanța dintre puncte este formată din segmente cumulate ce sunt mai mici decât valoarea 1 milimetru.

**DATE DESPRE IMOBILUL NR. 6896**

Oficiul de Cadastru și Publicitate Imobiliară DOLJ
Biroul de Cadastru și Publicitate Imobiliară Craiova

A. Partea I. Descrierea imobilului

TEREN Extravilan

Adresa: Jud. Dolj, T13 P92/1

Nr. Crt	Nr cadastral Nr. topografic	Suprafața* (mp)	Observații / Referințe
A1	31949	812	Sector cadastral:5 Teren neimprejmuit;

B. Partea II. Proprietari și acte

Inscrieri privitoare la dreptul de proprietate și alte drepturi reale		Referințe
31701 / 10/03/2017		
Act Notarial nr. Contract de vanzare aut. nr. 522, din 08/03/2017 emis de NP Tone Florian;		
B1	Intabulare, drept de PROPRIETATE, dobandit prin Conventie, cota actuala 1/1, cota initiala 1/1 1) CONSTANTIN ION ADRIAN	A1

C. Partea III. SARCINI .

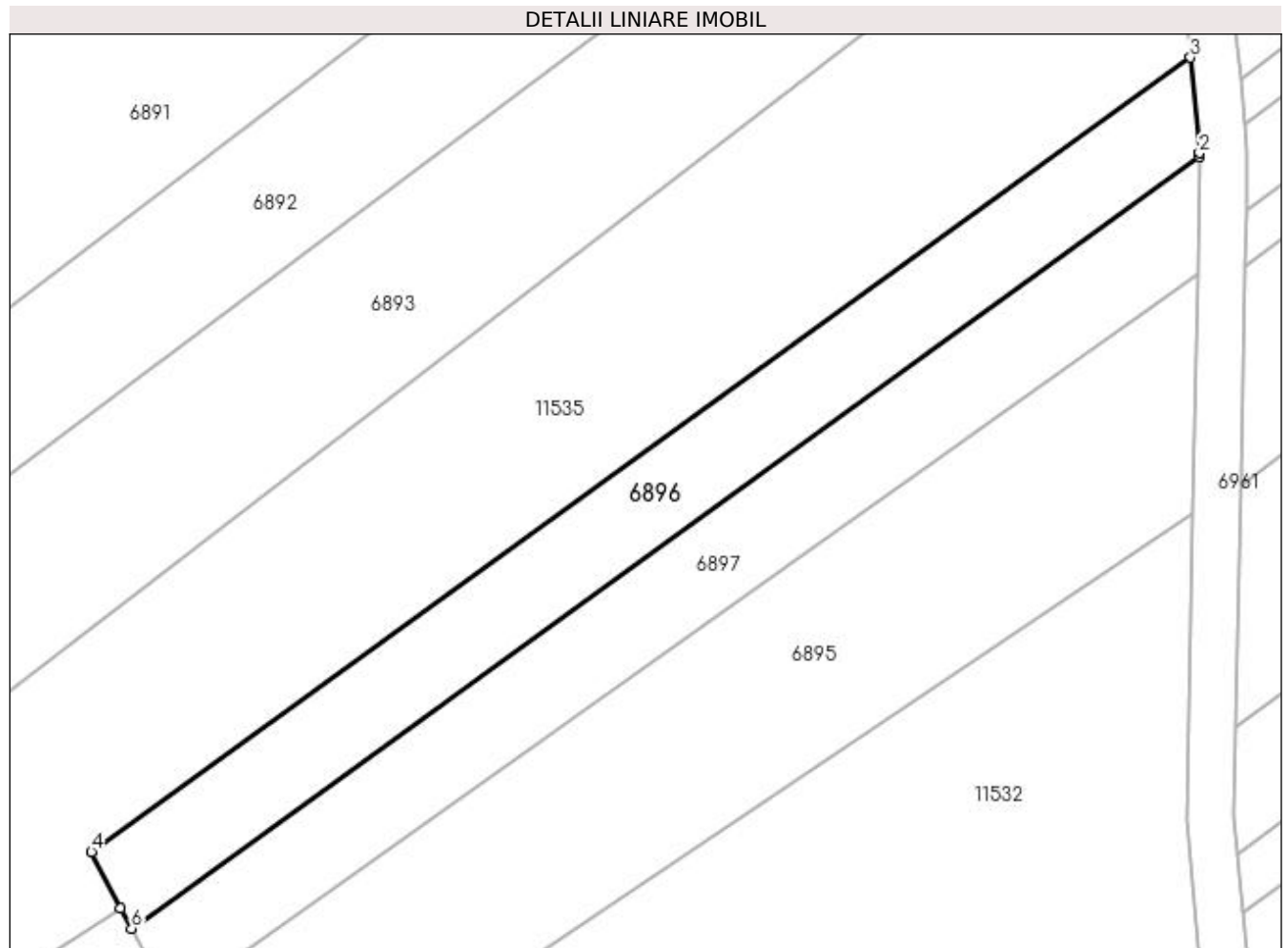
Inscrieri privind dezmembramintele dreptului de proprietate, drepturi reale de garanție și sarcini	Referințe
NU SUNT	

Anexa Nr. 1 La Partea I

Teren

Nr cadastral	Suprafața (mp)*	Observații / Referințe
31949	812	

* Suprafața este determinată în planul de proiecție Stereo 70.



Date referitoare la teren

Crt	Categorie folosință	Intra vilan	Suprafața (mp)	Tarla	Parcelă	Nr. topo	Observații / Referințe
1	arabil	NU	812	13	92/1	-	

Lungime Segmente

1) Valorile lungimilor segmentelor sunt obținute din proiecție în plan.

Punct început	X / Y	Punct sfârșit	X / Y	Lungime segment (** (m)
1	431.833,589 303.782,611	2	431.833,595 303.782,921	0.31
2	431.833,595 303.782,921	3	431.832,838 303.790,966	8.081
3	431.832,838 303.790,966	4	431.740,281 303.724,147	114.156
4	431.740,281 303.724,147	5	431.742,758 303.719,376	5.376
5	431.742,758 303.719,376	6	431.743,662 303.717,69	1.913

Punct început	X / Y	Punct sfârșit	X / Y	Lungime segment (** (m)
6	431.743,662 303.717,69	1	431.833,589 303.782,611	110.913

** Lungimile segmentelor sunt determinate în planul de proiecție Stereo 70 și sunt rotunjite la 1 milimetru.

*** Distanța dintre puncte este formată din segmente cumulate ce sunt mai mici decât valoarea 1 milimetru.

**DATE DESPRE IMOBILUL NR. 6897**

Oficiul de Cadastru și Publicitate Imobiliară DOLJ
Biroul de Cadastru și Publicitate Imobiliară Craiova

A. Partea I. Descrierea imobilului

TEREN Extravilan

Adresa: Jud. Dolj, T13 P98/3

Nr. Crt	Nr cadastral Nr. topografic	Suprafața* (mp)	Observații / Referințe
A1	32048	812	Sector cadastral:5 Teren neimprejmuit;

B. Partea II. Proprietari și acte

Inscrieri privitoare la dreptul de proprietate și alte drepturi reale	Referințe
25929 / 28/02/2017	
Act Administrativ nr. Titlu de proprietate nr. 1199-1364, din 21/02/1998 emis de CJSDPAT DOLJ;	
B1	A1
Intabulare, drept de PROPRIETATE, dobandit prin Reconstituire, cota actuala 1/1, cota initiala 1/1 1) CONSTANTIN ADRIAN	

C. Partea III. SARCINI .

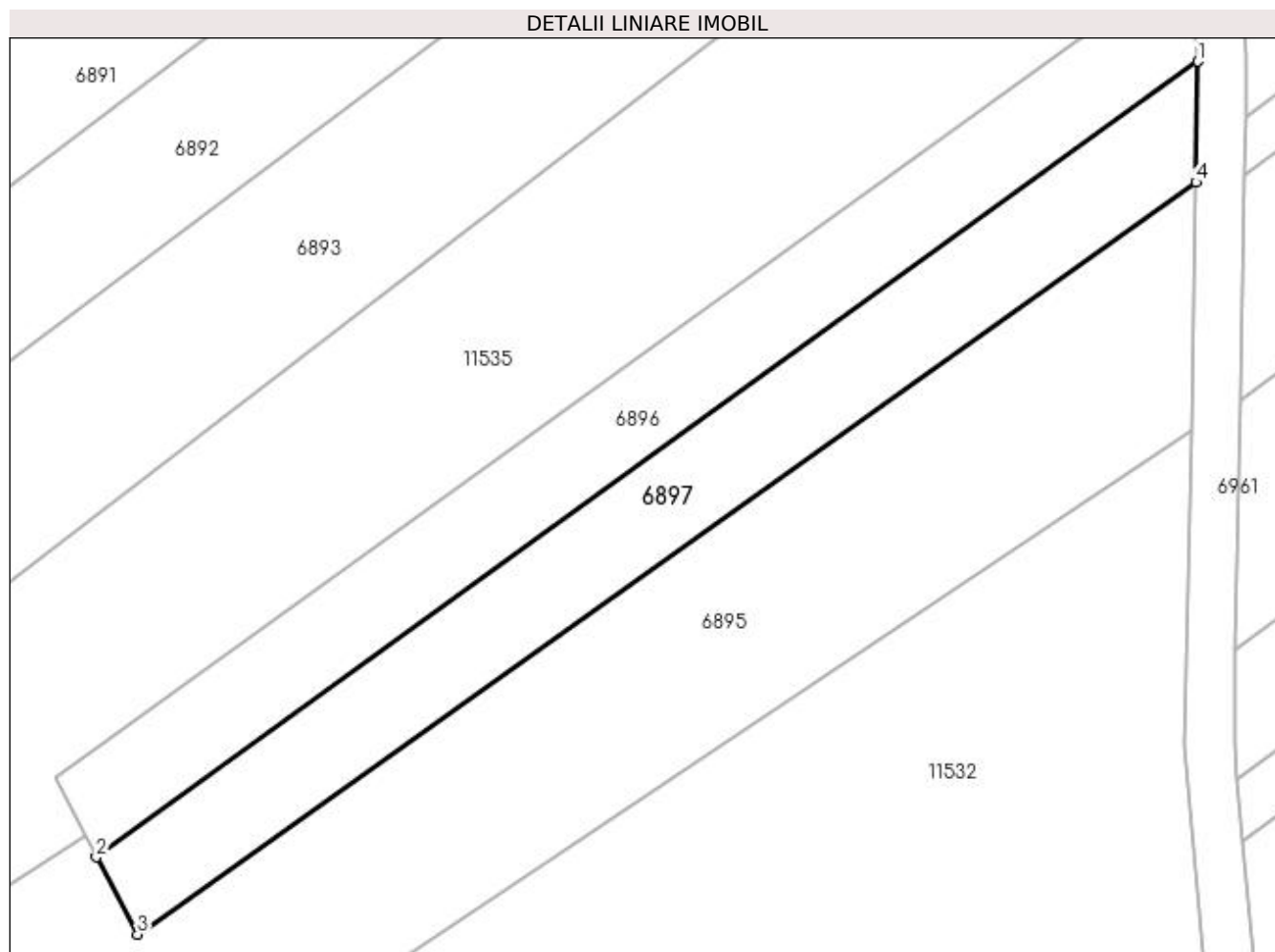
Inscrieri privind dezmembramintele dreptului de proprietate, drepturi reale de garanție și sarcini	Referințe
NU SUNT	

Anexa Nr. 1 La Partea I

Teren

Nr cadastral	Suprafața (mp)*	Observații / Referințe
32048	812	

* Suprafața este determinată în planul de proiecție Stereo 70.



Date referitoare la teren

Crt	Categorie folosință	Intra vilan	Suprafața (mp)	Tarla	Parcelă	Nr. topo	Observații / Referințe
1	arabil	NU	812	13	98/3	-	

Lungime Segmente

1) Valorile lungimilor segmentelor sunt obținute din proiecție în plan.

Punct început	X / Y	Punct sfârșit	X / Y	Lungime segment (** (m)
1	431.833,589 303.782,611	2	431.743,662 303.717,69	110.913
2	431.743,662 303.717,69	3	431.747,036 303.711,395	7.142
3	431.747,036 303.711,395	4	431.833,404 303.772,765	105.951
4	431.833,404 303.772,765	1	431.833,589 303.782,611	9.848

**** Lungimile segmentelor sunt determinate în planul de proiecție Stereo 70 și sunt rotunjite la 1 milimetru.**

***** Distanța dintre puncte este formată din segmente cumulate ce sunt mai mici decât valoarea 1 milimetru.**

**DATE DESPRE IMOBILUL NR. 6898**

Oficiul de Cadastru și Publicitate Imobiliară DOLJ
Biroul de Cadastru și Publicitate Imobiliară Craiova

A. Partea I. Descrierea imobilului

TEREN Intravilan

Adresa: Loc. Viisoara Mosneni, Jud. Dolj, T13 P134, 135, 136

Nr. Crt	Nr cadastral Nr. topografic	Suprafața* (mp)	Observații / Referințe
A1		2.018	Sector cadastral:5 Teren imprejmuit;

Construcții

Crt	Nr cadastral Nr. topografic	Adresa	Observații / Referințe
A1.1		Loc. Viisoara Mosneni, Jud. Dolj, T13 P134, 135, 136	Nr. niveluri:1; S. construita la sol:147 mp;
A1.2		Loc. Viisoara Mosneni, Jud. Dolj, T13 P134, 135, 136	Nr. niveluri:1; S. construita la sol:28 mp;
A1.3		Loc. Viisoara Mosneni, Jud. Dolj, T13 P134, 135, 136	Nr. niveluri:1; S. construita la sol:29 mp;
A1.4		Loc. Viisoara Mosneni, Jud. Dolj, T13 P134, 135, 136	Nr. niveluri:1; S. construita la sol:55 mp;

B. Partea II. Proprietari și acte

Inscrieri privitoare la dreptul de proprietate și alte drepturi reale		Referințe
/		
Act Administrativ nr. TDP 982-59538, din 09/09/1997 emis de CJSDPAT DOLJ;		
B1	Intabulare, drept de PROPRIETATE, dobandit prin Reconstituire, cota actuala 1/1, cota initiala 1/1 1) MATEI PĂUN , LIPSA CNP	A1
Act Normativ nr. Legea 7, din 13/03/1996 emis de PARLAMENTUL ROMANIEI;		
B2	Intabulare, drept de PROPRIETATE, dobandit prin Lege, cota actuala 1/1, cota initiala 1/1 1) MATEI PĂUN , LIPSA CNP	A1.1, A1.2, A1.3, A1.4

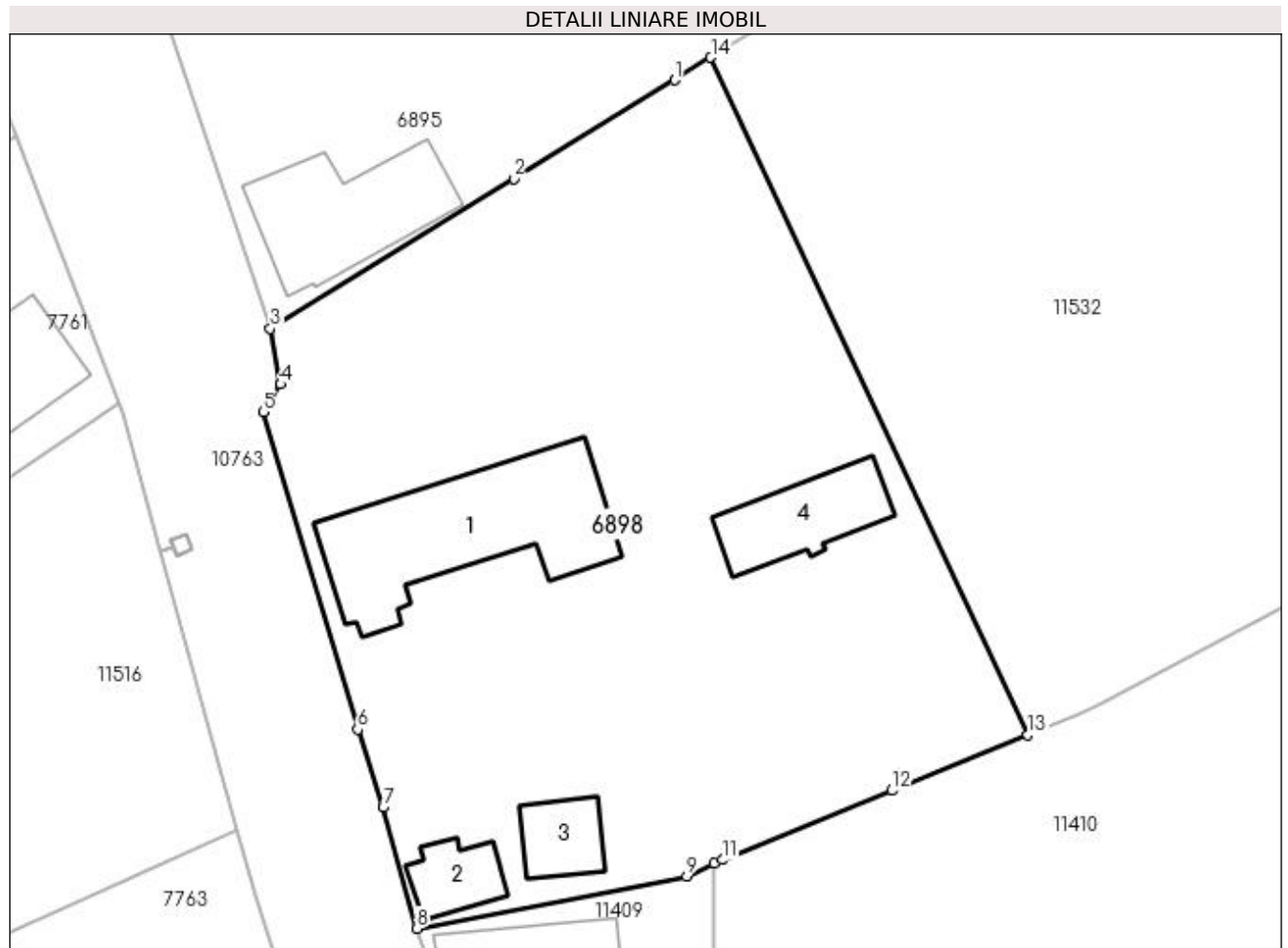
C. Partea III. SARCINI .

Inscrieri privind dezmembramintele dreptului de proprietate, drepturi reale de garanție și sarcini	Referințe
NU SUNT	

Anexa Nr. 1 La Partea I**Teren**

Nr cadastral	Suprafața (mp)*	Observații / Referințe
	2.018	

* Suprafața este determinată în planul de proiecție Stereo 70.

**Date referitoare la teren**

Crt	Categorie folosință	Intra vilan	Suprafața (mp)	Tarla	Parcelă	Nr. topo	Observații / Referințe
1	curți construcții	DA	1.009	13	135	-	
2	arabil	DA	659	13	134	-	
3	arabil	DA	350	13	136	-	

Date referitoare la construcții

Crt	Număr	Destinație construcție	Supraf. (mp)	Situație juridică	Observații / Referințe
A1.1		construcții de locuințe	147	Cu acte	Nr. niveluri:1; S. construita la sol:147 mp;
A1.2		construcții de locuințe	28	Cu acte	Nr. niveluri:1; S. construita la sol:28 mp;
A1.3		construcții anexa	29	Cu acte	Nr. niveluri:1; S. construita la sol:29 mp;
A1.4		construcții anexa	55	Cu acte	Nr. niveluri:1; S. construita la sol:55 mp;

Lungime Segmente

1) Valorile lungimilor segmentelor sunt obținute din proiecție în plan.

Punct început	X / Y	Punct sfârșit	X / Y	Lungime segment (** (m)
1	431.703,994 303.666,832	2	431.692,672 303.659,871	13.291
2	431.692,672 303.659,871	3	431.675,529 303.649,333	20.123
3	431.675,529 303.649,333	4	431.676,25 303.645,4	3.999
4	431.676,25 303.645,4	5	431.675,005 303.643,466	2.3
5	431.675,005 303.643,466	6	431.681,674 303.621,108	23.331
6	431.681,674 303.621,108	7	431.683,471 303.615,633	5.762
7	431.683,471 303.615,633	8	431.685,833 303.607,103	8.851
8	431.685,833 303.607,103	9	431.704,847 303.610,774	19.365
9	431.704,847 303.610,774	10	431.706,768 303.611,681	2.124
10	431.706,768 303.611,681	11	431.707,362 303.611,925	0.642
11	431.707,362 303.611,925	12	431.719,318 303.616,818	12.918
12	431.719,318 303.616,818	13	431.728,891 303.620,737	10.344
13	431.728,891 303.620,737	14	431.706,55 303.668,403	52.642
14	431.706,55 303.668,403	1	431.703,994 303.666,832	3.0

** Lungimile segmentelor sunt determinate în planul de proiecție Stereo 70 și sunt rotunjite la 1 milimetru.

*** Distanța dintre puncte este formată din segmente cumulate ce sunt mai mici decât valoarea 1 milimetru.

**DATE DESPRE IMOBILUL NR. 6899**

Oficiul de Cadastru și Publicitate Imobiliară DOLJ
Biroul de Cadastru și Publicitate Imobiliară Craiova

A. Partea I. Descrierea imobilului

TEREN Intravilan

Nr. CF vechi:186
Nr. cadastral vechi:199

Adresa: Loc. Viisoara Mosneni, Str Hortensiilor, Nr. 67, Jud. Dolj

Nr. Crt	Nr cadastral Nr. topografic	Suprafața* (mp)	Observații / Referințe
A1	32102	522	Sector cadastral:5 Teren imprejmuit;

Construcții

Crt	Nr cadastral Nr. topografic	Adresa	Observații / Referințe
A1.1	32102-C1	Loc. Viisoara Mosneni, Str Hortensiilor, Nr. 67, Jud. Dolj	Nr. niveluri:1; S. construita la sol:90 mp; S. construita desfasurata:90 mp;
A1.2		Loc. Viisoara Mosneni, Str Hortensiilor, Nr. 67, Jud. Dolj	Nr. niveluri:1; S. construita la sol:39 mp;

B. Partea II. Proprietari și acte

Inscrieri privitoare la dreptul de proprietate și alte drepturi reale		Referințe
21775 / 27/04/2009		
Act Administrativ nr. TDP 711-9684, din 02/02/1996 emis de CSJDPAT DOLJ (certificat de mostenitor nr C.M 100 din 19.09.2006, emis de Gaspar Monica Ortansa;certificat de mostenitor suplimentar nr 32 din 28.05.2009, emis de NP. Gaspar M.O.;act nr certificat constataor nr. 1332 din 31.03.2009, emis de Primaria com. Teslui;certificat de mostenitor nr 13 din 24.04.2009, emis de Ion Valerica Ionela);		
B1	Intabulare, drept de PROPRIETATE, dobandit prin Succesiune, cota actuala 2/40, cota initiala 2/40 1) MARICA IOANA , LIPSA CNP	A1
B2	Intabulare, drept de PROPRIETATE, dobandit prin Succesiune, cota actuala 3/40, cota initiala 3/40 1) MARICA MIHAITA RELU , LIPSA CNP	A1
B3	Intabulare, drept de PROPRIETATE, dobandit prin Succesiune, cota actuala 3/40, cota initiala 3/40 1) MARICA JENELA MIHAELA , LIPSA CNP	A1
B4	Intabulare, drept de PROPRIETATE, dobandit prin Succesiune, cota actuala 2/8, cota initiala 2/8 1) MARICA IOANA , LIPSA CNP	A1.1
B5	Intabulare, drept de PROPRIETATE, dobandit prin Succesiune, cota actuala 3/8, cota initiala 3/8 1) MARICA MIHAITA , LIPSA CNP	A1.1
B6	Intabulare, drept de PROPRIETATE, dobandit prin Succesiune, cota actuala 3/8, cota initiala 3/8 1) MARICA JENELA MIHAELA , LIPSA CNP	A1.1
49564 / 01/09/2009		
Act Notarial nr. aut. nr. 851, din 31/08/2009 emis de NP Telea Constantina Diana;		
B7	Intabulare, drept de PROPRIETATE, dobandit prin Conventie, cota actuala 32/40, cota initiala 32/40 1) MARICA JENELA MIHAELA , LIPSA CNP	A1
/		
Act Normativ nr. Legea 7, din 13/03/1996 emis de PARLAMENTUL ROMANIEI;		
B8	Intabulare, drept de PROPRIETATE, dobandit prin Lege, cota actuala 2/40, cota initiala 2/40 1) MARICA IOANA , LIPSA CNP	A1.2
B9	Intabulare, drept de PROPRIETATE, dobandit prin Lege, cota actuala 3/40, cota initiala 3/40 1) MARICA MIHAITA RELU , LIPSA CNP	A1.2
B10	Intabulare, drept de PROPRIETATE, dobandit prin Lege, cota actuala 3/40, cota initiala 3/40 1) MARICA JENELA MIHAELA , LIPSA CNP	A1.2
B11	Intabulare, drept de PROPRIETATE, dobandit prin Lege, cota actuala 32/40, cota initiala 32/40 1) MARICA JENELA MIHAELA , LIPSA CNP	A1.2

C. Partea III. SARCINI .

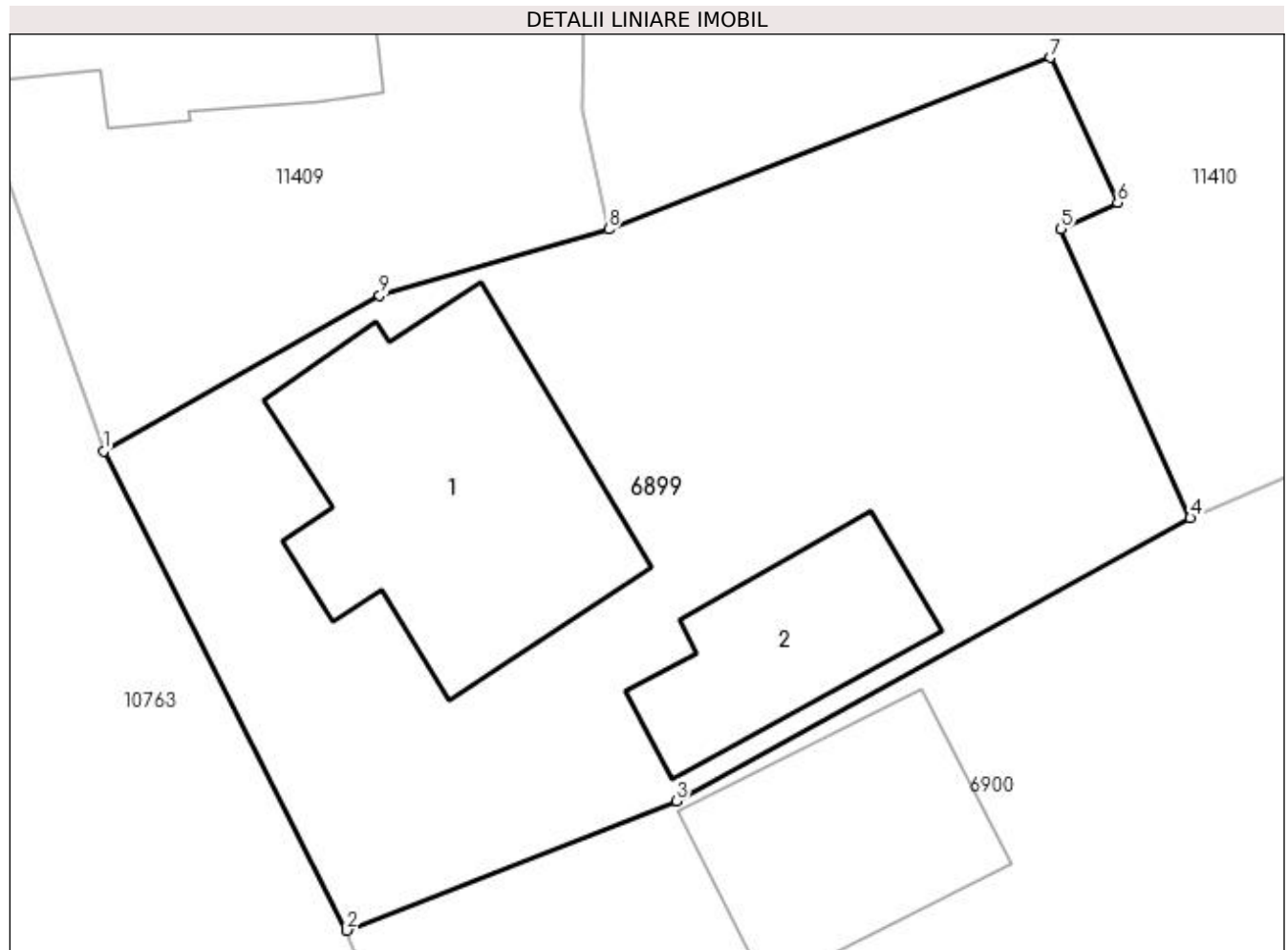
Inscrieri privind dezmembramintele dreptului de proprietate, drepturi reale de garanție și sarcini	Referințe
NU SUNT	

Anexa Nr. 1 La Partea I

Teren

Nr cadastral	Suprafața (mp)*	Observații / Referințe
32102	522	

* Suprafața este determinată în planul de proiecție Stereo 70.



Date referitoare la teren

Crt	Categorie folosință	Intravilan	Suprafața (mp)	Tarla	Parcelă	Nr. topo	Observații / Referințe
1	curți constructii	DA	522	13	139	-	

Date referitoare la construcții

Crt	Număr	Destinație construcție	Supraf. (mp)	Situație juridică	Observații / Referințe
A1.1	32102-C1	construcții de locuințe	90	Cu acte	Nr. niveluri:1; S. construita la sol:90 mp; S. construita desfasurata:90 mp;
A1.2		construcții de locuințe	39	Cu acte	Nr. niveluri:1; S. construita la sol:39 mp;

Lungime Segmente

1) Valorile lungimilor segmentelor sunt obținute din proiecție în plan.

Punct început	X / Y	Punct sfârșit	X / Y	Lungime segment (** (m)
1	431.691,53 303.591,085	2	431.699,24 303.575,915	17.017
2	431.699,24 303.575,915	3	431.709,686 303.580,017	11.223
3	431.709,686 303.580,017	4	431.725,963 303.588,975	18.579

Punct început	X / Y	Punct sfârșit	X / Y	Lungime segment (** (m)
4	431.725,963 303.588,975	5	431.721,865 303.598,121	10.022
5	431.721,865 303.598,121	6	431.723,659 303.598,963	1.982
6	431.723,659 303.598,963	7	431.721,518 303.603,546	5.058
7	431.721,518 303.603,546	8	431.707,536 303.598,109	15.002
8	431.707,536 303.598,109	9	431.700,282 303.596,007	7.552
9	431.700,282 303.596,007	1	431.691,53 303.591,085	10.041

** Lungimile segmentelor sunt determinate în planul de proiecție Stereo 70 și sunt rotunjite la 1 milimetru.

*** Distanța dintre puncte este formată din segmente cumulate ce sunt mai mici decât valoarea 1 milimetru.

**DATE DESPRE IMOBILUL NR. 6900**

Oficiul de Cadastru și Publicitate Imobiliară DOLJ
Biroul de Cadastru și Publicitate Imobiliară Craiova

A. Partea I. Descrierea imobilului

TEREN Necunoscut

Adresa: Loc. Viisoara Mosneni, Jud. Dolj, T13 P139/1

Nr. Crt	Nr cadastral Nr. topografic	Suprafața* (mp)	Observații / Referințe
A1		3.865	Sector cadastral:5 Teren imprejmuit; Conform PUG aprobat prin HCL 28/2015, suprafata intravilan =2217 mp, suprafata extravilan =1648 mp.

Construcții

Crt	Nr cadastral Nr. topografic	Adresa	Observații / Referințe
A1.1		Loc. Viisoara Mosneni, Jud. Dolj, T13 P139/1	Nr. niveluri:1; S. construita la sol:112 mp;
A1.2		Loc. Viisoara Mosneni, Jud. Dolj, T13 P139/1	Nr. niveluri:1; S. construita la sol:64 mp;
A1.3		Loc. Viisoara Mosneni, Jud. Dolj, T13 P139/1	Nr. niveluri:1; S. construita la sol:54 mp;

B. Partea II. Proprietari și acte

Inscrieri privitoare la dreptul de proprietate și alte drepturi reale	Referințe
/	
Act Normativ nr. Legea 7, din 13/03/1996 emis de PARLAMENTUL ROMÂNIEI (art. 13 alin. 15);	
B1	A1, A1.1, A1.2, A1.3
Inscrierea provizorie, drept de PROPRIETATE, dobandit prin Lege, cota actuala 1/1, cota initiala 1/1 1) NEIDENTIFICAT NEIDENTIFICAT, CIF:0000000000000	

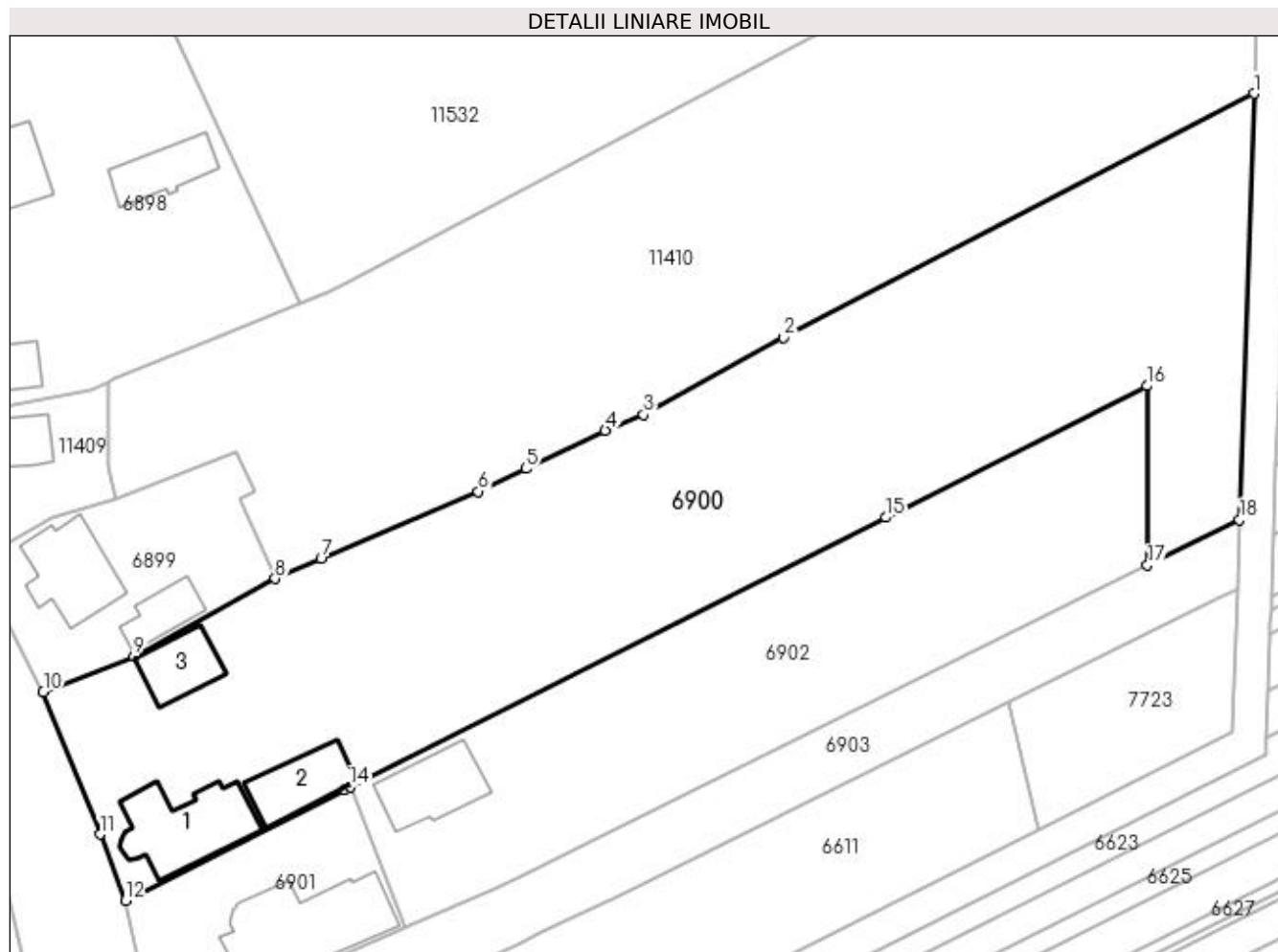
C. Partea III. SARCINI .

Inscrieri privind dezmembramintele dreptului de proprietate, drepturi reale de garanție și sarcini	Referințe
NU SUNT	

Anexa Nr. 1 La Partea I**Teren**

Nr cadastral	Suprafața (mp)*	Observații / Referințe
	3.865	Conform PUG aprobat prin HCL 28/2015, suprafața intravilan =2217 mp, suprafața extravilan =1648 mp.

* Suprafața este determinată în planul de proiecție Stereo 70.

**Date referitoare la teren**

Crt	Categorie folosință	Intra vilan	Suprafața (mp)	Tarla	Parcelă	Nr. topo	Observații / Referințe
1	curți construcții	DA	2.217	13	139/1	-	
2	curți construcții	NU	1.648	13	139/1	-	

Date referitoare la construcții

Crt	Număr	Destinație construcție	Supraf. (mp)	Situație juridică	Observații / Referințe
A1.1		construcții de locuințe	112	Cu acte	Nr. niveluri:1; S. construita la sol:112 mp;
A1.2		construcții anexa	64	Cu acte	Nr. niveluri:1; S. construita la sol:64 mp;
A1.3		construcții anexa	54	Cu acte	Nr. niveluri:1; S. construita la sol:54 mp;

Lungime Segmente

1) Valorile lungimilor segmentelor sunt obținute din proiecție în plan.

Punct început	X / Y	Punct sfârșit	X / Y	Lungime segment (** (m)
1	431.838,749 303.644,854	2	431.784,527 303.616,771	61.063

Punct început	X / Y	Punct sfârșit	X / Y	Lungime segment (** (m)
2	431.784,527 303.616,771	3	431.768,411 303.607,858	18.416
3	431.768,411 303.607,858	4	431.764,01 303.606,048	4.759
4	431.764,01 303.606,048	5	431.754,845 303.601,66	10.161
5	431.754,845 303.601,66	6	431.749,34 303.599,025	6.103
6	431.749,34 303.599,025	7	431.731,252 303.591,249	19.689
7	431.731,252 303.591,249	8	431.725,963 303.588,975	5.757
8	431.725,963 303.588,975	9	431.709,686 303.580,017	18.579
9	431.709,686 303.580,017	10	431.699,24 303.575,915	11.223
10	431.699,24 303.575,915	11	431.705,762 303.559,529	17.636
11	431.705,762 303.559,529	12	431.708,691 303.551,899	8.173
12	431.708,691 303.551,899	13	431.734,008 303.564,672	28.357
13	431.734,008 303.564,672	14	431.734,624 303.564,982	0.69
14	431.734,624 303.564,982	15	431.796,323 303.596,023	69.067
15	431.796,323 303.596,023	16	431.826,448 303.611,179	33.723
16	431.826,448 303.611,179	17	431.826,47 303.590,524	20.655
17	431.826,47 303.590,524	18	431.837,074 303.595,777	11.834
18	431.837,074 303.595,777	1	431.838,749 303.644,854	49.106

** Lungimile segmentelor sunt determinate în planul de proiecție Stereo 70 și sunt rotunjite la 1 milimetru.

*** Distanța dintre puncte este formată din segmente cumulate ce sunt mai mici decât valoarea 1 milimetru.

**DATE DESPRE IMOBILUL NR. 6901**

Oficiul de Cadastru și Publicitate Imobiliară DOLJ
Biroul de Cadastru și Publicitate Imobiliară Craiova

A. Partea I. Descrierea imobilului

TEREN Intravilan

Adresa: Loc. Teslui, Str Hortensiilor, Nr. 71, Jud. Dolj, T13 P141

Nr. Crt	Nr cadastral Nr. topografic	Suprafața* (mp)	Observații / Referințe
A1	31348	495	Sector cadastral:5 Teren imprejmuit;

Construcții

Crt	Nr cadastral Nr. topografic	Adresa	Observații / Referințe
A1.1	31348-C1	Loc. Teslui, Str Hortensiilor, Nr. 71, Jud. Dolj, T13 P141	Nr. niveluri:1; S. construita la sol:167 mp; Casa de locuit-construita din caramida acoperita cu tabla, compusa din 6 camere si dependinte. Sc=167mp; Sd=233; Sutila=1736.10mp. Construita in anul 1972, nu detine certificat energetic.

B. Partea II. Proprietari și acte

Inscrieri privitoare la dreptul de proprietate și alte drepturi reale	Referințe
45040 / 14/04/2014	
Act Administrativ nr. TDP 1199-1364, din 21/02/1998 emis de CJSDPAT DOLJ (act administrativ, certificat, nr. 652/27-02-2013 emis de PRIMARIA TESLUI; adeverinta nr. 651/27.02.2014, emisa de PRIMARIA TESLUI;);	
B1	Intabulare, drept de PROPRIETATE, dobandit prin Reconstituire, cota actuala 1/1, cota initiala 1/1 1) CONSTANTIN ADRIAN
	A1, A1.1

C. Partea III. SARCINI .

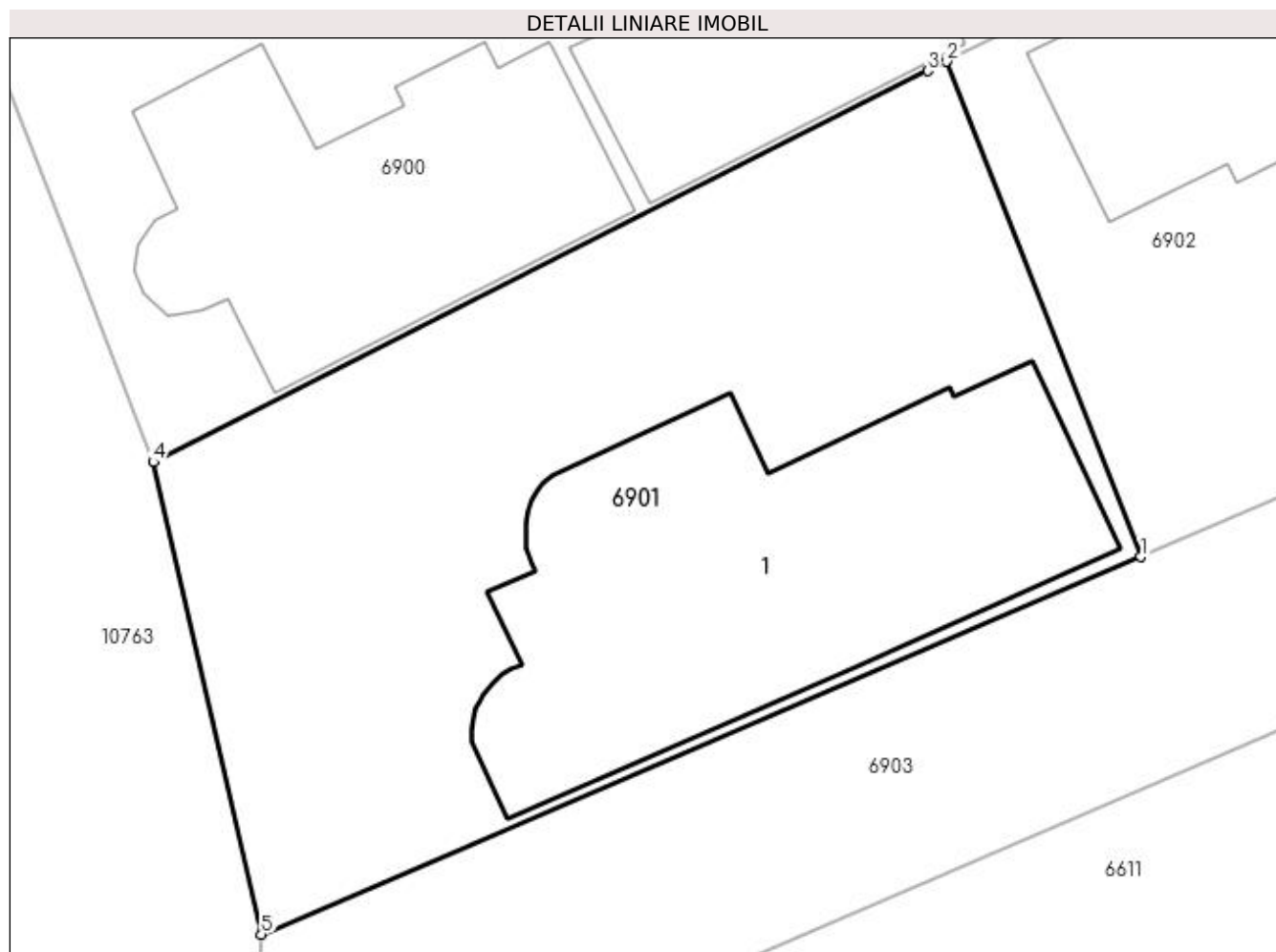
Inscrieri privind dezmembramintele dreptului de proprietate, drepturi reale de garanție și sarcini	Referințe
NU SUNT	

Anexa Nr. 1 La Partea I

Teren

Nr cadastral	Suprafața (mp)*	Observații / Referințe
31348	495	

* Suprafața este determinată în planul de proiecție Stereo 70.



Date referitoare la teren

Crt	Categorie folosință	Intra vilan	Suprafața (mp)	Tarla	Parcelă	Nr. topo	Observații / Referințe
1	curți constructii	DA	495	13	141	-	

Date referitoare la construcții

Crt	Număr	Destinație construcție	Supraf. (mp)	Situație juridică	Observații / Referințe
A1.1	31348-C1	construcții de locuințe	167	Cu acte	Nr. niveluri:1; S. construita la sol:167 mp; Casa de locuit-construita din caramida acoperita cu tabla, compusa din 6 camere si dependinte. Sc=167mp; Sd=233; Sutila=1736.10mp. Construita in anul 1972, nu detine certificat energetic.

Lungime Segmente

1) Valorile lungimilor segmentelor sunt obținute din proiecție în plan.

Punct început	X / Y	Punct sfârșit	X / Y	Lungime segment (** (m)
1	431.740,974 303.548,803	2	431.734,624 303.564,982	17.381
2	431.734,624 303.564,982	3	431.734,008 303.564,672	0.69

Punct început	X / Y	Punct sfârșit	X / Y	Lungime segment (** (m)
3	431.734,008 303.564,672	4	431.708,691 303.551,899	28.357
4	431.708,691 303.551,899	5	431.712,227 303.536,47	15.829
5	431.712,227 303.536,47	1	431.740,974 303.548,803	31.281

** Lungimile segmentelor sunt determinate în planul de proiecție Stereo 70 și sunt rotunjite la 1 milimetru.

*** Distanța dintre puncte este formată din segmente cumulate ce sunt mai mici decât valoarea 1 milimetru.

**DATE DESPRE IMOBILUL NR. 6902**

Oficiul de Cadastru și Publicitate Imobiliară DOLJ
Biroul de Cadastru și Publicitate Imobiliară Craiova

A. Partea I. Descrierea imobilului

TEREN Necunoscut

Adresa: Loc. Viisoara Mosneni, Jud. Dolj, T13 P123/1

Nr. Crt	Nr cadastral Nr. topografic	Suprafața* (mp)	Observații / Referințe
A1	31345	1.797	Sector cadastral:5 Teren imprejmuit; Conform PUG aprobat prin HCL 28/2015, suprafata intravilan =417 mp, suprafata extravilan =1380 mp.

Construcții

Crt	Nr cadastral Nr. topografic	Adresa	Observații / Referințe
A1.1		Loc. Viisoara Mosneni, Jud. Dolj, T13 P123/1	Nr. niveluri:1; S. construita la sol:77 mp;

B. Partea II. Proprietari și acte

Inscrieri privitoare la dreptul de proprietate și alte drepturi reale		Referințe
45000 / 14/04/2014		
Act Administrativ nr. TDP nr 1199-1364, din 21/02/1998 emis de CJSDPAT DOLJ;		
B1	Intabulare, drept de PROPRIETATE, dobandit prin Reconstituire, cota actuala 1/1, cota initiala 1/1 1) CONSTANTIN ADRIAN	A1
B2	Intabulare, drept de PROPRIETATE, dobandit prin Lege, cota actuala 1/1, cota initiala 1/1 1) CONSTANTIN ADRIAN	A1.1

C. Partea III. SARCINI .

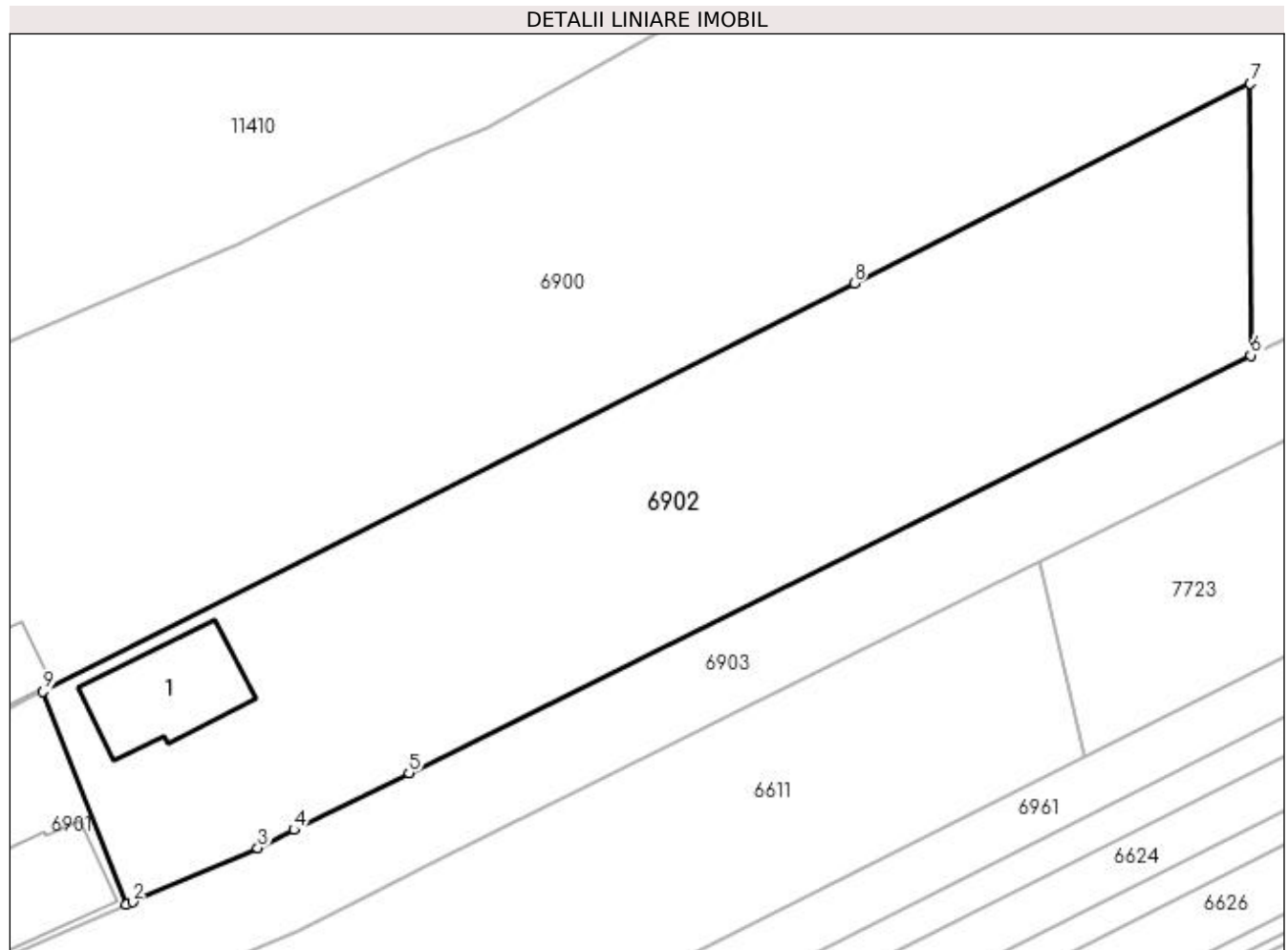
Inscrieri privind dezmembramintele dreptului de proprietate, drepturi reale de garanție și sarcini	Referințe
NU SUNT	

Anexa Nr. 1 La Partea I

Teren

Nr cadastral	Suprafața (mp)*	Observații / Referințe
31345	1.797	Conform PUG aprobat prin HCL 28/2015, suprafața intravilan =417 mp, suprafața extravilan =1380 mp.

* Suprafața este determinată în planul de proiecție Stereo 70.



Date referitoare la teren

Crt	Categorie folosință	Intra vilan	Suprafața (mp)	Tarla	Parcelă	Nr. topo	Observații / Referințe
1	curți construcții	DA	362	13	123/1	-	
2	arabil	DA	55	13	123/1	-	
3	arabil	NU	1.380	13	123/1	-	

Date referitoare la construcții

Crt	Număr	Destinație construcție	Supraf. (mp)	Situație juridică	Observații / Referințe
A1.1		construcții de locuințe	77	Cu acte	Nr. niveluri:1; S. construita la sol:77 mp;

Lungime Segmente

1) Valorile lungimilor segmentelor sunt obținute din proiecție în plan.

Punct început	X / Y	Punct sfârșit	X / Y	Lungime segment (** (m)
1	431.740,974 303.548,803	2	431.741,413 303.548,992	0.478
2	431.741,413 303.548,992	3	431.750,942 303.553,08	10.369

Punct început	X / Y	Punct sfârșit	X / Y	Lungime segment (** (m)
3	431.750,942 303.553,08	4	431.753,712 303.554,482	3.105
4	431.753,712 303.554,482	5	431.762,441 303.558,806	9.741
5	431.762,441 303.558,806	6	431.826,47 303.590,524	71.454
6	431.826,47 303.590,524	7	431.826,448 303.611,179	20.655
7	431.826,448 303.611,179	8	431.796,323 303.596,023	33.723
8	431.796,323 303.596,023	9	431.734,624 303.564,982	69.067
9	431.734,624 303.564,982	1	431.740,974 303.548,803	17.381

** Lungimile segmentelor sunt determinate în planul de proiecție Stereo 70 și sunt rotunjite la 1 milimetru.

*** Distanța dintre puncte este formată din segmente cumulate ce sunt mai mici decât valoarea 1 milimetru.

**DATE DESPRE IMOBILUL NR. 6903**

Oficiul de Cadastru și Publicitate Imobiliară DOLJ
Biroul de Cadastru și Publicitate Imobiliară Craiova

A. Partea I. Descrierea imobilului

TEREN Necunoscut

Adresa: Loc. Viisoara Mosneni, Jud. Dolj, T13 P125/2

Nr. Crt	Nr cadastral Nr. topografic	Suprafața* (mp)	Observații / Referințe
A1	32214	966	Sector cadastral:5 Teren neimprejmuit; Conform PUG aprobat prin HCL 28/2015, suprafata intravilan =218 mp, suprafata extravilan =784 mp.

B. Partea II. Proprietari și acte

Inscrieri privitoare la dreptul de proprietate și alte drepturi reale	Referințe
106923 / 29/05/2018	
Act Notarial nr. Contract de vanzare aut. nr. 1020, din 24/05/2018 emis de NP Tone Florian;	
B1	A1
Intabulare, drept de PROPRIETATE, dobandit prin Conventie, cota actuala 1/1, cota initiala 1/1 1) CONSTANTIN ION ADRIAN, Necasatorit	

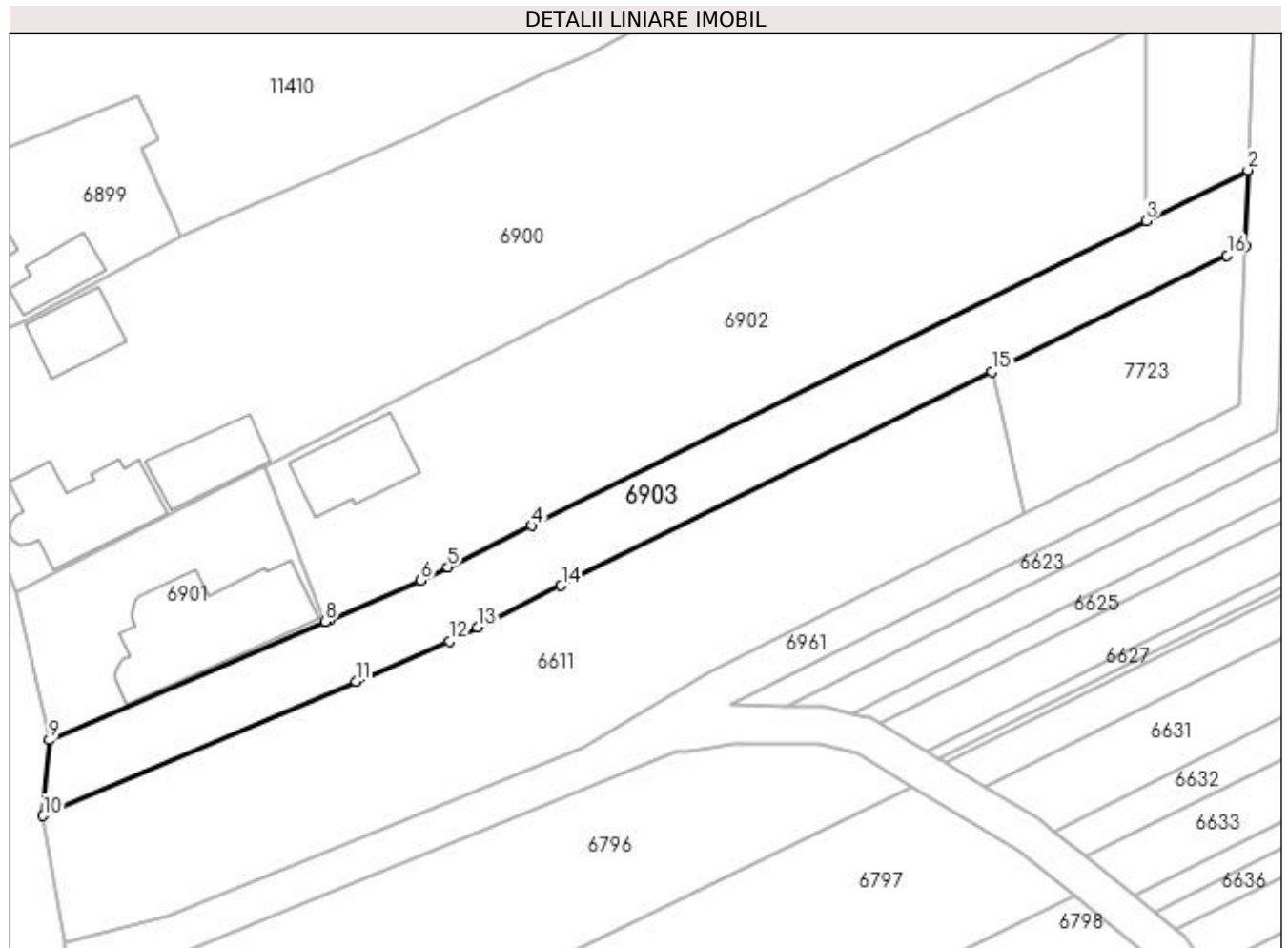
C. Partea III. SARCINI .

Inscrieri privind dezmembramintele dreptului de proprietate, drepturi reale de garanție și sarcini	Referințe
NU SUNT	

Anexa Nr. 1 La Partea I**Teren**

Nr cadastral	Suprafața (mp)*	Observații / Referințe
32214	966	Conform PUG aprobat prin HCL 28/2015, suprafața intravilan =218 mp, suprafața extravilan =784 mp.

* Suprafața este determinată în planul de proiecție Stereo 70.

**Date referitoare la teren**

Crt	Categorie folosință	Intra vilan	Suprafața (mp)	Tarla	Parcelă	Nr. topo	Observații / Referințe
1	arabil	DA	218	13	125/2	-	
2	arabil	NU	748	13	125/2	-	

Lungime Segmente

1) Valorile lungimilor segmentelor sunt obținute din proiecție în plan.

Punct început	X / Y	Punct sfârșit	X / Y	Lungime segment (** (m)
1	431.836,804 303.587,853	2	431.837,074 303.595,777	7.929
2	431.837,074 303.595,777	3	431.826,47 303.590,524	11.834
3	431.826,47 303.590,524	4	431.762,441 303.558,806	71.454
4	431.762,441 303.558,806	5	431.753,712 303.554,482	9.741

Punct început	X / Y	Punct sfârșit	X / Y	Lungime segment (** (m)
5	431.753,712 303.554,482	6	431.750,942 303.553,08	3.105
6	431.750,942 303.553,08	7	431.741,413 303.548,992	10.369
7	431.741,413 303.548,992	8	431.740,974 303.548,803	0.478
8	431.740,974 303.548,803	9	431.712,227 303.536,47	31.281
9	431.712,227 303.536,47	10	431.711,57 303.528,593	7.904
10	431.711,57 303.528,593	11	431.744,165 303.542,577	35.468
11	431.744,165 303.542,577	12	431.753,897 303.546,752	10.59
12	431.753,897 303.546,752	13	431.756,837 303.548,241	3.296
13	431.756,837 303.548,241	14	431.765,539 303.552,551	9.711
14	431.765,539 303.552,551	15	431.810,433 303.574,79	50.1
15	431.810,433 303.574,79	16	431.834,899 303.586,91	27.303
16	431.834,899 303.586,91	1	431.836,804 303.587,853	2.126

** Lungimile segmentelor sunt determinate în planul de proiecție Stereo 70 și sunt rotunjite la 1 milimetru.

*** Distanța dintre puncte este formată din segmente cumulate ce sunt mai mici decât valoarea 1 milimetru.

**DATE DESPRE IMOBILUL NR. 6964**

Oficiul de Cadastru și Publicitate Imobiliară DJLJ
Biroul de Cadastru și Publicitate Imobiliară Craiova

A. Partea I. Descrierea imobilului

TEREN Necunoscut

Adresa: Loc. Viisoara Mosneni, Jud. Dolj, De 119

Nr. Crt	Nr cadastral Nr. topografic	Suprafața* (mp)	Observații / Referințe
A1		403	Sector cadastral:5 Teren neimprejmuit; Conform PUG aprobat prin HCL 28/2015, suprafata intravilan =279 mp, suprafata extravilan =124 mp

B. Partea II. Proprietari și acte

Inscrieri privitoare la dreptul de proprietate și alte drepturi reale	Referințe
/	
Act Normativ nr. Legea 7, din 13/03/1996 emis de PARLAMENTUL ROMÂNIEI (art. 13 alin. 15);	
B1	A1
Inscrierea provizorie, drept de PROPRIETATE, dobandit prin Lege, cota actuala 1/1, cota initiala 1/1 1) NEIDENTIFICAT NEIDENTIFICAT, CIF:0000000000000	

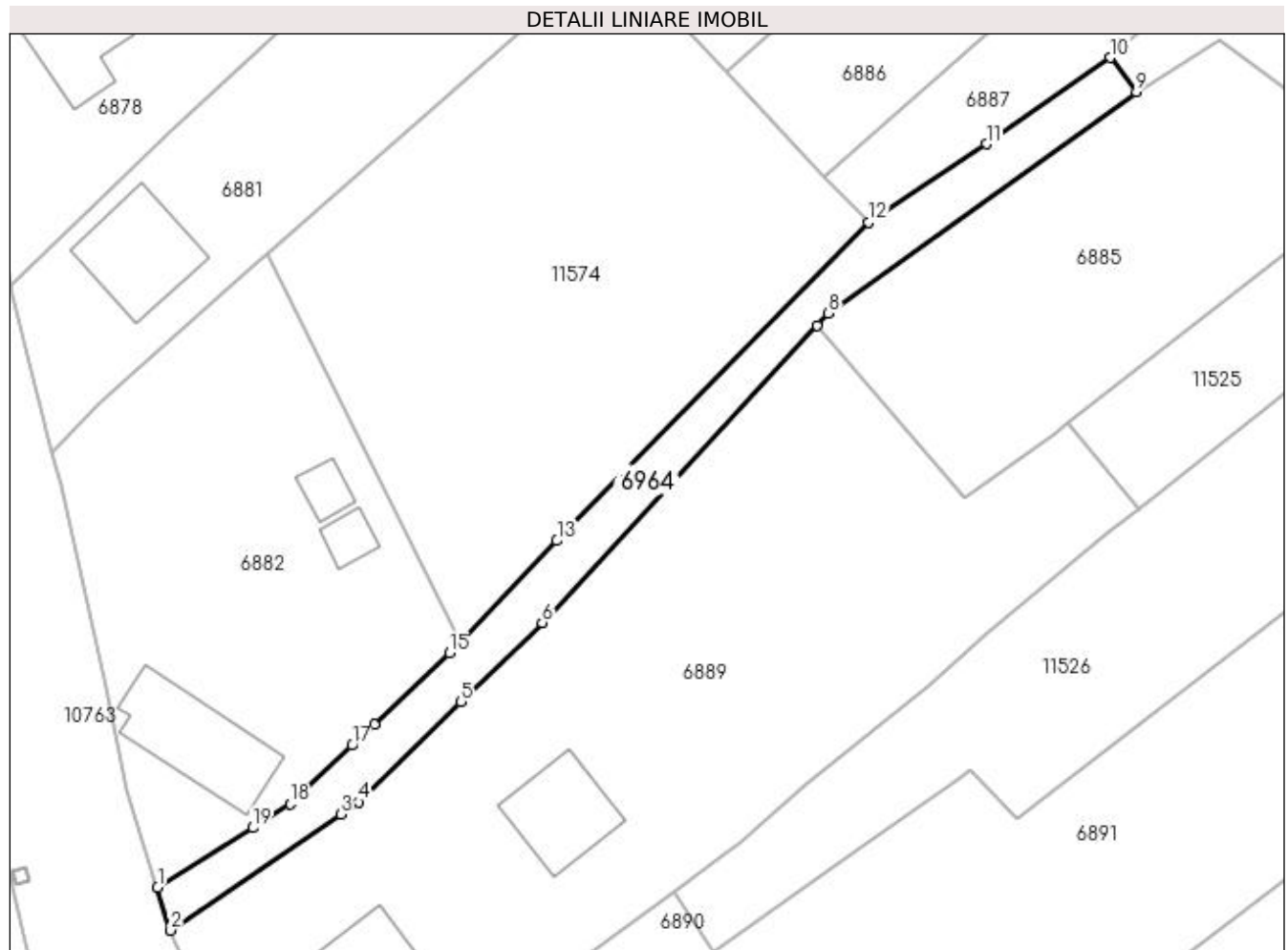
C. Partea III. SARCINI .

Inscrieri privind dezmembramintele dreptului de proprietate, drepturi reale de garanție și sarcini	Referințe
NU SUNT	

Anexa Nr. 1 La Partea I**Teren**

Nr cadastral	Suprafața (mp)*	Observații / Referințe
	403	Conform PUG aprobat prin HCL 28/2015, suprafața intravilan =279 mp, suprafața extravilan =124 mp

* Suprafața este determinată în planul de proiecție Stereo 70.

**Date referitoare la teren**

Crt	Categorie folosință	Intra vilan	Suprafața (mp)	Tarla	Parcelă	Nr. topo	Observații / Referințe
1	drum	DA	279	De 119	-	-	
2	drum	NU	124	De 119	-	-	

Lungime Segmente

1) Valorile lungimilor segmentelor sunt obținute din proiecție în plan.

Punct început	X / Y	Punct sfârșit	X / Y	Lungime segment (** (m)
1	431.621,963 303.758,333	2	431.623,094 303.754,63	3.872
2	431.623,094 303.754,63	3	431.637,701 303.764,608	17.69
3	431.637,701 303.764,608	4	431.639,238 303.765,658	1.861
4	431.639,238 303.765,658	5	431.648,054 303.774,261	12.318

Punct început	X / Y	Punct sfârșit	X / Y	Lungime segment (** (m)
5	431.648,054 303.774,261	6	431.655,042 303.781,081	9.764
6	431.655,042 303.781,081	7	431.678,692 303.806,606	34.797
7	431.678,692 303.806,606	8	431.679,639 303.807,679	1.431
8	431.679,639 303.807,679	9	431.706,118 303.826,703	32.604
9	431.706,118 303.826,703	10	431.703,893 303.829,623	3.671
10	431.703,893 303.829,623	11	431.693,221 303.822,22	12.988
11	431.693,221 303.822,22	12	431.683,062 303.815,457	12.204
12	431.683,062 303.815,457	13	431.656,296 303.788,107	38.268
13	431.656,296 303.788,107	14	431.647,946 303.779,386	12.074
14	431.647,946 303.779,386	15	431.647,054 303.778,455	1.289
15	431.647,054 303.778,455	16	431.640,605 303.772,346	8.883
16	431.640,605 303.772,346	17	431.638,681 303.770,524	2.65
17	431.638,681 303.770,524	18	431.633,372 303.765,477	7.325
18	431.633,372 303.765,477	19	431.630,141 303.763,454	3.812
19	431.630,141 303.763,454	1	431.621,963 303.758,333	9.649

** Lungimile segmentelor sunt determinate în planul de proiecție Stereo 70 și sunt rotunjite la 1 milimetru.

*** Distanța dintre puncte este formată din segmente cumulate ce sunt mai mici decât valoarea 1 milimetru.

**DATE DESPRE IMOBILUL NR. 7722**

Oficiul de Cadastru și Publicitate Imobiliară DOLJ
Biroul de Cadastru și Publicitate Imobiliară Craiova

A. Partea I. Descrierea imobilului

TEREN Intravilan

Adresa: Loc. Neidentificata, Jud. Dolj, T13 P112/1

Nr. Crt	Nr cadastral Nr. topografic	Suprafața* (mp)	Observații / Referințe
A1		1.987	Sector cadastral:5 Teren neimprejmuit;

B. Partea II. Proprietari și acte

Inscrieri privitoare la dreptul de proprietate și alte drepturi reale	Referințe
/	
Act Normativ nr. Legea 7, din 13/03/1996 emis de PARLAMENTUL ROMÂNIEI (art. 13 alin. 15);	
B1	Inscrierea provizorie, drept de PROPRIETATE, dobandit prin Lege, cota actuala 1/1, cota initiala 1/1
	1) NEIDENTIFICAT NEIDENTIFICAT, CIF:0000000000000

C. Partea III. SARCINI .

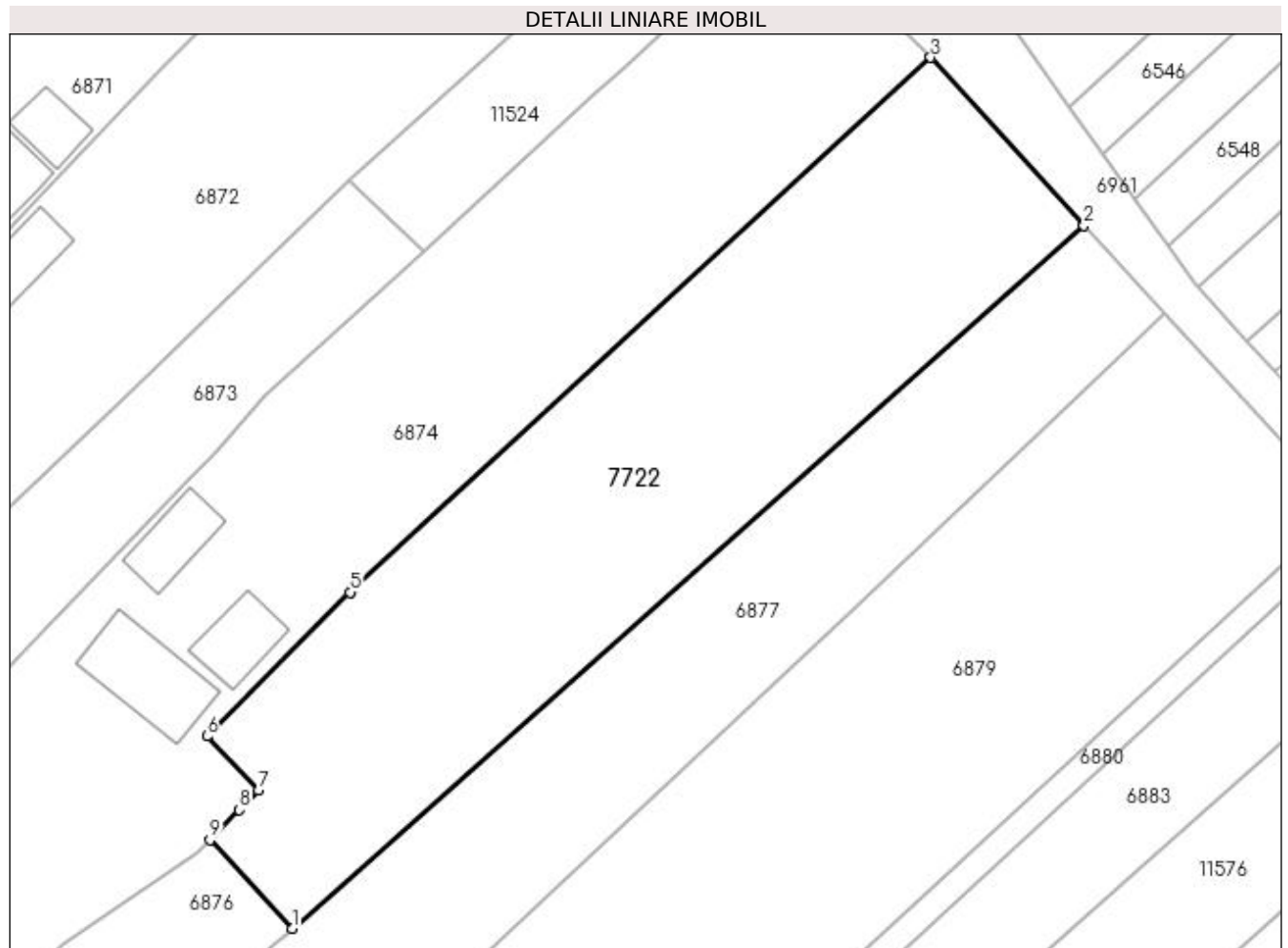
Inscrieri privind dezmembramintele dreptului de proprietate, drepturi reale de garanție și sarcini	Referințe
NU SUNT	

Anexa Nr. 1 La Partea I

Teren

Nr cadastral	Suprafața (mp)*	Observații / Referințe
	1.987	

* Suprafața este determinată în planul de proiecție Stereo 70.



Date referitoare la teren

Crt	Categorie folosință	Intra vilan	Suprafața (mp)	Tarla	Parcelă	Nr. topo	Observații / Referințe
1	arabil	DA	1.987	13	112/1	-	

Lungime Segmente

1) Valorile lungimilor segmentelor sunt obținute din proiecție în plan.

Punct început	X / Y	Punct sfârșit	X / Y	Lungime segment (** (m)
1	431.651,04 303.891,964	2	431.725,64 303.958,15	99.728
2	431.725,64 303.958,15	3	431.711,186 303.973,95	21.414
3	431.711,186 303.973,95	4	431.656,584 303.923,711	74.198
4	431.656,584 303.923,711	5	431.656,485 303.923,611	0.141
5	431.656,485 303.923,611	6	431.642,999 303.910,06	19.118

Punct început	X / Y	Punct sfârșit	X / Y	Lungime segment (** (m)
6	431.642,999 303.910,06	7	431.647,849 303.904,948	7.047
7	431.647,849 303.904,948	8	431.646,061 303.903,128	2.551
8	431.646,061 303.903,128	9	431.643,275 303.900,294	3.974
9	431.643,275 303.900,294	1	431.651,04 303.891,964	11.388

** Lungimile segmentelor sunt determinate în planul de proiecție Stereo 70 și sunt rotunjite la 1 milimetru.

*** Distanța dintre puncte este formată din segmente cumulate ce sunt mai mici decât valoarea 1 milimetru.

**DATE DESPRE IMOBILUL NR. 7723**

Oficiul de Cadastru și Publicitate Imobiliară DOLJ
Biroul de Cadastru și Publicitate Imobiliară Craiova

A. Partea I. Descrierea imobilului

TEREN Extravilan

Adresa: Jud. Dolj, T13 P125/7

Nr. Crt	Nr cadastral Nr. topografic	Suprafața* (mp)	Observații / Referințe
A1		398	Sector cadastral:5 Teren neimprejmuit;

B. Partea II. Proprietari și acte

Inscrieri privitoare la dreptul de proprietate și alte drepturi reale		Referințe
/		
Act Normativ nr. Legea 7, din 13/03/1996 emis de PARLAMENTUL ROMÂNIEI (art. 13 alin. 14);		
B1	Intabulare, drept de PROPRIETATE, dobandit prin Lege, cota actuala 1/1, cota initiala 1/1 1) COMUNA TESLUI-REZERVA COMISIEI LOCALE DE FOND FUNCICIAR, CIF:4553330	A1

C. Partea III. SARCINI .

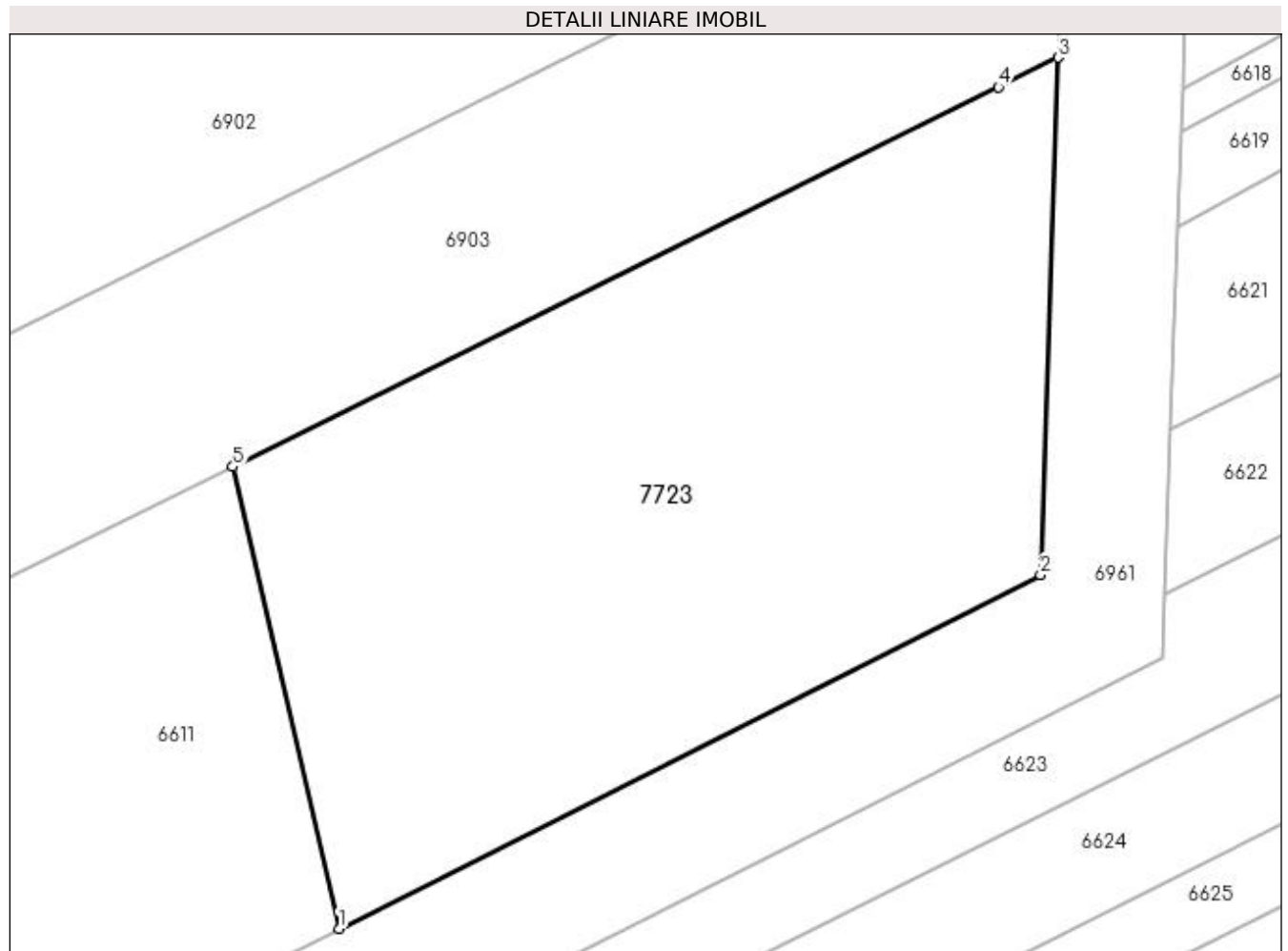
Inscrieri privind dezmembramintele dreptului de proprietate, drepturi reale de garanție și sarcini	Referințe
NU SUNT	

Anexa Nr. 1 La Partea I

Teren

Nr cadastral	Suprafața (mp)*	Observații / Referințe
	398	

* Suprafața este determinată în planul de proiecție Stereo 70.



Date referitoare la teren

Crt	Categorie folosință	Intra vilan	Suprafața (mp)	Tarla	Parcelă	Nr. topo	Observații / Referințe
1	arabil	NU	398	13	125/7	-	

Lungime Segmente

1) Valorile lungimilor segmentelor sunt obținute din proiecție în plan.

Punct început	X / Y	Punct sfârșit	X / Y	Lungime segment (** (m)
1	431.813,826 303.560,049	2	431.836,24 303.571,343	25.099
2	431.836,24 303.571,343	3	431.836,804 303.587,853	16.52
3	431.836,804 303.587,853	4	431.834,899 303.586,91	2.126
4	431.834,899 303.586,91	5	431.810,433 303.574,79	27.303
5	431.810,433 303.574,79	1	431.813,826 303.560,049	15.126

**** Lungimile segmentelor sunt determinate în planul de proiecție Stereo 70 și sunt rotunjite la 1 milimetru.**

***** Distanța dintre puncte este formată din segmente cumulate ce sunt mai mici decât valoarea 1 milimetru.**

**DATE DESPRE IMOBILUL NR. 11409**

Oficiul de Cadastru și Publicitate Imobiliară DOLJ
Biroul de Cadastru și Publicitate Imobiliară Craiova

A. Partea I. Descrierea imobilului

TEREN Intravilan

Nr. CF vechi:185
Nr. cadastral vechi:198

Adresa: Loc. Viisoara Mosneni, Str Hortensiilor, Nr. 65, Jud. Dolj, T13, P137, 138

Nr. Crt	Nr cadastral Nr. topografic	Suprafața* (mp)	Observații / Referințe
A1	32487	274	Sector cadastral:5 Teren imprejmuit;

Construcții

Crt	Nr cadastral Nr. topografic	Adresa	Observații / Referințe
A1.1	32487-C1	Loc. Viisoara Mosneni, Str Hortensiilor, Nr. 65, Jud. Dolj, T13, P137, 138	Nr. niveluri:1; S. construita la sol:64 mp;

B. Partea II. Proprietari și acte

Inscrieri privitoare la dreptul de proprietate și alte drepturi reale		Referințe
49566 / 01/09/2009		
Act Notarial nr. aut nr 850, din 01/09/2009 emis de NP TELEA CD;		
B1	Intabulare, drept de PROPRIETATE, dobandit prin Conventie, cota actuala 1/1, cota initiala 1/1 1) ION MADALIN, LIPSA CNP	A1, A1.1
/		
Act Normativ nr. Legea 7, din 13/03/1996 emis de PARLAMENTUL ROMANIEI;		
B2	Intabulare, drept de PROPRIETATE, dobandit prin Lege, cota actuala 1/1, cota initiala 1/1 1) ION MADALIN, LIPSA CNP	A1.1

C. Partea III. SARCINI .

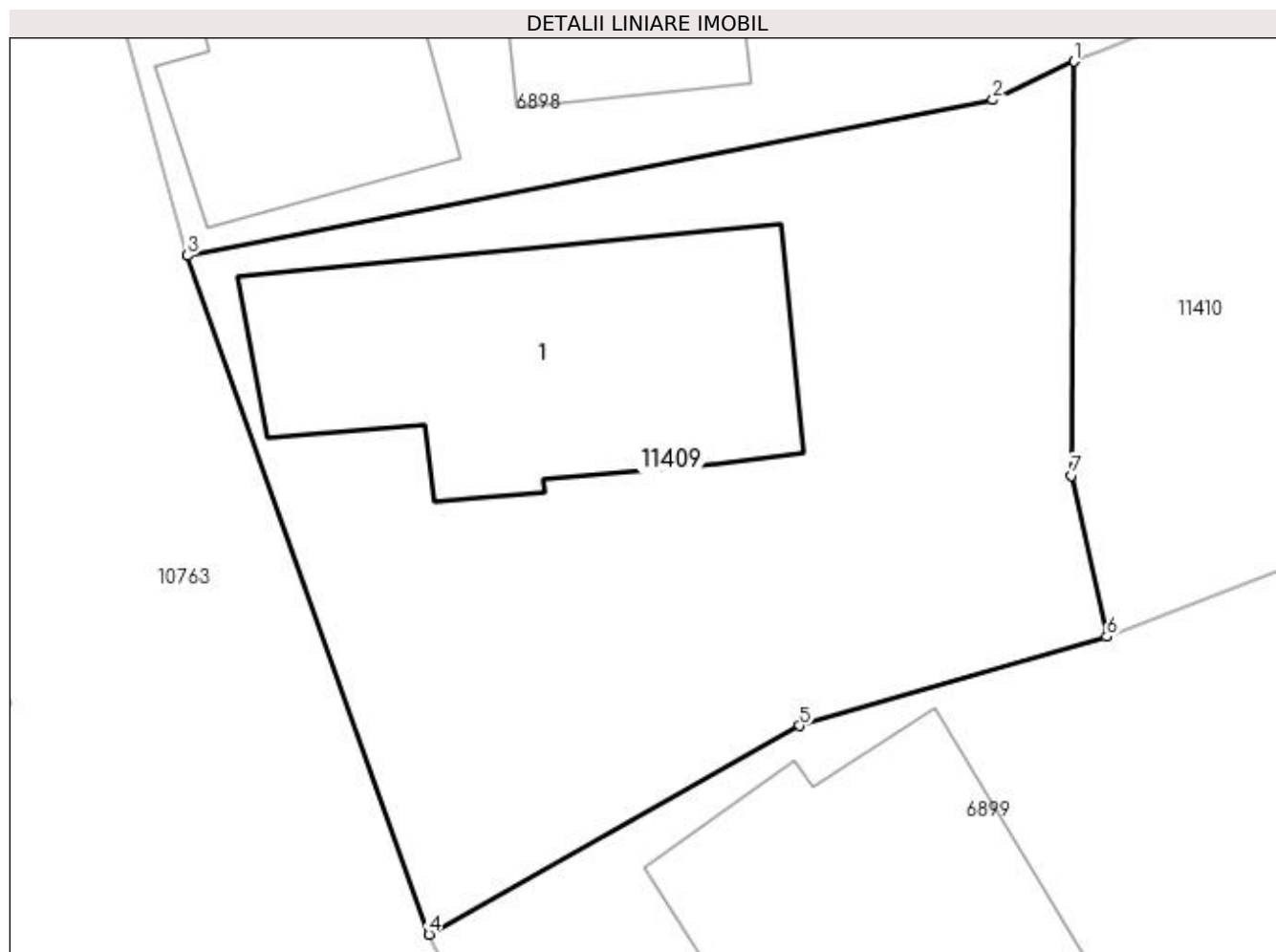
Inscrieri privind dezmembramentele dreptului de proprietate, drepturi reale de garanție și sarcini	Referințe
NU SUNT	

Anexa Nr. 1 La Partea I

Teren

Nr cadastral	Suprafața (mp)*	Observații / Referințe
32487	274	

* Suprafața este determinată în planul de proiecție Stereo 70.



Date referitoare la teren

Crt	Categorie folosință	Intravilan	Suprafața (mp)	Tarla	Parcelă	Nr. topo	Observații / Referințe
1	curți construcții	DA	274	13	137, 138	-	

Date referitoare la construcții

Crt	Număr	Destinație construcție	Supraf. (mp)	Situație juridică	Observații / Referințe
A1.1	32487-C1	construcții de locuințe	64	Cu acte	Nr. niveluri:1; S. construita la sol:64 mp;

Lungime Segmente

1) Valorile lungimilor segmentelor sunt obținute din proiecție în plan.

Punct început	X / Y	Punct sfârșit	X / Y	Lungime segment (** (m)
1	431.706,768 303.611,681	2	431.704,847 303.610,774	2.124
2	431.704,847 303.610,774	3	431.685,833 303.607,103	19.365
3	431.685,833 303.607,103	4	431.691,53 303.591,085	17.001
4	431.691,53 303.591,085	5	431.700,282 303.596,007	10.041

Punct început	X / Y	Punct sfârșit	X / Y	Lungime segment (** (m)
5	431.700,282 303.596,007	6	431.707,536 303.598,109	7.552
6	431.707,536 303.598,109	7	431.706,706 303.601,912	3.893
7	431.706,706 303.601,912	1	431.706,768 303.611,681	9.769

** Lungimile segmentelor sunt determinate în planul de proiecție Stereo 70 și sunt rotunjite la 1 milimetru.

*** Distanța dintre puncte este formată din segmente cumulate ce sunt mai mici decât valoarea 1 milimetru.

**DATE DESPRE IMOBILUL NR. 11410**

Oficiul de Cadastru și Publicitate Imobiliară DOLJ
Biroul de Cadastru și Publicitate Imobiliară Craiova

A. Partea I. Descrierea imobilului

TEREN Necunoscut

Adresa: Loc. Viisoara Mosneni, Jud. Dolj, T13, P139/1

Nr. Crt	Nr cadastral Nr. topografic	Suprafața* (mp)	Observații / Referințe
A1		3.975	Sector cadastral:5 Teren imprejmuit; Conform PUG aprobat prin HCL 28/2015, suprafata intravilan =1958 mp, suprafata extravilan =2017 mp.

B. Partea II. Proprietari și acte

Inscrieri privitoare la dreptul de proprietate și alte drepturi reale	Referințe
/	
Act Normativ nr. Legea 7, din 13/03/1996 emis de PARLAMENTUL ROMANIEI (art. 13 alin. 15);	
B1	A1
Inscrierea provizorie, drept de PROPRIETATE, dobandit prin Lege, cota actuala 1/1, cota initiala 1/1 1) NEIDENTIFICAT NEIDENTIFICAT, CIF:0000000000000	

C. Partea III. SARCINI .

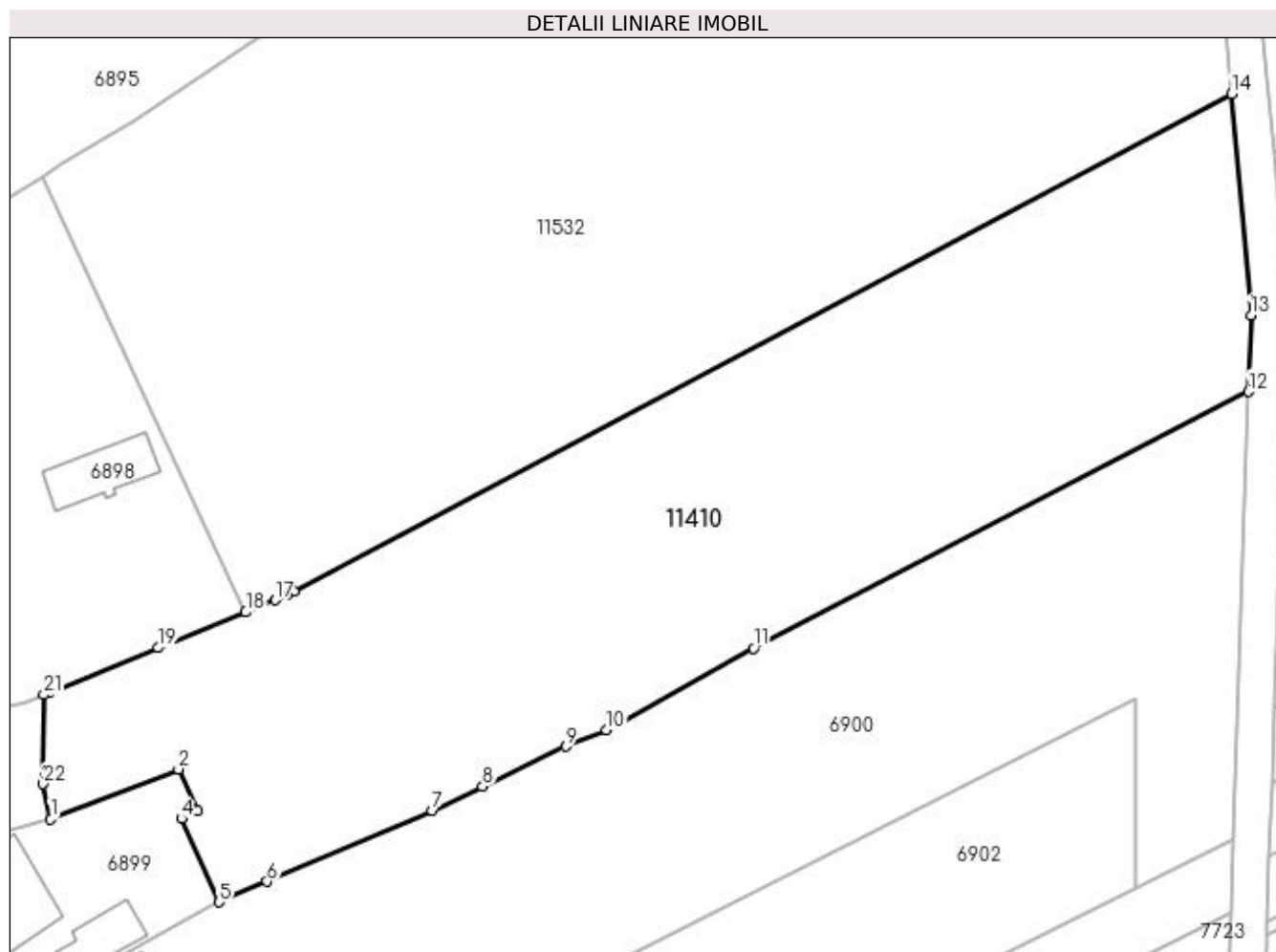
Inscrieri privind dezmembramintele dreptului de proprietate, drepturi reale de garanție și sarcini	Referințe
NU SUNT	

Anexa Nr. 1 La Partea I

Teren

Nr cadastral	Suprafața (mp)*	Observații / Referințe
	3.975	Conform PUG aprobat prin HCL 28/2015, suprafața intravilan =1958 mp, suprafața extravilan =2017 mp.

* Suprafața este determinată în planul de proiecție Stereo 70.



Date referitoare la teren

Crt	Categorie folosință	Intra vilan	Suprafața (mp)	Tarla	Parcelă	Nr. topo	Observații / Referințe
1	arabil	DA	1.958	13	139/1	-	
2	arabil	NU	2.017	13	139/1	-	

Lungime Segmente

1) Valorile lungimilor segmentelor sunt obținute din proiecție în plan.

Punct început	X / Y	Punct sfârșit	X / Y	Lungime segment (** (m)
1	431.707,536 303.598,109	2	431.721,518 303.603,546	15.002
3	431.723,659 303.598,963	4	431.721,865 303.598,121	1.982
5	431.725,963 303.588,975	6	431.731,252 303.591,249	5.757
7	431.749,34 303.599,025	8	431.754,845 303.601,66	6.103

Punct început	X / Y	Punct sfârșit	X / Y	Lungime segment (** (m)
2	431.721,518 303.603,546	3	431.723,659 303.598,963	5.058
4	431.721,865 303.598,121	5	431.725,963 303.588,975	10.022
6	431.731,252 303.591,249	7	431.749,34 303.599,025	19.689
8	431.754,845 303.601,66	9	431.764,01 303.606,048	10.161

Punct început	X / Y	Punct sfârșit	X / Y	Lungime segment (** (m)
9	431.764,01 303.606,048	10	431.768,411 303.607,858	4.759
11	431.784,527 303.616,771	12	431.838,749 303.644,854	61.063
13	431.839,036 303.653,249	14	431.836,896 303.677,512	24.357
15	431.734,163 303.622,985	16	431.733,421 303.622,591	0.84
17	431.732,141 303.622,067	18	431.728,891 303.620,737	3.512
19	431.719,318 303.616,818	20	431.707,362 303.611,925	12.918
21	431.706,768 303.611,681	22	431.706,706 303.601,912	9.769

Punct început	X / Y	Punct sfârșit	X / Y	Lungime segment (** (m)
10	431.768,411 303.607,858	11	431.784,527 303.616,771	18.416
12	431.838,749 303.644,854	13	431.839,036 303.653,249	8.4
14	431.836,896 303.677,512	15	431.734,163 303.622,985	116.307
16	431.733,421 303.622,591	17	431.732,141 303.622,067	1.383
18	431.728,891 303.620,737	19	431.719,318 303.616,818	10.344
20	431.707,362 303.611,925	21	431.706,768 303.611,681	0.642
22	431.706,706 303.601,912	1	431.707,536 303.598,109	3.893

** Lungimile segmentelor sunt determinate în planul de proiecție Stereo 70 și sunt rotunjite la 1 milimetru.

*** Distanța dintre puncte este formată din segmente cumulate ce sunt mai mici decât valoarea 1 milimetru.

**DATE DESPRE IMOBILUL NR. 11524**

Oficiul de Cadastru și Publicitate Imobiliară DOLJ
Biroul de Cadastru și Publicitate Imobiliară Craiova

A. Partea I. Descrierea imobilului

TEREN Extravilan

Adresa: Jud. Dolj, T 13, P 47/2

Nr. Crt	Nr cadastral Nr. topografic	Suprafața* (mp)	Observații / Referințe
A1		444	Sector cadastral:5 Teren imprejmuit;

B. Partea II. Proprietari și acte

Inscrieri privitoare la dreptul de proprietate și alte drepturi reale	Referințe
/	
Act Normativ nr. Legea 7, din 13/03/1996 emis de PARLAMENTUL ROMANIEI (art. 13 alin 15);	
B1	Inscrierea provizorie, drept de PROPRIETATE, dobandit prin Lege, cota actuala 1/1, cota initiala 1/1
	1) NEIDENTIFICAT NEIDENTIFICAT, CIF:0000000000000

C. Partea III. SARCINI .

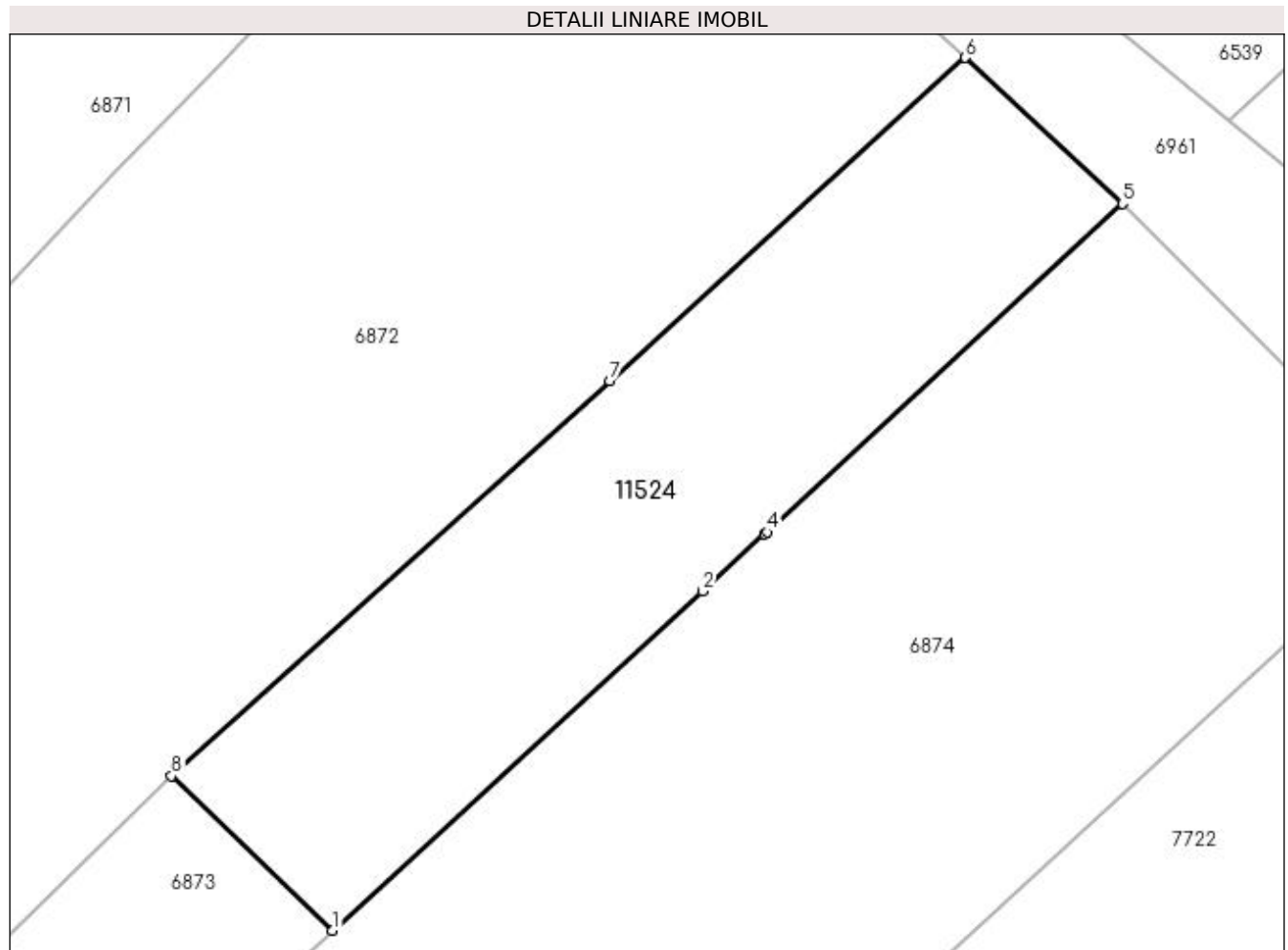
Inscrieri privind dezmembramintele dreptului de proprietate, drepturi reale de garanție și sarcini	Referințe
NU SUNT	

Anexa Nr. 1 La Partea I

Teren

Nr cadastral	Suprafața (mp)*	Observații / Referințe
	444	

* Suprafața este determinată în planul de proiecție Stereo 70.



Date referitoare la teren

Crt	Categorie folosință	Intra vilan	Suprafața (mp)	Tarla	Parcelă	Nr. topo	Observații / Referințe
1	arabil	NU	444	13	47/2	-	

Lungime Segmente

1) Valorile lungimilor segmentelor sunt obținute din proiecție în plan.

Punct început	X / Y	Punct sfârșit	X / Y	Lungime segment (** (m)
1	431.663,397 303.955,692	2	431.679,528 303.970,46	21.87
2	431.679,528 303.970,46	3	431.682,236 303.972,94	3.672
3	431.682,236 303.972,94	4	431.682,341 303.973,036	0.142
4	431.682,341 303.973,036	5	431.697,812 303.987,342	21.072
5	431.697,812 303.987,342	6	431.690,981 303.993,697	9.33

Punct început	X / Y	Punct sfârșit	X / Y	Lungime segment (** (m)
6	431.690,981 303.993,697	7	431.675,484 303.979,625	20.933
7	431.675,484 303.979,625	8	431.656,387 303.962,425	25.701
8	431.656,387 303.962,425	1	431.663,397 303.955,692	9.72

** Lungimile segmentelor sunt determinate în planul de proiecție Stereo 70 și sunt rotunjite la 1 milimetru.

*** Distanța dintre puncte este formată din segmente cumulate ce sunt mai mici decât valoarea 1 milimetru.

**DATE DESPRE IMOBILUL NR. 11525**

Oficiul de Cadastru și Publicitate Imobiliară DOLJ
Biroul de Cadastru și Publicitate Imobiliară Craiova

A. Partea I. Descrierea imobilului

TEREN Extravilan

Adresa: Jud. Dolj, T13, P 122/1

Nr. Crt	Nr cadastral Nr. topografic	Suprafața* (mp)	Observații / Referințe
A1		1.250	Sector cadastral:5 Teren imprejmuit;

B. Partea II. Proprietari și acte

Inscrieri privitoare la dreptul de proprietate și alte drepturi reale		Referințe
/		
Act Normativ nr. Legea 7, din 13/03/1996 emis de PARLAMENTUL ROMANIEI (art. 13, alin 15);		
B1	Inscrierea provizorie, drept de PROPRIETATE, dobandit prin Lege, cota actuala 1/1, cota initiala 1/1 1) NEIDENTIFICAT NEIDENTIFICAT, CIF:0000000000000	A1

C. Partea III. SARCINI .

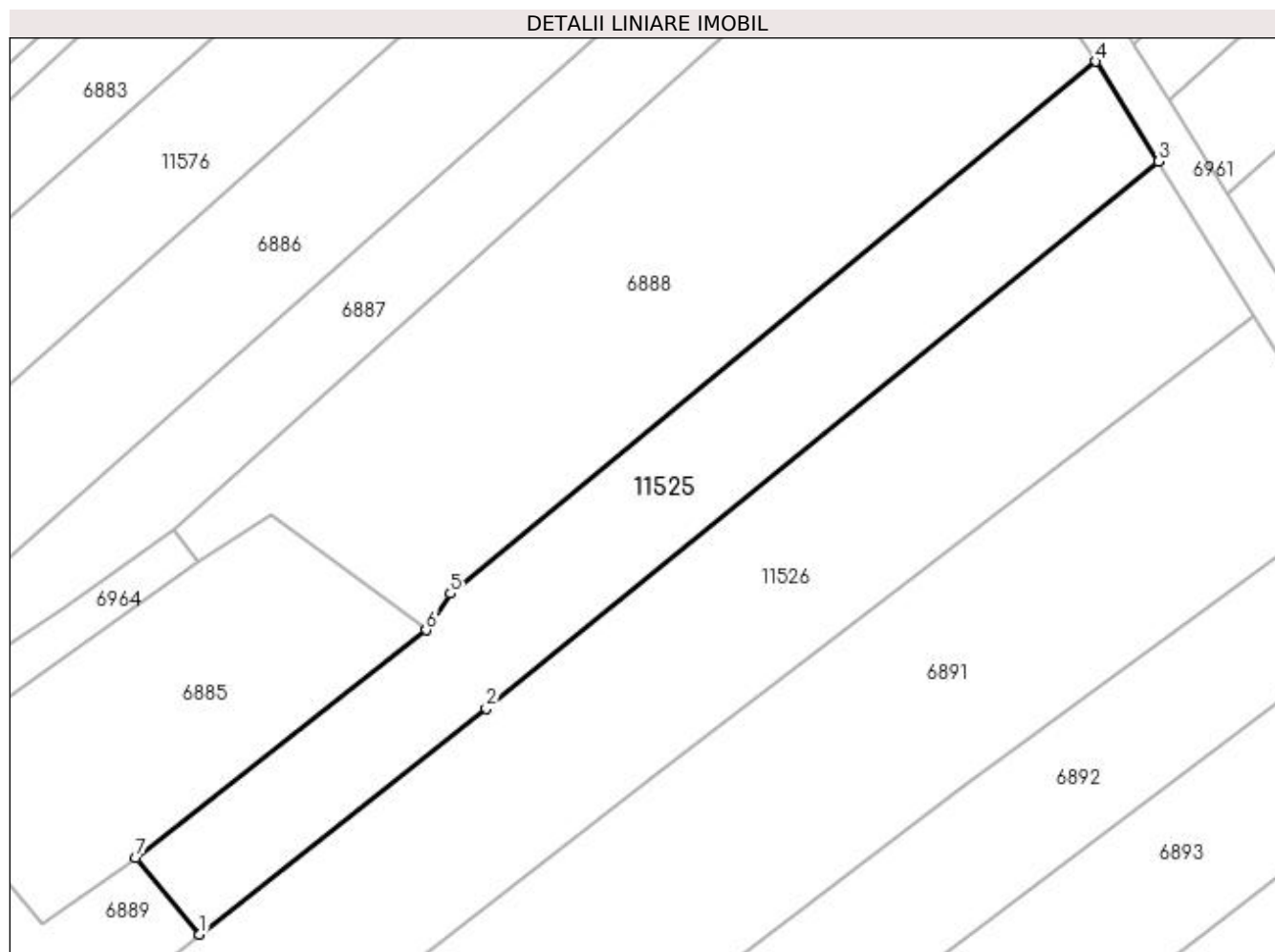
Inscrieri privind dezmembramintele dreptului de proprietate, drepturi reale de garanție și sarcini	Referințe
NU SUNT	

Anexa Nr. 1 La Partea I

Teren

Nr cadastral	Suprafața (mp)*	Observații / Referințe
	1.250	

* Suprafața este determinată în planul de proiecție Stereo 70.



Date referitoare la teren

Crt	Categorie folosință	Intra vilan	Suprafața (mp)	Tarla	Parcelă	Nr. topo	Observații / Referințe
1	arabil	NU	1.250	13	122/1	-	

Lungime Segmente

1) Valorile lungimilor segmentelor sunt obținute din proiecție în plan.

Punct început	X / Y	Punct sfârșit	X / Y	Lungime segment (** (m)
1	431.706,343 303.790,911	2	431.733,831 303.812,565	34.993
2	431.733,831 303.812,565	3	431.798,289 303.865,006	83.096
3	431.798,289 303.865,006	4	431.792,268 303.874,609	11.334
4	431.792,268 303.874,609	5	431.730,398 303.823,612	80.178
5	431.730,398 303.823,612	6	431.728,064 303.820,092	4.224

Punct început	X / Y	Punct sfârșit	X / Y	Lungime segment (** (m)
6	431.728,064 303.820,092	7	431.700,222 303.798,247	35.389
7	431.700,222 303.798,247	1	431.706,343 303.790,911	9.554

** Lungimile segmentelor sunt determinate în planul de proiecție Stereo 70 și sunt rotunjite la 1 milimetru.

*** Distanța dintre puncte este formată din segmente cumulate ce sunt mai mici decât valoarea 1 milimetru.

**DATE DESPRE IMOBILUL NR. 11526**

Oficiul de Cadastru și Publicitate Imobiliară DOLJ
Biroul de Cadastru și Publicitate Imobiliară Craiova

A. Partea I. Descrierea imobilului

TEREN Extravilan

Adresa: Jud. Dolj, T13, P 124/1

Nr. Crt	Nr cadastral Nr. topografic	Suprafața* (mp)	Observații / Referințe
A1		2.391	Sector cadastral:5 Teren imprejmuit;

B. Partea II. Proprietari și acte

Inscrieri privitoare la dreptul de proprietate și alte drepturi reale	Referințe
/	
Act Normativ nr. Legea 7, din 13/03/1996 emis de PARLAMENTUL ROMANIEI (art. 13, alin 15);	
B1	Inscrierea provizorie, drept de PROPRIETATE, dobandit prin Lege, cota actuala 1/1, cota initiala 1/1
	1) NEIDENTIFICAT NEIDENTIFICAT, CIF:0000000000000

C. Partea III. SARCINI .

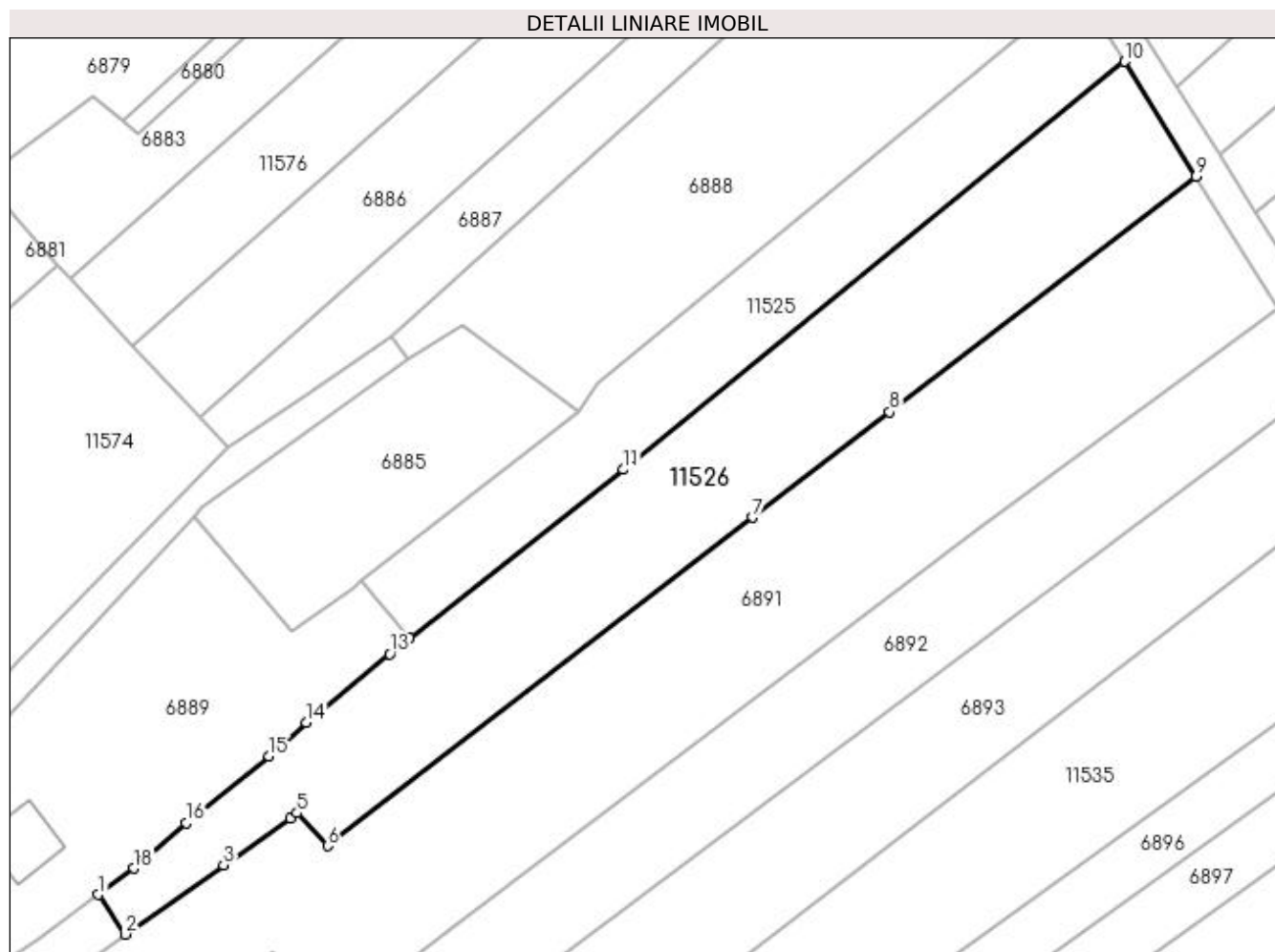
Inscrieri privind dezmembramintele dreptului de proprietate, drepturi reale de garanție și sarcini	Referințe
NU SUNT	

Anexa Nr. 1 La Partea I

Teren

Nr cadastral	Suprafața (mp)*	Observații / Referințe
	2.391	

* Suprafața este determinată în planul de proiecție Stereo 70.



Date referitoare la teren

Crt	Categorie folosință	Intravilan	Suprafața (mp)	Tarla	Parcelă	Nr. topo	Observații / Referințe
1	arabil	NU	2.391	13	124/1	-	

Lungime Segmente

1) Valorile lungimilor segmentelor sunt obținute din proiecție în plan.

Punct început	X / Y	Punct sfârșit	X / Y	Lungime segment (** (m)
1	431.666,303 303.757,943	2	431.669,798 303.752,845	6.181
2	431.669,798 303.752,845	3	431.682,423 303.761,76	15.455
3	431.682,423 303.761,76	4	431.690,994 303.767,811	10.492
4	431.690,994 303.767,811	5	431.691,866 303.768,427	1.068
5	431.691,866 303.768,427	6	431.695,799 303.764,199	5.774

Punct început	X / Y	Punct sfârșit	X / Y	Lungime segment (** (m)
6	431.695,799 303.764,199	7	431.750,457 303.806,406	69.057
7	431.750,457 303.806,406	8	431.768,044 303.819,986	22.22
8	431.768,044 303.819,986	9	431.807,446 303.850,269	49.695
9	431.807,446 303.850,269	10	431.798,289 303.865,006	17.35
10	431.798,289 303.865,006	11	431.733,831 303.812,565	83.096
11	431.733,831 303.812,565	12	431.706,343 303.790,911	34.993
12	431.706,343 303.790,911	13	431.703,773 303.788,886	3.272
13	431.703,773 303.788,886	14	431.693,089 303.780,032	13.876
14	431.693,089 303.780,032	15	431.688,259 303.775,745	6.458
15	431.688,259 303.775,745	16	431.677,608 303.767,135	13.696
16	431.677,608 303.767,135	17	431.671,967 303.762,168	7.516
17	431.671,967 303.762,168	18	431.670,854 303.761,338	1.388
18	431.670,854 303.761,338	1	431.666,303 303.757,943	5.678

** Lungimile segmentelor sunt determinate în planul de proiecție Stereo 70 și sunt rotunjite la 1 milimetru.

*** Distanța dintre puncte este formată din segmente cumulate ce sunt mai mici decât valoarea 1 milimetru.

**DATE DESPRE IMOBILUL NR. 11532**

Oficiul de Cadastru și Publicitate Imobiliară DOLJ
Biroul de Cadastru și Publicitate Imobiliară Craiova

A. Partea I. Descrierea imobilului

TEREN Extravilan

Adresa: Jud. Dolj, T 13, P136/1

Nr. Crt	Nr cadastral Nr. topografic	Suprafața* (mp)	Observații / Referințe
A1		8.047	Sector cadastral:5 Teren imprejmuit;

B. Partea II. Proprietari și acte

Inscrieri privitoare la dreptul de proprietate și alte drepturi reale	Referințe
/	
Act Normativ nr. Legea 7, din 13/03/1996 emis de PARLAMENTUL ROMANIEI (art. 13, alin 15);	
B1	Inscrierea provizorie, drept de PROPRIETATE, dobandit prin Lege, cota actuala 1/1, cota initiala 1/1
	1) NEIDENTIFICAT NEIDENTIFICAT, CIF:0000000000000

C. Partea III. SARCINI .

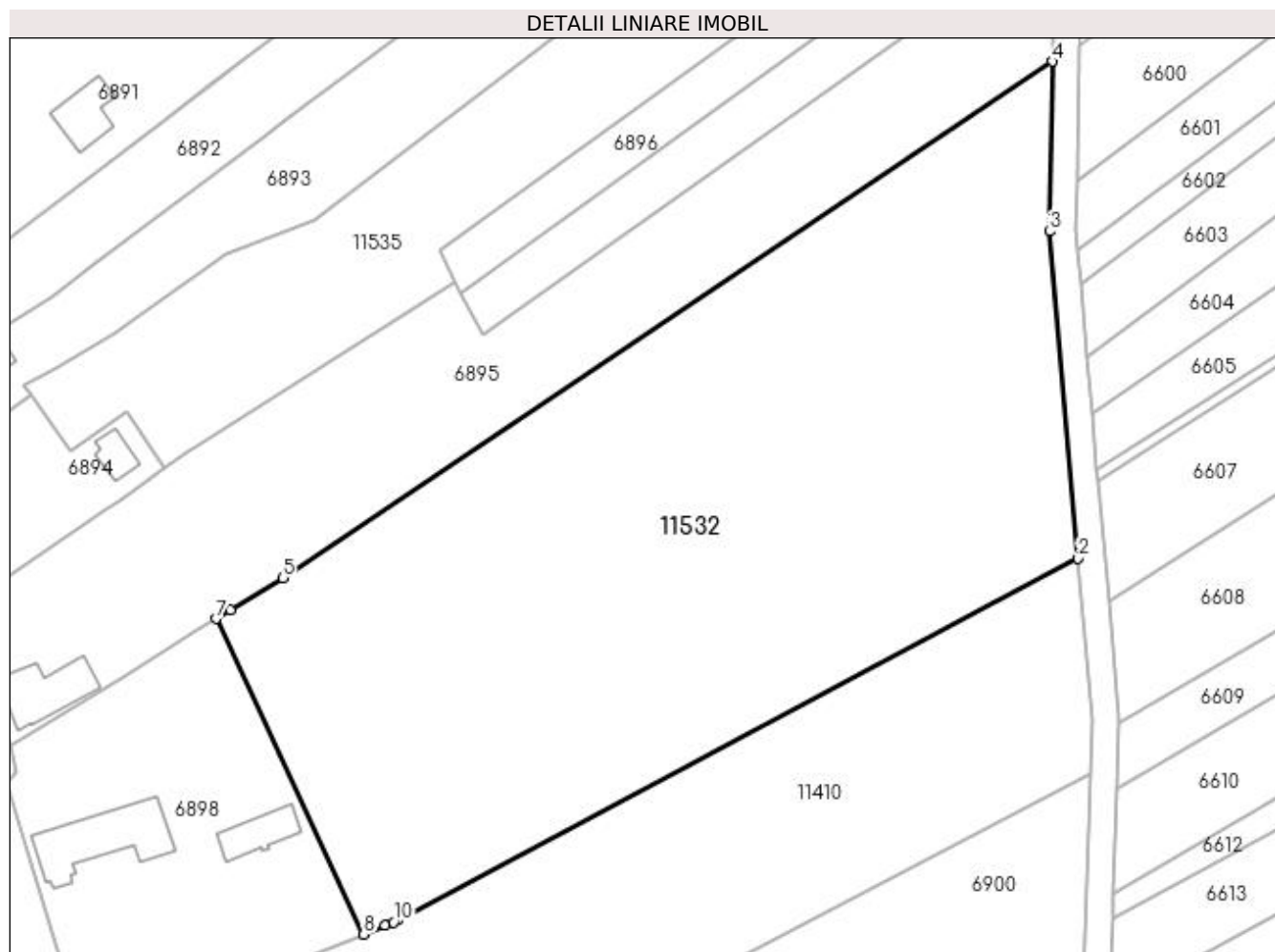
Inscrieri privind dezmembramintele dreptului de proprietate, drepturi reale de garanție și sarcini	Referințe
NU SUNT	

Anexa Nr. 1 La Partea I

Teren

Nr cadastral	Suprafața (mp)*	Observații / Referințe
	8.047	

* Suprafața este determinată în planul de proiecție Stereo 70.



Date referitoare la teren

Crt	Categorie folosință	Intra vilan	Suprafața (mp)	Tarla	Parcelă	Nr. topo	Observații / Referințe
1	arabil	NU	8.047	13	136/1	-	

Lungime Segmente

1) Valorile lungimilor segmentelor sunt obținute din proiecție în plan.

Punct început	X / Y	Punct sfârșit	X / Y	Lungime segment (** (m)
1	431.734,163 303.622,985	2	431.836,896 303.677,512	116.307
2	431.836,896 303.677,512	3	431.832,54 303.726,92	49.6
3	431.832,54 303.726,92	4	431.833,024 303.752,583	25.668
4	431.833,024 303.752,583	5	431.716,63 303.674,6	140.103
5	431.716,63 303.674,6	6	431.708,722 303.669,739	9.283

Punct început	X / Y	Punct sfârșit	X / Y	Lungime segment (** (m)
6	431.708,722 303.669,739	7	431.706,55 303.668,403	2.55
7	431.706,55 303.668,403	8	431.728,891 303.620,737	52.642
8	431.728,891 303.620,737	9	431.732,141 303.622,067	3.512
9	431.732,141 303.622,067	10	431.733,421 303.622,591	1.383
10	431.733,421 303.622,591	1	431.734,163 303.622,985	0.84

** Lungimile segmentelor sunt determinate în planul de proiecție Stereo 70 și sunt rotunjite la 1 milimetru.

*** Distanța dintre puncte este formată din segmente cumulate ce sunt mai mici decât valoarea 1 milimetru.

**DATE DESPRE IMOBILUL NR. 11535**

Oficiul de Cadastru și Publicitate Imobiliară DOLJ
Biroul de Cadastru și Publicitate Imobiliară Craiova

A. Partea I. Descrierea imobilului

TEREN Intravilan

Adresa: Loc. Viisoara Mosneni, Jud. Dolj, T 13, P130/1

Nr. Crt	Nr cadastral Nr. topografic	Suprafața* (mp)	Observații / Referințe
A1		3.230	Sector cadastral:5 Teren imprejmuit;

B. Partea II. Proprietari și acte

Inscrieri privitoare la dreptul de proprietate și alte drepturi reale	Referințe
/	
Act Normativ nr. Legea 7, din 13/03/1996 emis de PARLAMENTUL ROMANIEI (art. 13, alin 15);	
B1	Inscrierea provizorie, drept de PROPRIETATE, dobandit prin Lege, cota actuala 1/1, cota initiala 1/1
	1) NEIDENTIFICAT NEIDENTIFICAT, CIF:0000000000000

C. Partea III. SARCINI .

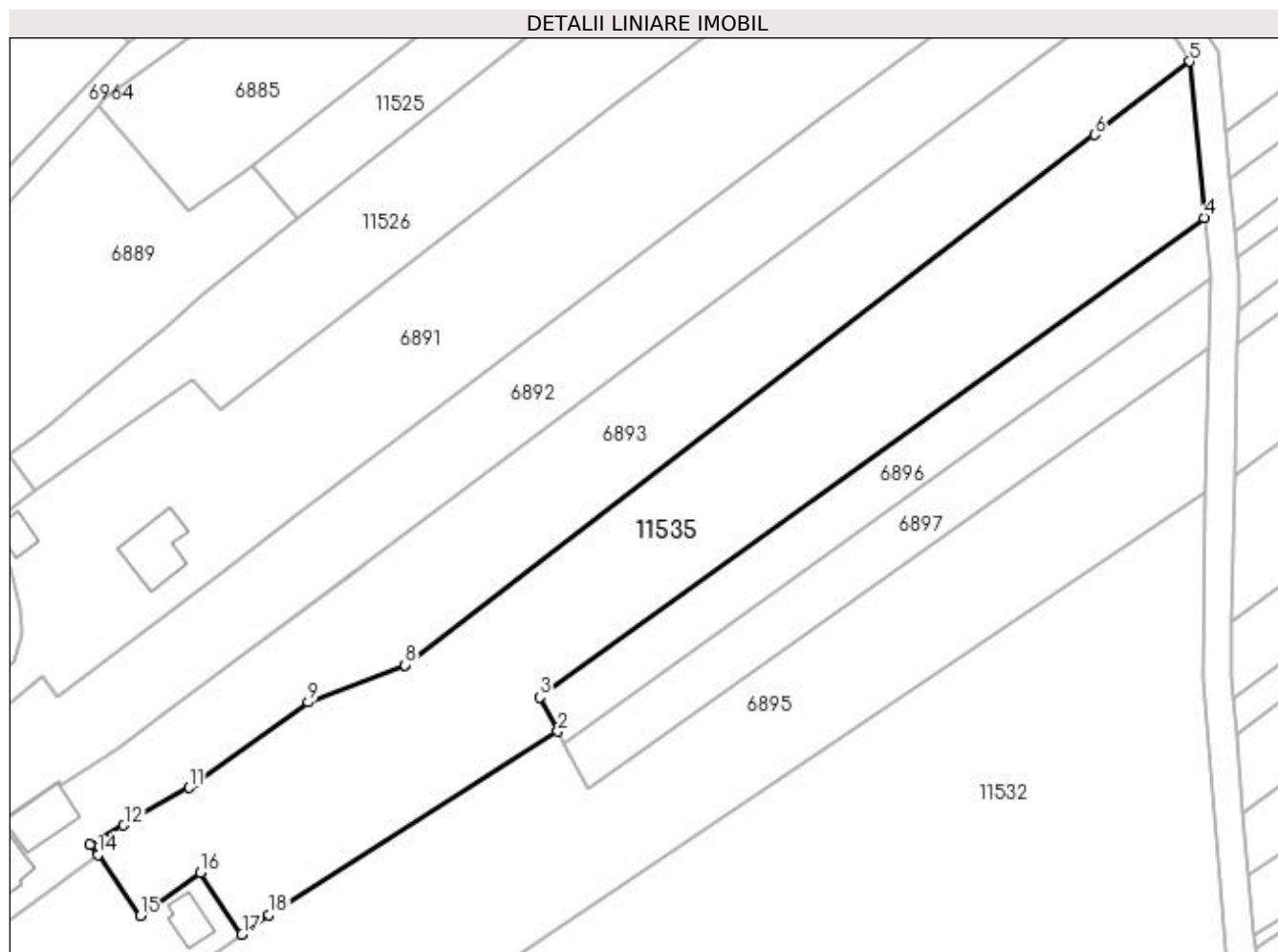
Inscrieri privind dezmembramintele dreptului de proprietate, drepturi reale de garanție și sarcini	Referințe
NU SUNT	

Anexa Nr. 1 La Partea I

Teren

Nr cadastral	Suprafața (mp)*	Observații / Referințe
	3.230	

* Suprafața este determinată în planul de proiecție Stereo 70.



Date referitoare la teren

Crt	Categorie folosință	Intravilan	Suprafața (mp)	Tarla	Parcelă	Nr. topo	Observații / Referințe
1	arabil	DA	3.230	13	130/1	-	

Lungime Segmente

1) Valorile lungimilor segmentelor sunt obținute din proiecție în plan.

Punct început	X / Y	Punct sfârșit	X / Y	Lungime segment (** (m)
1	431.703,737 303.694,707	2	431.742,758 303.719,376	46.165
2	431.742,758 303.719,376	3	431.740,281 303.724,147	5.376
3	431.740,281 303.724,147	4	431.832,838 303.790,966	114.156
4	431.832,838 303.790,966	5	431.830,794 303.812,693	21.823
5	431.830,794 303.812,693	6	431.817,514 303.802,481	16.752

Punct început	X / Y	Punct sfârșit	X / Y	Lungime segment (** (m)
6	431.817,514 303.802,481	7	431.721,519 303.728,668	121.093
7	431.721,519 303.728,668	8	431.721,464 303.728,625	0.07
8	431.721,464 303.728,625	9	431.707,978 303.723,463	14.44
9	431.707,978 303.723,463	10	431.692,563 303.712,397	18.976
10	431.692,563 303.712,397	11	431.691,407 303.711,567	1.423
11	431.691,407 303.711,567	12	431.682,287 303.706,315	10.524
12	431.682,287 303.706,315	13	431.677,559 303.703,594	5.455
13	431.677,559 303.703,594	14	431.678,66 303.702,236	1.748
14	431.678,66 303.702,236	15	431.684,61 303.693,691	10.412
15	431.684,61 303.693,691	16	431.692,961 303.699,741	10.312
16	431.692,961 303.699,741	17	431.698,752 303.691,13	10.377
17	431.698,752 303.691,13	18	431.702,509 303.693,826	4.624
18	431.702,509 303.693,826	1	431.703,737 303.694,707	1.511

** Lungimile segmentelor sunt determinate în planul de proiecție Stereo 70 și sunt rotunjite la 1 milimetru.

*** Distanța dintre puncte este formată din segmente cumulate ce sunt mai mici decât valoarea 1 milimetru.

**DATE DESPRE IMOBILUL NR. 11574**

Oficiul de Cadastru și Publicitate Imobiliară DOLJ
Biroul de Cadastru și Publicitate Imobiliară Craiova

A. Partea I. Descrierea imobilului

TEREN Intravilan

Adresa: Loc. Viisoara Mosneni, Jud. Dolj, T13 P118/1

Nr. Crt	Nr cadastral Nr. topografic	Suprafața* (mp)	Observații / Referințe
A1		1.518	Sector cadastral:5 Teren neimprejmuit;

B. Partea II. Proprietari și acte

Inscrieri privitoare la dreptul de proprietate și alte drepturi reale	Referințe
/	
Act Normativ nr. Legea 7, din 13/03/1996 emis de PARLAMENTUL ROMANIEI (art. 13 alin. 15);	
B1	Inscrierea provizorie, drept de PROPRIETATE, dobandit prin Lege, cota actuala 1/1, cota initiala 1/1
	1) NEIDENTIFICAT NEIDENTIFICAT, CIF:0000000000000

C. Partea III. SARCINI .

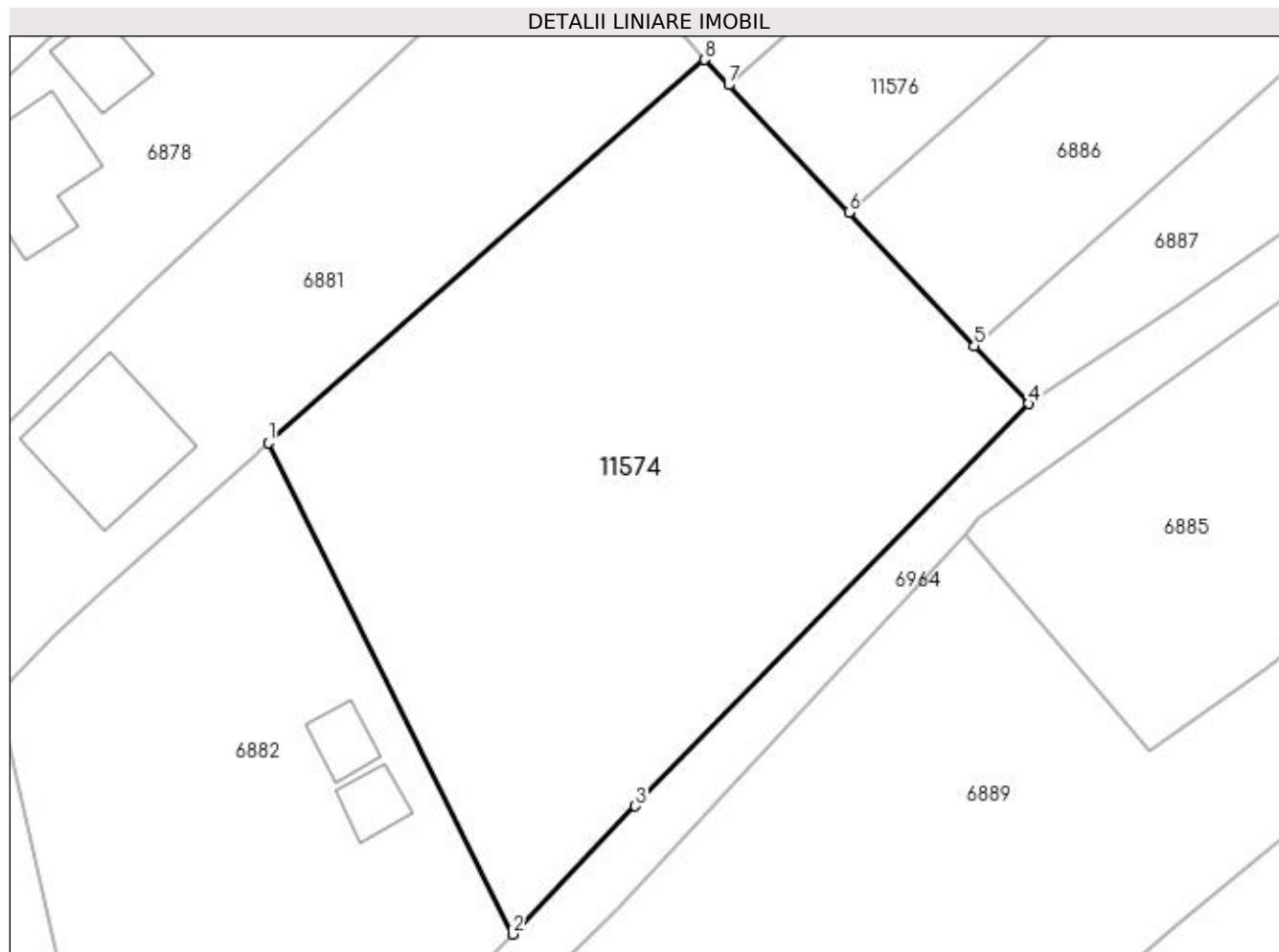
Inscrieri privind dezmembramintele dreptului de proprietate, drepturi reale de garanție și sarcini	Referințe
NU SUNT	

Anexa Nr. 1 La Partea I

Teren

Nr cadastral	Suprafața (mp)*	Observații / Referințe
	1.518	

* Suprafața este determinată în planul de proiecție Stereo 70.



Date referitoare la teren

Crt	Categorie folosință	Intra vilan	Suprafața (mp)	Tarla	Parcelă	Nr. topo	Observații / Referințe
1	arabil	DA	1.518	13	118/1	-	

Lungime Segmente

1) Valorile lungimilor segmentelor sunt obținute din proiecție în plan.

Punct început	X / Y	Punct sfârșit	X / Y	Lungime segment (** (m)
1	431.631,349 303.812,793	2	431.647,946 303.779,386	37.303
2	431.647,946 303.779,386	3	431.656,296 303.788,107	12.074
3	431.656,296 303.788,107	4	431.683,062 303.815,457	38.268
4	431.683,062 303.815,457	5	431.679,352 303.819,396	5.411
5	431.679,352 303.819,396	6	431.670,821 303.828,454	12.443

Punct început	X / Y	Punct sfârșit	X / Y	Lungime segment (** (m)
6	431.670,821 303.828,454	7	431.662,65 303.837,131	11.919
7	431.662,65 303.837,131	8	431.661,028 303.838,854	2.366
8	431.661,028 303.838,854	1	431.631,349 303.812,793	39.497

** Lungimile segmentelor sunt determinate în planul de proiecție Stereo 70 și sunt rotunjite la 1 milimetru.

*** Distanța dintre puncte este formată din segmente cumulate ce sunt mai mici decât valoarea 1 milimetru.

**DATE DESPRE IMOBILUL NR. 11576**

Oficiul de Cadastru și Publicitate Imobiliară DOLJ
 Biroul de Cadastru și Publicitate Imobiliară Craiova

A. Partea I. Descrierea imobilului

TEREN Extravilan

Adresa: Jud. Dolj, T13 P46/4

Nr. Crt	Nr cadastral Nr. topografic	Suprafața* (mp)	Observații / Referințe
A1		1.508	Sector cadastral:5 Teren neimprejmuit;

B. Partea II. Proprietari și acte

Inscrieri privitoare la dreptul de proprietate și alte drepturi reale		Referințe
/		
Act Normativ nr. Legea 7, din 13/03/1996 emis de PARLAMENTUL ROMANIEI (art. 13 alin.14);		
B1	Intabulare, drept de PROPRIETATE, dobandit prin Lege, cota actuala 1/1, cota initiala 1/1 1) COMUNA TESLUI-REZERVA COMISIEI LOCALE DE FOND FUNCJAR, CIF:4553330	A1

C. Partea III. SARCINI .

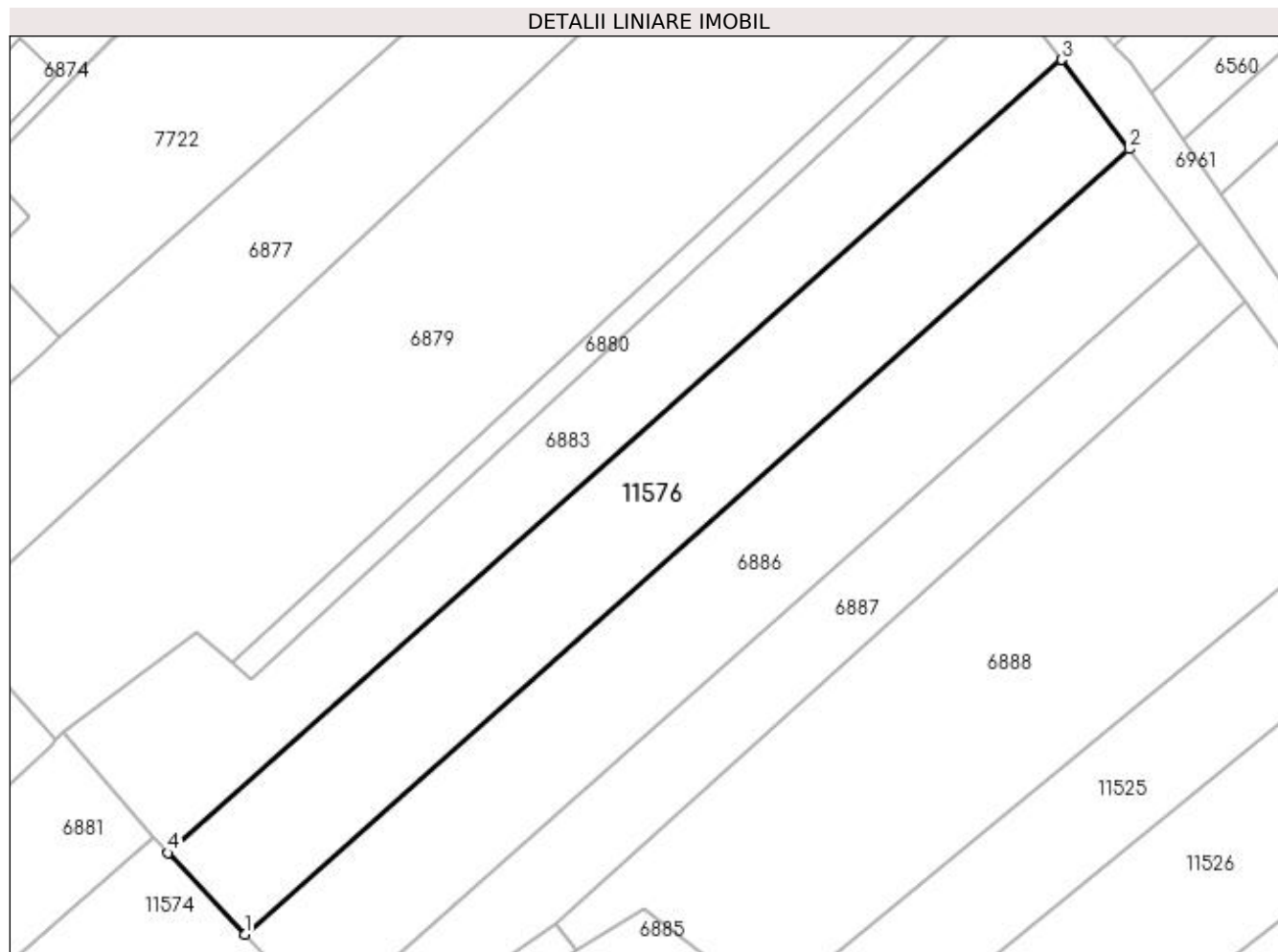
Inscrieri privind dezmembramintele dreptului de proprietate, drepturi reale de garanție și sarcini	Referințe
NU SUNT	

Anexa Nr. 1 La Partea I

Teren

Nr cadastral	Suprafața (mp)*	Observații / Referințe
	1.508	

* Suprafața este determinată în planul de proiecție Stereo 70.



Date referitoare la teren

Crt	Categorie folosință	Intravilan	Suprafața (mp)	Tarla	Parcelă	Nr. topo	Observații / Referințe
1	arabil	NU	1.508	13	46/4	-	

Lungime Segmente

1) Valorile lungimilor segmentelor sunt obținute din proiecție în plan.

Punct început	X / Y	Punct sfârșit	X / Y	Lungime segment (** (m)
1	431.670,821 303.828,454	2	431.764,998 303.912,068	125.939
2	431.764,998 303.912,068	3	431.757,782 303.921,593	11.95
3	431.757,782 303.921,593	4	431.662,65 303.837,131	127.216
4	431.662,65 303.837,131	1	431.670,821 303.828,454	11.919

**** Lungimile segmentelor sunt determinate în planul de proiecție Stereo 70 și sunt rotunjite la 1 milimetru.**

***** Distanța dintre puncte este formată din segmente cumulate ce sunt mai mici decât valoarea 1 milimetru.**

