

**DATE DESPRE IMOBILUL NR. 8664**

Oficiul de Cadastru și Publicitate Imobiliară DOLJ
Biroul de Cadastru și Publicitate Imobiliară Craiova

A. Partea I. Descrierea imobilului

TEREN Intravilan

Adresa: Loc. Preajba De Padure, Jud. Dolj, T7, P295

Nr. Crt	Nr cadastral Nr. topografic	Suprafața* (mp)	Observații / Referințe
A1		1.710	Sector cadastral:48 Teren neimprejmut;

Construcții

Crt	Nr cadastral Nr. topografic	Adresa	Observații / Referințe
A1.1		Loc. Preajba De Padure, Jud. Dolj, T7, P295	Nr. niveluri:1; S. construita la sol:82 mp;
A1.2		Loc. Preajba De Padure, Jud. Dolj, T7, P295	Nr. niveluri:1; S. construita la sol:72 mp;

B. Partea II. Proprietari și acte

Inscrieri privitoare la dreptul de proprietate și alte drepturi reale		Referințe
/		
Act Normativ nr. Legea 7, din 13/03/1996 emis de PARLAMENTUL ROMÂNIEI (art. 13 alin. 15);		
B1	Inscrierea provizorie, drept de PROPRIETATE, dobândit prin Lege, cota actuala 1/1, cota initiala 1/1 1) NEIDENTIFICAT NEIDENTIFICAT, CIF:0000000000000	A1, A1.1, A1.2

C. Partea III. SARCINI .

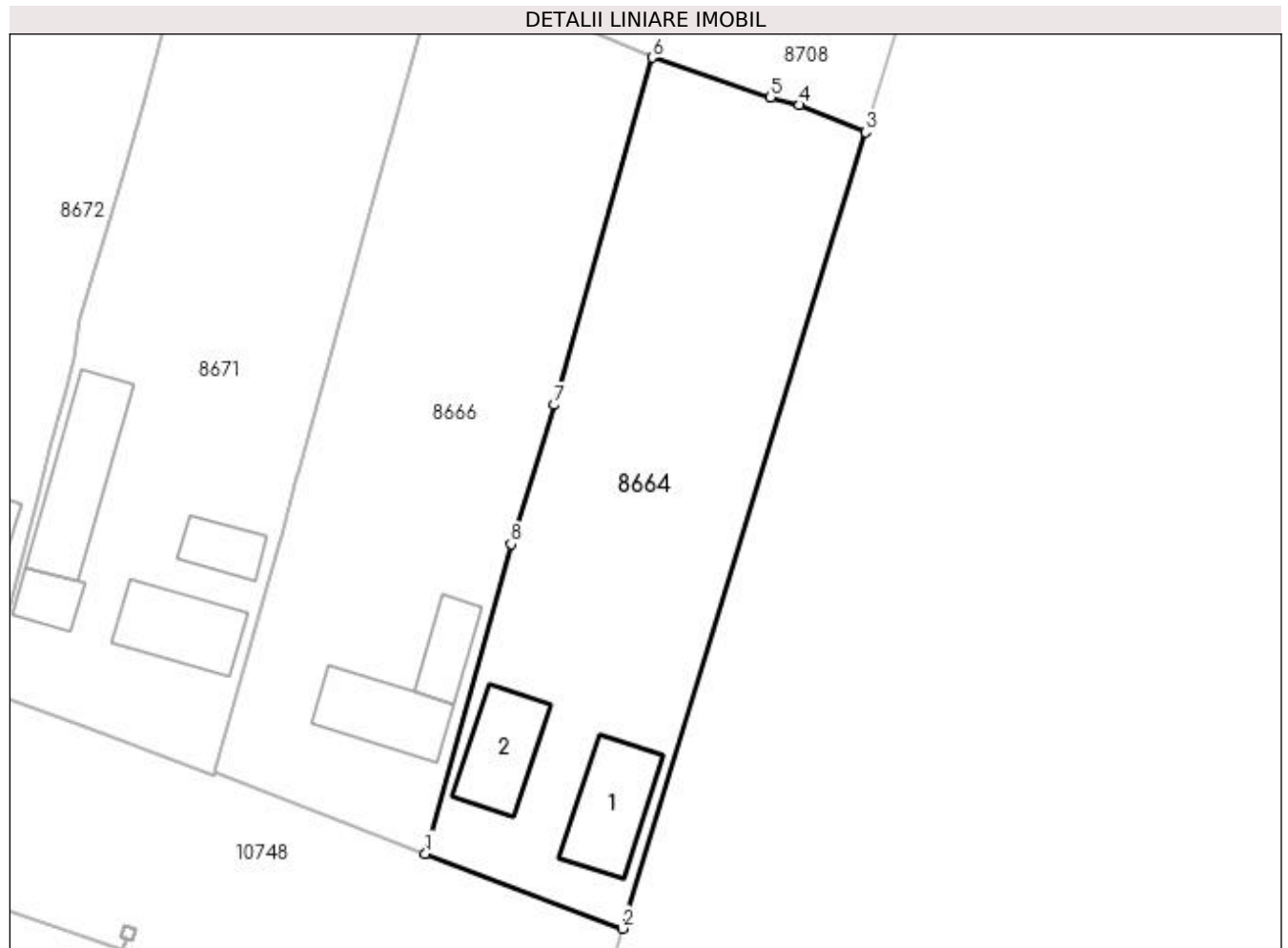
Inscrieri privind dezmembramentele dreptului de proprietate, drepturi reale de garanție și sarcini	Referințe
NU SUNT	

Anexa Nr. 1 La Partea I

Teren

Nr cadastral	Suprafața (mp)*	Observații / Referințe
	1.710	

* Suprafața este determinată în planul de proiecție Stereo 70.



Date referitoare la teren

Crt	Categorie folosință	Intra vilan	Suprafața (mp)	Tarla	Parcelă	Nr. topo	Observații / Referințe
1	curți construcții	DA	1.710	7	295	-	

Date referitoare la construcții

Crt	Număr	Destinație construcție	Supraf. (mp)	Situație juridică	Observații / Referințe
A1.1		construcții de locuințe	82	Cu acte	Nr. niveluri:1; S. construita la sol:82 mp;
A1.2		construcții anexa	72	Cu acte	Nr. niveluri:1; S. construita la sol:72 mp;

Lungime Segmente

1) Valorile lungimilor segmentelor sunt obținute din proiecție în plan.

Punct început	X / Y	Punct sfârșit	X / Y	Lungime segment (** (m)
1	437.830,833 299.720,461	2	437.849,978 299.713,182	20.482
2	437.849,978 299.713,182	3	437.873,564 299.790,475	80.812
3	437.873,564 299.790,475	4	437.867,14 299.793,087	6.935

Punct început	X / Y	Punct sfârșit	X / Y	Lungime segment (** (m)
4	437.867,14 299.793,087	5	437.864,351 299.793,827	2.886
5	437.864,351 299.793,827	6	437.852,84 299.797,695	12.143
6	437.852,84 299.797,695	7	437.843,382 299.764,0	34.997
7	437.843,382 299.764,0	8	437.839,151 299.750,477	14.169
8	437.839,151 299.750,477	1	437.830,833 299.720,461	31.147

** Lungimile segmentelor sunt determinate în planul de proiecție Stereo 70 și sunt rotunjite la 1 milimetru.

*** Distanța dintre puncte este formată din segmente cumulate ce sunt mai mici decât valoarea 1 milimetru.

**DATE DESPRE IMOBILUL NR. 8665**

Oficiul de Cadastru și Publicitate Imobiliară DOLJ
Biroul de Cadastru și Publicitate Imobiliară Craiova

A. Partea I. Descrierea imobilului

TEREN Intravilan

Adresa: Loc. Preajba De Padure, Jud. Dolj, DS 222

Nr. Crt	Nr cadastral Nr. topografic	Suprafața* (mp)	Observații / Referințe
A1		967	Sector cadastral:48 Teren neimprejmuit;

B. Partea II. Proprietari și acte

Inscrieri privitoare la dreptul de proprietate și alte drepturi reale	Referințe
/	
Act Normativ nr. Legea 7, din 13/03/1996 emis de PARLAMENTUL ROMÂNIEI (art. 13 alin. 15);	
B1	Inscrierea provizorie, drept de PROPRIETATE, dobandit prin Lege, cota actuala 1/1, cota initiala 1/1
	1) NEIDENTIFICAT NEIDENTIFICAT, CIF:0000000000000

C. Partea III. SARCINI .

Inscrieri privind dezmembramintele dreptului de proprietate, drepturi reale de garanție și sarcini	Referințe
NU SUNT	

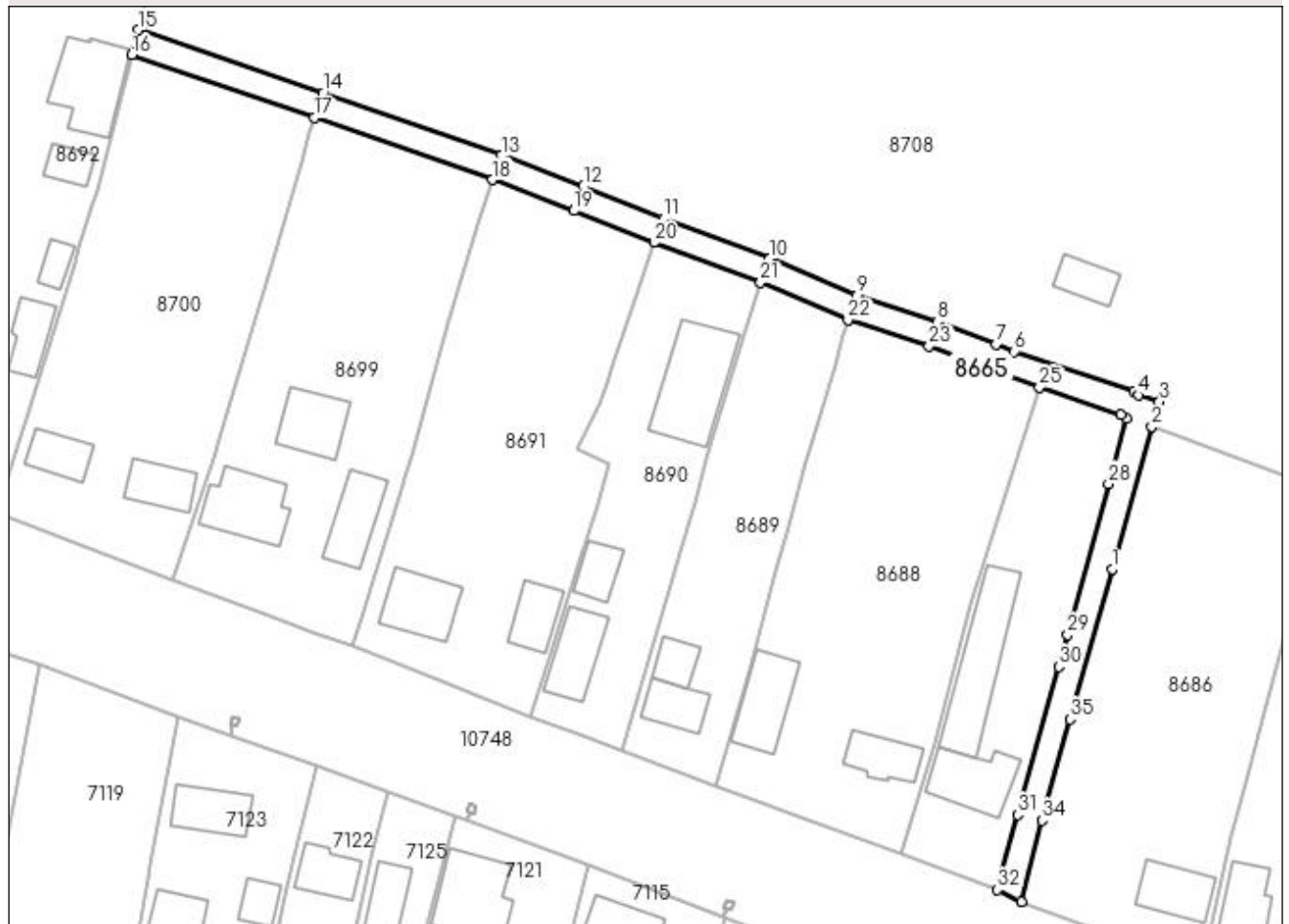
Anexa Nr. 1 La Partea I

Teren

Nr cadastral	Suprafața (mp)*	Observații / Referințe
	967	

* Suprafața este determinată în planul de proiecție Stereo 70.

DETALII LINIARE IMOBIL



Date referitoare la teren

Crt	Categorie folosință	Intra vilan	Suprafața (mp)	Tarla	Parcelă	Nr. topo	Observații / Referințe
1	drum	DA	967	DS 222	-	-	

Lungime Segmente

1) Valorile lungimilor segmentelor sunt obținute din proiecție în plan.

Punct început	X / Y	Punct sfârșit	X / Y	Lungime segment (** (m)
1	437.441,624 299.922,07	2	437.447,744 299.944,016	22.783
3	437.448,927 299.947,837	4	437.445,689 299.948,839	3.389
5	437.444,926 299.949,437	6	437.426,572 299.955,537	19.341
7	437.423,77 299.956,709	8	437.414,725 299.960,152	9.678
9	437.402,331 299.964,207	10	437.388,896 299.969,88	14.584

Punct început	X / Y	Punct sfârșit	X / Y	Lungime segment (** (m)
2	437.447,744 299.944,016	3	437.448,927 299.947,837	4.0
4	437.445,689 299.948,839	5	437.444,926 299.949,437	0.969
6	437.426,572 299.955,537	7	437.423,77 299.956,709	3.037
8	437.414,725 299.960,152	9	437.402,331 299.964,207	13.04
10	437.388,896 299.969,88	11	437.372,451 299.976,075	17.573

Punct început	X / Y	Punct sfârșit	X / Y	Lungime segment (** (m)
11	437.372,451 299.976,075	12	437.360,121 299.980,996	13.276
13	437.347,484 299.985,789	14	437.319,962 299.995,36	29.139
15	437.291,502 300.005,123	16	437.290,483 300.001,253	4.002
17	437.318,656 299.991,579	18	437.346,118 299.982,029	29.075
19	437.358,67 299.977,268	20	437.371,005 299.972,345	13.281
21	437.387,412 299.966,164	22	437.400,929 299.960,457	14.672
23	437.413,391 299.956,38	24	437.422,286 299.952,994	9.518
25	437.430,399 299.950,05	26	437.443,005 299.945,86	13.284
27	437.443,801 299.945,236	28	437.441,078 299.935,177	10.421
29	437.434,782 299.911,913	30	437.433,411 299.906,992	5.108
31	437.427,052 299.884,168	32	437.423,967 299.872,594	11.978
33	437.427,683 299.870,787	34	437.430,806 299.883,281	12.878
35	437.435,157 299.898,88	1	437.441,624 299.922,07	24.075

Punct început	X / Y	Punct sfârșit	X / Y	Lungime segment (** (m)
12	437.360,121 299.980,996	13	437.347,484 299.985,789	13.515
14	437.319,962 299.995,36	15	437.291,502 300.005,123	30.088
16	437.290,483 300.001,253	17	437.318,656 299.991,579	29.788
18	437.346,118 299.982,029	19	437.358,67 299.977,268	13.425
20	437.371,005 299.972,345	21	437.387,412 299.966,164	17.533
22	437.400,929 299.960,457	23	437.413,391 299.956,38	13.112
24	437.422,286 299.952,994	25	437.430,399 299.950,05	8.631
26	437.443,005 299.945,86	27	437.443,801 299.945,236	1.011
28	437.441,078 299.935,177	29	437.434,782 299.911,913	24.101
30	437.433,411 299.906,992	31	437.427,052 299.884,168	23.693
32	437.423,967 299.872,594	33	437.427,683 299.870,787	4.132
34	437.430,806 299.883,281	35	437.435,157 299.898,88	16.194

** Lungimile segmentelor sunt determinate în planul de proiecție Stereo 70 și sunt rotunjite la 1 milimetru.

*** Distanța dintre puncte este formată din segmente cumulate ce sunt mai mici decât valoarea 1 milimetru.

**DATE DESPRE IMOBILUL NR. 8666**

Oficiul de Cadastru și Publicitate Imobiliară DOLJ
Biroul de Cadastru și Publicitate Imobiliară Craiova

A. Partea I. Descrierea imobilului

TEREN Intravilan

Adresa: Loc. Preajba De Padure, Jud. Dolj, T7, P292

Nr. Crt	Nr cadastral Nr. topografic	Suprafața* (mp)	Observații / Referințe
A1		1.781	Sector cadastral:48 Teren neimprejmut;

Construcții

Crt	Nr cadastral Nr. topografic	Adresa	Observații / Referințe
A1.1		Loc. Preajba De Padure, Jud. Dolj, T7, P292	Nr. niveluri:1; S. construita la sol:75 mp;
A1.2		Loc. Preajba De Padure, Jud. Dolj, T7, P292	Nr. niveluri:1; S. construita la sol:40 mp;

B. Partea II. Proprietari și acte

Inscrieri privitoare la dreptul de proprietate și alte drepturi reale		Referințe
/		
Act Normativ nr. Legea 7, din 13/03/1996 emis de PARLAMENTUL ROMÂNIEI (art. 13 alin. 15);		
B1	Inscrierea provizorie, drept de PROPRIETATE, dobândit prin Lege, cota actuala 1/1, cota initiala 1/1 1) NEIDENTIFICAT NEIDENTIFICAT, CIF:0000000000000	A1, A1.1, A1.2

C. Partea III. SARCINI .

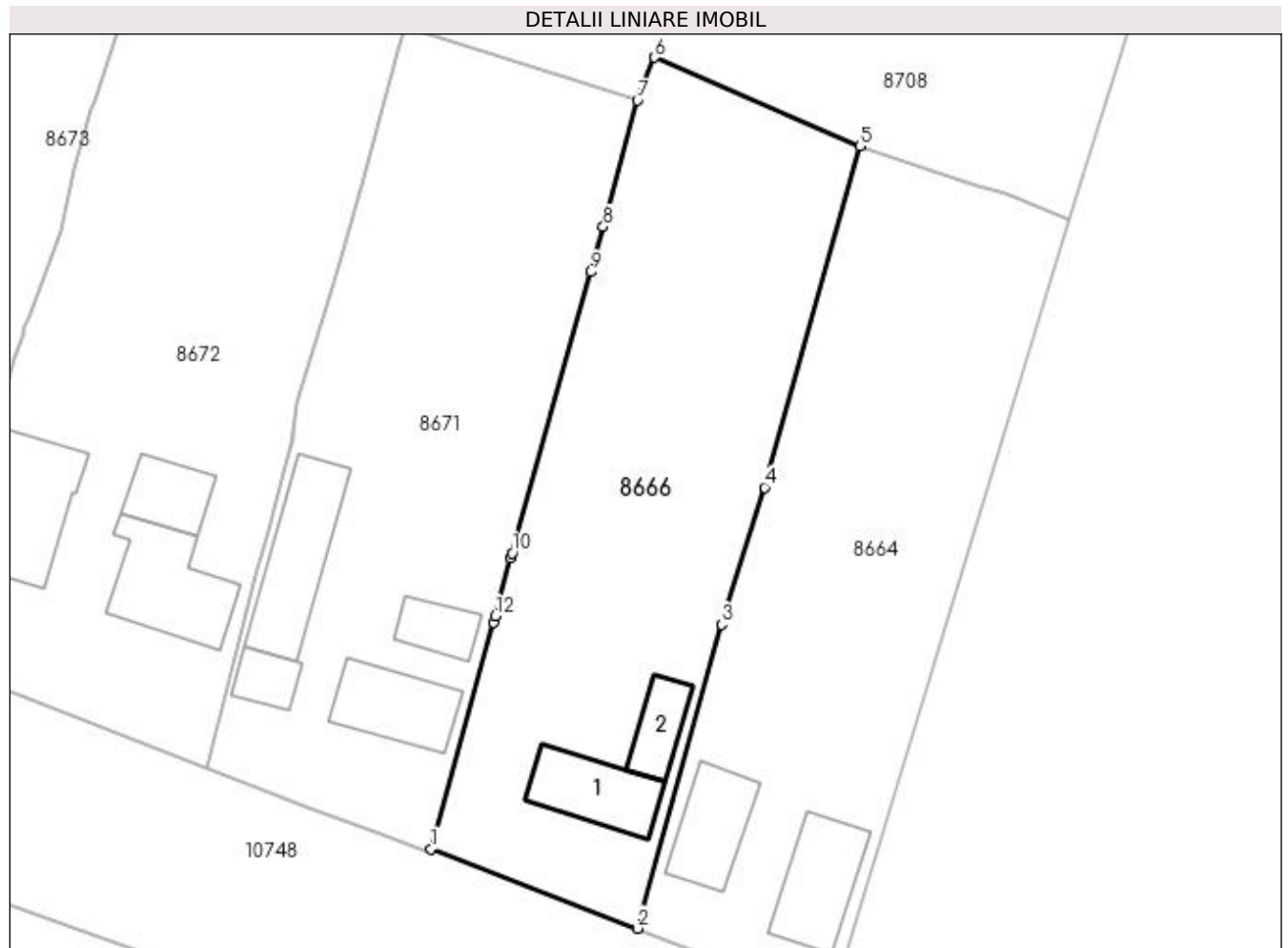
Inscrieri privind dezmembramintele dreptului de proprietate, drepturi reale de garanție și sarcini	Referințe
NU SUNT	

Anexa Nr. 1 La Partea I

Teren

Nr cadastral	Suprafața (mp)*	Observații / Referințe
	1.781	

* Suprafața este determinată în planul de proiecție Stereo 70.



Date referitoare la teren

Crt	Categorie folosință	Intra vilan	Suprafața (mp)	Tarla	Parcelă	Nr. topo	Observații / Referințe
1	curți constructii	DA	1.781	7	292	-	

Date referitoare la construcții

Crt	Număr	Destinație construcție	Supraf. (mp)	Situație juridică	Observații / Referințe
A1.1		construcții de locuințe	75	Cu acte	Nr. niveluri:1; S. construita la sol:75 mp;
A1.2		construcții anexa	40	Cu acte	Nr. niveluri:1; S. construita la sol:40 mp;

Lungime Segmente

1) Valorile lungimilor segmentelor sunt obținute din proiecție în plan.

Punct început	X / Y	Punct sfârșit	X / Y	Lungime segment (** (m)
1	437.810,42 299.728,308	2	437.830,833 299.720,461	21.869
2	437.830,833 299.720,461	3	437.839,151 299.750,477	31.147
3	437.839,151 299.750,477	4	437.843,382 299.764,0	14.169

Punct început	X / Y	Punct sfârșit	X / Y	Lungime segment (** (m)
4	437.843,382 299.764,0	5	437.852,84 299.797,695	34.997
5	437.852,84 299.797,695	6	437.832,549 299.806,443	22.096
6	437.832,549 299.806,443	7	437.830,837 299.802,215	4.561
7	437.830,837 299.802,215	8	437.827,47 299.789,752	12.91
8	437.827,47 299.789,752	9	437.826,213 299.785,264	4.661
9	437.826,213 299.785,264	10	437.818,44 299.757,52	28.812
10	437.818,44 299.757,52	11	437.818,311 299.757,032	0.505
11	437.818,311 299.757,032	12	437.816,794 299.751,314	5.916
12	437.816,794 299.751,314	13	437.816,625 299.750,679	0.657
13	437.816,625 299.750,679	1	437.810,42 299.728,308	23.216

** Lungimile segmentelor sunt determinate în planul de proiecție Stereo 70 și sunt rotunjite la 1 milimetru.

*** Distanța dintre puncte este formată din segmente cumulate ce sunt mai mici decât valoarea 1 milimetru.

**DATE DESPRE IMOBILUL NR. 8667**

Oficiul de Cadastru și Publicitate Imobiliară DOLJ
Biroul de Cadastru și Publicitate Imobiliară Craiova

A. Partea I. Descrierea imobilului

TEREN Intravilan

Adresa: Loc. Preajba De Padure, Jud. Dolj, T14, P211

Nr. Crt	Nr cadastral Nr. topografic	Suprafața* (mp)	Observații / Referințe
A1		2.295	Sector cadastral:48 Teren neimprejmit;

Construcții

Crt	Nr cadastral Nr. topografic	Adresa	Observații / Referințe
A1.1		Loc. Preajba De Padure, Jud. Dolj, T14, P211	Nr. niveluri:1; S. construita la sol:110 mp;

B. Partea II. Proprietari și acte

Inscrieri privitoare la dreptul de proprietate și alte drepturi reale	Referințe
/	
Act Normativ nr. Legea 7, din 13/03/1996 emis de PARLAMENTUL ROMÂNIEI (art. 13 alin. 14);	
B1	A1, A1.1
Intabulare, drept de PROPRIETATE, dobândit prin Lege, cota actuala 1/1, cota initiala 1/1	
1) NEIDENTIFICAT NEIDENTIFICAT, CIF:0000000000000	

C. Partea III. SARCINI .

Inscrieri privind dezmembramintele dreptului de proprietate, drepturi reale de garanție și sarcini	Referințe
NU SUNT	

Anexa Nr. 1 La Partea I

Teren

Nr cadastral	Suprafața (mp)*	Observații / Referințe
	2.295	

* Suprafața este determinată în planul de proiecție Stereo 70.



Date referitoare la teren

Crt	Categorie folosință	Intra vilan	Suprafața (mp)	Tarla	Parcelă	Nr. topo	Observații / Referințe
1	vie	DA	2.295	14	211	-	

Date referitoare la construcții

Crt	Număr	Destinație construcție	Supraf. (mp)	Situație juridică	Observații / Referințe
A1.1		construcții de locuințe	110	Cu acte	Nr. niveluri:1; S. construita la sol:110 mp;

Lungime Segmente

1) Valorile lungimilor segmentelor sunt obținute din proiecție în plan.

Punct început	X / Y	Punct sfârșit	X / Y	Lungime segment (** (m)
1	437.183,951 300.037,779	2	437.156,628 300.046,479	28.675
2	437.156,628 300.046,479	3	437.130,864 299.980,191	71.119
3	437.130,864 299.980,191	4	437.164,177 299.968,2	35.405
4	437.164,177 299.968,2	1	437.183,951 300.037,779	72.334

**** Lungimile segmentelor sunt determinate în planul de proiecție Stereo 70 și sunt rotunjite la 1 milimetru.**

***** Distanța dintre puncte este formată din segmente cumulate ce sunt mai mici decât valoarea 1 milimetru.**

**DATE DESPRE IMOBILUL NR. 8668**

Oficiul de Cadastru și Publicitate Imobiliară DOLJ
Biroul de Cadastru și Publicitate Imobiliară Craiova

A. Partea I. Descrierea imobilului

TEREN Intravilan

Adresa: Loc. Preajba De Padure, Jud. Dolj, T14, P200

Nr. Crt	Nr cadastral Nr. topografic	Suprafața* (mp)	Observații / Referințe
A1		1.476	Sector cadastral:48 Teren neimprejmuit;

B. Partea II. Proprietari și acte

Inscrieri privitoare la dreptul de proprietate și alte drepturi reale	Referințe
/	
Act Normativ nr. Legea 7, din 13/03/1996 emis de PARLAMENTUL ROMÂNIEI (art. 13 alin. 15);	
B1	Inscrierea provizorie, drept de PROPRIETATE, dobandit prin Lege, cota actuala 1/1, cota initiala 1/1
	1) NEIDENTIFICAT NEIDENTIFICAT, CIF:0000000000000

C. Partea III. SARCINI .

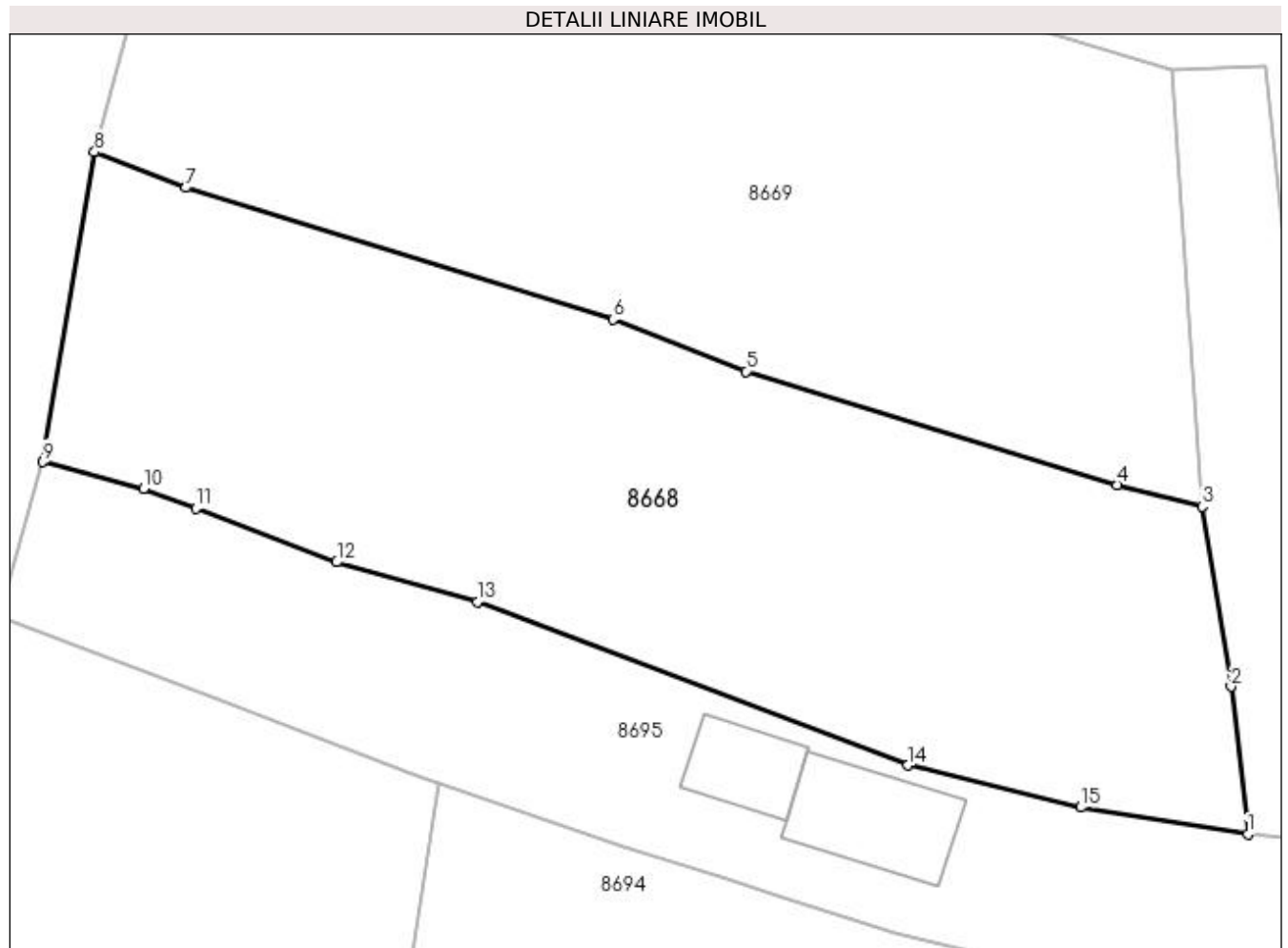
Inscrieri privind dezmembramintele dreptului de proprietate, drepturi reale de garanție și sarcini	Referințe
NU SUNT	

Anexa Nr. 1 La Partea I

Teren

Nr cadastral	Suprafața (mp)*	Observații / Referințe
	1.476	

* Suprafața este determinată în planul de proiecție Stereo 70.



Date referitoare la teren

Crt	Categorie folosință	Intravilan	Suprafața (mp)	Tarla	Parcelă	Nr. topo	Observații / Referințe
1	curți constructii	DA	1.476	14	200	-	

Lungime Segmente

1) Valorile lungimilor segmentelor sunt obținute din proiecție în plan.

Punct început	X / Y	Punct sfârșit	X / Y	Lungime segment (** (m)
1	437.117,272 300.073,843	2	437.116,219 300.083,016	9.233
2	437.116,219 300.083,016	3	437.114,429 300.094,196	11.322
3	437.114,429 300.094,196	4	437.109,148 300.095,554	5.453
4	437.109,148 300.095,554	5	437.086,06 300.102,597	24.138
5	437.086,06 300.102,597	6	437.077,786 300.105,824	8.881

Punct început	X / Y	Punct sfârşit	X / Y	Lungime segment (** (m)
6	437.077,786 300.105,824	7	437.051,198 300.114,007	27.819
7	437.051,198 300.114,007	8	437.045,533 300.116,238	6.088
8	437.045,533 300.116,238	9	437.042,334 300.096,962	19.54
9	437.042,334 300.096,962	10	437.048,603 300.095,318	6.481
10	437.048,603 300.095,318	11	437.051,838 300.094,085	3.462
11	437.051,838 300.094,085	12	437.060,596 300.090,748	9.372
12	437.060,596 300.090,748	13	437.069,34 300.088,273	9.088
13	437.069,34 300.088,273	14	437.096,099 300.078,116	28.622
14	437.096,099 300.078,116	15	437.106,88 300.075,512	11.091
15	437.106,88 300.075,512	1	437.117,272 300.073,843	10.525

** Lungimile segmentelor sunt determinate în planul de proiecţie Stereo 70 şi sunt rotunjite la 1 milimetru.

*** Distanţa dintre puncte este formată din segmente cumulate ce sunt mai mici decât valoarea 1 milimetru.

**DATE DESPRE IMOBILUL NR. 8669**

Oficiul de Cadastru și Publicitate Imobiliară DOLJ
Biroul de Cadastru și Publicitate Imobiliară Craiova

A. Partea I. Descrierea imobilului

TEREN Necunoscut

Adresa: Loc. Preajba De Padure, Jud. Dolj, T14, P199

Nr. Crt	Nr cadastral Nr. topografic	Suprafața* (mp)	Observații / Referințe
A1		1.684	Sector cadastral:48 Teren neimprejmuit; Conform PUG aprobat prin HCL 28/2015, suprafata intravilan = 1299 mp, suprafata extravilan =385 mp.

B. Partea II. Proprietari și acte

Inscrieri privitoare la dreptul de proprietate și alte drepturi reale	Referințe
/	
Act Normativ nr. Legea 7, din 13/03/1996 emis de PARLAMENTUL ROMÂNIEI (art. 13 alin. 15);	
B1	A1
Inscrierea provizorie, drept de PROPRIETATE, dobandit prin Lege, cota actuala 1/1, cota initiala 1/1 1) NEIDENTIFICAT NEIDENTIFICAT, CIF:0000000000000	

C. Partea III. SARCINI .

Inscrieri privind dezmembramintele dreptului de proprietate, drepturi reale de garanție și sarcini	Referințe
NU SUNT	

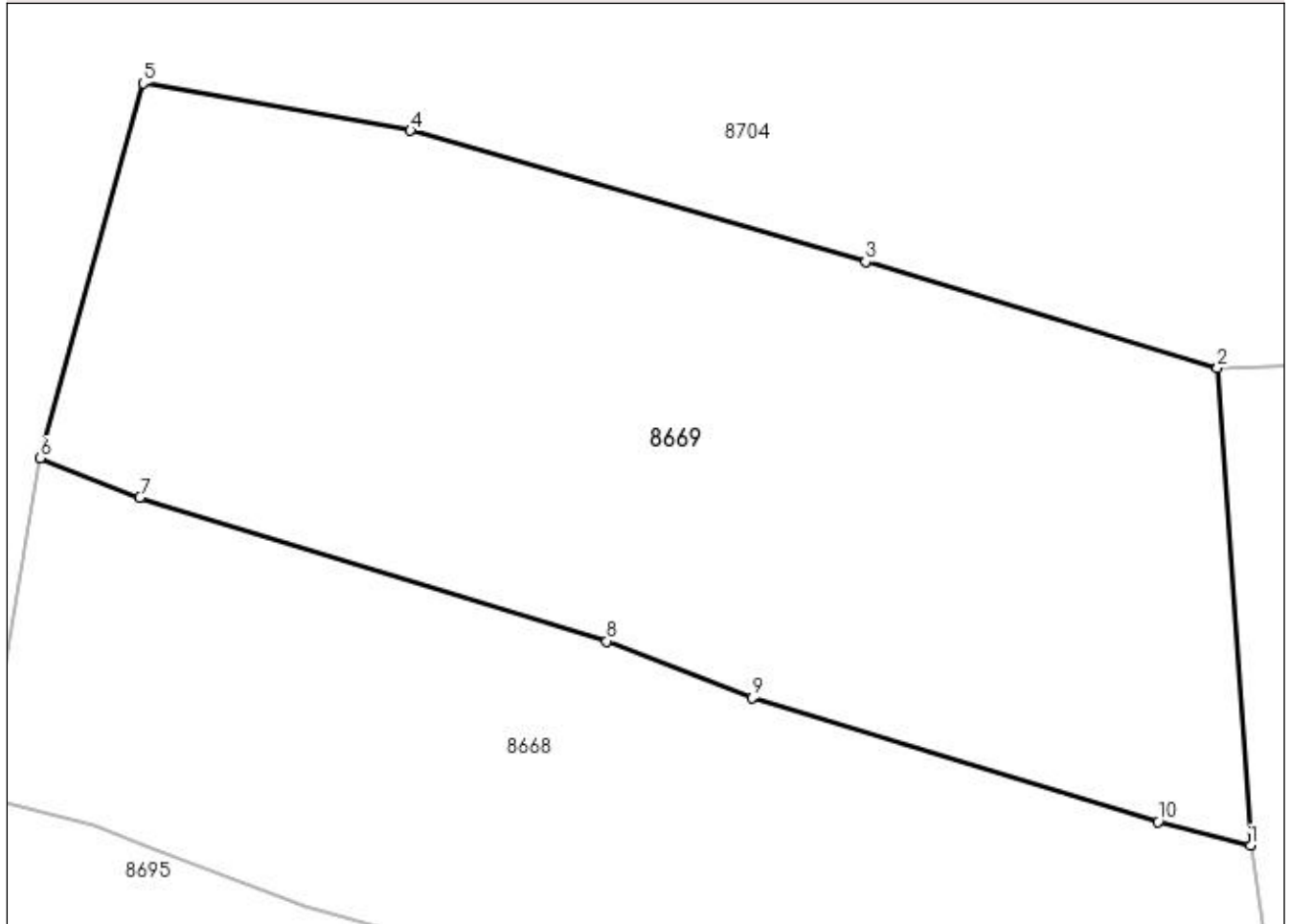
Anexa Nr. 1 La Partea I

Teren

Nr cadastral	Suprafața (mp)*	Observații / Referințe
	1.684	Conform PUG aprobat prin HCL 28/2015, suprafața intravilan = 1299 mp, suprafața extravilan = 385 mp.

* Suprafața este determinată în planul de proiecție Stereo 70.

DETALII LINIARE IMOBIL



Date referitoare la teren

Crt	Categorie folosință	Intra vilan	Suprafața (mp)	Tarla	Parcelă	Nr. topo	Observații / Referințe
1	arabil	DA	1.299	14	199	-	
2	arabil	NU	385	14	199	-	

Lungime Segmente

1) Valorile lungimilor segmentelor sunt obținute din proiecție în plan.

Punct început	X / Y	Punct sfârșit	X / Y	Lungime segment (** (m)
1	437.114,429 300.094,196	2	437.112,542 300.121,389	27.258
2	437.112,542 300.121,389	3	437.092,518 300.127,415	20.911
3	437.092,518 300.127,415	4	437.066,603 300.134,885	26.97
4	437.066,603 300.134,885	5	437.051,375 300.137,572	15.463

Punct început	X / Y	Punct sfârșit	X / Y	Lungime segment (** (m)
5	437.051,375 300.137,572	6	437.045,533 300.116,238	22.119
6	437.045,533 300.116,238	7	437.051,198 300.114,007	6.088
7	437.051,198 300.114,007	8	437.077,786 300.105,824	27.819
8	437.077,786 300.105,824	9	437.086,06 300.102,597	8.881
9	437.086,06 300.102,597	10	437.109,148 300.095,554	24.138
10	437.109,148 300.095,554	1	437.114,429 300.094,196	5.453

** Lungimile segmentelor sunt determinate în planul de proiecție Stereo 70 și sunt rotunjite la 1 milimetru.

*** Distanța dintre puncte este formată din segmente cumulate ce sunt mai mici decât valoarea 1 milimetru.

**DATE DESPRE IMOBILUL NR. 8670**

Oficiul de Cadastru și Publicitate Imobiliară DOLJ
Biroul de Cadastru și Publicitate Imobiliară Craiova

A. Partea I. Descrierea imobilului

TEREN Intravilan

Adresa: Loc. Preajba De Padure, Jud. Dolj, T15, P272

Nr. Crt	Nr cadastral Nr. topografic	Suprafața* (mp)	Observații / Referințe
A1		1.227	Sector cadastral:48 Teren neimprejmuit;

B. Partea II. Proprietari și acte

Inscrieri privitoare la dreptul de proprietate și alte drepturi reale	Referințe
/	
Act Normativ nr. Legea 7, din 13/03/1996 emis de PARLAMENTUL ROMÂNIEI (art. 13 alin. 15);	
B1	Inscrierea provizorie, drept de PROPRIETATE, dobandit prin Lege, cota actuala 1/1, cota initiala 1/1
	1) NEIDENTIFICAT NEIDENTIFICAT, CIF:0000000000000

C. Partea III. SARCINI .

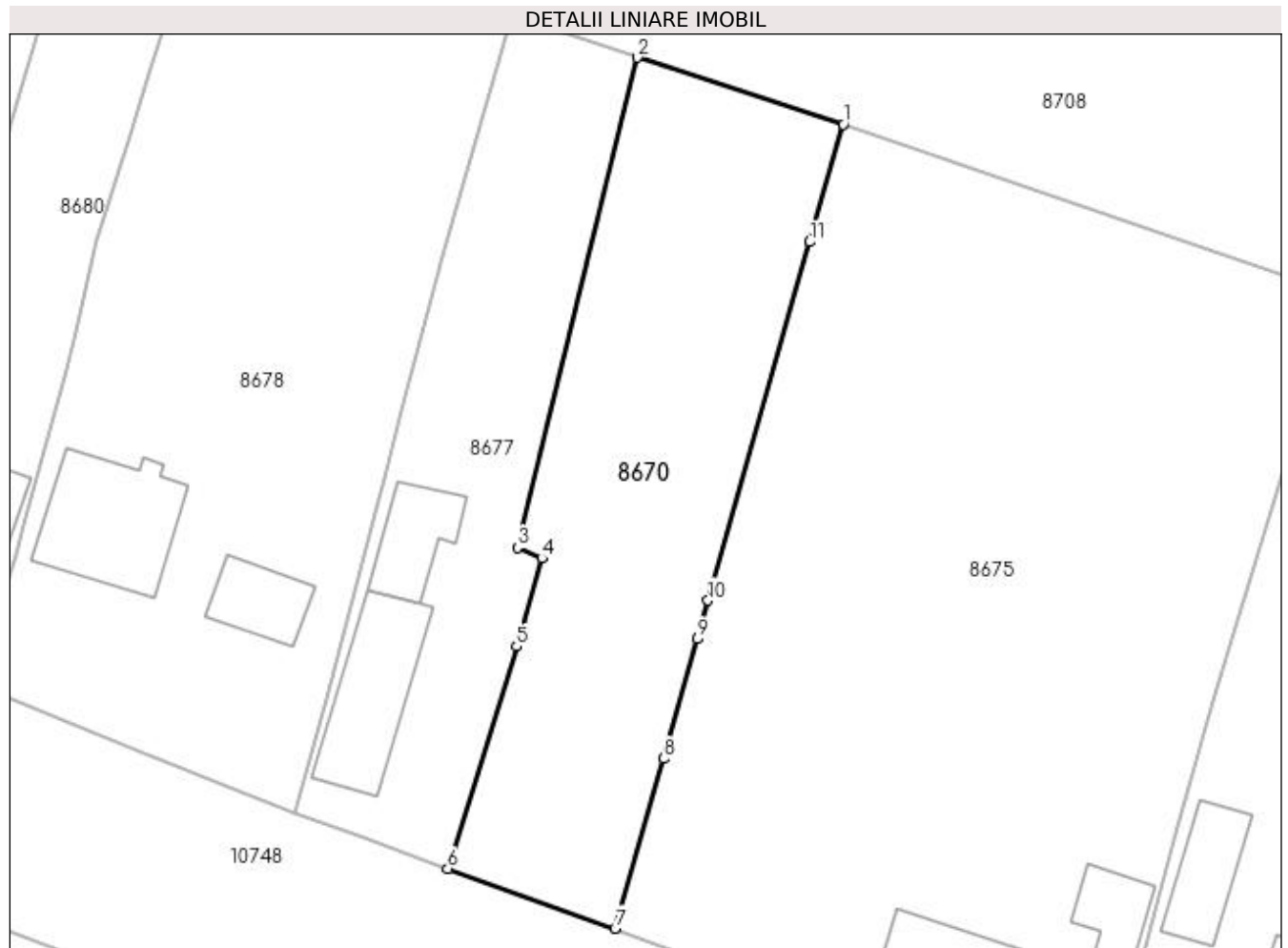
Inscrieri privind dezmembramintele dreptului de proprietate, drepturi reale de garanție și sarcini	Referințe
NU SUNT	

Anexa Nr. 1 La Partea I

Teren

Nr cadastral	Suprafața (mp)*	Observații / Referințe
	1.227	

* Suprafața este determinată în planul de proiecție Stereo 70.



Date referitoare la teren

Crt	Categorie folosință	Intra vilan	Suprafața (mp)	Tarla	Parcelă	Nr. topo	Observații / Referințe
1	curți constructii	DA	1.227	15	272	-	

Lungime Segmente

1) Valorile lungimilor segmentelor sunt obținute din proiecție în plan.

Punct început	X / Y	Punct sfârșit	X / Y	Lungime segment (** (m)
1	437.696,586 299.848,546	2	437.678,632 299.854,374	18.876
2	437.678,632 299.854,374	3	437.668,189 299.811,695	43.938
3	437.668,189 299.811,695	4	437.670,309 299.810,754	2.319
4	437.670,309 299.810,754	5	437.668,112 299.803,073	7.989
5	437.668,112 299.803,073	6	437.662,114 299.783,699	20.281

Punct început	X / Y	Punct sfârșit	X / Y	Lungime segment (** (m)
6	437.662,114 299.783,699	7	437.676,698 299.778,509	15.48
7	437.676,698 299.778,509	8	437.680,9 299.793,308	15.384
8	437.680,9 299.793,308	9	437.683,859 299.803,729	10.833
9	437.683,859 299.803,729	10	437.684,81 299.807,078	3.481
10	437.684,81 299.807,078	11	437.693,678 299.838,304	32.461
11	437.693,678 299.838,304	1	437.696,586 299.848,546	10.647

** Lungimile segmentelor sunt determinate în planul de proiecție Stereo 70 și sunt rotunjite la 1 milimetru.

*** Distanța dintre puncte este formată din segmente cumulate ce sunt mai mici decât valoarea 1 milimetru.

**DATE DESPRE IMOBILUL NR. 8671**

Oficiul de Cadastru și Publicitate Imobiliară DOLJ
Biroul de Cadastru și Publicitate Imobiliară Craiova

A. Partea I. Descrierea imobilului

TEREN Intravilan

Adresa: Loc. Preajba De Padure, Jud. Dolj, T7, P288, 289, 290, 291

Nr. Crt	Nr cadastral Nr. topografic	Suprafața* (mp)	Observații / Referințe
A1		1.831	Sector cadastral:48 Teren imprejmuit;

Construcții

Crt	Nr cadastral Nr. topografic	Adresa	Observații / Referințe
A1.1		Loc. Preajba De Padure, Jud. Dolj, T7, P288, 289, 290, 291	Nr. niveluri:1; S. construita la sol:77 mp;
A1.2		Loc. Preajba De Padure, Jud. Dolj, T7, P288, 289, 290, 291	Nr. niveluri:1; S. construita la sol:35 mp;
A1.3		Loc. Preajba De Padure, Jud. Dolj, T7, P288, 289, 290, 291	Nr. niveluri:1; S. construita la sol:29 mp;
A1.4		Loc. Preajba De Padure, Jud. Dolj, T7, P288, 289, 290, 291	Nr. niveluri:1; S. construita la sol:106 mp;

B. Partea II. Proprietari și acte

Inscrieri privitoare la dreptul de proprietate și alte drepturi reale	Referințe
/	
Act Administrativ nr. TDP 721-9674, din 03/09/1997 emis de CJSDPAT DOLJ (Defunct conform certificat deces seria DA. nr. 747126, data 12.07.1996);	
B1	A1
Intabulare, drept de PROPRIETATE, dobandit prin Reconstituire, cota actuala 1/1, cota initiala 1/1 1) GHITA GRIGORE , LIPSA CNP DEFUNCT:Da	
Act Normativ nr. Legea 7, din 13/03/1996 emis de PARLAMENTUL ROMÂNIEI;	
B2	A1.1, A1.2, A1.3, A1.4
Intabulare, drept de PROPRIETATE, dobandit prin Lege, cota actuala 1/1, cota initiala 1/1 1) GHITA GRIGORE , LIPSA CNP DEFUNCT:Da	

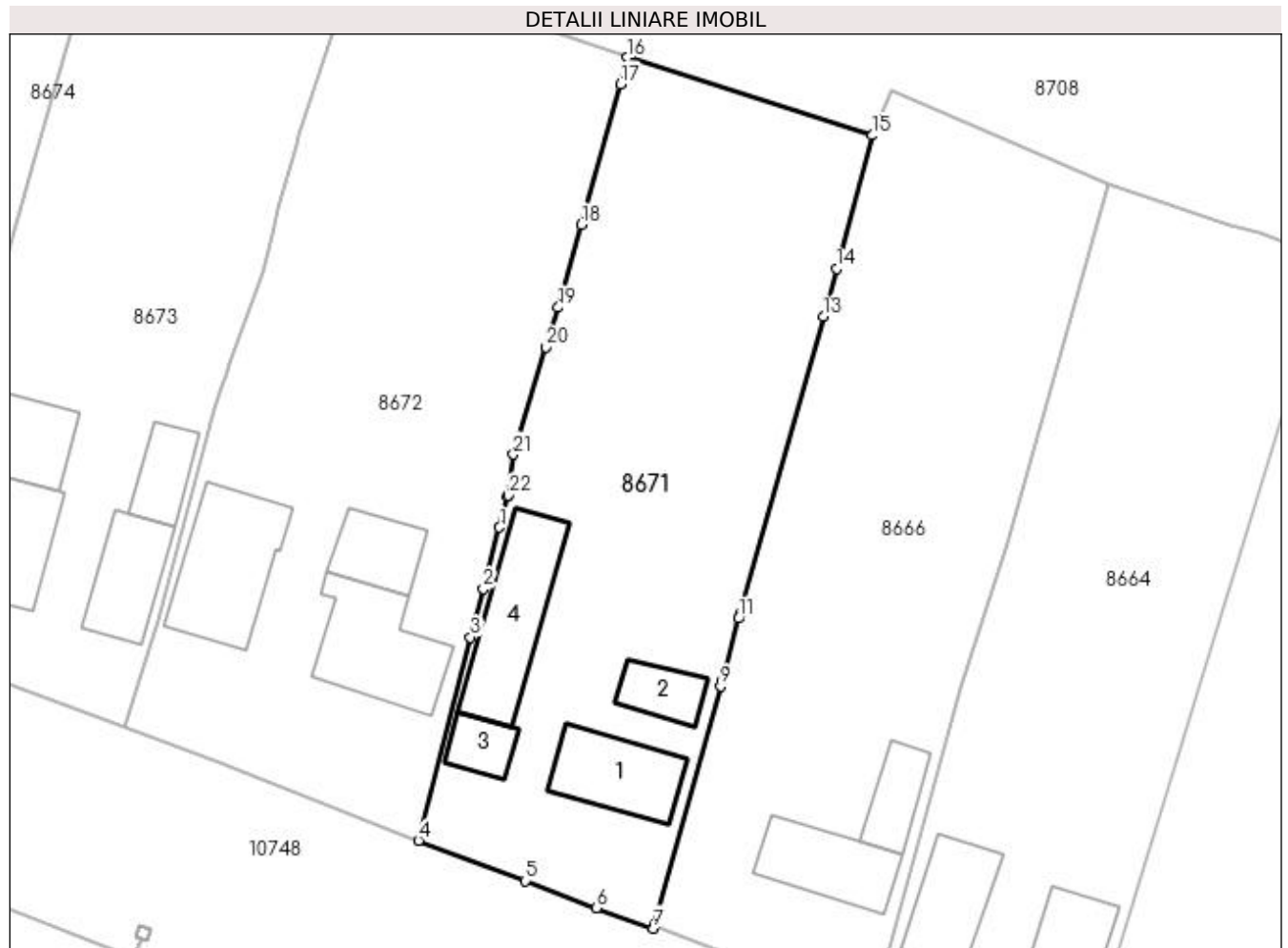
C. Partea III. SARCINI .

Inscrieri privind dezmembramintele dreptului de proprietate, drepturi reale de garanție și sarcini	Referințe
NU SUNT	

Anexa Nr. 1 La Partea I**Teren**

Nr cadastral	Suprafața (mp)*	Observații / Referințe
	1.831	

* Suprafața este determinată în planul de proiecție Stereo 70.

**Date referitoare la teren**

Crt	Categorie folosință	Intra vilan	Suprafața (mp)	Tarla	Parcelă	Nr. topo	Observații / Referințe
1	curți construcții	DA	575	7	288	-	
2	arabil	DA	140	7	289	-	
3	vie	DA	709	7	290	-	
4	arabil	DA	407	7	291	-	

Date referitoare la construcții

Crt	Număr	Destinație construcție	Supraf. (mp)	Situație juridică	Observații / Referințe
A1.1		construcții de locuințe	77	Cu acte	Nr. niveluri:1; S. construită la sol:77 mp;
A1.2		construcții anexa	35	Cu acte	Nr. niveluri:1; S. construită la sol:35 mp;
A1.3		construcții anexa	29	Cu acte	Nr. niveluri:1; S. construită la sol:29 mp;
A1.4		construcții anexa	106	Cu acte	Nr. niveluri:1; S. construită la sol:106 mp;

Lungime Segmente

1) Valorile lungimilor segmentelor sunt obținute din proiecție în plan.

Punct început	X / Y	Punct sfârșit	X / Y	Lungime segment (** (m)
1	437.795,909 299.765,533	2	437.794,386 299.759,817	5.915
3	437.793,176 299.755,274	4	437.788,317 299.736,239	19.645
5	437.798,318 299.732,487	6	437.804,988 299.729,956	7.134
7	437.810,302 299.728,027	8	437.810,42 299.728,308	0.305
9	437.816,625 299.750,679	10	437.816,794 299.751,314	0.657
11	437.818,311 299.757,032	12	437.818,44 299.757,52	0.505
13	437.826,213 299.785,264	14	437.827,47 299.789,752	4.661
15	437.830,837 299.802,215	16	437.807,906 299.809,494	24.059
17	437.807,217 299.807,017	18	437.803,558 299.793,86	13.656
19	437.801,407 299.786,126	20	437.800,275 299.782,42	3.875
21	437.797,204 299.772,368	22	437.796,709 299.768,538	3.862
23	437.796,688 299.768,457	1	437.795,909 299.765,533	3.026

Punct început	X / Y	Punct sfârșit	X / Y	Lungime segment (** (m)
2	437.794,386 299.759,817	3	437.793,176 299.755,274	4.701
4	437.788,317 299.736,239	5	437.798,318 299.732,487	10.682
6	437.804,988 299.729,956	7	437.810,302 299.728,027	5.653
8	437.810,42 299.728,308	9	437.816,625 299.750,679	23.216
10	437.816,794 299.751,314	11	437.818,311 299.757,032	5.916
12	437.818,44 299.757,52	13	437.826,213 299.785,264	28.812
14	437.827,47 299.789,752	15	437.830,837 299.802,215	12.91
16	437.807,906 299.809,494	17	437.807,217 299.807,017	2.571
18	437.803,558 299.793,86	19	437.801,407 299.786,126	8.028
20	437.800,275 299.782,42	21	437.797,204 299.772,368	10.511
22	437.796,709 299.768,538	23	437.796,688 299.768,457	0.084

** Lungimile segmentelor sunt determinate în planul de proiecție Stereo 70 și sunt rotunjite la 1 milimetru.

*** Distanța dintre puncte este formată din segmente cumulate ce sunt mai mici decât valoarea 1 milimetru.

**DATE DESPRE IMOBILUL NR. 8672**

Oficiul de Cadastru și Publicitate Imobiliară DOLJ
Biroul de Cadastru și Publicitate Imobiliară Craiova

A. Partea I. Descrierea imobilului

TEREN Intravilan

Adresa: Loc. Preajba De Padure, Jud. Dolj, T15, P285, 286, 287

Nr. Crt	Nr cadastral Nr. topografic	Suprafața* (mp)	Observații / Referințe
A1		2.111	Sector cadastral:48 Teren imprejmuit;

Construcții

Crt	Nr cadastral Nr. topografic	Adresa	Observații / Referințe
A1.1		Loc. Preajba De Padure, Jud. Dolj, T15, P285, 286, 287	Nr. niveluri:1; S. construita la sol:103 mp;
A1.2		Loc. Preajba De Padure, Jud. Dolj, T15, P285, 286, 287	Nr. niveluri:2; S. construita la sol:114 mp;
A1.3		Loc. Preajba De Padure, Jud. Dolj, T15, P285, 286, 287	Nr. niveluri:1; S. construita la sol:50 mp;

B. Partea II. Proprietari și acte

Inscrieri privitoare la dreptul de proprietate și alte drepturi reale		Referințe
/		
Act Administrativ nr. TDP 1503, din 14/10/2003 emis de CJSDPAT DOLJ;		
B1	Intabulare, drept de PROPRIETATE, dobandit prin Reconstituire, cota actuala 1/1, cota initiala 1/1 1) BARBU FLORICA , LIPSA CNP	A1
Act Normativ nr. Legea 7, din 13/03/1996 emis de PARLAMENTUL ROMANIEI;		
B2	Intabulare, drept de PROPRIETATE, dobandit prin Lege, cota actuala 1/1, cota initiala 1/1 1) BARBU FLORICA , LIPSA CNP	A1.1, A1.2, A1.3

C. Partea III. SARCINI .

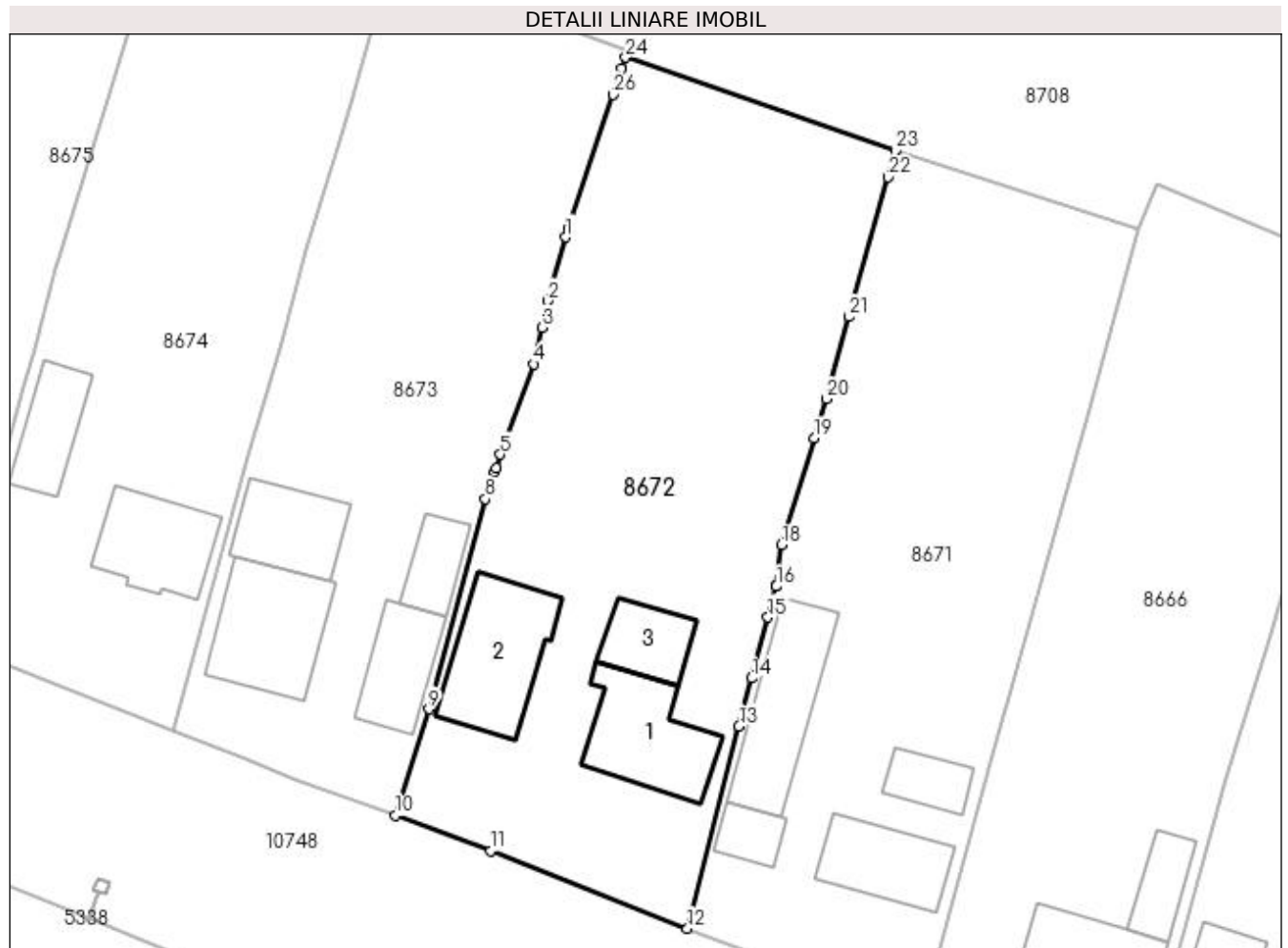
Inscrieri privind dezmembramintele dreptului de proprietate, drepturi reale de garanție și sarcini	Referințe
NU SUNT	

Anexa Nr. 1 La Partea I

Teren

Nr cadastral	Suprafața (mp)*	Observații / Referințe
	2.111	

* Suprafața este determinată în planul de proiecție Stereo 70.



Date referitoare la teren

Crt	Categorie folosință	Intravilan	Suprafața (mp)	Tarla	Parcelă	Nr. topo	Observații / Referințe
1	curți construcții	DA	962	15	285	-	
2	arabil	DA	397	15	286	-	
3	vie	DA	752	15	287	-	

Date referitoare la construcții

Crt	Număr	Destinație construcție	Supraf. (mp)	Situație juridică	Observații / Referințe
A1.1		construcții de locuințe	103	Cu acte	Nr. niveluri:1; S. construita la sol:103 mp;
A1.2		construcții anexa	114	Cu acte	Nr. niveluri:2; S. construita la sol:114 mp;
A1.3		construcții anexa	50	Cu acte	Nr. niveluri:1; S. construita la sol:50 mp;

Lungime Segmente

1) Valorile lungimilor segmentelor sunt obținute din proiecție în plan.

Punct început	X / Y	Punct sfârșit	X / Y	Lungime segment (** (m))
1	437.776,859 299.801,35	2	437.775,12 299.795,357	6.24

Punct început	X / Y	Punct sfârșit	X / Y	Lungime segment (** (m))
2	437.775,12 299.795,357	3	437.774,585 299.792,86	2.554

Punct început	X / Y	Punct sfârșit	X / Y	Lungime segment (** (m)
3	437.774,585 299.792,86	4	437.773,842 299.789,396	3.543
5	437.770,693 299.780,889	6	437.770,267 299.779,632	1.327
7	437.770,136 299.779,246	8	437.769,273 299.776,703	2.685
9	437.763,918 299.756,911	10	437.760,815 299.746,888	10.492
11	437.769,78 299.743,566	12	437.788,317 299.736,239	19.933
13	437.793,176 299.755,274	14	437.794,386 299.759,817	4.701
15	437.795,909 299.765,533	16	437.796,688 299.768,457	3.026
17	437.796,709 299.768,538	18	437.797,204 299.772,368	3.862
19	437.800,275 299.782,42	20	437.801,407 299.786,126	3.875
21	437.803,558 299.793,86	22	437.807,217 299.807,017	13.656
23	437.807,906 299.809,494	24	437.782,493 299.818,28	26.889
25	437.782,137 299.817,209	26	437.781,329 299.814,781	2.559
27	437.777,119 299.802,129	1	437.776,859 299.801,35	0.821

Punct început	X / Y	Punct sfârșit	X / Y	Lungime segment (** (m)
4	437.773,842 299.789,396	5	437.770,693 299.780,889	9.071
6	437.770,267 299.779,632	7	437.770,136 299.779,246	0.408
8	437.769,273 299.776,703	9	437.763,918 299.756,911	20.504
10	437.760,815 299.746,888	11	437.769,78 299.743,566	9.561
12	437.788,317 299.736,239	13	437.793,176 299.755,274	19.645
14	437.794,386 299.759,817	15	437.795,909 299.765,533	5.915
16	437.796,688 299.768,457	17	437.796,709 299.768,538	0.084
18	437.797,204 299.772,368	19	437.800,275 299.782,42	10.511
20	437.801,407 299.786,126	21	437.803,558 299.793,86	8.028
22	437.807,217 299.807,017	23	437.807,906 299.809,494	2.571
24	437.782,493 299.818,28	25	437.782,137 299.817,209	1.129
26	437.781,329 299.814,781	27	437.777,119 299.802,129	13.334

** Lungimile segmentelor sunt determinate în planul de proiecție Stereo 70 și sunt rotunjite la 1 milimetru.

*** Distanța dintre puncte este formată din segmente cumulate ce sunt mai mici decât valoarea 1 milimetru.

**DATE DESPRE IMOBILUL NR. 8673**

Oficiul de Cadastru și Publicitate Imobiliară DOLJ
Biroul de Cadastru și Publicitate Imobiliară Craiova

A. Partea I. Descrierea imobilului

TEREN Intravilan

Adresa: Loc. Preajba De Padure, Jud. Dolj, T15, P282, 283, 284, 285

Nr. Crt	Nr cadastral Nr. topografic	Suprafața* (mp)	Observații / Referințe
A1		1.733	Sector cadastral:48 Teren imprejmuit;

Construcții

Crt	Nr cadastral Nr. topografic	Adresa	Observații / Referințe
A1.1		Loc. Preajba De Padure, Jud. Dolj, T15, P282, 283, 284, 285	Nr. niveluri:1; S. construita la sol:113 mp;
A1.2		Loc. Preajba De Padure, Jud. Dolj, T15, P282, 283, 284, 285	Nr. niveluri:1; S. construita la sol:74 mp;
A1.3		Loc. Preajba De Padure, Jud. Dolj, T15, P282, 283, 284, 285	Nr. niveluri:1; S. construita la sol:66 mp;
A1.4		Loc. Preajba De Padure, Jud. Dolj, T15, P282, 283, 284, 285	Nr. niveluri:1; S. construita la sol:40 mp;

B. Partea II. Proprietari și acte

Inscrieri privitoare la dreptul de proprietate și alte drepturi reale		Referințe
/		
Act Notarial nr. CM 16, din 17/07/2020 emis de BIN Telea Constantina-Diana;		
B1	Intabulare, drept de PROPRIETATE, dobandit prin Succesiune, cota actuala 1/1, cota initiala 1/1 1) BRIA MIHAI , LIPSA CNP	A1
Act Normativ nr. Legea 7, din 13/03/1996 emis de PARLAMENTUL ROMÂNIEI;		
B2	Intabulare, drept de PROPRIETATE, dobandit prin Lege, cota actuala 1/1, cota initiala 1/1 1) BRIA NICOLAE , LIPSA CNP	A1.1, A1.2, A1.3, A1.4

C. Partea III. SARCINI .

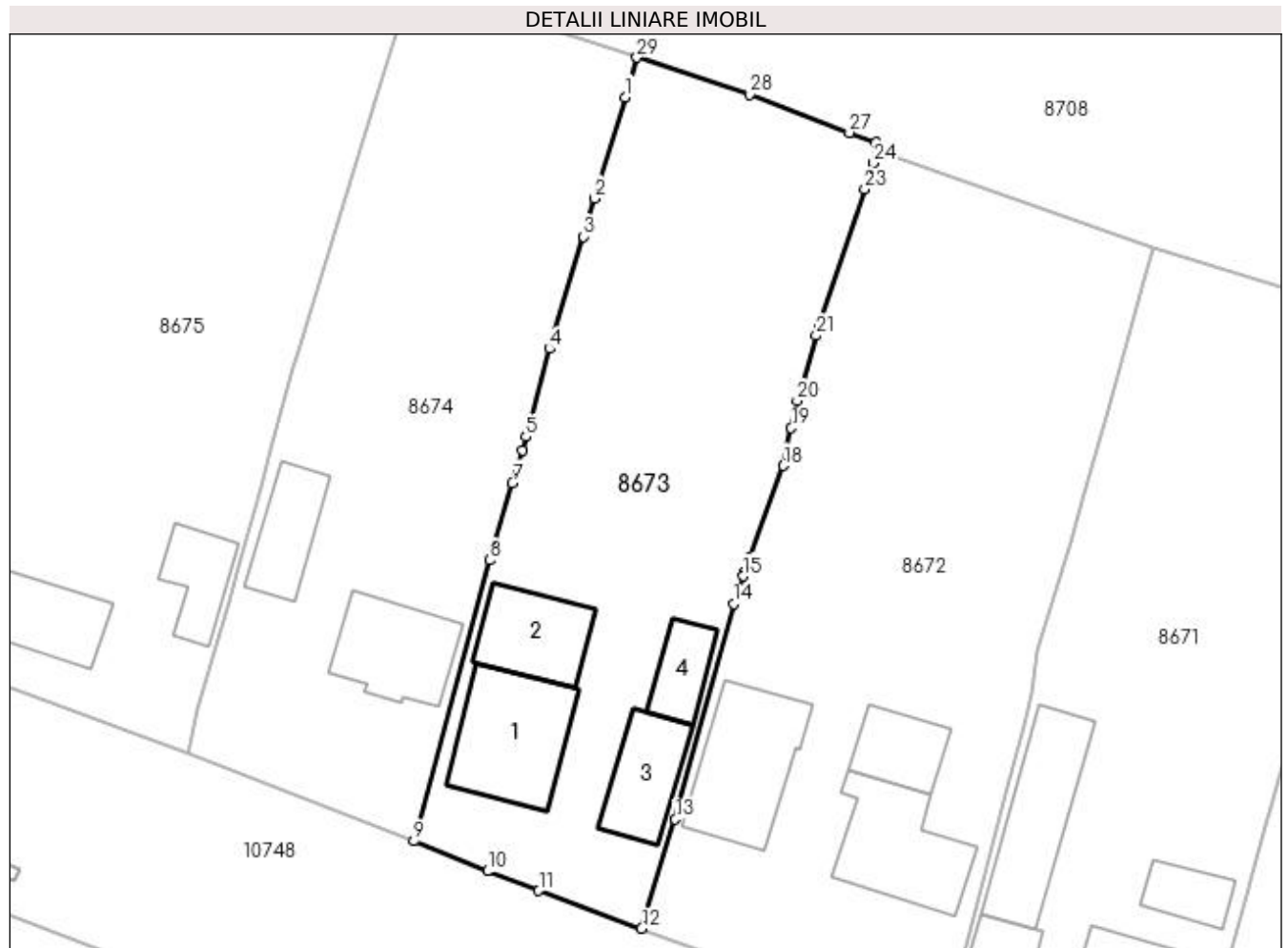
Inscrieri privind dezmembramintele dreptului de proprietate, drepturi reale de garanție și sarcini	Referințe
NU SUNT	

Anexa Nr. 1 La Partea I

Teren

Nr cadastral	Suprafața (mp)*	Observații / Referințe
	1.733	

* Suprafața este determinată în planul de proiecție Stereo 70.



Date referitoare la teren

Crt	Categorie folosință	Intra vilan	Suprafața (mp)	Tarla	Parcelă	Nr. topo	Observații / Referințe
1	curți construcții	DA	778	15	282	-	
2	vie	DA	546	15	283	-	
3	arabil	DA	309	15	284	-	
4	arabil	DA	100	15	285	-	

Date referitoare la construcții

Crt	Număr	Destinație construcție	Supraf. (mp)	Situație juridică	Observații / Referințe
A1.1		construcții de locuințe	113	Cu acte	Nr. niveluri:1; S. construita la sol:113 mp;
A1.2		construcții anexa	74	Cu acte	Nr. niveluri:1; S. construita la sol:74 mp;
A1.3		construcții anexa	66	Cu acte	Nr. niveluri:1; S. construita la sol:66 mp;
A1.4		construcții anexa	40	Cu acte	Nr. niveluri:1; S. construita la sol:40 mp;

Lungime Segmente

1) Valorile lungimilor segmentelor sunt obținute din proiecție în plan.

Punct început	X / Y	Punct sfârșit	X / Y	Lungime segment (** (m)
1	437.759,298 299.823,238	2	437.756,509 299.813,952	9.696
3	437.755,456 299.810,445	4	437.752,36 299.800,137	10.763
5	437.750,174 299.792,057	6	437.749,836 299.790,807	1.295
7	437.748,95 299.787,815	8	437.746,843 299.780,705	7.416
9	437.739,855 299.754,909	10	437.746,656 299.752,152	7.339
11	437.751,358 299.750,348	12	437.760,815 299.746,888	10.07
13	437.763,918 299.756,911	14	437.769,273 299.776,703	20.504
15	437.770,136 299.779,246	16	437.770,267 299.779,632	0.408
17	437.770,693 299.780,889	18	437.773,842 299.789,396	9.071
19	437.774,585 299.792,86	20	437.775,12 299.795,357	2.554
21	437.776,859 299.801,35	22	437.777,119 299.802,129	0.821
23	437.781,329 299.814,781	24	437.782,137 299.817,209	2.559
25	437.782,493 299.818,28	26	437.782,375 299.819,12	0.848
27	437.779,917 299.819,985	28	437.770,736 299.823,515	9.836
29	437.760,394 299.826,887	1	437.759,298 299.823,238	3.81

Punct început	X / Y	Punct sfârșit	X / Y	Lungime segment (** (m)
2	437.756,509 299.813,952	3	437.755,456 299.810,445	3.662
4	437.752,36 299.800,137	5	437.750,174 299.792,057	8.37
6	437.749,836 299.790,807	7	437.748,95 299.787,815	3.12
8	437.746,843 299.780,705	9	437.739,855 299.754,909	26.726
10	437.746,656 299.752,152	11	437.751,358 299.750,348	5.036
12	437.760,815 299.746,888	13	437.763,918 299.756,911	10.492
14	437.769,273 299.776,703	15	437.770,136 299.779,246	2.685
16	437.770,267 299.779,632	17	437.770,693 299.780,889	1.327
18	437.773,842 299.789,396	19	437.774,585 299.792,86	3.543
20	437.775,12 299.795,357	21	437.776,859 299.801,35	6.24
22	437.777,119 299.802,129	23	437.781,329 299.814,781	13.334
24	437.782,137 299.817,209	25	437.782,493 299.818,28	1.129
26	437.782,375 299.819,12	27	437.779,917 299.819,985	2.606
28	437.770,736 299.823,515	29	437.760,394 299.826,887	10.878

** Lungimile segmentelor sunt determinate în planul de proiecție Stereo 70 și sunt rotunjite la 1 milimetru.

*** Distanța dintre puncte este formată din segmente cumulate ce sunt mai mici decât valoarea 1 milimetru.

**DATE DESPRE IMOBILUL NR. 8674**

Oficiul de Cadastru și Publicitate Imobiliară DOLJ
Biroul de Cadastru și Publicitate Imobiliară Craiova

A. Partea I. Descrierea imobilului

TEREN Intravilan

Adresa: Loc. Preajba De Padure, Jud. Dolj, T15, P279, 280, 281

Nr. Crt	Nr cadastral Nr. topografic	Suprafața* (mp)	Observații / Referințe
A1		1.638	Sector cadastral:48 Teren imprejmuit;

Construcții

Crt	Nr cadastral Nr. topografic	Adresa	Observații / Referințe
A1.1		Loc. Preajba De Padure, Jud. Dolj, T15, P279, 280, 281	Nr. niveluri:1; S. construita la sol:85 mp;
A1.2		Loc. Preajba De Padure, Jud. Dolj, T15, P279, 280, 281	Nr. niveluri:1; S. construita la sol:57 mp;

B. Partea II. Proprietari și acte

Inscrieri privitoare la dreptul de proprietate și alte drepturi reale		Referințe
/		
Act Notarial nr. CVC 170, din 05/02/2001 emis de BIN TELEA CONSTANTINA DIANA;		
B1	Intabulare, drept de PROPRIETATE, dobandit prin Conventie, cota actuala 1/1, cota initiala 1/1 1) VLADU NICOLAE	A1
B2	Intabulare, drept de PROPRIETATE, dobandit prin Conventie, cota actuala 1/1, cota initiala 1/1 1) VLADU NICOLAE	A1.1, A1.2

C. Partea III. SARCINI .

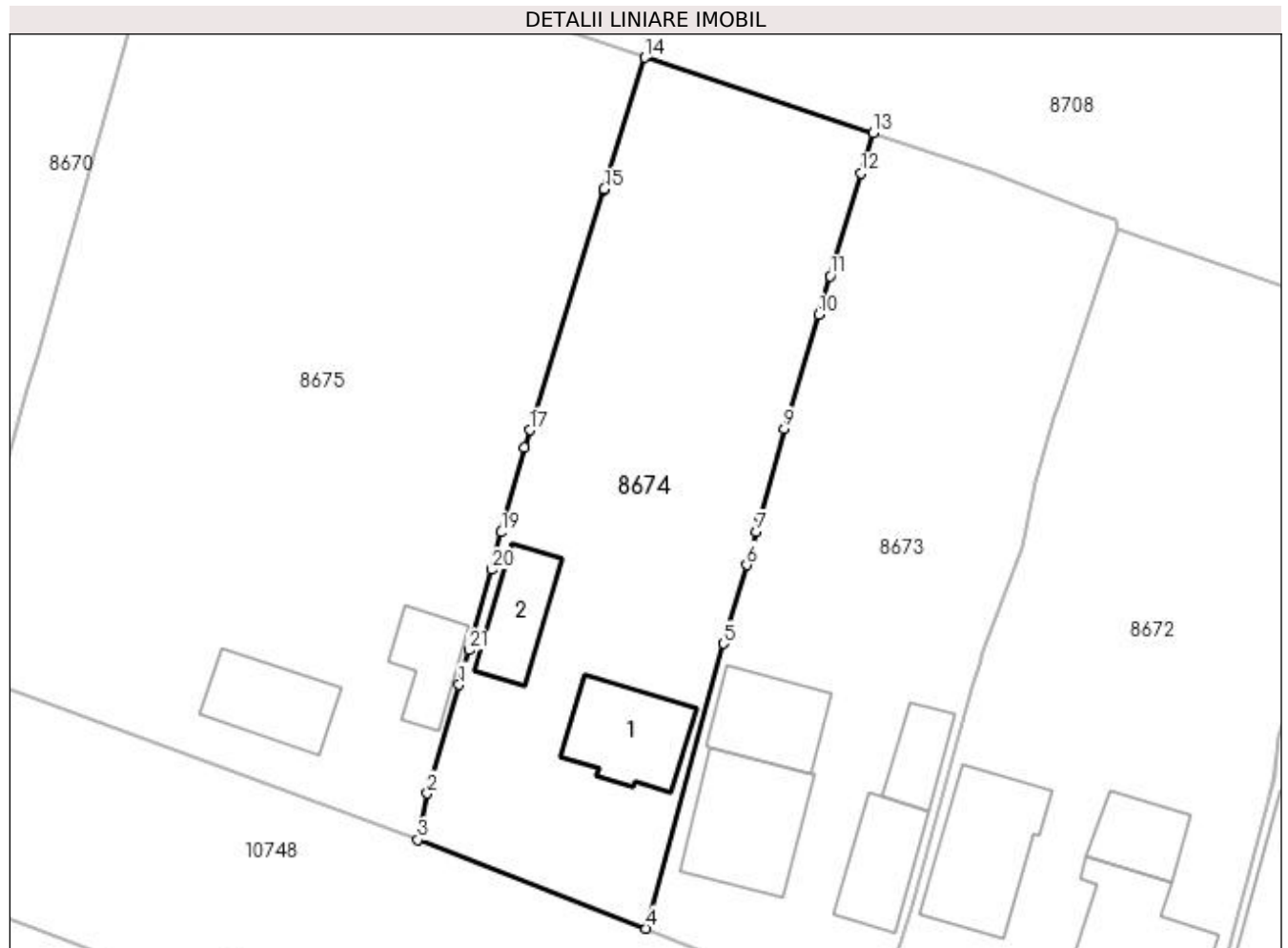
Inscrieri privind dezmembramintele dreptului de proprietate, drepturi reale de garanție și sarcini	Referințe
NU SUNT	

Anexa Nr. 1 La Partea I

Teren

Nr cadastral	Suprafața (mp)*	Observații / Referințe
	1.638	

* Suprafața este determinată în planul de proiecție Stereo 70.



Date referitoare la teren

Crt	Categorie folosință	Intra vilan	Suprafața (mp)	Tarla	Parcelă	Nr. topo	Observații / Referințe
1	curți construcții	DA	856	15	279	-	
2	vie	DA	501	15	280	-	
3	arabil	DA	281	15	281	-	

Date referitoare la construcții

Crt	Număr	Destinație construcție	Supraf. (mp)	Situație juridică	Observații / Referințe
A1.1		construcții de locuințe	85	Cu acte	Nr. niveluri:1; S. construita la sol:85 mp;
A1.2		construcții anexa	57	Cu acte	Nr. niveluri:1; S. construita la sol:57 mp;

Lungime Segmente

1) Valorile lungimilor segmentelor sunt obținute din proiecție în plan.

Punct început	X / Y	Punct sfârșit	X / Y	Lungime segment (** (m))
1	437.722,901 299.776,958	2	437.720,025 299.767,133	10.237

Punct început	X / Y	Punct sfârșit	X / Y	Lungime segment (** (m))
2	437.720,025 299.767,133	3	437.719,157 299.762,941	4.281

Punct început	X / Y	Punct sfârșit	X / Y	Lungime segment (** (m)
3	437.719,157 299.762,941	4	437.739,855 299.754,909	22.202
5	437.746,843 299.780,705	6	437.748,95 299.787,815	7.416
7	437.749,836 299.790,807	8	437.750,174 299.792,057	1.295
9	437.752,36 299.800,137	10	437.755,456 299.810,445	10.763
11	437.756,509 299.813,952	12	437.759,298 299.823,238	9.696
13	437.760,394 299.826,887	14	437.739,721 299.833,729	21.776
15	437.736,04 299.821,813	16	437.736,025 299.821,763	0.052
17	437.729,306 299.800,014	18	437.728,813 299.798,419	1.669
19	437.726,727 299.790,761	20	437.725,81 299.787,398	3.486
21	437.723,82 299.780,096	1	437.722,901 299.776,958	3.27

Punct început	X / Y	Punct sfârșit	X / Y	Lungime segment (** (m)
4	437.739,855 299.754,909	5	437.746,843 299.780,705	26.726
6	437.748,95 299.787,815	7	437.749,836 299.790,807	3.12
8	437.750,174 299.792,057	9	437.752,36 299.800,137	8.37
10	437.755,456 299.810,445	11	437.756,509 299.813,952	3.662
12	437.759,298 299.823,238	13	437.760,394 299.826,887	3.81
14	437.739,721 299.833,729	15	437.736,04 299.821,813	12.472
16	437.736,025 299.821,763	17	437.729,306 299.800,014	22.763
18	437.728,813 299.798,419	19	437.726,727 299.790,761	7.937
20	437.725,81 299.787,398	21	437.723,82 299.780,096	7.568

** Lungimile segmentelor sunt determinate în planul de proiecție Stereo 70 și sunt rotunjite la 1 milimetru.

*** Distanța dintre puncte este formată din segmente cumulate ce sunt mai mici decât valoarea 1 milimetru.

**DATE DESPRE IMOBILUL NR. 8675**

Oficiul de Cadastru și Publicitate Imobiliară DOLJ
 Biroul de Cadastru și Publicitate Imobiliară Craiova

A. Partea I. Descrierea imobilului

TEREN Intravilan

Adresa: Loc. Preajba De Padure, Jud. Dolj, T15, P274, 275, 276, 277, 278

Nr. Crt	Nr cadastral Nr. topografic	Suprafața* (mp)	Observații / Referințe
A1		3.295	Sector cadastral:48 Teren imprejmuit;

Construcții

Crt	Nr cadastral Nr. topografic	Adresa	Observații / Referințe
A1.1		Loc. Preajba De Padure, Jud. Dolj, T15, P274, 275, 276, 277, 278	Nr. niveluri:1; S. construita la sol:73 mp;
A1.2		Loc. Preajba De Padure, Jud. Dolj, T15, P274, 275, 276, 277, 278	Nr. niveluri:1; S. construita la sol:48 mp;

B. Partea II. Proprietari și acte

Inscrieri privitoare la dreptul de proprietate și alte drepturi reale		Referințe
/		
Act Administrativ nr. TDP 392-2180, din 07/02/1994 emis de CJSDPAT DOLJ;		
B1	Intabulare, drept de PROPRIETATE, dobandit prin Reconstituire, cota actuala 1/1, cota initiala 1/1 1) COJOCARU ELENA, LIPSA CNP	A1
Act Normativ nr. Legea 7, din 13/03/1996 emis de PARLAMENTUL ROMANIEI;		
B2	Intabulare, drept de PROPRIETATE, dobandit prin Lege, cota actuala 1/1, cota initiala 1/1 1) COJOCARU ELENA, LIPSA CNP	A1.1, A1.2

C. Partea III. SARCINI .

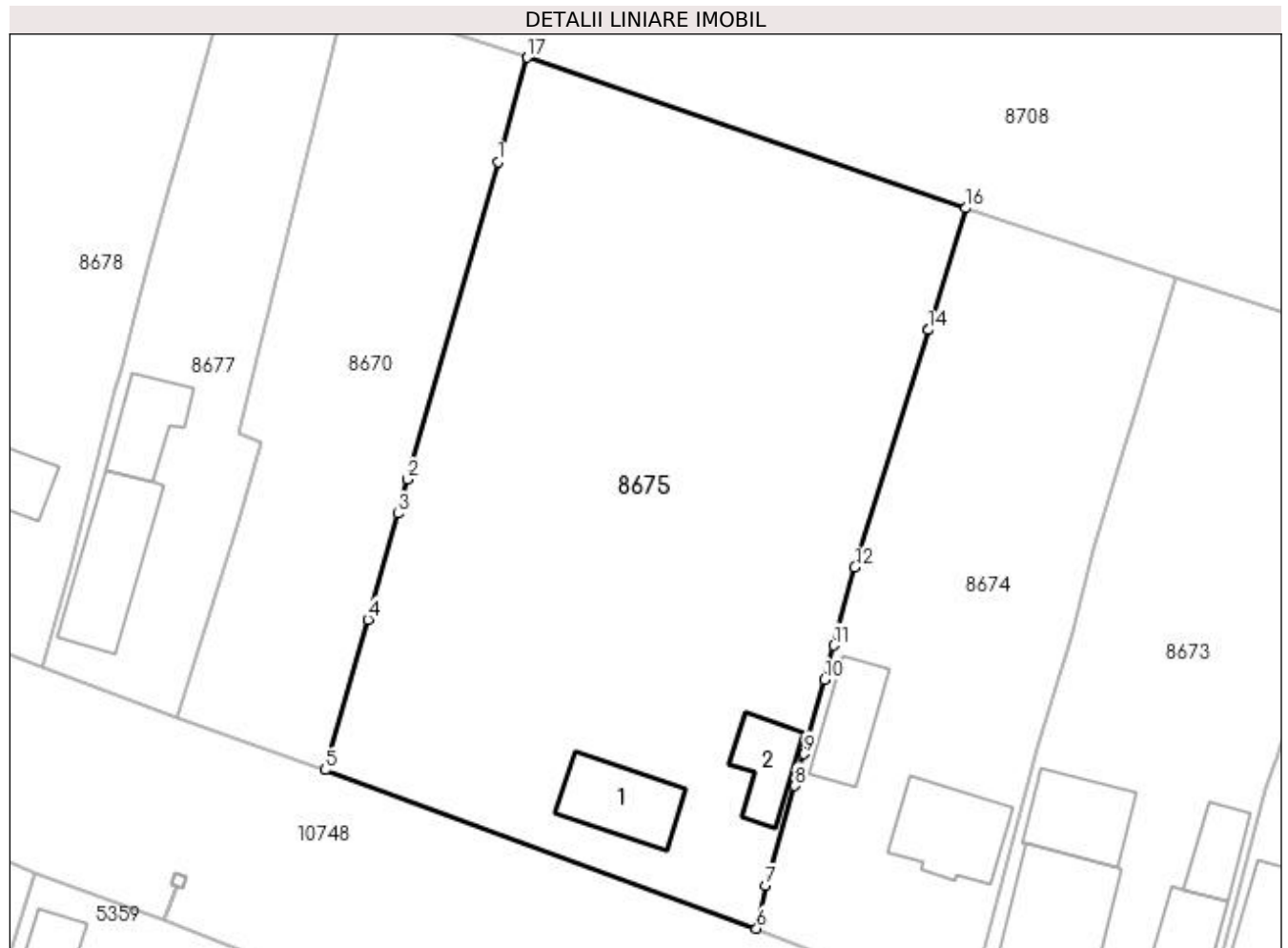
Inscrieri privind dezmembramintele dreptului de proprietate, drepturi reale de garanție și sarcini	Referințe
NU SUNT	

Anexa Nr. 1 La Partea I

Teren

Nr cadastral	Suprafața (mp)*	Observații / Referințe
	3.295	

* Suprafața este determinată în planul de proiecție Stereo 70.



Date referitoare la teren

Crt	Categorie folosință	Intra vilan	Suprafața (mp)	Tarla	Parcelă	Nr. topo	Observații / Referințe
1	curți construcții	DA	676	15	274	-	
2	vie	DA	486	15	275	-	
3	arabil	DA	150	15	276	-	
4	arabil	DA	1.458	15	277	-	
5	arabil	DA	525	15	278	-	

Date referitoare la construcții

Crt	Număr	Destinație construcție	Supraf. (mp)	Situație juridică	Observații / Referințe
A1.1		construcții de locuințe	73	Cu acte	Nr. niveluri:1; S. construita la sol:73 mp;
A1.2		construcții anexa	48	Cu acte	Nr. niveluri:1; S. construita la sol:48 mp;

Lungime Segmente

1) Valorile lungimilor segmentelor sunt obținute din proiecție în plan.

Punct început	X / Y	Punct sfârșit	X / Y	Lungime segment (** (m)

Punct început	X / Y	Punct sfârșit	X / Y	Lungime segment (** (m)
1	437.693,678 299.838,304	2	437.684,81 299.807,078	32.461
2	437.684,81 299.807,078	3	437.683,859 299.803,729	3.481
3	437.683,859 299.803,729	4	437.680,9 299.793,308	10.833
4	437.680,9 299.793,308	5	437.676,698 299.778,509	15.384
5	437.676,698 299.778,509	6	437.719,157 299.762,941	45.223
6	437.719,157 299.762,941	7	437.720,025 299.767,133	4.281
7	437.720,025 299.767,133	8	437.722,901 299.776,958	10.237
8	437.722,901 299.776,958	9	437.723,82 299.780,096	3.27
9	437.723,82 299.780,096	10	437.725,81 299.787,398	7.568
10	437.725,81 299.787,398	11	437.726,727 299.790,761	3.486
11	437.726,727 299.790,761	12	437.728,813 299.798,419	7.937
12	437.728,813 299.798,419	13	437.729,306 299.800,014	1.669
13	437.729,306 299.800,014	14	437.736,025 299.821,763	22.763
14	437.736,025 299.821,763	15	437.736,04 299.821,813	0.052
15	437.736,04 299.821,813	16	437.739,721 299.833,729	12.472
16	437.739,721 299.833,729	17	437.696,586 299.848,546	45.609
17	437.696,586 299.848,546	1	437.693,678 299.838,304	10.647

** Lungimile segmentelor sunt determinate în planul de proiecție Stereo 70 și sunt rotunjite la 1 milimetru.

*** Distanța dintre puncte este formată din segmente cumulate ce sunt mai mici decât valoarea 1 milimetru.

**DATE DESPRE IMOBILUL NR. 8676**

Oficiul de Cadastru și Publicitate Imobiliară DOLJ
Biroul de Cadastru și Publicitate Imobiliară Craiova

A. Partea I. Descrierea imobilului

TEREN Intravilan

Adresa: Loc. Preajba De Padure, Jud. Dolj, T15, P256/1, 257, 258

Nr. Crt	Nr cadastral Nr. topografic	Suprafața* (mp)	Observații / Referințe
A1		2.201	Sector cadastral:48 Teren imprejmuit;

Construcții

Crt	Nr cadastral Nr. topografic	Adresa	Observații / Referințe
A1.1		Loc. Preajba De Padure, Jud. Dolj, T15, P256/1, 257, 258	Nr. niveluri:1; S. construita la sol:66 mp;
A1.2		Loc. Preajba De Padure, Jud. Dolj, T15, P256/1, 257, 258	Nr. niveluri:1; S. construita la sol:34 mp;
A1.3		Loc. Preajba De Padure, Jud. Dolj, T15, P256/1, 257, 258	Nr. niveluri:1; S. construita la sol:84 mp;

B. Partea II. Proprietari și acte

Inscrieri privitoare la dreptul de proprietate și alte drepturi reale		Referințe
/		
Act Administrativ nr. TDP 741-9674, din 09/09/1997 emis de CJSDPAT DOLJ;		
B1	Intabulare, drept de PROPRIETATE, dobandit prin Reconstituire, cota actuala 1/1, cota initiala 1/1 1) SEGARCEANU DUMITRU , LIPSA CNP	A1
Act Normativ nr. Legea 7, din 13/03/1996 emis de PARLAMENTUL ROMANIEI;		
B2	Intabulare, drept de PROPRIETATE, dobandit prin Lege, cota actuala 1/1, cota initiala 1/1 1) SEGARCEANU DUMITRU , LIPSA CNP	A1.1, A1.2, A1.3

C. Partea III. SARCINI .

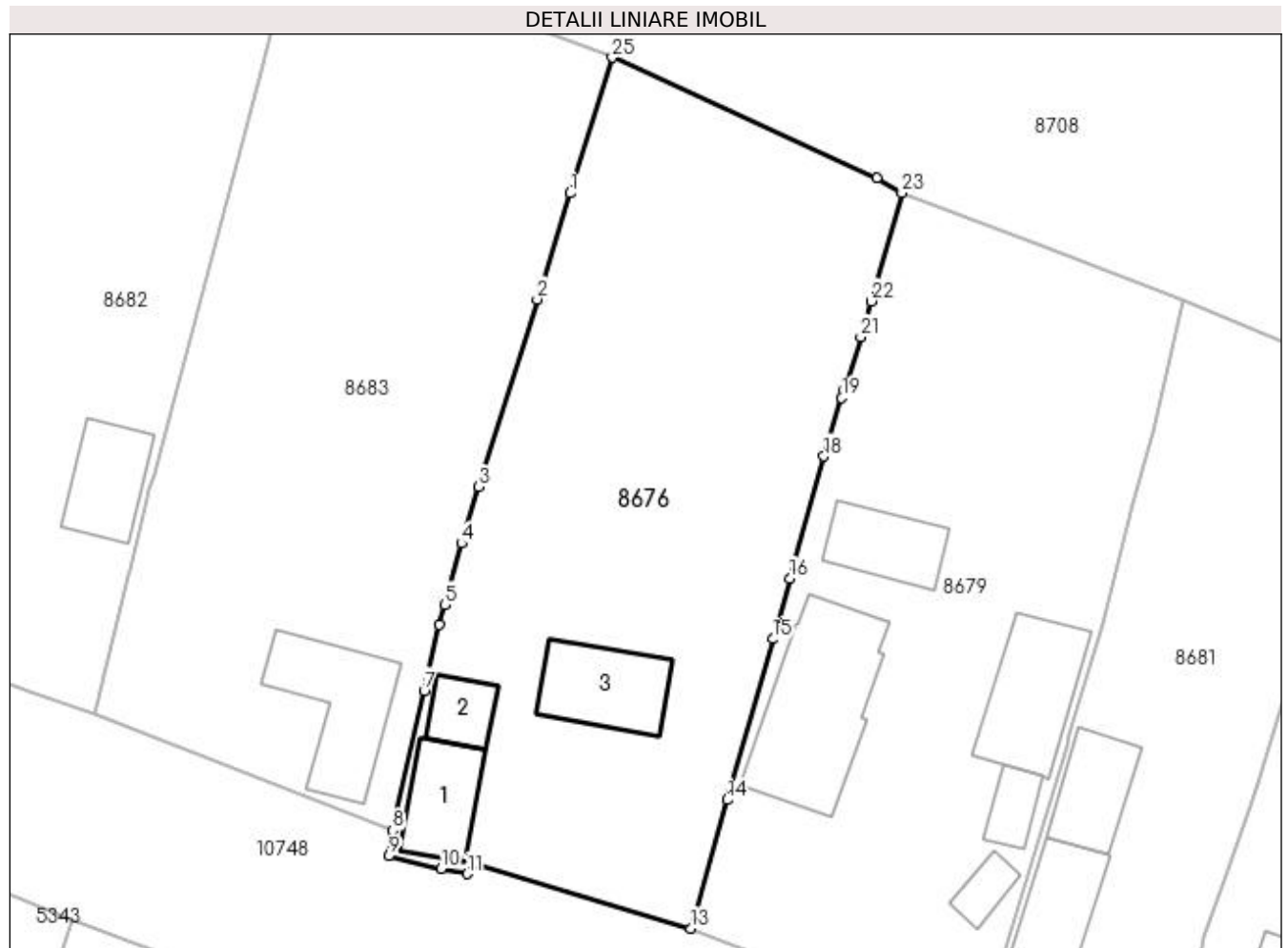
Inscrieri privind dezmembramintele dreptului de proprietate, drepturi reale de garanție și sarcini	Referințe
NU SUNT	

Anexa Nr. 1 La Partea I

Teren

Nr cadastral	Suprafața (mp)*	Observații / Referințe
	2.201	

* Suprafața este determinată în planul de proiecție Stereo 70.



Date referitoare la teren

Crt	Categorie folosință	Intra vilan	Suprafața (mp)	Tarla	Parcelă	Nr. topo	Observații / Referințe
1	curți construcții	DA	1.020	15	256/1	-	
2	arabil	DA	546	15	257	-	
3	arabil	DA	635	15	258	-	

Date referitoare la construcții

Crt	Număr	Destinație construcție	Supraf. (mp)	Situație juridică	Observații / Referințe
A1.1		construcții de locuințe	66	Cu acte	Nr. niveluri:1; S. construita la sol:66 mp;
A1.2		construcții anexa	34	Cu acte	Nr. niveluri:1; S. construita la sol:34 mp;
A1.3		construcții anexa	84	Cu acte	Nr. niveluri:1; S. construita la sol:84 mp;

Lungime Segmente

1) Valorile lungimilor segmentelor sunt obținute din proiecție în plan.

Punct început	X / Y	Punct sfârșit	X / Y	Lungime segment (** (m)
1	437.555,431 299.888,283	2	437.552,372 299.878,433	10.314

Punct început	X / Y	Punct sfârșit	X / Y	Lungime segment (** (m)
2	437.552,372 299.878,433	3	437.546,958 299.861,0	18.254

Punct început	X / Y	Punct sfârșit	X / Y	Lungime segment (** (m)
3	437.546,958 299.861,0	4	437.545,331 299.855,761	5.486
5	437.543,753 299.850,057	6	437.543,25 299.848,238	1.887
7	437.541,864 299.842,073	8	437.538,94 299.829,065	13.333
9	437.538,599 299.826,703	10	437.543,452 299.825,52	4.995
11	437.545,866 299.825,044	12	437.546,554 299.825,901	1.099
13	437.566,67 299.819,968	14	437.570,044 299.831,916	12.415
15	437.574,294 299.846,87	16	437.575,888 299.852,479	5.831
17	437.576,309 299.853,961	18	437.579,034 299.863,838	10.246
19	437.580,711 299.869,266	20	437.580,944 299.870,017	0.786
21	437.582,465 299.874,94	22	437.583,419 299.878,268	3.462
23	437.586,3 299.888,313	24	437.583,956 299.889,707	2.727
25	437.559,35 299.900,903	1	437.555,431 299.888,283	13.214

Punct început	X / Y	Punct sfârșit	X / Y	Lungime segment (** (m)
4	437.545,331 299.855,761	5	437.543,753 299.850,057	5.918
6	437.543,25 299.848,238	7	437.541,864 299.842,073	6.319
8	437.538,94 299.829,065	9	437.538,599 299.826,703	2.386
10	437.543,452 299.825,52	11	437.545,866 299.825,044	2.46
12	437.546,554 299.825,901	13	437.566,67 299.819,968	20.973
14	437.570,044 299.831,916	15	437.574,294 299.846,87	15.546
16	437.575,888 299.852,479	17	437.576,309 299.853,961	1.541
18	437.579,034 299.863,838	19	437.580,711 299.869,266	5.681
20	437.580,944 299.870,017	21	437.582,465 299.874,94	5.153
22	437.583,419 299.878,268	23	437.586,3 299.888,313	10.45
24	437.583,956 299.889,707	25	437.559,35 299.900,903	27.033

** Lungimile segmentelor sunt determinate în planul de proiecție Stereo 70 și sunt rotunjite la 1 milimetru.

*** Distanța dintre puncte este formată din segmente cumulate ce sunt mai mici decât valoarea 1 milimetru.

**DATE DESPRE IMOBILUL NR. 8677**

Oficiul de Cadastru și Publicitate Imobiliară DOLJ
Biroul de Cadastru și Publicitate Imobiliară Craiova

A. Partea I. Descrierea imobilului

TEREN Intravilan

Adresa: Loc. Preajba De Padure, Jud. Dolj, T15, P270, 271

Nr. Crt	Nr cadastral Nr. topografic	Suprafața* (mp)	Observații / Referințe
A1		951	Sector cadastral:48 Teren imprejmuit;

Construcții

Crt	Nr cadastral Nr. topografic	Adresa	Observații / Referințe
A1.1		Loc. Preajba De Padure, Jud. Dolj, T15, P270, 271	Nr. niveluri:1; S. construita la sol:102 mp;
A1.2		Loc. Preajba De Padure, Jud. Dolj, T15, P270, 271	Nr. niveluri:1; S. construita la sol:53 mp;

B. Partea II. Proprietari și acte

Inscrieri privitoare la dreptul de proprietate și alte drepturi reale		Referințe
/		
Act Administrativ nr. TDP 740-9674, din 09/09/1997 emis de CJSDPAT DOLJ;		
B1	Intabulare, drept de PROPRIETATE, dobandit prin Reconstituire, cota actuala 1/1, cota initiala 1/1 1) PRIOTEASA NICOLAE DEFUNCT:Da	A1
Act Normativ nr. Legea 7, din 13/03/1996 emis de PARLAMENTUL ROMÂNIEI;		
B2	Intabulare, drept de PROPRIETATE, dobandit prin Lege, cota actuala 1/1, cota initiala 1/1 1) PRIOTEASA NICOLAE DEFUNCT:Da	A1.1, A1.2

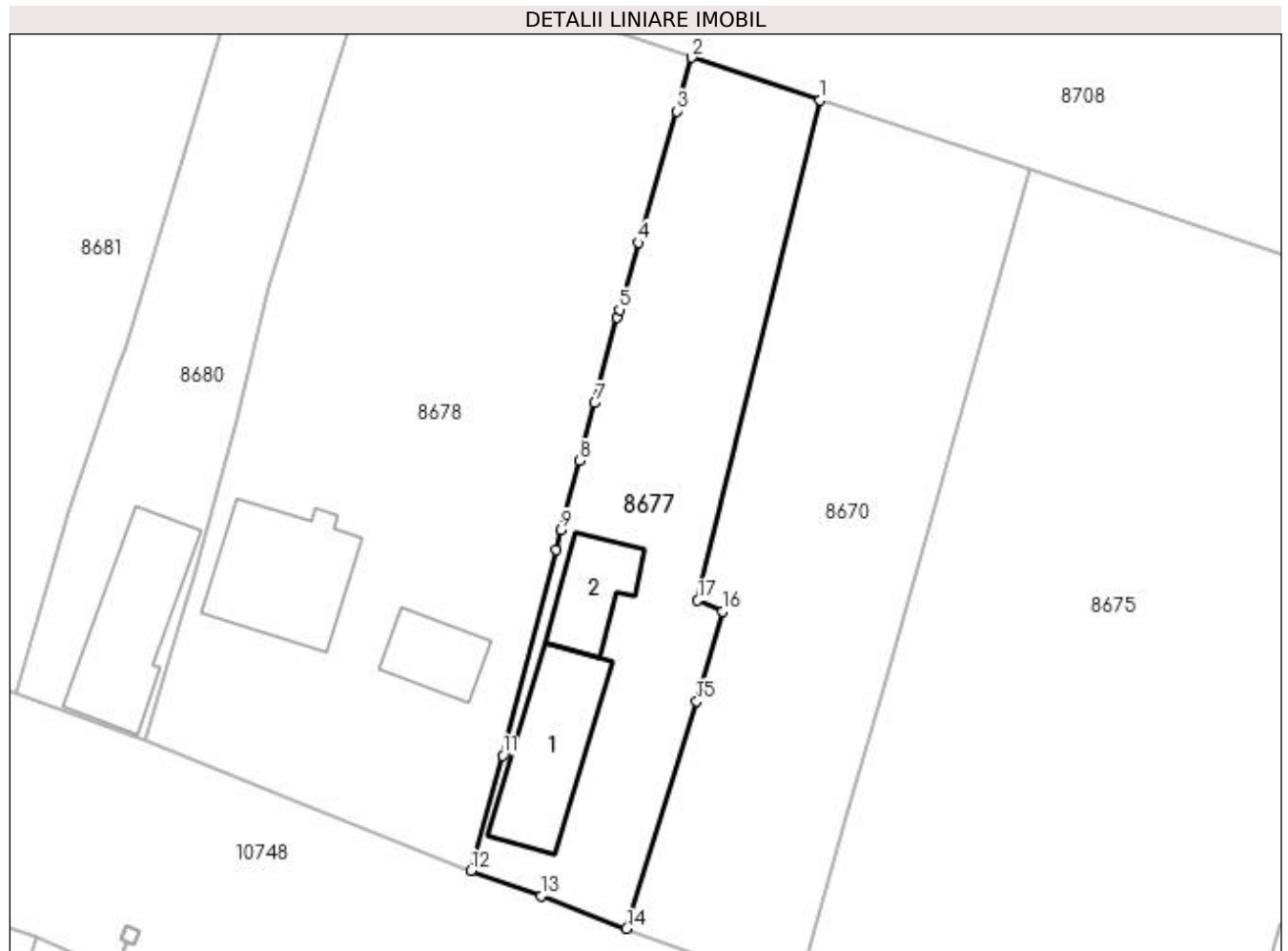
C. Partea III. SARCINI .

Inscrieri privind dezmembramintele dreptului de proprietate, drepturi reale de garanție și sarcini	Referințe
NU SUNT	

Anexa Nr. 1 La Partea I**Teren**

Nr cadastral	Suprafața (mp)*	Observații / Referințe
	951	

* Suprafața este determinată în planul de proiecție Stereo 70.

**Date referitoare la teren**

Crt	Categorie folosință	Intra vilan	Suprafața (mp)	Tarla	Parcelă	Nr. topo	Observații / Referințe
1	curți construcții	DA	606	15	270	-	
2	arabil	DA	345	15	271	-	

Date referitoare la construcții

Crt	Număr	Destinație construcție	Supraf. (mp)	Situație juridică	Observații / Referințe
A1.1		construcții de locuințe	102	Cu acte	Nr. niveluri:1; S. construita la sol:102 mp;
A1.2		construcții anexa	53	Cu acte	Nr. niveluri:1; S. construita la sol:53 mp;

Lungime Segmente

1) Valorile lungimilor segmentelor sunt obținute din proiecție în plan.

Punct început	X / Y	Punct sfârșit	X / Y	Lungime segment (** (m)
1	437.678,632 299.854,374	2	437.667,699 299.858,0	11.519
2	437.667,699 299.858,0	3	437.666,381 299.853,427	4.759

Punct început	X / Y	Punct sfârșit	X / Y	Lungime segment (** (m)
3	437.666,381 299.853,427	4	437.663,147 299.842,204	11.68
4	437.663,147 299.842,204	5	437.661,498 299.836,483	5.954
5	437.661,498 299.836,483	6	437.661,316 299.835,853	0.656
6	437.661,316 299.835,853	7	437.659,387 299.828,54	7.563
7	437.659,387 299.828,54	8	437.658,085 299.823,607	5.102
8	437.658,085 299.823,607	9	437.656,531 299.817,699	6.109
9	437.656,531 299.817,699	10	437.656,086 299.815,981	1.775
10	437.656,086 299.815,981	11	437.651,551 299.798,456	18.102
11	437.651,551 299.798,456	12	437.648,813 299.788,633	10.197
12	437.648,813 299.788,633	13	437.654,806 299.786,491	6.364
13	437.654,806 299.786,491	14	437.662,114 299.783,699	7.823
14	437.662,114 299.783,699	15	437.668,112 299.803,073	20.281
15	437.668,112 299.803,073	16	437.670,309 299.810,754	7.989
16	437.670,309 299.810,754	17	437.668,189 299.811,695	2.319
17	437.668,189 299.811,695	1	437.678,632 299.854,374	43.938

** Lungimile segmentelor sunt determinate în planul de proiecție Stereo 70 și sunt rotunjite la 1 milimetru.

*** Distanța dintre puncte este formată din segmente cumulate ce sunt mai mici decât valoarea 1 milimetru.

**DATE DESPRE IMOBILUL NR. 8678**

Oficiul de Cadastru și Publicitate Imobiliară DOLJ
Biroul de Cadastru și Publicitate Imobiliară Craiova

A. Partea I. Descrierea imobilului

TEREN Necunoscut

Adresa: Loc. Preajba De Padure, Str Scolii, Nr. 91, Jud. Dolj, fost T15, P266, 267, 268, 269

Nr. Crt	Nr cadastral Nr. topografic	Suprafața* (mp)	Observații / Referințe
A1	31767	2.080	Sector cadastral:48 Teren imprejmuit;

Construcții

Crt	Nr cadastral Nr. topografic	Adresa	Observații / Referințe
A1.1	31767-C1	Loc. Preajba De Padure, Str Scolii, Nr. 91, Jud. Dolj, fost T15, P266, 267, 268, 269	Nr. niveluri:1; S. construita la sol:117 mp; Casa de locuit compusa trei camere, bucatarie, baie, doua holuri, debara, balcon, construita din caramida, acoperita cu tabla, edificata in anul 1970.
A1.3	31767-C3	Loc. Preajba De Padure, Str Scolii, Nr. 91, Jud. Dolj, fost T15, P266, 267, 268, 269	Nr. niveluri:1; S. construita la sol:46 mp;

B. Partea II. Proprietari și acte

Inscrieri privitoare la dreptul de proprietate și alte drepturi reale		Referințe
108696 / 10/09/2015		
Act Notarial nr. Declaratia aut nr 3182, din 09/09/2015 emis de Defta Emil (Certificat de casatorie seria C.1. nr 326652/1965 Consiliul Local al Mun Craiova);		
B1	Se notează faptul că imobilul de sub A1.1, are calitatea de «bun comun» al proprietarului de sub B1 și soției acesteia Palarie Constanta	A1.1
Act Notarial nr. Contract de intretinere aut nr 3181, din 09/09/2015 emis de Defta Emil;		
B2	Intabulare, drept de PROPRIETATE, dobandit prin Conventie, cota actuala 1/1, cota initiala 1/1 1) PALARIE COSTINEL 2) PALARIE CARMEN	A1, A1.1
B3	se noteaza interdictiile de instrainare si grevare, 1) PALARIE NICOLAE 2) PALARIE CONSTANTA	A1, A1.1
/		
Act Normativ nr. Legea 7, din 13/03/1996 emis de PARLAMENTUL ROMÂNIEI;		
B4	Intabulare, drept de PROPRIETATE, dobandit prin Lege, cota actuala 1/1, cota initiala 1/1 1) PALARIE COSTINEL 2) PALARIE CARMEN	A1.3

C. Partea III. SARCINI

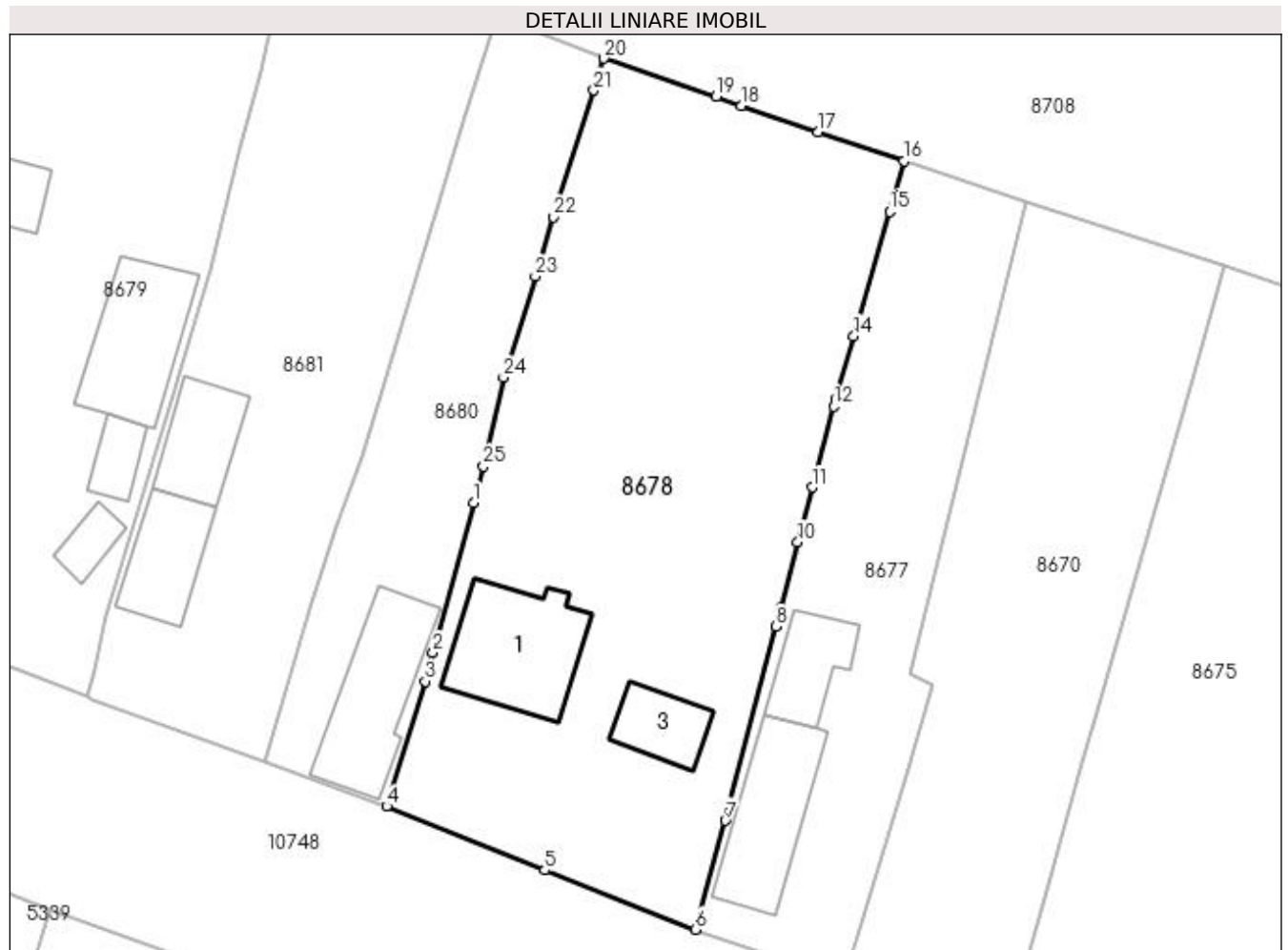
Inscrieri privind dezmembramintele dreptului de proprietate, drepturi reale de garanție și sarcini		Referințe
108696 / 10/09/2015		
Act Notarial nr. Contract de intretinere aut nr 3181, din 09/09/2015 emis de Defta Emil;		
C1	Intabulare, drept de IPOTECA LEGALA, Valoare:0 pentru plata rentei in bani, corespunzatoare intretinerii neexecutate, cota actuala 1/1, cota initiala 1/1 1) PALARIE NICOLAE 2) PALARIE CONSTANTA	A1, A1.1
C2	Intabulare, drept de UZUFRACT, cota actuala 1/1, cota initiala 1/1 1) PALARIE NICOLAE 2) PALARIE CONSTANTA	A1, A1.1

Anexa Nr. 1 La Partea I

Teren

Nr cadastral	Suprafața (mp)*	Observații / Referințe
31767	2.080	

* Suprafața este determinată în planul de proiecție Stereo 70.



Date referitoare la teren

Crt	Categorie folosință	Intra vilan	Suprafața (mp)	Tarla	Parcelă	Nr. topo	Observații / Referințe
1	curți construcții	DA	838	15	838	-	
2	arabil	DA	621	15	267, 269	-	
3	vie	DA	510	15	268	-	
4	arabil	NU	111	15	269	-	

Date referitoare la construcții

Crt	Număr	Destinație construcție	Supraf. (mp)	Situație juridică	Observații / Referințe
A1.1	31767-C1	construcții de locuințe	Din acte: 0 Masurata: 117	Cu acte	Nr. niveluri:1; S. construita la sol:117 mp; Casa de locuit compusa trei camere, bucatarie, baie, doua holuri, debara, balcon, construita din caramida, acoperita cu tabla, edificata in anul 1970.
A1.3	31767-C3	construcții anexa	46	Cu acte	Nr. niveluri:1; S. construita la sol:46 mp;

Lungime Segmente

1) Valorile lungimilor segmentelor sunt obținute din proiecție în plan.

Punct început	X / Y	Punct sfârșit	X / Y	Lungime segment (** (m)
1	437.628,809 299.827,145	2	437.625,131 299.813,603	14.033
3	437.624,432 299.811,028	4	437.620,963 299.799,761	11.789
5	437.635,245 299.793,981	6	437.648,813 299.788,633	14.584
7	437.651,551 299.798,456	8	437.656,086 299.815,981	18.102
9	437.656,531 299.817,699	10	437.658,085 299.823,607	6.109
11	437.659,387 299.828,54	12	437.661,316 299.835,853	7.563
13	437.661,498 299.836,483	14	437.663,147 299.842,204	5.954
15	437.666,381 299.853,427	16	437.667,699 299.858,0	4.759
17	437.659,912 299.860,593	18	437.653,014 299.862,966	7.295
19	437.650,72 299.863,785	20	437.640,575 299.867,234	10.715
21	437.639,666 299.864,361	22	437.636,044 299.852,904	12.016
23	437.634,372 299.847,585	24	437.631,498 299.838,443	9.583
25	437.629,701 299.830,43	1	437.628,809 299.827,145	3.404

Punct început	X / Y	Punct sfârșit	X / Y	Lungime segment (** (m)
2	437.625,131 299.813,603	3	437.624,432 299.811,028	2.668
4	437.620,963 299.799,761	5	437.635,245 299.793,981	15.407
6	437.648,813 299.788,633	7	437.651,551 299.798,456	10.197
8	437.656,086 299.815,981	9	437.656,531 299.817,699	1.775
10	437.658,085 299.823,607	11	437.659,387 299.828,54	5.102
12	437.661,316 299.835,853	13	437.661,498 299.836,483	0.656
14	437.663,147 299.842,204	15	437.666,381 299.853,427	11.68
16	437.667,699 299.858,0	17	437.659,912 299.860,593	8.207
18	437.653,014 299.862,966	19	437.650,72 299.863,785	2.436
20	437.640,575 299.867,234	21	437.639,666 299.864,361	3.013
22	437.636,044 299.852,904	23	437.634,372 299.847,585	5.576
24	437.631,498 299.838,443	25	437.629,701 299.830,43	8.212

** Lungimile segmentelor sunt determinate în planul de proiecție Stereo 70 și sunt rotunjite la 1 milimetru.

*** Distanța dintre puncte este formată din segmente cumulate ce sunt mai mici decât valoarea 1 milimetru.



DATE DESPRE IMOBILUL NR. 8679

Oficiul de Cadastru și Publicitate Imobiliară DOLJ
Biroul de Cadastru și Publicitate Imobiliară Craiova

A. Partea I. Descrierea imobilului

TEREN Intravilan

Adresa: Loc. Preajba De Padure, Str Scolii, Nr. 85, Jud. Dolj, T15 P159, 260, 261, 266/1

Nr. Crt	Nr cadastral Nr. topografic	Suprafața* (mp)	Observații / Referințe
A1	30216	2.048	Sector cadastral:48 Teren imprejmuit;

Construcții

Crt	Nr cadastral Nr. topografic	Adresa	Observații / Referințe
A1.2	30216-C2	Loc. Preajba De Padure, Str Scolii, Nr. 85, Jud. Dolj, T15 P159, 260, 261, 266/1	Nr. niveluri:1; S. construita la sol:22 mp;
A1.3		Loc. Preajba De Padure, Str Scolii, Nr. 85, Jud. Dolj, T15 P159, 260, 261, 266/1	Nr. niveluri:1; S. construita la sol:63 mp;
A1.4		Loc. Preajba De Padure, Str Scolii, Nr. 85, Jud. Dolj, T15 P159, 260, 261, 266/1	Nr. niveluri:1; S. construita la sol:27 mp;
A1.5		Loc. Preajba De Padure, Str Scolii, Nr. 85, Jud. Dolj, T15 P159, 260, 261, 266/1	Nr. niveluri:1; S. construita la sol:105 mp;
A1.6		Loc. Preajba De Padure, Str Scolii, Nr. 85, Jud. Dolj, T15 P159, 260, 261, 266/1	Nr. niveluri:1; S. construita la sol:165 mp;

B. Partea II. Proprietari și acte

Inscrieri privitoare la dreptul de proprietate și alte drepturi reale		Referințe
37511 / 01/06/2011		
Act Administrativ nr. TDP 363-2180, din 01/02/1994 emis de CJSDPAT DOLJ (CM nr. 23/09-03-2011 emis de BNP MARINESC MARIA DANIELA;CERTIFICAT PENTRU ATESTAREA CA PETENTUL ESTE CUNOSCUT DE PROPRIETAR NR. 1697/2011 PRIM. COM. TESLUI, ADEVERINTA NR. 2371/2011 PRIM. COM. TESLUI);		
B1	Intabulare, drept de PROPRIETATE, dobandit prin Succesiune, cota actuala 1/1, cota initiala 1/1 1) JILAVU VIOREL OBSERVATII: defunct JILAVU NICOLAE	A1
B2	Intabulare, drept de PROPRIETATE, dobandit prin Succesiune, cota actuala 1/2, cota initiala 1/2 1) JILAVU VIOREL OBSERVATII: defunct JILAVU NICOLAE	A1.2
88867 / 18/10/2012		
Act Notarial nr. Contract de donatie aut nr 4155, din 17/10/2012 emis de NP FLORICEL MIHAI MARIAN (CM nr. 23/09-03-2011 emis de BNP MARINESC MARIA DANIELA;CERTIFICAT PENTRU ATESTAREA CA PETENTUL ESTE CUNOSCUT DE PROPRIETAR NR. 1697/2011 PRIM. COM. TESLUI, ADEVERINTA NR. 2371/2011 PRIM. COM. TESLUI);		
B3	Intabulare, drept de PROPRIETATE, dobandit prin Conventie, cota actuala 1/2, cota initiala 1/2 1) JILAVU VIOREL	A1.2
/		
Act Normativ nr. Legea 7, din 13/03/1996 emis de PARLAMENTUL ROMANIEI;		
B4	Intabulare, drept de PROPRIETATE, dobandit prin Lege, cota actuala 1/1, cota initiala 1/1 1) JILAVU VIOREL OBSERVATII: defunct JILAVU NICOLAE	A1.3, A1.4, A1.5, A1.6

C. Partea III. SARCINI .

Inscrieri privind dezmembramintele dreptului de proprietate, drepturi reale de garanție și sarcini	Referințe
NU SUNT	

Anexa Nr. 1 La Partea I

Teren

Nr cadastral	Suprafața (mp)*	Observații / Referințe
30216	2.048	

* Suprafața este determinată în planul de proiecție Stereo 70.



Date referitoare la teren

Crt	Categorie folosință	Intra vilan	Suprafața (mp)	Tarla	Parcelă	Nr. topo	Observații / Referințe
1	curți construcții	DA	812	15	259	-	
2	vie	DA	677	15	260	-	
3	vie	DA	269	15	261	-	
4	arabil	DA	290	15	266/1	-	

Date referitoare la construcții

Crt	Număr	Destinație construcție	Supraf. (mp)	Situație juridică	Observații / Referințe
A1.2	30216-C2	construcții anexa	22	Cu acte	Nr. niveluri:1; S. construita la sol:22 mp;
A1.3		construcții anexa	63	Cu acte	Nr. niveluri:1; S. construita la sol:63 mp;
A1.4		construcții anexa	27	Cu acte	Nr. niveluri:1; S. construita la sol:27 mp;
A1.5		construcții anexa	105	Cu acte	Nr. niveluri:1; S. construita la sol:105 mp;
A1.6		construcții de locuințe	165	Cu acte	Nr. niveluri:1; S. construita la sol:165 mp;

Lungime Segmente

1) Valorile lungimilor segmentelor sunt obținute din proiecție în plan.

Punct început	X / Y	Punct sfârșit	X / Y	Lungime segment (** (m)
1	437.593,877 299.809,682	2	437.594,641 299.812,038	2.477
3	437.595,643 299.816,936	4	437.601,596 299.836,892	20.825
5	437.601,93 299.838,01	6	437.604,976 299.848,221	10.656
7	437.607,839 299.859,351	8	437.609,592 299.866,164	7.035
9	437.610,15 299.868,498	10	437.612,519 299.878,403	10.184
11	437.598,836 299.883,598	12	437.586,3 299.888,313	13.393
13	437.583,419 299.878,268	14	437.582,465 299.874,94	3.462
15	437.580,944 299.870,017	16	437.580,711 299.869,266	0.786
17	437.579,034 299.863,838	18	437.576,309 299.853,961	10.246
19	437.575,888 299.852,479	20	437.574,294 299.846,87	5.831
21	437.570,044 299.831,916	22	437.566,67 299.819,968	12.415

Punct început	X / Y	Punct sfârșit	X / Y	Lungime segment (** (m)
2	437.594,641 299.812,038	3	437.595,643 299.816,936	4.999
4	437.601,596 299.836,892	5	437.601,93 299.838,01	1.167
6	437.604,976 299.848,221	7	437.607,839 299.859,351	11.492
8	437.609,592 299.866,164	9	437.610,15 299.868,498	2.4
10	437.612,519 299.878,403	11	437.598,836 299.883,598	14.636
12	437.586,3 299.888,313	13	437.583,419 299.878,268	10.45
14	437.582,465 299.874,94	15	437.580,944 299.870,017	5.153
16	437.580,711 299.869,266	17	437.579,034 299.863,838	5.681
18	437.576,309 299.853,961	19	437.575,888 299.852,479	1.541
20	437.574,294 299.846,87	21	437.570,044 299.831,916	15.546
22	437.566,67 299.819,968	1	437.593,877 299.809,682	29.086

** Lungimile segmentelor sunt determinate în planul de proiecție Stereo 70 și sunt rotunjite la 1 milimetru.

*** Distanța dintre puncte este formată din segmente cumulate ce sunt mai mici decât valoarea 1 milimetru.

**DATE DESPRE IMOBILUL NR. 8680**

Oficiul de Cadastru și Publicitate Imobiliară DOLJ
Biroul de Cadastru și Publicitate Imobiliară Craiova

A. Partea I. Descrierea imobilului

TEREN Intravilan

Nr. CF vechi:9
Nr. cadastral vechi:12

Adresa: Loc. Teslui, Jud. Dolj, sat Melcu, T 15, P 264, 265

Nr. Crt	Nr cadastral Nr. topografic	Suprafața* (mp)	Observații / Referințe
A1	31698	766	Sector cadastral:48 Teren imprejmuit;

Construcții

Crt	Nr cadastral Nr. topografic	Adresa	Observații / Referințe
A1.1	31698-C1	Loc. Teslui, Jud. Dolj, T 15, P 264, 265	Nr. niveluri:1; S. construita la sol:113 mp; casa de locuit

B. Partea II. Proprietari și acte

Inscrieri privitoare la dreptul de proprietate și alte drepturi reale		Referințe
21551 / 20/01/2023		
Act Notarial nr. Contract de donație aut nr. 80, din 19/01/2023 emis de NP GUNESCU TUDOR MARINELA-DANIELA;		
B1	Intabulare, drept de PROPRIETATE, dobandit prin Conventie, cota actuala 1/1, cota initiala 1/1 1) PRIOTEASA ELENA-DANIELA	A1, A1.1

C. Partea III. SARCINI .

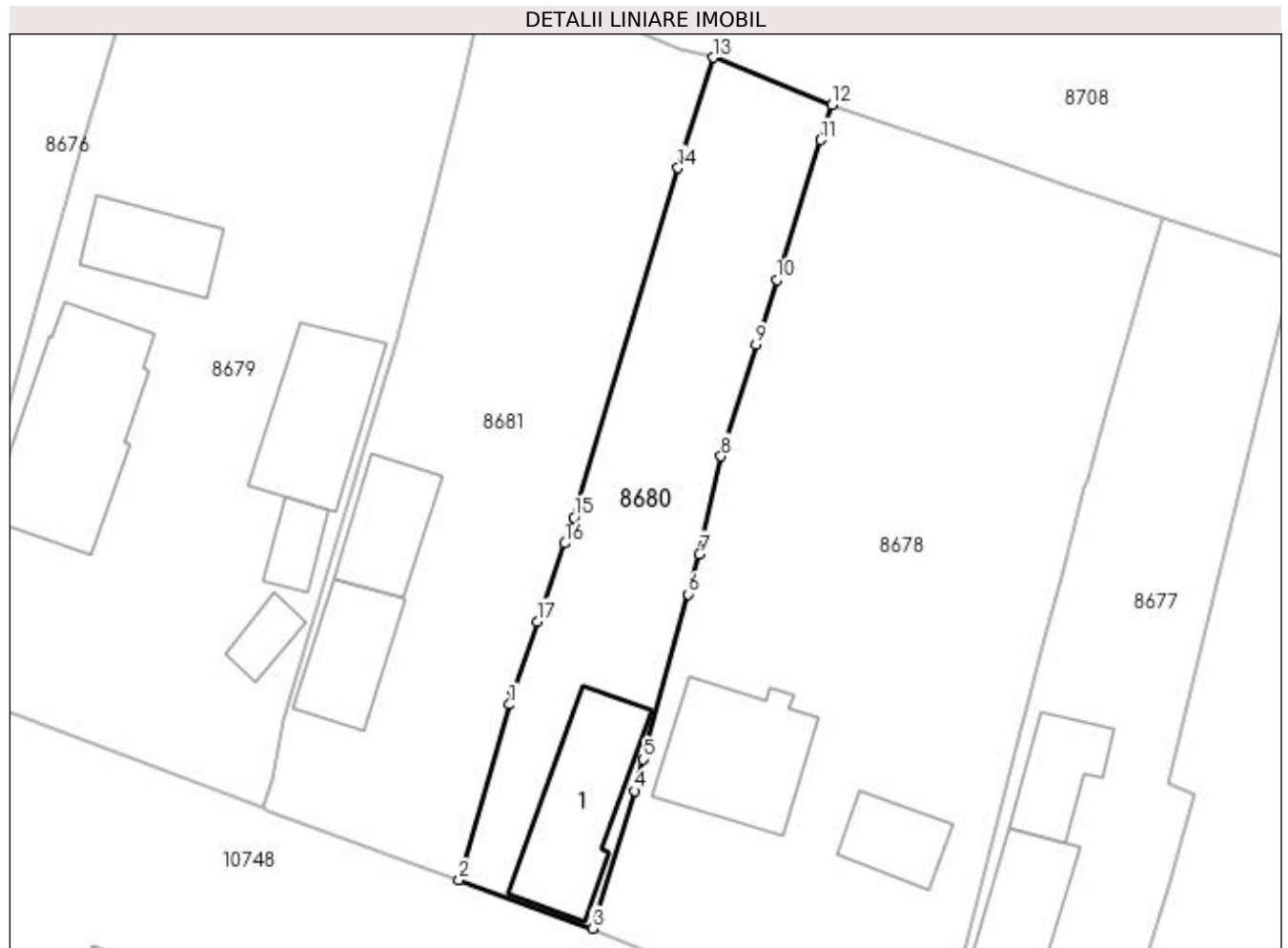
Inscrieri privind dezmembramintele dreptului de proprietate, drepturi reale de garanție și sarcini	Referințe
NU SUNT	

Anexa Nr. 1 La Partea I

Teren

Nr cadastral	Suprafața (mp)*	Observații / Referințe
31698	766	

* Suprafața este determinată în planul de proiecție Stereo 70.



Date referitoare la teren

Crt	Categorie folosință	Intra vilan	Suprafața (mp)	Tarla	Parcelă	Nr. topo	Observații / Referințe
1	curți constructii	DA	173	15	264, 265	-	
2	arabil	DA	593	15	264, 265	-	

Date referitoare la construcții

Crt	Număr	Destinație construcție	Supraf. (mp)	Situație juridică	Observații / Referințe
A1.1	31698-C1	construcții de locuințe	113	Cu acte	Nr. niveluri:1; S. construita la sol:113 mp; casa de locuit

Lungime Segmente

1) Valorile lungimilor segmentelor sunt obținute din proiecție în plan.

Punct început	X / Y	Punct sfârșit	X / Y	Lungime segment (** (m)
1	437.614,137 299.818,102	2	437.610,003 299.803,715	14.969
2	437.610,003 299.803,715	3	437.620,963 299.799,761	11.651
3	437.620,963 299.799,761	4	437.624,432 299.811,028	11.789

Punct început	X / Y	Punct sfârșit	X / Y	Lungime segment (** (m)
4	437.624,432 299.811,028	5	437.625,131 299.813,603	2.668
5	437.625,131 299.813,603	6	437.628,809 299.827,145	14.033
6	437.628,809 299.827,145	7	437.629,701 299.830,43	3.404
7	437.629,701 299.830,43	8	437.631,498 299.838,443	8.212
8	437.631,498 299.838,443	9	437.634,372 299.847,585	9.583
9	437.634,372 299.847,585	10	437.636,044 299.852,904	5.576
10	437.636,044 299.852,904	11	437.639,666 299.864,361	12.016
11	437.639,666 299.864,361	12	437.640,575 299.867,234	3.013
12	437.640,575 299.867,234	13	437.630,871 299.871,103	10.447
13	437.630,871 299.871,103	14	437.627,954 299.862,061	9.501
14	437.627,954 299.862,061	15	437.619,429 299.833,438	29.866
15	437.619,429 299.833,438	16	437.618,686 299.831,315	2.249
16	437.618,686 299.831,315	17	437.616,445 299.824,913	6.783
17	437.616,445 299.824,913	18	437.614,454 299.819,205	6.045
18	437.614,454 299.819,205	1	437.614,137 299.818,102	1.148

** Lungimile segmentelor sunt determinate în planul de proiecție Stereo 70 și sunt rotunjite la 1 milimetru.

*** Distanța dintre puncte este formată din segmente cumulate ce sunt mai mici decât valoarea 1 milimetru.

**DATE DESPRE IMOBILUL NR. 8681**

Oficiul de Cadastru și Publicitate Imobiliară DOLJ
Biroul de Cadastru și Publicitate Imobiliară Craiova

A. Partea I. Descrierea imobilului

TEREN Intravilan

Adresa: Loc. Preajba De Padure, Jud. Dolj, T15, P262, 263

Nr. Crt	Nr cadastral Nr. topografic	Suprafața* (mp)	Observații / Referințe
A1		1.280	Sector cadastral:48 Teren imprejmuit;

Construcții

Crt	Nr cadastral Nr. topografic	Adresa	Observații / Referințe
A1.1		Loc. Preajba De Padure, Jud. Dolj, T15, P262, 263	Nr. niveluri:1; S. construita la sol:69 mp;
A1.2		Loc. Preajba De Padure, Jud. Dolj, T15, P262, 263	Nr. niveluri:1; S. construita la sol:64 mp;

B. Partea II. Proprietari și acte

Inscrieri privitoare la dreptul de proprietate și alte drepturi reale		Referințe
/		
Act Administrativ nr. TDP 790-9674, din 23/09/1997 emis de CJSDPAT DOLJ;		
B1	Intabulare, drept de PROPRIETATE, dobandit prin Reconstituire, cota actuala 1/1, cota initiala 1/1 1) AVRAM ELENA, LIPSA CNP	A1
Act Normativ nr. Legea 7, din 13/03/1996 emis de PARLAMENTUL ROMANIEI;		
B2	Intabulare, drept de PROPRIETATE, dobandit prin Lege, cota actuala 1/1, cota initiala 1/1 1) AVRAM ELENA, LIPSA CNP	A1.1, A1.2

C. Partea III. SARCINI .

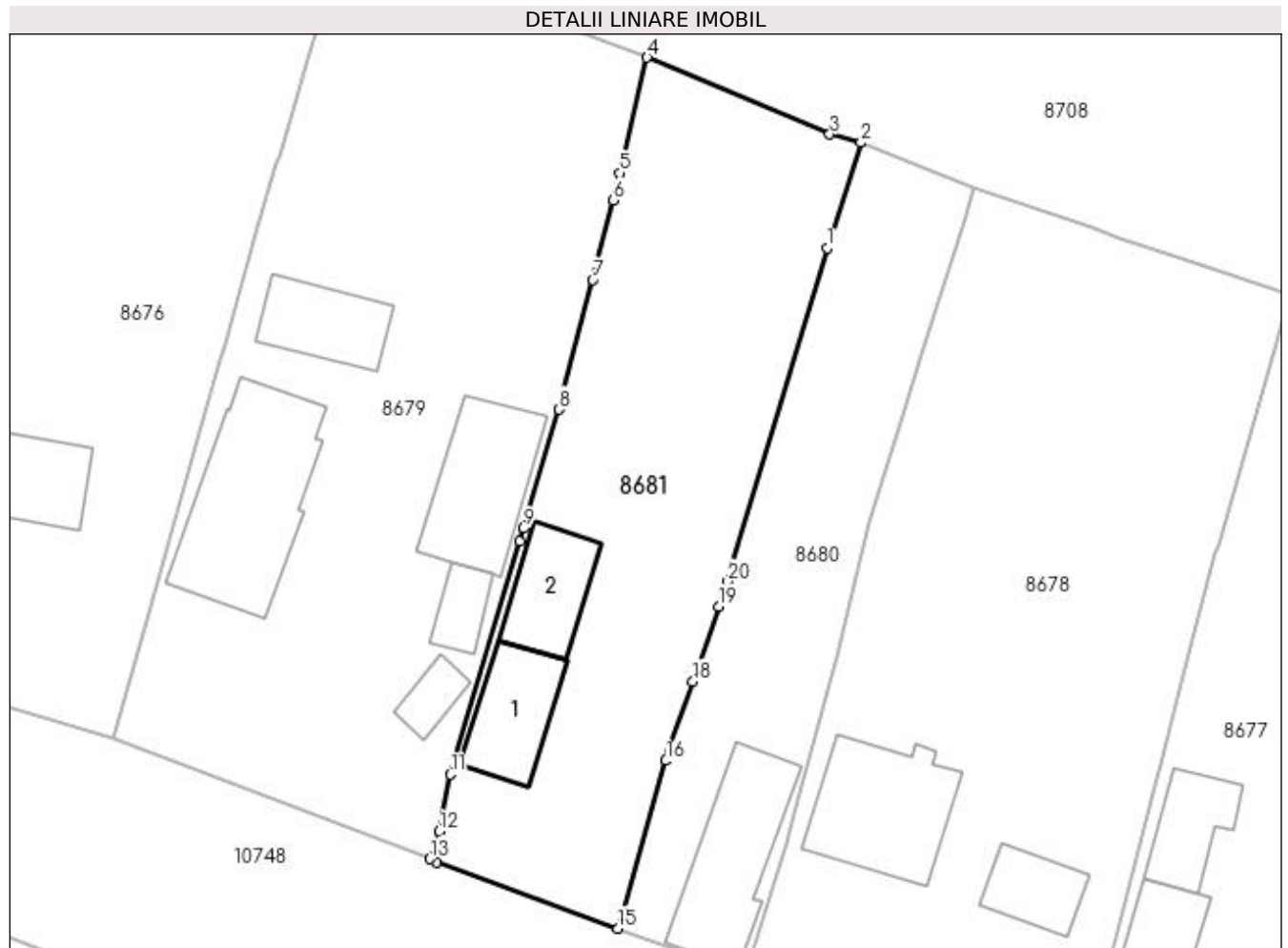
Inscrieri privind dezmembramintele dreptului de proprietate, drepturi reale de garanție și sarcini	Referințe
NU SUNT	

Anexa Nr. 1 La Partea I

Teren

Nr cadastral	Suprafața (mp)*	Observații / Referințe
	1.280	

* Suprafața este determinată în planul de proiecție Stereo 70.



Date referitoare la teren

Crt	Categorie folosință	Intra vilan	Suprafața (mp)	Tarla	Parcelă	Nr. topo	Observații / Referințe
1	curți construcții	DA	511	15	262	-	
2	arabil	DA	769	15	263	-	

Date referitoare la construcții

Crt	Număr	Destinație construcție	Supraf. (mp)	Situație juridică	Observații / Referințe
A1.1		construcții de locuințe	69	Cu acte	Nr. niveluri:1; S. construita la sol:69 mp;
A1.2		construcții anexa	64	Cu acte	Nr. niveluri:1; S. construita la sol:64 mp;

Lungime Segmente

1) Valorile lungimilor segmentelor sunt obținute din proiecție în plan.

Punct început	X / Y	Punct sfârșit	X / Y	Lungime segment (** (m)
1	437.627,954 299.862,061	2	437.630,871 299.871,103	9.501
2	437.630,871 299.871,103	3	437.628,184 299.871,814	2.779

Punct început	X / Y	Punct sfârşit	X / Y	Lungime segment (** (m)
3	437.628,184 299.871,814	4	437.612,519 299.878,403	16.994
4	437.612,519 299.878,403	5	437.610,15 299.868,498	10.184
5	437.610,15 299.868,498	6	437.609,592 299.866,164	2.4
6	437.609,592 299.866,164	7	437.607,839 299.859,351	7.035
7	437.607,839 299.859,351	8	437.604,976 299.848,221	11.492
8	437.604,976 299.848,221	9	437.601,93 299.838,01	10.656
9	437.601,93 299.838,01	10	437.601,596 299.836,892	1.167
10	437.601,596 299.836,892	11	437.595,643 299.816,936	20.825
11	437.595,643 299.816,936	12	437.594,641 299.812,038	4.999
12	437.594,641 299.812,038	13	437.593,877 299.809,682	2.477
13	437.593,877 299.809,682	14	437.594,452 299.809,394	0.643
14	437.594,452 299.809,394	15	437.610,003 299.803,715	16.556
15	437.610,003 299.803,715	16	437.614,137 299.818,102	14.969
16	437.614,137 299.818,102	17	437.614,454 299.819,205	1.148
17	437.614,454 299.819,205	18	437.616,445 299.824,913	6.045
18	437.616,445 299.824,913	19	437.618,686 299.831,315	6.783
19	437.618,686 299.831,315	20	437.619,429 299.833,438	2.249
20	437.619,429 299.833,438	1	437.627,954 299.862,061	29.866

** Lungimile segmentelor sunt determinate în planul de proiecție Stereo 70 și sunt rotunjite la 1 milimetru.

*** Distanța dintre puncte este formată din segmente cumulate ce sunt mai mici decât valoarea 1 milimetru.

**DATE DESPRE IMOBILUL NR. 8682**

Oficiul de Cadastru și Publicitate Imobiliară DOLJ
Biroul de Cadastru și Publicitate Imobiliară Craiova

A. Partea I. Descrierea imobilului

TEREN Intravilan

Adresa: Loc. Preajba De Padure, Jud. Dolj, T6, P250, 251, 252

Nr. Crt	Nr cadastral Nr. topografic	Suprafața* (mp)	Observații / Referințe
A1		2.156	Sector cadastral:48 Teren imprejmuit;

Construcții

Crt	Nr cadastral Nr. topografic	Adresa	Observații / Referințe
A1.1		Loc. Preajba De Padure, Jud. Dolj, T6, P250, 251, 252	Nr. niveluri:1; S. construita la sol:124 mp;
A1.2		Loc. Preajba De Padure, Jud. Dolj, T6, P250, 251, 252	Nr. niveluri:1; S. construita la sol:67 mp;

B. Partea II. Proprietari și acte

Inscrieri privitoare la dreptul de proprietate și alte drepturi reale	Referințe
/	
Act Administrativ nr. TDP 1258-2179, din 27/05/1999 emis de CJSDPAT DOLJ (Defunct conform certificat de deces serie DA, nr. 491744 , data 16.08.1995);	
B1	A1
Intabulare, drept de PROPRIETATE, dobandit prin Reconstituire, cota actuala 1/1, cota initiala 1/1 1) DICU MARIN , LIPSA CNP DEFUNCT:Da	
Act Normativ nr. Legea 7, din 13/03/1996 emis de PARLAMENTUL ROMÂNIEI;	
B2	A1.1, A1.2
Intabulare, drept de PROPRIETATE, dobandit prin Lege, cota actuala 1/1, cota initiala 1/1 1) DICU MARIN , LIPSA CNP DEFUNCT:Da	

C. Partea III. SARCINI .

Inscrieri privind dezmembramintele dreptului de proprietate, drepturi reale de garanție și sarcini	Referințe
NU SUNT	

Anexa Nr. 1 La Partea I

Teren

Nr cadastral	Suprafața (mp)*	Observații / Referințe
	2.156	

* Suprafața este determinată în planul de proiecție Stereo 70.



Date referitoare la teren

Crt	Categorie folosință	Intravilan	Suprafața (mp)	Tarla	Parcelă	Nr. topo	Observații / Referințe
1	curți construcții	DA	408	6	250	-	
2	arabil	DA	264	6	251	-	
3	arabil	DA	1.484	6	252	-	

Date referitoare la construcții

Crt	Număr	Destinație construcție	Supraf. (mp)	Situație juridică	Observații / Referințe
A1.1		construcții de locuințe	124	Cu acte	Nr. niveluri:1; S. construita la sol:124 mp;
A1.2		construcții anexa	67	Cu acte	Nr. niveluri:1; S. construita la sol:67 mp;

Lungime Segmente

1) Valorile lungimilor segmentelor sunt obținute din proiecție în plan.

Punct început	X / Y	Punct sfârșit	X / Y	Lungime segment (** (m))	Punct început	X / Y	Punct sfârșit	X / Y	Lungime segment (** (m))
1	437.529,941 299.912,079	2	437.523,716 299.914,845	6.812	2	437.523,716 299.914,845	3	437.502,855 299.922,274	22.144

Punct început	X / Y	Punct sfârșit	X / Y	Lungime segment (** (m)
3	437.502,855 299.922,274	4	437.500,833 299.914,377	8.152
5	437.492,455 299.881,656	6	437.491,11 299.876,403	5.422
7	437.489,738 299.872,087	8	437.488,488 299.868,154	4.127
9	437.487,099 299.863,348	10	437.484,724 299.855,129	8.555
11	437.483,601 299.850,705	12	437.483,483 299.849,818	0.895
13	437.505,215 299.842,025	14	437.511,221 299.839,839	6.391
15	437.514,392 299.852,86	16	437.514,504 299.853,322	0.475
17	437.516,119 299.859,955	18	437.516,348 299.860,818	0.893
19	437.516,719 299.862,216	20	437.526,63 299.899,593	38.669
21	437.527,923 299.904,467	1	437.529,941 299.912,079	7.875

Punct început	X / Y	Punct sfârșit	X / Y	Lungime segment (** (m)
4	437.500,833 299.914,377	5	437.492,455 299.881,656	33.777
6	437.491,11 299.876,403	7	437.489,738 299.872,087	4.529
8	437.488,488 299.868,154	9	437.487,099 299.863,348	5.003
10	437.484,724 299.855,129	11	437.483,601 299.850,705	4.564
12	437.483,483 299.849,818	13	437.505,215 299.842,025	23.087
14	437.511,221 299.839,839	15	437.514,392 299.852,86	13.402
16	437.514,504 299.853,322	17	437.516,119 299.859,955	6.827
18	437.516,348 299.860,818	19	437.516,719 299.862,216	1.446
20	437.526,63 299.899,593	21	437.527,923 299.904,467	5.043

** Lungimile segmentelor sunt determinate în planul de proiecție Stereo 70 și sunt rotunjite la 1 milimetru.

*** Distanța dintre puncte este formată din segmente cumulate ce sunt mai mici decât valoarea 1 milimetru.

**DATE DESPRE IMOBILUL NR. 8683**

Oficiul de Cadastru și Publicitate Imobiliară DOLJ
Biroul de Cadastru și Publicitate Imobiliară Craiova

A. Partea I. Descrierea imobilului

TEREN Necunoscut

Adresa: Loc. Preajba De Padure, Str Scolii, Nr. 81, Jud. Dolj, T15 P253, 254, 255, 256

Nr. Crt	Nr cadastral Nr. topografic	Suprafața* (mp)	Observații / Referințe
A1	32523	2.237	Sector cadastral:48 Teren imprejmuit;

Construcții

Crt	Nr cadastral Nr. topografic	Adresa	Observații / Referințe
A1.2		Loc. Preajba De Padure, Str Scolii, Nr. 81, Jud. Dolj, T15 P253, 254, 255, 256	Nr. niveluri:1; S. construita la sol:110 mp;

B. Partea II. Proprietari și acte

Inscrieri privitoare la dreptul de proprietate și alte drepturi reale		Referințe
226472 / 30/10/2020		
Act Notarial nr. CONTRACT DE VANZARE AUT NR 4043, din 29/10/2020 emis de NP CANTAR ELENA;		
B3	Intabulare, drept de PROPRIETATE, dobandit prin Conventie, cota actuala 1/1, cota initiala 1/1	A1, A1.2
	1) MINCĂ MARIAN 2) MINCĂ DANIELA	

C. Partea III. SARCINI .

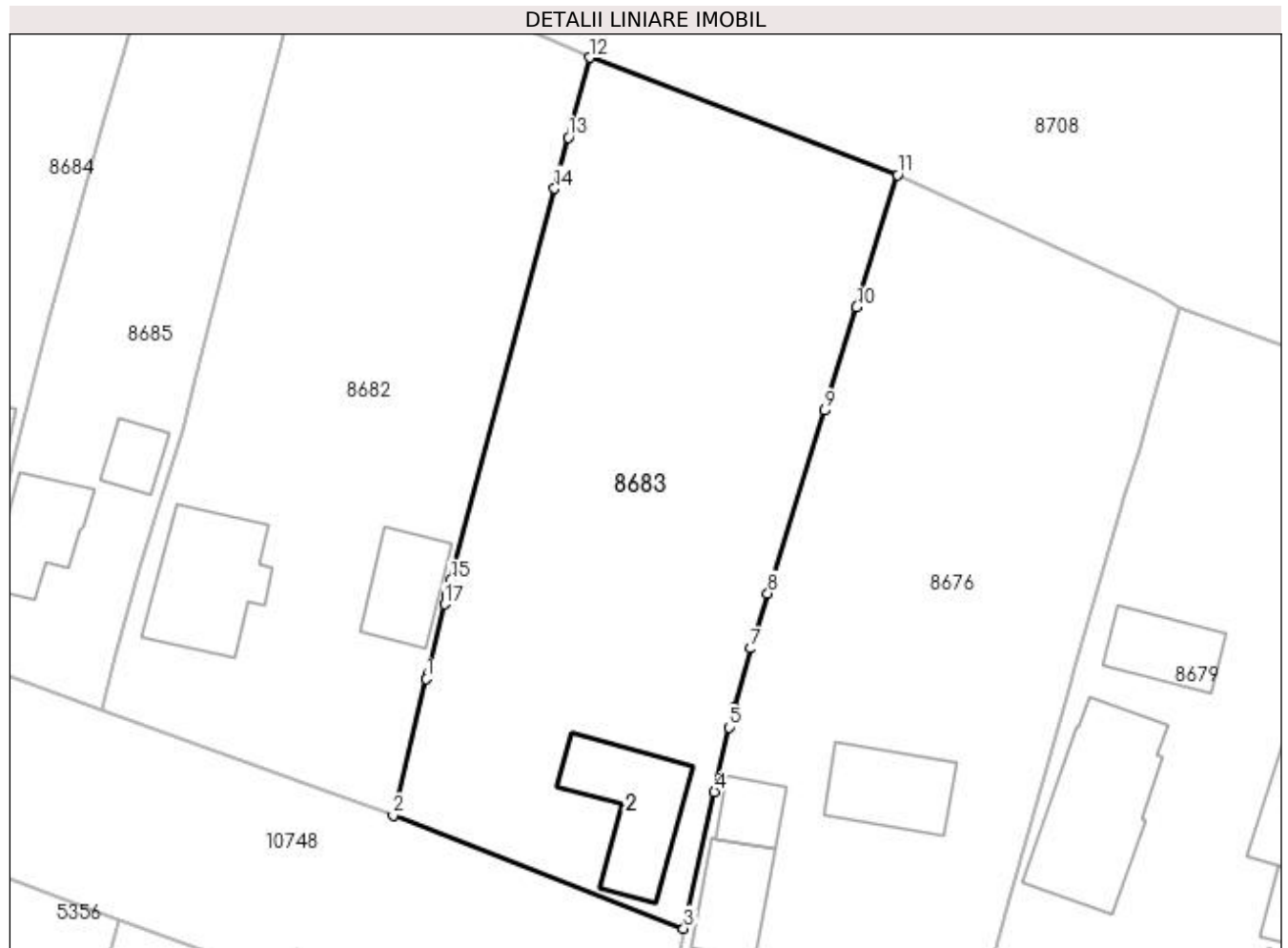
Inscrieri privind dezmembramintele dreptului de proprietate, drepturi reale de garanție și sarcini	Referințe
NU SUNT	

Anexa Nr. 1 La Partea I

Teren

Nr cadastral	Suprafața (mp)*	Observații / Referințe
32523	2.237	

* Suprafața este determinată în planul de proiecție Stereo 70.



Date referitoare la teren

Crt	Categorie folosință	Intra vilan	Suprafața (mp)	Tarla	Parcelă	Nr. topo	Observații / Referințe
1	curți constructii	DA	392	15	253	-	
2	arabil	DA	239	15	254	-	
3	arabil	DA	1.200	15	255	-	
4	vie	NU	406	15	256	-	

Date referitoare la construcții

Crt	Număr	Destinație construcție	Supraf. (mp)	Situație juridică	Observații / Referințe
A1.2		construcții de locuințe	110	Cu acte	Nr. niveluri:1; S. construita la sol:110 mp;

Lungime Segmente

1) Valorile lungimilor segmentelor sunt obținute din proiecție în plan.

Punct început	X / Y	Punct sfârșit	X / Y	Lungime segment (** (m)
1	437.514,392 299.852,86	2	437.511,221 299.839,839	13.402

Punct început	X / Y	Punct sfârşit	X / Y	Lungime segment (** (m)
2	437.511,221 299.839,839	3	437.538,94 299.829,065	29.739
3	437.538,94 299.829,065	4	437.541,864 299.842,073	13.333
4	437.541,864 299.842,073	5	437.543,25 299.848,238	6.319
5	437.543,25 299.848,238	6	437.543,753 299.850,057	1.887
6	437.543,753 299.850,057	7	437.545,331 299.855,761	5.918
7	437.545,331 299.855,761	8	437.546,958 299.861,0	5.486
8	437.546,958 299.861,0	9	437.552,372 299.878,433	18.254
9	437.552,372 299.878,433	10	437.555,431 299.888,283	10.314
10	437.555,431 299.888,283	11	437.559,35 299.900,903	13.214
11	437.559,35 299.900,903	12	437.529,941 299.912,079	31.461
12	437.529,941 299.912,079	13	437.527,923 299.904,467	7.875
13	437.527,923 299.904,467	14	437.526,63 299.899,593	5.043
14	437.526,63 299.899,593	15	437.516,719 299.862,216	38.669
15	437.516,719 299.862,216	16	437.516,348 299.860,818	1.446
16	437.516,348 299.860,818	17	437.516,119 299.859,955	0.893
17	437.516,119 299.859,955	18	437.514,504 299.853,322	6.827
18	437.514,504 299.853,322	1	437.514,392 299.852,86	0.475

** Lungimile segmentelor sunt determinate în planul de proiecție Stereo 70 și sunt rotunjite la 1 milimetru.

*** Distanța dintre puncte este formată din segmente cumulate ce sunt mai mici decât valoarea 1 milimetru.

**DATE DESPRE IMOBILUL NR. 8684**

Oficiul de Cadastru și Publicitate Imobiliară DOLJ
Biroul de Cadastru și Publicitate Imobiliară Craiova

A. Partea I. Descrierea imobilului

TEREN Intravilan

Adresa: Loc. Preajba De Padure, Str Scolii, Nr. 75, Jud. Dolj, T6 P246, 247

Nr. Crt	Nr cadastral Nr. topografic	Suprafața* (mp)	Observații / Referințe
A1	33473	1.237	Sector cadastral:48 Teren imprejmuit;

Construcții

Crt	Nr cadastral Nr. topografic	Adresa	Observații / Referințe
A1.1	33473-C1	Loc. Preajba De Padure, Str Scolii, Nr. 75, Jud. Dolj, T6 P246, 247	Nr. niveluri:1; S. construita la sol:124 mp; S. construita desfasurata:124 mp; C1-Casa de locuit - parter, din anul 1953, suprafata desfasurata 124mp.
A1.2	33473-C2	Loc. Preajba De Padure, Str Scolii, Nr. 75, Jud. Dolj, T6 P246, 247	Nr. niveluri:1; S. construita la sol:26 mp; S. construita desfasurata:26 mp; C2-Anexa - parter, din anul 1953, suprafata desfasurata 26mp.

B. Partea II. Proprietari și acte

Inscrieri privitoare la dreptul de proprietate și alte drepturi reale		Referințe
101994 / 31/05/2022		
Act Notarial nr. CONTRACT DE VANZARE AUT SUB NR. 1813, din 27/05/2022 emis de NP Faurar Virgil Claudiu;		
B2	Intabulare, drept de PROPRIETATE, dobandit prin Conventie, cota actuala 1/1, cota initiala 1/1 1) PIȚIGOI MARIN 2) PIȚIGOI GEORGETA	A1, A1.1, A1.2

C. Partea III. SARCINI .

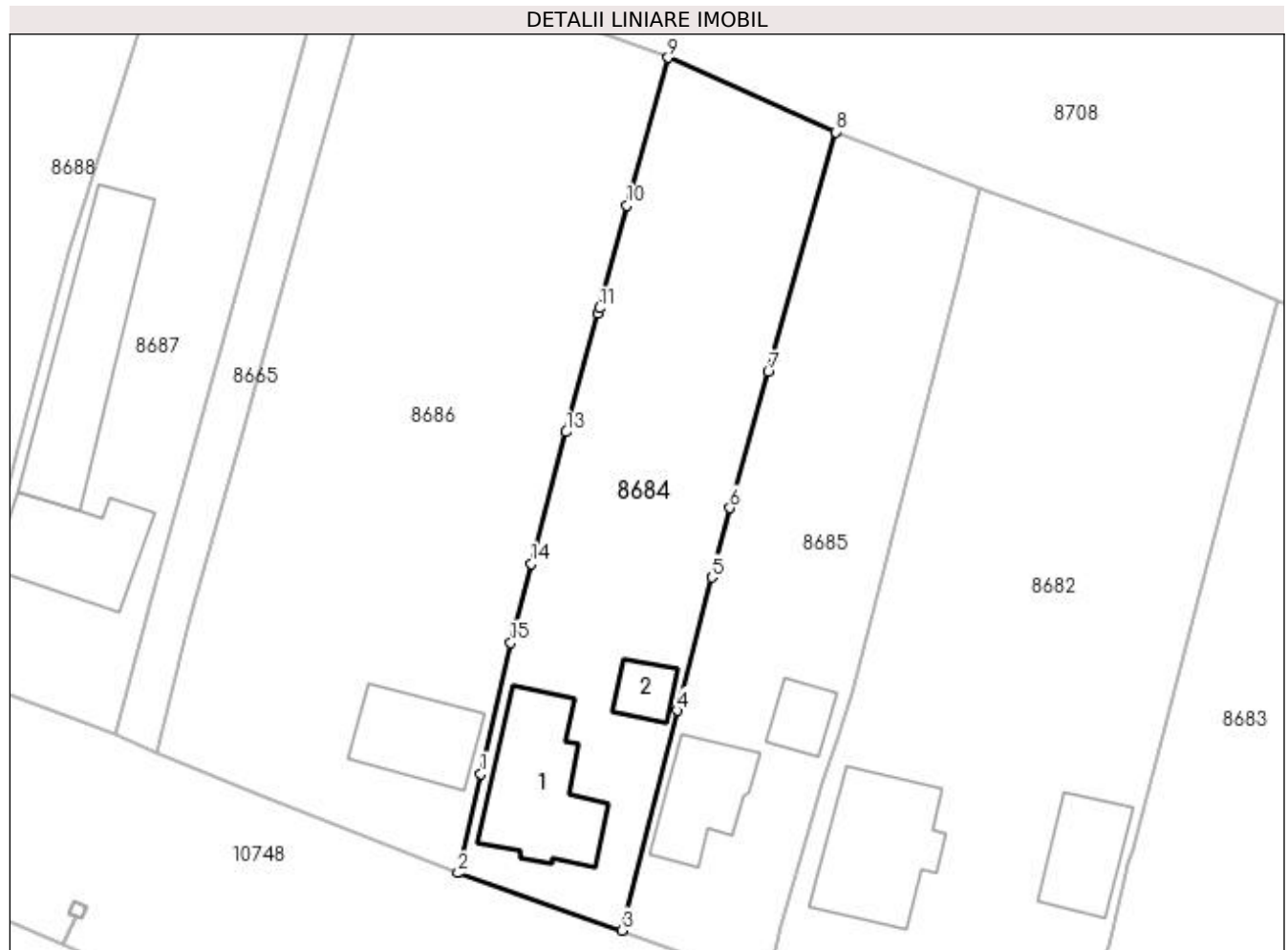
Inscrieri privind dezmembramentele dreptului de proprietate, drepturi reale de garanție și sarcini	Referințe
NU SUNT	

Anexa Nr. 1 La Partea I

Teren

Nr cadastral	Suprafața (mp)*	Observații / Referințe
33473	1.237	

* Suprafața este determinată în planul de proiecție Stereo 70.



Date referitoare la teren

Crt	Categorie folosință	Intra vilan	Suprafața (mp)	Tarla	Parcelă	Nr. topo	Observații / Referințe
1	curți construcții	DA	850	6	246	-	
2	arabil	DA	387	6	247	-	

Date referitoare la construcții

Crt	Număr	Destinație construcție	Supraf. (mp)	Situație juridică	Observații / Referințe
A1.1	33473-C1	construcții de locuințe	124	Cu acte	Nr. niveluri:1; S. construita la sol:124 mp; S. construita desfasurata:124 mp; C1-Casa de locuit - parter, din anul 1953, suprafata desfasurata 124mp.
A1.2	33473-C2	construcții anexa	26	Cu acte	Nr. niveluri:1; S. construita la sol:26 mp; S. construita desfasurata:26 mp; C2-Anexa - parter, din anul 1953, suprafata desfasurata 26mp.

Lungime Segmente

1) Valorile lungimilor segmentelor sunt obținute din proiecție în plan.

Punct început	X / Y	Punct sfârșit	X / Y	Lungime segment (** (m)
---------------	-------	---------------	-------	-------------------------

Punct început	X / Y	Punct sfârșit	X / Y	Lungime segment (** (m)
1	437.457,266 299.868,971	2	437.455,198 299.859,912	9.292
2	437.455,198 299.859,912	3	437.470,159 299.854,68	15.849
3	437.470,159 299.854,68	4	437.475,187 299.874,724	20.665
4	437.475,187 299.874,724	5	437.478,359 299.886,866	12.549
5	437.478,359 299.886,866	6	437.480,011 299.893,187	6.533
6	437.480,011 299.893,187	7	437.483,503 299.905,588	12.883
7	437.483,503 299.905,588	8	437.489,662 299.927,457	22.72
8	437.489,662 299.927,457	9	437.474,373 299.934,234	16.724
9	437.474,373 299.934,234	10	437.470,61 299.920,758	13.992
10	437.470,61 299.920,758	11	437.468,094 299.911,399	9.691
11	437.468,094 299.911,399	12	437.467,968 299.910,928	0.488
12	437.467,968 299.910,928	13	437.465,064 299.900,126	11.186
13	437.465,064 299.900,126	14	437.461,902 299.888,099	12.436
14	437.461,902 299.888,099	15	437.460,007 299.880,89	7.454
15	437.460,007 299.880,89	1	437.457,266 299.868,971	12.23

** Lungimile segmentelor sunt determinate în planul de proiecție Stereo 70 și sunt rotunjite la 1 milimetru.

*** Distanța dintre puncte este formată din segmente cumulate ce sunt mai mici decât valoarea 1 milimetru.

**DATE DESPRE IMOBILUL NR. 8685**

Oficiul de Cadastru și Publicitate Imobiliară DOLJ
Biroul de Cadastru și Publicitate Imobiliară Craiova

A. Partea I. Descrierea imobilului

TEREN Intravilan

Adresa: Loc. Preajba De Padure, Jud. Dolj, T15, P248, 249

Nr. Crt	Nr cadastral Nr. topografic	Suprafața* (mp)	Observații / Referințe
A1		1.093	Sector cadastral:48 Teren imprejmuit;

Construcții

Crt	Nr cadastral Nr. topografic	Adresa	Observații / Referințe
A1.1		Loc. Preajba De Padure, Jud. Dolj, T15, P248, 249	Nr. niveluri:1; S. construita la sol:73 mp;
A1.2		Loc. Preajba De Padure, Jud. Dolj, T15, P248, 249	Nr. niveluri:1; S. construita la sol:30 mp;

B. Partea II. Proprietari și acte

Inscrieri privitoare la dreptul de proprietate și alte drepturi reale	Referințe
/	
Act Administrativ nr. TDP 1550, din 21/11/2003 emis de CJSDPAT DOLJ (Defunct conform certificat de deces serie D9, nr. 628820 , data 17.10.1992);	
B1	A1
Intabulare, drept de PROPRIETATE, dobandit prin Reconstituire, cota actuala 1/1, cota initiala 1/1 1) PRIOTEASA DUMITRU, LIPSA CNP DEFUNCT:Da	
Act Normativ nr. Legea 7, din 13/03/1996 emis de PARLAMENTUL ROMÂNIEI;	
B2	A1.1, A1.2
Intabulare, drept de PROPRIETATE, dobandit prin Lege, cota actuala 1/1, cota initiala 1/1 1) PRIOTEASA DUMITRU, LIPSA CNP DEFUNCT:Da	

C. Partea III. SARCINI .

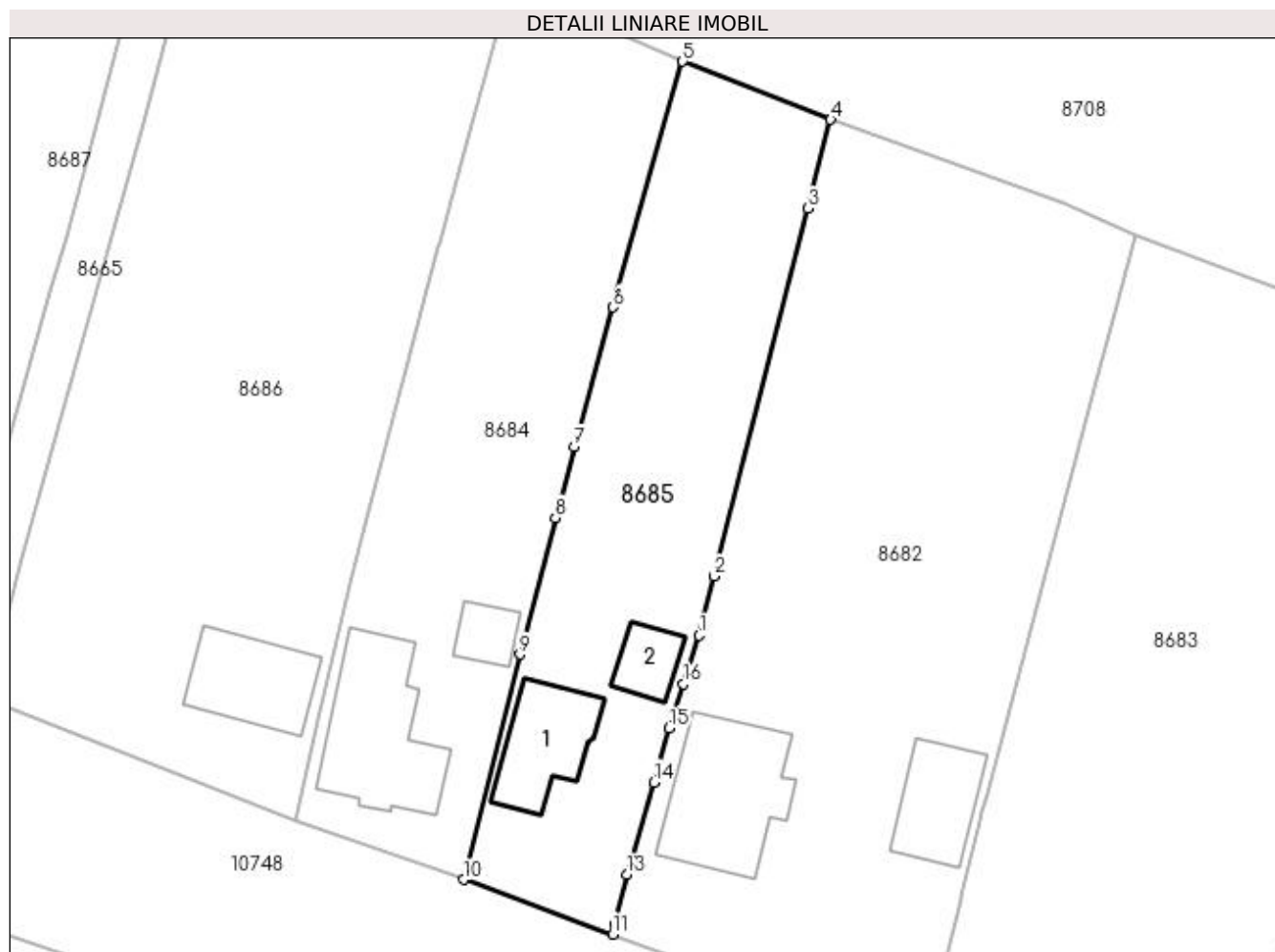
Inscrieri privind dezmembramintele dreptului de proprietate, drepturi reale de garanție și sarcini	Referințe
NU SUNT	

Anexa Nr. 1 La Partea I

Teren

Nr cadastral	Suprafața (mp)*	Observații / Referințe
	1.093	

* Suprafața este determinată în planul de proiecție Stereo 70.



Date referitoare la teren

Crt	Categorie folosință	Intra vilan	Suprafața (mp)	Tarla	Parcelă	Nr. topo	Observații / Referințe
1	curți construcții	DA	480	15	248	-	
2	arabil	DA	613	15	249	-	

Date referitoare la construcții

Crt	Număr	Destinație construcție	Supraf. (mp)	Situație juridică	Observații / Referințe
A1.1		construcții de locuințe	73	Cu acte	Nr. niveluri:1; S. construita la sol:73 mp;
A1.2		construcții anexa	30	Cu acte	Nr. niveluri:1; S. construita la sol:30 mp;

Lungime Segmente

1) Valorile lungimilor segmentelor sunt obținute din proiecție în plan.

Punct început	X / Y	Punct sfârșit	X / Y	Lungime segment (** (m)
1	437.491,11 299.876,403	2	437.492,455 299.881,656	5.422
2	437.492,455 299.881,656	3	437.500,833 299.914,377	33.777

Punct început	X / Y	Punct sfârșit	X / Y	Lungime segment (** (m)
3	437.500,833 299.914,377	4	437.502,855 299.922,274	8.152
4	437.502,855 299.922,274	5	437.489,662 299.927,457	14.175
5	437.489,662 299.927,457	6	437.483,503 299.905,588	22.72
6	437.483,503 299.905,588	7	437.480,011 299.893,187	12.883
7	437.480,011 299.893,187	8	437.478,359 299.886,866	6.533
8	437.478,359 299.886,866	9	437.475,187 299.874,724	12.549
9	437.475,187 299.874,724	10	437.470,159 299.854,68	20.665
10	437.470,159 299.854,68	11	437.483,483 299.849,818	14.183
11	437.483,483 299.849,818	12	437.483,601 299.850,705	0.895
12	437.483,601 299.850,705	13	437.484,724 299.855,129	4.564
13	437.484,724 299.855,129	14	437.487,099 299.863,348	8.555
14	437.487,099 299.863,348	15	437.488,488 299.868,154	5.003
15	437.488,488 299.868,154	16	437.489,738 299.872,087	4.127
16	437.489,738 299.872,087	1	437.491,11 299.876,403	4.529

** Lungimile segmentelor sunt determinate în planul de proiecție Stereo 70 și sunt rotunjite la 1 milimetru.

*** Distanța dintre puncte este formată din segmente cumulate ce sunt mai mici decât valoarea 1 milimetru.

**DATE DESPRE IMOBILUL NR. 8686**

Oficiul de Cadastru și Publicitate Imobiliară DOLJ
Biroul de Cadastru și Publicitate Imobiliară Craiova

A. Partea I. Descrierea imobilului

TEREN Intravilan

Adresa: Loc. Preajba De Padure, Jud. Dolj, T6, P243, 244, 245

Nr. Crt	Nr cadastral Nr. topografic	Suprafața* (mp)	Observații / Referințe
A1		2.183	Sector cadastral:48 Teren imprejmuit;

Construcții

Crt	Nr cadastral Nr. topografic	Adresa	Observații / Referințe
A1.1		Loc. Preajba De Padure, Jud. Dolj, T6, P243, 244, 245	Nr. niveluri:1; S. construita la sol:79 mp;

B. Partea II. Proprietari și acte

Inscrieri privitoare la dreptul de proprietate și alte drepturi reale		Referințe
/		
Act Administrativ nr. TDP 720-9674, din 03/09/1997 emis de CJSDPAT DOLJ (Defunct conform certificat de deces serie DA , nr. 205847 , data 26.10.1997);		
B1	Intabulare, drept de PROPRIETATE, dobandit prin Reconstituire, cota actuala 1/1, cota initiala 1/1 1) GUTA ION, LIPSA CNP DEFUNCT:Da	A1
Act Normativ nr. Legea 7, din 13/03/1996 emis de PARLAMENTUL ROMÂNIEI;		
B2	Intabulare, drept de PROPRIETATE, dobandit prin Lege, cota actuala 1/1, cota initiala 1/1 1) GUTA ION, LIPSA CNP DEFUNCT:Da	A1.1

C. Partea III. SARCINI .

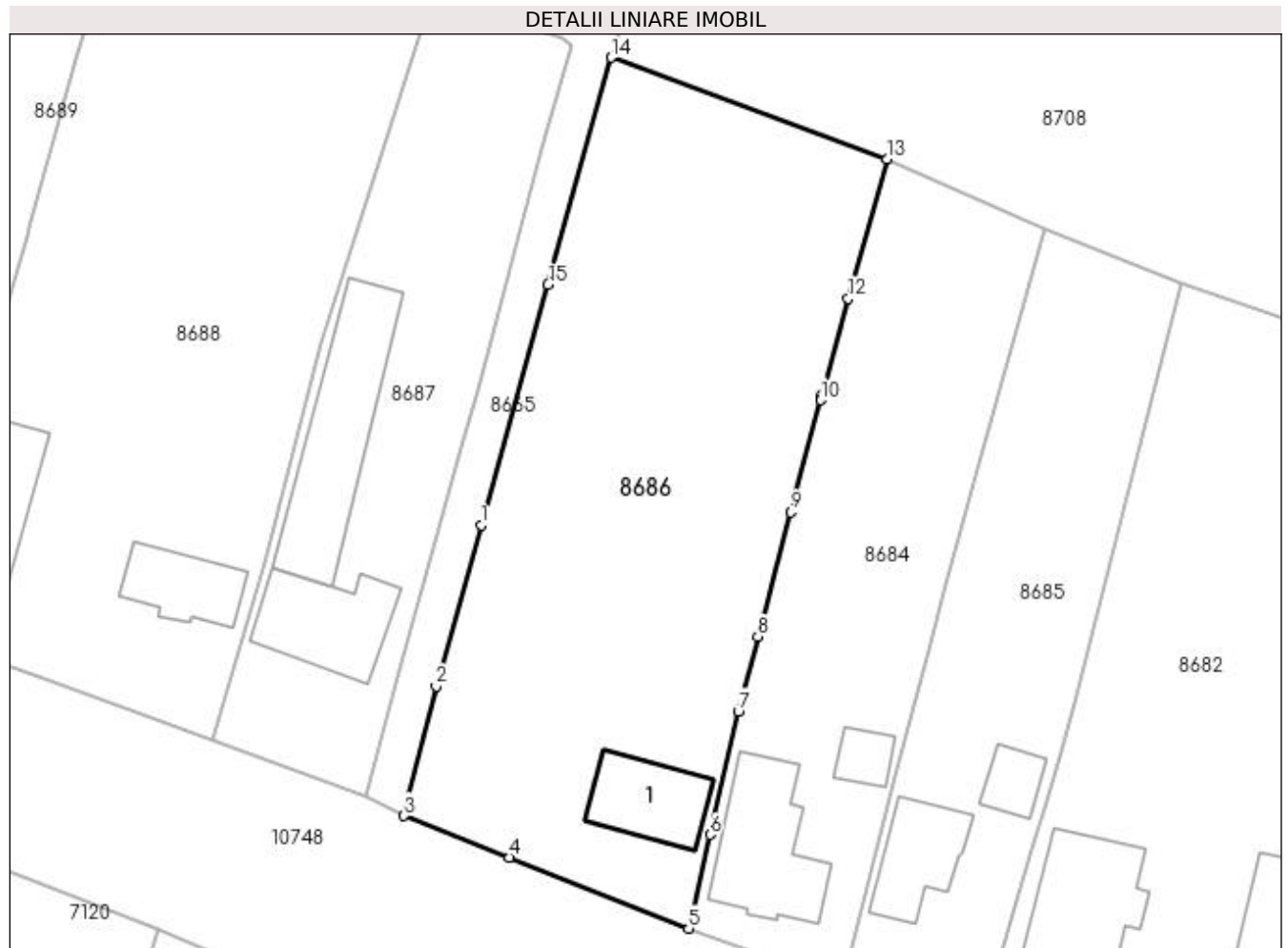
Inscrieri privind dezmembramintele dreptului de proprietate, drepturi reale de garanție și sarcini	Referințe
NU SUNT	

Anexa Nr. 1 La Partea I

Teren

Nr cadastral	Suprafața (mp)*	Observații / Referințe
	2.183	

* Suprafața este determinată în planul de proiecție Stereo 70.



Date referitoare la teren

Crt	Categorie folosință	Intra vilan	Suprafața (mp)	Tarla	Parcelă	Nr. topo	Observații / Referințe
1	curți construcții	DA	841	6	243	-	
2	arabil	DA	685	6	244	-	
3	vie	DA	657	6	245	-	

Date referitoare la construcții

Crt	Număr	Destinație construcție	Supraf. (mp)	Situație juridică	Observații / Referințe
A1.1		construcții de locuințe	79	Cu acte	Nr. niveluri:1; S. construita la sol:79 mp;

Lungime Segmente

1) Valorile lungimilor segmentelor sunt obținute din proiecție în plan.

Punct început	X / Y	Punct sfârșit	X / Y	Lungime segment (** (m)
1	437.435,157 299.898,88	2	437.430,806 299.883,281	16.194
2	437.430,806 299.883,281	3	437.427,683 299.870,787	12.878

Punct început	X / Y	Punct sfârșit	X / Y	Lungime segment (** (m)
3	437.427,683 299.870,787	4	437.437,871 299.866,782	10.947
4	437.437,871 299.866,782	5	437.455,198 299.859,912	18.639
5	437.455,198 299.859,912	6	437.457,266 299.868,971	9.292
6	437.457,266 299.868,971	7	437.460,007 299.880,89	12.23
7	437.460,007 299.880,89	8	437.461,902 299.888,099	7.454
8	437.461,902 299.888,099	9	437.465,064 299.900,126	12.436
9	437.465,064 299.900,126	10	437.467,968 299.910,928	11.186
10	437.467,968 299.910,928	11	437.468,094 299.911,399	0.488
11	437.468,094 299.911,399	12	437.470,61 299.920,758	9.691
12	437.470,61 299.920,758	13	437.474,373 299.934,234	13.992
13	437.474,373 299.934,234	14	437.447,744 299.944,016	28.369
14	437.447,744 299.944,016	15	437.441,624 299.922,07	22.783
15	437.441,624 299.922,07	1	437.435,157 299.898,88	24.075

** Lungimile segmentelor sunt determinate în planul de proiecție Stereo 70 și sunt rotunjite la 1 milimetru.

*** Distanța dintre puncte este formată din segmente cumulate ce sunt mai mici decât valoarea 1 milimetru.

**DATE DESPRE IMOBILUL NR. 8687**

Oficiul de Cadastru și Publicitate Imobiliară DOLJ
Biroul de Cadastru și Publicitate Imobiliară Craiova

A. Partea I. Descrierea imobilului

TEREN Intravilan

Adresa: Loc. Preajba De Padure, Jud. Dolj, T6, P236/1, 236/2

Nr. Crt	Nr cadastral Nr. topografic	Suprafața* (mp)	Observații / Referințe
A1		1.152	Sector cadastral:48 Teren imprejmuit;

Construcții

Crt	Nr cadastral Nr. topografic	Adresa	Observații / Referințe
A1.1		Loc. Preajba De Padure, Jud. Dolj, T6, P236/1, 236/2	Nr. niveluri:1; S. construita la sol:102 mp;
A1.2		Loc. Preajba De Padure, Jud. Dolj, T6, P236/1, 236/2	Nr. niveluri:1; S. construita la sol:166 mp;

B. Partea II. Proprietari și acte

Inscrieri privitoare la dreptul de proprietate și alte drepturi reale		Referințe
/		
Act Administrativ nr. TDP 767-9674, din 16/09/1997 emis de CJSDPAT DOLJ;		
B1	Intabulare, drept de PROPRIETATE, dobandit prin Reconstituire, cota actuala 1/1, cota initiala 1/1 1) DICU GHEORGHE, LIPSA CNP	A1
Act Normativ nr. Legea 7, din 13/03/1996 emis de PARLAMENTUL ROMANIEI;		
B2	Intabulare, drept de PROPRIETATE, dobandit prin Lege, cota actuala 1/1, cota initiala 1/1 1) DICU GHEORGHE, LIPSA CNP	A1.1, A1.2

C. Partea III. SARCINI .

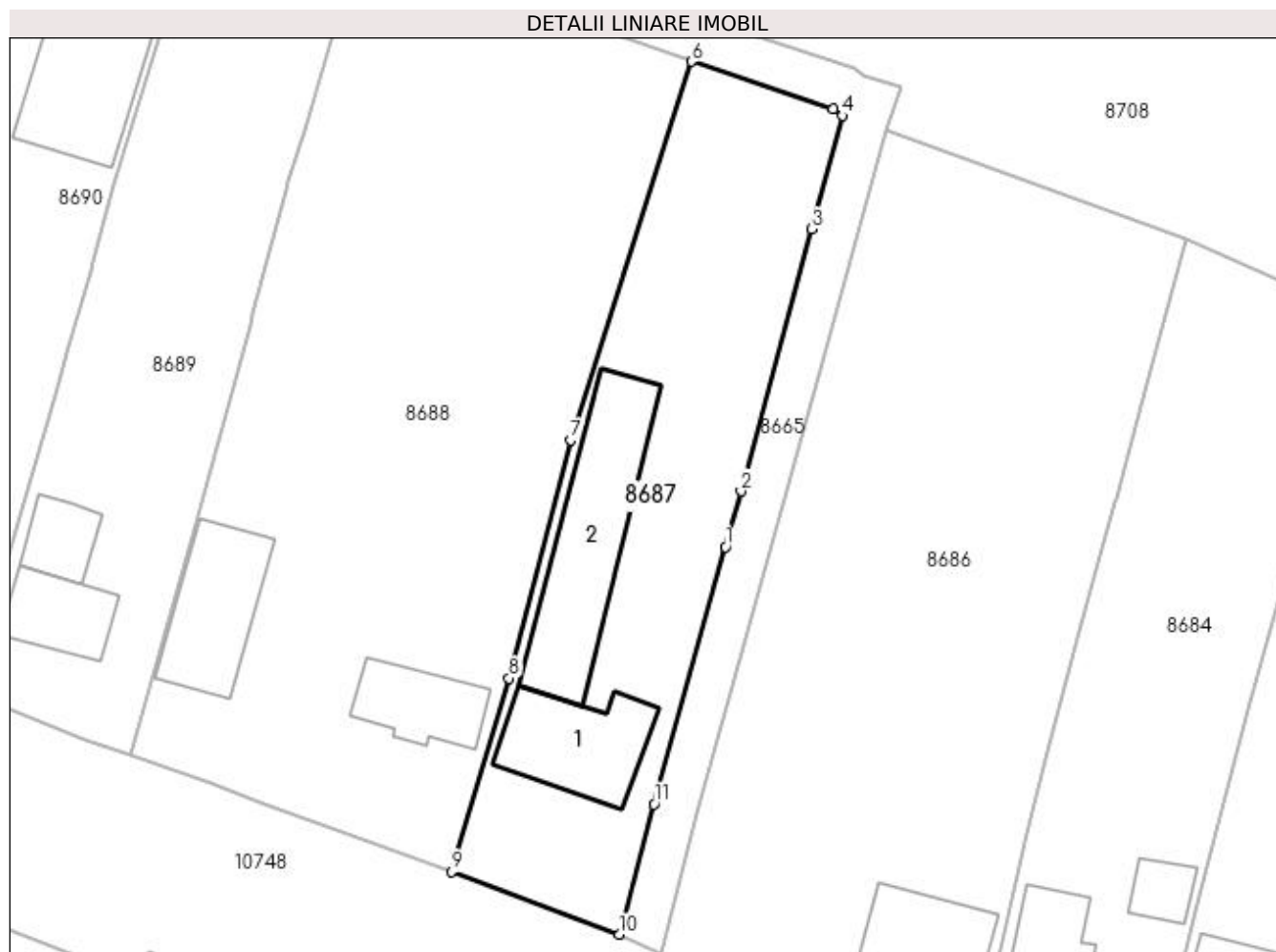
Inscrieri privind dezmembramintele dreptului de proprietate, drepturi reale de garanție și sarcini	Referințe
NU SUNT	

Anexa Nr. 1 La Partea I

Teren

Nr cadastral	Suprafața (mp)*	Observații / Referințe
	1.152	

* Suprafața este determinată în planul de proiecție Stereo 70.



Date referitoare la teren

Crt	Categorie folosință	Intra vilan	Suprafața (mp)	Tarla	Parcelă	Nr. topo	Observații / Referințe
1	curți constructii	DA	558	6	236/1	-	
2	arabil	DA	594	6	236/2	-	

Date referitoare la construcții

Crt	Număr	Destinație construcție	Supraf. (mp)	Situație juridică	Observații / Referințe
A1.1		construcții de locuințe	102	Cu acte	Nr. niveluri:1; S. construita la sol:102 mp;
A1.2		construcții anexa	166	Cu acte	Nr. niveluri:1; S. construita la sol:166 mp;

Lungime Segmente

1) Valorile lungimilor segmentelor sunt obținute din proiecție în plan.

Punct început	X / Y	Punct sfârșit	X / Y	Lungime segment (** (m)
1	437.433,411 299.906,992	2	437.434,782 299.911,913	5.108
2	437.434,782 299.911,913	3	437.441,078 299.935,177	24.101

Punct început	X / Y	Punct sfârșit	X / Y	Lungime segment (** (m)
3	437.441,078 299.935,177	4	437.443,801 299.945,236	10.421
4	437.443,801 299.945,236	5	437.443,005 299.945,86	1.011
5	437.443,005 299.945,86	6	437.430,399 299.950,05	13.284
6	437.430,399 299.950,05	7	437.419,681 299.916,459	35.259
7	437.419,681 299.916,459	8	437.414,185 299.895,318	21.844
8	437.414,185 299.895,318	9	437.409,101 299.878,154	17.901
9	437.409,101 299.878,154	10	437.423,967 299.872,594	15.872
10	437.423,967 299.872,594	11	437.427,052 299.884,168	11.978
11	437.427,052 299.884,168	1	437.433,411 299.906,992	23.693

** Lungimile segmentelor sunt determinate în planul de proiecție Stereo 70 și sunt rotunjite la 1 milimetru.

*** Distanța dintre puncte este formată din segmente cumulate ce sunt mai mici decât valoarea 1 milimetru.

**DATE DESPRE IMOBILUL NR. 8688**

Oficiul de Cadastru și Publicitate Imobiliară DOLJ
Biroul de Cadastru și Publicitate Imobiliară Craiova

A. Partea I. Descrierea imobilului

TEREN Intravilan

Adresa: Loc. Preajba De Padure, Jud. Dolj, T14, P236, 237, 238, 239, 240, 241

Nr. Crt	Nr cadastral Nr. topografic	Suprafața* (mp)	Observații / Referințe
A1		2.294	Sector cadastral:48 Teren imprejmuit;

Construcții

Crt	Nr cadastral Nr. topografic	Adresa	Observații / Referințe
A1.1		Loc. Preajba De Padure, Jud. Dolj, T14, P236, 237, 238, 239, 240, 241	Nr. niveluri:1; S. construita la sol:64 mp;
A1.2		Loc. Preajba De Padure, Jud. Dolj, T14, P236, 237, 238, 239, 240, 241	Nr. niveluri:1; S. construita la sol:102 mp;

B. Partea II. Proprietari și acte

Inscrieri privitoare la dreptul de proprietate și alte drepturi reale	Referințe
/	
Act Administrativ nr. TDP 394-2180, din 07/08/1997 emis de CJSDPAT DOLJ (Defunct conform certificat de deces serie DS , nr. 041779 , data 17.07.2008);	
B1	A1
Intabulare, drept de PROPRIETATE, dobandit prin Reconstituire, cota actuala 1/1, cota initiala 1/1 1) PÎRVU ELENA DEFUNCT:Da	
Act Normativ nr. Legea 7, din 13/03/1996 emis de PARLAMENTUL ROMÂNIEI;	
B2	A1.1, A1.2
Intabulare, drept de PROPRIETATE, dobandit prin Lege, cota actuala 1/1, cota initiala 1/1 1) PÎRVU ELENA DEFUNCT:Da	

C. Partea III. SARCINI .

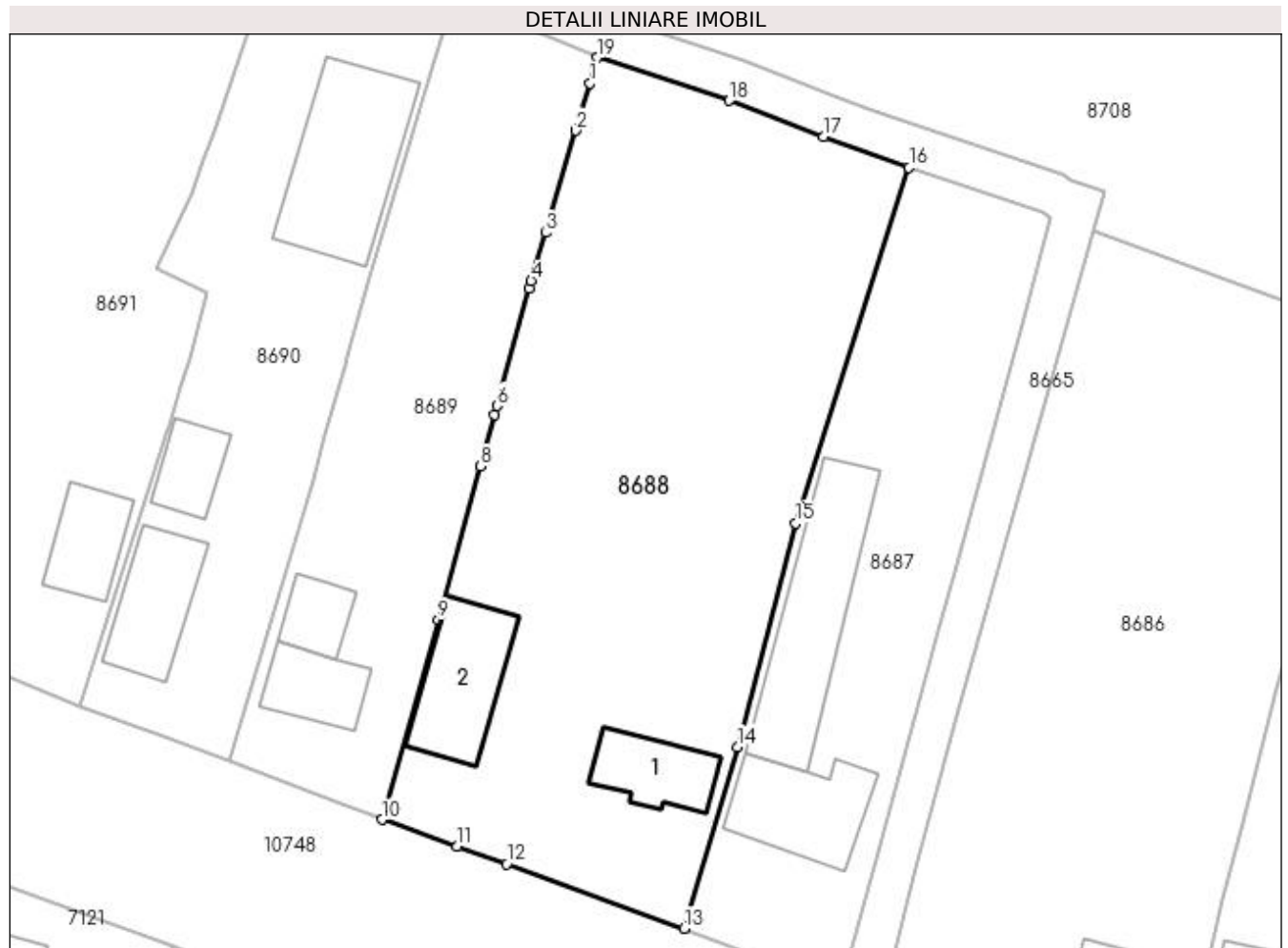
Inscrieri privind dezmembramintele dreptului de proprietate, drepturi reale de garanție și sarcini	Referințe
NU SUNT	

Anexa Nr. 1 La Partea I

Teren

Nr cadastral	Suprafața (mp)*	Observații / Referințe
	2.294	

* Suprafața este determinată în planul de proiecție Stereo 70.



Date referitoare la teren

Crt	Categorie folosință	Intra vilan	Suprafața (mp)	Tarla	Parcelă	Nr. topo	Observații / Referințe
1	curți construcții	DA	1.040	14	236	-	
2	arabil	DA	500	14	237	-	
3	arabil	DA	153	14	238	-	
4	vie	DA	273	14	239	-	
5	arabil	DA	122	14	240	-	
6	livada	DA	206	14	241	-	

Date referitoare la construcții

Crt	Număr	Destinație construcție	Supraf. (mp)	Situație juridică	Observații / Referințe
A1.1		construcții de locuințe	64	Cu acte	Nr. niveluri:1; S. construită la sol:64 mp;
A1.2		construcții de locuințe	102	Cu acte	Nr. niveluri:1; S. construită la sol:102 mp;

Lungime Segmente

1) Valorile lungimilor segmentelor sunt obținute din proiecție în plan.

Punct început	X / Y	Punct sfârșit	X / Y	Lungime segment (** (m)
1	437.400,206 299.958,031	2	437.398,877 299.953,567	4.658
2	437.398,877 299.953,567	3	437.396,001 299.943,91	10.076
3	437.396,001 299.943,91	4	437.394,653 299.939,385	4.722
4	437.394,653 299.939,385	5	437.394,455 299.938,658	0.753
5	437.394,455 299.938,658	6	437.391,44 299.927,561	11.499
6	437.391,44 299.927,561	7	437.391,209 299.926,718	0.874
7	437.391,209 299.926,718	8	437.389,866 299.921,83	5.069
8	437.389,866 299.921,83	9	437.385,876 299.907,301	15.067
9	437.385,876 299.907,301	10	437.380,528 299.888,453	19.592
10	437.380,528 299.888,453	11	437.387,678 299.885,942	7.578
11	437.387,678 299.885,942	12	437.392,336 299.884,24	4.959
12	437.392,336 299.884,24	13	437.409,101 299.878,154	17.835
13	437.409,101 299.878,154	14	437.414,185 299.895,318	17.901
14	437.414,185 299.895,318	15	437.419,681 299.916,459	21.844
15	437.419,681 299.916,459	16	437.430,399 299.950,05	35.259
16	437.430,399 299.950,05	17	437.422,286 299.952,994	8.631
17	437.422,286 299.952,994	18	437.413,391 299.956,38	9.518
18	437.413,391 299.956,38	19	437.400,929 299.960,457	13.112
19	437.400,929 299.960,457	1	437.400,206 299.958,031	2.531

** Lungimile segmentelor sunt determinate în planul de proiecție Stereo 70 și sunt rotunjite la 1 milimetru.

*** Distanța dintre puncte este formată din segmente cumulate ce sunt mai mici decât valoarea 1 milimetru.

**DATE DESPRE IMOBILUL NR. 8689**

Oficiul de Cadastru și Publicitate Imobiliară DOLJ
Biroul de Cadastru și Publicitate Imobiliară Craiova

A. Partea I. Descrierea imobilului

TEREN Intravilan

Adresa: Loc. Preajba De Padure, Str Scolii, Nr. 67, Jud. Dolj, T7 P234, 235

Nr. Crt	Nr cadastral Nr. topografic	Suprafața* (mp)	Observații / Referințe
A1	31842	1.122	Sector cadastral:48 Teren imprejmuit;

Construcții

Crt	Nr cadastral Nr. topografic	Adresa	Observații / Referințe
A1.1	31842-C1	Loc. Preajba De Padure, Str Scolii, Nr. 67, Jud. Dolj, T7 P234, 235	Nr. niveluri:1; S. construita la sol:58 mp; C1-Casa de locuit- cu 1 nivel (parter), construita din caramida, acoperita cu tigla, compusa din doua camere si dependinte. Suprafata construita la sol 58mp, suprafata construita desfasurata 58mp, anul construirii 1962. Nu detine certificat energetic
A1.2	31842-C2	Loc. Preajba De Padure, Str Scolii, Nr. 67, Jud. Dolj, T7 P234, 235	Nr. niveluri:1; S. construita la sol:39 mp; C2-Anexa- cu 1 nivel (parter), construita din paianta, acoperita cu carton, compusa din doua camere si dependinte. Suprafata construita la sol 39mp, suprafata construita desfasurata 39mp, anul construirii 1962. Nu detine certificat energetic.

B. Partea II. Proprietari și acte

Inscrieri privitoare la dreptul de proprietate și alte drepturi reale	Referințe
99964 / 21/08/2015	
Act Administrativ nr. TDP nr 719-9674, din 03/09/1997 emis de CJSDPAT DOLJ (CM nr. 63/04-04-2013 emis de BNP ZAVOI AURELIAN PAUL; act notarial nr. 278/22-02-1991 emis de NOTARIATUL DE STAT JUDETEAN DOLJ; act administrativ nr. 3418/06-08-2015 emis de PRIMARIA TESLUI; act administrativ nr. 3422/06-08-2015 emis de PRIMARIA TESLUI;);	
B1	A1, A1.1, A1.2
Intabulare, drept de PROPRIETATE, dobandit prin Succesiune, cota actuala 1/1, cota initiala 1/1	
1) STAN TUDORA	
OBSERVATII: STAN ION, STAN CONSTANTINA	

C. Partea III. SARCINI .

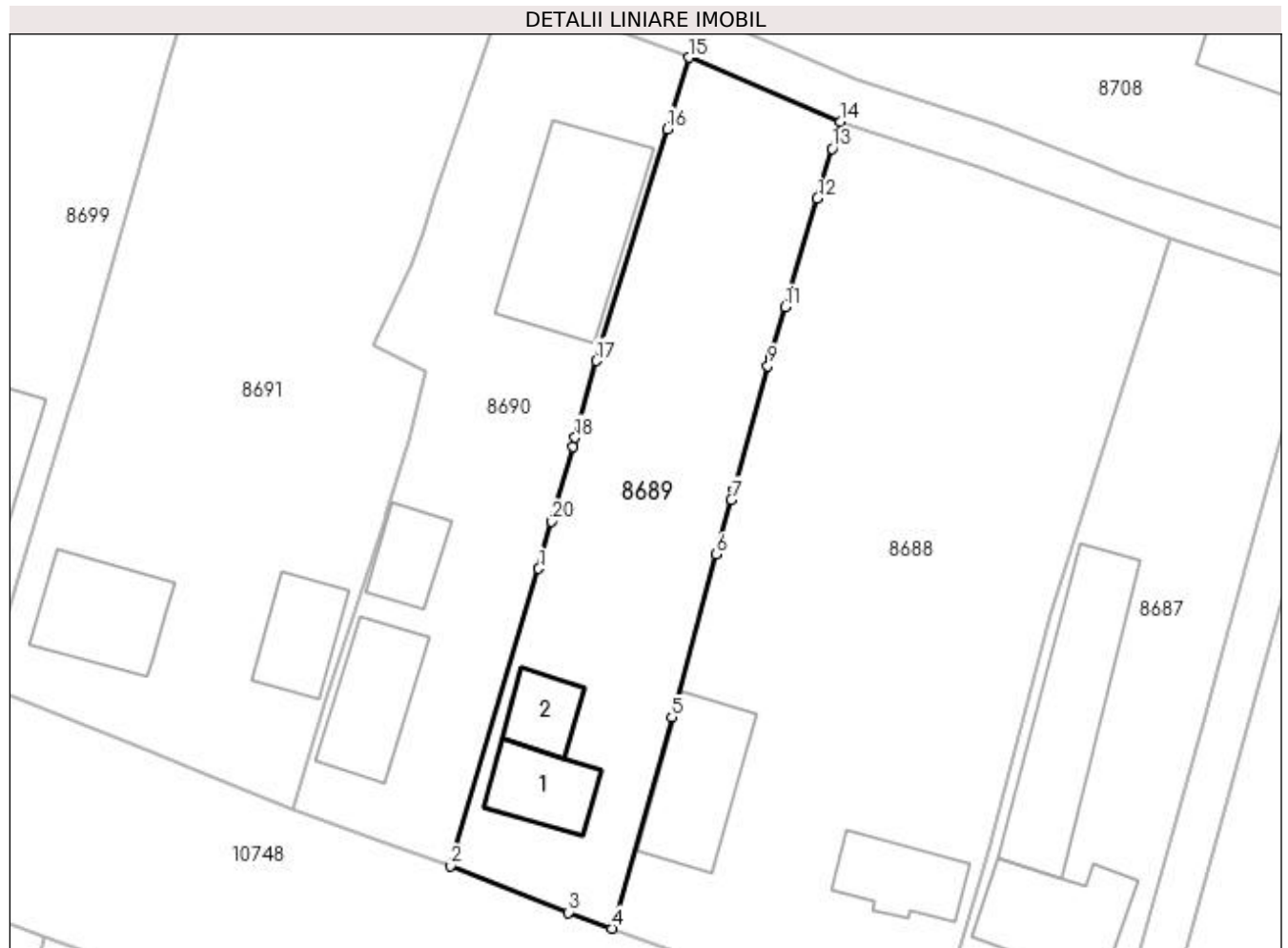
Inscrieri privind dezmembramintele dreptului de proprietate, drepturi reale de garanție și sarcini	Referințe
NU SUNT	

Anexa Nr. 1 La Partea I

Teren

Nr cadastral	Suprafața (mp)*	Observații / Referințe
31842	1.122	

* Suprafața este determinată în planul de proiecție Stereo 70.



Date referitoare la teren

Crt	Categorie folosință	Intra vilan	Suprafața (mp)	Tarla	Parcelă	Nr. topo	Observații / Referințe
1	curți construcții	DA	602	7	234	-	
2	arabil	DA	520	7	235	-	

Date referitoare la construcții

Crt	Număr	Destinație construcție	Supraf. (mp)	Situație juridică	Observații / Referințe
A1.1	31842-C1	construcții de locuințe	Din acte: 50 Masurata: 58	Cu acte	Nr. niveluri:1; S. construita la sol:58 mp; C1-Casa de locuit- cu 1 nivel (parter), construita din caramida, acoperita cu tigla, compusa din doua camere si dependinte. Suprafata construita la sol 58mp, suprafata construita desfasurata 58mp, anul construirii 1962. Nu detine certificat energetic
A1.2	31842-C2	construcții anexa	39	Cu acte	Nr. niveluri:1; S. construita la sol:39 mp; C2-Anexa- cu 1 nivel (parter), construita din paianta, acoperita cu carton, compusa din doua camere si dependinte. Suprafata construita la sol 39mp, suprafata construita desfasurata 39mp, anul construirii 1962. Nu detine certificat energetic.

Lungime Segmente

1) Valorile lungimilor segmentelor sunt obținute din proiecție în plan.

Punct început	X / Y	Punct sfârșit	X / Y	Lungime segment (** (m)
1	437.373,999 299.920,549	2	437.366,123 299.894,055	27.64
2	437.366,123 299.894,055	3	437.376,643 299.889,886	11.316
3	437.376,643 299.889,886	4	437.380,528 299.888,453	4.141
4	437.380,528 299.888,453	5	437.385,876 299.907,301	19.592
5	437.385,876 299.907,301	6	437.389,866 299.921,83	15.067
6	437.389,866 299.921,83	7	437.391,209 299.926,718	5.069
7	437.391,209 299.926,718	8	437.391,44 299.927,561	0.874
8	437.391,44 299.927,561	9	437.394,455 299.938,658	11.499
9	437.394,455 299.938,658	10	437.394,653 299.939,385	0.753
10	437.394,653 299.939,385	11	437.396,001 299.943,91	4.722
11	437.396,001 299.943,91	12	437.398,877 299.953,567	10.076
12	437.398,877 299.953,567	13	437.400,206 299.958,031	4.658
13	437.400,206 299.958,031	14	437.400,929 299.960,457	2.531
14	437.400,929 299.960,457	15	437.387,412 299.966,164	14.672
15	437.387,412 299.966,164	16	437.385,46 299.959,784	6.672
16	437.385,46 299.959,784	17	437.379,13 299.939,099	21.632
17	437.379,13 299.939,099	18	437.377,242 299.932,238	7.116
18	437.377,242 299.932,238	19	437.377,015 299.931,413	0.856
19	437.377,015 299.931,413	20	437.375,168 299.924,761	6.904
20	437.375,168 299.924,761	1	437.373,999 299.920,549	4.371

** Lungimile segmentelor sunt determinate în planul de proiecție Stereo 70 și sunt rotunjite la 1 milimetru.

*** Distanța dintre puncte este formată din segmente cumulate ce sunt mai mici decât valoarea 1 milimetru.

**DATE DESPRE IMOBILUL NR. 8690**

Oficiul de Cadastru și Publicitate Imobiliară DOLJ
Biroul de Cadastru și Publicitate Imobiliară Craiova

A. Partea I. Descrierea imobilului

TEREN Intravilan

Adresa: Loc. Preajba De Padure, Jud. Dolj, T14, P232, 233

Nr. Crt	Nr cadastral Nr. topografic	Suprafața* (mp)	Observații / Referințe
A1		1.222	Sector cadastral:48 Teren imprejmuit;

Construcții

Crt	Nr cadastral Nr. topografic	Adresa	Observații / Referințe
A1.1		Loc. Preajba De Padure, Jud. Dolj, T14, P232, 233	Nr. niveluri:1; S. construita la sol:88 mp;
A1.2		Loc. Preajba De Padure, Jud. Dolj, T14, P232, 233	Nr. niveluri:1; S. construita la sol:46 mp;
A1.3		Loc. Preajba De Padure, Jud. Dolj, T14, P232, 233	Nr. niveluri:1; S. construita la sol:167 mp;

B. Partea II. Proprietari și acte

Inscrieri privitoare la dreptul de proprietate și alte drepturi reale		Referințe
/		
Act Administrativ nr. TDP 1039-48563, din 27/03/1995 emis de CJSDPAT DOLJ;		
B1	Intabulare, drept de PROPRIETATE, dobandit prin Reconstituire, cota actuala 1/1, cota initiala 1/1 1) STAN TUDORA, LIPSA CNP	A1
Act Normativ nr. Legea 7, din 13/03/1996 emis de PARLAMENTUL ROMANIEI;		
B2	Intabulare, drept de PROPRIETATE, dobandit prin Lege, cota actuala 1/1, cota initiala 1/1 1) STAN TUDORA, LIPSA CNP	A1.1, A1.2, A1.3

C. Partea III. SARCINI .

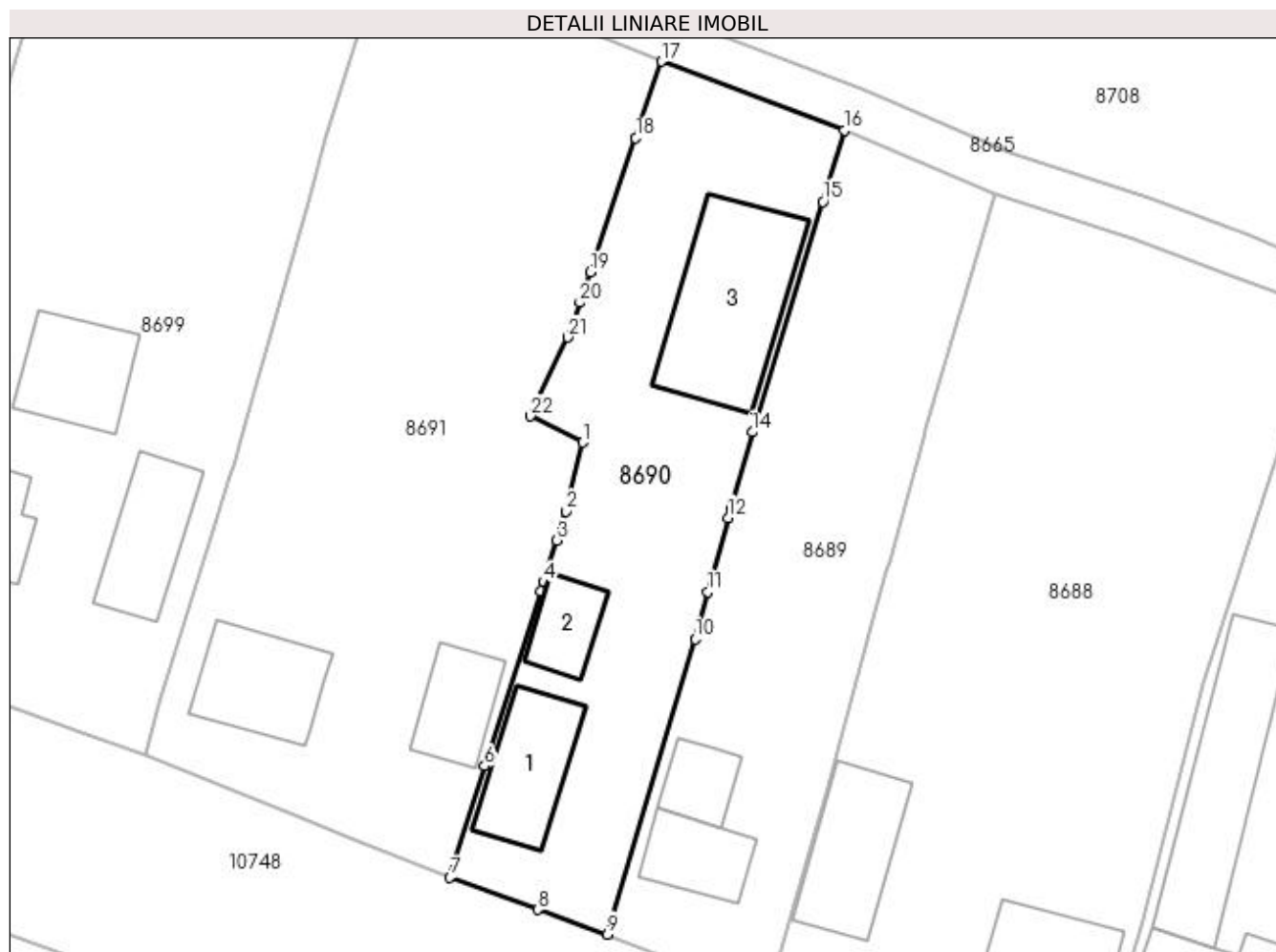
Inscrieri privind dezmembramintele dreptului de proprietate, drepturi reale de garanție și sarcini	Referințe
NU SUNT	

Anexa Nr. 1 La Partea I

Teren

Nr cadastral	Suprafața (mp)*	Observații / Referințe
	1.222	

* Suprafața este determinată în planul de proiecție Stereo 70.



Date referitoare la teren

Crt	Categorie folosință	Intra vilan	Suprafața (mp)	Tarla	Parcelă	Nr. topo	Observații / Referințe
1	curți construcții	DA	469	14	232	-	
2	arabil	DA	753	14	233	-	

Date referitoare la construcții

Crt	Număr	Destinație construcție	Supraf. (mp)	Situație juridică	Observații / Referințe
A1.1		construcții de locuințe	88	Cu acte	Nr. niveluri:1; S. construita la sol:88 mp;
A1.2		construcții anexa	46	Cu acte	Nr. niveluri:1; S. construita la sol:46 mp;
A1.3		construcții anexa	167	Cu acte	Nr. niveluri:1; S. construita la sol:167 mp;

Lungime Segmente

1) Valorile lungimilor segmentelor sunt obținute din proiecție în plan.

Punct început	X / Y	Punct sfârșit	X / Y	Lungime segment (** (m))
1	437.363,932 299.938,168	2	437.362,41 299.931,993	6.36

Punct început	X / Y	Punct sfârșit	X / Y	Lungime segment (** (m))
2	437.362,41 299.931,993	3	437.361,587 299.929,376	2.743

Punct început	X / Y	Punct sfârșit	X / Y	Lungime segment (** (m)
3	437.361,587 299.929,376	4	437.360,415 299.925,649	3.907
5	437.360,156 299.924,825	6	437.355,121 299.909,141	16.472
7	437.352,0 299.899,147	8	437.359,907 299.896,276	8.412
9	437.366,123 299.894,055	10	437.373,999 299.920,549	27.64
11	437.375,168 299.924,761	12	437.377,015 299.931,413	6.904
13	437.377,242 299.932,238	14	437.379,13 299.939,099	7.116
15	437.385,46 299.959,784	16	437.387,412 299.966,164	6.672
17	437.371,005 299.972,345	18	437.368,682 299.965,485	7.243
19	437.364,608 299.953,454	20	437.363,656 299.950,712	2.903
21	437.362,577 299.947,605	22	437.359,206 299.940,525	7.842

Punct început	X / Y	Punct sfârșit	X / Y	Lungime segment (** (m)
4	437.360,415 299.925,649	5	437.360,156 299.924,825	0.864
6	437.355,121 299.909,141	7	437.352,0 299.899,147	10.47
8	437.359,907 299.896,276	9	437.366,123 299.894,055	6.601
10	437.373,999 299.920,549	11	437.375,168 299.924,761	4.371
12	437.377,015 299.931,413	13	437.377,242 299.932,238	0.856
14	437.379,13 299.939,099	15	437.385,46 299.959,784	21.632
16	437.387,412 299.966,164	17	437.371,005 299.972,345	17.533
18	437.368,682 299.965,485	19	437.364,608 299.953,454	12.702
20	437.363,656 299.950,712	21	437.362,577 299.947,605	3.289
22	437.359,206 299.940,525	1	437.363,932 299.938,168	5.281

** Lungimile segmentelor sunt determinate în planul de proiecție Stereo 70 și sunt rotunjite la 1 milimetru.

*** Distanța dintre puncte este formată din segmente cumulate ce sunt mai mici decât valoarea 1 milimetru.

**DATE DESPRE IMOBILUL NR. 8691**

Oficiul de Cadastru și Publicitate Imobiliară DOLJ
Biroul de Cadastru și Publicitate Imobiliară Craiova

A. Partea I. Descrierea imobilului

TEREN Intravilan

Adresa: Loc. Preajba De Padure, Str Scolii, Nr. 63, Jud. Dolj, FOST T14, P229, 230, 231

Nr. Crt	Nr cadastral Nr. topografic	Suprafața* (mp)	Observații / Referințe
A1	31341	2.105	Sector cadastral:48 Teren neimprijmit;

Construcții

Crt	Nr cadastral Nr. topografic	Adresa	Observații / Referințe
A1.1		Loc. Preajba De Padure, Str Scolii, Nr. 63, Jud. Dolj, FOST T14, P229, 230, 231	Nr. niveluri:1; S. construita la sol:95 mp; Casa de locuit construita din caramida, acoperita cu tigla, compusa din trei camere si dependinte; anul constructiei in anul 1954. Suprafata construita 96mp, suprafata desfasurata 96mp. Constructia C1 nu detine certificat energetic.
A1.2		Loc. Preajba De Padure, Str Scolii, Nr. 63, Jud. Dolj, FOST T14, P229, 230, 231	Nr. niveluri:1; S. construita la sol:62 mp;

B. Partea II. Proprietari și acte

Inscrieri privitoare la dreptul de proprietate și alte drepturi reale		Referințe
91976 / 01/08/2014		
Act Notarial nr. contract de vanzare cu obligatia de intretinere aut nr 1979, din 01/08/2014 emis de NP Mitru Radian (incheiere de rectificare si completare nr 4983/20.08.2014 NP Mitru Radian);		
B1	Intabulare, drept de PROPRIETATE, dobandit prin Conventie, cota actuala 1/1, cota initiala 1/1 1) STOICA IOANA , necasatorita	A1, A1.1
/		
Act Normativ nr. Legea 7, din 13/03/1996 emis de PARLAMENTUL ROMÂNIEI;		
B2	Intabulare, drept de PROPRIETATE, dobandit prin Lege, cota actuala 1/1, cota initiala 1/1 1) STOICA IOANA	A1.2

C. Partea III. SARCINI

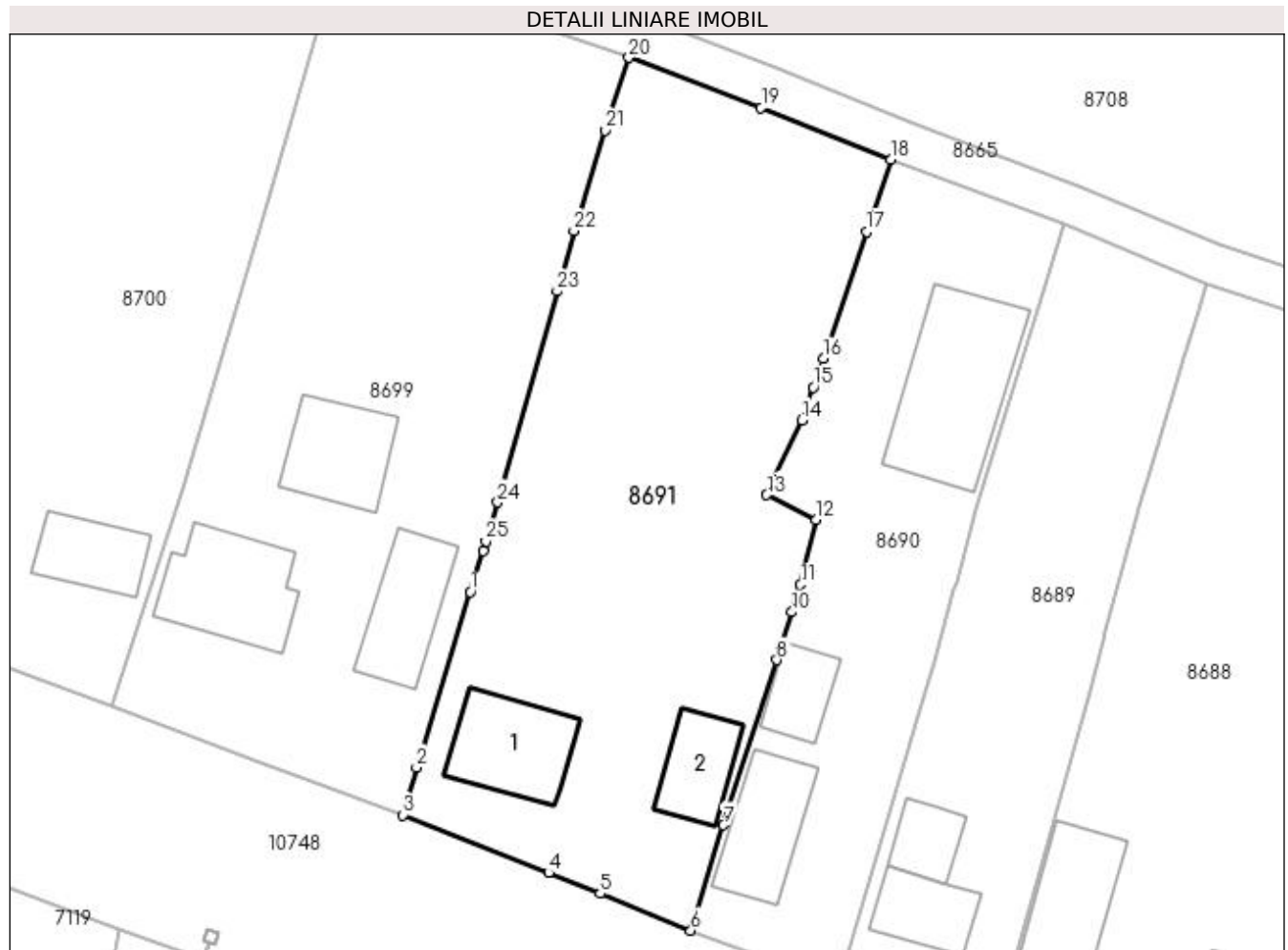
Inscrieri privind dezmembramintele dreptului de proprietate, drepturi reale de garanție și sarcini		Referințe
91976 / 01/08/2014		
Act Notarial nr. contract de vanzare cu obligatia de intretinere aut nr 1979, din 01/08/2014 emis de NP Mitru Radian (incheiere de rectificare si completare nr 4983/20.08.2014 NP Mitru Radian);		
C1	Intabulare, drept de IPOTECA LEGALA, Valoare:0 ce are ca obiect plata rentei în bani corespunzătoare întreținerii neexecutate 1) STAN MARIN	A1, A1.1

Anexa Nr. 1 La Partea I

Teren

Nr cadastral	Suprafața (mp)*	Observații / Referințe
31341	2.105	

* Suprafața este determinată în planul de proiecție Stereo 70.



Date referitoare la teren

Crt	Categorie folosință	Intravilan	Suprafața (mp)	Tarla	Parcelă	Nr. topo	Observații / Referințe
1	curți construcții	DA	812	14	229	-	
2	arabil	DA	683	14	230	-	
3	vie	DA	610	14	231	-	

Date referitoare la construcții

Crt	Număr	Destinație construcție	Supraf. (mp)	Situație juridică	Observații / Referințe
A1.1		construcții de locuințe	95	Cu acte	Nr. niveluri:1; S. construită la sol:95 mp; Casa de locuit construită din caramida, acoperită cu țigla, compusă din trei camere și dependințe; anul construcției în anul 1954. Suprafața construită 96mp, suprafața desfășurată 96mp. Construcția C1 nu deține certificat energetic.
A1.2		construcții anexa	62	Cu acte	Nr. niveluri:1; S. construită la sol:62 mp;

Lungime Segmente

1) Valorile lungimilor segmentelor sunt obținute din proiecție în plan.

Punct început	X / Y	Punct sfârșit	X / Y	Lungime segment (** (m))	Punct început	X / Y	Punct sfârșit	X / Y	Lungime segment (** (m))
---------------	-------	---------------	-------	--------------------------	---------------	-------	---------------	-------	--------------------------

Punct început	X / Y	Punct sfârșit	X / Y	Lungime segment (** (m)
1	437.331,048 299.931,296	2	437.325,931 299.914,64	17.424
3	437.324,64 299.910,116	4	437.338,501 299.904,615	14.913
5	437.343,378 299.902,642	6	437.352,0 299.899,147	9.303
7	437.355,121 299.909,141	8	437.360,156 299.924,825	16.472
9	437.360,415 299.925,649	10	437.361,587 299.929,376	3.907
11	437.362,41 299.931,993	12	437.363,932 299.938,168	6.36
13	437.359,206 299.940,525	14	437.362,577 299.947,605	7.842
15	437.363,656 299.950,712	16	437.364,608 299.953,454	2.903
17	437.368,682 299.965,485	18	437.371,005 299.972,345	7.243
19	437.358,67 299.977,268	20	437.346,118 299.982,029	13.425
21	437.343,878 299.975,121	22	437.340,878 299.965,59	9.992
23	437.339,273 299.959,855	24	437.333,657 299.939,788	20.838
25	437.332,526 299.936,108	26	437.332,24 299.935,177	0.974

Punct început	X / Y	Punct sfârșit	X / Y	Lungime segment (** (m)
2	437.325,931 299.914,64	3	437.324,64 299.910,116	4.705
4	437.338,501 299.904,615	5	437.343,378 299.902,642	5.261
6	437.352,0 299.899,147	7	437.355,121 299.909,141	10.47
8	437.360,156 299.924,825	9	437.360,415 299.925,649	0.864
10	437.361,587 299.929,376	11	437.362,41 299.931,993	2.743
12	437.363,932 299.938,168	13	437.359,206 299.940,525	5.281
14	437.362,577 299.947,605	15	437.363,656 299.950,712	3.289
16	437.364,608 299.953,454	17	437.368,682 299.965,485	12.702
18	437.371,005 299.972,345	19	437.358,67 299.977,268	13.281
20	437.346,118 299.982,029	21	437.343,878 299.975,121	7.262
22	437.340,878 299.965,59	23	437.339,273 299.959,855	5.955
24	437.333,657 299.939,788	25	437.332,526 299.936,108	3.85
26	437.332,24 299.935,177	1	437.331,048 299.931,296	4.06

** Lungimile segmentelor sunt determinate în planul de proiecție Stereo 70 și sunt rotunjite la 1 milimetru.

*** Distanța dintre puncte este formată din segmente cumulate ce sunt mai mici decât valoarea 1 milimetru.

**DATE DESPRE IMOBILUL NR. 8692**

Oficiul de Cadastru și Publicitate Imobiliară DOLJ
Biroul de Cadastru și Publicitate Imobiliară Craiova

A. Partea I. Descrierea imobilului

TEREN Necunoscut

Adresa: Loc. Preajba De Padure, Jud. Dolj, T14, P221

Nr. Crt	Nr cadastral Nr. topografic	Suprafața* (mp)	Observații / Referințe
A1		4.599	Sector cadastral:48 Teren imprejmuit; Conform PUG aprobat prin HCL 28/2015, suprafata intravilan = 3159 mp, suprafata extravilan =1440 mp.

Construcții

Crt	Nr cadastral Nr. topografic	Adresa	Observații / Referințe
A1.1		Loc. Preajba De Padure, Jud. Dolj, T14, P221	Nr. niveluri:2; S. construita la sol:108 mp;
A1.2		Loc. Preajba De Padure, Jud. Dolj, T14, P221	Nr. niveluri:1; S. construita la sol:18 mp;
A1.3		Loc. Preajba De Padure, Jud. Dolj, T14, P221	Nr. niveluri:1; S. construita la sol:27 mp;
A1.4		Loc. Preajba De Padure, Jud. Dolj, T14, P221	Nr. niveluri:1; S. construita la sol:58 mp;
A1.5		Loc. Preajba De Padure, Jud. Dolj, T14, P221	Nr. niveluri:1; S. construita la sol:27 mp;
A1.6		Loc. Preajba De Padure, Jud. Dolj, T14, P221	Nr. niveluri:1; S. construita la sol:35 mp;
A1.7		Loc. Preajba De Padure, Jud. Dolj, T14, P221	Nr. niveluri:1; S. construita la sol:132 mp;
A1.8		Loc. Preajba De Padure, Jud. Dolj, T14, P221	Nr. niveluri:1; S. construita la sol:127 mp;

B. Partea II. Proprietari și acte

Inscrieri privitoare la dreptul de proprietate și alte drepturi reale		Referințe
/		
Act Normativ nr. Legea 7, din 13/03/1996 emis de PARLAMENTUL ROMANIEI (art.13 alin. 15);		
B1	Inscrierea provizorie, drept de PROPRIETATE, dobandit prin Lege, cota actuala 1/1, cota initiala 1/1 1) NEIDENTIFICAT NEIDENTIFICAT, CIF:0000000000000	A1, A1.1, A1.2, A1.3, A1.4, A1.5, A1.6, A1.7, A1.8

C. Partea III. SARCINI .

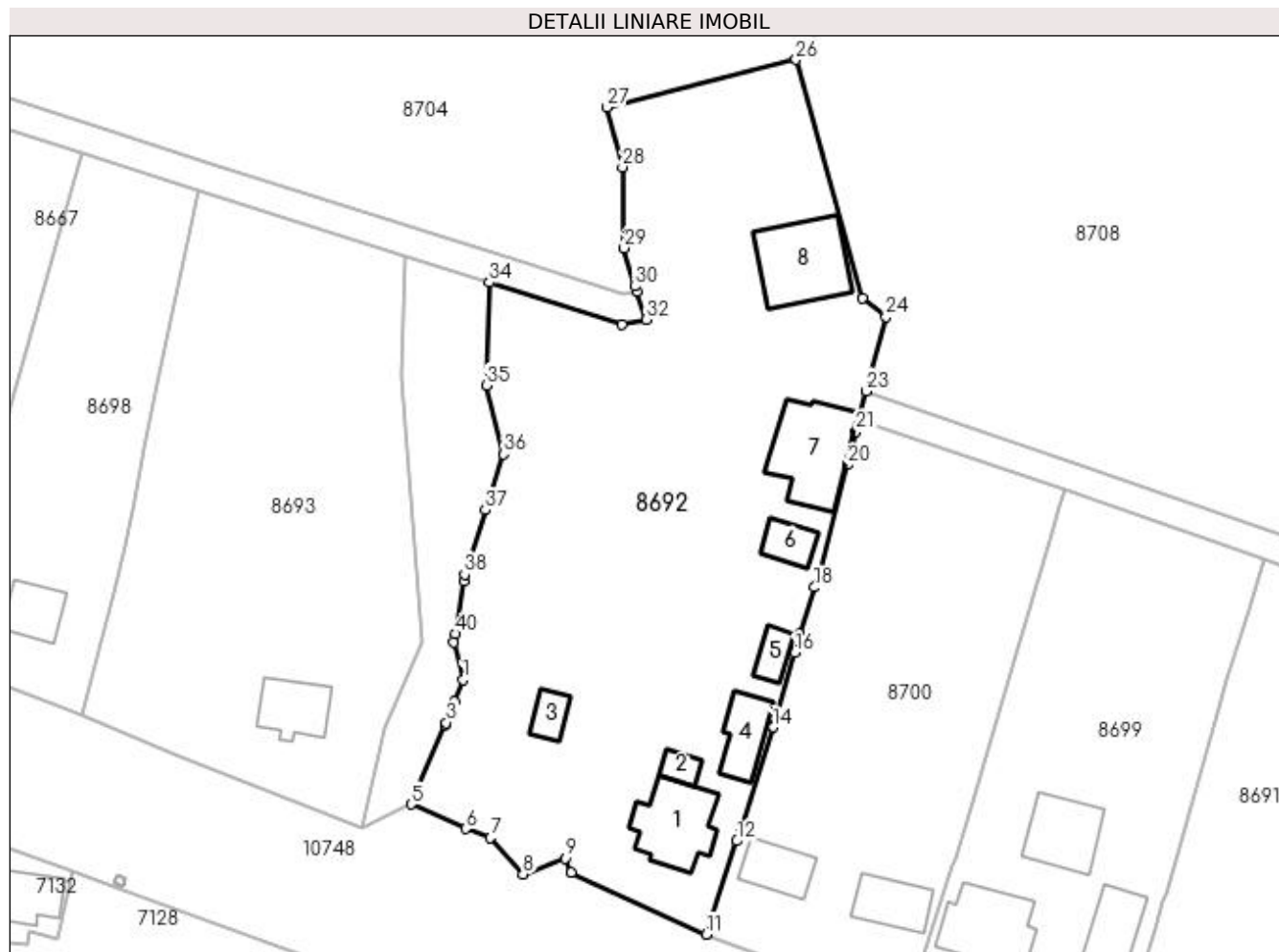
Inscrieri privind dezmembramintele dreptului de proprietate, drepturi reale de garanție și sarcini	Referințe
NU SUNT	

Anexa Nr. 1 La Partea I

Teren

Nr cadastral	Suprafața (mp)*	Observații / Referințe
	4.599	Conform PUG aprobat prin HCL 28/2015, suprafața intravilan = 3159 mp, suprafața extravilan = 1440 mp.

* Suprafața este determinată în planul de proiecție Stereo 70.



Date referitoare la teren

Crt	Categorie folosință	Intra vilan	Suprafața (mp)	Tarla	Parcelă	Nr. topo	Observații / Referințe
1	arabil	DA	3.159	14	221	-	
2	arabil	NU	1.440	14	221	-	

Date referitoare la construcții

Crt	Număr	Destinație construcție	Supraf. (mp)	Situație juridică	Observații / Referințe
A1.1		construcții de locuințe	108	Cu acte	Nr. niveluri:2; S. construita la sol:108 mp;
A1.2		construcții anexa	18	Cu acte	Nr. niveluri:1; S. construita la sol:18 mp;
A1.3		construcții anexa	27	Cu acte	Nr. niveluri:1; S. construita la sol:27 mp;
A1.4		construcții anexa	58	Cu acte	Nr. niveluri:1; S. construita la sol:58 mp;
A1.5		construcții anexa	27	Cu acte	Nr. niveluri:1; S. construita la sol:27 mp;
A1.6		construcții anexa	35	Cu acte	Nr. niveluri:1; S. construita la sol:35 mp;
A1.7		construcții anexa	132	Cu acte	Nr. niveluri:1; S. construita la sol:132 mp;
A1.8		construcții anexa	127	Cu acte	Nr. niveluri:1; S. construita la sol:127 mp;

Lungime Segmente

1) Valorile lungimilor segmentelor sunt obținute din proiecție în plan.

Punct început	X / Y	Punct sfârșit	X / Y	Lungime segment
1	437.236,236 299.965,506	2	437.235,061 299.962,566	3.166
4	437.233,791 299.959,387	5	437.229,13 299.948,477	11.864
7	437.239,954 299.943,86	8	437.244,426 299.938,869	6.701
10	437.251,09 299.939,144	11	437.269,519 299.930,651	20.292
13	437.274,316 299.945,145	14	437.278,71 299.959,048	14.581
16	437.281,666 299.969,26	17	437.282,303 299.971,815	2.633
19	437.285,154 299.980,494	20	437.288,878 299.994,999	14.975
22	437.290,483 300.001,253	23	437.291,502 300.005,123	4.002
25	437.290,959 300.017,802	26	437.281,84 300.050,534	33.979
28	437.258,054 300.035,798	29	437.258,297 300.024,737	11.064
31	437.260,02 300.018,722	32	437.261,383 300.014,924	4.035
34	437.239,867 300.019,976	35	437.239,443 300.005,918	14.064
37	437.239,303 299.988,796	38	437.236,427 299.980,0	9.254
40	437.235,149 299.971,848	41	437.234,97 299.970,707	1.155

Punct început	X / Y	Punct sfârșit	X / Y	Lungime segment
2	437.235,061 299.962,566	3	437.233,901 299.959,662	3.127
5	437.229,13 299.948,477	6	437.236,585 299.945,134	8.17
8	437.244,426 299.938,869	9	437.250,201 299.941,064	6.178
11	437.269,519 299.930,651	12	437.273,76 299.943,465	13.498
14	437.278,71 299.959,048	15	437.278,743 299.959,154	0.111
17	437.282,303 299.971,815	18	437.284,41 299.978,229	6.751
20	437.288,878 299.994,999	21	437.290,057 299.999,593	4.743
23	437.291,502 300.005,123	24	437.294,184 300.015,306	10.53
26	437.281,84 300.050,534	27	437.255,939 300.044,015	26.709
29	437.258,297 300.024,737	30	437.259,753 300.019,467	5.467
32	437.261,383 300.014,924	33	437.258,019 300.014,196	3.442
35	437.239,443 300.005,918	36	437.241,801 299.996,435	9.772
38	437.236,427 299.980,0	39	437.236,286 299.979,102	0.909
41	437.234,97 299.970,707	1	437.236,236 299.965,506	5.353

Punct început	X / Y	Punct sfârșit	X / Y	Lungime segment
3	437.233,901 299.959,662	4	437.233,791 299.959,387	0.296
6	437.236,585 299.945,134	7	437.239,954 299.943,86	3.602
9	437.250,201 299.941,064	10	437.251,09 299.939,144	2.116
12	437.273,76 299.943,465	13	437.274,316 299.945,145	1.77
15	437.278,743 299.959,154	16	437.281,666 299.969,26	10.52
18	437.284,41 299.978,229	19	437.285,154 299.980,494	2.384
21	437.290,057 299.999,593	22	437.290,483 300.001,253	1.714
24	437.294,184 300.015,306	25	437.290,959 300.017,802	4.078
27	437.255,939 300.044,015	28	437.258,054 300.035,798	8.485
30	437.259,753 300.019,467	31	437.260,02 300.018,722	0.791
33	437.258,019 300.014,196	34	437.239,867 300.019,976	19.05
36	437.241,801 299.996,435	37	437.239,303 299.988,796	8.037
39	437.236,286 299.979,102	40	437.235,149 299.971,848	7.343

** Lungimile segmentelor sunt determinate în planul de proiecție Stereo 70 și sunt rotunjite la 1 milimetru.

*** Distanța dintre puncte este formată din segmente cumulate ce sunt mai mici decât valoarea 1 milimetru.

**DATE DESPRE IMOBILUL NR. 8693**

Oficiul de Cadastru și Publicitate Imobiliară DOLJ
Biroul de Cadastru și Publicitate Imobiliară Craiova

A. Partea I. Descrierea imobilului

TEREN Intravilan

Adresa: Loc. Preajba De Padure, Jud. Dolj, T14, P214, 216, 217, 214/1

Nr. Crt	Nr cadastral Nr. topografic	Suprafața* (mp)	Observații / Referințe
A1		2.825	Sector cadastral:48 Teren imprejmuit;

Construcții

Crt	Nr cadastral Nr. topografic	Adresa	Observații / Referințe
A1.1		Loc. Preajba De Padure, Jud. Dolj, T14, P214, 216, 217, 214/1	Nr. niveluri:1; S. construita la sol:66 mp;

B. Partea II. Proprietari și acte

Inscrieri privitoare la dreptul de proprietate și alte drepturi reale		Referințe
/		
Act Administrativ nr. TDP 780-9674, din 19/09/1997 emis de CJSDPAT DOLJ;		
B1	Intabulare, drept de PROPRIETATE, dobandit prin Reconstituire, cota actuala 2249/2825, cota initiala 1/1 1) MAMUT GHEORGHE, LIPSA CNP	A1
Act Normativ nr. Legea 7, din 13/03/1996 emis de PARLAMENTUL ROMANIEI;		
B2	Intabulare, drept de PROPRIETATE, dobandit prin Lege, cota actuala 1/1, cota initiala 1/1 1) MAMUT GHEORGHE, LIPSA CNP	A1.1
B3	Inscrierea posesiei, drept de PROPRIETATE, dobandit prin Lege, cota actuala 576/2825, cota initiala 1/1 1) MAMUT GHEORGHE, LIPSA CNP	A1

C. Partea III. SARCINI .

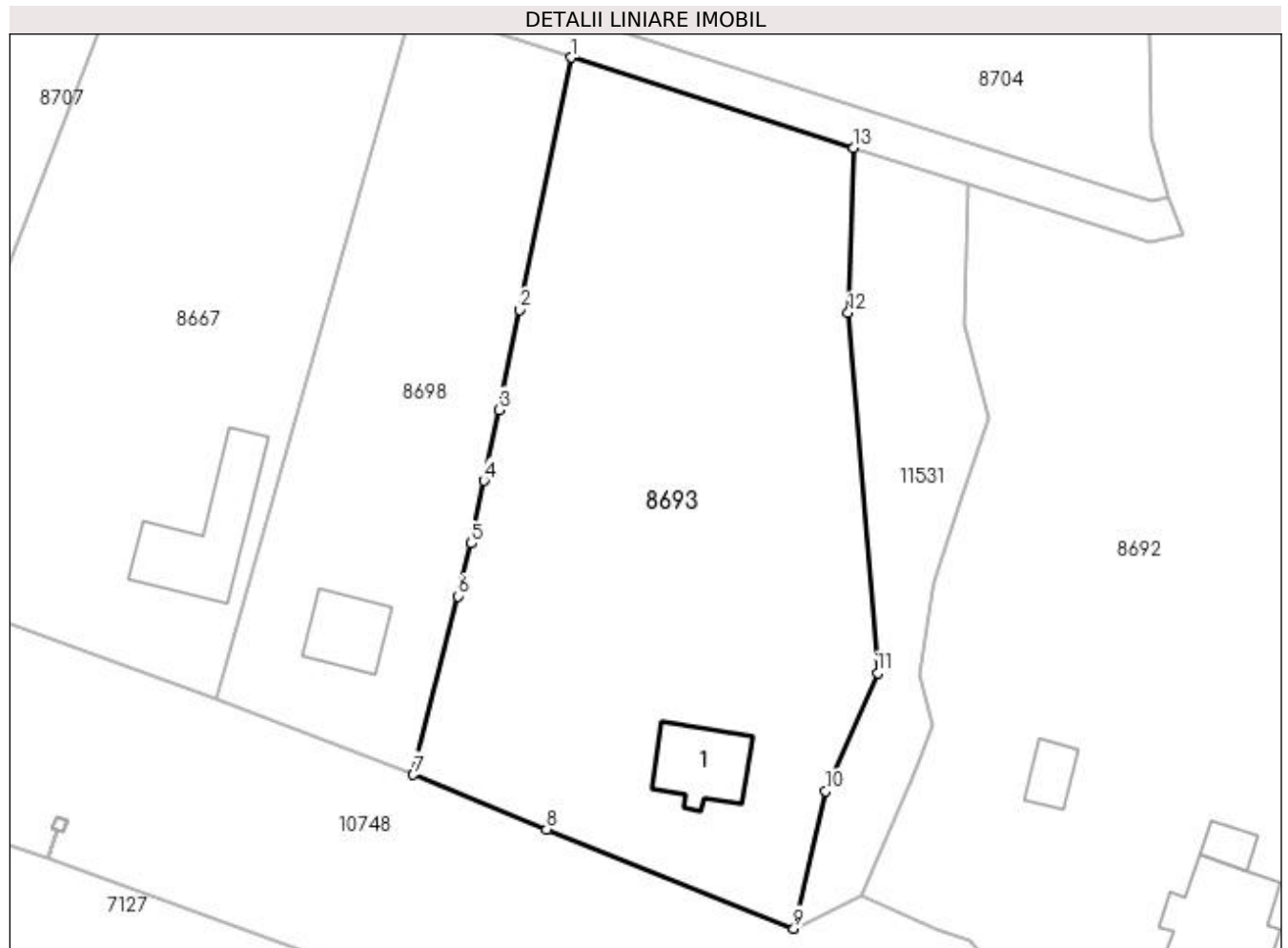
Inscrieri privind dezmembramintele dreptului de proprietate, drepturi reale de garanție și sarcini	Referințe
NU SUNT	

Anexa Nr. 1 La Partea I

Teren

Nr cadastral	Suprafața (mp)*	Observații / Referințe
	2.825	

* Suprafața este determinată în planul de proiecție Stereo 70.



Date referitoare la teren

Crt	Categorie folosință	Intravilan	Suprafața (mp)	Tarla	Parcelă	Nr. topo	Observații / Referințe
1	curți constructii	DA	850	14	214	-	
2	arabil	DA	577	14	216	-	
3	arabil	DA	339	14	217	-	
4	arabil	DA	1.059	14	214/1	-	

Date referitoare la construcții

Crt	Număr	Destinație construcție	Supraf. (mp)	Situație juridică	Observații / Referințe
A1.1		construcții de locuințe	66	Cu acte	Nr. niveluri:1; S. construita la sol:66 mp;

Lungime Segmente

1) Valorile lungimilor segmentelor sunt obținute din proiecție în plan.

Punct început	X / Y	Punct sfârșit	X / Y	Lungime segment (** (m))
1	437.199,888 300.032,705	2	437.194,656 300.007,357	25.882

Punct început	X / Y	Punct sfârșit	X / Y	Lungime segment (** (m)
2	437.194,656 300.007,357	3	437.192,576 299.997,274	10.295
3	437.192,576 299.997,274	4	437.191,107 299.990,158	7.266
4	437.191,107 299.990,158	5	437.189,803 299.983,839	6.452
5	437.189,803 299.983,839	6	437.188,48 299.978,545	5.457
6	437.188,48 299.978,545	7	437.183,994 299.960,596	18.501
7	437.183,994 299.960,596	8	437.197,388 299.955,1	14.478
8	437.197,388 299.955,1	9	437.222,276 299.945,133	26.81
9	437.222,276 299.945,133	10	437.225,464 299.958,95	14.18
10	437.225,464 299.958,95	11	437.230,691 299.970,842	12.99
11	437.230,691 299.970,842	12	437.227,754 300.007,037	36.314
12	437.227,754 300.007,037	13	437.228,327 300.023,65	16.623
13	437.228,327 300.023,65	1	437.199,888 300.032,705	29.846

** Lungimile segmentelor sunt determinate în planul de proiecție Stereo 70 și sunt rotunjite la 1 milimetru.

*** Distanța dintre puncte este formată din segmente cumulate ce sunt mai mici decât valoarea 1 milimetru.

**DATE DESPRE IMOBILUL NR. 8694**

Oficiul de Cadastru și Publicitate Imobiliară DOLJ
Biroul de Cadastru și Publicitate Imobiliară Craiova

A. Partea I. Descrierea imobilului

TEREN Intravilan

Adresa: Loc. Preajba De Padure, Jud. Dolj, T14, 8, P202, 203, 5

Nr. Crt	Nr cadastral Nr. topografic	Suprafața* (mp)	Observații / Referințe
A1		1.200	Sector cadastral:48 Teren imprejmuit;

Construcții

Crt	Nr cadastral Nr. topografic	Adresa	Observații / Referințe
A1.1		Loc. Preajba De Padure, Jud. Dolj, T14, 8, P202, 203, 5	Nr. niveluri:1; S. construita la sol:124 mp;

B. Partea II. Proprietari și acte

Inscrieri privitoare la dreptul de proprietate și alte drepturi reale		Referințe
/		
Act Administrativ nr. TDP 374-2180, din 04/02/1994 emis de CJSDPAT DOLJ;		
B1	Intabulare, drept de PROPRIETATE, dobandit prin Reconstituire, cota actuala 1/1, cota initiala 1/1 1) GROZA NICOLAE, LIPSA CNP	A1
Act Normativ nr. Legea 7, din 13/03/1996 emis de PARLAMENTUL ROMANIEI;		
B2	Intabulare, drept de PROPRIETATE, dobandit prin Lege, cota actuala 1/1, cota initiala 1/1 1) GROZA NICOLAE, LIPSA CNP	A1.1

C. Partea III. SARCINI .

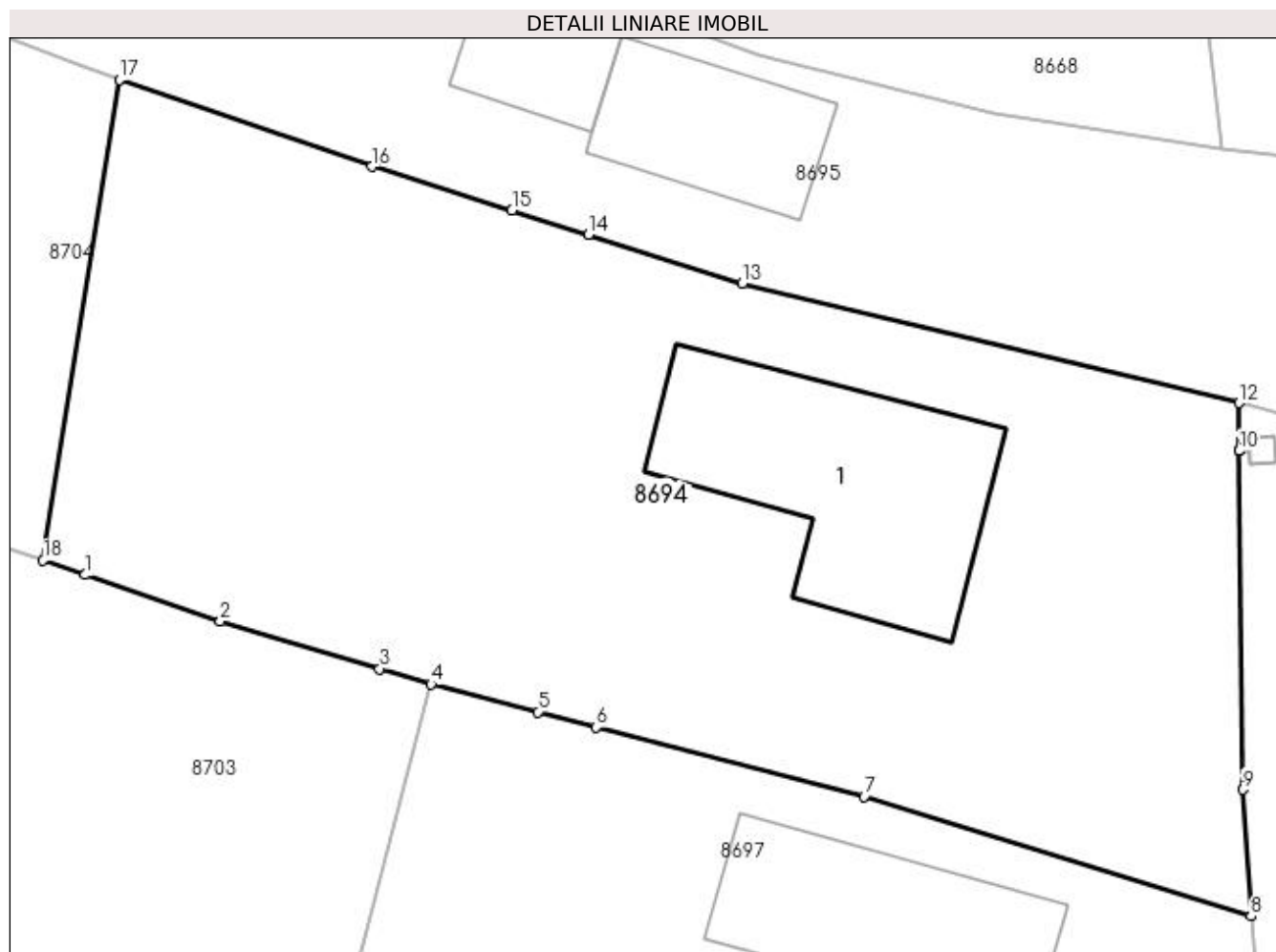
Inscrieri privind dezmembramintele dreptului de proprietate, drepturi reale de garanție și sarcini	Referințe
NU SUNT	

Anexa Nr. 1 La Partea I

Teren

Nr cadastral	Suprafața (mp)*	Observații / Referințe
	1.200	

* Suprafața este determinată în planul de proiecție Stereo 70.



Date referitoare la teren

Crt	Categorie folosință	Intravilan	Suprafața (mp)	Tarla	Parcelă	Nr. topo	Observații / Referințe
1	curți construcții	DA	666	14	202	-	
2	arabil	DA	224	14	203	-	
3	pasune	DA	310	8	5	-	

Date referitoare la construcții

Crt	Număr	Destinație construcție	Supraf. (mp)	Situație juridică	Observații / Referințe
A1.1		construcții de locuințe	124	Cu acte	Nr. niveluri:1; S. construita la sol:124 mp;

Lungime Segmente

1) Valorile lungimilor segmentelor sunt obținute din proiecție în plan.

Punct început	X / Y	Punct sfârșit	X / Y	Lungime segment (** (m)
1	437.065,383 300.054,415	2	437.071,549 300.052,309	6.516
2	437.071,549 300.052,309	3	437.078,83 300.050,122	7.602

Punct început	X / Y	Punct sfârșit	X / Y	Lungime segment (** (m)
3	437.078,83 300.050,122	4	437.081,177 300.049,416	2.451
4	437.081,177 300.049,416	5	437.086,05 300.048,153	5.034
5	437.086,05 300.048,153	6	437.088,72 300.047,461	2.758
6	437.088,72 300.047,461	7	437.100,952 300.044,29	12.636
7	437.100,952 300.044,29	8	437.118,624 300.038,823	18.498
8	437.118,624 300.038,823	9	437.118,242 300.044,605	5.795
9	437.118,242 300.044,605	10	437.118,083 300.060,079	15.475
10	437.118,083 300.060,079	11	437.118,083 300.060,084	0.005
11	437.118,083 300.060,084	12	437.118,061 300.062,262	2.178
12	437.118,061 300.062,262	13	437.095,381 300.067,711	23.325
13	437.095,381 300.067,711	14	437.088,365 300.069,937	7.361
14	437.088,365 300.069,937	15	437.084,87 300.071,045	3.666
15	437.084,87 300.071,045	16	437.078,467 300.073,051	6.71
16	437.078,467 300.073,051	17	437.066,939 300.077,026	12.194
17	437.066,939 300.077,026	18	437.063,455 300.055,073	22.228
18	437.063,455 300.055,073	1	437.065,383 300.054,415	2.037

** Lungimile segmentelor sunt determinate în planul de proiecție Stereo 70 și sunt rotunjite la 1 milimetru.

*** Distanța dintre puncte este formată din segmente cumulate ce sunt mai mici decât valoarea 1 milimetru.

**DATE DESPRE IMOBILUL NR. 8695**

Oficiul de Cadastru și Publicitate Imobiliară DOLJ
Biroul de Cadastru și Publicitate Imobiliară Craiova

A. Partea I. Descrierea imobilului

TEREN Intravilan

Adresa: Loc. Preajba De Padure, Jud. Dolj, T14, P201, 201/2

Nr. Crt	Nr cadastral Nr. topografic	Suprafața* (mp)	Observații / Referințe
A1		1.016	Sector cadastral:48 Teren imprejmuit;

Construcții

Crt	Nr cadastral Nr. topografic	Adresa	Observații / Referințe
A1.1		Loc. Preajba De Padure, Jud. Dolj, T14, P201, 201/2	Nr. niveluri:1; S. construita la sol:58 mp;
A1.2		Loc. Preajba De Padure, Jud. Dolj, T14, P201, 201/2	Nr. niveluri:1; S. construita la sol:33 mp;

B. Partea II. Proprietari și acte

Inscrieri privitoare la dreptul de proprietate și alte drepturi reale		Referințe
/		
Act Administrativ nr. TDP 330-2180, din 02/02/1994 emis de CJSDPAT DOLJ;		
B1	Intabulare, drept de PROPRIETATE, dobandit prin Reconstituire, cota actuala 1/1, cota initiala 1/1 1) DUȚU CONSTANTIN, LIPSA CNP	A1
Act Normativ nr. Legea 7, din 13/03/1996 emis de PARLAMENTUL ROMANIEI;		
B2	Intabulare, drept de PROPRIETATE, dobandit prin Lege, cota actuala 1/1, cota initiala 1/1 1) DUȚU CONSTANTIN, LIPSA CNP	A1.1, A1.2

C. Partea III. SARCINI .

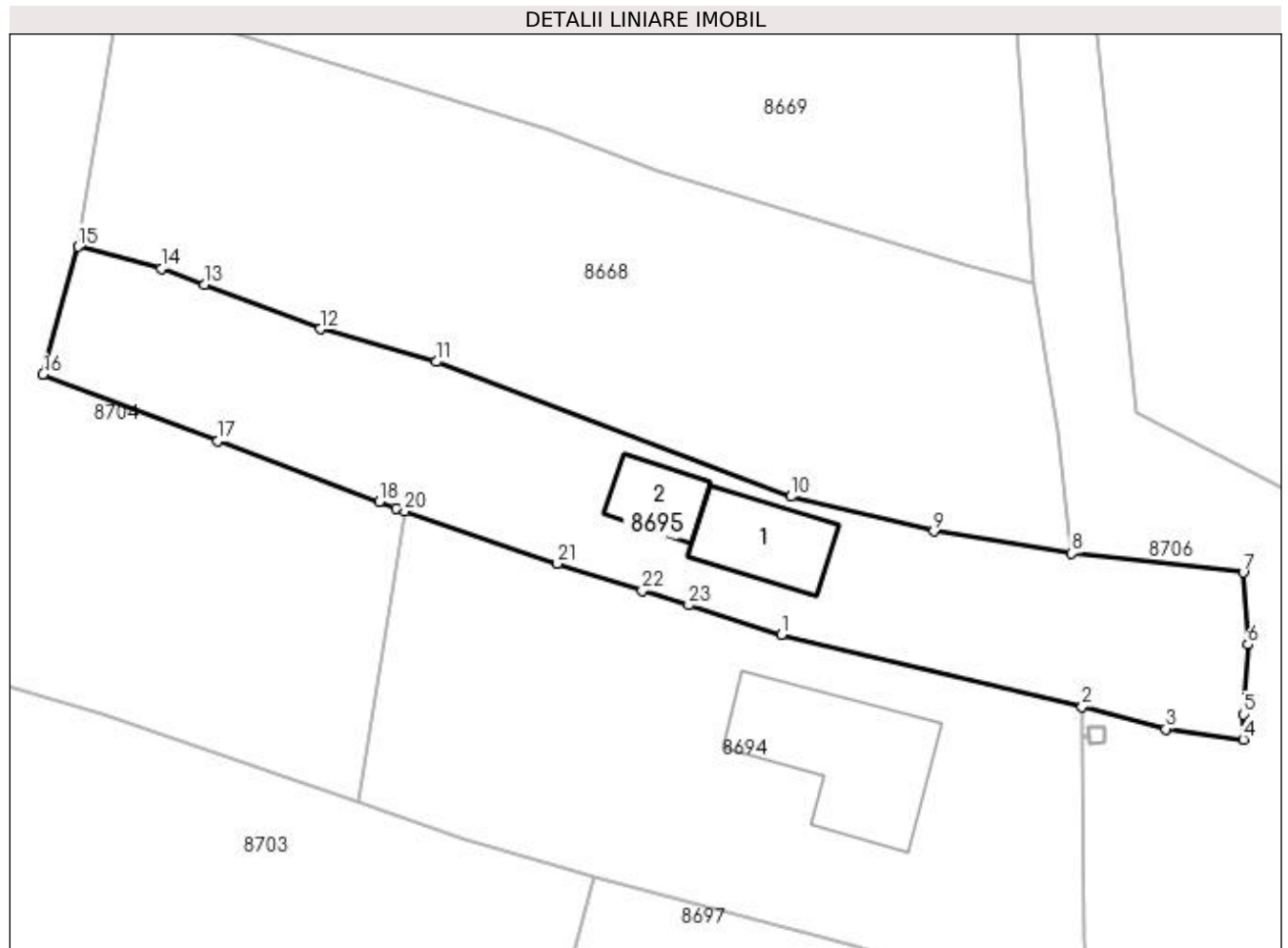
Inscrieri privind dezmembramintele dreptului de proprietate, drepturi reale de garanție și sarcini	Referințe
NU SUNT	

Anexa Nr. 1 La Partea I

Teren

Nr cadastral	Suprafața (mp)*	Observații / Referințe
	1.016	

* Suprafața este determinată în planul de proiecție Stereo 70.



Date referitoare la teren

Crt	Categorie folosință	Intra vilan	Suprafața (mp)	Tarla	Parcelă	Nr. topo	Observații / Referințe
1	curți constructii	DA	890	14	201	-	
2	arabil	DA	126	14	201/2	-	

Date referitoare la construcții

Crt	Număr	Destinație construcție	Supraf. (mp)	Situație juridică	Observații / Referințe
A1.1		construcții de locuințe	58	Cu acte	Nr. niveluri:1; S. construita la sol:58 mp;
A1.2		construcții anexa	33	Cu acte	Nr. niveluri:1; S. construita la sol:33 mp;

Lungime Segmente

1) Valorile lungimilor segmentelor sunt obținute din proiecție în plan.

Punct început	X / Y	Punct sfârșit	X / Y	Lungime segment (** (m)	Punct început	X / Y	Punct sfârșit	X / Y	Lungime segment (** (m)
1	437.095,381 300.067,711	2	437.118,061 300.062,262	23.325	2	437.118,061 300.062,262	3	437.124,365 300.060,596	6.52
3	437.124,365 300.060,596	4	437.130,225 300.059,812	5.912	4	437.130,225 300.059,812	5	437.130,206 300.061,715	1.903

Punct început	X / Y	Punct sfârșit	X / Y	Lungime segment (** (m)
5	437.130,206 300.061,715	6	437.130,569 300.066,97	5.268
7	437.130,203 300.072,396	8	437.117,272 300.073,843	13.012
9	437.106,88 300.075,512	10	437.096,099 300.078,116	11.091
11	437.069,34 300.088,273	12	437.060,596 300.090,748	9.088
13	437.051,838 300.094,085	14	437.048,603 300.095,318	3.462
15	437.042,334 300.096,962	16	437.039,669 300.087,307	10.016
17	437.052,857 300.082,325	18	437.065,015 300.077,732	12.997
19	437.066,29 300.077,25	20	437.066,939 300.077,026	0.687
21	437.078,467 300.073,051	22	437.084,87 300.071,045	6.71
23	437.088,365 300.069,937	1	437.095,381 300.067,711	7.361

Punct început	X / Y	Punct sfârșit	X / Y	Lungime segment (** (m)
6	437.130,569 300.066,97	7	437.130,203 300.072,396	5.438
8	437.117,272 300.073,843	9	437.106,88 300.075,512	10.525
10	437.096,099 300.078,116	11	437.069,34 300.088,273	28.622
12	437.060,596 300.090,748	13	437.051,838 300.094,085	9.372
14	437.048,603 300.095,318	15	437.042,334 300.096,962	6.481
16	437.039,669 300.087,307	17	437.052,857 300.082,325	14.098
18	437.065,015 300.077,732	19	437.066,29 300.077,25	1.363
20	437.066,939 300.077,026	21	437.078,467 300.073,051	12.194
22	437.084,87 300.071,045	23	437.088,365 300.069,937	3.666

** Lungimile segmentelor sunt determinate în planul de proiecție Stereo 70 și sunt rotunjite la 1 milimetru.

*** Distanța dintre puncte este formată din segmente cumulate ce sunt mai mici decât valoarea 1 milimetru.

**DATE DESPRE IMOBILUL NR. 8696**

Oficiul de Cadastru și Publicitate Imobiliară DOLJ
Biroul de Cadastru și Publicitate Imobiliară Craiova

A. Partea I. Descrierea imobilului

TEREN Intravilan

Adresa: Loc. Preajba De Padure, Jud. Dolj, T14, 8, P208, 8

Nr. Crt	Nr cadastral Nr. topografic	Suprafața* (mp)	Observații / Referințe
A1		1.400	Sector cadastral:48 Teren neimprejmuit;

B. Partea II. Proprietari și acte

Inscrieri privitoare la dreptul de proprietate și alte drepturi reale	Referințe
/	
Act Administrativ nr. TDP 319-2180, din 02/02/1994 emis de CJSDPAT DOLJ;	
B1	A1
Intabulare, drept de PROPRIETATE, dobândit prin Reconstituire, cota actuala 1/1, cota initiala 1/1 1) CÎRSTEA VICTORIA, LIPSA CNP	

C. Partea III. SARCINI .

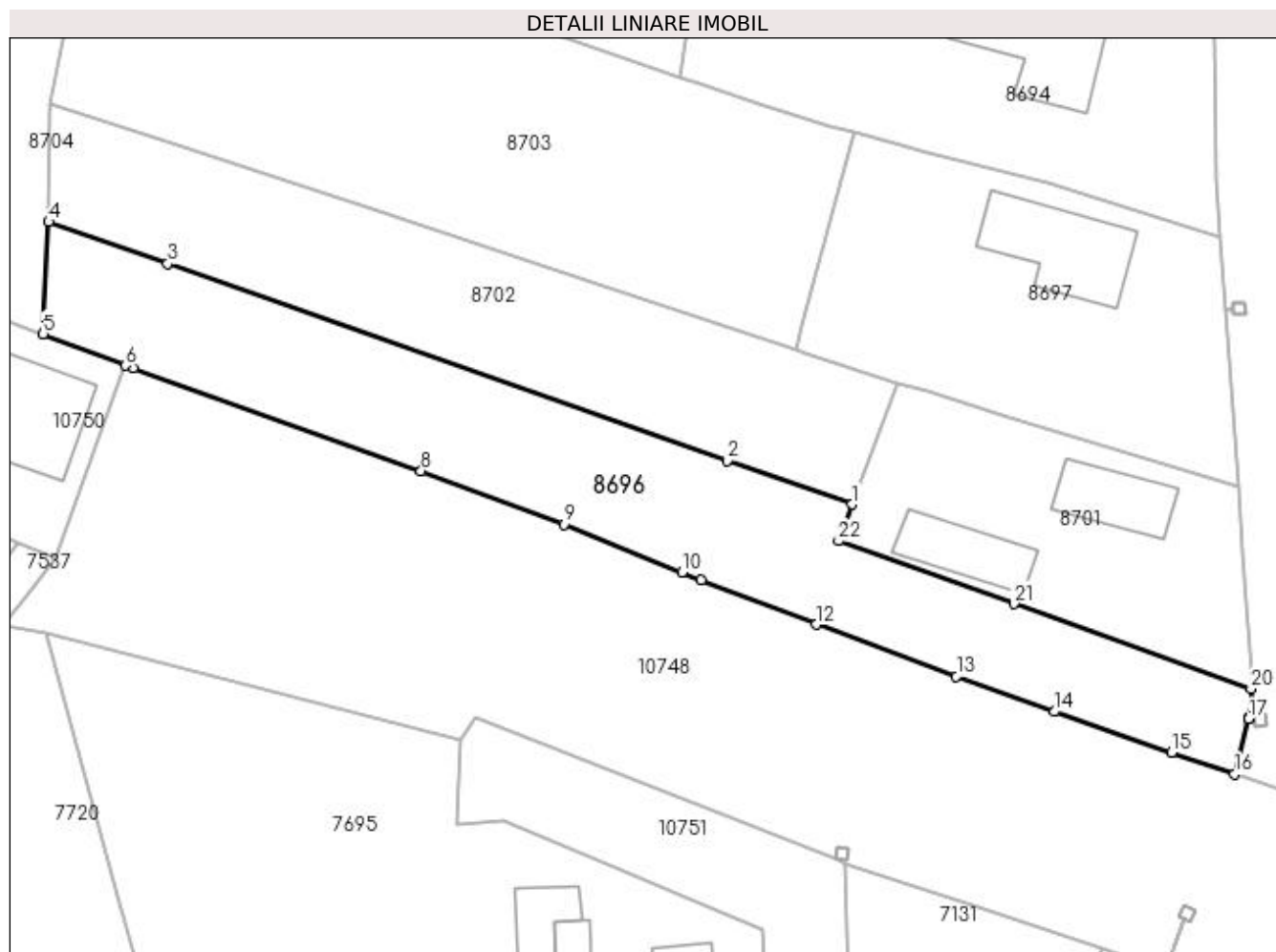
Inscrieri privind dezmembramintele dreptului de proprietate, drepturi reale de garanție și sarcini	Referințe
NU SUNT	

Anexa Nr. 1 La Partea I

Teren

Nr cadastral	Suprafața (mp)*	Observații / Referințe
	1.400	

* Suprafața este determinată în planul de proiecție Stereo 70.



Date referitoare la teren

Crt	Categorie folosință	Intra vilan	Suprafața (mp)	Tarla	Parcelă	Nr. topo	Observații / Referințe
1	curți constructii	DA	566	14	208	-	
2	arabil	DA	834	8	8	-	

Lungime Segmente

1) Valorile lungimilor segmentelor sunt obținute din proiecție în plan.

Punct început	X / Y	Punct sfârșit	X / Y	Lungime segment (** (m)
1	437.081,046 300.011,434	2	437.068,277 300.015,92	13.534
3	437.011,051 300.036,026	4	436.998,909 300.040,293	12.87
5	436.998,326 300.028,867	6	437.006,772 300.025,614	9.051
7	437.007,531 300.025,343	8	437.036,972 300.014,845	31.257

Punct început	X / Y	Punct sfârșit	X / Y	Lungime segment (** (m)
2	437.068,277 300.015,92	3	437.011,051 300.036,026	60.655
4	436.998,909 300.040,293	5	436.998,326 300.028,867	11.441
6	437.006,772 300.025,614	7	437.007,531 300.025,343	0.806
8	437.036,972 300.014,845	9	437.051,566 300.009,403	15.576

Punct început	X / Y	Punct sfârșit	X / Y	Lungime segment (** (m)
9	437.051,566 300.009,403	10	437.063,635 300.004,465	13.04
11	437.065,614 300.003,704	12	437.077,393 299.999,169	12.622
13	437.091,714 299.993,868	14	437.101,734 299.990,247	10.654
15	437.113,72 299.986,09	16	437.120,172 299.983,886	6.818
17	437.121,601 299.989,51	18	437.121,602 299.989,515	0.005
19	437.121,641 299.989,667	20	437.121,845 299.992,583	2.923
21	437.097,602 300.001,272	22	437.079,672 300.007,698	19.047

Punct început	X / Y	Punct sfârșit	X / Y	Lungime segment (** (m)
10	437.063,635 300.004,465	11	437.065,614 300.003,704	2.12
12	437.077,393 299.999,169	13	437.091,714 299.993,868	15.271
14	437.101,734 299.990,247	15	437.113,72 299.986,09	12.686
16	437.120,172 299.983,886	17	437.121,601 299.989,51	5.803
18	437.121,602 299.989,515	19	437.121,641 299.989,667	0.157
20	437.121,845 299.992,583	21	437.097,602 300.001,272	25.753
22	437.079,672 300.007,698	1	437.081,046 300.011,434	3.981

** Lungimile segmentelor sunt determinate în planul de proiecție Stereo 70 și sunt rotunjite la 1 milimetru.

*** Distanța dintre puncte este formată din segmente cumulate ce sunt mai mici decât valoarea 1 milimetru.

**DATE DESPRE IMOBILUL NR. 8697**

Oficiul de Cadastru și Publicitate Imobiliară DOLJ
Biroul de Cadastru și Publicitate Imobiliară Craiova

A. Partea I. Descrierea imobilului

TEREN Necunoscut

Nr. CF vechi:68
Nr. cadastral vechi:79

Adresa: Loc. Teslui, Jud. Dolj, sat Melcu T14 P204, 205

Nr. Crt	Nr cadastral Nr. topografic	Suprafața* (mp)	Observații / Referințe
A1	30001	1.024	Sector cadastral:48 Teren imprejmuit;

Construcții

Crt	Nr cadastral Nr. topografic	Adresa	Observații / Referințe
A1.1	30001-C1	Loc. Teslui, Jud. Dolj, sat Melcu T14 P204, 205	Nr. niveluri:1; S. construita la sol:112 mp; casa de locuit cu sc .112,46 mp

B. Partea II. Proprietari și acte

Inscrieri privitoare la dreptul de proprietate și alte drepturi reale		Referințe
13945 / 03/03/2010		
Act Notarial nr. CVC AUT 306, din 02/03/2010 emis de NP NEAGOE M.;		
B2	Intabulare, drept de PROPRIETATEcumparare, dobandit prin Conventie, cota actuala 1/1, cota initiala 1/1 1) SITARU VIOREL ILIE	A1, A1.1

C. Partea III. SARCINI .

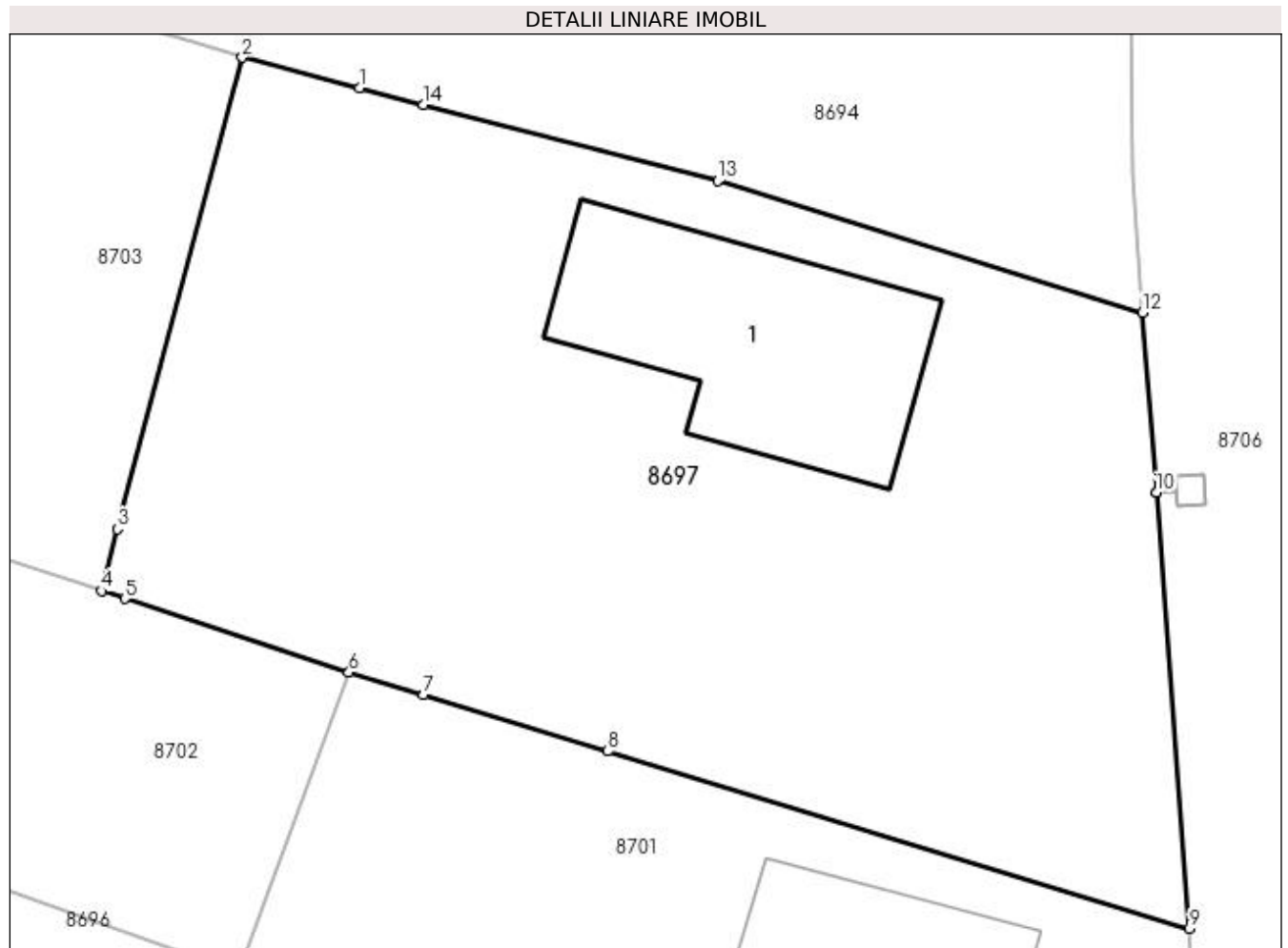
Inscrieri privind dezmembramintele dreptului de proprietate, drepturi reale de garanție și sarcini	Referințe
NU SUNT	

Anexa Nr. 1 La Partea I

Teren

Nr cadastral	Suprafața (mp)*	Observații / Referințe
30001	1.024	

* Suprafața este determinată în planul de proiecție Stereo 70.



Date referitoare la teren

Crt	Categorie folosință	Intra vilan	Suprafața (mp)	Tarla	Parcelă	Nr. topo	Observații / Referințe
1	curți construcții	DA	803	14	204	-	
2	arabil	NU	221	14	205	-	

Date referitoare la construcții

Crt	Număr	Destinație construcție	Supraf. (mp)	Situație juridică	Observații / Referințe
A1.1	30001-C1	construcții de locuințe	112	Cu acte	Nr. niveluri:1; S. construita la sol:112 mp; casa de locuit cu sc .112,46 mp

Lungime Segmente

1) Valorile lungimilor segmentelor sunt obținute din proiecție în plan.

Punct început	X / Y	Punct sfârșit	X / Y	Lungime segment (** (m)
1	437.086,05 300.048,153	2	437.081,177 300.049,416	5.034
2	437.081,177 300.049,416	3	437.075,998 300.029,823	20.266
3	437.075,998 300.029,823	4	437.075,321 300.027,26	2.651

Punct început	X / Y	Punct sfârșit	X / Y	Lungime segment (** (m)
4	437.075,321 300.027,26	5	437.076,304 300.026,936	1.035
5	437.076,304 300.026,936	6	437.085,619 300.023,874	9.805
6	437.085,619 300.023,874	7	437.088,727 300.022,928	3.249
7	437.088,727 300.022,928	8	437.096,388 300.020,595	8.008
8	437.096,388 300.020,595	9	437.120,574 300.013,232	25.282
9	437.120,574 300.013,232	10	437.119,194 300.031,337	18.158
10	437.119,194 300.031,337	11	437.119,194 300.031,342	0.005
11	437.119,194 300.031,342	12	437.118,624 300.038,823	7.503
12	437.118,624 300.038,823	13	437.100,952 300.044,29	18.498
13	437.100,952 300.044,29	14	437.088,72 300.047,461	12.636
14	437.088,72 300.047,461	1	437.086,05 300.048,153	2.758

** Lungimile segmentelor sunt determinate în planul de proiecție Stereo 70 și sunt rotunjite la 1 milimetru.

*** Distanța dintre puncte este formată din segmente cumulate ce sunt mai mici decât valoarea 1 milimetru.

**DATE DESPRE IMOBILUL NR. 8698**

Oficiul de Cadastru și Publicitate Imobiliară DOLJ
Biroul de Cadastru și Publicitate Imobiliară Craiova

A. Partea I. Descrierea imobilului

TEREN Intravilan

Adresa: Loc. Preajba De Padure, Jud. Dolj, T14, P213

Nr. Crt	Nr cadastral Nr. topografic	Suprafața* (mp)	Observații / Referințe
A1		1.404	Sector cadastral:48 Teren imprejmuit;

Construcții

Crt	Nr cadastral Nr. topografic	Adresa	Observații / Referințe
A1.1		Loc. Preajba De Padure, Jud. Dolj, T14, P213	Nr. niveluri:1; S. construita la sol:54 mp;

B. Partea II. Proprietari și acte

Inscrieri privitoare la dreptul de proprietate și alte drepturi reale		Referințe
/		
Act Administrativ nr. TDP 1567, din 26/01/2004 emis de CJSDPAT DOLJ;		
B1	Intabulare, drept de PROPRIETATE, dobandit prin Reconstituire, cota actuala 1/1, cota initiala 1/1 1) DOBRESCU ELENA, LIPSA CNP	A1
Act Normativ nr. Legea 7, din 13/03/1996 emis de PARLAMENTUL ROMANIEI;		
B2	Intabulare, drept de PROPRIETATE, dobandit prin Lege, cota actuala 1/1, cota initiala 1/1 1) DOBRESCU ELENA, LIPSA CNP	A1.1

C. Partea III. SARCINI .

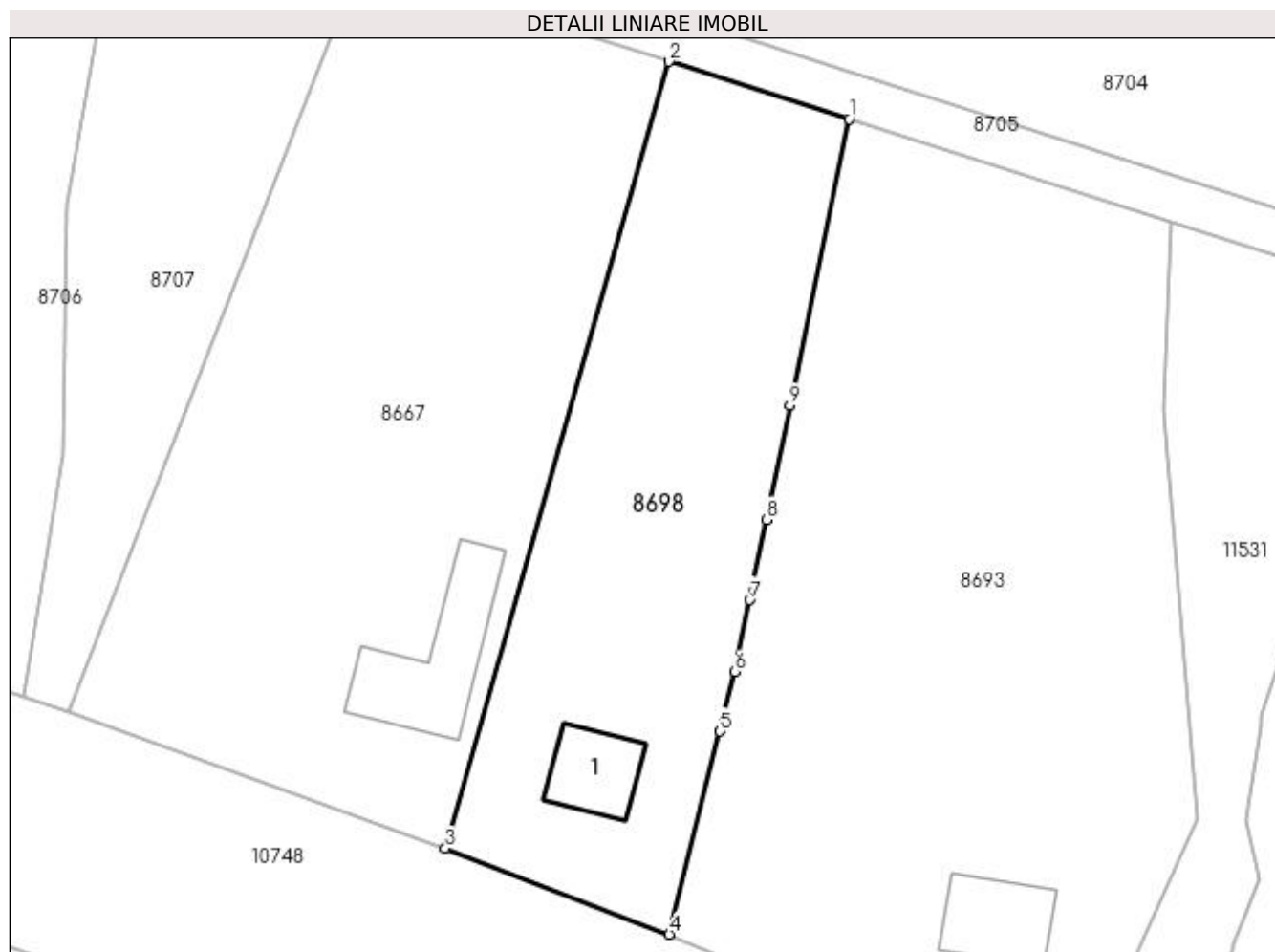
Inscrieri privind dezmembramintele dreptului de proprietate, drepturi reale de garanție și sarcini	Referințe
NU SUNT	

Anexa Nr. 1 La Partea I

Teren

Nr cadastral	Suprafața (mp)*	Observații / Referințe
	1.404	

* Suprafața este determinată în planul de proiecție Stereo 70.



Date referitoare la teren

Crt	Categorie folosință	Intra vilan	Suprafața (mp)	Tarla	Parcelă	Nr. topo	Observații / Referințe
1	curți constructii	DA	1.404	14	213	-	

Date referitoare la construcții

Crt	Număr	Destinație construcție	Supraf. (mp)	Situație juridică	Observații / Referințe
A1.1		construcții de locuințe	54	Cu acte	Nr. niveluri:1; S. construita la sol:54 mp;

Lungime Segmente

1) Valorile lungimilor segmentelor sunt obținute din proiecție în plan.

Punct început	X / Y	Punct sfârșit	X / Y	Lungime segment (** (m)
1	437.199,888 300.032,705	2	437.183,951 300.037,779	16.725
2	437.183,951 300.037,779	3	437.164,177 299.968,2	72.334
3	437.164,177 299.968,2	4	437.183,994 299.960,596	21.226
4	437.183,994 299.960,596	5	437.188,48 299.978,545	18.501

Punct început	X / Y	Punct sfârșit	X / Y	Lungime segment (** (m)
5	437.188,48 299.978,545	6	437.189,803 299.983,839	5.457
6	437.189,803 299.983,839	7	437.191,107 299.990,158	6.452
7	437.191,107 299.990,158	8	437.192,576 299.997,274	7.266
8	437.192,576 299.997,274	9	437.194,656 300.007,357	10.295
9	437.194,656 300.007,357	1	437.199,888 300.032,705	25.882

** Lungimile segmentelor sunt determinate în planul de proiecție Stereo 70 și sunt rotunjite la 1 milimetru.

*** Distanța dintre puncte este formată din segmente cumulate ce sunt mai mici decât valoarea 1 milimetru.

**DATE DESPRE IMOBILUL NR. 8699**

Oficiul de Cadastru și Publicitate Imobiliară DOLJ
Biroul de Cadastru și Publicitate Imobiliară Craiova

A. Partea I. Descrierea imobilului

TEREN Intravilan

Adresa: Loc. Preajba De Padure, Jud. Dolj, T6, P227, 228

Nr. Crt.	Nr cadastral Nr. topografic	Suprafața* (mp)	Observații / Referințe
A1		2.169	Sector cadastral:48 Teren imprejmuit;

Construcții

Crt	Nr cadastral Nr. topografic	Adresa	Observații / Referințe
A1.1		Loc. Preajba De Padure, Jud. Dolj, T6, P227, 228	Nr. niveluri:1; S. construita la sol:114 mp;
A1.2		Loc. Preajba De Padure, Jud. Dolj, T6, P227, 228	Nr. niveluri:1; S. construita la sol:86 mp;
A1.3		Loc. Preajba De Padure, Jud. Dolj, T6, P227, 228	Nr. niveluri:1; S. construita la sol:87 mp;

B. Partea II. Proprietari și acte

Inscrieri privitoare la dreptul de proprietate și alte drepturi reale		Referințe
/		
Act Administrativ nr. TDP 716-9674, din 03/09/1997 emis de CJSDPAT DOLJ;		
B1	Intabulare, drept de PROPRIETATE, dobandit prin Reconstituire, cota actuala 1/1, cota initiala 1/1 1) STOICA ION, LIPSA CNP	A1
Act Normativ nr. Legea 7, din 13/03/1996 emis de PARLAMENTUL ROMANIEI;		
B2	Intabulare, drept de PROPRIETATE, dobandit prin Lege, cota actuala 1/1, cota initiala 1/1 1) STOICA ION, LIPSA CNP	A1.1, A1.2, A1.3

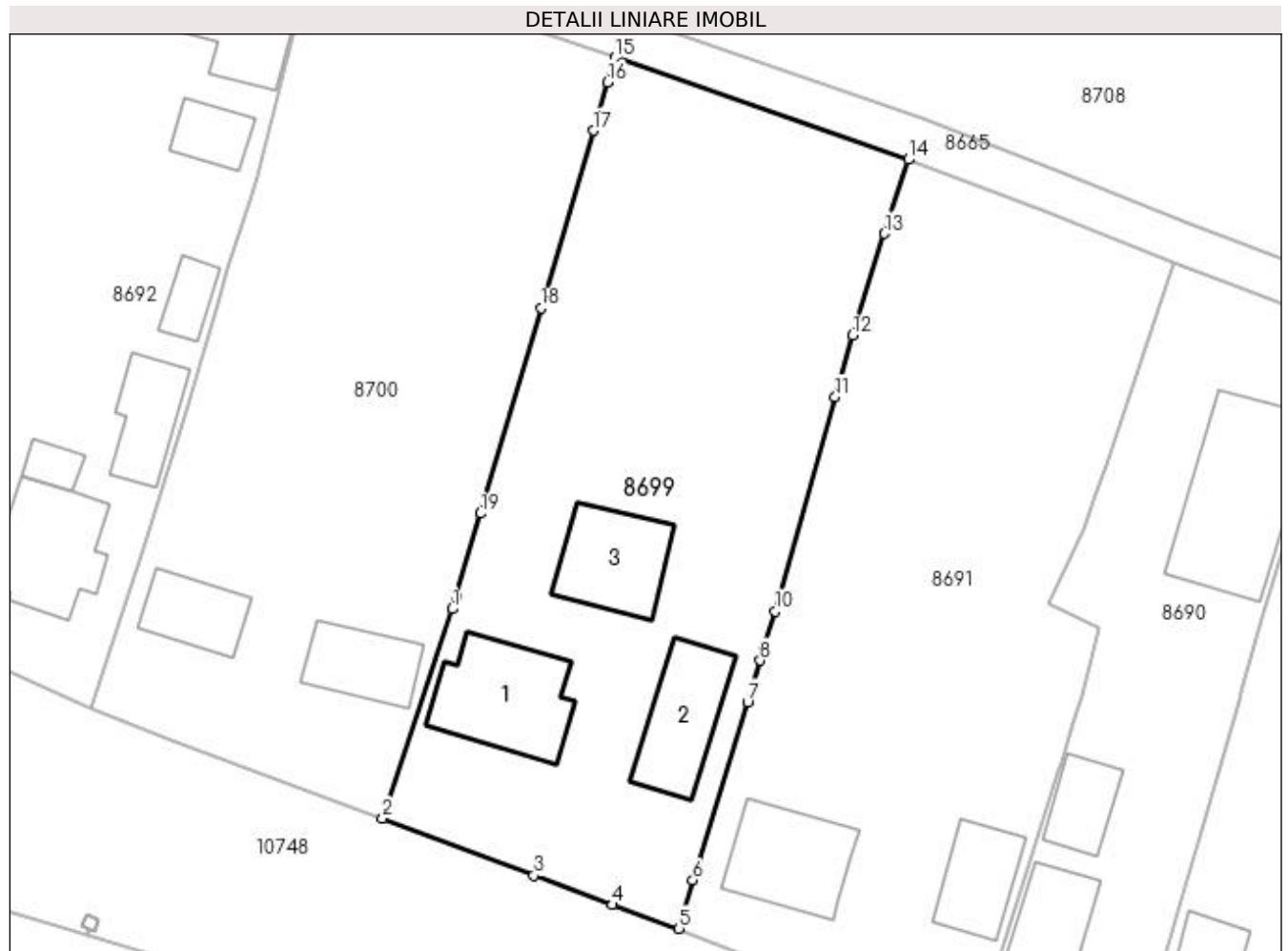
C. Partea III. SARCINI .

Inscrieri privind dezmembramintele dreptului de proprietate, drepturi reale de garanție și sarcini	Referințe
NU SUNT	

Anexa Nr. 1 La Partea I**Teren**

Nr cadastral	Suprafața (mp)*	Observații / Referințe
	2.169	

* Suprafața este determinată în planul de proiecție Stereo 70.

**Date referitoare la teren**

Crt	Categorie folosință	Intra vilan	Suprafața (mp)	Tarla	Parcelă	Nr. topo	Observații / Referințe
1	curți constructii	DA	645	6	227	-	
2	arabil	DA	1.524	6	228	-	

Date referitoare la construcții

Crt	Număr	Destinație construcție	Supraf. (mp)	Situație juridică	Observații / Referințe
A1.1		construcții de locuințe	114	Cu acte	Nr. niveluri:1; S. construita la sol:114 mp;
A1.2		construcții anexa	86	Cu acte	Nr. niveluri:1; S. construita la sol:86 mp;
A1.3		construcții anexa	87	Cu acte	Nr. niveluri:1; S. construita la sol:87 mp;

Lungime Segmente

1) Valorile lungimilor segmentelor sunt obținute din proiecție în plan.

Punct început	X / Y	Punct sfârșit	X / Y	Lungime segment (** (m))
1	437.303,396 299.940,002	2	437.296,887 299.920,405	20.65

Punct început	X / Y	Punct sfârșit	X / Y	Lungime segment (** (m)
2	437.296,887 299.920,405	3	437.311,05 299.915,071	15.134
3	437.311,05 299.915,071	4	437.318,408 299.912,348	7.846
4	437.318,408 299.912,348	5	437.324,64 299.910,116	6.62
5	437.324,64 299.910,116	6	437.325,931 299.914,64	4.705
6	437.325,931 299.914,64	7	437.331,048 299.931,296	17.424
7	437.331,048 299.931,296	8	437.332,24 299.935,177	4.06
8	437.332,24 299.935,177	9	437.332,526 299.936,108	0.974
9	437.332,526 299.936,108	10	437.333,657 299.939,788	3.85
10	437.333,657 299.939,788	11	437.339,273 299.959,855	20.838
11	437.339,273 299.959,855	12	437.340,878 299.965,59	5.955
12	437.340,878 299.965,59	13	437.343,878 299.975,121	9.992
13	437.343,878 299.975,121	14	437.346,118 299.982,029	7.262
14	437.346,118 299.982,029	15	437.318,656 299.991,579	29.075
15	437.318,656 299.991,579	16	437.317,972 299.989,27	2.408
16	437.317,972 299.989,27	17	437.316,631 299.984,736	4.728
17	437.316,631 299.984,736	18	437.311,718 299.968,131	17.317
18	437.311,718 299.968,131	19	437.306,041 299.948,941	20.012
19	437.306,041 299.948,941	20	437.303,753 299.941,209	8.063
20	437.303,753 299.941,209	1	437.303,396 299.940,002	1.259

** Lungimile segmentelor sunt determinate în planul de proiecție Stereo 70 și sunt rotunjite la 1 milimetru.

*** Distanța dintre puncte este formată din segmente cumulate ce sunt mai mici decât valoarea 1 milimetru.

**DATE DESPRE IMOBILUL NR. 8700**

Oficiul de Cadastru și Publicitate Imobiliară DOLJ
Biroul de Cadastru și Publicitate Imobiliară Craiova

A. Partea I. Descrierea imobilului

TEREN Intravilan

Adresa: Loc. Preajba De Padure, Jud. Dolj, T14, P223, 224, 225, 226

Nr. Crt	Nr cadastral Nr. topografic	Suprafața* (mp)	Observații / Referințe
A1		2.164	Sector cadastral:48 Teren imprejmuit;

Construcții

Crt	Nr cadastral Nr. topografic	Adresa	Observații / Referințe
A1.1		Loc. Preajba De Padure, Jud. Dolj, T14, P223, 224, 225, 226	Nr. niveluri:1; S. construita la sol:56 mp;
A1.2		Loc. Preajba De Padure, Jud. Dolj, T14, P223, 224, 225, 226	Nr. niveluri:1; S. construita la sol:62 mp;

B. Partea II. Proprietari și acte

Inscrieri privitoare la dreptul de proprietate și alte drepturi reale		Referințe
/		
Act Administrativ nr. TDP 1504, din 14/10/2003 emis de CJSDPAT DOLJ;		
B1	Intabulare, drept de PROPRIETATE, dobandit prin Reconstituire, cota actuala 1/1, cota initiala 1/1 1) STANCU CONSTANTIN DEFUNCT:Da	A1
Act Normativ nr. Legea 7, din 13/03/1996 emis de PARLAMENTUL ROMÂNIEI;		
B2	Intabulare, drept de PROPRIETATE, dobandit prin Lege, cota actuala 1/1, cota initiala 1/1 1) STANCU CONSTANTIN DEFUNCT:Da	A1.1, A1.2

C. Partea III. SARCINI .

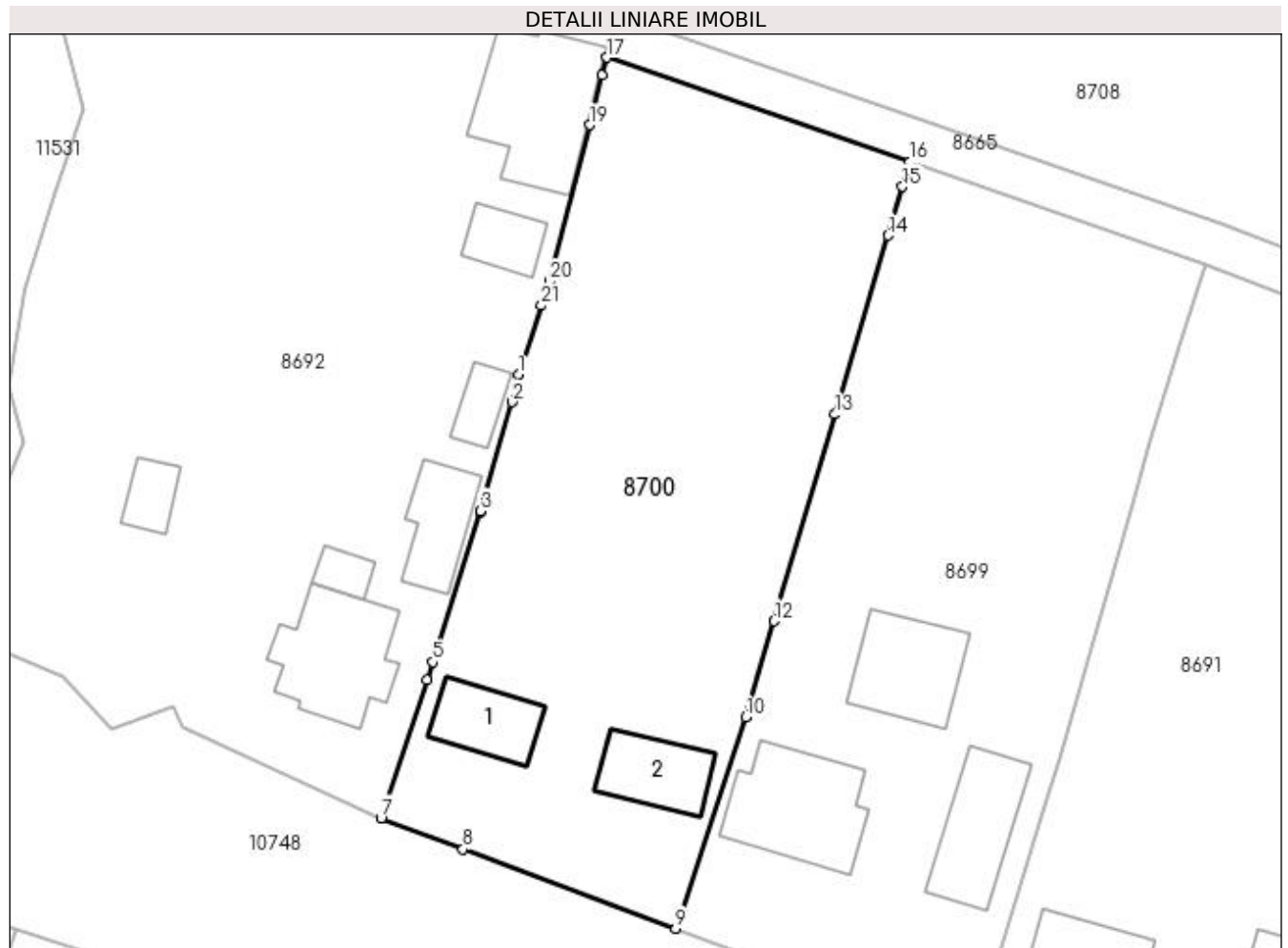
Inscrieri privind dezmembramintele dreptului de proprietate, drepturi reale de garanție și sarcini	Referințe
NU SUNT	

Anexa Nr. 1 La Partea I

Teren

Nr cadastral	Suprafața (mp)*	Observații / Referințe
	2.164	

* Suprafața este determinată în planul de proiecție Stereo 70.



Date referitoare la teren

Crt	Categorie folosință	Intravilan	Suprafața (mp)	Tarla	Parcelă	Nr. topo	Observații / Referințe
1	curți construcții	DA	874	14	223	-	
2	arabil	DA	583	14	224	-	
3	vie	DA	506	14	225	-	
4	arabil	DA	201	14	226	-	

Date referitoare la construcții

Crt	Număr	Destinație construcție	Supraf. (mp)	Situație juridică	Observații / Referințe
A1.1		construcții de locuințe	56	Cu acte	Nr. niveluri:1; S. construita la sol:56 mp;
A1.2		construcții de locuințe	62	Cu acte	Nr. niveluri:1; S. construita la sol:62 mp;

Lungime Segmente

1) Valorile lungimilor segmentelor sunt obținute din proiecție în plan.

Punct început	X / Y	Punct sfârșit	X / Y	Lungime segment (** (m)	Punct început	X / Y	Punct sfârșit	X / Y	Lungime segment (** (m)
---------------	-------	---------------	-------	-------------------------	---------------	-------	---------------	-------	-------------------------

Punct început	X / Y	Punct sfârșit	X / Y	Lungime segment (** (m)
1	437.282,303 299.971,815	2	437.281,666 299.969,26	2.633
3	437.278,743 299.959,154	4	437.278,71 299.959,048	0.111
5	437.274,316 299.945,145	6	437.273,76 299.943,465	1.77
7	437.269,519 299.930,651	8	437.277,126 299.927,771	8.134
9	437.296,887 299.920,405	10	437.303,396 299.940,002	20.65
11	437.303,753 299.941,209	12	437.306,041 299.948,941	8.063
13	437.311,718 299.968,131	14	437.316,631 299.984,736	17.317
15	437.317,972 299.989,27	16	437.318,656 299.991,579	2.408
17	437.290,483 300.001,253	18	437.290,057 299.999,593	1.714
19	437.288,878 299.994,999	20	437.285,154 299.980,494	14.975
21	437.284,41 299.978,229	1	437.282,303 299.971,815	6.751

Punct început	X / Y	Punct sfârșit	X / Y	Lungime segment (** (m)
2	437.281,666 299.969,26	3	437.278,743 299.959,154	10.52
4	437.278,71 299.959,048	5	437.274,316 299.945,145	14.581
6	437.273,76 299.943,465	7	437.269,519 299.930,651	13.498
8	437.277,126 299.927,771	9	437.296,887 299.920,405	21.089
10	437.303,396 299.940,002	11	437.303,753 299.941,209	1.259
12	437.306,041 299.948,941	13	437.311,718 299.968,131	20.012
14	437.316,631 299.984,736	15	437.317,972 299.989,27	4.728
16	437.318,656 299.991,579	17	437.290,483 300.001,253	29.788
18	437.290,057 299.999,593	19	437.288,878 299.994,999	4.743
20	437.285,154 299.980,494	21	437.284,41 299.978,229	2.384

** Lungimile segmentelor sunt determinate în planul de proiecție Stereo 70 și sunt rotunjite la 1 milimetru.

*** Distanța dintre puncte este formată din segmente cumulate ce sunt mai mici decât valoarea 1 milimetru.

**DATE DESPRE IMOBILUL NR. 8701**

Oficiul de Cadastru și Publicitate Imobiliară DOLJ
Biroul de Cadastru și Publicitate Imobiliară Craiova

A. Partea I. Descrierea imobilului

TEREN Intravilan

Adresa: Loc. Preajba De Padure, Jud. Dolj, T 14, P206, P207

Nr. Crt	Nr cadastral Nr. topografic	Suprafața* (mp)	Observații / Referințe
A1	30214	741	Sector cadastral:48 Teren imprejmuit;

Construcții

Crt	Nr cadastral Nr. topografic	Adresa	Observații / Referințe
A1.1	30214-C1	Loc. Preajba De Padure, Jud. Dolj, T 14, P206, P207	Nr. niveluri:1; S. construita la sol:63 mp;
A1.2	30214-C2	Loc. Preajba De Padure, Jud. Dolj, T 14, P206, P207	Nr. niveluri:1; S. construita la sol:66 mp;

B. Partea II. Proprietari și acte

Inscrieri privitoare la dreptul de proprietate și alte drepturi reale		Referințe
74811 / 17/10/2011		
Act Notarial nr. CONTRACT DE VANZARE CUMPARARE aut nr 3960, din 17/10/2011 emis de BNP LAPADATU ILIE;		
B1	Intabulare, drept de PROPRIETATE, dobandit prin Conventie, cota actuala 1/1, cota initiala 1/1 1) CIRSTEA VERGICA 2) CIRSTEA GINA	A1, A1.1
/		
Act Normativ nr. Legea 7, din 13/03/1996 emis de PARLAMENTUL ROMANIEI;		
B2	Intabulare, drept de PROPRIETATE, dobandit prin Lege, cota actuala 1/1, cota initiala 1/1 1) CIRSTEA VERGICA 2) CIRSTEA GINA	A1.2

C. Partea III. SARCINI .

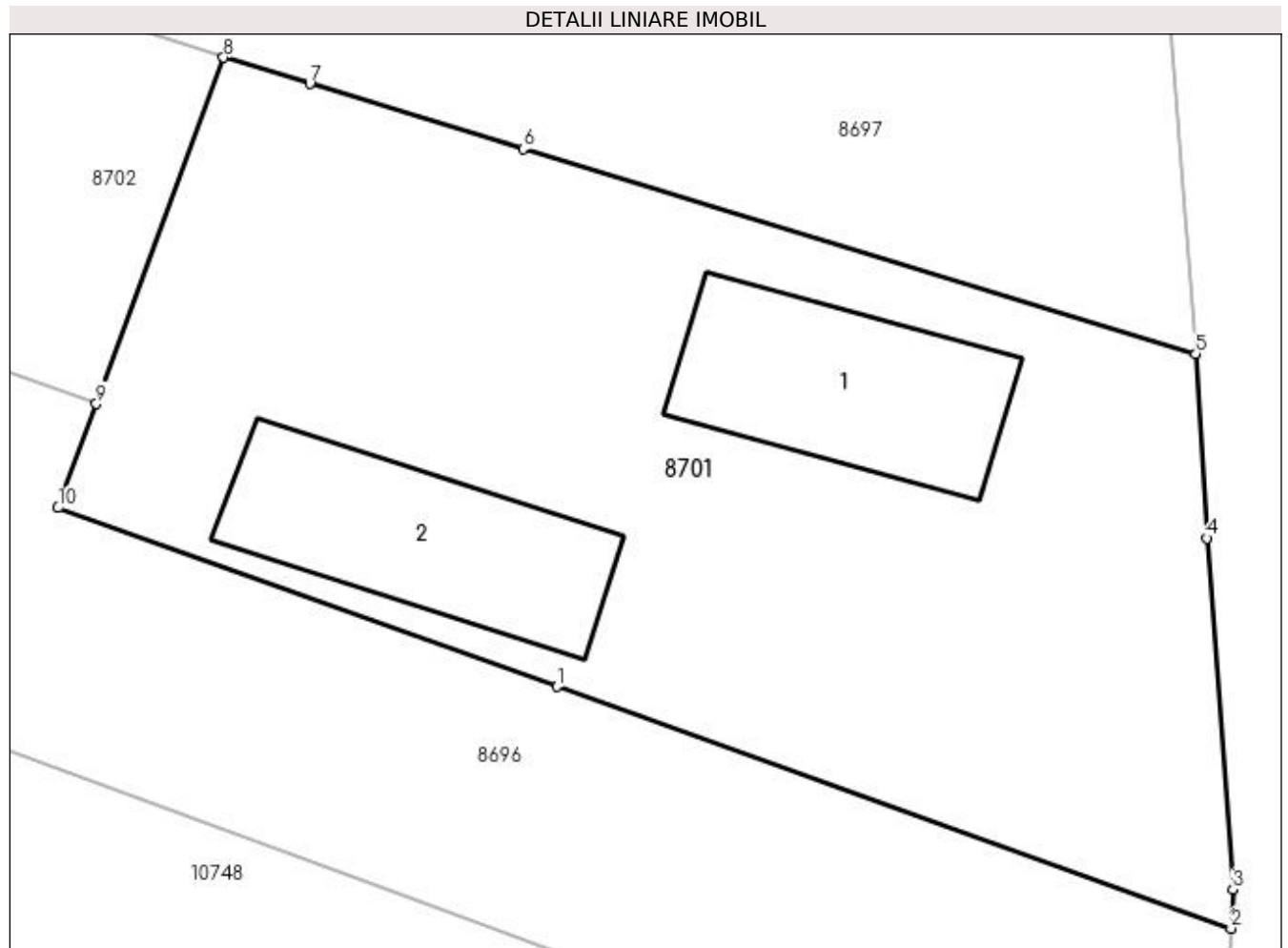
Inscrieri privind dezmembramintele dreptului de proprietate, drepturi reale de garanție și sarcini	Referințe
NU SUNT	

Anexa Nr. 1 La Partea I

Teren

Nr cadastral	Suprafața (mp)*	Observații / Referințe
30214	741	

* Suprafața este determinată în planul de proiecție Stereo 70.



Date referitoare la teren

Crt	Categorie folosință	Intra vilan	Suprafața (mp)	Tarla	Parcelă	Nr. topo	Observații / Referințe
1	curți construcții	DA	475	14	206	-	
2	arabil	DA	266	14	207	-	

Date referitoare la construcții

Crt	Număr	Destinație construcție	Supraf. (mp)	Situație juridică	Observații / Referințe
A1.1	30214-C1	construcții de locuințe	63	Cu acte	Nr. niveluri:1; S. construita la sol:63 mp;
A1.2	30214-C2	construcții anexa	66	Cu acte	Nr. niveluri:1; S. construita la sol:66 mp;

Lungime Segmente

1) Valorile lungimilor segmentelor sunt obținute din proiecție în plan.

Punct început	X / Y	Punct sfârșit	X / Y	Lungime segment (** (m)
1	437.097,602 300.001,272	2	437.121,845 299.992,583	25.753
2	437.121,845 299.992,583	3	437.121,91 299.993,989	1.408

Punct început	X / Y	Punct sfârșit	X / Y	Lungime segment (** (m)
3	437.121,91 299.993,989	4	437.120,978 300.006,606	12.651
4	437.120,978 300.006,606	5	437.120,574 300.013,232	6.638
5	437.120,574 300.013,232	6	437.096,388 300.020,595	25.282
6	437.096,388 300.020,595	7	437.088,727 300.022,928	8.008
7	437.088,727 300.022,928	8	437.085,619 300.023,874	3.249
8	437.085,619 300.023,874	9	437.081,046 300.011,434	13.254
9	437.081,046 300.011,434	10	437.079,672 300.007,698	3.981
10	437.079,672 300.007,698	1	437.097,602 300.001,272	19.047

** Lungimile segmentelor sunt determinate în planul de proiecție Stereo 70 și sunt rotunjite la 1 milimetru.

*** Distanța dintre puncte este formată din segmente cumulate ce sunt mai mici decât valoarea 1 milimetru.

**DATE DESPRE IMOBILUL NR. 8702**

Oficiul de Cadastru și Publicitate Imobiliară DOLJ
Biroul de Cadastru și Publicitate Imobiliară Craiova

A. Partea I. Descrierea imobilului

TEREN Necunoscut

Adresa: Loc. Preajba De Padure, Jud. Dolj, T8, P7

Nr. Crt	Nr cadastral Nr. topografic	Suprafața* (mp)	Observații / Referințe
A1		1.103	Sector cadastral:48 Teren neimprejmuit; Conform PUG aprobat prin HCL 28/2015, suprafata intravilan =993 mp, suprafata extravilan =110 mp.

B. Partea II. Proprietari și acte

Inscrieri privitoare la dreptul de proprietate și alte drepturi reale	Referințe
/	
Act Administrativ nr. TDP 396-2180, din 07/08/1997 emis de CJSDPAT DOLJ;	
B1	A1
Intabulare, drept de PROPRIETATE, dobandit prin Reconstituire, cota actuala 1/1, cota initiala 1/1 1) CÎRSTEA MARIN, LIPSA CNP	

C. Partea III. SARCINI .

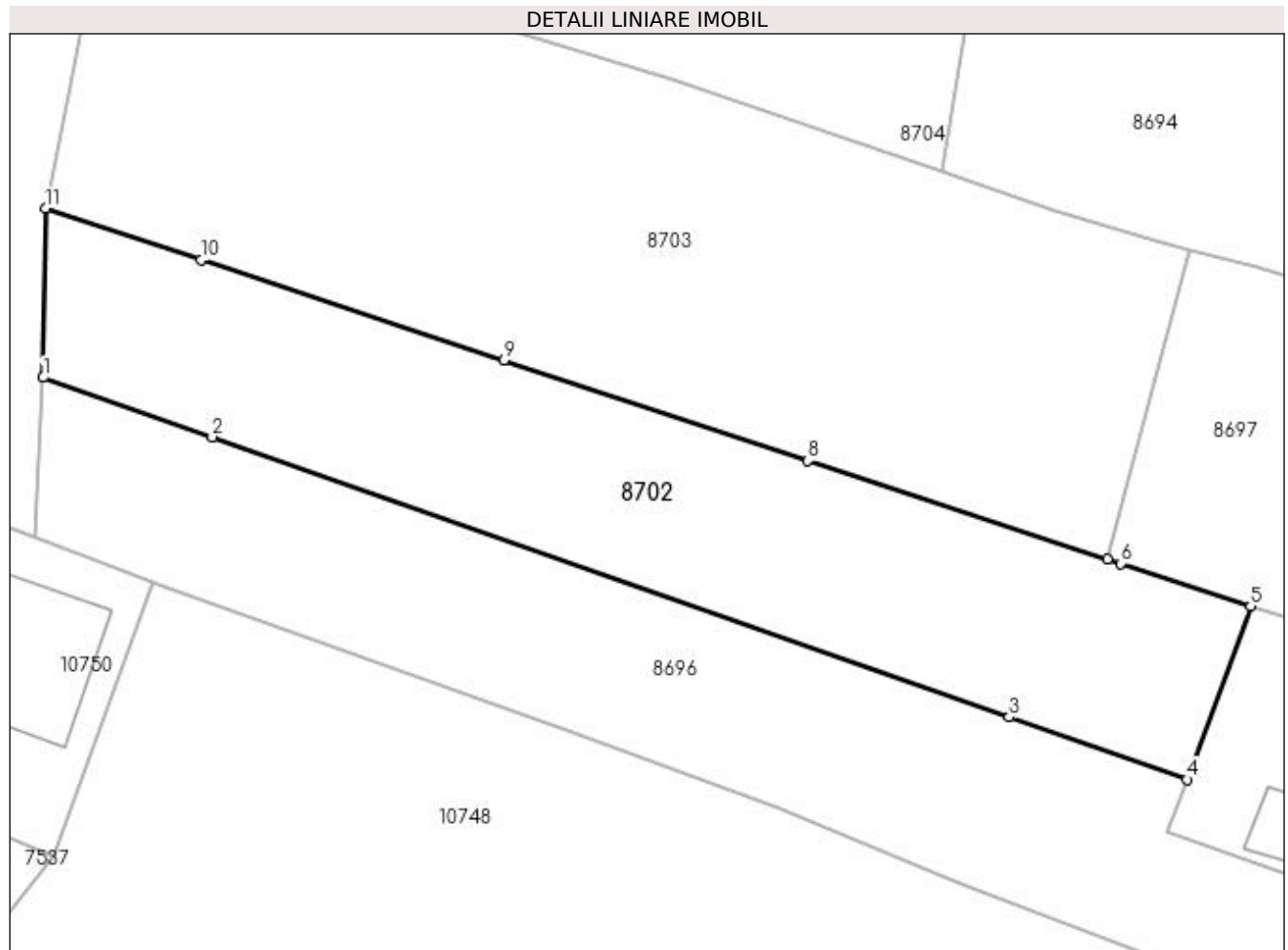
Inscrieri privind dezmembramintele dreptului de proprietate, drepturi reale de garanție și sarcini	Referințe
NU SUNT	

Anexa Nr. 1 La Partea I

Teren

Nr cadastral	Suprafața (mp)*	Observații / Referințe
	1.103	Conform PUG aprobat prin HCL 28/2015, suprafața intravilan =993 mp, suprafața extravilan =110 mp.

* Suprafața este determinată în planul de proiecție Stereo 70.



Date referitoare la teren

Crt	Categorie folosință	Intra vilan	Suprafața (mp)	Tarla	Parcelă	Nr. topo	Observații / Referințe
1	arabil	DA	993	8	7	-	
2	arabil	NU	110	8	7	-	

Lungime Segmente

1) Valorile lungimilor segmentelor sunt obținute din proiecție în plan.

Punct început	X / Y	Punct sfârșit	X / Y	Lungime segment (** (m)
1	436.998,909 300.040,293	2	437.011,051 300.036,026	12.87
2	437.011,051 300.036,026	3	437.068,277 300.015,92	60.655
3	437.068,277 300.015,92	4	437.081,046 300.011,434	13.534
4	437.081,046 300.011,434	5	437.085,619 300.023,874	13.254

Punct început	X / Y	Punct sfârșit	X / Y	Lungime segment (** (m)
5	437.085,619 300.023,874	6	437.076,304 300.026,936	9.805
6	437.076,304 300.026,936	7	437.075,321 300.027,26	1.035
7	437.075,321 300.027,26	8	437.053,816 300.034,33	22.637
8	437.053,816 300.034,33	9	437.031,989 300.041,541	22.987
9	437.031,989 300.041,541	10	437.010,253 300.048,722	22.891
10	437.010,253 300.048,722	11	436.999,063 300.052,419	11.785
11	436.999,063 300.052,419	1	436.998,909 300.040,293	12.127

** Lungimile segmentelor sunt determinate în planul de proiecție Stereo 70 și sunt rotunjite la 1 milimetru.

*** Distanța dintre puncte este formată din segmente cumulate ce sunt mai mici decât valoarea 1 milimetru.

**DATE DESPRE IMOBILUL NR. 8703**

Oficiul de Cadastru și Publicitate Imobiliară DOLJ
Biroul de Cadastru și Publicitate Imobiliară Craiova

A. Partea I. Descrierea imobilului

TEREN Necunoscut

Nr. CF vechi:69
Nr. cadastral vechi:80

Adresa: Loc. Preajba De Padure, Jud. Dolj, T8, P6

Nr. Crt	Nr cadastral Nr. topografic	Suprafața* (mp)	Observații / Referințe
A1	30000	1.825	Sector cadastral:48 Teren neimprejmuit; Conform PUG aprobat prin HCL 28/2015, suprafata intravilan = 1508mp, suprafata extravilan = 317 mp.

B. Partea II. Proprietari și acte

Inscrieri privitoare la dreptul de proprietate și alte drepturi reale		Referințe
13953 / 03/03/2010		
Act Notarial nr. CVC AUT 306, din 02/03/2010 emis de NP NEAGOE M.;		
B2	Intabulare, drept de PROPRIETATEcumparare, dobandit prin Conventie, cota actuala 1/1, cota initiala 1/1 1) SITARU VIOREL ILIE, LIPSA CNP	A1

C. Partea III. SARCINI .

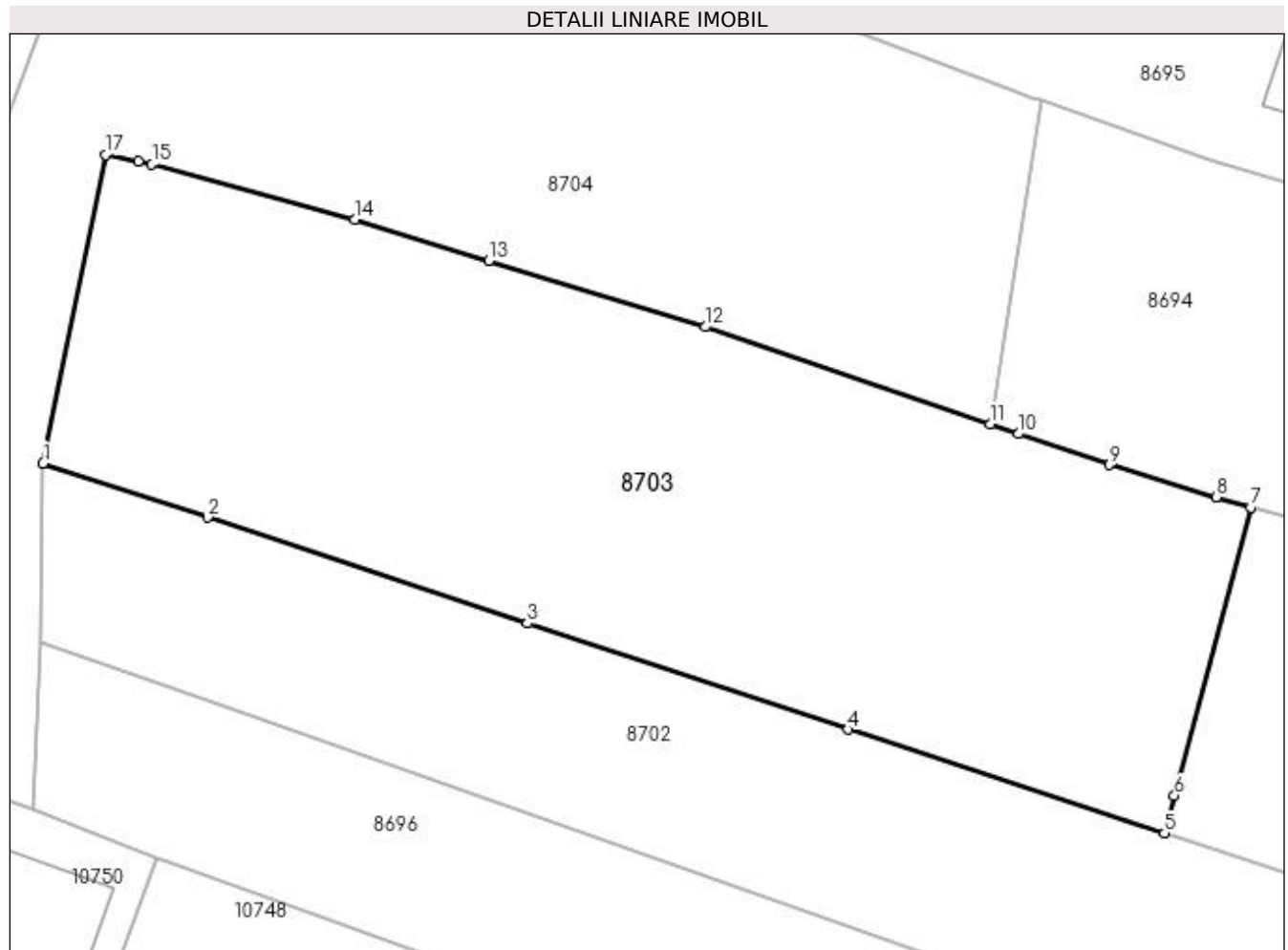
Inscrieri privind dezmembramintele dreptului de proprietate, drepturi reale de garanție și sarcini	Referințe
NU SUNT	

Anexa Nr. 1 La Partea I

Teren

Nr cadastral	Suprafața (mp)*	Observații / Referințe
30000	1.825	Conform PUG aprobat prin HCL 28/2015, suprafata intravilan = 1508mp, suprafata extravilan = 317 mp.

* Suprafața este determinată în planul de proiecție Stereo 70.



Date referitoare la teren

Crt	Categorie folosință	Intra vilan	Suprafața (mp)	Tarla	Parcelă	Nr. topo	Observații / Referințe
1	arabil	DA	1.508	8	6	-	
2	arabil	NU	317	8	6	-	

Lungime Segmente

1) Valorile lungimilor segmentelor sunt obținute din proiecție în plan.

Punct început	X / Y	Punct sfârșit	X / Y	Lungime segment (** (m)
1	436.999,063 300.052,419	2	437.010,253 300.048,722	11.785
2	437.010,253 300.048,722	3	437.031,989 300.041,541	22.891
3	437.031,989 300.041,541	4	437.053,816 300.034,33	22.987
4	437.053,816 300.034,33	5	437.075,321 300.027,26	22.637

Punct început	X / Y	Punct sfârșit	X / Y	Lungime segment (** (m)
5	437.075,321 300.027,26	6	437.075,998 300.029,823	2.651
6	437.075,998 300.029,823	7	437.081,177 300.049,416	20.266
7	437.081,177 300.049,416	8	437.078,83 300.050,122	2.451
8	437.078,83 300.050,122	9	437.071,549 300.052,309	7.602
9	437.071,549 300.052,309	10	437.065,383 300.054,415	6.516
10	437.065,383 300.054,415	11	437.063,455 300.055,073	2.037
11	437.063,455 300.055,073	12	437.044,109 300.061,679	20.443
12	437.044,109 300.061,679	13	437.029,37 300.066,175	15.409
13	437.029,37 300.066,175	14	437.020,242 300.068,959	9.543
14	437.020,242 300.068,959	15	437.006,465 300.072,716	14.28
15	437.006,465 300.072,716	16	437.005,522 300.072,912	0.963
16	437.005,522 300.072,912	17	437.003,305 300.073,371	2.264
17	437.003,305 300.073,371	1	436.999,063 300.052,419	21.377

** Lungimile segmentelor sunt determinate în planul de proiecție Stereo 70 și sunt rotunjite la 1 milimetru.

*** Distanța dintre puncte este formată din segmente cumulate ce sunt mai mici decât valoarea 1 milimetru.

**DATE DESPRE IMOBILUL NR. 8704**

Oficiul de Cadastru și Publicitate Imobiliară DOLJ
 Biroul de Cadastru și Publicitate Imobiliară Craiova

A. Partea I. Descrierea imobilului

TEREN Extravilan

Adresa: Jud. Dolj, T8, P198

Nr. Crt	Nr cadastral Nr. topografic	Suprafața* (mp)	Observații / Referințe
A1		36.357	Sector cadastral:48 Teren neimprejmuit;

B. Partea II. Proprietari și acte

Inscrieri privitoare la dreptul de proprietate și alte drepturi reale		Referințe
/		
Act Normativ nr. Legea 7, din 13/03/1996 emis de PARLAMENTUL ROMÂNIEI (art. 13 alin. 14);		
B1	Intabulare, drept de PROPRIETATE, dobândit prin Lege, cota actuala 1/1, cota initiala 1/1 1) NEIDENTIFICAT NEIDENTIFICAT, CIF:0000000000000	A1

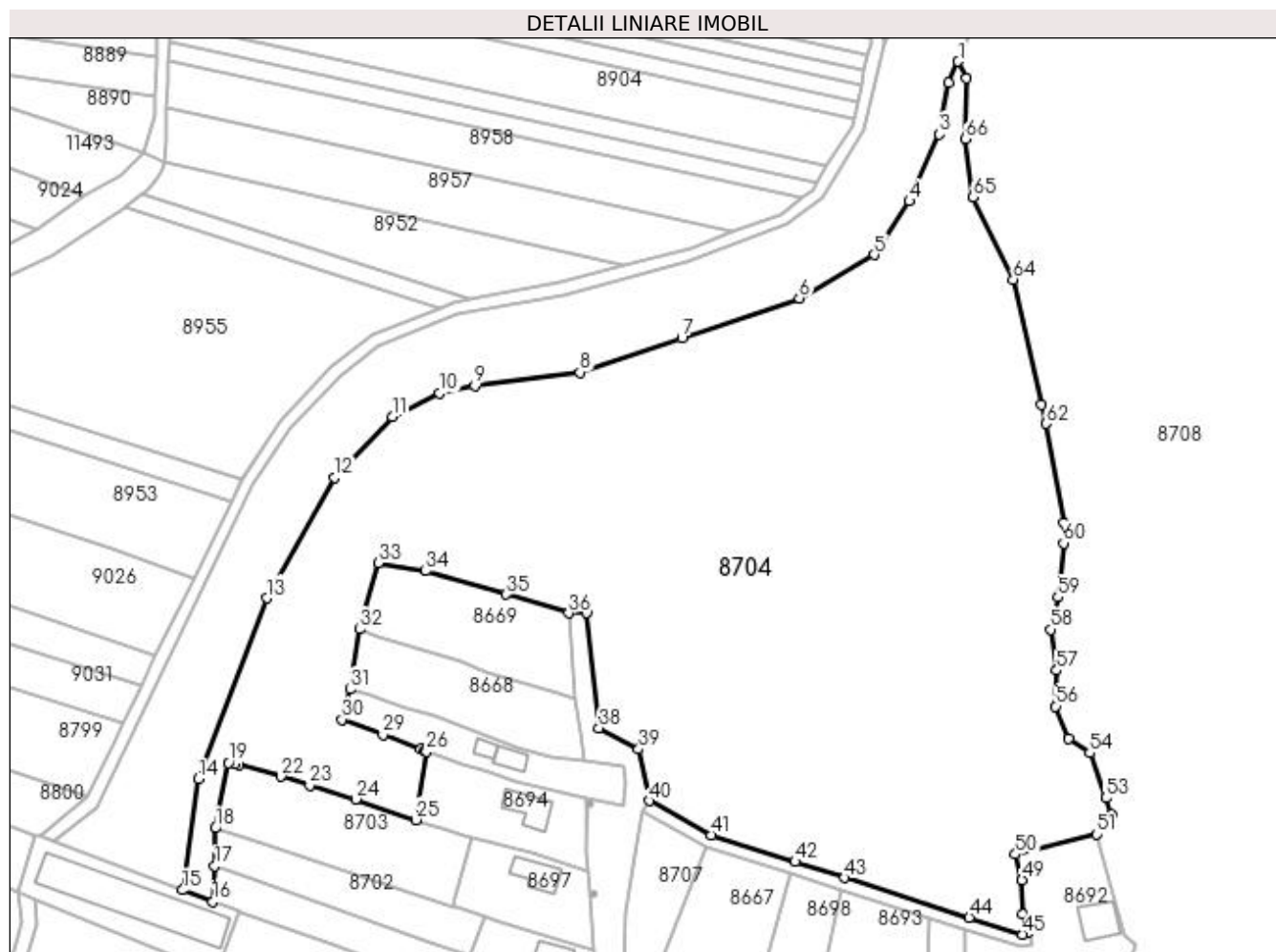
C. Partea III. SARCINI .

Inscrieri privind dezmembramintele dreptului de proprietate, drepturi reale de garanție și sarcini	Referințe
NU SUNT	

Anexa Nr. 1 La Partea I**Teren**

Nr cadastral	Suprafața (mp)*	Observații / Referințe
	36.357	

* Suprafața este determinată în planul de proiecție Stereo 70.

**Date referitoare la teren**

Crt	Categorie folosință	Intra vilan	Suprafața (mp)	Tarla	Parcelă	Nr. topo	Observații / Referințe
1	pasune	NU	36.357	8	198	-	

Lungime Segmente

1) Valorile lungimilor segmentelor sunt obținute din proiecție în plan.

Punct început	X / Y	Punct sfârșit	X / Y	Lungime segment	Punct început	X / Y	Punct sfârșit	X / Y	Lungime segment	Punct început	X / Y	Punct sfârșit	X / Y	Lungime segment
1	437.237,542 300.298,387	2	437.234,503 300.291,571	7.463	2	437.234,503 300.291,571	3	437.231,527 300.275,034	16.80	3	437.231,527 300.275,034	4	437.221,936 300.253,537	23.54
4	437.221,936 300.253,537	5	437.210,691 300.236,339	20.54	5	437.210,691 300.236,339	6	437.186,548 300.222,448	27.85	6	437.186,548 300.222,448	7	437.148,845 300.209,55	39.84
7	437.148,845 300.209,55	8	437.116,102 300.198,635	34.51	8	437.116,102 300.198,635	9	437.082,368 300.194,336	34.00	9	437.082,368 300.194,336	10	437.071,123 300.192,021	11.48
10	437.071,123 300.192,021	11	437.055,909 300.184,414	17.01	11	437.055,909 300.184,414	12	437.037,389 300.164,901	26.90	12	437.037,389 300.164,901	13	437.015,56 300.126,206	44.42
13	437.015,56 300.126,206	14	436.993,732 300.068,328	61.85	14	436.993,732 300.068,328	15	436.988,536 300.032,541	36.16	15	436.988,536 300.032,541	16	436.998,326 300.028,867	10.45
16	436.998,326 300.028,867	17	436.998,909 300.040,293	11.44	17	436.998,909 300.040,293	18	436.999,063 300.052,419	12.12	18	436.999,063 300.052,419	19	437.003,305 300.073,371	21.37

Punct început	X / Y	Punct sfârșit	X / Y	Lungime segment	Punct început	X / Y	Punct sfârșit	X / Y	Lungime segment	Punct început	X / Y	Punct sfârșit	X / Y	Lungime segment
19	437.003,305 300.073,371	20	437.005,522 300.072,912	2.264	20	437.005,522 300.072,912	21	437.006,465 300.072,716	0.963	21	437.006,465 300.072,716	22	437.020,242 300.068,959	14.28
22	437.020,242 300.068,959	23	437.029,37 300.066,175	9.543	23	437.029,37 300.066,175	24	437.044,109 300.061,679	15.409	24	437.044,109 300.061,679	25	437.063,455 300.055,073	20.443
25	437.063,455 300.055,073	26	437.066,939 300.077,026	22.228	26	437.066,939 300.077,026	27	437.066,29 300.077,25	0.687	27	437.066,29 300.077,25	28	437.065,015 300.077,732	1.363
28	437.065,015 300.077,732	29	437.052,857 300.082,325	12.997	29	437.052,857 300.082,325	30	437.039,669 300.087,307	14.098	30	437.039,669 300.087,307	31	437.042,334 300.096,962	10.016
31	437.042,334 300.096,962	32	437.045,533 300.116,238	19.54	32	437.045,533 300.116,238	33	437.051,375 300.137,572	22.119	33	437.051,375 300.137,572	34	437.066,603 300.134,885	15.463
34	437.066,603 300.134,885	35	437.092,518 300.127,415	26.97	35	437.092,518 300.127,415	36	437.112,542 300.121,389	20.911	36	437.112,542 300.121,389	37	437.118,331 300.121,589	5.792
37	437.118,331 300.121,589	38	437.122,205 300.084,48	37.311	38	437.122,205 300.084,48	39	437.134,949 300.077,795	14.391	39	437.134,949 300.077,795	40	437.138,293 300.061,137	16.99
40	437.138,293 300.061,137	41	437.158,214 300.050,172	22.739	41	437.158,214 300.050,172	42	437.185,165 300.041,591	28.284	42	437.185,165 300.041,591	43	437.201,101 300.036,517	16.724
43	437.201,101 300.036,517	44	437.241,081 300.023,787	41.958	44	437.241,081 300.023,787	45	437.258,216 300.018,332	17.982	45	437.258,216 300.018,332	46	437.260,02 300.018,722	1.846
46	437.260,02 300.018,722	47	437.259,753 300.019,467	0.791	47	437.259,753 300.019,467	48	437.258,297 300.024,737	5.467	48	437.258,297 300.024,737	49	437.258,054 300.035,798	11.064
49	437.258,054 300.035,798	50	437.255,939 300.044,015	8.485	50	437.255,939 300.044,015	51	437.281,84 300.050,534	26.709	51	437.281,84 300.050,534	52	437.286,814 300.056,803	8.003
52	437.286,814 300.056,803	53	437.284,925 300.062,079	5.604	53	437.284,925 300.062,079	54	437.279,756 300.076,517	15.335	54	437.279,756 300.076,517	55	437.273,073 300.081,267	8.199
55	437.273,073 300.081,267	56	437.268,879 300.091,525	11.082	56	437.268,879 300.091,525	57	437.269,153 300.102,99	11.468	57	437.269,153 300.102,99	58	437.267,371 300.116,166	13.296
58	437.267,371 300.116,166	59	437.269,509 300.126,494	10.547	59	437.269,509 300.126,494	60	437.271,408 300.143,836	17.446	60	437.271,408 300.143,836	61	437.271,408 300.150,248	6.412
61	437.271,408 300.150,248	62	437.265,777 300.182,185	32.43	62	437.265,777 300.182,185	63	437.264,364 300.188,392	6.366	63	437.264,364 300.188,392	64	437.255,24 300.228,467	41.101
64	437.255,24 300.228,467	65	437.242,303 300.254,871	29.403	65	437.242,303 300.254,871	66	437.239,826 300.273,574	18.866	66	437.239,826 300.273,574	67	437.240,138 300.293,015	19.444
67	437.240,138 300.293,015	1	437.237,542 300.298,387	5.966										

** Lungimile segmentelor sunt determinate în planul de proiecție Stereo 70 și sunt rotunjite la 1 milimetru.

*** Distanța dintre puncte este formată din segmente cumulate ce sunt mai mici decât valoarea 1 milimetru.

**DATE DESPRE IMOBILUL NR. 8705**

Oficiul de Cadastru și Publicitate Imobiliară DOLJ
Biroul de Cadastru și Publicitate Imobiliară Craiova

A. Partea I. Descrierea imobilului

TEREN Extravilan

Adresa: Jud. Dolj, DS 222

Nr. Crt	Nr cadastral Nr. topografic	Suprafața* (mp)	Observații / Referințe
A1		525	Sector cadastral:48 Teren neimprejmuit;

B. Partea II. Proprietari și acte

Inscrieri privitoare la dreptul de proprietate și alte drepturi reale	Referințe
/	
Act Normativ nr. Legea 7, din 13/03/1996 emis de PARLAMENTUL ROMÂNIEI (art. 13 alin. 15);	
B1	Inscrierea provizorie, drept de PROPRIETATE, dobandit prin Lege, cota actuala 1/1, cota initiala 1/1
	1) NEIDENTIFICAT NEIDENTIFICAT, CIF:0000000000000

C. Partea III. SARCINI .

Inscrieri privind dezmembramintele dreptului de proprietate, drepturi reale de garanție și sarcini	Referințe
NU SUNT	

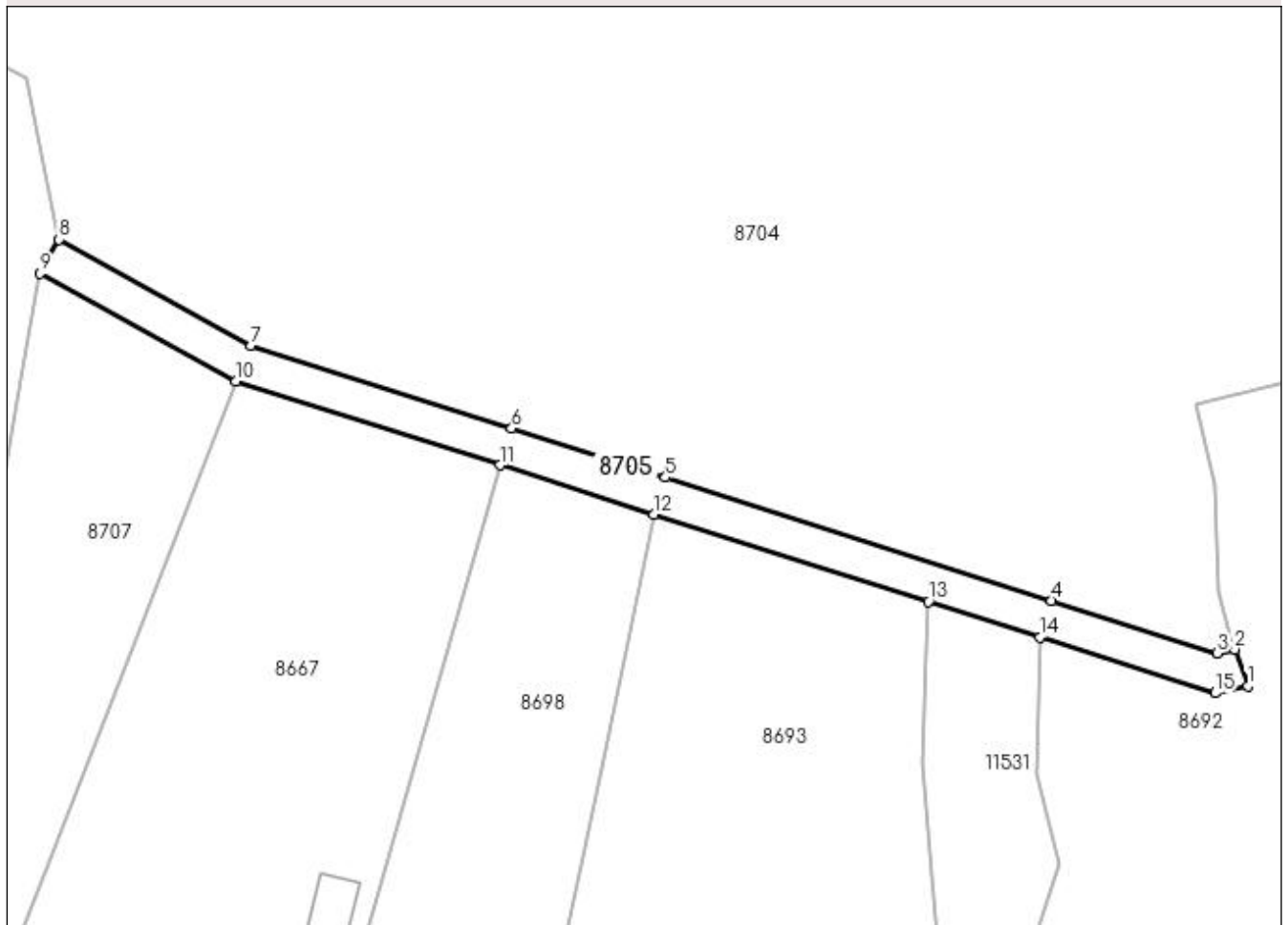
Anexa Nr. 1 La Partea I

Teren

Nr cadastral	Suprafața (mp)*	Observații / Referințe
	525	

* Suprafața este determinată în planul de proiecție Stereo 70.

DETALII LINIARE IMOBIL



Date referitoare la teren

Crt	Categorie folosință	Intravilan	Suprafața (mp)	Tarla	Parcelă	Nr. topo	Observații / Referințe
1	drum	NU	525	DS 222	-	-	

Lungime Segmente

1) Valorile lungimilor segmentelor sunt obținute din proiecție în plan.

Punct început	X / Y	Punct sfârșit	X / Y	Lungime segment (** (m)
1	437.261,383 300.014,924	2	437.260,02 300.018,722	4.035
2	437.260,02 300.018,722	3	437.258,216 300.018,332	1.846
3	437.258,216 300.018,332	4	437.241,081 300.023,787	17.982
4	437.241,081 300.023,787	5	437.201,101 300.036,517	41.958
5	437.201,101 300.036,517	6	437.185,165 300.041,591	16.724

Punct început	X / Y	Punct sfârșit	X / Y	Lungime segment (** (m)
6	437.185,165 300.041,591	7	437.158,214 300.050,172	28.284
7	437.158,214 300.050,172	8	437.138,293 300.061,137	22.739
8	437.138,293 300.061,137	9	437.136,364 300.057,633	4.0
9	437.136,364 300.057,633	10	437.156,628 300.046,479	23.131
10	437.156,628 300.046,479	11	437.183,951 300.037,779	28.675
11	437.183,951 300.037,779	12	437.199,888 300.032,705	16.725
12	437.199,888 300.032,705	13	437.228,327 300.023,65	29.846
13	437.228,327 300.023,65	14	437.239,867 300.019,976	12.111
14	437.239,867 300.019,976	15	437.258,019 300.014,196	19.05
15	437.258,019 300.014,196	1	437.261,383 300.014,924	3.442

** Lungimile segmentelor sunt determinate în planul de proiecție Stereo 70 și sunt rotunjite la 1 milimetru.

*** Distanța dintre puncte este formată din segmente cumulate ce sunt mai mici decât valoarea 1 milimetru.

**DATE DESPRE IMOBILUL NR. 8706**

Oficiul de Cadastru și Publicitate Imobiliară DOLJ
Biroul de Cadastru și Publicitate Imobiliară Craiova

A. Partea I. Descrierea imobilului

TEREN Necunoscut

Adresa: Loc. Preajba De Padure, Jud. Dolj, DS 208/1

Nr. Crt	Nr cadastral Nr. topografic	Suprafața* (mp)	Observații / Referințe
A1		1.399	Sector cadastral:48 Teren neimprejmit; Conform PUG aprobat prin HCL 28/2015, suprafata intravilan = 740 mp, suprafata extravilan =659 mp.

B. Partea II. Proprietari și acte

Inscrieri privitoare la dreptul de proprietate și alte drepturi reale	Referințe
/	
Act Normativ nr. Legea 7, din 13/03/1996 emis de PARLAMENTUL ROMÂNIEI (art. 13 alin. 15);	
B1	A1
Inscrierea provizorie, drept de PROPRIETATE, dobandit prin Lege, cota actuala 1/1, cota initiala 1/1 1) NEIDENTIFICAT NEIDENTIFICAT, CIF:0000000000000	

C. Partea III. SARCINI .

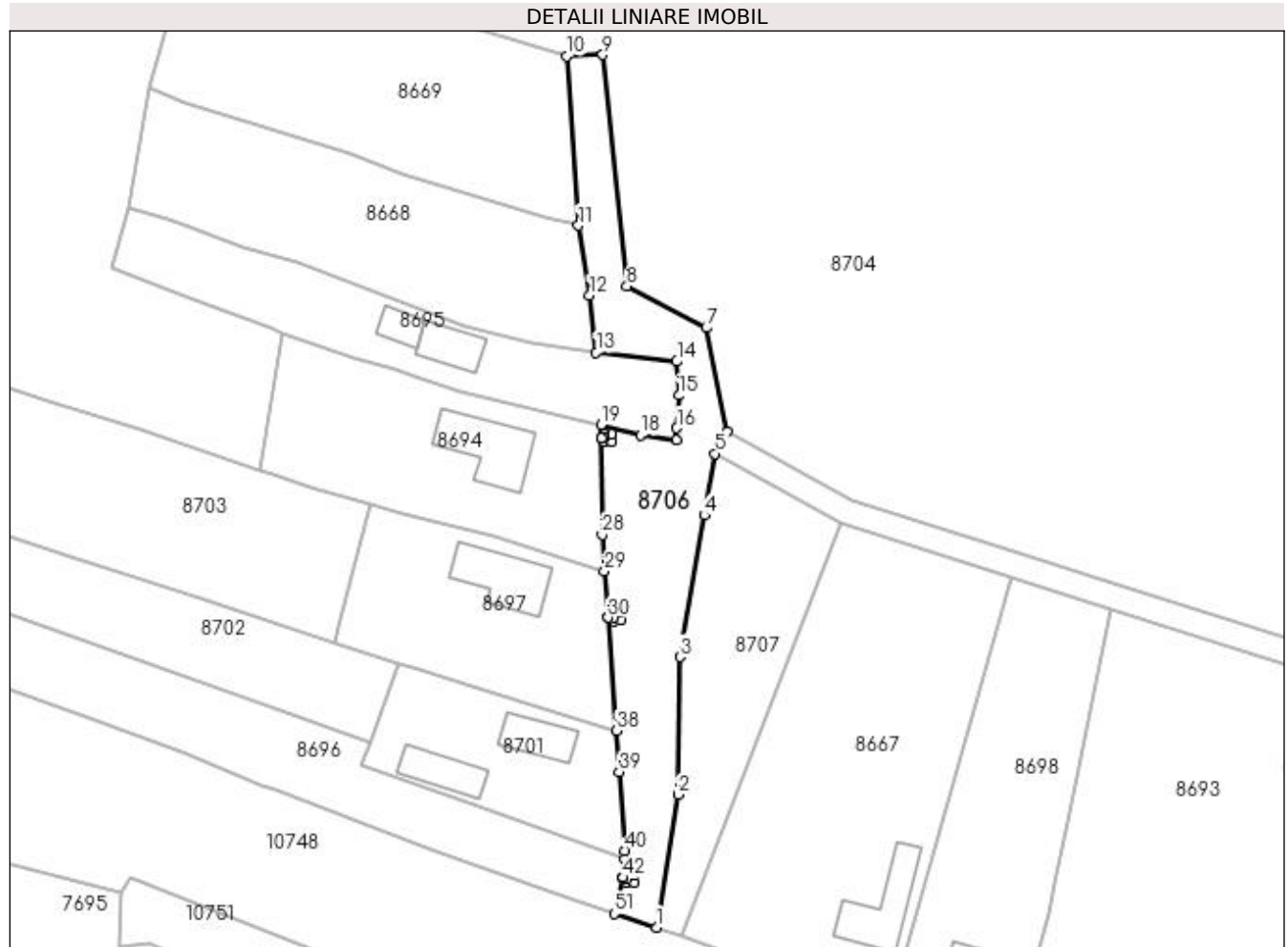
Inscrieri privind dezmembramintele dreptului de proprietate, drepturi reale de garanție și sarcini	Referințe
NU SUNT	

Anexa Nr. 1 La Partea I

Teren

Nr cadastral	Suprafața (mp)*	Observații / Referințe
	1.399	Conform PUG aprobat prin HCL 28/2015, suprafața intravilan = 740 mp, suprafața extravilan = 659 mp.

* Suprafața este determinată în planul de proiecție Stereo 70.



Date referitoare la teren

Crt	Categorie folosință	Intra vilan	Suprafața (mp)	Tarla	Parcelă	Nr. topo	Observații / Referințe
1	drum	DA	740	DS 208/1	-	-	
2	drum	NU	659	DS 208/1	-	-	

Lungime Segmente

1) Valorile lungimilor segmentelor sunt obținute din proiecție în plan.

Punct început	X / Y	Punct sfârșit	X / Y	Lungime segment
1	437.126,948 299.981,657	2	437.130,389 300.002,951	21.57
4	437.134,637 300.047,745	5	437.136,364 300.057,633	10.038
7	437.134,949 300.077,795	8	437.122,205 300.084,48	14.391
10	437.112,542 300.121,389	11	437.114,429 300.094,196	27.258
13	437.117,272 300.073,843	14	437.130,203 300.072,396	13.012
2	437.130,701 300.025,005	3	437.130,701 300.025,005	22.056
5	437.136,364 300.057,633	6	437.138,293 300.061,137	4.0
8	437.122,205 300.084,48	9	437.118,331 300.121,589	37.311
11	437.114,429 300.094,196	12	437.116,219 300.083,016	11.322
14	437.130,203 300.072,396	15	437.130,569 300.066,97	5.438
3	437.130,701 300.025,005	4	437.134,637 300.047,745	23.078
6	437.138,293 300.061,137	7	437.134,949 300.077,795	16.99
9	437.118,331 300.121,589	10	437.112,542 300.121,389	5.792
12	437.116,219 300.083,016	13	437.117,272 300.073,843	9.233
15	437.130,569 300.066,97	16	437.130,206 300.061,715	5.268

Punct început	X / Y	Punct sfârșit	X / Y	Lungime segment	Punct început	X / Y	Punct sfârșit	X / Y	Lungime segment	Punct început	X / Y	Punct sfârșit	X / Y	Lungime segment
16	437.130,206 300.061,715	17	437.130,225 300.059,812	1.903	17	437.130,225 300.059,812	18	437.124,365 300.060,596	5.912	18	437.124,365 300.060,596	19	437.118,061 300.062,262	6.52
19	437.118,061 300.062,262	20	437.118,083 300.060,084	2.178	20	437.118,083 300.060,084	21	437.118,563 300.060,089	0.48	21	437.118,563 300.060,089	22	437.118,524 300.060,683	0.595
22	437.118,524 300.060,683	23	437.119,712 300.060,76	1.19	23	437.119,712 300.060,76	24	437.119,79 300.059,573	1.19	24	437.119,79 300.059,573	25	437.118,602 300.059,495	1.191
25	437.118,602 300.059,495	26	437.118,563 300.060,084	0.59	26	437.118,563 300.060,084	27	437.118,083 300.060,079	0.48	27	437.118,083 300.060,079	28	437.118,242 300.044,605	15.475
28	437.118,242 300.044,605	29	437.118,624 300.038,823	5.795	29	437.118,624 300.038,823	30	437.119,194 300.031,342	7.503	30	437.119,194 300.031,342	31	437.120,034 300.031,406	0.842
31	437.120,034 300.031,406	32	437.119,995 300.032,0	0.595	32	437.119,995 300.032,0	33	437.121,183 300.032,077	1.19	33	437.121,183 300.032,077	34	437.121,26 300.030,89	1.189
34	437.121,26 300.030,89	35	437.120,073 300.030,812	1.19	35	437.120,073 300.030,812	36	437.120,034 300.031,401	0.59	36	437.120,034 300.031,401	37	437.119,194 300.031,337	0.842
37	437.119,194 300.031,337	38	437.120,574 300.013,232	18.158	38	437.120,574 300.013,232	39	437.120,978 300.006,606	6.638	39	437.120,978 300.006,606	40	437.121,91 299.993,989	12.651
40	437.121,91 299.993,989	41	437.121,845 299.992,583	1.408	41	437.121,845 299.992,583	42	437.121,641 299.989,667	2.923	42	437.121,641 299.989,667	43	437.121,602 299.989,515	0.157
43	437.121,602 299.989,515	44	437.122,19 299.989,366	0.607	44	437.122,19 299.989,366	45	437.122,151 299.989,96	0.595	45	437.122,151 299.989,96	46	437.123,339 299.990,037	1.19
46	437.123,339 299.990,037	47	437.123,416 299.988,85	1.189	47	437.123,416 299.988,85	48	437.122,228 299.988,772	1.191	48	437.122,228 299.988,772	49	437.122,19 299.989,361	0.59
49	437.122,19 299.989,361	50	437.121,601 299.989,51	0.608	50	437.121,601 299.989,51	51	437.120,172 299.983,886	5.803	51	437.120,172 299.983,886	1	437.126,948 299.981,657	7.133

** Lungimile segmentelor sunt determinate în planul de proiecție Stereo 70 și sunt rotunjite la 1 milimetru.

*** Distanța dintre puncte este formată din segmente cumulate ce sunt mai mici decât valoarea 1 milimetru.

**DATE DESPRE IMOBILUL NR. 8707**

Oficiul de Cadastru și Publicitate Imobiliară DOLJ
Biroul de Cadastru și Publicitate Imobiliară Craiova

A. Partea I. Descrierea imobilului

TEREN Extravilan

Adresa: Jud. Dolj, T15, P209

Nr. Crt	Nr cadastral Nr. topografic	Suprafața* (mp)	Observații / Referințe
A1		998	Sector cadastral:48 Teren neimprejmuit;

B. Partea II. Proprietari și acte

Inscrieri privitoare la dreptul de proprietate și alte drepturi reale		Referințe
/		
Act Normativ nr. Legea 7, din 13/03/1996 emis de PARLAMENTUL ROMÂNIEI (art. 13 alin. 14);		
B1	Intabulare, drept de PROPRIETATE, dobândit prin Lege, cota actuala 1/1, cota initiala 1/1 1) NEIDENTIFICAT NEIDENTIFICAT, CIF:0000000000000	A1

C. Partea III. SARCINI .

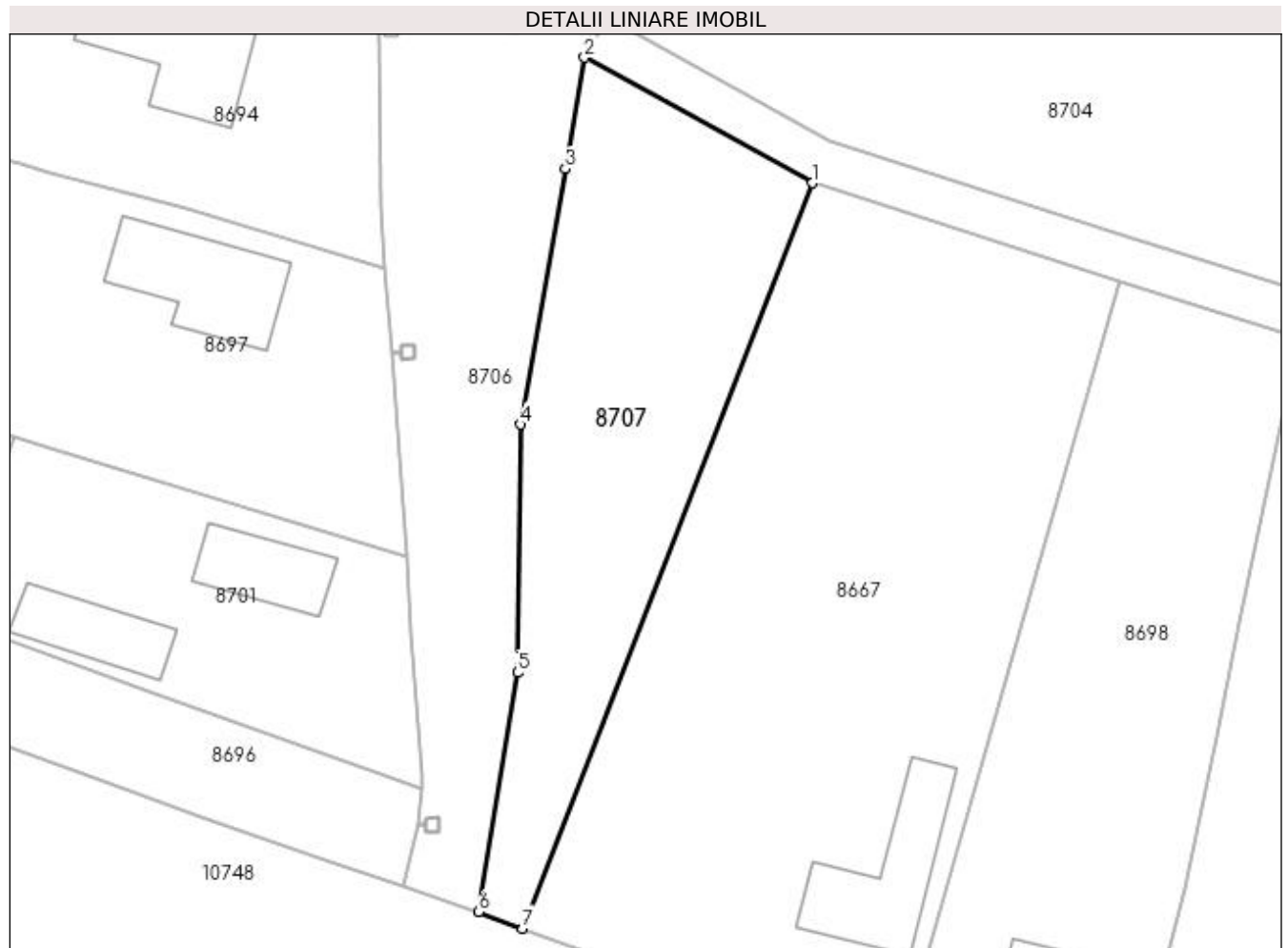
Inscrieri privind dezmembramintele dreptului de proprietate, drepturi reale de garanție și sarcini	Referințe
NU SUNT	

Anexa Nr. 1 La Partea I

Teren

Nr cadastral	Suprafața (mp)*	Observații / Referințe
	998	

* Suprafața este determinată în planul de proiecție Stereo 70.



Date referitoare la teren

Crt	Categorie folosință	Intra vilan	Suprafața (mp)	Tarla	Parcelă	Nr. topo	Observații / Referințe
1	pașune	NU	998	15	209	-	

Lungime Segmente

1) Valorile lungimilor segmentelor sunt obținute din proiecție în plan.

Punct început	X / Y	Punct sfârșit	X / Y	Lungime segment (** (m)
1	437.156,628 300.046,479	2	437.136,364 300.057,633	23.131
2	437.136,364 300.057,633	3	437.134,637 300.047,745	10.038
3	437.134,637 300.047,745	4	437.130,701 300.025,005	23.078
4	437.130,701 300.025,005	5	437.130,389 300.002,951	22.056
5	437.130,389 300.002,951	6	437.126,948 299.981,657	21.57

Punct început	X / Y	Punct sfârșit	X / Y	Lungime segment (** (m)
6	437.126,948 299.981,657	7	437.130,864 299.980,191	4.181
7	437.130,864 299.980,191	1	437.156,628 300.046,479	71.119

** Lungimile segmentelor sunt determinate în planul de proiecție Stereo 70 și sunt rotunjite la 1 milimetru.

*** Distanța dintre puncte este formată din segmente cumulate ce sunt mai mici decât valoarea 1 milimetru.

**DATE DESPRE IMOBILUL NR. 8708**

Oficiul de Cadastru și Publicitate Imobiliară DOLJ
Biroul de Cadastru și Publicitate Imobiliară Craiova

A. Partea I. Descrierea imobilului

TEREN Necunoscut

Adresa: Loc. Preajba De Padure, Jud. Dolj, T8, P198/1

Nr. Crt	Nr cadastral Nr. topografic	Suprafața* (mp)	Observații / Referințe
A1		526.860	Sector cadastral:48 Teren neimprejmuit; Conform PUG aprobat prin HCL 28/2015, suprafata intravilan = 1676 mp, suprafata extravilan = 525184 mp.

Construcții

Crt	Nr cadastral Nr. topografic	Adresa	Observații / Referințe
A1.1		Loc. Preajba De Padure, Jud. Dolj, T8, P198/1	Nr. niveluri:1; S. construita la sol:47 mp;

B. Partea II. Proprietari și acte

Inscrieri privitoare la dreptul de proprietate și alte drepturi reale		Referințe
/		
Act Normativ nr. Legea 7, din 13/03/1996 emis de PARLAMENTUL ROMANIEI (art. 13 alin. 15);		
B1	Inscrierea provizorie, drept de PROPRIETATE, dobandit prin Lege, cota actuala 1/1, cota initiala 1/1 1) NEIDENTIFICAT NEIDENTIFICAT, CIF:0000000000000	A1, A1.1

C. Partea III. SARCINI .

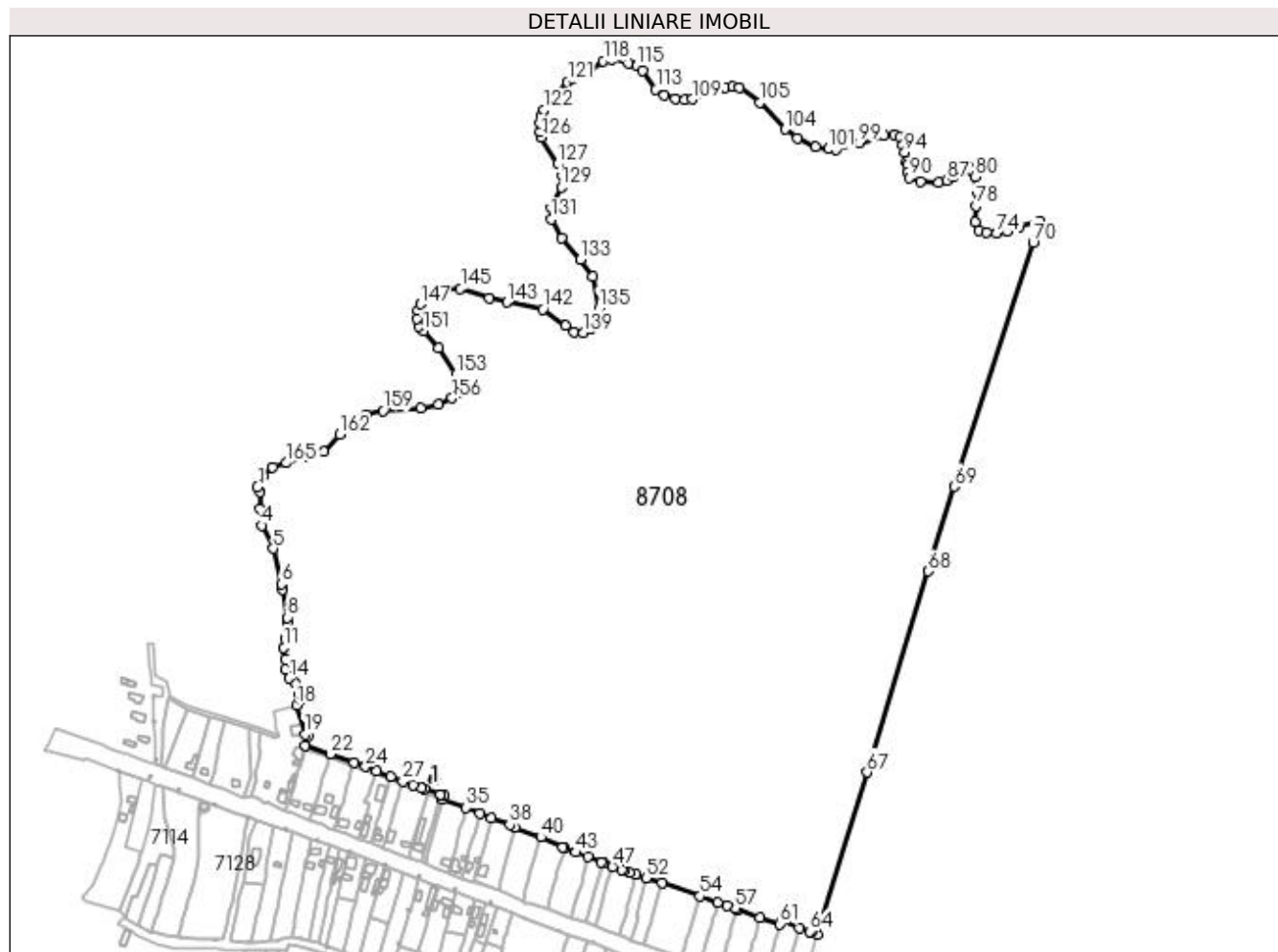
Inscrieri privind dezmembramintele dreptului de proprietate, drepturi reale de garanție și sarcini	Referințe
NU SUNT	

Anexa Nr. 1 La Partea I

Teren

Nr cadastral	Suprafața (mp)*	Observații / Referințe
	526.860	Conform PUG aprobat prin HCL 28/2015, suprafața intravilan = 1676 mp, suprafața extravilan = 525184 mp.

* Suprafața este determinată în planul de proiecție Stereo 70.



Date referitoare la teren

Crt	Categorie folosință	Intra vilan	Suprafața (mp)	Tarla	Parcelă	Nr. topo	Observații / Referințe
1	padure	DA	1.676	8	198/1	-	
2	padure	NU	525.184	8	198/1	-	

Date referitoare la construcții

Crt	Număr	Destinație construcție	Supraf. (mp)	Situație juridică	Observații / Referințe
A1.1		construcții anexa	47	Cu acte	Nr. niveluri:1; S. construita la sol:47 mp;

Lungime Segmente

1) Valorile lungimilor segmentelor sunt obținute din proiecție în plan.

Punct început	X / Y	Punct sfârșit	X / Y	Lungime segment	Punct început	X / Y	Punct sfârșit	X / Y	Lungime segment	Punct început	X / Y	Punct sfârșit	X / Y	Lungime segment
1	437.237,542 300.298,387	2	437.240,138 300.293,015	5.966	2	437.240,138 300.293,015	3	437.239,826 300.273,574	19.44 4	3	437.239,826 300.273,574	4	437.242,303 300.254,871	18.86 6
4	437.242,303 300.254,871	5	437.255,24 300.228,467	29.40 3	5	437.255,24 300.228,467	6	437.264,364 300.188,392	41.10 1	6	437.264,364 300.188,392	7	437.265,777 300.182,185	6.366
7	437.265,777 300.182,185	8	437.271,408 300.150,248	32.43	8	437.271,408 300.150,248	9	437.271,408 300.143,836	6.412	9	437.271,408 300.143,836	10	437.269,509 300.126,494	17.44 6

Punct început	X / Y	Punct sfârșit	X / Y	Lungime segment	Punct început	X / Y	Punct sfârșit	X / Y	Lungime segment	Punct început	X / Y	Punct sfârșit	X / Y	Lungime segment
10	437.269,509 300.126,494	11	437.267,371 300.116,166	10.547	11	437.267,371 300.116,166	12	437.269,153 300.102,99	13.296	12	437.269,153 300.102,99	13	437.268,879 300.091,525	11.468
13	437.268,879 300.091,525	14	437.273,073 300.081,267	11.082	14	437.273,073 300.081,267	15	437.279,756 300.076,517	8.199	15	437.279,756 300.076,517	16	437.284,925 300.062,079	15.335
16	437.284,925 300.062,079	17	437.286,814 300.056,803	5.604	17	437.286,814 300.056,803	18	437.281,84 300.050,534	8.003	18	437.281,84 300.050,534	19	437.290,959 300.017,802	33.979
19	437.290,959 300.017,802	20	437.294,184 300.015,306	4.078	20	437.294,184 300.015,306	21	437.291,502 300.005,123	10.53	21	437.291,502 300.005,123	22	437.319,962 299.995,36	30.088
22	437.319,962 299.995,36	23	437.347,484 299.985,789	29.139	23	437.347,484 299.985,789	24	437.360,121 299.980,996	13.515	24	437.360,121 299.980,996	25	437.372,451 299.976,075	13.276
25	437.372,451 299.976,075	26	437.388,896 299.969,88	17.573	26	437.388,896 299.969,88	27	437.402,331 299.964,207	14.584	27	437.402,331 299.964,207	28	437.414,725 299.960,152	13.04
28	437.414,725 299.960,152	29	437.423,77 299.956,709	9.678	29	437.423,77 299.956,709	30	437.426,572 299.955,537	3.037	30	437.426,572 299.955,537	31	437.444,926 299.949,437	19.341
31	437.444,926 299.949,437	32	437.445,689 299.948,839	0.969	32	437.445,689 299.948,839	33	437.448,927 299.947,837	3.389	33	437.448,927 299.947,837	34	437.447,744 299.944,016	4.0
34	437.447,744 299.944,016	35	437.474,373 299.934,234	28.369	35	437.474,373 299.934,234	36	437.489,662 299.927,457	16.724	36	437.489,662 299.927,457	37	437.502,855 299.922,274	14.175
37	437.502,855 299.922,274	38	437.523,716 299.914,845	22.144	38	437.523,716 299.914,845	39	437.529,941 299.912,079	6.812	39	437.529,941 299.912,079	40	437.559,35 299.900,903	31.461
40	437.559,35 299.900,903	41	437.583,956 299.889,707	27.033	41	437.583,956 299.889,707	42	437.586,3 299.888,313	2.727	42	437.586,3 299.888,313	43	437.598,836 299.883,598	13.393
43	437.598,836 299.883,598	44	437.612,519 299.878,403	14.636	44	437.612,519 299.878,403	45	437.628,184 299.871,814	16.994	45	437.628,184 299.871,814	46	437.630,871 299.871,103	2.779
46	437.630,871 299.871,103	47	437.640,575 299.867,234	10.447	47	437.640,575 299.867,234	48	437.650,72 299.863,785	10.715	48	437.650,72 299.863,785	49	437.653,014 299.862,966	2.436
49	437.653,014 299.862,966	50	437.659,912 299.860,593	7.295	50	437.659,912 299.860,593	51	437.667,699 299.858,0	8.207	51	437.667,699 299.858,0	52	437.678,632 299.854,374	11.519
52	437.678,632 299.854,374	53	437.696,586 299.848,546	18.876	53	437.696,586 299.848,546	54	437.739,721 299.833,729	45.609	54	437.739,721 299.833,729	55	437.760,394 299.826,887	21.776
55	437.760,394 299.826,887	56	437.770,736 299.823,515	10.878	56	437.770,736 299.823,515	57	437.779,917 299.819,985	9.836	57	437.779,917 299.819,985	58	437.782,375 299.819,12	2.606
58	437.782,375 299.819,12	59	437.782,493 299.818,28	0.848	59	437.782,493 299.818,28	60	437.807,906 299.809,494	26.889	60	437.807,906 299.809,494	61	437.830,837 299.802,215	24.059
61	437.830,837 299.802,215	62	437.832,549 299.806,443	4.561	62	437.832,549 299.806,443	63	437.852,84 299.797,695	22.096	63	437.852,84 299.797,695	64	437.864,351 299.793,827	12.143
64	437.864,351 299.793,827	65	437.867,14 299.793,087	2.886	65	437.867,14 299.793,087	66	437.873,564 299.790,475	6.935	66	437.873,564 299.790,475	67	437.929,737 299.974,555	192.46
67	437.929,737 299.974,555	68	437.999,282 300.202,861	238.663	68	437.999,282 300.202,861	69	438.028,61 300.299,139	100.646	69	438.028,61 300.299,139	70	438.118,382 300.576,45	291.48
70	438.118,382 300.576,45	71	438.125,658 300.599,966	24.616	71	438.125,658 300.599,966	72	438.102,895 300.593,545	23.651	72	438.102,895 300.593,545	73	438.088,641 300.589,218	14.896
73	438.088,641 300.589,218	74	438.076,65 300.586,573	12.279	74	438.076,65 300.586,573	75	438.065,388 300.587,166	11.278	75	438.065,388 300.587,166	76	438.056,571 300.589,906	9.233
76	438.056,571 300.589,906	77	438.052,866 300.599,608	10.385	77	438.052,866 300.599,608	78	438.053,086 300.617,484	17.877	78	438.053,086 300.617,484	79	438.054,711 300.633,97	16.566
79	438.054,711 300.633,97	80	438.052,779 300.651,016	17.155	80	438.052,779 300.651,016	81	438.048,334 300.658,213	8.459	81	438.048,334 300.658,213	82	438.045,794 300.661,176	3.903
82	438.045,794 300.661,176	83	438.041,349 300.661,6	4.465	83	438.041,349 300.661,6	84	438.035,845 300.659,271	5.976	84	438.035,845 300.659,271	85	438.030,554 300.655,038	6.776
85	438.030,554 300.655,038	86	438.027,591 300.651,016	4.996	86	438.027,591 300.651,016	87	438.020,908 300.646,656	7.979	87	438.020,908 300.646,656	88	438.011,08 300.643,82	10.229
88	438.011,08 300.643,82	89	437.990,125 300.644,878	20.982	89	437.990,125 300.644,878	90	437.977,849 300.649,535	13.13	90	437.977,849 300.649,535	91	437.975,732 300.656,52	7.299
91	437.975,732 300.656,52	92	437.975,309 300.664,775	8.266	92	437.975,309 300.664,775	93	437.974,891 300.667,518	2.775	93	437.974,891 300.667,518	94	437.972,635 300.678,532	11.243
94	437.972,635 300.678,532	95	437.970,843 300.687,277	8.927	95	437.970,843 300.687,277	96	437.967,205 300.695,876	9.337	96	437.967,205 300.695,876	97	437.960,921 300.699,184	7.102
97	437.960,921 300.699,184	98	437.949,345 300.697,861	11.651	98	437.949,345 300.697,861	99	437.921,233 300.689,593	29.303	99	437.921,233 300.689,593	100	437.894,772 300.682,115	27.497
100	437.894,772 300.682,115	101	437.885,606 300.682,247	9.167	101	437.885,606 300.682,247	102	437.871,51 300.684,451	14.267	102	437.871,51 300.684,451	103	437.850,695 300.694,929	23.303
103	437.850,695 300.694,929	104	437.836,591 300.704,642	17.125	104	437.836,591 300.704,642	105	437.808,589 300.735,484	41.657	105	437.808,589 300.735,484	106	437.784,591 300.751,607	28.911
106	437.784,591 300.751,607	107	437.777,358 300.753,095	7.384	107	437.777,358 300.753,095	108	437.768,66 300.752,539	8.716	108	437.768,66 300.752,539	109	437.731,017 300.739,078	39.977

Punct început	X / Y	Punct sfârșit	X / Y	Lungime segment	Punct început	X / Y	Punct sfârșit	X / Y	Lungime segment	Punct început	X / Y	Punct sfârșit	X / Y	Lungime segment
109	437.731,017 300.739,078	110	437.722,209 300.737,958	8.879	110	437.722,209 300.737,958	111	437.711,489 300.739,201	10.792	111	437.711,489 300.739,201	112	437.699,611 300.743,386	12.594
112	437.699,611 300.743,386	113	437.689,996 300.749,904	11.616	113	437.689,996 300.749,904	114	437.674,366 300.771,119	26.351	114	437.674,366 300.771,119	115	437.668,2 300.776,76	8.357
115	437.668,2 300.776,76	116	437.659,078 300.780,183	9.743	116	437.659,078 300.780,183	117	437.639,223 300.783,752	20.173	117	437.639,223 300.783,752	118	437.630,267 300.782,102	9.107
118	437.630,267 300.782,102	119	437.613,862 300.770,089	20.333	119	437.613,862 300.770,089	120	437.596,047 300.763,025	19.164	120	437.596,047 300.763,025	121	437.589,137 300.758,61	8.2
121	437.589,137 300.758,61	122	437.562,866 300.726,881	41.193	122	437.562,866 300.726,881	123	437.559,198 300.719,529	8.216	123	437.559,198 300.719,529	124	437.557,81 300.711,754	7.898
124	437.557,81 300.711,754	125	437.558,01 300.701,983	9.773	125	437.558,01 300.701,983	126	437.559,755 300.695,852	6.374	126	437.559,755 300.695,852	127	437.578,481 300.665,441	35.714
127	437.578,481 300.665,441	128	437.583,571 300.651,468	14.871	128	437.583,571 300.651,468	129	437.582,381 300.639,312	12.214	129	437.582,381 300.639,312	130	437.570,804 300.615,725	26.275
130	437.570,804 300.615,725	131	437.571,124 300.602,551	13.178	131	437.571,124 300.602,551	132	437.582,725 300.580,759	24.688	132	437.582,725 300.580,759	133	437.604,421 300.556,944	32.216
133	437.604,421 300.556,944	134	437.617,648 300.537,154	23.803	134	437.617,648 300.537,154	135	437.625,194 300.501,34	36.6	135	437.625,194 300.501,34	136	437.623,745 300.489,823	11.608
136	437.623,745 300.489,823	137	437.618,615 300.481,823	9.504	137	437.618,615 300.481,823	138	437.616,358 300.478,212	4.258	138	437.616,358 300.478,212	139	437.607,616 300.473,722	9.828
139	437.607,616 300.473,722	140	437.597,175 300.474,571	10.475	140	437.597,175 300.474,571	141	437.587,584 300.481,489	11.826	141	437.587,584 300.481,489	142	437.561,333 300.500,217	32.247
142	437.561,333 300.500,217	143	437.520,653 300.508,154	41.447	143	437.520,653 300.508,154	144	437.500,809 300.513,446	20.538	144	437.500,809 300.513,446	145	437.468,067 300.523,698	34.31
145	437.468,067 300.523,698	146	437.440,947 300.521,383	27.219	146	437.440,947 300.521,383	147	437.422,426 300.506,17	23.968	147	437.422,426 300.506,17	148	437.419,119 300.499,225	7.692
148	437.419,119 300.499,225	149	437.418,457 300.489,964	9.285	149	437.418,457 300.489,964	150	437.420,773 300.481,365	8.905	150	437.420,773 300.481,365	151	437.426,064 300.475,412	7.964
151	437.426,064 300.475,412	152	437.442,931 300.456,56	25.296	152	437.442,931 300.456,56	153	437.463,059 300.426,213	36.415	153	437.463,059 300.426,213	154	437.466,584 300.417,083	9.787
154	437.466,584 300.417,083	155	437.464,985 300.406,298	10.903	155	437.464,985 300.406,298	156	437.458,385 300.399,275	9.638	156	437.458,385 300.399,275	157	437.442,798 300.392,135	17.145
157	437.442,798 300.392,135	158	437.423,236 300.387,789	20.039	158	437.423,236 300.387,789	159	437.379,805 300.385,058	43.517	159	437.379,805 300.385,058	160	437.360,921 300.380,299	19.474
160	437.360,921 300.380,299	161	437.350,257 300.375,198	11.821	161	437.350,257 300.375,198	162	437.330,626 300.357,992	26.104	162	437.330,626 300.357,992	163	437.312,361 300.338,888	26.431
163	437.312,361 300.338,888	164	437.295,121 300.333,306	18.121	164	437.295,121 300.333,306	165	437.270,354 300.325,66	25.92	165	437.270,354 300.325,66	166	437.254,449 300.321,17	16.527
166	437.254,449 300.321,17	167	437.243,233 300.311,153	15.038	167	437.243,233 300.311,153	1	437.237,542 300.298,387	13.977					

** Lungimile segmentelor sunt determinate în planul de proiecție Stereo 70 și sunt rotunjite la 1 milimetru.

*** Distanța dintre puncte este formată din segmente cumulate ce sunt mai mici decât valoarea 1 milimetru.

**DATE DESPRE IMOBILUL NR. 11453**

Oficiul de Cadastru și Publicitate Imobiliară DOLJ
Biroul de Cadastru și Publicitate Imobiliară Craiova

A. Partea I. Descrierea imobilului

TEREN Extravilan

Adresa: Jud. Dolj, P208/4

Nr. Crt	Nr cadastral Nr. topografic	Suprafața* (mp)	Observații / Referințe
A1		1	Sector cadastral:48 Teren imprejmuit; RETEA JT PTA BONDREA

Construcții

Crt	Nr cadastral Nr. topografic	Adresa	Observații / Referințe
A1.1		Jud. Dolj, P208/4	Nr. niveluri:1; S. construita la sol:1 mp; Stalp electric

B. Partea II. Proprietari și acte

Inscrieri privitoare la dreptul de proprietate și alte drepturi reale		Referințe
/		
Act Normativ nr. HG nr. 1705, din 29/11/2006 emis de GUVERNUL ROMANIEI (Legea 123 din 10.07.2012; Contract de concesiune nr. 6 din 20.06.2005; Act Aditional nr. 1 din 04.03.2016; Licenta pentru distributia energiei electrice nr. 14033 din 01.07.2002 si Anexa);		
B1	Intabulare, drept de PROPRIETATE, dobandit prin Lege, cota actuala 1/1, cota initiala 1/1 1) STATUL ROMAN - DOMENIUL PUBLIC, CIF:999999999999, LIPSA CUI	A1, A1.1
B2	Intabulare, drept de ADMINISTRARE, dobandit prin Lege, cota actuala 1/1, cota initiala 1/1 1) MINISTERUL ECONOMIEI SI COMERTULUI, CIF:999999999999, LIPSA CUI	A1, A1.1
B3	Intabulare, drept de CONCESIUNE pe o perioada de 49 de ani, dobandit prin Lege, cota actuala 1/1, cota initiala 1/1 1) CEZ DISTRIBUTIE SA, CIF:14491102	A1, A1.1

C. Partea III. SARCINI .

Inscrieri privind dezmembramintele dreptului de proprietate, drepturi reale de garanție și sarcini	Referințe
NU SUNT	

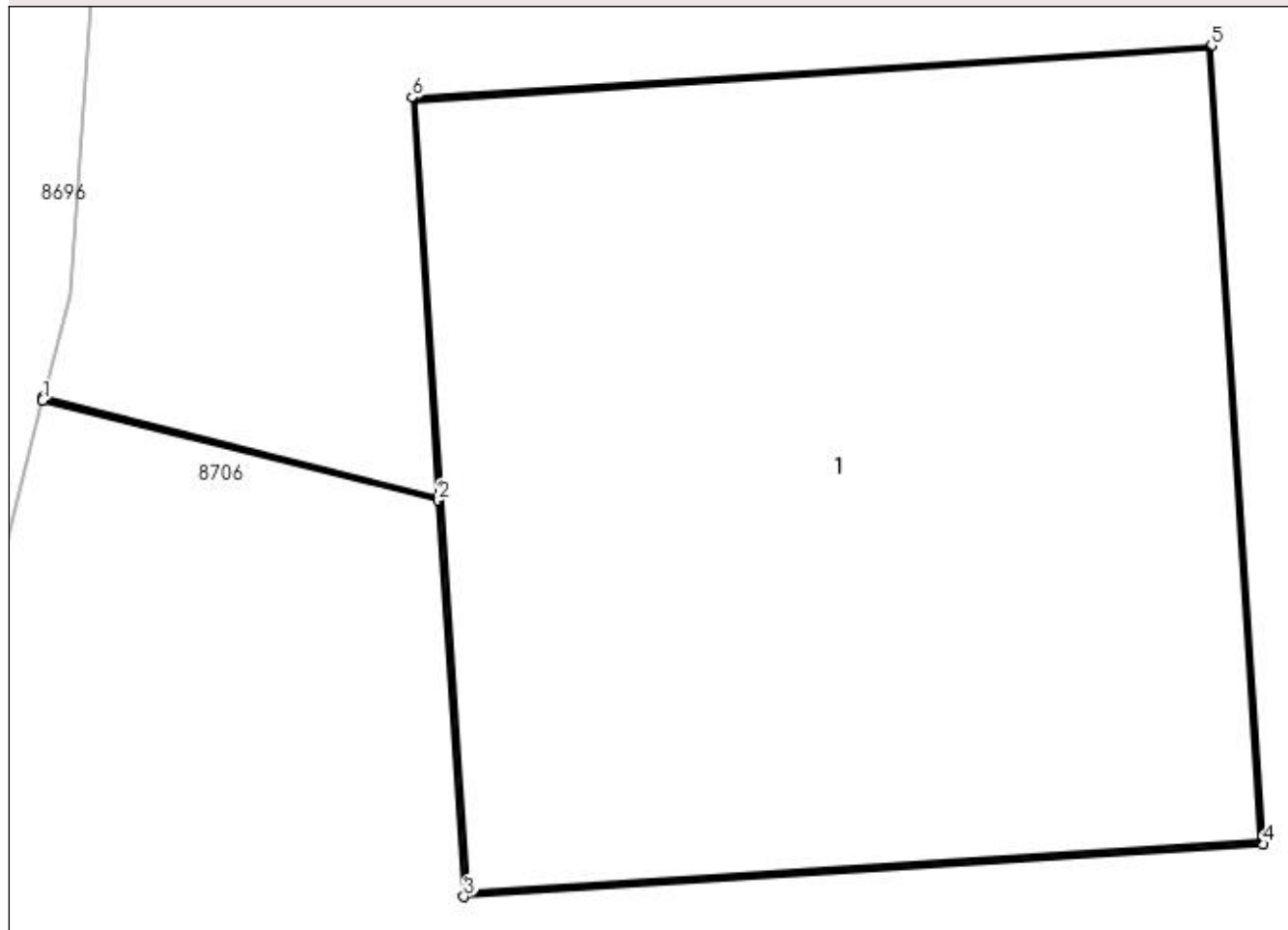
Anexa Nr. 1 La Partea I

Teren

Nr cadastral	Suprafața (mp)*	Observații / Referințe
	1	RETEA JT PTA BONDREA

* Suprafața este determinată în planul de proiecție Stereo 70.

DETALII LINIARE IMOBIL



Date referitoare la teren

Crt	Categorie folosință	Intra vilan	Suprafața (mp)	Tarla	Parcelă	Nr. topo	Observații / Referințe
1	curți construcții	NU	1	-	208/4	-	

Date referitoare la construcții

Crt	Număr	Destinație construcție	Supraf. (mp)	Situație juridică	Observații / Referințe
A1.1		construcții industriale și edilitare	1	Cu acte	Nr. niveluri:1; S. construită la sol:1 mp; Stalp electric

Lungime Segmente

1) Valorile lungimilor segmentelor sunt obținute din proiecție în plan.

Punct început	X / Y	Punct sfârșit	X / Y	Lungime segment (** (m)
1	437.121,601 299.989,51	2	437.122,19 299.989,361	0.608
2	437.122,19 299.989,361	3	437.122,228 299.988,772	0.59
3	437.122,228 299.988,772	4	437.123,416 299.988,85	1.191

Punct început	X / Y	Punct sfârșit	X / Y	Lungime segment (** (m)
4	437.123,416 299.988,85	5	437.123,339 299.990,037	1.189
5	437.123,339 299.990,037	6	437.122,151 299.989,96	1.19
6	437.122,151 299.989,96	7	437.122,19 299.989,366	0.595
7	437.122,19 299.989,366	8	437.121,602 299.989,515	0.607
8	437.121,602 299.989,515	1	437.121,601 299.989,51	0.005

** Lungimile segmentelor sunt determinate în planul de proiecție Stereo 70 și sunt rotunjite la 1 milimetru.

*** Distanța dintre puncte este formată din segmente cumulate ce sunt mai mici decât valoarea 1 milimetru.

**DATE DESPRE IMOBILUL NR. 11454**

Oficiul de Cadastru și Publicitate Imobiliară DOLJ
Biroul de Cadastru și Publicitate Imobiliară Craiova

A. Partea I. Descrierea imobilului

TEREN Intravilan

Adresa: Loc. Neidentificata, Jud. Dolj, P208/2

Nr. Crt	Nr cadastral Nr. topografic	Suprafața* (mp)	Observații / Referințe
A1		1	Sector cadastral:48 Teren imprejmuit; RETEA JT PTA BONDREA

Construcții

Crt	Nr cadastral Nr. topografic	Adresa	Observații / Referințe
A1.1		Loc. Neidentificata, Jud. Dolj, P208/2	Nr. niveluri:1; S. construita la sol:1 mp; Stalp electric

B. Partea II. Proprietari și acte

Inscrieri privitoare la dreptul de proprietate și alte drepturi reale		Referințe
/		
Act Normativ nr. HG NR. 1705, din 29/11/2006 emis de GUVERNUL ROMANIEI (Legea 123 din 10.07.2012; Contract de concesiune nr. 6 din 20.06.2005; Act Aditional nr. 1 din 04.03.2016; Licenta pentru distributia energiei electrice nr. 14033 din 01.07.2002 si Anexa);		
B1	Intabulare, drept de PROPRIETATE, dobandit prin Lege, cota actuala 1/1, cota initiala 1/1 1) STATUL ROMAN - DOMENIUL PUBLIC, CIF:999999999999, LIPSA CUI	A1, A1.1
B2	Intabulare, drept de ADMINISTRARE, dobandit prin Lege, cota actuala 1/1, cota initiala 1/1 1) MINISTERUL ECONOMIEI SI COMERTULUI, CIF:999999999999, LIPSA CUI	A1, A1.1
B3	Intabulare, drept de CONCESIUNE pe o perioada de 49 de ani, dobandit prin Lege, cota actuala 1/1, cota initiala 1/1 1) CEZ DISTRIBUTIE SA, CIF:14491102	A1, A1.1

C. Partea III. SARCINI .

Inscrieri privind dezmembramintele dreptului de proprietate, drepturi reale de garanție și sarcini	Referințe
NU SUNT	

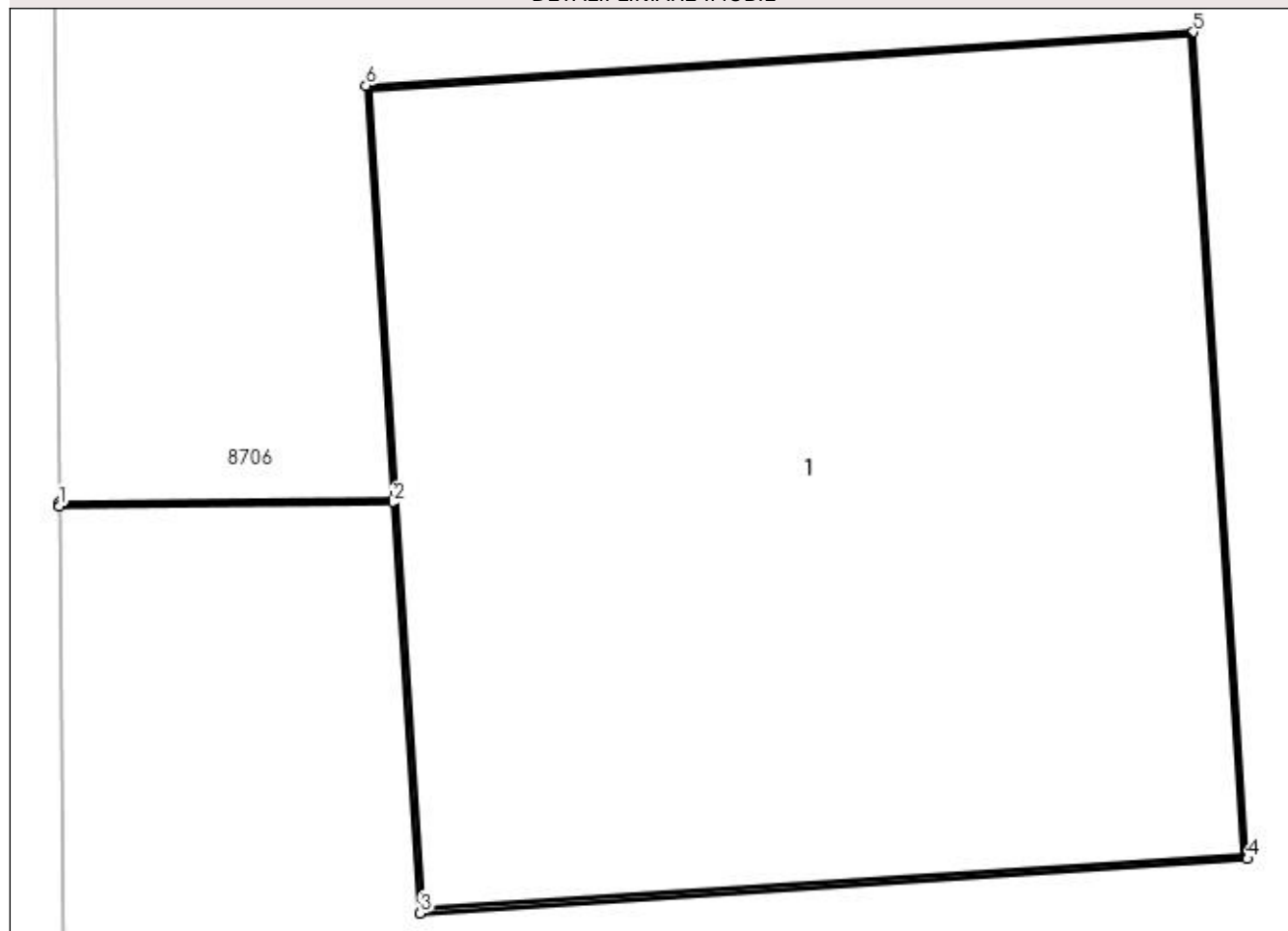
Anexa Nr. 1 La Partea I

Teren

Nr cadastral	Suprafața (mp)*	Observații / Referințe
	1	RETEA JT PTA BONDREA

* Suprafața este determinată în planul de proiecție Stereo 70.

DETALII LINIARE IMOBIL



Date referitoare la teren

Crt	Categorie folosință	Intra vilan	Suprafața (mp)	Tarla	Parcelă	Nr. topo	Observații / Referințe
1	curți constructii	DA	1	-	208/2	-	

Date referitoare la construcții

Crt	Număr	Destinație construcție	Supraf. (mp)	Situație juridică	Observații / Referințe
A1.1		construcții industriale și edilitare	1	Cu acte	Nr. niveluri:1; S. construita la sol:1 mp; Stalp electric

Lungime Segmente

1) Valorile lungimilor segmentelor sunt obținute din proiecție în plan.

Punct început	X / Y	Punct sfârșit	X / Y	Lungime segment (** (m)
1	437.118,083 300.060,079	2	437.118,563 300.060,084	0.48
2	437.118,563 300.060,084	3	437.118,602 300.059,495	0.59
3	437.118,602 300.059,495	4	437.119,79 300.059,573	1.191

Punct început	X / Y	Punct sfârșit	X / Y	Lungime segment (** (m)
4	437.119,79 300.059,573	5	437.119,712 300.060,76	1.19
5	437.119,712 300.060,76	6	437.118,524 300.060,683	1.19
6	437.118,524 300.060,683	7	437.118,563 300.060,089	0.595
7	437.118,563 300.060,089	8	437.118,083 300.060,084	0.48
8	437.118,083 300.060,084	1	437.118,083 300.060,079	0.005

** Lungimile segmentelor sunt determinate în planul de proiecție Stereo 70 și sunt rotunjite la 1 milimetru.

*** Distanța dintre puncte este formată din segmente cumulate ce sunt mai mici decât valoarea 1 milimetru.

**DATE DESPRE IMOBILUL NR. 11455**

Oficiul de Cadastru și Publicitate Imobiliară DOLJ
Biroul de Cadastru și Publicitate Imobiliară Craiova

A. Partea I. Descrierea imobilului

TEREN Intravilan

Adresa: Loc. Neidentificata, Jud. Dolj, P208/3

Nr. Crt	Nr cadastral Nr. topografic	Suprafața* (mp)	Observații / Referințe
A1		1	Sector cadastral:48 Teren imprejmuit; RETEA JT PTA BONDREA

Construcții

Crt	Nr cadastral Nr. topografic	Adresa	Observații / Referințe
A1.1		Loc. Neidentificata, Jud. Dolj, P208/3	Nr. niveluri:1; S. construita la sol:1 mp; Stalp electric

B. Partea II. Proprietari și acte

Inscrieri privitoare la dreptul de proprietate și alte drepturi reale		Referințe
/		
Act Normativ nr. HG nr. 1705, din 29/11/2006 emis de GUVERNUL ROMANIEI (Legea 123 din 10.07.2012; Contract de concesiune nr. 6 din 20.06.2005; Act Aditional nr. 1 din 04.03.2016; Licenta pentru distributia energiei electrice nr. 14033 din 01.07.2002 si Anexa);		
B1	Intabulare, drept de PROPRIETATE, dobandit prin Lege, cota actuala 1/1, cota initiala 1/1 1) STATUL ROMAN - DOMENIUL PUBLIC, CIF:999999999999, LIPSA CUI	A1, A1.1
B2	Intabulare, drept de ADMINISTRARE, dobandit prin Lege, cota actuala 1/1, cota initiala 1/1 1) MINISTERUL ECONOMIEI SI COMERTULUI, CIF:999999999999, LIPSA CUI	A1, A1.1
B3	Intabulare, drept de CONCESIUNE pe o perioada de 49 de ani, dobandit prin Lege, cota actuala 1/1, cota initiala 1/1 1) CEZ DISTRIBUTIE SA, CIF:14491102	A1, A1.1

C. Partea III. SARCINI .

Inscrieri privind dezmembramintele dreptului de proprietate, drepturi reale de garanție și sarcini	Referințe
NU SUNT	

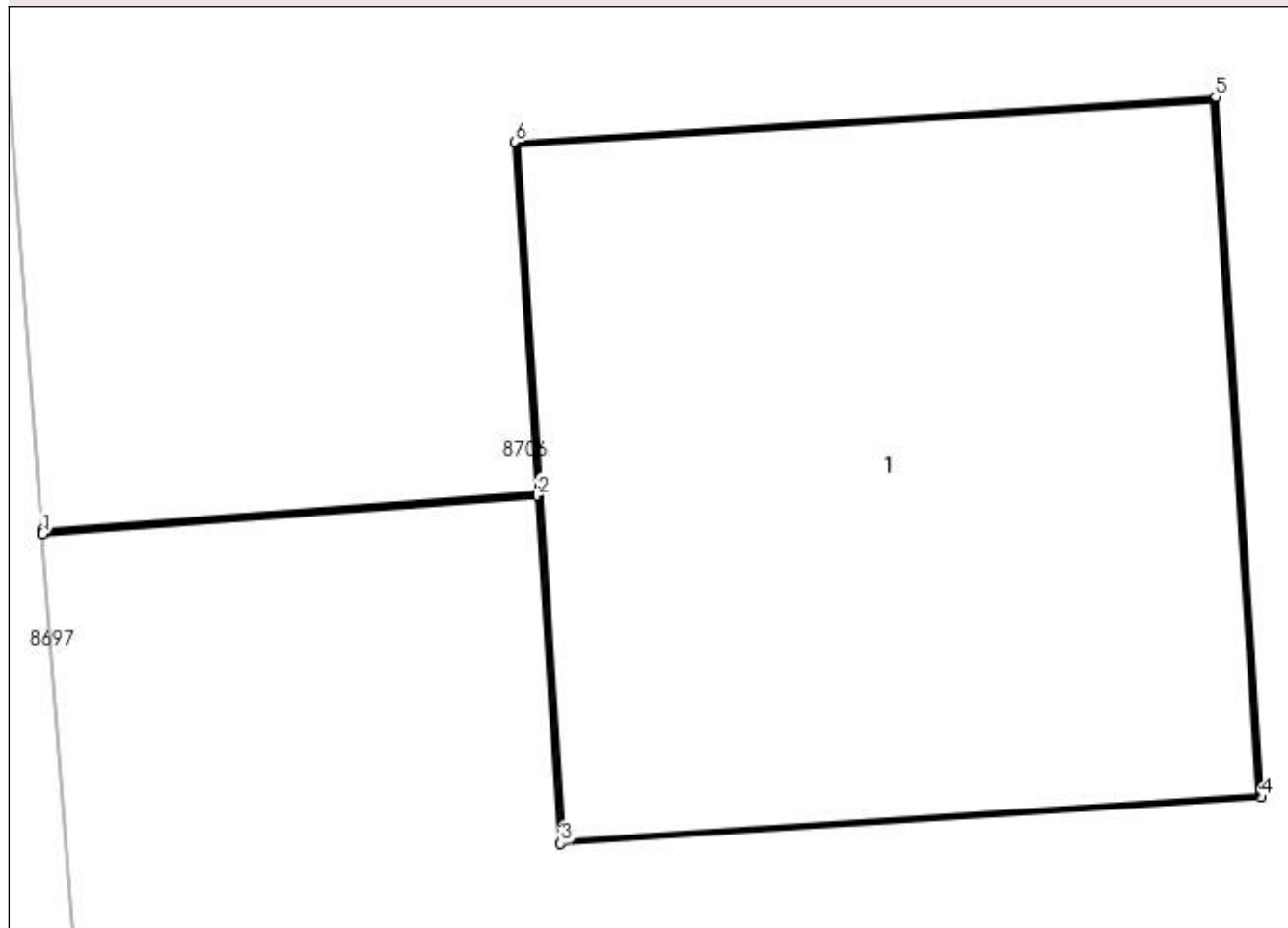
Anexa Nr. 1 La Partea I

Teren

Nr cadastral	Suprafața (mp)*	Observații / Referințe
	1	RETEA JT PTA BONDREA

* Suprafața este determinată în planul de proiecție Stereo 70.

DETALII LINIARE IMOBIL



Date referitoare la teren

Crt	Categorie folosință	Intra vilan	Suprafața (mp)	Tarla	Parcelă	Nr. topo	Observații / Referințe
1	curți constructii	DA	1	-	208/3	-	

Date referitoare la construcții

Crt	Număr	Destinație construcție	Supraf. (mp)	Situație juridică	Observații / Referințe
A1.1		construcții industriale și edilitare	1	Cu acte	Nr. niveluri:1; S. construita la sol:1 mp; Stalp electric

Lungime Segmente

1) Valorile lungimilor segmentelor sunt obținute din proiecție în plan.

Punct început	X / Y	Punct sfârșit	X / Y	Lungime segment (** (m)
1	437.119,194 300.031,337	2	437.120,034 300.031,401	0.842
2	437.120,034 300.031,401	3	437.120,073 300.030,812	0.59
3	437.120,073 300.030,812	4	437.121,26 300.030,89	1.19

Punct început	X / Y	Punct sfârșit	X / Y	Lungime segment (** (m)
4	437.121,26 300.030,89	5	437.121,183 300.032,077	1.189
5	437.121,183 300.032,077	6	437.119,995 300.032,0	1.19
6	437.119,995 300.032,0	7	437.120,034 300.031,406	0.595
7	437.120,034 300.031,406	8	437.119,194 300.031,342	0.842
8	437.119,194 300.031,342	1	437.119,194 300.031,337	0.005

** Lungimile segmentelor sunt determinate în planul de proiecție Stereo 70 și sunt rotunjite la 1 milimetru.

*** Distanța dintre puncte este formată din segmente cumulate ce sunt mai mici decât valoarea 1 milimetru.

**DATE DESPRE IMOBILUL NR. 11531**

Oficiul de Cadastru și Publicitate Imobiliară DOLJ
Biroul de Cadastru și Publicitate Imobiliară Craiova

A. Partea I. Descrierea imobilului

TEREN Intravilan

Adresa: Loc. Preajba De Padure, Jud. Dolj, T14, P 214/2

Nr. Crt	Nr cadastral Nr. topografic	Suprafața* (mp)	Observații / Referințe
A1		684	Sector cadastral:48 Teren neimprejmuit;

B. Partea II. Proprietari și acte

Inscrieri privitoare la dreptul de proprietate și alte drepturi reale	Referințe
/	
Act Normativ nr. Legea 7, din 13/03/1996 emis de PARLAMENTUL ROMANIEI (art. 13 alin. 15);	
B1	Inscrierea provizorie, drept de PROPRIETATE, dobandit prin Lege, cota actuala 1/1, cota initiala 1/1
	1) NEIDENTIFICAT NEIDENTIFICAT, CIF:0000000000000

C. Partea III. SARCINI .

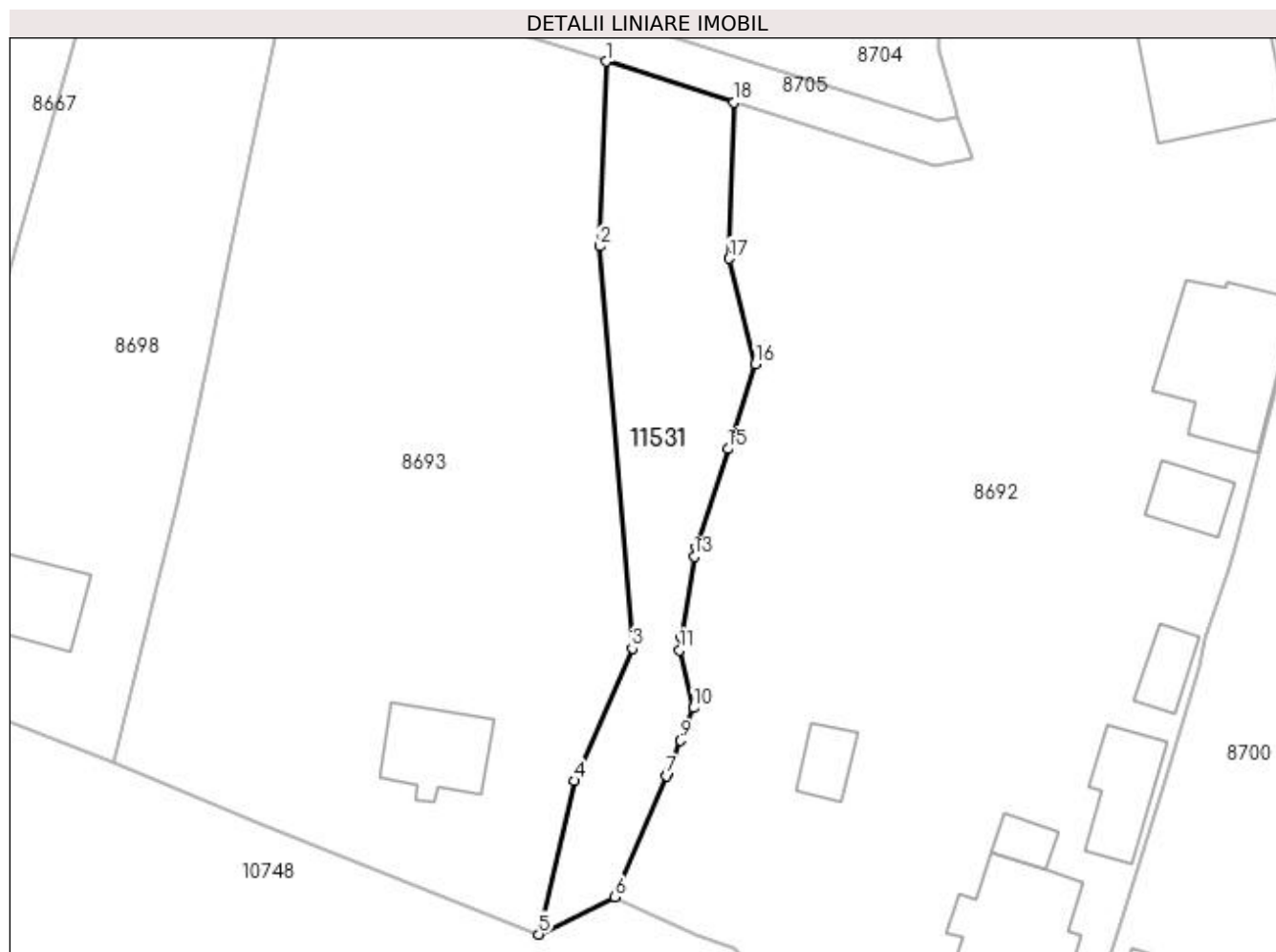
Inscrieri privind dezmembramintele dreptului de proprietate, drepturi reale de garanție și sarcini	Referințe
NU SUNT	

Anexa Nr. 1 La Partea I

Teren

Nr cadastral	Suprafața (mp)*	Observații / Referințe
	684	

* Suprafața este determinată în planul de proiecție Stereo 70.



Date referitoare la teren

Crt	Categorie folosință	Intravilan	Suprafața (mp)	Tarla	Parcelă	Nr. topo	Observații / Referințe
1	arabil	DA	684	14	214/2	-	

Lungime Segmente

1) Valorile lungimilor segmentelor sunt obținute din proiecție în plan.

Punct început	X / Y	Punct sfârșit	X / Y	Lungime segment (** (m)
1	437.228,327 300.023,65	2	437.227,754 300.007,037	16.623
2	437.227,754 300.007,037	3	437.230,691 299.970,842	36.314
3	437.230,691 299.970,842	4	437.225,464 299.958,95	12.99
4	437.225,464 299.958,95	5	437.222,276 299.945,133	14.18
5	437.222,276 299.945,133	6	437.229,13 299.948,477	7.626

Punct început	X / Y	Punct sfârșit	X / Y	Lungime segment (** (m)
6	437.229,13 299.948,477	7	437.233,791 299.959,387	11.864
7	437.233,791 299.959,387	8	437.233,901 299.959,662	0.296
8	437.233,901 299.959,662	9	437.235,061 299.962,566	3.127
9	437.235,061 299.962,566	10	437.236,236 299.965,506	3.166
10	437.236,236 299.965,506	11	437.234,97 299.970,707	5.353
11	437.234,97 299.970,707	12	437.235,149 299.971,848	1.155
12	437.235,149 299.971,848	13	437.236,286 299.979,102	7.343
13	437.236,286 299.979,102	14	437.236,427 299.980,0	0.909
14	437.236,427 299.980,0	15	437.239,303 299.988,796	9.254
15	437.239,303 299.988,796	16	437.241,801 299.996,435	8.037
16	437.241,801 299.996,435	17	437.239,443 300.005,918	9.772
17	437.239,443 300.005,918	18	437.239,867 300.019,976	14.064
18	437.239,867 300.019,976	1	437.228,327 300.023,65	12.111

** Lungimile segmentelor sunt determinate în planul de proiecție Stereo 70 și sunt rotunjite la 1 milimetru.

*** Distanța dintre puncte este formată din segmente cumulate ce sunt mai mici decât valoarea 1 milimetru.

