

**DATE DESPRE IMOBILUL NR. 8086**

Oficiul de Cadastru și Publicitate Imobiliară DOLJ
Biroul de Cadastru și Publicitate Imobiliară Craiova

A. Partea I. Descrierea imobilului

TEREN Extravilan

Adresa: Jud. Dolj, T42, P679/1

Nr. Crt	Nr cadastral Nr. topografic	Suprafața* (mp)	Observații / Referințe
A1		629	Sector cadastral:45 Teren neimprejmuit;

B. Partea II. Proprietari și acte

Inscrieri privitoare la dreptul de proprietate și alte drepturi reale	Referințe
/	
Act Normativ nr. Legea 7, din 13/03/1996 emis de PARLAMENTUL ROMÂNIEI (art.13 alin.14);	
B1	A1
Intabulare, drept de PROPRIETATE, dobandit prin Lege, cota actuala 1/1, cota initiala 1/1	
1) COMUNA TESLUI-Rezerva comisiei locale de fond funciar, CIF:4553330	

C. Partea III. SARCINI .

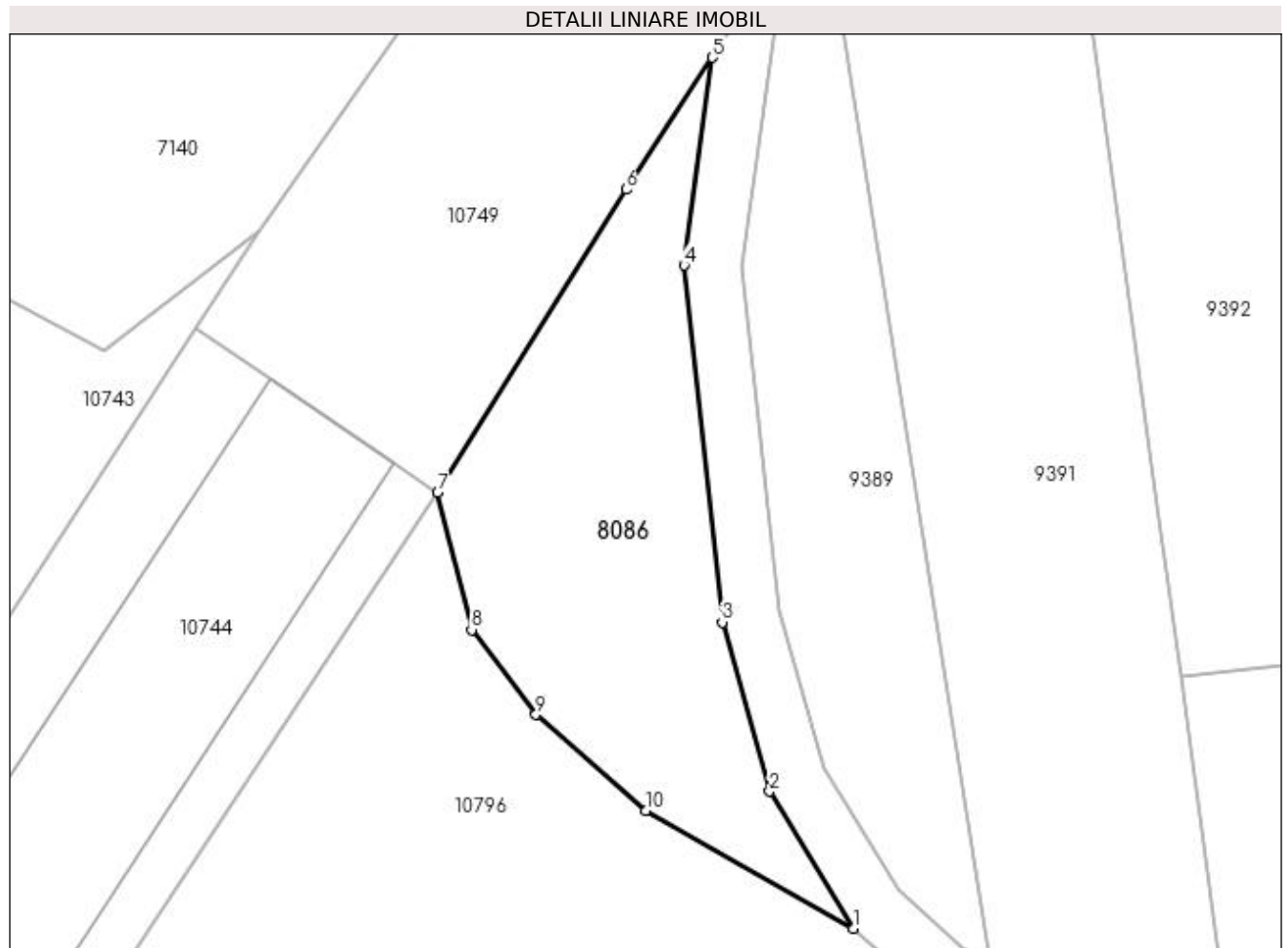
Inscrieri privind dezmembramintele dreptului de proprietate, drepturi reale de garanție și sarcini	Referințe
NU SUNT	

Anexa Nr. 1 La Partea I

Teren

Nr cadastral	Suprafața (mp)*	Observații / Referințe
	629	

* Suprafața este determinată în planul de proiecție Stereo 70.



Date referitoare la teren

Crt	Categorie folosință	Intra vilan	Suprafața (mp)	Tarla	Parcelă	Nr. topo	Observații / Referințe
1	neproductiv	NU	629	42	679/1	-	

Lungime Segmente

1) Valorile lungimilor segmentelor sunt obținute din proiecție în plan.

Punct început	X / Y	Punct sfârșit	X / Y	Lungime segment (** (m)
1	435.538,38 300.510,77	2	435.532,63 300.520,159	11.01
2	435.532,63 300.520,159	3	435.529,39 300.531,754	12.039
3	435.529,39 300.531,754	4	435.526,762 300.556,212	24.599
4	435.526,762 300.556,212	5	435.528,709 300.570,46	14.38
5	435.528,709 300.570,46	6	435.522,783 300.561,419	10.81

Punct început	X / Y	Punct sfârșit	X / Y	Lungime segment (** (m)
6	435.522,783 300.561,419	7	435.509,865 300.540,623	24.482
7	435.509,865 300.540,623	8	435.512,199 300.531,238	9.671
8	435.512,199 300.531,238	9	435.516,606 300.525,418	7.3
9	435.516,606 300.525,418	10	435.524,131 300.518,849	9.989
10	435.524,131 300.518,849	1	435.538,38 300.510,77	16.38

** Lungimile segmentelor sunt determinate în planul de proiecție Stereo 70 și sunt rotunjite la 1 milimetru.

*** Distanța dintre puncte este formată din segmente cumulate ce sunt mai mici decât valoarea 1 milimetru.

**DATE DESPRE IMOBILUL NR. 9389**

Oficiul de Cadastru și Publicitate Imobiliară DOLJ
Biroul de Cadastru și Publicitate Imobiliară Craiova

A. Partea I. Descrierea imobilului

TEREN Intravilan

Adresa: Loc. Preajba De Jos, Jud. Dolj, T42, P679/2

Nr. Crt	Nr cadastral Nr. topografic	Suprafața* (mp)	Observații / Referințe
A1		566	Sector cadastral:45 Teren neimprejmuit;

B. Partea II. Proprietari și acte

Inscrieri privitoare la dreptul de proprietate și alte drepturi reale	Referințe
/	
Act Normativ nr. Legea 7, din 13/03/1996 emis de PARLAMENTUL ROMÂNIEI (art.13 alin.15);	
B1	Inscrierea provizorie, drept de PROPRIETATE, dobandit prin Lege, cota actuala 1/1, cota initiala 1/1
	1) NEIDENTIFICAT NEIDENTIFICAT, CIF:0000000000000

C. Partea III. SARCINI .

Inscrieri privind dezmembramintele dreptului de proprietate, drepturi reale de garanție și sarcini	Referințe
NU SUNT	

Anexa Nr. 1 La Partea I

Teren

Nr cadastral	Suprafața (mp)*	Observații / Referințe
	566	

* Suprafața este determinată în planul de proiecție Stereo 70.



Date referitoare la teren

Crt	Categorie folosință	Intravilan	Suprafața (mp)	Tarla	Parcelă	Nr. topo	Observații / Referințe
1	neproductiv	DA	566	42	679/2	-	

Lungime Segmente

1) Valorile lungimilor segmentelor sunt obținute din proiecție în plan.

Punct început	X / Y	Punct sfârșit	X / Y	Lungime segment (** (m)
1	435.536,484 300.581,819	2	435.535,486 300.580,798	1.428
2	435.535,486 300.580,798	3	435.533,778 300.578,192	3.116
3	435.533,778 300.578,192	4	435.530,792 300.556,14	22.253
4	435.530,792 300.556,14	5	435.533,332 300.532,511	23.765
5	435.533,332 300.532,511	6	435.536,332 300.521,772	11.15

Punct început	X / Y	Punct sfârșit	X / Y	Lungime segment (** (m)
6	435.536,332 300.521,772	7	435.541,472 300.513,38	9.841
7	435.541,472 300.513,38	8	435.545,864 300.509,445	5.897
8	435.545,864 300.509,445	9	435.547,812 300.508,315	2.252
9	435.547,812 300.508,315	10	435.537,513 300.573,298	65.794
10	435.537,513 300.573,298	1	435.536,484 300.581,819	8.583

** Lungimile segmentelor sunt determinate în planul de proiecție Stereo 70 și sunt rotunjite la 1 milimetru.

*** Distanța dintre puncte este formată din segmente cumulate ce sunt mai mici decât valoarea 1 milimetru.

**DATE DESPRE IMOBILUL NR. 9390**

Oficiul de Cadastru și Publicitate Imobiliară DOLJ
Biroul de Cadastru și Publicitate Imobiliară Craiova

A. Partea I. Descrierea imobilului

TEREN Intravilan

Adresa: Loc. Preajba De Jos, Str Calea Caracal, Nr. 2A, Jud. Dolj, T42, P679

Nr. Crt	Nr cadastral Nr. topografic	Suprafața* (mp)	Observații / Referințe
A1	32247	224	Sector cadastral:45 Teren imprejmuit; Terenul este imprejmuit partial cu gard metal.

B. Partea II. Proprietari și acte

Inscrieri privitoare la dreptul de proprietate și alte drepturi reale	Referințe
106012 / 25/05/2018	
Act Administrativ nr. TDP 18833, din 27/01/2015 emis de CJSDPAT DOLJ (hotarare judecatoreasca nr 6643 din 22.05.2017, emis de Judecatoria Craiova);	
B1	A1
Intabulare, drept de PROPRIETATE, dobandit prin Hotarare Judecatoreasca, cota actuala 1/1, cota initiala 1/1	
1) COSTACHE CARMEN-ELENA	
2) COSTACHE MIHAI	

C. Partea III. SARCINI .

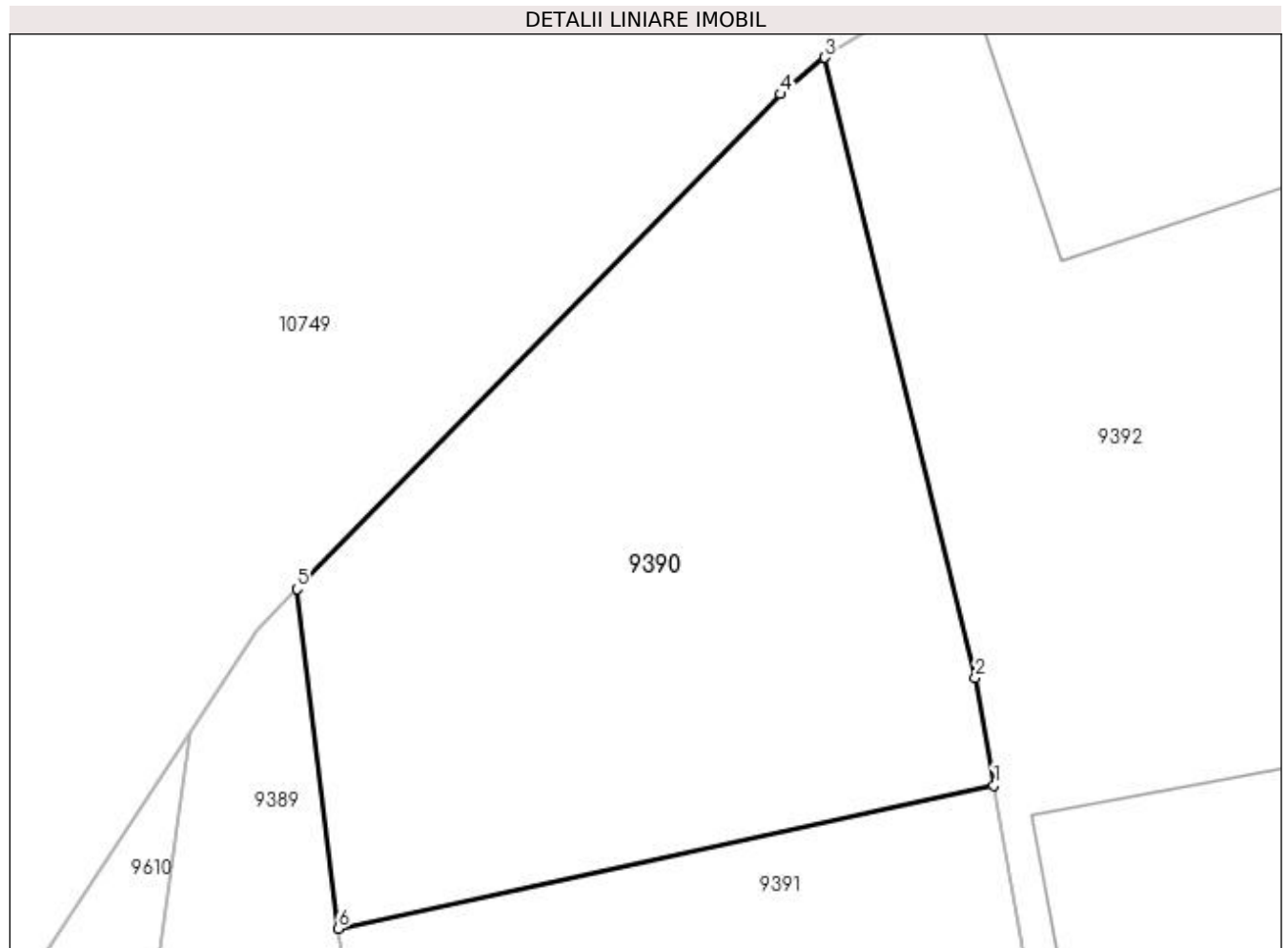
Inscrieri privind dezmembramintele dreptului de proprietate, drepturi reale de garanție și sarcini	Referințe
NU SUNT	

Anexa Nr. 1 La Partea I

Teren

Nr cadastral	Suprafața (mp)*	Observații / Referințe
32247	224	Terenul este împrejmuit partial cu gard metal.

* Suprafața este determinată în planul de proiecție Stereo 70.



Date referitoare la teren

Crt	Categorie folosință	Intra vilan	Suprafața (mp)	Tarla	Parcelă	Nr. topo	Observații / Referințe
1	arabil	DA	224	42	679	-	

Lungime Segmente

1) Valorile lungimilor segmentelor sunt obținute din proiecție în plan.

Punct început	X / Y	Punct sfârșit	X / Y	Lungime segment (** (m)
1	435.553,979 300.576,892	2	435.553,512 300.579,58	2.728
2	435.553,512 300.579,58	3	435.549,735 300.595,147	16.019
3	435.549,735 300.595,147	4	435.548,615 300.594,234	1.445
4	435.548,615 300.594,234	5	435.536,484 300.581,819	17.358
5	435.536,484 300.581,819	6	435.537,513 300.573,298	8.583

Punct început	X / Y	Punct sfârșit	X / Y	Lungime segment (** (m)
6	435.537,513 300.573,298	1	435.553,979 300.576,892	16.854

** Lungimile segmentelor sunt determinate în planul de proiecție Stereo 70 și sunt rotunjite la 1 milimetru.

*** Distanța dintre puncte este formată din segmente cumulate ce sunt mai mici decât valoarea 1 milimetru.

**DATE DESPRE IMOBILUL NR. 9391**

Oficiul de Cadastru și Publicitate Imobiliară DOLJ
Biroul de Cadastru și Publicitate Imobiliară Craiova

A. Partea I. Descrierea imobilului

TEREN Intravilan

Adresa: Loc. Preajba De Jos, Jud. Dolj, T20, P2

Nr. Crt	Nr cadastral Nr. topografic	Suprafața* (mp)	Observații / Referințe
A1	32244	1.176	Sector cadastral:45 Teren neimprejmuit;

B. Partea II. Proprietari și acte

Inscrieri privitoare la dreptul de proprietate și alte drepturi reale	Referințe
106010 / 25/05/2018	
Hotarare Judecatoreasca nr. sentinta civila nr 6643, din 22/05/2017 emis de Judecatoria Craiova, dosar nr 7176/215/2015 (act administrativ nr TDP nr 18833 din 27.01.2015, emis de Comisia Judeteana Dolj);	
B1	A1
Intabulare, drept de PROPRIETATE, dobandit prin Hotarare Judecatoreasca, cota actuala 1/1, cota initiala 1/1	
1) COSTACHE CARMEN-ELENA	
2) COSTACHE MIHAI	

C. Partea III. SARCINI .

Inscrieri privind dezmembramintele dreptului de proprietate, drepturi reale de garanție și sarcini	Referințe
NU SUNT	

Anexa Nr. 1 La Partea I

Teren

Nr cadastral	Suprafața (mp)*	Observații / Referințe
32244	1.176	

* Suprafața este determinată în planul de proiecție Stereo 70.



Date referitoare la teren

Crt	Categorie folosință	Intra vilan	Suprafața (mp)	Tarla	Parcelă	Nr. topo	Observații / Referințe
1	arabil	DA	1.176	20	2	-	

Lungime Segmente

1) Valorile lungimilor segmentelor sunt obținute din proiecție în plan.

Punct început	X / Y	Punct sfârșit	X / Y	Lungime segment (** (m)
1	435.537,513 300.573,298	2	435.547,812 300.508,315	65.794
2	435.547,812 300.508,315	3	435.564,873 300.498,417	19.724
3	435.564,873 300.498,417	4	435.563,32 300.509,807	11.495
4	435.563,32 300.509,807	5	435.560,842 300.527,977	18.338
5	435.560,842 300.527,977	6	435.559,358 300.538,859	10.983

Punct început	X / Y	Punct sfârșit	X / Y	Lungime segment (** (m)
6	435.559,358 300.538,859	7	435.554,871 300.571,757	33.203
7	435.554,871 300.571,757	8	435.554,043 300.576,521	4.835
8	435.554,043 300.576,521	9	435.553,979 300.576,892	0.376
9	435.553,979 300.576,892	1	435.537,513 300.573,298	16.854

** Lungimile segmentelor sunt determinate în planul de proiecție Stereo 70 și sunt rotunjite la 1 milimetru.

*** Distanța dintre puncte este formată din segmente cumulate ce sunt mai mici decât valoarea 1 milimetru.

**DATE DESPRE IMOBILUL NR. 9392**

Oficiul de Cadastru și Publicitate Imobiliară DOLJ
Biroul de Cadastru și Publicitate Imobiliară Craiova

A. Partea I. Descrierea imobilului

TEREN Intravilan

Adresa: Loc. Preajba De Jos, Jud. Dolj, T42, 20, P677, 3

Nr. Crt	Nr cadastral Nr. topografic	Suprafața* (mp)	Observații / Referințe
A1		1.700	Sector cadastral:45 Teren imprejmuit;

Construcții

Crt	Nr cadastral Nr. topografic	Adresa	Observații / Referințe
A1.1		Loc. Preajba De Jos, Jud. Dolj, T42, 20, P677, 3	Nr. niveluri:1; S. construita la sol:73 mp;
A1.2		Loc. Preajba De Jos, Jud. Dolj, T42, 20, P677, 3	Nr. niveluri:1; S. construita la sol:24 mp;
A1.3		Loc. Preajba De Jos, Jud. Dolj, T42, 20, P677, 3	Nr. niveluri:1; S. construita la sol:30 mp;

B. Partea II. Proprietari și acte

Inscrieri privitoare la dreptul de proprietate și alte drepturi reale		Referințe
/		
Act Administrativ nr. TDP 512-2198, din 02/03/1994 emis de CJSDPAT DOLJ;		
B1	Intabulare, drept de PROPRIETATE, dobandit prin Reconstituire, cota actuala 1/1, cota initiala 1/1 1) ȘERBAN MARIN, LIPSA CNP	A1
Act Normativ nr. Legea 7, din 13/03/1996 emis de PARLAMENTUL ROMÂNIEI;		
B2	Intabulare, drept de PROPRIETATE, dobandit prin Lege, cota actuala 1/1, cota initiala 1/1 1) ȘERBAN MARIN, LIPSA CNP	A1.1, A1.2, A1.3

C. Partea III. SARCINI .

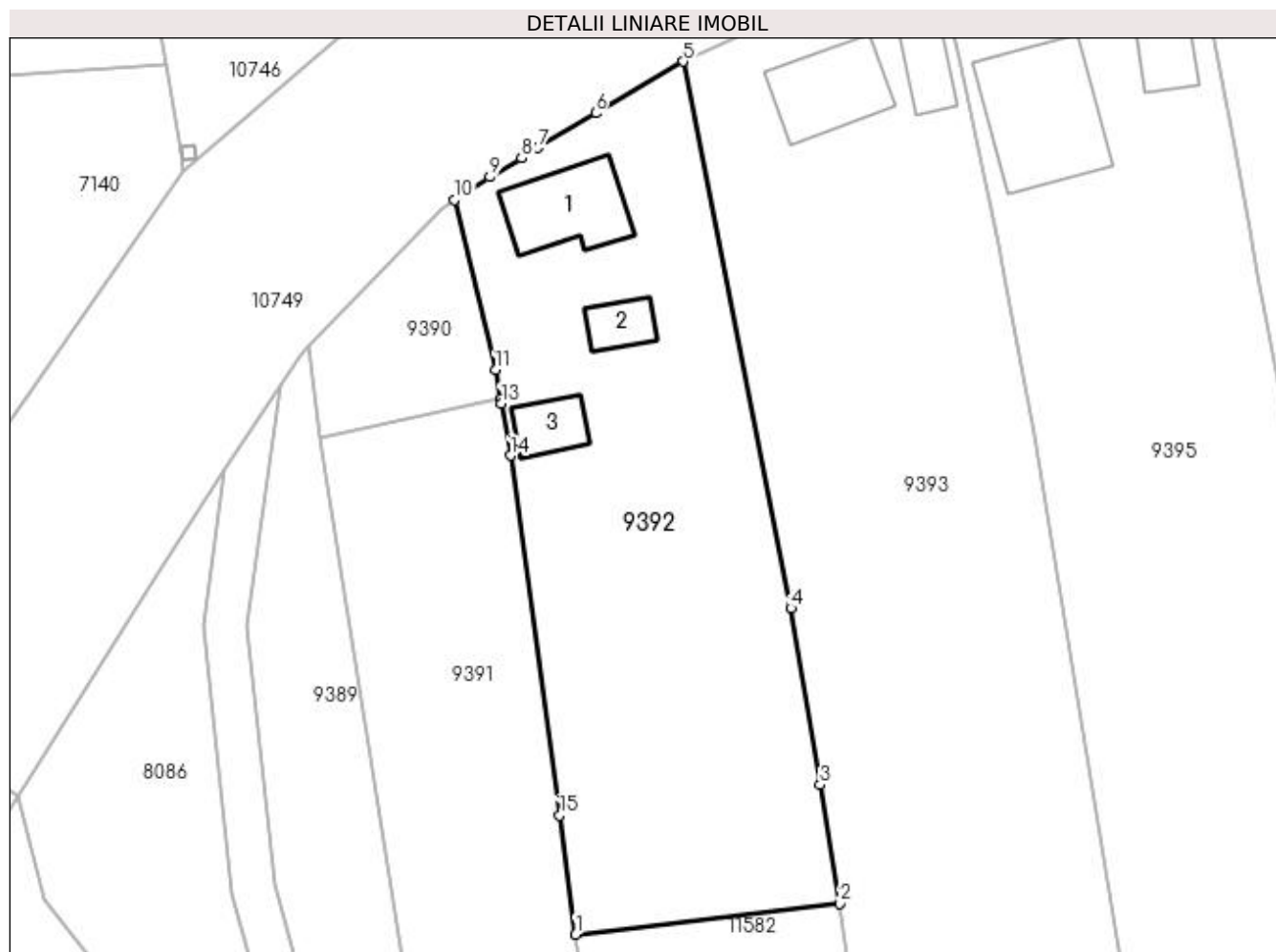
Inscrieri privind dezmembramintele dreptului de proprietate, drepturi reale de garanție și sarcini	Referințe
NU SUNT	

Anexa Nr. 1 La Partea I

Teren

Nr cadastral	Suprafața (mp)*	Observații / Referințe
	1.700	

* Suprafața este determinată în planul de proiecție Stereo 70.



Date referitoare la teren

Crt	Categorie folosință	Intravilan	Suprafața (mp)	Tarla	Parcelă	Nr. topo	Observații / Referințe
1	curți construcții	DA	480	42	677	-	
2	arabil	DA	148	42	677	-	
3	arabil	DA	1.072	20	3	-	

Date referitoare la construcții

Crt	Număr	Destinație construcție	Supraf. (mp)	Situație juridică	Observații / Referințe
A1.1		construcții de locuințe	73	Cu acte	Nr. niveluri:1; S. construita la sol:73 mp;
A1.2		construcții anexa	24	Cu acte	Nr. niveluri:1; S. construita la sol:24 mp;
A1.3		construcții anexa	30	Cu acte	Nr. niveluri:1; S. construita la sol:30 mp;

Lungime Segmente

1) Valorile lungimilor segmentelor sunt obținute din proiecție în plan.

Punct început	X / Y	Punct sfârșit	X / Y	Lungime segment (** (m))
1	435.560,842 300.527,977	2	435.585,015 300.530,793	24.336

Punct început	X / Y	Punct sfârșit	X / Y	Lungime segment (** (m)
2	435.585,015 300.530,793	3	435.583,216 300.541,638	10.993
3	435.583,216 300.541,638	4	435.580,534 300.557,803	16.386
4	435.580,534 300.557,803	5	435.570,659 300.607,786	50.949
5	435.570,659 300.607,786	6	435.562,66 300.603,071	9.285
6	435.562,66 300.603,071	7	435.557,415 300.599,896	6.131
7	435.557,415 300.599,896	8	435.555,888 300.598,972	1.785
8	435.555,888 300.598,972	9	435.552,996 300.597,221	3.381
9	435.552,996 300.597,221	10	435.549,735 300.595,147	3.865
10	435.549,735 300.595,147	11	435.553,512 300.579,58	16.019
11	435.553,512 300.579,58	12	435.553,979 300.576,892	2.728
12	435.553,979 300.576,892	13	435.554,043 300.576,521	0.376
13	435.554,043 300.576,521	14	435.554,871 300.571,757	4.835
14	435.554,871 300.571,757	15	435.559,358 300.538,859	33.203
15	435.559,358 300.538,859	1	435.560,842 300.527,977	10.983

** Lungimile segmentelor sunt determinate în planul de proiecție Stereo 70 și sunt rotunjite la 1 milimetru.

*** Distanța dintre puncte este formată din segmente cumulate ce sunt mai mici decât valoarea 1 milimetru.

**DATE DESPRE IMOBILUL NR. 9393**

Oficiul de Cadastru și Publicitate Imobiliară DOLJ
Biroul de Cadastru și Publicitate Imobiliară Craiova

A. Partea I. Descrierea imobilului

TEREN Intravilan

Adresa: Loc. Preajba De Jos, Jud. Dolj, T42, 20, P646, 5

Nr. Crt	Nr cadastral Nr. topografic	Suprafața* (mp)	Observații / Referințe
A1		2.992	Sector cadastral:45 Teren imprejmuit;

Construcții

Crt	Nr cadastral Nr. topografic	Adresa	Observații / Referințe
A1.1		Loc. Preajba De Jos, Jud. Dolj, T42, 20, P646, 5	Nr. niveluri:1; S. construita la sol:73 mp;
A1.2		Loc. Preajba De Jos, Jud. Dolj, T42, 20, P646, 5	Nr. niveluri:1; S. construita la sol:46 mp;

B. Partea II. Proprietari și acte

Inscrieri privitoare la dreptul de proprietate și alte drepturi reale	Referințe
/	
Act Administrativ nr. TDP 507-2198, din 01/03/1994 emis de CJSDPAT DOLJ (Defunct conform certificat de deces seria D.11, nr. 905211, eliberat de Primaria Comunei Teslui la data de 18.01.2022);	
B1	A1
Intabulare, drept de PROPRIETATE, dobandit prin Reconstituire, cota actuala 1/1, cota initiala 1/1 1) DINCĂ CONSTANTIN , LIPSA CNP DEFUNCT:Da	
Act Normativ nr. Legea 7, din 13/03/1996 emis de PARLAMENTUL ROMÂNIEI;	
B2	A1.1, A1.2
Intabulare, drept de PROPRIETATE, dobandit prin Lege, cota actuala 1/1, cota initiala 1/1 1) DINCĂ CONSTANTIN , LIPSA CNP DEFUNCT:Da	

C. Partea III. SARCINI .

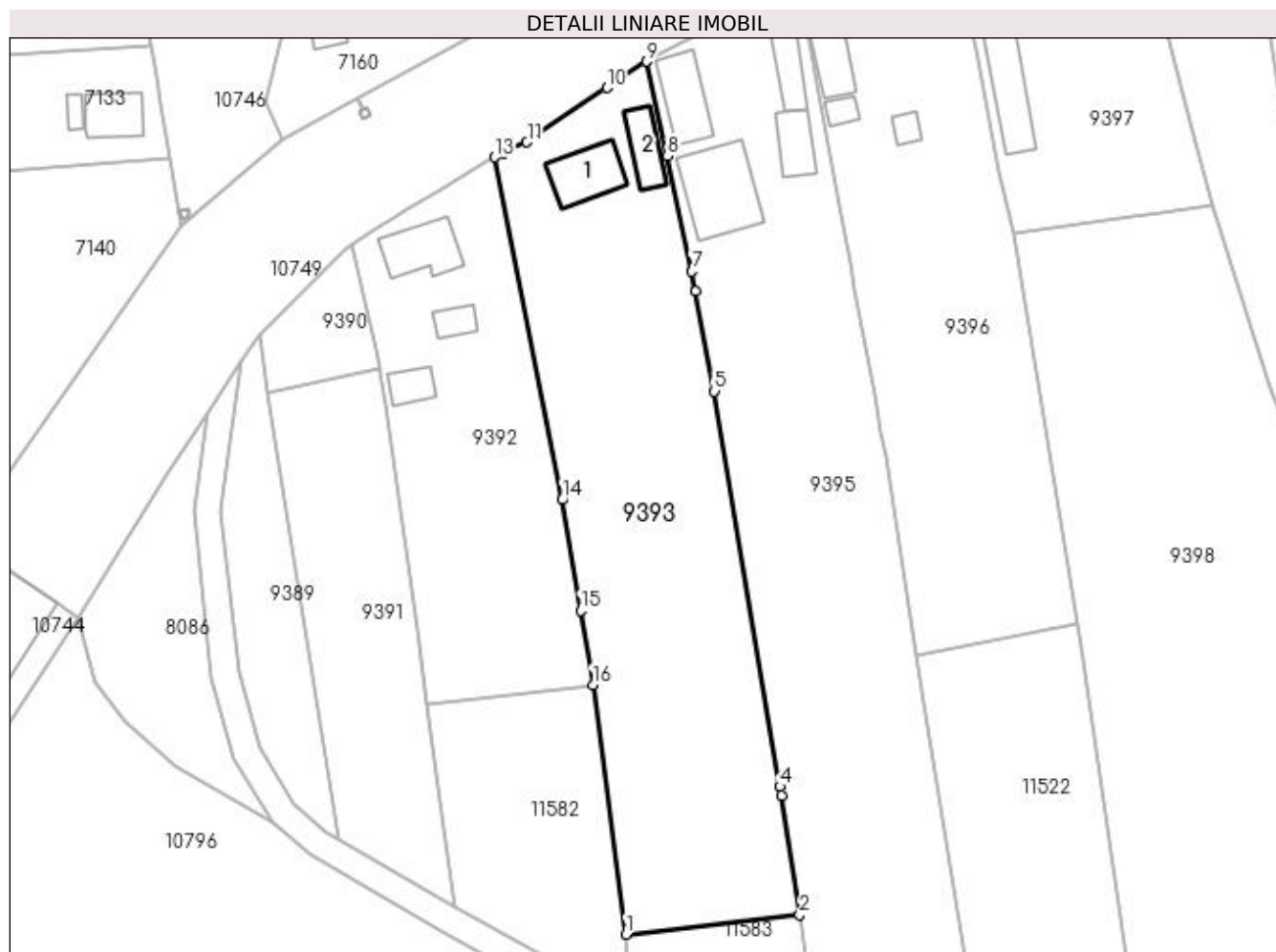
Inscrieri privind dezmembramintele dreptului de proprietate, drepturi reale de garanție și sarcini	Referințe
NU SUNT	

Anexa Nr. 1 La Partea I

Teren

Nr cadastral	Suprafața (mp)*	Observații / Referințe
	2.992	

* Suprafața este determinată în planul de proiecție Stereo 70.



Date referitoare la teren

Crt	Categorie folosință	Intra vilan	Suprafața (mp)	Tarla	Parcelă	Nr. topo	Observații / Referințe
1	curți constructii	DA	400	42	646	-	
2	arabil	DA	2.592	20	5	-	

Date referitoare la construcții

Crt	Număr	Destinație construcție	Supraf. (mp)	Situație juridică	Observații / Referințe
A1.1		construcții de locuințe	73	Cu acte	Nr. niveluri:1; S. construita la sol:73 mp;
A1.2		construcții anexa	46	Cu acte	Nr. niveluri:1; S. construita la sol:46 mp;

Lungime Segmente

1) Valorile lungimilor segmentelor sunt obținute din proiecție în plan.

Punct început	X / Y	Punct sfârșit	X / Y	Lungime segment (** (m)
1	435.589,812 300.494,406	2	435.615,2 300.497,228	25.544
2	435.615,2 300.497,228	3	435.612,506 300.514,656	17.635

Punct început	X / Y	Punct sfârșit	X / Y	Lungime segment (** (m)
3	435.612,506 300.514,656	4	435.612,308 300.515,934	1.293
4	435.612,308 300.515,934	5	435.602,755 300.573,64	58.491
5	435.602,755 300.573,64	6	435.600,029 300.588,199	14.812
6	435.600,029 300.588,199	7	435.599,483 300.591,118	2.97
7	435.599,483 300.591,118	8	435.595,898 300.607,971	17.23
8	435.595,898 300.607,971	9	435.592,91 300.621,743	14.092
9	435.592,91 300.621,743	10	435.587,06 300.617,892	7.004
10	435.587,06 300.617,892	11	435.575,388 300.609,98	14.101
11	435.575,388 300.609,98	12	435.571,992 300.608,404	3.744
12	435.571,992 300.608,404	13	435.570,659 300.607,786	1.469
13	435.570,659 300.607,786	14	435.580,534 300.557,803	50.949
14	435.580,534 300.557,803	15	435.583,216 300.541,638	16.386
15	435.583,216 300.541,638	16	435.585,015 300.530,793	10.993
16	435.585,015 300.530,793	1	435.589,812 300.494,406	36.702

** Lungimile segmentelor sunt determinate în planul de proiecție Stereo 70 și sunt rotunjite la 1 milimetru.

*** Distanța dintre puncte este formată din segmente cumulate ce sunt mai mici decât valoarea 1 milimetru.

**DATE DESPRE IMOBILUL NR. 9395**

Oficiul de Cadastru și Publicitate Imobiliară DOLJ
Biroul de Cadastru și Publicitate Imobiliară Craiova

A. Partea I. Descrierea imobilului

TEREN Intravilan

Adresa: Loc. Preajba De Jos, Calea Caracal, Nr. 8, Jud. Dolj, T42, P672, P673, P674, P674/1, P675

Nr. Crt	Nr cadastral Nr. topografic	Suprafața* (mp)	Observații / Referințe
A1	31762	3.807	Sector cadastral:45 Teren imprejmuit;

Construcții

Crt	Nr cadastral Nr. topografic	Adresa	Observații / Referințe
A1.1	31762-C1	Loc. Preajba De Jos, Calea Caracal, Nr. 8, Jud. Dolj, T42, P672, P673, P674, P674/1, P675	Nr. niveluri:1; S. construita la sol:73 mp; C1-Casa de locuit: construita din caramida, acoperita cu tabla, compusa din trei camere si dependinte. Suprafata construita la sol 73mp, suprafata construita desfasurata 73mp, anul construirii 1976. Nu detine certificat energetic.
A1.2	31762-C2	Loc. Preajba De Jos, Calea Caracal, Nr. 8, Jud. Dolj, T42, P672, P673, P674, P674/1, P675	Nr. niveluri:1; S. construita la sol:51 mp; C2-Anexa gospodareasca: construita din caramida, acoperita cu tigla; Suprafata construita la sol 51mp, suprafata construita desfasurata 51mp, anul construirii 1976.
A1.3	31762-C3	Loc. Preajba De Jos, Calea Caracal, Nr. 8, Jud. Dolj, T42, P672, P673, P674, P674/1, P675	Nr. niveluri:1; S. construita la sol:46 mp; C3-Anexa-patul si magazie: construita din scandura, acoperita cu tigla; Suprafata construita la sol 46mp, suprafata construita desfasurata 46mp, anul construirii 1976.
A1.4		Loc. Preajba De Jos, Calea Caracal, Nr. 8, Jud. Dolj, T42, P672, P673, P674, P674/1, P675	Nr. niveluri:1; S. construita la sol:124 mp;

B. Partea II. Proprietari și acte

Inscrieri privitoare la dreptul de proprietate și alte drepturi reale	Referințe
99664 / 20/08/2015	
Act Notarial nr. contract de vanzare cumparare cu clauza de intretinere si rezerva dreptului de habitatie aut nr 2590, din 19/08/2015 emis de NP Cernat Costin Serban;	
B1	A1, A1.1, A1.2, A1.3
Intabulare, drept de PROPRIETATE, dobandit prin Conventie, cota actuala 1/1, cota initiala 1/1 1) STOIAN IULIANA , casatorita cu 2) STOIAN MARIAN	
239838 / 06/10/2021	
Certificat Grefa nr. DOSAR 10466/303, din 29/09/2021 emis de JUDECATORIA SECTOR 6 BUCURESTI;	
B2	A1, A1.1, A1.2, A1.3
Se notează litigiu intervent intre reclamantii Dumitrascu Ana -Maria (fosta Stoian) ,Stoian Ionut Andrei , Stoian Florin -Iulian ,in contradictoriu cu pârâta Stoian IULIANA , avand ca obiect civil succesiunea si partajarea bunurilor defunctului Stoian Marian	
/	
Act Normativ nr. Legea 7, din 13/03/1996 emis de PARLAMENTUL ROMÂNIEI;	
B3	A1.4
Intabulare, drept de PROPRIETATE, dobandit prin Lege, cota actuala 1/1, cota initiala 1/1 1) STOIAN IULIANA , casatorita cu 2) STOIAN MARIAN	

C. Partea III. SARCINI

Inscrieri privind dezmembramintele dreptului de proprietate, drepturi reale de garanție și sarcini	Referințe
99664 / 20/08/2015	
Act Notarial nr. contract de vanzare cumparare cu clauza de intretinere si rezerva dreptului de habitatie aut nr 2590, din 19/08/2015 emis de NP Cernat Costin Serban;	
C1	A1, A1.1, A1.2, A1.3
Intabulare, drept de HABITATIE 1) STROE ION , casatorit cu 2) STROE MINA , LIPSA CNP	
C2	A1, A1.1, A1.2, A1.3
Intabulare, drept de IPOTECA LEGALA, Valoare:0 ce are ca obiect plata	

Inscrieri privind dezmembramintele dreptului de proprietate, drepturi reale de garanție și sarcini		Referințe
C2	rentei în bani corespunzătoare întreținerii neexecutate	A1, A1.1, A1.2, A1.3
	1) STROE ION , casatorit cu 2) STROE MINA , LIPSA CNP	

Crt	Număr	Destinație construcție	Supraf. (mp)	Situație juridică	Observații / Referințe
A1.4		construcții de locuințe	124	Cu acte	Nr. niveluri:1; S. construita la sol:124 mp;

Lungime Segmente

1) Valorile lungimilor segmentelor sunt obținute din proiecție în plan.

Punct început	X / Y	Punct sfârșit	X / Y	Lungime segment (** (m))
1	435.605,096 300.628,056	2	435.592,91 300.621,743	13.724
3	435.595,898 300.607,971	4	435.599,483 300.591,118	17.23
5	435.600,029 300.588,199	6	435.602,755 300.573,64	14.812
7	435.612,308 300.515,934	8	435.612,506 300.514,656	1.293
9	435.615,2 300.497,228	10	435.619,719 300.467,988	29.587
11	435.633,225 300.460,865	12	435.642,275 300.462,388	9.177
13	435.640,083 300.486,145	14	435.634,617 300.519,881	34.176
15	435.632,222 300.535,201	16	435.627,712 300.564,05	29.199
17	435.627,076 300.567,627	18	435.626,076 300.573,254	5.715
19	435.623,257 300.588,365	20	435.622,505 300.592,393	4.098
21	435.620,935 300.600,806	22	435.617,64 300.618,466	17.965
23	435.615,649 300.629,135	24	435.614,655 300.633,039	4.029
25	435.609,078 300.630,104	1	435.605,096 300.628,056	4.478

Punct început	X / Y	Punct sfârșit	X / Y	Lungime segment (** (m))
2	435.592,91 300.621,743	3	435.595,898 300.607,971	14.092
4	435.599,483 300.591,118	5	435.600,029 300.588,199	2.97
6	435.602,755 300.573,64	7	435.612,308 300.515,934	58.491
8	435.612,506 300.514,656	9	435.615,2 300.497,228	17.635
10	435.619,719 300.467,988	11	435.633,225 300.460,865	15.269
12	435.642,275 300.462,388	13	435.640,083 300.486,145	23.858
14	435.634,617 300.519,881	15	435.632,222 300.535,201	15.506
16	435.627,712 300.564,05	17	435.627,076 300.567,627	3.633
18	435.626,076 300.573,254	19	435.623,257 300.588,365	15.372
20	435.622,505 300.592,393	21	435.620,935 300.600,806	8.558
22	435.617,64 300.618,466	23	435.615,649 300.629,135	10.853
24	435.614,655 300.633,039	25	435.609,078 300.630,104	6.302

** Lungimile segmentelor sunt determinate în planul de proiecție Stereo 70 și sunt rotunjite la 1 milimetru.

*** Distanța dintre puncte este formată din segmente cumulate ce sunt mai mici decât valoarea 1 milimetru.

**DATE DESPRE IMOBILUL NR. 9396**

Oficiul de Cadastru și Publicitate Imobiliară DOLJ
Biroul de Cadastru și Publicitate Imobiliară Craiova

A. Partea I. Descrierea imobilului

TEREN Intravilan

Adresa: Loc. Preajba De Jos, Jud. Dolj, T42, P669, 670, 671/1,671

Nr. Crt	Nr cadastral Nr. topografic	Suprafața* (mp)	Observații / Referințe
A1		2.475	Sector cadastral:45 Teren imprejmuit;

Construcții

Crt	Nr cadastral Nr. topografic	Adresa	Observații / Referințe
A1.1		Loc. Preajba De Jos, Jud. Dolj, T42, P669, 670, 671/1,671	Nr. niveluri:1; S. construita la sol:87 mp;
A1.2		Loc. Preajba De Jos, Jud. Dolj, T42, P669, 670, 671/1,671	Nr. niveluri:1; S. construita la sol:15 mp;
A1.3		Loc. Preajba De Jos, Jud. Dolj, T42, P669, 670, 671/1,671	Nr. niveluri:1; S. construita la sol:15 mp;

B. Partea II. Proprietari și acte

Inscrieri privitoare la dreptul de proprietate și alte drepturi reale		Referințe
/		
Act Administrativ nr. TDP 359-2180, din 02/02/1994 emis de CJSDPAT DOLJ;		
B1	Intabulare, drept de PROPRIETATE, dobandit prin Reconstituire, cota actuala 1/1, cota initiala 1/1 1) MOCANU EUGENIA, LIPSA CNP	A1
Act Normativ nr. Legea 7, din 13/03/1996 emis de PARLAMENTUL ROMÂNIEI;		
B2	Intabulare, drept de PROPRIETATE, dobandit prin Lege, cota actuala 1/1, cota initiala 1/1 1) MOCANU EUGENIA, LIPSA CNP	A1.1, A1.2, A1.3

C. Partea III. SARCINI .

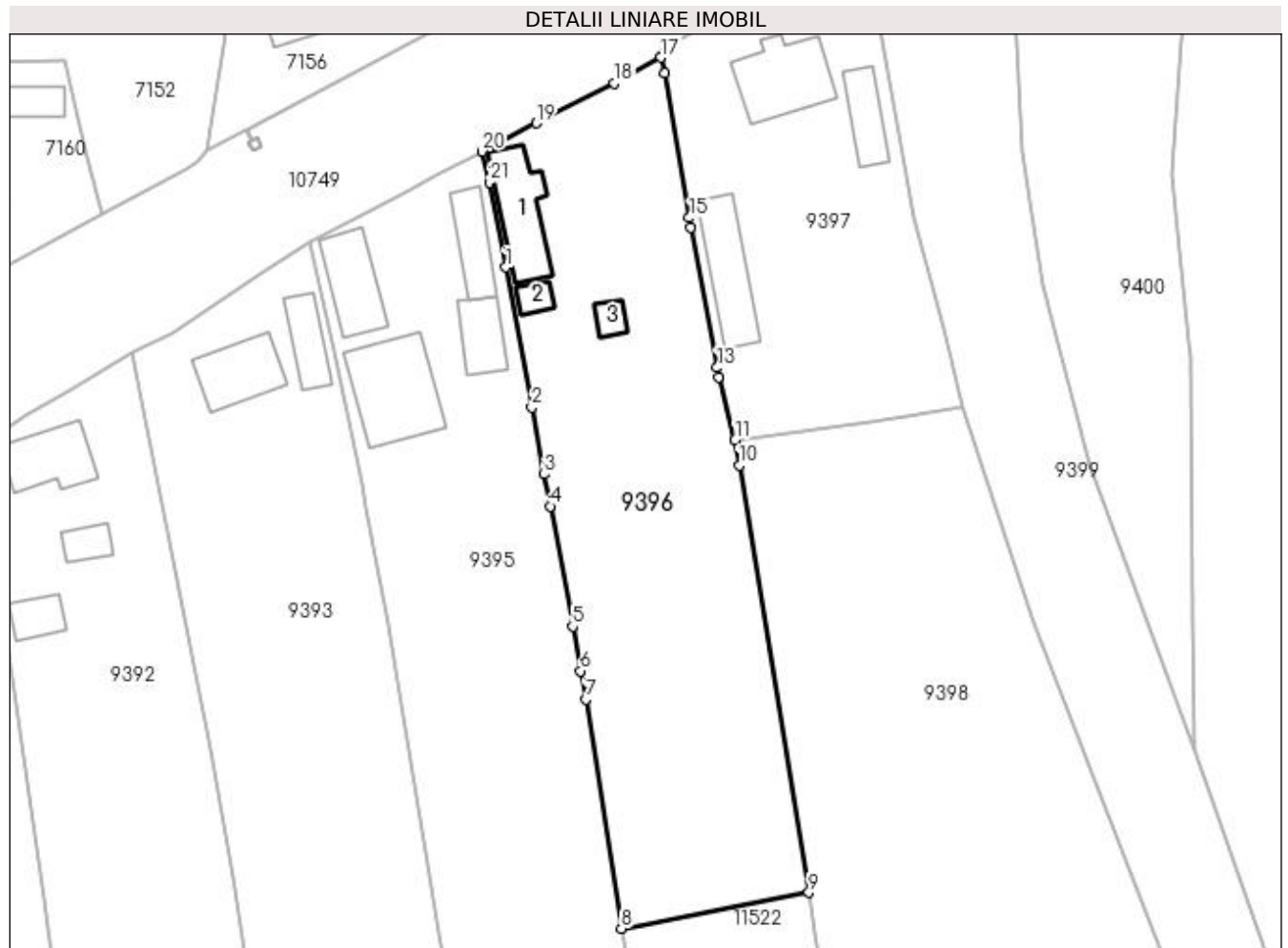
Inscrieri privind dezmembramintele dreptului de proprietate, drepturi reale de garanție și sarcini	Referințe
NU SUNT	

Anexa Nr. 1 La Partea I

Teren

Nr cadastral	Suprafața (mp)*	Observații / Referințe
	2.475	

* Suprafața este determinată în planul de proiecție Stereo 70.



Date referitoare la teren

Crt	Categorie folosință	Intra vilan	Suprafața (mp)	Tarla	Parcelă	Nr. topo	Observații / Referințe
1	curți constructii	DA	439	42	669	-	
2	arabil	DA	429	42	670	-	
3	arabil	DA	306	42	671/1	-	
4	arabil	DA	1.301	42	671	-	

Date referitoare la construcții

Crt	Număr	Destinație construcție	Supraf. (mp)	Situație juridică	Observații / Referințe
A1.1		construcții de locuințe	87	Cu acte	Nr. niveluri:1; S. construita la sol:87 mp;
A1.2		construcții anexa	15	Cu acte	Nr. niveluri:1; S. construita la sol:15 mp;
A1.3		construcții anexa	15	Cu acte	Nr. niveluri:1; S. construita la sol:15 mp;

Lungime Segmente

1) Valorile lungimilor segmentelor sunt obținute din proiecție în plan.

Punct început	X / Y	Punct sfârșit	X / Y	Lungime segment (** (m)	Punct început	X / Y	Punct sfârșit	X / Y	Lungime segment (** (m)
---------------	-------	---------------	-------	-------------------------	---------------	-------	---------------	-------	-------------------------

Punct început	X / Y	Punct sfârșit	X / Y	Lungime segment (** (m)
1	435.617,64 300.618,466	2	435.620,935 300.600,806	17.965
3	435.622,505 300.592,393	4	435.623,257 300.588,365	4.098
5	435.626,076 300.573,254	6	435.627,076 300.567,627	5.715
7	435.627,712 300.564,05	8	435.632,222 300.535,201	29.199
9	435.655,845 300.539,706	10	435.647,065 300.593,5	54.506
11	435.646,542 300.596,701	12	435.644,495 300.604,649	8.207
13	435.644,275 300.605,84	14	435.641,005 300.623,506	17.966
15	435.640,786 300.624,692	16	435.637,635 300.642,877	18.456
17	435.637,204 300.644,868	18	435.631,352 300.641,626	6.69
19	435.621,489 300.636,621	20	435.614,655 300.633,039	7.716
21	435.615,649 300.629,135	1	435.617,64 300.618,466	10.853

Punct început	X / Y	Punct sfârșit	X / Y	Lungime segment (** (m)
2	435.620,935 300.600,806	3	435.622,505 300.592,393	8.558
4	435.623,257 300.588,365	5	435.626,076 300.573,254	15.372
6	435.627,076 300.567,627	7	435.627,712 300.564,05	3.633
8	435.632,222 300.535,201	9	435.655,845 300.539,706	24.049
10	435.647,065 300.593,5	11	435.646,542 300.596,701	3.243
12	435.644,495 300.604,649	13	435.644,275 300.605,84	1.211
14	435.641,005 300.623,506	15	435.640,786 300.624,692	1.206
16	435.637,635 300.642,877	17	435.637,204 300.644,868	2.037
18	435.631,352 300.641,626	19	435.621,489 300.636,621	11.06
20	435.614,655 300.633,039	21	435.615,649 300.629,135	4.029

** Lungimile segmentelor sunt determinate în planul de proiecție Stereo 70 și sunt rotunjite la 1 milimetru.

*** Distanța dintre puncte este formată din segmente cumulate ce sunt mai mici decât valoarea 1 milimetru.

**DATE DESPRE IMOBILUL NR. 9397**

Oficiul de Cadastru și Publicitate Imobiliară DOLJ
Biroul de Cadastru și Publicitate Imobiliară Craiova

A. Partea I. Descrierea imobilului

TEREN Intravilan

Adresa: Loc. Preajba De Jos, Str Calea Caracal, Nr. 12, Jud. Dolj, T44, P665

Nr. Crt	Nr cadastral Nr. topografic	Suprafața* (mp)	Observații / Referințe
A1	31961	1.563	Sector cadastral:45 Teren imprejmuit;

Construcții

Crt	Nr cadastral Nr. topografic	Adresa	Observații / Referințe
A1.1	31961-C1	Loc. Preajba De Jos, Str Calea Caracal, Nr. 12, Jud. Dolj, T44, P665	Nr. niveluri:1; S. construita la sol:99 mp; Casa de locuit cu un nivel, compusa din 3 camere, bucatarie , hol si veranda, construita in anul 1970 din caramida. (Sutila=71mp, Sconstr=99mp).
A1.2	31961-C2	Loc. Preajba De Jos, Str Calea Caracal, Nr. 12, Jud. Dolj, T44, P665	Nr. niveluri:1; S. construita la sol:47 mp; Anexa gospodareasca- grajd. (Sconstr=47mp).
A1.3	31961-C3	Loc. Preajba De Jos, Str Calea Caracal, Nr. 12, Jud. Dolj, T44, P665	Nr. niveluri:1; S. construita la sol:87 mp; Anexa gospodareasca- garaj, magazie si patul. (Sconstr=87mp).

B. Partea II. Proprietari și acte

Inscrieri privitoare la dreptul de proprietate și alte drepturi reale	Referințe
172237 / 15/07/2021	
Act Notarial nr. CONTRACT DE VANZARE AUT NR 2659, din 14/07/2021 emis de NP CANTAR ELENA;	
B1	A1, A1.1, A1.2, A1.3
Intabulare, drept de PROPRIETATE, dobandit prin Conventie, cota actuala 1/1, cota initiala 1/1 1) COSTACHE NICOLAE	

C. Partea III. SARCINI

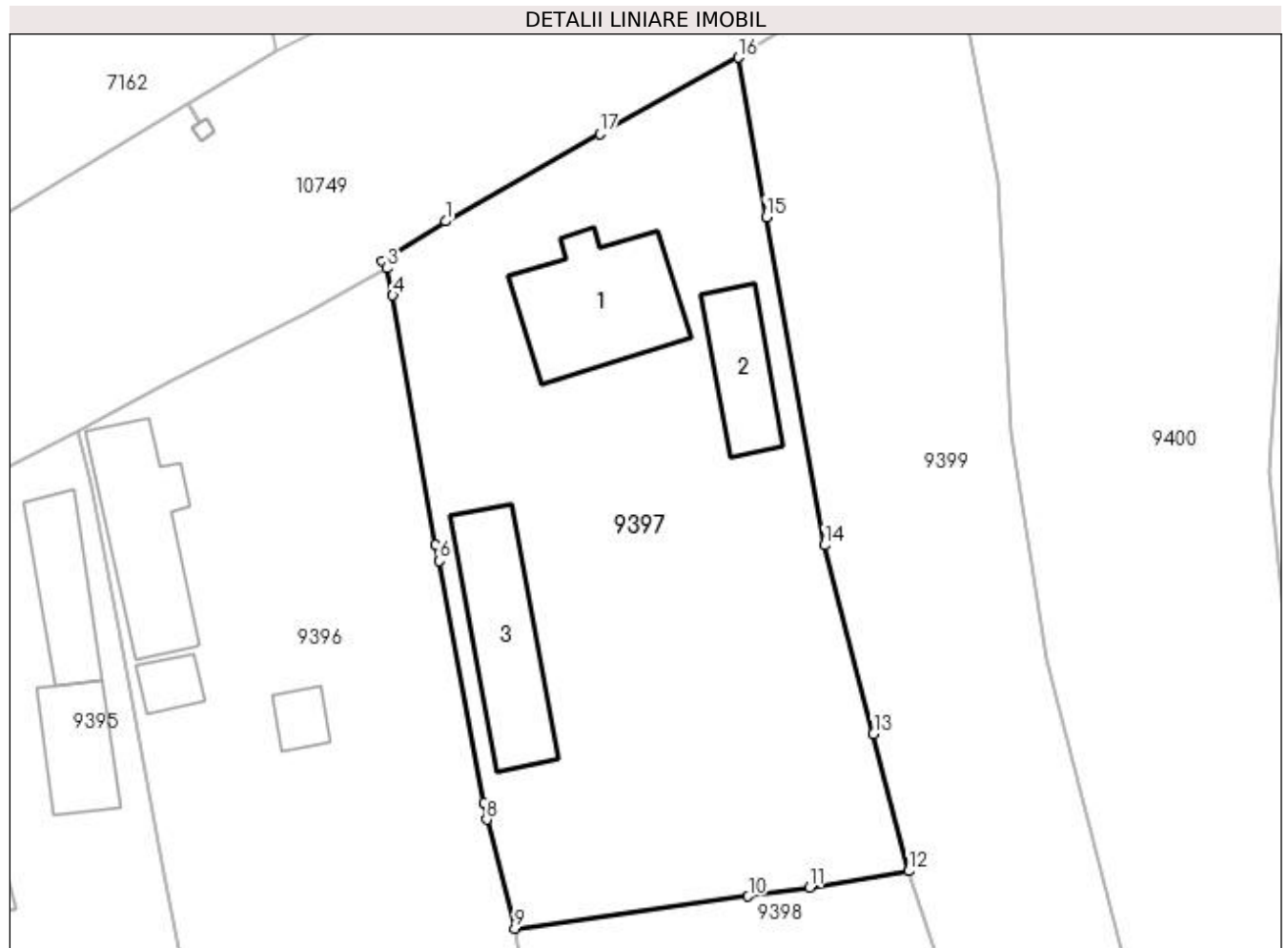
Inscrieri privind dezmembramintele dreptului de proprietate, drepturi reale de garanție și sarcini	Referințe
172237 / 15/07/2021	
Act Notarial nr. CONTRACT DE VANZARE AUT NR 2659, din 14/07/2021 emis de NP CANTAR ELENA;	
C1	A1, A1.1, A1.2, A1.3
Intabulare, drept de UZUFRACT VIAGER, dobandit prin Conventie, cota actuala 1/1, cota initiala 1/1 1) COSTACHE STERIE 2) COSTACHE ELISAVETA	

Anexa Nr. 1 La Partea I

Teren

Nr cadastral	Suprafața (mp)*	Observații / Referințe
31961	1.563	

* Suprafața este determinată în planul de proiecție Stereo 70.



Date referitoare la teren

Crt	Categorie folosință	Intra vilan	Suprafața (mp)	Tarla	Parcelă	Nr. topo	Observații / Referințe
1	curți constructii	DA	1.563	42	665	-	

Date referitoare la construcții

Crt	Număr	Destinație construcție	Supraf. (mp)	Situație juridică	Observații / Referințe
A1.1	31961-C1	construcții de locuințe	99	Cu acte	Nr. niveluri:1; S. construită la sol:99 mp; Casa de locuit cu un nivel, compusă din 3 camere, bucatărie, hol și verandă, construită în anul 1970 din cărămidă. (Sutila=71mp, Sconstr=99mp).
A1.2	31961-C2	construcții anexa	47	Cu acte	Nr. niveluri:1; S. construită la sol:47 mp; Anexa gospodărească- grajd. (Sconstr=47mp).
A1.3	31961-C3	construcții anexa	87	Cu acte	Nr. niveluri:1; S. construită la sol:87 mp; Anexa gospodărească- garaj, magazie și patul. (Sconstr=87mp).

Lungime Segmente

1) Valorile lungimilor segmentelor sunt obținute din proiecție în plan.

Punct început	X / Y	Punct sfârșit	X / Y	Lungime segment (** (m)
---------------	-------	---------------	-------	-------------------------

Punct început	X / Y	Punct sfârșit	X / Y	Lungime segment (** (m)
1	435.641,488 300.648,282	2	435.636,847 300.645,389	5.469
2	435.636,847 300.645,389	3	435.637,204 300.644,868	0.632
3	435.637,204 300.644,868	4	435.637,635 300.642,877	2.037
4	435.637,635 300.642,877	5	435.640,786 300.624,692	18.456
5	435.640,786 300.624,692	6	435.641,005 300.623,506	1.206
6	435.641,005 300.623,506	7	435.644,275 300.605,84	17.966
7	435.644,275 300.605,84	8	435.644,495 300.604,649	1.211
8	435.644,495 300.604,649	9	435.646,542 300.596,701	8.207
9	435.646,542 300.596,701	10	435.663,584 300.599,04	17.202
10	435.663,584 300.599,04	11	435.668,069 300.599,697	4.533
11	435.668,069 300.599,697	12	435.675,314 300.600,899	7.344
12	435.675,314 300.600,899	13	435.672,729 300.610,875	10.305
13	435.672,729 300.610,875	14	435.669,157 300.624,658	14.238
14	435.669,157 300.624,658	15	435.664,889 300.648,59	24.31
15	435.664,889 300.648,59	16	435.662,865 300.660,229	11.814
16	435.662,865 300.660,229	17	435.652,741 300.654,671	11.549
17	435.652,741 300.654,671	1	435.641,488 300.648,282	12.94

** Lungimile segmentelor sunt determinate în planul de proiecție Stereo 70 și sunt rotunjite la 1 milimetru.

*** Distanța dintre puncte este formată din segmente cumulate ce sunt mai mici decât valoarea 1 milimetru.

**DATE DESPRE IMOBILUL NR. 9398**

Oficiul de Cadastru și Publicitate Imobiliară DOLJ
Biroul de Cadastru și Publicitate Imobiliară Craiova

A. Partea I. Descrierea imobilului

TEREN Intravilan

Adresa: Loc. Preajba De Jos, Jud. Dolj, T20, P10

Nr. Crt	Nr cadastral Nr. topografic	Suprafața* (mp)	Observații / Referințe
A1	32482	5.000	Sector cadastral:45 Teren neimprejmuit;

B. Partea II. Proprietari și acte

Inscrieri privitoare la dreptul de proprietate și alte drepturi reale	Referințe
171843 / 15/07/2021	
Act Notarial nr. CONTRACT DE VANZARE AUT NR 2657, din 14/07/2021 emis de NP CANTAR ELENA;	
B1	A1
Intabulare, drept de PROPRIETATE, dobandit prin Conventie, cota actuala 1/1, cota initiala 1/1 1) COSTACHE NICOLAE	

C. Partea III. SARCINI .

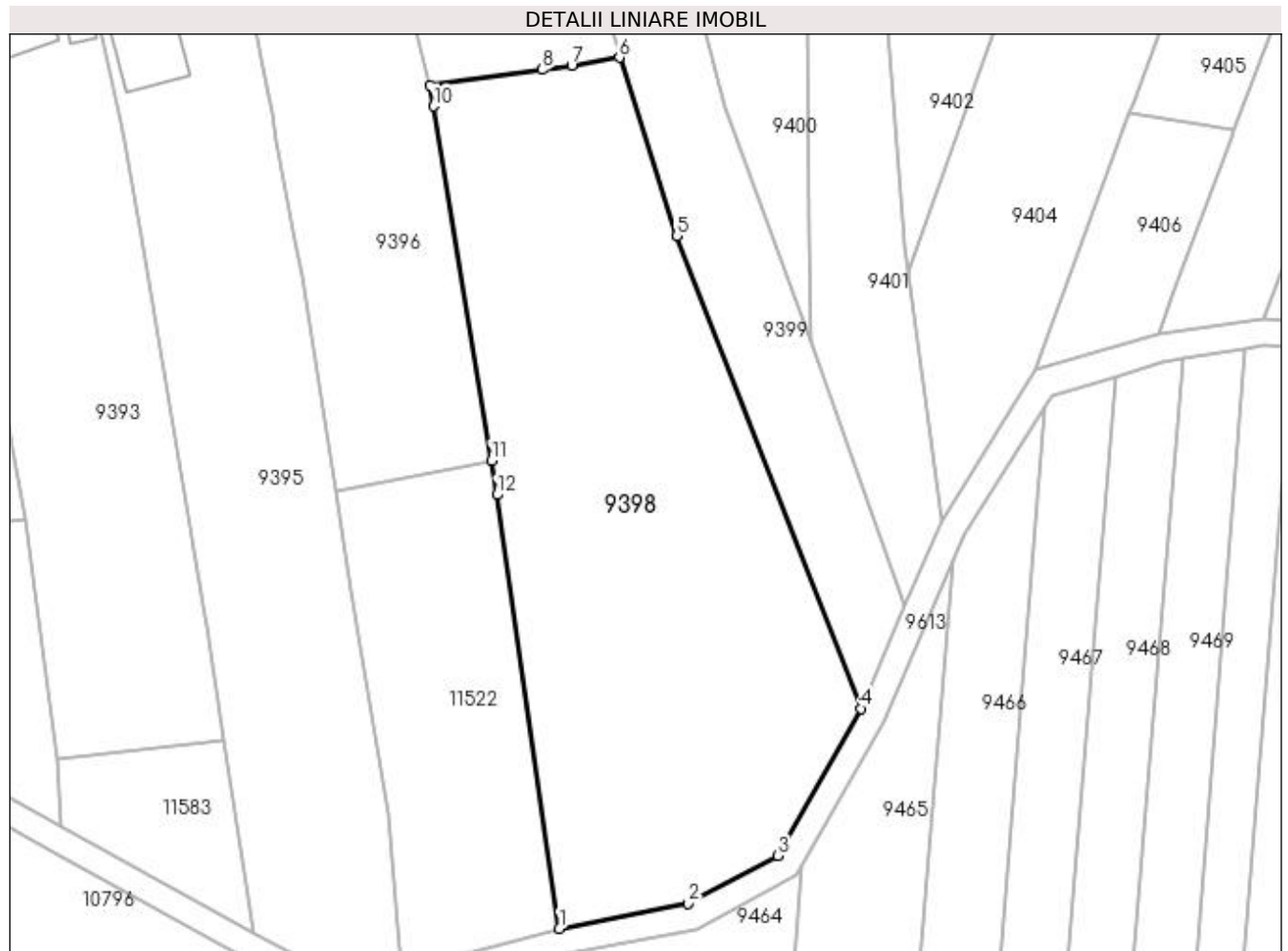
Inscrieri privind dezmembramintele dreptului de proprietate, drepturi reale de garanție și sarcini	Referințe
NU SUNT	

Anexa Nr. 1 La Partea I

Teren

Nr cadastral	Suprafața (mp)*	Observații / Referințe
32482	5.000	

* Suprafața este determinată în planul de proiecție Stereo 70.



Date referitoare la teren

Crt	Categorie folosință	Intravilan	Suprafața (mp)	Tarla	Parcelă	Nr. topo	Observații / Referințe
1	arabil	DA	5.000	20	10	-	

Lungime Segmente

1) Valorile lungimilor segmentelor sunt obținute din proiecție în plan.

Punct început	X / Y	Punct sfârșit	X / Y	Lungime segment (** (m)
1	435.666,19 300.468,682	2	435.685,801 300.472,456	19.971
2	435.685,801 300.472,456	3	435.699,345 300.479,753	15.385
3	435.699,345 300.479,753	4	435.712,014 300.502,092	25.681
4	435.712,014 300.502,092	5	435.684,055 300.573,841	77.004
5	435.684,055 300.573,841	6	435.675,314 300.600,899	28.435

Punct început	X / Y	Punct sfârșit	X / Y	Lungime segment (** (m)
6	435.675,314 300.600,899	7	435.668,069 300.599,697	7.344
7	435.668,069 300.599,697	8	435.663,584 300.599,04	4.533
8	435.663,584 300.599,04	9	435.646,542 300.596,701	17.202
9	435.646,542 300.596,701	10	435.647,065 300.593,5	3.243
10	435.647,065 300.593,5	11	435.655,845 300.539,706	54.506
11	435.655,845 300.539,706	12	435.656,689 300.534,535	5.239
12	435.656,689 300.534,535	1	435.666,19 300.468,682	66.535

** Lungimile segmentelor sunt determinate în planul de proiecție Stereo 70 și sunt rotunjite la 1 milimetru.

*** Distanța dintre puncte este formată din segmente cumulate ce sunt mai mici decât valoarea 1 milimetru.

**DATE DESPRE IMOBILUL NR. 9399**

Oficiul de Cadastru și Publicitate Imobiliară DOLJ
Biroul de Cadastru și Publicitate Imobiliară Craiova

A. Partea I. Descrierea imobilului

TEREN Intravilan

Adresa: Loc. Preajba De Jos, Jud. Dolj, T42, P668

Nr. Crt	Nr cadastral Nr. topografic	Suprafața* (mp)	Observații / Referințe
A1		2.239	Sector cadastral:45 Teren neimprejmuit;

B. Partea II. Proprietari și acte

Inscrieri privitoare la dreptul de proprietate și alte drepturi reale	Referințe
/	
Act Administrativ nr. TDP 390-2180, din 07/02/1994 emis de CJSDPAT DOLJ;	
B1	A1
Intabulare, drept de PROPRIETATE, dobandit prin Reconstituire, cota actuala 1/1, cota initiala 1/1 1) DULGHERU AURELIA, LIPSA CNP	

C. Partea III. SARCINI .

Inscrieri privind dezmembramintele dreptului de proprietate, drepturi reale de garanție și sarcini	Referințe
NU SUNT	

Anexa Nr. 1 La Partea I

Teren

Nr cadastral	Suprafața (mp)*	Observații / Referințe
	2.239	

* Suprafața este determinată în planul de proiecție Stereo 70.



Date referitoare la teren

Crt	Categorie folosință	Intravilan	Suprafața (mp)	Tarla	Parcelă	Nr. topo	Observații / Referințe
1	arabil	DA	2.239	42	668	-	

Lungime Segmente

1) Valorile lungimilor segmentelor sunt obținute din proiecție în plan.

Punct început	X / Y	Punct sfârșit	X / Y	Lungime segment (** (m)
1	435.691,269 300.593,454	2	435.685,38 300.616,321	23.613
2	435.685,38 300.616,321	3	435.682,711 300.632,834	16.727
3	435.682,711 300.632,834	4	435.681,764 300.651,312	18.502
4	435.681,764 300.651,312	5	435.678,18 300.669,845	18.876
5	435.678,18 300.669,845	6	435.662,865 300.660,229	18.084

Punct început	X / Y	Punct sfârşit	X / Y	Lungime segment (** (m)
6	435.662,865 300.660,229	7	435.664,889 300.648,59	11.814
7	435.664,889 300.648,59	8	435.669,157 300.624,658	24.31
8	435.669,157 300.624,658	9	435.672,729 300.610,875	14.238
9	435.672,729 300.610,875	10	435.675,314 300.600,899	10.305
10	435.675,314 300.600,899	11	435.684,055 300.573,841	28.435
11	435.684,055 300.573,841	12	435.712,014 300.502,092	77.004
12	435.712,014 300.502,092	13	435.718,698 300.517,705	16.984
13	435.718,698 300.517,705	14	435.704,379 300.557,841	42.614
14	435.704,379 300.557,841	1	435.691,269 300.593,454	37.949

** Lungimile segmentelor sunt determinate în planul de proiecție Stereo 70 și sunt rotunjite la 1 milimetru.

*** Distanța dintre puncte este formată din segmente cumulate ce sunt mai mici decât valoarea 1 milimetru.

**DATE DESPRE IMOBILUL NR. 9400**

Oficiul de Cadastru și Publicitate Imobiliară DOLJ
Biroul de Cadastru și Publicitate Imobiliară Craiova

A. Partea I. Descrierea imobilului

TEREN Intravilan

Adresa: Loc. Preajba De Jos, Jud. Dolj, T42, P668/1

Nr. Crt	Nr cadastral Nr. topografic	Suprafața* (mp)	Observații / Referințe
A1		2.095	Sector cadastral:45 Teren neimprejmuit;

B. Partea II. Proprietari și acte

Inscrieri privitoare la dreptul de proprietate și alte drepturi reale	Referințe
/	
Act Normativ nr. Legea 7, din 13/03/1996 emis de PARLAMENTUL ROMÂNIEI (art.13 alin.15);	
B1	Inscrierea provizorie, drept de PROPRIETATE, dobandit prin Lege, cota actuala 1/1, cota initiala 1/1
	1) NEIDENTIFICAT NEIDENTIFICAT, CIF:0000000000000

C. Partea III. SARCINI .

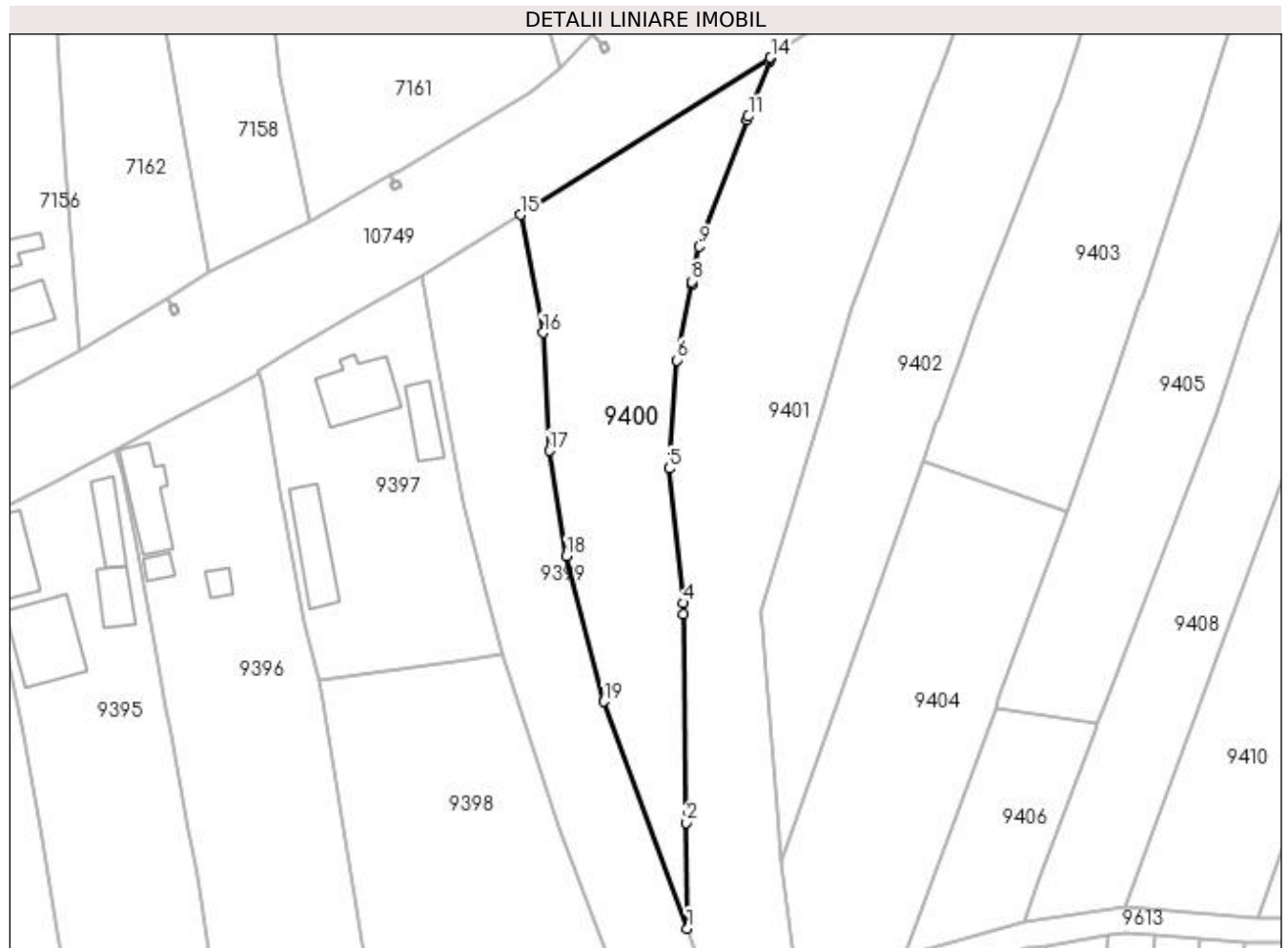
Inscrieri privind dezmembramintele dreptului de proprietate, drepturi reale de garanție și sarcini	Referințe
NU SUNT	

Anexa Nr. 1 La Partea I

Teren

Nr cadastral	Suprafața (mp)*	Observații / Referințe
	2.095	

* Suprafața este determinată în planul de proiecție Stereo 70.



Date referitoare la teren

Crt	Categorie folosință	Intravilan	Suprafața (mp)	Tarla	Parcelă	Nr. topo	Observații / Referințe
1	arabil	DA	2.095	42	668/1	-	

Lungime Segmente

1) Valorile lungimilor segmentelor sunt obținute din proiecție în plan.

Punct început	X / Y	Punct sfârșit	X / Y	Lungime segment (** (m)
1	435.704,379 300.557,841	2	435.704,202 300.574,466	16.626
2	435.704,202 300.574,466	3	435.703,854 300.607,192	32.728
3	435.703,854 300.607,192	4	435.703,836 300.608,92	1.728
4	435.703,836 300.608,92	5	435.701,556 300.630,029	21.232
5	435.701,556 300.630,029	6	435.702,69 300.647,015	17.024

Punct început	X / Y	Punct sfârșit	X / Y	Lungime segment (** (m)
6	435.702,69 300.647,015	7	435.705,052 300.658,865	12.083
7	435.705,052 300.658,865	8	435.705,152 300.659,366	0.511
8	435.705,152 300.659,366	9	435.706,255 300.664,898	5.641
9	435.706,255 300.664,898	10	435.713,8 300.684,791	21.276
10	435.713,8 300.684,791	11	435.713,991 300.685,295	0.539
11	435.713,991 300.685,295	12	435.717,232 300.693,841	9.14
12	435.717,232 300.693,841	13	435.717,423 300.694,344	0.538
13	435.717,423 300.694,344	14	435.717,493 300.694,529	0.198
14	435.717,493 300.694,529	15	435.678,18 300.669,845	46.42
15	435.678,18 300.669,845	16	435.681,764 300.651,312	18.876
16	435.681,764 300.651,312	17	435.682,711 300.632,834	18.502
17	435.682,711 300.632,834	18	435.685,38 300.616,321	16.727
18	435.685,38 300.616,321	19	435.691,269 300.593,454	23.613
19	435.691,269 300.593,454	1	435.704,379 300.557,841	37.949

** Lungimile segmentelor sunt determinate în planul de proiecție Stereo 70 și sunt rotunjite la 1 milimetru.

*** Distanța dintre puncte este formată din segmente cumulate ce sunt mai mici decât valoarea 1 milimetru.

**DATE DESPRE IMOBILUL NR. 9401**

Oficiul de Cadastru și Publicitate Imobiliară DOLJ
Biroul de Cadastru și Publicitate Imobiliară Craiova

A. Partea I. Descrierea imobilului

TEREN Necunoscut

Adresa: Loc. Preajba De Jos, Jud. Dolj, T42, P656, 655/1, 657, 658, 659, 660

Nr. Crt	Nr cadastral Nr. topografic	Suprafața* (mp)	Observații / Referințe
A1		3.488	Sector cadastral:45 Teren neimprejmuit; Conform PUG aprobat prin HCL 28/2015, suprafata intravilan =2760 mp, suprafata extravilan =728 mp.

B. Partea II. Proprietari și acte

Inscrieri privitoare la dreptul de proprietate și alte drepturi reale	Referințe
/	
Act Notarial nr. CM nr.149, din 09/10/2014 emis de SPN Doina Făurar;	
B1	A1
Intabulare, drept de PROPRIETATE, dobandit prin Succesiune, cota actuala 1/1, cota initiala 1/1 1) IVAN GHEORGHE	

C. Partea III. SARCINI .

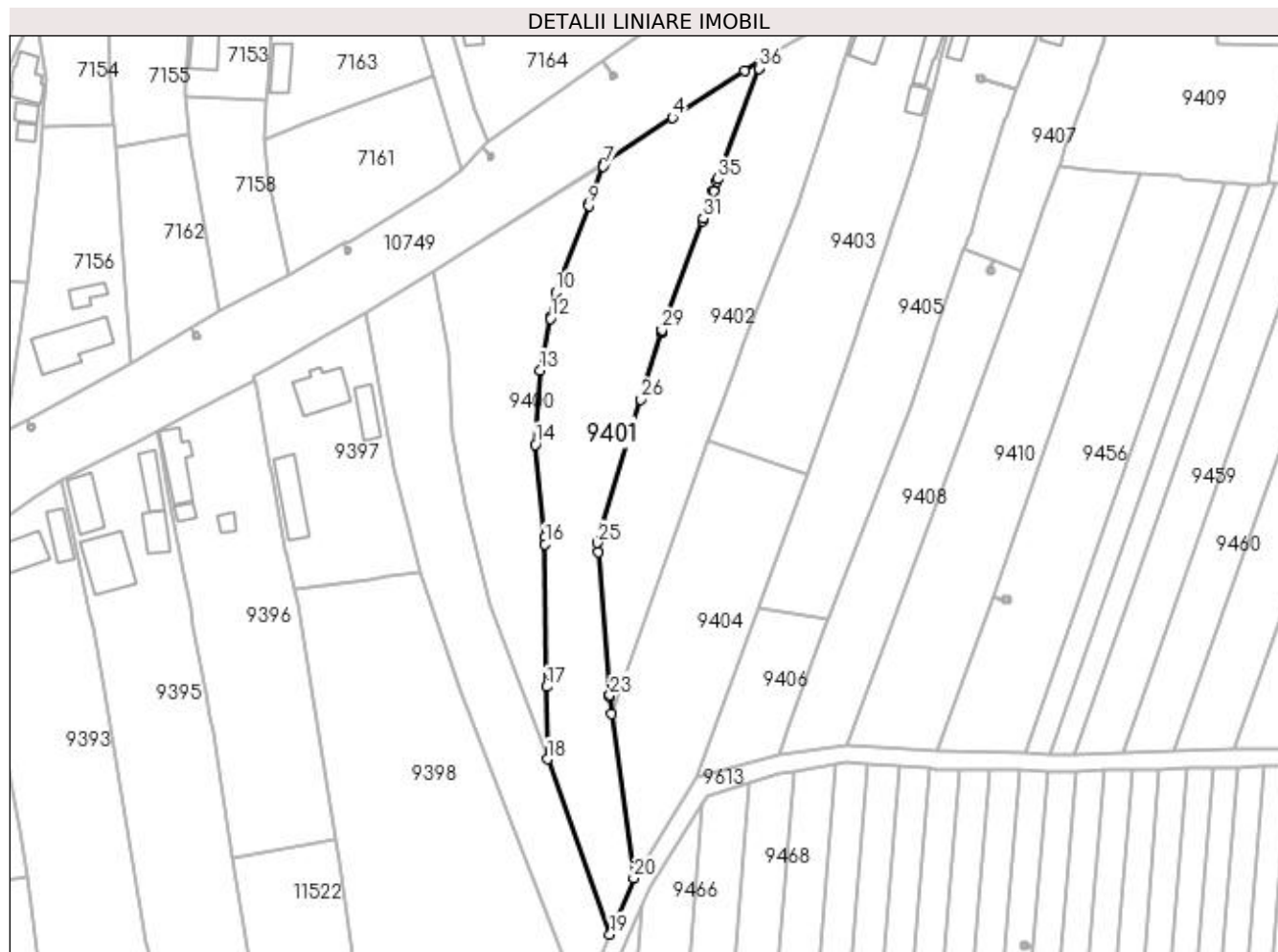
Inscrieri privind dezmembramintele dreptului de proprietate, drepturi reale de garanție și sarcini	Referințe
NU SUNT	

Anexa Nr. 1 La Partea I

Teren

Nr cadastral	Suprafața (mp)*	Observații / Referințe
	3.488	Conform PUG aprobat prin HCL 28/2015, suprafața intravilan = 2760 mp, suprafața extravilan = 728 mp.

* Suprafața este determinată în planul de proiecție Stereo 70.



Date referitoare la teren

Crt	Categorie folosință	Intra vilan	Suprafața (mp)	Tarla	Parcelă	Nr. topo	Observații / Referințe
1	curți constructii	DA	389	42	656	-	
2	faneata	DA	248	42	655/1	-	
3	arabil	DA	708	42	657	-	
4	arabil	DA	1.048	42	658	-	
5	arabil	DA	367	42	659	-	
6	arabil	NU	728	42	660	-	

Lungime Segmente

1) Valorile lungimilor segmentelor sunt obținute din proiecție în plan.

Punct început	X / Y	Punct sfârșit	X / Y	Lungime segment (** (m)	Punct început	X / Y	Punct sfârșit	X / Y	Lungime segment (** (m)
1	435.752,938 300.716,427	2	435.753,618 300.718,261	1.956	2	435.753,618 300.718,261	3	435.749,574 300.715,74	4.765

Punct început	X / Y	Punct sfârșit	X / Y	Lungime segment (** (m)	Punct început	X / Y	Punct sfârșit	X / Y	Lungime segment (** (m)
3	435.749,574 300.715,74	4	435.733,026 300.705,008	19.723	4	435.733,026 300.705,008	5	435.717,493 300.694,529	18.737
5	435.717,493 300.694,529	6	435.717,423 300.694,344	0.198	6	435.717,423 300.694,344	7	435.717,232 300.693,841	0.538
7	435.717,232 300.693,841	8	435.713,991 300.685,295	9.14	8	435.713,991 300.685,295	9	435.713,8 300.684,791	0.539
9	435.713,8 300.684,791	10	435.706,255 300.664,898	21.276	10	435.706,255 300.664,898	11	435.705,152 300.659,366	5.641
11	435.705,152 300.659,366	12	435.705,052 300.658,865	0.511	12	435.705,052 300.658,865	13	435.702,69 300.647,015	12.083
13	435.702,69 300.647,015	14	435.701,556 300.630,029	17.024	14	435.701,556 300.630,029	15	435.703,836 300.608,92	21.232
15	435.703,836 300.608,92	16	435.703,854 300.607,192	1.728	16	435.703,854 300.607,192	17	435.704,202 300.574,466	32.728
17	435.704,202 300.574,466	18	435.704,379 300.557,841	16.626	18	435.704,379 300.557,841	19	435.718,698 300.517,705	42.614
19	435.718,698 300.517,705	20	435.724,202 300.530,561	13.985	20	435.724,202 300.530,561	21	435.719,081 300.568,241	38.026
21	435.719,081 300.568,241	22	435.718,747 300.572,253	4.026	22	435.718,747 300.572,253	23	435.718,722 300.572,559	0.307
23	435.718,722 300.572,559	24	435.716,061 300.605,334	32.883	24	435.716,061 300.605,334	25	435.715,889 300.607,454	2.127
25	435.715,889 300.607,454	26	435.725,811 300.640,364	34.373	26	435.725,811 300.640,364	27	435.730,419 300.655,521	15.842
27	435.730,419 300.655,521	28	435.730,569 300.656,015	0.516	28	435.730,569 300.656,015	29	435.730,636 300.656,234	0.229
29	435.730,636 300.656,234	30	435.739,94 300.681,346	26.78	30	435.739,94 300.681,346	31	435.740,127 300.681,851	0.539
31	435.740,127 300.681,851	32	435.742,458 300.688,142	6.709	32	435.742,458 300.688,142	33	435.742,484 300.688,211	0.074
33	435.742,484 300.688,211	34	435.743,297 300.690,406	2.341	34	435.743,297 300.690,406	35	435.743,484 300.690,909	0.537
35	435.743,484 300.690,909	36	435.752,884 300.716,28	27.056	36	435.752,884 300.716,28	1	435.752,938 300.716,427	0.157

** Lungimile segmentelor sunt determinate în planul de proiecție Stereo 70 și sunt rotunjite la 1 milimetru.

*** Distanța dintre puncte este formată din segmente cumulate ce sunt mai mici decât valoarea 1 milimetru.

**DATE DESPRE IMOBILUL NR. 9402**

Oficiul de Cadastru și Publicitate Imobiliară DOLJ
Biroul de Cadastru și Publicitate Imobiliară Craiova

A. Partea I. Descrierea imobilului

TEREN Necunoscut

Adresa: Loc. Preajba De Jos, Jud. Dolj, T42, P654/1, 655, 654, 653

Nr. Crt	Nr cadastral Nr. topografic	Suprafața* (mp)	Observații / Referințe
A1		2.609	Sector cadastral:45 Teren neimprejmuit; Conform PUG aprobat prin HCL 28/2015, suprafata intravilan =1451 mp, suprafata extravilan =1158mp.

B. Partea II. Proprietari și acte

Inscrieri privitoare la dreptul de proprietate și alte drepturi reale	Referințe
/	
Act Administrativ nr. TDP 522-2198, din 02/03/1994 emis de CJSDPAT DOLJ;	
B1	A1
Intabulare, drept de PROPRIETATE, dobandit prin Reconstituire, cota actuala 1/1, cota initiala 1/1 1) VOICU VICTOR, LIPSA CNP	

C. Partea III. SARCINI .

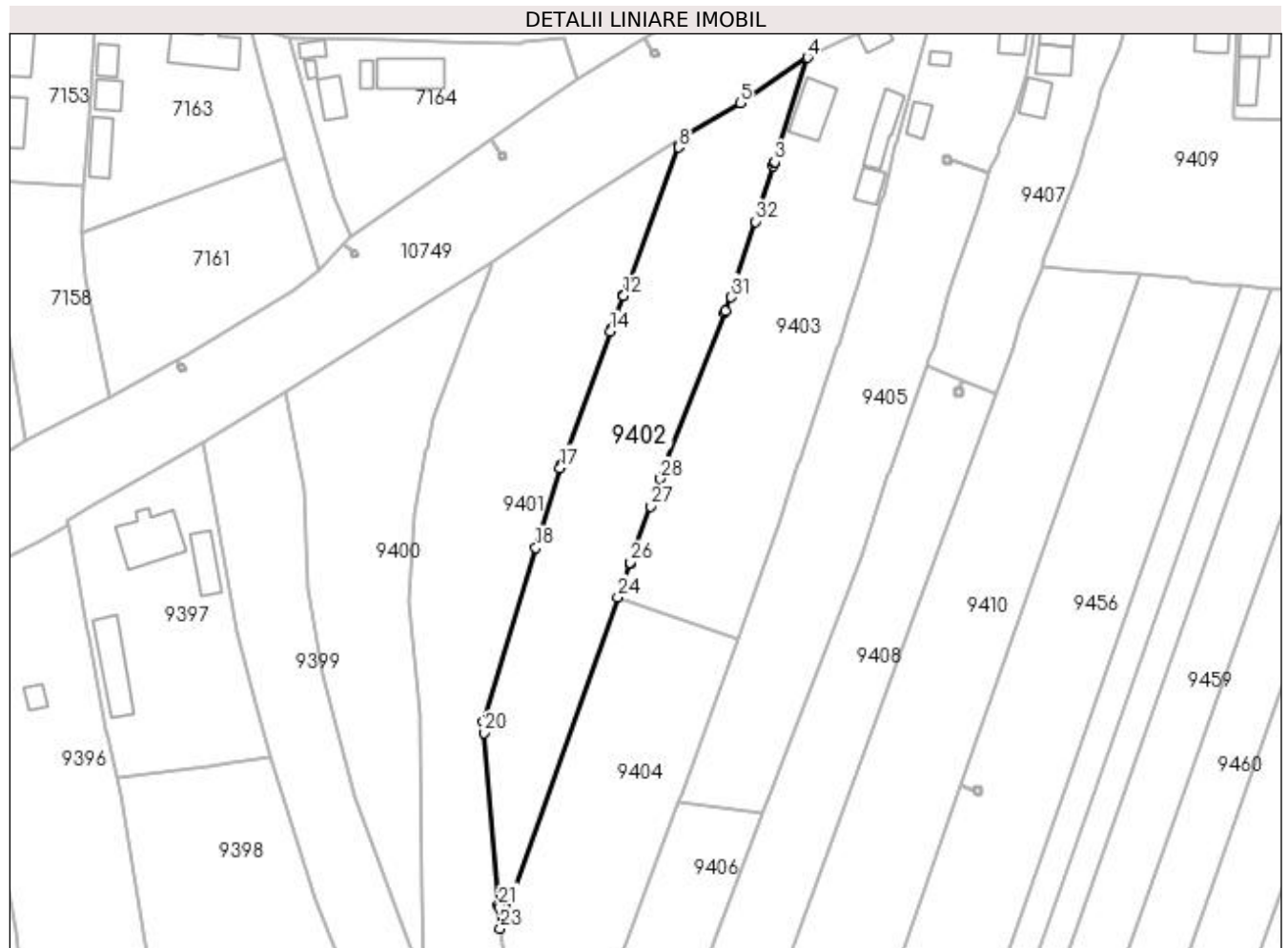
Inscrieri privind dezmembramintele dreptului de proprietate, drepturi reale de garanție și sarcini	Referințe
NU SUNT	

Anexa Nr. 1 La Partea I

Teren

Nr cadastral	Suprafața (mp)*	Observații / Referințe
	2.609	Conform PUG aprobat prin HCL 28/2015, suprafața intravilan =1451 mp, suprafața extravilan =1158mp.

* Suprafața este determinată în planul de proiecție Stereo 70.



Date referitoare la teren

Crt	Categorie folosință	Intra vilan	Suprafața (mp)	Tarla	Parcelă	Nr. topo	Observații / Referințe
1	arabil	DA	200	42	654/1	-	
2	vie	DA	561	42	655	-	
3	arabil	DA	690	42	654	-	
4	arabil	NU	256	42	654	-	
5	arabil	NU	902	42	653	-	

Lungime Segmente

1) Valorile lungimilor segmentelor sunt obținute din proiecție în plan.

Punct început	X / Y	Punct sfârșit	X / Y	Lungime segment (** (m)
1	435.770,825 300.712,725	2	435.771,002 300.713,286	0.588
3	435.771,073 300.713,512	4	435.777,297 300.733,29	20.734

Punct început	X / Y	Punct sfârșit	X / Y	Lungime segment (** (m)
2	435.771,002 300.713,286	3	435.771,073 300.713,512	0.237
4	435.777,297 300.733,29	5	435.764,544 300.724,654	15.402

Punct început	X / Y	Punct sfârșit	X / Y	Lungime segment (** (m)
5	435.764,544 300.724,654	6	435.753,618 300.718,261	12.659
7	435.752,938 300.716,427	8	435.752,884 300.716,28	0.157
9	435.743,484 300.690,909	10	435.743,297 300.690,406	0.537
11	435.742,484 300.688,211	12	435.742,458 300.688,142	0.074
13	435.740,127 300.681,851	14	435.739,94 300.681,346	0.539
15	435.730,636 300.656,234	16	435.730,569 300.656,015	0.229
17	435.730,419 300.655,521	18	435.725,811 300.640,364	15.842
19	435.715,889 300.607,454	20	435.716,061 300.605,334	2.127
21	435.718,722 300.572,559	22	435.718,747 300.572,253	0.307
23	435.719,081 300.568,241	24	435.741,377 300.631,06	66.658
25	435.743,619 300.637,317	26	435.743,734 300.637,637	0.34
27	435.747,544 300.648,271	28	435.749,408 300.653,472	5.525
29	435.761,666 300.684,877	30	435.761,792 300.685,2	0.347
31	435.762,841 300.687,888	32	435.767,507 300.702,183	15.037

Punct început	X / Y	Punct sfârșit	X / Y	Lungime segment (** (m)
6	435.753,618 300.718,261	7	435.752,938 300.716,427	1.956
8	435.752,884 300.716,28	9	435.743,484 300.690,909	27.056
10	435.743,297 300.690,406	11	435.742,484 300.688,211	2.341
12	435.742,458 300.688,142	13	435.740,127 300.681,851	6.709
14	435.739,94 300.681,346	15	435.730,636 300.656,234	26.78
16	435.730,569 300.656,015	17	435.730,419 300.655,521	0.516
18	435.725,811 300.640,364	19	435.715,889 300.607,454	34.373
20	435.716,061 300.605,334	21	435.718,722 300.572,559	32.883
22	435.718,747 300.572,253	23	435.719,081 300.568,241	4.026
24	435.741,377 300.631,06	25	435.743,619 300.637,317	6.647
26	435.743,734 300.637,637	27	435.747,544 300.648,271	11.296
28	435.749,408 300.653,472	29	435.761,666 300.684,877	33.712
30	435.761,792 300.685,2	31	435.762,841 300.687,888	2.885
32	435.767,507 300.702,183	1	435.770,825 300.712,725	11.052

** Lungimile segmentelor sunt determinate în planul de proiecție Stereo 70 și sunt rotunjite la 1 milimetru.

*** Distanța dintre puncte este formată din segmente cumulate ce sunt mai mici decât valoarea 1 milimetru.

**DATE DESPRE IMOBILUL NR. 9403**

Oficiul de Cadastru și Publicitate Imobiliară DOLJ
Biroul de Cadastru și Publicitate Imobiliară Craiova

A. Partea I. Descrierea imobilului

TEREN Necunoscut

Adresa: Loc. Preajba De Jos, Str Calea Caracal, Nr. 20, Jud. Dolj, T42, P649, P650, P651, P652

Nr. Crt	Nr cadastral Nr. topografic	Suprafața* (mp)	Observații / Referințe
A1	33547	2.648	Sector cadastral:45 Teren imprejmuit; Conform PUG aprobat prin HCL 28/2015, suprafata intravilan = 1462 mp, suprafata extravilan = 1186 mp.

Construcții

Crt	Nr cadastral Nr. topografic	Adresa	Observații / Referințe
A1.1		Loc. Preajba De Jos, Str Calea Caracal, Nr. 20, Jud. Dolj, T42, P649, P650, P651, P652	Nr. niveluri:1; S. construita la sol:52 mp; C1-parter, edificata in anul 1960, suprafata desfasurata 52mp.
A1.2		Loc. Preajba De Jos, Str Calea Caracal, Nr. 20, Jud. Dolj, T42, P649, P650, P651, P652	Nr. niveluri:1; S. construita la sol:27 mp;
A1.3		Loc. Preajba De Jos, Str Calea Caracal, Nr. 20, Jud. Dolj, T42, P649, P650, P651, P652	Nr. niveluri:1; S. construita la sol:64 mp;
A1.4		Loc. Preajba De Jos, Str Calea Caracal, Nr. 20, Jud. Dolj, T42, P649, P650, P651, P652	Nr. niveluri:1; S. construita la sol:21 mp;

B. Partea II. Proprietari și acte

Inscrieri privitoare la dreptul de proprietate și alte drepturi reale		Referințe
247214 / 13/12/2022		
Act Notarial nr. CONTRACT DE VÂNZARE AUT NR.5129, din 07/12/2022 emis de NP Floricel MIHAI-MARIAN;		
B1	Intabulare, drept de PROPRIETATE, dobandit prin Conventie, cota actuala 1/1, cota initiala 1/1 1) STANA MIRCEA 2) STANA MIHAELA	A1, A1.1
/		
Act Normativ nr. Legea 7, din 13/03/1996 emis de PARLAMENTUL ROMÂNIEI;		
B2	Intabulare, drept de PROPRIETATE, dobandit prin Lege, cota actuala 1/1, cota initiala 1/1 1) STANA MIRCEA 2) STANA MIHAELA	A1.2, A1.3, A1.4

C. Partea III. SARCINI

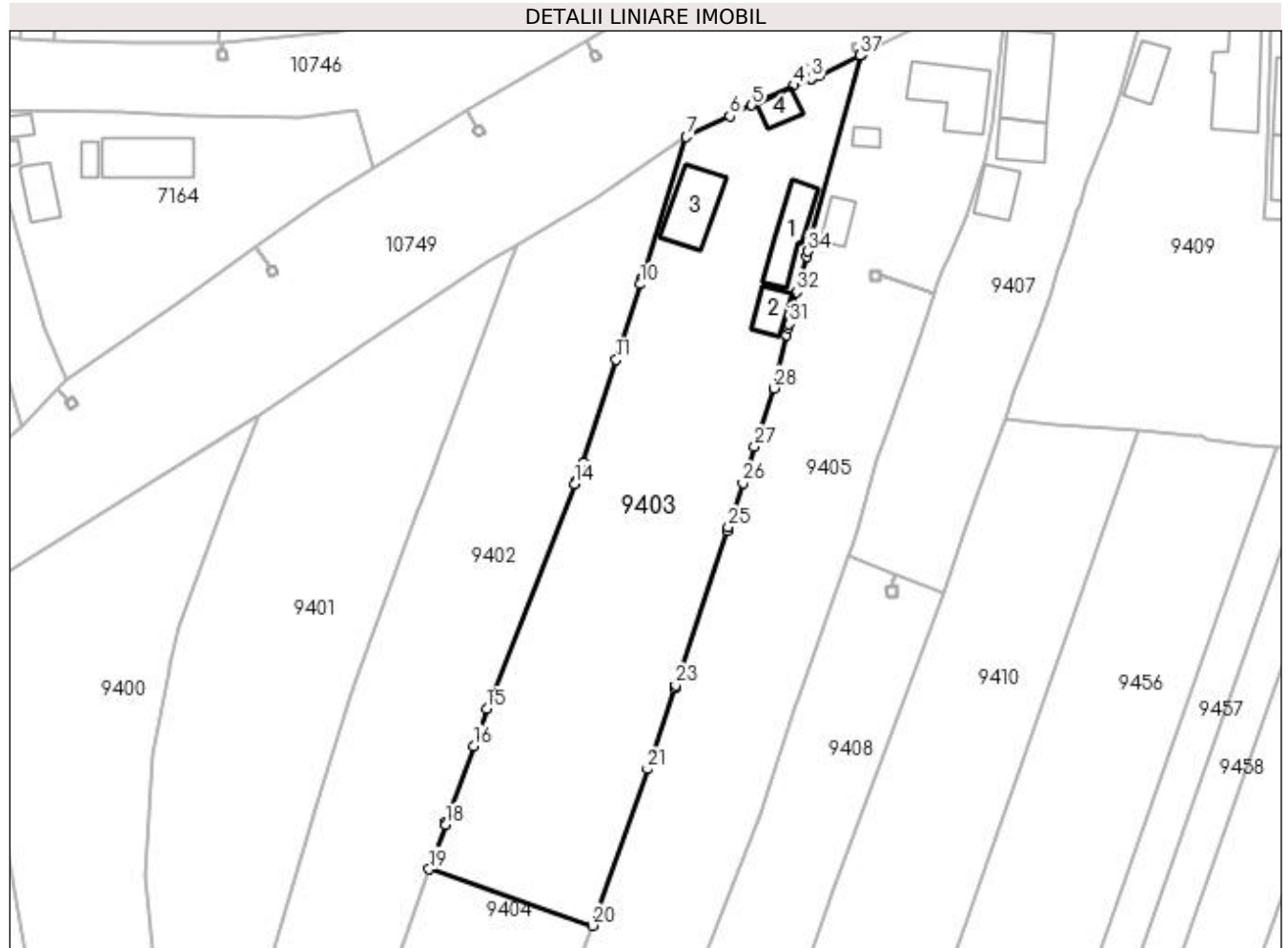
Inscrieri privind dezmembramintele dreptului de proprietate, drepturi reale de garanție și sarcini		Referințe
247214 / 13/12/2022		
Act Notarial nr. CONTRACT DE VÂNZARE AUT NR.5129, din 07/12/2022 emis de NP Floricel MIHAI-MARIAN;		
C1	Intabulare, drept de UZUFRACT VIAGER, dobandit prin Conventie, cota actuala 1/1, cota initiala 1/1 1) STANA GHEORGHE	A1, A1.1

Anexa Nr. 1 La Partea I

Teren

Nr cadastral	Suprafața (mp)*	Observații / Referințe
33547	2.648	Conform PUG aprobat prin HCL 28/2015, suprafața intravilan = 1462 mp, suprafața extravilan = 1186 mp.

* Suprafața este determinată în planul de proiecție Stereo 70.



Date referitoare la teren

Crt	Categorie folosință	Intra vilan	Suprafața (mp)	Tarla	Parcelă	Nr. topo	Observații / Referințe
1	curți construcții	DA	649	42	649	-	
2	arabil	DA	813	42	650	-	
3	arabil	NU	1.186	42	651, 652	-	

Date referitoare la construcții

Crt	Număr	Destinație construcție	Supraf. (mp)	Situație juridică	Observații / Referințe
A1.1		construcții de locuințe	52	Cu acte	Nr. niveluri:1; S. construită la sol:52 mp; C1-parter, edificată în anul 1960, suprafața desfășurată 52mp.
A1.2		construcții anexa	27	Cu acte	Nr. niveluri:1; S. construită la sol:27 mp;
A1.3		construcții anexa	64	Cu acte	Nr. niveluri:1; S. construită la sol:64 mp;
A1.4		construcții anexa	21	Cu acte	Nr. niveluri:1; S. construită la sol:21 mp;

Lungime Segmente

1) Valorile lungimilor segmentelor sunt obținute din proiecție în plan.

Punct început	X / Y	Punct sfârșit	X / Y	Lungime segment (** (m)
1	435.795,822 300.741,833	2	435.794,789 300.741,438	1.106
3	435.794,784 300.741,436	4	435.792,268 300.740,475	2.693
5	435.786,445 300.737,687	6	435.783,336 300.736,199	3.447
7	435.777,297 300.733,29	8	435.771,073 300.713,512	20.734
9	435.771,002 300.713,286	10	435.770,825 300.712,725	0.588
11	435.767,507 300.702,183	12	435.762,841 300.687,888	15.037
13	435.761,792 300.685,2	14	435.761,666 300.684,877	0.347
15	435.749,408 300.653,472	16	435.747,544 300.648,271	5.525
17	435.743,734 300.637,637	18	435.743,619 300.637,317	0.34
19	435.741,377 300.631,06	20	435.764,154 300.623,188	24.099
21	435.771,854 300.645,039	22	435.775,634 300.656,35	11.926
23	435.775,772 300.656,762	24	435.782,963 300.678,28	22.688
25	435.783,138 300.678,803	26	435.785,188 300.684,938	6.468
27	435.786,843 300.690,034	28	435.789,496 300.698,207	8.593
29	435.791,283 300.705,655	30	435.791,52 300.706,642	1.015
31	435.791,653 300.707,196	32	435.792,719 300.711,64	4.57
33	435.794,074 300.716,607	34	435.794,263 300.717,301	0.719
35	435.801,753 300.744,762	36	435.801,537 300.744,655	0.241
37	435.801,533 300.744,653	1	435.795,822 300.741,833	6.369

Punct început	X / Y	Punct sfârșit	X / Y	Lungime segment (** (m)
2	435.794,789 300.741,438	3	435.794,784 300.741,436	0.005
4	435.792,268 300.740,475	5	435.786,445 300.737,687	6.456
6	435.783,336 300.736,199	7	435.777,297 300.733,29	6.703
8	435.771,073 300.713,512	9	435.771,002 300.713,286	0.237
10	435.770,825 300.712,725	11	435.767,507 300.702,183	11.052
12	435.762,841 300.687,888	13	435.761,792 300.685,2	2.885
14	435.761,666 300.684,877	15	435.749,408 300.653,472	33.712
16	435.747,544 300.648,271	17	435.743,734 300.637,637	11.296
18	435.743,619 300.637,317	19	435.741,377 300.631,06	6.647
20	435.764,154 300.623,188	21	435.771,854 300.645,039	23.168
22	435.775,634 300.656,35	23	435.775,772 300.656,762	0.434
24	435.782,963 300.678,28	25	435.783,138 300.678,803	0.552
26	435.785,188 300.684,938	27	435.786,843 300.690,034	5.358
28	435.789,496 300.698,207	29	435.791,283 300.705,655	7.659
30	435.791,52 300.706,642	31	435.791,653 300.707,196	0.57
32	435.792,719 300.711,64	33	435.794,074 300.716,607	5.149
34	435.794,263 300.717,301	35	435.801,753 300.744,762	28.464
36	435.801,537 300.744,655	37	435.801,533 300.744,653	0.004

** Lungimile segmentelor sunt determinate în planul de proiecție Stereo 70 și sunt rotunjite la 1 milimetru.

*** Distanța dintre puncte este formată din segmente cumulate ce sunt mai mici decât valoarea 1 milimetru.

**DATE DESPRE IMOBILUL NR. 9404**

Oficiul de Cadastru și Publicitate Imobiliară DOLJ
Biroul de Cadastru și Publicitate Imobiliară Craiova

A. Partea I. Descrierea imobilului

TEREN Extravilan

Adresa: Jud. Dolj, T20, P14

Nr. Crt	Nr cadastral Nr. topografic	Suprafața* (mp)	Observații / Referințe
A1	33540	2.000	Sector cadastral:45 Teren neimprejmuit;

B. Partea II. Proprietari și acte

Inscrieri privitoare la dreptul de proprietate și alte drepturi reale	Referințe
247236 / 13/12/2022	
Act Notarial nr. CONTRACT DE VÂNZARE AUT 5129, din 07/12/2022 emis de NP Floricel MIHAI-MARIAN;	
B1	A1
Intabulare, drept de PROPRIETATE, dobândit prin Conventie, cota actuala 1/1, cota initiala 1/1	
1) STANA MIRCEA	
2) STANA MIHAELA	

C. Partea III. SARCINI .

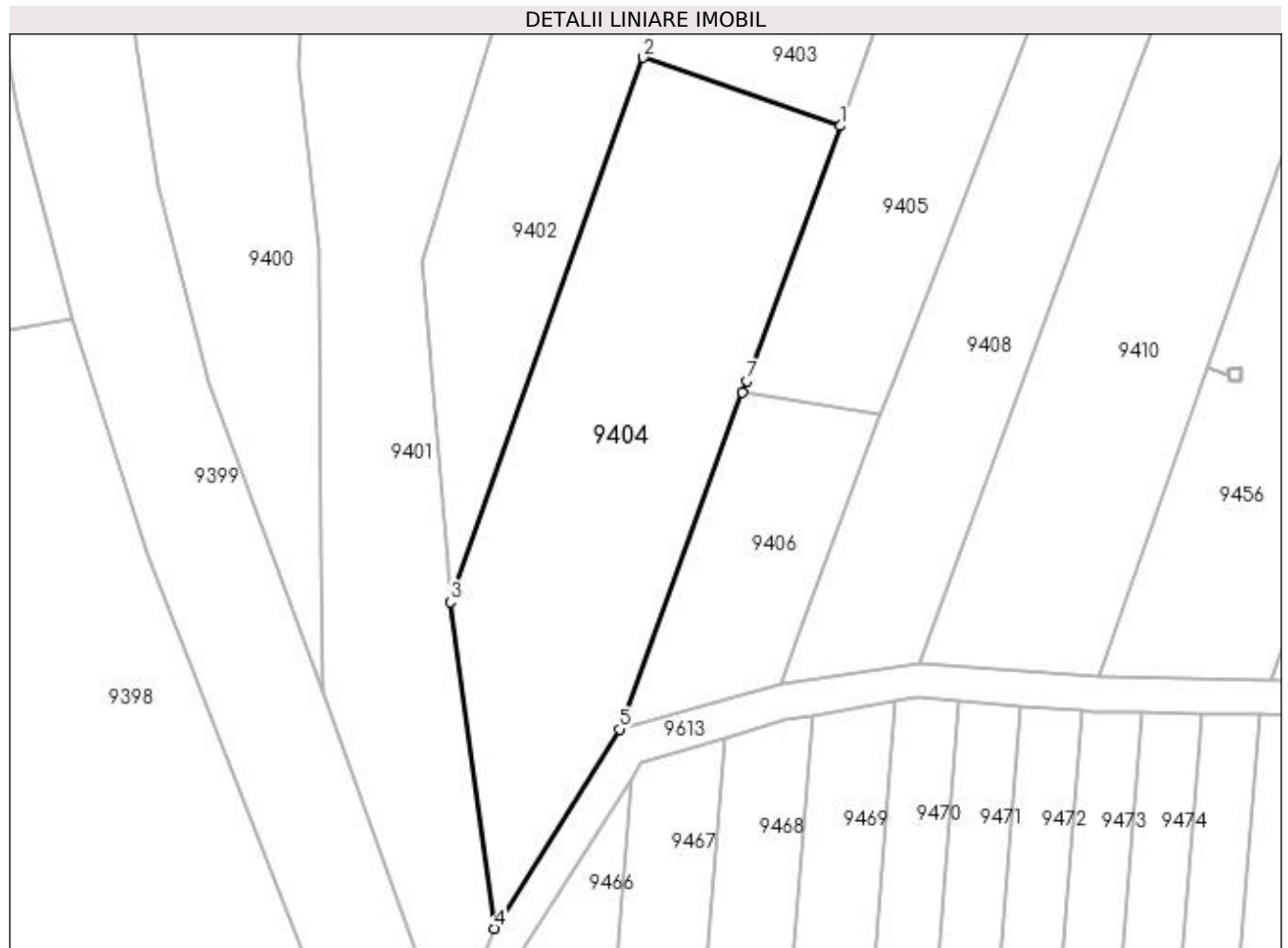
Inscrieri privind dezmembramintele dreptului de proprietate, drepturi reale de garanție și sarcini	Referințe
NU SUNT	

Anexa Nr. 1 La Partea I

Teren

Nr cadastral	Suprafața (mp)*	Observații / Referințe
33540	2.000	

* Suprafața este determinată în planul de proiecție Stereo 70.



Date referitoare la teren

Crt	Categorie folosință	Intravilan	Suprafața (mp)	Tarla	Parcelă	Nr. topo	Observații / Referințe
1	arabil	NU	2.000	20	14	-	

Lungime Segmente

1) Valorile lungimilor segmentelor sunt obținute din proiecție în plan.

Punct început	X / Y	Punct sfârșit	X / Y	Lungime segment (** (m)
1	435.764,154 300.623,188	2	435.741,377 300.631,06	24.099
2	435.741,377 300.631,06	3	435.719,081 300.568,241	66.658
3	435.719,081 300.568,241	4	435.724,202 300.530,561	38.026
4	435.724,202 300.530,561	5	435.738,595 300.553,577	27.146
5	435.738,595 300.553,577	6	435.752,849 300.592,397	41.354

Punct început	X / Y	Punct sfârșit	X / Y	Lungime segment (** (m)
6	435.752,849 300.592,397	7	435.753,338 300.593,731	1.421
7	435.753,338 300.593,731	1	435.764,154 300.623,188	31.38

** Lungimile segmentelor sunt determinate în planul de proiecție Stereo 70 și sunt rotunjite la 1 milimetru.

*** Distanța dintre puncte este formată din segmente cumulate ce sunt mai mici decât valoarea 1 milimetru.

**DATE DESPRE IMOBILUL NR. 9405**

Oficiul de Cadastru și Publicitate Imobiliară DOLJ
Biroul de Cadastru și Publicitate Imobiliară Craiova

A. Partea I. Descrierea imobilului

TEREN Necunoscut

Adresa: Loc. Preajba De Jos, Jud. Dolj, T42, 20, P645, 648, 647, 646, 15

Nr. Crt	Nr cadastral Nr. topografic	Suprafața* (mp)	Observații / Referințe
A1		2.900	Sector cadastral:45 Teren imprejmuit; Conform PUG aprobat prin HCL 28/2015, suprafata intravilan =1139 mp, suprafata extravilan = 1761 mp.

Construcții

Crt	Nr cadastral Nr. topografic	Adresa	Observații / Referințe
A1.1		Loc. Preajba De Jos, Jud. Dolj, T42, 20, P645, 648, 647, 646, 15	Nr. niveluri:1; S. construita la sol:77 mp;
A1.2		Loc. Preajba De Jos, Jud. Dolj, T42, 20, P645, 648, 647, 646, 15	Nr. niveluri:1; S. construita la sol:10 mp;
A1.3		Loc. Preajba De Jos, Jud. Dolj, T42, 20, P645, 648, 647, 646, 15	Nr. niveluri:1; S. construita la sol:23 mp;

B. Partea II. Proprietari și acte

Inscrieri privitoare la dreptul de proprietate și alte drepturi reale		Referințe
/		
Act Administrativ nr. TDP 398-2180, din 07/02/1994 emis de CJSDPAT DOLJ;		
B1	Intabulare, drept de PROPRIETATE, dobandit prin Reconstituire, cota actuala 1/1, cota initiala 1/1 1) VLĂDAIA CONSTANTIN, LIPSA CNP 2) OPREA IOANA, LIPSA CNP	A1
Act Normativ nr. Legea 7, din 13/03/1996 emis de PARLAMENTUL ROMÂNIEI;		
B2	Intabulare, drept de PROPRIETATE, dobandit prin Lege, cota actuala 1/1, cota initiala 1/1 1) VLĂDAIA CONSTANTIN, LIPSA CNP 2) OPREA IOANA, LIPSA CNP	A1.1, A1.2, A1.3

C. Partea III. SARCINI .

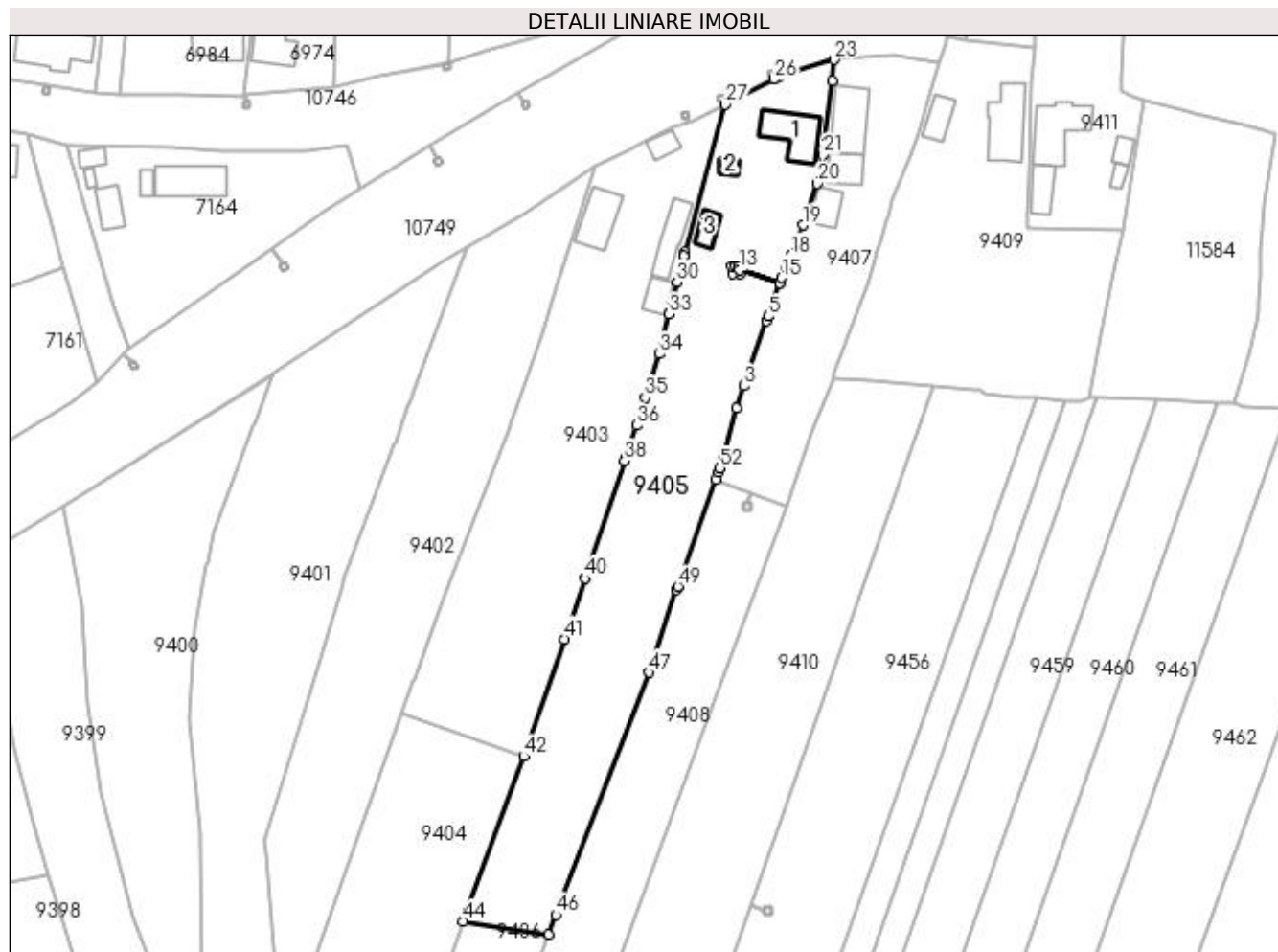
Inscrieri privind dezmembramintele dreptului de proprietate, drepturi reale de garanție și sarcini	Referințe
NU SUNT	

Anexa Nr. 1 La Partea I

Teren

Nr cadastral	Suprafața (mp)*	Observații / Referințe
	2.900	Conform PUG aprobat prin HCL 28/2015, suprafata intravilan =1139 mp, suprafata extravilan = 1761 mp.

* Suprafața este determinată în planul de proiecție Stereo 70.



Date referitoare la teren

Crt	Categorie folosință	Intra vilan	Suprafața (mp)	Tarla	Parcelă	Nr. topo	Observații / Referințe
1	curți constructii	DA	684	42	645	-	
2	arabil	DA	190	42	648	-	
3	vie	DA	265	42	647	-	
4	vie	NU	245	42	647	-	
5	arabil	NU	397	42	646	-	
6	arabil	NU	1.119	20	15	-	

Date referitoare la construcții

Crt	Număr	Destinație construcție	Supraf. (mp)	Situație juridică	Observații / Referințe
A1.1		construcții de locuințe	77	Cu acte	Nr. niveluri:1; S. construita la sol:77 mp;
A1.2		construcții anexa	10	Cu acte	Nr. niveluri:1; S. construita la sol:10 mp;
A1.3		construcții anexa	23	Cu acte	Nr. niveluri:1; S. construita la sol:23 mp;

Lungime Segmente

1) Valorile lungimilor segmentelor sunt obținute din proiecție în plan.

Punct început	X / Y	Punct sfârșit	X / Y	Lungime segment	Punct început	X / Y	Punct sfârșit	X / Y	Lungime segment	Punct început	X / Y	Punct sfârșit	X / Y	Lungime segment
1	435.801,309 300.678,398	2	435.803,937 300.688,173	10.122	2	435.803,937 300.688,173	3	435.805,315 300.692,265	4.318	3	435.805,315 300.692,265	4	435.809,485 300.704,483	12.91
4	435.809,485 300.704,483	5	435.809,744 300.705,242	0.802	5	435.809,744 300.705,242	6	435.811,85 300.711,434	6.54	6	435.811,85 300.711,434	7	435.804,44 300.713,907	7.812
7	435.804,44 300.713,907	8	435.804,476 300.713,242	0.666	8	435.804,476 300.713,242	9	435.803,078 300.713,165	1.4	9	435.803,078 300.713,165	10	435.803,001 300.714,573	1.41
10	435.803,001 300.714,573	11	435.803,7 300.714,611	0.7	11	435.803,7 300.714,611	12	435.804,399 300.714,65	0.7	12	435.804,399 300.714,65	13	435.804,439 300.713,912	0.739
13	435.804,439 300.713,912	14	435.811,851 300.711,439	7.814	14	435.811,851 300.711,439	15	435.812,199 300.712,461	1.08	15	435.812,199 300.712,461	16	435.813,026 300.714,446	2.15
16	435.813,026 300.714,446	17	435.813,311 300.715,13	0.741	17	435.813,311 300.715,13	18	435.813,949 300.716,664	1.661	18	435.813,949 300.716,664	19	435.816,268 300.722,233	6.033
19	435.816,268 300.722,233	20	435.818,923 300.730,011	8.219	20	435.818,923 300.730,011	21	435.819,987 300.735,308	5.403	21	435.819,987 300.735,308	22	435.821,673 300.749,205	13.999
22	435.821,673 300.749,205	23	435.822,068 300.753,12	3.935	23	435.822,068 300.753,12	24	435.811,903 300.749,942	10.65	24	435.811,903 300.749,942	25	435.810,877 300.749,418	1.152
25	435.810,877 300.749,418	26	435.810,872 300.749,416	0.005	26	435.810,872 300.749,416	27	435.801,753 300.744,762	10.238	27	435.801,753 300.744,762	28	435.794,263 300.717,301	28.464
28	435.794,263 300.717,301	29	435.794,074 300.716,607	0.719	29	435.794,074 300.716,607	30	435.792,719 300.711,64	5.149	30	435.792,719 300.711,64	31	435.791,653 300.707,196	4.57
31	435.791,653 300.707,196	32	435.791,52 300.706,642	0.57	32	435.791,52 300.706,642	33	435.791,283 300.705,655	1.015	33	435.791,283 300.705,655	34	435.789,496 300.698,207	7.659
34	435.789,496 300.698,207	35	435.786,843 300.690,034	8.593	35	435.786,843 300.690,034	36	435.785,188 300.684,938	5.358	36	435.785,188 300.684,938	37	435.783,138 300.678,803	6.468
37	435.783,138 300.678,803	38	435.782,963 300.678,28	0.552	38	435.782,963 300.678,28	39	435.775,772 300.656,762	22.688	39	435.775,772 300.656,762	40	435.775,634 300.656,35	0.434
40	435.775,634 300.656,35	41	435.771,854 300.645,039	11.926	41	435.771,854 300.645,039	42	435.764,154 300.623,188	23.168	42	435.764,154 300.623,188	43	435.753,338 300.593,731	31.38
43	435.753,338 300.593,731	44	435.752,849 300.592,397	1.421	44	435.752,849 300.592,397	45	435.768,763 300.589,976	16.097	45	435.768,763 300.589,976	46	435.770,148 300.593,622	3.9
46	435.770,148 300.593,622	47	435.787,543 300.638,811	48.421	47	435.787,543 300.638,811	48	435.792,699 300.654,187	16.217	48	435.792,699 300.654,187	49	435.792,914 300.654,827	0.675
49	435.792,914 300.654,827	50	435.799,993 300.674,725	21.12	50	435.799,993 300.674,725	51	435.800,503 300.676,161	1.524	51	435.800,503 300.676,161	52	435.800,771 300.676,912	0.797
52	435.800,771 300.676,912	1	435.801,309 300.678,398	1.58										

** Lungimile segmentelor sunt determinate în planul de proiecție Stereo 70 și sunt rotunjite la 1 milimetru.

*** Distanța dintre puncte este formată din segmente cumulate ce sunt mai mici decât valoarea 1 milimetru.

**DATE DESPRE IMOBILUL NR. 9406**

Oficiul de Cadastru și Publicitate Imobiliară DOLJ
Biroul de Cadastru și Publicitate Imobiliară Craiova

A. Partea I. Descrierea imobilului

TEREN Extravilan

Adresa: Jud. Dolj, T20, P15/1

Nr. Crt	Nr cadastral Nr. topografic	Suprafața* (mp)	Observații / Referințe
A1		585	Sector cadastral:45 Teren neimprejmuit;

B. Partea II. Proprietari și acte

Inscrieri privitoare la dreptul de proprietate și alte drepturi reale		Referințe
/		
Act Normativ nr. Legea 7, din 13/03/1996 emis de PARLAMENTUL ROMÂNIEI (art.13 alin.14);		
B1	Intabulare, drept de PROPRIETATE, dobandit prin Lege, cota actuala 1/1, cota initiala 1/1 1) COMUNA TESLUI-Rezerva comisiei locale de fond funciar, CIF:4553330	A1

C. Partea III. SARCINI .

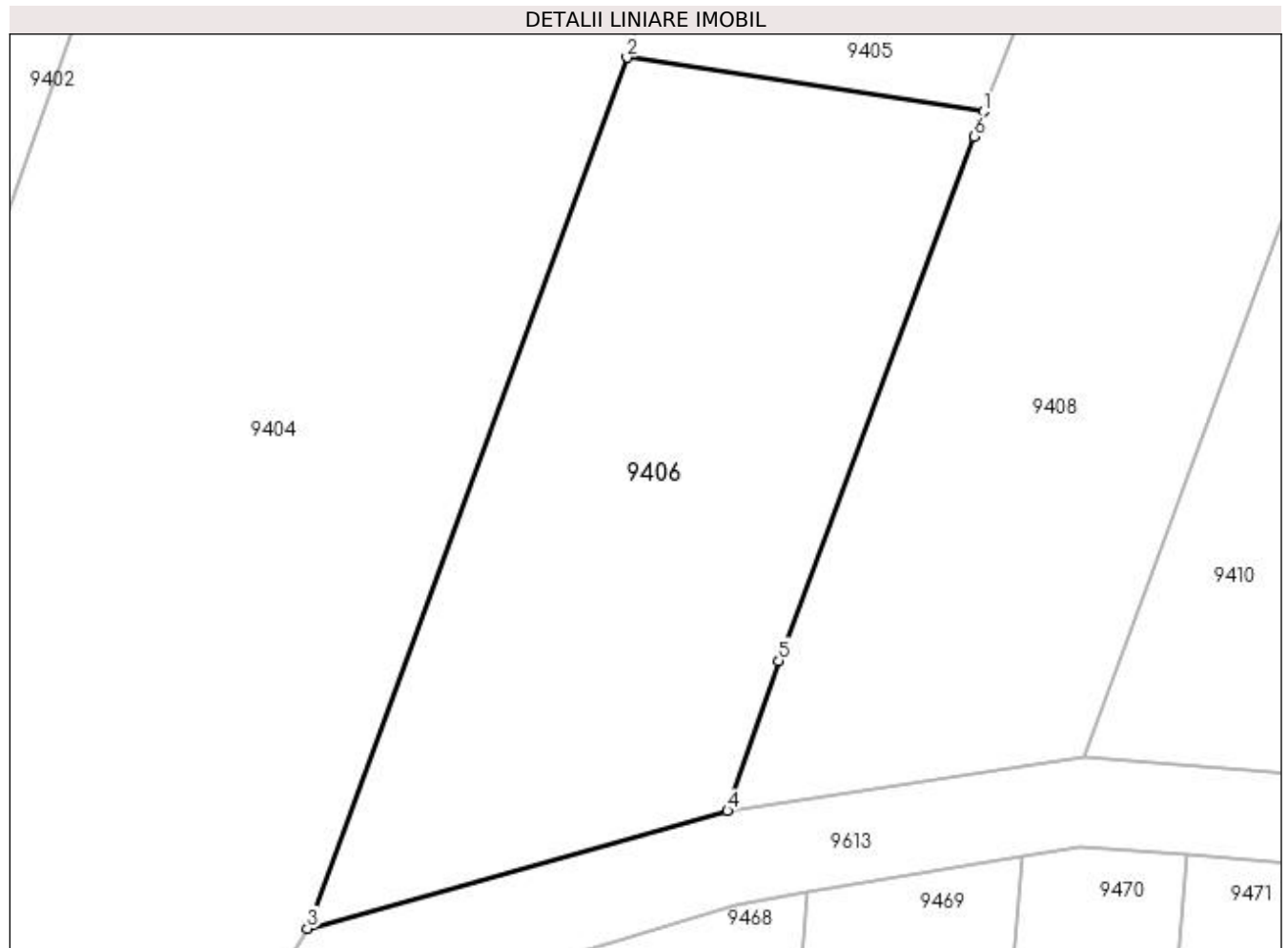
Inscrieri privind dezmembramintele dreptului de proprietate, drepturi reale de garanție și sarcini	Referințe
NU SUNT	

Anexa Nr. 1 La Partea I

Teren

Nr cadastral	Suprafața (mp)*	Observații / Referințe
	585	

* Suprafața este determinată în planul de proiecție Stereo 70.



Date referitoare la teren

Crt	Categorie folosință	Intra vilan	Suprafața (mp)	Tarla	Parcelă	Nr. topo	Observații / Referințe
1	arabil	NU	585	20	15/1	-	

Lungime Segmente

1) Valorile lungimilor segmentelor sunt obținute din proiecție în plan.

Punct început	X / Y	Punct sfârșit	X / Y	Lungime segment (** (m)
1	435.768,763 300.589,976	2	435.752,849 300.592,397	16.097
2	435.752,849 300.592,397	3	435.738,595 300.553,577	41.354
3	435.738,595 300.553,577	4	435.757,334 300.558,815	19.457
4	435.757,334 300.558,815	5	435.759,616 300.565,51	7.073
5	435.759,616 300.565,51	6	435.768,348 300.588,883	24.951

Punct început	X / Y	Punct sfârșit	X / Y	Lungime segment (** (m)
6	435.768,348 300.588,883	1	435.768,763 300.589,976	1.169

** Lungimile segmentelor sunt determinate în planul de proiecție Stereo 70 și sunt rotunjite la 1 milimetru.

*** Distanța dintre puncte este formată din segmente cumulate ce sunt mai mici decât valoarea 1 milimetru.

**DATE DESPRE IMOBILUL NR. 9407**

Oficiul de Cadastru și Publicitate Imobiliară DOLJ
Biroul de Cadastru și Publicitate Imobiliară Craiova

A. Partea I. Descrierea imobilului

TEREN Necunoscut

Nr. CF vechi:189
Nr. cadastral vechi:201

Adresa: Loc. Preajba De Jos, Str Calea Caracal, Nr. 24, Jud. Dolj, T 42, P 643, 644

Nr. Crt	Nr cadastral Nr. topografic	Suprafata* (mp)	Observații / Referințe
A1	32488	1.320	Sector cadastral:45 Teren imprejmuit; Conform PUG aprobat prin HCL 28/2015, suprafata intravilan = 998 mp, suprafata extravilan = 322 mp.

Construcții

Crt	Nr cadastral Nr. topografic	Adresa	Observații / Referințe
A1.1	32488-C1	Loc. Preajba De Jos, Str Calea Caracal, Nr. 24, Jud. Dolj, T 42, P 643, 644	Nr. niveluri:1; S. construita la sol:83 mp; C1
A1.2		Loc. Preajba De Jos, Str Calea Caracal, Nr. 24, Jud. Dolj, T 42, P 643, 644	Nr. niveluri:1; S. construita la sol:37 mp;
A1.3		Loc. Preajba De Jos, Str Calea Caracal, Nr. 24, Jud. Dolj, T 42, P 643, 644	Nr. niveluri:1; S. construita la sol:34 mp;

B. Partea II. Proprietari și acte

Inscrieri privitoare la dreptul de proprietate și alte drepturi reale		Referințe
132696 / 07/07/2020		
Act Notarial nr. Contract de vanzare aut. nr 1252, din 06/07/2020 emis de NP Gliga Laura;		
B1	Intabulare, drept de PROPRIETATE, dobandit prin Conventie, cota actuala 1/1, cota initiala 1/1 1) FLOREA GEORGETA	A1, A1.1
/		
Act Normativ nr. Legea 7, din 13/03/1996 emis de PARLAMENTUL ROMÂNIEI;		
B2	Intabulare, drept de PROPRIETATE, dobandit prin Lege, cota actuala 1/1, cota initiala 1/1 1) FLOREA GEORGETA	A1.2, A1.3

C. Partea III. SARCINI .

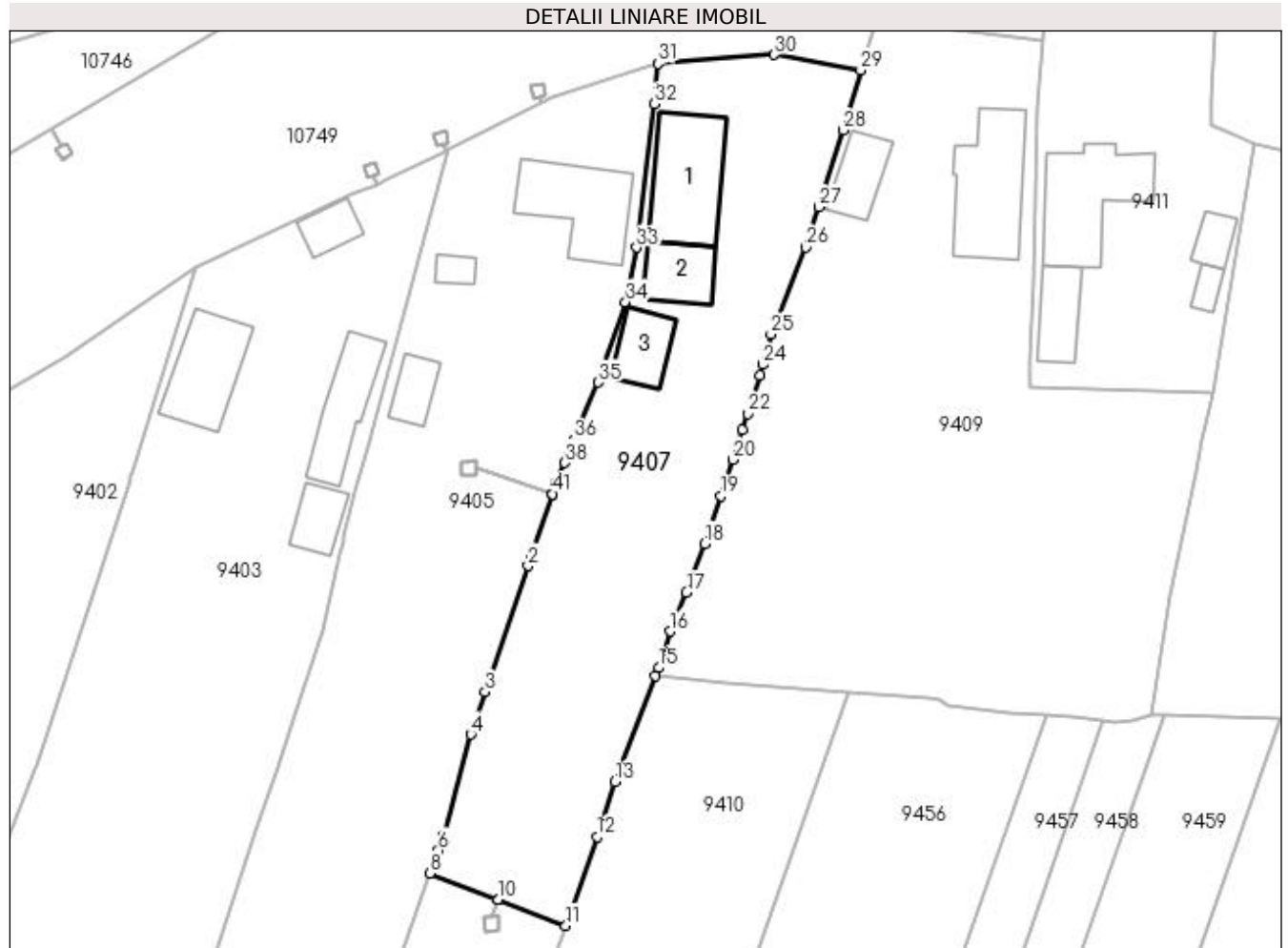
Inscrieri privind dezmembramintele dreptului de proprietate, drepturi reale de garanție și sarcini	Referințe
NU SUNT	

Anexa Nr. 1 La Partea I

Teren

Nr cadastral	Suprafața (mp)*	Observații / Referințe
32488	1.320	Conform PUG aprobat prin HCL 28/2015, suprafața intravilan = 998 mp, suprafața extravilan = 322 mp.

* Suprafața este determinată în planul de proiecție Stereo 70.



Date referitoare la teren

Crt	Categorie folosință	Intra vilan	Suprafața (mp)	Tarla	Parcelă	Nr. topo	Observații / Referințe
1	curți construcții	DA	998	42	643, 644	-	
2	curți construcții	NU	322	42	643, 644	-	

Date referitoare la construcții

Crt	Număr	Destinație construcție	Supraf. (mp)	Situație juridică	Observații / Referințe
A1.1	32488-C1	construcții de locuințe	83	Cu acte	Nr. niveluri:1; S. construită la sol:83 mp; C1
A1.2		construcții anexa	37	Cu acte	Nr. niveluri:1; S. construită la sol:37 mp;
A1.3		construcții anexa	34	Cu acte	Nr. niveluri:1; S. construită la sol:34 mp;

Lungime Segmente

1) Valorile lungimilor segmentelor sunt obținute din proiecție în plan.

Punct început	X / Y	Punct sfârșit	X / Y	Lungime segment	Punct început	X / Y	Punct sfârșit	X / Y	Lungime segment	Punct început	X / Y	Punct sfârșit	X / Y	Lungime segment
1	435.809,744 300.705,242	2	435.809,485 300.704,483	0.802	2	435.809,485 300.704,483	3	435.805,315 300.692,265	12.91	3	435.805,315 300.692,265	4	435.803,937 300.688,173	4.318

Punct început	X / Y	Punct sfârșit	X / Y	Lungime segment	Punct început	X / Y	Punct sfârșit	X / Y	Lungime segment	Punct început	X / Y	Punct sfârșit	X / Y	Lungime segment
4	435.803,937 300.688,173	5	435.801,309 300.678,398	10.122	5	435.801,309 300.678,398	6	435.800,771 300.676,912	1.58	6	435.800,771 300.676,912	7	435.800,503 300.676,161	0.797
7	435.800,503 300.676,161	8	435.799,993 300.674,725	1.524	8	435.799,993 300.674,725	9	435.806,545 300.672,187	7.026	9	435.806,545 300.672,187	10	435.806,549 300.672,185	0.004
10	435.806,549 300.672,185	11	435.813,125 300.669,638	7.052	11	435.813,125 300.669,638	12	435.816,169 300.678,241	9.126	12	435.816,169 300.678,241	13	435.817,861 300.683,551	5.573
13	435.817,861 300.683,551	14	435.821,841 300.693,818	11.011	14	435.821,841 300.693,818	15	435.822,152 300.694,598	0.84	15	435.822,152 300.694,598	16	435.823,244 300.698,142	3.708
16	435.823,244 300.698,142	17	435.824,818 300.701,893	4.068	17	435.824,818 300.701,893	18	435.826,584 300.706,612	5.039	18	435.826,584 300.706,612	19	435.828,188 300.711,254	4.911
19	435.828,188 300.711,254	20	435.829,301 300.714,771	3.689	20	435.829,301 300.714,771	21	435.830,206 300.717,629	2.998	21	435.830,206 300.717,629	22	435.830,769 300.719,198	1.667
22	435.830,769 300.719,198	23	435.831,918 300.722,946	3.92	23	435.831,918 300.722,946	24	435.832,233 300.723,953	1.055	24	435.832,233 300.723,953	25	435.832,996 300.726,907	3.051
25	435.832,996 300.726,907	26	435.836,374 300.735,321	9.067	26	435.836,374 300.735,321	27	435.837,687 300.739,213	4.108	27	435.837,687 300.739,213	28	435.839,978 300.746,659	7.79
28	435.839,978 300.746,659	29	435.841,708 300.752,445	6.039	29	435.841,708 300.752,445	30	435.833,348 300.753,969	8.498	30	435.833,348 300.753,969	31	435.822,068 300.753,12	11.312
31	435.822,068 300.753,12	32	435.821,673 300.749,205	3.935	32	435.821,673 300.749,205	33	435.819,987 300.735,308	13.999	33	435.819,987 300.735,308	34	435.818,923 300.730,011	5.403
34	435.818,923 300.730,011	35	435.816,268 300.722,233	8.219	35	435.816,268 300.722,233	36	435.813,949 300.716,664	6.033	36	435.813,949 300.716,664	37	435.813,311 300.715,13	1.661
37	435.813,311 300.715,13	38	435.813,026 300.714,446	0.741	38	435.813,026 300.714,446	39	435.812,199 300.712,461	2.15	39	435.812,199 300.712,461	40	435.811,851 300.711,439	1.08
40	435.811,851 300.711,439	41	435.811,85 300.711,434	0.005	41	435.811,85 300.711,434	1	435.809,744 300.705,242	6.54					

** Lungimile segmentelor sunt determinate în planul de proiecție Stereo 70 și sunt rotunjite la 1 milimetru.

*** Distanța dintre puncte este formată din segmente cumulate ce sunt mai mici decât valoarea 1 milimetru.

**DATE DESPRE IMOBILUL NR. 9408**

Oficiul de Cadastru și Publicitate Imobiliară DOLJ
Biroul de Cadastru și Publicitate Imobiliară Craiova

A. Partea I. Descrierea imobilului

TEREN Extravilan

Adresa: Jud. Dolj, Tarla 20, Parcela 16

Nr. Crt	Nr cadastral Nr. topografic	Suprafața* (mp)	Observații / Referințe
A1	31973	1.660	Sector cadastral:45 Teren neimprejmuit;

B. Partea II. Proprietari și acte

Inscrieri privitoare la dreptul de proprietate și alte drepturi reale	Referințe
150802 / 28/07/2020	
Act Notarial nr. 1442, din 27/07/2020 emis de NP Gliga Laura;	
B1	A1
Intabulare, drept de PROPRIETATE, dobandit prin Conventie, cota actuala 1/1, cota initiala 1/1 1) FLOREA GEORGETA	

C. Partea III. SARCINI .

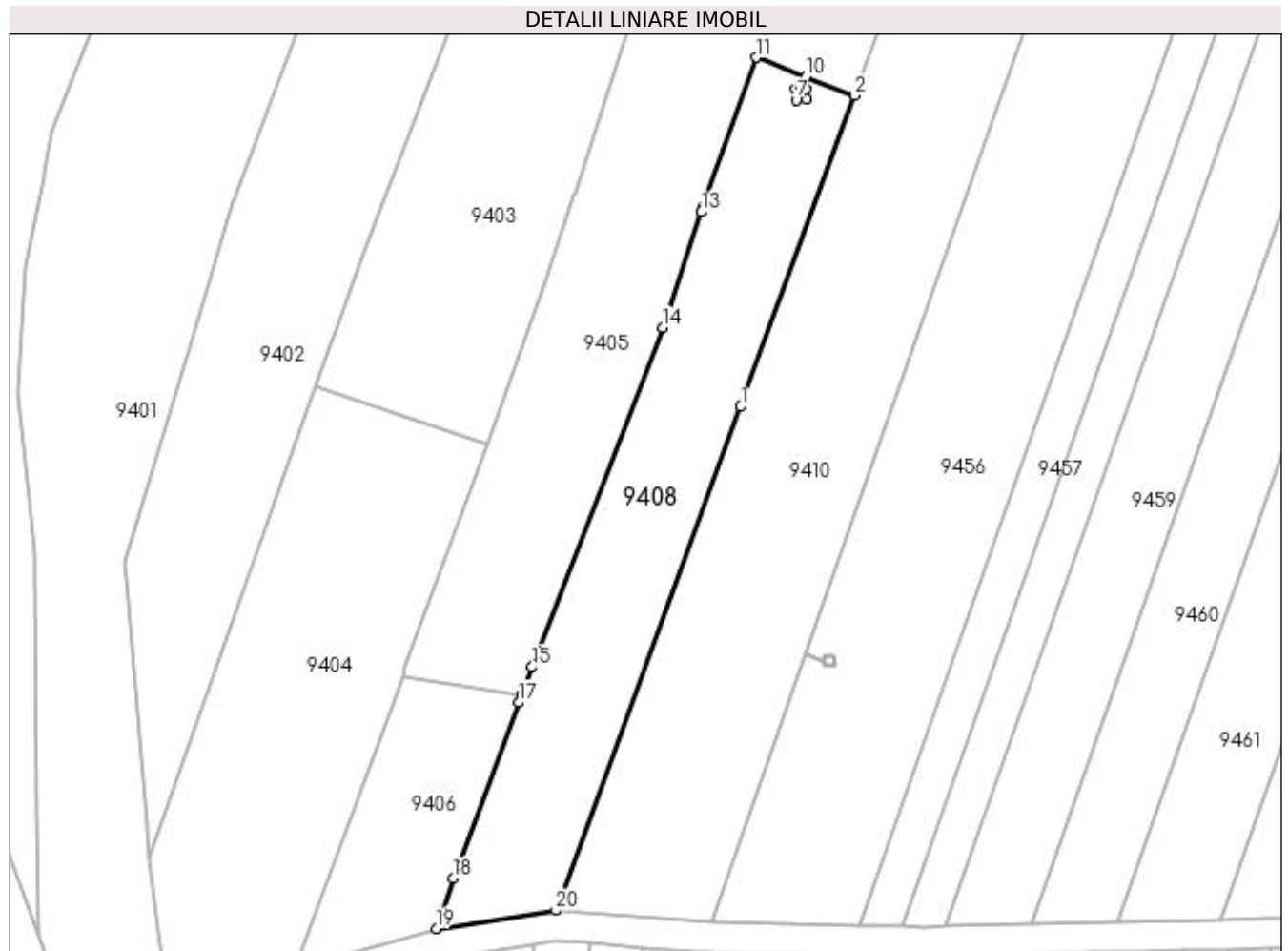
Inscrieri privind dezmembramintele dreptului de proprietate, drepturi reale de garanție și sarcini	Referințe
NU SUNT	

Anexa Nr. 1 La Partea I

Teren

Nr cadastral	Suprafața (mp)*	Observații / Referințe
31973	1.660	

* Suprafața este determinată în planul de proiecție Stereo 70.



Date referitoare la teren

Crt	Categorie folosință	Intra vilan	Suprafața (mp)	Tarla	Parcelă	Nr. topo	Observații / Referințe
1	arabil	NU	1.252	20	16	-	
2	vie	NU	408	20	16	-	

Lungime Segmente

1) Valorile lungimilor segmentelor sunt obținute din proiecție în plan.

Punct început	X / Y	Punct sfârșit	X / Y	Lungime segment (** (m)
1	435.797,924 300.628,254	2	435.813,125 300.669,638	44.087
2	435.813,125 300.669,638	3	435.806,549 300.672,185	7.052
3	435.806,549 300.672,185	4	435.805,908 300.670,53	1.775
4	435.805,908 300.670,53	5	435.806,607 300.670,568	0.7

Punct început	X / Y	Punct sfârșit	X / Y	Lungime segment (** (m)
5	435.806,607 300.670,568	6	435.806,684 300.669,16	1.41
6	435.806,684 300.669,16	7	435.805,286 300.669,083	1.4
7	435.805,286 300.669,083	8	435.805,209 300.670,491	1.41
8	435.805,209 300.670,491	9	435.805,903 300.670,529	0.695
9	435.805,903 300.670,529	10	435.806,545 300.672,187	1.778
10	435.806,545 300.672,187	11	435.799,993 300.674,725	7.026
11	435.799,993 300.674,725	12	435.792,914 300.654,827	21.12
12	435.792,914 300.654,827	13	435.792,699 300.654,187	0.675
13	435.792,699 300.654,187	14	435.787,543 300.638,811	16.217
14	435.787,543 300.638,811	15	435.770,148 300.593,622	48.421
15	435.770,148 300.593,622	16	435.768,763 300.589,976	3.9
16	435.768,763 300.589,976	17	435.768,348 300.588,883	1.169
17	435.768,348 300.588,883	18	435.759,616 300.565,51	24.951
18	435.759,616 300.565,51	19	435.757,334 300.558,815	7.073
19	435.757,334 300.558,815	20	435.773,272 300.561,208	16.117
20	435.773,272 300.561,208	1	435.797,924 300.628,254	71.434

** Lungimile segmentelor sunt determinate în planul de proiecție Stereo 70 și sunt rotunjite la 1 milimetru.

*** Distanța dintre puncte este formată din segmente cumulate ce sunt mai mici decât valoarea 1 milimetru.

**DATE DESPRE IMOBILUL NR. 9409**

Oficiul de Cadastru și Publicitate Imobiliară DOLJ
Biroul de Cadastru și Publicitate Imobiliară Craiova

A. Partea I. Descrierea imobilului

TEREN Intravilan

Adresa: Loc. Preajba De Jos, Calea Caracal, Nr. 26, Jud. Dolj, T42,P641,P638;642

Nr. Crt	Nr cadastral Nr. topografic	Suprafața* (mp)	Observații / Referințe
A1	32517	2.132	Sector cadastral:45 Teren imprejmuit;

Construcții

Crt	Nr cadastral Nr. topografic	Adresa	Observații / Referințe
A1.1	32517-C1	Loc. Preajba De Jos, Calea Caracal, Nr. 26, Jud. Dolj, T42,P641,P638;642	Nr. niveluri:1; S. construita la sol:87 mp; S. construita desfasurata:87 mp; Casa de locuit cu suprafata construita desfasurata de 87mp, construita in anul 1950, nr.niveluri :1.
A1.2	32517-C2	Loc. Preajba De Jos, Calea Caracal, Nr. 26, Jud. Dolj, T42,P641,P638;642	Nr. niveluri:1; S. construita la sol:33 mp; S. construita desfasurata:33 mp; Anexa gospodareasca cu suprafata construita desfasurata de 33mp construita in anul 1960, nr.niveluri :1.

B. Partea II. Proprietari și acte

Inscrieri privitoare la dreptul de proprietate și alte drepturi reale	Referințe
187431 / 04/10/2022	
Act Notarial nr. Contract de vanzare aut. nr. 1479, din 03/10/2022 emis de NP Tomita Dana Eugenia;	
B1	A1, A1.1, A1.2
Intabulare, drept de PROPRIETATE, dobandit prin Conventie, cota actuala 1/1, cota initiala 1/1 1) TOADER COSMIN-GABRIEL	

C. Partea III. SARCINI .

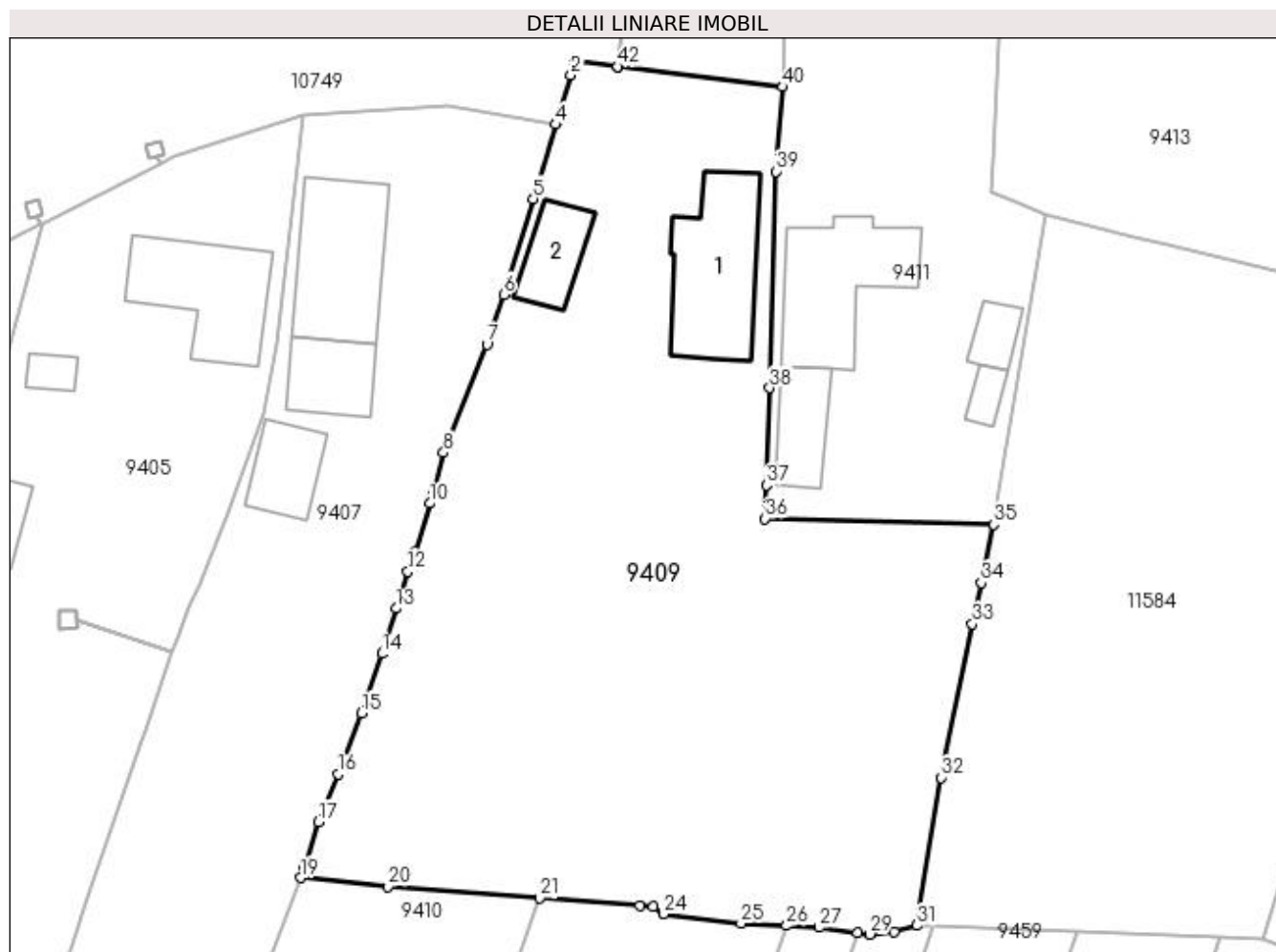
Inscrieri privind dezmembramintele dreptului de proprietate, drepturi reale de garanție și sarcini	Referințe
NU SUNT	

Anexa Nr. 1 La Partea I

Teren

Nr cadastral	Suprafața (mp)*	Observații / Referințe
32517	2.132	

* Suprafața este determinată în planul de proiecție Stereo 70.



Date referitoare la teren

Crt	Categorie folosință	Intravilan	Suprafața (mp)	Tarla	Parcelă	Nr. topo	Observații / Referințe
1	curți construcții	DA	706	42	641	-	
2	livada	DA	1.426	42	638;642	-	

Date referitoare la construcții

Crt	Număr	Destinație construcție	Supraf. (mp)	Situație juridică	Observații / Referințe
A1.1	32517-C1	construcții de locuințe	87	Cu acte	Nr. niveluri:1; S. construita la sol:87 mp; S. construita desfasurata:87 mp; Casa de locuit cu suprafata construita desfasurata de 87mp, construita in anul 1950,nr.niveluri :1.
A1.2	32517-C2	construcții anexa	33	Cu acte	Nr. niveluri:1; S. construita la sol:33 mp; S. construita desfasurata:33 mp; Anexa gospodareasca cu suprafata construita desfasurata de 33mp construita in anul 1960, nr.niveluri :1.

Lungime Segmente

1) Valorile lungimilor segmentelor sunt obținute din proiecție în plan.

Punct început	X / Y	Punct sfârșit	X / Y	Lungime segment	Punct început	X / Y	Punct sfârșit	X / Y	Lungime segment	Punct început	X / Y	Punct sfârșit	X / Y	Lungime segment
---------------	-------	---------------	-------	-----------------	---------------	-------	---------------	-------	-----------------	---------------	-------	---------------	-------	-----------------

Punct început	X / Y	Punct sfârșit	X / Y	Lungime segment	Punct început	X / Y	Punct sfârșit	X / Y	Lungime segment	Punct început	X / Y	Punct sfârșit	X / Y	Lungime segment
1	435.843,21 300.757,348	2	435.842,908 300.756,306	1.085	2	435.842,908 300.756,306	3	435.841,762 300.752,626	3.854	3	435.841,762 300.752,626	4	435.841,708 300.752,445	0.189
4	435.841,708 300.752,445	5	435.839,978 300.746,659	6.039	5	435.839,978 300.746,659	6	435.837,687 300.739,213	7.79	6	435.837,687 300.739,213	7	435.836,374 300.735,321	4.108
7	435.836,374 300.735,321	8	435.832,996 300.726,907	9.067	8	435.832,996 300.726,907	9	435.832,233 300.723,953	3.051	9	435.832,233 300.723,953	10	435.831,918 300.722,946	1.055
10	435.831,918 300.722,946	11	435.830,769 300.719,198	3.92	11	435.830,769 300.719,198	12	435.830,206 300.717,629	1.667	12	435.830,206 300.717,629	13	435.829,301 300.714,771	2.998
13	435.829,301 300.714,771	14	435.828,188 300.711,254	3.689	14	435.828,188 300.711,254	15	435.826,584 300.706,612	4.911	15	435.826,584 300.706,612	16	435.824,818 300.701,893	5.039
16	435.824,818 300.701,893	17	435.823,244 300.698,142	4.068	17	435.823,244 300.698,142	18	435.822,152 300.694,598	3.708	18	435.822,152 300.694,598	19	435.821,841 300.693,818	0.84
19	435.821,841 300.693,818	20	435.828,653 300.693,132	6.846	20	435.828,653 300.693,132	21	435.840,47 300.692,223	11.85 2	21	435.840,47 300.692,223	22	435.848,26 300.691,623	7.813
22	435.848,26 300.691,623	23	435.849,314 300.691,542	1.057	23	435.849,314 300.691,542	24	435.850,114 300.690,997	0.968	24	435.850,114 300.690,997	25	435.856,169 300.690,258	6.1
25	435.856,169 300.690,258	26	435.859,695 300.690,074	3.531	26	435.859,695 300.690,074	27	435.862,234 300.689,941	2.542	27	435.862,234 300.689,941	28	435.865,243 300.689,532	3.037
28	435.865,243 300.689,532	29	435.866,196 300.689,402	0.962	29	435.866,196 300.689,402	30	435.868,111 300.689,578	1.923	30	435.868,111 300.689,578	31	435.869,829 300.690,088	1.792
31	435.869,829 300.690,088	32	435.871,738 300.701,603	11.67 2	32	435.871,738 300.701,603	33	435.874,175 300.713,561	12.20 4	33	435.874,175 300.713,561	34	435.874,863 300.716,763	3.275
34	435.874,863 300.716,763	35	435.875,842 300.721,314	4.655	35	435.875,842 300.721,314	36	435.858,039 300.721,755	17.80 8	36	435.858,039 300.721,755	37	435.858,118 300.724,38	2.626
37	435.858,118 300.724,38	38	435.858,374 300.731,935	7.559	38	435.858,374 300.731,935	39	435.858,857 300.748,787	16.85 9	39	435.858,857 300.748,787	40	435.859,429 300.755,367	6.605
40	435.859,429 300.755,367	41	435.846,543 300.756,941	12.98 2	41	435.846,543 300.756,941	42	435.846,538 300.756,941	0.005	42	435.846,538 300.756,941	1	435.843,21 300.757,348	3.353

** Lungimile segmentelor sunt determinate în planul de proiecție Stereo 70 și sunt rotunjite la 1 milimetru.

*** Distanța dintre puncte este formată din segmente cumulate ce sunt mai mici decât valoarea 1 milimetru.

**DATE DESPRE IMOBILUL NR. 9410**

Oficiul de Cadastru și Publicitate Imobiliară DOLJ
Biroul de Cadastru și Publicitate Imobiliară Craiova

A. Partea I. Descrierea imobilului

TEREN Extravilan

Adresa: Jud. Dolj, T20, P17

Nr. Crt	Nr cadastral Nr. topografic	Suprafața* (mp)	Observații / Referințe
A1	32515	2.676	Sector cadastral:45 Teren neimprejmuit;

B. Partea II. Proprietari și acte

Inscrieri privitoare la dreptul de proprietate și alte drepturi reale	Referințe
28425 / 31/01/2023	
Act Notarial nr. Contract de vanzare aut. nr. 67, din 30/01/2023 emis de NP Tomita Dana Eugenia;	
B1	A1
Intabulare, drept de PROPRIETATE, dobandit prin Conventie, cota actuala 1/1, cota initiala 1/1 1) TOADER COSMIN-GABRIEL	

C. Partea III. SARCINI .

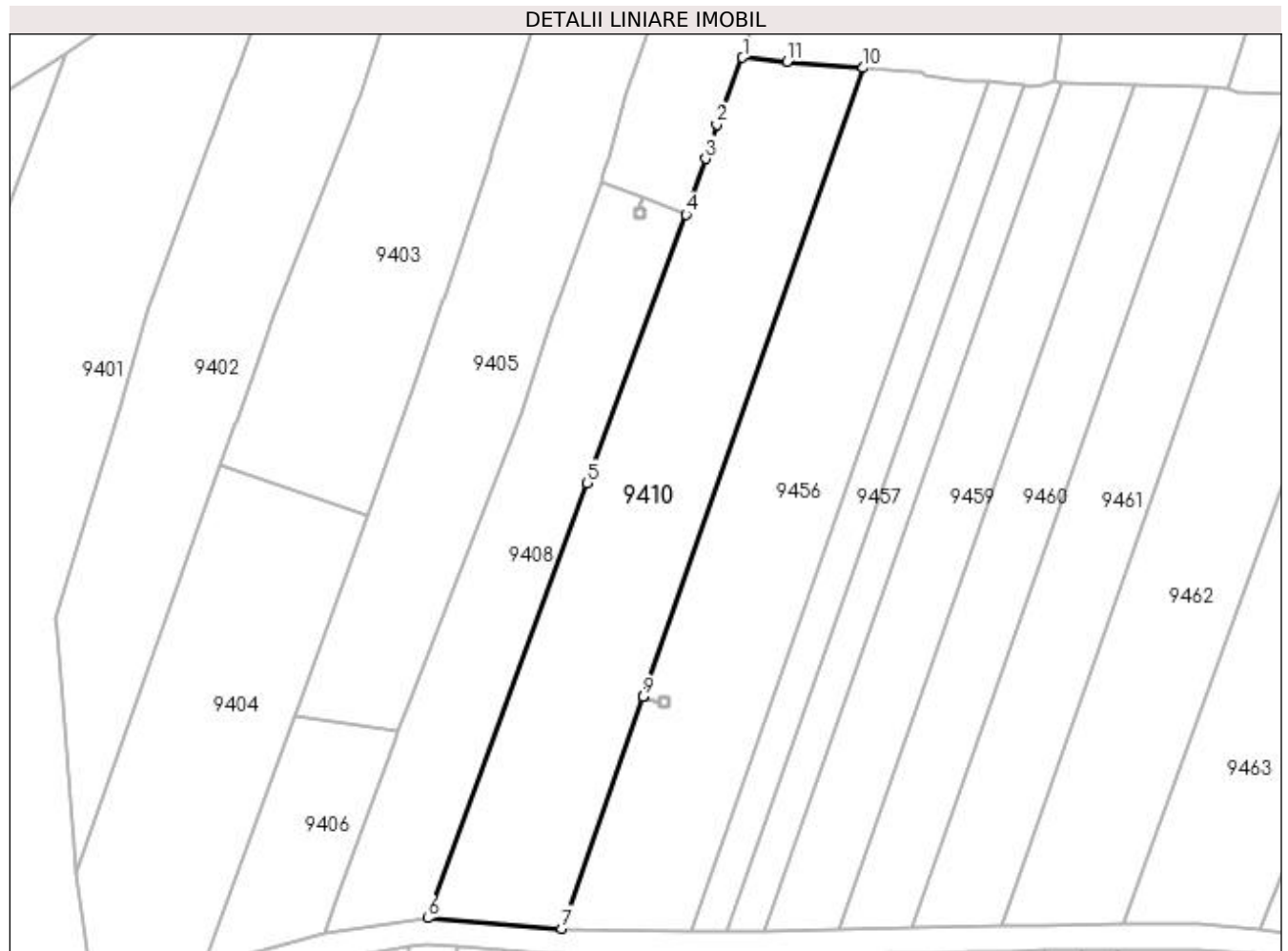
Inscrieri privind dezmembramintele dreptului de proprietate, drepturi reale de garanție și sarcini	Referințe
NU SUNT	

Anexa Nr. 1 La Partea I

Teren

Nr cadastral	Suprafața (mp)*	Observații / Referințe
32515	2.676	

* Suprafața este determinată în planul de proiecție Stereo 70.



Date referitoare la teren

Crt	Categorie folosință	Intra vilan	Suprafața (mp)	Tarla	Parcelă	Nr. topo	Observații / Referințe
1	arabil	NU	2.676	20	17	-	

Lungime Segmente

1) Valorile lungimilor segmentelor sunt obținute din proiecție în plan.

Punct început	X / Y	Punct sfârșit	X / Y	Lungime segment (** (m)
1	435.821,841 300.693,818	2	435.817,861 300.683,551	11.011
2	435.817,861 300.683,551	3	435.816,169 300.678,241	5.573
3	435.816,169 300.678,241	4	435.813,125 300.669,638	9.126
4	435.813,125 300.669,638	5	435.797,924 300.628,254	44.087
5	435.797,924 300.628,254	6	435.773,272 300.561,208	71.434

Punct început	X / Y	Punct sfârșit	X / Y	Lungime segment (** (m)
6	435.773,272 300.561,208	7	435.793,967 300.559,597	20.758
7	435.793,967 300.559,597	8	435.806,488 300.595,307	37.842
8	435.806,488 300.595,307	9	435.806,49 300.595,312	0.005
9	435.806,49 300.595,312	10	435.840,47 300.692,223	102.696
10	435.840,47 300.692,223	11	435.828,653 300.693,132	11.852
11	435.828,653 300.693,132	1	435.821,841 300.693,818	6.846

** Lungimile segmentelor sunt determinate în planul de proiecție Stereo 70 și sunt rotunjite la 1 milimetru.

*** Distanța dintre puncte este formată din segmente cumulate ce sunt mai mici decât valoarea 1 milimetru.

**DATE DESPRE IMOBILUL NR. 9411**

Oficiul de Cadastru și Publicitate Imobiliară DOLJ
Biroul de Cadastru și Publicitate Imobiliară Craiova

A. Partea I. Descrierea imobilului

TEREN Intravilan

Adresa: Loc. Preajba De Jos, Calea Caracal, Jud. Dolj, T42, P37, P640, P639

Nr. Crt	Nr cadastral Nr. topografic	Suprafața* (mp)	Observații / Referințe
A1	31435	755	Sector cadastral:45 Teren imprejmuit;

Construcții

Crt	Nr cadastral Nr. topografic	Adresa	Observații / Referințe
A1.1	31435-C1	Loc. Preajba De Jos, Calea Caracal, Jud. Dolj, T42, P37, P640, P639	Nr. niveluri:1; S. construita la sol:86 mp; casa de locuit cu 3camere,sala,bucatarie ,beci,construita din caramida, acoperita cu tabla si tigla
A1.2	31435-C2	Loc. Preajba De Jos, Calea Caracal, Jud. Dolj, T42, P37, P640, P639	Nr. niveluri:1; S. construita la sol:35 mp; Anexa-grajd cu 2 incaperi,construit din paianta acoperit cu tigla
A1.3	31435-C3	Loc. Preajba De Jos, Calea Caracal, Jud. Dolj, T42, P37, P640, P639	Nr. niveluri:1; S. construita la sol:16 mp; Anexa-patul din lemn, acoperit cu tabla.
A1.4	31435-C4	Loc. Preajba De Jos, Calea Caracal, Jud. Dolj, T42, P37, P640, P639	Nr. niveluri:1; S. construita la sol:10 mp; Anexa-magazie, din lemn,acoperita cu tigla

B. Partea II. Proprietari și acte

Inscrieri privitoare la dreptul de proprietate și alte drepturi reale		Referințe
54181 / 19/03/2019		
Act Notarial nr. 827, din 18/03/2019 emis de NP Saouma Cristina Simona;		
B1	Intabulare, drept de PROPRIETATE, dobandit prin Conventie, cota actuala 1/1, cota initiala 1/1 1) MARICA COSMINA-TANIA 2) MARICA MARIAN	A1, A1.1, A1.2, A1.3, A1.4

C. Partea III. SARCINI .

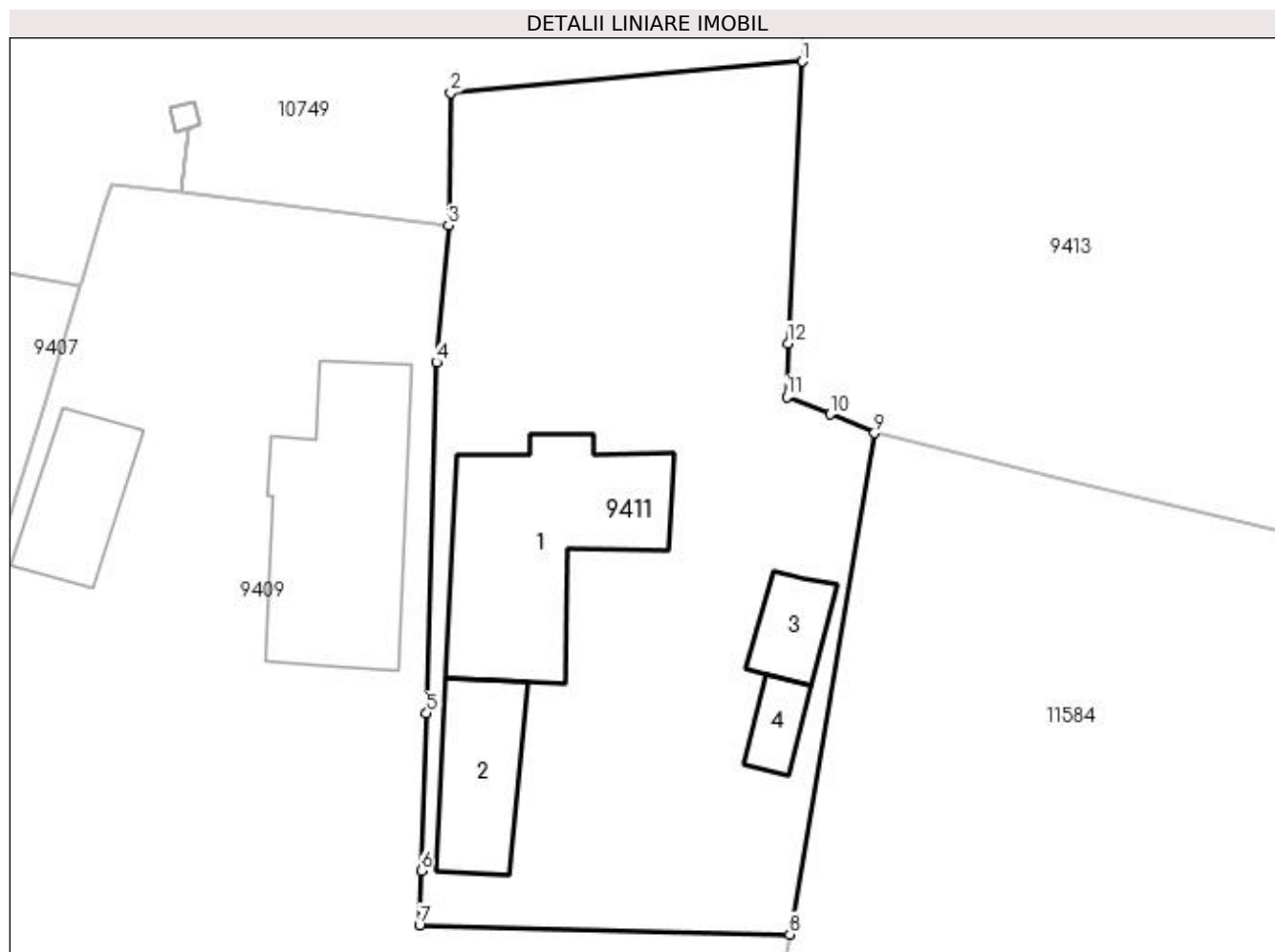
Inscrieri privind dezmembramintele dreptului de proprietate, drepturi reale de garanție și sarcini	Referințe
NU SUNT	

Anexa Nr. 1 La Partea I

Teren

Nr cadastral	Suprafața (mp)*	Observații / Referințe
31435	755	

* Suprafața este determinată în planul de proiecție Stereo 70.



Date referitoare la teren

Crt	Categorie folosință	Intra vilan	Suprafața (mp)	Tarla	Parcelă	Nr. topo	Observații / Referințe
1	arabil	DA	90	42	37	-	împrejmuț cu gard din lemn la nord și est
2	arabil	DA	190	42	640	-	împrejmuț cu gard din lemn la sud și vest
3	arabil	DA	475	42	639	-	Teren împrejmuț cu gard din lemn la nord și vest

Date referitoare la construcții

Crt	Număr	Destinație construcție	Supraf. (mp)	Situație juridică	Observații / Referințe
A1.1	31435-C1	construcții de locuințe	86	Cu acte	Nr. niveluri:1; S. construită la sol:86 mp; casa de locuit cu 3 camere,sala,bucatarie ,beci, construită din caramida,acoperită cu tabla și țigla
A1.2	31435-C2	construcții anexa	35	Cu acte	Nr. niveluri:1; S. construită la sol:35 mp; Anexa-grajd cu 2 încăperi,construit din pământ acoperit cu țigla
A1.3	31435-C3	construcții anexa	16	Cu acte	Nr. niveluri:1; S. construită la sol:16 mp; Anexa-patul din lemn, acoperit cu tabla.
A1.4	31435-C4	construcții anexa	10	Cu acte	Nr. niveluri:1; S. construită la sol:10 mp; Anexa-magazie,din lemn,acoperită cu țigla

Lungime Segmente

1) Valorile lungimilor segmentelor sunt obținute din proiecție în plan.

Punct început	X / Y	Punct sfârșit	X / Y	Lungime segment (** (m)
1	435.876,435 300.763,242	2	435.859,535 300.761,744	16.966
2	435.859,535 300.761,744	3	435.859,429 300.755,367	6.378
3	435.859,429 300.755,367	4	435.858,857 300.748,787	6.605
4	435.858,857 300.748,787	5	435.858,374 300.731,935	16.859
5	435.858,374 300.731,935	6	435.858,118 300.724,38	7.559
6	435.858,118 300.724,38	7	435.858,039 300.721,755	2.626
7	435.858,039 300.721,755	8	435.875,842 300.721,314	17.808
8	435.875,842 300.721,314	9	435.879,914 300.745,395	24.423
9	435.879,914 300.745,395	10	435.877,79 300.746,3	2.309
10	435.877,79 300.746,3	11	435.875,693 300.747,143	2.26
11	435.875,693 300.747,143	12	435.875,753 300.749,707	2.565
12	435.875,753 300.749,707	1	435.876,435 300.763,242	13.552

** Lungimile segmentelor sunt determinate în planul de proiecție Stereo 70 și sunt rotunjite la 1 milimetru.

*** Distanța dintre puncte este formată din segmente cumulate ce sunt mai mici decât valoarea 1 milimetru.

**DATE DESPRE IMOBILUL NR. 9413**

Oficiul de Cadastru și Publicitate Imobiliară DOLJ
Biroul de Cadastru și Publicitate Imobiliară Craiova

A. Partea I. Descrierea imobilului

TEREN Intravilan

Adresa: Loc. Preajba De Jos, Jud. Dolj, T42, P634, 635

Nr. Crt	Nr cadastral Nr. topografic	Suprafața* (mp)	Observații / Referințe
A1		1.711	Sector cadastral:45 Teren imprejmuit;

B. Partea II. Proprietari și acte

Inscrieri privitoare la dreptul de proprietate și alte drepturi reale	Referințe
/	
Act Administrativ nr. TDP 19972, din 24/03/2017 emis de CJSDPAT DOLJ;	
B1	A1
Intabulare, drept de PROPRIETATE, dobandit prin Reconstituire, cota actuala 1/1, cota initiala 1/1 1) STANCU MARIA, LIPSA CNP	

C. Partea III. SARCINI .

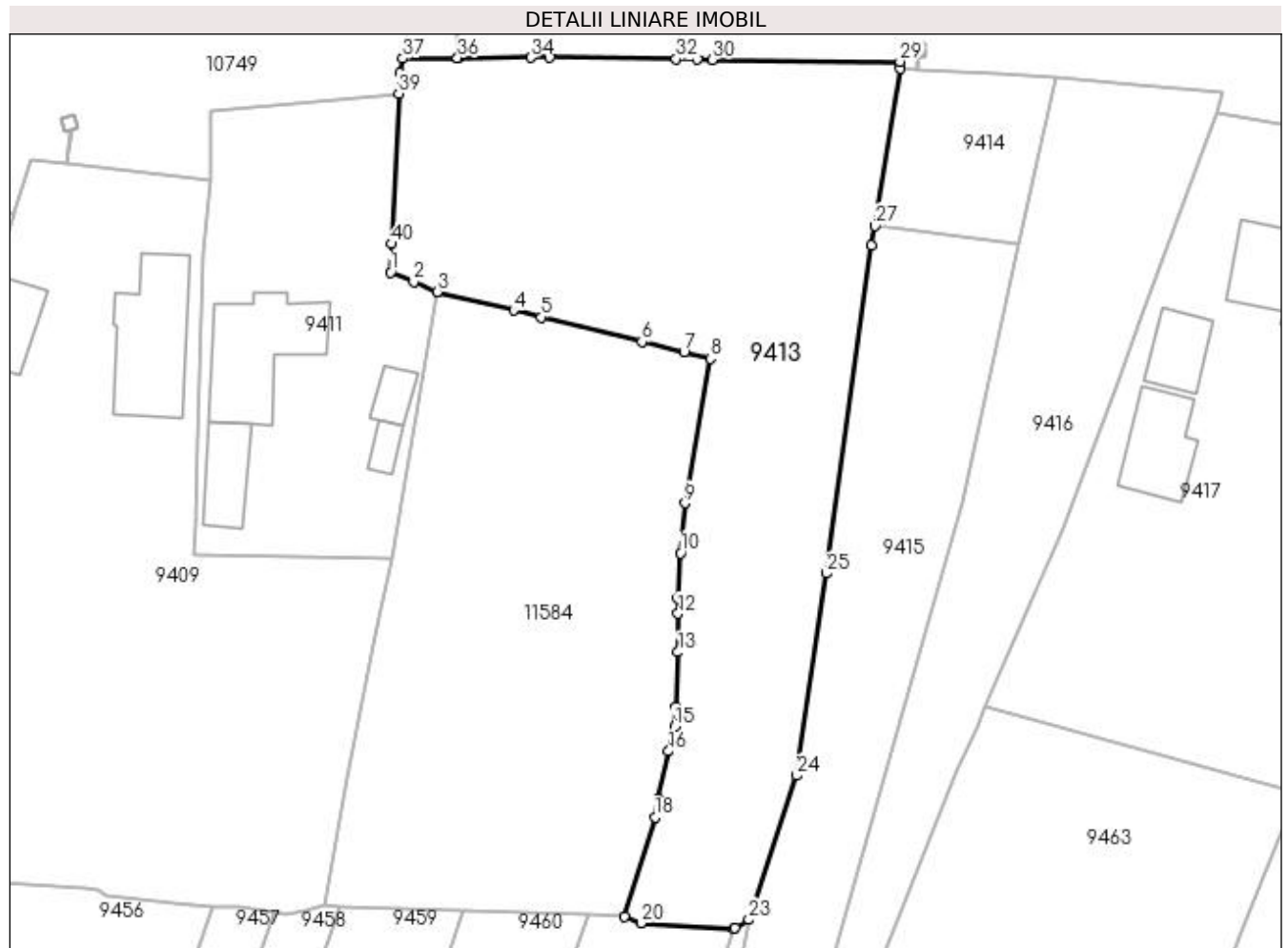
Inscrieri privind dezmembramintele dreptului de proprietate, drepturi reale de garanție și sarcini	Referințe
NU SUNT	

Anexa Nr. 1 La Partea I

Teren

Nr cadastral	Suprafața (mp)*	Observații / Referințe
	1.711	

* Suprafața este determinată în planul de proiecție Stereo 70.



Date referitoare la teren

Crt	Categorie folosință	Intravilan	Suprafața (mp)	Tarla	Parcelă	Nr. topo	Observații / Referințe
1	curți constructii	DA	546	42	634	-	
2	arabil	DA	1.165	42	635	-	

Lungime Segmente

1) Valorile lungimilor segmentelor sunt obținute din proiecție în plan.

Punct început	X / Y	Punct sfârșit	X / Y	Lungime segment (** (m)
1	435.875,693 300.747,143	2	435.877,79 300.746,3	2.26
3	435.879,914 300.745,395	4	435.886,798 300.743,714	7.086
5	435.889,312 300.743,101	6	435.898,373 300.740,889	9.327
7	435.902,165 300.739,964	8	435.904,524 300.739,388	2.428

Punct început	X / Y	Punct sfârșit	X / Y	Lungime segment (** (m)
2	435.877,79 300.746,3	3	435.879,914 300.745,395	2.309
4	435.886,798 300.743,714	5	435.889,312 300.743,101	2.588
6	435.898,373 300.740,889	7	435.902,165 300.739,964	3.903
8	435.904,524 300.739,388	9	435.902,257 300.726,355	13.229

Punct început	X / Y	Punct sfârșit	X / Y	Lungime segment (** (m))
9	435.902,257 300.726,355	10	435.901,838 300.721,845	4.529
11	435.901,628 300.717,755	12	435.901,628 300.716,411	1.344
13	435.901,628 300.712,931	14	435.901,418 300.708,002	4.933
15	435.901,313 300.706,219	16	435.900,789 300.704,017	2.263
17	435.899,845 300.699,717	18	435.899,53 300.698,039	1.707
19	435.896,775 300.689,118	20	435.898,267 300.688,512	1.61
21	435.906,651 300.688,04	22	435.906,704 300.688,071	0.061
23	435.907,999 300.688,824	24	435.912,297 300.701,815	13.684
25	435.914,971 300.720,029	26	435.919,077 300.749,57	29.825
27	435.919,365 300.751,335	28	435.921,675 300.765,498	14.35
29	435.921,622 300.766,139	30	435.904,711 300.766,309	16.912
31	435.903,343 300.766,326	32	435.901,427 300.766,35	1.916
33	435.890,054 300.766,492	34	435.888,331 300.766,483	1.723
35	435.881,739 300.766,448	36	435.881,734 300.766,448	0.005
37	435.876,815 300.766,422	38	435.876,539 300.765,093	1.357
39	435.876,435 300.763,242	40	435.875,753 300.749,707	13.552

Punct început	X / Y	Punct sfârșit	X / Y	Lungime segment (** (m))
10	435.901,838 300.721,845	11	435.901,628 300.717,755	4.095
12	435.901,628 300.716,411	13	435.901,628 300.712,931	3.48
14	435.901,418 300.708,002	15	435.901,313 300.706,219	1.786
16	435.900,789 300.704,017	17	435.899,845 300.699,717	4.402
18	435.899,53 300.698,039	19	435.896,775 300.689,118	9.337
20	435.898,267 300.688,512	21	435.906,651 300.688,04	8.397
22	435.906,704 300.688,071	23	435.907,999 300.688,824	1.498
24	435.912,297 300.701,815	25	435.914,971 300.720,029	18.409
26	435.919,077 300.749,57	27	435.919,365 300.751,335	1.788
28	435.921,675 300.765,498	29	435.921,622 300.766,139	0.643
30	435.904,711 300.766,309	31	435.903,343 300.766,326	1.368
32	435.901,427 300.766,35	33	435.890,054 300.766,492	11.374
34	435.888,331 300.766,483	35	435.881,739 300.766,448	6.592
36	435.881,734 300.766,448	37	435.876,815 300.766,422	4.919
38	435.876,539 300.765,093	39	435.876,435 300.763,242	1.854
40	435.875,753 300.749,707	1	435.875,693 300.747,143	2.565

** Lungimile segmentelor sunt determinate în planul de proiecție Stereo 70 și sunt rotunjite la 1 milimetru.

*** Distanța dintre puncte este formată din segmente cumulate ce sunt mai mici decât valoarea 1 milimetru.

**DATE DESPRE IMOBILUL NR. 9414**

Oficiul de Cadastru și Publicitate Imobiliară DOLJ
Biroul de Cadastru și Publicitate Imobiliară Craiova

A. Partea I. Descrierea imobilului

TEREN Intravilan

Adresa: Loc. Preajba De Jos, Jud. Dolj, T42, P633/1

Nr. Crt	Nr cadastral Nr. topografic	Suprafața* (mp)	Observații / Referințe
A1		200	Sector cadastral:45 Teren neimprejmuit;

B. Partea II. Proprietari și acte

Inscrieri privitoare la dreptul de proprietate și alte drepturi reale	Referințe
/	
Act Administrativ nr. TDP 519-2198, din 03/03/1994 emis de CJSDPAT DOLJ;	
B1	A1
Intabulare, drept de PROPRIETATE, dobandit prin Reconstituire, cota actuala 1/1, cota initiala 1/1	
1) MUNTEANU ALEXANDRINA, LIPSA CNP	

C. Partea III. SARCINI .

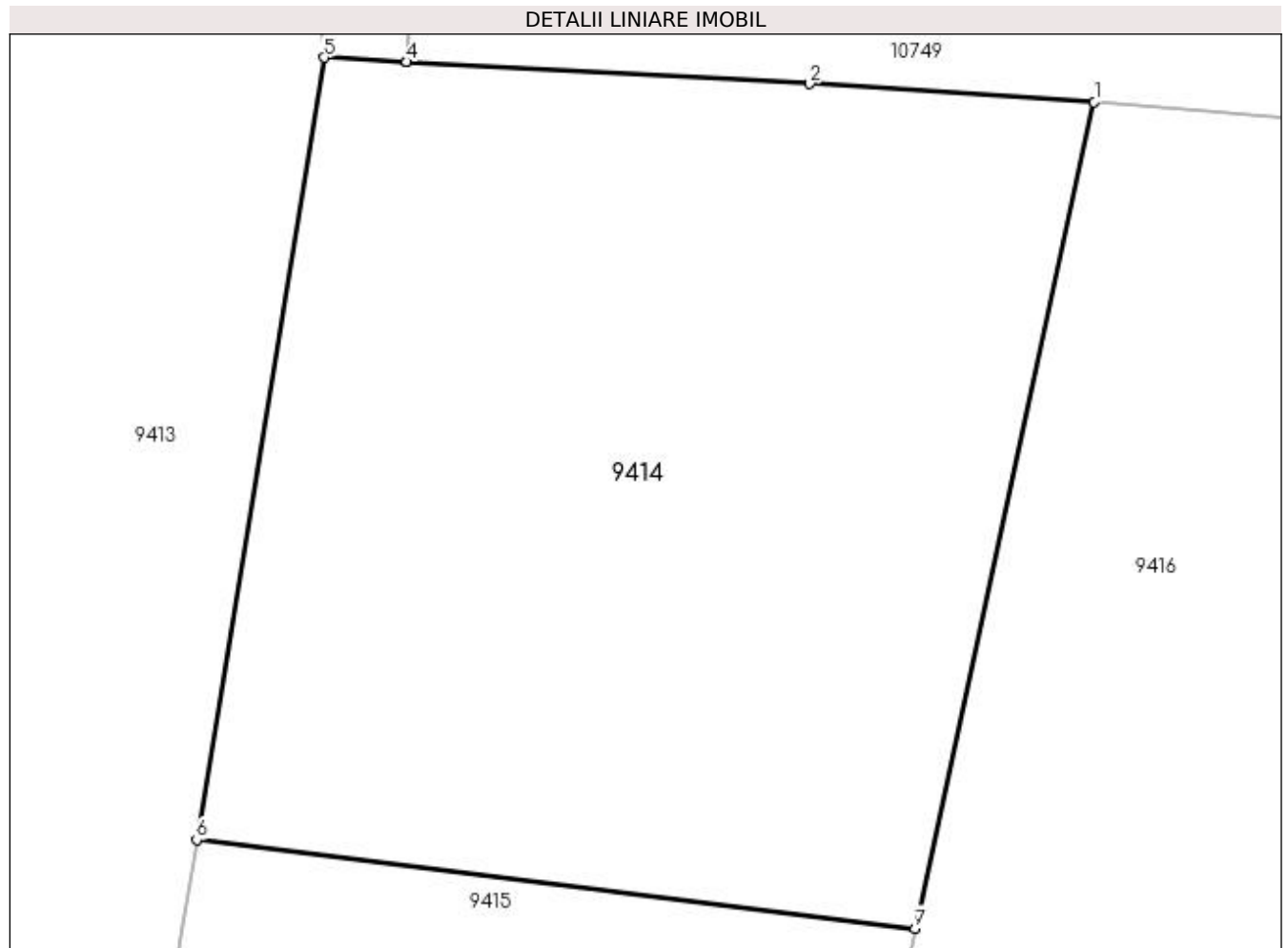
Inscrieri privind dezmembramintele dreptului de proprietate, drepturi reale de garanție și sarcini	Referințe
NU SUNT	

Anexa Nr. 1 La Partea I

Teren

Nr cadastral	Suprafața (mp)*	Observații / Referințe
	200	

* Suprafața este determinată în planul de proiecție Stereo 70.



Date referitoare la teren

Crt	Categorie folosință	Intravilan	Suprafața (mp)	Tarla	Parcelă	Nr. topo	Observații / Referințe
1	arabil	DA	200	42	633/1	-	

Lungime Segmente

1) Valorile lungimilor segmentelor sunt obținute din proiecție în plan.

Punct început	X / Y	Punct sfârșit	X / Y	Lungime segment (** (m)
1	435.935,631 300.764,692	2	435.930,476 300.765,024	5.166
2	435.930,476 300.765,024	3	435.923,174 300.765,417	7.313
3	435.923,174 300.765,417	4	435.923,169 300.765,418	0.005
4	435.923,169 300.765,418	5	435.921,675 300.765,498	1.496
5	435.921,675 300.765,498	6	435.919,365 300.751,335	14.35

Punct început	X / Y	Punct sfârșit	X / Y	Lungime segment (** (m)
6	435.919,365 300.751,335	7	435.932,383 300.749,73	13.117
7	435.932,383 300.749,73	1	435.935,631 300.764,692	15.31

** Lungimile segmentelor sunt determinate în planul de proiecție Stereo 70 și sunt rotunjite la 1 milimetru.

*** Distanța dintre puncte este formată din segmente cumulate ce sunt mai mici decât valoarea 1 milimetru.

**DATE DESPRE IMOBILUL NR. 9415**

Oficiul de Cadastru și Publicitate Imobiliară DOLJ
Biroul de Cadastru și Publicitate Imobiliară Craiova

A. Partea I. Descrierea imobilului

TEREN Intravilan

Adresa: Loc. Preajba De Jos, Jud. Dolj, T42, P633

Nr. Crt	Nr cadastral Nr. topografic	Suprafața* (mp)	Observații / Referințe
A1		680	Sector cadastral:45 Teren neimprejmuit;

B. Partea II. Proprietari și acte

Inscrieri privitoare la dreptul de proprietate și alte drepturi reale	Referințe
/	
Act Administrativ nr. TDP 511-2198, din 02/03/1994 emis de CJSDPAT DOLJ;	
B1	A1
Intabulare, drept de PROPRIETATE, dobândit prin Reconstituire, cota actuala 1/1, cota initiala 1/1 1) BRESUG CONSTANTIN, LIPSA CNP	

C. Partea III. SARCINI .

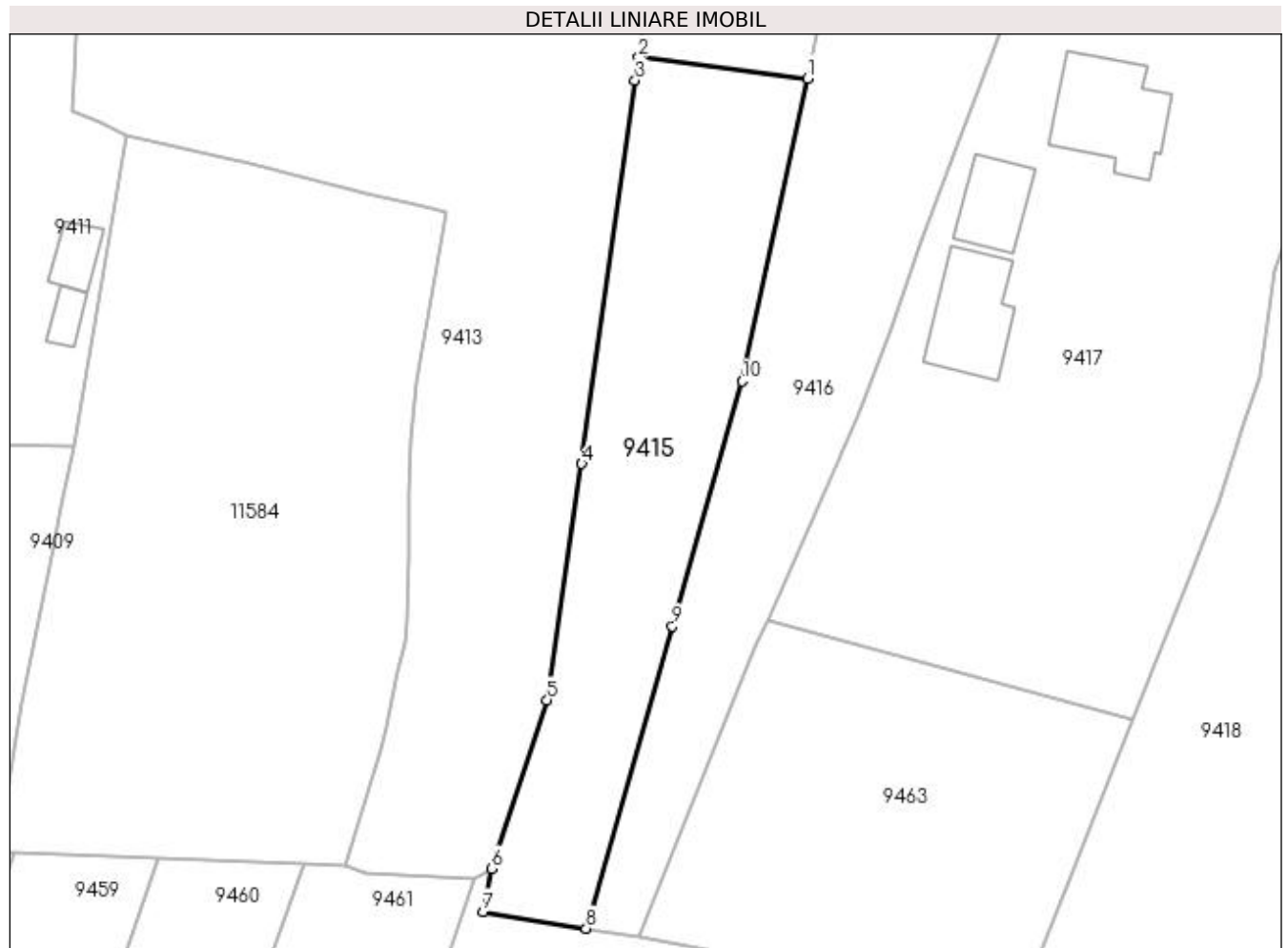
Inscrieri privind dezmembramintele dreptului de proprietate, drepturi reale de garanție și sarcini	Referințe
NU SUNT	

Anexa Nr. 1 La Partea I

Teren

Nr cadastral	Suprafața (mp)*	Observații / Referințe
	680	

* Suprafața este determinată în planul de proiecție Stereo 70.



Date referitoare la teren

Crt	Categorie folosință	Intra vilan	Suprafața (mp)	Tarla	Parcelă	Nr. topo	Observații / Referințe
1	arabil	DA	680	42	633	-	

Lungime Segmente

1) Valorile lungimilor segmentelor sunt obținute din proiecție în plan.

Punct început	X / Y	Punct sfârșit	X / Y	Lungime segment (** (m)
1	435.932,383 300.749,73	2	435.919,365 300.751,335	13.117
2	435.919,365 300.751,335	3	435.919,077 300.749,57	1.788
3	435.919,077 300.749,57	4	435.914,971 300.720,029	29.825
4	435.914,971 300.720,029	5	435.912,297 300.701,815	18.409
5	435.912,297 300.701,815	6	435.907,999 300.688,824	13.684

Punct început	X / Y	Punct sfârșit	X / Y	Lungime segment (** (m)
6	435.907,999 300.688,824	7	435.907,383 300.685,497	3.384
7	435.907,383 300.685,497	8	435.915,314 300.684,205	8.036
8	435.915,314 300.684,205	9	435.921,943 300.707,502	24.222
9	435.921,943 300.707,502	10	435.927,318 300.726,392	19.64
10	435.927,318 300.726,392	1	435.932,383 300.749,73	23.881

** Lungimile segmentelor sunt determinate în planul de proiecție Stereo 70 și sunt rotunjite la 1 milimetru.

*** Distanța dintre puncte este formată din segmente cumulate ce sunt mai mici decât valoarea 1 milimetru.

**DATE DESPRE IMOBILUL NR. 9416**

Oficiul de Cadastru și Publicitate Imobiliară DOLJ
Biroul de Cadastru și Publicitate Imobiliară Craiova

A. Partea I. Descrierea imobilului

TEREN Intravilan

Adresa: Loc. Preajba De Jos, Jud. Dolj, T42, P632

Nr. Crt	Nr cadastral Nr. topografic	Suprafața* (mp)	Observații / Referințe
A1		779	Sector cadastral:45 Teren neimpregmuit;

B. Partea II. Proprietari și acte

Inscrieri privitoare la dreptul de proprietate și alte drepturi reale		Referințe
/		
Act Administrativ nr. TDP 14850, din 12/05/2010 emis de CJSDPAT DOLJ;		
B1	Intabulare, drept de PROPRIETATE, dobandit prin Reconstituire, cota actuala 650/779, cota initiala 1/1 1) ȘTEFAN RADU, LIPSA CNP	A1
Act Normativ nr. Legea 7, din 13/03/1996 emis de PARLAMENTUL ROMANIEI;		
B2	Inscrierea posesiei, drept de PROPRIETATE, dobandit prin Lege, cota actuala 129/779, cota initiala 1/1 1) ȘTEFAN RADU, LIPSA CNP	A1

C. Partea III. SARCINI .

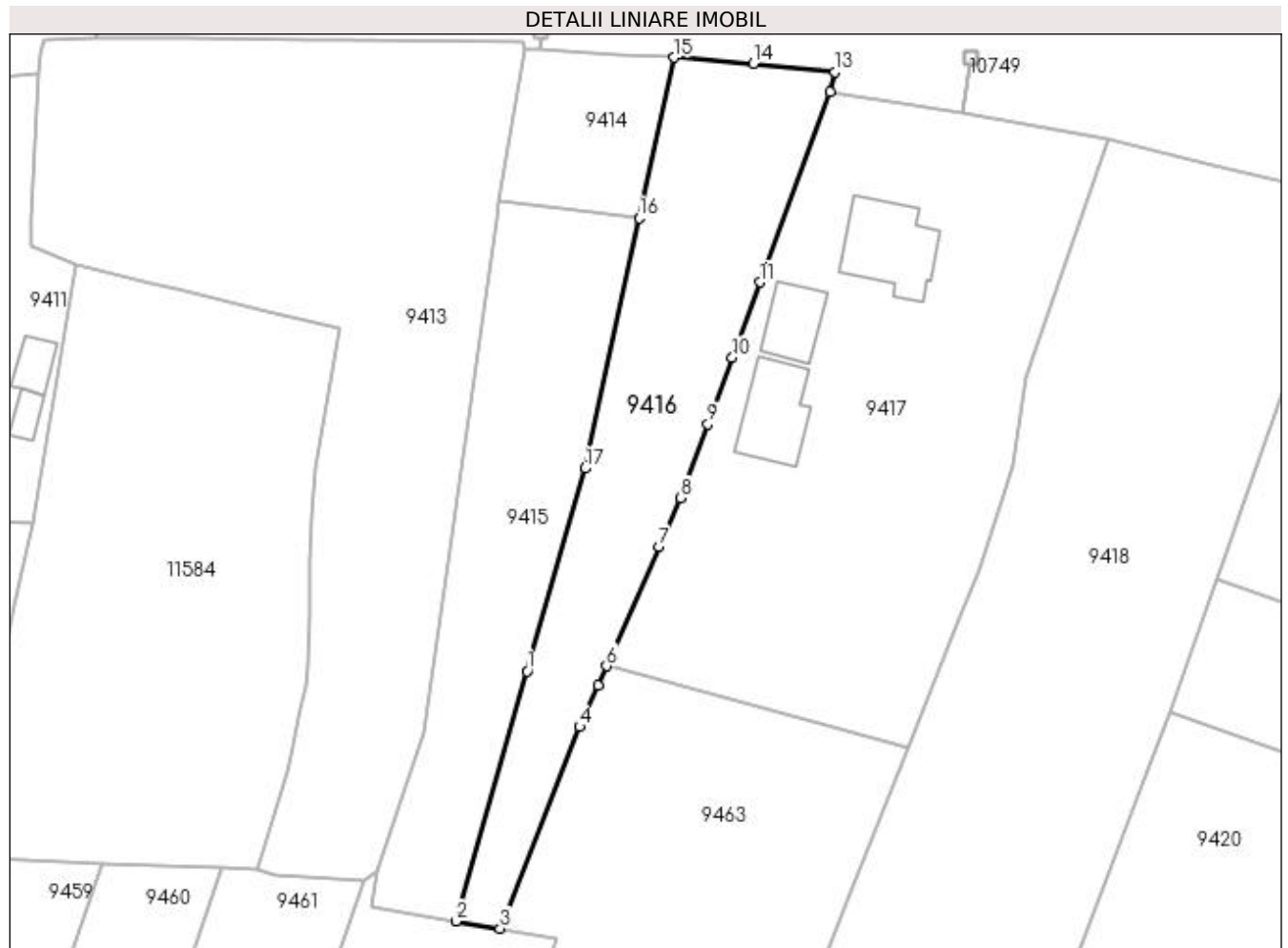
Inscrieri privind dezmembramintele dreptului de proprietate, drepturi reale de garanție și sarcini	Referințe
NU SUNT	

Anexa Nr. 1 La Partea I

Teren

Nr cadastral	Suprafața (mp)*	Observații / Referințe
	779	

* Suprafața este determinată în planul de proiecție Stereo 70.



Date referitoare la teren

Crt	Categorie folosință	Intra vilan	Suprafața (mp)	Tarla	Parcelă	Nr. topo	Observații / Referințe
1	vie	DA	779	42	632	-	

Lungime Segmente

1) Valorile lungimilor segmentelor sunt obținute din proiecție în plan.

Punct început	X / Y	Punct sfârșit	X / Y	Lungime segment (** (m)
1	435.921,943 300.707,502	2	435.915,314 300.684,205	24.222
2	435.915,314 300.684,205	3	435.919,416 300.683,537	4.156
3	435.919,416 300.683,537	4	435.926,836 300.702,321	20.196
4	435.926,836 300.702,321	5	435.928,539 300.706,181	4.219
5	435.928,539 300.706,181	6	435.929,343 300.708,004	1.992

Punct început	X / Y	Punct sfârșit	X / Y	Lungime segment (** (m)
6	435.929,343 300.708,004	7	435.934,244 300.719,11	12.139
7	435.934,244 300.719,11	8	435.936,249 300.723,653	4.966
8	435.936,249 300.723,653	9	435.938,788 300.730,53	7.331
9	435.938,788 300.730,53	10	435.941,084 300.736,749	6.629
10	435.941,084 300.736,749	11	435.943,67 300.743,751	7.464
11	435.943,67 300.743,751	12	435.950,21 300.761,463	18.881
12	435.950,21 300.761,463	13	435.950,636 300.763,354	1.938
13	435.950,636 300.763,354	14	435.943,02 300.764,104	7.653
14	435.943,02 300.764,104	15	435.935,631 300.764,692	7.412
15	435.935,631 300.764,692	16	435.932,383 300.749,73	15.31
16	435.932,383 300.749,73	17	435.927,318 300.726,392	23.881
17	435.927,318 300.726,392	1	435.921,943 300.707,502	19.64

** Lungimile segmentelor sunt determinate în planul de proiecție Stereo 70 și sunt rotunjite la 1 milimetru.

*** Distanța dintre puncte este formată din segmente cumulate ce sunt mai mici decât valoarea 1 milimetru.

**DATE DESPRE IMOBILUL NR. 9417**

Oficiul de Cadastru și Publicitate Imobiliară DOLJ
Biroul de Cadastru și Publicitate Imobiliară Craiova

A. Partea I. Descrierea imobilului

TEREN Intravilan

Adresa: Loc. Preajba De Jos, Jud. Dolj, T42, P629, 630, 631

Nr. Crt	Nr cadastral Nr. topografic	Suprafața* (mp)	Observații / Referințe
A1		1.608	Sector cadastral:45 Teren imprejmuit;

Construcții

Crt	Nr cadastral Nr. topografic	Adresa	Observații / Referințe
A1.1		Loc. Preajba De Jos, Jud. Dolj, T42, P629, 630, 631	Nr. niveluri:1; S. construita la sol:63 mp;
A1.2		Loc. Preajba De Jos, Jud. Dolj, T42, P629, 630, 631	Nr. niveluri:1; S. construita la sol:32 mp;
A1.3		Loc. Preajba De Jos, Jud. Dolj, T42, P629, 630, 631	Nr. niveluri:1; S. construita la sol:51 mp;

B. Partea II. Proprietari și acte

Inscrieri privitoare la dreptul de proprietate și alte drepturi reale		Referințe
/		
Act Administrativ nr. TDP 1032-48563, din 24/03/1995 emis de CJSDPAT DOLJ;		
B1	Intabulare, drept de PROPRIETATE, dobandit prin Reconstituire, cota actuala 1/1, cota initiala 1/1 1) BARBU FLOREA , LIPSA CNP	A1
Act Normativ nr. Legea 7, din 13/03/1996 emis de PARLAMENTUL ROMÂNIEI;		
B2	Intabulare, drept de PROPRIETATE, dobandit prin Lege, cota actuala 1/1, cota initiala 1/1 1) BARBU FLOREA , LIPSA CNP	A1.1, A1.2, A1.3

C. Partea III. SARCINI .

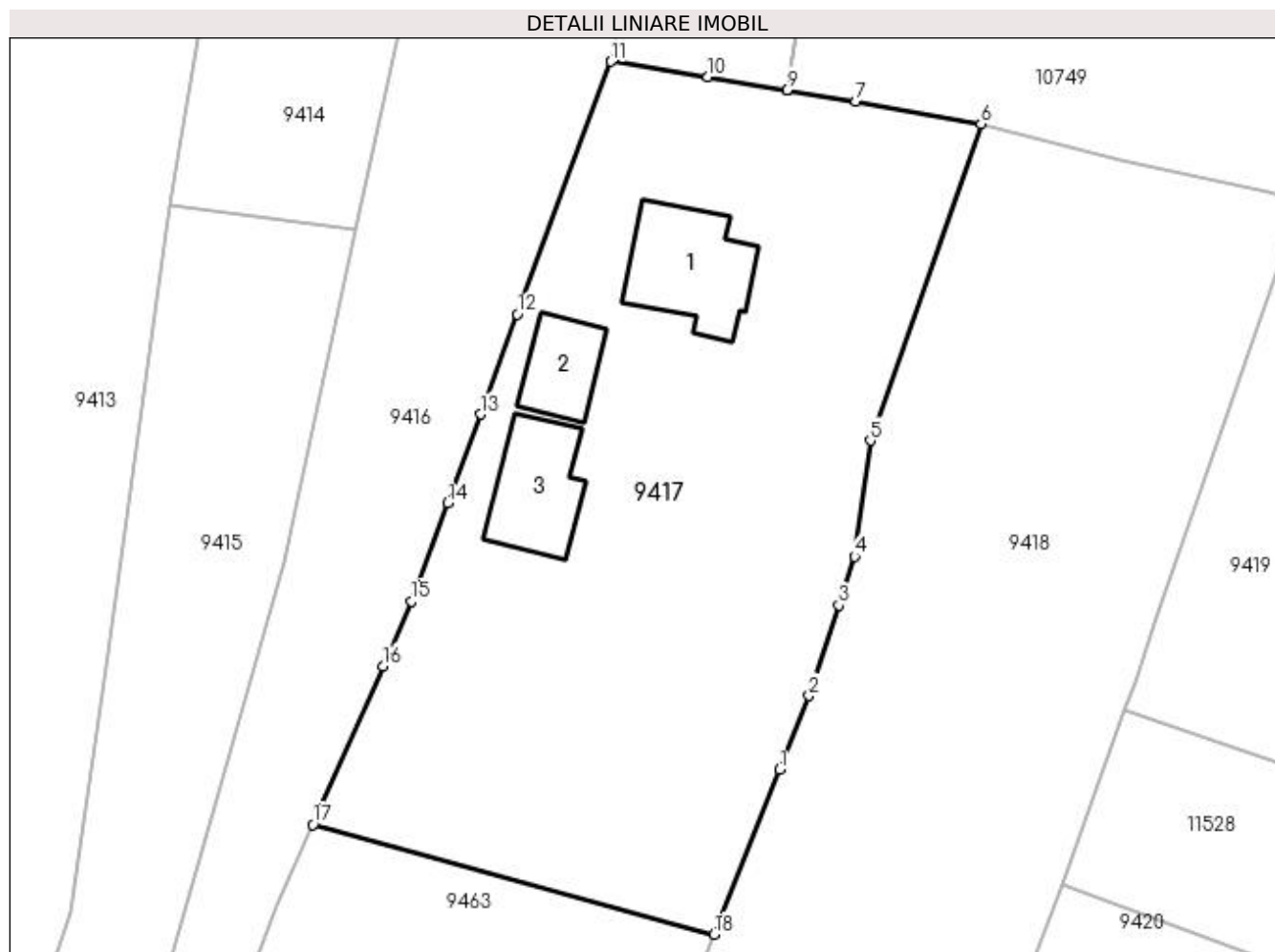
Inscrieri privind dezmembramintele dreptului de proprietate, drepturi reale de garanție și sarcini	Referințe
NU SUNT	

Anexa Nr. 1 La Partea I

Teren

Nr cadastral	Suprafața (mp)*	Observații / Referințe
	1.608	

* Suprafața este determinată în planul de proiecție Stereo 70.



Date referitoare la teren

Crt	Categorie folosință	Intra vilan	Suprafața (mp)	Tarla	Parcelă	Nr. topo	Observații / Referințe
1	curți construcții	DA	908	42	629	-	
2	livada	DA	348	42	631	-	
3	arabil	DA	352	42	630	-	

Date referitoare la construcții

Crt	Număr	Destinație construcție	Supraf. (mp)	Situație juridică	Observații / Referințe
A1.1		construcții de locuințe	63	Cu acte	Nr. niveluri:1; S. construita la sol:63 mp;
A1.2		construcții anexa	32	Cu acte	Nr. niveluri:1; S. construita la sol:32 mp;
A1.3		construcții anexa	51	Cu acte	Nr. niveluri:1; S. construita la sol:51 mp;

Lungime Segmente

1) Valorile lungimilor segmentelor sunt obținute din proiecție în plan.

Punct început	X / Y	Punct sfârșit	X / Y	Lungime segment (** (m)
1	435.962,053 300.711,851	2	435.964,106 300.717,021	5.563

Punct început	X / Y	Punct sfârșit	X / Y	Lungime segment (** (m)
2	435.964,106 300.717,021	3	435.966,188 300.723,378	6.689
3	435.966,188 300.723,378	4	435.967,305 300.726,785	3.585
4	435.967,305 300.726,785	5	435.968,399 300.734,908	8.196
5	435.968,399 300.734,908	6	435.976,169 300.757,096	23.509
6	435.976,169 300.757,096	7	435.967,393 300.758,67	8.916
7	435.967,393 300.758,67	8	435.962,555 300.759,47	4.904
8	435.962,555 300.759,47	9	435.962,55 300.759,471	0.005
9	435.962,55 300.759,471	10	435.957,022 300.760,386	5.603
10	435.957,022 300.760,386	11	435.950,21 300.761,463	6.897
11	435.950,21 300.761,463	12	435.943,67 300.743,751	18.881
12	435.943,67 300.743,751	13	435.941,084 300.736,749	7.464
13	435.941,084 300.736,749	14	435.938,788 300.730,53	6.629
14	435.938,788 300.730,53	15	435.936,249 300.723,653	7.331
15	435.936,249 300.723,653	16	435.934,244 300.719,11	4.966
16	435.934,244 300.719,11	17	435.929,343 300.708,004	12.139
17	435.929,343 300.708,004	18	435.957,472 300.700,314	29.161
18	435.957,472 300.700,314	1	435.962,053 300.711,851	12.413

** Lungimile segmentelor sunt determinate în planul de proiecție Stereo 70 și sunt rotunjite la 1 milimetru.

*** Distanța dintre puncte este formată din segmente cumulate ce sunt mai mici decât valoarea 1 milimetru.

**DATE DESPRE IMOBILUL NR. 9418**

Oficiul de Cadastru și Publicitate Imobiliară DOLJ
Biroul de Cadastru și Publicitate Imobiliară Craiova

A. Partea I. Descrierea imobilului

TEREN Necunoscut

Adresa: Loc. Preajba De Jos, Jud. Dolj, T42, P627, 628

Nr. Crt	Nr cadastral Nr. topografic	Suprafața* (mp)	Observații / Referințe
A1		2.142	Sector cadastral:45 Teren neimpregmuit; Conform PUG aprobat prin HCL 28/2015, suprafata intravilan = 2016 mp, suprafata extravilan =126 mp.

B. Partea II. Proprietari și acte

Inscrieri privitoare la dreptul de proprietate și alte drepturi reale	Referințe
/	
Act Administrativ nr. TDP 1022 48563, din 22/03/1995 emis de CJSDPAT DOLJ;	
B1	A1
Intabulare, drept de PROPRIETATE, dobandit prin Reconstituire, cota actuala 1/1, cota initiala 1/1 1) TEGLICI MARIN , LIPSA CNP	

C. Partea III. SARCINI .

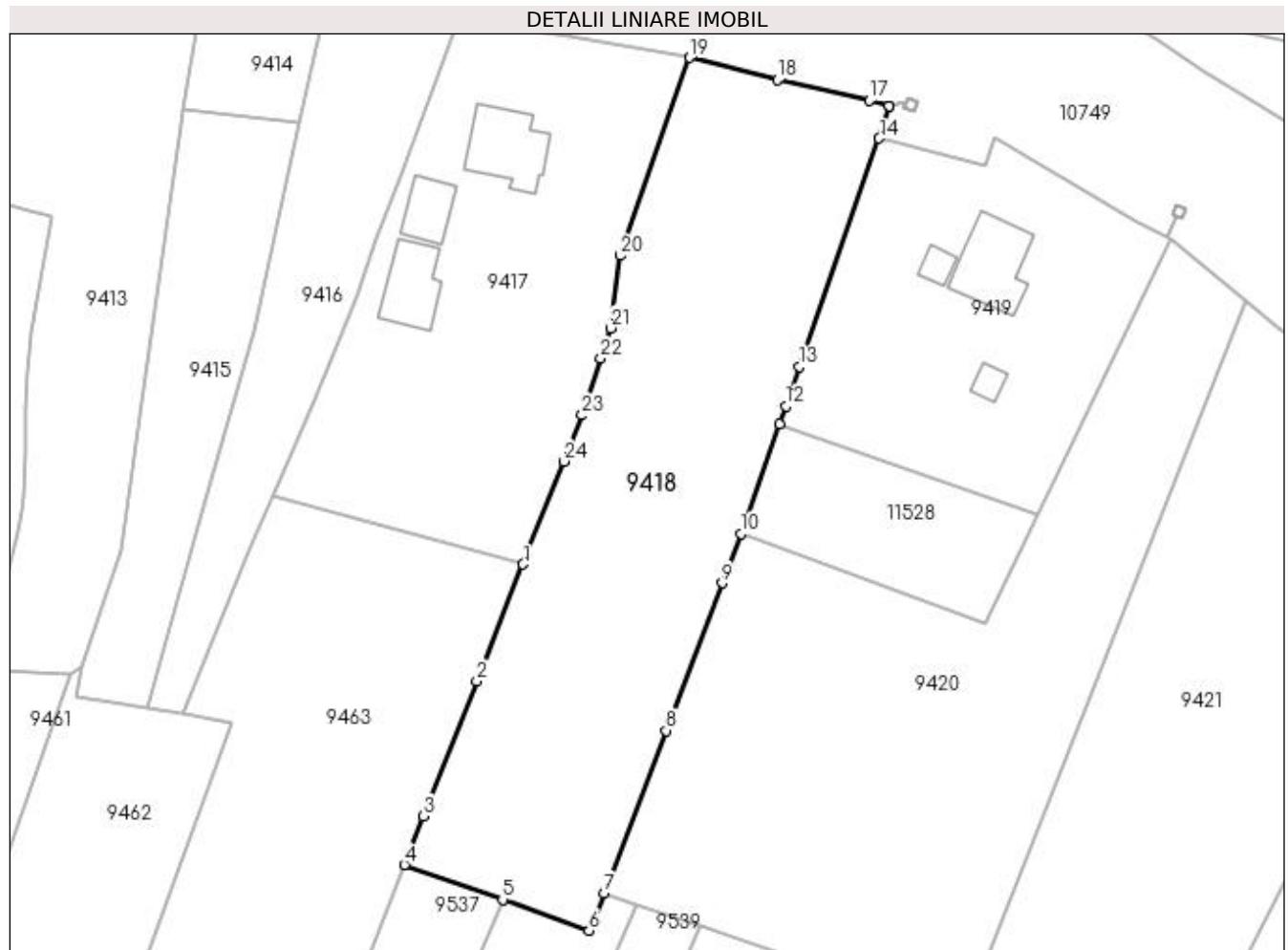
Inscrieri privind dezmembramintele dreptului de proprietate, drepturi reale de garanție și sarcini	Referințe
NU SUNT	

Anexa Nr. 1 La Partea I

Teren

Nr cadastral	Suprafața (mp)*	Observații / Referințe
	2.142	Conform PUG aprobat prin HCL 28/2015, suprafața intravilan = 2016 mp, suprafața extravilan = 126 mp.

* Suprafața este determinată în planul de proiecție Stereo 70.



Date referitoare la teren

Crt	Categorie folosință	Intra vilan	Suprafața (mp)	Tarla	Parcelă	Nr. topo	Observații / Referințe
1	arabil	NU	1.636	42	628	-	
2	arabil	DA	380	42	627	-	
3	arabil	DA	126	42	627	-	

Lungime Segmente

1) Valorile lungimilor segmentelor sunt obținute din proiecție în plan.

Punct început	X / Y	Punct sfârșit	X / Y	Lungime segment (** (m)
1	435.957,472 300.700,314	2	435.952,274 300.687,222	14.086
3	435.946,265 300.672,087	4	435.944,181 300.666,649	5.824
5	435.955,178 300.662,73	6	435.964,872 300.659,275	10.291

Punct început	X / Y	Punct sfârșit	X / Y	Lungime segment (** (m)
2	435.952,274 300.687,222	3	435.946,265 300.672,087	16.284
4	435.944,181 300.666,649	5	435.955,178 300.662,73	11.674
6	435.964,872 300.659,275	7	435.966,574 300.663,427	4.487

Punct început	X / Y	Punct sfârșit	X / Y	Lungime segment (** (m)
7	435.966,574 300.663,427	8	435.973,502 300.681,68	19.524
9	435.979,78 300.698,223	10	435.981,884 300.703,767	5.93
11	435.986,243 300.716,068	12	435.986,943 300.718,045	2.097
13	435.988,49 300.722,476	14	435.997,424 300.748,069	27.108
15	435.998,553 300.751,658	16	435.998,548 300.751,659	0.005
17	435.996,332 300.752,293	18	435.985,983 300.754,603	10.604
19	435.976,169 300.757,096	20	435.968,399 300.734,908	23.509
21	435.967,305 300.726,785	22	435.966,188 300.723,378	3.585
23	435.964,106 300.717,021	24	435.962,053 300.711,851	5.563

Punct început	X / Y	Punct sfârșit	X / Y	Lungime segment (** (m)
8	435.973,502 300.681,68	9	435.979,78 300.698,223	17.694
10	435.981,884 300.703,767	11	435.986,243 300.716,068	13.05
12	435.986,943 300.718,045	13	435.988,49 300.722,476	4.693
14	435.997,424 300.748,069	15	435.998,553 300.751,658	3.762
16	435.998,548 300.751,659	17	435.996,332 300.752,293	2.305
18	435.985,983 300.754,603	19	435.976,169 300.757,096	10.126
20	435.968,399 300.734,908	21	435.967,305 300.726,785	8.196
22	435.966,188 300.723,378	23	435.964,106 300.717,021	6.689
24	435.962,053 300.711,851	1	435.957,472 300.700,314	12.413

** Lungimile segmentelor sunt determinate în planul de proiecție Stereo 70 și sunt rotunjite la 1 milimetru.

*** Distanța dintre puncte este formată din segmente cumulate ce sunt mai mici decât valoarea 1 milimetru.

**DATE DESPRE IMOBILUL NR. 9419**

Oficiul de Cadastru și Publicitate Imobiliară DOLJ
Biroul de Cadastru și Publicitate Imobiliară Craiova

A. Partea I. Descrierea imobilului

TEREN Intravilan

Adresa: Loc. Preajba De Jos, Jud. Dolj, T42, P624

Nr. Crt	Nr cadastral Nr. topografic	Suprafața* (mp)	Observații / Referințe
A1		1.162	Sector cadastral:45 Teren imprejmuit;

Construcții

Crt	Nr cadastral Nr. topografic	Adresa	Observații / Referințe
A1.1		Loc. Preajba De Jos, Jud. Dolj, T42, P624	Nr. niveluri:1; S. construita la sol:66 mp;
A1.2		Loc. Preajba De Jos, Jud. Dolj, T42, P624	Nr. niveluri:1; S. construita la sol:11 mp;
A1.3		Loc. Preajba De Jos, Jud. Dolj, T42, P624	Nr. niveluri:1; S. construita la sol:10 mp;

B. Partea II. Proprietari și acte

Inscrieri privitoare la dreptul de proprietate și alte drepturi reale		Referințe
/		
Act Administrativ nr. TDP 303-2180, din 01/02/1994 emis de CJSDPAT DOLJ;		
B1	Intabulare, drept de PROPRIETATE, dobandit prin Constituire, cota actuala 1/1, cota initiala 1/1 1) MAZILU GHEORGHE, LIPSA CNP	A1
Act Normativ nr. Legea 7, din 13/03/1996 emis de PARLAMENTUL ROMÂNIEI;		
B2	Intabulare, drept de PROPRIETATE, dobandit prin Lege, cota actuala 1/1, cota initiala 1/1 1) MAZILU GHEORGHE, LIPSA CNP	A1.1, A1.2, A1.3

C. Partea III. SARCINI .

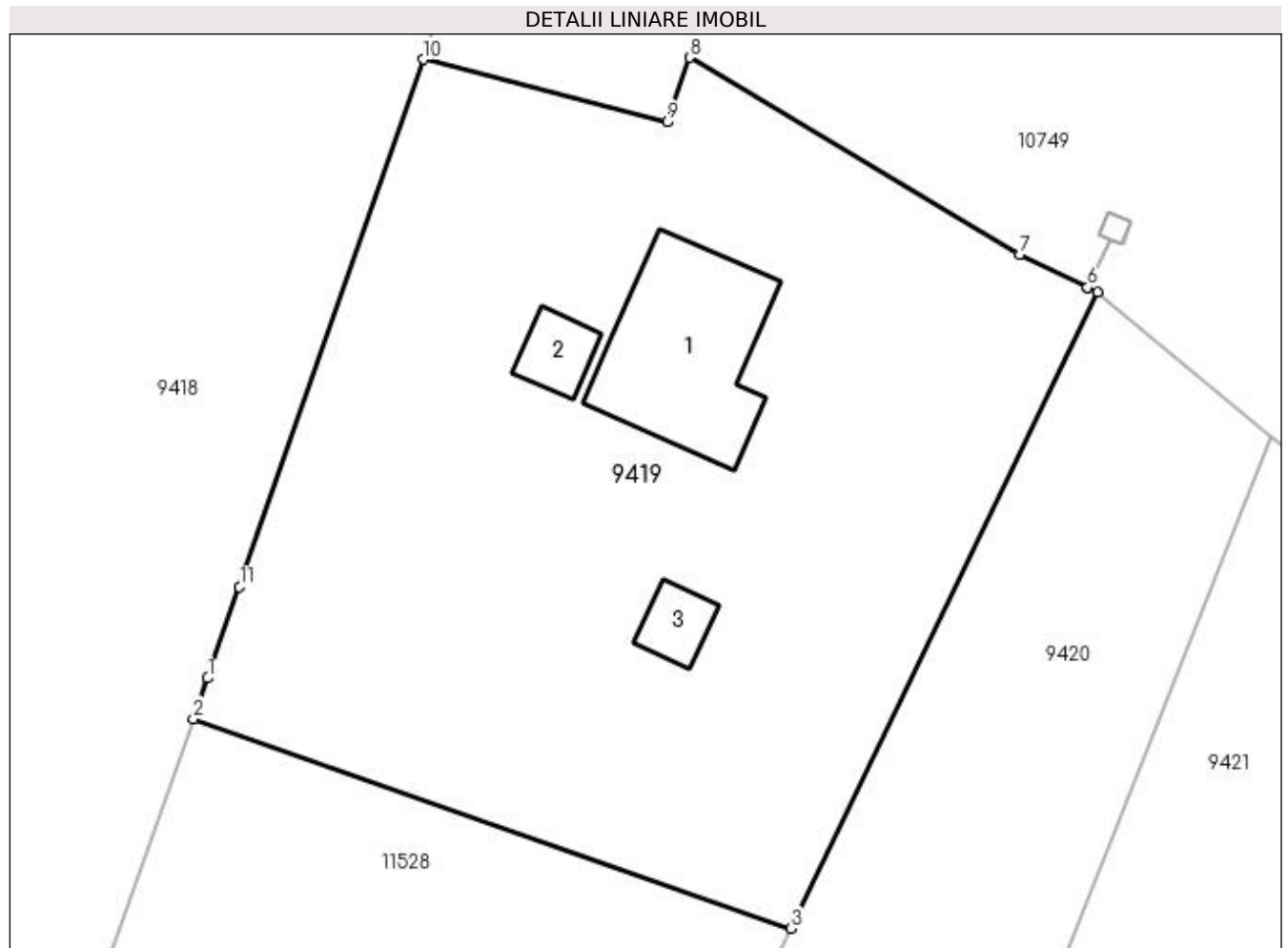
Inscrieri privind dezmembramintele dreptului de proprietate, drepturi reale de garanție și sarcini	Referințe
NU SUNT	

Anexa Nr. 1 La Partea I

Teren

Nr cadastral	Suprafața (mp)*	Observații / Referințe
	1.162	

* Suprafața este determinată în planul de proiecție Stereo 70.



Date referitoare la teren

Crt	Categorie folosință	Intra vilan	Suprafața (mp)	Tarla	Parcelă	Nr. topo	Observații / Referințe
1	arabil	DA	1.162	42	624	-	

Date referitoare la construcții

Crt	Număr	Destinație construcție	Supraf. (mp)	Situație juridică	Observații / Referințe
A1.1		construcții de locuințe	66	Cu acte	Nr. niveluri:1; S. construita la sol:66 mp;
A1.2		construcții anexa	11	Cu acte	Nr. niveluri:1; S. construita la sol:11 mp;
A1.3		construcții anexa	10	Cu acte	Nr. niveluri:1; S. construita la sol:10 mp;

Lungime Segmente

1) Valorile lungimilor segmentelor sunt obținute din proiecție în plan.

Punct început	X / Y	Punct sfârșit	X / Y	Lungime segment (** (m)
1	435.986,943 300.718,045	2	435.986,243 300.716,068	2.097
2	435.986,243 300.716,068	3	436.015,29 300.705,899	30.776

Punct început	X / Y	Punct sfârşit	X / Y	Lungime segment (** (m)
3	436.015,29 300.705,899	4	436.030,169 300.736,755	34.256
4	436.030,169 300.736,755	5	436.029,68 300.736,994	0.544
5	436.029,68 300.736,994	6	436.029,676 300.736,996	0.004
6	436.029,676 300.736,996	7	436.026,376 300.738,612	3.674
7	436.026,376 300.738,612	8	436.010,347 300.748,159	18.657
8	436.010,347 300.748,159	9	436.009,252 300.745,027	3.318
9	436.009,252 300.745,027	10	435.997,424 300.748,069	12.213
10	435.997,424 300.748,069	11	435.988,49 300.722,476	27.108
11	435.988,49 300.722,476	1	435.986,943 300.718,045	4.693

** Lungimile segmentelor sunt determinate în planul de proiecție Stereo 70 și sunt rotunjite la 1 milimetru.

*** Distanța dintre puncte este formată din segmente cumulate ce sunt mai mici decât valoarea 1 milimetru.

**DATE DESPRE IMOBILUL NR. 9420**

Oficiul de Cadastru și Publicitate Imobiliară DOLJ
Biroul de Cadastru și Publicitate Imobiliară Craiova

A. Partea I. Descrierea imobilului

TEREN Necunoscut

Adresa: Loc. Preajba De Jos, Jud. Dolj, T42, P625, 626

Nr. Crt	Nr cadastral Nr. topografic	Suprafața* (mp)	Observații / Referințe
A1		2.386	Sector cadastral:45 Teren neimprejmuit; Conform PUG aprobat prin HCL 28/2015, suprafata intravilan =2137 mp, suprafata extravilan =249 mp.

B. Partea II. Proprietari și acte

Inscrieri privitoare la dreptul de proprietate și alte drepturi reale	Referințe
/	
Act Administrativ nr. TDP 521-2198, din 02/03/1994 emis de CJSDPAT DOLJ;	
B1	A1
Intabulare, drept de PROPRIETATE, dobandit prin Reconstituire, cota actuala 1/1, cota initiala 1/1 1) GRIGORE NICOLAE, LIPSA CNP	

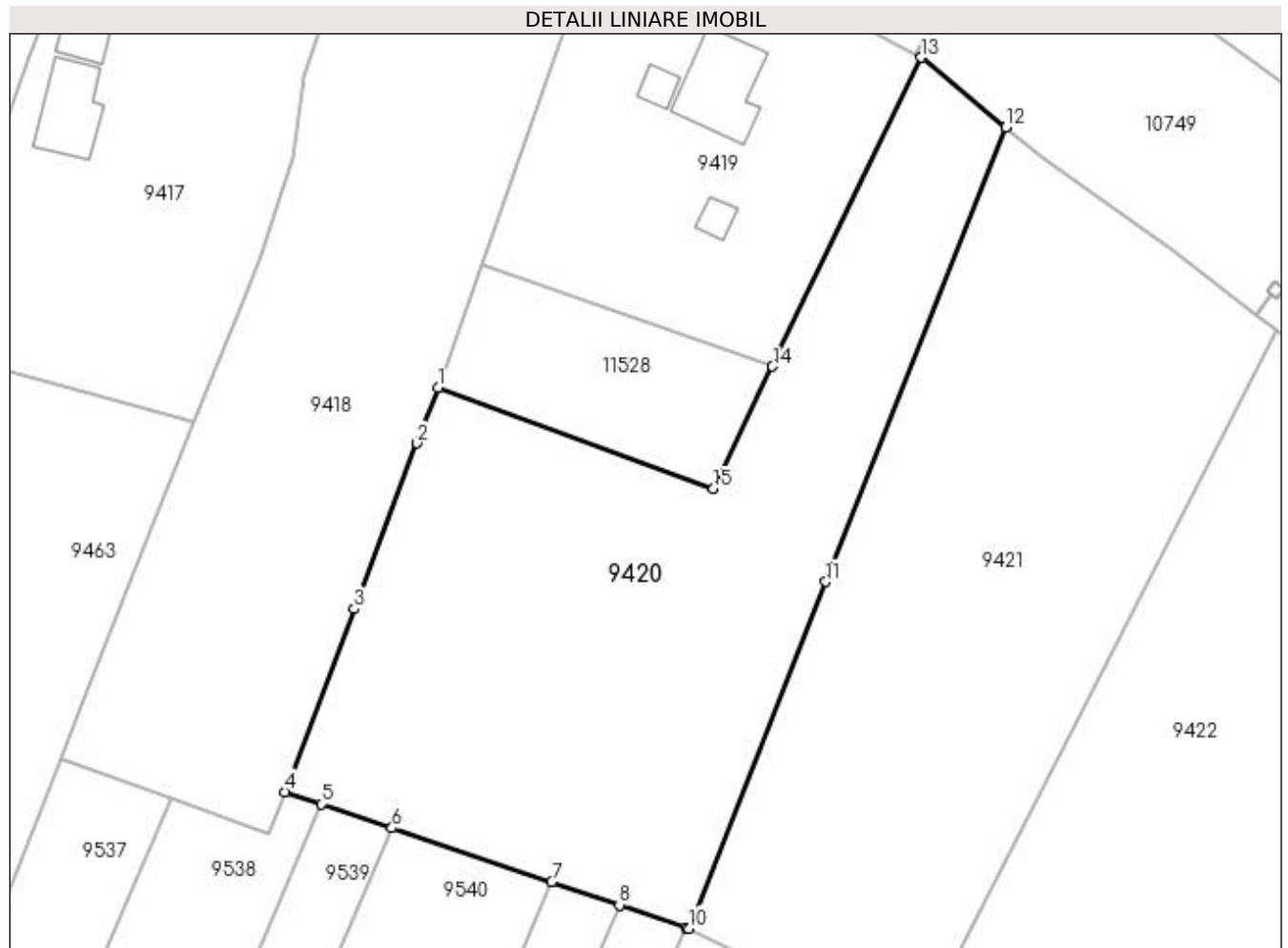
C. Partea III. SARCINI .

Inscrieri privind dezmembramintele dreptului de proprietate, drepturi reale de garanție și sarcini	Referințe
NU SUNT	

Anexa Nr. 1 La Partea I**Teren**

Nr cadastral	Suprafața (mp)*	Observații / Referințe
	2.386	Conform PUG aprobat prin HCL 28/2015, suprafața intravilan =2137 mp, suprafața extravilan =249 mp.

* Suprafața este determinată în planul de proiecție Stereo 70.

**Date referitoare la teren**

Crt	Categorie folosință	Intra vilan	Suprafața (mp)	Tarla	Parcelă	Nr. topo	Observații / Referințe
1	vie	DA	792	42	625	-	
2	arabil	DA	1.345	42	626	-	
3	arabil	NU	249	42	626	-	

Lungime Segmente

1) Valorile lungimilor segmentelor sunt obținute din proiecție în plan.

Punct început	X / Y	Punct sfârșit	X / Y	Lungime segment (** (m)
1	435.981,884 300.703,767	2	435.979,78 300.698,223	5.93
2	435.979,78 300.698,223	3	435.973,502 300.681,68	17.694
3	435.973,502 300.681,68	4	435.966,574 300.663,427	19.524

Punct început	X / Y	Punct sfârșit	X / Y	Lungime segment (** (m)
4	435.966,574 300.663,427	5	435.970,161 300.662,212	3.787
5	435.970,161 300.662,212	6	435.977,261 300.659,809	7.496
6	435.977,261 300.659,809	7	435.993,211 300.654,41	16.839
7	435.993,211 300.654,41	8	435.999,99 300.652,115	7.157
8	435.999,99 300.652,115	9	436.006,698 300.649,844	7.082
9	436.006,698 300.649,844	10	436.006,912 300.649,772	0.226
10	436.006,912 300.649,772	11	436.020,63 300.684,394	37.241
11	436.020,63 300.684,394	12	436.038,619 300.729,795	48.835
12	436.038,619 300.729,795	13	436.030,169 300.736,755	10.947
13	436.030,169 300.736,755	14	436.015,29 300.705,899	34.256
14	436.015,29 300.705,899	15	436.009,408 300.693,701	13.542
15	436.009,408 300.693,701	1	435.981,884 300.703,767	29.307

** Lungimile segmentelor sunt determinate în planul de proiecție Stereo 70 și sunt rotunjite la 1 milimetru.

*** Distanța dintre puncte este formată din segmente cumulate ce sunt mai mici decât valoarea 1 milimetru.

**DATE DESPRE IMOBILUL NR. 9421**

Oficiul de Cadastru și Publicitate Imobiliară DOLJ
Biroul de Cadastru și Publicitate Imobiliară Craiova

A. Partea I. Descrierea imobilului

TEREN Necunoscut

Adresa: Loc. Preajba De Jos, Jud. Dolj, T20, P36

Nr. Crt	Nr cadastral Nr. topografic	Suprafața* (mp)	Observații / Referințe
A1		2.400	Sector cadastral:45 Teren neimprejmuit; Conform PUG aprobat prin HCL 28/2015, suprafata intravilan = 279 mp, suprafata extravilan = 2121 mp.

B. Partea II. Proprietari și acte

Inscrieri privitoare la dreptul de proprietate și alte drepturi reale	Referințe
/	
Act Notarial nr. CM nr.122, din 06/12/2003 emis de BIN Cernobai Emil;	
B1	A1
Intabulare, drept de PROPRIETATE, dobandit prin Succesiune, cota actuala 1/1, cota initiala 1/1 1) ALBOTEANU IONEL	

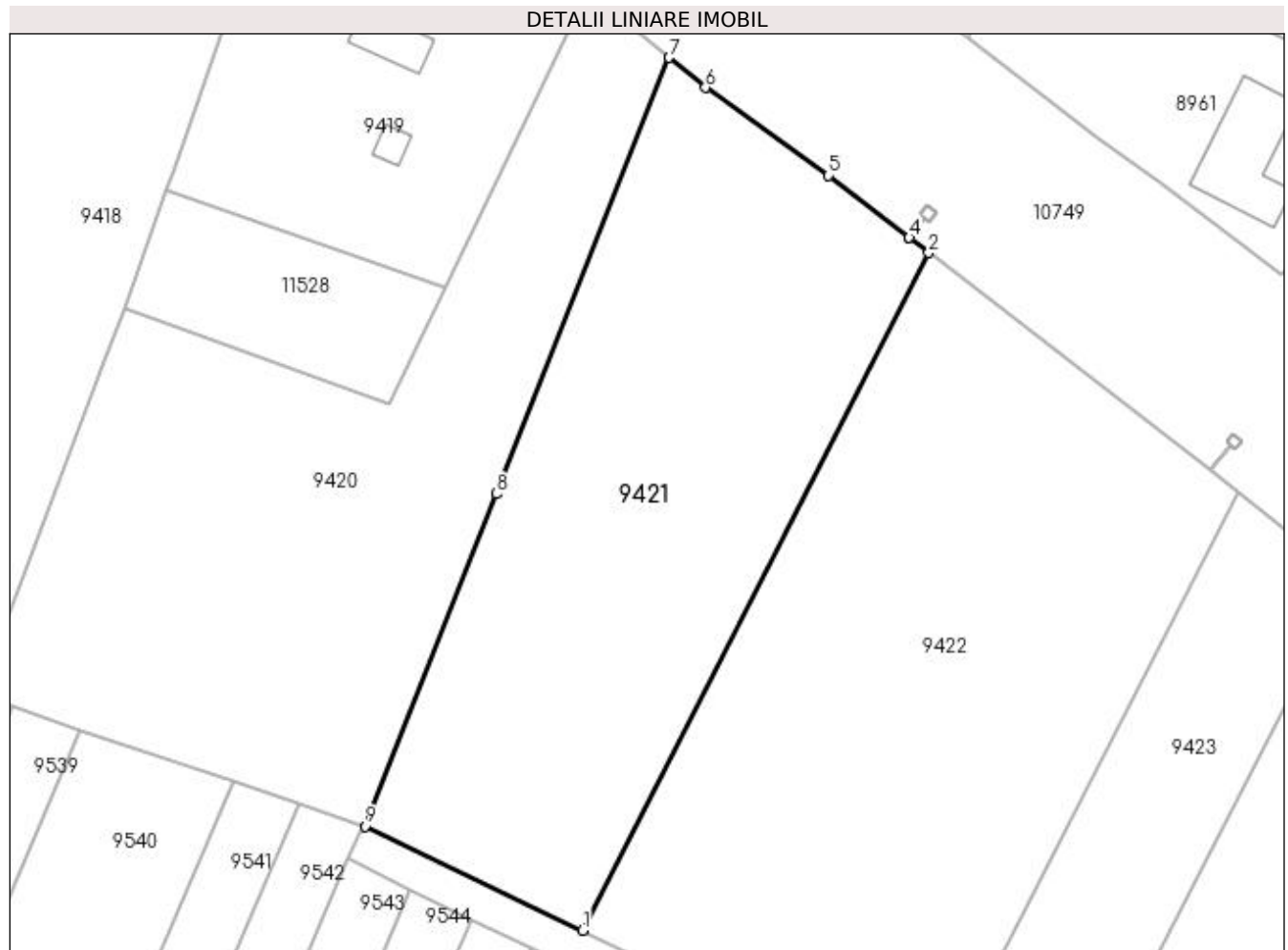
C. Partea III. SARCINI .

Inscrieri privind dezmembramintele dreptului de proprietate, drepturi reale de garanție și sarcini	Referințe
NU SUNT	

Anexa Nr. 1 La Partea I**Teren**

Nr cadastral	Suprafața (mp)*	Observații / Referințe
	2.400	Conform PUG aprobat prin HCL 28/2015, suprafața intravilan = 279 mp, suprafața extravilan = 2121 mp.

* Suprafața este determinată în planul de proiecție Stereo 70.

**Date referitoare la teren**

Crt	Categorie folosință	Intra vilan	Suprafața (mp)	Tarla	Parcelă	Nr. topo	Observații / Referințe
1	arabil	DA	279	20	36	-	
2	arabil	NU	2.121	20	36	-	

Lungime Segmente

1) Valorile lungimilor segmentelor sunt obținute din proiecție în plan.

Punct început	X / Y	Punct sfârșit	X / Y	Lungime segment (** (m)
1	436.029,577 300.638,925	2	436.065,674 300.709,475	79.248
2	436.065,674 300.709,475	3	436.063,635 300.711,046	2.574
3	436.063,635 300.711,046	4	436.063,631 300.711,049	0.005
4	436.063,631 300.711,049	5	436.055,22 300.717,531	10.619

Punct început	X / Y	Punct sfârșit	X / Y	Lungime segment (** (m)
5	436.055,22 300.717,531	6	436.042,401 300.726,68	15.749
6	436.042,401 300.726,68	7	436.038,619 300.729,795	4.9
7	436.038,619 300.729,795	8	436.020,63 300.684,394	48.835
8	436.020,63 300.684,394	9	436.006,912 300.649,772	37.241
9	436.006,912 300.649,772	1	436.029,577 300.638,925	25.127

** Lungimile segmentelor sunt determinate în planul de proiecție Stereo 70 și sunt rotunjite la 1 milimetru.

*** Distanța dintre puncte este formată din segmente cumulate ce sunt mai mici decât valoarea 1 milimetru.

**DATE DESPRE IMOBILUL NR. 9422**

Oficiul de Cadastru și Publicitate Imobiliară DOLJ
Biroul de Cadastru și Publicitate Imobiliară Craiova

A. Partea I. Descrierea imobilului

TEREN Extravilan

Adresa: Jud. Dolj, T20, P37

Nr. Crt	Nr cadastral Nr. topografic	Suprafața* (mp)	Observații / Referințe
A1		3.000	Sector cadastral:45 Teren neimprejmuit;

B. Partea II. Proprietari și acte

Inscrieri privitoare la dreptul de proprietate și alte drepturi reale		Referințe
/		
Act Notarial nr. CM nr.121, din 13/08/2003 emis de BIN Mircea Drăgușin;		
B1	Intabulare, drept de PROPRIETATE, dobândit prin Succesiune, cota actuala 1/1, cota initiala 1/1 1) PETCOV IOANA	A1

C. Partea III. SARCINI .

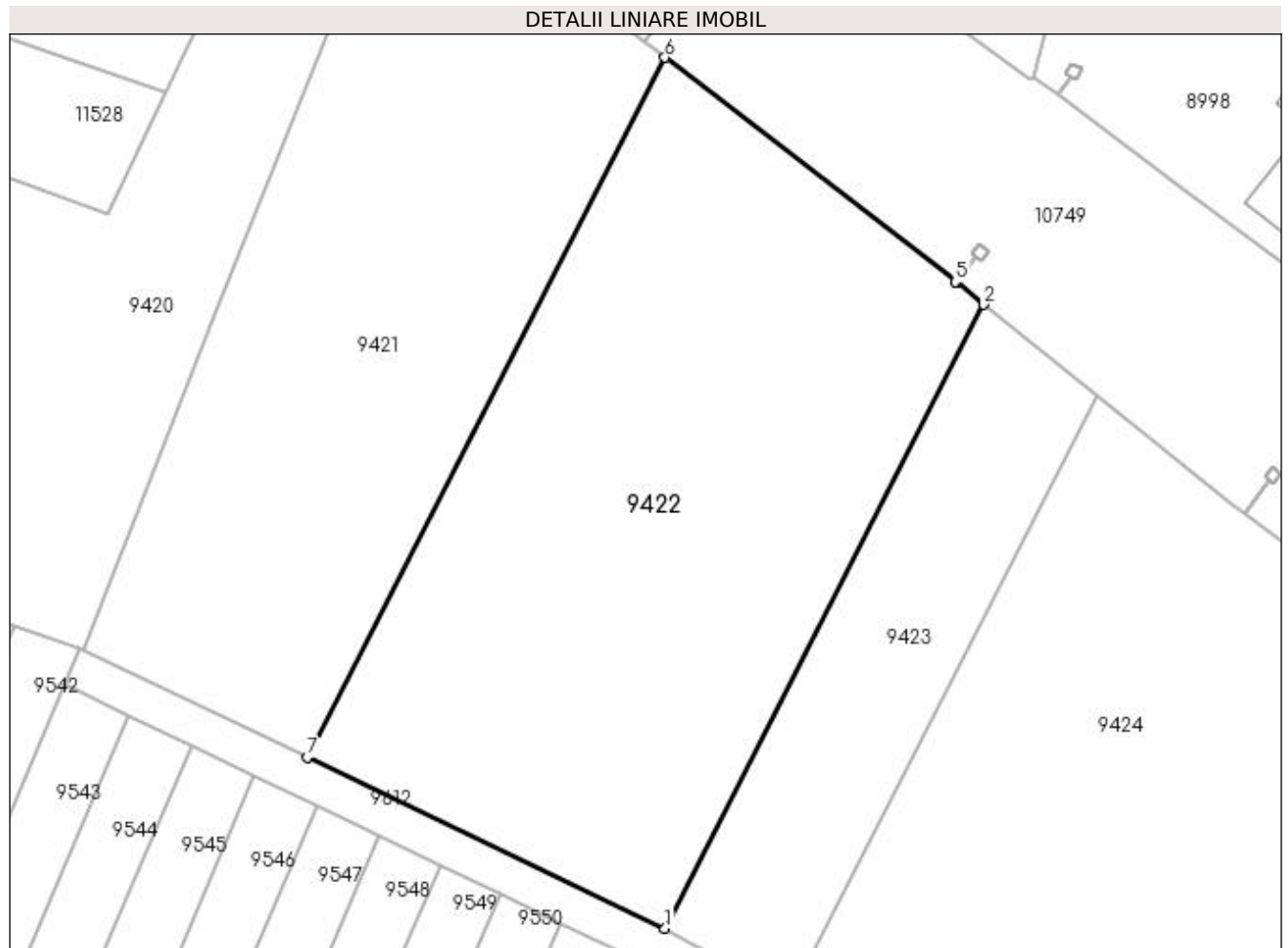
Inscrieri privind dezmembramintele dreptului de proprietate, drepturi reale de garanție și sarcini	Referințe
NU SUNT	

Anexa Nr. 1 La Partea I

Teren

Nr cadastral	Suprafața (mp)*	Observații / Referințe
	3.000	

* Suprafața este determinată în planul de proiecție Stereo 70.



Date referitoare la teren

Crt	Categorie folosință	Intra vilan	Suprafața (mp)	Tarla	Parcelă	Nr. topo	Observații / Referințe
1	arabil	NU	3.000	20	37	-	

Lungime Segmente

1) Valorile lungimilor segmentelor sunt obținute din proiecție în plan.

Punct început	X / Y	Punct sfârșit	X / Y	Lungime segment (** (m)
1	436.065,671 300.621,651	2	436.097,863 300.684,568	70.674
2	436.097,863 300.684,568	3	436.095,075 300.686,816	3.581
3	436.095,075 300.686,816	4	436.095,071 300.686,819	0.005
4	436.095,071 300.686,819	5	436.095,017 300.686,862	0.069
5	436.095,017 300.686,862	6	436.065,674 300.709,475	37.045

Punct început	X / Y	Punct sfârșit	X / Y	Lungime segment (** (m)
6	436.065,674 300.709,475	7	436.029,577 300.638,925	79.248
7	436.029,577 300.638,925	1	436.065,671 300.621,651	40.015

** Lungimile segmentelor sunt determinate în planul de proiecție Stereo 70 și sunt rotunjite la 1 milimetru.

*** Distanța dintre puncte este formată din segmente cumulate ce sunt mai mici decât valoarea 1 milimetru.

**DATE DESPRE IMOBILUL NR. 9423**

Oficiul de Cadastru și Publicitate Imobiliară DOLJ
Biroul de Cadastru și Publicitate Imobiliară Craiova

A. Partea I. Descrierea imobilului

TEREN Extravilan

Adresa: Jud. Dolj, T20, P38

Nr. Crt	Nr cadastral Nr. topografic	Suprafața* (mp)	Observații / Referințe
A1		1.000	Sector cadastral:45 Teren neimprejmuit;

B. Partea II. Proprietari și acte

Inscrieri privitoare la dreptul de proprietate și alte drepturi reale	Referințe
/	
Act Administrativ nr. TDP 1027-48563, din 23/03/1995 emis de CJSDPAT DOLJ (Defunct conform certificat de deces seria DB, nr. 150880, eliberat de Consiliul Local al comunei Teslui la data de 08.04.1998);	
B1	Intabulare, drept de PROPRIETATE, dobândit prin Reconstituire, cota actuala 1/1, cota initiala 1/1
1) BIMBRICĂ MARIN, LIPSA CNP DEFUNCT:Da	

C. Partea III. SARCINI .

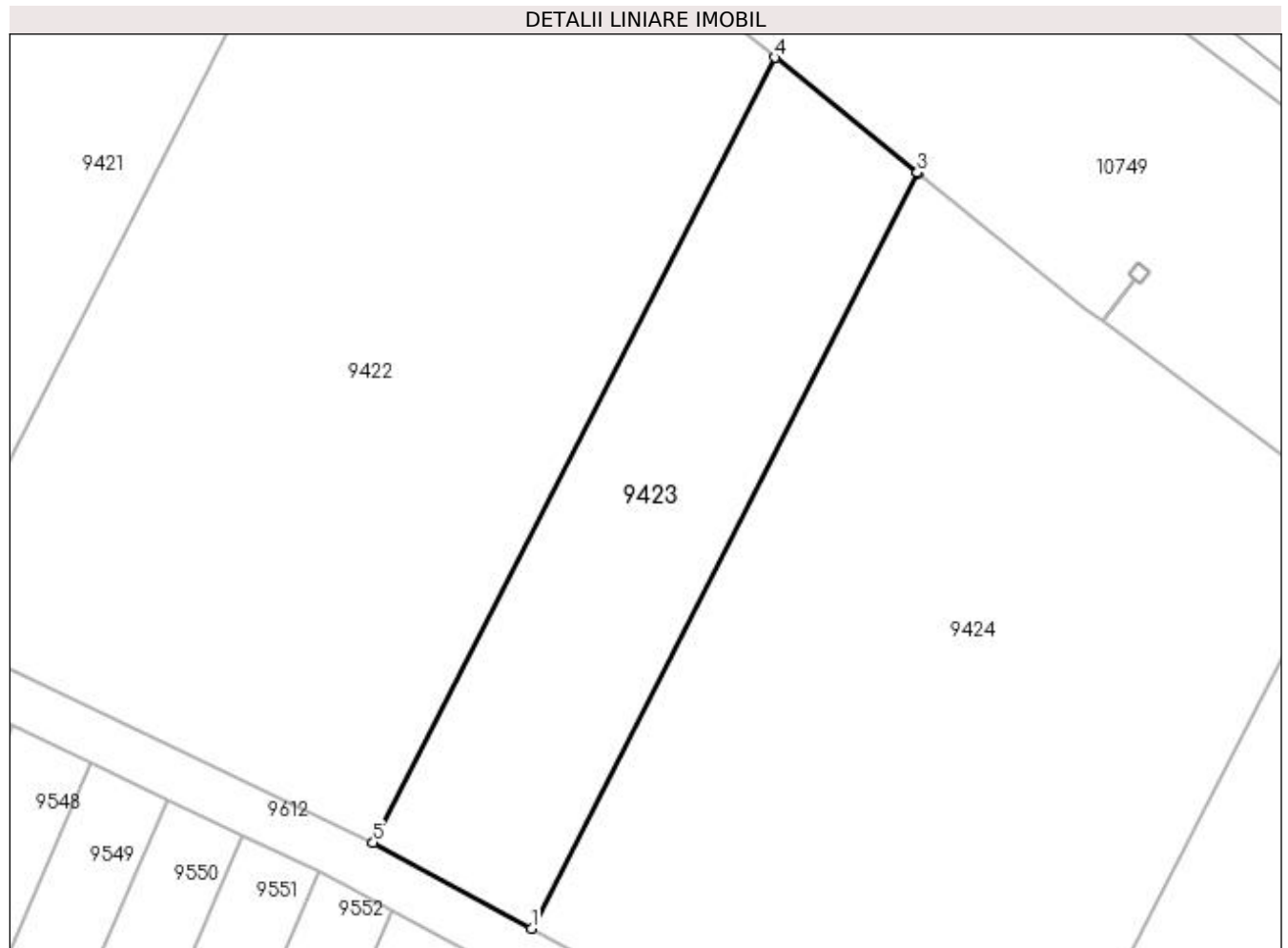
Inscrieri privind dezmembramentele dreptului de proprietate, drepturi reale de garanție și sarcini	Referințe
NU SUNT	

Anexa Nr. 1 La Partea I

Teren

Nr cadastral	Suprafața (mp)*	Observații / Referințe
	1.000	

* Suprafața este determinată în planul de proiecție Stereo 70.



Date referitoare la teren

Crt	Categorie folosință	Intra vilan	Suprafața (mp)	Tarla	Parcelă	Nr. topo	Observații / Referințe
1	arabil	NU	1.000	20	38	-	

Lungime Segmente

1) Valorile lungimilor segmentelor sunt obținute din proiecție în plan.

Punct început	X / Y	Punct sfârșit	X / Y	Lungime segment (** (m)
1	436.078,36 300.614,787	2	436.109,332 300.675,321	67.997
2	436.109,332 300.675,321	3	436.109,318 300.675,333	0.018
3	436.109,318 300.675,333	4	436.097,863 300.684,568	14.714
4	436.097,863 300.684,568	5	436.065,671 300.621,651	70.674
5	436.065,671 300.621,651	1	436.078,36 300.614,787	14.427

**** Lungimile segmentelor sunt determinate în planul de proiecție Stereo 70 și sunt rotunjite la 1 milimetru.**

***** Distanța dintre puncte este formată din segmente cumulate ce sunt mai mici decât valoarea 1 milimetru.**

**DATE DESPRE IMOBILUL NR. 9424**

Oficiul de Cadastru și Publicitate Imobiliară DOLJ
Biroul de Cadastru și Publicitate Imobiliară Craiova

A. Partea I. Descrierea imobilului

TEREN Extravilan

Adresa: Jud. Dolj, T20, P39

Nr. Crt	Nr cadastral Nr. topografic	Suprafața* (mp)	Observații / Referințe
A1		2.858	Sector cadastral:45 Teren neimprejmuit;

B. Partea II. Proprietari și acte

Inscrieri privitoare la dreptul de proprietate și alte drepturi reale	Referințe
/	
Act Administrativ nr. TDP 1022 48563, din 22/03/1995 emis de CJSDPAT DOLJ;	
B1	A1
Intabulare, drept de PROPRIETATE, dobândit prin Reconstituire, cota actuala 1/1, cota initiala 1/1 1) TEGLICI MARIN , LIPSA CNP	

C. Partea III. SARCINI .

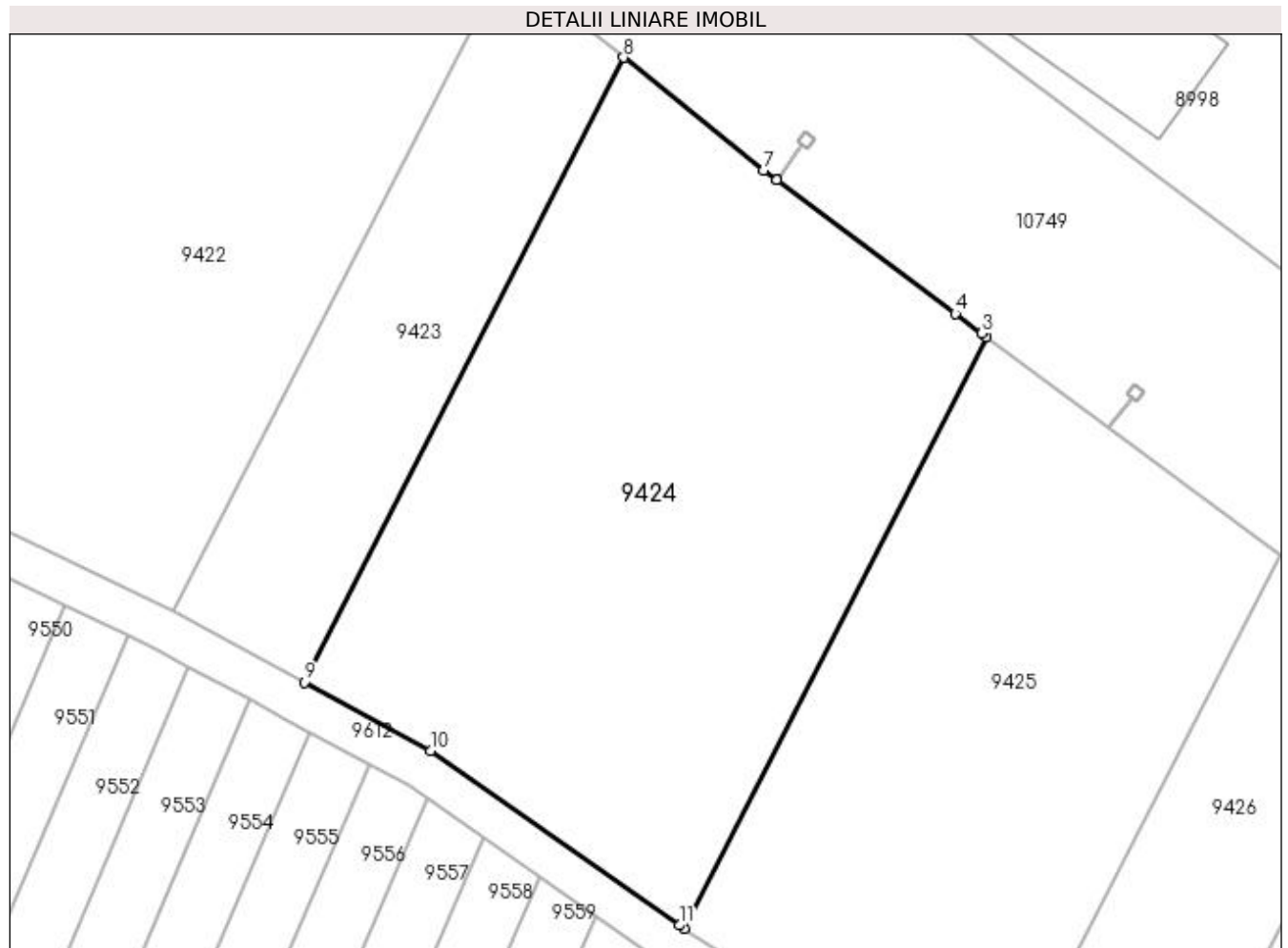
Inscrieri privind dezmembramintele dreptului de proprietate, drepturi reale de garanție și sarcini	Referințe
NU SUNT	

Anexa Nr. 1 La Partea I

Teren

Nr cadastral	Suprafața (mp)*	Observații / Referințe
	2.858	

* Suprafața este determinată în planul de proiecție Stereo 70.



Date referitoare la teren

Crt	Categorie folosință	Intra vilan	Suprafața (mp)	Tarla	Parcelă	Nr. topo	Observații / Referințe
1	arabil	NU	2.858	20	39	-	

Lungime Segmente

1) Valorile lungimilor segmentelor sunt obținute din proiecție în plan.

Punct început	X / Y	Punct sfârșit	X / Y	Lungime segment (** (m)
1	436.115,216 300.590,944	2	436.144,54 300.648,257	64.379
2	436.144,54 300.648,257	3	436.144,087 300.648,594	0.565
3	436.144,087 300.648,594	4	436.141,5 300.650,522	3.226
4	436.141,5 300.650,522	5	436.124,15 300.663,451	21.638
5	436.124,15 300.663,451	6	436.124,146 300.663,454	0.005

Punct început	X / Y	Punct sfârșit	X / Y	Lungime segment (** (m)
6	436.124,146 300.663,454	7	436.122,889 300.664,391	1.568
7	436.122,889 300.664,391	8	436.109,332 300.675,321	17.414
8	436.109,332 300.675,321	9	436.078,36 300.614,787	67.997
9	436.078,36 300.614,787	10	436.090,603 300.608,165	13.919
10	436.090,603 300.608,165	11	436.114,743 300.591,242	29.481
11	436.114,743 300.591,242	1	436.115,216 300.590,944	0.559

** Lungimile segmentelor sunt determinate în planul de proiecție Stereo 70 și sunt rotunjite la 1 milimetru.

*** Distanța dintre puncte este formată din segmente cumulate ce sunt mai mici decât valoarea 1 milimetru.

**DATE DESPRE IMOBILUL NR. 9425**

Oficiul de Cadastru și Publicitate Imobiliară DOLJ
Biroul de Cadastru și Publicitate Imobiliară Craiova

A. Partea I. Descrierea imobilului

TEREN Extravilan

Adresa: Jud. Dolj, T20, P40

Nr. Crt	Nr cadastral Nr. topografic	Suprafața* (mp)	Observații / Referințe
A1		2.200	Sector cadastral:45 Teren neimprejmuit;

B. Partea II. Proprietari și acte

Inscrieri privitoare la dreptul de proprietate și alte drepturi reale		Referințe
/		
Act Notarial nr. CM nr. 256, din 08/09/2004 emis de BNP Dana Tomiță;		
B1	Intabulare, drept de PROPRIETATE, dobândit prin Succesiune, cota actuala 1/1, cota initiala 1/1 1) ANGHEL ION	A1

C. Partea III. SARCINI .

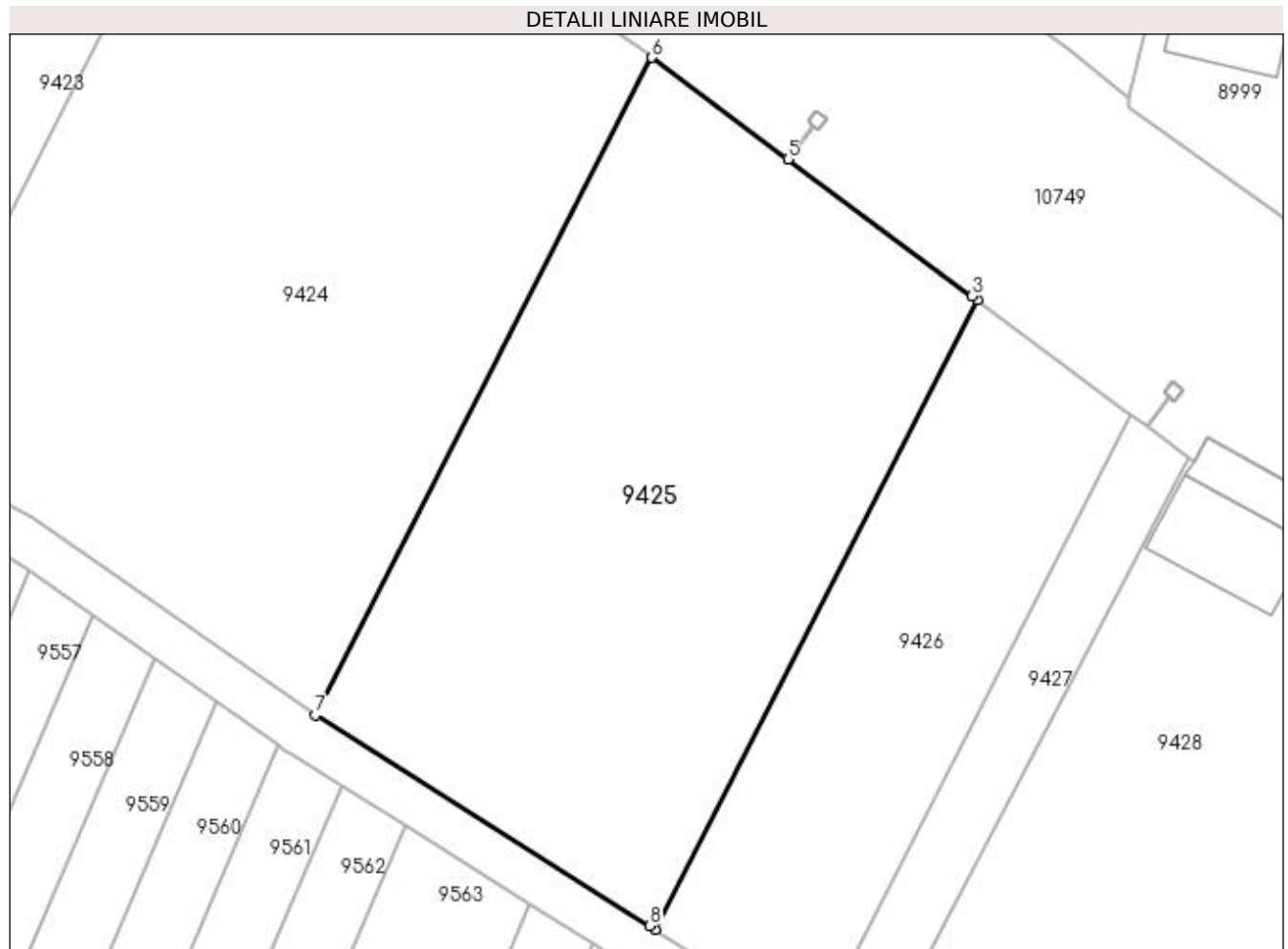
Inscrieri privind dezmembramintele dreptului de proprietate, drepturi reale de garanție și sarcini	Referințe
NU SUNT	

Anexa Nr. 1 La Partea I

Teren

Nr cadastral	Suprafața (mp)*	Observații / Referințe
	2.200	

* Suprafața este determinată în planul de proiecție Stereo 70.



Date referitoare la teren

Crt	Categorie folosință	Intra vilan	Suprafața (mp)	Tarla	Parcelă	Nr. topo	Observații / Referințe
1	arabil	NU	2.200	20	40	-	

Lungime Segmente

1) Valorile lungimilor segmentelor sunt obținute din proiecție în plan.

Punct început	X / Y	Punct sfârșit	X / Y	Lungime segment (** (m)
1	436.144,873 300.572,239	2	436.172,939 300.627,093	61.617
2	436.172,939 300.627,093	3	436.172,466 300.627,446	0.59
3	436.172,466 300.627,446	4	436.156,425 300.639,4	20.005
4	436.156,425 300.639,4	5	436.156,421 300.639,403	0.005
5	436.156,421 300.639,403	6	436.144,54 300.648,257	14.817

Punct început	X / Y	Punct sfârșit	X / Y	Lungime segment (** (m)
6	436.144,54 300.648,257	7	436.115,216 300.590,944	64.379
7	436.115,216 300.590,944	8	436.144,379 300.572,551	34.479
8	436.144,379 300.572,551	1	436.144,873 300.572,239	0.584

** Lungimile segmentelor sunt determinate în planul de proiecție Stereo 70 și sunt rotunjite la 1 milimetru.

*** Distanța dintre puncte este formată din segmente cumulate ce sunt mai mici decât valoarea 1 milimetru.

**DATE DESPRE IMOBILUL NR. 9426**

Oficiul de Cadastru și Publicitate Imobiliară DOLJ
Biroul de Cadastru și Publicitate Imobiliară Craiova

A. Partea I. Descrierea imobilului

TEREN Extravilan

Adresa: Jud. Dolj, T20, P41

Nr. Crt	Nr cadastral Nr. topografic	Suprafața* (mp)	Observații / Referințe
A1		1.000	Sector cadastral:45 Teren neimprejmuit;

B. Partea II. Proprietari și acte

Inscrieri privitoare la dreptul de proprietate și alte drepturi reale	Referințe
/	
Act Administrativ nr. TDP 791-9674, din 23/09/1997 emis de CJSDPAT DOLJ;	
B1	A1
Intabulare, drept de PROPRIETATE, dobândit prin Reconstituire, cota actuala 1/1, cota initiala 1/1 1) VOICU TUDOR, LIPSA CNP	

C. Partea III. SARCINI .

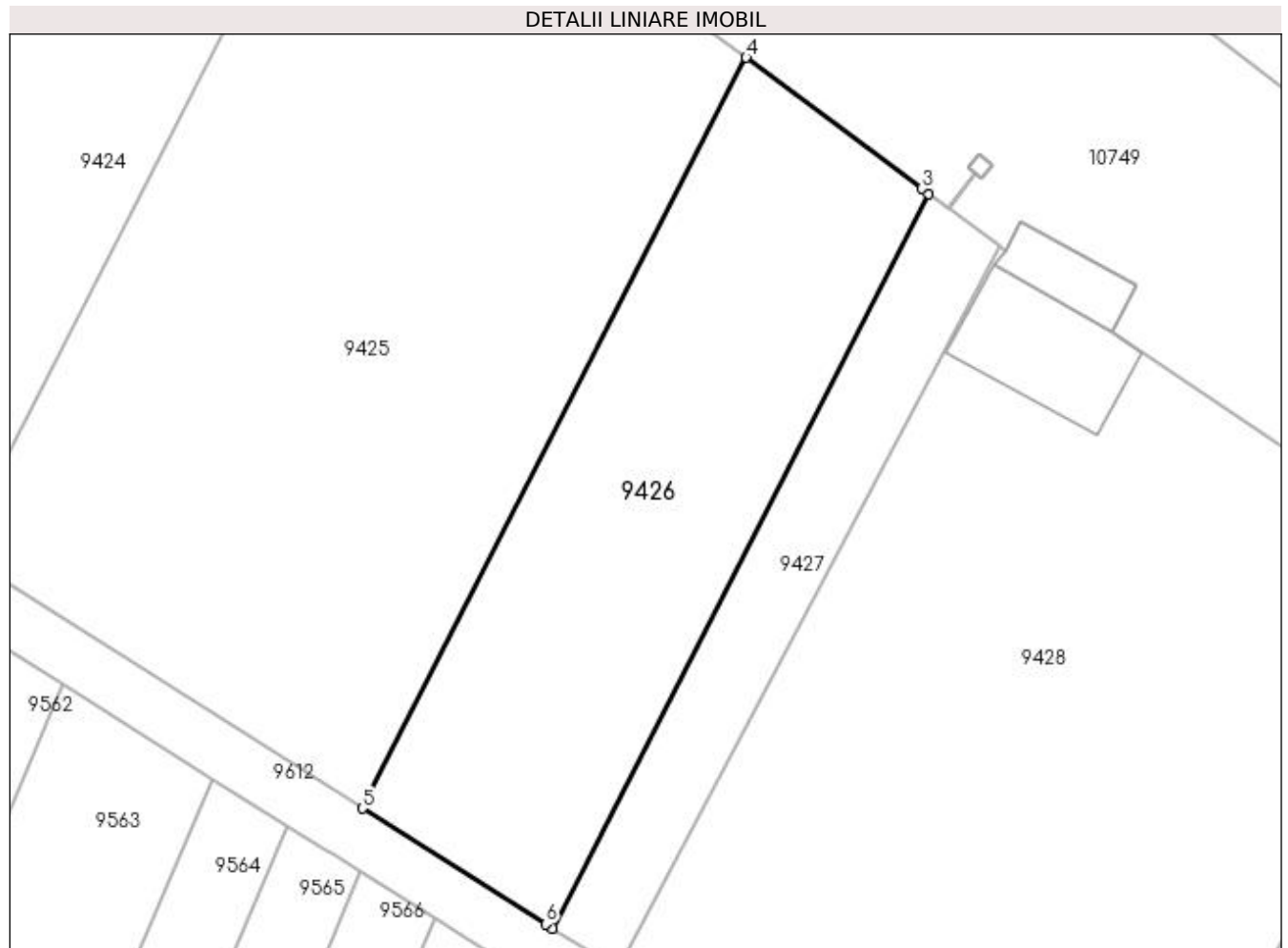
Inscrieri privind dezmembramintele dreptului de proprietate, drepturi reale de garanție și sarcini	Referințe
NU SUNT	

Anexa Nr. 1 La Partea I

Teren

Nr cadastral	Suprafața (mp)*	Observații / Referințe
	1.000	

* Suprafața este determinată în planul de proiecție Stereo 70.



Date referitoare la teren

Crt	Categorie folosință	Intra vilan	Suprafața (mp)	Tarla	Parcelă	Nr. topo	Observații / Referințe
1	arabil	NU	1.000	20	41	-	

Lungime Segmente

1) Valorile lungimilor segmentelor sunt obținute din proiecție în plan.

Punct început	X / Y	Punct sfârșit	X / Y	Lungime segment (** (m)
1	436.158,802 300.563,454	2	436.186,277 300.617,153	60.32
2	436.186,277 300.617,153	3	436.185,794 300.617,513	0.602
3	436.185,794 300.617,513	4	436.172,939 300.627,093	16.032
4	436.172,939 300.627,093	5	436.144,873 300.572,239	61.617
5	436.144,873 300.572,239	6	436.158,297 300.563,772	15.871

Punct început	X / Y	Punct sfârșit	X / Y	Lungime segment (** (m)
6	436.158,297 300.563,772	1	436.158,802 300.563,454	0.597

** Lungimile segmentelor sunt determinate în planul de proiecție Stereo 70 și sunt rotunjite la 1 milimetru.

*** Distanța dintre puncte este formată din segmente cumulate ce sunt mai mici decât valoarea 1 milimetru.

**DATE DESPRE IMOBILUL NR. 9427**

Oficiul de Cadastru și Publicitate Imobiliară DOLJ
Biroul de Cadastru și Publicitate Imobiliară Craiova

A. Partea I. Descrierea imobilului

TEREN Extravilan

Adresa: Jud. Dolj, T20, P41/1

Nr. Crt	Nr cadastral Nr. topografic	Suprafața* (mp)	Observații / Referințe
A1		359	Sector cadastral:45 Teren neimprejmuit;

B. Partea II. Proprietari și acte

Inscrieri privitoare la dreptul de proprietate și alte drepturi reale		Referințe
/		
Act Normativ nr. Legea 7, din 13/03/1996 emis de PARLAMENTUL ROMÂNIEI (art.13 alin.14);		
B1	Intabulare, drept de PROPRIETATE, dobandit prin Lege, cota actuala 1/1, cota initiala 1/1 1) COMUNA TESLUI-Rezerva comisiei locale de fond funciar, CIF:4553330	A1

C. Partea III. SARCINI .

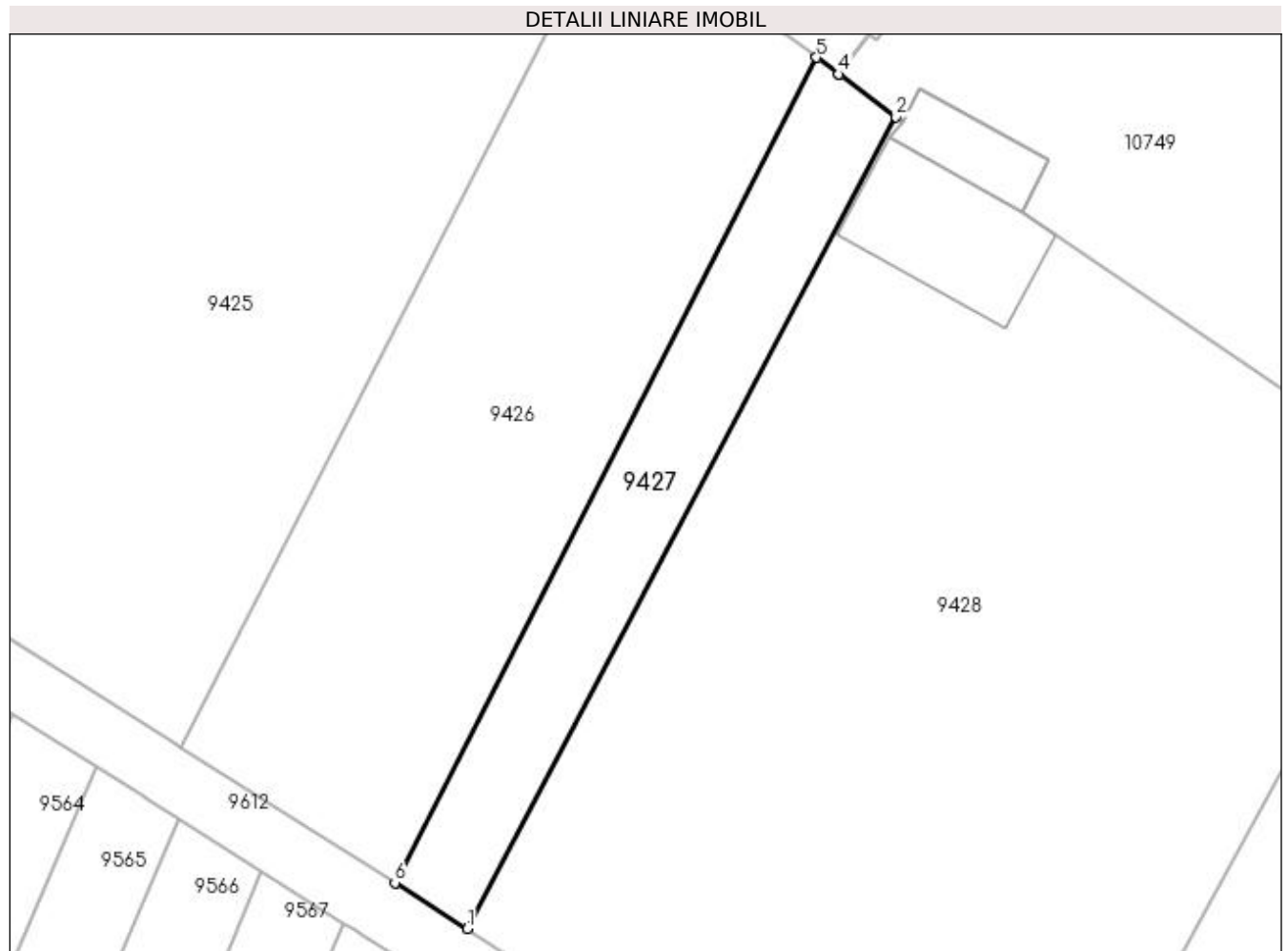
Inscrieri privind dezmembramintele dreptului de proprietate, drepturi reale de garanție și sarcini	Referințe
NU SUNT	

Anexa Nr. 1 La Partea I

Teren

Nr cadastral	Suprafața (mp)*	Observații / Referințe
	359	

* Suprafața este determinată în planul de proiecție Stereo 70.



Date referitoare la teren

Crt	Categorie folosință	Intra vilan	Suprafața (mp)	Tarla	Parcelă	Nr. topo	Observații / Referințe
1	arabil	NU	359	20	41/1	-	

Lungime Segmente

1) Valorile lungimilor segmentelor sunt obținute din proiecție în plan.

Punct început	X / Y	Punct sfârșit	X / Y	Lungime segment (** (m)
1	436.163,535 300.560,459	2	436.191,453 300.613,296	59.759
2	436.191,453 300.613,296	3	436.187,736 300.616,066	4.636
3	436.187,736 300.616,066	4	436.187,732 300.616,069	0.005
4	436.187,732 300.616,069	5	436.186,277 300.617,153	1.814
5	436.186,277 300.617,153	6	436.158,802 300.563,454	60.32

Punct început	X / Y	Punct sfârşit	X / Y	Lungime segment (** (m)
6	436.158,802 300.563,454	1	436.163,535 300.560,459	5.601

** Lungimile segmentelor sunt determinate în planul de proiecţie Stereo 70 şi sunt rotunjite la 1 milimetru.

*** Distanţa dintre puncte este formată din segmente cumulate ce sunt mai mici decât valoarea 1 milimetru.

**DATE DESPRE IMOBILUL NR. 9428**

Oficiul de Cadastru și Publicitate Imobiliară DOLJ
Biroul de Cadastru și Publicitate Imobiliară Craiova

A. Partea I. Descrierea imobilului

TEREN Intravilan

Adresa: Loc. Teslui, Jud. Dolj, T20, P43

Nr. Crt	Nr cadastral Nr. topografic	Suprafața* (mp)	Observații / Referințe
A1	30547	2.500	Sector cadastral:45 Teren neimpregmuit;

Construcții

Crt	Nr cadastral Nr. topografic	Adresa	Observații / Referințe
A1.1		Loc. Teslui, Jud. Dolj, T20, P43	Nr. niveluri:1; S. construita la sol:90 mp;
A1.2		Loc. Teslui, Jud. Dolj, T20, P43	Nr. niveluri:1; S. construita la sol:36 mp;

B. Partea II. Proprietari și acte

Inscrieri privitoare la dreptul de proprietate și alte drepturi reale		Referințe
8021 / 31/01/2013		
Hotarare Judecatoreasca nr. 5561, din 11/04/2012 emis de Judecatoria Craiova (Dosar nr. 602/207/2012, Adeverinta nr. 2881/2012- Primaria Teslui);		
B1	Intabulare, drept de PROPRIETATE, dobandit prin Hotarare Judecatoreasca, cota actuala 1/1, cota initiala 1/1 1) STAN TRAIAN VASILE	A1
/		
Act Normativ nr. Legea 7, din 13/03/1996 emis de PARLAMENTUL ROMÂNIEI;		
B2	Intabulare, drept de PROPRIETATE, dobandit prin Lege, cota actuala 1/1, cota initiala 1/1 1) STAN TRAIAN VASILE	A1.1, A1.2

C. Partea III. SARCINI .

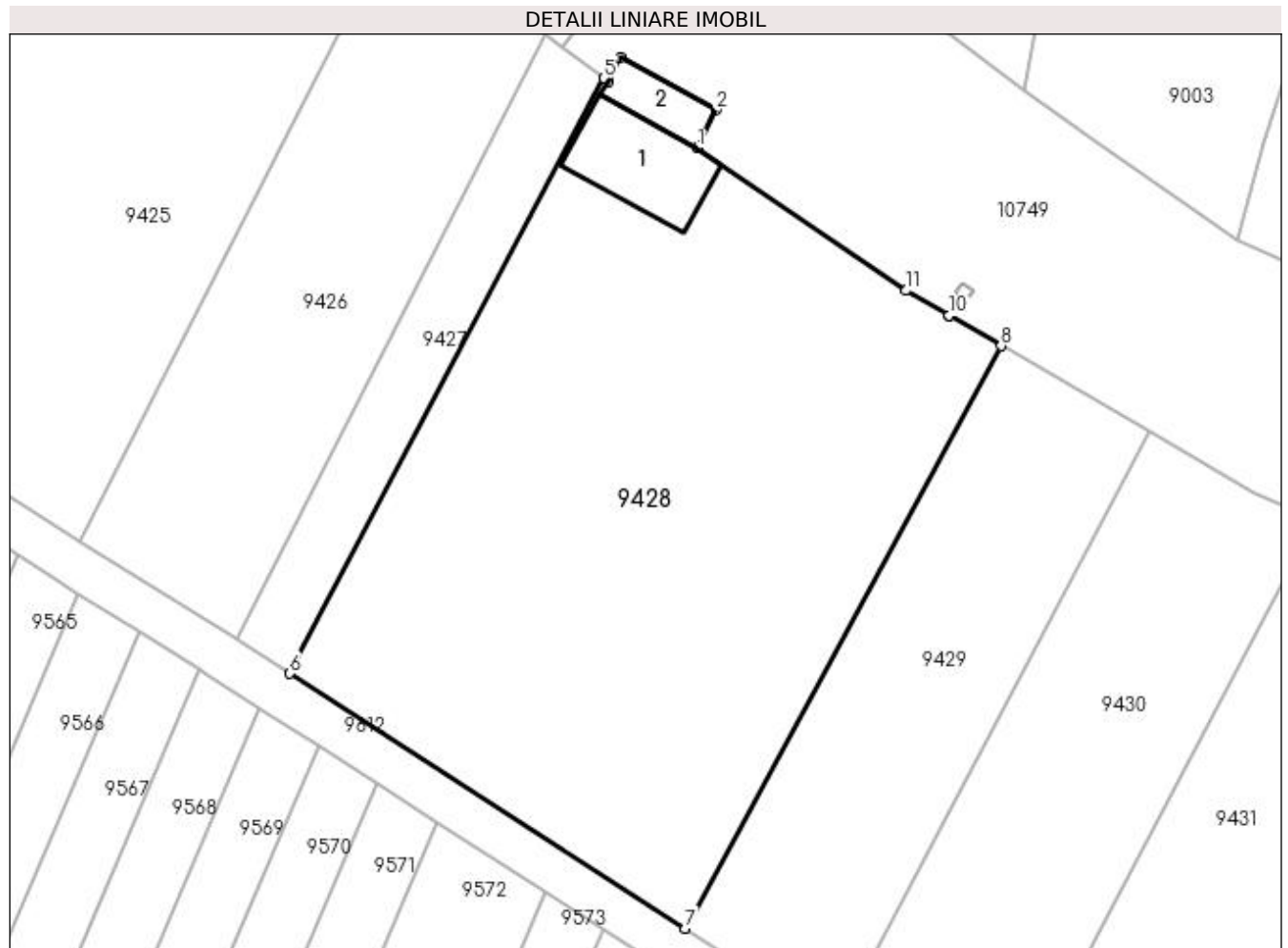
Inscrieri privind dezmembramintele dreptului de proprietate, drepturi reale de garanție și sarcini	Referințe
NU SUNT	

Anexa Nr. 1 La Partea I

Teren

Nr cadastral	Suprafața (mp)*	Observații / Referințe
30547	2.500	

* Suprafața este determinată în planul de proiecție Stereo 70.



Date referitoare la teren

Crt	Categorie folosință	Intra vilan	Suprafața (mp)	Tarla	Parcelă	Nr. topo	Observații / Referințe
1	arabil	DA	2.500	20	43	-	

Date referitoare la construcții

Crt	Număr	Destinație construcție	Supraf. (mp)	Situație juridică	Observații / Referințe
A1.1		construcții industriale și edilitare	90	Cu acte	Nr. niveluri:1; S. construita la sol:90 mp;
A1.2		construcții industriale și edilitare	36	Cu acte	Nr. niveluri:1; S. construita la sol:36 mp;

Lungime Segmente

1) Valorile lungimilor segmentelor sunt obținute din proiecție în plan.

Punct început	X / Y	Punct sfârșit	X / Y	Lungime segment (** (m)
1	436.199,72 300.607,106	2	436.201,431 300.610,483	3.786
2	436.201,431 300.610,483	3	436.192,95 300.615,133	9.672

Punct început	X / Y	Punct sfârşit	X / Y	Lungime segment (** (m)
3	436.192,95 300.615,133	4	436.191,878 300.612,979	2.406
4	436.191,878 300.612,979	5	436.191,453 300.613,296	0.53
5	436.191,453 300.613,296	6	436.163,535 300.560,459	59.759
6	436.163,535 300.560,459	7	436.198,659 300.537,833	41.781
7	436.198,659 300.537,833	8	436.226,736 300.589,551	58.848
8	436.226,736 300.589,551	9	436.222,124 300.592,225	5.331
9	436.222,124 300.592,225	10	436.222,119 300.592,227	0.005
10	436.222,119 300.592,227	11	436.218,295 300.594,444	4.42
11	436.218,295 300.594,444	1	436.199,72 300.607,106	22.48

** Lungimile segmentelor sunt determinate în planul de proiecție Stereo 70 și sunt rotunjite la 1 milimetru.

*** Distanța dintre puncte este formată din segmente cumulate ce sunt mai mici decât valoarea 1 milimetru.

**DATE DESPRE IMOBILUL NR. 9429**

Oficiul de Cadastru și Publicitate Imobiliară DOLJ
Biroul de Cadastru și Publicitate Imobiliară Craiova

A. Partea I. Descrierea imobilului

TEREN Intravilan

Adresa: Loc. Preajba De Padure, Jud. Dolj, T20, P42

Nr. Crt	Nr cadastral Nr. topografic	Suprafața* (mp)	Observații / Referințe
A1		924	Sector cadastral:45 Teren neimprejmuit;

B. Partea II. Proprietari și acte

Inscrieri privitoare la dreptul de proprietate și alte drepturi reale	Referințe
/	
Act Administrativ nr. TDP 313-2180, din 02/02/1994 emis de CJSDPAT DOLJ;	
B1	A1
Intabulare, drept de PROPRIETATE, dobandit prin Constituire, cota actuala 1/1, cota initiala 1/1 1) NEAGU EUGENIA	

C. Partea III. SARCINI .

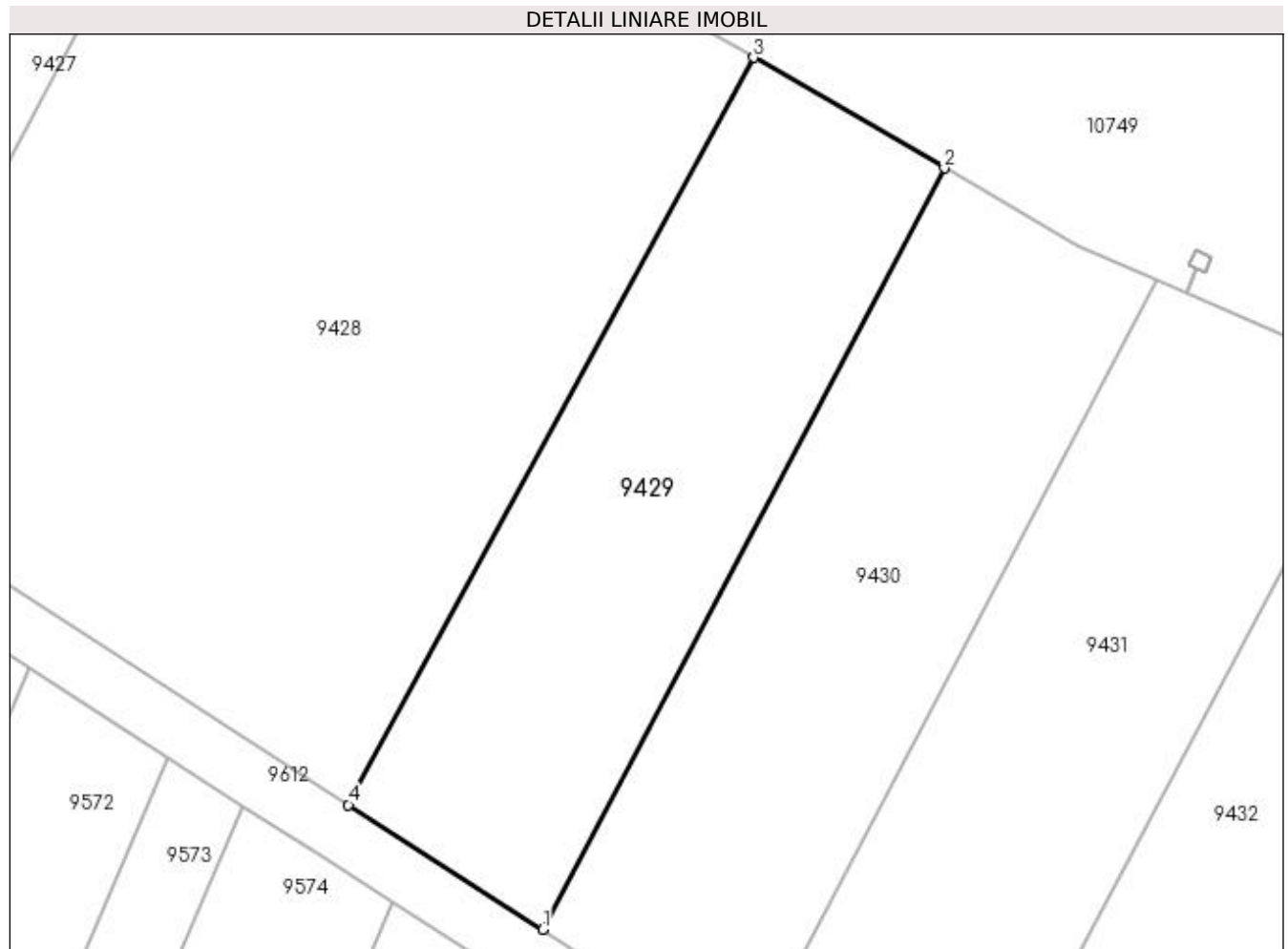
Inscrieri privind dezmembramintele dreptului de proprietate, drepturi reale de garanție și sarcini	Referințe
NU SUNT	

Anexa Nr. 1 La Partea I

Teren

Nr cadastral	Suprafața (mp)*	Observații / Referințe
	924	

* Suprafața este determinată în planul de proiecție Stereo 70.



Date referitoare la teren

Crt	Categorie folosință	Intravilan	Suprafața (mp)	Tarla	Parcelă	Nr. topo	Observații / Referințe
1	arabil	DA	924	20	42	-	

Lungime Segmente

1) Valorile lungimilor segmentelor sunt obținute din proiecție în plan.

Punct început	X / Y	Punct sfârșit	X / Y	Lungime segment (** (m)
1	436.212,134 300.529,203	2	436.239,943 300.581,896	59.581
2	436.239,943 300.581,896	3	436.226,736 300.589,551	15.265
3	436.226,736 300.589,551	4	436.198,659 300.537,833	58.848
4	436.198,659 300.537,833	1	436.212,134 300.529,203	16.002

**** Lungimile segmentelor sunt determinate în planul de proiecție Stereo 70 și sunt rotunjite la 1 milimetru.**

***** Distanța dintre puncte este formată din segmente cumulate ce sunt mai mici decât valoarea 1 milimetru.**

**DATE DESPRE IMOBILUL NR. 9430**

Oficiul de Cadastru și Publicitate Imobiliară DOLJ
Biroul de Cadastru și Publicitate Imobiliară Craiova

A. Partea I. Descrierea imobilului

TEREN Intravilan

Adresa: Loc. Preajba De Padure, Jud. Dolj, T20, P44

Nr. Crt	Nr cadastral Nr. topografic	Suprafața* (mp)	Observații / Referințe
A1		1.000	Sector cadastral:45 Teren neimprejmuit;

B. Partea II. Proprietari și acte

Inscrieri privitoare la dreptul de proprietate și alte drepturi reale		Referințe
/		
Act Administrativ nr. TDP 960-59538, din 02/03/1995 emis de CJSDPAT DOLJ (Defunct conform certificat de deces seria D.10, nr.020529, eliberat de Primaria Comunei Teslui la data de 15.05.2017);		
B1	Intabulare, drept de PROPRIETATE, dobandit prin Reconstituire, cota actuala 1/1, cota initiala 1/1 1) STOICA ION, LIPSA CNP 2) STOICA FLOREA DEFUNCT:Da	A1

C. Partea III. SARCINI .

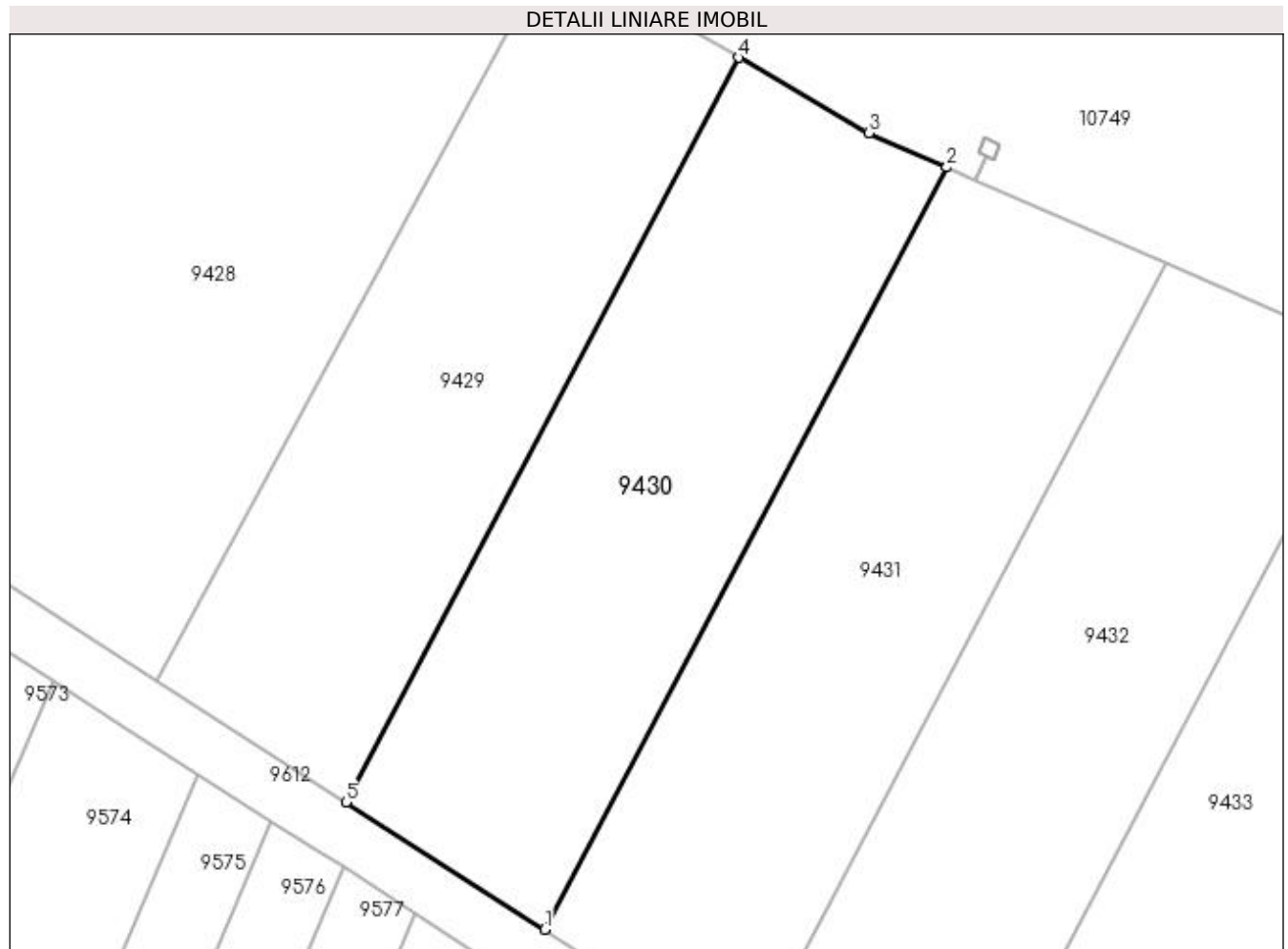
Inscrieri privind dezmembramintele dreptului de proprietate, drepturi reale de garanție și sarcini	Referințe
NU SUNT	

Anexa Nr. 1 La Partea I

Teren

Nr cadastral	Suprafața (mp)*	Observații / Referințe
	1.000	

* Suprafața este determinată în planul de proiecție Stereo 70.



Date referitoare la teren

Crt	Categorie folosință	Intra vilan	Suprafața (mp)	Tarla	Parcelă	Nr. topo	Observații / Referințe
1	arabil	DA	1.000	20	44	-	

Lungime Segmente

1) Valorile lungimilor segmentelor sunt obținute din proiecție în plan.

Punct început	X / Y	Punct sfârșit	X / Y	Lungime segment (** (m)
1	436.226,201 300.520,193	2	436.254,671 300.574,138	60.997
2	436.254,671 300.574,138	3	436.249,154 300.576,557	6.024
3	436.249,154 300.576,557	4	436.239,943 300.581,896	10.646
4	436.239,943 300.581,896	5	436.212,134 300.529,203	59.581
5	436.212,134 300.529,203	1	436.226,201 300.520,193	16.705

**** Lungimile segmentelor sunt determinate în planul de proiecție Stereo 70 și sunt rotunjite la 1 milimetru.**

***** Distanța dintre puncte este formată din segmente cumulate ce sunt mai mici decât valoarea 1 milimetru.**

**DATE DESPRE IMOBILUL NR. 9431**

Oficiul de Cadastru și Publicitate Imobiliară DOLJ
Biroul de Cadastru și Publicitate Imobiliară Craiova

A. Partea I. Descrierea imobilului

TEREN Intravilan

Adresa: Loc. Preajba De Padure, Jud. Dolj, T20, P45

Nr. Crt	Nr cadastral Nr. topografic	Suprafața* (mp)	Observații / Referințe
A1		1.056	Sector cadastral:45 Teren neimprejmuit;

B. Partea II. Proprietari și acte

Inscrieri privitoare la dreptul de proprietate și alte drepturi reale	Referințe
/	
Act Administrativ nr. TDP 370-2180, din 04/02/1994 emis de CJSDPAT DOLJ (Defunct conform certificat de deces seria DM, nr.138349, eliberat de Primaria Municipiului Craiova la data de 21.10.1996; Conform TDP Smarande Valeriu);	
B1	A1
Intabulare, drept de PROPRIETATE, dobandit prin Reconstituire, cota actuala 1/1, cota initiala 1/1 1) SMARANDE VALERICĂ, LIPSA CNP DEFUNCT:Da	

C. Partea III. SARCINI .

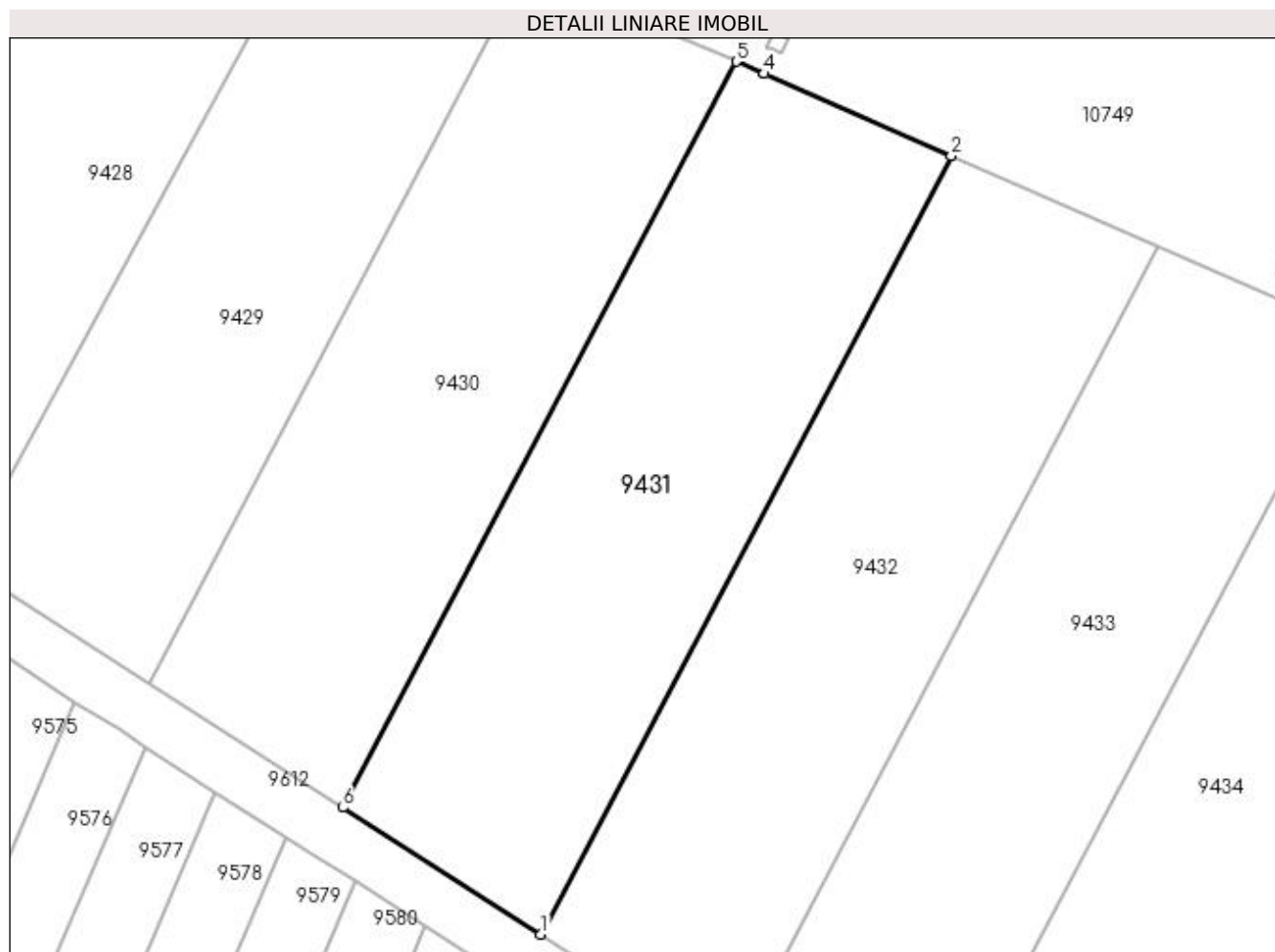
Inscrieri privind dezmembramintele dreptului de proprietate, drepturi reale de garanție și sarcini	Referințe
NU SUNT	

Anexa Nr. 1 La Partea I

Teren

Nr cadastral	Suprafața (mp)*	Observații / Referințe
	1.056	

* Suprafața este determinată în planul de proiecție Stereo 70.



Date referitoare la teren

Crt	Categorie folosință	Intra vilan	Suprafața (mp)	Tarla	Parcelă	Nr. topo	Observații / Referințe
1	arabil	DA	1.056	20	45	-	

Lungime Segmente

1) Valorile lungimilor segmentelor sunt obținute din proiecție în plan.

Punct început	X / Y	Punct sfârșit	X / Y	Lungime segment (** (m)
1	436.240,519 300.511,022	2	436.270,229 300.567,315	63.652
2	436.270,229 300.567,315	3	436.256,692 300.573,252	14.782
3	436.256,692 300.573,252	4	436.256,688 300.573,254	0.004
4	436.256,688 300.573,254	5	436.254,671 300.574,138	2.202
5	436.254,671 300.574,138	6	436.226,201 300.520,193	60.997

Punct început	X / Y	Punct sfârșit	X / Y	Lungime segment (** (m)
6	436.226,201 300.520,193	1	436.240,519 300.511,022	17.003

** Lungimile segmentelor sunt determinate în planul de proiecție Stereo 70 și sunt rotunjite la 1 milimetru.

*** Distanța dintre puncte este formată din segmente cumulate ce sunt mai mici decât valoarea 1 milimetru.

**DATE DESPRE IMOBILUL NR. 9432**

Oficiul de Cadastru și Publicitate Imobiliară DOLJ
Biroul de Cadastru și Publicitate Imobiliară Craiova

A. Partea I. Descrierea imobilului

TEREN Intravilan

Adresa: Loc. Preajba De Padure, Jud. Dolj, T20, P46

Nr. Crt	Nr cadastral Nr. topografic	Suprafața* (mp)	Observații / Referințe
A1		1.056	Sector cadastral:45 Teren neimprejmut;

B. Partea II. Proprietari și acte

Inscrieri privitoare la dreptul de proprietate și alte drepturi reale		Referințe
/		
Act Administrativ nr. TDP 527-2198, din 02/03/1994 emis de CJSDPAT DOLJ;		
B1	Intabulare, drept de PROPRIETATE, dobandit prin Reconstituire, cota actuala 8/16, cota initiala 8/16 1) VIERU SMARANDACHE , LIPSA CNP 2) VIERU DUMITRU , LIPSA CNP	A1
Act Notarial nr. CM nr.114, din 03/08/2022 emis de BIN Gunescu-Tudor Marinela-Daniela;		
B2	Intabulare, drept de PROPRIETATE, dobandit prin Succesiune, cota actuala 2/16, cota initiala 2/16 1) VIERU CRĂCIUNA	A1
B3	Intabulare, drept de PROPRIETATE, dobandit prin Succesiune, cota actuala 3/16, cota initiala 3/16 1) NEAMȚU MARIANA	A1
B4	Intabulare, drept de PROPRIETATE, dobandit prin Succesiune, cota actuala 3/16, cota initiala 3/16 1) VIERU CONSTANTINA-MIHĂIȚĂ	A1

C. Partea III. SARCINI .

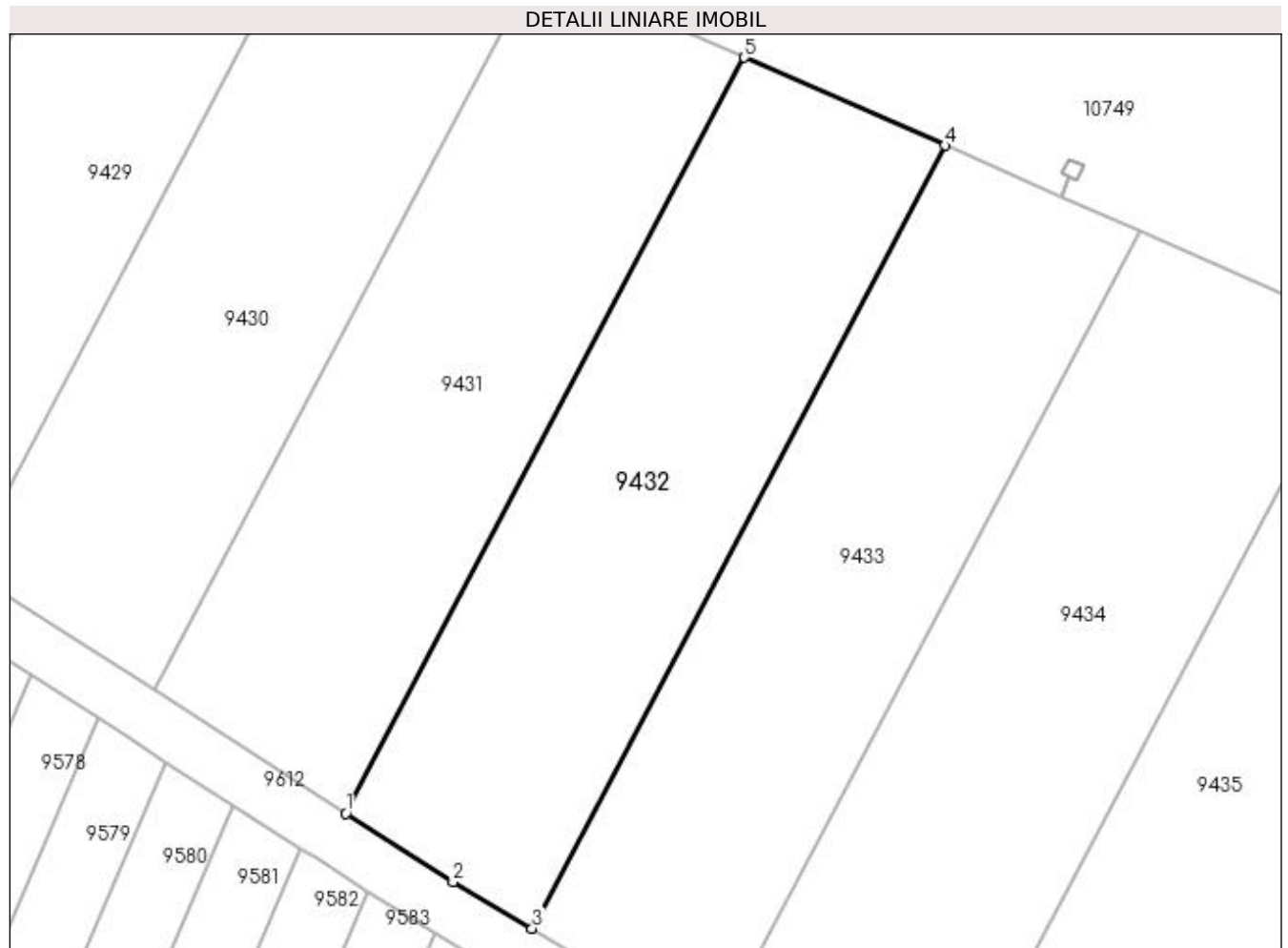
Inscrieri privind dezmembramintele dreptului de proprietate, drepturi reale de garanție și sarcini	Referințe
NU SUNT	

Anexa Nr. 1 La Partea I

Teren

Nr cadastral	Suprafața (mp)*	Observații / Referințe
	1.056	

* Suprafața este determinată în planul de proiecție Stereo 70.



Date referitoare la teren

Crt	Categorie folosință	Intra vilan	Suprafața (mp)	Tarla	Parcelă	Nr. topo	Observații / Referințe
1	arabil	DA	1.056	20	46	-	

Lungime Segmente

1) Valorile lungimilor segmentelor sunt obținute din proiecție în plan.

Punct început	X / Y	Punct sfârșit	X / Y	Lungime segment (** (m)
1	436.240,519 300.511,022	2	436.248,498 300.505,912	9.475
2	436.248,498 300.505,912	3	436.254,401 300.502,449	6.844
3	436.254,401 300.502,449	4	436.285,176 300.560,761	65.935
4	436.285,176 300.560,761	5	436.270,229 300.567,315	16.321
5	436.270,229 300.567,315	1	436.240,519 300.511,022	63.652

**** Lungimile segmentelor sunt determinate în planul de proiecție Stereo 70 și sunt rotunjite la 1 milimetru.**

***** Distanța dintre puncte este formată din segmente cumulate ce sunt mai mici decât valoarea 1 milimetru.**

**DATE DESPRE IMOBILUL NR. 9433**

Oficiul de Cadastru și Publicitate Imobiliară DOLJ
Biroul de Cadastru și Publicitate Imobiliară Craiova

A. Partea I. Descrierea imobilului

TEREN Extravilan

Adresa: Jud. Dolj, T20, P47

Nr. Crt	Nr cadastral Nr. topografic	Suprafața* (mp)	Observații / Referințe
A1		1.056	Sector cadastral:45 Teren neimpregmuit;

B. Partea II. Proprietari și acte

Inscrieri privitoare la dreptul de proprietate și alte drepturi reale	Referințe
/	
Act Administrativ nr. TDP 393-2180, din 07/02/1994 emis de CJSDPAT DOLJ;	
B1	A1
Intabulare, drept de PROPRIETATE, dobandit prin Reconstituire, cota actuala 1/1, cota initiala 1/1 1) STOICA FLOREA, LIPSA CNP	

C. Partea III. SARCINI .

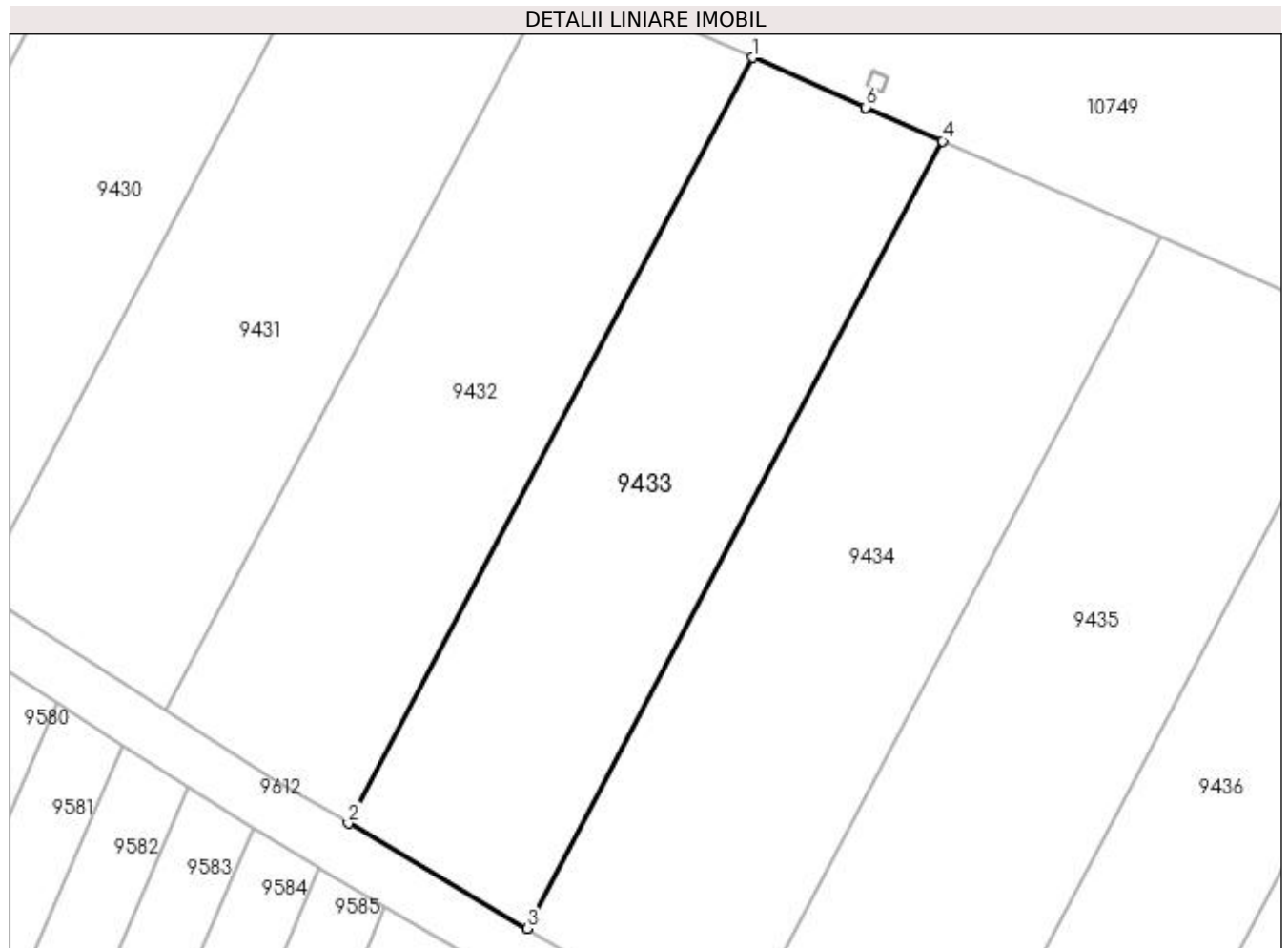
Inscrieri privind dezmembramintele dreptului de proprietate, drepturi reale de garanție și sarcini	Referințe
NU SUNT	

Anexa Nr. 1 La Partea I

Teren

Nr cadastral	Suprafața (mp)*	Observații / Referințe
	1.056	

* Suprafața este determinată în planul de proiecție Stereo 70.



Date referitoare la teren

Crt	Categorie folosință	Intra vilan	Suprafața (mp)	Tarla	Parcelă	Nr. topo	Observații / Referințe
1	arabil	NU	1.056	20	47	-	

Lungime Segmente

1) Valorile lungimilor segmentelor sunt obținute din proiecție în plan.

Punct început	X / Y	Punct sfârșit	X / Y	Lungime segment (** (m)
1	436.285,176 300.560,761	2	436.254,401 300.502,449	65.935
2	436.254,401 300.502,449	3	436.268,038 300.494,45	15.81
3	436.268,038 300.494,45	4	436.299,678 300.554,401	67.788
4	436.299,678 300.554,401	5	436.293,836 300.556,963	6.379
5	436.293,836 300.556,963	6	436.293,831 300.556,965	0.005

Punct început	X / Y	Punct sfârșit	X / Y	Lungime segment (** (m)
6	436.293,831 300.556,965	1	436.285,176 300.560,761	9.451

** Lungimile segmentelor sunt determinate în planul de proiecție Stereo 70 și sunt rotunjite la 1 milimetru.

*** Distanța dintre puncte este formată din segmente cumulate ce sunt mai mici decât valoarea 1 milimetru.

**DATE DESPRE IMOBILUL NR. 9434**

Oficiul de Cadastru și Publicitate Imobiliară DOLJ
Biroul de Cadastru și Publicitate Imobiliară Craiova

A. Partea I. Descrierea imobilului

TEREN Extravilan

Adresa: Jud. Dolj, T20, P48

Nr. Crt	Nr cadastral Nr. topografic	Suprafața* (mp)	Observații / Referințe
A1		1.248	Sector cadastral:45 Teren neimprejmuit;

B. Partea II. Proprietari și acte

Inscrieri privitoare la dreptul de proprietate și alte drepturi reale	Referințe
/	
Act Notarial nr. CM nr.51, din 16/07/2020 emis de SPN Doina Făurar;	
B1	A1
Intabulare, drept de PROPRIETATE, dobandit prin Succesiune, cota actuala 1/1, cota initiala 1/1 1) VOICU FLORENTIN	

C. Partea III. SARCINI .

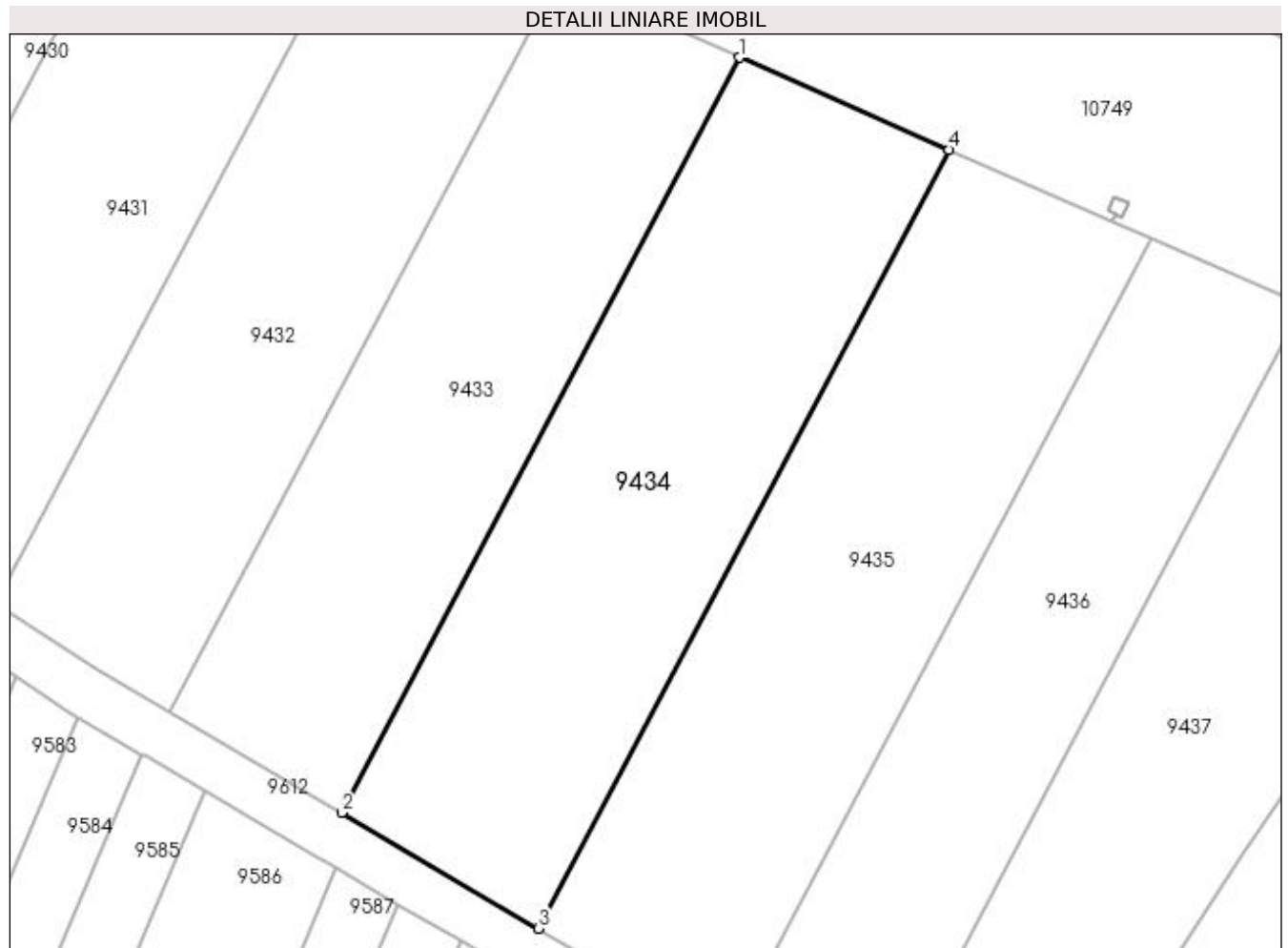
Inscrieri privind dezmembramintele dreptului de proprietate, drepturi reale de garanție și sarcini	Referințe
NU SUNT	

Anexa Nr. 1 La Partea I

Teren

Nr cadastral	Suprafața (mp)*	Observații / Referințe
	1.248	

* Suprafața este determinată în planul de proiecție Stereo 70.



Date referitoare la teren

Crt	Categorie folosință	Intra vilan	Suprafața (mp)	Tarla	Parcelă	Nr. topo	Observații / Referințe
1	vie	NU	1.248	20	48	-	

Lungime Segmente

1) Valorile lungimilor segmentelor sunt obținute din proiecție în plan.

Punct început	X / Y	Punct sfârșit	X / Y	Lungime segment (** (m)
1	436.299,678 300.554,401	2	436.268,038 300.494,45	67.788
2	436.268,038 300.494,45	3	436.283,689 300.485,271	18.144
3	436.283,689 300.485,271	4	436.316,322 300.547,103	69.915
4	436.316,322 300.547,103	1	436.299,678 300.554,401	18.174

**** Lungimile segmentelor sunt determinate în planul de proiecție Stereo 70 și sunt rotunjite la 1 milimetru.**

***** Distanța dintre puncte este formată din segmente cumulate ce sunt mai mici decât valoarea 1 milimetru.**

**DATE DESPRE IMOBILUL NR. 9435**

Oficiul de Cadastru și Publicitate Imobiliară DOLJ
Biroul de Cadastru și Publicitate Imobiliară Craiova

A. Partea I. Descrierea imobilului

TEREN Extravilan

Adresa: Jud. Dolj, T20, P118

Nr. Crt	Nr cadastral Nr. topografic	Suprafața* (mp)	Observații / Referințe
A1		1.248	Sector cadastral:45 Teren neimprejmuit;

B. Partea II. Proprietari și acte

Inscrieri privitoare la dreptul de proprietate și alte drepturi reale		Referințe
/		
Act Administrativ nr. TDP 963-59538, din 03/10/1997 emis de CJSDPAT DOLJ (Defunct conform certificat de deces seria DC, nr.181683, eliberat de Primaria Comunei Teslui la data de 02.04.2014);		
B1	Intabulare, drept de PROPRIETATE, dobandit prin Reconstituire, cota actuala 1/1, cota initiala 1/1 1) STANCU ELENA DEFUNCT:Da	A1

C. Partea III. SARCINI .

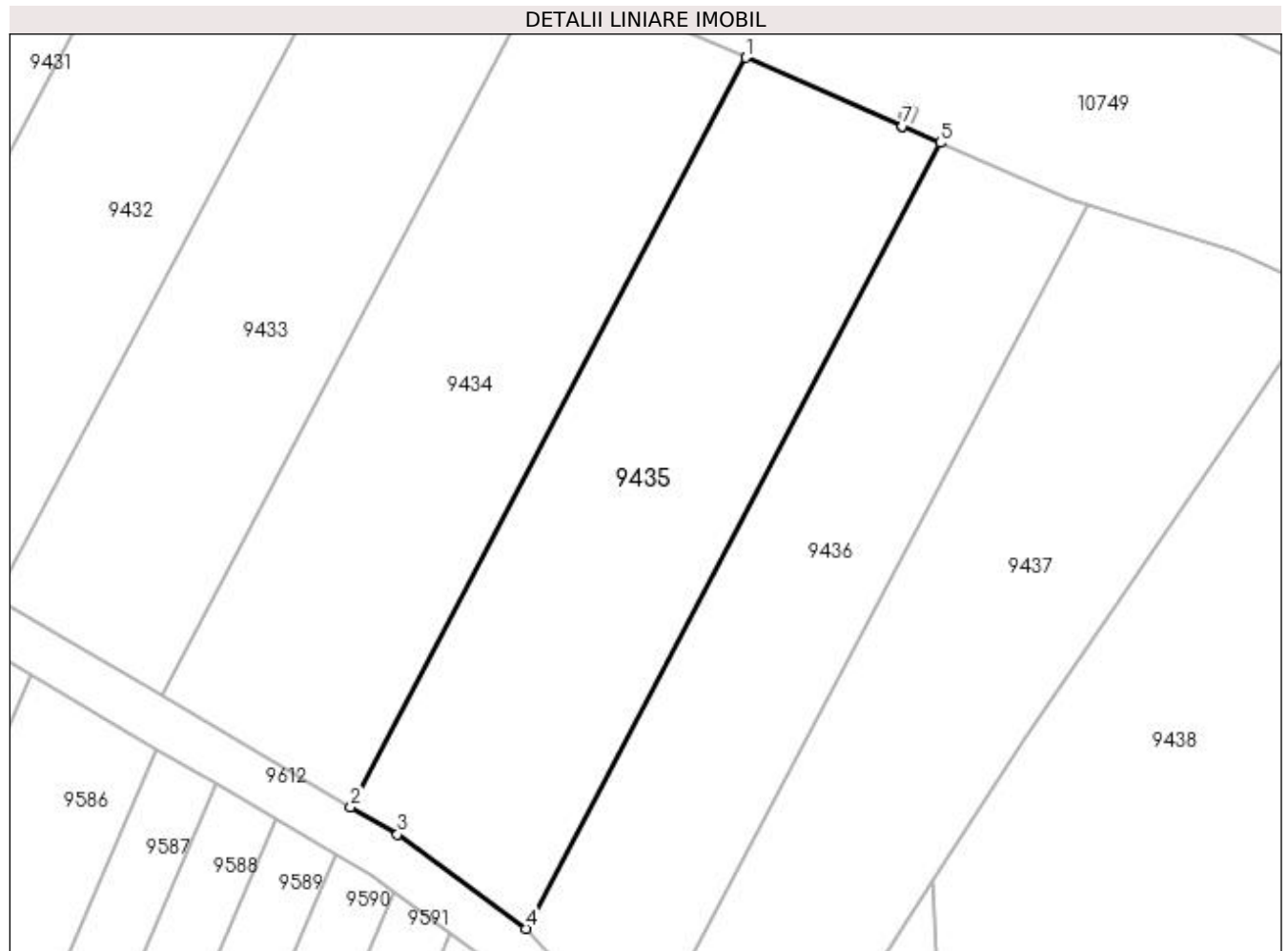
Inscrieri privind dezmembramintele dreptului de proprietate, drepturi reale de garanție și sarcini	Referințe
NU SUNT	

Anexa Nr. 1 La Partea I

Teren

Nr cadastral	Suprafața (mp)*	Observații / Referințe
	1.248	

* Suprafața este determinată în planul de proiecție Stereo 70.



Date referitoare la teren

Crt	Categorie folosință	Intra vilan	Suprafața (mp)	Tarla	Parcelă	Nr. topo	Observații / Referințe
1	arabil	NU	1.248	20	118	-	

Lungime Segmente

1) Valorile lungimilor segmentelor sunt obținute din proiecție în plan.

Punct început	X / Y	Punct sfârșit	X / Y	Lungime segment (** (m)
1	436.316,322 300.547,103	2	436.283,689 300.485,271	69.915
2	436.283,689 300.485,271	3	436.287,555 300.483,003	4.482
3	436.287,555 300.483,003	4	436.298,141 300.475,228	13.134
4	436.298,141 300.475,228	5	436.332,362 300.540,069	73.317
5	436.332,362 300.540,069	6	436.329,263 300.541,428	3.384

Punct început	X / Y	Punct sfârșit	X / Y	Lungime segment (** (m)
6	436.329,263 300.541,428	7	436.329,259 300.541,43	0.004
7	436.329,259 300.541,43	1	436.316,322 300.547,103	14.126

** Lungimile segmentelor sunt determinate în planul de proiecție Stereo 70 și sunt rotunjite la 1 milimetru.

*** Distanța dintre puncte este formată din segmente cumulate ce sunt mai mici decât valoarea 1 milimetru.

**DATE DESPRE IMOBILUL NR. 9436**

Oficiul de Cadastru și Publicitate Imobiliară DOLJ
 Biroul de Cadastru și Publicitate Imobiliară Craiova

A. Partea I. Descrierea imobilului

TEREN Extravilan

Adresa: Jud. Dolj, T20, P50

Nr. Crt	Nr cadastral Nr. topografic	Suprafața* (mp)	Observații / Referințe
A1		1.000	Sector cadastral:45 Teren neimprejmuit;

B. Partea II. Proprietari și acte

Inscrieri privitoare la dreptul de proprietate și alte drepturi reale	Referințe
/	
Act Notarial nr. CM nr.47, din 15/04/2014 emis de SPN DOINA FĂURAR;	
B1	A1
Intabulare, drept de PROPRIETATE, dobândit prin Succesiune, cota actuala 1/1, cota initiala 1/1 1) MOCANU MARIAN	

C. Partea III. SARCINI .

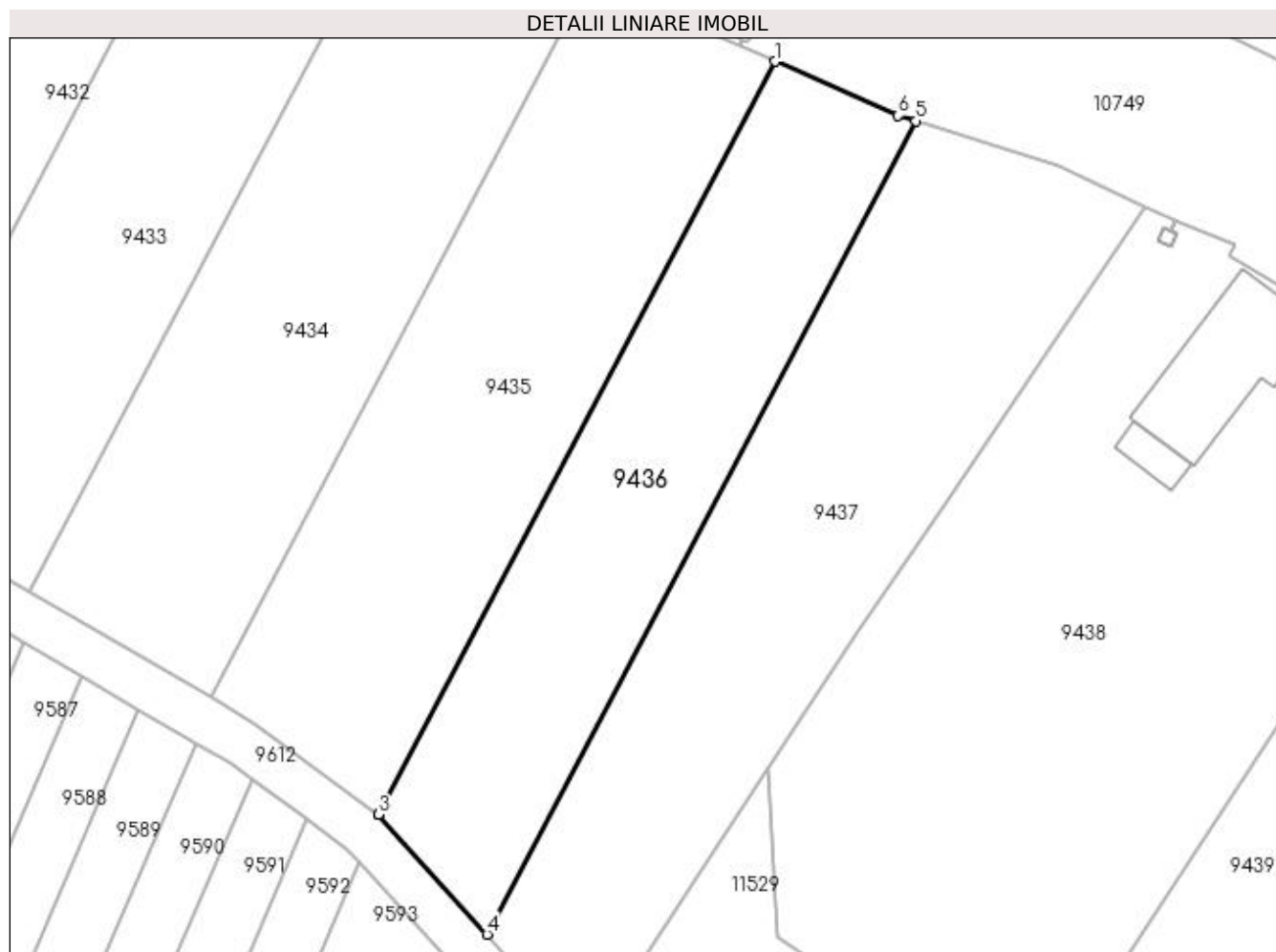
Inscrieri privind dezmembramintele dreptului de proprietate, drepturi reale de garanție și sarcini	Referințe
NU SUNT	

Anexa Nr. 1 La Partea I

Teren

Nr cadastral	Suprafața (mp)*	Observații / Referințe
	1.000	

* Suprafața este determinată în planul de proiecție Stereo 70.



Date referitoare la teren

Crt	Categorie folosință	Intra vilan	Suprafața (mp)	Tarla	Parcelă	Nr. topo	Observații / Referințe
1	arabil	NU	1.000	20	50	-	

Lungime Segmente

1) Valorile lungimilor segmentelor sunt obținute din proiecție în plan.

Punct început	X / Y	Punct sfârșit	X / Y	Lungime segment (** (m)
1	436.332,362 300.540,069	2	436.298,141 300.475,228	73.317
2	436.298,141 300.475,228	3	436.298,164 300.475,21	0.029
3	436.298,164 300.475,21	4	436.307,529 300.464,893	13.934
4	436.307,529 300.464,893	5	436.344,499 300.534,942	79.206
5	436.344,499 300.534,942	6	436.342,966 300.535,419	1.605

Punct început	X / Y	Punct sfârșit	X / Y	Lungime segment (** (m)
6	436.342,966 300.535,419	1	436.332,362 300.540,069	11.579

** Lungimile segmentelor sunt determinate în planul de proiecție Stereo 70 și sunt rotunjite la 1 milimetru.

*** Distanța dintre puncte este formată din segmente cumulate ce sunt mai mici decât valoarea 1 milimetru.

**DATE DESPRE IMOBILUL NR. 9437**

Oficiul de Cadastru și Publicitate Imobiliară DOLJ
Biroul de Cadastru și Publicitate Imobiliară Craiova

A. Partea I. Descrierea imobilului

TEREN Extravilan

Adresa: Jud. Dolj, T20, P50/1

Nr. Crt	Nr cadastral Nr. topografic	Suprafața* (mp)	Observații / Referințe
A1		1.362	Sector cadastral:45 Teren neimprejmuit;

B. Partea II. Proprietari și acte

Inscrieri privitoare la dreptul de proprietate și alte drepturi reale		Referințe
/		
Act Normativ nr. Legea 7, din 13/03/1996 emis de PARLAMENTUL ROMÂNIEI (art.13 alin.14);		
B1	Intabulare, drept de PROPRIETATE, dobandit prin Lege, cota actuala 1/1, cota initiala 1/1 1) COMUNA TESLUI-Rezerva comisiei locale de fond funciar, CIF:4553330	A1

C. Partea III. SARCINI .

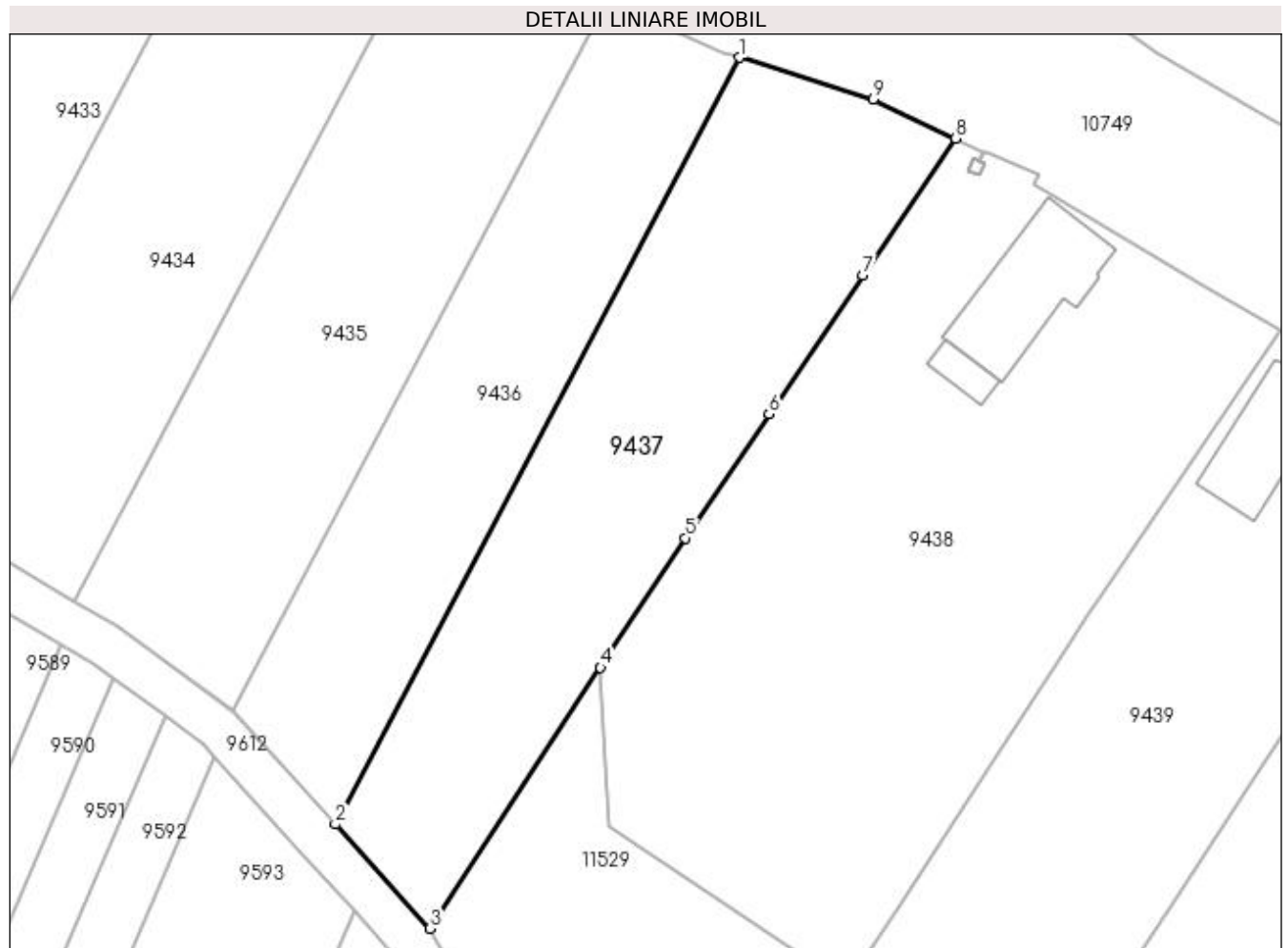
Inscrieri privind dezmembramintele dreptului de proprietate, drepturi reale de garanție și sarcini	Referințe
NU SUNT	

Anexa Nr. 1 La Partea I

Teren

Nr cadastral	Suprafața (mp)*	Observații / Referințe
	1.362	

* Suprafața este determinată în planul de proiecție Stereo 70.



Date referitoare la teren

Crt	Categorie folosință	Intra vilan	Suprafața (mp)	Tarla	Parcelă	Nr. topo	Observații / Referințe
1	arabil	NU	1.362	20	50/1	-	

Lungime Segmente

1) Valorile lungimilor segmentelor sunt obținute din proiecție în plan.

Punct început	X / Y	Punct sfârșit	X / Y	Lungime segment (** (m)
1	436.344,499 300.534,942	2	436.307,529 300.464,893	79.206
2	436.307,529 300.464,893	3	436.316,183 300.455,36	12.875
3	436.316,183 300.455,36	4	436.331,779 300.479,198	28.487
4	436.331,779 300.479,198	5	436.339,526 300.491,038	14.149
5	436.339,526 300.491,038	6	436.347,197 300.502,372	13.686

Punct început	X / Y	Punct sfârșit	X / Y	Lungime segment (** (m)
6	436.347,197 300.502,372	7	436.355,785 300.515,06	15.321
7	436.355,785 300.515,06	8	436.364,253 300.527,57	15.107
8	436.364,253 300.527,57	9	436.356,716 300.531,141	8.34
9	436.356,716 300.531,141	1	436.344,499 300.534,942	12.795

** Lungimile segmentelor sunt determinate în planul de proiecție Stereo 70 și sunt rotunjite la 1 milimetru.

*** Distanța dintre puncte este formată din segmente cumulate ce sunt mai mici decât valoarea 1 milimetru.

**DATE DESPRE IMOBILUL NR. 9438**

Oficiul de Cadastru și Publicitate Imobiliară DOLJ
Biroul de Cadastru și Publicitate Imobiliară Craiova

A. Partea I. Descrierea imobilului

TEREN Intravilan

Adresa: Loc. Preajba De Padure, Jud. Dolj, T41, P621, 622, 623

Nr. Crt	Nr cadastral Nr. topografic	Suprafața* (mp)	Observații / Referințe
A1		2.402	Sector cadastral:45 Teren imprejmuit;

Construcții

Crt	Nr cadastral Nr. topografic	Adresa	Observații / Referințe
A1.1		Loc. Preajba De Padure, Jud. Dolj, T41, P621, 622, 623	Nr. niveluri:1; S. construita la sol:118 mp;
A1.2		Loc. Preajba De Padure, Jud. Dolj, T41, P621, 622, 623	Nr. niveluri:1; S. construita la sol:17 mp;

B. Partea II. Proprietari și acte

Inscrieri privitoare la dreptul de proprietate și alte drepturi reale		Referințe
/		
Act Administrativ nr. TDP 838 15011, din 02/09/1997 emis de CJSDPAT DOLJ;		
B1	Intabulare, drept de PROPRIETATE, dobandit prin Reconstituire, cota actuala 1/1, cota initiala 1/1 1) STANA GHEORGHE, LIPSA CNP	A1
Act Normativ nr. Legea 7, din 13/03/1996 emis de PARLAMENTUL ROMÂNIEI;		
B2	Intabulare, drept de PROPRIETATE, dobandit prin Lege, cota actuala 1/1, cota initiala 1/1 1) STANA GHEORGHE, LIPSA CNP	A1.1, A1.2

C. Partea III. SARCINI .

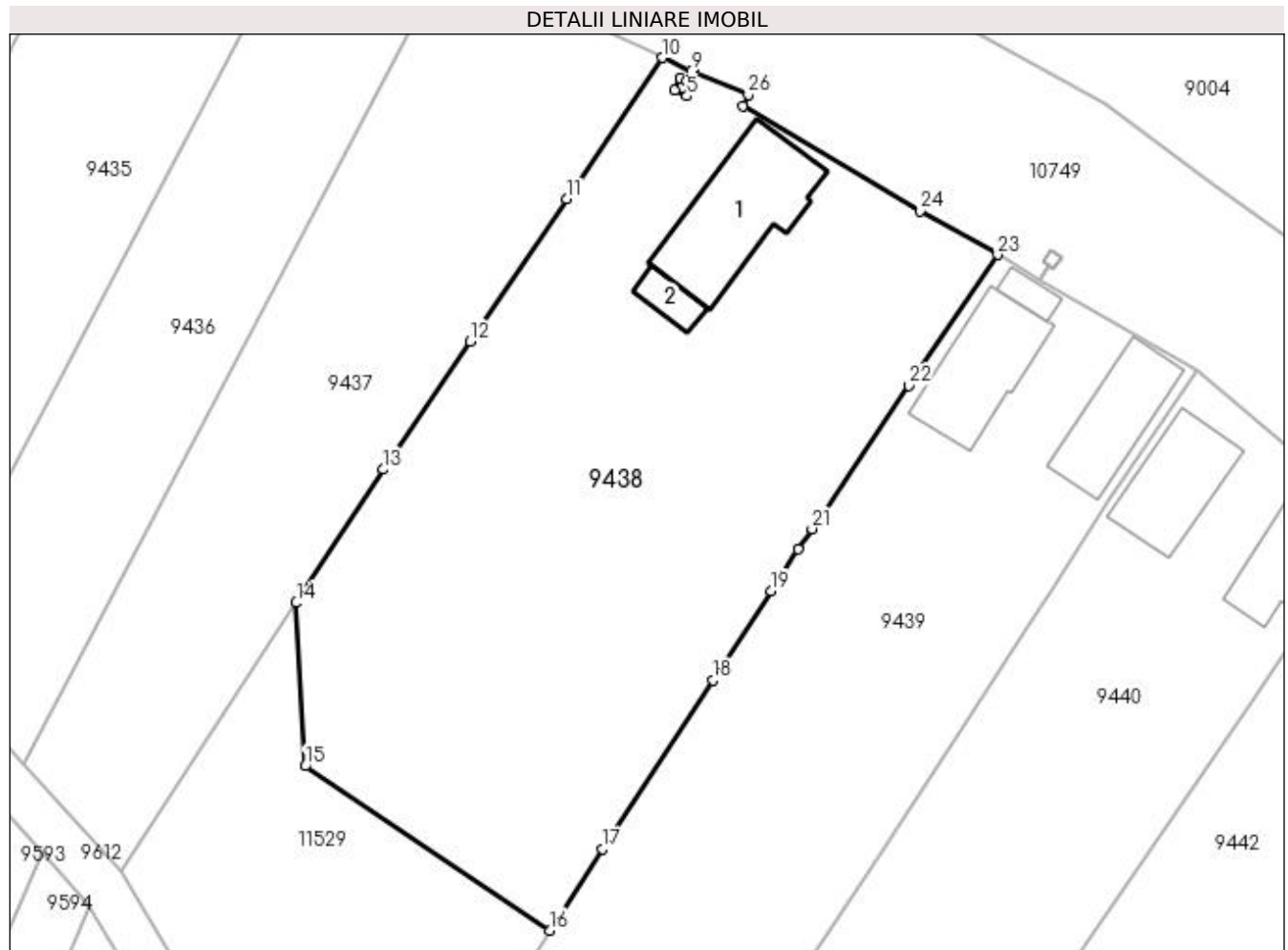
Inscrieri privind dezmembramintele dreptului de proprietate, drepturi reale de garanție și sarcini	Referințe
NU SUNT	

Anexa Nr. 1 La Partea I

Teren

Nr cadastral	Suprafața (mp)*	Observații / Referințe
	2.402	

* Suprafața este determinată în planul de proiecție Stereo 70.



Date referitoare la teren

Crt	Categorie folosință	Intra vilan	Suprafața (mp)	Tarla	Parcelă	Nr. topo	Observații / Referințe
1	curți construcții	DA	504	41	621	-	
2	vie	DA	528	41	623	-	
3	arabil	DA	1.370	41	622	-	

Date referitoare la construcții

Crt	Număr	Destinație construcție	Supraf. (mp)	Situație juridică	Observații / Referințe
A1.1		construcții de locuințe	118	Cu acte	Nr. niveluri:1; S. construita la sol:118 mp;
A1.2		construcții anexa	17	Cu acte	Nr. niveluri:1; S. construita la sol:17 mp;

Lungime Segmente

1) Valorile lungimilor segmentelor sunt obținute din proiecție în plan.

Punct început	X / Y	Punct sfârșit	X / Y	Lungime segment (** (m))
1	436.367,065 300.526,238	2	436.366,83 300.526,35	0.26

Punct început	X / Y	Punct sfârșit	X / Y	Lungime segment (** (m))
2	436.366,83 300.526,35	3	436.366,419 300.525,482	0.96

Punct început	X / Y	Punct sfârșit	X / Y	Lungime segment (** (m))
3	436.366,419 300.525,482	4	436.366,956 300.525,237	0.59
5	436.366,466 300.524,163	6	436.365,392 300.524,654	1.181
7	436.365,882 300.525,727	8	436.366,414 300.525,484	0.585
9	436.366,825 300.526,352	10	436.364,253 300.527,57	2.846
11	436.355,785 300.515,06	12	436.347,197 300.502,372	15.321
13	436.339,526 300.491,038	14	436.331,779 300.479,198	14.149
15	436.332,581 300.464,716	16	436.354,276 300.450,136	26.139
17	436.358,999 300.457,374	18	436.368,759 300.472,332	17.861
19	436.373,927 300.480,251	20	436.376,35 300.483,963	4.433
21	436.377,574 300.485,771	22	436.386,163 300.498,458	15.321
23	436.394,044 300.510,098	24	436.387,157 300.513,958	7.895
25	436.371,443 300.523,301	26	436.371,902 300.524,309	1.108

Punct început	X / Y	Punct sfârșit	X / Y	Lungime segment (** (m))
4	436.366,956 300.525,237	5	436.366,466 300.524,163	1.18
6	436.365,392 300.524,654	7	436.365,882 300.525,727	1.18
8	436.366,414 300.525,484	9	436.366,825 300.526,352	0.96
10	436.364,253 300.527,57	11	436.355,785 300.515,06	15.107
12	436.347,197 300.502,372	13	436.339,526 300.491,038	13.686
14	436.331,779 300.479,198	15	436.332,581 300.464,716	14.504
16	436.354,276 300.450,136	17	436.358,999 300.457,374	8.643
18	436.368,759 300.472,332	19	436.373,927 300.480,251	9.456
20	436.376,35 300.483,963	21	436.377,574 300.485,771	2.183
22	436.386,163 300.498,458	23	436.394,044 300.510,098	14.057
24	436.387,157 300.513,958	25	436.371,443 300.523,301	18.282
26	436.371,902 300.524,309	1	436.367,065 300.526,238	5.207

** Lungimile segmentelor sunt determinate în planul de proiecție Stereo 70 și sunt rotunjite la 1 milimetru.

*** Distanța dintre puncte este formată din segmente cumulate ce sunt mai mici decât valoarea 1 milimetru.

**DATE DESPRE IMOBILUL NR. 9439**

Oficiul de Cadastru și Publicitate Imobiliară DOLJ
Biroul de Cadastru și Publicitate Imobiliară Craiova

A. Partea I. Descrierea imobilului

TEREN Intravilan

Adresa: Loc. Preajba De Padure, Jud. Dolj, T41, P618, 619, 620

Nr. Crt	Nr cadastral Nr. topografic	Suprafața* (mp)	Observații / Referințe
A1		2.348	Sector cadastral:45 Teren imprejmuit;

Construcții

Crt	Nr cadastral Nr. topografic	Adresa	Observații / Referințe
A1.1		Loc. Preajba De Padure, Jud. Dolj, T41, P618, 619, 620	Nr. niveluri:1; S. construita la sol:88 mp;
A1.2		Loc. Preajba De Padure, Jud. Dolj, T41, P618, 619, 620	Nr. niveluri:1; S. construita la sol:13 mp;
A1.3		Loc. Preajba De Padure, Jud. Dolj, T41, P618, 619, 620	Nr. niveluri:1; S. construita la sol:75 mp;

B. Partea II. Proprietari și acte

Inscrieri privitoare la dreptul de proprietate și alte drepturi reale		Referințe
/		
Act Administrativ nr. TDP 544-2198, din 07/04/1994 emis de CJSDPAT DOLJ (Defunct conform certificat de deces seria D 9, nr.235556, eliberat de Consiliul Popular al comunei Teslui la data de 21.11.1991);		
B1	Intabulare, drept de PROPRIETATE, dobandit prin Reconstituire, cota actuala 1/1, cota initiala 1/1 1) RUSIN RADU , LIPSA CNP DEFUNCT:Da	A1
Act Normativ nr. Legea 7, din 13/03/1996 emis de PARLAMENTUL ROMÂNIEI;		
B2	Intabulare, drept de PROPRIETATE, dobandit prin Lege, cota actuala 1/1, cota initiala 1/1 1) RUSIN RADU , LIPSA CNP DEFUNCT:Da	A1.1, A1.2, A1.3

C. Partea III. SARCINI .

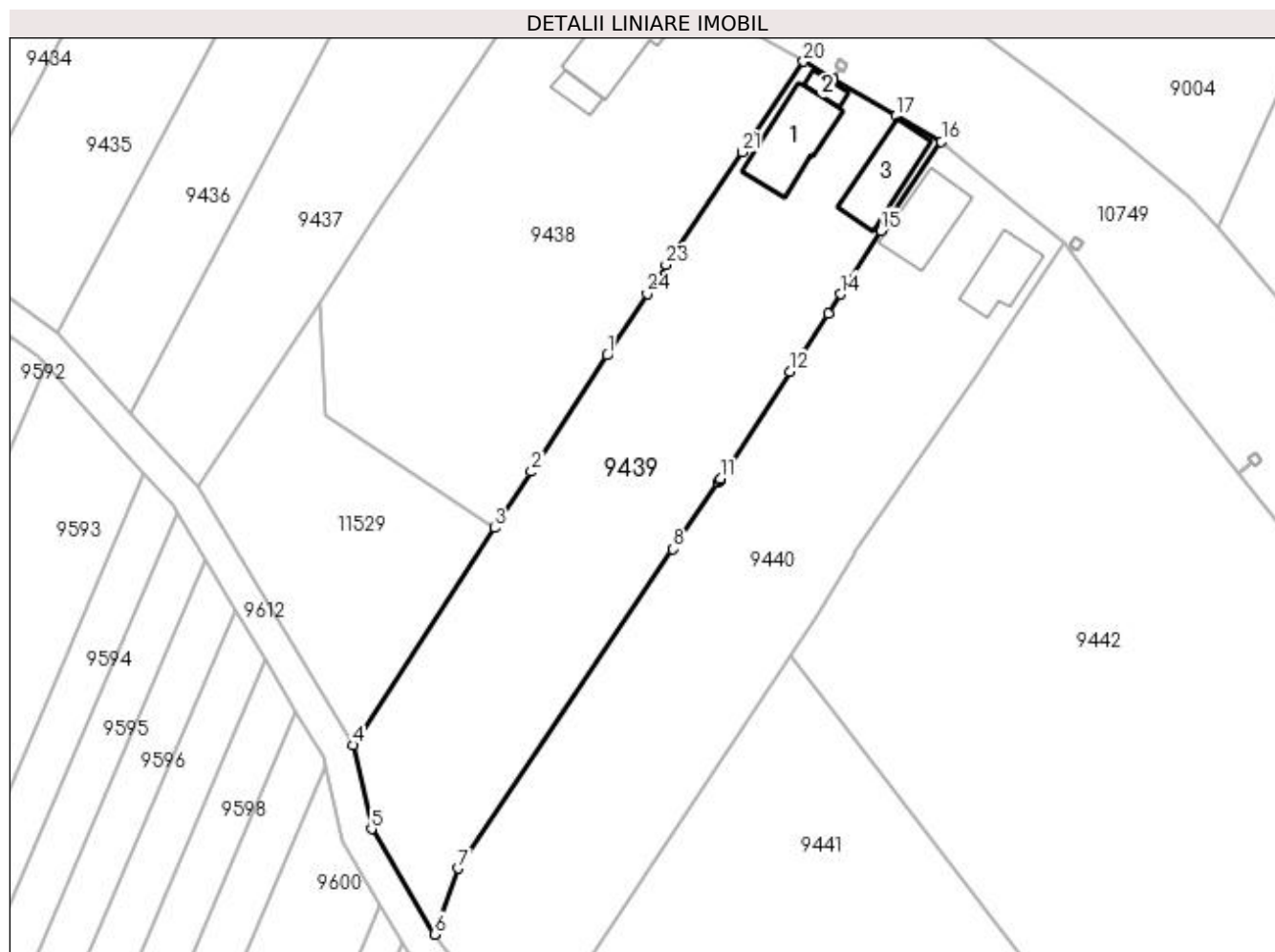
Inscrieri privind dezmembramintele dreptului de proprietate, drepturi reale de garanție și sarcini	Referințe
NU SUNT	

Anexa Nr. 1 La Partea I

Teren

Nr cadastral	Suprafața (mp)*	Observații / Referințe
	2.348	

* Suprafața este determinată în planul de proiecție Stereo 70.



Date referitoare la teren

Crt	Categorie folosință	Intra vilan	Suprafața (mp)	Tarla	Parcelă	Nr. topo	Observații / Referințe
1	curți construcții	DA	735	41	618	-	
2	vie	DA	570	41	620	-	
3	arabil	DA	1.043	41	619	-	

Date referitoare la construcții

Crt	Număr	Destinație construcție	Supraf. (mp)	Situație juridică	Observații / Referințe
A1.1		construcții de locuințe	88	Cu acte	Nr. niveluri:1; S. construită la sol:88 mp;
A1.2		construcții anexa	13	Cu acte	Nr. niveluri:1; S. construită la sol:13 mp;
A1.3		construcții anexa	75	Cu acte	Nr. niveluri:1; S. construită la sol:75 mp;

Lungime Segmente

1) Valorile lungimilor segmentelor sunt obținute din proiecție în plan.

Punct început	X / Y	Punct sfârșit	X / Y	Lungime segment (** (m)
1	436.368,759 300.472,332	2	436.358,999 300.457,374	17.861

Punct început	X / Y	Punct sfârșit	X / Y	Lungime segment (** (m)
2	436.358,999 300.457,374	3	436.354,276 300.450,136	8.643

Punct început	X / Y	Punct sfârșit	X / Y	Lungime segment (** (m))
3	436.354,276 300.450,136	4	436.336,042 300.422,195	33.364
5	436.338,451 300.411,411	6	436.346,574 300.397,876	15.785
7	436.349,623 300.406,348	8	436.377,258 300.447,395	49.483
9	436.383,019 300.455,951	10	436.383,209 300.456,242	0.348
11	436.383,36 300.456,474	12	436.392,32 300.470,199	16.391
13	436.397,195 300.477,666	14	436.398,797 300.480,193	2.992
15	436.403,977 300.488,362	16	436.411,773 300.499,801	13.843
17	436.405,869 300.503,121	18	436.397,794 300.507,886	9.376
19	436.397,789 300.507,888	20	436.394,044 300.510,098	4.348
21	436.386,163 300.498,458	22	436.377,574 300.485,771	15.321
23	436.376,35 300.483,963	24	436.373,927 300.480,251	4.433

Punct început	X / Y	Punct sfârșit	X / Y	Lungime segment (** (m))
4	436.336,042 300.422,195	5	436.338,451 300.411,411	11.05
6	436.346,574 300.397,876	7	436.349,623 300.406,348	9.004
8	436.377,258 300.447,395	9	436.383,019 300.455,951	10.315
10	436.383,209 300.456,242	11	436.383,36 300.456,474	0.277
12	436.392,32 300.470,199	13	436.397,195 300.477,666	8.917
14	436.398,797 300.480,193	15	436.403,977 300.488,362	9.673
16	436.411,773 300.499,801	17	436.405,869 300.503,121	6.773
18	436.397,794 300.507,886	19	436.397,789 300.507,888	0.005
20	436.394,044 300.510,098	21	436.386,163 300.498,458	14.057
22	436.377,574 300.485,771	23	436.376,35 300.483,963	2.183
24	436.373,927 300.480,251	1	436.368,759 300.472,332	9.456

** Lungimile segmentelor sunt determinate în planul de proiecție Stereo 70 și sunt rotunjite la 1 milimetru.

*** Distanța dintre puncte este formată din segmente cumulate ce sunt mai mici decât valoarea 1 milimetru.

**DATE DESPRE IMOBILUL NR. 9440**

Oficiul de Cadastru și Publicitate Imobiliară DOLJ
Biroul de Cadastru și Publicitate Imobiliară Craiova

A. Partea I. Descrierea imobilului

TEREN Intravilan

Adresa: Loc. Preajba De Padure, Jud. Dolj, T41, P615, 616, 617

Nr. Crt	Nr cadastral Nr. topografic	Suprafața* (mp)	Observații / Referințe
A1		2.465	Sector cadastral:45 Teren imprejmuit;

Construcții

Crt	Nr cadastral Nr. topografic	Adresa	Observații / Referințe
A1.1		Loc. Preajba De Padure, Jud. Dolj, T41, P615, 616, 617	Nr. niveluri:1; S. construita la sol:78 mp;
A1.2		Loc. Preajba De Padure, Jud. Dolj, T41, P615, 616, 617	Nr. niveluri:1; S. construita la sol:59 mp;

B. Partea II. Proprietari și acte

Inscrieri privitoare la dreptul de proprietate și alte drepturi reale		Referințe
/		
Act Administrativ nr. TDP 715-9674, din 03/09/1997 emis de CJSDPAT DOLJ;		
B1	Intabulare, drept de PROPRIETATE, dobandit prin Reconstituire, cota actuala 1/1, cota initiala 1/1 1) STANA IOANA, LIPSA CNP	A1
Act Normativ nr. Legea 7, din 13/03/1996 emis de PARLAMENTUL ROMÂNIEI;		
B2	Intabulare, drept de PROPRIETATE, dobandit prin Lege, cota actuala 1/1, cota initiala 1/1 1) STANA IOANA, LIPSA CNP	A1.1, A1.2

C. Partea III. SARCINI .

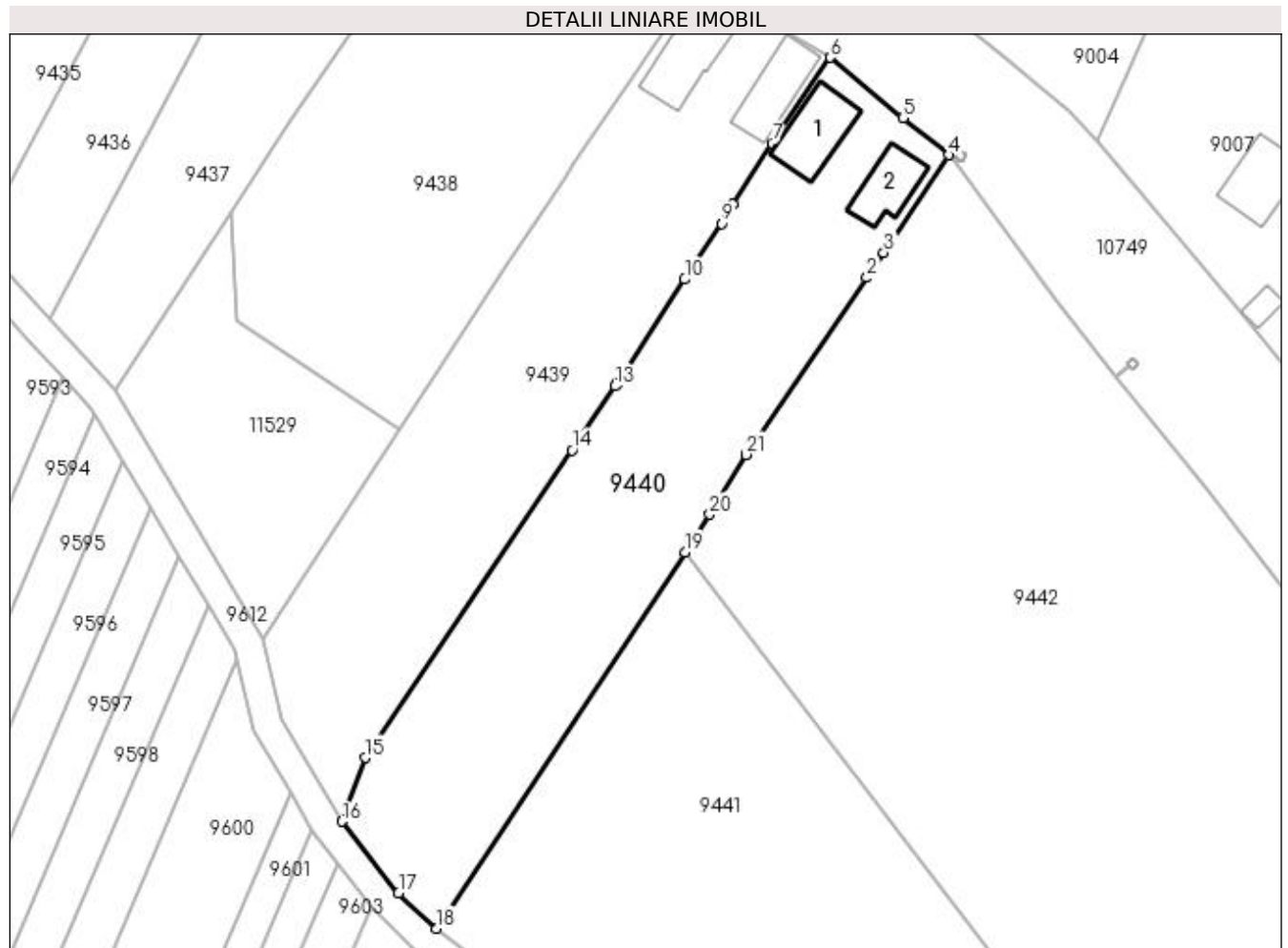
Inscrieri privind dezmembramintele dreptului de proprietate, drepturi reale de garanție și sarcini	Referințe
NU SUNT	

Anexa Nr. 1 La Partea I

Teren

Nr cadastral	Suprafața (mp)*	Observații / Referințe
	2.465	

* Suprafața este determinată în planul de proiecție Stereo 70.



Date referitoare la teren

Crt	Categorie folosință	Intravilan	Suprafața (mp)	Tarla	Parcelă	Nr. topo	Observații / Referințe
1	curți construcții	DA	440	41	615	-	
2	vie	DA	570	41	617	-	
3	arabil	DA	1.455	41	616	-	

Date referitoare la construcții

Crt	Număr	Destinație construcție	Supraf. (mp)	Situație juridică	Observații / Referințe
A1.1		construcții de locuințe	78	Cu acte	Nr. niveluri:1; S. construita la sol:78 mp;
A1.2		construcții anexa	59	Cu acte	Nr. niveluri:1; S. construita la sol:59 mp;

Lungime Segmente

1) Valorile lungimilor segmentelor sunt obținute din proiecție în plan.

Punct început	X / Y	Punct sfârșit	X / Y	Lungime segment (** (m))
1	436.400,642 300.447,026	2	436.416,659 300.470,431	28.361

Punct început	X / Y	Punct sfârșit	X / Y	Lungime segment (** (m))
2	436.416,659 300.470,431	3	436.418,891 300.473,789	4.032

Punct început	X / Y	Punct sfârșit	X / Y	Lungime segment (** (m)
3	436.418,891 300.473,789	4	436.427,579 300.486,802	15.647
5	436.421,466 300.491,708	6	436.411,773 300.499,801	12.627
7	436.403,977 300.488,362	8	436.398,797 300.480,193	9.673
9	436.397,195 300.477,666	10	436.392,32 300.470,199	8.917
11	436.383,36 300.456,474	12	436.383,209 300.456,242	0.277
13	436.383,019 300.455,951	14	436.377,258 300.447,395	10.315
15	436.349,623 300.406,348	16	436.346,574 300.397,876	9.004
17	436.354,096 300.388,311	18	436.359,167 300.383,575	6.939
19	436.392,338 300.433,806	20	436.395,671 300.438,853	6.048
21	436.400,5 300.446,792	1	436.400,642 300.447,026	0.274

Punct început	X / Y	Punct sfârșit	X / Y	Lungime segment (** (m)
4	436.427,579 300.486,802	5	436.421,466 300.491,708	7.838
6	436.411,773 300.499,801	7	436.403,977 300.488,362	13.843
8	436.398,797 300.480,193	9	436.397,195 300.477,666	2.992
10	436.392,32 300.470,199	11	436.383,36 300.456,474	16.391
12	436.383,209 300.456,242	13	436.383,019 300.455,951	0.348
14	436.377,258 300.447,395	15	436.349,623 300.406,348	49.483
16	436.346,574 300.397,876	17	436.354,096 300.388,311	12.168
18	436.359,167 300.383,575	19	436.392,338 300.433,806	60.195
20	436.395,671 300.438,853	21	436.400,5 300.446,792	9.292

** Lungimile segmentelor sunt determinate în planul de proiecție Stereo 70 și sunt rotunjite la 1 milimetru.

*** Distanța dintre puncte este formată din segmente cumulate ce sunt mai mici decât valoarea 1 milimetru.

**DATE DESPRE IMOBILUL NR. 9441**

Oficiul de Cadastru și Publicitate Imobiliară DOLJ
Biroul de Cadastru și Publicitate Imobiliară Craiova

A. Partea I. Descrierea imobilului

TEREN Extravilan

Adresa: Jud. Dolj, T20, P616/1

Nr. Crt	Nr cadastral Nr. topografic	Suprafața* (mp)	Observații / Referințe
A1		3.277	Sector cadastral:45 Teren neimprejmuit;

B. Partea II. Proprietari și acte

Inscrieri privitoare la dreptul de proprietate și alte drepturi reale	Referințe
/	
Act Normativ nr. Legea 7, din 13/03/1996 emis de PARLAMENTUL ROMÂNIEI (art.13 alin.14);	
B1	A1
Intabulare, drept de PROPRIETATE, dobandit prin Lege, cota actuala 1/1, cota initiala 1/1	
1) COMUNA TESLUI-Rezerva comisiei locale de fond funciar, CIF:4553330	

C. Partea III. SARCINI .

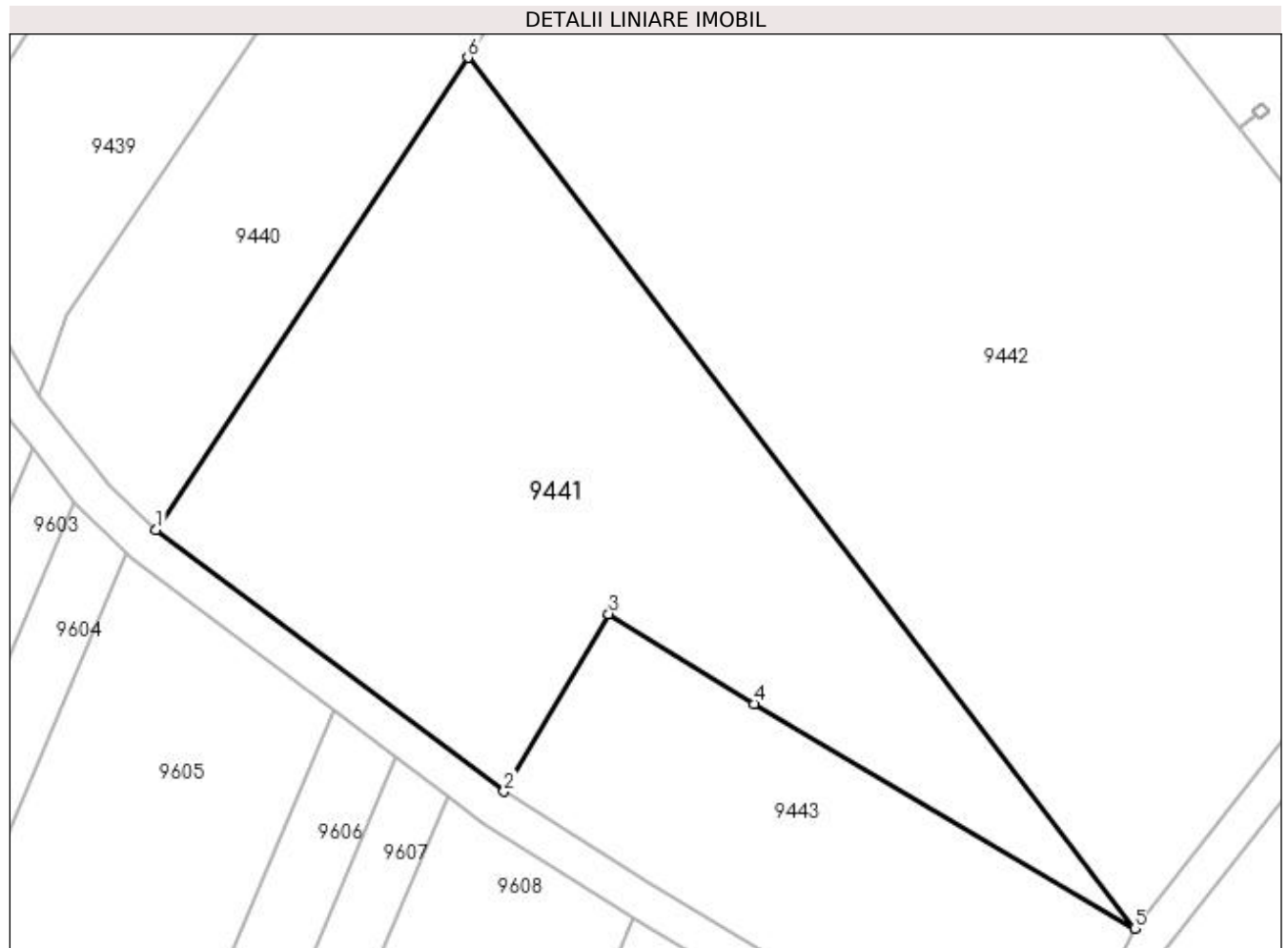
Inscrieri privind dezmembramintele dreptului de proprietate, drepturi reale de garanție și sarcini	Referințe
NU SUNT	

Anexa Nr. 1 La Partea I

Teren

Nr cadastral	Suprafața (mp)*	Observații / Referințe
	3.277	

* Suprafața este determinată în planul de proiecție Stereo 70.



Date referitoare la teren

Crt	Categorie folosință	Intravilan	Suprafața (mp)	Tarla	Parcelă	Nr. topo	Observații / Referințe
1	arabil	NU	3.277	20	616/1	-	

Lungime Segmente

1) Valorile lungimilor segmentelor sunt obținute din proiecție în plan.

Punct început	X / Y	Punct sfârșit	X / Y	Lungime segment (** (m)
1	436.359,167 300.383,575	2	436.396,17 300.355,745	46.3
2	436.396,17 300.355,745	3	436.407,342 300.374,636	21.947
3	436.407,342 300.374,636	4	436.422,822 300.365,072	18.196
4	436.422,822 300.365,072	5	436.463,319 300.341,16	47.03
5	436.463,319 300.341,16	6	436.392,338 300.433,806	116.712

Punct început	X / Y	Punct sfârșit	X / Y	Lungime segment (** (m)
6	436.392,338 300.433,806	1	436.359,167 300.383,575	60.195

** Lungimile segmentelor sunt determinate în planul de proiecție Stereo 70 și sunt rotunjite la 1 milimetru.

*** Distanța dintre puncte este formată din segmente cumulate ce sunt mai mici decât valoarea 1 milimetru.

**DATE DESPRE IMOBILUL NR. 9442**

Oficiul de Cadastru și Publicitate Imobiliară DOLJ
 Biroul de Cadastru și Publicitate Imobiliară Craiova

A. Partea I. Descrierea imobilului

TEREN Intravilan

Adresa: Loc. Preajba De Padure, Str Scolii, Jud. Dolj, T20, P1/1

Nr. Crt	Nr cadastral Nr. topografic	Suprafața* (mp)	Observații / Referințe
A1	32165	7.191	Sector cadastral:45 Teren neimprejmut;

B. Partea II. Proprietari și acte

Inscrieri privitoare la dreptul de proprietate și alte drepturi reale		Referințe
169668 / 07/11/2017		
Act Normativ nr. HG 540/2000, din 20/07/2000 emis de Guvernul Romaniei (Act Administrativ nr. HOTARAREA Nr.18, din 17/05/2002 emis de Consiliul Local Teslui; Act Administrativ nr. HOTARAREA Nr.10, din 17/02/1999 emis de Consiliul Local Teslui; Act Administrativ nr. Adeverinta Nr.5577, din 02/11/2017 emis de Primaria Teslui; Act Administrativ nr. ANEXA Nr.92 la Hotararea Nr.10, din 17/02/1999 emis de Comuna Teslui);		
B1	Intabulare, drept de PROPRIETATE, dobandit prin Lege, cota actuala 1/1, cota initiala 1/1 1) COMUNA TESLUI - DOMENIUL PUBLIC, CIF:9999999999999, LIPSA CUI	A1

C. Partea III. SARCINI .

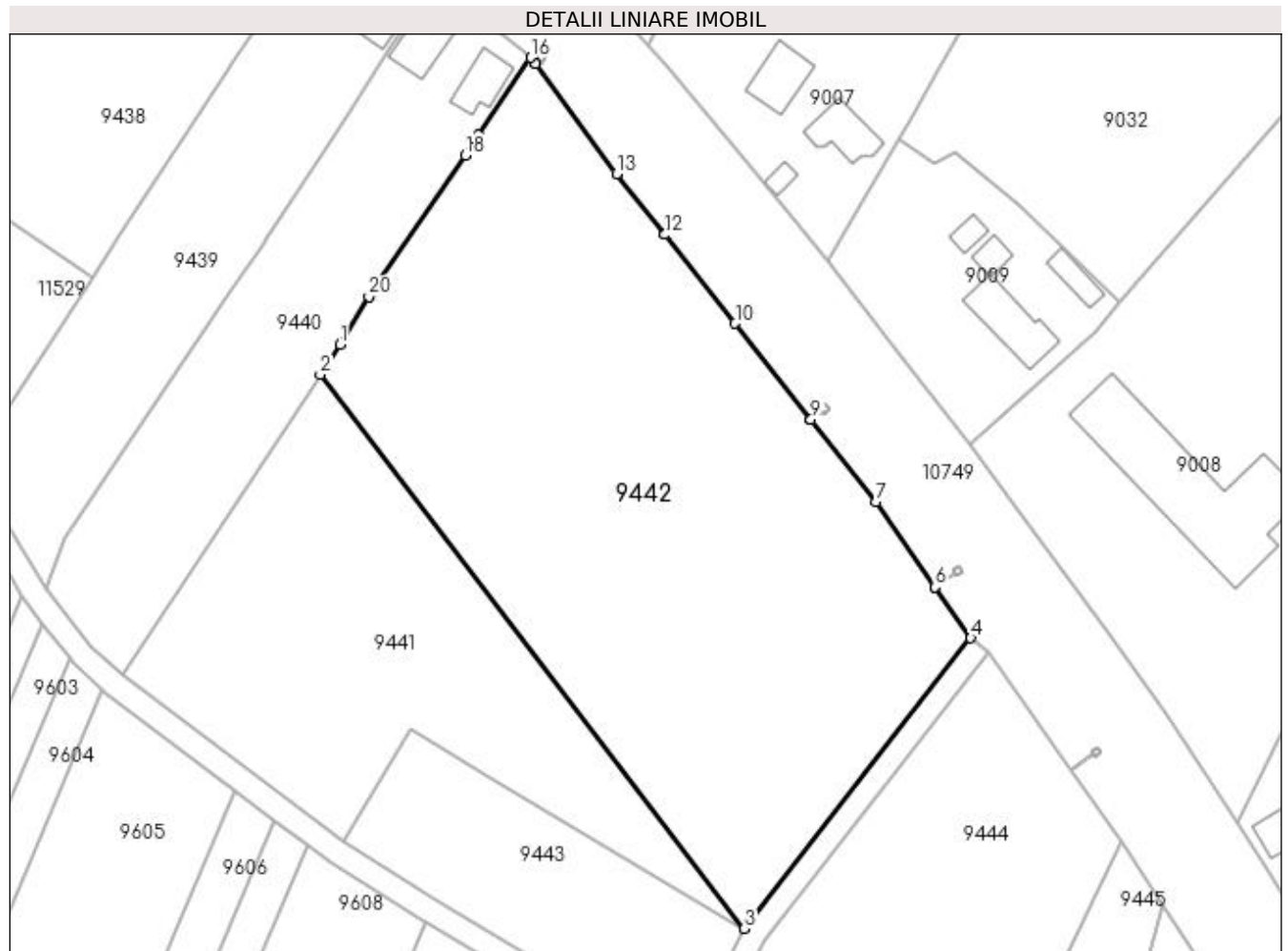
Inscrieri privind dezmembramintele dreptului de proprietate, drepturi reale de garanție și sarcini	Referințe
NU SUNT	

Anexa Nr. 1 La Partea I

Teren

Nr cadastral	Suprafața (mp)*	Observații / Referințe
32165	7.191	

* Suprafața este determinată în planul de proiecție Stereo 70.



Date referitoare la teren

Crt	Categorie folosință	Intravilan	Suprafața (mp)	Tarla	Parcelă	Nr. topo	Observații / Referințe
1	curți constructii	DA	7.191	20	1/1	-	

Lungime Segmente

1) Valorile lungimilor segmentelor sunt obținute din proiecție în plan.

Punct început	X / Y	Punct sfârșit	X / Y	Lungime segment (** (m)
1	436.395,671 300.438,853	2	436.392,338 300.433,806	6.048
2	436.392,338 300.433,806	3	436.463,319 300.341,16	116.712
3	436.463,319 300.341,16	4	436.501,22 300.389,724	61.603
4	436.501,22 300.389,724	5	436.495,284 300.398,252	10.391
5	436.495,284 300.398,252	6	436.495,281 300.398,257	0.006

Punct început	X / Y	Punct sfârșit	X / Y	Lungime segment (** (m)
6	436.495,281 300.398,257	7	436.485,37 300.412,496	17.349
7	436.485,37 300.412,496	8	436.474,476 300.426,274	17.565
8	436.474,476 300.426,274	9	436.474,473 300.426,277	0.004
9	436.474,473 300.426,277	10	436.461,769 300.442,344	20.483
10	436.461,769 300.442,344	11	436.449,988 300.457,195	18.956
11	436.449,988 300.457,195	12	436.449,985 300.457,199	0.005
12	436.449,985 300.457,199	13	436.441,93 300.467,353	12.961
13	436.441,93 300.467,353	14	436.428,318 300.485,8	22.925
14	436.428,318 300.485,8	15	436.428,315 300.485,804	0.005
15	436.428,315 300.485,804	16	436.427,579 300.486,802	1.24
16	436.427,579 300.486,802	17	436.418,891 300.473,789	15.647
17	436.418,891 300.473,789	18	436.416,659 300.470,431	4.032
18	436.416,659 300.470,431	19	436.400,642 300.447,026	28.361
19	436.400,642 300.447,026	20	436.400,5 300.446,792	0.274
20	436.400,5 300.446,792	1	436.395,671 300.438,853	9.292

** Lungimile segmentelor sunt determinate în planul de proiecție Stereo 70 și sunt rotunjite la 1 milimetru.

*** Distanța dintre puncte este formată din segmente cumulate ce sunt mai mici decât valoarea 1 milimetru.

**DATE DESPRE IMOBILUL NR. 9443**

Oficiul de Cadastru și Publicitate Imobiliară DOLJ
Biroul de Cadastru și Publicitate Imobiliară Craiova

A. Partea I. Descrierea imobilului

TEREN Extravilan

Adresa: Jud. Dolj, T20, P1

Nr. Crt	Nr cadastral Nr. topografic	Suprafața* (mp)	Observații / Referințe
A1	32126	1.462	Sector cadastral:45 Teren imprejmuit;

B. Partea II. Proprietari și acte

Inscrieri privitoare la dreptul de proprietate și alte drepturi reale	Referințe
135224 / 08/09/2017	
Act Administrativ nr. HOTARAREA NR.27, din 28/08/2017 emis de CONSILIUL LOCAL TESLUI (Act Administrativ nr. REFERAT NR.9715/2017, din 28/08/2017 emis de INSTITUTIA PREFECTULUI DOLJ; Act Administrativ nr. adeverinta nr. 4645, din 07/09/2017 emis de Primaria com. Teslui);	
B1	Inscrierea provizorie, drept de PROPRIETATE, dobandit prin Lege, cota actuala 1/1, cota initiala 1/1
1) COMUNA TESLUI - DOMENIUL PUBLIC , CIF:9999999999999, LIPSA CUI	

C. Partea III. SARCINI .

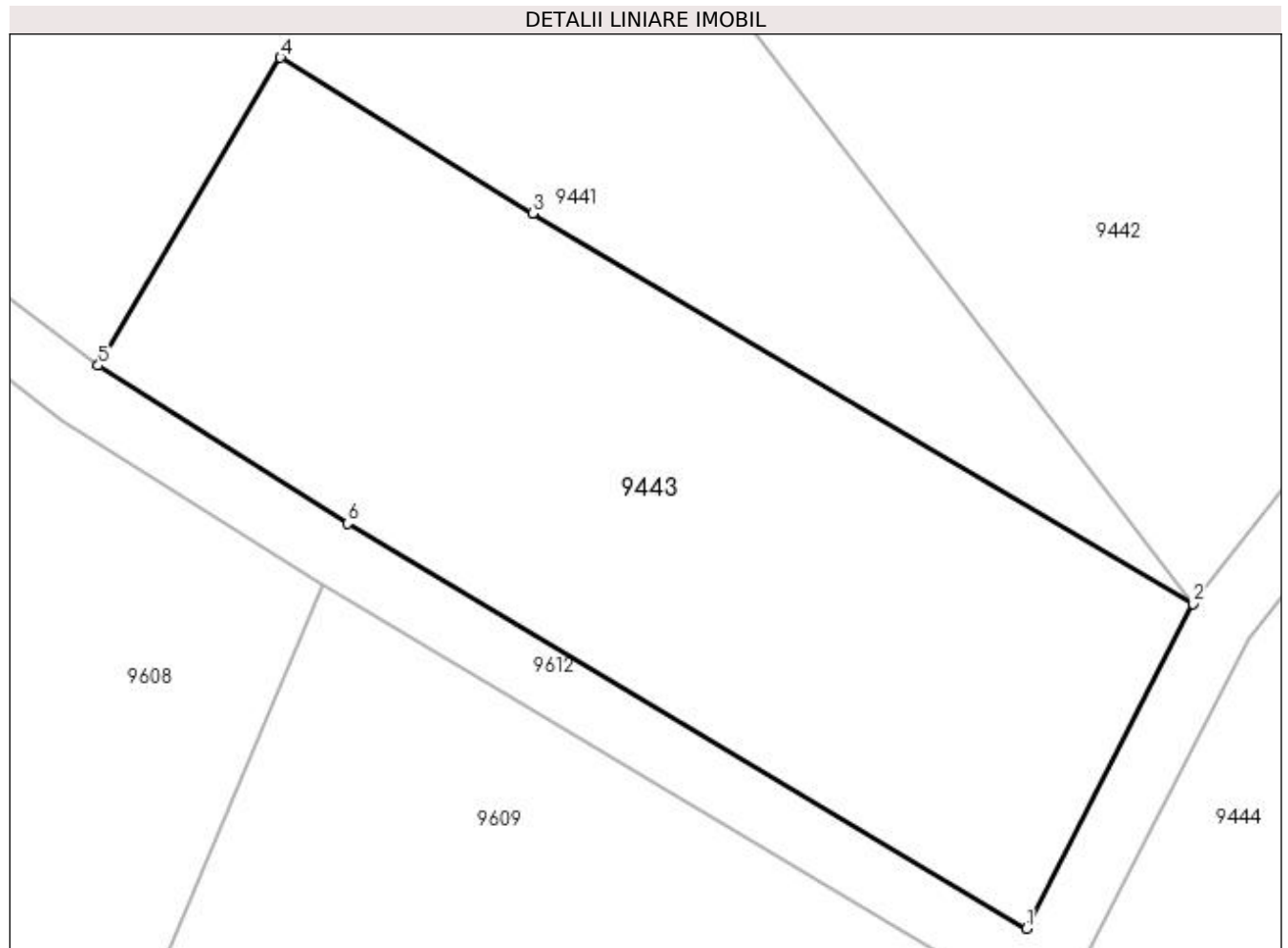
Inscrieri privind dezmembramintele dreptului de proprietate, drepturi reale de garanție și sarcini	Referințe
NU SUNT	

Anexa Nr. 1 La Partea I

Teren

Nr cadastral	Suprafața (mp)*	Observații / Referințe
32126	1.462	

* Suprafața este determinată în planul de proiecție Stereo 70.



Date referitoare la teren

Crt	Categorie folosință	Intravilan	Suprafața (mp)	Tarla	Parcelă	Nr. topo	Observații / Referințe
1	curți constructii	NU	1.462	20	1	-	

Lungime Segmente

1) Valorile lungimilor segmentelor sunt obținute din proiecție în plan.

Punct început	X / Y	Punct sfârșit	X / Y	Lungime segment (** (m)
1	436.453,144 300.321,237	2	436.463,319 300.341,16	22.371
2	436.463,319 300.341,16	3	436.422,822 300.365,072	47.03
3	436.422,822 300.365,072	4	436.407,342 300.374,636	18.196
4	436.407,342 300.374,636	5	436.396,17 300.355,745	21.947
5	436.396,17 300.355,745	6	436.411,453 300.346,069	18.089

Punct început	X / Y	Punct sfârșit	X / Y	Lungime segment (** (m)
6	436.411,453 300.346,069	1	436.453,144 300.321,237	48.526

** Lungimile segmentelor sunt determinate în planul de proiecție Stereo 70 și sunt rotunjite la 1 milimetru.

*** Distanța dintre puncte este formată din segmente cumulate ce sunt mai mici decât valoarea 1 milimetru.

**DATE DESPRE IMOBILUL NR. 9444**

Oficiul de Cadastru și Publicitate Imobiliară DOLJ
Biroul de Cadastru și Publicitate Imobiliară Craiova

A. Partea I. Descrierea imobilului

TEREN Intravilan

Adresa: Loc. Preajba De Padure, Jud. Dolj, T20, P57/1

Nr. Crt	Nr cadastral Nr. topografic	Suprafața* (mp)	Observații / Referințe
A1		6.776	Sector cadastral:45 Teren neimprejmuit;

B. Partea II. Proprietari și acte

Inscrieri privitoare la dreptul de proprietate și alte drepturi reale	Referințe
/	
Act Normativ nr. Legea 7, din 13/03/1996 emis de PARLAMENTUL ROMÂNIEI (art.13 alin.15);	
B1	Inscrierea provizorie, drept de PROPRIETATE, dobandit prin Lege, cota actuala 1/1, cota initiala 1/1
	1) NEIDENTIFICAT NEIDENTIFICAT, CIF:0000000000000

C. Partea III. SARCINI .

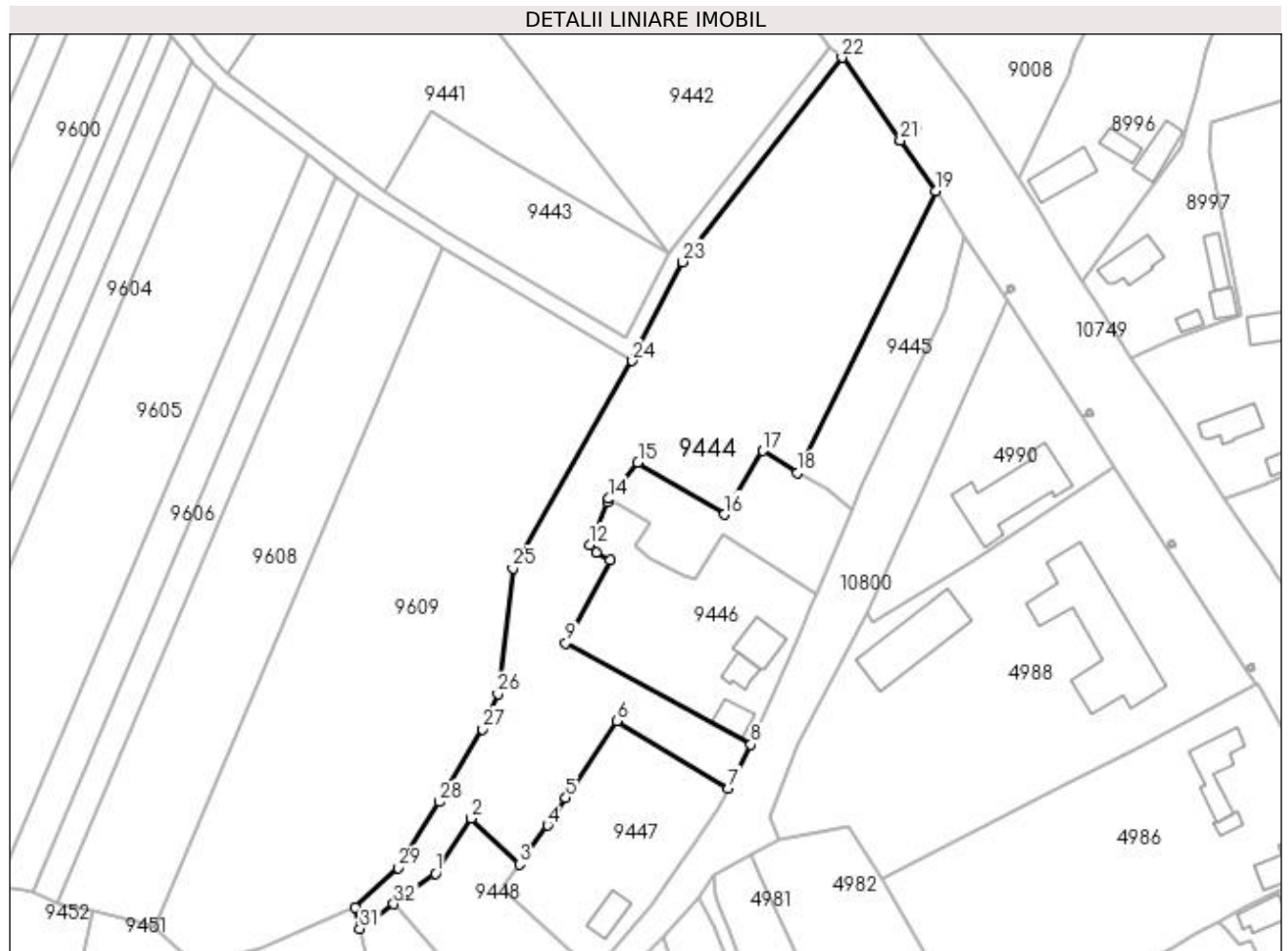
Inscrieri privind dezmembramintele dreptului de proprietate, drepturi reale de garanție și sarcini	Referințe
NU SUNT	

Anexa Nr. 1 La Partea I

Teren

Nr cadastral	Suprafața (mp)*	Observații / Referințe
	6.776	

* Suprafața este determinată în planul de proiecție Stereo 70.



Date referitoare la teren

Crt	Categorie folosință	Intravilan	Suprafața (mp)	Tarla	Parcelă	Nr. topo	Observații / Referințe
1	neproductiv	DA	6.776	20	57/1	-	

Lungime Segmente

1) Valorile lungimilor segmentelor sunt obținute din proiecție în plan.

Punct început	X / Y	Punct sfârșit	X / Y	Lungime segment (** (m)	Punct început	X / Y	Punct sfârșit	X / Y	Lungime segment (** (m)
1	436.408,274 300.194,635	2	436.416,65 300.207,64	15.469	2	436.416,65 300.207,64	3	436.428,075 300.196,743	15.788
3	436.428,075 300.196,743	4	436.434,764 300.205,967	11.394	4	436.434,764 300.205,967	5	436.439,071 300.212,467	7.797
5	436.439,071 300.212,467	6	436.451,063 300.230,561	21.707	6	436.451,063 300.230,561	7	436.477,464 300.214,716	30.791
7	436.477,464 300.214,716	8	436.482,791 300.225,024	11.603	8	436.482,791 300.225,024	9	436.439,08 300.248,97	49.84
9	436.439,08 300.248,97	10	436.449,541 300.268,57	22.217	10	436.449,541 300.268,57	11	436.446,189 300.270,35	3.795

Punct început	X / Y	Punct sfârșit	X / Y	Lungime segment (** (m))
11	436.446,189 300.270,35	12	436.444,7 300.272,248	2.412
13	436.448,836 300.282,211	14	436.449,203 300.283,095	0.957
15	436.456,055 300.291,692	16	436.476,499 300.279,37	23.87
17	436.485,607 300.294,408	18	436.493,862 300.289,192	9.765
19	436.526,527 300.355,697	20	436.518,099 300.367,706	14.671
21	436.518,096 300.367,71	22	436.504,373 300.387,263	23.888
23	436.466,707 300.339,0	24	436.454,764 300.315,616	26.257
25	436.426,51 300.266,724	26	436.423,012 300.236,987	29.942
27	436.419,375 300.228,7	28	436.409,03 300.211,499	20.072
29	436.399,491 300.195,922	30	436.389,22 300.186,514	13.929
31	436.390,343 300.181,571	32	436.398,332 300.187,392	9.885

Punct început	X / Y	Punct sfârșit	X / Y	Lungime segment (** (m))
12	436.444,7 300.272,248	13	436.448,836 300.282,211	10.787
14	436.449,203 300.283,095	15	436.456,055 300.291,692	10.994
16	436.476,499 300.279,37	17	436.485,607 300.294,408	17.581
18	436.493,862 300.289,192	19	436.526,527 300.355,697	74.094
20	436.518,099 300.367,706	21	436.518,096 300.367,71	0.005
22	436.504,373 300.387,263	23	436.466,707 300.339,0	61.221
24	436.454,764 300.315,616	25	436.426,51 300.266,724	56.469
26	436.423,012 300.236,987	27	436.419,375 300.228,7	9.05
28	436.409,03 300.211,499	29	436.399,491 300.195,922	18.266
30	436.389,22 300.186,514	31	436.390,343 300.181,571	5.069
32	436.398,332 300.187,392	1	436.408,274 300.194,635	12.301

** Lungimile segmentelor sunt determinate în planul de proiecție Stereo 70 și sunt rotunjite la 1 milimetru.

*** Distanța dintre puncte este formată din segmente cumulate ce sunt mai mici decât valoarea 1 milimetru.

**DATE DESPRE IMOBILUL NR. 9445**

Oficiul de Cadastru și Publicitate Imobiliară DOLJ
Biroul de Cadastru și Publicitate Imobiliară Craiova

A. Partea I. Descrierea imobilului

TEREN Intravilan

Adresa: Loc. Preajba De Padure, Jud. Dolj, T20, P57

Nr. Crt	Nr cadastral Nr. topografic	Suprafața* (mp)	Observații / Referințe
A1		1.000	Sector cadastral:45 Teren neimprejmuit;

B. Partea II. Proprietari și acte

Inscrieri privitoare la dreptul de proprietate și alte drepturi reale	Referințe
/	
Act Administrativ nr. TDP 1064-48563, din 12/06/1995 emis de CJSDPAT DOLJ;	
B1	A1
Intabulare, drept de PROPRIETATE, dobândit prin Reconstituire, cota actuala 1/1, cota initiala 1/1 1) PREDĂ AUREL	

C. Partea III. SARCINI .

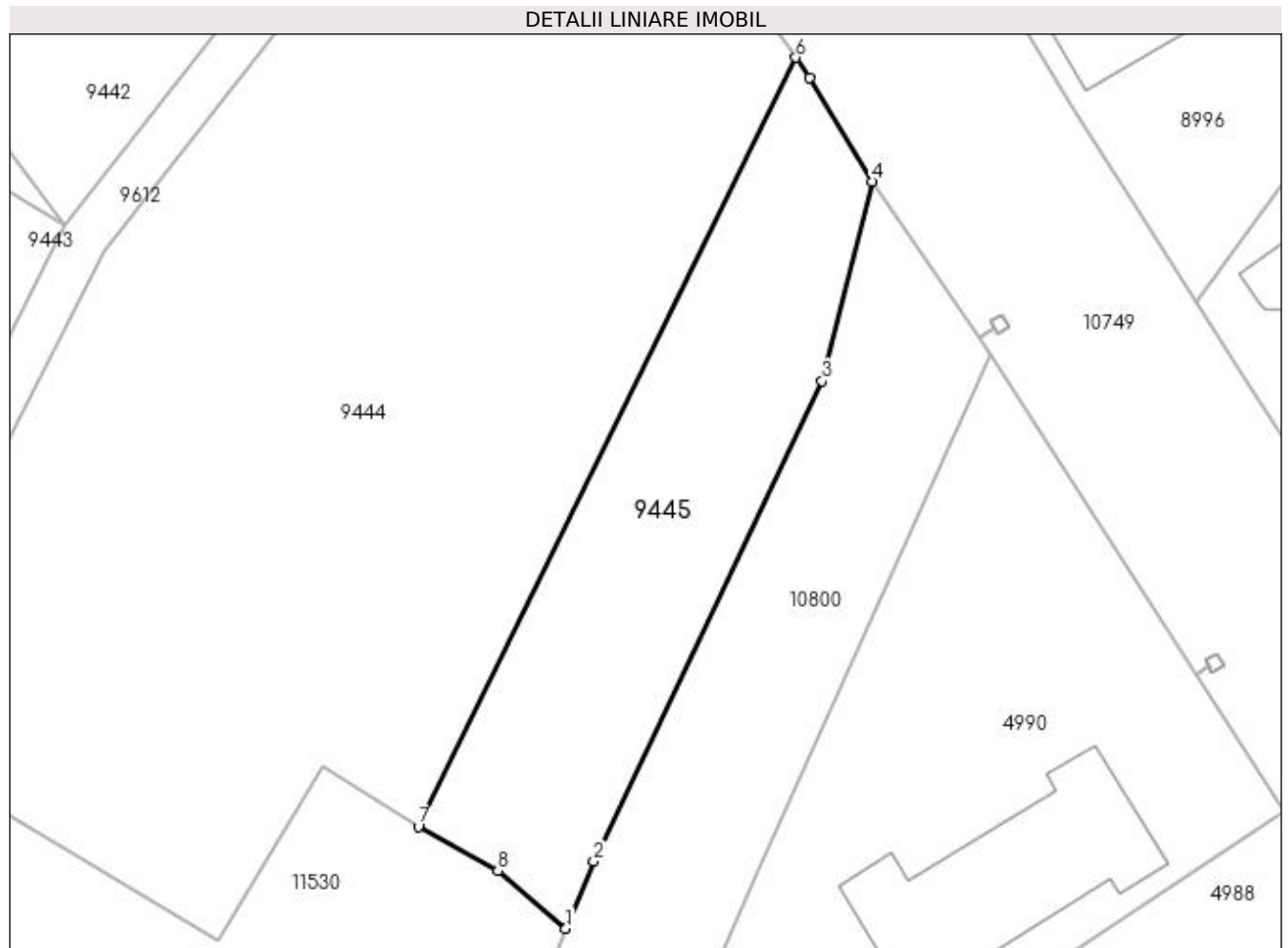
Inscrieri privind dezmembramintele dreptului de proprietate, drepturi reale de garanție și sarcini	Referințe
NU SUNT	

Anexa Nr. 1 La Partea I

Teren

Nr cadastral	Suprafața (mp)*	Observații / Referințe
	1.000	

* Suprafața este determinată în planul de proiecție Stereo 70.



Date referitoare la teren

Crt	Categorie folosință	Intra vilan	Suprafața (mp)	Tarla	Parcelă	Nr. topo	Observații / Referințe
1	arabil	DA	1.000	20	57	-	

Lungime Segmente

1) Valorile lungimilor segmentelor sunt obținute din proiecție în plan.

Punct început	X / Y	Punct sfârșit	X / Y	Lungime segment (** (m)
1	436.506,631 300.280,389	2	436.509,055 300.286,197	6.294
2	436.509,055 300.286,197	3	436.528,778 300.327,74	45.987
3	436.528,778 300.327,74	4	436.533,181 300.344,995	17.808
4	436.533,181 300.344,995	5	436.527,754 300.353,948	10.469
5	436.527,754 300.353,948	6	436.526,527 300.355,697	2.136

Punct început	X / Y	Punct sfârșit	X / Y	Lungime segment (** (m)
6	436.526,527 300.355,697	7	436.493,862 300.289,192	74.094
7	436.493,862 300.289,192	8	436.500,763 300.285,382	7.883
8	436.500,763 300.285,382	1	436.506,631 300.280,389	7.705

** Lungimile segmentelor sunt determinate în planul de proiecție Stereo 70 și sunt rotunjite la 1 milimetru.

*** Distanța dintre puncte este formată din segmente cumulate ce sunt mai mici decât valoarea 1 milimetru.

**DATE DESPRE IMOBILUL NR. 9446**

Oficiul de Cadastru și Publicitate Imobiliară DOLJ
Biroul de Cadastru și Publicitate Imobiliară Craiova

A. Partea I. Descrierea imobilului

TEREN Extravilan

Adresa: Jud. Dolj, T40, P613, 614

Nr. Crt	Nr cadastral Nr. topografic	Suprafața* (mp)	Observații / Referințe
A1		1.780	Sector cadastral:45 Teren imprejmuit;

Construcții

Crt	Nr cadastral Nr. topografic	Adresa	Observații / Referințe
A1.1		Jud. Dolj, T40, P613, 614	Nr. niveluri:1; S. construita la sol:85 mp;
A1.2		Jud. Dolj, T40, P613, 614	Nr. niveluri:1; S. construita la sol:49 mp;
A1.3		Jud. Dolj, T40, P613, 614	Nr. niveluri:1; S. construita la sol:43 mp;

B. Partea II. Proprietari și acte

Inscrieri privitoare la dreptul de proprietate și alte drepturi reale		Referințe
/		
Act Administrativ nr. TDP 214-2180, din 02/02/1994 emis de CJSDPAT DOLJ;		
B1	Intabulare, drept de PROPRIETATE, dobandit prin Constituire, cota actuala 1/1, cota initiala 1/1 1) NEGOIȚĂ IOANA	A1
Act Normativ nr. Legea 7, din 13/03/1996 emis de PARLAMENTUL ROMÂNIEI;		
B2	Intabulare, drept de PROPRIETATE, dobandit prin Lege, cota actuala 1/1, cota initiala 1/1 1) NEGOIȚĂ IOANA	A1.1, A1.2, A1.3

C. Partea III. SARCINI .

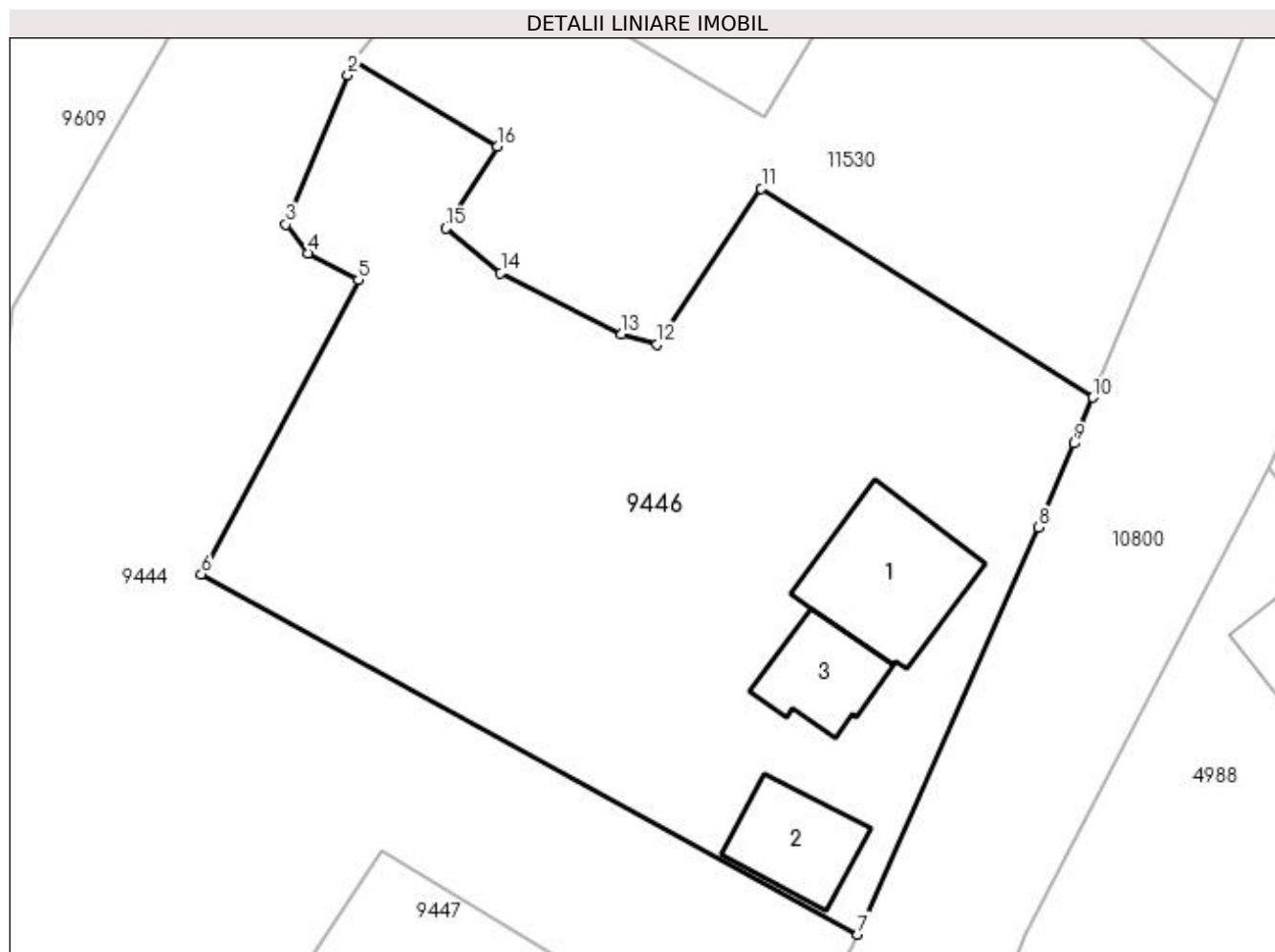
Inscrieri privind dezmembramintele dreptului de proprietate, drepturi reale de garanție și sarcini	Referințe
NU SUNT	

Anexa Nr. 1 La Partea I

Teren

Nr cadastral	Suprafața (mp)*	Observații / Referințe
	1.780	

* Suprafața este determinată în planul de proiecție Stereo 70.



Date referitoare la teren

Crt	Categorie folosință	Intra vilan	Suprafața (mp)	Tarla	Parcelă	Nr. topo	Observații / Referințe
1	curți construcții	NU	798	40	613	-	
2	arabil	NU	982	40	614	-	

Date referitoare la construcții

Crt	Număr	Destinație construcție	Supraf. (mp)	Situație juridică	Observații / Referințe
A1.1		construcții de locuințe	85	Cu acte	Nr. niveluri:1; S. construita la sol:85 mp;
A1.2		construcții anexa	49	Cu acte	Nr. niveluri:1; S. construita la sol:49 mp;
A1.3		construcții anexa	43	Cu acte	Nr. niveluri:1; S. construita la sol:43 mp;

Lungime Segmente

1) Valorile lungimilor segmentelor sunt obținute din proiecție în plan.

Punct început	X / Y	Punct sfârșit	X / Y	Lungime segment (** (m))
1	436.449,203 300.283,095	2	436.448,836 300.282,211	0.957

Punct început	X / Y	Punct sfârșit	X / Y	Lungime segment (** (m)
2	436.448,836 300.282,211	3	436.444,7 300.272,248	10.787
3	436.444,7 300.272,248	4	436.446,189 300.270,35	2.412
4	436.446,189 300.270,35	5	436.449,541 300.268,57	3.795
5	436.449,541 300.268,57	6	436.439,08 300.248,97	22.217
6	436.439,08 300.248,97	7	436.482,791 300.225,024	49.84
7	436.482,791 300.225,024	8	436.494,823 300.252,099	29.628
8	436.494,823 300.252,099	9	436.497,159 300.257,68	6.05
9	436.497,159 300.257,68	10	436.498,435 300.260,739	3.314
10	436.498,435 300.260,739	11	436.476,367 300.274,658	26.091
11	436.476,367 300.274,658	12	436.469,436 300.264,294	12.468
12	436.469,436 300.264,294	13	436.467,062 300.264,944	2.461
13	436.467,062 300.264,944	14	436.459,008 300.269,028	9.03
14	436.459,008 300.269,028	15	436.455,349 300.271,995	4.711
15	436.455,349 300.271,995	16	436.458,81 300.277,463	6.471
16	436.458,81 300.277,463	1	436.449,203 300.283,095	11.136

** Lungimile segmentelor sunt determinate în planul de proiecție Stereo 70 și sunt rotunjite la 1 milimetru.

*** Distanța dintre puncte este formată din segmente cumulate ce sunt mai mici decât valoarea 1 milimetru.

**DATE DESPRE IMOBILUL NR. 9447**

Oficiul de Cadastru și Publicitate Imobiliară DOLJ
Biroul de Cadastru și Publicitate Imobiliară Craiova

A. Partea I. Descrierea imobilului

TEREN Intravilan

Adresa: Loc. Preajba De Padure, Jud. Dolj, T40, P610, 611, 612

Nr. Crt	Nr cadastral Nr. topografic	Suprafața* (mp)	Observații / Referințe
A1		1.568	Sector cadastral:45 Teren imprejmuit;

Construcții

Crt	Nr cadastral Nr. topografic	Adresa	Observații / Referințe
A1.1		Loc. Preajba De Padure, Jud. Dolj, T40, P610, 611, 612	Nr. niveluri:1; S. construita la sol:54 mp;

B. Partea II. Proprietari și acte

Inscrieri privitoare la dreptul de proprietate și alte drepturi reale		Referințe
/		
Act Administrativ nr. TDP 1158-1364, din 05/12/1997 emis de CJSDPAT DOLJ;		
B1	Intabulare, drept de PROPRIETATE, dobandit prin Reconstituire, cota actuala 1/1, cota initiala 1/1 1) PĂLTINIȘ PETRE, LIPSA CNP	A1
Act Normativ nr. Legea 7, din 13/03/1996 emis de PARLAMENTUL ROMÂNIEI;		
B2	Intabulare, drept de PROPRIETATE, dobandit prin Lege, cota actuala 1/1, cota initiala 1/1 1) PĂLTINIȘ PETRE, LIPSA CNP	A1.1

C. Partea III. SARCINI .

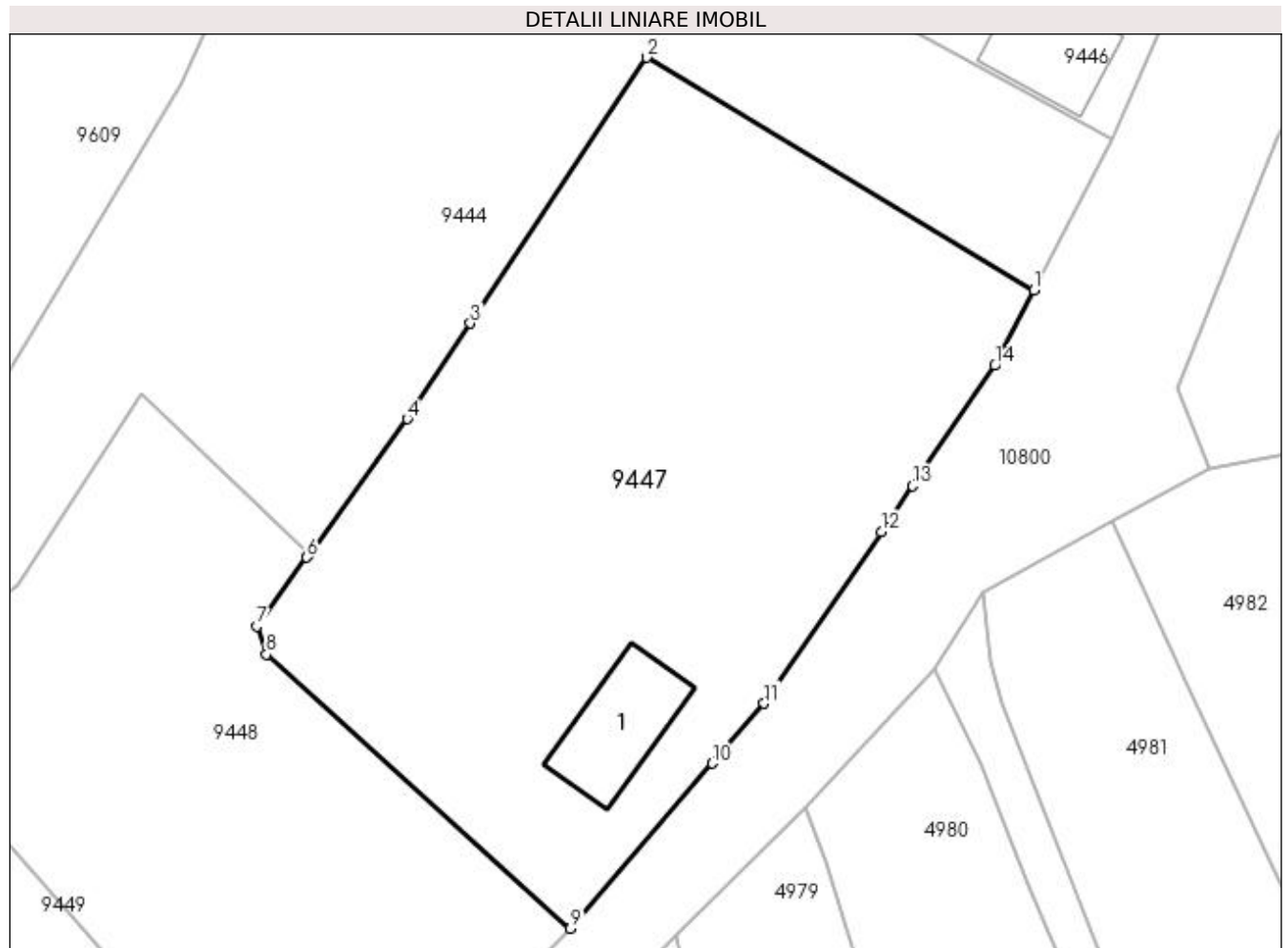
Inscrieri privind dezmembramintele dreptului de proprietate, drepturi reale de garanție și sarcini	Referințe
NU SUNT	

Anexa Nr. 1 La Partea I

Teren

Nr cadastral	Suprafața (mp)*	Observații / Referințe
	1.568	

* Suprafața este determinată în planul de proiecție Stereo 70.



Date referitoare la teren

Crt	Categorie folosință	Intra vilan	Suprafața (mp)	Tarla	Parcelă	Nr. topo	Observații / Referințe
1	curți constructii	DA	643	40	610	-	
2	arabil	DA	603	40	611	-	
3	arabil	DA	322	40	612	-	

Date referitoare la construcții

Crt	Număr	Destinație construcție	Supraf. (mp)	Situație juridică	Observații / Referințe
A1.1		construcții de locuințe	54	Cu acte	Nr. niveluri:1; S. construita la sol:54 mp;

Lungime Segmente

1) Valorile lungimilor segmentelor sunt obținute din proiecție în plan.

Punct început	X / Y	Punct sfârșit	X / Y	Lungime segment (** (m)
1	436.477,464 300.214,716	2	436.451,063 300.230,561	30.791
2	436.451,063 300.230,561	3	436.439,071 300.212,467	21.707

Punct început	X / Y	Punct sfârșit	X / Y	Lungime segment (** (m)
3	436.439,071 300.212,467	4	436.434,764 300.205,967	7.797
4	436.434,764 300.205,967	5	436.428,075 300.196,743	11.394
5	436.428,075 300.196,743	6	436.427,921 300.196,531	0.262
6	436.427,921 300.196,531	7	436.424,531 300.191,856	5.775
7	436.424,531 300.191,856	8	436.425,165 300.189,932	2.026
8	436.425,165 300.189,932	9	436.445,894 300.171,263	27.897
9	436.445,894 300.171,263	10	436.455,563 300.182,499	14.824
10	436.455,563 300.182,499	11	436.459,079 300.186,586	5.391
11	436.459,079 300.186,586	12	436.467,063 300.198,256	14.14
12	436.467,063 300.198,256	13	436.469,207 300.201,39	3.797
13	436.469,207 300.201,39	14	436.474,812 300.209,583	9.927
14	436.474,812 300.209,583	1	436.477,464 300.214,716	5.778

** Lungimile segmentelor sunt determinate în planul de proiecție Stereo 70 și sunt rotunjite la 1 milimetru.

*** Distanța dintre puncte este formată din segmente cumulate ce sunt mai mici decât valoarea 1 milimetru.

**DATE DESPRE IMOBILUL NR. 9448**

Oficiul de Cadastru și Publicitate Imobiliară DOLJ
Biroul de Cadastru și Publicitate Imobiliară Craiova

A. Partea I. Descrierea imobilului

TEREN Extravilan

Adresa: Jud. Dolj, T20, P61

Nr. Crt	Nr cadastral Nr. topografic	Suprafața* (mp)	Observații / Referințe
A1		1.100	Sector cadastral:45 Teren neimprejmuit;

B. Partea II. Proprietari și acte

Inscrieri privitoare la dreptul de proprietate și alte drepturi reale	Referințe
/	
Act Notarial nr. Act de partaj voluntar nr.485, din 25/04/2019 emis de BIN Tărbujaru Maria Monica;	
B1	A1
Intabulare, drept de PROPRIETATE, dobandit prin lesire Din Indiviziune, cota actuala 1/1, cota initiala 1/1 1) RUSIN CRISTIAN-ALIN	

C. Partea III. SARCINI .

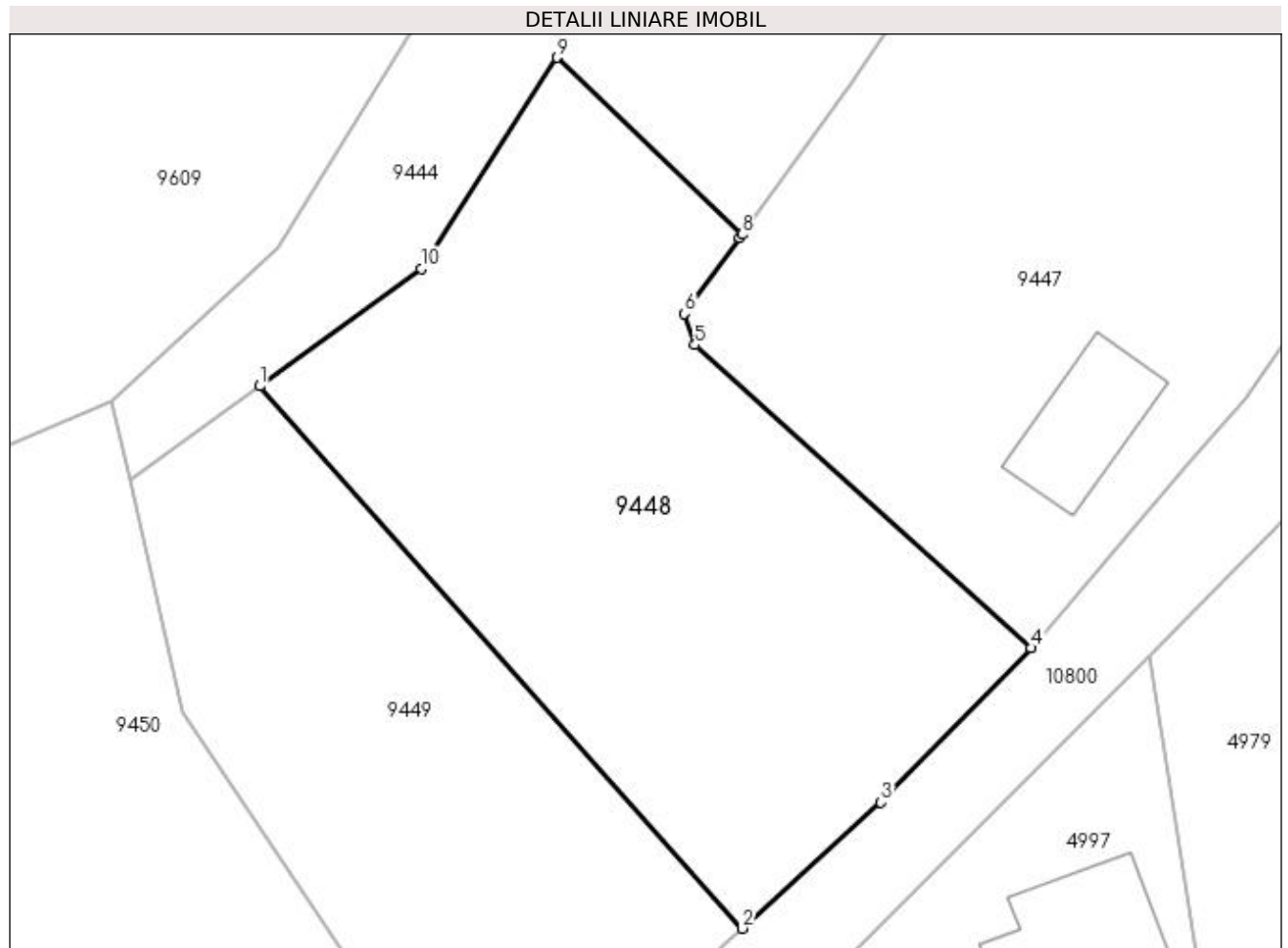
Inscrieri privind dezmembramintele dreptului de proprietate, drepturi reale de garanție și sarcini	Referințe
NU SUNT	

Anexa Nr. 1 La Partea I

Teren

Nr cadastral	Suprafața (mp)*	Observații / Referințe
	1.100	

* Suprafața este determinată în planul de proiecție Stereo 70.



Date referitoare la teren

Crt	Categorie folosință	Intra vilan	Suprafața (mp)	Tarla	Parcelă	Nr. topo	Observații / Referințe
1	arabil	NU	1.100	20	61	-	

Lungime Segmente

1) Valorile lungimilor segmentelor sunt obținute din proiecție în plan.

Punct început	X / Y	Punct sfârșit	X / Y	Lungime segment (** (m)
1	436.398,332 300.187,392	2	436.428,092 300.153,974	44.748
2	436.428,092 300.153,974	3	436.436,639 300.161,745	11.552
3	436.436,639 300.161,745	4	436.445,894 300.171,263	13.276
4	436.445,894 300.171,263	5	436.425,165 300.189,932	27.897
5	436.425,165 300.189,932	6	436.424,531 300.191,856	2.026

Punct început	X / Y	Punct sfârșit	X / Y	Lungime segment (** (m)
6	436.424,531 300.191,856	7	436.427,921 300.196,531	5.775
7	436.427,921 300.196,531	8	436.428,075 300.196,743	0.262
8	436.428,075 300.196,743	9	436.416,65 300.207,64	15.788
9	436.416,65 300.207,64	10	436.408,274 300.194,635	15.469
10	436.408,274 300.194,635	1	436.398,332 300.187,392	12.301

** Lungimile segmentelor sunt determinate în planul de proiecție Stereo 70 și sunt rotunjite la 1 milimetru.

*** Distanța dintre puncte este formată din segmente cumulate ce sunt mai mici decât valoarea 1 milimetru.

**DATE DESPRE IMOBILUL NR. 9449**

Oficiul de Cadastru și Publicitate Imobiliară DOLJ
Biroul de Cadastru și Publicitate Imobiliară Craiova

A. Partea I. Descrierea imobilului

TEREN Extravilan

Adresa: Jud. Dolj, T20, P59/1

Nr. Crt	Nr cadastral Nr. topografic	Suprafața* (mp)	Observații / Referințe
A1		800	Sector cadastral:45 Teren neimprejmuit;

B. Partea II. Proprietari și acte

Inscrieri privitoare la dreptul de proprietate și alte drepturi reale	Referințe
/	
Act Administrativ nr. TDP 829 15011, din 31/01/1995 emis de CJSDPAT DOLJ;	
B1	A1
Intabulare, drept de PROPRIETATE, dobândit prin Reconstituire, cota actuala 1/1, cota initiala 1/1 1) GLIGĂ ANICA, LIPSA CNP	

C. Partea III. SARCINI .

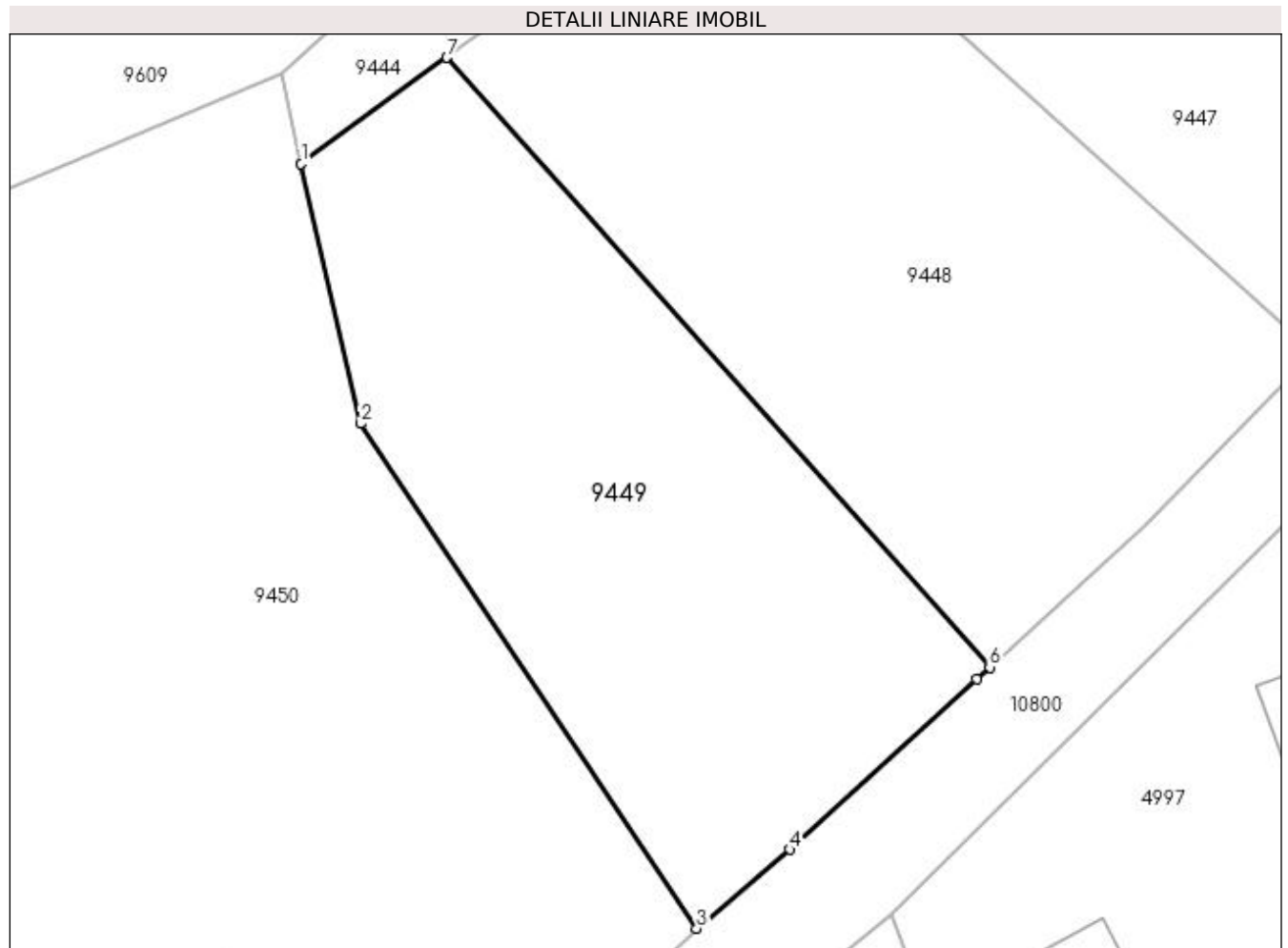
Inscrieri privind dezmembramintele dreptului de proprietate, drepturi reale de garanție și sarcini	Referințe
NU SUNT	

Anexa Nr. 1 La Partea I

Teren

Nr cadastral	Suprafața (mp)*	Observații / Referințe
	800	

* Suprafața este determinată în planul de proiecție Stereo 70.



Date referitoare la teren

Crt	Categorie folosință	Intra vilan	Suprafața (mp)	Tarla	Parcelă	Nr. topo	Observații / Referințe
1	arabil	NU	800	20	59/1	-	

Lungime Segmente

1) Valorile lungimilor segmentelor sunt obținute din proiecție în plan.

Punct început	X / Y	Punct sfârșit	X / Y	Lungime segment (** (m)
1	436.390,343 300.181,571	2	436.393,58 300.167,327	14.607
2	436.393,58 300.167,327	3	436.412,033 300.139,668	33.25
3	436.412,033 300.139,668	4	436.417,116 300.143,995	6.675
4	436.417,116 300.143,995	5	436.427,378 300.153,325	13.869
5	436.427,378 300.153,325	6	436.428,092 300.153,974	0.965

Punct început	X / Y	Punct sfârșit	X / Y	Lungime segment (** (m)
6	436.428,092 300.153,974	7	436.398,332 300.187,392	44.748
7	436.398,332 300.187,392	1	436.390,343 300.181,571	9.885

** Lungimile segmentelor sunt determinate în planul de proiecție Stereo 70 și sunt rotunjite la 1 milimetru.

*** Distanța dintre puncte este formată din segmente cumulate ce sunt mai mici decât valoarea 1 milimetru.

**DATE DESPRE IMOBILUL NR. 9450**

Oficiul de Cadastru și Publicitate Imobiliară DOLJ
Biroul de Cadastru și Publicitate Imobiliară Craiova

A. Partea I. Descrierea imobilului

TEREN Necunoscut

Adresa: Loc. Preajba De Padure, Jud. Dolj, T4, 20, P536, 65/2

Nr. Crt	Nr cadastral Nr. topografic	Suprafața* (mp)	Observații / Referințe
A1		1.950	Sector cadastral:45 Teren imprejmuit; Conform PUG aprobat prin HCL 28/2015, suprafata intravilan =1308 mp, suprafata extravilan = 642mp.

Construcții

Crt	Nr cadastral Nr. topografic	Adresa	Observații / Referințe
A1.1		Loc. Preajba De Padure, Jud. Dolj, T4, 20, P536, 65/2	Nr. niveluri:1; S. construita la sol:70 mp;
A1.2		Loc. Preajba De Padure, Jud. Dolj, T4, 20, P536, 65/2	Nr. niveluri:1; S. construita la sol:58 mp;

B. Partea II. Proprietari și acte

Inscrieri privitoare la dreptul de proprietate și alte drepturi reale		Referințe
/		
Act Administrativ nr. TDP 986-59538, din 10/03/1995 emis de CJSDPAT DOLJ;		
B1	Intabulare, drept de PROPRIETATE, dobandit prin Reconstituire, cota actuala 1/1, cota initiala 1/1 1) RUȘIN MARIN, LIPSA CNP	A1
Act Normativ nr. Legea 7, din 13/03/1996 emis de PARLAMENTUL ROMÂNIEI;		
B2	Intabulare, drept de PROPRIETATE, dobandit prin Lege, cota actuala 1/1, cota initiala 1/1 1) RUȘIN MARIN, LIPSA CNP	A1.1, A1.2

C. Partea III. SARCINI .

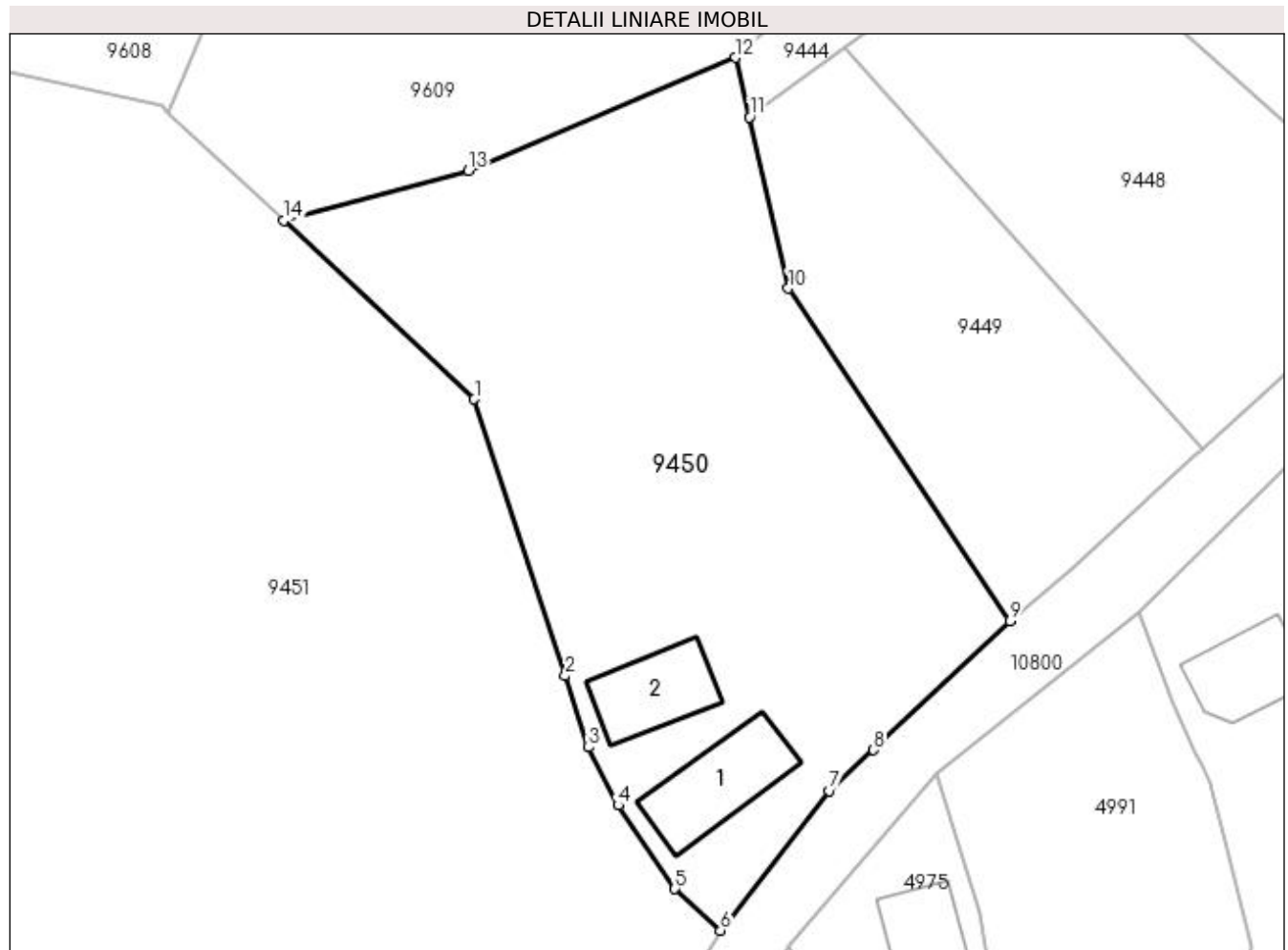
Inscrieri privind dezmembramintele dreptului de proprietate, drepturi reale de garanție și sarcini	Referințe
NU SUNT	

Anexa Nr. 1 La Partea I

Teren

Nr cadastral	Suprafața (mp)*	Observații / Referințe
	1.950	Conform PUG aprobat prin HCL 28/2015, suprafața intravilan = 1308 mp, suprafața extravilan = 642mp.

* Suprafața este determinată în planul de proiecție Stereo 70.



Date referitoare la teren

Crt	Categorie folosință	Intra vilan	Suprafața (mp)	Tarla	Parcelă	Nr. topo	Observații / Referințe
1	curți construcții	DA	380	4	536	-	
2	arabil	DA	928	20	65/2	-	
3	arabil	NU	642	20	65/2	-	

Date referitoare la construcții

Crt	Număr	Destinație construcție	Supraf. (mp)	Situație juridică	Observații / Referințe
A1.1		construcții de locuințe	70	Cu acte	Nr. niveluri:1; S. construită la sol:70 mp;
A1.2		construcții anexa	58	Cu acte	Nr. niveluri:1; S. construită la sol:58 mp;

Lungime Segmente

1) Valorile lungimilor segmentelor sunt obținute din proiecție în plan.

Punct început	X / Y	Punct sfârșit	X / Y	Lungime segment (** (m)
1	436.367,461 300.158,111	2	436.375,018 300.135,093	24.227

Punct început	X / Y	Punct sfârșit	X / Y	Lungime segment (** (m)
2	436.375,018 300.135,093	3	436.376,966 300.129,159	6.246
3	436.376,966 300.129,159	4	436.379,434 300.124,332	5.421
4	436.379,434 300.124,332	5	436.384,151 300.117,388	8.395
5	436.384,151 300.117,388	6	436.387,945 300.113,921	5.14
6	436.387,945 300.113,921	7	436.397,019 300.125,533	14.737
7	436.397,019 300.125,533	8	436.400,683 300.128,94	5.003
8	436.400,683 300.128,94	9	436.412,033 300.139,668	15.618
9	436.412,033 300.139,668	10	436.393,58 300.167,327	33.25
10	436.393,58 300.167,327	11	436.390,343 300.181,571	14.607
11	436.390,343 300.181,571	12	436.389,22 300.186,514	5.069
12	436.389,22 300.186,514	13	436.366,956 300.177,112	24.168
13	436.366,956 300.177,112	14	436.351,607 300.172,97	15.898
14	436.351,607 300.172,97	1	436.367,461 300.158,111	21.729

** Lungimile segmentelor sunt determinate în planul de proiecție Stereo 70 și sunt rotunjite la 1 milimetru.

*** Distanța dintre puncte este formată din segmente cumulate ce sunt mai mici decât valoarea 1 milimetru.

**DATE DESPRE IMOBILUL NR. 9451**

Oficiul de Cadastru și Publicitate Imobiliară DOLJ
Biroul de Cadastru și Publicitate Imobiliară Craiova

A. Partea I. Descrierea imobilului

TEREN Necunoscut

Adresa: Loc. Preajba De Padure, Jud. Dolj, T4, 20, P535, 64/1

Nr. Crt	Nr cadastral Nr. topografic	Suprafața* (mp)	Observații / Referințe
A1		5.000	Sector cadastral:45 Teren imprejmuit; Conform PUG aprobat prin HCL 28/2015, suprafata intravilan = 4101 mp, suprafata extravilan = 899 mp.

Construcții

Crt	Nr cadastral Nr. topografic	Adresa	Observații / Referințe
A1.1		Loc. Preajba De Padure, Jud. Dolj, T4, 20, P535, 64/1	Nr. niveluri:1; S. construita la sol:118 mp;
A1.2		Loc. Preajba De Padure, Jud. Dolj, T4, 20, P535, 64/1	Nr. niveluri:1; S. construita la sol:42 mp;
A1.3		Loc. Preajba De Padure, Jud. Dolj, T4, 20, P535, 64/1	Nr. niveluri:1; S. construita la sol:30 mp;
A1.4		Loc. Preajba De Padure, Jud. Dolj, T4, 20, P535, 64/1	Nr. niveluri:1; S. construita la sol:61 mp;
A1.5		Loc. Preajba De Padure, Jud. Dolj, T4, 20, P535, 64/1	Nr. niveluri:1; S. construita la sol:77 mp;

B. Partea II. Proprietari și acte

Inscrieri privitoare la dreptul de proprietate și alte drepturi reale		Referințe
/		
Act Notarial nr. CM nr.30, din 03/04/2014 emis de SPN Doina Făurar;		
B1	Intabulare, drept de PROPRIETATE, dobândit prin Succesiune, cota actuala 1/1, cota initiala 1/1 1) TROANCA ILIE, LIPSA CNP	A1, A1.1, A1.5
Act Normativ nr. Legea 7, din 13/03/1996 emis de PARLAMENTUL ROMÂNIEI;		
B2	Intabulare, drept de PROPRIETATE, dobândit prin Lege, cota actuala 1/1, cota initiala 1/1 1) TROANCA ILIE, LIPSA CNP	A1.2, A1.3, A1.4

C. Partea III. SARCINI .

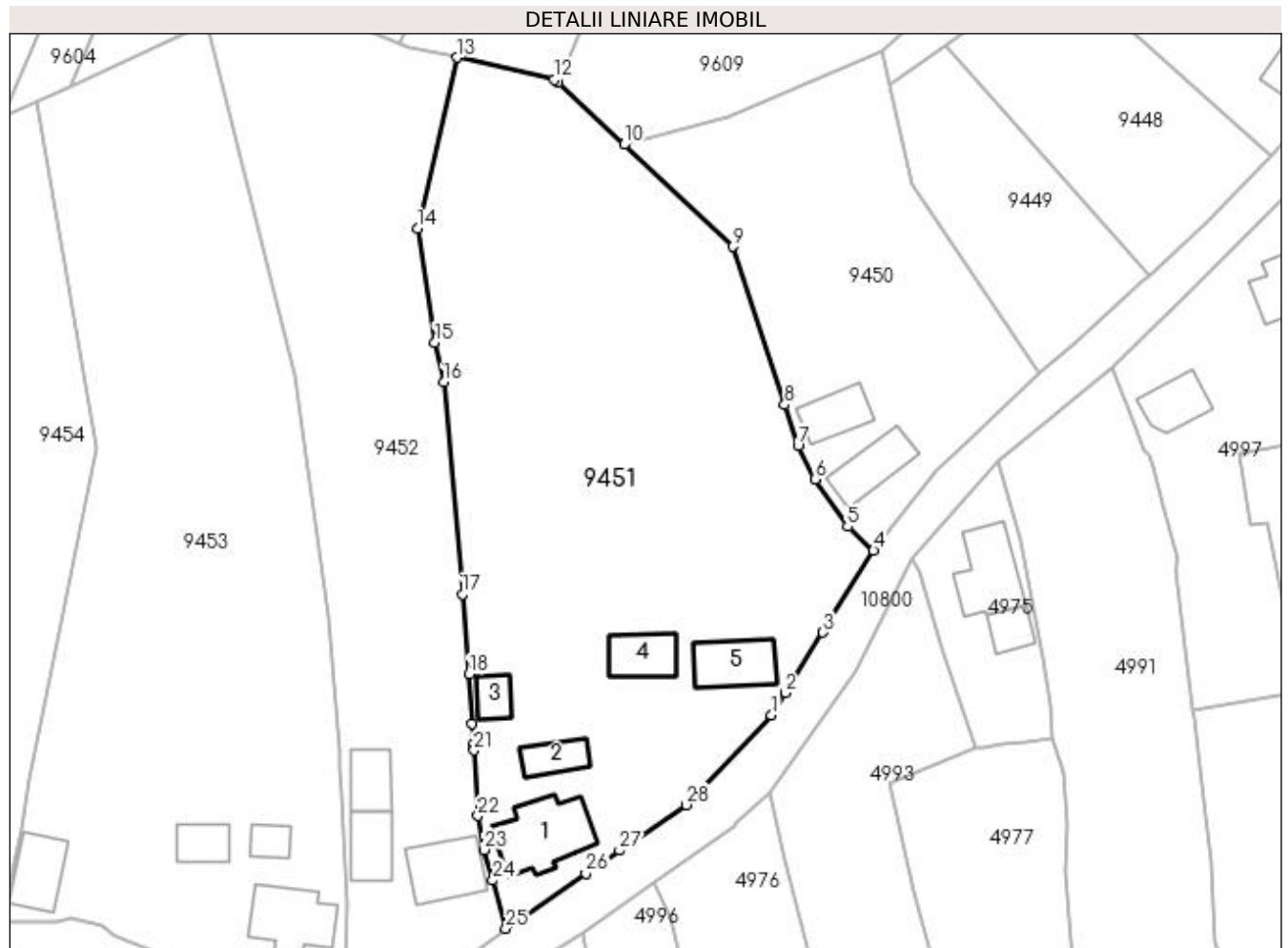
Inscrieri privind dezmembramintele dreptului de proprietate, drepturi reale de garanție și sarcini	Referințe
NU SUNT	

Anexa Nr. 1 La Partea I

Teren

Nr cadastral	Suprafața (mp)*	Observații / Referințe
	5.000	Conform PUG aprobat prin HCL 28/2015, suprafața intravilan = 4101 mp, suprafața extravilan = 899 mp.

* Suprafața este determinată în planul de proiecție Stereo 70.



Date referitoare la teren

Crt	Categorie folosință	Intra vilan	Suprafața (mp)	Tarla	Parcelă	Nr. topo	Observații / Referințe
1	curți construcții	DA	715	4	535	-	
2	arabil	DA	3.386	20	64/1	-	
3	arabil	NU	899	20	64/1	-	

Date referitoare la construcții

Crt	Număr	Destinație construcție	Supraf. (mp)	Situație juridică	Observații / Referințe
A1.1		construcții de locuințe	118	Cu acte	Nr. niveluri:1; S. construita la sol:118 mp;
A1.2		construcții anexa	42	Cu acte	Nr. niveluri:1; S. construita la sol:42 mp;
A1.3		construcții anexa	30	Cu acte	Nr. niveluri:1; S. construita la sol:30 mp;
A1.4		construcții anexa	61	Cu acte	Nr. niveluri:1; S. construita la sol:61 mp;
A1.5		construcții de locuințe	77	Cu acte	Nr. niveluri:1; S. construita la sol:77 mp;

Lungime Segmente

1) Valorile lungimilor segmentelor sunt obținute din proiecție în plan.

Punct început	X / Y	Punct sfârșit	X / Y	Lungime segment (** (m)
1	436.373,09 300.089,964	2	436.375,113 300.093,233	3.844
3	436.380,553 300.102,024	4	436.387,945 300.113,921	14.006
5	436.384,151 300.117,388	6	436.379,434 300.124,332	8.395
7	436.376,966 300.129,159	8	436.375,018 300.135,093	6.246
9	436.367,461 300.158,111	10	436.351,607 300.172,97	21.729
11	436.341,981 300.181,952	12	436.341,432 300.182,464	0.751
13	436.327,291 300.185,642	14	436.321,529 300.160,748	25.552
15	436.324,073 300.144,183	16	436.325,37 300.138,426	5.901
17	436.328,1 300.107,569	18	436.329,05 300.095,923	11.685
19	436.329,541 300.088,782	20	436.329,71 300.085,84	2.947
21	436.329,768 300.084,84	22	436.330,316 300.075,302	9.554
23	436.331,228 300.070,383	24	436.332,5 300.065,934	4.627
25	436.334,433 300.058,937	26	436.346,037 300.066,957	14.106
27	436.350,951 300.070,301	28	436.360,685 300.076,926	11.775

Punct început	X / Y	Punct sfârșit	X / Y	Lungime segment (** (m)
2	436.375,113 300.093,233	3	436.380,553 300.102,024	10.338
4	436.387,945 300.113,921	5	436.384,151 300.117,388	5.14
6	436.379,434 300.124,332	7	436.376,966 300.129,159	5.421
8	436.375,018 300.135,093	9	436.367,461 300.158,111	24.227
10	436.351,607 300.172,97	11	436.341,981 300.181,952	13.166
12	436.341,432 300.182,464	13	436.327,291 300.185,642	14.494
14	436.321,529 300.160,748	15	436.324,073 300.144,183	16.759
16	436.325,37 300.138,426	17	436.328,1 300.107,569	30.978
18	436.329,05 300.095,923	19	436.329,541 300.088,782	7.158
20	436.329,71 300.085,84	21	436.329,768 300.084,84	1.002
22	436.330,316 300.075,302	23	436.331,228 300.070,383	5.003
24	436.332,5 300.065,934	25	436.334,433 300.058,937	7.259
26	436.346,037 300.066,957	27	436.350,951 300.070,301	5.944
28	436.360,685 300.076,926	1	436.373,09 300.089,964	17.996

** Lungimile segmentelor sunt determinate în planul de proiecție Stereo 70 și sunt rotunjite la 1 milimetru.

*** Distanța dintre puncte este formată din segmente cumulate ce sunt mai mici decât valoarea 1 milimetru.

**DATE DESPRE IMOBILUL NR. 9452**

Oficiul de Cadastru și Publicitate Imobiliară DOLJ
Biroul de Cadastru și Publicitate Imobiliară Craiova

A. Partea I. Descrierea imobilului

TEREN Necunoscut

Adresa: Loc. Preajba De Padure, Jud. Dolj, T36, 20, P533, 65

Nr. Crt	Nr cadastral Nr. topografic	Suprafața* (mp)	Observații / Referințe
A1		3.168	Sector cadastral:45 Teren imprejmuit; Conform PUG aprobat prin HCL 28/2015, suprafata intravilan = 2023 mp, suprafata extravilan =1145 mp.

Construcții

Crt	Nr cadastral Nr. topografic	Adresa	Observații / Referințe
A1.1		Loc. Preajba De Padure, Jud. Dolj, T36, 20, P533, 65	Nr. niveluri:1; S. construita la sol:88 mp;
A1.2		Loc. Preajba De Padure, Jud. Dolj, T36, 20, P533, 65	Nr. niveluri:1; S. construita la sol:61 mp;
A1.3		Loc. Preajba De Padure, Jud. Dolj, T36, 20, P533, 65	Nr. niveluri:1; S. construita la sol:52 mp;

B. Partea II. Proprietari și acte

Inscrieri privitoare la dreptul de proprietate și alte drepturi reale		Referințe
/		
Act Administrativ nr. TDP 889-15011, din 14/02/1995 emis de CJSDPAT DOLJ;		
B1	Intabulare, drept de PROPRIETATE, dobandit prin Reconstituire, cota actuala 1/1, cota initiala 1/1 1) BOACĂ GHEORGHE	A1
Act Normativ nr. Legea 7, din 13/03/1996 emis de PARLAMENTUL ROMÂNIEI;		
B2	Intabulare, drept de PROPRIETATE, dobandit prin Lege, cota actuala 1/1, cota initiala 1/1 1) BOACĂ GHEORGHE	A1.1, A1.2, A1.3

C. Partea III. SARCINI .

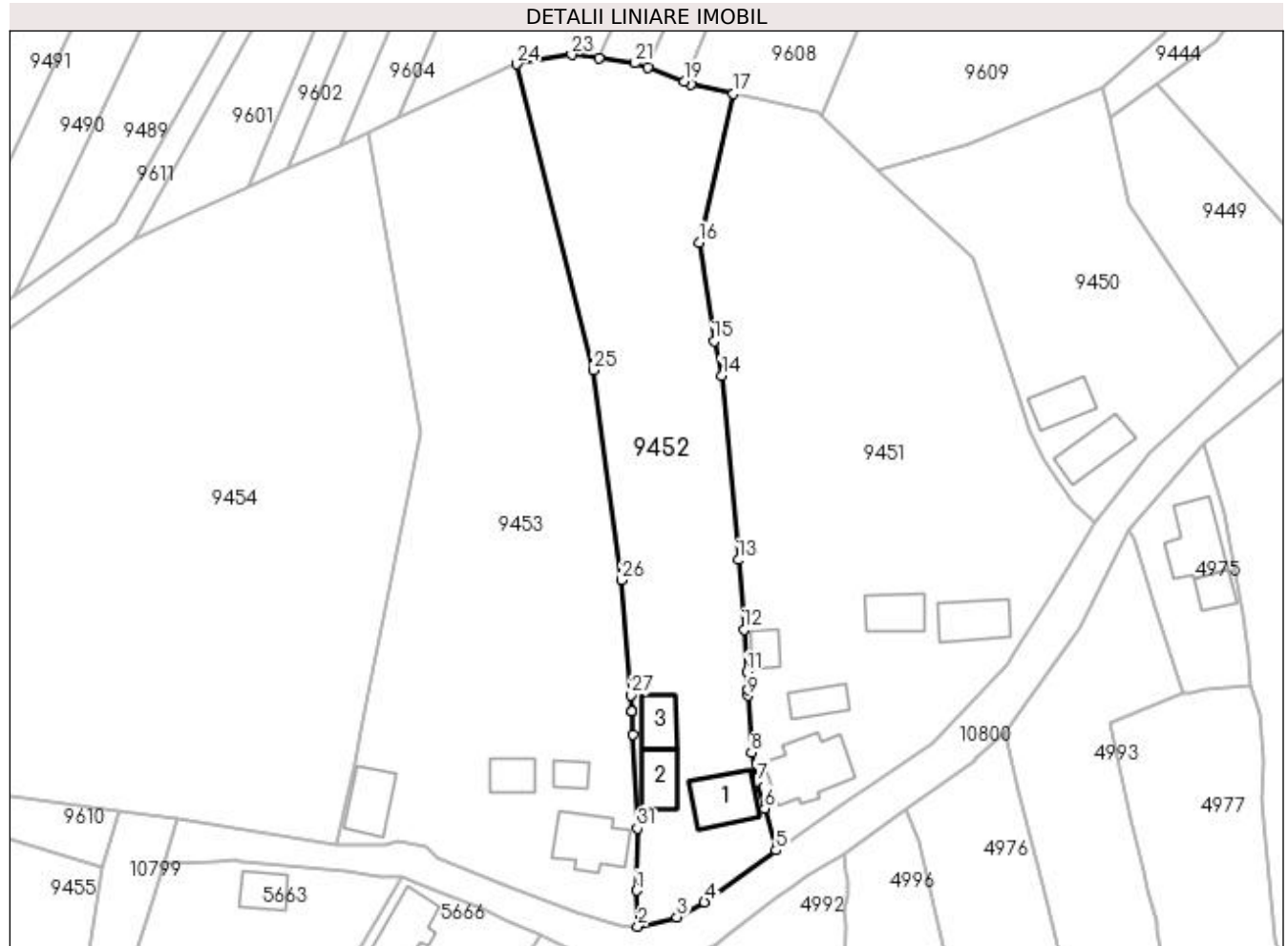
Inscrieri privind dezmembramintele dreptului de proprietate, drepturi reale de garanție și sarcini	Referințe
NU SUNT	

Anexa Nr. 1 La Partea I

Teren

Nr cadastral	Suprafața (mp)*	Observații / Referințe
	3.168	Conform PUG aprobat prin HCL 28/2015, suprafața intravilan = 2023 mp, suprafața extravilan = 1145 mp.

* Suprafața este determinată în planul de proiecție Stereo 70.



Date referitoare la teren

Crt	Categorie folosință	Intra vilan	Suprafața (mp)	Tarla	Parcelă	Nr. topo	Observații / Referințe
1	curți construcții	DA	699	36	533	-	
2	arabil	DA	1.324	20	65	-	
3	arabil	NU	1.145	20	65	-	

Date referitoare la construcții

Crt	Număr	Destinație construcție	Supraf. (mp)	Situație juridică	Observații / Referințe
A1.1		construcții de locuințe	88	Cu acte	Nr. niveluri:1; S. construită la sol:88 mp;
A1.2		construcții anexa	61	Cu acte	Nr. niveluri:1; S. construită la sol:61 mp;
A1.3		construcții anexa	52	Cu acte	Nr. niveluri:1; S. construită la sol:52 mp;

Lungime Segmente

1) Valorile lungimilor segmentelor sunt obținute din proiecție în plan.

Punct început	X / Y	Punct sfârșit	X / Y	Lungime segment (** (m)	Punct început	X / Y	Punct sfârșit	X / Y	Lungime segment (** (m)
---------------	-------	---------------	-------	-------------------------	---------------	-------	---------------	-------	-------------------------

Punct început	X / Y	Punct sfârșit	X / Y	Lungime segment (** (m)
1	436.310,995 300.052,2	2	436.311,295 300.046,164	6.043
3	436.317,844 300.047,696	4	436.322,43 300.050,229	5.239
5	436.334,433 300.058,937	6	436.332,5 300.065,934	7.259
7	436.331,228 300.070,383	8	436.330,316 300.075,302	5.003
9	436.329,768 300.084,84	10	436.329,71 300.085,84	1.002
11	436.329,541 300.088,782	12	436.329,05 300.095,923	7.158
13	436.328,1 300.107,569	14	436.325,37 300.138,426	30.978
15	436.324,073 300.144,183	16	436.321,529 300.160,748	16.759
17	436.327,291 300.185,642	18	436.320,161 300.187,245	7.308
19	436.319,022 300.187,678	20	436.312,881 300.190,009	6.569
21	436.310,806 300.190,797	22	436.304,76 300.191,586	6.097
23	436.300,169 300.192,186	24	436.290,997 300.190,626	9.304
25	436.303,798 300.139,367	26	436.308,593 300.104,211	35.481
27	436.310,121 300.084,928	28	436.310,253 300.082,239	2.692
29	436.310,257 300.082,162	30	436.310,443 300.078,36	3.807
31	436.311,213 300.062,609	1	436.310,995 300.052,2	10.411

Punct început	X / Y	Punct sfârșit	X / Y	Lungime segment (** (m)
2	436.311,295 300.046,164	3	436.317,844 300.047,696	6.726
4	436.322,43 300.050,229	5	436.334,433 300.058,937	14.829
6	436.332,5 300.065,934	7	436.331,228 300.070,383	4.627
8	436.330,316 300.075,302	9	436.329,768 300.084,84	9.554
10	436.329,71 300.085,84	11	436.329,541 300.088,782	2.947
12	436.329,05 300.095,923	13	436.328,1 300.107,569	11.685
14	436.325,37 300.138,426	15	436.324,073 300.144,183	5.901
16	436.321,529 300.160,748	17	436.327,291 300.185,642	25.552
18	436.320,161 300.187,245	19	436.319,022 300.187,678	1.219
20	436.312,881 300.190,009	21	436.310,806 300.190,797	2.22
22	436.304,76 300.191,586	23	436.300,169 300.192,186	4.63
24	436.290,997 300.190,626	25	436.303,798 300.139,367	52.833
26	436.308,593 300.104,211	27	436.310,121 300.084,928	19.343
28	436.310,253 300.082,239	29	436.310,257 300.082,162	0.077
30	436.310,443 300.078,36	31	436.311,213 300.062,609	15.77

** Lungimile segmentelor sunt determinate în planul de proiecție Stereo 70 și sunt rotunjite la 1 milimetru.

*** Distanța dintre puncte este formată din segmente cumulate ce sunt mai mici decât valoarea 1 milimetru.

**DATE DESPRE IMOBILUL NR. 9453**

Oficiul de Cadastru și Publicitate Imobiliară DOLJ
Biroul de Cadastru și Publicitate Imobiliară Craiova

A. Partea I. Descrierea imobilului

TEREN Necunoscut

Adresa: Loc. Preajba De Padure, Jud. Dolj, T4, 20, P531, 532, 62

Nr. Crt	Nr cadastral Nr. topografic	Suprafața* (mp)	Observații / Referințe
A1		4.763	Sector cadastral:45 Teren imprejmuit; Conform PUG aprobat prin HCL 28/2015, suprafata intravilan = 3568 mp, suprafata extravilan = 1195 mp.

Construcții

Crt	Nr cadastral Nr. topografic	Adresa	Observații / Referințe
A1.1		Loc. Preajba De Padure, Jud. Dolj, T4, 20, P531, 532, 62	Nr. niveluri:1; S. construita la sol:97 mp;
A1.2		Loc. Preajba De Padure, Jud. Dolj, T4, 20, P531, 532, 62	Nr. niveluri:1; S. construita la sol:27 mp;
A1.3		Loc. Preajba De Padure, Jud. Dolj, T4, 20, P531, 532, 62	Nr. niveluri:1; S. construita la sol:42 mp;
A1.4		Loc. Preajba De Padure, Jud. Dolj, T4, 20, P531, 532, 62	Nr. niveluri:1; S. construita la sol:71 mp;

B. Partea II. Proprietari și acte

Inscrieri privitoare la dreptul de proprietate și alte drepturi reale	Referințe
/	
Act Administrativ nr. TDP 555-2198, din 07/04/1994 emis de CJSDPAT DOLJ (Defunct conform certificat de deces seria D A, nr.502833, eliberat de Consiliul Local al comunei Teslui la data de 16.01.1996);	
B1	A1
Intabulare, drept de PROPRIETATE, dobandit prin Reconstituire, cota actuala 1/1, cota initiala 1/1 1) GUȚĂ CONSTANTIN , LIPSA CNP DEFUNCT:Da	
Act Normativ nr. Legea 7, din 13/03/1996 emis de PARLAMENTUL ROMÂNIEI;	
B2	A1.1, A1.2, A1.3, A1.4
Intabulare, drept de PROPRIETATE, dobandit prin Lege, cota actuala 1/1, cota initiala 1/1 1) GUȚĂ CONSTANTIN , LIPSA CNP DEFUNCT:Da	

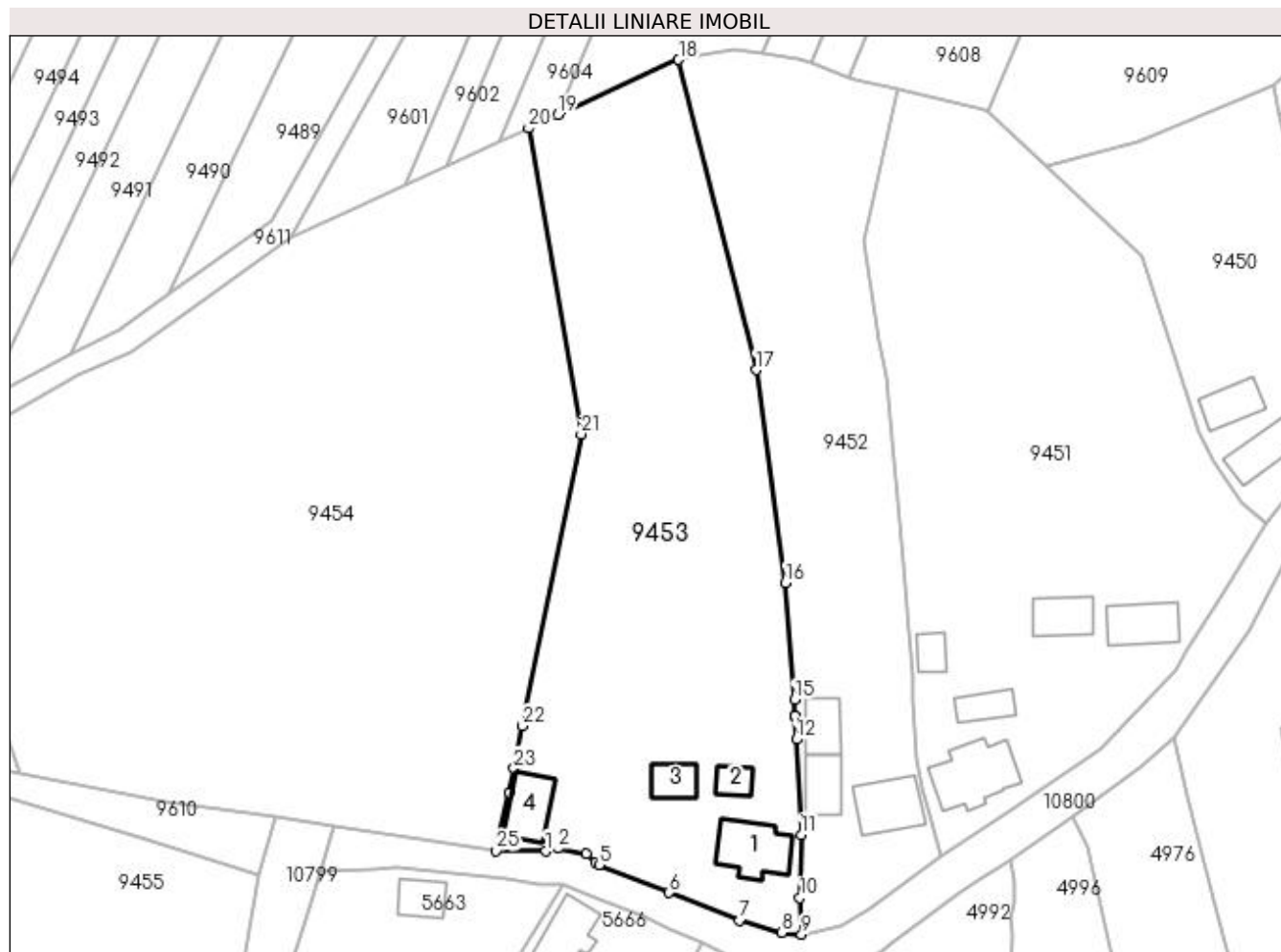
C. Partea III. SARCINI .

Inscrieri privind dezmembramintele dreptului de proprietate, drepturi reale de garanție și sarcini	Referințe
NU SUNT	

Anexa Nr. 1 La Partea I**Teren**

Nr cadastral	Suprafața (mp)*	Observații / Referințe
	4.763	Conform PUG aprobat prin HCL 28/2015, suprafața intravilan = 3568 mp, suprafața extravilan = 1195 mp.

* Suprafața este determinată în planul de proiecție Stereo 70.

**Date referitoare la teren**

Crt	Categorie folosință	Intra vilan	Suprafața (mp)	Tarla	Parcelă	Nr. topo	Observații / Referințe
1	curți construcții	DA	972	4	531	-	
2	arabil	DA	180	4	532	-	
3	arabil	DA	2.416	20	62	-	
4	arabil	NU	1.195	20	62	-	

Date referitoare la construcții

Crt	Număr	Destinație construcție	Supraf. (mp)	Situație juridică	Observații / Referințe
A1.1		construcții de locuințe	97	Cu acte	Nr. niveluri:1; S. construita la sol:97 mp;
A1.2		construcții anexa	27	Cu acte	Nr. niveluri:1; S. construita la sol:27 mp;
A1.3		construcții anexa	42	Cu acte	Nr. niveluri:1; S. construita la sol:42 mp;
A1.4		construcții de locuințe	71	Cu acte	Nr. niveluri:1; S. construita la sol:71 mp;

Lungime Segmente

1) Valorile lungimilor segmentelor sunt obținute din proiecție în plan.

Punct început	X / Y	Punct sfârșit	X / Y	Lungime segment (** (m)
1	436.269,035 300.059,86	2	436.271,022 300.060,362	2.049
3	436.275,696 300.059,423	4	436.277,299 300.058,095	2.082
5	436.277,858 300.057,632	6	436.289,44 300.053,045	12.457
7	436.301,072 300.048,438	8	436.308,06 300.046,473	7.259
9	436.311,295 300.046,164	10	436.310,995 300.052,2	6.043
11	436.311,213 300.062,609	12	436.310,443 300.078,36	15.77
13	436.310,257 300.082,162	14	436.310,253 300.082,239	0.077
15	436.310,121 300.084,928	16	436.308,593 300.104,211	19.343
17	436.303,798 300.139,367	18	436.290,997 300.190,626	52.833
19	436.271,064 300.181,513	20	436.266,184 300.179,282	5.366
21	436.274,896 300.128,788	22	436.265,123 300.080,598	49.171
23	436.263,805 300.073,565	24	436.263,061 300.069,59	4.044
25	436.260,795 300.059,949	1	436.269,035 300.059,86	8.24

Punct început	X / Y	Punct sfârșit	X / Y	Lungime segment (** (m)
2	436.271,022 300.060,362	3	436.275,696 300.059,423	4.767
4	436.277,299 300.058,095	5	436.277,858 300.057,632	0.726
6	436.289,44 300.053,045	7	436.301,072 300.048,438	12.511
8	436.308,06 300.046,473	9	436.311,295 300.046,164	3.25
10	436.310,995 300.052,2	11	436.311,213 300.062,609	10.411
12	436.310,443 300.078,36	13	436.310,257 300.082,162	3.807
14	436.310,253 300.082,239	15	436.310,121 300.084,928	2.692
16	436.308,593 300.104,211	17	436.303,798 300.139,367	35.481
18	436.290,997 300.190,626	19	436.271,064 300.181,513	21.917
20	436.266,184 300.179,282	21	436.274,896 300.128,788	51.24
22	436.265,123 300.080,598	23	436.263,805 300.073,565	7.155
24	436.263,061 300.069,59	25	436.260,795 300.059,949	9.904

** Lungimile segmentelor sunt determinate în planul de proiecție Stereo 70 și sunt rotunjite la 1 milimetru.

*** Distanța dintre puncte este formată din segmente cumulate ce sunt mai mici decât valoarea 1 milimetru.

**DATE DESPRE IMOBILUL NR. 9454**

Oficiul de Cadastru și Publicitate Imobiliară DOLJ
Biroul de Cadastru și Publicitate Imobiliară Craiova

A. Partea I. Descrierea imobilului

TEREN Necunoscut

Adresa: Loc. Preajba De Padure, Jud. Dolj, T20, P62/1

Nr. Crt	Nr cadastral Nr. topografic	Suprafața* (mp)	Observații / Referințe
A1		8.318	Sector cadastral:45 Teren neimprejmuit; Conform PUG aprobat prin HCL 28/2015, suprafata intravilan = 3414 mp, suprafata extravilan =4904 mp.

B. Partea II. Proprietari și acte

Inscrieri privitoare la dreptul de proprietate și alte drepturi reale	Referințe
/	
Act Normativ nr. Legea 7, din 13/03/1996 emis de PARLAMENTUL ROMÂNIEI (art.13 alin.15);	
B1	A1
Inscrierea provizorie, drept de PROPRIETATE, dobandit prin Lege, cota actuala 1/1, cota initiala 1/1 1) NEIDENTIFICAT NEIDENTIFICAT, CIF:0000000000000	

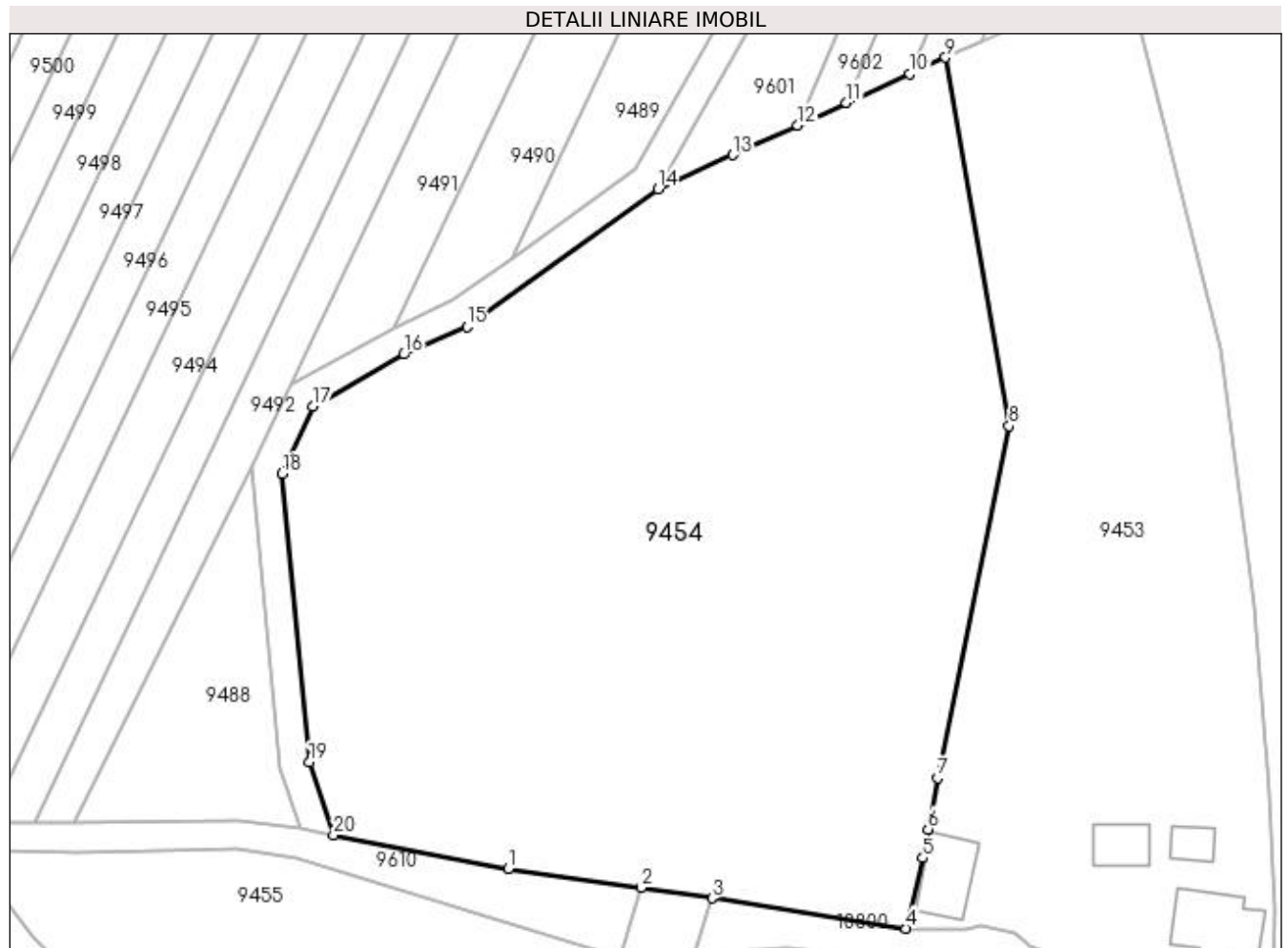
C. Partea III. SARCINI .

Inscrieri privind dezmembramintele dreptului de proprietate, drepturi reale de garanție și sarcini	Referințe
NU SUNT	

Anexa Nr. 1 La Partea I**Teren**

Nr cadastral	Suprafața (mp)*	Observații / Referințe
	8.318	Conform PUG aprobat prin HCL 28/2015, suprafața intravilan = 3414 mp, suprafața extravilan = 4904 mp.

* Suprafața este determinată în planul de proiecție Stereo 70.

**Date referitoare la teren**

Crt	Categorie folosință	Intra vilan	Suprafața (mp)	Tarla	Parcelă	Nr. topo	Observații / Referințe
1	arabil	DA	3.414	20	62/1	-	
2	arabil	NU	4.904	20	62/1	-	

Lungime Segmente

1) Valorile lungimilor segmentelor sunt obținute din proiecție în plan.

Punct început	X / Y	Punct sfârșit	X / Y	Lungime segment (** (m)
1	436.206,241 300.068,108	2	436.224,481 300.065,578	18.415
2	436.224,481 300.065,578	3	436.234,158 300.064,086	9.791
3	436.234,158 300.064,086	4	436.260,795 300.059,949	26.956
4	436.260,795 300.059,949	5	436.263,061 300.069,59	9.904

Punct început	X / Y	Punct sfârșit	X / Y	Lungime segment (** (m)
5	436.263,061 300.069,59	6	436.263,805 300.073,565	4.044
6	436.263,805 300.073,565	7	436.265,123 300.080,598	7.155
7	436.265,123 300.080,598	8	436.274,896 300.128,788	49.171
8	436.274,896 300.128,788	9	436.266,184 300.179,282	51.24
9	436.266,184 300.179,282	10	436.261,316 300.177,057	5.352
10	436.261,316 300.177,057	11	436.252,597 300.173,07	9.587
11	436.252,597 300.173,07	12	436.245,892 300.170,005	7.372
12	436.245,892 300.170,005	13	436.237,004 300.165,941	9.773
13	436.237,004 300.165,941	14	436.226,787 300.161,269	11.235
14	436.226,787 300.161,269	15	436.200,542 300.142,429	32.307
15	436.200,542 300.142,429	16	436.191,912 300.138,608	9.438
16	436.191,912 300.138,608	17	436.179,393 300.131,48	14.406
17	436.179,393 300.131,48	18	436.175,163 300.122,25	10.153
18	436.175,163 300.122,25	19	436.178,922 300.082,728	39.7
19	436.178,922 300.082,728	20	436.182,265 300.072,756	10.517
20	436.182,265 300.072,756	1	436.206,241 300.068,108	24.422

** Lungimile segmentelor sunt determinate în planul de proiecție Stereo 70 și sunt rotunjite la 1 milimetru.

*** Distanța dintre puncte este formată din segmente cumulate ce sunt mai mici decât valoarea 1 milimetru.

**DATE DESPRE IMOBILUL NR. 9455**

Oficiul de Cadastru și Publicitate Imobiliară DOLJ
Biroul de Cadastru și Publicitate Imobiliară Craiova

A. Partea I. Descrierea imobilului

TEREN Intravilan

Adresa: Loc. Preajba De Padure, Jud. Dolj, T20, P62/2

Nr. Crt	Nr cadastral Nr. topografic	Suprafața* (mp)	Observații / Referințe
A1		3.185	Sector cadastral:45 Teren neimprejmuit;

B. Partea II. Proprietari și acte

Inscrieri privitoare la dreptul de proprietate și alte drepturi reale	Referințe
/	
Act Normativ nr. Legea 7, din 13/03/1996 emis de PARLAMENTUL ROMÂNIEI (art.13 alin.15);	
B1	Inscrierea provizorie, drept de PROPRIETATE, dobandit prin Lege, cota actuala 1/1, cota initiala 1/1
	1) NEIDENTIFICAT NEIDENTIFICAT, CIF:0000000000000

C. Partea III. SARCINI .

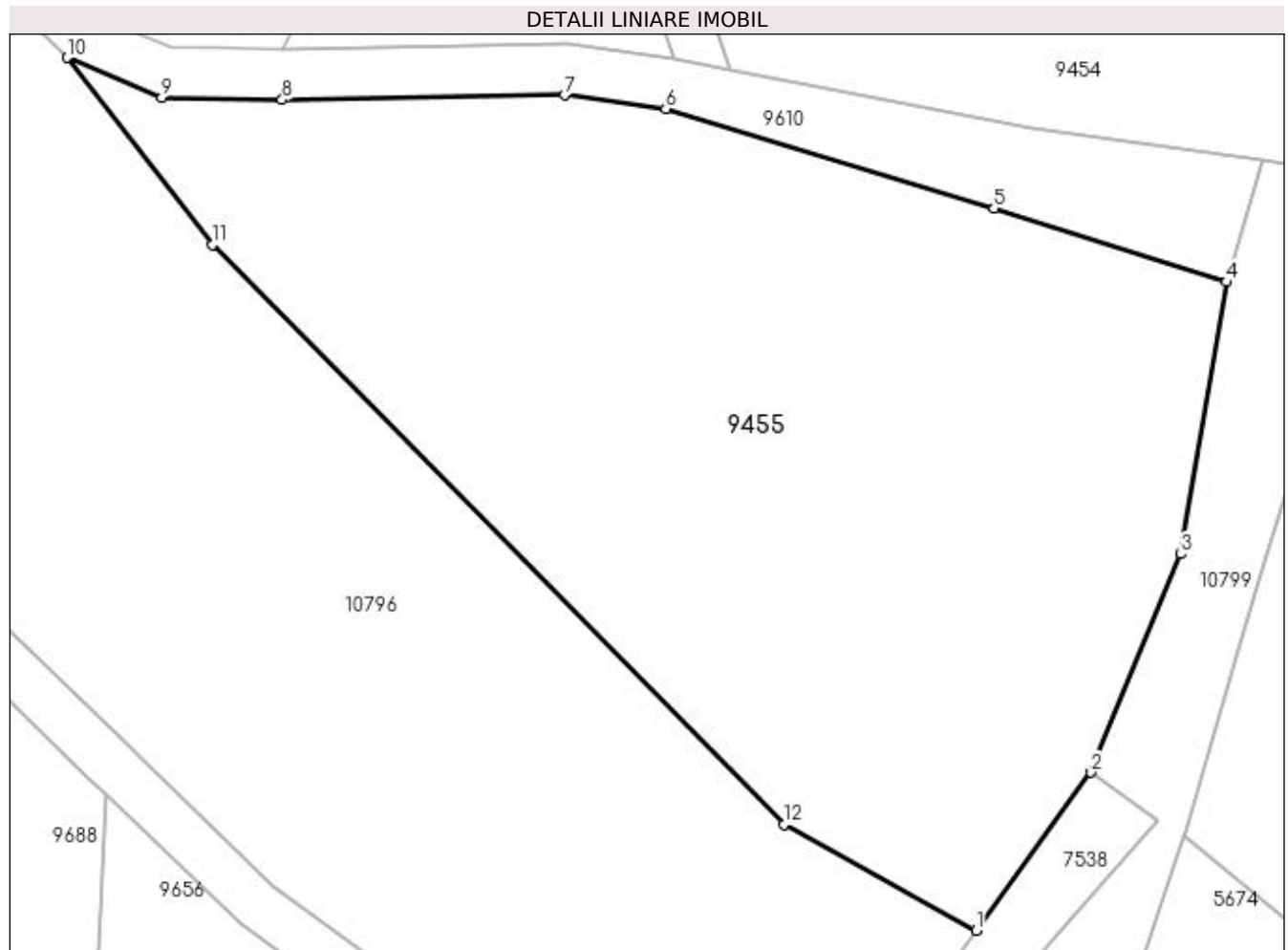
Inscrieri privind dezmembramintele dreptului de proprietate, drepturi reale de garanție și sarcini	Referințe
NU SUNT	

Anexa Nr. 1 La Partea I

Teren

Nr cadastral	Suprafața (mp)*	Observații / Referințe
	3.185	

* Suprafața este determinată în planul de proiecție Stereo 70.



Date referitoare la teren

Crt	Categorie folosință	Intra vilan	Suprafața (mp)	Tarla	Parcelă	Nr. topo	Observații / Referințe
1	neproductiv	DA	3.185	20	62/2	-	

Lungime Segmente

1) Valorile lungimilor segmentelor sunt obținute din proiecție în plan.

Punct început	X / Y	Punct sfârșit	X / Y	Lungime segment (** (m)
1	436.201,723 300.004,537	2	436.210,845 300.017,06	15.493
2	436.210,845 300.017,06	3	436.217,967 300.034,376	18.723
3	436.217,967 300.034,376	4	436.221,601 300.055,938	21.866
4	436.221,601 300.055,938	5	436.203,126 300.061,763	19.372
5	436.203,126 300.061,763	6	436.177,108 300.069,681	27.196

Punct început	X / Y	Punct sfârșit	X / Y	Lungime segment (** (m)
6	436.177,108 300.069,681	7	436.169,071 300.070,753	8.108
7	436.169,071 300.070,753	8	436.146,677 300.070,381	22.397
8	436.146,677 300.070,381	9	436.137,141 300.070,54	9.537
9	436.137,141 300.070,54	10	436.129,618 300.073,722	8.168
10	436.129,618 300.073,722	11	436.141,145 300.058,905	18.773
11	436.141,145 300.058,905	12	436.186,467 300.012,935	64.555
12	436.186,467 300.012,935	1	436.201,723 300.004,537	17.415

** Lungimile segmentelor sunt determinate în planul de proiecție Stereo 70 și sunt rotunjite la 1 milimetru.

*** Distanța dintre puncte este formată din segmente cumulate ce sunt mai mici decât valoarea 1 milimetru.

**DATE DESPRE IMOBILUL NR. 9456**

Oficiul de Cadastru și Publicitate Imobiliară DOLJ
 Biroul de Cadastru și Publicitate Imobiliară Craiova

A. Partea I. Descrierea imobilului

TEREN Extravilan

Adresa: Jud. Dolj, T20, P19

Nr. Crt	Nr cadastral Nr. topografic	Suprafața* (mp)	Observații / Referințe
A1		2.630	Sector cadastral:45 Teren neimprejmuit;

B. Partea II. Proprietari și acte

Inscrieri privitoare la dreptul de proprietate și alte drepturi reale	Referințe
/	
Act Notarial nr. CM nr.121, din 13/08/2003 emis de BIN Mircea Drăgușin;	
B1	A1
Intabulare, drept de PROPRIETATE, dobandit prin Succesiune, cota actuala 1/1, cota initiala 1/1 1) PETCOV IOANA	

C. Partea III. SARCINI .

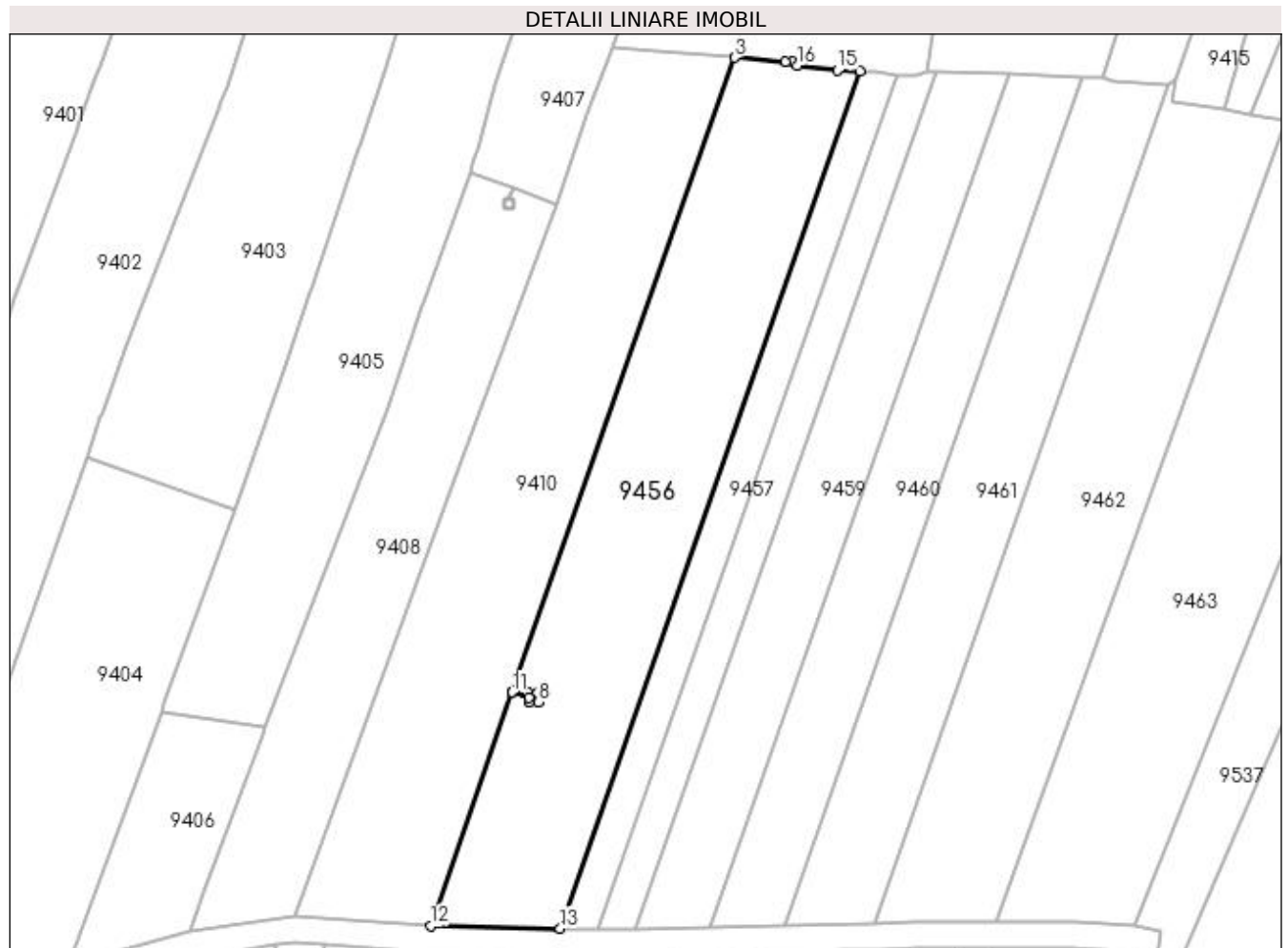
Inscrieri privind dezmembramintele dreptului de proprietate, drepturi reale de garanție și sarcini	Referințe
NU SUNT	

Anexa Nr. 1 La Partea I

Teren

Nr cadastral	Suprafața (mp)*	Observații / Referințe
	2.630	

* Suprafața este determinată în planul de proiecție Stereo 70.



Date referitoare la teren

Crt	Categorie folosință	Intra vilan	Suprafața (mp)	Tarla	Parcelă	Nr. topo	Observații / Referințe
1	arabil	NU	2.630	20	19	-	

Lungime Segmente

1) Valorile lungimilor segmentelor sunt obținute din proiecție în plan.

Punct început	X / Y	Punct sfârșit	X / Y	Lungime segment (** (m)
1	435.849,314 300.691,542	2	435.848,26 300.691,623	1.057
2	435.848,26 300.691,623	3	435.840,47 300.692,223	7.813
3	435.840,47 300.692,223	4	435.806,49 300.595,312	102.696
4	435.806,49 300.595,312	5	435.808,992 300.594,435	2.651
5	435.808,992 300.594,435	6	435.808,953 300.595,139	0.705

Punct început	X / Y	Punct sfârșit	X / Y	Lungime segment (** (m)
6	435.808,953 300.595,139	7	435.810,351 300.595,215	1.4
7	435.810,351 300.595,215	8	435.810,428 300.593,808	1.409
8	435.810,428 300.593,808	9	435.809,03 300.593,731	1.4
9	435.809,03 300.593,731	10	435.808,992 300.594,43	0.7
10	435.808,992 300.594,43	11	435.806,488 300.595,307	2.653
11	435.806,488 300.595,307	12	435.793,967 300.559,597	37.842
12	435.793,967 300.559,597	13	435.813,812 300.559,216	19.849
13	435.813,812 300.559,216	14	435.859,695 300.690,074	138.669
14	435.859,695 300.690,074	15	435.856,169 300.690,258	3.531
15	435.856,169 300.690,258	16	435.850,114 300.690,997	6.1
16	435.850,114 300.690,997	1	435.849,314 300.691,542	0.968

** Lungimile segmentelor sunt determinate în planul de proiecție Stereo 70 și sunt rotunjite la 1 milimetru.

*** Distanța dintre puncte este formată din segmente cumulate ce sunt mai mici decât valoarea 1 milimetru.

**DATE DESPRE IMOBILUL NR. 9457**

Oficiul de Cadastru și Publicitate Imobiliară DOLJ
Biroul de Cadastru și Publicitate Imobiliară Craiova

A. Partea I. Descrierea imobilului

TEREN Extravilan

Adresa: Jud. Dolj, T20, P21

Nr. Crt	Nr cadastral Nr. topografic	Suprafața* (mp)	Observații / Referințe
A1		750	Sector cadastral:45 Teren neimprejmuit;

B. Partea II. Proprietari și acte

Inscrieri privitoare la dreptul de proprietate și alte drepturi reale	Referințe
/	
Act Administrativ nr. TDP 519-2198, din 03/03/1994 emis de CJSDPAT DOLJ;	
B1	A1
Intabulare, drept de PROPRIETATE, dobândit prin Reconstituire, cota actuala 1/1, cota initiala 1/1	
1) MUNTEANU ALEXANDRINA, LIPSA CNP	

C. Partea III. SARCINI .

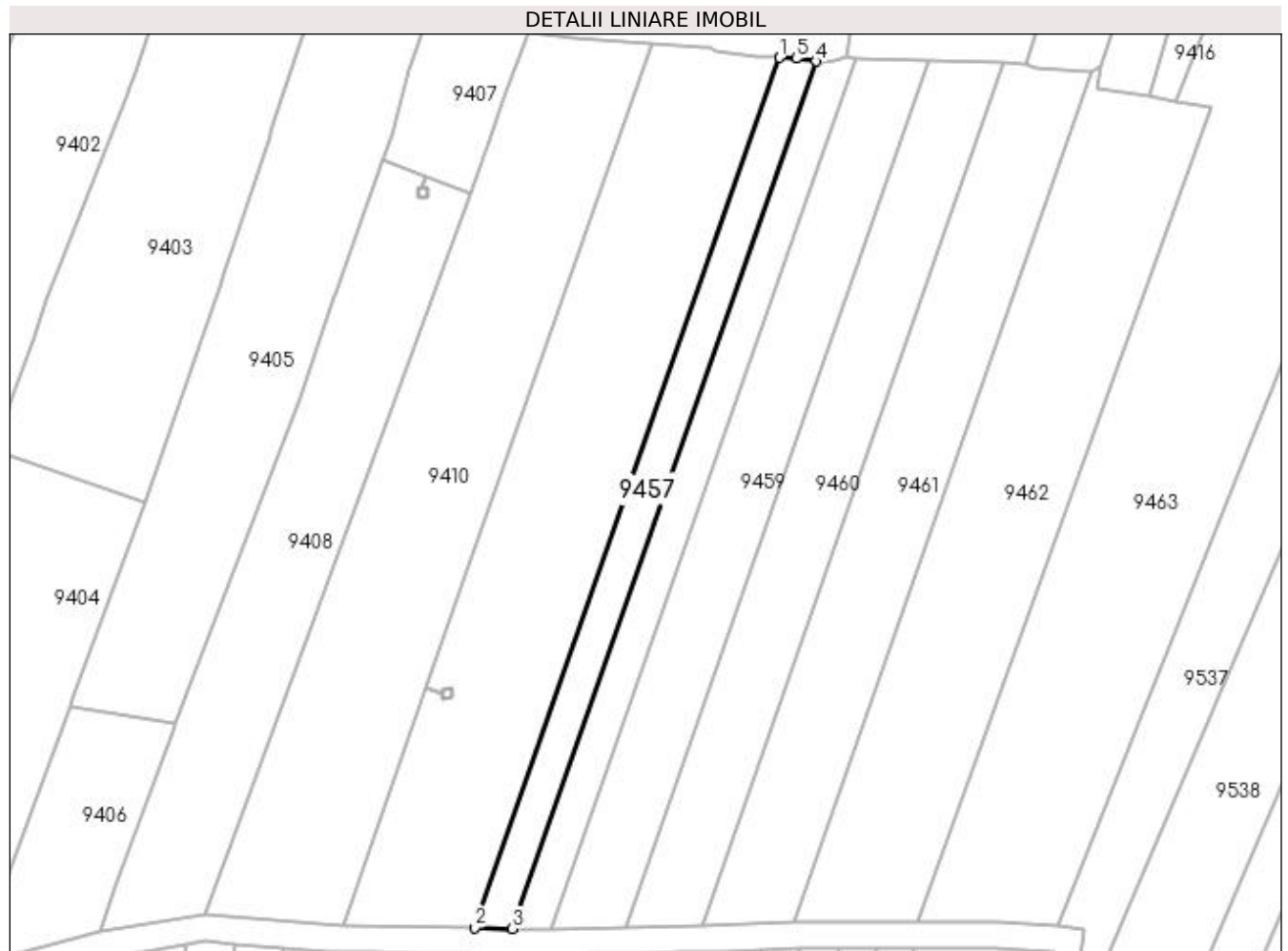
Inscrieri privind dezmembramintele dreptului de proprietate, drepturi reale de garanție și sarcini	Referințe
NU SUNT	

Anexa Nr. 1 La Partea I

Teren

Nr cadastral	Suprafața (mp)*	Observații / Referințe
	750	

* Suprafața este determinată în planul de proiecție Stereo 70.



Date referitoare la teren

Crt	Categorie folosință	Intra vilan	Suprafața (mp)	Tarla	Parcelă	Nr. topo	Observații / Referințe
1	arabil	NU	750	20	21	-	

Lungime Segmente

1) Valorile lungimilor segmentelor sunt obținute din proiecție în plan.

Punct început	X / Y	Punct sfârșit	X / Y	Lungime segment (** (m)
1	435.859,695 300.690,074	2	435.813,812 300.559,216	138.669
2	435.813,812 300.559,216	3	435.819,512 300.559,106	5.701
3	435.819,512 300.559,106	4	435.865,243 300.689,532	138.211
4	435.865,243 300.689,532	5	435.862,234 300.689,941	3.037
5	435.862,234 300.689,941	1	435.859,695 300.690,074	2.542

**** Lungimile segmentelor sunt determinate în planul de proiecție Stereo 70 și sunt rotunjite la 1 milimetru.**

***** Distanța dintre puncte este formată din segmente cumulate ce sunt mai mici decât valoarea 1 milimetru.**

**DATE DESPRE IMOBILUL NR. 9458**

Oficiul de Cadastru și Publicitate Imobiliară DOLJ
Biroul de Cadastru și Publicitate Imobiliară Craiova

A. Partea I. Descrierea imobilului

TEREN Extravilan

Adresa: Jud. Dolj, T20, P22

Nr. Crt	Nr cadastral Nr. topografic	Suprafața* (mp)	Observații / Referințe
A1		750	Sector cadastral:45 Teren neimprejmuit;

B. Partea II. Proprietari și acte

Inscrieri privitoare la dreptul de proprietate și alte drepturi reale	Referințe
/	
Act Administrativ nr. TDP 19972, din 24/03/2017 emis de CJSDPAT DOLJ;	
B1	A1
Intabulare, drept de PROPRIETATE, dobândit prin Reconstituire, cota actuala 1/1, cota initiala 1/1 1) STANCU MARIA, LIPSA CNP	

C. Partea III. SARCINI .

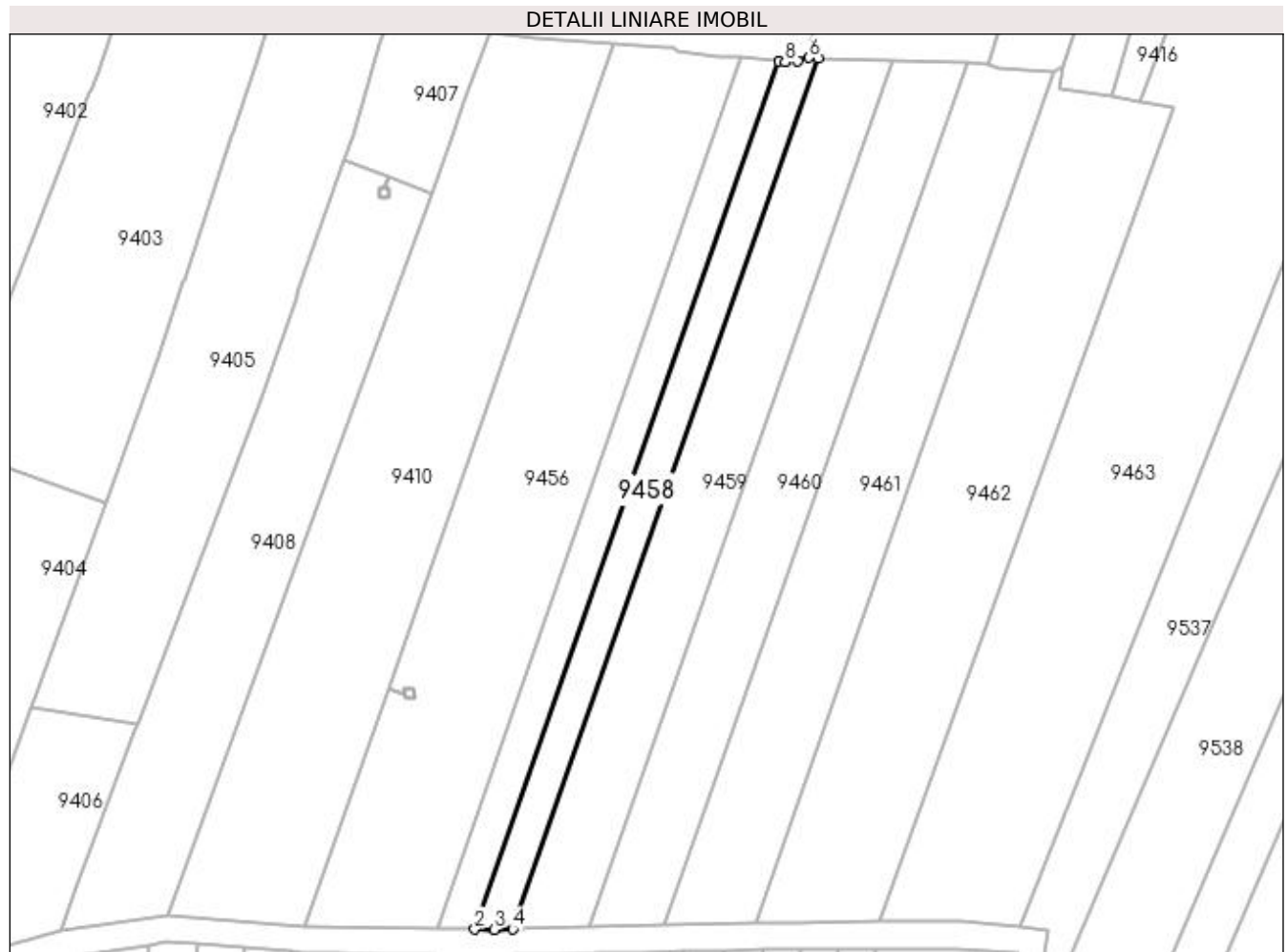
Inscrieri privind dezmembramintele dreptului de proprietate, drepturi reale de garanție și sarcini	Referințe
NU SUNT	

Anexa Nr. 1 La Partea I

Teren

Nr cadastral	Suprafața (mp)*	Observații / Referințe
	750	

* Suprafața este determinată în planul de proiecție Stereo 70.



Date referitoare la teren

Crt	Categorie folosință	Intra vilan	Suprafața (mp)	Tarla	Parcelă	Nr. topo	Observații / Referințe
1	arabil	NU	750	20	22	-	

Lungime Segmente

1) Valorile lungimilor segmentelor sunt obținute din proiecție în plan.

Punct început	X / Y	Punct sfârșit	X / Y	Lungime segment (** (m)
1	435.865,243 300.689,532	2	435.819,512 300.559,106	138.211
2	435.819,512 300.559,106	3	435.822,411 300.559,05	2.9
3	435.822,411 300.559,05	4	435.825,258 300.559,12	2.848
4	435.825,258 300.559,12	5	435.871,163 300.690,04	138.735
5	435.871,163 300.690,04	6	435.869,829 300.690,088	1.335

Punct început	X / Y	Punct sfârșit	X / Y	Lungime segment (** (m)
6	435.869,829 300.690,088	7	435.868,111 300.689,578	1.792
7	435.868,111 300.689,578	8	435.866,196 300.689,402	1.923
8	435.866,196 300.689,402	1	435.865,243 300.689,532	0.962

** Lungimile segmentelor sunt determinate în planul de proiecție Stereo 70 și sunt rotunjite la 1 milimetru.

*** Distanța dintre puncte este formată din segmente cumulate ce sunt mai mici decât valoarea 1 milimetru.

**DATE DESPRE IMOBILUL NR. 9459**

Oficiul de Cadastru și Publicitate Imobiliară DOLJ
Biroul de Cadastru și Publicitate Imobiliară Craiova

A. Partea I. Descrierea imobilului

TEREN Extravilan

Adresa: Jud. Dolj, T20, P24

Nr. Crt	Nr cadastral Nr. topografic	Suprafața* (mp)	Observații / Referințe
A1		1.474	Sector cadastral:45 Teren neimprejmuit;

B. Partea II. Proprietari și acte

Inscrieri privitoare la dreptul de proprietate și alte drepturi reale	Referințe
/	
Act Administrativ nr. TDP 511-2198, din 02/03/1994 emis de CJSDPAT DOLJ;	
B1	A1
Intabulare, drept de PROPRIETATE, dobândit prin Reconstituire, cota actuala 1/1, cota initiala 1/1 1) BRESUG CONSTANTIN, LIPSA CNP	

C. Partea III. SARCINI .

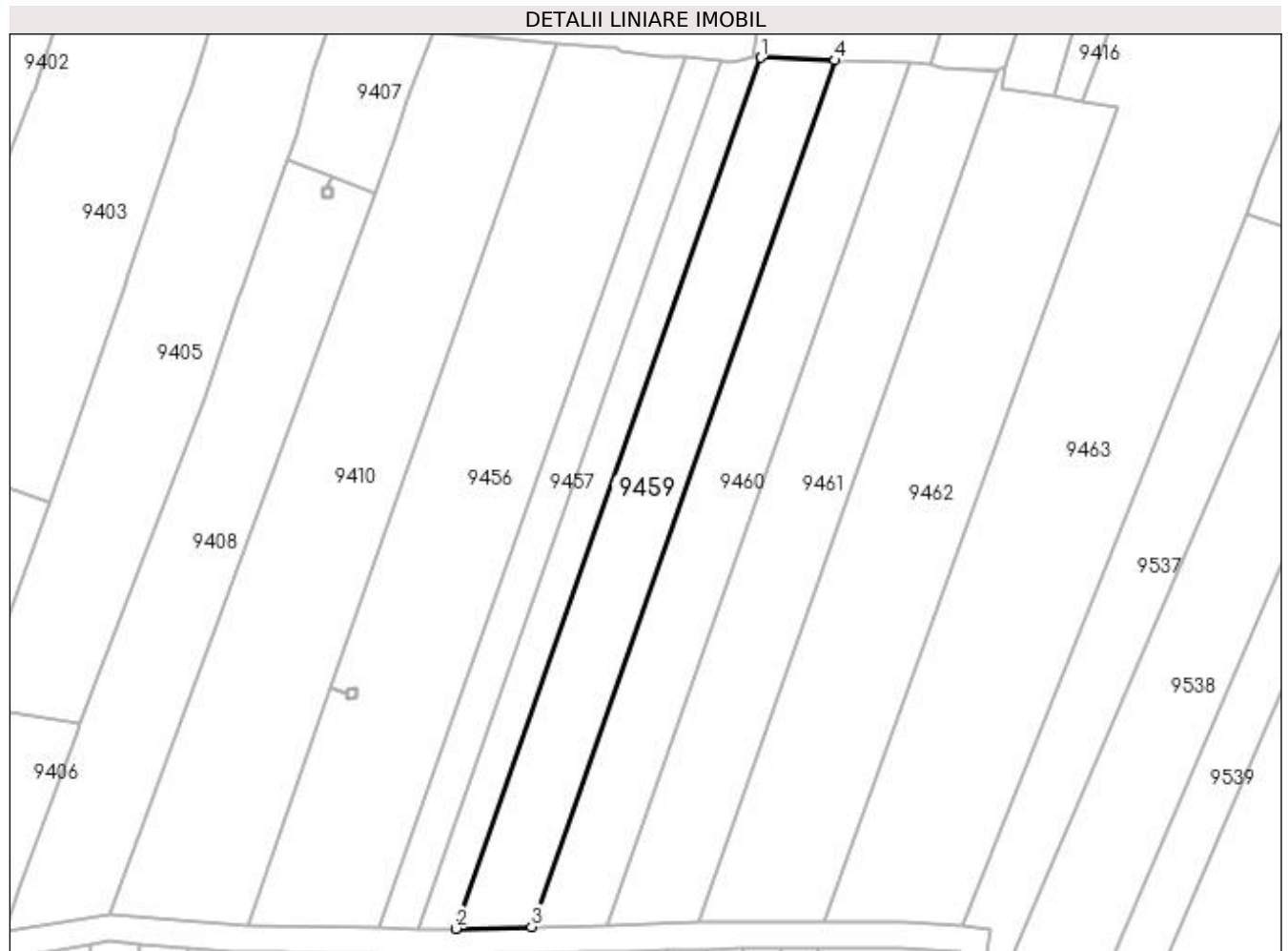
Inscrieri privind dezmembramintele dreptului de proprietate, drepturi reale de garanție și sarcini	Referințe
NU SUNT	

Anexa Nr. 1 La Partea I

Teren

Nr cadastral	Suprafața (mp)*	Observații / Referințe
	1.474	

* Suprafața este determinată în planul de proiecție Stereo 70.



Date referitoare la teren

Crt	Categorie folosință	Intra vilan	Suprafața (mp)	Tarla	Parcelă	Nr. topo	Observații / Referințe
1	arabil	NU	1.474	20	24	-	

Lungime Segmente

1) Valorile lungimilor segmentelor sunt obținute din proiecție în plan.

Punct început	X / Y	Punct sfârșit	X / Y	Lungime segment (** (m)
1	435.871,163 300.690,04	2	435.825,258 300.559,12	138.735
2	435.825,258 300.559,12	3	435.836,644 300.559,399	11.389
3	435.836,644 300.559,399	4	435.882,31 300.689,639	138.014
4	435.882,31 300.689,639	1	435.871,163 300.690,04	11.154

**** Lungimile segmentelor sunt determinate în planul de proiecție Stereo 70 și sunt rotunjite la 1 milimetru.**

***** Distanța dintre puncte este formată din segmente cumulate ce sunt mai mici decât valoarea 1 milimetru.**

**DATE DESPRE IMOBILUL NR. 9460**

Oficiul de Cadastru și Publicitate Imobiliară DOLJ
Biroul de Cadastru și Publicitate Imobiliară Craiova

A. Partea I. Descrierea imobilului

TEREN Extravilan

Adresa: Jud. Dolj, T20, P27

Nr. Crt	Nr cadastral Nr. topografic	Suprafața* (mp)	Observații / Referințe
A1		1.474	Sector cadastral:45 Teren neimprejmuit;

B. Partea II. Proprietari și acte

Inscrieri privitoare la dreptul de proprietate și alte drepturi reale	Referințe
/	
Act Administrativ nr. TDP 14850, din 12/05/2010 emis de CJSDPAT DOLJ;	
B1	A1
Intabulare, drept de PROPRIETATE, dobândit prin Reconstituire, cota actuala 1/1, cota initiala 1/1 1) ȘTEFAN RADU, LIPSA CNP	

C. Partea III. SARCINI .

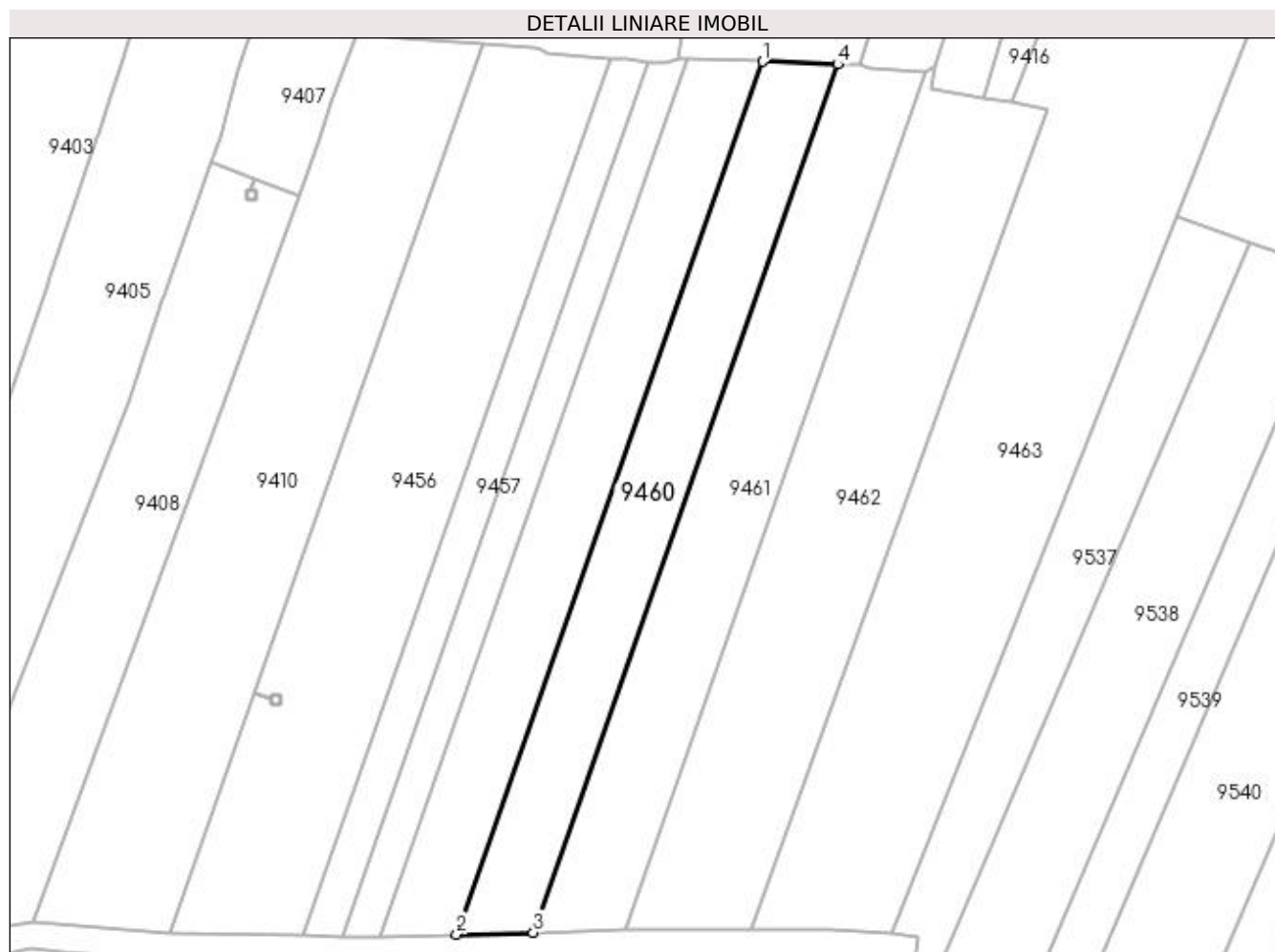
Inscrieri privind dezmembramintele dreptului de proprietate, drepturi reale de garanție și sarcini	Referințe
NU SUNT	

Anexa Nr. 1 La Partea I

Teren

Nr cadastral	Suprafața (mp)*	Observații / Referințe
	1.474	

* Suprafața este determinată în planul de proiecție Stereo 70.



Date referitoare la teren

Crt	Categorie folosință	Intra vilan	Suprafața (mp)	Tarla	Parcelă	Nr. topo	Observații / Referințe
1	arabil	NU	1.474	20	27	-	

Lungime Segmente

1) Valorile lungimilor segmentelor sunt obținute din proiecție în plan.

Punct început	X / Y	Punct sfârșit	X / Y	Lungime segment (** (m)
1	435.882,31 300.689,639	2	435.836,644 300.559,399	138.014
2	435.836,644 300.559,399	3	435.848,09 300.559,68	11.449
3	435.848,09 300.559,68	4	435.893,516 300.689,235	137.288
4	435.893,516 300.689,235	1	435.882,31 300.689,639	11.213

**** Lungimile segmentelor sunt determinate în planul de proiecție Stereo 70 și sunt rotunjite la 1 milimetru.**

***** Distanța dintre puncte este formată din segmente cumulate ce sunt mai mici decât valoarea 1 milimetru.**

**DATE DESPRE IMOBILUL NR. 9461**

Oficiul de Cadastru și Publicitate Imobiliară DOLJ
Biroul de Cadastru și Publicitate Imobiliară Craiova

A. Partea I. Descrierea imobilului

TEREN Extravilan

Adresa: Jud. Dolj, T20, P28

Nr. Crt	Nr cadastral Nr. topografic	Suprafața* (mp)	Observații / Referințe
A1		1.750	Sector cadastral:45 Teren neimprejmuit;

B. Partea II. Proprietari și acte

Inscrieri privitoare la dreptul de proprietate și alte drepturi reale	Referințe
/	
Act Notarial nr. CM nr.121, din 13/08/2003 emis de BIN Mircea Drăgușin;	
B1	A1
Intabulare, drept de PROPRIETATE, dobandit prin Succesiune, cota actuala 1/1, cota initiala 1/1 1) PETCOV IOANA	

C. Partea III. SARCINI .

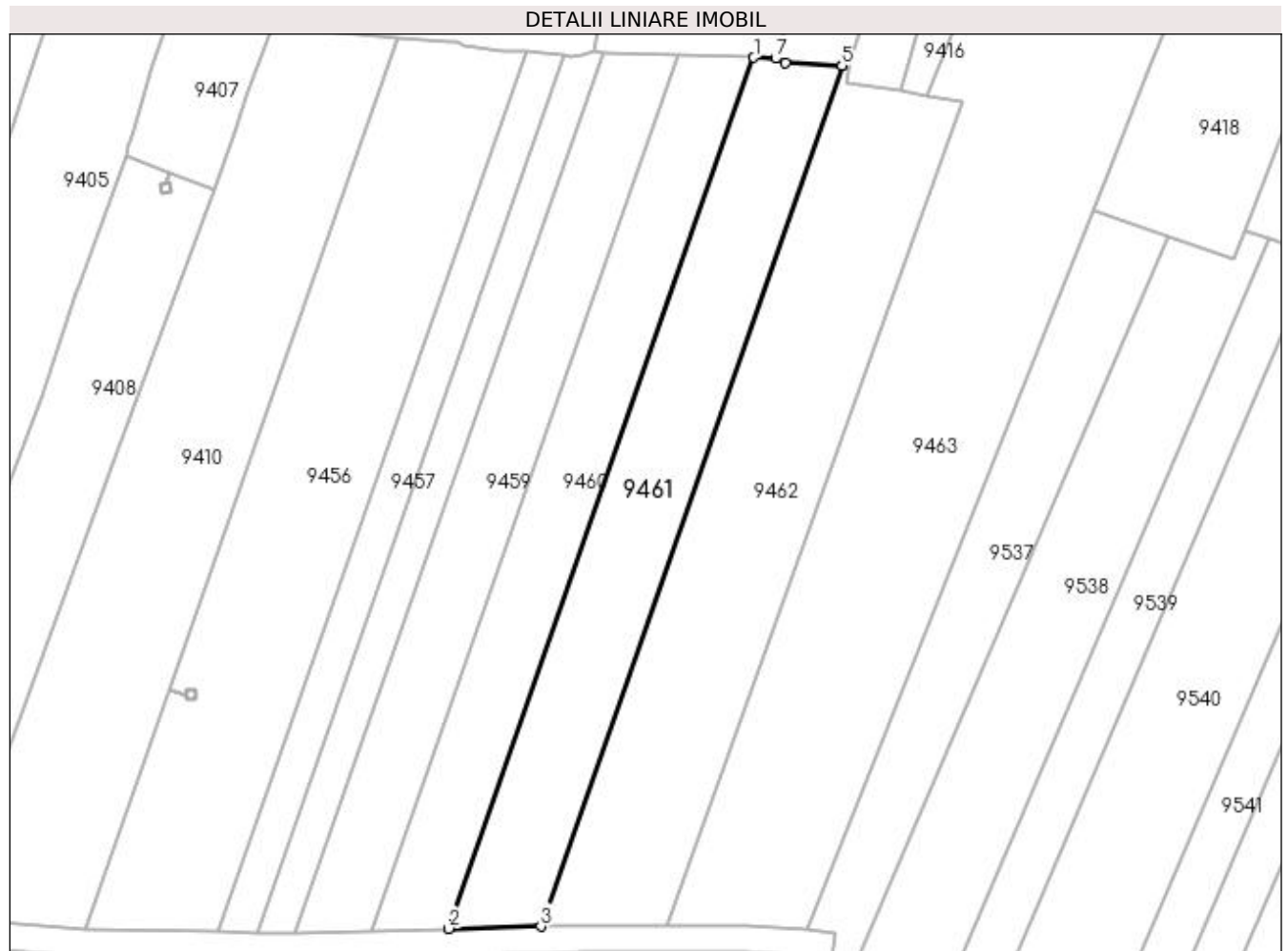
Inscrieri privind dezmembramintele dreptului de proprietate, drepturi reale de garanție și sarcini	Referințe
NU SUNT	

Anexa Nr. 1 La Partea I

Teren

Nr cadastral	Suprafața (mp)*	Observații / Referințe
	1.750	

* Suprafața este determinată în planul de proiecție Stereo 70.



Date referitoare la teren

Crt	Categorie folosință	Intra vilan	Suprafața (mp)	Tarla	Parcelă	Nr. topo	Observații / Referințe
1	arabil	NU	1.750	20	28	-	

Lungime Segmente

1) Valorile lungimilor segmentelor sunt obținute din proiecție în plan.

Punct început	X / Y	Punct sfârșit	X / Y	Lungime segment (** (m)
1	435.893,516 300.689,235	2	435.848,09 300.559,68	137.288
2	435.848,09 300.559,68	3	435.861,804 300.560,017	13.718
3	435.861,804 300.560,017	4	435.906,704 300.688,071	135.698
4	435.906,704 300.688,071	5	435.906,651 300.688,04	0.061
5	435.906,651 300.688,04	6	435.898,267 300.688,512	8.397

Punct început	X / Y	Punct sfârșit	X / Y	Lungime segment (** (m)
6	435.898,267 300.688,512	7	435.896,775 300.689,118	1.61
7	435.896,775 300.689,118	1	435.893,516 300.689,235	3.261

** Lungimile segmentelor sunt determinate în planul de proiecție Stereo 70 și sunt rotunjite la 1 milimetru.

*** Distanța dintre puncte este formată din segmente cumulate ce sunt mai mici decât valoarea 1 milimetru.

**DATE DESPRE IMOBILUL NR. 9462**

Oficiul de Cadastru și Publicitate Imobiliară DOLJ
Biroul de Cadastru și Publicitate Imobiliară Craiova

A. Partea I. Descrierea imobilului

TEREN Extravilan

Adresa: Jud. Dolj, T20, P32

Nr. Crt	Nr cadastral Nr. topografic	Suprafața* (mp)	Observații / Referințe
A1		2.400	Sector cadastral:45 Teren neimprejmuit;

B. Partea II. Proprietari și acte

Inscrieri privitoare la dreptul de proprietate și alte drepturi reale	Referințe
/	
Act Administrativ nr. TDP 1032-48563, din 24/03/1995 emis de CJSDPAT DOLJ;	
B1	A1
Intabulare, drept de PROPRIETATE, dobândit prin Reconstituire, cota actuala 1/1, cota initiala 1/1 1) BARBU FLOREA, LIPSA CNP	

C. Partea III. SARCINI .

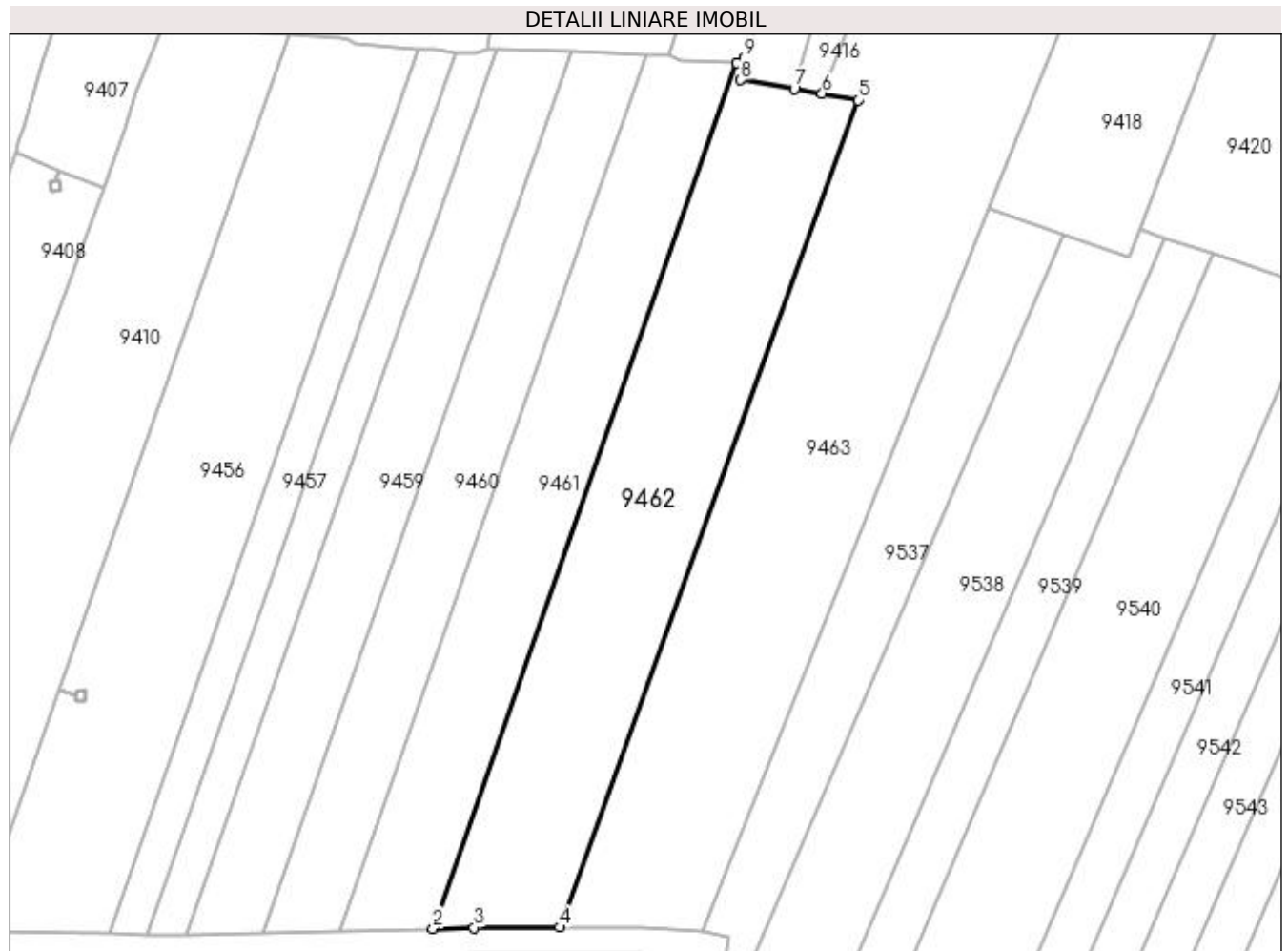
Inscrieri privind dezmembramintele dreptului de proprietate, drepturi reale de garanție și sarcini	Referințe
NU SUNT	

Anexa Nr. 1 La Partea I

Teren

Nr cadastral	Suprafața (mp)*	Observații / Referințe
	2.400	

* Suprafața este determinată în planul de proiecție Stereo 70.



Date referitoare la teren

Crt	Categorie folosință	Intra vilan	Suprafața (mp)	Tarla	Parcelă	Nr. topo	Observații / Referințe
1	arabil	NU	2.400	20	32	-	

Lungime Segmente

1) Valorile lungimilor segmentelor sunt obținute din proiecție în plan.

Punct început	X / Y	Punct sfârșit	X / Y	Lungime segment (** (m)
1	435.906,704 300.688,071	2	435.861,804 300.560,017	135.698
2	435.861,804 300.560,017	3	435.867,883 300.560,166	6.081
3	435.867,883 300.560,166	4	435.880,533 300.560,201	12.65
4	435.880,533 300.560,201	5	435.924,727 300.682,552	130.088
5	435.924,727 300.682,552	6	435.919,416 300.683,537	5.402

Punct început	X / Y	Punct sfârșit	X / Y	Lungime segment (** (m)
6	435.919,416 300.683,537	7	435.915,314 300.684,205	4.156
7	435.915,314 300.684,205	8	435.907,383 300.685,497	8.036
8	435.907,383 300.685,497	9	435.907,999 300.688,824	3.384
9	435.907,999 300.688,824	1	435.906,704 300.688,071	1.498

** Lungimile segmentelor sunt determinate în planul de proiecție Stereo 70 și sunt rotunjite la 1 milimetru.

*** Distanța dintre puncte este formată din segmente cumulate ce sunt mai mici decât valoarea 1 milimetru.

**DATE DESPRE IMOBILUL NR. 9463**

Oficiul de Cadastru și Publicitate Imobiliară DOLJ
Biroul de Cadastru și Publicitate Imobiliară Craiova

A. Partea I. Descrierea imobilului

TEREN Necunoscut

Adresa: Loc. Preajba De Jos, Jud. Dolj, T20, P32/1

Nr. Crt	Nr cadastral Nr. topografic	Suprafața* (mp)	Observații / Referințe
A1		3.560	Sector cadastral:45 Teren neimprejmuit; Conform PUG aprobat prin HCL 28/2015, suprafata intravilan = 927 mp, suprafata extravilan =2633 mp.

B. Partea II. Proprietari și acte

Inscrieri privitoare la dreptul de proprietate și alte drepturi reale	Referințe
/	
Act Normativ nr. Legea 7, din 13/03/1996 emis de PARLAMENTUL ROMÂNIEI (art.13 alin.15);	
B1	A1
Inscrierea provizorie, drept de PROPRIETATE, dobandit prin Lege, cota actuala 1/1, cota initiala 1/1 1) NEIDENTIFICAT NEIDENTIFICAT, CIF:0000000000000	

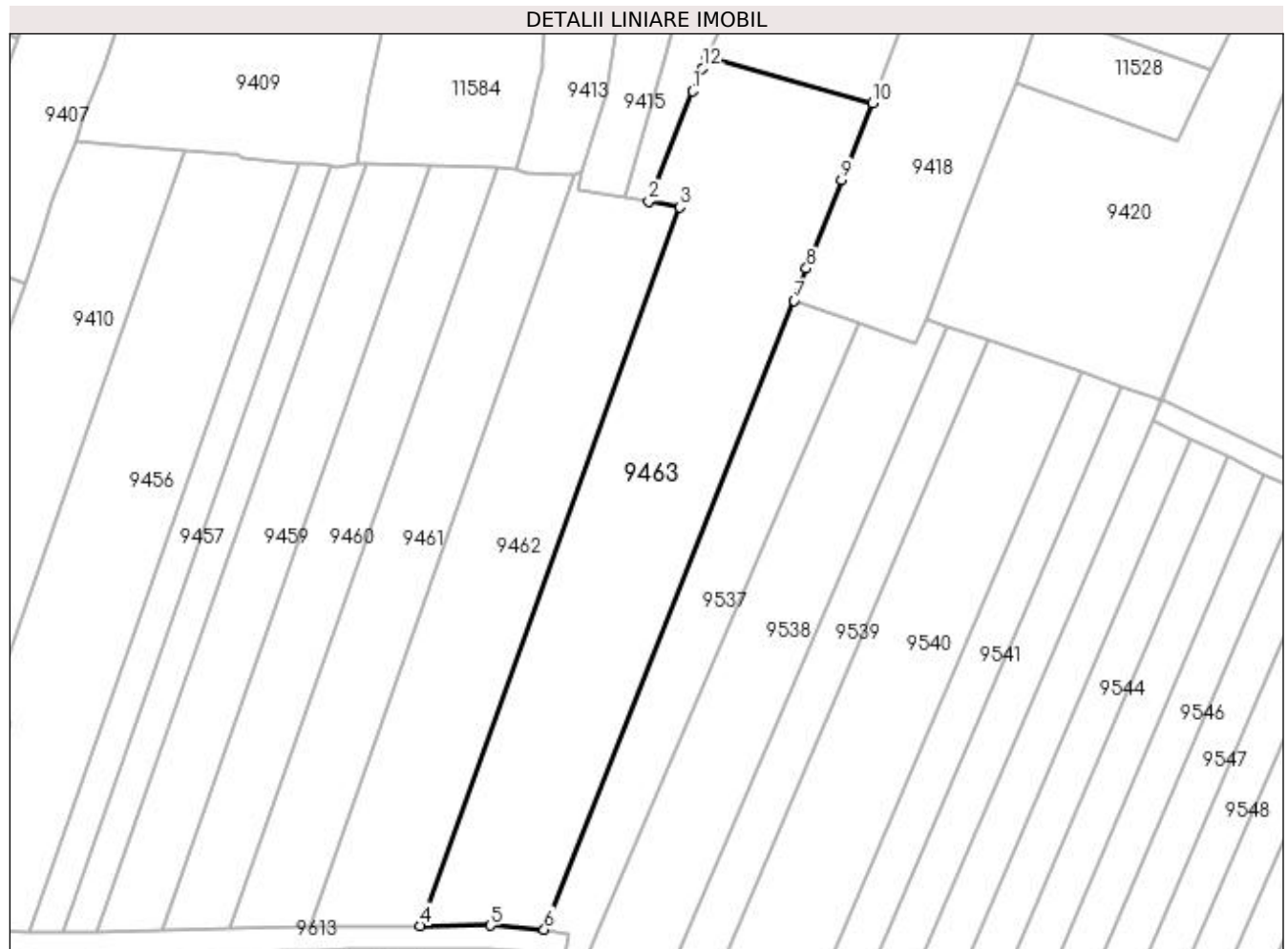
C. Partea III. SARCINI .

Inscrieri privind dezmembramintele dreptului de proprietate, drepturi reale de garanție și sarcini	Referințe
NU SUNT	

Anexa Nr. 1 La Partea I**Teren**

Nr cadastral	Suprafața (mp)*	Observații / Referințe
	3.560	Conform PUG aprobat prin HCL 28/2015, suprafața intravilan = 927 mp, suprafața extravilan = 2633 mp.

* Suprafața este determinată în planul de proiecție Stereo 70.

**Date referitoare la teren**

Crt	Categorie folosință	Intra vilan	Suprafața (mp)	Tarla	Parcelă	Nr. topo	Observații / Referințe
1	arabil	DA	927	20	32/1	-	
2	arabil	NU	2.633	20	32/1	-	

Lungime Segmente

1) Valorile lungimilor segmentelor sunt obținute din proiecție în plan.

Punct început	X / Y	Punct sfârșit	X / Y	Lungime segment (** (m)
1	435.926,836 300.702,321	2	435.919,416 300.683,537	20.196
2	435.919,416 300.683,537	3	435.924,727 300.682,552	5.402
3	435.924,727 300.682,552	4	435.880,533 300.560,201	130.088
4	435.880,533 300.560,201	5	435.892,46 300.560,234	11.927

Punct început	X / Y	Punct sfârșit	X / Y	Lungime segment (** (m)
5	435.892,46 300.560,234	6	435.901,612 300.559,568	9.176
6	435.901,612 300.559,568	7	435.944,181 300.666,649	115.232
7	435.944,181 300.666,649	8	435.946,265 300.672,087	5.824
8	435.946,265 300.672,087	9	435.952,274 300.687,222	16.284
9	435.952,274 300.687,222	10	435.957,472 300.700,314	14.086
10	435.957,472 300.700,314	11	435.929,343 300.708,004	29.161
11	435.929,343 300.708,004	12	435.928,539 300.706,181	1.992
12	435.928,539 300.706,181	1	435.926,836 300.702,321	4.219

** Lungimile segmentelor sunt determinate în planul de proiecție Stereo 70 și sunt rotunjite la 1 milimetru.

*** Distanța dintre puncte este formată din segmente cumulate ce sunt mai mici decât valoarea 1 milimetru.

**DATE DESPRE IMOBILUL NR. 9464**

Oficiul de Cadastru și Publicitate Imobiliară DOLJ
Biroul de Cadastru și Publicitate Imobiliară Craiova

A. Partea I. Descrierea imobilului

TEREN Extravilan

Adresa: Jud. Dolj, T20, P137

Nr. Crt	Nr cadastral Nr. topografic	Suprafața* (mp)	Observații / Referințe
A1		1.500	Sector cadastral:45 Teren neimpregmuit;

B. Partea II. Proprietari și acte

Inscrieri privitoare la dreptul de proprietate și alte drepturi reale	Referințe
/	
Act Administrativ nr. TDP 961-59538, din 03/03/1995 emis de CJSDPAT DOLJ;	
B1	A1
Intabulare, drept de PROPRIETATE, dobândit prin Reconstituire, cota actuala 1/1, cota initiala 1/1 1) STOICA ANGELA, LIPSA CNP	

C. Partea III. SARCINI .

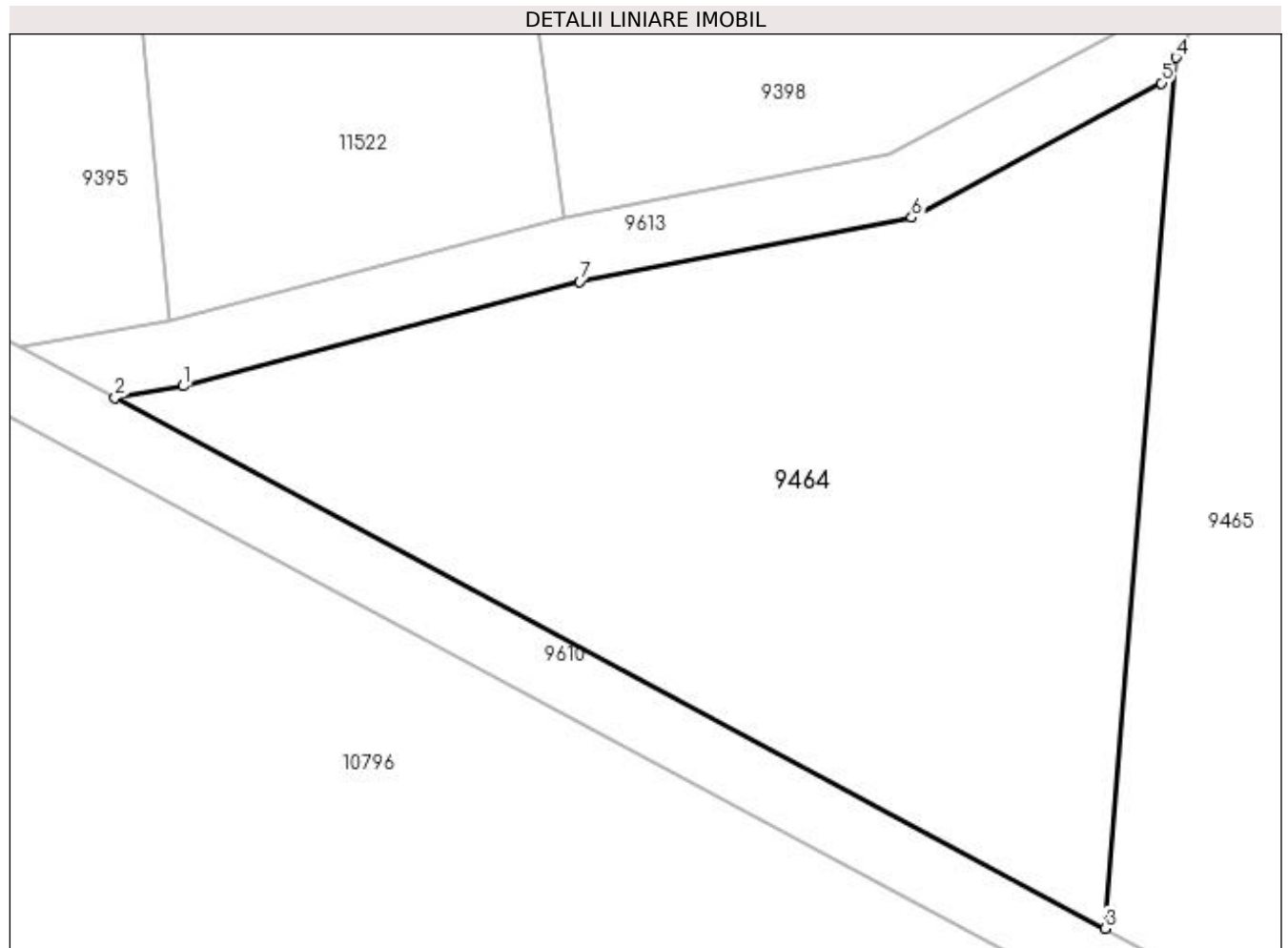
Inscrieri privind dezmembramintele dreptului de proprietate, drepturi reale de garanție și sarcini	Referințe
NU SUNT	

Anexa Nr. 1 La Partea I

Teren

Nr cadastral	Suprafața (mp)*	Observații / Referințe
	1.500	

* Suprafața este determinată în planul de proiecție Stereo 70.



Date referitoare la teren

Crt	Categorie folosință	Intravilan	Suprafața (mp)	Tarla	Parcelă	Nr. topo	Observații / Referințe
1	arabil	NU	1.500	20	137	-	

Lungime Segmente

1) Valorile lungimilor segmentelor sunt obținute din proiecție în plan.

Punct început	X / Y	Punct sfârșit	X / Y	Lungime segment (** (m)
1	435.643,118 300.458,474	2	435.638,987 300.457,778	4.189
2	435.638,987 300.457,778	3	435.698,843 300.425,717	67.902
3	435.698,843 300.425,717	4	435.703,131 300.478,321	52.778
4	435.703,131 300.478,321	5	435.702,256 300.476,778	1.774
5	435.702,256 300.476,778	6	435.687,159 300.468,644	17.149

Punct început	X / Y	Punct sfârşit	X / Y	Lungime segment (** (m)
6	435.687,159 300.468,644	7	435.667,078 300.464,779	20.45
7	435.667,078 300.464,779	1	435.643,118 300.458,474	24.776

** Lungimile segmentelor sunt determinate în planul de proiecţie Stereo 70 şi sunt rotunjite la 1 milimetru.

*** Distanţa dintre puncte este formată din segmente cumulate ce sunt mai mici decât valoarea 1 milimetru.

**DATE DESPRE IMOBILUL NR. 9465**

Oficiul de Cadastru și Publicitate Imobiliară DOLJ
Biroul de Cadastru și Publicitate Imobiliară Craiova

A. Partea I. Descrierea imobilului

TEREN Extravilan

Adresa: Jud. Dolj, T20, P138

Nr. Crt	Nr cadastral Nr. topografic	Suprafața* (mp)	Observații / Referințe
A1		1.500	Sector cadastral:45 Teren neimprejmuit;

B. Partea II. Proprietari și acte

Inscrieri privitoare la dreptul de proprietate și alte drepturi reale	Referințe
/	
Act Notarial nr. CM nr.47, din 15/04/2014 emis de SPN DOINA FĂURAR;	
B1	A1
Intabulare, drept de PROPRIETATE, dobândit prin Succesiune, cota actuala 1/1, cota initiala 1/1 1) MOCANU MARIAN	

C. Partea III. SARCINI .

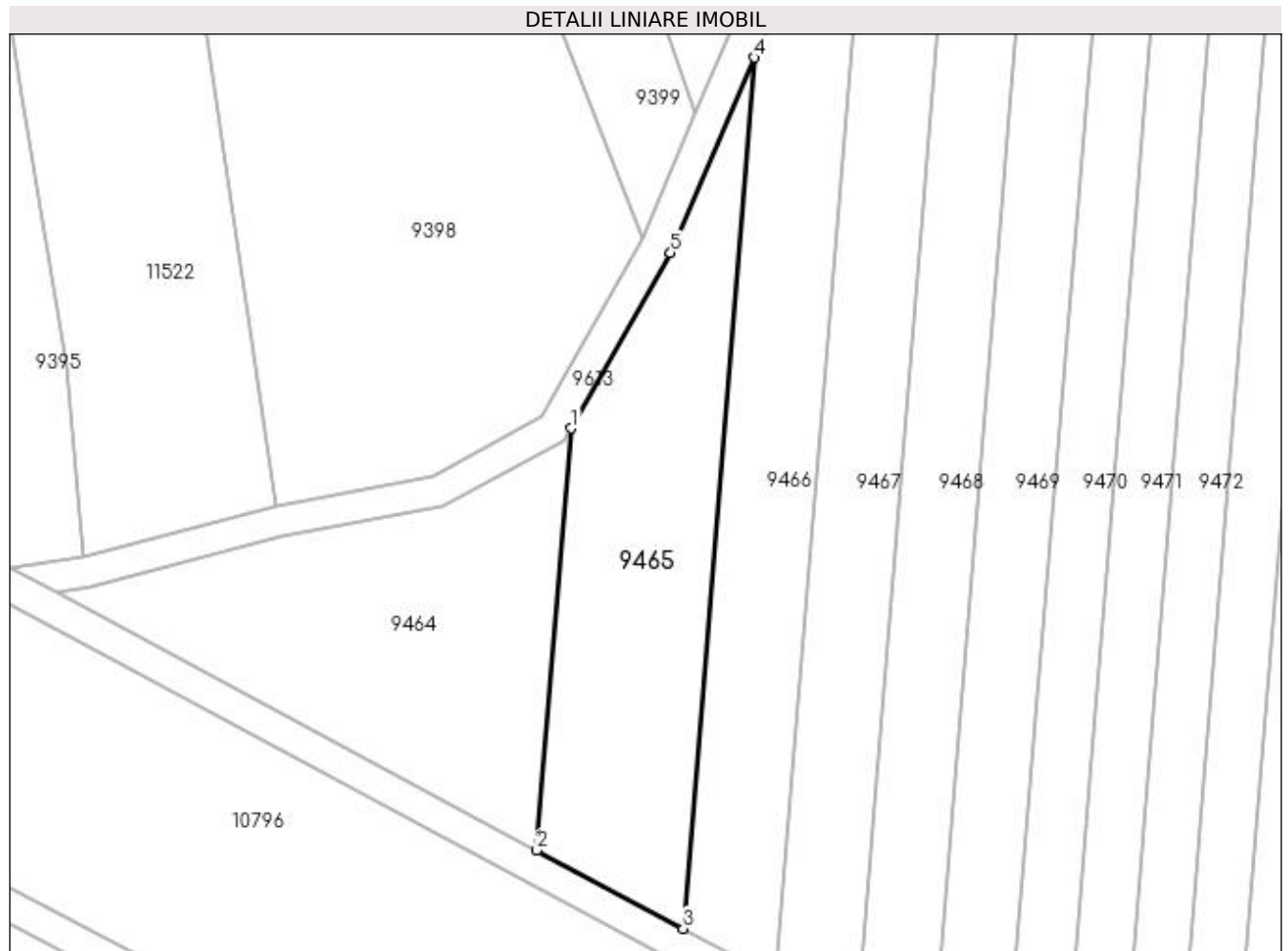
Inscrieri privind dezmembramintele dreptului de proprietate, drepturi reale de garanție și sarcini	Referințe
NU SUNT	

Anexa Nr. 1 La Partea I

Teren

Nr cadastral	Suprafața (mp)*	Observații / Referințe
	1.500	

* Suprafața este determinată în planul de proiecție Stereo 70.



Date referitoare la teren

Crt	Categorie folosință	Intra vilan	Suprafața (mp)	Tarla	Parcelă	Nr. topo	Observații / Referințe
1	arabil	NU	1.500	20	138	-	

Lungime Segmente

1) Valorile lungimilor segmentelor sunt obținute din proiecție în plan.

Punct început	X / Y	Punct sfârșit	X / Y	Lungime segment (** (m)
1	435.703,131 300.478,321	2	435.698,843 300.425,717	52.778
2	435.698,843 300.425,717	3	435.717,111 300.415,931	20.724
3	435.717,111 300.415,931	4	435.725,968 300.524,572	109.001
4	435.725,968 300.524,572	5	435.715,547 300.500,213	26.494
5	435.715,547 300.500,213	1	435.703,131 300.478,321	25.168

**** Lungimile segmentelor sunt determinate în planul de proiecție Stereo 70 și sunt rotunjite la 1 milimetru.**

***** Distanța dintre puncte este formată din segmente cumulate ce sunt mai mici decât valoarea 1 milimetru.**

**DATE DESPRE IMOBILUL NR. 9466**

Oficiul de Cadastru și Publicitate Imobiliară DOLJ
Biroul de Cadastru și Publicitate Imobiliară Craiova

A. Partea I. Descrierea imobilului

TEREN Extravilan

Adresa: Jud. Dolj, T20, P139

Nr. Crt	Nr cadastral Nr. topografic	Suprafața* (mp)	Observații / Referințe
A1		1.500	Sector cadastral:45 Teren neimprejmuit;

B. Partea II. Proprietari și acte

Inscrieri privitoare la dreptul de proprietate și alte drepturi reale	Referințe
/	
Act Administrativ nr. TDP 556-2198, din 07/04/1994 emis de CJSDPAT DOLJ;	
B1	A1
Intabulare, drept de PROPRIETATE, dobândit prin Reconstituire, cota actuala 1/1, cota initiala 1/1 1) TUDOR RADU	

C. Partea III. SARCINI .

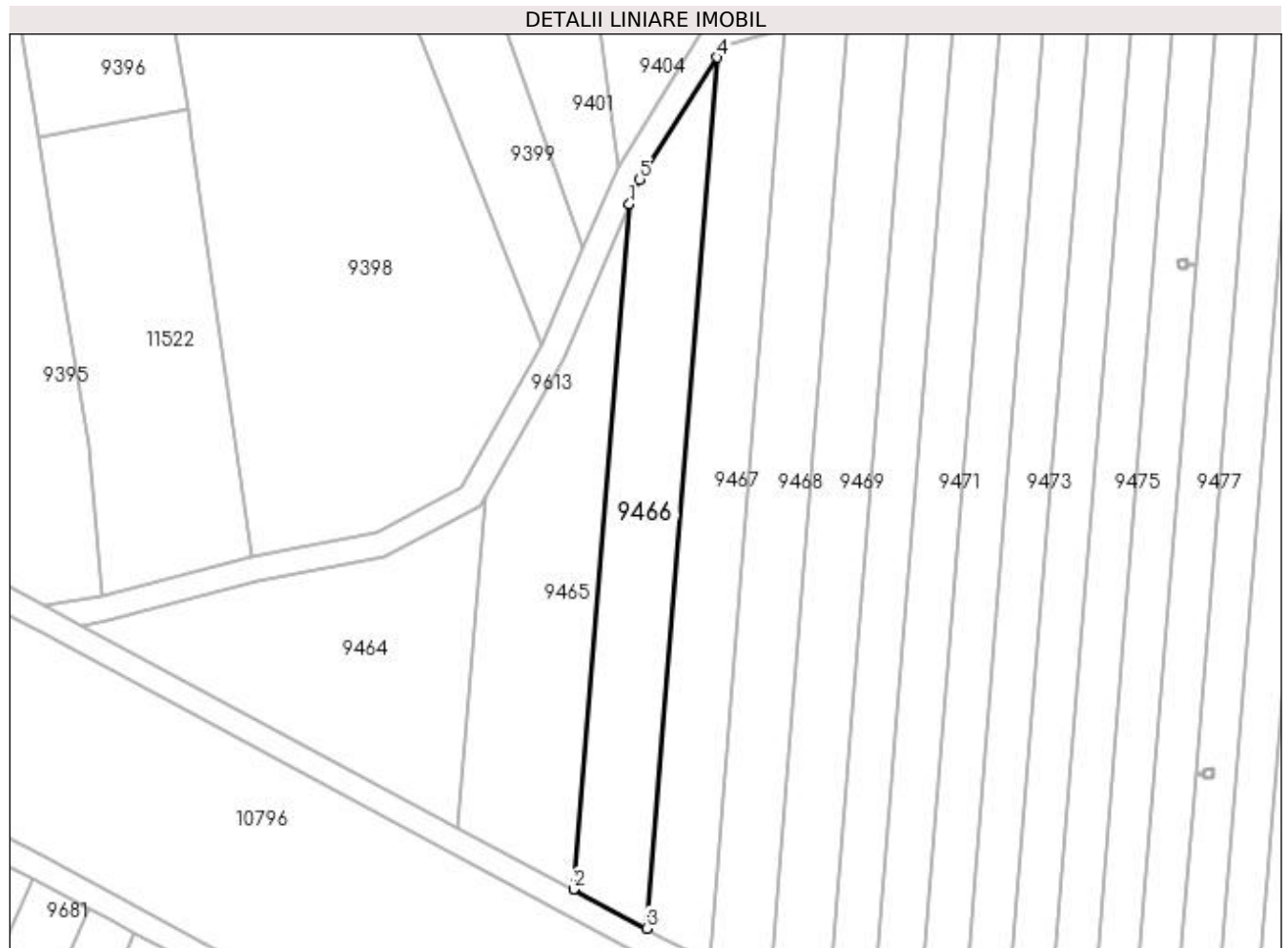
Inscrieri privind dezmembramintele dreptului de proprietate, drepturi reale de garanție și sarcini	Referințe
NU SUNT	

Anexa Nr. 1 La Partea I

Teren

Nr cadastral	Suprafața (mp)*	Observații / Referințe
	1.500	

* Suprafața este determinată în planul de proiecție Stereo 70.



Date referitoare la teren

Crt	Categorie folosință	Intra vilan	Suprafața (mp)	Tarla	Parcelă	Nr. topo	Observații / Referințe
1	arabil	NU	1.500	20	139	-	

Lungime Segmente

1) Valorile lungimilor segmentelor sunt obținute din proiecție în plan.

Punct început	X / Y	Punct sfârșit	X / Y	Lungime segment (** (m)
1	435.725,968 300.524,572	2	435.717,111 300.415,931	109.001
2	435.717,111 300.415,931	3	435.728,699 300.409,724	13.146
3	435.728,699 300.409,724	4	435.739,958 300.547,835	138.569
4	435.739,958 300.547,835	5	435.727,642 300.528,485	22.937
5	435.727,642 300.528,485	1	435.725,968 300.524,572	4.256

**** Lungimile segmentelor sunt determinate în planul de proiecție Stereo 70 și sunt rotunjite la 1 milimetru.**

***** Distanța dintre puncte este formată din segmente cumulate ce sunt mai mici decât valoarea 1 milimetru.**

**DATE DESPRE IMOBILUL NR. 9467**

Oficiul de Cadastru și Publicitate Imobiliară DOLJ
Biroul de Cadastru și Publicitate Imobiliară Craiova

A. Partea I. Descrierea imobilului

TEREN Extravilan

Adresa: Jud. Dolj, T20, P140

Nr. Crt	Nr cadastral Nr. topografic	Suprafața* (mp)	Observații / Referințe
A1		1.500	Sector cadastral:45 Teren neimpregmuit;

B. Partea II. Proprietari și acte

Inscrieri privitoare la dreptul de proprietate și alte drepturi reale	Referințe
/	
Act Administrativ nr. TDP 545-2198, din 07/04/1994 emis de CJSDPAT DOLJ;	
B1	A1
Intabulare, drept de PROPRIETATE, dobândit prin Reconstituire, cota actuala 1/1, cota initiala 1/1 1) MATEI ILIE, LIPSA CNP	

C. Partea III. SARCINI .

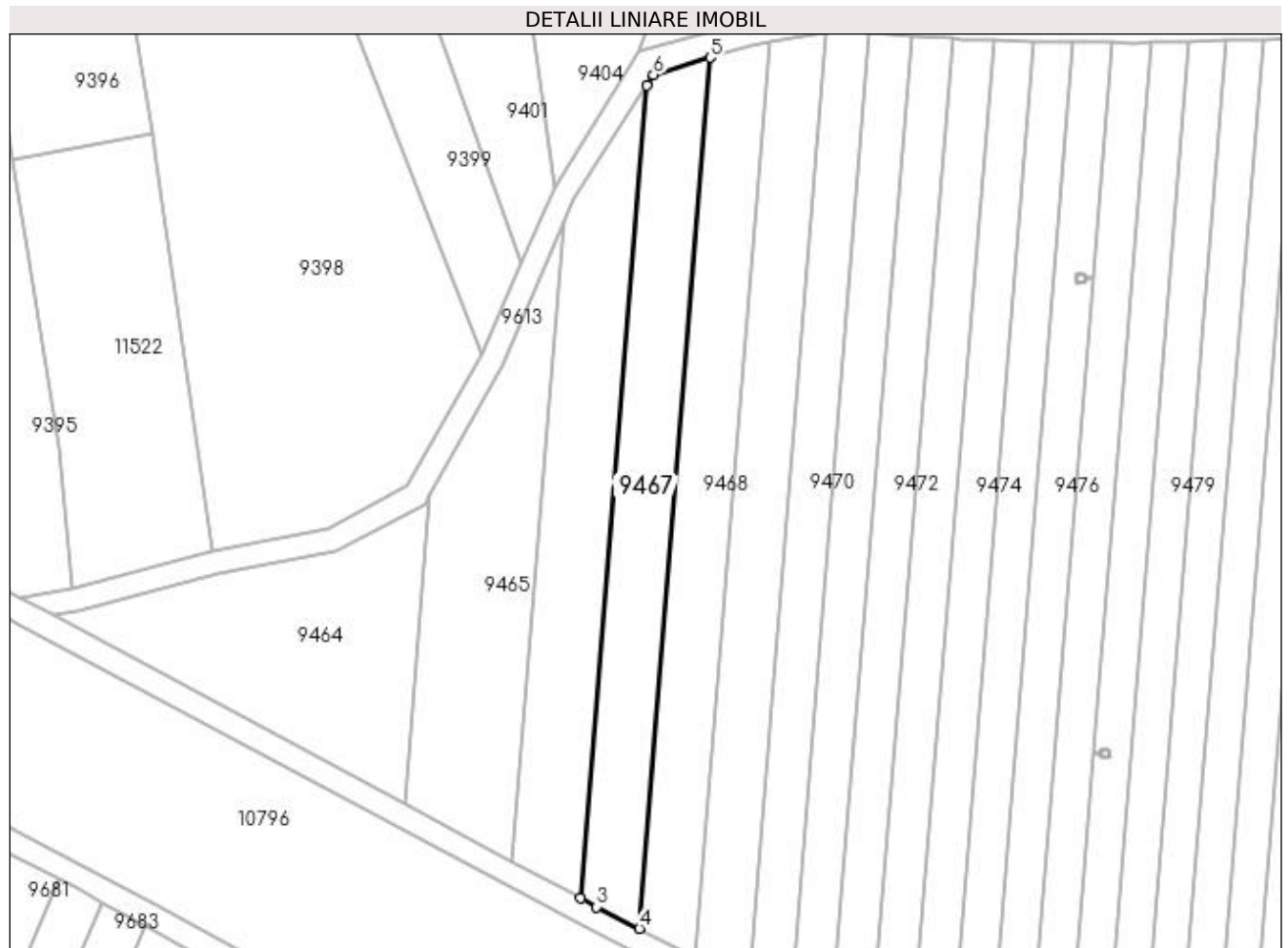
Inscrieri privind dezmembramintele dreptului de proprietate, drepturi reale de garanție și sarcini	Referințe
NU SUNT	

Anexa Nr. 1 La Partea I

Teren

Nr cadastral	Suprafața (mp)*	Observații / Referințe
	1.500	

* Suprafața este determinată în planul de proiecție Stereo 70.



Date referitoare la teren

Crt	Categorie folosință	Intra vilan	Suprafața (mp)	Tarla	Parcelă	Nr. topo	Observații / Referințe
1	arabil	NU	1.500	20	140	-	

Lungime Segmente

1) Valorile lungimilor segmentelor sunt obținute din proiecție în plan.

Punct început	X / Y	Punct sfârșit	X / Y	Lungime segment (** (m)
1	435.739,958 300.547,835	2	435.728,699 300.409,724	138.569
2	435.728,699 300.409,724	3	435.731,46 300.408,245	3.132
3	435.731,46 300.408,245	4	435.738,715 300.404,581	8.128
4	435.738,715 300.404,581	5	435.750,779 300.552,55	148.46
5	435.750,779 300.552,55	6	435.741,089 300.549,611	10.126

Punct început	X / Y	Punct sfârșit	X / Y	Lungime segment (** (m)
6	435.741,089 300.549,611	1	435.739,958 300.547,835	2.106

** Lungimile segmentelor sunt determinate în planul de proiecție Stereo 70 și sunt rotunjite la 1 milimetru.

*** Distanța dintre puncte este formată din segmente cumulate ce sunt mai mici decât valoarea 1 milimetru.

**DATE DESPRE IMOBILUL NR. 9468**

Oficiul de Cadastru și Publicitate Imobiliară DOLJ
 Biroul de Cadastru și Publicitate Imobiliară Craiova

A. Partea I. Descrierea imobilului

TEREN Extravilan

Adresa: Jud. Dolj, T20, P141

Nr. Crt	Nr cadastral Nr. topografic	Suprafața* (mp)	Observații / Referințe
A1		1.500	Sector cadastral:45 Teren neimprejmuit;

B. Partea II. Proprietari și acte

Inscrieri privitoare la dreptul de proprietate și alte drepturi reale	Referințe
/	
Act Administrativ nr. TDP 555-2198, din 07/04/1994 emis de CJSDPAT DOLJ (Defunct conform certificat de deces seria D A, nr. 502833, eliberat de Consiliul Local al comunei Teslui la data de 16.01.1996);	
B1	Intabulare, drept de PROPRIETATE, dobandit prin Reconstituire, cota actuala 1/1, cota initiala 1/1
1) GUȚĂ CONSTANTIN, LIPSA CNP DEFUNCT:Da	

C. Partea III. SARCINI .

Inscrieri privind dezmembramintele dreptului de proprietate, drepturi reale de garanție și sarcini	Referințe
NU SUNT	

Anexa Nr. 1 La Partea I

Teren

Nr cadastral	Suprafața (mp)*	Observații / Referințe
	1.500	

* Suprafața este determinată în planul de proiecție Stereo 70.



Date referitoare la teren

Crt	Categorie folosință	Intra vilan	Suprafața (mp)	Tarla	Parcelă	Nr. topo	Observații / Referințe
1	arabil	NU	1.500	20	141	-	

Lungime Segmente

1) Valorile lungimilor segmentelor sunt obținute din proiecție în plan.

Punct început	X / Y	Punct sfârșit	X / Y	Lungime segment (** (m)
1	435.750,779 300.552,55	2	435.738,715 300.404,581	148.46
2	435.738,715 300.404,581	3	435.748,204 300.399,79	10.63
3	435.748,204 300.399,79	4	435.760,872 300.555,179	155.905
4	435.760,872 300.555,179	5	435.757,719 300.554,655	3.196
5	435.757,719 300.554,655	1	435.750,779 300.552,55	7.252

**** Lungimile segmentelor sunt determinate în planul de proiecție Stereo 70 și sunt rotunjite la 1 milimetru.**

***** Distanța dintre puncte este formată din segmente cumulate ce sunt mai mici decât valoarea 1 milimetru.**

**DATE DESPRE IMOBILUL NR. 9469**

Oficiul de Cadastru și Publicitate Imobiliară DOLJ
 Biroul de Cadastru și Publicitate Imobiliară Craiova

A. Partea I. Descrierea imobilului

TEREN Extravilan

Adresa: Jud. Dolj, T20, P142

Nr. Crt	Nr cadastral Nr. topografic	Suprafața* (mp)	Observații / Referințe
A1		1.500	Sector cadastral:45 Teren neimprejmuit;

B. Partea II. Proprietari și acte

Inscrieri privitoare la dreptul de proprietate și alte drepturi reale	Referințe
/	
Act Notarial nr. CM nr.70, din 11/12/2013 emis de BN Bâzgu Mariana;	
B1	A1
Intabulare, drept de PROPRIETATE, dobândit prin Succesiune, cota actuala 1/1, cota initiala 1/1 1) TIMOC ANGELA	

C. Partea III. SARCINI .

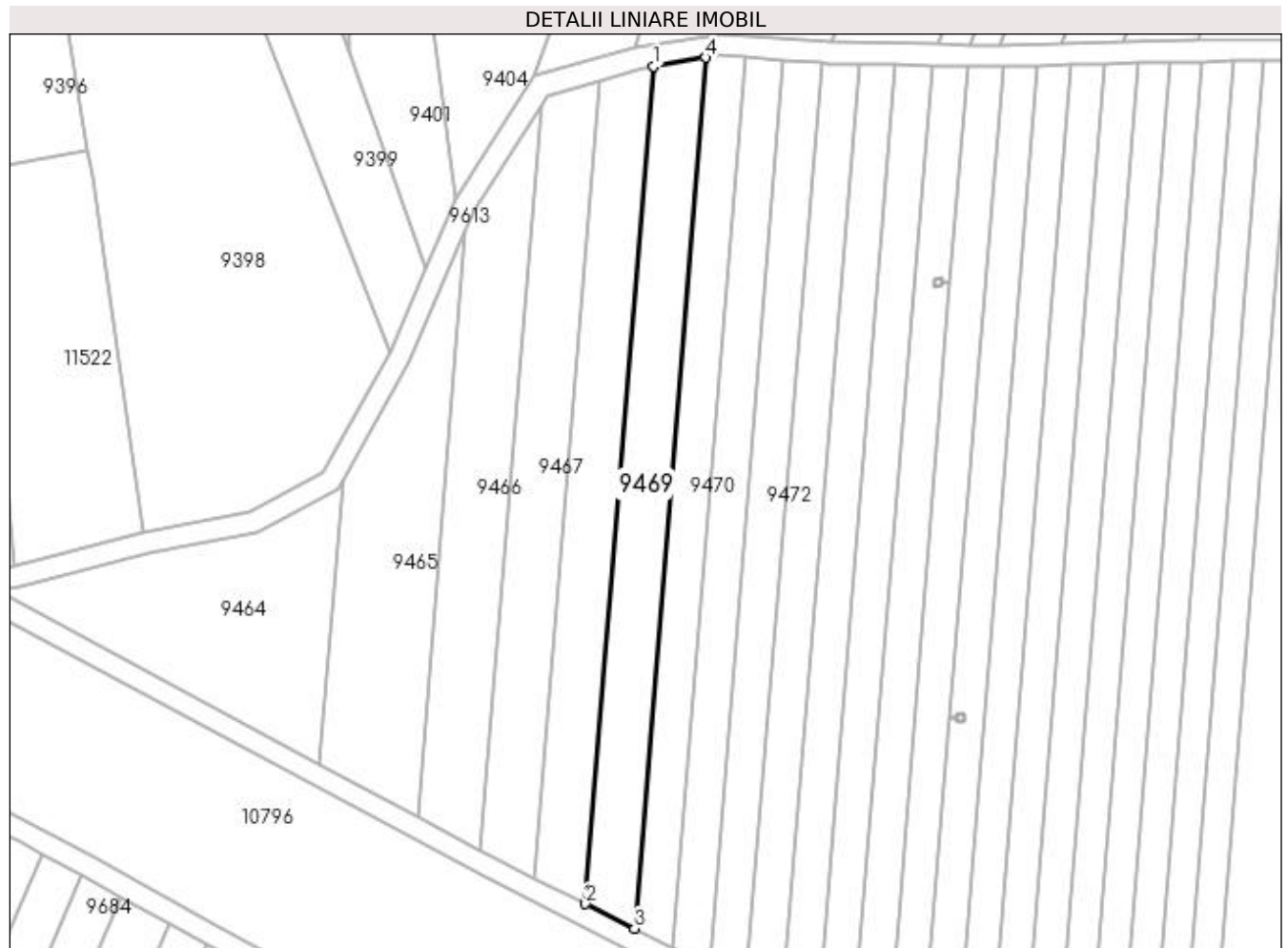
Inscrieri privind dezmembramintele dreptului de proprietate, drepturi reale de garanție și sarcini	Referințe
NU SUNT	

Anexa Nr. 1 La Partea I

Teren

Nr cadastral	Suprafața (mp)*	Observații / Referințe
	1.500	

* Suprafața este determinată în planul de proiecție Stereo 70.



Date referitoare la teren

Crt	Categorie folosință	Intra vilan	Suprafața (mp)	Tarla	Parcelă	Nr. topo	Observații / Referințe
1	arabil	NU	1.500	20	142	-	

Lungime Segmente

1) Valorile lungimilor segmentelor sunt obținute din proiecție în plan.

Punct început	X / Y	Punct sfârșit	X / Y	Lungime segment (** (m)
1	435.760,872 300.555,179	2	435.748,204 300.399,79	155.905
2	435.748,204 300.399,79	3	435.757,295 300.395,199	10.184
3	435.757,295 300.395,199	4	435.770,467 300.556,773	162.11
4	435.770,467 300.556,773	1	435.760,872 300.555,179	9.727

**** Lungimile segmentelor sunt determinate în planul de proiecție Stereo 70 și sunt rotunjite la 1 milimetru.**

***** Distanța dintre puncte este formată din segmente cumulate ce sunt mai mici decât valoarea 1 milimetru.**

**DATE DESPRE IMOBILUL NR. 9470**

Oficiul de Cadastru și Publicitate Imobiliară DOLJ
Biroul de Cadastru și Publicitate Imobiliară Craiova

A. Partea I. Descrierea imobilului

TEREN Extravilan

Adresa: Jud. Dolj, T20, P143

Nr. Crt	Nr cadastral Nr. topografic	Suprafața* (mp)	Observații / Referințe
A1		1.200	Sector cadastral:45 Teren neimprejmuit;

B. Partea II. Proprietari și acte

Inscrieri privitoare la dreptul de proprietate și alte drepturi reale	Referințe
/	
Act Administrativ nr. TDP 327-2180, din 02/08/1997 emis de CJSDPAT DOLJ;	
B1	A1
Intabulare, drept de PROPRIETATE, dobandit prin Constituire, cota actuala 1/1, cota initiala 1/1 1) AVRAM IOANA, LIPSA CNP	

C. Partea III. SARCINI .

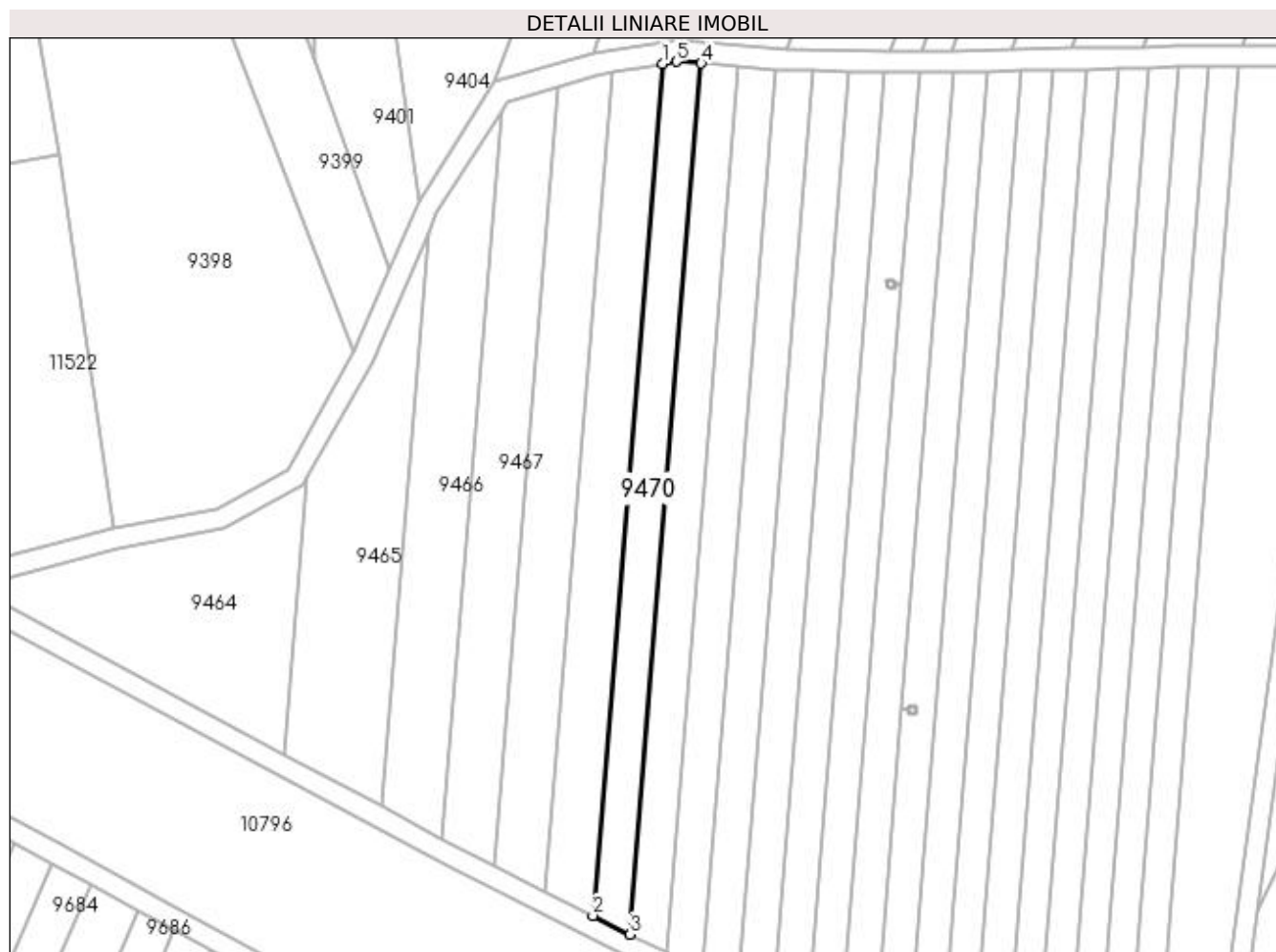
Inscrieri privind dezmembramintele dreptului de proprietate, drepturi reale de garanție și sarcini	Referințe
NU SUNT	

Anexa Nr. 1 La Partea I

Teren

Nr cadastral	Suprafața (mp)*	Observații / Referințe
	1.200	

* Suprafața este determinată în planul de proiecție Stereo 70.



Date referitoare la teren

Crt	Categorie folosință	Intra vilan	Suprafața (mp)	Tarla	Parcelă	Nr. topo	Observații / Referințe
1	arabil	NU	1.200	20	143	-	

Lungime Segmente

1) Valorile lungimilor segmentelor sunt obținute din proiecție în plan.

Punct început	X / Y	Punct sfârșit	X / Y	Lungime segment (** (m)
1	435.770,467 300.556,773	2	435.757,295 300.395,199	162.11
2	435.757,295 300.395,199	3	435.764,34 300.391,641	7.892
3	435.764,34 300.391,641	4	435.777,808 300.556,844	165.751
4	435.777,808 300.556,844	5	435.773,098 300.557,209	4.724
5	435.773,098 300.557,209	1	435.770,467 300.556,773	2.667

**** Lungimile segmentelor sunt determinate în planul de proiecție Stereo 70 și sunt rotunjite la 1 milimetru.**

***** Distanța dintre puncte este formată din segmente cumulate ce sunt mai mici decât valoarea 1 milimetru.**

**DATE DESPRE IMOBILUL NR. 9471**

Oficiul de Cadastru și Publicitate Imobiliară DOLJ
Biroul de Cadastru și Publicitate Imobiliară Craiova

A. Partea I. Descrierea imobilului

TEREN Extravilan

Adresa: Jud. Dolj, T20, P144

Nr. Crt	Nr cadastral Nr. topografic	Suprafața* (mp)	Observații / Referințe
A1		1.200	Sector cadastral:45 Teren neimprejmuit;

B. Partea II. Proprietari și acte

Inscrieri privitoare la dreptul de proprietate și alte drepturi reale	Referințe
/	
Act Administrativ nr. TDP 328-2180, din 02/02/1994 emis de CJSDPAT DOLJ;	
B1	A1
Intabulare, drept de PROPRIETATE, dobandit prin Constituire, cota actuala 1/1, cota initiala 1/1 1) AVRAM FLOAREA, LIPSA CNP	

C. Partea III. SARCINI .

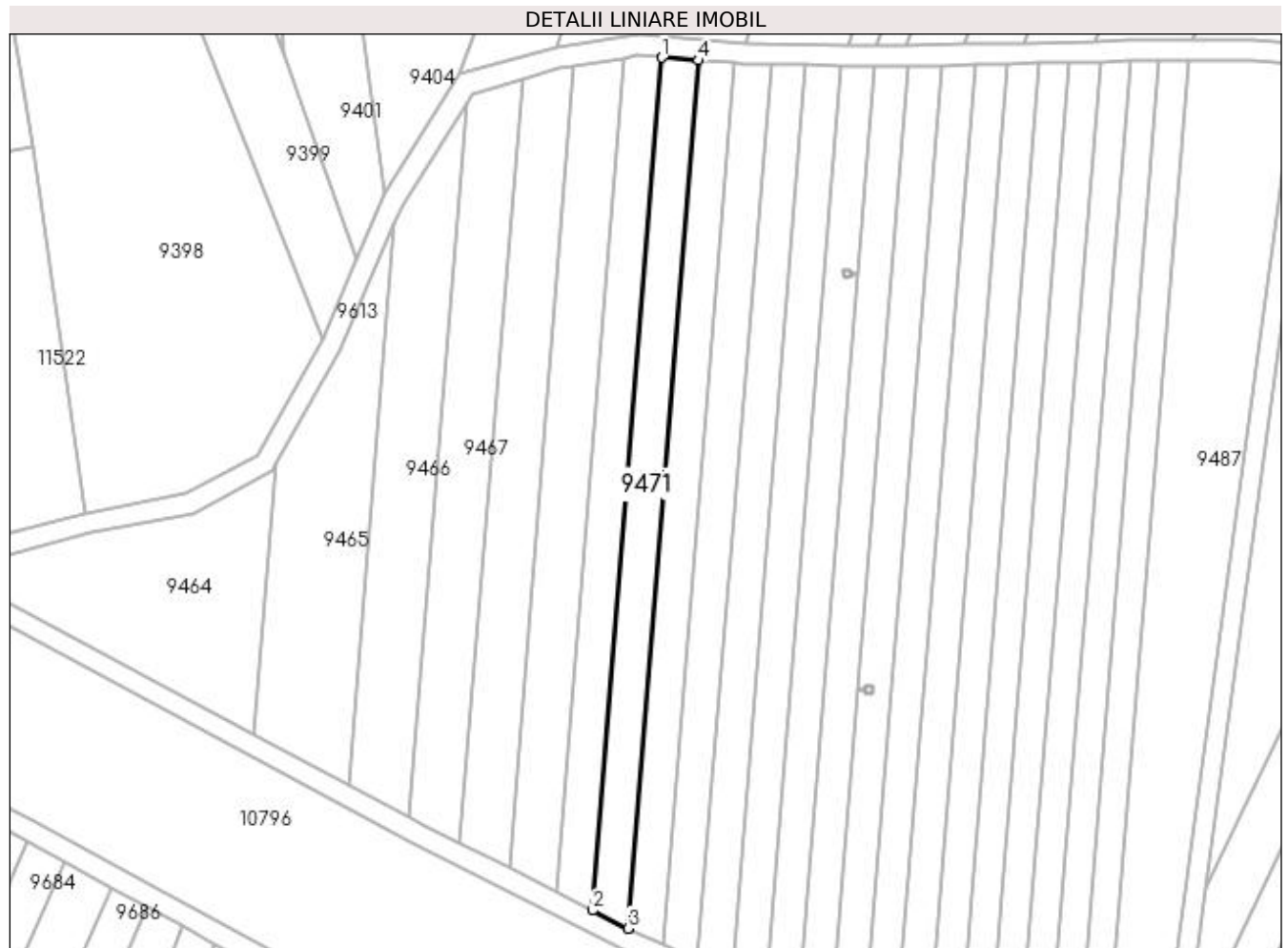
Inscrieri privind dezmembramintele dreptului de proprietate, drepturi reale de garanție și sarcini	Referințe
NU SUNT	

Anexa Nr. 1 La Partea I

Teren

Nr cadastral	Suprafața (mp)*	Observații / Referințe
	1.200	

* Suprafața este determinată în planul de proiecție Stereo 70.



Date referitoare la teren

Crt	Categorie folosință	Intra vilan	Suprafața (mp)	Tarla	Parcelă	Nr. topo	Observații / Referințe
1	arabil	NU	1.200	20	144	-	

Lungime Segmente

1) Valorile lungimilor segmentelor sunt obținute din proiecție în plan.

Punct început	X / Y	Punct sfârșit	X / Y	Lungime segment (** (m)
1	435.777,808 300.556,844	2	435.764,34 300.391,641	165.751
2	435.764,34 300.391,641	3	435.771,255 300.388,149	7.747
3	435.771,255 300.388,149	4	435.784,963 300.556,288	168.697
4	435.784,963 300.556,288	1	435.777,808 300.556,844	7.177

**** Lungimile segmentelor sunt determinate în planul de proiecție Stereo 70 și sunt rotunjite la 1 milimetru.**

***** Distanța dintre puncte este formată din segmente cumulate ce sunt mai mici decât valoarea 1 milimetru.**

**DATE DESPRE IMOBILUL NR. 9472**

Oficiul de Cadastru și Publicitate Imobiliară DOLJ
Biroul de Cadastru și Publicitate Imobiliară Craiova

A. Partea I. Descrierea imobilului

TEREN Extravilan

Adresa: Jud. Dolj, T20, P145

Nr. Crt	Nr cadastral Nr. topografic	Suprafața* (mp)	Observații / Referințe
A1		1.200	Sector cadastral:45 Teren neimprejmuit;

B. Partea II. Proprietari și acte

Inscrieri privitoare la dreptul de proprietate și alte drepturi reale	Referințe
/	
Act Administrativ nr. TDP 872-15011, din 10/09/1997 emis de CJSDPAT DOLJ;	
B1	A1
Intabulare, drept de PROPRIETATE, dobândit prin Reconstituire, cota actuala 1/1, cota initiala 1/1 1) MAMUT MARIN, LIPSA CNP	

C. Partea III. SARCINI .

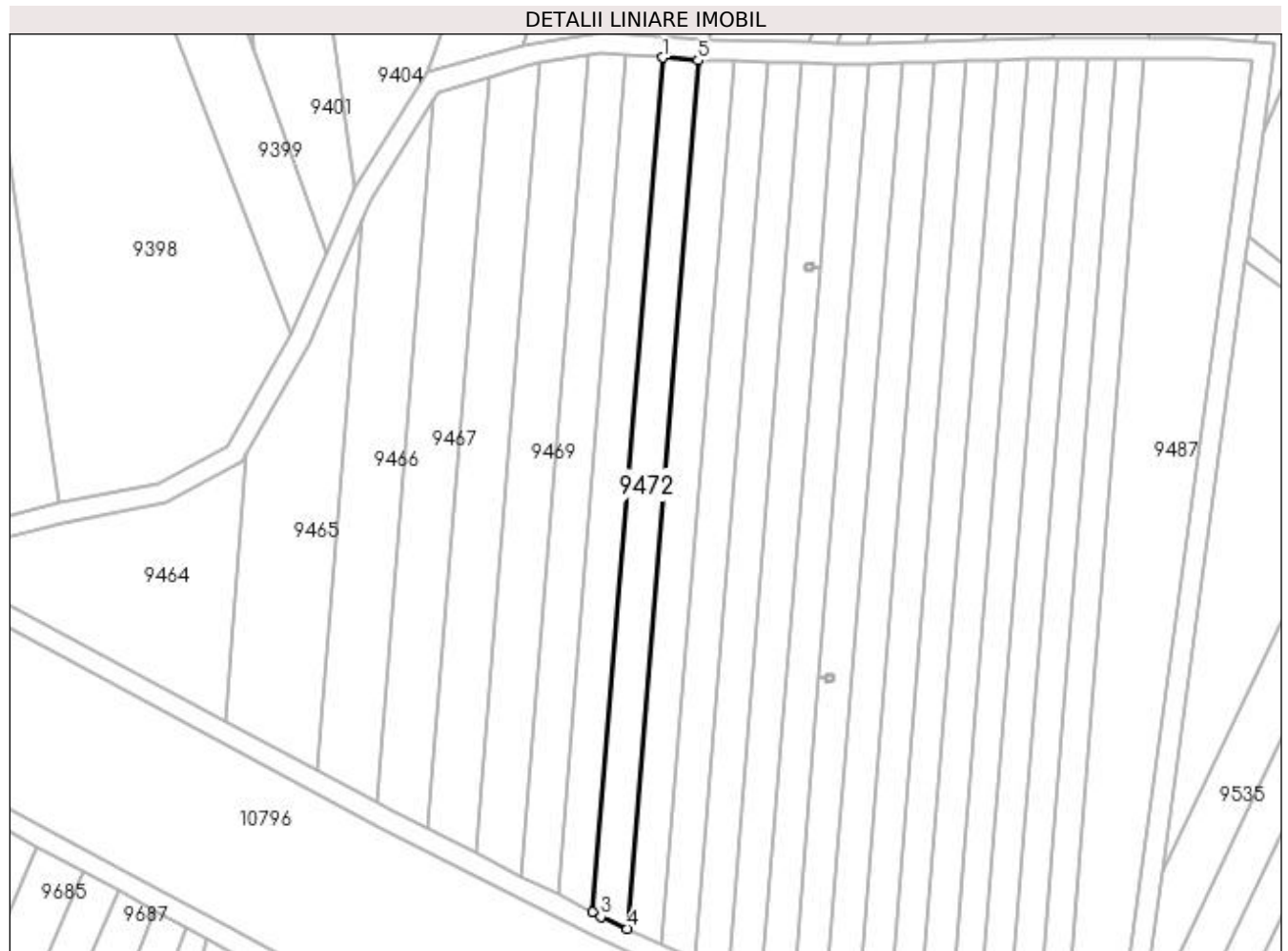
Inscrieri privind dezmembramintele dreptului de proprietate, drepturi reale de garanție și sarcini	Referințe
NU SUNT	

Anexa Nr. 1 La Partea I

Teren

Nr cadastral	Suprafața (mp)*	Observații / Referințe
	1.200	

* Suprafața este determinată în planul de proiecție Stereo 70.



Date referitoare la teren

Crt	Categorie folosință	Intra vilan	Suprafața (mp)	Tarla	Parcelă	Nr. topo	Observații / Referințe
1	arabil	NU	1.200	20	145	-	

Lungime Segmente

1) Valorile lungimilor segmentelor sunt obținute din proiecție în plan.

Punct început	X / Y	Punct sfârșit	X / Y	Lungime segment (** (m)
1	435.784,963 300.556,288	2	435.771,255 300.388,149	168.697
2	435.771,255 300.388,149	3	435.772,88 300.387,329	1.82
3	435.772,88 300.387,329	4	435.778,075 300.384,961	5.709
4	435.778,075 300.384,961	5	435.791,998 300.555,742	171.348
5	435.791,998 300.555,742	1	435.784,963 300.556,288	7.056

**** Lungimile segmentelor sunt determinate în planul de proiecție Stereo 70 și sunt rotunjite la 1 milimetru.**

***** Distanța dintre puncte este formată din segmente cumulate ce sunt mai mici decât valoarea 1 milimetru.**

**DATE DESPRE IMOBILUL NR. 9473**

Oficiul de Cadastru și Publicitate Imobiliară DOLJ
Biroul de Cadastru și Publicitate Imobiliară Craiova

A. Partea I. Descrierea imobilului

TEREN Extravilan

Adresa: Jud. Dolj, T20, P146

Nr. Crt	Nr cadastral Nr. topografic	Suprafața* (mp)	Observații / Referințe
A1		1.200	Sector cadastral:45 Teren neimpregmuit;

B. Partea II. Proprietari și acte

Inscrieri privitoare la dreptul de proprietate și alte drepturi reale	Referințe
/	
Act Administrativ nr. TDP 715-9674, din 03/09/1997 emis de CJSDPAT DOLJ;	
B1	A1
Intabulare, drept de PROPRIETATE, dobândit prin Reconstituire, cota actuala 1/1, cota initiala 1/1 1) STANA IOANA, LIPSA CNP	

C. Partea III. SARCINI .

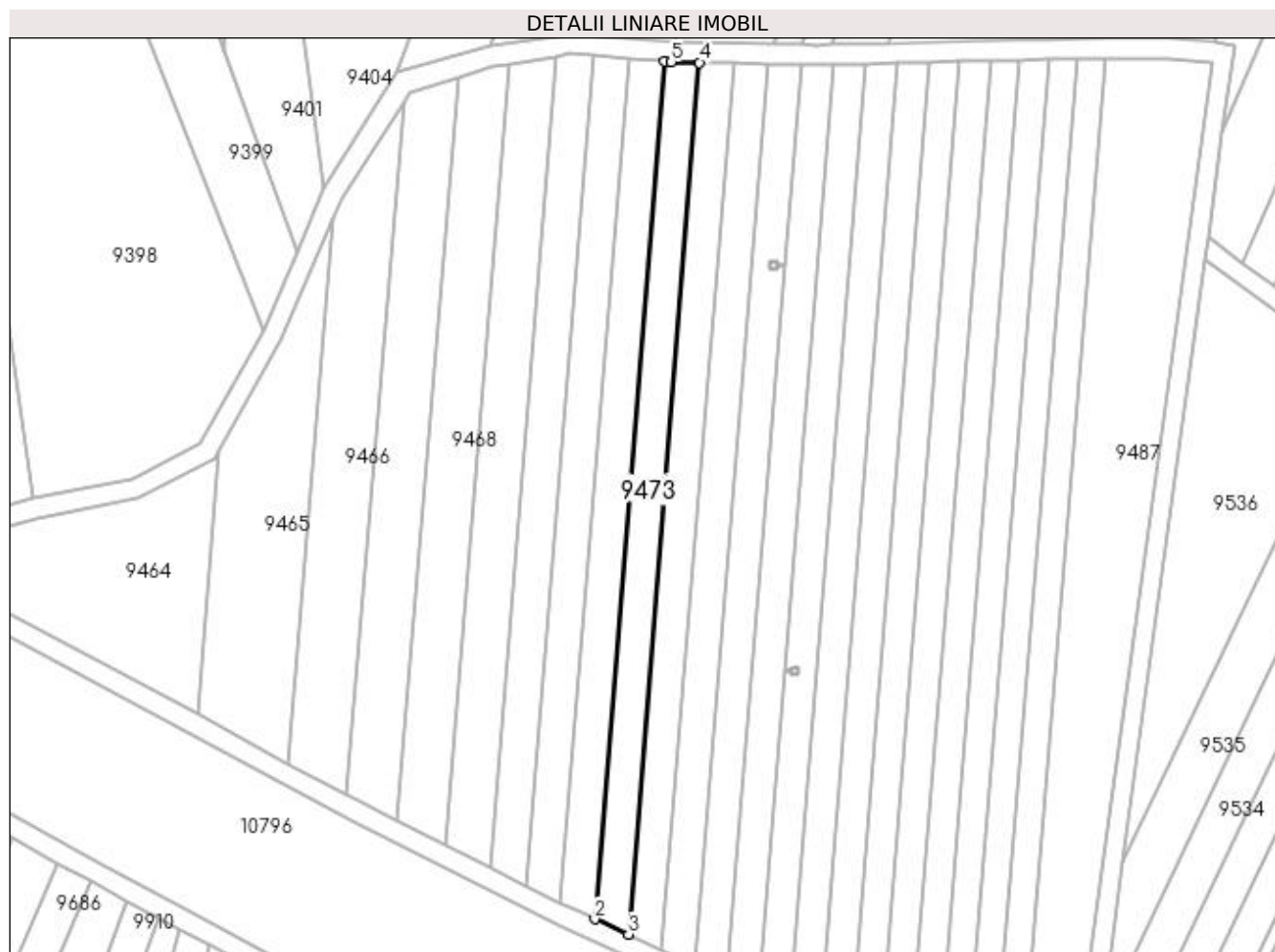
Inscrieri privind dezmembramintele dreptului de proprietate, drepturi reale de garanție și sarcini	Referințe
NU SUNT	

Anexa Nr. 1 La Partea I

Teren

Nr cadastral	Suprafața (mp)*	Observații / Referințe
	1.200	

* Suprafața este determinată în planul de proiecție Stereo 70.



Date referitoare la teren

Crt	Categorie folosință	Intra vilan	Suprafața (mp)	Tarla	Parcelă	Nr. topo	Observații / Referințe
1	arabil	NU	1.200	20	146	-	

Lungime Segmente

1) Valorile lungimilor segmentelor sunt obținute din proiecție în plan.

Punct început	X / Y	Punct sfârșit	X / Y	Lungime segment (** (m)
1	435.791,998 300.555,742	2	435.778,075 300.384,961	171.348
2	435.778,075 300.384,961	3	435.784,795 300.381,899	7.385
3	435.784,795 300.381,899	4	435.798,95 300.555,524	174.201
4	435.798,95 300.555,524	5	435.793,364 300.555,636	5.587
5	435.793,364 300.555,636	1	435.791,998 300.555,742	1.37

**** Lungimile segmentelor sunt determinate în planul de proiecție Stereo 70 și sunt rotunjite la 1 milimetru.**

***** Distanța dintre puncte este formată din segmente cumulate ce sunt mai mici decât valoarea 1 milimetru.**

**DATE DESPRE IMOBILUL NR. 9474**

Oficiul de Cadastru și Publicitate Imobiliară DOLJ
Biroul de Cadastru și Publicitate Imobiliară Craiova

A. Partea I. Descrierea imobilului

TEREN Extravilan

Adresa: Jud. Dolj, T20, P147

Nr. Crt	Nr cadastral Nr. topografic	Suprafața* (mp)	Observații / Referințe
A1		1.200	Sector cadastral:45 Teren neimprejmuit;

B. Partea II. Proprietari și acte

Inscrieri privitoare la dreptul de proprietate și alte drepturi reale	Referințe
/	
Act Administrativ nr. TDP 547-2198, din 08/04/1994 emis de CJSDPAT DOLJ;	
B1	A1
Intabulare, drept de PROPRIETATE, dobândit prin Reconstituire, cota actuala 1/1, cota initiala 1/1 1) PETCAN ILIE, LIPSA CNP	

C. Partea III. SARCINI .

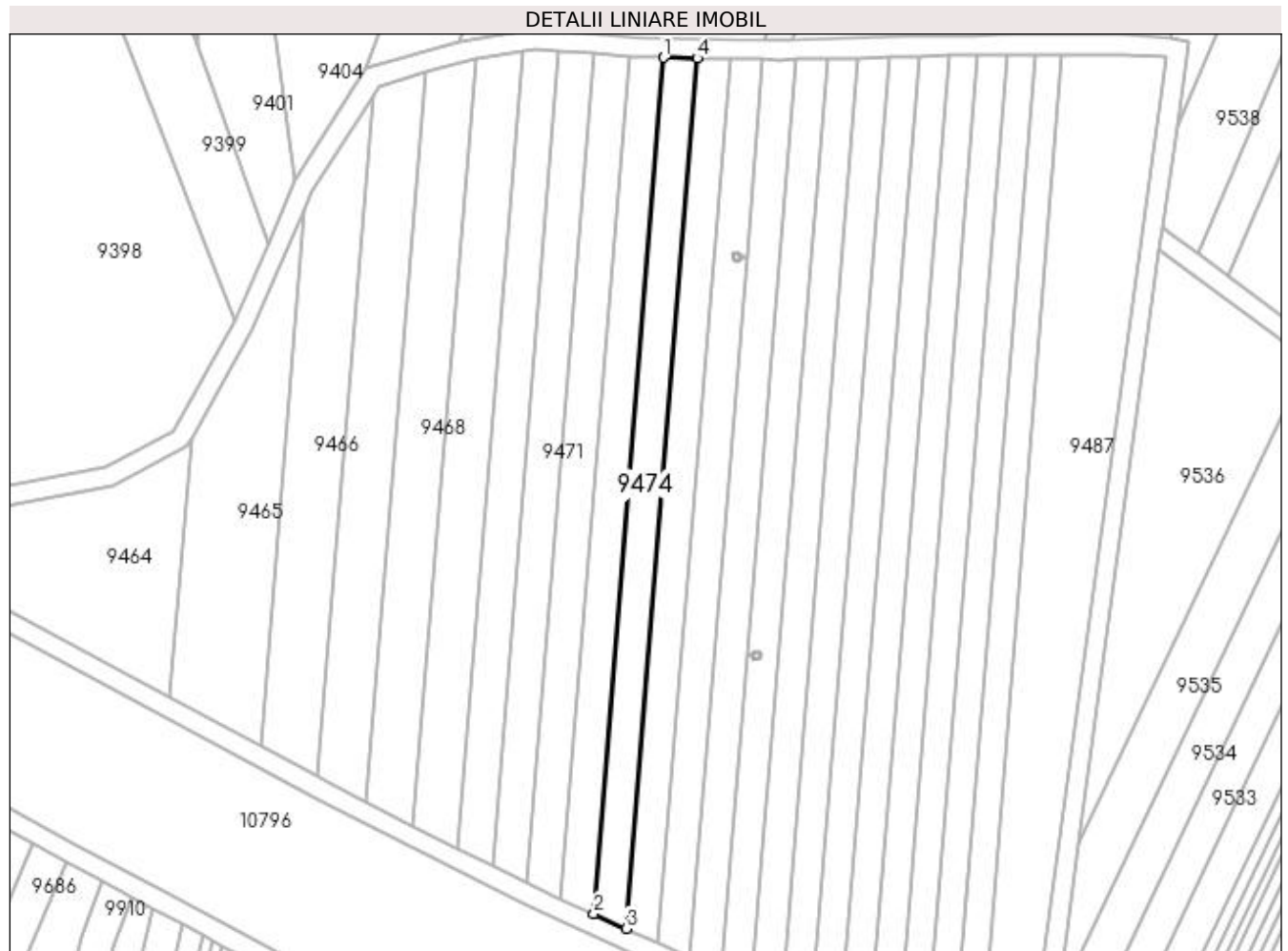
Inscrieri privind dezmembramintele dreptului de proprietate, drepturi reale de garanție și sarcini	Referințe
NU SUNT	

Anexa Nr. 1 La Partea I

Teren

Nr cadastral	Suprafața (mp)*	Observații / Referințe
	1.200	

* Suprafața este determinată în planul de proiecție Stereo 70.



Date referitoare la teren

Crt	Categorie folosință	Intra vilan	Suprafața (mp)	Tarla	Parcelă	Nr. topo	Observații / Referințe
1	arabil	NU	1.200	20	147	-	

Lungime Segmente

1) Valorile lungimilor segmentelor sunt obținute din proiecție în plan.

Punct început	X / Y	Punct sfârșit	X / Y	Lungime segment (** (m)
1	435.798,95 300.555,524	2	435.784,795 300.381,899	174.201
2	435.784,795 300.381,899	3	435.791,404 300.378,887	7.263
3	435.791,404 300.378,887	4	435.805,794 300.555,386	177.085
4	435.805,794 300.555,386	1	435.798,95 300.555,524	6.845

**** Lungimile segmentelor sunt determinate în planul de proiecție Stereo 70 și sunt rotunjite la 1 milimetru.**

***** Distanța dintre puncte este formată din segmente cumulate ce sunt mai mici decât valoarea 1 milimetru.**

**DATE DESPRE IMOBILUL NR. 9475**

Oficiul de Cadastru și Publicitate Imobiliară DOLJ
Biroul de Cadastru și Publicitate Imobiliară Craiova

A. Partea I. Descrierea imobilului

TEREN Extravilan

Adresa: Jud. Dolj, T20, P138

Nr. Crt	Nr cadastral Nr. topografic	Suprafața* (mp)	Observații / Referințe
A1		1.200	Sector cadastral:45 Teren neimprejmuit;

B. Partea II. Proprietari și acte

Inscrieri privitoare la dreptul de proprietate și alte drepturi reale	Referințe
/	
Act Administrativ nr. TDP 792-9674, din 23/09/1997 emis de CJSDPAT DOLJ;	
B1	A1
Intabulare, drept de PROPRIETATE, dobândit prin Reconstituire, cota actuala 1/1, cota initiala 1/1 1) VLADU ECATERINA, LIPSA CNP	

C. Partea III. SARCINI .

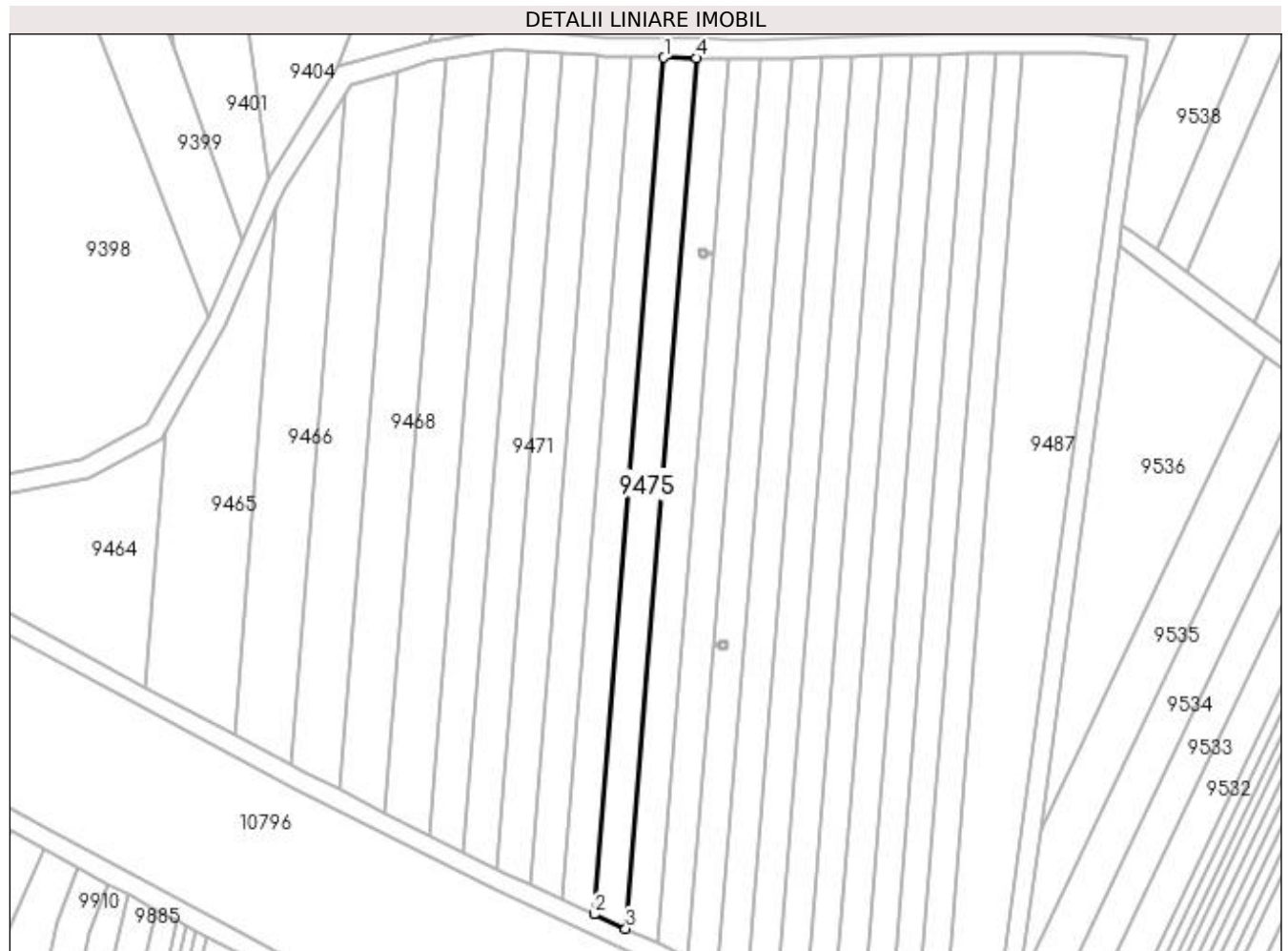
Inscrieri privind dezmembramintele dreptului de proprietate, drepturi reale de garanție și sarcini	Referințe
NU SUNT	

Anexa Nr. 1 La Partea I

Teren

Nr cadastral	Suprafața (mp)*	Observații / Referințe
	1.200	

* Suprafața este determinată în planul de proiecție Stereo 70.



Date referitoare la teren

Crt	Categorie folosință	Intravilan	Suprafața (mp)	Tarla	Parcelă	Nr. topo	Observații / Referințe
1	arabil	NU	1.200	20	138	-	

Lungime Segmente

1) Valorile lungimilor segmentelor sunt obținute din proiecție în plan.

Punct început	X / Y	Punct sfârșit	X / Y	Lungime segment (** (m)
1	435.805,794 300.555,386	2	435.791,404 300.378,887	177.085
2	435.791,404 300.378,887	3	435.797,907 300.375,923	7.147
3	435.797,907 300.375,923	4	435.812,527 300.555,251	179.923
4	435.812,527 300.555,251	1	435.805,794 300.555,386	6.734

**** Lungimile segmentelor sunt determinate în planul de proiecție Stereo 70 și sunt rotunjite la 1 milimetru.**

***** Distanța dintre puncte este formată din segmente cumulate ce sunt mai mici decât valoarea 1 milimetru.**

**DATE DESPRE IMOBILUL NR. 9476**

Oficiul de Cadastru și Publicitate Imobiliară DOLJ
Biroul de Cadastru și Publicitate Imobiliară Craiova

A. Partea I. Descrierea imobilului

TEREN Extravilan

Adresa: Jud. Dolj, T20, P149

Nr. Crt	Nr cadastral Nr. topografic	Suprafața* (mp)	Observații / Referințe
A1		1.200	Sector cadastral:45 Teren neimprejmuit;

B. Partea II. Proprietari și acte

Inscrieri privitoare la dreptul de proprietate și alte drepturi reale	Referințe
/	
Act Administrativ nr. TDP 214-2180, din 02/02/1994 emis de CJSDPAT DOLJ;	
B1	A1
Intabulare, drept de PROPRIETATE, dobandit prin Constituire, cota actuala 1/1, cota initiala 1/1 1) NEGOIȚĂ IOANA	

C. Partea III. SARCINI .

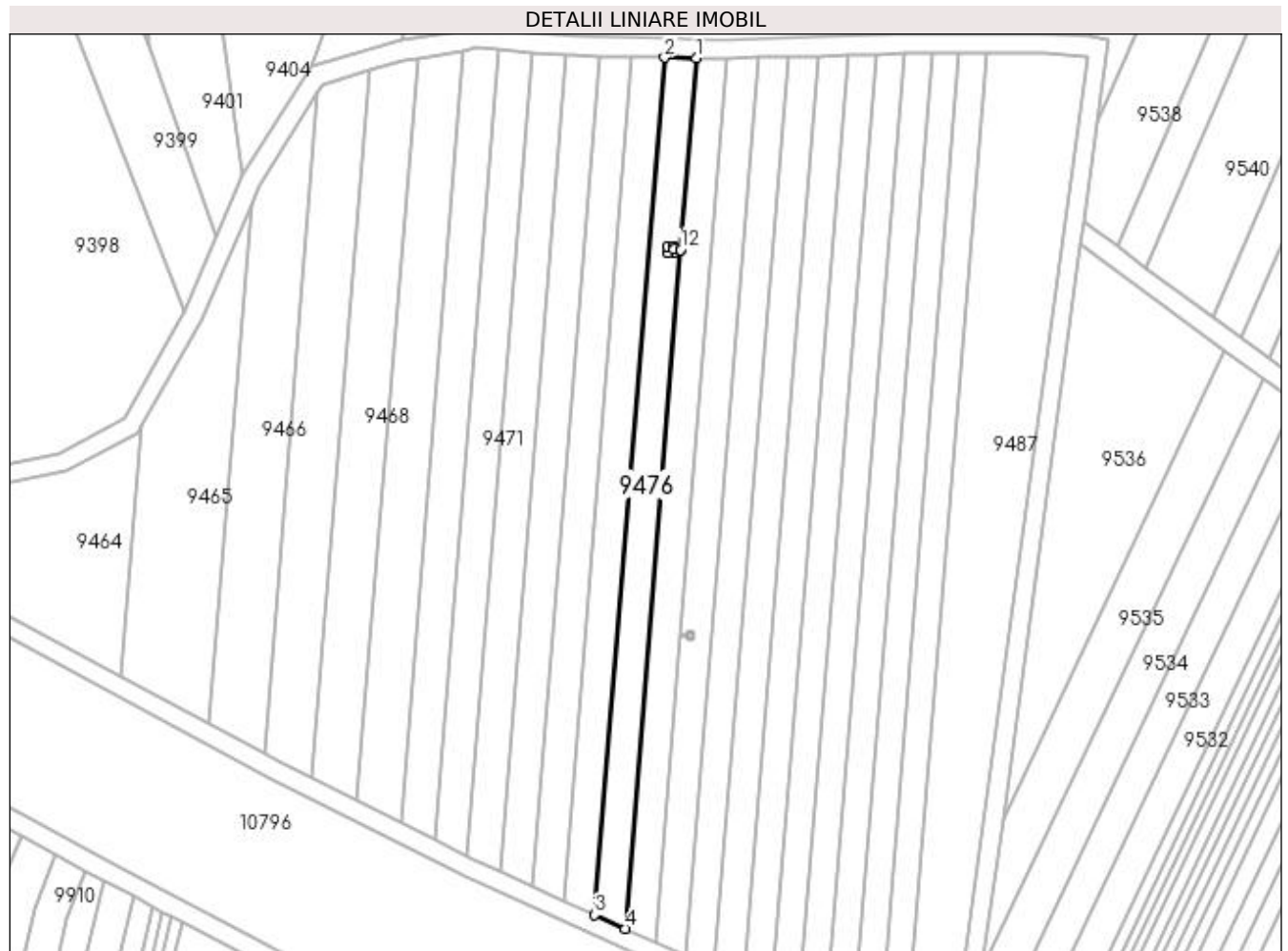
Inscrieri privind dezmembramintele dreptului de proprietate, drepturi reale de garanție și sarcini	Referințe
NU SUNT	

Anexa Nr. 1 La Partea I

Teren

Nr cadastral	Suprafața (mp)*	Observații / Referințe
	1.200	

* Suprafața este determinată în planul de proiecție Stereo 70.



Date referitoare la teren

Crt	Categorie folosință	Intra vilan	Suprafața (mp)	Tarla	Parcelă	Nr. topo	Observații / Referințe
1	arabil	NU	1.200	20	149	-	

Lungime Segmente

1) Valorile lungimilor segmentelor sunt obținute din proiecție în plan.

Punct început	X / Y	Punct sfârșit	X / Y	Lungime segment (** (m)
1	435.819,168 300.555,117	2	435.812,527 300.555,251	6.642
2	435.812,527 300.555,251	3	435.797,907 300.375,923	179.923
3	435.797,907 300.375,923	4	435.804,32 300.373,0	7.048
4	435.804,32 300.373,0	5	435.815,896 300.514,989	142.46
5	435.815,896 300.514,989	6	435.814,514 300.515,102	1.387

Punct început	X / Y	Punct sfârșit	X / Y	Lungime segment (** (m)
6	435.814,514 300.515,102	7	435.814,552 300.514,398	0.705
7	435.814,552 300.514,398	8	435.813,154 300.514,321	1.4
8	435.813,154 300.514,321	9	435.813,077 300.515,729	1.41
9	435.813,077 300.515,729	10	435.814,475 300.515,806	1.4
10	435.814,475 300.515,806	11	435.814,513 300.515,107	0.7
11	435.814,513 300.515,107	12	435.815,897 300.514,994	1.389
12	435.815,897 300.514,994	1	435.819,168 300.555,117	40.256

** Lungimile segmentelor sunt determinate în planul de proiecție Stereo 70 și sunt rotunjite la 1 milimetru.

*** Distanța dintre puncte este formată din segmente cumulate ce sunt mai mici decât valoarea 1 milimetru.

**DATE DESPRE IMOBILUL NR. 9477**

Oficiul de Cadastru și Publicitate Imobiliară DOLJ
 Biroul de Cadastru și Publicitate Imobiliară Craiova

A. Partea I. Descrierea imobilului

TEREN Extravilan

Adresa: Jud. Dolj, T20, P150

Nr. Crt	Nr cadastral Nr. topografic	Suprafața* (mp)	Observații / Referințe
A1		1.200	Sector cadastral:45 Teren neimprejmuit;

B. Partea II. Proprietari și acte

Inscrieri privitoare la dreptul de proprietate și alte drepturi reale	Referințe
/	
Act Administrativ nr. TDP 21139, din 09/10/2019 emis de CJSDPAT DOLJ (Defunct conform certificat de deces seria D.10, nr. 510300, eliberat de Primaria Comunei Teslui la data de 26.12.2018);	
B1	A1
Intabulare, drept de PROPRIETATE, dobandit prin Reconstituire, cota actuala 1/1, cota initiala 1/1	
1) STAN MARIN DEFUNCT:Da	

C. Partea III. SARCINI .

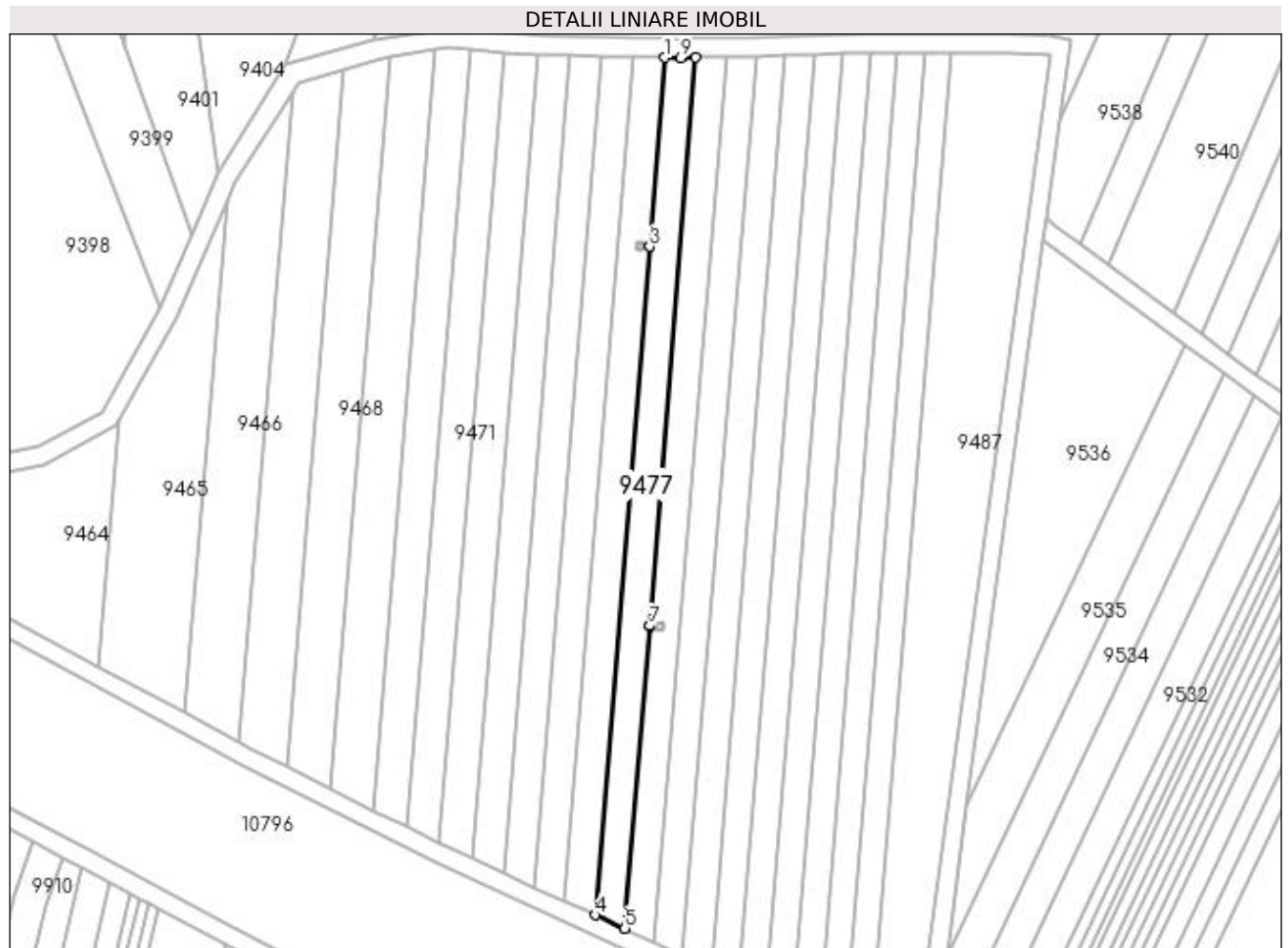
Inscrieri privind dezmembramintele dreptului de proprietate, drepturi reale de garanție și sarcini	Referințe
NU SUNT	

Anexa Nr. 1 La Partea I

Teren

Nr cadastral	Suprafața (mp)*	Observații / Referințe
	1.200	

* Suprafața este determinată în planul de proiecție Stereo 70.



Date referitoare la teren

Crt	Categorie folosință	Intra vilan	Suprafața (mp)	Tarla	Parcelă	Nr. topo	Observații / Referințe
1	arabil	NU	1.200	20	150	-	

Lungime Segmente

1) Valorile lungimilor segmentelor sunt obținute din proiecție în plan.

Punct început	X / Y	Punct sfârșit	X / Y	Lungime segment (** (m)
1	435.819,168 300.555,117	2	435.815,897 300.514,994	40.256
2	435.815,897 300.514,994	3	435.815,896 300.514,989	0.005
3	435.815,896 300.514,989	4	435.804,32 300.373,0	142.46
4	435.804,32 300.373,0	5	435.810,625 300.370,127	6.929
5	435.810,625 300.370,127	6	435.815,864 300.434,386	64.472

Punct început	X / Y	Punct sfârșit	X / Y	Lungime segment (** (m)
6	435.815,864 300.434,386	7	435.815,864 300.434,391	0.005
7	435.815,864 300.434,391	8	435.825,707 300.555,13	121.14
8	435.825,707 300.555,13	9	435.822,471 300.555,051	3.237
9	435.822,471 300.555,051	1	435.819,168 300.555,117	3.304

** Lungimile segmentelor sunt determinate în planul de proiecție Stereo 70 și sunt rotunjite la 1 milimetru.

*** Distanța dintre puncte este formată din segmente cumulate ce sunt mai mici decât valoarea 1 milimetru.

**DATE DESPRE IMOBILUL NR. 9478**

Oficiul de Cadastru și Publicitate Imobiliară DOLJ
 Biroul de Cadastru și Publicitate Imobiliară Craiova

A. Partea I. Descrierea imobilului

TEREN Extravilan

Adresa: Jud. Dolj, T20, P151

Nr. Crt	Nr cadastral Nr. topografic	Suprafața* (mp)	Observații / Referințe
A1		1.200	Sector cadastral:45 Teren neimprejmuit;

B. Partea II. Proprietari și acte

Inscrieri privitoare la dreptul de proprietate și alte drepturi reale	Referințe
/	
Act Administrativ nr. TDP 904-59538, din 16/02/1995 emis de CJSDPAT DOLJ;	
B1	A1
Intabulare, drept de PROPRIETATE, dobandit prin Reconstituire, cota actuala 1/1, cota initiala 1/1 1) DUMITRU ION, LIPSA CNP	

C. Partea III. SARCINI .

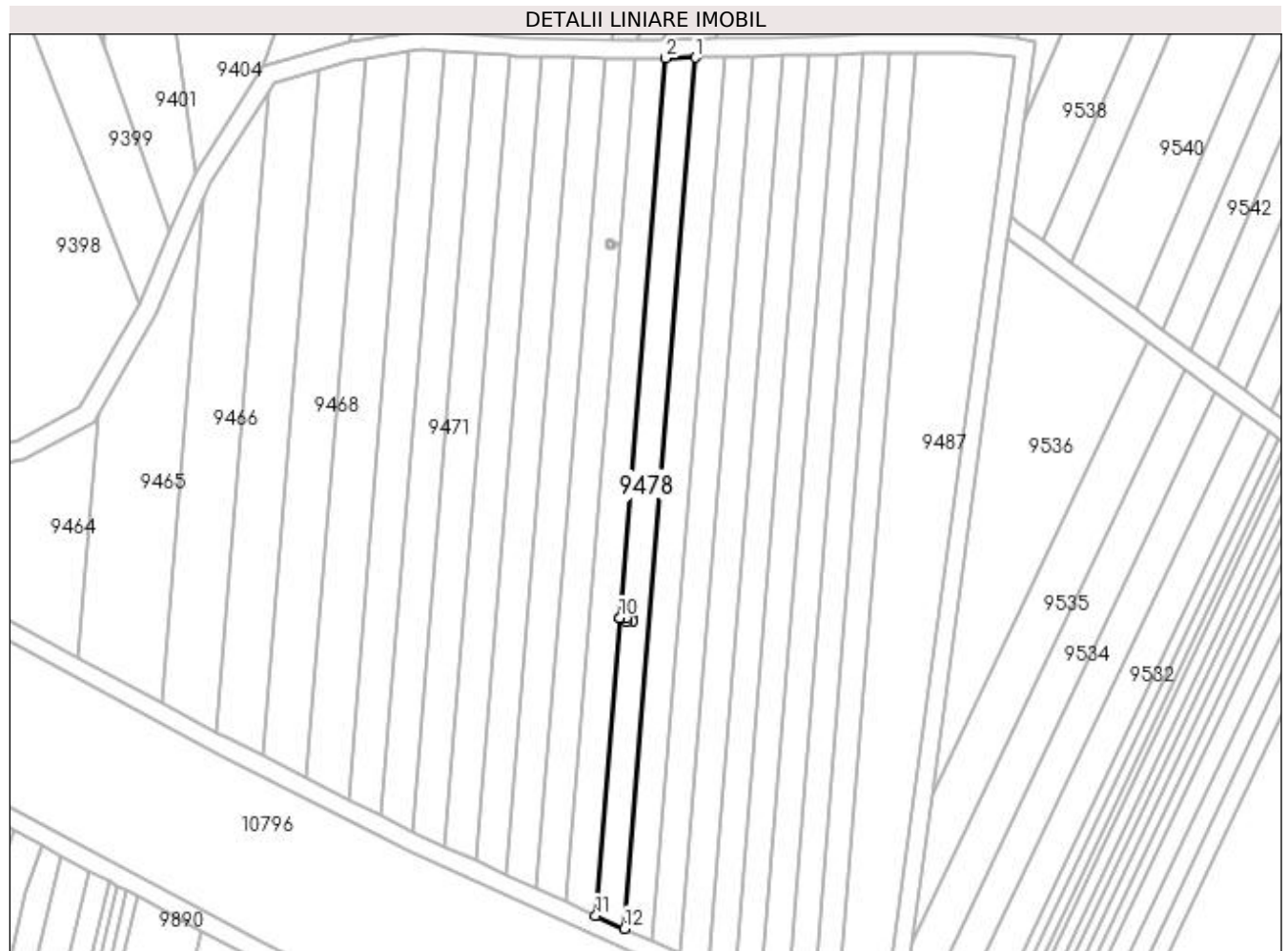
Inscrieri privind dezmembramintele dreptului de proprietate, drepturi reale de garanție și sarcini	Referințe
NU SUNT	

Anexa Nr. 1 La Partea I

Teren

Nr cadastral	Suprafața (mp)*	Observații / Referințe
	1.200	

* Suprafața este determinată în planul de proiecție Stereo 70.



Date referitoare la teren

Crt	Categorie folosință	Intra vilan	Suprafața (mp)	Tarla	Parcelă	Nr. topo	Observații / Referințe
1	arabil	NU	1.200	20	151	-	

Lungime Segmente

1) Valorile lungimilor segmentelor sunt obținute din proiecție în plan.

Punct început	X / Y	Punct sfârșit	X / Y	Lungime segment (** (m)
1	435.832,165 300.555,288	2	435.825,707 300.555,13	6.46
2	435.825,707 300.555,13	3	435.815,864 300.434,391	121.14
3	435.815,864 300.434,391	4	435.817,24 300.434,279	1.381
4	435.817,24 300.434,279	5	435.817,202 300.434,983	0.705
5	435.817,202 300.434,983	6	435.818,6 300.435,059	1.4

Punct început	X / Y	Punct sfârșit	X / Y	Lungime segment (** (m)
6	435.818,6 300.435,059	7	435.818,677 300.433,651	1.41
7	435.818,677 300.433,651	8	435.817,279 300.433,575	1.4
8	435.817,279 300.433,575	9	435.817,241 300.434,274	0.7
9	435.817,241 300.434,274	10	435.815,864 300.434,386	1.382
10	435.815,864 300.434,386	11	435.810,625 300.370,127	64.472
11	435.810,625 300.370,127	12	435.816,839 300.367,295	6.829
12	435.816,839 300.367,295	1	435.832,165 300.555,288	188.617

** Lungimile segmentelor sunt determinate în planul de proiecție Stereo 70 și sunt rotunjite la 1 milimetru.

*** Distanța dintre puncte este formată din segmente cumulate ce sunt mai mici decât valoarea 1 milimetru.

**DATE DESPRE IMOBILUL NR. 9479**

Oficiul de Cadastru și Publicitate Imobiliară DOLJ
 Biroul de Cadastru și Publicitate Imobiliară Craiova

A. Partea I. Descrierea imobilului

TEREN Extravilan

Adresa: Jud. Dolj, T20, P152

Nr. Crt	Nr cadastral Nr. topografic	Suprafața* (mp)	Observații / Referințe
A1		1.200	Sector cadastral:45 Teren neimprejmuit;

B. Partea II. Proprietari și acte

Inscrieri privitoare la dreptul de proprietate și alte drepturi reale	Referințe
/	
Act Notarial nr. Act de partaj voluntar nr.122, din 30/01/2020 emis de BIN Bâzgu Mariana;	
B1	A1
Intabulare, drept de PROPRIETATE, dobandit prin lesire Din Indiviziune, cota actuala 1/1, cota initiala 1/1 1) RUSIN NICULINA	

C. Partea III. SARCINI .

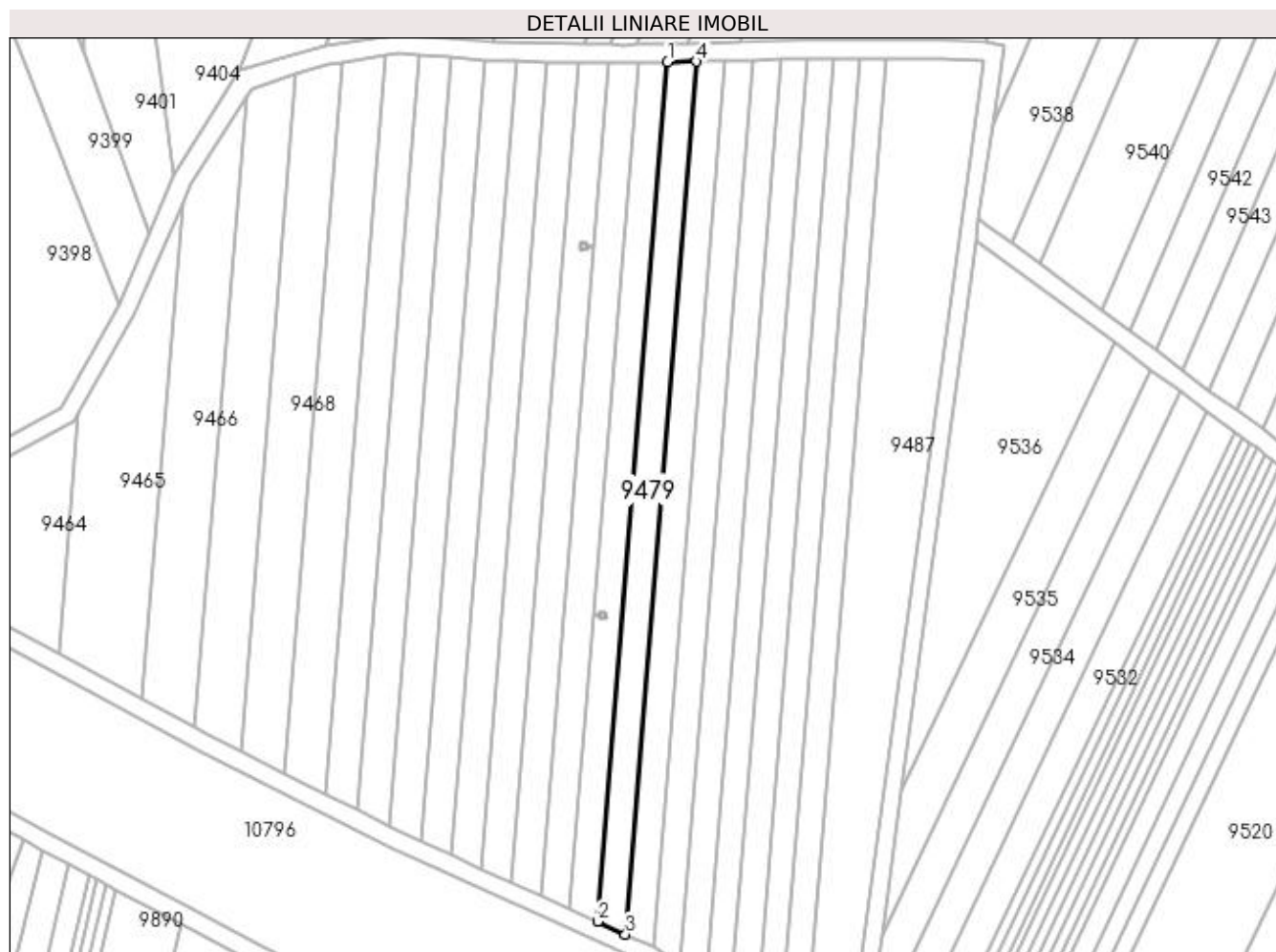
Inscrieri privind dezmembramintele dreptului de proprietate, drepturi reale de garanție și sarcini	Referințe
NU SUNT	

Anexa Nr. 1 La Partea I

Teren

Nr cadastral	Suprafața (mp)*	Observații / Referințe
	1.200	

* Suprafața este determinată în planul de proiecție Stereo 70.



Date referitoare la teren

Crt	Categorie folosință	Intra vilan	Suprafața (mp)	Tarla	Parcelă	Nr. topo	Observații / Referințe
1	arabil	NU	1.200	20	152	-	

Lungime Segmente

1) Valorile lungimilor segmentelor sunt obținute din proiecție în plan.

Punct început	X / Y	Punct sfârșit	X / Y	Lungime segment (** (m)
1	435.832,165 300.555,288	2	435.816,839 300.367,295	188.617
2	435.816,839 300.367,295	3	435.822,946 300.364,512	6.711
3	435.822,946 300.364,512	4	435.838,512 300.555,444	191.565
4	435.838,512 300.555,444	1	435.832,165 300.555,288	6.349

**** Lungimile segmentelor sunt determinate în planul de proiecție Stereo 70 și sunt rotunjite la 1 milimetru.**

***** Distanța dintre puncte este formată din segmente cumulate ce sunt mai mici decât valoarea 1 milimetru.**

**DATE DESPRE IMOBILUL NR. 9480**

Oficiul de Cadastru și Publicitate Imobiliară DOLJ
Biroul de Cadastru și Publicitate Imobiliară Craiova

A. Partea I. Descrierea imobilului

TEREN Extravilan

Adresa: Jud. Dolj, T20, P153

Nr. Crt	Nr cadastral Nr. topografic	Suprafața* (mp)	Observații / Referințe
A1		1.200	Sector cadastral:45 Teren neimprejmuit;

B. Partea II. Proprietari și acte

Inscrieri privitoare la dreptul de proprietate și alte drepturi reale	Referințe
/	
Act Administrativ nr. TDP 889-15011, din 14/02/1995 emis de CJSDPAT DOLJ;	
B1	A1
Intabulare, drept de PROPRIETATE, dobândit prin Reconstituire, cota actuala 1/1, cota initiala 1/1 1) BOACĂ GHEORGHE	

C. Partea III. SARCINI .

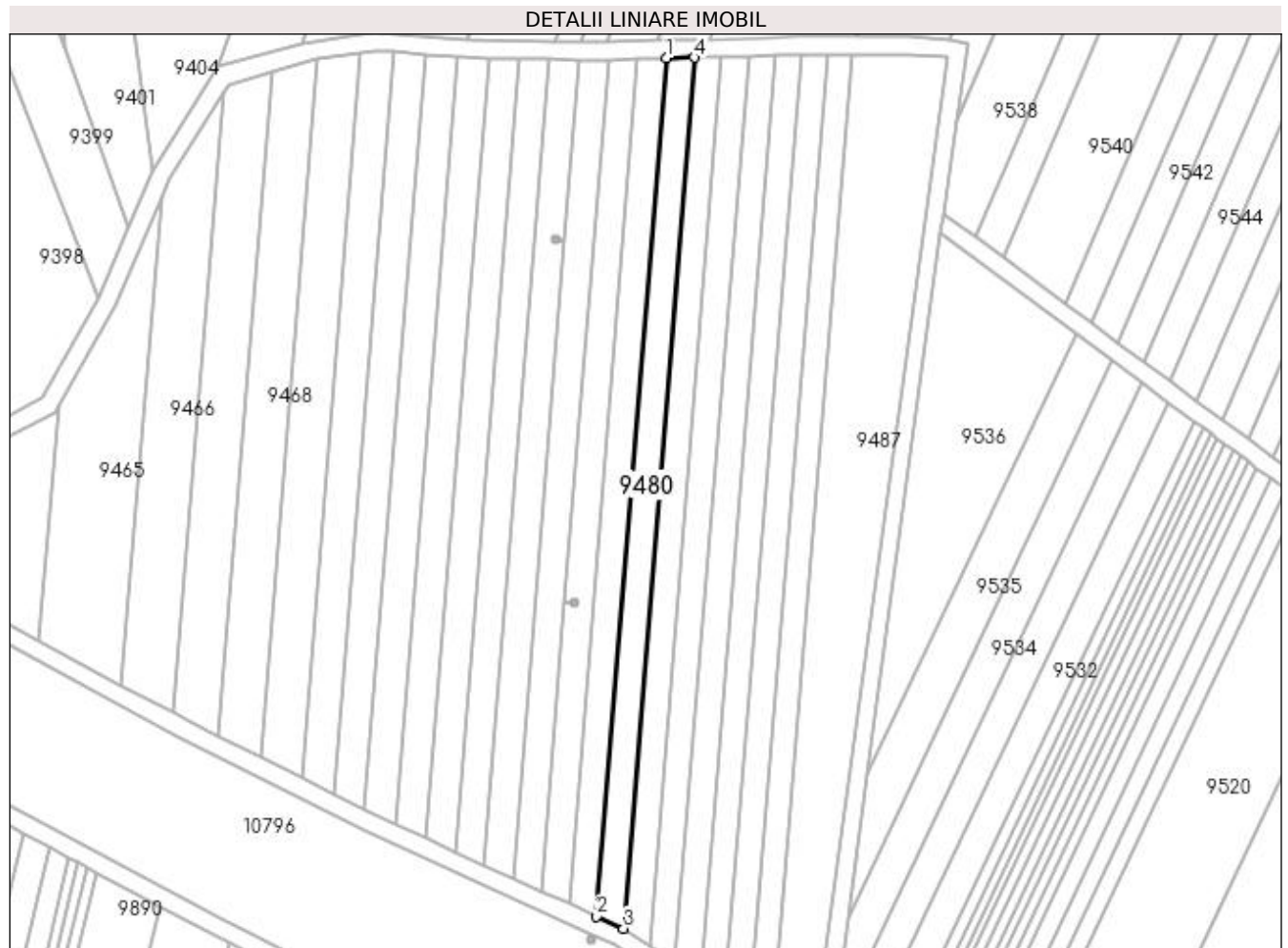
Inscrieri privind dezmembramintele dreptului de proprietate, drepturi reale de garanție și sarcini	Referințe
NU SUNT	

Anexa Nr. 1 La Partea I

Teren

Nr cadastral	Suprafața (mp)*	Observații / Referințe
	1.200	

* Suprafața este determinată în planul de proiecție Stereo 70.



Date referitoare la teren

Crt	Categorie folosință	Intra vilan	Suprafața (mp)	Tarla	Parcelă	Nr. topo	Observații / Referințe
1	arabil	NU	1.200	20	153	-	

Lungime Segmente

1) Valorile lungimilor segmentelor sunt obținute din proiecție în plan.

Punct început	X / Y	Punct sfârșit	X / Y	Lungime segment (** (m)
1	435.838,512 300.555,444	2	435.822,946 300.364,512	191.565
2	435.822,946 300.364,512	3	435.828,96 300.361,772	6.609
3	435.828,96 300.361,772	4	435.844,762 300.555,597	194.468
4	435.844,762 300.555,597	1	435.838,512 300.555,444	6.252

**** Lungimile segmentelor sunt determinate în planul de proiecție Stereo 70 și sunt rotunjite la 1 milimetru.**

***** Distanța dintre puncte este formată din segmente cumulate ce sunt mai mici decât valoarea 1 milimetru.**

**DATE DESPRE IMOBILUL NR. 9481**

Oficiul de Cadastru și Publicitate Imobiliară DOLJ
Biroul de Cadastru și Publicitate Imobiliară Craiova

A. Partea I. Descrierea imobilului

TEREN Extravilan

Adresa: Jud. Dolj, T20, P154

Nr. Crt	Nr cadastral Nr. topografic	Suprafața* (mp)	Observații / Referințe
A1		1.200	Sector cadastral:45 Teren neimprejmuit;

B. Partea II. Proprietari și acte

Inscrieri privitoare la dreptul de proprietate și alte drepturi reale	Referințe
/	
Act Administrativ nr. TDP 1112-1364, din 02/06/1997 emis de CJSDPAT DOLJ;	
B1	A1
Intabulare, drept de PROPRIETATE, dobândit prin Reconstituire, cota actuala 1/1, cota initiala 1/1 1) PAUN CONSTANTIN, LIPSA CNP	

C. Partea III. SARCINI .

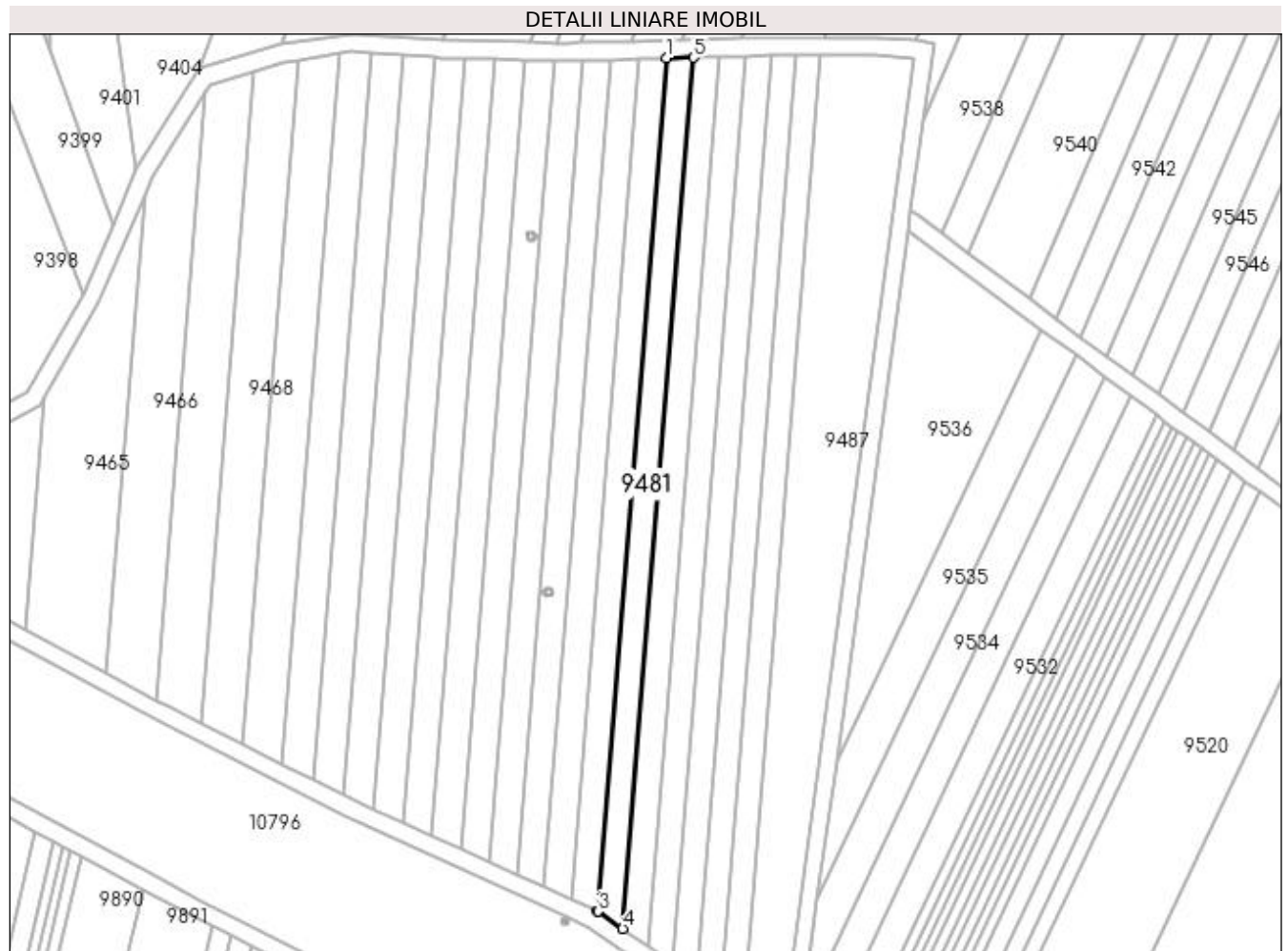
Inscrieri privind dezmembramintele dreptului de proprietate, drepturi reale de garanție și sarcini	Referințe
NU SUNT	

Anexa Nr. 1 La Partea I

Teren

Nr cadastral	Suprafața (mp)*	Observații / Referințe
	1.200	

* Suprafața este determinată în planul de proiecție Stereo 70.



Date referitoare la teren

Crt	Categorie folosință	Intra vilan	Suprafața (mp)	Tarla	Parcelă	Nr. topo	Observații / Referințe
1	arabil	NU	1.200	20	154	-	

Lungime Segmente

1) Valorile lungimilor segmentelor sunt obținute din proiecție în plan.

Punct început	X / Y	Punct sfârșit	X / Y	Lungime segment (** (m)
1	435.844,762 300.555,597	2	435.828,96 300.361,772	194.468
2	435.828,96 300.361,772	3	435.829,1 300.361,708	0.154
3	435.829,1 300.361,708	4	435.834,765 300.357,828	6.866
4	435.834,765 300.357,828	5	435.850,901 300.555,748	198.577
5	435.850,901 300.555,748	1	435.844,762 300.555,597	6.141

**** Lungimile segmentelor sunt determinate în planul de proiecție Stereo 70 și sunt rotunjite la 1 milimetru.**

***** Distanța dintre puncte este formată din segmente cumulate ce sunt mai mici decât valoarea 1 milimetru.**

**DATE DESPRE IMOBILUL NR. 9482**

Oficiul de Cadastru și Publicitate Imobiliară DOLJ
Biroul de Cadastru și Publicitate Imobiliară Craiova

A. Partea I. Descrierea imobilului

TEREN Extravilan

Adresa: Jud. Dolj, T20, P155

Nr. Crt	Nr cadastral Nr. topografic	Suprafața* (mp)	Observații / Referințe
A1		1.200	Sector cadastral:45 Teren neimprejmuit;

B. Partea II. Proprietari și acte

Inscrieri privitoare la dreptul de proprietate și alte drepturi reale	Referințe
/	
Act Administrativ nr. TDP 756-9674, din 12/09/1997 emis de CJSDPAT DOLJ (Defunct conform certificat de deces seria D 9, nr. 235562, eliberat de Consiliul Popular al comunei Teslui la data de 13.01.1992);	
B1	A1
Intabulare, drept de PROPRIETATE, dobandit prin Reconstituire, cota actuala 1/1, cota initiala 1/1	
1) MAMUT ILIE, LIPSA CNP DEFUNCT:Da	

C. Partea III. SARCINI .

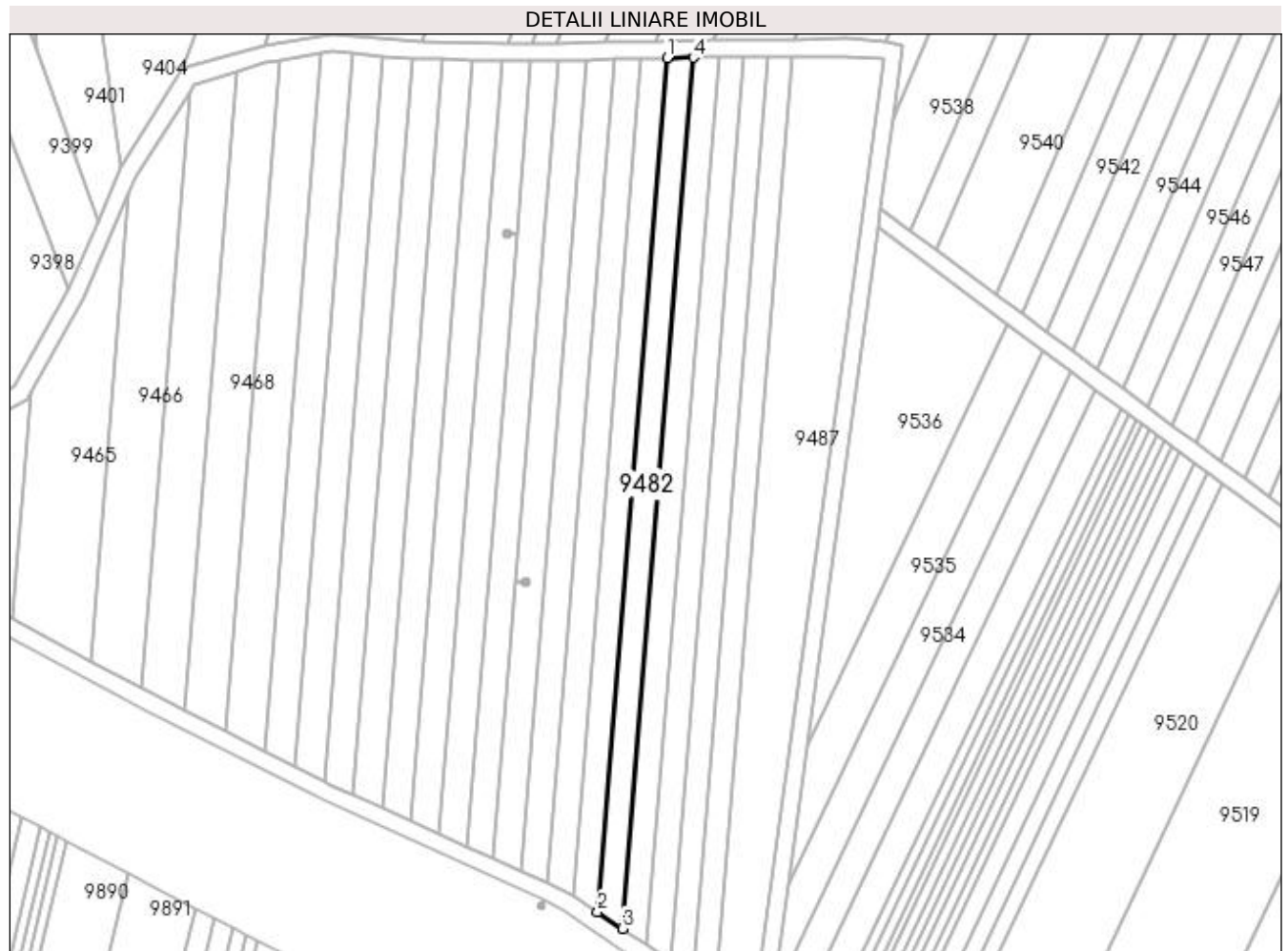
Inscrieri privind dezmembramintele dreptului de proprietate, drepturi reale de garanție și sarcini	Referințe
NU SUNT	

Anexa Nr. 1 La Partea I

Teren

Nr cadastral	Suprafața (mp)*	Observații / Referințe
	1.200	

* Suprafața este determinată în planul de proiecție Stereo 70.



Date referitoare la teren

Crt	Categorie folosință	Intra vilan	Suprafața (mp)	Tarla	Parcelă	Nr. topo	Observații / Referințe
1	arabil	NU	1.200	20	155	-	

Lungime Segmente

1) Valorile lungimilor segmentelor sunt obținute din proiecție în plan.

Punct început	X / Y	Punct sfârșit	X / Y	Lungime segment (** (m)
1	435.850,901 300.555,748	2	435.834,765 300.357,828	198.577
2	435.834,765 300.357,828	3	435.840,45 300.353,936	6.89
3	435.840,45 300.353,936	4	435.856,915 300.555,895	202.629
4	435.856,915 300.555,895	1	435.850,901 300.555,748	6.016

**** Lungimile segmentelor sunt determinate în planul de proiecție Stereo 70 și sunt rotunjite la 1 milimetru.**

***** Distanța dintre puncte este formată din segmente cumulate ce sunt mai mici decât valoarea 1 milimetru.**

**DATE DESPRE IMOBILUL NR. 9483**

Oficiul de Cadastru și Publicitate Imobiliară DOLJ
Biroul de Cadastru și Publicitate Imobiliară Craiova

A. Partea I. Descrierea imobilului

TEREN Extravilan

Adresa: Jud. Dolj, T20, P156

Nr. Crt	Nr cadastral Nr. topografic	Suprafața* (mp)	Observații / Referințe
A1		1.200	Sector cadastral:45 Teren neimprejmuit;

B. Partea II. Proprietari și acte

Inscrieri privitoare la dreptul de proprietate și alte drepturi reale		Referințe
/		
Act Administrativ nr. TDP 957-59538, din 02/10/1995 emis de CJSDPAT DOLJ (Defunct conform certificat de deces seria DR, nr. 280320, eliberat de Primaria Comunei Teslui la data de 22.01.2003);		
B1	Intabulare, drept de PROPRIETATE, dobandit prin Reconstituire, cota actuala 1/1, cota initiala 1/1 1) STANA MARIA DEFUNCT:Da	A1

C. Partea III. SARCINI .

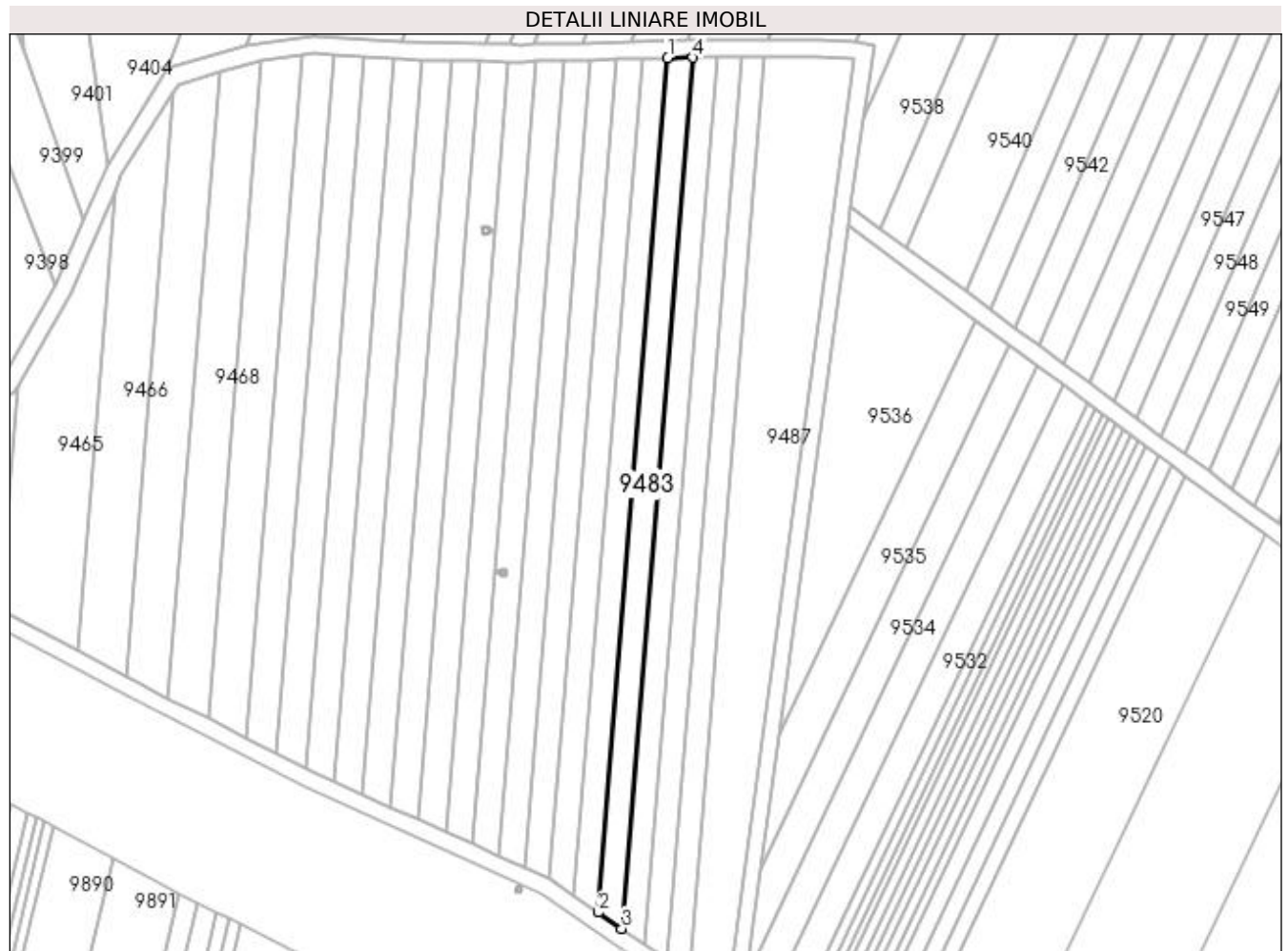
Inscrieri privind dezmembramintele dreptului de proprietate, drepturi reale de garanție și sarcini	Referințe
NU SUNT	

Anexa Nr. 1 La Partea I

Teren

Nr cadastral	Suprafața (mp)*	Observații / Referințe
	1.200	

* Suprafața este determinată în planul de proiecție Stereo 70.



Date referitoare la teren

Crt	Categorie folosință	Intra vilan	Suprafața (mp)	Tarla	Parcelă	Nr. topo	Observații / Referințe
1	arabil	NU	1.200	20	156	-	

Lungime Segmente

1) Valorile lungimilor segmentelor sunt obținute din proiecție în plan.

Punct început	X / Y	Punct sfârșit	X / Y	Lungime segment (** (m)
1	435.856,915 300.555,895	2	435.840,45 300.353,936	202.629
2	435.840,45 300.353,936	3	435.846,023 300.350,12	6.754
3	435.846,023 300.350,12	4	435.862,811 300.556,04	206.603
4	435.862,811 300.556,04	1	435.856,915 300.555,895	5.898

**** Lungimile segmentelor sunt determinate în planul de proiecție Stereo 70 și sunt rotunjite la 1 milimetru.**

***** Distanța dintre puncte este formată din segmente cumulate ce sunt mai mici decât valoarea 1 milimetru.**

**DATE DESPRE IMOBILUL NR. 9484**

Oficiul de Cadastru și Publicitate Imobiliară DOLJ
Biroul de Cadastru și Publicitate Imobiliară Craiova

A. Partea I. Descrierea imobilului

TEREN Extravilan

Adresa: Jud. Dolj, T20, P157

Nr. Crt	Nr cadastral Nr. topografic	Suprafața* (mp)	Observații / Referințe
A1		1.200	Sector cadastral:45 Teren neimprejmuit;

B. Partea II. Proprietari și acte

Inscrieri privitoare la dreptul de proprietate și alte drepturi reale	Referințe
/	
Act Administrativ nr. TDP 777-9674, din 18/09/1997 emis de CJSDPAT DOLJ;	
B1	A1
Intabulare, drept de PROPRIETATE, dobândit prin Reconstituire, cota actuala 1/1, cota initiala 1/1 1) CIOBANU MARIN, LIPSA CNP	

C. Partea III. SARCINI .

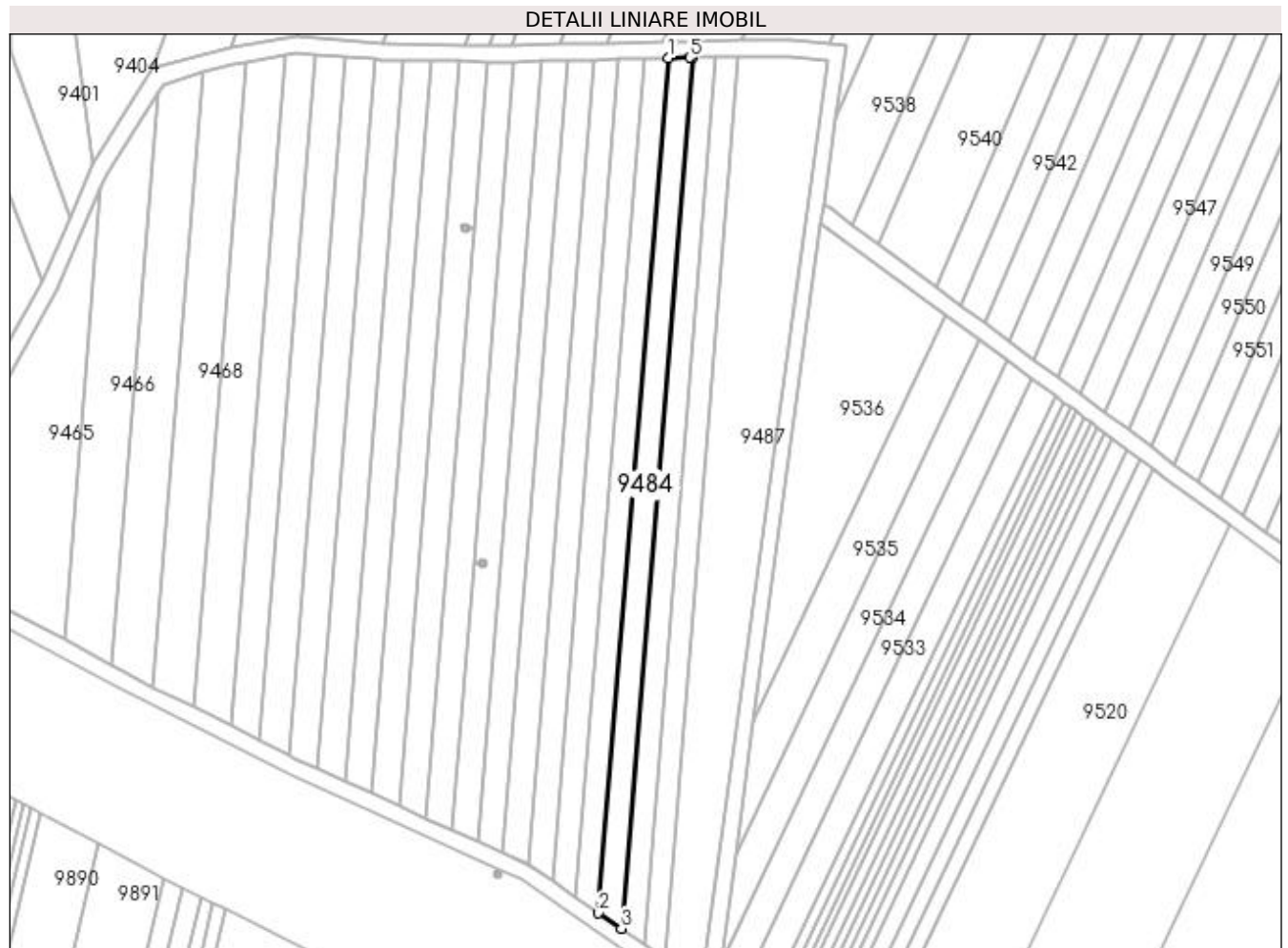
Inscrieri privind dezmembramintele dreptului de proprietate, drepturi reale de garanție și sarcini	Referințe
NU SUNT	

Anexa Nr. 1 La Partea I

Teren

Nr cadastral	Suprafața (mp)*	Observații / Referințe
	1.200	

* Suprafața este determinată în planul de proiecție Stereo 70.



Date referitoare la teren

Crt	Categorie folosință	Intra vilan	Suprafața (mp)	Tarla	Parcelă	Nr. topo	Observații / Referințe
1	arabil	NU	1.200	20	157	-	

Lungime Segmente

1) Valorile lungimilor segmentelor sunt obținute din proiecție în plan.

Punct început	X / Y	Punct sfârșit	X / Y	Lungime segment (** (m)
1	435.862,811 300.556,04	2	435.846,023 300.350,12	206.603
2	435.846,023 300.350,12	3	435.851,49 300.346,375	6.627
3	435.851,49 300.346,375	4	435.868,594 300.556,169	210.49
4	435.868,594 300.556,169	5	435.868,042 300.556,168	0.552
5	435.868,042 300.556,168	1	435.862,811 300.556,04	5.233

**** Lungimile segmentelor sunt determinate în planul de proiecție Stereo 70 și sunt rotunjite la 1 milimetru.**

***** Distanța dintre puncte este formată din segmente cumulate ce sunt mai mici decât valoarea 1 milimetru.**

**DATE DESPRE IMOBILUL NR. 9485**

Oficiul de Cadastru și Publicitate Imobiliară DOLJ
Biroul de Cadastru și Publicitate Imobiliară Craiova

A. Partea I. Descrierea imobilului

TEREN Extravilan

Adresa: Jud. Dolj, T20, P158

Nr. Crt	Nr cadastral Nr. topografic	Suprafața* (mp)	Observații / Referințe
A1		1.200	Sector cadastral:45 Teren neimprejmuit;

B. Partea II. Proprietari și acte

Inscrieri privitoare la dreptul de proprietate și alte drepturi reale	Referințe
/	
Act Administrativ nr. TDP 767-9674, din 16/09/1997 emis de CJSDPAT DOLJ (Defunct conform certificat de deces seria D.11, nr.351003, eliberat de Primaria Comunei Teslui la data de 29.01.2021);	
B1	A1
Intabulare, drept de PROPRIETATE, dobandit prin Reconstituire, cota actuala 1/1, cota initiala 1/1 1) DICU GHEORGHE DEFUNCT:Da	

C. Partea III. SARCINI .

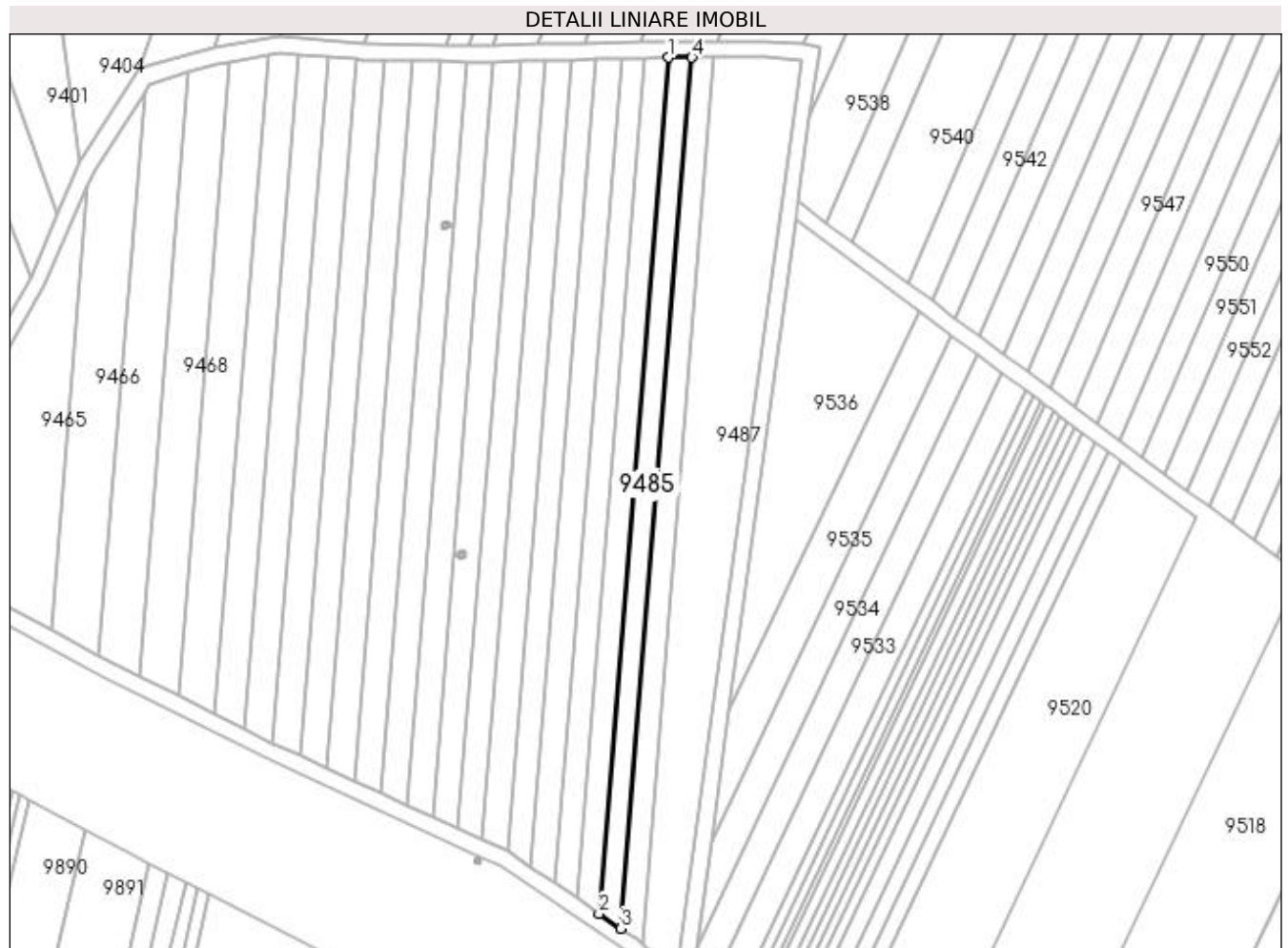
Inscrieri privind dezmembramentele dreptului de proprietate, drepturi reale de garanție și sarcini	Referințe
NU SUNT	

Anexa Nr. 1 La Partea I

Teren

Nr cadastral	Suprafața (mp)*	Observații / Referințe
	1.200	

* Suprafața este determinată în planul de proiecție Stereo 70.



Date referitoare la teren

Crt	Categorie folosință	Intra vilan	Suprafața (mp)	Tarla	Parcelă	Nr. topo	Observații / Referințe
1	arabil	NU	1.200	20	158	-	

Lungime Segmente

1) Valorile lungimilor segmentelor sunt obținute din proiecție în plan.

Punct început	X / Y	Punct sfârșit	X / Y	Lungime segment (** (m)
1	435.868,594 300.556,169	2	435.851,49 300.346,375	210.49
2	435.851,49 300.346,375	3	435.856,861 300.342,698	6.509
3	435.856,861 300.342,698	4	435.874,265 300.556,18	214.19
4	435.874,265 300.556,18	1	435.868,594 300.556,169	5.671

**** Lungimile segmentelor sunt determinate în planul de proiecție Stereo 70 și sunt rotunjite la 1 milimetru.**

***** Distanța dintre puncte este formată din segmente cumulate ce sunt mai mici decât valoarea 1 milimetru.**

**DATE DESPRE IMOBILUL NR. 9486**

Oficiul de Cadastru și Publicitate Imobiliară DOLJ
Biroul de Cadastru și Publicitate Imobiliară Craiova

A. Partea I. Descrierea imobilului

TEREN Extravilan

Adresa: Jud. Dolj, T20, P159

Nr. Crt	Nr cadastral Nr. topografic	Suprafața* (mp)	Observații / Referințe
A1		1.200	Sector cadastral:45 Teren neimprejmuit;

B. Partea II. Proprietari și acte

Inscrieri privitoare la dreptul de proprietate și alte drepturi reale	Referințe
/	
Act Administrativ nr. TDP 535-2198, din 06/04/1994 emis de CJSDPAT DOLJ;	
B1	A1
Intabulare, drept de PROPRIETATE, dobandit prin Constituire, cota actuala 1/1, cota initiala 1/1 1) STAN ȘTEFANIA, LIPSA CNP	

C. Partea III. SARCINI .

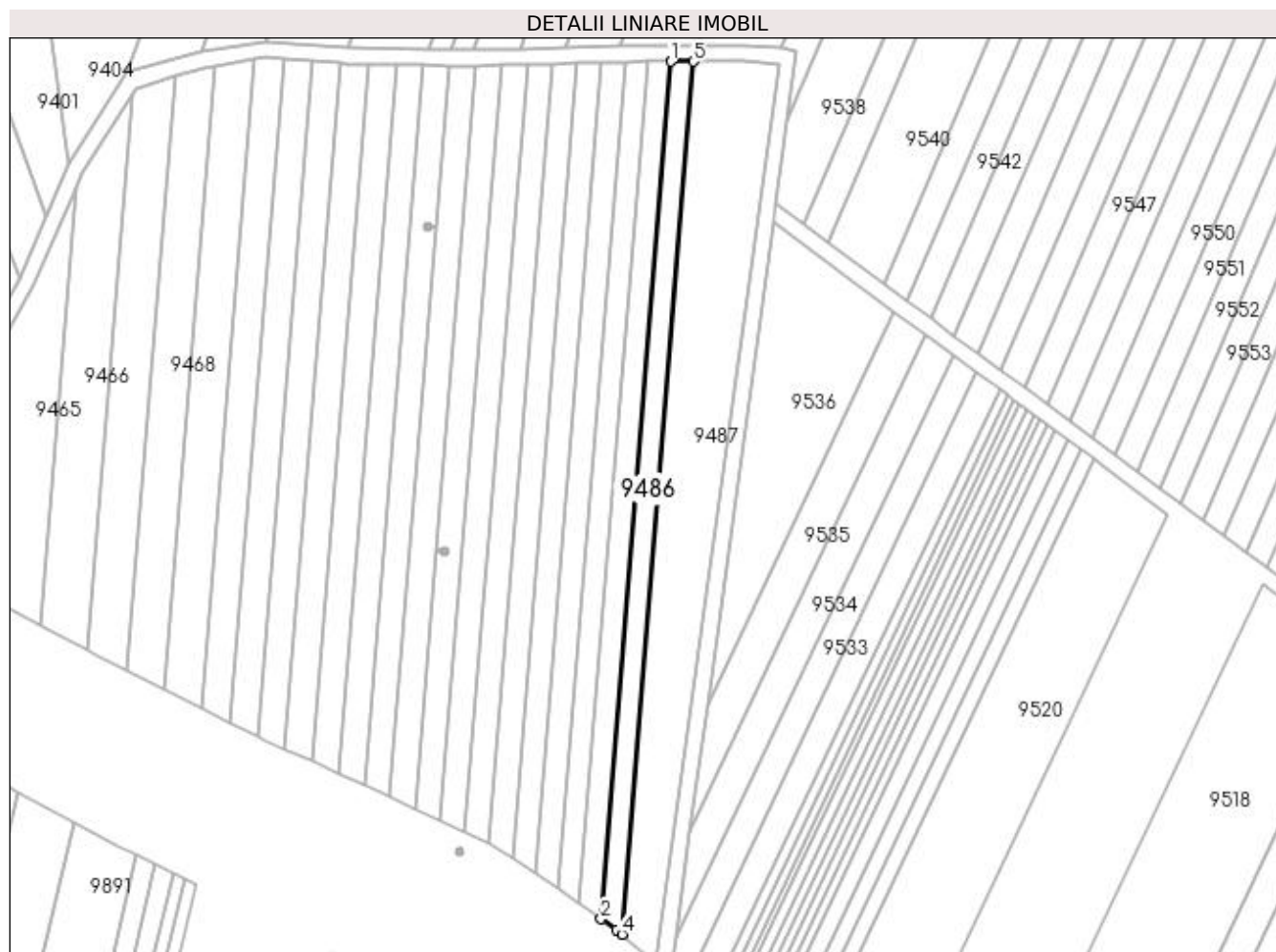
Inscrieri privind dezmembramintele dreptului de proprietate, drepturi reale de garanție și sarcini	Referințe
NU SUNT	

Anexa Nr. 1 La Partea I

Teren

Nr cadastral	Suprafața (mp)*	Observații / Referințe
	1.200	

* Suprafața este determinată în planul de proiecție Stereo 70.



Date referitoare la teren

Crt	Categorie folosință	Intra vilan	Suprafața (mp)	Tarla	Parcelă	Nr. topo	Observații / Referințe
1	arabil	NU	1.200	20	159	-	

Lungime Segmente

1) Valorile lungimilor segmentelor sunt obținute din proiecție în plan.

Punct început	X / Y	Punct sfârșit	X / Y	Lungime segment (** (m)
1	435.874,265 300.556,18	2	435.856,861 300.342,698	214.19
2	435.856,861 300.342,698	3	435.860,719 300.340,056	4.676
3	435.860,719 300.340,056	4	435.862,12 300.338,855	1.845
4	435.862,12 300.338,855	5	435.879,839 300.556,19	218.056
5	435.879,839 300.556,19	1	435.874,265 300.556,18	5.574

**** Lungimile segmentelor sunt determinate în planul de proiecție Stereo 70 și sunt rotunjite la 1 milimetru.**

***** Distanța dintre puncte este formată din segmente cumulate ce sunt mai mici decât valoarea 1 milimetru.**

**DATE DESPRE IMOBILUL NR. 9487**

Oficiul de Cadastru și Publicitate Imobiliară DOLJ
Biroul de Cadastru și Publicitate Imobiliară Craiova

A. Partea I. Descrierea imobilului

TEREN Extravilan

Adresa: Jud. Dolj, T20, P160

Nr. Crt	Nr cadastral Nr. topografic	Suprafața* (mp)	Observații / Referințe
A1		3.384	Sector cadastral:45 Teren neimprejmuit;

B. Partea II. Proprietari și acte

Inscrieri privitoare la dreptul de proprietate și alte drepturi reale	Referințe
/	
Act Administrativ nr. TDP 431-2162, din 10/08/1995 emis de CJSDPAT DOLJ;	
B1	A1
Intabulare, drept de PROPRIETATE, dobandit prin Constituire, cota actuala 1/1, cota initiala 1/1 1) STAN MANDA, LIPSA CNP	

C. Partea III. SARCINI .

Inscrieri privind dezmembramintele dreptului de proprietate, drepturi reale de garanție și sarcini	Referințe
NU SUNT	

Anexa Nr. 1 La Partea I

Teren

Nr cadastral	Suprafața (mp)*	Observații / Referințe
	3.384	

* Suprafața este determinată în planul de proiecție Stereo 70.



Date referitoare la teren

Crt	Categorie folosință	Intra vilan	Suprafața (mp)	Tarla	Parcelă	Nr. topo	Observații / Referințe
1	arabil	NU	3.384	20	160	-	

Lungime Segmente

1) Valorile lungimilor segmentelor sunt obținute din proiecție în plan.

Punct început	X / Y	Punct sfârșit	X / Y	Lungime segment (** (m)
1	435.879,839 300.556,19	2	435.862,12 300.338,855	218.056
2	435.862,12 300.338,855	3	435.870,57 300.331,613	11.129
3	435.870,57 300.331,613	4	435.901,167 300.555,587	226.054
4	435.901,167 300.555,587	5	435.892,253 300.556,213	8.936
5	435.892,253 300.556,213	1	435.879,839 300.556,19	12.414

**** Lungimile segmentelor sunt determinate în planul de proiecție Stereo 70 și sunt rotunjite la 1 milimetru.**

***** Distanța dintre puncte este formată din segmente cumulate ce sunt mai mici decât valoarea 1 milimetru.**

**DATE DESPRE IMOBILUL NR. 9488**

Oficiul de Cadastru și Publicitate Imobiliară DOLJ
Biroul de Cadastru și Publicitate Imobiliară Craiova

A. Partea I. Descrierea imobilului

TEREN Extravilan

Adresa: Jud. Dolj, T20, P167/1

Nr. Crt	Nr cadastral Nr. topografic	Suprafața* (mp)	Observații / Referințe
A1		710	Sector cadastral:45 Teren neimprejmuit;

B. Partea II. Proprietari și acte

Inscrieri privitoare la dreptul de proprietate și alte drepturi reale		Referințe
/		
Act Normativ nr. Legea 7, din 13/03/1996 emis de PARLAMENTUL ROMÂNIEI (art.13 alin.14);		
B1	Intabulare, drept de PROPRIETATE, dobandit prin Lege, cota actuala 1/1, cota initiala 1/1 1) COMUNA TESLUI-Rezerva comisiei locale de fond funciar, CIF:4553330	A1

C. Partea III. SARCINI .

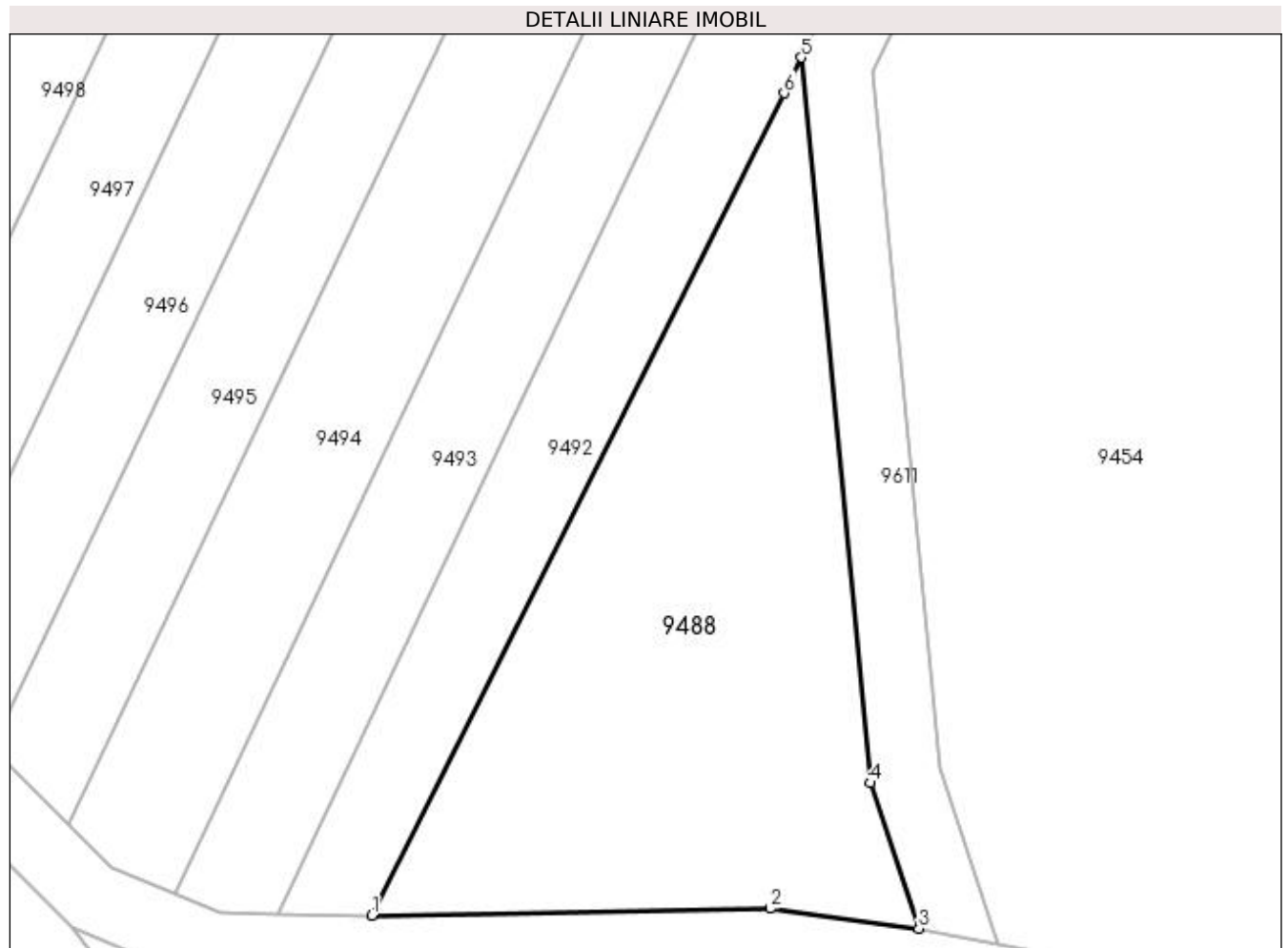
Inscrieri privind dezmembramintele dreptului de proprietate, drepturi reale de garanție și sarcini	Referințe
NU SUNT	

Anexa Nr. 1 La Partea I

Teren

Nr cadastral	Suprafața (mp)*	Observații / Referințe
	710	

* Suprafața este determinată în planul de proiecție Stereo 70.



Date referitoare la teren

Crt	Categorie folosință	Intra vilan	Suprafața (mp)	Tarla	Parcelă	Nr. topo	Observații / Referințe
1	neproductiv	NU	710	20	167/1	-	

Lungime Segmente

1) Valorile lungimilor segmentelor sunt obținute din proiecție în plan.

Punct început	X / Y	Punct sfârșit	X / Y	Lungime segment (** (m)
1	436.146,677 300.074,381	2	436.169,304 300.074,757	22.63
2	436.169,304 300.074,757	3	436.177,753 300.073,63	8.524
3	436.177,753 300.073,63	4	436.174,984 300.081,892	8.714
4	436.174,984 300.081,892	5	436.171,065 300.123,094	41.388
5	436.171,065 300.123,094	6	436.170,101 300.121,067	2.245

Punct început	X / Y	Punct sfârșit	X / Y	Lungime segment (** (m)
6	436.170,101 300.121,067	1	436.146,677 300.074,381	52.233

** Lungimile segmentelor sunt determinate în planul de proiecție Stereo 70 și sunt rotunjite la 1 milimetru.

*** Distanța dintre puncte este formată din segmente cumulate ce sunt mai mici decât valoarea 1 milimetru.

**DATE DESPRE IMOBILUL NR. 9489**

Oficiul de Cadastru și Publicitate Imobiliară DOLJ
Biroul de Cadastru și Publicitate Imobiliară Craiova

A. Partea I. Descrierea imobilului

TEREN Extravilan

Adresa: Jud. Dolj, T20, P167

Nr. Crt	Nr cadastral Nr. topografic	Suprafața* (mp)	Observații / Referințe
A1	33536	1.200	Sector cadastral:45 Teren neimprejmuit;

B. Partea II. Proprietari și acte

Inscrieri privitoare la dreptul de proprietate și alte drepturi reale	Referințe
247224 / 13/12/2022	
Act Notarial nr. CONTRACT DE VÂNZARE aut nr 5129, din 07/12/2022 emis de NP Floricel MIHAI-MARIAN;	
B1	A1
Intabulare, drept de PROPRIETATE, dobândit prin Conventie, cota actuala 1/1, cota initiala 1/1	
1) STANA MIRCEA	
2) STANA MIHAELA	

C. Partea III. SARCINI .

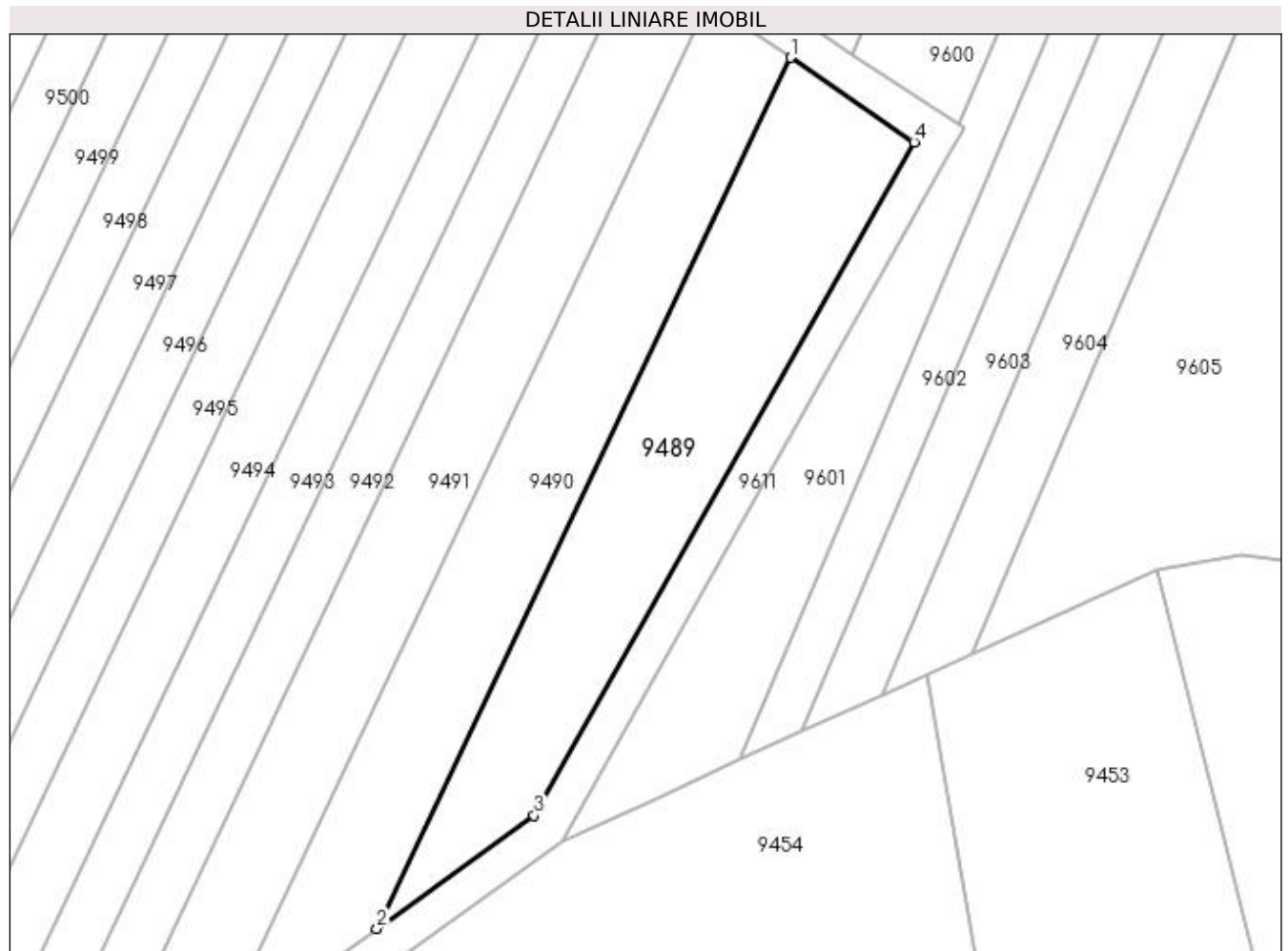
Inscrieri privind dezmembramentele dreptului de proprietate, drepturi reale de garanție și sarcini	Referințe
NU SUNT	

Anexa Nr. 1 La Partea I

Teren

Nr cadastral	Suprafața (mp)*	Observații / Referințe
33536	1.200	

* Suprafața este determinată în planul de proiecție Stereo 70.



Date referitoare la teren

Crt	Categorie folosință	Intra vilan	Suprafața (mp)	Tarla	Parcelă	Nr. topo	Observații / Referințe
1	arabil	NU	1.200	20	167	-	

Lungime Segmente

1) Valorile lungimilor segmentelor sunt obținute din proiecție în plan.

Punct început	X / Y	Punct sfârșit	X / Y	Lungime segment (** (m)
1	436.251,465 300.245,872	2	436.206,723 300.151,782	104.186
2	436.206,723 300.151,782	3	436.223,736 300.164,002	20.947
3	436.223,736 300.164,002	4	436.264,815 300.236,75	83.545
4	436.264,815 300.236,75	1	436.251,465 300.245,872	16.169

**** Lungimile segmentelor sunt determinate în planul de proiecție Stereo 70 și sunt rotunjite la 1 milimetru.**

***** Distanța dintre puncte este formată din segmente cumulate ce sunt mai mici decât valoarea 1 milimetru.**

**DATE DESPRE IMOBILUL NR. 9490**

Oficiul de Cadastru și Publicitate Imobiliară DOLJ
Biroul de Cadastru și Publicitate Imobiliară Craiova

A. Partea I. Descrierea imobilului

TEREN Extravilan

Adresa: Jud. Dolj, T20, P168

Nr. Crt	Nr cadastral Nr. topografic	Suprafața* (mp)	Observații / Referințe
A1		1.200	Sector cadastral:45 Teren neimprejmuit;

B. Partea II. Proprietari și acte

Inscrieri privitoare la dreptul de proprietate și alte drepturi reale	Referințe
/	
Act Administrativ nr. TDP 1492, din 18/09/2003 emis de CJSDPAT DOLJ;	
B1	A1
Intabulare, drept de PROPRIETATE, dobândit prin Reconstituire, cota actuala 1/1, cota initiala 1/1 1) GĂVRILĂ ILIE, LIPSA CNP	

C. Partea III. SARCINI .

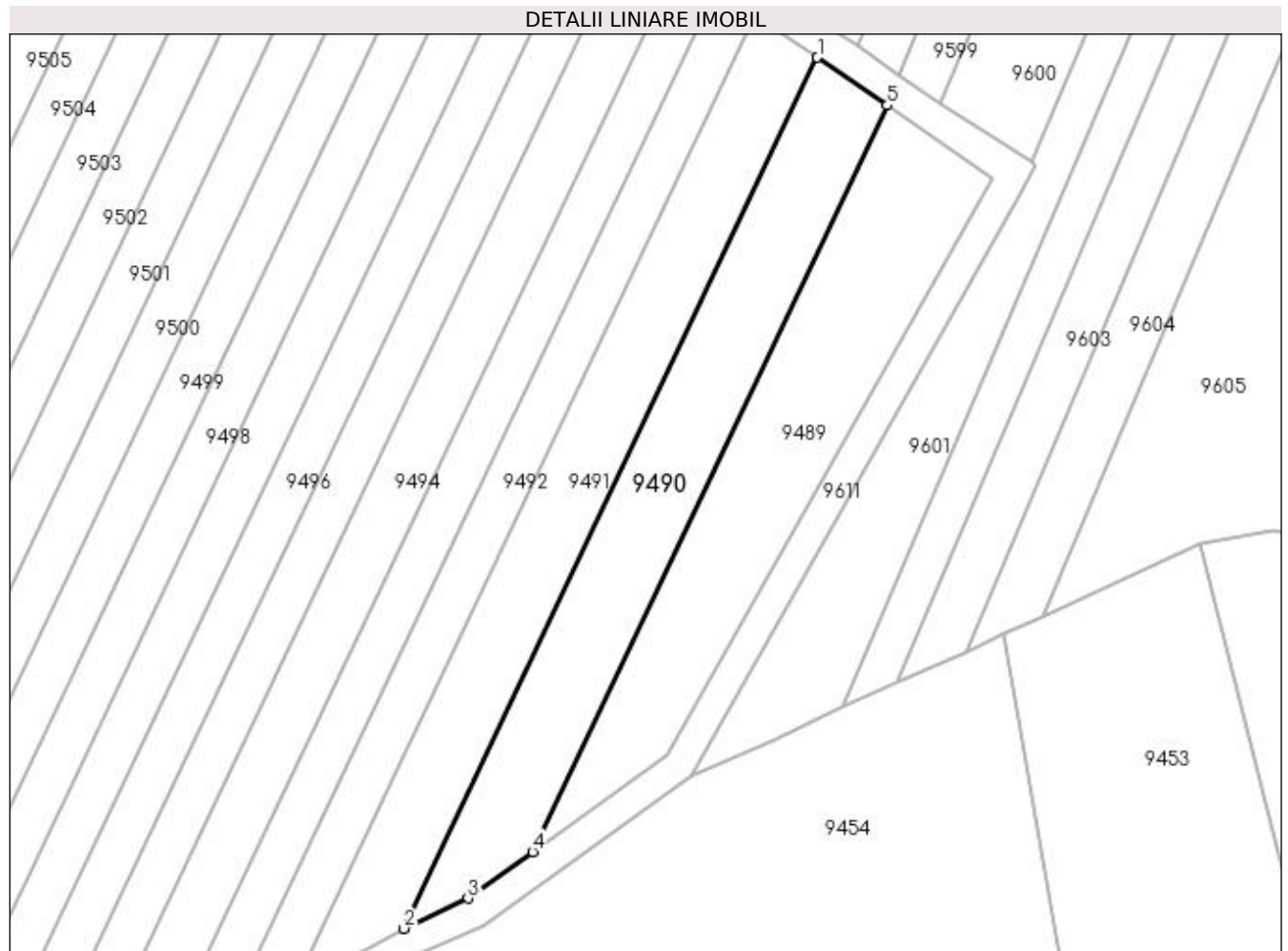
Inscrieri privind dezmembramintele dreptului de proprietate, drepturi reale de garanție și sarcini	Referințe
NU SUNT	

Anexa Nr. 1 La Partea I

Teren

Nr cadastral	Suprafața (mp)*	Observații / Referințe
	1.200	

* Suprafața este determinată în planul de proiecție Stereo 70.



Date referitoare la teren

Crt	Categorie folosință	Intra vilan	Suprafața (mp)	Tarla	Parcelă	Nr. topo	Observații / Referințe
1	arabil	NU	1.200	20	168	-	

Lungime Segmente

1) Valorile lungimilor segmentelor sunt obținute din proiecție în plan.

Punct început	X / Y	Punct sfârșit	X / Y	Lungime segment (** (m)
1	436.242,642 300.251,902	2	436.190,438 300.142,12	121.562
2	436.190,438 300.142,12	3	436.198,554 300.145,915	8.959
3	436.198,554 300.145,915	4	436.206,723 300.151,782	10.058
4	436.206,723 300.151,782	5	436.251,465 300.245,872	104.186
5	436.251,465 300.245,872	1	436.242,642 300.251,902	10.687

**** Lungimile segmentelor sunt determinate în planul de proiecție Stereo 70 și sunt rotunjite la 1 milimetru.**

***** Distanța dintre puncte este formată din segmente cumulate ce sunt mai mici decât valoarea 1 milimetru.**

**DATE DESPRE IMOBILUL NR. 9491**

Oficiul de Cadastru și Publicitate Imobiliară DOLJ
 Biroul de Cadastru și Publicitate Imobiliară Craiova

A. Partea I. Descrierea imobilului

TEREN Extravilan

Adresa: Jud. Dolj, T20, P169

Nr. Crt	Nr cadastral Nr. topografic	Suprafața* (mp)	Observații / Referințe
A1		1.200	Sector cadastral:45 Teren neimprejmuit;

B. Partea II. Proprietari și acte

Inscrieri privitoare la dreptul de proprietate și alte drepturi reale	Referințe
/	
Act Administrativ nr. TDP 1223-2179, din 26/11/1998 emis de CJSDPAT DOLJ;	
B1	A1
Intabulare, drept de PROPRIETATE, dobândit prin Reconstituire, cota actuala 1/1, cota initiala 1/1 1) STAN MARIN, LIPSA CNP	

C. Partea III. SARCINI .

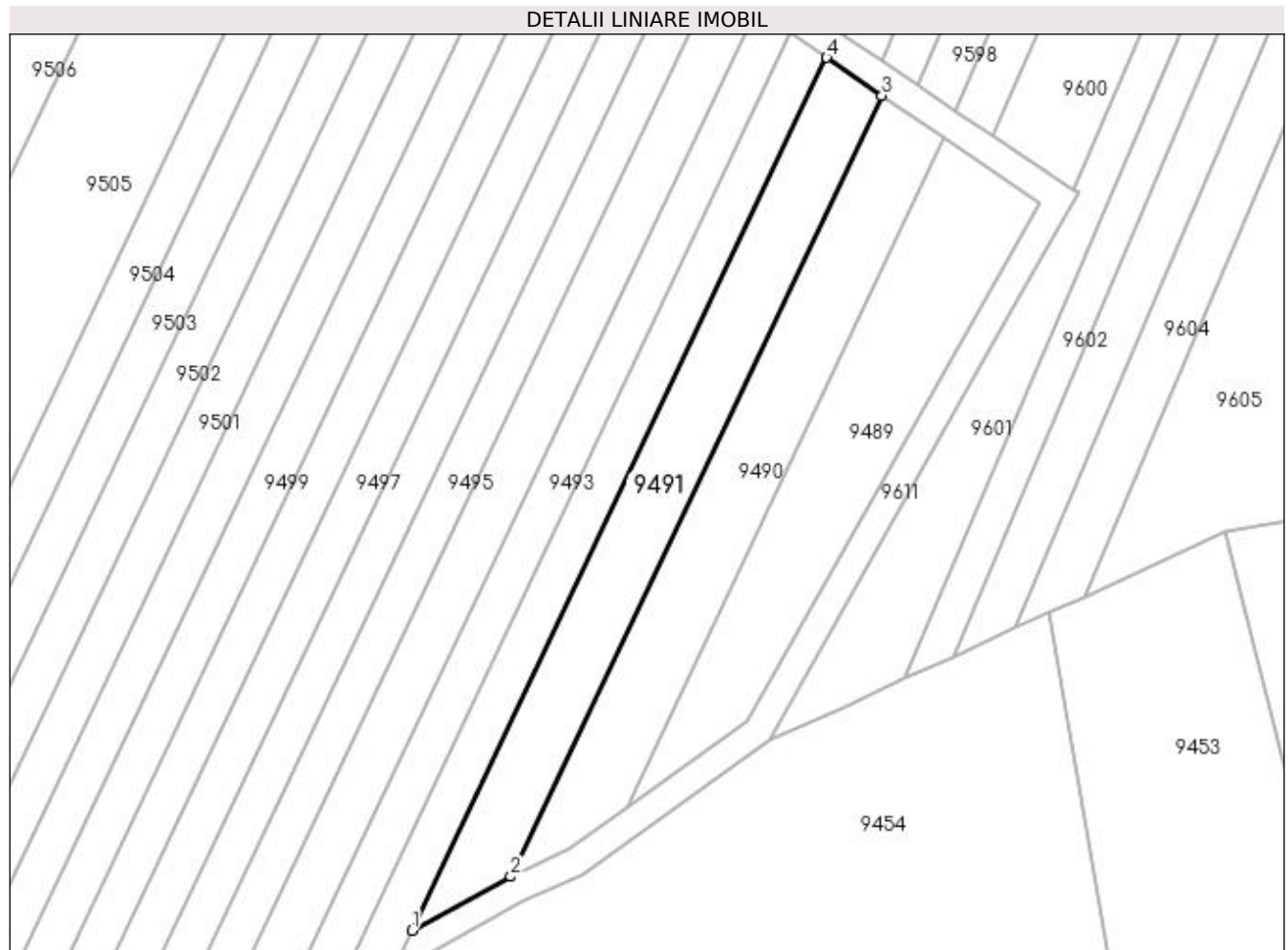
Inscrieri privind dezmembramintele dreptului de proprietate, drepturi reale de garanție și sarcini	Referințe
NU SUNT	

Anexa Nr. 1 La Partea I

Teren

Nr cadastral	Suprafața (mp)*	Observații / Referințe
	1.200	

* Suprafața este determinată în planul de proiecție Stereo 70.



Date referitoare la teren

Crt	Categorie folosință	Intra vilan	Suprafața (mp)	Tarla	Parcelă	Nr. topo	Observații / Referințe
1	arabil	NU	1.200	20	169	-	

Lungime Segmente

1) Valorile lungimilor segmentelor sunt obținute din proiecție în plan.

Punct început	X / Y	Punct sfârșit	X / Y	Lungime segment (** (m)
1	436.176,512 300.134,548	2	436.190,438 300.142,12	15.851
2	436.190,438 300.142,12	3	436.242,642 300.251,902	121.562
3	436.242,642 300.251,902	4	436.234,849 300.257,227	9.439
4	436.234,849 300.257,227	1	436.176,512 300.134,548	135.843

**** Lungimile segmentelor sunt determinate în planul de proiecție Stereo 70 și sunt rotunjite la 1 milimetru.**

***** Distanța dintre puncte este formată din segmente cumulate ce sunt mai mici decât valoarea 1 milimetru.**

**DATE DESPRE IMOBILUL NR. 9492**

Oficiul de Cadastru și Publicitate Imobiliară DOLJ
Biroul de Cadastru și Publicitate Imobiliară Craiova

A. Partea I. Descrierea imobilului

TEREN Extravilan

Adresa: Jud. Dolj, T20, P170

Nr. Crt	Nr cadastral Nr. topografic	Suprafața* (mp)	Observații / Referințe
A1		1.200	Sector cadastral:45 Teren neimprejmuit;

B. Partea II. Proprietari și acte

Inscrieri privitoare la dreptul de proprietate și alte drepturi reale	Referințe
/	
Act Administrativ nr. TDP 876-15011, din 13/02/1995 emis de CJSDPAT DOLJ;	
B1	A1
Intabulare, drept de PROPRIETATE, dobandit prin Reconstituire, cota actuala 1/1, cota initiala 1/1 1) ANGHEL MARTIN, LIPSA CNP	

C. Partea III. SARCINI .

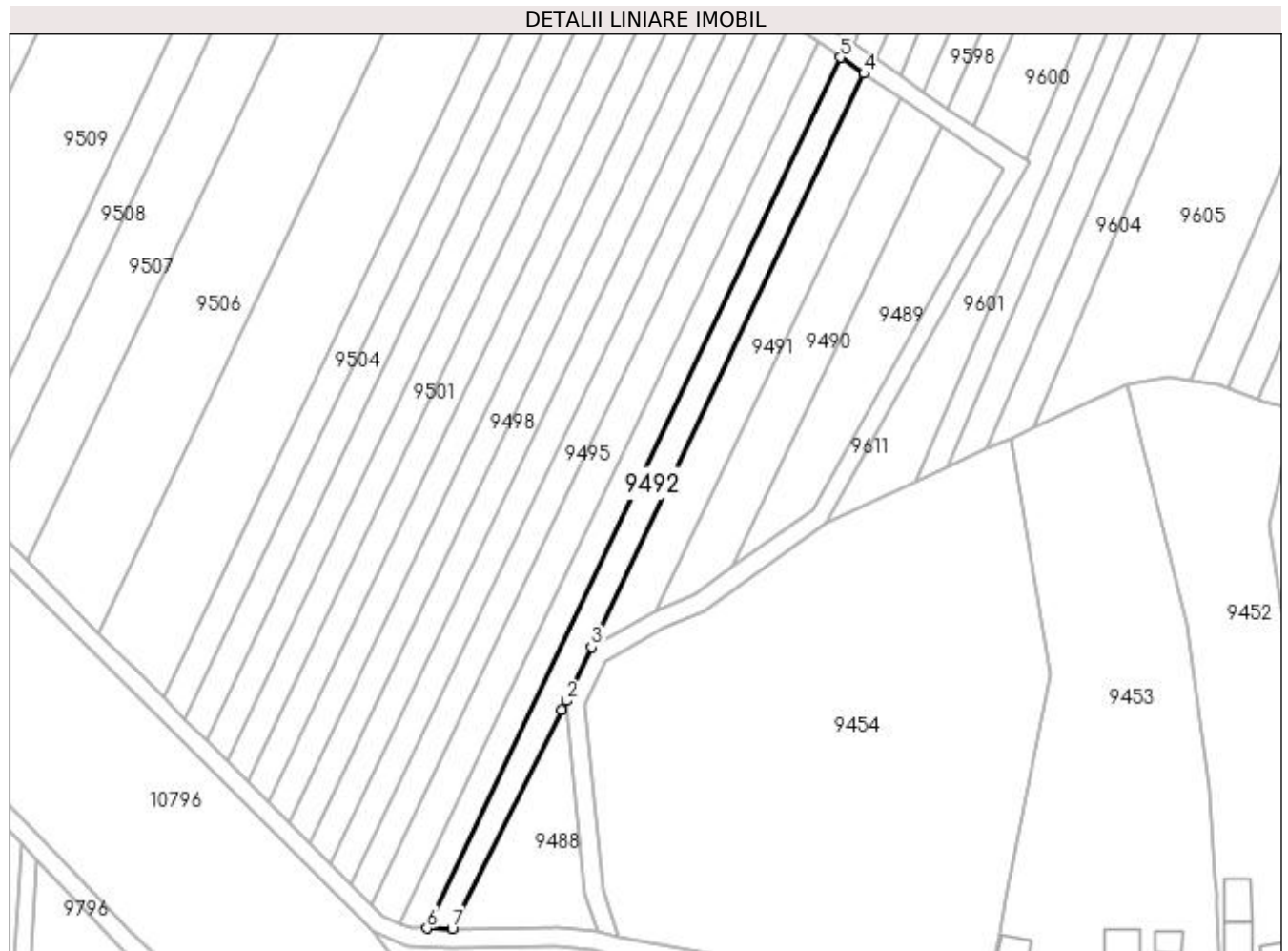
Inscrieri privind dezmembramintele dreptului de proprietate, drepturi reale de garanție și sarcini	Referințe
NU SUNT	

Anexa Nr. 1 La Partea I

Teren

Nr cadastral	Suprafața (mp)*	Observații / Referințe
	1.200	

* Suprafața este determinată în planul de proiecție Stereo 70.



Date referitoare la teren

Crt	Categorie folosință	Intravilan	Suprafața (mp)	Tarla	Parcelă	Nr. topo	Observații / Referințe
1	arabil	NU	1.200	20	170	-	

Lungime Segmente

1) Valorile lungimilor segmentelor sunt obținute din proiecție în plan.

Punct început	X / Y	Punct sfârșit	X / Y	Lungime segment (** (m)
1	436.170,101 300.121,067	2	436.171,065 300.123,094	2.245
2	436.171,065 300.123,094	3	436.176,512 300.134,548	12.683
3	436.176,512 300.134,548	4	436.234,849 300.257,227	135.843
4	436.234,849 300.257,227	5	436.229,824 300.260,661	6.086
5	436.229,824 300.260,661	6	436.141,286 300.074,471	206.169

Punct început	X / Y	Punct sfârșit	X / Y	Lungime segment (** (m)
6	436.141,286 300.074,471	7	436.146,677 300.074,381	5.392
7	436.146,677 300.074,381	1	436.170,101 300.121,067	52.233

** Lungimile segmentelor sunt determinate în planul de proiecție Stereo 70 și sunt rotunjite la 1 milimetru.

*** Distanța dintre puncte este formată din segmente cumulate ce sunt mai mici decât valoarea 1 milimetru.

**DATE DESPRE IMOBILUL NR. 9493**

Oficiul de Cadastru și Publicitate Imobiliară DOLJ
Biroul de Cadastru și Publicitate Imobiliară Craiova

A. Partea I. Descrierea imobilului

TEREN Extravilan

Adresa: Jud. Dolj, T20, P171

Nr. Crt	Nr cadastral Nr. topografic	Suprafața* (mp)	Observații / Referințe
A1		1.200	Sector cadastral:45 Teren neimprejmuit;

B. Partea II. Proprietari și acte

Inscrieri privitoare la dreptul de proprietate și alte drepturi reale		Referințe
/		
Act Administrativ nr. TDP 542-2198, din 07/04/1994 emis de CJSDPAT DOLJ (Defunct conform certificat de deces seria DR, nr.209053, eliberat de Primaria Comunei Teslui la data de 05.06.2002);		
B1	Intabulare, drept de PROPRIETATE, dobandit prin Reconstituire, cota actuala 1/1, cota initiala 1/1 1) CONEA MARIN DEFUNCT:Da	A1

C. Partea III. SARCINI .

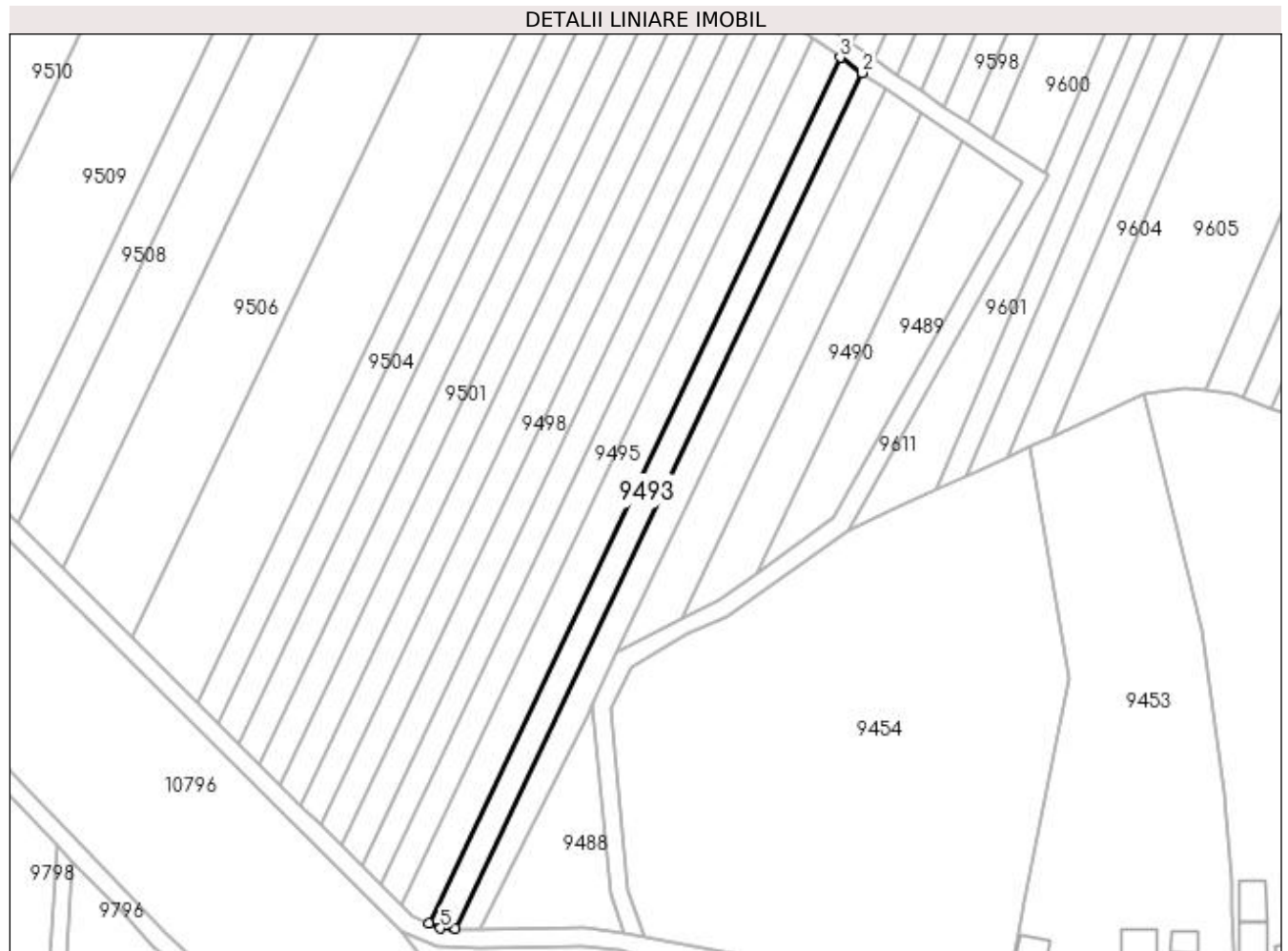
Inscrieri privind dezmembramintele dreptului de proprietate, drepturi reale de garanție și sarcini	Referințe
NU SUNT	

Anexa Nr. 1 La Partea I

Teren

Nr cadastral	Suprafața (mp)*	Observații / Referințe
	1.200	

* Suprafața este determinată în planul de proiecție Stereo 70.



Date referitoare la teren

Crt	Categorie folosință	Intra vilan	Suprafața (mp)	Tarla	Parcelă	Nr. topo	Observații / Referințe
1	arabil	NU	1.200	20	171	-	

Lungime Segmente

1) Valorile lungimilor segmentelor sunt obținute din proiecție în plan.

Punct început	X / Y	Punct sfârșit	X / Y	Lungime segment (** (m)
1	436.141,286 300.074,471	2	436.229,824 300.260,661	206.169
2	436.229,824 300.260,661	3	436.224,995 300.263,961	5.849
3	436.224,995 300.263,961	4	436.135,428 300.075,608	208.564
4	436.135,428 300.075,608	5	436.137,984 300.074,526	2.776
5	436.137,984 300.074,526	1	436.141,286 300.074,471	3.302

**** Lungimile segmentelor sunt determinate în planul de proiecție Stereo 70 și sunt rotunjite la 1 milimetru.**

***** Distanța dintre puncte este formată din segmente cumulate ce sunt mai mici decât valoarea 1 milimetru.**

**DATE DESPRE IMOBILUL NR. 9494**

Oficiul de Cadastru și Publicitate Imobiliară DOLJ
Biroul de Cadastru și Publicitate Imobiliară Craiova

A. Partea I. Descrierea imobilului

TEREN Extravilan

Adresa: Jud. Dolj, T20, P172

Nr. Crt	Nr cadastral Nr. topografic	Suprafața* (mp)	Observații / Referințe
A1		1.490	Sector cadastral:45 Teren neimprejmuit;

B. Partea II. Proprietari și acte

Inscrieri privitoare la dreptul de proprietate și alte drepturi reale		Referințe
/		
Act Administrativ nr. TDP 1497, din 03/10/2003 emis de CJSDPAT DOLJ;		
B1	Intabulare, drept de PROPRIETATE, dobândit prin Reconstituire, cota actuala 1/1, cota initiala 1/1 1) BĂZĂVAN ION , LIPSA CNP	A1

C. Partea III. SARCINI .

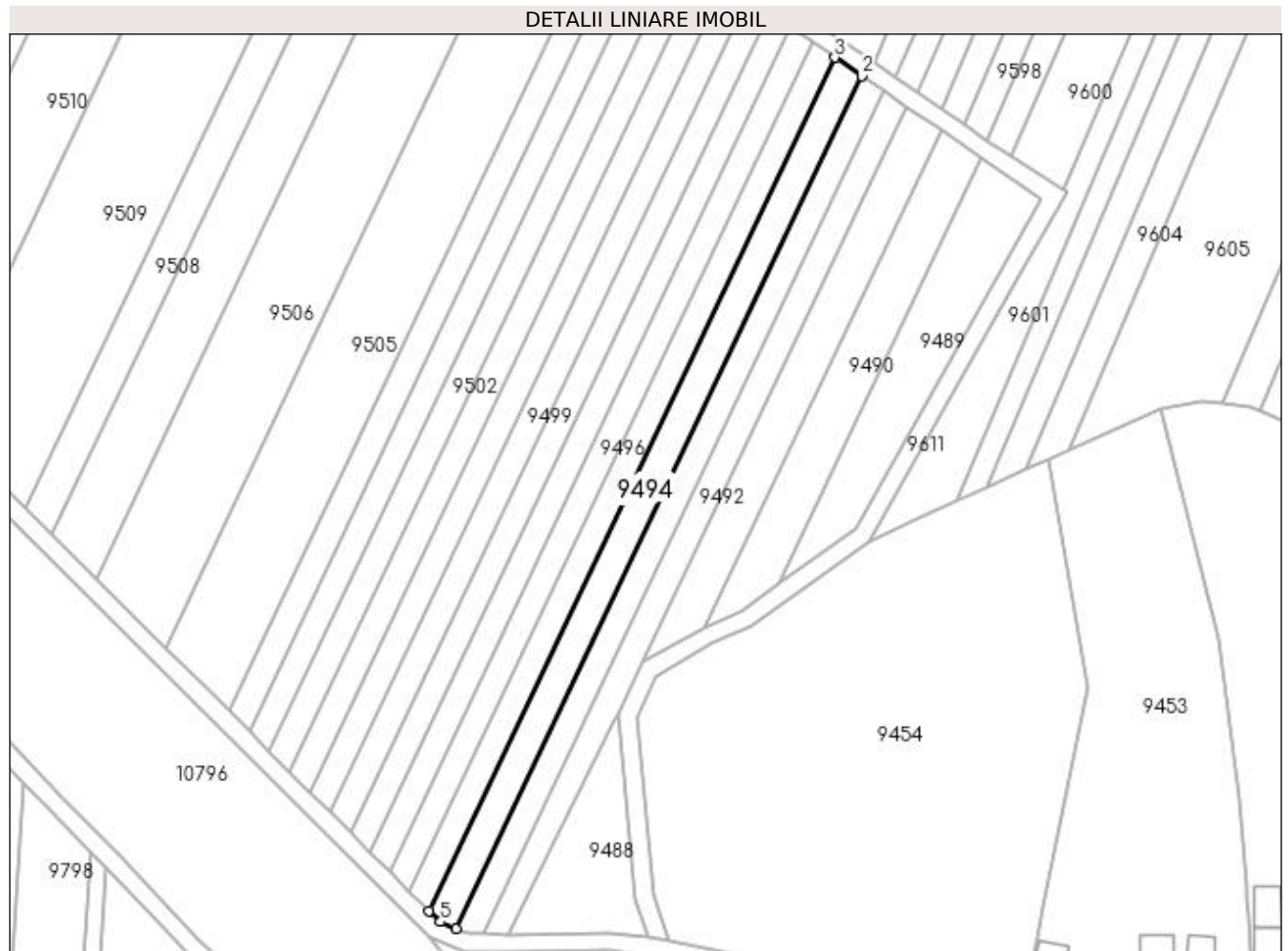
Inscrieri privind dezmembramintele dreptului de proprietate, drepturi reale de garanție și sarcini	Referințe
NU SUNT	

Anexa Nr. 1 La Partea I

Teren

Nr cadastral	Suprafața (mp)*	Observații / Referințe
	1.490	

* Suprafața este determinată în planul de proiecție Stereo 70.



Date referitoare la teren

Crt	Categorie folosință	Intra vilan	Suprafața (mp)	Tarla	Parcelă	Nr. topo	Observații / Referințe
1	arabil	NU	1.490	20	172	-	

Lungime Segmente

1) Valorile lungimilor segmentelor sunt obținute din proiecție în plan.

Punct început	X / Y	Punct sfârșit	X / Y	Lungime segment (** (m)
1	436.135,428 300.075,608	2	436.224,995 300.263,961	208.564
2	436.224,995 300.263,961	3	436.219,036 300.268,033	7.217
3	436.219,036 300.268,033	4	436.129,414 300.079,565	208.692
4	436.129,414 300.079,565	5	436.131,889 300.077,104	3.49
5	436.131,889 300.077,104	1	436.135,428 300.075,608	3.842

**** Lungimile segmentelor sunt determinate în planul de proiecție Stereo 70 și sunt rotunjite la 1 milimetru.**

***** Distanța dintre puncte este formată din segmente cumulate ce sunt mai mici decât valoarea 1 milimetru.**

**DATE DESPRE IMOBILUL NR. 9495**

Oficiul de Cadastru și Publicitate Imobiliară DOLJ
Biroul de Cadastru și Publicitate Imobiliară Craiova

A. Partea I. Descrierea imobilului

TEREN Extravilan

Adresa: Jud. Dolj, T20, P173

Nr. Crt	Nr cadastral Nr. topografic	Suprafața* (mp)	Observații / Referințe
A1		1.200	Sector cadastral:45 Teren neimprejmuit;

B. Partea II. Proprietari și acte

Inscrieri privitoare la dreptul de proprietate și alte drepturi reale	Referințe
/	
Act Administrativ nr. TDP 856 15011, din 07/02/1995 emis de CJSDPAT DOLJ;	
B1	A1
Intabulare, drept de PROPRIETATE, dobândit prin Reconstituire, cota actuala 1/1, cota initiala 1/1 1) ONCIOIU TUDOR, LIPSA CNP	

C. Partea III. SARCINI .

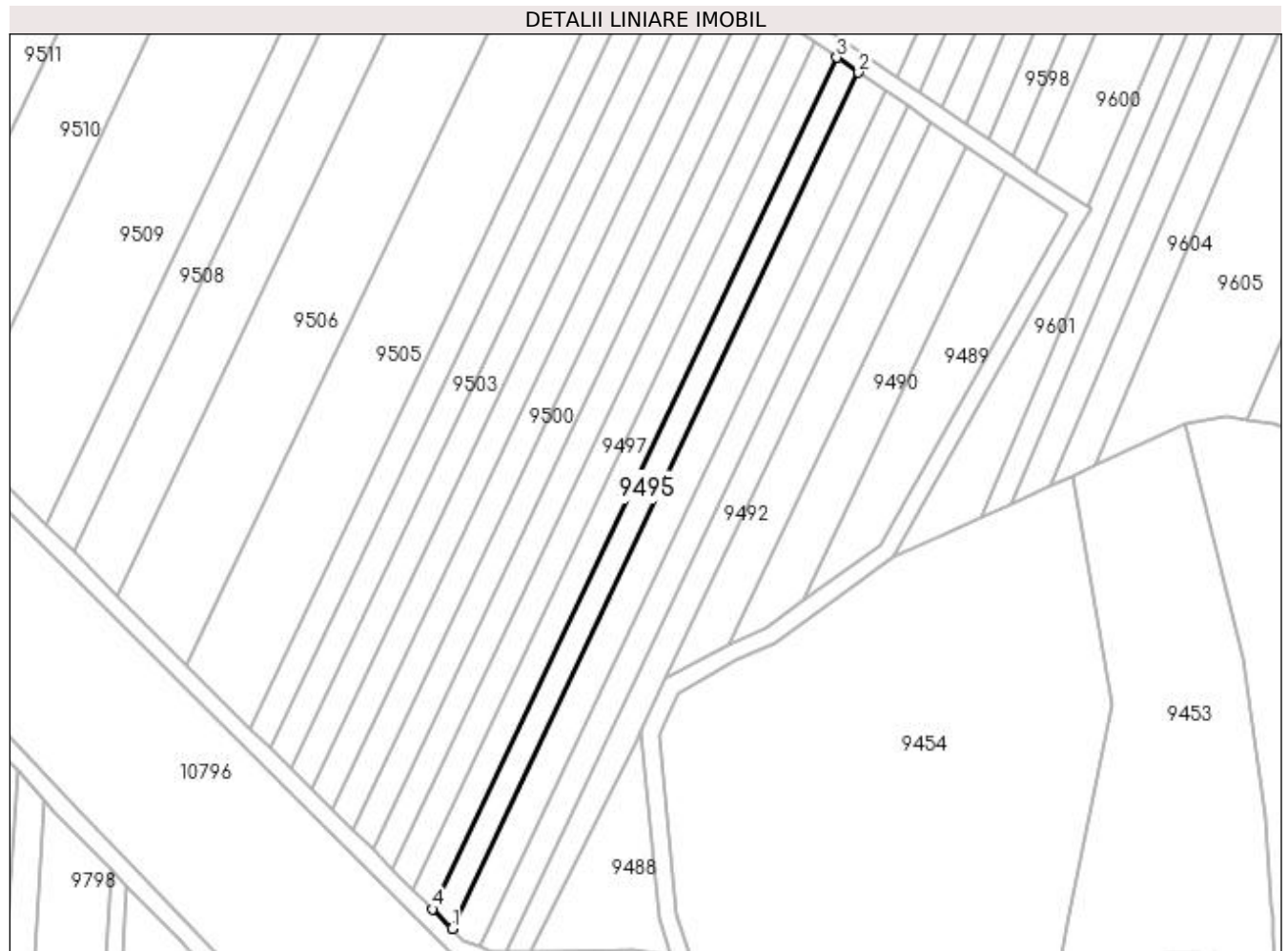
Inscrieri privind dezmembramintele dreptului de proprietate, drepturi reale de garanție și sarcini	Referințe
NU SUNT	

Anexa Nr. 1 La Partea I

Teren

Nr cadastral	Suprafața (mp)*	Observații / Referințe
	1.200	

* Suprafața este determinată în planul de proiecție Stereo 70.



Date referitoare la teren

Crt	Categorie folosință	Intravilan	Suprafața (mp)	Tarla	Parcelă	Nr. topo	Observații / Referințe
1	arabil	NU	1.200	20	173	-	

Lungime Segmente

1) Valorile lungimilor segmentelor sunt obținute din proiecție în plan.

Punct început	X / Y	Punct sfârșit	X / Y	Lungime segment (** (m)
1	436.129,414 300.079,565	2	436.219,036 300.268,033	208.692
2	436.219,036 300.268,033	3	436.214,217 300.271,325	5.836
3	436.214,217 300.271,325	4	436.125,08 300.083,875	207.564
4	436.125,08 300.083,875	1	436.129,414 300.079,565	6.112

**** Lungimile segmentelor sunt determinate în planul de proiecție Stereo 70 și sunt rotunjite la 1 milimetru.**

***** Distanța dintre puncte este formată din segmente cumulate ce sunt mai mici decât valoarea 1 milimetru.**

**DATE DESPRE IMOBILUL NR. 9496**

Oficiul de Cadastru și Publicitate Imobiliară DOLJ
Biroul de Cadastru și Publicitate Imobiliară Craiova

A. Partea I. Descrierea imobilului

TEREN Extravilan

Adresa: Jud. Dolj, T20, P267

Nr. Crt	Nr cadastral Nr. topografic	Suprafața* (mp)	Observații / Referințe
A1		1.200	Sector cadastral:45 Teren neimprejmit;

B. Partea II. Proprietari și acte

Inscrieri privitoare la dreptul de proprietate și alte drepturi reale		Referințe
/		
Act Notarial nr. CM nr.15, din 31/03/2008 emis de BNP CIOVICĂ GHEORGHE (Defunct conform certificat de deces seria D.10, nr.764560, eliberat de Primaria Comunei Teslui la data de 10.09.2019);		
B1	Intabulare, drept de PROPRIETATE, dobandit prin Succesiune, cota actuala 2/8, cota initiala 2/8 1) ILIE AURELIA DEFUNCT:Da	A1
Act Notarial nr. CM nr.15, din 31/03/2008 emis de BNP CIOVICĂ GHEORGHE;		
B2	Intabulare, drept de PROPRIETATE, dobandit prin Succesiune, cota actuala 3/8, cota initiala 3/8 1) ILIE IULIAN	A1
B3	Intabulare, drept de PROPRIETATE, dobandit prin Succesiune, cota actuala 3/8, cota initiala 3/8 1) ILIE JENICĂ	A1

C. Partea III. SARCINI .

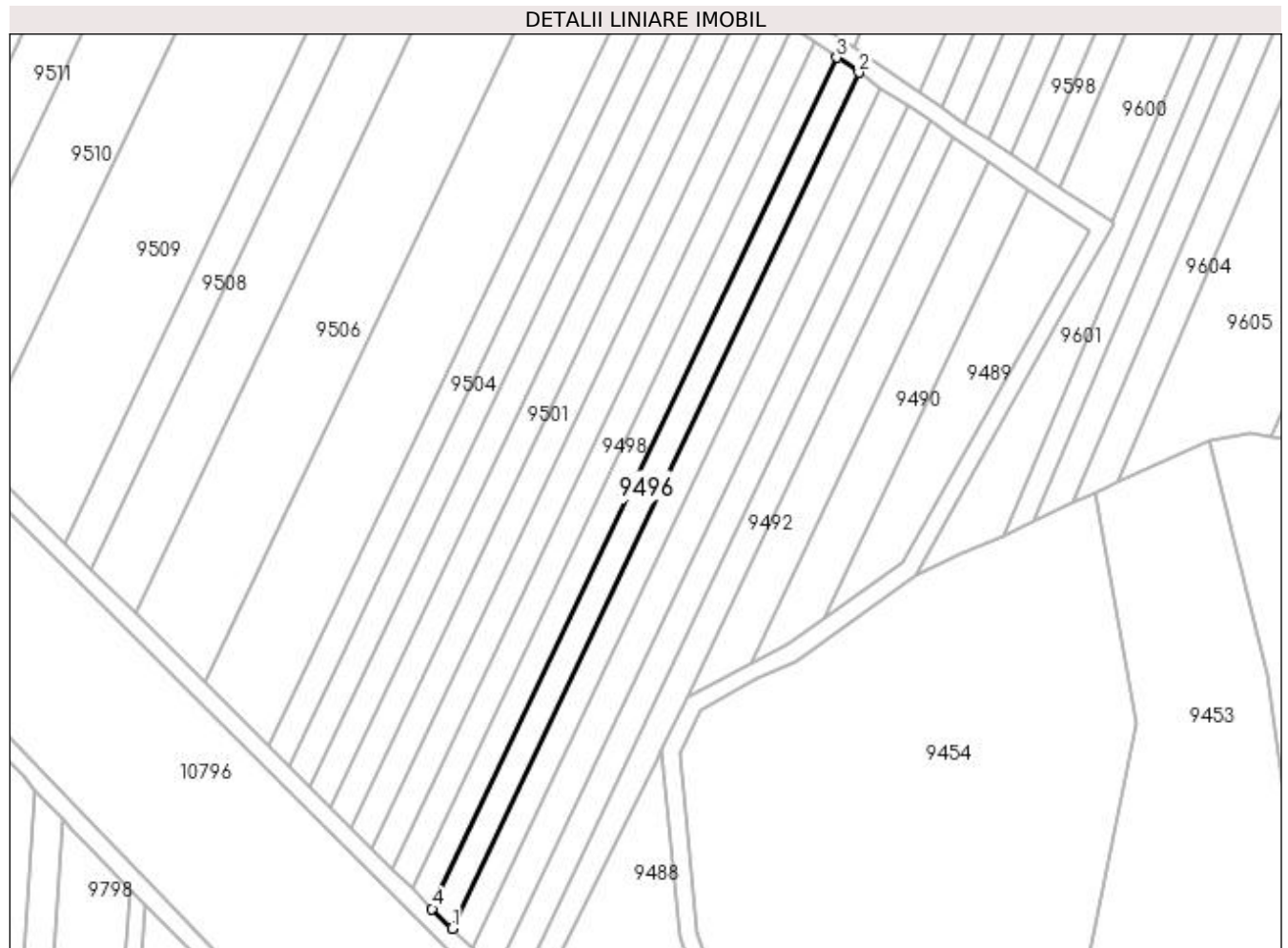
Inscrieri privind dezmembramintele dreptului de proprietate, drepturi reale de garanție și sarcini	Referințe
NU SUNT	

Anexa Nr. 1 La Partea I

Teren

Nr cadastral	Suprafața (mp)*	Observații / Referințe
	1.200	

* Suprafața este determinată în planul de proiecție Stereo 70.



Date referitoare la teren

Crt	Categorie folosință	Intra vilan	Suprafața (mp)	Tarla	Parcelă	Nr. topo	Observații / Referințe
1	arabil	NU	1.200	20	267	-	

Lungime Segmente

1) Valorile lungimilor segmentelor sunt obținute din proiecție în plan.

Punct început	X / Y	Punct sfârșit	X / Y	Lungime segment (** (m)
1	436.125,08 300.083,875	2	436.214,217 300.271,325	207.564
2	436.214,217 300.271,325	3	436.209,373 300.274,636	5.867
3	436.209,373 300.274,636	4	436.120,721 300.088,209	206.432
4	436.120,721 300.088,209	1	436.125,08 300.083,875	6.147

**** Lungimile segmentelor sunt determinate în planul de proiecție Stereo 70 și sunt rotunjite la 1 milimetru.**

***** Distanța dintre puncte este formată din segmente cumulate ce sunt mai mici decât valoarea 1 milimetru.**

**DATE DESPRE IMOBILUL NR. 9497**

Oficiul de Cadastru și Publicitate Imobiliară DOLJ
Biroul de Cadastru și Publicitate Imobiliară Craiova

A. Partea I. Descrierea imobilului

TEREN Extravilan

Adresa: Jud. Dolj, T20, P175

Nr. Crt	Nr cadastral Nr. topografic	Suprafața* (mp)	Observații / Referințe
A1		1.200	Sector cadastral:45 Teren neimprejmuit;

B. Partea II. Proprietari și acte

Inscrieri privitoare la dreptul de proprietate și alte drepturi reale	Referințe
/	
Act Notarial nr. CM nr.30, din 03/04/2014 emis de SPN Doina Făurar;	
B1	A1
Intabulare, drept de PROPRIETATE, dobândit prin Succesiune, cota actuala 1/1, cota initiala 1/1 1) TROACĂ FLORIN	

C. Partea III. SARCINI .

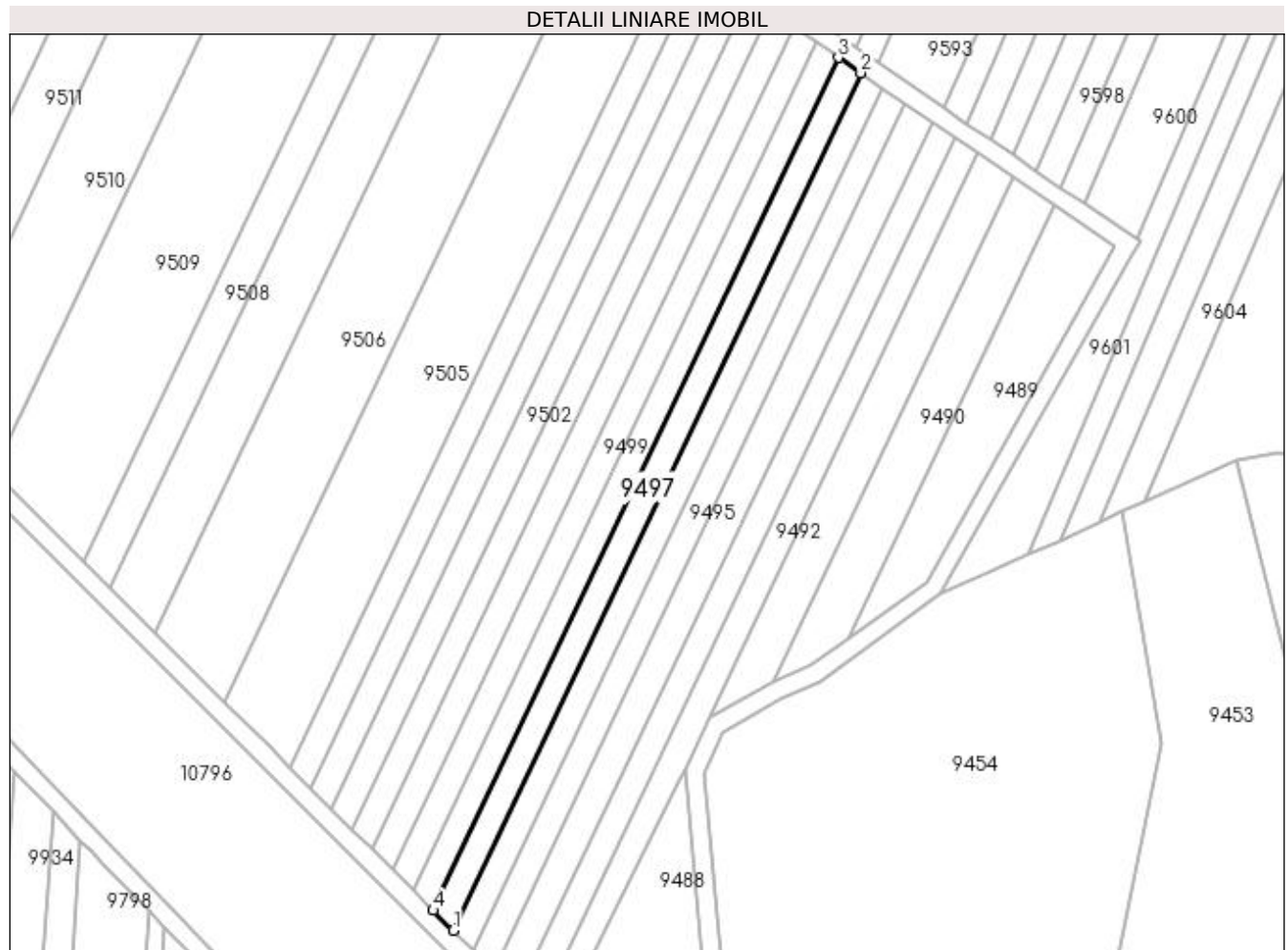
Inscrieri privind dezmembramintele dreptului de proprietate, drepturi reale de garanție și sarcini	Referințe
NU SUNT	

Anexa Nr. 1 La Partea I

Teren

Nr cadastral	Suprafața (mp)*	Observații / Referințe
	1.200	

* Suprafața este determinată în planul de proiecție Stereo 70.



Date referitoare la teren

Crt	Categorie folosință	Intravilan	Suprafața (mp)	Tarla	Parcelă	Nr. topo	Observații / Referințe
1	arabil	NU	1.200	20	175	-	

Lungime Segmente

1) Valorile lungimilor segmentelor sunt obținute din proiecție în plan.

Punct început	X / Y	Punct sfârșit	X / Y	Lungime segment (** (m)
1	436.120,721 300.088,209	2	436.209,373 300.274,636	206.432
2	436.209,373 300.274,636	3	436.204,501 300.277,965	5.901
3	436.204,501 300.277,965	4	436.116,339 300.092,566	205.293
4	436.116,339 300.092,566	1	436.120,721 300.088,209	6.179

**** Lungimile segmentelor sunt determinate în planul de proiecție Stereo 70 și sunt rotunjite la 1 milimetru.**

***** Distanța dintre puncte este formată din segmente cumulate ce sunt mai mici decât valoarea 1 milimetru.**

**DATE DESPRE IMOBILUL NR. 9498**

Oficiul de Cadastru și Publicitate Imobiliară DOLJ
Biroul de Cadastru și Publicitate Imobiliară Craiova

A. Partea I. Descrierea imobilului

TEREN Extravilan

Adresa: Jud. Dolj, T20, P176

Nr. Crt	Nr cadastral Nr. topografic	Suprafața* (mp)	Observații / Referințe
A1		1.200	Sector cadastral:45 Teren neimprejmit;

B. Partea II. Proprietari și acte

Inscrieri privitoare la dreptul de proprietate și alte drepturi reale		Referințe
/		
Act Notarial nr. CM nr.77, din 19/08/2021 emis de BIN Marta Elena Daniela;		
B1	Intabulare, drept de PROPRIETATE, dobandit prin Succesiune, cota actuala 2/8, cota initiala 2/8 1) ȚĂRȚĂLEANU MARIANA	A1
B2	Intabulare, drept de PROPRIETATE, dobandit prin Succesiune, cota actuala 3/8, cota initiala 3/8 1) ȚĂRȚĂLEANU CRISTIAN	A1
B3	Intabulare, drept de PROPRIETATE, dobandit prin Succesiune, cota actuala 3/8, cota initiala 3/8 1) ȚĂRȚĂLEANU ADRIANA-SIMONA	A1

C. Partea III. SARCINI .

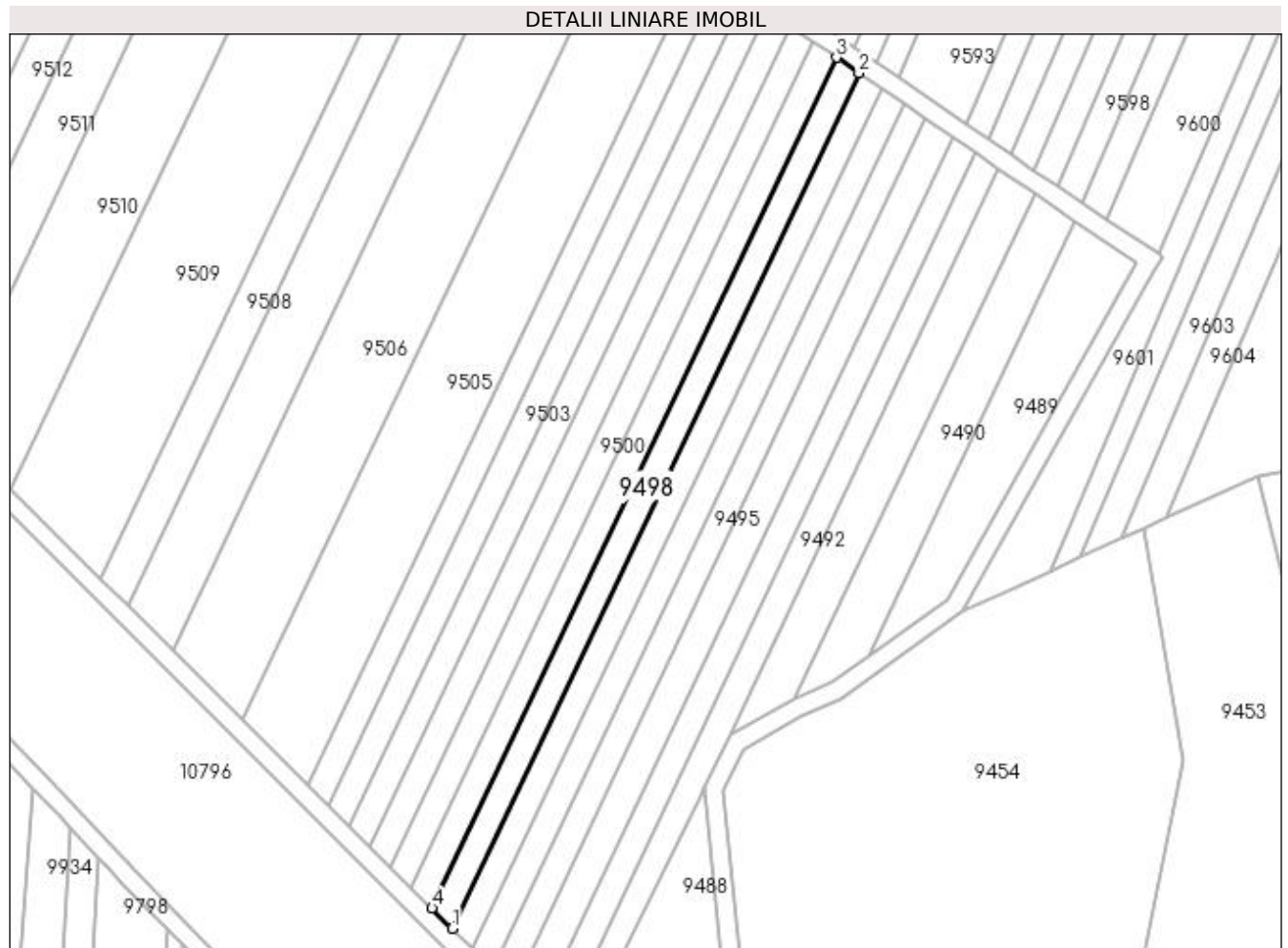
Inscrieri privind dezmembramintele dreptului de proprietate, drepturi reale de garanție și sarcini	Referințe
NU SUNT	

Anexa Nr. 1 La Partea I

Teren

Nr cadastral	Suprafața (mp)*	Observații / Referințe
	1.200	

* Suprafața este determinată în planul de proiecție Stereo 70.



Date referitoare la teren

Crt	Categorie folosință	Intra vilan	Suprafața (mp)	Tarla	Parcelă	Nr. topo	Observații / Referințe
1	arabil	NU	1.200	20	176	-	

Lungime Segmente

1) Valorile lungimilor segmentelor sunt obținute din proiecție în plan.

Punct început	X / Y	Punct sfârșit	X / Y	Lungime segment (** (m)
1	436.116,339 300.092,566	2	436.204,501 300.277,965	205.293
2	436.204,501 300.277,965	3	436.199,602 300.281,313	5.934
3	436.199,602 300.281,313	4	436.111,932 300.096,948	204.148
4	436.111,932 300.096,948	1	436.116,339 300.092,566	6.215

**** Lungimile segmentelor sunt determinate în planul de proiecție Stereo 70 și sunt rotunjite la 1 milimetru.**

***** Distanța dintre puncte este formată din segmente cumulate ce sunt mai mici decât valoarea 1 milimetru.**

**DATE DESPRE IMOBILUL NR. 9499**

Oficiul de Cadastru și Publicitate Imobiliară DOLJ
 Biroul de Cadastru și Publicitate Imobiliară Craiova

A. Partea I. Descrierea imobilului

TEREN Extravilan

Adresa: Jud. Dolj, T20, P177

Nr. Crt	Nr cadastral Nr. topografic	Suprafața* (mp)	Observații / Referințe
A1	31919	1.200	Sector cadastral:45 Teren neimprejmuit;

B. Partea II. Proprietari și acte

Inscrieri privitoare la dreptul de proprietate și alte drepturi reale		Referințe
69452 / 23/05/2016		
Act Notarial nr. CVC aut nr 753, din 20/05/2016 emis de BNP Bazgu Mariana;		
B1	Intabulare, drept de PROPRIETATE, dobandit prin Conventie, cota actuala 1/1, cota initiala 1/1 1) JILAVU VIOREL 2) JILAVU GEORGIA	A1

C. Partea III. SARCINI .

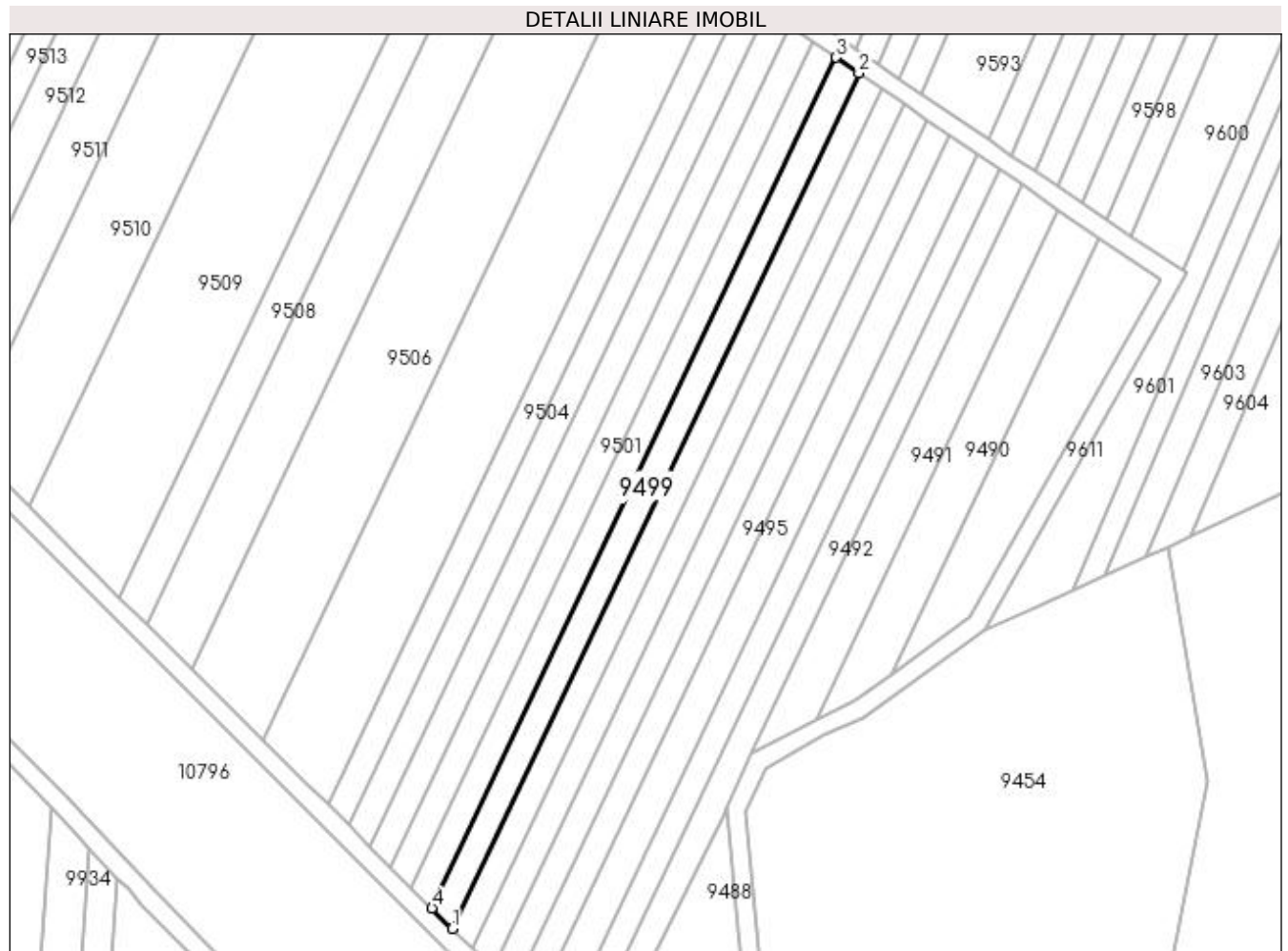
Inscrieri privind dezmembramintele dreptului de proprietate, drepturi reale de garanție și sarcini	Referințe
NU SUNT	

Anexa Nr. 1 La Partea I

Teren

Nr cadastral	Suprafața (mp)*	Observații / Referințe
31919	1.200	

* Suprafața este determinată în planul de proiecție Stereo 70.



Date referitoare la teren

Crt	Categorie folosință	Intra vilan	Suprafața (mp)	Tarla	Parcelă	Nr. topo	Observații / Referințe
1	arabil	NU	1.200	20	177	-	

Lungime Segmente

1) Valorile lungimilor segmentelor sunt obținute din proiecție în plan.

Punct început	X / Y	Punct sfârșit	X / Y	Lungime segment (** (m)
1	436.111,932 300.096,948	2	436.199,602 300.281,313	204.148
2	436.199,602 300.281,313	3	436.194,676 300.284,679	5.966
3	436.194,676 300.284,679	4	436.107,5 300.101,354	202.997
4	436.107,5 300.101,354	1	436.111,932 300.096,948	6.249

**** Lungimile segmentelor sunt determinate în planul de proiecție Stereo 70 și sunt rotunjite la 1 milimetru.**

***** Distanța dintre puncte este formată din segmente cumulate ce sunt mai mici decât valoarea 1 milimetru.**

**DATE DESPRE IMOBILUL NR. 9500**

Oficiul de Cadastru și Publicitate Imobiliară DOLJ
 Biroul de Cadastru și Publicitate Imobiliară Craiova

A. Partea I. Descrierea imobilului

TEREN Extravilan

Adresa: Jud. Dolj, T20, P178

Nr. Crt	Nr cadastral Nr. topografic	Suprafața* (mp)	Observații / Referințe
A1		1.200	Sector cadastral:45 Teren neimprejmuit;

B. Partea II. Proprietari și acte

Inscrieri privitoare la dreptul de proprietate și alte drepturi reale	Referințe
/	
Act Notarial nr. CM nr.23, din 09/03/2011 emis de BNP Marinescu Maria Daniela;	
B1	A1
Intabulare, drept de PROPRIETATE, dobandit prin Succesiune, cota actuala 1/1, cota initiala 1/1 1) JILAVU VIOREL	

C. Partea III. SARCINI .

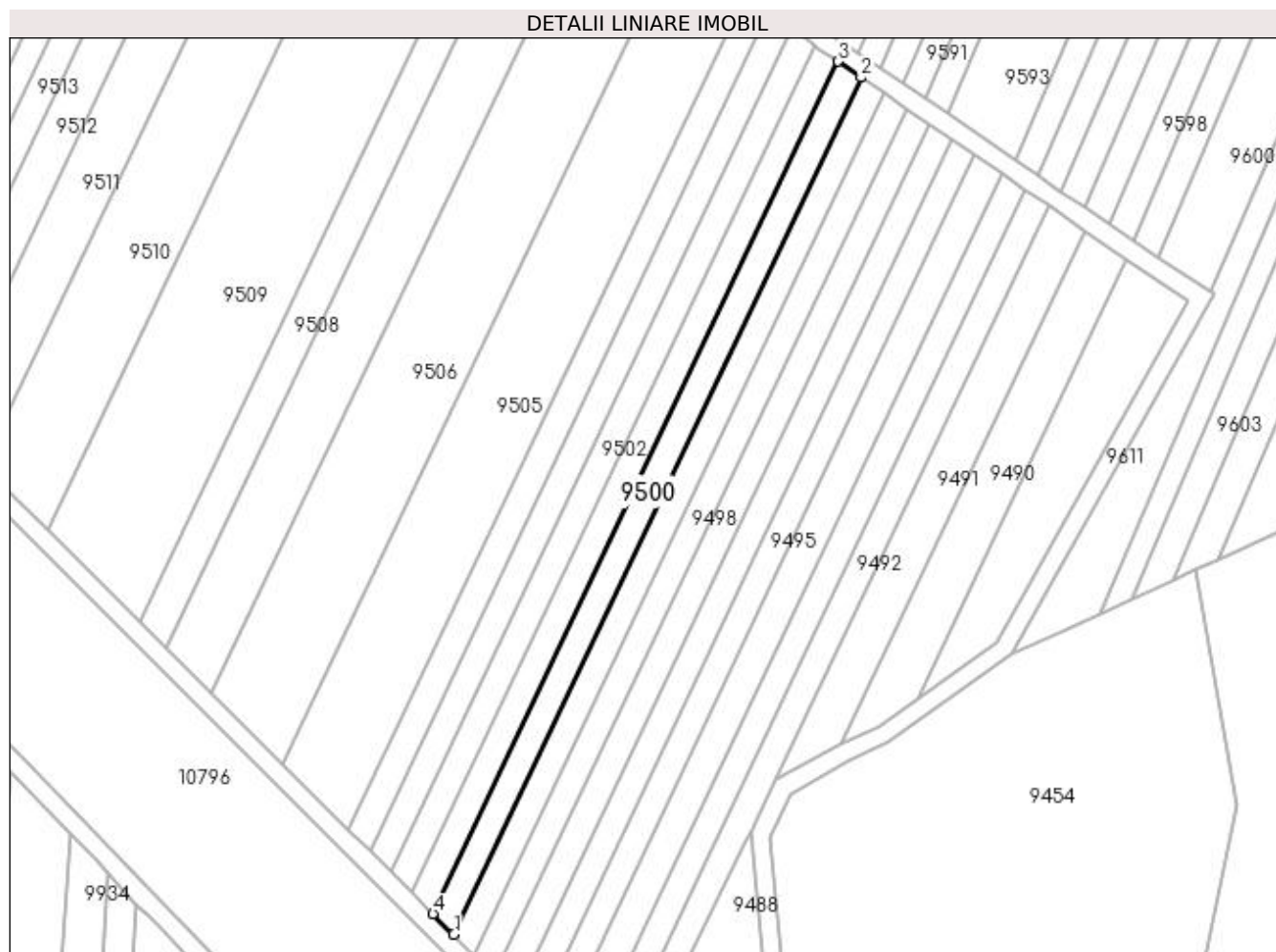
Inscrieri privind dezmembramintele dreptului de proprietate, drepturi reale de garanție și sarcini	Referințe
NU SUNT	

Anexa Nr. 1 La Partea I

Teren

Nr cadastral	Suprafața (mp)*	Observații / Referințe
	1.200	

* Suprafața este determinată în planul de proiecție Stereo 70.



Date referitoare la teren

Crt	Categorie folosință	Intra vilan	Suprafața (mp)	Tarla	Parcelă	Nr. topo	Observații / Referințe
1	arabil	NU	1.200	20	178	-	

Lungime Segmente

1) Valorile lungimilor segmentelor sunt obținute din proiecție în plan.

Punct început	X / Y	Punct sfârșit	X / Y	Lungime segment (** (m)
1	436.107,5 300.101,354	2	436.194,676 300.284,679	202.997
2	436.194,676 300.284,679	3	436.189,721 300.288,065	6.001
3	436.189,721 300.288,065	4	436.103,043 300.105,786	201.838
4	436.103,043 300.105,786	1	436.107,5 300.101,354	6.285

**** Lungimile segmentelor sunt determinate în planul de proiecție Stereo 70 și sunt rotunjite la 1 milimetru.**

***** Distanța dintre puncte este formată din segmente cumulate ce sunt mai mici decât valoarea 1 milimetru.**

**DATE DESPRE IMOBILUL NR. 9501**

Oficiul de Cadastru și Publicitate Imobiliară DOLJ
Biroul de Cadastru și Publicitate Imobiliară Craiova

A. Partea I. Descrierea imobilului

TEREN Extravilan

Adresa: Jud. Dolj, T20, P179

Nr. Crt	Nr cadastral Nr. topografic	Suprafața* (mp)	Observații / Referințe
A1		1.200	Sector cadastral:45 Teren neimprejmuit;

B. Partea II. Proprietari și acte

Inscrieri privitoare la dreptul de proprietate și alte drepturi reale		Referințe
/		
Act Administrativ nr. TDP 334-2180, din 03/02/1994 emis de CJSDPAT DOLJ (Defunct conform certificat de deces serie DP, nr.875985 , data 16.10.2007);		
B1	Intabulare, drept de PROPRIETATE, dobandit prin Constituire, cota actuala 1/1, cota initiala 1/1 1) MATEI EUGEN DEFUNCT:Da	A1

C. Partea III. SARCINI .

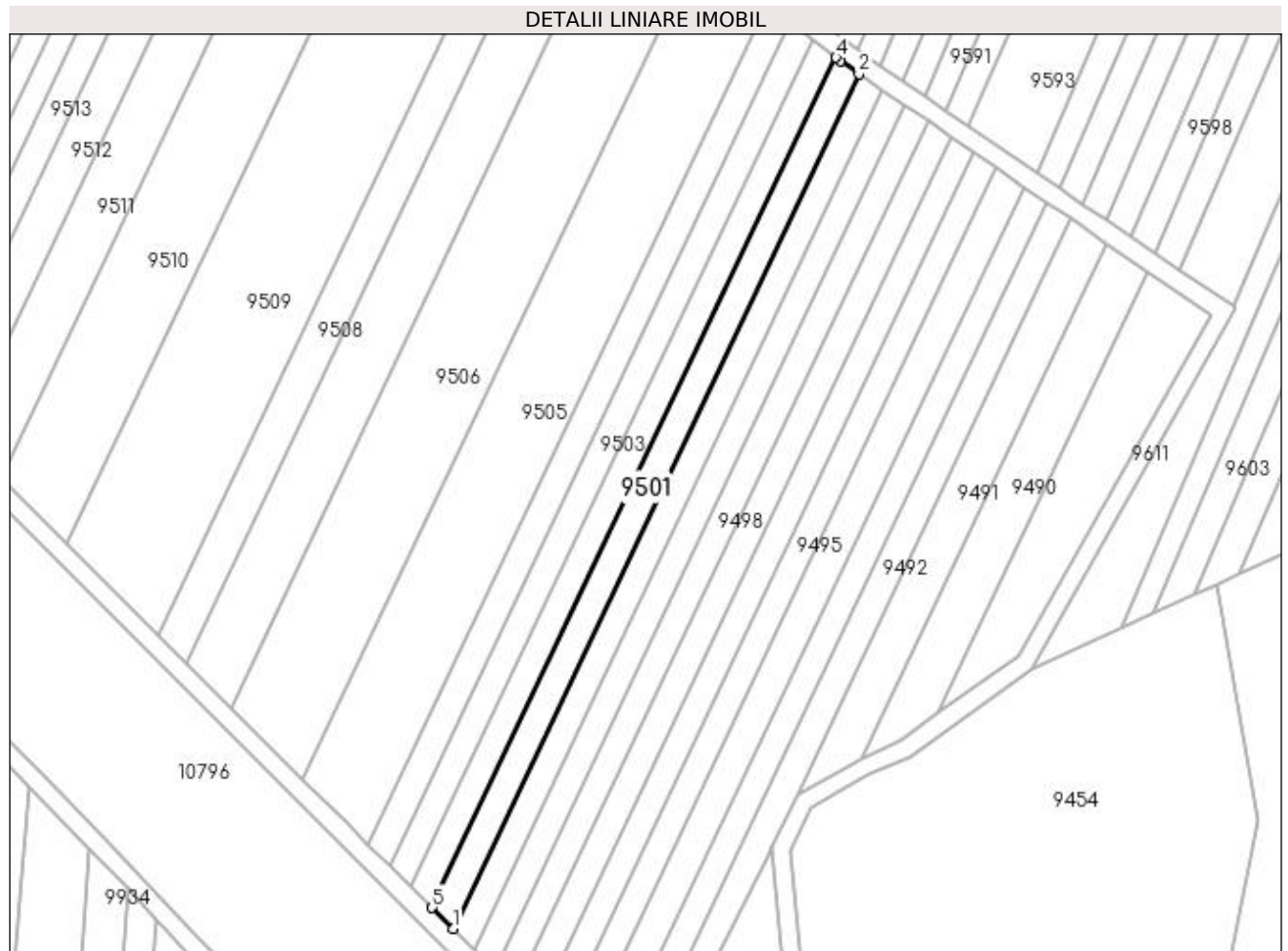
Inscrieri privind dezmembramintele dreptului de proprietate, drepturi reale de garanție și sarcini	Referințe
NU SUNT	

Anexa Nr. 1 La Partea I

Teren

Nr cadastral	Suprafața (mp)*	Observații / Referințe
	1.200	

* Suprafața este determinată în planul de proiecție Stereo 70.



Date referitoare la teren

Crt	Categorie folosință	Intra vilan	Suprafața (mp)	Tarla	Parcelă	Nr. topo	Observații / Referințe
1	arabil	NU	1.200	20	179	-	

Lungime Segmente

1) Valorile lungimilor segmentelor sunt obținute din proiecție în plan.

Punct început	X / Y	Punct sfârșit	X / Y	Lungime segment (** (m)
1	436.103,043 300.105,786	2	436.189,721 300.288,065	201.838
2	436.189,721 300.288,065	3	436.185,736 300.290,788	4.826
3	436.185,736 300.290,788	4	436.184,788 300.291,573	1.231
4	436.184,788 300.291,573	5	436.098,56 300.110,243	200.788
5	436.098,56 300.110,243	1	436.103,043 300.105,786	6.322

**** Lungimile segmentelor sunt determinate în planul de proiecție Stereo 70 și sunt rotunjite la 1 milimetru.**

***** Distanța dintre puncte este formată din segmente cumulate ce sunt mai mici decât valoarea 1 milimetru.**

**DATE DESPRE IMOBILUL NR. 9502**

Oficiul de Cadastru și Publicitate Imobiliară DOLJ
Biroul de Cadastru și Publicitate Imobiliară Craiova

A. Partea I. Descrierea imobilului

TEREN Extravilan

Adresa: Jud. Dolj, T20, P180

Nr. Crt	Nr cadastral Nr. topografic	Suprafața* (mp)	Observații / Referințe
A1		1.200	Sector cadastral:45 Teren neimprejmuit;

B. Partea II. Proprietari și acte

Inscrieri privitoare la dreptul de proprietate și alte drepturi reale	Referințe
/	
Act Notarial nr. CM 196, din 04/02/2009 emis de BNP Tudor Marinela Daniela;	
B1	A1
Intabulare, drept de PROPRIETATE, dobandit prin Succesiune, cota actuala 1/1, cota initiala 1/1 1) MIULESCU AURELIA	

C. Partea III. SARCINI .

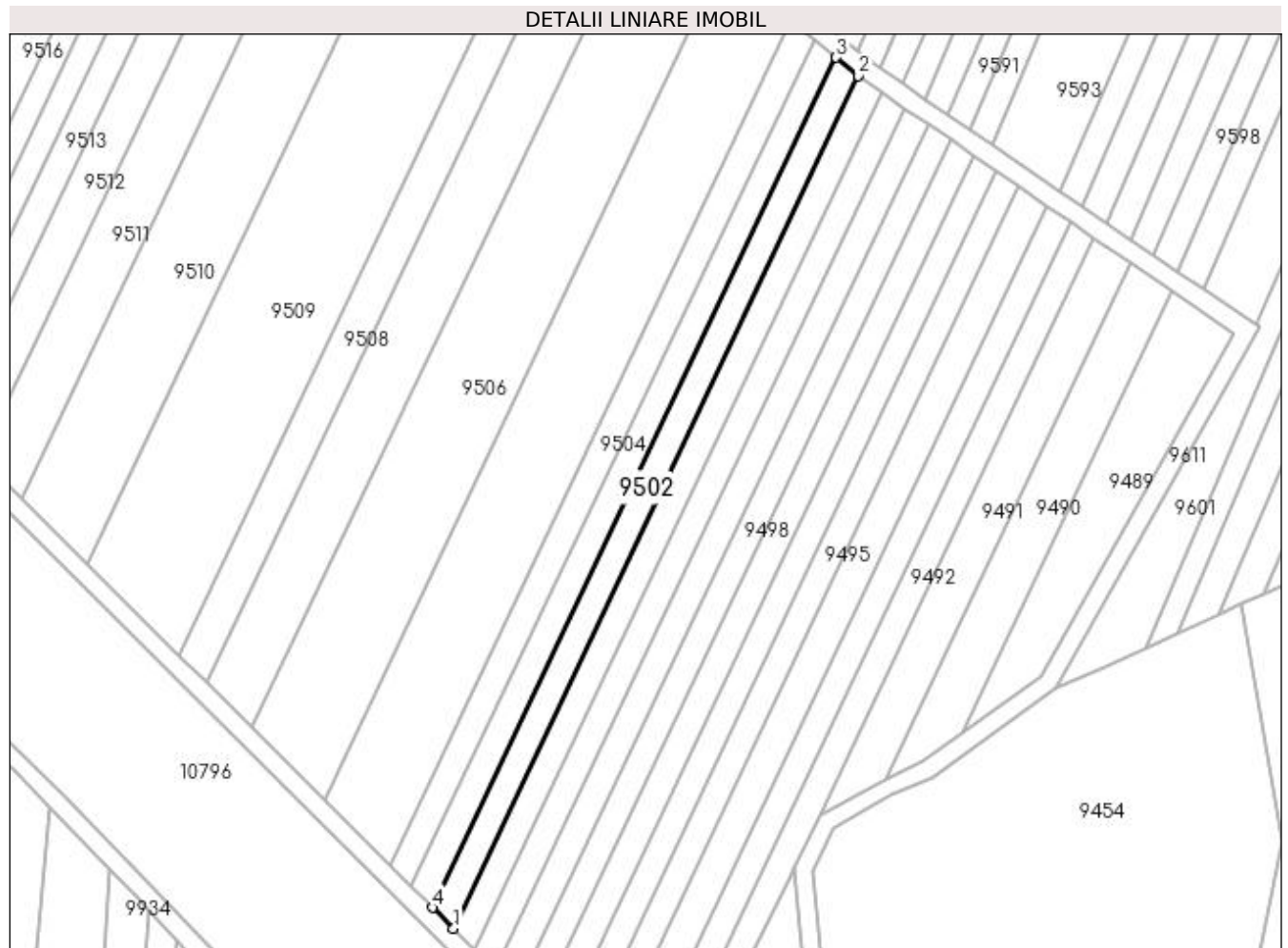
Inscrieri privind dezmembramintele dreptului de proprietate, drepturi reale de garanție și sarcini	Referințe
NU SUNT	

Anexa Nr. 1 La Partea I

Teren

Nr cadastral	Suprafața (mp)*	Observații / Referințe
	1.200	

* Suprafața este determinată în planul de proiecție Stereo 70.



Date referitoare la teren

Crt	Categorie folosință	Intra vilan	Suprafața (mp)	Tarla	Parcelă	Nr. topo	Observații / Referințe
1	arabil	NU	1.200	20	180	-	

Lungime Segmente

1) Valorile lungimilor segmentelor sunt obținute din proiecție în plan.

Punct început	X / Y	Punct sfârșit	X / Y	Lungime segment (** (m)
1	436.098,56 300.110,243	2	436.184,788 300.291,573	200.788
2	436.184,788 300.291,573	3	436.180,033 300.295,511	6.174
3	436.180,033 300.295,511	4	436.094,06 300.114,717	200.194
4	436.094,06 300.114,717	1	436.098,56 300.110,243	6.346

**** Lungimile segmentelor sunt determinate în planul de proiecție Stereo 70 și sunt rotunjite la 1 milimetru.**

***** Distanța dintre puncte este formată din segmente cumulate ce sunt mai mici decât valoarea 1 milimetru.**

**DATE DESPRE IMOBILUL NR. 9503**

Oficiul de Cadastru și Publicitate Imobiliară DOLJ
Biroul de Cadastru și Publicitate Imobiliară Craiova

A. Partea I. Descrierea imobilului

TEREN Extravilan

Adresa: Jud. Dolj, T20, P181

Nr. Crt	Nr cadastral Nr. topografic	Suprafața* (mp)	Observații / Referințe
A1	31407	1.200	Sector cadastral:45 Teren neimprejmuit;

B. Partea II. Proprietari și acte

Inscrieri privitoare la dreptul de proprietate și alte drepturi reale	Referințe
132571 / 27/10/2014	
Act Administrativ nr. TDP nr 554-2198, din 07/04/1994 emis de CJSDPAT DOLJ;	
B1	A1
Intabulare, drept de PROPRIETATE, dobândit prin Reconstituire, cota actuala 1/1, cota initiala 1/1	
1) RADU ION	

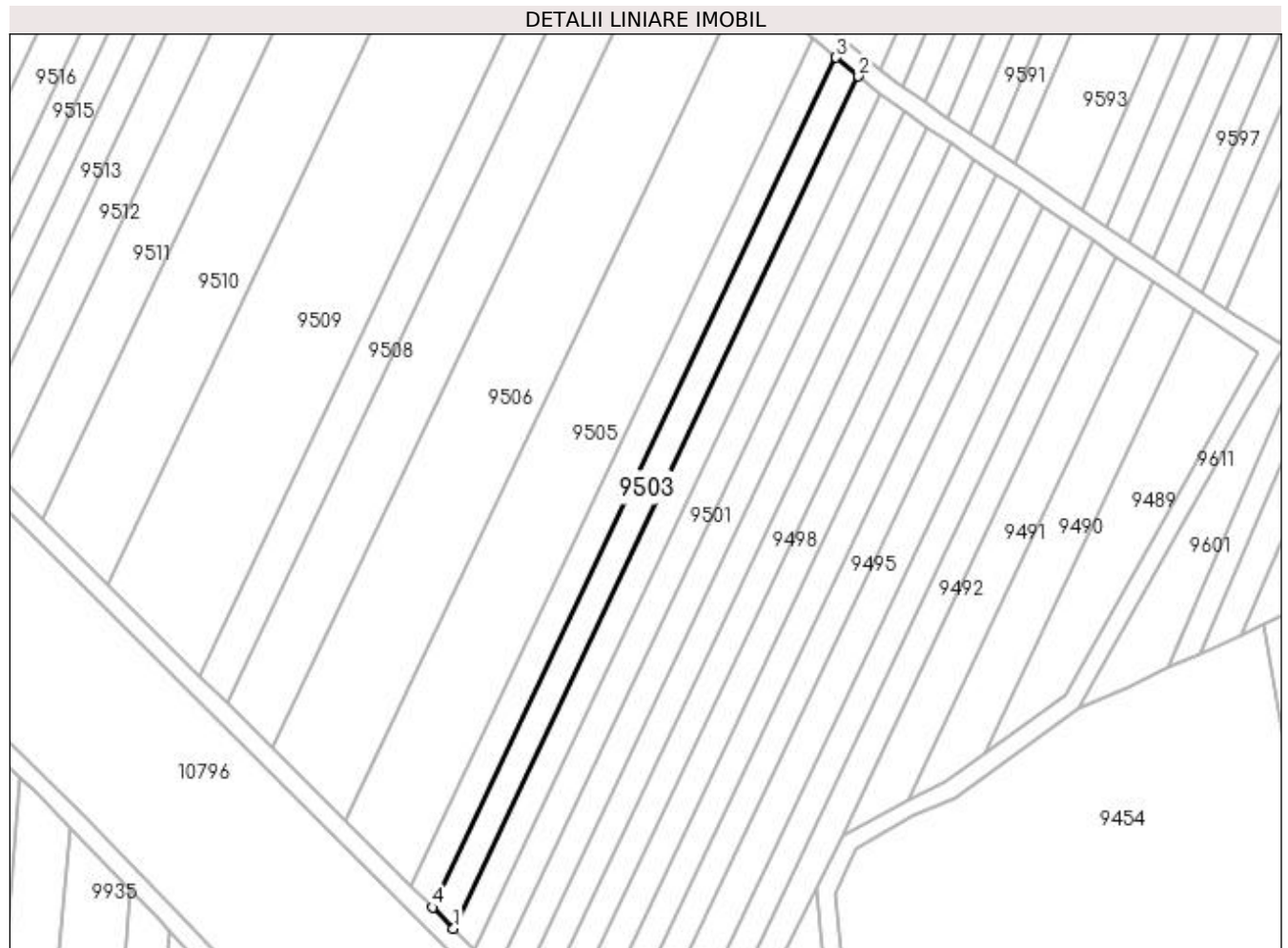
C. Partea III. SARCINI .

Inscrieri privind dezmembramintele dreptului de proprietate, drepturi reale de garanție și sarcini	Referințe
NU SUNT	

Anexa Nr. 1 La Partea I**Teren**

Nr cadastral	Suprafața (mp)*	Observații / Referințe
31407	1.200	

* Suprafața este determinată în planul de proiecție Stereo 70.

**Date referitoare la teren**

Crt	Categorie folosință	Intra vilan	Suprafața (mp)	Tarla	Parcelă	Nr. topo	Observații / Referințe
1	arabil	NU	1.200	20	181	-	

Lungime Segmente

1) Valorile lungimilor segmentelor sunt obținute din proiecție în plan.

Punct început	X / Y	Punct sfârșit	X / Y	Lungime segment (** (m)
1	436.094,06 300.114,717	2	436.180,033 300.295,511	200.194
2	436.180,033 300.295,511	3	436.175,264 300.299,461	6.192
3	436.175,264 300.299,461	4	436.089,547 300.119,205	199.599
4	436.089,547 300.119,205	1	436.094,06 300.114,717	6.365

**** Lungimile segmentelor sunt determinate în planul de proiecție Stereo 70 și sunt rotunjite la 1 milimetru.**

***** Distanța dintre puncte este formată din segmente cumulate ce sunt mai mici decât valoarea 1 milimetru.**

**DATE DESPRE IMOBILUL NR. 9504**

Oficiul de Cadastru și Publicitate Imobiliară DOLJ
Biroul de Cadastru și Publicitate Imobiliară Craiova

A. Partea I. Descrierea imobilului

TEREN Extravilan

Adresa: Jud. Dolj, T20, P182

Nr. Crt	Nr cadastral Nr. topografic	Suprafața* (mp)	Observații / Referințe
A1		1.200	Sector cadastral:45 Teren neimprejmuit;

B. Partea II. Proprietari și acte

Inscrieri privitoare la dreptul de proprietate și alte drepturi reale		Referințe
/		
Act Administrativ nr. TDP 1236-2179, din 07/12/1998 emis de CJSDPAT DOLJ (Defunct conform certificat de deces serie DS, nr. 854747 din 14.08.2009);		
B1	Intabulare, drept de PROPRIETATE, dobandit prin Reconstituire, cota actuala 1/1, cota initiala 1/1 1) PĂUN NICOLAE DEFUNCT:Da	A1

C. Partea III. SARCINI .

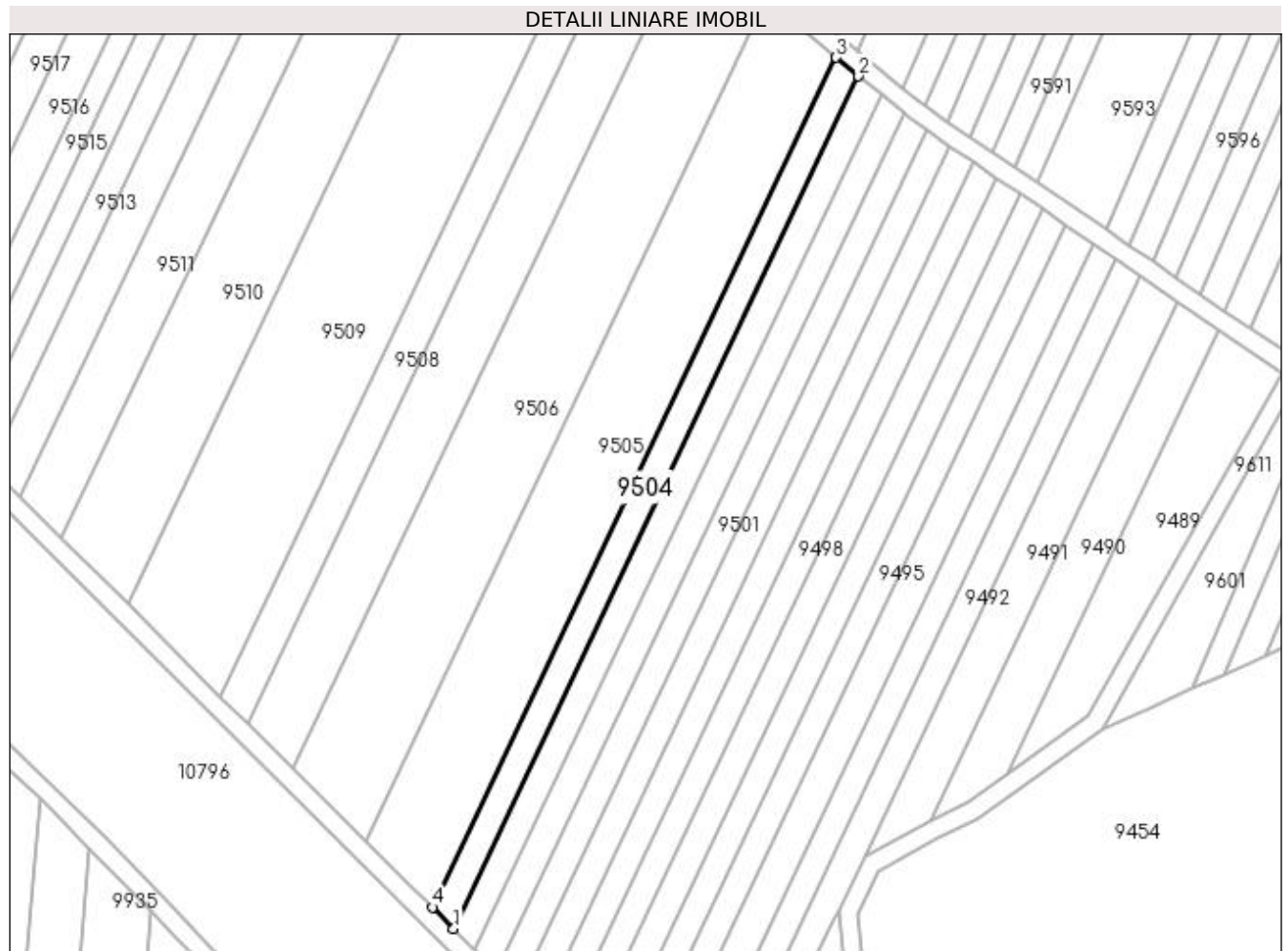
Inscrieri privind dezmembramintele dreptului de proprietate, drepturi reale de garanție și sarcini	Referințe
NU SUNT	

Anexa Nr. 1 La Partea I

Teren

Nr cadastral	Suprafața (mp)*	Observații / Referințe
	1.200	

* Suprafața este determinată în planul de proiecție Stereo 70.



Date referitoare la teren

Crt	Categorie folosință	Intra vilan	Suprafața (mp)	Tarla	Parcelă	Nr. topo	Observații / Referințe
1	arabil	NU	1.200	20	182	-	

Lungime Segmente

1) Valorile lungimilor segmentelor sunt obținute din proiecție în plan.

Punct început	X / Y	Punct sfârșit	X / Y	Lungime segment (** (m)
1	436.089,547 300.119,205	2	436.175,264 300.299,461	199.599
2	436.175,264 300.299,461	3	436.170,48 300.303,423	6.212
3	436.170,48 300.303,423	4	436.085,02 300.123,706	199.002
4	436.085,02 300.123,706	1	436.089,547 300.119,205	6.384

**** Lungimile segmentelor sunt determinate în planul de proiecție Stereo 70 și sunt rotunjite la 1 milimetru.**

***** Distanța dintre puncte este formată din segmente cumulate ce sunt mai mici decât valoarea 1 milimetru.**

**DATE DESPRE IMOBILUL NR. 9505**

Oficiul de Cadastru și Publicitate Imobiliară DOLJ
Biroul de Cadastru și Publicitate Imobiliară Craiova

A. Partea I. Descrierea imobilului

TEREN Extravilan

Adresa: Jud. Dolj, T20, P183, 184

Nr. Crt	Nr cadastral Nr. topografic	Suprafața* (mp)	Observații / Referințe
A1		3.700	Sector cadastral:45 Teren neimprejmuit;

B. Partea II. Proprietari și acte

Inscrieri privitoare la dreptul de proprietate și alte drepturi reale		Referințe
/		
Act Administrativ nr. TDP 1153-1364, din 03/12/1997 emis de CJSDPAT DOLJ (Defunct conform certificat de deces serie DM, nr. 748935 din 27.09.2000);		
B1	Intabulare, drept de PROPRIETATE, dobandit prin Reconstituire, cota actuala 1/1, cota initiala 1/1 1) COCOȘ ION DEFUNCT:Da	A1

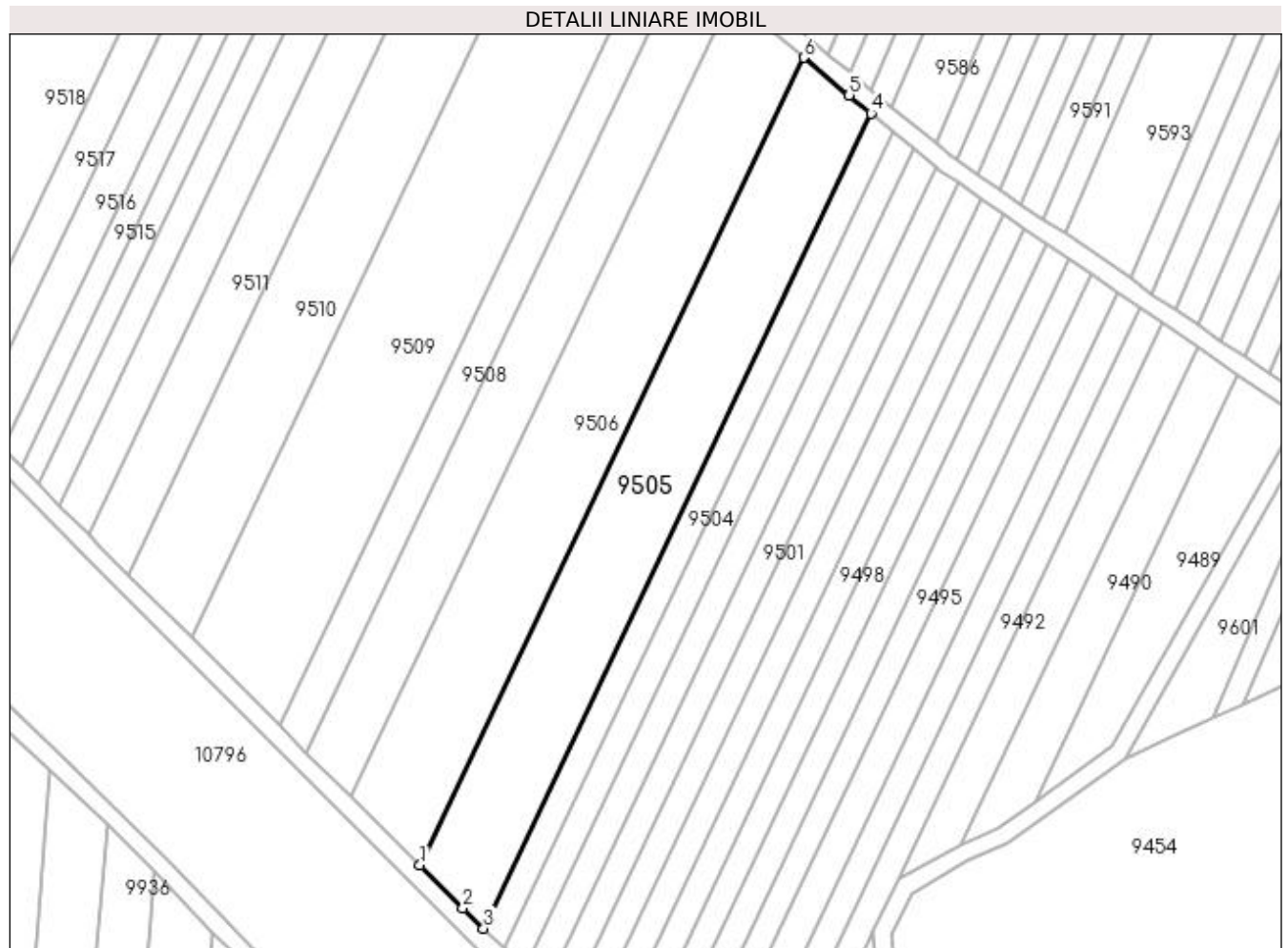
C. Partea III. SARCINI .

Inscrieri privind dezmembramintele dreptului de proprietate, drepturi reale de garanție și sarcini	Referințe
NU SUNT	

Anexa Nr. 1 La Partea I**Teren**

Nr cadastral	Suprafața (mp)*	Observații / Referințe
	3.700	

* Suprafața este determinată în planul de proiecție Stereo 70.

**Date referitoare la teren**

Crt	Categorie folosință	Intra vilan	Suprafața (mp)	Tarla	Parcelă	Nr. topo	Observații / Referințe
1	arabil	NU	1.200	20	183	-	
2	arabil	NU	2.500	20	184	-	

Lungime Segmente

1) Valorile lungimilor segmentelor sunt obținute din proiecție în plan.

Punct început	X / Y	Punct sfârșit	X / Y	Lungime segment (** (m)
1	436.070,976 300.137,669	2	436.080,479 300.128,22	13.401
2	436.080,479 300.128,22	3	436.085,02 300.123,706	6.403
3	436.085,02 300.123,706	4	436.170,48 300.303,423	199.002
4	436.170,48 300.303,423	5	436.165,683 300.307,396	6.229

Punct început	X / Y	Punct sfârșit	X / Y	Lungime segment (** (m)
5	436.165,683 300.307,396	6	436.155,641 300.315,713	13.039
6	436.155,641 300.315,713	1	436.070,976 300.137,669	197.149

** Lungimile segmentelor sunt determinate în planul de proiecție Stereo 70 și sunt rotunjite la 1 milimetru.

*** Distanța dintre puncte este formată din segmente cumulate ce sunt mai mici decât valoarea 1 milimetru.

**DATE DESPRE IMOBILUL NR. 9506**

Oficiul de Cadastru și Publicitate Imobiliară DOLJ
Biroul de Cadastru și Publicitate Imobiliară Craiova

A. Partea I. Descrierea imobilului

TEREN Extravilan

Adresa: Jud. Dolj, T20, P185

Nr. Crt	Nr cadastral Nr. topografic	Suprafața* (mp)	Observații / Referințe
A1		4.000	Sector cadastral:45 Teren neimprejmuit;

B. Partea II. Proprietari și acte

Inscrieri privitoare la dreptul de proprietate și alte drepturi reale	Referințe
/	
Act Administrativ nr. TDP 841-15011, din 03/12/1995 emis de CJSDPAT DOLJ;	
B1	A1
Intabulare, drept de PROPRIETATE, dobandit prin Reconstituire, cota actuala 1/1, cota initiala 1/1 1) VÎLCEANU ILIE, LIPSA CNP	

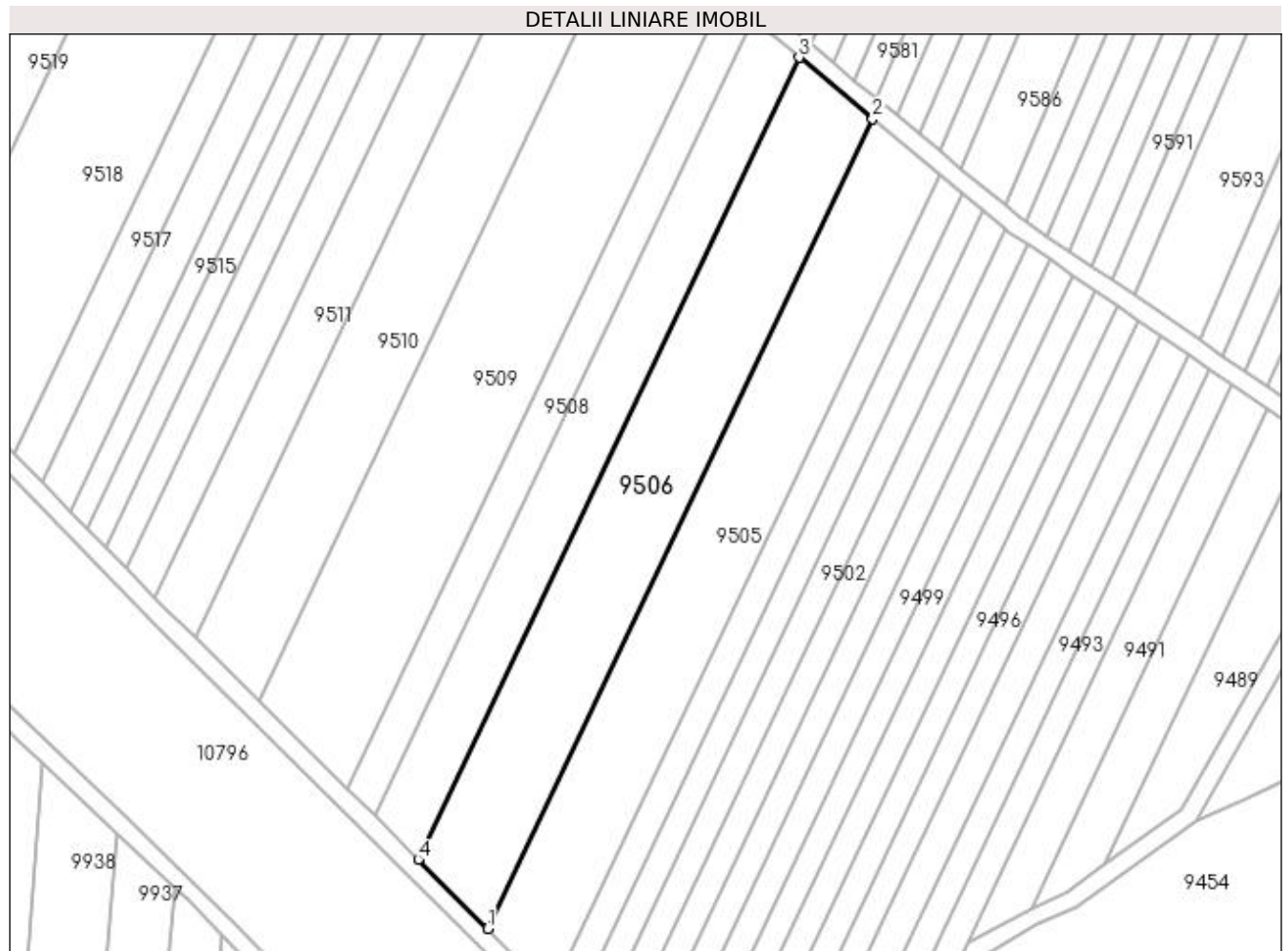
C. Partea III. SARCINI .

Inscrieri privind dezmembramintele dreptului de proprietate, drepturi reale de garanție și sarcini	Referințe
NU SUNT	

Anexa Nr. 1 La Partea I**Teren**

Nr cadastral	Suprafața (mp)*	Observații / Referințe
	4.000	

* Suprafața este determinată în planul de proiecție Stereo 70.

**Date referitoare la teren**

Crt	Categorie folosință	Intra vilan	Suprafața (mp)	Tarla	Parcelă	Nr. topo	Observații / Referințe
1	arabil	NU	4.000	20	185	-	

Lungime Segmente

1) Valorile lungimilor segmentelor sunt obținute din proiecție în plan.

Punct început	X / Y	Punct sfârșit	X / Y	Lungime segment (** (m)
1	436.070,976 300.137,669	2	436.155,641 300.315,713	197.149
2	436.155,641 300.315,713	3	436.139,439 300.329,132	21.037
3	436.139,439 300.329,132	4	436.055,643 300.152,914	195.127
4	436.055,643 300.152,914	1	436.070,976 300.137,669	21.622

**** Lungimile segmentelor sunt determinate în planul de proiecție Stereo 70 și sunt rotunjite la 1 milimetru.**

***** Distanța dintre puncte este formată din segmente cumulate ce sunt mai mici decât valoarea 1 milimetru.**

**DATE DESPRE IMOBILUL NR. 9507**

Oficiul de Cadastru și Publicitate Imobiliară DOLJ
Biroul de Cadastru și Publicitate Imobiliară Craiova

A. Partea I. Descrierea imobilului

TEREN Extravilan

Adresa: Jud. Dolj, T20, P186

Nr. Crt	Nr cadastral Nr. topografic	Suprafața* (mp)	Observații / Referințe
A1		2.500	Sector cadastral:45 Teren neimprejmuit;

B. Partea II. Proprietari și acte

Inscrieri privitoare la dreptul de proprietate și alte drepturi reale	Referințe
/	
Act Administrativ nr. TDP 847-15011, din 06/02/1995 emis de CJSDPAT DOLJ;	
B1	A1
Intabulare, drept de PROPRIETATE, dobândit prin Reconstituire, cota actuala 1/1, cota initiala 1/1 1) PETCAN DUMITRU, LIPSA CNP	

C. Partea III. SARCINI .

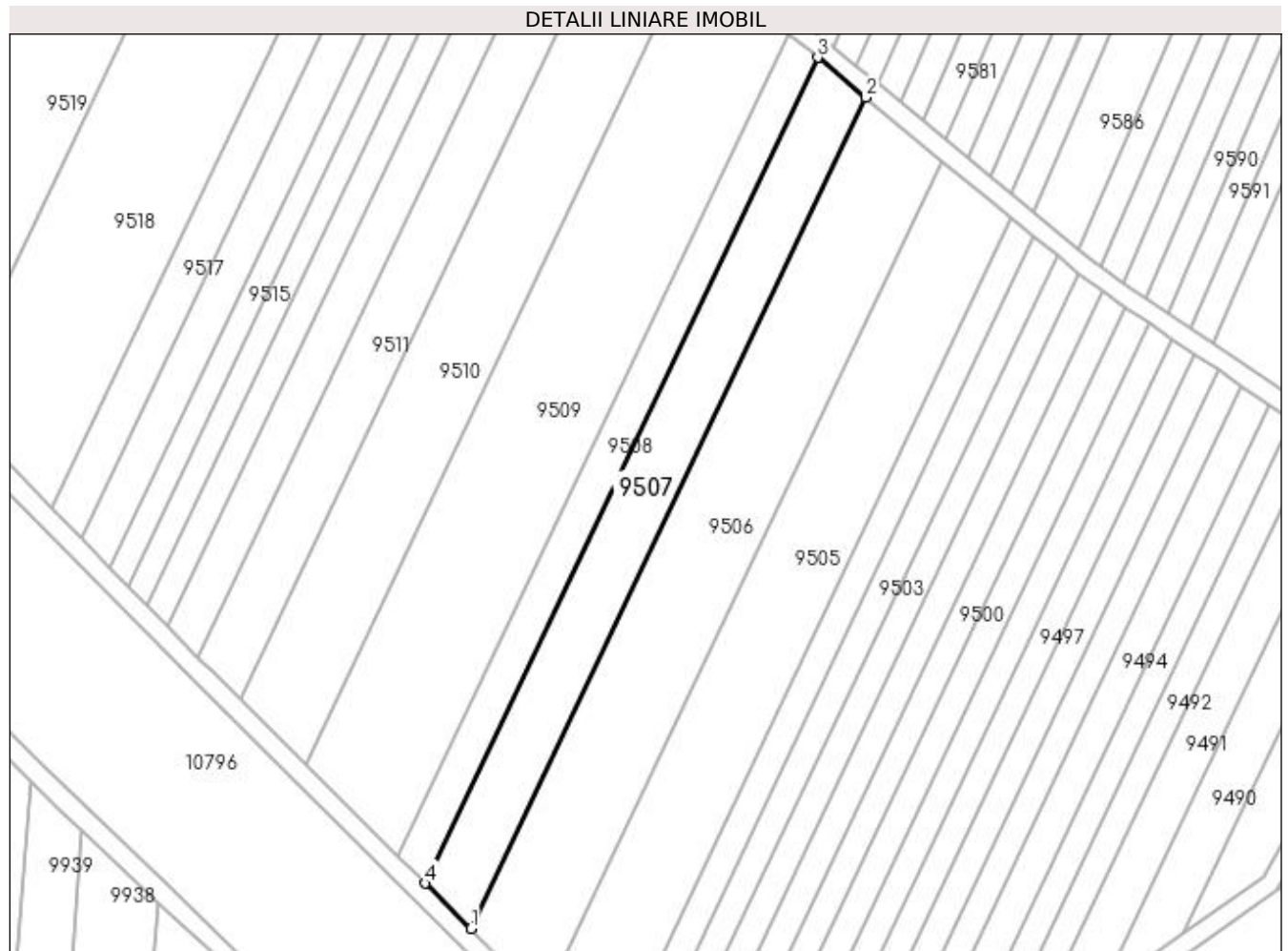
Inscrieri privind dezmembramintele dreptului de proprietate, drepturi reale de garanție și sarcini	Referințe
NU SUNT	

Anexa Nr. 1 La Partea I

Teren

Nr cadastral	Suprafața (mp)*	Observații / Referințe
	2.500	

* Suprafața este determinată în planul de proiecție Stereo 70.



Date referitoare la teren

Crt	Categorie folosință	Intra vilan	Suprafața (mp)	Tarla	Parcelă	Nr. topo	Observații / Referințe
1	arabil	NU	2.500	20	186	-	

Lungime Segmente

1) Valorile lungimilor segmentelor sunt obținute din proiecție în plan.

Punct început	X / Y	Punct sfârșit	X / Y	Lungime segment (** (m)
1	436.055,643 300.152,914	2	436.139,439 300.329,132	195.127
2	436.139,439 300.329,132	3	436.129,228 300.337,589	13.258
3	436.129,228 300.337,589	4	436.045,979 300.162,523	193.852
4	436.045,979 300.162,523	1	436.055,643 300.152,914	13.628

**** Lungimile segmentelor sunt determinate în planul de proiecție Stereo 70 și sunt rotunjite la 1 milimetru.**

***** Distanța dintre puncte este formată din segmente cumulate ce sunt mai mici decât valoarea 1 milimetru.**

**DATE DESPRE IMOBILUL NR. 9508**

Oficiul de Cadastru și Publicitate Imobiliară DOLJ
Biroul de Cadastru și Publicitate Imobiliară Craiova

A. Partea I. Descrierea imobilului

TEREN Extravilan

Adresa: Jud. Dolj, T20, P187

Nr. Crt	Nr cadastral Nr. topografic	Suprafața* (mp)	Observații / Referințe
A1		1.500	Sector cadastral:45 Teren neimprejmuit;

B. Partea II. Proprietari și acte

Inscrieri privitoare la dreptul de proprietate și alte drepturi reale	Referințe
/	
Act Administrativ nr. TDP 846-15011, din 06/02/1995 emis de CJSDPAT DOLJ;	
B1	A1
Intabulare, drept de PROPRIETATE, dobândit prin Reconstituire, cota actuala 1/1, cota initiala 1/1 1) PETCAN CONSTANTIN, LIPSA CNP	

C. Partea III. SARCINI .

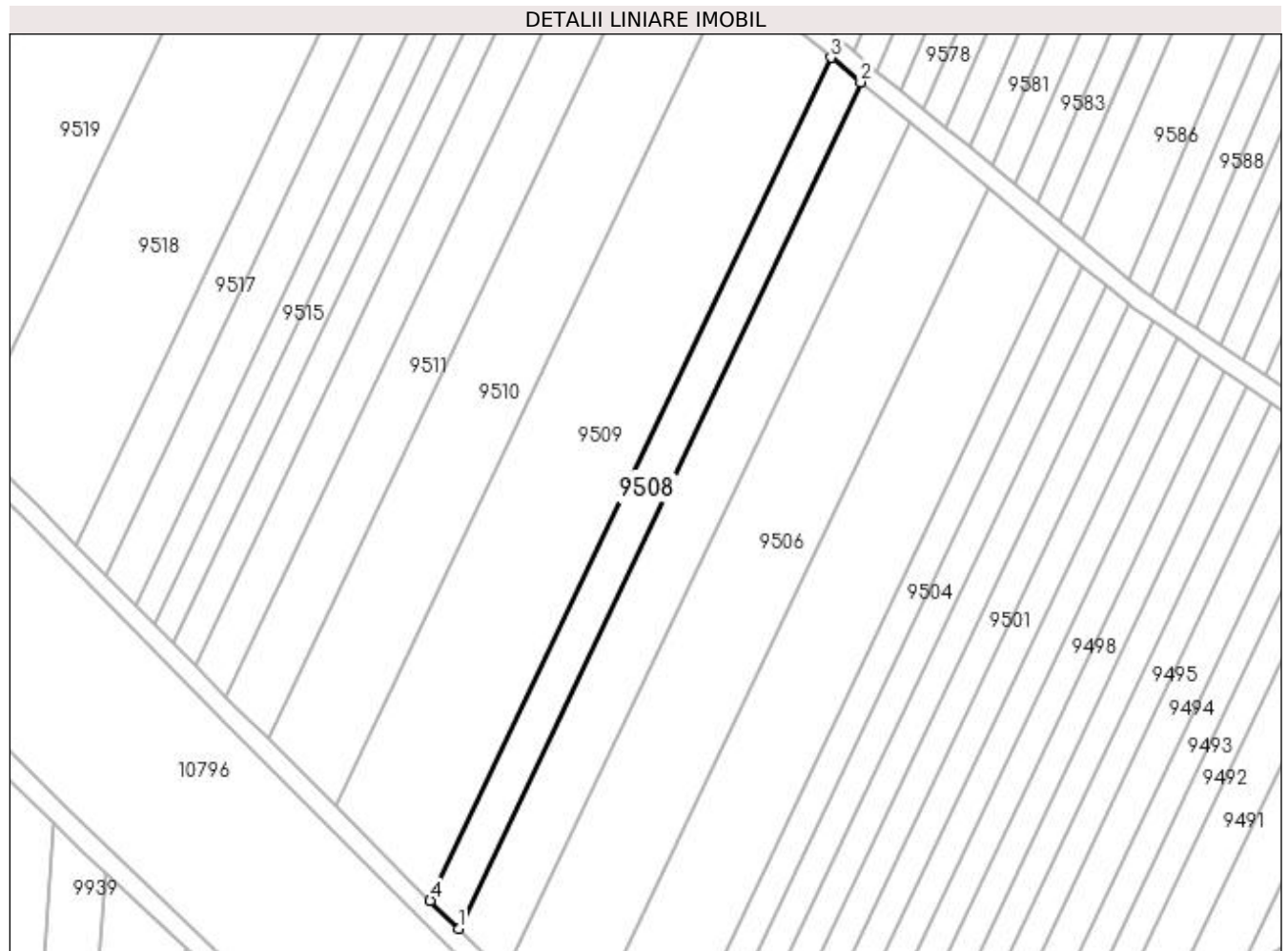
Inscrieri privind dezmembramintele dreptului de proprietate, drepturi reale de garanție și sarcini	Referințe
NU SUNT	

Anexa Nr. 1 La Partea I

Teren

Nr cadastral	Suprafața (mp)*	Observații / Referințe
	1.500	

* Suprafața este determinată în planul de proiecție Stereo 70.



Date referitoare la teren

Crt	Categorie folosință	Intra vilan	Suprafața (mp)	Tarla	Parcelă	Nr. topo	Observații / Referințe
1	arabil	NU	1.500	20	187	-	

Lungime Segmente

1) Valorile lungimilor segmentelor sunt obținute din proiecție în plan.

Punct început	X / Y	Punct sfârșit	X / Y	Lungime segment (** (m)
1	436.045,979 300.162,523	2	436.129,228 300.337,589	193.852
2	436.129,228 300.337,589	3	436.123,068 300.342,691	7.999
3	436.123,068 300.342,691	4	436.040,15 300.168,319	193.083
4	436.040,15 300.168,319	1	436.045,979 300.162,523	8.22

**** Lungimile segmentelor sunt determinate în planul de proiecție Stereo 70 și sunt rotunjite la 1 milimetru.**

***** Distanța dintre puncte este formată din segmente cumulate ce sunt mai mici decât valoarea 1 milimetru.**

**DATE DESPRE IMOBILUL NR. 9509**

Oficiul de Cadastru și Publicitate Imobiliară DOLJ
Biroul de Cadastru și Publicitate Imobiliară Craiova

A. Partea I. Descrierea imobilului

TEREN Extravilan

Adresa: Jud. Dolj, T20, P188

Nr. Crt	Nr cadastral Nr. topografic	Suprafața* (mp)	Observații / Referințe
A1	32496	5.000	Sector cadastral:45 Teren neimprejmuit;

B. Partea II. Proprietari și acte

Inscrieri privitoare la dreptul de proprietate și alte drepturi reale	Referințe
179206 / 08/09/2020	
Act Notarial nr. Contract de vanzare aut nr. 845, din 03/09/2020 emis de Papa Eugenia;	
B1	A1
Intabulare, drept de PROPRIETATE, dobandit prin Conventie, cota actuala 1/1, cota initiala 1/1 1) FLOREA GEORGETA	

C. Partea III. SARCINI .

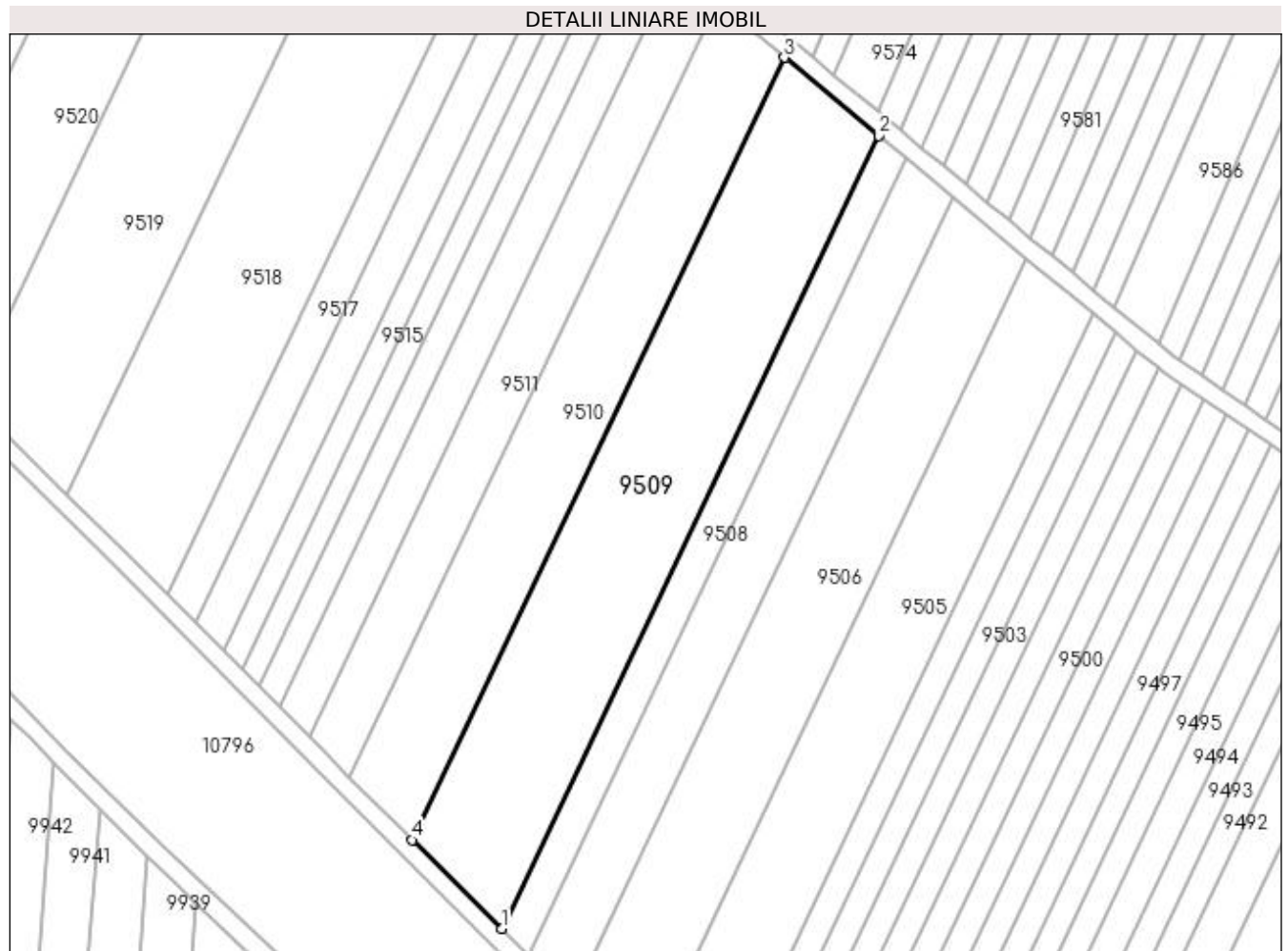
Inscrieri privind dezmembramintele dreptului de proprietate, drepturi reale de garanție și sarcini	Referințe
NU SUNT	

Anexa Nr. 1 La Partea I

Teren

Nr cadastral	Suprafața (mp)*	Observații / Referințe
32496	5.000	

* Suprafața este determinată în planul de proiecție Stereo 70.



Date referitoare la teren

Crt	Categorie folosință	Intravilan	Suprafața (mp)	Tarla	Parcelă	Nr. topo	Observații / Referințe
1	arabil	NU	5.000	20	188	-	

Lungime Segmente

1) Valorile lungimilor segmentelor sunt obținute din proiecție în plan.

Punct început	X / Y	Punct sfârșit	X / Y	Lungime segment (** (m)
1	436.040,15 300.168,319	2	436.123,068 300.342,691	193.083
2	436.123,068 300.342,691	3	436.102,358 300.359,844	26.891
3	436.102,358 300.359,844	4	436.020,549 300.187,807	190.498
4	436.020,549 300.187,807	1	436.040,15 300.168,319	27.64

**** Lungimile segmentelor sunt determinate în planul de proiecție Stereo 70 și sunt rotunjite la 1 milimetru.**

***** Distanța dintre puncte este formată din segmente cumulate ce sunt mai mici decât valoarea 1 milimetru.**

**DATE DESPRE IMOBILUL NR. 9510**

Oficiul de Cadastru și Publicitate Imobiliară DOLJ
Biroul de Cadastru și Publicitate Imobiliară Craiova

A. Partea I. Descrierea imobilului

TEREN Extravilan

Adresa: Jud. Dolj, T20, P189

Nr. Crt	Nr cadastral Nr. topografic	Suprafața* (mp)	Observații / Referințe
A1	33538	3.520	Sector cadastral:45 Teren neimprejmuit;

B. Partea II. Proprietari și acte

Inscrieri privitoare la dreptul de proprietate și alte drepturi reale	Referințe
247303 / 13/12/2022	
Act Notarial nr. CONTRACT DE VÂNZARE AUT NR.5129, din 07/12/2022 emis de NP Floricel MIHAI-MARIAN;	
B1	A1
Intabulare, drept de PROPRIETATE, dobândit prin Conventie, cota actuala 1/1, cota initiala 1/1	
1) STANA MIRCEA	
2) STANA MIHAELA	

C. Partea III. SARCINI .

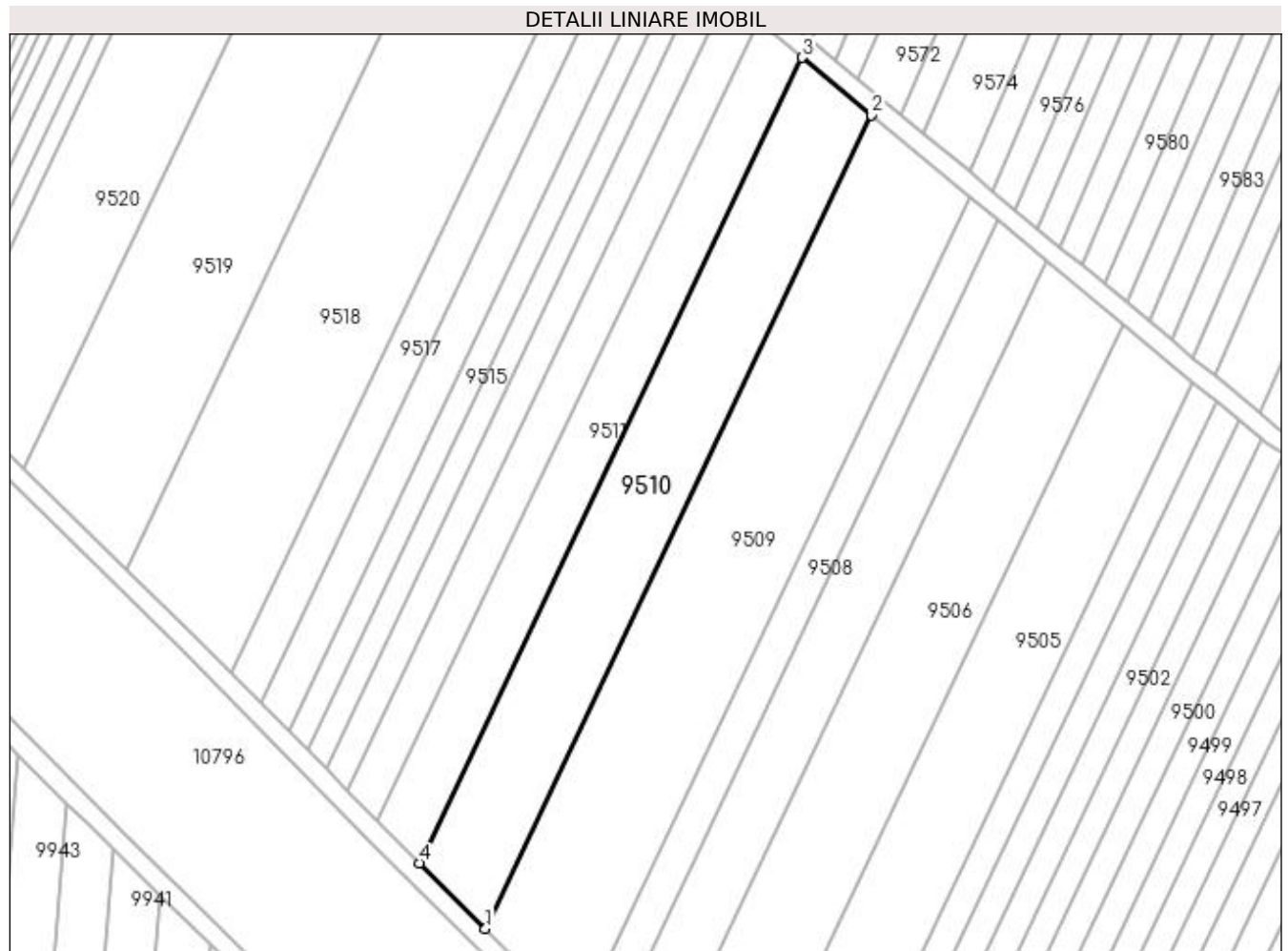
Inscrieri privind dezmembramintele dreptului de proprietate, drepturi reale de garanție și sarcini	Referințe
NU SUNT	

Anexa Nr. 1 La Partea I

Teren

Nr cadastral	Suprafața (mp)*	Observații / Referințe
33538	3.520	

* Suprafața este determinată în planul de proiecție Stereo 70.



Date referitoare la teren

Crt	Categorie folosință	Intra vilan	Suprafața (mp)	Tarla	Parcelă	Nr. topo	Observații / Referințe
1	arabil	NU	3.520	20	189	-	

Lungime Segmente

1) Valorile lungimilor segmentelor sunt obținute din proiecție în plan.

Punct început	X / Y	Punct sfârșit	X / Y	Lungime segment (** (m)
1	436.020,549 300.187,807	2	436.102,358 300.359,844	190.498
2	436.102,358 300.359,844	3	436.087,607 300.372,061	19.153
3	436.087,607 300.372,061	4	436.006,589 300.201,687	188.656
4	436.006,589 300.201,687	1	436.020,549 300.187,807	19.686

**** Lungimile segmentelor sunt determinate în planul de proiecție Stereo 70 și sunt rotunjite la 1 milimetru.**

***** Distanța dintre puncte este formată din segmente cumulate ce sunt mai mici decât valoarea 1 milimetru.**

**DATE DESPRE IMOBILUL NR. 9511**

Oficiul de Cadastru și Publicitate Imobiliară DOLJ
Biroul de Cadastru și Publicitate Imobiliară Craiova

A. Partea I. Descrierea imobilului

TEREN Extravilan

Adresa: Jud. Dolj, T20, P190

Nr. Crt	Nr cadastral Nr. topografic	Suprafața* (mp)	Observații / Referințe
A1		2.200	Sector cadastral:45 Teren neimprejmuit;

B. Partea II. Proprietari și acte

Inscrieri privitoare la dreptul de proprietate și alte drepturi reale	Referințe
/	
Act Administrativ nr. TDP 425-2192, din 09/02/1994 emis de CJSDPAT DOLJ;	
B1	A1
Intabulare, drept de PROPRIETATE, dobândit prin Reconstituire, cota actuala 1/1, cota initiala 1/1 1) PARASCHIV MARIA, LIPSA CNP	

C. Partea III. SARCINI .

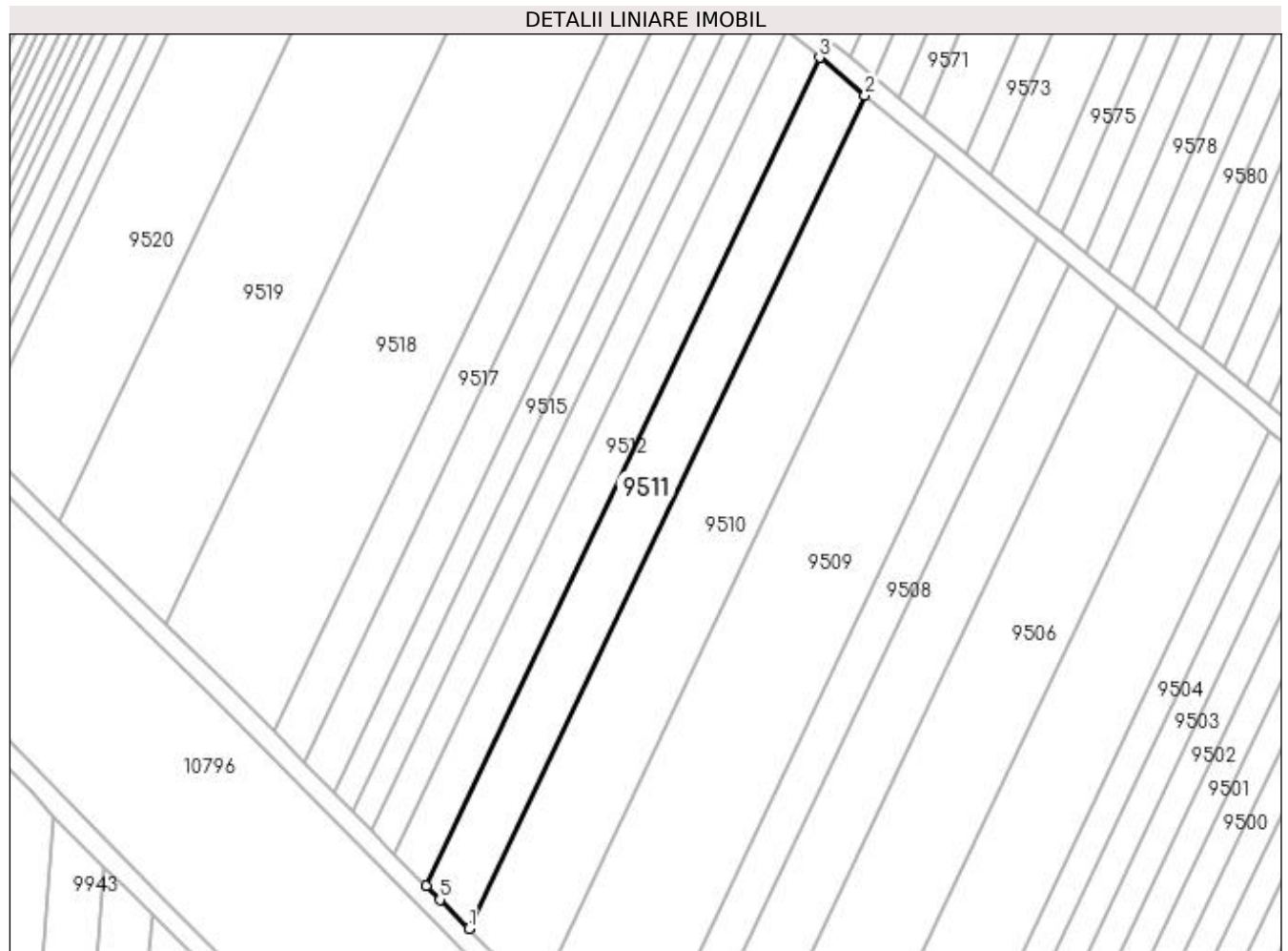
Inscrieri privind dezmembramintele dreptului de proprietate, drepturi reale de garanție și sarcini	Referințe
NU SUNT	

Anexa Nr. 1 La Partea I

Teren

Nr cadastral	Suprafața (mp)*	Observații / Referințe
	2.200	

* Suprafața este determinată în planul de proiecție Stereo 70.



Date referitoare la teren

Crt	Categorie folosință	Intra vilan	Suprafața (mp)	Tarla	Parcelă	Nr. topo	Observații / Referințe
1	arabil	NU	2.200	20	190	-	

Lungime Segmente

1) Valorile lungimilor segmentelor sunt obținute din proiecție în plan.

Punct început	X / Y	Punct sfârșit	X / Y	Lungime segment (** (m)
1	436.006,589 300.201,687	2	436.087,607 300.372,061	188.656
2	436.087,607 300.372,061	3	436.078,314 300.379,758	12.067
3	436.078,314 300.379,758	4	435.997,812 300.210,468	187.456
4	435.997,812 300.210,468	5	436.000,635 300.207,608	4.019
5	436.000,635 300.207,608	1	436.006,589 300.201,687	8.397

**** Lungimile segmentelor sunt determinate în planul de proiecție Stereo 70 și sunt rotunjite la 1 milimetru.**

***** Distanța dintre puncte este formată din segmente cumulate ce sunt mai mici decât valoarea 1 milimetru.**

**DATE DESPRE IMOBILUL NR. 9512**

Oficiul de Cadastru și Publicitate Imobiliară DOLJ
Biroul de Cadastru și Publicitate Imobiliară Craiova

A. Partea I. Descrierea imobilului

TEREN Extravilan

Adresa: Jud. Dolj, T20, P19

Nr. Crt	Nr cadastral Nr. topografic	Suprafața* (mp)	Observații / Referințe
A1		1.600	Sector cadastral:45 Teren neimpregmuit;

B. Partea II. Proprietari și acte

Inscrieri privitoare la dreptul de proprietate și alte drepturi reale	Referințe
/	
Act Administrativ nr. TDP 520-2198, din 03/03/1994 emis de CJSDPAT DOLJ;	
B1	A1
Intabulare, drept de PROPRIETATE, dobandit prin Reconstituire, cota actuala 1/1, cota initiala 1/1 1) PETCOV ION, LIPSA CNP	

C. Partea III. SARCINI .

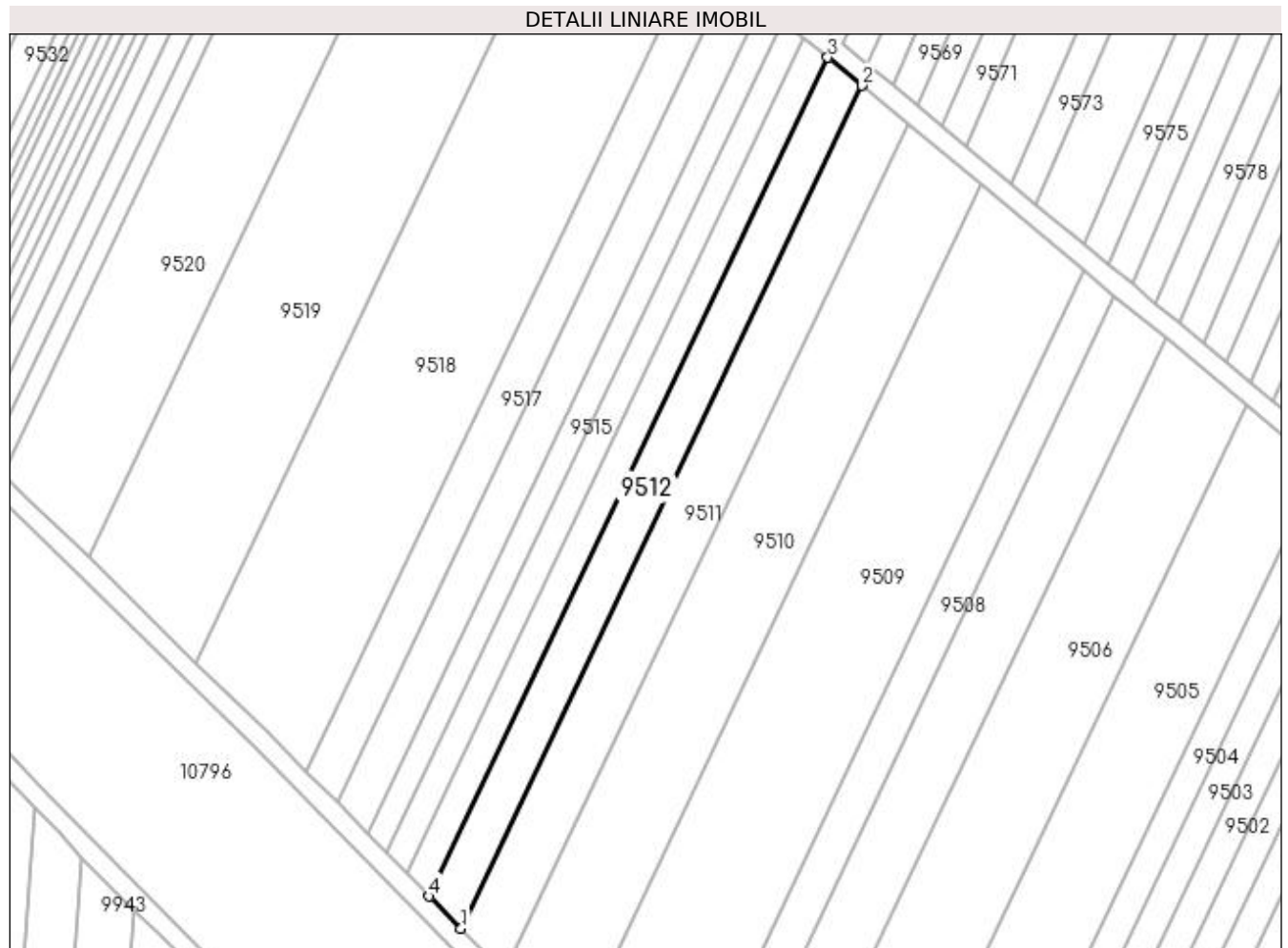
Inscrieri privind dezmembramintele dreptului de proprietate, drepturi reale de garanție și sarcini	Referințe
NU SUNT	

Anexa Nr. 1 La Partea I

Teren

Nr cadastral	Suprafața (mp)*	Observații / Referințe
	1.600	

* Suprafața este determinată în planul de proiecție Stereo 70.



Date referitoare la teren

Crt	Categorie folosință	Intra vilan	Suprafața (mp)	Tarla	Parcelă	Nr. topo	Observații / Referințe
1	arabil	NU	1.600	20	19	-	

Lungime Segmente

1) Valorile lungimilor segmentelor sunt obținute din proiecție în plan.

Punct început	X / Y	Punct sfârșit	X / Y	Lungime segment (** (m)
1	435.997,812 300.210,468	2	436.078,314 300.379,758	187.456
2	436.078,314 300.379,758	3	436.071,516 300.385,388	8.827
3	436.071,516 300.385,388	4	435.991,418 300.216,948	186.515
4	435.991,418 300.216,948	1	435.997,812 300.210,468	9.103

**** Lungimile segmentelor sunt determinate în planul de proiecție Stereo 70 și sunt rotunjite la 1 milimetru.**

***** Distanța dintre puncte este formată din segmente cumulate ce sunt mai mici decât valoarea 1 milimetru.**

**DATE DESPRE IMOBILUL NR. 9513**

Oficiul de Cadastru și Publicitate Imobiliară DOLJ
Biroul de Cadastru și Publicitate Imobiliară Craiova

A. Partea I. Descrierea imobilului

TEREN Extravilan

Adresa: Jud. Dolj, T20, P192

Nr. Crt	Nr cadastral Nr. topografic	Suprafața* (mp)	Observații / Referințe
A1		1.150	Sector cadastral:45 Teren neimprejmuit;

B. Partea II. Proprietari și acte

Inscrieri privitoare la dreptul de proprietate și alte drepturi reale	Referințe
/	
Act Administrativ nr. TDP 19972, din 24/03/2017 emis de CJSDPAT DOLJ;	
B1	A1
Intabulare, drept de PROPRIETATE, dobândit prin Reconstituire, cota actuala 1/1, cota initiala 1/1 1) STANCU MARIA, LIPSA CNP	

C. Partea III. SARCINI .

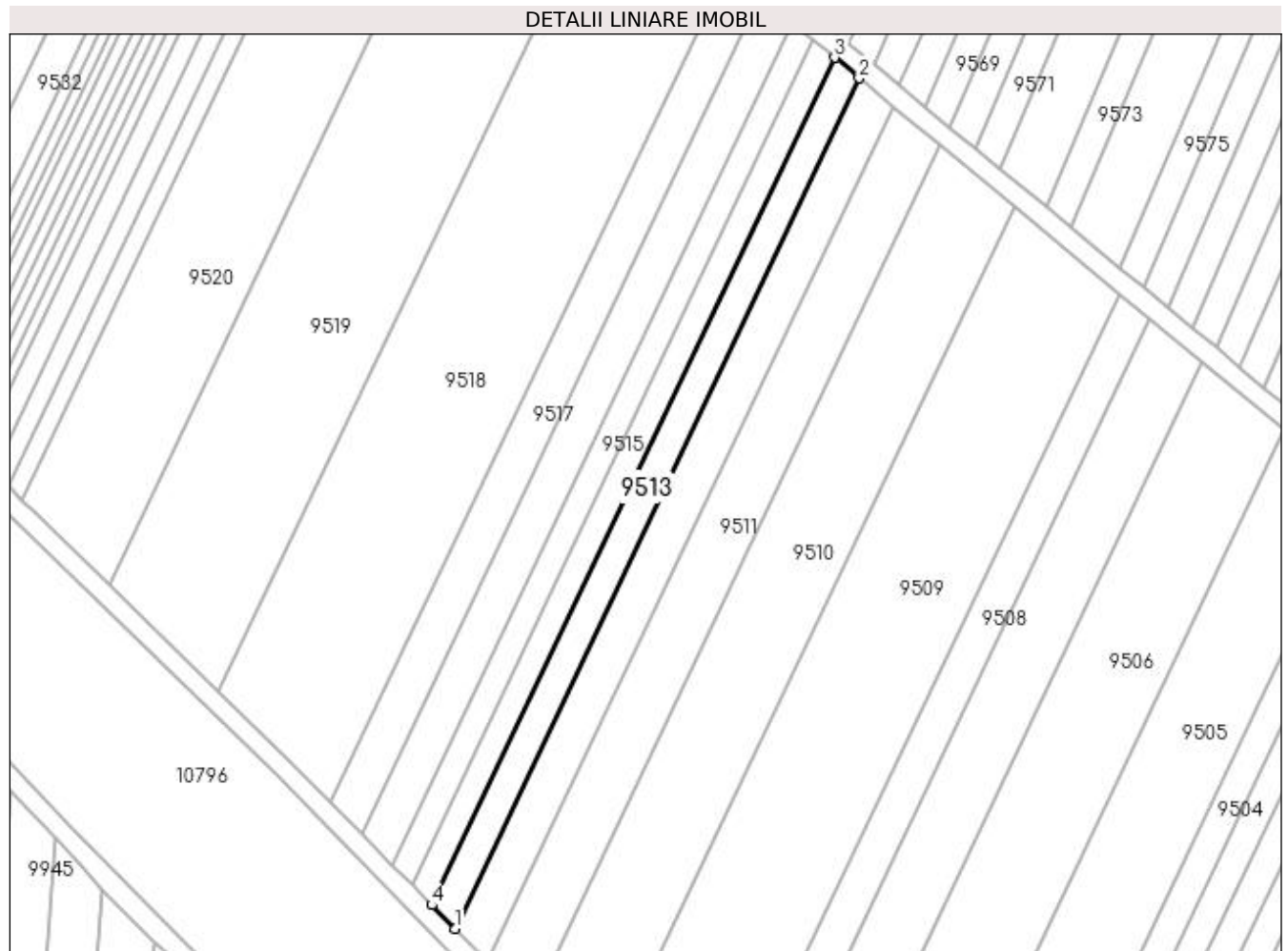
Inscrieri privind dezmembramintele dreptului de proprietate, drepturi reale de garanție și sarcini	Referințe
NU SUNT	

Anexa Nr. 1 La Partea I

Teren

Nr cadastral	Suprafața (mp)*	Observații / Referințe
	1.150	

* Suprafața este determinată în planul de proiecție Stereo 70.



Date referitoare la teren

Crt	Categorie folosință	Intra vilan	Suprafața (mp)	Tarla	Parcelă	Nr. topo	Observații / Referințe
1	arabil	NU	1.150	20	192	-	

Lungime Segmente

1) Valorile lungimilor segmentelor sunt obținute din proiecție în plan.

Punct început	X / Y	Punct sfârșit	X / Y	Lungime segment (** (m)
1	435.991,418 300.216,948	2	436.071,516 300.385,388	186.515
2	436.071,516 300.385,388	3	436.066,609 300.389,452	6.371
3	436.066,609 300.389,452	4	435.986,803 300.221,625	185.836
4	435.986,803 300.221,625	1	435.991,418 300.216,948	6.571

**** Lungimile segmentelor sunt determinate în planul de proiecție Stereo 70 și sunt rotunjite la 1 milimetru.**

***** Distanța dintre puncte este formată din segmente cumulate ce sunt mai mici decât valoarea 1 milimetru.**

**DATE DESPRE IMOBILUL NR. 9514**

Oficiul de Cadastru și Publicitate Imobiliară DOLJ
 Biroul de Cadastru și Publicitate Imobiliară Craiova

A. Partea I. Descrierea imobilului

TEREN Extravilan

Adresa: Jud. Dolj, T20, P193

Nr. Crt	Nr cadastral Nr. topografic	Suprafața* (mp)	Observații / Referințe
A1		960	Sector cadastral:45 Teren neimprejmuit;

B. Partea II. Proprietari și acte

Inscrieri privitoare la dreptul de proprietate și alte drepturi reale	Referințe
/	
Act Administrativ nr. TDP 1493, din 18/09/2003 emis de CJSDPAT DOLJ;	
B1	A1
Intabulare, drept de PROPRIETATE, dobândit prin Reconstituire, cota actuala 1/1, cota initiala 1/1 1) GĂVRILĂ ILIE, LIPSA CNP	

C. Partea III. SARCINI .

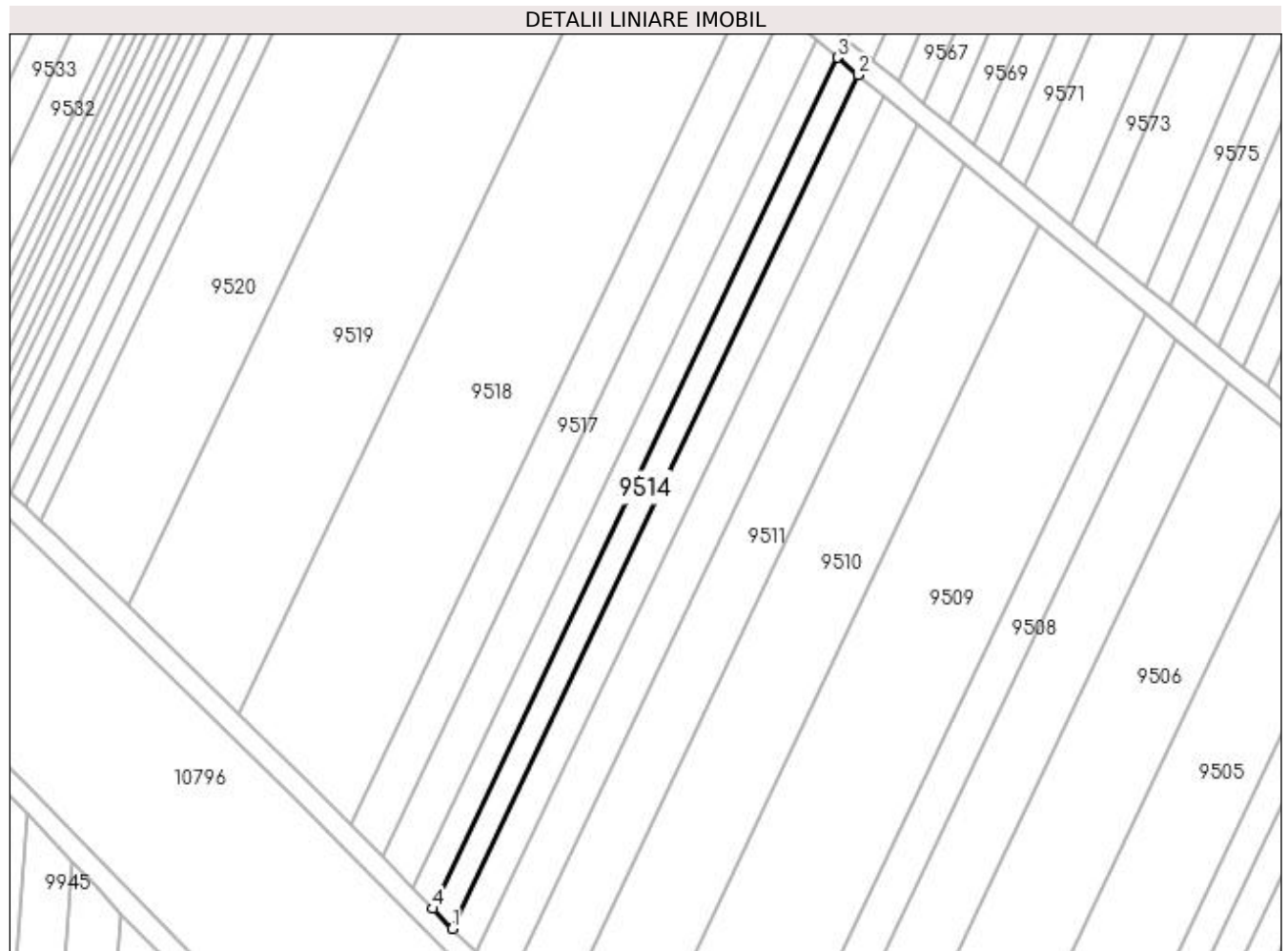
Inscrieri privind dezmembramintele dreptului de proprietate, drepturi reale de garanție și sarcini	Referințe
NU SUNT	

Anexa Nr. 1 La Partea I

Teren

Nr cadastral	Suprafața (mp)*	Observații / Referințe
	960	

* Suprafața este determinată în planul de proiecție Stereo 70.



Date referitoare la teren

Crt	Categorie folosință	Intra vilan	Suprafața (mp)	Tarla	Parcelă	Nr. topo	Observații / Referințe
1	arabil	NU	960	20	193	-	

Lungime Segmente

1) Valorile lungimilor segmentelor sunt obținute din proiecție în plan.

Punct început	X / Y	Punct sfârșit	X / Y	Lungime segment (** (m)
1	435.986,803 300.221,625	2	436.066,609 300.389,452	185.836
2	436.066,609 300.389,452	3	436.062,499 300.392,856	5.337
3	436.062,499 300.392,856	4	435.982,937 300.225,543	185.267
4	435.982,937 300.225,543	1	435.986,803 300.221,625	5.504

**** Lungimile segmentelor sunt determinate în planul de proiecție Stereo 70 și sunt rotunjite la 1 milimetru.**

***** Distanța dintre puncte este formată din segmente cumulate ce sunt mai mici decât valoarea 1 milimetru.**

**DATE DESPRE IMOBILUL NR. 9515**

Oficiul de Cadastru și Publicitate Imobiliară DOLJ
Biroul de Cadastru și Publicitate Imobiliară Craiova

A. Partea I. Descrierea imobilului

TEREN Extravilan

Adresa: Jud. Dolj, T20, P194

Nr. Crt	Nr cadastral Nr. topografic	Suprafața* (mp)	Observații / Referințe
A1		960	Sector cadastral:45 Teren neimprejmuit;

B. Partea II. Proprietari și acte

Inscrieri privitoare la dreptul de proprietate și alte drepturi reale		Referințe
/		
Act Notarial nr. Contract partaj 3378, din 29/11/2012 emis de BNP Ștefănescu Floriana (Defunct conform certificat de deces Seria D10 Nr. 510300 din 26.12.2018);		
B1	Intabulare, drept de PROPRIETATE, dobândit prin lesire Din Indiviziune, cota actuala 1/1, cota initiala 1/1 1) STAN MARIN DEFUNCT:Da	A1

C. Partea III. SARCINI .

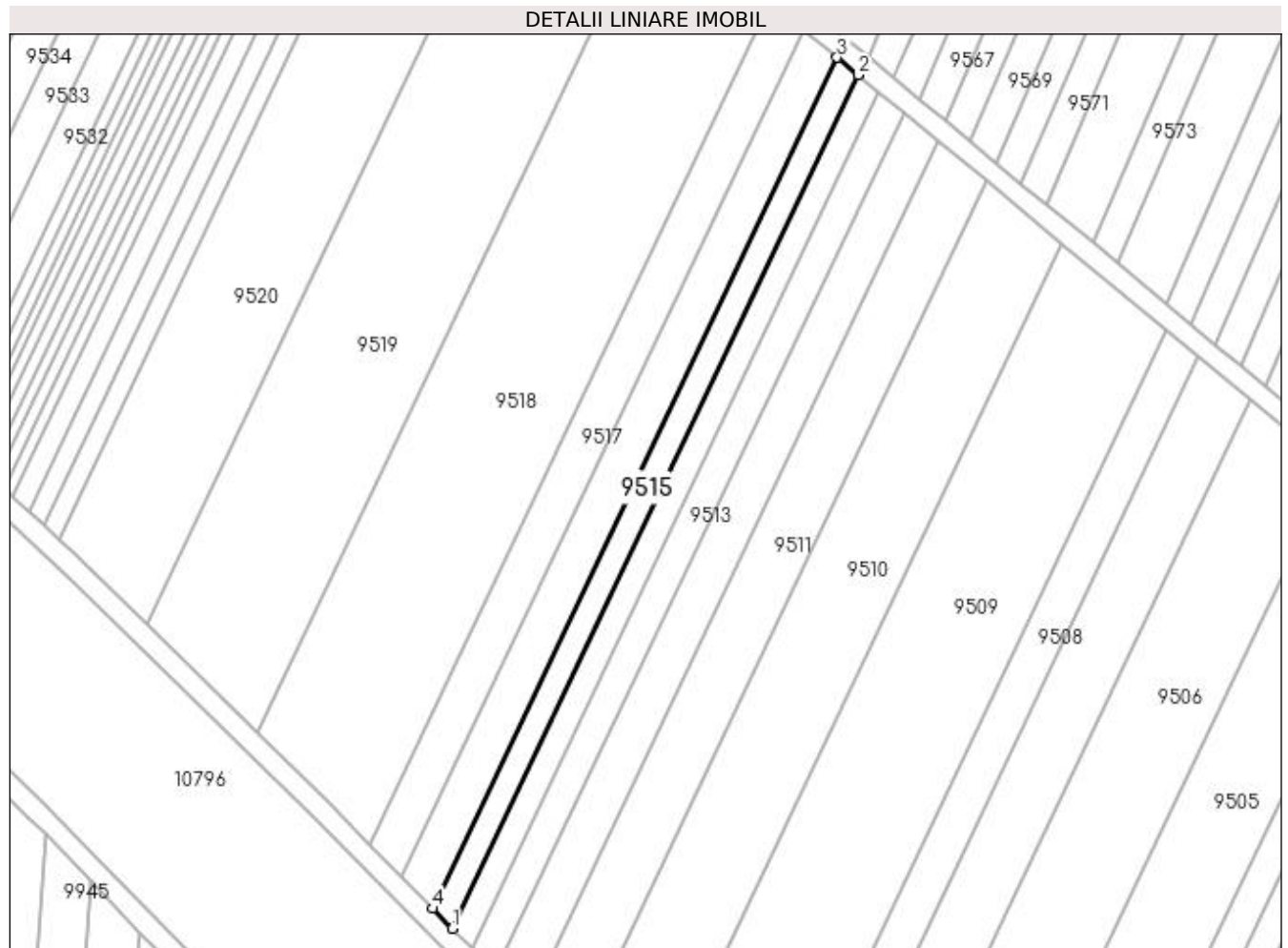
Inscrieri privind dezmembramintele dreptului de proprietate, drepturi reale de garanție și sarcini	Referințe
NU SUNT	

Anexa Nr. 1 La Partea I

Teren

Nr cadastral	Suprafața (mp)*	Observații / Referințe
	960	

* Suprafața este determinată în planul de proiecție Stereo 70.



Date referitoare la teren

Crt	Categorie folosință	Intravilan	Suprafața (mp)	Tarla	Parcelă	Nr. topo	Observații / Referințe
1	arabil	NU	960	20	194	-	

Lungime Segmente

1) Valorile lungimilor segmentelor sunt obținute din proiecție în plan.

Punct început	X / Y	Punct sfârșit	X / Y	Lungime segment (** (m)
1	435.982,937 300.225,543	2	436.062,499 300.392,856	185.267
2	436.062,499 300.392,856	3	436.058,376 300.396,271	5.354
3	436.058,376 300.396,271	4	435.979,059 300.229,473	184.696
4	435.979,059 300.229,473	1	435.982,937 300.225,543	5.521

**** Lungimile segmentelor sunt determinate în planul de proiecție Stereo 70 și sunt rotunjite la 1 milimetru.**

***** Distanța dintre puncte este formată din segmente cumulate ce sunt mai mici decât valoarea 1 milimetru.**

**DATE DESPRE IMOBILUL NR. 9516**

Oficiul de Cadastru și Publicitate Imobiliară DOLJ
 Biroul de Cadastru și Publicitate Imobiliară Craiova

A. Partea I. Descrierea imobilului

TEREN Extravilan

Adresa: Jud. Dolj, T20, P195

Nr. Crt	Nr cadastral Nr. topografic	Suprafața* (mp)	Observații / Referințe
A1	31432	1.520	Sector cadastral:45 Teren neimprejmuit;

B. Partea II. Proprietari și acte

Inscrieri privitoare la dreptul de proprietate și alte drepturi reale	Referințe
175018 / 20/09/2018	
Act Notarial nr. CONTRACT VANZARE AUT. NR. 2729, din 18/07/2018 emis de Faurar Doina;	
B1	A1
Intabulare, drept de PROPRIETATE, dobandit prin Conventie, cota actuala 1/1, cota initiala 1/1 1) SC RURAL OLTENIA SRL, CIF:22112978	

C. Partea III. SARCINI .

Inscrieri privind dezmembramintele dreptului de proprietate, drepturi reale de garanție și sarcini	Referințe
NU SUNT	

Anexa Nr. 1 La Partea I

Teren

Nr cadastral	Suprafața (mp)*	Observații / Referințe
31432	1.520	

* Suprafața este determinată în planul de proiecție Stereo 70.



Date referitoare la teren

Crt	Categorie folosință	Intra vilan	Suprafața (mp)	Tarla	Parcelă	Nr. topo	Observații / Referințe
1	arabil	NU	1.520	20	195	-	

Lungime Segmente

1) Valorile lungimilor segmentelor sunt obținute din proiecție în plan.

Punct început	X / Y	Punct sfârșit	X / Y	Lungime segment (** (m)
1	435.979,059 300.229,473	2	436.058,376 300.396,271	184.696
2	436.058,376 300.396,271	3	436.051,822 300.401,699	8.51
3	436.051,822 300.401,699	4	435.972,894 300.235,72	183.79
4	435.972,894 300.235,72	1	435.979,059 300.229,473	8.777

**** Lungimile segmentelor sunt determinate în planul de proiecție Stereo 70 și sunt rotunjite la 1 milimetru.**

***** Distanța dintre puncte este formată din segmente cumulate ce sunt mai mici decât valoarea 1 milimetru.**

**DATE DESPRE IMOBILUL NR. 9517**

Oficiul de Cadastru și Publicitate Imobiliară DOLJ
Biroul de Cadastru și Publicitate Imobiliară Craiova

A. Partea I. Descrierea imobilului

TEREN Extravilan

Adresa: Jud. Dolj, T20, P196

Nr. Crt	Nr cadastral Nr. topografic	Suprafața* (mp)	Observații / Referințe
A1		1.500	Sector cadastral:45 Teren neimprejmuit;

B. Partea II. Proprietari și acte

Inscrieri privitoare la dreptul de proprietate și alte drepturi reale	Referințe
/	
Act Administrativ nr. TDP 14850, din 12/05/2010 emis de CJSDPAT DOLJ;	
B1	A1
Intabulare, drept de PROPRIETATE, dobândit prin Reconstituire, cota actuala 1/1, cota initiala 1/1 1) ȘTEFAN RADU, LIPSA CNP	

C. Partea III. SARCINI .

Inscrieri privind dezmembramintele dreptului de proprietate, drepturi reale de garanție și sarcini	Referințe
NU SUNT	

Anexa Nr. 1 La Partea I

Teren

Nr cadastral	Suprafața (mp)*	Observații / Referințe
	1.500	

* Suprafața este determinată în planul de proiecție Stereo 70.



Date referitoare la teren

Crt	Categorie folosință	Intravilan	Suprafața (mp)	Tarla	Parcelă	Nr. topo	Observații / Referințe
1	arabil	NU	1.500	20	196	-	

Lungime Segmente

1) Valorile lungimilor segmentelor sunt obținute din proiecție în plan.

Punct început	X / Y	Punct sfârșit	X / Y	Lungime segment (** (m)
1	435.972,894 300.235,72	2	436.051,822 300.401,699	183.79
2	436.051,822 300.401,699	3	436.045,322 300.407,082	8.44
3	436.045,322 300.407,082	4	435.966,781 300.241,915	182.89
4	435.966,781 300.241,915	1	435.972,894 300.235,72	8.703

**** Lungimile segmentelor sunt determinate în planul de proiecție Stereo 70 și sunt rotunjite la 1 milimetru.**

***** Distanța dintre puncte este formată din segmente cumulate ce sunt mai mici decât valoarea 1 milimetru.**

**DATE DESPRE IMOBILUL NR. 9518**

Oficiul de Cadastru și Publicitate Imobiliară DOLJ
Biroul de Cadastru și Publicitate Imobiliară Craiova

A. Partea I. Descrierea imobilului

TEREN Extravilan

Adresa: Jud. Dolj, T20, P147

Nr. Crt	Nr cadastral Nr. topografic	Suprafața* (mp)	Observații / Referințe
A1		5.340	Sector cadastral:45 Teren neimprejmuit;

B. Partea II. Proprietari și acte

Inscrieri privitoare la dreptul de proprietate și alte drepturi reale	Referințe
/	
Act Administrativ nr. TDP 1268-2179, din 04/10/1999 emis de CJSDPAT DOLJ;	
B1	A1
Intabulare, drept de PROPRIETATE, dobândit prin Reconstituire, cota actuala 1/1, cota initiala 1/1 1) POPESCU MIRCEA, LIPSA CNP	

C. Partea III. SARCINI .

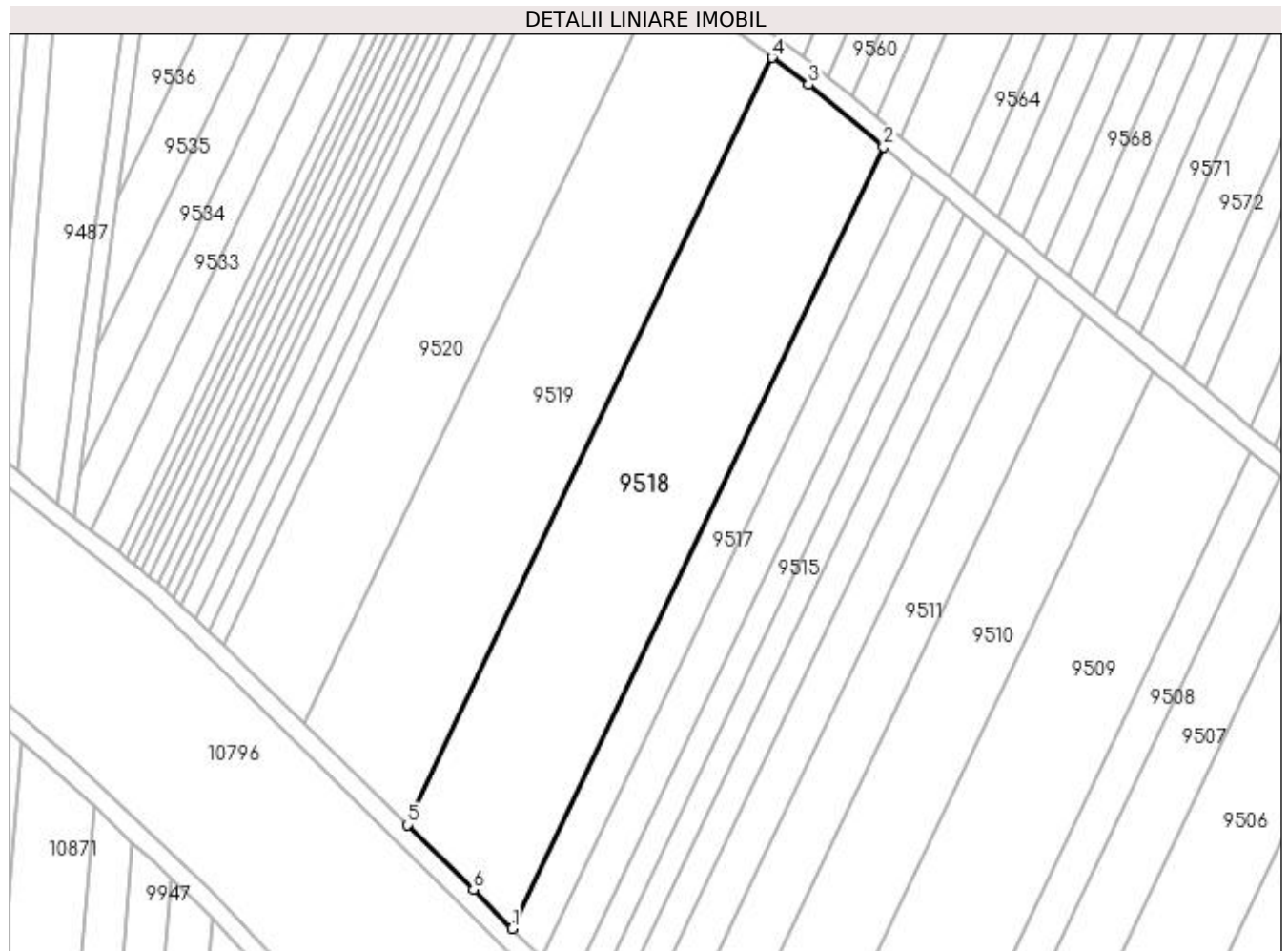
Inscrieri privind dezmembramintele dreptului de proprietate, drepturi reale de garanție și sarcini	Referințe
NU SUNT	

Anexa Nr. 1 La Partea I

Teren

Nr cadastral	Suprafața (mp)*	Observații / Referințe
	5.340	

* Suprafața este determinată în planul de proiecție Stereo 70.



Date referitoare la teren

Crt	Categorie folosință	Intravilan	Suprafața (mp)	Tarla	Parcelă	Nr. topo	Observații / Referințe
1	arabil	NU	5.340	20	147	-	

Lungime Segmente

1) Valorile lungimilor segmentelor sunt obținute din proiecție în plan.

Punct început	X / Y	Punct sfârșit	X / Y	Lungime segment (** (m)
1	435.966,781 300.241,915	2	436.045,322 300.407,082	182.89
2	436.045,322 300.407,082	3	436.029,411 300.420,26	20.66
3	436.029,411 300.420,26	4	436.021,695 300.425,978	9.604
4	436.021,695 300.425,978	5	435.944,607 300.263,868	179.505
5	435.944,607 300.263,868	6	435.958,573 300.250,233	19.518

Punct început	X / Y	Punct sfârșit	X / Y	Lungime segment (** (m)
6	435.958,573 300.250,233	1	435.966,781 300.241,915	11.686

** Lungimile segmentelor sunt determinate în planul de proiecție Stereo 70 și sunt rotunjite la 1 milimetru.

*** Distanța dintre puncte este formată din segmente cumulate ce sunt mai mici decât valoarea 1 milimetru.

**DATE DESPRE IMOBILUL NR. 9519**

Oficiul de Cadastru și Publicitate Imobiliară DOLJ
Biroul de Cadastru și Publicitate Imobiliară Craiova

A. Partea I. Descrierea imobilului

TEREN Extravilan

Adresa: Jud. Dolj, T20, P198

Nr. Crt	Nr cadastral Nr. topografic	Suprafața* (mp)	Observații / Referințe
A1		5.100	Sector cadastral:45 Teren neimprejmuit;

B. Partea II. Proprietari și acte

Inscrieri privitoare la dreptul de proprietate și alte drepturi reale	Referințe
/	
Act Administrativ nr. TDP 1009-48563, din 17/03/1995 emis de CJSDPAT DOLJ;	
B1	A1
Intabulare, drept de PROPRIETATE, dobândit prin Reconstituire, cota actuala 1/1, cota initiala 1/1 1) NICULESCU SILVIA, LIPSA CNP	

C. Partea III. SARCINI .

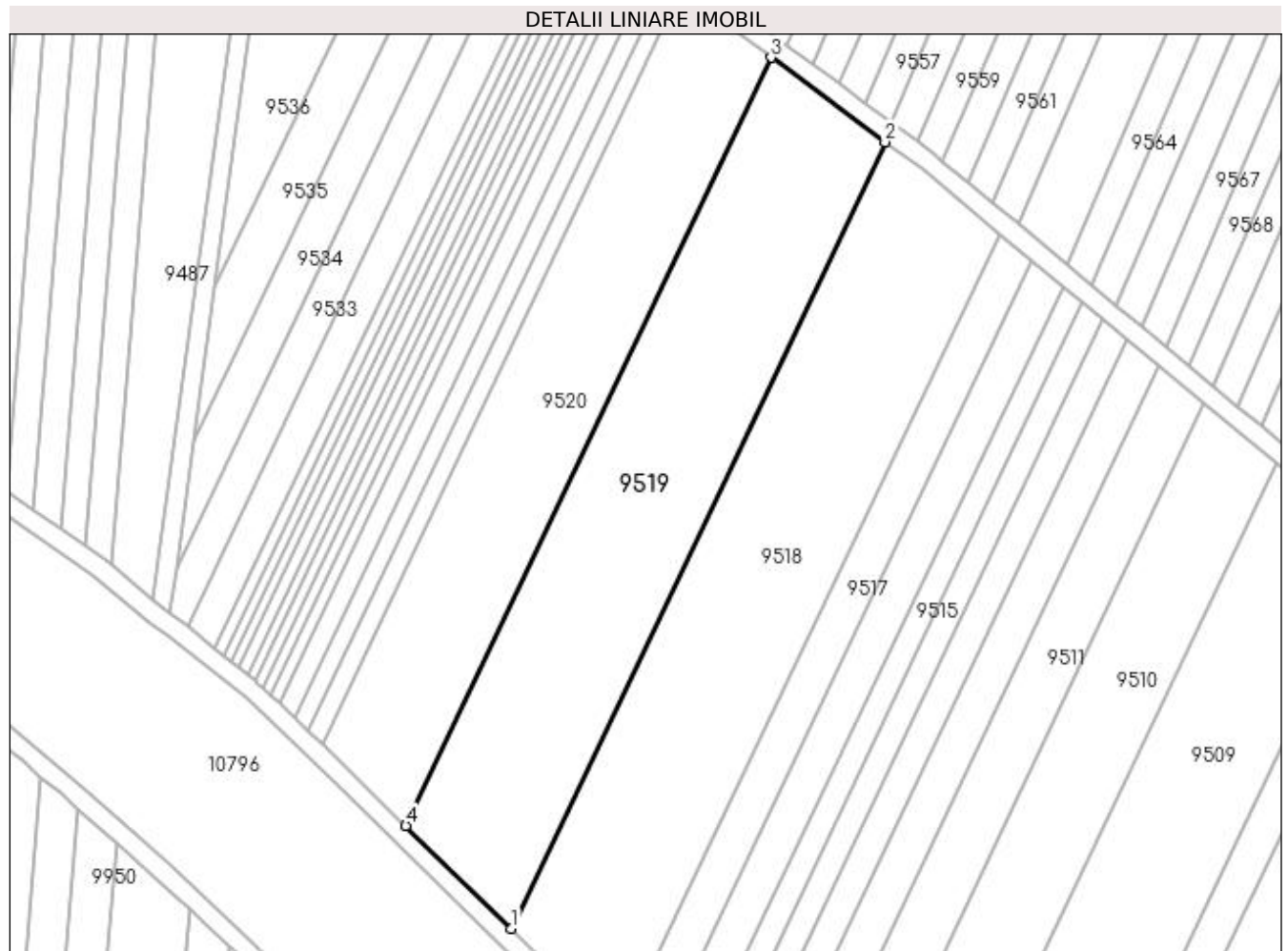
Inscrieri privind dezmembramintele dreptului de proprietate, drepturi reale de garanție și sarcini	Referințe
NU SUNT	

Anexa Nr. 1 La Partea I

Teren

Nr cadastral	Suprafața (mp)*	Observații / Referințe
	5.100	

* Suprafața este determinată în planul de proiecție Stereo 70.



Date referitoare la teren

Crt	Categorie folosință	Intravilan	Suprafața (mp)	Tarla	Parcelă	Nr. topo	Observații / Referințe
1	arabil	NU	5.100	20	198	-	

Lungime Segmente

1) Valorile lungimilor segmentelor sunt obținute din proiecție în plan.

Punct început	X / Y	Punct sfârșit	X / Y	Lungime segment (** (m)
1	435.944,607 300.263,868	2	436.021,695 300.425,978	179.505
2	436.021,695 300.425,978	3	435.998,158 300.443,42	29.295
3	435.998,158 300.443,42	4	435.922,867 300.285,09	175.32
4	435.922,867 300.285,09	1	435.944,607 300.263,868	30.381

**** Lungimile segmentelor sunt determinate în planul de proiecție Stereo 70 și sunt rotunjite la 1 milimetru.**

***** Distanța dintre puncte este formată din segmente cumulate ce sunt mai mici decât valoarea 1 milimetru.**

**DATE DESPRE IMOBILUL NR. 9520**

Oficiul de Cadastru și Publicitate Imobiliară DOLJ
 Biroul de Cadastru și Publicitate Imobiliară Craiova

A. Partea I. Descrierea imobilului

TEREN Extravilan

Adresa: Jud. Dolj, T20, P200, 201

Nr. Crt	Nr cadastral Nr. topografic	Suprafața* (mp)	Observații / Referințe
A1		3.950	Sector cadastral:45 Teren neimprejmuit;

B. Partea II. Proprietari și acte

Inscrieri privitoare la dreptul de proprietate și alte drepturi reale	Referințe
/	
Act Notarial nr. CM 39, din 13/03/2015 emis de SPN Doina Făurar;	
B1	A1
Intabulare, drept de PROPRIETATE, dobândit prin Succesiune, cota actuala 1/1, cota initiala 1/1 1) POPESCU MIHAI	

C. Partea III. SARCINI .

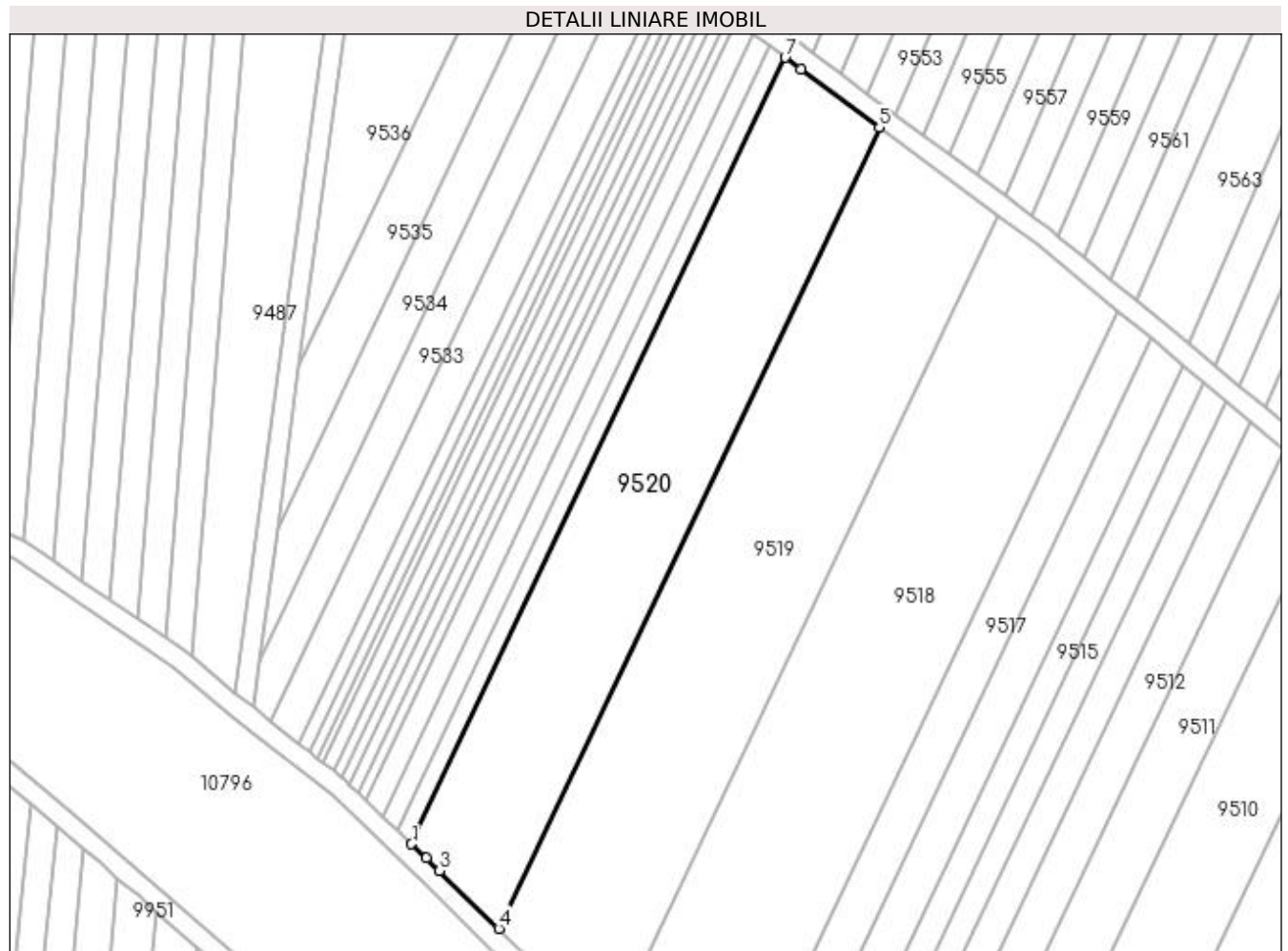
Inscrieri privind dezmembramintele dreptului de proprietate, drepturi reale de garanție și sarcini	Referințe
NU SUNT	

Anexa Nr. 1 La Partea I

Teren

Nr cadastral	Suprafața (mp)*	Observații / Referințe
	3.950	

* Suprafața este determinată în planul de proiecție Stereo 70.



Date referitoare la teren

Crt	Categorie folosință	Intravilan	Suprafața (mp)	Tarla	Parcelă	Nr. topo	Observații / Referințe
1	arabil	NU	3.300	20	200	-	
2	arabil	NU	650	20	201	-	

Lungime Segmente

1) Valorile lungimilor segmentelor sunt obținute din proiecție în plan.

Punct început	X / Y	Punct sfârșit	X / Y	Lungime segment (** (m)
1	435.905,63 300.301,801	2	435.908,502 300.299,058	3.971
2	435.908,502 300.299,058	3	435.911,16 300.296,519	3.676
3	435.911,16 300.296,519	4	435.922,867 300.285,09	16.361
4	435.922,867 300.285,09	5	435.998,158 300.443,42	175.32

Punct început	X / Y	Punct sfârșit	X / Y	Lungime segment (** (m)
5	435.998,158 300.443,42	6	435.982,624 300.454,931	19.334
6	435.982,624 300.454,931	7	435.979,536 300.457,219	3.843
7	435.979,536 300.457,219	1	435.905,63 300.301,801	172.095

** Lungimile segmentelor sunt determinate în planul de proiecție Stereo 70 și sunt rotunjite la 1 milimetru.

*** Distanța dintre puncte este formată din segmente cumulate ce sunt mai mici decât valoarea 1 milimetru.

**DATE DESPRE IMOBILUL NR. 9521**

Oficiul de Cadastru și Publicitate Imobiliară DOLJ
Biroul de Cadastru și Publicitate Imobiliară Craiova

A. Partea I. Descrierea imobilului

TEREN Extravilan

Adresa: Jud. Dolj, T20, P201

Nr. Crt	Nr cadastral Nr. topografic	Suprafața* (mp)	Observații / Referințe
A1		650	Sector cadastral:45 Teren neimprejmuit;

B. Partea II. Proprietari și acte

Inscrieri privitoare la dreptul de proprietate și alte drepturi reale	Referințe
/	
Act Administrativ nr. TDP 1207-2179, din 25/11/1998 emis de CJSDPAT DOLJ;	
B1	A1
Intabulare, drept de PROPRIETATE, dobândit prin Reconstituire, cota actuala 1/1, cota initiala 1/1 1) STROE CONSTANTIN, LIPSA CNP	

C. Partea III. SARCINI .

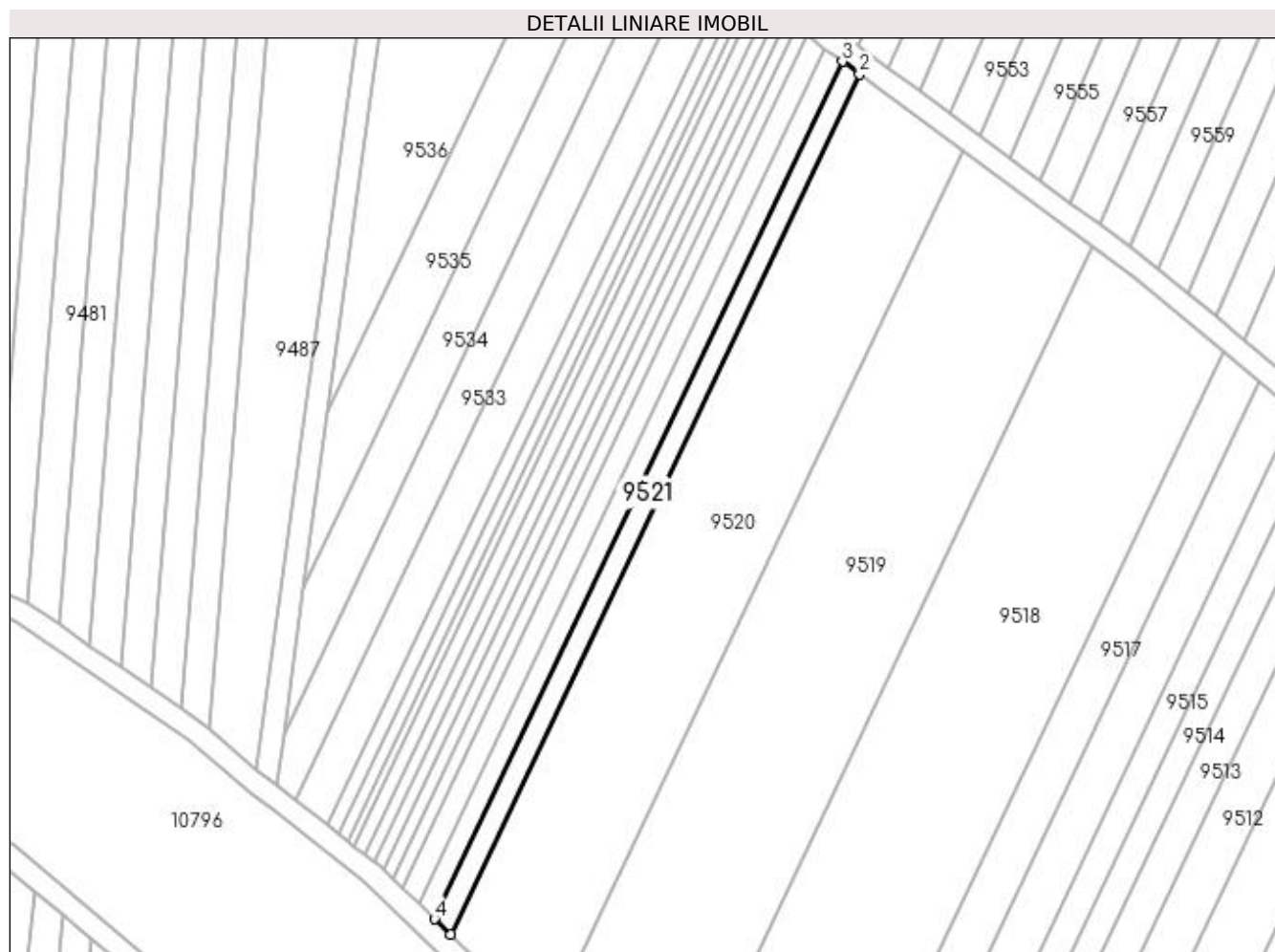
Inscrieri privind dezmembramintele dreptului de proprietate, drepturi reale de garanție și sarcini	Referințe
NU SUNT	

Anexa Nr. 1 La Partea I

Teren

Nr cadastral	Suprafața (mp)*	Observații / Referințe
	650	

* Suprafața este determinată în planul de proiecție Stereo 70.



Date referitoare la teren

Crt	Categorie folosință	Intra vilan	Suprafața (mp)	Tarla	Parcelă	Nr. topo	Observații / Referințe
1	arabil	NU	650	20	201	-	

Lungime Segmente

1) Valorile lungimilor segmentelor sunt obținute din proiecție în plan.

Punct început	X / Y	Punct sfârșit	X / Y	Lungime segment (** (m)
1	435.905,63 300.301,801	2	435.979,536 300.457,219	172.095
2	435.979,536 300.457,219	3	435.976,439 300.459,515	3.855
3	435.976,439 300.459,515	4	435.902,749 300.304,551	171.593
4	435.902,749 300.304,551	1	435.905,63 300.301,801	3.983

**** Lungimile segmentelor sunt determinate în planul de proiecție Stereo 70 și sunt rotunjite la 1 milimetru.**

***** Distanța dintre puncte este formată din segmente cumulate ce sunt mai mici decât valoarea 1 milimetru.**

**DATE DESPRE IMOBILUL NR. 9522**

Oficiul de Cadastru și Publicitate Imobiliară DOLJ
Biroul de Cadastru și Publicitate Imobiliară Craiova

A. Partea I. Descrierea imobilului

TEREN Extravilan

Adresa: Jud. Dolj, T20, P202

Nr. Crt	Nr cadastral Nr. topografic	Suprafața* (mp)	Observații / Referințe
A1		650	Sector cadastral:45 Teren neimprejmuit;

B. Partea II. Proprietari și acte

Inscrieri privitoare la dreptul de proprietate și alte drepturi reale	Referințe
/	
Act Administrativ nr. TDP 399-2180, din 07/08/1995 emis de CJSDPAT DOLJ;	
B1	A1
Intabulare, drept de PROPRIETATE, dobandit prin Reconstituire, cota actuala 1/1, cota initiala 1/1 1) STROE ION, LIPSA CNP	

C. Partea III. SARCINI .

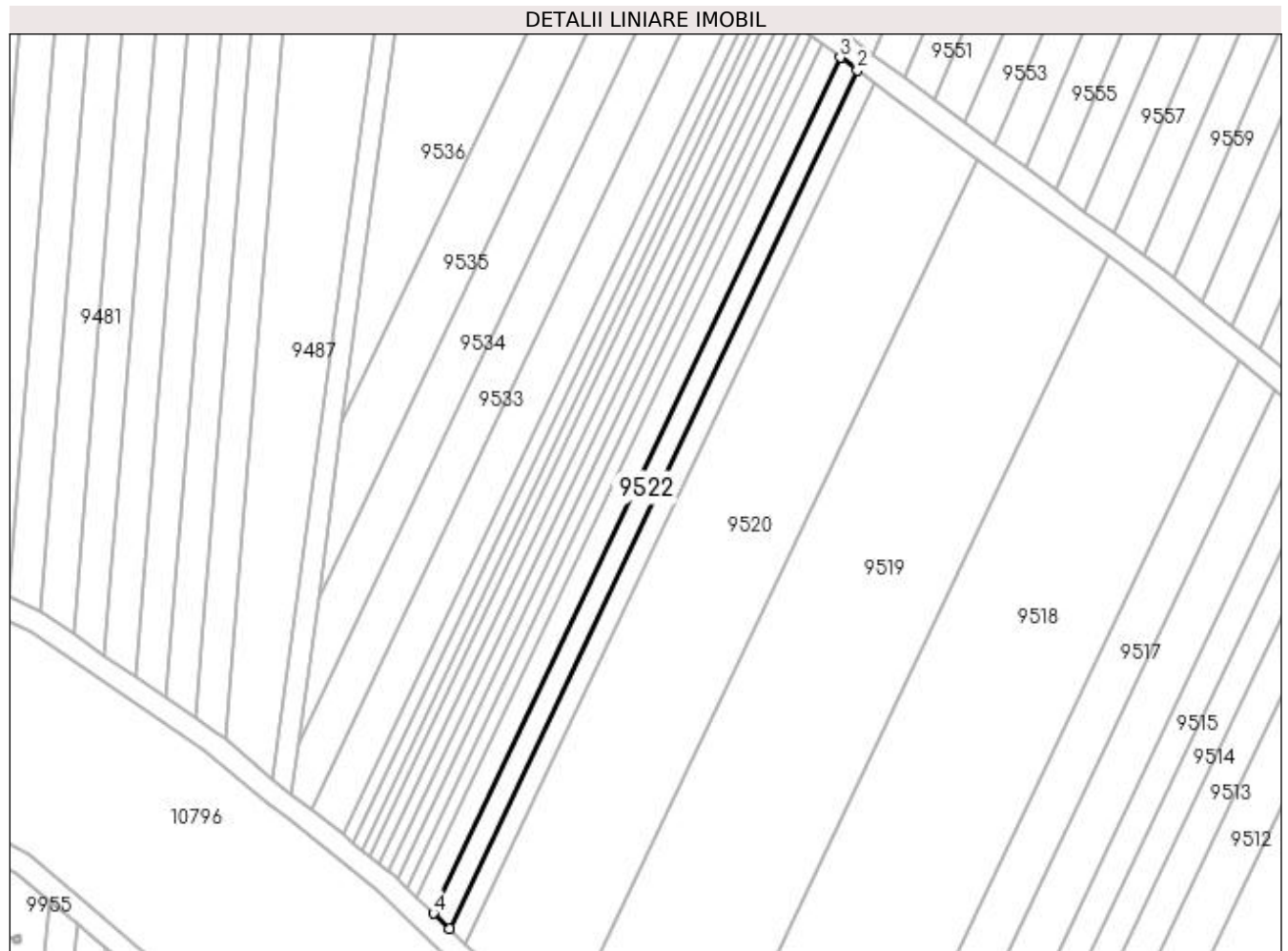
Inscrieri privind dezmembramintele dreptului de proprietate, drepturi reale de garanție și sarcini	Referințe
NU SUNT	

Anexa Nr. 1 La Partea I

Teren

Nr cadastral	Suprafața (mp)*	Observații / Referințe
	650	

* Suprafața este determinată în planul de proiecție Stereo 70.



Date referitoare la teren

Crt	Categorie folosință	Intra vilan	Suprafața (mp)	Tarla	Parcelă	Nr. topo	Observații / Referințe
1	arabil	NU	650	20	202	-	

Lungime Segmente

1) Valorile lungimilor segmentelor sunt obținute din proiecție în plan.

Punct început	X / Y	Punct sfârșit	X / Y	Lungime segment (** (m)
1	435.902,749 300.304,551	2	435.976,439 300.459,515	171.593
2	435.976,439 300.459,515	3	435.973,333 300.461,816	3.865
3	435.973,333 300.461,816	4	435.899,861 300.307,31	171.085
4	435.899,861 300.307,31	1	435.902,749 300.304,551	3.994

**** Lungimile segmentelor sunt determinate în planul de proiecție Stereo 70 și sunt rotunjite la 1 milimetru.**

***** Distanța dintre puncte este formată din segmente cumulate ce sunt mai mici decât valoarea 1 milimetru.**

**DATE DESPRE IMOBILUL NR. 9523**

Oficiul de Cadastru și Publicitate Imobiliară DOLJ
Biroul de Cadastru și Publicitate Imobiliară Craiova

A. Partea I. Descrierea imobilului

TEREN Extravilan

Adresa: Jud. Dolj, T20, P203

Nr. Crt	Nr cadastral Nr. topografic	Suprafața* (mp)	Observații / Referințe
A1		700	Sector cadastral:45 Teren neimprejmuit;

B. Partea II. Proprietari și acte

Inscrieri privitoare la dreptul de proprietate și alte drepturi reale	Referințe
/	
Act Administrativ nr. TDP 832-15011, din 02/10/1997 emis de CJSDPAT DOLJ;	
B1	A1
Intabulare, drept de PROPRIETATE, dobândit prin Reconstituire, cota actuala 1/1, cota initiala 1/1 1) STAN GHEORGHE, LIPSA CNP	

C. Partea III. SARCINI .

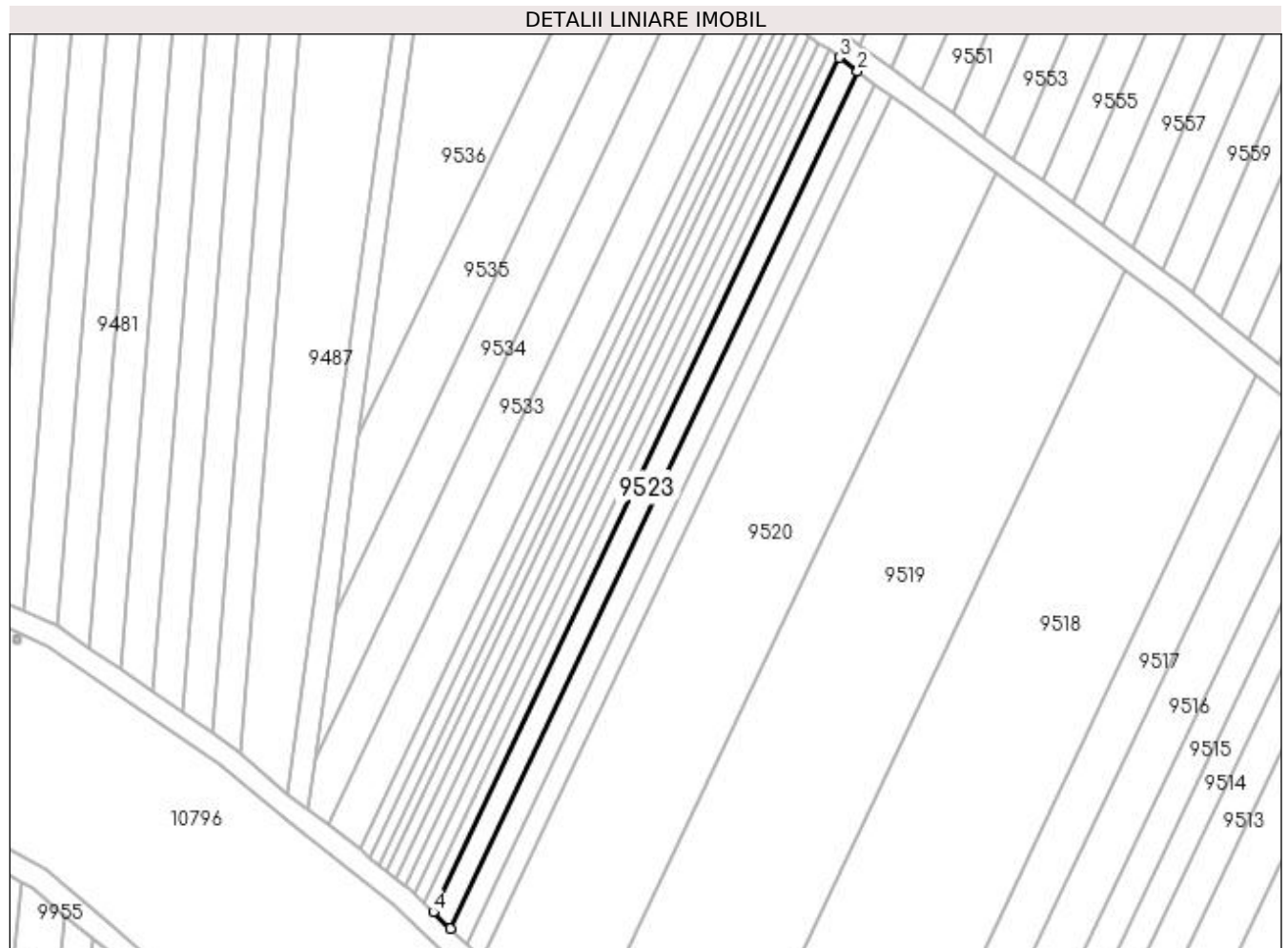
Inscrieri privind dezmembramintele dreptului de proprietate, drepturi reale de garanție și sarcini	Referințe
NU SUNT	

Anexa Nr. 1 La Partea I

Teren

Nr cadastral	Suprafața (mp)*	Observații / Referințe
	700	

* Suprafața este determinată în planul de proiecție Stereo 70.



Date referitoare la teren

Crt	Categorie folosință	Intra vilan	Suprafața (mp)	Tarla	Parcelă	Nr. topo	Observații / Referințe
1	arabil	NU	700	20	203	-	

Lungime Segmente

1) Valorile lungimilor segmentelor sunt obținute din proiecție în plan.

Punct început	X / Y	Punct sfârșit	X / Y	Lungime segment (** (m)
1	435.899,861 300.307,31	2	435.973,333 300.461,816	171.085
2	435.973,333 300.461,816	3	435.969,977 300.464,303	4.177
3	435.969,977 300.464,303	4	435.896,74 300.310,29	170.539
4	435.896,74 300.310,29	1	435.899,861 300.307,31	4.315

**** Lungimile segmentelor sunt determinate în planul de proiecție Stereo 70 și sunt rotunjite la 1 milimetru.**

***** Distanța dintre puncte este formată din segmente cumulate ce sunt mai mici decât valoarea 1 milimetru.**

**DATE DESPRE IMOBILUL NR. 9524**

Oficiul de Cadastru și Publicitate Imobiliară DOLJ
Biroul de Cadastru și Publicitate Imobiliară Craiova

A. Partea I. Descrierea imobilului

TEREN Extravilan

Adresa: Jud. Dolj, T20, P304

Nr. Crt	Nr cadastral Nr. topografic	Suprafața* (mp)	Observații / Referințe
A1		375	Sector cadastral:45 Teren neimprejmuit;

B. Partea II. Proprietari și acte

Inscrieri privitoare la dreptul de proprietate și alte drepturi reale	Referințe
/	
Act Administrativ nr. TDP 1155-1364, din 05/12/1997 emis de CJSDPAT DOLJ;	
B1	A1
Intabulare, drept de PROPRIETATE, dobândit prin Reconstituire, cota actuala 1/1, cota initiala 1/1 1) ILIE STERIE, LIPSA CNP	

C. Partea III. SARCINI .

Inscrieri privind dezmembramintele dreptului de proprietate, drepturi reale de garanție și sarcini	Referințe
NU SUNT	

Anexa Nr. 1 La Partea I

Teren

Nr cadastral	Suprafața (mp)*	Observații / Referințe
	375	

* Suprafața este determinată în planul de proiecție Stereo 70.



Date referitoare la teren

Crt	Categorie folosință	Intra vilan	Suprafața (mp)	Tarla	Parcelă	Nr. topo	Observații / Referințe
1	arabil	NU	375	20	304	-	

Lungime Segmente

1) Valorile lungimilor segmentelor sunt obținute din proiecție în plan.

Punct început	X / Y	Punct sfârșit	X / Y	Lungime segment (** (m)
1	435.896,74 300.310,29	2	435.969,977 300.464,303	170.539
2	435.969,977 300.464,303	3	435.968,175 300.465,638	2.243
3	435.968,175 300.465,638	4	435.895,064 300.311,891	170.245
4	435.895,064 300.311,891	1	435.896,74 300.310,29	2.318

**** Lungimile segmentelor sunt determinate în planul de proiecție Stereo 70 și sunt rotunjite la 1 milimetru.**

***** Distanța dintre puncte este formată din segmente cumulate ce sunt mai mici decât valoarea 1 milimetru.**

**DATE DESPRE IMOBILUL NR. 9525**

Oficiul de Cadastru și Publicitate Imobiliară DOLJ
Biroul de Cadastru și Publicitate Imobiliară Craiova

A. Partea I. Descrierea imobilului

TEREN Extravilan

Adresa: Jud. Dolj, T20, P205

Nr. Crt	Nr cadastral Nr. topografic	Suprafața* (mp)	Observații / Referințe
A1		375	Sector cadastral:45 Teren neimprejmuit;

B. Partea II. Proprietari și acte

Inscrieri privitoare la dreptul de proprietate și alte drepturi reale		Referințe
/		
Act Administrativ nr. TDP 555-2198, din 07/04/1994 emis de CJSDPAT DOLJ (Defunct conform certificat de deces Seria DA, nr. 502833 din 16.01.1996);		
B1	Intabulare, drept de PROPRIETATE, dobandit prin Reconstituire, cota actuala 1/1, cota initiala 1/1 1) GUȚĂ CONSTANTIN, LIPSA CNP DEFUNCT:Da	A1

C. Partea III. SARCINI .

Inscrieri privind dezmembramentele dreptului de proprietate, drepturi reale de garanție și sarcini	Referințe
NU SUNT	

Anexa Nr. 1 La Partea I

Teren

Nr cadastral	Suprafața (mp)*	Observații / Referințe
	375	

* Suprafața este determinată în planul de proiecție Stereo 70.



Date referitoare la teren

Crt	Categorie folosință	Intra vilan	Suprafața (mp)	Tarla	Parcelă	Nr. topo	Observații / Referințe
1	arabil	NU	375	20	205	-	

Lungime Segmente

1) Valorile lungimilor segmentelor sunt obținute din proiecție în plan.

Punct început	X / Y	Punct sfârșit	X / Y	Lungime segment (** (m)
1	435.895,064 300.311,891	2	435.968,175 300.465,638	170.245
2	435.968,175 300.465,638	3	435.966,37 300.466,976	2.247
3	435.966,37 300.466,976	4	435.893,385 300.313,494	169.952
4	435.893,385 300.313,494	1	435.895,064 300.311,891	2.321

**** Lungimile segmentelor sunt determinate în planul de proiecție Stereo 70 și sunt rotunjite la 1 milimetru.**

***** Distanța dintre puncte este formată din segmente cumulate ce sunt mai mici decât valoarea 1 milimetru.**

**DATE DESPRE IMOBILUL NR. 9526**

Oficiul de Cadastru și Publicitate Imobiliară DOLJ
Biroul de Cadastru și Publicitate Imobiliară Craiova

A. Partea I. Descrierea imobilului

TEREN Extravilan

Adresa: Jud. Dolj, T20, P206

Nr. Crt	Nr cadastral Nr. topografic	Suprafața* (mp)	Observații / Referințe
A1		350	Sector cadastral:45 Teren neimprejmuit;

B. Partea II. Proprietari și acte

Inscrieri privitoare la dreptul de proprietate și alte drepturi reale		Referințe
/		
Act Administrativ nr. TDP 720-9674, din 03/09/1997 emis de CJSDPAT DOLJ (Defunct conform certificat de deces Seria DA nr. 205847 din 26.10.1994);		
B1	Intabulare, drept de PROPRIETATE, dobandit prin Reconstituire, cota actuala 1/1, cota initiala 1/1 1) GUTA ION, LIPSA CNP DEFUNCT:Da	A1

C. Partea III. SARCINI .

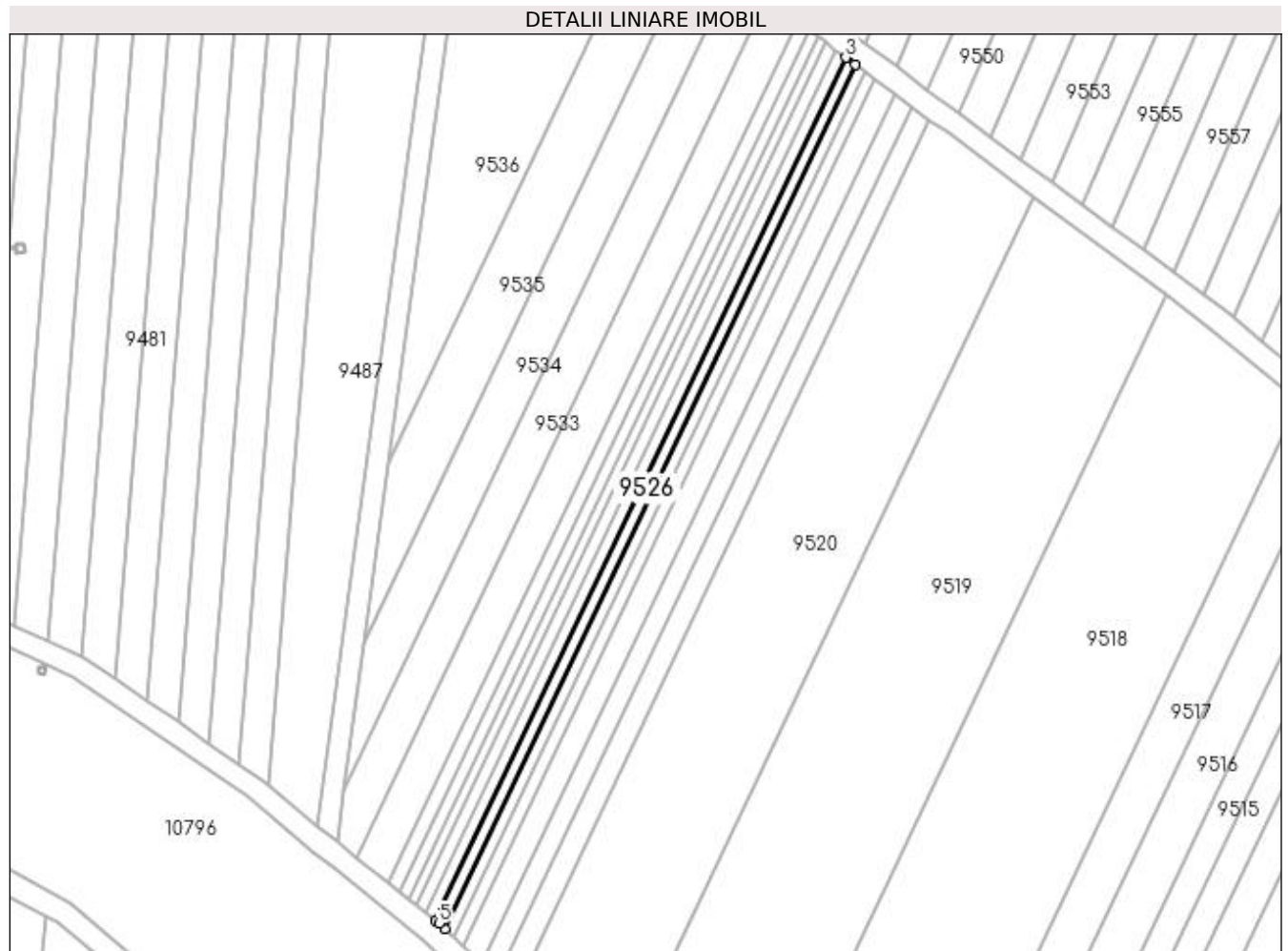
Inscrieri privind dezmembramintele dreptului de proprietate, drepturi reale de garanție și sarcini	Referințe
NU SUNT	

Anexa Nr. 1 La Partea I

Teren

Nr cadastral	Suprafața (mp)*	Observații / Referințe
	350	

* Suprafața este determinată în planul de proiecție Stereo 70.



Date referitoare la teren

Crt	Categorie folosință	Intra vilan	Suprafața (mp)	Tarla	Parcelă	Nr. topo	Observații / Referințe
1	arabil	NU	350	20	206	-	

Lungime Segmente

1) Valorile lungimilor segmentelor sunt obținute din proiecție în plan.

Punct început	X / Y	Punct sfârșit	X / Y	Lungime segment (** (m)
1	435.893,385 300.313,494	2	435.966,37 300.466,976	169.952
2	435.966,37 300.466,976	3	435.964,683 300.468,226	2.1
3	435.964,683 300.468,226	4	435.891,785 300.314,927	169.749
4	435.891,785 300.314,927	5	435.892,383 300.314,452	0.764
5	435.892,383 300.314,452	1	435.893,385 300.313,494	1.386

**** Lungimile segmentelor sunt determinate în planul de proiecție Stereo 70 și sunt rotunjite la 1 milimetru.**

***** Distanța dintre puncte este formată din segmente cumulate ce sunt mai mici decât valoarea 1 milimetru.**

**DATE DESPRE IMOBILUL NR. 9527**

Oficiul de Cadastru și Publicitate Imobiliară DOLJ
Biroul de Cadastru și Publicitate Imobiliară Craiova

A. Partea I. Descrierea imobilului

TEREN Extravilan

Adresa: Jud. Dolj, T20, P207

Nr. Crt	Nr cadastral Nr. topografic	Suprafața* (mp)	Observații / Referințe
A1		350	Sector cadastral:45 Teren neimprejmit;

B. Partea II. Proprietari și acte

Inscrieri privitoare la dreptul de proprietate și alte drepturi reale		Referințe
/		
Act Administrativ nr. TDP 1516, din 16/10/2003 emis de CJSDPAT DOLJ;		
B1	Intabulare, drept de PROPRIETATE, dobândit prin Reconstituire, cota actuala 1/1, cota initiala 1/1 1) STĂNESCU TUDORA, LIPSA CNP 2) VÎLCEANU MARIA, LIPSA CNP 3) HARAPU FLOAREA, LIPSA CNP	A1

C. Partea III. SARCINI .

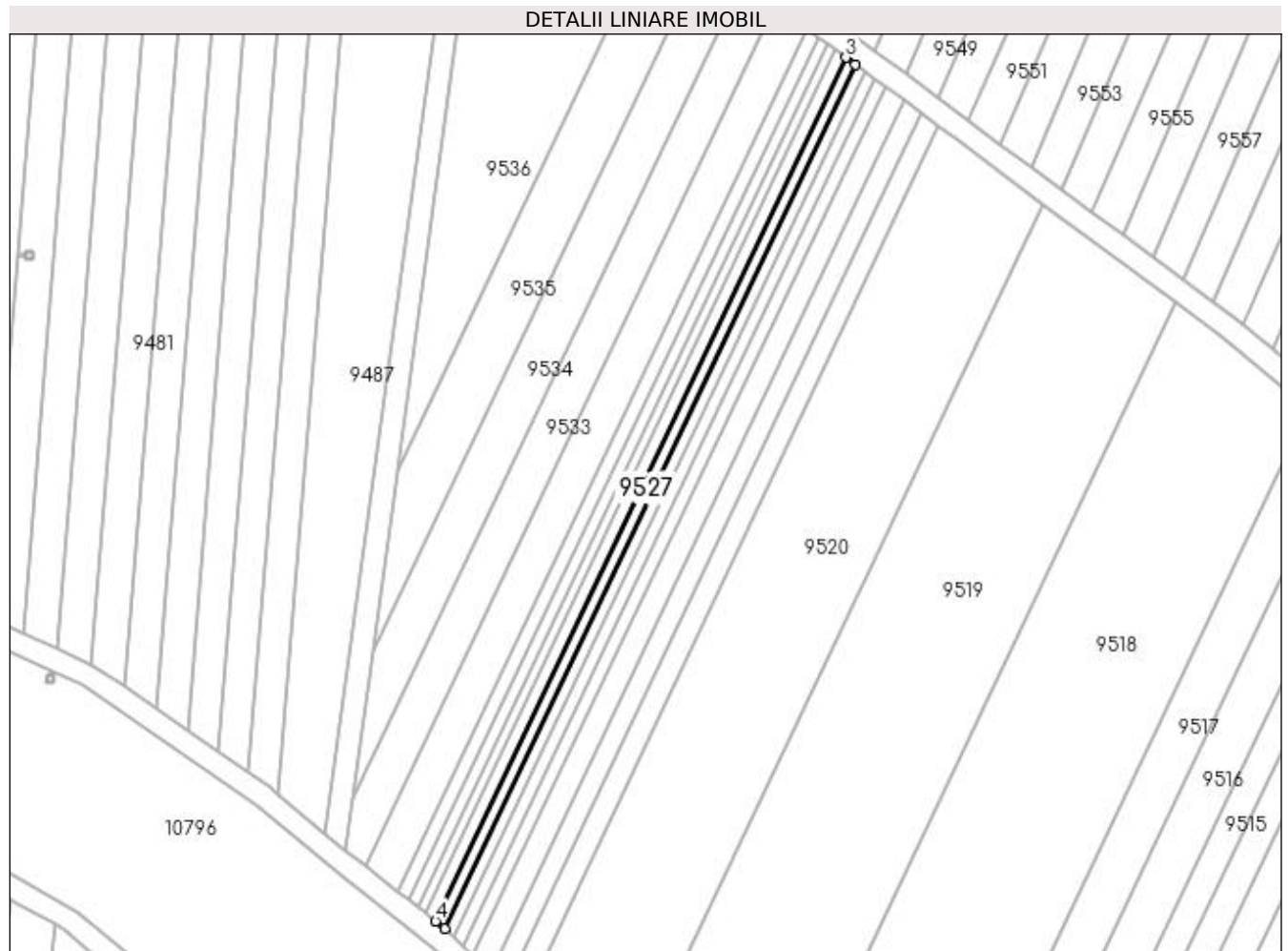
Inscrieri privind dezmembramintele dreptului de proprietate, drepturi reale de garanție și sarcini	Referințe
NU SUNT	

Anexa Nr. 1 La Partea I

Teren

Nr cadastral	Suprafața (mp)*	Observații / Referințe
	350	

* Suprafața este determinată în planul de proiecție Stereo 70.



Date referitoare la teren

Crt	Categorie folosință	Intravilan	Suprafața (mp)	Tarla	Parcelă	Nr. topo	Observații / Referințe
1	arabil	NU	350	20	207	-	

Lungime Segmente

1) Valorile lungimilor segmentelor sunt obținute din proiecție în plan.

Punct început	X / Y	Punct sfârșit	X / Y	Lungime segment (** (m)
1	435.891,785 300.314,927	2	435.964,683 300.468,226	169.749
2	435.964,683 300.468,226	3	435.962,994 300.469,478	2.102
3	435.962,994 300.469,478	4	435.890,127 300.316,243	169.678
4	435.890,127 300.316,243	1	435.891,785 300.314,927	2.117

**** Lungimile segmentelor sunt determinate în planul de proiecție Stereo 70 și sunt rotunjite la 1 milimetru.**

***** Distanța dintre puncte este formată din segmente cumulate ce sunt mai mici decât valoarea 1 milimetru.**

**DATE DESPRE IMOBILUL NR. 9528**

Oficiul de Cadastru și Publicitate Imobiliară DOLJ
Biroul de Cadastru și Publicitate Imobiliară Craiova

A. Partea I. Descrierea imobilului

TEREN Extravilan

Adresa: Jud. Dolj, T20, P208

Nr. Crt	Nr cadastral Nr. topografic	Suprafața* (mp)	Observații / Referințe
A1		400	Sector cadastral:45 Teren neimprejmuit;

B. Partea II. Proprietari și acte

Inscrieri privitoare la dreptul de proprietate și alte drepturi reale	Referințe
/	
Act Administrativ nr. TDP 1112-1364, din 02/06/1997 emis de CJSDPAT DOLJ;	
B1	A1
Intabulare, drept de PROPRIETATE, dobândit prin Reconstituire, cota actuala 1/1, cota initiala 1/1 1) PAUN CONSTANTIN, LIPSA CNP	

C. Partea III. SARCINI .

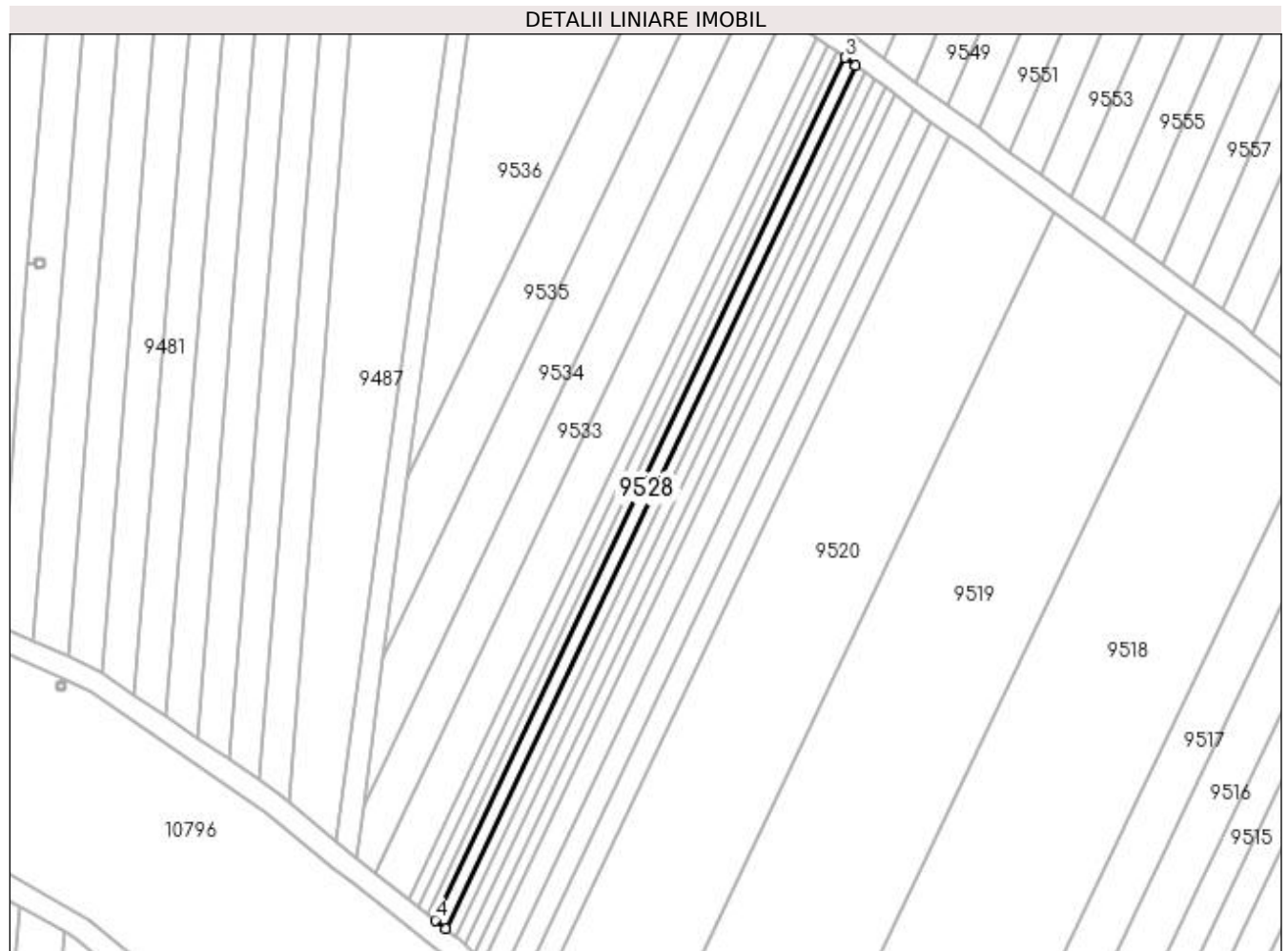
Inscrieri privind dezmembramintele dreptului de proprietate, drepturi reale de garanție și sarcini	Referințe
NU SUNT	

Anexa Nr. 1 La Partea I

Teren

Nr cadastral	Suprafața (mp)*	Observații / Referințe
	400	

* Suprafața este determinată în planul de proiecție Stereo 70.



Date referitoare la teren

Crt	Categorie folosință	Intra vilan	Suprafața (mp)	Tarla	Parcelă	Nr. topo	Observații / Referințe
1	arabil	NU	400	20	208	-	

Lungime Segmente

1) Valorile lungimilor segmentelor sunt obținute din proiecție în plan.

Punct început	X / Y	Punct sfârșit	X / Y	Lungime segment (** (m)
1	435.890,127 300.316,243	2	435.962,994 300.469,478	169.678
2	435.962,994 300.469,478	3	435.961,063 300.470,908	2.403
3	435.961,063 300.470,908	4	435.888,232 300.317,749	169.594
4	435.888,232 300.317,749	1	435.890,127 300.316,243	2.421

**** Lungimile segmentelor sunt determinate în planul de proiecție Stereo 70 și sunt rotunjite la 1 milimetru.**

***** Distanța dintre puncte este formată din segmente cumulate ce sunt mai mici decât valoarea 1 milimetru.**

**DATE DESPRE IMOBILUL NR. 9529**

Oficiul de Cadastru și Publicitate Imobiliară DOLJ
Biroul de Cadastru și Publicitate Imobiliară Craiova

A. Partea I. Descrierea imobilului

TEREN Extravilan

Adresa: Jud. Dolj, T20, P209

Nr. Crt	Nr cadastral Nr. topografic	Suprafața* (mp)	Observații / Referințe
A1		272	Sector cadastral:45 Teren neimpregmuit;

B. Partea II. Proprietari și acte

Inscrieri privitoare la dreptul de proprietate și alte drepturi reale		Referințe
/		
Act Notarial nr. CM 15, din 31/03/2008 emis de BNP CIOVICĂ GHEORGHE (Defunct conform certificatului de deces Seria D10, nr. 76560 din 10.09.2019);		
B1	Intabulare, drept de PROPRIETATE, dobandit prin Succesiune, cota actuala 2/8, cota initiala 2/8 1) ILIE AURELIA DEFUNCT:Da	A1
B2	Intabulare, drept de PROPRIETATE, dobandit prin Succesiune, cota actuala 3/8, cota initiala 3/8 1) ILIE IULIAN	A1
B3	Intabulare, drept de PROPRIETATE, dobandit prin Succesiune, cota actuala 3/8, cota initiala 3/8 1) ILIE JENICĂ	A1

C. Partea III. SARCINI .

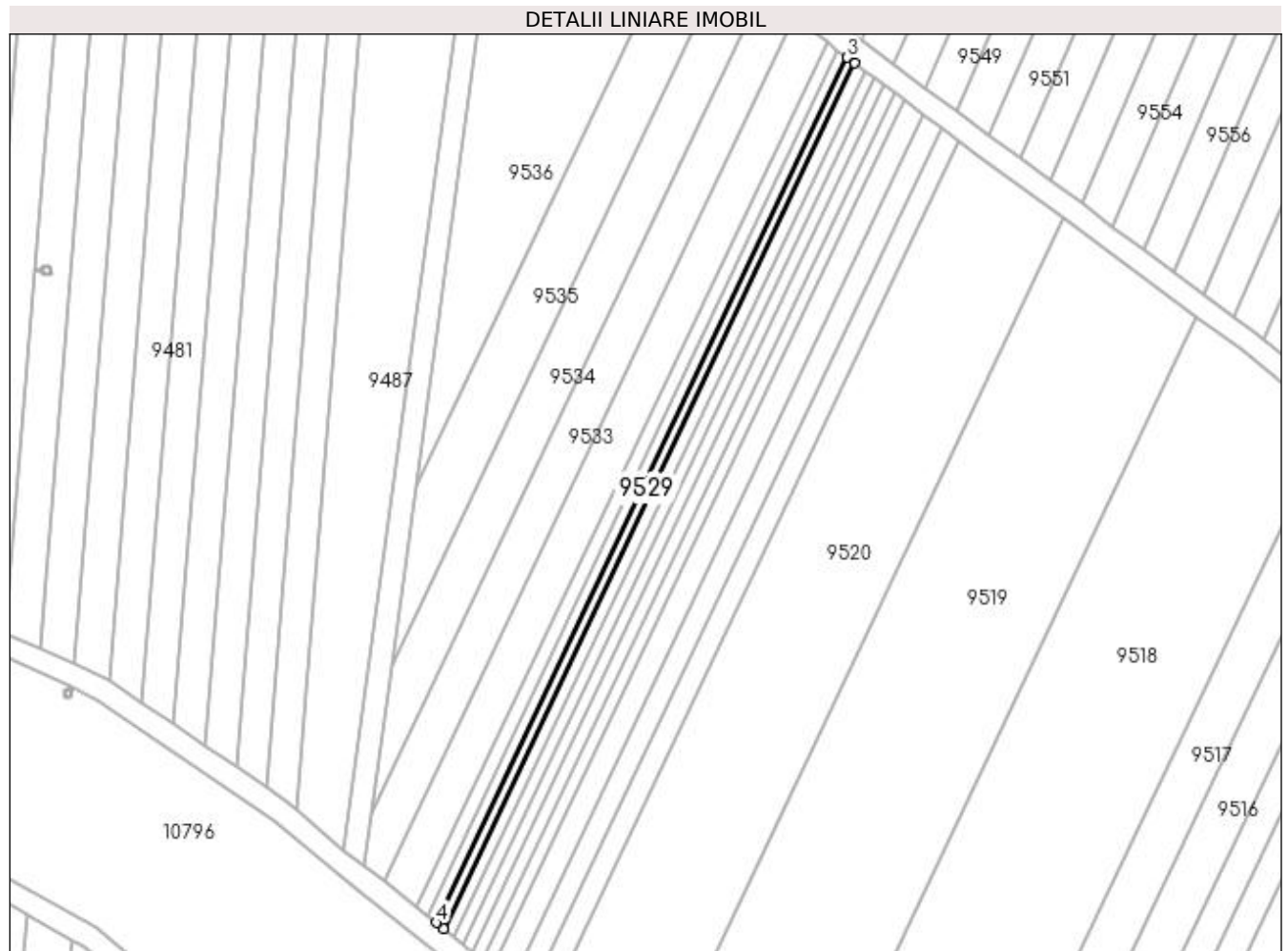
Inscrieri privind dezmembramintele dreptului de proprietate, drepturi reale de garanție și sarcini	Referințe
NU SUNT	

Anexa Nr. 1 La Partea I

Teren

Nr cadastral	Suprafața (mp)*	Observații / Referințe
	272	

* Suprafața este determinată în planul de proiecție Stereo 70.



Date referitoare la teren

Crt	Categorie folosință	Intra vilan	Suprafața (mp)	Tarla	Parcelă	Nr. topo	Observații / Referințe
1	arabil	NU	272	20	209	-	

Lungime Segmente

1) Valorile lungimilor segmentelor sunt obținute din proiecție în plan.

Punct început	X / Y	Punct sfârșit	X / Y	Lungime segment (** (m)
1	435.888,232 300.317,749	2	435.961,063 300.470,908	169.594
2	435.961,063 300.470,908	3	435.959,75 300.471,882	1.635
3	435.959,75 300.471,882	4	435.886,942 300.318,773	169.539
4	435.886,942 300.318,773	1	435.888,232 300.317,749	1.647

**** Lungimile segmentelor sunt determinate în planul de proiecție Stereo 70 și sunt rotunjite la 1 milimetru.**

***** Distanța dintre puncte este formată din segmente cumulate ce sunt mai mici decât valoarea 1 milimetru.**

**DATE DESPRE IMOBILUL NR. 9530**

Oficiul de Cadastru și Publicitate Imobiliară DOLJ
Biroul de Cadastru și Publicitate Imobiliară Craiova

A. Partea I. Descrierea imobilului

TEREN Extravilan

Adresa: Jud. Dolj, T20, P210

Nr. Crt	Nr cadastral Nr. topografic	Suprafața* (mp)	Observații / Referințe
A1		340	Sector cadastral:45 Teren neimprejmuit;

B. Partea II. Proprietari și acte

Inscrieri privitoare la dreptul de proprietate și alte drepturi reale	Referințe
/	
Act Notarial nr. Act partaj 4685, din 27/08/2004 emis de BNP Ștefănescu Floriana;	
B1	A1
Intabulare, drept de PROPRIETATE, dobandit prin lesire Din Indiviziune, cota actuala 1/1, cota initiala 1/1 1) LEOVEANU GHEORGHE	

C. Partea III. SARCINI .

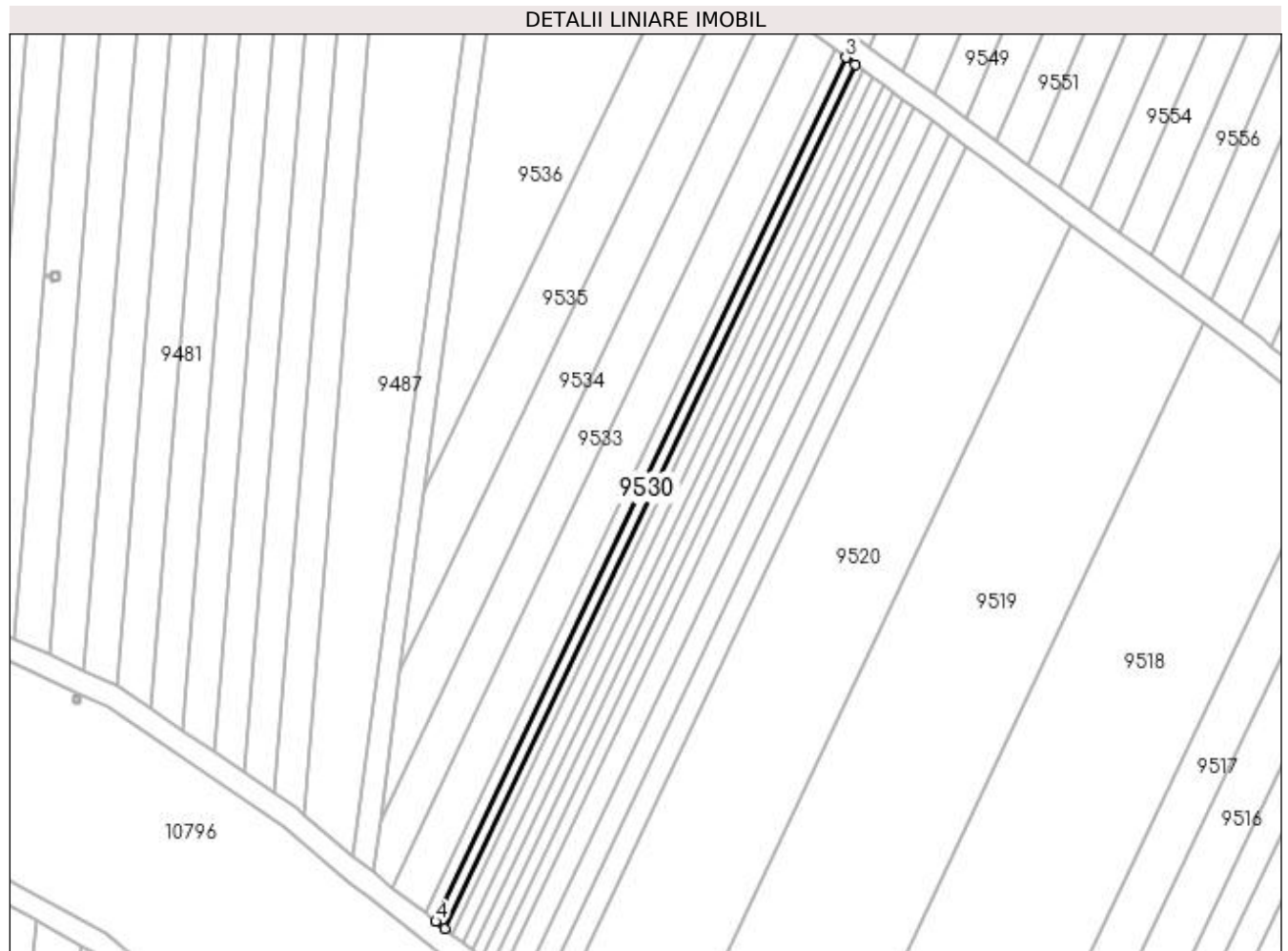
Inscrieri privind dezmembramintele dreptului de proprietate, drepturi reale de garanție și sarcini	Referințe
NU SUNT	

Anexa Nr. 1 La Partea I

Teren

Nr cadastral	Suprafața (mp)*	Observații / Referințe
	340	

* Suprafața este determinată în planul de proiecție Stereo 70.



Date referitoare la teren

Crt	Categorie folosință	Intra vilan	Suprafața (mp)	Tarla	Parcelă	Nr. topo	Observații / Referințe
1	arabil	NU	340	20	210	-	

Lungime Segmente

1) Valorile lungimilor segmentelor sunt obținute din proiecție în plan.

Punct început	X / Y	Punct sfârșit	X / Y	Lungime segment (** (m)
1	435.886,942 300.318,773	2	435.959,75 300.471,882	169.539
2	435.959,75 300.471,882	3	435.958,108 300.473,099	2.044
3	435.958,108 300.473,099	4	435.885,33 300.320,053	169.469
4	435.885,33 300.320,053	1	435.886,942 300.318,773	2.058

**** Lungimile segmentelor sunt determinate în planul de proiecție Stereo 70 și sunt rotunjite la 1 milimetru.**

***** Distanța dintre puncte este formată din segmente cumulate ce sunt mai mici decât valoarea 1 milimetru.**

**DATE DESPRE IMOBILUL NR. 9531**

Oficiul de Cadastru și Publicitate Imobiliară DOLJ
Biroul de Cadastru și Publicitate Imobiliară Craiova

A. Partea I. Descrierea imobilului

TEREN Extravilan

Adresa: Jud. Dolj, T20, P212

Nr. Crt	Nr cadastral Nr. topografic	Suprafața* (mp)	Observații / Referințe
A1		400	Sector cadastral:45 Teren neimprejmuit;

B. Partea II. Proprietari și acte

Inscrieri privitoare la dreptul de proprietate și alte drepturi reale	Referințe
/	
Act Administrativ nr. TDP 870-15011, din 10/12/1995 emis de CJSDPAT DOLJ;	
B1	A1
Intabulare, drept de PROPRIETATE, dobândit prin Reconstituire, cota actuala 1/1, cota initiala 1/1 1) PRIOTEASA ILIE, LIPSA CNP	

C. Partea III. SARCINI .

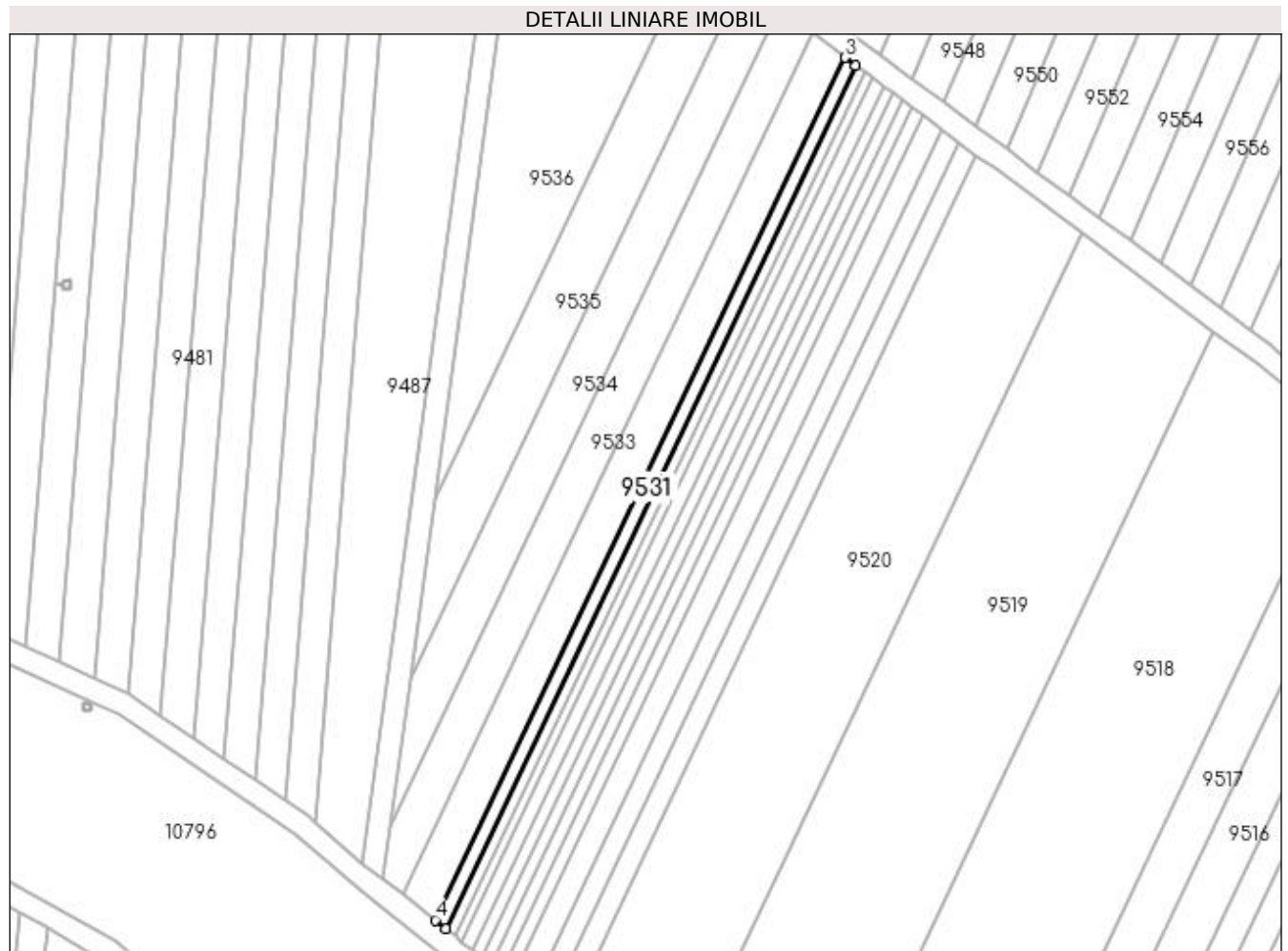
Inscrieri privind dezmembramintele dreptului de proprietate, drepturi reale de garanție și sarcini	Referințe
NU SUNT	

Anexa Nr. 1 La Partea I

Teren

Nr cadastral	Suprafața (mp)*	Observații / Referințe
	400	

* Suprafața este determinată în planul de proiecție Stereo 70.



Date referitoare la teren

Crt	Categorie folosință	Intra vilan	Suprafața (mp)	Tarla	Parcelă	Nr. topo	Observații / Referințe
1	arabil	NU	400	20	212	-	

Lungime Segmente

1) Valorile lungimilor segmentelor sunt obținute din proiecție în plan.

Punct început	X / Y	Punct sfârșit	X / Y	Lungime segment (** (m)
1	435.885,33 300.320,053	2	435.958,108 300.473,099	169.469
2	435.958,108 300.473,099	3	435.956,175 300.474,531	2.406
3	435.956,175 300.474,531	4	435.883,433 300.321,56	169.386
4	435.883,433 300.321,56	1	435.885,33 300.320,053	2.423

**** Lungimile segmentelor sunt determinate în planul de proiecție Stereo 70 și sunt rotunjite la 1 milimetru.**

***** Distanța dintre puncte este formată din segmente cumulate ce sunt mai mici decât valoarea 1 milimetru.**

**DATE DESPRE IMOBILUL NR. 9532**

Oficiul de Cadastru și Publicitate Imobiliară DOLJ
Biroul de Cadastru și Publicitate Imobiliară Craiova

A. Partea I. Descrierea imobilului

TEREN Extravilan

Adresa: Jud. Dolj, T20, P161

Nr. Crt	Nr cadastral Nr. topografic	Suprafața* (mp)	Observații / Referințe
A1		1.200	Sector cadastral:45 Teren neimprejmuit;

B. Partea II. Proprietari și acte

Inscrieri privitoare la dreptul de proprietate și alte drepturi reale	Referințe
/	
Act Administrativ nr. TDP 987-59538, din 10/03/1995 emis de CJSDPAT DOLJ;	
B1	A1
Intabulare, drept de PROPRIETATE, dobandit prin Reconstituire, cota actuala 1/1, cota initiala 1/1 1) STOICA VALERIU, LIPSA CNP	

C. Partea III. SARCINI .

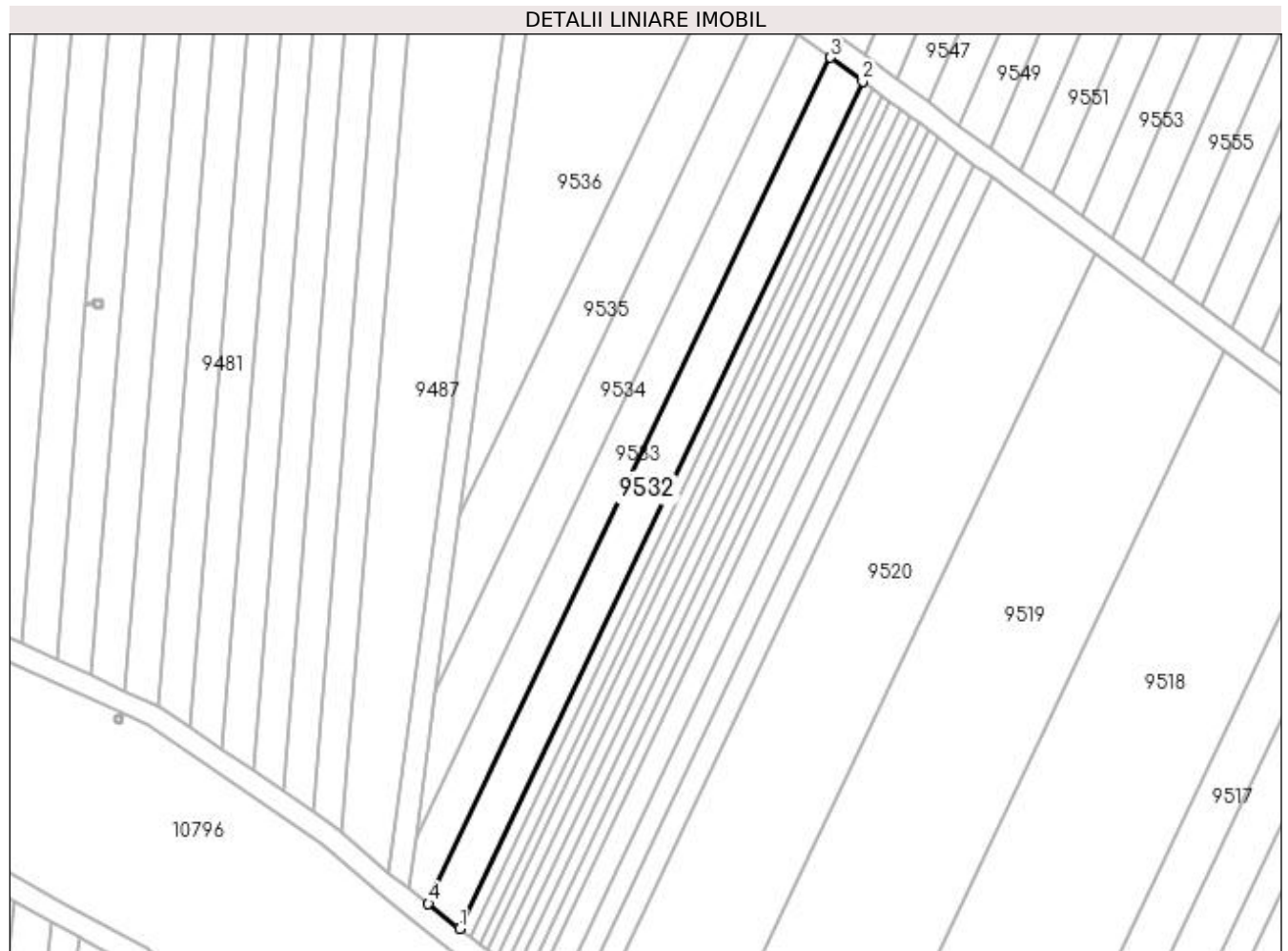
Inscrieri privind dezmembramintele dreptului de proprietate, drepturi reale de garanție și sarcini	Referințe
NU SUNT	

Anexa Nr. 1 La Partea I

Teren

Nr cadastral	Suprafața (mp)*	Observații / Referințe
	1.200	

* Suprafața este determinată în planul de proiecție Stereo 70.



Date referitoare la teren

Crt	Categorie folosință	Intra vilan	Suprafața (mp)	Tarla	Parcelă	Nr. topo	Observații / Referințe
1	arabil	NU	1.200	20	161	-	

Lungime Segmente

1) Valorile lungimilor segmentelor sunt obținute din proiecție în plan.

Punct început	X / Y	Punct sfârșit	X / Y	Lungime segment (** (m)
1	435.883,433 300.321,56	2	435.956,175 300.474,531	169.386
2	435.956,175 300.474,531	3	435.950,37 300.478,833	7.225
3	435.950,37 300.478,833	4	435.877,735 300.326,086	169.137
4	435.877,735 300.326,086	1	435.883,433 300.321,56	7.277

**** Lungimile segmentelor sunt determinate în planul de proiecție Stereo 70 și sunt rotunjite la 1 milimetru.**

***** Distanța dintre puncte este formată din segmente cumulate ce sunt mai mici decât valoarea 1 milimetru.**

**DATE DESPRE IMOBILUL NR. 9533**

Oficiul de Cadastru și Publicitate Imobiliară DOLJ
 Biroul de Cadastru și Publicitate Imobiliară Craiova

A. Partea I. Descrierea imobilului

TEREN Extravilan

Adresa: Jud. Dolj, T20, P162

Nr. Crt	Nr cadastral Nr. topografic	Suprafața* (mp)	Observații / Referințe
A1		1.200	Sector cadastral:45 Teren neimprejmuit;

B. Partea II. Proprietari și acte

Inscrieri privitoare la dreptul de proprietate și alte drepturi reale	Referințe
/	
Act Notarial nr. CM 161, din 14/12/2005 emis de BNP NICU ȘI GAȘPAR;	
B1	A1
Intabulare, drept de PROPRIETATE, dobandit prin Succesiune, cota actuala 1/1, cota initiala 1/1 1) GUTA ECATERINA	

C. Partea III. SARCINI .

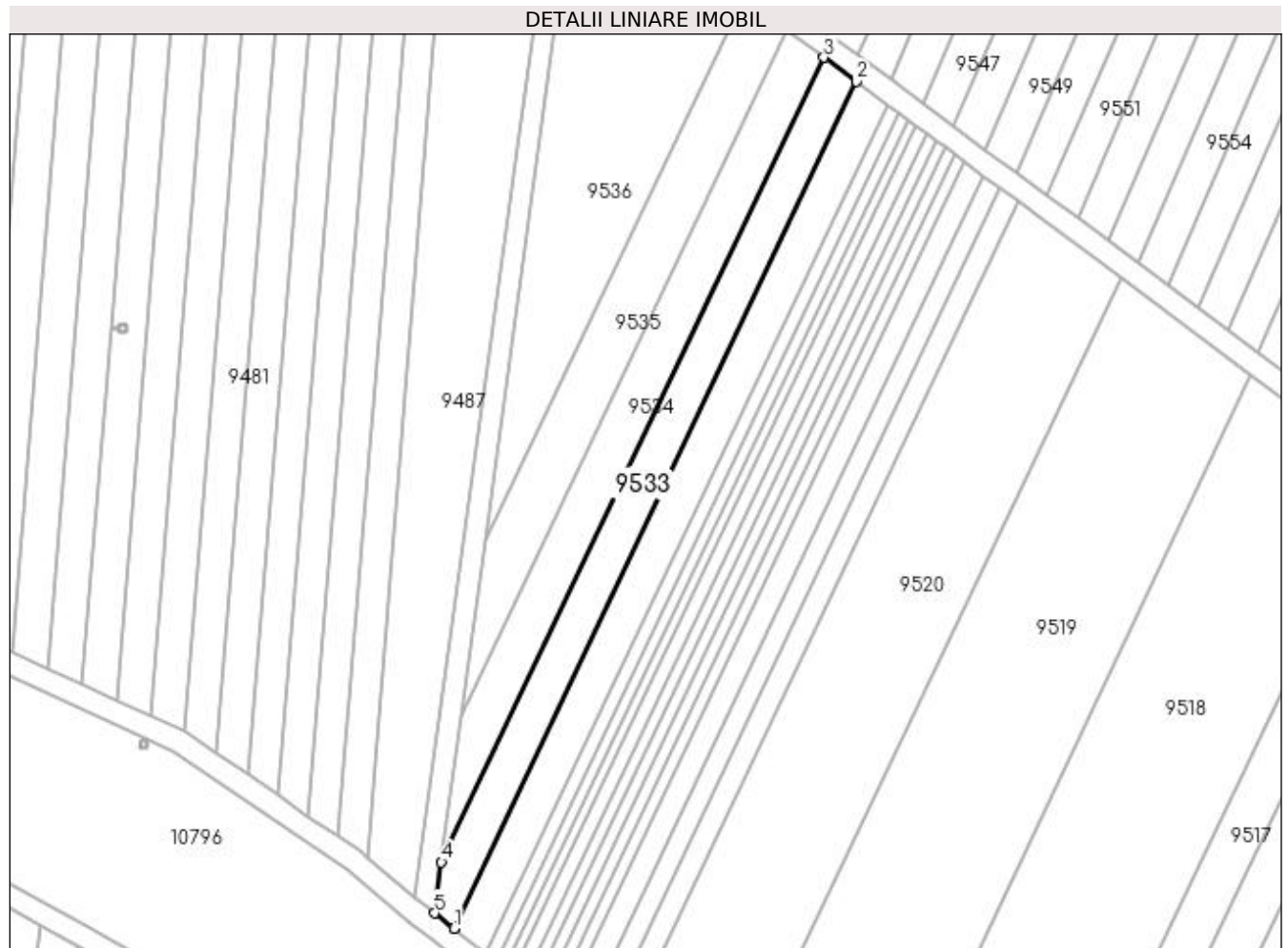
Inscrieri privind dezmembramintele dreptului de proprietate, drepturi reale de garanție și sarcini	Referințe
NU SUNT	

Anexa Nr. 1 La Partea I

Teren

Nr cadastral	Suprafața (mp)*	Observații / Referințe
	1.200	

* Suprafața este determinată în planul de proiecție Stereo 70.



Date referitoare la teren

Crt	Categorie folosință	Intra vilan	Suprafața (mp)	Tarla	Parcelă	Nr. topo	Observații / Referințe
1	arabil	NU	1.200	20	162	-	

Lungime Segmente

1) Valorile lungimilor segmentelor sunt obținute din proiecție în plan.

Punct început	X / Y	Punct sfârșit	X / Y	Lungime segment (** (m)
1	435.877,735 300.326,086	2	435.950,37 300.478,833	169.137
2	435.950,37 300.478,833	3	435.944,501 300.483,182	7.305
3	435.944,501 300.483,182	4	435.875,477 300.338,031	160.727
4	435.875,477 300.338,031	5	435.874,234 300.328,866	9.249
5	435.874,234 300.328,866	1	435.877,735 300.326,086	4.471

**** Lungimile segmentelor sunt determinate în planul de proiecție Stereo 70 și sunt rotunjite la 1 milimetru.**

***** Distanța dintre puncte este formată din segmente cumulate ce sunt mai mici decât valoarea 1 milimetru.**

**DATE DESPRE IMOBILUL NR. 9534**

Oficiul de Cadastru și Publicitate Imobiliară DOLJ
Biroul de Cadastru și Publicitate Imobiliară Craiova

A. Partea I. Descrierea imobilului

TEREN Extravilan

Adresa: Jud. Dolj, T20, P163

Nr. Crt	Nr cadastral Nr. topografic	Suprafața* (mp)	Observații / Referințe
A1		1.200	Sector cadastral:45 Teren neimprejmuit;

B. Partea II. Proprietari și acte

Inscrieri privitoare la dreptul de proprietate și alte drepturi reale		Referințe
/		
Act Administrativ nr. TDP 789-9674, din 23/09/1997 emis de CJSDPAT DOLJ (Defunct conform certificat de deces Seria D9 nr. 235572 din 08.04.1992);		
B1	Intabulare, drept de PROPRIETATE, dobandit prin Reconstituire, cota actuala 1/1, cota initiala 1/1 1) CIRSTEA ELENA, LIPSA CNP DEFUNCT:Da	A1

C. Partea III. SARCINI .

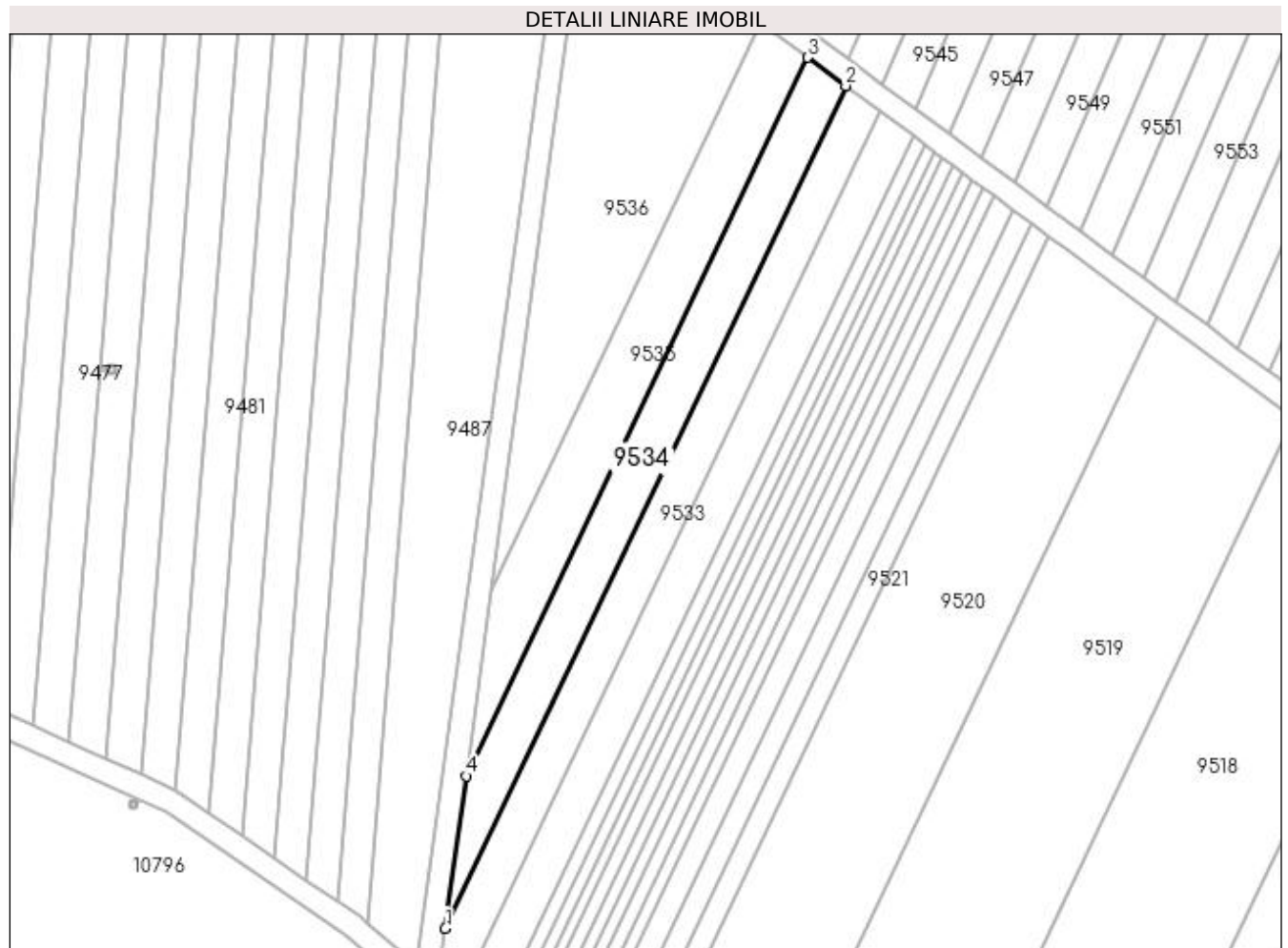
Inscrieri privind dezmembramintele dreptului de proprietate, drepturi reale de garanție și sarcini	Referințe
NU SUNT	

Anexa Nr. 1 La Partea I

Teren

Nr cadastral	Suprafața (mp)*	Observații / Referințe
	1.200	

* Suprafața este determinată în planul de proiecție Stereo 70.



Date referitoare la teren

Crt	Categorie folosință	Intra vilan	Suprafața (mp)	Tarla	Parcelă	Nr. topo	Observații / Referințe
1	arabil	NU	1.200	20	163	-	

Lungime Segmente

1) Valorile lungimilor segmentelor sunt obținute din proiecție în plan.

Punct început	X / Y	Punct sfârșit	X / Y	Lungime segment (** (m)
1	435.875,477 300.338,031	2	435.944,501 300.483,182	160.727
2	435.944,501 300.483,182	3	435.937,902 300.488,072	8.213
3	435.937,902 300.488,072	4	435.879,038 300.364,286	137.069
4	435.879,038 300.364,286	1	435.875,477 300.338,031	26.495

**** Lungimile segmentelor sunt determinate în planul de proiecție Stereo 70 și sunt rotunjite la 1 milimetru.**

***** Distanța dintre puncte este formată din segmente cumulate ce sunt mai mici decât valoarea 1 milimetru.**

**DATE DESPRE IMOBILUL NR. 9535**

Oficiul de Cadastru și Publicitate Imobiliară DOLJ
Biroul de Cadastru și Publicitate Imobiliară Craiova

A. Partea I. Descrierea imobilului

TEREN Extravilan

Adresa: Jud. Dolj, T20, P164

Nr. Crt	Nr cadastral Nr. topografic	Suprafața* (mp)	Observații / Referințe
A1		1.200	Sector cadastral:45 Teren neimprejmuit;

B. Partea II. Proprietari și acte

Inscrieri privitoare la dreptul de proprietate și alte drepturi reale		Referințe
/		
Act Administrativ nr. TDP 1023-48563, din 22/03/1995 emis de CJSDPAT DOLJ (Defunct conform certificat de deces Seria DZ nr. 108898 din 16.08.2011);		
B1	Intabulare, drept de PROPRIETATE, dobandit prin Reconstituire, cota actuala 1/1, cota initiala 1/1 1) BARBU AURELIAN , Conform TDP - AUREL DEFUNCT:Da	A1

C. Partea III. SARCINI .

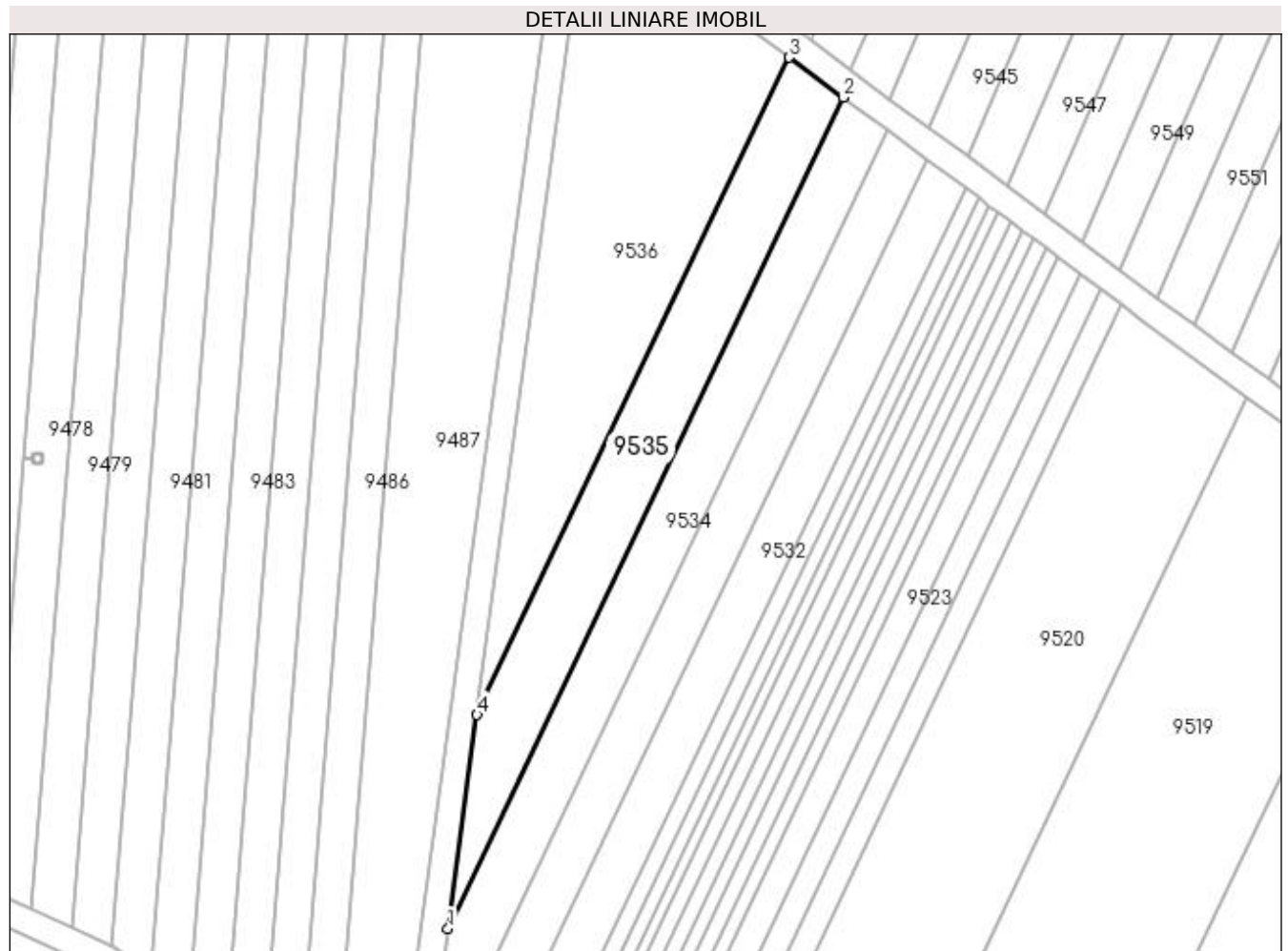
Inscrieri privind dezmembramintele dreptului de proprietate, drepturi reale de garanție și sarcini	Referințe
NU SUNT	

Anexa Nr. 1 La Partea I

Teren

Nr cadastral	Suprafața (mp)*	Observații / Referințe
	1.200	

* Suprafața este determinată în planul de proiecție Stereo 70.



Date referitoare la teren

Crt	Categorie folosință	Intra vilan	Suprafața (mp)	Tarla	Parcelă	Nr. topo	Observații / Referințe
1	arabil	NU	1.200	20	164	-	

Lungime Segmente

1) Valorile lungimilor segmentelor sunt obținute din proiecție în plan.

Punct început	X / Y	Punct sfârșit	X / Y	Lungime segment (** (m)
1	435.879,038 300.364,286	2	435.937,902 300.488,072	137.069
2	435.937,902 300.488,072	3	435.929,896 300.494,005	9.965
3	435.929,896 300.494,005	4	435.883,359 300.396,143	108.364
4	435.883,359 300.396,143	1	435.879,038 300.364,286	32.149

**** Lungimile segmentelor sunt determinate în planul de proiecție Stereo 70 și sunt rotunjite la 1 milimetru.**

***** Distanța dintre puncte este formată din segmente cumulate ce sunt mai mici decât valoarea 1 milimetru.**

**DATE DESPRE IMOBILUL NR. 9536**

Oficiul de Cadastru și Publicitate Imobiliară DOLJ
Biroul de Cadastru și Publicitate Imobiliară Craiova

A. Partea I. Descrierea imobilului

TEREN Extravilan

Adresa: Jud. Dolj, T20, P165

Nr. Crt	Nr cadastral Nr. topografic	Suprafața* (mp)	Observații / Referințe
A1		2.000	Sector cadastral:45 Teren neimprejmuit;

B. Partea II. Proprietari și acte

Inscrieri privitoare la dreptul de proprietate și alte drepturi reale	Referințe
/	
Act Administrativ nr. TDP 759-9674, din 13/09/1997 emis de CJSDPAT DOLJ;	
B1	A1
Intabulare, drept de PROPRIETATE, dobândit prin Reconstituire, cota actuala 1/1, cota initiala 1/1 1) CIRSTEA RADU, LIPSA CNP	

C. Partea III. SARCINI .

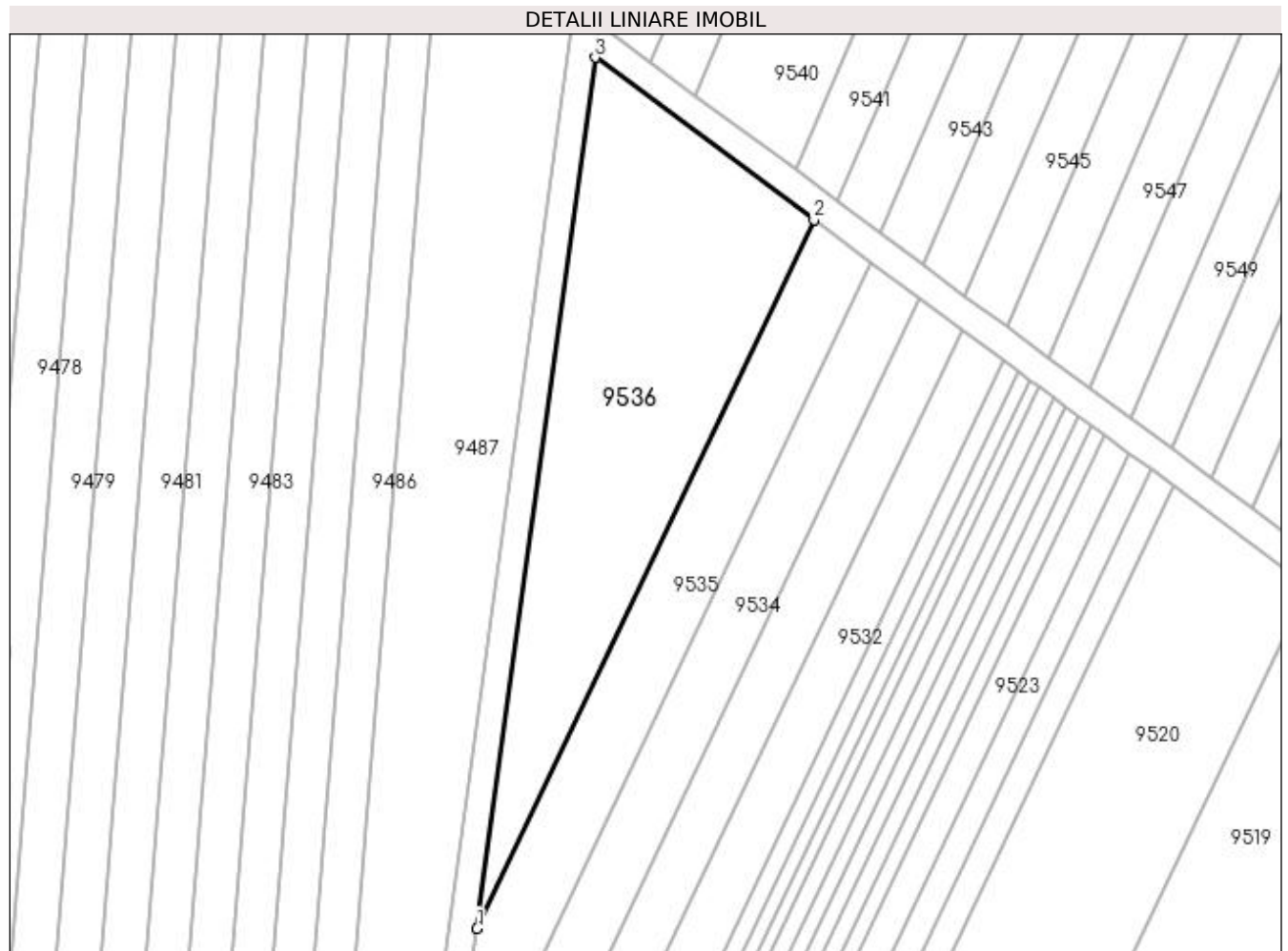
Inscrieri privind dezmembramintele dreptului de proprietate, drepturi reale de garanție și sarcini	Referințe
NU SUNT	

Anexa Nr. 1 La Partea I

Teren

Nr cadastral	Suprafața (mp)*	Observații / Referințe
	2.000	

* Suprafața este determinată în planul de proiecție Stereo 70.



Date referitoare la teren

Crt	Categorie folosință	Intra vilan	Suprafața (mp)	Tarla	Parcelă	Nr. topo	Observații / Referințe
1	arabil	NU	2.000	20	165	-	

Lungime Segmente

1) Valorile lungimilor segmentelor sunt obținute din proiecție în plan.

Punct început	X / Y	Punct sfârșit	X / Y	Lungime segment (** (m)
1	435.883,359 300.396,143	2	435.929,896 300.494,005	108.364
2	435.929,896 300.494,005	3	435.899,671 300.516,403	37.619
3	435.899,671 300.516,403	1	435.883,359 300.396,143	121.361

** Lungimile segmentelor sunt determinate în planul de proiecție Stereo 70 și sunt rotunjite la 1 milimetru.

*** Distanța dintre puncte este formată din segmente cumulate ce sunt mai mici decât valoarea 1 milimetru.

**DATE DESPRE IMOBILUL NR. 9537**

Oficiul de Cadastru și Publicitate Imobiliară DOLJ
Biroul de Cadastru și Publicitate Imobiliară Craiova

A. Partea I. Descrierea imobilului

TEREN Extravilan

Adresa: Jud. Dolj, T20, P213

Nr. Crt	Nr cadastral Nr. topografic	Suprafața* (mp)	Observații / Referințe
A1		1.200	Sector cadastral:45 Teren neimprejmuit;

B. Partea II. Proprietari și acte

Inscrieri privitoare la dreptul de proprietate și alte drepturi reale	Referințe
/	
Act Administrativ nr. TDP 832-15011, din 02/10/1997 emis de CJSDPAT DOLJ;	
B1	A1
Intabulare, drept de PROPRIETATE, dobândit prin Reconstituire, cota actuala 1/1, cota initiala 1/1 1) STAN GHEORGHE, LIPSA CNP	

C. Partea III. SARCINI .

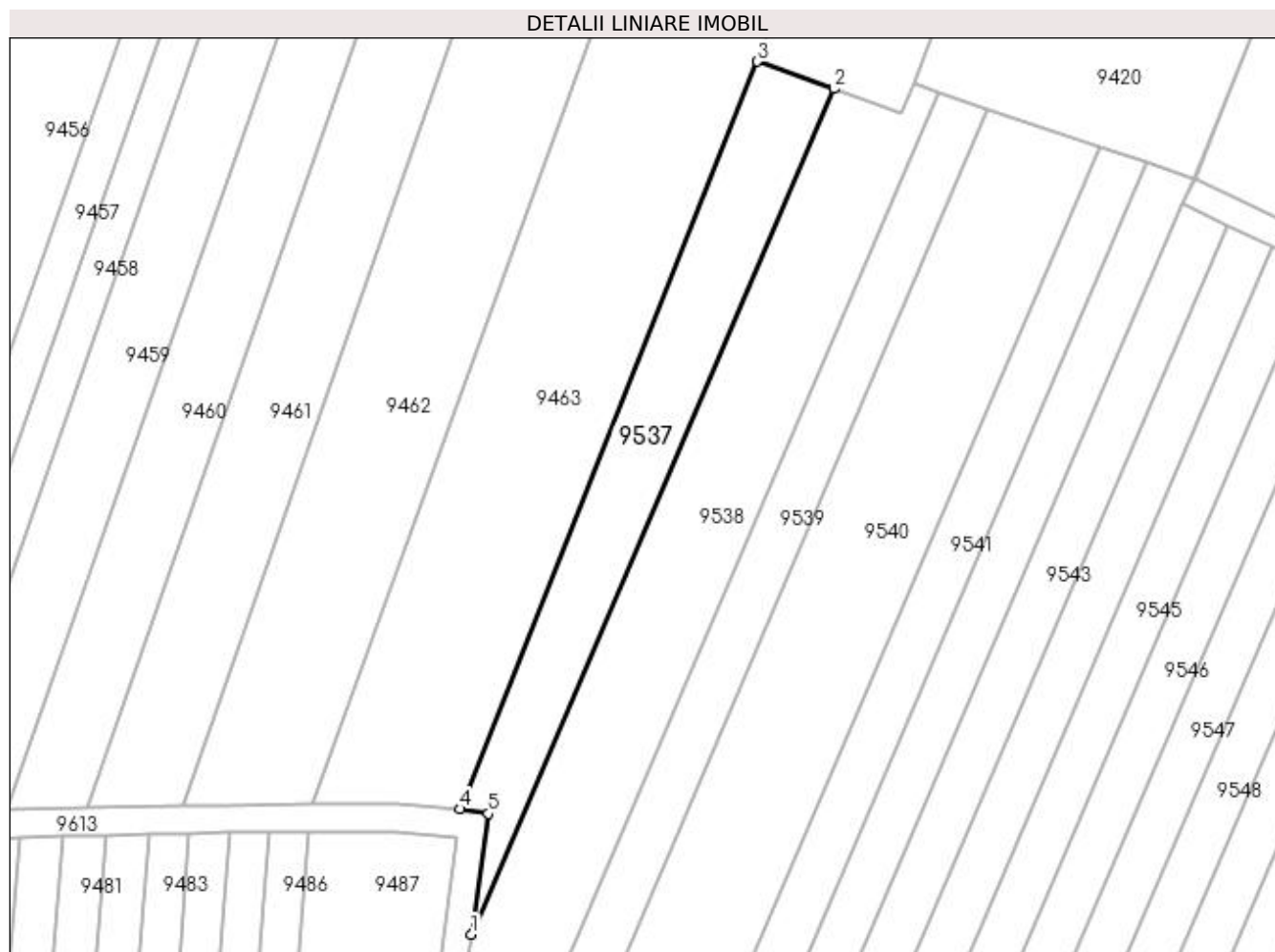
Inscrieri privind dezmembramintele dreptului de proprietate, drepturi reale de garanție și sarcini	Referințe
NU SUNT	

Anexa Nr. 1 La Partea I

Teren

Nr cadastral	Suprafața (mp)*	Observații / Referințe
	1.200	

* Suprafața este determinată în planul de proiecție Stereo 70.



Date referitoare la teren

Crt	Categorie folosință	Intra vilan	Suprafața (mp)	Tarla	Parcelă	Nr. topo	Observații / Referințe
1	arabil	NU	1.200	20	213	-	

Lungime Segmente

1) Valorile lungimilor segmentelor sunt obținute din proiecție în plan.

Punct început	X / Y	Punct sfârșit	X / Y	Lungime segment (** (m)
1	435.903,207 300.541,596	2	435.955,178 300.662,73	131.812
2	435.955,178 300.662,73	3	435.944,181 300.666,649	11.674
3	435.944,181 300.666,649	4	435.901,612 300.559,568	115.232
4	435.901,612 300.559,568	5	435.905,652 300.558,89	4.096
5	435.905,652 300.558,89	1	435.903,207 300.541,596	17.466

**** Lungimile segmentelor sunt determinate în planul de proiecție Stereo 70 și sunt rotunjite la 1 milimetru.**

***** Distanța dintre puncte este formată din segmente cumulate ce sunt mai mici decât valoarea 1 milimetru.**

**DATE DESPRE IMOBILUL NR. 9538**

Oficiul de Cadastru și Publicitate Imobiliară DOLJ
Biroul de Cadastru și Publicitate Imobiliară Craiova

A. Partea I. Descrierea imobilului

TEREN Extravilan

Adresa: Jud. Dolj, T20, P214

Nr. Crt	Nr cadastral Nr. topografic	Suprafața* (mp)	Observații / Referințe
A1		2.100	Sector cadastral:45 Teren neimprejmuit;

B. Partea II. Proprietari și acte

Inscrieri privitoare la dreptul de proprietate și alte drepturi reale	Referințe
/	
Act Administrativ nr. TDP 303-2180, din 01/02/1994 emis de CJSDPAT DOLJ;	
B1	A1
Intabulare, drept de PROPRIETATE, dobandit prin Constituire, cota actuala 1/1, cota initiala 1/1 1) MAZILU GHEORGHE, LIPSA CNP	

C. Partea III. SARCINI .

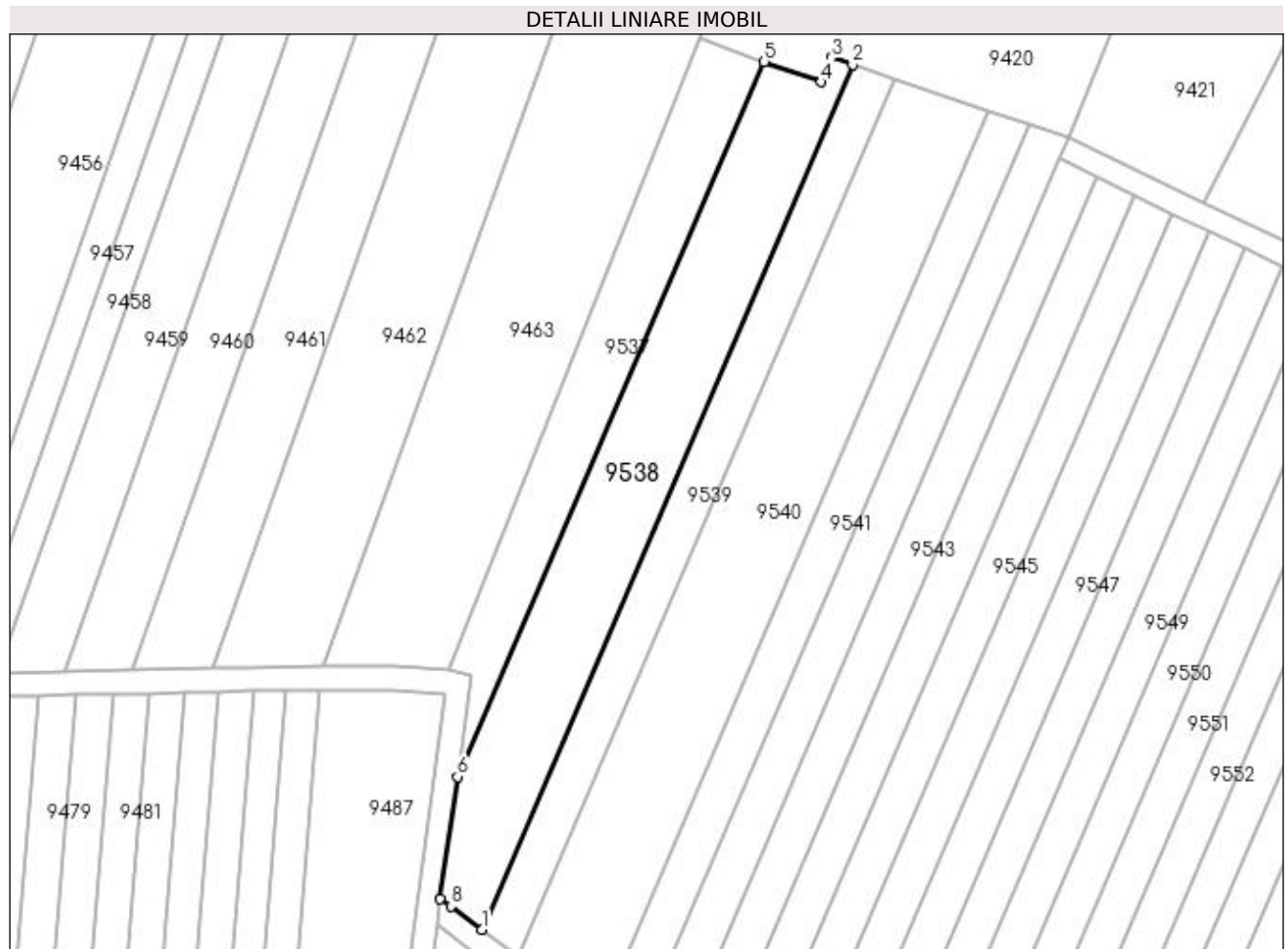
Inscrieri privind dezmembramintele dreptului de proprietate, drepturi reale de garanție și sarcini	Referințe
NU SUNT	

Anexa Nr. 1 La Partea I

Teren

Nr cadastral	Suprafața (mp)*	Observații / Referințe
	2.100	

* Suprafața este determinată în planul de proiecție Stereo 70.



Date referitoare la teren

Crt	Categorie folosință	Intra vilan	Suprafața (mp)	Tarla	Parcelă	Nr. topo	Observații / Referințe
1	arabil	NU	2.100	20	214	-	

Lungime Segmente

1) Valorile lungimilor segmentelor sunt obținute din proiecție în plan.

Punct început	X / Y	Punct sfârșit	X / Y	Lungime segment (** (m)
1	435.907,31 300.515,72	2	435.970,161 300.662,212	159.406
2	435.970,161 300.662,212	3	435.966,574 300.663,427	3.787
3	435.966,574 300.663,427	4	435.964,872 300.659,275	4.487
4	435.964,872 300.659,275	5	435.955,178 300.662,73	10.291
5	435.955,178 300.662,73	6	435.903,207 300.541,596	131.812

Punct început	X / Y	Punct sfârșit	X / Y	Lungime segment (** (m)
6	435.903,207 300.541,596	7	435.900,288 300.520,954	20.847
7	435.900,288 300.520,954	8	435.902,052 300.519,617	2.213
8	435.902,052 300.519,617	1	435.907,31 300.515,72	6.545

** Lungimile segmentelor sunt determinate în planul de proiecție Stereo 70 și sunt rotunjite la 1 milimetru.

*** Distanța dintre puncte este formată din segmente cumulate ce sunt mai mici decât valoarea 1 milimetru.

**DATE DESPRE IMOBILUL NR. 9539**

Oficiul de Cadastru și Publicitate Imobiliară DOLJ
Biroul de Cadastru și Publicitate Imobiliară Craiova

A. Partea I. Descrierea imobilului

TEREN Extravilan

Adresa: Jud. Dolj, T20, P215

Nr. Crt	Nr cadastral Nr. topografic	Suprafața* (mp)	Observații / Referințe
A1		1.200	Sector cadastral:45 Teren neimprejmuit;

B. Partea II. Proprietari și acte

Inscrieri privitoare la dreptul de proprietate și alte drepturi reale	Referințe
/	
Act Administrativ nr. TDP 521-2198, din 02/03/1994 emis de CJSDPAT DOLJ;	
B1	A1
Intabulare, drept de PROPRIETATE, dobândit prin Reconstituire, cota actuala 1/1, cota initiala 1/1 1) GRIGORE NICOLAE, LIPSA CNP	

C. Partea III. SARCINI .

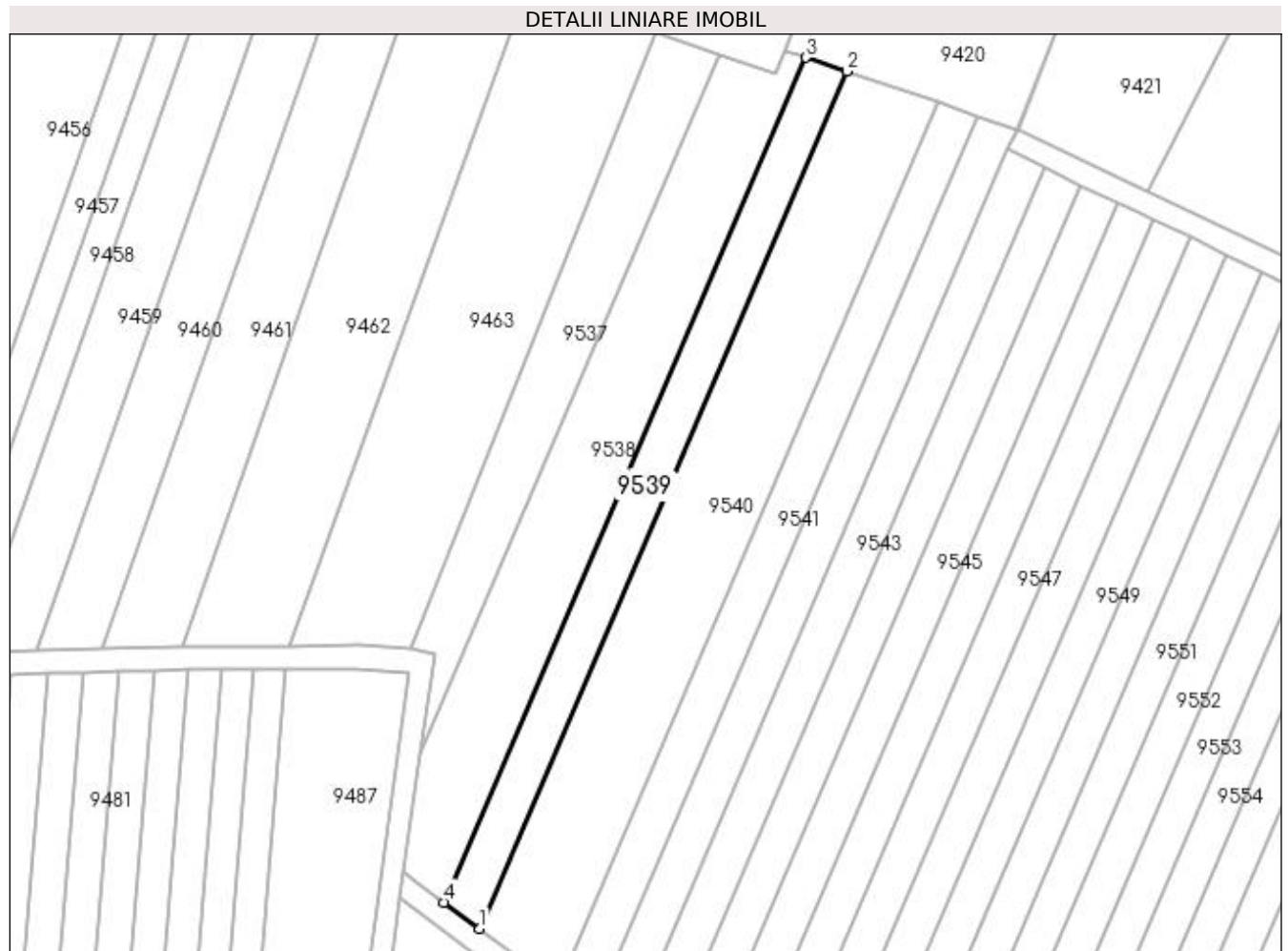
Inscrieri privind dezmembramintele dreptului de proprietate, drepturi reale de garanție și sarcini	Referințe
NU SUNT	

Anexa Nr. 1 La Partea I

Teren

Nr cadastral	Suprafața (mp)*	Observații / Referințe
	1.200	

* Suprafața este determinată în planul de proiecție Stereo 70.



Date referitoare la teren

Crt	Categorie folosință	Intra vilan	Suprafața (mp)	Tarla	Parcelă	Nr. topo	Observații / Referințe
1	arabil	NU	1.200	20	215	-	

Lungime Segmente

1) Valorile lungimilor segmentelor sunt obținute din proiecție în plan.

Punct început	X / Y	Punct sfârșit	X / Y	Lungime segment (** (m)
1	435.913,48 300.511,148	2	435.977,261 300.659,809	161.766
2	435.977,261 300.659,809	3	435.970,161 300.662,212	7.496
3	435.970,161 300.662,212	4	435.907,31 300.515,72	159.406
4	435.907,31 300.515,72	1	435.913,48 300.511,148	7.679

**** Lungimile segmentelor sunt determinate în planul de proiecție Stereo 70 și sunt rotunjite la 1 milimetru.**

***** Distanța dintre puncte este formată din segmente cumulate ce sunt mai mici decât valoarea 1 milimetru.**

**DATE DESPRE IMOBILUL NR. 9540**

Oficiul de Cadastru și Publicitate Imobiliară DOLJ
Biroul de Cadastru și Publicitate Imobiliară Craiova

A. Partea I. Descrierea imobilului

TEREN Extravilan

Adresa: Jud. Dolj, T20, P216

Nr. Crt	Nr cadastral Nr. topografic	Suprafața* (mp)	Observații / Referințe
A1		2.760	Sector cadastral:45 Teren neimprejmuit;

B. Partea II. Proprietari și acte

Inscrieri privitoare la dreptul de proprietate și alte drepturi reale	Referințe
/	
Act Administrativ nr. TDP 1501, din 07/10/2003 emis de CJSDPAT DOLJ;	
B1	A1
Intabulare, drept de PROPRIETATE, dobândit prin Reconstituire, cota actuala 1/1, cota initiala 1/1 1) NICOLA NICOLAE, LIPSA CNP	

C. Partea III. SARCINI .

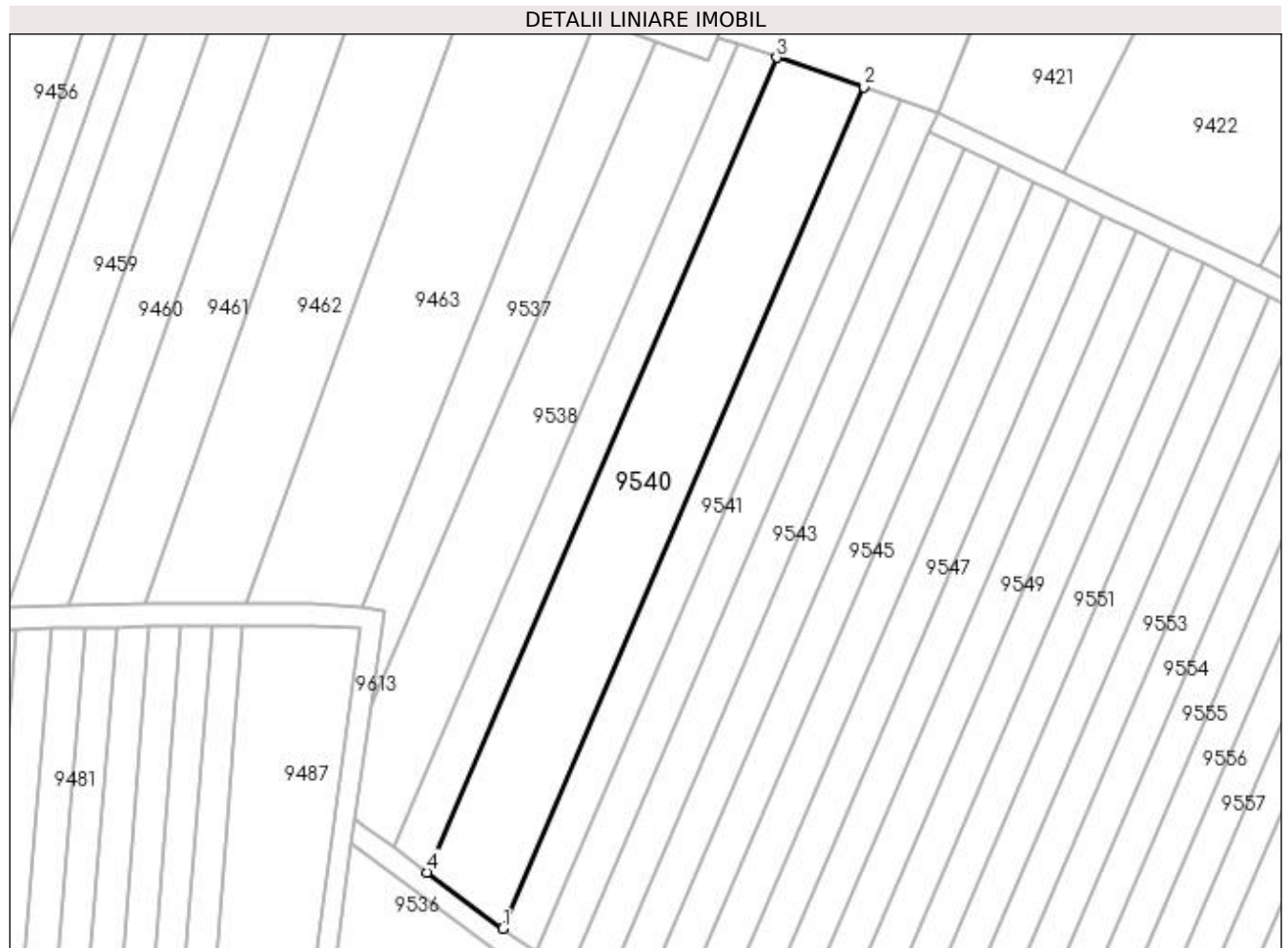
Inscrieri privind dezmembramintele dreptului de proprietate, drepturi reale de garanție și sarcini	Referințe
NU SUNT	

Anexa Nr. 1 La Partea I

Teren

Nr cadastral	Suprafața (mp)*	Observații / Referințe
	2.760	

* Suprafața este determinată în planul de proiecție Stereo 70.



Date referitoare la teren

Crt	Categorie folosință	Intravilan	Suprafața (mp)	Tarla	Parcelă	Nr. topo	Observații / Referințe
1	arabil	NU	2.760	20	216	-	

Lungime Segmente

1) Valorile lungimilor segmentelor sunt obținute din proiecție în plan.

Punct început	X / Y	Punct sfârșit	X / Y	Lungime segment (** (m)
1	435.927,34 300.500,877	2	435.993,211 300.654,41	167.067
2	435.993,211 300.654,41	3	435.977,261 300.659,809	16.839
3	435.977,261 300.659,809	4	435.913,48 300.511,148	161.766
4	435.913,48 300.511,148	1	435.927,34 300.500,877	17.251

**** Lungimile segmentelor sunt determinate în planul de proiecție Stereo 70 și sunt rotunjite la 1 milimetru.**

***** Distanța dintre puncte este formată din segmente cumulate ce sunt mai mici decât valoarea 1 milimetru.**

**DATE DESPRE IMOBILUL NR. 9541**

Oficiul de Cadastru și Publicitate Imobiliară DOLJ
Biroul de Cadastru și Publicitate Imobiliară Craiova

A. Partea I. Descrierea imobilului

TEREN Extravilan

Adresa: Jud. Dolj, T20, P217

Nr. Crt	Nr cadastral Nr. topografic	Suprafața* (mp)	Observații / Referințe
A1		1.200	Sector cadastral:45 Teren neimprejmuit;

B. Partea II. Proprietari și acte

Inscrieri privitoare la dreptul de proprietate și alte drepturi reale	Referințe
/	
Act Administrativ nr. TDP 1107-1364, din 02/06/1997 emis de CJSDPAT DOLJ;	
B1	A1
Intabulare, drept de PROPRIETATE, dobandit prin Reconstituire, cota actuala 1/1, cota initiala 1/1 1) GUTA NICOLAE, LIPSA CNP	

C. Partea III. SARCINI .

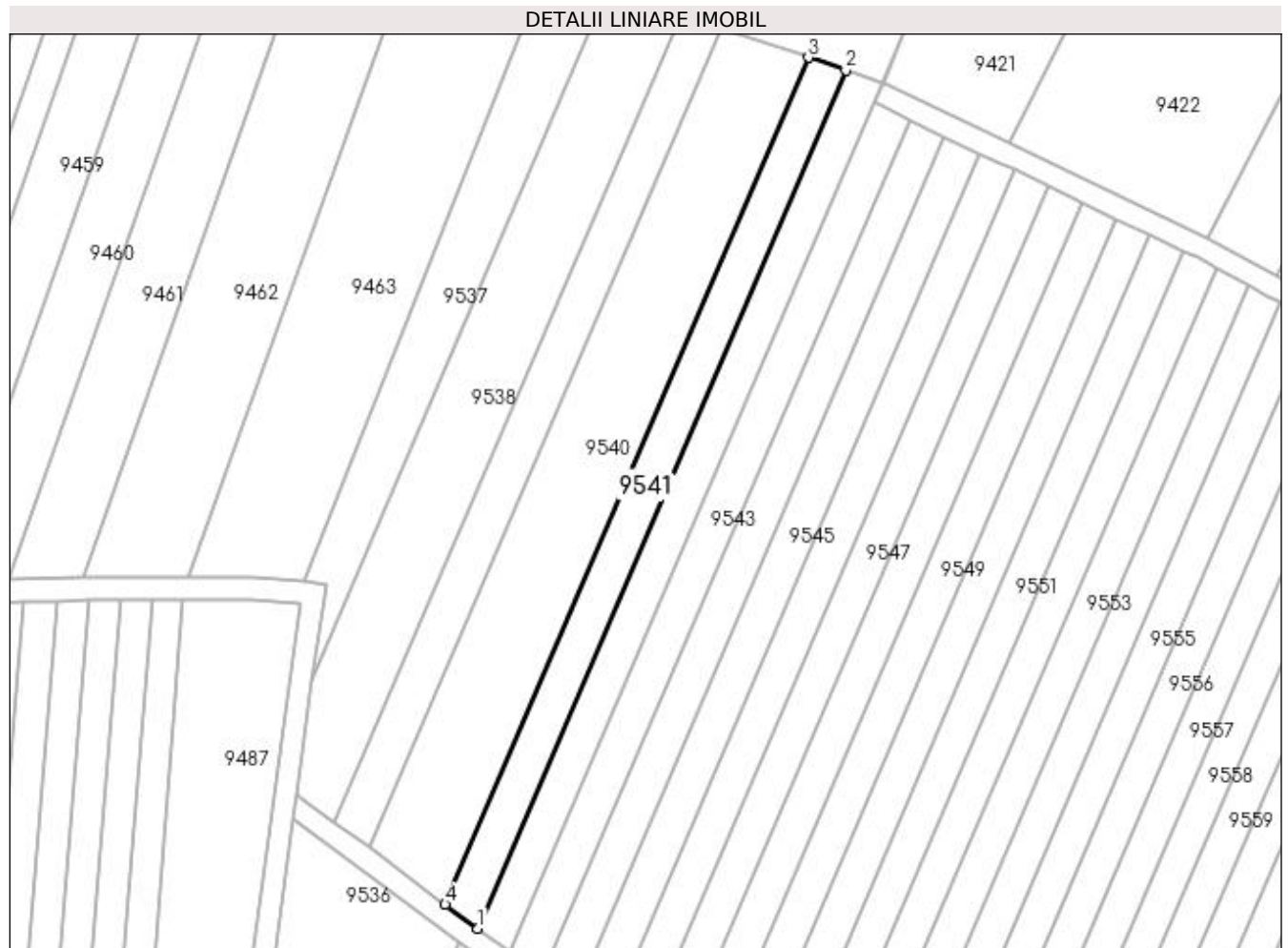
Inscrieri privind dezmembramintele dreptului de proprietate, drepturi reale de garanție și sarcini	Referințe
NU SUNT	

Anexa Nr. 1 La Partea I

Teren

Nr cadastral	Suprafața (mp)*	Observații / Referințe
	1.200	

* Suprafața este determinată în planul de proiecție Stereo 70.



Date referitoare la teren

Crt	Categorie folosință	Intravilan	Suprafața (mp)	Tarla	Parcelă	Nr. topo	Observații / Referințe
1	arabil	NU	1.200	20	217	-	

Lungime Segmente

1) Valorile lungimilor segmentelor sunt obținute din proiecție în plan.

Punct început	X / Y	Punct sfârșit	X / Y	Lungime segment (** (m)
1	435.933,231 300.496,512	2	435.999,99 300.652,115	169.319
2	435.999,99 300.652,115	3	435.993,211 300.654,41	7.157
3	435.993,211 300.654,41	4	435.927,34 300.500,877	167.067
4	435.927,34 300.500,877	1	435.933,231 300.496,512	7.332

**** Lungimile segmentelor sunt determinate în planul de proiecție Stereo 70 și sunt rotunjite la 1 milimetru.**

***** Distanța dintre puncte este formată din segmente cumulate ce sunt mai mici decât valoarea 1 milimetru.**

**DATE DESPRE IMOBILUL NR. 9542**

Oficiul de Cadastru și Publicitate Imobiliară DOLJ
Biroul de Cadastru și Publicitate Imobiliară Craiova

A. Partea I. Descrierea imobilului

TEREN Extravilan

Adresa: Jud. Dolj, T20, P218

Nr. Crt	Nr cadastral Nr. topografic	Suprafața* (mp)	Observații / Referințe
A1		1.200	Sector cadastral:45 Teren neimprejmuit;

B. Partea II. Proprietari și acte

Inscrieri privitoare la dreptul de proprietate și alte drepturi reale	Referințe
/	
Act Administrativ nr. TDP 1224-2179, din 26/11/1998 emis de CJSDPAT DOLJ;	
B1	A1
Intabulare, drept de PROPRIETATE, dobandit prin Reconstituire, cota actuala 1/1, cota initiala 1/1 1) POPESCU ILIE, LIPSA CNP	

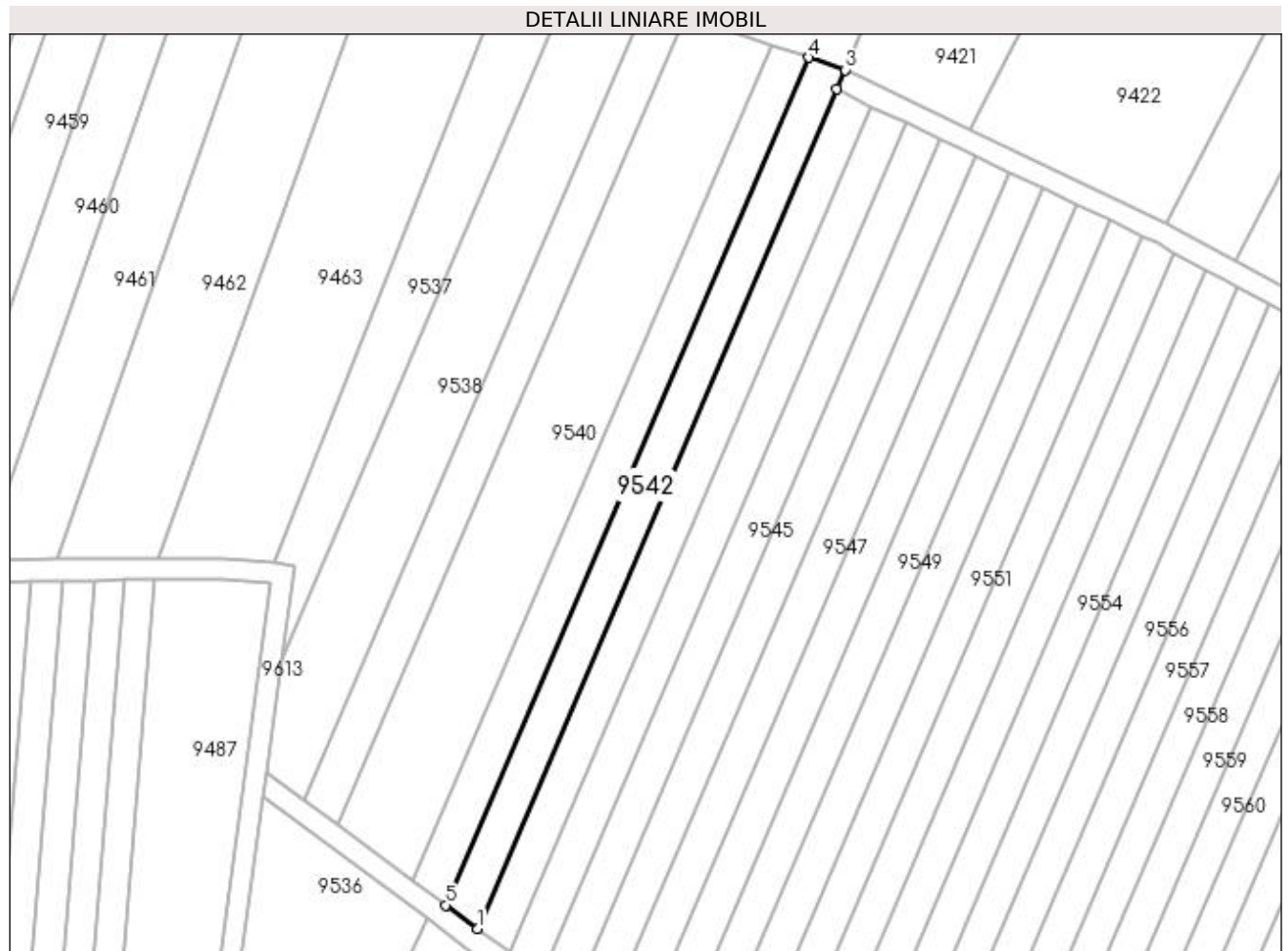
C. Partea III. SARCINI .

Inscrieri privind dezmembramintele dreptului de proprietate, drepturi reale de garanție și sarcini	Referințe
NU SUNT	

Anexa Nr. 1 La Partea I**Teren**

Nr cadastral	Suprafața (mp)*	Observații / Referințe
	1.200	

* Suprafața este determinată în planul de proiecție Stereo 70.

**Date referitoare la teren**

Crt	Categorie folosință	Intra vilan	Suprafața (mp)	Tarla	Parcelă	Nr. topo	Observații / Referințe
1	arabil	NU	1.200	20	218	-	

Lungime Segmente

1) Valorile lungimilor segmentelor sunt obținute din proiecție în plan.

Punct început	X / Y	Punct sfârșit	X / Y	Lungime segment (** (m)
1	435.939,044 300.492,204	2	436.005,191 300.646,379	167.766
2	436.005,191 300.646,379	3	436.006,698 300.649,844	3.779
3	436.006,698 300.649,844	4	435.999,99 300.652,115	7.082
4	435.999,99 300.652,115	5	435.933,231 300.496,512	169.319
5	435.933,231 300.496,512	1	435.939,044 300.492,204	7.235

**** Lungimile segmentelor sunt determinate în planul de proiecție Stereo 70 și sunt rotunjite la 1 milimetru.**

***** Distanța dintre puncte este formată din segmente cumulate ce sunt mai mici decât valoarea 1 milimetru.**

**DATE DESPRE IMOBILUL NR. 9543**

Oficiul de Cadastru și Publicitate Imobiliară DOLJ
Biroul de Cadastru și Publicitate Imobiliară Craiova

A. Partea I. Descrierea imobilului

TEREN Extravilan

Adresa: Jud. Dolj, T20, P218

Nr. Crt	Nr cadastral Nr. topografic	Suprafața* (mp)	Observații / Referințe
A1		1.200	Sector cadastral:45 Teren neimprejmuit;

B. Partea II. Proprietari și acte

Inscrieri privitoare la dreptul de proprietate și alte drepturi reale	Referințe
/	
Act Administrativ nr. TDP 1038-48563, din 27/09/1997 emis de CJSDPAT DOLJ;	
B1	A1
Intabulare, drept de PROPRIETATE, dobândit prin Reconstituire, cota actuala 1/1, cota initiala 1/1 1) RUȘIN IOANA, LIPSA CNP	

C. Partea III. SARCINI .

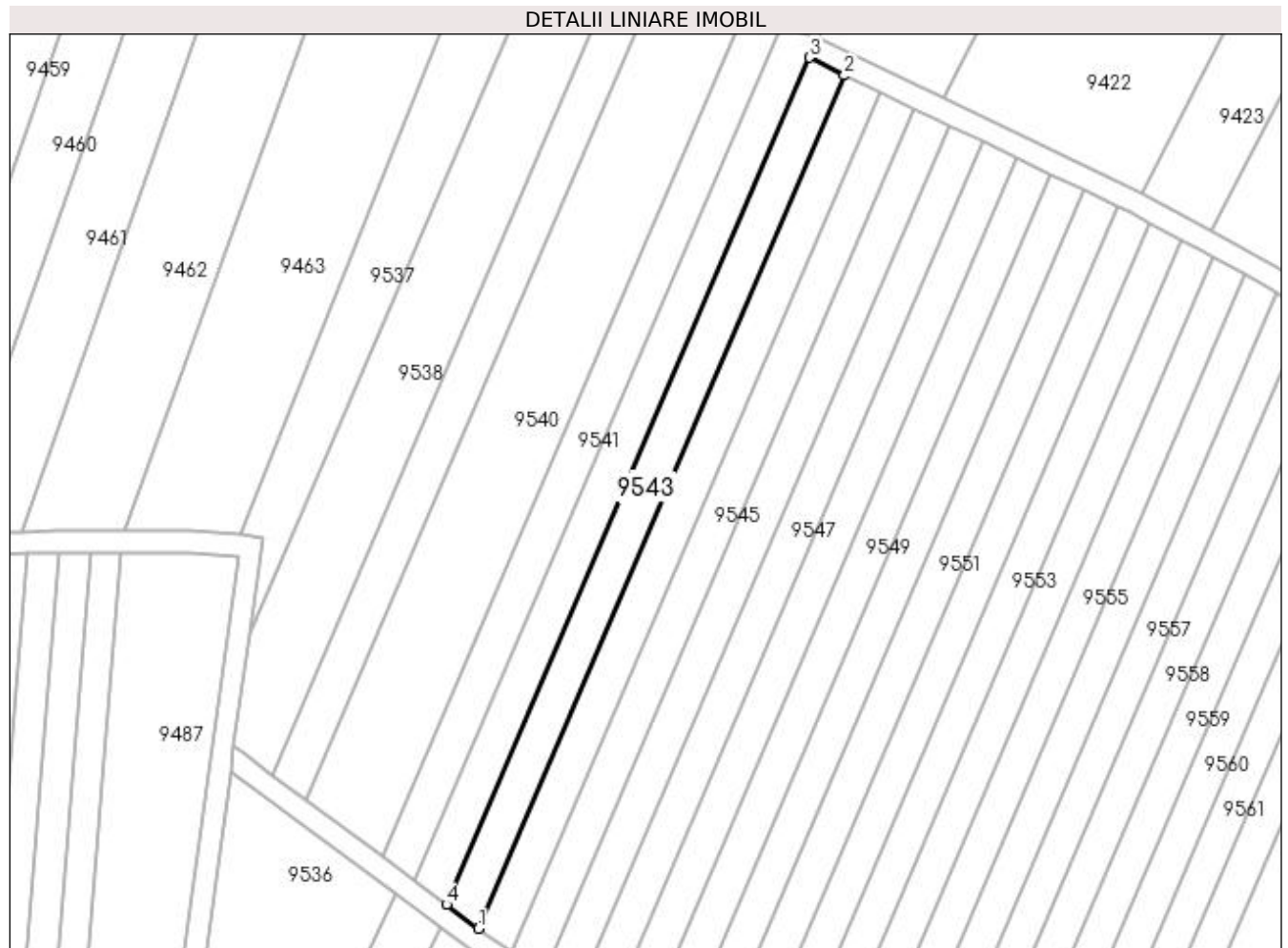
Inscrieri privind dezmembramintele dreptului de proprietate, drepturi reale de garanție și sarcini	Referințe
NU SUNT	

Anexa Nr. 1 La Partea I

Teren

Nr cadastral	Suprafața (mp)*	Observații / Referințe
	1.200	

* Suprafața este determinată în planul de proiecție Stereo 70.



Date referitoare la teren

Crt	Categorie folosință	Intravilan	Suprafața (mp)	Tarla	Parcelă	Nr. topo	Observații / Referințe
1	arabil	NU	1.200	20	218	-	

Lungime Segmente

1) Valorile lungimilor segmentelor sunt obținute din proiecție în plan.

Punct început	X / Y	Punct sfârșit	X / Y	Lungime segment (** (m)
1	435.944,929 300.487,843	2	436.011,548 300.643,119	168.964
2	436.011,548 300.643,119	3	436.005,191 300.646,379	7.144
3	436.005,191 300.646,379	4	435.939,044 300.492,204	167.766
4	435.939,044 300.492,204	1	435.944,929 300.487,843	7.325

**** Lungimile segmentelor sunt determinate în planul de proiecție Stereo 70 și sunt rotunjite la 1 milimetru.**

***** Distanța dintre puncte este formată din segmente cumulate ce sunt mai mici decât valoarea 1 milimetru.**

**DATE DESPRE IMOBILUL NR. 9544**

Oficiul de Cadastru și Publicitate Imobiliară DOLJ
Biroul de Cadastru și Publicitate Imobiliară Craiova

A. Partea I. Descrierea imobilului

TEREN Extravilan

Adresa: Jud. Dolj, T20, P220

Nr. Crt	Nr cadastral Nr. topografic	Suprafața* (mp)	Observații / Referințe
A1		1.200	Sector cadastral:45 Teren neimprejmuit;

B. Partea II. Proprietari și acte

Inscrieri privitoare la dreptul de proprietate și alte drepturi reale	Referințe
/	
Act Administrativ nr. TDP 507-2198, din 01/03/1994 emis de CJSDPAT DOLJ (Defunct conform certificat de deces Seria D11, nr. 905211 din 18.01.2022);	
B1	A1
Intabulare, drept de PROPRIETATE, dobandit prin Reconstituire, cota actuala 1/1, cota initiala 1/1 1) DINCA CONSTANTIN , LIPSA CNP DEFUNCT:Da	

C. Partea III. SARCINI .

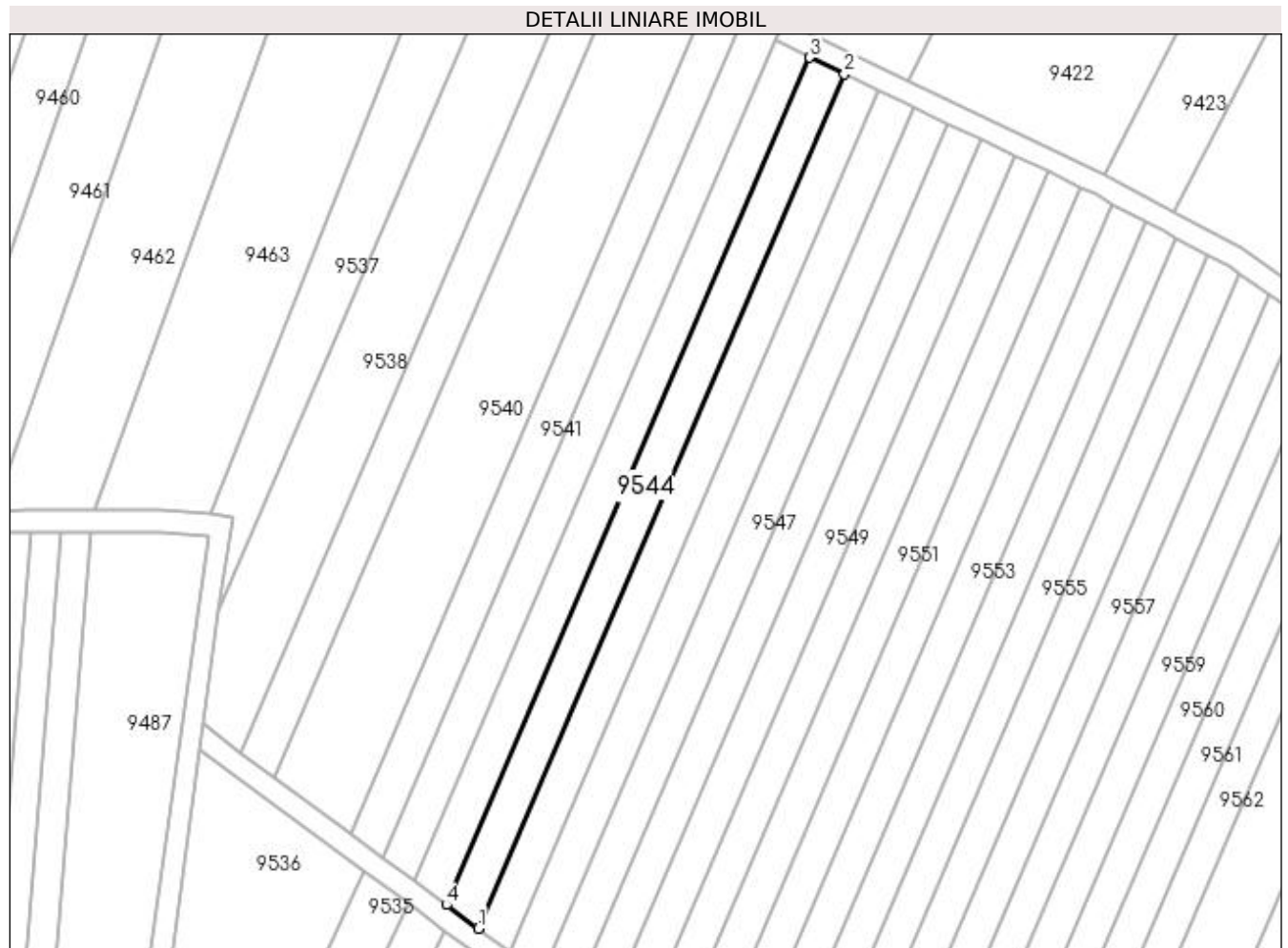
Inscrieri privind dezmembramintele dreptului de proprietate, drepturi reale de garanție și sarcini	Referințe
NU SUNT	

Anexa Nr. 1 La Partea I

Teren

Nr cadastral	Suprafața (mp)*	Observații / Referințe
	1.200	

* Suprafața este determinată în planul de proiecție Stereo 70.



Date referitoare la teren

Crt	Categorie folosință	Intravilan	Suprafața (mp)	Tarla	Parcelă	Nr. topo	Observații / Referințe
1	arabil	NU	1.200	20	220	-	

Lungime Segmente

1) Valorile lungimilor segmentelor sunt obținute din proiecție în plan.

Punct început	X / Y	Punct sfârșit	X / Y	Lungime segment (** (m)
1	435.950,769 300.483,515	2	436.017,934 300.640,063	170.348
2	436.017,934 300.640,063	3	436.011,548 300.643,119	7.08
3	436.011,548 300.643,119	4	435.944,929 300.487,843	168.964
4	435.944,929 300.487,843	1	435.950,769 300.483,515	7.269

**** Lungimile segmentelor sunt determinate în planul de proiecție Stereo 70 și sunt rotunjite la 1 milimetru.**

***** Distanța dintre puncte este formată din segmente cumulate ce sunt mai mici decât valoarea 1 milimetru.**

**DATE DESPRE IMOBILUL NR. 9545**

Oficiul de Cadastru și Publicitate Imobiliară DOLJ
Biroul de Cadastru și Publicitate Imobiliară Craiova

A. Partea I. Descrierea imobilului

TEREN Extravilan

Adresa: Jud. Dolj, T20, P221

Nr. Crt	Nr cadastral Nr. topografic	Suprafața* (mp)	Observații / Referințe
A1		1.200	Sector cadastral:45 Teren neimprejmuit;

B. Partea II. Proprietari și acte

Inscrieri privitoare la dreptul de proprietate și alte drepturi reale	Referințe
/	
Act Administrativ nr. TDP 426-2162, din 09/08/1997 emis de CJSDPAT DOLJ;	
B1	A1
Intabulare, drept de PROPRIETATE, dobandit prin Constituire, cota actuala 1/1, cota initiala 1/1 1) DINCĂ FLORICA	

C. Partea III. SARCINI .

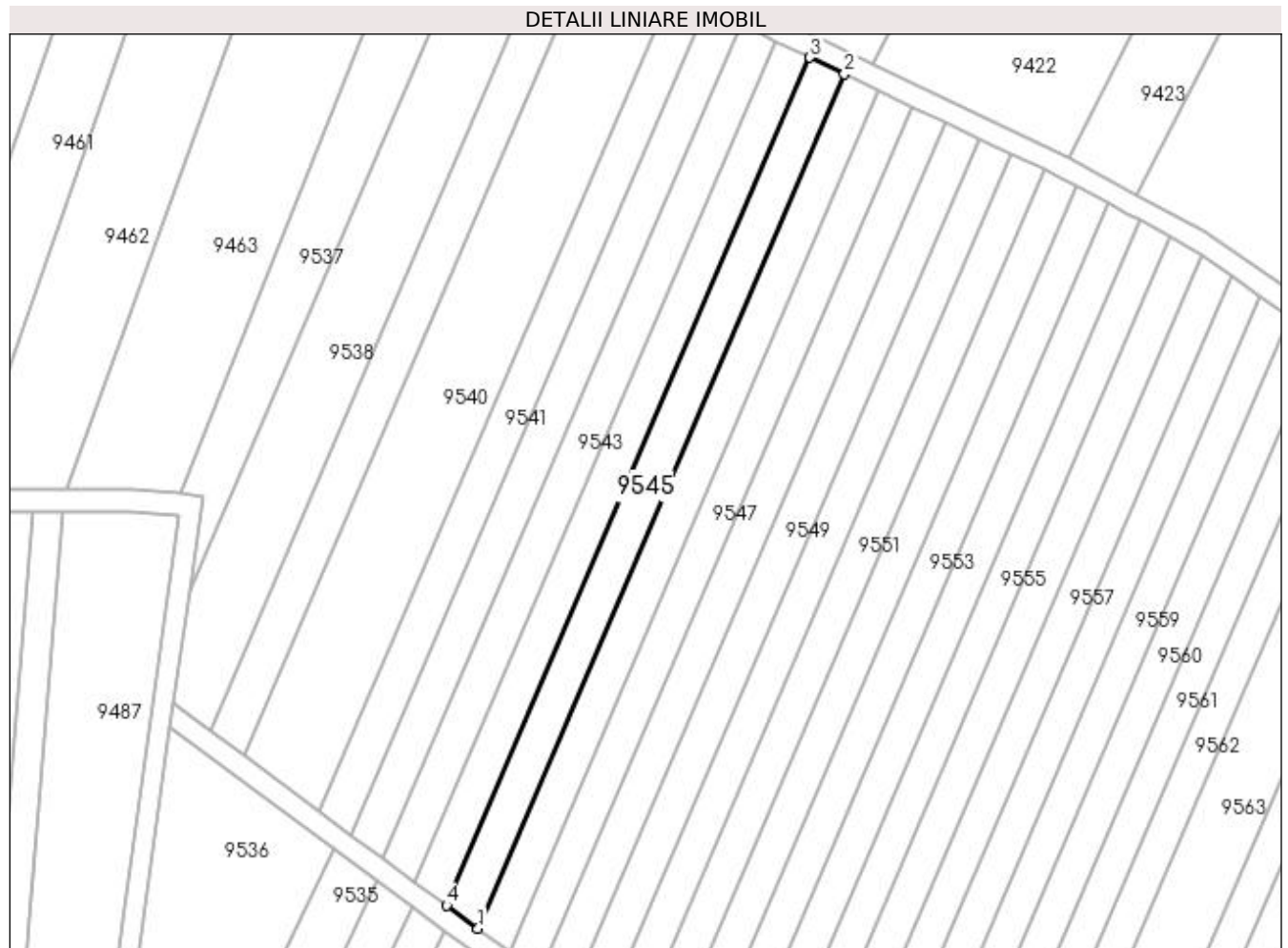
Inscrieri privind dezmembramintele dreptului de proprietate, drepturi reale de garanție și sarcini	Referințe
NU SUNT	

Anexa Nr. 1 La Partea I

Teren

Nr cadastral	Suprafața (mp)*	Observații / Referințe
	1.200	

* Suprafața este determinată în planul de proiecție Stereo 70.



Date referitoare la teren

Crt	Categorie folosință	Intravilan	Suprafața (mp)	Tarla	Parcelă	Nr. topo	Observații / Referințe
1	arabil	NU	1.200	20	221	-	

Lungime Segmente

1) Valorile lungimilor segmentelor sunt obținute din proiecție în plan.

Punct început	X / Y	Punct sfârșit	X / Y	Lungime segment (** (m)
1	435.956,562 300.479,223	2	436.024,268 300.637,031	171.719
2	436.024,268 300.637,031	3	436.017,934 300.640,063	7.022
3	436.017,934 300.640,063	4	435.950,769 300.483,515	170.348
4	435.950,769 300.483,515	1	435.956,562 300.479,223	7.21

**** Lungimile segmentelor sunt determinate în planul de proiecție Stereo 70 și sunt rotunjite la 1 milimetru.**

***** Distanța dintre puncte este formată din segmente cumulate ce sunt mai mici decât valoarea 1 milimetru.**

**DATE DESPRE IMOBILUL NR. 9546**

Oficiul de Cadastru și Publicitate Imobiliară DOLJ
Biroul de Cadastru și Publicitate Imobiliară Craiova

A. Partea I. Descrierea imobilului

TEREN Extravilan

Adresa: Jud. Dolj, T20, P222

Nr. Crt	Nr cadastral Nr. topografic	Suprafața* (mp)	Observații / Referințe
A1		1.200	Sector cadastral:45 Teren neimpregmuit;

B. Partea II. Proprietari și acte

Inscrieri privitoare la dreptul de proprietate și alte drepturi reale	Referințe
/	
Act Administrativ nr. TDP 393-2180, din 07/02/1994 emis de CJSDPAT DOLJ;	
B1	A1
Intabulare, drept de PROPRIETATE, dobandit prin Reconstituire, cota actuala 1/1, cota initiala 1/1 1) STOICA FLOREA, LIPSA CNP	

C. Partea III. SARCINI .

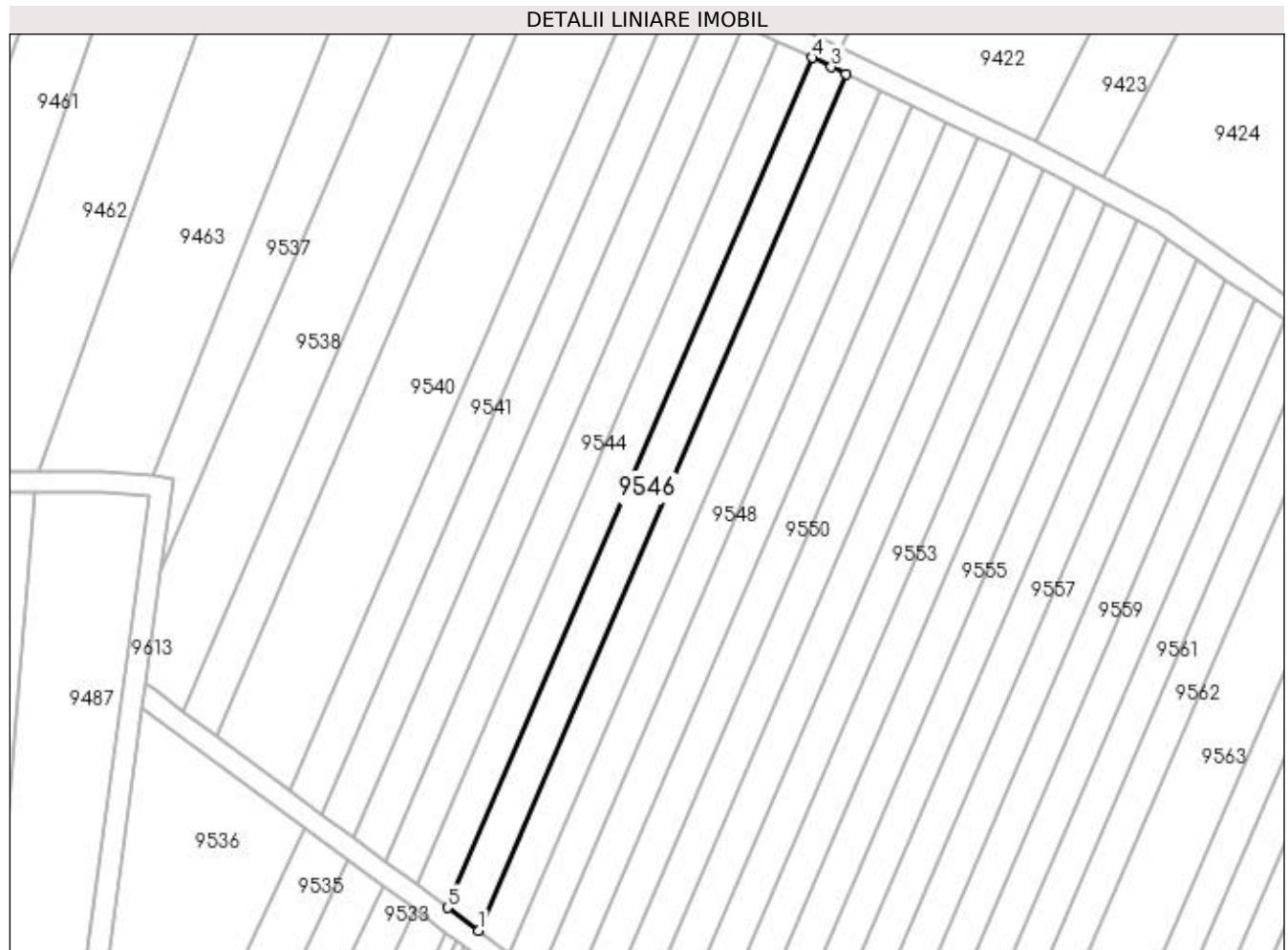
Inscrieri privind dezmembramintele dreptului de proprietate, drepturi reale de garanție și sarcini	Referințe
NU SUNT	

Anexa Nr. 1 La Partea I

Teren

Nr cadastral	Suprafața (mp)*	Observații / Referințe
	1.200	

* Suprafața este determinată în planul de proiecție Stereo 70.



Date referitoare la teren

Crt	Categorie folosință	Intravilan	Suprafața (mp)	Tarla	Parcelă	Nr. topo	Observații / Referințe
1	arabil	NU	1.200	20	222	-	

Lungime Segmente

1) Valorile lungimilor segmentelor sunt obținute din proiecție în plan.

Punct început	X / Y	Punct sfârșit	X / Y	Lungime segment (** (m)
1	435.962,309 300.474,964	2	436.030,552 300.634,024	173.081
2	436.030,552 300.634,024	3	436.027,85 300.635,317	2.995
3	436.027,85 300.635,317	4	436.024,268 300.637,031	3.971
4	436.024,268 300.637,031	5	435.956,562 300.479,223	171.719
5	435.956,562 300.479,223	1	435.962,309 300.474,964	7.153

**** Lungimile segmentelor sunt determinate în planul de proiecție Stereo 70 și sunt rotunjite la 1 milimetru.**

***** Distanța dintre puncte este formată din segmente cumulate ce sunt mai mici decât valoarea 1 milimetru.**

**DATE DESPRE IMOBILUL NR. 9547**

Oficiul de Cadastru și Publicitate Imobiliară DOLJ
Biroul de Cadastru și Publicitate Imobiliară Craiova

A. Partea I. Descrierea imobilului

TEREN Extravilan

Adresa: Jud. Dolj, T20, P223

Nr. Crt	Nr cadastral Nr. topografic	Suprafața* (mp)	Observații / Referințe
A1		1.200	Sector cadastral:45 Teren neimprejmuit;

B. Partea II. Proprietari și acte

Inscrieri privitoare la dreptul de proprietate și alte drepturi reale	Referințe
/	
Act Administrativ nr. TDP 329-2180, din 02/02/1994 emis de CJSDPAT DOLJ;	
B1	A1
Intabulare, drept de PROPRIETATE, dobandit prin Constituire, cota actuala 1/1, cota initiala 1/1 1) PIȘENIC MARIOARA	

C. Partea III. SARCINI .

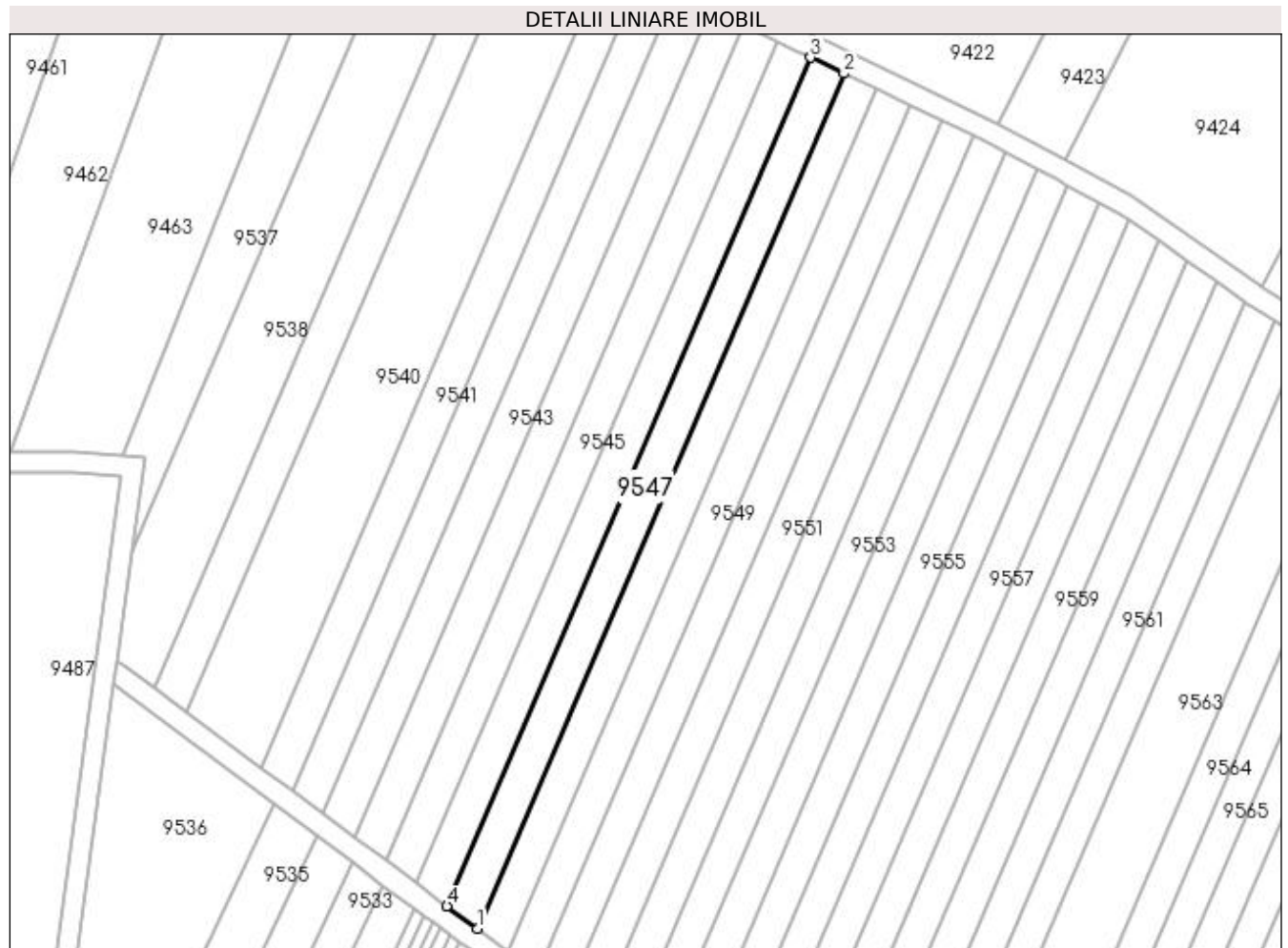
Inscrieri privind dezmembramintele dreptului de proprietate, drepturi reale de garanție și sarcini	Referințe
NU SUNT	

Anexa Nr. 1 La Partea I

Teren

Nr cadastral	Suprafața (mp)*	Observații / Referințe
	1.200	

* Suprafața este determinată în planul de proiecție Stereo 70.



Date referitoare la teren

Crt	Categorie folosință	Intra vilan	Suprafața (mp)	Tarla	Parcelă	Nr. topo	Observații / Referințe
1	arabil	NU	1.200	20	223	-	

Lungime Segmente

1) Valorile lungimilor segmentelor sunt obținute din proiecție în plan.

Punct început	X / Y	Punct sfârșit	X / Y	Lungime segment (** (m)
1	435.968,011 300.470,738	2	436.036,787 300.631,04	174.433
2	436.036,787 300.631,04	3	436.030,552 300.634,024	6.912
3	436.030,552 300.634,024	4	435.962,309 300.474,964	173.081
4	435.962,309 300.474,964	1	435.968,011 300.470,738	7.097

**** Lungimile segmentelor sunt determinate în planul de proiecție Stereo 70 și sunt rotunjite la 1 milimetru.**

***** Distanța dintre puncte este formată din segmente cumulate ce sunt mai mici decât valoarea 1 milimetru.**

**DATE DESPRE IMOBILUL NR. 9548**

Oficiul de Cadastru și Publicitate Imobiliară DOLJ
Biroul de Cadastru și Publicitate Imobiliară Craiova

A. Partea I. Descrierea imobilului

TEREN Extravilan

Adresa: Jud. Dolj, T20, P224

Nr. Crt	Nr cadastral Nr. topografic	Suprafața* (mp)	Observații / Referințe
A1		1.200	Sector cadastral:45 Teren neimpregmuit;

B. Partea II. Proprietari și acte

Inscrieri privitoare la dreptul de proprietate și alte drepturi reale	Referințe
/	
Act Administrativ nr. TDP 362-2180, din 01/02/1994 emis de CJSDPAT DOLJ;	
B1	A1
Intabulare, drept de PROPRIETATE, dobândit prin Reconstituire, cota actuala 1/1, cota initiala 1/1 1) MATRAGIU CONSTANTIN, LIPSA CNP	

C. Partea III. SARCINI .

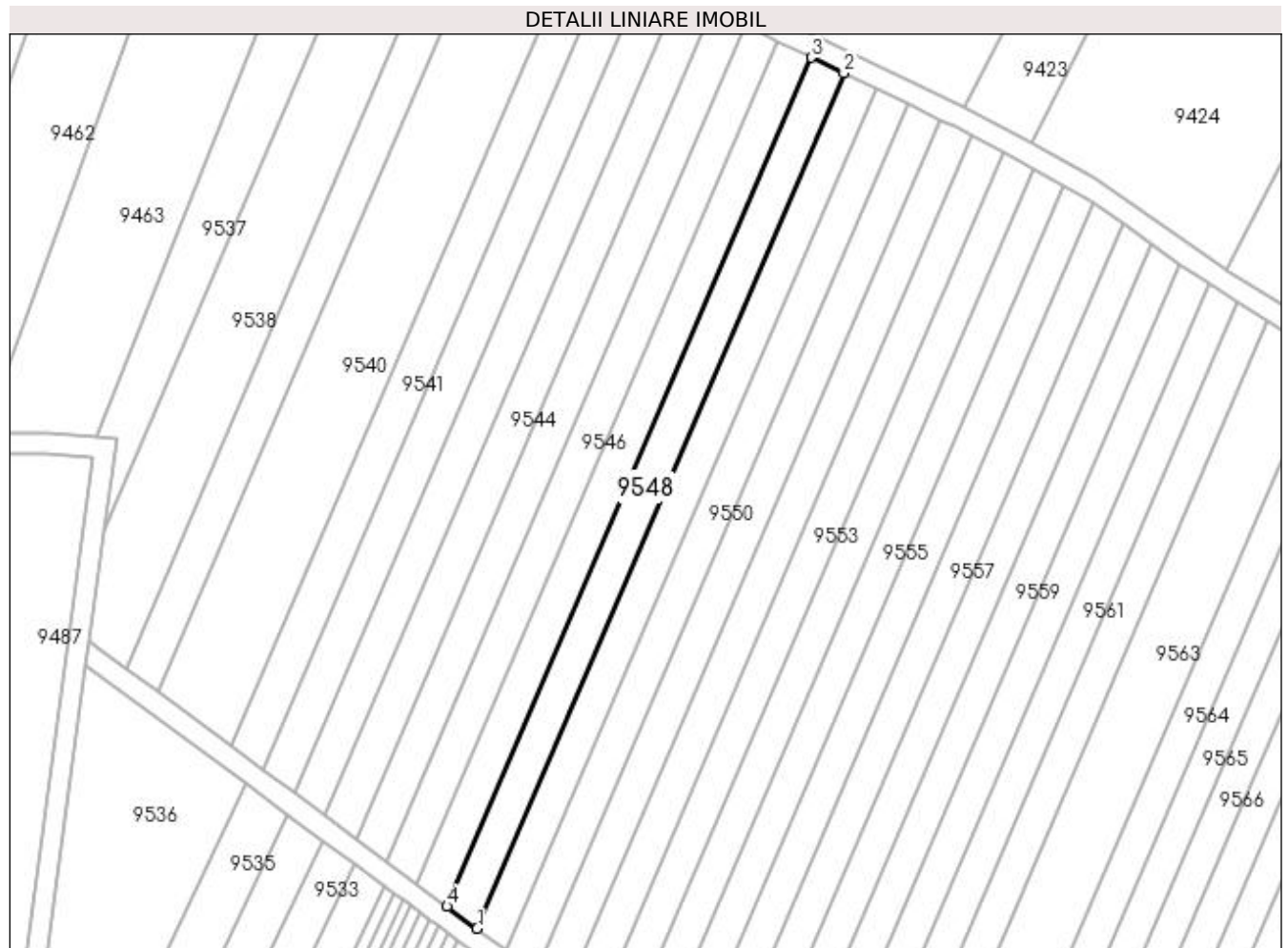
Inscrieri privind dezmembramintele dreptului de proprietate, drepturi reale de garanție și sarcini	Referințe
NU SUNT	

Anexa Nr. 1 La Partea I

Teren

Nr cadastral	Suprafața (mp)*	Observații / Referințe
	1.200	

* Suprafața este determinată în planul de proiecție Stereo 70.



Date referitoare la teren

Crt	Categorie folosință	Intravilan	Suprafața (mp)	Tarla	Parcelă	Nr. topo	Observații / Referințe
1	arabil	NU	1.200	20	224	-	

Lungime Segmente

1) Valorile lungimilor segmentelor sunt obținute din proiecție în plan.

Punct început	X / Y	Punct sfârșit	X / Y	Lungime segment (** (m)
1	435.973,669 300.466,545	2	436.042,973 300.628,079	175.773
2	436.042,973 300.628,079	3	436.036,787 300.631,04	6.858
3	436.036,787 300.631,04	4	435.968,011 300.470,738	174.433
4	435.968,011 300.470,738	1	435.973,669 300.466,545	7.042

**** Lungimile segmentelor sunt determinate în planul de proiecție Stereo 70 și sunt rotunjite la 1 milimetru.**

***** Distanța dintre puncte este formată din segmente cumulate ce sunt mai mici decât valoarea 1 milimetru.**

**DATE DESPRE IMOBILUL NR. 9549**

Oficiul de Cadastru și Publicitate Imobiliară DOLJ
Biroul de Cadastru și Publicitate Imobiliară Craiova

A. Partea I. Descrierea imobilului

TEREN Extravilan

Adresa: Jud. Dolj, T20, P225

Nr. Crt	Nr cadastral Nr. topografic	Suprafața* (mp)	Observații / Referințe
A1		1.200	Sector cadastral:45 Teren neimprejmuit;

B. Partea II. Proprietari și acte

Inscrieri privitoare la dreptul de proprietate și alte drepturi reale	Referințe
/	
Act Administrativ nr. TDP 376-2180, din 04/02/1994 emis de CJSDPAT DOLJ;	
B1	A1
Intabulare, drept de PROPRIETATE, dobândit prin Reconstituire, cota actuala 1/1, cota initiala 1/1 1) RÎMBOIU ANA, LIPSA CNP	

C. Partea III. SARCINI .

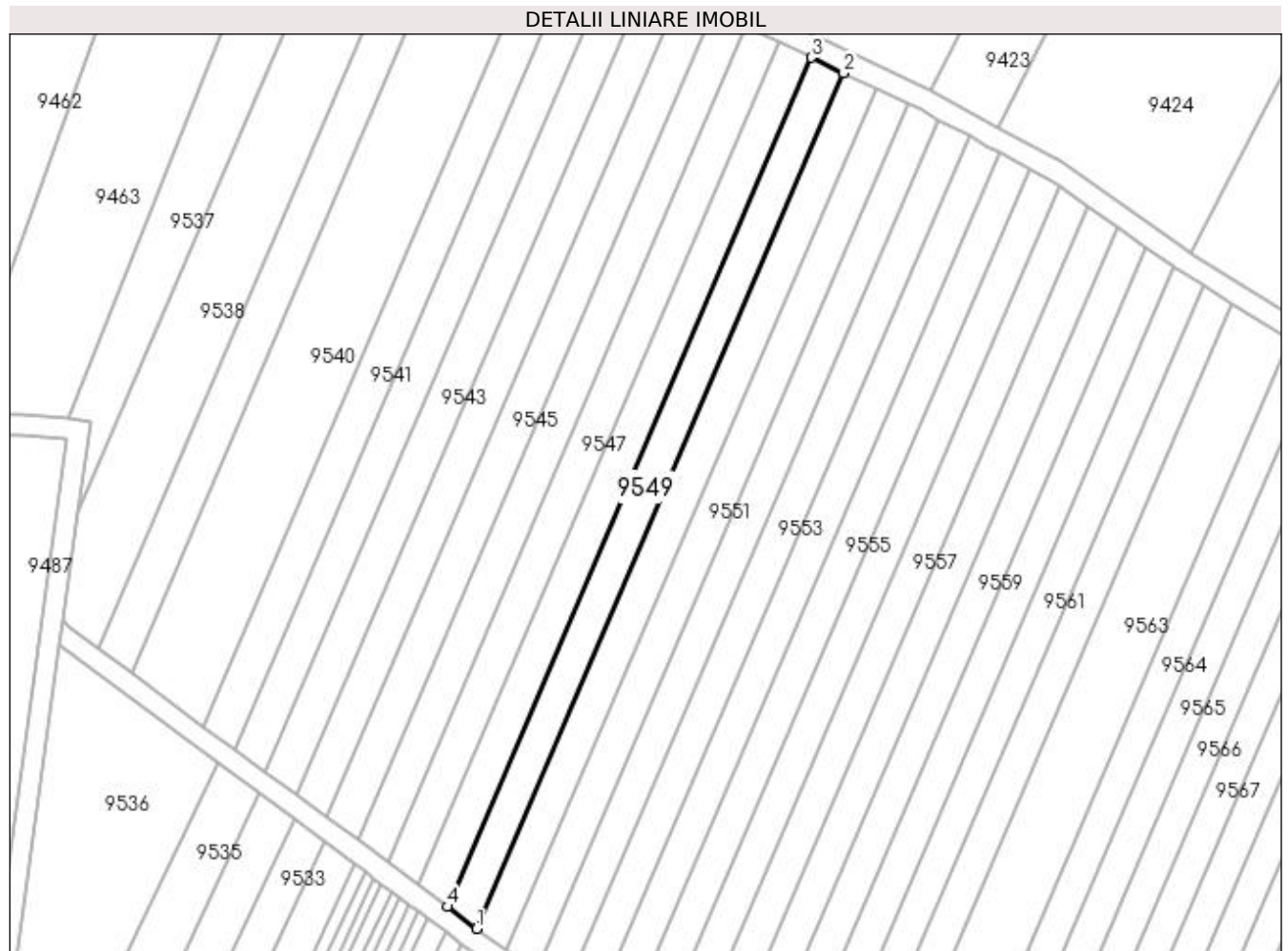
Inscrieri privind dezmembramintele dreptului de proprietate, drepturi reale de garanție și sarcini	Referințe
NU SUNT	

Anexa Nr. 1 La Partea I

Teren

Nr cadastral	Suprafața (mp)*	Observații / Referințe
	1.200	

* Suprafața este determinată în planul de proiecție Stereo 70.



Date referitoare la teren

Crt	Categorie folosință	Intravilan	Suprafața (mp)	Tarla	Parcelă	Nr. topo	Observații / Referințe
1	arabil	NU	1.200	20	225	-	

Lungime Segmente

1) Valorile lungimilor segmentelor sunt obținute din proiecție în plan.

Punct început	X / Y	Punct sfârșit	X / Y	Lungime segment (** (m)
1	435.979,285 300.462,384	2	436.049,113 300.625,141	177.104
2	436.049,113 300.625,141	3	436.042,973 300.628,079	6.807
3	436.042,973 300.628,079	4	435.973,669 300.466,545	175.773
4	435.973,669 300.466,545	1	435.979,285 300.462,384	6.99

**** Lungimile segmentelor sunt determinate în planul de proiecție Stereo 70 și sunt rotunjite la 1 milimetru.**

***** Distanța dintre puncte este formată din segmente cumulate ce sunt mai mici decât valoarea 1 milimetru.**

**DATE DESPRE IMOBILUL NR. 9550**

Oficiul de Cadastru și Publicitate Imobiliară DOLJ
 Biroul de Cadastru și Publicitate Imobiliară Craiova

A. Partea I. Descrierea imobilului

TEREN Extravilan

Adresa: Jud. Dolj, T20, P226

Nr. Crt	Nr cadastral Nr. topografic	Suprafața* (mp)	Observații / Referințe
A1		1.200	Sector cadastral:45 Teren neimprejmuit;

B. Partea II. Proprietari și acte

Inscrieri privitoare la dreptul de proprietate și alte drepturi reale	Referințe
/	
Act Administrativ nr. TDP 316-2180, din 02/02/1994 emis de CJSDPAT DOLJ;	
B1	A1
Intabulare, drept de PROPRIETATE, dobandit prin Constituire, cota actuala 1/1, cota initiala 1/1 1) SMARABDE GHEORGHE, LIPSA CNP	

C. Partea III. SARCINI .

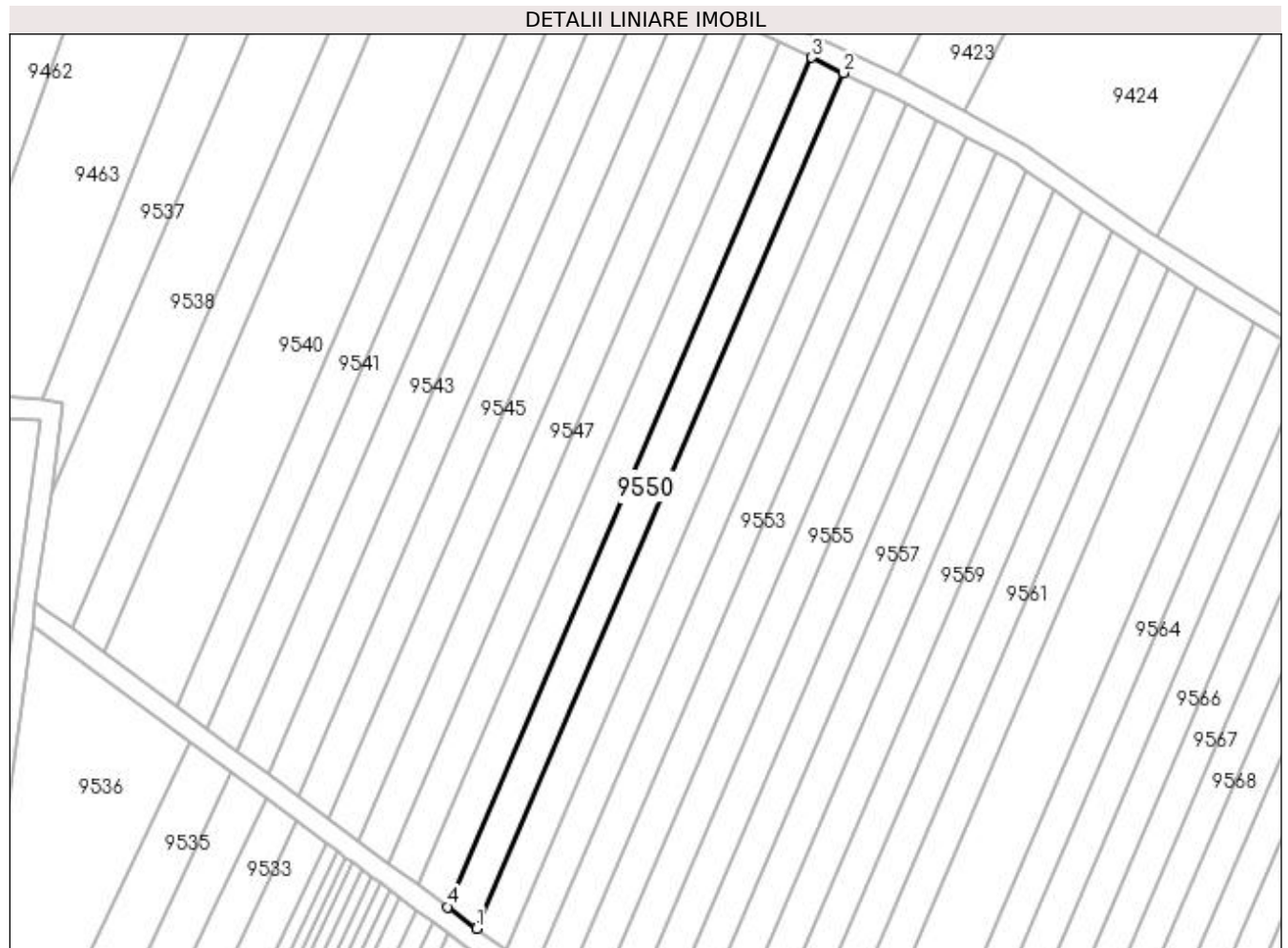
Inscrieri privind dezmembramintele dreptului de proprietate, drepturi reale de garanție și sarcini	Referințe
NU SUNT	

Anexa Nr. 1 La Partea I

Teren

Nr cadastral	Suprafața (mp)*	Observații / Referințe
	1.200	

* Suprafața este determinată în planul de proiecție Stereo 70.



Date referitoare la teren

Crt	Categorie folosință	Intra vilan	Suprafața (mp)	Tarla	Parcelă	Nr. topo	Observații / Referințe
1	arabil	NU	1.200	20	226	-	

Lungime Segmente

1) Valorile lungimilor segmentelor sunt obținute din proiecție în plan.

Punct început	X / Y	Punct sfârșit	X / Y	Lungime segment (** (m)
1	435.984,858 300.458,254	2	436.055,208 300.622,224	178.424
2	436.055,208 300.622,224	3	436.049,113 300.625,141	6.757
3	436.049,113 300.625,141	4	435.979,285 300.462,384	177.104
4	435.979,285 300.462,384	1	435.984,858 300.458,254	6.937

**** Lungimile segmentelor sunt determinate în planul de proiecție Stereo 70 și sunt rotunjite la 1 milimetru.**

***** Distanța dintre puncte este formată din segmente cumulate ce sunt mai mici decât valoarea 1 milimetru.**

**DATE DESPRE IMOBILUL NR. 9551**

Oficiul de Cadastru și Publicitate Imobiliară DOLJ
Biroul de Cadastru și Publicitate Imobiliară Craiova

A. Partea I. Descrierea imobilului

TEREN Extravilan

Adresa: Jud. Dolj, T20, P227

Nr. Crt	Nr cadastral Nr. topografic	Suprafața* (mp)	Observații / Referințe
A1		1.200	Sector cadastral:45 Teren neimprejmuit;

B. Partea II. Proprietari și acte

Inscrieri privitoare la dreptul de proprietate și alte drepturi reale	Referințe
/	
Act Notarial nr. CM 149, din 10/09/2014 emis de SPN Doina Făurar;	
B1	A1
Intabulare, drept de PROPRIETATE, dobândit prin Succesiune, cota actuala 1/1, cota initiala 1/1 1) IVAN GHEORGHE	

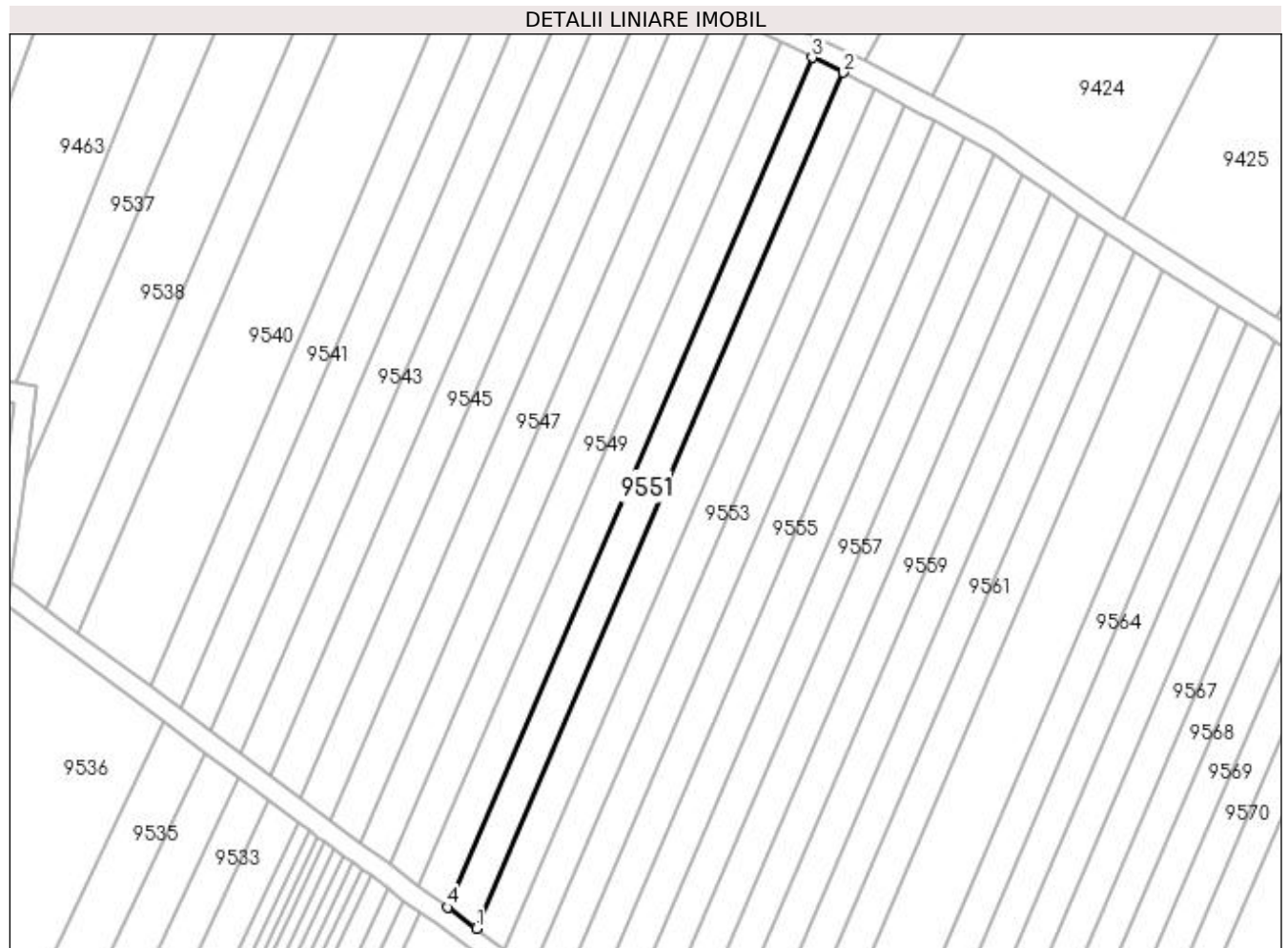
C. Partea III. SARCINI .

Inscrieri privind dezmembramintele dreptului de proprietate, drepturi reale de garanție și sarcini	Referințe
NU SUNT	

Anexa Nr. 1 La Partea I**Teren**

Nr cadastral	Suprafața (mp)*	Observații / Referințe
	1.200	

* Suprafața este determinată în planul de proiecție Stereo 70.

**Date referitoare la teren**

Crt	Categorie folosință	Intra vilan	Suprafața (mp)	Tarla	Parcelă	Nr. topo	Observații / Referințe
1	arabil	NU	1.200	20	227	-	

Lungime Segmente

1) Valorile lungimilor segmentelor sunt obținute din proiecție în plan.

Punct început	X / Y	Punct sfârșit	X / Y	Lungime segment (** (m)
1	435.990,391 300.454,154	2	436.061,257 300.619,329	179.735
2	436.061,257 300.619,329	3	436.055,208 300.622,224	6.706
3	436.055,208 300.622,224	4	435.984,858 300.458,254	178.424
4	435.984,858 300.458,254	1	435.990,391 300.454,154	6.887

**** Lungimile segmentelor sunt determinate în planul de proiecție Stereo 70 și sunt rotunjite la 1 milimetru.**

***** Distanța dintre puncte este formată din segmente cumulate ce sunt mai mici decât valoarea 1 milimetru.**

**DATE DESPRE IMOBILUL NR. 9552**

Oficiul de Cadastru și Publicitate Imobiliară DOLJ
Biroul de Cadastru și Publicitate Imobiliară Craiova

A. Partea I. Descrierea imobilului

TEREN Extravilan

Adresa: Jud. Dolj, T20, P228

Nr. Crt	Nr cadastral Nr. topografic	Suprafața* (mp)	Observații / Referințe
A1		1.200	Sector cadastral:45 Teren neimpregmuit;

B. Partea II. Proprietari și acte

Inscrieri privitoare la dreptul de proprietate și alte drepturi reale	Referințe
/	
Act Administrativ nr. TDP 512-2198, din 02/03/1994 emis de CJSDPAT DOLJ;	
B1	A1
Intabulare, drept de PROPRIETATE, dobândit prin Reconstituire, cota actuala 1/1, cota initiala 1/1 1) ȘERBAN MARIN, LIPSA CNP	

C. Partea III. SARCINI .

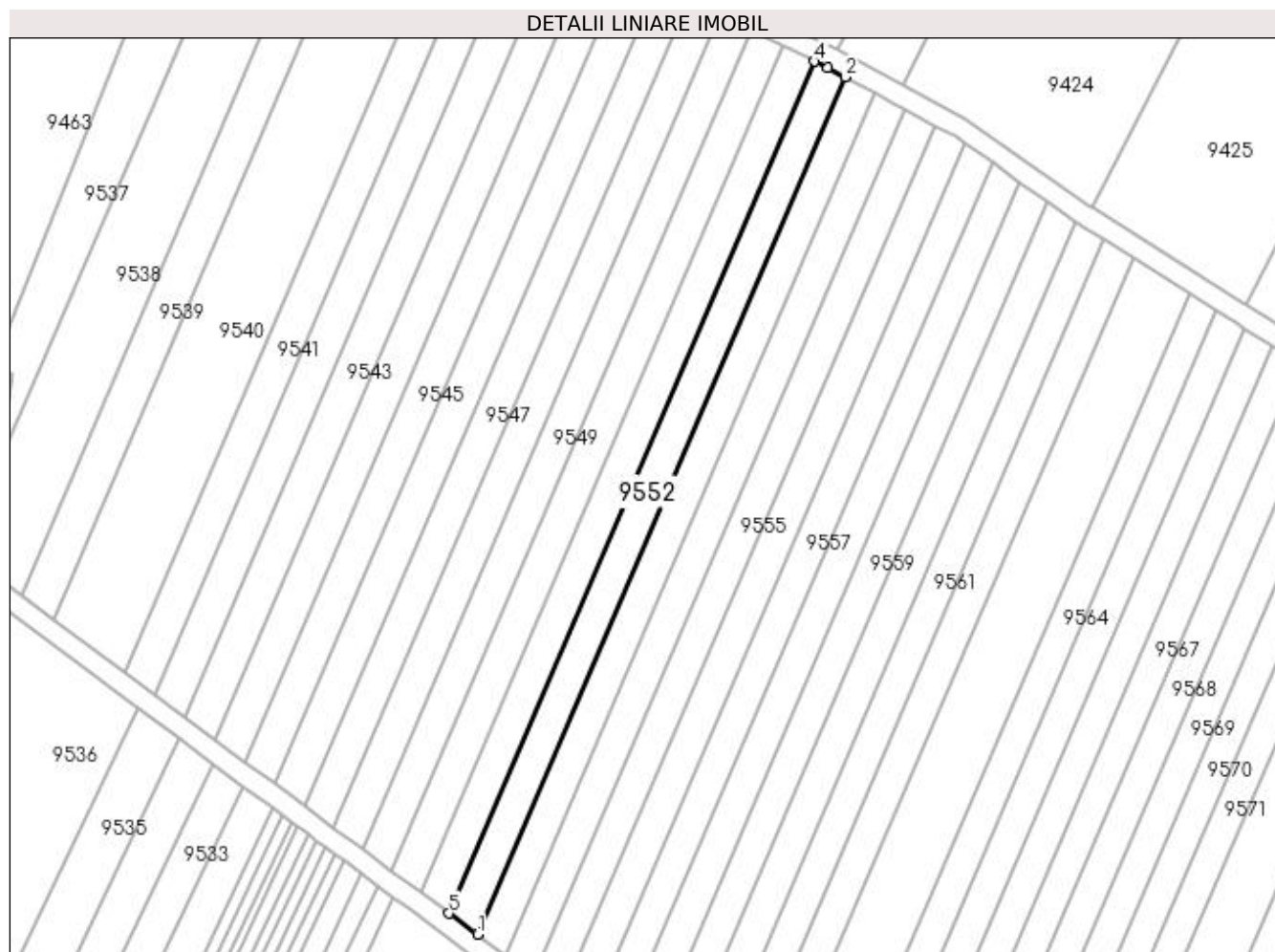
Inscrieri privind dezmembramintele dreptului de proprietate, drepturi reale de garanție și sarcini	Referințe
NU SUNT	

Anexa Nr. 1 La Partea I

Teren

Nr cadastral	Suprafața (mp)*	Observații / Referințe
	1.200	

* Suprafața este determinată în planul de proiecție Stereo 70.



Date referitoare la teren

Crt	Categorie folosință	Intra vilan	Suprafața (mp)	Tarla	Parcelă	Nr. topo	Observații / Referințe
1	arabil	NU	1.200	20	228	-	

Lungime Segmente

1) Valorile lungimilor segmentelor sunt obținute din proiecție în plan.

Punct început	X / Y	Punct sfârșit	X / Y	Lungime segment (** (m)
1	435.995,885 300.450,083	2	436.067,191 300.616,282	180.85
2	436.067,191 300.616,282	3	436.063,855 300.618,086	3.793
3	436.063,855 300.618,086	4	436.061,257 300.619,329	2.88
4	436.061,257 300.619,329	5	435.990,391 300.454,154	179.735
5	435.990,391 300.454,154	1	435.995,885 300.450,083	6.838

**** Lungimile segmentelor sunt determinate în planul de proiecție Stereo 70 și sunt rotunjite la 1 milimetru.**

***** Distanța dintre puncte este formată din segmente cumulate ce sunt mai mici decât valoarea 1 milimetru.**

**DATE DESPRE IMOBILUL NR. 9553**

Oficiul de Cadastru și Publicitate Imobiliară DOLJ
Biroul de Cadastru și Publicitate Imobiliară Craiova

A. Partea I. Descrierea imobilului

TEREN Extravilan

Adresa: Jud. Dolj, T20, P229

Nr. Crt	Nr cadastral Nr. topografic	Suprafața* (mp)	Observații / Referințe
A1		1.200	Sector cadastral:45 Teren neimprejmuit;

B. Partea II. Proprietari și acte

Inscrieri privitoare la dreptul de proprietate și alte drepturi reale	Referințe
/	
Act Administrativ nr. TDP 18833, din 27/01/2015 emis de CJSDPAT DOLJ;	
B1	A1
Intabulare, drept de PROPRIETATE, dobândit prin Reconstituire, cota actuala 1/1, cota initiala 1/1 1) COSTACHE GHEORGHE, LIPSA CNP	

C. Partea III. SARCINI .

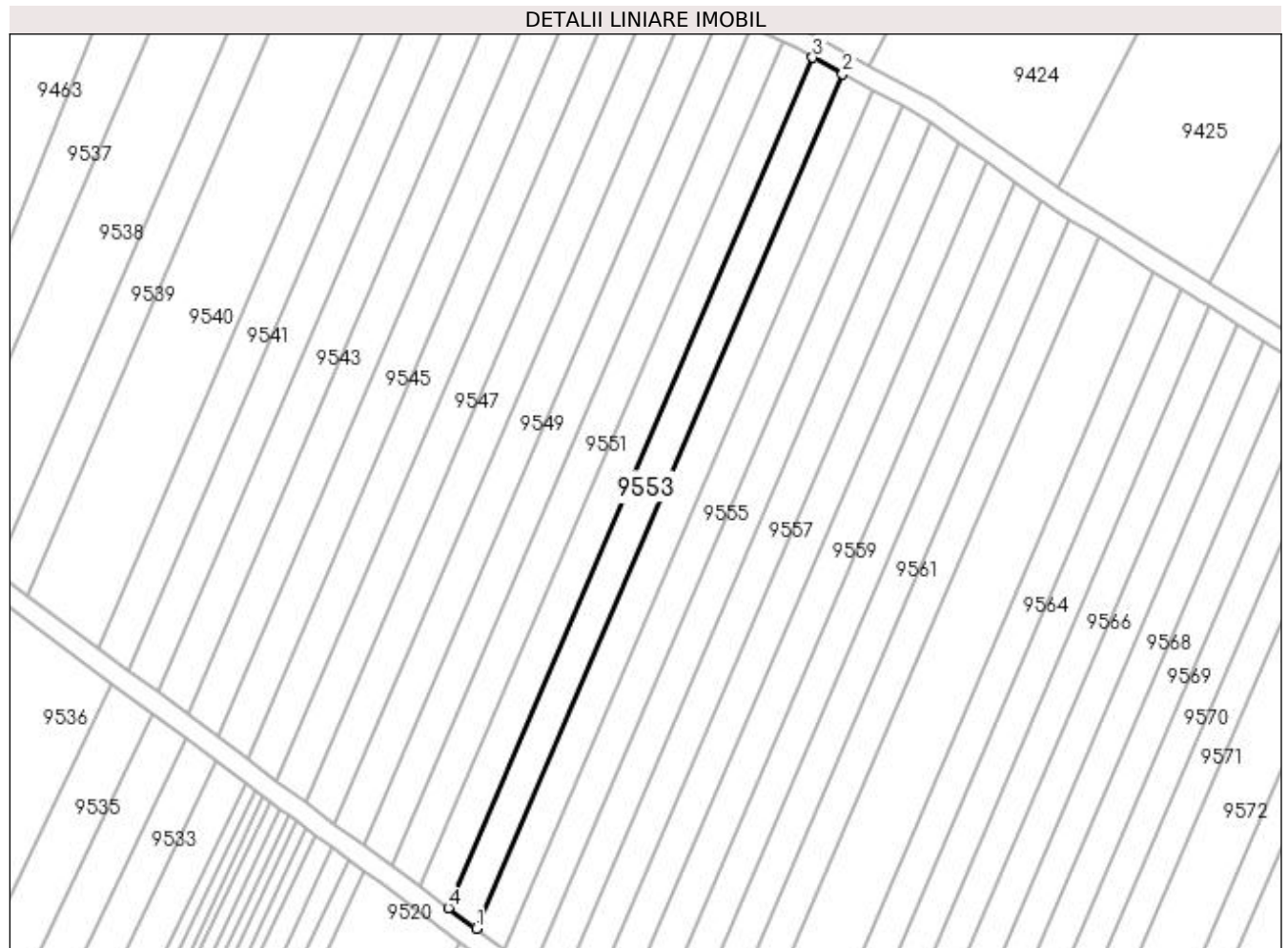
Inscrieri privind dezmembramintele dreptului de proprietate, drepturi reale de garanție și sarcini	Referințe
NU SUNT	

Anexa Nr. 1 La Partea I

Teren

Nr cadastral	Suprafața (mp)*	Observații / Referințe
	1.200	

* Suprafața este determinată în planul de proiecție Stereo 70.



Date referitoare la teren

Crt	Categorie folosință	Intra vilan	Suprafața (mp)	Tarla	Parcelă	Nr. topo	Observații / Referințe
1	arabil	NU	1.200	20	229	-	

Lungime Segmente

1) Valorile lungimilor segmentelor sunt obținute din proiecție în plan.

Punct început	X / Y	Punct sfârșit	X / Y	Lungime segment (** (m)
1	436.001,349 300.446,034	2	436.073,035 300.613,12	181.815
2	436.073,035 300.613,12	3	436.067,191 300.616,282	6.645
3	436.067,191 300.616,282	4	435.995,885 300.450,083	180.85
4	435.995,885 300.450,083	1	436.001,349 300.446,034	6.801

**** Lungimile segmentelor sunt determinate în planul de proiecție Stereo 70 și sunt rotunjite la 1 milimetru.**

***** Distanța dintre puncte este formată din segmente cumulate ce sunt mai mici decât valoarea 1 milimetru.**

**DATE DESPRE IMOBILUL NR. 9554**

Oficiul de Cadastru și Publicitate Imobiliară DOLJ
Biroul de Cadastru și Publicitate Imobiliară Craiova

A. Partea I. Descrierea imobilului

TEREN Extravilan

Adresa: Jud. Dolj, T20, P230

Nr. Crt	Nr cadastral Nr. topografic	Suprafața* (mp)	Observații / Referințe
A1		1.200	Sector cadastral:45 Teren neimprejmuit;

B. Partea II. Proprietari și acte

Inscrieri privitoare la dreptul de proprietate și alte drepturi reale	Referințe
/	
Act Administrativ nr. TDP 399-2180, din 07/08/1995 emis de CJSDPAT DOLJ;	
B1	A1
Intabulare, drept de PROPRIETATE, dobândit prin Reconstituire, cota actuala 1/1, cota initiala 1/1 1) STROE ION, LIPSA CNP	

C. Partea III. SARCINI .

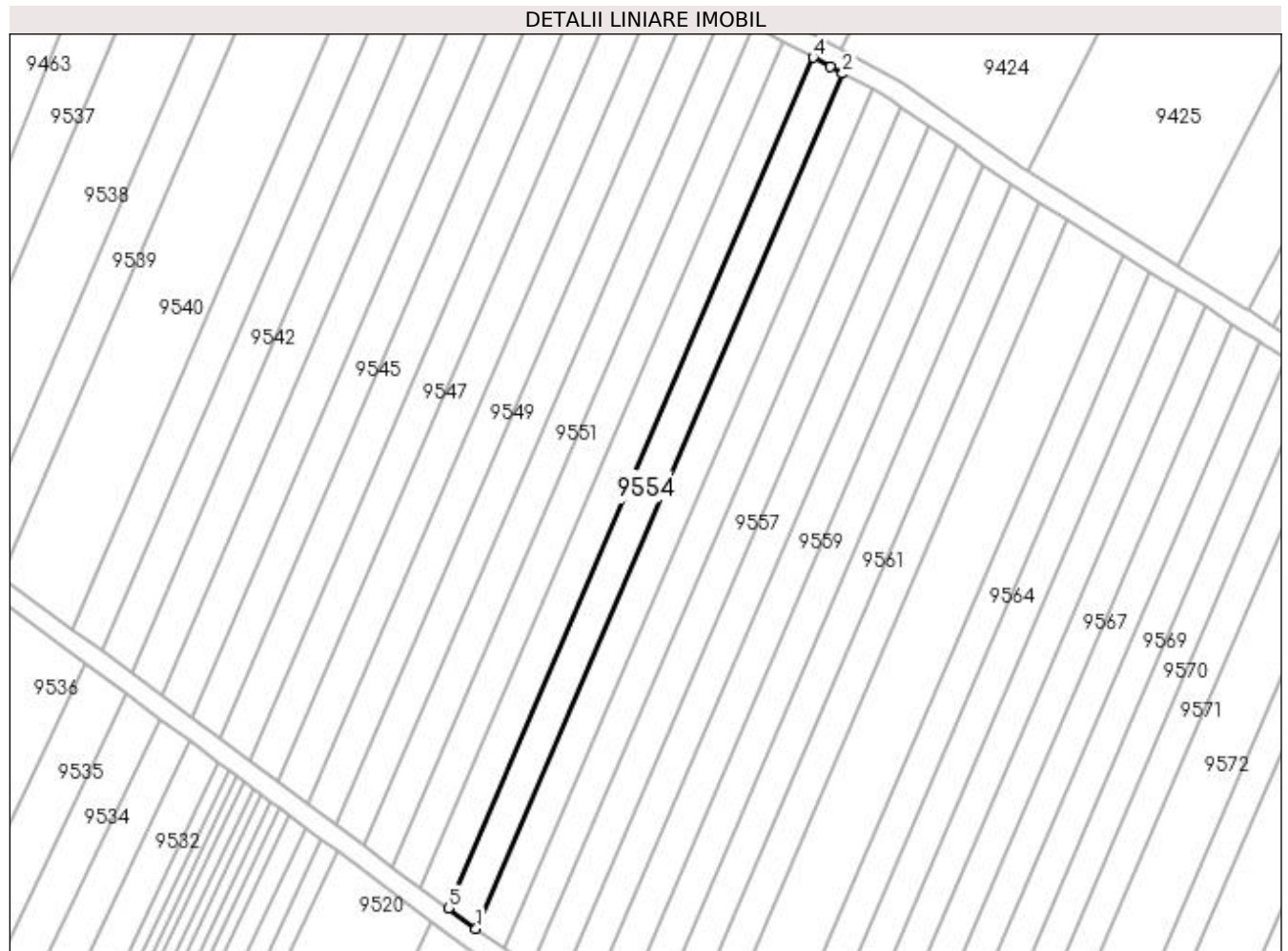
Inscrieri privind dezmembramintele dreptului de proprietate, drepturi reale de garanție și sarcini	Referințe
NU SUNT	

Anexa Nr. 1 La Partea I

Teren

Nr cadastral	Suprafața (mp)*	Observații / Referințe
	1.200	

* Suprafața este determinată în planul de proiecție Stereo 70.



Date referitoare la teren

Crt	Categorie folosință	Intra vilan	Suprafața (mp)	Tarla	Parcelă	Nr. topo	Observații / Referințe
1	arabil	NU	1.200	20	230	-	

Lungime Segmente

1) Valorile lungimilor segmentelor sunt obținute din proiecție în plan.

Punct început	X / Y	Punct sfârșit	X / Y	Lungime segment (** (m)
1	436.006,784 300.442,006	2	436.078,849 300.609,975	182.776
2	436.078,849 300.609,975	3	436.076,457 300.611,269	2.72
3	436.076,457 300.611,269	4	436.073,035 300.613,12	3.891
4	436.073,035 300.613,12	5	436.001,349 300.446,034	181.815
5	436.001,349 300.446,034	1	436.006,784 300.442,006	6.765

**** Lungimile segmentelor sunt determinate în planul de proiecție Stereo 70 și sunt rotunjite la 1 milimetru.**

***** Distanța dintre puncte este formată din segmente cumulate ce sunt mai mici decât valoarea 1 milimetru.**

**DATE DESPRE IMOBILUL NR. 9555**

Oficiul de Cadastru și Publicitate Imobiliară DOLJ
Biroul de Cadastru și Publicitate Imobiliară Craiova

A. Partea I. Descrierea imobilului

TEREN Extravilan

Adresa: Jud. Dolj, T20, P231

Nr. Crt	Nr cadastral Nr. topografic	Suprafața* (mp)	Observații / Referințe
A1		1.200	Sector cadastral:45 Teren neimprejmuit;

B. Partea II. Proprietari și acte

Inscrieri privitoare la dreptul de proprietate și alte drepturi reale	Referințe
/	
Act Administrativ nr. TDP 1042-48563, din 28/03/1995 emis de CJSDPAT DOLJ;	
B1	A1
Intabulare, drept de PROPRIETATE, dobândit prin Reconstituire, cota actuala 1/1, cota initiala 1/1 1) FIR NICULINA, LIPSA CNP	

C. Partea III. SARCINI .

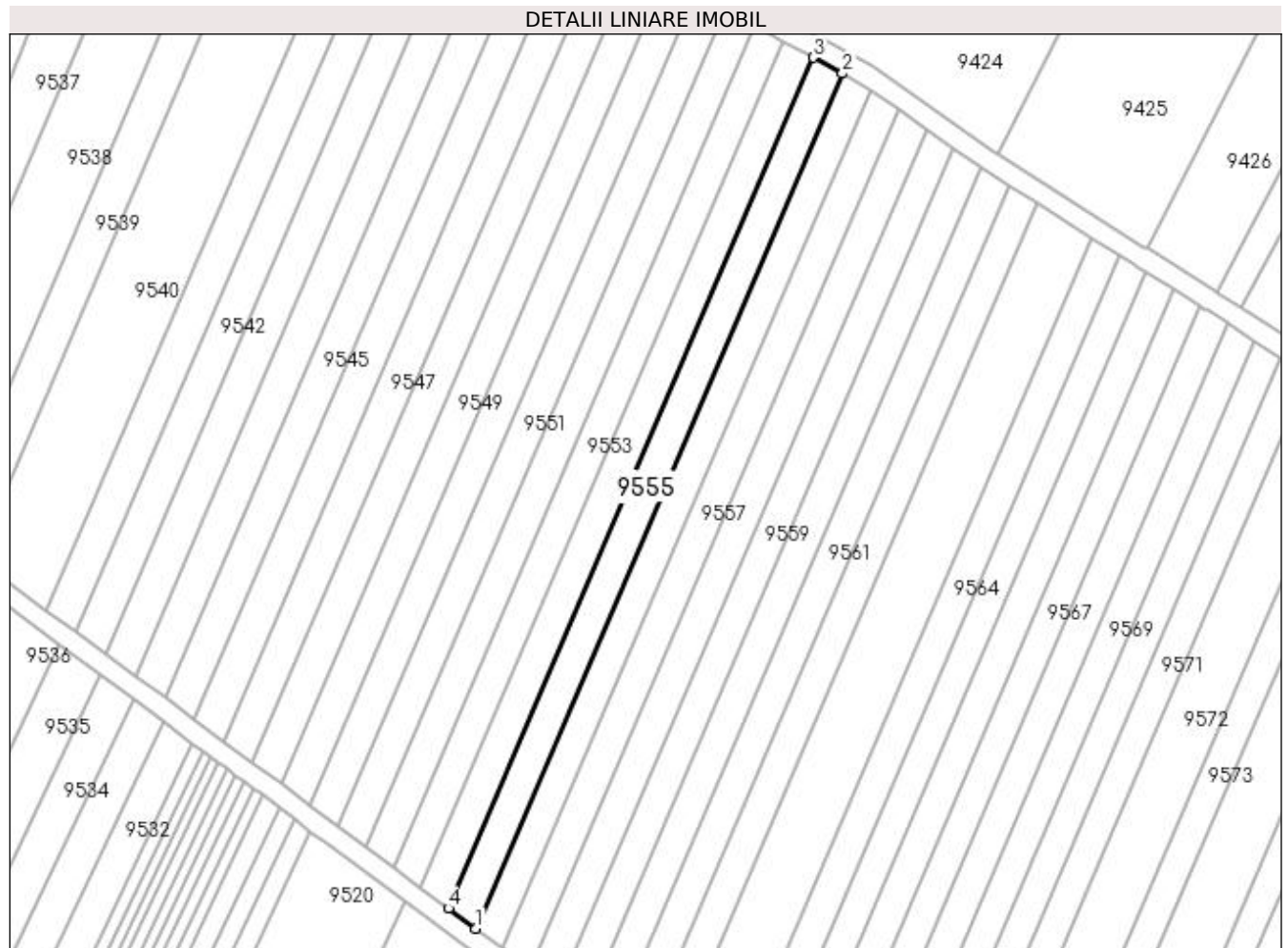
Inscrieri privind dezmembramintele dreptului de proprietate, drepturi reale de garanție și sarcini	Referințe
NU SUNT	

Anexa Nr. 1 La Partea I

Teren

Nr cadastral	Suprafața (mp)*	Observații / Referințe
	1.200	

* Suprafața este determinată în planul de proiecție Stereo 70.



Date referitoare la teren

Crt	Categorie folosință	Intravilan	Suprafața (mp)	Tarla	Parcelă	Nr. topo	Observații / Referințe
1	arabil	NU	1.200	20	231	-	

Lungime Segmente

1) Valorile lungimilor segmentelor sunt obținute din proiecție în plan.

Punct început	X / Y	Punct sfârșit	X / Y	Lungime segment (** (m)
1	436.012,191 300.438,0	2	436.084,632 300.606,847	183.731
2	436.084,632 300.606,847	3	436.078,849 300.609,975	6.575
3	436.078,849 300.609,975	4	436.006,784 300.442,006	182.776
4	436.006,784 300.442,006	1	436.012,191 300.438,0	6.729

**** Lungimile segmentelor sunt determinate în planul de proiecție Stereo 70 și sunt rotunjite la 1 milimetru.**

***** Distanța dintre puncte este formată din segmente cumulate ce sunt mai mici decât valoarea 1 milimetru.**

**DATE DESPRE IMOBILUL NR. 9556**

Oficiul de Cadastru și Publicitate Imobiliară DOLJ
Biroul de Cadastru și Publicitate Imobiliară Craiova

A. Partea I. Descrierea imobilului

TEREN Extravilan

Adresa: Jud. Dolj, T20, P232

Nr. Crt	Nr cadastral Nr. topografic	Suprafața* (mp)	Observații / Referințe
A1		1.200	Sector cadastral:45 Teren neimprejmuit;

B. Partea II. Proprietari și acte

Inscrieri privitoare la dreptul de proprietate și alte drepturi reale	Referințe
/	
Act Administrativ nr. TDP 871-15011, din 10/12/1995 emis de CJSDPAT DOLJ;	
B1	A1
Intabulare, drept de PROPRIETATE, dobandit prin Reconstituire, cota actuala 1/1, cota initiala 1/1 1) PREDĂ STERIE, LIPSA CNP	

C. Partea III. SARCINI .

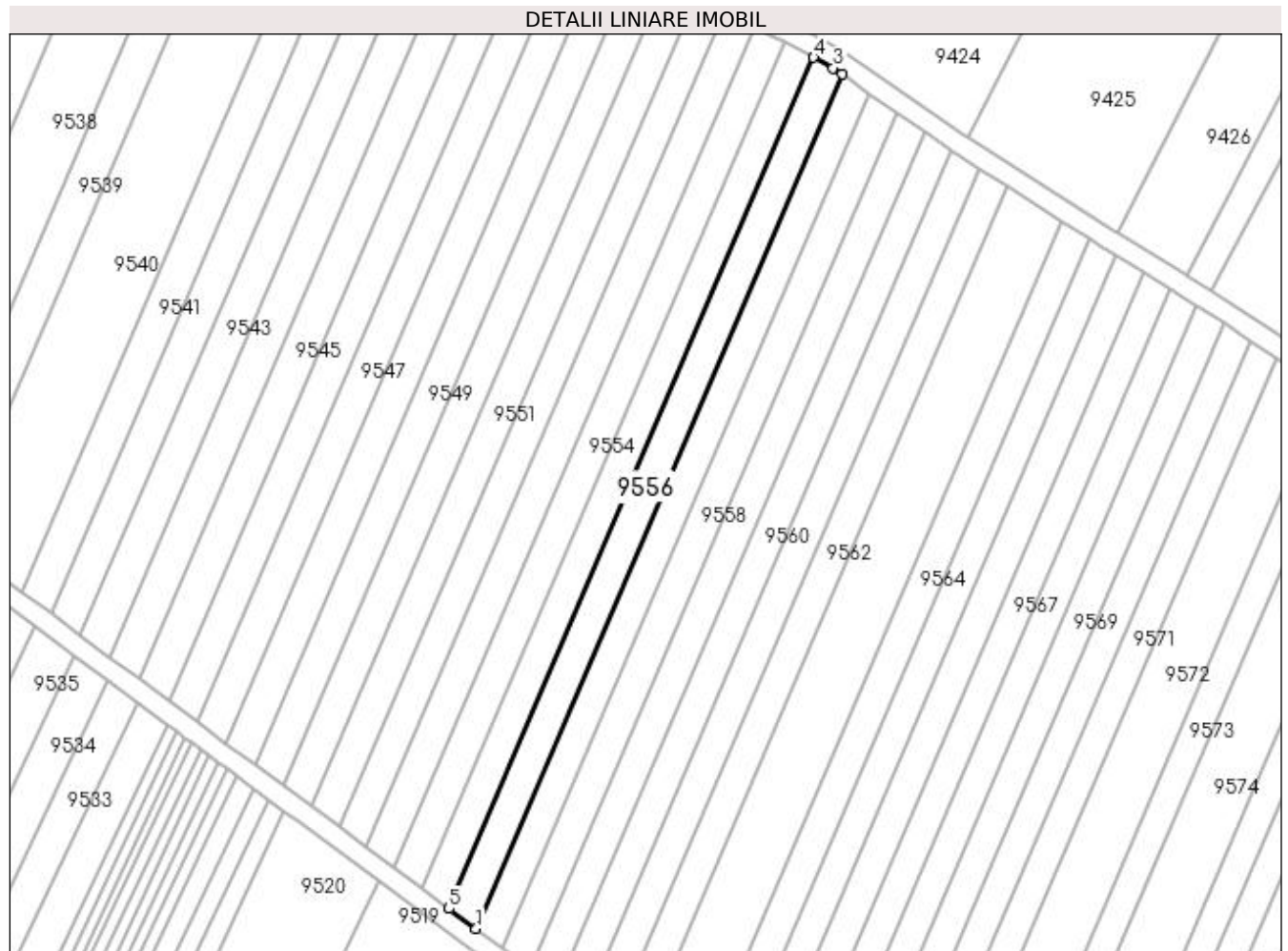
Inscrieri privind dezmembramentele dreptului de proprietate, drepturi reale de garanție și sarcini	Referințe
NU SUNT	

Anexa Nr. 1 La Partea I

Teren

Nr cadastral	Suprafața (mp)*	Observații / Referințe
	1.200	

* Suprafața este determinată în planul de proiecție Stereo 70.



Date referitoare la teren

Crt	Categorie folosință	Intra vilan	Suprafața (mp)	Tarla	Parcelă	Nr. topo	Observații / Referințe
1	arabil	NU	1.200	20	232	-	

Lungime Segmente

1) Valorile lungimilor segmentelor sunt obținute din proiecție în plan.

Punct început	X / Y	Punct sfârșit	X / Y	Lungime segment (** (m)
1	436.017,57 300.434,013	2	436.090,287 300.603,501	184.429
2	436.090,287 300.603,501	3	436.088,497 300.604,757	2.187
3	436.088,497 300.604,757	4	436.084,632 300.606,847	4.394
4	436.084,632 300.606,847	5	436.012,191 300.438,0	183.731
5	436.012,191 300.438,0	1	436.017,57 300.434,013	6.696

**** Lungimile segmentelor sunt determinate în planul de proiecție Stereo 70 și sunt rotunjite la 1 milimetru.**

***** Distanța dintre puncte este formată din segmente cumulate ce sunt mai mici decât valoarea 1 milimetru.**

**DATE DESPRE IMOBILUL NR. 9557**

Oficiul de Cadastru și Publicitate Imobiliară DOLJ
Biroul de Cadastru și Publicitate Imobiliară Craiova

A. Partea I. Descrierea imobilului

TEREN Extravilan

Adresa: Jud. Dolj, T20, P233

Nr. Crt	Nr cadastral Nr. topografic	Suprafața* (mp)	Observații / Referințe
A1		1.200	Sector cadastral:45 Teren neimpregmuit;

B. Partea II. Proprietari și acte

Inscrieri privitoare la dreptul de proprietate și alte drepturi reale		Referințe
/		
Act Administrativ nr. TDP 527-2198, din 02/03/1994 emis de CJSDPAT DOLJ;		
B1	Intabulare, drept de PROPRIETATE, dobandit prin Reconstituire, cota actuala 8/16, cota initiala 8/16 1) VIERU SMARANDA , LIPSA CNP 2) VIERU FLOREA , LIPSA CNP	A1
Act Notarial nr. CM 114, din 03/08/2022 emis de BIN Gunescu-Tudor Marinela-Daniela;		
B2	Intabulare, drept de PROPRIETATE, dobandit prin Reconstituire, cota actuala 2/16, cota initiala 2/16 1) VIERU CRĂCIUNA	A1
B3	Intabulare, drept de PROPRIETATE, dobandit prin Reconstituire, cota actuala 3/16, cota initiala 3/16 1) NEAMȚU MARIANA	A1
B4	Intabulare, drept de PROPRIETATE, dobandit prin Reconstituire, cota actuala 3/16, cota initiala 3/16 1) VIERU CONSTANTIN-MIHĂIȚĂ	A1

C. Partea III. SARCINI .

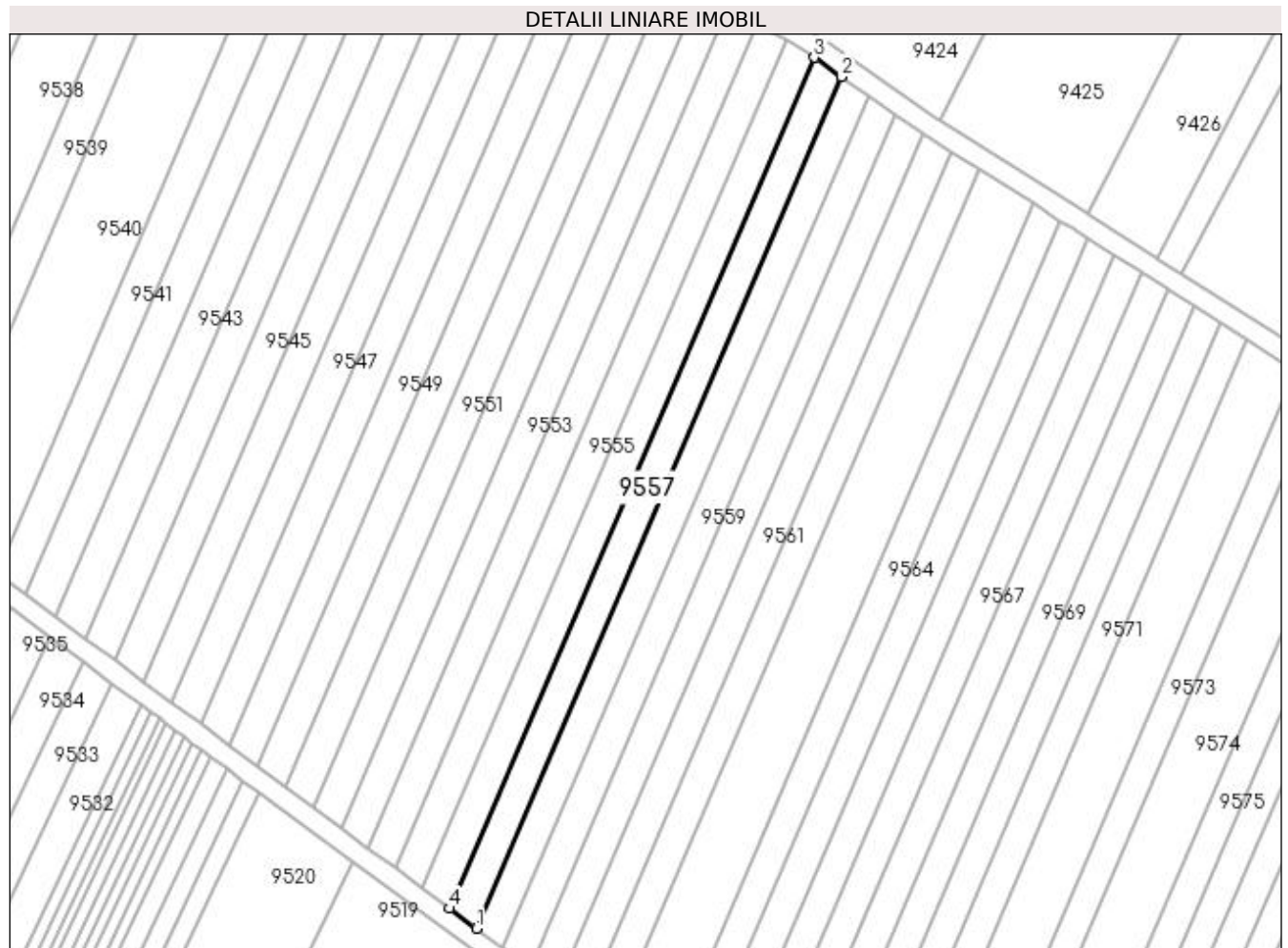
Inscrieri privind dezmembramintele dreptului de proprietate, drepturi reale de garanție și sarcini	Referințe
NU SUNT	

Anexa Nr. 1 La Partea I

Teren

Nr cadastral	Suprafața (mp)*	Observații / Referințe
	1.200	

* Suprafața este determinată în planul de proiecție Stereo 70.



Date referitoare la teren

Crt	Categorie folosință	Intravilan	Suprafața (mp)	Tarla	Parcelă	Nr. topo	Observații / Referințe
1	arabil	NU	1.200	20	233	-	

Lungime Segmente

1) Valorile lungimilor segmentelor sunt obținute din proiecție în plan.

Punct început	X / Y	Punct sfârșit	X / Y	Lungime segment (** (m)
1	436.022,94 300.430,034	2	436.095,728 300.599,688	184.609
2	436.095,728 300.599,688	3	436.090,287 300.603,501	6.644
3	436.090,287 300.603,501	4	436.017,57 300.434,013	184.429
4	436.017,57 300.434,013	1	436.022,94 300.430,034	6.684

**** Lungimile segmentelor sunt determinate în planul de proiecție Stereo 70 și sunt rotunjite la 1 milimetru.**

***** Distanța dintre puncte este formată din segmente cumulate ce sunt mai mici decât valoarea 1 milimetru.**

**DATE DESPRE IMOBILUL NR. 9558**

Oficiul de Cadastru și Publicitate Imobiliară DOLJ
Biroul de Cadastru și Publicitate Imobiliară Craiova

A. Partea I. Descrierea imobilului

TEREN Extravilan

Adresa: Jud. Dolj, T20, P234

Nr. Crt	Nr cadastral Nr. topografic	Suprafața* (mp)	Observații / Referințe
A1		1.200	Sector cadastral:45 Teren neimprejmuit;

B. Partea II. Proprietari și acte

Inscrieri privitoare la dreptul de proprietate și alte drepturi reale	Referințe
/	
Act Administrativ nr. TDP 870-15011, din 10/12/1995 emis de CJSDPAT DOLJ;	
B1	A1
Intabulare, drept de PROPRIETATE, dobândit prin Reconstituire, cota actuala 1/1, cota initiala 1/1 1) PRIOTEASA ILIE, LIPSA CNP	

C. Partea III. SARCINI .

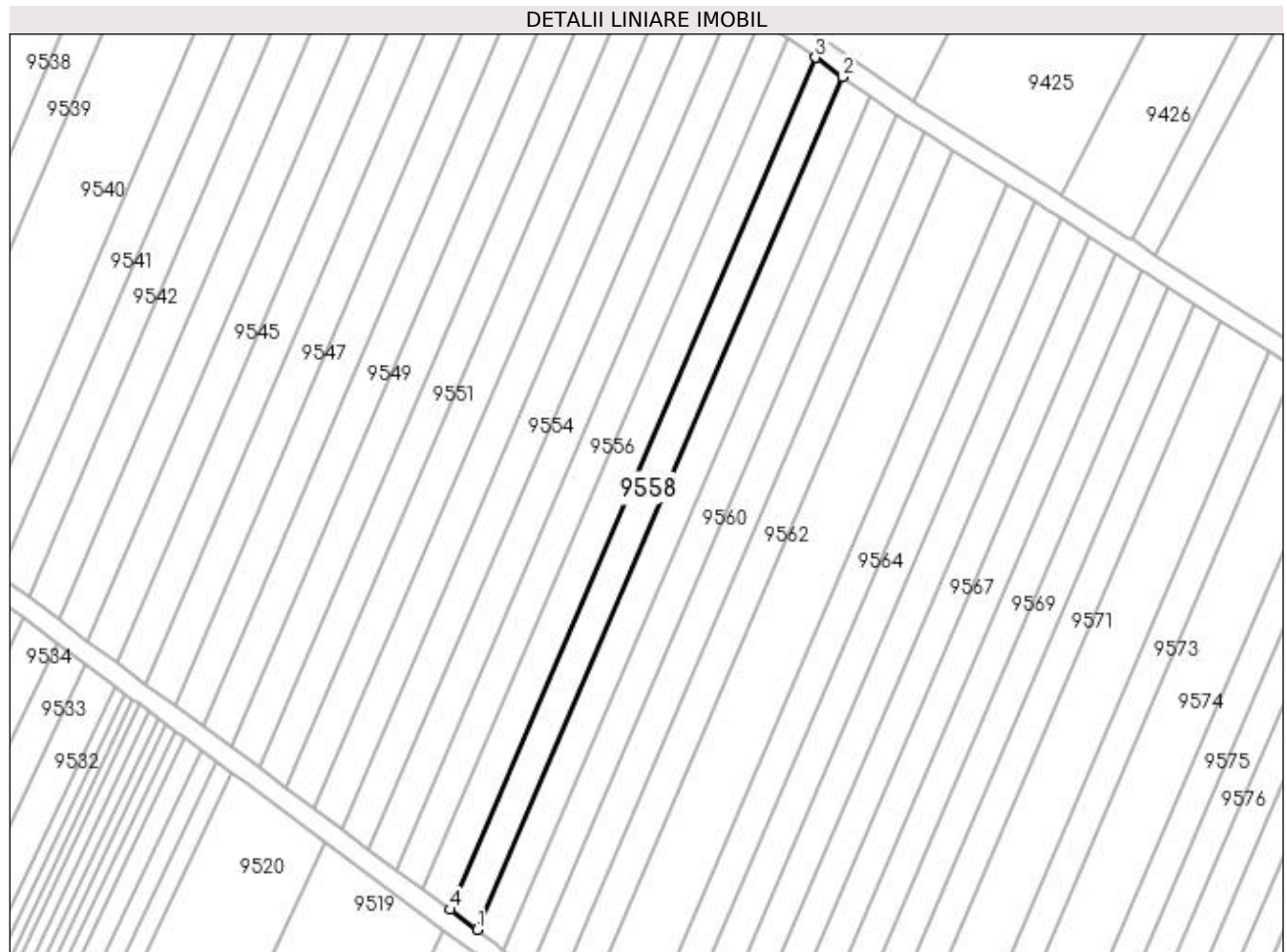
Inscrieri privind dezmembramintele dreptului de proprietate, drepturi reale de garanție și sarcini	Referințe
NU SUNT	

Anexa Nr. 1 La Partea I

Teren

Nr cadastral	Suprafața (mp)*	Observații / Referințe
	1.200	

* Suprafața este determinată în planul de proiecție Stereo 70.



Date referitoare la teren

Crt	Categorie folosință	Intra vilan	Suprafața (mp)	Tarla	Parcelă	Nr. topo	Observații / Referințe
1	arabil	NU	1.200	20	234	-	

Lungime Segmente

1) Valorile lungimilor segmentelor sunt obținute din proiecție în plan.

Punct început	X / Y	Punct sfârșit	X / Y	Lungime segment (** (m)
1	436.028,304 300.426,059	2	436.101,163 300.595,877	184.788
2	436.101,163 300.595,877	3	436.095,728 300.599,688	6.638
3	436.095,728 300.599,688	4	436.022,94 300.430,034	184.609
4	436.022,94 300.430,034	1	436.028,304 300.426,059	6.676

**** Lungimile segmentelor sunt determinate în planul de proiecție Stereo 70 și sunt rotunjite la 1 milimetru.**

***** Distanța dintre puncte este formată din segmente cumulate ce sunt mai mici decât valoarea 1 milimetru.**

**DATE DESPRE IMOBILUL NR. 9559**

Oficiul de Cadastru și Publicitate Imobiliară DOLJ
 Biroul de Cadastru și Publicitate Imobiliară Craiova

A. Partea I. Descrierea imobilului

TEREN Extravilan

Adresa: Jud. Dolj, T20, P235

Nr. Crt	Nr cadastral Nr. topografic	Suprafața* (mp)	Observații / Referințe
A1		1.200	Sector cadastral:45 Teren neimprejmuit;

B. Partea II. Proprietari și acte

Inscrieri privitoare la dreptul de proprietate și alte drepturi reale		Referințe
/		
Act Administrativ nr. TDP 1238-2179, din 07/12/1998 emis de CJSDPAT DOLJ (Defunct conform certificat de deces Seria DZ nr. 108888 din 03.06.2011);		
B1	Intabulare, drept de PROPRIETATE, dobandit prin Reconstituire, cota actuala 1/1, cota initiala 1/1 1) VOICU GRIGORE DEFUNCT:Da	A1

C. Partea III. SARCINI .

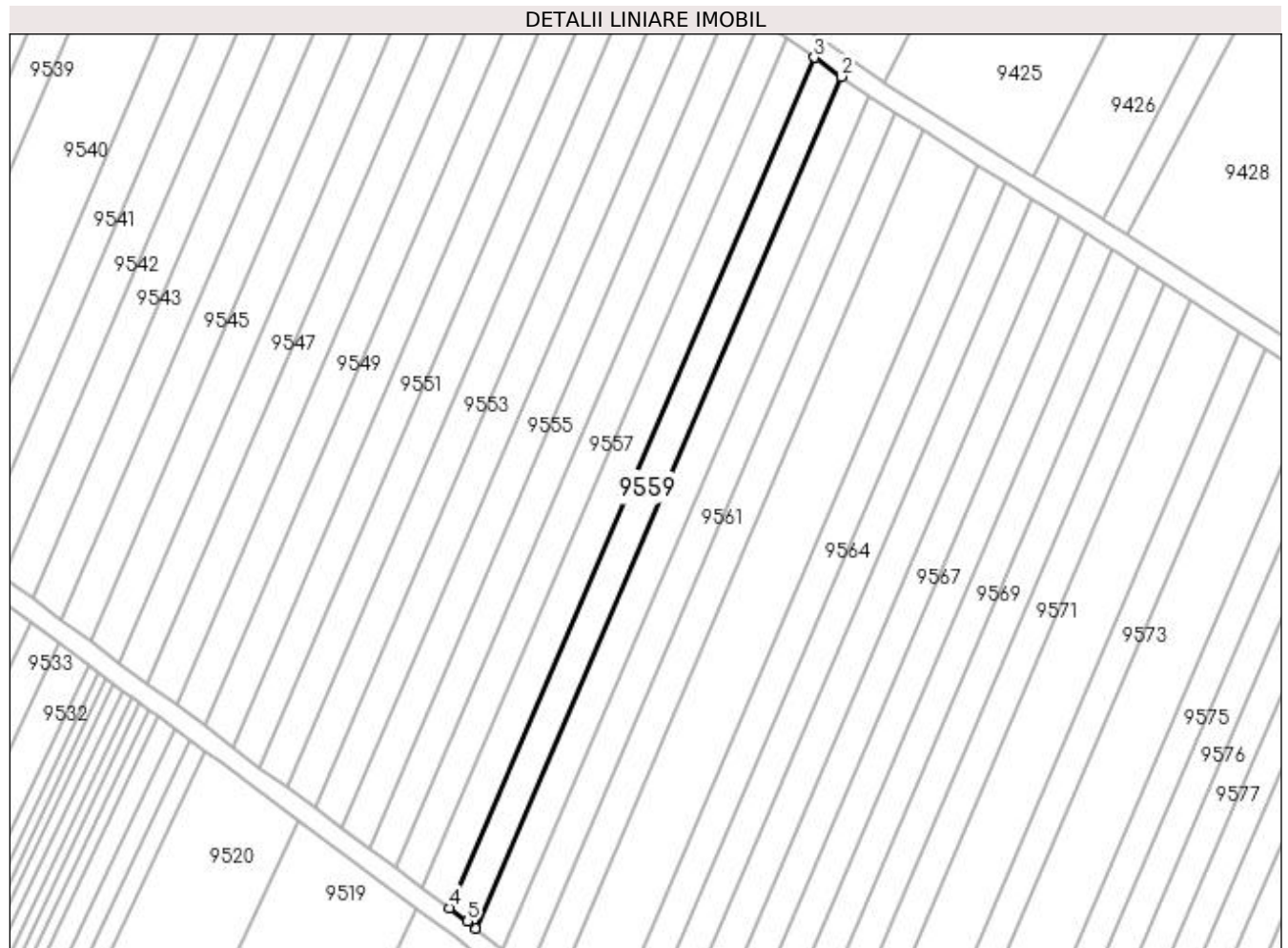
Inscrieri privind dezmembramintele dreptului de proprietate, drepturi reale de garanție și sarcini	Referințe
NU SUNT	

Anexa Nr. 1 La Partea I

Teren

Nr cadastral	Suprafața (mp)*	Observații / Referințe
	1.200	

* Suprafața este determinată în planul de proiecție Stereo 70.



Date referitoare la teren

Crt	Categorie folosință	Intra vilan	Suprafața (mp)	Tarla	Parcelă	Nr. topo	Observații / Referințe
1	arabil	NU	1.200	20	235	-	

Lungime Segmente

1) Valorile lungimilor segmentelor sunt obținute din proiecție în plan.

Punct început	X / Y	Punct sfârșit	X / Y	Lungime segment (** (m)
1	436.033,613 300.421,973	2	436.106,592 300.592,071	185.093
2	436.106,592 300.592,071	3	436.101,163 300.595,877	6.63
3	436.101,163 300.595,877	4	436.028,304 300.426,059	184.788
4	436.028,304 300.426,059	5	436.031,879 300.423,409	4.45
5	436.031,879 300.423,409	1	436.033,613 300.421,973	2.251

**** Lungimile segmentelor sunt determinate în planul de proiecție Stereo 70 și sunt rotunjite la 1 milimetru.**

***** Distanța dintre puncte este formată din segmente cumulate ce sunt mai mici decât valoarea 1 milimetru.**

**DATE DESPRE IMOBILUL NR. 9560**

Oficiul de Cadastru și Publicitate Imobiliară DOLJ
Biroul de Cadastru și Publicitate Imobiliară Craiova

A. Partea I. Descrierea imobilului

TEREN Extravilan

Adresa: Jud. Dolj, T20, P236

Nr. Crt	Nr cadastral Nr. topografic	Suprafața* (mp)	Observații / Referințe
A1		1.200	Sector cadastral:45 Teren neimpregmuit;

B. Partea II. Proprietari și acte

Inscrieri privitoare la dreptul de proprietate și alte drepturi reale	Referințe
/	
Act Administrativ nr. TDP 522-2198, din 02/03/1994 emis de CJSDPAT DOLJ;	
B1	A1
Intabulare, drept de PROPRIETATE, dobândit prin Reconstituire, cota actuala 1/1, cota initiala 1/1 1) VOICU VICTOR, LIPSA CNP	

C. Partea III. SARCINI .

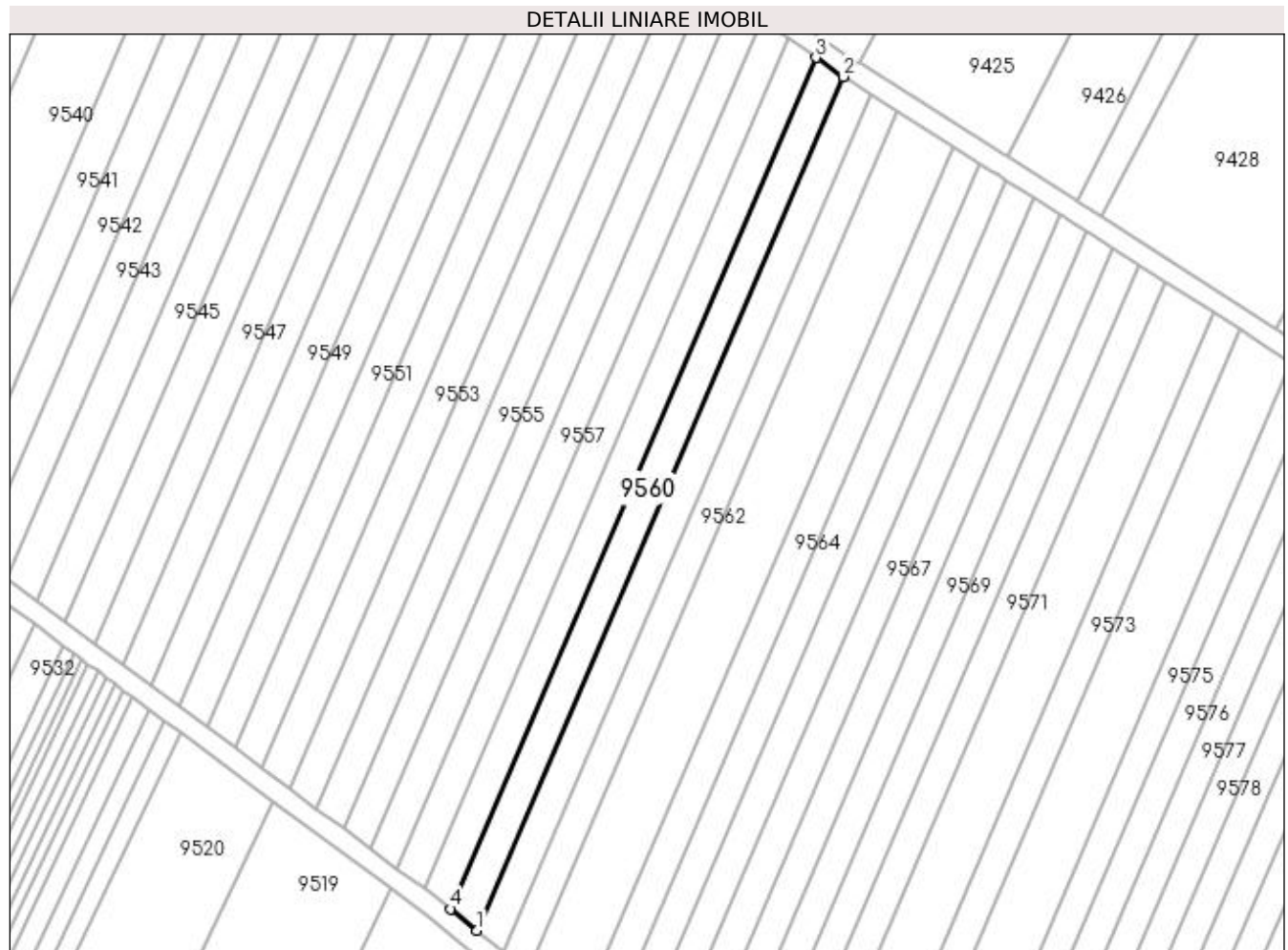
Inscrieri privind dezmembramintele dreptului de proprietate, drepturi reale de garanție și sarcini	Referințe
NU SUNT	

Anexa Nr. 1 La Partea I

Teren

Nr cadastral	Suprafața (mp)*	Observații / Referințe
	1.200	

* Suprafața este determinată în planul de proiecție Stereo 70.



Date referitoare la teren

Crt	Categorie folosință	Intravilan	Suprafața (mp)	Tarla	Parcelă	Nr. topo	Observații / Referințe
1	arabil	NU	1.200	20	236	-	

Lungime Segmente

1) Valorile lungimilor segmentelor sunt obținute din proiecție în plan.

Punct început	X / Y	Punct sfârșit	X / Y	Lungime segment (** (m)
1	436.038,811 300.417,669	2	436.112,007 300.588,275	185.645
2	436.112,007 300.588,275	3	436.106,592 300.592,071	6.613
3	436.106,592 300.592,071	4	436.033,613 300.421,973	185.093
4	436.033,613 300.421,973	1	436.038,811 300.417,669	6.749

**** Lungimile segmentelor sunt determinate în planul de proiecție Stereo 70 și sunt rotunjite la 1 milimetru.**

***** Distanța dintre puncte este formată din segmente cumulate ce sunt mai mici decât valoarea 1 milimetru.**

**DATE DESPRE IMOBILUL NR. 9561**

Oficiul de Cadastru și Publicitate Imobiliară DOLJ
Biroul de Cadastru și Publicitate Imobiliară Craiova

A. Partea I. Descrierea imobilului

TEREN Extravilan

Adresa: Jud. Dolj, T20, P237

Nr. Crt	Nr cadastral Nr. topografic	Suprafața* (mp)	Observații / Referințe
A1		1.200	Sector cadastral:45 Teren neimprejmuit;

B. Partea II. Proprietari și acte

Inscrieri privitoare la dreptul de proprietate și alte drepturi reale		Referințe
/		
Act Notarial nr. CM 26, din 29/03/2005 emis de BNP Sandu Cosmin;		
B1	Intabulare, drept de PROPRIETATE, dobandit prin Succesiune, cota actuala 1/1, cota initiala 1/1 1) DINCĂ ILIE, LIPSA CNP	A1

C. Partea III. SARCINI .

Inscrieri privind dezmembramintele dreptului de proprietate, drepturi reale de garanție și sarcini	Referințe
NU SUNT	

Anexa Nr. 1 La Partea I

Teren

Nr cadastral	Suprafața (mp)*	Observații / Referințe
	1.200	

* Suprafața este determinată în planul de proiecție Stereo 70.



Date referitoare la teren

Crt	Categorie folosință	Intravilan	Suprafața (mp)	Tarla	Parcelă	Nr. topo	Observații / Referințe
1	arabil	NU	1.200	20	237	-	

Lungime Segmente

1) Valorile lungimilor segmentelor sunt obținute din proiecție în plan.

Punct început	X / Y	Punct sfârșit	X / Y	Lungime segment (** (m)
1	436.043,989 300.413,38	2	436.117,519 300.584,763	186.491
2	436.117,519 300.584,763	3	436.113,082 300.587,561	5.246
3	436.113,082 300.587,561	4	436.112,527 300.587,911	0.656
4	436.112,527 300.587,911	5	436.112,007 300.588,275	0.635
5	436.112,007 300.588,275	6	436.038,811 300.417,669	185.645

Punct început	X / Y	Punct sfârșit	X / Y	Lungime segment (** (m)
6	436.038,811 300.417,669	1	436.043,989 300.413,38	6.724

** Lungimile segmentelor sunt determinate în planul de proiecție Stereo 70 și sunt rotunjite la 1 milimetru.

*** Distanța dintre puncte este formată din segmente cumulate ce sunt mai mici decât valoarea 1 milimetru.

**DATE DESPRE IMOBILUL NR. 9562**

Oficiul de Cadastru și Publicitate Imobiliară DOLJ
Biroul de Cadastru și Publicitate Imobiliară Craiova

A. Partea I. Descrierea imobilului

TEREN Extravilan

Adresa: Jud. Dolj, T20, P238

Nr. Crt	Nr cadastral Nr. topografic	Suprafața* (mp)	Observații / Referințe
A1	31882	1.200	Sector cadastral:45 Teren neimprejmuit;

B. Partea II. Proprietari și acte

Inscrieri privitoare la dreptul de proprietate și alte drepturi reale		Referințe
56443 / 11/04/2017		
Act Notarial nr. ontract de vanzare nr. 1423, din 07/04/2017 emis de NP Doina Faurar;		
B1	Intabulare, drept de PROPRIETATE, dobandit prin Conventie, cota actuala 1/1, cota initiala 1/1 1) SC RURAL OLTENIA SRL, CIF:22112978	A1

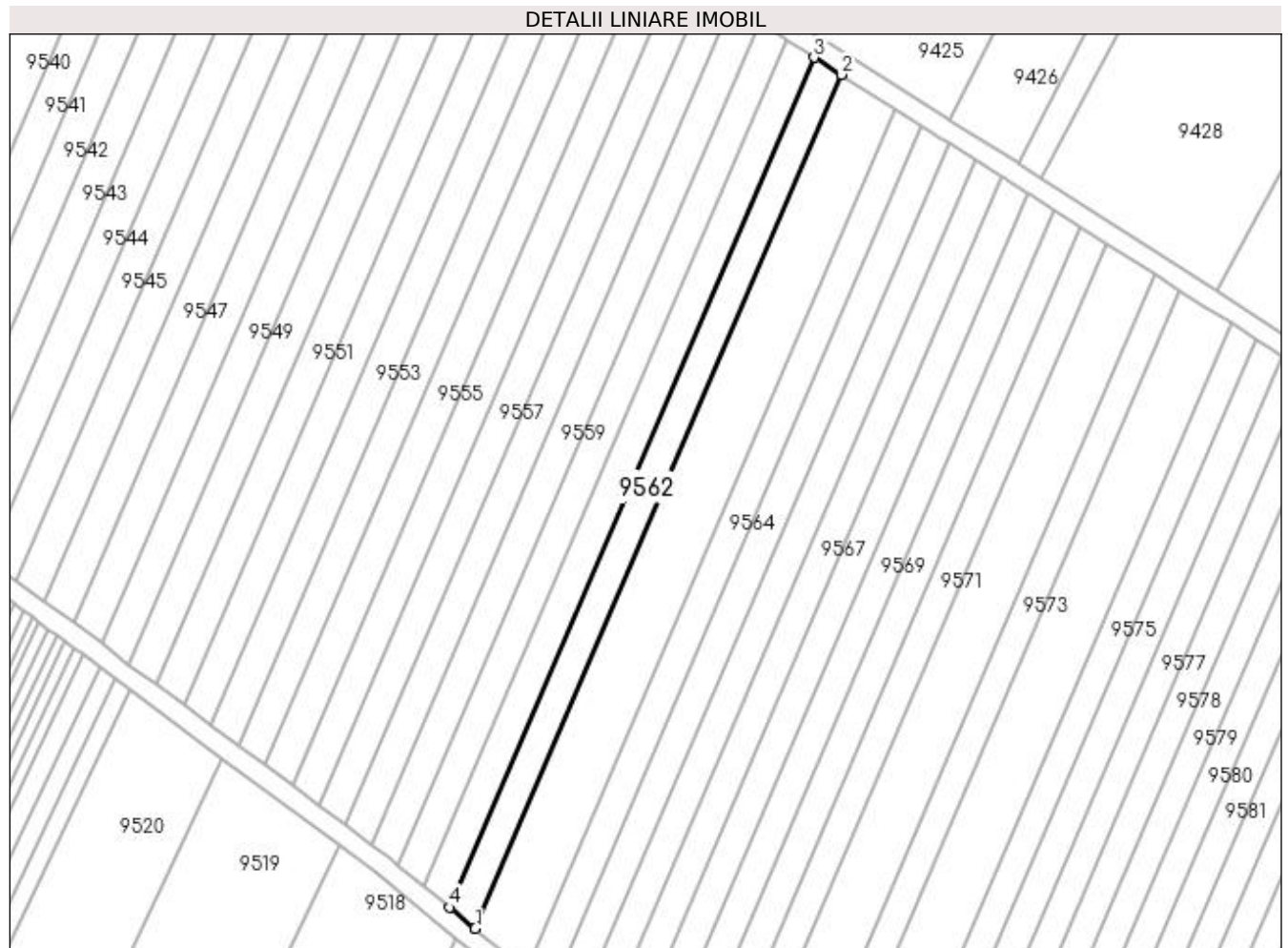
C. Partea III. SARCINI .

Inscrieri privind dezmembramintele dreptului de proprietate, drepturi reale de garanție și sarcini	Referințe
NU SUNT	

Anexa Nr. 1 La Partea I**Teren**

Nr cadastral	Suprafața (mp)*	Observații / Referințe
31882	1.200	

* Suprafața este determinată în planul de proiecție Stereo 70.

**Date referitoare la teren**

Crt	Categorie folosință	Intra vilan	Suprafața (mp)	Tarla	Parcelă	Nr. topo	Observații / Referințe
1	arabil	NU	1.200	20	238	-	

Lungime Segmente

1) Valorile lungimilor segmentelor sunt obținute din proiecție în plan.

Punct început	X / Y	Punct sfârșit	X / Y	Lungime segment (** (m)
1	436.049,143 300.409,111	2	436.123,017 300.581,295	187.362
2	436.123,017 300.581,295	3	436.117,519 300.584,763	6.5
3	436.117,519 300.584,763	4	436.043,989 300.413,38	186.491
4	436.043,989 300.413,38	1	436.049,143 300.409,111	6.692

**** Lungimile segmentelor sunt determinate în planul de proiecție Stereo 70 și sunt rotunjite la 1 milimetru.**

***** Distanța dintre puncte este formată din segmente cumulate ce sunt mai mici decât valoarea 1 milimetru.**

**DATE DESPRE IMOBILUL NR. 9563**

Oficiul de Cadastru și Publicitate Imobiliară DOLJ
 Biroul de Cadastru și Publicitate Imobiliară Craiova

A. Partea I. Descrierea imobilului

TEREN Extravilan

Adresa: Jud. Dolj, T20, P240

Nr. Crt	Nr cadastral Nr. topografic	Suprafața* (mp)	Observații / Referințe
A1		2.400	Sector cadastral:45 Teren neimprejmuit;

B. Partea II. Proprietari și acte

Inscrieri privitoare la dreptul de proprietate și alte drepturi reale		Referințe
/		
Act Administrativ nr. TDP 844-15011, din 03/10/1997 emis de CJSDPAT DOLJ (Defunct conform certificat de deces Seria DB nr. 293589 din 12.11.1998);		
B1	Intabulare, drept de PROPRIETATE, dobandit prin Reconstituire, cota actuala 1/1, cota initiala 1/1 1) VOICU GHEORGHİȚA DEFUNCT:Da	A1

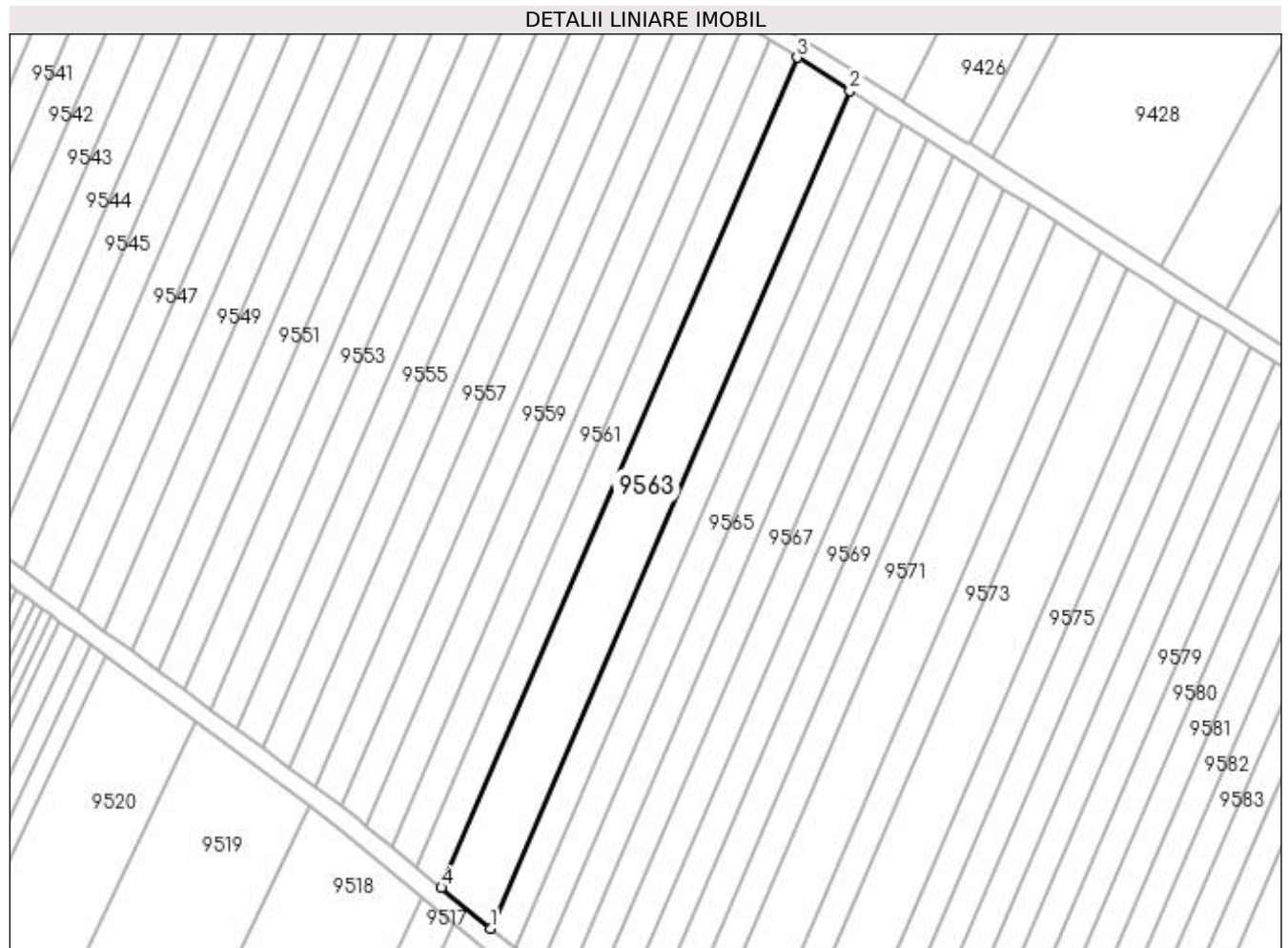
C. Partea III. SARCINI .

Inscrieri privind dezmembramintele dreptului de proprietate, drepturi reale de garanție și sarcini	Referințe
NU SUNT	

Anexa Nr. 1 La Partea I**Teren**

Nr cadastral	Suprafața (mp)*	Observații / Referințe
	2.400	

* Suprafața este determinată în planul de proiecție Stereo 70.

**Date referitoare la teren**

Crt	Categorie folosință	Intravilan	Suprafața (mp)	Tarla	Parcelă	Nr. topo	Observații / Referințe
1	arabil	NU	2.400	20	240	-	

Lungime Segmente

1) Valorile lungimilor segmentelor sunt obținute din proiecție în plan.

Punct început	X / Y	Punct sfârșit	X / Y	Lungime segment (** (m)
1	436.059,38 300.400,633	2	436.133,936 300.574,408	189.093
2	436.133,936 300.574,408	3	436.123,017 300.581,295	12.91
3	436.123,017 300.581,295	4	436.049,143 300.409,111	187.362
4	436.049,143 300.409,111	1	436.059,38 300.400,633	13.292

**** Lungimile segmentelor sunt determinate în planul de proiecție Stereo 70 și sunt rotunjite la 1 milimetru.**

***** Distanța dintre puncte este formată din segmente cumulate ce sunt mai mici decât valoarea 1 milimetru.**

**DATE DESPRE IMOBILUL NR. 9564**

Oficiul de Cadastru și Publicitate Imobiliară DOLJ
Biroul de Cadastru și Publicitate Imobiliară Craiova

A. Partea I. Descrierea imobilului

TEREN Extravilan

Adresa: Jud. Dolj, T20, P241

Nr. Crt	Nr cadastral Nr. topografic	Suprafața* (mp)	Observații / Referințe
A1		1.200	Sector cadastral:45 Teren neimprejmuit;

B. Partea II. Proprietari și acte

Inscrieri privitoare la dreptul de proprietate și alte drepturi reale	Referințe
/	
Act Administrativ nr. TDP 1051-48563, din 30/03/1995 emis de CJSDPAT DOLJ;	
B1	A1
Intabulare, drept de PROPRIETATE, dobândit prin Reconstituire, cota actuala 1/1, cota initiala 1/1 1) ALBOTEANU ION, LIPSA CNP	

C. Partea III. SARCINI .

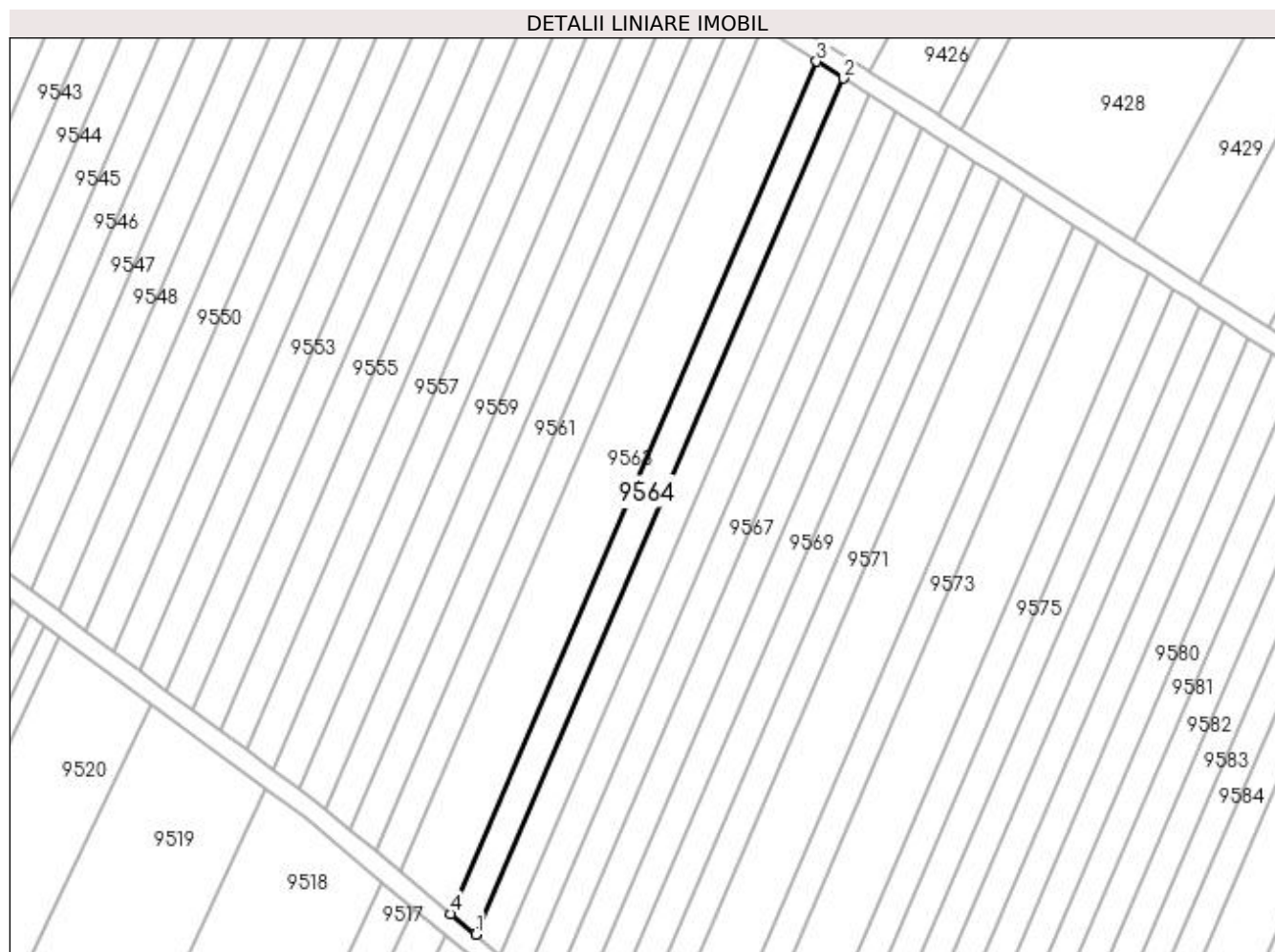
Inscrieri privind dezmembramintele dreptului de proprietate, drepturi reale de garanție și sarcini	Referințe
NU SUNT	

Anexa Nr. 1 La Partea I

Teren

Nr cadastral	Suprafața (mp)*	Observații / Referințe
	1.200	

* Suprafața este determinată în planul de proiecție Stereo 70.



Date referitoare la teren

Crt	Categorie folosință	Intra vilan	Suprafața (mp)	Tarla	Parcelă	Nr. topo	Observații / Referințe
1	arabil	NU	1.200	20	241	-	

Lungime Segmente

1) Valorile lungimilor segmentelor sunt obținute din proiecție în plan.

Punct început	X / Y	Punct sfârșit	X / Y	Lungime segment (** (m)
1	436.064,464 300.396,422	2	436.139,359 300.570,988	189.954
2	436.139,359 300.570,988	3	436.133,936 300.574,408	6.411
3	436.133,936 300.574,408	4	436.059,38 300.400,633	189.093
4	436.059,38 300.400,633	1	436.064,464 300.396,422	6.601

**** Lungimile segmentelor sunt determinate în planul de proiecție Stereo 70 și sunt rotunjite la 1 milimetru.**

***** Distanța dintre puncte este formată din segmente cumulate ce sunt mai mici decât valoarea 1 milimetru.**

**DATE DESPRE IMOBILUL NR. 9565**

Oficiul de Cadastru și Publicitate Imobiliară DOLJ
Biroul de Cadastru și Publicitate Imobiliară Craiova

A. Partea I. Descrierea imobilului

TEREN Extravilan

Adresa: Jud. Dolj, T20, P242

Nr. Crt	Nr cadastral Nr. topografic	Suprafața* (mp)	Observații / Referințe
A1		1.200	Sector cadastral:45 Teren neimprejmuit;

B. Partea II. Proprietari și acte

Inscrieri privitoare la dreptul de proprietate și alte drepturi reale	Referințe
/	
Act Notarial nr. Act partaj 1074, din 11/12/2013 emis de BIN Cernobai Emil;	
B1	A1
Intabulare, drept de PROPRIETATE, dobandit prin lesire Din Indiviziune, cota actuala 1/1, cota initiala 1/1 1) ALBOTEANU ION	

C. Partea III. SARCINI .

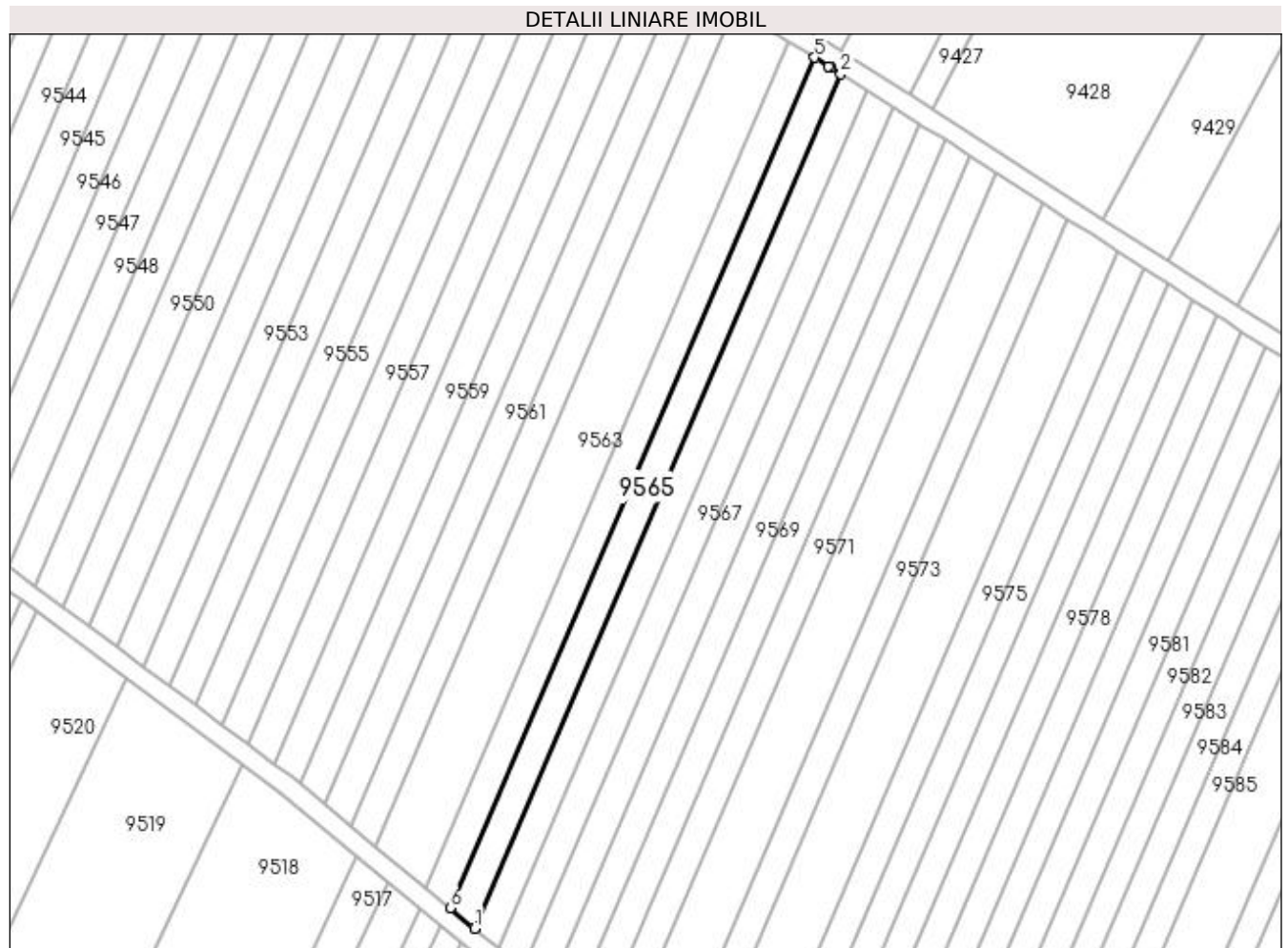
Inscrieri privind dezmembramintele dreptului de proprietate, drepturi reale de garanție și sarcini	Referințe
NU SUNT	

Anexa Nr. 1 La Partea I

Teren

Nr cadastral	Suprafața (mp)*	Observații / Referințe
	1.200	

* Suprafața este determinată în planul de proiecție Stereo 70.



Date referitoare la teren

Crt	Categorie folosință	Intra vilan	Suprafața (mp)	Tarla	Parcelă	Nr. topo	Observații / Referințe
1	arabil	NU	1.200	20	242	-	

Lungime Segmente

1) Valorile lungimilor segmentelor sunt obținute din proiecție în plan.

Punct început	X / Y	Punct sfârșit	X / Y	Lungime segment (** (m)
1	436.069,524 300.392,231	2	436.144,757 300.567,583	190.81
2	436.144,757 300.567,583	3	436.142,739 300.568,856	2.386
3	436.142,739 300.568,856	4	436.142,245 300.569,167	0.584
4	436.142,245 300.569,167	5	436.139,359 300.570,988	3.412
5	436.139,359 300.570,988	6	436.064,464 300.396,422	189.954

Punct început	X / Y	Punct sfârşit	X / Y	Lungime segment (** (m)
6	436.064,464 300.396,422	1	436.069,524 300.392,231	6.57

** Lungimile segmentelor sunt determinate în planul de proiecţie Stereo 70 şi sunt rotunjite la 1 milimetru.

*** Distanţa dintre puncte este formată din segmente cumulate ce sunt mai mici decât valoarea 1 milimetru.

**DATE DESPRE IMOBILUL NR. 9566**

Oficiul de Cadastru și Publicitate Imobiliară DOLJ
Biroul de Cadastru și Publicitate Imobiliară Craiova

A. Partea I. Descrierea imobilului

TEREN Extravilan

Adresa: Jud. Dolj, T20, P243

Nr. Crt	Nr cadastral Nr. topografic	Suprafața* (mp)	Observații / Referințe
A1		1.200	Sector cadastral:45 Teren neimprejmuit;

B. Partea II. Proprietari și acte

Inscrieri privitoare la dreptul de proprietate și alte drepturi reale	Referințe
/	
Act Notarial nr. CM 51, din 16/07/2020 emis de SPN Doina Făurar;	
B1	A1
Intabulare, drept de PROPRIETATE, dobândit prin Succesiune, cota actuala 1/1, cota initiala 1/1 1) VOICU FLORENTIN	

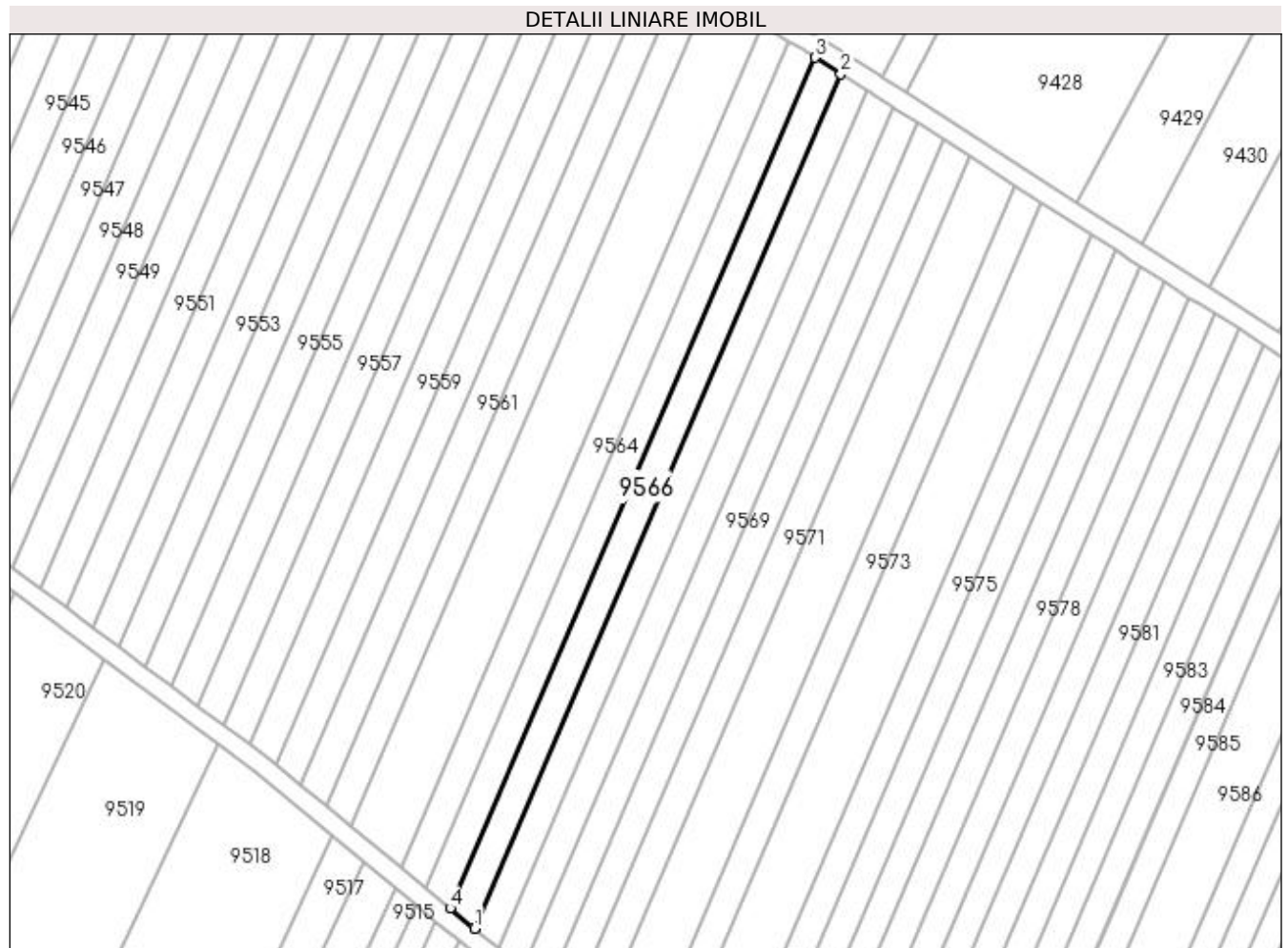
C. Partea III. SARCINI .

Inscrieri privind dezmembramintele dreptului de proprietate, drepturi reale de garanție și sarcini	Referințe
NU SUNT	

Anexa Nr. 1 La Partea I**Teren**

Nr cadastral	Suprafața (mp)*	Observații / Referințe
	1.200	

* Suprafața este determinată în planul de proiecție Stereo 70.

**Date referitoare la teren**

Crt	Categorie folosință	Intra vilan	Suprafața (mp)	Tarla	Parcelă	Nr. topo	Observații / Referințe
1	vie	NU	1.200	20	243	-	

Lungime Segmente

1) Valorile lungimilor segmentelor sunt obținute din proiecție în plan.

Punct început	X / Y	Punct sfârșit	X / Y	Lungime segment (** (m)
1	436.074,562 300.388,059	2	436.150,131 300.564,194	191.662
2	436.150,131 300.564,194	3	436.144,757 300.567,583	6.353
3	436.144,757 300.567,583	4	436.069,524 300.392,231	190.81
4	436.069,524 300.392,231	1	436.074,562 300.388,059	6.541

**** Lungimile segmentelor sunt determinate în planul de proiecție Stereo 70 și sunt rotunjite la 1 milimetru.**

***** Distanța dintre puncte este formată din segmente cumulate ce sunt mai mici decât valoarea 1 milimetru.**

**DATE DESPRE IMOBILUL NR. 9567**

Oficiul de Cadastru și Publicitate Imobiliară DOLJ
Biroul de Cadastru și Publicitate Imobiliară Craiova

A. Partea I. Descrierea imobilului

TEREN Extravilan

Adresa: Jud. Dolj, T20, P244

Nr. Crt	Nr cadastral Nr. topografic	Suprafața* (mp)	Observații / Referințe
A1		1.200	Sector cadastral:45 Teren neimprejmuit;

B. Partea II. Proprietari și acte

Inscrieri privitoare la dreptul de proprietate și alte drepturi reale	Referințe
/	
Act Administrativ nr. TDP 1262-2179, din 01/06/1999 emis de CJSDPAT DOLJ;	
B1	A1
Intabulare, drept de PROPRIETATE, dobândit prin Reconstituire, cota actuala 1/1, cota initiala 1/1 1) FLOREA G.CONSTANTIN, LIPSA CNP	

C. Partea III. SARCINI .

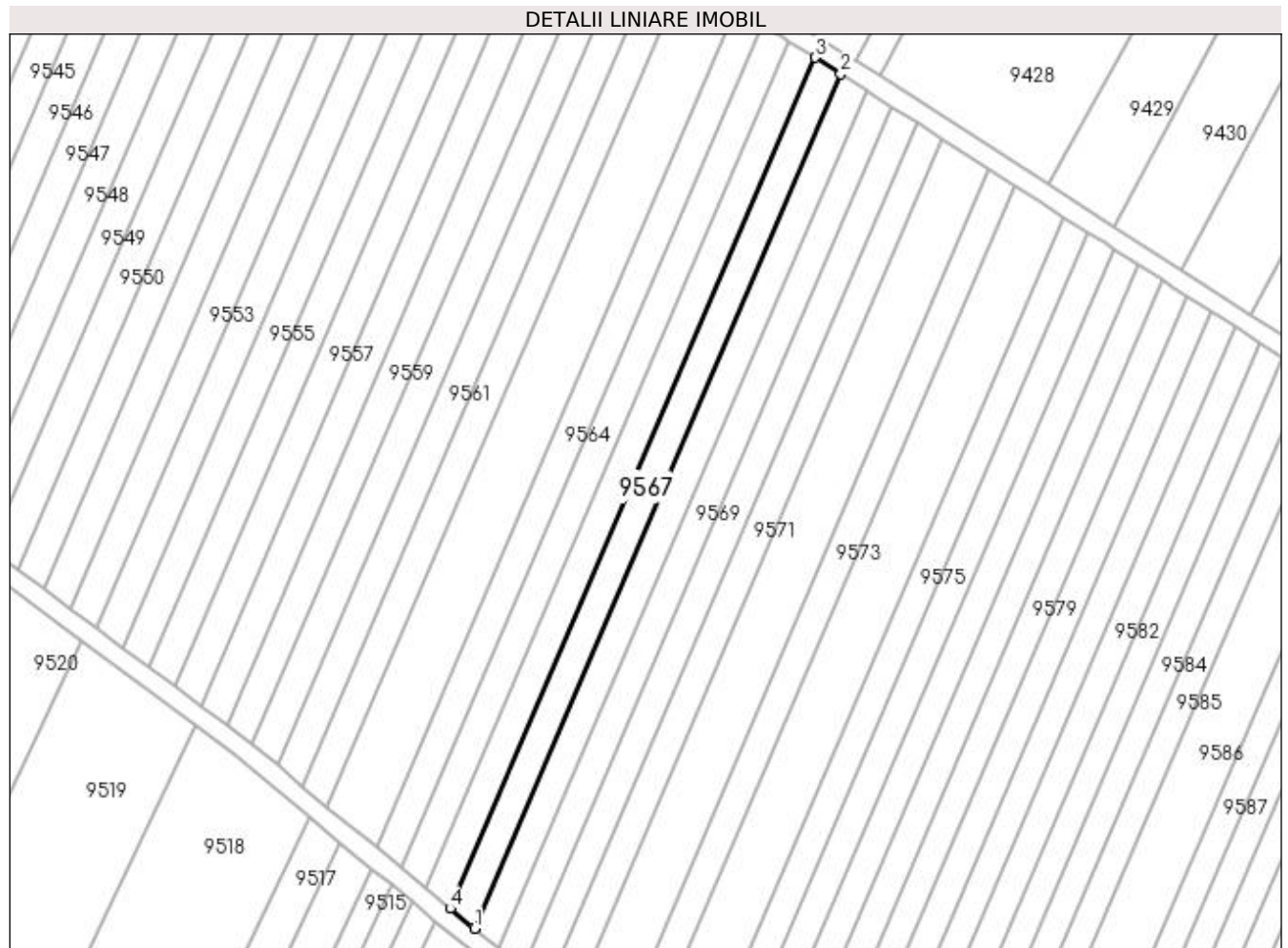
Inscrieri privind dezmembramintele dreptului de proprietate, drepturi reale de garanție și sarcini	Referințe
NU SUNT	

Anexa Nr. 1 La Partea I

Teren

Nr cadastral	Suprafața (mp)*	Observații / Referințe
	1.200	

* Suprafața este determinată în planul de proiecție Stereo 70.



Date referitoare la teren

Crt	Categorie folosință	Intravilan	Suprafața (mp)	Tarla	Parcelă	Nr. topo	Observații / Referințe
1	arabil	NU	1.200	20	244	-	

Lungime Segmente

1) Valorile lungimilor segmentelor sunt obținute din proiecție în plan.

Punct început	X / Y	Punct sfârșit	X / Y	Lungime segment (** (m)
1	436.079,578 300.383,905	2	436.155,481 300.560,819	192.509
2	436.155,481 300.560,819	3	436.150,131 300.564,194	6.326
3	436.150,131 300.564,194	4	436.074,562 300.388,059	191.662
4	436.074,562 300.388,059	1	436.079,578 300.383,905	6.513

**** Lungimile segmentelor sunt determinate în planul de proiecție Stereo 70 și sunt rotunjite la 1 milimetru.**

***** Distanța dintre puncte este formată din segmente cumulate ce sunt mai mici decât valoarea 1 milimetru.**

**DATE DESPRE IMOBILUL NR. 9568**

Oficiul de Cadastru și Publicitate Imobiliară DOLJ
Biroul de Cadastru și Publicitate Imobiliară Craiova

A. Partea I. Descrierea imobilului

TEREN Extravilan

Adresa: Jud. Dolj, T20, P245

Nr. Crt	Nr cadastral Nr. topografic	Suprafața* (mp)	Observații / Referințe
A1		1.200	Sector cadastral:45 Teren neimprejmuit;

B. Partea II. Proprietari și acte

Inscrieri privitoare la dreptul de proprietate și alte drepturi reale		Referințe
/		
Act Administrativ nr. TDP 828 15011, din 30/01/1995 emis de CJSDPAT DOLJ (Defunct conform certificat de deces Seria DR nr. 280310 din 18.12.2002);		
B1	Intabulare, drept de PROPRIETATE, dobandit prin Reconstituire, cota actuala 1/1, cota initiala 1/1 1) NICOLA ION DEFUNCT:Da	A1

C. Partea III. SARCINI .

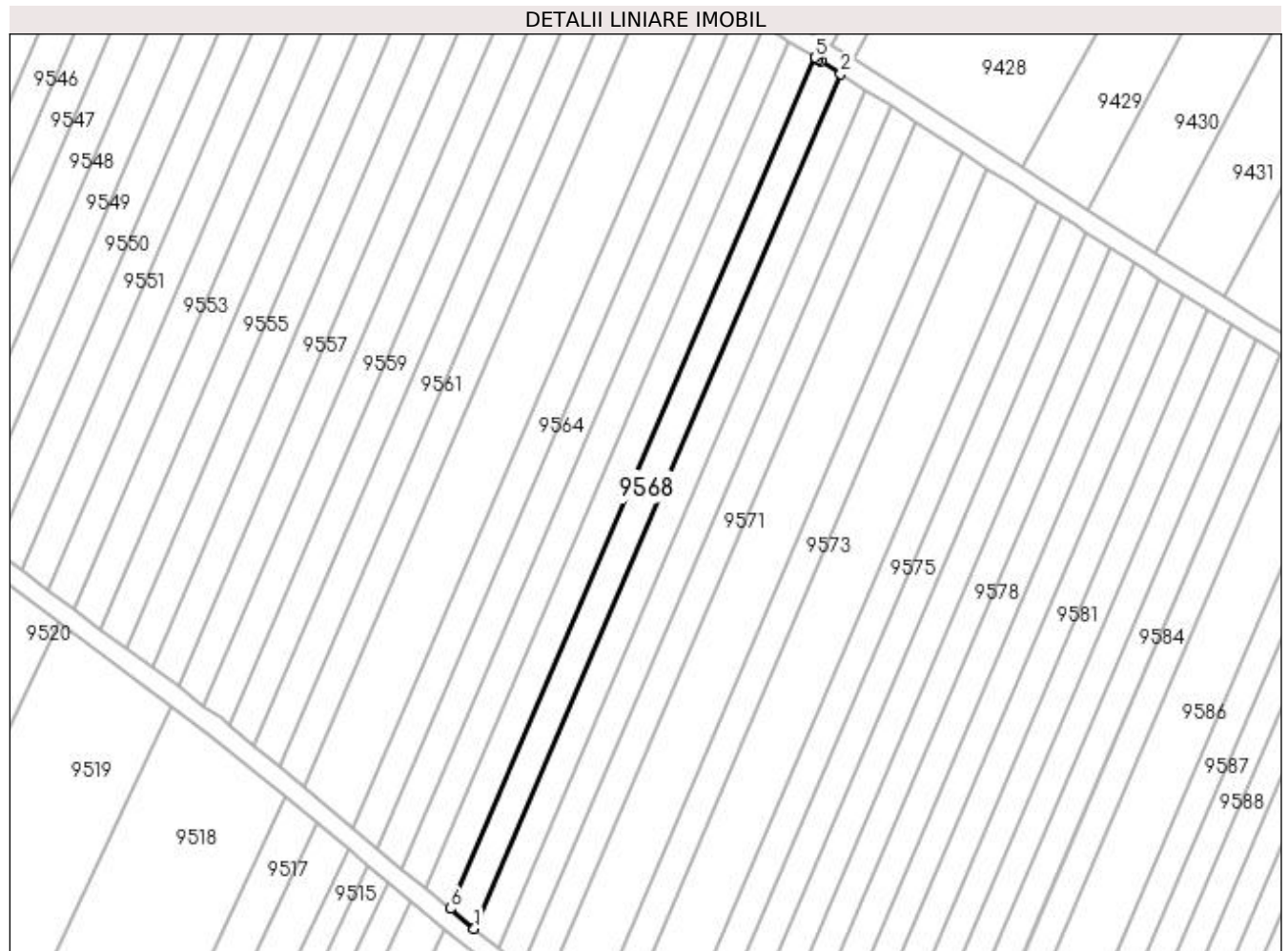
Inscrieri privind dezmembramintele dreptului de proprietate, drepturi reale de garanție și sarcini	Referințe
NU SUNT	

Anexa Nr. 1 La Partea I

Teren

Nr cadastral	Suprafața (mp)*	Observații / Referințe
	1.200	

* Suprafața este determinată în planul de proiecție Stereo 70.



Date referitoare la teren

Crt	Categorie folosință	Intra vilan	Suprafața (mp)	Tarla	Parcelă	Nr. topo	Observații / Referințe
1	arabil	NU	1.200	20	245	-	

Lungime Segmente

1) Valorile lungimilor segmentelor sunt obținute din proiecție în plan.

Punct început	X / Y	Punct sfârșit	X / Y	Lungime segment (** (m)
1	436.084,571 300.379,769	2	436.160,805 300.557,453	193.347
2	436.160,805 300.557,453	3	436.156,666 300.560,072	4.898
3	436.156,666 300.560,072	4	436.156,163 300.560,389	0.595
4	436.156,163 300.560,389	5	436.155,481 300.560,819	0.806
5	436.155,481 300.560,819	6	436.079,578 300.383,905	192.509

Punct început	X / Y	Punct sfârșit	X / Y	Lungime segment (** (m)
6	436.079,578 300.383,905	1	436.084,571 300.379,769	6.484

** Lungimile segmentelor sunt determinate în planul de proiecție Stereo 70 și sunt rotunjite la 1 milimetru.

*** Distanța dintre puncte este formată din segmente cumulate ce sunt mai mici decât valoarea 1 milimetru.

**DATE DESPRE IMOBILUL NR. 9569**

Oficiul de Cadastru și Publicitate Imobiliară DOLJ
Biroul de Cadastru și Publicitate Imobiliară Craiova

A. Partea I. Descrierea imobilului

TEREN Extravilan

Adresa: Jud. Dolj, T20, P246

Nr. Crt	Nr cadastral Nr. topografic	Suprafața* (mp)	Observații / Referințe
A1		1.200	Sector cadastral:45 Teren neimprejmuit;

B. Partea II. Proprietari și acte

Inscrieri privitoare la dreptul de proprietate și alte drepturi reale	Referințe
/	
Act Notarial nr. Act partaj 1127, din 04/07/2013 emis de BNP Mircea Drăgușin;	
B1	A1
Intabulare, drept de PROPRIETATE, dobandit prin lesire Din Indiviziune, cota actuala 1/1, cota initiala 1/1 1) MANCIU CONSTANTIN-ICĂ	

C. Partea III. SARCINI .

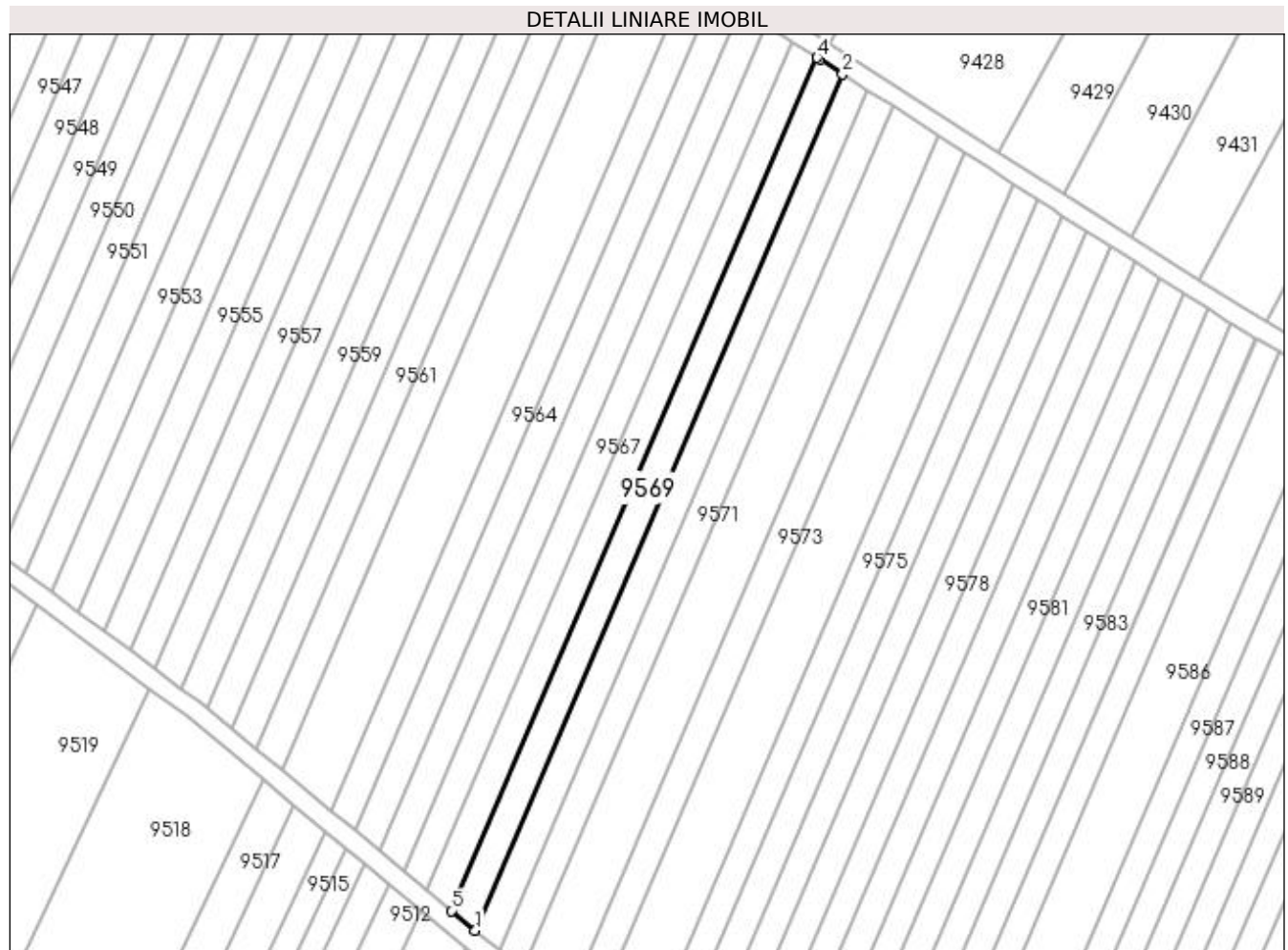
Inscrieri privind dezmembramintele dreptului de proprietate, drepturi reale de garanție și sarcini	Referințe
NU SUNT	

Anexa Nr. 1 La Partea I

Teren

Nr cadastral	Suprafața (mp)*	Observații / Referințe
	1.200	

* Suprafața este determinată în planul de proiecție Stereo 70.



Date referitoare la teren

Crt	Categorie folosință	Intravilan	Suprafața (mp)	Tarla	Parcelă	Nr. topo	Observații / Referințe
1	arabil	NU	1.200	20	246	-	

Lungime Segmente

1) Valorile lungimilor segmentelor sunt obținute din proiecție în plan.

Punct început	X / Y	Punct sfârșit	X / Y	Lungime segment (** (m)
1	436.089,544 300.375,65	2	436.166,087 300.554,057	194.134
2	436.166,087 300.554,057	3	436.161,383 300.557,088	5.596
3	436.161,383 300.557,088	4	436.160,805 300.557,453	0.684
4	436.160,805 300.557,453	5	436.084,571 300.379,769	193.347
5	436.084,571 300.379,769	1	436.089,544 300.375,65	6.457

**** Lungimile segmentelor sunt determinate în planul de proiecție Stereo 70 și sunt rotunjite la 1 milimetru.**

***** Distanța dintre puncte este formată din segmente cumulate ce sunt mai mici decât valoarea 1 milimetru.**

**DATE DESPRE IMOBILUL NR. 9570**

Oficiul de Cadastru și Publicitate Imobiliară DOLJ
 Biroul de Cadastru și Publicitate Imobiliară Craiova

A. Partea I. Descrierea imobilului

TEREN Extravilan

Adresa: Jud. Dolj, T20, P247

Nr. Crt	Nr cadastral Nr. topografic	Suprafața* (mp)	Observații / Referințe
A1		1.200	Sector cadastral:45 Teren neimprejmuit;

B. Partea II. Proprietari și acte

Inscrieri privitoare la dreptul de proprietate și alte drepturi reale	Referințe
/	
Act Administrativ nr. TDP 961-59538, din 03/03/1995 emis de CJSDPAT DOLJ;	
B1	A1
Intabulare, drept de PROPRIETATE, dobândit prin Reconstituire, cota actuala 1/1, cota initiala 1/1 1) STOICA ANGELA, LIPSA CNP	

C. Partea III. SARCINI .

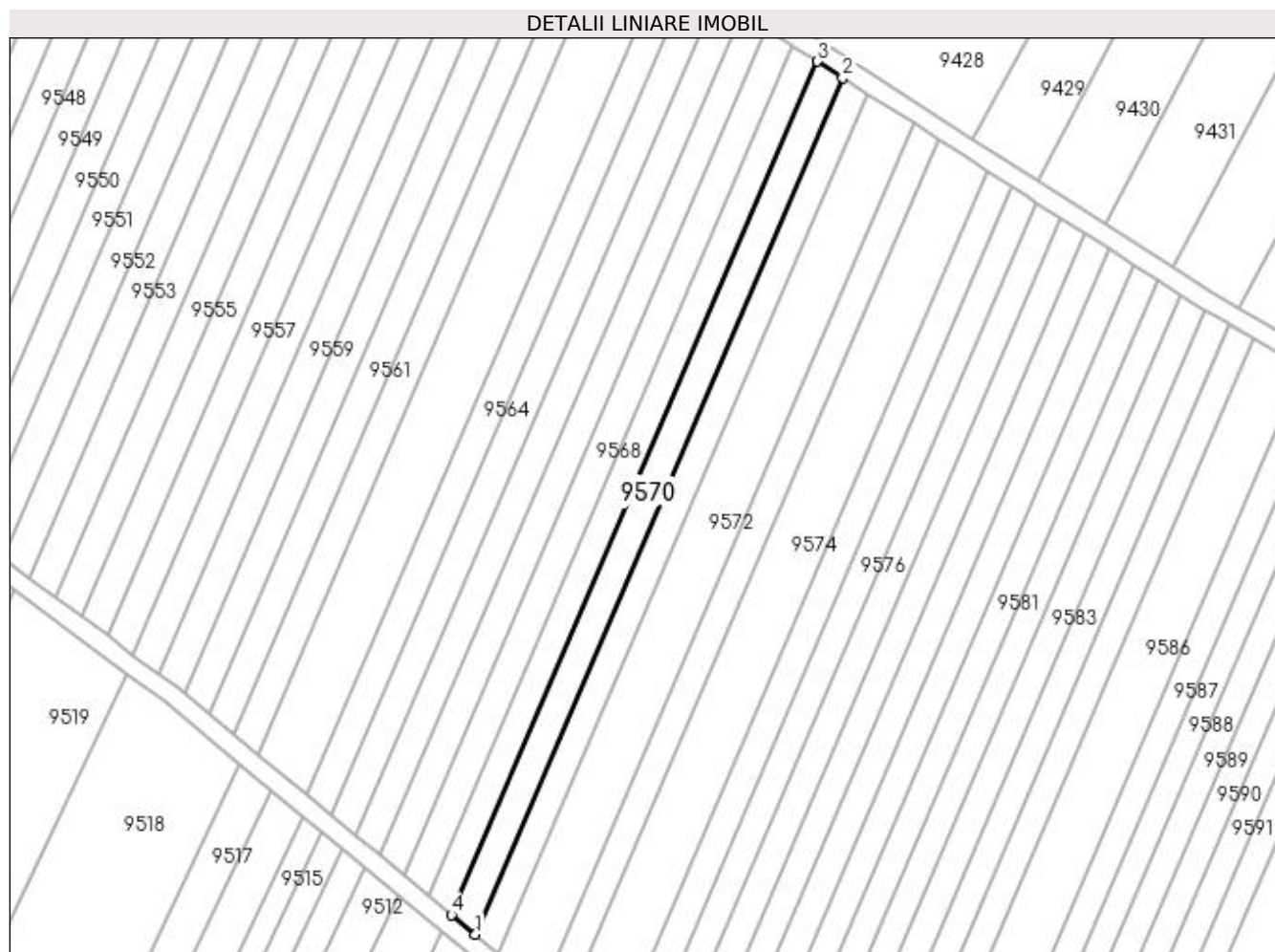
Inscrieri privind dezmembramintele dreptului de proprietate, drepturi reale de garanție și sarcini	Referințe
NU SUNT	

Anexa Nr. 1 La Partea I

Teren

Nr cadastral	Suprafața (mp)*	Observații / Referințe
	1.200	

* Suprafața este determinată în planul de proiecție Stereo 70.



Date referitoare la teren

Crt	Categorie folosință	Intravilan	Suprafața (mp)	Tarla	Parcelă	Nr. topo	Observații / Referințe
1	arabil	NU	1.200	20	247	-	

Lungime Segmente

1) Valorile lungimilor segmentelor sunt obținute din proiecție în plan.

Punct început	X / Y	Punct sfârșit	X / Y	Lungime segment (** (m)
1	436.094,497 300.371,548	2	436.171,347 300.550,669	194.911
2	436.171,347 300.550,669	3	436.166,087 300.554,057	6.257
3	436.166,087 300.554,057	4	436.089,544 300.375,65	194.134
4	436.089,544 300.375,65	1	436.094,497 300.371,548	6.431

**** Lungimile segmentelor sunt determinate în planul de proiecție Stereo 70 și sunt rotunjite la 1 milimetru.**

***** Distanța dintre puncte este formată din segmente cumulate ce sunt mai mici decât valoarea 1 milimetru.**

**DATE DESPRE IMOBILUL NR. 9571**

Oficiul de Cadastru și Publicitate Imobiliară DOLJ
Biroul de Cadastru și Publicitate Imobiliară Craiova

A. Partea I. Descrierea imobilului

TEREN Extravilan

Adresa: Jud. Dolj, T20, P248

Nr. Crt	Nr cadastral Nr. topografic	Suprafața* (mp)	Observații / Referințe
A1		1.200	Sector cadastral:45 Teren neimprejmuit;

B. Partea II. Proprietari și acte

Inscrieri privitoare la dreptul de proprietate și alte drepturi reale		Referințe
/		
Act Administrativ nr. TDP 963-59538, din 03/10/1997 emis de CJSDPAT DOLJ (Defunct conform certificat de deces Seria DC nr. 181683 din 02.04.2014);		
B1	Intabulare, drept de PROPRIETATE, dobandit prin Reconstituire, cota actuala 1/1, cota initiala 1/1 1) STANCU ELENA DEFUNCT:Da	A1

C. Partea III. SARCINI .

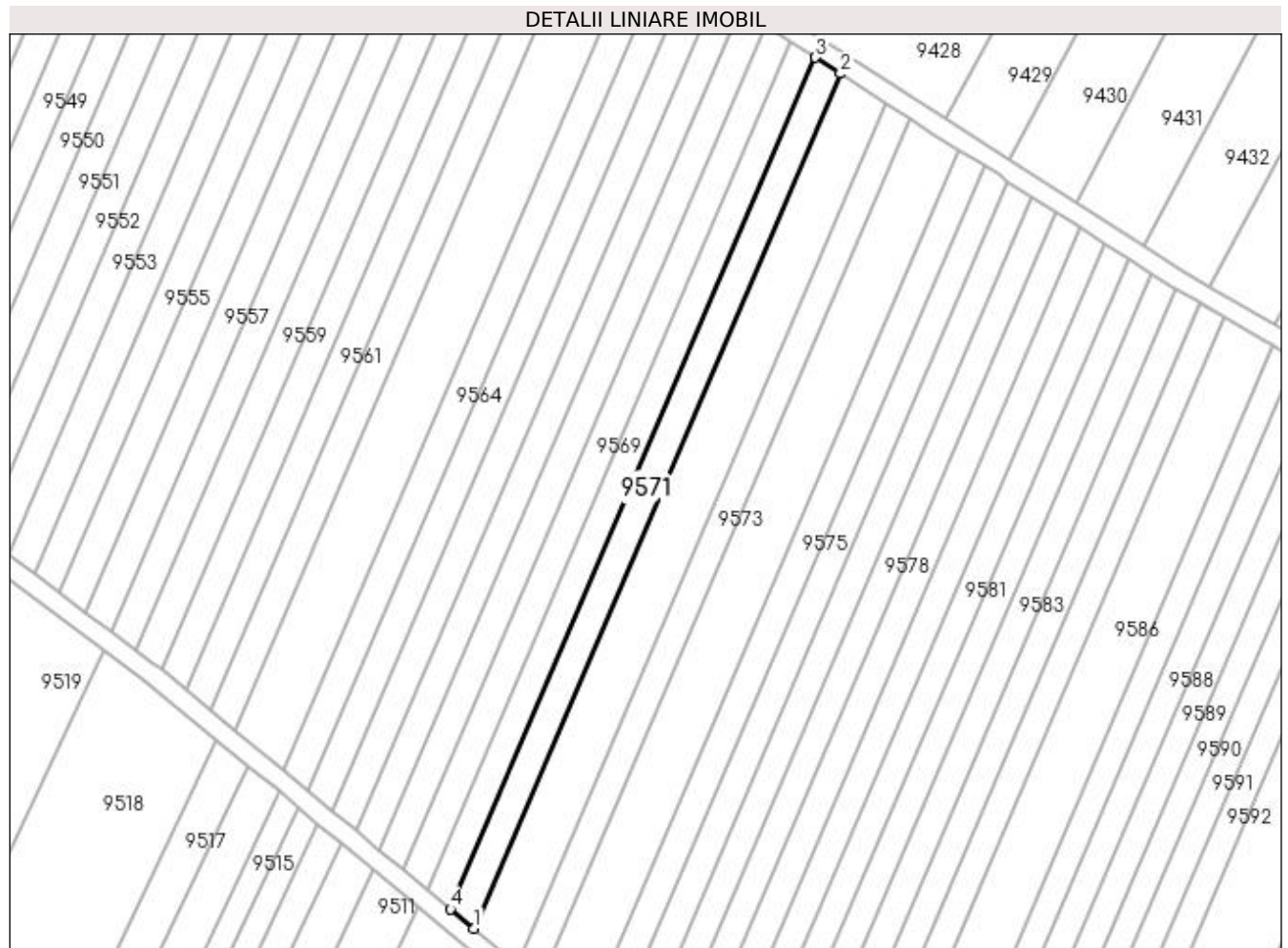
Inscrieri privind dezmembramintele dreptului de proprietate, drepturi reale de garanție și sarcini	Referințe
NU SUNT	

Anexa Nr. 1 La Partea I

Teren

Nr cadastral	Suprafața (mp)*	Observații / Referințe
	1.200	

* Suprafața este determinată în planul de proiecție Stereo 70.



Date referitoare la teren

Crt	Categorie folosință	Intravilan	Suprafața (mp)	Tarla	Parcelă	Nr. topo	Observații / Referințe
1	arabil	NU	1.200	20	248	-	

Lungime Segmente

1) Valorile lungimilor segmentelor sunt obținute din proiecție în plan.

Punct început	X / Y	Punct sfârșit	X / Y	Lungime segment (** (m)
1	436.099,43 300.367,462	2	436.176,585 300.547,295	195.685
2	436.176,585 300.547,295	3	436.171,347 300.550,669	6.231
3	436.171,347 300.550,669	4	436.094,497 300.371,548	194.911
4	436.094,497 300.371,548	1	436.099,43 300.367,462	6.405

**** Lungimile segmentelor sunt determinate în planul de proiecție Stereo 70 și sunt rotunjite la 1 milimetru.**

***** Distanța dintre puncte este formată din segmente cumulate ce sunt mai mici decât valoarea 1 milimetru.**

**DATE DESPRE IMOBILUL NR. 9572**

Oficiul de Cadastru și Publicitate Imobiliară DOLJ
Biroul de Cadastru și Publicitate Imobiliară Craiova

A. Partea I. Descrierea imobilului

TEREN Extravilan

Adresa: Jud. Dolj, T20, P247

Nr. Crt	Nr cadastral Nr. topografic	Suprafața* (mp)	Observații / Referințe
A1		2.220	Sector cadastral:45 Teren neimprejmuit;

B. Partea II. Proprietari și acte

Inscrieri privitoare la dreptul de proprietate și alte drepturi reale	Referințe
/	
Act Administrativ nr. TDP 1532, din 31/10/2003 emis de CJSDPAT DOLJ;	
B1	A1
Intabulare, drept de PROPRIETATE, dobândit prin Reconstituire, cota actuala 1/1, cota initiala 1/1 1) NEAGU CONSTANTIN, LIPSA CNP	

C. Partea III. SARCINI .

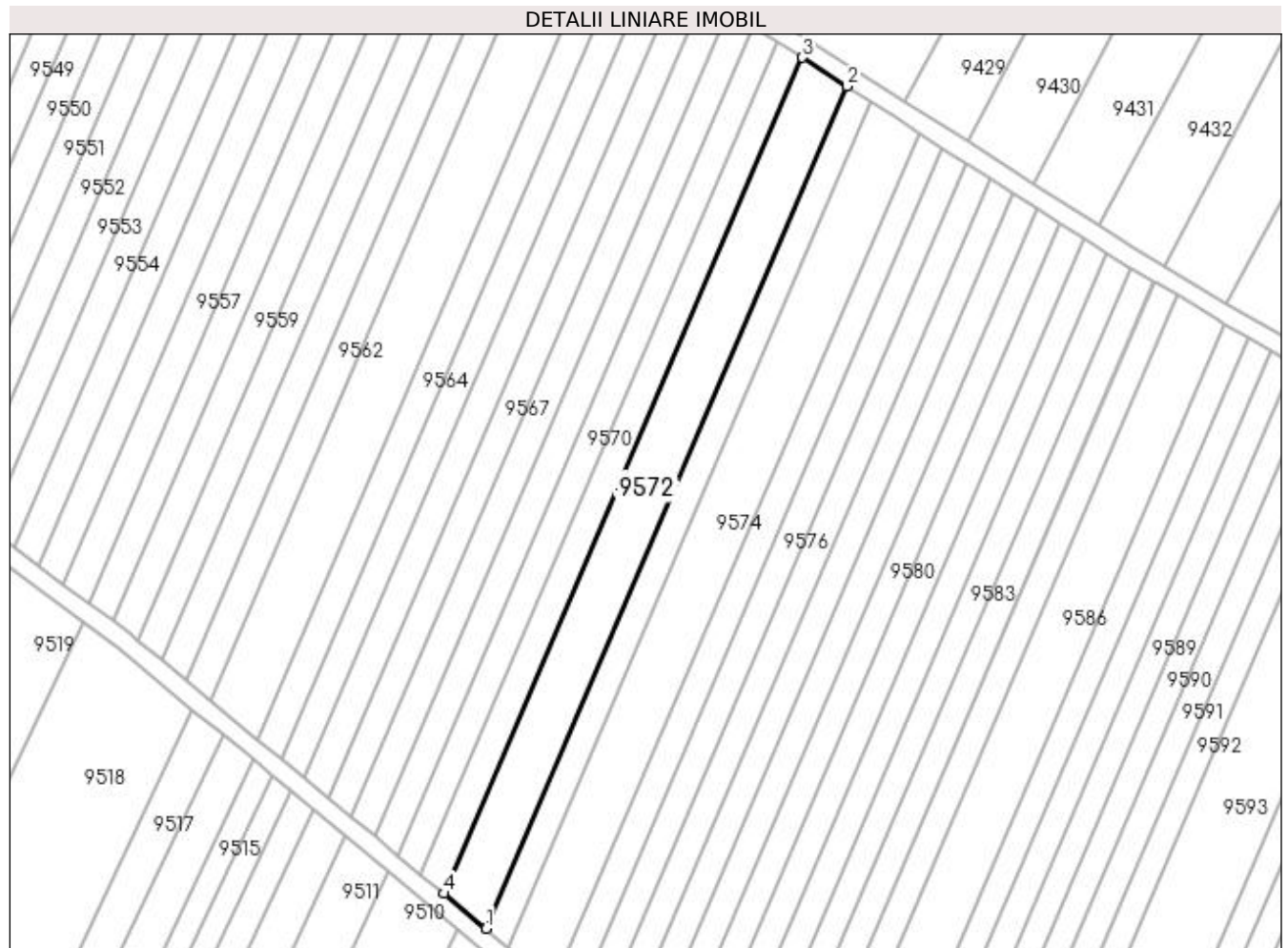
Inscrieri privind dezmembramintele dreptului de proprietate, drepturi reale de garanție și sarcini	Referințe
NU SUNT	

Anexa Nr. 1 La Partea I

Teren

Nr cadastral	Suprafața (mp)*	Observații / Referințe
	2.220	

* Suprafața este determinată în planul de proiecție Stereo 70.



Date referitoare la teren

Crt	Categorie folosință	Intravilan	Suprafața (mp)	Tarla	Parcelă	Nr. topo	Observații / Referințe
1	arabil	NU	2.220	20	247	-	

Lungime Segmente

1) Valorile lungimilor segmentelor sunt obținute din proiecție în plan.

Punct început	X / Y	Punct sfârșit	X / Y	Lungime segment (** (m)
1	436.108,505 300.359,946	2	436.186,222 300.541,087	197.109
2	436.186,222 300.541,087	3	436.176,585 300.547,295	11.463
3	436.176,585 300.547,295	4	436.099,43 300.367,462	195.685
4	436.099,43 300.367,462	1	436.108,505 300.359,946	11.783

**** Lungimile segmentelor sunt determinate în planul de proiecție Stereo 70 și sunt rotunjite la 1 milimetru.**

***** Distanța dintre puncte este formată din segmente cumulate ce sunt mai mici decât valoarea 1 milimetru.**

**DATE DESPRE IMOBILUL NR. 9573**

Oficiul de Cadastru și Publicitate Imobiliară DOLJ
Biroul de Cadastru și Publicitate Imobiliară Craiova

A. Partea I. Descrierea imobilului

TEREN Extravilan

Adresa: Jud. Dolj, T20, P250

Nr. Crt	Nr cadastral Nr. topografic	Suprafața* (mp)	Observații / Referințe
A1		1.196	Sector cadastral:45 Teren neimprejmuit;

B. Partea II. Proprietari și acte

Inscrieri privitoare la dreptul de proprietate și alte drepturi reale		Referințe
/		
Act Administrativ nr. TDP 1249-2179, din 25/03/1999 emis de CJSDPAT DOLJ (Defunct conform certificat de deces Seria DZ nr. 108883 din 10.05.2011);		
B1	Intabulare, drept de PROPRIETATE, dobandit prin Reconstituire, cota actuala 1/1, cota initiala 1/1 1) PALARIE OLGA , LIPSA CNP 2) PALARIE MARIN DEFUNCT:Da	A1

C. Partea III. SARCINI .

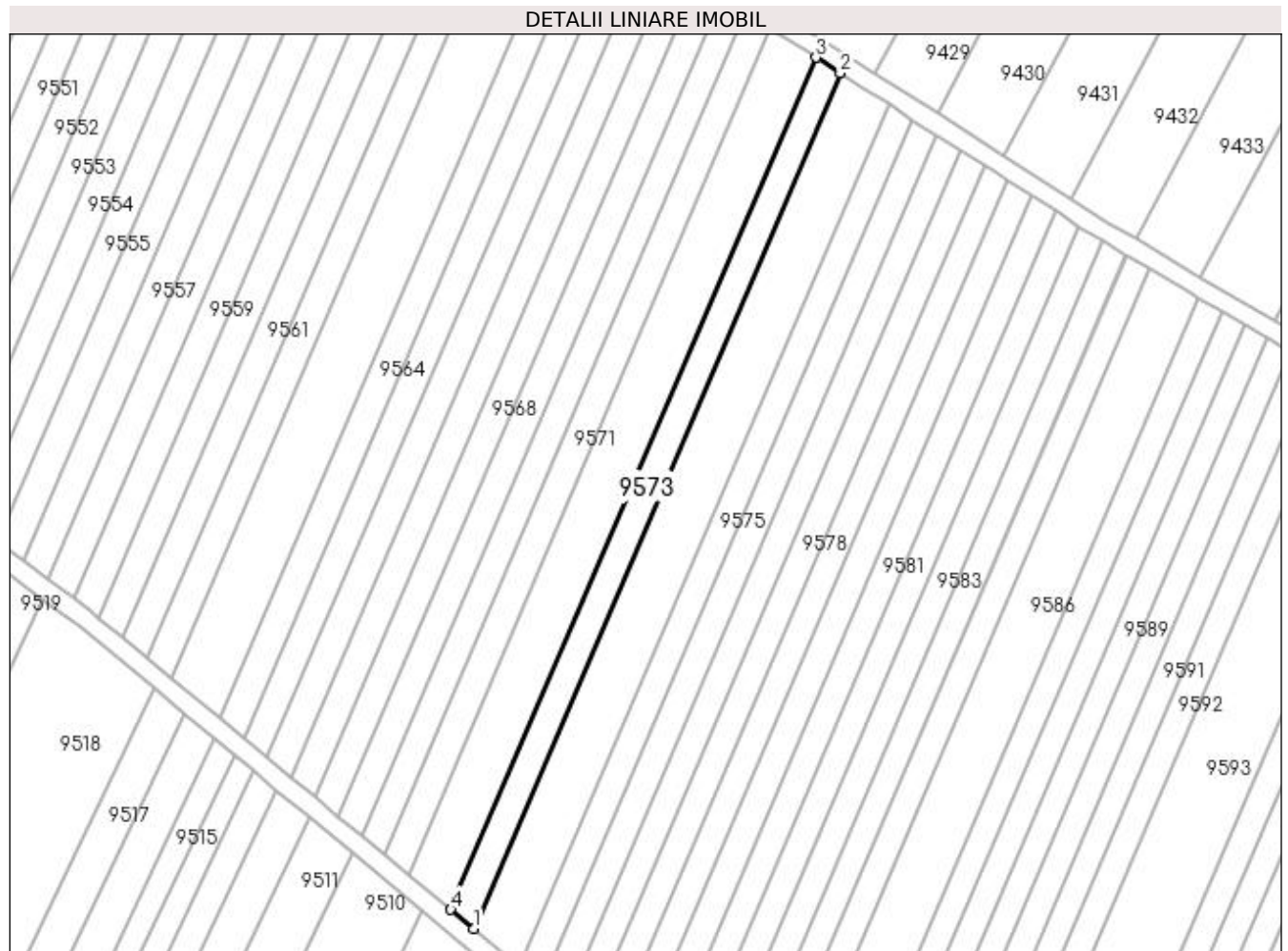
Inscrieri privind dezmembramintele dreptului de proprietate, drepturi reale de garanție și sarcini	Referințe
NU SUNT	

Anexa Nr. 1 La Partea I

Teren

Nr cadastral	Suprafața (mp)*	Observații / Referințe
	1.196	

* Suprafața este determinată în planul de proiecție Stereo 70.



Date referitoare la teren

Crt	Categorie folosință	Intra vilan	Suprafața (mp)	Tarla	Parcelă	Nr. topo	Observații / Referințe
1	arabil	NU	1.196	20	250	-	

Lungime Segmente

1) Valorile lungimilor segmentelor sunt obținute din proiecție în plan.

Punct început	X / Y	Punct sfârșit	X / Y	Lungime segment (** (m)
1	436.113,368 300.355,919	2	436.191,385 300.537,761	197.872
2	436.191,385 300.537,761	3	436.186,222 300.541,087	6.142
3	436.186,222 300.541,087	4	436.108,505 300.359,946	197.109
4	436.108,505 300.359,946	1	436.113,368 300.355,919	6.314

**** Lungimile segmentelor sunt determinate în planul de proiecție Stereo 70 și sunt rotunjite la 1 milimetru.**

***** Distanța dintre puncte este formată din segmente cumulate ce sunt mai mici decât valoarea 1 milimetru.**

**DATE DESPRE IMOBILUL NR. 9574**

Oficiul de Cadastru și Publicitate Imobiliară DOLJ
Biroul de Cadastru și Publicitate Imobiliară Craiova

A. Partea I. Descrierea imobilului

TEREN Extravilan

Adresa: Jud. Dolj, T20, P251

Nr. Crt	Nr cadastral Nr. topografic	Suprafața* (mp)	Observații / Referințe
A1		2.400	Sector cadastral:45 Teren neimprejmuit;

B. Partea II. Proprietari și acte

Inscrieri privitoare la dreptul de proprietate și alte drepturi reale	Referințe
/	
Act Administrativ nr. TDP 313-2180, din 02/02/1994 emis de CJSDPAT DOLJ;	
B1	A1
Intabulare, drept de PROPRIETATE, dobandit prin Constituire, cota actuala 1/1, cota initiala 1/1 1) NEAGU EUGENIA	

C. Partea III. SARCINI .

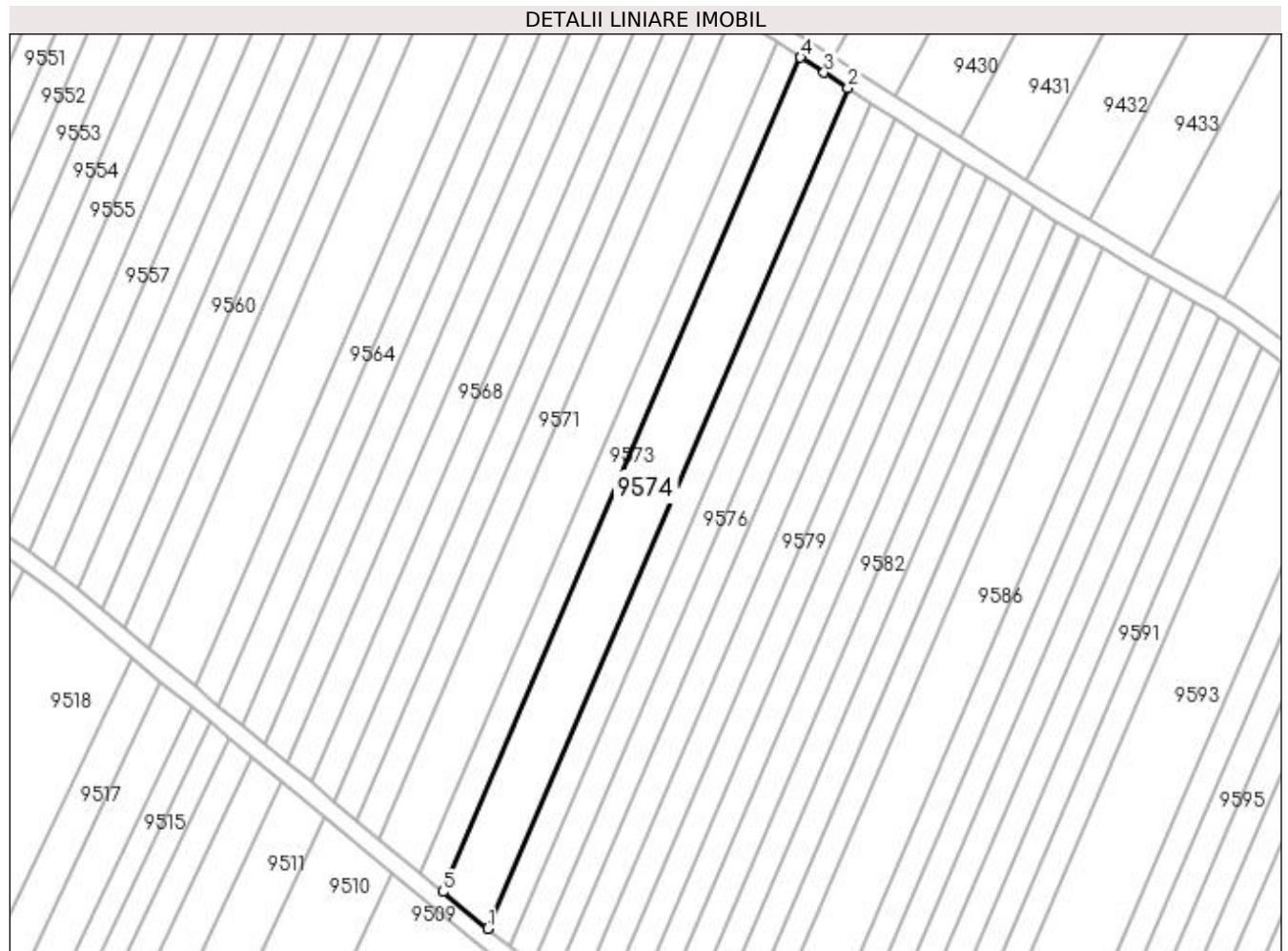
Inscrieri privind dezmembramintele dreptului de proprietate, drepturi reale de garanție și sarcini	Referințe
NU SUNT	

Anexa Nr. 1 La Partea I

Teren

Nr cadastral	Suprafața (mp)*	Observații / Referințe
	2.400	

* Suprafața este determinată în planul de proiecție Stereo 70.



Date referitoare la teren

Crt	Categorie folosință	Intra vilan	Suprafața (mp)	Tarla	Parcelă	Nr. topo	Observații / Referințe
1	arabil	NU	2.400	20	251	-	

Lungime Segmente

1) Valorile lungimilor segmentelor sunt obținute din proiecție în plan.

Punct început	X / Y	Punct sfârșit	X / Y	Lungime segment (** (m)
1	436.123,068 300.347,885	2	436.201,692 300.531,141	199.41
2	436.201,692 300.531,141	3	436.196,497 300.534,468	6.169
3	436.196,497 300.534,468	4	436.191,385 300.537,761	6.081
4	436.191,385 300.537,761	5	436.113,368 300.355,919	197.872
5	436.113,368 300.355,919	1	436.123,068 300.347,885	12.595

**** Lungimile segmentelor sunt determinate în planul de proiecție Stereo 70 și sunt rotunjite la 1 milimetru.**

***** Distanța dintre puncte este formată din segmente cumulate ce sunt mai mici decât valoarea 1 milimetru.**

**DATE DESPRE IMOBILUL NR. 9575**

Oficiul de Cadastru și Publicitate Imobiliară DOLJ
Biroul de Cadastru și Publicitate Imobiliară Craiova

A. Partea I. Descrierea imobilului

TEREN Extravilan

Adresa: Jud. Dolj, T20, P253

Nr. Crt	Nr cadastral Nr. topografic	Suprafața* (mp)	Observații / Referințe
A1		1.200	Sector cadastral:45 Teren neimprejmuit;

B. Partea II. Proprietari și acte

Inscrieri privitoare la dreptul de proprietate și alte drepturi reale	Referințe
/	
Act Administrativ nr. TDP 779-9674, din 19/09/1997 emis de CJSDPAT DOLJ;	
B1	A1
Intabulare, drept de PROPRIETATE, dobândit prin Reconstituire, cota actuala 1/1, cota initiala 1/1 1) VLAD MARIA, LIPSA CNP	

C. Partea III. SARCINI .

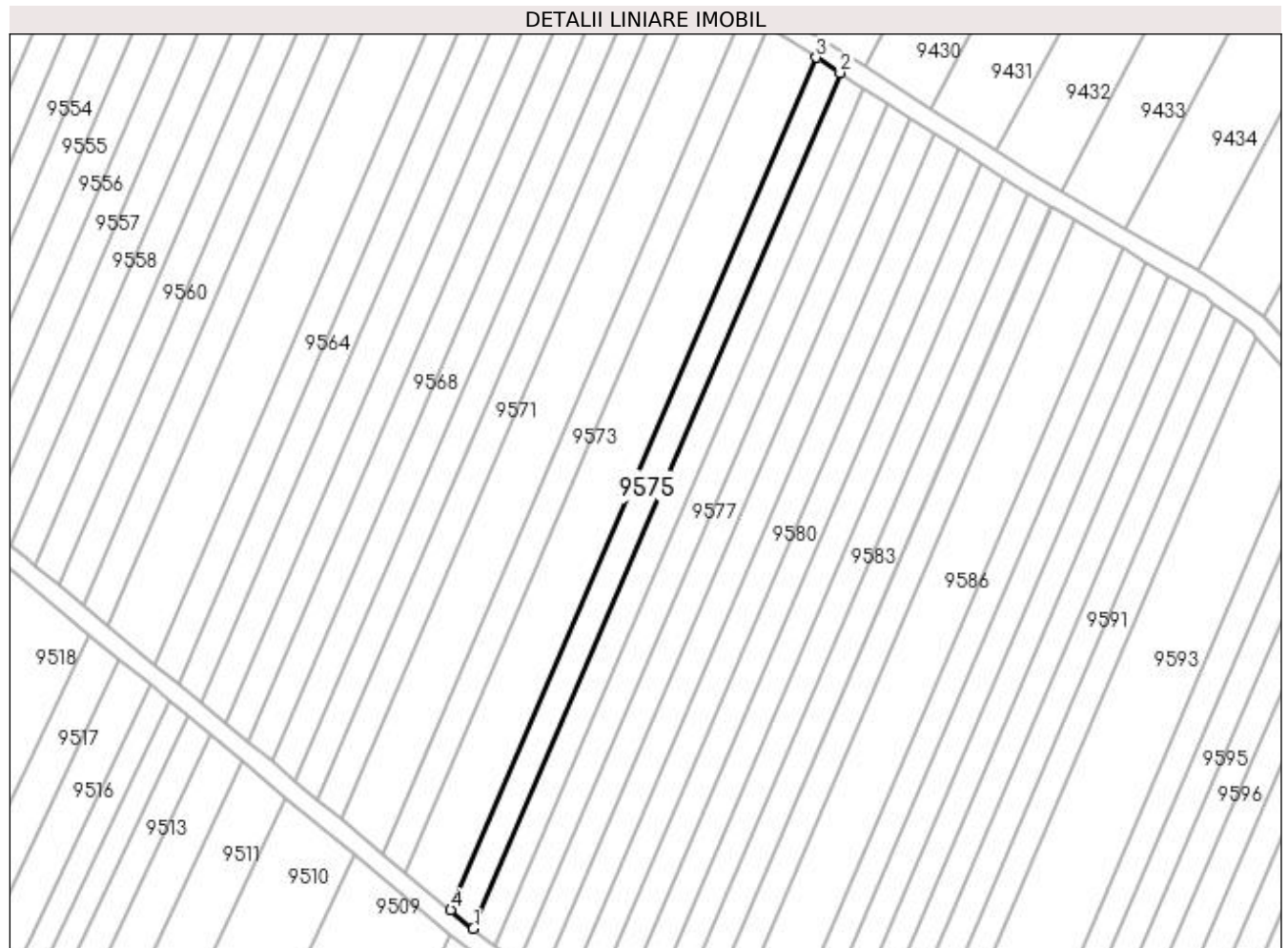
Inscrieri privind dezmembramintele dreptului de proprietate, drepturi reale de garanție și sarcini	Referințe
NU SUNT	

Anexa Nr. 1 La Partea I

Teren

Nr cadastral	Suprafața (mp)*	Observații / Referințe
	1.200	

* Suprafața este determinată în planul de proiecție Stereo 70.



Date referitoare la teren

Crt	Categorie folosință	Intravilan	Suprafața (mp)	Tarla	Parcelă	Nr. topo	Observații / Referințe
1	arabil	NU	1.200	20	253	-	

Lungime Segmente

1) Valorile lungimilor segmentelor sunt obținute din proiecție în plan.

Punct început	X / Y	Punct sfârșit	X / Y	Lungime segment (** (m)
1	436.127,89 300.343,891	2	436.206,818 300.527,857	200.183
2	436.206,818 300.527,857	3	436.201,692 300.531,141	6.088
3	436.201,692 300.531,141	4	436.123,068 300.347,885	199.41
4	436.123,068 300.347,885	1	436.127,89 300.343,891	6.261

**** Lungimile segmentelor sunt determinate în planul de proiecție Stereo 70 și sunt rotunjite la 1 milimetru.**

***** Distanța dintre puncte este formată din segmente cumulate ce sunt mai mici decât valoarea 1 milimetru.**

**DATE DESPRE IMOBILUL NR. 9576**

Oficiul de Cadastru și Publicitate Imobiliară DOLJ
Biroul de Cadastru și Publicitate Imobiliară Craiova

A. Partea I. Descrierea imobilului

TEREN Extravilan

Adresa: Jud. Dolj, T20, P254

Nr. Crt	Nr cadastral Nr. topografic	Suprafața* (mp)	Observații / Referințe
A1		1.200	Sector cadastral:45 Teren neimprejmuit;

B. Partea II. Proprietari și acte

Inscrieri privitoare la dreptul de proprietate și alte drepturi reale		Referințe
/		
Act Notarial nr. CM 256, din 08/09/2004 emis de BNP Dana Tomiță;		
B1	Intabulare, drept de PROPRIETATE, dobandit prin Succesiune, cota actuala 1/1, cota initiala 1/1 1) ANGHEL ION	A1

C. Partea III. SARCINI .

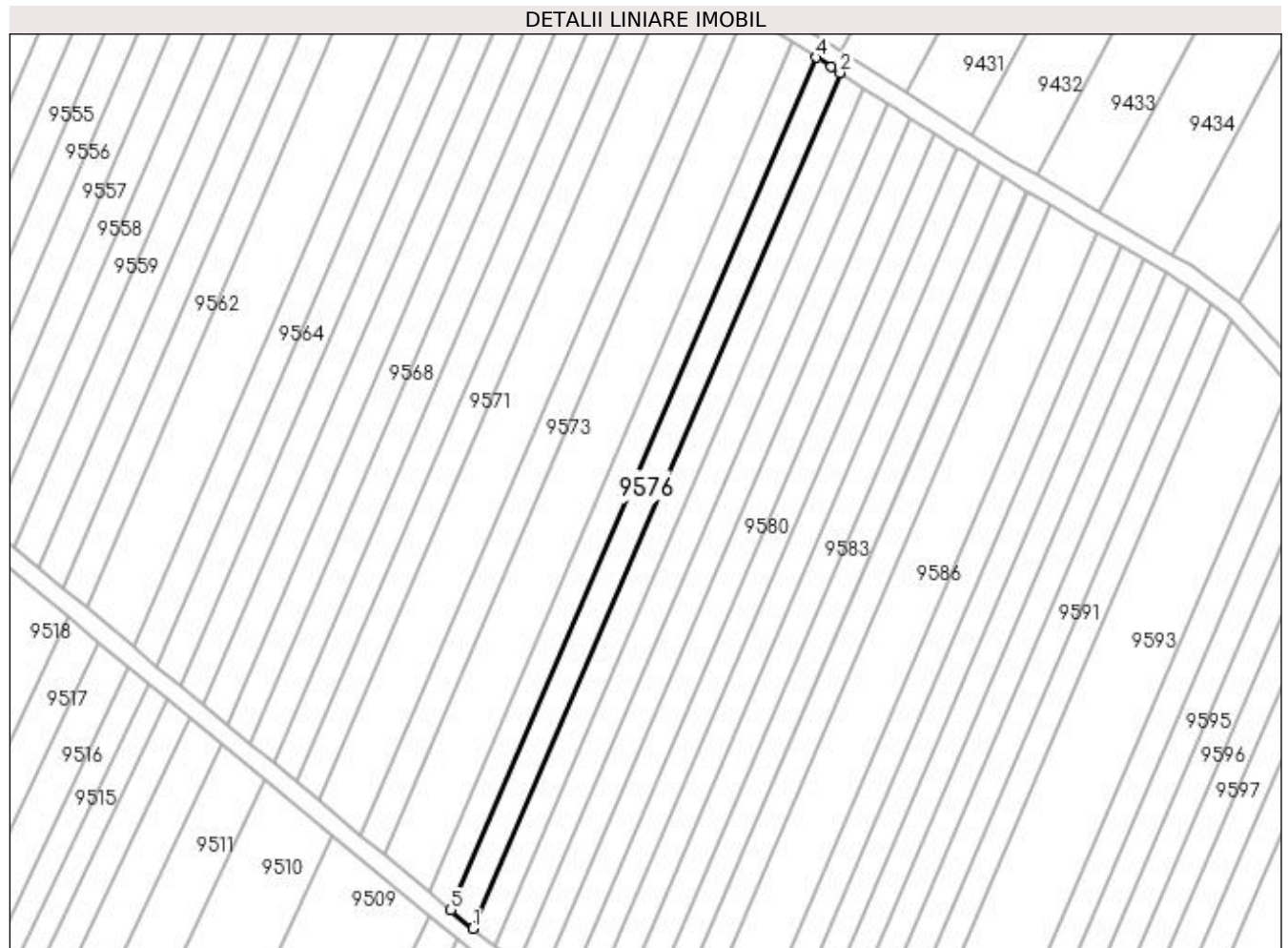
Inscrieri privind dezmembramintele dreptului de proprietate, drepturi reale de garanție și sarcini	Referințe
NU SUNT	

Anexa Nr. 1 La Partea I

Teren

Nr cadastral	Suprafața (mp)*	Observații / Referințe
	1.200	

* Suprafața este determinată în planul de proiecție Stereo 70.



Date referitoare la teren

Crt	Categorie folosință	Intravilan	Suprafața (mp)	Tarla	Parcelă	Nr. topo	Observații / Referințe
1	arabil	NU	1.200	20	254	-	

Lungime Segmente

1) Valorile lungimilor segmentelor sunt obținute din proiecție în plan.

Punct început	X / Y	Punct sfârșit	X / Y	Lungime segment (** (m)
1	436.132,694 300.339,913	2	436.211,925 300.524,586	200.952
2	436.211,925 300.524,586	3	436.209,976 300.525,834	2.314
3	436.209,976 300.525,834	4	436.206,818 300.527,857	3.75
4	436.206,818 300.527,857	5	436.127,89 300.343,891	200.183
5	436.127,89 300.343,891	1	436.132,694 300.339,913	6.237

**** Lungimile segmentelor sunt determinate în planul de proiecție Stereo 70 și sunt rotunjite la 1 milimetru.**

***** Distanța dintre puncte este formată din segmente cumulate ce sunt mai mici decât valoarea 1 milimetru.**

**DATE DESPRE IMOBILUL NR. 9577**

Oficiul de Cadastru și Publicitate Imobiliară DOLJ
Biroul de Cadastru și Publicitate Imobiliară Craiova

A. Partea I. Descrierea imobilului

TEREN Extravilan

Adresa: Jud. Dolj, T20, P255

Nr. Crt	Nr cadastral Nr. topografic	Suprafața* (mp)	Observații / Referințe
A1		1.200	Sector cadastral:45 Teren neimprejmuit;

B. Partea II. Proprietari și acte

Inscrieri privitoare la dreptul de proprietate și alte drepturi reale	Referințe
/	
Act Administrativ nr. TDP 437-2162, din 10/02/1994 emis de CJSDPAT DOLJ;	
B1	A1
Intabulare, drept de PROPRIETATE, dobandit prin Constituire, cota actuala 1/1, cota initiala 1/1 1) GEABA MARIA, LIPSA CNP	

C. Partea III. SARCINI .

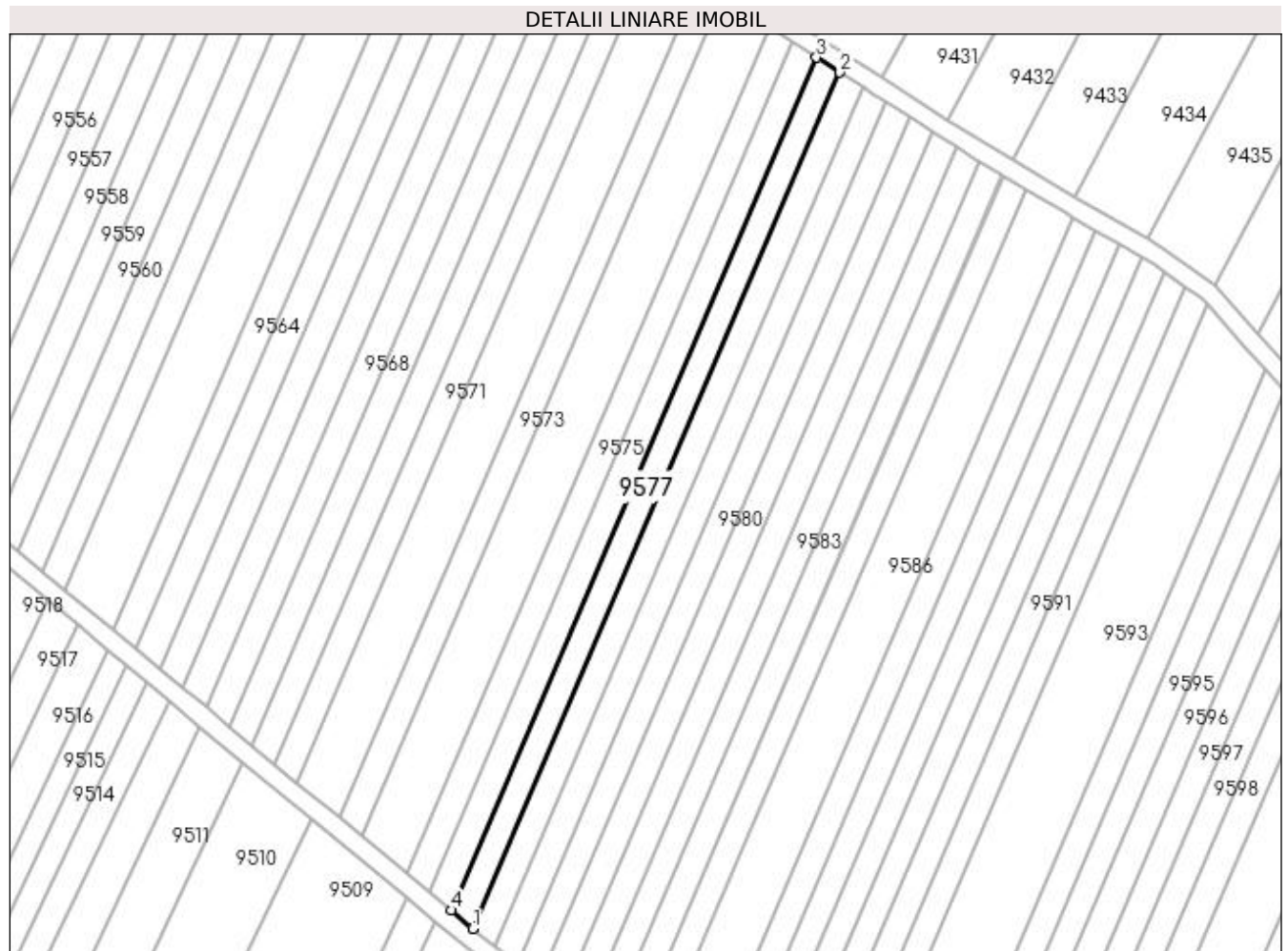
Inscrieri privind dezmembramintele dreptului de proprietate, drepturi reale de garanție și sarcini	Referințe
NU SUNT	

Anexa Nr. 1 La Partea I

Teren

Nr cadastral	Suprafața (mp)*	Observații / Referințe
	1.200	

* Suprafața este determinată în planul de proiecție Stereo 70.



Date referitoare la teren

Crt	Categorie folosință	Intravilan	Suprafața (mp)	Tarla	Parcelă	Nr. topo	Observații / Referințe
1	arabil	NU	1.200	20	255	-	

Lungime Segmente

1) Valorile lungimilor segmentelor sunt obținute din proiecție în plan.

Punct început	X / Y	Punct sfârșit	X / Y	Lungime segment (** (m)
1	436.137,479 300.335,949	2	436.217,013 300.521,327	201.719
2	436.217,013 300.521,327	3	436.211,925 300.524,586	6.042
3	436.211,925 300.524,586	4	436.132,694 300.339,913	200.952
4	436.132,694 300.339,913	1	436.137,479 300.335,949	6.214

**** Lungimile segmentelor sunt determinate în planul de proiecție Stereo 70 și sunt rotunjite la 1 milimetru.**

***** Distanța dintre puncte este formată din segmente cumulate ce sunt mai mici decât valoarea 1 milimetru.**

**DATE DESPRE IMOBILUL NR. 9578**

Oficiul de Cadastru și Publicitate Imobiliară DOLJ
Biroul de Cadastru și Publicitate Imobiliară Craiova

A. Partea I. Descrierea imobilului

TEREN Extravilan

Adresa: Jud. Dolj, T20, PA256

Nr. Crt	Nr cadastral Nr. topografic	Suprafața* (mp)	Observații / Referințe
A1		1.200	Sector cadastral:45 Teren neimprejmuit;

B. Partea II. Proprietari și acte

Inscrieri privitoare la dreptul de proprietate și alte drepturi reale	Referințe
/	
Act Administrativ nr. TDP 324-2180, din 02/02/1994 emis de CJSDPAT DOLJ;	
B1	A1
Intabulare, drept de PROPRIETATE, dobandit prin Reconstituire, cota actuala 1/1, cota initiala 1/1 1) GEABA MARIA, LIPSA CNP	

C. Partea III. SARCINI .

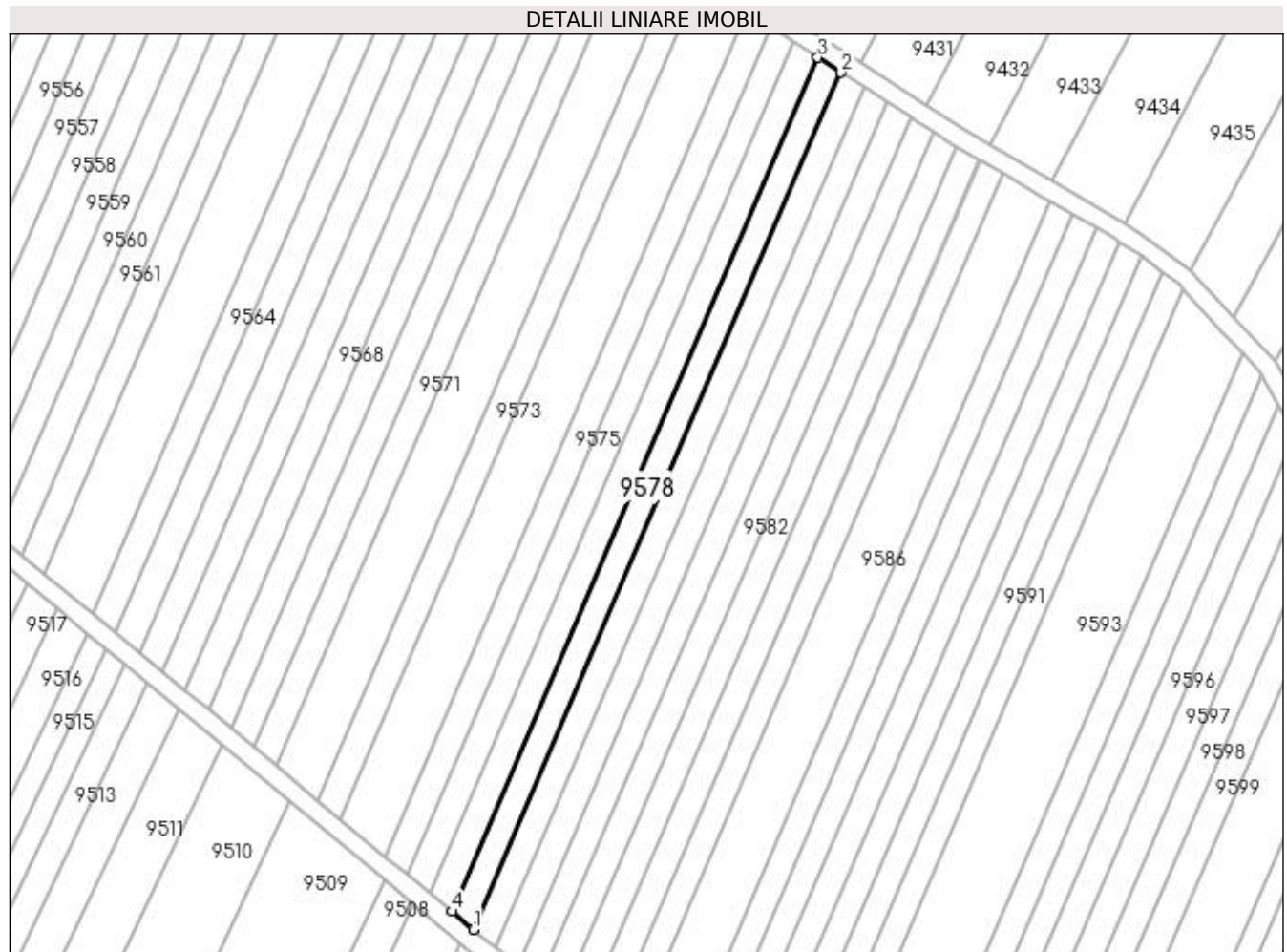
Inscrieri privind dezmembramintele dreptului de proprietate, drepturi reale de garanție și sarcini	Referințe
NU SUNT	

Anexa Nr. 1 La Partea I

Teren

Nr cadastral	Suprafața (mp)*	Observații / Referințe
	1.200	

* Suprafața este determinată în planul de proiecție Stereo 70.



Date referitoare la teren

Crt	Categorie folosință	Intra vilan	Suprafața (mp)	Tarla	Parcelă	Nr. topo	Observații / Referințe
1	arabil	NU	1.200	20	A256	-	

Lungime Segmente

1) Valorile lungimilor segmentelor sunt obținute din proiecție în plan.

Punct început	X / Y	Punct sfârșit	X / Y	Lungime segment (** (m)
1	436.142,246 300.332,001	2	436.222,081 300.518,081	202.483
2	436.222,081 300.518,081	3	436.217,013 300.521,327	6.018
3	436.217,013 300.521,327	4	436.137,479 300.335,949	201.719
4	436.137,479 300.335,949	1	436.142,246 300.332,001	6.19

**** Lungimile segmentelor sunt determinate în planul de proiecție Stereo 70 și sunt rotunjite la 1 milimetru.**

***** Distanța dintre puncte este formată din segmente cumulate ce sunt mai mici decât valoarea 1 milimetru.**

**DATE DESPRE IMOBILUL NR. 9579**

Oficiul de Cadastru și Publicitate Imobiliară DOLJ
Biroul de Cadastru și Publicitate Imobiliară Craiova

A. Partea I. Descrierea imobilului

TEREN Extravilan

Adresa: Jud. Dolj, T20, P257

Nr. Crt	Nr cadastral Nr. topografic	Suprafața* (mp)	Observații / Referințe
A1		1.200	Sector cadastral:45 Teren neimprejmuit;

B. Partea II. Proprietari și acte

Inscrieri privitoare la dreptul de proprietate și alte drepturi reale	Referințe
/	
Act Administrativ nr. TDP 420-2162, din 09/02/1994 emis de CJSDPAT DOLJ (Defunct conform certificat de deces Seria DC nr. 774045 din 18.01.2016);	
B1	A1
Intabulare, drept de PROPRIETATE, dobandit prin Constituire, cota actuala 1/1, cota initiala 1/1 1) PĂLĂRIE BADEA DEFUNCT:Da	

C. Partea III. SARCINI .

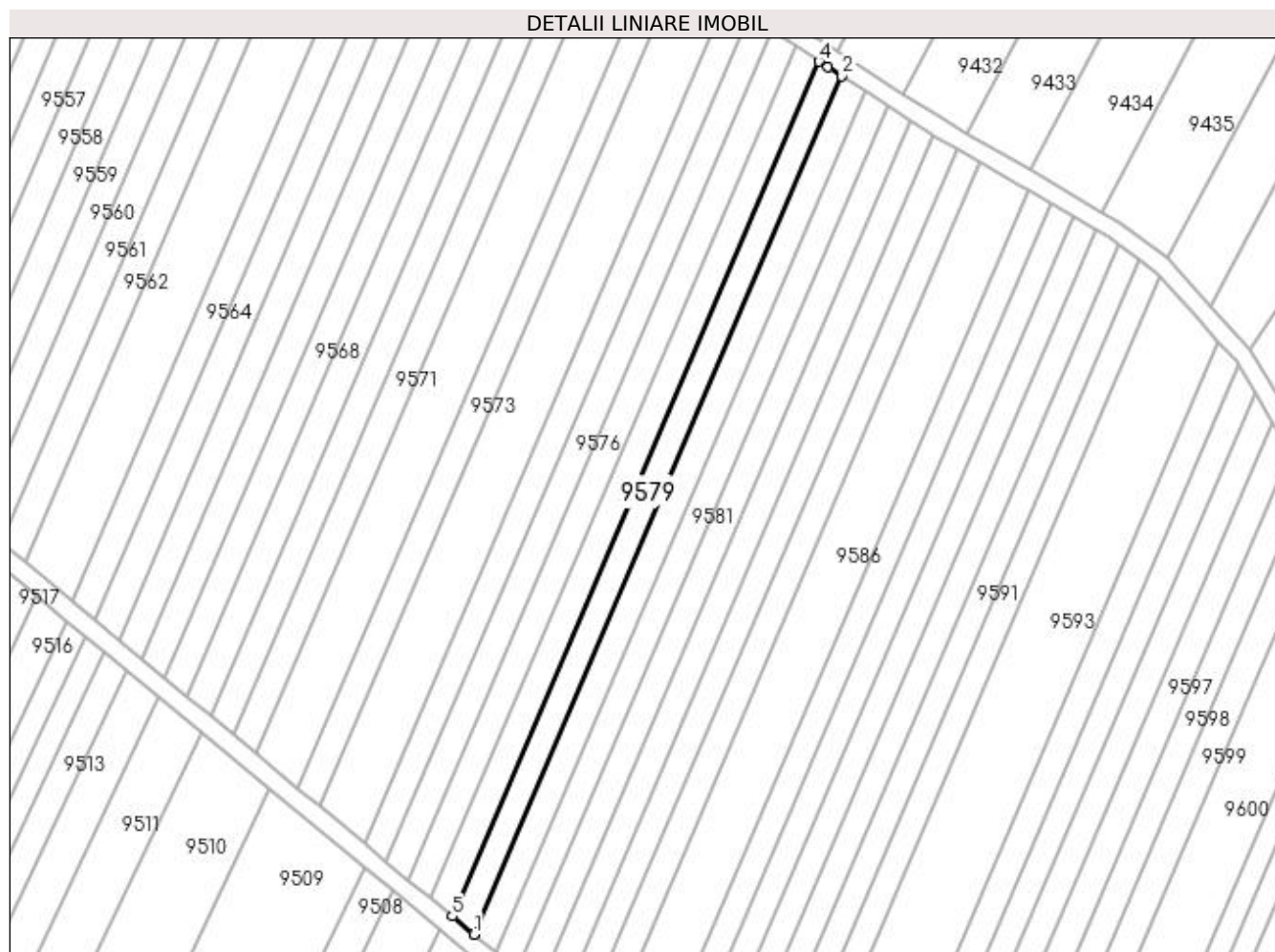
Inscrieri privind dezmembramintele dreptului de proprietate, drepturi reale de garanție și sarcini	Referințe
NU SUNT	

Anexa Nr. 1 La Partea I

Teren

Nr cadastral	Suprafața (mp)*	Observații / Referințe
	1.200	

* Suprafața este determinată în planul de proiecție Stereo 70.



Date referitoare la teren

Crt	Categorie folosință	Intra vilan	Suprafața (mp)	Tarla	Parcelă	Nr. topo	Observații / Referințe
1	arabil	NU	1.200	20	257	-	

Lungime Segmente

1) Valorile lungimilor segmentelor sunt obținute din proiecție în plan.

Punct început	X / Y	Punct sfârșit	X / Y	Lungime segment (** (m)
1	436.146,995 300.328,068	2	436.227,131 300.514,847	203.244
2	436.227,131 300.514,847	3	436.224,043 300.516,824	3.667
3	436.224,043 300.516,824	4	436.222,081 300.518,081	2.33
4	436.222,081 300.518,081	5	436.142,246 300.332,001	202.483
5	436.142,246 300.332,001	1	436.146,995 300.328,068	6.166

**** Lungimile segmentelor sunt determinate în planul de proiecție Stereo 70 și sunt rotunjite la 1 milimetru.**

***** Distanța dintre puncte este formată din segmente cumulate ce sunt mai mici decât valoarea 1 milimetru.**

**DATE DESPRE IMOBILUL NR. 9580**

Oficiul de Cadastru și Publicitate Imobiliară DOLJ
Biroul de Cadastru și Publicitate Imobiliară Craiova

A. Partea I. Descrierea imobilului

TEREN Extravilan

Adresa: Jud. Dolj, T20, P258

Nr. Crt	Nr cadastral Nr. topografic	Suprafața* (mp)	Observații / Referințe
A1		1.200	Sector cadastral:45 Teren neimpregmuit;

B. Partea II. Proprietari și acte

Inscrieri privitoare la dreptul de proprietate și alte drepturi reale		Referințe
/		
Act Administrativ nr. TDP 1368-44812, din 20/06/2000 emis de CJSDPAT DOLJ;		
B1	Intabulare, drept de PROPRIETATE, dobandit prin Reconstituire, cota actuala 2/3, cota initiala 2/3 1) DUMITRAȘCU CONSTANTIN, LIPSA CNP 2) DUMITRAȘCU DUMITRU, LIPSA CNP	A1
Act Notarial nr. CM 181, din 16/11/2018 emis de SPN Canțăr Elena, Curea Ionel;		
B2	Intabulare, drept de PROPRIETATE, dobandit prin Succesiune, cota actuala 1/3, cota initiala 1/3 1) DUMITRAȘCU ELENA	A1

C. Partea III. SARCINI .

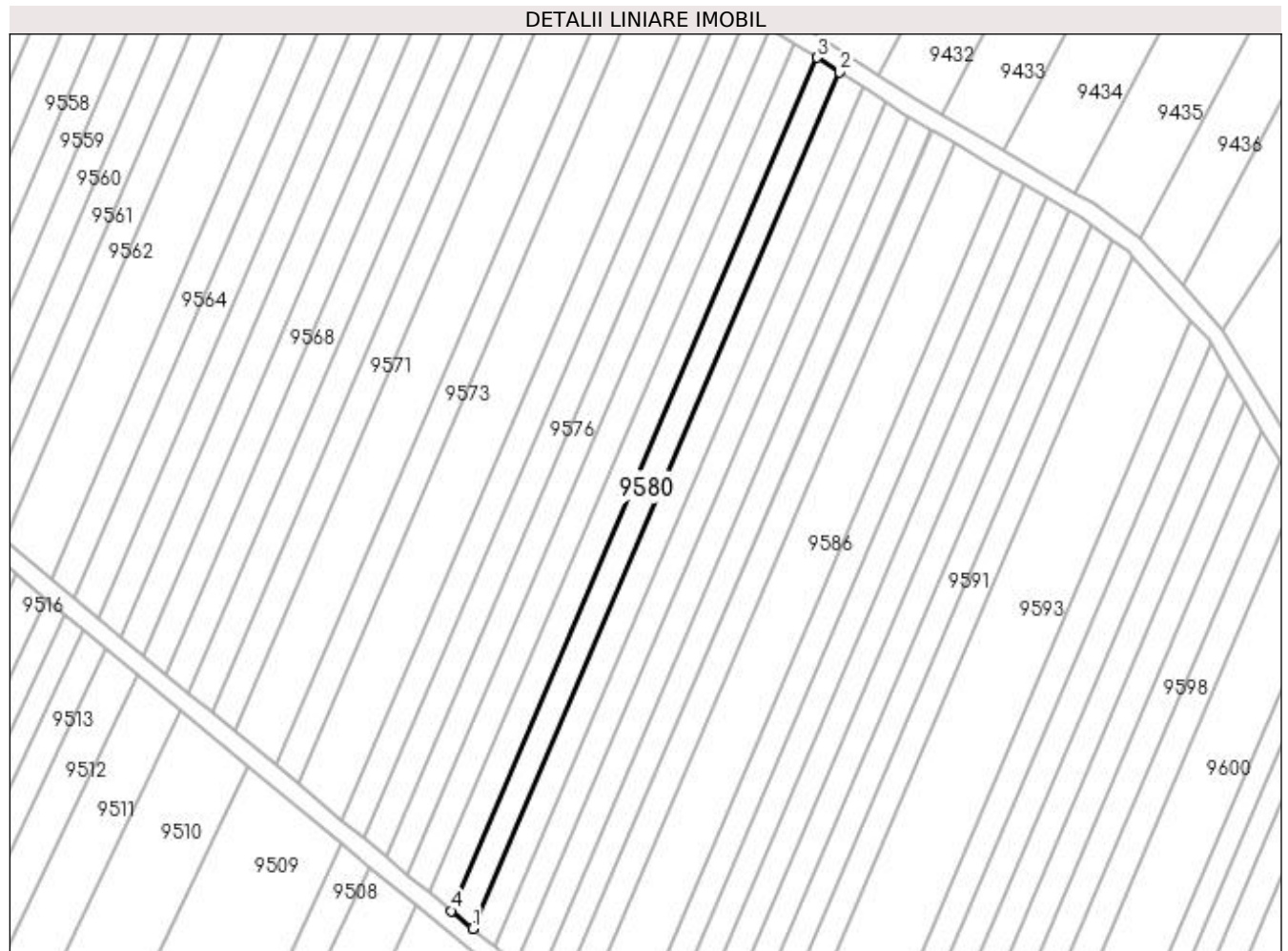
Inscrieri privind dezmembramintele dreptului de proprietate, drepturi reale de garanție și sarcini	Referințe
NU SUNT	

Anexa Nr. 1 La Partea I

Teren

Nr cadastral	Suprafața (mp)*	Observații / Referințe
	1.200	

* Suprafața este determinată în planul de proiecție Stereo 70.



Date referitoare la teren

Crt	Categorie folosință	Intravilan	Suprafața (mp)	Tarla	Parcelă	Nr. topo	Observații / Referințe
1	arabil	NU	1.200	20	258	-	

Lungime Segmente

1) Valorile lungimilor segmentelor sunt obținute din proiecție în plan.

Punct început	X / Y	Punct sfârșit	X / Y	Lungime segment (** (m)
1	436.151,727 300.324,149	2	436.232,161 300.511,625	204.002
2	436.232,161 300.511,625	3	436.227,131 300.514,847	5.973
3	436.227,131 300.514,847	4	436.146,995 300.328,068	203.244
4	436.146,995 300.328,068	1	436.151,727 300.324,149	6.144

**** Lungimile segmentelor sunt determinate în planul de proiecție Stereo 70 și sunt rotunjite la 1 milimetru.**

***** Distanța dintre puncte este formată din segmente cumulate ce sunt mai mici decât valoarea 1 milimetru.**

**DATE DESPRE IMOBILUL NR. 9581**

Oficiul de Cadastru și Publicitate Imobiliară DOLJ
Biroul de Cadastru și Publicitate Imobiliară Craiova

A. Partea I. Descrierea imobilului

TEREN Extravilan

Adresa: Jud. Dolj, T20, P259

Nr. Crt	Nr cadastral Nr. topografic	Suprafața* (mp)	Observații / Referințe
A1		1.200	Sector cadastral:45 Teren neimprejmuit;

B. Partea II. Proprietari și acte

Inscrieri privitoare la dreptul de proprietate și alte drepturi reale	Referințe
/	
Act Administrativ nr. TDP 537-2198, din 06/04/1994 emis de CJSDPAT DOLJ;	
B1	A1
Intabulare, drept de PROPRIETATE, dobândit prin Reconstituire, cota actuala 1/1, cota initiala 1/1 1) ANCUȚA GHEORGHE, LIPSA CNP	

C. Partea III. SARCINI .

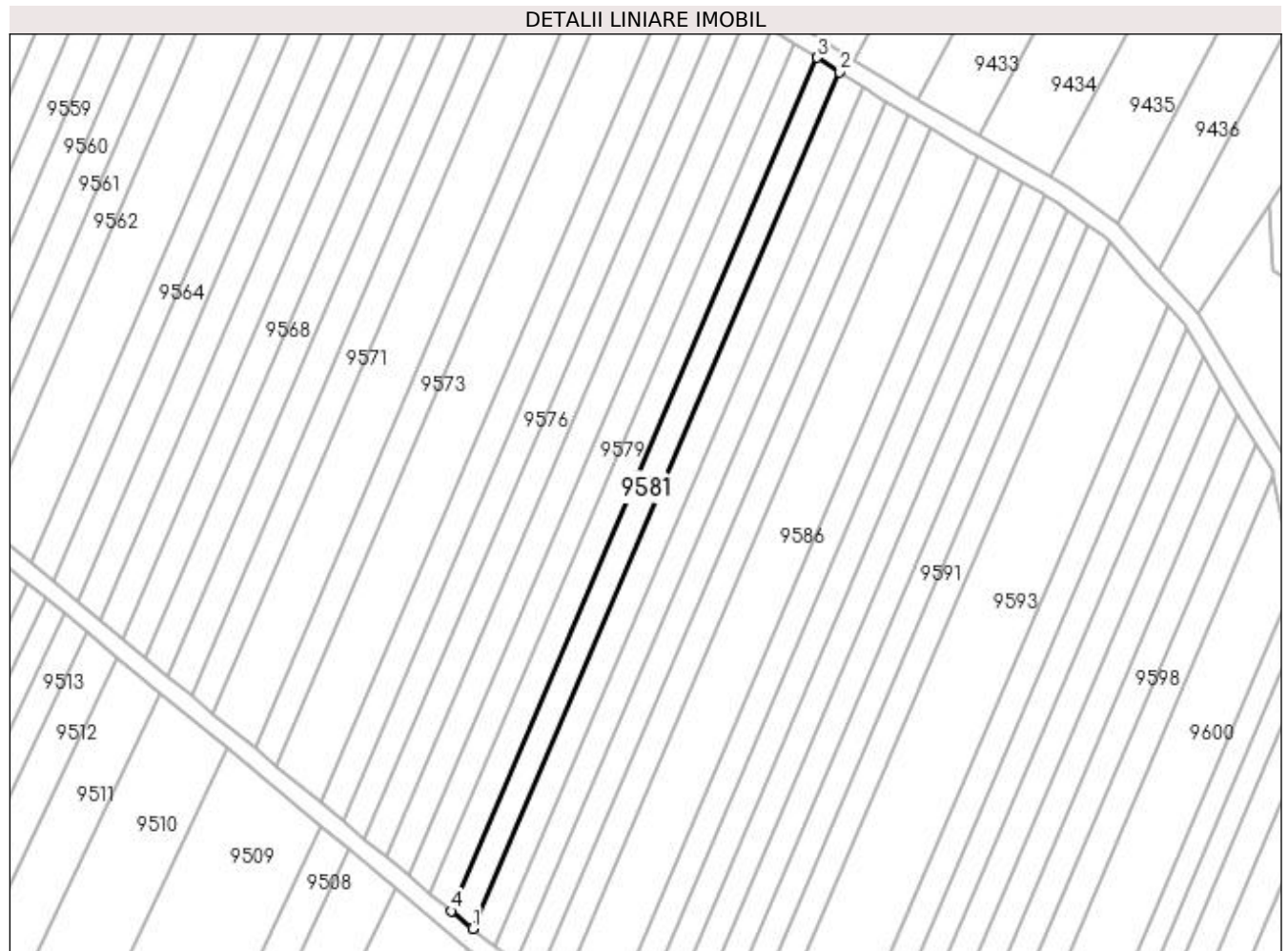
Inscrieri privind dezmembramintele dreptului de proprietate, drepturi reale de garanție și sarcini	Referințe
NU SUNT	

Anexa Nr. 1 La Partea I

Teren

Nr cadastral	Suprafața (mp)*	Observații / Referințe
	1.200	

* Suprafața este determinată în planul de proiecție Stereo 70.



Date referitoare la teren

Crt	Categorie folosință	Intravilan	Suprafața (mp)	Tarla	Parcelă	Nr. topo	Observații / Referințe
1	arabil	NU	1.200	20	259	-	

Lungime Segmente

1) Valorile lungimilor segmentelor sunt obținute din proiecție în plan.

Punct început	X / Y	Punct sfârșit	X / Y	Lungime segment (** (m)
1	436.156,441 300.320,245	2	436.237,173 300.508,415	204.757
2	436.237,173 300.508,415	3	436.232,161 300.511,625	5.952
3	436.232,161 300.511,625	4	436.151,727 300.324,149	204.002
4	436.151,727 300.324,149	1	436.156,441 300.320,245	6.121

**** Lungimile segmentelor sunt determinate în planul de proiecție Stereo 70 și sunt rotunjite la 1 milimetru.**

***** Distanța dintre puncte este formată din segmente cumulate ce sunt mai mici decât valoarea 1 milimetru.**

**DATE DESPRE IMOBILUL NR. 9582**

Oficiul de Cadastru și Publicitate Imobiliară DOLJ
Biroul de Cadastru și Publicitate Imobiliară Craiova

A. Partea I. Descrierea imobilului

TEREN Extravilan

Adresa: Jud. Dolj, T20, P260

Nr. Crt	Nr cadastral Nr. topografic	Suprafața* (mp)	Observații / Referințe
A1		1.200	Sector cadastral:45 Teren neimprejmuit;

B. Partea II. Proprietari și acte

Inscrieri privitoare la dreptul de proprietate și alte drepturi reale	Referințe
/	
Act Administrativ nr. TDP 1064-48563, din 12/06/1995 emis de CJSDPAT DOLJ;	
B1	A1
Intabulare, drept de PROPRIETATE, dobândit prin Reconstituire, cota actuala 1/1, cota initiala 1/1 1) PREDĂ AUREL	

C. Partea III. SARCINI .

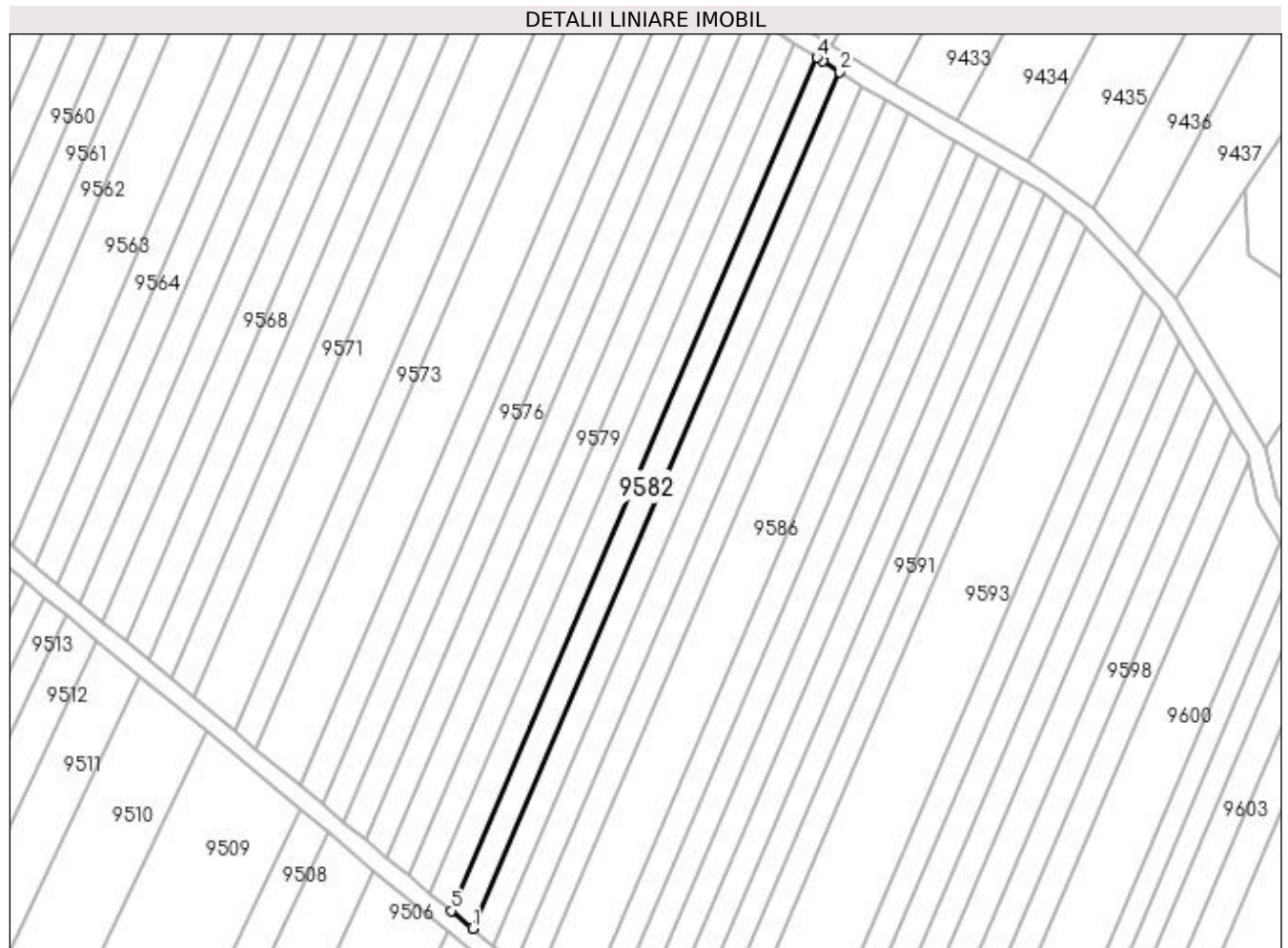
Inscrieri privind dezmembramintele dreptului de proprietate, drepturi reale de garanție și sarcini	Referințe
NU SUNT	

Anexa Nr. 1 La Partea I

Teren

Nr cadastral	Suprafața (mp)*	Observații / Referințe
	1.200	

* Suprafața este determinată în planul de proiecție Stereo 70.



Date referitoare la teren

Crt	Categorie folosință	Intra vilan	Suprafața (mp)	Tarla	Parcelă	Nr. topo	Observații / Referințe
1	arabil	NU	1.200	20	260	-	

Lungime Segmente

1) Valorile lungimilor segmentelor sunt obținute din proiecție în plan.

Punct început	X / Y	Punct sfârșit	X / Y	Lungime segment (** (m)
1	436.161,137 300.316,355	2	436.242,166 300.505,217	205.51
2	436.242,166 300.505,217	3	436.238,362 300.507,653	4.517
3	436.238,362 300.507,653	4	436.237,173 300.508,415	1.412
4	436.237,173 300.508,415	5	436.156,441 300.320,245	204.757
5	436.156,441 300.320,245	1	436.161,137 300.316,355	6.098

**** Lungimile segmentelor sunt determinate în planul de proiecție Stereo 70 și sunt rotunjite la 1 milimetru.**

***** Distanța dintre puncte este formată din segmente cumulate ce sunt mai mici decât valoarea 1 milimetru.**

**DATE DESPRE IMOBILUL NR. 9583**

Oficiul de Cadastru și Publicitate Imobiliară DOLJ
Biroul de Cadastru și Publicitate Imobiliară Craiova

A. Partea I. Descrierea imobilului

TEREN Extravilan

Adresa: Jud. Dolj, T20, P261

Nr. Crt	Nr cadastral Nr. topografic	Suprafața* (mp)	Observații / Referințe
A1		1.200	Sector cadastral:45 Teren neimprejmuit;

B. Partea II. Proprietari și acte

Inscrieri privitoare la dreptul de proprietate și alte drepturi reale	Referințe
/	
Act Administrativ nr. TDP 540-2198, din 07/09/1995 emis de CJSDPAT DOLJ;	
B1	A1
Intabulare, drept de PROPRIETATE, dobândit prin Reconstituire, cota actuala 1/1, cota initiala 1/1 1) STAN DUMITRU, LIPSA CNP	

C. Partea III. SARCINI .

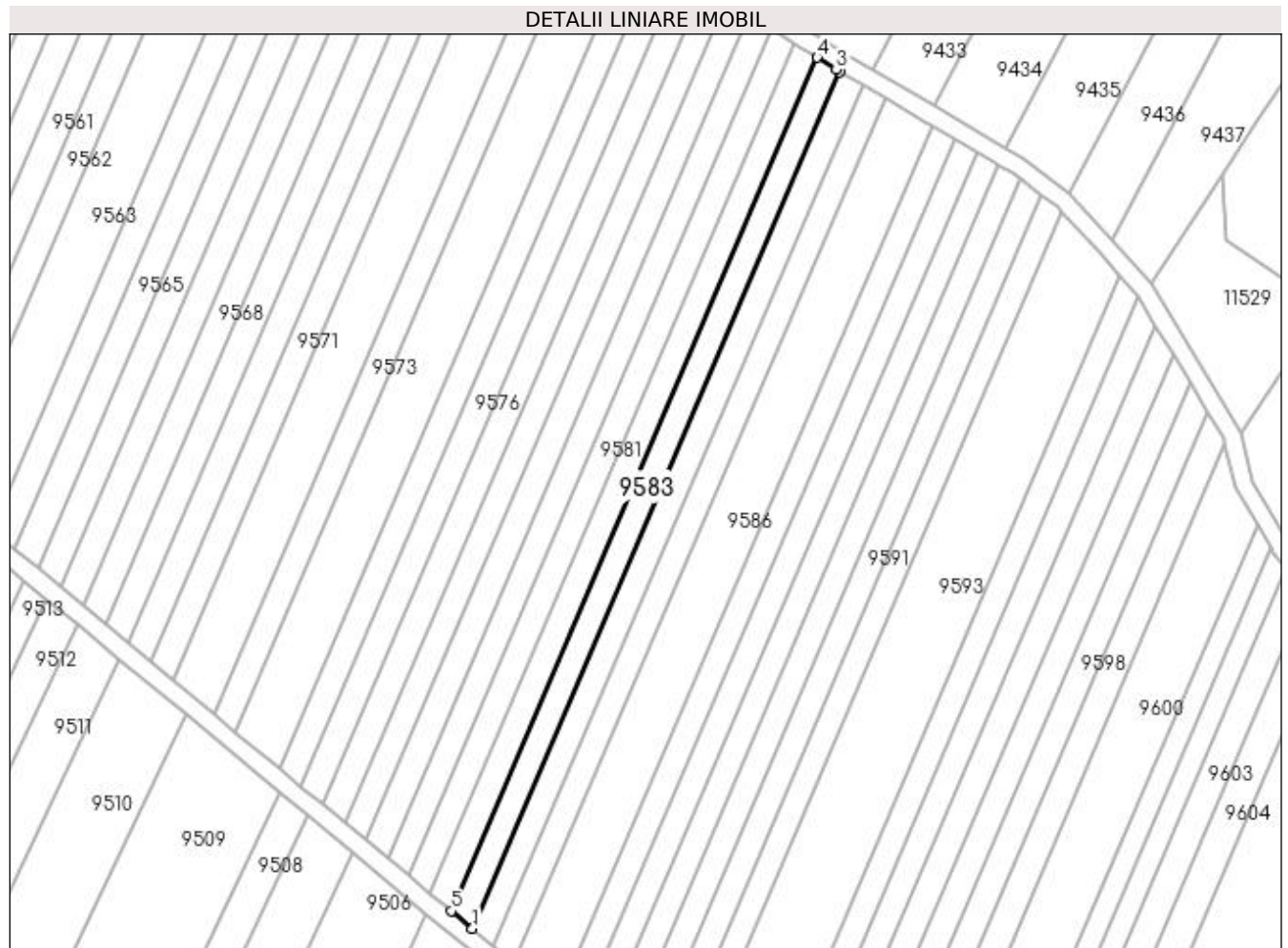
Inscrieri privind dezmembramintele dreptului de proprietate, drepturi reale de garanție și sarcini	Referințe
NU SUNT	

Anexa Nr. 1 La Partea I

Teren

Nr cadastral	Suprafața (mp)*	Observații / Referințe
	1.200	

* Suprafața este determinată în planul de proiecție Stereo 70.



Date referitoare la teren

Crt	Categorie folosință	Intra vilan	Suprafața (mp)	Tarla	Parcelă	Nr. topo	Observații / Referințe
1	arabil	NU	1.200	20	261	-	

Lungime Segmente

1) Valorile lungimilor segmentelor sunt obținute din proiecție în plan.

Punct început	X / Y	Punct sfârșit	X / Y	Lungime segment (** (m)
1	436.165,817 300.312,479	2	436.247,155 300.502,062	206.295
2	436.247,155 300.502,062	3	436.246,406 300.502,501	0.868
3	436.246,406 300.502,501	4	436.242,166 300.505,217	5.035
4	436.242,166 300.505,217	5	436.161,137 300.316,355	205.51
5	436.161,137 300.316,355	1	436.165,817 300.312,479	6.077

**** Lungimile segmentelor sunt determinate în planul de proiecție Stereo 70 și sunt rotunjite la 1 milimetru.**

***** Distanța dintre puncte este formată din segmente cumulate ce sunt mai mici decât valoarea 1 milimetru.**

**DATE DESPRE IMOBILUL NR. 9584**

Oficiul de Cadastru și Publicitate Imobiliară DOLJ
Biroul de Cadastru și Publicitate Imobiliară Craiova

A. Partea I. Descrierea imobilului

TEREN Extravilan

Adresa: Jud. Dolj, T20, P262

Nr. Crt	Nr cadastral Nr. topografic	Suprafața* (mp)	Observații / Referințe
A1		1.200	Sector cadastral:45 Teren neimprejmuit;

B. Partea II. Proprietari și acte

Inscrieri privitoare la dreptul de proprietate și alte drepturi reale	Referințe
/	
Act Notarial nr. CM 122, din 28/08/2009 emis de BNP Ștefănescu Floriana;	
B1	A1
Intabulare, drept de PROPRIETATE, dobândit prin Succesiune, cota actuala 1/1, cota initiala 1/1 1) ANGHEL CONSTANTIN	

C. Partea III. SARCINI .

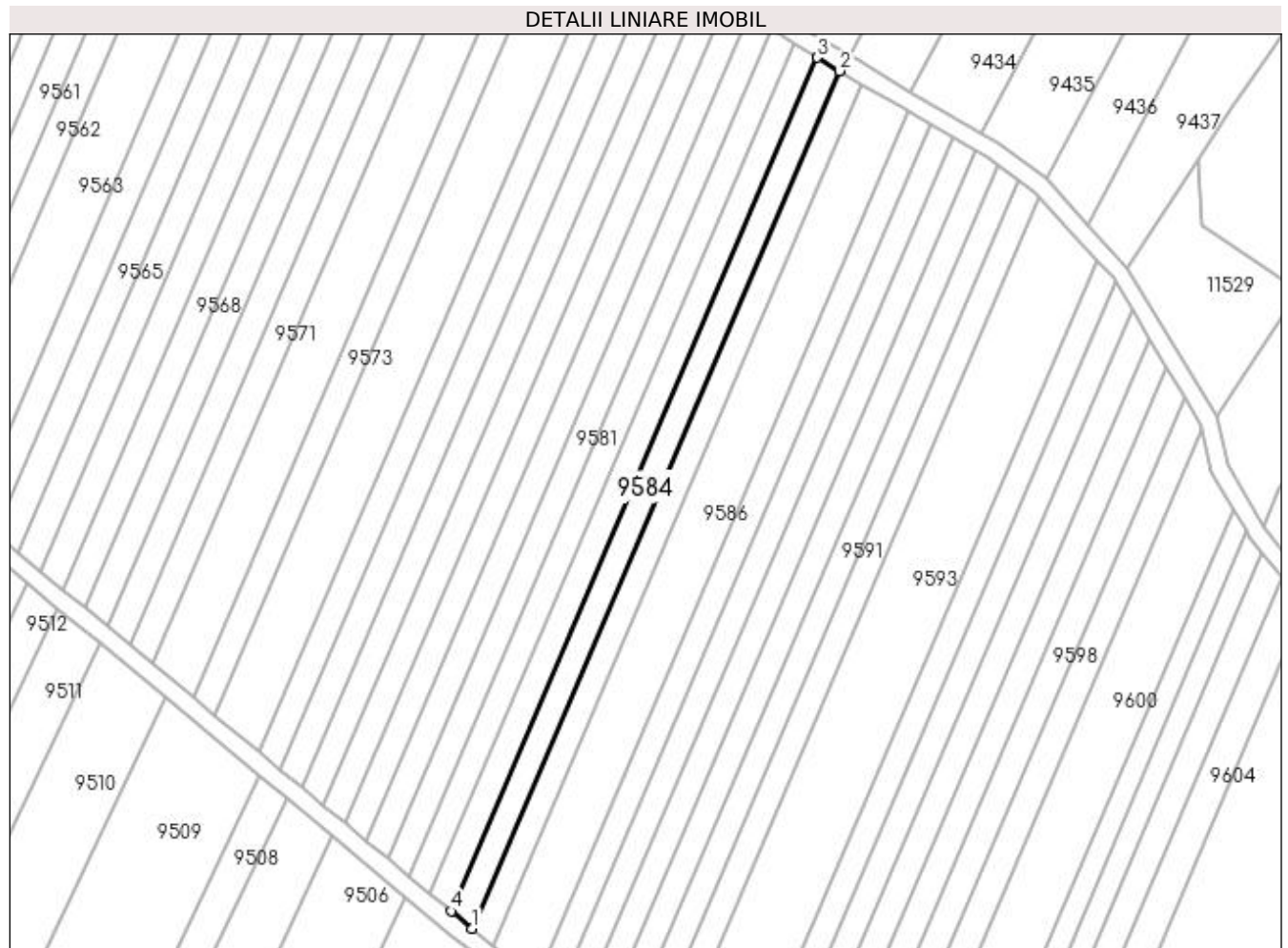
Inscrieri privind dezmembramintele dreptului de proprietate, drepturi reale de garanție și sarcini	Referințe
NU SUNT	

Anexa Nr. 1 La Partea I

Teren

Nr cadastral	Suprafața (mp)*	Observații / Referințe
	1.200	

* Suprafața este determinată în planul de proiecție Stereo 70.



Date referitoare la teren

Crt	Categorie folosință	Intravilan	Suprafața (mp)	Tarla	Parcelă	Nr. topo	Observații / Referințe
1	arabil	NU	1.200	20	262	-	

Lungime Segmente

1) Valorile lungimilor segmentelor sunt obținute din proiecție în plan.

Punct început	X / Y	Punct sfârșit	X / Y	Lungime segment (** (m)
1	436.170,476 300.308,621	2	436.252,2 300.499,103	207.273
2	436.252,2 300.499,103	3	436.247,155 300.502,062	5.849
3	436.247,155 300.502,062	4	436.165,817 300.312,479	206.295
4	436.165,817 300.312,479	1	436.170,476 300.308,621	6.049

**** Lungimile segmentelor sunt determinate în planul de proiecție Stereo 70 și sunt rotunjite la 1 milimetru.**

***** Distanța dintre puncte este formată din segmente cumulate ce sunt mai mici decât valoarea 1 milimetru.**

**DATE DESPRE IMOBILUL NR. 9585**

Oficiul de Cadastru și Publicitate Imobiliară DOLJ
Biroul de Cadastru și Publicitate Imobiliară Craiova

A. Partea I. Descrierea imobilului

TEREN Extravilan

Adresa: Jud. Dolj, T20, P262

Nr. Crt	Nr cadastral Nr. topografic	Suprafața* (mp)	Observații / Referințe
A1		1.200	Sector cadastral:45 Teren neimprejmuit;

B. Partea II. Proprietari și acte

Inscrieri privitoare la dreptul de proprietate și alte drepturi reale		Referințe
/		
Act Notarial nr. CM 122, din 28/08/2009 emis de NP ȘTEFĂNESCU FLORIANA;		
B1	Intabulare, drept de PROPRIETATE, dobândit prin Succesiune, cota actuala 1/1, cota initiala 1/1 1) ANGHEL CONSTANTIN	A1

C. Partea III. SARCINI .

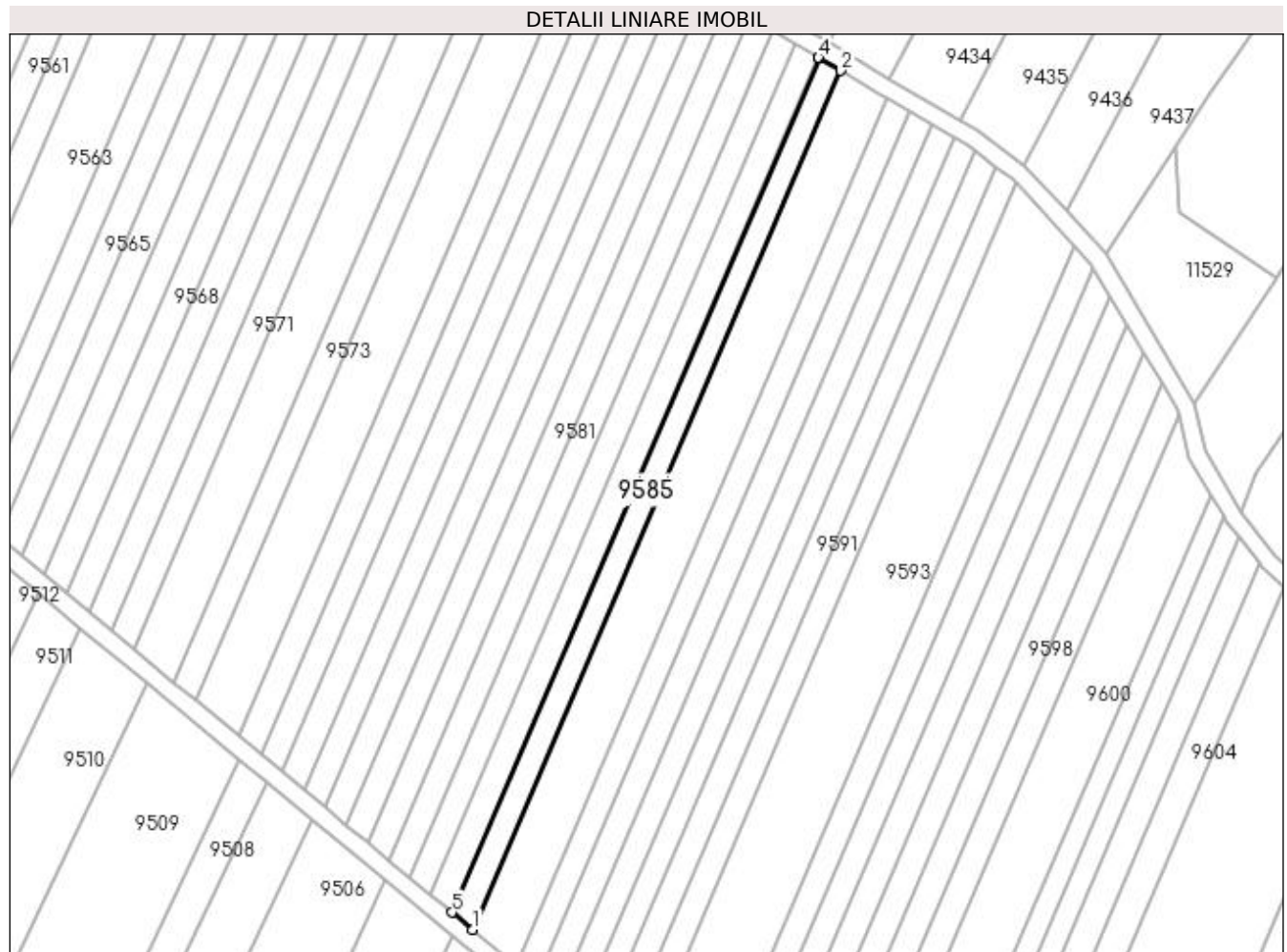
Inscrieri privind dezmembramintele dreptului de proprietate, drepturi reale de garanție și sarcini	Referințe
NU SUNT	

Anexa Nr. 1 La Partea I

Teren

Nr cadastral	Suprafața (mp)*	Observații / Referințe
	1.200	

* Suprafața este determinată în planul de proiecție Stereo 70.



Date referitoare la teren

Crt	Categorie folosință	Intra vilan	Suprafața (mp)	Tarla	Parcelă	Nr. topo	Observații / Referințe
1	arabil	NU	1.200	20	262	-	

Lungime Segmente

1) Valorile lungimilor segmentelor sunt obținute din proiecție în plan.

Punct început	X / Y	Punct sfârșit	X / Y	Lungime segment (** (m)
1	436.175,113 300.304,78	2	436.257,221 300.496,158	208.248
2	436.257,221 300.496,158	3	436.252,377 300.498,999	5.616
3	436.252,377 300.498,999	4	436.252,2 300.499,103	0.205
4	436.252,2 300.499,103	5	436.170,476 300.308,621	207.273
5	436.170,476 300.308,621	1	436.175,113 300.304,78	6.021

**** Lungimile segmentelor sunt determinate în planul de proiecție Stereo 70 și sunt rotunjite la 1 milimetru.**

***** Distanța dintre puncte este formată din segmente cumulate ce sunt mai mici decât valoarea 1 milimetru.**

**DATE DESPRE IMOBILUL NR. 9586**

Oficiul de Cadastru și Publicitate Imobiliară DOLJ
Biroul de Cadastru și Publicitate Imobiliară Craiova

A. Partea I. Descrierea imobilului

TEREN Extravilan

Adresa: Jud. Dolj, T20, P203

Nr. Crt	Nr cadastral Nr. topografic	Suprafața* (mp)	Observații / Referințe
A1		2.500	Sector cadastral:45 Teren neimprejmuit;

B. Partea II. Proprietari și acte

Inscrieri privitoare la dreptul de proprietate și alte drepturi reale	Referințe
/	
Act Administrativ nr. TDP 1496, din 02/10/2003 emis de CJSDPAT DOLJ;	
B1	A1
Intabulare, drept de PROPRIETATE, dobândit prin Reconstituire, cota actuala 1/1, cota initiala 1/1 1) ILIN ION, LIPSA CNP	

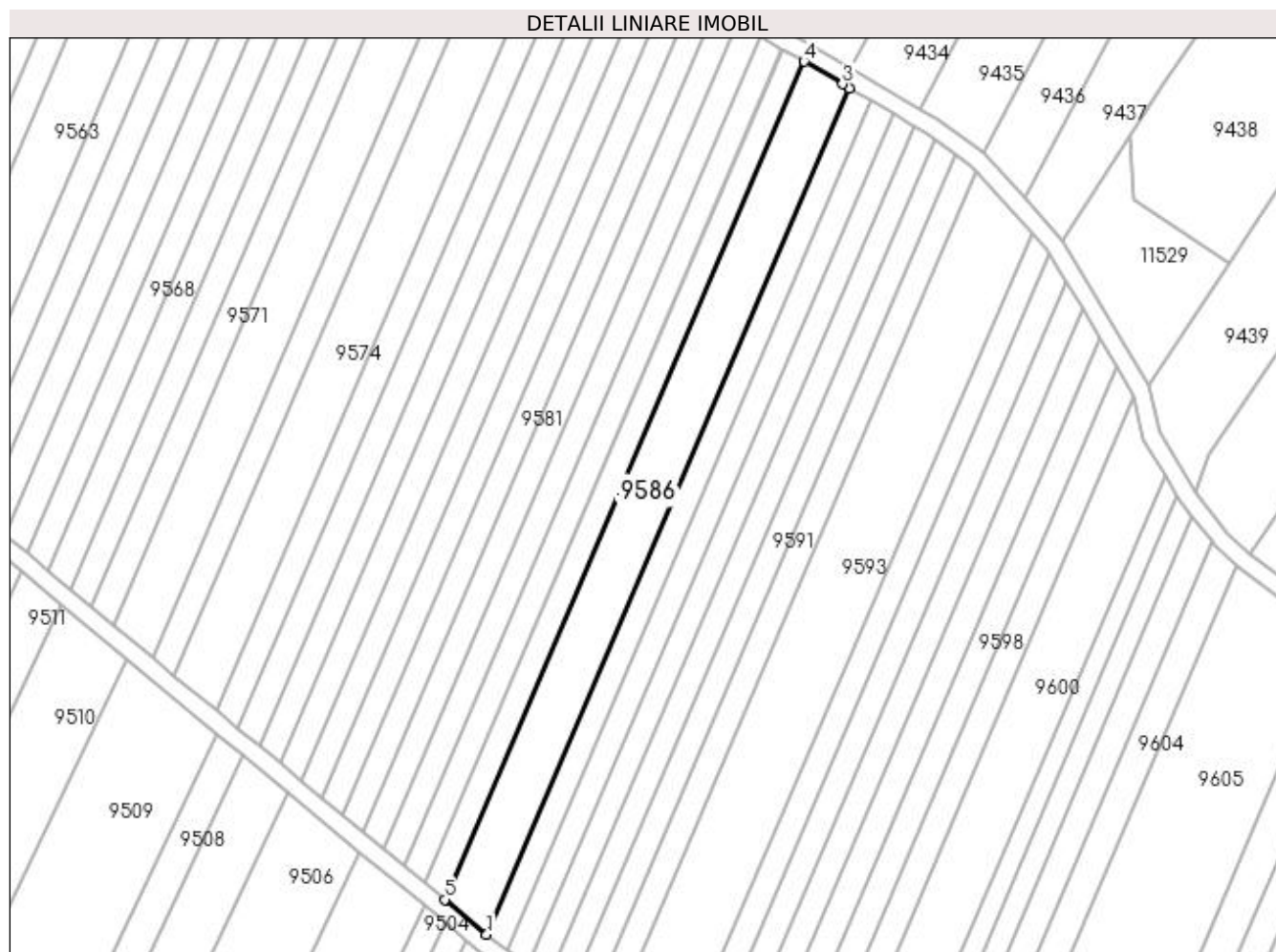
C. Partea III. SARCINI .

Inscrieri privind dezmembramintele dreptului de proprietate, drepturi reale de garanție și sarcini	Referințe
NU SUNT	

Anexa Nr. 1 La Partea I**Teren**

Nr cadastral	Suprafața (mp)*	Observații / Referințe
	2.500	

* Suprafața este determinată în planul de proiecție Stereo 70.

**Date referitoare la teren**

Crt	Categorie folosință	Intra vilan	Suprafața (mp)	Tarla	Parcelă	Nr. topo	Observații / Referințe
1	arabil	NU	2.500	20	203	-	

Lungime Segmente

1) Valorile lungimilor segmentelor sunt obținute din proiecție în plan.

Punct început	X / Y	Punct sfârșit	X / Y	Lungime segment (** (m)
1	436.184,705 300.296,836	2	436.267,608 300.490,065	210.263
2	436.267,608 300.490,065	3	436.266,014 300.491,0	1.848
3	436.266,014 300.491,0	4	436.257,221 300.496,158	10.194
4	436.257,221 300.496,158	5	436.175,113 300.304,78	208.248
5	436.175,113 300.304,78	1	436.184,705 300.296,836	12.454

**** Lungimile segmentelor sunt determinate în planul de proiecție Stereo 70 și sunt rotunjite la 1 milimetru.**

***** Distanța dintre puncte este formată din segmente cumulate ce sunt mai mici decât valoarea 1 milimetru.**

**DATE DESPRE IMOBILUL NR. 9587**

Oficiul de Cadastru și Publicitate Imobiliară DOLJ
Biroul de Cadastru și Publicitate Imobiliară Craiova

A. Partea I. Descrierea imobilului

TEREN Extravilan

Adresa: Jud. Dolj, T20, P264

Nr. Crt	Nr cadastral Nr. topografic	Suprafața* (mp)	Observații / Referințe
A1		1.200	Sector cadastral:45 Teren neimprejmuit;

B. Partea II. Proprietari și acte

Inscrieri privitoare la dreptul de proprietate și alte drepturi reale	Referințe
/	
Act Administrativ nr. TDP 829 15011, din 31/01/1995 emis de CJSDPAT DOLJ;	
B1	A1
Intabulare, drept de PROPRIETATE, dobândit prin Reconstituire, cota actuala 1/1, cota initiala 1/1 1) GLIGĂ ANICA, LIPSA CNP	

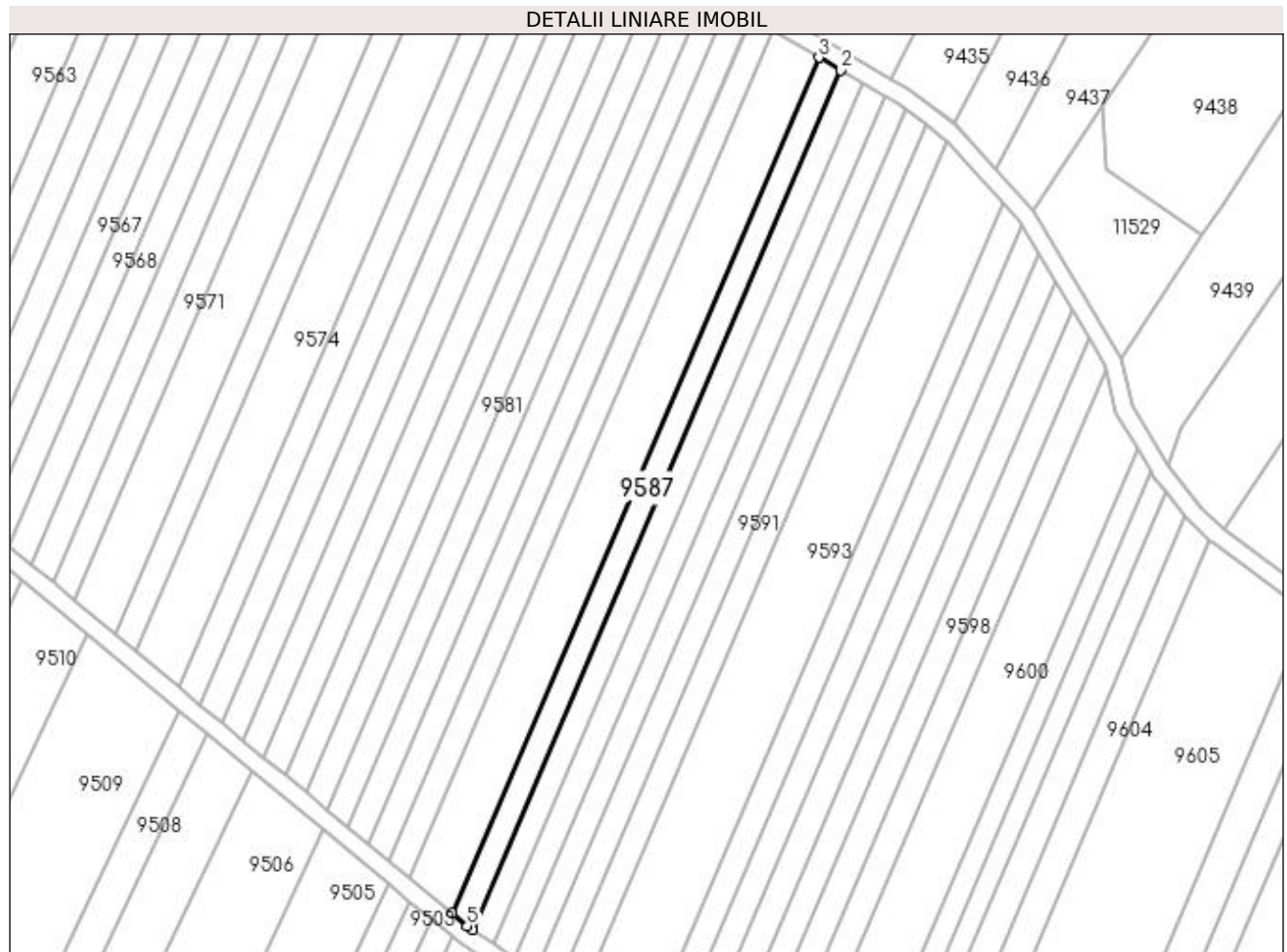
C. Partea III. SARCINI .

Inscrieri privind dezmembramintele dreptului de proprietate, drepturi reale de garanție și sarcini	Referințe
NU SUNT	

Anexa Nr. 1 La Partea I**Teren**

Nr cadastral	Suprafața (mp)*	Observații / Referințe
	1.200	

* Suprafața este determinată în planul de proiecție Stereo 70.

**Date referitoare la teren**

Crt	Categorie folosință	Intra vilan	Suprafața (mp)	Tarla	Parcelă	Nr. topo	Observații / Referințe
1	arabil	NU	1.200	20	264	-	

Lungime Segmente

1) Valorile lungimilor segmentelor sunt obținute din proiecție în plan.

Punct început	X / Y	Punct sfârșit	X / Y	Lungime segment (** (m)
1	436.189,331 300.293,176	2	436.272,558 300.487,162	211.086
2	436.272,558 300.487,162	3	436.267,608 300.490,065	5.738
3	436.267,608 300.490,065	4	436.184,705 300.296,836	210.263
4	436.184,705 300.296,836	5	436.188,145 300.293,986	4.467
5	436.188,145 300.293,986	1	436.189,331 300.293,176	1.436

**** Lungimile segmentelor sunt determinate în planul de proiecție Stereo 70 și sunt rotunjite la 1 milimetru.**

***** Distanța dintre puncte este formată din segmente cumulate ce sunt mai mici decât valoarea 1 milimetru.**

**DATE DESPRE IMOBILUL NR. 9588**

Oficiul de Cadastru și Publicitate Imobiliară DOLJ
Biroul de Cadastru și Publicitate Imobiliară Craiova

A. Partea I. Descrierea imobilului

TEREN Extravilan

Adresa: Jud. Dolj, T20, P265

Nr. Crt	Nr cadastral Nr. topografic	Suprafața* (mp)	Observații / Referințe
A1		1.200	Sector cadastral:45 Teren neimprejmuit;

B. Partea II. Proprietari și acte

Inscrieri privitoare la dreptul de proprietate și alte drepturi reale	Referințe
/	
Act Administrativ nr. TDP 831 15011, din 30/11/1995 emis de CJSDPAT DOLJ;	
B1	A1
Intabulare, drept de PROPRIETATE, dobândit prin Reconstituire, cota actuala 1/1, cota initiala 1/1	
1) MANCIU EUGEN	

C. Partea III. SARCINI .

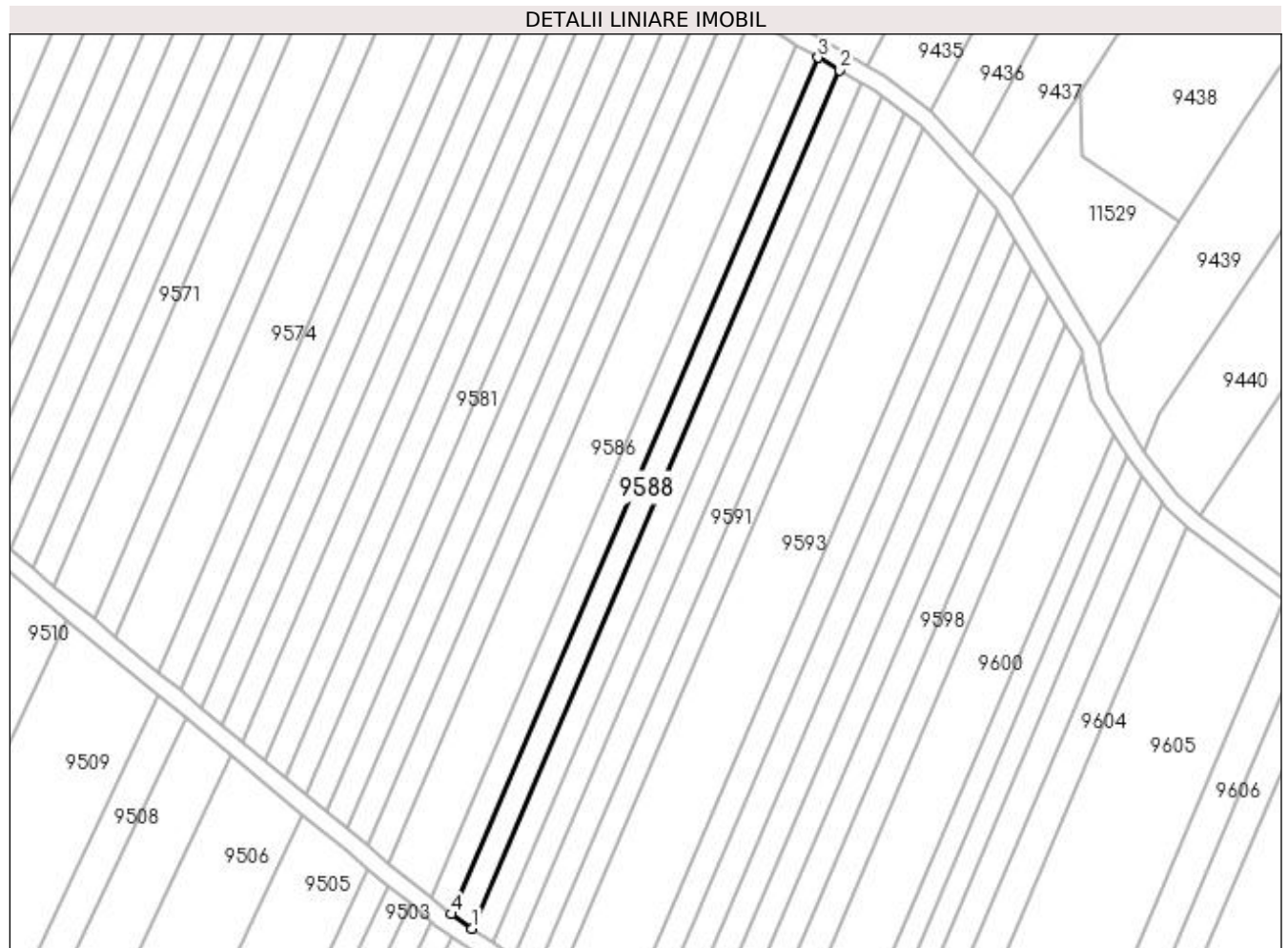
Inscrieri privind dezmembramintele dreptului de proprietate, drepturi reale de garanție și sarcini	Referințe
NU SUNT	

Anexa Nr. 1 La Partea I

Teren

Nr cadastral	Suprafața (mp)*	Observații / Referințe
	1.200	

* Suprafața este determinată în planul de proiecție Stereo 70.



Date referitoare la teren

Crt	Categorie folosință	Intravilan	Suprafața (mp)	Tarla	Parcelă	Nr. topo	Observații / Referințe
1	arabil	NU	1.200	20	265	-	

Lungime Segmente

1) Valorile lungimilor segmentelor sunt obținute din proiecție în plan.

Punct început	X / Y	Punct sfârșit	X / Y	Lungime segment (** (m)
1	436.194,11 300.289,91	2	436.277,496 300.484,266	211.489
2	436.277,496 300.484,266	3	436.272,558 300.487,162	5.725
3	436.272,558 300.487,162	4	436.189,331 300.293,176	211.086
4	436.189,331 300.293,176	1	436.194,11 300.289,91	5.788

**** Lungimile segmentelor sunt determinate în planul de proiecție Stereo 70 și sunt rotunjite la 1 milimetru.**

***** Distanța dintre puncte este formată din segmente cumulate ce sunt mai mici decât valoarea 1 milimetru.**

**DATE DESPRE IMOBILUL NR. 9589**

Oficiul de Cadastru și Publicitate Imobiliară DOLJ
Biroul de Cadastru și Publicitate Imobiliară Craiova

A. Partea I. Descrierea imobilului

TEREN Extravilan

Adresa: Jud. Dolj, T20, P266

Nr. Crt	Nr cadastral Nr. topografic	Suprafața* (mp)	Observații / Referințe
A1		1.200	Sector cadastral:45 Teren neimpregmuit;

B. Partea II. Proprietari și acte

Inscrieri privitoare la dreptul de proprietate și alte drepturi reale	Referințe
/	
Act Administrativ nr. TDP 538-2198, din 06/04/1994 emis de CJSDPAT DOLJ;	
B1	A1
Intabulare, drept de PROPRIETATE, dobândit prin Reconstituire, cota actuala 1/1, cota initiala 1/1 1) STANA ION, LIPSA CNP	

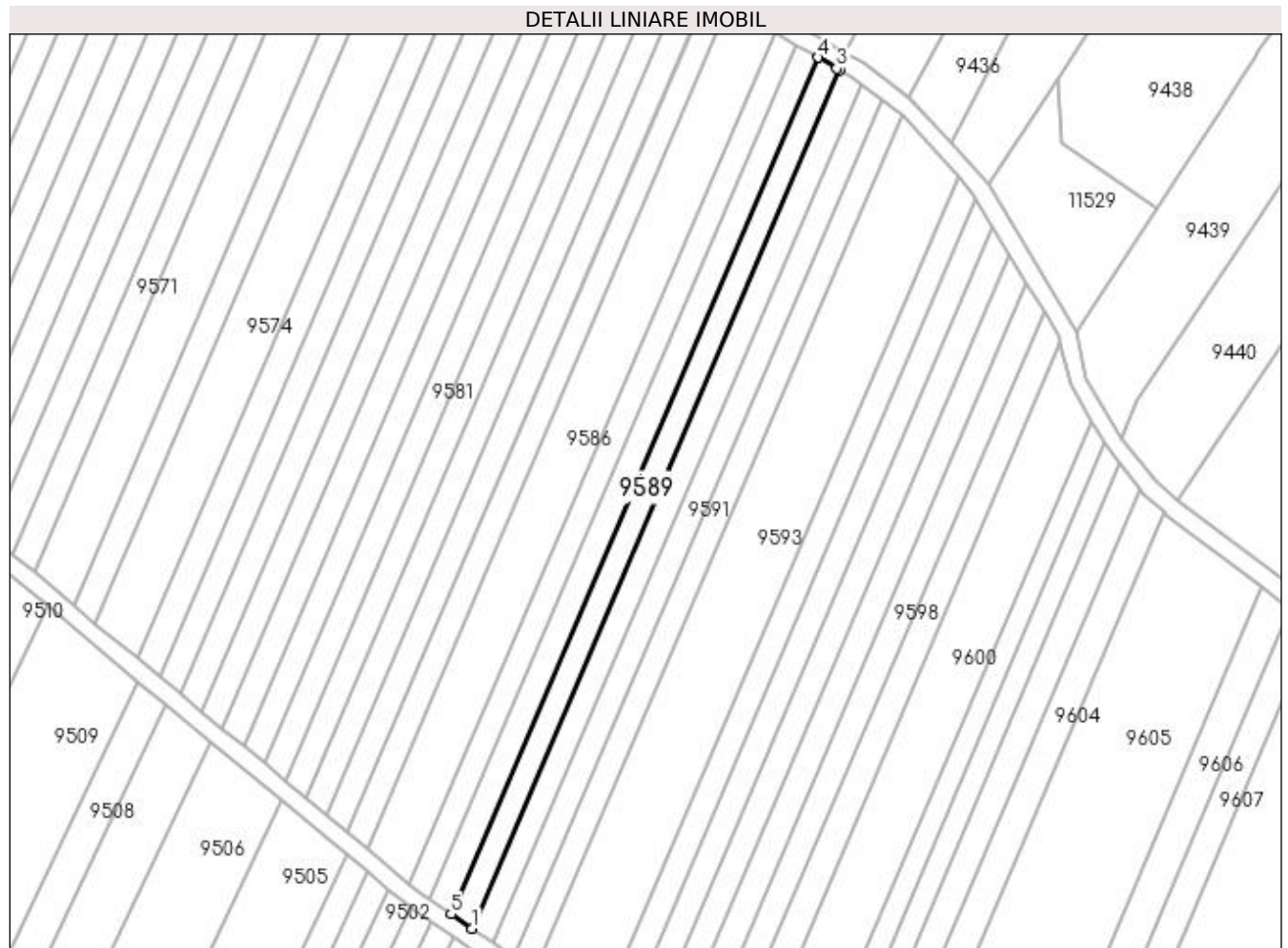
C. Partea III. SARCINI .

Inscrieri privind dezmembramintele dreptului de proprietate, drepturi reale de garanție și sarcini	Referințe
NU SUNT	

Anexa Nr. 1 La Partea I**Teren**

Nr cadastral	Suprafața (mp)*	Observații / Referințe
	1.200	

* Suprafața este determinată în planul de proiecție Stereo 70.

**Date referitoare la teren**

Crt	Categorie folosință	Intra vilan	Suprafața (mp)	Tarla	Parcelă	Nr. topo	Observații / Referințe
1	arabil	NU	1.200	20	266	-	

Lungime Segmente

1) Valorile lungimilor segmentelor sunt obținute din proiecție în plan.

Punct început	X / Y	Punct sfârșit	X / Y	Lungime segment (** (m)
1	436.198,88 300.286,651	2	436.282,424 300.481,375	211.889
2	436.282,424 300.481,375	3	436.281,665 300.481,82	0.88
3	436.281,665 300.481,82	4	436.277,496 300.484,266	4.834
4	436.277,496 300.484,266	5	436.194,11 300.289,91	211.489
5	436.194,11 300.289,91	1	436.198,88 300.286,651	5.777

**** Lungimile segmentelor sunt determinate în planul de proiecție Stereo 70 și sunt rotunjite la 1 milimetru.**

***** Distanța dintre puncte este formată din segmente cumulate ce sunt mai mici decât valoarea 1 milimetru.**

**DATE DESPRE IMOBILUL NR. 9590**

Oficiul de Cadastru și Publicitate Imobiliară DOLJ
Biroul de Cadastru și Publicitate Imobiliară Craiova

A. Partea I. Descrierea imobilului

TEREN Extravilan

Adresa: Jud. Dolj, T20, P267/1

Nr. Crt	Nr cadastral Nr. topografic	Suprafața* (mp)	Observații / Referințe
A1		1.200	Sector cadastral:45 Teren neimprejmuit;

B. Partea II. Proprietari și acte

Inscrieri privitoare la dreptul de proprietate și alte drepturi reale		Referințe
/		
Act Notarial nr. CM 155, din 04/11/2010 emis de BNP Ștefănescu Floriana;		
B1	Intabulare, drept de PROPRIETATE, dobândit prin Succesiune, cota actuala 1/1, cota initiala 1/1 1) RUSIN MIHAI	A1

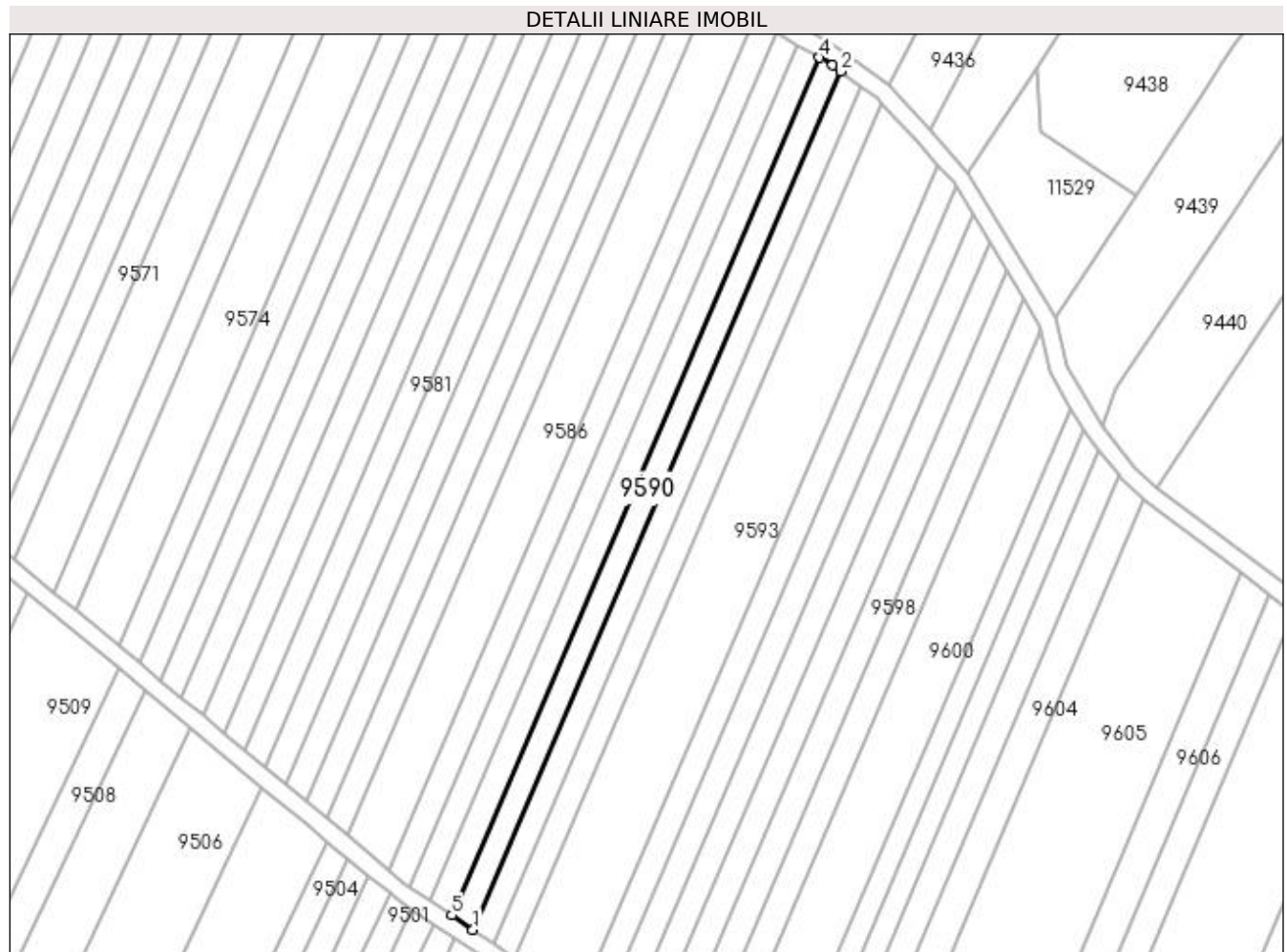
C. Partea III. SARCINI .

Inscrieri privind dezmembramintele dreptului de proprietate, drepturi reale de garanție și sarcini	Referințe
NU SUNT	

Anexa Nr. 1 La Partea I**Teren**

Nr cadastral	Suprafața (mp)*	Observații / Referințe
	1.200	

* Suprafața este determinată în planul de proiecție Stereo 70.

**Date referitoare la teren**

Crt	Categorie folosință	Intra vilan	Suprafața (mp)	Tarla	Parcelă	Nr. topo	Observații / Referințe
1	arabil	NU	1.200	20	267/1	-	

Lungime Segmente

1) Valorile lungimilor segmentelor sunt obținute din proiecție în plan.

Punct început	X / Y	Punct sfârșit	X / Y	Lungime segment (** (m)
1	436.203,642 300.283,397	2	436.287,248 300.478,265	212.046
2	436.287,248 300.478,265	3	436.285,353 300.479,657	2.351
3	436.285,353 300.479,657	4	436.282,424 300.481,375	3.396
4	436.282,424 300.481,375	5	436.198,88 300.286,651	211.889
5	436.198,88 300.286,651	1	436.203,642 300.283,397	5.768

**** Lungimile segmentelor sunt determinate în planul de proiecție Stereo 70 și sunt rotunjite la 1 milimetru.**

***** Distanța dintre puncte este formată din segmente cumulate ce sunt mai mici decât valoarea 1 milimetru.**

**DATE DESPRE IMOBILUL NR. 9591**

Oficiul de Cadastru și Publicitate Imobiliară DOLJ
Biroul de Cadastru și Publicitate Imobiliară Craiova

A. Partea I. Descrierea imobilului

TEREN Extravilan

Adresa: Jud. Dolj, T20, P268

Nr. Crt	Nr cadastral Nr. topografic	Suprafața* (mp)	Observații / Referințe
A1		1.200	Sector cadastral:45 Teren neimprejmuit;

B. Partea II. Proprietari și acte

Inscrieri privitoare la dreptul de proprietate și alte drepturi reale	Referințe
/	
Act Administrativ nr. TDP 550-2198, din 07/04/1994 emis de CJSDPAT DOLJ;	
B1	A1
Intabulare, drept de PROPRIETATE, dobândit prin Reconstituire, cota actuala 1/1, cota initiala 1/1 1) RUȘIN RADU, LIPSA CNP	

C. Partea III. SARCINI .

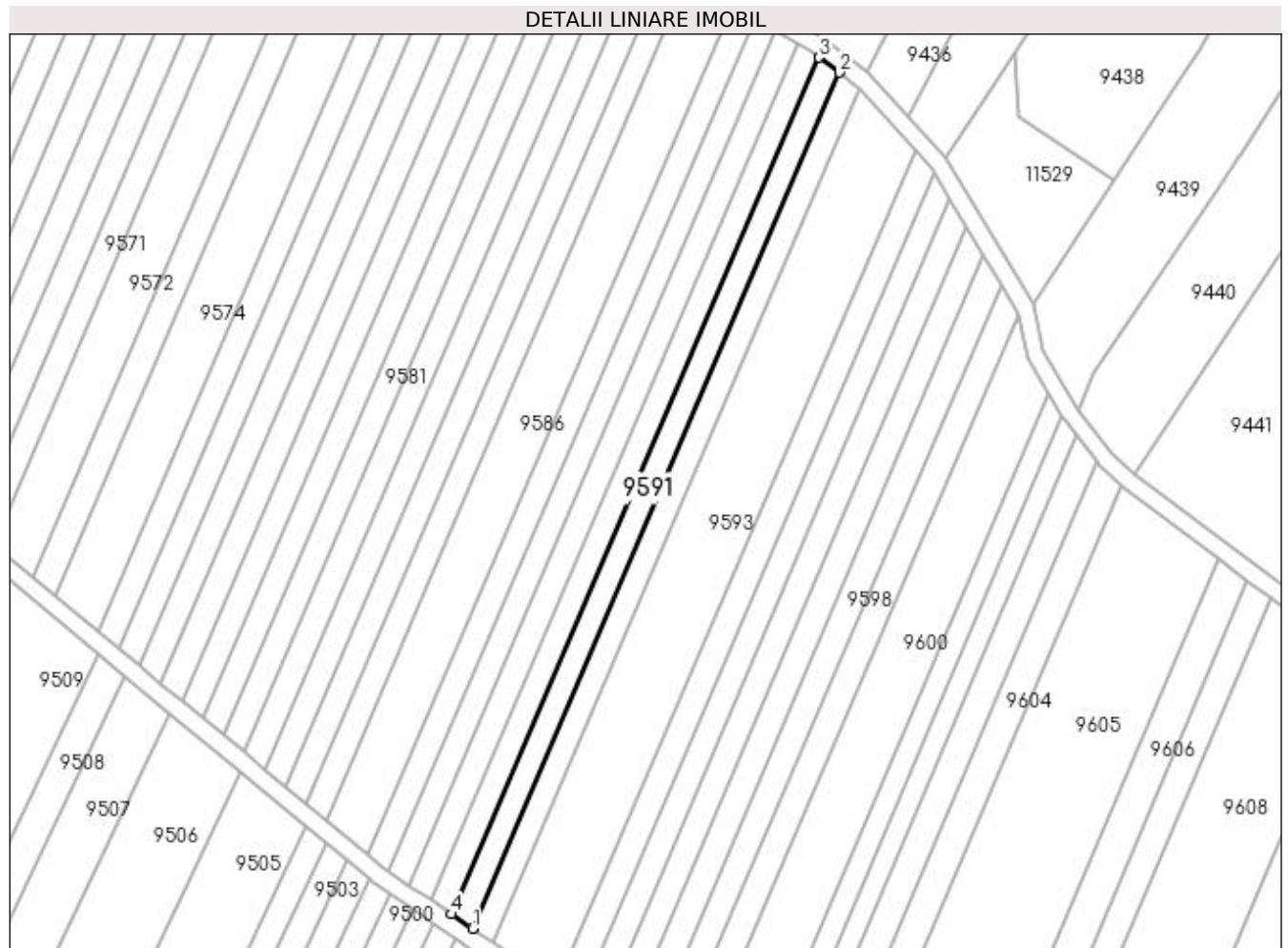
Inscrieri privind dezmembramintele dreptului de proprietate, drepturi reale de garanție și sarcini	Referințe
NU SUNT	

Anexa Nr. 1 La Partea I

Teren

Nr cadastral	Suprafața (mp)*	Observații / Referințe
	1.200	

* Suprafața este determinată în planul de proiecție Stereo 70.



Date referitoare la teren

Crt	Categorie folosință	Intra vilan	Suprafața (mp)	Tarla	Parcelă	Nr. topo	Observații / Referințe
1	arabil	NU	1.200	20	268	-	

Lungime Segmente

1) Valorile lungimilor segmentelor sunt obținute din proiecție în plan.

Punct început	X / Y	Punct sfârșit	X / Y	Lungime segment (** (m)
1	436.208,406 300.280,141	2	436.291,933 300.474,824	211.845
2	436.291,933 300.474,824	3	436.287,248 300.478,265	5.813
3	436.287,248 300.478,265	4	436.203,642 300.283,397	212.046
4	436.203,642 300.283,397	1	436.208,406 300.280,141	5.77

**** Lungimile segmentelor sunt determinate în planul de proiecție Stereo 70 și sunt rotunjite la 1 milimetru.**

***** Distanța dintre puncte este formată din segmente cumulate ce sunt mai mici decât valoarea 1 milimetru.**

**DATE DESPRE IMOBILUL NR. 9592**

Oficiul de Cadastru și Publicitate Imobiliară DOLJ
Biroul de Cadastru și Publicitate Imobiliară Craiova

A. Partea I. Descrierea imobilului

TEREN Extravilan

Adresa: Jud. Dolj, T20, P269

Nr. Crt	Nr cadastral Nr. topografic	Suprafața* (mp)	Observații / Referințe
A1		1.200	Sector cadastral:45 Teren neimprejmuit;

B. Partea II. Proprietari și acte

Inscrieri privitoare la dreptul de proprietate și alte drepturi reale	Referințe
/	
Act Administrativ nr. TDP 986-59538, din 10/03/1995 emis de CJSDPAT DOLJ;	
B1	A1
Intabulare, drept de PROPRIETATE, dobândit prin Reconstituire, cota actuala 1/1, cota initiala 1/1 1) RUȘIN MARIN, LIPSA CNP	

C. Partea III. SARCINI .

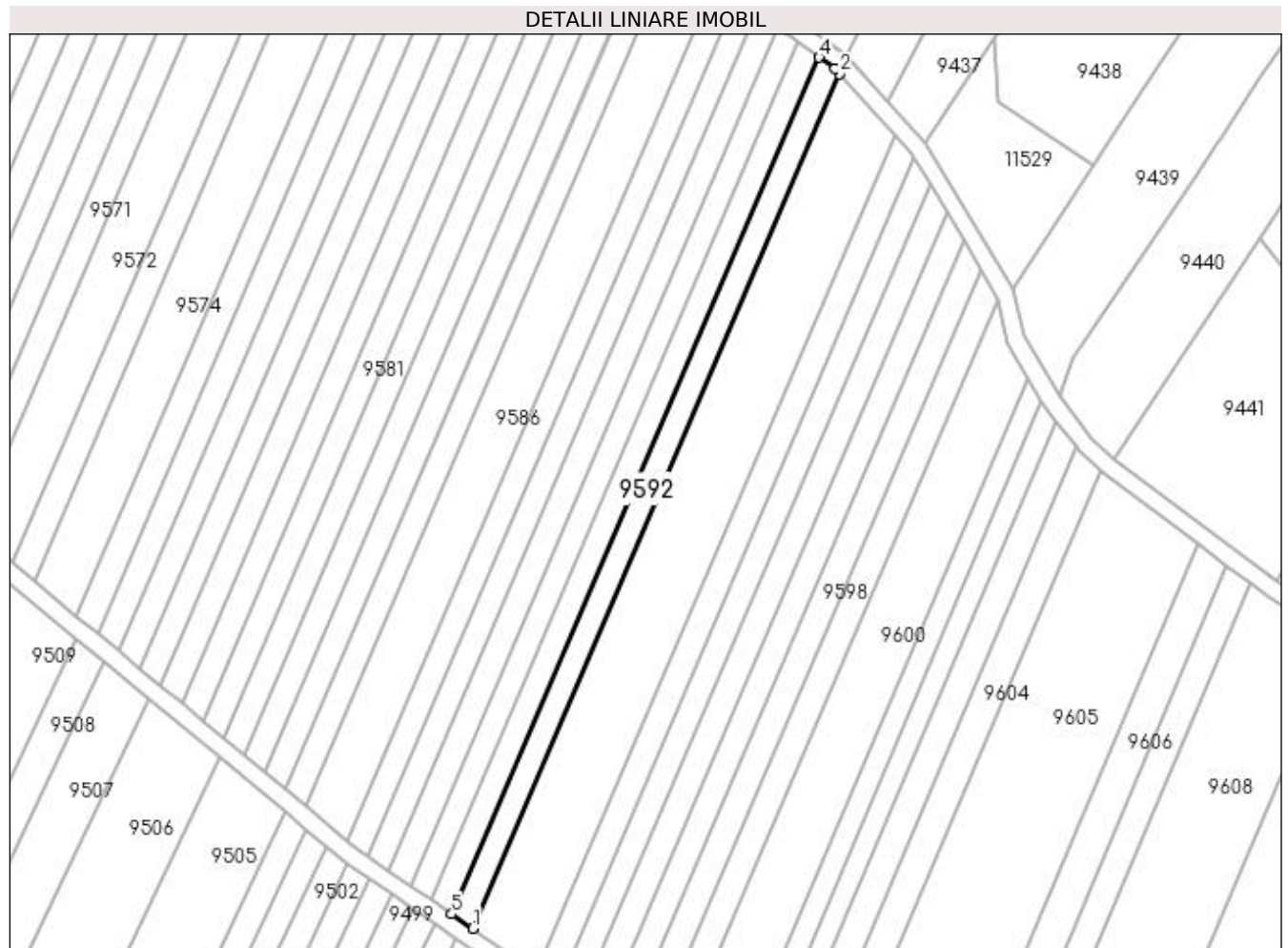
Inscrieri privind dezmembramintele dreptului de proprietate, drepturi reale de garanție și sarcini	Referințe
NU SUNT	

Anexa Nr. 1 La Partea I

Teren

Nr cadastral	Suprafața (mp)*	Observații / Referințe
	1.200	

* Suprafața este determinată în planul de proiecție Stereo 70.



Date referitoare la teren

Crt	Categorie folosință	Intra vilan	Suprafața (mp)	Tarla	Parcelă	Nr. topo	Observații / Referințe
1	arabil	NU	1.200	20	269	-	

Lungime Segmente

1) Valorile lungimilor segmentelor sunt obținute din proiecție în plan.

Punct început	X / Y	Punct sfârșit	X / Y	Lungime segment (** (m)
1	436.213,176 300.276,882	2	436.296,498 300.471,088	211.326
2	436.296,498 300.471,088	3	436.295,45 300.472,241	1.558
3	436.295,45 300.472,241	4	436.291,933 300.474,824	4.364
4	436.291,933 300.474,824	5	436.208,406 300.280,141	211.845
5	436.208,406 300.280,141	1	436.213,176 300.276,882	5.777

**** Lungimile segmentelor sunt determinate în planul de proiecție Stereo 70 și sunt rotunjite la 1 milimetru.**

***** Distanța dintre puncte este formată din segmente cumulate ce sunt mai mici decât valoarea 1 milimetru.**

**DATE DESPRE IMOBILUL NR. 9593**

Oficiul de Cadastru și Publicitate Imobiliară DOLJ
Biroul de Cadastru și Publicitate Imobiliară Craiova

A. Partea I. Descrierea imobilului

TEREN Extravilan

Adresa: Jud. Dolj, T20, P270

Nr. Crt	Nr cadastral Nr. topografic	Suprafața* (mp)	Observații / Referințe
A1		3.600	Sector cadastral:45 Teren neimprejmuit;

B. Partea II. Proprietari și acte

Inscrieri privitoare la dreptul de proprietate și alte drepturi reale	Referințe
/	
Act Administrativ nr. TDP 1027-48563, din 23/03/1995 emis de CJSDPAT DOLJ (Defunct conform certificat de deces Seria DB nr. 150880 din 08.04.1998);	
B1	A1
Intabulare, drept de PROPRIETATE, dobandit prin Reconstituire, cota actuala 1/1, cota initiala 1/1 1) BIMBRICĂ MARIN, LIPSA CNP DEFUNCT:Da	

C. Partea III. SARCINI .

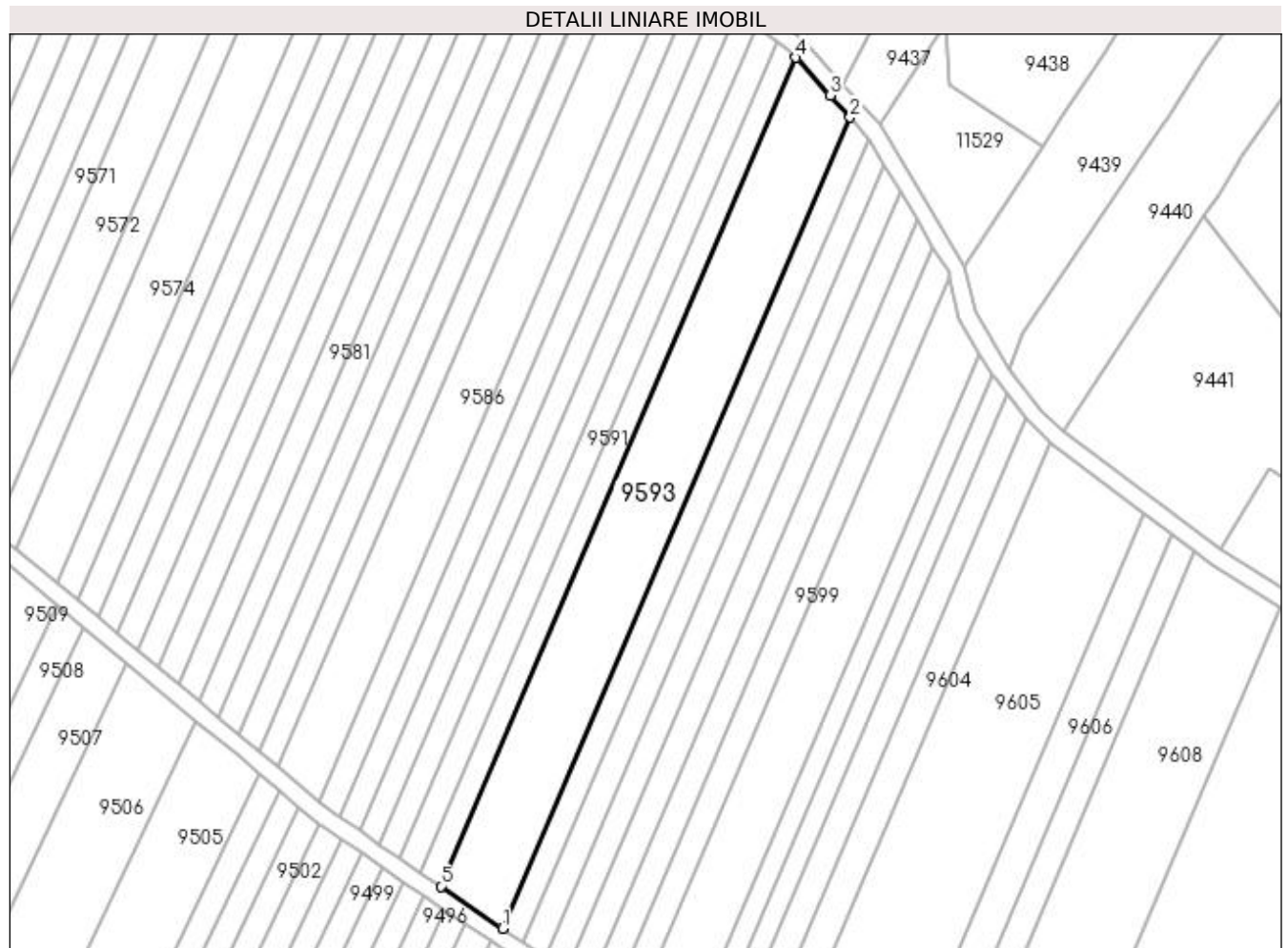
Inscrieri privind dezmembramintele dreptului de proprietate, drepturi reale de garanție și sarcini	Referințe
NU SUNT	

Anexa Nr. 1 La Partea I

Teren

Nr cadastral	Suprafața (mp)*	Observații / Referințe
	3.600	

* Suprafața este determinată în planul de proiecție Stereo 70.



Date referitoare la teren

Crt	Categorie folosință	Intra vilan	Suprafața (mp)	Tarla	Parcelă	Nr. topo	Observații / Referințe
1	arabil	NU	3.600	20	270	-	

Lungime Segmente

1) Valorile lungimilor segmentelor sunt obținute din proiecție în plan.

Punct început	X / Y	Punct sfârșit	X / Y	Lungime segment (** (m)
1	436.227,664 300.266,982	2	436.309,222 300.457,077	206.852
2	436.309,222 300.457,077	3	436.304,568 300.462,204	6.924
3	436.304,568 300.462,204	4	436.296,498 300.471,088	12.002
4	436.296,498 300.471,088	5	436.213,176 300.276,882	211.326
5	436.213,176 300.276,882	1	436.227,664 300.266,982	17.547

**** Lungimile segmentelor sunt determinate în planul de proiecție Stereo 70 și sunt rotunjite la 1 milimetru.**

***** Distanța dintre puncte este formată din segmente cumulate ce sunt mai mici decât valoarea 1 milimetru.**

**DATE DESPRE IMOBILUL NR. 9594**

Oficiul de Cadastru și Publicitate Imobiliară DOLJ
Biroul de Cadastru și Publicitate Imobiliară Craiova

A. Partea I. Descrierea imobilului

TEREN Extravilan

Adresa: Jud. Dolj, T20, P271

Nr. Crt	Nr cadastral Nr. topografic	Suprafața* (mp)	Observații / Referințe
A1		1.200	Sector cadastral:45 Teren neimprejmuit;

B. Partea II. Proprietari și acte

Inscrieri privitoare la dreptul de proprietate și alte drepturi reale	Referințe
/	
Act Administrativ nr. TDP 838 15011, din 02/09/1997 emis de CJSDPAT DOLJ;	
B1	A1
Intabulare, drept de PROPRIETATE, dobândit prin Reconstituire, cota actuala 1/1, cota initiala 1/1 1) STANA GHEORGHE, LIPSA CNP	

C. Partea III. SARCINI .

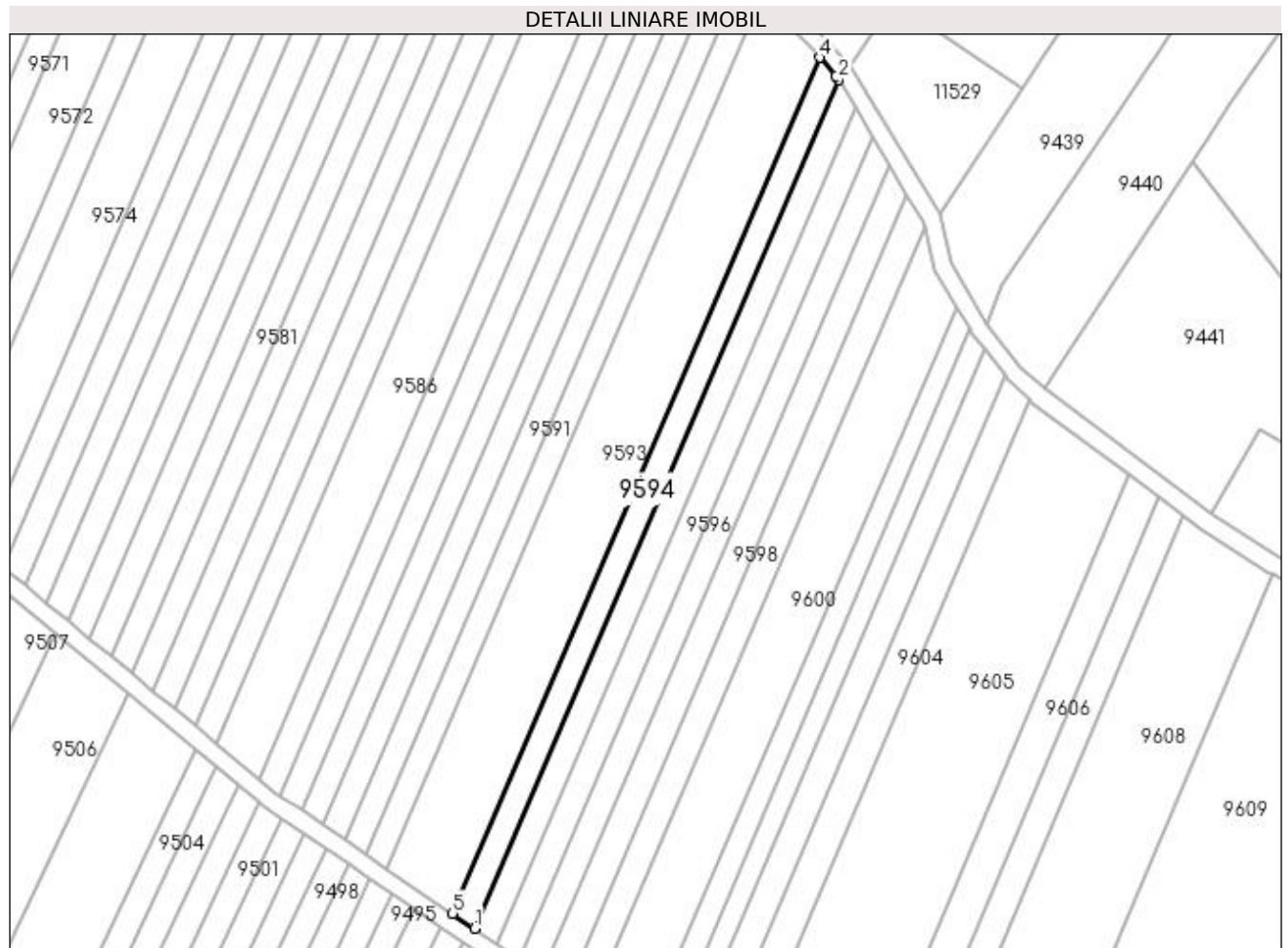
Inscrieri privind dezmembramintele dreptului de proprietate, drepturi reale de garanție și sarcini	Referințe
NU SUNT	

Anexa Nr. 1 La Partea I

Teren

Nr cadastral	Suprafața (mp)*	Observații / Referințe
	1.200	

* Suprafața este determinată în planul de proiecție Stereo 70.



Date referitoare la teren

Crt	Categorie folosință	Intravilan	Suprafața (mp)	Tarla	Parcelă	Nr. topo	Observații / Referințe
1	arabil	NU	1.200	20	271	-	

Lungime Segmente

1) Valorile lungimilor segmentelor sunt obținute din proiecție în plan.

Punct început	X / Y	Punct sfârșit	X / Y	Lungime segment (** (m)
1	436.232,563 300.263,634	2	436.313,444 300.452,149	205.133
2	436.313,444 300.452,149	3	436.312,955 300.452,965	0.951
3	436.312,955 300.452,965	4	436.309,222 300.457,077	5.554
4	436.309,222 300.457,077	5	436.227,664 300.266,982	206.852
5	436.227,664 300.266,982	1	436.232,563 300.263,634	5.934

**** Lungimile segmentelor sunt determinate în planul de proiecție Stereo 70 și sunt rotunjite la 1 milimetru.**

***** Distanța dintre puncte este formată din segmente cumulate ce sunt mai mici decât valoarea 1 milimetru.**

**DATE DESPRE IMOBILUL NR. 9595**

Oficiul de Cadastru și Publicitate Imobiliară DOLJ
Biroul de Cadastru și Publicitate Imobiliară Craiova

A. Partea I. Descrierea imobilului

TEREN Extravilan

Adresa: Jud. Dolj, T20, P143

Nr. Crt	Nr cadastral Nr. topografic	Suprafața* (mp)	Observații / Referințe
A1		1.200	Sector cadastral:45 Teren neimprejmut;

B. Partea II. Proprietari și acte

Inscrieri privitoare la dreptul de proprietate și alte drepturi reale	Referințe
/	
Act Administrativ nr. TDP 1516, din 16/10/2003 emis de CJSDPAT DOLJ;	
B1	A1
Intabulare, drept de PROPRIETATE, dobândit prin Reconstituire, cota actuala 1/1, cota initiala 1/1	
1) STĂNESCU TUDORA, LIPSA CNP	
2) VÎLCEANU MARIA, LIPSA CNP	
3) HARAPU FLOAREA, LIPSA CNP	

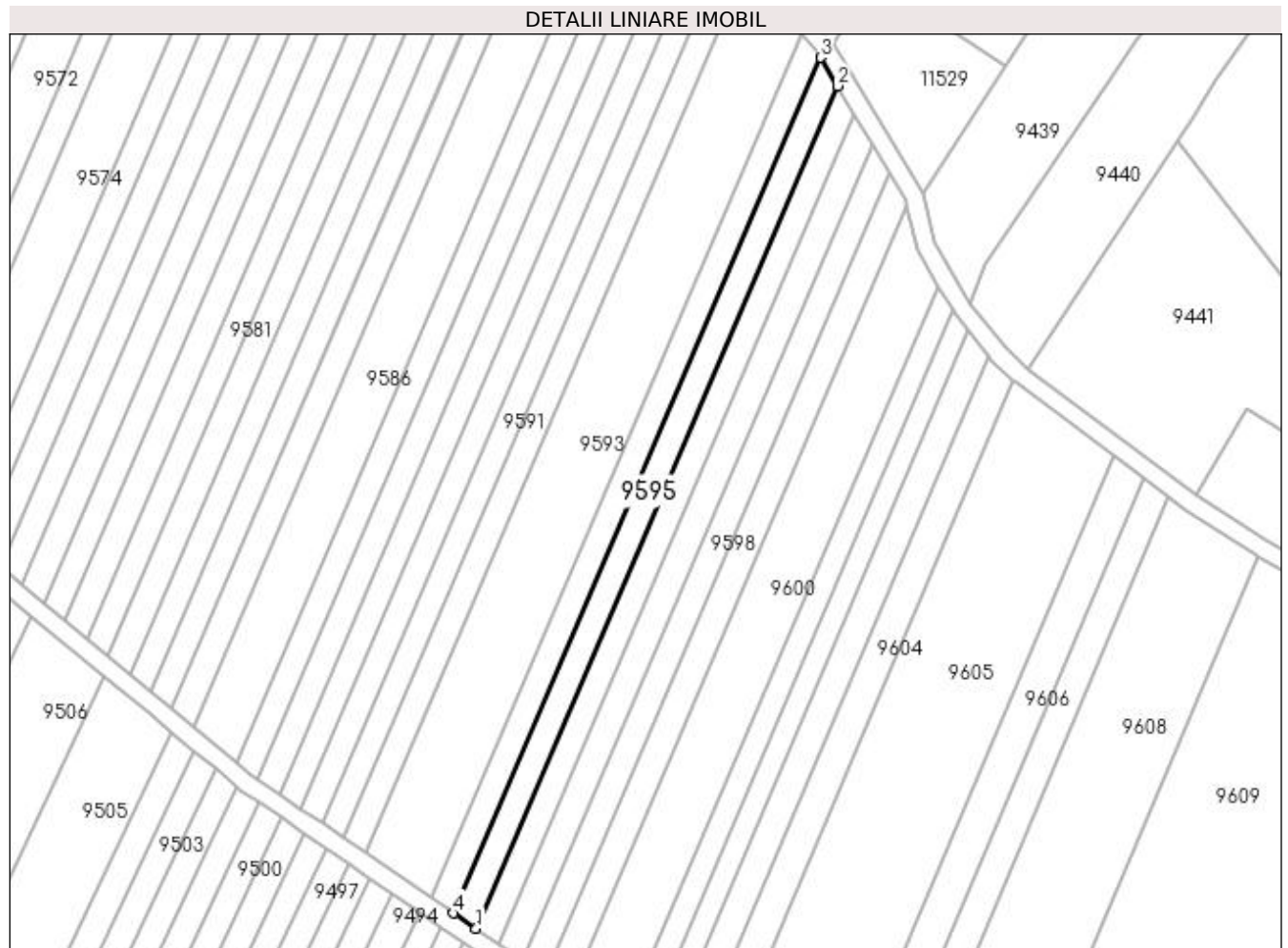
C. Partea III. SARCINI .

Inscrieri privind dezmembramintele dreptului de proprietate, drepturi reale de garanție și sarcini	Referințe
NU SUNT	

Anexa Nr. 1 La Partea I**Teren**

Nr cadastral	Suprafața (mp)*	Observații / Referințe
	1.200	

* Suprafața este determinată în planul de proiecție Stereo 70.

**Date referitoare la teren**

Crt	Categorie folosință	Intra vilan	Suprafața (mp)	Tarla	Parcelă	Nr. topo	Observații / Referințe
1	arabil	NU	1.200	20	143	-	

Lungime Segmente

1) Valorile lungimilor segmentelor sunt obținute din proiecție în plan.

Punct început	X / Y	Punct sfârșit	X / Y	Lungime segment (** (m)
1	436.237,523 300.260,244	2	436.317,18 300.445,908	202.031
2	436.317,18 300.445,908	3	436.313,444 300.452,149	7.274
3	436.313,444 300.452,149	4	436.232,563 300.263,634	205.133
4	436.232,563 300.263,634	1	436.237,523 300.260,244	6.008

**** Lungimile segmentelor sunt determinate în planul de proiecție Stereo 70 și sunt rotunjite la 1 milimetru.**

***** Distanța dintre puncte este formată din segmente cumulate ce sunt mai mici decât valoarea 1 milimetru.**

**DATE DESPRE IMOBILUL NR. 9596**

Oficiul de Cadastru și Publicitate Imobiliară DOLJ
Biroul de Cadastru și Publicitate Imobiliară Craiova

A. Partea I. Descrierea imobilului

TEREN Extravilan

Adresa: Jud. Dolj, T20, P273

Nr. Crt	Nr cadastral Nr. topografic	Suprafața* (mp)	Observații / Referințe
A1		1.200	Sector cadastral:45 Teren neimprejmuit;

B. Partea II. Proprietari și acte

Inscrieri privitoare la dreptul de proprietate și alte drepturi reale	Referințe
/	
Act Notarial nr. Act partaj nr. 485, din 25/04/2019 emis de BIN Tărbujaru Maria Monica;	
B1	A1
Intabulare, drept de PROPRIETATE, dobandit prin lesire Din Indiviziune, cota actuala 1/1, cota initiala 1/1 1) RUSIN CRISTIAN-ALIN	

C. Partea III. SARCINI .

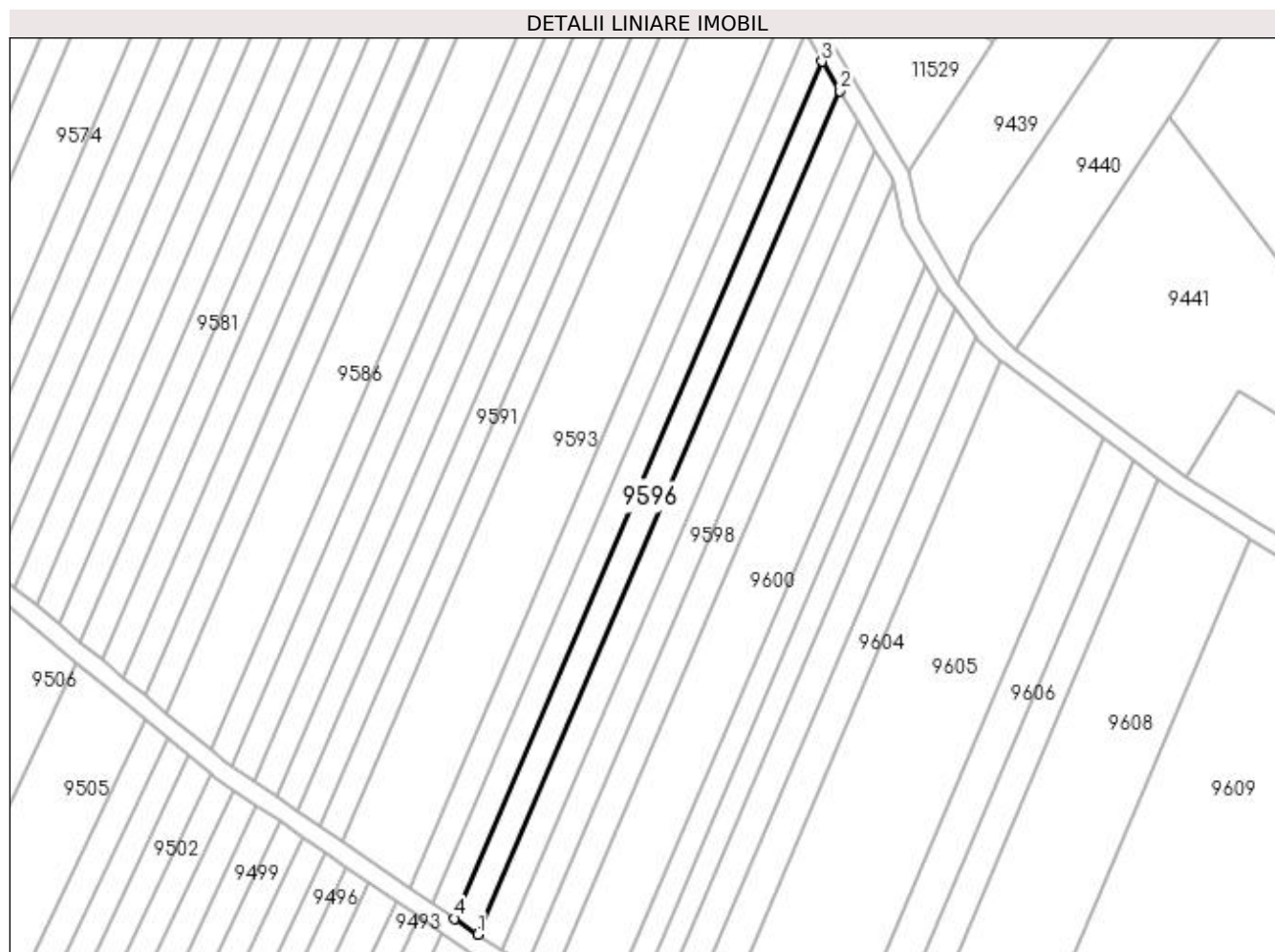
Inscrieri privind dezmembramintele dreptului de proprietate, drepturi reale de garanție și sarcini	Referințe
NU SUNT	

Anexa Nr. 1 La Partea I

Teren

Nr cadastral	Suprafața (mp)*	Observații / Referințe
	1.200	

* Suprafața este determinată în planul de proiecție Stereo 70.



Date referitoare la teren

Crt	Categorie folosință	Intravilan	Suprafața (mp)	Tarla	Parcelă	Nr. topo	Observații / Referințe
1	arabil	NU	1.200	20	273	-	

Lungime Segmente

1) Valorile lungimilor segmentelor sunt obținute din proiecție în plan.

Punct început	X / Y	Punct sfârșit	X / Y	Lungime segment (** (m)
1	436.242,561 300.256,802	2	436.320,975 300.439,571	198.88
2	436.320,975 300.439,571	3	436.317,18 300.445,908	7.386
3	436.317,18 300.445,908	4	436.237,523 300.260,244	202.031
4	436.237,523 300.260,244	1	436.242,561 300.256,802	6.102

**** Lungimile segmentelor sunt determinate în planul de proiecție Stereo 70 și sunt rotunjite la 1 milimetru.**

***** Distanța dintre puncte este formată din segmente cumulate ce sunt mai mici decât valoarea 1 milimetru.**

**DATE DESPRE IMOBILUL NR. 9597**

Oficiul de Cadastru și Publicitate Imobiliară DOLJ
Biroul de Cadastru și Publicitate Imobiliară Craiova

A. Partea I. Descrierea imobilului

TEREN Extravilan

Adresa: Jud. Dolj, T20, P274

Nr. Crt	Nr cadastral Nr. topografic	Suprafața* (mp)	Observații / Referințe
A1		1.200	Sector cadastral:45 Teren neimprejmuit;

B. Partea II. Proprietari și acte

Inscrieri privitoare la dreptul de proprietate și alte drepturi reale	Referințe
/	
Act Administrativ nr. TDP 808 15011, din 27/01/1995 emis de CJSDPAT DOLJ;	
B1	A1
Intabulare, drept de PROPRIETATE, dobândit prin Reconstituire, cota actuala 1/1, cota initiala 1/1 1) RADU IOANA, LIPSA CNP	

C. Partea III. SARCINI .

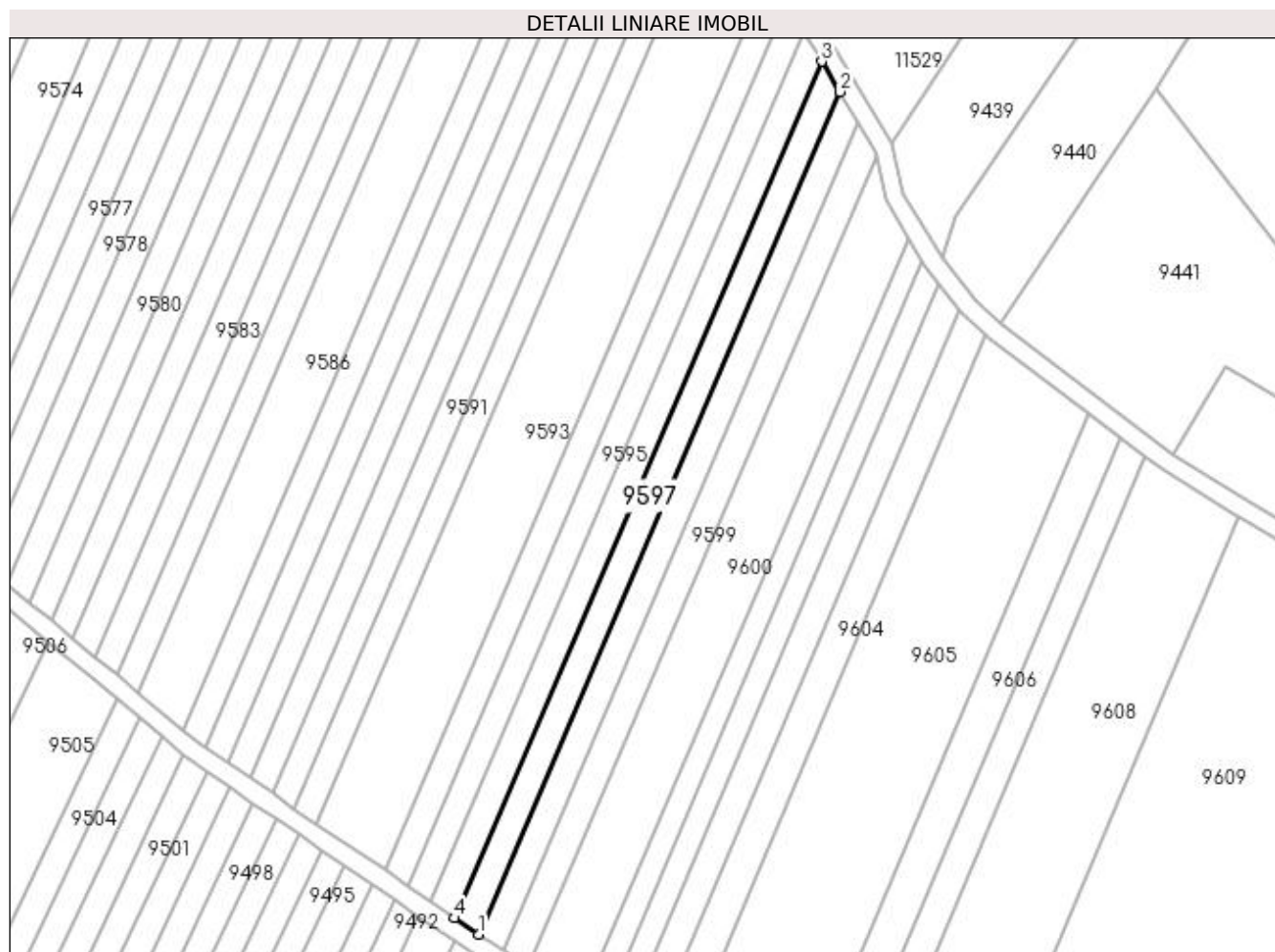
Inscrieri privind dezmembramintele dreptului de proprietate, drepturi reale de garanție și sarcini	Referințe
NU SUNT	

Anexa Nr. 1 La Partea I

Teren

Nr cadastral	Suprafața (mp)*	Observații / Referințe
	1.200	

* Suprafața este determinată în planul de proiecție Stereo 70.



Date referitoare la teren

Crt	Categorie folosință	Intravilan	Suprafața (mp)	Tarla	Parcelă	Nr. topo	Observații / Referințe
1	arabil	NU	1.200	20	274	-	

Lungime Segmente

1) Valorile lungimilor segmentelor sunt obținute din proiecție în plan.

Punct început	X / Y	Punct sfârșit	X / Y	Lungime segment (** (m)
1	436.247,679 300.253,305	2	436.324,831 300.433,131	195.678
2	436.324,831 300.433,131	3	436.320,975 300.439,571	7.506
3	436.320,975 300.439,571	4	436.242,561 300.256,802	198.88
4	436.242,561 300.256,802	1	436.247,679 300.253,305	6.199

**** Lungimile segmentelor sunt determinate în planul de proiecție Stereo 70 și sunt rotunjite la 1 milimetru.**

***** Distanța dintre puncte este formată din segmente cumulate ce sunt mai mici decât valoarea 1 milimetru.**

**DATE DESPRE IMOBILUL NR. 9598**

Oficiul de Cadastru și Publicitate Imobiliară DOLJ
Biroul de Cadastru și Publicitate Imobiliară Craiova

A. Partea I. Descrierea imobilului

TEREN Extravilan

Adresa: Jud. Dolj, T20, P275

Nr. Crt	Nr cadastral Nr. topografic	Suprafața* (mp)	Observații / Referințe
A1		1.200	Sector cadastral:45 Teren neimprejmuit;

B. Partea II. Proprietari și acte

Inscrieri privitoare la dreptul de proprietate și alte drepturi reale		Referințe
/		
Act Administrativ nr. TDP 1165-1364, din 20/02/1998 emis de CJSDPAT DOLJ (Defunct conform certificat de deces Seria DC nr. 181684 din 14.04.2014);		
B1	Intabulare, drept de PROPRIETATE, dobandit prin Reconstituire, cota actuala 1/1, cota initiala 1/1 1) MARINCEA CONSTANTIN DEFUNCT:Da	A1

C. Partea III. SARCINI .

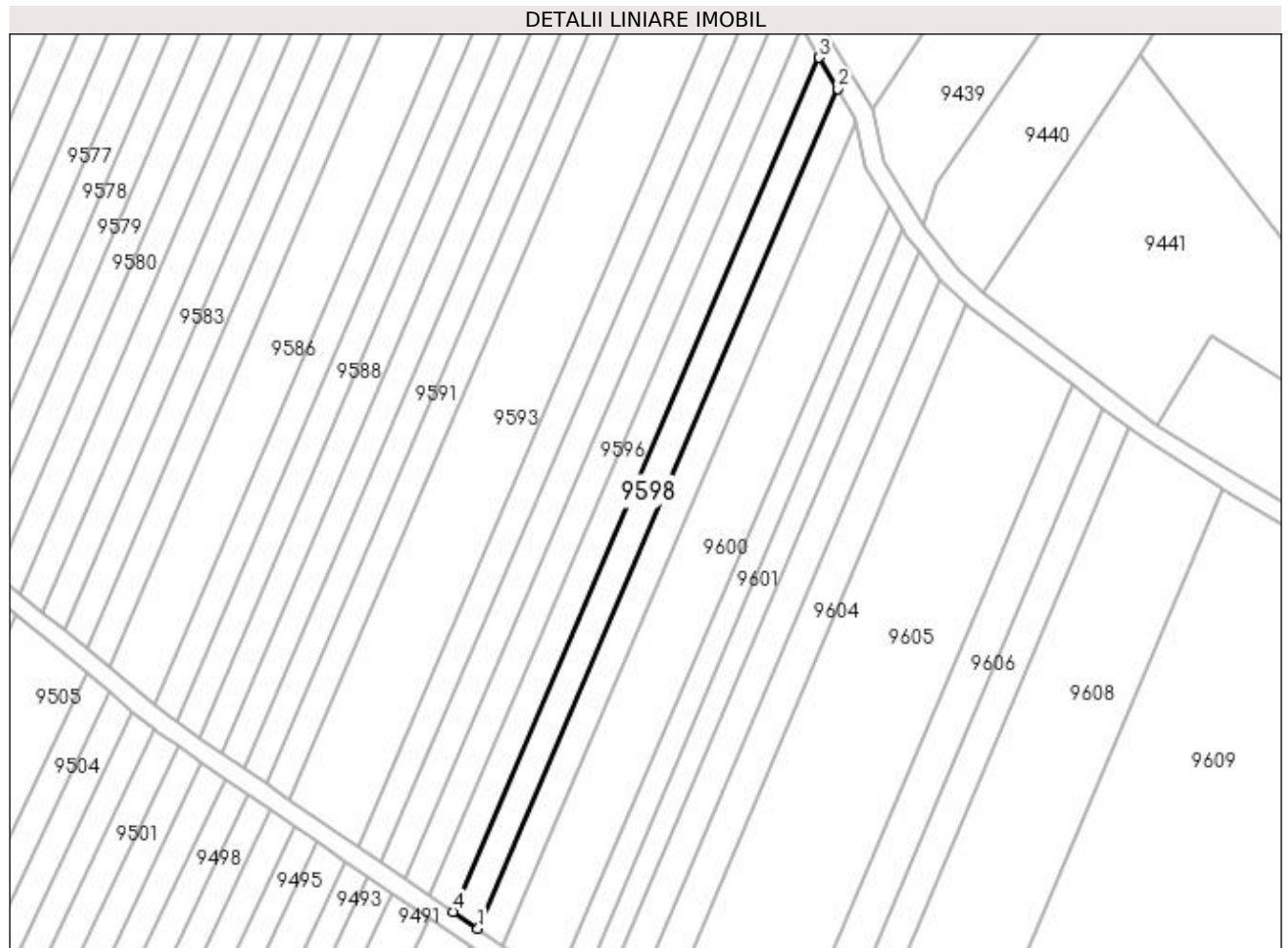
Inscrieri privind dezmembramintele dreptului de proprietate, drepturi reale de garanție și sarcini	Referințe
NU SUNT	

Anexa Nr. 1 La Partea I

Teren

Nr cadastral	Suprafața (mp)*	Observații / Referințe
	1.200	

* Suprafața este determinată în planul de proiecție Stereo 70.



Date referitoare la teren

Crt	Categorie folosință	Intravilan	Suprafața (mp)	Tarla	Parcelă	Nr. topo	Observații / Referințe
1	arabil	NU	1.200	20	275	-	

Lungime Segmente

1) Valorile lungimilor segmentelor sunt obținute din proiecție în plan.

Punct început	X / Y	Punct sfârșit	X / Y	Lungime segment (** (m)
1	436.252,882 300.249,749	2	436.328,751 300.426,584	192.423
2	436.328,751 300.426,584	3	436.324,831 300.433,131	7.631
3	436.324,831 300.433,131	4	436.247,679 300.253,305	195.678
4	436.247,679 300.253,305	1	436.252,882 300.249,749	6.302

**** Lungimile segmentelor sunt determinate în planul de proiecție Stereo 70 și sunt rotunjite la 1 milimetru.**

***** Distanța dintre puncte este formată din segmente cumulate ce sunt mai mici decât valoarea 1 milimetru.**

**DATE DESPRE IMOBILUL NR. 9599**

Oficiul de Cadastru și Publicitate Imobiliară DOLJ
Biroul de Cadastru și Publicitate Imobiliară Craiova

A. Partea I. Descrierea imobilului

TEREN Extravilan

Adresa: Jud. Dolj, T20, P276

Nr. Crt	Nr cadastral Nr. topografic	Suprafața* (mp)	Observații / Referințe
A1		1.200	Sector cadastral:45 Teren neimprejmuit;

B. Partea II. Proprietari și acte

Inscrieri privitoare la dreptul de proprietate și alte drepturi reale	Referințe
/	
Act Administrativ nr. TDP 1044-48563, din 28/03/1995 emis de CJSDPAT DOLJ;	
B1	A1
Intabulare, drept de PROPRIETATE, dobândit prin Reconstituire, cota actuala 1/1, cota initiala 1/1 1) RADU ANA, LIPSA CNP	

C. Partea III. SARCINI .

Inscrieri privind dezmembramintele dreptului de proprietate, drepturi reale de garanție și sarcini	Referințe
NU SUNT	

Anexa Nr. 1 La Partea I**Teren**

Nr cadastral	Suprafața (mp)*	Observații / Referințe
	1.200	

* Suprafața este determinată în planul de proiecție Stereo 70.

**Date referitoare la teren**

Crt	Categorie folosință	Intravilan	Suprafața (mp)	Tarla	Parcelă	Nr. topo	Observații / Referințe
1	arabil	NU	1.200	20	276	-	

Lungime Segmente

1) Valorile lungimilor segmentelor sunt obținute din proiecție în plan.

Punct început	X / Y	Punct sfârșit	X / Y	Lungime segment (** (m)
1	436.258,176 300.246,131	2	436.332,55 300.419,481	188.631
2	436.332,55 300.419,481	3	436.332,279 300.420,693	1.242
3	436.332,279 300.420,693	4	436.328,751 300.426,584	6.867
4	436.328,751 300.426,584	5	436.252,882 300.249,749	192.423
5	436.252,882 300.249,749	1	436.258,176 300.246,131	6.412

**** Lungimile segmentelor sunt determinate în planul de proiecție Stereo 70 și sunt rotunjite la 1 milimetru.**

***** Distanța dintre puncte este formată din segmente cumulate ce sunt mai mici decât valoarea 1 milimetru.**

**DATE DESPRE IMOBILUL NR. 9600**

Oficiul de Cadastru și Publicitate Imobiliară DOLJ
Biroul de Cadastru și Publicitate Imobiliară Craiova

A. Partea I. Descrierea imobilului

TEREN Extravilan

Adresa: Jud. Dolj, T20, P277

Nr. Crt	Nr cadastral Nr. topografic	Suprafața* (mp)	Observații / Referințe
A1		2.449	Sector cadastral:45 Teren neimprejmuit;

B. Partea II. Proprietari și acte

Inscrieri privitoare la dreptul de proprietate și alte drepturi reale	Referințe
/	
Act Administrativ nr. TDP 432-2162, din 10/02/1994 emis de CJSDPAT DOLJ;	
B1	A1
Intabulare, drept de PROPRIETATE, dobandit prin Constituire, cota actuala 1/1, cota initiala 1/1 1) SMARANDE GEORGE, LIPSA CNP	

C. Partea III. SARCINI .

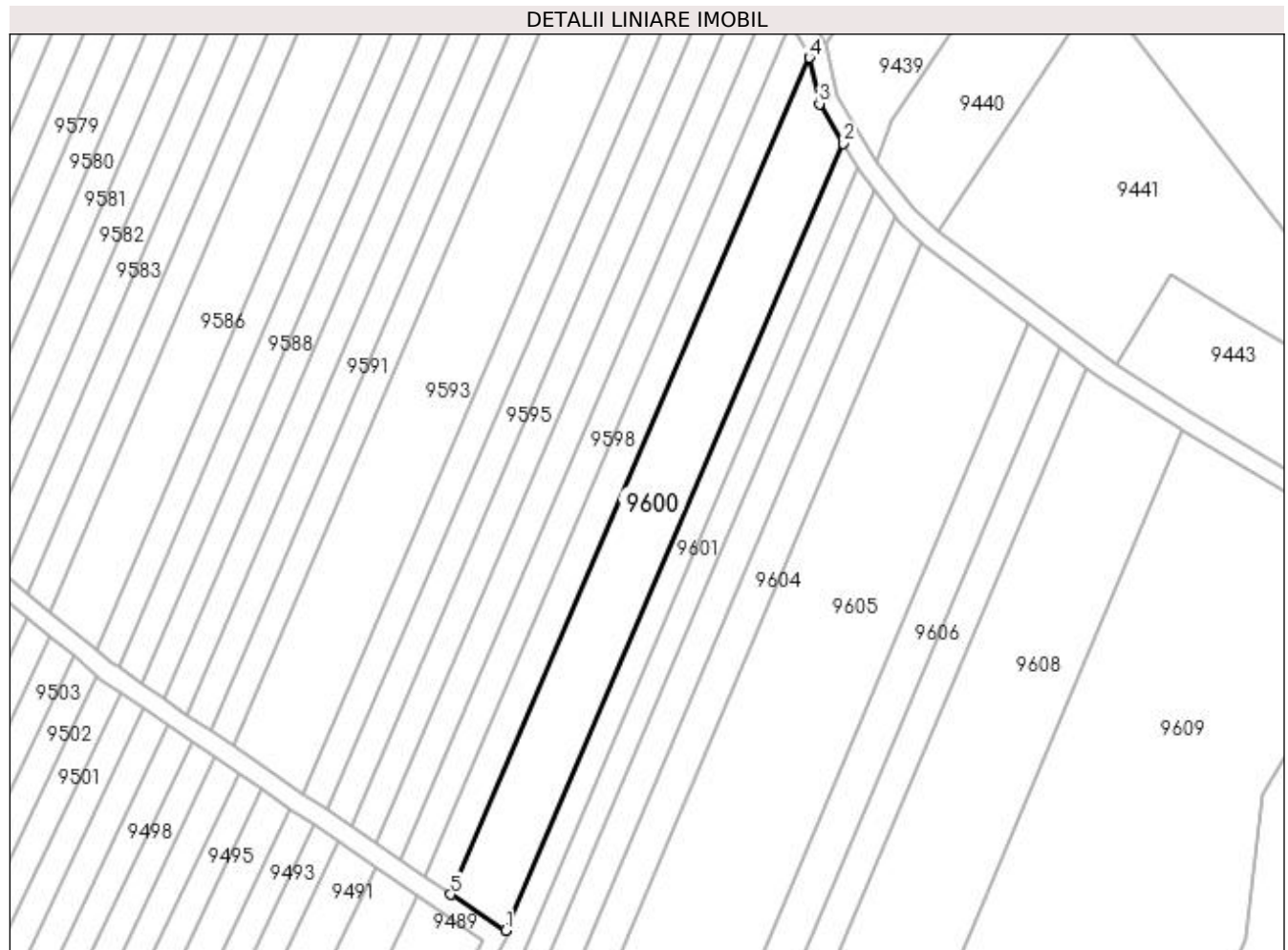
Inscrieri privind dezmembramintele dreptului de proprietate, drepturi reale de garanție și sarcini	Referințe
NU SUNT	

Anexa Nr. 1 La Partea I

Teren

Nr cadastral	Suprafața (mp)*	Observații / Referințe
	2.449	

* Suprafața este determinată în planul de proiecție Stereo 70.



Date referitoare la teren

Crt	Categorie folosință	Intravilan	Suprafața (mp)	Tarla	Parcelă	Nr. topo	Observații / Referințe
1	arabil	NU	2.449	20	277	-	

Lungime Segmente

1) Valorile lungimilor segmentelor sunt obținute din proiecție în plan.

Punct început	X / Y	Punct sfârșit	X / Y	Lungime segment (** (m)
1	436.269,588 300.238,707	2	436.339,616 300.401,695	177.395
2	436.339,616 300.401,695	3	436.334,688 300.409,908	9.578
3	436.334,688 300.409,908	4	436.332,55 300.419,481	9.809
4	436.332,55 300.419,481	5	436.258,176 300.246,131	188.631
5	436.258,176 300.246,131	1	436.269,588 300.238,707	13.614

**** Lungimile segmentelor sunt determinate în planul de proiecție Stereo 70 și sunt rotunjite la 1 milimetru.**

***** Distanța dintre puncte este formată din segmente cumulate ce sunt mai mici decât valoarea 1 milimetru.**

**DATE DESPRE IMOBILUL NR. 9601**

Oficiul de Cadastru și Publicitate Imobiliară DOLJ
Biroul de Cadastru și Publicitate Imobiliară Craiova

A. Partea I. Descrierea imobilului

TEREN Extravilan

Adresa: Jud. Dolj, T20, P97

Nr. Crt	Nr cadastral Nr. topografic	Suprafața* (mp)	Observații / Referințe
A1	32405	1.560	Sector cadastral:45 Teren neimprejmuit;

B. Partea II. Proprietari și acte

Inscrieri privitoare la dreptul de proprietate și alte drepturi reale		Referințe
181450 / 26/08/2019		
Act Administrativ nr. TDP nr. 1097-48563, din 27/05/1997 emis de CJSDPAT DOLJ (Act Notarial nr. ACT de partaj voluntar aut. 426, din 27/03/2017 emis de NP DOINA FAURAR; Act Notarial nr. C.M. nr. 10, din 27/03/2014 emis de NP DOINA FAURAR);		
B1	Intabulare, drept de PROPRIETATE, dobandit prin lesire Din Indiviziune, cota actuala 1/1, cota initiala 1/1 1) STOICA EUGENIA <i>OBSERVATII: Stoica Dumitru si Groza Clara</i>	A1

C. Partea III. SARCINI .

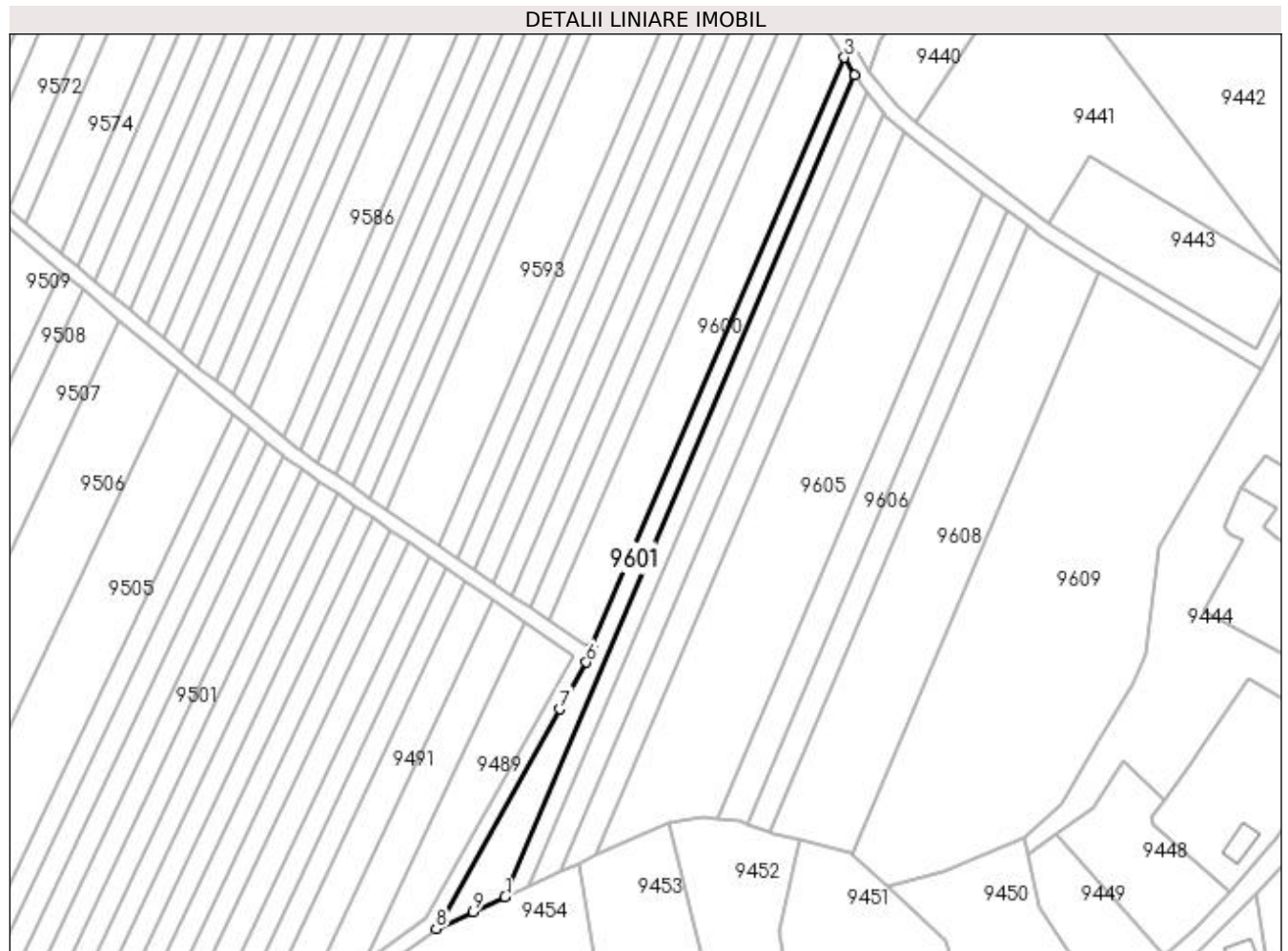
Inscrieri privind dezmembramintele dreptului de proprietate, drepturi reale de garanție și sarcini	Referințe
NU SUNT	

Anexa Nr. 1 La Partea I

Teren

Nr cadastral	Suprafața (mp)*	Observații / Referințe
32405	1.560	

* Suprafața este determinată în planul de proiecție Stereo 70.



Date referitoare la teren

Crt	Categorie folosință	Intra vilan	Suprafața (mp)	Tarla	Parcelă	Nr. topo	Observații / Referințe
1	arabil	NU	1.560	20	97	-	

Lungime Segmente

1) Valorile lungimilor segmentelor sunt obținute din proiecție în plan.

Punct început	X / Y	Punct sfârșit	X / Y	Lungime segment (** (m)
1	436.245,892 300.170,005	2	436.342,534 300.396,833	246.558
2	436.342,534 300.396,833	3	436.339,616 300.401,695	5.67
3	436.339,616 300.401,695	4	436.269,588 300.238,707	177.395
4	436.269,588 300.238,707	5	436.270,265 300.238,266	0.808
5	436.270,265 300.238,266	6	436.268,298 300.234,783	4.0

Punct început	X / Y	Punct sfârșit	X / Y	Lungime segment (** (m)
6	436.268,298 300.234,783	7	436.260,908 300.221,824	14.918
7	436.260,908 300.221,824	8	436.226,787 300.161,269	69.506
8	436.226,787 300.161,269	9	436.237,004 300.165,941	11.235
9	436.237,004 300.165,941	1	436.245,892 300.170,005	9.773

** Lungimile segmentelor sunt determinate în planul de proiecție Stereo 70 și sunt rotunjite la 1 milimetru.

*** Distanța dintre puncte este formată din segmente cumulate ce sunt mai mici decât valoarea 1 milimetru.

**DATE DESPRE IMOBILUL NR. 9602**

Oficiul de Cadastru și Publicitate Imobiliară DOLJ
Biroul de Cadastru și Publicitate Imobiliară Craiova

A. Partea I. Descrierea imobilului

TEREN Extravilan

Adresa: Jud. Dolj, T20, P280

Nr. Crt	Nr cadastral Nr. topografic	Suprafața* (mp)	Observații / Referințe
A1		1.200	Sector cadastral:45 Teren neimprejmuit;

B. Partea II. Proprietari și acte

Inscrieri privitoare la dreptul de proprietate și alte drepturi reale	Referințe
/	
Act Administrativ nr. TDP 374-2180, din 04/02/1994 emis de CJSDPAT DOLJ;	
B1	A1
Intabulare, drept de PROPRIETATE, dobândit prin Reconstituire, cota actuala 1/1, cota initiala 1/1 1) GROZA NICOLAE, LIPSA CNP	

C. Partea III. SARCINI .

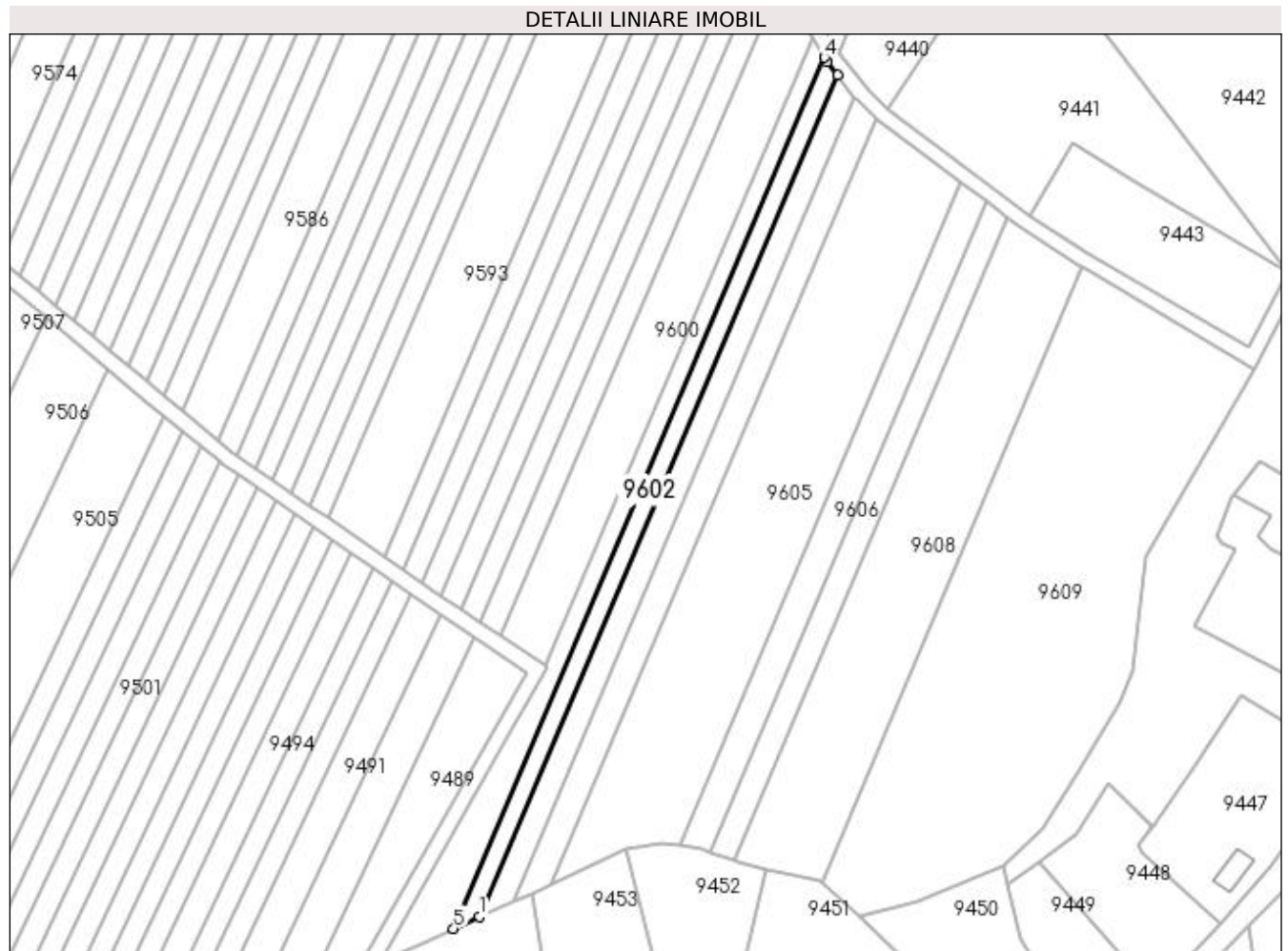
Inscrieri privind dezmembramintele dreptului de proprietate, drepturi reale de garanție și sarcini	Referințe
NU SUNT	

Anexa Nr. 1 La Partea I

Teren

Nr cadastral	Suprafața (mp)*	Observații / Referințe
	1.200	

* Suprafața este determinată în planul de proiecție Stereo 70.



Date referitoare la teren

Crt	Categorie folosință	Intra vilan	Suprafața (mp)	Tarla	Parcelă	Nr. topo	Observații / Referințe
1	arabil	NU	1.200	20	280	-	

Lungime Segmente

1) Valorile lungimilor segmentelor sunt obținute din proiecție în plan.

Punct început	X / Y	Punct sfârșit	X / Y	Lungime segment (** (m)
1	436.252,597 300.173,07	2	436.345,935 300.392,217	238.196
2	436.345,935 300.392,217	3	436.343,274 300.395,602	4.306
3	436.343,274 300.395,602	4	436.342,534 300.396,833	1.436
4	436.342,534 300.396,833	5	436.245,892 300.170,005	246.558
5	436.245,892 300.170,005	1	436.252,597 300.173,07	7.372

**** Lungimile segmentelor sunt determinate în planul de proiecție Stereo 70 și sunt rotunjite la 1 milimetru.**

***** Distanța dintre puncte este formată din segmente cumulate ce sunt mai mici decât valoarea 1 milimetru.**

**DATE DESPRE IMOBILUL NR. 9603**

Oficiul de Cadastru și Publicitate Imobiliară DOLJ
Biroul de Cadastru și Publicitate Imobiliară Craiova

A. Partea I. Descrierea imobilului

TEREN Extravilan

Adresa: Jud. Dolj, T20, P281

Nr. Crt	Nr cadastral Nr. topografic	Suprafața* (mp)	Observații / Referințe
A1		1.500	Sector cadastral:45 Teren neimprejmuit;

B. Partea II. Proprietari și acte

Inscrieri privitoare la dreptul de proprietate și alte drepturi reale	Referințe
/	
Act Administrativ nr. TDP 430-2162, din 10/02/1994 emis de CJSDPAT DOLJ;	
B1	A1
Intabulare, drept de PROPRIETATE, dobandit prin Constituire, cota actuala 1/1, cota initiala 1/1 1) PRIOTEASA MARIA	

C. Partea III. SARCINI .

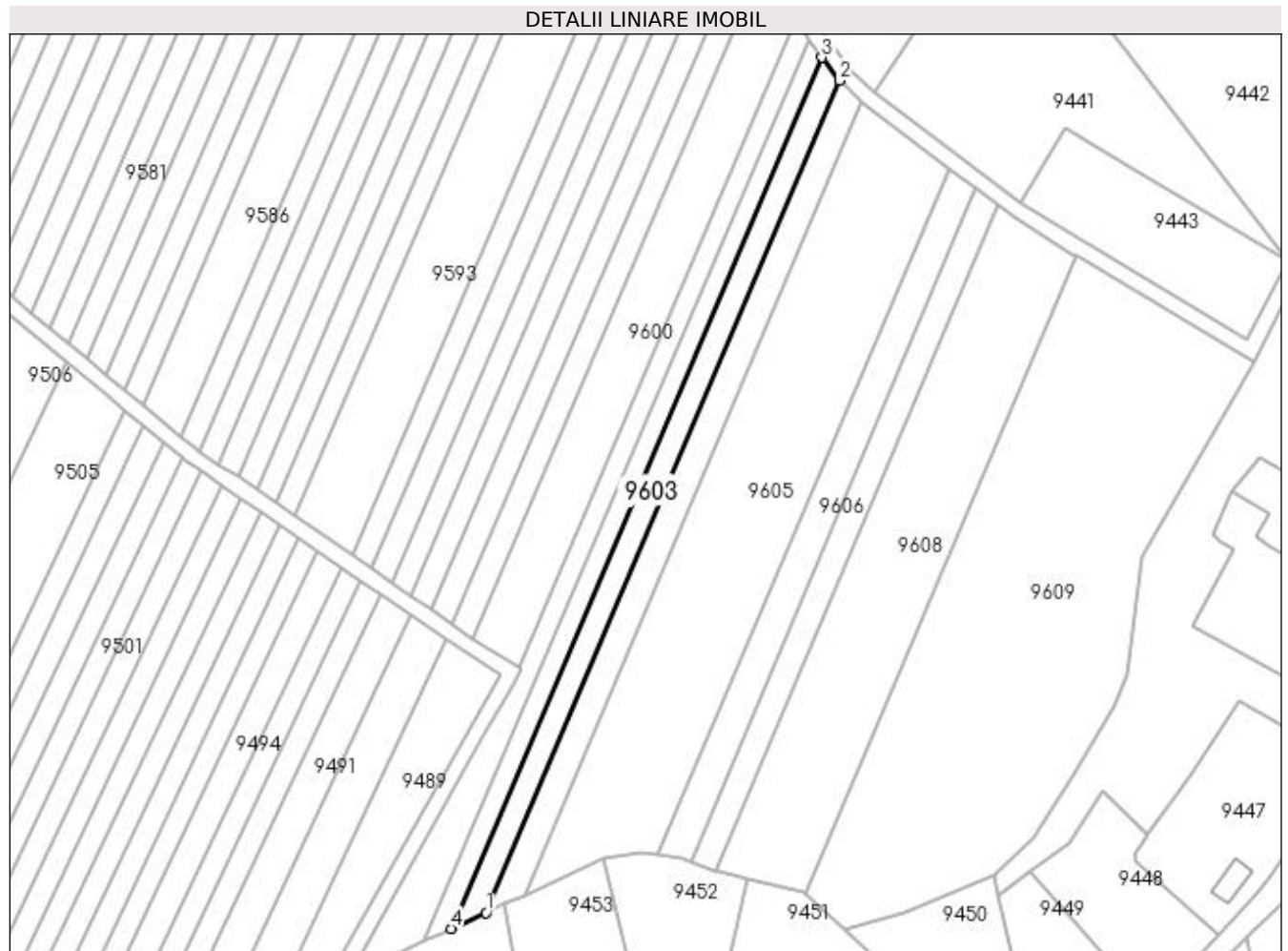
Inscrieri privind dezmembramintele dreptului de proprietate, drepturi reale de garanție și sarcini	Referințe
NU SUNT	

Anexa Nr. 1 La Partea I

Teren

Nr cadastral	Suprafața (mp)*	Observații / Referințe
	1.500	

* Suprafața este determinată în planul de proiecție Stereo 70.



Date referitoare la teren

Crt	Categorie folosință	Intra vilan	Suprafața (mp)	Tarla	Parcelă	Nr. topo	Observații / Referințe
1	arabil	NU	1.500	20	281	-	

Lungime Segmente

1) Valorile lungimilor segmentelor sunt obținute din proiecție în plan.

Punct început	X / Y	Punct sfârșit	X / Y	Lungime segment (** (m)
1	436.261,316 300.177,057	2	436.350,463 300.386,459	227.588
2	436.350,463 300.386,459	3	436.345,935 300.392,217	7.325
3	436.345,935 300.392,217	4	436.252,597 300.173,07	238.196
4	436.252,597 300.173,07	1	436.261,316 300.177,057	9.587

**** Lungimile segmentelor sunt determinate în planul de proiecție Stereo 70 și sunt rotunjite la 1 milimetru.**

***** Distanța dintre puncte este formată din segmente cumulate ce sunt mai mici decât valoarea 1 milimetru.**

**DATE DESPRE IMOBILUL NR. 9604**

Oficiul de Cadastru și Publicitate Imobiliară DOLJ
Biroul de Cadastru și Publicitate Imobiliară Craiova

A. Partea I. Descrierea imobilului

TEREN Extravilan

Adresa: Jud. Dolj, T20, P283

Nr. Crt	Nr cadastral Nr. topografic	Suprafața* (mp)	Observații / Referințe
A1		1.600	Sector cadastral:45 Teren neimprejmuit;

B. Partea II. Proprietari și acte

Inscrieri privitoare la dreptul de proprietate și alte drepturi reale	Referințe
/	
Act Administrativ nr. TDP 306-2180, din 02/02/1994 emis de CJSDPAT DOLJ;	
B1	A1
Intabulare, drept de PROPRIETATE, dobandit prin Constituire, cota actuala 1/1, cota initiala 1/1 1) RUSIN CONSTANTIN	

C. Partea III. SARCINI .

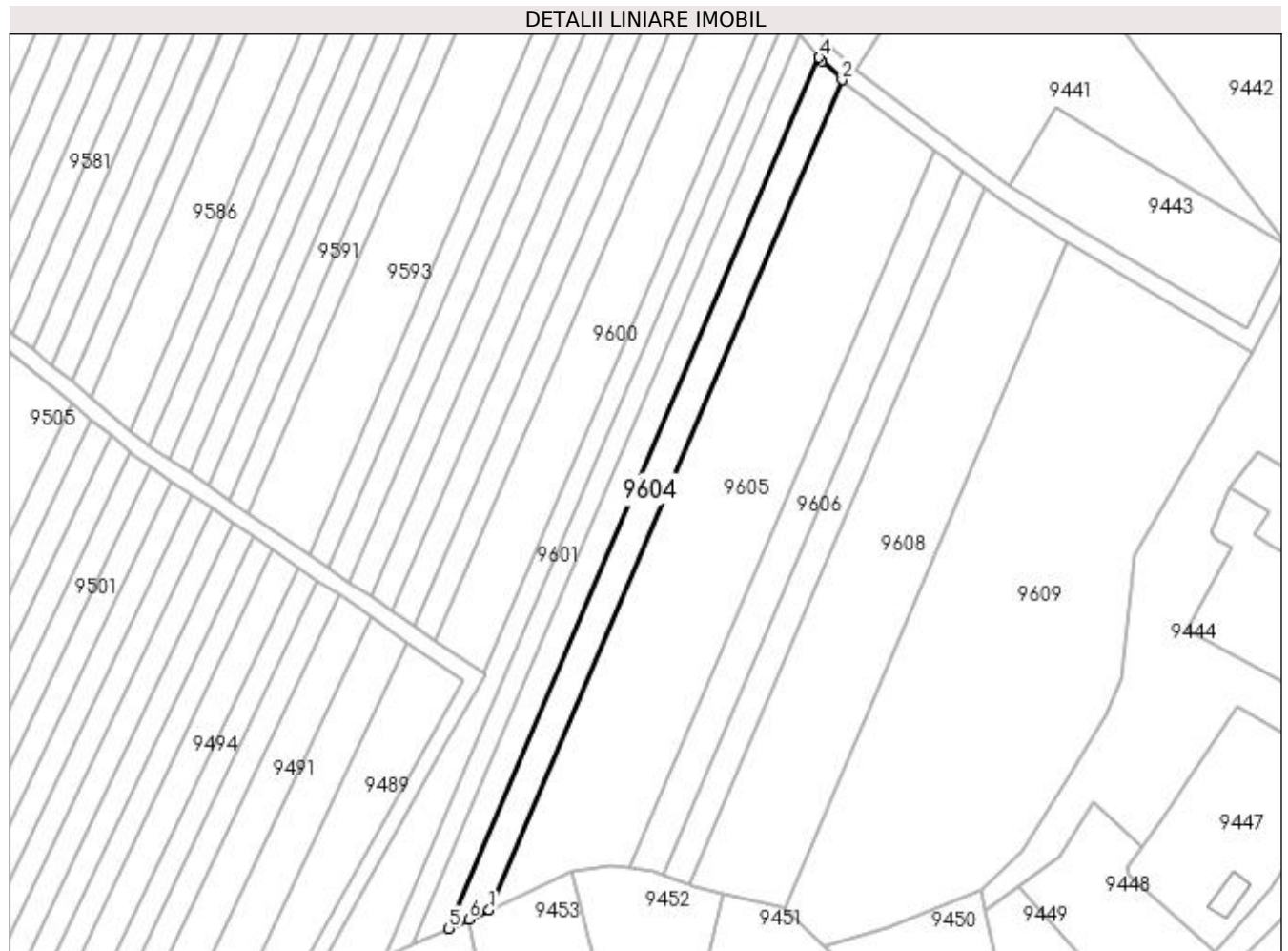
Inscrieri privind dezmembramintele dreptului de proprietate, drepturi reale de garanție și sarcini	Referințe
NU SUNT	

Anexa Nr. 1 La Partea I

Teren

Nr cadastral	Suprafața (mp)*	Observații / Referințe
	1.600	

* Suprafața este determinată în planul de proiecție Stereo 70.



Date referitoare la teren

Crt	Categorie folosință	Intra vilan	Suprafața (mp)	Tarla	Parcelă	Nr. topo	Observații / Referințe
1	arabil	NU	1.600	20	283	-	

Lungime Segmente

1) Valorile lungimilor segmentelor sunt obținute din proiecție în plan.

Punct început	X / Y	Punct sfârșit	X / Y	Lungime segment (** (m)
1	436.271,064 300.181,513	2	436.355,978 300.381,081	216.882
2	436.355,978 300.381,081	3	436.351,142 300.385,597	6.617
3	436.351,142 300.385,597	4	436.350,463 300.386,459	1.097
4	436.350,463 300.386,459	5	436.261,316 300.177,057	227.588
5	436.261,316 300.177,057	6	436.266,184 300.179,282	5.352

Punct început	X / Y	Punct sfârșit	X / Y	Lungime segment (** (m)
6	436.266,184 300.179,282	1	436.271,064 300.181,513	5.366

** Lungimile segmentelor sunt determinate în planul de proiecție Stereo 70 și sunt rotunjite la 1 milimetru.

*** Distanța dintre puncte este formată din segmente cumulate ce sunt mai mici decât valoarea 1 milimetru.

**DATE DESPRE IMOBILUL NR. 9605**

Oficiul de Cadastru și Publicitate Imobiliară DOLJ
Biroul de Cadastru și Publicitate Imobiliară Craiova

A. Partea I. Descrierea imobilului

TEREN Extravilan

Adresa: Jud. Dolj, T20, P282

Nr. Crt	Nr cadastral Nr. topografic	Suprafața* (mp)	Observații / Referințe
A1		5.400	Sector cadastral:45 Teren neimprejmuit;

B. Partea II. Proprietari și acte

Inscrieri privitoare la dreptul de proprietate și alte drepturi reale		Referințe
/		
Act Administrativ nr. TDP 1027-48563, din 23/03/1995 emis de CJSDPAT DOLJ (Defunct conform certificat de deces Seria DB nr. 150880 din 08.04.1998);		
B1	Intabulare, drept de PROPRIETATE, dobandit prin Reconstituire, cota actuala 1/1, cota initiala 1/1 1) BIMBRICĂ MARIN , LIPSA CNP DEFUNCT:Da	A1

C. Partea III. SARCINI .

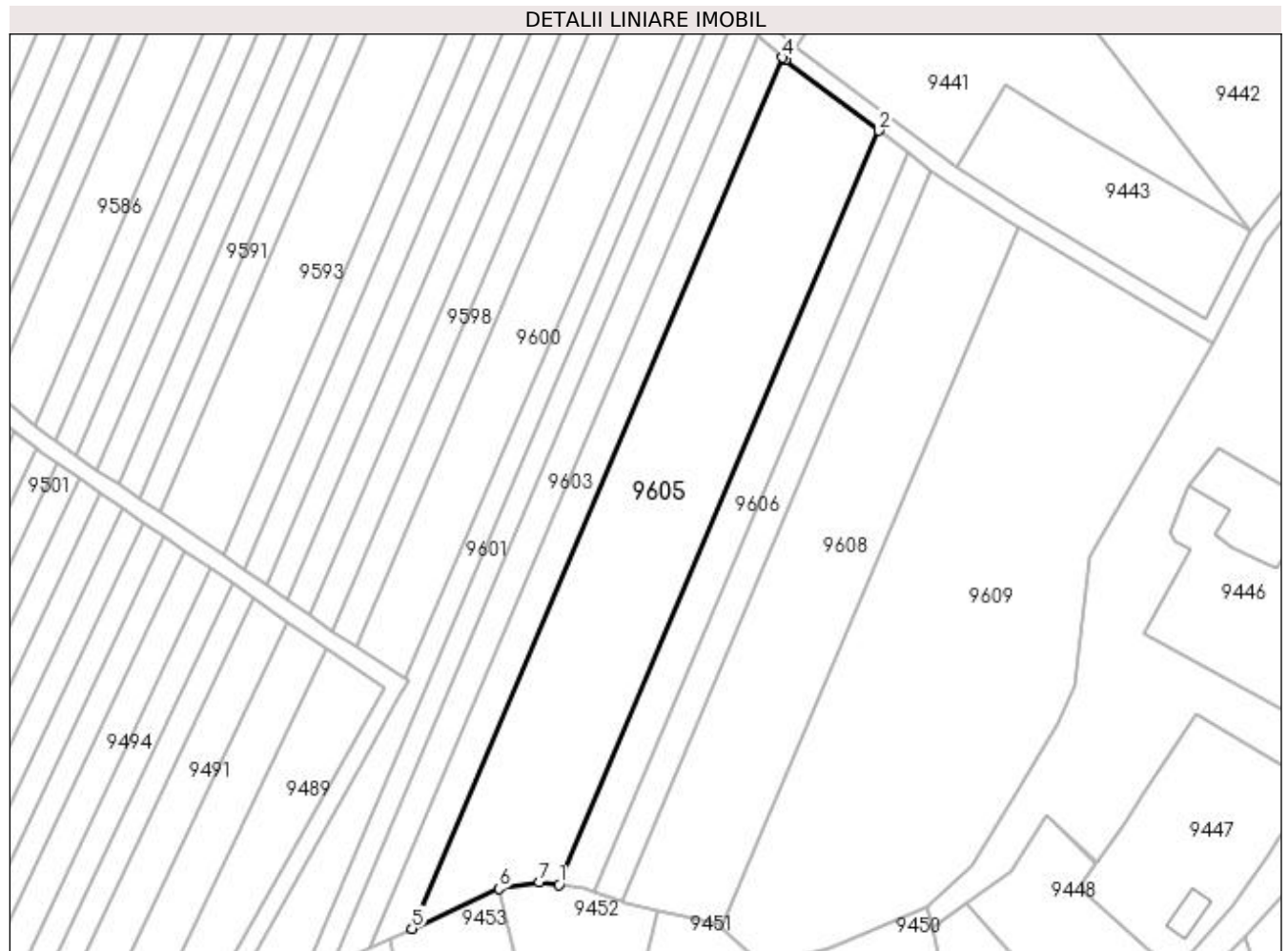
Inscrieri privind dezmembramintele dreptului de proprietate, drepturi reale de garanție și sarcini	Referințe
NU SUNT	

Anexa Nr. 1 La Partea I

Teren

Nr cadastral	Suprafața (mp)*	Observații / Referințe
	5.400	

* Suprafața este determinată în planul de proiecție Stereo 70.



Date referitoare la teren

Crt	Categorie folosință	Intravilan	Suprafața (mp)	Tarla	Parcelă	Nr. topo	Observații / Referințe
1	arabil	NU	5.400	20	282	-	

Lungime Segmente

1) Valorile lungimilor segmentelor sunt obținute din proiecție în plan.

Punct început	X / Y	Punct sfârșit	X / Y	Lungime segment (** (m)
1	436.304,76 300.191,586	2	436.378,11 300.364,323	187.665
2	436.378,11 300.364,323	3	436.356,593 300.380,506	26.923
3	436.356,593 300.380,506	4	436.355,978 300.381,081	0.842
4	436.355,978 300.381,081	5	436.271,064 300.181,513	216.882
5	436.271,064 300.181,513	6	436.290,997 300.190,626	21.917

Punct început	X / Y	Punct sfârșit	X / Y	Lungime segment (** (m)
6	436.290,997 300.190,626	7	436.300,169 300.192,186	9.304
7	436.300,169 300.192,186	1	436.304,76 300.191,586	4.63

** Lungimile segmentelor sunt determinate în planul de proiecție Stereo 70 și sunt rotunjite la 1 milimetru.

*** Distanța dintre puncte este formată din segmente cumulate ce sunt mai mici decât valoarea 1 milimetru.

**DATE DESPRE IMOBILUL NR. 9606**

Oficiul de Cadastru și Publicitate Imobiliară DOLJ
Biroul de Cadastru și Publicitate Imobiliară Craiova

A. Partea I. Descrierea imobilului

TEREN Extravilan

Adresa: Jud. Dolj, T20, P285

Nr. Crt	Nr cadastral Nr. topografic	Suprafața* (mp)	Observații / Referințe
A1		1.500	Sector cadastral:45 Teren neimprejmuit;

B. Partea II. Proprietari și acte

Inscrieri privitoare la dreptul de proprietate și alte drepturi reale	Referințe
/	
Act Administrativ nr. TDP 315-2180, din 02/02/1994 emis de CJSDPAT DOLJ;	
B1	A1
Intabulare, drept de PROPRIETATE, dobandit prin Constituire, cota actuala 1/1, cota initiala 1/1 1) PĂLTINIȘ ELENA, LIPSA CNP	

C. Partea III. SARCINI .

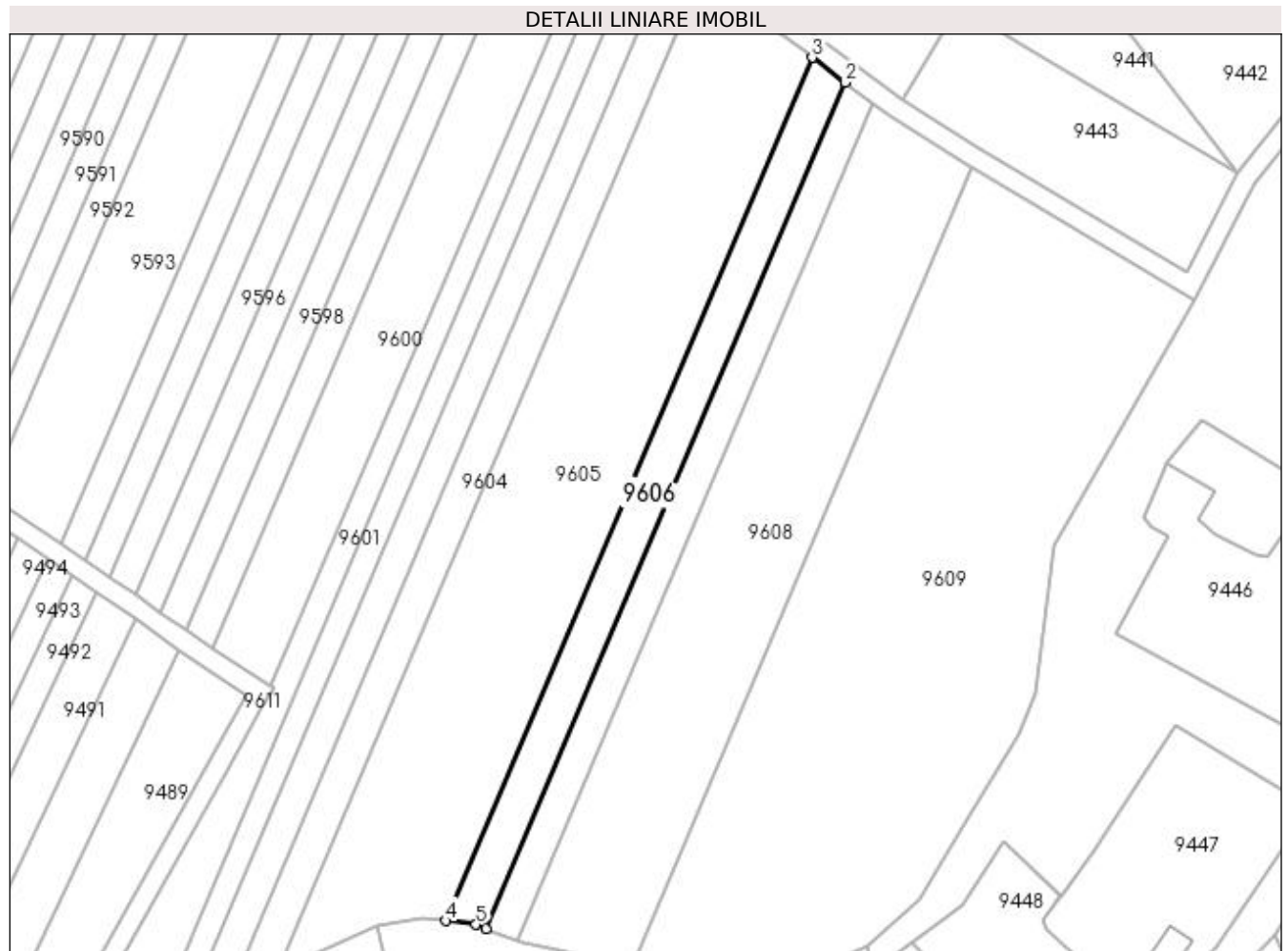
Inscrieri privind dezmembramintele dreptului de proprietate, drepturi reale de garanție și sarcini	Referințe
NU SUNT	

Anexa Nr. 1 La Partea I

Teren

Nr cadastral	Suprafața (mp)*	Observații / Referințe
	1.500	

* Suprafața este determinată în planul de proiecție Stereo 70.



Date referitoare la teren

Crt	Categorie folosință	Intra vilan	Suprafața (mp)	Tarla	Parcelă	Nr. topo	Observații / Referințe
1	arabil	NU	1.500	20	285	-	

Lungime Segmente

1) Valorile lungimilor segmentelor sunt obținute din proiecție în plan.

Punct început	X / Y	Punct sfârșit	X / Y	Lungime segment (** (m)
1	436.312,881 300.190,009	2	436.384,757 300.359,324	183.939
2	436.384,757 300.359,324	3	436.378,11 300.364,323	8.317
3	436.378,11 300.364,323	4	436.304,76 300.191,586	187.665
4	436.304,76 300.191,586	5	436.310,806 300.190,797	6.097
5	436.310,806 300.190,797	1	436.312,881 300.190,009	2.22

**** Lungimile segmentelor sunt determinate în planul de proiecție Stereo 70 și sunt rotunjite la 1 milimetru.**

***** Distanța dintre puncte este formată din segmente cumulate ce sunt mai mici decât valoarea 1 milimetru.**

**DATE DESPRE IMOBILUL NR. 9607**

Oficiul de Cadastru și Publicitate Imobiliară DOLJ
Biroul de Cadastru și Publicitate Imobiliară Craiova

A. Partea I. Descrierea imobilului

TEREN Extravilan

Adresa: Jud. Dolj, T20, P24

Nr. Crt	Nr cadastral Nr. topografic	Suprafața* (mp)	Observații / Referințe
A1		1.200	Sector cadastral:45 Teren neimprejmuit;

B. Partea II. Proprietari și acte

Inscrieri privitoare la dreptul de proprietate și alte drepturi reale	Referințe
/	
Act Administrativ nr. TDP 1269-2179, din 04/10/1999 emis de CJSDPAT DOLJ;	
B1	A1
Intabulare, drept de PROPRIETATE, dobândit prin Reconstituire, cota actuala 1/1, cota initiala 1/1	
1) STANCU ION, LIPSA CNP	
2) BĂLĂ PAULINA, LIPSA CNP	

C. Partea III. SARCINI .

Inscrieri privind dezmembramintele dreptului de proprietate, drepturi reale de garanție și sarcini	Referințe
NU SUNT	

Anexa Nr. 1 La Partea I**Teren**

Nr cadastral	Suprafața (mp)*	Observații / Referințe
	1.200	

* Suprafața este determinată în planul de proiecție Stereo 70.

**Date referitoare la teren**

Crt	Categorie folosință	Intravilan	Suprafața (mp)	Tarla	Parcelă	Nr. topo	Observații / Referințe
1	arabil	NU	1.200	20	24	-	

Lungime Segmente

1) Valorile lungimilor segmentelor sunt obținute din proiecție în plan.

Punct început	X / Y	Punct sfârșit	X / Y	Lungime segment (** (m)
1	436.319,022 300.187,678	2	436.390,152 300.355,267	182.059
2	436.390,152 300.355,267	3	436.384,757 300.359,324	6.75
3	436.384,757 300.359,324	4	436.312,881 300.190,009	183.939
4	436.312,881 300.190,009	1	436.319,022 300.187,678	6.569

**** Lungimile segmentelor sunt determinate în planul de proiecție Stereo 70 și sunt rotunjite la 1 milimetru.**

***** Distanța dintre puncte este formată din segmente cumulate ce sunt mai mici decât valoarea 1 milimetru.**

**DATE DESPRE IMOBILUL NR. 9608**

Oficiul de Cadastru și Publicitate Imobiliară DOLJ
Biroul de Cadastru și Publicitate Imobiliară Craiova

A. Partea I. Descrierea imobilului

TEREN Extravilan

Adresa: Jud. Dolj, T20, P104

Nr. Crt	Nr cadastral Nr. topografic	Suprafața* (mp)	Observații / Referințe
A1		4.152	Sector cadastral:45 Teren neimprejmuit;

B. Partea II. Proprietari și acte

Inscrieri privitoare la dreptul de proprietate și alte drepturi reale	Referințe
/	
Act Administrativ nr. TDP 1158-1364, din 05/12/1997 emis de CJSDPAT DOLJ;	
B1	A1
Intabulare, drept de PROPRIETATE, dobandit prin Reconstituire, cota actuala 1/1, cota initiala 1/1 1) PĂLTINIȘ PETRE, LIPSA CNP	

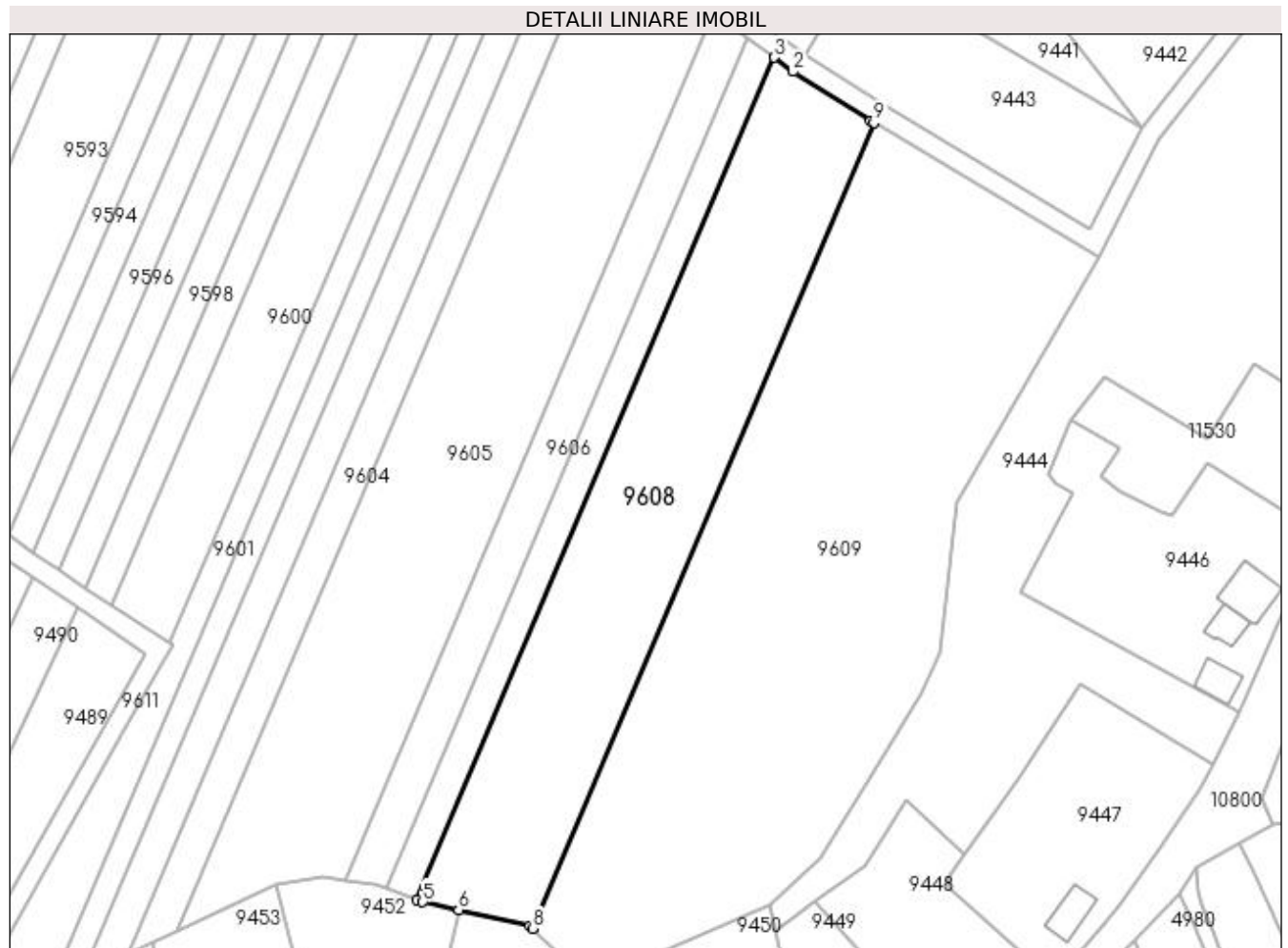
C. Partea III. SARCINI .

Inscrieri privind dezmembramintele dreptului de proprietate, drepturi reale de garanție și sarcini	Referințe
NU SUNT	

Anexa Nr. 1 La Partea I**Teren**

Nr cadastral	Suprafața (mp)*	Observații / Referințe
	4.152	

* Suprafața este determinată în planul de proiecție Stereo 70.

**Date referitoare la teren**

Crt	Categorie folosință	Intra vilan	Suprafața (mp)	Tarla	Parcelă	Nr. topo	Observații / Referințe
1	arabil	NU	4.152	20	104	-	

Lungime Segmente

1) Valorile lungimilor segmentelor sunt obținute din proiecție în plan.

Punct început	X / Y	Punct sfârșit	X / Y	Lungime segment (** (m)
1	436.409,36 300.342,66	2	436.393,894 300.352,451	18.305
2	436.393,894 300.352,451	3	436.390,152 300.355,267	4.683
3	436.390,152 300.355,267	4	436.319,022 300.187,678	182.059
4	436.319,022 300.187,678	5	436.320,161 300.187,245	1.219
5	436.320,161 300.187,245	6	436.327,291 300.185,642	7.308

Punct început	X / Y	Punct sfârșit	X / Y	Lungime segment (** (m)
6	436.327,291 300.185,642	7	436.341,432 300.182,464	14.494
7	436.341,432 300.182,464	8	436.341,981 300.181,952	0.751
8	436.341,981 300.181,952	9	436.409,98 300.342,291	174.162
9	436.409,98 300.342,291	1	436.409,36 300.342,66	0.721

** Lungimile segmentelor sunt determinate în planul de proiecție Stereo 70 și sunt rotunjite la 1 milimetru.

*** Distanța dintre puncte este formată din segmente cumulate ce sunt mai mici decât valoarea 1 milimetru.

**DATE DESPRE IMOBILUL NR. 9609**

Oficiul de Cadastru și Publicitate Imobiliară DOLJ
 Biroul de Cadastru și Publicitate Imobiliară Craiova

A. Partea I. Descrierea imobilului

TEREN Extravilan

Adresa: Jud. Dolj, T20, P104/1

Nr. Crt	Nr cadastral Nr. topografic	Suprafața* (mp)	Observații / Referințe
A1		7.974	Sector cadastral:45 Teren neimprejmuit;

B. Partea II. Proprietari și acte

Inscrieri privitoare la dreptul de proprietate și alte drepturi reale		Referințe
/		
Act Normativ nr. Legea 7, din 13/03/1996 emis de PARLAMENTUL ROMÂNIEI (art.13 alin.14);		
B1	Intabulare, drept de PROPRIETATE, dobandit prin Lege, cota actuala 1/1, cota initiala 1/1	A1
1) COMUNA TESLUI-Rezerva comisiei locale de fond funciar, CIF:4553330		

C. Partea III. SARCINI .

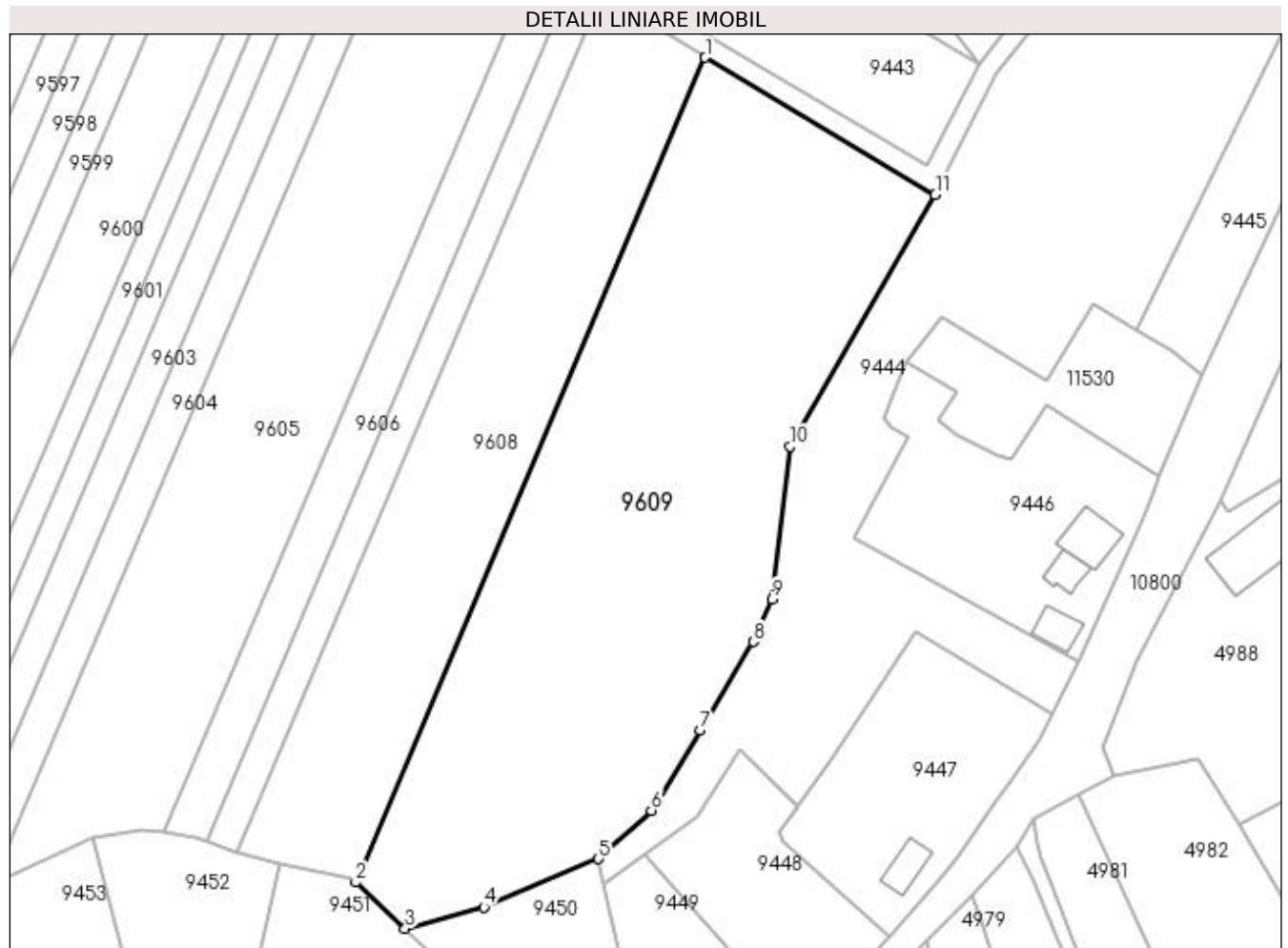
Inscrieri privind dezmembramintele dreptului de proprietate, drepturi reale de garanție și sarcini	Referințe
NU SUNT	

Anexa Nr. 1 La Partea I

Teren

Nr cadastral	Suprafața (mp)*	Observații / Referințe
	7.974	

* Suprafața este determinată în planul de proiecție Stereo 70.



Date referitoare la teren

Crt	Categorie folosință	Intra vilan	Suprafața (mp)	Tarla	Parcelă	Nr. topo	Observații / Referințe
1	arabil	NU	7.974	20	104/1	-	

Lungime Segmente

1) Valorile lungimilor segmentelor sunt obținute din proiecție în plan.

Punct început	X / Y	Punct sfârșit	X / Y	Lungime segment (** (m)
1	436.409,98 300.342,291	2	436.341,981 300.181,952	174.162
2	436.341,981 300.181,952	3	436.351,607 300.172,97	13.166
3	436.351,607 300.172,97	4	436.366,956 300.177,112	15.898
4	436.366,956 300.177,112	5	436.389,22 300.186,514	24.168
5	436.389,22 300.186,514	6	436.399,491 300.195,922	13.929

Punct început	X / Y	Punct sfârșit	X / Y	Lungime segment (** (m)
6	436.399,491 300.195,922	7	436.409,03 300.211,499	18.266
7	436.409,03 300.211,499	8	436.419,375 300.228,7	20.072
8	436.419,375 300.228,7	9	436.423,012 300.236,987	9.05
9	436.423,012 300.236,987	10	436.426,51 300.266,724	29.942
10	436.426,51 300.266,724	11	436.454,764 300.315,616	56.469
11	436.454,764 300.315,616	1	436.409,98 300.342,291	52.126

** Lungimile segmentelor sunt determinate în planul de proiecție Stereo 70 și sunt rotunjite la 1 milimetru.

*** Distanța dintre puncte este formată din segmente cumulate ce sunt mai mici decât valoarea 1 milimetru.

**DATE DESPRE IMOBILUL NR. 9610**

Oficiul de Cadastru și Publicitate Imobiliară DOLJ
Biroul de Cadastru și Publicitate Imobiliară Craiova

A. Partea I. Descrierea imobilului

TEREN Intravilan

Adresa: Loc. Preajba De Jos, Jud. Dolj, DE 315

Nr. Crt	Nr cadastral Nr. topografic	Suprafața* (mp)	Observații / Referințe
A1		3.728	Sector cadastral:45 Teren neimprejmuit;

B. Partea II. Proprietari și acte

Inscrieri privitoare la dreptul de proprietate și alte drepturi reale	Referințe
/	
Act Normativ nr. Legea 7, din 13/03/1996 emis de PARLAMENTUL ROMÂNIEI (art.13 alin.15);	
B1	Inscrierea provizorie, drept de PROPRIETATE, dobandit prin Lege, cota actuala 1/1, cota initiala 1/1
	1) NEIDENTIFICAT NEIDENTIFICAT, CIF:0000000000000

C. Partea III. SARCINI .

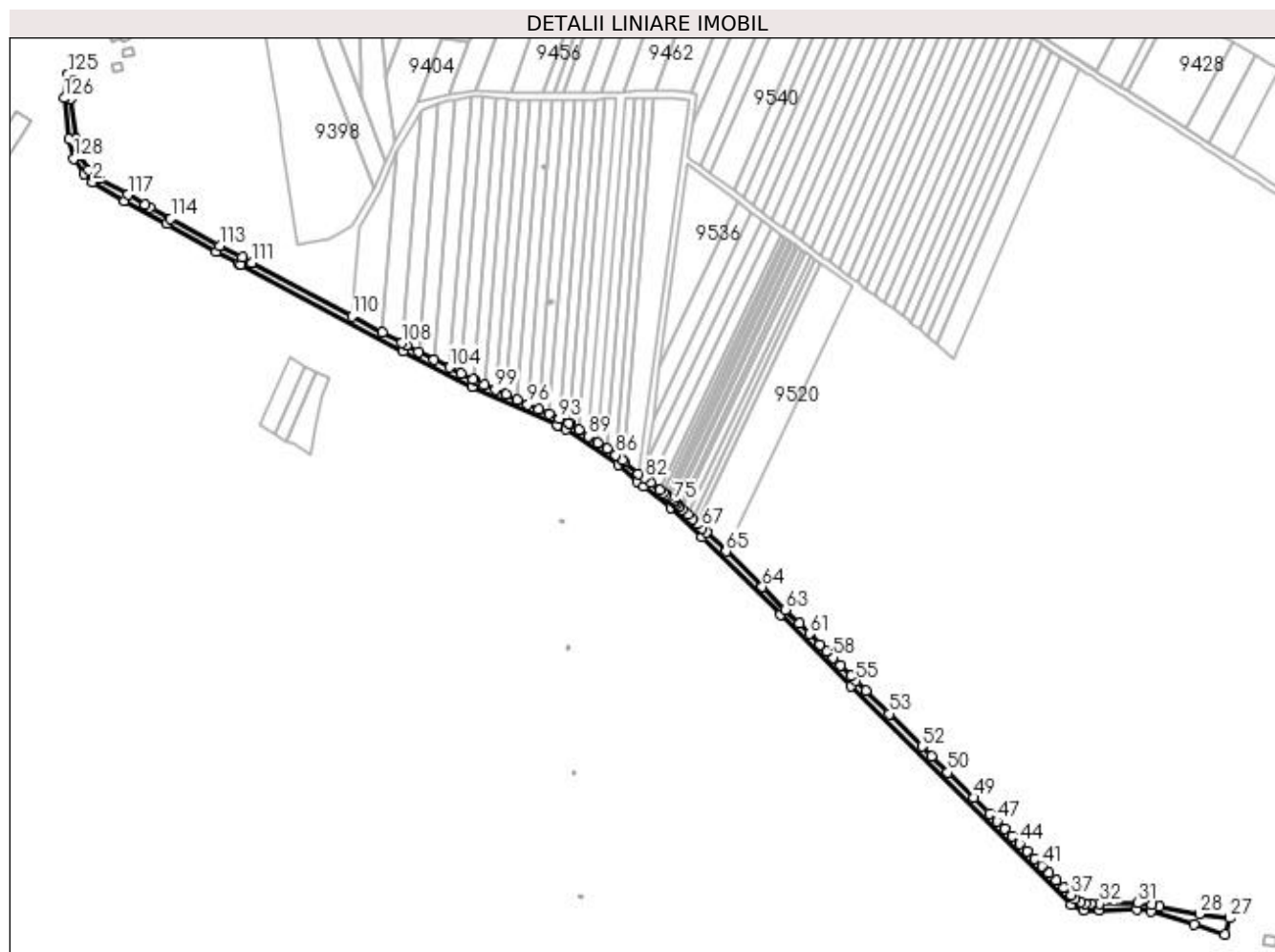
Inscrieri privind dezmembramintele dreptului de proprietate, drepturi reale de garanție și sarcini	Referințe
NU SUNT	

Anexa Nr. 1 La Partea I

Teren

Nr cadastral	Suprafața (mp)*	Observații / Referințe
	3.728	

* Suprafața este determinată în planul de proiecție Stereo 70.



Date referitoare la teren

Crt	Categorie folosință	Intra vilan	Suprafața (mp)	Tarla	Parcelă	Nr. topo	Observații / Referințe
1	drum	DA	3.728	DE 315	-	-	

Lungime Segmente

1) Valorile lungimilor segmentelor sunt obținute din proiecție în plan.

Punct început	X / Y	Punct sfârșit	X / Y	Lungime segment
1	435.538,38 300.510,77	2	435.543,857 300.505,985	7.273
4	435.588,02 300.481,0	5	435.617,816 300.464,47	34.074
7	435.632,541 300.456,694	8	435.729,635 300.404,685	110.146
10	435.821,998 300.360,539	11	435.822,003 300.360,537	0.005
13	435.858,367 300.336,82	14	435.869,955 300.327,075	15.141
16	435.889,752 300.311,433	17	435.908,382 300.293,642	25.76
2	435.543,857 300.505,985	3	435.562,899 300.494,938	22.014
5	435.617,816 300.464,47	6	435.631,348 300.457,333	15.299
8	435.729,635 300.404,685	9	435.771,2 300.383,698	46.563
11	435.822,003 300.360,537	12	435.827,144 300.358,193	5.65
14	435.869,955 300.327,075	15	435.873,609 300.324,255	4.616
17	435.908,382 300.293,642	18	435.955,752 300.247,396	66.201
3	435.562,899 300.494,938	4	435.588,02 300.481,0	28.729
6	435.631,348 300.457,333	7	435.632,541 300.456,694	1.353
9	435.771,2 300.383,698	10	435.821,998 300.360,539	55.828
12	435.827,144 300.358,193	13	435.858,367 300.336,82	37.838
15	435.873,609 300.324,255	16	435.889,752 300.311,433	20.616
18	435.955,752 300.247,396	19	435.997,801 300.204,785	59.865

Punct început	X / Y	Punct sfârșit	X / Y	Lungime segment	Punct început	X / Y	Punct sfârșit	X / Y	Lungime segment	Punct început	X / Y	Punct sfârșit	X / Y	Lungime segment
19	435.997,801 300.204,785	20	436.129,618 300.073,722	185.885	20	436.129,618 300.073,722	21	436.137,141 300.070,54	8.168	21	436.137,141 300.070,54	22	436.146,677 300.070,381	9.537
22	436.146,677 300.070,381	23	436.169,071 300.070,753	22.397	23	436.169,071 300.070,753	24	436.177,108 300.069,681	8.108	24	436.177,108 300.069,681	25	436.203,126 300.061,763	27.196
25	436.203,126 300.061,763	26	436.221,601 300.055,938	19.372	26	436.221,601 300.055,938	27	436.224,481 300.065,578	10.061	27	436.224,481 300.065,578	28	436.206,241 300.068,108	18.415
28	436.206,241 300.068,108	29	436.182,265 300.072,756	24.422	29	436.182,265 300.072,756	30	436.177,753 300.073,63	4.596	30	436.177,753 300.073,63	31	436.169,304 300.074,757	8.524
31	436.169,304 300.074,757	32	436.146,677 300.074,381	22.63	32	436.146,677 300.074,381	33	436.141,286 300.074,471	5.392	33	436.141,286 300.074,471	34	436.137,984 300.074,526	3.302
34	436.137,984 300.074,526	35	436.135,428 300.075,608	2.776	35	436.135,428 300.075,608	36	436.131,889 300.077,104	3.842	36	436.131,889 300.077,104	37	436.129,414 300.079,565	3.49
37	436.129,414 300.079,565	38	436.125,08 300.083,875	6.112	38	436.125,08 300.083,875	39	436.120,721 300.088,209	6.147	39	436.120,721 300.088,209	40	436.116,339 300.092,566	6.179
40	436.116,339 300.092,566	41	436.111,932 300.096,948	6.215	41	436.111,932 300.096,948	42	436.107,5 300.101,354	6.249	42	436.107,5 300.101,354	43	436.103,043 300.105,786	6.285
43	436.103,043 300.105,786	44	436.098,56 300.110,243	6.322	44	436.098,56 300.110,243	45	436.094,06 300.114,717	6.346	45	436.094,06 300.114,717	46	436.089,547 300.119,205	6.365
46	436.089,547 300.119,205	47	436.085,02 300.123,706	6.384	47	436.085,02 300.123,706	48	436.080,479 300.128,22	6.403	48	436.080,479 300.128,22	49	436.070,976 300.137,669	13.401
49	436.070,976 300.137,669	50	436.055,643 300.152,914	21.622	50	436.055,643 300.152,914	51	436.045,979 300.162,523	13.628	51	436.045,979 300.162,523	52	436.040,15 300.168,319	8.22
52	436.040,15 300.168,319	53	436.020,549 300.187,807	27.64	53	436.020,549 300.187,807	54	436.006,589 300.201,687	19.686	54	436.006,589 300.201,687	55	436.000,635 300.207,608	8.397
55	436.000,635 300.207,608	56	435.997,812 300.210,468	4.019	56	435.997,812 300.210,468	57	435.991,418 300.216,948	9.103	57	435.991,418 300.216,948	58	435.986,803 300.221,625	6.571
58	435.986,803 300.221,625	59	435.982,937 300.225,543	5.504	59	435.982,937 300.225,543	60	435.979,059 300.229,473	5.521	60	435.979,059 300.229,473	61	435.972,894 300.235,72	8.777
61	435.972,894 300.235,72	62	435.966,781 300.241,915	8.703	62	435.966,781 300.241,915	63	435.958,573 300.250,233	11.686	63	435.958,573 300.250,233	64	435.944,607 300.263,868	19.518
64	435.944,607 300.263,868	65	435.922,867 300.285,09	30.381	65	435.922,867 300.285,09	66	435.911,16 300.296,519	16.361	66	435.911,16 300.296,519	67	435.908,502 300.299,058	3.676
67	435.908,502 300.299,058	68	435.905,63 300.301,801	3.971	68	435.905,63 300.301,801	69	435.902,749 300.304,551	3.983	69	435.902,749 300.304,551	70	435.899,861 300.307,31	3.994
70	435.899,861 300.307,31	71	435.896,74 300.310,29	4.315	71	435.896,74 300.310,29	72	435.895,064 300.311,891	2.318	72	435.895,064 300.311,891	73	435.893,385 300.313,494	2.321
73	435.893,385 300.313,494	74	435.892,383 300.314,452	1.386	74	435.892,383 300.314,452	75	435.891,785 300.314,927	0.764	75	435.891,785 300.314,927	76	435.890,127 300.316,243	2.117
76	435.890,127 300.316,243	77	435.888,232 300.317,749	2.421	77	435.888,232 300.317,749	78	435.886,942 300.318,773	1.647	78	435.886,942 300.318,773	79	435.885,33 300.320,053	2.058
79	435.885,33 300.320,053	80	435.883,433 300.321,56	2.423	80	435.883,433 300.321,56	81	435.877,735 300.326,086	7.277	81	435.877,735 300.326,086	82	435.874,234 300.328,866	4.471
82	435.874,234 300.328,866	83	435.870,57 300.331,613	4.579	83	435.870,57 300.331,613	84	435.862,12 300.338,855	11.129	84	435.862,12 300.338,855	85	435.860,719 300.340,056	1.845
85	435.860,719 300.340,056	86	435.856,861 300.342,698	4.676	86	435.856,861 300.342,698	87	435.851,49 300.346,375	6.509	87	435.851,49 300.346,375	88	435.846,023 300.350,12	6.627
88	435.846,023 300.350,12	89	435.840,45 300.353,936	6.754	89	435.840,45 300.353,936	90	435.834,765 300.357,828	6.89	90	435.834,765 300.357,828	91	435.829,1 300.361,708	6.866
91	435.829,1 300.361,708	92	435.828,96 300.361,772	0.154	92	435.828,96 300.361,772	93	435.822,946 300.364,512	6.609	93	435.822,946 300.364,512	94	435.816,839 300.367,295	6.711
94	435.816,839 300.367,295	95	435.810,625 300.370,127	6.829	95	435.810,625 300.370,127	96	435.804,32 300.373,0	6.929	96	435.804,32 300.373,0	97	435.797,907 300.375,923	7.048
97	435.797,907 300.375,923	98	435.791,404 300.378,887	7.147	98	435.791,404 300.378,887	99	435.784,795 300.381,899	7.263	99	435.784,795 300.381,899	100	435.778,075 300.384,961	7.385
100	435.778,075 300.384,961	101	435.772,88 300.387,329	5.709	101	435.772,88 300.387,329	102	435.771,255 300.388,149	1.82	102	435.771,255 300.388,149	103	435.764,34 300.391,641	7.747
103	435.764,34 300.391,641	104	435.757,295 300.395,199	7.892	104	435.757,295 300.395,199	105	435.748,204 300.399,79	10.184	105	435.748,204 300.399,79	106	435.738,715 300.404,581	10.63
106	435.738,715 300.404,581	107	435.731,46 300.408,245	8.128	107	435.731,46 300.408,245	108	435.728,699 300.409,724	3.132	108	435.728,699 300.409,724	109	435.717,111 300.415,931	13.146
109	435.717,111 300.415,931	110	435.698,843 300.425,717	20.724	110	435.698,843 300.425,717	111	435.638,987 300.457,778	67.902	111	435.638,987 300.457,778	112	435.633,225 300.460,865	6.537
112	435.633,225 300.460,865	113	435.619,719 300.467,988	15.269	113	435.619,719 300.467,988	114	435.590,447 300.484,228	33.475	114	435.590,447 300.484,228	115	435.578,151 300.491,05	14.062
115	435.578,151 300.491,05	116	435.575,285 300.492,64	3.278	116	435.575,285 300.492,64	117	435.564,873 300.498,417	11.907	117	435.564,873 300.498,417	118	435.547,812 300.508,315	19.724

Punct început	X / Y	Punct sfârșit	X / Y	Lungime segment	Punct început	X / Y	Punct sfârșit	X / Y	Lungime segment	Punct început	X / Y	Punct sfârșit	X / Y	Lungime segment
118	435.547,812 300.508,315	119	435.545,864 300.509,445	2.252	119	435.545,864 300.509,445	120	435.541,472 300.513,38	5.897	120	435.541,472 300.513,38	121	435.536,332 300.521,772	9.841
121	435.536,332 300.521,772	122	435.533,332 300.532,511	11.15	122	435.533,332 300.532,511	123	435.530,792 300.556,14	23.765	123	435.530,792 300.556,14	124	435.533,778 300.578,192	22.253
124	435.533,778 300.578,192	125	435.528,709 300.570,46	9.245	125	435.528,709 300.570,46	126	435.526,762 300.556,212	14.38	126	435.526,762 300.556,212	127	435.529,39 300.531,754	24.599
127	435.529,39 300.531,754	128	435.532,63 300.520,159	12.039	128	435.532,63 300.520,159	1	435.538,38 300.510,77	11.01					

** Lungimile segmentelor sunt determinate în planul de proiecție Stereo 70 și sunt rotunjite la 1 milimetru.

*** Distanța dintre puncte este formată din segmente cumulate ce sunt mai mici decât valoarea 1 milimetru.

**DATE DESPRE IMOBILUL NR. 9611**

Oficiul de Cadastru și Publicitate Imobiliară DOLJ
Biroul de Cadastru și Publicitate Imobiliară Craiova

A. Partea I. Descrierea imobilului

TEREN Extravilan

Adresa: Jud. Dolj, DE 315/1

Nr. Crt	Nr cadastral Nr. topografic	Suprafața* (mp)	Observații / Referințe
A1		2.663	Sector cadastral:45 Teren neimprejmuit;

B. Partea II. Proprietari și acte

Inscrieri privitoare la dreptul de proprietate și alte drepturi reale	Referințe
/	
Act Administrativ nr. HCL 10, din 17/02/1999 emis de CONSILIUL LOCAL TESLUI (HCL 18/17.05.2002);	
B1	A1
Intabulare, drept de PROPRIETATE, dobandit prin Lege, cota actuala 1/1, cota initiala 1/1	
1) COMUNA TESLUI-DOMENIUL PUBLIC, CIF:4553330	

C. Partea III. SARCINI .

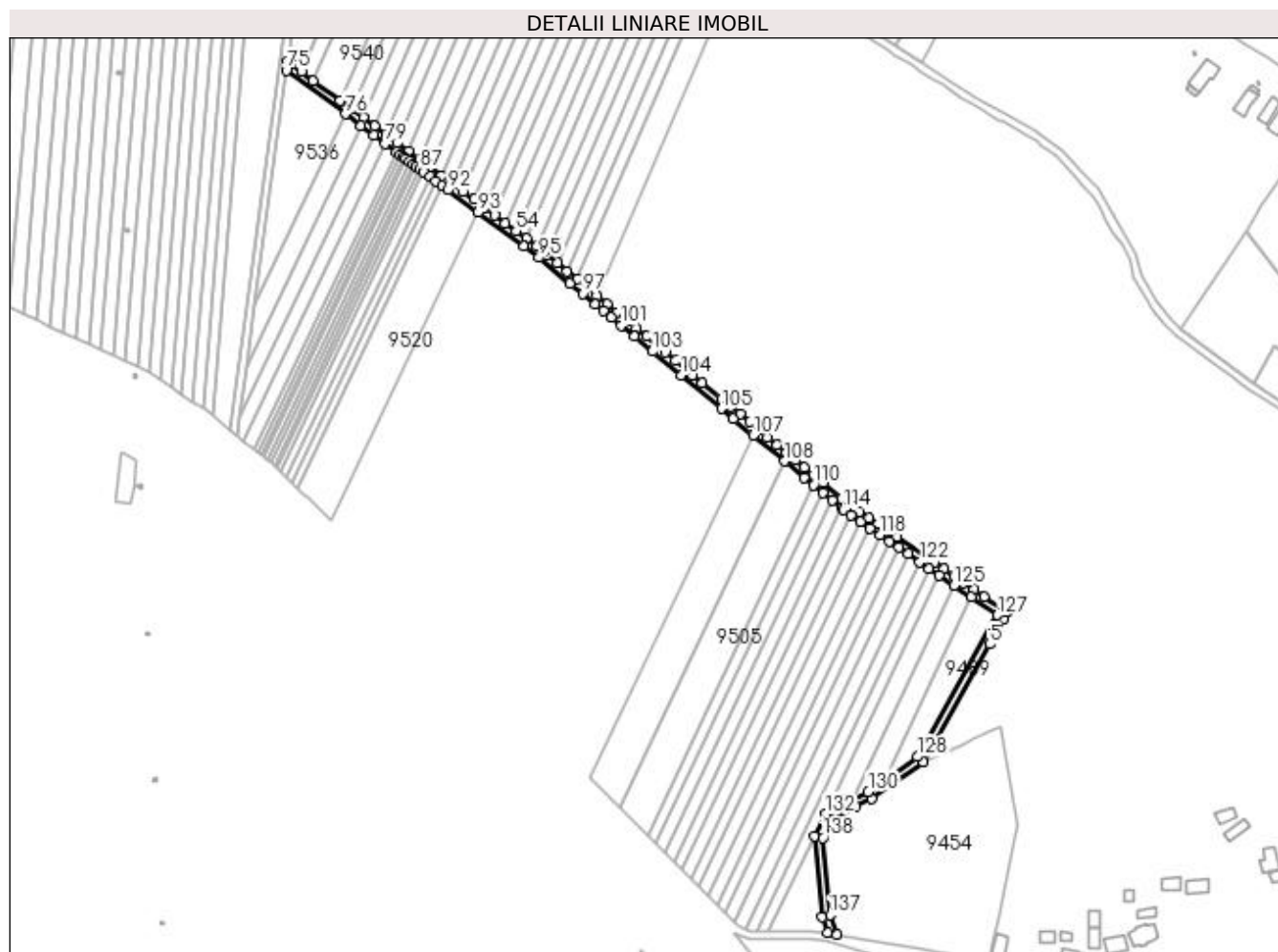
Inscrieri privind dezmembramintele dreptului de proprietate, drepturi reale de garanție și sarcini	Referințe
NU SUNT	

Anexa Nr. 1 La Partea I

Teren

Nr cadastral	Suprafața (mp)*	Observații / Referințe
	2.663	

* Suprafața este determinată în planul de proiecție Stereo 70.



Date referitoare la teren

Crt	Categorie folosință	Intravilan	Suprafața (mp)	Tarla	Parcelă	Nr. topo	Observații / Referințe
1	drum	NU	2.663	DE 315/1	-	-	

Lungime Segmente

1) Valorile lungimilor segmentelor sunt obținute din proiecție în plan.

Punct început	X / Y	Punct sfârșit	X / Y	Lungime segment
1	436.179,393 300.131,48	2	436.191,912 300.138,608	14.406
4	436.226,787 300.161,269	5	436.260,908 300.221,824	69.506
7	436.270,265 300.238,266	8	436.269,588 300.238,707	0.808
10	436.252,882 300.249,749	11	436.247,679 300.253,305	6.302
13	436.237,523 300.260,244	14	436.232,563 300.263,634	6.008
16	436.213,176 300.276,882	17	436.208,406 300.280,141	5.777
2	436.191,912 300.138,608	3	436.200,542 300.142,429	9.438
5	436.260,908 300.221,824	6	436.268,298 300.234,783	14.918
8	436.269,588 300.238,707	9	436.258,176 300.246,131	13.614
11	436.247,679 300.253,305	12	436.242,561 300.256,802	6.199
14	436.232,563 300.263,634	15	436.227,664 300.266,982	5.934
17	436.208,406 300.280,141	18	436.203,642 300.283,397	5.77
3	436.200,542 300.142,429	4	436.226,787 300.161,269	32.307
6	436.268,298 300.234,783	7	436.270,265 300.238,266	4.0
9	436.258,176 300.246,131	10	436.252,882 300.249,749	6.412
12	436.242,561 300.256,802	13	436.237,523 300.260,244	6.102
15	436.227,664 300.266,982	16	436.213,176 300.276,882	17.547
18	436.203,642 300.283,397	19	436.198,88 300.286,651	5.768

Punct început	X / Y	Punct sfârșit	X / Y	Lungime segment	Punct început	X / Y	Punct sfârșit	X / Y	Lungime segment	Punct început	X / Y	Punct sfârșit	X / Y	Lungime segment
19	436.198,88 300.286,651	20	436.194,11 300.289,91	5.777	20	436.194,11 300.289,91	21	436.189,331 300.293,176	5.788	21	436.189,331 300.293,176	22	436.188,145 300.293,986	1.436
22	436.188,145 300.293,986	23	436.184,705 300.296,836	4.467	23	436.184,705 300.296,836	24	436.175,113 300.304,78	12.454	24	436.175,113 300.304,78	25	436.170,476 300.308,621	6.021
25	436.170,476 300.308,621	26	436.165,817 300.312,479	6.049	26	436.165,817 300.312,479	27	436.161,137 300.316,355	6.077	27	436.161,137 300.316,355	28	436.156,441 300.320,245	6.098
28	436.156,441 300.320,245	29	436.151,727 300.324,149	6.121	29	436.151,727 300.324,149	30	436.146,995 300.328,068	6.144	30	436.146,995 300.328,068	31	436.142,246 300.332,001	6.166
31	436.142,246 300.332,001	32	436.137,479 300.335,949	6.19	32	436.137,479 300.335,949	33	436.132,694 300.339,913	6.214	33	436.132,694 300.339,913	34	436.127,89 300.343,891	6.237
34	436.127,89 300.343,891	35	436.123,068 300.347,885	6.261	35	436.123,068 300.347,885	36	436.113,368 300.355,919	12.595	36	436.113,368 300.355,919	37	436.108,505 300.359,946	6.314
37	436.108,505 300.359,946	38	436.099,43 300.367,462	11.783	38	436.099,43 300.367,462	39	436.094,497 300.371,548	6.405	39	436.094,497 300.371,548	40	436.089,544 300.375,65	6.431
40	436.089,544 300.375,65	41	436.084,571 300.379,769	6.457	41	436.084,571 300.379,769	42	436.079,578 300.383,905	6.484	42	436.079,578 300.383,905	43	436.074,562 300.388,059	6.513
43	436.074,562 300.388,059	44	436.069,524 300.392,231	6.541	44	436.069,524 300.392,231	45	436.064,464 300.396,422	6.57	45	436.064,464 300.396,422	46	436.059,38 300.400,633	6.601
46	436.059,38 300.400,633	47	436.049,143 300.409,111	13.292	47	436.049,143 300.409,111	48	436.043,989 300.413,38	6.692	48	436.043,989 300.413,38	49	436.038,811 300.417,669	6.724
49	436.038,811 300.417,669	50	436.033,613 300.421,973	6.749	50	436.033,613 300.421,973	51	436.031,879 300.423,409	2.251	51	436.031,879 300.423,409	52	436.028,304 300.426,059	4.45
52	436.028,304 300.426,059	53	436.022,94 300.430,034	6.676	53	436.022,94 300.430,034	54	436.017,57 300.434,013	6.684	54	436.017,57 300.434,013	55	436.012,191 300.438,0	6.696
55	436.012,191 300.438,0	56	436.006,784 300.442,006	6.729	56	436.006,784 300.442,006	57	436.001,349 300.446,034	6.765	57	436.001,349 300.446,034	58	435.995,885 300.450,083	6.801
58	435.995,885 300.450,083	59	435.990,391 300.454,154	6.838	59	435.990,391 300.454,154	60	435.984,858 300.458,254	6.887	60	435.984,858 300.458,254	61	435.979,285 300.462,384	6.937
61	435.979,285 300.462,384	62	435.973,669 300.466,545	6.99	62	435.973,669 300.466,545	63	435.968,011 300.470,738	7.042	63	435.968,011 300.470,738	64	435.962,309 300.474,964	7.097
64	435.962,309 300.474,964	65	435.956,562 300.479,223	7.153	65	435.956,562 300.479,223	66	435.950,769 300.483,515	7.21	66	435.950,769 300.483,515	67	435.944,929 300.487,843	7.269
67	435.944,929 300.487,843	68	435.939,044 300.492,204	7.325	68	435.939,044 300.492,204	69	435.933,231 300.496,512	7.235	69	435.933,231 300.496,512	70	435.927,34 300.500,877	7.332
70	435.927,34 300.500,877	71	435.913,48 300.511,148	17.251	71	435.913,48 300.511,148	72	435.907,31 300.515,72	7.679	72	435.907,31 300.515,72	73	435.902,052 300.519,617	6.545
73	435.902,052 300.519,617	74	435.900,288 300.520,954	2.213	74	435.900,288 300.520,954	75	435.899,671 300.516,403	4.593	75	435.899,671 300.516,403	76	435.929,896 300.494,005	37.619
76	435.929,896 300.494,005	77	435.937,902 300.488,072	9.965	77	435.937,902 300.488,072	78	435.944,501 300.483,182	8.213	78	435.944,501 300.483,182	79	435.950,37 300.478,833	7.305
79	435.950,37 300.478,833	80	435.956,175 300.474,531	7.225	80	435.956,175 300.474,531	81	435.958,108 300.473,099	2.406	81	435.958,108 300.473,099	82	435.959,75 300.471,882	2.044
82	435.959,75 300.471,882	83	435.961,063 300.470,908	1.635	83	435.961,063 300.470,908	84	435.962,994 300.469,478	2.403	84	435.962,994 300.469,478	85	435.964,683 300.468,226	2.102
85	435.964,683 300.468,226	86	435.966,37 300.466,976	2.1	86	435.966,37 300.466,976	87	435.968,175 300.465,638	2.247	87	435.968,175 300.465,638	88	435.969,977 300.464,303	2.243
88	435.969,977 300.464,303	89	435.973,333 300.461,816	4.177	89	435.973,333 300.461,816	90	435.976,439 300.459,515	3.865	90	435.976,439 300.459,515	91	435.979,536 300.457,219	3.855
91	435.979,536 300.457,219	92	435.982,624 300.454,931	3.843	92	435.982,624 300.454,931	93	435.998,158 300.443,42	19.334	93	435.998,158 300.443,42	94	436.021,695 300.425,978	29.295
94	436.021,695 300.425,978	95	436.029,411 300.420,26	9.604	95	436.029,411 300.420,26	96	436.045,322 300.407,082	20.66	96	436.045,322 300.407,082	97	436.051,822 300.401,699	8.44
97	436.051,822 300.401,699	98	436.058,376 300.396,271	8.51	98	436.058,376 300.396,271	99	436.062,499 300.392,856	5.354	99	436.062,499 300.392,856	100	436.066,609 300.389,452	5.337
100	436.066,609 300.389,452	101	436.071,516 300.385,388	6.371	101	436.071,516 300.385,388	102	436.078,314 300.379,758	8.827	102	436.078,314 300.379,758	103	436.087,607 300.372,061	12.067
103	436.087,607 300.372,061	104	436.102,358 300.359,844	19.153	104	436.102,358 300.359,844	105	436.123,068 300.342,691	26.891	105	436.123,068 300.342,691	106	436.129,228 300.337,589	7.999
106	436.129,228 300.337,589	107	436.139,439 300.329,132	13.258	107	436.139,439 300.329,132	108	436.155,641 300.315,713	21.037	108	436.155,641 300.315,713	109	436.165,683 300.307,396	13.039
109	436.165,683 300.307,396	110	436.170,48 300.303,423	6.229	110	436.170,48 300.303,423	111	436.175,264 300.299,461	6.212	111	436.175,264 300.299,461	112	436.180,033 300.295,511	6.192
112	436.180,033 300.295,511	113	436.184,788 300.291,573	6.174	113	436.184,788 300.291,573	114	436.185,736 300.290,788	1.231	114	436.185,736 300.290,788	115	436.189,721 300.288,065	4.826
115	436.189,721 300.288,065	116	436.194,676 300.284,679	6.001	116	436.194,676 300.284,679	117	436.199,602 300.281,313	5.966	117	436.199,602 300.281,313	118	436.204,501 300.277,965	5.934

Punct început	X / Y	Punct sfârșit	X / Y	Lungime segment	Punct început	X / Y	Punct sfârșit	X / Y	Lungime segment	Punct început	X / Y	Punct sfârșit	X / Y	Lungime segment
118	436.204,501 300.277,965	119	436.209,373 300.274,636	5.901	119	436.209,373 300.274,636	120	436.214,217 300.271,325	5.867	120	436.214,217 300.271,325	121	436.219,036 300.268,033	5.836
121	436.219,036 300.268,033	122	436.224,995 300.263,961	7.217	122	436.224,995 300.263,961	123	436.229,824 300.260,661	5.849	123	436.229,824 300.260,661	124	436.234,849 300.257,227	6.086
124	436.234,849 300.257,227	125	436.242,642 300.251,902	9.439	125	436.242,642 300.251,902	126	436.251,465 300.245,872	10.687	126	436.251,465 300.245,872	127	436.264,815 300.236,75	16.169
127	436.264,815 300.236,75	128	436.223,736 300.164,002	83.545	128	436.223,736 300.164,002	129	436.206,723 300.151,782	20.947	129	436.206,723 300.151,782	130	436.198,554 300.145,915	10.058
130	436.198,554 300.145,915	131	436.190,438 300.142,12	8.959	131	436.190,438 300.142,12	132	436.176,512 300.134,548	15.851	132	436.176,512 300.134,548	133	436.171,065 300.123,094	12.683
133	436.171,065 300.123,094	134	436.174,984 300.081,892	41.388	134	436.174,984 300.081,892	135	436.177,753 300.073,63	8.714	135	436.177,753 300.073,63	136	436.182,265 300.072,756	4.596
136	436.182,265 300.072,756	137	436.178,922 300.082,728	10.517	137	436.178,922 300.082,728	138	436.175,163 300.122,25	39.7	138	436.175,163 300.122,25	1	436.179,393 300.131,48	10.153

** Lungimile segmentelor sunt determinate în planul de proiecție Stereo 70 și sunt rotunjite la 1 milimetru.

*** Distanța dintre puncte este formată din segmente cumulate ce sunt mai mici decât valoarea 1 milimetru.

**DATE DESPRE IMOBILUL NR. 9612**

Oficiul de Cadastru și Publicitate Imobiliară DOLJ
Biroul de Cadastru și Publicitate Imobiliară Craiova

A. Partea I. Descrierea imobilului

TEREN Necunoscut

Adresa: Loc. Preajba De Padure, Jud. Dolj, DE 446

Nr. Crt	Nr cadastral Nr. topografic	Suprafața* (mp)	Observații / Referințe
A1		2.608	Sector cadastral:45 Teren neimprejmuit; Conform PUG aprobat prin HCL 28/2015, suprafata intravilan = 248 mp, suprafata extravilan =2360 mp.

B. Partea II. Proprietari și acte

Inscrieri privitoare la dreptul de proprietate și alte drepturi reale	Referințe
/	
Act Normativ nr. Legea 7, din 13/03/1996 emis de PARLAMENTUL ROMÂNIEI (art.13 alin.15);	
B1	A1
Inscrierea provizorie, drept de PROPRIETATE, dobandit prin Lege, cota actuala 1/1, cota initiala 1/1 1) NEIDENTIFICAT NEIDENTIFICAT, CIF:0000000000000	

C. Partea III. SARCINI .

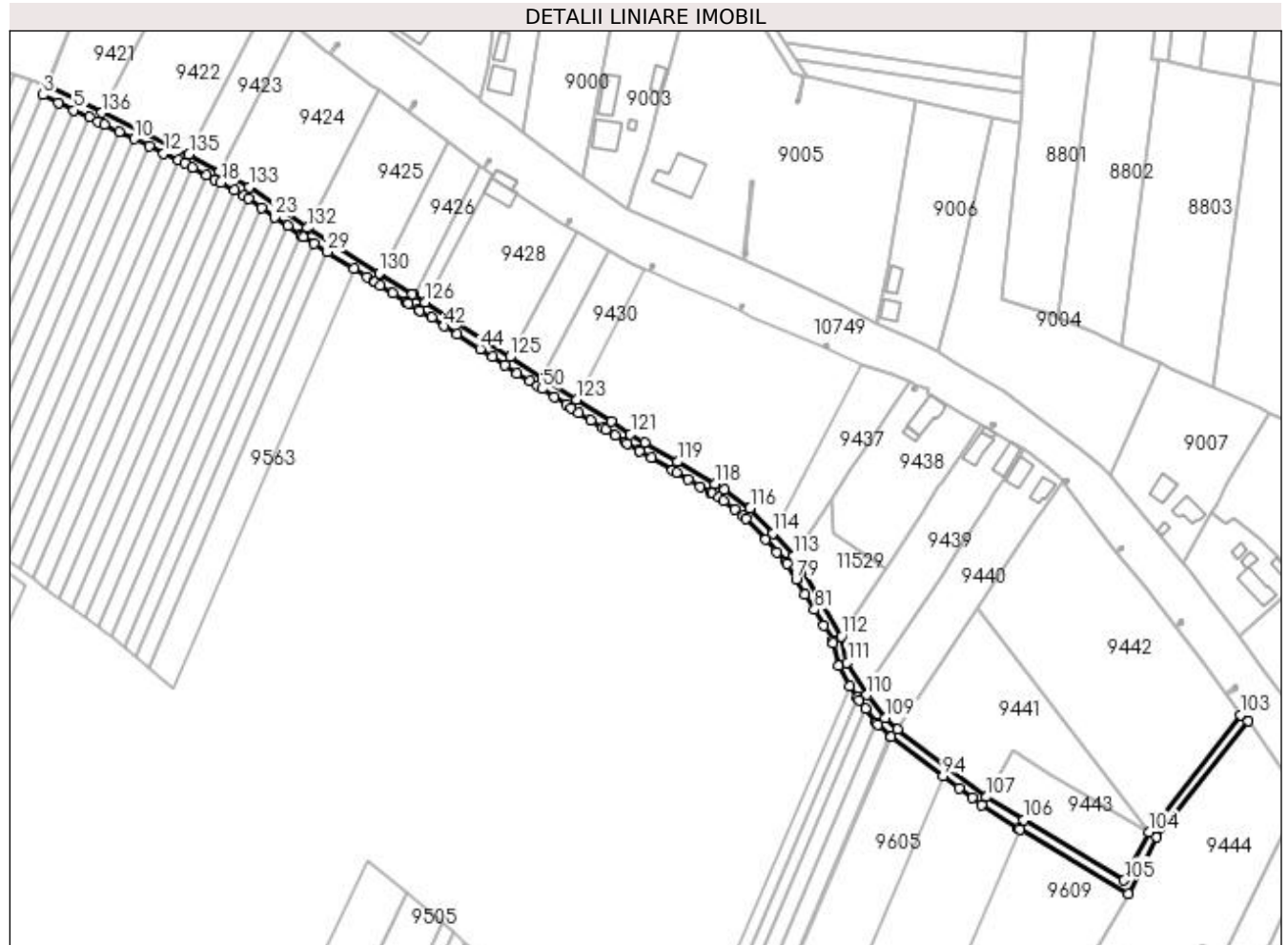
Inscrieri privind dezmembramintele dreptului de proprietate, drepturi reale de garanție și sarcini	Referințe
NU SUNT	

Anexa Nr. 1 La Partea I

Teren

Nr cadastral	Suprafața (mp)*	Observații / Referințe
	2.608	Conform PUG aprobat prin HCL 28/2015, suprafața intravilan = 248 mp, suprafața extravilan = 2360 mp.

* Suprafața este determinată în planul de proiecție Stereo 70.



Date referitoare la teren

Crt	Categorie folosință	Intra vilan	Suprafața (mp)	Tarla	Parcelă	Nr. topo	Observații / Referințe
1	drum	DA	248	DE 446	-	-	
2	drum	NU	2.360	DE 446	-	-	

Lungime Segmente

1) Valorile lungimilor segmentelor sunt obținute din proiecție în plan.

Punct început	X / Y	Punct sfârșit	X / Y	Lungime segment
1	436.006,912 300.649,772	2	436.006,698 300.649,844	0.226
4	436.011,548 300.643,119	5	436.017,934 300.640,063	7.08
7	436.027,85 300.635,317	8	436.030,552 300.634,024	2.995
10	436.042,973 300.628,079	11	436.049,113 300.625,141	6.807
13	436.061,257 300.619,329	14	436.063,855 300.618,086	2.88
2	436.006,698 300.649,844	3	436.005,191 300.646,379	3.779
5	436.017,934 300.640,063	6	436.024,268 300.637,031	7.022
8	436.030,552 300.634,024	9	436.036,787 300.631,04	6.912
11	436.049,113 300.625,141	12	436.055,208 300.622,224	6.757
14	436.063,855 300.618,086	15	436.067,191 300.616,282	3.793
3	436.005,191 300.646,379	4	436.011,548 300.643,119	7.144
6	436.024,268 300.637,031	7	436.027,85 300.635,317	3.971
9	436.036,787 300.631,04	10	436.042,973 300.628,079	6.858
12	436.055,208 300.622,224	13	436.061,257 300.619,329	6.706
15	436.067,191 300.616,282	16	436.073,035 300.613,12	6.645

Punct început	X / Y	Punct sfârșit	X / Y	Lungime segment	Punct început	X / Y	Punct sfârșit	X / Y	Lungime segment	Punct început	X / Y	Punct sfârșit	X / Y	Lungime segment
16	436.073,035 300.613,12	17	436.076,457 300.611,269	3.891	17	436.076,457 300.611,269	18	436.078,849 300.609,975	2.72	18	436.078,849 300.609,975	19	436.084,632 300.606,847	6.575
19	436.084,632 300.606,847	20	436.088,497 300.604,757	4.394	20	436.088,497 300.604,757	21	436.090,287 300.603,501	2.187	21	436.090,287 300.603,501	22	436.095,728 300.599,688	6.644
22	436.095,728 300.599,688	23	436.101,163 300.595,877	6.638	23	436.101,163 300.595,877	24	436.106,592 300.592,071	6.63	24	436.106,592 300.592,071	25	436.112,007 300.588,275	6.613
25	436.112,007 300.588,275	26	436.112,527 300.587,911	0.635	26	436.112,527 300.587,911	27	436.113,082 300.587,561	0.656	27	436.113,082 300.587,561	28	436.117,519 300.584,763	5.246
28	436.117,519 300.584,763	29	436.123,017 300.581,295	6.5	29	436.123,017 300.581,295	30	436.133,936 300.574,408	12.91	30	436.133,936 300.574,408	31	436.139,359 300.570,988	6.411
31	436.139,359 300.570,988	32	436.142,245 300.569,167	3.412	32	436.142,245 300.569,167	33	436.142,739 300.568,856	0.584	33	436.142,739 300.568,856	34	436.144,757 300.567,583	2.386
34	436.144,757 300.567,583	35	436.150,131 300.564,194	6.353	35	436.150,131 300.564,194	36	436.155,481 300.560,819	6.326	36	436.155,481 300.560,819	37	436.156,163 300.560,389	0.806
37	436.156,163 300.560,389	38	436.156,666 300.560,072	0.595	38	436.156,666 300.560,072	39	436.160,805 300.557,453	4.898	39	436.160,805 300.557,453	40	436.161,383 300.557,088	0.684
40	436.161,383 300.557,088	41	436.166,087 300.554,057	5.596	41	436.166,087 300.554,057	42	436.171,347 300.550,669	6.257	42	436.171,347 300.550,669	43	436.176,585 300.547,295	6.231
43	436.176,585 300.547,295	44	436.186,222 300.541,087	11.46 3	44	436.186,222 300.541,087	45	436.191,385 300.537,761	6.142	45	436.191,385 300.537,761	46	436.196,497 300.534,468	6.081
46	436.196,497 300.534,468	47	436.201,692 300.531,141	6.169	47	436.201,692 300.531,141	48	436.206,818 300.527,857	6.088	48	436.206,818 300.527,857	49	436.209,976 300.525,834	3.75
49	436.209,976 300.525,834	50	436.211,925 300.524,586	2.314	50	436.211,925 300.524,586	51	436.217,013 300.521,327	6.042	51	436.217,013 300.521,327	52	436.222,081 300.518,081	6.018
52	436.222,081 300.518,081	53	436.224,043 300.516,824	2.33	53	436.224,043 300.516,824	54	436.227,131 300.514,847	3.667	54	436.227,131 300.514,847	55	436.232,161 300.511,625	5.973
55	436.232,161 300.511,625	56	436.237,173 300.508,415	5.952	56	436.237,173 300.508,415	57	436.238,362 300.507,653	1.412	57	436.238,362 300.507,653	58	436.242,166 300.505,217	4.517
58	436.242,166 300.505,217	59	436.246,406 300.502,501	5.035	59	436.246,406 300.502,501	60	436.247,155 300.502,062	0.868	60	436.247,155 300.502,062	61	436.252,2 300.499,103	5.849
61	436.252,2 300.499,103	62	436.252,377 300.498,999	0.205	62	436.252,377 300.498,999	63	436.257,221 300.496,158	5.616	63	436.257,221 300.496,158	64	436.266,014 300.491,0	10.19 4
64	436.266,014 300.491,0	65	436.267,608 300.490,065	1.848	65	436.267,608 300.490,065	66	436.272,558 300.487,162	5.738	66	436.272,558 300.487,162	67	436.277,496 300.484,266	5.725
67	436.277,496 300.484,266	68	436.281,665 300.481,82	4.834	68	436.281,665 300.481,82	69	436.282,424 300.481,375	0.88	69	436.282,424 300.481,375	70	436.285,353 300.479,657	3.396
70	436.285,353 300.479,657	71	436.287,248 300.478,265	2.351	71	436.287,248 300.478,265	72	436.291,933 300.474,824	5.813	72	436.291,933 300.474,824	73	436.295,45 300.472,241	4.364
73	436.295,45 300.472,241	74	436.296,498 300.471,088	1.558	74	436.296,498 300.471,088	75	436.304,568 300.462,204	12.00 2	75	436.304,568 300.462,204	76	436.309,222 300.457,077	6.924
76	436.309,222 300.457,077	77	436.312,955 300.452,965	5.554	77	436.312,955 300.452,965	78	436.313,444 300.452,149	0.951	78	436.313,444 300.452,149	79	436.317,18 300.445,908	7.274
79	436.317,18 300.445,908	80	436.320,975 300.439,571	7.386	80	436.320,975 300.439,571	81	436.324,831 300.433,131	7.506	81	436.324,831 300.433,131	82	436.328,751 300.426,584	7.631
82	436.328,751 300.426,584	83	436.332,279 300.420,693	6.867	83	436.332,279 300.420,693	84	436.332,55 300.419,481	1.242	84	436.332,55 300.419,481	85	436.334,688 300.409,908	9.809
85	436.334,688 300.409,908	86	436.339,616 300.401,695	9.578	86	436.339,616 300.401,695	87	436.342,534 300.396,833	5.67	87	436.342,534 300.396,833	88	436.343,274 300.395,602	1.436
88	436.343,274 300.395,602	89	436.345,935 300.392,217	4.306	89	436.345,935 300.392,217	90	436.350,463 300.386,459	7.325	90	436.350,463 300.386,459	91	436.351,142 300.385,597	1.097
91	436.351,142 300.385,597	92	436.355,978 300.381,081	6.617	92	436.355,978 300.381,081	93	436.356,593 300.380,506	0.842	93	436.356,593 300.380,506	94	436.378,11 300.364,323	26.92 3
94	436.378,11 300.364,323	95	436.384,757 300.359,324	8.317	95	436.384,757 300.359,324	96	436.390,152 300.355,267	6.75	96	436.390,152 300.355,267	97	436.393,894 300.352,451	4.683
97	436.393,894 300.352,451	98	436.409,36 300.342,66	18.30 5	98	436.409,36 300.342,66	99	436.409,98 300.342,291	0.721	99	436.409,98 300.342,291	100	436.454,764 300.315,616	52.12 6
100	436.454,764 300.315,616	101	436.466,707 300.339,0	26.25 7	101	436.466,707 300.339,0	102	436.504,373 300.387,263	61.22 1	102	436.504,373 300.387,263	103	436.501,22 300.389,724	4.0
103	436.501,22 300.389,724	104	436.463,319 300.341,16	61.60 3	104	436.463,319 300.341,16	105	436.453,144 300.321,237	22.37 1	105	436.453,144 300.321,237	106	436.411,453 300.346,069	48.52 6
106	436.411,453 300.346,069	107	436.396,17 300.355,745	18.08 9	107	436.396,17 300.355,745	108	436.359,167 300.383,575	46.3	108	436.359,167 300.383,575	109	436.354,096 300.388,311	6.939
109	436.354,096 300.388,311	110	436.346,574 300.397,876	12.16 8	110	436.346,574 300.397,876	111	436.338,451 300.411,411	15.78 5	111	436.338,451 300.411,411	112	436.336,042 300.422,195	11.05
112	436.336,042 300.422,195	113	436.316,183 300.455,36	38.65 6	113	436.316,183 300.455,36	114	436.307,529 300.464,893	12.87 5	114	436.307,529 300.464,893	115	436.298,164 300.475,21	13.93 4

Punct început	X / Y	Punct sfârșit	X / Y	Lungime segment
115	436.298,164 300.475,21	116	436.298,141 300.475,228	0.029
118	436.283,689 300.485,271	119	436.268,038 300.494,45	18.144
121	436.248,498 300.505,912	122	436.240,519 300.511,022	9.475
124	436.212,134 300.529,203	125	436.198,659 300.537,833	16.002
127	436.158,802 300.563,454	128	436.158,297 300.563,772	0.597
130	436.144,379 300.572,551	131	436.115,216 300.590,944	34.479
133	436.090,603 300.608,165	134	436.078,36 300.614,787	13.919
136	436.029,577 300.638,925	1	436.006,912 300.649,772	25.127

Punct început	X / Y	Punct sfârșit	X / Y	Lungime segment
116	436.298,141 300.475,228	117	436.287,555 300.483,003	13.134
119	436.268,038 300.494,45	120	436.254,401 300.502,449	15.81
122	436.240,519 300.511,022	123	436.226,201 300.520,193	17.003
125	436.198,659 300.537,833	126	436.163,535 300.560,459	41.781
128	436.158,297 300.563,772	129	436.144,873 300.572,239	15.871
131	436.115,216 300.590,944	132	436.114,743 300.591,242	0.559
134	436.078,36 300.614,787	135	436.065,671 300.621,651	14.427

Punct început	X / Y	Punct sfârșit	X / Y	Lungime segment
117	436.287,555 300.483,003	118	436.283,689 300.485,271	4.482
120	436.254,401 300.502,449	121	436.248,498 300.505,912	6.844
123	436.226,201 300.520,193	124	436.212,134 300.529,203	16.705
126	436.163,535 300.560,459	127	436.158,802 300.563,454	5.601
129	436.144,873 300.572,239	130	436.144,379 300.572,551	0.584
132	436.114,743 300.591,242	133	436.090,603 300.608,165	29.481
135	436.065,671 300.621,651	136	436.029,577 300.638,925	40.015

** Lungimile segmentelor sunt determinate în planul de proiecție Stereo 70 și sunt rotunjite la 1 milimetru.

*** Distanța dintre puncte este formată din segmente cumulate ce sunt mai mici decât valoarea 1 milimetru.

**DATE DESPRE IMOBILUL NR. 9613**

Oficiul de Cadastru și Publicitate Imobiliară DOLJ
Biroul de Cadastru și Publicitate Imobiliară Craiova

A. Partea I. Descrierea imobilului

TEREN Intravilan

Adresa: Loc. Preajba De Jos, Jud. Dolj, DE 518

Nr. Crt	Nr cadastral Nr. topografic	Suprafața* (mp)	Observații / Referințe
A1		2.167	Sector cadastral:45 Teren neimprejmuit;

B. Partea II. Proprietari și acte

Inscrieri privitoare la dreptul de proprietate și alte drepturi reale		Referințe
/		
Act Normativ nr. Legea 7, din 13/03/1996 emis de PARLAMENTUL ROMÂNIEI (art.13 alin.15);		
B1	Inscrierea provizorie, drept de PROPRIETATE, dobandit prin Lege, cota actuala 1/1, cota initiala 1/1 1) NEIDENTIFICAT NEIDENTIFICAT, CIF:0000000000000	A1

C. Partea III. SARCINI .

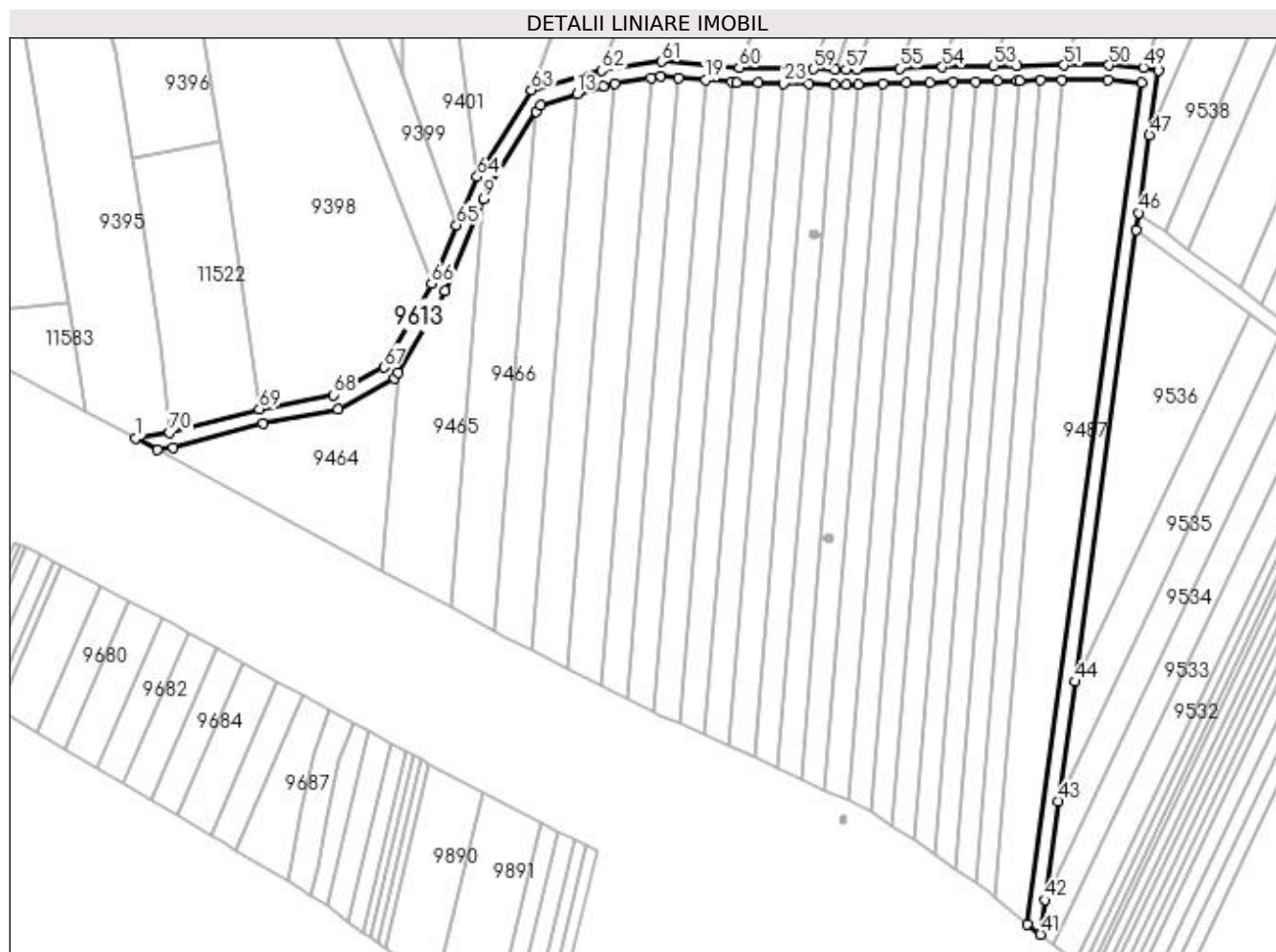
Inscrieri privind dezmembramintele dreptului de proprietate, drepturi reale de garanție și sarcini	Referințe
NU SUNT	

Anexa Nr. 1 La Partea I

Teren

Nr cadastral	Suprafața (mp)*	Observații / Referințe
	2.167	

* Suprafața este determinată în planul de proiecție Stereo 70.



Date referitoare la teren

Crt	Categorie folosință	Intra vilan	Suprafața (mp)	Tarla	Parcelă	Nr. topo	Observații / Referințe
1	drum	DA	2.167	DE 518	-	-	

Lungime Segmente

1) Valorile lungimilor segmentelor sunt obținute din proiecție în plan.

Punct început	X / Y	Punct sfârșit	X / Y	Lungime segment	Punct început	X / Y	Punct sfârșit	X / Y	Lungime segment	Punct început	X / Y	Punct sfârșit	X / Y	Lungime segment
1	435.633,225 300.460,865	2	435.638,987 300.457,778	6.537	2	435.638,987 300.457,778	3	435.643,118 300.458,474	4.189	3	435.643,118 300.458,474	4	435.667,078 300.464,779	24.776
4	435.667,078 300.464,779	5	435.687,159 300.468,644	20.45	5	435.687,159 300.468,644	6	435.702,256 300.476,778	17.149	6	435.702,256 300.476,778	7	435.703,131 300.478,321	1.774
7	435.703,131 300.478,321	8	435.715,547 300.500,213	25.168	8	435.715,547 300.500,213	9	435.725,968 300.524,572	26.494	9	435.725,968 300.524,572	10	435.727,642 300.528,485	4.256
10	435.727,642 300.528,485	11	435.739,958 300.547,835	22.937	11	435.739,958 300.547,835	12	435.741,089 300.549,611	2.106	12	435.741,089 300.549,611	13	435.750,779 300.552,55	10.126
13	435.750,779 300.552,55	14	435.757,719 300.554,655	7.252	14	435.757,719 300.554,655	15	435.760,872 300.555,179	3.196	15	435.760,872 300.555,179	16	435.770,467 300.556,773	9.727
16	435.770,467 300.556,773	17	435.773,098 300.557,209	2.667	17	435.773,098 300.557,209	18	435.777,808 300.556,844	4.724	18	435.777,808 300.556,844	19	435.784,963 300.556,288	7.177

Punct început	X / Y	Punct sfârșit	X / Y	Lungime segment	Punct început	X / Y	Punct sfârșit	X / Y	Lungime segment	Punct început	X / Y	Punct sfârșit	X / Y	Lungime segment
19	435.784,963 300.556,288	20	435.791,998 300.555,742	7.056	20	435.791,998 300.555,742	21	435.793,364 300.555,636	1.37	21	435.793,364 300.555,636	22	435.798,95 300.555,524	5.587
22	435.798,95 300.555,524	23	435.805,794 300.555,386	6.845	23	435.805,794 300.555,386	24	435.812,527 300.555,251	6.734	24	435.812,527 300.555,251	25	435.819,168 300.555,117	6.642
25	435.819,168 300.555,117	26	435.822,471 300.555,051	3.304	26	435.822,471 300.555,051	27	435.825,707 300.555,13	3.237	27	435.825,707 300.555,13	28	435.832,165 300.555,288	6.46
28	435.832,165 300.555,288	29	435.838,512 300.555,444	6.349	29	435.838,512 300.555,444	30	435.844,762 300.555,597	6.252	30	435.844,762 300.555,597	31	435.850,901 300.555,748	6.141
31	435.850,901 300.555,748	32	435.856,915 300.555,895	6.016	32	435.856,915 300.555,895	33	435.862,811 300.556,04	5.898	33	435.862,811 300.556,04	34	435.868,042 300.556,168	5.233
34	435.868,042 300.556,168	35	435.868,594 300.556,169	0.552	35	435.868,594 300.556,169	36	435.874,265 300.556,18	5.671	36	435.874,265 300.556,18	37	435.879,839 300.556,19	5.574
37	435.879,839 300.556,19	38	435.892,253 300.556,213	12.414	38	435.892,253 300.556,213	39	435.901,167 300.555,587	8.936	39	435.901,167 300.555,587	40	435.870,57 300.331,613	226.054
40	435.870,57 300.331,613	41	435.874,234 300.328,866	4.579	41	435.874,234 300.328,866	42	435.875,477 300.338,031	9.249	42	435.875,477 300.338,031	43	435.879,038 300.364,286	26.495
43	435.879,038 300.364,286	44	435.883,359 300.396,143	32.149	44	435.883,359 300.396,143	45	435.899,671 300.516,403	121.361	45	435.899,671 300.516,403	46	435.900,288 300.520,954	4.593
46	435.900,288 300.520,954	47	435.903,207 300.541,596	20.847	47	435.903,207 300.541,596	48	435.905,652 300.558,89	17.466	48	435.905,652 300.558,89	49	435.901,612 300.559,568	4.096
49	435.901,612 300.559,568	50	435.892,46 300.560,234	9.176	50	435.892,46 300.560,234	51	435.880,533 300.560,201	11.927	51	435.880,533 300.560,201	52	435.867,883 300.560,166	12.65
52	435.867,883 300.560,166	53	435.861,804 300.560,017	6.081	53	435.861,804 300.560,017	54	435.848,09 300.559,68	13.718	54	435.848,09 300.559,68	55	435.836,644 300.559,399	11.449
55	435.836,644 300.559,399	56	435.825,258 300.559,12	11.389	56	435.825,258 300.559,12	57	435.822,411 300.559,05	2.848	57	435.822,411 300.559,05	58	435.819,512 300.559,106	2.9
58	435.819,512 300.559,106	59	435.813,812 300.559,216	5.701	59	435.813,812 300.559,216	60	435.793,967 300.559,597	19.849	60	435.793,967 300.559,597	61	435.773,272 300.561,208	20.758
61	435.773,272 300.561,208	62	435.757,334 300.558,815	16.117	62	435.757,334 300.558,815	63	435.738,595 300.553,577	19.457	63	435.738,595 300.553,577	64	435.724,202 300.530,561	27.146
64	435.724,202 300.530,561	65	435.718,698 300.517,705	13.985	65	435.718,698 300.517,705	66	435.712,014 300.502,092	16.984	66	435.712,014 300.502,092	67	435.699,345 300.479,753	25.681
67	435.699,345 300.479,753	68	435.685,801 300.472,456	15.385	68	435.685,801 300.472,456	69	435.666,19 300.468,682	19.971	69	435.666,19 300.468,682	70	435.642,275 300.462,388	24.729
70	435.642,275 300.462,388	1	435.633,225 300.460,865	9.177										

** Lungimile segmentelor sunt determinate în planul de proiecție Stereo 70 și sunt rotunjite la 1 milimetru.

*** Distanța dintre puncte este formată din segmente cumulate ce sunt mai mici decât valoarea 1 milimetru.

**DATE DESPRE IMOBILUL NR. 9614**

Oficiul de Cadastru și Publicitate Imobiliară DOLJ
Biroul de Cadastru și Publicitate Imobiliară Craiova

A. Partea I. Descrierea imobilului

TEREN Extravilan

Adresa: Jud. Dolj, T20

Nr. Crt	Nr cadastral Nr. topografic	Suprafața* (mp)	Observații / Referințe
A1		2	Sector cadastral:45 Teren neimprejmuit; RACORD 20 KV PTA PRAJBA DE PADURE

Construcții

Crt	Nr cadastral Nr. topografic	Adresa	Observații / Referințe
A1.1		Jud. Dolj, T20	Nr. niveluri:1; S. construita la sol:2 mp; Stalp electric

B. Partea II. Proprietari și acte

Inscrieri privitoare la dreptul de proprietate și alte drepturi reale		Referințe
/		
Act Normativ nr. HG NR. 1705, din 29/11/2006 emis de GUVERNUL ROMANIEI (Legea 123 din 10.07.2012; Contract de concesiune nr. 6 din 20.06.2005; Act Aditional nr. 1 din 04.03.2016; Licenta pentru distributia energiei electrice nr. 14033 din 01.07.2002 si Anexa);		
B1	Intabulare, drept de PROPRIETATE, dobandit prin Lege, cota actuala 1/1, cota initiala 1/1 1) STATUL ROMAN - DOMENIUL PULBIC, CIF:999999999999, LIPSA CUI	A1, A1.1
B2	Intabulare, drept de ADMINISTRARE, dobandit prin Lege, cota actuala 1/1, cota initiala 1/1 1) MINISTERUL ECONOMIEI SI COMERTULUI, CIF:999999999999, LIPSA CUI	A1, A1.1
B3	Intabulare, drept de CONCESIUNE pe o perioada de 49 de ani, dobandit prin Lege, cota actuala 1/1, cota initiala 1/1 1) CEZ DISTRIBUTIE SA, CIF:14491102	A1, A1.1

C. Partea III. SARCINI .

Inscrieri privind dezmembramintele dreptului de proprietate, drepturi reale de garanție și sarcini	Referințe
NU SUNT	

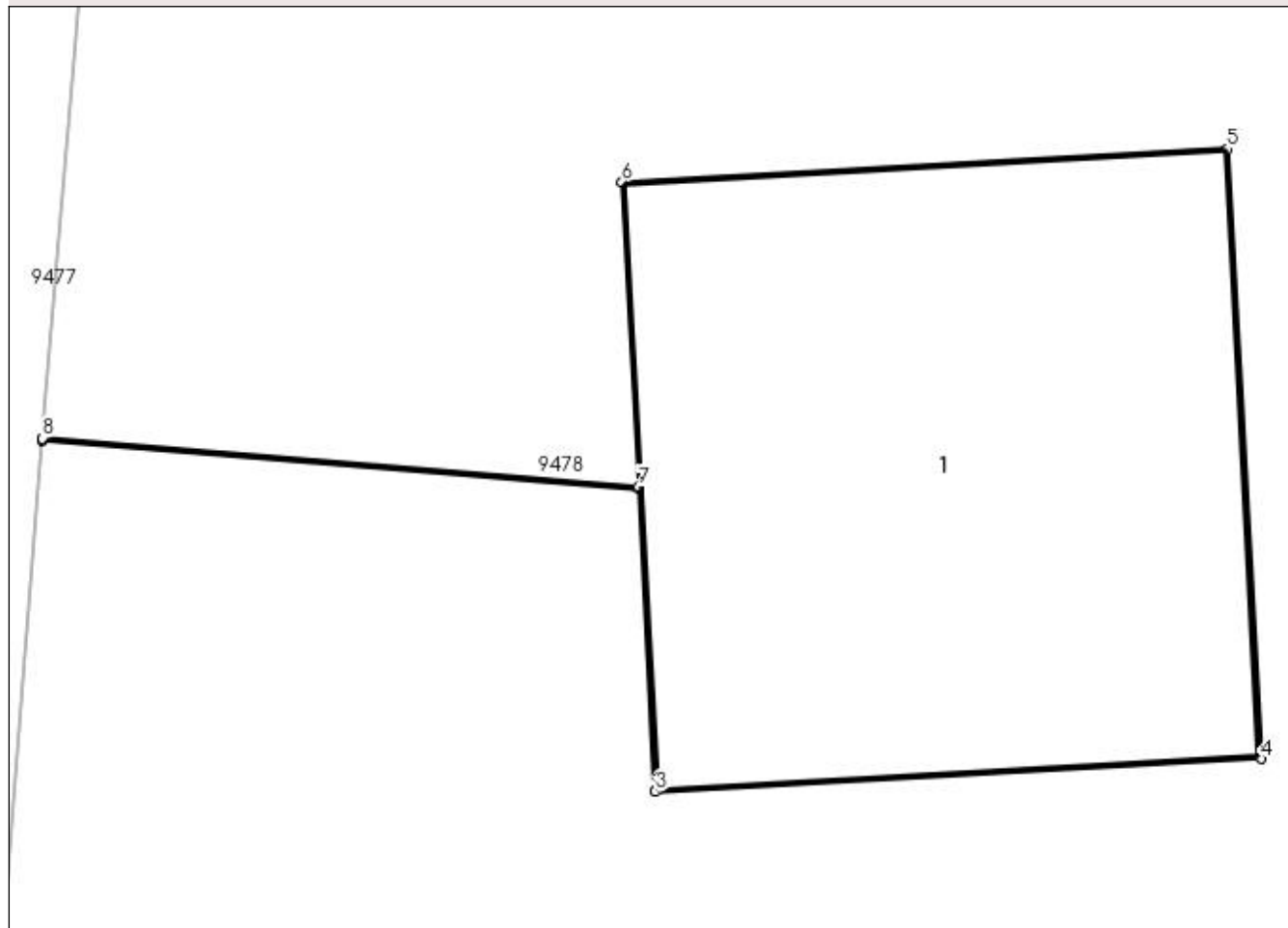
Anexa Nr. 1 La Partea I

Teren

Nr cadastral	Suprafața (mp)*	Observații / Referințe
	2	RACORD 20 KV PTA PREAJBA DE PADURE

* Suprafața este determinată în planul de proiecție Stereo 70.

DETALII LINIARE IMOBIL



Date referitoare la teren

Crt	Categorie folosință	Intra vilan	Suprafața (mp)	Tarla	Parcelă	Nr. topo	Observații / Referințe
1	curți construcții	NU	2	20	-	-	

Date referitoare la construcții

Crt	Număr	Destinație construcție	Supraf. (mp)	Situație juridică	Observații / Referințe
A1.1		construcții industriale și edilitare	2	Cu acte	Nr. niveluri:1; S. construită la sol:2 mp; Stalp electric

Lungime Segmente

1) Valorile lungimilor segmentelor sunt obținute din proiecție în plan.

Punct început	X / Y	Punct sfârșit	X / Y	Lungime segment (** (m)
1	435.815,864 300.434,386	2	435.817,241 300.434,274	1.382
2	435.817,241 300.434,274	3	435.817,279 300.433,575	0.7
3	435.817,279 300.433,575	4	435.818,677 300.433,651	1.4

Punct început	X / Y	Punct sfârșit	X / Y	Lungime segment (** (m)
4	435.818,677 300.433,651	5	435.818,6 300.435,059	1.41
5	435.818,6 300.435,059	6	435.817,202 300.434,983	1.4
6	435.817,202 300.434,983	7	435.817,24 300.434,279	0.705
7	435.817,24 300.434,279	8	435.815,864 300.434,391	1.381
8	435.815,864 300.434,391	1	435.815,864 300.434,386	0.005

** Lungimile segmentelor sunt determinate în planul de proiecție Stereo 70 și sunt rotunjite la 1 milimetru.

*** Distanța dintre puncte este formată din segmente cumulate ce sunt mai mici decât valoarea 1 milimetru.

**DATE DESPRE IMOBILUL NR. 9615**

Oficiul de Cadastru și Publicitate Imobiliară DOLJ
Biroul de Cadastru și Publicitate Imobiliară Craiova

A. Partea I. Descrierea imobilului

TEREN Extravilan

Adresa: Jud. Dolj, T20

Nr. Crt	Nr cadastral Nr. topografic	Suprafața* (mp)	Observații / Referințe
A1		2	Sector cadastral:45 Teren neimprejmuit; RACORD 20 KV PTA PRAJBA DE PADURE

Construcții

Crt	Nr cadastral Nr. topografic	Adresa	Observații / Referințe
A1.1		Jud. Dolj, T20	Nr. niveluri:1; S. construita la sol:2 mp; Stalp electric

B. Partea II. Proprietari și acte

Inscrieri privitoare la dreptul de proprietate și alte drepturi reale		Referințe
/		
Act Normativ nr. HG NR. 1705, din 29/11/2006 emis de GUVERNUL ROMANIEI (Legea 123 din 10.07.2012; Contract de concesiune nr. 6 din 20.06.2005; Act Aditional nr. 1 din 04.03.2016; Licenta pentru distributia energiei electrice nr. 14033 din 01.07.2002 si Anexa);		
B1	Intabulare, drept de PROPRIETATE, dobandit prin Lege, cota actuala 1/1, cota initiala 1/1 1) STATUL ROMAN - DOMENIUL PULBIC, CIF:999999999999, LIPSA CUI	A1, A1.1
B2	Intabulare, drept de ADMINISTRARE, dobandit prin Lege, cota actuala 1/1, cota initiala 1/1 1) MINISTERUL ECONOMIEI SI COMERTULUI, CIF:999999999999, LIPSA CUI	A1, A1.1
B3	Intabulare, drept de CONCESIUNE pe o perioada de 49 de ani, dobandit prin Lege, cota actuala 1/1, cota initiala 1/1 1) CEZ DISTRIBUTIE SA, CIF:14491102	A1, A1.1

C. Partea III. SARCINI .

Inscrieri privind dezmembramintele dreptului de proprietate, drepturi reale de garanție și sarcini	Referințe
NU SUNT	

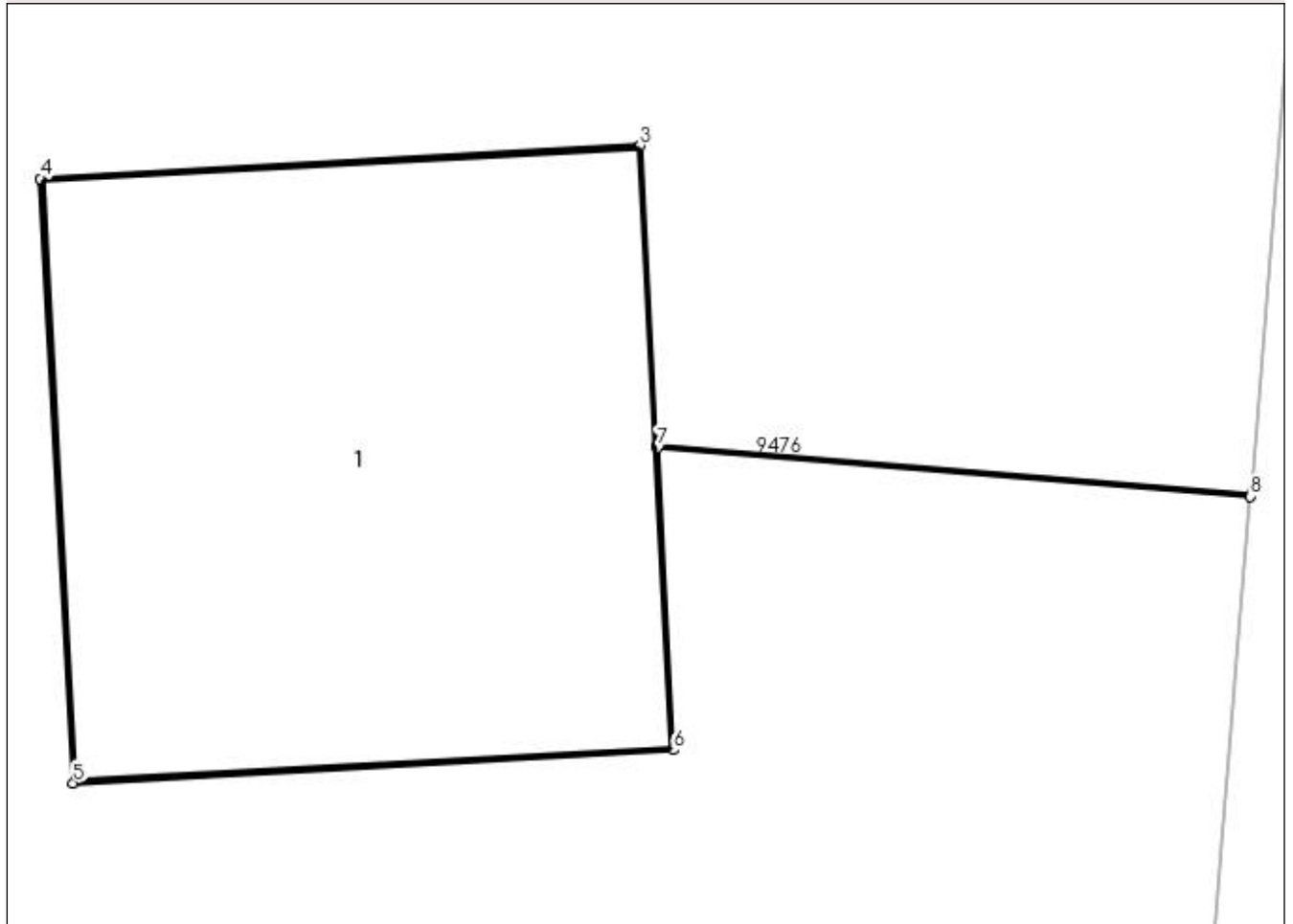
Anexa Nr. 1 La Partea I

Teren

Nr cadastral	Suprafața (mp)*	Observații / Referințe
	2	RACORD 20 KV PTA PREAJBA DE PADURE

* Suprafața este determinată în planul de proiecție Stereo 70.

DETALII LINIARE IMOBIL



Date referitoare la teren

Crt	Categorie folosință	Intra vilan	Suprafața (mp)	Tarla	Parcelă	Nr. topo	Observații / Referințe
1	curți constructii	NU	2	20	-	-	

Date referitoare la construcții

Crt	Număr	Destinație construcție	Supraf. (mp)	Situație juridică	Observații / Referințe
A1.1		construcții industriale și edilitare	2	Cu acte	Nr. niveluri:1; S. construita la sol:2 mp; Stalp electric

Lungime Segmente

1) Valorile lungimilor segmentelor sunt obținute din proiecție în plan.

Punct început	X / Y	Punct sfârșit	X / Y	Lungime segment (** (m)
1	435.815,897 300.514,994	2	435.814,513 300.515,107	1.389
2	435.814,513 300.515,107	3	435.814,475 300.515,806	0.7
3	435.814,475 300.515,806	4	435.813,077 300.515,729	1.4

Punct început	X / Y	Punct sfârșit	X / Y	Lungime segment (** (m)
4	435.813,077 300.515,729	5	435.813,154 300.514,321	1.41
5	435.813,154 300.514,321	6	435.814,552 300.514,398	1.4
6	435.814,552 300.514,398	7	435.814,514 300.515,102	0.705
7	435.814,514 300.515,102	8	435.815,896 300.514,989	1.387
8	435.815,896 300.514,989	1	435.815,897 300.514,994	0.005

** Lungimile segmentelor sunt determinate în planul de proiecție Stereo 70 și sunt rotunjite la 1 milimetru.

*** Distanța dintre puncte este formată din segmente cumulate ce sunt mai mici decât valoarea 1 milimetru.

**DATE DESPRE IMOBILUL NR. 9616**

Oficiul de Cadastru și Publicitate Imobiliară DOLJ
Biroul de Cadastru și Publicitate Imobiliară Craiova

A. Partea I. Descrierea imobilului

TEREN Extravilan

Adresa: Jud. Dolj, T20

Nr. Crt	Nr cadastral Nr. topografic	Suprafața* (mp)	Observații / Referințe
A1		2	Sector cadastral:45 Teren neimprejmuit; RACORD 20 KV PTA PRAJBA DE PADURE

Construcții

Crt	Nr cadastral Nr. topografic	Adresa	Observații / Referințe
A1.1		Jud. Dolj, T20	Nr. niveluri:1; S. construita la sol:2 mp; Stalp electric

B. Partea II. Proprietari și acte

Inscrieri privitoare la dreptul de proprietate și alte drepturi reale		Referințe
/		
Act Normativ nr. HG NR. 1705, din 29/11/2006 emis de GUVERNUL ROMANIEI (Legea 123 din 10.07.2012; Contract de concesiune nr. 6 din 20.06.2005; Act Aditional nr. 1 din 04.03.2016; Licenta pentru distributia energiei electrice nr. 14033 din 01.07.2002 si Anexa);		
B1	Intabulare, drept de PROPRIETATE, dobandit prin Lege, cota actuala 1/1, cota initiala 1/1 1) STATUL ROMAN - DOMENIUL PULBIC, CIF:999999999999, LIPSA CUI	A1, A1.1
B2	Intabulare, drept de ADMINISTRARE, dobandit prin Lege, cota actuala 1/1, cota initiala 1/1 1) MINISTERUL ECONOMIEI SI COMERTULUI, CIF:999999999999, LIPSA CUI	A1, A1.1
B3	Intabulare, drept de CONCESIUNE pe o perioada de 49 de ani, dobandit prin Lege, cota actuala 1/1, cota initiala 1/1 1) CEZ DISTRIBUTIE SA, CIF:14491102	A1, A1.1

C. Partea III. SARCINI .

Inscrieri privind dezmembramintele dreptului de proprietate, drepturi reale de garanție și sarcini	Referințe
NU SUNT	

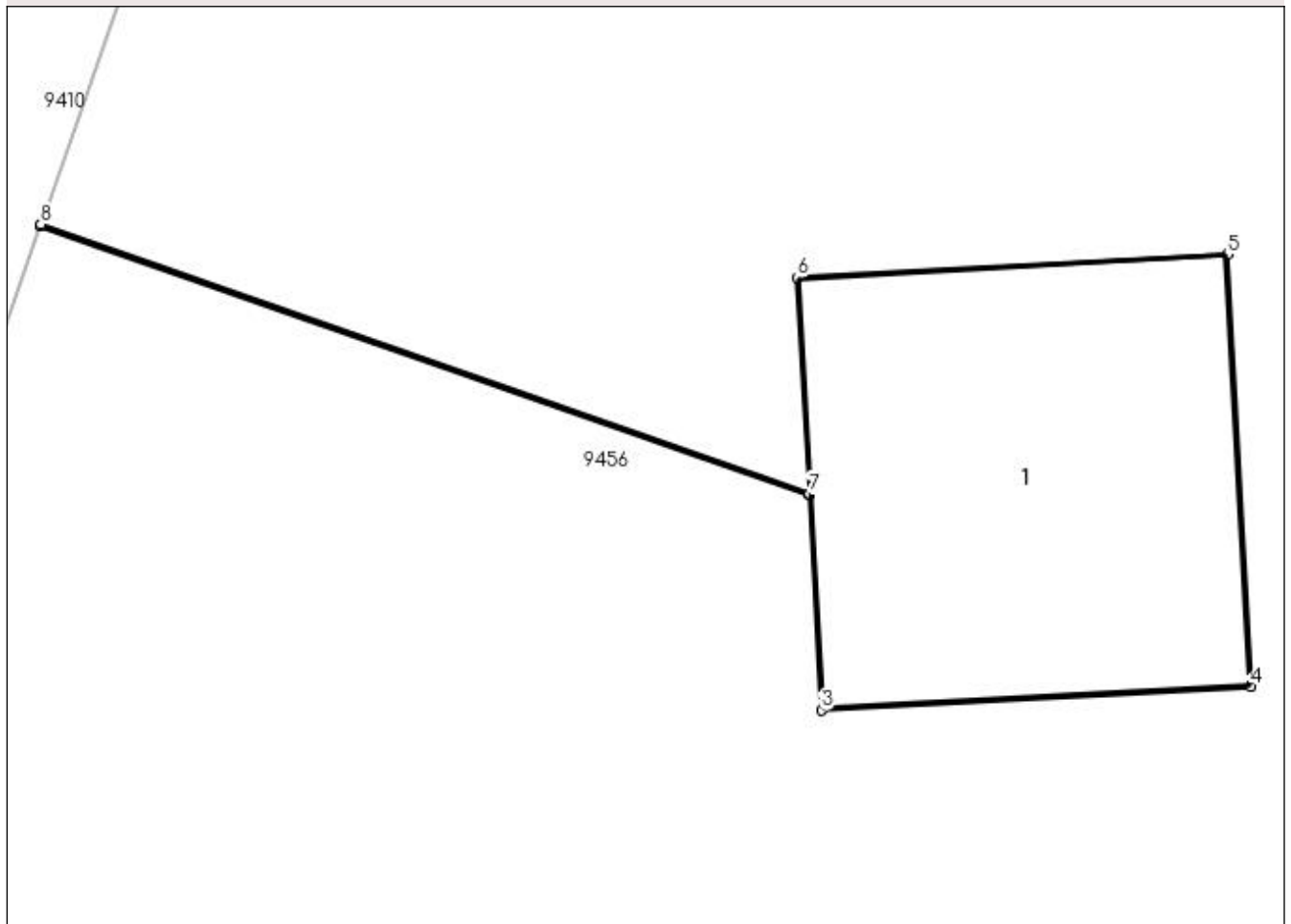
Anexa Nr. 1 La Partea I

Teren

Nr cadastral	Suprafaţa (mp)*	Observații / Referințe
	2	RACORD 20 KV PTA PREAJBA DE PADURE

* Suprafața este determinată în planul de proiecție Stereo 70.

DETALII LINIARE IMOBIL



Date referitoare la teren

Crt	Categorie folosință	Intra vilan	Suprafața (mp)	Tarla	Parcelă	Nr. topo	Observații / Referințe
1	curți constructii	NU	2	20	-	-	

Date referitoare la construcții

Crt	Număr	Destinație construcție	Supraf. (mp)	Situație juridică	Observații / Referințe
A1.1		construcții industriale și edilitare	2	Cu acte	Nr. niveluri:1; S. construita la sol:2 mp; Stalp electric

Lungime Segmente

1) Valorile lungimilor segmentelor sunt obținute din proiecție în plan.

Punct început	X / Y	Punct sfârșit	X / Y	Lungime segment (** (m)
1	435.806,488 300.595,307	2	435.808,992 300.594,43	2.653
2	435.808,992 300.594,43	3	435.809,03 300.593,731	0.7
3	435.809,03 300.593,731	4	435.810,428 300.593,808	1.4

Punct început	X / Y	Punct sfârșit	X / Y	Lungime segment (** (m)
4	435.810,428 300.593,808	5	435.810,351 300.595,215	1.409
5	435.810,351 300.595,215	6	435.808,953 300.595,139	1.4
6	435.808,953 300.595,139	7	435.808,992 300.594,435	0.705
7	435.808,992 300.594,435	8	435.806,49 300.595,312	2.651
8	435.806,49 300.595,312	1	435.806,488 300.595,307	0.005

** Lungimile segmentelor sunt determinate în planul de proiecție Stereo 70 și sunt rotunjite la 1 milimetru.

*** Distanța dintre puncte este formată din segmente cumulate ce sunt mai mici decât valoarea 1 milimetru.

**DATE DESPRE IMOBILUL NR. 9617**

Oficiul de Cadastru și Publicitate Imobiliară DOLJ
Biroul de Cadastru și Publicitate Imobiliară Craiova

A. Partea I. Descrierea imobilului

TEREN Extravilan

Adresa: Jud. Dolj, T20

Nr. Crt	Nr cadastral Nr. topografic	Suprafața* (mp)	Observații / Referințe
A1		2	Sector cadastral:45 Teren neimprejmuit; RACORD 20 KV PTA PRAJBA DE PADURE

Construcții

Crt	Nr cadastral Nr. topografic	Adresa	Observații / Referințe
A1.1		Jud. Dolj, T20	Nr. niveluri:1; S. construita la sol:2 mp; Stalp electric

B. Partea II. Proprietari și acte

Inscrieri privitoare la dreptul de proprietate și alte drepturi reale		Referințe
/		
Act Normativ nr. HG NR. 1705, din 29/11/2006 emis de GUVERNUL ROMANIEI (Legea 123 din 10.07.2012; Contract de concesiune nr. 6 din 20.06.2005; Act Aditional nr. 1 din 04.03.2016; Licenta pentru distributia energiei electrice nr. 14033 din 01.07.2002 si Anexa);		
B1	Intabulare, drept de PROPRIETATE, dobandit prin Lege, cota actuala 1/1, cota initiala 1/1 1) STATUL ROMAN - DOMENIUL PULBIC, CIF:999999999999, LIPSA CUI	A1, A1.1
B2	Intabulare, drept de ADMINISTRARE, dobandit prin Lege, cota actuala 1/1, cota initiala 1/1 1) MINISTERUL ECONOMIEI SI COMERTULUI, CIF:999999999999, LIPSA CUI	A1, A1.1
B3	Intabulare, drept de CONCESIUNE pe o perioada de 49 de ani, dobandit prin Lege, cota actuala 1/1, cota initiala 1/1 1) CEZ DISTRIBUTIE SA, CIF:14491102	A1, A1.1

C. Partea III. SARCINI .

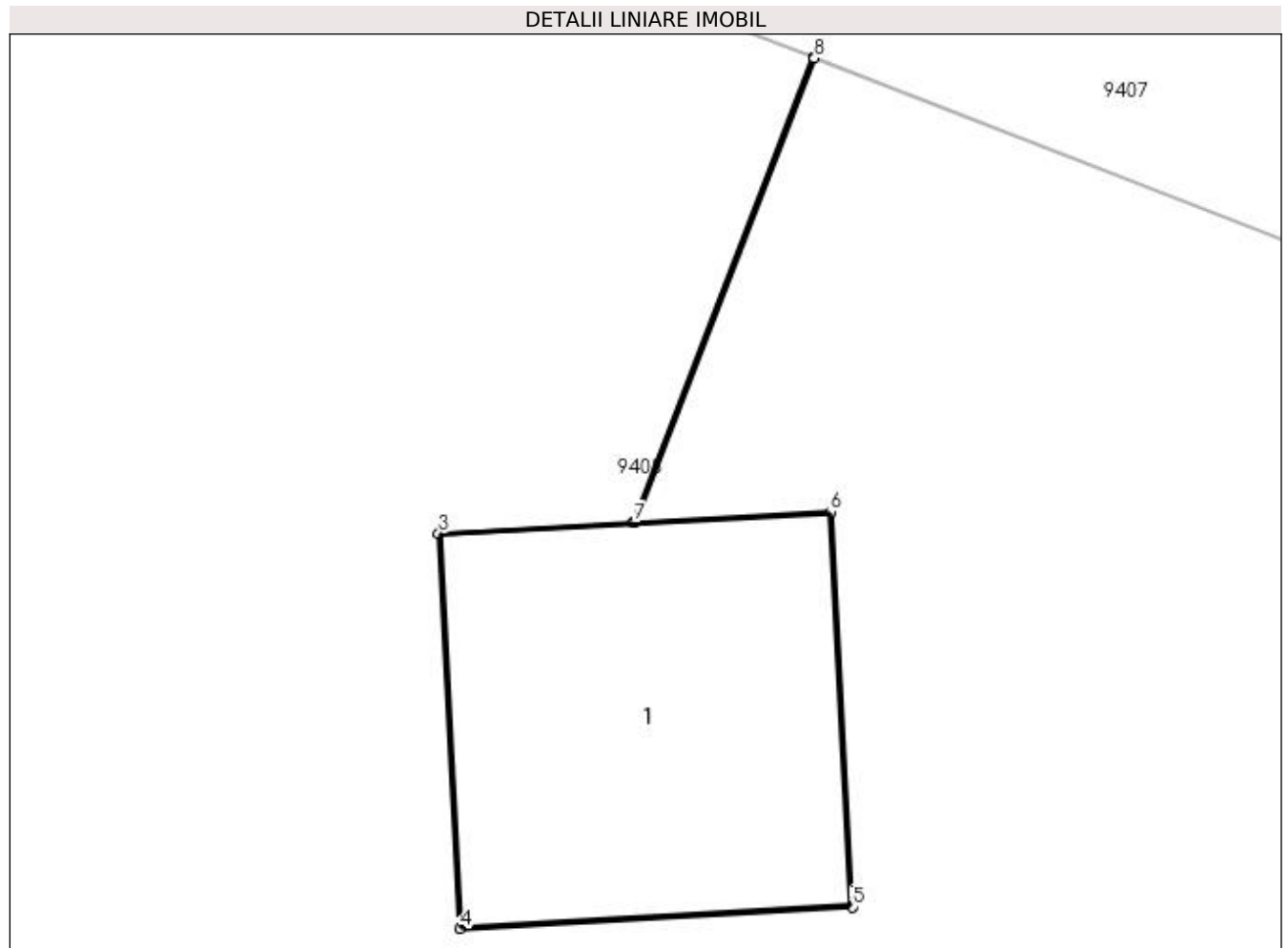
Inscrieri privind dezmembramintele dreptului de proprietate, drepturi reale de garanție și sarcini	Referințe
NU SUNT	

Anexa Nr. 1 La Partea I

Teren

Nr cadastral	Suprafața (mp)*	Observații / Referințe
	2	RACORD 20 KV PTA PREAJBA DE PADURE

* Suprafața este determinată în planul de proiecție Stereo 70.



Date referitoare la teren

Crt	Categorie folosință	Intra vilan	Suprafața (mp)	Tarla	Parcelă	Nr. topo	Observații / Referințe
1	curți constructii	NU	2	20	-	-	

Date referitoare la construcții

Crt	Număr	Destinație construcție	Supraf. (mp)	Situație juridică	Observații / Referințe
A1.1		construcții industriale și edilitare	2	Cu acte	Nr. niveluri:1; S. construita la sol:2 mp; Stalp electric

Lungime Segmente

1) Valorile lungimilor segmentelor sunt obținute din proiecție în plan.

Punct început	X / Y	Punct sfârșit	X / Y	Lungime segment (** (m)
1	435.806,545 300.672,187	2	435.805,903 300.670,529	1.778
2	435.805,903 300.670,529	3	435.805,209 300.670,491	0.695
3	435.805,209 300.670,491	4	435.805,286 300.669,083	1.41

Punct început	X / Y	Punct sfârșit	X / Y	Lungime segment (** (m)
4	435.805,286 300.669,083	5	435.806,684 300.669,16	1.4
5	435.806,684 300.669,16	6	435.806,607 300.670,568	1.41
6	435.806,607 300.670,568	7	435.805,908 300.670,53	0.7
7	435.805,908 300.670,53	8	435.806,549 300.672,185	1.775
8	435.806,549 300.672,185	1	435.806,545 300.672,187	0.004

** Lungimile segmentelor sunt determinate în planul de proiecție Stereo 70 și sunt rotunjite la 1 milimetru.

*** Distanța dintre puncte este formată din segmente cumulate ce sunt mai mici decât valoarea 1 milimetru.

**DATE DESPRE IMOBILUL NR. 9618**

Oficiul de Cadastru și Publicitate Imobiliară DOLJ
Biroul de Cadastru și Publicitate Imobiliară Craiova

A. Partea I. Descrierea imobilului

TEREN Intravilan

Adresa: Loc. Preajba De Jos, Jud. Dolj, T42

Nr. Crt	Nr cadastral Nr. topografic	Suprafața* (mp)	Observații / Referințe
A1		2	Sector cadastral:45 Teren neimprejmuit; RACORD 20 KV PTA PREAJBA DE PADURE

Construcții

Crt	Nr cadastral Nr. topografic	Adresa	Observații / Referințe
A1.1		Loc. Preajba De Jos, Jud. Dolj, T42	Nr. niveluri:1; S. construita la sol:2 mp; Stalp electric

B. Partea II. Proprietari și acte

Inscrieri privitoare la dreptul de proprietate și alte drepturi reale		Referințe
/		
Act Normativ nr. HG NR. 1705, din 29/11/2006 emis de GUVERNUL ROMANIEI (Legea 123 din 10.07.2012; Contract de concesiune nr. 6 din 20.06.2005; Act Aditional nr. 1 din 04.03.2016; Licenta pentru distributia energiei electrice nr. 14033 din 01.07.2002 si Anexa);		
B1	Intabulare, drept de PROPRIETATE, dobandit prin Lege, cota actuala 1/1, cota initiala 1/1 1) STATUL ROMAN - DOMENIUL PULBIC, CIF:999999999999, LIPSA CUI	A1, A1.1
B2	Intabulare, drept de ADMINISTRARE, dobandit prin Lege, cota actuala 1/1, cota initiala 1/1 1) MINISTERUL ECONOMIEI SI COMERTULUI, CIF:999999999999, LIPSA CUI	A1, A1.1
B3	Intabulare, drept de CONCESIUNE pe o perioada de 49 de ani, dobandit prin Lege, cota actuala 1/1, cota initiala 1/1 1) CEZ DISTRIBUTIE SA, CIF:14491102	A1, A1.1

C. Partea III. SARCINI .

Inscrieri privind dezmembramintele dreptului de proprietate, drepturi reale de garanție și sarcini	Referințe
NU SUNT	

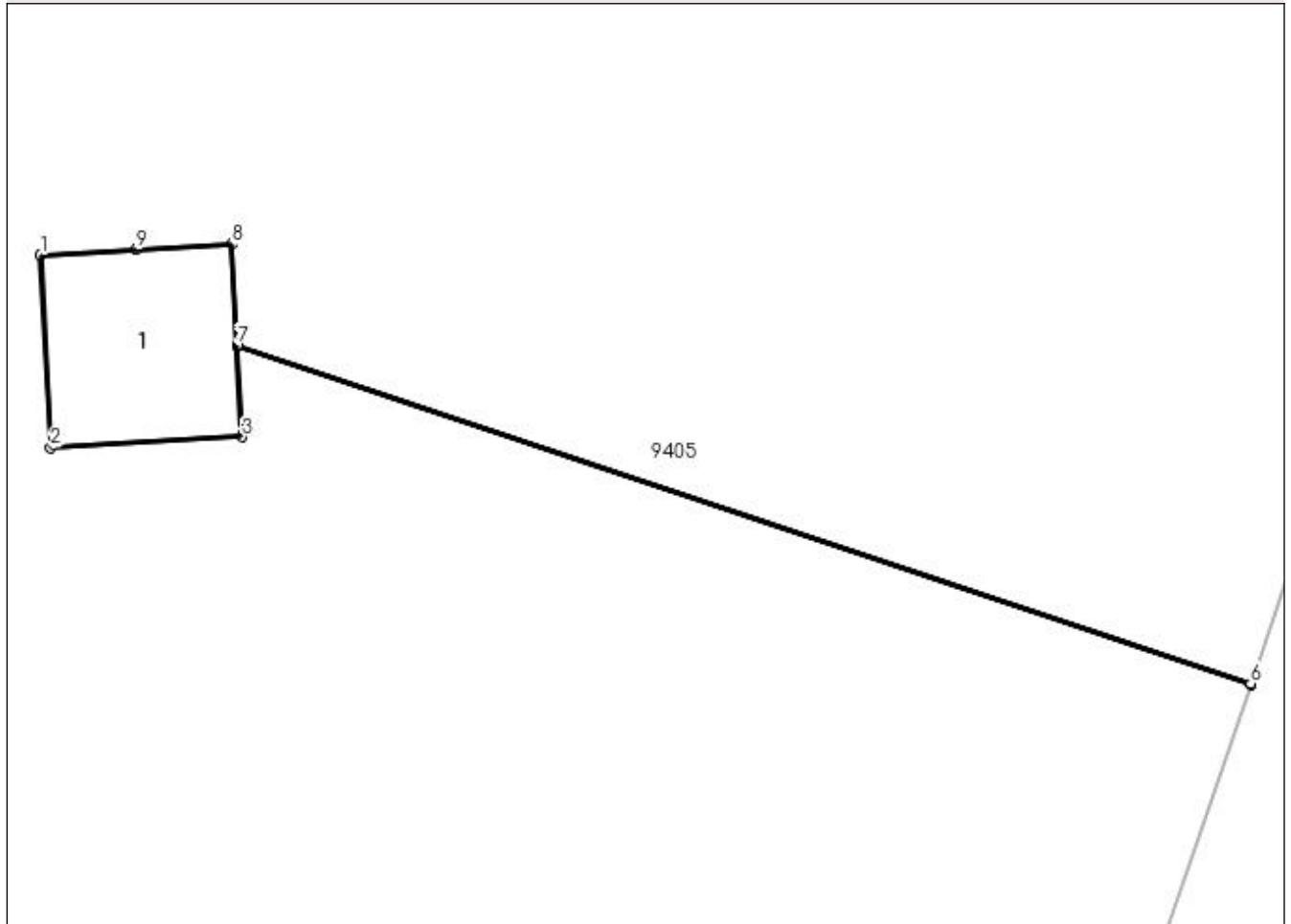
Anexa Nr. 1 La Partea I

Teren

Nr cadastral	Suprafața (mp)*	Observații / Referințe
	2	RACORD 20 KV PTA PREAJBA DE PADURE

* Suprafața este determinată în planul de proiecție Stereo 70.

DETALII LINIARE IMOBIL



Date referitoare la teren

Crt	Categorie folosință	Intra vilan	Suprafața (mp)	Tarla	Parcelă	Nr. topo	Observații / Referințe
1	curți construcții	DA	2	42	-	-	

Date referitoare la construcții

Crt	Număr	Destinație construcție	Supraf. (mp)	Situație juridică	Observații / Referințe
A1.1		construcții industriale și edilitare	2	Cu acte	Nr. niveluri:1; S. construita la sol:2 mp; Stalp electric

Lungime Segmente

1) Valorile lungimilor segmentelor sunt obținute din proiecție în plan.

Punct început	X / Y	Punct sfârșit	X / Y	Lungime segment (** (m)
1	435.803,001 300.714,573	2	435.803,078 300.713,165	1.41
2	435.803,078 300.713,165	3	435.804,476 300.713,242	1.4
3	435.804,476 300.713,242	4	435.804,44 300.713,907	0.666

Punct început	X / Y	Punct sfârșit	X / Y	Lungime segment (** (m)
4	435.804,44 300.713,907	5	435.811,85 300.711,434	7.812
5	435.811,85 300.711,434	6	435.811,851 300.711,439	0.005
6	435.811,851 300.711,439	7	435.804,439 300.713,912	7.814
7	435.804,439 300.713,912	8	435.804,399 300.714,65	0.739
8	435.804,399 300.714,65	9	435.803,7 300.714,611	0.7
9	435.803,7 300.714,611	1	435.803,001 300.714,573	0.7

** Lungimile segmentelor sunt determinate în planul de proiecție Stereo 70 și sunt rotunjite la 1 milimetru.

*** Distanța dintre puncte este formată din segmente cumulate ce sunt mai mici decât valoarea 1 milimetru.

**DATE DESPRE IMOBILUL NR. 11418**

Oficiul de Cadastru și Publicitate Imobiliară DOLJ
Biroul de Cadastru și Publicitate Imobiliară Craiova

A. Partea I. Descrierea imobilului

TEREN Intravilan

Adresa: Loc. Teslui, Jud. Dolj, T41, P622/1

Nr. Crt	Nr cadastral Nr. topografic	Suprafața* (mp)	Observații / Referințe
A1		1	Sector cadastral:45 Teren neimprejmuit; RETEA JT PTA PREAJBA DE PADURE

Construcții

Crt	Nr cadastral Nr. topografic	Adresa	Observații / Referințe
A1.1		Loc. Teslui, Jud. Dolj, T41, P622/1	Nr. niveluri:1; S. construita la sol:1 mp; Stalp electric

B. Partea II. Proprietari și acte

Inscrieri privitoare la dreptul de proprietate și alte drepturi reale		Referințe
/		
Act Normativ nr. HG NR. 1705, din 29/11/2006 emis de GUVERNUL ROMANIEI (Legea 123 din 10.07.2012; Contract de concesiune nr. 6 din 20.06.2005; Act Aditional nr. 1 din 04.03.2016; Licenta pentru distributia energiei electrice nr. 14033 din 01.07.2002 si Anexa);		
B1	Intabulare, drept de PROPRIETATE, dobandit prin Lege, cota actuala 1/1, cota initiala 1/1 1) STATUL ROMAN - DOMENIUL PULBIC, CIF:999999999999, LIPSA CUI	A1, A1.1
B2	Intabulare, drept de ADMINISTRARE, dobandit prin Lege, cota actuala 1/1, cota initiala 1/1 1) MINISTERUL ECONOMIEI SI COMERTULUI, CIF:999999999999, LIPSA CUI	A1, A1.1
B3	Intabulare, drept de CONCESIUNE pe o perioada de 49 de ani, dobandit prin Lege, cota actuala 1/1, cota initiala 1/1 1) CEZ DISTRIBUTIE SA, CIF:14491102	A1, A1.1

C. Partea III. SARCINI .

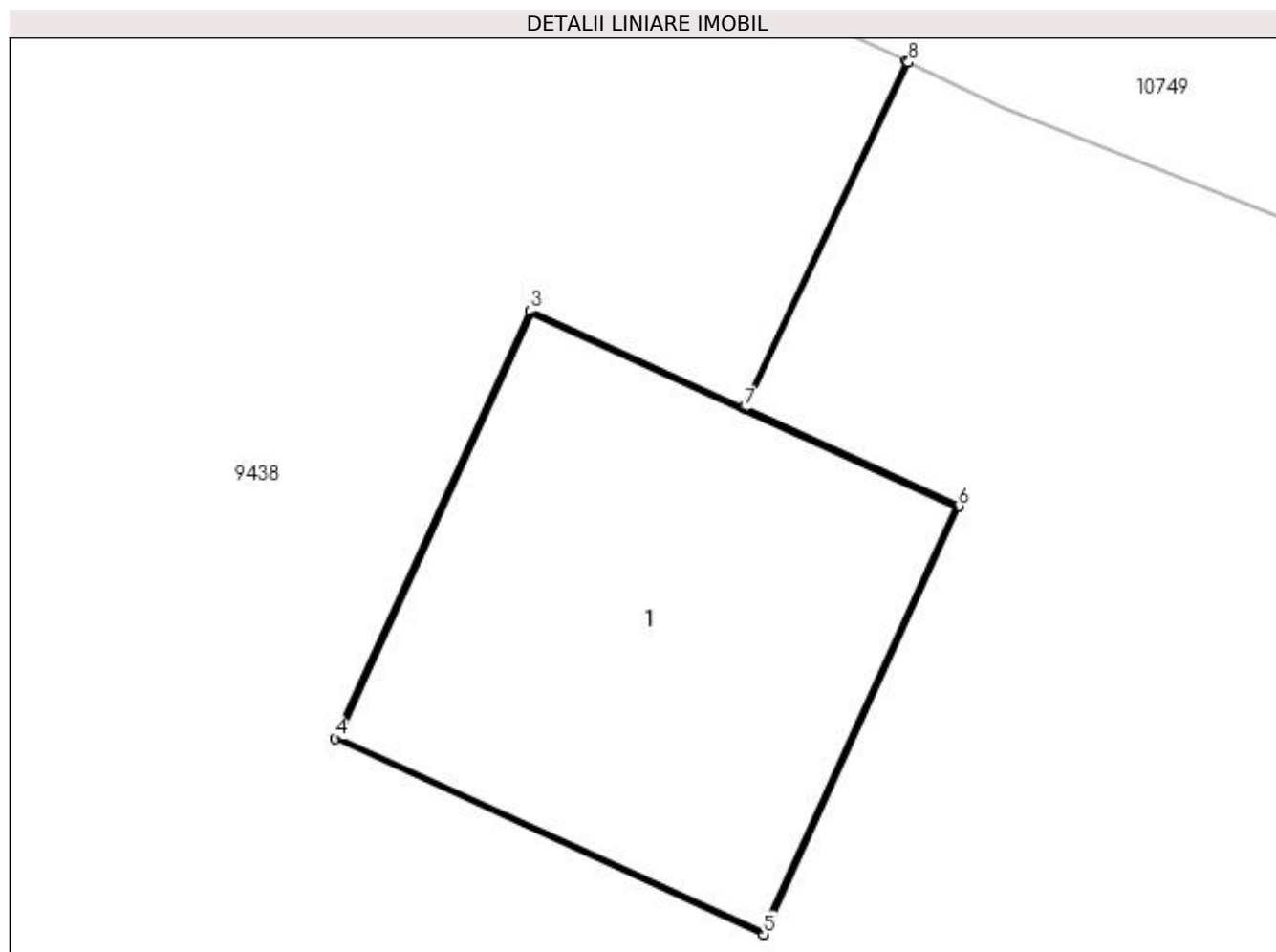
Inscrieri privind dezmembramintele dreptului de proprietate, drepturi reale de garanție și sarcini	Referințe
NU SUNT	

Anexa Nr. 1 La Partea I

Teren

Nr cadastral	Suprafața (mp)*	Observații / Referințe
	1	RETEA JT PTA PREAJBA DE PADURE

* Suprafața este determinată în planul de proiecție Stereo 70.



Date referitoare la teren

Crt	Categorie folosință	Intravilan	Suprafața (mp)	Tarla	Parcelă	Nr. topo	Observații / Referințe
1	curți construcții	DA	1	41	622/1	-	

Date referitoare la construcții

Crt	Număr	Destinație construcție	Supraf. (mp)	Situație juridică	Observații / Referințe
A1.1		construcții industriale și edilitare	1	Cu acte	Nr. niveluri:1; S. construita la sol:1 mp; Stalp electric

Lungime Segmente

1) Valorile lungimilor segmentelor sunt obținute din proiecție în plan.

Punct început	X / Y	Punct sfârșit	X / Y	Lungime segment (** (m)
1	436.366,825 300.526,352	2	436.366,414 300.525,484	0.96
2	436.366,414 300.525,484	3	436.365,882 300.525,727	0.585
3	436.365,882 300.525,727	4	436.365,392 300.524,654	1.18

Punct început	X / Y	Punct sfârșit	X / Y	Lungime segment (** (m)
4	436.365,392 300.524,654	5	436.366,466 300.524,163	1.181
5	436.366,466 300.524,163	6	436.366,956 300.525,237	1.18
6	436.366,956 300.525,237	7	436.366,419 300.525,482	0.59
7	436.366,419 300.525,482	8	436.366,83 300.526,35	0.96
8	436.366,83 300.526,35	1	436.366,825 300.526,352	0.005

** Lungimile segmentelor sunt determinate în planul de proiecție Stereo 70 și sunt rotunjite la 1 milimetru.

*** Distanța dintre puncte este formată din segmente cumulate ce sunt mai mici decât valoarea 1 milimetru.

**DATE DESPRE IMOBILUL NR. 11522**

Oficiul de Cadastru și Publicitate Imobiliară DOLJ
Biroul de Cadastru și Publicitate Imobiliară Craiova

A. Partea I. Descrierea imobilului

TEREN Intravilan

Adresa: Loc. Preajba De Padure, Jud. Dolj, T 42, P 671/1/1

Nr. Crt	Nr cadastral Nr. topografic	Suprafața* (mp)	Observații / Referințe
A1		1.730	Sector cadastral:45 Teren neimprejmuit;

B. Partea II. Proprietari și acte

Inscrieri privitoare la dreptul de proprietate și alte drepturi reale		Referințe
/		
Act Normativ nr. Legea 7, din 13/03/1996 emis de PARLAMENTUL ROMANIEI (art. 13 alin 15);		
B1	Inscrierea provizorie, drept de PROPRIETATE, dobandit prin Lege, cota actuala 1/1, cota initiala 1/1 1) NEIDENTIFICAT NEIDENTIFICAT, CIF:0000000000000	A1

C. Partea III. SARCINI .

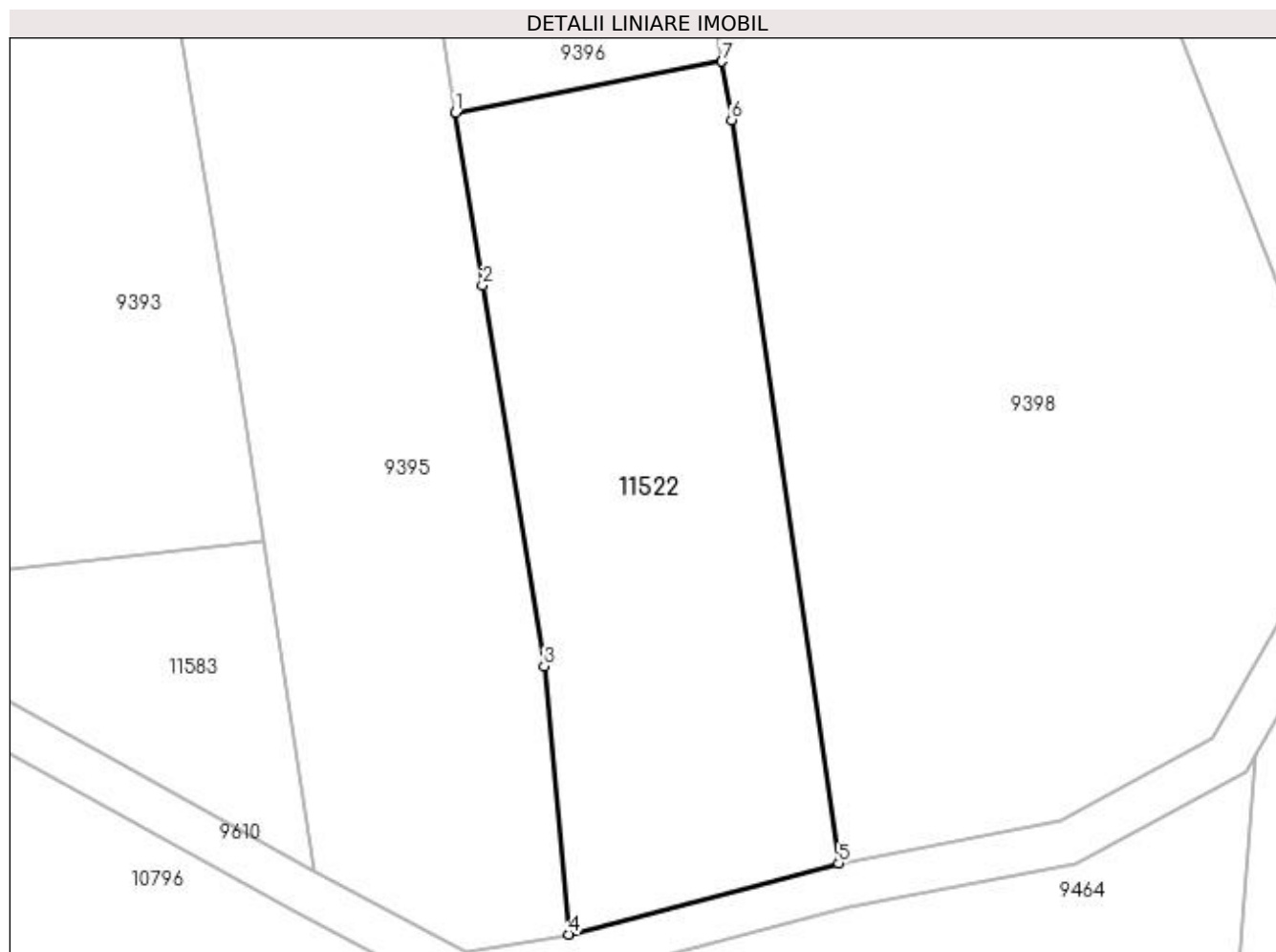
Inscrieri privind dezmembramintele dreptului de proprietate, drepturi reale de garanție și sarcini	Referințe
NU SUNT	

Anexa Nr. 1 La Partea I

Teren

Nr cadastral	Suprafața (mp)*	Observații / Referințe
	1.730	

* Suprafața este determinată în planul de proiecție Stereo 70.



Date referitoare la teren

Crt	Categorie folosință	Intra vilan	Suprafața (mp)	Tarla	Parcelă	Nr. topo	Observații / Referințe
1	arabil	DA	1.730	42	671/1/1	-	

Lungime Segmente

1) Valorile lungimilor segmentelor sunt obținute din proiecție în plan.

Punct început	X / Y	Punct sfârșit	X / Y	Lungime segment (** (m)
1	435.632,222 300.535,201	2	435.634,617 300.519,881	15.506
2	435.634,617 300.519,881	3	435.640,083 300.486,145	34.176
3	435.640,083 300.486,145	4	435.642,275 300.462,388	23.858
4	435.642,275 300.462,388	5	435.666,19 300.468,682	24.729
5	435.666,19 300.468,682	6	435.656,689 300.534,535	66.535

Punct început	X / Y	Punct sfârșit	X / Y	Lungime segment (** (m)
6	435.656,689 300.534,535	7	435.655,845 300.539,706	5.239
7	435.655,845 300.539,706	1	435.632,222 300.535,201	24.049

** Lungimile segmentelor sunt determinate în planul de proiecție Stereo 70 și sunt rotunjite la 1 milimetru.

*** Distanța dintre puncte este formată din segmente cumulate ce sunt mai mici decât valoarea 1 milimetru.

**DATE DESPRE IMOBILUL NR. 11528**

Oficiul de Cadastru și Publicitate Imobiliară DOLJ
 Biroul de Cadastru și Publicitate Imobiliară Craiova

A. Partea I. Descrierea imobilului

TEREN Extravilan

Adresa: Jud. Dolj, T 42, P 624/1

Nr. Crt	Nr cadastral Nr. topografic	Suprafața* (mp)	Observații / Referințe
A1		398	Sector cadastral:45 Teren neimprejmuit;

B. Partea II. Proprietari și acte

Inscrieri privitoare la dreptul de proprietate și alte drepturi reale		Referințe
/		
Act Normativ nr. Legea 7, din 13/03/1996 emis de PARLAMENTUL ROMANIEI (art. 13 alin 14);		
B1	Intabulare, drept de PROPRIETATE, dobandit prin Lege, cota actuala 1/1, cota initiala 1/1 1) COMUNA TESLUI-Rezerva comisiei locale de fond funciar, CIF:4553330	A1

C. Partea III. SARCINI .

Inscrieri privind dezmembramintele dreptului de proprietate, drepturi reale de garanție și sarcini	Referințe
NU SUNT	

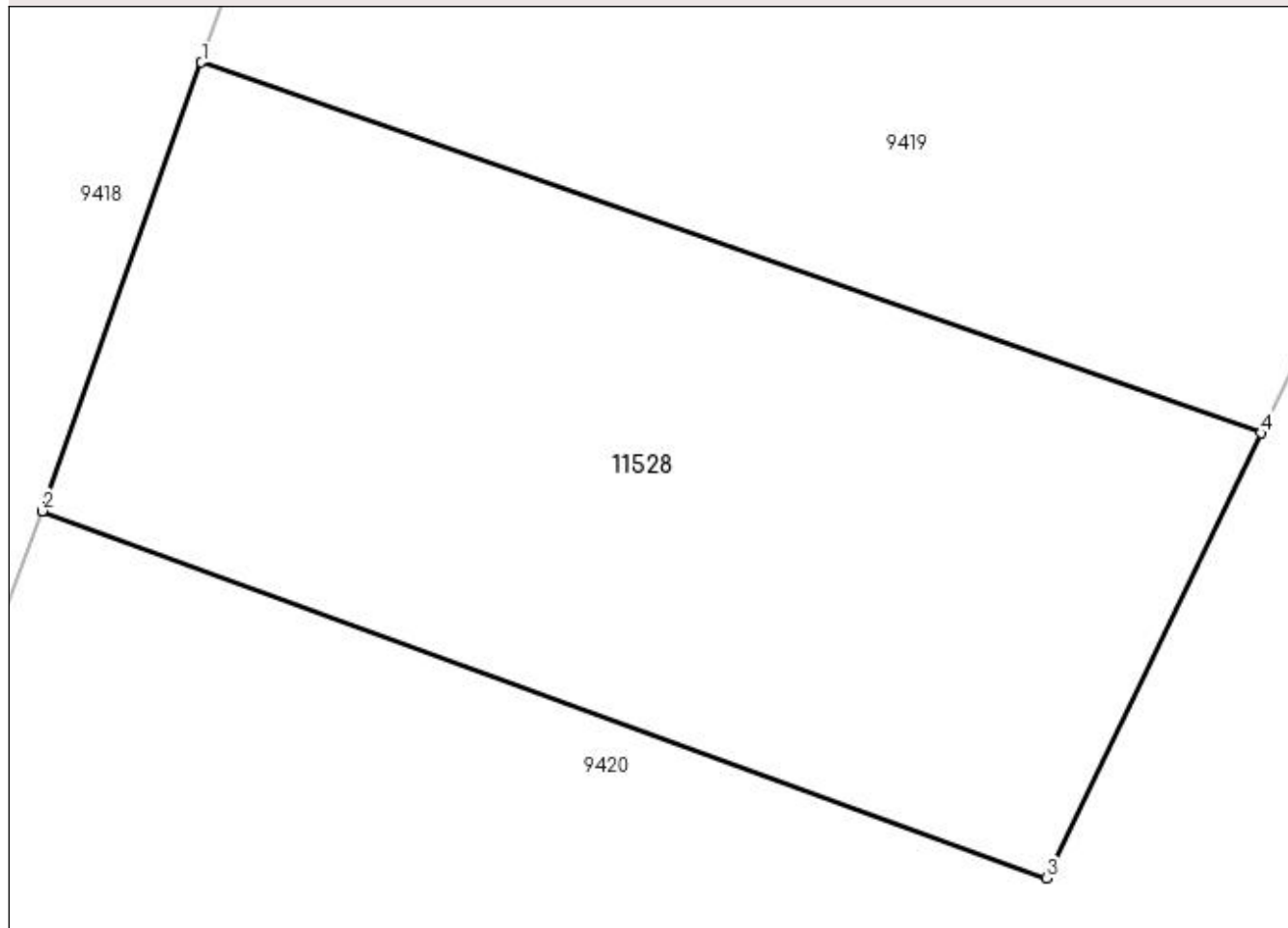
Anexa Nr. 1 La Partea I

Teren

Nr cadastral	Suprafața (mp)*	Observații / Referințe
	398	

* Suprafața este determinată în planul de proiecție Stereo 70.

DETALII LINIARE IMOBIL



Date referitoare la teren

Crt	Categorie folosință	Intra vilan	Suprafața (mp)	Tarla	Parcelă	Nr. topo	Observații / Referințe
1	arabil	NU	398	42	624/1	-	

Lungime Segmente

1) Valorile lungimilor segmentelor sunt obținute din proiecție în plan.

Punct început	X / Y	Punct sfârșit	X / Y	Lungime segment (** (m)
1	435.986,243 300.716,068	2	435.981,884 300.703,767	13.05
2	435.981,884 300.703,767	3	436.009,408 300.693,701	29.307
3	436.009,408 300.693,701	4	436.015,29 300.705,899	13.542
4	436.015,29 300.705,899	1	435.986,243 300.716,068	30.776

**** Lungimile segmentelor sunt determinate în planul de proiecție Stereo 70 și sunt rotunjite la 1 milimetru.**

***** Distanța dintre puncte este formată din segmente cumulate ce sunt mai mici decât valoarea 1 milimetru.**

**DATE DESPRE IMOBILUL NR. 11529**

Oficiul de Cadastru și Publicitate Imobiliară DOLJ
Biroul de Cadastru și Publicitate Imobiliară Craiova

A. Partea I. Descrierea imobilului

TEREN Intravilan

Adresa: Loc. Preajba De Padure, Jud. Dolj, T 41, P 622/1

Nr. Crt	Nr cadastral Nr. topografic	Suprafața* (mp)	Observații / Referințe
A1		923	Sector cadastral:45 Teren neimprejmuit;

B. Partea II. Proprietari și acte

Inscrieri privitoare la dreptul de proprietate și alte drepturi reale	Referințe
/	
Act Normativ nr. Legea 7, din 13/03/1996 emis de PARLAMENTUL ROMANIEI (art. 13 alin 15);	
B1	Inscrierea provizorie, drept de PROPRIETATE, dobandit prin Lege, cota actuala 1/1, cota initiala 1/1
	1) NEIDENTIFICAT NEIDENTIFICAT, CIF:0000000000000

C. Partea III. SARCINI .

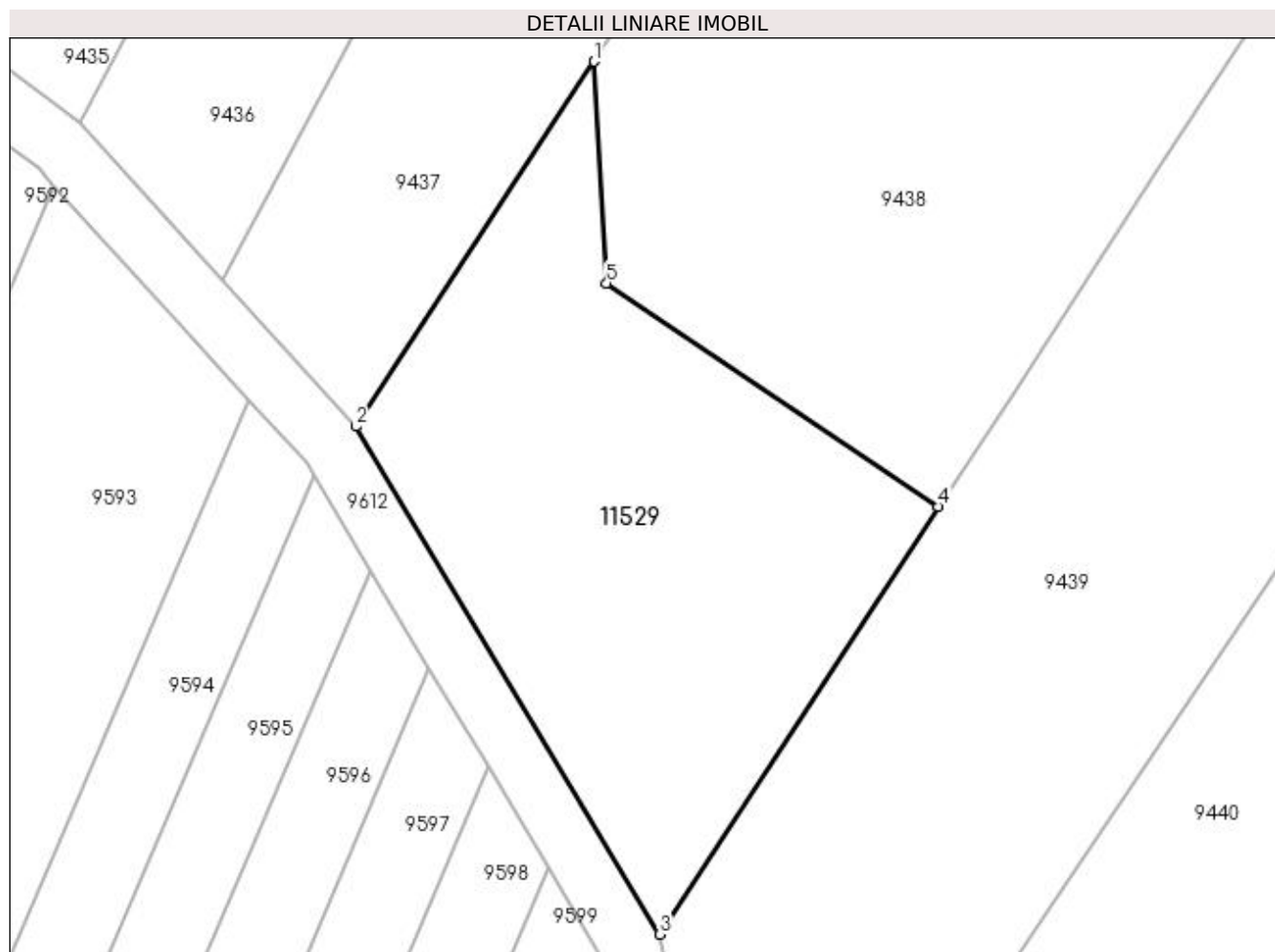
Inscrieri privind dezmembramintele dreptului de proprietate, drepturi reale de garanție și sarcini	Referințe
NU SUNT	

Anexa Nr. 1 La Partea I

Teren

Nr cadastral	Suprafața (mp)*	Observații / Referințe
	923	

* Suprafața este determinată în planul de proiecție Stereo 70.



Date referitoare la teren

Crt	Categorie folosință	Intra vilan	Suprafața (mp)	Tarla	Parcelă	Nr. topo	Observații / Referințe
1	arabil	DA	923	41	622/1	-	

Lungime Segmente

1) Valorile lungimilor segmentelor sunt obținute din proiecție în plan.

Punct început	X / Y	Punct sfârșit	X / Y	Lungime segment (** (m)
1	436.331,779 300.479,198	2	436.316,183 300.455,36	28.487
2	436.316,183 300.455,36	3	436.336,042 300.422,195	38.656
3	436.336,042 300.422,195	4	436.354,276 300.450,136	33.364
4	436.354,276 300.450,136	5	436.332,581 300.464,716	26.139
5	436.332,581 300.464,716	1	436.331,779 300.479,198	14.504

**** Lungimile segmentelor sunt determinate în planul de proiecție Stereo 70 și sunt rotunjite la 1 milimetru.**

***** Distanța dintre puncte este formată din segmente cumulate ce sunt mai mici decât valoarea 1 milimetru.**

**DATE DESPRE IMOBILUL NR. 11530**

Oficiul de Cadastru și Publicitate Imobiliară DOLJ
Biroul de Cadastru și Publicitate Imobiliară Craiova

A. Partea I. Descrierea imobilului

TEREN Intravilan

Adresa: Loc. Preajba De Padure, Jud. Dolj, T 40, P 614/1

Nr. Crt	Nr cadastral Nr. topografic	Suprafața* (mp)	Observații / Referințe
A1		968	Sector cadastral:45 Teren neimprejmuit;

B. Partea II. Proprietari și acte

Inscrieri privitoare la dreptul de proprietate și alte drepturi reale		Referințe
/		
Act Normativ nr. Legea 7, din 13/03/1996 emis de PARLAMENTUL ROMANIEI (art. 13 alin 15);		
B1	Inscrierea provizorie, drept de PROPRIETATE, dobandit prin Lege, cota actuala 1/1, cota initiala 1/1 1) NEIDENTIFICAT NEIDENTIFICAT, CIF:0000000000000	A1

C. Partea III. SARCINI .

Inscrieri privind dezmembramintele dreptului de proprietate, drepturi reale de garanție și sarcini	Referințe
NU SUNT	

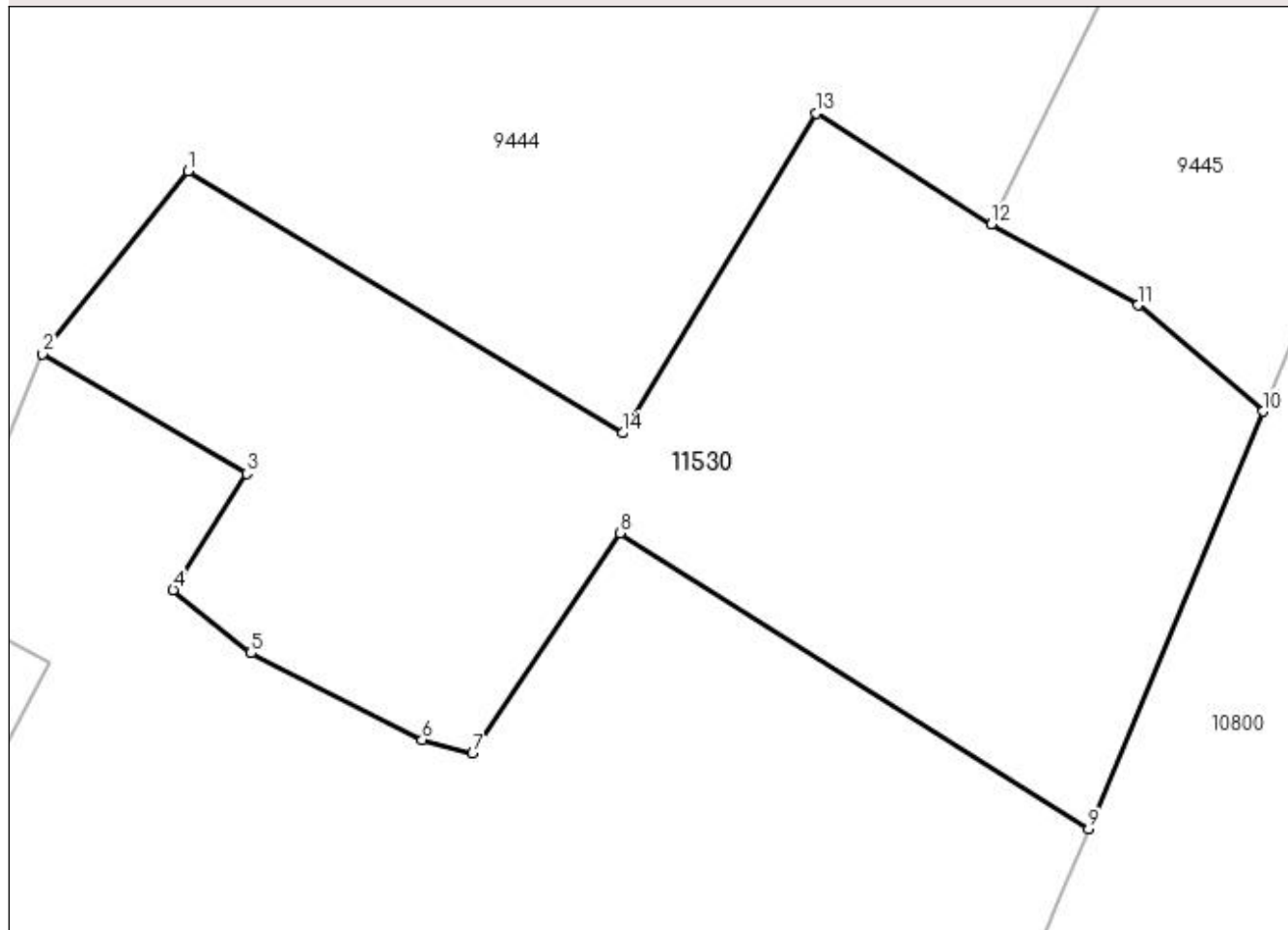
Anexa Nr. 1 La Partea I

Teren

Nr cadastral	Suprafața (mp)*	Observații / Referințe
	968	

* Suprafața este determinată în planul de proiecție Stereo 70.

DETALII LINIARE IMOBIL



Date referitoare la teren

Crt	Categorie folosință	Intravilan	Suprafața (mp)	Tarla	Parcelă	Nr. topo	Observații / Referințe
1	arabil	DA	968	40	614/1	-	

Lungime Segmente

1) Valorile lungimilor segmentelor sunt obținute din proiecție în plan.

Punct început	X / Y	Punct sfârșit	X / Y	Lungime segment (** (m)
1	436.456,055 300.291,692	2	436.449,203 300.283,095	10.994
2	436.449,203 300.283,095	3	436.458,81 300.277,463	11.136
3	436.458,81 300.277,463	4	436.455,349 300.271,995	6.471
4	436.455,349 300.271,995	5	436.459,008 300.269,028	4.711
5	436.459,008 300.269,028	6	436.467,062 300.264,944	9.03

Punct început	X / Y	Punct sfârșit	X / Y	Lungime segment (** (m)
6	436.467,062 300.264,944	7	436.469,436 300.264,294	2.461
7	436.469,436 300.264,294	8	436.476,367 300.274,658	12.468
8	436.476,367 300.274,658	9	436.498,435 300.260,739	26.091
9	436.498,435 300.260,739	10	436.506,631 300.280,389	21.291
10	436.506,631 300.280,389	11	436.500,763 300.285,382	7.705
11	436.500,763 300.285,382	12	436.493,862 300.289,192	7.883
12	436.493,862 300.289,192	13	436.485,607 300.294,408	9.765
13	436.485,607 300.294,408	14	436.476,499 300.279,37	17.581
14	436.476,499 300.279,37	1	436.456,055 300.291,692	23.87

** Lungimile segmentelor sunt determinate în planul de proiecție Stereo 70 și sunt rotunjite la 1 milimetru.

*** Distanța dintre puncte este formată din segmente cumulate ce sunt mai mici decât valoarea 1 milimetru.

**DATE DESPRE IMOBILUL NR. 11582**

Oficiul de Cadastru și Publicitate Imobiliară DOLJ
Biroul de Cadastru și Publicitate Imobiliară Craiova

A. Partea I. Descrierea imobilului

TEREN Intravilan

Adresa: Loc. Preajba De Jos, Jud. Dolj, T42, P677/1

Nr. Crt	Nr cadastral Nr. topografic	Suprafața* (mp)	Observații / Referințe
A1		933	Sector cadastral:45 Teren neimprejmuit;

B. Partea II. Proprietari și acte

Inscrieri privitoare la dreptul de proprietate și alte drepturi reale	Referințe
/	
Act Normativ nr. Legea 7, din 13/03/1996 emis de PARLAMENTUL ROMANIEI (ART. 13 ALIN. 15);	
B1	Inscrierea provizorie, drept de PROPRIETATE, dobandit prin Lege, cota actuala 1/1, cota initiala 1/1
	1) NEIDENTIFICAT NEIDENTIFICAT, CIF:0000000000000

C. Partea III. SARCINI .

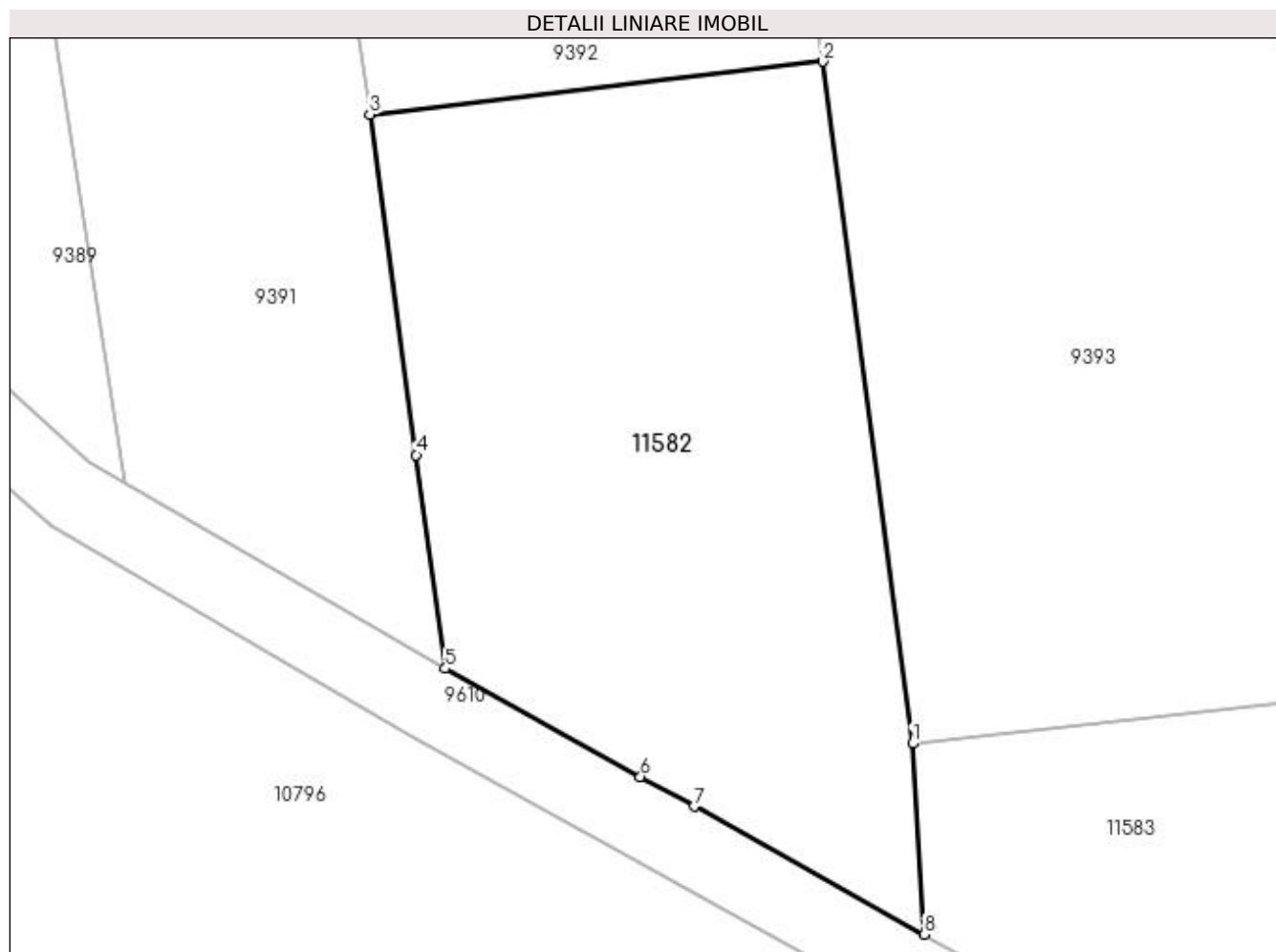
Inscrieri privind dezmembramintele dreptului de proprietate, drepturi reale de garanție și sarcini	Referințe
NU SUNT	

Anexa Nr. 1 La Partea I

Teren

Nr cadastral	Suprafața (mp)*	Observații / Referințe
	933	

* Suprafața este determinată în planul de proiecție Stereo 70.



Date referitoare la teren

Crt	Categorie folosință	Intravilan	Suprafața (mp)	Tarla	Parcelă	Nr. topo	Observații / Referințe
1	arabil	DA	933	42	677/1	-	

Lungime Segmente

1) Valorile lungimilor segmentelor sunt obținute din proiecție în plan.

Punct început	X / Y	Punct sfârșit	X / Y	Lungime segment (** (m)
1	435.589,812 300.494,406	2	435.585,015 300.530,793	36.702
2	435.585,015 300.530,793	3	435.560,842 300.527,977	24.336
3	435.560,842 300.527,977	4	435.563,32 300.509,807	18.338
4	435.563,32 300.509,807	5	435.564,873 300.498,417	11.495
5	435.564,873 300.498,417	6	435.575,285 300.492,64	11.907

Punct început	X / Y	Punct sfârșit	X / Y	Lungime segment (** (m)
6	435.575,285 300.492,64	7	435.578,151 300.491,05	3.278
7	435.578,151 300.491,05	8	435.590,447 300.484,228	14.062
8	435.590,447 300.484,228	1	435.589,812 300.494,406	10.198

** Lungimile segmentelor sunt determinate în planul de proiecție Stereo 70 și sunt rotunjite la 1 milimetru.

*** Distanța dintre puncte este formată din segmente cumulate ce sunt mai mici decât valoarea 1 milimetru.

**DATE DESPRE IMOBILUL NR. 11583**

Oficiul de Cadastru și Publicitate Imobiliară DOLJ
Biroul de Cadastru și Publicitate Imobiliară Craiova

A. Partea I. Descrierea imobilului

TEREN Intravilan

Adresa: Loc. Preajba De Jos, Jud. Dolj, T42, P646/1

Nr. Crt	Nr cadastral Nr. topografic	Suprafața* (mp)	Observații / Referințe
A1		521	Sector cadastral:45 Teren neimprejmuit;

B. Partea II. Proprietari și acte

Inscrieri privitoare la dreptul de proprietate și alte drepturi reale	Referințe
/	
Act Normativ nr. Legea 7, din 13/03/1996 emis de PARLAMENTUL ROMANIEI (ART. 13 ALIN. 15);	
B1	Inscrierea provizorie, drept de PROPRIETATE, dobandit prin Lege, cota actuala 1/1, cota initiala 1/1
	1) NEIDENTIFICAT NEIDENTIFICAT, CIF:0000000000000

C. Partea III. SARCINI .

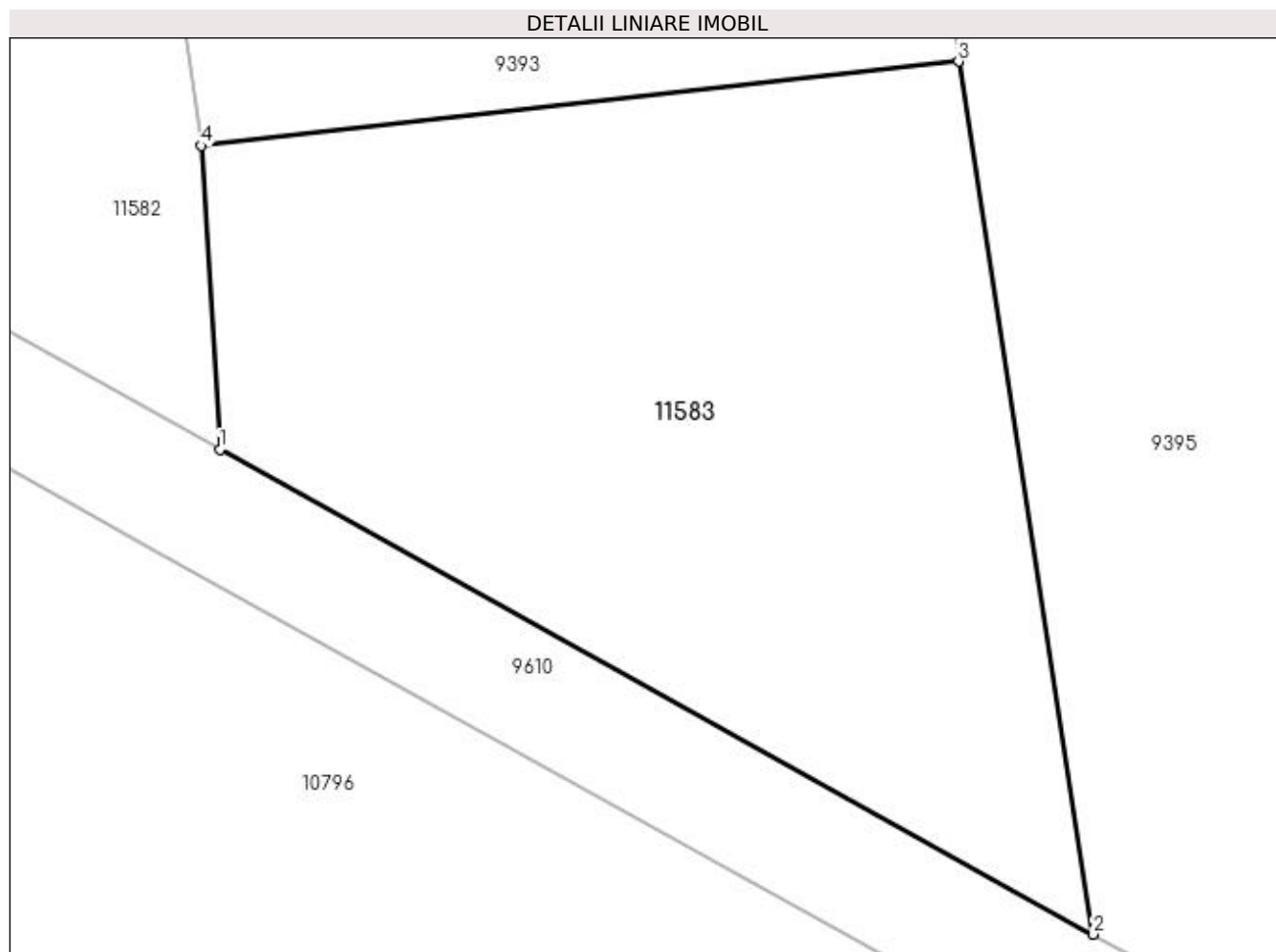
Inscrieri privind dezmembramintele dreptului de proprietate, drepturi reale de garanție și sarcini	Referințe
NU SUNT	

Anexa Nr. 1 La Partea I

Teren

Nr cadastral	Suprafața (mp)*	Observații / Referințe
	521	

* Suprafața este determinată în planul de proiecție Stereo 70.



Date referitoare la teren

Crt	Categorie folosință	Intravilan	Suprafața (mp)	Tarla	Parcelă	Nr. topo	Observații / Referințe
1	arabil	DA	521	42	646/1	-	

Lungime Segmente

1) Valorile lungimilor segmentelor sunt obținute din proiecție în plan.

Punct început	X / Y	Punct sfârșit	X / Y	Lungime segment (** (m)
1	435.590,447 300.484,228	2	435.619,719 300.467,988	33.475
2	435.619,719 300.467,988	3	435.615,2 300.497,228	29.587
3	435.615,2 300.497,228	4	435.589,812 300.494,406	25.544
4	435.589,812 300.494,406	1	435.590,447 300.484,228	10.198

**** Lungimile segmentelor sunt determinate în planul de proiecție Stereo 70 și sunt rotunjite la 1 milimetru.**

***** Distanța dintre puncte este formată din segmente cumulate ce sunt mai mici decât valoarea 1 milimetru.**

**DATE DESPRE IMOBILUL NR. 11584**

Oficiul de Cadastru și Publicitate Imobiliară DOLJ
Biroul de Cadastru și Publicitate Imobiliară Craiova

A. Partea I. Descrierea imobilului

TEREN Intravilan

Adresa: Loc. Preajba De Jos, Jud. Dolj, T42, P639/1

Nr. Crt	Nr cadastral Nr. topografic	Suprafața* (mp)	Observații / Referințe
A1		1.421	Sector cadastral:45 Teren neimprejmuit;

B. Partea II. Proprietari și acte

Inscrieri privitoare la dreptul de proprietate și alte drepturi reale	Referințe
/	
Act Normativ nr. Legea 7, din 13/03/1996 emis de PARLAMENUTL ROMANIEI (ART. 13 ALIN. 15);	
B1	Inscrierea provizorie, drept de PROPRIETATE, dobandit prin Lege, cota actuala 1/1, cota initiala 1/1
	1) NEIDENTIFICAT NEIDENTIFICAT, CIF:0000000000000

C. Partea III. SARCINI .

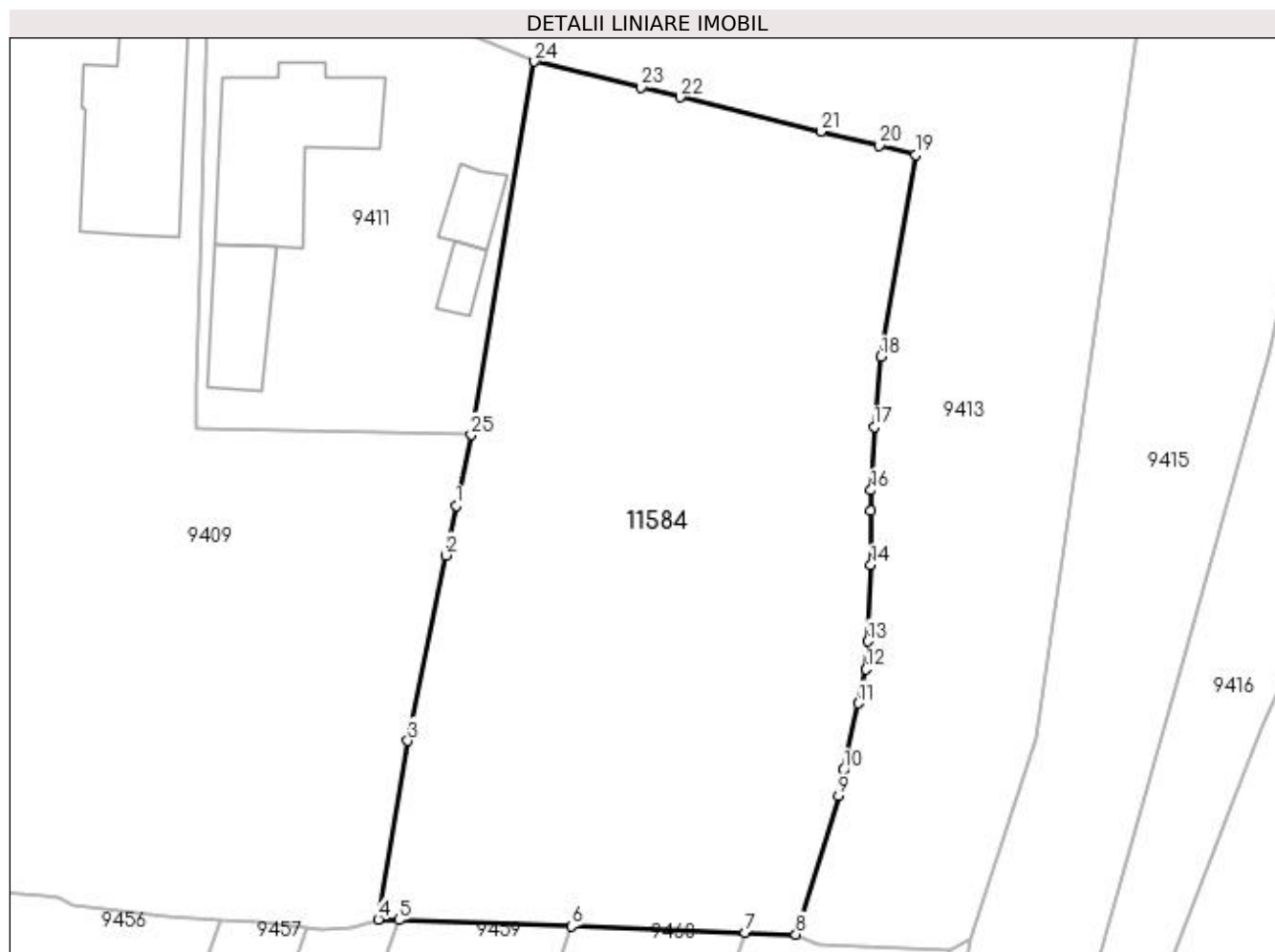
Inscrieri privind dezmembramintele dreptului de proprietate, drepturi reale de garanție și sarcini	Referințe
NU SUNT	

Anexa Nr. 1 La Partea I

Teren

Nr cadastral	Suprafața (mp)*	Observații / Referințe
	1.421	

* Suprafața este determinată în planul de proiecție Stereo 70.



Date referitoare la teren

Crt	Categorie folosință	Intra vilan	Suprafața (mp)	Tarla	Parcelă	Nr. topo	Observații / Referințe
1	arabil	DA	1.421	42	639/1	-	

Lungime Segmente

1) Valorile lungimilor segmentelor sunt obținute din proiecție în plan.

Punct început	X / Y	Punct sfârșit	X / Y	Lungime segment (** (m)
1	435.874,863 300.716,763	2	435.874,175 300.713,561	3.275
3	435.871,738 300.701,603	4	435.869,829 300.690,088	11.672
5	435.871,163 300.690,04	6	435.882,31 300.689,639	11.154
7	435.893,516 300.689,235	8	435.896,775 300.689,118	3.261
9	435.899,53 300.698,039	10	435.899,845 300.699,717	1.707

Punct început	X / Y	Punct sfârșit	X / Y	Lungime segment (** (m)
2	435.874,175 300.713,561	3	435.871,738 300.701,603	12.204
4	435.869,829 300.690,088	5	435.871,163 300.690,04	1.335
6	435.882,31 300.689,639	7	435.893,516 300.689,235	11.213
8	435.896,775 300.689,118	9	435.899,53 300.698,039	9.337
10	435.899,845 300.699,717	11	435.900,789 300.704,017	4.402

Punct început	X / Y	Punct sfârșit	X / Y	Lungime segment (** (m)
11	435.900,789 300.704,017	12	435.901,313 300.706,219	2.263
13	435.901,418 300.708,002	14	435.901,628 300.712,931	4.933
15	435.901,628 300.716,411	16	435.901,628 300.717,755	1.344
17	435.901,838 300.721,845	18	435.902,257 300.726,355	4.529
19	435.904,524 300.739,388	20	435.902,165 300.739,964	2.428
21	435.898,373 300.740,889	22	435.889,312 300.743,101	9.327
23	435.886,798 300.743,714	24	435.879,914 300.745,395	7.086
25	435.875,842 300.721,314	1	435.874,863 300.716,763	4.655

Punct început	X / Y	Punct sfârșit	X / Y	Lungime segment (** (m)
12	435.901,313 300.706,219	13	435.901,418 300.708,002	1.786
14	435.901,628 300.712,931	15	435.901,628 300.716,411	3.48
16	435.901,628 300.717,755	17	435.901,838 300.721,845	4.095
18	435.902,257 300.726,355	19	435.904,524 300.739,388	13.229
20	435.902,165 300.739,964	21	435.898,373 300.740,889	3.903
22	435.889,312 300.743,101	23	435.886,798 300.743,714	2.588
24	435.879,914 300.745,395	25	435.875,842 300.721,314	24.423

** Lungimile segmentelor sunt determinate în planul de proiecție Stereo 70 și sunt rotunjite la 1 milimetru.

*** Distanța dintre puncte este formată din segmente cumulate ce sunt mai mici decât valoarea 1 milimetru.

