

**DATE DESPRE IMOBILUL NR. 9656**

Oficiul de Cadastru și Publicitate Imobiliară DOLJ
 Biroul de Cadastru și Publicitate Imobiliară Craiova

A. Partea I. Descrierea imobilului

TEREN Extravilan

Adresa: Jud. Dolj, T24, P217

Nr. Crt	Nr cadastral Nr. topografic	Suprafața* (mp)	Observații / Referințe
A1	31830	1.900	Sector cadastral:44 Teren neimprejmuit;

B. Partea II. Proprietari și acte

Inscrieri privitoare la dreptul de proprietate și alte drepturi reale	Referințe
22345 / 21/02/2017	
Act Notarial nr. contract de vanzare aut. nr. 427, din 10/02/2017 emis de NP Faurar Doina;	
B1	A1
Intabulare, drept de PROPRIETATE, dobandit prin Conventie, cota actuala 1/1, cota initiala 1/1 1) SC RURAL OLTENIA SRL, CIF:22112978	

C. Partea III. SARCINI .

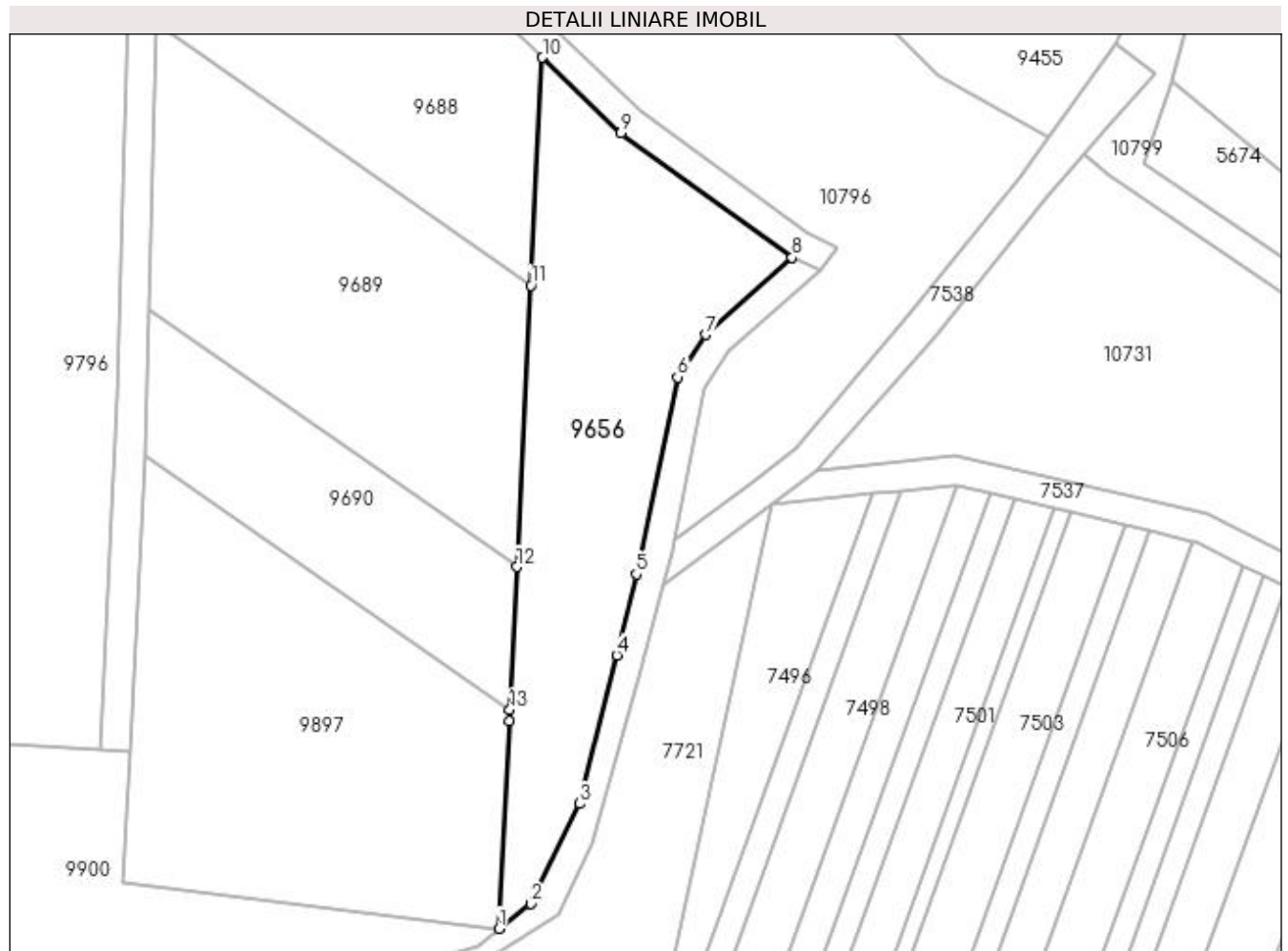
Inscrieri privind dezmembramintele dreptului de proprietate, drepturi reale de garanție și sarcini	Referințe
NU SUNT	

Anexa Nr. 1 La Partea I

Teren

Nr cadastral	Suprafața (mp)*	Observații / Referințe
31830	1.900	

* Suprafața este determinată în planul de proiecție Stereo 70.



Date referitoare la teren

Crt	Categorie folosință	Intravilan	Suprafața (mp)	Tarla	Parcelă	Nr. topo	Observații / Referințe
1	arabil	NU	1.900	24	217	-	

Lungime Segmente

1) Valorile lungimilor segmentelor sunt obținute din proiecție în plan.

Punct început	X / Y	Punct sfârșit	X / Y	Lungime segment (** (m)
1	436.126,824 299.896,916	2	436.131,166 299.900,307	5.509
2	436.131,166 299.900,307	3	436.137,782 299.913,888	15.107
3	436.137,782 299.913,888	4	436.142,884 299.934,084	20.83
4	436.142,884 299.934,084	5	436.145,523 299.945,104	11.332
5	436.145,523 299.945,104	6	436.151,14 299.971,85	27.329

Punct început	X / Y	Punct sfârşit	X / Y	Lungime segment (** (m)
6	436.151,14 299.971,85	7	436.154,946 299.977,622	6.914
7	436.154,946 299.977,622	8	436.166,731 299.988,123	15.785
8	436.166,731 299.988,123	9	436.143,441 300.005,004	28.764
9	436.143,441 300.005,004	10	436.132,779 300.015,28	14.808
10	436.132,779 300.015,28	11	436.131,221 299.984,306	31.013
11	436.131,221 299.984,306	12	436.129,296 299.946,055	38.299
12	436.129,296 299.946,055	13	436.128,32 299.926,662	19.418
13	436.128,32 299.926,662	14	436.128,243 299.925,116	1.548
14	436.128,243 299.925,116	1	436.126,824 299.896,916	28.236

** Lungimile segmentelor sunt determinate în planul de proiecție Stereo 70 și sunt rotunjite la 1 milimetru.

*** Distanța dintre puncte este formată din segmente cumulate ce sunt mai mici decât valoarea 1 milimetru.

**DATE DESPRE IMOBILUL NR. 9657**

Oficiul de Cadastru și Publicitate Imobiliară DOLJ
Biroul de Cadastru și Publicitate Imobiliară Craiova

A. Partea I. Descrierea imobilului

TEREN Extravilan

Adresa: Jud. Dolj, T26, P541

Nr. Crt	Nr cadastral Nr. topografic	Suprafața* (mp)	Observații / Referințe
A1		400	Sector cadastral:44 Teren neimprejmuit;

B. Partea II. Proprietari și acte

Inscrieri privitoare la dreptul de proprietate și alte drepturi reale	Referințe
/	
Act Notarial nr. Act partaj nr. 2633, din 09/08/2021 emis de BIN Șorop Alexandru Oliviu;	
B1	A1
Intabulare, drept de PROPRIETATE, dobandit prin lesire Din Indiviziune, cota actuala 1/1, cota initiala 1/1 1) POPESCU PETRONEL-IONUȚ	

C. Partea III. SARCINI .

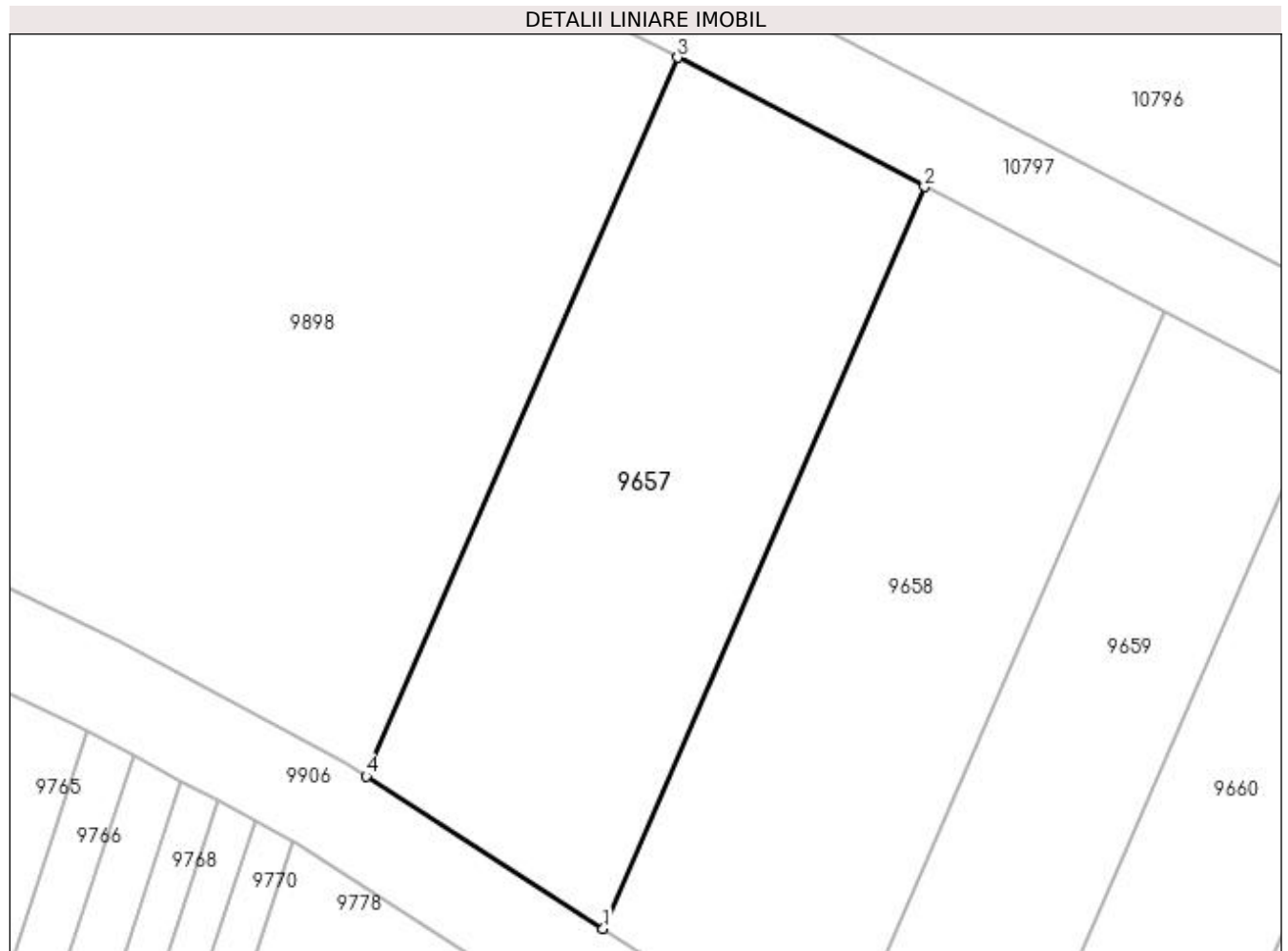
Inscrieri privind dezmembramintele dreptului de proprietate, drepturi reale de garanție și sarcini	Referințe
NU SUNT	

Anexa Nr. 1 La Partea I

Teren

Nr cadastral	Suprafața (mp)*	Observații / Referințe
	400	

* Suprafața este determinată în planul de proiecție Stereo 70.



Date referitoare la teren

Crt	Categorie folosință	Intra vilan	Suprafața (mp)	Tarla	Parcelă	Nr. topo	Observații / Referințe
1	arabil	NU	400	26	541	-	

Lungime Segmente

1) Valorile lungimilor segmentelor sunt obținute din proiecție în plan.

Punct început	X / Y	Punct sfârșit	X / Y	Lungime segment (** (m)
1	435.520,342 300.436,733	2	435.534,009 300.468,257	34.359
2	435.534,009 300.468,257	3	435.523,497 300.473,743	11.857
3	435.523,497 300.473,743	4	435.510,258 300.443,206	33.283
4	435.510,258 300.443,206	1	435.520,342 300.436,733	11.983

**** Lungimile segmentelor sunt determinate în planul de proiecție Stereo 70 și sunt rotunjite la 1 milimetru.**

***** Distanța dintre puncte este formată din segmente cumulate ce sunt mai mici decât valoarea 1 milimetru.**

**DATE DESPRE IMOBILUL NR. 9658**

Oficiul de Cadastru și Publicitate Imobiliară DOLJ
Biroul de Cadastru și Publicitate Imobiliară Craiova

A. Partea I. Descrierea imobilului

TEREN Extravilan

Adresa: Jud. Dolj, T26, P53

Nr. Crt	Nr cadastral Nr. topografic	Suprafața* (mp)	Observații / Referințe
A1		400	Sector cadastral:44 Teren neimprejmuit;

B. Partea II. Proprietari și acte

Inscrieri privitoare la dreptul de proprietate și alte drepturi reale	Referințe
/	
Act Administrativ nr. TDP 436-2162, din 10/08/1997 emis de CJSDPAT DOLJ;	
B1	A1
Intabulare, drept de PROPRIETATE, dobandit prin Constituire, cota actuala 1/1, cota initiala 1/1 1) TUFİȘ GHEORGHE, LIPSA CNP	

C. Partea III. SARCINI .

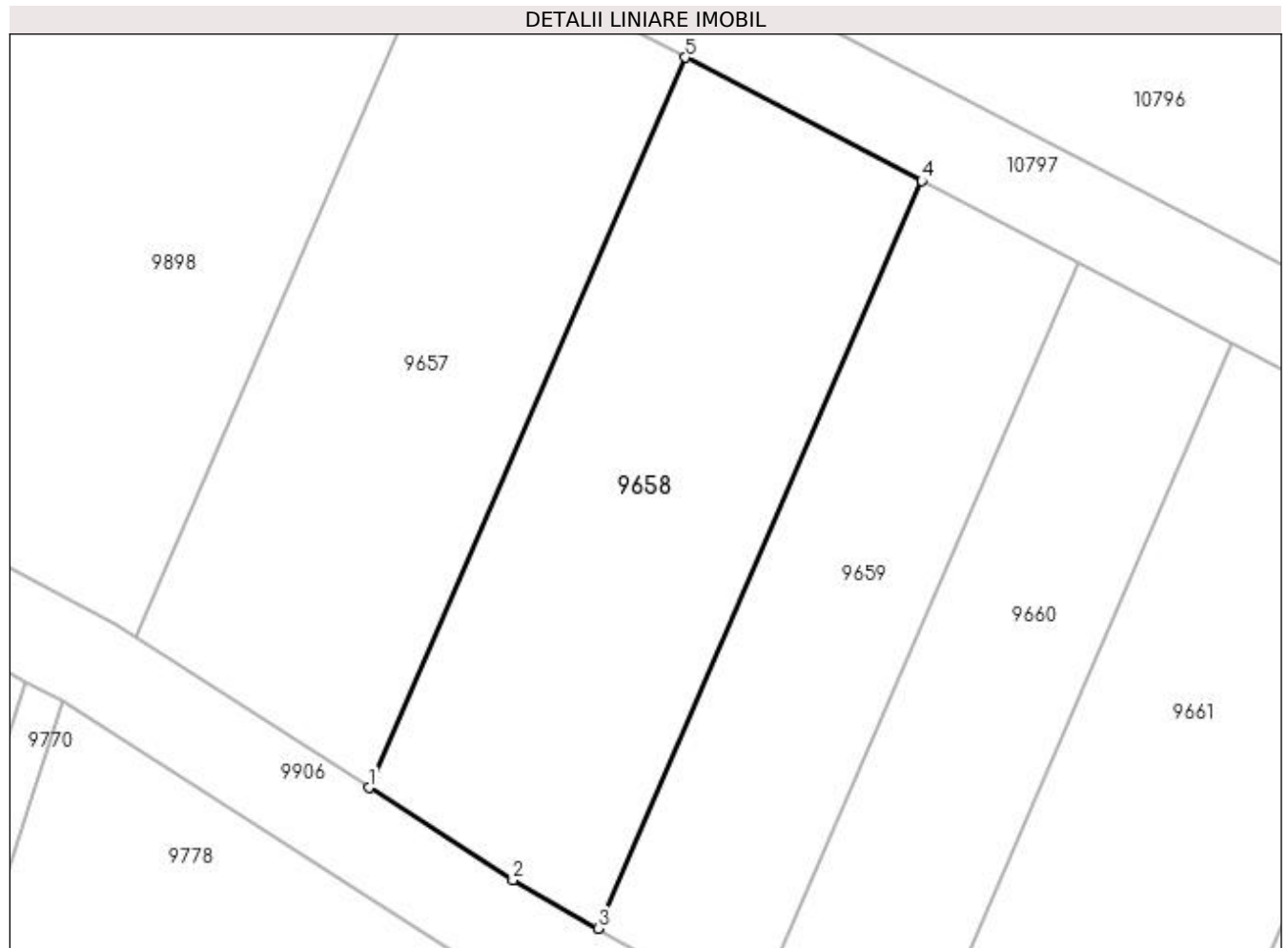
Inscrieri privind dezmembramintele dreptului de proprietate, drepturi reale de garanție și sarcini	Referințe
NU SUNT	

Anexa Nr. 1 La Partea I

Teren

Nr cadastral	Suprafața (mp)*	Observații / Referințe
	400	

* Suprafața este determinată în planul de proiecție Stereo 70.



Date referitoare la teren

Crt	Categorie folosință	Intra vilan	Suprafața (mp)	Tarla	Parcelă	Nr. topo	Observații / Referințe
1	arabil	NU	400	26	53	-	

Lungime Segmente

1) Valorile lungimilor segmentelor sunt obținute din proiecție în plan.

Punct început	X / Y	Punct sfârșit	X / Y	Lungime segment (** (m)
1	435.520,342 300.436,733	2	435.526,544 300.432,752	7.37
2	435.526,544 300.432,752	3	435.530,223 300.430,658	4.233
3	435.530,223 300.430,658	4	435.544,214 300.462,932	35.176
4	435.544,214 300.462,932	5	435.534,009 300.468,257	11.511
5	435.534,009 300.468,257	1	435.520,342 300.436,733	34.359

**** Lungimile segmentelor sunt determinate în planul de proiecție Stereo 70 și sunt rotunjite la 1 milimetru.**

***** Distanța dintre puncte este formată din segmente cumulate ce sunt mai mici decât valoarea 1 milimetru.**

**DATE DESPRE IMOBILUL NR. 9659**

Oficiul de Cadastru și Publicitate Imobiliară DOLJ
 Biroul de Cadastru și Publicitate Imobiliară Craiova

A. Partea I. Descrierea imobilului

TEREN Extravilan

Adresa: Jud. Dolj, T26, P52

Nr. Crt	Nr cadastral Nr. topografic	Suprafața* (mp)	Observații / Referințe
A1		268	Sector cadastral:44 Teren neimprejmuit;

B. Partea II. Proprietari și acte

Inscrieri privitoare la dreptul de proprietate și alte drepturi reale	Referințe
/	
Act Administrativ nr. TDP 1059-48563, din 31/03/1995 emis de CJSDPAT DOLJ;	
B1	A1
Intabulare, drept de PROPRIETATE, dobândit prin Reconstituire, cota actuala 1/1, cota initiala 1/1 1) COMBII DUMITRU, LIPSA CNP	

C. Partea III. SARCINI .

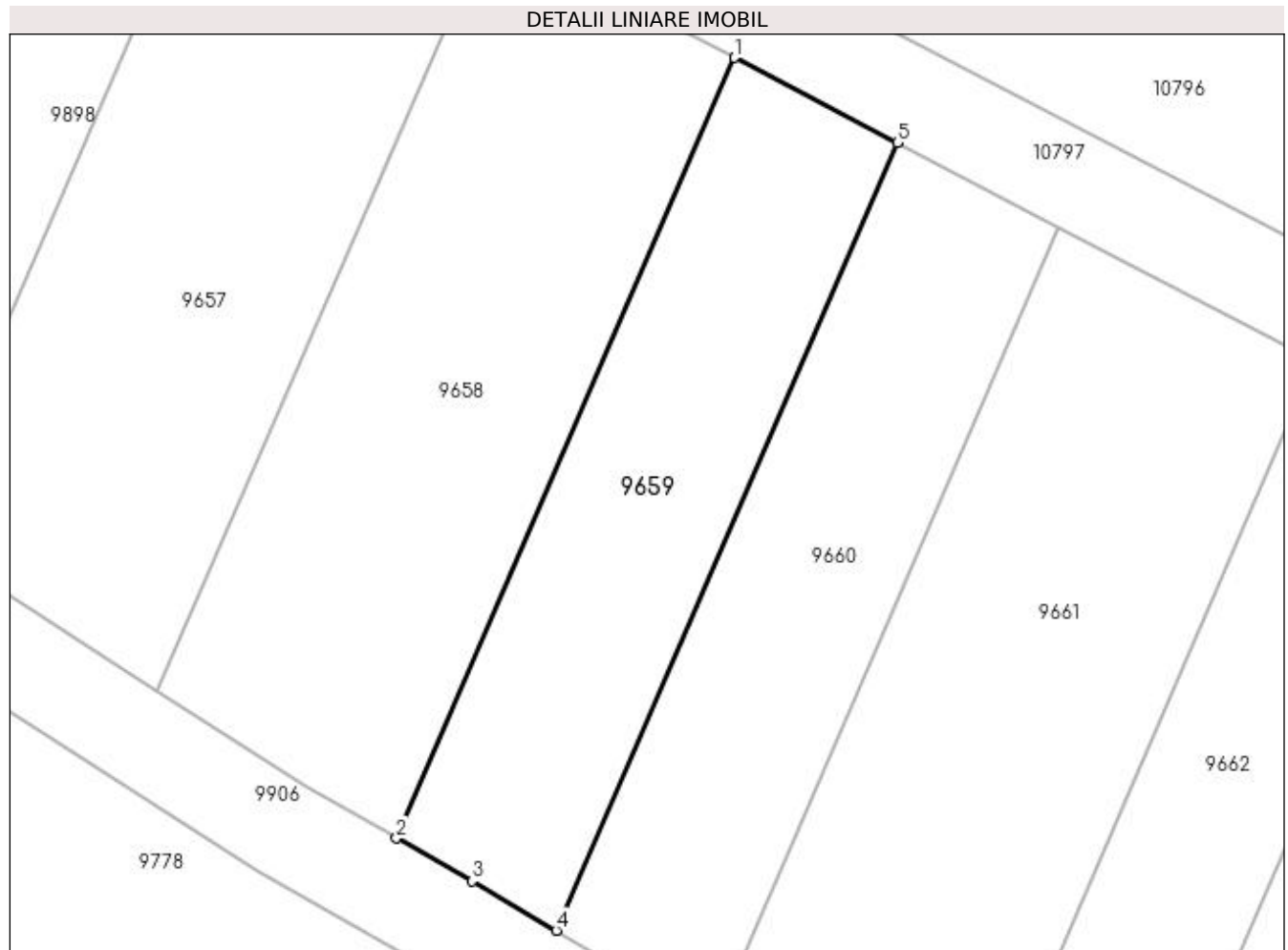
Inscrieri privind dezmembramintele dreptului de proprietate, drepturi reale de garanție și sarcini	Referințe
NU SUNT	

Anexa Nr. 1 La Partea I

Teren

Nr cadastral	Suprafața (mp)*	Observații / Referințe
	268	

* Suprafața este determinată în planul de proiecție Stereo 70.



Date referitoare la teren

Crt	Categorie folosință	Intra vilan	Suprafața (mp)	Tarla	Parcelă	Nr. topo	Observații / Referințe
1	arabil	NU	268	26	52	-	

Lungime Segmente

1) Valorile lungimilor segmentelor sunt obținute din proiecție în plan.

Punct început	X / Y	Punct sfârșit	X / Y	Lungime segment (** (m)
1	435.544,214 300.462,932	2	435.530,223 300.430,658	35.176
2	435.530,223 300.430,658	3	435.533,347 300.428,88	3.595
3	435.533,347 300.428,88	4	435.536,838 300.426,844	4.041
4	435.536,838 300.426,844	5	435.550,957 300.459,413	35.498
5	435.550,957 300.459,413	1	435.544,214 300.462,932	7.606

**** Lungimile segmentelor sunt determinate în planul de proiecție Stereo 70 și sunt rotunjite la 1 milimetru.**

***** Distanța dintre puncte este formată din segmente cumulate ce sunt mai mici decât valoarea 1 milimetru.**

**DATE DESPRE IMOBILUL NR. 9660**

Oficiul de Cadastru și Publicitate Imobiliară DOLJ
 Biroul de Cadastru și Publicitate Imobiliară Craiova

A. Partea I. Descrierea imobilului

TEREN Extravilan

Adresa: Jud. Dolj, T26, P51

Nr. Crt	Nr cadastral Nr. topografic	Suprafața* (mp)	Observații / Referințe
A1		268	Sector cadastral:44 Teren neimprejmuit;

B. Partea II. Proprietari și acte

Inscrieri privitoare la dreptul de proprietate și alte drepturi reale	Referințe
/	
Act Notarial nr. CM 58, din 09/05/2014 emis de SPNB Balaci Eugen;	
B1	A1
Intabulare, drept de PROPRIETATE, dobandit prin Succesiune, cota actuala 1/1, cota initiala 1/1 1) GHIȚĂ IONEL	

C. Partea III. SARCINI .

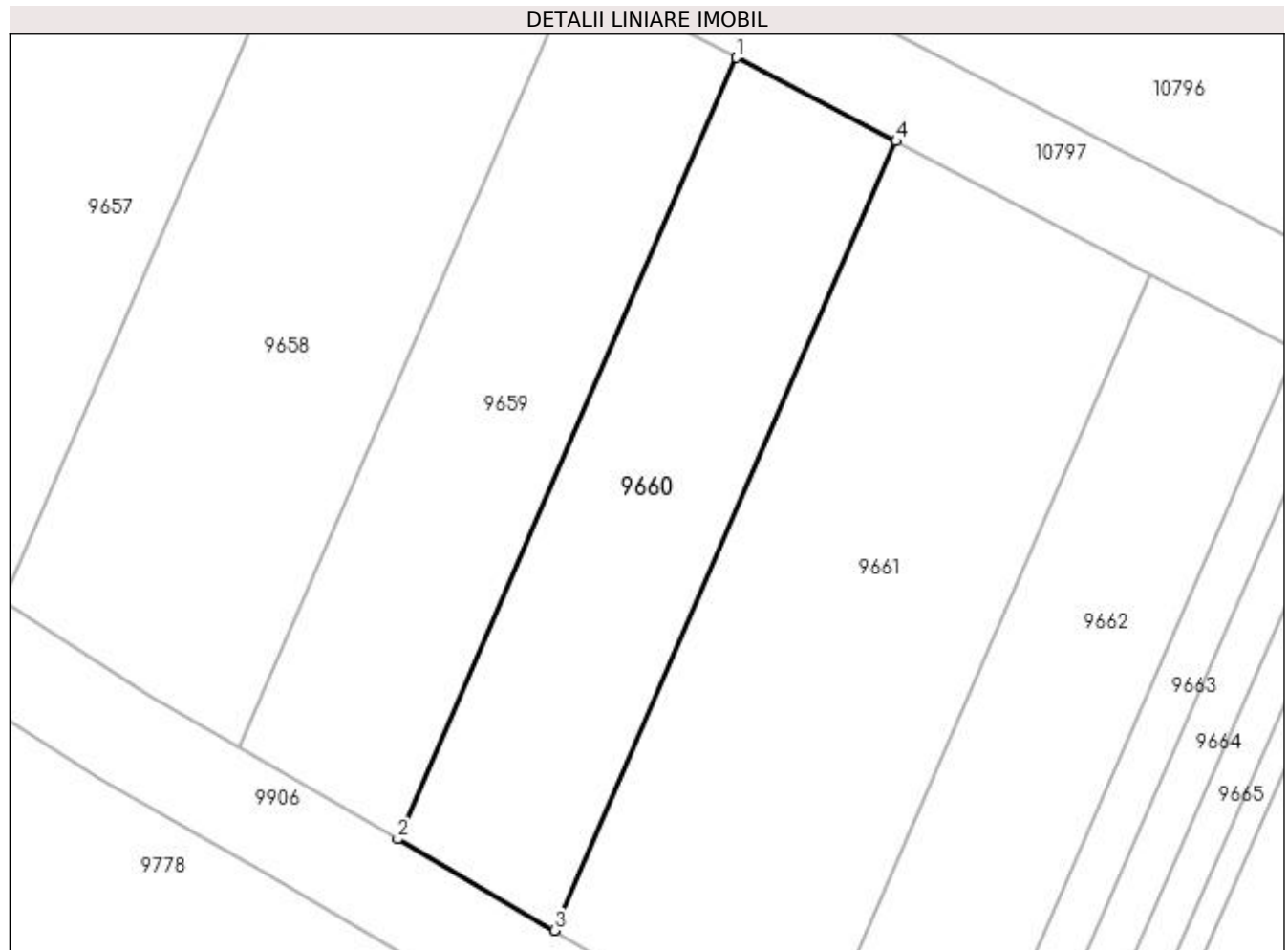
Inscrieri privind dezmembramintele dreptului de proprietate, drepturi reale de garanție și sarcini	Referințe
NU SUNT	

Anexa Nr. 1 La Partea I

Teren

Nr cadastral	Suprafața (mp)*	Observații / Referințe
	268	

* Suprafața este determinată în planul de proiecție Stereo 70.



Date referitoare la teren

Crt	Categorie folosință	Intravilan	Suprafața (mp)	Tarla	Parcelă	Nr. topo	Observații / Referințe
1	arabil	NU	268	26	51	-	

Lungime Segmente

1) Valorile lungimilor segmentelor sunt obținute din proiecție în plan.

Punct început	X / Y	Punct sfârșit	X / Y	Lungime segment (** (m)
1	435.550,957 300.459,413	2	435.536,838 300.426,844	35.498
2	435.536,838 300.426,844	3	435.543,373 300.423,033	7.565
3	435.543,373 300.423,033	4	435.557,634 300.455,929	35.854
4	435.557,634 300.455,929	1	435.550,957 300.459,413	7.531

**** Lungimile segmentelor sunt determinate în planul de proiecție Stereo 70 și sunt rotunjite la 1 milimetru.**

***** Distanța dintre puncte este formată din segmente cumulate ce sunt mai mici decât valoarea 1 milimetru.**

**DATE DESPRE IMOBILUL NR. 9661**

Oficiul de Cadastru și Publicitate Imobiliară DOLJ
Biroul de Cadastru și Publicitate Imobiliară Craiova

A. Partea I. Descrierea imobilului

TEREN Extravilan

Adresa: Jud. Dolj, T26, P50

Nr. Crt	Nr cadastral Nr. topografic	Suprafața* (mp)	Observații / Referințe
A1		432	Sector cadastral:44 Teren neimprejmuit;

B. Partea II. Proprietari și acte

Inscrieri privitoare la dreptul de proprietate și alte drepturi reale		Referințe
/		
Act Normativ nr. Legea 7, din 13/03/1996 emis de PARLAMENTUL ROMÂNIEI (art. 13 alin. 14);		
B1	Intabulare, drept de PROPRIETATE, dobandit prin Lege, cota actuala 1/1, cota initiala 1/1 1) COMUNA TESLUI-REZERVA COMISIEI LOCALE DE FOND FUNCJAR, CIF:4553330	A1

C. Partea III. SARCINI .

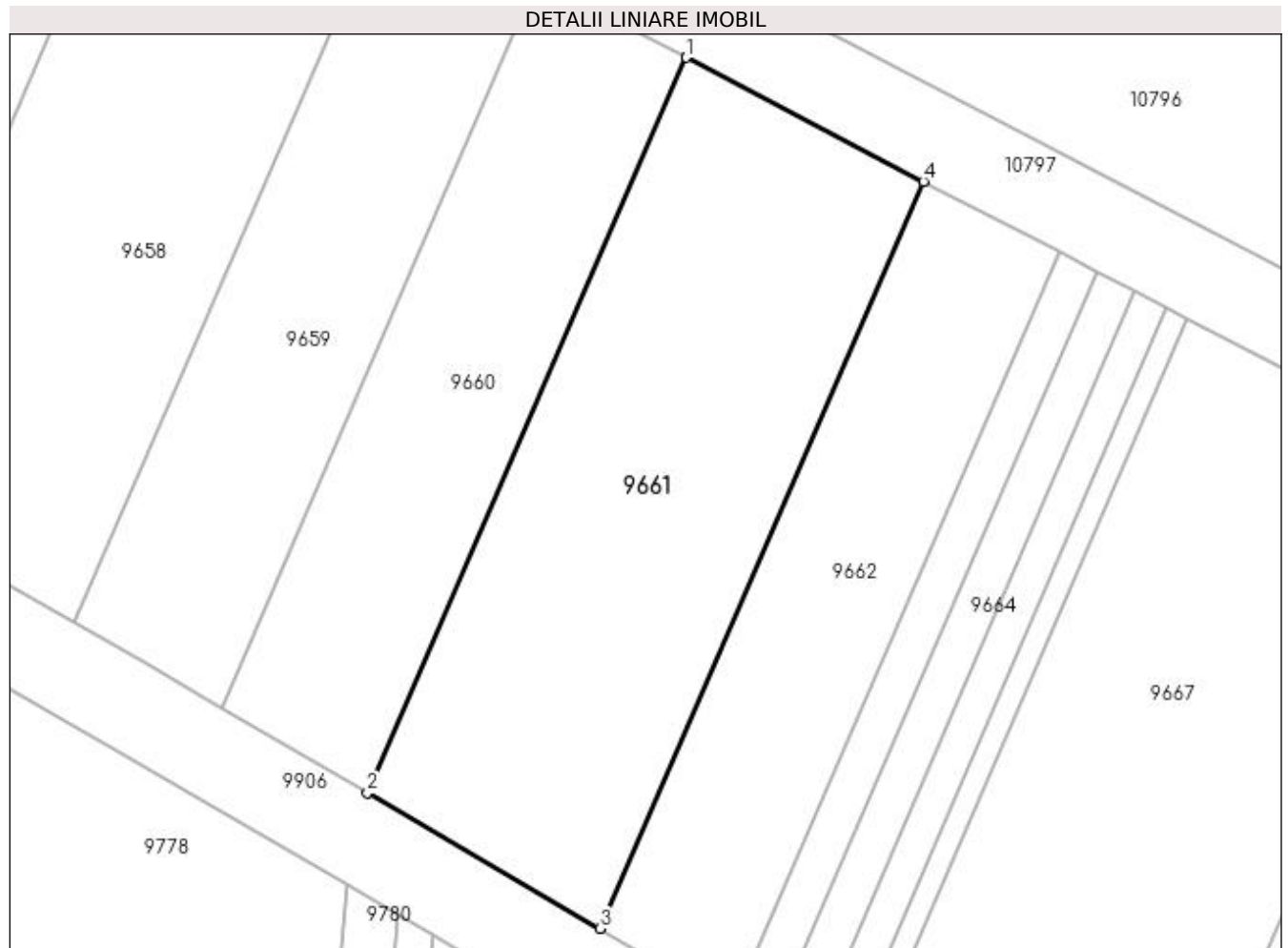
Inscrieri privind dezmembramintele dreptului de proprietate, drepturi reale de garanție și sarcini	Referințe
NU SUNT	

Anexa Nr. 1 La Partea I

Teren

Nr cadastral	Suprafața (mp)*	Observații / Referințe
	432	

* Suprafața este determinată în planul de proiecție Stereo 70.



Date referitoare la teren

Crt	Categorie folosință	Intra vilan	Suprafața (mp)	Tarla	Parcelă	Nr. topo	Observații / Referințe
1	arabil	NU	432	26	50	-	

Lungime Segmente

1) Valorile lungimilor segmentelor sunt obținute din proiecție în plan.

Punct început	X / Y	Punct sfârșit	X / Y	Lungime segment (** (m)
1	435.557,634 300.455,929	2	435.543,373 300.423,033	35.854
2	435.543,373 300.423,033	3	435.553,773 300.416,968	12.039
3	435.553,773 300.416,968	4	435.568,26 300.450,384	36.421
4	435.568,26 300.450,384	1	435.557,634 300.455,929	11.986

**** Lungimile segmentelor sunt determinate în planul de proiecție Stereo 70 și sunt rotunjite la 1 milimetru.**

***** Distanța dintre puncte este formată din segmente cumulate ce sunt mai mici decât valoarea 1 milimetru.**

**DATE DESPRE IMOBILUL NR. 9662**

Oficiul de Cadastru și Publicitate Imobiliară DOLJ
Biroul de Cadastru și Publicitate Imobiliară Craiova

A. Partea I. Descrierea imobilului

TEREN Extravilan

Adresa: Jud. Dolj, T26, P48

Nr. Crt	Nr cadastral Nr. topografic	Suprafața* (mp)	Observații / Referințe
A1		250	Sector cadastral:44 Teren neimprejmuit;

B. Partea II. Proprietari și acte

Inscrieri privitoare la dreptul de proprietate și alte drepturi reale	Referințe
/	
Act Administrativ nr. TDP 851 15011, din 07/02/1995 emis de CJSDPAT DOLJ;	
B1	A1
Intabulare, drept de PROPRIETATE, dobândit prin Reconstituire, cota actuala 1/1, cota initiala 1/1 1) MIHAI ELENA, LIPSA CNP	

C. Partea III. SARCINI .

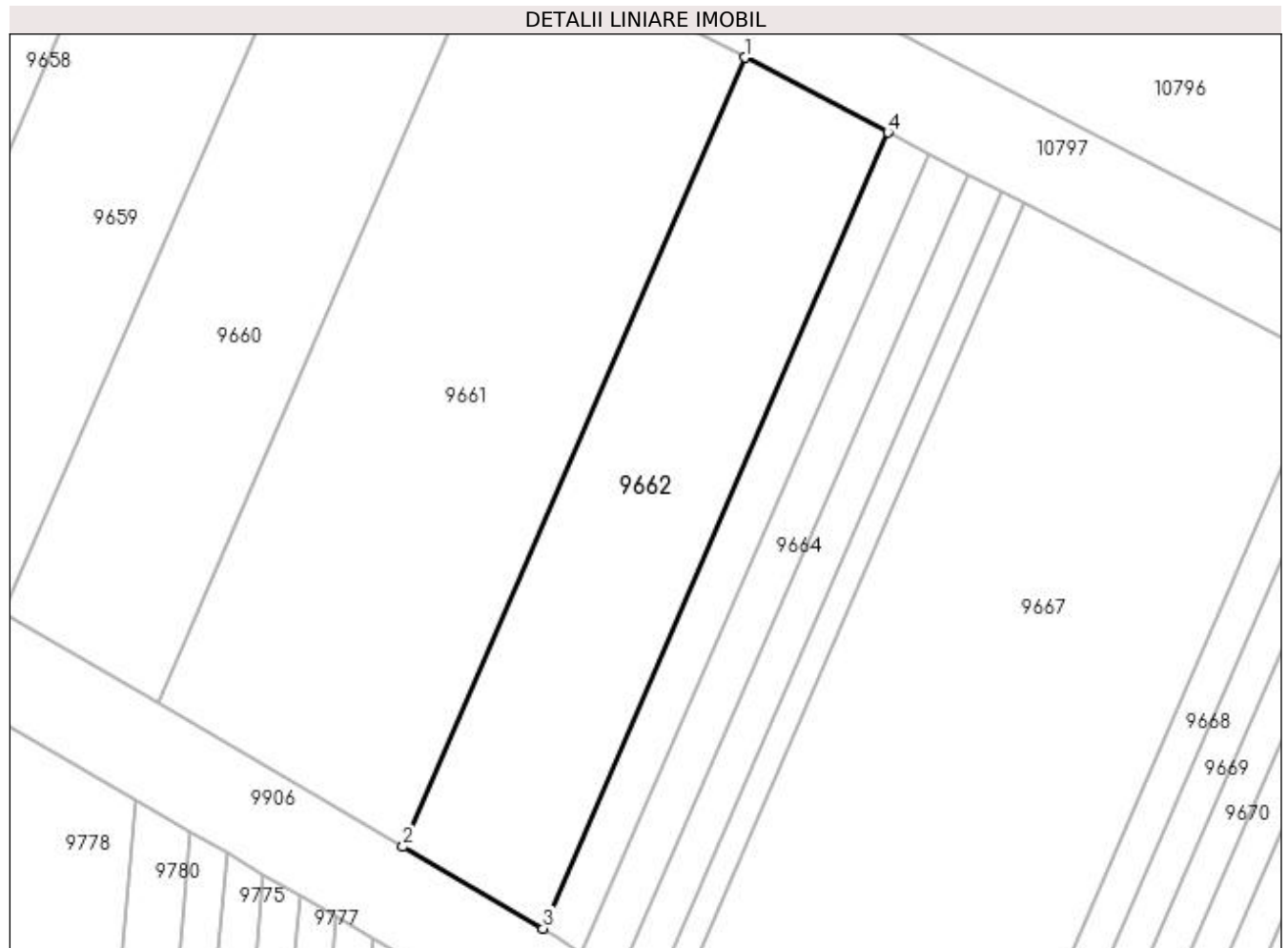
Inscrieri privind dezmembramintele dreptului de proprietate, drepturi reale de garanție și sarcini	Referințe
NU SUNT	

Anexa Nr. 1 La Partea I

Teren

Nr cadastral	Suprafața (mp)*	Observații / Referințe
	250	

* Suprafața este determinată în planul de proiecție Stereo 70.



Date referitoare la teren

Crt	Categorie folosință	Intravilan	Suprafața (mp)	Tarla	Parcelă	Nr. topo	Observații / Referințe
1	arabil	NU	250	26	48	-	

Lungime Segmente

1) Valorile lungimilor segmentelor sunt obținute din proiecție în plan.

Punct început	X / Y	Punct sfârșit	X / Y	Lungime segment (** (m)
1	435.568,26 300.450,384	2	435.553,773 300.416,968	36.421
2	435.553,773 300.416,968	3	435.559,718 300.413,501	6.882
3	435.559,718 300.413,501	4	435.574,334 300.447,215	36.746
4	435.574,334 300.447,215	1	435.568,26 300.450,384	6.851

**** Lungimile segmentelor sunt determinate în planul de proiecție Stereo 70 și sunt rotunjite la 1 milimetru.**

***** Distanța dintre puncte este formată din segmente cumulate ce sunt mai mici decât valoarea 1 milimetru.**

**DATE DESPRE IMOBILUL NR. 9663**

Oficiul de Cadastru și Publicitate Imobiliară DOLJ
Biroul de Cadastru și Publicitate Imobiliară Craiova

A. Partea I. Descrierea imobilului

TEREN Extravilan

Adresa: Jud. Dolj, T26, P17

Nr. Crt	Nr cadastral Nr. topografic	Suprafața* (mp)	Observații / Referințe
A1		70	Sector cadastral:44 Teren neimprejmuit;

B. Partea II. Proprietari și acte

Inscrieri privitoare la dreptul de proprietate și alte drepturi reale	Referințe
/	
Act Administrativ nr. TDP 844-15011, din 03/10/1997 emis de CJSDPAT DOLJ;	
B1	A1
Intabulare, drept de PROPRIETATE, dobandit prin Reconstituire, cota actuala 1/1, cota initiala 1/1 1) VOICU GHEORGHITA, LIPSA CNP DEFUNCT:Da	

C. Partea III. SARCINI .

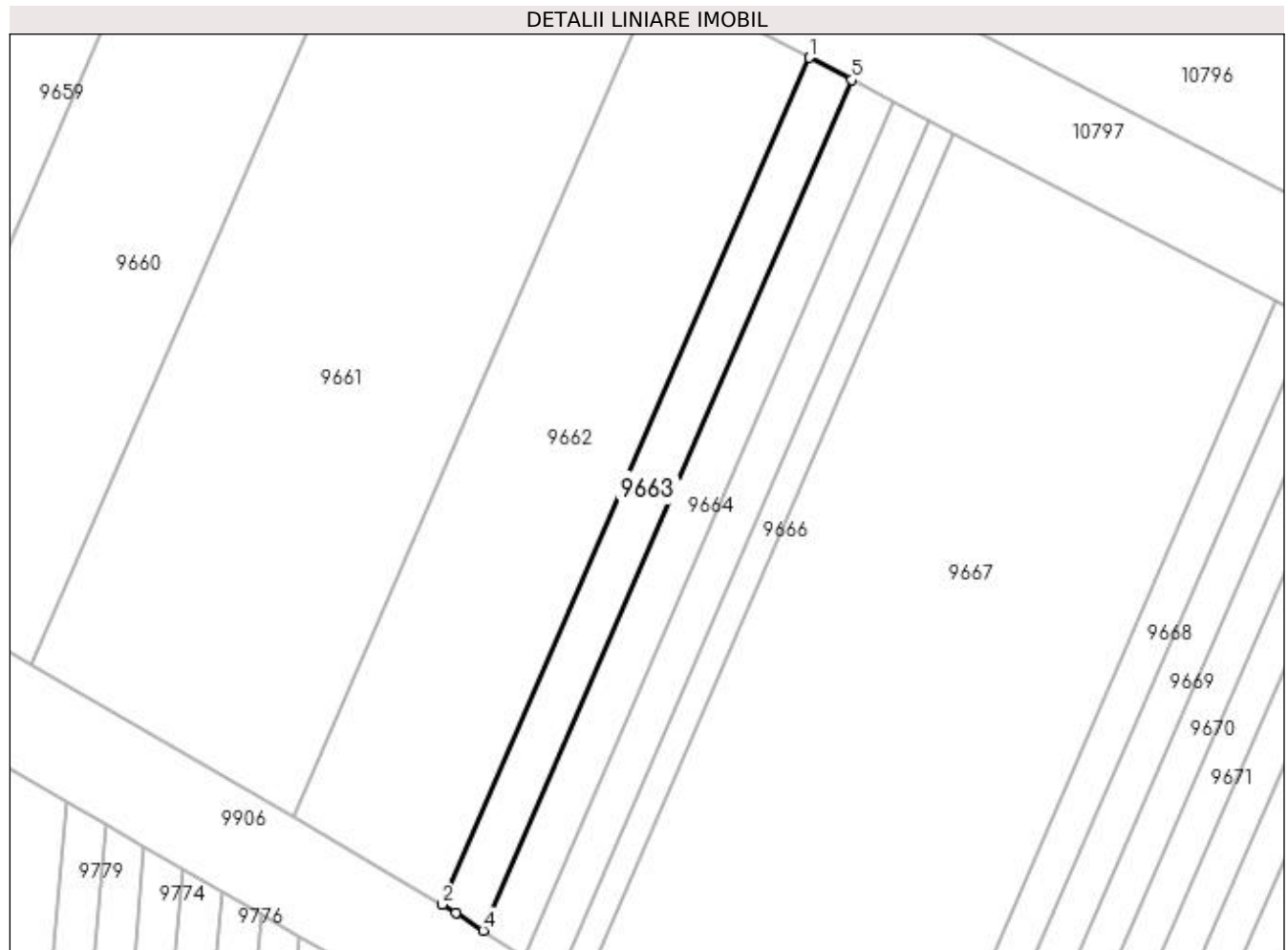
Inscrieri privind dezmembramintele dreptului de proprietate, drepturi reale de garanție și sarcini	Referințe
NU SUNT	

Anexa Nr. 1 La Partea I

Teren

Nr cadastral	Suprafața (mp)*	Observații / Referințe
	70	

* Suprafața este determinată în planul de proiecție Stereo 70.



Date referitoare la teren

Crt	Categorie folosință	Intra vilan	Suprafața (mp)	Tarla	Parcelă	Nr. topo	Observații / Referințe
1	arabil	NU	70	26	17	-	

Lungime Segmente

1) Valorile lungimilor segmentelor sunt obținute din proiecție în plan.

Punct început	X / Y	Punct sfârșit	X / Y	Lungime segment (** (m)
1	435.574,334 300.447,215	2	435.559,718 300.413,501	36.746
2	435.559,718 300.413,501	3	435.560,265 300.413,182	0.633
3	435.560,265 300.413,182	4	435.561,342 300.412,467	1.293
4	435.561,342 300.412,467	5	435.576,024 300.446,333	36.912
5	435.576,024 300.446,333	1	435.574,334 300.447,215	1.906

**** Lungimile segmentelor sunt determinate în planul de proiecție Stereo 70 și sunt rotunjite la 1 milimetru.**

***** Distanța dintre puncte este formată din segmente cumulate ce sunt mai mici decât valoarea 1 milimetru.**

**DATE DESPRE IMOBILUL NR. 9664**

Oficiul de Cadastru și Publicitate Imobiliară DOLJ
Biroul de Cadastru și Publicitate Imobiliară Craiova

A. Partea I. Descrierea imobilului

TEREN Extravilan

Adresa: Jud. Dolj, T26, P46

Nr. Crt	Nr cadastral Nr. topografic	Suprafața* (mp)	Observații / Referințe
A1		70	Sector cadastral:44 Teren neimprejmuit;

B. Partea II. Proprietari și acte

Inscrieri privitoare la dreptul de proprietate și alte drepturi reale	Referințe
/	
Act Administrativ nr. TDP 844-15011, din 03/10/1997 emis de CJSDPAT DOLJ (Defunct conform certificat de deces seria DB nr 293589 din data de 12.11.1998);	
B1	A1
Intabulare, drept de PROPRIETATE, dobandit prin Reconstituire, cota actuala 1/1, cota initiala 1/1 1) VOICU GHEORGHITA, LIPSA CNP DEFUNCT:Da	

C. Partea III. SARCINI .

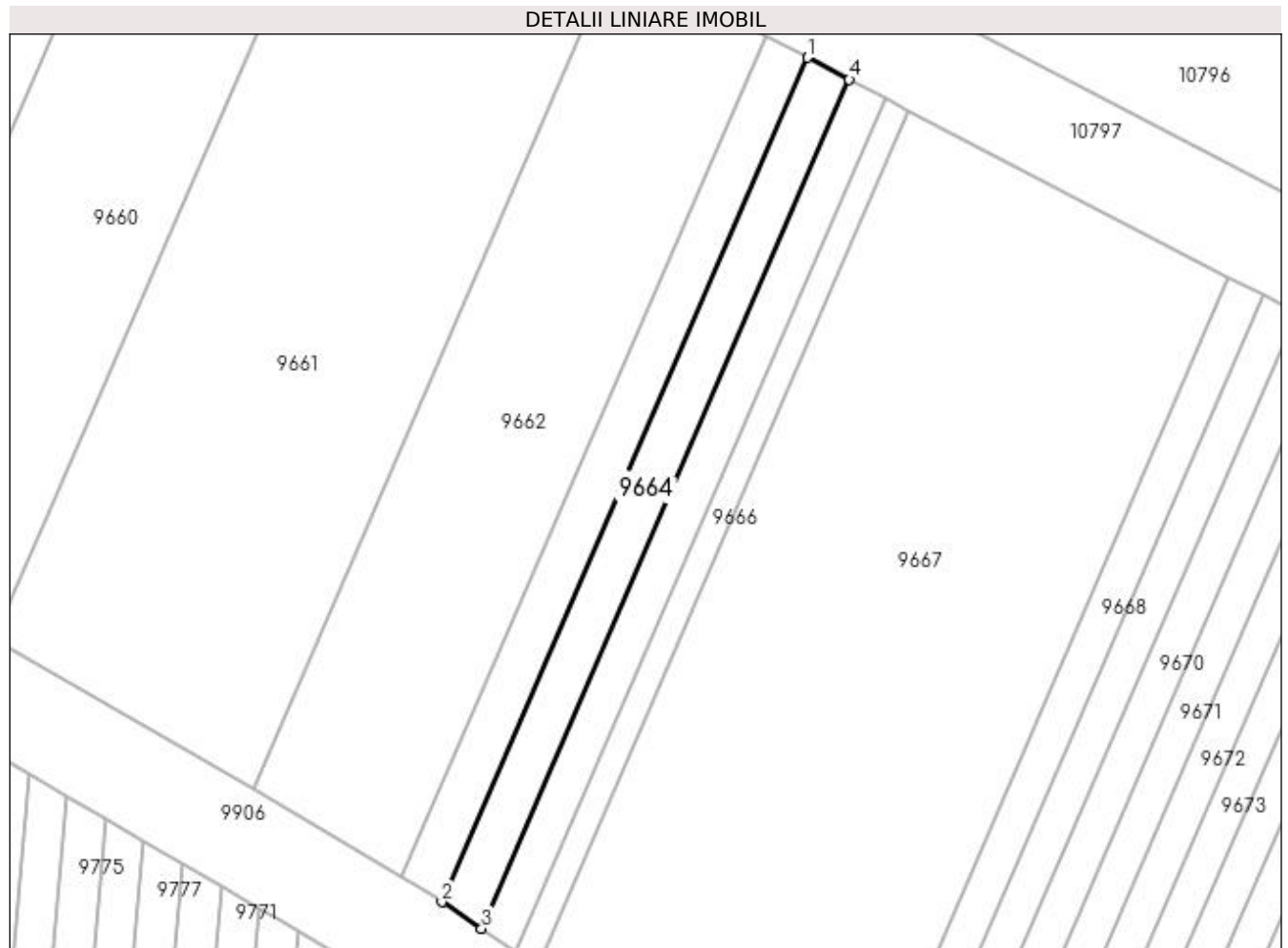
Inscrieri privind dezmembramintele dreptului de proprietate, drepturi reale de garanție și sarcini	Referințe
NU SUNT	

Anexa Nr. 1 La Partea I

Teren

Nr cadastral	Suprafața (mp)*	Observații / Referințe
	70	

* Suprafața este determinată în planul de proiecție Stereo 70.



Date referitoare la teren

Crt	Categorie folosință	Intra vilan	Suprafața (mp)	Tarla	Parcelă	Nr. topo	Observații / Referințe
1	arabil	NU	70	26	46	-	

Lungime Segmente

1) Valorile lungimilor segmentelor sunt obținute din proiecție în plan.

Punct început	X / Y	Punct sfârșit	X / Y	Lungime segment (** (m)
1	435.576,024 300.446,333	2	435.561,342 300.412,467	36.912
2	435.561,342 300.412,467	3	435.562,943 300.411,404	1.922
3	435.562,943 300.411,404	4	435.577,705 300.445,456	37.114
4	435.577,705 300.445,456	1	435.576,024 300.446,333	1.896

**** Lungimile segmentelor sunt determinate în planul de proiecție Stereo 70 și sunt rotunjite la 1 milimetru.**

***** Distanța dintre puncte este formată din segmente cumulate ce sunt mai mici decât valoarea 1 milimetru.**

**DATE DESPRE IMOBILUL NR. 9665**

Oficiul de Cadastru și Publicitate Imobiliară DOLJ
Biroul de Cadastru și Publicitate Imobiliară Craiova

A. Partea I. Descrierea imobilului

TEREN Extravilan

Adresa: Jud. Dolj, T26, P45

Nr. Crt	Nr cadastral Nr. topografic	Suprafața* (mp)	Observații / Referințe
A1	31869	60	Sector cadastral:44 Teren neimprejmuit;

B. Partea II. Proprietari și acte

Inscrieri privitoare la dreptul de proprietate și alte drepturi reale	Referințe
56433 / 11/04/2017	
Act Notarial nr. Contract de vanzare aut nr. 1423, din 07/04/2017 emis de DOINA FAURAR;	
B1	A1
Intabulare, drept de PROPRIETATE, dobandit prin Conventie, cota actuala 1/1, cota initiala 1/1 1) SC RURAL OLTENIA SRL, CIF:22112978	

C. Partea III. SARCINI .

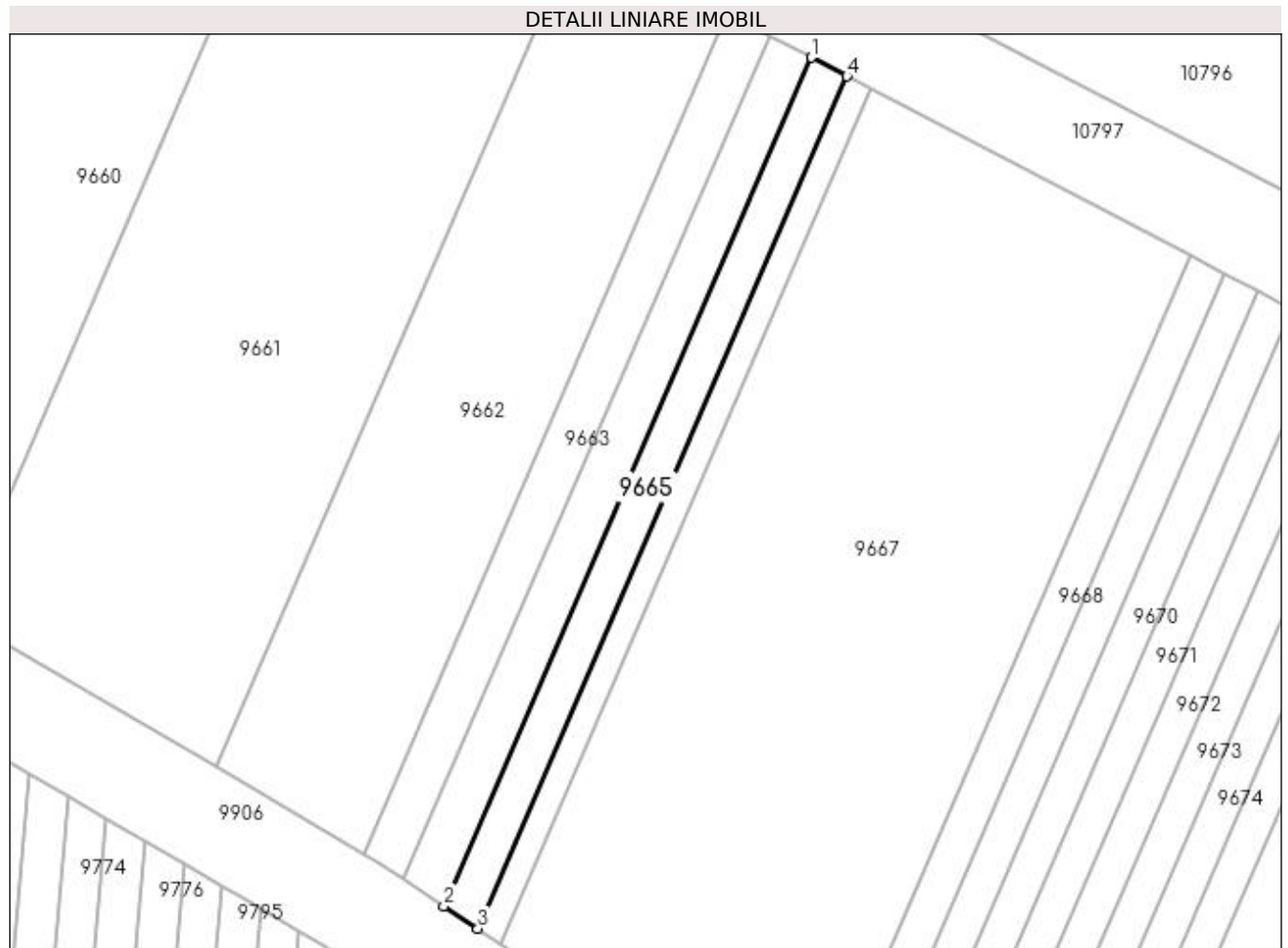
Inscrieri privind dezmembramintele dreptului de proprietate, drepturi reale de garanție și sarcini	Referințe
NU SUNT	

Anexa Nr. 1 La Partea I

Teren

Nr cadastral	Suprafața (mp)*	Observații / Referințe
31869	60	

* Suprafața este determinată în planul de proiecție Stereo 70.



Date referitoare la teren

Crt	Categorie folosință	Intra vilan	Suprafața (mp)	Tarla	Parcelă	Nr. topo	Observații / Referințe
1	arabil	NU	60	26	45	-	

Lungime Segmente

1) Valorile lungimilor segmentelor sunt obținute din proiecție în plan.

Punct început	X / Y	Punct sfârșit	X / Y	Lungime segment (** (m)
1	435.577,705 300.445,456	2	435.562,943 300.411,404	37.114
2	435.562,943 300.411,404	3	435.564,308 300.410,498	1.638
3	435.564,308 300.410,498	4	435.579,138 300.444,708	37.286
4	435.579,138 300.444,708	1	435.577,705 300.445,456	1.616

**** Lungimile segmentelor sunt determinate în planul de proiecție Stereo 70 și sunt rotunjite la 1 milimetru.**

***** Distanța dintre puncte este formată din segmente cumulate ce sunt mai mici decât valoarea 1 milimetru.**

**DATE DESPRE IMOBILUL NR. 9666**

Oficiul de Cadastru și Publicitate Imobiliară DOLJ
Biroul de Cadastru și Publicitate Imobiliară Craiova

A. Partea I. Descrierea imobilului

TEREN Extravilan

Adresa: Jud. Dolj, T26, P44

Nr. Crt	Nr cadastral Nr. topografic	Suprafața* (mp)	Observații / Referințe
A1		40	Sector cadastral:44 Teren neimprejmuit;

B. Partea II. Proprietari și acte

Inscrieri privitoare la dreptul de proprietate și alte drepturi reale	Referințe
/	
Act Notarial nr. Act de partaj 1074, din 11/12/2003 emis de BIN Cernobai Emil;	
B1	A1
Intabulare, drept de PROPRIETATE, dobandit prin lesire Din Indiviziune, cota actuala 1/1, cota initiala 1/1 1) ALBOTEANU ION	

C. Partea III. SARCINI .

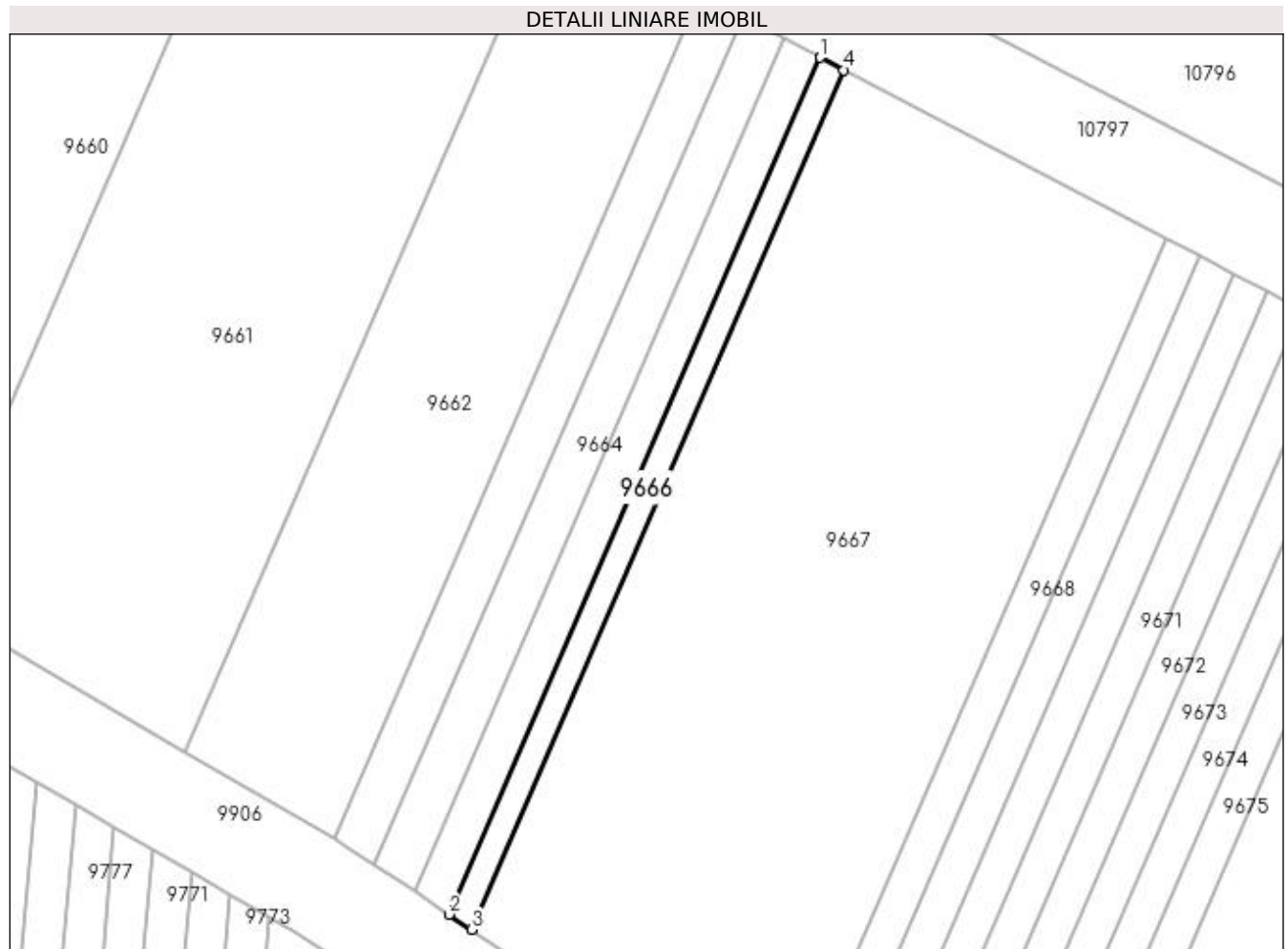
Inscrieri privind dezmembramintele dreptului de proprietate, drepturi reale de garanție și sarcini	Referințe
NU SUNT	

Anexa Nr. 1 La Partea I

Teren

Nr cadastral	Suprafața (mp)*	Observații / Referințe
	40	

* Suprafața este determinată în planul de proiecție Stereo 70.



Date referitoare la teren

Crt	Categorie folosință	Intra vilan	Suprafața (mp)	Tarla	Parcelă	Nr. topo	Observații / Referințe
1	arabil	NU	40	26	44	-	

Lungime Segmente

1) Valorile lungimilor segmentelor sunt obținute din proiecție în plan.

Punct început	X / Y	Punct sfârșit	X / Y	Lungime segment (** (m)
1	435.579,138 300.444,708	2	435.564,308 300.410,498	37.286
2	435.564,308 300.410,498	3	435.565,214 300.409,896	1.088
3	435.565,214 300.409,896	4	435.580,09 300.444,211	37.401
4	435.580,09 300.444,211	1	435.579,138 300.444,708	1.074

**** Lungimile segmentelor sunt determinate în planul de proiecție Stereo 70 și sunt rotunjite la 1 milimetru.**

***** Distanța dintre puncte este formată din segmente cumulate ce sunt mai mici decât valoarea 1 milimetru.**

**DATE DESPRE IMOBILUL NR. 9667**

Oficiul de Cadastru și Publicitate Imobiliară DOLJ
Biroul de Cadastru și Publicitate Imobiliară Craiova

A. Partea I. Descrierea imobilului

TEREN Extravilan

Adresa: Jud. Dolj, T26, P13

Nr. Crt	Nr cadastral Nr. topografic	Suprafața* (mp)	Observații / Referințe
A1		552	Sector cadastral:44 Teren neimprejmuit;

B. Partea II. Proprietari și acte

Inscrieri privitoare la dreptul de proprietate și alte drepturi reale	Referințe
/	
Act Administrativ nr. TDP 436-2162, din 10/08/1997 emis de CJSDPAT DOLJ;	
B1	A1
Intabulare, drept de PROPRIETATE, dobandit prin Constituire, cota actuala 1/1, cota initiala 1/1 1) TUFİȘ GHEORGHE, LIPSA CNP	

C. Partea III. SARCINI .

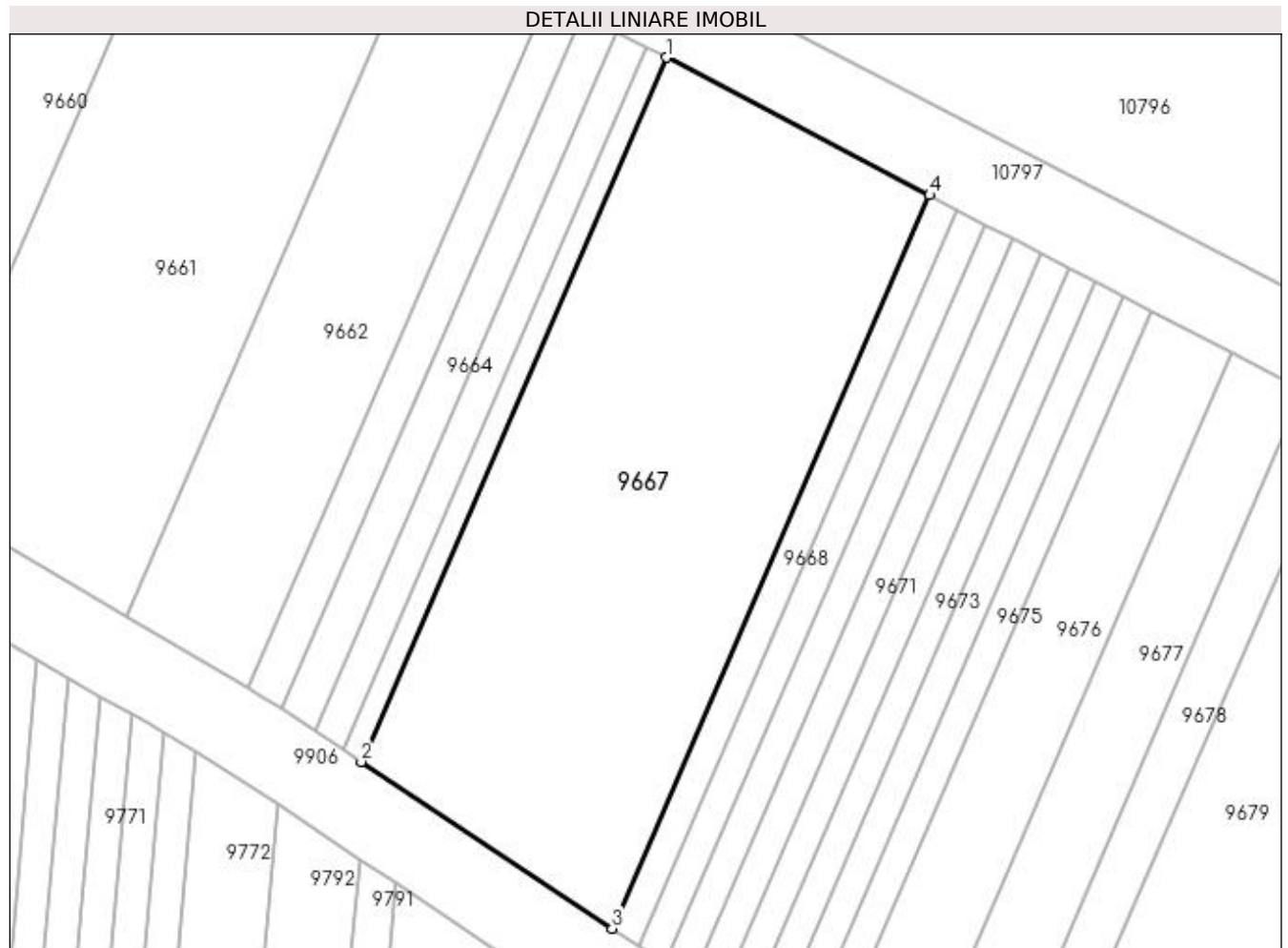
Inscrieri privind dezmembramintele dreptului de proprietate, drepturi reale de garanție și sarcini	Referințe
NU SUNT	

Anexa Nr. 1 La Partea I

Teren

Nr cadastral	Suprafața (mp)*	Observații / Referințe
	552	

* Suprafața este determinată în planul de proiecție Stereo 70.



Date referitoare la teren

Crt	Categorie folosință	Intra vilan	Suprafața (mp)	Tarla	Parcelă	Nr. topo	Observații / Referințe
1	arabil	NU	552	26	13	-	

Lungime Segmente

1) Valorile lungimilor segmentelor sunt obținute din proiecție în plan.

Punct început	X / Y	Punct sfârșit	X / Y	Lungime segment (** (m)
1	435.580,09 300.444,211	2	435.565,214 300.409,896	37.401
2	435.565,214 300.409,896	3	435.577,452 300.401,77	14.69
3	435.577,452 300.401,77	4	435.592,943 300.437,504	38.947
4	435.592,943 300.437,504	1	435.580,09 300.444,211	14.498

**** Lungimile segmentelor sunt determinate în planul de proiecție Stereo 70 și sunt rotunjite la 1 milimetru.**

***** Distanța dintre puncte este formată din segmente cumulate ce sunt mai mici decât valoarea 1 milimetru.**

**DATE DESPRE IMOBILUL NR. 9668**

Oficiul de Cadastru și Publicitate Imobiliară DOLJ
Biroul de Cadastru și Publicitate Imobiliară Craiova

A. Partea I. Descrierea imobilului

TEREN Extravilan

Adresa: Jud. Dolj, T26, P41

Nr. Crt	Nr cadastral Nr. topografic	Suprafața* (mp)	Observații / Referințe
A1		60	Sector cadastral:44 Teren neimprejmuit;

B. Partea II. Proprietari și acte

Inscrieri privitoare la dreptul de proprietate și alte drepturi reale	Referințe
/	
Act Administrativ nr. TDP 507-2198, din 01/03/1994 emis de CJSDPAT DOLJ (Defunct conform certificat de deces seria S11 nr 905211 din data de 18.01.2022);	
B1	A1
Intabulare, drept de PROPRIETATE, dobandit prin Reconstituire, cota actuala 1/1, cota initiala 1/1 1) DINCA CONSTANTIN , LIPSA CNP DEFUNCT:Da	

C. Partea III. SARCINI .

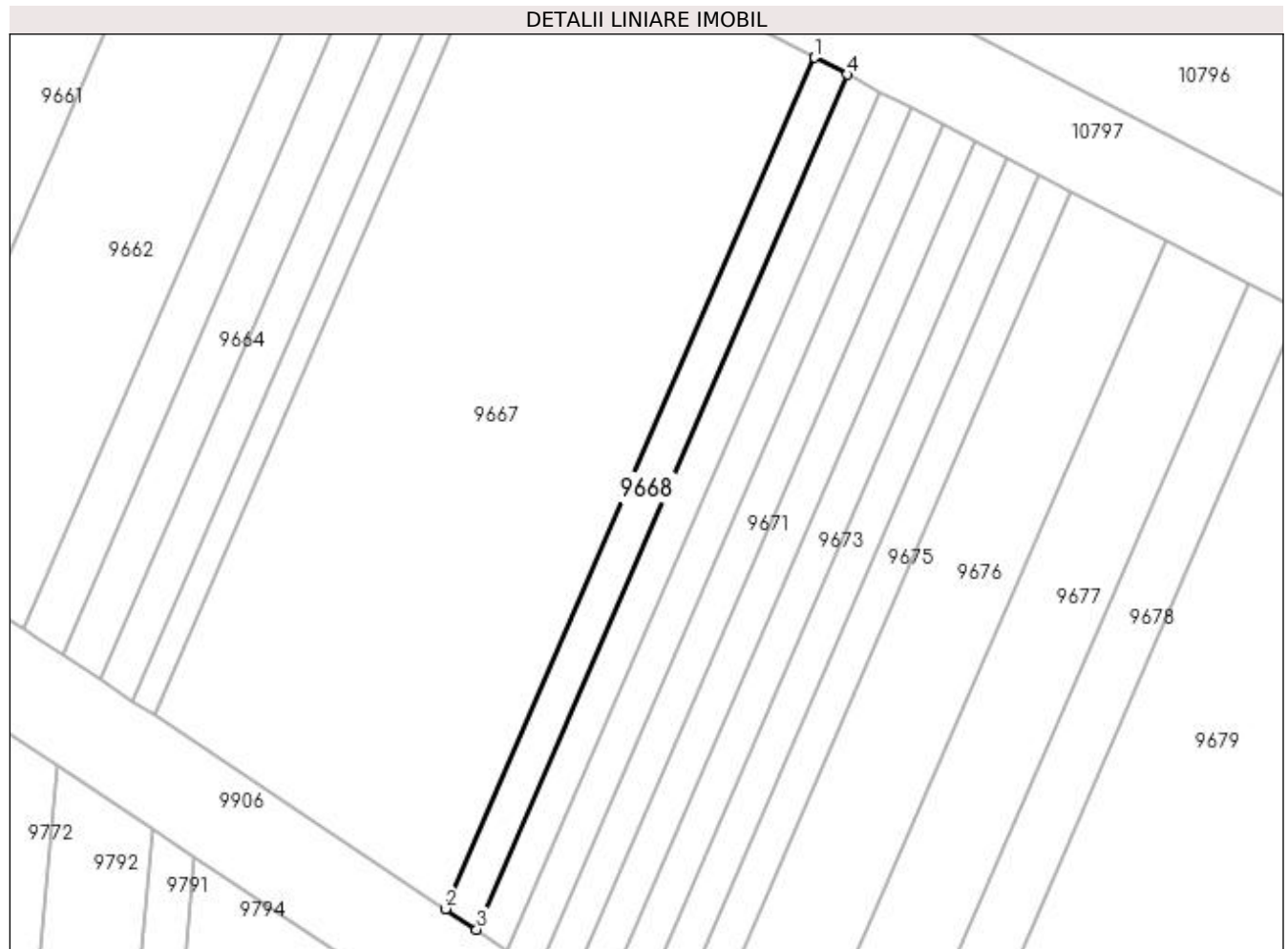
Inscrieri privind dezmembramintele dreptului de proprietate, drepturi reale de garanție și sarcini	Referințe
NU SUNT	

Anexa Nr. 1 La Partea I

Teren

Nr cadastral	Suprafața (mp)*	Observații / Referințe
	60	

* Suprafața este determinată în planul de proiecție Stereo 70.



Date referitoare la teren

Crt	Categorie folosință	Intra vilan	Suprafața (mp)	Tarla	Parcelă	Nr. topo	Observații / Referințe
1	arabil	NU	60	26	41	-	

Lungime Segmente

1) Valorile lungimilor segmentelor sunt obținute din proiecție în plan.

Punct început	X / Y	Punct sfârșit	X / Y	Lungime segment (** (m)
1	435.592,943 300.437,504	2	435.577,452 300.401,77	38.947
2	435.577,452 300.401,77	3	435.578,753 300.400,906	1.562
3	435.578,753 300.400,906	4	435.594,31 300.436,791	39.112
4	435.594,31 300.436,791	1	435.592,943 300.437,504	1.542

**** Lungimile segmentelor sunt determinate în planul de proiecție Stereo 70 și sunt rotunjite la 1 milimetru.**

***** Distanța dintre puncte este formată din segmente cumulate ce sunt mai mici decât valoarea 1 milimetru.**

**DATE DESPRE IMOBILUL NR. 9669**

Oficiul de Cadastru și Publicitate Imobiliară DOLJ
 Biroul de Cadastru și Publicitate Imobiliară Craiova

A. Partea I. Descrierea imobilului

TEREN Extravilan

Adresa: Jud. Dolj, T26, P40

Nr. Crt	Nr cadastral Nr. topografic	Suprafața* (mp)	Observații / Referințe
A1		60	Sector cadastral:44 Teren neimprejmuit; In TDP a fost in scris in mod eronat T3, corect fiind T26

B. Partea II. Proprietari și acte

Inscrieri privitoare la dreptul de proprietate și alte drepturi reale		Referințe
/		
Act Administrativ nr. TDP 426-2162, din 09/08/1997 emis de CJSDPAT DOLJ;		
B1	Intabulare, drept de PROPRIETATE, dobandit prin Constituire, cota actuala 1/1, cota initiala 1/1 1) DINCĂ FLORICA , LIPSA CNP	A1

C. Partea III. SARCINI .

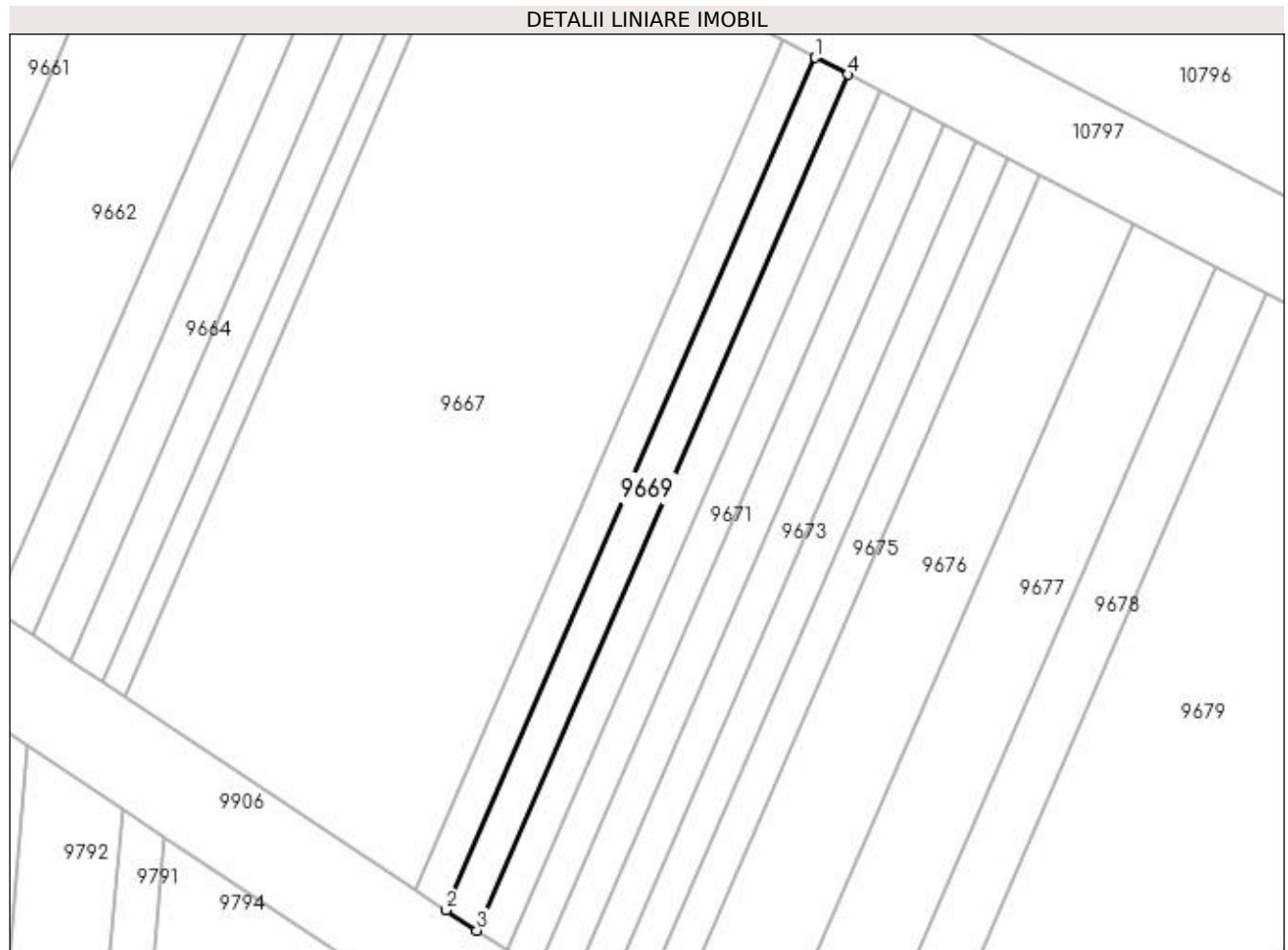
Inscrieri privind dezmembramintele dreptului de proprietate, drepturi reale de garanție și sarcini	Referințe
NU SUNT	

Anexa Nr. 1 La Partea I

Teren

Nr cadastral	Suprafața (mp)*	Observații / Referințe
	60	In TDP a fost inregistrat în mod eronat T3, corect fiind T26

* Suprafața este determinată în planul de proiecție Stereo 70.



Date referitoare la teren

Crt	Categorie folosință	Intravilan	Suprafața (mp)	Tarla	Parcelă	Nr. topo	Observații / Referințe
1	arabil	NU	60	26	40	-	

Lungime Segmente

1) Valorile lungimilor segmentelor sunt obținute din proiecție în plan.

Punct început	X / Y	Punct sfârșit	X / Y	Lungime segment (** (m)
1	435.594,31 300.436,791	2	435.578,753 300.400,906	39.112
2	435.578,753 300.400,906	3	435.580,048 300.400,046	1.555
3	435.580,048 300.400,046	4	435.595,67 300.436,081	39.276
4	435.595,67 300.436,081	1	435.594,31 300.436,791	1.534

**** Lungimile segmentelor sunt determinate în planul de proiecție Stereo 70 și sunt rotunjite la 1 milimetru.**

***** Distanța dintre puncte este formată din segmente cumulate ce sunt mai mici decât valoarea 1 milimetru.**

**DATE DESPRE IMOBILUL NR. 9670**

Oficiul de Cadastru și Publicitate Imobiliară DOLJ
Biroul de Cadastru și Publicitate Imobiliară Craiova

A. Partea I. Descrierea imobilului

TEREN Extravilan

Adresa: Jud. Dolj, T26, P39

Nr. Crt	Nr cadastral Nr. topografic	Suprafața* (mp)	Observații / Referințe
A1		60	Sector cadastral:44 Teren neimprejmuit;

B. Partea II. Proprietari și acte

Inscrieri privitoare la dreptul de proprietate și alte drepturi reale	Referințe
/	
Act Administrativ nr. TDP 359-2180, din 02/02/1994 emis de CJSDPAT DOLJ;	
B1	A1
Intabulare, drept de PROPRIETATE, dobândit prin Reconstituire, cota actuala 1/1, cota initiala 1/1 1) MOCANU EUGENIA , LIPSA CNP	

C. Partea III. SARCINI .

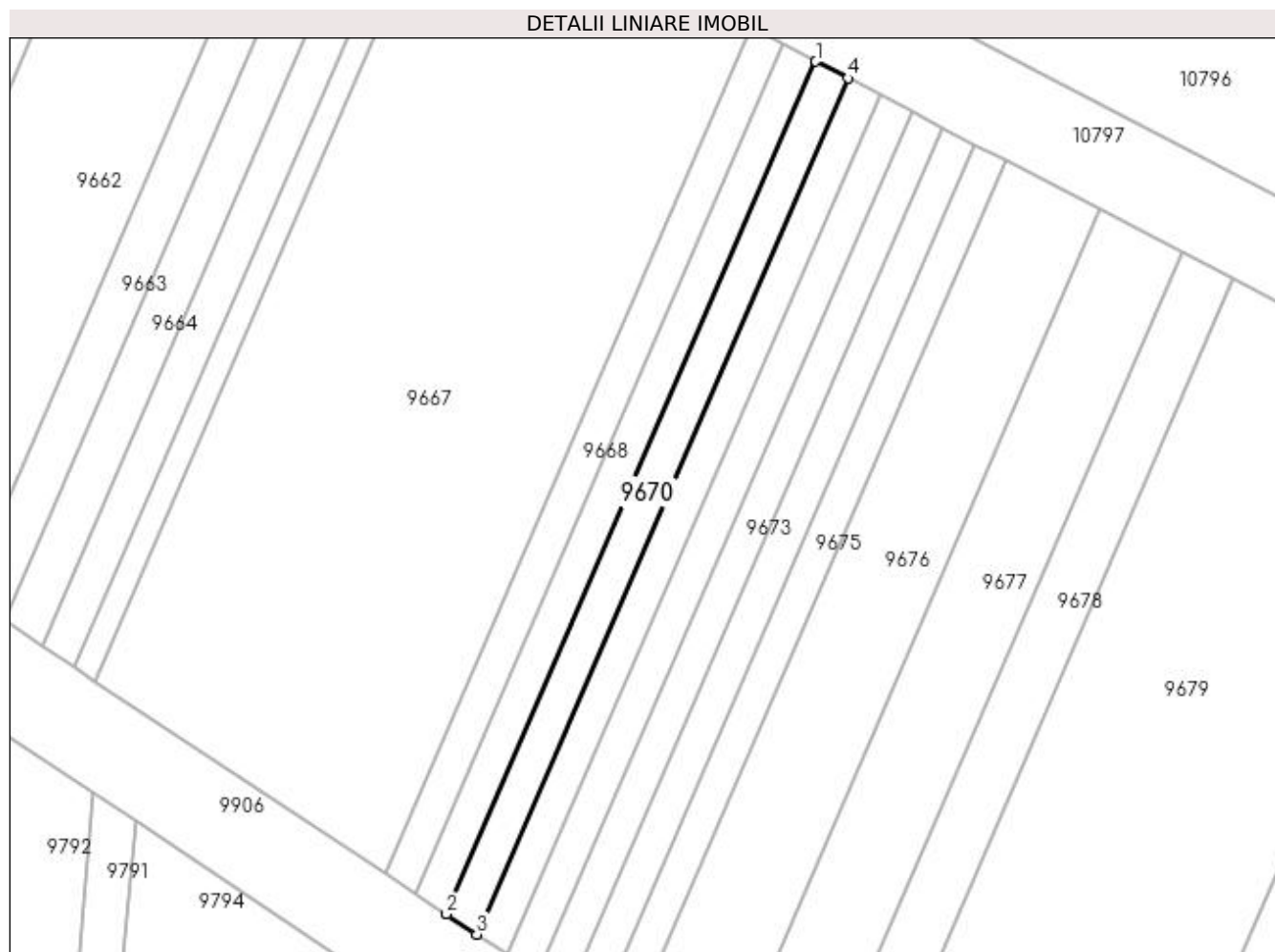
Inscrieri privind dezmembramintele dreptului de proprietate, drepturi reale de garanție și sarcini	Referințe
NU SUNT	

Anexa Nr. 1 La Partea I

Teren

Nr cadastral	Suprafața (mp)*	Observații / Referințe
	60	

* Suprafața este determinată în planul de proiecție Stereo 70.



Date referitoare la teren

Crt	Categorie folosință	Intra vilan	Suprafața (mp)	Tarla	Parcelă	Nr. topo	Observații / Referințe
1	arabil	NU	60	26	39	-	

Lungime Segmente

1) Valorile lungimilor segmentelor sunt obținute din proiecție în plan.

Punct început	X / Y	Punct sfârșit	X / Y	Lungime segment (** (m)
1	435.595,67 300.436,081	2	435.580,048 300.400,046	39.276
2	435.580,048 300.400,046	3	435.581,339 300.399,189	1.55
3	435.581,339 300.399,189	4	435.597,025 300.435,374	39.439
4	435.597,025 300.435,374	1	435.595,67 300.436,081	1.528

**** Lungimile segmentelor sunt determinate în planul de proiecție Stereo 70 și sunt rotunjite la 1 milimetru.**

***** Distanța dintre puncte este formată din segmente cumulate ce sunt mai mici decât valoarea 1 milimetru.**

**DATE DESPRE IMOBILUL NR. 9671**

Oficiul de Cadastru și Publicitate Imobiliară DOLJ
Biroul de Cadastru și Publicitate Imobiliară Craiova

A. Partea I. Descrierea imobilului

TEREN Extravilan

Adresa: Jud. Dolj, T26, P38

Nr. Crt	Nr cadastral Nr. topografic	Suprafața* (mp)	Observații / Referințe
A1		60	Sector cadastral:44 Teren neimprejmuit;

B. Partea II. Proprietari și acte

Inscrieri privitoare la dreptul de proprietate și alte drepturi reale	Referințe
/	
Act Administrativ nr. TDP 398-2180, din 07/02/1994 emis de CJSDPAT DOLJ;	
B1	A1
Intabulare, drept de PROPRIETATE, dobândit prin Reconstituire, cota actuala 1/1, cota initiala 1/1	
1) VLĂDAIA CONSTANTIN, LIPSA CNP	
2) OPREA IOANA, LIPSA CNP	

C. Partea III. SARCINI .

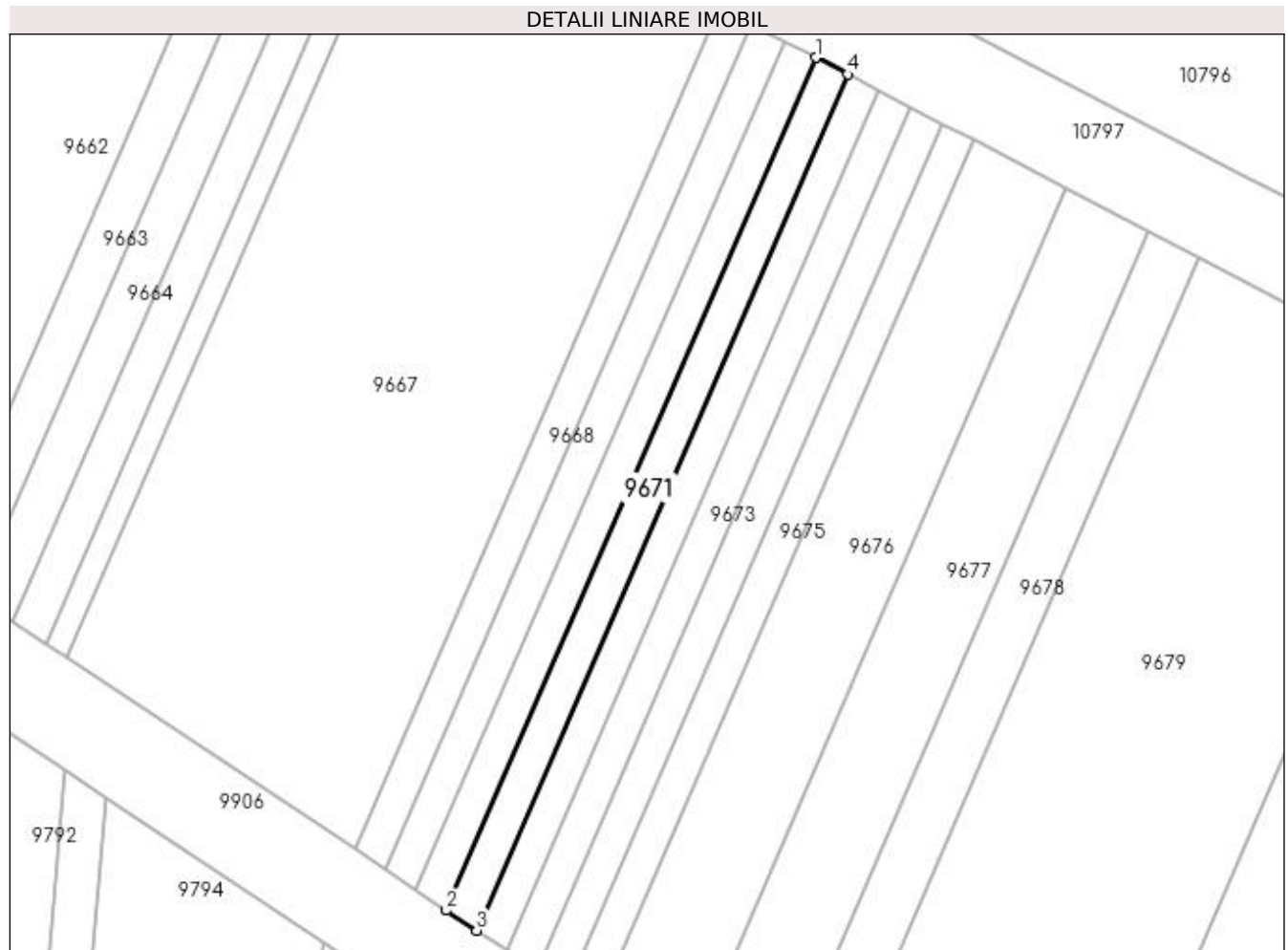
Inscrieri privind dezmembramentele dreptului de proprietate, drepturi reale de garanție și sarcini	Referințe
NU SUNT	

Anexa Nr. 1 La Partea I

Teren

Nr cadastral	Suprafața (mp)*	Observații / Referințe
	60	

* Suprafața este determinată în planul de proiecție Stereo 70.



Date referitoare la teren

Crt	Categorie folosință	Intra vilan	Suprafața (mp)	Tarla	Parcelă	Nr. topo	Observații / Referințe
1	arabil	NU	60	26	38	-	

Lungime Segmente

1) Valorile lungimilor segmentelor sunt obținute din proiecție în plan.

Punct început	X / Y	Punct sfârșit	X / Y	Lungime segment (** (m)
1	435.597,025 300.435,374	2	435.581,339 300.399,189	39.439
2	435.581,339 300.399,189	3	435.582,623 300.398,336	1.542
3	435.582,623 300.398,336	4	435.598,375 300.434,669	39.601
4	435.598,375 300.434,669	1	435.597,025 300.435,374	1.523

**** Lungimile segmentelor sunt determinate în planul de proiecție Stereo 70 și sunt rotunjite la 1 milimetru.**

***** Distanța dintre puncte este formată din segmente cumulate ce sunt mai mici decât valoarea 1 milimetru.**

**DATE DESPRE IMOBILUL NR. 9672**

Oficiul de Cadastru și Publicitate Imobiliară DOLJ
Biroul de Cadastru și Publicitate Imobiliară Craiova

A. Partea I. Descrierea imobilului

TEREN Extravilan

Adresa: Jud. Dolj, T26, P36

Nr. Crt	Nr cadastral Nr. topografic	Suprafața* (mp)	Observații / Referințe
A1		60	Sector cadastral:44 Teren neimprejmuit;

B. Partea II. Proprietari și acte

Inscrieri privitoare la dreptul de proprietate și alte drepturi reale	Referințe
/	
Act Administrativ nr. TDP 362-2180, din 01/02/1994 emis de CJSDPAT DOLJ;	
B1	A1
Intabulare, drept de PROPRIETATE, dobândit prin Reconstituire, cota actuala 1/1, cota initiala 1/1 1) MATARAGIU CONSTANTIN, LIPSA CNP	

C. Partea III. SARCINI .

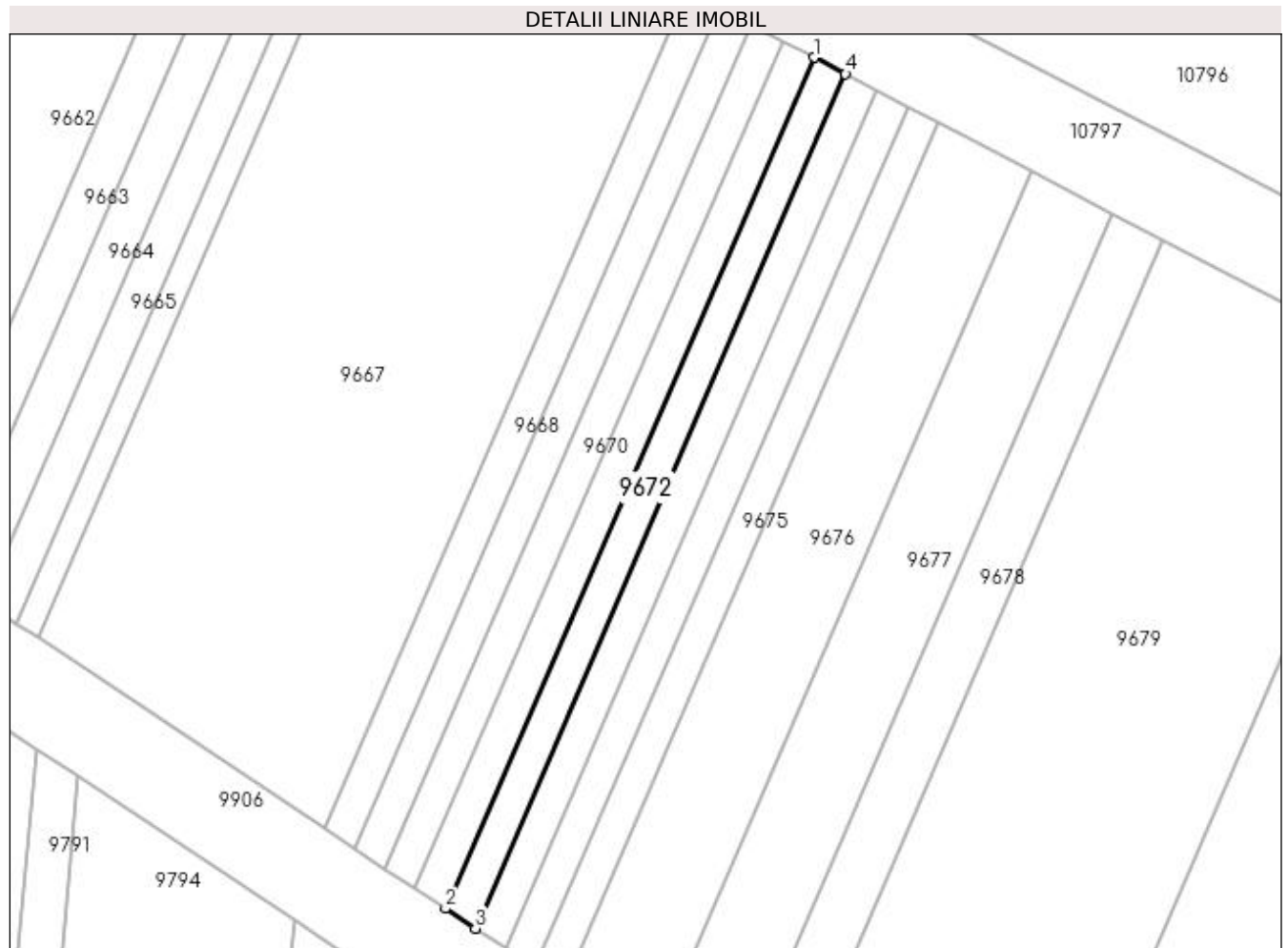
Inscrieri privind dezmembramintele dreptului de proprietate, drepturi reale de garanție și sarcini	Referințe
NU SUNT	

Anexa Nr. 1 La Partea I

Teren

Nr cadastral	Suprafața (mp)*	Observații / Referințe
	60	

* Suprafața este determinată în planul de proiecție Stereo 70.



Date referitoare la teren

Crt	Categorie folosință	Intra vilan	Suprafața (mp)	Tarla	Parcelă	Nr. topo	Observații / Referințe
1	arabil	NU	60	26	36	-	

Lungime Segmente

1) Valorile lungimilor segmentelor sunt obținute din proiecție în plan.

Punct început	X / Y	Punct sfârșit	X / Y	Lungime segment (** (m)
1	435.598,375 300.434,669	2	435.582,623 300.398,336	39.601
2	435.582,623 300.398,336	3	435.583,903 300.397,486	1.537
3	435.583,903 300.397,486	4	435.599,719 300.433,968	39.763
4	435.599,719 300.433,968	1	435.598,375 300.434,669	1.516

**** Lungimile segmentelor sunt determinate în planul de proiecție Stereo 70 și sunt rotunjite la 1 milimetru.**

***** Distanța dintre puncte este formată din segmente cumulate ce sunt mai mici decât valoarea 1 milimetru.**

**DATE DESPRE IMOBILUL NR. 9673**

Oficiul de Cadastru și Publicitate Imobiliară DOLJ
Biroul de Cadastru și Publicitate Imobiliară Craiova

A. Partea I. Descrierea imobilului

TEREN Extravilan

Adresa: Jud. Dolj, T26, P35

Nr. Crt	Nr cadastral Nr. topografic	Suprafața* (mp)	Observații / Referințe
A1		60	Sector cadastral:44 Teren neimprejmuit;

B. Partea II. Proprietari și acte

Inscrieri privitoare la dreptul de proprietate și alte drepturi reale	Referințe
/	
Act Administrativ nr. TDP 19972, din 24/03/2017 emis de CJSDPAT DOLJ;	
B1	A1
Intabulare, drept de PROPRIETATE, dobândit prin Reconstituire, cota actuala 1/1, cota initiala 1/1 1) STANCU MARIA, LIPSA CNP	

C. Partea III. SARCINI .

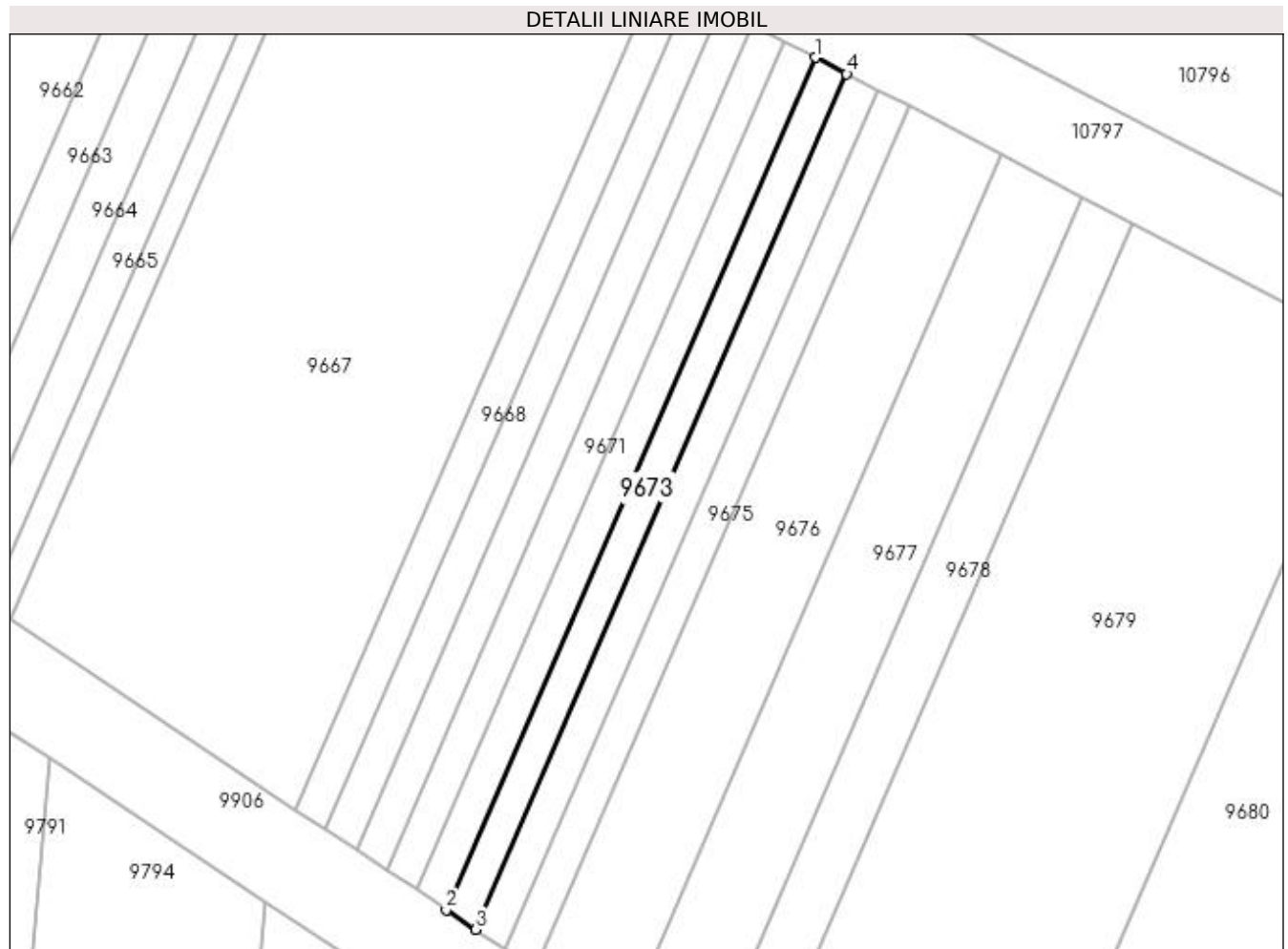
Inscrieri privind dezmembramintele dreptului de proprietate, drepturi reale de garanție și sarcini	Referințe
NU SUNT	

Anexa Nr. 1 La Partea I

Teren

Nr cadastral	Suprafața (mp)*	Observații / Referințe
	60	

* Suprafața este determinată în planul de proiecție Stereo 70.



Date referitoare la teren

Crt	Categorie folosință	Intra vilan	Suprafața (mp)	Tarla	Parcelă	Nr. topo	Observații / Referințe
1	arabil	NU	60	26	35	-	

Lungime Segmente

1) Valorile lungimilor segmentelor sunt obținute din proiecție în plan.

Punct început	X / Y	Punct sfârșit	X / Y	Lungime segment (** (m)
1	435.599,719 300.433,968	2	435.583,903 300.397,486	39.763
2	435.583,903 300.397,486	3	435.585,178 300.396,64	1.53
3	435.585,178 300.396,64	4	435.601,057 300.433,27	39.924
4	435.601,057 300.433,27	1	435.599,719 300.433,968	1.509

**** Lungimile segmentelor sunt determinate în planul de proiecție Stereo 70 și sunt rotunjite la 1 milimetru.**

***** Distanța dintre puncte este formată din segmente cumulate ce sunt mai mici decât valoarea 1 milimetru.**

**DATE DESPRE IMOBILUL NR. 9674**

Oficiul de Cadastru și Publicitate Imobiliară DOLJ
Biroul de Cadastru și Publicitate Imobiliară Craiova

A. Partea I. Descrierea imobilului

TEREN Extravilan

Adresa: Jud. Dolj, T26, P34

Nr. Crt	Nr cadastral Nr. topografic	Suprafața* (mp)	Observații / Referințe
A1		60	Sector cadastral:44 Teren neimprejmuit;

B. Partea II. Proprietari și acte

Inscrieri privitoare la dreptul de proprietate și alte drepturi reale	Referințe
/	
Act Administrativ nr. TDP 511-2198, din 02/03/1994 emis de CJSDPAT DOLJ;	
B1	A1
Intabulare, drept de PROPRIETATE, dobandit prin Reconstituire, cota actuala 1/1, cota initiala 1/1 1) BRESUG CONSTANTIN, LIPSA CNP	

C. Partea III. SARCINI .

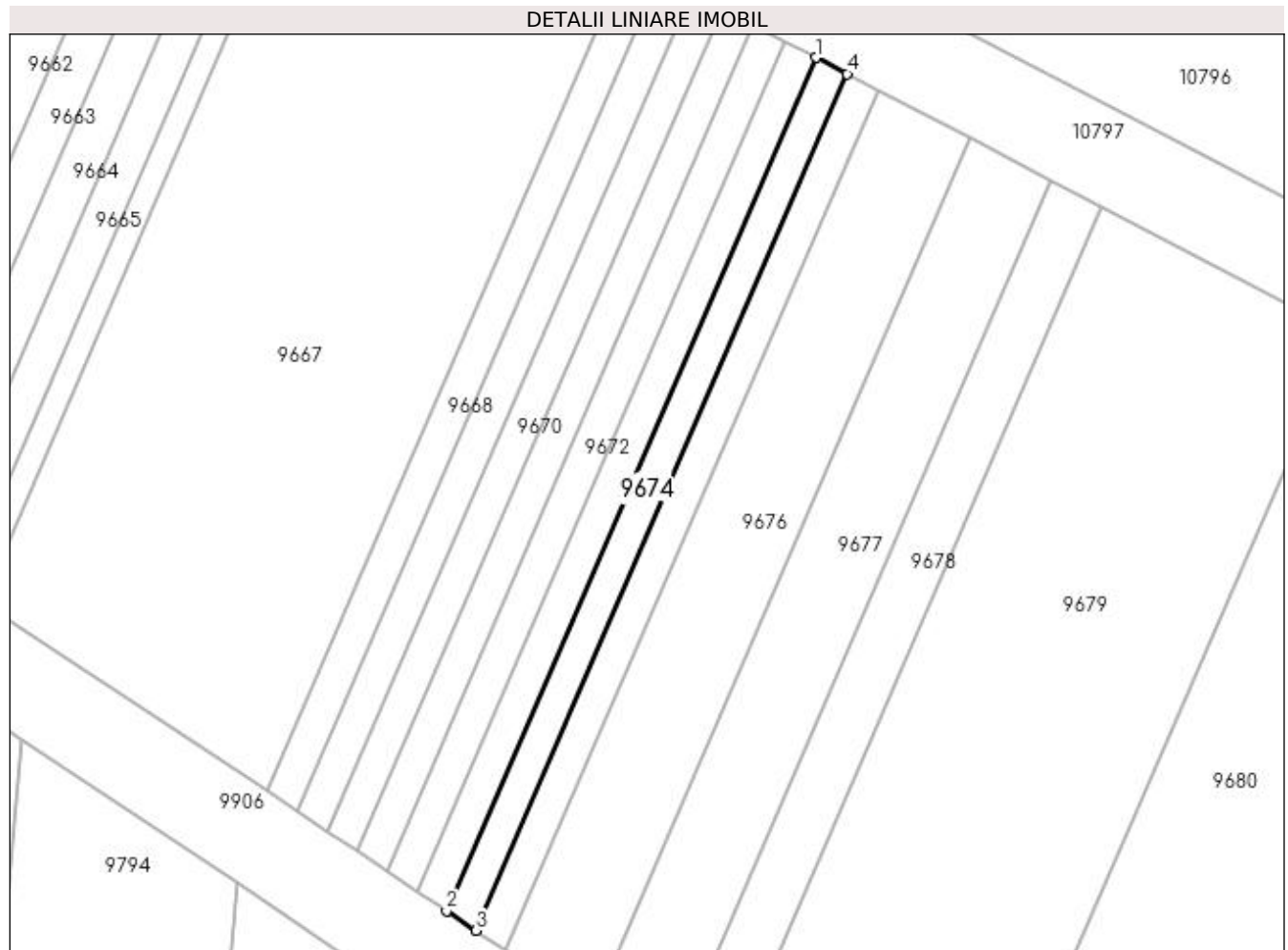
Inscrieri privind dezmembramintele dreptului de proprietate, drepturi reale de garanție și sarcini	Referințe
NU SUNT	

Anexa Nr. 1 La Partea I

Teren

Nr cadastral	Suprafața (mp)*	Observații / Referințe
	60	

* Suprafața este determinată în planul de proiecție Stereo 70.



Date referitoare la teren

Crt	Categorie folosință	Intra vilan	Suprafața (mp)	Tarla	Parcelă	Nr. topo	Observații / Referințe
1	arabil	NU	60	26	34	-	

Lungime Segmente

1) Valorile lungimilor segmentelor sunt obținute din proiecție în plan.

Punct început	X / Y	Punct sfârșit	X / Y	Lungime segment (** (m)
1	435.601,057 300.433,27	2	435.585,178 300.396,64	39.924
2	435.585,178 300.396,64	3	435.586,447 300.395,797	1.523
3	435.586,447 300.395,797	4	435.602,391 300.432,574	40.084
4	435.602,391 300.432,574	1	435.601,057 300.433,27	1.505

**** Lungimile segmentelor sunt determinate în planul de proiecție Stereo 70 și sunt rotunjite la 1 milimetru.**

***** Distanța dintre puncte este formată din segmente cumulate ce sunt mai mici decât valoarea 1 milimetru.**

**DATE DESPRE IMOBILUL NR. 9675**

Oficiul de Cadastru și Publicitate Imobiliară DOLJ
 Biroul de Cadastru și Publicitate Imobiliară Craiova

A. Partea I. Descrierea imobilului

TEREN Extravilan

Adresa: Jud. Dolj, T26, P33

Nr. Crt	Nr cadastral Nr. topografic	Suprafața* (mp)	Observații / Referințe
A1		60	Sector cadastral:44 Teren neimprejmuit;

B. Partea II. Proprietari și acte

Inscrieri privitoare la dreptul de proprietate și alte drepturi reale	Referințe
/	
Act Administrativ nr. TDP 1032-48563, din 24/03/1995 emis de CJSDPAT DOLJ;	
B1	A1
Intabulare, drept de PROPRIETATE, dobândit prin Reconstituire, cota actuala 1/1, cota initiala 1/1 1) BARBU FLOREA , LIPSA CNP	

C. Partea III. SARCINI .

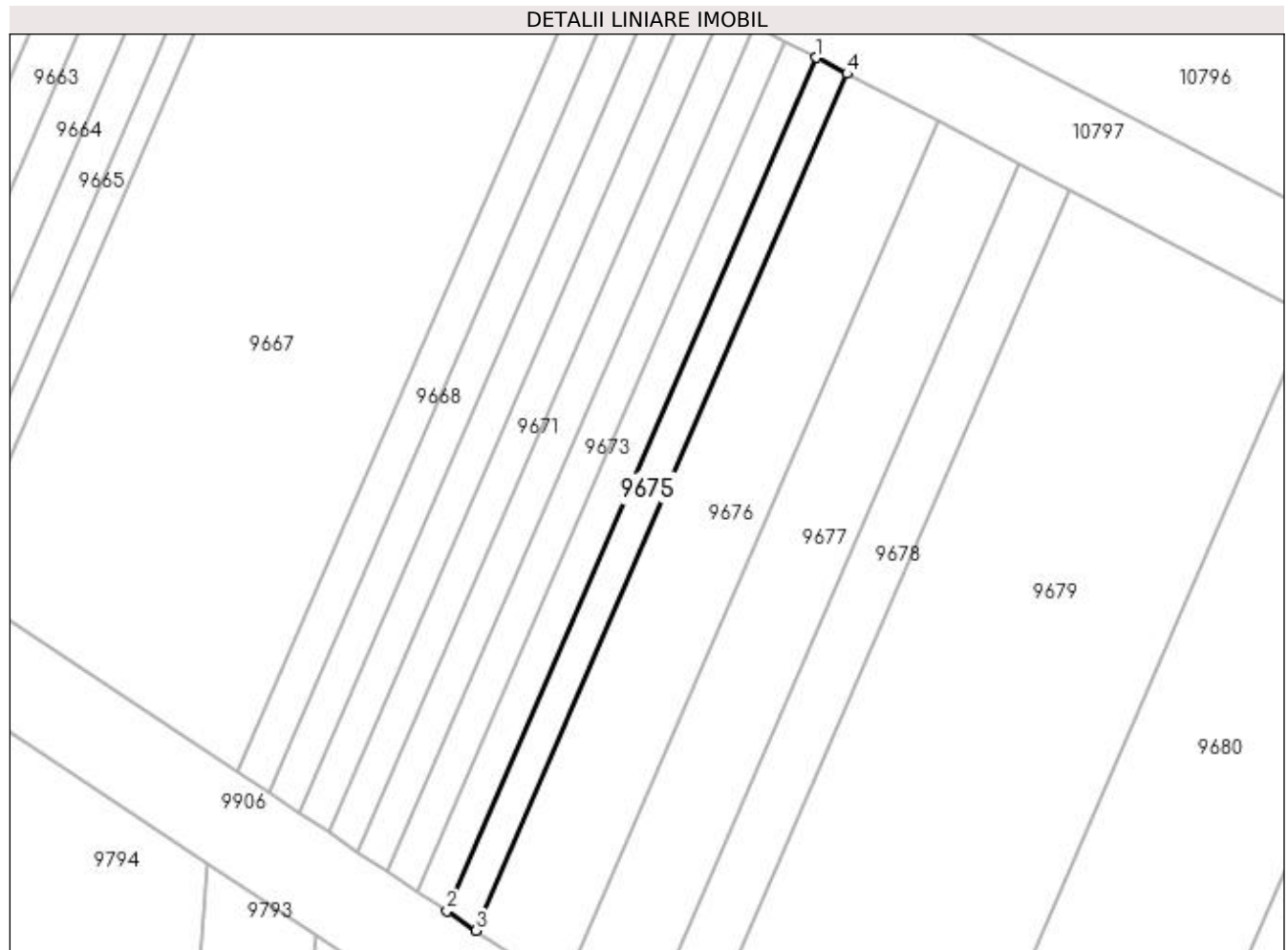
Inscrieri privind dezmembramintele dreptului de proprietate, drepturi reale de garanție și sarcini	Referințe
NU SUNT	

Anexa Nr. 1 La Partea I

Teren

Nr cadastral	Suprafața (mp)*	Observații / Referințe
	60	

* Suprafața este determinată în planul de proiecție Stereo 70.



Date referitoare la teren

Crt	Categorie folosință	Intravilan	Suprafața (mp)	Tarla	Parcelă	Nr. topo	Observații / Referințe
1	arabil	NU	60	26	33	-	

Lungime Segmente

1) Valorile lungimilor segmentelor sunt obținute din proiecție în plan.

Punct început	X / Y	Punct sfârșit	X / Y	Lungime segment (** (m)
1	435.602,391 300.432,574	2	435.586,447 300.395,797	40.084
2	435.586,447 300.395,797	3	435.587,711 300.394,958	1.517
3	435.587,711 300.394,958	4	435.603,718 300.431,881	40.243
4	435.603,718 300.431,881	1	435.602,391 300.432,574	1.497

**** Lungimile segmentelor sunt determinate în planul de proiecție Stereo 70 și sunt rotunjite la 1 milimetru.**

***** Distanța dintre puncte este formată din segmente cumulate ce sunt mai mici decât valoarea 1 milimetru.**

**DATE DESPRE IMOBILUL NR. 9676**

Oficiul de Cadastru și Publicitate Imobiliară DOLJ
Biroul de Cadastru și Publicitate Imobiliară Craiova

A. Partea I. Descrierea imobilului

TEREN Extravilan

Adresa: Jud. Dolj, T26, P32

Nr. Crt	Nr cadastral Nr. topografic	Suprafața* (mp)	Observații / Referințe
A1		180	Sector cadastral:44 Teren neimprejmuit;

B. Partea II. Proprietari și acte

Inscrieri privitoare la dreptul de proprietate și alte drepturi reale	Referințe
/	
Act Administrativ nr. TDP 1231-2179, din 07/12/1998 emis de CJSDPAT DOLJ;	
B1	A1
Intabulare, drept de PROPRIETATE, dobandit prin Reconstituire, cota actuala 1/1, cota initiala 1/1 1) MOCANU VICTOR , LIPSA CNP	

C. Partea III. SARCINI .

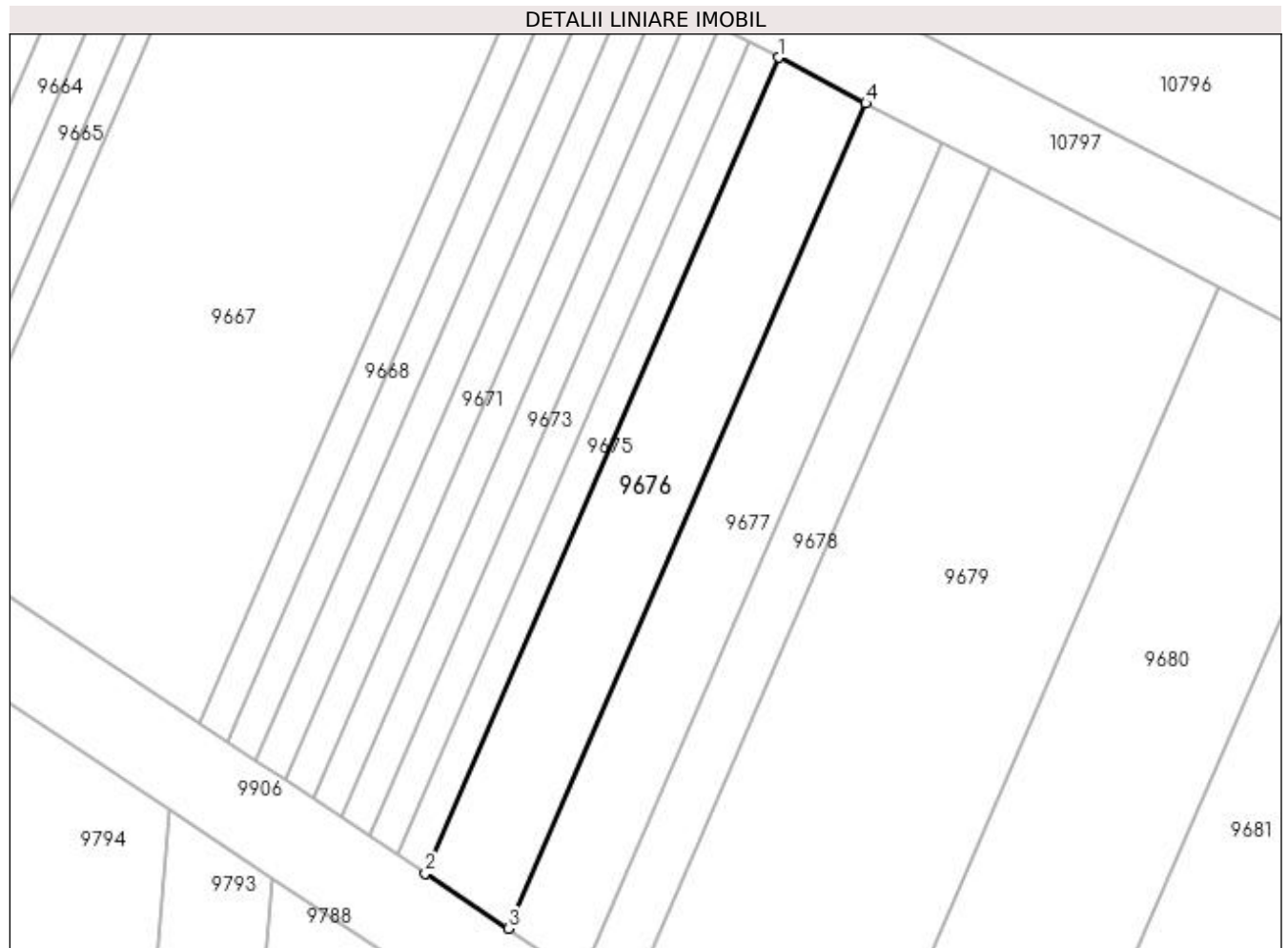
Inscrieri privind dezmembramintele dreptului de proprietate, drepturi reale de garanție și sarcini	Referințe
NU SUNT	

Anexa Nr. 1 La Partea I

Teren

Nr cadastral	Suprafața (mp)*	Observații / Referințe
	180	

* Suprafața este determinată în planul de proiecție Stereo 70.



Date referitoare la teren

Crt	Categorie folosință	Intra vilan	Suprafața (mp)	Tarla	Parcelă	Nr. topo	Observații / Referințe
1	vie	NU	180	26	32	-	

Lungime Segmente

1) Valorile lungimilor segmentelor sunt obținute din proiecție în plan.

Punct început	X / Y	Punct sfârșit	X / Y	Lungime segment (** (m)
1	435.603,718 300.431,881	2	435.587,711 300.394,958	40.243
2	435.587,711 300.394,958	3	435.591,474 300.392,459	4.517
3	435.591,474 300.392,459	4	435.607,671 300.429,819	40.72
4	435.607,671 300.429,819	1	435.603,718 300.431,881	4.458

**** Lungimile segmentelor sunt determinate în planul de proiecție Stereo 70 și sunt rotunjite la 1 milimetru.**

***** Distanța dintre puncte este formată din segmente cumulate ce sunt mai mici decât valoarea 1 milimetru.**

**DATE DESPRE IMOBILUL NR. 9677**

Oficiul de Cadastru și Publicitate Imobiliară DOLJ
Biroul de Cadastru și Publicitate Imobiliară Craiova

A. Partea I. Descrierea imobilului

TEREN Extravilan

Adresa: Jud. Dolj, T26, P32/1

Nr. Crt	Nr cadastral Nr. topografic	Suprafața* (mp)	Observații / Referințe
A1		160	Sector cadastral:44 Teren neimprejmuit;

B. Partea II. Proprietari și acte

Inscrieri privitoare la dreptul de proprietate și alte drepturi reale	Referințe
/	
Act Administrativ nr. TDP 373-2180, din 04/02/1994 emis de CJSDPAT DOLJ;	
B1	A1
Intabulare, drept de PROPRIETATE, dobândit prin Reconstituire, cota actuala 1/1, cota initiala 1/1 1) MOCANU CONSTANTIN , LIPSA CNP	

C. Partea III. SARCINI .

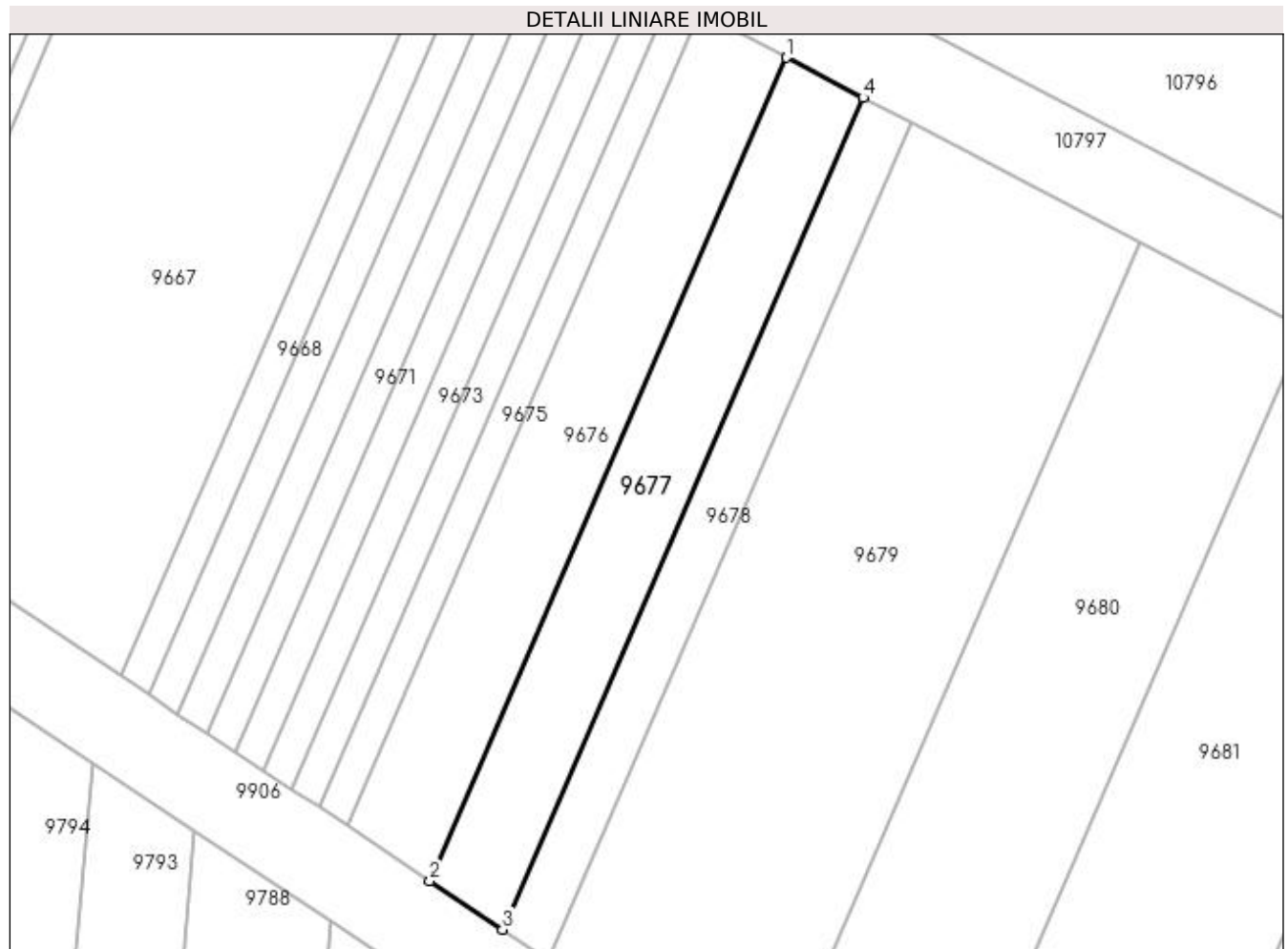
Inscrieri privind dezmembramintele dreptului de proprietate, drepturi reale de garanție și sarcini	Referințe
NU SUNT	

Anexa Nr. 1 La Partea I

Teren

Nr cadastral	Suprafața (mp)*	Observații / Referințe
	160	

* Suprafața este determinată în planul de proiecție Stereo 70.



Date referitoare la teren

Crt	Categorie folosință	Intra vilan	Suprafața (mp)	Tarla	Parcelă	Nr. topo	Observații / Referințe
1	arabil	NU	160	26	32/1	-	

Lungime Segmente

1) Valorile lungimilor segmentelor sunt obținute din proiecție în plan.

Punct început	X / Y	Punct sfârșit	X / Y	Lungime segment (** (m)
1	435.607,671 300.429,819	2	435.591,474 300.392,459	40.72
2	435.591,474 300.392,459	3	435.594,783 300.390,262	3.972
3	435.594,783 300.390,262	4	435.611,145 300.428,006	41.138
4	435.611,145 300.428,006	1	435.607,671 300.429,819	3.919

**** Lungimile segmentelor sunt determinate în planul de proiecție Stereo 70 și sunt rotunjite la 1 milimetru.**

***** Distanța dintre puncte este formată din segmente cumulate ce sunt mai mici decât valoarea 1 milimetru.**

**DATE DESPRE IMOBILUL NR. 9678**

Oficiul de Cadastru și Publicitate Imobiliară DOLJ
Biroul de Cadastru și Publicitate Imobiliară Craiova

A. Partea I. Descrierea imobilului

TEREN Extravilan

Adresa: Jud. Dolj, T26, P30

Nr. Crt	Nr cadastral Nr. topografic	Suprafața* (mp)	Observații / Referințe
A1		100	Sector cadastral:44 Teren neimprejmuit;

B. Partea II. Proprietari și acte

Inscrieri privitoare la dreptul de proprietate și alte drepturi reale	Referințe
/	
Act Administrativ nr. TDP 1115-1364, din 07/05/1997 emis de CJSDPAT DOLJ;	
B1	A1
Intabulare, drept de PROPRIETATE, dobandit prin Reconstituire, cota actuala 1/1, cota initiala 1/1 1) MIHAI ELENA, LIPSA CNP	

C. Partea III. SARCINI .

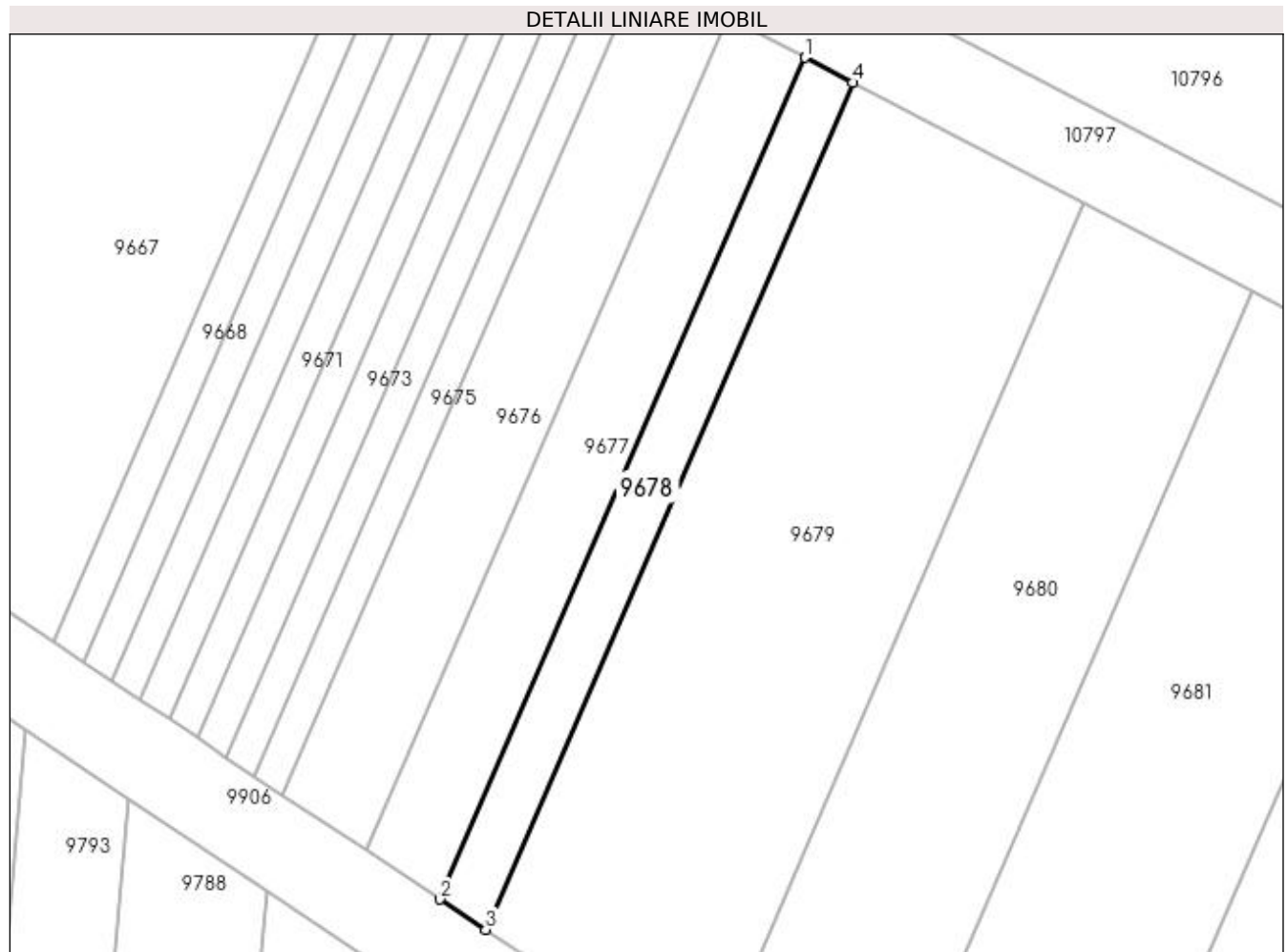
Inscrieri privind dezmembramintele dreptului de proprietate, drepturi reale de garanție și sarcini	Referințe
NU SUNT	

Anexa Nr. 1 La Partea I

Teren

Nr cadastral	Suprafața (mp)*	Observații / Referințe
	100	

* Suprafața este determinată în planul de proiecție Stereo 70.



Date referitoare la teren

Crt	Categorie folosință	Intra vilan	Suprafața (mp)	Tarla	Parcelă	Nr. topo	Observații / Referințe
1	arabil	NU	100	26	30	-	

Lungime Segmente

1) Valorile lungimilor segmentelor sunt obținute din proiecție în plan.

Punct început	X / Y	Punct sfârșit	X / Y	Lungime segment (** (m)
1	435.611,145 300.428,006	2	435.594,783 300.390,262	41.138
2	435.594,783 300.390,262	3	435.596,833 300.388,9	2.461
3	435.596,833 300.388,9	4	435.613,299 300.426,882	41.398
4	435.613,299 300.426,882	1	435.611,145 300.428,006	2.43

**** Lungimile segmentelor sunt determinate în planul de proiecție Stereo 70 și sunt rotunjite la 1 milimetru.**

***** Distanța dintre puncte este formată din segmente cumulate ce sunt mai mici decât valoarea 1 milimetru.**

**DATE DESPRE IMOBILUL NR. 9679**

Oficiul de Cadastru și Publicitate Imobiliară DOLJ
Biroul de Cadastru și Publicitate Imobiliară Craiova

A. Partea I. Descrierea imobilului

TEREN Extravilan

Adresa: Jud. Dolj, T26, P29

Nr. Crt	Nr cadastral Nr. topografic	Suprafața* (mp)	Observații / Referințe
A1		490	Sector cadastral:44 Teren neimprejmuit;

B. Partea II. Proprietari și acte

Inscrieri privitoare la dreptul de proprietate și alte drepturi reale		Referințe
/		
Act Administrativ nr. TDP 865-15011, din 09/12/1995 emis de CJSDPAT DOLJ (Defunct conform certificat de deces seria D11 nr 351011 dinn data de 28.02.2021);		
B1	Intabulare, drept de PROPRIETATE, dobandit prin Reconstituire, cota actuala 1/1, cota initiala 1/1 1) RADU VIORICA DEFUNCT:Da	A1

C. Partea III. SARCINI .

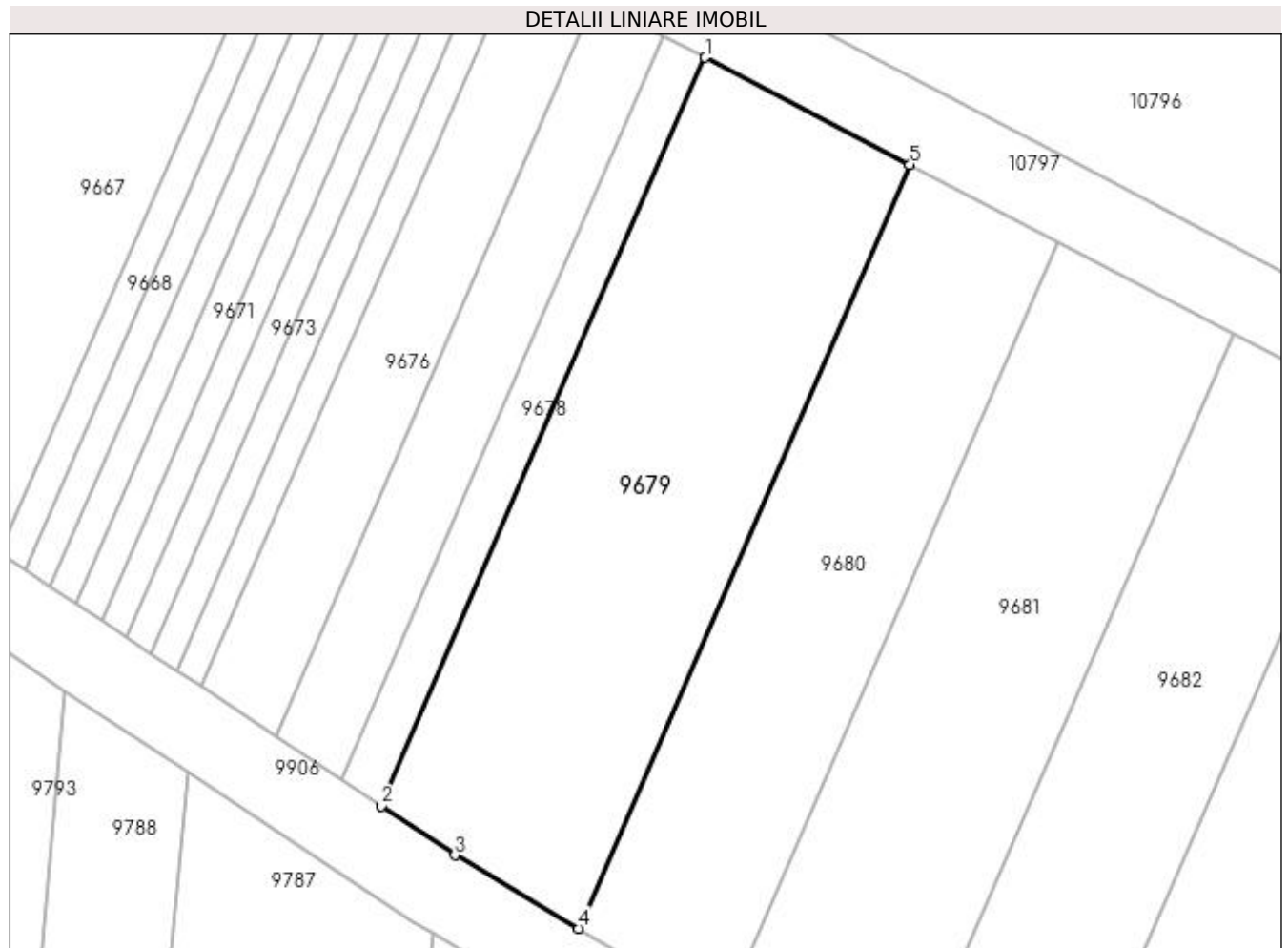
Inscrieri privind dezmembramintele dreptului de proprietate, drepturi reale de garanție și sarcini	Referințe
NU SUNT	

Anexa Nr. 1 La Partea I

Teren

Nr cadastral	Suprafața (mp)*	Observații / Referințe
	490	

* Suprafața este determinată în planul de proiecție Stereo 70.



Date referitoare la teren

Crt	Categorie folosință	Intra vilan	Suprafața (mp)	Tarla	Parcelă	Nr. topo	Observații / Referințe
1	arabil	NU	490	26	29	-	

Lungime Segmente

1) Valorile lungimilor segmentelor sunt obținute din proiecție în plan.

Punct început	X / Y	Punct sfârșit	X / Y	Lungime segment (** (m)
1	435.613,299 300.426,882	2	435.596,833 300.388,9	41.398
2	435.596,833 300.388,9	3	435.600,587 300.386,408	4.506
3	435.600,587 300.386,408	4	435.606,885 300.382,686	7.316
4	435.606,885 300.382,686	5	435.623,693 300.421,458	42.258
5	435.623,693 300.421,458	1	435.613,299 300.426,882	11.724

**** Lungimile segmentelor sunt determinate în planul de proiecție Stereo 70 și sunt rotunjite la 1 milimetru.**

***** Distanța dintre puncte este formată din segmente cumulate ce sunt mai mici decât valoarea 1 milimetru.**

**DATE DESPRE IMOBILUL NR. 9680**

Oficiul de Cadastru și Publicitate Imobiliară DOLJ
Biroul de Cadastru și Publicitate Imobiliară Craiova

A. Partea I. Descrierea imobilului

TEREN Extravilan

Adresa: Jud. Dolj, T26, P28

Nr. Crt	Nr cadastral Nr. topografic	Suprafața* (mp)	Observații / Referințe
A1		360	Sector cadastral:44 Teren neimprejmuit;

B. Partea II. Proprietari și acte

Inscrieri privitoare la dreptul de proprietate și alte drepturi reale		Referințe
/		
Act Administrativ nr. TDP 334-2180, din 03/02/1994 emis de CJSDPAT DOLJ (Defunct conform certificat de deces seria DP nr. 875985 din data de 16.10.2007);		
B1	Intabulare, drept de PROPRIETATE, dobandit prin Constituire, cota actuala 1/1, cota initiala 1/1 1) MATEI EUGEN DEFUNCT:Da	A1

C. Partea III. SARCINI .

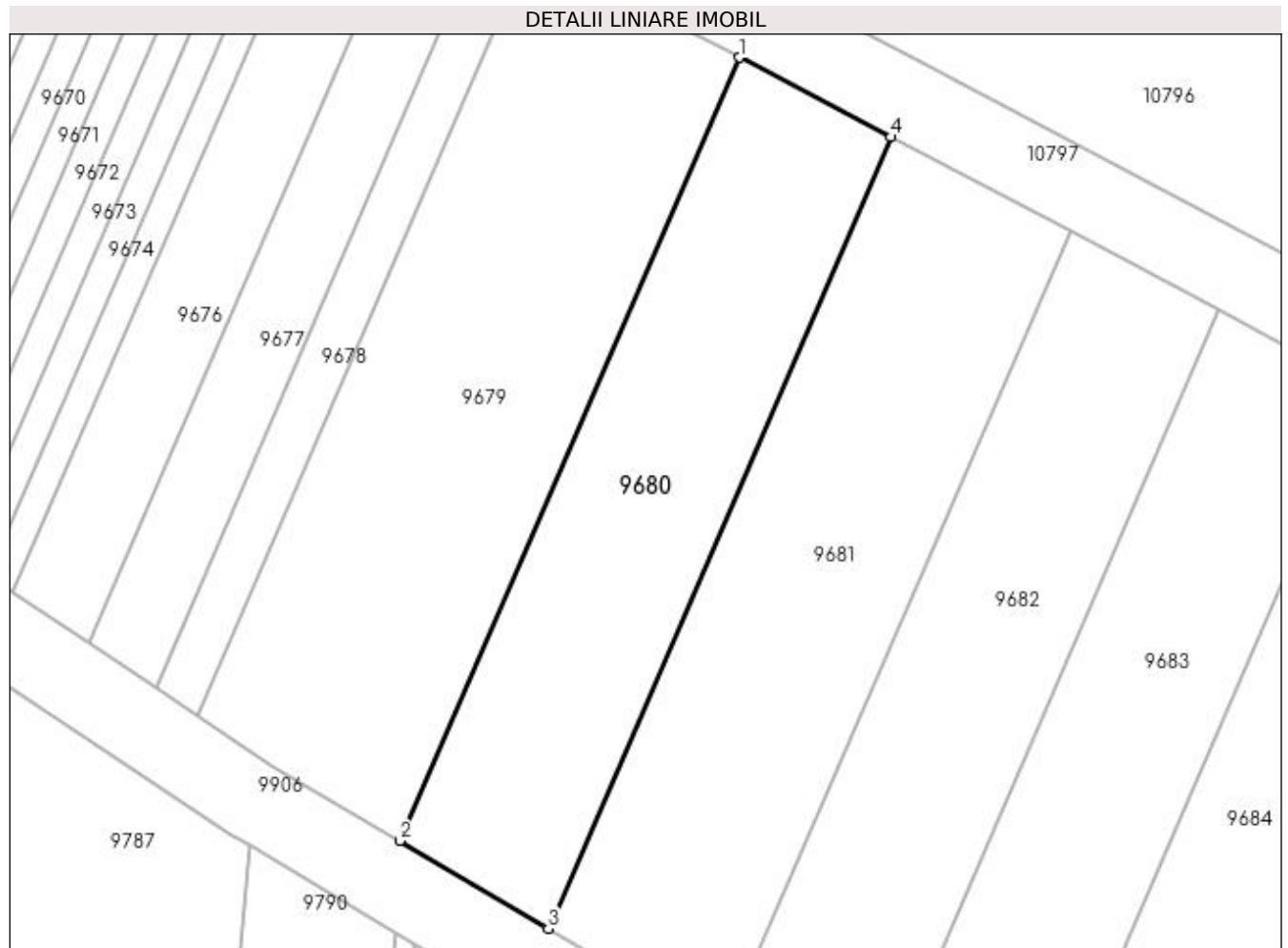
Inscrieri privind dezmembramintele dreptului de proprietate, drepturi reale de garanție și sarcini	Referințe
NU SUNT	

Anexa Nr. 1 La Partea I

Teren

Nr cadastral	Suprafața (mp)*	Observații / Referințe
	360	

* Suprafața este determinată în planul de proiecție Stereo 70.



Date referitoare la teren

Crt	Categorie folosință	Intravilan	Suprafața (mp)	Tarla	Parcelă	Nr. topo	Observații / Referințe
1	arabil	NU	360	26	28	-	

Lungime Segmente

1) Valorile lungimilor segmentelor sunt obținute din proiecție în plan.

Punct început	X / Y	Punct sfârșit	X / Y	Lungime segment (** (m)
1	435.623,693 300.421,458	2	435.606,885 300.382,686	42.258
2	435.606,885 300.382,686	3	435.614,237 300.378,341	8.54
3	435.614,237 300.378,341	4	435.631,225 300.417,527	42.71
4	435.631,225 300.417,527	1	435.623,693 300.421,458	8.496

**** Lungimile segmentelor sunt determinate în planul de proiecție Stereo 70 și sunt rotunjite la 1 milimetru.**

***** Distanța dintre puncte este formată din segmente cumulate ce sunt mai mici decât valoarea 1 milimetru.**

**DATE DESPRE IMOBILUL NR. 9681**

Oficiul de Cadastru și Publicitate Imobiliară DOLJ
Biroul de Cadastru și Publicitate Imobiliară Craiova

A. Partea I. Descrierea imobilului

TEREN Extravilan

Adresa: Jud. Dolj, T26, P27

Nr. Crt	Nr cadastral Nr. topografic	Suprafața* (mp)	Observații / Referințe
A1		430	Sector cadastral:44 Teren neimprejmit;

B. Partea II. Proprietari și acte

Inscrieri privitoare la dreptul de proprietate și alte drepturi reale		Referințe
/		
Act Notarial nr. CM 15, din 31/03/2008 emis de BNP CIOVICĂ GHEORGHE (Defunct conform certificat de deces seria S10 nr. 764560 din data de 10.09.2019);		
B1	Intabulare, drept de PROPRIETATE, dobandit prin Succesiune, cota actuala 2/8, cota initiala 2/8 1) ILIE AURELIA DEFUNCT:Da	A1
Act Notarial nr. CM 15, din 31/03/2008 emis de BNP CIOVICĂ GHEORGHE;		
B2	Intabulare, drept de PROPRIETATE, dobandit prin Succesiune, cota actuala 3/8, cota initiala 3/8 1) ILIE IULIAN	A1
B3	Intabulare, drept de PROPRIETATE, dobandit prin Succesiune, cota actuala 3/8, cota initiala 3/8 1) ILIE JENICĂ	A1

C. Partea III. SARCINI .

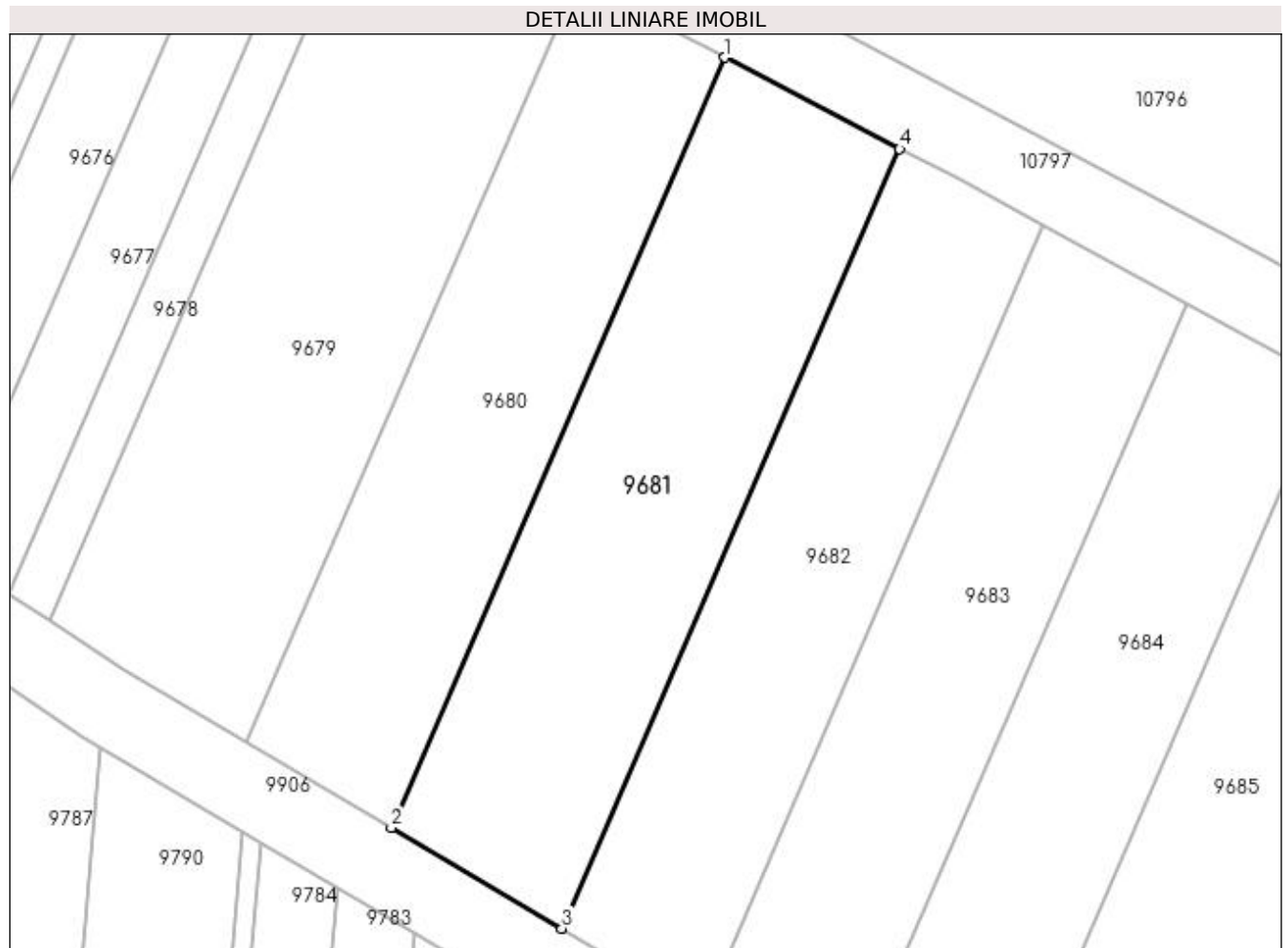
Inscrieri privind dezmembramintele dreptului de proprietate, drepturi reale de garanție și sarcini	Referințe
NU SUNT	

Anexa Nr. 1 La Partea I

Teren

Nr cadastral	Suprafața (mp)*	Observații / Referințe
	430	

* Suprafața este determinată în planul de proiecție Stereo 70.



Date referitoare la teren

Crt	Categorie folosință	Intravilan	Suprafața (mp)	Tarla	Parcelă	Nr. topo	Observații / Referințe
1	arabil	NU	430	26	27	-	

Lungime Segmente

1) Valorile lungimilor segmentelor sunt obținute din proiecție în plan.

Punct început	X / Y	Punct sfârșit	X / Y	Lungime segment (** (m)
1	435.631,225 300.417,527	2	435.614,237 300.378,341	42.71
2	435.614,237 300.378,341	3	435.622,918 300.373,211	10.083
3	435.622,918 300.373,211	4	435.640,119 300.412,887	43.244
4	435.640,119 300.412,887	1	435.631,225 300.417,527	10.032

**** Lungimile segmentelor sunt determinate în planul de proiecție Stereo 70 și sunt rotunjite la 1 milimetru.**

***** Distanța dintre puncte este formată din segmente cumulate ce sunt mai mici decât valoarea 1 milimetru.**

**DATE DESPRE IMOBILUL NR. 9682**

Oficiul de Cadastru și Publicitate Imobiliară DOLJ
Biroul de Cadastru și Publicitate Imobiliară Craiova

A. Partea I. Descrierea imobilului

TEREN Extravilan

Adresa: Jud. Dolj, T26, P26

Nr. Crt	Nr cadastral Nr. topografic	Suprafața* (mp)	Observații / Referințe
A1		360	Sector cadastral:44 Teren neimprejmuit;

B. Partea II. Proprietari și acte

Inscrieri privitoare la dreptul de proprietate și alte drepturi reale	Referințe
/	
Act Administrativ nr. TDP 553-2198, din 07/04/1994 emis de CJSDPAT DOLJ;	
B1	A1
Intabulare, drept de PROPRIETATE, dobândit prin Reconstituire, cota actuala 1/1, cota initiala 1/1 1) GUȚĂ MARIN, LIPSA CNP	

C. Partea III. SARCINI .

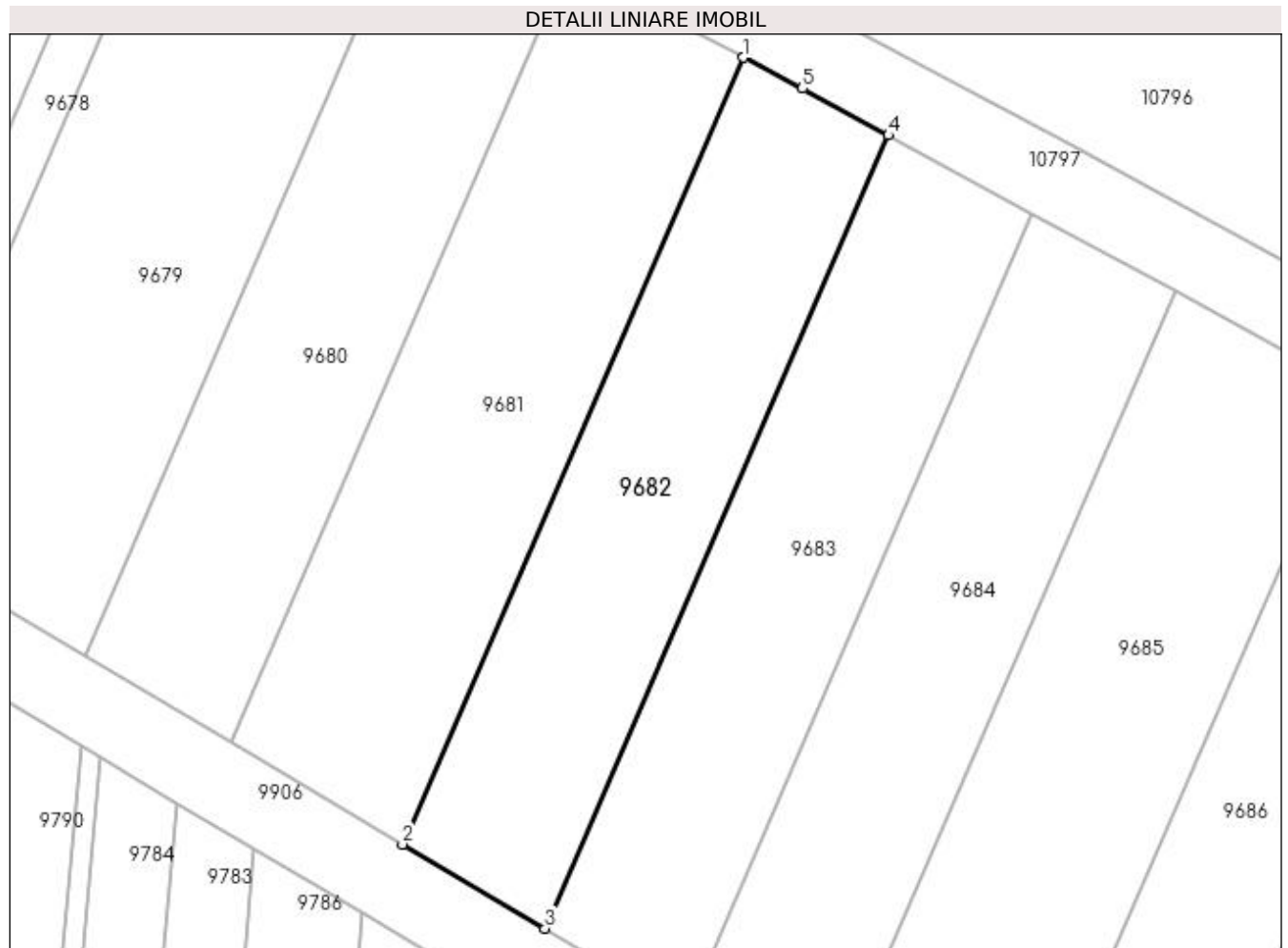
Inscrieri privind dezmembramintele dreptului de proprietate, drepturi reale de garanție și sarcini	Referințe
NU SUNT	

Anexa Nr. 1 La Partea I

Teren

Nr cadastral	Suprafața (mp)*	Observații / Referințe
	360	

* Suprafața este determinată în planul de proiecție Stereo 70.



Date referitoare la teren

Crt	Categorie folosință	Intra vilan	Suprafața (mp)	Tarla	Parcelă	Nr. topo	Observații / Referințe
1	arabil	NU	360	26	26	-	

Lungime Segmente

1) Valorile lungimilor segmentelor sunt obținute din proiecție în plan.

Punct început	X / Y	Punct sfârșit	X / Y	Lungime segment (** (m)
1	435.640,119 300.412,887	2	435.622,918 300.373,211	43.244
2	435.622,918 300.373,211	3	435.630,109 300.368,961	8.353
3	435.630,109 300.368,961	4	435.647,449 300.408,961	43.597
4	435.647,449 300.408,961	5	435.643,108 300.411,327	4.944
5	435.643,108 300.411,327	1	435.640,119 300.412,887	3.372

**** Lungimile segmentelor sunt determinate în planul de proiecție Stereo 70 și sunt rotunjite la 1 milimetru.**

***** Distanța dintre puncte este formată din segmente cumulate ce sunt mai mici decât valoarea 1 milimetru.**

**DATE DESPRE IMOBILUL NR. 9683**

Oficiul de Cadastru și Publicitate Imobiliară DOLJ
Biroul de Cadastru și Publicitate Imobiliară Craiova

A. Partea I. Descrierea imobilului

TEREN Extravilan

Adresa: Jud. Dolj, T26, P24

Nr. Crt	Nr cadastral Nr. topografic	Suprafața* (mp)	Observații / Referințe
A1		360	Sector cadastral:44 Teren neimprejmuit;

B. Partea II. Proprietari și acte

Inscrieri privitoare la dreptul de proprietate și alte drepturi reale		Referințe
/		
Act Administrativ nr. TDP 893-15011, din 15/12/1995 emis de CJSDPAT DOLJ (Defunct conform certificat de deces seria D9 nr 890215 din data de 09.06.1993);		
B1	Intabulare, drept de PROPRIETATE, dobândit prin Reconstituire, cota actuala 1/1, cota initiala 1/1 1) PRIOTEASA GHEORGHE, LIPSA CNP DEFUNCT:Da	A1

C. Partea III. SARCINI .

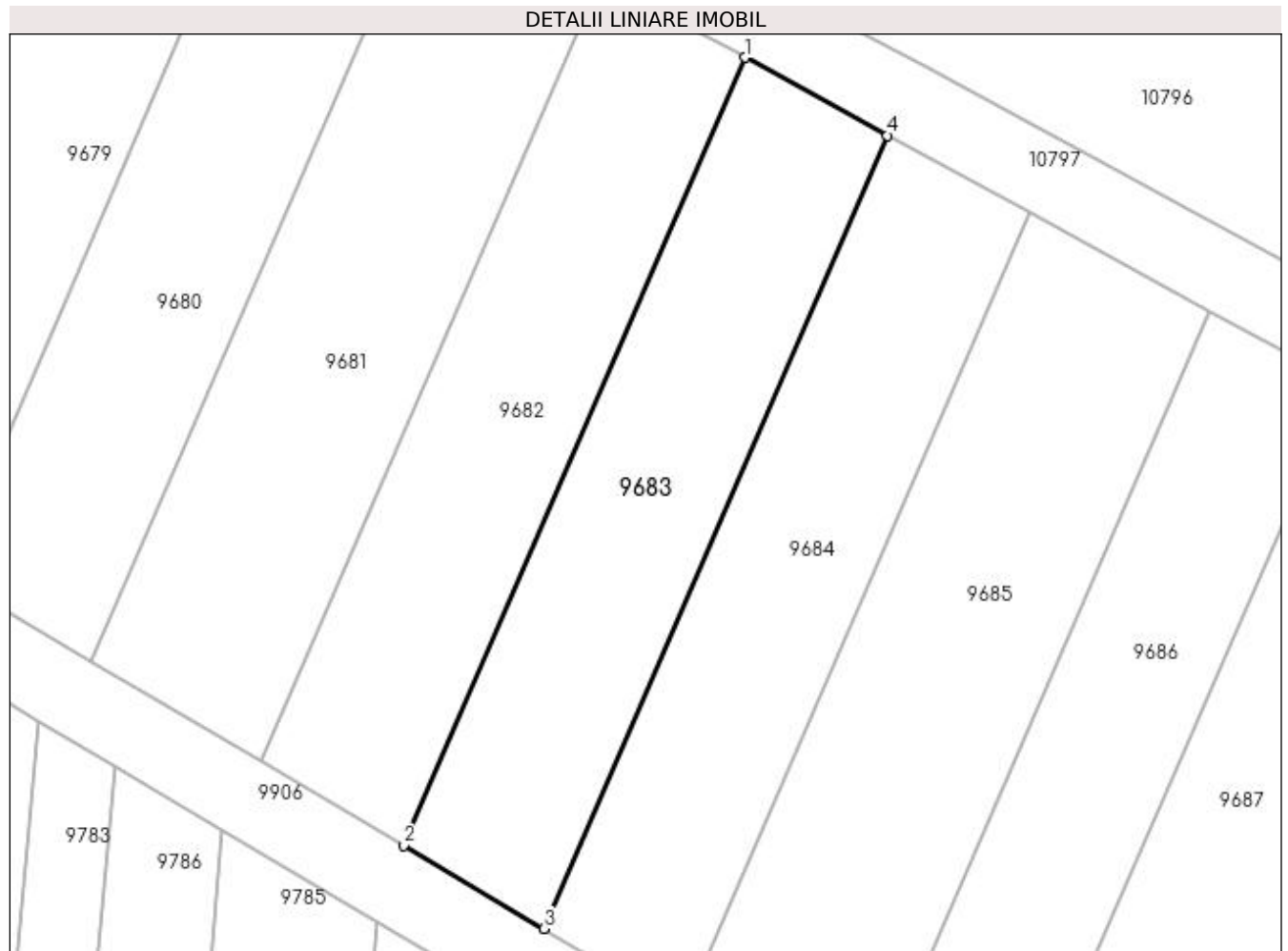
Inscrieri privind dezmembramentele dreptului de proprietate, drepturi reale de garanție și sarcini	Referințe
NU SUNT	

Anexa Nr. 1 La Partea I

Teren

Nr cadastral	Suprafața (mp)*	Observații / Referințe
	360	

* Suprafața este determinată în planul de proiecție Stereo 70.



Date referitoare la teren

Crt	Categorie folosință	Intravilan	Suprafața (mp)	Tarla	Parcelă	Nr. topo	Observații / Referințe
1	arabil	NU	360	26	24	-	

Lungime Segmente

1) Valorile lungimilor segmentelor sunt obținute din proiecție în plan.

Punct început	X / Y	Punct sfârșit	X / Y	Lungime segment (** (m)
1	435.647,449 300.408,961	2	435.630,109 300.368,961	43.597
2	435.630,109 300.368,961	3	435.637,25 300.364,741	8.295
3	435.637,25 300.364,741	4	435.654,706 300.405,006	43.886
4	435.654,706 300.405,006	1	435.647,449 300.408,961	8.265

**** Lungimile segmentelor sunt determinate în planul de proiecție Stereo 70 și sunt rotunjite la 1 milimetru.**

***** Distanța dintre puncte este formată din segmente cumulate ce sunt mai mici decât valoarea 1 milimetru.**

**DATE DESPRE IMOBILUL NR. 9684**

Oficiul de Cadastru și Publicitate Imobiliară DOLJ
Biroul de Cadastru și Publicitate Imobiliară Craiova

A. Partea I. Descrierea imobilului

TEREN Extravilan

Adresa: Jud. Dolj, T26, P23

Nr. Crt	Nr cadastral Nr. topografic	Suprafața* (mp)	Observații / Referințe
A1		360	Sector cadastral:44 Teren neimprejmuit;

B. Partea II. Proprietari și acte

Inscrieri privitoare la dreptul de proprietate și alte drepturi reale	Referințe
/	
Act Administrativ nr. TDP 870-15011, din 10/12/1995 emis de CJSDPAT DOLJ;	
B1	A1
Intabulare, drept de PROPRIETATE, dobândit prin Reconstituire, cota actuala 1/1, cota initiala 1/1 1) PRIOTEASA ILIE, LIPSA CNP	

C. Partea III. SARCINI .

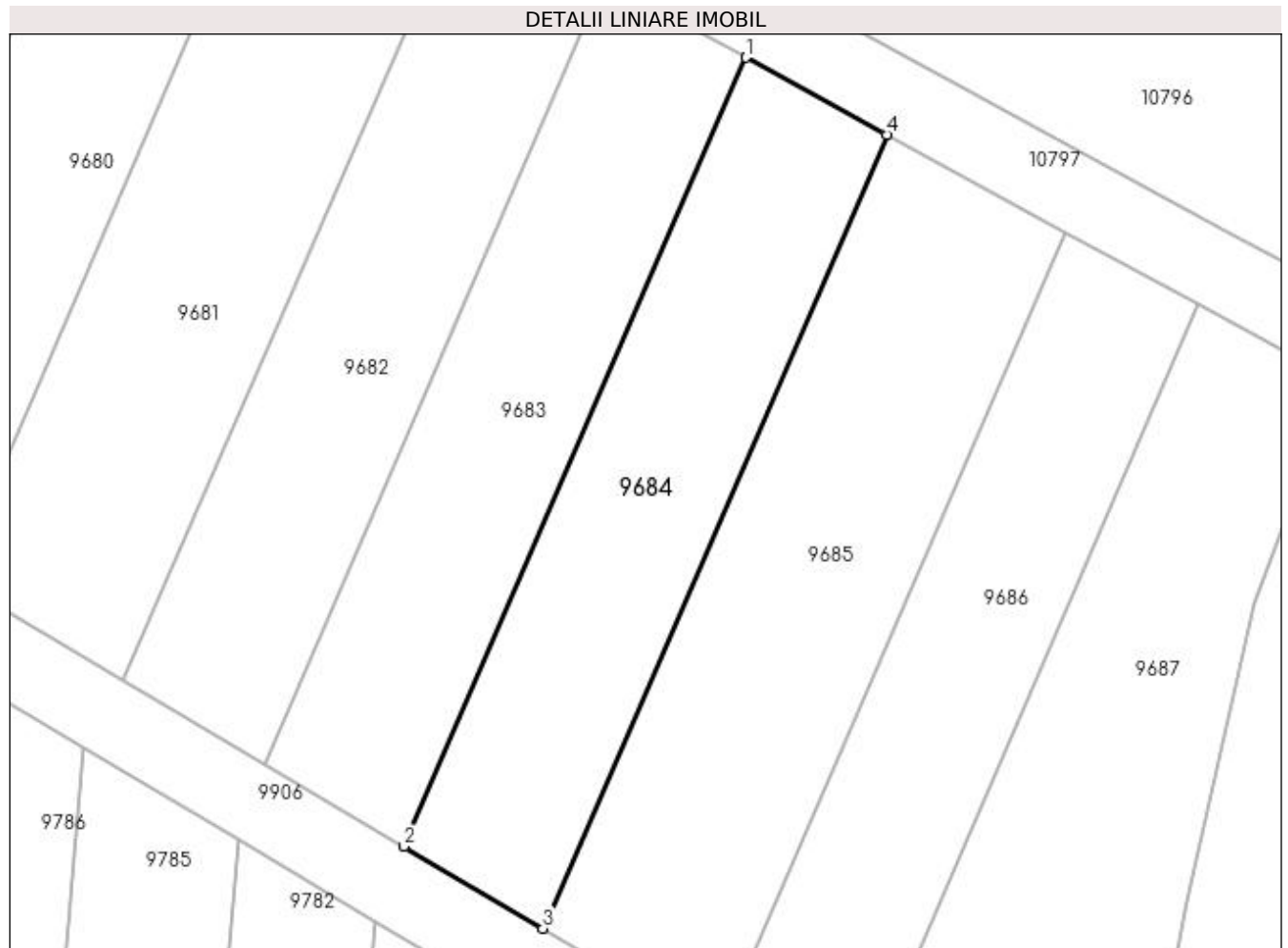
Inscrieri privind dezmembramintele dreptului de proprietate, drepturi reale de garanție și sarcini	Referințe
NU SUNT	

Anexa Nr. 1 La Partea I

Teren

Nr cadastral	Suprafața (mp)*	Observații / Referințe
	360	

* Suprafața este determinată în planul de proiecție Stereo 70.



Date referitoare la teren

Crt	Categorie folosință	Intravilan	Suprafața (mp)	Tarla	Parcelă	Nr. topo	Observații / Referințe
1	arabil	NU	360	26	23	-	

Lungime Segmente

1) Valorile lungimilor segmentelor sunt obținute din proiecție în plan.

Punct început	X / Y	Punct sfârșit	X / Y	Lungime segment (** (m)
1	435.654,706 300.405,006	2	435.637,25 300.364,741	43.886
2	435.637,25 300.364,741	3	435.644,344 300.360,549	8.24
3	435.644,344 300.360,549	4	435.661,914 300.401,078	44.174
4	435.661,914 300.401,078	1	435.654,706 300.405,006	8.209

**** Lungimile segmentelor sunt determinate în planul de proiecție Stereo 70 și sunt rotunjite la 1 milimetru.**

***** Distanța dintre puncte este formată din segmente cumulate ce sunt mai mici decât valoarea 1 milimetru.**

**DATE DESPRE IMOBILUL NR. 9685**

Oficiul de Cadastru și Publicitate Imobiliară DOLJ
Biroul de Cadastru și Publicitate Imobiliară Craiova

A. Partea I. Descrierea imobilului

TEREN Extravilan

Adresa: Jud. Dolj, T26, P21

Nr. Crt	Nr cadastral Nr. topografic	Suprafața* (mp)	Observații / Referințe
A1		460	Sector cadastral:44 Teren neimprejmuit;

B. Partea II. Proprietari și acte

Inscrieri privitoare la dreptul de proprietate și alte drepturi reale	Referințe
/	
Act Notarial nr. Act de partaj 4685, din 27/08/2004 emis de BNP Ștefănescu Floriana;	
B1	A1
Intabulare, drept de PROPRIETATE, dobandit prin lesire Din Indiviziune, cota actuala 1/1, cota initiala 1/1 1) LEOVEANU GHEORGHE	

C. Partea III. SARCINI .

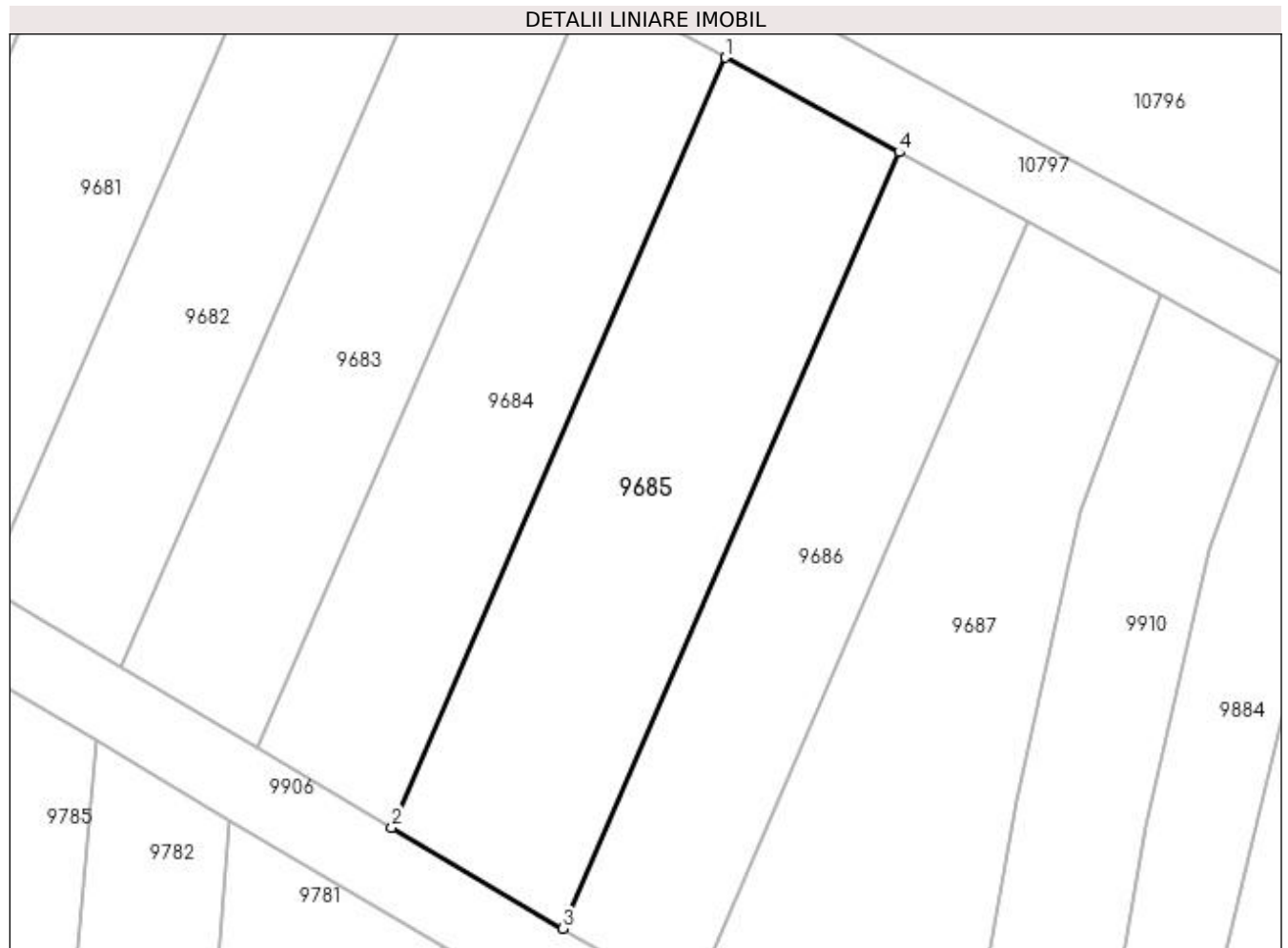
Inscrieri privind dezmembramintele dreptului de proprietate, drepturi reale de garanție și sarcini	Referințe
NU SUNT	

Anexa Nr. 1 La Partea I

Teren

Nr cadastral	Suprafața (mp)*	Observații / Referințe
	460	

* Suprafața este determinată în planul de proiecție Stereo 70.



Date referitoare la teren

Crt	Categorie folosință	Intra vilan	Suprafața (mp)	Tarla	Parcelă	Nr. topo	Observații / Referințe
1	arabil	NU	460	26	21	-	

Lungime Segmente

1) Valorile lungimilor segmentelor sunt obținute din proiecție în plan.

Punct început	X / Y	Punct sfârșit	X / Y	Lungime segment (** (m)
1	435.661,914 300.401,078	2	435.644,344 300.360,549	44.174
2	435.644,344 300.360,549	3	435.653,342 300.355,231	10.452
3	435.653,342 300.355,231	4	435.671,057 300.396,095	44.539
4	435.671,057 300.396,095	1	435.661,914 300.401,078	10.413

**** Lungimile segmentelor sunt determinate în planul de proiecție Stereo 70 și sunt rotunjite la 1 milimetru.**

***** Distanța dintre puncte este formată din segmente cumulate ce sunt mai mici decât valoarea 1 milimetru.**

**DATE DESPRE IMOBILUL NR. 9686**

Oficiul de Cadastru și Publicitate Imobiliară DOLJ
 Biroul de Cadastru și Publicitate Imobiliară Craiova

A. Partea I. Descrierea imobilului

TEREN Extravilan

Adresa: Jud. Dolj, T26, P2

Nr. Crt	Nr cadastral Nr. topografic	Suprafața* (mp)	Observații / Referințe
A1	32555	344	Sector cadastral:44 Teren neimprejmuit;

B. Partea II. Proprietari și acte

Inscrieri privitoare la dreptul de proprietate și alte drepturi reale	Referințe
273877 / 15/11/2021	
Act Notarial nr. Contract de Donatie aut. nr. 1351, din 12/11/2021 emis de Dumitrache Valerica;	
B1	A1
Intabulare, drept de PROPRIETATE, dobandit prin Conventie, cota actuala 1/1, cota initiala 1/1	
1) ILIE MIHAELA-LAVINIA	

C. Partea III. SARCINI .

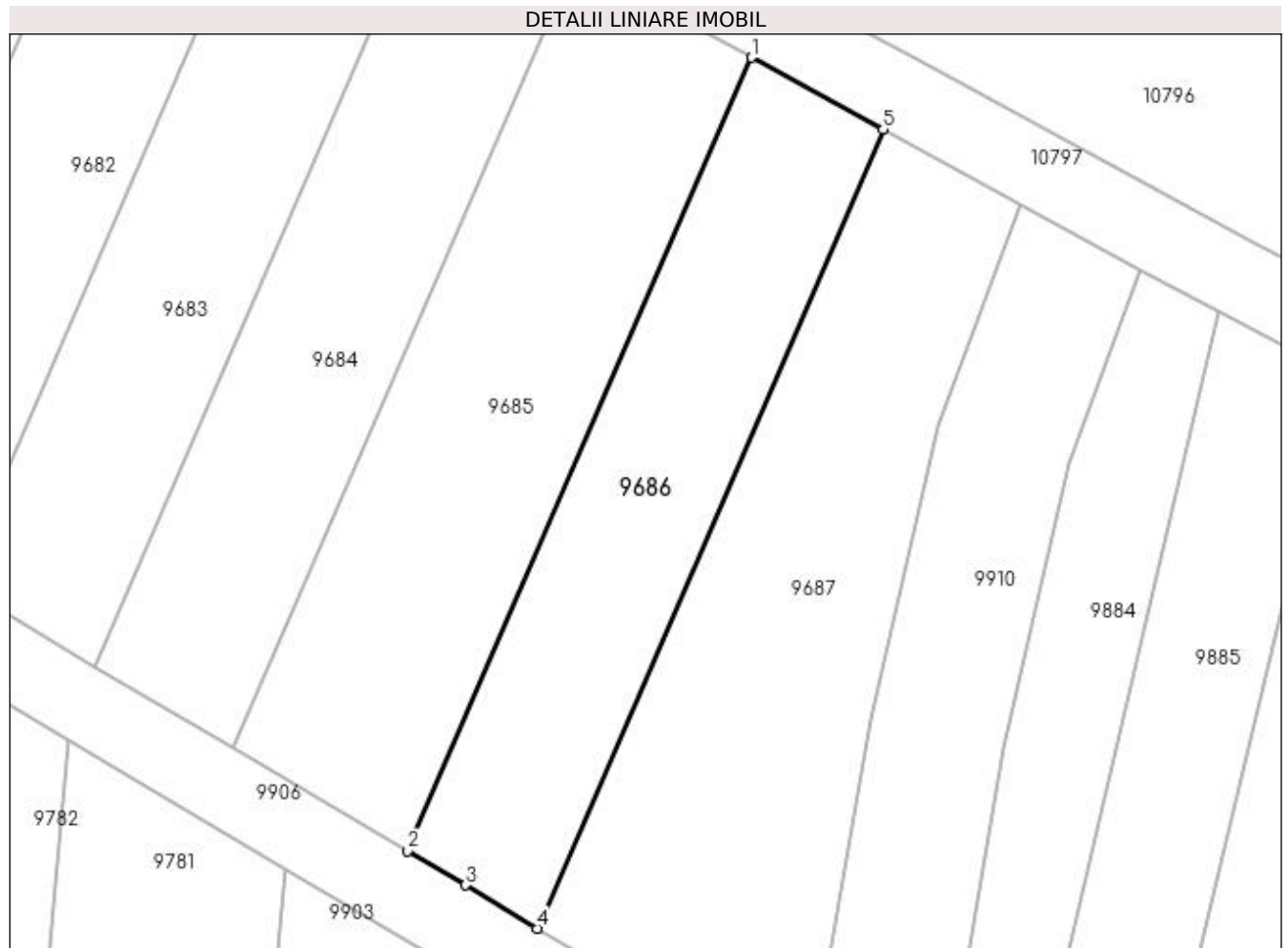
Inscrieri privind dezmembramintele dreptului de proprietate, drepturi reale de garanție și sarcini	Referințe
NU SUNT	

Anexa Nr. 1 La Partea I

Teren

Nr cadastral	Suprafața (mp)*	Observații / Referințe
32555	344	

* Suprafața este determinată în planul de proiecție Stereo 70.



Date referitoare la teren

Crt	Categorie folosință	Intra vilan	Suprafața (mp)	Tarla	Parcelă	Nr. topo	Observații / Referințe
1	arabil	NU	344	26	2	-	(Corp 1)

Lungime Segmente

1) Valorile lungimilor segmentelor sunt obținute din proiecție în plan.

Punct început	X / Y	Punct sfârșit	X / Y	Lungime segment (** (m)
1	435.671,057 300.396,095	2	435.653,342 300.355,231	44.539
2	435.653,342 300.355,231	3	435.656,31 300.353,477	3.448
3	435.656,31 300.353,477	4	435.660,003 300.351,243	4.316
4	435.660,003 300.351,243	5	435.677,844 300.392,397	44.855
5	435.677,844 300.392,397	1	435.671,057 300.396,095	7.729

**** Lungimile segmentelor sunt determinate în planul de proiecție Stereo 70 și sunt rotunjite la 1 milimetru.**

***** Distanța dintre puncte este formată din segmente cumulate ce sunt mai mici decât valoarea 1 milimetru.**

**DATE DESPRE IMOBILUL NR. 9687**

Oficiul de Cadastru și Publicitate Imobiliară DOLJ
Biroul de Cadastru și Publicitate Imobiliară Craiova

A. Partea I. Descrierea imobilului

TEREN Extravilan

Adresa: Jud. Dolj, T26, P19

Nr. Crt	Nr cadastral Nr. topografic	Suprafața* (mp)	Observații / Referințe
A1		500	Sector cadastral:44 Teren neimprejmuit;

B. Partea II. Proprietari și acte

Inscrieri privitoare la dreptul de proprietate și alte drepturi reale	Referințe
/	
Act Administrativ nr. TDP 1112-1364, din 02/06/1997 emis de CJSDPAT DOLJ;	
B1	A1
Intabulare, drept de PROPRIETATE, dobandit prin Reconstituire, cota actuala 1/1, cota initiala 1/1 1) PAUN CONSTANTIN, LIPSA CNP	

C. Partea III. SARCINI .

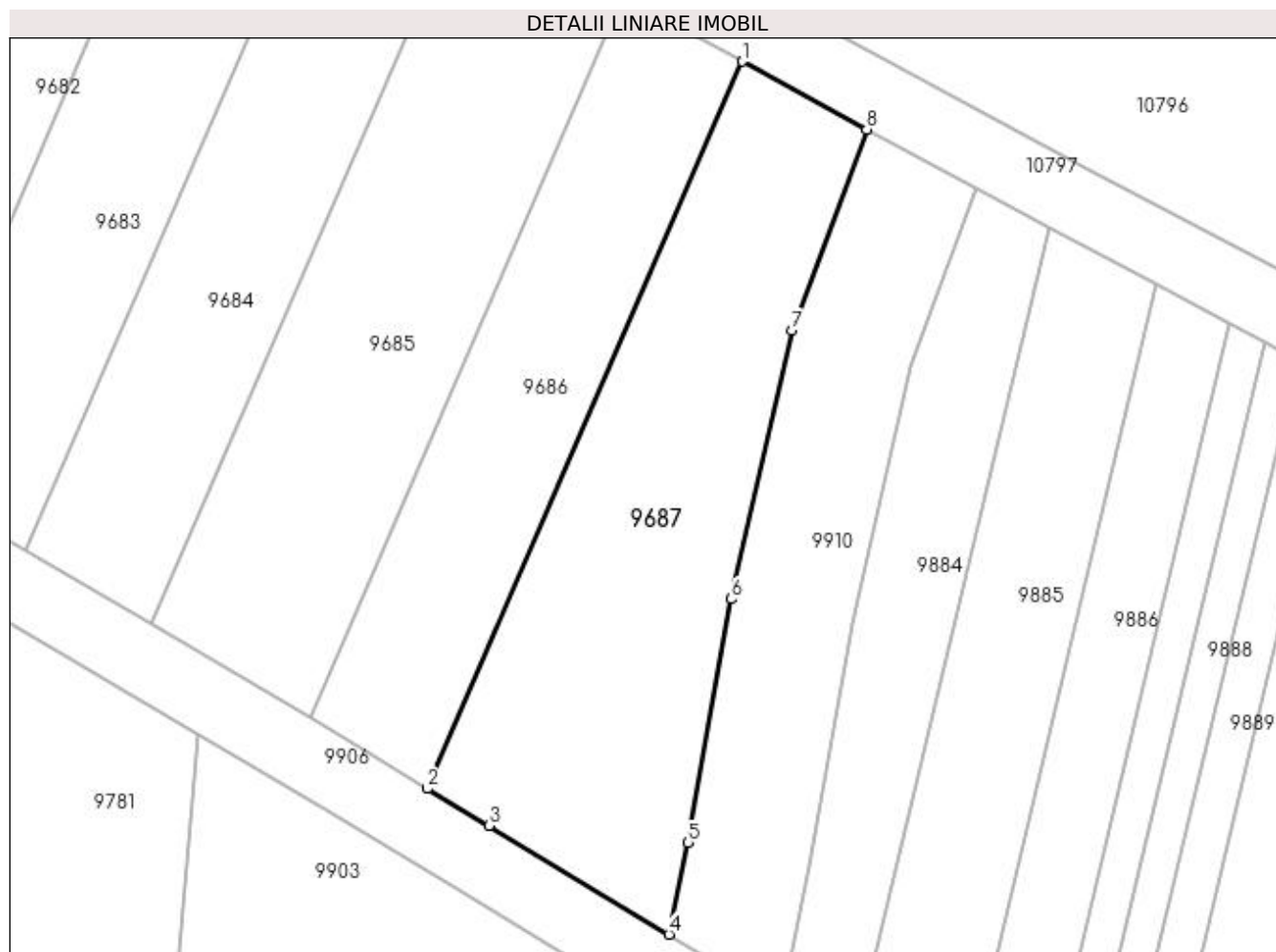
Inscrieri privind dezmembramintele dreptului de proprietate, drepturi reale de garanție și sarcini	Referințe
NU SUNT	

Anexa Nr. 1 La Partea I

Teren

Nr cadastral	Suprafața (mp)*	Observații / Referințe
	500	

* Suprafața este determinată în planul de proiecție Stereo 70.



Date referitoare la teren

Crt	Categorie folosință	Intra vilan	Suprafața (mp)	Tarla	Parcelă	Nr. topo	Observații / Referințe
1	arabil	NU	500	26	19	-	

Lungime Segmente

1) Valorile lungimilor segmentelor sunt obținute din proiecție în plan.

Punct început	X / Y	Punct sfârșit	X / Y	Lungime segment (** (m)
1	435.677,844 300.392,397	2	435.660,003 300.351,243	44.855
2	435.660,003 300.351,243	3	435.663,483 300.349,138	4.067
3	435.663,483 300.349,138	4	435.673,673 300.342,992	11.9
4	435.673,673 300.342,992	5	435.674,779 300.348,173	5.298
5	435.674,779 300.348,173	6	435.677,216 300.361,969	14.01

Punct început	X / Y	Punct sfârșit	X / Y	Lungime segment (** (m)
6	435.677,216 300.361,969	7	435.680,66 300.377,176	15.592
7	435.680,66 300.377,176	8	435.684,887 300.388,558	12.142
8	435.684,887 300.388,558	1	435.677,844 300.392,397	8.021

** Lungimile segmentelor sunt determinate în planul de proiecție Stereo 70 și sunt rotunjite la 1 milimetru.

*** Distanța dintre puncte este formată din segmente cumulate ce sunt mai mici decât valoarea 1 milimetru.

**DATE DESPRE IMOBILUL NR. 9688**

Oficiul de Cadastru și Publicitate Imobiliară DOLJ
Biroul de Cadastru și Publicitate Imobiliară Craiova

A. Partea I. Descrierea imobilului

TEREN Extravilan

Adresa: Jud. Dolj, T24, P218

Nr. Crt	Nr cadastral Nr. topografic	Suprafața* (mp)	Observații / Referințe
A1	31825	2.000	Sector cadastral:44 Teren neimprejmuit;

B. Partea II. Proprietari și acte

Inscrieri privitoare la dreptul de proprietate și alte drepturi reale		Referințe
22356 / 21/02/2017		
Act Notarial nr. contract de vanzare aut. nr. 427/10.02.2017/NP Doina Faurar, din 10/02/2017 emis de Faurar Doina;		
B1	Intabulare, drept de PROPRIETATE, dobandit prin Conventie, cota actuala 1/1, cota initiala 1/1 1) SC RURAL OLTENIA SRL, CIF:22112978	A1

C. Partea III. SARCINI .

Inscrieri privind dezmembramintele dreptului de proprietate, drepturi reale de garanție și sarcini	Referințe
NU SUNT	

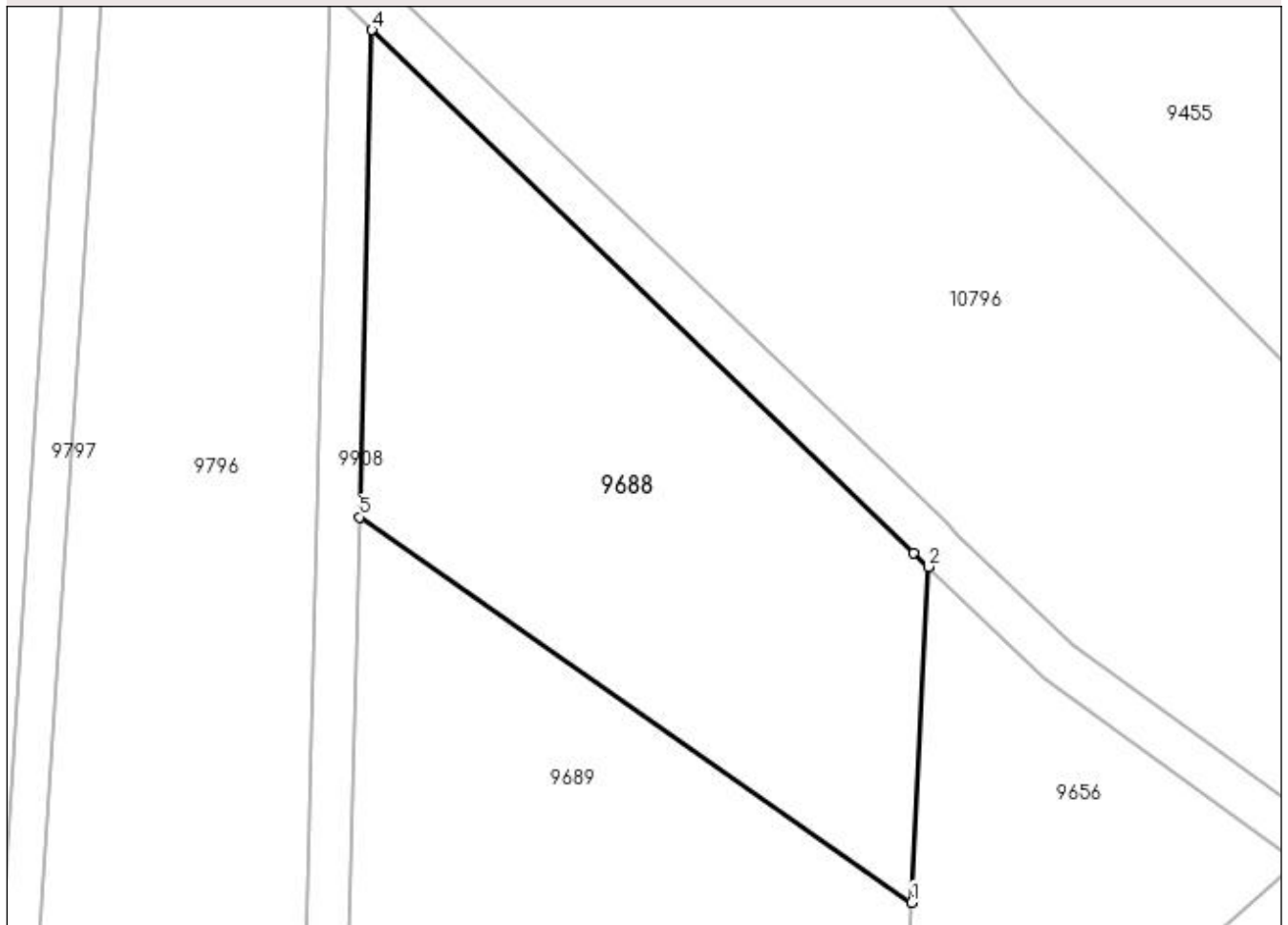
Anexa Nr. 1 La Partea I

Teren

Nr cadastral	Suprafața (mp)*	Observații / Referințe
31825	2.000	

* Suprafața este determinată în planul de proiecție Stereo 70.

DETALII LINIARE IMOBIL



Date referitoare la teren

Crt	Categorie folosință	Intra vilan	Suprafața (mp)	Tarla	Parcelă	Nr. topo	Observații / Referințe
1	arabil	NU	2.000	24	218	-	

Lungime Segmente

1) Valorile lungimilor segmentelor sunt obținute din proiecție în plan.

Punct început	X / Y	Punct sfârșit	X / Y	Lungime segment (** (m)
1	436.131,221 299.984,306	2	436.132,779 300.015,28	31.013
2	436.132,779 300.015,28	3	436.131,422 300.016,588	1.885
3	436.131,422 300.016,588	4	436.081,399 300.064,805	69.478
4	436.081,399 300.064,805	5	436.080,245 300.019,876	44.944
5	436.080,245 300.019,876	1	436.131,221 299.984,306	62.159

**** Lungimile segmentelor sunt determinate în planul de proiecție Stereo 70 și sunt rotunjite la 1 milimetru.**

***** Distanța dintre puncte este formată din segmente cumulate ce sunt mai mici decât valoarea 1 milimetru.**

**DATE DESPRE IMOBILUL NR. 9689**

Oficiul de Cadastru și Publicitate Imobiliară DOLJ
Biroul de Cadastru și Publicitate Imobiliară Craiova

A. Partea I. Descrierea imobilului

TEREN Extravilan

Adresa: Jud. Dolj, T24, P257

Nr. Crt	Nr cadastral Nr. topografic	Suprafața* (mp)	Observații / Referințe
A1		2.000	Sector cadastral:44 Teren neimprejmuit;

B. Partea II. Proprietari și acte

Inscrieri privitoare la dreptul de proprietate și alte drepturi reale	Referințe
/	
Act Notarial nr. CM 70, din 11/12/2013 emis de BN Bâzgu Mariana;	
B1	A1
Intabulare, drept de PROPRIETATE, dobandit prin Succesiune, cota actuala 1/1, cota initiala 1/1 1) TIMOC ANGELA	

C. Partea III. SARCINI .

Inscrieri privind dezmembramintele dreptului de proprietate, drepturi reale de garanție și sarcini	Referințe
NU SUNT	

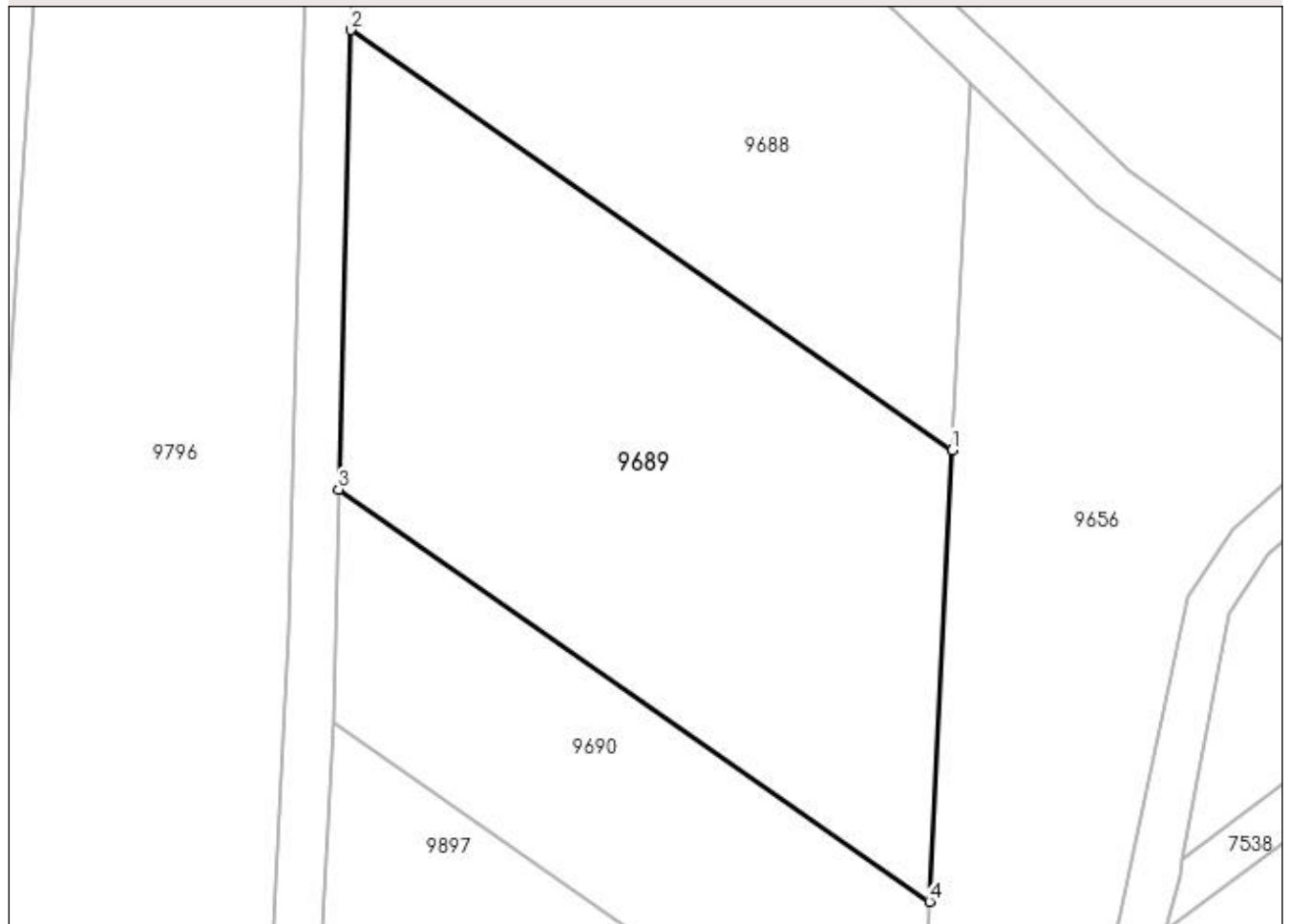
Anexa Nr. 1 La Partea I

Teren

Nr cadastral	Suprafața (mp)*	Observații / Referințe
	2.000	

* Suprafața este determinată în planul de proiecție Stereo 70.

DETALII LINIARE IMOBIL



Date referitoare la teren

Crt	Categorie folosință	Intra vilan	Suprafața (mp)	Tarla	Parcelă	Nr. topo	Observații / Referințe
1	arabil	NU	2.000	24	257	-	

Lungime Segmente

1) Valorile lungimilor segmentelor sunt obținute din proiecție în plan.

Punct început	X / Y	Punct sfârșit	X / Y	Lungime segment (** (m)
1	436.131,221 299.984,306	2	436.080,245 300.019,876	62.159
2	436.080,245 300.019,876	3	436.079,246 299.980,98	38.909
3	436.079,246 299.980,98	4	436.129,296 299.946,055	61.031
4	436.129,296 299.946,055	1	436.131,221 299.984,306	38.299

**** Lungimile segmentelor sunt determinate în planul de proiecție Stereo 70 și sunt rotunjite la 1 milimetru.**

***** Distanța dintre puncte este formată din segmente cumulate ce sunt mai mici decât valoarea 1 milimetru.**

**DATE DESPRE IMOBILUL NR. 9690**

Oficiul de Cadastru și Publicitate Imobiliară DOLJ
Biroul de Cadastru și Publicitate Imobiliară Craiova

A. Partea I. Descrierea imobilului

TEREN Extravilan

Adresa: Jud. Dolj, T24, P294

Nr. Crt	Nr cadastral Nr. topografic	Suprafața* (mp)	Observații / Referințe
A1	31833	1.000	Sector cadastral:44 Teren neimprejmuit;

B. Partea II. Proprietari și acte

Inscrieri privitoare la dreptul de proprietate și alte drepturi reale		Referințe
22365 / 21/02/2017		
Act Notarial nr. contract de vanzare aut. nr. 427/10.02.2017/NP Doina Faurar, din 10/02/2017 emis de Faurar Doina;		
B1	Intabulare, drept de PROPRIETATE, dobandit prin Conventie, cota actuala 1/1, cota initiala 1/1 1) SC RURAL OLTENIA SRL, CIF:22112978	A1

C. Partea III. SARCINI .

Inscrieri privind dezmembramintele dreptului de proprietate, drepturi reale de garanție și sarcini	Referințe
NU SUNT	

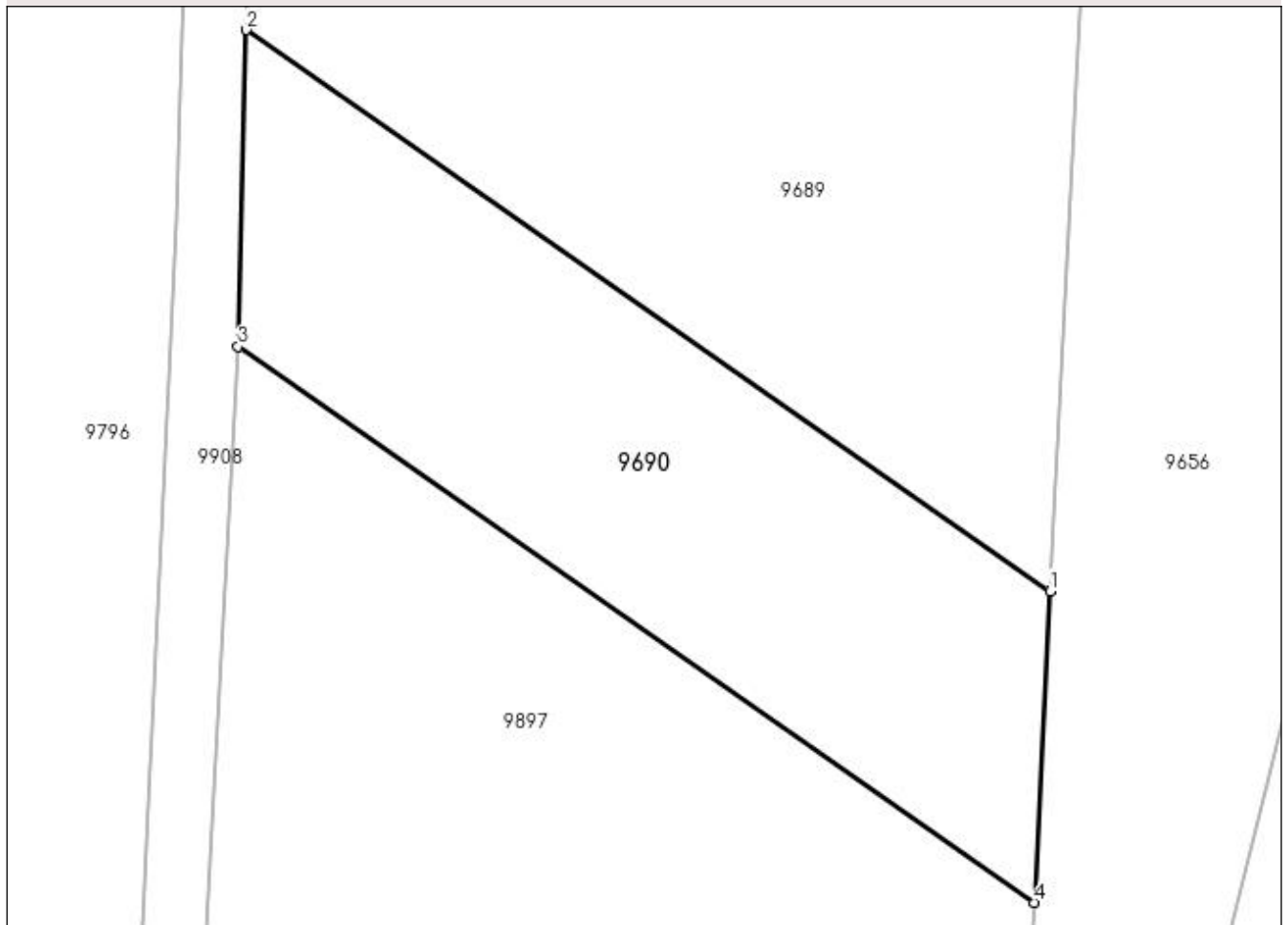
Anexa Nr. 1 La Partea I

Teren

Nr cadastral	Suprafața (mp)*	Observații / Referințe
31833	1.000	

* Suprafața este determinată în planul de proiecție Stereo 70.

DETALII LINIARE IMOBIL



Date referitoare la teren

Crt	Categorie folosință	Intra vilan	Suprafața (mp)	Tarla	Parcelă	Nr. topo	Observații / Referințe
1	arabil	NU	1.000	24	294	-	

Lungime Segmente

1) Valorile lungimilor segmentelor sunt obținute din proiecție în plan.

Punct început	X / Y	Punct sfârșit	X / Y	Lungime segment (** (m)
1	436.129,296 299.946,055	2	436.079,246 299.980,98	61.031
2	436.079,246 299.980,98	3	436.078,739 299.961,259	19.728
3	436.078,739 299.961,259	4	436.128,32 299.926,662	60.458
4	436.128,32 299.926,662	1	436.129,296 299.946,055	19.418

**** Lungimile segmentelor sunt determinate în planul de proiecție Stereo 70 și sunt rotunjite la 1 milimetru.**

***** Distanța dintre puncte este formată din segmente cumulate ce sunt mai mici decât valoarea 1 milimetru.**

**DATE DESPRE IMOBILUL NR. 9691**

Oficiul de Cadastru și Publicitate Imobiliară DOLJ
Biroul de Cadastru și Publicitate Imobiliară Craiova

A. Partea I. Descrierea imobilului

TEREN Extravilan

Adresa: Jud. Dolj, T26, P55

Nr. Crt	Nr cadastral Nr. topografic	Suprafața* (mp)	Observații / Referințe
A1		120	Sector cadastral:44 Teren neimprejmuit;

B. Partea II. Proprietari și acte

Inscrieri privitoare la dreptul de proprietate și alte drepturi reale	Referințe
/	
Act Administrativ nr. TDP 1233-2179, din 07/12/1998 emis de CJSDPAT DOLJ;	
B1	A1
Intabulare, drept de PROPRIETATE, dobândit prin Reconstituire, cota actuala 1/1, cota initiala 1/1 1) DOBRE MARIA, LIPSA CNP	

C. Partea III. SARCINI .

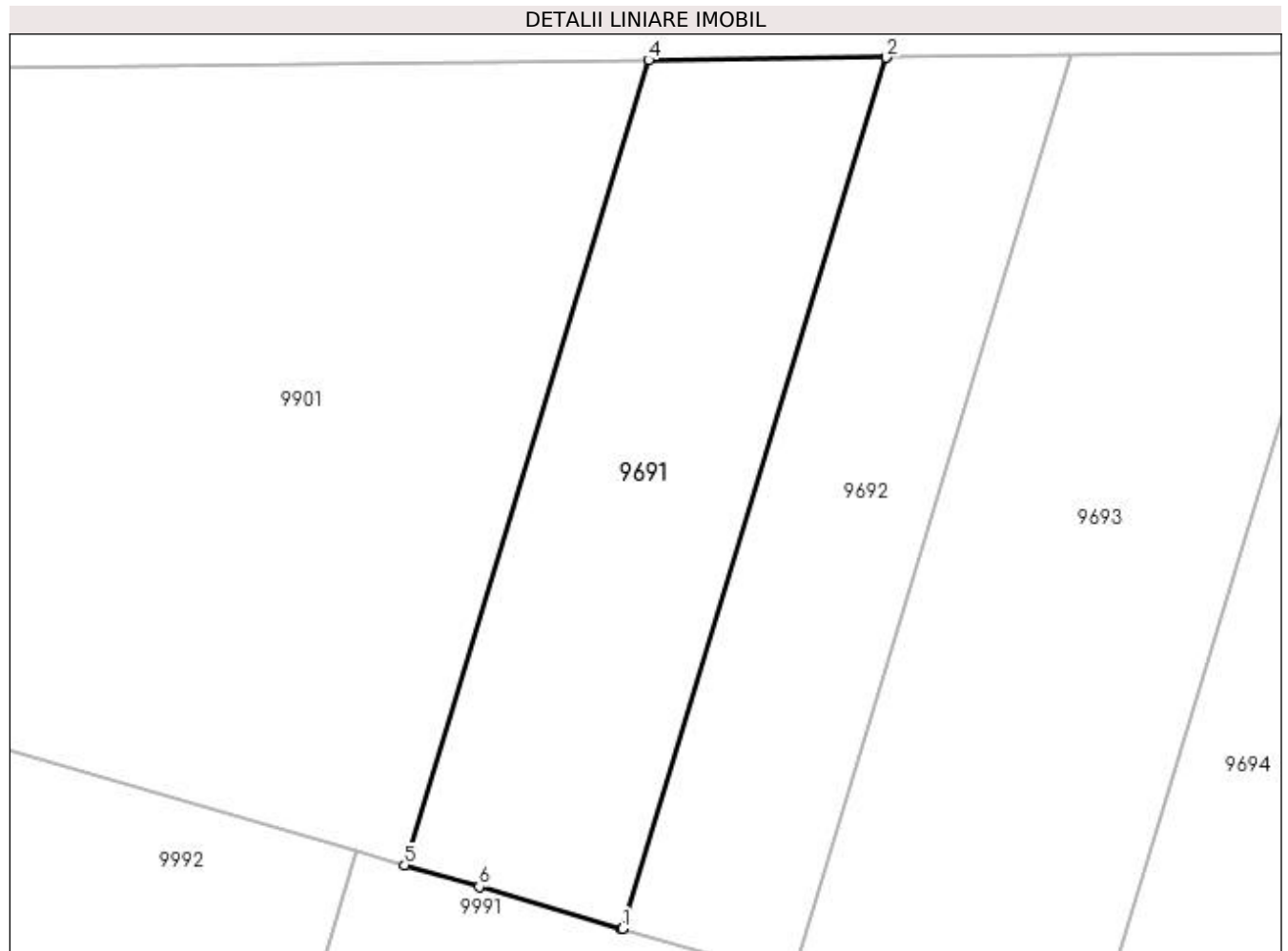
Inscrieri privind dezmembramintele dreptului de proprietate, drepturi reale de garanție și sarcini	Referințe
NU SUNT	

Anexa Nr. 1 La Partea I

Teren

Nr cadastral	Suprafața (mp)*	Observații / Referințe
	120	

* Suprafața este determinată în planul de proiecție Stereo 70.



Date referitoare la teren

Crt	Categorie folosință	Intra vilan	Suprafața (mp)	Tarla	Parcelă	Nr. topo	Observații / Referințe
1	arabil	NU	120	26	55	-	

Lungime Segmente

1) Valorile lungimilor segmentelor sunt obținute din proiecție în plan.

Punct început	X / Y	Punct sfârșit	X / Y	Lungime segment (** (m)
1	435.214,146 300.414,693	2	435.220,641 300.436,106	22.376
2	435.220,641 300.436,106	3	435.220,632 300.436,106	0.009
3	435.220,632 300.436,106	4	435.214,797 300.436,043	5.835
4	435.214,797 300.436,043	5	435.208,794 300.416,254	20.679
5	435.208,794 300.416,254	6	435.210,629 300.415,719	1.911

Punct început	X / Y	Punct sfârșit	X / Y	Lungime segment (** (m)
6	435.210,629 300.415,719	7	435.214,138 300.414,695	3.655
7	435.214,138 300.414,695	1	435.214,146 300.414,693	0.008

** Lungimile segmentelor sunt determinate în planul de proiecție Stereo 70 și sunt rotunjite la 1 milimetru.

*** Distanța dintre puncte este formată din segmente cumulate ce sunt mai mici decât valoarea 1 milimetru.

**DATE DESPRE IMOBILUL NR. 9692**

Oficiul de Cadastru și Publicitate Imobiliară DOLJ
Biroul de Cadastru și Publicitate Imobiliară Craiova

A. Partea I. Descrierea imobilului

TEREN Extravilan

Adresa: Jud. Dolj, T26, P56

Nr. Crt	Nr cadastral Nr. topografic	Suprafața* (mp)	Observații / Referințe
A1		100	Sector cadastral:44 Teren neimprejmuit;

B. Partea II. Proprietari și acte

Inscrieri privitoare la dreptul de proprietate și alte drepturi reale	Referințe
/	
Act Administrativ nr. TDP 869-15011, din 10/12/1995 emis de CJSDPAT DOLJ;	
B1	A1
Intabulare, drept de PROPRIETATE, dobandit prin Reconstituire, cota actuala 1/1, cota initiala 1/1	
1) SÎRBU DUMITRU, LIPSA CNP	
2) SÎRBU CONSTANTIN, LIPSA CNP	

C. Partea III. SARCINI .

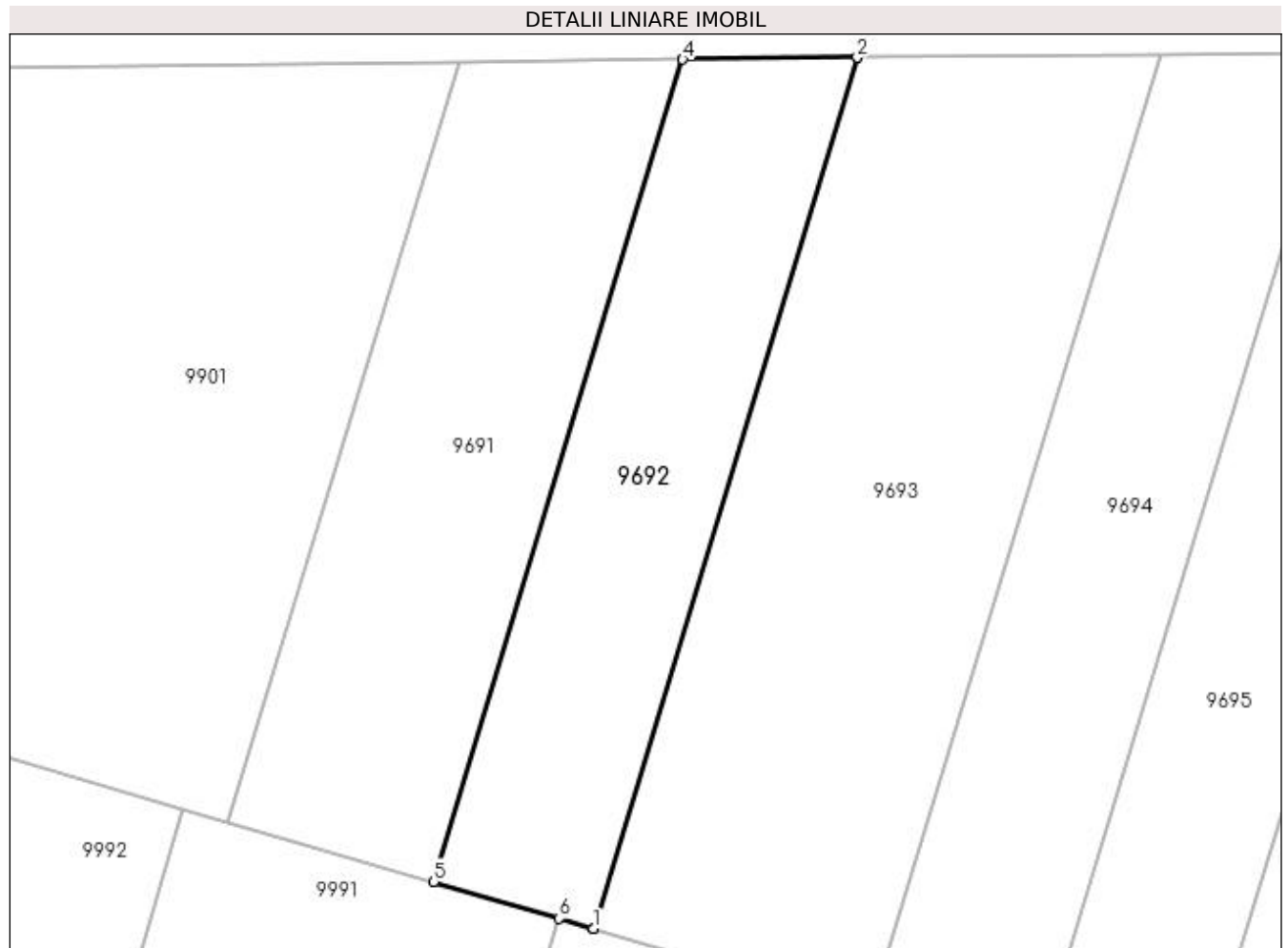
Inscrieri privind dezmembramintele dreptului de proprietate, drepturi reale de garanție și sarcini	Referințe
NU SUNT	

Anexa Nr. 1 La Partea I

Teren

Nr cadastral	Suprafața (mp)*	Observații / Referințe
	100	

* Suprafața este determinată în planul de proiecție Stereo 70.



Date referitoare la teren

Crt	Categorie folosință	Intra vilan	Suprafața (mp)	Tarla	Parcelă	Nr. topo	Observații / Referințe
1	arabil	NU	100	26	56	-	

Lungime Segmente

1) Valorile lungimilor segmentelor sunt obținute din proiecție în plan.

Punct început	X / Y	Punct sfârșit	X / Y	Lungime segment (** (m)
1	435.218,313 300.413,476	2	435.225,191 300.436,156	23.7
2	435.225,191 300.436,156	3	435.225,183 300.436,156	0.008
3	435.225,183 300.436,156	4	435.220,641 300.436,106	4.542
4	435.220,641 300.436,106	5	435.214,146 300.414,693	22.376
5	435.214,146 300.414,693	6	435.217,421 300.413,736	3.412

Punct început	X / Y	Punct sfârșit	X / Y	Lungime segment (** (m)
6	435.217,421 300.413,736	7	435.218,305 300.413,478	0.921
7	435.218,305 300.413,478	1	435.218,313 300.413,476	0.008

** Lungimile segmentelor sunt determinate în planul de proiecție Stereo 70 și sunt rotunjite la 1 milimetru.

*** Distanța dintre puncte este formată din segmente cumulate ce sunt mai mici decât valoarea 1 milimetru.

**DATE DESPRE IMOBILUL NR. 9693**

Oficiul de Cadastru și Publicitate Imobiliară DOLJ
Biroul de Cadastru și Publicitate Imobiliară Craiova

A. Partea I. Descrierea imobilului

TEREN Extravilan

Adresa: Jud. Dolj, T26, P58

Nr. Crt	Nr cadastral Nr. topografic	Suprafața* (mp)	Observații / Referințe
A1		187	Sector cadastral:44 Teren neimprejmuit;

B. Partea II. Proprietari și acte

Inscrieri privitoare la dreptul de proprietate și alte drepturi reale	Referințe
/	
Act Administrativ nr. TDP 1020 48563, din 22/03/1995 emis de CJSDPAT DOLJ (Defunct conform certificat de deces seria DM nr 102100 din data de 29.05.1999);	
B1	A1
Intabulare, drept de PROPRIETATE, dobandit prin Reconstituire, cota actuala 1/1, cota initiala 1/1 1) FLOREA GENA, LIPSA CNP DEFUNCT:Da	

C. Partea III. SARCINI .

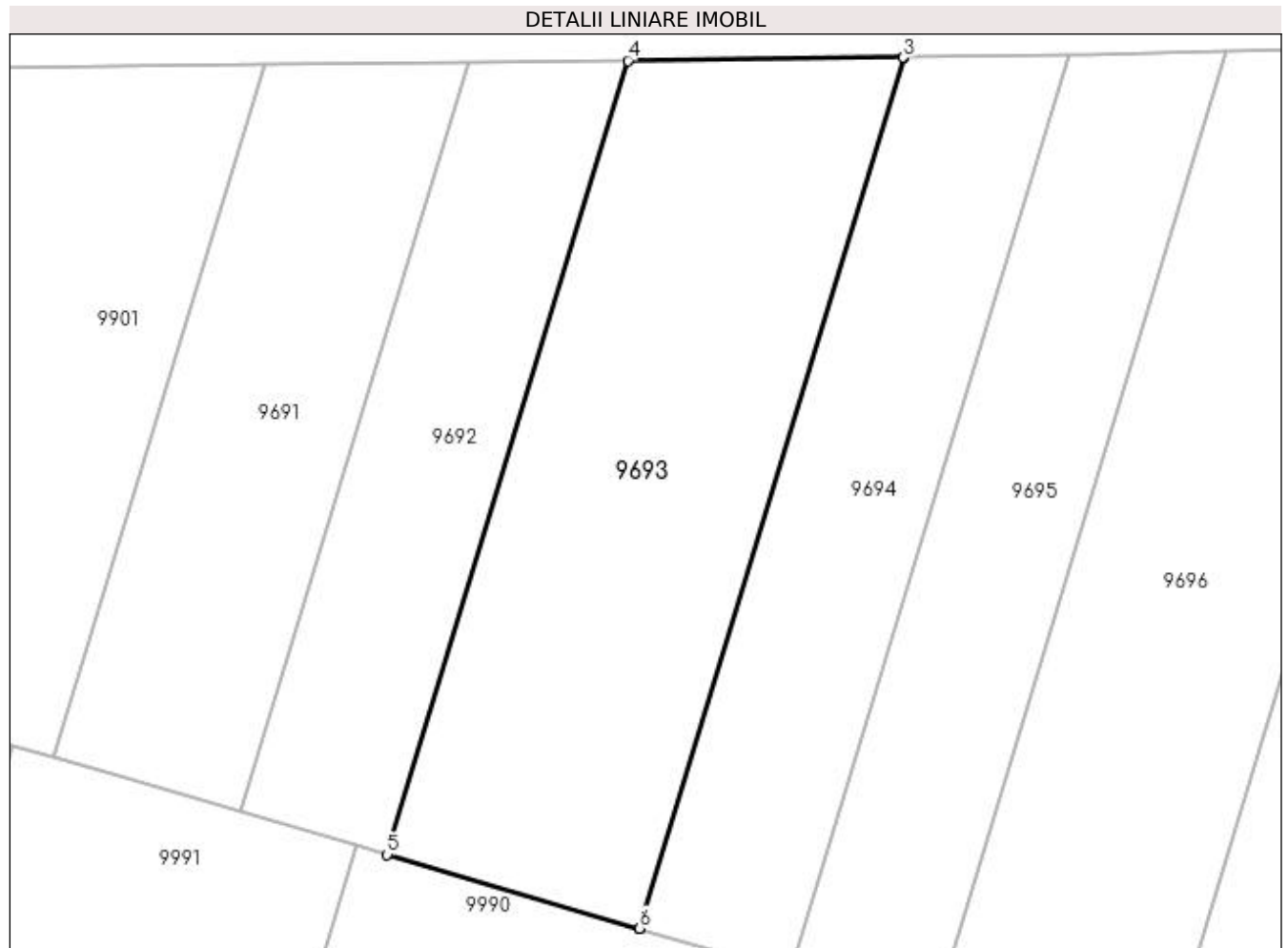
Inscrieri privind dezmembramintele dreptului de proprietate, drepturi reale de garanție și sarcini	Referințe
NU SUNT	

Anexa Nr. 1 La Partea I

Teren

Nr cadastral	Suprafața (mp)*	Observații / Referințe
	187	

* Suprafața este determinată în planul de proiecție Stereo 70.



Date referitoare la teren

Crt	Categorie folosință	Intra vilan	Suprafața (mp)	Tarla	Parcelă	Nr. topo	Observații / Referințe
1	arabil	NU	187	26	58	-	

Lungime Segmente

1) Valorile lungimilor segmentelor sunt obținute din proiecție în plan.

Punct început	X / Y	Punct sfârșit	X / Y	Lungime segment (** (m)
1	435.225,537 300.411,366	2	435.233,082 300.436,242	25.995
2	435.233,082 300.436,242	3	435.233,074 300.436,242	0.008
3	435.233,074 300.436,242	4	435.225,191 300.436,156	7.883
4	435.225,191 300.436,156	5	435.218,313 300.413,476	23.7
5	435.218,313 300.413,476	6	435.225,53 300.411,368	7.519

Punct început	X / Y	Punct sfârșit	X / Y	Lungime segment (** (m)
6	435.225,53 300.411,368	1	435.225,537 300.411,366	0.007

** Lungimile segmentelor sunt determinate în planul de proiecție Stereo 70 și sunt rotunjite la 1 milimetru.

*** Distanța dintre puncte este formată din segmente cumulate ce sunt mai mici decât valoarea 1 milimetru.

**DATE DESPRE IMOBILUL NR. 9694**

Oficiul de Cadastru și Publicitate Imobiliară DOLJ
Biroul de Cadastru și Publicitate Imobiliară Craiova

A. Partea I. Descrierea imobilului

TEREN Extravilan

Adresa: Jud. Dolj, T26, P60

Nr. Crt	Nr cadastral Nr. topografic	Suprafața* (mp)	Observații / Referințe
A1		120	Sector cadastral:44 Teren neimprejmuit;

B. Partea II. Proprietari și acte

Inscrieri privitoare la dreptul de proprietate și alte drepturi reale	Referințe
/	
Act Notarial nr. CM 32, din 28/02/2005 emis de BNP Nicu și Gașpar;	
B1	A1
Intabulare, drept de PROPRIETATE, dobândit prin Succesiune, cota actuala 1/1, cota initiala 1/1 1) GAVRILĂ DOREL	

C. Partea III. SARCINI .

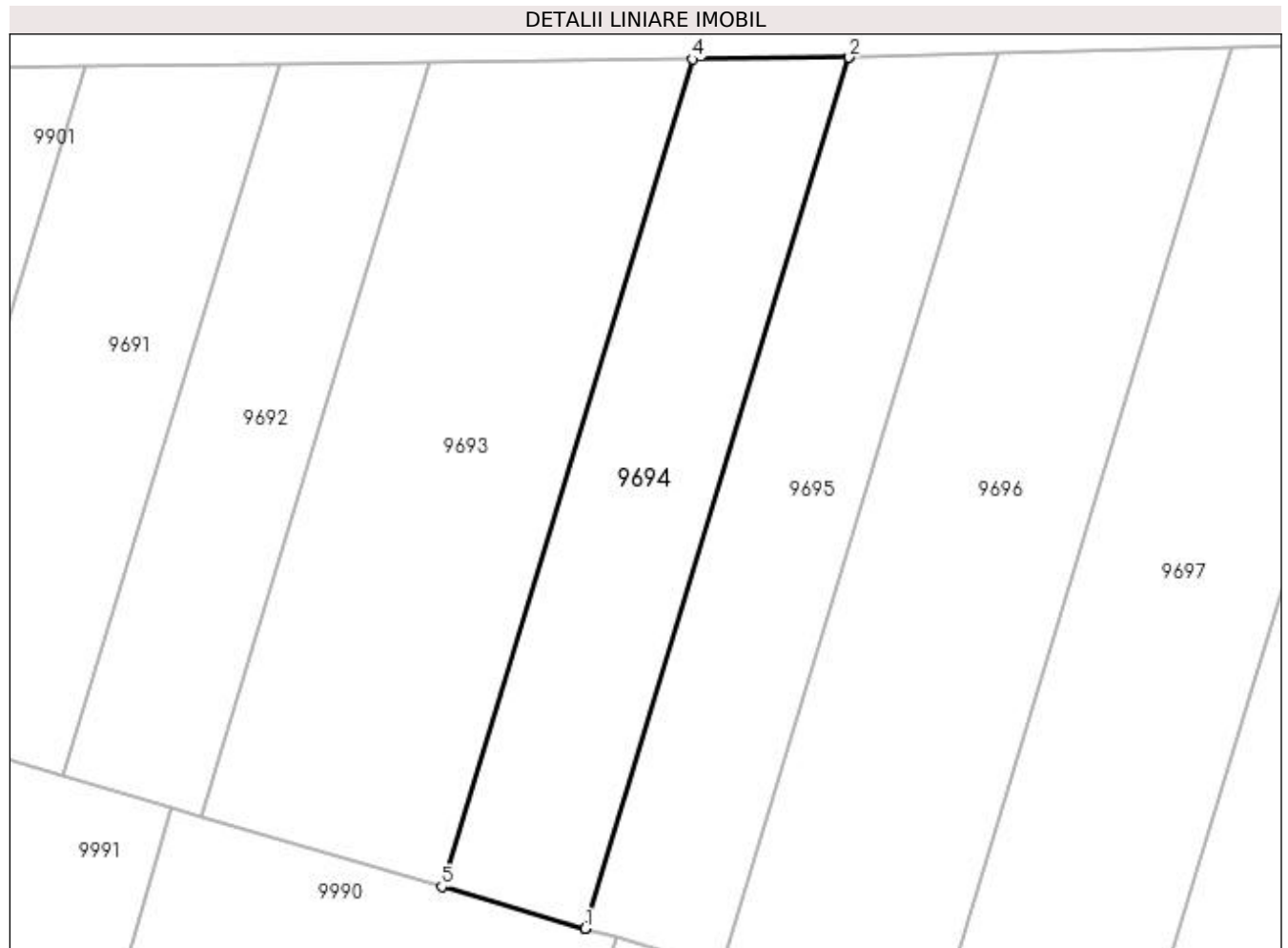
Inscrieri privind dezmembramintele dreptului de proprietate, drepturi reale de garanție și sarcini	Referințe
NU SUNT	

Anexa Nr. 1 La Partea I

Teren

Nr cadastral	Suprafața (mp)*	Observații / Referințe
	120	

* Suprafața este determinată în planul de proiecție Stereo 70.



Date referitoare la teren

Crt	Categorie folosință	Intra vilan	Suprafața (mp)	Tarla	Parcelă	Nr. topo	Observații / Referințe
1	arabil	NU	120	26	60	-	

Lungime Segmente

1) Valorile lungimilor segmentelor sunt obținute din proiecție în plan.

Punct început	X / Y	Punct sfârșit	X / Y	Lungime segment (** (m)
1	435.229,855 300.410,105	2	435.237,797 300.436,293	27.366
2	435.237,797 300.436,293	3	435.237,79 300.436,293	0.007
3	435.237,79 300.436,293	4	435.233,082 300.436,242	4.708
4	435.233,082 300.436,242	5	435.225,537 300.411,366	25.995
5	435.225,537 300.411,366	6	435.229,848 300.410,107	4.491

Punct început	X / Y	Punct sfârșit	X / Y	Lungime segment (** (m)
6	435.229,848 300.410,107	1	435.229,855 300.410,105	0.007

** Lungimile segmentelor sunt determinate în planul de proiecție Stereo 70 și sunt rotunjite la 1 milimetru.

*** Distanța dintre puncte este formată din segmente cumulate ce sunt mai mici decât valoarea 1 milimetru.

**DATE DESPRE IMOBILUL NR. 9695**

Oficiul de Cadastru și Publicitate Imobiliară DOLJ
Biroul de Cadastru și Publicitate Imobiliară Craiova

A. Partea I. Descrierea imobilului

TEREN Extravilan

Adresa: Jud. Dolj, T26, P61

Nr. Crt	Nr cadastral Nr. topografic	Suprafața* (mp)	Observații / Referințe
A1	33537	120	Sector cadastral:44 Teren neimprejmuit;

B. Partea II. Proprietari și acte

Inscrieri privitoare la dreptul de proprietate și alte drepturi reale		Referințe
247240 / 13/12/2022		
Act Notarial nr. CONTRACT DE VÂNZARE AUT 5129, din 07/12/2022 emis de NP Floricel MIHAI-MARIAN;		
B1	Intabulare, drept de PROPRIETATE, dobândit prin Conventie, cota actuala 1/1, cota initiala 1/1 1) STANA MIRCEA 2) STANA MIHAELA	A1

C. Partea III. SARCINI .

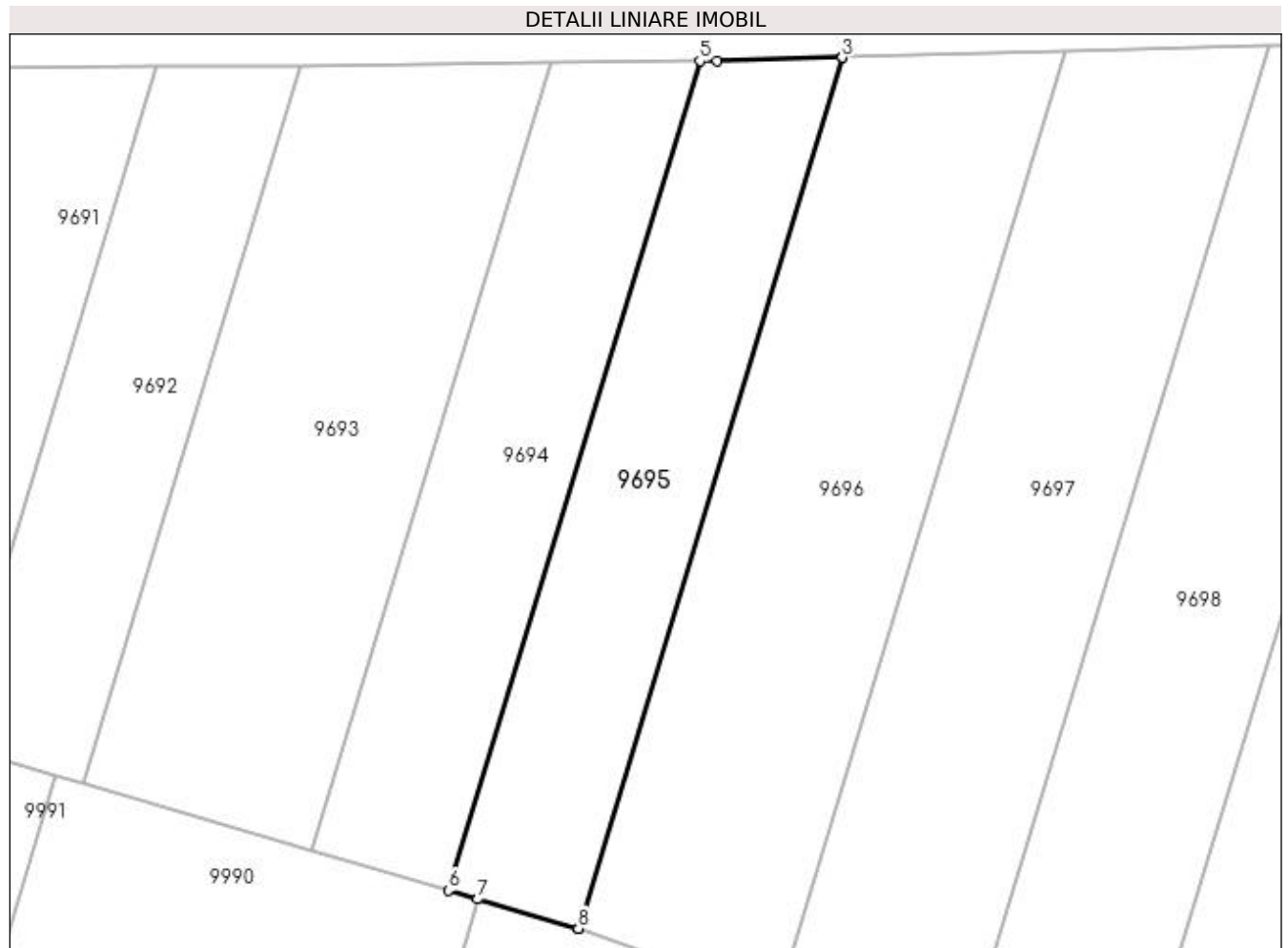
Inscrieri privind dezmembramentele dreptului de proprietate, drepturi reale de garanție și sarcini	Referințe
NU SUNT	

Anexa Nr. 1 La Partea I

Teren

Nr cadastral	Suprafața (mp)*	Observații / Referințe
33537	120	

* Suprafața este determinată în planul de proiecție Stereo 70.



Date referitoare la teren

Crt	Categorie folosință	Intra vilan	Suprafața (mp)	Tarla	Parcelă	Nr. topo	Observații / Referințe
1	arabil	NU	120	26	61	-	

Lungime Segmente

1) Valorile lungimilor segmentelor sunt obținute din proiecție în plan.

Punct început	X / Y	Punct sfârșit	X / Y	Lungime segment (** (m)
1	435.233,962 300.408,906	2	435.242,302 300.436,402	28.733
2	435.242,302 300.436,402	3	435.242,295 300.436,402	0.007
3	435.242,295 300.436,402	4	435.238,348 300.436,299	3.948
4	435.238,348 300.436,299	5	435.237,797 300.436,293	0.551
5	435.237,797 300.436,293	6	435.229,855 300.410,105	27.366

Punct început	X / Y	Punct sfârșit	X / Y	Lungime segment (** (m)
6	435.229,855 300.410,105	7	435.230,785 300.409,834	0.969
7	435.230,785 300.409,834	8	435.233,956 300.408,908	3.303
8	435.233,956 300.408,908	1	435.233,962 300.408,906	0.006

** Lungimile segmentelor sunt determinate în planul de proiecție Stereo 70 și sunt rotunjite la 1 milimetru.

*** Distanța dintre puncte este formată din segmente cumulate ce sunt mai mici decât valoarea 1 milimetru.

**DATE DESPRE IMOBILUL NR. 9696**

Oficiul de Cadastru și Publicitate Imobiliară DOLJ
Biroul de Cadastru și Publicitate Imobiliară Craiova

A. Partea I. Descrierea imobilului

TEREN Extravilan

Adresa: Jud. Dolj, T26, P1179

Nr. Crt	Nr cadastral Nr. topografic	Suprafața* (mp)	Observații / Referințe
A1		200	Sector cadastral:44 Teren neimprejmuit;

B. Partea II. Proprietari și acte

Inscrieri privitoare la dreptul de proprietate și alte drepturi reale	Referințe
/	
Act Administrativ nr. TDP 433-2162, din 10/02/1994 emis de CJSDPAT DOLJ;	
B1	A1
Intabulare, drept de PROPRIETATE, dobandit prin Constituire, cota actuala 1/1, cota initiala 1/1 1) MINCĂ EUGENIA, LIPSA CNP	

C. Partea III. SARCINI .

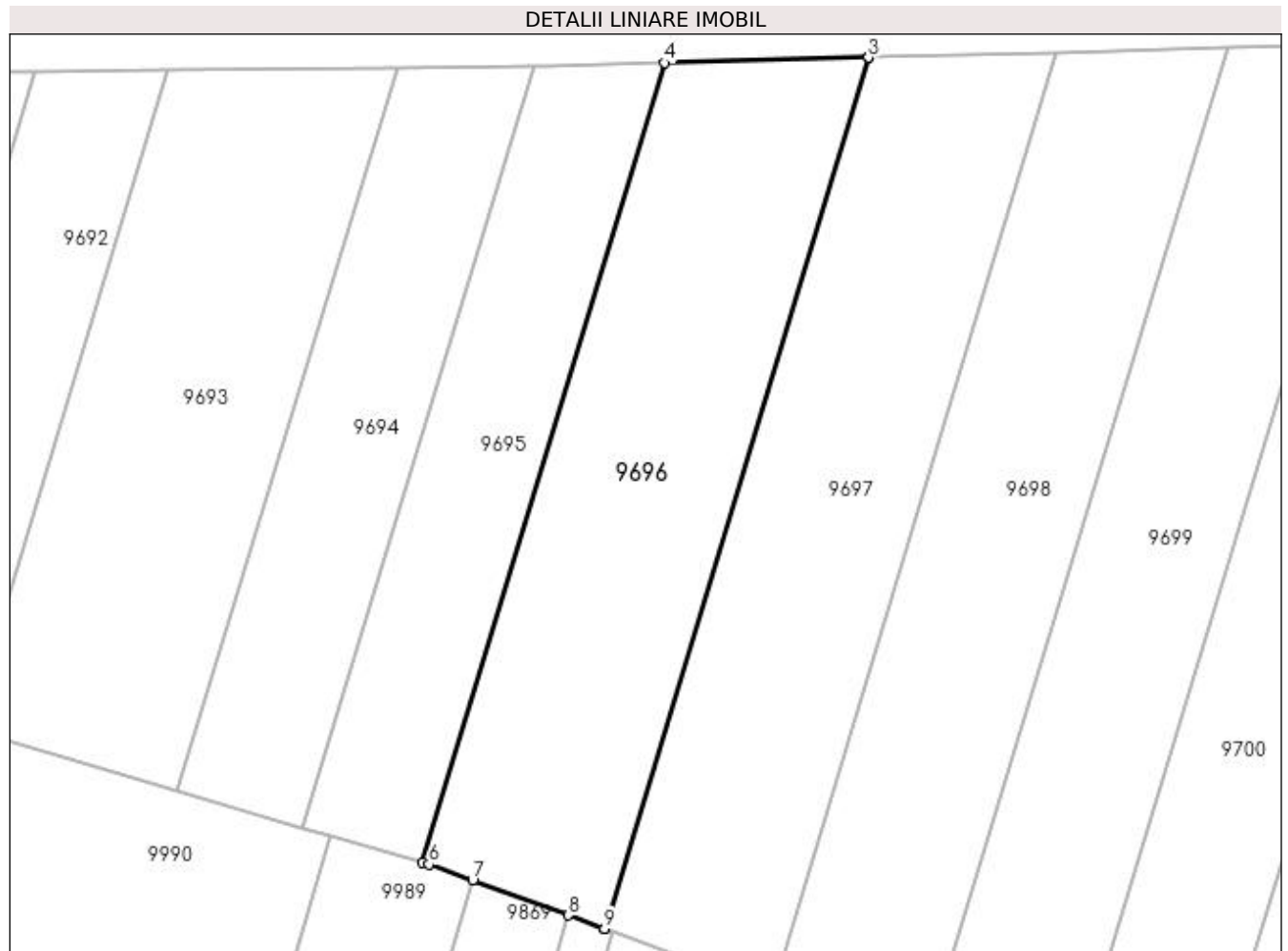
Inscrieri privind dezmembramintele dreptului de proprietate, drepturi reale de garanție și sarcini	Referințe
NU SUNT	

Anexa Nr. 1 La Partea I

Teren

Nr cadastral	Suprafața (mp)*	Observații / Referințe
	200	

* Suprafața este determinată în planul de proiecție Stereo 70.



Date referitoare la teren

Crt	Categorie folosință	Intra vilan	Suprafața (mp)	Tarla	Parcelă	Nr. topo	Observații / Referințe
1	arabil	NU	200	26	1179	-	

Lungime Segmente

1) Valorile lungimilor segmentelor sunt obținute din proiecție în plan.

Punct început	X / Y	Punct sfârșit	X / Y	Lungime segment (** (m)
1	435.240,236 300.406,63	2	435.249,321 300.436,585	31.302
2	435.249,321 300.436,585	3	435.249,315 300.436,585	0.006
3	435.249,315 300.436,585	4	435.242,302 300.436,402	7.015
4	435.242,302 300.436,402	5	435.233,962 300.408,906	28.733
5	435.233,962 300.408,906	6	435.234,195 300.408,838	0.243

Punct început	X / Y	Punct sfârșit	X / Y	Lungime segment (** (m)
6	435.234,195 300.408,838	7	435.235,687 300.408,293	1.588
7	435.235,687 300.408,293	8	435.238,982 300.407,089	3.508
8	435.238,982 300.407,089	9	435.240,231 300.406,632	1.33
9	435.240,231 300.406,632	1	435.240,236 300.406,63	0.005

** Lungimile segmentelor sunt determinate în planul de proiecție Stereo 70 și sunt rotunjite la 1 milimetru.

*** Distanța dintre puncte este formată din segmente cumulate ce sunt mai mici decât valoarea 1 milimetru.

**DATE DESPRE IMOBILUL NR. 9697**

Oficiul de Cadastru și Publicitate Imobiliară DOLJ
Biroul de Cadastru și Publicitate Imobiliară Craiova

A. Partea I. Descrierea imobilului

TEREN Extravilan

Adresa: Jud. Dolj, T26, P63

Nr. Crt	Nr cadastral Nr. topografic	Suprafața* (mp)	Observații / Referințe
A1		200	Sector cadastral:44 Teren neimprejmuit;

B. Partea II. Proprietari și acte

Inscrieri privitoare la dreptul de proprietate și alte drepturi reale	Referințe
/	
Act Administrativ nr. TDP 1042-48563, din 28/03/1995 emis de CJSDPAT DOLJ;	
B1	A1
Intabulare, drept de PROPRIETATE, dobândit prin Reconstituire, cota actuala 1/1, cota initiala 1/1 1) FIR NICULINA, LIPSA CNP	

C. Partea III. SARCINI .

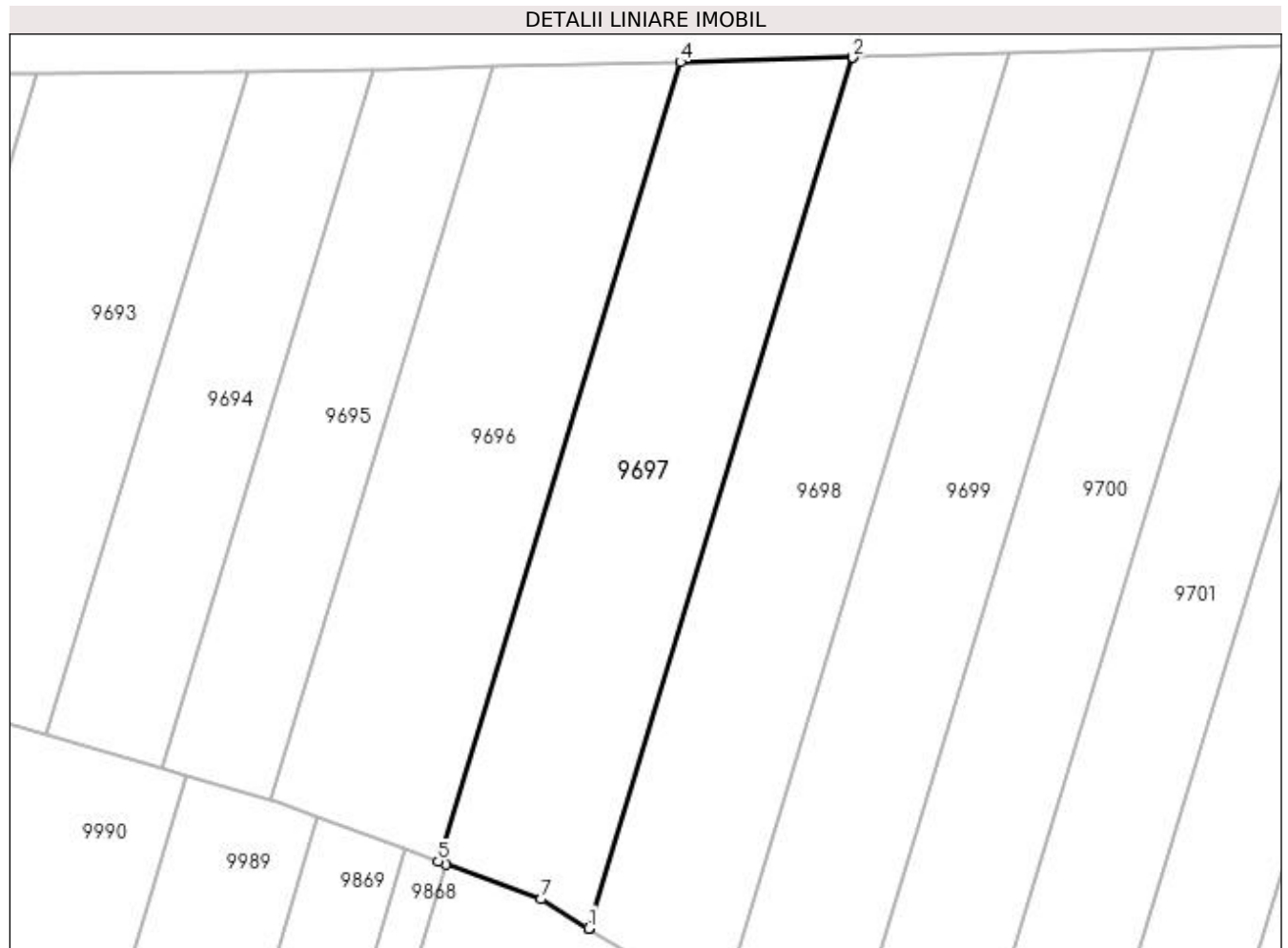
Inscrieri privind dezmembramintele dreptului de proprietate, drepturi reale de garanție și sarcini	Referințe
NU SUNT	

Anexa Nr. 1 La Partea I

Teren

Nr cadastral	Suprafața (mp)*	Observații / Referințe
	200	

* Suprafața este determinată în planul de proiecție Stereo 70.



Date referitoare la teren

Crt	Categorie folosință	Intra vilan	Suprafața (mp)	Tarla	Parcelă	Nr. topo	Observații / Referințe
1	arabil	NU	200	26	63	-	

Lungime Segmente

1) Valorile lungimilor segmentelor sunt obținute din proiecție în plan.

Punct început	X / Y	Punct sfârșit	X / Y	Lungime segment (** (m)
1	435.245,891 300.404,114	2	435.255,791 300.436,753	34.107
2	435.255,791 300.436,753	3	435.255,785 300.436,753	0.006
3	435.255,785 300.436,753	4	435.249,321 300.436,585	6.466
4	435.249,321 300.436,585	5	435.240,236 300.406,63	31.302
5	435.240,236 300.406,63	6	435.240,534 300.406,521	0.317

Punct început	X / Y	Punct sfârșit	X / Y	Lungime segment (** (m)
6	435.240,534 300.406,521	7	435.244,103 300.405,217	3.8
7	435.244,103 300.405,217	8	435.245,887 300.404,117	2.096
8	435.245,887 300.404,117	1	435.245,891 300.404,114	0.005

** Lungimile segmentelor sunt determinate în planul de proiecție Stereo 70 și sunt rotunjite la 1 milimetru.

*** Distanța dintre puncte este formată din segmente cumulate ce sunt mai mici decât valoarea 1 milimetru.

**DATE DESPRE IMOBILUL NR. 9698**

Oficiul de Cadastru și Publicitate Imobiliară DOLJ
Biroul de Cadastru și Publicitate Imobiliară Craiova

A. Partea I. Descrierea imobilului

TEREN Extravilan

Adresa: Jud. Dolj, T26, P64

Nr. Crt	Nr cadastral Nr. topografic	Suprafața* (mp)	Observații / Referințe
A1		200	Sector cadastral:44 Teren neimprejmuit;

B. Partea II. Proprietari și acte

Inscrieri privitoare la dreptul de proprietate și alte drepturi reale	Referințe
/	
Act Administrativ nr. TDP 335-2180, din 03/02/1994 emis de CJSDPAT DOLJ;	
B1	A1
Intabulare, drept de PROPRIETATE, dobândit prin Reconstituire, cota actuala 1/1, cota initiala 1/1 1) CONSTANTIN LUCIAN, LIPSA CNP	

C. Partea III. SARCINI .

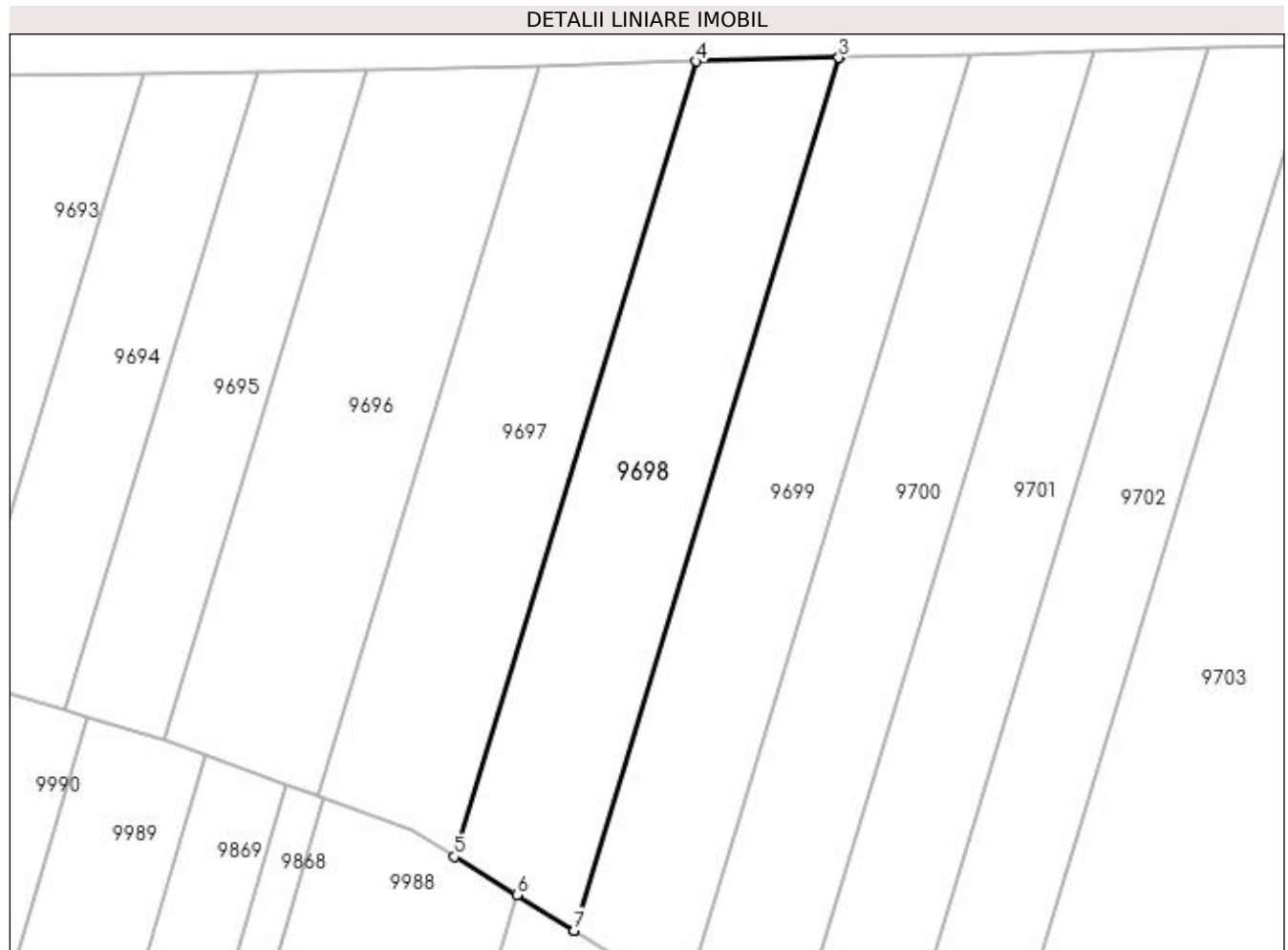
Inscrieri privind dezmembramintele dreptului de proprietate, drepturi reale de garanție și sarcini	Referințe
NU SUNT	

Anexa Nr. 1 La Partea I

Teren

Nr cadastral	Suprafața (mp)*	Observații / Referințe
	200	

* Suprafața este determinată în planul de proiecție Stereo 70.



Date referitoare la teren

Crt	Categorie folosință	Intra vilan	Suprafața (mp)	Tarla	Parcelă	Nr. topo	Observații / Referințe
1	arabil	NU	200	26	64	-	

Lungime Segmente

1) Valorile lungimilor segmentelor sunt obținute din proiecție în plan.

Punct început	X / Y	Punct sfârșit	X / Y	Lungime segment (** (m)
1	435.250,813 300.401,08	2	435.261,68 300.436,907	37.439
2	435.261,68 300.436,907	3	435.261,674 300.436,907	0.006
3	435.261,674 300.436,907	4	435.255,791 300.436,753	5.885
4	435.255,791 300.436,753	5	435.245,891 300.404,114	34.107
5	435.245,891 300.404,114	6	435.248,441 300.402,543	2.995

Punct început	X / Y	Punct sfârșit	X / Y	Lungime segment (** (m)
6	435.248,441 300.402,543	7	435.250,809 300.401,083	2.782
7	435.250,809 300.401,083	1	435.250,813 300.401,08	0.005

** Lungimile segmentelor sunt determinate în planul de proiecție Stereo 70 și sunt rotunjite la 1 milimetru.

*** Distanța dintre puncte este formată din segmente cumulate ce sunt mai mici decât valoarea 1 milimetru.

**DATE DESPRE IMOBILUL NR. 9699**

Oficiul de Cadastru și Publicitate Imobiliară DOLJ
Biroul de Cadastru și Publicitate Imobiliară Craiova

A. Partea I. Descrierea imobilului

TEREN Extravilan

Adresa: Jud. Dolj, T26, P65

Nr. Crt	Nr cadastral Nr. topografic	Suprafața* (mp)	Observații / Referințe
A1		200	Sector cadastral:44 Teren neimprejmuit;

B. Partea II. Proprietari și acte

Inscrieri privitoare la dreptul de proprietate și alte drepturi reale	Referințe
/	
Act Administrativ nr. TDP 994-59538, din 11/03/1995 emis de CJSDPAT DOLJ (Defunct conform certificat de deces seria DA nr. 980944 din data de 26.12.1999);	
B1	A1
Intabulare, drept de PROPRIETATE, dobândit prin Reconstituire, cota actuala 1/1, cota initiala 1/1 1) FRUNZESCU PETRE, LIPSA CNP DEFUNCT:Da	

C. Partea III. SARCINI .

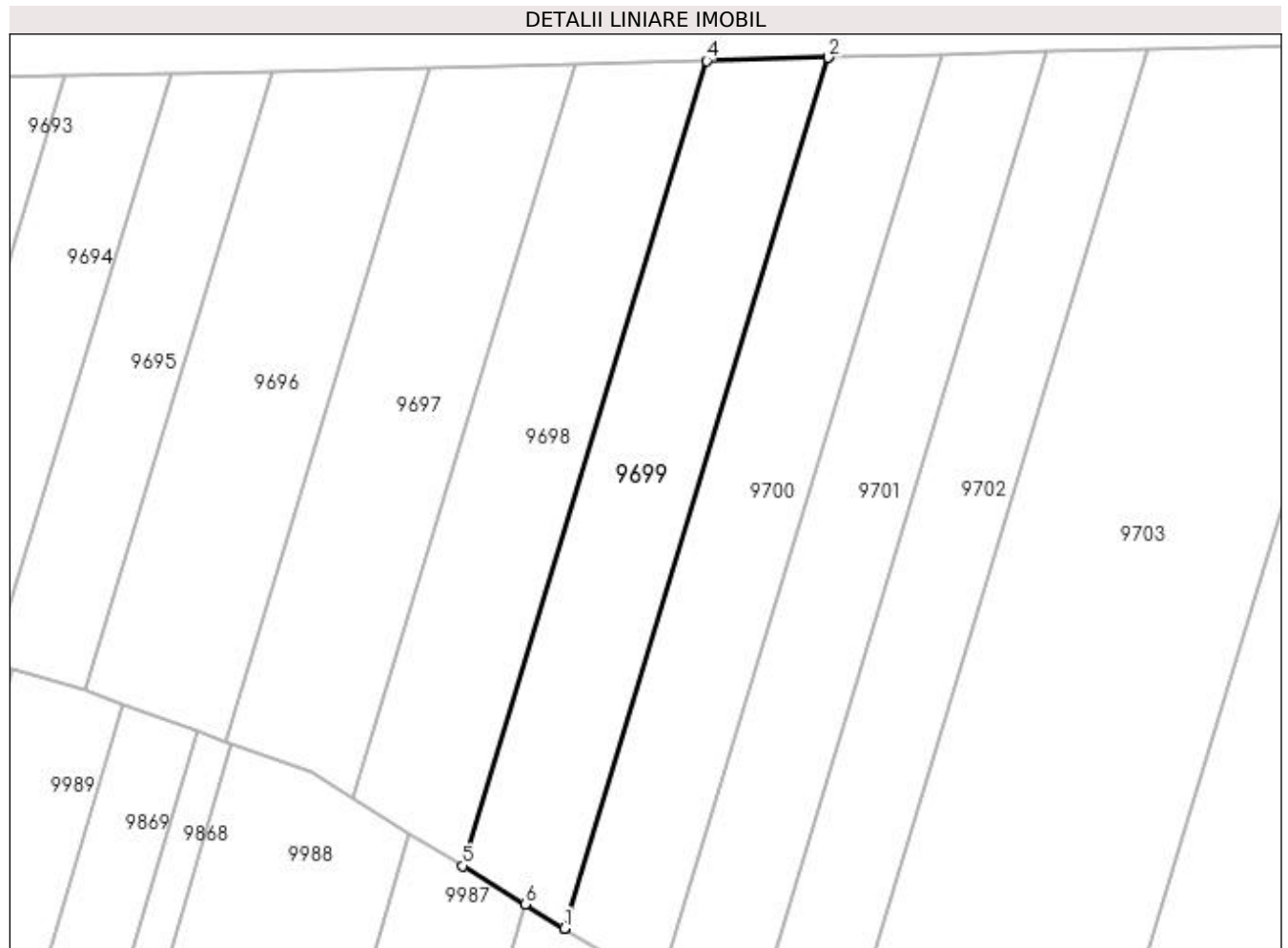
Inscrieri privind dezmembramintele dreptului de proprietate, drepturi reale de garanție și sarcini	Referințe
NU SUNT	

Anexa Nr. 1 La Partea I

Teren

Nr cadastral	Suprafața (mp)*	Observații / Referințe
	200	

* Suprafața este determinată în planul de proiecție Stereo 70.



Date referitoare la teren

Crt	Categorie folosință	Intra vilan	Suprafața (mp)	Tarla	Parcelă	Nr. topo	Observații / Referințe
1	arabil	NU	200	26	65	-	

Lungime Segmente

1) Valorile lungimilor segmentelor sunt obținute din proiecție în plan.

Punct început	X / Y	Punct sfârșit	X / Y	Lungime segment (** (m)
1	435.255,332 300.398,295	2	435.267,086 300.437,048	40.496
2	435.267,086 300.437,048	3	435.267,081 300.437,048	0.005
3	435.267,081 300.437,048	4	435.261,68 300.436,907	5.403
4	435.261,68 300.436,907	5	435.250,813 300.401,08	37.439
5	435.250,813 300.401,08	6	435.253,587 300.399,371	3.258

Punct început	X / Y	Punct sfârșit	X / Y	Lungime segment (** (m)
6	435.253,587 300.399,371	7	435.255,328 300.398,298	2.045
7	435.255,328 300.398,298	1	435.255,332 300.398,295	0.005

** Lungimile segmentelor sunt determinate în planul de proiecție Stereo 70 și sunt rotunjite la 1 milimetru.

*** Distanța dintre puncte este formată din segmente cumulate ce sunt mai mici decât valoarea 1 milimetru.

**DATE DESPRE IMOBILUL NR. 9700**

Oficiul de Cadastru și Publicitate Imobiliară DOLJ
Biroul de Cadastru și Publicitate Imobiliară Craiova

A. Partea I. Descrierea imobilului

TEREN Extravilan

Adresa: Jud. Dolj, T26, P66

Nr. Crt	Nr cadastral Nr. topografic	Suprafața* (mp)	Observații / Referințe
A1		200	Sector cadastral:44 Teren neimprejmuit;

B. Partea II. Proprietari și acte

Inscrieri privitoare la dreptul de proprietate și alte drepturi reale	Referințe
/	
Act Administrativ nr. TDP 871-15011, din 10/12/1995 emis de CJSDPAT DOLJ;	
B1	A1
Intabulare, drept de PROPRIETATE, dobândit prin Reconstituire, cota actuala 1/1, cota initiala 1/1 1) PREDĂ STERIE, LIPSA CNP	

C. Partea III. SARCINI .

Inscrieri privind dezmembramintele dreptului de proprietate, drepturi reale de garanție și sarcini	Referințe
NU SUNT	

Anexa Nr. 1 La Partea I

Teren

Nr cadastral	Suprafața (mp)*	Observații / Referințe
	200	

* Suprafața este determinată în planul de proiecție Stereo 70.



Date referitoare la teren

Crt	Categorie folosință	Intra vilan	Suprafața (mp)	Tarla	Parcelă	Nr. topo	Observații / Referințe
1	arabil	NU	200	26	66	-	

Lungime Segmente

1) Valorile lungimilor segmentelor sunt obținute din proiecție în plan.

Punct început	X / Y	Punct sfârșit	X / Y	Lungime segment (** (m)
1	435.259,552 300.395,763	2	435.272,114 300.437,179	43.279
2	435.272,114 300.437,179	3	435.272,109 300.437,179	0.005
3	435.272,109 300.437,179	4	435.267,086 300.437,048	5.025
4	435.267,086 300.437,048	5	435.255,332 300.398,295	40.496
5	435.255,332 300.398,295	6	435.256,778 300.397,404	1.698

Punct început	X / Y	Punct sfârșit	X / Y	Lungime segment (** (m)
6	435.256,778 300.397,404	7	435.258,776 300.396,222	2.321
7	435.258,776 300.396,222	8	435.259,549 300.395,765	0.898
8	435.259,549 300.395,765	1	435.259,552 300.395,763	0.004

** Lungimile segmentelor sunt determinate în planul de proiecție Stereo 70 și sunt rotunjite la 1 milimetru.

*** Distanța dintre puncte este formată din segmente cumulate ce sunt mai mici decât valoarea 1 milimetru.

**DATE DESPRE IMOBILUL NR. 9701**

Oficiul de Cadastru și Publicitate Imobiliară DOLJ
Biroul de Cadastru și Publicitate Imobiliară Craiova

A. Partea I. Descrierea imobilului

TEREN Extravilan

Adresa: Jud. Dolj, T26, P67

Nr. Crt	Nr cadastral Nr. topografic	Suprafața* (mp)	Observații / Referințe
A1		200	Sector cadastral:44 Teren neimprejmuit;

B. Partea II. Proprietari și acte

Inscrieri privitoare la dreptul de proprietate și alte drepturi reale	Referințe
/	
Act Administrativ nr. TDP 888-15011, din 14/09/1997 emis de CJSDPAT DOLJ;	
B1	A1
Intabulare, drept de PROPRIETATE, dobândit prin Reconstituire, cota actuala 1/1, cota initiala 1/1 1) ZĂVOIANU MARIN, LIPSA CNP	

C. Partea III. SARCINI .

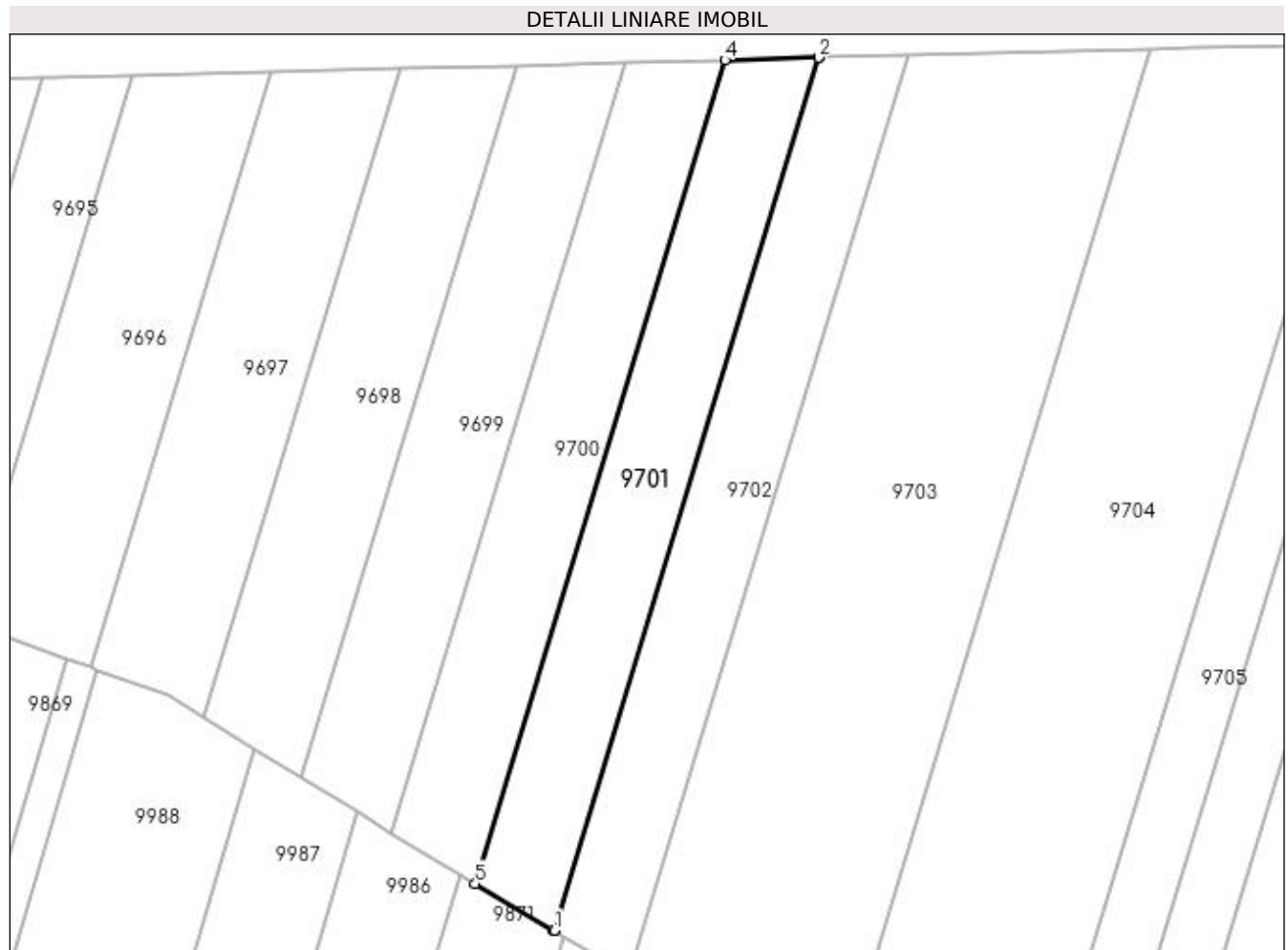
Inscrieri privind dezmembramintele dreptului de proprietate, drepturi reale de garanție și sarcini	Referințe
NU SUNT	

Anexa Nr. 1 La Partea I

Teren

Nr cadastral	Suprafața (mp)*	Observații / Referințe
	200	

* Suprafața este determinată în planul de proiecție Stereo 70.



Date referitoare la teren

Crt	Categorie folosință	Intravilan	Suprafața (mp)	Tarla	Parcelă	Nr. topo	Observații / Referințe
1	arabil	NU	200	26	67	-	

Lungime Segmente

1) Valorile lungimilor segmentelor sunt obținute din proiecție în plan.

Punct început	X / Y	Punct sfârșit	X / Y	Lungime segment (** (m)
1	435.263,528 300.393,41	2	435.276,84 300.437,302	45.866
2	435.276,84 300.437,302	3	435.276,836 300.437,302	0.004
3	435.276,836 300.437,302	4	435.272,114 300.437,179	4.724
4	435.272,114 300.437,179	5	435.259,552 300.395,763	43.279
5	435.259,552 300.395,763	6	435.263,524 300.393,412	4.616

Punct început	X / Y	Punct sfârșit	X / Y	Lungime segment (** (m)
6	435.263,524 300.393,412	1	435.263,528 300.393,41	0.004

** Lungimile segmentelor sunt determinate în planul de proiecție Stereo 70 și sunt rotunjite la 1 milimetru.

*** Distanța dintre puncte este formată din segmente cumulate ce sunt mai mici decât valoarea 1 milimetru.

**DATE DESPRE IMOBILUL NR. 9702**

Oficiul de Cadastru și Publicitate Imobiliară DOLJ
Biroul de Cadastru și Publicitate Imobiliară Craiova

A. Partea I. Descrierea imobilului

TEREN Extravilan

Adresa: Jud. Dolj, T26, P69

Nr. Crt	Nr cadastral Nr. topografic	Suprafața* (mp)	Observații / Referințe
A1		200	Sector cadastral:44 Teren neimprejmuit;

B. Partea II. Proprietari și acte

Inscrieri privitoare la dreptul de proprietate și alte drepturi reale		Referințe
/		
Act Administrativ nr. TDP 542-2198, din 07/04/1994 emis de CJSDPAT DOLJ (Defunct conform certificat de deces seria DR nr 209053 din data de 05.06.2002);		
B1	Intabulare, drept de PROPRIETATE, dobândit prin Reconstituire, cota actuala 1/1, cota initiala 1/1 1) CONEA MARIN DEFUNCT:Da	A1

C. Partea III. SARCINI .

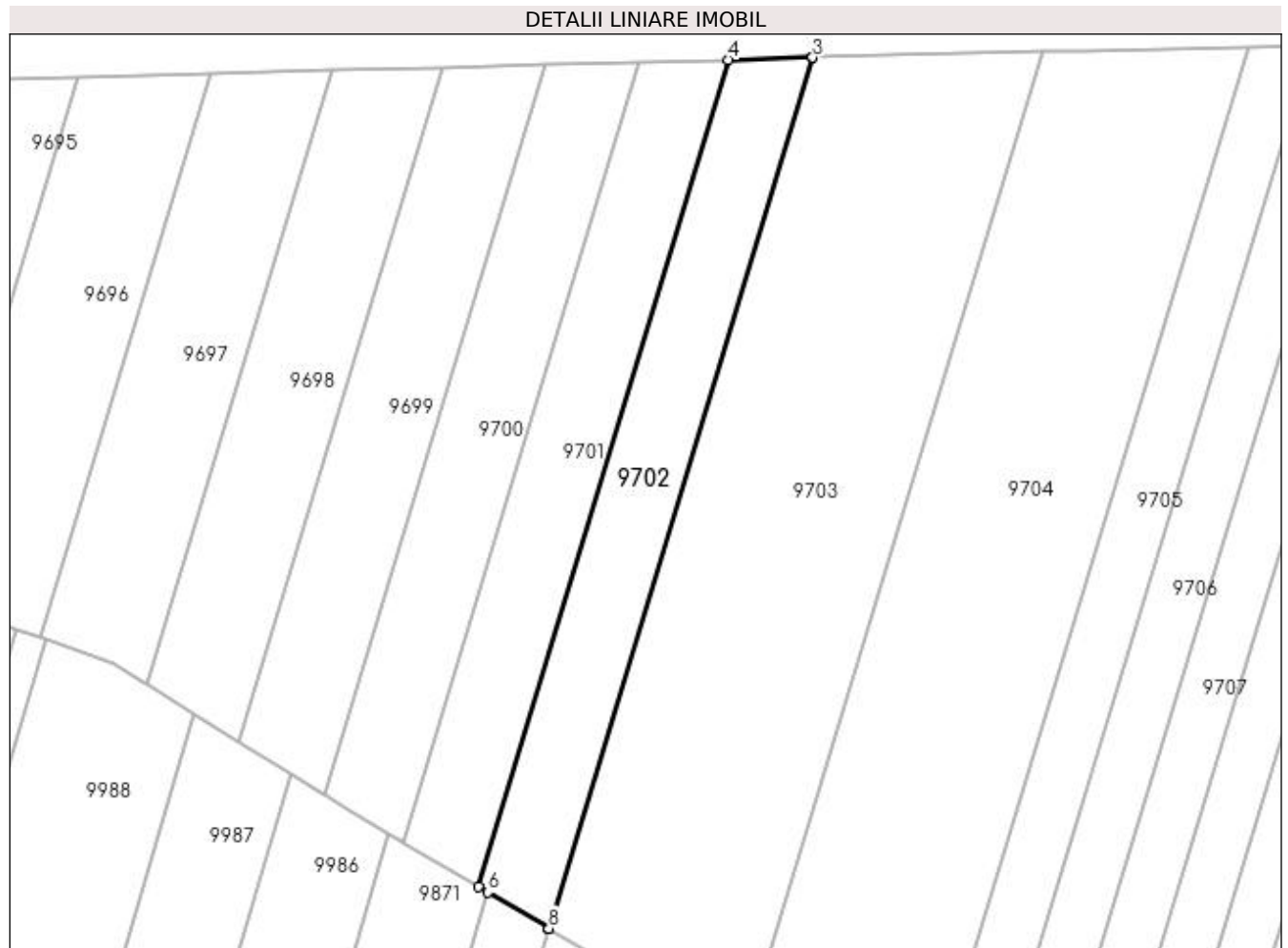
Inscrieri privind dezmembramentele dreptului de proprietate, drepturi reale de garanție și sarcini	Referințe
NU SUNT	

Anexa Nr. 1 La Partea I

Teren

Nr cadastral	Suprafața (mp)*	Observații / Referințe
	200	

* Suprafața este determinată în planul de proiecție Stereo 70.



Date referitoare la teren

Crt	Categorie folosință	Intra vilan	Suprafața (mp)	Tarla	Parcelă	Nr. topo	Observații / Referințe
1	arabil	NU	200	26	69	-	

Lungime Segmente

1) Valorile lungimilor segmentelor sunt obținute din proiecție în plan.

Punct început	X / Y	Punct sfârșit	X / Y	Lungime segment (** (m)
1	435.267,29 300.391,183	2	435.281,313 300.437,418	48.315
2	435.281,313 300.437,418	3	435.281,31 300.437,418	0.003
3	435.281,31 300.437,418	4	435.276,84 300.437,302	4.472
4	435.276,84 300.437,302	5	435.263,528 300.393,41	45.866
5	435.263,528 300.393,41	6	435.264,038 300.393,108	0.593

Punct început	X / Y	Punct sfârșit	X / Y	Lungime segment (** (m)
6	435.264,038 300.393,108	7	435.267,272 300.391,194	3.758
7	435.267,272 300.391,194	8	435.267,287 300.391,185	0.017
8	435.267,287 300.391,185	1	435.267,29 300.391,183	0.004

** Lungimile segmentelor sunt determinate în planul de proiecție Stereo 70 și sunt rotunjite la 1 milimetru.

*** Distanța dintre puncte este formată din segmente cumulate ce sunt mai mici decât valoarea 1 milimetru.

**DATE DESPRE IMOBILUL NR. 9703**

Oficiul de Cadastru și Publicitate Imobiliară DOLJ
Biroul de Cadastru și Publicitate Imobiliară Craiova

A. Partea I. Descrierea imobilului

TEREN Extravilan

Adresa: Jud. Dolj, T26, P70

Nr. Crt	Nr cadastral Nr. topografic	Suprafața* (mp)	Observații / Referințe
A1		600	Sector cadastral:44 Teren neimprejmuit;

B. Partea II. Proprietari și acte

Inscrieri privitoare la dreptul de proprietate și alte drepturi reale		Referințe
/		
Act Administrativ nr. TDP 1038-48563, din 27/09/1997 emis de CJSDPAT DOLJ (Defunct conform certificat de deces seria DR nr 912453 din data de 16.10.2003);		
B1	Intabulare, drept de PROPRIETATE, dobandit prin Reconstituire, cota actuala 1/1, cota initiala 1/1 1) RUSIN IOANA DEFUNCT:Da	A1

C. Partea III. SARCINI .

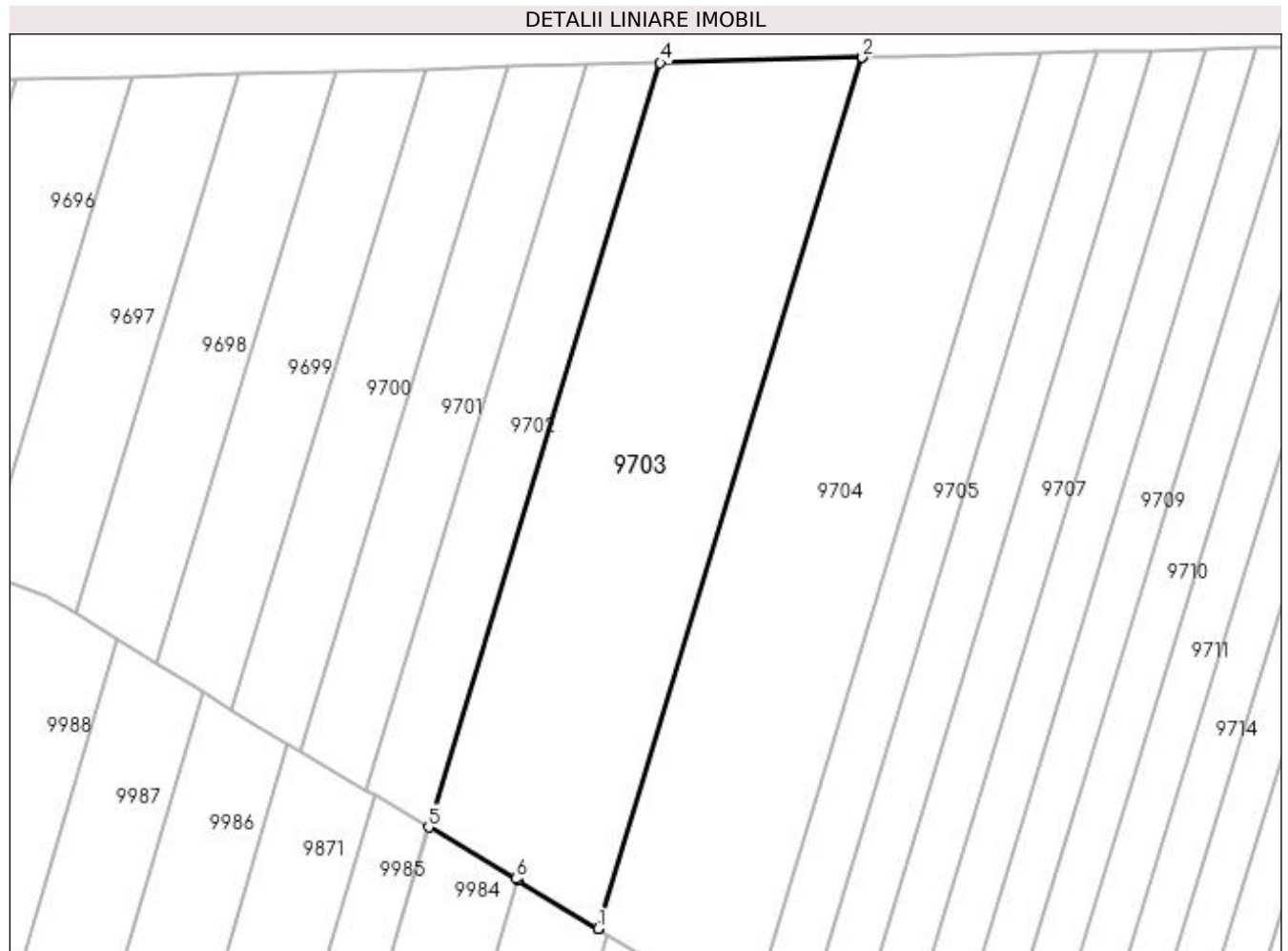
Inscrieri privind dezmembramintele dreptului de proprietate, drepturi reale de garanție și sarcini	Referințe
NU SUNT	

Anexa Nr. 1 La Partea I

Teren

Nr cadastral	Suprafața (mp)*	Observații / Referințe
	600	

* Suprafața este determinată în planul de proiecție Stereo 70.



Date referitoare la teren

Crt	Categorie folosință	Intra vilan	Suprafața (mp)	Tarla	Parcelă	Nr. topo	Observații / Referințe
1	arabil	NU	600	26	70	-	

Lungime Segmente

1) Valorile lungimilor segmentelor sunt obținute din proiecție în plan.

Punct început	X / Y	Punct sfârșit	X / Y	Lungime segment (** (m)
1	435.277,564 300.385,051	2	435.293,544 300.437,737	55.056
2	435.293,544 300.437,737	3	435.293,54 300.437,737	0.004
3	435.293,54 300.437,737	4	435.281,313 300.437,418	12.231
4	435.281,313 300.437,418	5	435.267,29 300.391,183	48.315
5	435.267,29 300.391,183	6	435.272,558 300.388,066	6.121

Punct început	X / Y	Punct sfârșit	X / Y	Lungime segment (** (m)
6	435.272,558 300.388,066	7	435.272,668 300.387,999	0.129
7	435.272,668 300.387,999	8	435.277,561 300.385,053	5.711
8	435.277,561 300.385,053	1	435.277,564 300.385,051	0.004

** Lungimile segmentelor sunt determinate în planul de proiecție Stereo 70 și sunt rotunjite la 1 milimetru.

*** Distanța dintre puncte este formată din segmente cumulate ce sunt mai mici decât valoarea 1 milimetru.

**DATE DESPRE IMOBILUL NR. 9704**

Oficiul de Cadastru și Publicitate Imobiliară DOLJ
Biroul de Cadastru și Publicitate Imobiliară Craiova

A. Partea I. Descrierea imobilului

TEREN Extravilan

Adresa: Jud. Dolj, T26, P71

Nr. Crt	Nr cadastral Nr. topografic	Suprafața* (mp)	Observații / Referințe
A1		600	Sector cadastral:44 Teren neimprejmuit;

B. Partea II. Proprietari și acte

Inscrieri privitoare la dreptul de proprietate și alte drepturi reale	Referințe
/	
Act Administrativ nr. TDP 438-2162, din 10/02/1994 emis de CJSDPAT DOLJ;	
B1	A1
Intabulare, drept de PROPRIETATE, dobândit prin Reconstituire, cota actuala 1/1, cota initiala 1/1 1) OANCEA ECATERINA, LIPSA CNP	

C. Partea III. SARCINI .

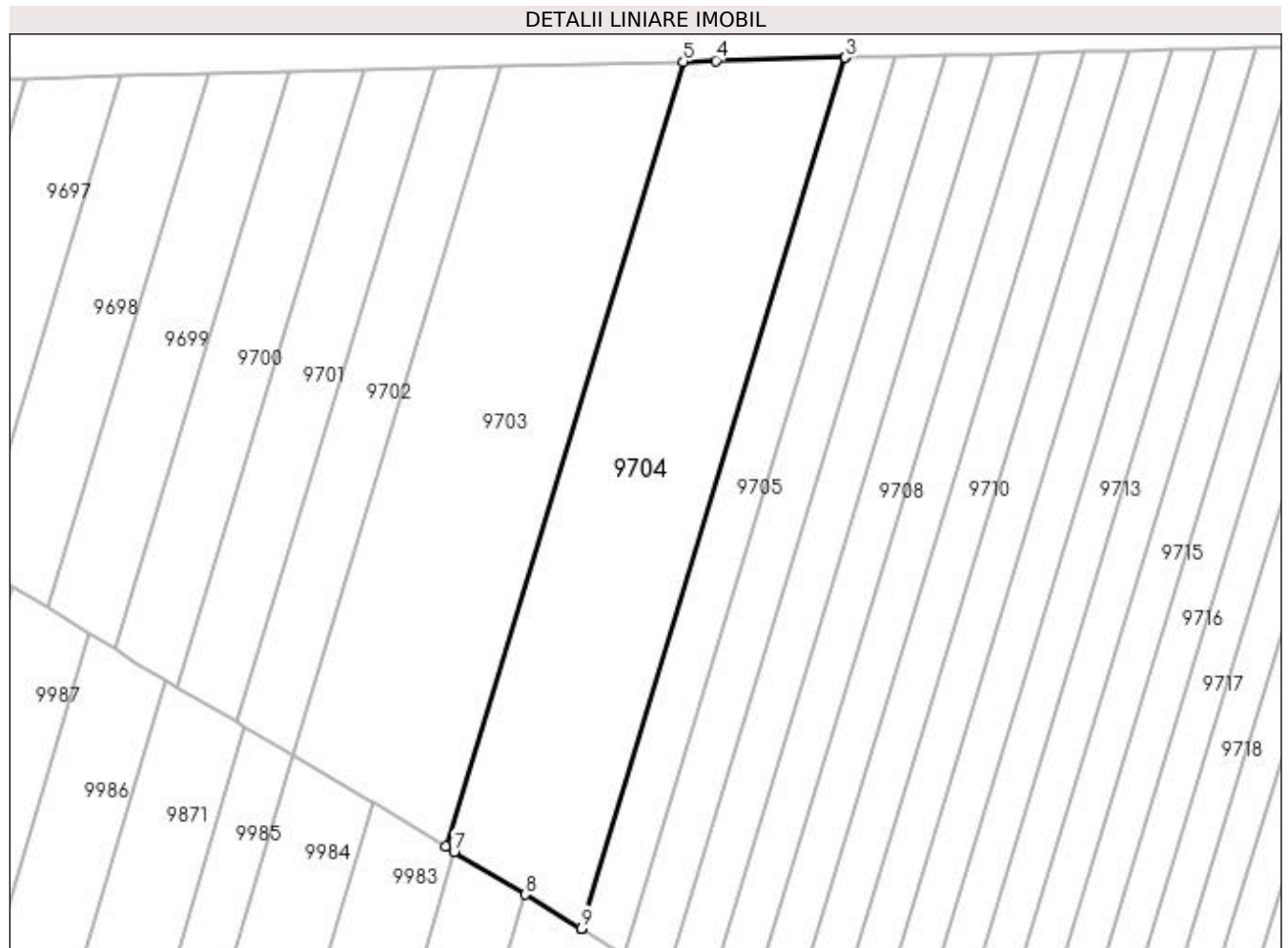
Inscrieri privind dezmembramintele dreptului de proprietate, drepturi reale de garanție și sarcini	Referințe
NU SUNT	

Anexa Nr. 1 La Partea I

Teren

Nr cadastral	Suprafața (mp)*	Observații / Referințe
	600	

* Suprafața este determinată în planul de proiecție Stereo 70.



Date referitoare la teren

Crt	Categorie folosință	Intravilan	Suprafața (mp)	Tarla	Parcelă	Nr. topo	Observații / Referințe
1	arabil	NU	600	26	71	-	

Lungime Segmente

1) Valorile lungimilor segmentelor sunt obținute din proiecție în plan.

Punct început	X / Y	Punct sfârșit	X / Y	Lungime segment (** (m)
1	435.286,694 300.379,554	2	435.304,421 300.438,0	61.075
2	435.304,421 300.438,0	3	435.304,418 300.438,0	0.003
3	435.304,418 300.438,0	4	435.295,734 300.437,794	8.686
4	435.295,734 300.437,794	5	435.293,544 300.437,737	2.191
5	435.293,544 300.437,737	6	435.277,564 300.385,051	55.056

Punct început	X / Y	Punct sfârșit	X / Y	Lungime segment (** (m)
6	435.277,564 300.385,051	7	435.278,14 300.384,705	0.672
7	435.278,14 300.384,705	8	435.282,904 300.381,836	5.561
8	435.282,904 300.381,836	9	435.286,692 300.379,555	4.422
9	435.286,692 300.379,555	1	435.286,694 300.379,554	0.002

** Lungimile segmentelor sunt determinate în planul de proiecție Stereo 70 și sunt rotunjite la 1 milimetru.

*** Distanța dintre puncte este formată din segmente cumulate ce sunt mai mici decât valoarea 1 milimetru.

**DATE DESPRE IMOBILUL NR. 9705**

Oficiul de Cadastru și Publicitate Imobiliară DOLJ
Biroul de Cadastru și Publicitate Imobiliară Craiova

A. Partea I. Descrierea imobilului

TEREN Extravilan

Adresa: Jud. Dolj, T26, P72

Nr. Crt	Nr cadastral Nr. topografic	Suprafața* (mp)	Observații / Referințe
A1		200	Sector cadastral:44 Teren neimprejmuit;

B. Partea II. Proprietari și acte

Inscrieri privitoare la dreptul de proprietate și alte drepturi reale	Referințe
/	
Act Administrativ nr. TDP 514-2198, din 02/03/1994 emis de CJSDPAT DOLJ;	
B1	A1
Intabulare, drept de PROPRIETATE, dobândit prin Reconstituire, cota actuala 1/1, cota initiala 1/1 1) GRIGORE CONSTANTIN, LIPSA CNP	

C. Partea III. SARCINI .

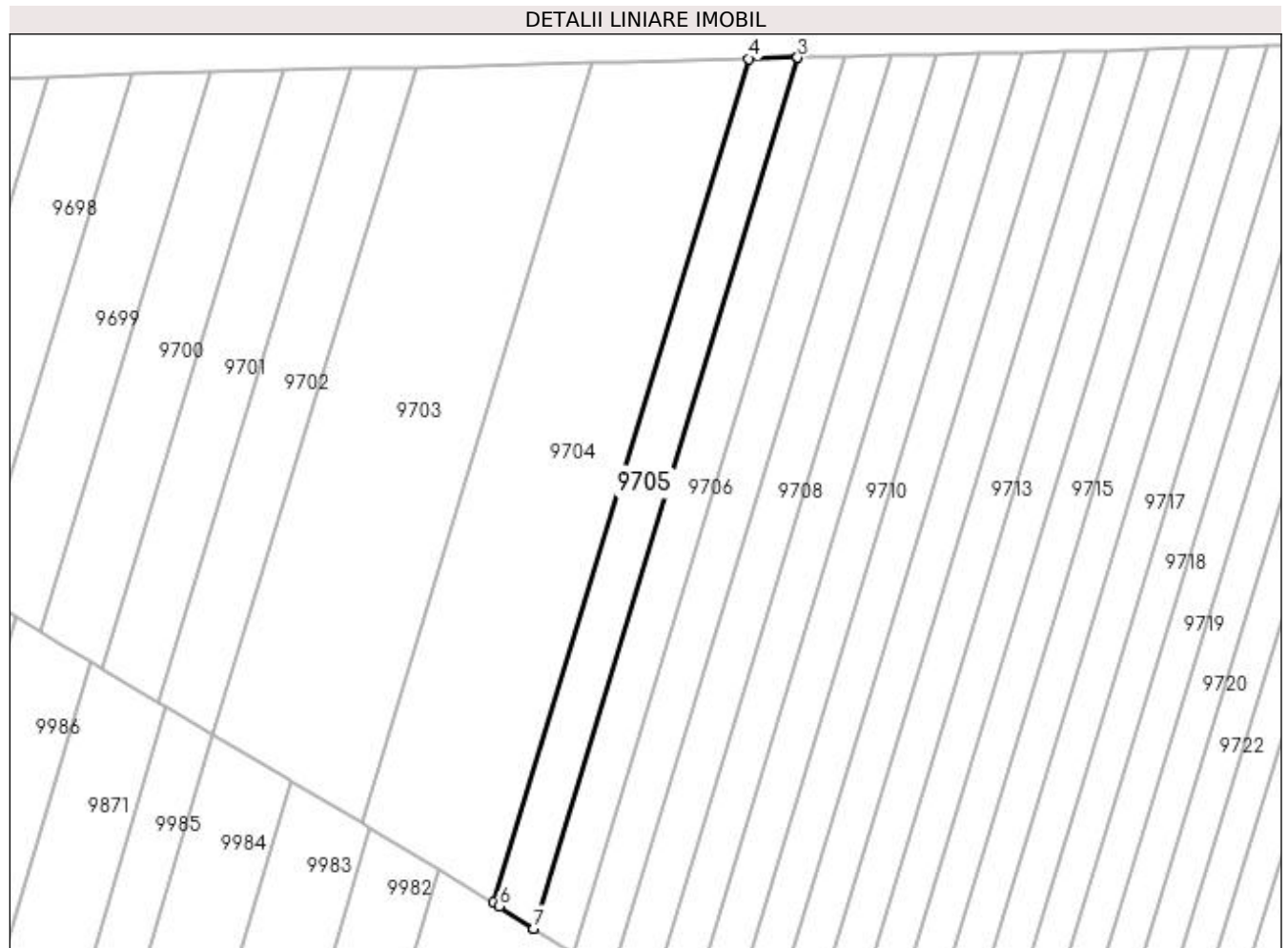
Inscrieri privind dezmembramintele dreptului de proprietate, drepturi reale de garanție și sarcini	Referințe
NU SUNT	

Anexa Nr. 1 La Partea I

Teren

Nr cadastral	Suprafața (mp)*	Observații / Referințe
	200	

* Suprafața este determinată în planul de proiecție Stereo 70.



Date referitoare la teren

Crt	Categorie folosință	Intra vilan	Suprafața (mp)	Tarla	Parcelă	Nr. topo	Observații / Referințe
1	arabil	NU	200	26	72	-	

Lungime Segmente

1) Valorile lungimilor segmentelor sunt obținute din proiecție în plan.

Punct început	X / Y	Punct sfârșit	X / Y	Lungime segment (** (m)
1	435.289,52 300.377,763	2	435.307,814 300.438,08	63.03
2	435.307,814 300.438,08	3	435.307,811 300.438,08	0.003
3	435.307,811 300.438,08	4	435.304,421 300.438,0	3.391
4	435.304,421 300.438,0	5	435.286,694 300.379,554	61.075
5	435.286,694 300.379,554	6	435.287,122 300.379,297	0.499

Punct început	X / Y	Punct sfârșit	X / Y	Lungime segment (** (m)
6	435.287,122 300.379,297	7	435.289,517 300.377,765	2.843
7	435.289,517 300.377,765	1	435.289,52 300.377,763	0.004

** Lungimile segmentelor sunt determinate în planul de proiecție Stereo 70 și sunt rotunjite la 1 milimetru.

*** Distanța dintre puncte este formată din segmente cumulate ce sunt mai mici decât valoarea 1 milimetru.

**DATE DESPRE IMOBILUL NR. 9706**

Oficiul de Cadastru și Publicitate Imobiliară DOLJ
Biroul de Cadastru și Publicitate Imobiliară Craiova

A. Partea I. Descrierea imobilului

TEREN Extravilan

Adresa: Jud. Dolj, T26, P76

Nr. Crt	Nr cadastral Nr. topografic	Suprafața* (mp)	Observații / Referințe
A1		200	Sector cadastral:44 Teren neimprejmuit;

B. Partea II. Proprietari și acte

Inscrieri privitoare la dreptul de proprietate și alte drepturi reale	Referințe
/	
Act Administrativ nr. TDP 796-9674, din 24/09/1997 emis de CJSDPAT DOLJ (Defunct conform certificat de deces seria D10 nr. 965638 din data de 30.08.2020);	
B1	A1
Intabulare, drept de PROPRIETATE, dobandit prin Reconstituire, cota actuala 1/1, cota initiala 1/1 1) VLADU NICOLAE DEFUNCT:Da	

C. Partea III. SARCINI .

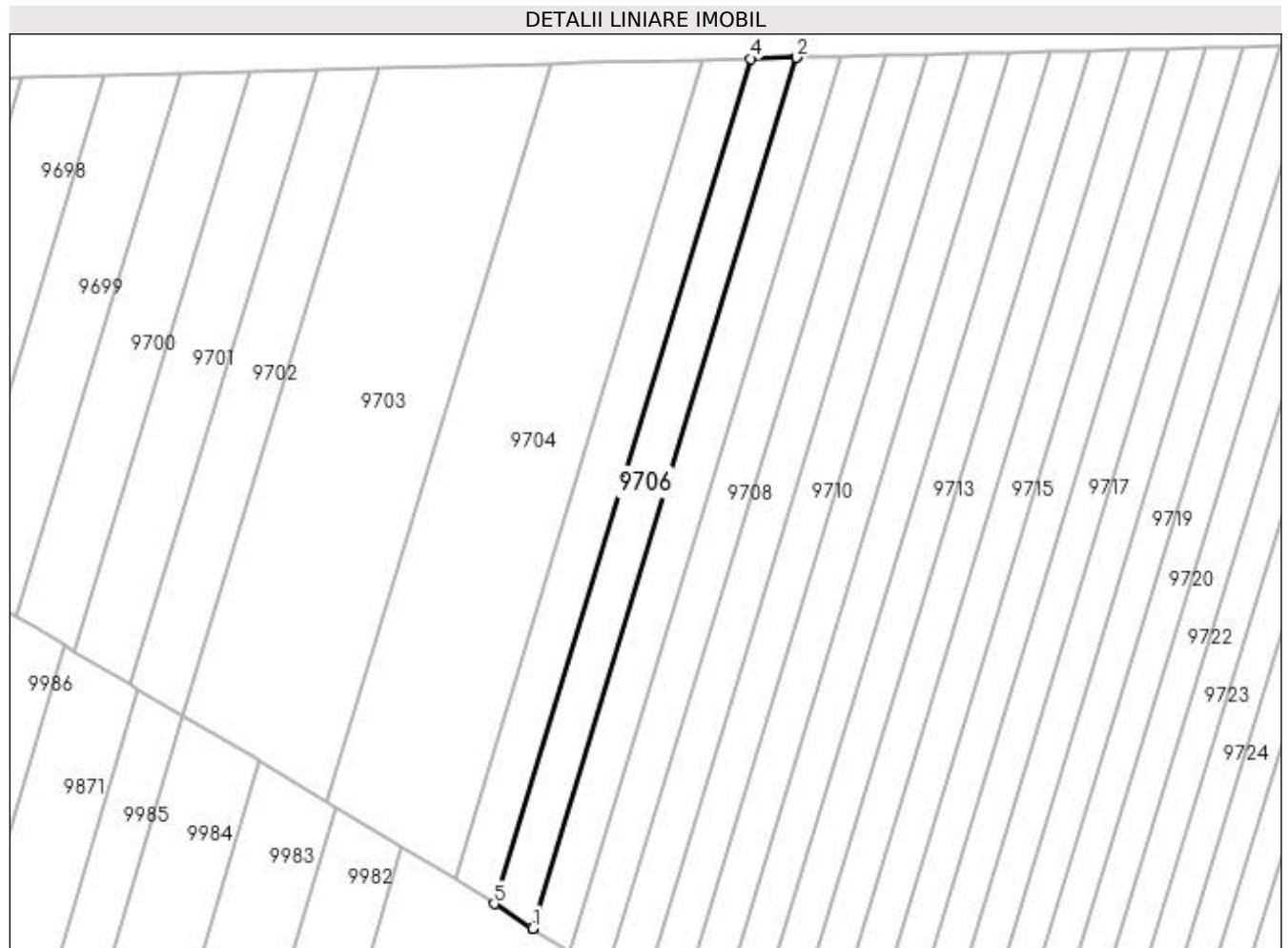
Inscrieri privind dezmembramintele dreptului de proprietate, drepturi reale de garanție și sarcini	Referințe
NU SUNT	

Anexa Nr. 1 La Partea I

Teren

Nr cadastral	Suprafața (mp)*	Observații / Referințe
	200	

* Suprafața este determinată în planul de proiecție Stereo 70.



Date referitoare la teren

Crt	Categorie folosință	Intra vilan	Suprafața (mp)	Tarla	Parcelă	Nr. topo	Observații / Referințe
1	arabil	NU	200	26	76	-	

Lungime Segmente

1) Valorile lungimilor segmentelor sunt obținute din proiecție în plan.

Punct început	X / Y	Punct sfârșit	X / Y	Lungime segment (** (m)
1	435.292,256 300.376,014	2	435.311,104 300.438,158	64.939
2	435.311,104 300.438,158	3	435.311,101 300.438,158	0.003
3	435.311,101 300.438,158	4	435.307,814 300.438,08	3.288
4	435.307,814 300.438,08	5	435.289,52 300.377,763	63.03
5	435.289,52 300.377,763	6	435.292,253 300.376,016	3.244

Punct început	X / Y	Punct sfârșit	X / Y	Lungime segment (** (m)
6	435.292,253 300.376,016	1	435.292,256 300.376,014	0.004

** Lungimile segmentelor sunt determinate în planul de proiecție Stereo 70 și sunt rotunjite la 1 milimetru.

*** Distanța dintre puncte este formată din segmente cumulate ce sunt mai mici decât valoarea 1 milimetru.

**DATE DESPRE IMOBILUL NR. 9707**

Oficiul de Cadastru și Publicitate Imobiliară DOLJ
 Biroul de Cadastru și Publicitate Imobiliară Craiova

A. Partea I. Descrierea imobilului

TEREN Extravilan

Adresa: Jud. Dolj, T26, P77

Nr. Crt	Nr cadastral Nr. topografic	Suprafața* (mp)	Observații / Referințe
A1		200	Sector cadastral:44 Teren neimprejmuit;

B. Partea II. Proprietari și acte

Inscrieri privitoare la dreptul de proprietate și alte drepturi reale	Referințe
/	
Act Notarial nr. CM 16, din 17/07/2020 emis de BIN Telea Constantina-Diana;	
B1	A1
Intabulare, drept de PROPRIETATE, dobandit prin Succesiune, cota actuala 1/1, cota initiala 1/1 1) BRIA MIHAI	

C. Partea III. SARCINI .

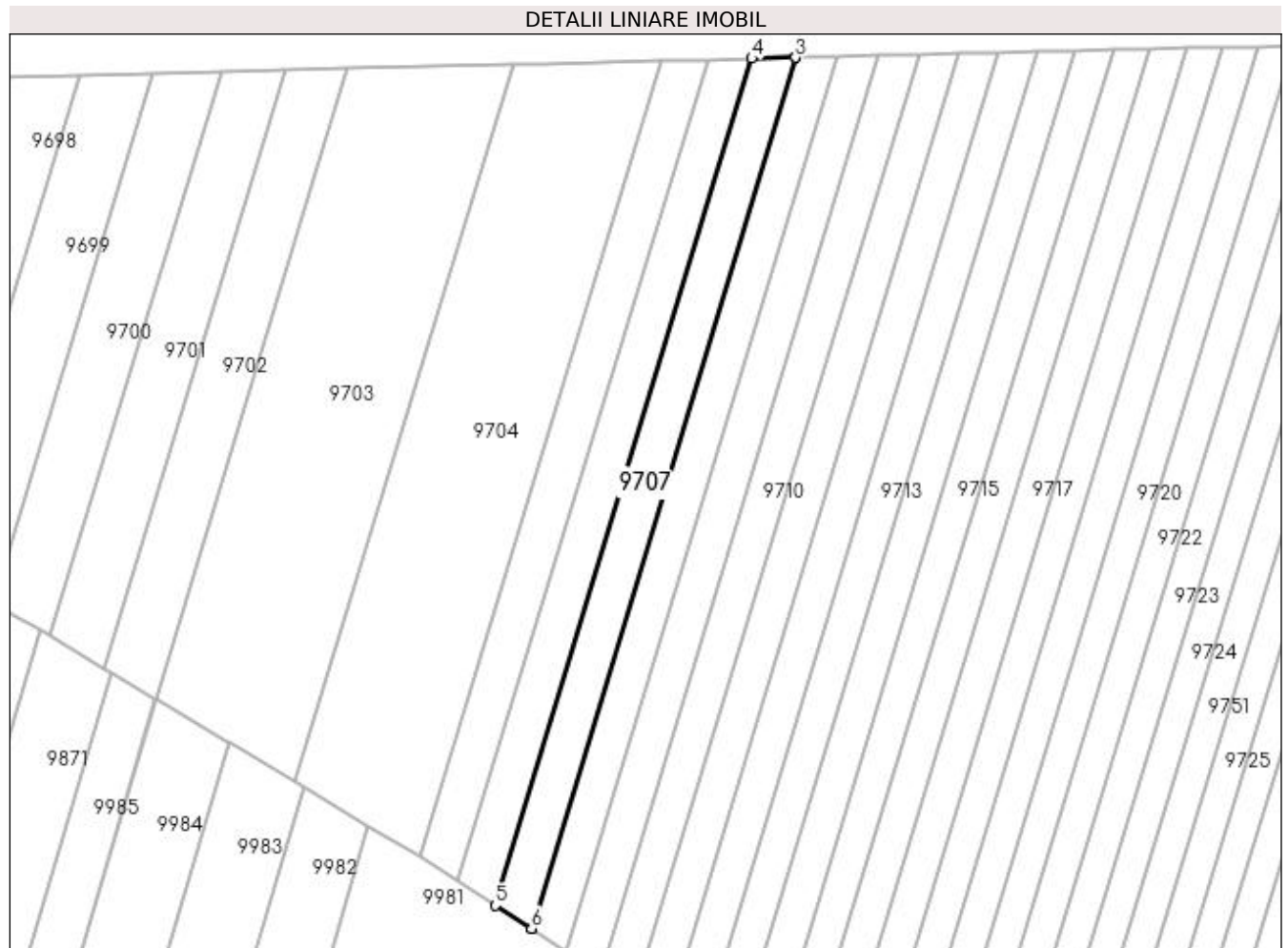
Inscrieri privind dezmembramintele dreptului de proprietate, drepturi reale de garanție și sarcini	Referințe
NU SUNT	

Anexa Nr. 1 La Partea I

Teren

Nr cadastral	Suprafața (mp)*	Observații / Referințe
	200	

* Suprafața este determinată în planul de proiecție Stereo 70.



Date referitoare la teren

Crt	Categorie folosință	Intra vilan	Suprafața (mp)	Tarla	Parcelă	Nr. topo	Observații / Referințe
1	arabil	NU	200	26	77	-	

Lungime Segmente

1) Valorile lungimilor segmentelor sunt obținute din proiecție în plan.

Punct început	X / Y	Punct sfârșit	X / Y	Lungime segment (** (m)
1	435.294,913 300.374,315	2	435.314,3 300.438,234	66.794
2	435.314,3 300.438,234	3	435.314,297 300.438,234	0.003
3	435.314,297 300.438,234	4	435.311,104 300.438,158	3.194
4	435.311,104 300.438,158	5	435.292,256 300.376,014	64.939
5	435.292,256 300.376,014	6	435.294,911 300.374,317	3.151

Punct început	X / Y	Punct sfârșit	X / Y	Lungime segment (** (m)
6	435.294,911 300.374,317	1	435.294,913 300.374,315	0.003

** Lungimile segmentelor sunt determinate în planul de proiecție Stereo 70 și sunt rotunjite la 1 milimetru.

*** Distanța dintre puncte este formată din segmente cumulate ce sunt mai mici decât valoarea 1 milimetru.

**DATE DESPRE IMOBILUL NR. 9708**

Oficiul de Cadastru și Publicitate Imobiliară DOLJ
Biroul de Cadastru și Publicitate Imobiliară Craiova

A. Partea I. Descrierea imobilului

TEREN Extravilan

Adresa: Jud. Dolj, T26, P78

Nr. Crt	Nr cadastral Nr. topografic	Suprafața* (mp)	Observații / Referințe
A1		200	Sector cadastral:44 Teren neimprejmuit;

B. Partea II. Proprietari și acte

Inscrieri privitoare la dreptul de proprietate și alte drepturi reale	Referințe
/	
Act Administrativ nr. TDP 392-2180, din 07/02/1994 emis de CJSDPAT DOLJ;	
B1	A1
Intabulare, drept de PROPRIETATE, dobândit prin Reconstituire, cota actuala 1/1, cota initiala 1/1 1) COJOCARU ELENA, LIPSA CNP	

C. Partea III. SARCINI .

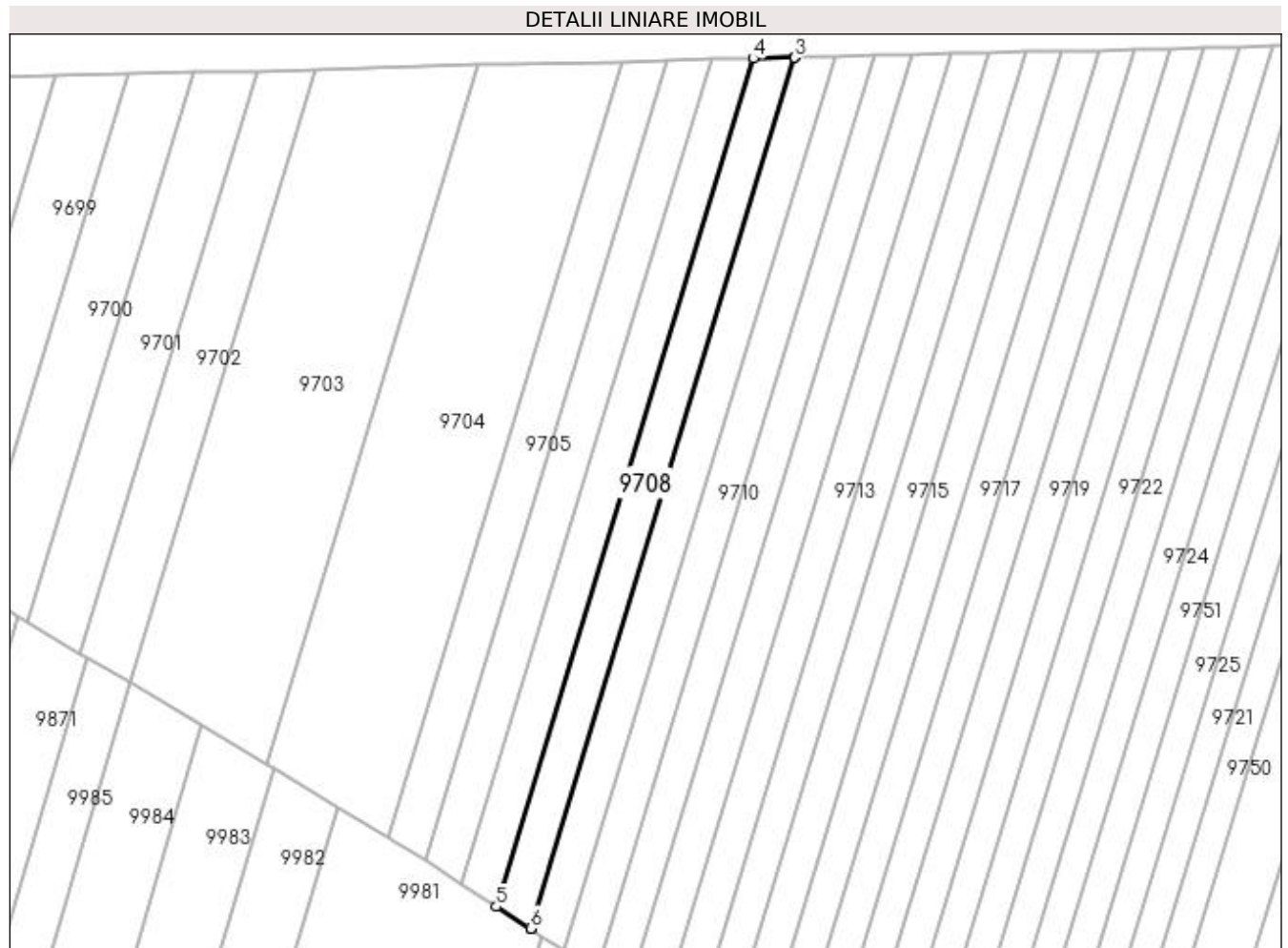
Inscrieri privind dezmembramintele dreptului de proprietate, drepturi reale de garanție și sarcini	Referințe
NU SUNT	

Anexa Nr. 1 La Partea I

Teren

Nr cadastral	Suprafața (mp)*	Observații / Referințe
	200	

* Suprafața este determinată în planul de proiecție Stereo 70.



Date referitoare la teren

Crt	Categorie folosință	Intra vilan	Suprafața (mp)	Tarla	Parcelă	Nr. topo	Observații / Referințe
1	arabil	NU	200	26	78	-	

Lungime Segmente

1) Valorile lungimilor segmentelor sunt obținute din proiecție în plan.

Punct început	X / Y	Punct sfârșit	X / Y	Lungime segment (** (m)
1	435.297,499 300.372,662	2	435.317,409 300.438,308	68.599
2	435.317,409 300.438,308	3	435.317,407 300.438,308	0.002
3	435.317,407 300.438,308	4	435.314,3 300.438,234	3.108
4	435.314,3 300.438,234	5	435.294,913 300.374,315	66.794
5	435.294,913 300.374,315	6	435.297,497 300.372,663	3.067

Punct început	X / Y	Punct sfârșit	X / Y	Lungime segment (** (m)
6	435.297,497 300.372,663	1	435.297,499 300.372,662	0.002

** Lungimile segmentelor sunt determinate în planul de proiecție Stereo 70 și sunt rotunjite la 1 milimetru.

*** Distanța dintre puncte este formată din segmente cumulate ce sunt mai mici decât valoarea 1 milimetru.

**DATE DESPRE IMOBILUL NR. 9709**

Oficiul de Cadastru și Publicitate Imobiliară DOLJ
 Biroul de Cadastru și Publicitate Imobiliară Craiova

A. Partea I. Descrierea imobilului

TEREN Extravilan

Adresa: Jud. Dolj, T26, P80

Nr. Crt	Nr cadastral Nr. topografic	Suprafața* (mp)	Observații / Referințe
A1		200	Sector cadastral:44 Teren neimprejmuit;

B. Partea II. Proprietari și acte

Inscrieri privitoare la dreptul de proprietate și alte drepturi reale	Referințe
/	
Act Administrativ nr. TDP 756-9674, din 12/09/1997 emis de CJSDPAT DOLJ (Defunct conform certificat de deces seria D9 nr 235562 din data de 13.01.1992);	
B1	A1
Intabulare, drept de PROPRIETATE, dobândit prin Reconstituire, cota actuala 1/1, cota initiala 1/1 1) MAMUT ILIE, LIPSA CNP DEFUNCT:Da	

C. Partea III. SARCINI .

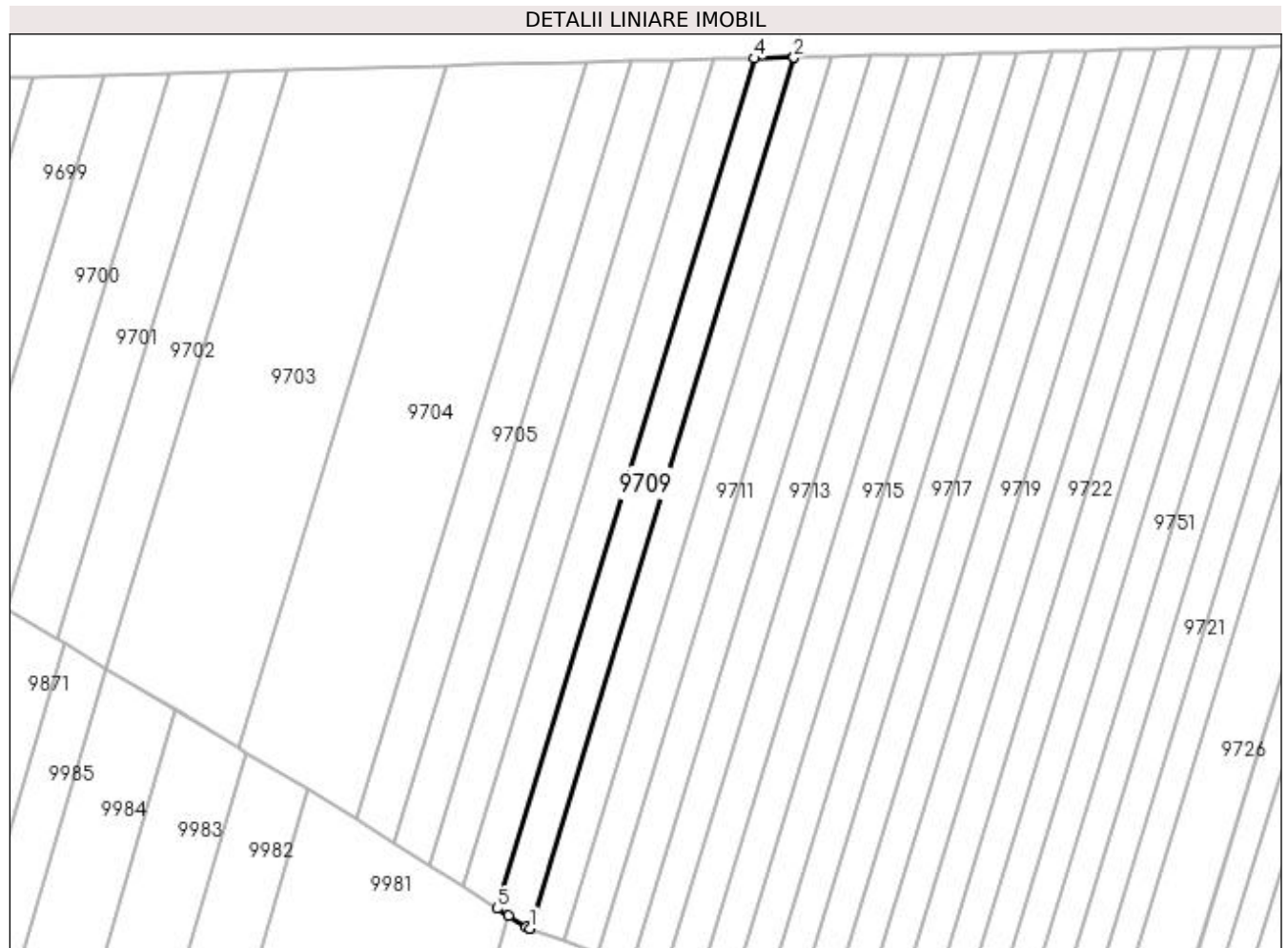
Inscrieri privind dezmembramintele dreptului de proprietate, drepturi reale de garanție și sarcini	Referințe
NU SUNT	

Anexa Nr. 1 La Partea I

Teren

Nr cadastral	Suprafața (mp)*	Observații / Referințe
	200	

* Suprafața este determinată în planul de proiecție Stereo 70.



Date referitoare la teren

Crt	Categorie folosință	Intra vilan	Suprafața (mp)	Tarla	Parcelă	Nr. topo	Observații / Referințe
1	arabil	NU	200	26	80	-	

Lungime Segmente

1) Valorile lungimilor segmentelor sunt obținute din proiecție în plan.

Punct început	X / Y	Punct sfârșit	X / Y	Lungime segment (** (m)
1	435.300,039 300.371,116	2	435.320,44 300.438,38	70.29
2	435.320,44 300.438,38	3	435.320,437 300.438,38	0.003
3	435.320,437 300.438,38	4	435.317,409 300.438,308	3.029
4	435.317,409 300.438,308	5	435.297,499 300.372,662	68.599
5	435.297,499 300.372,662	6	435.298,385 300.372,095	1.052

Punct început	X / Y	Punct sfârșit	X / Y	Lungime segment (** (m)
6	435.298,385 300.372,095	7	435.299,745 300.371,226	1.614
7	435.299,745 300.371,226	8	435.300,036 300.371,117	0.311
8	435.300,036 300.371,117	1	435.300,039 300.371,116	0.003

** Lungimile segmentelor sunt determinate în planul de proiecție Stereo 70 și sunt rotunjite la 1 milimetru.

*** Distanța dintre puncte este formată din segmente cumulate ce sunt mai mici decât valoarea 1 milimetru.

**DATE DESPRE IMOBILUL NR. 9710**

Oficiul de Cadastru și Publicitate Imobiliară DOLJ
Biroul de Cadastru și Publicitate Imobiliară Craiova

A. Partea I. Descrierea imobilului

TEREN Extravilan

Adresa: Jud. Dolj, T26, P81

Nr. Crt	Nr cadastral Nr. topografic	Suprafața* (mp)	Observații / Referințe
A1		200	Sector cadastral:44 Teren neimprejmuit;

B. Partea II. Proprietari și acte

Inscrieri privitoare la dreptul de proprietate și alte drepturi reale		Referințe
/		
Act Administrativ nr. TDP 929-59538, din 22/02/1995 emis de CJSDPAT DOLJ (Defunct conform certificat de deces seria DR nr 061679 din data de 11.10.2001);		
B1	Intabulare, drept de PROPRIETATE, dobandit prin Reconstituire, cota actuala 1/1, cota initiala 1/1 1) CIOBANU ION DEFUNCT:Da	A1

C. Partea III. SARCINI .

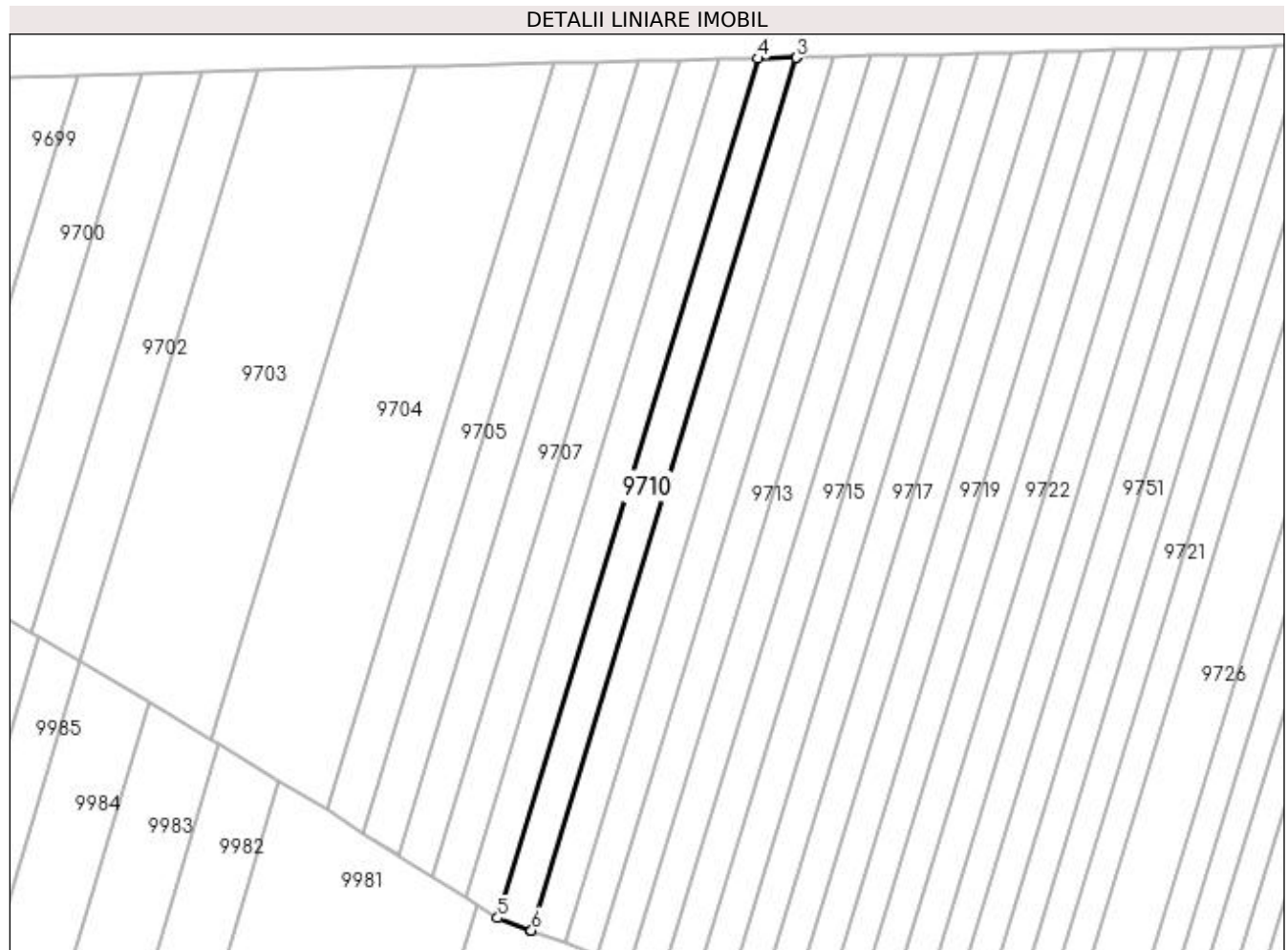
Inscrieri privind dezmembramintele dreptului de proprietate, drepturi reale de garanție și sarcini	Referințe
NU SUNT	

Anexa Nr. 1 La Partea I

Teren

Nr cadastral	Suprafața (mp)*	Observații / Referințe
	200	

* Suprafața este determinată în planul de proiecție Stereo 70.



Date referitoare la teren

Crt	Categorie folosință	Intra vilan	Suprafața (mp)	Tarla	Parcelă	Nr. topo	Observații / Referințe
1	arabil	NU	200	26	81	-	

Lungime Segmente

1) Valorile lungimilor segmentelor sunt obținute din proiecție în plan.

Punct început	X / Y	Punct sfârșit	X / Y	Lungime segment (** (m)
1	435.302,689 300.370,129	2	435.323,411 300.438,45	71.394
2	435.323,411 300.438,45	3	435.323,408 300.438,45	0.003
3	435.323,408 300.438,45	4	435.320,44 300.438,38	2.969
4	435.320,44 300.438,38	5	435.300,039 300.371,116	70.29
5	435.300,039 300.371,116	6	435.302,687 300.370,13	2.826

Punct început	X / Y	Punct sfârșit	X / Y	Lungime segment (** (m)
6	435.302,687 300.370,13	1	435.302,689 300.370,129	0.002

** Lungimile segmentelor sunt determinate în planul de proiecție Stereo 70 și sunt rotunjite la 1 milimetru.

*** Distanța dintre puncte este formată din segmente cumulate ce sunt mai mici decât valoarea 1 milimetru.

**DATE DESPRE IMOBILUL NR. 9711**

Oficiul de Cadastru și Publicitate Imobiliară DOLJ
Biroul de Cadastru și Publicitate Imobiliară Craiova

A. Partea I. Descrierea imobilului

TEREN Extravilan

Adresa: Jud. Dolj, T26, P81

Nr. Crt	Nr cadastral Nr. topografic	Suprafața* (mp)	Observații / Referințe
A1		200	Sector cadastral:44 Teren neimprejmuit;

B. Partea II. Proprietari și acte

Inscrieri privitoare la dreptul de proprietate și alte drepturi reale	Referințe
/	
Act Administrativ nr. TDP 435-2162, din 10/02/1994 emis de CJSDPAT DOLJ;	
B1	A1
Intabulare, drept de PROPRIETATE, dobandit prin Constituire, cota actuala 1/1, cota initiala 1/1 1) CÎRSTEA IOANA, LIPSA CNP	

C. Partea III. SARCINI .

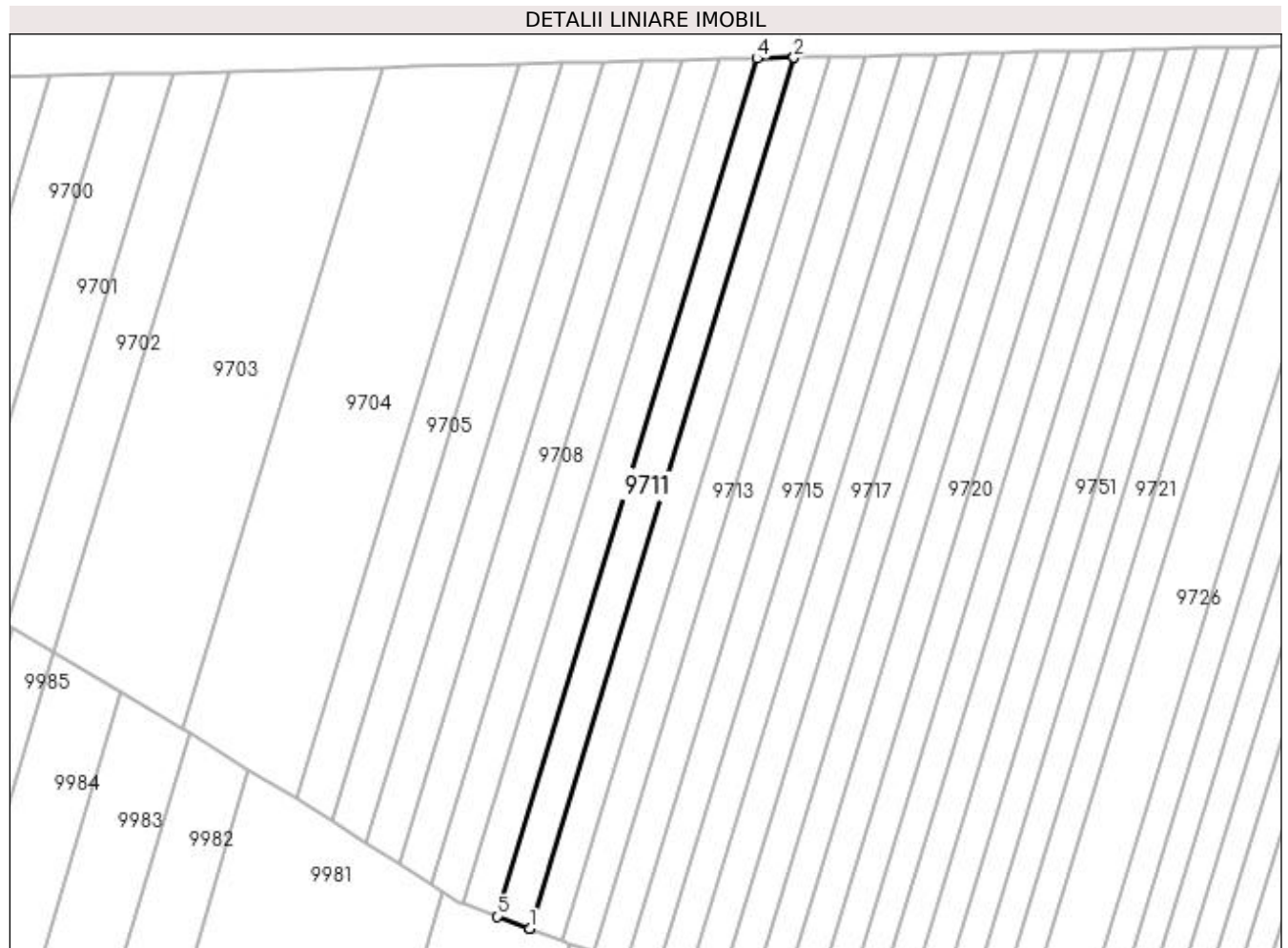
Inscrieri privind dezmembramintele dreptului de proprietate, drepturi reale de garanție și sarcini	Referințe
NU SUNT	

Anexa Nr. 1 La Partea I

Teren

Nr cadastral	Suprafața (mp)*	Observații / Referințe
	200	

* Suprafața este determinată în planul de proiecție Stereo 70.



Date referitoare la teren

Crt	Categorie folosință	Intra vilan	Suprafața (mp)	Tarla	Parcelă	Nr. topo	Observații / Referințe
1	arabil	NU	200	26	81	-	

Lungime Segmente

1) Valorile lungimilor segmentelor sunt obținute din proiecție în plan.

Punct început	X / Y	Punct sfârșit	X / Y	Lungime segment (** (m)
1	435.305,3 300.369,157	2	435.326,337 300.438,519	72.482
2	435.326,337 300.438,519	3	435.326,335 300.438,519	0.002
3	435.326,335 300.438,519	4	435.323,411 300.438,45	2.925
4	435.323,411 300.438,45	5	435.302,689 300.370,129	71.394
5	435.302,689 300.370,129	6	435.305,298 300.369,158	2.784

Punct început	X / Y	Punct sfârşit	X / Y	Lungime segment (** (m)
6	435.305,298 300.369,158	1	435.305,3 300.369,157	0.002

** Lungimile segmentelor sunt determinate în planul de proiecţie Stereo 70 şi sunt rotunjite la 1 milimetru.

*** Distanţa dintre puncte este formată din segmente cumulate ce sunt mai mici decât valoarea 1 milimetru.

**DATE DESPRE IMOBILUL NR. 9712**

Oficiul de Cadastru și Publicitate Imobiliară DOLJ
Biroul de Cadastru și Publicitate Imobiliară Craiova

A. Partea I. Descrierea imobilului

TEREN Extravilan

Adresa: Jud. Dolj, T26, P86

Nr. Crt	Nr cadastral Nr. topografic	Suprafața* (mp)	Observații / Referințe
A1		200	Sector cadastral:44 Teren neimprejmuit;

B. Partea II. Proprietari și acte

Inscrieri privitoare la dreptul de proprietate și alte drepturi reale	Referințe
/	
Act Administrativ nr. TDP 333-2180, din 03/02/1994 emis de CJSDPAT DOLJ;	
B1	A1
Intabulare, drept de PROPRIETATE, dobandit prin Constituire, cota actuala 1/1, cota initiala 1/1 1) JILAVU VIOREL	

C. Partea III. SARCINI .

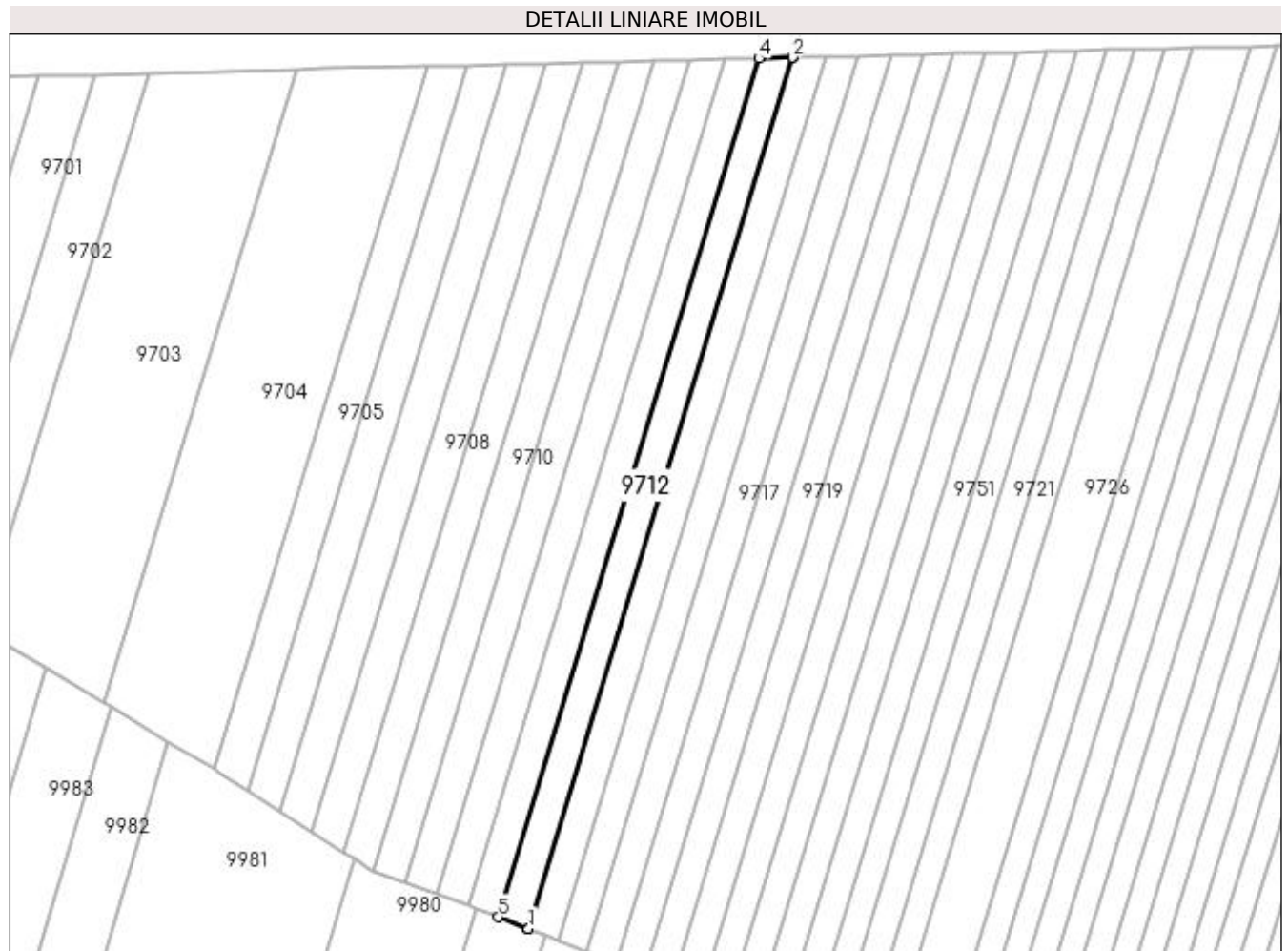
Inscrieri privind dezmembramintele dreptului de proprietate, drepturi reale de garanție și sarcini	Referințe
NU SUNT	

Anexa Nr. 1 La Partea I

Teren

Nr cadastral	Suprafața (mp)*	Observații / Referințe
	200	

* Suprafața este determinată în planul de proiecție Stereo 70.



Date referitoare la teren

Crt	Categorie folosință	Intra vilan	Suprafața (mp)	Tarla	Parcelă	Nr. topo	Observații / Referințe
1	arabil	NU	200	26	86	-	

Lungime Segmente

1) Valorile lungimilor segmentelor sunt obținute din proiecție în plan.

Punct început	X / Y	Punct sfârșit	X / Y	Lungime segment (** (m)
1	435.312,894 300.366,288	2	435.334,863 300.438,721	75.691
2	435.334,863 300.438,721	3	435.334,86 300.438,721	0.003
3	435.334,86 300.438,721	4	435.332,062 300.438,655	2.799
4	435.332,062 300.438,655	5	435.310,403 300.367,246	74.621
5	435.310,403 300.367,246	6	435.312,892 300.366,289	2.667

Punct început	X / Y	Punct sfârșit	X / Y	Lungime segment (** (m)
6	435.312,892 300.366,289	1	435.312,894 300.366,288	0.002

** Lungimile segmentelor sunt determinate în planul de proiecție Stereo 70 și sunt rotunjite la 1 milimetru.

*** Distanța dintre puncte este formată din segmente cumulate ce sunt mai mici decât valoarea 1 milimetru.

**DATE DESPRE IMOBILUL NR. 9713**

Oficiul de Cadastru și Publicitate Imobiliară DOLJ
Biroul de Cadastru și Publicitate Imobiliară Craiova

A. Partea I. Descrierea imobilului

TEREN Extravilan

Adresa: Jud. Dolj, T26, P85

Nr. Crt	Nr cadastral Nr. topografic	Suprafața* (mp)	Observații / Referințe
A1		200	Sector cadastral:44 Teren neimprejmuit;

B. Partea II. Proprietari și acte

Inscrieri privitoare la dreptul de proprietate și alte drepturi reale	Referințe
/	
Act Notarial nr. CM 23, din 09/03/2011 emis de BNP Marinescu Maria Daniela;	
B1	A1
Intabulare, drept de PROPRIETATE, dobandit prin Succesiune, cota actuala 1/1, cota initiala 1/1 1) JILAVU VIOREL	

C. Partea III. SARCINI .

Inscrieri privind dezmembramintele dreptului de proprietate, drepturi reale de garanție și sarcini	Referințe
NU SUNT	

Anexa Nr. 1 La Partea I

Teren

Nr cadastral	Suprafața (mp)*	Observații / Referințe
	200	

* Suprafața este determinată în planul de proiecție Stereo 70.



Date referitoare la teren

Crt	Categorie folosință	Intra vilan	Suprafața (mp)	Tarla	Parcelă	Nr. topo	Observații / Referințe
1	arabil	NU	200	26	85	-	

Lungime Segmente

1) Valorile lungimilor segmentelor sunt obținute din proiecție în plan.

Punct început	X / Y	Punct sfârșit	X / Y	Lungime segment (** (m)
1	435.310,403 300.367,246	2	435.332,062 300.438,655	74.621
2	435.332,062 300.438,655	3	435.332,059 300.438,655	0.003
3	435.332,059 300.438,655	4	435.329,22 300.438,588	2.84
4	435.329,22 300.438,588	5	435.307,872 300.368,2	73.554
5	435.307,872 300.368,2	6	435.308,487 300.367,971	0.656

Punct început	X / Y	Punct sfârșit	X / Y	Lungime segment (** (m)
6	435.308,487 300.367,971	7	435.309,472 300.367,604	1.051
7	435.309,472 300.367,604	8	435.310,401 300.367,247	0.995
8	435.310,401 300.367,247	1	435.310,403 300.367,246	0.002

** Lungimile segmentelor sunt determinate în planul de proiecție Stereo 70 și sunt rotunjite la 1 milimetru.

*** Distanța dintre puncte este formată din segmente cumulate ce sunt mai mici decât valoarea 1 milimetru.

**DATE DESPRE IMOBILUL NR. 9714**

Oficiul de Cadastru și Publicitate Imobiliară DOLJ
Biroul de Cadastru și Publicitate Imobiliară Craiova

A. Partea I. Descrierea imobilului

TEREN Extravilan

Adresa: Jud. Dolj, T26, P84

Nr. Crt	Nr cadastral Nr. topografic	Suprafața* (mp)	Observații / Referințe
A1		200	Sector cadastral:44 Teren neimprejmuit;

B. Partea II. Proprietari și acte

Inscrieri privitoare la dreptul de proprietate și alte drepturi reale		Referințe
/		
Act Notarial nr. CM 86, din 18/09/2020 emis de SPN Doina Făurar;		
B1	Intabulare, drept de PROPRIETATE, dobandit prin Succesiune, cota actuala 1/2, cota initiala 1/2 1) JILAVU GEORGICĂ	A1
B2	Intabulare, drept de PROPRIETATE, dobandit prin Succesiune, cota actuala 1/2, cota initiala 1/2 1) JILAVU LAJOS-CONSTANTIN	A1

C. Partea III. SARCINI .

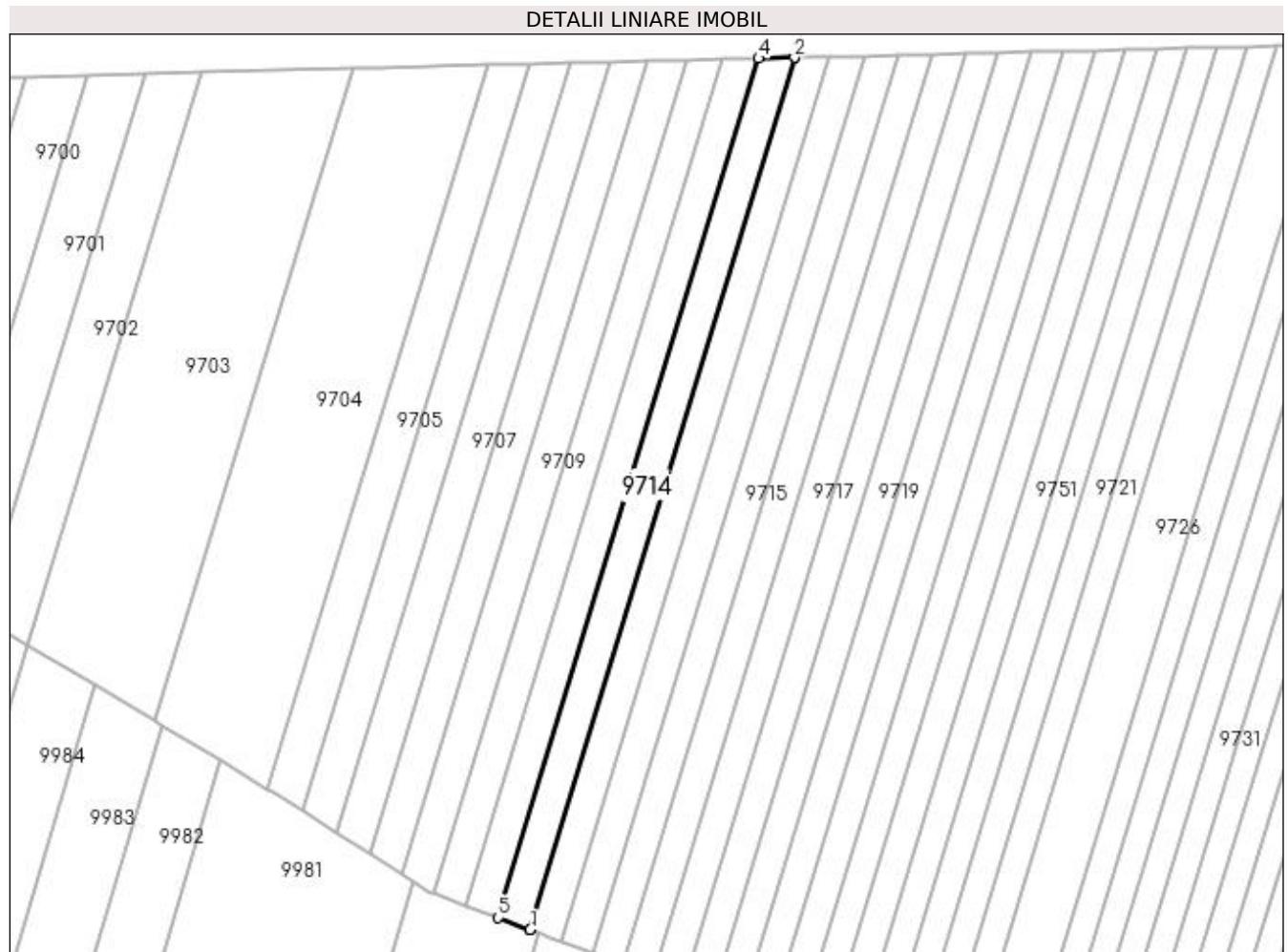
Inscrieri privind dezmembramintele dreptului de proprietate, drepturi reale de garanție și sarcini	Referințe
NU SUNT	

Anexa Nr. 1 La Partea I

Teren

Nr cadastral	Suprafața (mp)*	Observații / Referințe
	200	

* Suprafața este determinată în planul de proiecție Stereo 70.



Date referitoare la teren

Crt	Categorie folosință	Intra vilan	Suprafața (mp)	Tarla	Parcelă	Nr. topo	Observații / Referințe
1	arabil	NU	200	26	84	-	

Lungime Segmente

1) Valorile lungimilor segmentelor sunt obținute din proiecție în plan.

Punct început	X / Y	Punct sfârșit	X / Y	Lungime segment (** (m)
1	435.307,872 300.368,2	2	435.329,22 300.438,588	73.554
2	435.329,22 300.438,588	3	435.329,218 300.438,588	0.002
3	435.329,218 300.438,588	4	435.326,337 300.438,519	2.882
4	435.326,337 300.438,519	5	435.305,3 300.369,157	72.482
5	435.305,3 300.369,157	6	435.307,87 300.368,201	2.742

Punct început	X / Y	Punct sfârșit	X / Y	Lungime segment (** (m)
6	435.307,87 300.368,201	1	435.307,872 300.368,2	0.002

** Lungimile segmentelor sunt determinate în planul de proiecție Stereo 70 și sunt rotunjite la 1 milimetru.

*** Distanța dintre puncte este formată din segmente cumulate ce sunt mai mici decât valoarea 1 milimetru.

**DATE DESPRE IMOBILUL NR. 9715**

Oficiul de Cadastru și Publicitate Imobiliară DOLJ
Biroul de Cadastru și Publicitate Imobiliară Craiova

A. Partea I. Descrierea imobilului

TEREN Extravilan

Adresa: Jud. Dolj, T26, P26

Nr. Crt	Nr cadastral Nr. topografic	Suprafața* (mp)	Observații / Referințe
A1		200	Sector cadastral:44 Teren neimprejmuit;

B. Partea II. Proprietari și acte

Inscrieri privitoare la dreptul de proprietate și alte drepturi reale		Referințe
/		
Act Administrativ nr. TDP 1501, din 07/10/2003 emis de CJSDPAT DOLJ;		
B1	Intabulare, drept de PROPRIETATE, dobândit prin Reconstituire, cota actuala 1/1, cota initiala 1/1 1) NICOLA NICOLAE, LIPSA CNP	A1

C. Partea III. SARCINI .

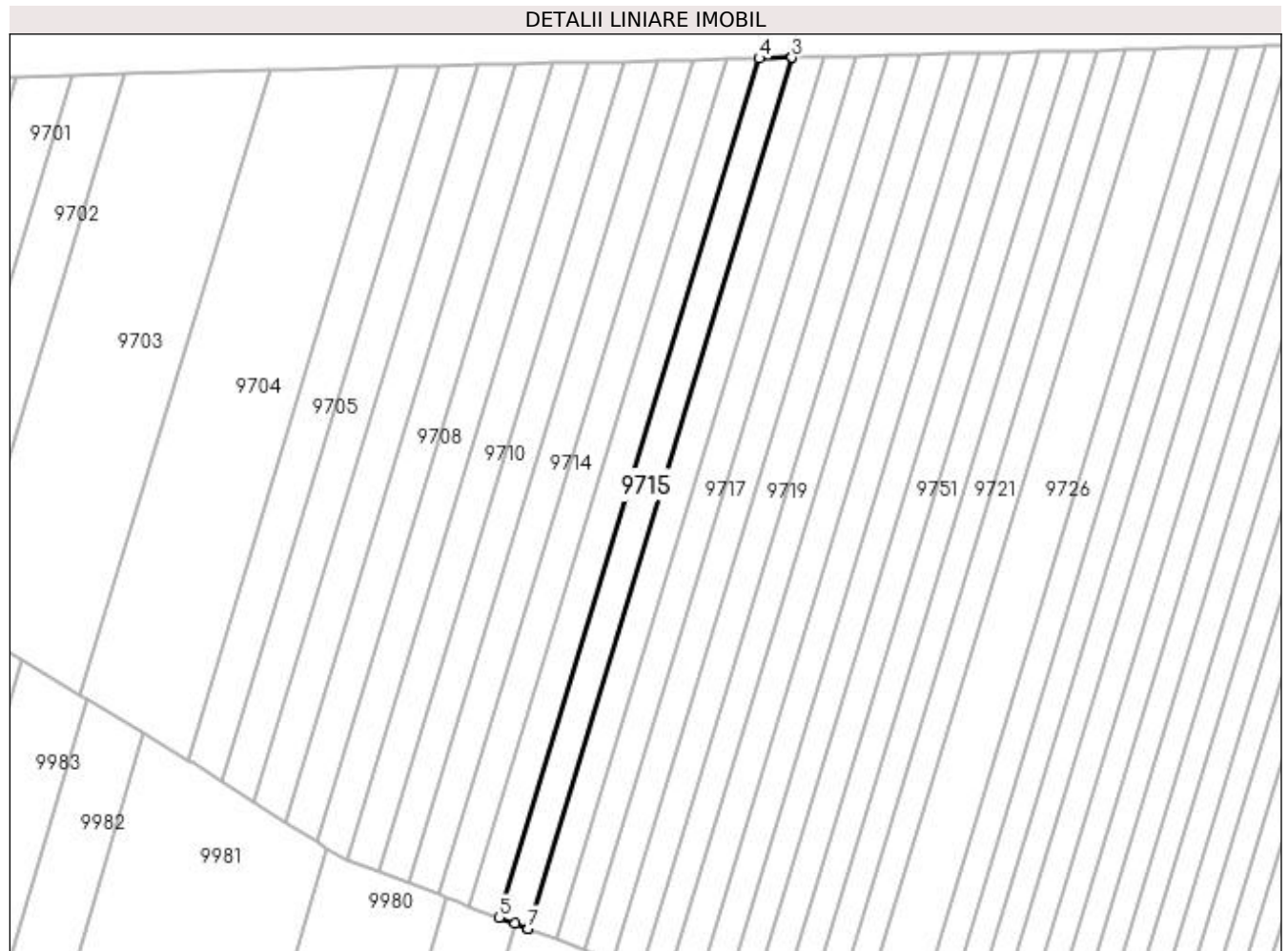
Inscrieri privind dezmembramintele dreptului de proprietate, drepturi reale de garanție și sarcini	Referințe
NU SUNT	

Anexa Nr. 1 La Partea I

Teren

Nr cadastral	Suprafața (mp)*	Observații / Referințe
	200	

* Suprafața este determinată în planul de proiecție Stereo 70.



Date referitoare la teren

Crt	Categorie folosință	Intra vilan	Suprafața (mp)	Tarla	Parcelă	Nr. topo	Observații / Referințe
1	arabil	NU	200	26	26	-	

Lungime Segmente

1) Valorile lungimilor segmentelor sunt obținute din proiecție în plan.

Punct început	X / Y	Punct sfârșit	X / Y	Lungime segment (** (m)
1	435.315,349 300.365,343	2	435.337,625 300.438,787	76.748
2	435.337,625 300.438,787	3	435.337,622 300.438,787	0.003
3	435.337,622 300.438,787	4	435.334,863 300.438,721	2.76
4	435.334,863 300.438,721	5	435.312,894 300.366,288	75.691
5	435.312,894 300.366,288	6	435.314,263 300.365,761	1.467

Punct început	X / Y	Punct sfârșit	X / Y	Lungime segment (** (m)
6	435.314,263 300.365,761	7	435.315,347 300.365,344	1.161
7	435.315,347 300.365,344	1	435.315,349 300.365,343	0.002

** Lungimile segmentelor sunt determinate în planul de proiecție Stereo 70 și sunt rotunjite la 1 milimetru.

*** Distanța dintre puncte este formată din segmente cumulate ce sunt mai mici decât valoarea 1 milimetru.

**DATE DESPRE IMOBILUL NR. 9716**

Oficiul de Cadastru și Publicitate Imobiliară DOLJ
Biroul de Cadastru și Publicitate Imobiliară Craiova

A. Partea I. Descrierea imobilului

TEREN Extravilan

Adresa: Jud. Dolj, T26, P88

Nr. Crt	Nr cadastral Nr. topografic	Suprafața* (mp)	Observații / Referințe
A1		200	Sector cadastral:44 Teren neimprejmuit;

B. Partea II. Proprietari și acte

Inscrieri privitoare la dreptul de proprietate și alte drepturi reale	Referințe
/	
Act Administrativ nr. TDP 891-15011, din 15/12/1995 emis de CJSDPAT DOLJ;	
B1	A1
Intabulare, drept de PROPRIETATE, dobandit prin Reconstituire, cota actuala 1/1, cota initiala 1/1 1) NEGOIȚA STEFAN , LIPSA CNP	

C. Partea III. SARCINI .

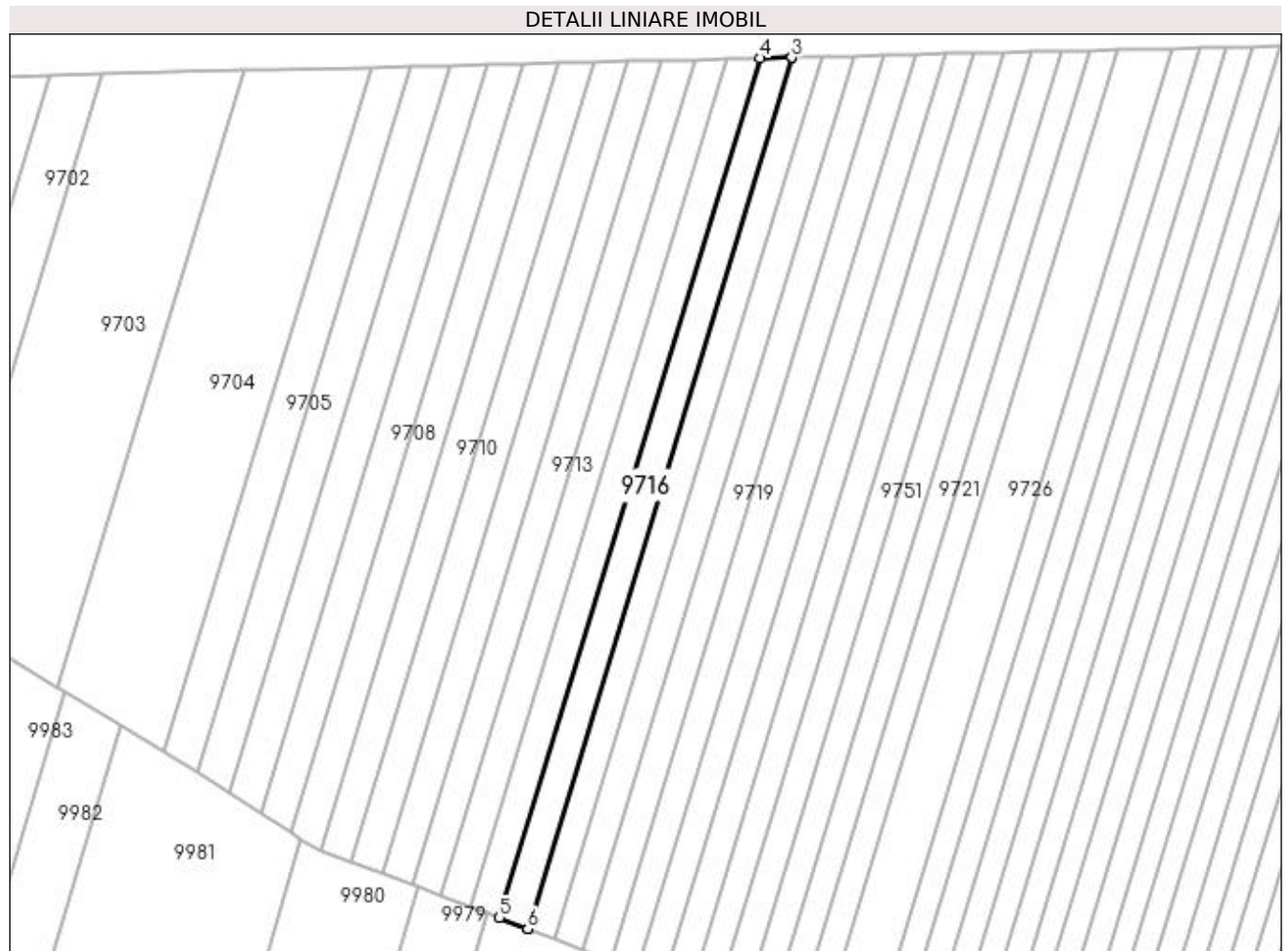
Inscrieri privind dezmembramintele dreptului de proprietate, drepturi reale de garanție și sarcini	Referințe
NU SUNT	

Anexa Nr. 1 La Partea I

Teren

Nr cadastral	Suprafața (mp)*	Observații / Referințe
	200	

* Suprafața este determinată în planul de proiecție Stereo 70.



Date referitoare la teren

Crt	Categorie folosință	Intra vilan	Suprafața (mp)	Tarla	Parcelă	Nr. topo	Observații / Referințe
1	arabil	NU	200	26	88	-	

Lungime Segmente

1) Valorile lungimilor segmentelor sunt obținute din proiecție în plan.

Punct început	X / Y	Punct sfârșit	X / Y	Lungime segment (** (m)
1	435.317,772 300.364,412	2	435.340,349 300.438,851	77.787
2	435.340,349 300.438,851	3	435.340,347 300.438,851	0.002
3	435.340,347 300.438,851	4	435.337,625 300.438,787	2.723
4	435.337,625 300.438,787	5	435.315,349 300.365,343	76.748
5	435.315,349 300.365,343	6	435.317,77 300.364,413	2.593

Punct început	X / Y	Punct sfârşit	X / Y	Lungime segment (** (m)
6	435.317,77 300.364,413	1	435.317,772 300.364,412	0.002

** Lungimile segmentelor sunt determinate în planul de proiecţie Stereo 70 şi sunt rotunjite la 1 milimetru.

*** Distanţa dintre puncte este formată din segmente cumulate ce sunt mai mici decât valoarea 1 milimetru.

**DATE DESPRE IMOBILUL NR. 9717**

Oficiul de Cadastru și Publicitate Imobiliară DOLJ
Biroul de Cadastru și Publicitate Imobiliară Craiova

A. Partea I. Descrierea imobilului

TEREN Extravilan

Adresa: Jud. Dolj, T26, P89

Nr. Crt	Nr cadastral Nr. topografic	Suprafața* (mp)	Observații / Referințe
A1		200	Sector cadastral:44 Teren neimprejmuit;

B. Partea II. Proprietari și acte

Inscrieri privitoare la dreptul de proprietate și alte drepturi reale	Referințe
/	
Act Administrativ nr. TDP 1158-1364, din 05/12/1997 emis de CJSDPAT DOLJ;	
B1	A1
Intabulare, drept de PROPRIETATE, dobandit prin Reconstituire, cota actuala 1/1, cota initiala 1/1 1) PĂLTINIȘ PETRE, LIPSA CNP	

C. Partea III. SARCINI .

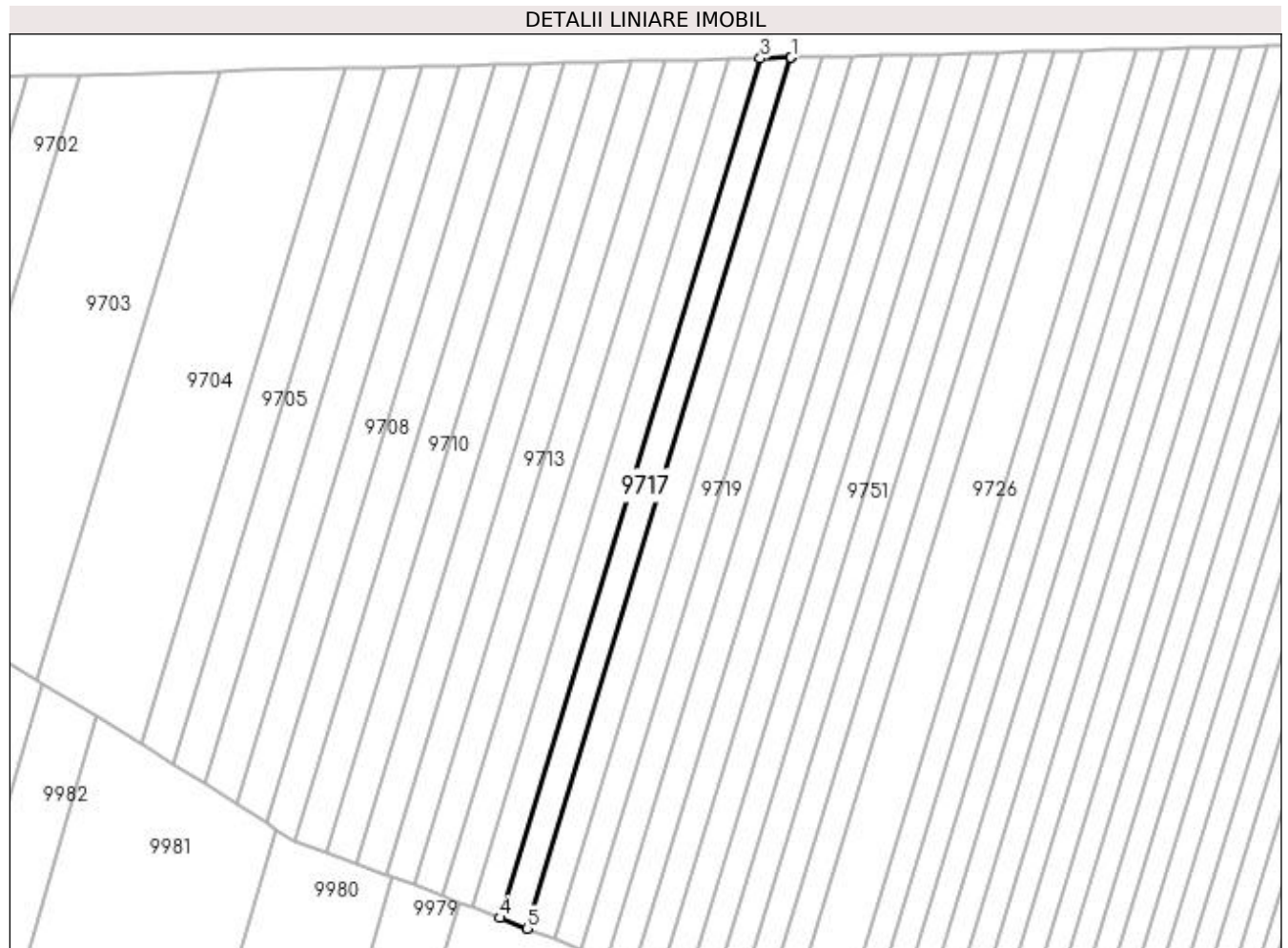
Inscrieri privind dezmembramintele dreptului de proprietate, drepturi reale de garanție și sarcini	Referințe
NU SUNT	

Anexa Nr. 1 La Partea I

Teren

Nr cadastral	Suprafața (mp)*	Observații / Referințe
	200	

* Suprafața este determinată în planul de proiecție Stereo 70.



Date referitoare la teren

Crt	Categorie folosință	Intravilan	Suprafața (mp)	Tarla	Parcelă	Nr. topo	Observații / Referințe
1	arabil	NU	200	26	89	-	

Lungime Segmente

1) Valorile lungimilor segmentelor sunt obținute din proiecție în plan.

Punct început	X / Y	Punct sfârșit	X / Y	Lungime segment (** (m)
1	435.343,037 300.438,915	2	435.343,035 300.438,915	0.002
2	435.343,035 300.438,915	3	435.340,349 300.438,851	2.687
3	435.340,349 300.438,851	4	435.317,772 300.364,412	77.787
4	435.317,772 300.364,412	5	435.320,16 300.363,493	2.559
5	435.320,16 300.363,493	1	435.343,037 300.438,915	78.815

**** Lungimile segmentelor sunt determinate în planul de proiecție Stereo 70 și sunt rotunjite la 1 milimetru.**

***** Distanța dintre puncte este formată din segmente cumulate ce sunt mai mici decât valoarea 1 milimetru.**

**DATE DESPRE IMOBILUL NR. 9718**

Oficiul de Cadastru și Publicitate Imobiliară DOLJ
Biroul de Cadastru și Publicitate Imobiliară Craiova

A. Partea I. Descrierea imobilului

TEREN Extravilan

Adresa: Jud. Dolj, T26, P90

Nr. Crt	Nr cadastral Nr. topografic	Suprafața* (mp)	Observații / Referințe
A1		200	Sector cadastral:44 Teren neimprejmuit;

B. Partea II. Proprietari și acte

Inscrieri privitoare la dreptul de proprietate și alte drepturi reale	Referințe
/	
Act Administrativ nr. TDP 315-2180, din 02/02/1994 emis de CJSDPAT DOLJ;	
B1	A1
Intabulare, drept de PROPRIETATE, dobandit prin Constituire, cota actuala 1/1, cota initiala 1/1 1) PĂLTINIȘ ELENA, LIPSA CNP	

C. Partea III. SARCINI .

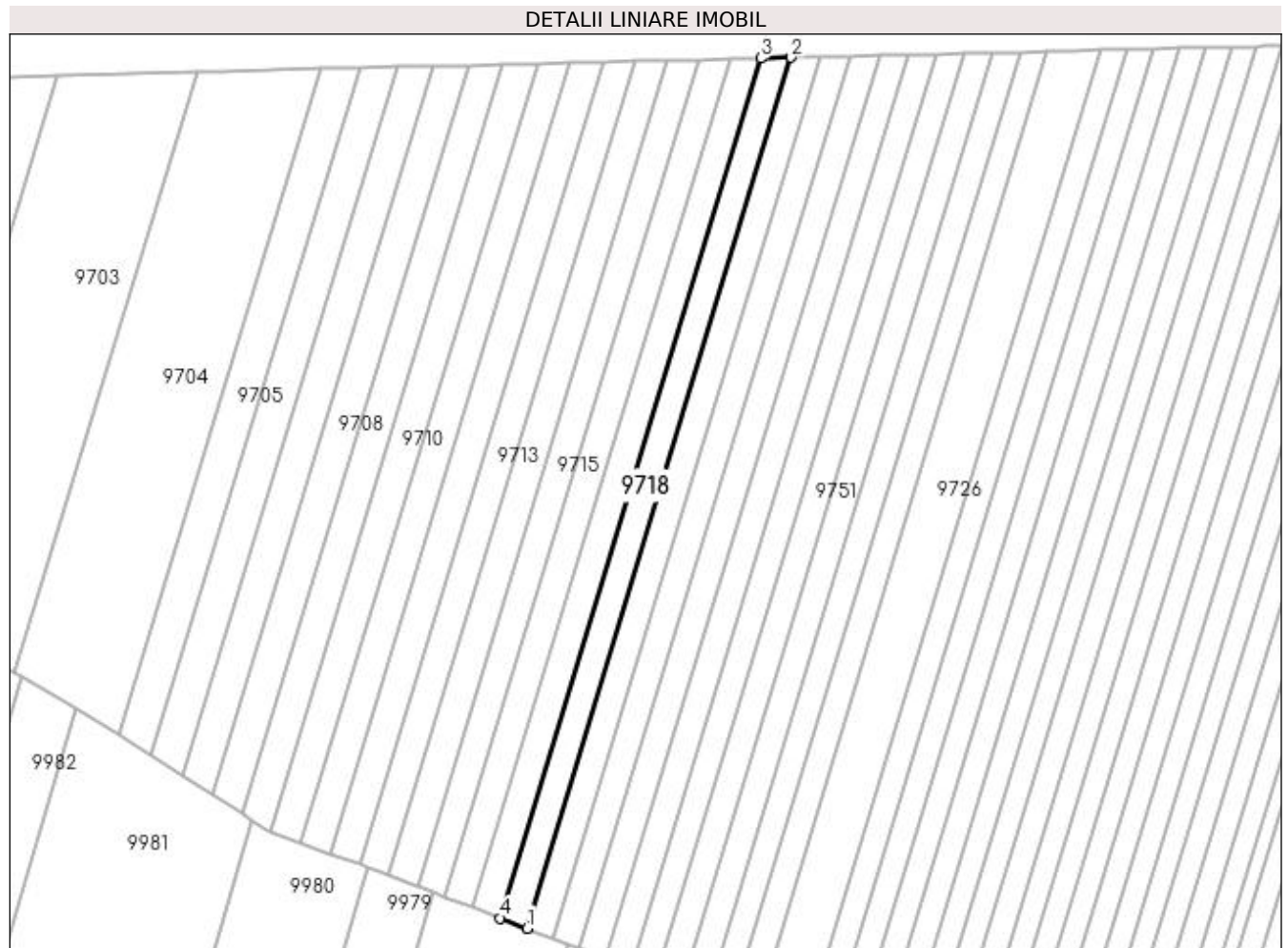
Inscrieri privind dezmembramintele dreptului de proprietate, drepturi reale de garanție și sarcini	Referințe
NU SUNT	

Anexa Nr. 1 La Partea I

Teren

Nr cadastral	Suprafața (mp)*	Observații / Referințe
	200	

* Suprafața este determinată în planul de proiecție Stereo 70.



Date referitoare la teren

Crt	Categorie folosință	Intra vilan	Suprafața (mp)	Tarla	Parcelă	Nr. topo	Observații / Referințe
1	arabil	NU	200	26	90	-	In TDP nu exista nr. parcela

Lungime Segmente

1) Valorile lungimilor segmentelor sunt obținute din proiecție în plan.

Punct început	X / Y	Punct sfârșit	X / Y	Lungime segment (** (m)
1	435.322,521 300.362,585	2	435.345,691 300.438,978	79.829
2	435.345,691 300.438,978	3	435.343,037 300.438,915	2.655
3	435.343,037 300.438,915	4	435.320,16 300.363,493	78.815
4	435.320,16 300.363,493	1	435.322,521 300.362,585	2.53

**** Lungimile segmentelor sunt determinate în planul de proiecție Stereo 70 și sunt rotunjite la 1 milimetru.**

***** Distanța dintre puncte este formată din segmente cumulate ce sunt mai mici decât valoarea 1 milimetru.**

**DATE DESPRE IMOBILUL NR. 9719**

Oficiul de Cadastru și Publicitate Imobiliară DOLJ
Biroul de Cadastru și Publicitate Imobiliară Craiova

A. Partea I. Descrierea imobilului

TEREN Extravilan

Adresa: Jud. Dolj, T26, P91

Nr. Crt	Nr cadastral Nr. topografic	Suprafața* (mp)	Observații / Referințe
A1		200	Sector cadastral:44 Teren neimprejmuit;

B. Partea II. Proprietari și acte

Inscrieri privitoare la dreptul de proprietate și alte drepturi reale	Referințe
/	
Act Administrativ nr. TDP 395-2180, din 07/02/1994 emis de CJSDPAT DOLJ;	
B1	A1
Intabulare, drept de PROPRIETATE, dobândit prin Reconstituire, cota actuala 1/1, cota initiala 1/1 1) RADU ILIE, LIPSA CNP	

C. Partea III. SARCINI .

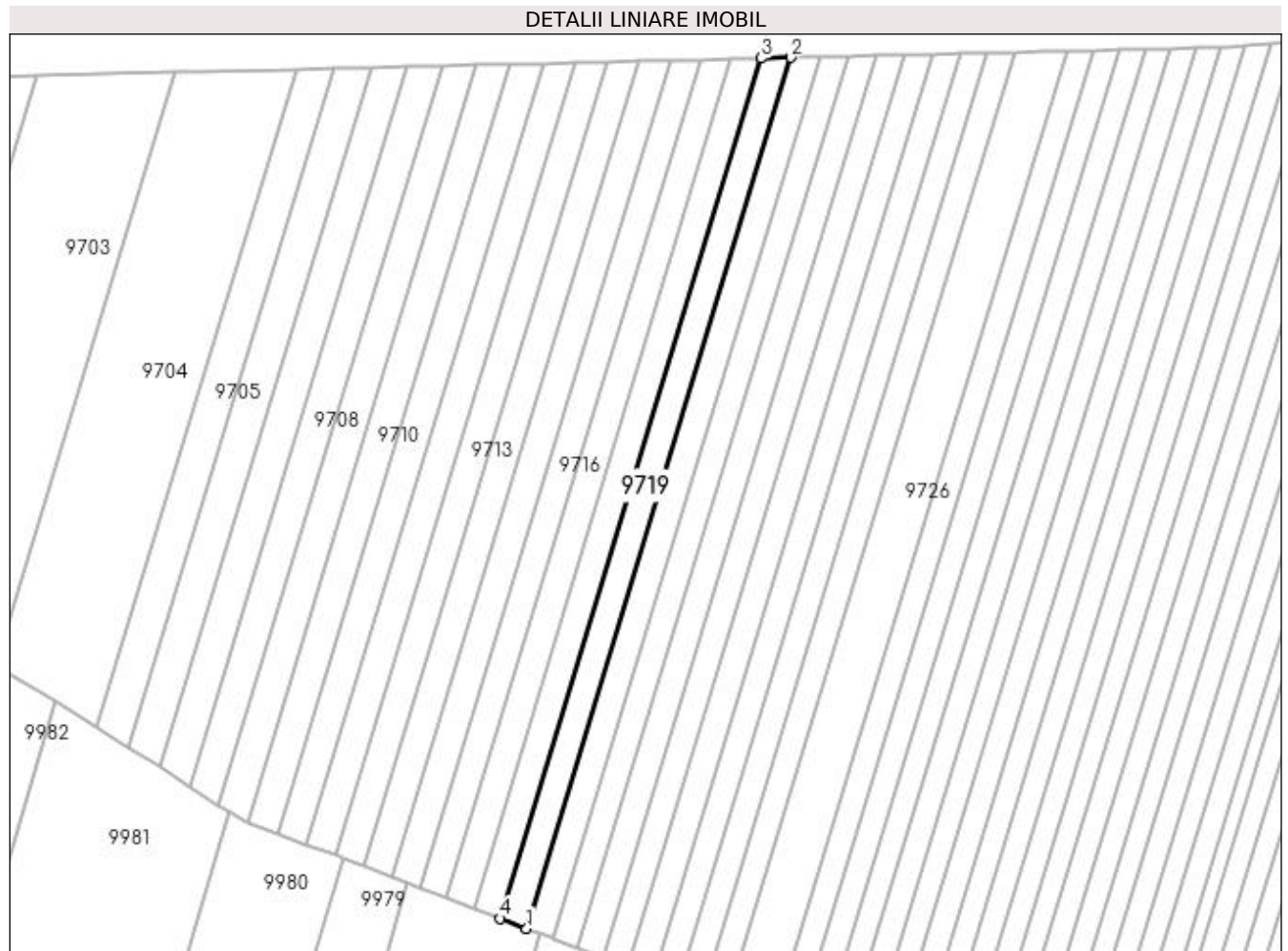
Inscrieri privind dezmembramintele dreptului de proprietate, drepturi reale de garanție și sarcini	Referințe
NU SUNT	

Anexa Nr. 1 La Partea I

Teren

Nr cadastral	Suprafața (mp)*	Observații / Referințe
	200	

* Suprafața este determinată în planul de proiecție Stereo 70.



Date referitoare la teren

Crt	Categorie folosință	Intra vilan	Suprafața (mp)	Tarla	Parcelă	Nr. topo	Observații / Referințe
1	arabil	NU	200	26	91	-	

Lungime Segmente

1) Valorile lungimilor segmentelor sunt obținute din proiecție în plan.

Punct început	X / Y	Punct sfârșit	X / Y	Lungime segment (** (m)
1	435.324,851 300.361,689	2	435.348,312 300.439,04	80.831
2	435.348,312 300.439,04	3	435.345,691 300.438,978	2.622
3	435.345,691 300.438,978	4	435.322,521 300.362,585	79.829
4	435.322,521 300.362,585	1	435.324,851 300.361,689	2.496

**** Lungimile segmentelor sunt determinate în planul de proiecție Stereo 70 și sunt rotunjite la 1 milimetru.**

***** Distanța dintre puncte este formată din segmente cumulate ce sunt mai mici decât valoarea 1 milimetru.**

**DATE DESPRE IMOBILUL NR. 9720**

Oficiul de Cadastru și Publicitate Imobiliară DOLJ
Biroul de Cadastru și Publicitate Imobiliară Craiova

A. Partea I. Descrierea imobilului

TEREN Extravilan

Adresa: Jud. Dolj, T26, P31

Nr. Crt	Nr cadastral Nr. topografic	Suprafața* (mp)	Observații / Referințe
A1		200	Sector cadastral:44 Teren neimprejmuit;

B. Partea II. Proprietari și acte

Inscrieri privitoare la dreptul de proprietate și alte drepturi reale	Referințe
/	
Act Administrativ nr. TDP 1546, din 17/11/2003 emis de CJSDPAT DOLJ;	
B1	A1
Intabulare, drept de PROPRIETATE, dobândit prin Reconstituire, cota actuala 1/1, cota initiala 1/1 1) MINCĂ FLORICA, LIPSA CNP	

C. Partea III. SARCINI .

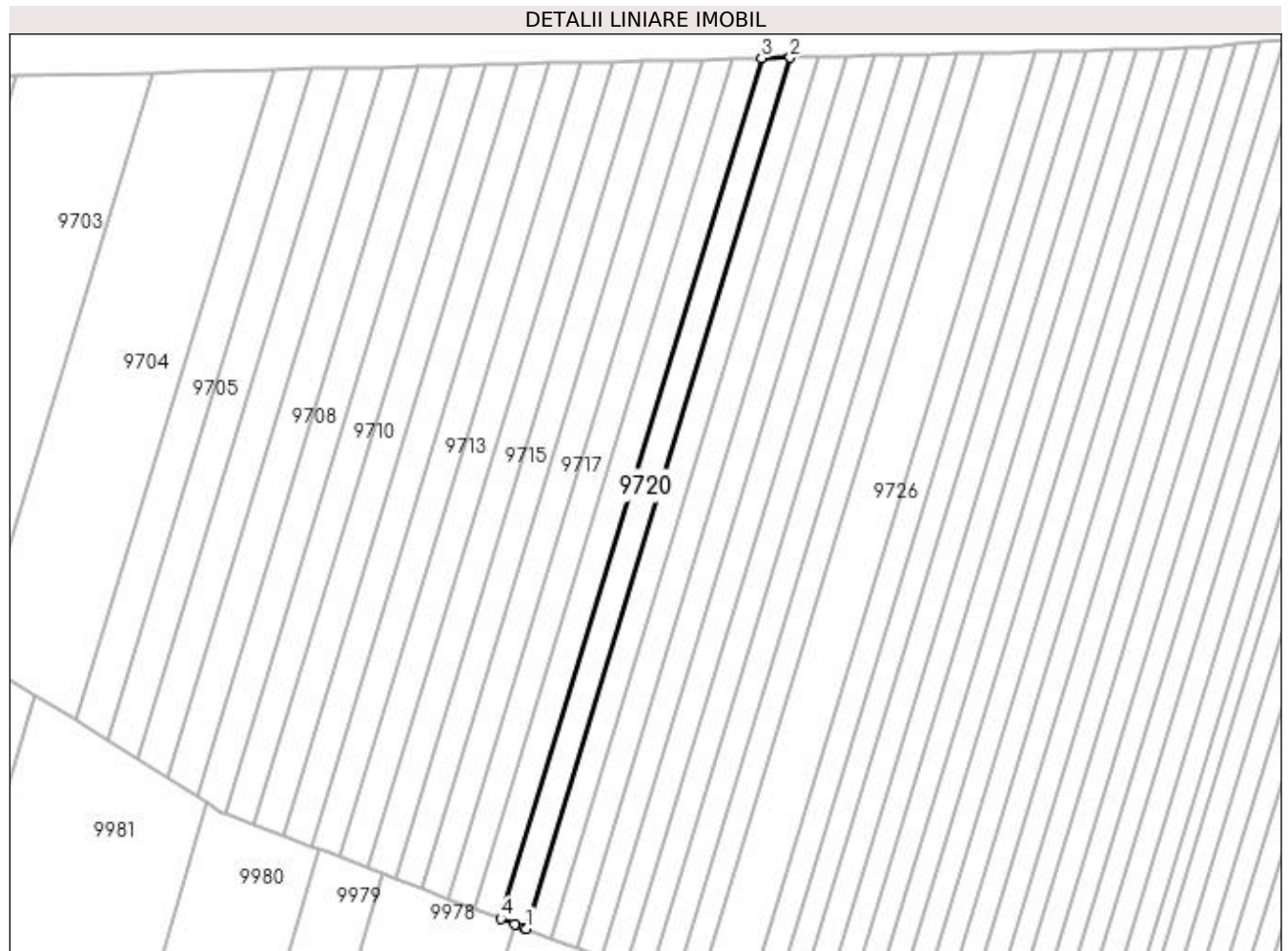
Inscrieri privind dezmembramintele dreptului de proprietate, drepturi reale de garanție și sarcini	Referințe
NU SUNT	

Anexa Nr. 1 La Partea I

Teren

Nr cadastral	Suprafața (mp)*	Observații / Referințe
	200	

* Suprafața este determinată în planul de proiecție Stereo 70.



Date referitoare la teren

Crt	Categorie folosință	Intra vilan	Suprafața (mp)	Tarla	Parcelă	Nr. topo	Observații / Referințe
1	arabil	NU	200	26	31	-	

Lungime Segmente

1) Valorile lungimilor segmentelor sunt obținute din proiecție în plan.

Punct început	X / Y	Punct sfârșit	X / Y	Lungime segment (** (m)
1	435.327,153 300.360,804	2	435.350,9 300.439,101	81.819
2	435.350,9 300.439,101	3	435.348,312 300.439,04	2.589
3	435.348,312 300.439,04	4	435.324,851 300.361,689	80.831
4	435.324,851 300.361,689	5	435.326,103 300.361,208	1.341
5	435.326,103 300.361,208	6	435.326,959 300.360,878	0.917

Punct început	X / Y	Punct sfârşit	X / Y	Lungime segment (** (m)
6	435.326,959 300.360,878	1	435.327,153 300.360,804	0.208

** Lungimile segmentelor sunt determinate în planul de proiecţie Stereo 70 şi sunt rotunjite la 1 milimetru.

*** Distanţa dintre puncte este formată din segmente cumulate ce sunt mai mici decât valoarea 1 milimetru.

**DATE DESPRE IMOBILUL NR. 9721**

Oficiul de Cadastru și Publicitate Imobiliară DOLJ
Biroul de Cadastru și Publicitate Imobiliară Craiova

A. Partea I. Descrierea imobilului

TEREN Extravilan

Adresa: Jud. Dolj, T26, P99

Nr. Crt	Nr cadastral Nr. topografic	Suprafața* (mp)	Observații / Referințe
A1		200	Sector cadastral:44 Teren neimprejmuit;

B. Partea II. Proprietari și acte

Inscrieri privitoare la dreptul de proprietate și alte drepturi reale	Referințe
/	
Act Administrativ nr. TDP 963-59538, din 03/10/1997 emis de CJSDPAT DOLJ;	
B1	A1
Intabulare, drept de PROPRIETATE, dobândit prin Reconstituire, cota actuala 1/1, cota initiala 1/1 1) STANCU ELENA, LIPSA CNP	

C. Partea III. SARCINI .

Inscrieri privind dezmembramintele dreptului de proprietate, drepturi reale de garanție și sarcini	Referințe
NU SUNT	

Anexa Nr. 1 La Partea I

Teren

Nr cadastral	Suprafața (mp)*	Observații / Referințe
	200	

* Suprafața este determinată în planul de proiecție Stereo 70.



Date referitoare la teren

Crt	Categorie folosință	Intra vilan	Suprafața (mp)	Tarla	Parcelă	Nr. topo	Observații / Referințe
1	arabil	NU	200	26	99	-	

Lungime Segmente

1) Valorile lungimilor segmentelor sunt obținute din proiecție în plan.

Punct început	X / Y	Punct sfârșit	X / Y	Lungime segment (** (m)
1	435.365,82 300.439,455	2	435.363,401 300.439,398	2.42
2	435.363,401 300.439,398	3	435.338,275 300.356,553	86.571
3	435.338,275 300.356,553	4	435.340,427 300.355,731	2.304
4	435.340,427 300.355,731	1	435.365,82 300.439,455	87.49

**** Lungimile segmentelor sunt determinate în planul de proiecție Stereo 70 și sunt rotunjite la 1 milimetru.**

***** Distanța dintre puncte este formată din segmente cumulate ce sunt mai mici decât valoarea 1 milimetru.**

**DATE DESPRE IMOBILUL NR. 9722**

Oficiul de Cadastru și Publicitate Imobiliară DOLJ
Biroul de Cadastru și Publicitate Imobiliară Craiova

A. Partea I. Descrierea imobilului

TEREN Extravilan

Adresa: Jud. Dolj, T26, P94

Nr. Crt	Nr cadastral Nr. topografic	Suprafața* (mp)	Observații / Referințe
A1		200	Sector cadastral:44 Teren neimprejmuit;

B. Partea II. Proprietari și acte

Inscrieri privitoare la dreptul de proprietate și alte drepturi reale	Referințe
/	
Act Administrativ nr. TDP 512-2198, din 02/03/1994 emis de CJSDPAT DOLJ;	
B1	A1
Intabulare, drept de PROPRIETATE, dobandit prin Reconstituire, cota actuala 1/1, cota initiala 1/1 1) ȘERBAN MARIN, LIPSA CNP	

C. Partea III. SARCINI .

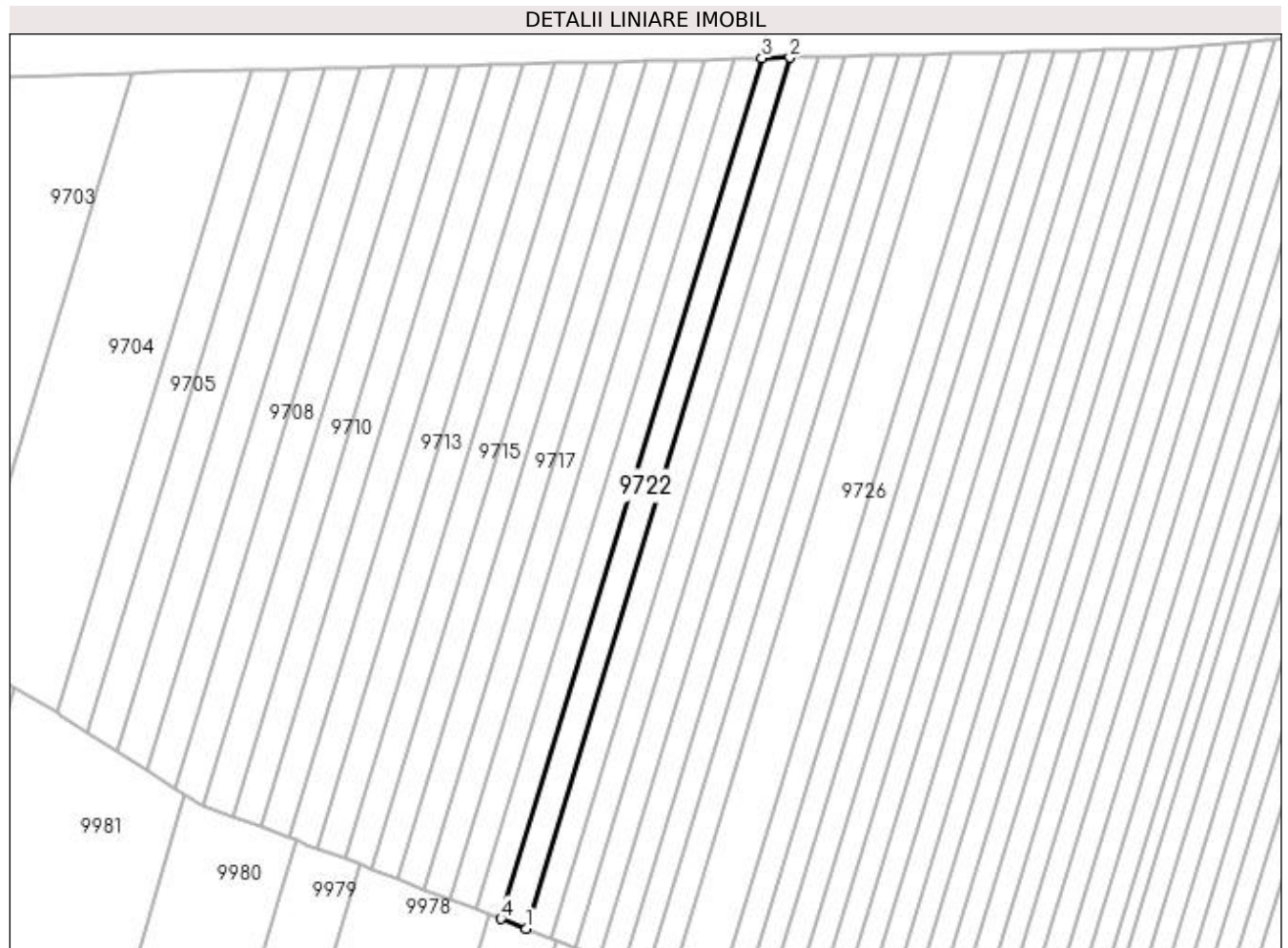
Inscrieri privind dezmembramintele dreptului de proprietate, drepturi reale de garanție și sarcini	Referințe
NU SUNT	

Anexa Nr. 1 La Partea I

Teren

Nr cadastral	Suprafața (mp)*	Observații / Referințe
	200	

* Suprafața este determinată în planul de proiecție Stereo 70.



Date referitoare la teren

Crt	Categorie folosință	Intra vilan	Suprafața (mp)	Tarla	Parcelă	Nr. topo	Observații / Referințe
1	arabil	NU	200	26	94	-	

Lungime Segmente

1) Valorile lungimilor segmentelor sunt obținute din proiecție în plan.

Punct început	X / Y	Punct sfârșit	X / Y	Lungime segment (** (m)
1	435.329,428 300.359,934	2	435.353,458 300.439,162	82.792
2	435.353,458 300.439,162	3	435.350,9 300.439,101	2.559
3	435.350,9 300.439,101	4	435.327,153 300.360,804	81.819
4	435.327,153 300.360,804	1	435.329,428 300.359,934	2.436

**** Lungimile segmentelor sunt determinate în planul de proiecție Stereo 70 și sunt rotunjite la 1 milimetru.**

***** Distanța dintre puncte este formată din segmente cumulate ce sunt mai mici decât valoarea 1 milimetru.**

**DATE DESPRE IMOBILUL NR. 9723**

Oficiul de Cadastru și Publicitate Imobiliară DOLJ
Biroul de Cadastru și Publicitate Imobiliară Craiova

A. Partea I. Descrierea imobilului

TEREN Extravilan

Adresa: Jud. Dolj, T26, P95

Nr. Crt	Nr cadastral Nr. topografic	Suprafața* (mp)	Observații / Referințe
A1		200	Sector cadastral:44 Teren neimprejmuit;

B. Partea II. Proprietari și acte

Inscrieri privitoare la dreptul de proprietate și alte drepturi reale	Referințe
/	
Act Administrativ nr. TDP 316-2180, din 02/02/1994 emis de CJSDPAT DOLJ;	
B1	A1
Intabulare, drept de PROPRIETATE, dobandit prin Constituire, cota actuala 1/1, cota initiala 1/1 1) SMARANDE GHEORGHE, LIPSA CNP	

C. Partea III. SARCINI .

Inscrieri privind dezmembramintele dreptului de proprietate, drepturi reale de garanție și sarcini	Referințe
NU SUNT	

Anexa Nr. 1 La Partea I

Teren

Nr cadastral	Suprafața (mp)*	Observații / Referințe
	200	

* Suprafața este determinată în planul de proiecție Stereo 70.



Date referitoare la teren

Crt	Categorie folosință	Intra vilan	Suprafața (mp)	Tarla	Parcelă	Nr. topo	Observații / Referințe
1	arabil	NU	200	26	95	-	

Lungime Segmente

1) Valorile lungimilor segmentelor sunt obținute din proiecție în plan.

Punct început	X / Y	Punct sfârșit	X / Y	Lungime segment (** (m)
1	435.331,677 300.359,075	2	435.355,986 300.439,222	83.752
2	435.355,986 300.439,222	3	435.353,458 300.439,162	2.529
3	435.353,458 300.439,162	4	435.329,428 300.359,934	82.792
4	435.329,428 300.359,934	1	435.331,677 300.359,075	2.407

**** Lungimile segmentelor sunt determinate în planul de proiecție Stereo 70 și sunt rotunjite la 1 milimetru.**

***** Distanța dintre puncte este formată din segmente cumulate ce sunt mai mici decât valoarea 1 milimetru.**

**DATE DESPRE IMOBILUL NR. 9724**

Oficiul de Cadastru și Publicitate Imobiliară DOLJ
Biroul de Cadastru și Publicitate Imobiliară Craiova

A. Partea I. Descrierea imobilului

TEREN Extravilan

Adresa: Jud. Dolj, T26, P96

Nr. Crt	Nr cadastral Nr. topografic	Suprafața* (mp)	Observații / Referințe
A1		200	Sector cadastral:44 Teren neimprejmuit;

B. Partea II. Proprietari și acte

Inscrieri privitoare la dreptul de proprietate și alte drepturi reale		Referințe
/		
Act Notarial nr. Contract de întreținere 754, din 04/02/1999 emis de BNP Dana Tomiță;		
B1	Intabulare, drept de PROPRIETATE, dobândit prin Reconstituire, cota actuala 1/1, cota initiala 1/1 1) MANOLACHE LENUȚA, LIPSA CNP 2) MANOLACHE GHEORGHE, LIPSA CNP	A1

C. Partea III. SARCINI

Inscrieri privind dezmembramintele dreptului de proprietate, drepturi reale de garanție și sarcini		Referințe
/		
Act Notarial nr. Contract de întreținere 754, din 04/02/1999 emis de BNP Dana Tomiță;		
C1	Se notează clauza de întreținere viageră în limita sumei de 47.800.000 în favoarea domnului Bîtină Andrei și a doamnei Bîtină Florica.	A1
C2	Se notează dreptul de uzufruct viager în favoarea domnului Bîtină Andrei și a doamnei Bîtină Florica.	A1

Anexa Nr. 1 La Partea I

Teren

Nr cadastral	Suprafața (mp)*	Observații / Referințe
	200	

* Suprafața este determinată în planul de proiecție Stereo 70.



Date referitoare la teren

Crt	Categorie folosință	Intravilan	Suprafața (mp)	Tarla	Parcelă	Nr. topo	Observații / Referințe
1	arabil	NU	200	26	96	-	

Lungime Segmente

1) Valorile lungimilor segmentelor sunt obținute din proiecție în plan.

Punct început	X / Y	Punct sfârșit	X / Y	Lungime segment (** (m)
1	435.333,901 300.358,225	2	435.358,485 300.439,281	84.702
2	435.358,485 300.439,281	3	435.355,986 300.439,222	2.5
3	435.355,986 300.439,222	4	435.331,677 300.359,075	83.752
4	435.331,677 300.359,075	5	435.332,179 300.358,883	0.537
5	435.332,179 300.358,883	1	435.333,901 300.358,225	1.843

**** Lungimile segmentelor sunt determinate în planul de proiecție Stereo 70 și sunt rotunjite la 1 milimetru.**

***** Distanța dintre puncte este formată din segmente cumulate ce sunt mai mici decât valoarea 1 milimetru.**

**DATE DESPRE IMOBILUL NR. 9725**

Oficiul de Cadastru și Publicitate Imobiliară DOLJ
Biroul de Cadastru și Publicitate Imobiliară Craiova

A. Partea I. Descrierea imobilului

TEREN Extravilan

Adresa: Jud. Dolj, T26, P18

Nr. Crt	Nr cadastral Nr. topografic	Suprafața* (mp)	Observații / Referințe
A1		200	Sector cadastral:44 Teren neimprejmuit;

B. Partea II. Proprietari și acte

Inscrieri privitoare la dreptul de proprietate și alte drepturi reale	Referințe
/	
Act Administrativ nr. TDP 1177-1364, din 24/02/1998 emis de CJSDPAT DOLJ;	
B1	A1
Intabulare, drept de PROPRIETATE, dobandit prin Constituire, cota actuala 1/1, cota initiala 1/1 1) BUICĂ FLORICA, LIPSA CNP	

C. Partea III. SARCINI .

Inscrieri privind dezmembramintele dreptului de proprietate, drepturi reale de garanție și sarcini	Referințe
NU SUNT	

Anexa Nr. 1 La Partea I

Teren

Nr cadastral	Suprafața (mp)*	Observații / Referințe
	200	

* Suprafața este determinată în planul de proiecție Stereo 70.



Date referitoare la teren

Crt	Categorie folosință	Intra vilan	Suprafața (mp)	Tarla	Parcelă	Nr. topo	Observații / Referințe
1	arabil	NU	200	26	18	-	

Lungime Segmente

1) Valorile lungimilor segmentelor sunt obținute din proiecție în plan.

Punct început	X / Y	Punct sfârșit	X / Y	Lungime segment (** (m)
1	435.338,275 300.356,553	2	435.363,401 300.439,398	86.571
2	435.363,401 300.439,398	3	435.360,957 300.439,34	2.445
3	435.360,957 300.439,34	4	435.336,1 300.357,385	85.642
4	435.336,1 300.357,385	1	435.338,275 300.356,553	2.329

**** Lungimile segmentelor sunt determinate în planul de proiecție Stereo 70 și sunt rotunjite la 1 milimetru.**

***** Distanța dintre puncte este formată din segmente cumulate ce sunt mai mici decât valoarea 1 milimetru.**

**DATE DESPRE IMOBILUL NR. 9726**

Oficiul de Cadastru și Publicitate Imobiliară DOLJ
Biroul de Cadastru și Publicitate Imobiliară Craiova

A. Partea I. Descrierea imobilului

TEREN Extravilan

Adresa: Jud. Dolj, T26, P100

Nr. Crt	Nr cadastral Nr. topografic	Suprafața* (mp)	Observații / Referințe
A1		400	Sector cadastral:44 Teren neimprejmuit;

B. Partea II. Proprietari și acte

Inscrieri privitoare la dreptul de proprietate și alte drepturi reale	Referințe
/	
Act Notarial nr. CM 51, din 16/07/2020 emis de SPN Doina Făurar;	
B1	A1
Intabulare, drept de PROPRIETATE, dobandit prin Succesiune, cota actuala 1/1, cota initiala 1/1 1) VOICU FLORENTIN	

C. Partea III. SARCINI .

Inscrieri privind dezmembramintele dreptului de proprietate, drepturi reale de garanție și sarcini	Referințe
NU SUNT	

Anexa Nr. 1 La Partea I

Teren

Nr cadastral	Suprafața (mp)*	Observații / Referințe
	400	

* Suprafața este determinată în planul de proiecție Stereo 70.



Date referitoare la teren

Crt	Categorie folosință	Intra vilan	Suprafața (mp)	Tarla	Parcelă	Nr. topo	Observații / Referințe
1	arabil	NU	400	26	100	-	

Lungime Segmente

1) Valorile lungimilor segmentelor sunt obținute din proiecție în plan.

Punct început	X / Y	Punct sfârșit	X / Y	Lungime segment (** (m)
1	435.344,663 300.354,112	2	435.346,75 300.353,315	2.234
2	435.346,75 300.353,315	3	435.346,752 300.353,314	0.002
3	435.346,752 300.353,314	4	435.372,929 300.439,624	90.192
4	435.372,929 300.439,624	5	435.372,927 300.439,624	0.002
5	435.372,927 300.439,624	6	435.370,581 300.439,568	2.347

Punct început	X / Y	Punct sfârșit	X / Y	Lungime segment (** (m)
6	435.370,581 300.439,568	7	435.368,214 300.439,512	2.368
7	435.368,214 300.439,512	8	435.342,555 300.354,918	88.4
8	435.342,555 300.354,918	1	435.344,663 300.354,112	2.257

** Lungimile segmentelor sunt determinate în planul de proiecție Stereo 70 și sunt rotunjite la 1 milimetru.

*** Distanța dintre puncte este formată din segmente cumulate ce sunt mai mici decât valoarea 1 milimetru.

**DATE DESPRE IMOBILUL NR. 9727**

Oficiul de Cadastru și Publicitate Imobiliară DOLJ
Biroul de Cadastru și Publicitate Imobiliară Craiova

A. Partea I. Descrierea imobilului

TEREN Extravilan

Adresa: Jud. Dolj, T26, P101

Nr. Crt	Nr cadastral Nr. topografic	Suprafața* (mp)	Observații / Referințe
A1		200	Sector cadastral:44 Teren neimprejmuit;

B. Partea II. Proprietari și acte

Inscrieri privitoare la dreptul de proprietate și alte drepturi reale	Referințe
/	
Act Administrativ nr. TDP 369-2180, din 03/02/1994 emis de CJSDPAT DOLJ;	
B1	A1
Intabulare, drept de PROPRIETATE, dobândit prin Reconstituire, cota actuala 1/1, cota initiala 1/1 1) TOȘA ION, LIPSA CNP	

C. Partea III. SARCINI .

Inscrieri privind dezmembramintele dreptului de proprietate, drepturi reale de garanție și sarcini	Referințe
NU SUNT	

Anexa Nr. 1 La Partea I

Teren

Nr cadastral	Suprafața (mp)*	Observații / Referințe
	200	

* Suprafața este determinată în planul de proiecție Stereo 70.



Date referitoare la teren

Crt	Categorie folosință	Intra vilan	Suprafața (mp)	Tarla	Parcelă	Nr. topo	Observații / Referințe
1	arabil	NU	200	26	101	-	

Lungime Segmente

1) Valorile lungimilor segmentelor sunt obținute din proiecție în plan.

Punct început	X / Y	Punct sfârșit	X / Y	Lungime segment (** (m)
1	435.348,818 300.352,524	2	435.375,252 300.439,679	91.076
2	435.375,252 300.439,679	3	435.375,25 300.439,679	0.002
3	435.375,25 300.439,679	4	435.372,929 300.439,624	2.322
4	435.372,929 300.439,624	5	435.346,752 300.353,314	90.192
5	435.346,752 300.353,314	6	435.348,816 300.352,525	2.21

Punct început	X / Y	Punct sfârșit	X / Y	Lungime segment (** (m)
6	435.348,816 300.352,525	1	435.348,818 300.352,524	0.002

** Lungimile segmentelor sunt determinate în planul de proiecție Stereo 70 și sunt rotunjite la 1 milimetru.

*** Distanța dintre puncte este formată din segmente cumulate ce sunt mai mici decât valoarea 1 milimetru.

**DATE DESPRE IMOBILUL NR. 9728**

Oficiul de Cadastru și Publicitate Imobiliară DOLJ
Biroul de Cadastru și Publicitate Imobiliară Craiova

A. Partea I. Descrierea imobilului

TEREN Extravilan

Adresa: Jud. Dolj, T26, PA1179-102

Nr. Crt	Nr cadastral Nr. topografic	Suprafața* (mp)	Observații / Referințe
A1		200	Sector cadastral:44 Teren neimprejmuit;

B. Partea II. Proprietari și acte

Inscrieri privitoare la dreptul de proprietate și alte drepturi reale	Referințe
/	
Act Administrativ nr. TDP 322-2180, din 02/02/1994 emis de CJSDPAT DOLJ;	
B1	A1
Intabulare, drept de PROPRIETATE, dobandit prin Constituire, cota actuala 1/1, cota initiala 1/1 1) VIERU CRĂCIUNA , LIPSA CNP	

C. Partea III. SARCINI .

Inscrieri privind dezmembramintele dreptului de proprietate, drepturi reale de garanție și sarcini	Referințe
NU SUNT	

Anexa Nr. 1 La Partea I

Teren

Nr cadastral	Suprafața (mp)*	Observații / Referințe
	200	

* Suprafața este determinată în planul de proiecție Stereo 70.



Date referitoare la teren

Crt	Categorie folosință	Intra vilan	Suprafața (mp)	Tarla	Parcelă	Nr. topo	Observații / Referințe
1	arabil	NU	200	26	A1179-102	-	

Lungime Segmente

1) Valorile lungimilor segmentelor sunt obținute din proiecție în plan.

Punct început	X / Y	Punct sfârșit	X / Y	Lungime segment (** (m)
1	435.350,865 300.351,742	2	435.377,552 300.439,733	91.949
2	435.377,552 300.439,733	3	435.377,55 300.439,733	0.002
3	435.377,55 300.439,733	4	435.375,252 300.439,679	2.299
4	435.375,252 300.439,679	5	435.348,818 300.352,524	91.076
5	435.348,818 300.352,524	6	435.350,863 300.351,743	2.189

Punct început	X / Y	Punct sfârșit	X / Y	Lungime segment (** (m)
6	435.350,863 300.351,743	1	435.350,865 300.351,742	0.002

** Lungimile segmentelor sunt determinate în planul de proiecție Stereo 70 și sunt rotunjite la 1 milimetru.

*** Distanța dintre puncte este formată din segmente cumulate ce sunt mai mici decât valoarea 1 milimetru.

**DATE DESPRE IMOBILUL NR. 9729**

Oficiul de Cadastru și Publicitate Imobiliară DOLJ
Biroul de Cadastru și Publicitate Imobiliară Craiova

A. Partea I. Descrierea imobilului

TEREN Extravilan

Adresa: Jud. Dolj, T26, P103

Nr. Crt	Nr cadastral Nr. topografic	Suprafața* (mp)	Observații / Referințe
A1		200	Sector cadastral:44 Teren neimprejmuit;

B. Partea II. Proprietari și acte

Inscrieri privitoare la dreptul de proprietate și alte drepturi reale	Referințe
/	
Act Administrativ nr. TDP 1040-48563, din 27/03/1995 emis de CJSDPAT DOLJ;	
B1	A1
Intabulare, drept de PROPRIETATE, dobandit prin Reconstituire, cota actuala 1/1, cota initiala 1/1 1) NICULICI MIRCEA, LIPSA CNP	

C. Partea III. SARCINI .

Inscrieri privind dezmembramintele dreptului de proprietate, drepturi reale de garanție și sarcini	Referințe
NU SUNT	

Anexa Nr. 1 La Partea I

Teren

Nr cadastral	Suprafața (mp)*	Observații / Referințe
	200	

* Suprafața este determinată în planul de proiecție Stereo 70.



Date referitoare la teren

Crt	Categorie folosință	Intra vilan	Suprafața (mp)	Tarla	Parcelă	Nr. topo	Observații / Referințe
1	arabil	NU	200	26	103	-	

Lungime Segmente

1) Valorile lungimilor segmentelor sunt obținute din proiecție în plan.

Punct început	X / Y	Punct sfârșit	X / Y	Lungime segment (** (m)
1	435.352,892 300.350,967	2	435.379,831 300.439,787	92.815
2	435.379,831 300.439,787	3	435.379,829 300.439,787	0.002
3	435.379,829 300.439,787	4	435.377,552 300.439,733	2.278
4	435.377,552 300.439,733	5	435.350,865 300.351,742	91.949
5	435.350,865 300.351,742	6	435.351,01 300.351,686	0.155

Punct început	X / Y	Punct sfârșit	X / Y	Lungime segment (** (m)
6	435.351,01 300.351,686	7	435.352,89 300.350,968	2.012
7	435.352,89 300.350,968	1	435.352,892 300.350,967	0.002

** Lungimile segmentelor sunt determinate în planul de proiecție Stereo 70 și sunt rotunjite la 1 milimetru.

*** Distanța dintre puncte este formată din segmente cumulate ce sunt mai mici decât valoarea 1 milimetru.

**DATE DESPRE IMOBILUL NR. 9730**

Oficiul de Cadastru și Publicitate Imobiliară DOLJ
Biroul de Cadastru și Publicitate Imobiliară Craiova

A. Partea I. Descrierea imobilului

TEREN Extravilan

Adresa: Jud. Dolj, T26, P122

Nr. Crt	Nr cadastral Nr. topografic	Suprafața* (mp)	Observații / Referințe
A1		200	Sector cadastral:44 Teren neimprejmuit;

B. Partea II. Proprietari și acte

Inscrieri privitoare la dreptul de proprietate și alte drepturi reale	Referințe
/	
Act Administrativ nr. TDP 1247-2179, din 25/03/1999 emis de CJSDPAT DOLJ;	
B1	A1
Intabulare, drept de PROPRIETATE, dobandit prin Constituire, cota actuala 1/1, cota initiala 1/1 1) PALARIE ELENA, LIPSA CNP	

C. Partea III. SARCINI .

Inscrieri privind dezmembramintele dreptului de proprietate, drepturi reale de garanție și sarcini	Referințe
NU SUNT	

Anexa Nr. 1 La Partea I

Teren

Nr cadastral	Suprafața (mp)*	Observații / Referințe
	200	

* Suprafața este determinată în planul de proiecție Stereo 70.



Date referitoare la teren

Crt	Categorie folosință	Intra vilan	Suprafața (mp)	Tarla	Parcelă	Nr. topo	Observații / Referințe
1	arabil	NU	200	26	122	-	

Lungime Segmente

1) Valorile lungimilor segmentelor sunt obținute din proiecție în plan.

Punct început	X / Y	Punct sfârșit	X / Y	Lungime segment (** (m)
1	435.385,719 300.343,093	2	435.415,939 300.442,732	104.121
2	435.415,939 300.442,732	3	435.414,914 300.442,276	1.122
3	435.414,914 300.442,276	4	435.413,753 300.442,179	1.165
4	435.413,753 300.442,179	5	435.383,803 300.343,431	103.19
5	435.383,803 300.343,431	1	435.385,719 300.343,093	1.946

**** Lungimile segmentelor sunt determinate în planul de proiecție Stereo 70 și sunt rotunjite la 1 milimetru.**

***** Distanța dintre puncte este formată din segmente cumulate ce sunt mai mici decât valoarea 1 milimetru.**

**DATE DESPRE IMOBILUL NR. 9731**

Oficiul de Cadastru și Publicitate Imobiliară DOLJ
Biroul de Cadastru și Publicitate Imobiliară Craiova

A. Partea I. Descrierea imobilului

TEREN Extravilan

Adresa: Jud. Dolj, T26, P105

Nr. Crt	Nr cadastral Nr. topografic	Suprafața* (mp)	Observații / Referințe
A1		200	Sector cadastral:44 Teren neimprejmuit;

B. Partea II. Proprietari și acte

Inscrieri privitoare la dreptul de proprietate și alte drepturi reale	Referințe
/	
Act Administrativ nr. TDP 1262-2179, din 01/06/1999 emis de CJSDPAT DOLJ;	
B1	A1
Intabulare, drept de PROPRIETATE, dobândit prin Reconstituire, cota actuala 1/1, cota initiala 1/1 1) FLOREA CONSTANTIN, LIPSA CNP	

C. Partea III. SARCINI .

Inscrieri privind dezmembramintele dreptului de proprietate, drepturi reale de garanție și sarcini	Referințe
NU SUNT	

Anexa Nr. 1 La Partea I

Teren

Nr cadastral	Suprafața (mp)*	Observații / Referințe
	200	

* Suprafața este determinată în planul de proiecție Stereo 70.



Date referitoare la teren

Crt	Categorie folosință	Intra vilan	Suprafața (mp)	Tarla	Parcelă	Nr. topo	Observații / Referințe
1	arabil	NU	200	26	105	-	

Lungime Segmente

1) Valorile lungimilor segmentelor sunt obținute din proiecție în plan.

Punct început	X / Y	Punct sfârșit	X / Y	Lungime segment (** (m)
1	435.354,9 300.350,2	2	435.382,088 300.439,841	93.673
2	435.382,088 300.439,841	3	435.382,086 300.439,841	0.002
3	435.382,086 300.439,841	4	435.379,831 300.439,787	2.256
4	435.379,831 300.439,787	5	435.352,892 300.350,967	92.815
5	435.352,892 300.350,967	6	435.354,899 300.350,2	2.149

Punct început	X / Y	Punct sfârșit	X / Y	Lungime segment (** (m)
6	435.354,899 300.350,2	1	435.354,9 300.350,2	0.001

** Lungimile segmentelor sunt determinate în planul de proiecție Stereo 70 și sunt rotunjite la 1 milimetru.

*** Distanța dintre puncte este formată din segmente cumulate ce sunt mai mici decât valoarea 1 milimetru.

**DATE DESPRE IMOBILUL NR. 9732**

Oficiul de Cadastru și Publicitate Imobiliară DOLJ
Biroul de Cadastru și Publicitate Imobiliară Craiova

A. Partea I. Descrierea imobilului

TEREN Extravilan

Adresa: Jud. Dolj, T26, P107

Nr. Crt	Nr cadastral Nr. topografic	Suprafața* (mp)	Observații / Referințe
A1		200	Sector cadastral:44 Teren neimprejmuit;

B. Partea II. Proprietari și acte

Inscrieri privitoare la dreptul de proprietate și alte drepturi reale		Referințe
/		
Act Administrativ nr. TDP 374-2180, din 04/02/1994 emis de CJSDPAT DOLJ;		
B1	Intabulare, drept de PROPRIETATE, dobândit prin Reconstituire, cota actuala 1/1, cota initiala 1/1 1) GROZA NICOLAE, LIPSA CNP	A1

C. Partea III. SARCINI .

Inscrieri privind dezmembramintele dreptului de proprietate, drepturi reale de garanție și sarcini	Referințe
NU SUNT	

Anexa Nr. 1 La Partea I

Teren

Nr cadastral	Suprafața (mp)*	Observații / Referințe
	200	

* Suprafața este determinată în planul de proiecție Stereo 70.



Date referitoare la teren

Crt	Categorie folosință	Intra vilan	Suprafața (mp)	Tarla	Parcelă	Nr. topo	Observații / Referințe
1	arabil	NU	200	26	107	-	

Lungime Segmente

1) Valorile lungimilor segmentelor sunt obținute din proiecție în plan.

Punct început	X / Y	Punct sfârșit	X / Y	Lungime segment (** (m)
1	435.356,891 300.349,439	2	435.384,325 300.439,894	94.524
2	435.384,325 300.439,894	3	435.384,323 300.439,894	0.002
3	435.384,323 300.439,894	4	435.382,088 300.439,841	2.236
4	435.382,088 300.439,841	5	435.354,9 300.350,2	93.673
5	435.354,9 300.350,2	6	435.356,889 300.349,44	2.129

Punct început	X / Y	Punct sfârșit	X / Y	Lungime segment (** (m)
6	435.356,889 300.349,44	1	435.356,891 300.349,439	0.002

** Lungimile segmentelor sunt determinate în planul de proiecție Stereo 70 și sunt rotunjite la 1 milimetru.

*** Distanța dintre puncte este formată din segmente cumulate ce sunt mai mici decât valoarea 1 milimetru.

**DATE DESPRE IMOBILUL NR. 9733**

Oficiul de Cadastru și Publicitate Imobiliară DOLJ
Biroul de Cadastru și Publicitate Imobiliară Craiova

A. Partea I. Descrierea imobilului

TEREN Extravilan

Adresa: Jud. Dolj, T26, P108

Nr. Crt	Nr cadastral Nr. topografic	Suprafața* (mp)	Observații / Referințe
A1		200	Sector cadastral:44 Teren neimprejmuit;

B. Partea II. Proprietari și acte

Inscrieri privitoare la dreptul de proprietate și alte drepturi reale		Referințe
/		
Act Administrativ nr. TDP 1036-48563, din 27/03/1995 emis de CJSDPAT DOLJ (Defunct conform dertificat de deces seria D10 nr. 965643 din data de 27.10.2020);		
B1	Intabulare, drept de PROPRIETATE, dobandit prin Reconstituire, cota actuala 1/1, cota initiala 1/1 1) STOICA MARIA DEFUNCT:Da	A1

C. Partea III. SARCINI .

Inscrieri privind dezmembramintele dreptului de proprietate, drepturi reale de garanție și sarcini	Referințe
NU SUNT	

Anexa Nr. 1 La Partea I

Teren

Nr cadastral	Suprafața (mp)*	Observații / Referințe
	200	

* Suprafața este determinată în planul de proiecție Stereo 70.



Date referitoare la teren

Crt	Categorie folosință	Intra vilan	Suprafața (mp)	Tarla	Parcelă	Nr. topo	Observații / Referințe
1	arabil	NU	200	26	108	-	

Lungime Segmente

1) Valorile lungimilor segmentelor sunt obținute din proiecție în plan.

Punct început	X / Y	Punct sfârșit	X / Y	Lungime segment (** (m)
1	435.358,863 300.348,685	2	435.386,542 300.439,946	95.366
2	435.386,542 300.439,946	3	435.384,325 300.439,894	2.218
3	435.384,325 300.439,894	4	435.356,891 300.349,439	94.524
4	435.356,891 300.349,439	5	435.357,318 300.349,276	0.457
5	435.357,318 300.349,276	1	435.358,863 300.348,685	1.654

**** Lungimile segmentelor sunt determinate în planul de proiecție Stereo 70 și sunt rotunjite la 1 milimetru.**

***** Distanța dintre puncte este formată din segmente cumulate ce sunt mai mici decât valoarea 1 milimetru.**

**DATE DESPRE IMOBILUL NR. 9734**

Oficiul de Cadastru și Publicitate Imobiliară DOLJ
Biroul de Cadastru și Publicitate Imobiliară Craiova

A. Partea I. Descrierea imobilului

TEREN Extravilan

Adresa: Jud. Dolj, T26, P111

Nr. Crt	Nr cadastral Nr. topografic	Suprafața* (mp)	Observații / Referințe
A1		200	Sector cadastral:44 Teren neimprejmuit;

B. Partea II. Proprietari și acte

Inscrieri privitoare la dreptul de proprietate și alte drepturi reale	Referințe
/	
Act Administrativ nr. TDP 327-2180, din 02/08/1997 emis de CJSDPAT DOLJ;	
B1	A1
Intabulare, drept de PROPRIETATE, dobandit prin Constituire, cota actuala 1/1, cota initiala 1/1 1) AVRAM IOANA, LIPSA CNP	

C. Partea III. SARCINI .

Inscrieri privind dezmembramintele dreptului de proprietate, drepturi reale de garanție și sarcini	Referințe
NU SUNT	

Anexa Nr. 1 La Partea I

Teren

Nr cadastral	Suprafața (mp)*	Observații / Referințe
	200	

* Suprafața este determinată în planul de proiecție Stereo 70.



Date referitoare la teren

Crt	Categorie folosință	Intra vilan	Suprafața (mp)	Tarla	Parcelă	Nr. topo	Observații / Referințe
1	arabil	NU	200	26	111	-	

Lungime Segmente

1) Valorile lungimilor segmentelor sunt obținute din proiecție în plan.

Punct început	X / Y	Punct sfârșit	X / Y	Lungime segment (** (m)
1	435.364,773 300.346,797	2	435.393,18 300.440,458	97.874
2	435.393,18 300.440,458	3	435.393,178 300.440,458	0.002
3	435.393,178 300.440,458	4	435.390,983 300.440,275	2.203
4	435.390,983 300.440,275	5	435.362,753 300.347,198	97.264
5	435.362,753 300.347,198	6	435.362,967 300.347,117	0.229

Punct început	X / Y	Punct sfârșit	X / Y	Lungime segment (** (m)
6	435.362,967 300.347,117	7	435.364,771 300.346,797	1.832
7	435.364,771 300.346,797	1	435.364,773 300.346,797	0.002

** Lungimile segmentelor sunt determinate în planul de proiecție Stereo 70 și sunt rotunjite la 1 milimetru.

*** Distanța dintre puncte este formată din segmente cumulate ce sunt mai mici decât valoarea 1 milimetru.

**DATE DESPRE IMOBILUL NR. 9735**

Oficiul de Cadastru și Publicitate Imobiliară DOLJ
Biroul de Cadastru și Publicitate Imobiliară Craiova

A. Partea I. Descrierea imobilului

TEREN Extravilan

Adresa: Jud. Dolj, T26, P112

Nr. Crt	Nr cadastral Nr. topografic	Suprafața* (mp)	Observații / Referințe
A1		200	Sector cadastral:44 Teren neimprejmuit;

B. Partea II. Proprietari și acte

Inscrieri privitoare la dreptul de proprietate și alte drepturi reale	Referințe
/	
Act Administrativ nr. TDP 355-2180, din 02/02/1994 emis de CJSDPAT DOLJ;	
B1	A1
Intabulare, drept de PROPRIETATE, dobândit prin Reconstituire, cota actuala 1/1, cota initiala 1/1 1) IVAN ION, LIPSA CNP	

C. Partea III. SARCINI .

Inscrieri privind dezmembramintele dreptului de proprietate, drepturi reale de garanție și sarcini	Referințe
NU SUNT	

Anexa Nr. 1 La Partea I

Teren

Nr cadastral	Suprafața (mp)*	Observații / Referințe
	200	

* Suprafața este determinată în planul de proiecție Stereo 70.



Date referitoare la teren

Crt	Categorie folosință	Intra vilan	Suprafața (mp)	Tarla	Parcelă	Nr. topo	Observații / Referințe
1	arabil	NU	200	26	112	-	

Lungime Segmente

1) Valorile lungimilor segmentelor sunt obținute din proiecție în plan.

Punct început	X / Y	Punct sfârșit	X / Y	Lungime segment (** (m)
1	435.366,794 300.346,44	2	435.395,365 300.440,641	98.438
2	435.395,365 300.440,641	3	435.395,363 300.440,641	0.002
3	435.395,363 300.440,641	4	435.393,18 300.440,458	2.191
4	435.393,18 300.440,458	5	435.364,773 300.346,797	97.874
5	435.364,773 300.346,797	6	435.366,792 300.346,44	2.05

Punct început	X / Y	Punct sfârșit	X / Y	Lungime segment (** (m)
6	435.366,792 300.346,44	1	435.366,794 300.346,44	0.002

** Lungimile segmentelor sunt determinate în planul de proiecție Stereo 70 și sunt rotunjite la 1 milimetru.

*** Distanța dintre puncte este formată din segmente cumulate ce sunt mai mici decât valoarea 1 milimetru.

**DATE DESPRE IMOBILUL NR. 9736**

Oficiul de Cadastru și Publicitate Imobiliară DOLJ
Biroul de Cadastru și Publicitate Imobiliară Craiova

A. Partea I. Descrierea imobilului

TEREN Extravilan

Adresa: Jud. Dolj, T26, P113

Nr. Crt	Nr cadastral Nr. topografic	Suprafața* (mp)	Observații / Referințe
A1		200	Sector cadastral:44 Teren neimprejmuit;

B. Partea II. Proprietari și acte

Inscrieri privitoare la dreptul de proprietate și alte drepturi reale	Referințe
/	
Act Administrativ nr. TDP 758-9674, din 13/09/1997 emis de CJSDPAT DOLJ;	
B1	A1
Intabulare, drept de PROPRIETATE, dobândit prin Reconstituire, cota actuala 1/1, cota initiala 1/1 1) ANGHEL VICTOR, LIPSA CNP	

C. Partea III. SARCINI .

Inscrieri privind dezmembramintele dreptului de proprietate, drepturi reale de garanție și sarcini	Referințe
NU SUNT	

Anexa Nr. 1 La Partea I

Teren

Nr cadastral	Suprafața (mp)*	Observații / Referințe
	200	

* Suprafața este determinată în planul de proiecție Stereo 70.



Date referitoare la teren

Crt	Categorie folosință	Intravilan	Suprafața (mp)	Tarla	Parcelă	Nr. topo	Observații / Referințe
1	arabil	NU	200	26	113	-	

Lungime Segmente

1) Valorile lungimilor segmentelor sunt obținute din proiecție în plan.

Punct început	X / Y	Punct sfârșit	X / Y	Lungime segment (** (m)
1	435.368,803 300.346,085	2	435.397,537 300.440,823	99.0
2	435.397,537 300.440,823	3	435.396,765 300.440,758	0.775
3	435.396,765 300.440,758	4	435.395,365 300.440,641	1.405
4	435.395,365 300.440,641	5	435.366,794 300.346,44	98.438
5	435.366,794 300.346,44	6	435.368,089 300.346,211	1.315

Punct început	X / Y	Punct sfârșit	X / Y	Lungime segment (** (m)
6	435.368,089 300.346,211	1	435.368,803 300.346,085	0.725

** Lungimile segmentelor sunt determinate în planul de proiecție Stereo 70 și sunt rotunjite la 1 milimetru.

*** Distanța dintre puncte este formată din segmente cumulate ce sunt mai mici decât valoarea 1 milimetru.

**DATE DESPRE IMOBILUL NR. 9737**

Oficiul de Cadastru și Publicitate Imobiliară DOLJ
Biroul de Cadastru și Publicitate Imobiliară Craiova

A. Partea I. Descrierea imobilului

TEREN Extravilan

Adresa: Jud. Dolj, T26, P115

Nr. Crt	Nr cadastral Nr. topografic	Suprafața* (mp)	Observații / Referințe
A1		200	Sector cadastral:44 Teren neimprejmuit;

B. Partea II. Proprietari și acte

Inscrieri privitoare la dreptul de proprietate și alte drepturi reale	Referințe
/	
Act Administrativ nr. TDP 359-2180, din 02/02/1994 emis de CJSDPAT DOLJ;	
B1	A1
Intabulare, drept de PROPRIETATE, dobândit prin Reconstituire, cota actuala 1/1, cota initiala 1/1 1) MOCANU EUGENIA , LIPSA CNP	

C. Partea III. SARCINI .

Inscrieri privind dezmembramintele dreptului de proprietate, drepturi reale de garanție și sarcini	Referințe
NU SUNT	

Anexa Nr. 1 La Partea I

Teren

Nr cadastral	Suprafața (mp)*	Observații / Referințe
	200	

* Suprafața este determinată în planul de proiecție Stereo 70.



Date referitoare la teren

Crt	Categorie folosință	Intra vilan	Suprafața (mp)	Tarla	Parcelă	Nr. topo	Observații / Referințe
1	arabil	NU	200	26	115	-	

Lungime Segmente

1) Valorile lungimilor segmentelor sunt obținute din proiecție în plan.

Punct început	X / Y	Punct sfârșit	X / Y	Lungime segment (** (m)
1	435.370,801 300.345,731	2	435.399,697 300.441,003	99.558
2	435.399,697 300.441,003	3	435.398,93 300.440,939	0.77
3	435.398,93 300.440,939	4	435.397,537 300.440,823	1.398
4	435.397,537 300.440,823	5	435.368,803 300.346,085	99.0
5	435.368,803 300.346,085	6	435.370,091 300.345,857	1.308

Punct început	X / Y	Punct sfârșit	X / Y	Lungime segment (** (m)
6	435.370,091 300.345,857	1	435.370,801 300.345,731	0.721

** Lungimile segmentelor sunt determinate în planul de proiecție Stereo 70 și sunt rotunjite la 1 milimetru.

*** Distanța dintre puncte este formată din segmente cumulate ce sunt mai mici decât valoarea 1 milimetru.

**DATE DESPRE IMOBILUL NR. 9738**

Oficiul de Cadastru și Publicitate Imobiliară DOLJ
Biroul de Cadastru și Publicitate Imobiliară Craiova

A. Partea I. Descrierea imobilului

TEREN Extravilan

Adresa: Jud. Dolj, T26, P116

Nr. Crt	Nr cadastral Nr. topografic	Suprafața* (mp)	Observații / Referințe
A1		200	Sector cadastral:44 Teren neimprejmuit;

B. Partea II. Proprietari și acte

Inscrieri privitoare la dreptul de proprietate și alte drepturi reale	Referințe
/	
Act Administrativ nr. TDP 1245-2179, din 24/03/1999 emis de CJSDPAT DOLJ;	
B1	A1
Intabulare, drept de PROPRIETATE, dobandit prin Reconstituire, cota actuala 1/1, cota initiala 1/1 1) POPA DUMITRU, LIPSA CNP	

C. Partea III. SARCINI .

Inscrieri privind dezmembramintele dreptului de proprietate, drepturi reale de garanție și sarcini	Referințe
NU SUNT	

Anexa Nr. 1 La Partea I

Teren

Nr cadastral	Suprafața (mp)*	Observații / Referințe
	200	

* Suprafața este determinată în planul de proiecție Stereo 70.



Date referitoare la teren

Crt	Categorie folosință	Intra vilan	Suprafața (mp)	Tarla	Parcelă	Nr. topo	Observații / Referințe
1	arabil	NU	200	26	116	-	

Lungime Segmente

1) Valorile lungimilor segmentelor sunt obținute din proiecție în plan.

Punct început	X / Y	Punct sfârșit	X / Y	Lungime segment (** (m)
1	435.378,683 300.344,337	2	435.408,218 300.441,716	101.759
2	435.408,218 300.441,716	3	435.407,468 300.441,653	0.753
3	435.407,468 300.441,653	4	435.406,105 300.441,539	1.368
4	435.406,105 300.441,539	5	435.376,729 300.344,683	101.213
5	435.376,729 300.344,683	6	435.377,989 300.344,46	1.28

Punct început	X / Y	Punct sfârșit	X / Y	Lungime segment (** (m)
6	435.377,989 300.344,46	1	435.378,683 300.344,337	0.705

** Lungimile segmentelor sunt determinate în planul de proiecție Stereo 70 și sunt rotunjite la 1 milimetru.

*** Distanța dintre puncte este formată din segmente cumulate ce sunt mai mici decât valoarea 1 milimetru.

**DATE DESPRE IMOBILUL NR. 9739**

Oficiul de Cadastru și Publicitate Imobiliară DOLJ
Biroul de Cadastru și Publicitate Imobiliară Craiova

A. Partea I. Descrierea imobilului

TEREN Extravilan

Adresa: Jud. Dolj, T26, P116

Nr. Crt	Nr cadastral Nr. topografic	Suprafața* (mp)	Observații / Referințe
A1		129	Sector cadastral:44 Teren neimprejmuit;

B. Partea II. Proprietari și acte

Inscrieri privitoare la dreptul de proprietate și alte drepturi reale		Referințe
/		
Act Administrativ nr. TDP 428-2162, din 09/08/1995 emis de CJSDPAT DOLJ;		
B1	Intabulare, drept de PROPRIETATE, dobandit prin Constituire, cota actuala 1/1, cota initiala 1/1 1) PAPA DUMITRA, LIPSA CNP	A1

C. Partea III. SARCINI .

Inscrieri privind dezmembramintele dreptului de proprietate, drepturi reale de garanție și sarcini	Referințe
NU SUNT	

Anexa Nr. 1 La Partea I

Teren

Nr cadastral	Suprafața (mp)*	Observații / Referințe
	129	

* Suprafața este determinată în planul de proiecție Stereo 70.



Date referitoare la teren

Crt	Categorie folosință	Intra vilan	Suprafața (mp)	Tarla	Parcelă	Nr. topo	Observații / Referințe
1	arabil	NU	129	26	116	-	

Lungime Segmente

1) Valorile lungimilor segmentelor sunt obținute din proiecție în plan.

Punct început	X / Y	Punct sfârșit	X / Y	Lungime segment (** (m)
1	435.379,938 300.344,115	2	435.409,575 300.441,83	102.111
2	435.409,575 300.441,83	3	435.409,573 300.441,83	0.002
3	435.409,573 300.441,83	4	435.408,218 300.441,716	1.36
4	435.408,218 300.441,716	5	435.378,683 300.344,337	101.759
5	435.378,683 300.344,337	6	435.379,937 300.344,115	1.273

Punct început	X / Y	Punct sfârșit	X / Y	Lungime segment (** (m)
6	435.379,937 300.344,115	1	435.379,938 300.344,115	0.001

** Lungimile segmentelor sunt determinate în planul de proiecție Stereo 70 și sunt rotunjite la 1 milimetru.

*** Distanța dintre puncte este formată din segmente cumulate ce sunt mai mici decât valoarea 1 milimetru.

**DATE DESPRE IMOBILUL NR. 9740**

Oficiul de Cadastru și Publicitate Imobiliară DOLJ
Biroul de Cadastru și Publicitate Imobiliară Craiova

A. Partea I. Descrierea imobilului

TEREN Extravilan

Adresa: Jud. Dolj, T26, P118

Nr. Crt	Nr cadastral Nr. topografic	Suprafața* (mp)	Observații / Referințe
A1		200	Sector cadastral:44 Teren neimprejmuit;

B. Partea II. Proprietari și acte

Inscrieri privitoare la dreptul de proprietate și alte drepturi reale	Referințe
/	
Act Administrativ nr. TDP 393-2180, din 07/02/1994 emis de CJSDPAT DOLJ;	
B1	A1
Intabulare, drept de PROPRIETATE, dobândit prin Reconstituire, cota actuala 1/1, cota initiala 1/1 1) STOICA FLOREA	

C. Partea III. SARCINI .

Inscrieri privind dezmembramintele dreptului de proprietate, drepturi reale de garanție și sarcini	Referințe
NU SUNT	

Anexa Nr. 1 La Partea I

Teren

Nr cadastral	Suprafața (mp)*	Observații / Referințe
	200	

* Suprafața este determinată în planul de proiecție Stereo 70.



Date referitoare la teren

Crt	Categorie folosință	Intra vilan	Suprafața (mp)	Tarla	Parcelă	Nr. topo	Observații / Referințe
1	arabil	NU	200	26	118	-	

Lungime Segmente

1) Valorile lungimilor segmentelor sunt obținute din proiecție în plan.

Punct început	X / Y	Punct sfârșit	X / Y	Lungime segment (** (m)
1	435.381,876 300.343,772	2	435.411,67 300.442,005	102.652
2	435.411,67 300.442,005	3	435.411,668 300.442,005	0.002
3	435.411,668 300.442,005	4	435.409,575 300.441,83	2.1
4	435.409,575 300.441,83	5	435.379,938 300.344,115	102.111
5	435.379,938 300.344,115	6	435.381,874 300.343,772	1.966

Punct început	X / Y	Punct sfârșit	X / Y	Lungime segment (** (m)
6	435.381,874 300.343,772	1	435.381,876 300.343,772	0.002

** Lungimile segmentelor sunt determinate în planul de proiecție Stereo 70 și sunt rotunjite la 1 milimetru.

*** Distanța dintre puncte este formată din segmente cumulate ce sunt mai mici decât valoarea 1 milimetru.

**DATE DESPRE IMOBILUL NR. 9741**

Oficiul de Cadastru și Publicitate Imobiliară DOLJ
Biroul de Cadastru și Publicitate Imobiliară Craiova

A. Partea I. Descrierea imobilului

TEREN Extravilan

Adresa: Jud. Dolj, T26, P120

Nr. Crt	Nr cadastral Nr. topografic	Suprafața* (mp)	Observații / Referințe
A1		200	Sector cadastral:44 Teren neimprejmuit;

B. Partea II. Proprietari și acte

Inscrieri privitoare la dreptul de proprietate și alte drepturi reale		Referințe
/		
Act Administrativ nr. TDP 1250-2179, din 25/03/1999 emis de CJSDPAT DOLJ (Defunct conform certificat de deces seria DZ nr. 108883 din data de 10.05.2011);		
B1	Intabulare, drept de PROPRIETATE, dobândit prin Reconstituire, cota actuala 1/1, cota initiala 1/1 1) PALARIE MARIN DEFUNCT :Da	A1

C. Partea III. SARCINI .

Inscrieri privind dezmembramintele dreptului de proprietate, drepturi reale de garanție și sarcini	Referințe
NU SUNT	

Anexa Nr. 1 La Partea I

Teren

Nr cadastral	Suprafața (mp)*	Observații / Referințe
	200	

* Suprafața este determinată în planul de proiecție Stereo 70.



Date referitoare la teren

Crt	Categorie folosință	Intra vilan	Suprafața (mp)	Tarla	Parcelă	Nr. topo	Observații / Referințe
1	arabil	NU	200	26	120	-	

Lungime Segmente

1) Valorile lungimilor segmentelor sunt obținute din proiecție în plan.

Punct început	X / Y	Punct sfârșit	X / Y	Lungime segment (** (m)
1	435.383,803 300.343,431	2	435.413,753 300.442,179	103.19
2	435.413,753 300.442,179	3	435.411,67 300.442,005	2.09
3	435.411,67 300.442,005	4	435.381,876 300.343,772	102.652
4	435.381,876 300.343,772	1	435.383,803 300.343,431	1.957

**** Lungimile segmentelor sunt determinate în planul de proiecție Stereo 70 și sunt rotunjite la 1 milimetru.**

***** Distanța dintre puncte este formată din segmente cumulate ce sunt mai mici decât valoarea 1 milimetru.**

**DATE DESPRE IMOBILUL NR. 9742**

Oficiul de Cadastru și Publicitate Imobiliară DOLJ
Biroul de Cadastru și Publicitate Imobiliară Craiova

A. Partea I. Descrierea imobilului

TEREN Extravilan

Adresa: Jud. Dolj, T26, P123

Nr. Crt	Nr cadastral Nr. topografic	Suprafața* (mp)	Observații / Referințe
A1		200	Sector cadastral:44 Teren neimprejmuit;

B. Partea II. Proprietari și acte

Inscrieri privitoare la dreptul de proprietate și alte drepturi reale		Referințe
/		
Act Administrativ nr. TDP 437-2162, din 10/02/1994 emis de CJSDPAT DOLJ;		
B1	Intabulare, drept de PROPRIETATE, dobandit prin Constituire, cota actuala 1/1, cota initiala 1/1 1) GEABA MARIA, LIPSA CNP	A1

C. Partea III. SARCINI .

Inscrieri privind dezmembramintele dreptului de proprietate, drepturi reale de garanție și sarcini	Referințe
NU SUNT	

Anexa Nr. 1 La Partea I

Teren

Nr cadastral	Suprafața (mp)*	Observații / Referințe
	200	

* Suprafața este determinată în planul de proiecție Stereo 70.



Date referitoare la teren

Crt	Categorie folosință	Intra vilan	Suprafața (mp)	Tarla	Parcelă	Nr. topo	Observații / Referințe
1	arabil	NU	200	26	123	-	

Lungime Segmente

1) Valorile lungimilor segmentelor sunt obținute din proiecție în plan.

Punct început	X / Y	Punct sfârșit	X / Y	Lungime segment (** (m)
1	435.387,624 300.342,756	2	435.417,71 300.441,949	103.655
2	435.417,71 300.441,949	3	435.416,493 300.442,911	1.551
3	435.416,493 300.442,911	4	435.416,437 300.442,954	0.071
4	435.416,437 300.442,954	5	435.415,939 300.442,732	0.545
5	435.415,939 300.442,732	6	435.385,719 300.343,093	104.121

Punct început	X / Y	Punct sfârșit	X / Y	Lungime segment (** (m)
6	435.385,719 300.343,093	7	435.386,193 300.343,009	0.481
7	435.386,193 300.343,009	1	435.387,624 300.342,756	1.453

** Lungimile segmentelor sunt determinate în planul de proiecție Stereo 70 și sunt rotunjite la 1 milimetru.

*** Distanța dintre puncte este formată din segmente cumulate ce sunt mai mici decât valoarea 1 milimetru.

**DATE DESPRE IMOBILUL NR. 9743**

Oficiul de Cadastru și Publicitate Imobiliară DOLJ
Biroul de Cadastru și Publicitate Imobiliară Craiova

A. Partea I. Descrierea imobilului

TEREN Extravilan

Adresa: Jud. Dolj, T26, PA123

Nr. Crt	Nr cadastral Nr. topografic	Suprafața* (mp)	Observații / Referințe
A1		200	Sector cadastral:44 Teren neimprejmuit;

B. Partea II. Proprietari și acte

Inscrieri privitoare la dreptul de proprietate și alte drepturi reale	Referințe
/	
Act Administrativ nr. TDP 324-2180, din 02/02/1994 emis de CJSDPAT DOLJ;	
B1	A1
Intabulare, drept de PROPRIETATE, dobândit prin Reconstituire, cota actuala 1/1, cota initiala 1/1 1) GEABA MARIA, LIPSA CNP	

C. Partea III. SARCINI .

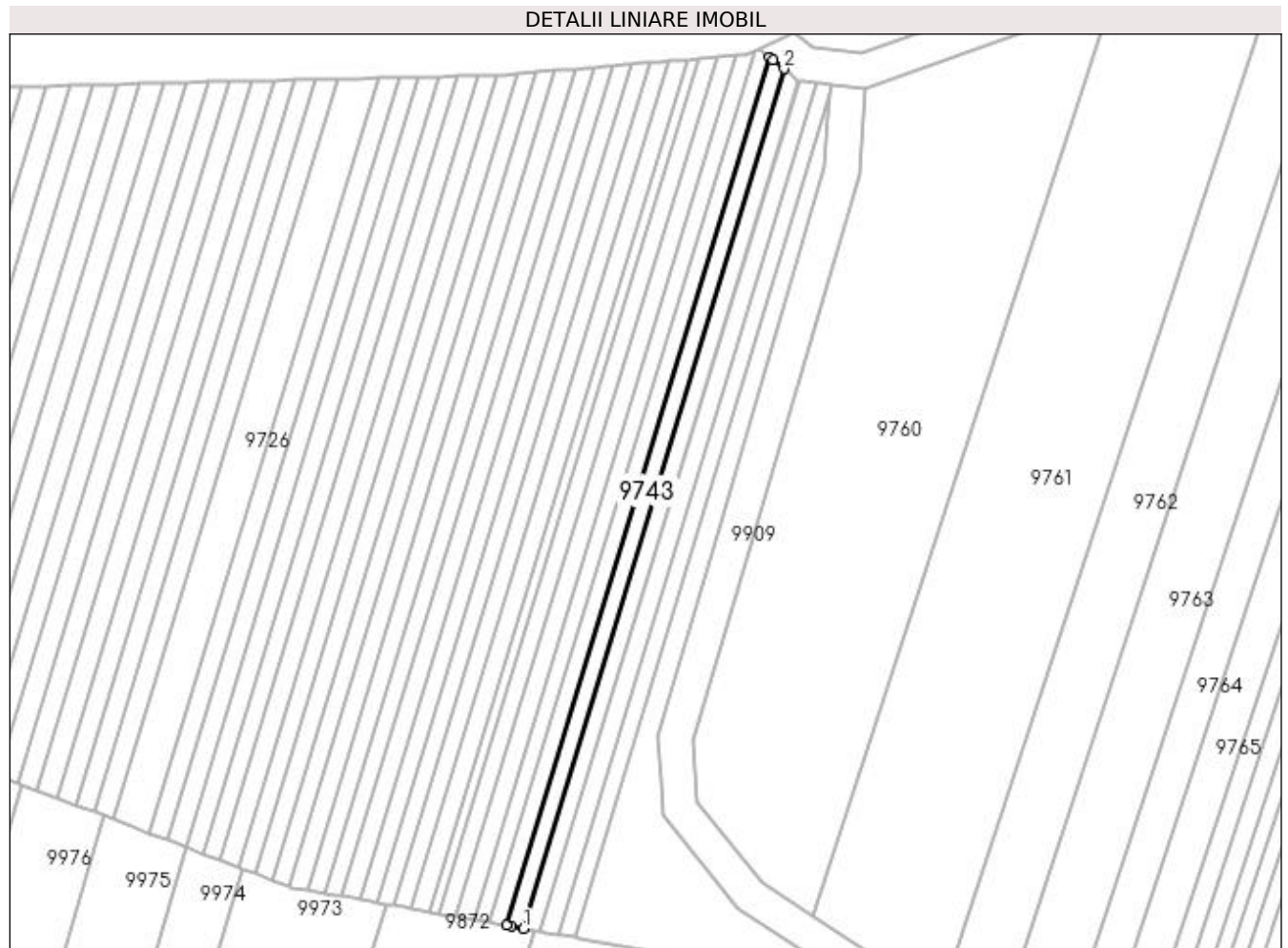
Inscrieri privind dezmembramintele dreptului de proprietate, drepturi reale de garanție și sarcini	Referințe
NU SUNT	

Anexa Nr. 1 La Partea I

Teren

Nr cadastral	Suprafața (mp)*	Observații / Referințe
	200	

* Suprafața este determinată în planul de proiecție Stereo 70.



Date referitoare la teren

Crt	Categorie folosință	Intra vilan	Suprafața (mp)	Tarla	Parcelă	Nr. topo	Observații / Referințe
1	arabil	NU	200	26	A123	-	

Lungime Segmente

1) Valorile lungimilor segmentelor sunt obținute din proiecție în plan.

Punct început	X / Y	Punct sfârșit	X / Y	Lungime segment (** (m)
1	435.389,547 300.342,415	2	435.419,344 300.440,659	102.663
2	435.419,344 300.440,659	3	435.418,115 300.441,629	1.566
3	435.418,115 300.441,629	4	435.417,71 300.441,949	0.516
4	435.417,71 300.441,949	5	435.387,624 300.342,756	103.655
5	435.387,624 300.342,756	6	435.388,102 300.342,671	0.485

Punct început	X / Y	Punct sfârșit	X / Y	Lungime segment (** (m)
6	435.388,102 300.342,671	1	435.389,547 300.342,415	1.468

** Lungimile segmentelor sunt determinate în planul de proiecție Stereo 70 și sunt rotunjite la 1 milimetru.

*** Distanța dintre puncte este formată din segmente cumulate ce sunt mai mici decât valoarea 1 milimetru.

**DATE DESPRE IMOBILUL NR. 9744**

Oficiul de Cadastru și Publicitate Imobiliară DOLJ
Biroul de Cadastru și Publicitate Imobiliară Craiova

A. Partea I. Descrierea imobilului

TEREN Extravilan

Adresa: Jud. Dolj, T26, P63

Nr. Crt	Nr cadastral Nr. topografic	Suprafața* (mp)	Observații / Referințe
A1		200	Sector cadastral:44 Teren neimprejmuit;

B. Partea II. Proprietari și acte

Inscrieri privitoare la dreptul de proprietate și alte drepturi reale	Referințe
/	
Act Administrativ nr. TDP 1496, din 02/10/2003 emis de CJSDPAT DOLJ;	
B1	A1
Intabulare, drept de PROPRIETATE, dobândit prin Reconstituire, cota actuala 1/1, cota initiala 1/1 1) ILIN ION, LIPSA CNP	

C. Partea III. SARCINI .

Inscrieri privind dezmembramintele dreptului de proprietate, drepturi reale de garanție și sarcini	Referințe
NU SUNT	

Anexa Nr. 1 La Partea I

Teren

Nr cadastral	Suprafața (mp)*	Observații / Referințe
	200	

* Suprafața este determinată în planul de proiecție Stereo 70.



Date referitoare la teren

Crt	Categorie folosință	Intra vilan	Suprafața (mp)	Tarla	Parcelă	Nr. topo	Observații / Referințe
1	arabil	NU	200	26	63	-	

Lungime Segmente

1) Valorile lungimilor segmentelor sunt obținute din proiecție în plan.

Punct început	X / Y	Punct sfârșit	X / Y	Lungime segment (** (m)
1	435.391,489 300.342,072	2	435.420,995 300.439,355	101.659
2	435.420,995 300.439,355	3	435.419,754 300.440,335	1.581
3	435.419,754 300.440,335	4	435.419,344 300.440,659	0.523
4	435.419,344 300.440,659	5	435.389,547 300.342,415	102.663
5	435.389,547 300.342,415	6	435.390,029 300.342,33	0.489

Punct început	X / Y	Punct sfârșit	X / Y	Lungime segment (** (m)
6	435.390,029 300.342,33	7	435.390,813 300.342,191	0.796
7	435.390,813 300.342,191	1	435.391,489 300.342,072	0.686

** Lungimile segmentelor sunt determinate în planul de proiecție Stereo 70 și sunt rotunjite la 1 milimetru.

*** Distanța dintre puncte este formată din segmente cumulate ce sunt mai mici decât valoarea 1 milimetru.

**DATE DESPRE IMOBILUL NR. 9745**

Oficiul de Cadastru și Publicitate Imobiliară DOLJ
Biroul de Cadastru și Publicitate Imobiliară Craiova

A. Partea I. Descrierea imobilului

TEREN Extravilan

Adresa: Jud. Dolj, T26, P125

Nr. Crt	Nr cadastral Nr. topografic	Suprafața* (mp)	Observații / Referințe
A1		200	Sector cadastral:44 Teren neimprejmuit;

B. Partea II. Proprietari și acte

Inscrieri privitoare la dreptul de proprietate și alte drepturi reale	Referințe
/	
Act Administrativ nr. TDP 118-9566, din 10/08/1993 emis de CJSDPAT DOLJ (Defunct corform certificat de deces seria DM nr. 302097 din data de 15.05.1999);	
B1	A1
Intabulare, drept de PROPRIETATE, dobandit prin Reconstituire, cota actuala 1/1, cota initiala 1/1 1) BOBOCEL EMIL, LIPSA CNP DEFUNCT:Da	

C. Partea III. SARCINI .

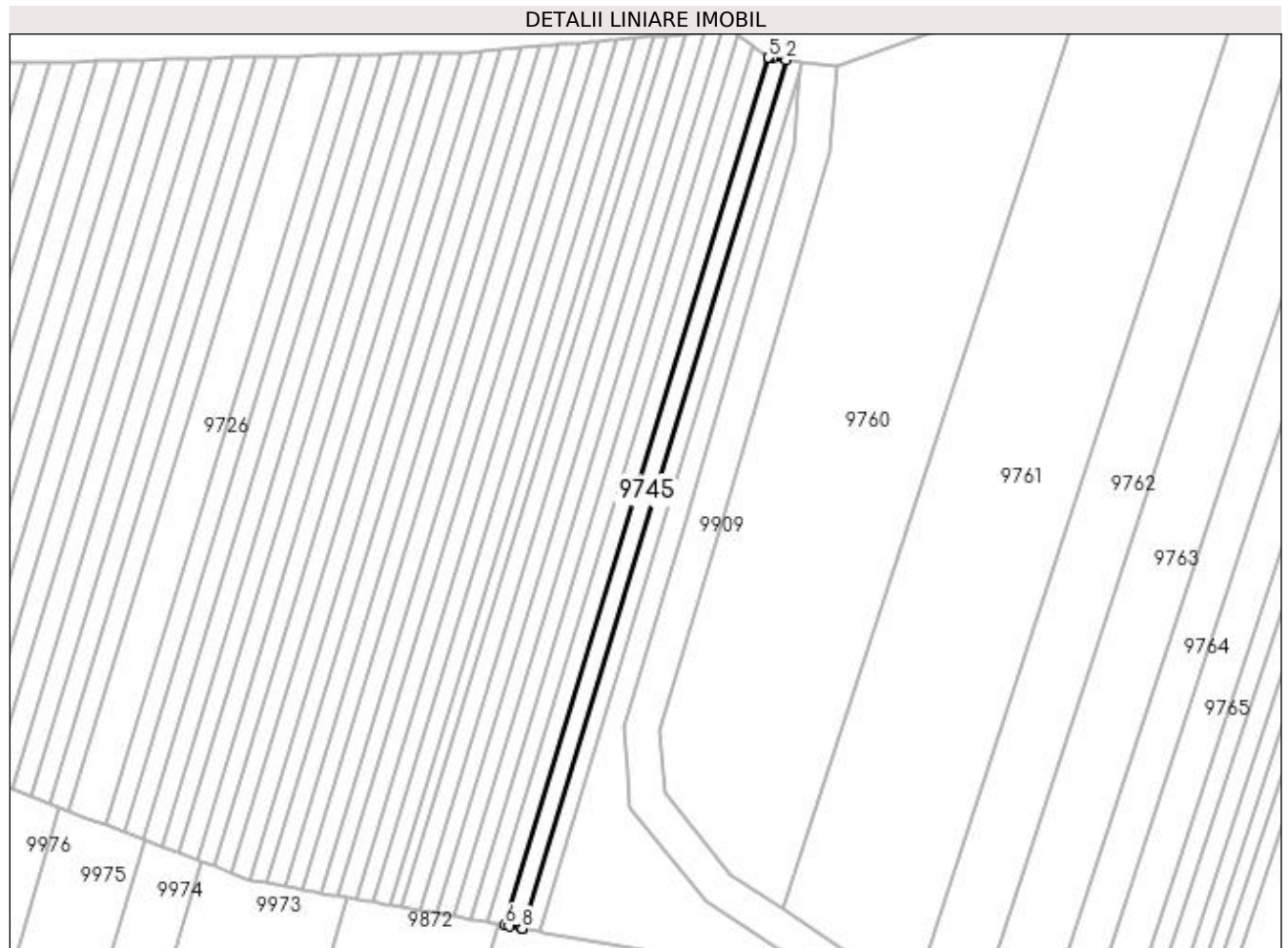
Inscrieri privind dezmembramintele dreptului de proprietate, drepturi reale de garanție și sarcini	Referințe
NU SUNT	

Anexa Nr. 1 La Partea I

Teren

Nr cadastral	Suprafața (mp)*	Observații / Referințe
	200	

* Suprafața este determinată în planul de proiecție Stereo 70.



Date referitoare la teren

Crt	Categorie folosință	Intra vilan	Suprafața (mp)	Tarla	Parcelă	Nr. topo	Observații / Referințe
1	arabil	NU	200	26	125	-	

Lungime Segmente

1) Valorile lungimilor segmentelor sunt obținute din proiecție în plan.

Punct început	X / Y	Punct sfârșit	X / Y	Lungime segment (** (m)
1	435.393,439 300.341,727	2	435.422,97 300.439,092	101.745
2	435.422,97 300.439,092	3	435.421,48 300.439,267	1.5
3	435.421,48 300.439,267	4	435.421,04 300.439,319	0.443
4	435.421,04 300.439,319	5	435.420,995 300.439,355	0.058
5	435.420,995 300.439,355	6	435.391,489 300.342,072	101.659

Punct început	X / Y	Punct sfârșit	X / Y	Lungime segment (** (m)
6	435.391,489 300.342,072	7	435.391,975 300.341,986	0.494
7	435.391,975 300.341,986	8	435.393,388 300.341,736	1.435
8	435.393,388 300.341,736	1	435.393,439 300.341,727	0.052

** Lungimile segmentelor sunt determinate în planul de proiecție Stereo 70 și sunt rotunjite la 1 milimetru.

*** Distanța dintre puncte este formată din segmente cumulate ce sunt mai mici decât valoarea 1 milimetru.

**DATE DESPRE IMOBILUL NR. 9746**

Oficiul de Cadastru și Publicitate Imobiliară DOLJ
Biroul de Cadastru și Publicitate Imobiliară Craiova

A. Partea I. Descrierea imobilului

TEREN Extravilan

Adresa: Jud. Dolj, T26, P126

Nr. Crt	Nr cadastral Nr. topografic	Suprafața* (mp)	Observații / Referințe
A1		200	Sector cadastral:44 Teren neimprejmuit;

B. Partea II. Proprietari și acte

Inscrieri privitoare la dreptul de proprietate și alte drepturi reale	Referințe
/	
Act Administrativ nr. TDP 808 15011, din 27/01/1995 emis de CJSDPAT DOLJ;	
B1	A1
Intabulare, drept de PROPRIETATE, dobândit prin Reconstituire, cota actuala 1/1, cota initiala 1/1 1) RADU IOANA, LIPSA CNP	

C. Partea III. SARCINI .

Inscrieri privind dezmembramintele dreptului de proprietate, drepturi reale de garanție și sarcini	Referințe
NU SUNT	

Anexa Nr. 1 La Partea I

Teren

Nr cadastral	Suprafața (mp)*	Observații / Referințe
	200	

* Suprafața este determinată în planul de proiecție Stereo 70.



Date referitoare la teren

Crt	Categorie folosință	Intra vilan	Suprafața (mp)	Tarla	Parcelă	Nr. topo	Observații / Referințe
1	arabil	NU	200	26	126	-	

Lungime Segmente

1) Valorile lungimilor segmentelor sunt obținute din proiecție în plan.

Punct început	X / Y	Punct sfârșit	X / Y	Lungime segment (** (m)
1	435.395,392 300.341,389	2	435.424,593 300.437,669	100.611
2	435.424,593 300.437,669	3	435.424,685 300.438,891	1.225
3	435.424,685 300.438,891	4	435.423,464 300.439,034	1.229
4	435.423,464 300.439,034	5	435.422,97 300.439,092	0.497
5	435.422,97 300.439,092	6	435.393,439 300.341,727	101.745

Punct început	X / Y	Punct sfârșit	X / Y	Lungime segment (** (m)
6	435.393,439 300.341,727	7	435.393,926 300.341,643	0.494
7	435.393,926 300.341,643	1	435.395,392 300.341,389	1.488

** Lungimile segmentelor sunt determinate în planul de proiecție Stereo 70 și sunt rotunjite la 1 milimetru.

*** Distanța dintre puncte este formată din segmente cumulate ce sunt mai mici decât valoarea 1 milimetru.

**DATE DESPRE IMOBILUL NR. 9747**

Oficiul de Cadastru și Publicitate Imobiliară DOLJ
Biroul de Cadastru și Publicitate Imobiliară Craiova

A. Partea I. Descrierea imobilului

TEREN Extravilan

Adresa: Jud. Dolj, T26, P127

Nr. Crt	Nr cadastral Nr. topografic	Suprafața* (mp)	Observații / Referințe
A1		450	Sector cadastral:44 Teren neimprejmuit;

B. Partea II. Proprietari și acte

Inscrieri privitoare la dreptul de proprietate și alte drepturi reale	Referințe
/	
Act Administrativ nr. TDP 548-2198, din 08/09/1995 emis de CJSDPAT DOLJ (Defunct conform certificat de deces seria D9 nr. 628837 din data de 23.12.1992);	
B1	A1
Intabulare, drept de PROPRIETATE, dobândit prin Reconstituire, cota actuala 1/1, cota initiala 1/1 1) IONCEA CONSTANTIN, LIPSA CNP DEFUNCT:Da	

C. Partea III. SARCINI .

Inscrieri privind dezmembramintele dreptului de proprietate, drepturi reale de garanție și sarcini	Referințe
NU SUNT	

Anexa Nr. 1 La Partea I

Teren

Nr cadastral	Suprafața (mp)*	Observații / Referințe
	450	

* Suprafața este determinată în planul de proiecție Stereo 70.



Date referitoare la teren

Crt	Categorie folosință	Intra vilan	Suprafața (mp)	Tarla	Parcelă	Nr. topo	Observații / Referințe
1	arabil	NU	450	26	127	-	

Lungime Segmente

1) Valorile lungimilor segmentelor sunt obținute din proiecție în plan.

Punct început	X / Y	Punct sfârșit	X / Y	Lungime segment (** (m)
1	435.399,602 300.340,66	2	435.408,127 300.339,183	8.652
2	435.408,127 300.339,183	3	435.425,713 300.336,136	17.848
3	435.425,713 300.336,136	4	435.427,624 300.335,805	1.939
4	435.427,624 300.335,805	5	435.414,028 300.344,784	16.293
5	435.414,028 300.344,784	6	435.405,506 300.355,347	13.572

Punct început	X / Y	Punct sfârșit	X / Y	Lungime segment (** (m)
6	435.405,506 300.355,347	7	435.405,225 300.359,199	3.862
7	435.405,225 300.359,199	8	435.404,844 300.364,41	5.225
8	435.404,844 300.364,41	9	435.411,879 300.388,127	24.738
9	435.411,879 300.388,127	10	435.423,969 300.429,364	42.973
10	435.423,969 300.429,364	11	435.424,421 300.435,374	6.027
11	435.424,421 300.435,374	12	435.424,593 300.437,669	2.301
12	435.424,593 300.437,669	13	435.395,392 300.341,389	100.611
13	435.395,392 300.341,389	14	435.395,889 300.341,303	0.504
14	435.395,889 300.341,303	1	435.399,602 300.340,66	3.768

** Lungimile segmentelor sunt determinate în planul de proiecție Stereo 70 și sunt rotunjite la 1 milimetru.

*** Distanța dintre puncte este formată din segmente cumulate ce sunt mai mici decât valoarea 1 milimetru.

**DATE DESPRE IMOBILUL NR. 9748**

Oficiul de Cadastru și Publicitate Imobiliară DOLJ
Biroul de Cadastru și Publicitate Imobiliară Craiova

A. Partea I. Descrierea imobilului

TEREN Extravilan

Adresa: Jud. Dolj, T26, P109

Nr. Crt	Nr cadastral Nr. topografic	Suprafața* (mp)	Observații / Referințe
A1		200	Sector cadastral:44 Teren neimprejmuit;

B. Partea II. Proprietari și acte

Inscrieri privitoare la dreptul de proprietate și alte drepturi reale	Referințe
/	
Act Administrativ nr. TDP 1092-48563, din 07/05/1997 emis de CJSDPAT DOLJ;	
B1	A1
Intabulare, drept de PROPRIETATE, dobândit prin Reconstituire, cota actuala 1/1, cota initiala 1/1 1) FLOREA GHEORGHE, LIPSA CNP	

C. Partea III. SARCINI .

Inscrieri privind dezmembramintele dreptului de proprietate, drepturi reale de garanție și sarcini	Referințe
NU SUNT	

Anexa Nr. 1 La Partea I

Teren

Nr cadastral	Suprafața (mp)*	Observații / Referințe
	200	

* Suprafața este determinată în planul de proiecție Stereo 70.



Date referitoare la teren

Crt	Categorie folosință	Intra vilan	Suprafața (mp)	Tarla	Parcelă	Nr. topo	Observații / Referințe
1	arabil	NU	200	26	109	-	

Lungime Segmente

1) Valorile lungimilor segmentelor sunt obținute din proiecție în plan.

Punct început	X / Y	Punct sfârșit	X / Y	Lungime segment (** (m)
1	435.360,818 300.347,938	2	435.388,767 300.440,089	96.296
2	435.388,767 300.440,089	3	435.387,26 300.439,963	1.512
3	435.387,26 300.439,963	4	435.386,542 300.439,946	0.718
4	435.386,542 300.439,946	5	435.358,863 300.348,685	95.366
5	435.358,863 300.348,685	1	435.360,818 300.347,938	2.093

**** Lungimile segmentelor sunt determinate în planul de proiecție Stereo 70 și sunt rotunjite la 1 milimetru.**

***** Distanța dintre puncte este formată din segmente cumulate ce sunt mai mici decât valoarea 1 milimetru.**

**DATE DESPRE IMOBILUL NR. 9749**

Oficiul de Cadastru și Publicitate Imobiliară DOLJ
Biroul de Cadastru și Publicitate Imobiliară Craiova

A. Partea I. Descrierea imobilului

TEREN Extravilan

Adresa: Jud. Dolj, T26, P110

Nr. Crt	Nr cadastral Nr. topografic	Suprafața* (mp)	Observații / Referințe
A1		200	Sector cadastral:44 Teren neimprejmuit;

B. Partea II. Proprietari și acte

Inscrieri privitoare la dreptul de proprietate și alte drepturi reale	Referințe
/	
Act Administrativ nr. TDP 790-9674, din 23/09/1997 emis de CJSDPAT DOLJ;	
B1	A1
Intabulare, drept de PROPRIETATE, dobândit prin Reconstituire, cota actuala 1/1, cota initiala 1/1 1) AVRAM ELENA , LIPSA CNP	

C. Partea III. SARCINI .

Inscrieri privind dezmembramintele dreptului de proprietate, drepturi reale de garanție și sarcini	Referințe
NU SUNT	

Anexa Nr. 1 La Partea I

Teren

Nr cadastral	Suprafața (mp)*	Observații / Referințe
	200	

* Suprafața este determinată în planul de proiecție Stereo 70.



Date referitoare la teren

Crt	Categorie folosință	Intra vilan	Suprafața (mp)	Tarla	Parcelă	Nr. topo	Observații / Referințe
1	arabil	NU	200	26	110	-	

Lungime Segmente

1) Valorile lungimilor segmentelor sunt obținute din proiecție în plan.

Punct început	X / Y	Punct sfârșit	X / Y	Lungime segment (** (m)
1	435.362,753 300.347,198	2	435.390,983 300.440,275	97.264
2	435.390,983 300.440,275	3	435.390,981 300.440,275	0.002
3	435.390,981 300.440,275	4	435.388,767 300.440,089	2.222
4	435.388,767 300.440,089	5	435.360,818 300.347,938	96.296
5	435.360,818 300.347,938	6	435.362,751 300.347,199	2.069

Punct început	X / Y	Punct sfârșit	X / Y	Lungime segment (** (m)
6	435.362,751 300.347,199	1	435.362,753 300.347,198	0.002

** Lungimile segmentelor sunt determinate în planul de proiecție Stereo 70 și sunt rotunjite la 1 milimetru.

*** Distanța dintre puncte este formată din segmente cumulate ce sunt mai mici decât valoarea 1 milimetru.

**DATE DESPRE IMOBILUL NR. 9750**

Oficiul de Cadastru și Publicitate Imobiliară DOLJ
Biroul de Cadastru și Publicitate Imobiliară Craiova

A. Partea I. Descrierea imobilului

TEREN Extravilan

Adresa: Jud. Dolj, T26, P100

Nr. Crt	Nr cadastral Nr. topografic	Suprafața* (mp)	Observații / Referințe
A1		200	Sector cadastral:44 Teren neimprejmuit;

B. Partea II. Proprietari și acte

Inscrieri privitoare la dreptul de proprietate și alte drepturi reale		Referințe
/		
Act Administrativ nr. TDP 527-2198, din 02/03/1994 emis de CJSDPAT DOLJ;		
B1	Intabulare, drept de PROPRIETATE, dobandit prin Reconstituire, cota actuala 1/1, cota initiala 1/1 1) VIERU SMARANDACHE , LIPSA CNP 2) VIERU DUMITRU , LIPSA CNP	A1

C. Partea III. SARCINI .

Inscrieri privind dezmembramintele dreptului de proprietate, drepturi reale de garanție și sarcini	Referințe
NU SUNT	

Anexa Nr. 1 La Partea I

Teren

Nr cadastral	Suprafața (mp)*	Observații / Referințe
	200	

* Suprafața este determinată în planul de proiecție Stereo 70.



Date referitoare la teren

Crt	Categorie folosință	Intra vilan	Suprafața (mp)	Tarla	Parcelă	Nr. topo	Observații / Referințe
1	arabil	NU	200	26	100	-	

Lungime Segmente

1) Valorile lungimilor segmentelor sunt obținute din proiecție în plan.

Punct început	X / Y	Punct sfârșit	X / Y	Lungime segment (** (m)
1	435.342,555 300.354,918	2	435.368,214 300.439,512	88.4
2	435.368,214 300.439,512	3	435.365,82 300.439,455	2.395
3	435.365,82 300.439,455	4	435.340,427 300.355,731	87.49
4	435.340,427 300.355,731	5	435.341,531 300.355,309	1.182
5	435.341,531 300.355,309	1	435.342,555 300.354,918	1.096

**** Lungimile segmentelor sunt determinate în planul de proiecție Stereo 70 și sunt rotunjite la 1 milimetru.**

***** Distanța dintre puncte este formată din segmente cumulate ce sunt mai mici decât valoarea 1 milimetru.**

**DATE DESPRE IMOBILUL NR. 9751**

Oficiul de Cadastru și Publicitate Imobiliară DOLJ
Biroul de Cadastru și Publicitate Imobiliară Craiova

A. Partea I. Descrierea imobilului

TEREN Extravilan

Adresa: Jud. Dolj, T26, P97

Nr. Crt	Nr cadastral Nr. topografic	Suprafața* (mp)	Observații / Referințe
A1		200	Sector cadastral:44 Teren neimprejmuit;

B. Partea II. Proprietari și acte

Inscrieri privitoare la dreptul de proprietate și alte drepturi reale	Referințe
/	
Act Administrativ nr. TDP 791-9674, din 23/09/1997 emis de CJSDPAT DOLJ;	
B1	A1
Intabulare, drept de PROPRIETATE, dobândit prin Reconstituire, cota actuala 1/1, cota initiala 1/1 1) VOICU TUDOR, LIPSA CNP	

C. Partea III. SARCINI .

Inscrieri privind dezmembramintele dreptului de proprietate, drepturi reale de garanție și sarcini	Referințe
NU SUNT	

Anexa Nr. 1 La Partea I

Teren

Nr cadastral	Suprafața (mp)*	Observații / Referințe
	200	

* Suprafața este determinată în planul de proiecție Stereo 70.



Date referitoare la teren

Crt	Categorie folosință	Intra vilan	Suprafața (mp)	Tarla	Parcelă	Nr. topo	Observații / Referințe
1	arabil	NU	200	26	97	-	

Lungime Segmente

1) Valorile lungimilor segmentelor sunt obținute din proiecție în plan.

Punct început	X / Y	Punct sfârșit	X / Y	Lungime segment (** (m)
1	435.336,1 300.357,385	2	435.360,957 300.439,34	85.642
2	435.360,957 300.439,34	3	435.358,485 300.439,281	2.473
3	435.358,485 300.439,281	4	435.333,901 300.358,225	84.702
4	435.333,901 300.358,225	1	435.336,1 300.357,385	2.354

**** Lungimile segmentelor sunt determinate în planul de proiecție Stereo 70 și sunt rotunjite la 1 milimetru.**

***** Distanța dintre puncte este formată din segmente cumulate ce sunt mai mici decât valoarea 1 milimetru.**

**DATE DESPRE IMOBILUL NR. 9752**

Oficiul de Cadastru și Publicitate Imobiliară DOLJ
Biroul de Cadastru și Publicitate Imobiliară Craiova

A. Partea I. Descrierea imobilului

TEREN Extravilan

Adresa: Jud. Dolj, T26, P55

Nr. Crt	Nr cadastral Nr. topografic	Suprafața* (mp)	Observații / Referințe
A1		200	Sector cadastral:44 Teren neimprejmuit;

B. Partea II. Proprietari și acte

Inscrieri privitoare la dreptul de proprietate și alte drepturi reale	Referințe
/	
Act Administrativ nr. TDP 1549, din 21/11/2003 emis de CJSDPAT DOLJ;	
B1	A1
Intabulare, drept de PROPRIETATE, dobândit prin Reconstituire, cota actuala 1/1, cota initiala 1/1 1) POPA DUMITRU, LIPSA CNP	

C. Partea III. SARCINI .

Inscrieri privind dezmembramintele dreptului de proprietate, drepturi reale de garanție și sarcini	Referințe
NU SUNT	

Anexa Nr. 1 La Partea I

Teren

Nr cadastral	Suprafața (mp)*	Observații / Referințe
	200	

* Suprafața este determinată în planul de proiecție Stereo 70.



Date referitoare la teren

Crt	Categorie folosință	Intra vilan	Suprafața (mp)	Tarla	Parcelă	Nr. topo	Observații / Referințe
1	arabil	NU	200	26	55	-	

Lungime Segmente

1) Valorile lungimilor segmentelor sunt obținute din proiecție în plan.

Punct început	X / Y	Punct sfârșit	X / Y	Lungime segment (** (m)
1	435.372,788 300.345,379	2	435.401,845 300.441,183	100.114
2	435.401,845 300.441,183	3	435.401,082 300.441,119	0.766
3	435.401,082 300.441,119	4	435.399,697 300.441,003	1.39
4	435.399,697 300.441,003	5	435.370,801 300.345,731	99.558
5	435.370,801 300.345,731	6	435.372,082 300.345,504	1.301

Punct început	X / Y	Punct sfârșit	X / Y	Lungime segment (** (m)
6	435.372,082 300.345,504	1	435.372,788 300.345,379	0.717

** Lungimile segmentelor sunt determinate în planul de proiecție Stereo 70 și sunt rotunjite la 1 milimetru.

*** Distanța dintre puncte este formată din segmente cumulate ce sunt mai mici decât valoarea 1 milimetru.

**DATE DESPRE IMOBILUL NR. 9753**

Oficiul de Cadastru și Publicitate Imobiliară DOLJ
Biroul de Cadastru și Publicitate Imobiliară Craiova

A. Partea I. Descrierea imobilului

TEREN Extravilan

Adresa: Jud. Dolj, T26, P12

Nr. Crt	Nr cadastral Nr. topografic	Suprafața* (mp)	Observații / Referințe
A1		200	Sector cadastral:44 Teren neimprejmuit;

B. Partea II. Proprietari și acte

Inscrieri privitoare la dreptul de proprietate și alte drepturi reale	Referințe
/	
Act Administrativ nr. TDP 1612, din 26/11/2004 emis de CJSDPAT DOLJ;	
B1	A1
Intabulare, drept de PROPRIETATE, dobândit prin Reconstituire, cota actuala 1/1, cota initiala 1/1	
1) VLĂDAIA TUDORA, LIPSA CNP	
2) VLĂDAIA ILIE, LIPSA CNP	

C. Partea III. SARCINI .

Inscrieri privind dezmembramentele dreptului de proprietate, drepturi reale de garanție și sarcini	Referințe
NU SUNT	

Anexa Nr. 1 La Partea I

Teren

Nr cadastral	Suprafața (mp)*	Observații / Referințe
	200	

* Suprafața este determinată în planul de proiecție Stereo 70.



Date referitoare la teren

Crt	Categorie folosință	Intravilan	Suprafața (mp)	Tarla	Parcelă	Nr. topo	Observații / Referințe
1	arabil	NU	200	26	12	-	

Lungime Segmente

1) Valorile lungimilor segmentelor sunt obținute din proiecție în plan.

Punct început	X / Y	Punct sfârșit	X / Y	Lungime segment (** (m)
1	435.374,764 300.345,03	2	435.403,981 300.441,361	100.664
2	435.403,981 300.441,361	3	435.403,222 300.441,298	0.762
3	435.403,222 300.441,298	4	435.401,845 300.441,183	1.382
4	435.401,845 300.441,183	5	435.372,788 300.345,379	100.114
5	435.372,788 300.345,379	6	435.373,774 300.345,205	1.001

Punct început	X / Y	Punct sfârșit	X / Y	Lungime segment (** (m)
6	435.373,774 300.345,205	7	435.374,062 300.345,154	0.292
7	435.374,062 300.345,154	1	435.374,764 300.345,03	0.713

** Lungimile segmentelor sunt determinate în planul de proiecție Stereo 70 și sunt rotunjite la 1 milimetru.

*** Distanța dintre puncte este formată din segmente cumulate ce sunt mai mici decât valoarea 1 milimetru.

**DATE DESPRE IMOBILUL NR. 9754**

Oficiul de Cadastru și Publicitate Imobiliară DOLJ
Biroul de Cadastru și Publicitate Imobiliară Craiova

A. Partea I. Descrierea imobilului

TEREN Extravilan

Adresa: Jud. Dolj, T26, P61

Nr. Crt	Nr cadastral Nr. topografic	Suprafața* (mp)	Observații / Referințe
A1		200	Sector cadastral:44 Teren neimprejmuit;

B. Partea II. Proprietari și acte

Inscrieri privitoare la dreptul de proprietate și alte drepturi reale	Referințe
/	
Act Administrativ nr. TDP 1542, din 17/11/2003 emis de CJSDPAT DOLJ;	
B1	A1
Intabulare, drept de PROPRIETATE, dobândit prin Reconstituire, cota actuala 1/1, cota initiala 1/1 1) BOACĂ CRISTEA, LIPSA CNP	

C. Partea III. SARCINI .

Inscrieri privind dezmembramintele dreptului de proprietate, drepturi reale de garanție și sarcini	Referințe
NU SUNT	

Anexa Nr. 1 La Partea I

Teren

Nr cadastral	Suprafața (mp)*	Observații / Referințe
	200	

* Suprafața este determinată în planul de proiecție Stereo 70.



Date referitoare la teren

Crt	Categorie folosință	Intravilan	Suprafața (mp)	Tarla	Parcelă	Nr. topo	Observații / Referințe
1	arabil	NU	200	26	61	-	

Lungime Segmente

1) Valorile lungimilor segmentelor sunt obținute din proiecție în plan.

Punct început	X / Y	Punct sfârșit	X / Y	Lungime segment (** (m)
1	435.376,729 300.344,683	2	435.406,105 300.441,539	101.213
2	435.406,105 300.441,539	3	435.405,351 300.441,476	0.757
3	435.405,351 300.441,476	4	435.403,981 300.441,361	1.375
4	435.403,981 300.441,361	5	435.374,764 300.345,03	100.664
5	435.374,764 300.345,03	6	435.376,031 300.344,806	1.287

Punct început	X / Y	Punct sfârșit	X / Y	Lungime segment (** (m)
6	435.376,031 300.344,806	1	435.376,729 300.344,683	0.709

** Lungimile segmentelor sunt determinate în planul de proiecție Stereo 70 și sunt rotunjite la 1 milimetru.

*** Distanța dintre puncte este formată din segmente cumulate ce sunt mai mici decât valoarea 1 milimetru.

**DATE DESPRE IMOBILUL NR. 9755**

Oficiul de Cadastru și Publicitate Imobiliară DOLJ
Biroul de Cadastru și Publicitate Imobiliară Craiova

A. Partea I. Descrierea imobilului

TEREN Extravilan

Adresa: Jud. Dolj, T24, P249

Nr. Crt	Nr cadastral Nr. topografic	Suprafața* (mp)	Observații / Referințe
A1		300	Sector cadastral:44 Teren neimprejmuit;

B. Partea II. Proprietari și acte

Inscrieri privitoare la dreptul de proprietate și alte drepturi reale	Referințe
/	
Act Administrativ nr. TDP 14850, din 12/05/2010 emis de CJSDPAT DOLJ;	
B1	A1
Intabulare, drept de PROPRIETATE, dobândit prin Reconstituire, cota actuala 1/1, cota initiala 1/1 1) ȘTEFAN RADU, LIPSA CNP	

C. Partea III. SARCINI .

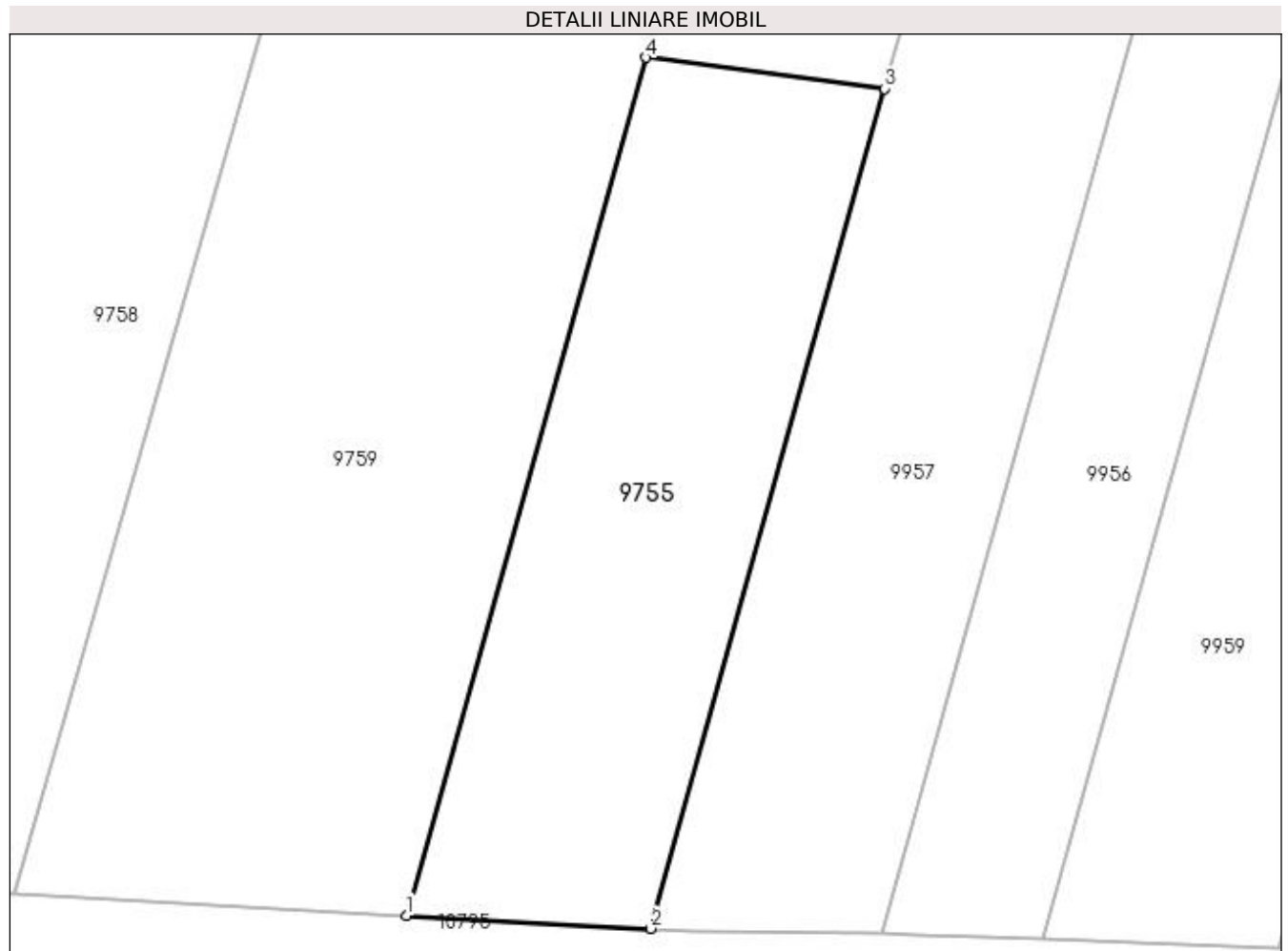
Inscrieri privind dezmembramintele dreptului de proprietate, drepturi reale de garanție și sarcini	Referințe
NU SUNT	

Anexa Nr. 1 La Partea I

Teren

Nr cadastral	Suprafața (mp)*	Observații / Referințe
	300	

* Suprafața este determinată în planul de proiecție Stereo 70.



Date referitoare la teren

Crt	Categorie folosință	Intra vilan	Suprafața (mp)	Tarla	Parcelă	Nr. topo	Observații / Referințe
1	arabil	NU	300	24	249	-	

Lungime Segmente

1) Valorile lungimilor segmentelor sunt obținute din proiecție în plan.

Punct început	X / Y	Punct sfârșit	X / Y	Lungime segment (** (m)
1	435.664,725 299.707,635	2	435.673,964 299.707,142	9.252
2	435.673,964 299.707,142	3	435.682,797 299.738,85	32.915
3	435.682,797 299.738,85	4	435.673,78 299.740,024	9.093
4	435.673,78 299.740,024	1	435.664,725 299.707,635	33.631

**** Lungimile segmentelor sunt determinate în planul de proiecție Stereo 70 și sunt rotunjite la 1 milimetru.**

***** Distanța dintre puncte este formată din segmente cumulate ce sunt mai mici decât valoarea 1 milimetru.**

**DATE DESPRE IMOBILUL NR. 9756**

Oficiul de Cadastru și Publicitate Imobiliară DOLJ
Biroul de Cadastru și Publicitate Imobiliară Craiova

A. Partea I. Descrierea imobilului

TEREN Extravilan

Adresa: Jud. Dolj, T24, P289

Nr. Crt	Nr cadastral Nr. topografic	Suprafața* (mp)	Observații / Referințe
A1	31754	1.700	Sector cadastral:44 Teren neimprejmuit;

B. Partea II. Proprietari și acte

Inscrieri privitoare la dreptul de proprietate și alte drepturi reale	Referințe
47211 / 30/04/2015	
Act Administrativ nr. TP nr. 1143-1364, din 07/05/1997 emis de CJSDPAT DOLJ;	
B1	A1
Intabulare, drept de PROPRIETATE, dobândit prin Reconstituire, cota actuala 1/1, cota initiala 1/1	
1) PRICA MARIANA	
2) NICULESCU SILVIA	
3) NEDELUTA OCTAVIAN	

C. Partea III. SARCINI .

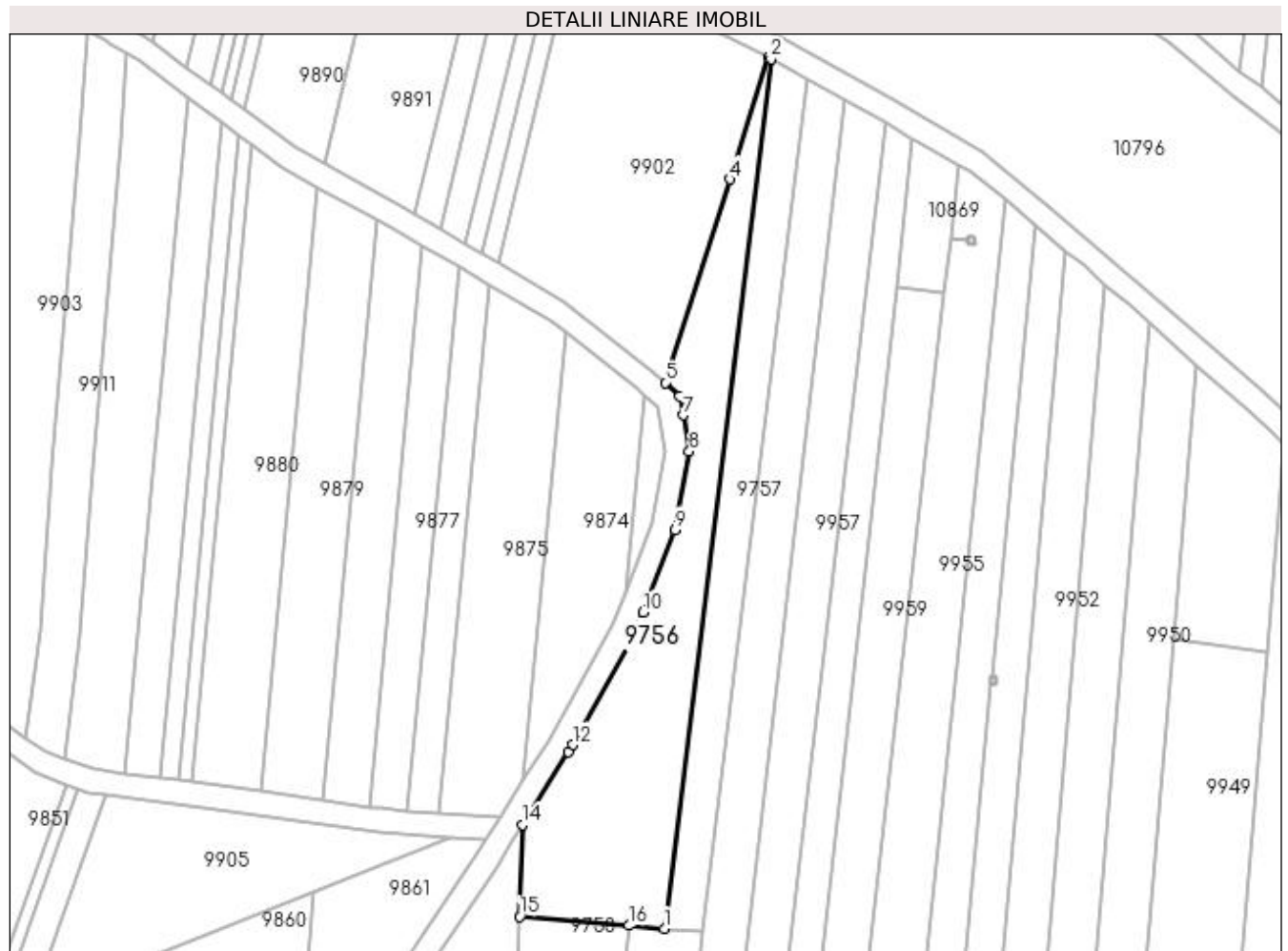
Inscrieri privind dezmembramintele dreptului de proprietate, drepturi reale de garanție și sarcini	Referințe
NU SUNT	

Anexa Nr. 1 La Partea I

Teren

Nr cadastral	Suprafața (mp)*	Observații / Referințe
31754	1.700	

* Suprafața este determinată în planul de proiecție Stereo 70.



Date referitoare la teren

Crt	Categorie folosință	Intra vilan	Suprafața (mp)	Tarla	Parcelă	Nr. topo	Observații / Referințe
1	arabil	NU	1.700	24	289	-	

Lungime Segmente

1) Valorile lungimilor segmentelor sunt obținute din proiecție în plan.

Punct început	X / Y	Punct sfârșit	X / Y	Lungime segment (** (m)
1	435.771,882 300.184,726	2	435.790,199 300.333,759	150.154
2	435.790,199 300.333,759	3	435.789,705 300.334,009	0.554
3	435.789,705 300.334,009	4	435.783,103 300.313,13	21.898
4	435.783,103 300.313,13	5	435.772,086 300.278,287	36.543
5	435.772,086 300.278,287	6	435.774,507 300.275,993	3.335

Punct început	X / Y	Punct sfârșit	X / Y	Lungime segment (** (m)
6	435.774,507 300.275,993	7	435.775,091 300.272,709	3.336
7	435.775,091 300.272,709	8	435.776,195 300.266,506	6.3
8	435.776,195 300.266,506	9	435.773,771 300.253,089	13.634
9	435.773,771 300.253,089	10	435.768,257 300.238,983	15.145
10	435.768,257 300.238,983	11	435.766,781 300.235,209	4.052
11	435.766,781 300.235,209	12	435.756,201 300.216,235	21.724
12	435.756,201 300.216,235	13	435.755,482 300.214,946	1.476
13	435.755,482 300.214,946	14	435.747,593 300.202,511	14.726
14	435.747,593 300.202,511	15	435.747,128 300.186,794	15.724
15	435.747,128 300.186,794	16	435.765,781 300.185,236	18.718
16	435.765,781 300.185,236	1	435.771,882 300.184,726	6.122

** Lungimile segmentelor sunt determinate în planul de proiecție Stereo 70 și sunt rotunjite la 1 milimetru.

*** Distanța dintre puncte este formată din segmente cumulate ce sunt mai mici decât valoarea 1 milimetru.

**DATE DESPRE IMOBILUL NR. 9757**

Oficiul de Cadastru și Publicitate Imobiliară DOLJ
 Biroul de Cadastru și Publicitate Imobiliară Craiova

A. Partea I. Descrierea imobilului

TEREN Extravilan

Adresa: Jud. Dolj, T24, P288

Nr. Crt	Nr cadastral Nr. topografic	Suprafața* (mp)	Observații / Referințe
A1		1.000	Sector cadastral:44 Teren neimprejmuit;

B. Partea II. Proprietari și acte

Inscrieri privitoare la dreptul de proprietate și alte drepturi reale	Referințe
/	
Act Notarial nr. Act partaj nr. 2633, din 09/08/2021 emis de BIN Șorop Alexandru Oliviu;	
B1	A1
Intabulare, drept de PROPRIETATE, dobandit prin lesire Din Indiviziune, cota actuala 1/1, cota initiala 1/1 1) POPESCU PETRONEL-IONUȚ	

C. Partea III. SARCINI .

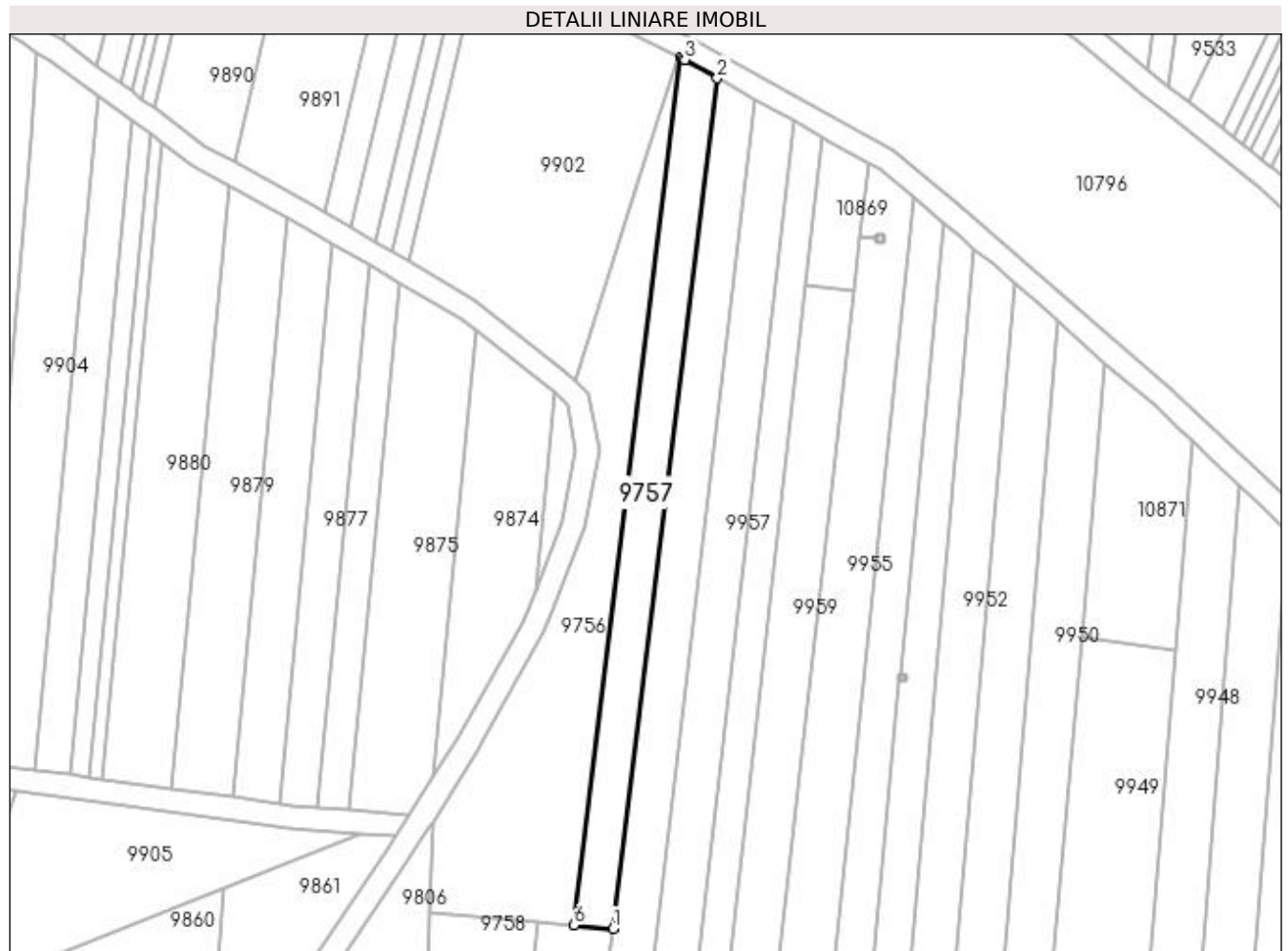
Inscrieri privind dezmembramintele dreptului de proprietate, drepturi reale de garanție și sarcini	Referințe
NU SUNT	

Anexa Nr. 1 La Partea I

Teren

Nr cadastral	Suprafața (mp)*	Observații / Referințe
	1.000	

* Suprafața este determinată în planul de proiecție Stereo 70.



Date referitoare la teren

Crt	Categorie folosință	Intra vilan	Suprafața (mp)	Tarla	Parcelă	Nr. topo	Observații / Referințe
1	livada	NU	1.000	24	288	-	

Lungime Segmente

1) Valorile lungimilor segmentelor sunt obținute din proiecție în plan.

Punct început	X / Y	Punct sfârșit	X / Y	Lungime segment (** (m)
1	435.778,59 300.184,166	2	435.796,543 300.330,24	147.173
2	435.796,543 300.330,24	3	435.790,986 300.333,36	6.373
3	435.790,986 300.333,36	4	435.790,792 300.333,458	0.217
4	435.790,792 300.333,458	5	435.790,199 300.333,759	0.665
5	435.790,199 300.333,759	6	435.771,882 300.184,726	150.154

Punct început	X / Y	Punct sfârșit	X / Y	Lungime segment (** (m)
6	435.771,882 300.184,726	1	435.778,59 300.184,166	6.731

** Lungimile segmentelor sunt determinate în planul de proiecție Stereo 70 și sunt rotunjite la 1 milimetru.

*** Distanța dintre puncte este formată din segmente cumulate ce sunt mai mici decât valoarea 1 milimetru.

**DATE DESPRE IMOBILUL NR. 9758**

Oficiul de Cadastru și Publicitate Imobiliară DOLJ
Biroul de Cadastru și Publicitate Imobiliară Craiova

A. Partea I. Descrierea imobilului

TEREN Intravilan

Adresa: Loc. Cosereni, Jud. Dolj, T24, P326

Nr. Crt	Nr cadastral Nr. topografic	Suprafața* (mp)	Observații / Referințe
A1		6.400	Sector cadastral:44 Teren neimprejmuit;

B. Partea II. Proprietari și acte

Inscrieri privitoare la dreptul de proprietate și alte drepturi reale	Referințe
/	
Act Notarial nr. APV 2633, din 08/09/2021 emis de BIN Șorop Alexandru Oliviu;	
B1	A1
Intabulare, drept de PROPRIETATE, dobandit prin lesire Din Indiviziune, cota actuala 1/1, cota initiala 1/1 1) POPESCU PETRONEL-IONUȚ	

C. Partea III. SARCINI .

Inscrieri privind dezmembramintele dreptului de proprietate, drepturi reale de garanție și sarcini	Referințe
NU SUNT	

Anexa Nr. 1 La Partea I

Teren

Nr cadastral	Suprafața (mp)*	Observații / Referințe
	6.400	

* Suprafața este determinată în planul de proiecție Stereo 70.



Date referitoare la teren

Crt	Categorie folosință	Intra vilan	Suprafața (mp)	Tarla	Parcelă	Nr. topo	Observații / Referințe
1	arabil	DA	6.400	24	326	-	

Lungime Segmente

1) Valorile lungimilor segmentelor sunt obținute din proiecție în plan.

Punct început	X / Y	Punct sfârșit	X / Y	Lungime segment (** (m)	Punct început	X / Y	Punct sfârșit	X / Y	Lungime segment (** (m)
1	435.765,781 300.185,236	2	435.747,128 300.186,794	18.718	2	435.747,128 300.186,794	3	435.744,01 300.081,329	105.511
3	435.744,01 300.081,329	4	435.741,284 300.071,592	10.111	4	435.741,284 300.071,592	5	435.740,299 300.068,073	3.654
5	435.740,299 300.068,073	6	435.720,685 299.998,006	72.761	6	435.720,685 299.998,006	7	435.718,634 299.990,68	7.608
7	435.718,634 299.990,68	8	435.716,929 299.984,589	6.325	8	435.716,929 299.984,589	9	435.716,58 299.983,342	1.295
9	435.716,58 299.983,342	10	435.714,522 299.975,992	7.633	10	435.714,522 299.975,992	11	435.712,462 299.968,63	7.645

Punct început	X / Y	Punct sfârșit	X / Y	Lungime segment (** (m)
11	435.712,462 299.968,63	12	435.710,396 299.961,253	7.661
13	435.706,918 299.948,826	14	435.706,318 299.946,752	2.159
15	435.694,859 299.907,151	16	435.690,297 299.891,381	16.417
17	435.685,693 299.875,469	18	435.679,627 299.854,78	21.56
19	435.671,988 299.832,747	20	435.656,118 299.783,27	51.96
21	435.654,604 299.778,338	22	435.653,61 299.775,098	3.389
23	435.653,019 299.773,17	24	435.649,854 299.762,274	11.346
25	435.645,507 299.747,306	26	435.641,52 299.733,578	14.295
27	435.639,365 299.726,159	28	435.638,75 299.724,043	2.204
29	435.634,997 299.711,122	30	435.634,774 299.709,234	1.901
31	435.642,233 299.708,848	32	435.649,912 299.708,441	7.69
33	435.752,336 300.065,906	1	435.765,781 300.185,236	120.085

Punct început	X / Y	Punct sfârșit	X / Y	Lungime segment (** (m)
12	435.710,396 299.961,253	13	435.706,918 299.948,826	12.905
14	435.706,318 299.946,752	15	435.694,859 299.907,151	41.226
16	435.690,297 299.891,381	17	435.685,693 299.875,469	16.565
18	435.679,627 299.854,78	19	435.671,988 299.832,747	23.32
20	435.656,118 299.783,27	21	435.654,604 299.778,338	5.159
22	435.653,61 299.775,098	23	435.653,019 299.773,17	2.017
24	435.649,854 299.762,274	25	435.645,507 299.747,306	15.586
26	435.641,52 299.733,578	27	435.639,365 299.726,159	7.726
28	435.638,75 299.724,043	29	435.634,997 299.711,122	13.455
30	435.634,774 299.709,234	31	435.642,233 299.708,848	7.469
32	435.649,912 299.708,441	33	435.752,336 300.065,906	371.849

** Lungimile segmentelor sunt determinate în planul de proiecție Stereo 70 și sunt rotunjite la 1 milimetru.

*** Distanța dintre puncte este formată din segmente cumulate ce sunt mai mici decât valoarea 1 milimetru.

**DATE DESPRE IMOBILUL NR. 9759**

Oficiul de Cadastru și Publicitate Imobiliară DOLJ
Biroul de Cadastru și Publicitate Imobiliară Craiova

A. Partea I. Descrierea imobilului

TEREN Extravilan

Adresa: Jud. Dolj, T24, P325

Nr. Crt	Nr cadastral Nr. topografic	Suprafața* (mp)	Observații / Referințe
A1	31787	6.400	Sector cadastral:44 Teren neimprejmuit;

B. Partea II. Proprietari și acte

Inscrieri privitoare la dreptul de proprietate și alte drepturi reale		Referințe
57252 / 22/05/2015		
Act Administrativ nr. TDP nr. 1143-1364, din 07/05/1997 emis de CJSDPAT DOLJ (adeverinta nr. 3898/2009-Primaria Teslui);		
B1	Intabulare, drept de PROPRIETATE, dobandit prin Lege, cota actuala 1/1, cota initiala 1/1 1) NEDELUTA OCTAVIAN 2) PRICA MARIANA 3) NICULESCU SILVIA	A1

C. Partea III. SARCINI .

Inscrieri privind dezmembramintele dreptului de proprietate, drepturi reale de garanție și sarcini	Referințe
NU SUNT	

Anexa Nr. 1 La Partea I

Teren

Nr cadastral	Suprafața (mp)*	Observații / Referințe
31787	6.400	

* Suprafața este determinată în planul de proiecție Stereo 70.



Date referitoare la teren

Crt	Categorie folosință	Intra vilan	Suprafața (mp)	Tarla	Parcelă	Nr. topo	Observații / Referințe
1	arabil	NU	6.400	24	325	-	

Lungime Segmente

1) Valorile lungimilor segmentelor sunt obținute din proiecție în plan.

Punct început	X / Y	Punct sfârșit	X / Y	Lungime segment (** (m)
1	435.765,781 300.185,236	2	435.752,336 300.065,906	120.085
2	435.752,336 300.065,906	3	435.649,912 299.708,441	371.849
3	435.649,912 299.708,441	4	435.651,248 299.708,37	1.338
4	435.651,248 299.708,37	5	435.664,725 299.707,635	13.497
5	435.664,725 299.707,635	6	435.673,78 299.740,024	33.631

Punct început	X / Y	Punct sfârșit	X / Y	Lungime segment (** (m)
6	435.673,78 299.740,024	7	435.703,875 299.847,668	111.772
7	435.703,875 299.847,668	8	435.734,334 299.956,609	113.119
8	435.734,334 299.956,609	9	435.763,4 300.060,572	107.95
9	435.763,4 300.060,572	10	435.776,035 300.163,376	103.578
10	435.776,035 300.163,376	11	435.778,59 300.184,166	20.946
11	435.778,59 300.184,166	12	435.771,882 300.184,726	6.731
12	435.771,882 300.184,726	1	435.765,781 300.185,236	6.122

** Lungimile segmentelor sunt determinate în planul de proiecție Stereo 70 și sunt rotunjite la 1 milimetru.

*** Distanța dintre puncte este formată din segmente cumulate ce sunt mai mici decât valoarea 1 milimetru.

**DATE DESPRE IMOBILUL NR. 9760**

Oficiul de Cadastru și Publicitate Imobiliară DOLJ
Biroul de Cadastru și Publicitate Imobiliară Craiova

A. Partea I. Descrierea imobilului

TEREN Extravilan

Adresa: Jud. Dolj, T26, P129

Nr. Crt	Nr cadastral Nr. topografic	Suprafața* (mp)	Observații / Referințe
A1		2.000	Sector cadastral:44 Teren neimprejmuit;

B. Partea II. Proprietari și acte

Inscrieri privitoare la dreptul de proprietate și alte drepturi reale	Referințe
/	
Act Notarial nr. APV 2633, din 08/09/2021 emis de BIN Șorop Alexandru Oliviu;	
B1	A1
Intabulare, drept de PROPRIETATE, dobandit prin lesire Din Indiviziune, cota actuala 1/1, cota initiala 1/1 1) POPESCU PETRONEL-IONUȚ	

C. Partea III. SARCINI .

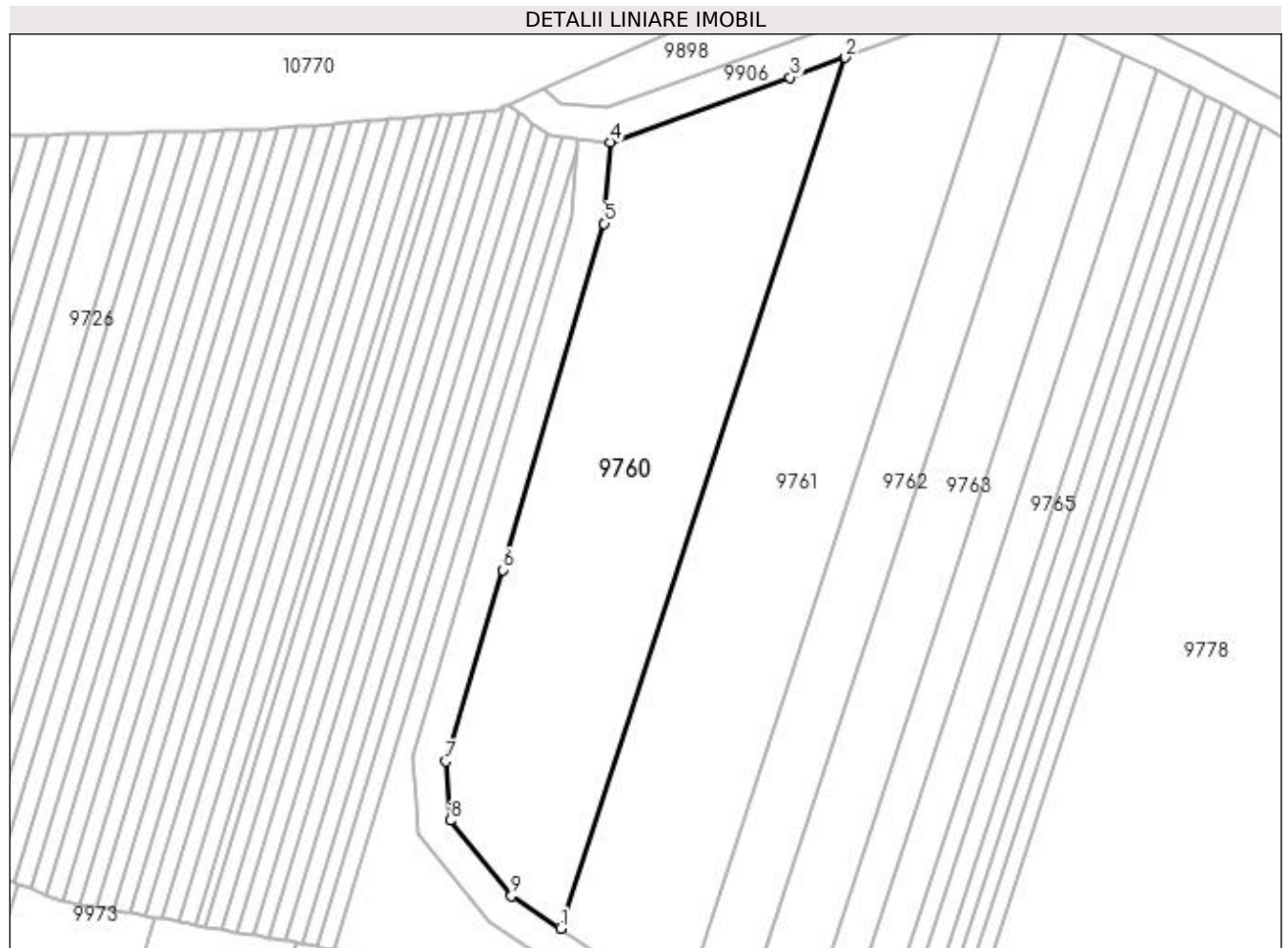
Inscrieri privind dezmembramintele dreptului de proprietate, drepturi reale de garanție și sarcini	Referințe
NU SUNT	

Anexa Nr. 1 La Partea I

Teren

Nr cadastral	Suprafața (mp)*	Observații / Referințe
	2.000	

* Suprafața este determinată în planul de proiecție Stereo 70.



Date referitoare la teren

Crt	Categorie folosință	Intra vilan	Suprafața (mp)	Tarla	Parcelă	Nr. topo	Observații / Referințe
1	arabil	NU	2.000	26	129	-	

Lungime Segmente

1) Valorile lungimilor segmentelor sunt obținute din proiecție în plan.

Punct început	X / Y	Punct sfârșit	X / Y	Lungime segment (** (m)
1	435.422,658 300.343,878	2	435.456,888 300.448,602	110.176
2	435.456,888 300.448,602	3	435.450,31 300.446,206	7.001
3	435.450,31 300.446,206	4	435.428,661 300.438,424	23.005
4	435.428,661 300.438,424	5	435.427,926 300.428,643	9.809
5	435.427,926 300.428,643	6	435.415,716 300.386,996	43.4

Punct început	X / Y	Punct sfârșit	X / Y	Lungime segment (** (m)
6	435.415,716 300.386,996	7	435.408,887 300.363,973	24.014
7	435.408,887 300.363,973	8	435.409,404 300.356,885	7.107
8	435.409,404 300.356,885	9	435.416,751 300.347,779	11.7
9	435.416,751 300.347,779	1	435.422,658 300.343,878	7.079

** Lungimile segmentelor sunt determinate în planul de proiecție Stereo 70 și sunt rotunjite la 1 milimetru.

*** Distanța dintre puncte este formată din segmente cumulate ce sunt mai mici decât valoarea 1 milimetru.

**DATE DESPRE IMOBILUL NR. 9761**

Oficiul de Cadastru și Publicitate Imobiliară DOLJ
Biroul de Cadastru și Publicitate Imobiliară Craiova

A. Partea I. Descrierea imobilului

TEREN Extravilan

Adresa: Jud. Dolj, T26, P131

Nr. Crt	Nr cadastral Nr. topografic	Suprafața* (mp)	Observații / Referințe
A1		2.000	Sector cadastral:44 Teren neimprejmuit;

B. Partea II. Proprietari și acte

Inscrieri privitoare la dreptul de proprietate și alte drepturi reale	Referințe
/	
Act Administrativ nr. TDP 1009-48563, din 17/03/1995 emis de CJSDPAT DOLJ;	
B1	A1
Intabulare, drept de PROPRIETATE, dobândit prin Reconstituire, cota actuala 1/1, cota initiala 1/1 1) NICULESCU SILVIA, LIPSA CNP	

C. Partea III. SARCINI .

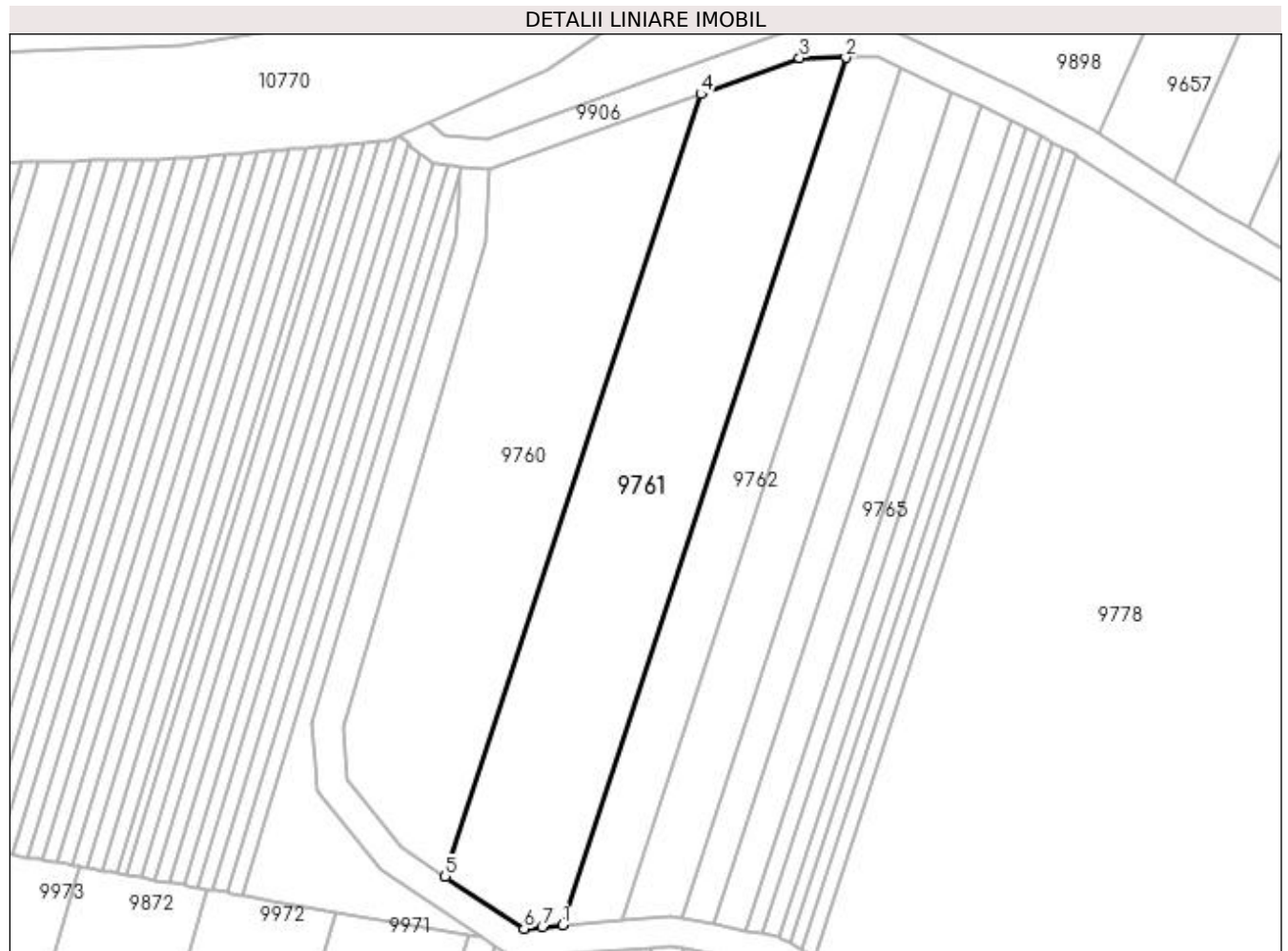
Inscrieri privind dezmembramintele dreptului de proprietate, drepturi reale de garanție și sarcini	Referințe
NU SUNT	

Anexa Nr. 1 La Partea I

Teren

Nr cadastral	Suprafața (mp)*	Observații / Referințe
	2.000	

* Suprafața este determinată în planul de proiecție Stereo 70.



Date referitoare la teren

Crt	Categorie folosință	Intra vilan	Suprafața (mp)	Tarla	Parcelă	Nr. topo	Observații / Referințe
1	arabil	NU	2.000	26	131	-	

Lungime Segmente

1) Valorile lungimilor segmentelor sunt obținute din proiecție în plan.

Punct început	X / Y	Punct sfârșit	X / Y	Lungime segment (** (m)
1	435.438,331 300.337,371	2	435.476,277 300.453,468	122.141
2	435.476,277 300.453,468	3	435.470,099 300.453,415	6.178
3	435.470,099 300.453,415	4	435.456,888 300.448,602	14.06
4	435.456,888 300.448,602	5	435.422,658 300.343,878	110.176
5	435.422,658 300.343,878	6	435.433,203 300.336,915	12.636

Punct început	X / Y	Punct sfârșit	X / Y	Lungime segment (** (m)
6	435.433,203 300.336,915	7	435.435,621 300.337,13	2.428
7	435.435,621 300.337,13	1	435.438,331 300.337,371	2.721

** Lungimile segmentelor sunt determinate în planul de proiecție Stereo 70 și sunt rotunjite la 1 milimetru.

*** Distanța dintre puncte este formată din segmente cumulate ce sunt mai mici decât valoarea 1 milimetru.

**DATE DESPRE IMOBILUL NR. 9762**

Oficiul de Cadastru și Publicitate Imobiliară DOLJ
Biroul de Cadastru și Publicitate Imobiliară Craiova

A. Partea I. Descrierea imobilului

TEREN Extravilan

Nr. CF vechi:93
Nr. cadastral vechi:96

Adresa: Jud. Dolj, T26, P133

Nr. Crt	Nr cadastral Nr. topografic	Suprafața* (mp)	Observații / Referințe
A1	31695	889	Sector cadastral:44 Teren neimprejmuit;

B. Partea II. Proprietari și acte

Inscrieri privitoare la dreptul de proprietate și alte drepturi reale		Referințe
1443 / 11/01/2008		
Act Notarial nr. 81, din 01/01/2008 emis de NP Doina Faurar (incheiere de rectificare nr 463/2008 NP Doina Faurar);		
B1	Intabulare, drept de PROPRIETATE, dobandit prin Conventie, cota actuala 1/1, cota initiala 1/1 1) PETRESCU AURORA MARIA , LIPSA CNP <i>OBSERVATII: (provenita din conversia CF 93)</i>	A1

C. Partea III. SARCINI

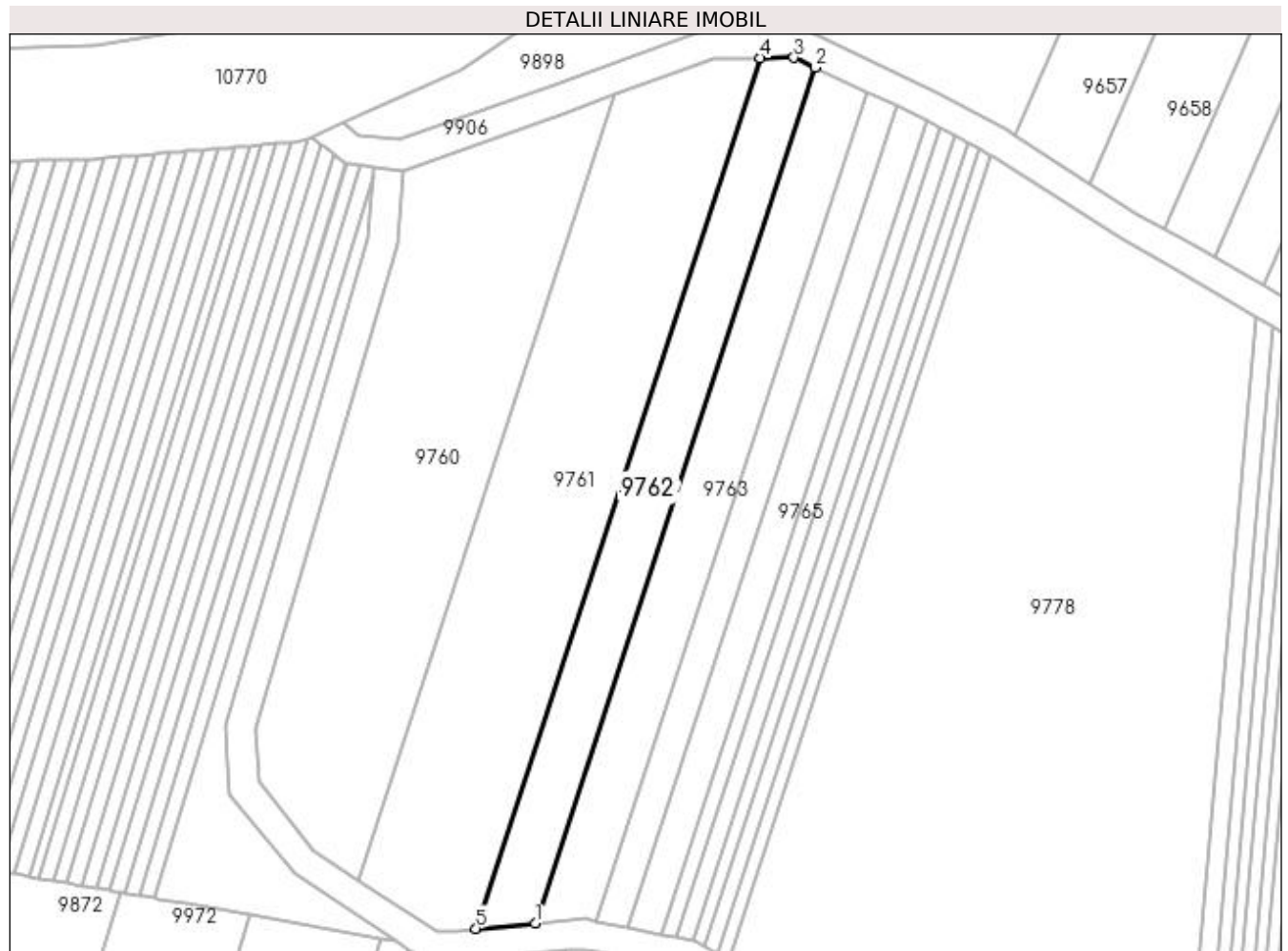
Inscrieri privind dezmembramintele dreptului de proprietate, drepturi reale de garanție și sarcini		Referințe
1443 / 11/01/2008		
Act Notarial nr. 81, din 01/01/2008 emis de NP Doina Faurar (incheiere de rectificare nr 463/2008 NP Doina Faurar);		
C1	Intabulare, drept de UZUFRACT VIAGER, cota actuala 1/1, cota initiala 1/1 1) COMBII DUMITRU , LIPSA CNP <i>OBSERVATII: (provenita din conversia CF 93)</i>	A1

Anexa Nr. 1 La Partea I

Teren

Nr cadastral	Suprafața (mp)*	Observații / Referințe
31695	889	

* Suprafața este determinată în planul de proiecție Stereo 70.



Date referitoare la teren

Crt	Categorie folosință	Intravilan	Suprafața (mp)	Tarla	Parcelă	Nr. topo	Observații / Referințe
1	arabil	NU	889	26	133	-	

Lungime Segmente

1) Valorile lungimilor segmentelor sunt obținute din proiecție în plan.

Punct început	X / Y	Punct sfârșit	X / Y	Lungime segment (** (m)
1	435.446,259 300.338,077	2	435.483,554 300.452,18	120.043
2	435.483,554 300.452,18	3	435.480,751 300.453,506	3.101
3	435.480,751 300.453,506	4	435.476,277 300.453,468	4.474
4	435.476,277 300.453,468	5	435.438,331 300.337,371	122.141
5	435.438,331 300.337,371	1	435.446,259 300.338,077	7.959

**** Lungimile segmentelor sunt determinate în planul de proiecție Stereo 70 și sunt rotunjite la 1 milimetru.**

***** Distanța dintre puncte este formată din segmente cumulate ce sunt mai mici decât valoarea 1 milimetru.**

**DATE DESPRE IMOBILUL NR. 9763**

Oficiul de Cadastru și Publicitate Imobiliară DOLJ
Biroul de Cadastru și Publicitate Imobiliară Craiova

A. Partea I. Descrierea imobilului

TEREN Extravilan

Adresa: Jud. Dolj, T26, P135

Nr. Crt	Nr cadastral Nr. topografic	Suprafața* (mp)	Observații / Referințe
A1		900	Sector cadastral:44 Teren neimprejmuit;

B. Partea II. Proprietari și acte

Inscrieri privitoare la dreptul de proprietate și alte drepturi reale	Referințe
/	
Act Notarial nr. CM 58, din 09/05/2014 emis de SPNB Balaci Eugen;	
B1	A1
Intabulare, drept de PROPRIETATE, dobandit prin Succesiune, cota actuala 1/1, cota initiala 1/1 1) GHIȚĂ IONEL	

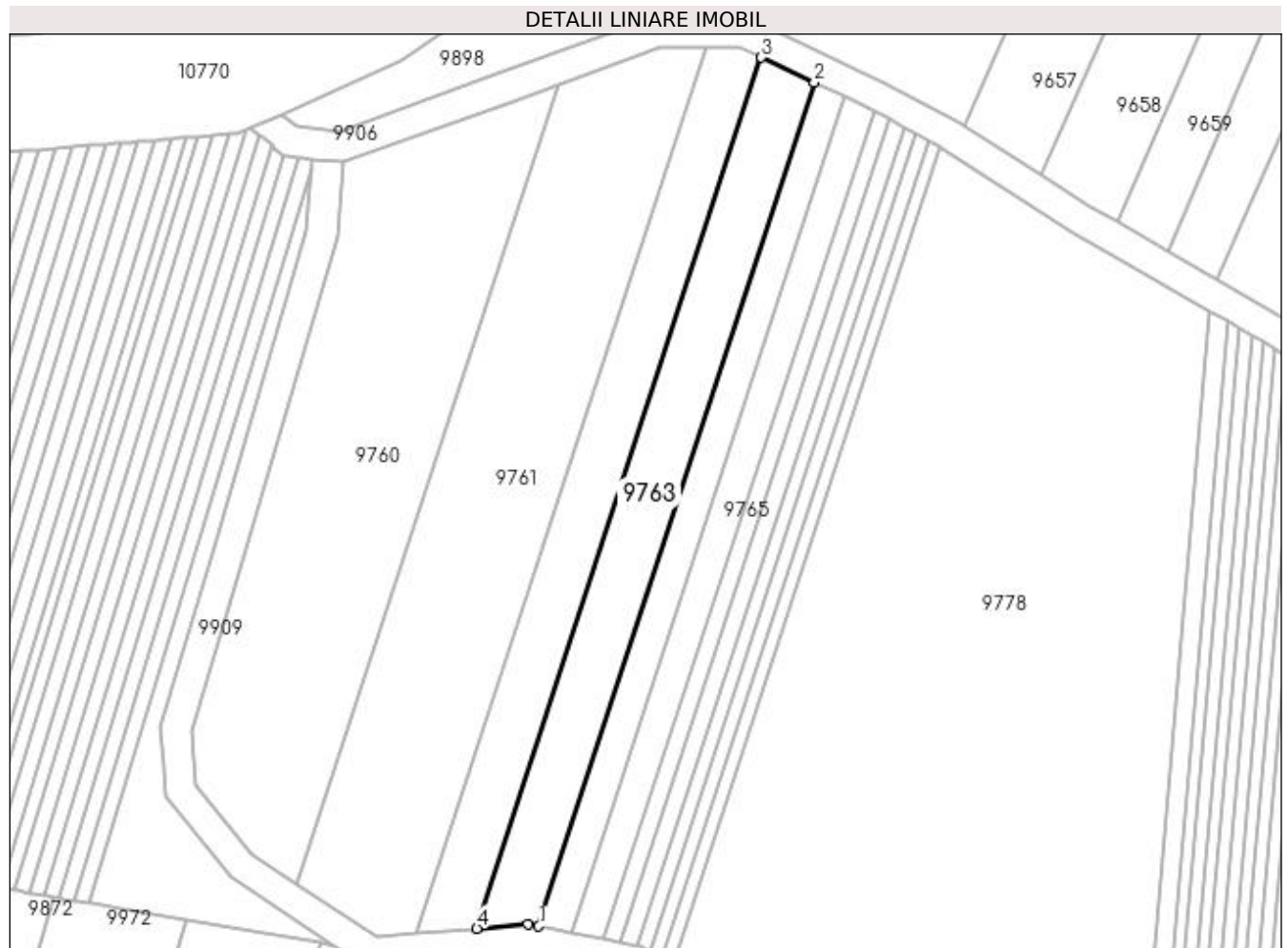
C. Partea III. SARCINI .

Inscrieri privind dezmembramintele dreptului de proprietate, drepturi reale de garanție și sarcini	Referințe
NU SUNT	

Anexa Nr. 1 La Partea I**Teren**

Nr cadastral	Suprafața (mp)*	Observații / Referințe
	900	

* Suprafața este determinată în planul de proiecție Stereo 70.

**Date referitoare la teren**

Crt	Categorie folosință	Intra vilan	Suprafața (mp)	Tarla	Parcelă	Nr. topo	Observații / Referințe
1	arabil	NU	900	26	135	-	

Lungime Segmente

1) Valorile lungimilor segmentelor sunt obținute din proiecție în plan.

Punct început	X / Y	Punct sfârșit	X / Y	Lungime segment (** (m)
1	435.454,386 300.338,384	2	435.490,505 300.448,89	116.259
2	435.490,505 300.448,89	3	435.483,554 300.452,18	7.69
3	435.483,554 300.452,18	4	435.446,259 300.338,077	120.043
4	435.446,259 300.338,077	5	435.452,966 300.338,674	6.734
5	435.452,966 300.338,674	1	435.454,386 300.338,384	1.449

**** Lungimile segmentelor sunt determinate în planul de proiecție Stereo 70 și sunt rotunjite la 1 milimetru.**

***** Distanța dintre puncte este formată din segmente cumulate ce sunt mai mici decât valoarea 1 milimetru.**

**DATE DESPRE IMOBILUL NR. 9764**

Oficiul de Cadastru și Publicitate Imobiliară DOLJ
Biroul de Cadastru și Publicitate Imobiliară Craiova

A. Partea I. Descrierea imobilului

TEREN Extravilan

Adresa: Jud. Dolj, T26, P139

Nr. Crt	Nr cadastral Nr. topografic	Suprafața* (mp)	Observații / Referințe
A1		500	Sector cadastral:44 Teren neimprejmuit;

B. Partea II. Proprietari și acte

Inscrieri privitoare la dreptul de proprietate și alte drepturi reale	Referințe
/	
Act Administrativ nr. TDP 1008-48563, din 17/09/1997 emis de CJSDPAT DOLJ;	
B1	A1
Intabulare, drept de PROPRIETATE, dobândit prin Reconstituire, cota actuala 1/1, cota initiala 1/1 1) MIHAI GHEORGHE, LIPSA CNP	

C. Partea III. SARCINI .

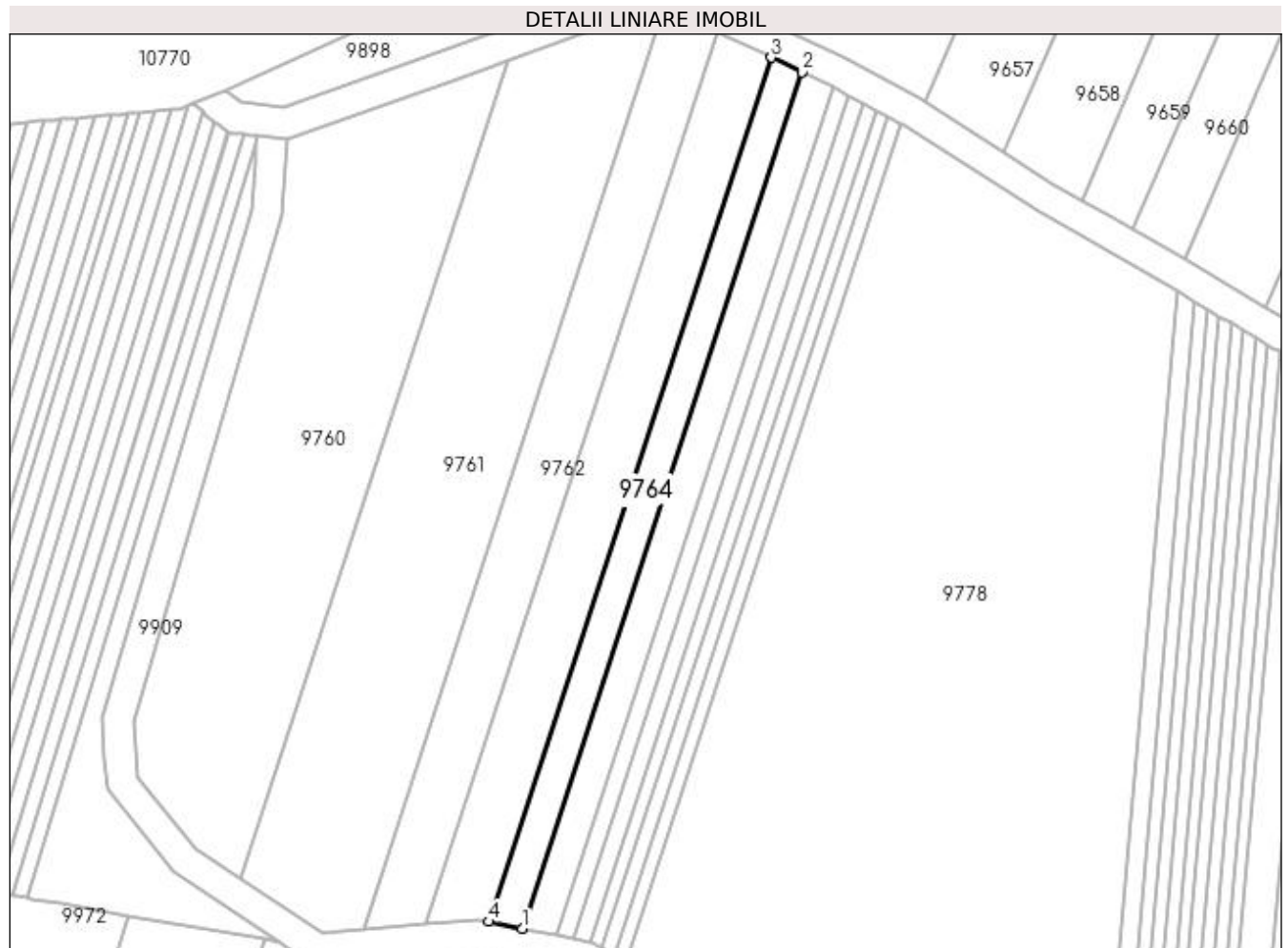
Inscrieri privind dezmembramintele dreptului de proprietate, drepturi reale de garanție și sarcini	Referințe
NU SUNT	

Anexa Nr. 1 La Partea I

Teren

Nr cadastral	Suprafața (mp)*	Observații / Referințe
	500	

* Suprafața este determinată în planul de proiecție Stereo 70.



Date referitoare la teren

Crt	Categorie folosință	Intra vilan	Suprafața (mp)	Tarla	Parcelă	Nr. topo	Observații / Referințe
1	arabil	NU	500	26	139	-	

Lungime Segmente

1) Valorile lungimilor segmentelor sunt obținute din proiecție în plan.

Punct început	X / Y	Punct sfârșit	X / Y	Lungime segment (** (m)
1	435.458,646 300.337,514	2	435.494,441 300.447,027	115.214
2	435.494,441 300.447,027	3	435.490,505 300.448,89	4.355
3	435.490,505 300.448,89	4	435.454,386 300.338,384	116.259
4	435.454,386 300.338,384	1	435.458,646 300.337,514	4.348

**** Lungimile segmentelor sunt determinate în planul de proiecție Stereo 70 și sunt rotunjite la 1 milimetru.**

***** Distanța dintre puncte este formată din segmente cumulate ce sunt mai mici decât valoarea 1 milimetru.**

**DATE DESPRE IMOBILUL NR. 9765**

Oficiul de Cadastru și Publicitate Imobiliară DOLJ
Biroul de Cadastru și Publicitate Imobiliară Craiova

A. Partea I. Descrierea imobilului

TEREN Extravilan

Adresa: Jud. Dolj, T26, P141

Nr. Crt	Nr cadastral Nr. topografic	Suprafața* (mp)	Observații / Referințe
A1		500	Sector cadastral:44 Teren neimprejmuit;

B. Partea II. Proprietari și acte

Inscrieri privitoare la dreptul de proprietate și alte drepturi reale	Referințe
/	
Act Administrativ nr. TDP 851 15011, din 07/02/1995 emis de CJSDPAT DOLJ;	
B1	A1
Intabulare, drept de PROPRIETATE, dobândit prin Reconstituire, cota actuala 1/1, cota initiala 1/1 1) MIHAI ELENA, LIPSA CNP	

C. Partea III. SARCINI .

Inscrieri privind dezmembramintele dreptului de proprietate, drepturi reale de garanție și sarcini	Referințe
NU SUNT	

Anexa Nr. 1 La Partea I

Teren

Nr cadastral	Suprafața (mp)*	Observații / Referințe
	500	

* Suprafața este determinată în planul de proiecție Stereo 70.



Date referitoare la teren

Crt	Categorie folosință	Intra vilan	Suprafața (mp)	Tarla	Parcelă	Nr. topo	Observații / Referințe
1	arabil	NU	500	26	141	-	

Lungime Segmente

1) Valorile lungimilor segmentelor sunt obținute din proiecție în plan.

Punct început	X / Y	Punct sfârșit	X / Y	Lungime segment (** (m)
1	435.462,946 300.336,636	2	435.498,405 300.445,121	114.133
2	435.498,405 300.445,121	3	435.497,922 300.445,38	0.548
3	435.497,922 300.445,38	4	435.494,441 300.447,027	3.851
4	435.494,441 300.447,027	5	435.458,646 300.337,514	115.214
5	435.458,646 300.337,514	1	435.462,946 300.336,636	4.389

**** Lungimile segmentelor sunt determinate în planul de proiecție Stereo 70 și sunt rotunjite la 1 milimetru.**

***** Distanța dintre puncte este formată din segmente cumulate ce sunt mai mici decât valoarea 1 milimetru.**

**DATE DESPRE IMOBILUL NR. 9766**

Oficiul de Cadastru și Publicitate Imobiliară DOLJ
 Biroul de Cadastru și Publicitate Imobiliară Craiova

A. Partea I. Descrierea imobilului

TEREN Extravilan

Adresa: Jud. Dolj, T26, P143

Nr. Crt	Nr cadastral Nr. topografic	Suprafața* (mp)	Observații / Referințe
A1		250	Sector cadastral:44 Teren neimprejmuit;

B. Partea II. Proprietari și acte

Inscrieri privitoare la dreptul de proprietate și alte drepturi reale	Referințe
/	
Act Administrativ nr. TDP 320-2180, din 02/08/1995 emis de CJSDPAT DOLJ;	
B1	A1
Intabulare, drept de PROPRIETATE, dobandit prin Constituire, cota actuala 1/1, cota initiala 1/1 1) VOICU ANA	

C. Partea III. SARCINI .

Inscrieri privind dezmembramintele dreptului de proprietate, drepturi reale de garanție și sarcini	Referințe
NU SUNT	

Anexa Nr. 1 La Partea I

Teren

Nr cadastral	Suprafața (mp)*	Observații / Referințe
	250	

* Suprafața este determinată în planul de proiecție Stereo 70.



Date referitoare la teren

Crt	Categorie folosință	Intra vilan	Suprafața (mp)	Tarla	Parcelă	Nr. topo	Observații / Referințe
1	arabil	NU	250	26	143	-	

Lungime Segmente

1) Valorile lungimilor segmentelor sunt obținute din proiecție în plan.

Punct început	X / Y	Punct sfârșit	X / Y	Lungime segment (** (m)
1	435.465,112 300.336,193	2	435.500,371 300.444,066	113.489
2	435.500,371 300.444,066	3	435.498,405 300.445,121	2.231
3	435.498,405 300.445,121	4	435.462,946 300.336,636	114.133
4	435.462,946 300.336,636	1	435.465,112 300.336,193	2.211

**** Lungimile segmentelor sunt determinate în planul de proiecție Stereo 70 și sunt rotunjite la 1 milimetru.**

***** Distanța dintre puncte este formată din segmente cumulate ce sunt mai mici decât valoarea 1 milimetru.**

**DATE DESPRE IMOBILUL NR. 9767**

Oficiul de Cadastru și Publicitate Imobiliară DOLJ
Biroul de Cadastru și Publicitate Imobiliară Craiova

A. Partea I. Descrierea imobilului

TEREN Extravilan

Adresa: Jud. Dolj, T26, P145

Nr. Crt	Nr cadastral Nr. topografic	Suprafața* (mp)	Observații / Referințe
A1		250	Sector cadastral:44 Teren neimprejmuit;

B. Partea II. Proprietari și acte

Inscrieri privitoare la dreptul de proprietate și alte drepturi reale		Referințe
/		
Act Administrativ nr. TDP 844-15011, din 03/10/1997 emis de CJSDPAT DOLJ (Defunct conform certificat deces DB nr. 293589, data 12.11.1998.);		
B1	Intabulare, drept de PROPRIETATE, dobandit prin Reconstituire, cota actuala 1/1, cota initiala 1/1 1) VOICU GHEORGHITA DEFUNCT:Da	A1

C. Partea III. SARCINI .

Inscrieri privind dezmembramintele dreptului de proprietate, drepturi reale de garanție și sarcini	Referințe
NU SUNT	

Anexa Nr. 1 La Partea I

Teren

Nr cadastral	Suprafața (mp)*	Observații / Referințe
	250	

* Suprafața este determinată în planul de proiecție Stereo 70.



Date referitoare la teren

Crt	Categorie folosință	Intra vilan	Suprafața (mp)	Tarla	Parcelă	Nr. topo	Observații / Referințe
1	arabil	NU	250	26	145	-	

Lungime Segmente

1) Valorile lungimilor segmentelor sunt obținute din proiecție în plan.

Punct început	X / Y	Punct sfârșit	X / Y	Lungime segment (** (m)
1	435.467,291 300.335,748	2	435.502,348 300.443,005	112.841
2	435.502,348 300.443,005	3	435.500,371 300.444,066	2.244
3	435.500,371 300.444,066	4	435.465,112 300.336,193	113.489
4	435.465,112 300.336,193	1	435.467,291 300.335,748	2.224

**** Lungimile segmentelor sunt determinate în planul de proiecție Stereo 70 și sunt rotunjite la 1 milimetru.**

***** Distanța dintre puncte este formată din segmente cumulate ce sunt mai mici decât valoarea 1 milimetru.**

**DATE DESPRE IMOBILUL NR. 9768**

Oficiul de Cadastru și Publicitate Imobiliară DOLJ
 Biroul de Cadastru și Publicitate Imobiliară Craiova

A. Partea I. Descrierea imobilului

TEREN Extravilan

Adresa: Jud. Dolj, T26, P147

Nr. Crt	Nr cadastral Nr. topografic	Suprafața* (mp)	Observații / Referințe
A1	31859	200	Sector cadastral:44 Teren neimprejmuit;

B. Partea II. Proprietari și acte

Inscrieri privitoare la dreptul de proprietate și alte drepturi reale	Referințe
56449 / 11/04/2017	
Act Notarial nr. Contract de vanzare aut. nr. 1423, din 07/04/2017 emis de NP Doina Faurar;	
B1	A1
Intabulare, drept de PROPRIETATE, dobandit prin Conventie, cota actuala 1/1, cota initiala 1/1 1) SC RURAL OLTENIA SRL, CIF:22112978	

C. Partea III. SARCINI .

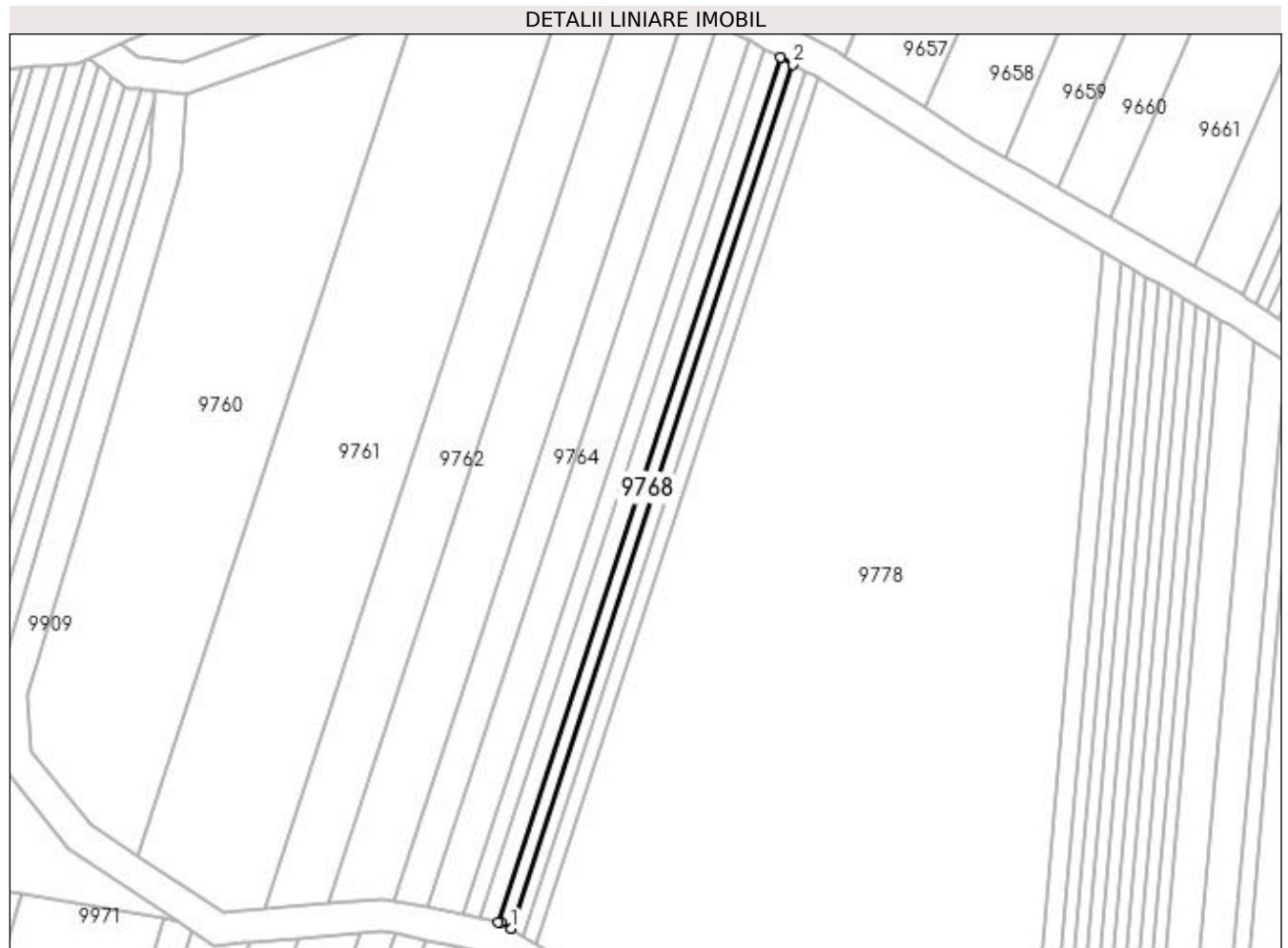
Inscrieri privind dezmembramintele dreptului de proprietate, drepturi reale de garanție și sarcini	Referințe
NU SUNT	

Anexa Nr. 1 La Partea I

Teren

Nr cadastral	Suprafața (mp)*	Observații / Referințe
31859	200	

* Suprafața este determinată în planul de proiecție Stereo 70.



Date referitoare la teren

Crt	Categorie folosință	Intra vilan	Suprafața (mp)	Tarla	Parcelă	Nr. topo	Observații / Referințe
1	arabil	NU	200	26	147	-	

Lungime Segmente

1) Valorile lungimilor segmentelor sunt obținute din proiecție în plan.

Punct început	X / Y	Punct sfârșit	X / Y	Lungime segment (** (m)
1	435.468,893 300.334,94	2	435.503,936 300.442,153	112.795
2	435.503,936 300.442,153	3	435.502,348 300.443,005	1.802
3	435.502,348 300.443,005	4	435.467,291 300.335,748	112.841
4	435.467,291 300.335,748	5	435.467,659 300.335,673	0.376
5	435.467,659 300.335,673	1	435.468,893 300.334,94	1.435

**** Lungimile segmentelor sunt determinate în planul de proiecție Stereo 70 și sunt rotunjite la 1 milimetru.**

***** Distanța dintre puncte este formată din segmente cumulate ce sunt mai mici decât valoarea 1 milimetru.**

**DATE DESPRE IMOBILUL NR. 9769**

Oficiul de Cadastru și Publicitate Imobiliară DOLJ
Biroul de Cadastru și Publicitate Imobiliară Craiova

A. Partea I. Descrierea imobilului

TEREN Extravilan

Adresa: Jud. Dolj, T26, P149

Nr. Crt	Nr cadastral Nr. topografic	Suprafața* (mp)	Observații / Referințe
A1		200	Sector cadastral:44 Teren neimprejmuit;

B. Partea II. Proprietari și acte

Inscrieri privitoare la dreptul de proprietate și alte drepturi reale		Referințe
/		
Act Notarial nr. APV 1074, din 11/12/2003 emis de BIN Cernobai Emil;		
B1	Intabulare, drept de PROPRIETATE, dobandit prin lesire Din Indiviziune, cota actuala 1/1, cota initiala 1/1 1) ALBOTEANU ION	A1

C. Partea III. SARCINI .

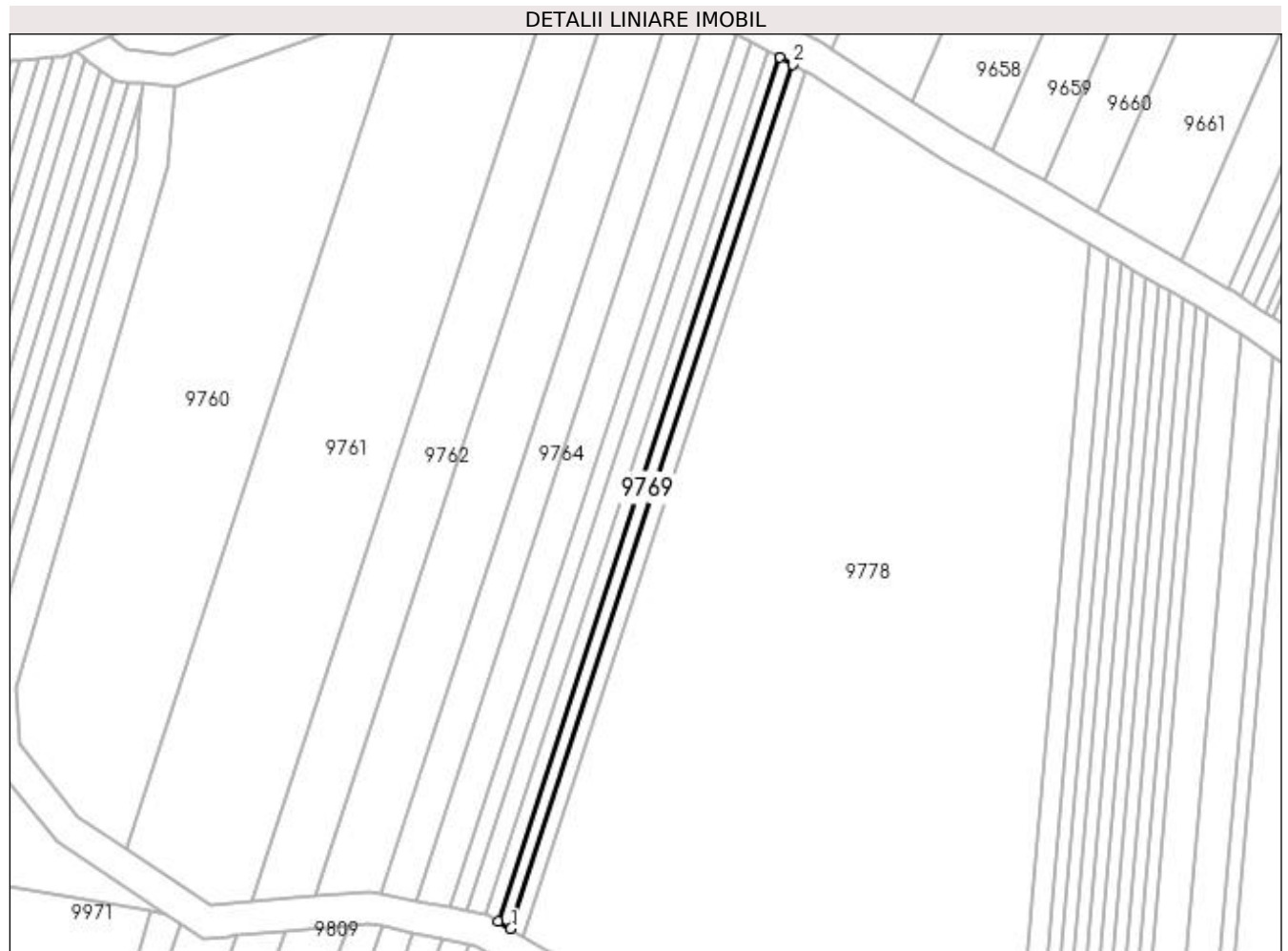
Inscrieri privind dezmembramintele dreptului de proprietate, drepturi reale de garanție și sarcini	Referințe
NU SUNT	

Anexa Nr. 1 La Partea I

Teren

Nr cadastral	Suprafața (mp)*	Observații / Referințe
	200	

* Suprafața este determinată în planul de proiecție Stereo 70.



Date referitoare la teren

Crt	Categorie folosință	Intra vilan	Suprafața (mp)	Tarla	Parcelă	Nr. topo	Observații / Referințe
1	arabil	NU	200	26	149	-	

Lungime Segmente

1) Valorile lungimilor segmentelor sunt obținute din proiecție în plan.

Punct început	X / Y	Punct sfârșit	X / Y	Lungime segment (** (m)
1	435.470,455 300.334,013	2	435.505,522 300.441,302	112.874
2	435.505,522 300.441,302	3	435.503,936 300.442,153	1.8
3	435.503,936 300.442,153	4	435.468,893 300.334,94	112.795
4	435.468,893 300.334,94	1	435.470,455 300.334,013	1.816

**** Lungimile segmentelor sunt determinate în planul de proiecție Stereo 70 și sunt rotunjite la 1 milimetru.**

***** Distanța dintre puncte este formată din segmente cumulate ce sunt mai mici decât valoarea 1 milimetru.**

**DATE DESPRE IMOBILUL NR. 9770**

Oficiul de Cadastru și Publicitate Imobiliară DOLJ
Biroul de Cadastru și Publicitate Imobiliară Craiova

A. Partea I. Descrierea imobilului

TEREN Extravilan

Adresa: Jud. Dolj, T26, P151

Nr. Crt	Nr cadastral Nr. topografic	Suprafața* (mp)	Observații / Referințe
A1		200	Sector cadastral:44 Teren neimprejmuit;

B. Partea II. Proprietari și acte

Inscrieri privitoare la dreptul de proprietate și alte drepturi reale	Referințe
/	
Act Administrativ nr. TDP 332-2180, din 03/02/1994 emis de CJSDPAT DOLJ;	
B1	A1
Intabulare, drept de PROPRIETATE, dobândit prin Reconstituire, cota actuala 1/1, cota initiala 1/1 1) ZĂVOIANU VICTORIA, LIPSA CNP	

C. Partea III. SARCINI .

Inscrieri privind dezmembramintele dreptului de proprietate, drepturi reale de garanție și sarcini	Referințe
NU SUNT	

Anexa Nr. 1 La Partea I

Teren

Nr cadastral	Suprafața (mp)*	Observații / Referințe
	200	

* Suprafața este determinată în planul de proiecție Stereo 70.



Date referitoare la teren

Crt	Categorie folosință	Intra vilan	Suprafața (mp)	Tarla	Parcelă	Nr. topo	Observații / Referințe
1	arabil	NU	200	26	151	-	

Lungime Segmente

1) Valorile lungimilor segmentelor sunt obținute din proiecție în plan.

Punct început	X / Y	Punct sfârșit	X / Y	Lungime segment (** (m)
1	435.472,015 300.333,086	2	435.507,108 300.440,451	112.955
2	435.507,108 300.440,451	3	435.505,522 300.441,302	1.8
3	435.505,522 300.441,302	4	435.470,455 300.334,013	112.874
4	435.470,455 300.334,013	1	435.472,015 300.333,086	1.815

**** Lungimile segmentelor sunt determinate în planul de proiecție Stereo 70 și sunt rotunjite la 1 milimetru.**

***** Distanța dintre puncte este formată din segmente cumulate ce sunt mai mici decât valoarea 1 milimetru.**

**DATE DESPRE IMOBILUL NR. 9771**

Oficiul de Cadastru și Publicitate Imobiliară DOLJ
Biroul de Cadastru și Publicitate Imobiliară Craiova

A. Partea I. Descrierea imobilului

TEREN Extravilan

Adresa: Jud. Dolj, T26, P167

Nr. Crt	Nr cadastral Nr. topografic	Suprafața* (mp)	Observații / Referințe
A1		200	Sector cadastral:44 Teren neimprejmuit;

B. Partea II. Proprietari și acte

Inscrieri privitoare la dreptul de proprietate și alte drepturi reale	Referințe
/	
Act Administrativ nr. TDP 19972, din 24/03/2017 emis de CJSDPAT DOLJ;	
B1	A1
Intabulare, drept de PROPRIETATE, dobândit prin Reconstituire, cota actuala 1/1, cota initiala 1/1 1) STANCU MARIA, LIPSA CNP	

C. Partea III. SARCINI .

Inscrieri privind dezmembramintele dreptului de proprietate, drepturi reale de garanție și sarcini	Referințe
NU SUNT	

Anexa Nr. 1 La Partea I

Teren

Nr cadastral	Suprafața (mp)*	Observații / Referințe
	200	

* Suprafața este determinată în planul de proiecție Stereo 70.



Date referitoare la teren

Crt	Categorie folosință	Intra vilan	Suprafața (mp)	Tarla	Parcelă	Nr. topo	Observații / Referințe
1	arabil	NU	200	26	167	-	

Lungime Segmente

1) Valorile lungimilor segmentelor sunt obținute din proiecție în plan.

Punct început	X / Y	Punct sfârșit	X / Y	Lungime segment (** (m)
1	435.552,487 300.413,087	2	435.541,682 300.290,149	123.412
2	435.541,682 300.290,149	3	435.543,226 300.289,204	1.81
3	435.543,226 300.289,204	4	435.554,035 300.412,185	123.455
4	435.554,035 300.412,185	1	435.552,487 300.413,087	1.792

**** Lungimile segmentelor sunt determinate în planul de proiecție Stereo 70 și sunt rotunjite la 1 milimetru.**

***** Distanța dintre puncte este formată din segmente cumulate ce sunt mai mici decât valoarea 1 milimetru.**

**DATE DESPRE IMOBILUL NR. 9772**

Oficiul de Cadastru și Publicitate Imobiliară DOLJ
Biroul de Cadastru și Publicitate Imobiliară Craiova

A. Partea I. Descrierea imobilului

TEREN Extravilan

Adresa: Jud. Dolj, T26, P173

Nr. Crt	Nr cadastral Nr. topografic	Suprafața* (mp)	Observații / Referințe
A1		520	Sector cadastral:44 Teren neimprejmuit;

B. Partea II. Proprietari și acte

Inscrieri privitoare la dreptul de proprietate și alte drepturi reale	Referințe
/	
Act Administrativ nr. TDP 373-2180, din 04/02/1994 emis de CJSDPAT DOLJ;	
B1	A1
Intabulare, drept de PROPRIETATE, dobandit prin Reconstituire, cota actuala 1/1, cota initiala 1/1 1) MOCANU CONSTANTIN , LIPSA CNP	

C. Partea III. SARCINI .

Inscrieri privind dezmembramintele dreptului de proprietate, drepturi reale de garanție și sarcini	Referințe
NU SUNT	

Anexa Nr. 1 La Partea I

Teren

Nr cadastral	Suprafața (mp)*	Observații / Referințe
	520	

* Suprafața este determinată în planul de proiecție Stereo 70.



Date referitoare la teren

Crt	Categorie folosință	Intra vilan	Suprafața (mp)	Tarla	Parcelă	Nr. topo	Observații / Referințe
1	arabil	NU	520	26	173	-	

Lungime Segmente

1) Valorile lungimilor segmentelor sunt obținute din proiecție în plan.

Punct început	X / Y	Punct sfârșit	X / Y	Lungime segment (** (m)
1	435.557,128 300.410,381	2	435.546,311 300.287,314	123.541
2	435.546,311 300.287,314	3	435.550,321 300.284,857	4.703
3	435.550,321 300.284,857	4	435.561,128 300.407,808	123.425
4	435.561,128 300.407,808	5	435.558,15 300.409,785	3.574
5	435.558,15 300.409,785	1	435.557,128 300.410,381	1.183

**** Lungimile segmentelor sunt determinate în planul de proiecție Stereo 70 și sunt rotunjite la 1 milimetru.**

***** Distanța dintre puncte este formată din segmente cumulate ce sunt mai mici decât valoarea 1 milimetru.**

**DATE DESPRE IMOBILUL NR. 9773**

Oficiul de Cadastru și Publicitate Imobiliară DOLJ
Biroul de Cadastru și Publicitate Imobiliară Craiova

A. Partea I. Descrierea imobilului

TEREN Extravilan

Adresa: Jud. Dolj, T26, P171

Nr. Crt	Nr cadastral Nr. topografic	Suprafața* (mp)	Observații / Referințe
A1		200	Sector cadastral:44 Teren neimprejmuit;

B. Partea II. Proprietari și acte

Inscrieri privitoare la dreptul de proprietate și alte drepturi reale	Referințe
/	
Act Administrativ nr. TDP 1032-48563, din 24/03/1995 emis de CJSDPAT DOLJ;	
B1	A1
Intabulare, drept de PROPRIETATE, dobândit prin Reconstituire, cota actuala 1/1, cota initiala 1/1 1) BARBU FLOREA, LIPSA CNP	

C. Partea III. SARCINI .

Inscrieri privind dezmembramintele dreptului de proprietate, drepturi reale de garanție și sarcini	Referințe
NU SUNT	

Anexa Nr. 1 La Partea I

Teren

Nr cadastral	Suprafața (mp)*	Observații / Referințe
	200	

* Suprafața este determinată în planul de proiecție Stereo 70.



Date referitoare la teren

Crt	Categorie folosință	Intra vilan	Suprafața (mp)	Tarla	Parcelă	Nr. topo	Observații / Referințe
1	arabil	NU	200	26	171	-	

Lungime Segmente

1) Valorile lungimilor segmentelor sunt obținute din proiecție în plan.

Punct început	X / Y	Punct sfârșit	X / Y	Lungime segment (** (m)
1	435.555,581 300.411,283	2	435.544,769 300.288,259	123.498
2	435.544,769 300.288,259	3	435.546,311 300.287,314	1.809
3	435.546,311 300.287,314	4	435.557,128 300.410,381	123.541
4	435.557,128 300.410,381	1	435.555,581 300.411,283	1.791

**** Lungimile segmentelor sunt determinate în planul de proiecție Stereo 70 și sunt rotunjite la 1 milimetru.**

***** Distanța dintre puncte este formată din segmente cumulate ce sunt mai mici decât valoarea 1 milimetru.**

**DATE DESPRE IMOBILUL NR. 9774**

Oficiul de Cadastru și Publicitate Imobiliară DOLJ
Biroul de Cadastru și Publicitate Imobiliară Craiova

A. Partea I. Descrierea imobilului

TEREN Extravilan

Adresa: Jud. Dolj, T26, P161

Nr. Crt	Nr cadastral Nr. topografic	Suprafața* (mp)	Observații / Referințe
A1		200	Sector cadastral:44 Teren neimprejmuit;

B. Partea II. Proprietari și acte

Inscrieri privitoare la dreptul de proprietate și alte drepturi reale	Referințe
/	
Act Administrativ nr. TDP 398-2180, din 07/02/1994 emis de CJSDPAT DOLJ;	
B1	A1
Intabulare, drept de PROPRIETATE, dobândit prin Reconstituire, cota actuala 1/1, cota initiala 1/1	
1) VLĂDAIA CONSTANTIN, LIPSA CNP	
2) OPREA IOANA, LIPSA CNP	

C. Partea III. SARCINI .

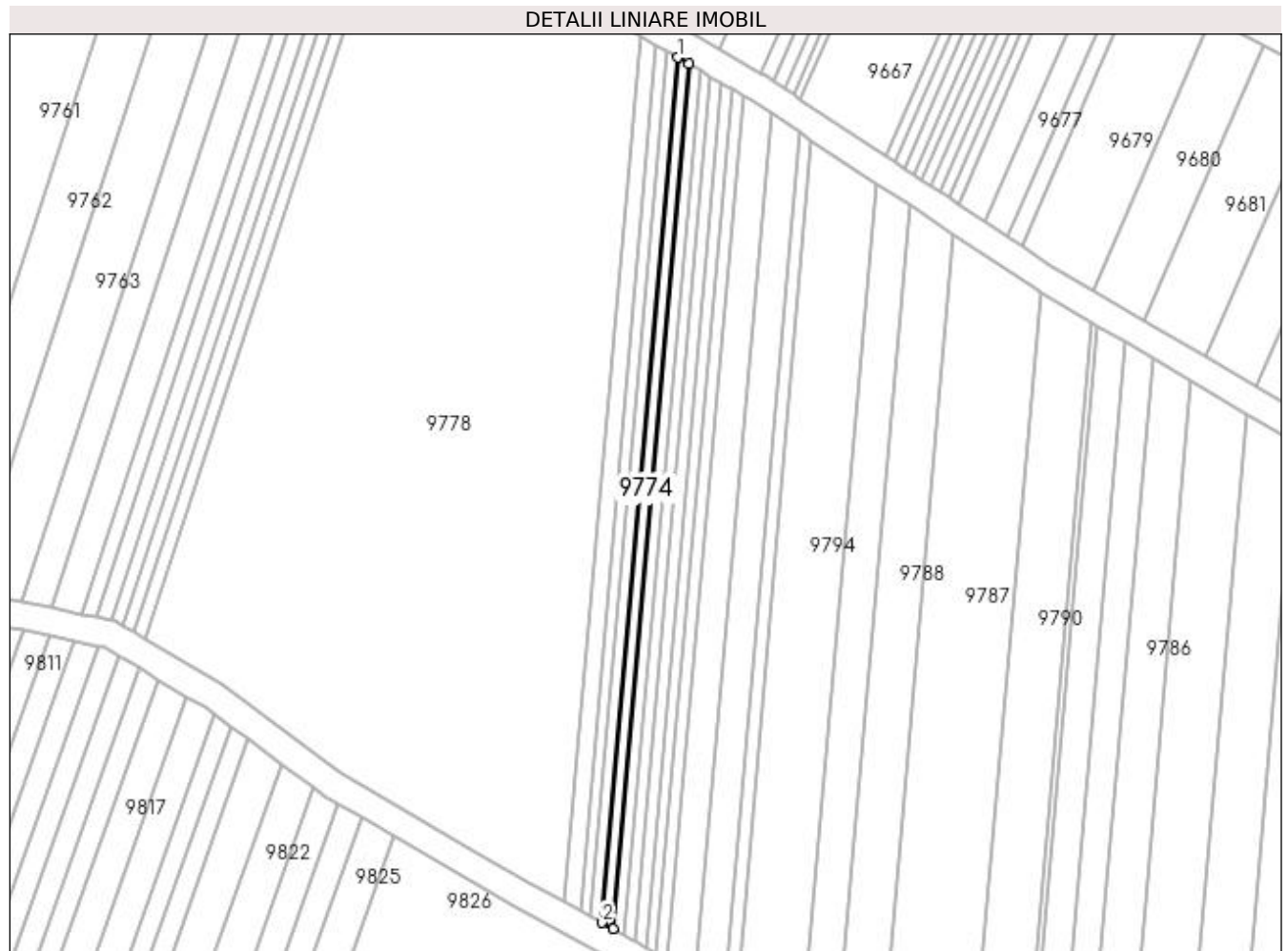
Inscrieri privind dezmembramintele dreptului de proprietate, drepturi reale de garanție și sarcini	Referințe
NU SUNT	

Anexa Nr. 1 La Partea I

Teren

Nr cadastral	Suprafața (mp)*	Observații / Referințe
	200	

* Suprafața este determinată în planul de proiecție Stereo 70.



Date referitoare la teren

Crt	Categorie folosință	Intra vilan	Suprafața (mp)	Tarla	Parcelă	Nr. topo	Observații / Referințe
1	arabil	NU	200	26	161	-	

Lungime Segmente

1) Valorile lungimilor segmentelor sunt obținute din proiecție în plan.

Punct început	X / Y	Punct sfârșit	X / Y	Lungime segment (** (m)
1	435.547,847 300.415,794	2	435.537,031 300.292,74	123.528
2	435.537,031 300.292,74	3	435.538,582 300.291,881	1.773
3	435.538,582 300.291,881	4	435.549,393 300.414,892	123.485
4	435.549,393 300.414,892	1	435.547,847 300.415,794	1.79

**** Lungimile segmentelor sunt determinate în planul de proiecție Stereo 70 și sunt rotunjite la 1 milimetru.**

***** Distanța dintre puncte este formată din segmente cumulate ce sunt mai mici decât valoarea 1 milimetru.**

**DATE DESPRE IMOBILUL NR. 9775**

Oficiul de Cadastru și Publicitate Imobiliară DOLJ
Biroul de Cadastru și Publicitate Imobiliară Craiova

A. Partea I. Descrierea imobilului

TEREN Extravilan

Adresa: Jud. Dolj, T26, P159

Nr. Crt	Nr cadastral Nr. topografic	Suprafața* (mp)	Observații / Referințe
A1		200	Sector cadastral:44 Teren neimprejmuit;

B. Partea II. Proprietari și acte

Inscrieri privitoare la dreptul de proprietate și alte drepturi reale	Referințe
/	
Act Administrativ nr. TDP 359-2180, din 02/02/1994 emis de CJSDPAT DOLJ;	
B1	A1
Intabulare, drept de PROPRIETATE, dobândit prin Reconstituire, cota actuala 1/1, cota initiala 1/1 1) MOCANU EUGENIA , LIPSA CNP	

C. Partea III. SARCINI .

Inscrieri privind dezmembramintele dreptului de proprietate, drepturi reale de garanție și sarcini	Referințe
NU SUNT	

Anexa Nr. 1 La Partea I

Teren

Nr cadastral	Suprafața (mp)*	Observații / Referințe
	200	

* Suprafața este determinată în planul de proiecție Stereo 70.



Date referitoare la teren

Crt	Categorie folosință	Intra vilan	Suprafața (mp)	Tarla	Parcelă	Nr. topo	Observații / Referințe
1	arabil	NU	200	26	159	-	

Lungime Segmente

1) Valorile lungimilor segmentelor sunt obținute din proiecție în plan.

Punct început	X / Y	Punct sfârșit	X / Y	Lungime segment (** (m)
1	435.546,301 300.416,695	2	435.535,482 300.293,599	123.571
2	435.535,482 300.293,599	3	435.537,031 300.292,74	1.771
3	435.537,031 300.292,74	4	435.547,847 300.415,794	123.528
4	435.547,847 300.415,794	1	435.546,301 300.416,695	1.789

**** Lungimile segmentelor sunt determinate în planul de proiecție Stereo 70 și sunt rotunjite la 1 milimetru.**

***** Distanța dintre puncte este formată din segmente cumulate ce sunt mai mici decât valoarea 1 milimetru.**

**DATE DESPRE IMOBILUL NR. 9776**

Oficiul de Cadastru și Publicitate Imobiliară DOLJ
Biroul de Cadastru și Publicitate Imobiliară Craiova

A. Partea I. Descrierea imobilului

TEREN Extravilan

Adresa: Jud. Dolj, T26, P165

Nr. Crt	Nr cadastral Nr. topografic	Suprafața* (mp)	Observații / Referințe
A1		200	Sector cadastral:44 Teren neimprejmuit;

B. Partea II. Proprietari și acte

Inscrieri privitoare la dreptul de proprietate și alte drepturi reale	Referințe
/	
Act Administrativ nr. TDP 362-2180, din 01/02/1994 emis de CJSDPAT DOLJ;	
B1	A1
Intabulare, drept de PROPRIETATE, dobandit prin Reconstituire, cota actuala 1/1, cota initiala 1/1 1) MATRAGIU CONSTANTIN, LIPSA CNP	

C. Partea III. SARCINI .

Inscrieri privind dezmembramintele dreptului de proprietate, drepturi reale de garanție și sarcini	Referințe
NU SUNT	

Anexa Nr. 1 La Partea I

Teren

Nr cadastral	Suprafața (mp)*	Observații / Referințe
	200	

* Suprafața este determinată în planul de proiecție Stereo 70.



Date referitoare la teren

Crt	Categorie folosință	Intravilan	Suprafața (mp)	Tarla	Parcelă	Nr. topo	Observații / Referințe
1	arabil	NU	200	26	165	-	

Lungime Segmente

1) Valorile lungimilor segmentelor sunt obținute din proiecție în plan.

Punct început	X / Y	Punct sfârșit	X / Y	Lungime segment (** (m)
1	435.550,94 300.413,99	2	435.540,132 300.291,022	123.442
2	435.540,132 300.291,022	3	435.541,435 300.290,3	1.49
3	435.541,435 300.290,3	4	435.541,682 300.290,149	0.289
4	435.541,682 300.290,149	5	435.552,487 300.413,087	123.412
5	435.552,487 300.413,087	1	435.550,94 300.413,99	1.791

**** Lungimile segmentelor sunt determinate în planul de proiecție Stereo 70 și sunt rotunjite la 1 milimetru.**

***** Distanța dintre puncte este formată din segmente cumulate ce sunt mai mici decât valoarea 1 milimetru.**

**DATE DESPRE IMOBILUL NR. 9777**

Oficiul de Cadastru și Publicitate Imobiliară DOLJ
Biroul de Cadastru și Publicitate Imobiliară Craiova

A. Partea I. Descrierea imobilului

TEREN Extravilan

Adresa: Jud. Dolj, T26, P163

Nr. Crt	Nr cadastral Nr. topografic	Suprafața* (mp)	Observații / Referințe
A1		200	Sector cadastral:44 Teren neimprejmuit;

B. Partea II. Proprietari și acte

Inscrieri privitoare la dreptul de proprietate și alte drepturi reale	Referințe
/	
Act Administrativ nr. TDP 1130-1364, din 07/05/1997 emis de CJSDPAT DOLJ;	
B1	A1
Intabulare, drept de PROPRIETATE, dobândit prin Reconstituire, cota actuala 1/1, cota initiala 1/1 1) FLOAREA MARIA, LIPSA CNP	

C. Partea III. SARCINI .

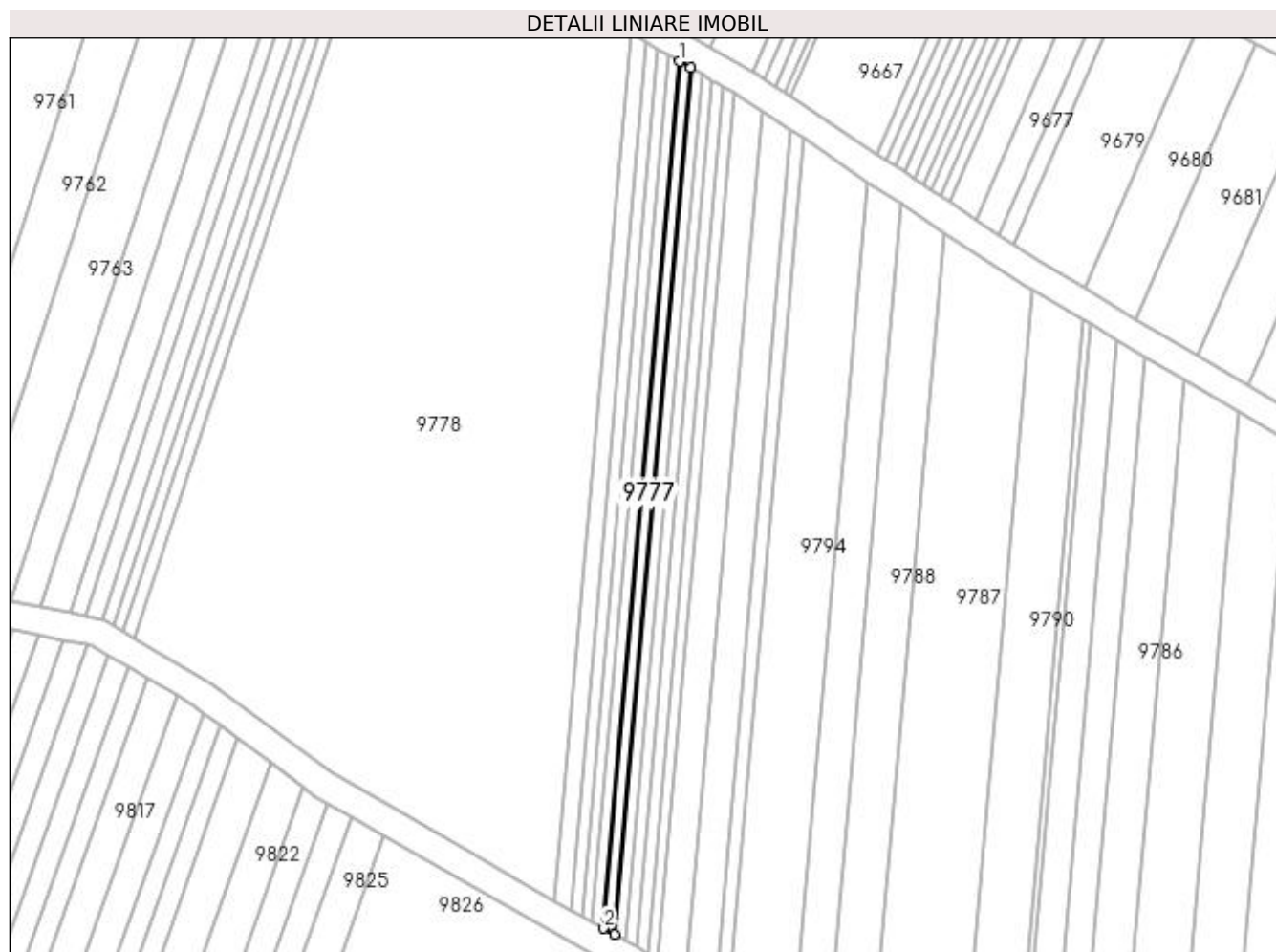
Inscrieri privind dezmembramintele dreptului de proprietate, drepturi reale de garanție și sarcini	Referințe
NU SUNT	

Anexa Nr. 1 La Partea I

Teren

Nr cadastral	Suprafața (mp)*	Observații / Referințe
	200	

* Suprafața este determinată în planul de proiecție Stereo 70.



Date referitoare la teren

Crt	Categorie folosință	Intravilan	Suprafața (mp)	Tarla	Parcelă	Nr. topo	Observații / Referințe
1	arabil	NU	200	26	163	-	

Lungime Segmente

1) Valorile lungimilor segmentelor sunt obținute din proiecție în plan.

Punct început	X / Y	Punct sfârșit	X / Y	Lungime segment (** (m)
1	435.549,393 300.414,892	2	435.538,582 300.291,881	123.485
2	435.538,582 300.291,881	3	435.540,132 300.291,022	1.772
3	435.540,132 300.291,022	4	435.550,94 300.413,99	123.442
4	435.550,94 300.413,99	1	435.549,393 300.414,892	1.791

**** Lungimile segmentelor sunt determinate în planul de proiecție Stereo 70 și sunt rotunjite la 1 milimetru.**

***** Distanța dintre puncte este formată din segmente cumulate ce sunt mai mici decât valoarea 1 milimetru.**

**DATE DESPRE IMOBILUL NR. 9778**

Oficiul de Cadastru și Publicitate Imobiliară DOLJ
Biroul de Cadastru și Publicitate Imobiliară Craiova

A. Partea I. Descrierea imobilului

TEREN Extravilan

Adresa: Jud. Dolj, T26, P153

Nr. Crt	Nr cadastral Nr. topografic	Suprafața* (mp)	Observații / Referințe
A1		6.175	Sector cadastral:44 Teren neimprejmuit;

B. Partea II. Proprietari și acte

Inscrieri privitoare la dreptul de proprietate și alte drepturi reale		Referințe
/		
Act Administrativ nr. TDP 1153-1364, din 03/12/1997 emis de CJSDPAT DOLJ (DEFUNCT CONFORM CERTIFICAT DECES SERIA DM NR. 748935, DATA 27.09.2000);		
B1	Intabulare, drept de PROPRIETATE, dobandit prin Reconstituire, cota actuala 1/1, cota initiala 1/1 1) COCOȘ ION DEFUNCT:Da	A1

C. Partea III. SARCINI .

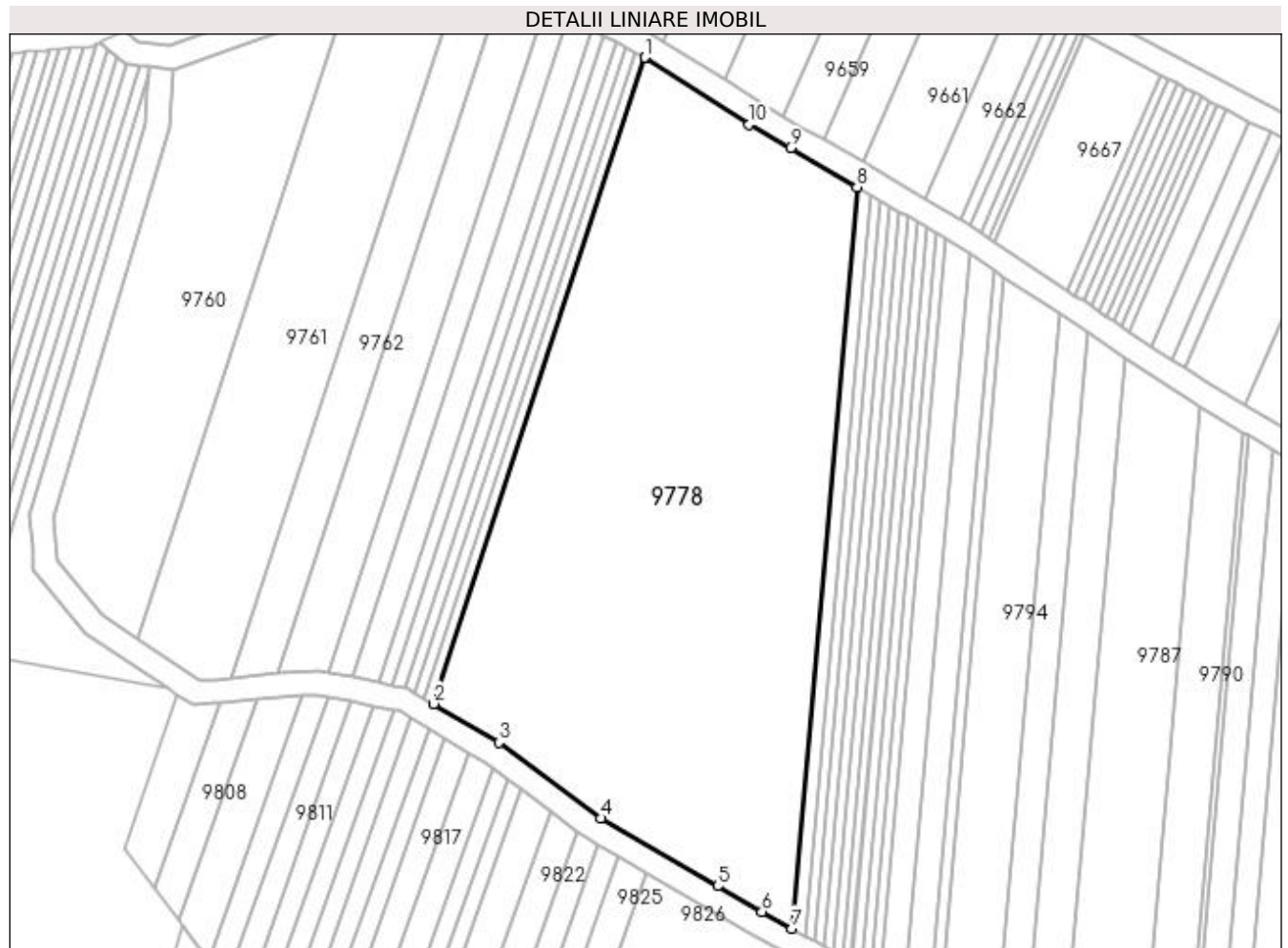
Inscrieri privind dezmembramintele dreptului de proprietate, drepturi reale de garanție și sarcini	Referințe
NU SUNT	

Anexa Nr. 1 La Partea I

Teren

Nr cadastral	Suprafața (mp)*	Observații / Referințe
	6.175	

* Suprafața este determinată în planul de proiecție Stereo 70.



Date referitoare la teren

Crt	Categorie folosință	Intra vilan	Suprafața (mp)	Tarla	Parcelă	Nr. topo	Observații / Referințe
1	arabil	NU	6.175	26	153	-	

Lungime Segmente

1) Valorile lungimilor segmentelor sunt obținute din proiecție în plan.

Punct început	X / Y	Punct sfârșit	X / Y	Lungime segment (** (m)
1	435.507,108 300.440,451	2	435.472,015 300.333,086	112.955
2	435.472,015 300.333,086	3	435.482,818 300.326,671	12.564
3	435.482,818 300.326,671	4	435.499,788 300.314,047	21.151
4	435.499,788 300.314,047	5	435.519,21 300.302,799	22.444
5	435.519,21 300.302,799	6	435.526,587 300.298,526	8.525

Punct început	X / Y	Punct sfârșit	X / Y	Lungime segment (** (m)
6	435.526,587 300.298,526	7	435.531,61 300.295,743	5.742
7	435.531,61 300.295,743	8	435.542,439 300.418,947	123.679
8	435.542,439 300.418,947	9	435.531,35 300.425,414	12.837
9	435.531,35 300.425,414	10	435.524,473 300.429,328	7.913
10	435.524,473 300.429,328	11	435.507,335 300.440,329	20.365
11	435.507,335 300.440,329	1	435.507,108 300.440,451	0.258

** Lungimile segmentelor sunt determinate în planul de proiecție Stereo 70 și sunt rotunjite la 1 milimetru.

*** Distanța dintre puncte este formată din segmente cumulate ce sunt mai mici decât valoarea 1 milimetru.

**DATE DESPRE IMOBILUL NR. 9779**

Oficiul de Cadastru și Publicitate Imobiliară DOLJ
Biroul de Cadastru și Publicitate Imobiliară Craiova

A. Partea I. Descrierea imobilului

TEREN Extravilan

Adresa: Jud. Dolj, T26, P157

Nr. Crt	Nr cadastral Nr. topografic	Suprafața* (mp)	Observații / Referințe
A1		200	Sector cadastral:44 Teren neimprejmuit;

B. Partea II. Proprietari și acte

Inscrieri privitoare la dreptul de proprietate și alte drepturi reale		Referințe
/		
Act Administrativ nr. TDP 507-2198, din 01/03/1994 emis de CJSDPAT DOLJ (DEFUNCT CONFORM CERTIFICAT DECES SERIA D11 NR. 905211, DATA 18.01.2022);		
B1	Intabulare, drept de PROPRIETATE, dobândit prin Reconstituire, cota actuala 1/1, cota initiala 1/1 1) DINĂ CONSTANTIN , LIPSA CNP DEFUNCT:Da	A1

C. Partea III. SARCINI .

Inscrieri privind dezmembramintele dreptului de proprietate, drepturi reale de garanție și sarcini	Referințe
NU SUNT	

Anexa Nr. 1 La Partea I

Teren

Nr cadastral	Suprafața (mp)*	Observații / Referințe
	200	

* Suprafața este determinată în planul de proiecție Stereo 70.



Date referitoare la teren

Crt	Categorie folosință	Intravilan	Suprafața (mp)	Tarla	Parcelă	Nr. topo	Observații / Referințe
1	arabil	NU	200	26	157	-	

Lungime Segmente

1) Valorile lungimilor segmentelor sunt obținute din proiecție în plan.

Punct început	X / Y	Punct sfârșit	X / Y	Lungime segment (** (m)
1	435.544,756 300.417,596	2	435.533,933 300.294,457	123.614
2	435.533,933 300.294,457	3	435.535,482 300.293,599	1.771
3	435.535,482 300.293,599	4	435.546,301 300.416,695	123.571
4	435.546,301 300.416,695	1	435.544,756 300.417,596	1.789

**** Lungimile segmentelor sunt determinate în planul de proiecție Stereo 70 și sunt rotunjite la 1 milimetru.**

***** Distanța dintre puncte este formată din segmente cumulate ce sunt mai mici decât valoarea 1 milimetru.**

**DATE DESPRE IMOBILUL NR. 9780**

Oficiul de Cadastru și Publicitate Imobiliară DOLJ
Biroul de Cadastru și Publicitate Imobiliară Craiova

A. Partea I. Descrierea imobilului

TEREN Extravilan

Adresa: Jud. Dolj, T26, P155

Nr. Crt	Nr cadastral Nr. topografic	Suprafața* (mp)	Observații / Referințe
A1		300	Sector cadastral:44 Teren neimprejmuit;

B. Partea II. Proprietari și acte

Inscrieri privitoare la dreptul de proprietate și alte drepturi reale	Referințe
/	
Act Administrativ nr. TDP 426-2162, din 09/08/1997 emis de CJSDPAT DOLJ;	
B1	A1
Intabulare, drept de PROPRIETATE, dobandit prin Constituire, cota actuala 1/1, cota initiala 1/1 1) DINCĂ FLORICA	

C. Partea III. SARCINI .

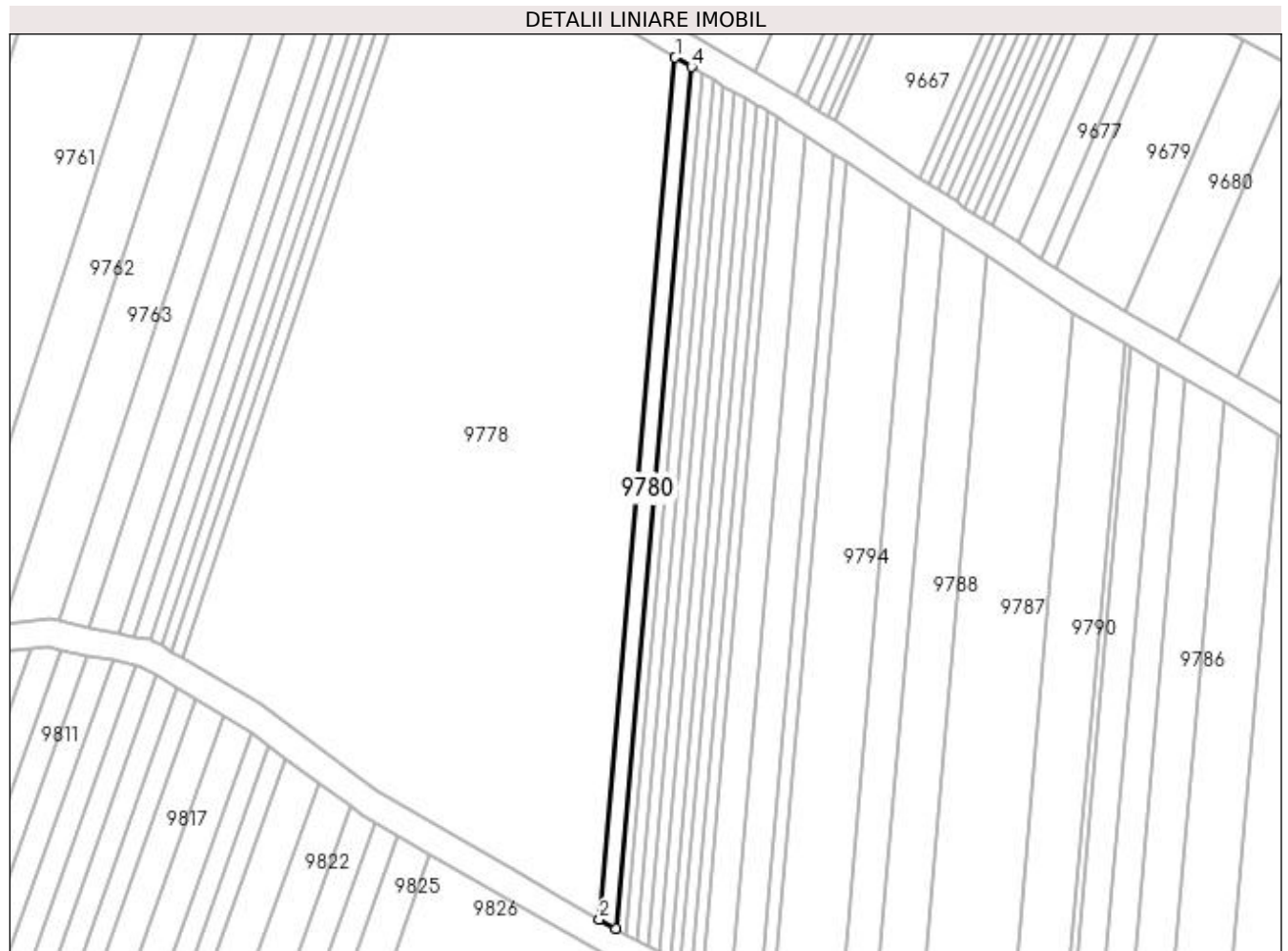
Inscrieri privind dezmembramintele dreptului de proprietate, drepturi reale de garanție și sarcini	Referințe
NU SUNT	

Anexa Nr. 1 La Partea I

Teren

Nr cadastral	Suprafața (mp)*	Observații / Referințe
	300	

* Suprafața este determinată în planul de proiecție Stereo 70.



Date referitoare la teren

Crt	Categorie folosință	Intra vilan	Suprafața (mp)	Tarla	Parcelă	Nr. topo	Observații / Referințe
1	arabil	NU	300	26	155	-	

Lungime Segmente

1) Valorile lungimilor segmentelor sunt obținute din proiecție în plan.

Punct început	X / Y	Punct sfârșit	X / Y	Lungime segment (** (m)
1	435.542,439 300.418,947	2	435.531,61 300.295,743	123.679
2	435.531,61 300.295,743	3	435.533,933 300.294,457	2.655
3	435.533,933 300.294,457	4	435.544,756 300.417,596	123.614
4	435.544,756 300.417,596	1	435.542,439 300.418,947	2.682

**** Lungimile segmentelor sunt determinate în planul de proiecție Stereo 70 și sunt rotunjite la 1 milimetru.**

***** Distanța dintre puncte este formată din segmente cumulate ce sunt mai mici decât valoarea 1 milimetru.**

**DATE DESPRE IMOBILUL NR. 9781**

Oficiul de Cadastru și Publicitate Imobiliară DOLJ
Biroul de Cadastru și Publicitate Imobiliară Craiova

A. Partea I. Descrierea imobilului

TEREN Extravilan

Adresa: Jud. Dolj, T26, P203

Nr. Crt	Nr cadastral Nr. topografic	Suprafața* (mp)	Observații / Referințe
A1		1.416	Sector cadastral:44 Teren neimprejmuit;

B. Partea II. Proprietari și acte

Inscrieri privitoare la dreptul de proprietate și alte drepturi reale	Referințe
/	
Act Administrativ nr. TDP 988-59538, din 10/09/1997 emis de CJSDPAT DOLJ;	
B1	A1
Intabulare, drept de PROPRIETATE, dobandit prin Reconstituire, cota actuala 1/1, cota initiala 1/1 1) PISTOL CONSTANTINA	

C. Partea III. SARCINI .

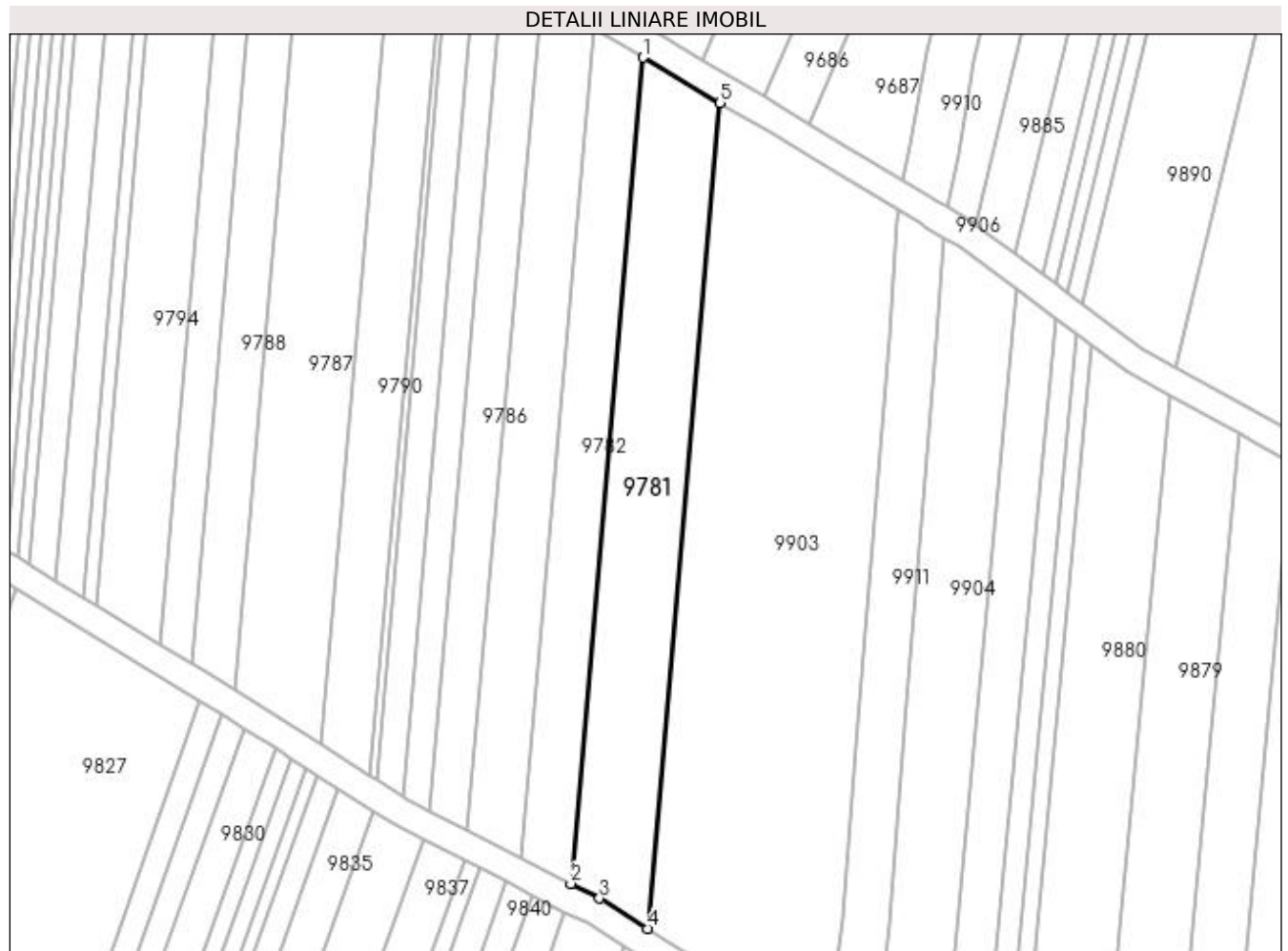
Inscrieri privind dezmembramintele dreptului de proprietate, drepturi reale de garanție și sarcini	Referințe
NU SUNT	

Anexa Nr. 1 La Partea I

Teren

Nr cadastral	Suprafața (mp)*	Observații / Referințe
	1.416	

* Suprafața este determinată în planul de proiecție Stereo 70.



Date referitoare la teren

Crt	Categorie folosință	Intra vilan	Suprafața (mp)	Tarla	Parcelă	Nr. topo	Observații / Referințe
1	arabil	NU	1.416	26	203	-	

Lungime Segmente

1) Valorile lungimilor segmentelor sunt obținute din proiecție în plan.

Punct început	X / Y	Punct sfârșit	X / Y	Lungime segment (** (m)
1	435.635,822 300.360,938	2	435.625,256 300.240,713	120.688
2	435.625,256 300.240,713	3	435.629,439 300.238,564	4.703
3	435.629,439 300.238,564	4	435.636,477 300.234,176	8.294
4	435.636,477 300.234,176	5	435.647,036 300.354,312	120.599
5	435.647,036 300.354,312	1	435.635,822 300.360,938	13.025

**** Lungimile segmentelor sunt determinate în planul de proiecție Stereo 70 și sunt rotunjite la 1 milimetru.**

***** Distanța dintre puncte este formată din segmente cumulate ce sunt mai mici decât valoarea 1 milimetru.**

**DATE DESPRE IMOBILUL NR. 9782**

Oficiul de Cadastru și Publicitate Imobiliară DOLJ
Biroul de Cadastru și Publicitate Imobiliară Craiova

A. Partea I. Descrierea imobilului

TEREN Extravilan

Adresa: Jud. Dolj, T26, P2

Nr. Crt	Nr cadastral Nr. topografic	Suprafața* (mp)	Observații / Referințe
A1	32541	895	Sector cadastral:44 Teren neimprejmuit;

B. Partea II. Proprietari și acte

Inscrieri privitoare la dreptul de proprietate și alte drepturi reale	Referințe
273874 / 15/11/2021	
Act Notarial nr. Contract de Donatie aut. nr. 1351, din 12/11/2021 emis de Dumitrache Valerica;	
B1	A1
Intabulare, drept de PROPRIETATE, dobandit prin Construire, cota actuala 1/1, cota initiala 1/1 1) ILIE MIHAELA-LAVINIA	

C. Partea III. SARCINI .

Inscrieri privind dezmembramintele dreptului de proprietate, drepturi reale de garanție și sarcini	Referințe
NU SUNT	

Anexa Nr. 1 La Partea I

Teren

Nr cadastral	Suprafața (mp)*	Observații / Referințe
32541	895	

* Suprafața este determinată în planul de proiecție Stereo 70.



Date referitoare la teren

Crt	Categorie folosință	Intravilan	Suprafața (mp)	Tarla	Parcelă	Nr. topo	Observații / Referințe
1	arabil	NU	895	26	2	-	(Lot 2)

Lungime Segmente

1) Valorile lungimilor segmentelor sunt obținute din proiecție în plan.

Punct început	X / Y	Punct sfârșit	X / Y	Lungime segment (** (m)
1	435.628,761 300.365,111	2	435.618,148 300.244,365	121.212
2	435.618,148 300.244,365	3	435.625,256 300.240,713	7.991
3	435.625,256 300.240,713	4	435.635,822 300.360,938	120.688
4	435.635,822 300.360,938	1	435.628,761 300.365,111	8.202

**** Lungimile segmentelor sunt determinate în planul de proiecție Stereo 70 și sunt rotunjite la 1 milimetru.**

***** Distanța dintre puncte este formată din segmente cumulate ce sunt mai mici decât valoarea 1 milimetru.**

**DATE DESPRE IMOBILUL NR. 9783**

Oficiul de Cadastru și Publicitate Imobiliară DOLJ
Biroul de Cadastru și Publicitate Imobiliară Craiova

A. Partea I. Descrierea imobilului

TEREN Extravilan

Adresa: Jud. Dolj, T26, P190

Nr. Crt	Nr cadastral Nr. topografic	Suprafața* (mp)	Observații / Referințe
A1		500	Sector cadastral:44 Teren neimprejmuit;

B. Partea II. Proprietari și acte

Inscrieri privitoare la dreptul de proprietate și alte drepturi reale	Referințe
/	
Act Notarial nr. CM 116, din 16/08/2004 emis de BNP DEFTA EMIL;	
B1	A1
Intabulare, drept de PROPRIETATE, dobandit prin Succesiune, cota actuala 1/1, cota initiala 1/1 1) DIACONESCU SILVIA	

C. Partea III. SARCINI .

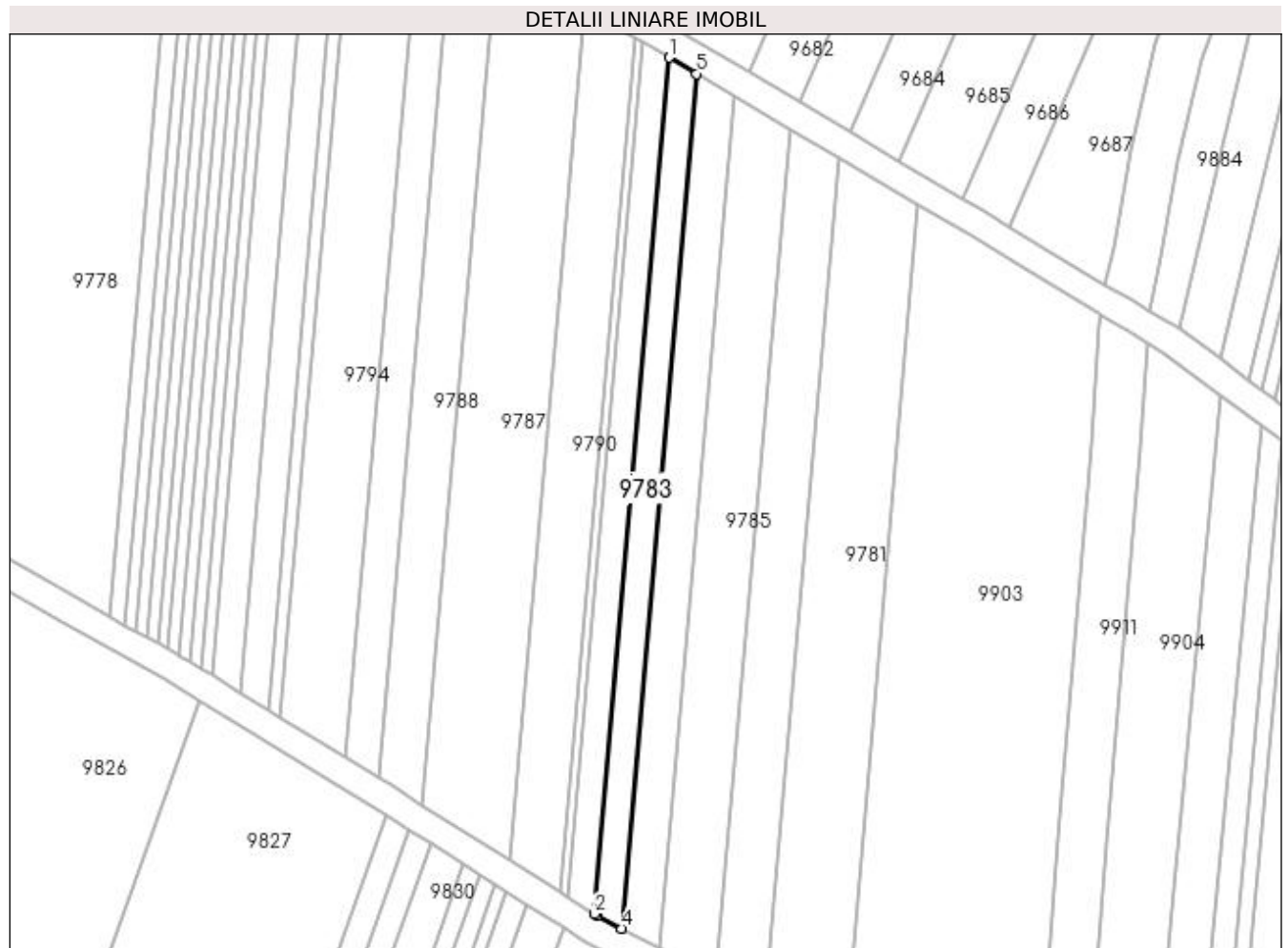
Inscrieri privind dezmembramintele dreptului de proprietate, drepturi reale de garanție și sarcini	Referințe
NU SUNT	

Anexa Nr. 1 La Partea I

Teren

Nr cadastral	Suprafața (mp)*	Observații / Referințe
	500	

* Suprafața este determinată în planul de proiecție Stereo 70.



Date referitoare la teren

Crt	Categorie folosință	Intra vilan	Suprafața (mp)	Tarla	Parcelă	Nr. topo	Observații / Referințe
1	arabil	NU	500	26	190	-	

Lungime Segmente

1) Valorile lungimilor segmentelor sunt obținute din proiecție în plan.

Punct început	X / Y	Punct sfârșit	X / Y	Lungime segment (** (m)
1	435.611,531 300.375,294	2	435.600,811 300.253,323	122.441
2	435.600,811 300.253,323	3	435.601,243 300.253,05	0.511
3	435.601,243 300.253,05	4	435.604,732 300.251,257	3.923
4	435.604,732 300.251,257	5	435.615,432 300.372,989	122.201
5	435.615,432 300.372,989	1	435.611,531 300.375,294	4.531

**** Lungimile segmentelor sunt determinate în planul de proiecție Stereo 70 și sunt rotunjite la 1 milimetru.**

***** Distanța dintre puncte este formată din segmente cumulate ce sunt mai mici decât valoarea 1 milimetru.**

**DATE DESPRE IMOBILUL NR. 9784**

Oficiul de Cadastru și Publicitate Imobiliară DOLJ
Biroul de Cadastru și Publicitate Imobiliară Craiova

A. Partea I. Descrierea imobilului

TEREN Extravilan

Adresa: Jud. Dolj, T26, P193

Nr. Crt	Nr cadastral Nr. topografic	Suprafața* (mp)	Observații / Referințe
A1		500	Sector cadastral:44 Teren neimprejmuit;

B. Partea II. Proprietari și acte

Inscrieri privitoare la dreptul de proprietate și alte drepturi reale	Referințe
/	
Act Administrativ nr. TDP 1224-2179, din 26/11/1998 emis de CJSDPAT DOLJ;	
B1	A1
Intabulare, drept de PROPRIETATE, dobandit prin Reconstituire, cota actuala 1/1, cota initiala 1/1 1) POPESCU ILIE, LIPSA CNP	

C. Partea III. SARCINI .

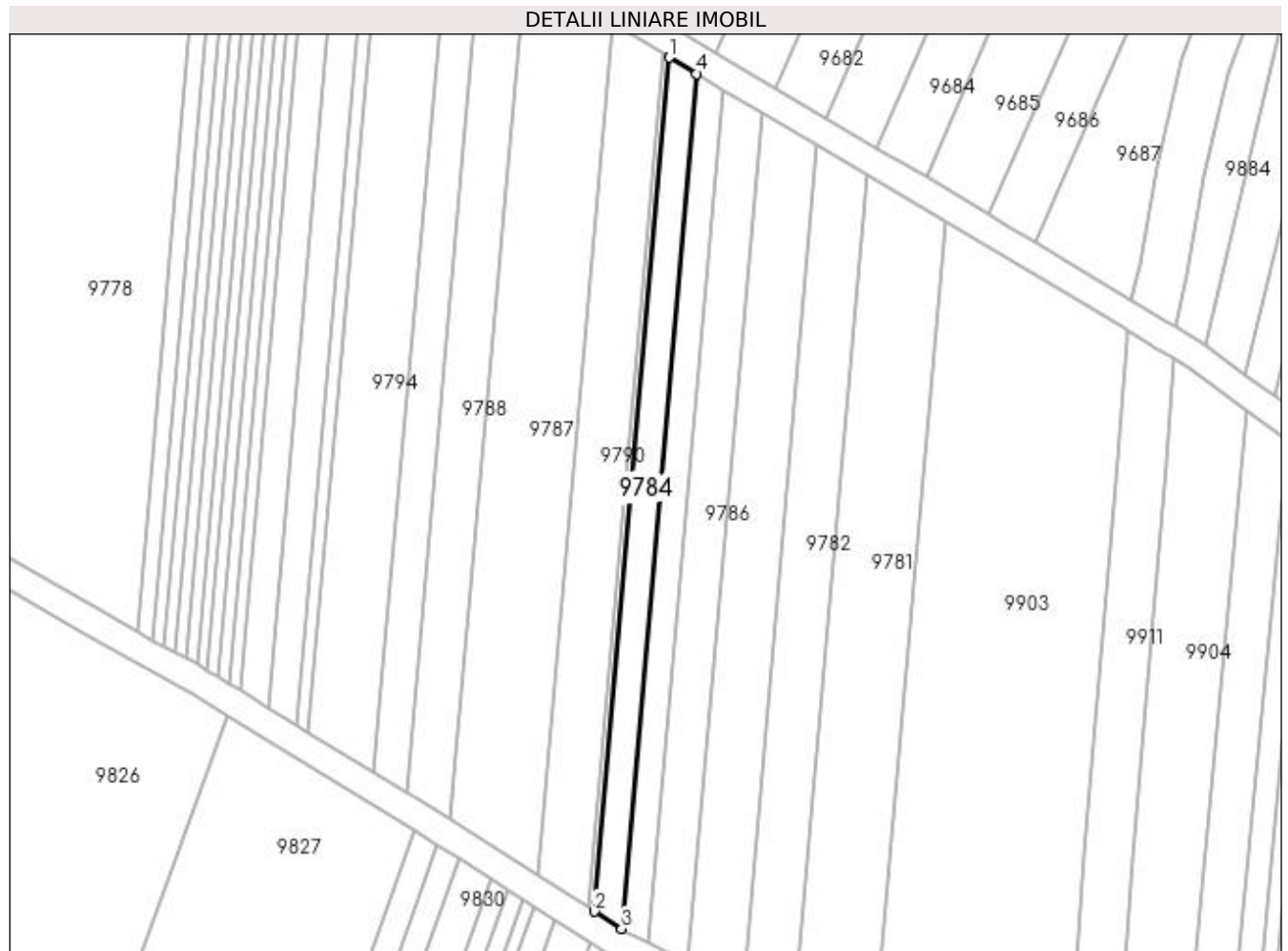
Inscrieri privind dezmembramintele dreptului de proprietate, drepturi reale de garanție și sarcini	Referințe
NU SUNT	

Anexa Nr. 1 La Partea I

Teren

Nr cadastral	Suprafața (mp)*	Observații / Referințe
	500	

* Suprafața este determinată în planul de proiecție Stereo 70.



Date referitoare la teren

Crt	Categorie folosință	Intra vilan	Suprafața (mp)	Tarla	Parcelă	Nr. topo	Observații / Referințe
1	arabil	NU	500	26	193	-	

Lungime Segmente

1) Valorile lungimilor segmentelor sunt obținute din proiecție în plan.

Punct început	X / Y	Punct sfârșit	X / Y	Lungime segment (** (m)
1	435.607,632 300.377,598	2	435.596,926 300.255,785	122.283
2	435.596,926 300.255,785	3	435.600,811 300.253,323	4.599
3	435.600,811 300.253,323	4	435.611,531 300.375,294	122.441
4	435.611,531 300.375,294	1	435.607,632 300.377,598	4.529

**** Lungimile segmentelor sunt determinate în planul de proiecție Stereo 70 și sunt rotunjite la 1 milimetru.**

***** Distanța dintre puncte este formată din segmente cumulate ce sunt mai mici decât valoarea 1 milimetru.**

**DATE DESPRE IMOBILUL NR. 9785**

Oficiul de Cadastru și Publicitate Imobiliară DOLJ
Biroul de Cadastru și Publicitate Imobiliară Craiova

A. Partea I. Descrierea imobilului

TEREN Extravilan

Adresa: Jud. Dolj, T26, P199

Nr. Crt	Nr cadastral Nr. topografic	Suprafața* (mp)	Observații / Referințe
A1		1.000	Sector cadastral:44 Teren neimpregmuit;

B. Partea II. Proprietari și acte

Inscrieri privitoare la dreptul de proprietate și alte drepturi reale	Referințe
/	
Act Notarial nr. APV 4685, din 27/08/2004 emis de BNP Ștefănescu Floriana;	
B1	A1
Intabulare, drept de PROPRIETATE, dobandit prin Iesire Din Indiviziune, cota actuala 1/1, cota initiala 1/1 1) LEOVEANU GHEORGHE	

C. Partea III. SARCINI .

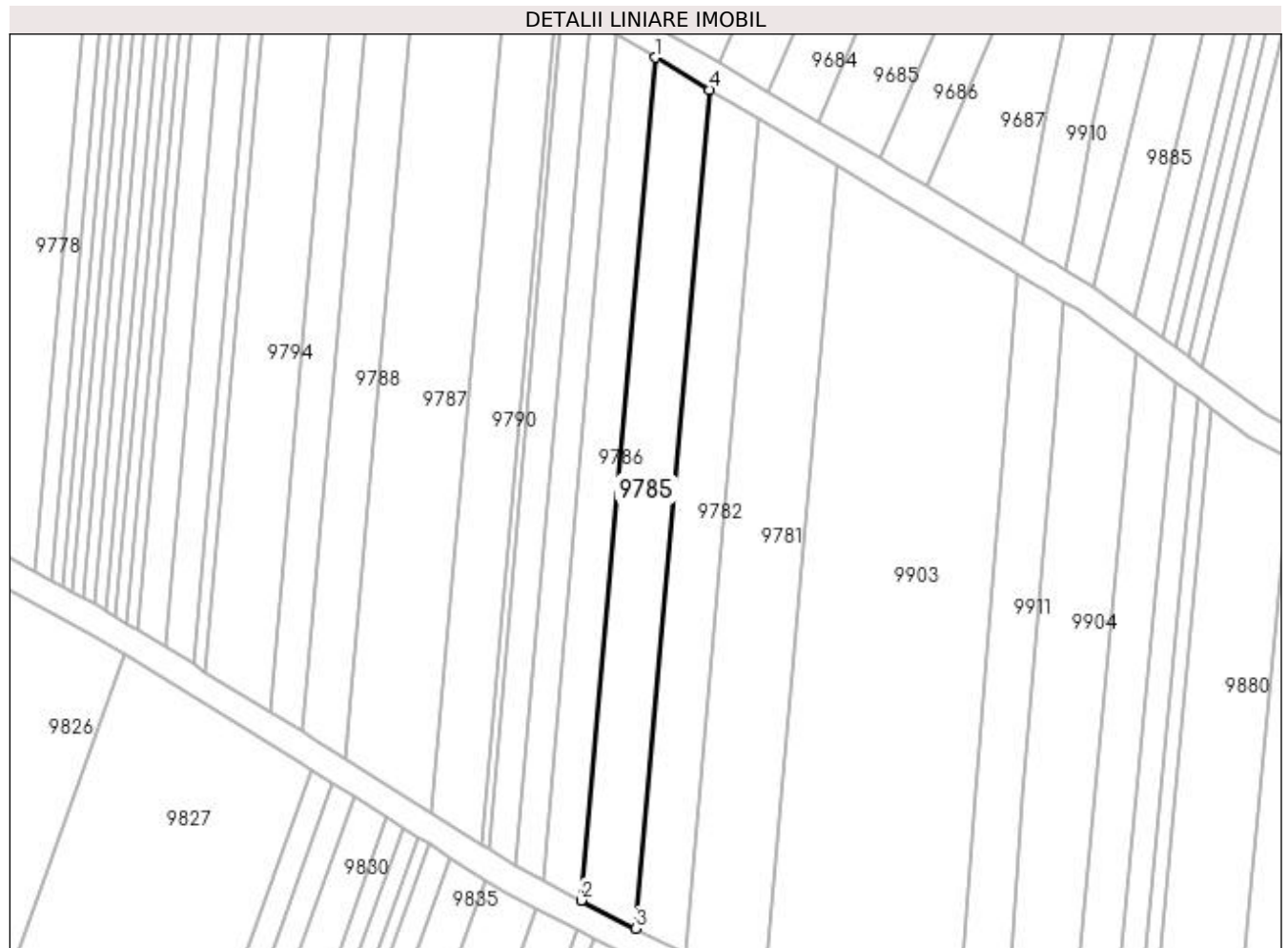
Inscrieri privind dezmembramintele dreptului de proprietate, drepturi reale de garanție și sarcini	Referințe
NU SUNT	

Anexa Nr. 1 La Partea I

Teren

Nr cadastral	Suprafața (mp)*	Observații / Referințe
	1.000	

* Suprafața este determinată în planul de proiecție Stereo 70.



Date referitoare la teren

Crt	Categorie folosință	Intra vilan	Suprafața (mp)	Tarla	Parcelă	Nr. topo	Observații / Referințe
1	arabil	NU	1.000	26	199	-	

Lungime Segmente

1) Valorile lungimilor segmentelor sunt obținute din proiecție în plan.

Punct început	X / Y	Punct sfârșit	X / Y	Lungime segment (** (m)
1	435.620,907 300.369,753	2	435.610,243 300.248,426	121.795
2	435.610,243 300.248,426	3	435.618,148 300.244,365	8.887
3	435.618,148 300.244,365	4	435.628,761 300.365,111	121.212
4	435.628,761 300.365,111	1	435.620,907 300.369,753	9.123

**** Lungimile segmentelor sunt determinate în planul de proiecție Stereo 70 și sunt rotunjite la 1 milimetru.**

***** Distanța dintre puncte este formată din segmente cumulate ce sunt mai mici decât valoarea 1 milimetru.**

**DATE DESPRE IMOBILUL NR. 9786**

Oficiul de Cadastru și Publicitate Imobiliară DOLJ
Biroul de Cadastru și Publicitate Imobiliară Craiova

A. Partea I. Descrierea imobilului

TEREN Extravilan

Adresa: Jud. Dolj, T26, P197

Nr. Crt	Nr cadastral Nr. topografic	Suprafața* (mp)	Observații / Referințe
A1		700	Sector cadastral:44 Teren neimprejmuț;

B. Partea II. Proprietari și acte

Inscrieri privitoare la dreptul de proprietate și alte drepturi reale	Referințe
/	
Act Administrativ nr. TDP 18541, din 13/08/2014 emis de CJSDPAT DOLJ;	
B1	A1
Intabulare, drept de PROPRIETATE, dobândit prin Reconstituire, cota actuala 1/1, cota initiala 1/1	
1) IVAN MARIN , LIPSA CNP	
2) GELELEȚU ELENA , LIPSA CNP	
3) MOCANU CONSTANTIN , LIPSA CNP	

C. Partea III. SARCINI .

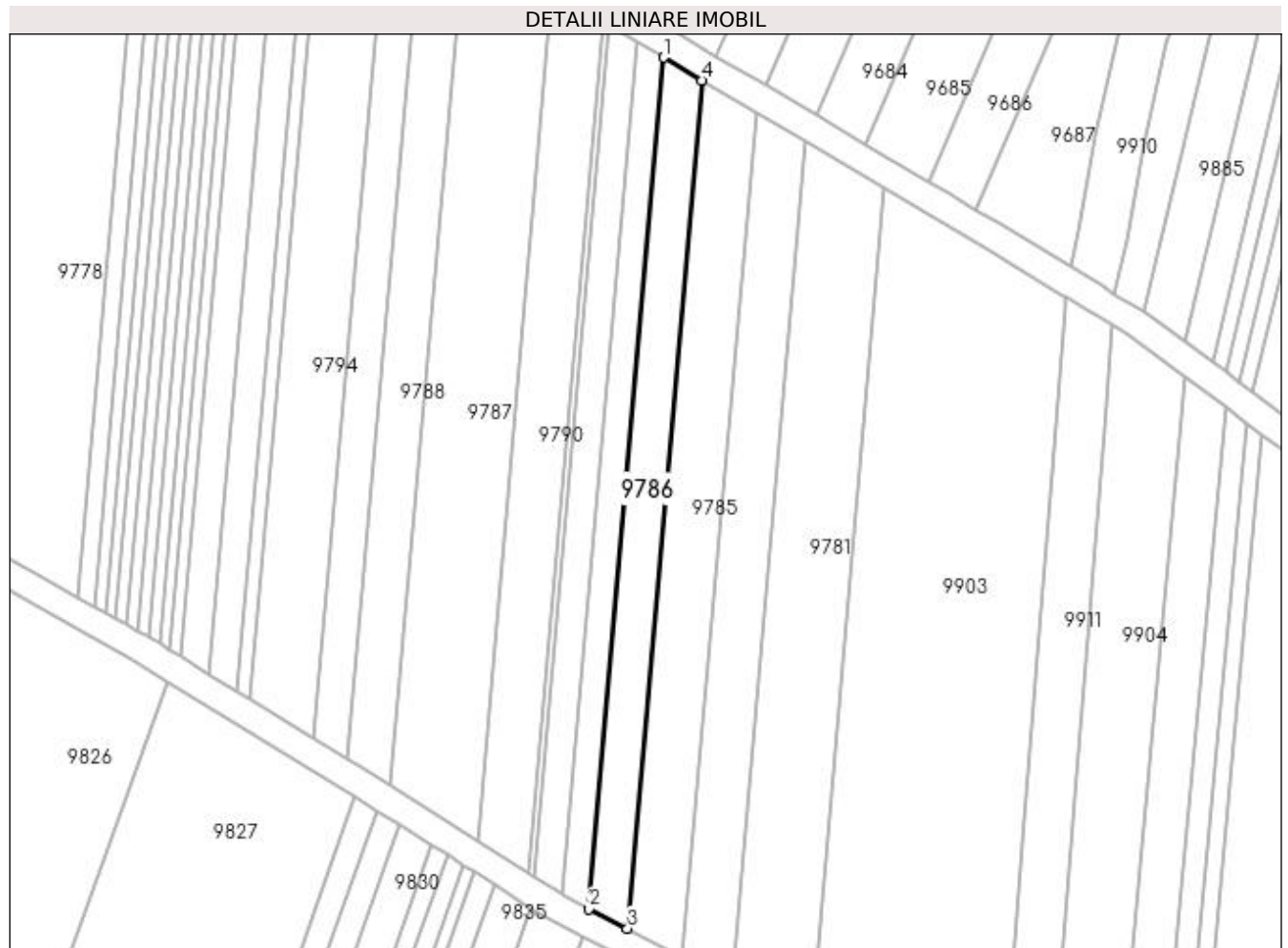
Inscrieri privind dezmembramintele dreptului de proprietate, drepturi reale de garanție și sarcini	Referințe
NU SUNT	

Anexa Nr. 1 La Partea I

Teren

Nr cadastral	Suprafața (mp)*	Observații / Referințe
	700	

* Suprafața este determinată în planul de proiecție Stereo 70.



Date referitoare la teren

Crt	Categorie folosință	Intra vilan	Suprafața (mp)	Tarla	Parcelă	Nr. topo	Observații / Referințe
1	arabil	NU	700	26	197	-	

Lungime Segmente

1) Valorile lungimilor segmentelor sunt obținute din proiecție în plan.

Punct început	X / Y	Punct sfârșit	X / Y	Lungime segment (** (m)
1	435.615,432 300.372,989	2	435.604,732 300.251,257	122.201
2	435.604,732 300.251,257	3	435.610,243 300.248,426	6.196
3	435.610,243 300.248,426	4	435.620,907 300.369,753	121.795
4	435.620,907 300.369,753	1	435.615,432 300.372,989	6.36

**** Lungimile segmentelor sunt determinate în planul de proiecție Stereo 70 și sunt rotunjite la 1 milimetru.**

***** Distanța dintre puncte este formată din segmente cumulate ce sunt mai mici decât valoarea 1 milimetru.**

**DATE DESPRE IMOBILUL NR. 9787**

Oficiul de Cadastru și Publicitate Imobiliară DOLJ
Biroul de Cadastru și Publicitate Imobiliară Craiova

A. Partea I. Descrierea imobilului

TEREN Extravilan

Adresa: Jud. Dolj, T26, P185

Nr. Crt	Nr cadastral Nr. topografic	Suprafața* (mp)	Observații / Referințe
A1		1.600	Sector cadastral:44 Teren neimprejmut;

B. Partea II. Proprietari și acte

Inscrieri privitoare la dreptul de proprietate și alte drepturi reale		Referințe
/		
Act Notarial nr. CM 15, din 31/03/2008 emis de BNP CIOVICĂ GHEORGHE;		
B1	Intabulare, drept de PROPRIETATE, dobandit prin Succesiune, cota actuala 2/8, cota initiala 2/8 1) ILIE AURELIA	A1
B2	Intabulare, drept de PROPRIETATE, dobandit prin Succesiune, cota actuala 3/8, cota initiala 3/8 1) ILIE IULIAN	A1
B3	Intabulare, drept de PROPRIETATE, dobandit prin Succesiune, cota actuala 3/8, cota initiala 3/8 1) ILIE JENICĂ	A1

C. Partea III. SARCINI .

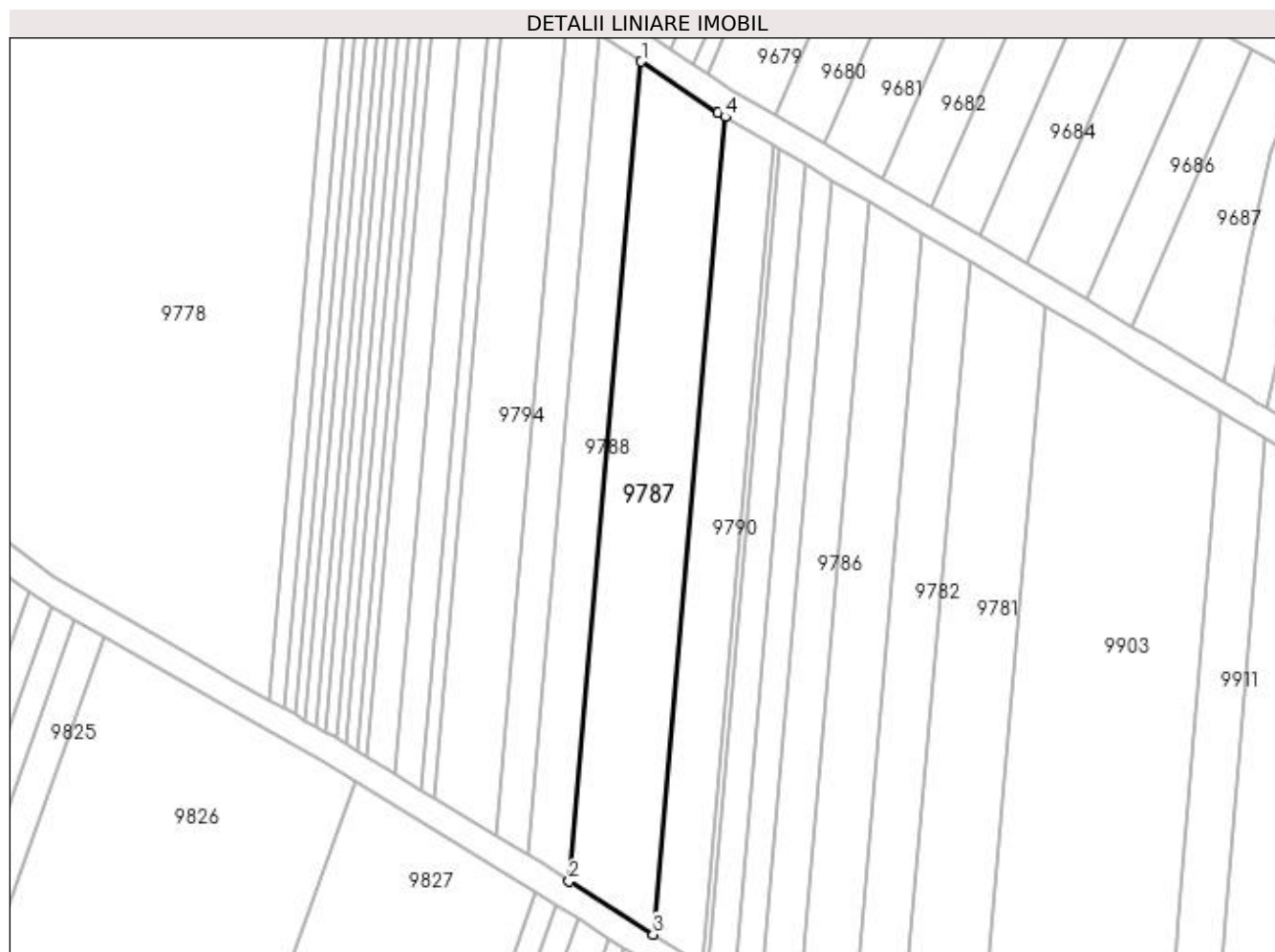
Inscrieri privind dezmembramintele dreptului de proprietate, drepturi reale de garanție și sarcini	Referințe
NU SUNT	

Anexa Nr. 1 La Partea I

Teren

Nr cadastral	Suprafața (mp)*	Observații / Referințe
	1.600	

* Suprafața este determinată în planul de proiecție Stereo 70.



Date referitoare la teren

Crt	Categorie folosință	Intra vilan	Suprafața (mp)	Tarla	Parcelă	Nr. topo	Observații / Referințe
1	arabil	NU	1.600	26	185	-	

Lungime Segmente

1) Valorile lungimilor segmentelor sunt obținute din proiecție în plan.

Punct început	X / Y	Punct sfârșit	X / Y	Lungime segment (** (m)
1	435.587,004 300.390,626	2	435.576,301 300.268,854	122.241
2	435.576,301 300.268,854	3	435.588,765 300.260,956	14.756
3	435.588,765 300.260,956	4	435.599,442 300.382,438	121.95
4	435.599,442 300.382,438	5	435.598,462 300.383,017	1.138
5	435.598,462 300.383,017	1	435.587,004 300.390,626	13.754

**** Lungimile segmentelor sunt determinate în planul de proiecție Stereo 70 și sunt rotunjite la 1 milimetru.**

***** Distanța dintre puncte este formată din segmente cumulate ce sunt mai mici decât valoarea 1 milimetru.**

**DATE DESPRE IMOBILUL NR. 9788**

Oficiul de Cadastru și Publicitate Imobiliară DOLJ
Biroul de Cadastru și Publicitate Imobiliară Craiova

A. Partea I. Descrierea imobilului

TEREN Extravilan

Adresa: Jud. Dolj, T26, P183

Nr. Crt	Nr cadastral Nr. topografic	Suprafața* (mp)	Observații / Referințe
A1		800	Sector cadastral:44 Teren neimprejmuit;

B. Partea II. Proprietari și acte

Inscrieri privitoare la dreptul de proprietate și alte drepturi reale	Referințe
/	
Act Administrativ nr. TDP 1456, din 30/11/2002 emis de CJSDPAT DOLJ (DEFUNCT CONFORM CERTIFICAT DECES SERIA D7, NR. 330197, DATA 05.10.1985);	
B1	A1
Intabulare, drept de PROPRIETATE, dobandit prin Reconstituire, cota actuala 1/1, cota initiala 1/1 1) MATEI ELENA , LIPSA CNP DEFUNCT:Da	

C. Partea III. SARCINI .

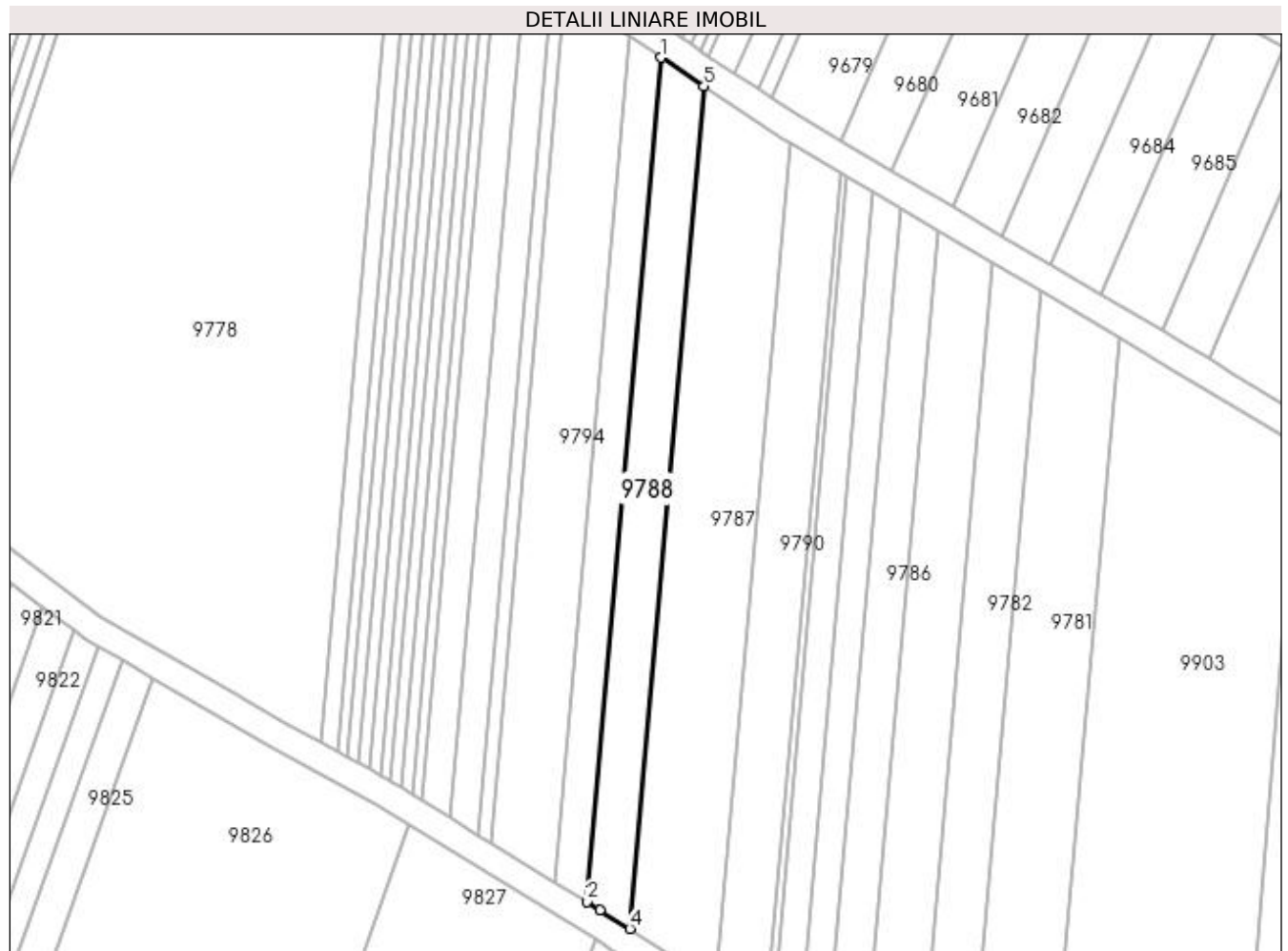
Inscrieri privind dezmembramintele dreptului de proprietate, drepturi reale de garanție și sarcini	Referințe
NU SUNT	

Anexa Nr. 1 La Partea I

Teren

Nr cadastral	Suprafața (mp)*	Observații / Referințe
	800	

* Suprafața este determinată în planul de proiecție Stereo 70.



Date referitoare la teren

Crt	Categorie folosință	Intravilan	Suprafața (mp)	Tarla	Parcelă	Nr. topo	Observații / Referințe
1	arabil	NU	800	26	183	-	

Lungime Segmente

1) Valorile lungimilor segmentelor sunt obținute din proiecție în plan.

Punct început	X / Y	Punct sfârșit	X / Y	Lungime segment (** (m)
1	435.580,801 300.394,744	2	435.570,079 300.272,755	122.459
2	435.570,079 300.272,755	3	435.572,012 300.271,572	2.266
3	435.572,012 300.271,572	4	435.576,301 300.268,854	5.078
4	435.576,301 300.268,854	5	435.587,004 300.390,626	122.241
5	435.587,004 300.390,626	1	435.580,801 300.394,744	7.445

**** Lungimile segmentelor sunt determinate în planul de proiecție Stereo 70 și sunt rotunjite la 1 milimetru.**

***** Distanța dintre puncte este formată din segmente cumulate ce sunt mai mici decât valoarea 1 milimetru.**

**DATE DESPRE IMOBILUL NR. 9789**

Oficiul de Cadastru și Publicitate Imobiliară DOLJ
Biroul de Cadastru și Publicitate Imobiliară Craiova

A. Partea I. Descrierea imobilului

TEREN Extravilan

Adresa: Jud. Dolj, T26, P191

Nr. Crt	Nr cadastral Nr. topografic	Suprafața* (mp)	Observații / Referințe
A1		120	Sector cadastral:44 Teren neimprejmuit;

B. Partea II. Proprietari și acte

Inscrieri privitoare la dreptul de proprietate și alte drepturi reale	Referințe
/	
Act Administrativ nr. TDP 1224-2179, din 26/11/1998 emis de CJSDPAT DOLJ;	
B1	A1
Intabulare, drept de PROPRIETATE, dobandit prin Reconstituire, cota actuala 1/1, cota initiala 1/1 1) POPESCU ILIE, LIPSA CNP	

C. Partea III. SARCINI .

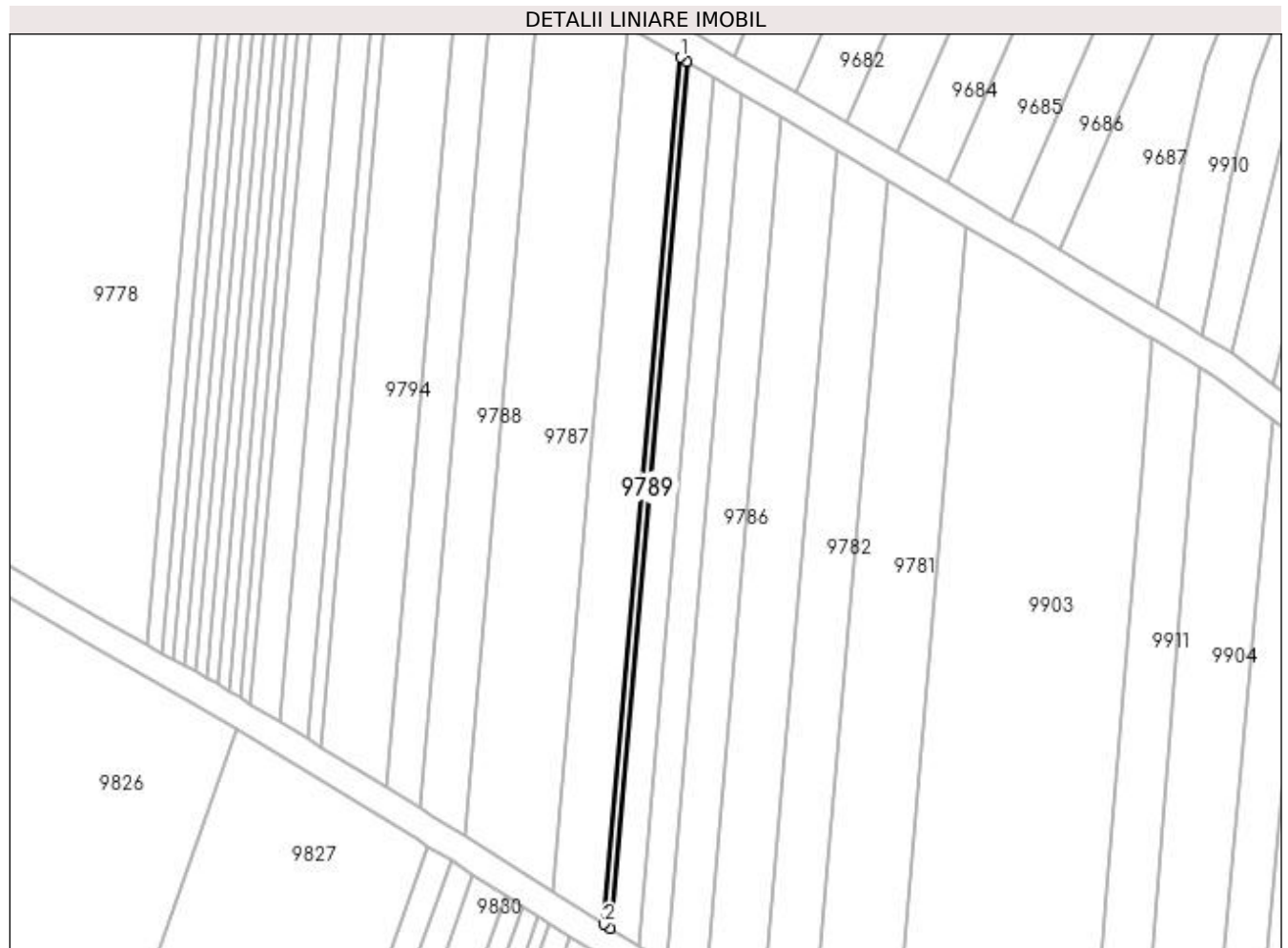
Inscrieri privind dezmembramintele dreptului de proprietate, drepturi reale de garanție și sarcini	Referințe
NU SUNT	

Anexa Nr. 1 La Partea I

Teren

Nr cadastral	Suprafața (mp)*	Observații / Referințe
	120	

* Suprafața este determinată în planul de proiecție Stereo 70.



Date referitoare la teren

Crt	Categorie folosință	Intra vilan	Suprafața (mp)	Tarla	Parcelă	Nr. topo	Observații / Referințe
1	arabil	NU	120	26	191	-	

Lungime Segmente

1) Valorile lungimilor segmentelor sunt obținute din proiecție în plan.

Punct început	X / Y	Punct sfârșit	X / Y	Lungime segment (** (m)
1	435.606,695 300.378,152	2	435.595,992 300.256,377	122.244
2	435.595,992 300.256,377	3	435.596,926 300.255,785	1.106
3	435.596,926 300.255,785	4	435.607,632 300.377,598	122.283
4	435.607,632 300.377,598	1	435.606,695 300.378,152	1.089

**** Lungimile segmentelor sunt determinate în planul de proiecție Stereo 70 și sunt rotunjite la 1 milimetru.**

***** Distanța dintre puncte este formată din segmente cumulate ce sunt mai mici decât valoarea 1 milimetru.**

**DATE DESPRE IMOBILUL NR. 9790**

Oficiul de Cadastru și Publicitate Imobiliară DOLJ
 Biroul de Cadastru și Publicitate Imobiliară Craiova

A. Partea I. Descrierea imobilului

TEREN Extravilan

Adresa: Jud. Dolj, T26, P189

Nr. Crt	Nr cadastral Nr. topografic	Suprafața* (mp)	Observații / Referințe
A1		928	Sector cadastral:44 Teren neimprejmuit;

B. Partea II. Proprietari și acte

Inscrieri privitoare la dreptul de proprietate și alte drepturi reale	Referințe
/	
Act Administrativ nr. TDP 893-15011, din 15/12/1995 emis de CJSDPAT DOLJ (DEFUNCT CONFORM CERTIFICAT DECES SERIA D9, NR. 890215, DATA 09.06.1993);	
B1	A1
Intabulare, drept de PROPRIETATE, dobandit prin Reconstituire, cota actuala 1/1, cota initiala 1/1 1) PRIOTEASA GHEORGHE, LIPSA CNP DEFUNCT:Da	

C. Partea III. SARCINI .

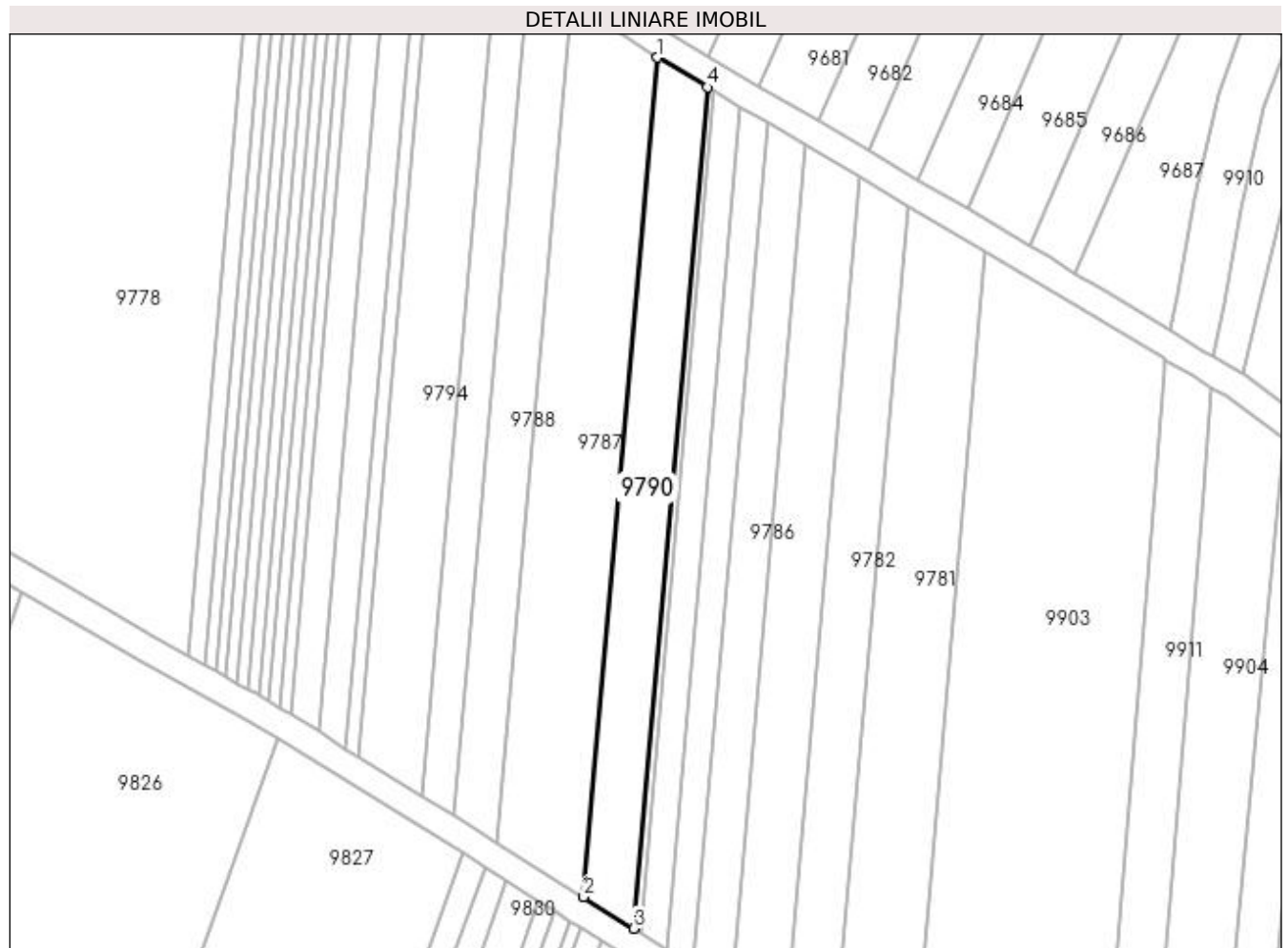
Inscrieri privind dezmembramintele dreptului de proprietate, drepturi reale de garanție și sarcini	Referințe
NU SUNT	

Anexa Nr. 1 La Partea I

Teren

Nr cadastral	Suprafața (mp)*	Observații / Referințe
	928	

* Suprafața este determinată în planul de proiecție Stereo 70.



Date referitoare la teren

Crt	Categorie folosință	Intra vilan	Suprafața (mp)	Tarla	Parcelă	Nr. topo	Observații / Referințe
1	arabil	NU	928	26	189	-	

Lungime Segmente

1) Valorile lungimilor segmentelor sunt obținute din proiecție în plan.

Punct început	X / Y	Punct sfârșit	X / Y	Lungime segment (** (m)
1	435.599,442 300.382,438	2	435.588,765 300.260,956	121.95
2	435.588,765 300.260,956	3	435.595,992 300.256,377	8.556
3	435.595,992 300.256,377	4	435.606,695 300.378,152	122.244
4	435.606,695 300.378,152	1	435.599,442 300.382,438	8.425

**** Lungimile segmentelor sunt determinate în planul de proiecție Stereo 70 și sunt rotunjite la 1 milimetru.**

***** Distanța dintre puncte este formată din segmente cumulate ce sunt mai mici decât valoarea 1 milimetru.**

**DATE DESPRE IMOBILUL NR. 9791**

Oficiul de Cadastru și Publicitate Imobiliară DOLJ
Biroul de Cadastru și Publicitate Imobiliară Craiova

A. Partea I. Descrierea imobilului

TEREN Extravilan

Adresa: Jud. Dolj, T26, P177

Nr. Crt	Nr cadastral Nr. topografic	Suprafața* (mp)	Observații / Referințe
A1		230	Sector cadastral:44 Teren neimprejmuit;

B. Partea II. Proprietari și acte

Inscrieri privitoare la dreptul de proprietate și alte drepturi reale	Referințe
/	
Act Notarial nr. CM 26, din 29/03/2005 emis de BNP Sandu Cosmin;	
B1	A1
Intabulare, drept de PROPRIETATE, dobandit prin Succesiune, cota actuala 1/1, cota initiala 1/1 1) DINCĂ ILIE	

C. Partea III. SARCINI .

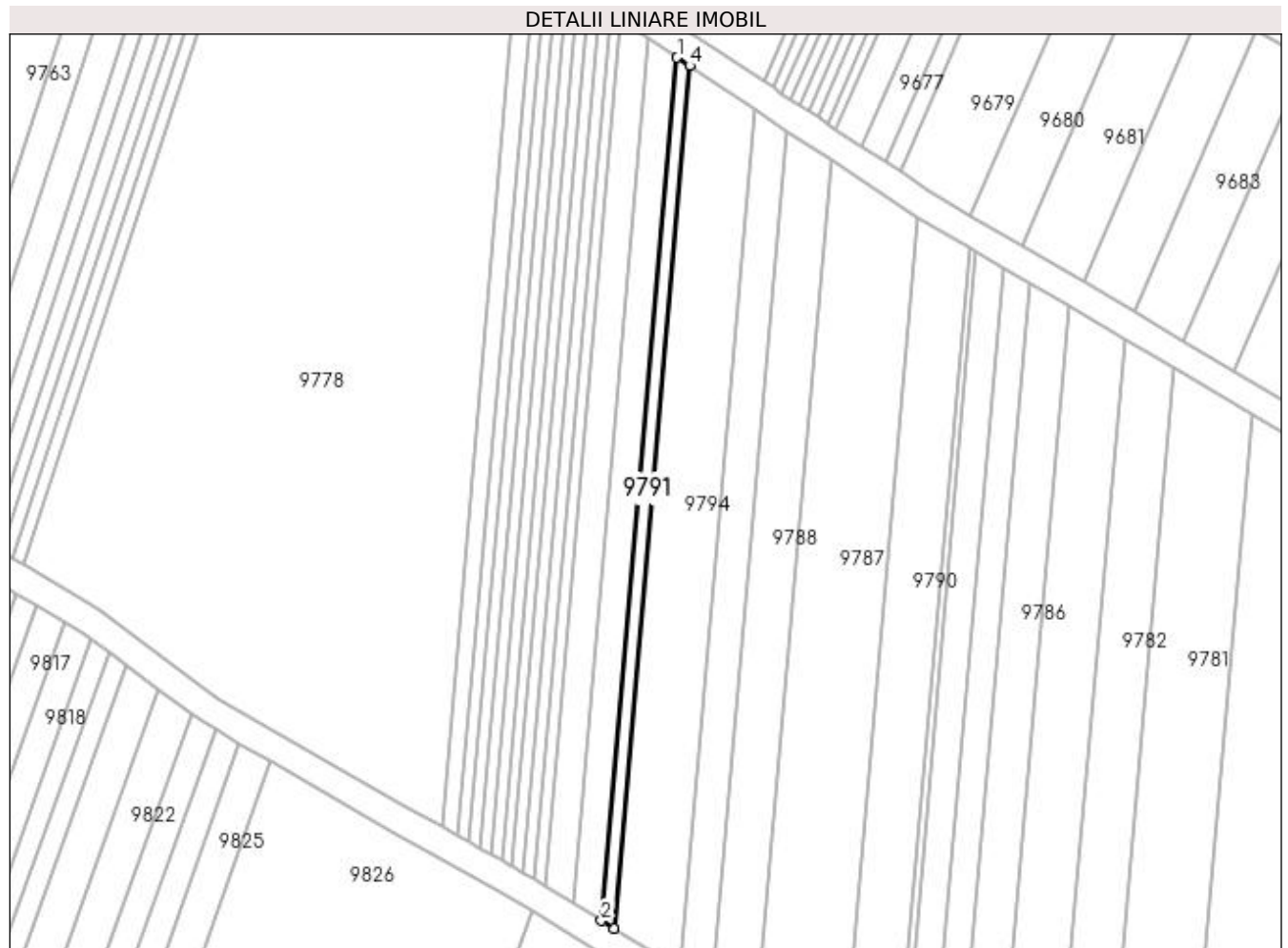
Inscrieri privind dezmembramintele dreptului de proprietate, drepturi reale de garanție și sarcini	Referințe
NU SUNT	

Anexa Nr. 1 La Partea I

Teren

Nr cadastral	Suprafața (mp)*	Observații / Referințe
	230	

* Suprafața este determinată în planul de proiecție Stereo 70.



Date referitoare la teren

Crt	Categorie folosință	Intra vilan	Suprafața (mp)	Tarla	Parcelă	Nr. topo	Observații / Referințe
1	arabil	NU	230	26	177	-	

Lungime Segmente

1) Valorile lungimilor segmentelor sunt obținute din proiecție în plan.

Punct început	X / Y	Punct sfârșit	X / Y	Lungime segment (** (m)
1	435.565,127 300.405,152	2	435.554,338 300.282,397	123.228
2	435.554,338 300.282,397	3	435.556,116 300.281,308	2.085
3	435.556,116 300.281,308	4	435.566,898 300.403,976	123.141
4	435.566,898 300.403,976	1	435.565,127 300.405,152	2.126

**** Lungimile segmentelor sunt determinate în planul de proiecție Stereo 70 și sunt rotunjite la 1 milimetru.**

***** Distanța dintre puncte este formată din segmente cumulate ce sunt mai mici decât valoarea 1 milimetru.**

**DATE DESPRE IMOBILUL NR. 9792**

Oficiul de Cadastru și Publicitate Imobiliară DOLJ
Biroul de Cadastru și Publicitate Imobiliară Craiova

A. Partea I. Descrierea imobilului

TEREN Extravilan

Adresa: Jud. Dolj, T26, P173

Nr. Crt	Nr cadastral Nr. topografic	Suprafața* (mp)	Observații / Referințe
A1		520	Sector cadastral:44 Teren neimprejmuit;

B. Partea II. Proprietari și acte

Inscrieri privitoare la dreptul de proprietate și alte drepturi reale	Referințe
/	
Act Administrativ nr. TDP 1231-2179, din 07/12/1998 emis de CJSDPAT DOLJ;	
B1	A1
Intabulare, drept de PROPRIETATE, dobandit prin Reconstituire, cota actuala 1/1, cota initiala 1/1 1) MOCANU VICTOR , LIPSA CNP	

C. Partea III. SARCINI .

Inscrieri privind dezmembramintele dreptului de proprietate, drepturi reale de garanție și sarcini	Referințe
NU SUNT	

Anexa Nr. 1 La Partea I

Teren

Nr cadastral	Suprafața (mp)*	Observații / Referințe
	520	

* Suprafața este determinată în planul de proiecție Stereo 70.



Date referitoare la teren

Crt	Categorie folosință	Intra vilan	Suprafața (mp)	Tarla	Parcelă	Nr. topo	Observații / Referințe
1	vie	NU	520	26	173	-	

Lungime Segmente

1) Valorile lungimilor segmentelor sunt obținute din proiecție în plan.

Punct început	X / Y	Punct sfârșit	X / Y	Lungime segment (** (m)
1	435.561,128 300.407,808	2	435.550,321 300.284,857	123.425
2	435.550,321 300.284,857	3	435.554,338 300.282,397	4.71
3	435.554,338 300.282,397	4	435.565,127 300.405,152	123.228
4	435.565,127 300.405,152	1	435.561,128 300.407,808	4.801

**** Lungimile segmentelor sunt determinate în planul de proiecție Stereo 70 și sunt rotunjite la 1 milimetru.**

***** Distanța dintre puncte este formată din segmente cumulate ce sunt mai mici decât valoarea 1 milimetru.**

**DATE DESPRE IMOBILUL NR. 9793**

Oficiul de Cadastru și Publicitate Imobiliară DOLJ
Biroul de Cadastru și Publicitate Imobiliară Craiova

A. Partea I. Descrierea imobilului

TEREN Extravilan

Adresa: Jud. Dolj, T26, P181

Nr. Crt	Nr cadastral Nr. topografic	Suprafața* (mp)	Observații / Referințe
A1		600	Sector cadastral:44 Teren neimprejmuit;

B. Partea II. Proprietari și acte

Inscrieri privitoare la dreptul de proprietate și alte drepturi reale	Referințe
/	
Act Notarial nr. APV 2633, din 08/09/2021 emis de BIN Șorop Alexandru Oliviu;	
B1	A1
Intabulare, drept de PROPRIETATE, dobandit prin lesire Din Indiviziune, cota actuala 1/1, cota initiala 1/1 1) POPESCU PETRONEL-IONUȚ	

C. Partea III. SARCINI .

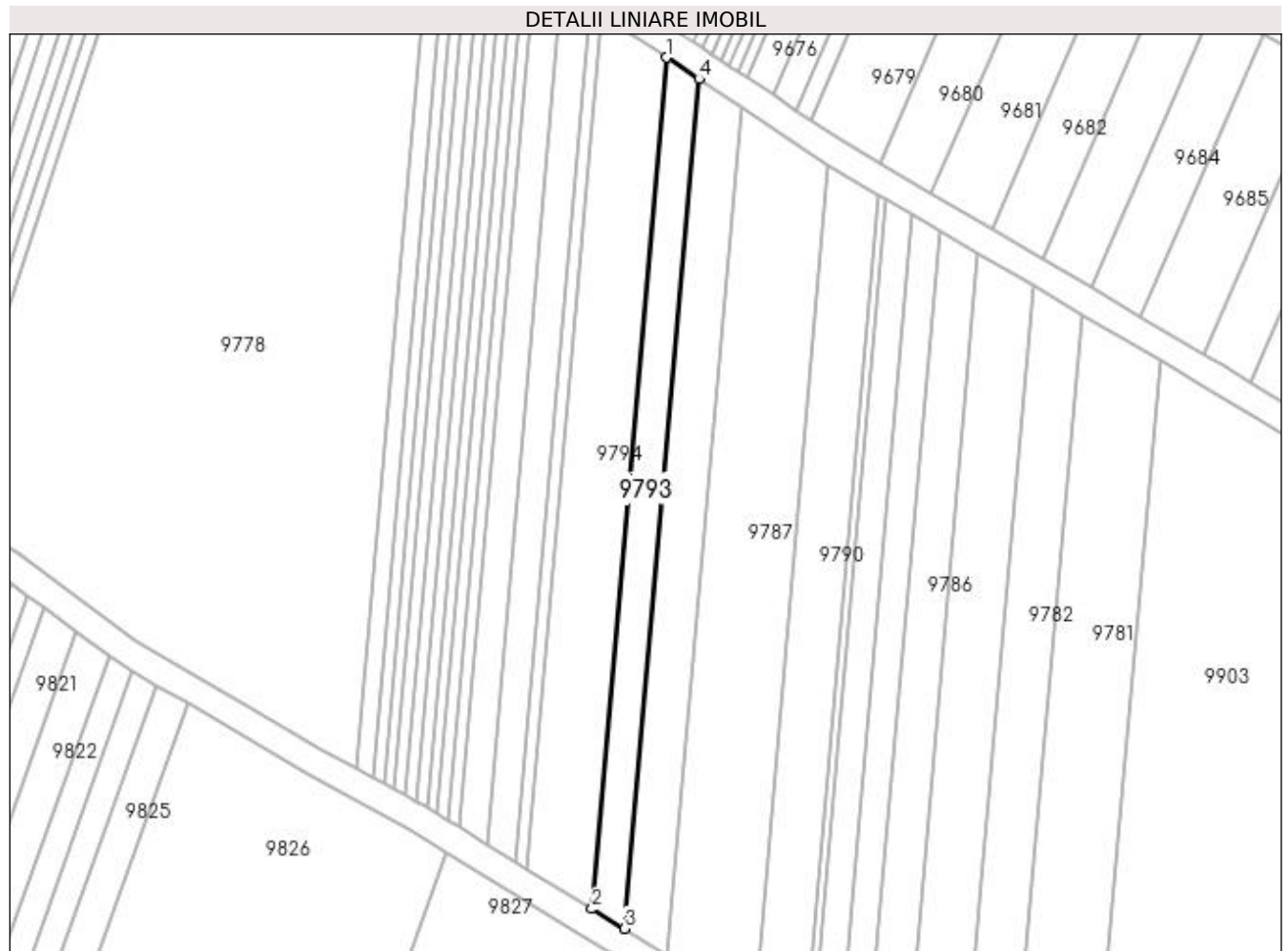
Inscrieri privind dezmembramintele dreptului de proprietate, drepturi reale de garanție și sarcini	Referințe
NU SUNT	

Anexa Nr. 1 La Partea I

Teren

Nr cadastral	Suprafața (mp)*	Observații / Referințe
	600	

* Suprafața este determinată în planul de proiecție Stereo 70.



Date referitoare la teren

Crt	Categorie folosință	Intra vilan	Suprafața (mp)	Tarla	Parcelă	Nr. topo	Observații / Referințe
1	arabil	NU	600	26	181	-	

Lungime Segmente

1) Valorile lungimilor segmentelor sunt obținute din proiecție în plan.

Punct început	X / Y	Punct sfârșit	X / Y	Lungime segment (** (m)
1	435.576,158 300.397,827	2	435.565,416 300.275,611	122.687
2	435.565,416 300.275,611	3	435.570,079 300.272,755	5.468
3	435.570,079 300.272,755	4	435.580,801 300.394,744	122.459
4	435.580,801 300.394,744	1	435.576,158 300.397,827	5.573

**** Lungimile segmentelor sunt determinate în planul de proiecție Stereo 70 și sunt rotunjite la 1 milimetru.**

***** Distanța dintre puncte este formată din segmente cumulate ce sunt mai mici decât valoarea 1 milimetru.**

**DATE DESPRE IMOBILUL NR. 9794**

Oficiul de Cadastru și Publicitate Imobiliară DOLJ
Biroul de Cadastru și Publicitate Imobiliară Craiova

A. Partea I. Descrierea imobilului

TEREN Extravilan

Adresa: Jud. Dolj, T26, P179

Nr. Crt	Nr cadastral Nr. topografic	Suprafața* (mp)	Observații / Referințe
A1		1.200	Sector cadastral:44 Teren neimprejmuit;

B. Partea II. Proprietari și acte

Inscrieri privitoare la dreptul de proprietate și alte drepturi reale		Referințe
/		
Act Administrativ nr. TDP 1236-2179, din 07/12/1998 emis de CJSDPAT DOLJ (DEFUNCT CONFORM CERTIFICAT DECES SERIA DS NR. 854747, DATA 14.08.2009);		
B1	Intabulare, drept de PROPRIETATE, dobandit prin Reconstituire, cota actuala 1/1, cota initiala 1/1 1) PĂUN NICOLAE DEFUNCT:Da	A1

C. Partea III. SARCINI .

Inscrieri privind dezmembramentele dreptului de proprietate, drepturi reale de garanție și sarcini	Referințe
NU SUNT	

Anexa Nr. 1 La Partea I

Teren

Nr cadastral	Suprafața (mp)*	Observații / Referințe
	1.200	

* Suprafața este determinată în planul de proiecție Stereo 70.



Date referitoare la teren

Crt	Categorie folosință	Intra vilan	Suprafața (mp)	Tarla	Parcelă	Nr. topo	Observații / Referințe
1	arabil	NU	1.200	26	179	-	

Lungime Segmente

1) Valorile lungimilor segmentelor sunt obținute din proiecție în plan.

Punct început	X / Y	Punct sfârșit	X / Y	Lungime segment (** (m)
1	435.566,898 300.403,976	2	435.556,116 300.281,308	123.141
2	435.556,116 300.281,308	3	435.565,416 300.275,611	10.906
3	435.565,416 300.275,611	4	435.576,158 300.397,827	122.687
4	435.576,158 300.397,827	1	435.566,898 300.403,976	11.116

**** Lungimile segmentelor sunt determinate în planul de proiecție Stereo 70 și sunt rotunjite la 1 milimetru.**

***** Distanța dintre puncte este formată din segmente cumulate ce sunt mai mici decât valoarea 1 milimetru.**

**DATE DESPRE IMOBILUL NR. 9795**

Oficiul de Cadastru și Publicitate Imobiliară DOLJ
Biroul de Cadastru și Publicitate Imobiliară Craiova

A. Partea I. Descrierea imobilului

TEREN Extravilan

Adresa: Jud. Dolj, T26, P169

Nr. Crt	Nr cadastral Nr. topografic	Suprafața* (mp)	Observații / Referințe
A1		200	Sector cadastral:44 Teren neimprejmuit;

B. Partea II. Proprietari și acte

Inscrieri privitoare la dreptul de proprietate și alte drepturi reale	Referințe
/	
Act Administrativ nr. TDP 511-2198, din 02/03/1994 emis de CJSDPAT DOLJ;	
B1	A1
Intabulare, drept de PROPRIETATE, dobândit prin Reconstituire, cota actuala 1/1, cota initiala 1/1 1) BRESUG CONSTANTIN, LIPSA CNP	

C. Partea III. SARCINI .

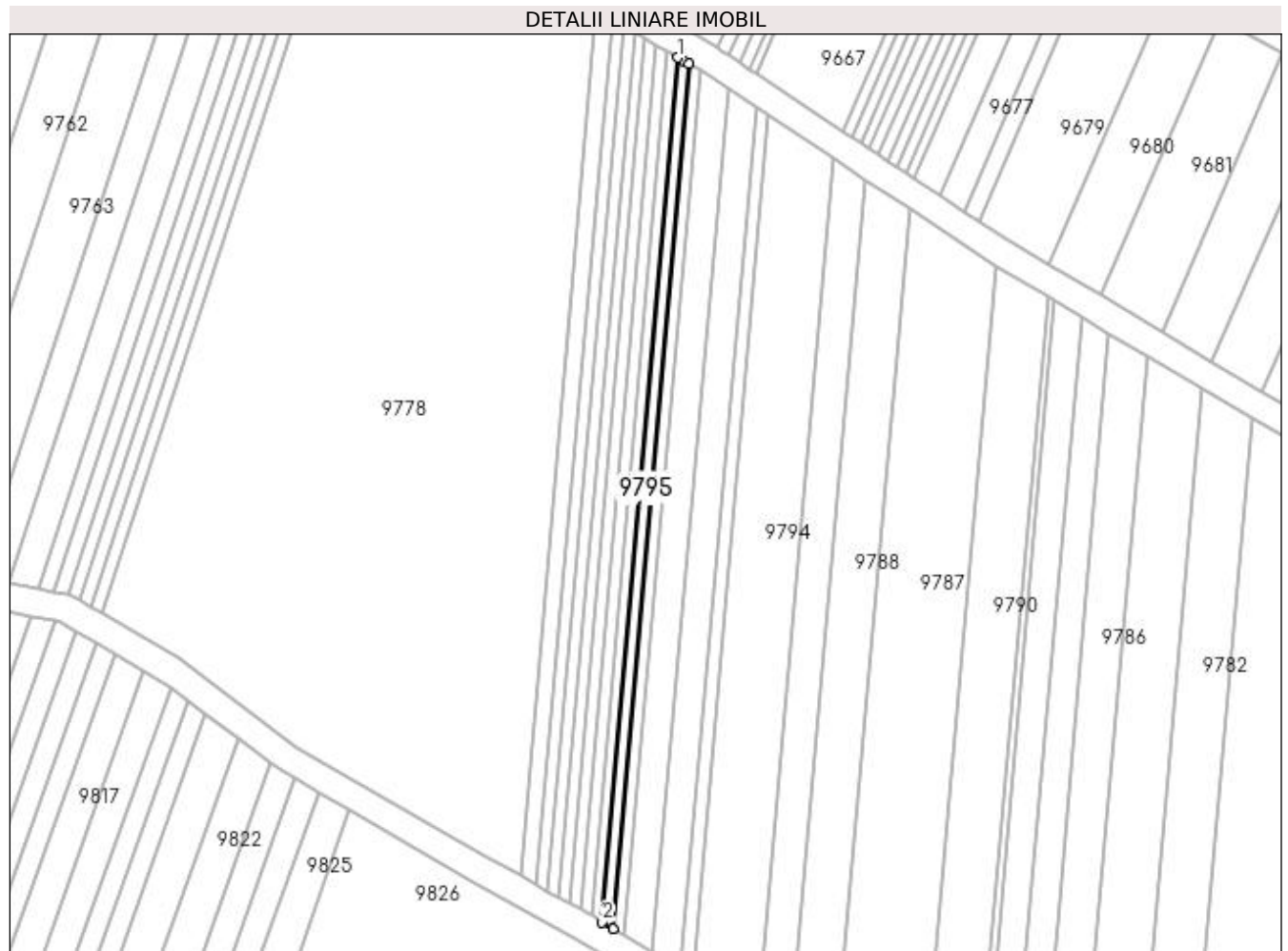
Inscrieri privind dezmembramintele dreptului de proprietate, drepturi reale de garanție și sarcini	Referințe
NU SUNT	

Anexa Nr. 1 La Partea I

Teren

Nr cadastral	Suprafața (mp)*	Observații / Referințe
	200	

* Suprafața este determinată în planul de proiecție Stereo 70.



Date referitoare la teren

Crt	Categorie folosință	Intra vilan	Suprafața (mp)	Tarla	Parcelă	Nr. topo	Observații / Referințe
1	arabil	NU	200	26	169	-	

Lungime Segmente

1) Valorile lungimilor segmentelor sunt obținute din proiecție în plan.

Punct început	X / Y	Punct sfârșit	X / Y	Lungime segment (** (m)
1	435.554,035 300.412,185	2	435.543,226 300.289,204	123.455
2	435.543,226 300.289,204	3	435.544,769 300.288,259	1.809
3	435.544,769 300.288,259	4	435.555,581 300.411,283	123.498
4	435.555,581 300.411,283	5	435.554,815 300.411,73	0.887
5	435.554,815 300.411,73	1	435.554,035 300.412,185	0.903

**** Lungimile segmentelor sunt determinate în planul de proiecție Stereo 70 și sunt rotunjite la 1 milimetru.**

***** Distanța dintre puncte este formată din segmente cumulate ce sunt mai mici decât valoarea 1 milimetru.**

**DATE DESPRE IMOBILUL NR. 9796**

Oficiul de Cadastru și Publicitate Imobiliară DOLJ
Biroul de Cadastru și Publicitate Imobiliară Craiova

A. Partea I. Descrierea imobilului

TEREN Extravilan

Adresa: Jud. Dolj, T26, P8

Nr. Crt	Nr cadastral Nr. topografic	Suprafața* (mp)	Observații / Referințe
A1		3.700	Sector cadastral:44 Teren neimprejmuit;

B. Partea II. Proprietari și acte

Inscrieri privitoare la dreptul de proprietate și alte drepturi reale	Referințe
/	
Act Administrativ nr. TDP 1541, din 17/11/2003 emis de CJSDPAT DOLJ;	
B1	A1
Intabulare, drept de PROPRIETATE, dobândit prin Reconstituire, cota actuala 1/1, cota initiala 1/1 1) VLADU DUMITRU, LIPSA CNP	

C. Partea III. SARCINI .

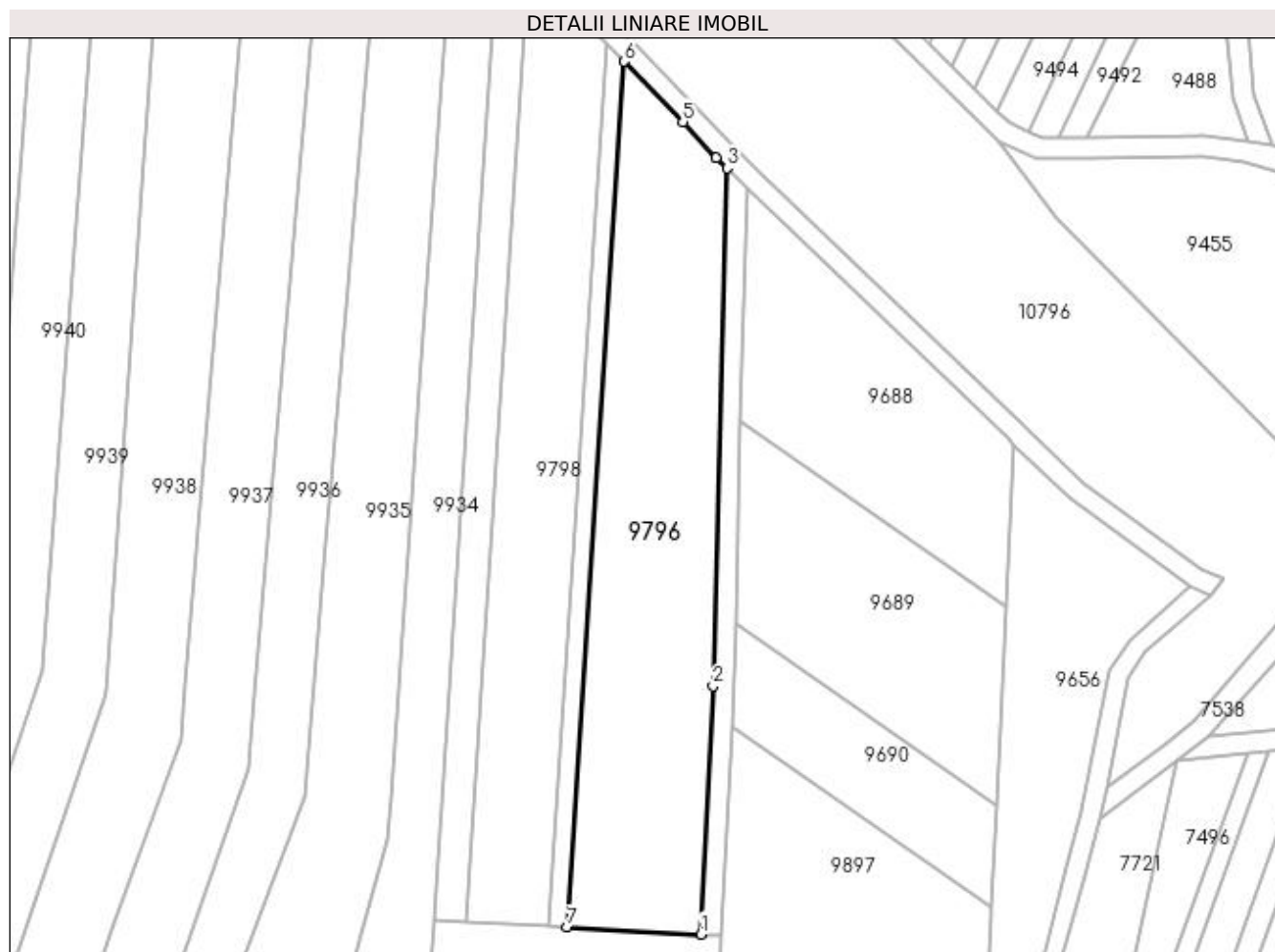
Inscrieri privind dezmembramintele dreptului de proprietate, drepturi reale de garanție și sarcini	Referințe
NU SUNT	

Anexa Nr. 1 La Partea I

Teren

Nr cadastral	Suprafața (mp)*	Observații / Referințe
	3.700	

* Suprafața este determinată în planul de proiecție Stereo 70.



Date referitoare la teren

Crt	Categorie folosință	Intra vilan	Suprafața (mp)	Tarla	Parcelă	Nr. topo	Observații / Referințe
1	arabil	NU	3.700	26	8	-	

Lungime Segmente

1) Valorile lungimilor segmentelor sunt obținute din proiecție în plan.

Punct început	X / Y	Punct sfârșit	X / Y	Lungime segment (** (m)
1	436.072,534 299.921,335	2	436.074,944 299.969,011	47.737
2	436.074,944 299.969,011	3	436.077,556 300.068,509	99.532
3	436.077,556 300.068,509	4	436.075,472 300.070,518	2.895
4	436.075,472 300.070,518	5	436.069,082 300.077,42	9.406
5	436.069,082 300.077,42	6	436.057,825 300.088,998	16.148

Punct început	X / Y	Punct sfârșit	X / Y	Lungime segment (** (m)
6	436.057,825 300.088,998	7	436.046,901 299.922,728	166.628
7	436.046,901 299.922,728	1	436.072,534 299.921,335	25.671

** Lungimile segmentelor sunt determinate în planul de proiecție Stereo 70 și sunt rotunjite la 1 milimetru.

*** Distanța dintre puncte este formată din segmente cumulate ce sunt mai mici decât valoarea 1 milimetru.

**DATE DESPRE IMOBILUL NR. 9797**

Oficiul de Cadastru și Publicitate Imobiliară DOLJ
Biroul de Cadastru și Publicitate Imobiliară Craiova

A. Partea I. Descrierea imobilului

TEREN Extravilan

Adresa: Jud. Dolj, T26, P9

Nr. Crt	Nr cadastral Nr. topografic	Suprafața* (mp)	Observații / Referințe
A1		600	Sector cadastral:44 Teren neimprejmit;

B. Partea II. Proprietari și acte

Inscrieri privitoare la dreptul de proprietate și alte drepturi reale		Referințe
/		
Act Notarial nr. CM 15, din 31/03/2008 emis de BNP CIOVICĂ GHEORGHE;		
B1	Intabulare, drept de PROPRIETATE, dobandit prin Succesiune, cota actuala 2/8, cota initiala 2/8 1) ILIE AURELIA	A1
B2	Intabulare, drept de PROPRIETATE, dobandit prin Succesiune, cota actuala 3/8, cota initiala 3/8 1) ILIE IULIAN	A1
B3	Intabulare, drept de PROPRIETATE, dobandit prin Succesiune, cota actuala 3/8, cota initiala 3/8 1) ILIE JENICĂ	A1

C. Partea III. SARCINI .

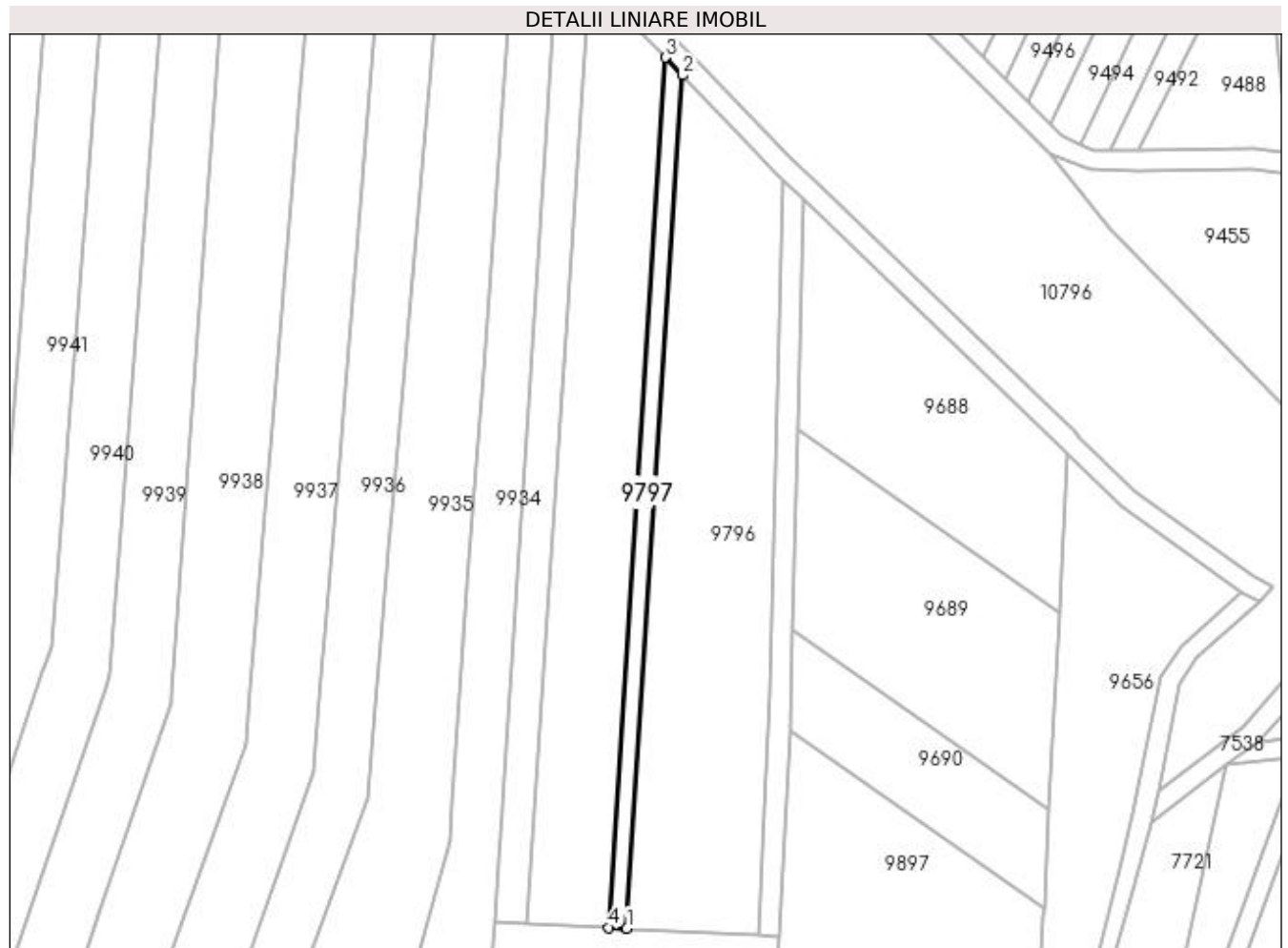
Inscrieri privind dezmembramintele dreptului de proprietate, drepturi reale de garanție și sarcini	Referințe
NU SUNT	

Anexa Nr. 1 La Partea I

Teren

Nr cadastral	Suprafața (mp)*	Observații / Referințe
	600	

* Suprafața este determinată în planul de proiecție Stereo 70.



Date referitoare la teren

Crt	Categorie folosință	Intra vilan	Suprafața (mp)	Tarla	Parcelă	Nr. topo	Observații / Referințe
1	arabil	NU	600	26	9	-	

Lungime Segmente

1) Valorile lungimilor segmentelor sunt obținute din proiecție în plan.

Punct început	X / Y	Punct sfârșit	X / Y	Lungime segment (** (m)
1	436.046,901 299.922,728	2	436.057,825 300.088,998	166.628
2	436.057,825 300.088,998	3	436.054,478 300.092,441	4.802
3	436.054,478 300.092,441	4	436.043,34 299.922,921	169.886
4	436.043,34 299.922,921	1	436.046,901 299.922,728	3.566

**** Lungimile segmentelor sunt determinate în planul de proiecție Stereo 70 și sunt rotunjite la 1 milimetru.**

***** Distanța dintre puncte este formată din segmente cumulate ce sunt mai mici decât valoarea 1 milimetru.**

**DATE DESPRE IMOBILUL NR. 9798**

Oficiul de Cadastru și Publicitate Imobiliară DOLJ
Biroul de Cadastru și Publicitate Imobiliară Craiova

A. Partea I. Descrierea imobilului

TEREN Extravilan

Adresa: Jud. Dolj, T26, P186/1

Nr. Crt	Nr cadastral Nr. topografic	Suprafața* (mp)	Observații / Referințe
A1		2.800	Sector cadastral:44 Teren neimprejmuit;

B. Partea II. Proprietari și acte

Inscrieri privitoare la dreptul de proprietate și alte drepturi reale	Referințe
/	
Act Administrativ nr. TDP 1493, din 18/09/2003 emis de CJSDPAT DOLJ;	
B1	A1
Intabulare, drept de PROPRIETATE, dobândit prin Reconstituire, cota actuala 1/1, cota initiala 1/1 1) GAVRILĂ ILIE, LIPSA CNP	

C. Partea III. SARCINI .

Inscrieri privind dezmembramintele dreptului de proprietate, drepturi reale de garanție și sarcini	Referințe
NU SUNT	

Anexa Nr. 1 La Partea I

Teren

Nr cadastral	Suprafața (mp)*	Observații / Referințe
	2.800	

* Suprafața este determinată în planul de proiecție Stereo 70.



Date referitoare la teren

Crt	Categorie folosință	Intra vilan	Suprafața (mp)	Tarla	Parcelă	Nr. topo	Observații / Referințe
1	arabil	NU	2.800	26	186/1	-	

Lungime Segmente

1) Valorile lungimilor segmentelor sunt obținute din proiecție în plan.

Punct început	X / Y	Punct sfârșit	X / Y	Lungime segment (** (m)
1	436.043,34 299.922,921	2	436.054,478 300.092,441	169.886
2	436.054,478 300.092,441	3	436.044,97 300.102,22	13.639
3	436.044,97 300.102,22	4	436.041,805 300.105,475	4.54
4	436.041,805 300.105,475	5	436.039,643 300.107,798	3.173
5	436.039,643 300.107,798	6	436.027,553 299.923,779	184.416

Punct început	X / Y	Punct sfârșit	X / Y	Lungime segment (** (m)
6	436.027,553 299.923,779	1	436.043,34 299.922,921	15.81

** Lungimile segmentelor sunt determinate în planul de proiecție Stereo 70 și sunt rotunjite la 1 milimetru.

*** Distanța dintre puncte este formată din segmente cumulate ce sunt mai mici decât valoarea 1 milimetru.

**DATE DESPRE IMOBILUL NR. 9799**

Oficiul de Cadastru și Publicitate Imobiliară DOLJ
Biroul de Cadastru și Publicitate Imobiliară Craiova

A. Partea I. Descrierea imobilului

TEREN Extravilan

Adresa: Jud. Dolj, T26, P186

Nr. Crt	Nr cadastral Nr. topografic	Suprafața* (mp)	Observații / Referințe
A1		1.200	Sector cadastral:44 Teren neimprijmuit;

B. Partea II. Proprietari și acte

Inscrieri privitoare la dreptul de proprietate și alte drepturi reale	Referințe
/	
Act Administrativ nr. TDP 1493, din 18/09/2003 emis de CJSDPAT DOLJ;	
B1	A1
Intabulare, drept de PROPRIETATE, dobândit prin Reconstituire, cota actuala 1/1, cota initiala 1/1 1) GĂVRILĂ ILIE, LIPSA CNP	

C. Partea III. SARCINI .

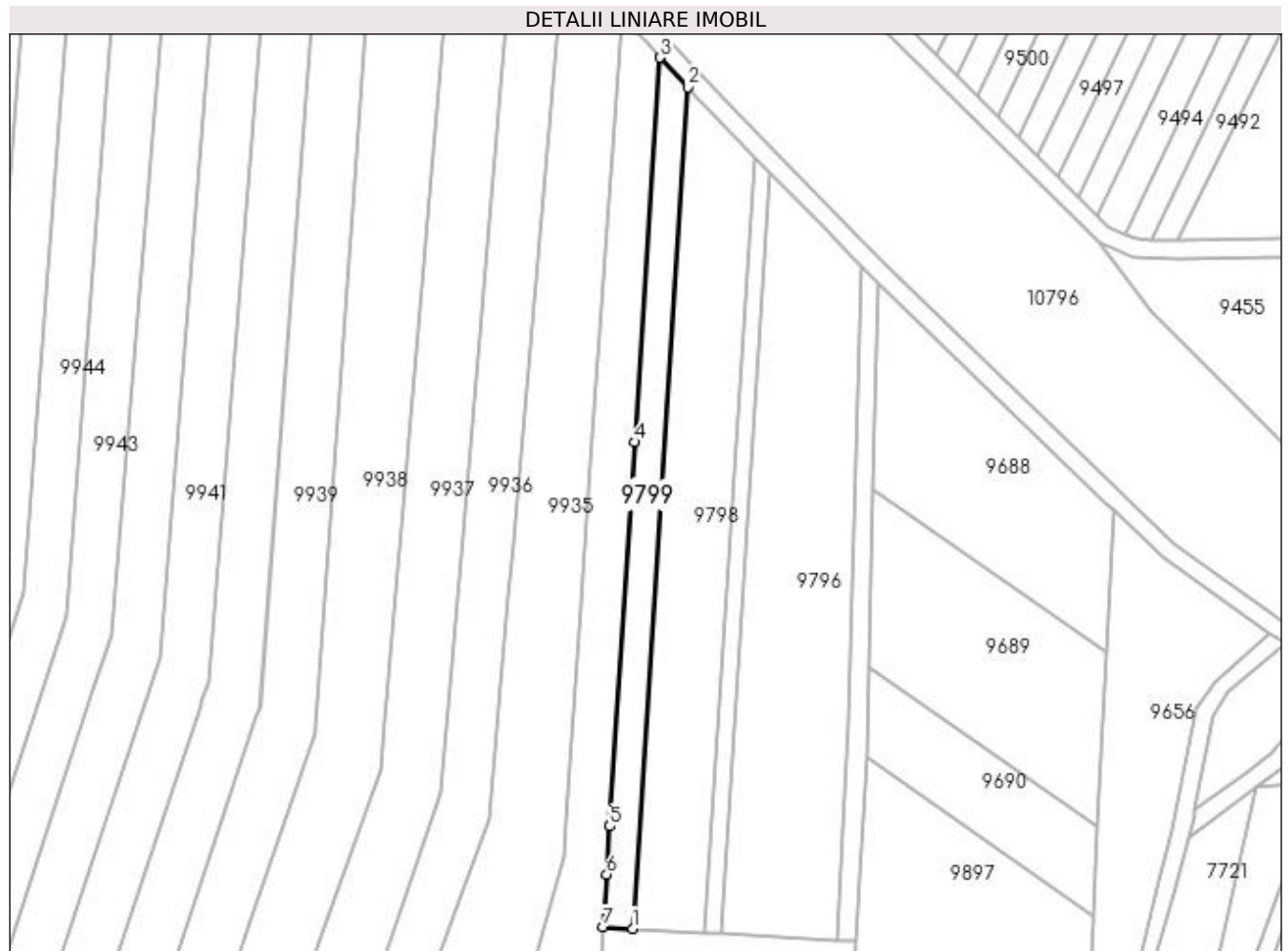
Inscrieri privind dezmembramintele dreptului de proprietate, drepturi reale de garanție și sarcini	Referințe
NU SUNT	

Anexa Nr. 1 La Partea I

Teren

Nr cadastral	Suprafața (mp)*	Observații / Referințe
	1.200	

* Suprafața este determinată în planul de proiecție Stereo 70.



Date referitoare la teren

Crt	Categorie folosință	Intra vilan	Suprafața (mp)	Tarla	Parcelă	Nr. topo	Observații / Referințe
1	arabil	NU	1.200	26	186	-	

Lungime Segmente

1) Valorile lungimilor segmentelor sunt obținute din proiecție în plan.

Punct început	X / Y	Punct sfârșit	X / Y	Lungime segment (** (m)
1	436.027,553 299.923,779	2	436.039,643 300.107,798	184.416
2	436.039,643 300.107,798	3	436.033,651 300.114,239	8.797
3	436.033,651 300.114,239	4	436.028,127 300.030,154	84.266
4	436.028,127 300.030,154	5	436.022,607 299.946,133	84.202
5	436.022,607 299.946,133	6	436.021,916 299.935,623	10.533

Punct început	X / Y	Punct sfârșit	X / Y	Lungime segment (** (m)
6	436.021,916 299.935,623	7	436.021,161 299.924,127	11.521
7	436.021,161 299.924,127	1	436.027,553 299.923,779	6.401

** Lungimile segmentelor sunt determinate în planul de proiecție Stereo 70 și sunt rotunjite la 1 milimetru.

*** Distanța dintre puncte este formată din segmente cumulate ce sunt mai mici decât valoarea 1 milimetru.

**DATE DESPRE IMOBILUL NR. 9800**

Oficiul de Cadastru și Publicitate Imobiliară DOLJ
Biroul de Cadastru și Publicitate Imobiliară Craiova

A. Partea I. Descrierea imobilului

TEREN Necunoscut

Adresa: Loc. Tartal, Jud. Dolj, T24, P332

Nr. Crt	Nr cadastral Nr. topografic	Suprafața* (mp)	Observații / Referințe
A1		800	Sector cadastral:44 Teren neimprejmuit; Conform PUG aprobat prin HCL 28/2015, suprafata intravilan = 486mp, suprafata extravilan = 314mp.

B. Partea II. Proprietari și acte

Inscrieri privitoare la dreptul de proprietate și alte drepturi reale	Referințe
/	
Act Administrativ nr. TDP 1115-1364, din 07/05/1997 emis de CJSDPAT DOLJ;	
B1	A1
Intabulare, drept de PROPRIETATE, dobandit prin Reconstituire, cota actuala 1/1, cota initiala 1/1 1) MIHAI ELENA, LIPSA CNP	

C. Partea III. SARCINI .

Inscrieri privind dezmembramintele dreptului de proprietate, drepturi reale de garanție și sarcini	Referințe
NU SUNT	

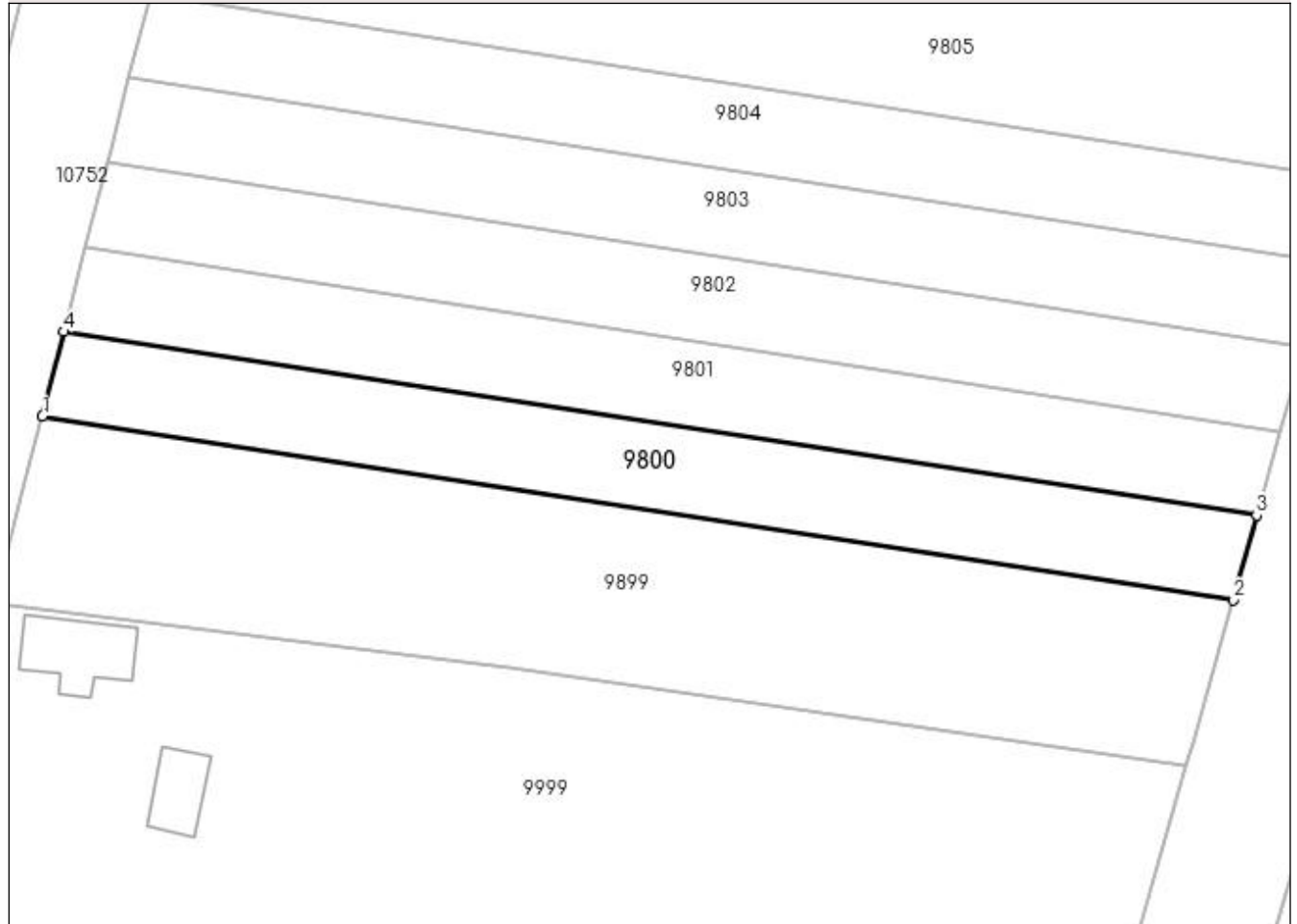
Anexa Nr. 1 La Partea I

Teren

Nr cadastral	Suprafața (mp)*	Observații / Referințe
	800	Conform PUG aprobat prin HCL 28/2015, suprafața intravilan = 486mp, suprafața extravilan = 314mp.

* Suprafața este determinată în planul de proiecție Stereo 70.

DETALII LINIARE IMOBIL



Date referitoare la teren

Crt	Categorie folosință	Intra vilan	Suprafața (mp)	Tarla	Parcelă	Nr. topo	Observații / Referințe
1	arabil	DA	486	24	332	-	
2	arabil	NU	314	24	332	-	

Lungime Segmente

1) Valorile lungimilor segmentelor sunt obținute din proiecție în plan.

Punct început	X / Y	Punct sfârșit	X / Y	Lungime segment (** (m)
1	435.606,471 299.977,279	2	435.710,396 299.961,253	105.153
2	435.710,396 299.961,253	3	435.712,462 299.968,63	7.661
3	435.712,462 299.968,63	4	435.608,366 299.984,673	105.325
4	435.608,366 299.984,673	1	435.606,471 299.977,279	7.633

**** Lungimile segmentelor sunt determinate în planul de proiecție Stereo 70 și sunt rotunjite la 1 milimetru.**

***** Distanța dintre puncte este formată din segmente cumulate ce sunt mai mici decât valoarea 1 milimetru.**

**DATE DESPRE IMOBILUL NR. 9801**

Oficiul de Cadastru și Publicitate Imobiliară DOLJ
Biroul de Cadastru și Publicitate Imobiliară Craiova

A. Partea I. Descrierea imobilului

TEREN Necunoscut

Adresa: Loc. Cosereni, Jud. Dolj, T24, P331

Nr. Crt	Nr cadastral Nr. topografic	Suprafața* (mp)	Observații / Referințe
A1		800	Sector cadastral:44 Teren neimprejmuit; Conform PUG aprobat prin HCL 28/2015, suprafata intravilan = 487mp, suprafata extravilan = 313mp.

B. Partea II. Proprietari și acte

Inscrieri privitoare la dreptul de proprietate și alte drepturi reale	Referințe
/	
Act Administrativ nr. TDP 14850, din 12/05/2010 emis de CJSDPAT DOLJ;	
B1	A1
Intabulare, drept de PROPRIETATE, dobandit prin Reconstituire, cota actuala 1/1, cota initiala 1/1 1) ȘTEFAN RADU, LIPSA CNP	

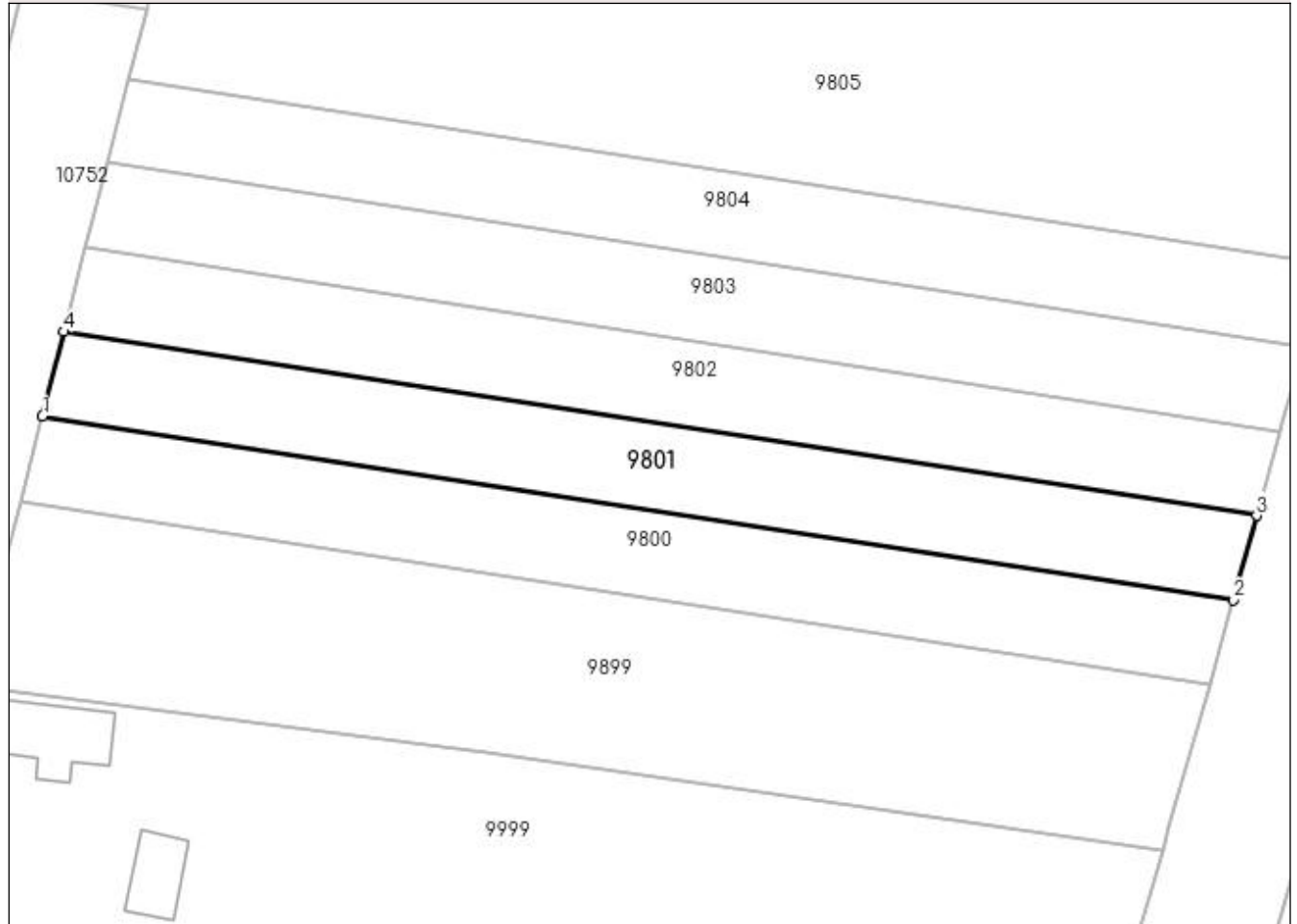
C. Partea III. SARCINI .

Inscrieri privind dezmembramintele dreptului de proprietate, drepturi reale de garanție și sarcini	Referințe
NU SUNT	

Anexa Nr. 1 La Partea I**Teren**

Nr cadastral	Suprafața (mp)*	Observații / Referințe
	800	Conform PUG aprobat prin HCL 28/2015, suprafața intravilan = 487mp, suprafața extravilan = 313mp.

* Suprafața este determinată în planul de proiecție Stereo 70.

DETALII LINIARE IMOBIL**Date referitoare la teren**

Crt	Categorie folosință	Intra vilan	Suprafața (mp)	Tarla	Parcelă	Nr. topo	Observații / Referințe
1	arabil	DA	487	24	331	-	
2	arabil	NU	313	24	331	-	

Lungime Segmente

1) Valorile lungimilor segmentelor sunt obținute din proiecție în plan.

Punct început	X / Y	Punct sfârșit	X / Y	Lungime segment (** (m)
1	435.608,366 299.984,673	2	435.712,462 299.968,63	105.325
2	435.712,462 299.968,63	3	435.714,522 299.975,992	7.645
3	435.714,522 299.975,992	4	435.610,26 299.992,061	105.493
4	435.610,26 299.992,061	1	435.608,366 299.984,673	7.627

**** Lungimile segmentelor sunt determinate în planul de proiecție Stereo 70 și sunt rotunjite la 1 milimetru.**

***** Distanța dintre puncte este formată din segmente cumulate ce sunt mai mici decât valoarea 1 milimetru.**

**DATE DESPRE IMOBILUL NR. 9802**

Oficiul de Cadastru și Publicitate Imobiliară DOLJ
Biroul de Cadastru și Publicitate Imobiliară Craiova

A. Partea I. Descrierea imobilului

TEREN Intravilan

Adresa: Loc. Cosereni, Jud. Dolj, T24, P330

Nr. Crt	Nr cadastral Nr. topografic	Suprafața* (mp)	Observații / Referințe
A1		800	Sector cadastral:44 Teren neimprejmuit; Conform PUG aprobat prin HCL 28/2015, suprafata intravilan = 488mp, suprafata extravilan = 312mp.

B. Partea II. Proprietari și acte

Inscrieri privitoare la dreptul de proprietate și alte drepturi reale	Referințe
/	
Act Administrativ nr. TDP 1107-1364, din 02/06/1997 emis de CJSDPAT DOLJ;	
B1	A1
Intabulare, drept de PROPRIETATE, dobandit prin Reconstituire, cota actuala 1/1, cota initiala 1/1 1) GUTA NICOLAE, LIPSA CNP	

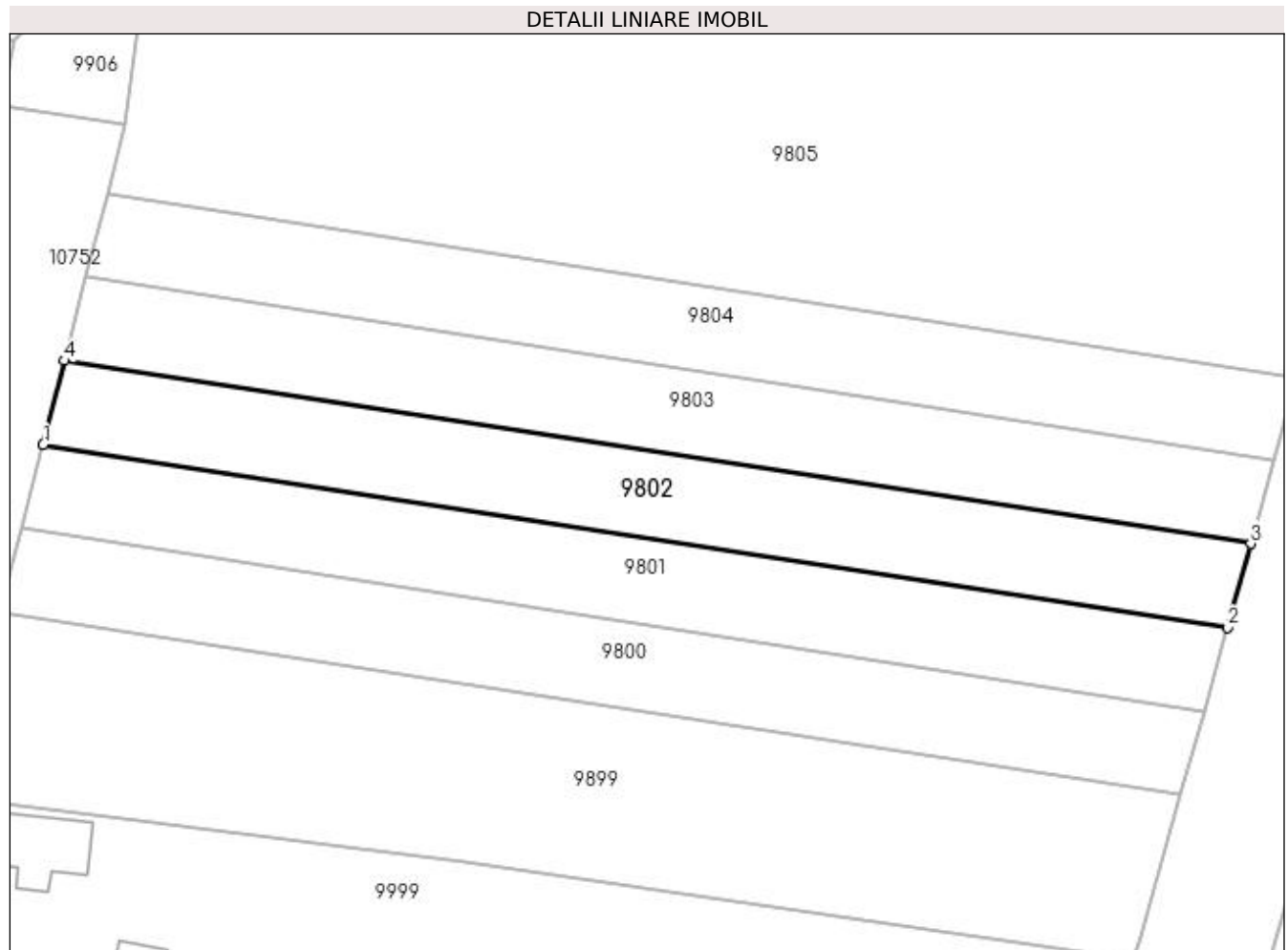
C. Partea III. SARCINI .

Inscrieri privind dezmembramintele dreptului de proprietate, drepturi reale de garanție și sarcini	Referințe
NU SUNT	

Anexa Nr. 1 La Partea I**Teren**

Nr cadastral	Suprafața (mp)*	Observații / Referințe
	800	Conform PUG aprobat prin HCL 28/2015, suprafața intravilan = 488mp, suprafața extravilan = 312mp.

* Suprafața este determinată în planul de proiecție Stereo 70.

**Date referitoare la teren**

Crt	Categorie folosință	Intra vilan	Suprafața (mp)	Tarla	Parcelă	Nr. topo	Observații / Referințe
1	arabil	DA	488	24	330	-	
2	arabil	DA	312	24	330	-	

Lungime Segmente

1) Valorile lungimilor segmentelor sunt obținute din proiecție în plan.

Punct început	X / Y	Punct sfârșit	X / Y	Lungime segment (** (m)
1	435.610,26 299.992,061	2	435.714,522 299.975,992	105.493
2	435.714,522 299.975,992	3	435.716,58 299.983,342	7.633
3	435.716,58 299.983,342	4	435.612,15 299.999,436	105.663
4	435.612,15 299.999,436	1	435.610,26 299.992,061	7.613

**** Lungimile segmentelor sunt determinate în planul de proiecție Stereo 70 și sunt rotunjite la 1 milimetru.**

***** Distanța dintre puncte este formată din segmente cumulate ce sunt mai mici decât valoarea 1 milimetru.**

**DATE DESPRE IMOBILUL NR. 9803**

Oficiul de Cadastru și Publicitate Imobiliară DOLJ
Biroul de Cadastru și Publicitate Imobiliară Craiova

A. Partea I. Descrierea imobilului

TEREN Necunoscut

Adresa: Loc. Cosereni, Jud. Dolj, T24, P329

Nr. Crt	Nr cadastral Nr. topografic	Suprafața* (mp)	Observații / Referințe
A1		800	Sector cadastral:44 Teren neimprejmuit; Conform PUG aprobat prin HCL 28/2015, suprafata intravilan = 489mp, suprafata extravilan = 311mp.

B. Partea II. Proprietari și acte

Inscrieri privitoare la dreptul de proprietate și alte drepturi reale	Referințe
/	
Act Notarial nr. CM 67, din 26/04/2013 emis de BNP Ștefănescu Floriana;	
B1	A1
Intabulare, drept de PROPRIETATE, dobandit prin Succesiune, cota actuala 1/1, cota initiala 1/1 1) VLĂDAIA PAUL	

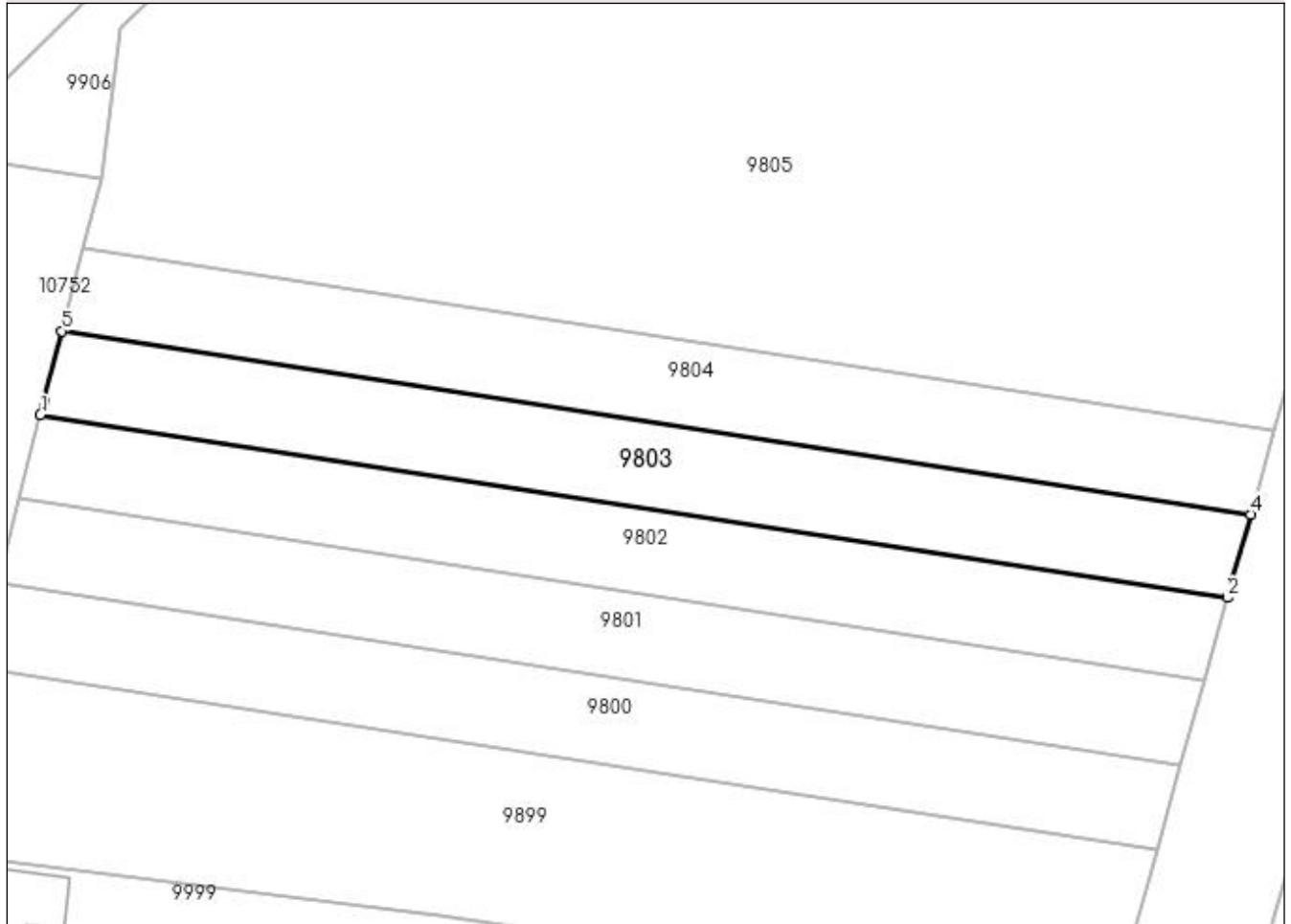
C. Partea III. SARCINI .

Inscrieri privind dezmembramintele dreptului de proprietate, drepturi reale de garanție și sarcini	Referințe
NU SUNT	

Anexa Nr. 1 La Partea I**Teren**

Nr cadastral	Suprafața (mp)*	Observații / Referințe
	800	Conform PUG aprobat prin HCL 28/2015, suprafața intravilan = 489mp, suprafața extravilan = 311mp.

* Suprafața este determinată în planul de proiecție Stereo 70.

DETALII LINIARE IMOBIL**Date referitoare la teren**

Crt	Categorie folosință	Intra vilan	Suprafața (mp)	Tarla	Parcelă	Nr. topo	Observații / Referințe
1	arabil	DA	489	24	329	-	
2	arabil	NU	311	24	329	-	

Lungime Segmente

1) Valorile lungimilor segmentelor sunt obținute din proiecție în plan.

Punct început	X / Y	Punct sfârșit	X / Y	Lungime segment (** (m)
1	435.612,15 299.999,436	2	435.716,58 299.983,342	105.663
2	435.716,58 299.983,342	3	435.716,929 299.984,589	1.295
3	435.716,929 299.984,589	4	435.718,634 299.990,68	6.325
4	435.718,634 299.990,68	5	435.614,038 300.006,8	105.831

Punct început	X / Y	Punct sfârșit	X / Y	Lungime segment (** (m)
5	435.614,038 300.006,8	6	435.612,471 300.000,688	6.31
6	435.612,471 300.000,688	1	435.612,15 299.999,436	1.292

** Lungimile segmentelor sunt determinate în planul de proiecție Stereo 70 și sunt rotunjite la 1 milimetru.

*** Distanța dintre puncte este formată din segmente cumulate ce sunt mai mici decât valoarea 1 milimetru.

**DATE DESPRE IMOBILUL NR. 9804**

Oficiul de Cadastru și Publicitate Imobiliară DOLJ
Biroul de Cadastru și Publicitate Imobiliară Craiova

A. Partea I. Descrierea imobilului

TEREN Necunoscut

Adresa: Loc. Cosereni, Jud. Dolj, T24, P328

Nr. Crt	Nr cadastral Nr. topografic	Suprafața* (mp)	Observații / Referințe
A1		800	Sector cadastral:44 Teren neimprejmuit; Conform PUG aprobat prin HCL 28/2015, suprafata intravilan = 489mp, suprafata extravilan = 311mp.

B. Partea II. Proprietari și acte

Inscrieri privitoare la dreptul de proprietate și alte drepturi reale	Referințe
/	
Act Administrativ nr. TDP 836 15011, din 01/02/1995 emis de CJSDPAT DOLJ;	
B1	A1
Intabulare, drept de PROPRIETATE, dobandit prin Reconstituire, cota actuala 1/1, cota initiala 1/1 1) GUTA CONSTANTIN, LIPSA CNP	

C. Partea III. SARCINI .

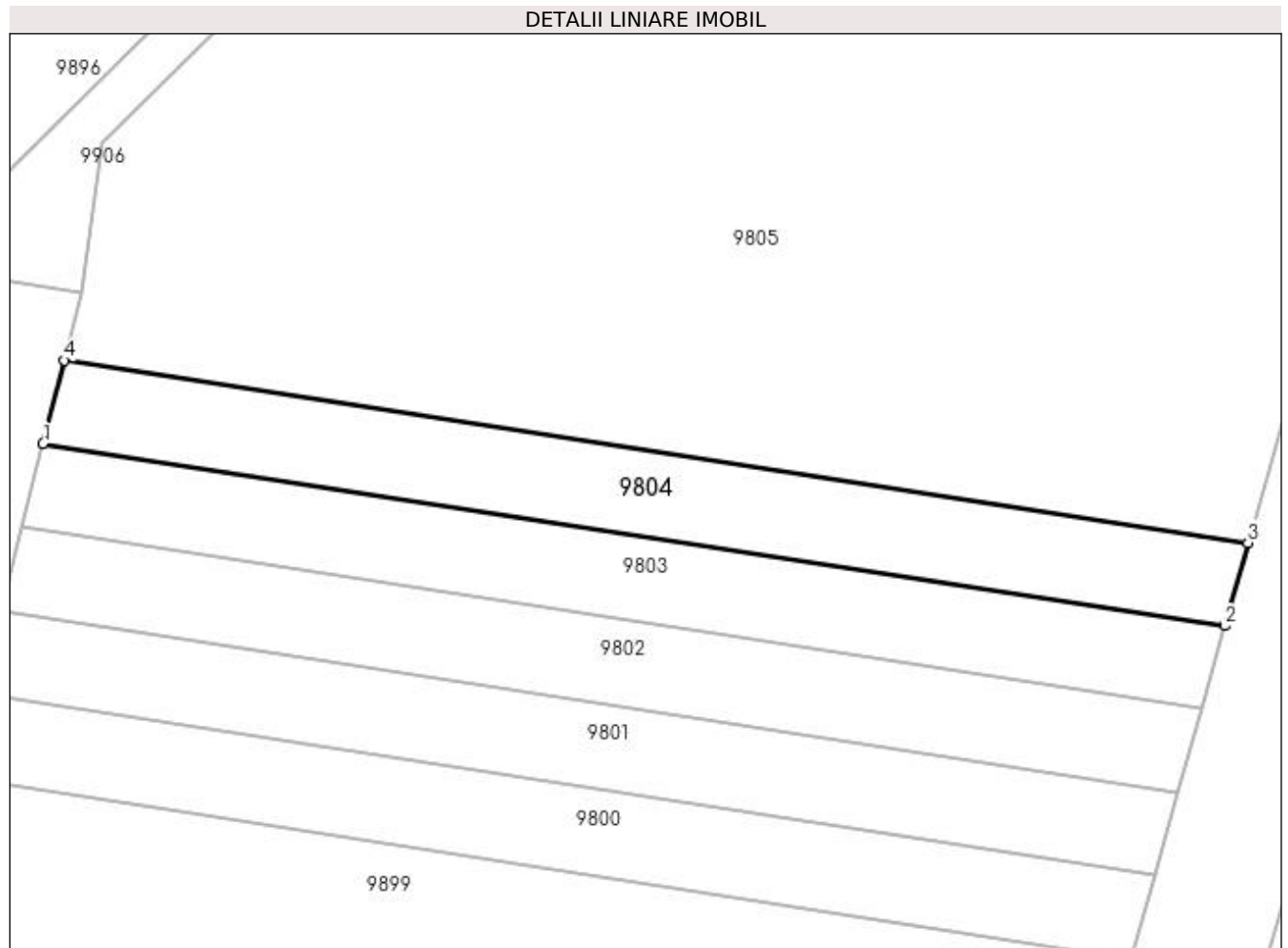
Inscrieri privind dezmembramintele dreptului de proprietate, drepturi reale de garanție și sarcini	Referințe
NU SUNT	

Anexa Nr. 1 La Partea I

Teren

Nr cadastral	Suprafaţa (mp)*	Observaţii / Referinţe
	800	Conform PUG aprobat prin HCL 28/2015, suprafata intravilan = 489mp, suprafata extravilan = 311mp.

* Suprafaţa este determinată în planul de proiecţie Stereo 70.



Date referitoare la teren

Crt	Categorie folosinţă	Intra vilan	Suprafaţa (mp)	Tarla	Parcelă	Nr. topo	Observaţii / Referinţe
1	arabil	DA	489	24	328	-	
2	arabil	NU	311	24	328	-	

Lungime Segmente

1) Valorile lungimilor segmentelor sunt obţinute din proiecţie în plan.

Punct început	X / Y	Punct sfârşit	X / Y	Lungime segment (** (m)
1	435.614,038 300.006,8	2	435.718,634 299.990,68	105.831
2	435.718,634 299.990,68	3	435.720,685 299.998,006	7.608
3	435.720,685 299.998,006	4	435.615,922 300.014,152	106.0
4	435.615,922 300.014,152	1	435.614,038 300.006,8	7.59

**** Lungimile segmentelor sunt determinate în planul de proiecție Stereo 70 și sunt rotunjite la 1 milimetru.**

***** Distanța dintre puncte este formată din segmente cumulate ce sunt mai mici decât valoarea 1 milimetru.**

**DATE DESPRE IMOBILUL NR. 9805**

Oficiul de Cadastru și Publicitate Imobiliară DOLJ
Biroul de Cadastru și Publicitate Imobiliară Craiova

A. Partea I. Descrierea imobilului

TEREN Necunoscut

Adresa: Loc. Cosereni, Jud. Dolj, T24, P327

Nr. Crt	Nr cadastral Nr. topografic	Suprafața* (mp)	Observații / Referințe
A1		6.900	Sector cadastral:44 Teren neimprejmuit; Conform PUG aprobat prin HCL 28/2015, suprafata intravilan = 1352mp, suprafata extravilan = 5548mp.

B. Partea II. Proprietari și acte

Inscrieri privitoare la dreptul de proprietate și alte drepturi reale		Referințe
/		
Act Notarial nr. CM 15, din 30/05/2006 emis de BNP Miulescu Oana-Adriana;		
B1	Intabulare, drept de PROPRIETATE, dobandit prin Succesiune, cota actuala 2/8, cota initiala 2/8 1) ILIE AURELIA	A1
B2	Intabulare, drept de PROPRIETATE, dobandit prin Succesiune, cota actuala 3/8, cota initiala 3/8 1) ILIE IULIAN	A1
B3	Intabulare, drept de PROPRIETATE, dobandit prin Succesiune, cota actuala 3/8, cota initiala 3/8 1) ILIE JENICĂ	A1

C. Partea III. SARCINI .

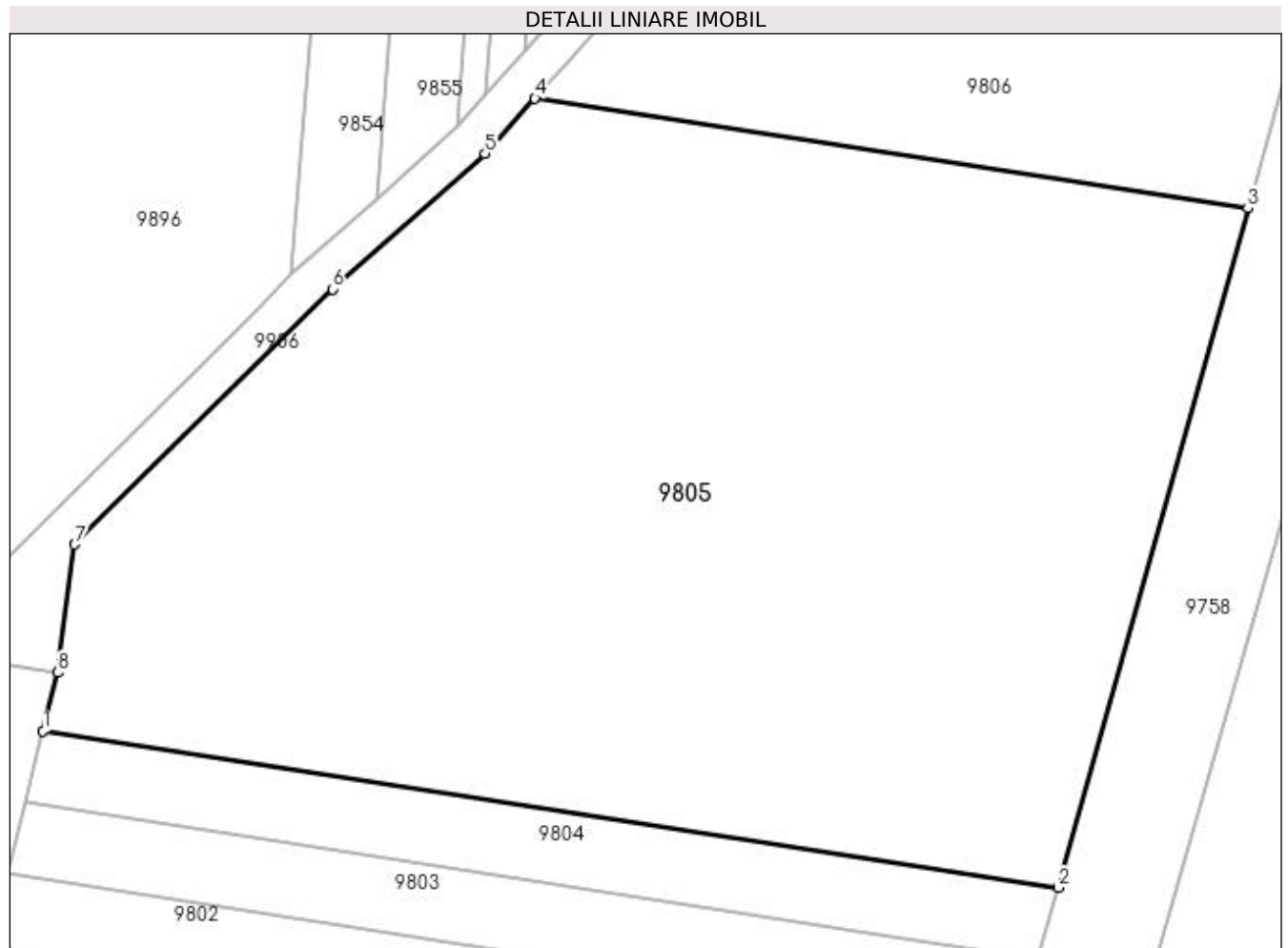
Inscrieri privind dezmembramintele dreptului de proprietate, drepturi reale de garanție și sarcini	Referințe
NU SUNT	

Anexa Nr. 1 La Partea I

Teren

Nr cadastral	Suprafața (mp)*	Observații / Referințe
	6.900	Conform PUG aprobat prin HCL 28/2015, suprafața intravilan = 1352mp, suprafața extravilan = 5548mp.

* Suprafața este determinată în planul de proiecție Stereo 70.



Date referitoare la teren

Crt	Categorie folosință	Intra vilan	Suprafața (mp)	Tarla	Parcelă	Nr. topo	Observații / Referințe
1	arabil	DA	1.352	24	327	-	
2	arabil	NU	5.548	24	327	-	

Lungime Segmente

1) Valorile lungimilor segmentelor sunt obținute din proiecție în plan.

Punct început	X / Y	Punct sfârșit	X / Y	Lungime segment (** (m)
1	435.615,922 300.014,152	2	435.720,685 299.998,006	106.0
2	435.720,685 299.998,006	3	435.740,299 300.068,073	72.761
3	435.740,299 300.068,073	4	435.666,693 300.079,417	74.475
4	435.666,693 300.079,417	5	435.661,57 300.073,699	7.677

Punct început	X / Y	Punct sfârșit	X / Y	Lungime segment (** (m)
5	435.661,57 300.073,699	6	435.645,781 300.059,753	21.066
6	435.645,781 300.059,753	7	435.619,205 300.033,411	37.419
7	435.619,205 300.033,411	8	435.617,467 300.020,18	13.345
8	435.617,467 300.020,18	1	435.615,922 300.014,152	6.223

** Lungimile segmentelor sunt determinate în planul de proiecție Stereo 70 și sunt rotunjite la 1 milimetru.

*** Distanța dintre puncte este formată din segmente cumulate ce sunt mai mici decât valoarea 1 milimetru.

**DATE DESPRE IMOBILUL NR. 9806**

Oficiul de Cadastru și Publicitate Imobiliară DOLJ
Biroul de Cadastru și Publicitate Imobiliară Craiova

A. Partea I. Descrierea imobilului

TEREN Extravilan

Adresa: Jud. Dolj, T24, P327/1

Nr. Crt	Nr cadastral Nr. topografic	Suprafața* (mp)	Observații / Referințe
A1		5.170	Sector cadastral:44 Teren neimprejmuit;

B. Partea II. Proprietari și acte

Inscrieri privitoare la dreptul de proprietate și alte drepturi reale		Referințe
/		
Act Normativ nr. Legea 7, din 13/03/1996 emis de PARLAMENTUL ROMÂNIEI (art. 13 alin. 14);		
B1	Intabulare, drept de PROPRIETATE, dobandit prin Lege, cota actuala 1/1, cota initiala 1/1 1) COMUNA TESLUI-REZERVA COMISIEI LOCALE DE FOND FUNCICIAR, CIF:4553330	A1

C. Partea III. SARCINI .

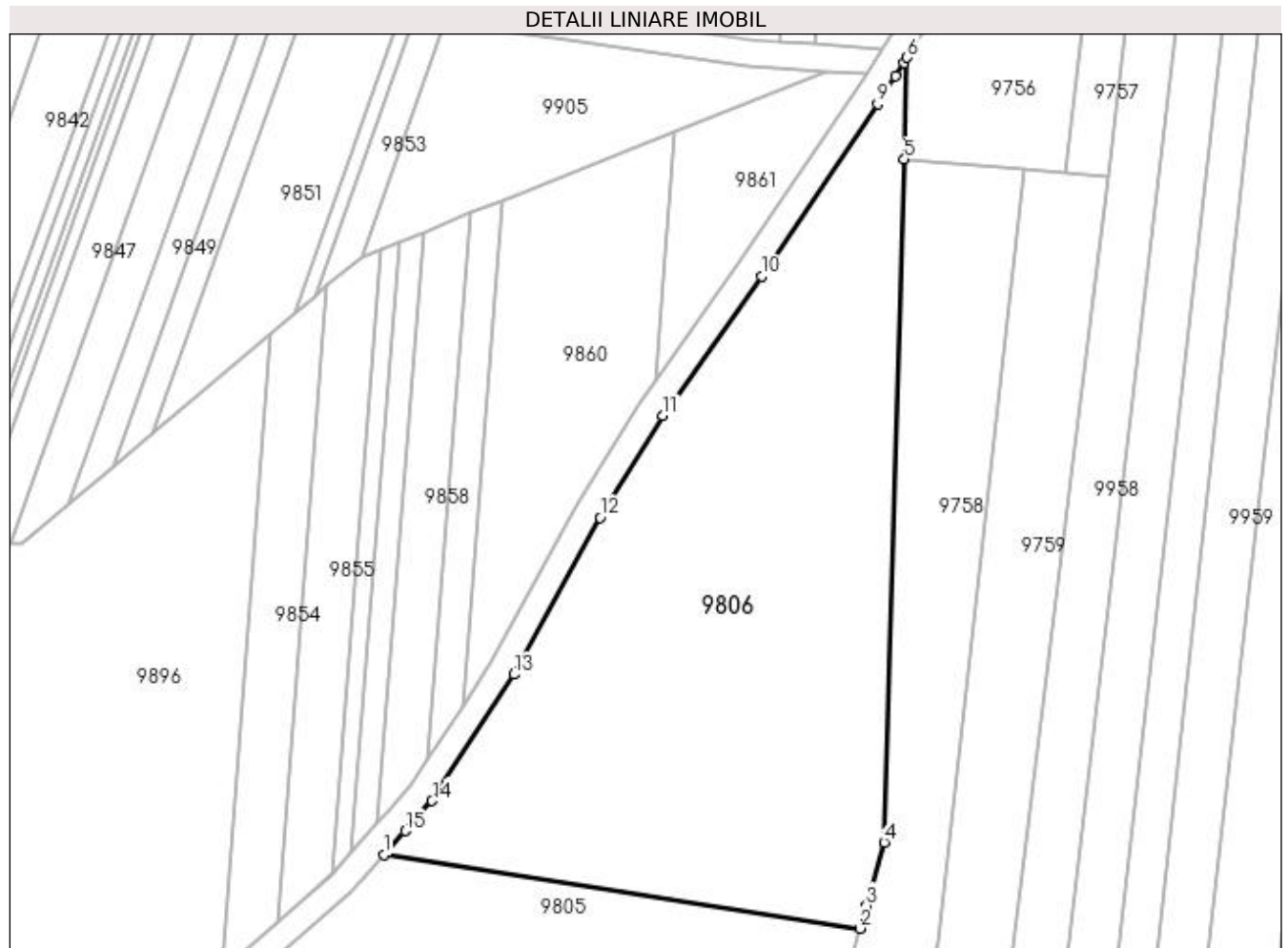
Inscrieri privind dezmembramintele dreptului de proprietate, drepturi reale de garanție și sarcini	Referințe
NU SUNT	

Anexa Nr. 1 La Partea I

Teren

Nr cadastral	Suprafața (mp)*	Observații / Referințe
	5.170	

* Suprafața este determinată în planul de proiecție Stereo 70.



Date referitoare la teren

Crt	Categorie folosință	Intravilan	Suprafața (mp)	Tarla	Parcelă	Nr. topo	Observații / Referințe
1	arabil	NU	5.170	24	327/1	-	

Lungime Segmente

1) Valorile lungimilor segmentelor sunt obținute din proiecție în plan.

Punct început	X / Y	Punct sfârșit	X / Y	Lungime segment (** (m)
1	435.666,693 300.079,417	2	435.740,299 300.068,073	74.475
2	435.740,299 300.068,073	3	435.741,284 300.071,592	3.654
3	435.741,284 300.071,592	4	435.744,01 300.081,329	10.111
4	435.744,01 300.081,329	5	435.747,128 300.186,794	105.511
5	435.747,128 300.186,794	6	435.747,593 300.202,511	15.724

Punct început	X / Y	Punct sfârșit	X / Y	Lungime segment (** (m)
6	435.747,593 300.202,511	7	435.747,054 300.201,662	1.006
7	435.747,054 300.201,662	8	435.745,772 300.199,641	2.393
8	435.745,772 300.199,641	9	435.743,04 300.195,334	5.1
9	435.743,04 300.195,334	10	435.725,077 300.168,758	32.077
10	435.725,077 300.168,758	11	435.709,834 300.147,199	26.403
11	435.709,834 300.147,199	12	435.700,129 300.131,507	18.451
12	435.700,129 300.131,507	13	435.686,839 300.107,272	27.64
13	435.686,839 300.107,272	14	435.674,192 300.087,787	23.23
14	435.674,192 300.087,787	15	435.670,023 300.083,134	6.247
15	435.670,023 300.083,134	1	435.666,693 300.079,417	4.99

** Lungimile segmentelor sunt determinate în planul de proiecție Stereo 70 și sunt rotunjite la 1 milimetru.

*** Distanța dintre puncte este formată din segmente cumulate ce sunt mai mici decât valoarea 1 milimetru.

**DATE DESPRE IMOBILUL NR. 9807**

Oficiul de Cadastru și Publicitate Imobiliară DOLJ
Biroul de Cadastru și Publicitate Imobiliară Craiova

A. Partea I. Descrierea imobilului

TEREN Extravilan

Adresa: Jud. Dolj, T26, P130

Nr. Crt	Nr cadastral Nr. topografic	Suprafața* (mp)	Observații / Referințe
A1		200	Sector cadastral:44 Teren neimprejmuit;

B. Partea II. Proprietari și acte

Inscrieri privitoare la dreptul de proprietate și alte drepturi reale	Referințe
/	
Act Administrativ nr. TDP 1051-48563, din 30/03/1995 emis de CJSDPAT DOLJ;	
B1	A1
Intabulare, drept de PROPRIETATE, dobândit prin Reconstituire, cota actuala 1/1, cota initiala 1/1 1) ALBOTEANU ION, LIPSA CNP	

C. Partea III. SARCINI .

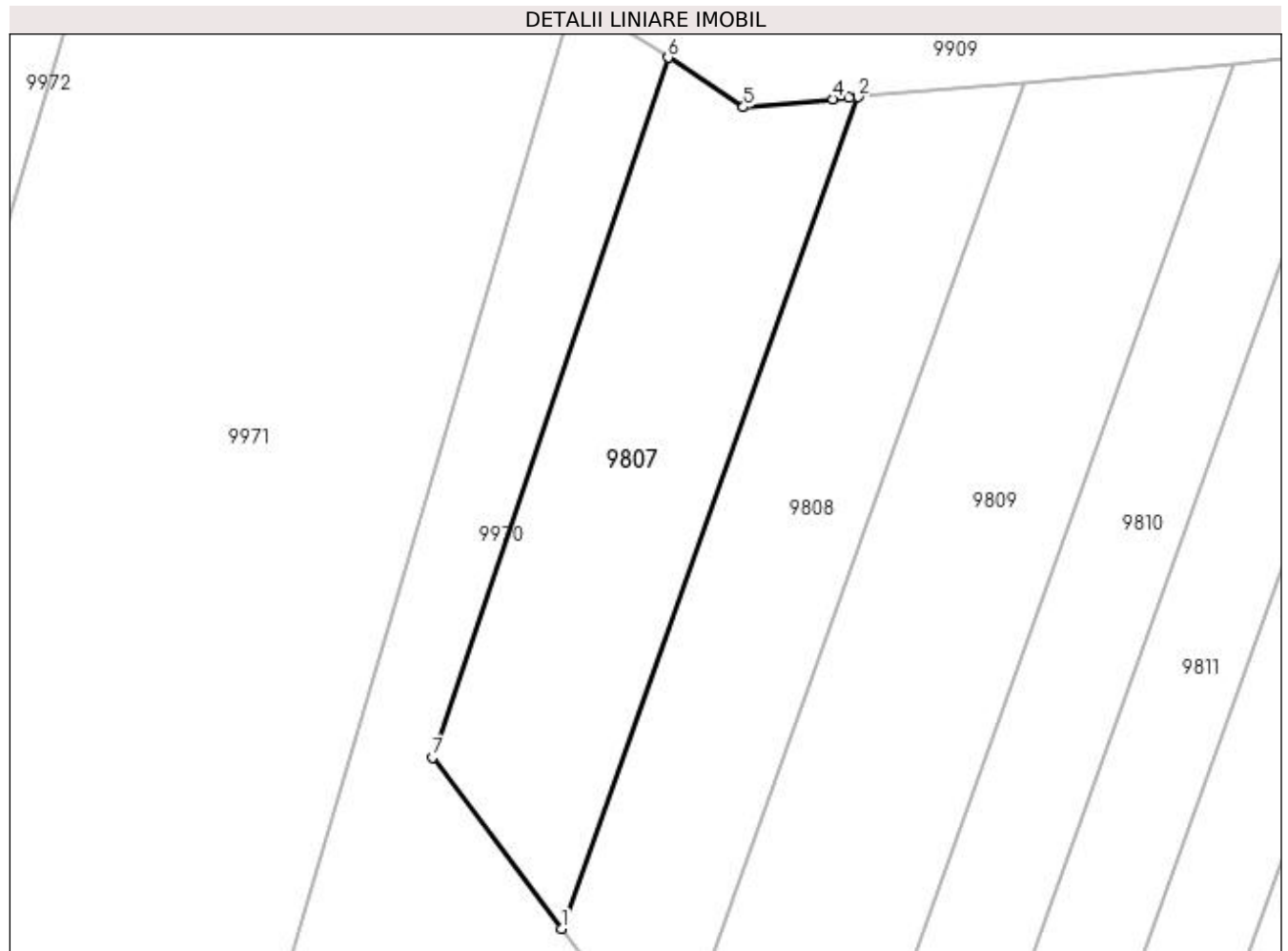
Inscrieri privind dezmembramintele dreptului de proprietate, drepturi reale de garanție și sarcini	Referințe
NU SUNT	

Anexa Nr. 1 La Partea I

Teren

Nr cadastral	Suprafața (mp)*	Observații / Referințe
	200	

* Suprafața este determinată în planul de proiecție Stereo 70.



Date referitoare la teren

Crt	Categorie folosință	Intra vilan	Suprafața (mp)	Tarla	Parcelă	Nr. topo	Observații / Referințe
1	arabil	NU	200	26	130	-	

Lungime Segmente

1) Valorile lungimilor segmentelor sunt obținute din proiecție în plan.

Punct început	X / Y	Punct sfârșit	X / Y	Lungime segment (** (m)
1	435.425,455 300.302,526	2	435.436,408 300.333,184	32.556
2	435.436,408 300.333,184	3	435.436,057 300.333,153	0.352
3	435.436,057 300.333,153	4	435.435,478 300.333,101	0.581
4	435.435,478 300.333,101	5	435.432,165 300.332,807	3.326
5	435.432,165 300.332,807	6	435.429,389 300.334,639	3.326

Punct început	X / Y	Punct sfârșit	X / Y	Lungime segment (** (m)
6	435.429,389 300.334,639	7	435.420,695 300.308,838	27.226
7	435.420,695 300.308,838	1	435.425,455 300.302,526	7.906

** Lungimile segmentelor sunt determinate în planul de proiecție Stereo 70 și sunt rotunjite la 1 milimetru.

*** Distanța dintre puncte este formată din segmente cumulate ce sunt mai mici decât valoarea 1 milimetru.

**DATE DESPRE IMOBILUL NR. 9808**

Oficiul de Cadastru și Publicitate Imobiliară DOLJ
Biroul de Cadastru și Publicitate Imobiliară Craiova

A. Partea I. Descrierea imobilului

TEREN Extravilan

Adresa: Jud. Dolj, T26, P132

Nr. Crt	Nr cadastral Nr. topografic	Suprafața* (mp)	Observații / Referințe
A1		200	Sector cadastral:44 Teren neimprejmuit;

B. Partea II. Proprietari și acte

Inscrieri privitoare la dreptul de proprietate și alte drepturi reale	Referințe
/	
Act Administrativ nr. TDP 713-9674, din 03/09/1997 emis de CJSDPAT DOLJ;	
B1	A1
Intabulare, drept de PROPRIETATE, dobândit prin Reconstituire, cota actuala 1/1, cota initiala 1/1 1) ILIE ELENA, LIPSA CNP	

C. Partea III. SARCINI .

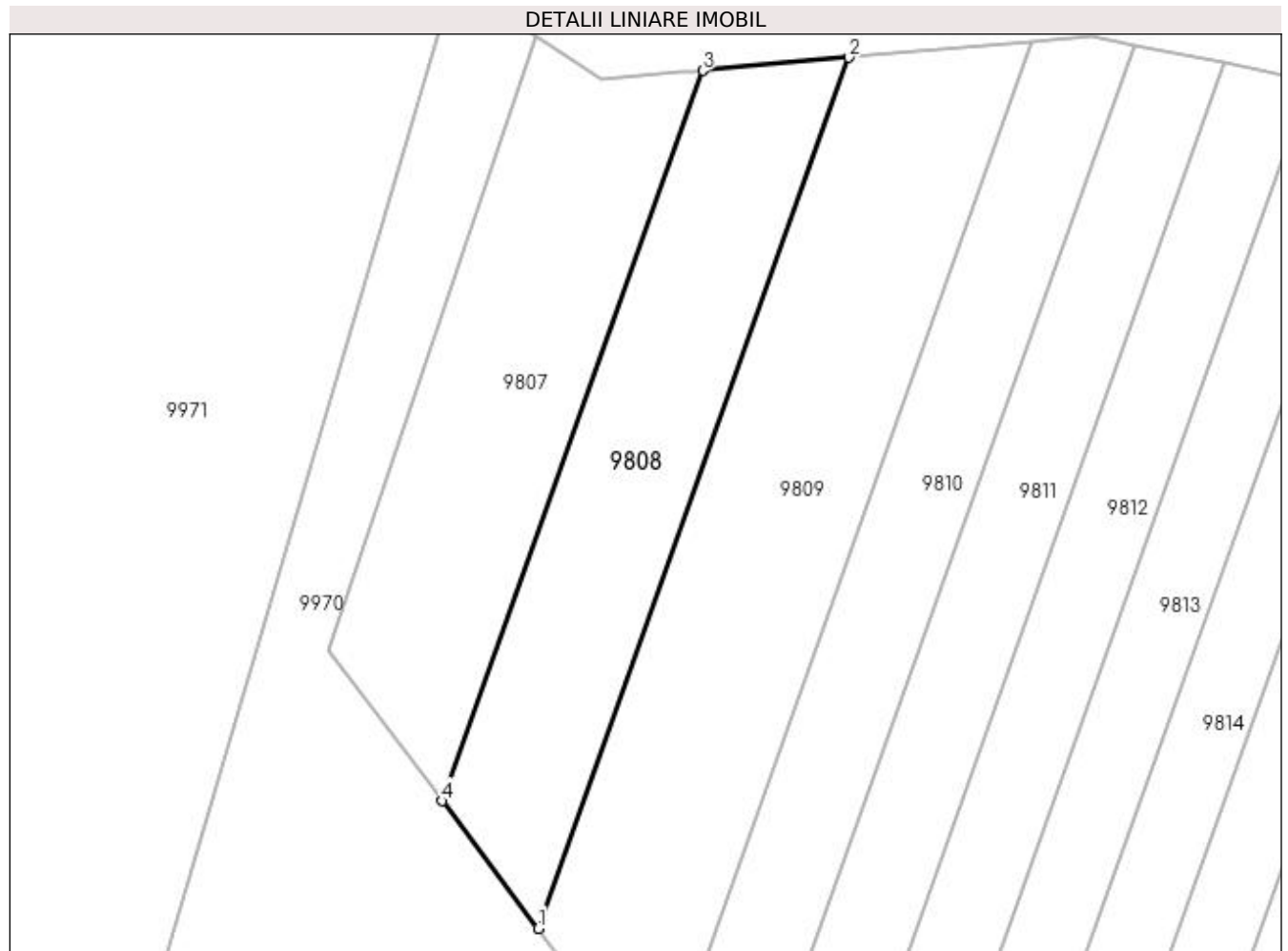
Inscrieri privind dezmembramintele dreptului de proprietate, drepturi reale de garanție și sarcini	Referințe
NU SUNT	

Anexa Nr. 1 La Partea I

Teren

Nr cadastral	Suprafața (mp)*	Observații / Referințe
	200	

* Suprafața este determinată în planul de proiecție Stereo 70.



Date referitoare la teren

Crt	Categorie folosință	Intra vilan	Suprafața (mp)	Tarla	Parcelă	Nr. topo	Observații / Referințe
1	arabil	NU	200	26	132	-	

Lungime Segmente

1) Valorile lungimilor segmentelor sunt obținute din proiecție în plan.

Punct început	X / Y	Punct sfârșit	X / Y	Lungime segment (** (m)
1	435.429,494 300.297,173	2	435.442,554 300.333,731	38.821
2	435.442,554 300.333,731	3	435.436,408 300.333,184	6.17
3	435.436,408 300.333,184	4	435.425,455 300.302,526	32.556
4	435.425,455 300.302,526	1	435.429,494 300.297,173	6.706

**** Lungimile segmentelor sunt determinate în planul de proiecție Stereo 70 și sunt rotunjite la 1 milimetru.**

***** Distanța dintre puncte este formată din segmente cumulate ce sunt mai mici decât valoarea 1 milimetru.**

**DATE DESPRE IMOBILUL NR. 9809**

Oficiul de Cadastru și Publicitate Imobiliară DOLJ
Biroul de Cadastru și Publicitate Imobiliară Craiova

A. Partea I. Descrierea imobilului

TEREN Extravilan

Adresa: Jud. Dolj, T26, P134

Nr. Crt	Nr cadastral Nr. topografic	Suprafața* (mp)	Observații / Referințe
A1		300	Sector cadastral:44 Teren neimprejmuit;

B. Partea II. Proprietari și acte

Inscrieri privitoare la dreptul de proprietate și alte drepturi reale	Referințe
/	
Act Administrativ nr. TDP 526-2198, din 02/03/1994 emis de CJSDPAT DOLJ;	
B1	A1
Intabulare, drept de PROPRIETATE, dobândit prin Reconstituire, cota actuala 1/1, cota initiala 1/1 1) MIU MARIN, LIPSA CNP	

C. Partea III. SARCINI .

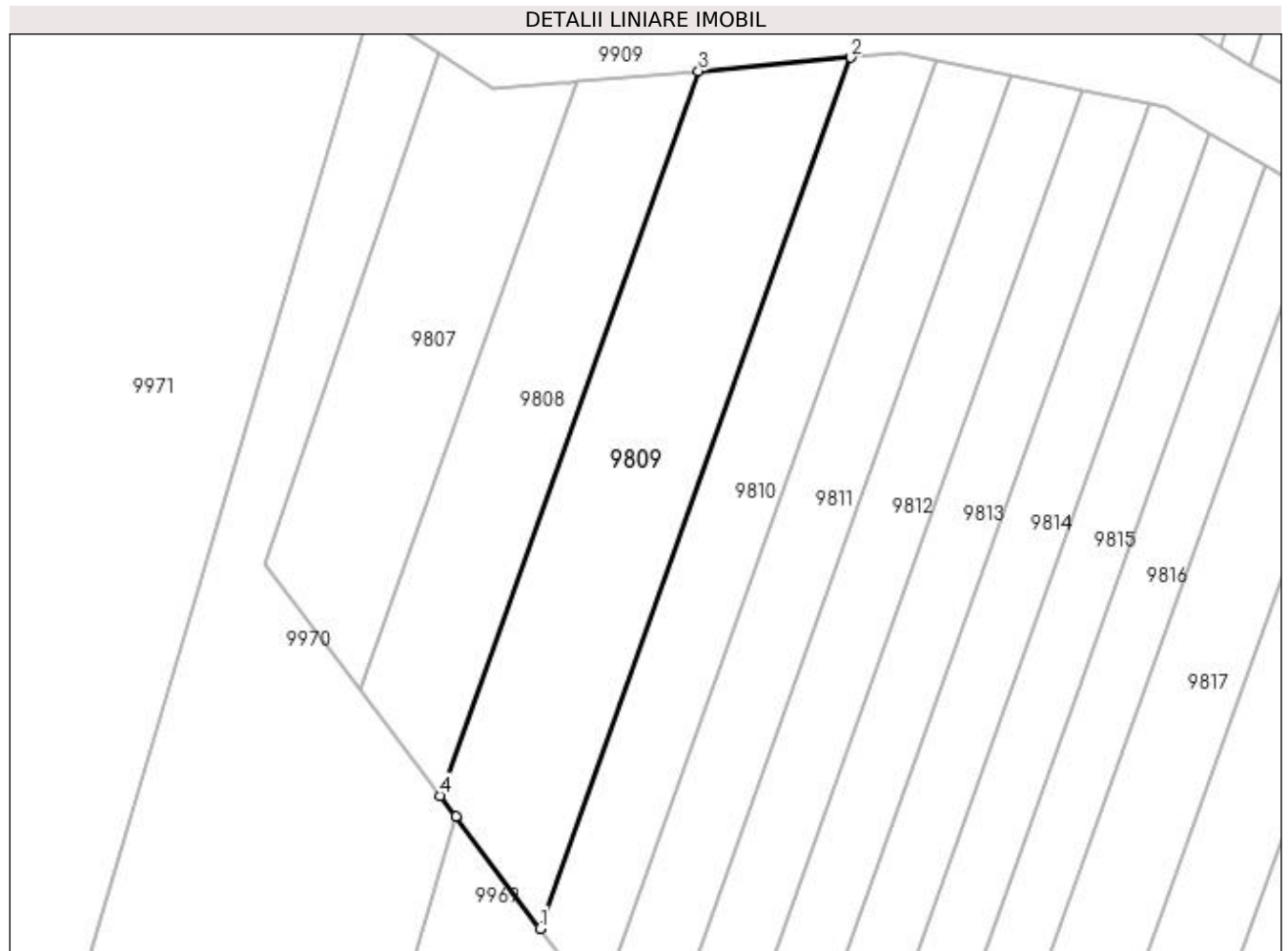
Inscrieri privind dezmembramintele dreptului de proprietate, drepturi reale de garanție și sarcini	Referințe
NU SUNT	

Anexa Nr. 1 La Partea I

Teren

Nr cadastral	Suprafața (mp)*	Observații / Referințe
	300	

* Suprafața este determinată în planul de proiecție Stereo 70.



Date referitoare la teren

Crt	Categorie folosință	Intra vilan	Suprafața (mp)	Tarla	Parcelă	Nr. topo	Observații / Referințe
1	arabil	NU	300	26	134	-	

Lungime Segmente

1) Valorile lungimilor segmentelor sunt obținute din proiecție în plan.

Punct început	X / Y	Punct sfârșit	X / Y	Lungime segment (** (m)
1	435.434,551 300.290,468	2	435.450,252 300.334,416	46.668
2	435.450,252 300.334,416	3	435.442,554 300.333,731	7.728
3	435.442,554 300.333,731	4	435.429,494 300.297,173	38.821
4	435.429,494 300.297,173	5	435.430,286 300.296,121	1.317
5	435.430,286 300.296,121	1	435.434,551 300.290,468	7.081

**** Lungimile segmentelor sunt determinate în planul de proiecție Stereo 70 și sunt rotunjite la 1 milimetru.**

***** Distanța dintre puncte este formată din segmente cumulate ce sunt mai mici decât valoarea 1 milimetru.**

**DATE DESPRE IMOBILUL NR. 9810**

Oficiul de Cadastru și Publicitate Imobiliară DOLJ
Biroul de Cadastru și Publicitate Imobiliară Craiova

A. Partea I. Descrierea imobilului

TEREN Extravilan

Adresa: Jud. Dolj, T26, P136

Nr. Crt	Nr cadastral Nr. topografic	Suprafața* (mp)	Observații / Referințe
A1		200	Sector cadastral:44 Teren neimprejmuit;

B. Partea II. Proprietari și acte

Inscrieri privitoare la dreptul de proprietate și alte drepturi reale	Referințe
/	
Act Administrativ nr. TDP 444-2162, din 07/02/1994 emis de CJSDPAT DOLJ;	
B1	A1
Intabulare, drept de PROPRIETATE, dobândit prin Reconstituire, cota actuala 1/1, cota initiala 1/1 1) ONCIOIU ION, LIPSA CNP	

C. Partea III. SARCINI .

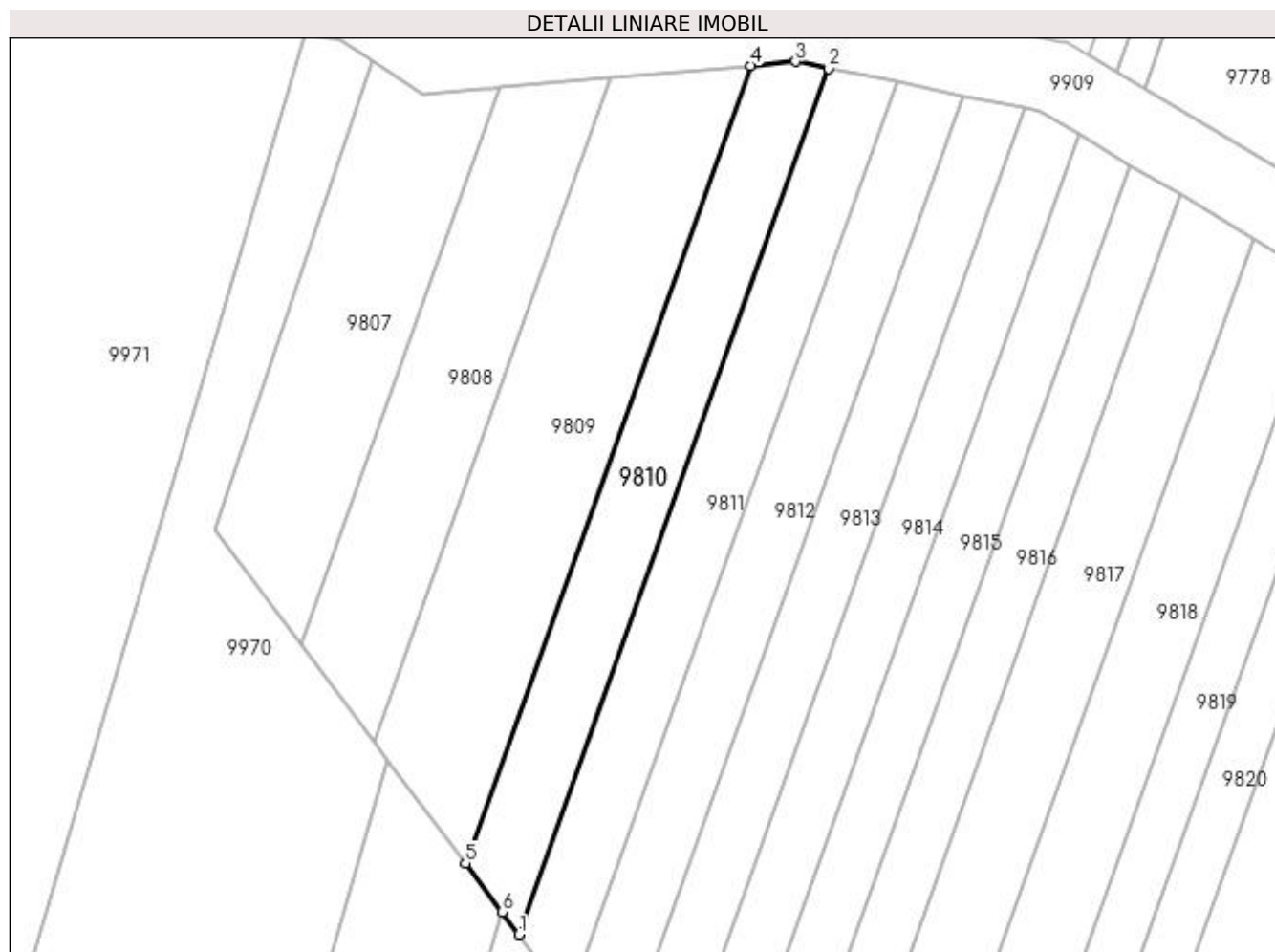
Inscrieri privind dezmembramintele dreptului de proprietate, drepturi reale de garanție și sarcini	Referințe
NU SUNT	

Anexa Nr. 1 La Partea I

Teren

Nr cadastral	Suprafața (mp)*	Observații / Referințe
	200	

* Suprafața este determinată în planul de proiecție Stereo 70.



Date referitoare la teren

Crt	Categorie folosință	Intra vilan	Suprafața (mp)	Tarla	Parcelă	Nr. topo	Observații / Referințe
1	arabil	NU	200	26	136	-	

Lungime Segmente

1) Valorile lungimilor segmentelor sunt obținute din proiecție în plan.

Punct început	X / Y	Punct sfârșit	X / Y	Lungime segment (** (m)
1	435.437,502 300.286,555	2	435.454,548 300.334,268	50.667
2	435.454,548 300.334,268	3	435.452,738 300.334,638	1.847
3	435.452,738 300.334,638	4	435.450,252 300.334,416	2.496
4	435.450,252 300.334,416	5	435.434,551 300.290,468	46.668
5	435.434,551 300.290,468	6	435.436,567 300.287,795	3.348

Punct început	X / Y	Punct sfârșit	X / Y	Lungime segment (** (m)
6	435.436,567 300.287,795	1	435.437,502 300.286,555	1.553

** Lungimile segmentelor sunt determinate în planul de proiecție Stereo 70 și sunt rotunjite la 1 milimetru.

*** Distanța dintre puncte este formată din segmente cumulate ce sunt mai mici decât valoarea 1 milimetru.

**DATE DESPRE IMOBILUL NR. 9811**

Oficiul de Cadastru și Publicitate Imobiliară DOLJ
Biroul de Cadastru și Publicitate Imobiliară Craiova

A. Partea I. Descrierea imobilului

TEREN Extravilan

Adresa: Jud. Dolj, T26, P138

Nr. Crt	Nr cadastral Nr. topografic	Suprafața* (mp)	Observații / Referințe
A1		200	Sector cadastral:44 Teren neimprejmuit;

B. Partea II. Proprietari și acte

Inscrieri privitoare la dreptul de proprietate și alte drepturi reale	Referințe
/	
Act Administrativ nr. TDP 1020 48563, din 22/03/1995 emis de CJSDPAT DOLJ (DEFUNCT CONFORM CERTIFICAT DECES SERIA DM, NR. 302100, DATA 29.05.1999);	
B1	A1
Intabulare, drept de PROPRIETATE, dobandit prin Reconstituire, cota actuala 1/1, cota initiala 1/1 1) FLOREA GENA, LIPSA CNP DEFUNCT:Da	

C. Partea III. SARCINI .

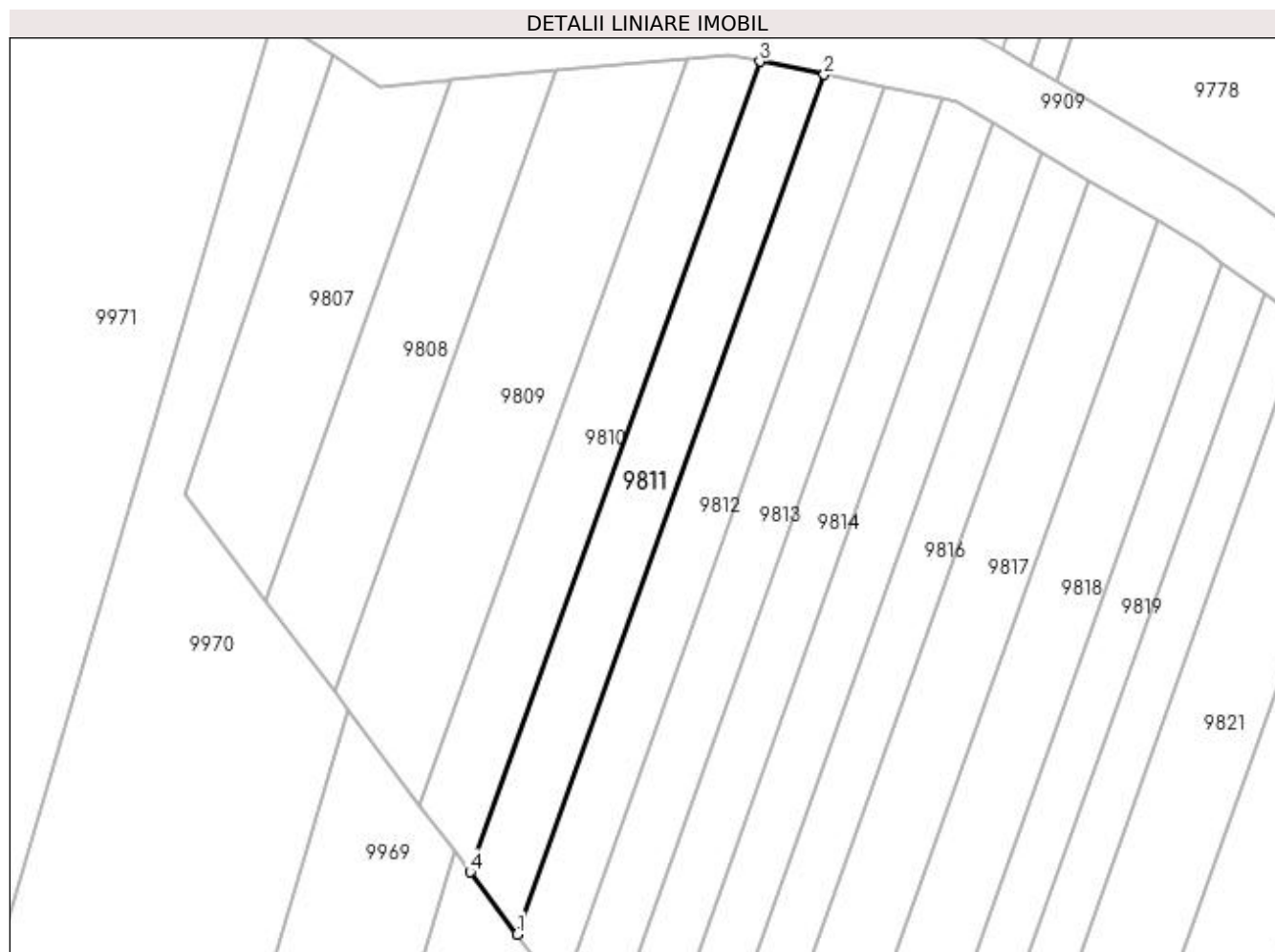
Inscrieri privind dezmembramentele dreptului de proprietate, drepturi reale de garanție și sarcini	Referințe
NU SUNT	

Anexa Nr. 1 La Partea I

Teren

Nr cadastral	Suprafața (mp)*	Observații / Referințe
	200	

* Suprafața este determinată în planul de proiecție Stereo 70.



Date referitoare la teren

Crt	Categorie folosință	Intra vilan	Suprafața (mp)	Tarla	Parcelă	Nr. topo	Observații / Referințe
1	arabil	NU	200	26	138	-	

Lungime Segmente

1) Valorile lungimilor segmentelor sunt obținute din proiecție în plan.

Punct început	X / Y	Punct sfârșit	X / Y	Lungime segment (** (m)
1	435.440,263 300.282,894	2	435.458,34 300.333,494	53.732
2	435.458,34 300.333,494	3	435.454,548 300.334,268	3.87
3	435.454,548 300.334,268	4	435.437,502 300.286,555	50.667
4	435.437,502 300.286,555	1	435.440,263 300.282,894	4.585

**** Lungimile segmentelor sunt determinate în planul de proiecție Stereo 70 și sunt rotunjite la 1 milimetru.**

***** Distanța dintre puncte este formată din segmente cumulate ce sunt mai mici decât valoarea 1 milimetru.**

**DATE DESPRE IMOBILUL NR. 9812**

Oficiul de Cadastru și Publicitate Imobiliară DOLJ
Biroul de Cadastru și Publicitate Imobiliară Craiova

A. Partea I. Descrierea imobilului

TEREN Extravilan

Adresa: Jud. Dolj, T26, P140

Nr. Crt	Nr cadastral Nr. topografic	Suprafața* (mp)	Observații / Referințe
A1		200	Sector cadastral:44 Teren neimprejmuit;

B. Partea II. Proprietari și acte

Inscrieri privitoare la dreptul de proprietate și alte drepturi reale	Referințe
/	
Act Notarial nr. CM 129, din 17/10/2007 emis de Notariatul de Stat Dolj;	
B1	A1
Intabulare, drept de PROPRIETATE, dobandit prin Succesiune, cota actuala 1/1, cota initiala 1/1 1) MOCANU NICOLAE	

C. Partea III. SARCINI .

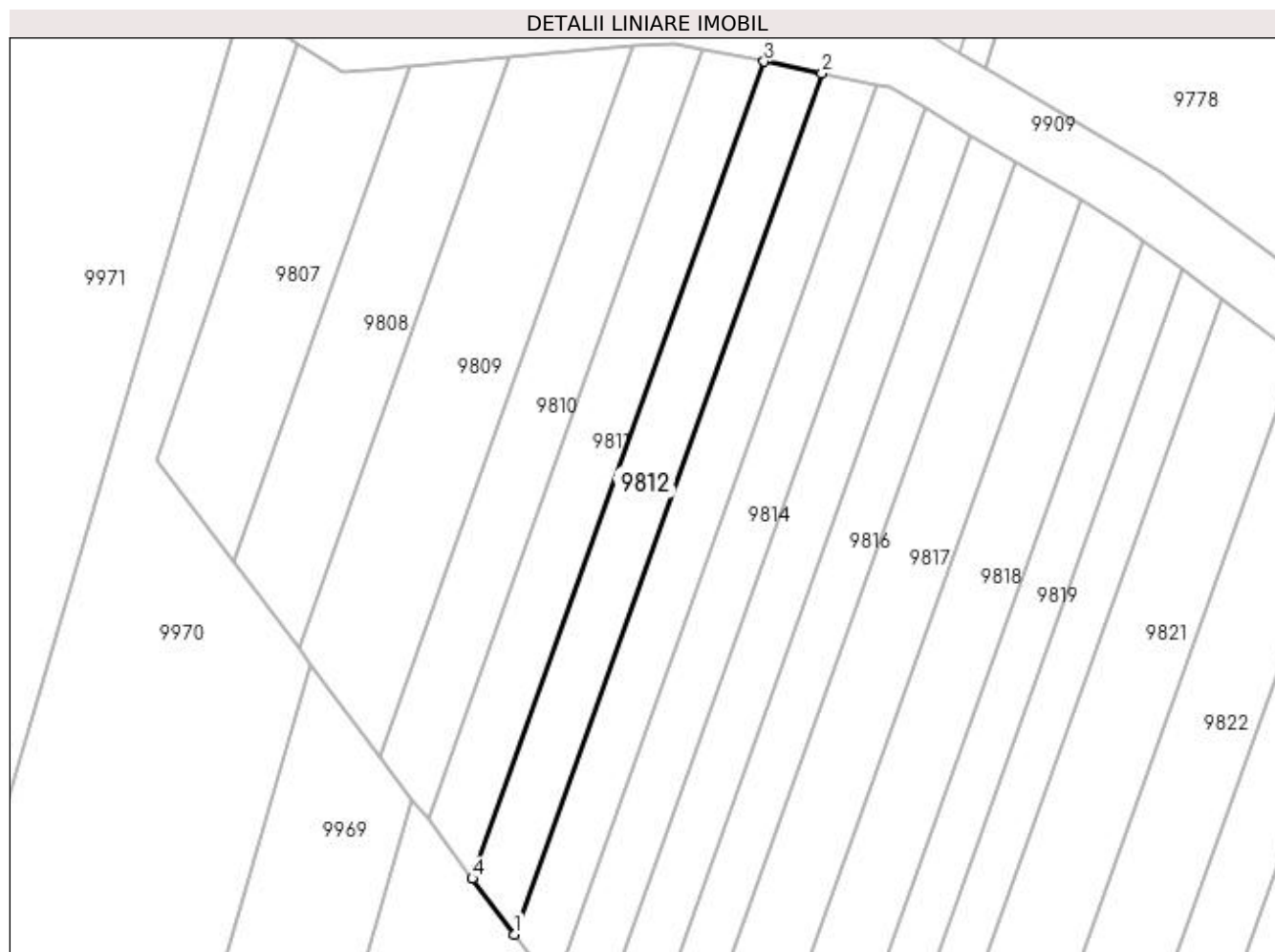
Inscrieri privind dezmembramintele dreptului de proprietate, drepturi reale de garanție și sarcini	Referințe
NU SUNT	

Anexa Nr. 1 La Partea I

Teren

Nr cadastral	Suprafața (mp)*	Observații / Referințe
	200	

* Suprafața este determinată în planul de proiecție Stereo 70.



Date referitoare la teren

Crt	Categorie folosință	Intra vilan	Suprafața (mp)	Tarla	Parcelă	Nr. topo	Observații / Referințe
1	arabil	NU	200	26	140	-	

Lungime Segmente

1) Valorile lungimilor segmentelor sunt obținute din proiecție în plan.

Punct început	X / Y	Punct sfârșit	X / Y	Lungime segment (** (m)
1	435.442,875 300.279,432	2	435.461,927 300.332,761	56.63
2	435.461,927 300.332,761	3	435.458,34 300.333,494	3.661
3	435.458,34 300.333,494	4	435.440,263 300.282,894	53.732
4	435.440,263 300.282,894	1	435.442,875 300.279,432	4.337

**** Lungimile segmentelor sunt determinate în planul de proiecție Stereo 70 și sunt rotunjite la 1 milimetru.**

***** Distanța dintre puncte este formată din segmente cumulate ce sunt mai mici decât valoarea 1 milimetru.**

**DATE DESPRE IMOBILUL NR. 9813**

Oficiul de Cadastru și Publicitate Imobiliară DOLJ
Biroul de Cadastru și Publicitate Imobiliară Craiova

A. Partea I. Descrierea imobilului

TEREN Extravilan

Adresa: Jud. Dolj, T26, P142

Nr. Crt	Nr cadastral Nr. topografic	Suprafața* (mp)	Observații / Referințe
A1		200	Sector cadastral:44 Teren neimprejmuit;

B. Partea II. Proprietari și acte

Inscrieri privitoare la dreptul de proprietate și alte drepturi reale	Referințe
/	
Act Administrativ nr. TDP 447-2162, din 08/02/1994 emis de CJSDPAT DOLJ;	
B1	A1
Intabulare, drept de PROPRIETATE, dobândit prin Reconstituire, cota actuala 1/1, cota initiala 1/1 1) OSMAN NICOLAE, LIPSA CNP	

C. Partea III. SARCINI .

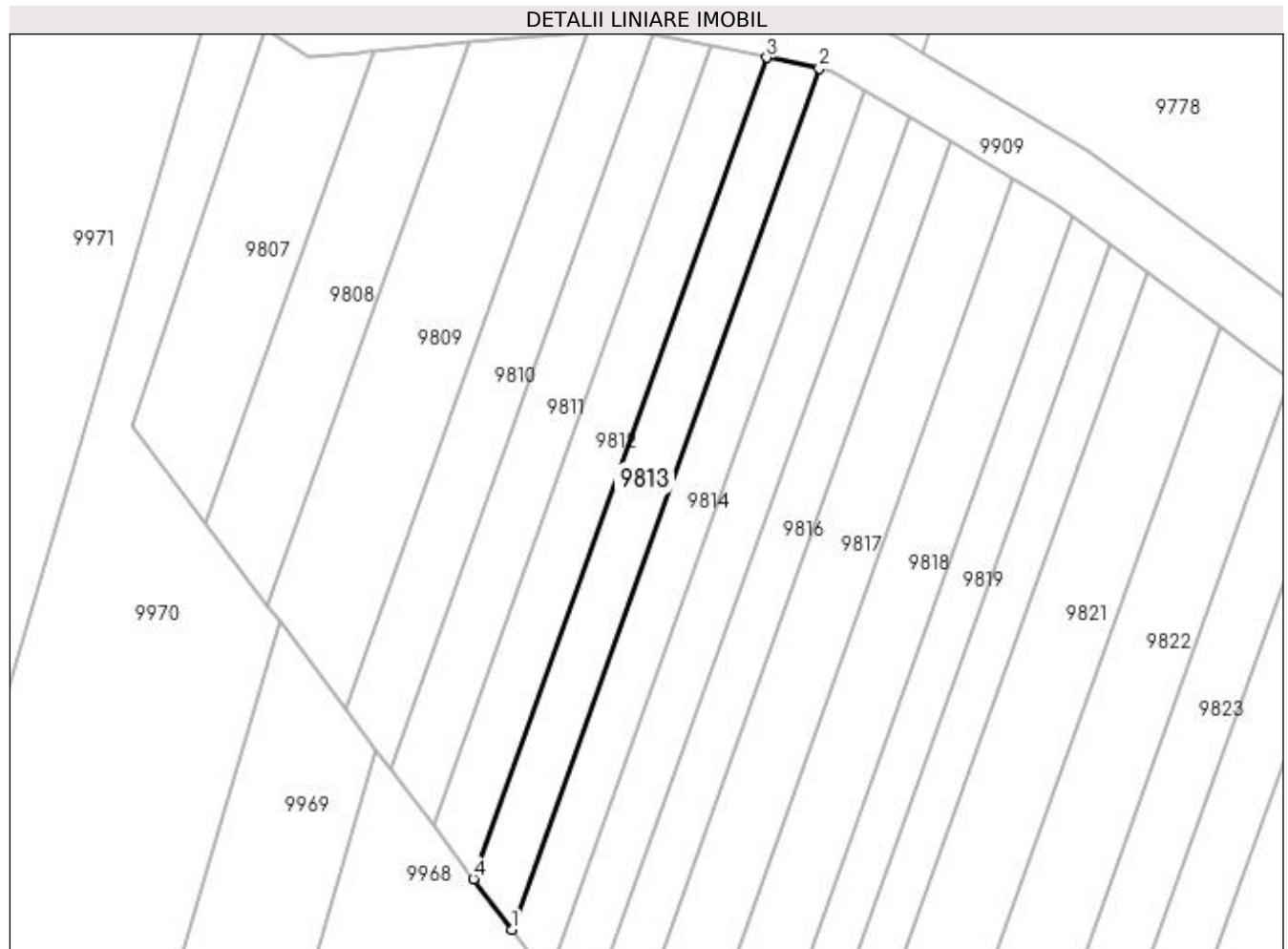
Inscrieri privind dezmembramintele dreptului de proprietate, drepturi reale de garanție și sarcini	Referințe
NU SUNT	

Anexa Nr. 1 La Partea I

Teren

Nr cadastral	Suprafața (mp)*	Observații / Referințe
	200	

* Suprafața este determinată în planul de proiecție Stereo 70.



Date referitoare la teren

Crt	Categorie folosință	Intravilan	Suprafața (mp)	Tarla	Parcelă	Nr. topo	Observații / Referințe
1	arabil	NU	200	26	142	-	

Lungime Segmente

1) Valorile lungimilor segmentelor sunt obținute din proiecție în plan.

Punct început	X / Y	Punct sfârșit	X / Y	Lungime segment (** (m)
1	435.445,36 300.276,138	2	435.465,34 300.332,064	59.388
2	435.465,34 300.332,064	3	435.461,927 300.332,761	3.483
3	435.461,927 300.332,761	4	435.442,875 300.279,432	56.63
4	435.442,875 300.279,432	1	435.445,36 300.276,138	4.126

**** Lungimile segmentelor sunt determinate în planul de proiecție Stereo 70 și sunt rotunjite la 1 milimetru.**

***** Distanța dintre puncte este formată din segmente cumulate ce sunt mai mici decât valoarea 1 milimetru.**

**DATE DESPRE IMOBILUL NR. 9814**

Oficiul de Cadastru și Publicitate Imobiliară DOLJ
Biroul de Cadastru și Publicitate Imobiliară Craiova

A. Partea I. Descrierea imobilului

TEREN Extravilan

Adresa: Jud. Dolj, T26, P142

Nr. Crt	Nr cadastral Nr. topografic	Suprafața* (mp)	Observații / Referințe
A1		200	Sector cadastral:44 Teren neimprejmuit;

B. Partea II. Proprietari și acte

Inscrieri privitoare la dreptul de proprietate și alte drepturi reale	Referințe
/	
Act Administrativ nr. TDP 434-2162, din 10/02/1994 emis de CJSDPAT DOLJ;	
B1	A1
Intabulare, drept de PROPRIETATE, dobandit prin Constituire, cota actuala 1/1, cota initiala 1/1 1) CIOCOI FLOAREA, LIPSA CNP	

C. Partea III. SARCINI .

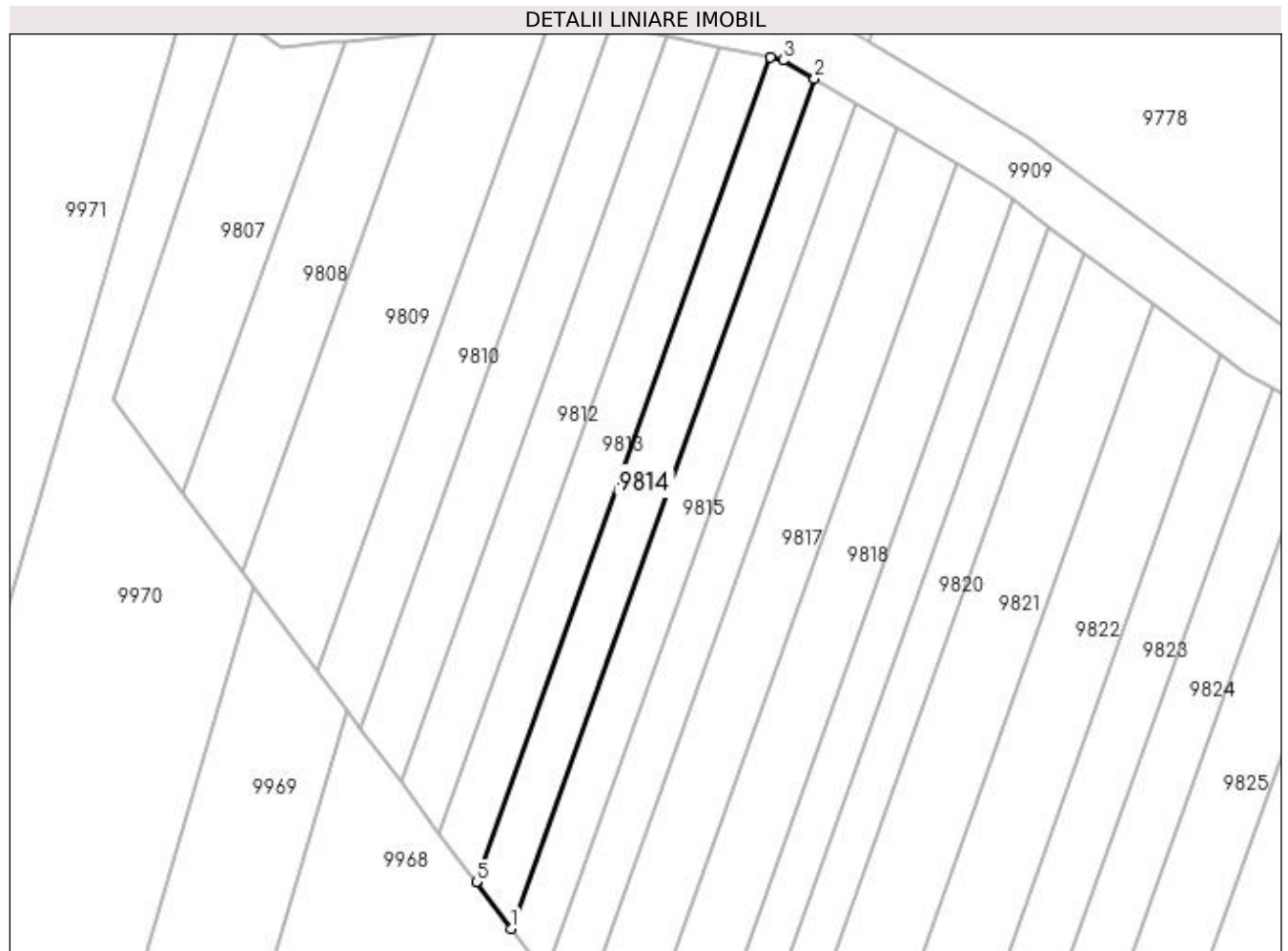
Inscrieri privind dezmembramintele dreptului de proprietate, drepturi reale de garanție și sarcini	Referințe
NU SUNT	

Anexa Nr. 1 La Partea I

Teren

Nr cadastral	Suprafața (mp)*	Observații / Referințe
	200	

* Suprafața este determinată în planul de proiecție Stereo 70.



Date referitoare la teren

Crt	Categorie folosință	Intra vilan	Suprafața (mp)	Tarla	Parcelă	Nr. topo	Observații / Referințe
1	arabil	NU	200	26	142	-	

Lungime Segmente

1) Valorile lungimilor segmentelor sunt obținute din proiecție în plan.

Punct început	X / Y	Punct sfârșit	X / Y	Lungime segment (** (m)
1	435.447,745 300.272,975	2	435.468,338 300.330,618	61.211
2	435.468,338 300.330,618	3	435.466,197 300.331,889	2.49
3	435.466,197 300.331,889	4	435.465,34 300.332,064	0.875
4	435.465,34 300.332,064	5	435.445,36 300.276,138	59.388
5	435.445,36 300.276,138	1	435.447,745 300.272,975	3.961

**** Lungimile segmentelor sunt determinate în planul de proiecție Stereo 70 și sunt rotunjite la 1 milimetru.**

***** Distanța dintre puncte este formată din segmente cumulate ce sunt mai mici decât valoarea 1 milimetru.**

**DATE DESPRE IMOBILUL NR. 9815**

Oficiul de Cadastru și Publicitate Imobiliară DOLJ
Biroul de Cadastru și Publicitate Imobiliară Craiova

A. Partea I. Descrierea imobilului

TEREN Extravilan

Adresa: Jud. Dolj, T26, P144

Nr. Crt	Nr cadastral Nr. topografic	Suprafața* (mp)	Observații / Referințe
A1		200	Sector cadastral:44 Teren neimprejmuit;

B. Partea II. Proprietari și acte

Inscrieri privitoare la dreptul de proprietate și alte drepturi reale	Referințe
/	
Act Administrativ nr. TDP 549-2198, din 07/04/1994 emis de CJSDPAT DOLJ;	
B1	A1
Intabulare, drept de PROPRIETATE, dobândit prin Reconstituire, cota actuala 1/1, cota initiala 1/1 1) MIU ILIE, LIPSA CNP	

C. Partea III. SARCINI .

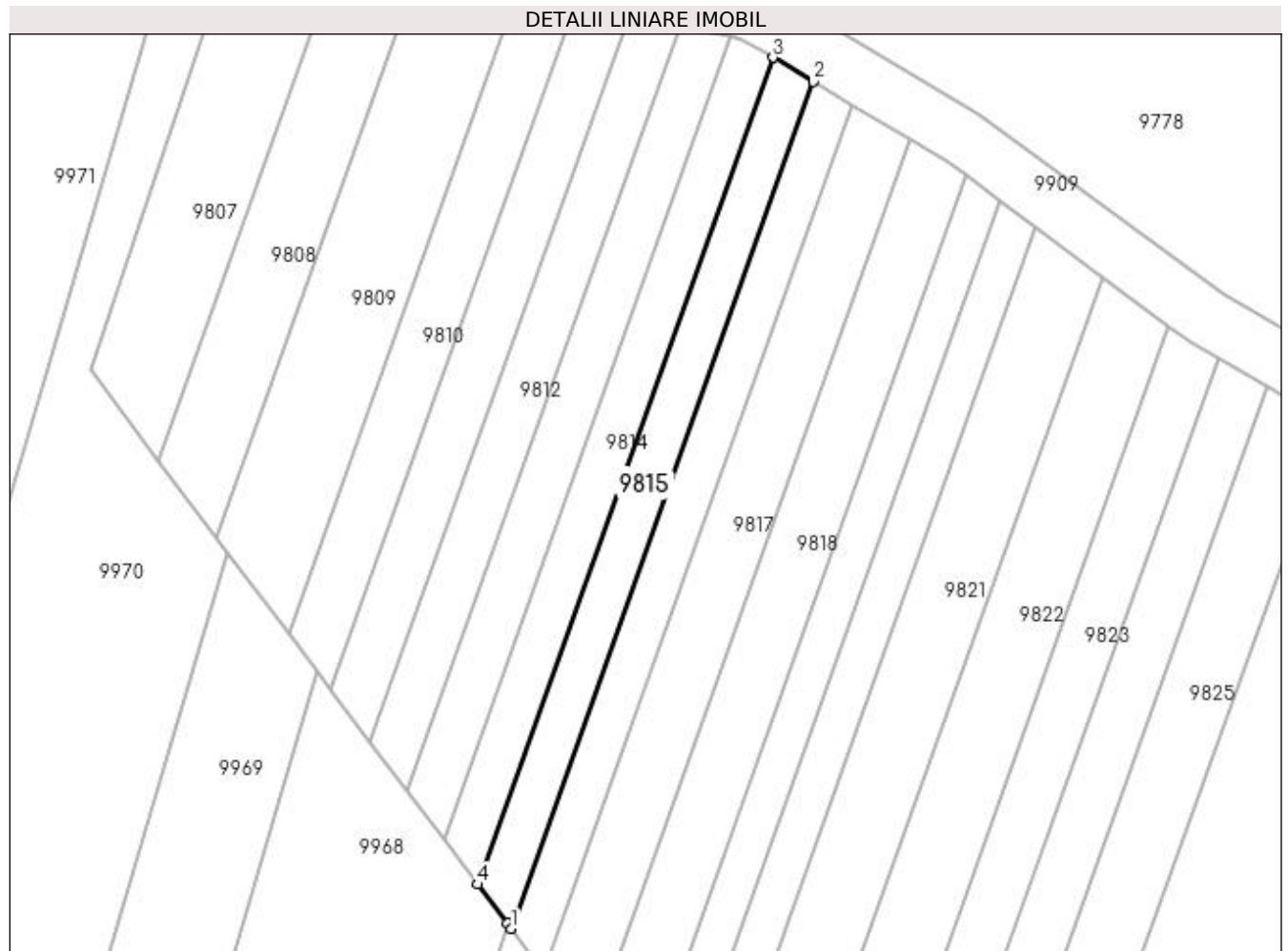
Inscrieri privind dezmembramintele dreptului de proprietate, drepturi reale de garanție și sarcini	Referințe
NU SUNT	

Anexa Nr. 1 La Partea I

Teren

Nr cadastral	Suprafața (mp)*	Observații / Referințe
	200	

* Suprafața este determinată în planul de proiecție Stereo 70.



Date referitoare la teren

Crt	Categorie folosință	Intravilan	Suprafața (mp)	Tarla	Parcelă	Nr. topo	Observații / Referințe
1	arabil	NU	200	26	144	-	

Lungime Segmente

1) Valorile lungimilor segmentelor sunt obținute din proiecție în plan.

Punct început	X / Y	Punct sfârșit	X / Y	Lungime segment (** (m)
1	435.450,071 300.269,891	2	435.471,166 300.328,938	62.702
2	435.471,166 300.328,938	3	435.468,338 300.330,618	3.289
3	435.468,338 300.330,618	4	435.447,745 300.272,975	61.211
4	435.447,745 300.272,975	5	435.449,801 300.270,25	3.414
5	435.449,801 300.270,25	1	435.450,071 300.269,891	0.449

**** Lungimile segmentelor sunt determinate în planul de proiecție Stereo 70 și sunt rotunjite la 1 milimetru.**

***** Distanța dintre puncte este formată din segmente cumulate ce sunt mai mici decât valoarea 1 milimetru.**

**DATE DESPRE IMOBILUL NR. 9816**

Oficiul de Cadastru și Publicitate Imobiliară DOLJ
Biroul de Cadastru și Publicitate Imobiliară Craiova

A. Partea I. Descrierea imobilului

TEREN Extravilan

Adresa: Jud. Dolj, T26, P146

Nr. Crt	Nr cadastral Nr. topografic	Suprafața* (mp)	Observații / Referințe
A1		200	Sector cadastral:44 Teren neimprejmuit;

B. Partea II. Proprietari și acte

Inscrieri privitoare la dreptul de proprietate și alte drepturi reale	Referințe
/	
Act Administrativ nr. TDP 85915011, din 08/02/1995 emis de CJSDPAT DOLJ;	
B1	A1
Intabulare, drept de PROPRIETATE, dobândit prin Reconstituire, cota actuala 1/1, cota initiala 1/1 1) FLOREA GHEORGHITA, LIPSA CNP	

C. Partea III. SARCINI .

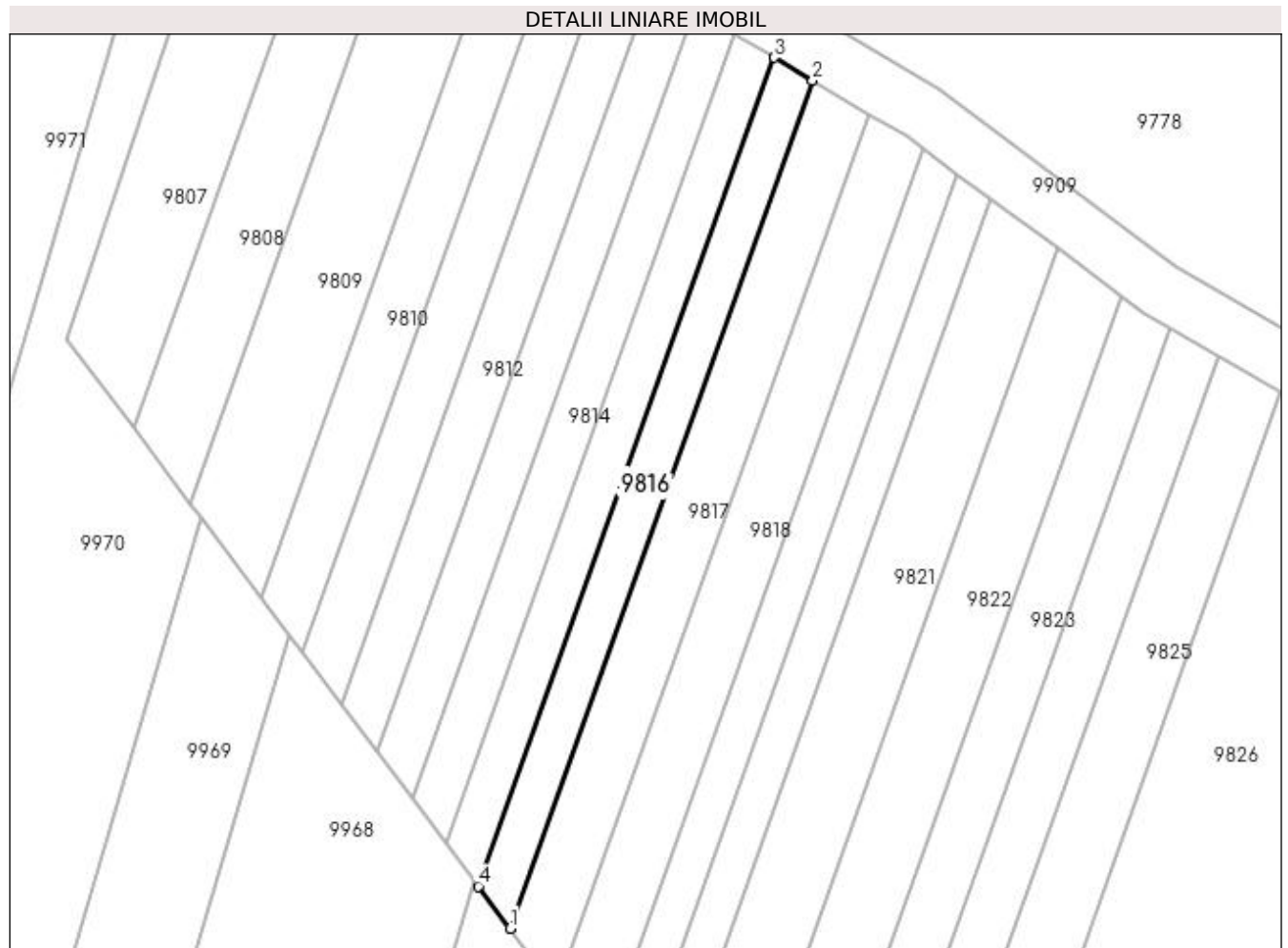
Inscrieri privind dezmembramintele dreptului de proprietate, drepturi reale de garanție și sarcini	Referințe
NU SUNT	

Anexa Nr. 1 La Partea I

Teren

Nr cadastral	Suprafața (mp)*	Observații / Referințe
	200	

* Suprafața este determinată în planul de proiecție Stereo 70.



Date referitoare la teren

Crt	Categorie folosință	Intra vilan	Suprafața (mp)	Tarla	Parcelă	Nr. topo	Observații / Referințe
1	arabil	NU	200	26	146	-	

Lungime Segmente

1) Valorile lungimilor segmentelor sunt obținute din proiecție în plan.

Punct început	X / Y	Punct sfârșit	X / Y	Lungime segment (** (m)
1	435.452,344 300.266,879	2	435.473,929 300.327,298	64.159
2	435.473,929 300.327,298	3	435.471,166 300.328,938	3.213
3	435.471,166 300.328,938	4	435.450,071 300.269,891	62.702
4	435.450,071 300.269,891	1	435.452,344 300.266,879	3.773

**** Lungimile segmentelor sunt determinate în planul de proiecție Stereo 70 și sunt rotunjite la 1 milimetru.**

***** Distanța dintre puncte este formată din segmente cumulate ce sunt mai mici decât valoarea 1 milimetru.**

**DATE DESPRE IMOBILUL NR. 9817**

Oficiul de Cadastru și Publicitate Imobiliară DOLJ
Biroul de Cadastru și Publicitate Imobiliară Craiova

A. Partea I. Descrierea imobilului

TEREN Extravilan

Adresa: Jud. Dolj, T26, P148

Nr. Crt	Nr cadastral Nr. topografic	Suprafața* (mp)	Observații / Referințe
A1		300	Sector cadastral:44 Teren neimprejmuit;

B. Partea II. Proprietari și acte

Inscrieri privitoare la dreptul de proprietate și alte drepturi reale	Referințe
/	
Act Administrativ nr. TDP 883-15011, din 13/12/1995 emis de CJSDPAT DOLJ;	
B1	A1
Intabulare, drept de PROPRIETATE, dobândit prin Reconstituire, cota actuala 1/1, cota initiala 1/1 1) BĂZĂVAN IOANA , LIPSA CNP	

C. Partea III. SARCINI .

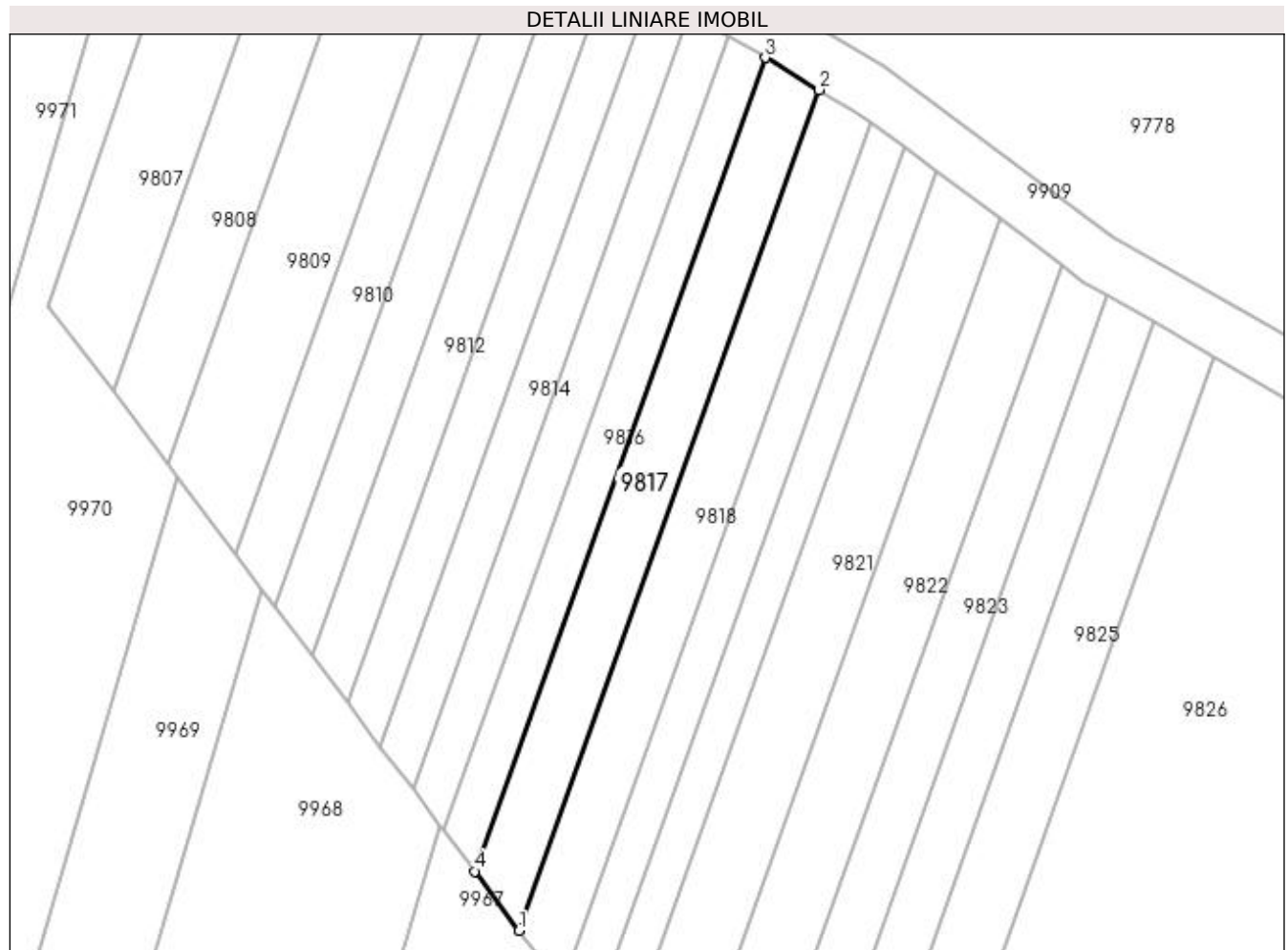
Inscrieri privind dezmembramintele dreptului de proprietate, drepturi reale de garanție și sarcini	Referințe
NU SUNT	

Anexa Nr. 1 La Partea I

Teren

Nr cadastral	Suprafața (mp)*	Observații / Referințe
	300	

* Suprafața este determinată în planul de proiecție Stereo 70.



Date referitoare la teren

Crt	Categorie folosință	Intra vilan	Suprafața (mp)	Tarla	Parcelă	Nr. topo	Observații / Referințe
1	arabil	NU	300	26	148	-	

Lungime Segmente

1) Valorile lungimilor segmentelor sunt obținute din proiecție în plan.

Punct început	X / Y	Punct sfârșit	X / Y	Lungime segment (** (m)
1	435.455,658 300.262,484	2	435.477,958 300.324,905	66.285
2	435.477,958 300.324,905	3	435.473,929 300.327,298	4.686
3	435.473,929 300.327,298	4	435.452,344 300.266,879	64.159
4	435.452,344 300.266,879	1	435.455,658 300.262,484	5.504

**** Lungimile segmentelor sunt determinate în planul de proiecție Stereo 70 și sunt rotunjite la 1 milimetru.**

***** Distanța dintre puncte este formată din segmente cumulate ce sunt mai mici decât valoarea 1 milimetru.**

**DATE DESPRE IMOBILUL NR. 9818**

Oficiul de Cadastru și Publicitate Imobiliară DOLJ
 Biroul de Cadastru și Publicitate Imobiliară Craiova

A. Partea I. Descrierea imobilului

TEREN Extravilan

Adresa: Jud. Dolj, T26, P150

Nr. Crt	Nr cadastral Nr. topografic	Suprafața* (mp)	Observații / Referințe
A1		300	Sector cadastral:44 Teren neimprejmuit;

B. Partea II. Proprietari și acte

Inscrieri privitoare la dreptul de proprietate și alte drepturi reale	Referințe
/	
Act Administrativ nr. TDP 891-15011, din 15/12/1995 emis de CJSDPAT DOLJ;	
B1	A1
Intabulare, drept de PROPRIETATE, dobandit prin Reconstituire, cota actuala 1/1, cota initiala 1/1 1) NEGOIȚA STEFAN , LIPSA CNP	

C. Partea III. SARCINI .

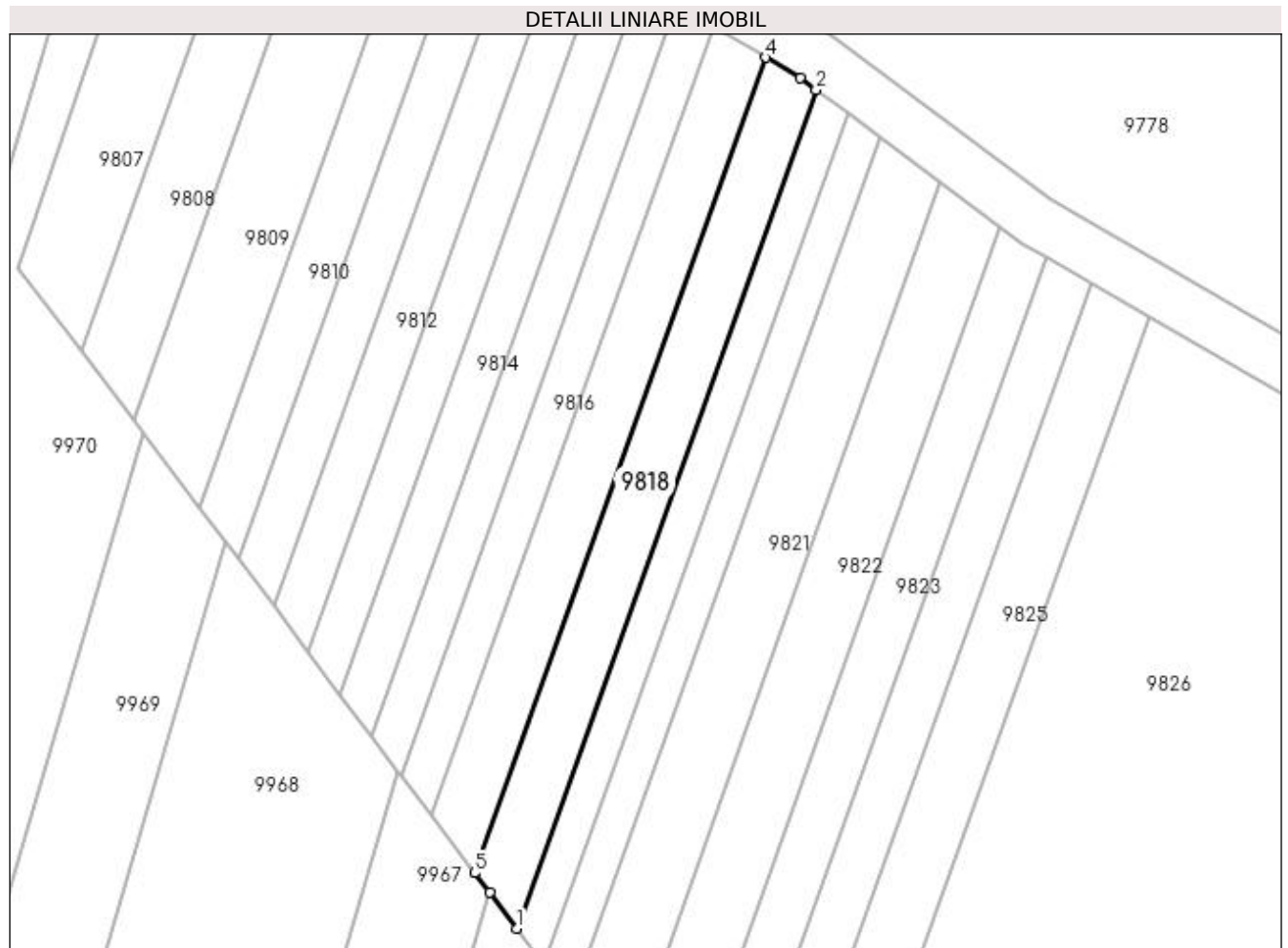
Inscrieri privind dezmembramintele dreptului de proprietate, drepturi reale de garanție și sarcini	Referințe
NU SUNT	

Anexa Nr. 1 La Partea I

Teren

Nr cadastral	Suprafața (mp)*	Observații / Referințe
	300	

* Suprafața este determinată în planul de proiecție Stereo 70.



Date referitoare la teren

Crt	Categorie folosință	Intra vilan	Suprafața (mp)	Tarla	Parcelă	Nr. topo	Observații / Referințe
1	arabil	NU	300	26	150	-	

Lungime Segmente

1) Valorile lungimilor segmentelor sunt obținute din proiecție în plan.

Punct început	X / Y	Punct sfârșit	X / Y	Lungime segment (** (m)
1	435.458,871 300.258,225	2	435.481,81 300.322,435	68.184
2	435.481,81 300.322,435	3	435.480,597 300.323,338	1.512
3	435.480,597 300.323,338	4	435.477,958 300.324,905	3.069
4	435.477,958 300.324,905	5	435.455,658 300.262,484	66.285
5	435.455,658 300.262,484	6	435.456,807 300.260,961	1.908

Punct început	X / Y	Punct sfârşit	X / Y	Lungime segment (** (m)
6	435.456,807 300.260,961	1	435.458,871 300.258,225	3.427

** Lungimile segmentelor sunt determinate în planul de proiecţie Stereo 70 şi sunt rotunjite la 1 milimetru.

*** Distanţa dintre puncte este formată din segmente cumulate ce sunt mai mici decât valoarea 1 milimetru.

**DATE DESPRE IMOBILUL NR. 9819**

Oficiul de Cadastru și Publicitate Imobiliară DOLJ
Biroul de Cadastru și Publicitate Imobiliară Craiova

A. Partea I. Descrierea imobilului

TEREN Extravilan

Adresa: Jud. Dolj, T26, P162

Nr. Crt	Nr cadastral Nr. topografic	Suprafața* (mp)	Observații / Referințe
A1		200	Sector cadastral:44 Teren neimprejmuit;

B. Partea II. Proprietari și acte

Inscrieri privitoare la dreptul de proprietate și alte drepturi reale	Referințe
/	
Act Administrativ nr. TDP 1232-2179, din 07/12/1998 emis de CJSDPAT DOLJ;	
B1	A1
Intabulare, drept de PROPRIETATE, dobândit prin Reconstituire, cota actuala 1/1, cota initiala 1/1 1) PUȚUREANU ION, LIPSA CNP	

C. Partea III. SARCINI .

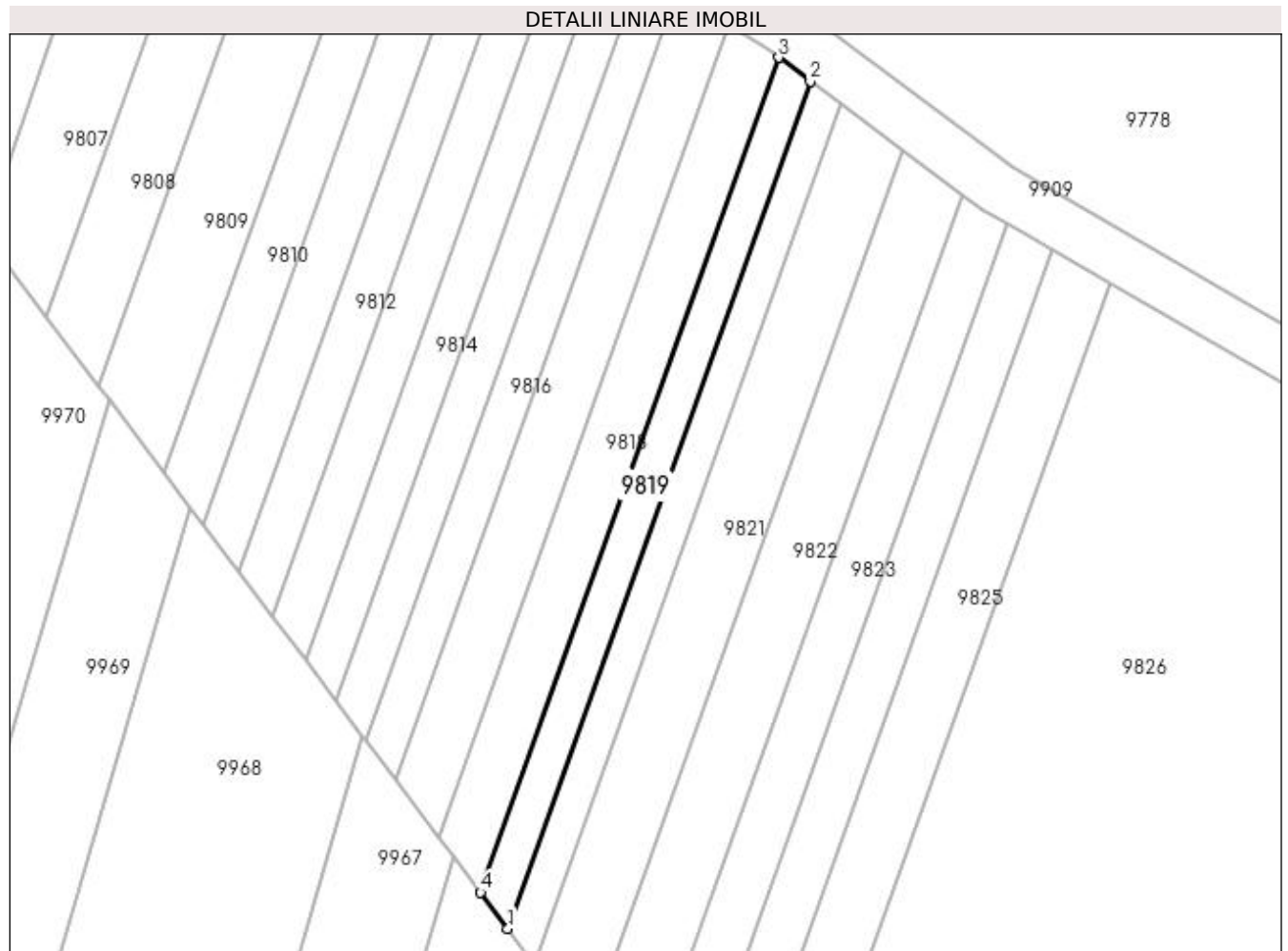
Inscrieri privind dezmembramintele dreptului de proprietate, drepturi reale de garanție și sarcini	Referințe
NU SUNT	

Anexa Nr. 1 La Partea I

Teren

Nr cadastral	Suprafața (mp)*	Observații / Referințe
	200	

* Suprafața este determinată în planul de proiecție Stereo 70.



Date referitoare la teren

Crt	Categorie folosință	Intravilan	Suprafața (mp)	Tarla	Parcelă	Nr. topo	Observații / Referințe
1	arabil	NU	200	26	162	-	

Lungime Segmente

1) Valorile lungimilor segmentelor sunt obținute din proiecție în plan.

Punct început	X / Y	Punct sfârșit	X / Y	Lungime segment (** (m)
1	435.460,969 300.255,444	2	435.484,253 300.320,618	69.208
2	435.484,253 300.320,618	3	435.481,81 300.322,435	3.045
3	435.481,81 300.322,435	4	435.458,871 300.258,225	68.184
4	435.458,871 300.258,225	1	435.460,969 300.255,444	3.484

**** Lungimile segmentelor sunt determinate în planul de proiecție Stereo 70 și sunt rotunjite la 1 milimetru.**

***** Distanța dintre puncte este formată din segmente cumulate ce sunt mai mici decât valoarea 1 milimetru.**

**DATE DESPRE IMOBILUL NR. 9820**

Oficiul de Cadastru și Publicitate Imobiliară DOLJ
 Biroul de Cadastru și Publicitate Imobiliară Craiova

A. Partea I. Descrierea imobilului

TEREN Extravilan

Adresa: Jud. Dolj, T26, P154

Nr. Crt	Nr cadastral Nr. topografic	Suprafața* (mp)	Observații / Referințe
A1		200	Sector cadastral:44 Teren neimprejmuit;

B. Partea II. Proprietari și acte

Inscrieri privitoare la dreptul de proprietate și alte drepturi reale	Referințe
/	
Act Notarial nr. CM 8, din 02/01/2019 emis de SPN Defta;	
B1	A1
Intabulare, drept de PROPRIETATE, dobandit prin Succesiune, cota actuala 1/1, cota initiala 1/1 1) DINCĂ EUGEN	

C. Partea III. SARCINI .

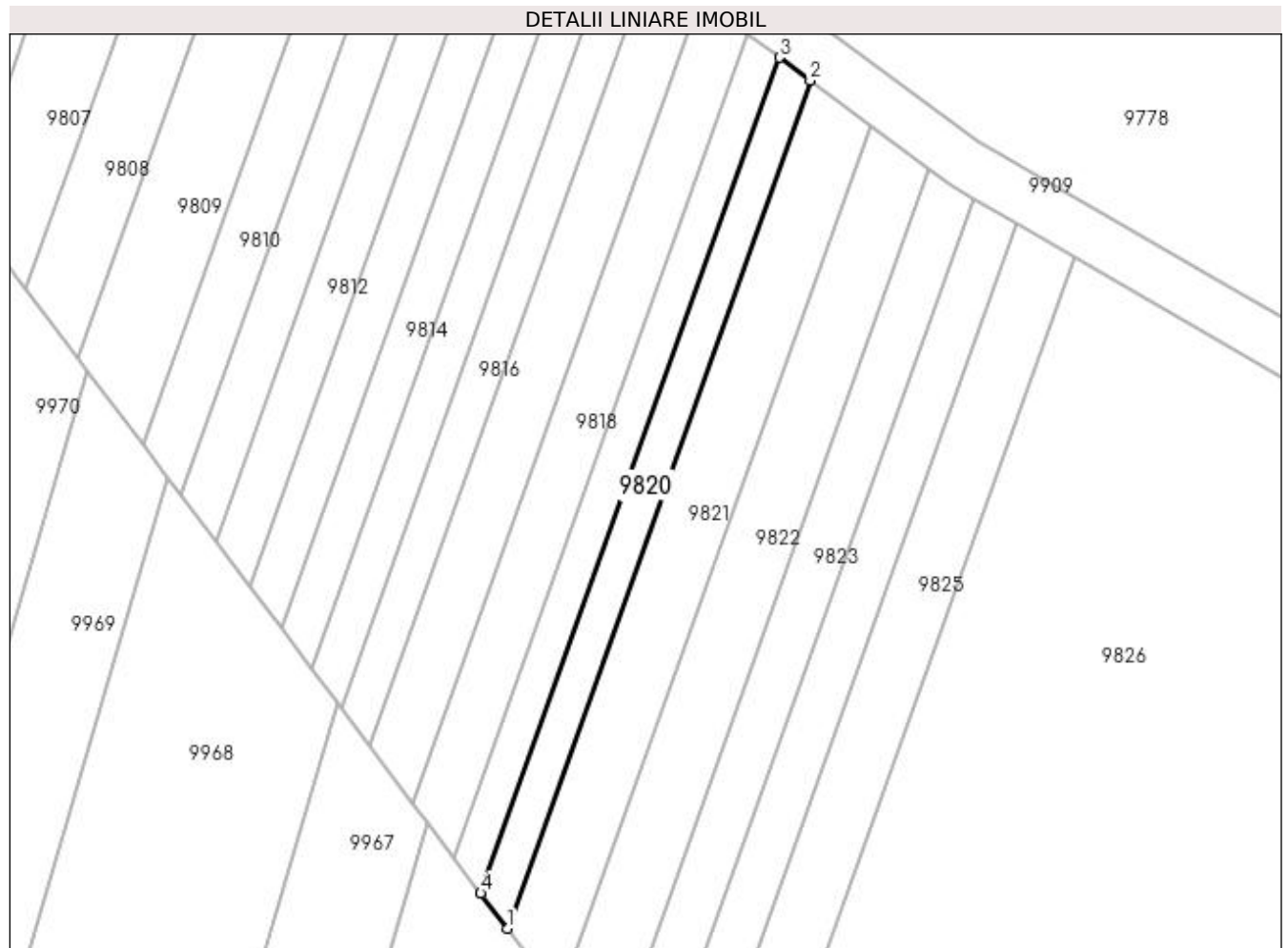
Inscrieri privind dezmembramintele dreptului de proprietate, drepturi reale de garanție și sarcini	Referințe
NU SUNT	

Anexa Nr. 1 La Partea I

Teren

Nr cadastral	Suprafața (mp)*	Observații / Referințe
	200	

* Suprafața este determinată în planul de proiecție Stereo 70.



Date referitoare la teren

Crt	Categorie folosință	Intra vilan	Suprafața (mp)	Tarla	Parcelă	Nr. topo	Observații / Referințe
1	arabil	NU	200	26	154	-	

Lungime Segmente

1) Valorile lungimilor segmentelor sunt obținute din proiecție în plan.

Punct început	X / Y	Punct sfârșit	X / Y	Lungime segment (** (m)
1	435.463,036 300.252,703	2	435.486,66 300.318,828	70.218
2	435.486,66 300.318,828	3	435.484,253 300.320,618	3.0
3	435.484,253 300.320,618	4	435.460,969 300.255,444	69.208
4	435.460,969 300.255,444	1	435.463,036 300.252,703	3.433

**** Lungimile segmentelor sunt determinate în planul de proiecție Stereo 70 și sunt rotunjite la 1 milimetru.**

***** Distanța dintre puncte este formată din segmente cumulate ce sunt mai mici decât valoarea 1 milimetru.**

**DATE DESPRE IMOBILUL NR. 9821**

Oficiul de Cadastru și Publicitate Imobiliară DOLJ
Biroul de Cadastru și Publicitate Imobiliară Craiova

A. Partea I. Descrierea imobilului

TEREN Extravilan

Adresa: Jud. Dolj, T26, P156

Nr. Crt	Nr cadastral Nr. topografic	Suprafața* (mp)	Observații / Referințe
A1		400	Sector cadastral:44 Teren neimprejmuit;

B. Partea II. Proprietari și acte

Inscrieri privitoare la dreptul de proprietate și alte drepturi reale	Referințe
/	
Act Administrativ nr. TDP 846-15011, din 06/02/1995 emis de CJSDPAT DOLJ;	
B1	A1
Intabulare, drept de PROPRIETATE, dobândit prin Reconstituire, cota actuala 1/1, cota initiala 1/1 1) PETCAN CONSTANTIN, LIPSA CNP	

C. Partea III. SARCINI .

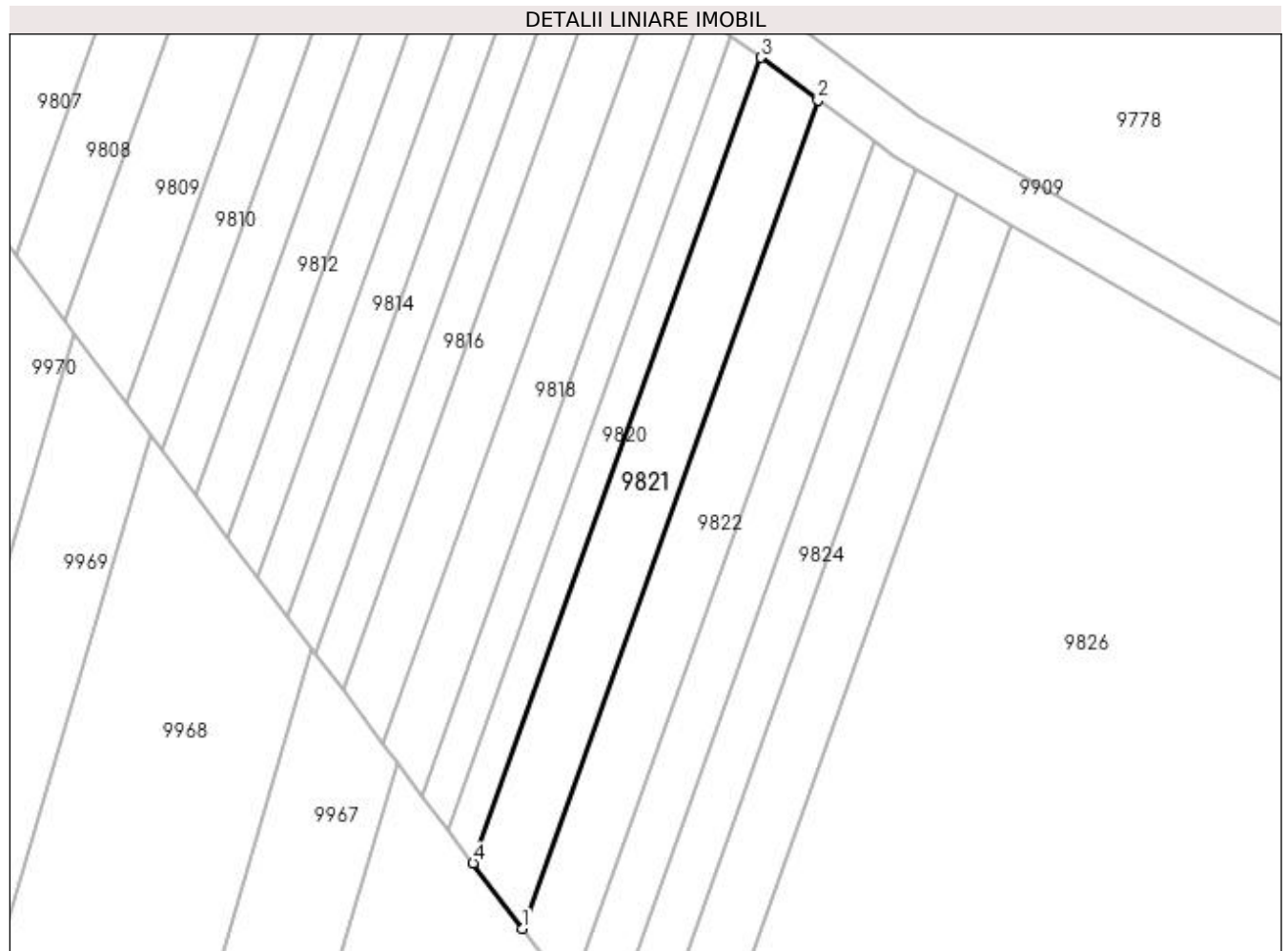
Inscrieri privind dezmembramintele dreptului de proprietate, drepturi reale de garanție și sarcini	Referințe
NU SUNT	

Anexa Nr. 1 La Partea I

Teren

Nr cadastral	Suprafața (mp)*	Observații / Referințe
	400	

* Suprafața este determinată în planul de proiecție Stereo 70.



Date referitoare la teren

Crt	Categorie folosință	Intra vilan	Suprafața (mp)	Tarla	Parcelă	Nr. topo	Observații / Referințe
1	arabil	NU	400	26	156	-	

Lungime Segmente

1) Valorile lungimilor segmentelor sunt obținute din proiecție în plan.

Punct început	X / Y	Punct sfârșit	X / Y	Lungime segment (** (m)
1	435.467,084 300.247,336	2	435.491,372 300.315,322	72.194
2	435.491,372 300.315,322	3	435.486,66 300.318,828	5.873
3	435.486,66 300.318,828	4	435.463,036 300.252,703	70.218
4	435.463,036 300.252,703	1	435.467,084 300.247,336	6.722

**** Lungimile segmentelor sunt determinate în planul de proiecție Stereo 70 și sunt rotunjite la 1 milimetru.**

***** Distanța dintre puncte este formată din segmente cumulate ce sunt mai mici decât valoarea 1 milimetru.**

**DATE DESPRE IMOBILUL NR. 9822**

Oficiul de Cadastru și Publicitate Imobiliară DOLJ
Biroul de Cadastru și Publicitate Imobiliară Craiova

A. Partea I. Descrierea imobilului

TEREN Extravilan

Adresa: Jud. Dolj, T26, P158

Nr. Crt	Nr cadastral Nr. topografic	Suprafața* (mp)	Observații / Referințe
A1		400	Sector cadastral:44 Teren neimprejmuit;

B. Partea II. Proprietari și acte

Inscrieri privitoare la dreptul de proprietate și alte drepturi reale	Referințe
/	
Act Administrativ nr. TDP 847-15011, din 06/02/1995 emis de CJSDPAT DOLJ;	
B1	A1
Intabulare, drept de PROPRIETATE, dobandit prin Reconstituire, cota actuala 1/1, cota initiala 1/1 1) PETCAN DUMITRU, LIPSA CNP	

C. Partea III. SARCINI .

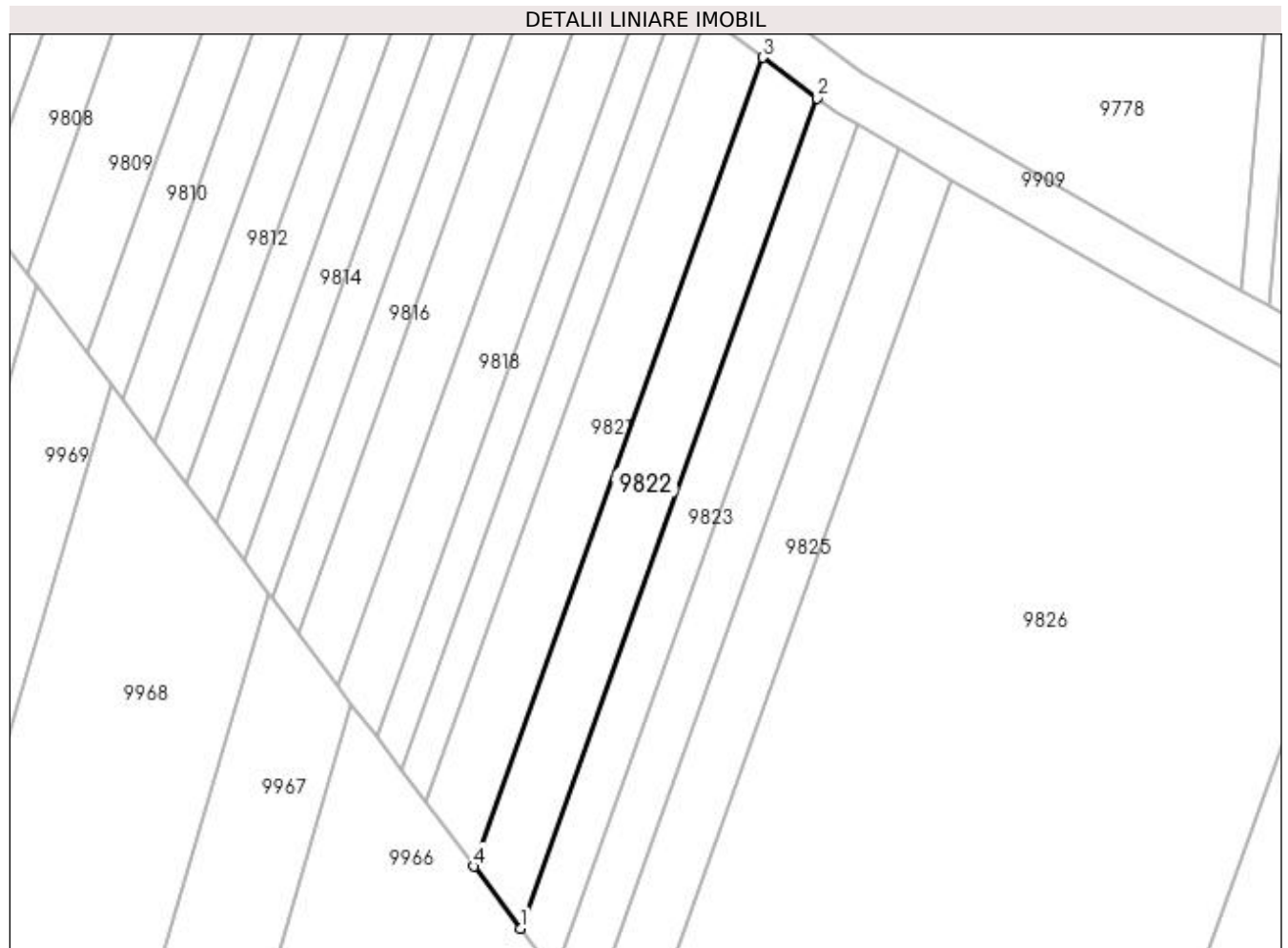
Inscrieri privind dezmembramintele dreptului de proprietate, drepturi reale de garanție și sarcini	Referințe
NU SUNT	

Anexa Nr. 1 La Partea I

Teren

Nr cadastral	Suprafața (mp)*	Observații / Referințe
	400	

* Suprafața este determinată în planul de proiecție Stereo 70.



Date referitoare la teren

Crt	Categorie folosință	Intravilan	Suprafața (mp)	Tarla	Parcelă	Nr. topo	Observații / Referințe
1	arabil	NU	400	26	158	-	

Lungime Segmente

1) Valorile lungimilor segmentelor sunt obținute din proiecție în plan.

Punct început	X / Y	Punct sfârșit	X / Y	Lungime segment (** (m)
1	435.471,024 300.242,113	2	435.495,959 300.311,91	74.117
2	435.495,959 300.311,91	3	435.491,372 300.315,322	5.717
3	435.491,372 300.315,322	4	435.467,084 300.247,336	72.194
4	435.467,084 300.247,336	1	435.471,024 300.242,113	6.542

**** Lungimile segmentelor sunt determinate în planul de proiecție Stereo 70 și sunt rotunjite la 1 milimetru.**

***** Distanța dintre puncte este formată din segmente cumulate ce sunt mai mici decât valoarea 1 milimetru.**

**DATE DESPRE IMOBILUL NR. 9823**

Oficiul de Cadastru și Publicitate Imobiliară DOLJ
Biroul de Cadastru și Publicitate Imobiliară Craiova

A. Partea I. Descrierea imobilului

TEREN Extravilan

Adresa: Jud. Dolj, T26, P162

Nr. Crt	Nr cadastral Nr. topografic	Suprafața* (mp)	Observații / Referințe
A1		300	Sector cadastral:44 Teren neimprejmuit;

B. Partea II. Proprietari și acte

Inscrieri privitoare la dreptul de proprietate și alte drepturi reale	Referințe
/	
Act Administrativ nr. TDP 1096-48563, din 07/05/1997 emis de CJSDPAT DOLJ;	
B1	A1
Intabulare, drept de PROPRIETATE, dobândit prin Reconstituire, cota actuala 1/1, cota initiala 1/1 1) ONCIOIU ANGELA, LIPSA CNP	

C. Partea III. SARCINI .

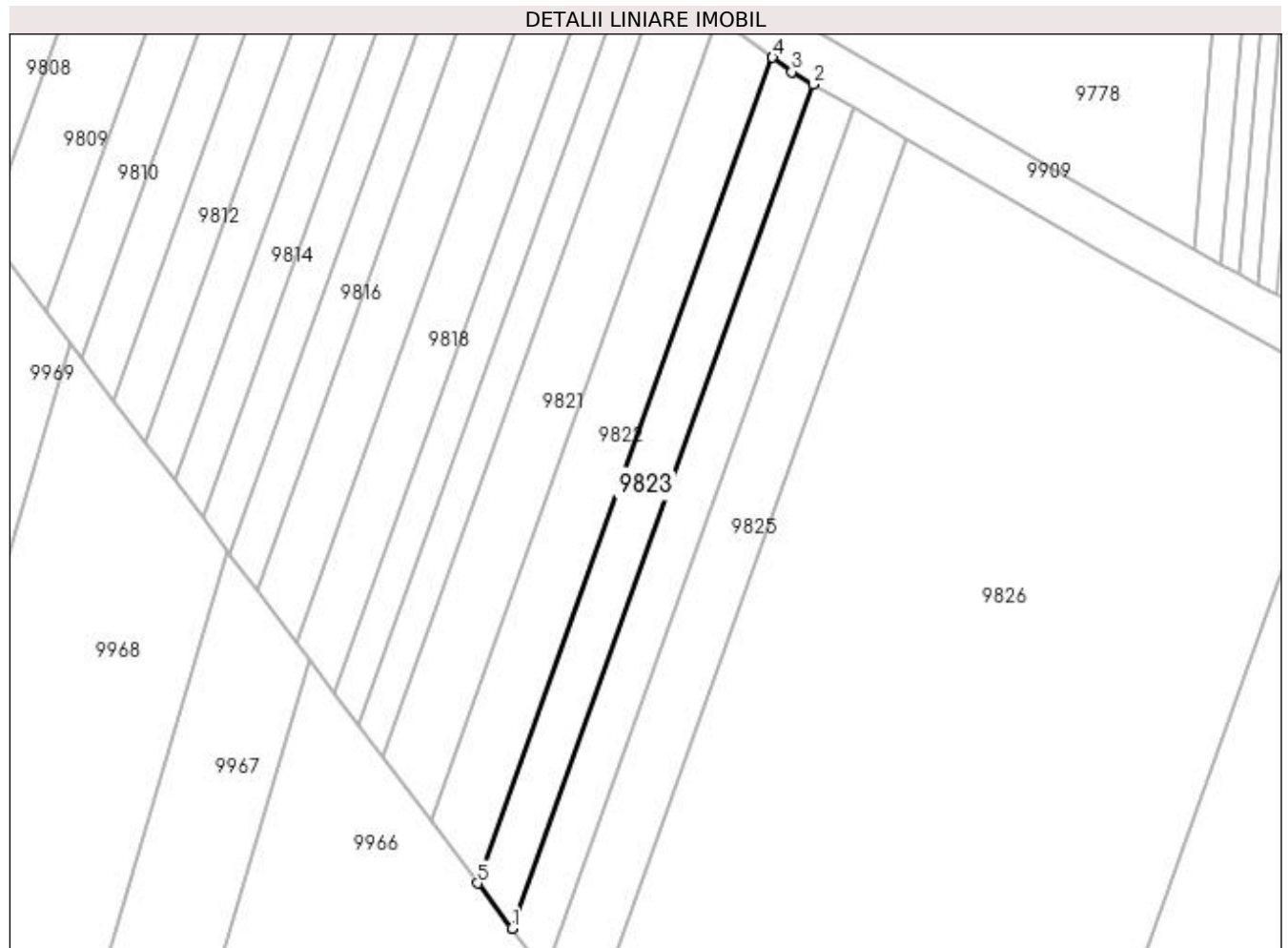
Inscrieri privind dezmembramintele dreptului de proprietate, drepturi reale de garanție și sarcini	Referințe
NU SUNT	

Anexa Nr. 1 La Partea I

Teren

Nr cadastral	Suprafața (mp)*	Observații / Referințe
	300	

* Suprafața este determinată în planul de proiecție Stereo 70.



Date referitoare la teren

Crt	Categorie folosință	Intravilan	Suprafața (mp)	Tarla	Parcelă	Nr. topo	Observații / Referințe
1	arabil	NU	300	26	162	-	

Lungime Segmente

1) Valorile lungimilor segmentelor sunt obținute din proiecție în plan.

Punct început	X / Y	Punct sfârșit	X / Y	Lungime segment (** (m)
1	435.473,911 300.238,286	2	435.499,405 300.309,646	75.777
2	435.499,405 300.309,646	3	435.497,584 300.310,701	2.105
3	435.497,584 300.310,701	4	435.495,959 300.311,91	2.025
4	435.495,959 300.311,91	5	435.471,024 300.242,113	74.117
5	435.471,024 300.242,113	1	435.473,911 300.238,286	4.794

**** Lungimile segmentelor sunt determinate în planul de proiecție Stereo 70 și sunt rotunjite la 1 milimetru.**

***** Distanța dintre puncte este formată din segmente cumulate ce sunt mai mici decât valoarea 1 milimetru.**

**DATE DESPRE IMOBILUL NR. 9824**

Oficiul de Cadastru și Publicitate Imobiliară DOLJ
Biroul de Cadastru și Publicitate Imobiliară Craiova

A. Partea I. Descrierea imobilului

TEREN Extravilan

Adresa: Jud. Dolj, T26, P164

Nr. Crt	Nr cadastral Nr. topografic	Suprafața* (mp)	Observații / Referințe
A1		300	Sector cadastral:44 Teren neimprejmuit;

B. Partea II. Proprietari și acte

Inscrieri privitoare la dreptul de proprietate și alte drepturi reale		Referințe
/		
Act Notarial nr. CM 236, din 05/08/2015 emis de BIN Diaconu Cristian (DEFUNCT CONFORM CERTIFICAT DECES SERIA DC NR 945070, DATA 16.03.2017);		
B1	Intabulare, drept de PROPRIETATE, dobandit prin Succesiune, cota actuala 1/1, cota initiala 1/1 1) FLOREA FRÎNCU DEFUNCT:Da	A1

C. Partea III. SARCINI .

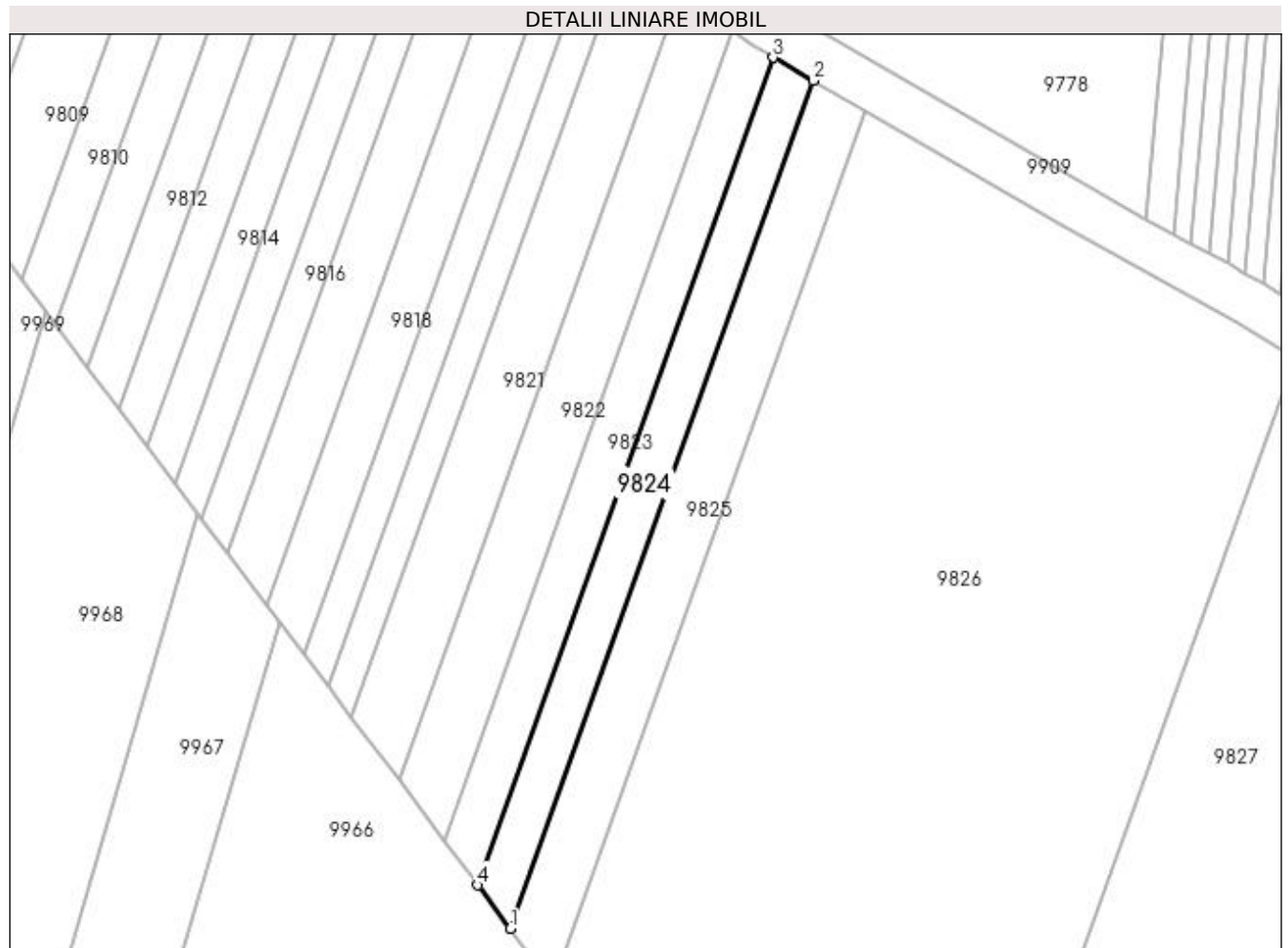
Inscrieri privind dezmembramintele dreptului de proprietate, drepturi reale de garanție și sarcini	Referințe
NU SUNT	

Anexa Nr. 1 La Partea I

Teren

Nr cadastral	Suprafața (mp)*	Observații / Referințe
	300	

* Suprafața este determinată în planul de proiecție Stereo 70.



Date referitoare la teren

Crt	Categorie folosință	Intra vilan	Suprafața (mp)	Tarla	Parcelă	Nr. topo	Observații / Referințe
1	arabil	NU	300	26	164	-	

Lungime Segmente

1) Valorile lungimilor segmentelor sunt obținute din proiecție în plan.

Punct început	X / Y	Punct sfârșit	X / Y	Lungime segment (** (m)
1	435.476,729 300.234,549	2	435.502,846 300.307,653	77.629
2	435.502,846 300.307,653	3	435.499,405 300.309,646	3.976
3	435.499,405 300.309,646	4	435.473,911 300.238,286	75.777
4	435.473,911 300.238,286	1	435.476,729 300.234,549	4.68

**** Lungimile segmentelor sunt determinate în planul de proiecție Stereo 70 și sunt rotunjite la 1 milimetru.**

***** Distanța dintre puncte este formată din segmente cumulate ce sunt mai mici decât valoarea 1 milimetru.**

**DATE DESPRE IMOBILUL NR. 9825**

Oficiul de Cadastru și Publicitate Imobiliară DOLJ
Biroul de Cadastru și Publicitate Imobiliară Craiova

A. Partea I. Descrierea imobilului

TEREN Extravilan

Adresa: Jud. Dolj, T26, P168

Nr. Crt	Nr cadastral Nr. topografic	Suprafața* (mp)	Observații / Referințe
A1		400	Sector cadastral:44 Teren neimprejmuit;

B. Partea II. Proprietari și acte

Inscrieri privitoare la dreptul de proprietate și alte drepturi reale	Referințe
/	
Act Administrativ nr. TDP 895-15011, din 15/10/1997 emis de CJSDPAT DOLJ;	
B1	A1
Intabulare, drept de PROPRIETATE, dobandit prin Reconstituire, cota actuala 1/1, cota initiala 1/1 1) DRĂGHICI CONSTANTIN, LIPSA CNP	

C. Partea III. SARCINI .

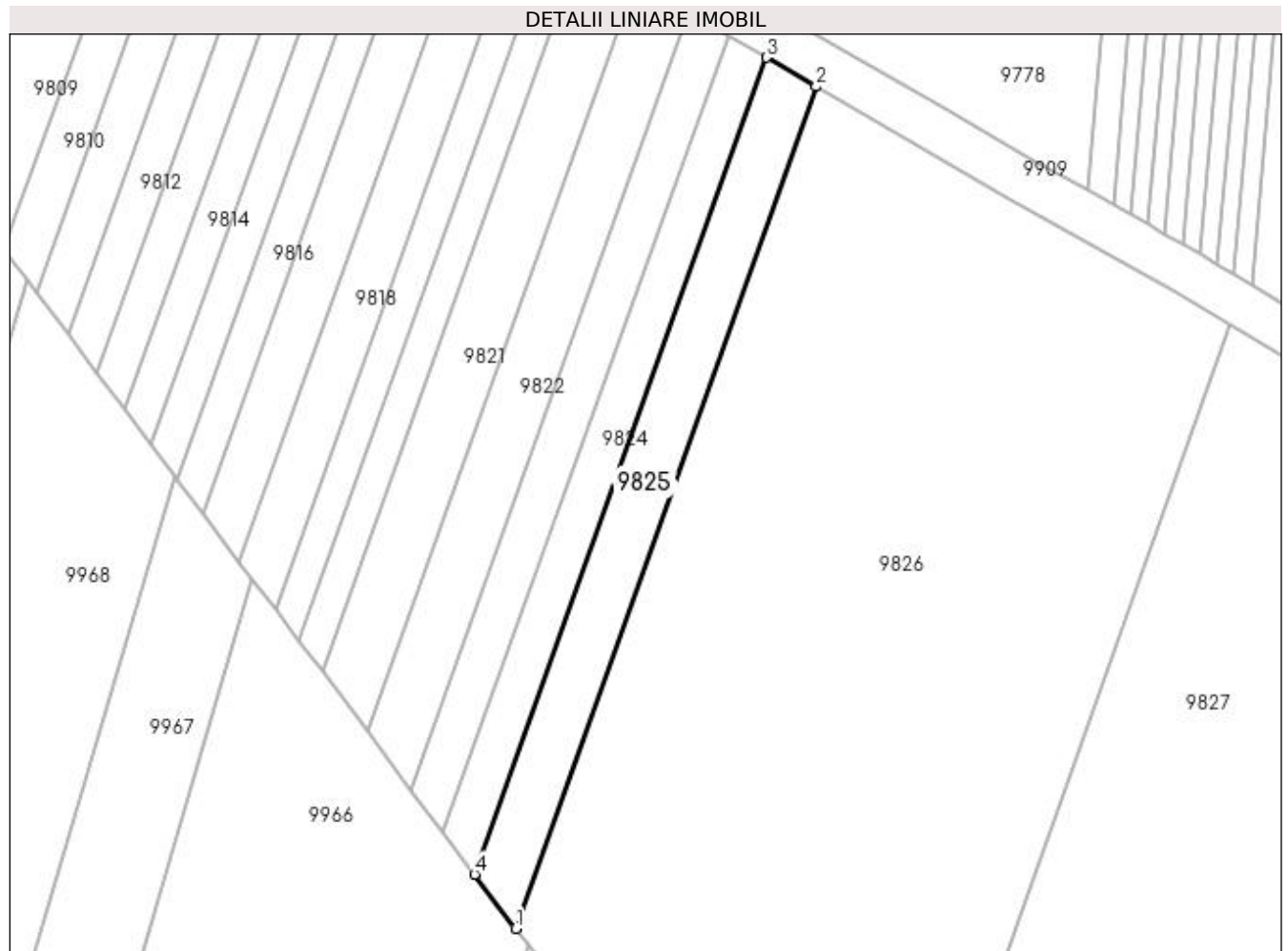
Inscrieri privind dezmembramintele dreptului de proprietate, drepturi reale de garanție și sarcini	Referințe
NU SUNT	

Anexa Nr. 1 La Partea I

Teren

Nr cadastral	Suprafața (mp)*	Observații / Referințe
	400	

* Suprafața este determinată în planul de proiecție Stereo 70.



Date referitoare la teren

Crt	Categorie folosință	Intravilan	Suprafața (mp)	Tarla	Parcelă	Nr. topo	Observații / Referințe
1	arabil	NU	400	26	168	-	

Lungime Segmente

1) Valorile lungimilor segmentelor sunt obținute din proiecție în plan.

Punct început	X / Y	Punct sfârșit	X / Y	Lungime segment (** (m)
1	435.480,386 300.229,701	2	435.507,311 300.305,068	80.032
2	435.507,311 300.305,068	3	435.502,846 300.307,653	5.159
3	435.502,846 300.307,653	4	435.476,729 300.234,549	77.629
4	435.476,729 300.234,549	1	435.480,386 300.229,701	6.073

**** Lungimile segmentelor sunt determinate în planul de proiecție Stereo 70 și sunt rotunjite la 1 milimetru.**

***** Distanța dintre puncte este formată din segmente cumulate ce sunt mai mici decât valoarea 1 milimetru.**

**DATE DESPRE IMOBILUL NR. 9826**

Oficiul de Cadastru și Publicitate Imobiliară DOLJ
Biroul de Cadastru și Publicitate Imobiliară Craiova

A. Partea I. Descrierea imobilului

TEREN Extravilan

Adresa: Jud. Dolj, T26, P169

Nr. Crt	Nr cadastral Nr. topografic	Suprafața* (mp)	Observații / Referințe
A1		3.780	Sector cadastral:44 Teren neimprejmuit;

B. Partea II. Proprietari și acte

Inscrieri privitoare la dreptul de proprietate și alte drepturi reale	Referințe
/	
Act Administrativ nr. TDP 1465, din 28/02/2003 emis de CJSDPAT DOLJ;	
B1	A1
Intabulare, drept de PROPRIETATE, dobândit prin Reconstituire, cota actuala 1/1, cota initiala 1/1 1) ILIE CONSTANTIN, LIPSA CNP	

C. Partea III. SARCINI .

Inscrieri privind dezmembramintele dreptului de proprietate, drepturi reale de garanție și sarcini	Referințe
NU SUNT	

Punct început	X / Y	Punct sfârșit	X / Y	Lungime segment (** (m)
6	435.480,386 300.229,701	7	435.481,488 300.228,239	1.831
7	435.481,488 300.228,239	8	435.487,98 300.219,633	10.78
8	435.487,98 300.219,633	9	435.494,78 300.210,617	11.293
9	435.494,78 300.210,617	10	435.499,125 300.204,857	7.215
10	435.499,125 300.204,857	11	435.509,922 300.192,656	16.292
11	435.509,922 300.192,656	1	435.511,306 300.191,091	2.089

** Lungimile segmentelor sunt determinate în planul de proiecție Stereo 70 și sunt rotunjite la 1 milimetru.

*** Distanța dintre puncte este formată din segmente cumulate ce sunt mai mici decât valoarea 1 milimetru.

**DATE DESPRE IMOBILUL NR. 9827**

Oficiul de Cadastru și Publicitate Imobiliară DOLJ
Biroul de Cadastru și Publicitate Imobiliară Craiova

A. Partea I. Descrierea imobilului

TEREN Extravilan

Adresa: Jud. Dolj, T26, P168

Nr. Crt	Nr cadastral Nr. topografic	Suprafața* (mp)	Observații / Referințe
A1		3.200	Sector cadastral:44 Teren neimprejmuit;

B. Partea II. Proprietari și acte

Inscrieri privitoare la dreptul de proprietate și alte drepturi reale	Referințe
/	
Act Administrativ nr. TDP 1541, din 17/11/2003 emis de CJSDPAT DOLJ;	
B1	A1
Intabulare, drept de PROPRIETATE, dobândit prin Reconstituire, cota actuala 1/1, cota initiala 1/1 1) VLADU DUMITRU, LIPSA CNP	

C. Partea III. SARCINI .

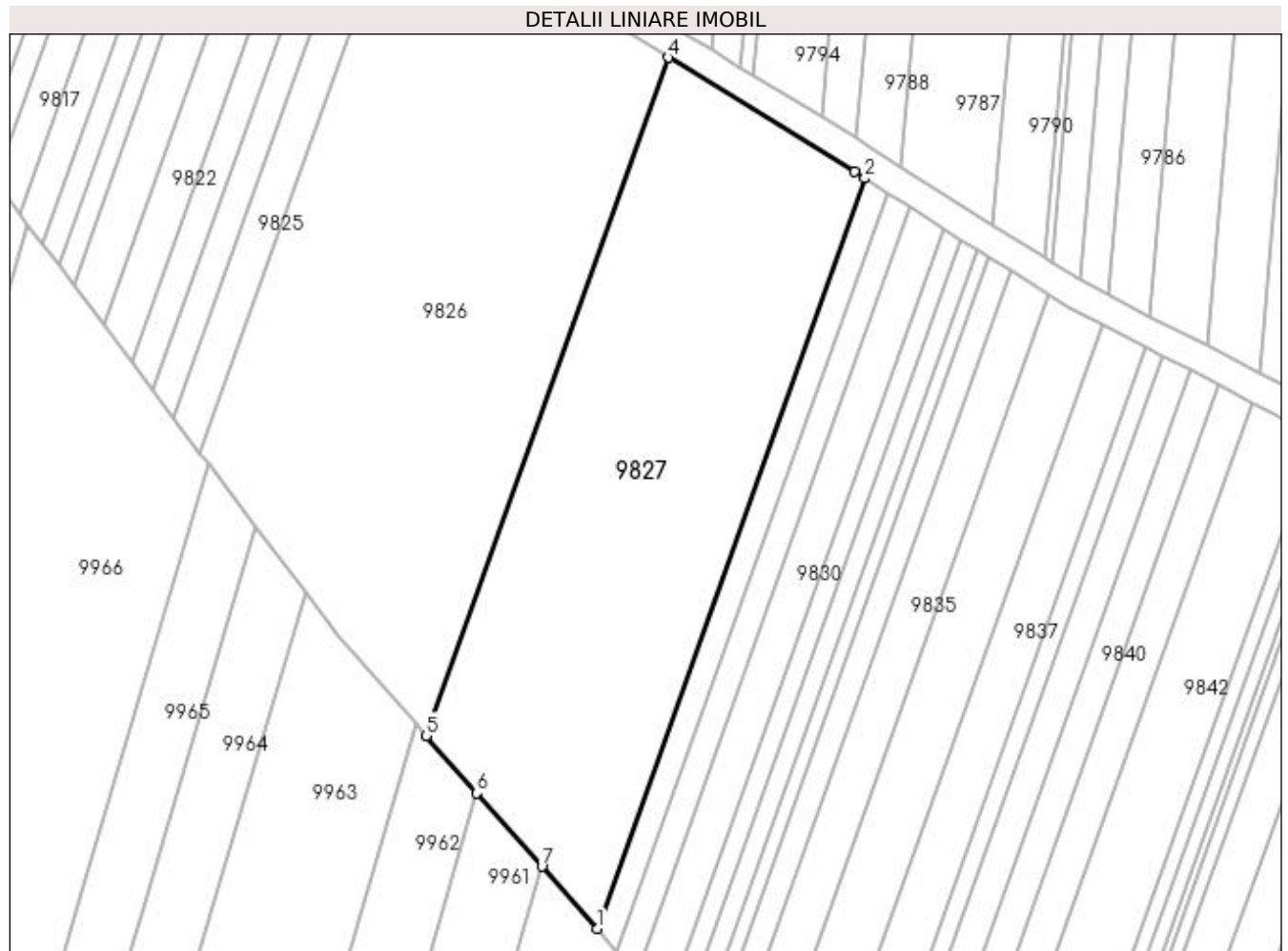
Inscrieri privind dezmembramintele dreptului de proprietate, drepturi reale de garanție și sarcini	Referințe
NU SUNT	

Anexa Nr. 1 La Partea I

Teren

Nr cadastral	Suprafața (mp)*	Observații / Referințe
	3.200	

* Suprafața este determinată în planul de proiecție Stereo 70.



Date referitoare la teren

Crt	Categorie folosință	Intra vilan	Suprafața (mp)	Tarla	Parcelă	Nr. topo	Observații / Referințe
1	arabil	NU	3.200	26	168	-	

Lungime Segmente

1) Valorile lungimilor segmentelor sunt obținute din proiecție în plan.

Punct început	X / Y	Punct sfârșit	X / Y	Lungime segment (** (m)
1	435.534,652 300.164,707	2	435.571,299 300.267,288	108.931
2	435.571,299 300.267,288	3	435.569,896 300.268,177	1.661
3	435.569,896 300.268,177	4	435.544,42 300.283,781	29.875
4	435.544,42 300.283,781	5	435.511,306 300.191,091	98.428
5	435.511,306 300.191,091	6	435.518,247 300.183,247	10.474

Punct început	X / Y	Punct sfârșit	X / Y	Lungime segment (** (m)
6	435.518,247 300.183,247	7	435.527,124 300.173,215	13.396
7	435.527,124 300.173,215	1	435.534,652 300.164,707	11.36

** Lungimile segmentelor sunt determinate în planul de proiecție Stereo 70 și sunt rotunjite la 1 milimetru.

*** Distanța dintre puncte este formată din segmente cumulate ce sunt mai mici decât valoarea 1 milimetru.

**DATE DESPRE IMOBILUL NR. 9828**

Oficiul de Cadastru și Publicitate Imobiliară DOLJ
 Biroul de Cadastru și Publicitate Imobiliară Craiova

A. Partea I. Descrierea imobilului

TEREN Extravilan

Adresa: Jud. Dolj, T26, P194/1

Nr. Crt	Nr cadastral Nr. topografic	Suprafața* (mp)	Observații / Referințe
A1		400	Sector cadastral:44 Teren neimprejmuit;

B. Partea II. Proprietari și acte

Inscrieri privitoare la dreptul de proprietate și alte drepturi reale	Referințe
/	
Act Normativ nr. Legea 7, din 13/03/1996 emis de PARLAMENTUL ROMÂNIEI (art. 13 alin. 14);	
B1	A1
Intabulare, drept de PROPRIETATE, dobandit prin Lege, cota actuala 1/1, cota initiala 1/1	
1) COMUNA TESLUI-REZERVA COMISIEI LOCALE DE FOND FUNCJAR, CIF:4553330	

C. Partea III. SARCINI .

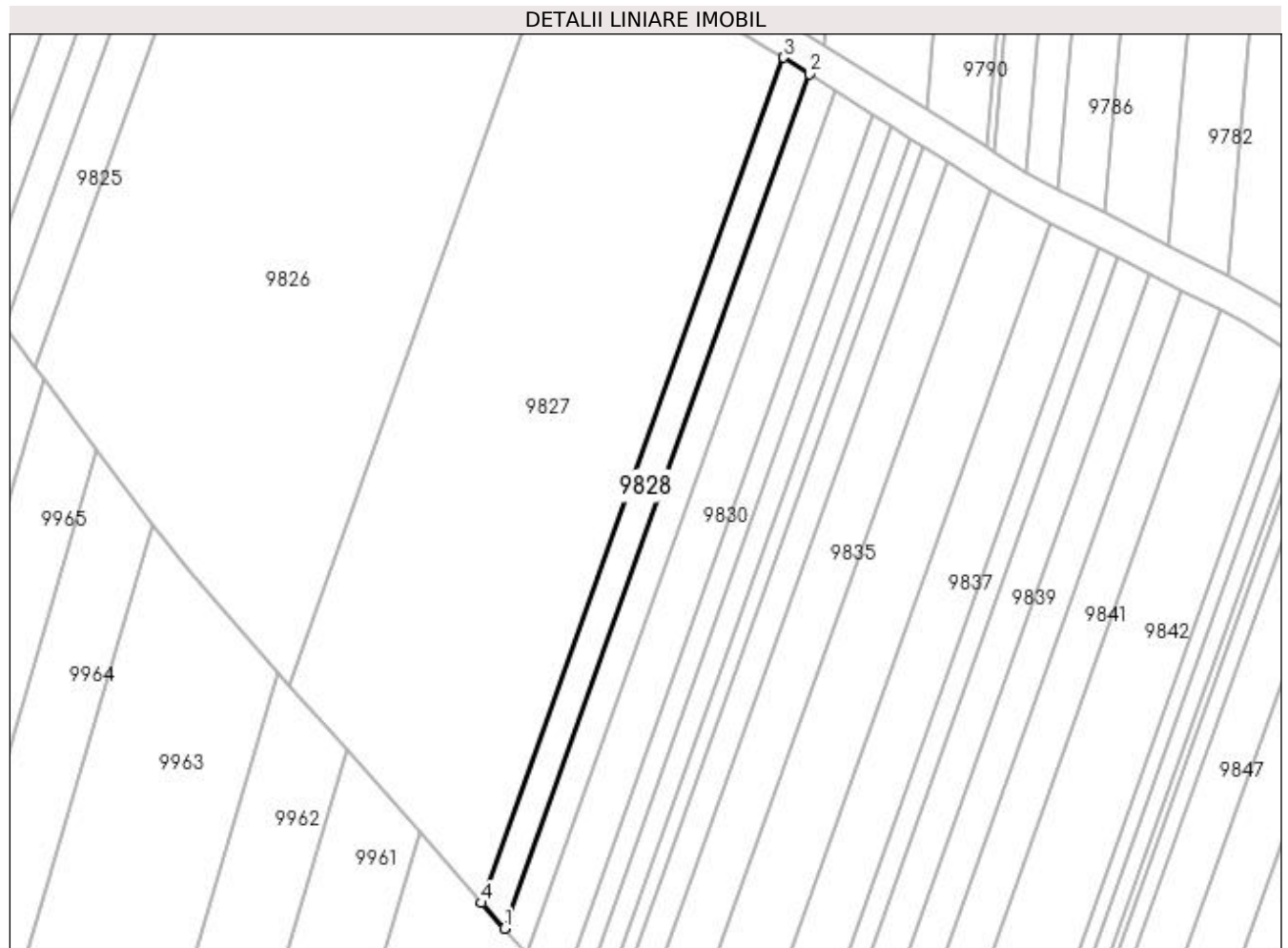
Inscrieri privind dezmembramintele dreptului de proprietate, drepturi reale de garanție și sarcini	Referințe
NU SUNT	

Anexa Nr. 1 La Partea I

Teren

Nr cadastral	Suprafața (mp)*	Observații / Referințe
	400	

* Suprafața este determinată în planul de proiecție Stereo 70.



Date referitoare la teren

Crt	Categorie folosință	Intra vilan	Suprafața (mp)	Tarla	Parcelă	Nr. topo	Observații / Referințe
1	arabil	NU	400	26	194/1	-	

Lungime Segmente

1) Valorile lungimilor segmentelor sunt obținute din proiecție în plan.

Punct început	X / Y	Punct sfârșit	X / Y	Lungime segment (** (m)
1	435.537,414 300.161,585	2	435.574,461 300.265,284	110.118
2	435.574,461 300.265,284	3	435.571,299 300.267,288	3.744
3	435.571,299 300.267,288	4	435.534,652 300.164,707	108.931
4	435.534,652 300.164,707	1	435.537,414 300.161,585	4.168

**** Lungimile segmentelor sunt determinate în planul de proiecție Stereo 70 și sunt rotunjite la 1 milimetru.**

***** Distanța dintre puncte este formată din segmente cumulate ce sunt mai mici decât valoarea 1 milimetru.**

**DATE DESPRE IMOBILUL NR. 9829**

Oficiul de Cadastru și Publicitate Imobiliară DOLJ
Biroul de Cadastru și Publicitate Imobiliară Craiova

A. Partea I. Descrierea imobilului

TEREN Extravilan

Adresa: Jud. Dolj, T26, P194

Nr. Crt	Nr cadastral Nr. topografic	Suprafața* (mp)	Observații / Referințe
A1		400	Sector cadastral:44 Teren neimprejmuit;

B. Partea II. Proprietari și acte

Inscrieri privitoare la dreptul de proprietate și alte drepturi reale	Referințe
/	
Act Notarial nr. CM 196, din 02/04/2009 emis de BNP Tudor Marinela Daniela;	
B1	A1
Intabulare, drept de PROPRIETATE, dobandit prin Succesiune, cota actuala 1/1, cota initiala 1/1 1) MIULESCU AURELIA	

C. Partea III. SARCINI .

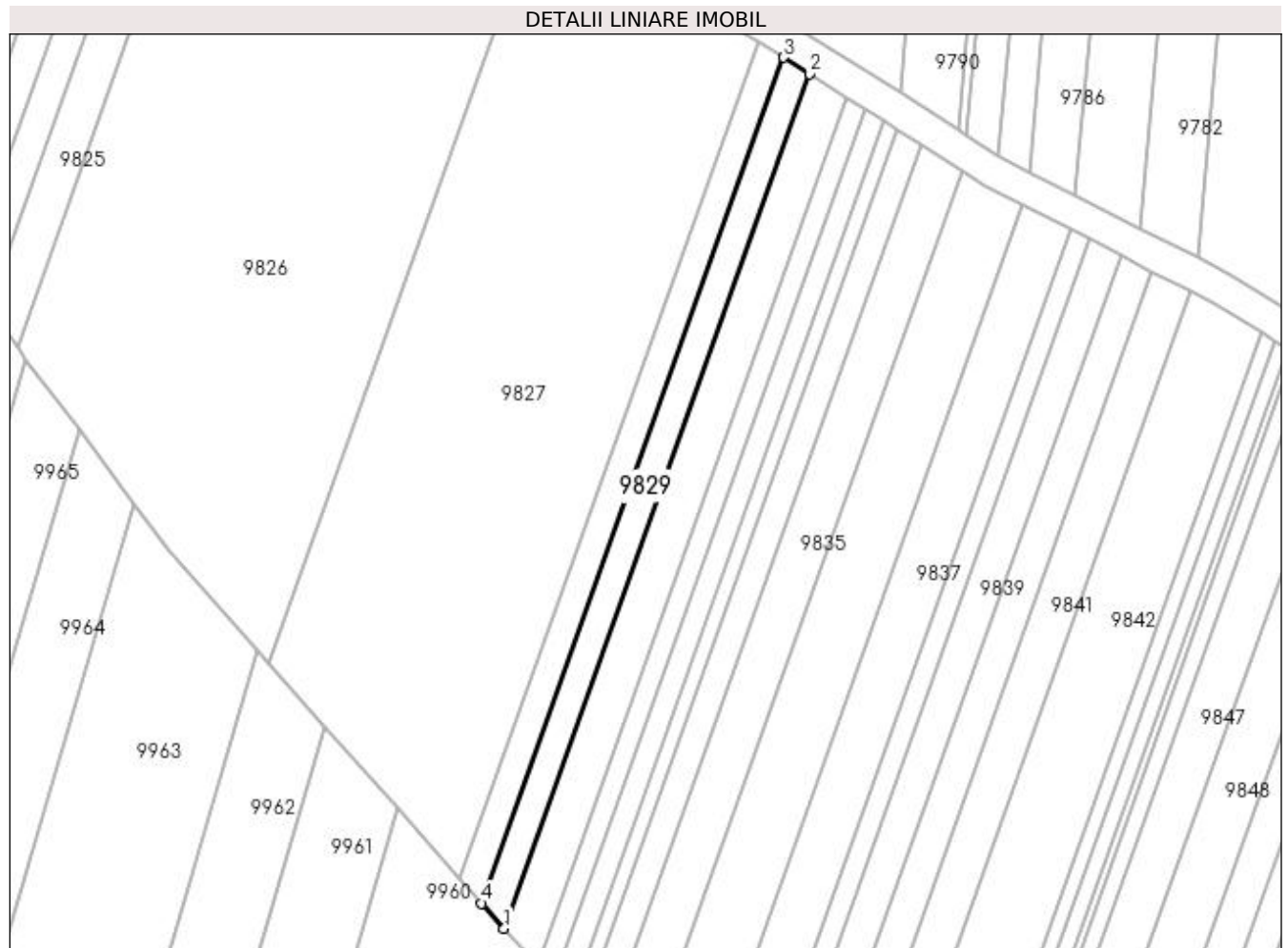
Inscrieri privind dezmembramintele dreptului de proprietate, drepturi reale de garanție și sarcini	Referințe
NU SUNT	

Anexa Nr. 1 La Partea I

Teren

Nr cadastral	Suprafața (mp)*	Observații / Referințe
	400	

* Suprafața este determinată în planul de proiecție Stereo 70.



Date referitoare la teren

Crt	Categorie folosință	Intravilan	Suprafața (mp)	Tarla	Parcelă	Nr. topo	Observații / Referințe
1	arabil	NU	400	26	194	-	

Lungime Segmente

1) Valorile lungimilor segmentelor sunt obținute din proiecție în plan.

Punct început	X / Y	Punct sfârșit	X / Y	Lungime segment (** (m)
1	435.540,148 300.158,496	2	435.577,59 300.263,302	111.293
2	435.577,59 300.263,302	3	435.574,461 300.265,284	3.704
3	435.574,461 300.265,284	4	435.537,414 300.161,585	110.118
4	435.537,414 300.161,585	1	435.540,148 300.158,496	4.125

**** Lungimile segmentelor sunt determinate în planul de proiecție Stereo 70 și sunt rotunjite la 1 milimetru.**

***** Distanța dintre puncte este formată din segmente cumulate ce sunt mai mici decât valoarea 1 milimetru.**

**DATE DESPRE IMOBILUL NR. 9830**

Oficiul de Cadastru și Publicitate Imobiliară DOLJ
Biroul de Cadastru și Publicitate Imobiliară Craiova

A. Partea I. Descrierea imobilului

TEREN Extravilan

Adresa: Jud. Dolj, T26, P170

Nr. Crt	Nr cadastral Nr. topografic	Suprafața* (mp)	Observații / Referințe
A1		600	Sector cadastral:44 Teren neimprejmuit;

B. Partea II. Proprietari și acte

Inscrieri privitoare la dreptul de proprietate și alte drepturi reale		Referințe
/		
Act Administrativ nr. TDP 1236-2179, din 07/12/1998 emis de CJSDPAT DOLJ (DEFUNCT CONFORM CERTIFICAT DECES SERIA DS NR 854747 DATA 14.08.2009);		
B1	Intabulare, drept de PROPRIETATE, dobândit prin Reconstituire, cota actuala 1/1, cota initiala 1/1 1) PĂUN NICOLAE DEFUNCT:Da	A1

C. Partea III. SARCINI .

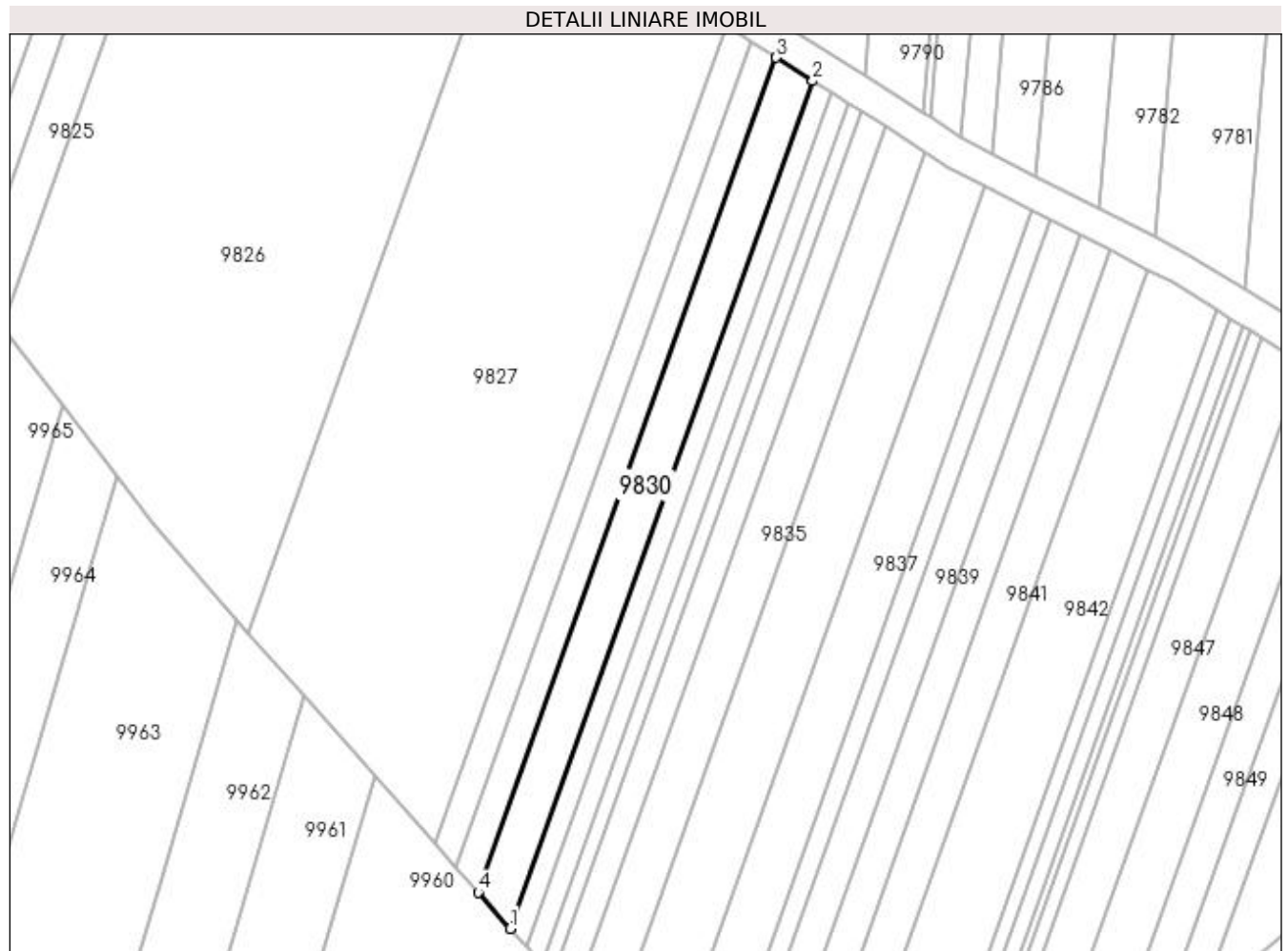
Inscrieri privind dezmembramintele dreptului de proprietate, drepturi reale de garanție și sarcini	Referințe
NU SUNT	

Anexa Nr. 1 La Partea I

Teren

Nr cadastral	Suprafața (mp)*	Observații / Referințe
	600	

* Suprafața este determinată în planul de proiecție Stereo 70.



Date referitoare la teren

Crt	Categorie folosință	Intravilan	Suprafața (mp)	Tarla	Parcelă	Nr. topo	Observații / Referințe
1	arabil	NU	600	26	170	-	

Lungime Segmente

1) Valorile lungimilor segmentelor sunt obținute din proiecție în plan.

Punct început	X / Y	Punct sfârșit	X / Y	Lungime segment (** (m)
1	435.544,194 300.153,923	2	435.582,222 300.260,367	113.033
2	435.582,222 300.260,367	3	435.577,59 300.263,302	5.484
3	435.577,59 300.263,302	4	435.540,148 300.158,496	111.293
4	435.540,148 300.158,496	1	435.544,194 300.153,923	6.106

**** Lungimile segmentelor sunt determinate în planul de proiecție Stereo 70 și sunt rotunjite la 1 milimetru.**

***** Distanța dintre puncte este formată din segmente cumulate ce sunt mai mici decât valoarea 1 milimetru.**

**DATE DESPRE IMOBILUL NR. 9831**

Oficiul de Cadastru și Publicitate Imobiliară DOLJ
Biroul de Cadastru și Publicitate Imobiliară Craiova

A. Partea I. Descrierea imobilului

TEREN Extravilan

Adresa: Jud. Dolj, T26, P172

Nr. Crt	Nr cadastral Nr. topografic	Suprafața* (mp)	Observații / Referințe
A1		300	Sector cadastral:44 Teren neimprejmuit;

B. Partea II. Proprietari și acte

Inscrieri privitoare la dreptul de proprietate și alte drepturi reale	Referințe
/	
Act Administrativ nr. TDP 853 15011, din 07/09/1997 emis de CJSDPAT DOLJ;	
B1	A1
Intabulare, drept de PROPRIETATE, dobândit prin Reconstituire, cota actuala 1/1, cota initiala 1/1 1) PĂUN MARIN, LIPSA CNP	

C. Partea III. SARCINI .

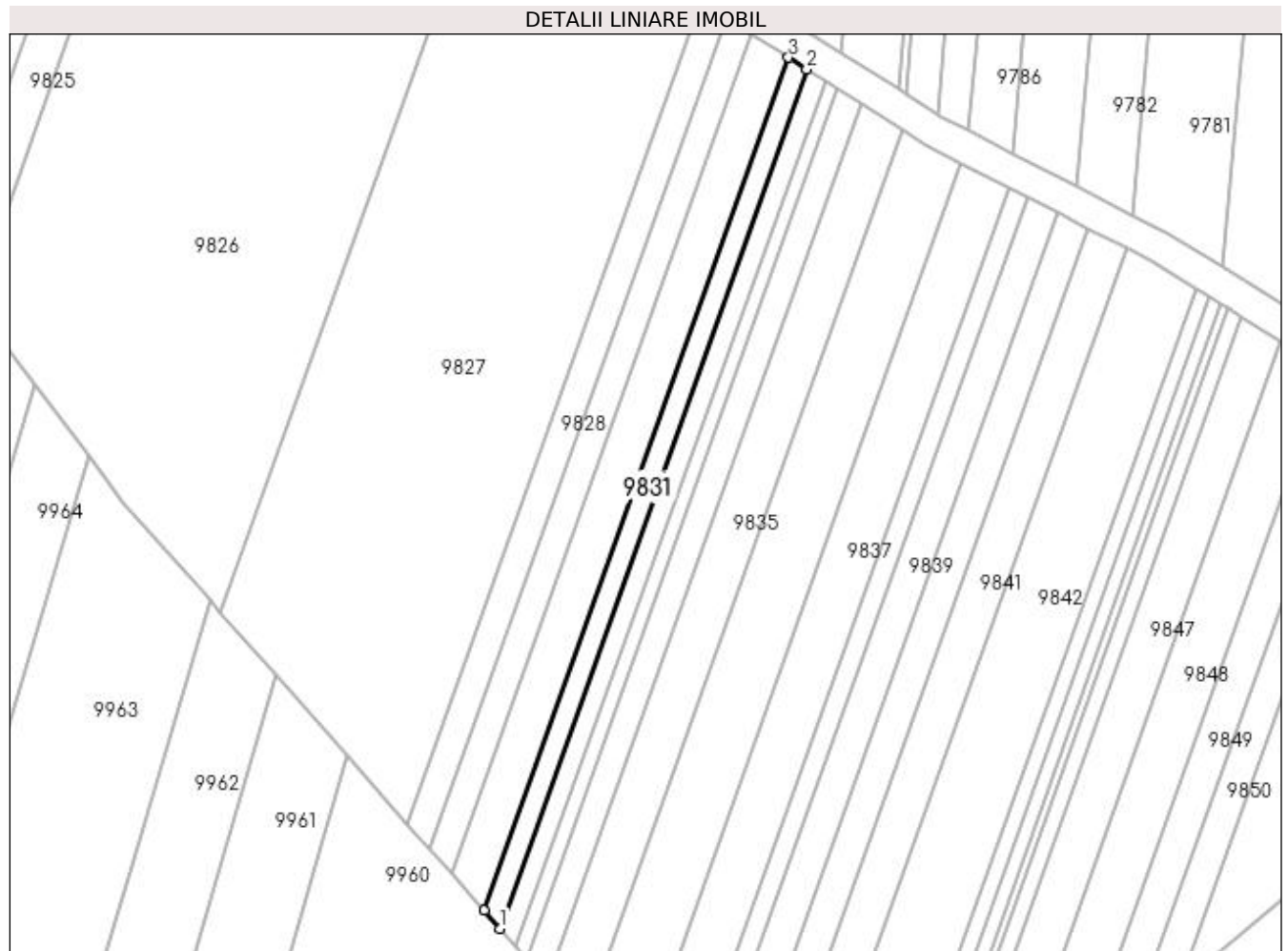
Inscrieri privind dezmembramintele dreptului de proprietate, drepturi reale de garanție și sarcini	Referințe
NU SUNT	

Anexa Nr. 1 La Partea I

Teren

Nr cadastral	Suprafața (mp)*	Observații / Referințe
	300	

* Suprafața este determinată în planul de proiecție Stereo 70.



Date referitoare la teren

Crt	Categorie folosință	Intravilan	Suprafața (mp)	Tarla	Parcelă	Nr. topo	Observații / Referințe
1	arabil	NU	300	26	172	-	

Lungime Segmente

1) Valorile lungimilor segmentelor sunt obținute din proiecție în plan.

Punct început	X / Y	Punct sfârșit	X / Y	Lungime segment (** (m)
1	435.546,195 300.151,663	2	435.584,512 300.258,916	113.892
2	435.584,512 300.258,916	3	435.582,222 300.260,367	2.711
3	435.582,222 300.260,367	4	435.544,194 300.153,923	113.033
4	435.544,194 300.153,923	1	435.546,195 300.151,663	3.019

**** Lungimile segmentelor sunt determinate în planul de proiecție Stereo 70 și sunt rotunjite la 1 milimetru.**

***** Distanța dintre puncte este formată din segmente cumulate ce sunt mai mici decât valoarea 1 milimetru.**

**DATE DESPRE IMOBILUL NR. 9832**

Oficiul de Cadastru și Publicitate Imobiliară DOLJ
Biroul de Cadastru și Publicitate Imobiliară Craiova

A. Partea I. Descrierea imobilului

TEREN Extravilan

Adresa: Jud. Dolj, T26, P176

Nr. Crt	Nr cadastral Nr. topografic	Suprafața* (mp)	Observații / Referințe
A1		300	Sector cadastral:44 Teren neimprejmuit;

B. Partea II. Proprietari și acte

Inscrieri privitoare la dreptul de proprietate și alte drepturi reale		Referințe
/		
Act Administrativ nr. TDP 1238-2179, din 07/12/1998 emis de CJSDPAT DOLJ (DEFUNCT CONFORM CERTIFICAT DECES SERIA DZ NR. 108888, DATA 04.06.2011);		
B1	Intabulare, drept de PROPRIETATE, dobândit prin Reconstituire, cota actuala 1/1, cota initiala 1/1 1) VOICU GRIGORE DEFUNCT:Da	A1

C. Partea III. SARCINI .

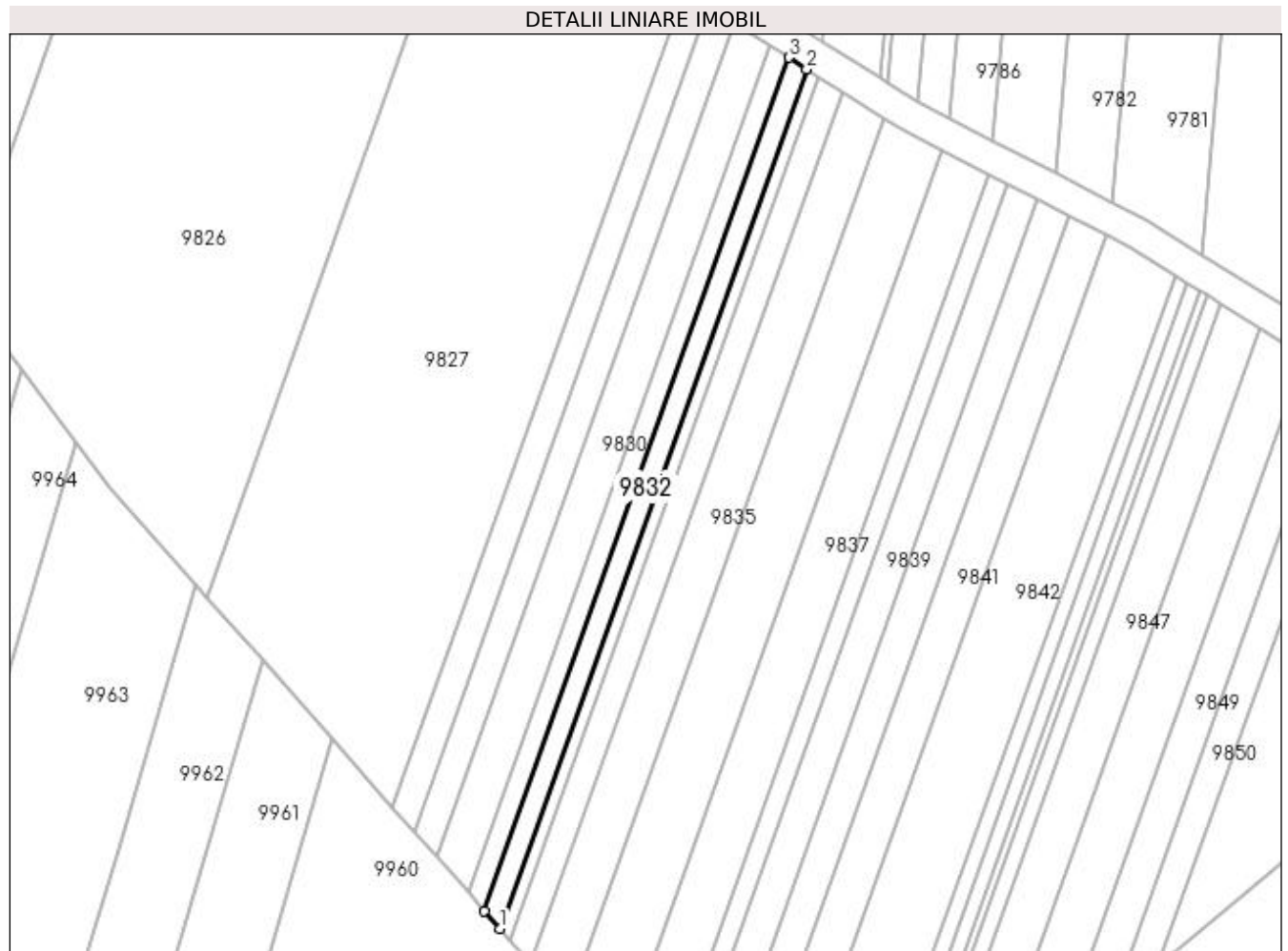
Inscrieri privind dezmembramintele dreptului de proprietate, drepturi reale de garanție și sarcini	Referințe
NU SUNT	

Anexa Nr. 1 La Partea I

Teren

Nr cadastral	Suprafața (mp)*	Observații / Referințe
	300	

* Suprafața este determinată în planul de proiecție Stereo 70.



Date referitoare la teren

Crt	Categorie folosință	Intra vilan	Suprafața (mp)	Tarla	Parcelă	Nr. topo	Observații / Referințe
1	arabil	NU	300	26	176	-	

Lungime Segmente

1) Valorile lungimilor segmentelor sunt obținute din proiecție în plan.

Punct început	X / Y	Punct sfârșit	X / Y	Lungime segment (** (m)
1	435.548,18 300.149,419	2	435.586,784 300.257,476	114.746
2	435.586,784 300.257,476	3	435.584,512 300.258,916	2.69
3	435.584,512 300.258,916	4	435.546,195 300.151,663	113.892
4	435.546,195 300.151,663	1	435.548,18 300.149,419	2.996

**** Lungimile segmentelor sunt determinate în planul de proiecție Stereo 70 și sunt rotunjite la 1 milimetru.**

***** Distanța dintre puncte este formată din segmente cumulate ce sunt mai mici decât valoarea 1 milimetru.**

**DATE DESPRE IMOBILUL NR. 9833**

Oficiul de Cadastru și Publicitate Imobiliară DOLJ
Biroul de Cadastru și Publicitate Imobiliară Craiova

A. Partea I. Descrierea imobilului

TEREN Extravilan

Adresa: Jud. Dolj, T26, P178

Nr. Crt	Nr cadastral Nr. topografic	Suprafața* (mp)	Observații / Referințe
A1		200	Sector cadastral:44 Teren neimprejmuit;

B. Partea II. Proprietari și acte

Inscrieri privitoare la dreptul de proprietate și alte drepturi reale		Referințe
/		
Act Notarial nr. CM 56, din 29/05/2007 emis de BNP DOINA FĂURAR (DEFUNCT CONFORM CERTIFICAT DECES SERIA D 10, NR. 965631, DATA 12.07.2020);		
B1	Intabulare, drept de PROPRIETATE, dobandit prin Succesiune, cota actuala 1/4, cota initiala 1/4 1) ALEXANDRU VARVARA DEFUNCT:Da	A1
B2	Intabulare, drept de PROPRIETATE, dobandit prin Succesiune, cota actuala 1/4, cota initiala 1/4 1) ALEXANDRU CONSTANTIN , LIPSA CNP	A1
B3	Intabulare, drept de PROPRIETATE, dobandit prin Succesiune, cota actuala 1/4, cota initiala 1/4 1) VILĂU EUGENIA	A1
B4	Intabulare, drept de PROPRIETATE, dobandit prin Succesiune, cota actuala 1/4, cota initiala 1/4 1) COSMA MARIA , LIPSA CNP	A1

C. Partea III. SARCINI .

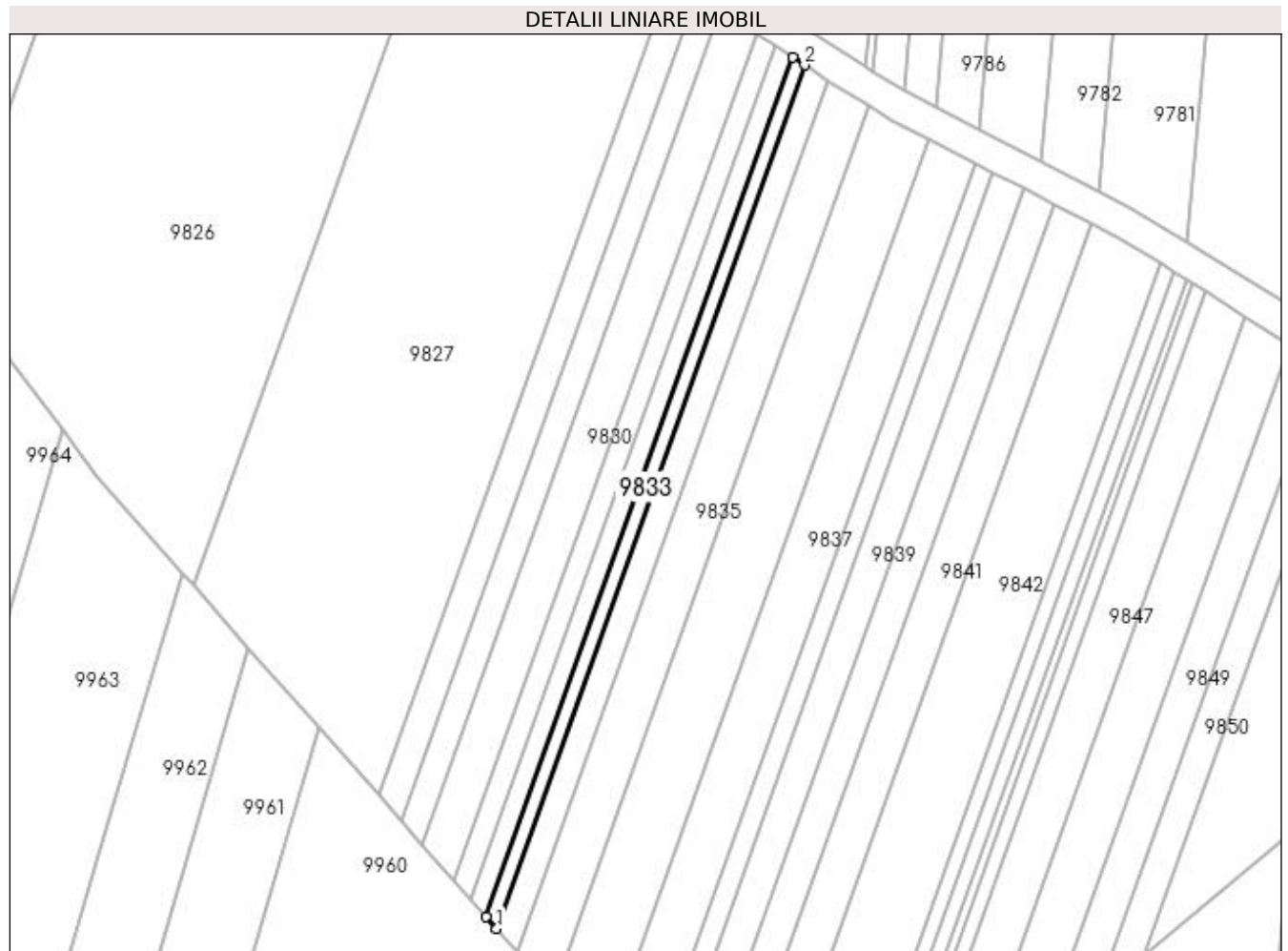
Inscrieri privind dezmembramintele dreptului de proprietate, drepturi reale de garanție și sarcini	Referințe
NU SUNT	

Anexa Nr. 1 La Partea I

Teren

Nr cadastral	Suprafața (mp)*	Observații / Referințe
	200	

* Suprafața este determinată în planul de proiecție Stereo 70.



Date referitoare la teren

Crt	Categorie folosință	Intra vilan	Suprafața (mp)	Tarla	Parcelă	Nr. topo	Observații / Referințe
1	arabil	NU	200	26	178	-	

Lungime Segmente

1) Valorile lungimilor segmentelor sunt obținute din proiecție în plan.

Punct început	X / Y	Punct sfârșit	X / Y	Lungime segment (** (m)
1	435.549,495 300.147,933	2	435.588,289 300.256,522	115.311
2	435.588,289 300.256,522	3	435.586,784 300.257,476	1.782
3	435.586,784 300.257,476	4	435.548,18 300.149,419	114.746
4	435.548,18 300.149,419	1	435.549,495 300.147,933	1.984

**** Lungimile segmentelor sunt determinate în planul de proiecție Stereo 70 și sunt rotunjite la 1 milimetru.**

***** Distanța dintre puncte este formată din segmente cumulate ce sunt mai mici decât valoarea 1 milimetru.**

**DATE DESPRE IMOBILUL NR. 9834**

Oficiul de Cadastru și Publicitate Imobiliară DOLJ
 Biroul de Cadastru și Publicitate Imobiliară Craiova

A. Partea I. Descrierea imobilului

TEREN Extravilan

Adresa: Jud. Dolj, T26, P180

Nr. Crt	Nr cadastral Nr. topografic	Suprafața* (mp)	Observații / Referințe
A1		400	Sector cadastral:44 Teren neimprejmuit;

B. Partea II. Proprietari și acte

Inscrieri privitoare la dreptul de proprietate și alte drepturi reale		Referințe
/		
Act Administrativ nr. TDP 794-9674, din 24/09/1997 emis de CJSDPAT DOLJ (DEFUNCT CONFORM CERTIFICAT DECES SERIA DA NR 240328, DATA 12.12.1994);		
B1	Intabulare, drept de PROPRIETATE, dobandit prin Reconstituire, cota actuala 1/1, cota initiala 1/1 1) MINCA ECATERINA, LIPSA CNP DEFUNCT:Da	A1

C. Partea III. SARCINI .

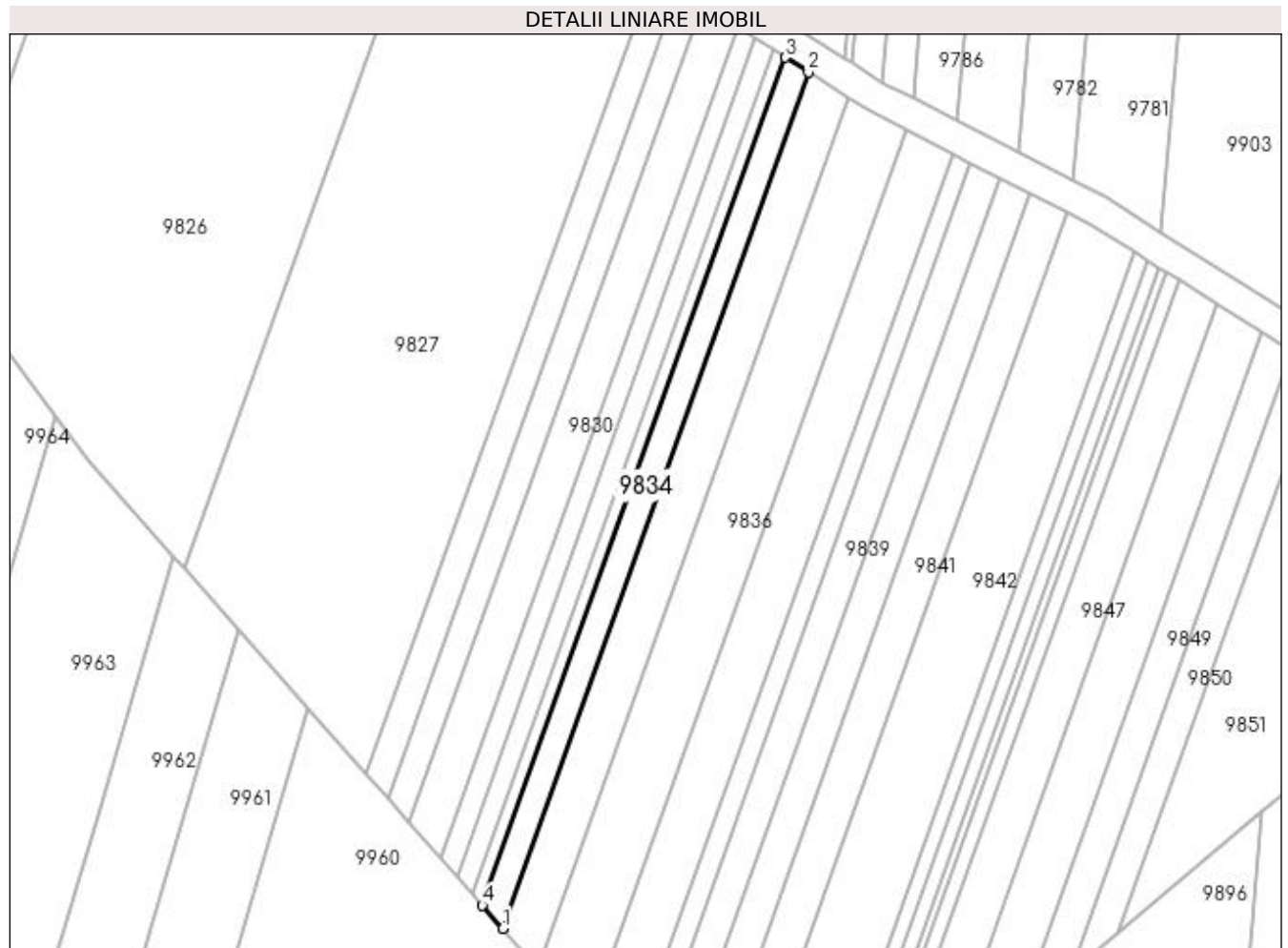
Inscrieri privind dezmembramintele dreptului de proprietate, drepturi reale de garanție și sarcini	Referințe
NU SUNT	

Anexa Nr. 1 La Partea I

Teren

Nr cadastral	Suprafața (mp)*	Observații / Referințe
	400	

* Suprafața este determinată în planul de proiecție Stereo 70.



Date referitoare la teren

Crt	Categorie folosință	Intra vilan	Suprafața (mp)	Tarla	Parcelă	Nr. topo	Observații / Referințe
1	arabil	NU	400	26	180	-	

Lungime Segmente

1) Valorile lungimilor segmentelor sunt obținute din proiecție în plan.

Punct început	X / Y	Punct sfârșit	X / Y	Lungime segment (** (m)
1	435.552,106 300.144,981	2	435.591,278 300.254,628	116.434
2	435.591,278 300.254,628	3	435.588,289 300.256,522	3.539
3	435.588,289 300.256,522	4	435.549,495 300.147,933	115.311
4	435.549,495 300.147,933	1	435.552,106 300.144,981	3.941

**** Lungimile segmentelor sunt determinate în planul de proiecție Stereo 70 și sunt rotunjite la 1 milimetru.**

***** Distanța dintre puncte este formată din segmente cumulate ce sunt mai mici decât valoarea 1 milimetru.**

**DATE DESPRE IMOBILUL NR. 9835**

Oficiul de Cadastru și Publicitate Imobiliară DOLJ
 Biroul de Cadastru și Publicitate Imobiliară Craiova

A. Partea I. Descrierea imobilului

TEREN Extravilan

Adresa: Jud. Dolj, T26, P182

Nr. Crt	Nr cadastral Nr. topografic	Suprafața* (mp)	Observații / Referințe
A1		700	Sector cadastral:44 Teren neimprejmuit;

B. Partea II. Proprietari și acte

Inscrieri privitoare la dreptul de proprietate și alte drepturi reale	Referințe
/	
Act Notarial nr. CM 67, din 26/04/2013 emis de BNP Ștefănescu Floriana;	
B1	A1
Intabulare, drept de PROPRIETATE, dobandit prin Succesiune, cota actuala 1/1, cota initiala 1/1 1) VLĂDAIA PAUL	

C. Partea III. SARCINI .

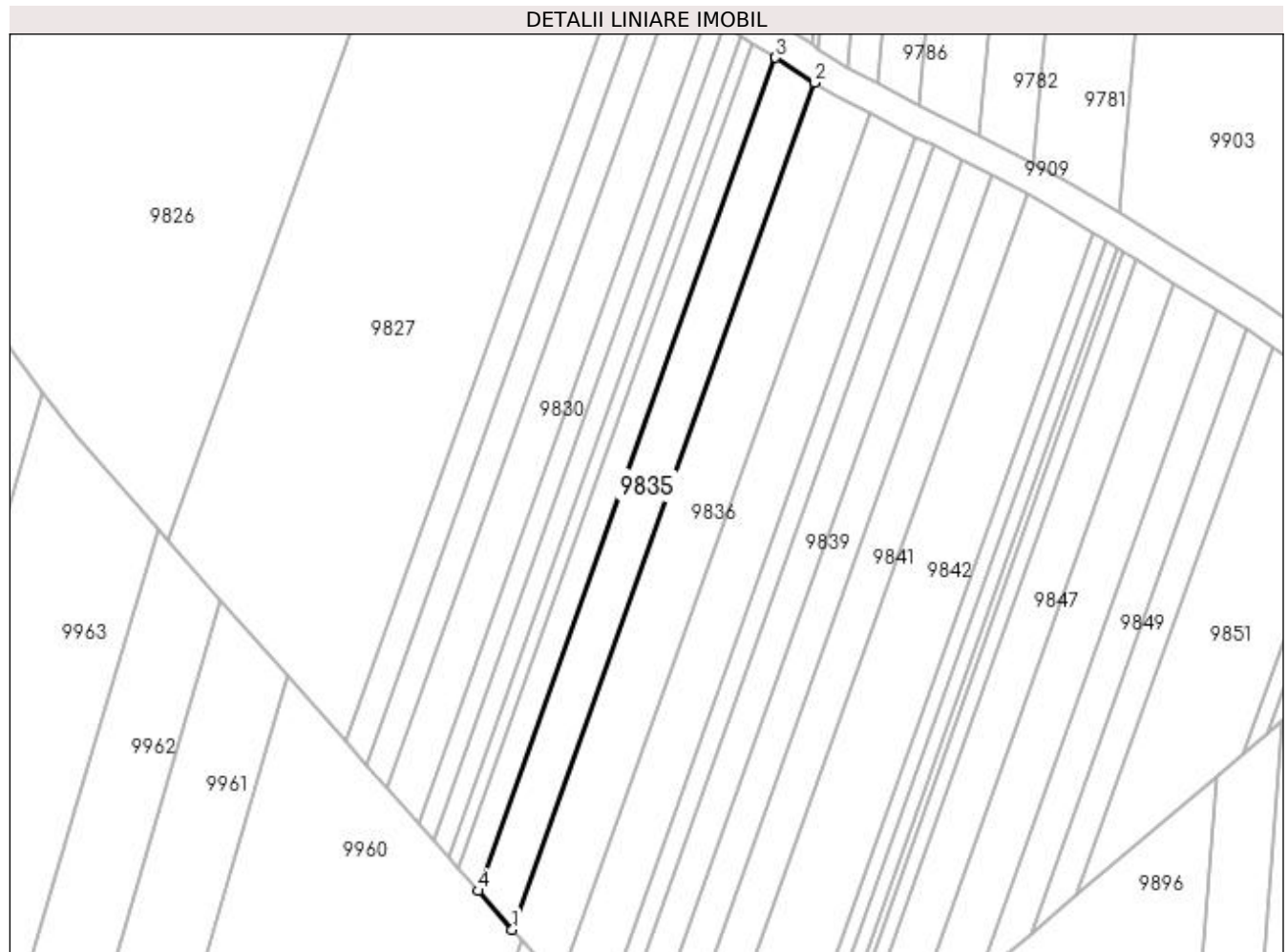
Inscrieri privind dezmembramintele dreptului de proprietate, drepturi reale de garanție și sarcini	Referințe
NU SUNT	

Anexa Nr. 1 La Partea I

Teren

Nr cadastral	Suprafața (mp)*	Observații / Referințe
	700	

* Suprafața este determinată în planul de proiecție Stereo 70.



Date referitoare la teren

Crt	Categorie folosință	Intra vilan	Suprafața (mp)	Tarla	Parcelă	Nr. topo	Observații / Referințe
1	arabil	NU	700	26	182	-	

Lungime Segmente

1) Valorile lungimilor segmentelor sunt obținute din proiecție în plan.

Punct început	X / Y	Punct sfârșit	X / Y	Lungime segment (** (m)
1	435.556,617 300.139,884	2	435.596,441 300.251,357	118.373
2	435.596,441 300.251,357	3	435.591,278 300.254,628	6.112
3	435.591,278 300.254,628	4	435.552,106 300.144,981	116.434
4	435.552,106 300.144,981	1	435.556,617 300.139,884	6.807

**** Lungimile segmentelor sunt determinate în planul de proiecție Stereo 70 și sunt rotunjite la 1 milimetru.**

***** Distanța dintre puncte este formată din segmente cumulate ce sunt mai mici decât valoarea 1 milimetru.**

**DATE DESPRE IMOBILUL NR. 9836**

Oficiul de Cadastru și Publicitate Imobiliară DOLJ
Biroul de Cadastru și Publicitate Imobiliară Craiova

A. Partea I. Descrierea imobilului

TEREN Extravilan

Adresa: Jud. Dolj, T26, P184

Nr. Crt	Nr cadastral Nr. topografic	Suprafața* (mp)	Observații / Referințe
A1		1.000	Sector cadastral:44 Teren neimprejmuit;

B. Partea II. Proprietari și acte

Inscrieri privitoare la dreptul de proprietate și alte drepturi reale	Referințe
/	
Act Administrativ nr. TDP 1233-2179, din 07/12/1998 emis de CJSDPAT DOLJ;	
B1	A1
Intabulare, drept de PROPRIETATE, dobandit prin Reconstituire, cota actuala 1/1, cota initiala 1/1 1) DOBRE MARIA, LIPSA CNP	

C. Partea III. SARCINI .

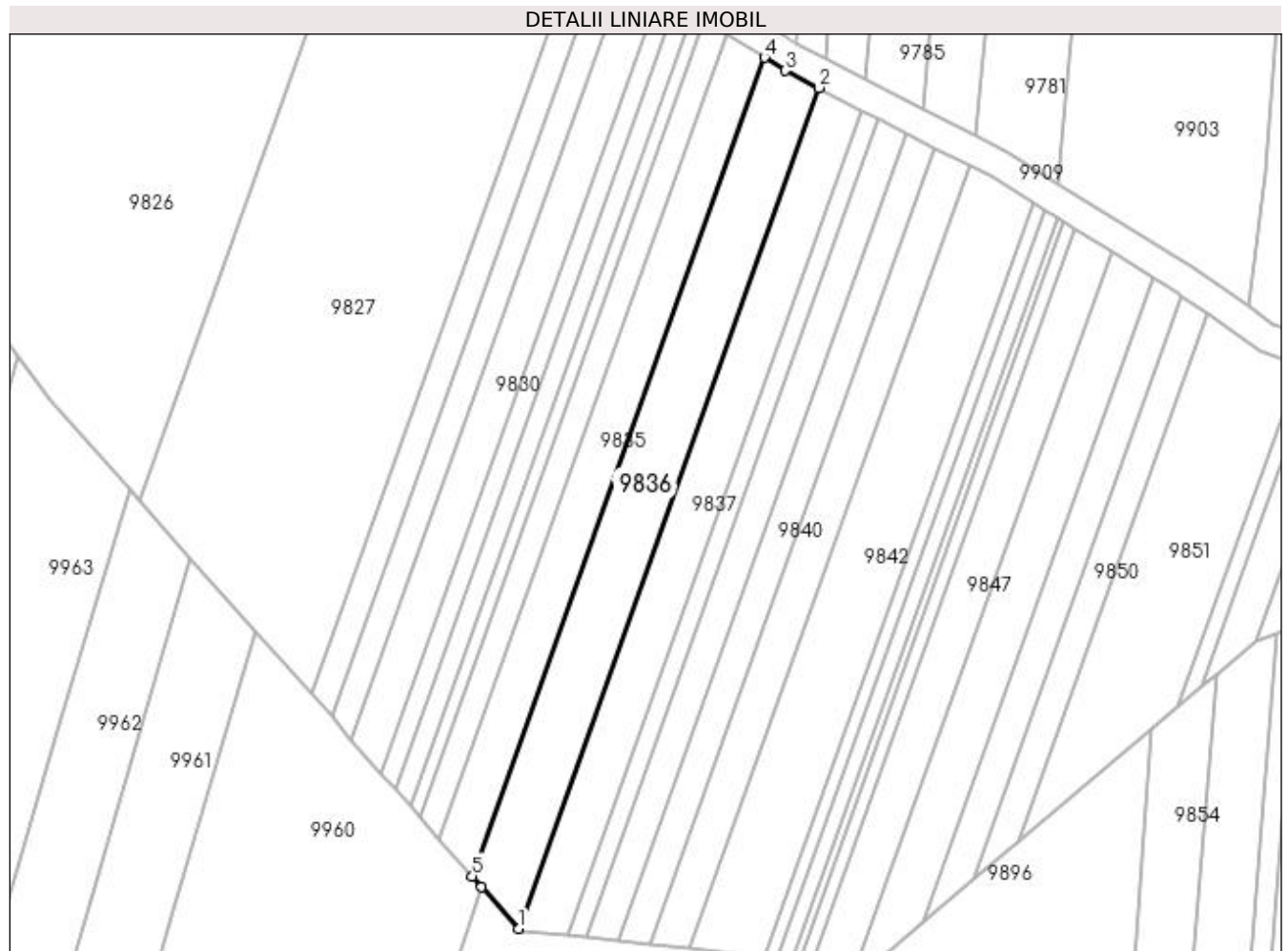
Inscrieri privind dezmembramintele dreptului de proprietate, drepturi reale de garanție și sarcini	Referințe
NU SUNT	

Anexa Nr. 1 La Partea I

Teren

Nr cadastral	Suprafața (mp)*	Observații / Referințe
	1.000	

* Suprafața este determinată în planul de proiecție Stereo 70.



Date referitoare la teren

Crt	Categorie folosință	Intravilan	Suprafața (mp)	Tarla	Parcelă	Nr. topo	Observații / Referințe
1	arabil	NU	1.000	26	184	-	

Lungime Segmente

1) Valorile lungimilor segmentelor sunt obținute din proiecție în plan.

Punct început	X / Y	Punct sfârșit	X / Y	Lungime segment (** (m)
1	435.562,927 300.132,752	2	435.603,824 300.247,227	121.561
2	435.603,824 300.247,227	3	435.599,254 300.249,575	5.138
3	435.599,254 300.249,575	4	435.596,441 300.251,357	3.33
4	435.596,441 300.251,357	5	435.556,617 300.139,884	118.373
5	435.556,617 300.139,884	6	435.557,891 300.138,444	1.923

Punct început	X / Y	Punct sfârșit	X / Y	Lungime segment (** (m)
6	435.557,891 300.138,444	1	435.562,927 300.132,752	7.6

** Lungimile segmentelor sunt determinate în planul de proiecție Stereo 70 și sunt rotunjite la 1 milimetru.

*** Distanța dintre puncte este formată din segmente cumulate ce sunt mai mici decât valoarea 1 milimetru.

**DATE DESPRE IMOBILUL NR. 9837**

Oficiul de Cadastru și Publicitate Imobiliară DOLJ
Biroul de Cadastru și Publicitate Imobiliară Craiova

A. Partea I. Descrierea imobilului

TEREN Extravilan

Nr. CF vechi:92

Nr. cadastral vechi:102

Adresa: Jud. Dolj, T26, P186

Nr. Crt	Nr cadastral Nr. topografic	Suprafața* (mp)	Observații / Referințe
A1	31696	797	Sector cadastral:44 Teren neimprejmuit;

B. Partea II. Proprietari și acte

Inscrieri privitoare la dreptul de proprietate și alte drepturi reale	Referințe
1443 / 11/01/2008	
Act Notarial nr. 81, din 01/01/2008 emis de NP Doina Faurar (incheiere de rectificare nr 463/2008 NP Doina Faurar);	
B1	A1
Intabulare, drept de PROPRIETATE, dobandit prin Conventie, cota actuala 1/1, cota initiala 1/1	
1) PETRESCU AURORA MARIA , LIPSA CNP	
<i>OBSERVATII: (provenita din conversia CF 92)</i>	

C. Partea III. SARCINI

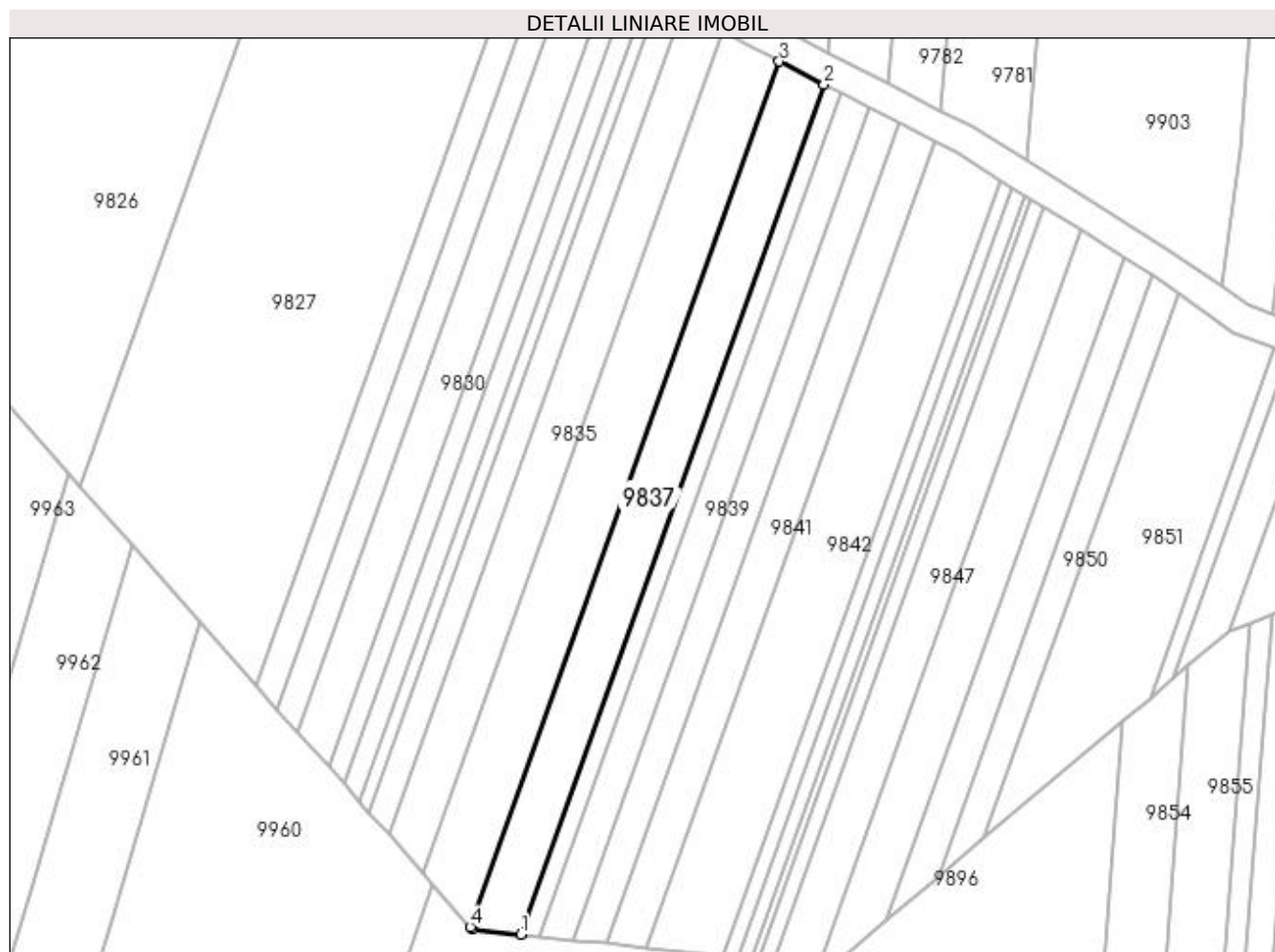
Inscrieri privind dezmembramintele dreptului de proprietate, drepturi reale de garanție și sarcini	Referințe
1443 / 11/01/2008	
Act Notarial nr. 81, din 01/01/2008 emis de NP Doina Faurar (incheiere de rectificare nr 463/2008 NP Doina Faurar);	
C1	A1
Intabulare, drept de UZUFRACT VIAGER, cota actuala 1/1, cota initiala 1/1	
1) COMBII DUMITRU , LIPSA CNP	
<i>OBSERVATII: (provenita din conversia CF 92)</i>	

Anexa Nr. 1 La Partea I

Teren

Nr cadastral	Suprafața (mp)*	Observații / Referințe
31696	797	

* Suprafața este determinată în planul de proiecție Stereo 70.



Date referitoare la teren

Crt	Categorie folosință	Intravilan	Suprafața (mp)	Tarla	Parcelă	Nr. topo	Observații / Referințe
1	arabil	NU	797	26	186	-	

Lungime Segmente

1) Valorile lungimilor segmentelor sunt obținute din proiecție în plan.

Punct început	X / Y	Punct sfârșit	X / Y	Lungime segment (** (m)
1	435.569,603 300.131,79	2	435.609,755 300.244,18	119.347
2	435.609,755 300.244,18	3	435.603,824 300.247,227	6.668
3	435.603,824 300.247,227	4	435.562,927 300.132,752	121.561
4	435.562,927 300.132,752	5	435.563,169 300.132,479	0.365
5	435.563,169 300.132,479	1	435.569,603 300.131,79	6.471

**** Lungimile segmentelor sunt determinate în planul de proiecție Stereo 70 și sunt rotunjite la 1 milimetru.**

***** Distanța dintre puncte este formată din segmente cumulate ce sunt mai mici decât valoarea 1 milimetru.**

**DATE DESPRE IMOBILUL NR. 9838**

Oficiul de Cadastru și Publicitate Imobiliară DOLJ
Biroul de Cadastru și Publicitate Imobiliară Craiova

A. Partea I. Descrierea imobilului

TEREN Extravilan

Adresa: Jud. Dolj, T26, P188

Nr. Crt	Nr cadastral Nr. topografic	Suprafața* (mp)	Observații / Referințe
A1		300	Sector cadastral:44 Teren neimprejmuit;

B. Partea II. Proprietari și acte

Inscrieri privitoare la dreptul de proprietate și alte drepturi reale	Referințe
/	
Act Administrativ nr. TDP 376-2180, din 04/02/1994 emis de CJSDPAT DOLJ;	
B1	A1
Intabulare, drept de PROPRIETATE, dobandit prin Reconstituire, cota actuala 1/1, cota initiala 1/1 1) RÎMBOIU ANA, LIPSA CNP	

C. Partea III. SARCINI .

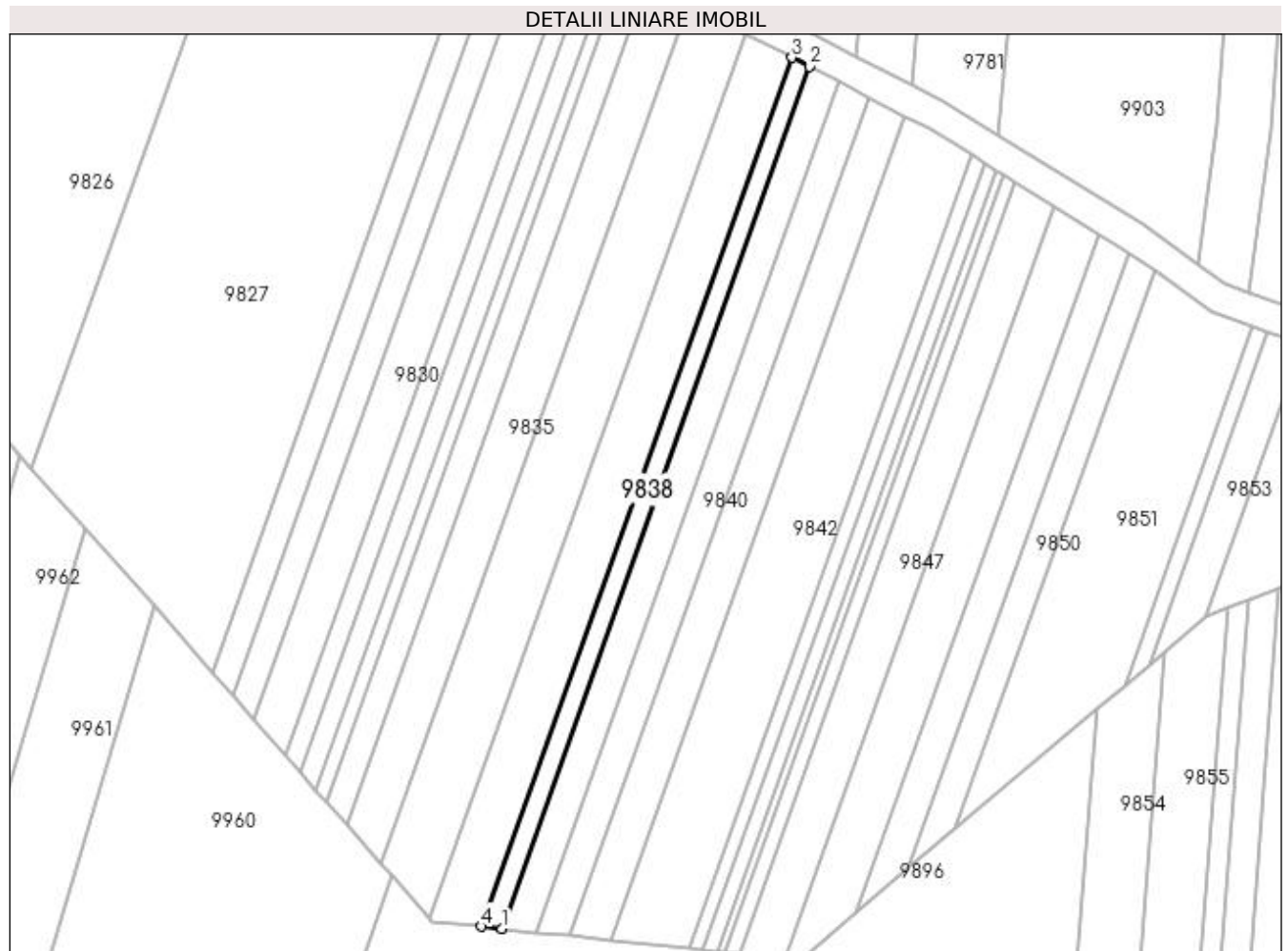
Inscrieri privind dezmembramintele dreptului de proprietate, drepturi reale de garanție și sarcini	Referințe
NU SUNT	

Anexa Nr. 1 La Partea I

Teren

Nr cadastral	Suprafața (mp)*	Observații / Referințe
	300	

* Suprafața este determinată în planul de proiecție Stereo 70.



Date referitoare la teren

Crt	Categorie folosință	Intra vilan	Suprafața (mp)	Tarla	Parcelă	Nr. topo	Observații / Referințe
1	arabil	NU	300	26	188	-	

Lungime Segmente

1) Valorile lungimilor segmentelor sunt obținute din proiecție în plan.

Punct început	X / Y	Punct sfârșit	X / Y	Lungime segment (** (m)
1	435.572,184 300.131,513	2	435.612,019 300.243,017	118.406
2	435.612,019 300.243,017	3	435.609,755 300.244,18	2.545
3	435.609,755 300.244,18	4	435.569,603 300.131,79	119.347
4	435.569,603 300.131,79	1	435.572,184 300.131,513	2.596

**** Lungimile segmentelor sunt determinate în planul de proiecție Stereo 70 și sunt rotunjite la 1 milimetru.**

***** Distanța dintre puncte este formată din segmente cumulate ce sunt mai mici decât valoarea 1 milimetru.**

**DATE DESPRE IMOBILUL NR. 9839**

Oficiul de Cadastru și Publicitate Imobiliară DOLJ
Biroul de Cadastru și Publicitate Imobiliară Craiova

A. Partea I. Descrierea imobilului

TEREN Extravilan

Adresa: Jud. Dolj, T26, P190

Nr. Crt	Nr cadastral Nr. topografic	Suprafața* (mp)	Observații / Referințe
A1		500	Sector cadastral:44 Teren neimprejmuit;

B. Partea II. Proprietari și acte

Inscrieri privitoare la dreptul de proprietate și alte drepturi reale	Referințe
/	
Act Administrativ nr. TDP 446-2162, din 08/02/1994 emis de CJSDPAT DOLJ;	
B1	A1
Intabulare, drept de PROPRIETATE, dobândit prin Reconstituire, cota actuala 1/1, cota initiala 1/1 1) PRIOTEASA ION, LIPSA CNP	

C. Partea III. SARCINI .

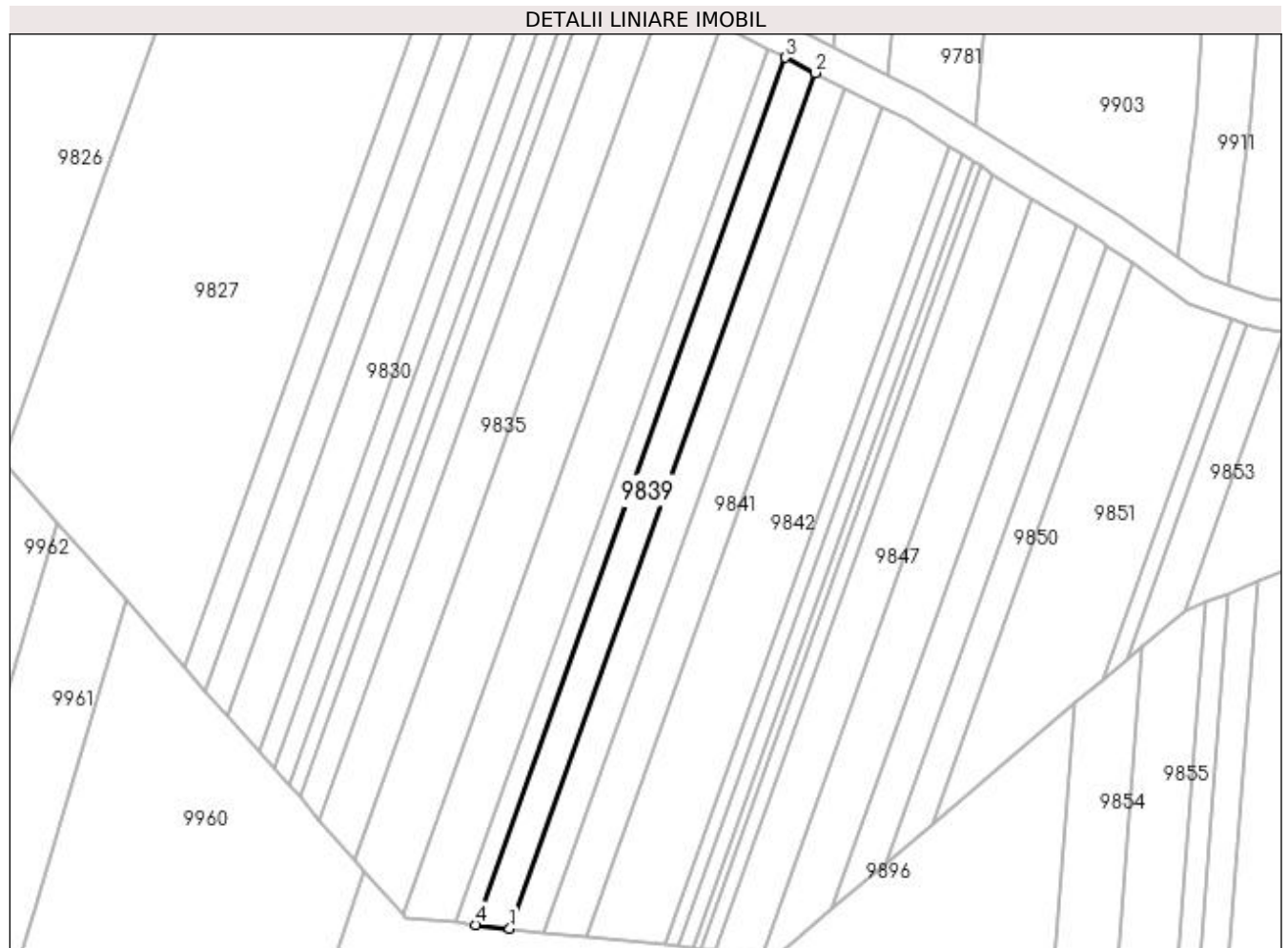
Inscrieri privind dezmembramintele dreptului de proprietate, drepturi reale de garanție și sarcini	Referințe
NU SUNT	

Anexa Nr. 1 La Partea I

Teren

Nr cadastral	Suprafața (mp)*	Observații / Referințe
	500	

* Suprafața este determinată în planul de proiecție Stereo 70.



Date referitoare la teren

Crt	Categorie folosință	Intravilan	Suprafața (mp)	Tarla	Parcelă	Nr. topo	Observații / Referințe
1	arabil	NU	500	26	190	-	

Lungime Segmente

1) Valorile lungimilor segmentelor sunt obținute din proiecție în plan.

Punct început	X / Y	Punct sfârșit	X / Y	Lungime segment (** (m)
1	435.576,532 300.131,047	2	435.615,833 300.241,057	116.819
2	435.615,833 300.241,057	3	435.612,019 300.243,017	4.288
3	435.612,019 300.243,017	4	435.572,184 300.131,513	118.406
4	435.572,184 300.131,513	1	435.576,532 300.131,047	4.373

**** Lungimile segmentelor sunt determinate în planul de proiecție Stereo 70 și sunt rotunjite la 1 milimetru.**

***** Distanța dintre puncte este formată din segmente cumulate ce sunt mai mici decât valoarea 1 milimetru.**

**DATE DESPRE IMOBILUL NR. 9840**

Oficiul de Cadastru și Publicitate Imobiliară DOLJ
Biroul de Cadastru și Publicitate Imobiliară Craiova

A. Partea I. Descrierea imobilului

TEREN Extravilan

Adresa: Jud. Dolj, T26, P192

Nr. Crt	Nr cadastral Nr. topografic	Suprafața* (mp)	Observații / Referințe
A1		500	Sector cadastral:44 Teren neimprejmuit;

B. Partea II. Proprietari și acte

Inscrieri privitoare la dreptul de proprietate și alte drepturi reale	Referințe
/	
Act Administrativ nr. TDP 1107-1364, din 02/06/1997 emis de CJSDPAT DOLJ;	
B1	A1
Intabulare, drept de PROPRIETATE, dobândit prin Reconstituire, cota actuala 1/1, cota initiala 1/1 1) GUTA NICOLAE, LIPSA CNP	

C. Partea III. SARCINI .

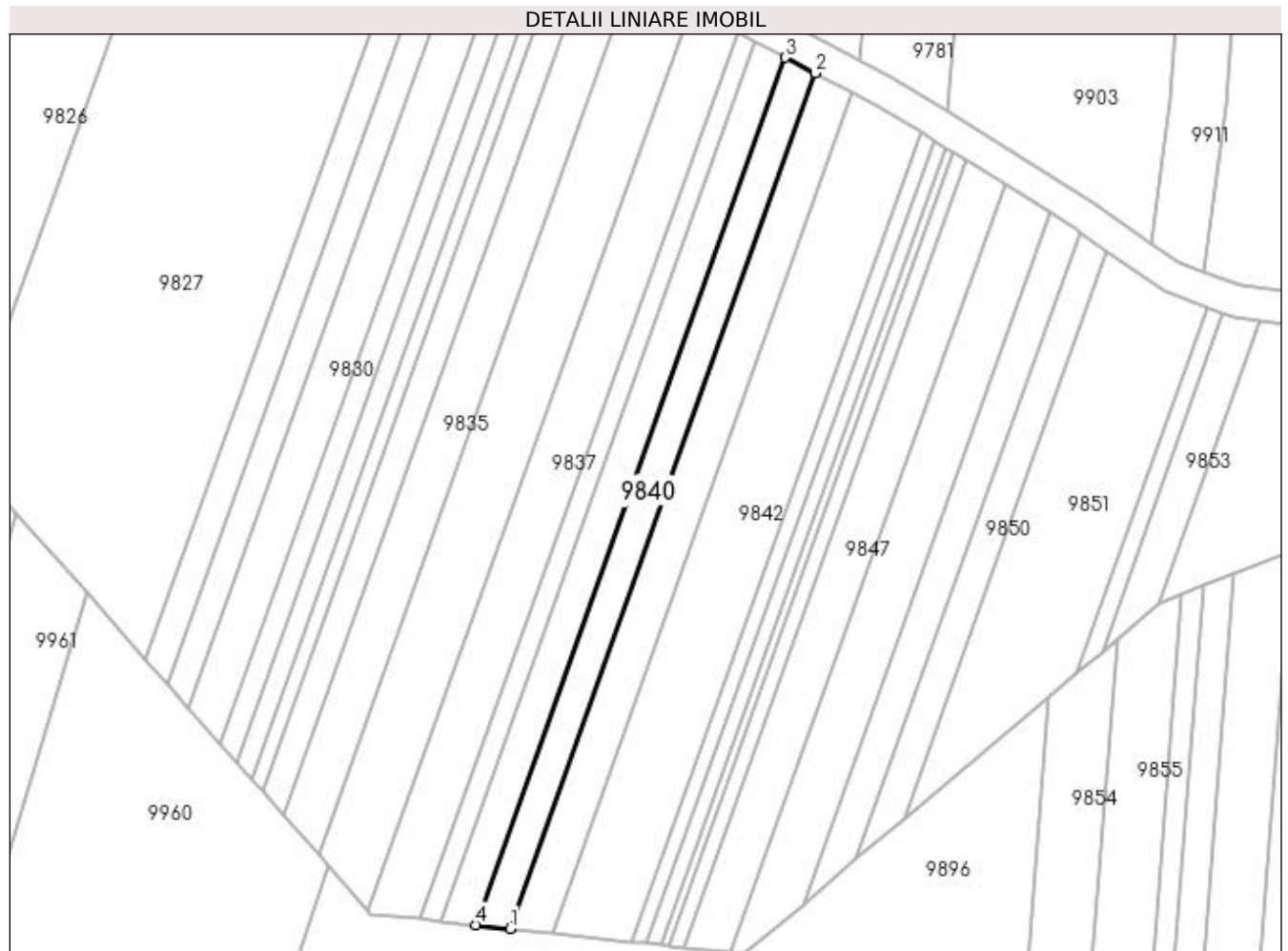
Inscrieri privind dezmembramintele dreptului de proprietate, drepturi reale de garanție și sarcini	Referințe
NU SUNT	

Anexa Nr. 1 La Partea I

Teren

Nr cadastral	Suprafața (mp)*	Observații / Referințe
	500	

* Suprafața este determinată în planul de proiecție Stereo 70.



Date referitoare la teren

Crt	Categorie folosință	Intravilan	Suprafața (mp)	Tarla	Parcelă	Nr. topo	Observații / Referințe
1	arabil	NU	500	26	192	-	

Lungime Segmente

1) Valorile lungimilor segmentelor sunt obținute din proiecție în plan.

Punct început	X / Y	Punct sfârșit	X / Y	Lungime segment (** (m)
1	435.580,94 300.130,575	2	435.619,7 300.239,07	115.211
2	435.619,7 300.239,07	3	435.615,833 300.241,057	4.348
3	435.615,833 300.241,057	4	435.576,532 300.131,047	116.819
4	435.576,532 300.131,047	1	435.580,94 300.130,575	4.433

**** Lungimile segmentelor sunt determinate în planul de proiecție Stereo 70 și sunt rotunjite la 1 milimetru.**

***** Distanța dintre puncte este formată din segmente cumulate ce sunt mai mici decât valoarea 1 milimetru.**

**DATE DESPRE IMOBILUL NR. 9841**

Oficiul de Cadastru și Publicitate Imobiliară DOLJ
Biroul de Cadastru și Publicitate Imobiliară Craiova

A. Partea I. Descrierea imobilului

TEREN Extravilan

Adresa: Jud. Dolj, T26, P194

Nr. Crt	Nr cadastral Nr. topografic	Suprafața* (mp)	Observații / Referințe
A1		600	Sector cadastral:44 Teren neimprejmuit;

B. Partea II. Proprietari și acte

Inscrieri privitoare la dreptul de proprietate și alte drepturi reale	Referințe
/	
Act Administrativ nr. TDP 553-2198, din 07/04/1994 emis de CJSDPAT DOLJ;	
B1	A1
Intabulare, drept de PROPRIETATE, dobândit prin Reconstituire, cota actuala 1/1, cota initiala 1/1 1) GUȚĂ MARIN, LIPSA CNP	

C. Partea III. SARCINI .

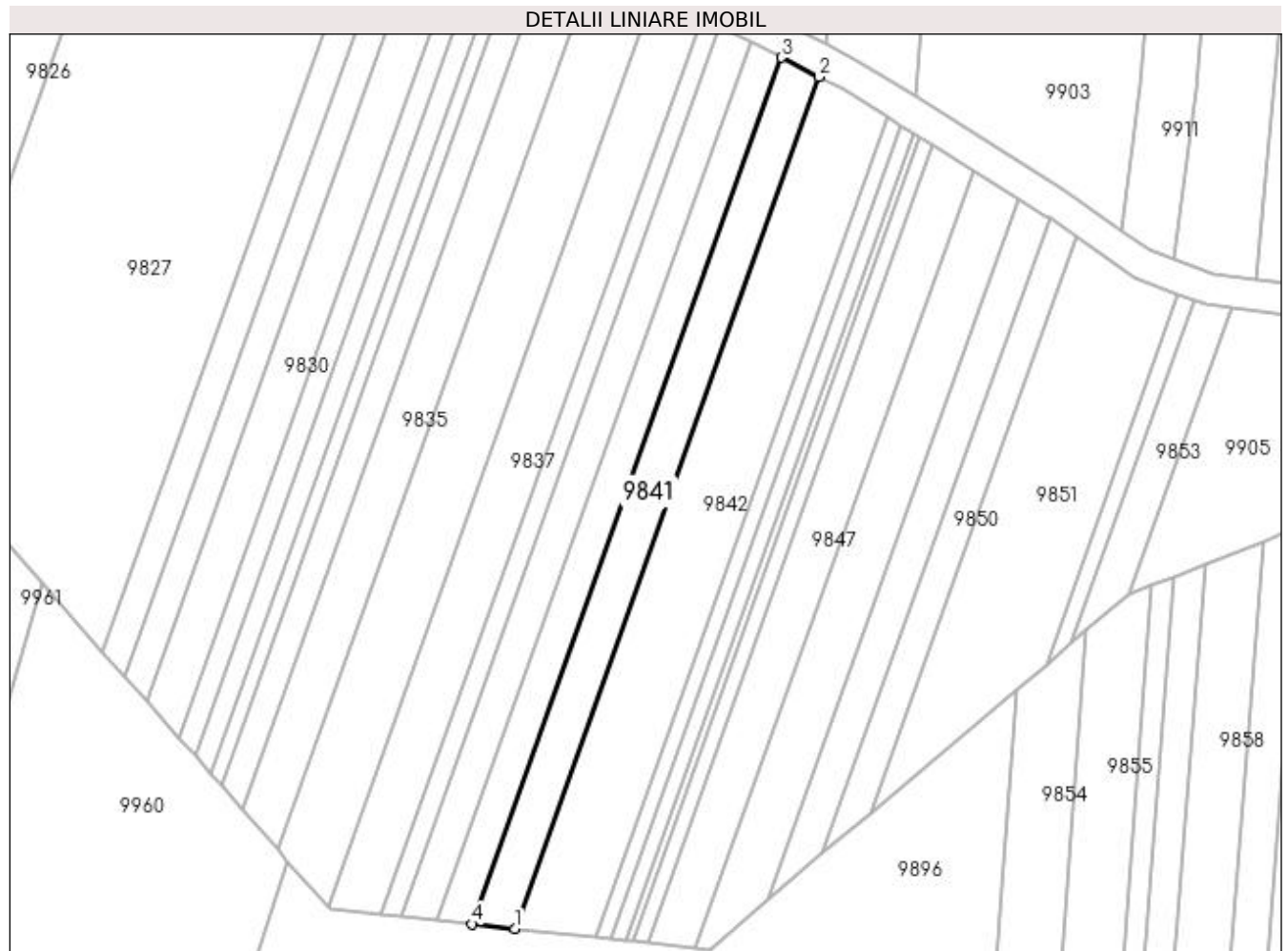
Inscrieri privind dezmembramintele dreptului de proprietate, drepturi reale de garanție și sarcini	Referințe
NU SUNT	

Anexa Nr. 1 La Partea I

Teren

Nr cadastral	Suprafața (mp)*	Observații / Referințe
	600	

* Suprafața este determinată în planul de proiecție Stereo 70.



Date referitoare la teren

Crt	Categorie folosință	Intravilan	Suprafața (mp)	Tarla	Parcelă	Nr. topo	Observații / Referințe
1	arabil	NU	600	26	194	-	

Lungime Segmente

1) Valorile lungimilor segmentelor sunt obținute din proiecție în plan.

Punct început	X / Y	Punct sfârșit	X / Y	Lungime segment (** (m)
1	435.586,312 300.130,0	2	435.624,413 300.236,649	113.251
2	435.624,413 300.236,649	3	435.619,7 300.239,07	5.298
3	435.619,7 300.239,07	4	435.580,94 300.130,575	115.211
4	435.580,94 300.130,575	1	435.586,312 300.130,0	5.403

**** Lungimile segmentelor sunt determinate în planul de proiecție Stereo 70 și sunt rotunjite la 1 milimetru.**

***** Distanța dintre puncte este formată din segmente cumulate ce sunt mai mici decât valoarea 1 milimetru.**

**DATE DESPRE IMOBILUL NR. 9842**

Oficiul de Cadastru și Publicitate Imobiliară DOLJ
Biroul de Cadastru și Publicitate Imobiliară Craiova

A. Partea I. Descrierea imobilului

TEREN Extravilan

Adresa: Jud. Dolj, T26, P34/1

Nr. Crt	Nr cadastral Nr. topografic	Suprafața* (mp)	Observații / Referințe
A1		1.100	Sector cadastral:44 Teren neimprejmuit;

B. Partea II. Proprietari și acte

Inscrieri privitoare la dreptul de proprietate și alte drepturi reale	Referințe
/	
Act Administrativ nr. TDP 13714, din 29/07/2009 emis de CJSDPAT DOLJ;	
B1	A1
Intabulare, drept de PROPRIETATE, dobândit prin Reconstituire, cota actuala 1/1, cota initiala 1/1 1) VLĂDAIA RADA, LIPSA CNP	

C. Partea III. SARCINI .

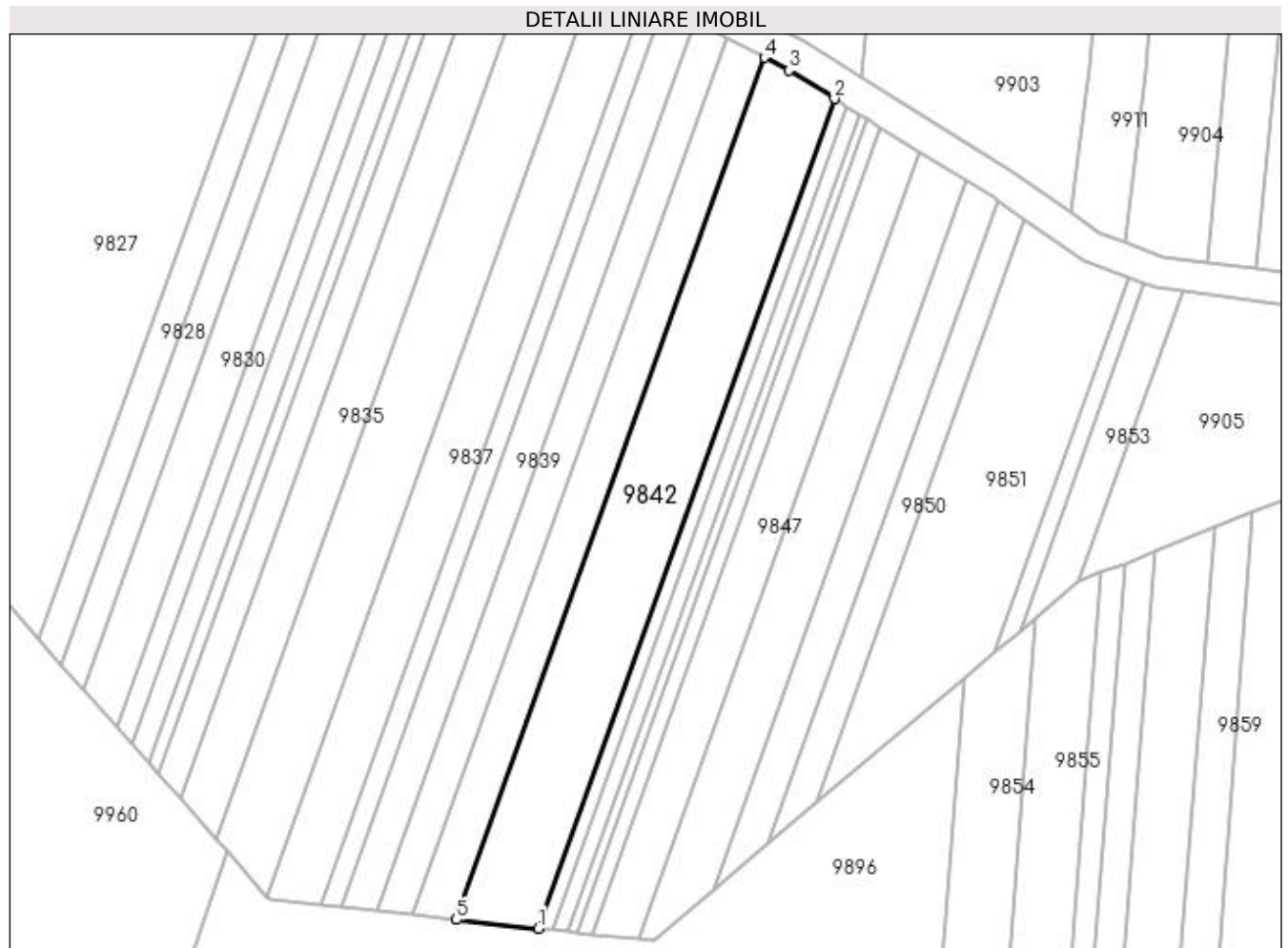
Inscrieri privind dezmembramintele dreptului de proprietate, drepturi reale de garanție și sarcini	Referințe
NU SUNT	

Anexa Nr. 1 La Partea I

Teren

Nr cadastral	Suprafața (mp)*	Observații / Referințe
	1.100	

* Suprafața este determinată în planul de proiecție Stereo 70.



Date referitoare la teren

Crt	Categorie folosință	Intra vilan	Suprafața (mp)	Tarla	Parcelă	Nr. topo	Observații / Referințe
1	arabil	NU	1.100	26	34/1	-	

Lungime Segmente

1) Valorile lungimilor segmentelor sunt obținute din proiecție în plan.

Punct început	X / Y	Punct sfârșit	X / Y	Lungime segment (** (m)
1	435.596,427 300.128,916	2	435.633,1 300.231,568	109.006
2	435.633,1 300.231,568	3	435.627,464 300.235,082	6.642
3	435.627,464 300.235,082	4	435.624,413 300.236,649	3.43
4	435.624,413 300.236,649	5	435.586,312 300.130,0	113.251
5	435.586,312 300.130,0	1	435.596,427 300.128,916	10.173

**** Lungimile segmentelor sunt determinate în planul de proiecție Stereo 70 și sunt rotunjite la 1 milimetru.**

***** Distanța dintre puncte este formată din segmente cumulate ce sunt mai mici decât valoarea 1 milimetru.**

**DATE DESPRE IMOBILUL NR. 9843**

Oficiul de Cadastru și Publicitate Imobiliară DOLJ
Biroul de Cadastru și Publicitate Imobiliară Craiova

A. Partea I. Descrierea imobilului

TEREN Extravilan

Adresa: Jud. Dolj, T26, P198

Nr. Crt	Nr cadastral Nr. topografic	Suprafața* (mp)	Observații / Referințe
A1		200	Sector cadastral:44 Teren neimprejmuit;

B. Partea II. Proprietari și acte

Inscrieri privitoare la dreptul de proprietate și alte drepturi reale	Referințe
/	
Act Notarial nr. CM 161, din 14/12/2005 emis de BNP NICU ȘI GAȘPAR;	
B1	A1
Intabulare, drept de PROPRIETATE, dobândit prin Succesiune, cota actuala 1/1, cota initiala 1/1 1) GUȚĂ ECATERINA	

C. Partea III. SARCINI .

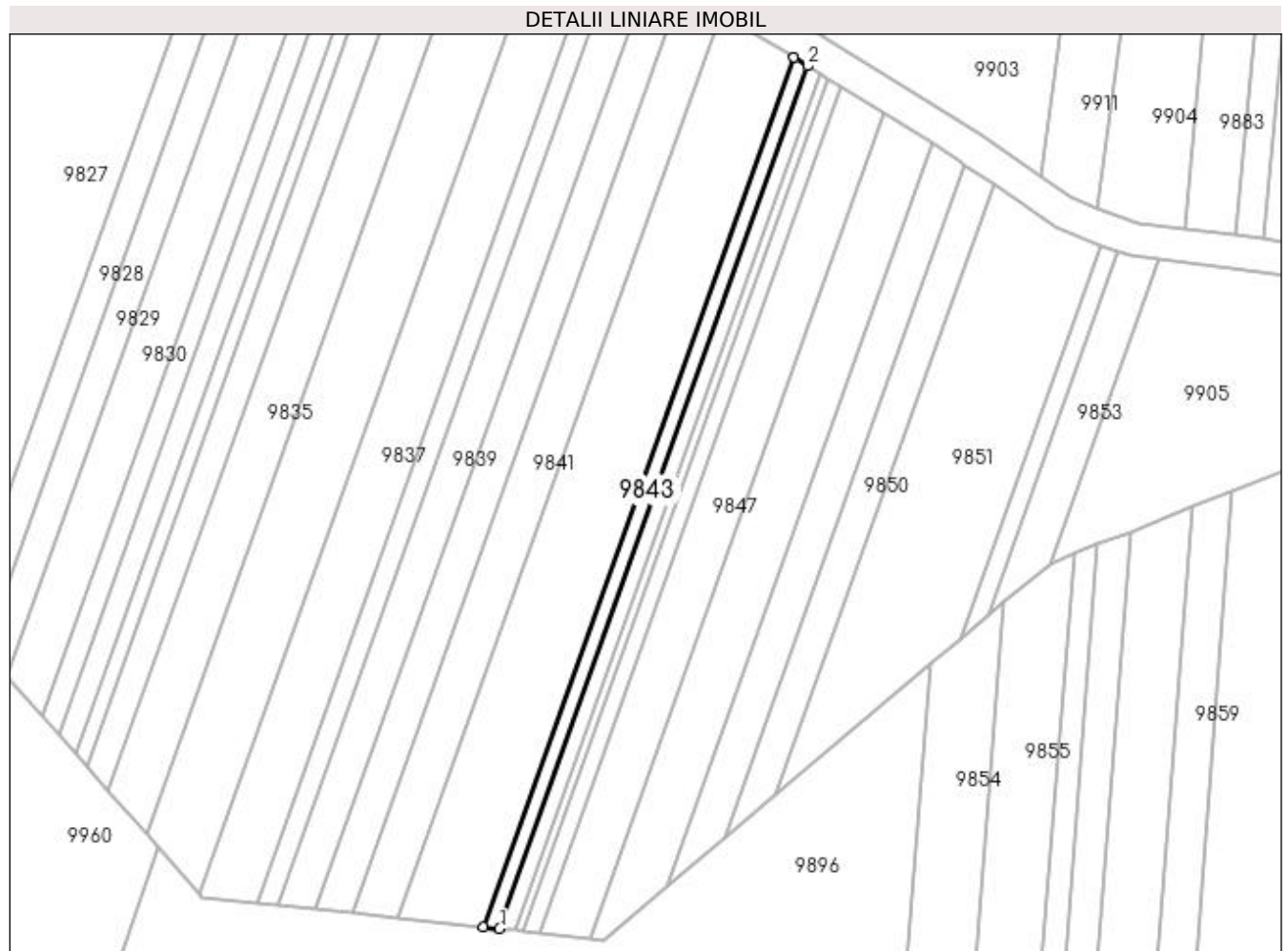
Inscrieri privind dezmembramintele dreptului de proprietate, drepturi reale de garanție și sarcini	Referințe
NU SUNT	

Anexa Nr. 1 La Partea I

Teren

Nr cadastral	Suprafața (mp)*	Observații / Referințe
	200	

* Suprafața este determinată în planul de proiecție Stereo 70.



Date referitoare la teren

Crt	Categorie folosință	Intra vilan	Suprafața (mp)	Tarla	Parcelă	Nr. topo	Observații / Referințe
1	arabil	NU	200	26	198	-	

Lungime Segmente

1) Valorile lungimilor segmentelor sunt obținute din proiecție în plan.

Punct început	X / Y	Punct sfârșit	X / Y	Lungime segment (** (m)
1	435.598,311 300.128,714	2	435.634,699 300.230,57	108.161
2	435.634,699 300.230,57	3	435.633,1 300.231,568	1.885
3	435.633,1 300.231,568	4	435.596,427 300.128,916	109.006
4	435.596,427 300.128,916	1	435.598,311 300.128,714	1.895

**** Lungimile segmentelor sunt determinate în planul de proiecție Stereo 70 și sunt rotunjite la 1 milimetru.**

***** Distanța dintre puncte este formată din segmente cumulate ce sunt mai mici decât valoarea 1 milimetru.**

**DATE DESPRE IMOBILUL NR. 9844**

Oficiul de Cadastru și Publicitate Imobiliară DOLJ
Biroul de Cadastru și Publicitate Imobiliară Craiova

A. Partea I. Descrierea imobilului

TEREN Extravilan

Adresa: Jud. Dolj, T26, P198

Nr. Crt	Nr cadastral Nr. topografic	Suprafața* (mp)	Observații / Referințe
A1		200	Sector cadastral:44 Teren neimprejmuit;

B. Partea II. Proprietari și acte

Inscrieri privitoare la dreptul de proprietate și alte drepturi reale	Referințe
/	
Act Administrativ nr. TDP 836 15011, din 01/02/1995 emis de CJSDPAT DOLJ;	
B1	A1
Intabulare, drept de PROPRIETATE, dobândit prin Reconstituire, cota actuala 1/1, cota initiala 1/1 1) GUTA CONSTANTIN, LIPSA CNP	

C. Partea III. SARCINI .

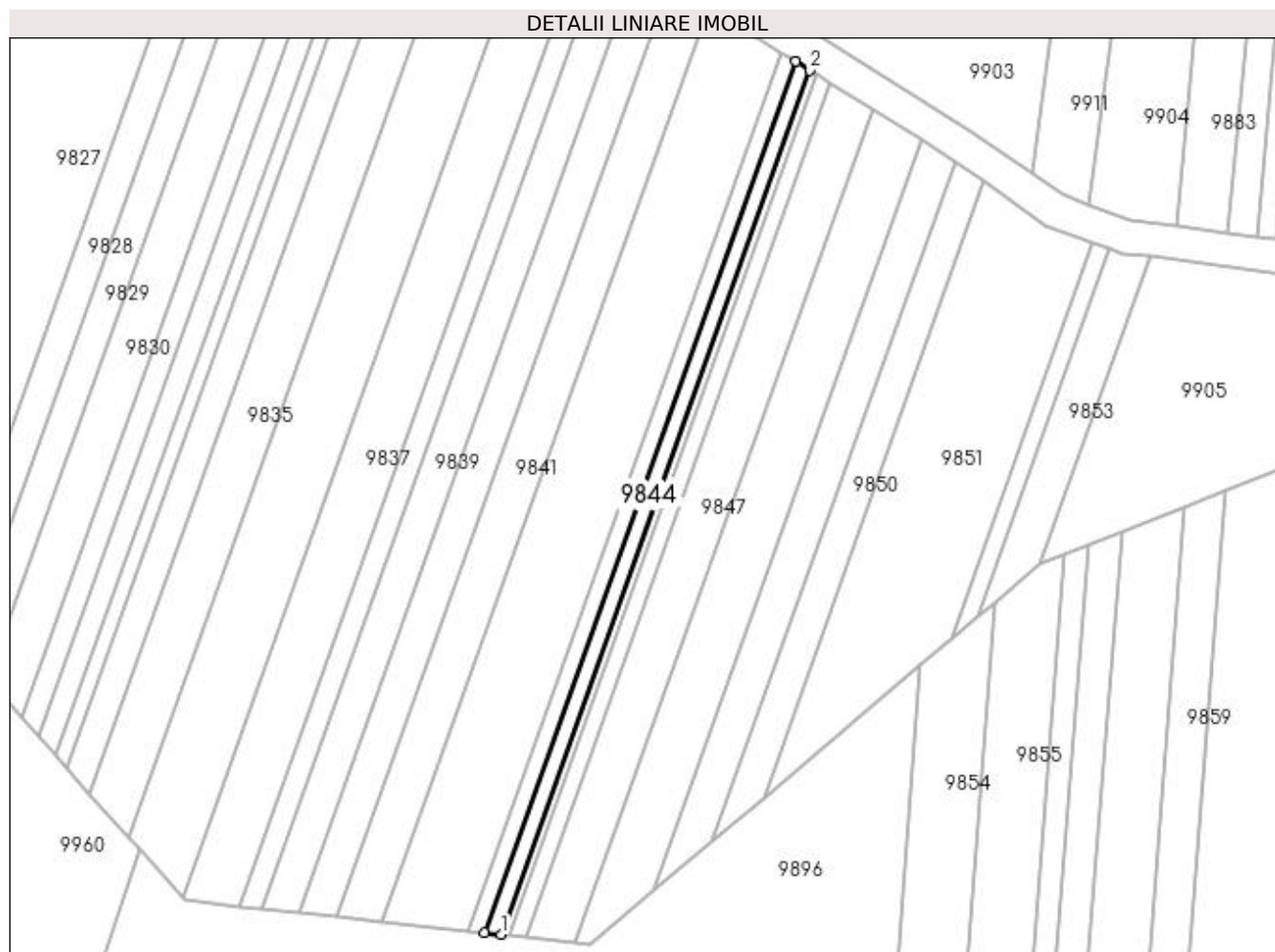
Inscrieri privind dezmembramintele dreptului de proprietate, drepturi reale de garanție și sarcini	Referințe
NU SUNT	

Anexa Nr. 1 La Partea I

Teren

Nr cadastral	Suprafața (mp)*	Observații / Referințe
	200	

* Suprafața este determinată în planul de proiecție Stereo 70.



Date referitoare la teren

Crt	Categorie folosință	Intra vilan	Suprafața (mp)	Tarla	Parcelă	Nr. topo	Observații / Referințe
1	arabil	NU	200	26	198	-	

Lungime Segmente

1) Valorile lungimilor segmentelor sunt obținute din proiecție în plan.

Punct început	X / Y	Punct sfârșit	X / Y	Lungime segment (** (m)
1	435.600,209 300.128,511	2	435.636,311 300.229,565	107.309
2	435.636,311 300.229,565	3	435.634,699 300.230,57	1.9
3	435.634,699 300.230,57	4	435.598,311 300.128,714	108.161
4	435.598,311 300.128,714	1	435.600,209 300.128,511	1.909

**** Lungimile segmentelor sunt determinate în planul de proiecție Stereo 70 și sunt rotunjite la 1 milimetru.**

***** Distanța dintre puncte este formată din segmente cumulate ce sunt mai mici decât valoarea 1 milimetru.**

**DATE DESPRE IMOBILUL NR. 9845**

Oficiul de Cadastru și Publicitate Imobiliară DOLJ
Biroul de Cadastru și Publicitate Imobiliară Craiova

A. Partea I. Descrierea imobilului

TEREN Extravilan

Adresa: Jud. Dolj, T26, P202

Nr. Crt	Nr cadastral Nr. topografic	Suprafața* (mp)	Observații / Referințe
A1		100	Sector cadastral:44 Teren neimprejmuit;

B. Partea II. Proprietari și acte

Inscrieri privitoare la dreptul de proprietate și alte drepturi reale	Referințe
/	
Act Administrativ nr. TDP 860 15011, din 08/02/1995 emis de CJSDPAT DOLJ;	
B1	A1
Intabulare, drept de PROPRIETATE, dobandit prin Reconstituire, cota actuala 1/1, cota initiala 1/1 1) ONCIOIU MARIA, LIPSA CNP	

C. Partea III. SARCINI .

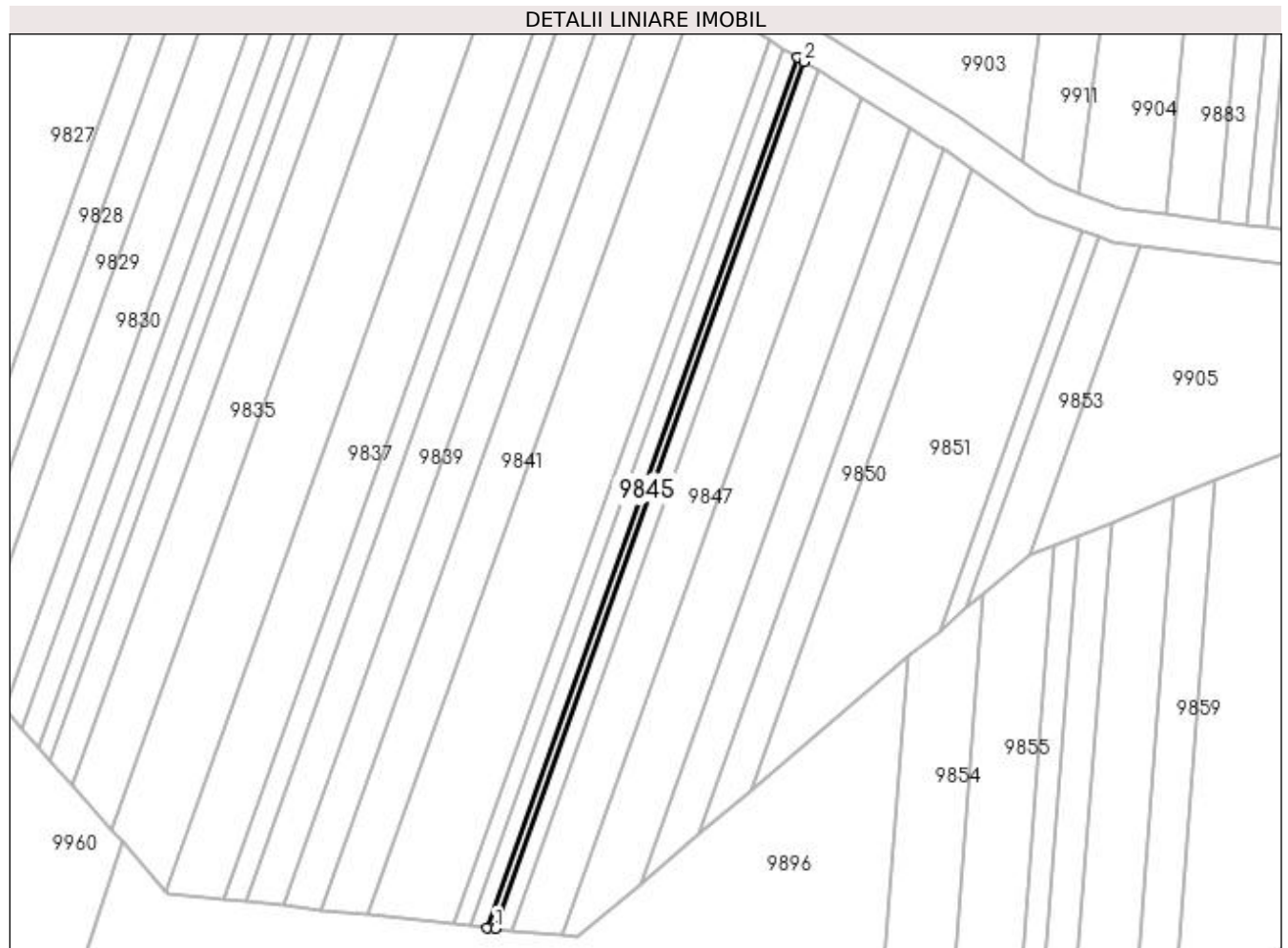
Inscrieri privind dezmembramintele dreptului de proprietate, drepturi reale de garanție și sarcini	Referințe
NU SUNT	

Anexa Nr. 1 La Partea I

Teren

Nr cadastral	Suprafața (mp)*	Observații / Referințe
	100	

* Suprafața este determinată în planul de proiecție Stereo 70.



Date referitoare la teren

Crt	Categorie folosință	Intravilan	Suprafața (mp)	Tarla	Parcelă	Nr. topo	Observații / Referințe
1	arabil	NU	100	26	202	-	

Lungime Segmente

1) Valorile lungimilor segmentelor sunt obținute din proiecție în plan.

Punct început	X / Y	Punct sfârșit	X / Y	Lungime segment (** (m)
1	435.601,164 300.128,409	2	435.637,122 300.229,06	106.881
2	435.637,122 300.229,06	3	435.636,311 300.229,565	0.955
3	435.636,311 300.229,565	4	435.600,209 300.128,511	107.309
4	435.600,209 300.128,511	1	435.601,164 300.128,409	0.96

**** Lungimile segmentelor sunt determinate în planul de proiecție Stereo 70 și sunt rotunjite la 1 milimetru.**

***** Distanța dintre puncte este formată din segmente cumulate ce sunt mai mici decât valoarea 1 milimetru.**

**DATE DESPRE IMOBILUL NR. 9846**

Oficiul de Cadastru și Publicitate Imobiliară DOLJ
Biroul de Cadastru și Publicitate Imobiliară Craiova

A. Partea I. Descrierea imobilului

TEREN Extravilan

Adresa: Jud. Dolj, T26, P204

Nr. Crt	Nr cadastral Nr. topografic	Suprafața* (mp)	Observații / Referințe
A1		200	Sector cadastral:44 Teren neimprejmuit;

B. Partea II. Proprietari și acte

Inscrieri privitoare la dreptul de proprietate și alte drepturi reale		Referințe
/		
Act Administrativ nr. TDP 854 15011, din 07/02/1995 emis de CJSDPAT DOLJ;		
B1	Intabulare, drept de PROPRIETATE, dobândit prin Reconstituire, cota actuala 1/1, cota initiala 1/1 1) BADEA ELENA , LIPSA CNP	A1

C. Partea III. SARCINI .

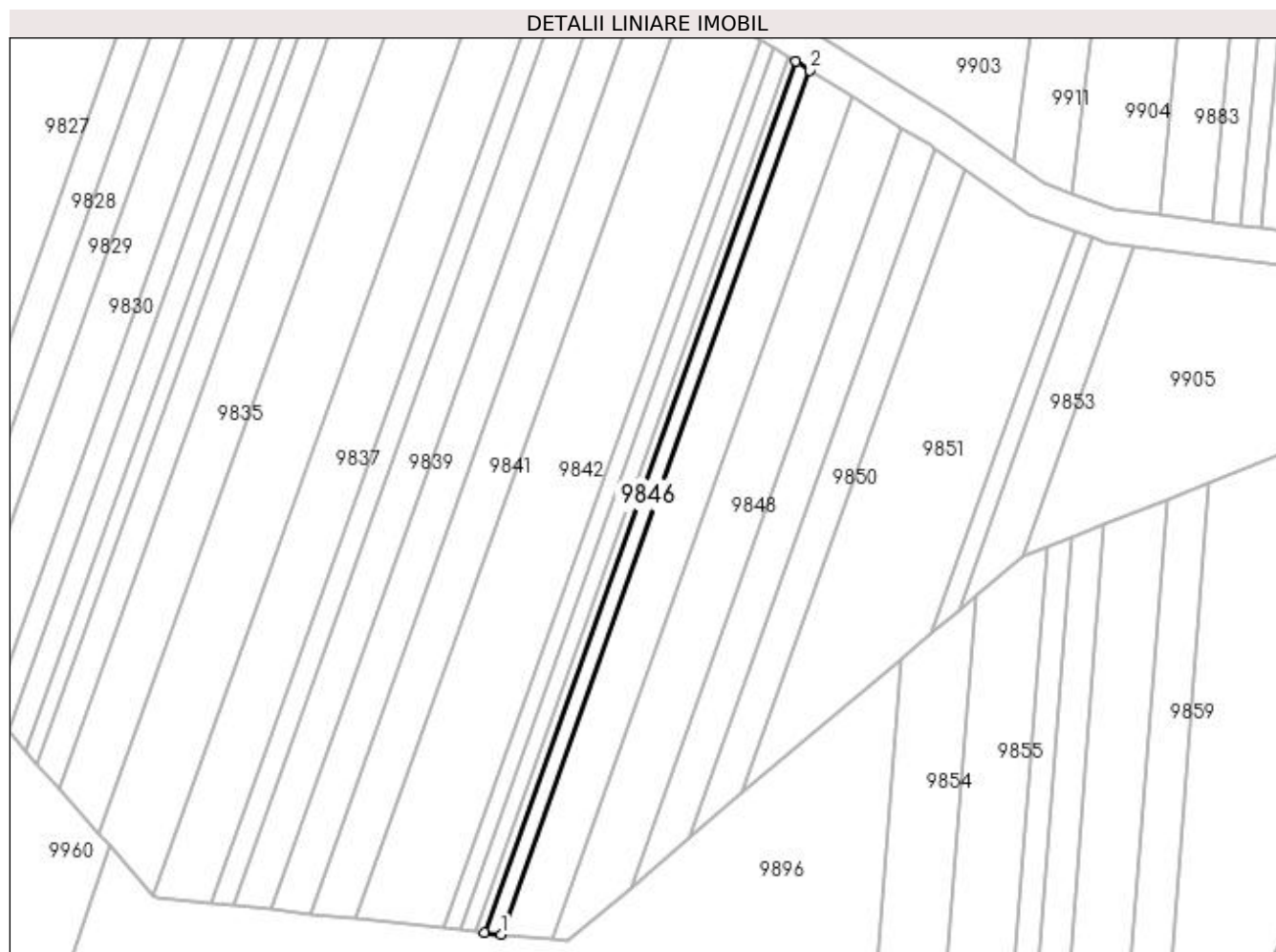
Inscrieri privind dezmembramintele dreptului de proprietate, drepturi reale de garanție și sarcini	Referințe
NU SUNT	

Anexa Nr. 1 La Partea I

Teren

Nr cadastral	Suprafața (mp)*	Observații / Referințe
	200	

* Suprafața este determinată în planul de proiecție Stereo 70.



Date referitoare la teren

Crt	Categorie folosință	Intra vilan	Suprafața (mp)	Tarla	Parcelă	Nr. topo	Observații / Referințe
1	arabil	NU	200	26	204	-	

Lungime Segmente

1) Valorile lungimilor segmentelor sunt obținute din proiecție în plan.

Punct început	X / Y	Punct sfârșit	X / Y	Lungime segment (** (m)
1	435.603,086 300.128,203	2	435.638,754 300.228,042	106.019
2	435.638,754 300.228,042	3	435.637,122 300.229,06	1.923
3	435.637,122 300.229,06	4	435.601,164 300.128,409	106.881
4	435.601,164 300.128,409	1	435.603,086 300.128,203	1.933

**** Lungimile segmentelor sunt determinate în planul de proiecție Stereo 70 și sunt rotunjite la 1 milimetru.**

***** Distanța dintre puncte este formată din segmente cumulate ce sunt mai mici decât valoarea 1 milimetru.**

**DATE DESPRE IMOBILUL NR. 9847**

Oficiul de Cadastru și Publicitate Imobiliară DOLJ
Biroul de Cadastru și Publicitate Imobiliară Craiova

A. Partea I. Descrierea imobilului

TEREN Extravilan

Adresa: Jud. Dolj, T26, P206

Nr. Crt	Nr cadastral Nr. topografic	Suprafața* (mp)	Observații / Referințe
A1		600	Sector cadastral:44 Teren neimprejmuit;

B. Partea II. Proprietari și acte

Inscrieri privitoare la dreptul de proprietate și alte drepturi reale	Referințe
/	
Act Administrativ nr. TDP 856 15011, din 07/02/1995 emis de CJSDPAT DOLJ;	
B1	A1
Intabulare, drept de PROPRIETATE, dobândit prin Reconstituire, cota actuala 1/1, cota initiala 1/1 1) ONCIOIU TUDOR, LIPSA CNP	

C. Partea III. SARCINI .

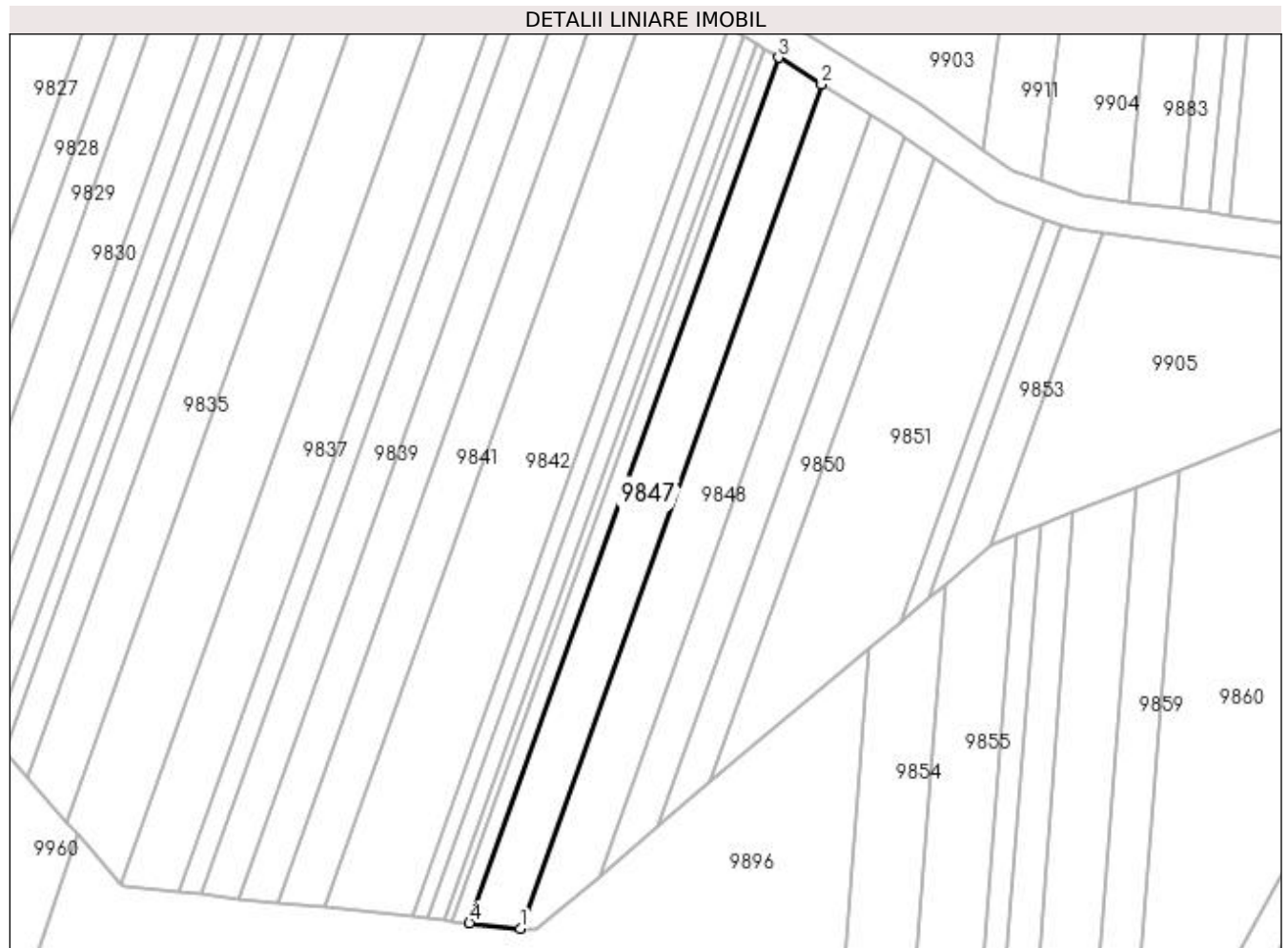
Inscrieri privind dezmembramintele dreptului de proprietate, drepturi reale de garanție și sarcini	Referințe
NU SUNT	

Anexa Nr. 1 La Partea I

Teren

Nr cadastral	Suprafața (mp)*	Observații / Referințe
	600	

* Suprafața este determinată în planul de proiecție Stereo 70.



Date referitoare la teren

Crt	Categorie folosință	Intra vilan	Suprafața (mp)	Tarla	Parcelă	Nr. topo	Observații / Referințe
1	arabil	NU	600	26	206	-	

Lungime Segmente

1) Valorile lungimilor segmentelor sunt obținute din proiecție în plan.

Punct început	X / Y	Punct sfârșit	X / Y	Lungime segment (** (m)
1	435.608,947 300.127,575	2	435.643,731 300.224,94	103.392
2	435.643,731 300.224,94	3	435.638,754 300.228,042	5.865
3	435.638,754 300.228,042	4	435.603,086 300.128,203	106.019
4	435.603,086 300.128,203	1	435.608,947 300.127,575	5.895

**** Lungimile segmentelor sunt determinate în planul de proiecție Stereo 70 și sunt rotunjite la 1 milimetru.**

***** Distanța dintre puncte este formată din segmente cumulate ce sunt mai mici decât valoarea 1 milimetru.**

**DATE DESPRE IMOBILUL NR. 9848**

Oficiul de Cadastru și Publicitate Imobiliară DOLJ
Biroul de Cadastru și Publicitate Imobiliară Craiova

A. Partea I. Descrierea imobilului

TEREN Extravilan

Adresa: Jud. Dolj, T26, P207

Nr. Crt	Nr cadastral Nr. topografic	Suprafața* (mp)	Observații / Referințe
A1		650	Sector cadastral:44 Teren neimprejmuit;

B. Partea II. Proprietari și acte

Inscrieri privitoare la dreptul de proprietate și alte drepturi reale		Referințe
/		
Act Administrativ nr. TDP 988-59538, din 10/09/1997 emis de CJSDPAT DOLJ;		
B1	Intabulare, drept de PROPRIETATE, dobândit prin Reconstituire, cota actuala 1/1, cota initiala 1/1 1) PISTOL CONSTANTINA 2) MARICA FLOREA	A1

C. Partea III. SARCINI .

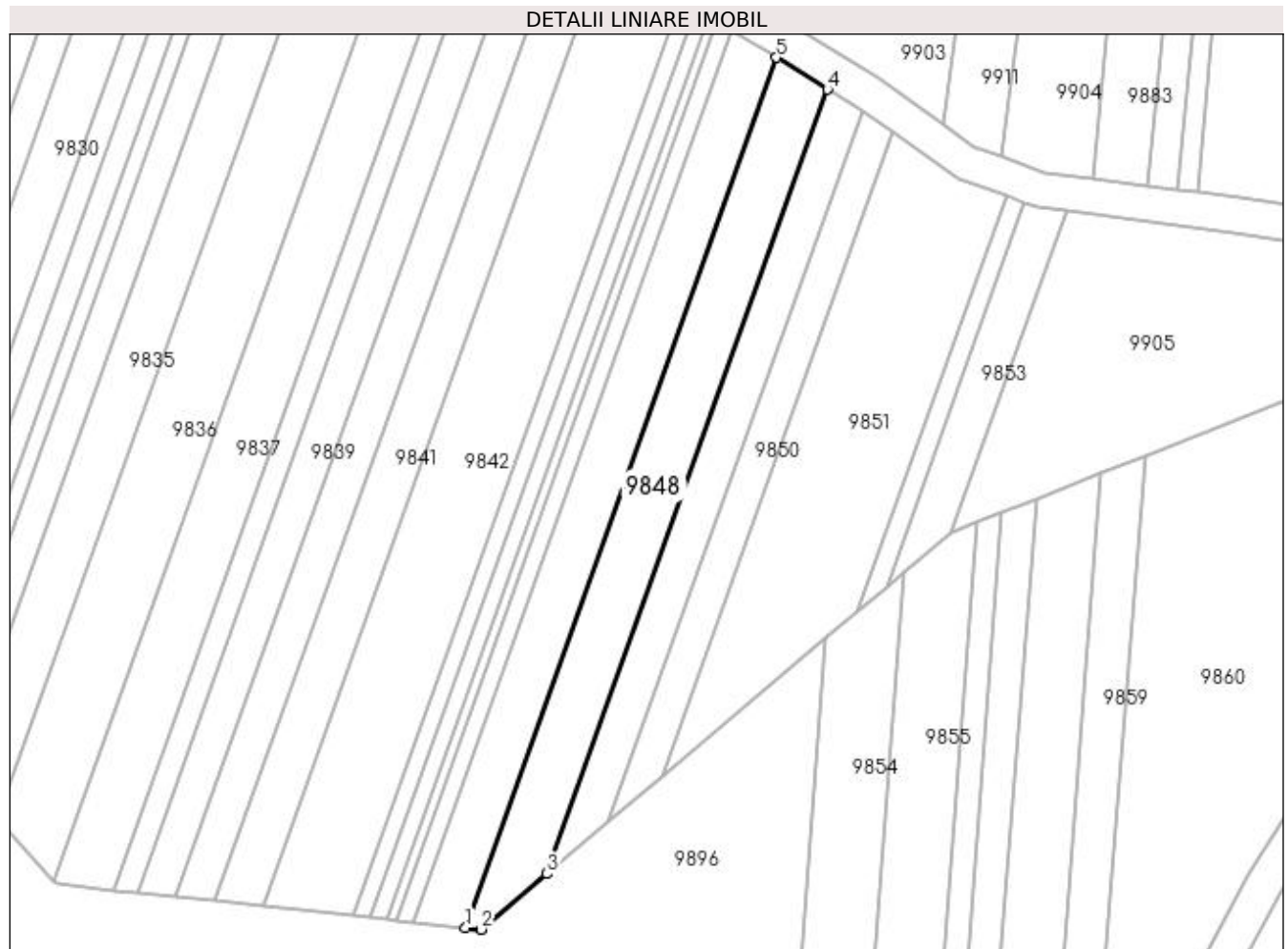
Inscrieri privind dezmembramentele dreptului de proprietate, drepturi reale de garanție și sarcini	Referințe
NU SUNT	

Anexa Nr. 1 La Partea I

Teren

Nr cadastral	Suprafața (mp)*	Observații / Referințe
	650	

* Suprafața este determinată în planul de proiecție Stereo 70.



Date referitoare la teren

Crt	Categorie folosință	Intra vilan	Suprafața (mp)	Tarla	Parcelă	Nr. topo	Observații / Referințe
1	arabil	NU	650	26	207	-	

Lungime Segmente

1) Valorile lungimilor segmentelor sunt obținute din proiecție în plan.

Punct început	X / Y	Punct sfârșit	X / Y	Lungime segment (** (m)
1	435.608,947 300.127,575	2	435.610,669 300.127,391	1.732
2	435.610,669 300.127,391	3	435.618,068 300.133,633	9.68
3	435.618,068 300.133,633	4	435.649,42 300.221,392	93.191
4	435.649,42 300.221,392	5	435.643,731 300.224,94	6.705
5	435.643,731 300.224,94	1	435.608,947 300.127,575	103.392

**** Lungimile segmentelor sunt determinate în planul de proiecție Stereo 70 și sunt rotunjite la 1 milimetru.**

***** Distanța dintre puncte este formată din segmente cumulate ce sunt mai mici decât valoarea 1 milimetru.**

**DATE DESPRE IMOBILUL NR. 9849**

Oficiul de Cadastru și Publicitate Imobiliară DOLJ
Biroul de Cadastru și Publicitate Imobiliară Craiova

A. Partea I. Descrierea imobilului

TEREN Extravilan

Adresa: Jud. Dolj, T26, P209

Nr. Crt	Nr cadastral Nr. topografic	Suprafața* (mp)	Observații / Referințe
A1		400	Sector cadastral:44 Teren neimprejmuit;

B. Partea II. Proprietari și acte

Inscrieri privitoare la dreptul de proprietate și alte drepturi reale	Referințe
/	
Act Administrativ nr. TDP 847-15011, din 06/02/1995 emis de CJSDPAT DOLJ;	
B1	A1
Intabulare, drept de PROPRIETATE, dobândit prin Reconstituire, cota actuala 1/1, cota initiala 1/1 1) PETCAN DUMITRU, LIPSA CNP	

C. Partea III. SARCINI .

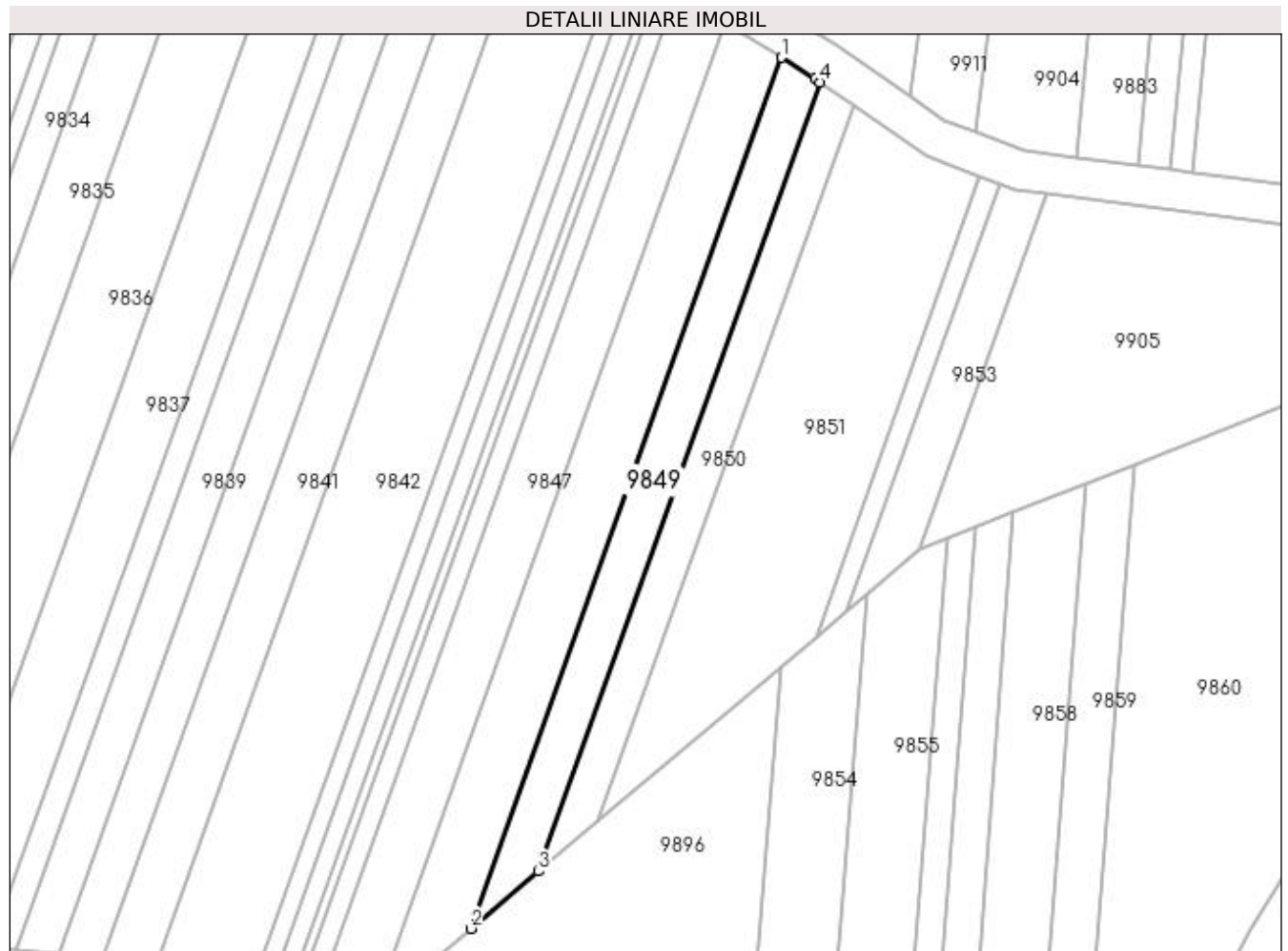
Inscrieri privind dezmembramintele dreptului de proprietate, drepturi reale de garanție și sarcini	Referințe
NU SUNT	

Anexa Nr. 1 La Partea I

Teren

Nr cadastral	Suprafața (mp)*	Observații / Referințe
	400	

* Suprafața este determinată în planul de proiecție Stereo 70.



Date referitoare la teren

Crt	Categorie folosință	Intravilan	Suprafața (mp)	Tarla	Parcelă	Nr. topo	Observații / Referințe
1	vie	NU	400	26	209	-	

Lungime Segmente

1) Valorile lungimilor segmentelor sunt obținute din proiecție în plan.

Punct început	X / Y	Punct sfârșit	X / Y	Lungime segment (** (m)
1	435.649,42 300.221,392	2	435.618,068 300.133,633	93.191
2	435.618,068 300.133,633	3	435.624,912 300.139,407	8.954
3	435.624,912 300.139,407	4	435.653,319 300.218,921	84.436
4	435.653,319 300.218,921	5	435.652,79 300.219,291	0.646
5	435.652,79 300.219,291	1	435.649,42 300.221,392	3.971

**** Lungimile segmentelor sunt determinate în planul de proiecție Stereo 70 și sunt rotunjite la 1 milimetru.**

***** Distanța dintre puncte este formată din segmente cumulate ce sunt mai mici decât valoarea 1 milimetru.**

**DATE DESPRE IMOBILUL NR. 9850**

Oficiul de Cadastru și Publicitate Imobiliară DOLJ
Biroul de Cadastru și Publicitate Imobiliară Craiova

A. Partea I. Descrierea imobilului

TEREN Extravilan

Adresa: Jud. Dolj, T26, P210

Nr. Crt	Nr cadastral Nr. topografic	Suprafața* (mp)	Observații / Referințe
A1		320	Sector cadastral:44 Teren neimprejmuit;

B. Partea II. Proprietari și acte

Inscrieri privitoare la dreptul de proprietate și alte drepturi reale	Referințe
/	
Act Administrativ nr. TDP 832-15011, din 02/10/1997 emis de CJSDPAT DOLJ;	
B1	A1
Intabulare, drept de PROPRIETATE, dobândit prin Reconstituire, cota actuala 1/1, cota initiala 1/1 1) STAN GHEORGHE, LIPSA CNP	

C. Partea III. SARCINI .

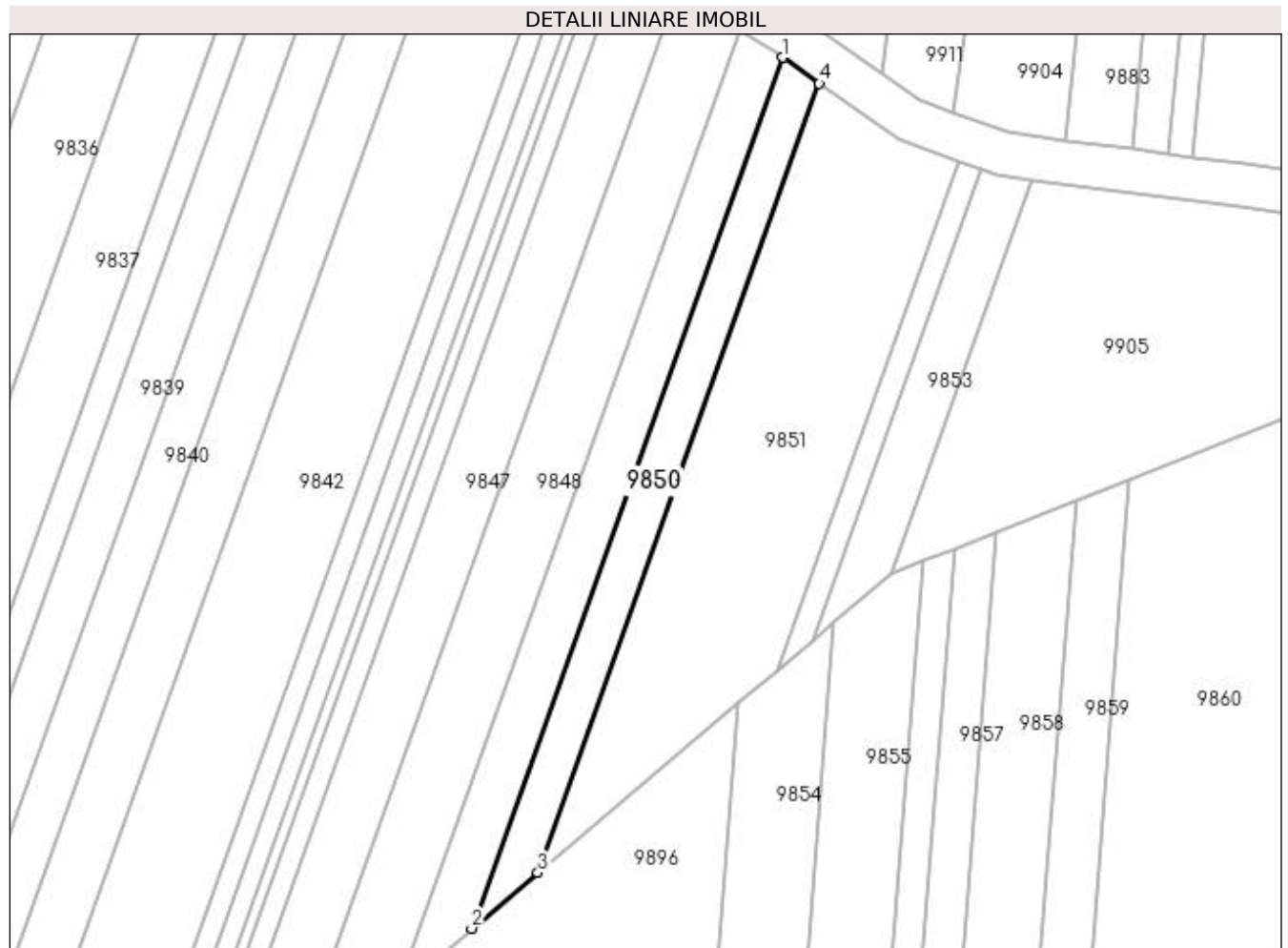
Inscrieri privind dezmembramintele dreptului de proprietate, drepturi reale de garanție și sarcini	Referințe
NU SUNT	

Anexa Nr. 1 La Partea I

Teren

Nr cadastral	Suprafața (mp)*	Observații / Referințe
	320	

* Suprafața este determinată în planul de proiecție Stereo 70.



Date referitoare la teren

Crt	Categorie folosință	Intra vilan	Suprafața (mp)	Tarla	Parcelă	Nr. topo	Observații / Referințe
1	arabil	NU	320	26	210	-	

Lungime Segmente

1) Valorile lungimilor segmentelor sunt obținute din proiecție în plan.

Punct început	X / Y	Punct sfârșit	X / Y	Lungime segment (** (m)
1	435.653,319 300.218,921	2	435.624,912 300.139,407	84.436
2	435.624,912 300.139,407	3	435.630,957 300.144,506	7.908
3	435.630,957 300.144,506	4	435.656,697 300.216,556	76.51
4	435.656,697 300.216,556	1	435.653,319 300.218,921	4.124

**** Lungimile segmentelor sunt determinate în planul de proiecție Stereo 70 și sunt rotunjite la 1 milimetru.**

***** Distanța dintre puncte este formată din segmente cumulate ce sunt mai mici decât valoarea 1 milimetru.**

**DATE DESPRE IMOBILUL NR. 9851**

Oficiul de Cadastru și Publicitate Imobiliară DOLJ
Biroul de Cadastru și Publicitate Imobiliară Craiova

A. Partea I. Descrierea imobilului

TEREN Extravilan

Adresa: Jud. Dolj, T26, P211

Nr. Crt	Nr cadastral Nr. topografic	Suprafața* (mp)	Observații / Referințe
A1		900	Sector cadastral:44 Teren neimprejmuit;

B. Partea II. Proprietari și acte

Inscrieri privitoare la dreptul de proprietate și alte drepturi reale	Referințe
/	
Act Administrativ nr. TDP 876-15011, din 13/02/1995 emis de CJSDPAT DOLJ;	
B1	A1
Intabulare, drept de PROPRIETATE, dobândit prin Reconstituire, cota actuala 1/1, cota initiala 1/1 1) ANGHEL MARTIN, LIPSA CNP	

C. Partea III. SARCINI .

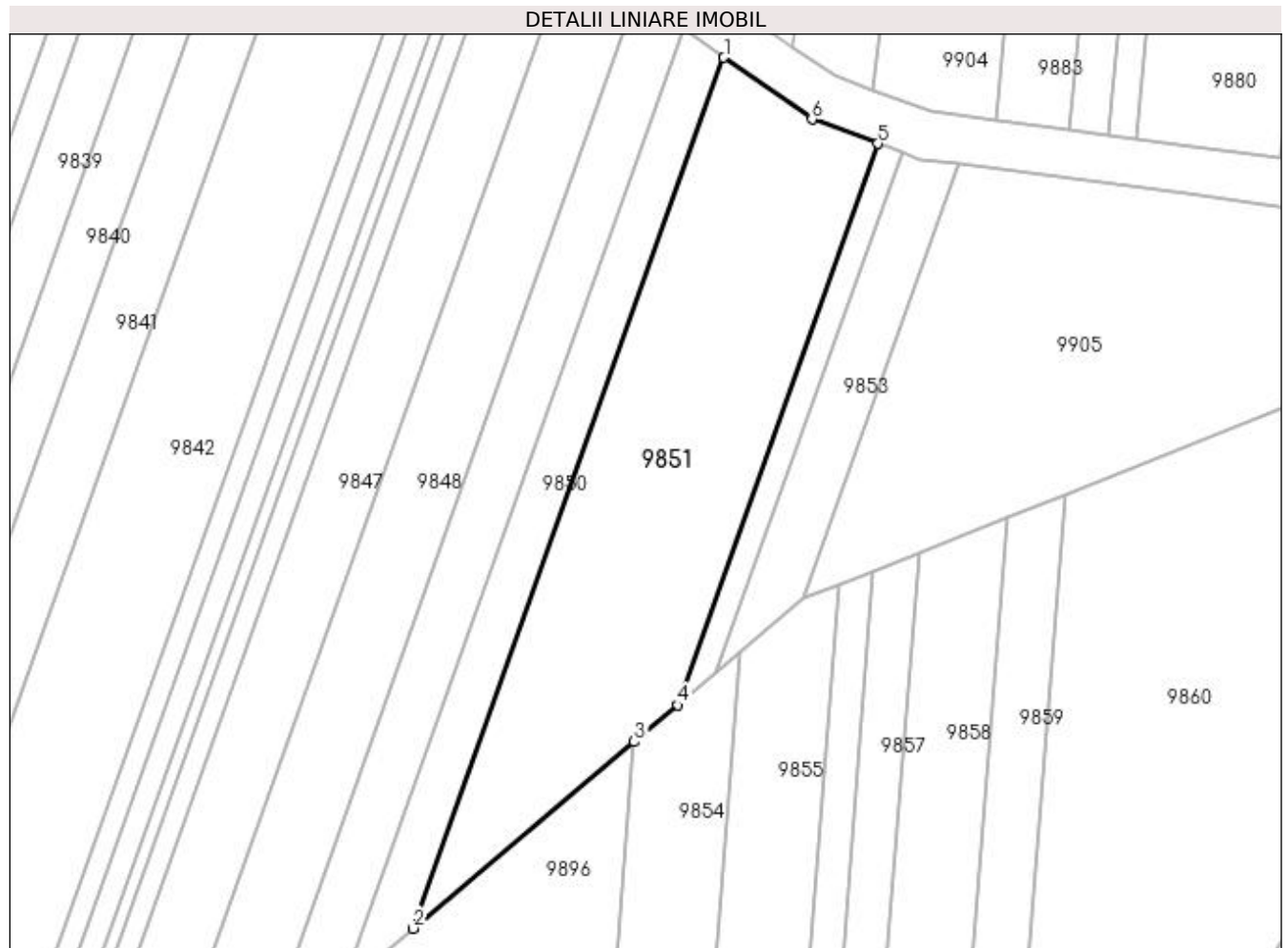
Inscrieri privind dezmembramintele dreptului de proprietate, drepturi reale de garanție și sarcini	Referințe
NU SUNT	

Anexa Nr. 1 La Partea I

Teren

Nr cadastral	Suprafața (mp)*	Observații / Referințe
	900	

* Suprafața este determinată în planul de proiecție Stereo 70.



Date referitoare la teren

Crt	Categorie folosință	Intra vilan	Suprafața (mp)	Tarla	Parcelă	Nr. topo	Observații / Referințe
1	arabil	NU	900	26	211	-	

Lungime Segmente

1) Valorile lungimilor segmentelor sunt obținute din proiecție în plan.

Punct început	X / Y	Punct sfârșit	X / Y	Lungime segment (** (m)
1	435.656,697 300.216,556	2	435.630,957 300.144,506	76.51
2	435.630,957 300.144,506	3	435.649,275 300.159,961	23.967
3	435.649,275 300.159,961	4	435.652,859 300.162,984	4.689
4	435.652,859 300.162,984	5	435.669,452 300.209,43	49.321
5	435.669,452 300.209,43	6	435.663,99 300.211,451	5.824

Punct început	X / Y	Punct sfârșit	X / Y	Lungime segment (** (m)
6	435.663,99 300.211,451	1	435.656,697 300.216,556	8.902

** Lungimile segmentelor sunt determinate în planul de proiecție Stereo 70 și sunt rotunjite la 1 milimetru.

*** Distanța dintre puncte este formată din segmente cumulate ce sunt mai mici decât valoarea 1 milimetru.

**DATE DESPRE IMOBILUL NR. 9852**

Oficiul de Cadastru și Publicitate Imobiliară DOLJ
Biroul de Cadastru și Publicitate Imobiliară Craiova

A. Partea I. Descrierea imobilului

TEREN Extravilan

Adresa: Jud. Dolj, T26, P212

Nr. Crt	Nr cadastral Nr. topografic	Suprafața* (mp)	Observații / Referințe
A1		100	Sector cadastral:44 Teren neimprejmuit;

B. Partea II. Proprietari și acte

Inscrieri privitoare la dreptul de proprietate și alte drepturi reale	Referințe
/	
Act Administrativ nr. TDP 845-15011, din 03/09/1997 emis de CJSDPAT DOLJ;	
B1	A1
Intabulare, drept de PROPRIETATE, dobândit prin Reconstituire, cota actuala 1/1, cota initiala 1/1 1) VLAD JEAN, LIPSA CNP	

C. Partea III. SARCINI .

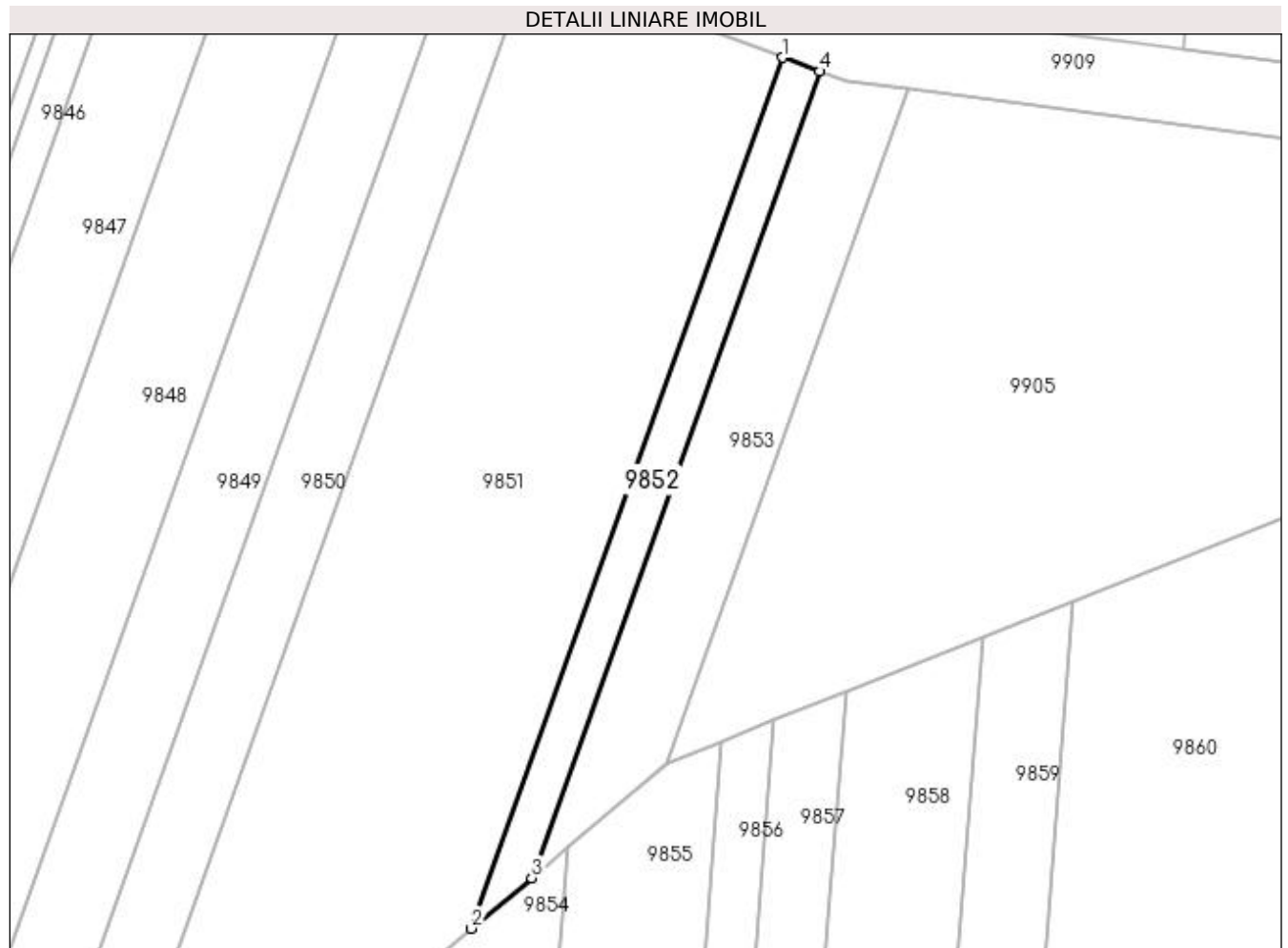
Inscrieri privind dezmembramintele dreptului de proprietate, drepturi reale de garanție și sarcini	Referințe
NU SUNT	

Anexa Nr. 1 La Partea I

Teren

Nr cadastral	Suprafața (mp)*	Observații / Referințe
	100	

* Suprafața este determinată în planul de proiecție Stereo 70.



Date referitoare la teren

Crt	Categorie folosință	Intra vilan	Suprafața (mp)	Tarla	Parcelă	Nr. topo	Observații / Referințe
1	arabil	NU	100	26	212	-	

Lungime Segmente

1) Valorile lungimilor segmentelor sunt obținute din proiecție în plan.

Punct început	X / Y	Punct sfârșit	X / Y	Lungime segment (** (m)
1	435.669,452 300.209,43	2	435.652,859 300.162,984	49.321
2	435.652,859 300.162,984	3	435.656,059 300.165,684	4.187
3	435.656,059 300.165,684	4	435.671,427 300.208,699	45.678
4	435.671,427 300.208,699	1	435.669,452 300.209,43	2.106

**** Lungimile segmentelor sunt determinate în planul de proiecție Stereo 70 și sunt rotunjite la 1 milimetru.**

***** Distanța dintre puncte este formată din segmente cumulate ce sunt mai mici decât valoarea 1 milimetru.**

**DATE DESPRE IMOBILUL NR. 9853**

Oficiul de Cadastru și Publicitate Imobiliară DOLJ
Biroul de Cadastru și Publicitate Imobiliară Craiova

A. Partea I. Descrierea imobilului

TEREN Extravilan

Adresa: Jud. Dolj, T26, P213

Nr. Crt	Nr cadastral Nr. topografic	Suprafața* (mp)	Observații / Referințe
A1		200	Sector cadastral:44 Teren neimprejmuit;

B. Partea II. Proprietari și acte

Inscrieri privitoare la dreptul de proprietate și alte drepturi reale	Referințe
/	
Act Administrativ nr. TDP 391-2180, din 07/02/1994 emis de CJSDPAT DOLJ;	
B1	A1
Intabulare, drept de PROPRIETATE, dobândit prin Reconstituire, cota actuala 1/1, cota initiala 1/1 1) SÎRBU VLAD NICOLAE, LIPSA CNP	

C. Partea III. SARCINI .

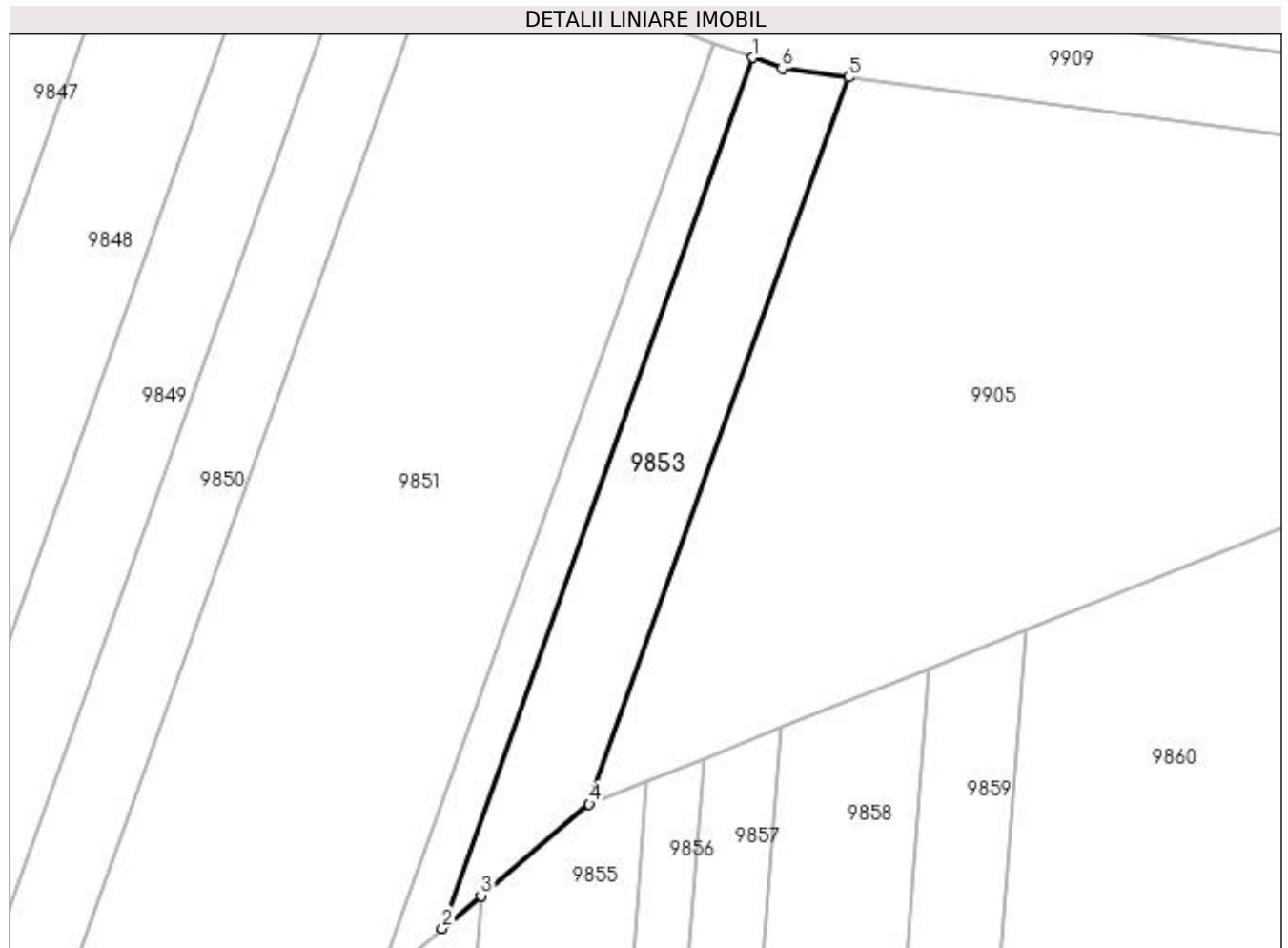
Inscrieri privind dezmembramintele dreptului de proprietate, drepturi reale de garanție și sarcini	Referințe
NU SUNT	

Anexa Nr. 1 La Partea I

Teren

Nr cadastral	Suprafața (mp)*	Observații / Referințe
	200	

* Suprafața este determinată în planul de proiecție Stereo 70.



Date referitoare la teren

Crt	Categorie folosință	Intra vilan	Suprafața (mp)	Tarla	Parcelă	Nr. topo	Observații / Referințe
1	arabil	NU	200	26	213	-	

Lungime Segmente

1) Valorile lungimilor segmentelor sunt obținute din proiecție în plan.

Punct început	X / Y	Punct sfârșit	X / Y	Lungime segment (** (m)
1	435.671,427 300.208,699	2	435.656,059 300.165,684	45.678
2	435.656,059 300.165,684	3	435.657,978 300.167,302	2.51
3	435.657,978 300.167,302	4	435.663,334 300.171,821	7.008
4	435.663,334 300.171,821	5	435.676,165 300.207,735	38.137
5	435.676,165 300.207,735	6	435.672,863 300.208,167	3.33

Punct început	X / Y	Punct sfârșit	X / Y	Lungime segment (** (m)
6	435.672,863 300.208,167	1	435.671,427 300.208,699	1.531

** Lungimile segmentelor sunt determinate în planul de proiecție Stereo 70 și sunt rotunjite la 1 milimetru.

*** Distanța dintre puncte este formată din segmente cumulate ce sunt mai mici decât valoarea 1 milimetru.

**DATE DESPRE IMOBILUL NR. 9854**

Oficiul de Cadastru și Publicitate Imobiliară DOLJ
Biroul de Cadastru și Publicitate Imobiliară Craiova

A. Partea I. Descrierea imobilului

TEREN Extravilan

Adresa: Jud. Dolj, T26, P257/1

Nr. Crt	Nr cadastral Nr. topografic	Suprafața* (mp)	Observații / Referințe
A1		800	Sector cadastral:44 Teren neimprejmit;

B. Partea II. Proprietari și acte

Inscrieri privitoare la dreptul de proprietate și alte drepturi reale		Referințe
/		
Act Notarial nr. CM 15, din 31/03/2008 emis de BNP CIOVICĂ GHEORGHE;		
B1	Intabulare, drept de PROPRIETATE, dobandit prin Succesiune, cota actuala 2/8, cota initiala 2/8 1) ILIE AURELIA	A1
B2	Intabulare, drept de PROPRIETATE, dobandit prin Succesiune, cota actuala 3/8, cota initiala 3/8 1) ILIE IULIAN	A1
B3	Intabulare, drept de PROPRIETATE, dobandit prin Succesiune, cota actuala 3/8, cota initiala 3/8 1) ILIE JENICĂ	A1

C. Partea III. SARCINI .

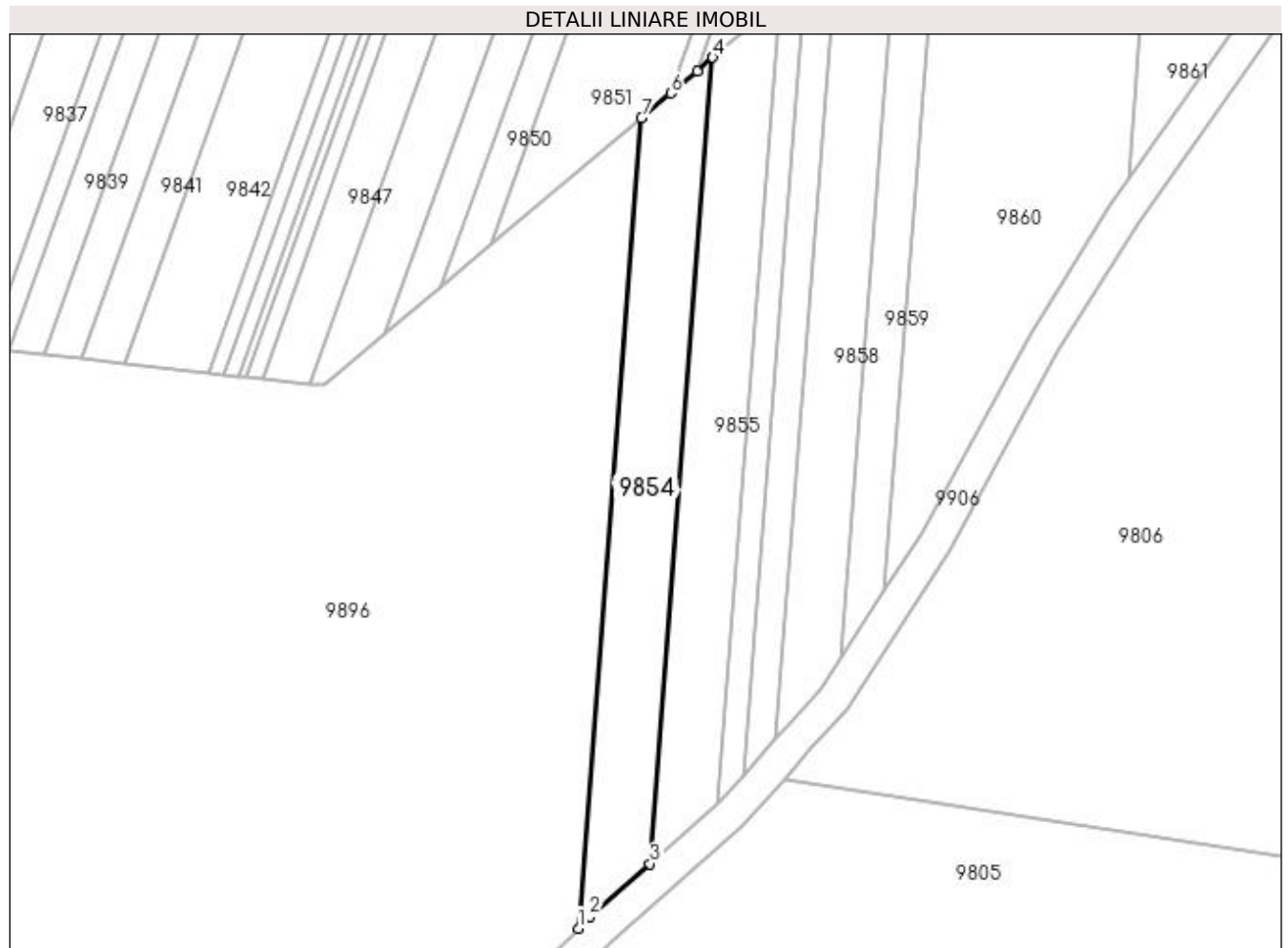
Inscrieri privind dezmembramintele dreptului de proprietate, drepturi reale de garanție și sarcini	Referințe
NU SUNT	

Anexa Nr. 1 La Partea I

Teren

Nr cadastral	Suprafața (mp)*	Observații / Referințe
	800	

* Suprafața este determinată în planul de proiecție Stereo 70.



Date referitoare la teren

Crt	Categorie folosință	Intra vilan	Suprafața (mp)	Tarla	Parcelă	Nr. topo	Observații / Referințe
1	arabil	NU	800	26	257/1	-	

Lungime Segmente

1) Valorile lungimilor segmentelor sunt obținute din proiecție în plan.

Punct început	X / Y	Punct sfârșit	X / Y	Lungime segment (** (m)
1	435.641,578 300.061,218	2	435.643,047 300.062,674	2.068
2	435.643,047 300.062,674	3	435.650,322 300.069,101	9.707
3	435.650,322 300.069,101	4	435.657,978 300.167,302	98.499
4	435.657,978 300.167,302	5	435.656,059 300.165,684	2.51
5	435.656,059 300.165,684	6	435.652,859 300.162,984	4.187

Punct început	X / Y	Punct sfârșit	X / Y	Lungime segment (** (m)
6	435.652,859 300.162,984	7	435.649,275 300.159,961	4.689
7	435.649,275 300.159,961	1	435.641,578 300.061,218	99.043

** Lungimile segmentelor sunt determinate în planul de proiecție Stereo 70 și sunt rotunjite la 1 milimetru.

*** Distanța dintre puncte este formată din segmente cumulate ce sunt mai mici decât valoarea 1 milimetru.

**DATE DESPRE IMOBILUL NR. 9855**

Oficiul de Cadastru și Publicitate Imobiliară DOLJ
Biroul de Cadastru și Publicitate Imobiliară Craiova

A. Partea I. Descrierea imobilului

TEREN Extravilan

Adresa: Jud. Dolj, T26, P234

Nr. Crt	Nr cadastral Nr. topografic	Suprafața* (mp)	Observații / Referințe
A1		760	Sector cadastral:44 Teren neimprejmuit;

B. Partea II. Proprietari și acte

Inscrieri privitoare la dreptul de proprietate și alte drepturi reale	Referințe
/	
Act Administrativ nr. TDP 1107-1364, din 02/06/1997 emis de CJSDPAT DOLJ;	
B1	A1
Intabulare, drept de PROPRIETATE, dobândit prin Reconstituire, cota actuala 1/1, cota initiala 1/1 1) GUTA NICOLAE, LIPSA CNP	

C. Partea III. SARCINI .

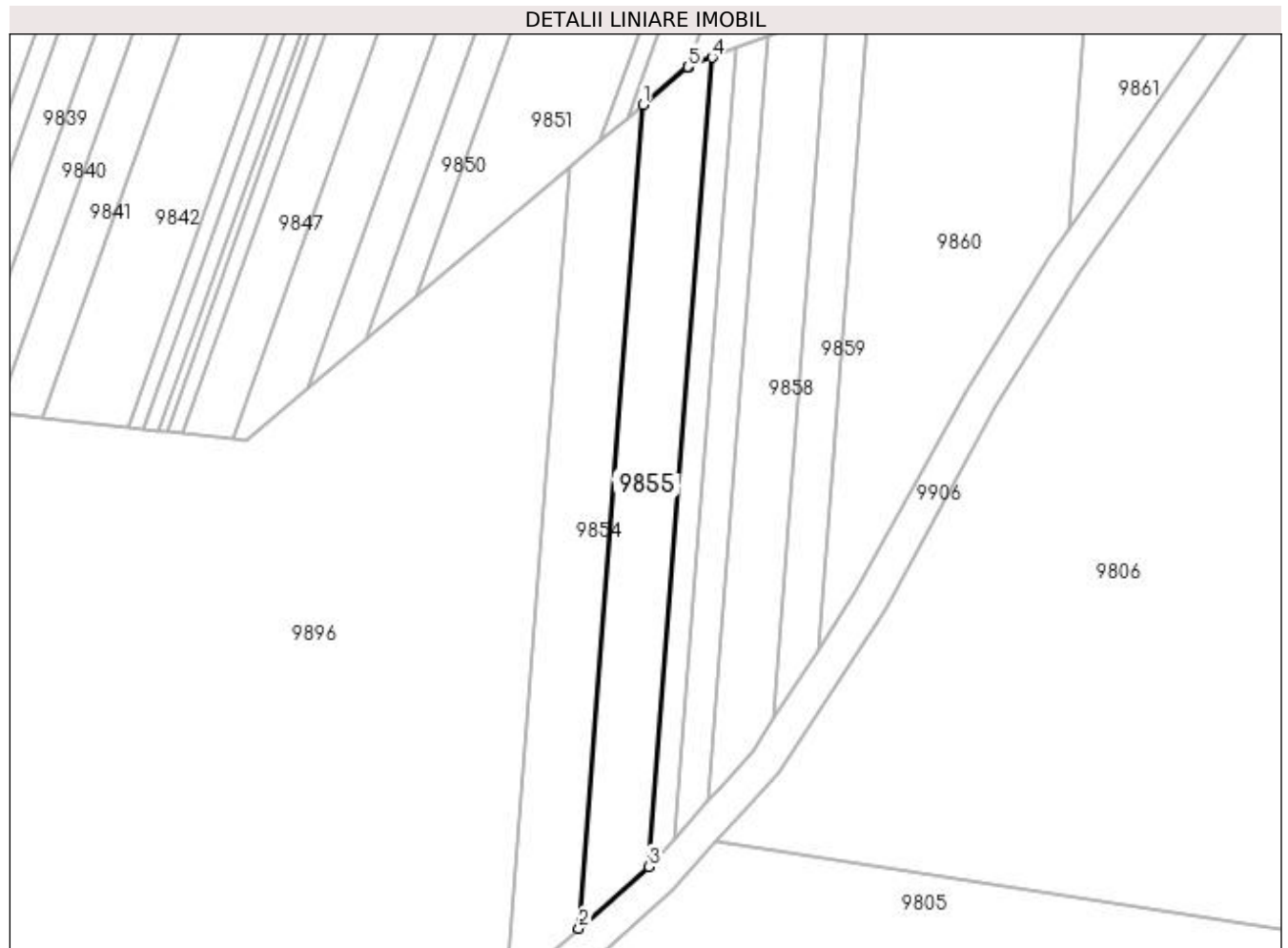
Inscrieri privind dezmembramintele dreptului de proprietate, drepturi reale de garanție și sarcini	Referințe
NU SUNT	

Anexa Nr. 1 La Partea I

Teren

Nr cadastral	Suprafața (mp)*	Observații / Referințe
	760	

* Suprafața este determinată în planul de proiecție Stereo 70.



Date referitoare la teren

Crt	Categorie folosință	Intra vilan	Suprafața (mp)	Tarla	Parcelă	Nr. topo	Observații / Referințe
1	livada	NU	760	26	234	-	

Lungime Segmente

1) Valorile lungimilor segmentelor sunt obținute din proiecție în plan.

Punct început	X / Y	Punct sfârșit	X / Y	Lungime segment (** (m)
1	435.657,978 300.167,302	2	435.650,322 300.069,101	98.499
2	435.650,322 300.069,101	3	435.658,669 300.076,474	11.137
3	435.658,669 300.076,474	4	435.666,191 300.172,965	96.784
4	435.666,191 300.172,965	5	435.663,349 300.171,834	3.059
5	435.663,349 300.171,834	6	435.663,334 300.171,821	0.02

Punct început	X / Y	Punct sfârșit	X / Y	Lungime segment (** (m)
6	435.663,334 300.171,821	1	435.657,978 300.167,302	7.008

** Lungimile segmentelor sunt determinate în planul de proiecție Stereo 70 și sunt rotunjite la 1 milimetru.

*** Distanța dintre puncte este formată din segmente cumulate ce sunt mai mici decât valoarea 1 milimetru.

**DATE DESPRE IMOBILUL NR. 9856**

Oficiul de Cadastru și Publicitate Imobiliară DOLJ
Biroul de Cadastru și Publicitate Imobiliară Craiova

A. Partea I. Descrierea imobilului

TEREN Extravilan

Adresa: Jud. Dolj, T26, P23

Nr. Crt	Nr cadastral Nr. topografic	Suprafața* (mp)	Observații / Referințe
A1		260	Sector cadastral:44 Teren neimprejmuit;

B. Partea II. Proprietari și acte

Inscrieri privitoare la dreptul de proprietate și alte drepturi reale	Referințe
/	
Act Administrativ nr. TDP 766-9674, din 16/09/1997 emis de CJSDPAT DOLJ;	
B1	A1
Intabulare, drept de PROPRIETATE, dobândit prin Reconstituire, cota actuala 1/1, cota initiala 1/1 1) GUTA CONSTANTIN, LIPSA CNP	

C. Partea III. SARCINI .

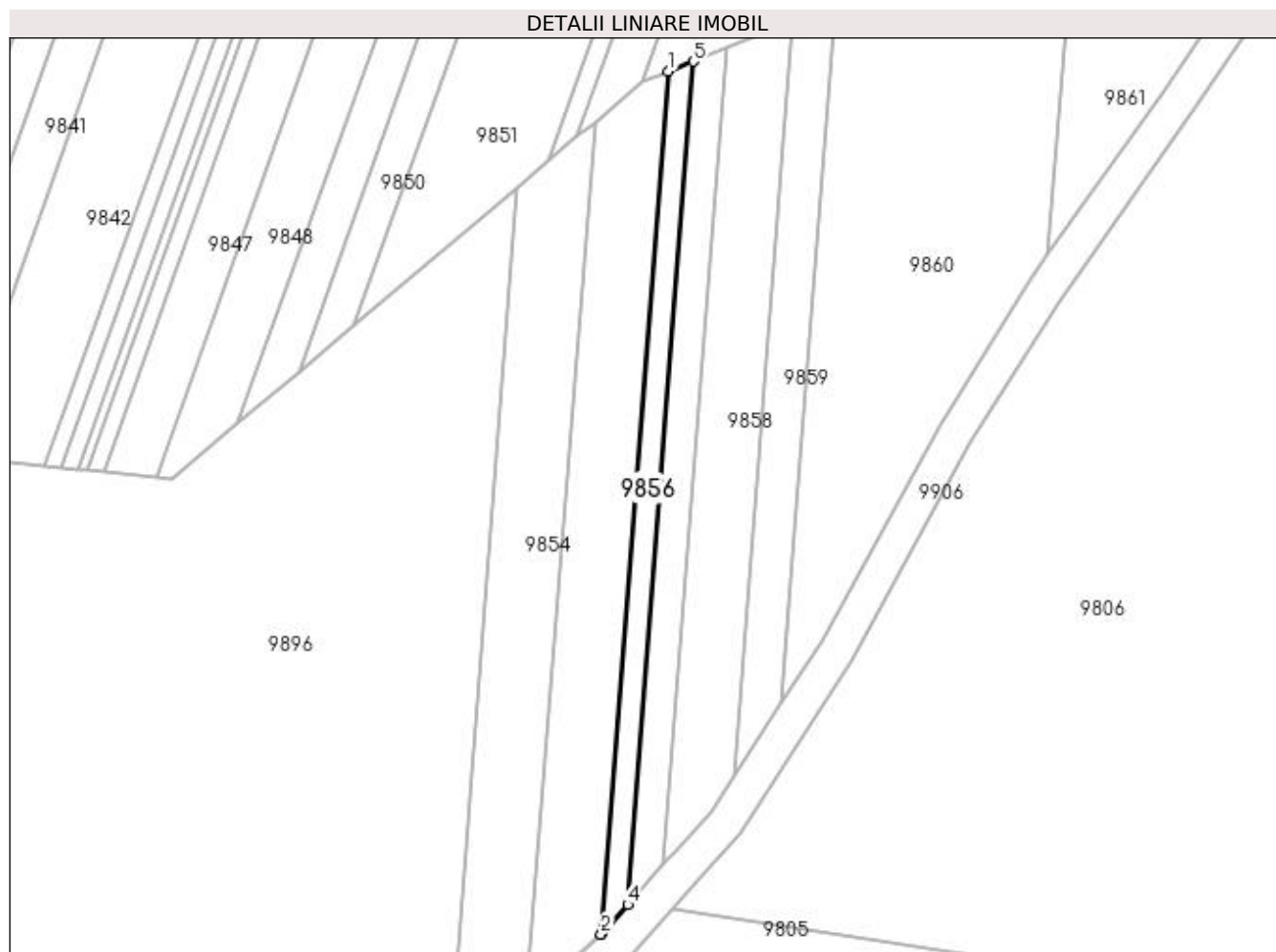
Inscrieri privind dezmembramintele dreptului de proprietate, drepturi reale de garanție și sarcini	Referințe
NU SUNT	

Anexa Nr. 1 La Partea I

Teren

Nr cadastral	Suprafața (mp)*	Observații / Referințe
	260	

* Suprafața este determinată în planul de proiecție Stereo 70.



Date referitoare la teren

Crt	Categorie folosință	Intra vilan	Suprafața (mp)	Tarla	Parcelă	Nr. topo	Observații / Referințe
1	arabil	NU	260	26	23	-	

Lungime Segmente

1) Valorile lungimilor segmentelor sunt obținute din proiecție în plan.

Punct început	X / Y	Punct sfârșit	X / Y	Lungime segment (** (m)
1	435.666,191 300.172,965	2	435.658,669 300.076,474	96.784
2	435.658,669 300.076,474	3	435.658,747 300.076,543	0.104
3	435.658,747 300.076,543	4	435.661,653 300.079,786	4.355
4	435.661,653 300.079,786	5	435.669,004 300.174,084	94.584
5	435.669,004 300.174,084	1	435.666,191 300.172,965	3.027

**** Lungimile segmentelor sunt determinate în planul de proiecție Stereo 70 și sunt rotunjite la 1 milimetru.**

***** Distanța dintre puncte este formată din segmente cumulate ce sunt mai mici decât valoarea 1 milimetru.**

**DATE DESPRE IMOBILUL NR. 9857**

Oficiul de Cadastru și Publicitate Imobiliară DOLJ
Biroul de Cadastru și Publicitate Imobiliară Craiova

A. Partea I. Descrierea imobilului

TEREN Extravilan

Adresa: Jud. Dolj, T26, P232

Nr. Crt	Nr cadastral Nr. topografic	Suprafața* (mp)	Observații / Referințe
A1		344	Sector cadastral:44 Teren neimprejmuit;

B. Partea II. Proprietari și acte

Inscrieri privitoare la dreptul de proprietate și alte drepturi reale	Referințe
/	
Act Administrativ nr. TDP 836 15011, din 01/02/1995 emis de CJSDPAT DOLJ;	
B1	A1
Intabulare, drept de PROPRIETATE, dobândit prin Reconstituire, cota actuala 1/1, cota initiala 1/1 1) GUTA CONSTANTIN, LIPSA CNP	

C. Partea III. SARCINI .

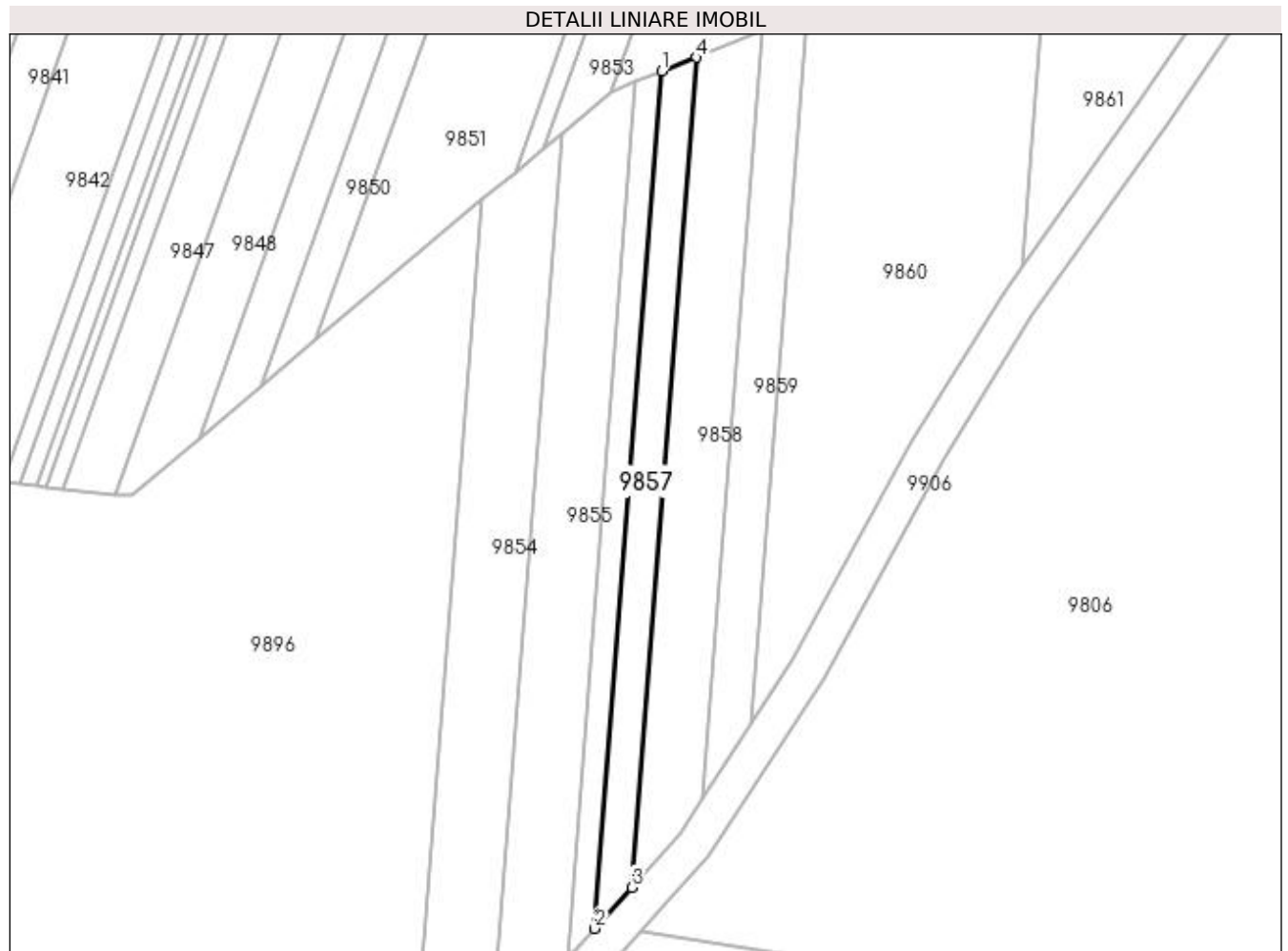
Inscrieri privind dezmembramintele dreptului de proprietate, drepturi reale de garanție și sarcini	Referințe
NU SUNT	

Anexa Nr. 1 La Partea I

Teren

Nr cadastral	Suprafața (mp)*	Observații / Referințe
	344	

* Suprafața este determinată în planul de proiecție Stereo 70.



Date referitoare la teren

Crt	Categorie folosință	Intra vilan	Suprafața (mp)	Tarla	Parcelă	Nr. topo	Observații / Referințe
1	livada	NU	344	26	232	-	

Lungime Segmente

1) Valorile lungimilor segmentelor sunt obținute din proiecție în plan.

Punct început	X / Y	Punct sfârșit	X / Y	Lungime segment (** (m)
1	435.669,004 300.174,084	2	435.661,653 300.079,786	94.584
2	435.661,653 300.079,786	3	435.665,713 300.084,318	6.085
3	435.665,713 300.084,318	4	435.672,83 300.175,607	91.566
4	435.672,83 300.175,607	1	435.669,004 300.174,084	4.118

**** Lungimile segmentelor sunt determinate în planul de proiecție Stereo 70 și sunt rotunjite la 1 milimetru.**

***** Distanța dintre puncte este formată din segmente cumulate ce sunt mai mici decât valoarea 1 milimetru.**

**DATE DESPRE IMOBILUL NR. 9858**

Oficiul de Cadastru și Publicitate Imobiliară DOLJ
Biroul de Cadastru și Publicitate Imobiliară Craiova

A. Partea I. Descrierea imobilului

TEREN Extravilan

Adresa: Jud. Dolj, T26, P231

Nr. Crt	Nr cadastral Nr. topografic	Suprafața* (mp)	Observații / Referințe
A1		624	Sector cadastral:44 Teren neimprejmuit;

B. Partea II. Proprietari și acte

Inscrieri privitoare la dreptul de proprietate și alte drepturi reale	Referințe
/	
Act Administrativ nr. TDP 553-2198, din 07/04/1994 emis de CJSDPAT DOLJ;	
B1	A1
Intabulare, drept de PROPRIETATE, dobândit prin Reconstituire, cota actuala 1/1, cota initiala 1/1 1) GUȚĂ MARIN, LIPSA CNP	

C. Partea III. SARCINI .

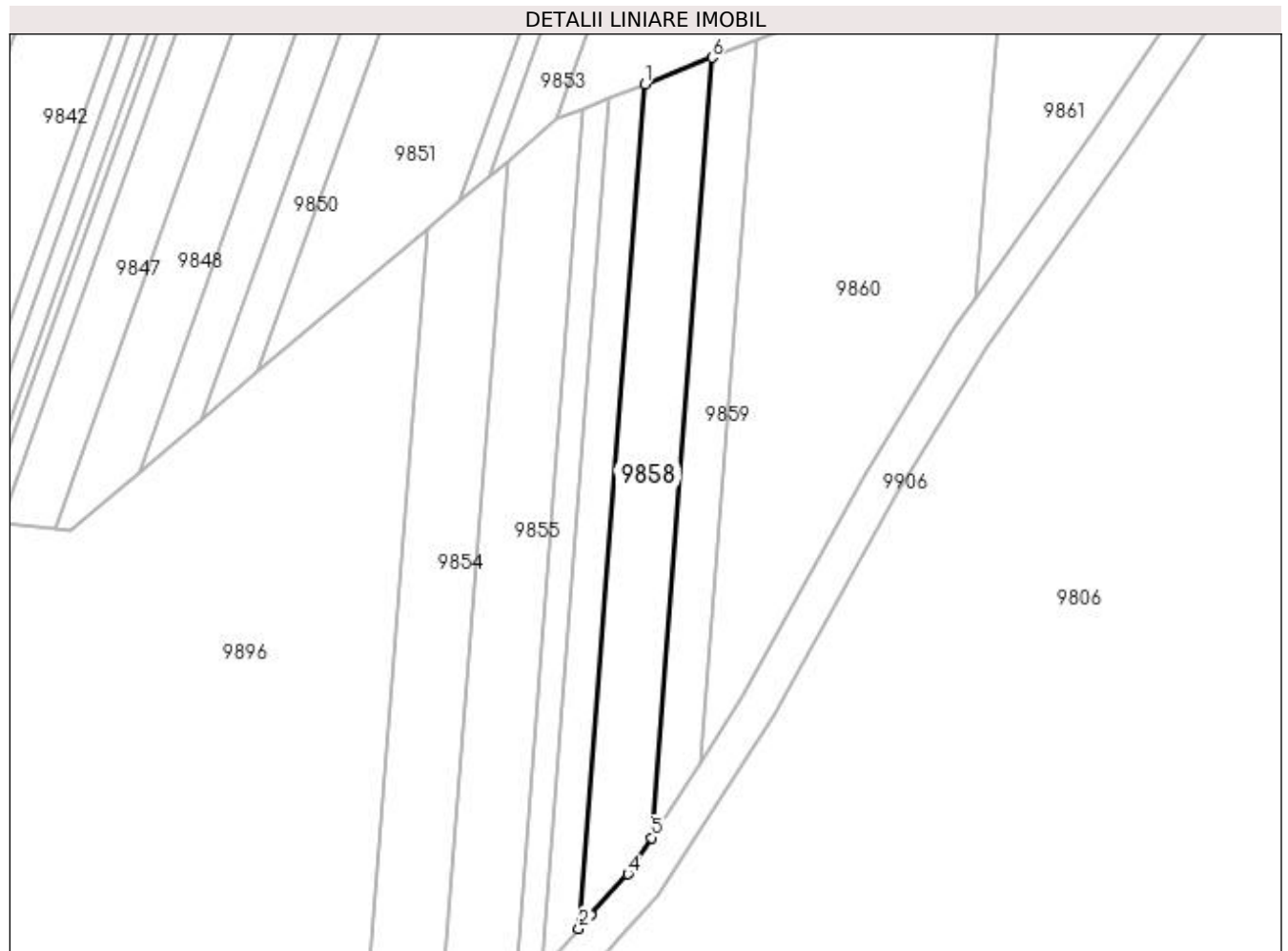
Inscrieri privind dezmembramintele dreptului de proprietate, drepturi reale de garanție și sarcini	Referințe
NU SUNT	

Anexa Nr. 1 La Partea I

Teren

Nr cadastral	Suprafața (mp)*	Observații / Referințe
	624	

* Suprafața este determinată în planul de proiecție Stereo 70.



Date referitoare la teren

Crt	Categorie folosință	Intra vilan	Suprafața (mp)	Tarla	Parcelă	Nr. topo	Observații / Referințe
1	arabil	NU	624	26	231	-	

Lungime Segmente

1) Valorile lungimilor segmentelor sunt obținute din proiecție în plan.

Punct început	X / Y	Punct sfârșit	X / Y	Lungime segment (** (m)
1	435.672,83 300.175,607	2	435.665,713 300.084,318	91.566
2	435.665,713 300.084,318	3	435.667,044 300.085,803	1.994
3	435.667,044 300.085,803	4	435.671,006 300.090,225	5.937
4	435.671,006 300.090,225	5	435.673,552 300.094,147	4.676
5	435.673,552 300.094,147	6	435.680,129 300.178,512	84.621

Punct început	X / Y	Punct sfârșit	X / Y	Lungime segment (** (m)
6	435.680,129 300.178,512	1	435.672,83 300.175,607	7.856

** Lungimile segmentelor sunt determinate în planul de proiecție Stereo 70 și sunt rotunjite la 1 milimetru.

*** Distanța dintre puncte este formată din segmente cumulate ce sunt mai mici decât valoarea 1 milimetru.

**DATE DESPRE IMOBILUL NR. 9859**

Oficiul de Cadastru și Publicitate Imobiliară DOLJ
 Biroul de Cadastru și Publicitate Imobiliară Craiova

A. Partea I. Descrierea imobilului

TEREN Extravilan

Adresa: Jud. Dolj, T26, P230

Nr. Crt	Nr cadastral Nr. topografic	Suprafața* (mp)	Observații / Referințe
A1	31861	380	Sector cadastral:44 Teren neimprejmuit;

B. Partea II. Proprietari și acte

Inscrieri privitoare la dreptul de proprietate și alte drepturi reale	Referințe
134897 / 30/10/2015	
Act Administrativ nr. TDP nr 554-2198, din 07/04/1994 emis de CJSDPAT DOLJ;	
B1	A1
Intabulare, drept de PROPRIETATE, dobândit prin Reconstituire, cota actuala 1/1, cota initiala 1/1	
1) RADU ION	

C. Partea III. SARCINI .

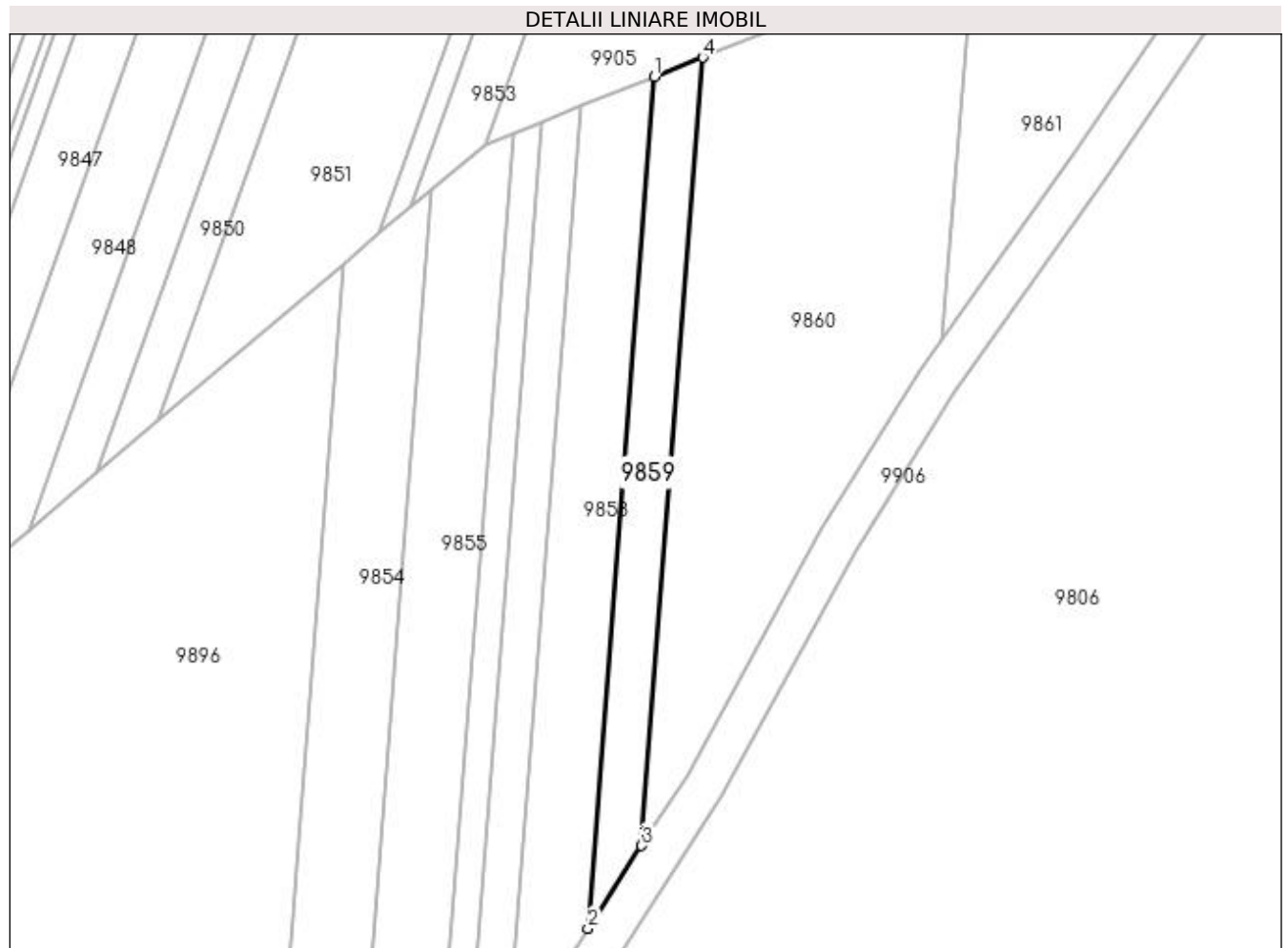
Inscrieri privind dezmembramentele dreptului de proprietate, drepturi reale de garanție și sarcini	Referințe
NU SUNT	

Anexa Nr. 1 La Partea I

Teren

Nr cadastral	Suprafața (mp)*	Observații / Referințe
31861	380	

* Suprafața este determinată în planul de proiecție Stereo 70.



Date referitoare la teren

Crt	Categorie folosință	Intra vilan	Suprafața (mp)	Tarla	Parcelă	Nr. topo	Observații / Referințe
1	livada	NU	380	26	230	-	

Lungime Segmente

1) Valorile lungimilor segmentelor sunt obținute din proiecție în plan.

Punct început	X / Y	Punct sfârșit	X / Y	Lungime segment (** (m)
1	435.680,129 300.178,512	2	435.673,552 300.094,147	84.621
2	435.673,552 300.094,147	3	435.678,869 300.102,339	9.766
3	435.678,869 300.102,339	4	435.684,956 300.180,433	78.331
4	435.684,956 300.180,433	1	435.680,129 300.178,512	5.195

**** Lungimile segmentelor sunt determinate în planul de proiecție Stereo 70 și sunt rotunjite la 1 milimetru.**

***** Distanța dintre puncte este formată din segmente cumulate ce sunt mai mici decât valoarea 1 milimetru.**

**DATE DESPRE IMOBILUL NR. 9860**

Oficiul de Cadastru și Publicitate Imobiliară DOLJ
Biroul de Cadastru și Publicitate Imobiliară Craiova

A. Partea I. Descrierea imobilului

TEREN Extravilan

Adresa: Jud. Dolj, T26, P229

Nr. Crt	Nr cadastral Nr. topografic	Suprafața* (mp)	Observații / Referințe
A1		1.500	Sector cadastral:44 Teren neimprejmuit;

B. Partea II. Proprietari și acte

Inscrieri privitoare la dreptul de proprietate și alte drepturi reale		Referințe
/		
Act Administrativ nr. TDP 1236-2179, din 07/12/1998 emis de CJSDPAT DOLJ (DEFUNCT CONFORM CERTIFICAT DECES SERIA DS NR 854747 DATA 14.08.2009);		
B1	Intabulare, drept de PROPRIETATE, dobandit prin Reconstituire, cota actuala 1/1, cota initiala 1/1 1) PĂUN NICOLAE DEFUNCT:Da	A1

C. Partea III. SARCINI .

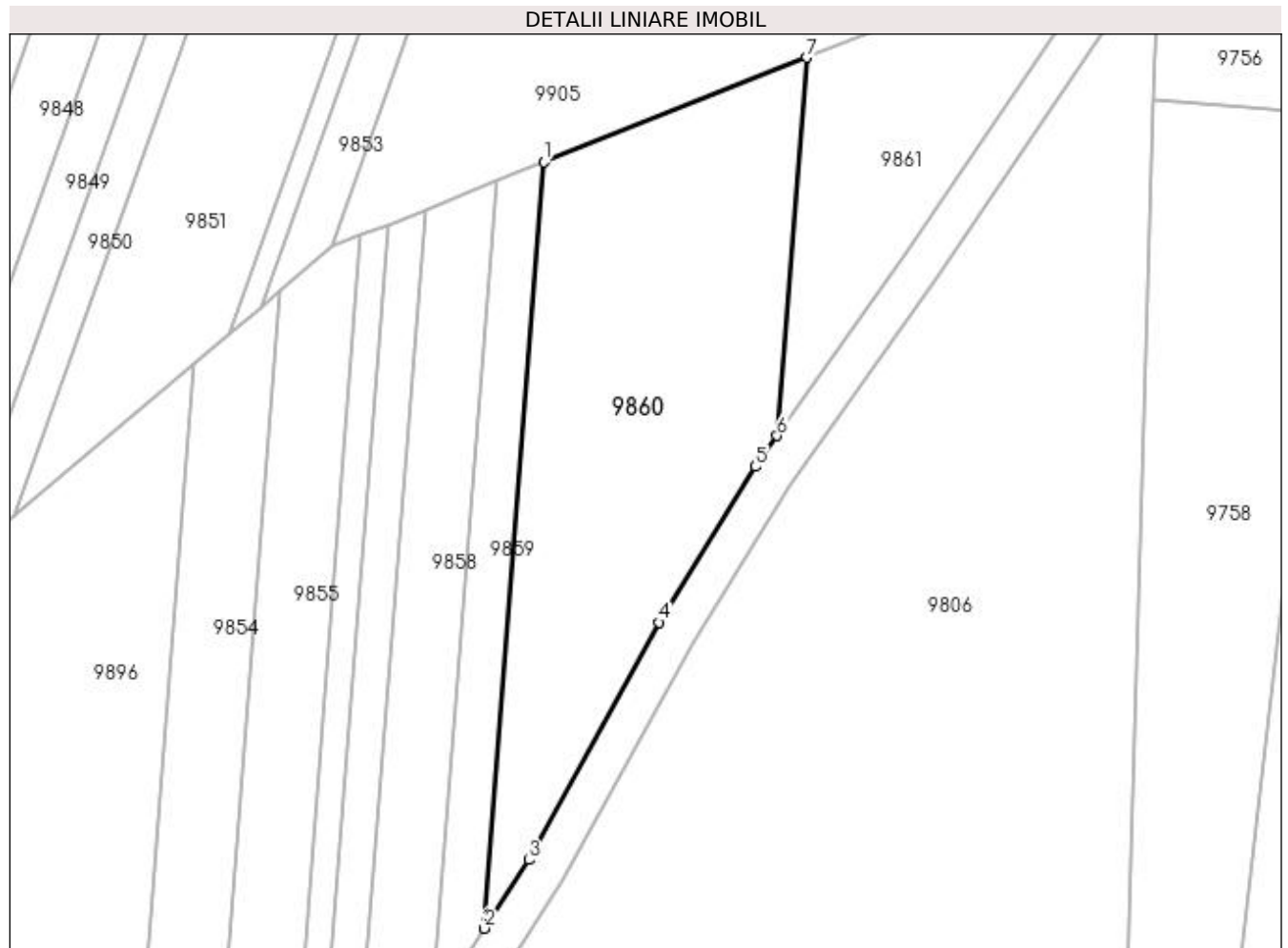
Inscrieri privind dezmembramintele dreptului de proprietate, drepturi reale de garanție și sarcini	Referințe
NU SUNT	

Anexa Nr. 1 La Partea I

Teren

Nr cadastral	Suprafața (mp)*	Observații / Referințe
	1.500	

* Suprafața este determinată în planul de proiecție Stereo 70.



Date referitoare la teren

Crt	Categorie folosință	Intra vilan	Suprafața (mp)	Tarla	Parcelă	Nr. topo	Observații / Referințe
1	pasune	NU	1.500	26	229	-	

Lungime Segmente

1) Valorile lungimilor segmentelor sunt obținute din proiecție în plan.

Punct început	X / Y	Punct sfârșit	X / Y	Lungime segment (** (m)
1	435.684,956 300.180,433	2	435.678,869 300.102,339	78.331
2	435.678,869 300.102,339	3	435.683,403 300.109,325	8.328
3	435.683,403 300.109,325	4	435.696,672 300.133,522	27.596
4	435.696,672 300.133,522	5	435.706,497 300.149,408	18.679
5	435.706,497 300.149,408	6	435.708,709 300.152,536	3.831

Punct început	X / Y	Punct sfârșit	X / Y	Lungime segment (** (m)
6	435.708,709 300.152,536	7	435.711,714 300.191,083	38.664
7	435.711,714 300.191,083	1	435.684,956 300.180,433	28.8

** Lungimile segmentelor sunt determinate în planul de proiecție Stereo 70 și sunt rotunjite la 1 milimetru.

*** Distanța dintre puncte este formată din segmente cumulate ce sunt mai mici decât valoarea 1 milimetru.

**DATE DESPRE IMOBILUL NR. 9861**

Oficiul de Cadastru și Publicitate Imobiliară DOLJ
Biroul de Cadastru și Publicitate Imobiliară Craiova

A. Partea I. Descrierea imobilului

TEREN Extravilan

Adresa: Jud. Dolj, T26, P228

Nr. Crt	Nr cadastral Nr. topografic	Suprafața* (mp)	Observații / Referințe
A1		600	Sector cadastral:44 Teren neimprejmuit;

B. Partea II. Proprietari și acte

Inscrieri privitoare la dreptul de proprietate și alte drepturi reale		Referințe
/		
Act Administrativ nr. TDP 1115-1364, din 07/05/1997 emis de CJSDPAT DOLJ;		
B1	Intabulare, drept de PROPRIETATE, dobândit prin Reconstituire, cota actuala 1/1, cota initiala 1/1 1) MIHAI ELENA, LIPSA CNP	A1

C. Partea III. SARCINI .

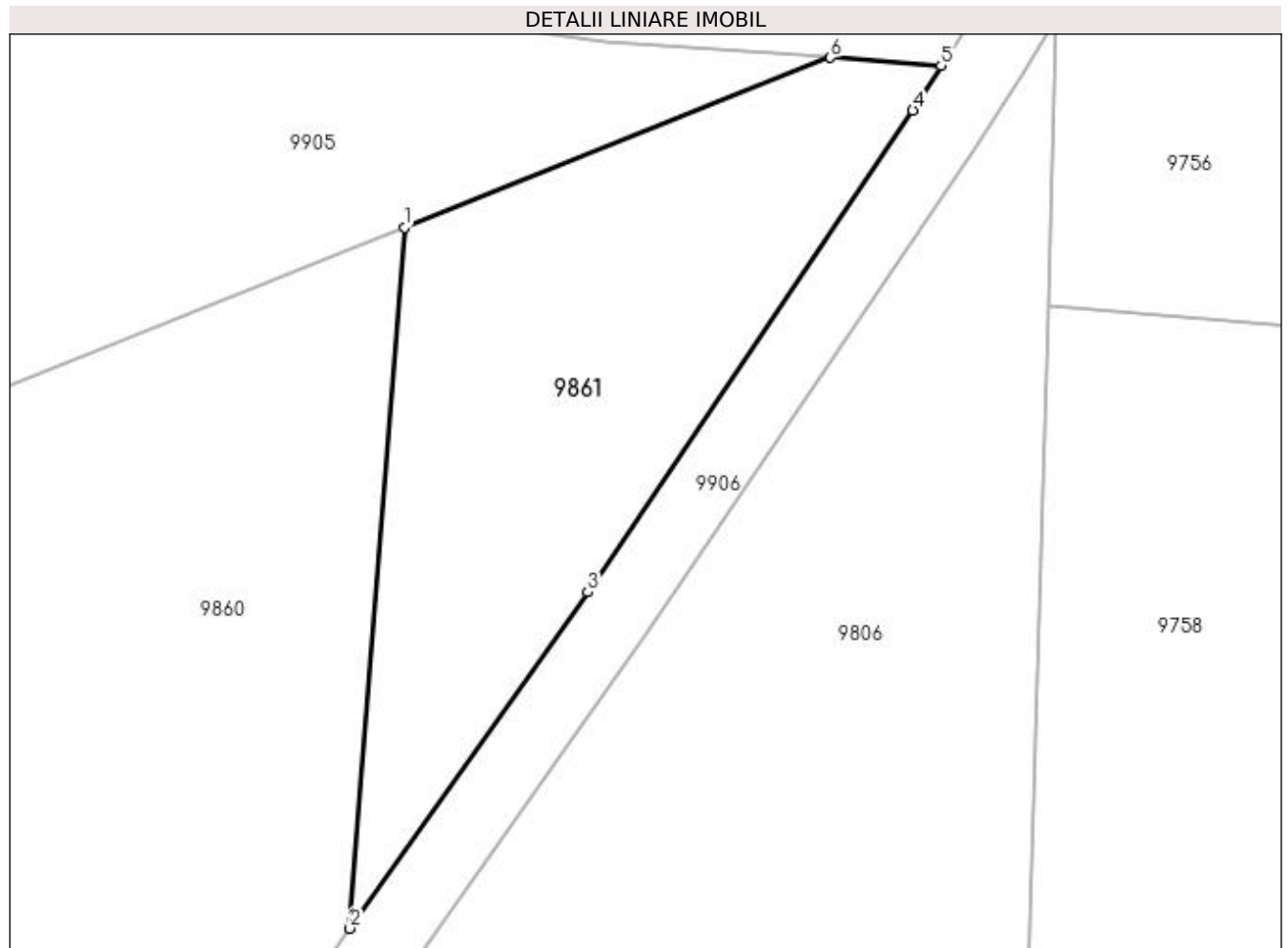
Inscrieri privind dezmembramintele dreptului de proprietate, drepturi reale de garanție și sarcini	Referințe
NU SUNT	

Anexa Nr. 1 La Partea I

Teren

Nr cadastral	Suprafața (mp)*	Observații / Referințe
	600	

* Suprafața este determinată în planul de proiecție Stereo 70.



Date referitoare la teren

Crt	Categorie folosință	Intra vilan	Suprafața (mp)	Tarla	Parcelă	Nr. topo	Observații / Referințe
1	livada	NU	600	26	228	-	

Lungime Segmente

1) Valorile lungimilor segmentelor sunt obținute din proiecție în plan.

Punct început	X / Y	Punct sfârșit	X / Y	Lungime segment (** (m)
1	435.711,714 300.191,083	2	435.708,709 300.152,536	38.664
2	435.708,709 300.152,536	3	435.721,787 300.171,033	22.653
3	435.721,787 300.171,033	4	435.739,693 300.197,525	31.976
4	435.739,693 300.197,525	5	435.741,245 300.199,972	2.898
5	435.741,245 300.199,972	6	435.735,162 300.200,416	6.099

Punct început	X / Y	Punct sfârșit	X / Y	Lungime segment (** (m)
6	435.735,162 300.200,416	1	435.711,714 300.191,083	25.237

** Lungimile segmentelor sunt determinate în planul de proiecție Stereo 70 și sunt rotunjite la 1 milimetru.

*** Distanța dintre puncte este formată din segmente cumulate ce sunt mai mici decât valoarea 1 milimetru.

**DATE DESPRE IMOBILUL NR. 9862**

Oficiul de Cadastru și Publicitate Imobiliară DOLJ
Biroul de Cadastru și Publicitate Imobiliară Craiova

A. Partea I. Descrierea imobilului

TEREN Extravilan

Adresa: Jud. Dolj, T26, P323

Nr. Crt	Nr cadastral Nr. topografic	Suprafața* (mp)	Observații / Referințe
A1		4.000	Sector cadastral:44 Teren neimprejmuit;

B. Partea II. Proprietari și acte

Inscrieri privitoare la dreptul de proprietate și alte drepturi reale		Referințe
/		
Act Administrativ nr. TDP 334-2180, din 03/02/1994 emis de CJSDPAT DOLJ (DEFUNCT CONFORM CERTIFICAT DECES SERIA DP NR 875985 DATA 16.10.2007);		
B1	Intabulare, drept de PROPRIETATE, dobandit prin Constituire, cota actuala 1/1, cota initiala 1/1 1) MATEI EUGEN DEFUNCT:Da	A1

C. Partea III. SARCINI .

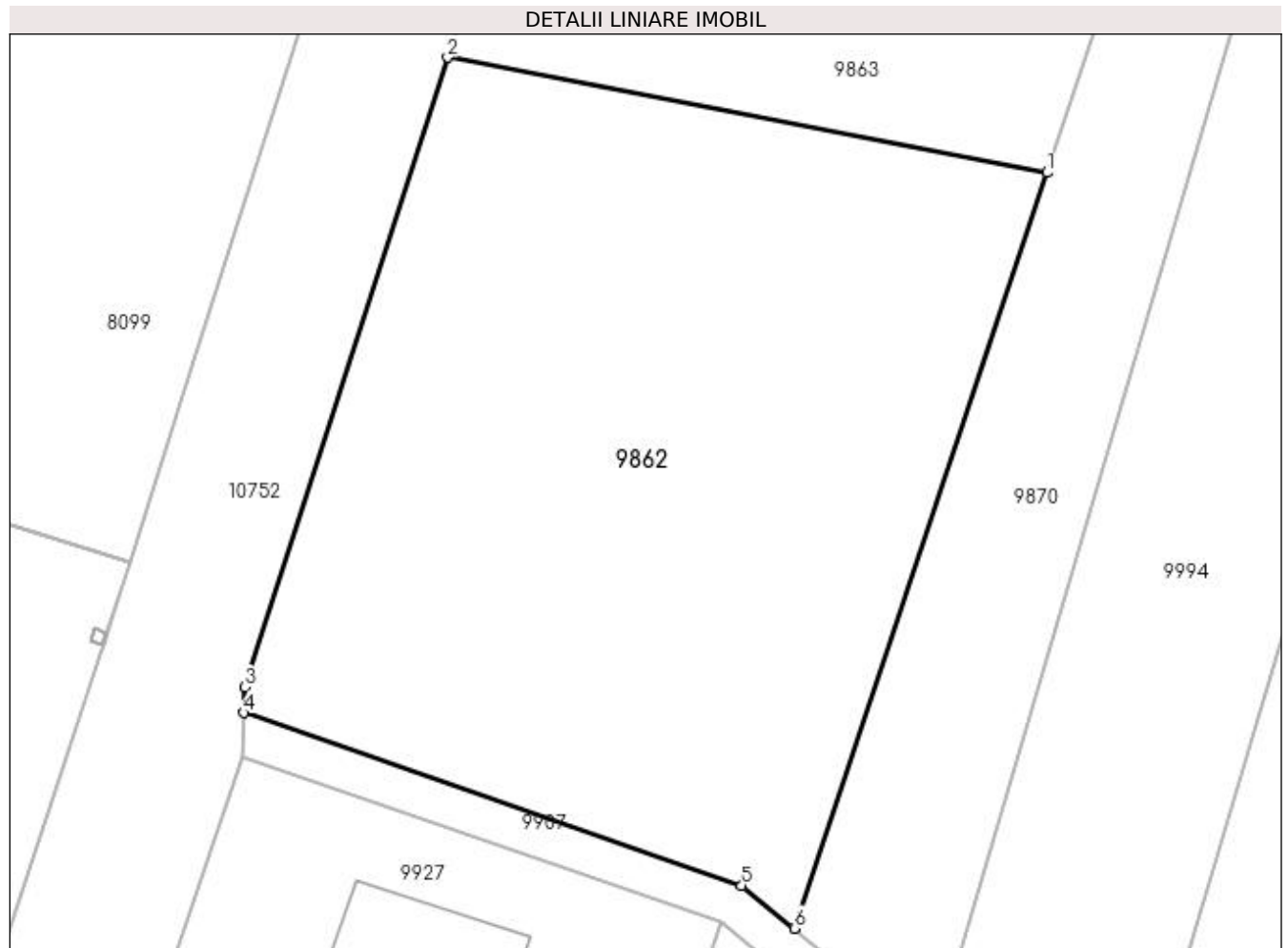
Inscrieri privind dezmembramintele dreptului de proprietate, drepturi reale de garanție și sarcini	Referințe
NU SUNT	

Anexa Nr. 1 La Partea I

Teren

Nr cadastral	Suprafața (mp)*	Observații / Referințe
	4.000	

* Suprafața este determinată în planul de proiecție Stereo 70.



Date referitoare la teren

Crt	Categorie folosință	Intravilan	Suprafața (mp)	Tarla	Parcelă	Nr. topo	Observații / Referințe
1	arabil	NU	4.000	26	323	-	

Lungime Segmente

1) Valorile lungimilor segmentelor sunt obținute din proiecție în plan.

Punct început	X / Y	Punct sfârșit	X / Y	Lungime segment (** (m)
1	435.040,667 300.043,11	2	434.983,478 300.054,087	58.233
2	434.983,478 300.054,087	3	434.964,109 299.994,031	63.102
3	434.964,109 299.994,031	4	434.964,04 299.991,599	2.433
4	434.964,04 299.991,599	5	435.011,541 299.975,141	50.271
5	435.011,541 299.975,141	6	435.016,581 299.971,036	6.5

Punct început	X / Y	Punct sfârșit	X / Y	Lungime segment (** (m)
6	435.016,581 299.971,036	1	435.040,667 300.043,11	75.992

** Lungimile segmentelor sunt determinate în planul de proiecție Stereo 70 și sunt rotunjite la 1 milimetru.

*** Distanța dintre puncte este formată din segmente cumulate ce sunt mai mici decât valoarea 1 milimetru.

**DATE DESPRE IMOBILUL NR. 9863**

Oficiul de Cadastru și Publicitate Imobiliară DOLJ
Biroul de Cadastru și Publicitate Imobiliară Craiova

A. Partea I. Descrierea imobilului

TEREN Extravilan

Adresa: Jud. Dolj, T26, P324

Nr. Crt	Nr cadastral Nr. topografic	Suprafața* (mp)	Observații / Referințe
A1		1.000	Sector cadastral:44 Teren neimprejmuit;

B. Partea II. Proprietari și acte

Inscrieri privitoare la dreptul de proprietate și alte drepturi reale	Referințe
/	
Act Administrativ nr. TDP 1495, din 02/10/2003 emis de CJSDPAT DOLJ;	
B1	A1
Intabulare, drept de PROPRIETATE, dobandit prin Constituire, cota actuala 1/1, cota initiala 1/1 1) STANCU VERGINICA, LIPSA CNP	

C. Partea III. SARCINI .

Inscrieri privind dezmembramintele dreptului de proprietate, drepturi reale de garanție și sarcini	Referințe
NU SUNT	

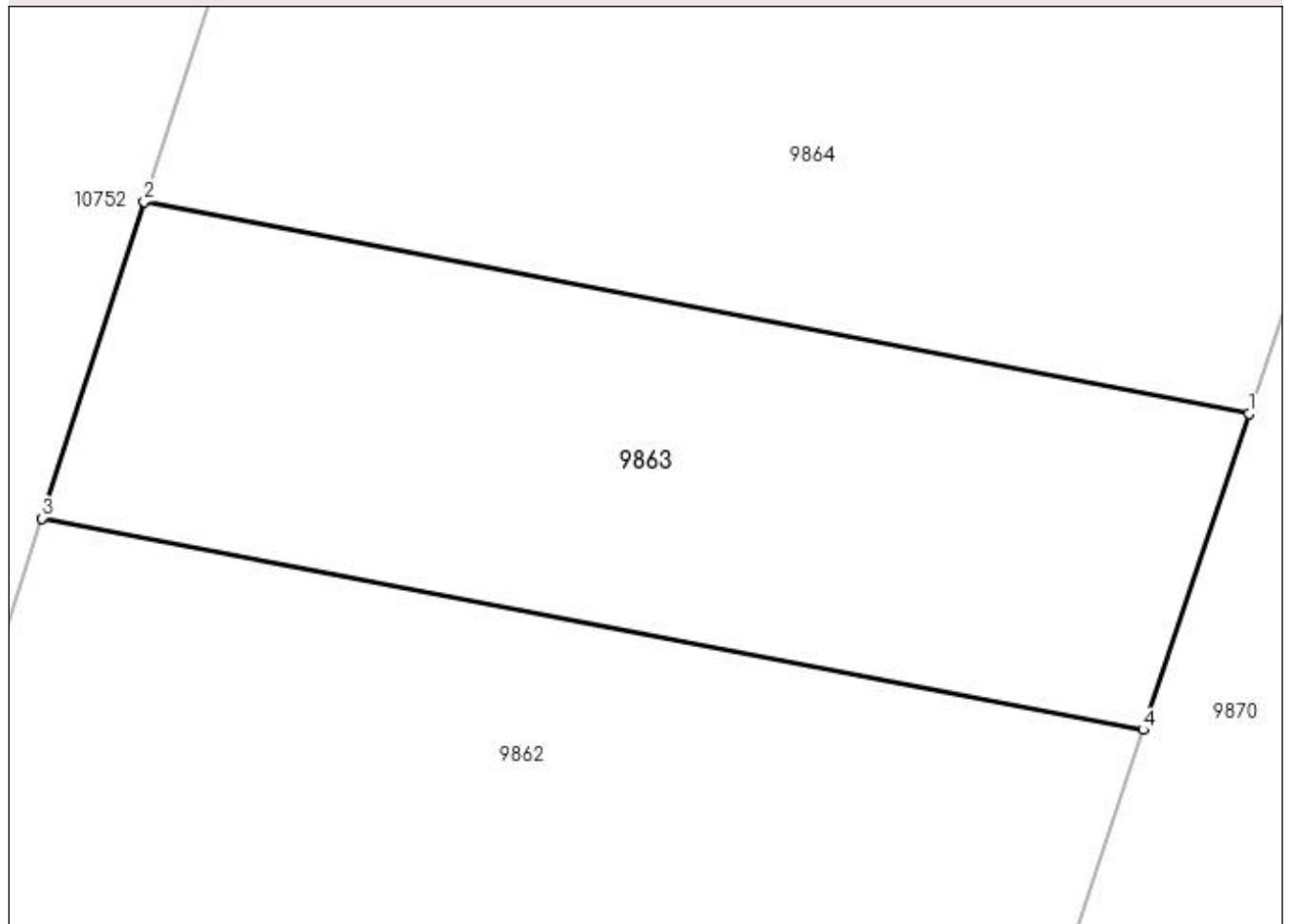
Anexa Nr. 1 La Partea I

Teren

Nr cadastral	Suprafața (mp)*	Observații / Referințe
	1.000	

* Suprafața este determinată în planul de proiecție Stereo 70.

DETALII LINIARE IMOBIL



Date referitoare la teren

Crt	Categorie folosință	Intra vilan	Suprafața (mp)	Tarla	Parcelă	Nr. topo	Observații / Referințe
1	arabil	NU	1.000	26	324	-	

Lungime Segmente

1) Valorile lungimilor segmentelor sunt obținute din proiecție în plan.

Punct început	X / Y	Punct sfârșit	X / Y	Lungime segment (** (m)
1	435.046,15 300.059,516	2	434.988,78 300.070,528	58.417
2	434.988,78 300.070,528	3	434.983,478 300.054,087	17.275
3	434.983,478 300.054,087	4	435.040,667 300.043,11	58.233
4	435.040,667 300.043,11	1	435.046,15 300.059,516	17.298

**** Lungimile segmentelor sunt determinate în planul de proiecție Stereo 70 și sunt rotunjite la 1 milimetru.**

***** Distanța dintre puncte este formată din segmente cumulate ce sunt mai mici decât valoarea 1 milimetru.**

**DATE DESPRE IMOBILUL NR. 9864**

Oficiul de Cadastru și Publicitate Imobiliară DOLJ
Biroul de Cadastru și Publicitate Imobiliară Craiova

A. Partea I. Descrierea imobilului

TEREN Extravilan

Adresa: Jud. Dolj, T26, P207

Nr. Crt	Nr cadastral Nr. topografic	Suprafața* (mp)	Observații / Referințe
A1		2.400	Sector cadastral:44 Teren neimprejmuit;

B. Partea II. Proprietari și acte

Inscrieri privitoare la dreptul de proprietate și alte drepturi reale	Referințe
/	
Act Administrativ nr. TDP 1509, din 15/10/2003 emis de CJSDPAT DOLJ;	
B1	A1
Intabulare, drept de PROPRIETATE, dobandit prin Reconstituire, cota actuala 1/1, cota initiala 1/1 1) COCIOV DUMITRA, LIPSA CNP	

C. Partea III. SARCINI .

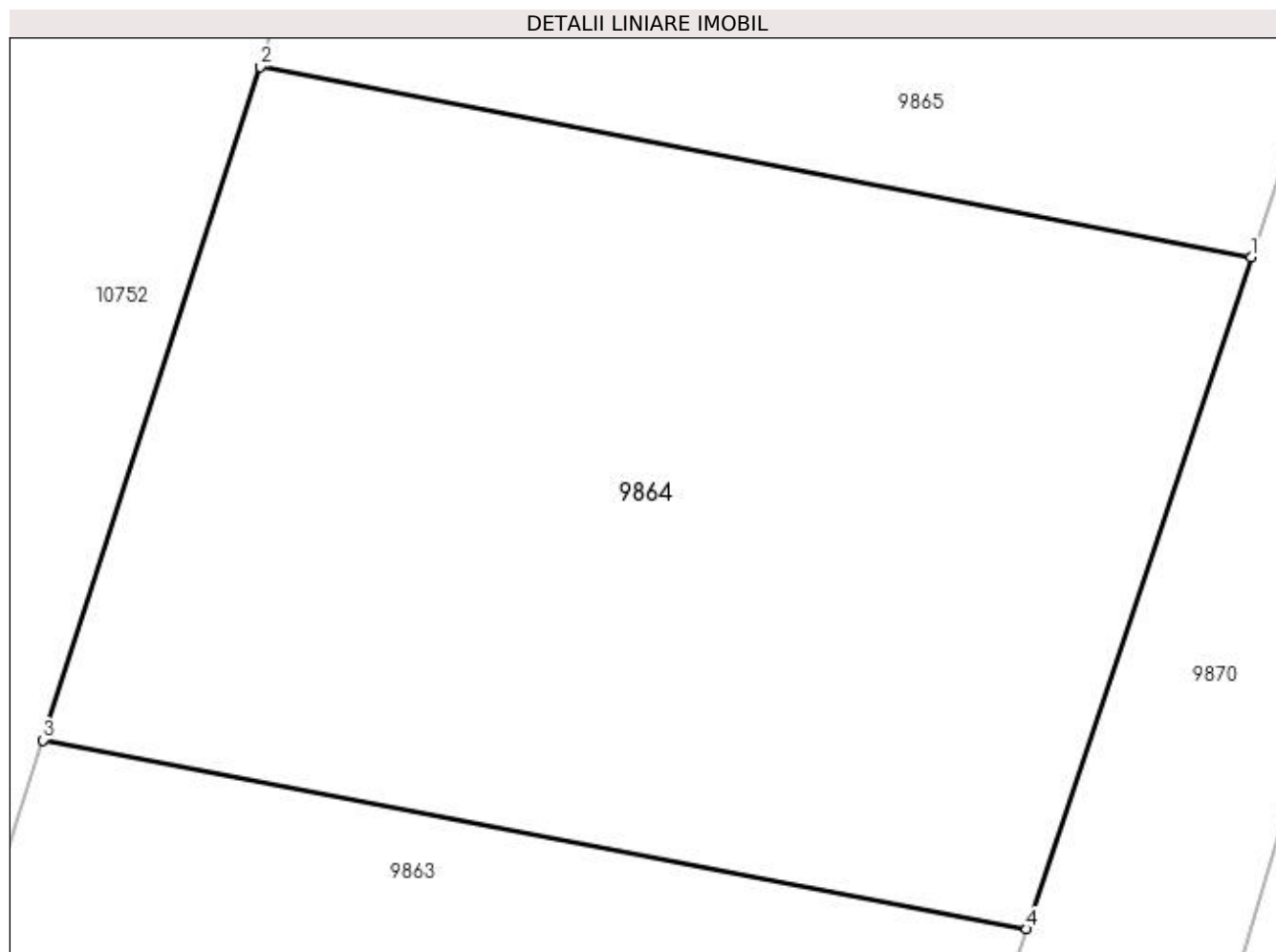
Inscrieri privind dezmembramintele dreptului de proprietate, drepturi reale de garanție și sarcini	Referințe
NU SUNT	

Anexa Nr. 1 La Partea I

Teren

Nr cadastral	Suprafața (mp)*	Observații / Referințe
	2.400	

* Suprafața este determinată în planul de proiecție Stereo 70.



Date referitoare la teren

Crt	Categorie folosință	Intra vilan	Suprafața (mp)	Tarla	Parcelă	Nr. topo	Observații / Referințe
1	arabil	NU	2.400	26	207	-	

Lungime Segmente

1) Valorile lungimilor segmentelor sunt obținute din proiecție în plan.

Punct început	X / Y	Punct sfârșit	X / Y	Lungime segment (** (m)
1	435.059,238 300.098,681	2	435.001,439 300.109,776	58.854
2	435.001,439 300.109,776	3	434.988,78 300.070,528	41.239
3	434.988,78 300.070,528	4	435.046,15 300.059,516	58.417
4	435.046,15 300.059,516	1	435.059,238 300.098,681	41.294

**** Lungimile segmentelor sunt determinate în planul de proiecție Stereo 70 și sunt rotunjite la 1 milimetru.**

***** Distanța dintre puncte este formată din segmente cumulate ce sunt mai mici decât valoarea 1 milimetru.**

**DATE DESPRE IMOBILUL NR. 9865**

Oficiul de Cadastru și Publicitate Imobiliară DOLJ
Biroul de Cadastru și Publicitate Imobiliară Craiova

A. Partea I. Descrierea imobilului

TEREN Extravilan

Adresa: Jud. Dolj, T26, P326

Nr. Crt	Nr cadastral Nr. topografic	Suprafața* (mp)	Observații / Referințe
A1		2.000	Sector cadastral:44 Teren neimprejmut;

B. Partea II. Proprietari și acte

Inscrieri privitoare la dreptul de proprietate și alte drepturi reale		Referințe
/		
Act Administrativ nr. TDP 11843, din 04/11/2008 emis de CJSDPAT DOLJ;		
B1	Intabulare, drept de PROPRIETATE, dobândit prin Reconstituire, cota actuala 1/1, cota initiala 1/1 1) CIOBOTARU GHEORGHİȚA, LIPSA CNP 2) BĂDESCU VIORICA, LIPSA CNP 3) STOIAN AURELIAN, LIPSA CNP 4) STOIAN VALERIU, LIPSA CNP	A1

C. Partea III. SARCINI .

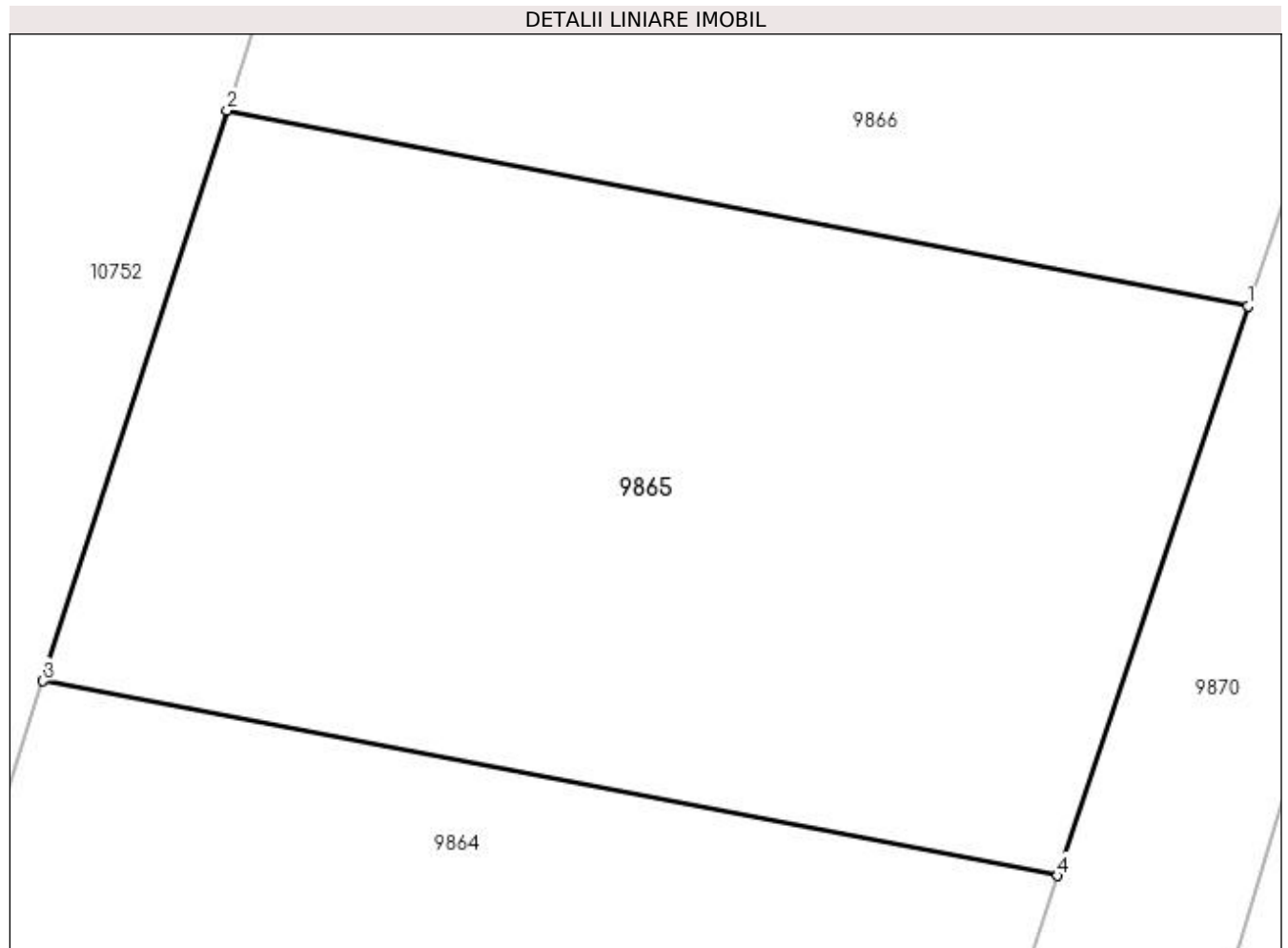
Inscrieri privind dezmembramintele dreptului de proprietate, drepturi reale de garanție și sarcini	Referințe
NU SUNT	

Anexa Nr. 1 La Partea I

Teren

Nr cadastral	Suprafața (mp)*	Observații / Referințe
	2.000	

* Suprafața este determinată în planul de proiecție Stereo 70.



Date referitoare la teren

Crt	Categorie folosință	Intravilan	Suprafața (mp)	Tarla	Parcelă	Nr. topo	Observații / Referințe
1	arabil	NU	2.000	26	326	-	

Lungime Segmente

1) Valorile lungimilor segmentelor sunt obținute din proiecție în plan.

Punct început	X / Y	Punct sfârșit	X / Y	Lungime segment (** (m)
1	435.070,072 300.131,098	2	435.011,915 300.142,261	59.219
2	435.011,915 300.142,261	3	435.001,439 300.109,776	34.132
3	435.001,439 300.109,776	4	435.059,238 300.098,681	58.854
4	435.059,238 300.098,681	1	435.070,072 300.131,098	34.179

**** Lungimile segmentelor sunt determinate în planul de proiecție Stereo 70 și sunt rotunjite la 1 milimetru.**

***** Distanța dintre puncte este formată din segmente cumulate ce sunt mai mici decât valoarea 1 milimetru.**

**DATE DESPRE IMOBILUL NR. 9866**

Oficiul de Cadastru și Publicitate Imobiliară DOLJ
 Biroul de Cadastru și Publicitate Imobiliară Craiova

A. Partea I. Descrierea imobilului

TEREN Extravilan

Adresa: Jud. Dolj, T26, P327

Nr. Crt	Nr cadastral Nr. topografic	Suprafața* (mp)	Observații / Referințe
A1		2.000	Sector cadastral:44 Teren neimprejmuit;

B. Partea II. Proprietari și acte

Inscrieri privitoare la dreptul de proprietate și alte drepturi reale	Referințe
/	
Act Administrativ nr. TDP 847-15011, din 06/02/1995 emis de CJSDPAT DOLJ;	
B1	A1
Intabulare, drept de PROPRIETATE, dobândit prin Reconstituire, cota actuala 1/1, cota initiala 1/1 1) PETCAN DUMITRU, LIPSA CNP	

C. Partea III. SARCINI .

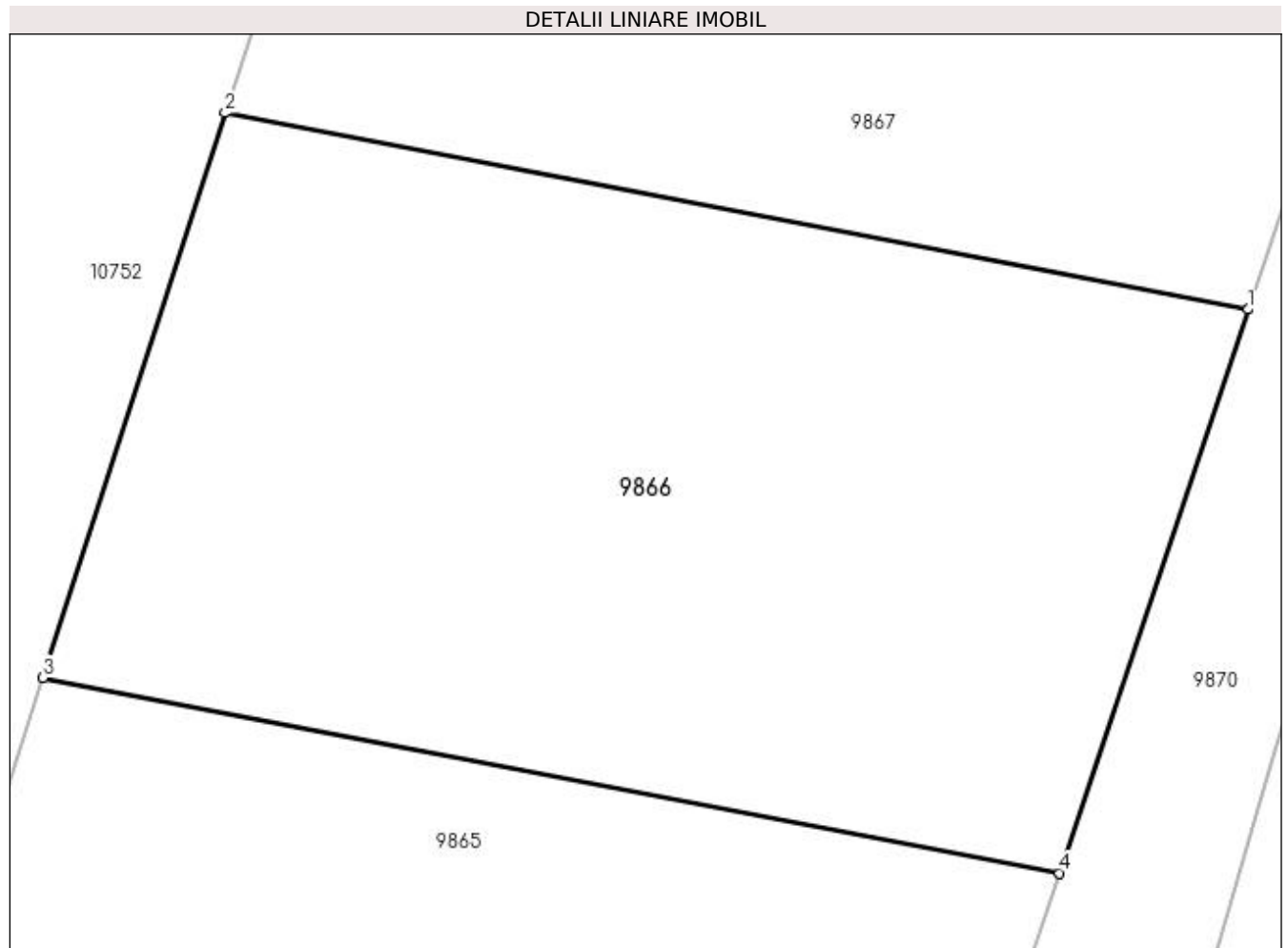
Inscrieri privind dezmembramintele dreptului de proprietate, drepturi reale de garanție și sarcini	Referințe
NU SUNT	

Anexa Nr. 1 La Partea I

Teren

Nr cadastral	Suprafața (mp)*	Observații / Referințe
	2.000	

* Suprafața este determinată în planul de proiecție Stereo 70.



Date referitoare la teren

Crt	Categorie folosință	Intra vilan	Suprafața (mp)	Tarla	Parcelă	Nr. topo	Observații / Referințe
1	vie	NU	2.000	26	327	-	

Lungime Segmente

1) Valorile lungimilor segmentelor sunt obținute din proiecție în plan.

Punct început	X / Y	Punct sfârșit	X / Y	Lungime segment (** (m)
1	435.080,839 300.163,316	2	435.022,329 300.174,548	59.578
2	435.022,329 300.174,548	3	435.011,915 300.142,261	33.925
3	435.011,915 300.142,261	4	435.070,072 300.131,098	59.219
4	435.070,072 300.131,098	1	435.080,839 300.163,316	33.97

**** Lungimile segmentelor sunt determinate în planul de proiecție Stereo 70 și sunt rotunjite la 1 milimetru.**

***** Distanța dintre puncte este formată din segmente cumulate ce sunt mai mici decât valoarea 1 milimetru.**

**DATE DESPRE IMOBILUL NR. 9867**

Oficiul de Cadastru și Publicitate Imobiliară DOLJ
Biroul de Cadastru și Publicitate Imobiliară Craiova

A. Partea I. Descrierea imobilului

TEREN Extravilan

Adresa: Jud. Dolj, T26, P328

Nr. Crt	Nr cadastral Nr. topografic	Suprafața* (mp)	Observații / Referințe
A1		2.400	Sector cadastral:44 Teren neimprejmuit;

B. Partea II. Proprietari și acte

Inscrieri privitoare la dreptul de proprietate și alte drepturi reale	Referințe
/	
Act Notarial nr. CM 129, din 17/10/2007 emis de Notariatul de Stat Dolj;	
B1	A1
Intabulare, drept de PROPRIETATE, dobândit prin Succesiune, cota actuala 1/1, cota initiala 1/1 1) MOCANU NICOLAE	

C. Partea III. SARCINI .

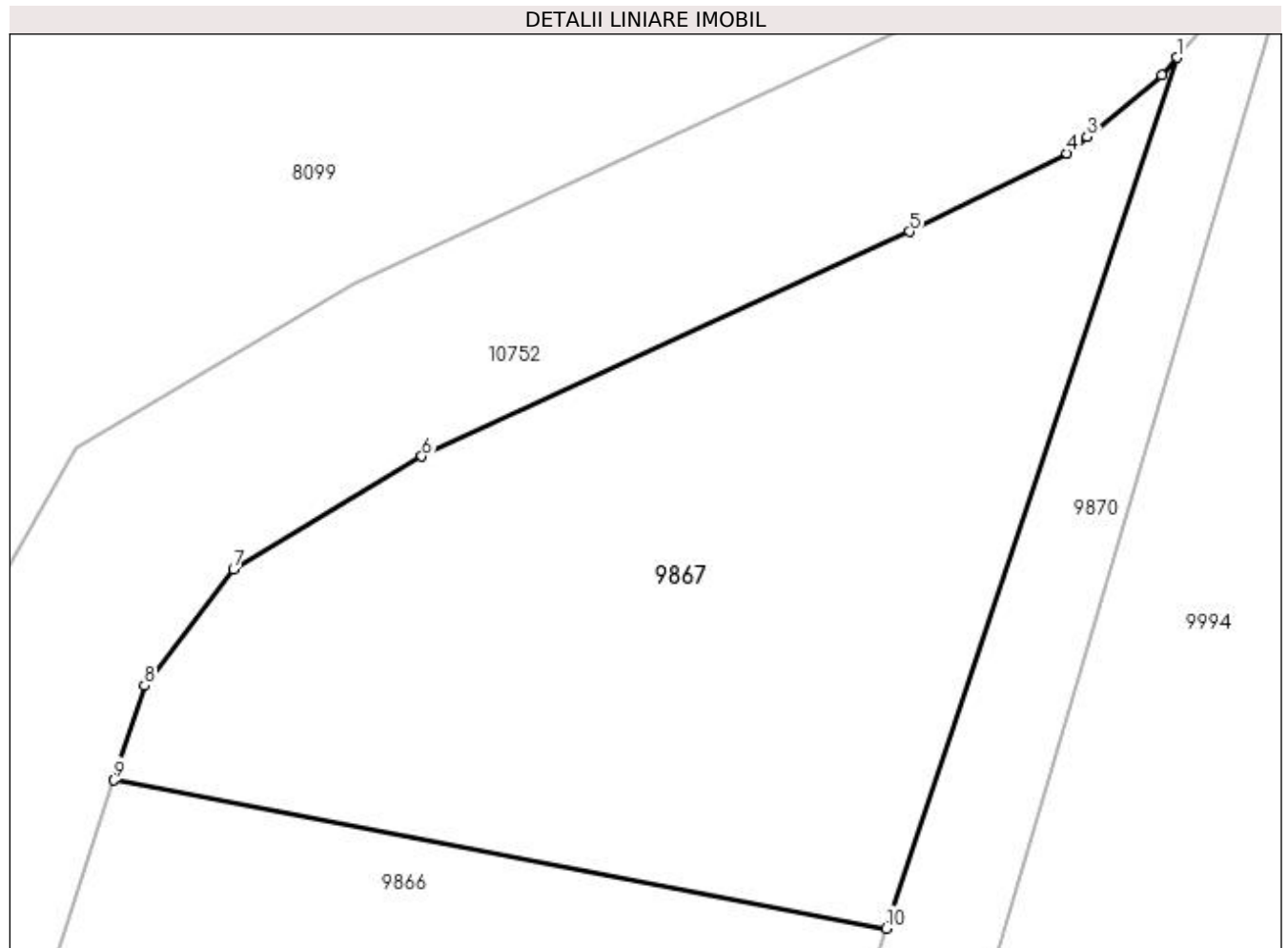
Inscrieri privind dezmembramintele dreptului de proprietate, drepturi reale de garanție și sarcini	Referințe
NU SUNT	

Anexa Nr. 1 La Partea I

Teren

Nr cadastral	Suprafața (mp)*	Observații / Referințe
	2.400	

* Suprafața este determinată în planul de proiecție Stereo 70.



Date referitoare la teren

Crt	Categorie folosință	Intra vilan	Suprafața (mp)	Tarla	Parcelă	Nr. topo	Observații / Referințe
1	arabil	NU	2.400	26	328	-	

Lungime Segmente

1) Valorile lungimilor segmentelor sunt obținute din proiecție în plan.

Punct început	X / Y	Punct sfârșit	X / Y	Lungime segment (** (m)
1	435.102,875 300.229,255	2	435.101,736 300.227,921	1.754
2	435.101,736 300.227,921	3	435.096,074 300.223,258	7.335
3	435.096,074 300.223,258	4	435.094,546 300.222,0	1.979
4	435.094,546 300.222,0	5	435.082,609 300.216,074	13.327
5	435.082,609 300.216,074	6	435.045,658 300.199,067	40.677

Punct început	X / Y	Punct sfârșit	X / Y	Lungime segment (** (m)
6	435.045,658 300.199,067	7	435.031,38 300.190,504	16.649
7	435.031,38 300.190,504	8	435.024,635 300.181,699	11.092
8	435.024,635 300.181,699	9	435.022,329 300.174,548	7.514
9	435.022,329 300.174,548	10	435.080,839 300.163,316	59.578
10	435.080,839 300.163,316	1	435.102,875 300.229,255	69.524

** Lungimile segmentelor sunt determinate în planul de proiecție Stereo 70 și sunt rotunjite la 1 milimetru.

*** Distanța dintre puncte este formată din segmente cumulate ce sunt mai mici decât valoarea 1 milimetru.

**DATE DESPRE IMOBILUL NR. 9868**

Oficiul de Cadastru și Publicitate Imobiliară DOLJ
 Biroul de Cadastru și Publicitate Imobiliară Craiova

A. Partea I. Descrierea imobilului

TEREN Extravilan

Adresa: Jud. Dolj, T26, P301

Nr. Crt	Nr cadastral Nr. topografic	Suprafața* (mp)	Observații / Referințe
A1	33546	800	Sector cadastral:44 Teren neimprejmuit;

B. Partea II. Proprietari și acte

Inscrieri privitoare la dreptul de proprietate și alte drepturi reale	Referințe
247258 / 13/12/2022	
Act Notarial nr. CONTRACT DE VÂNZARE AUT 5129, din 07/12/2022 emis de NP Floricel MIHAI-MARIAN;	
B1	A1
Intabulare, drept de PROPRIETATE, dobândit prin Conventie, cota actuala 1/1, cota initiala 1/1	
1) STANA MIRCEA	
2) STANA MIHAELA	

C. Partea III. SARCINI .

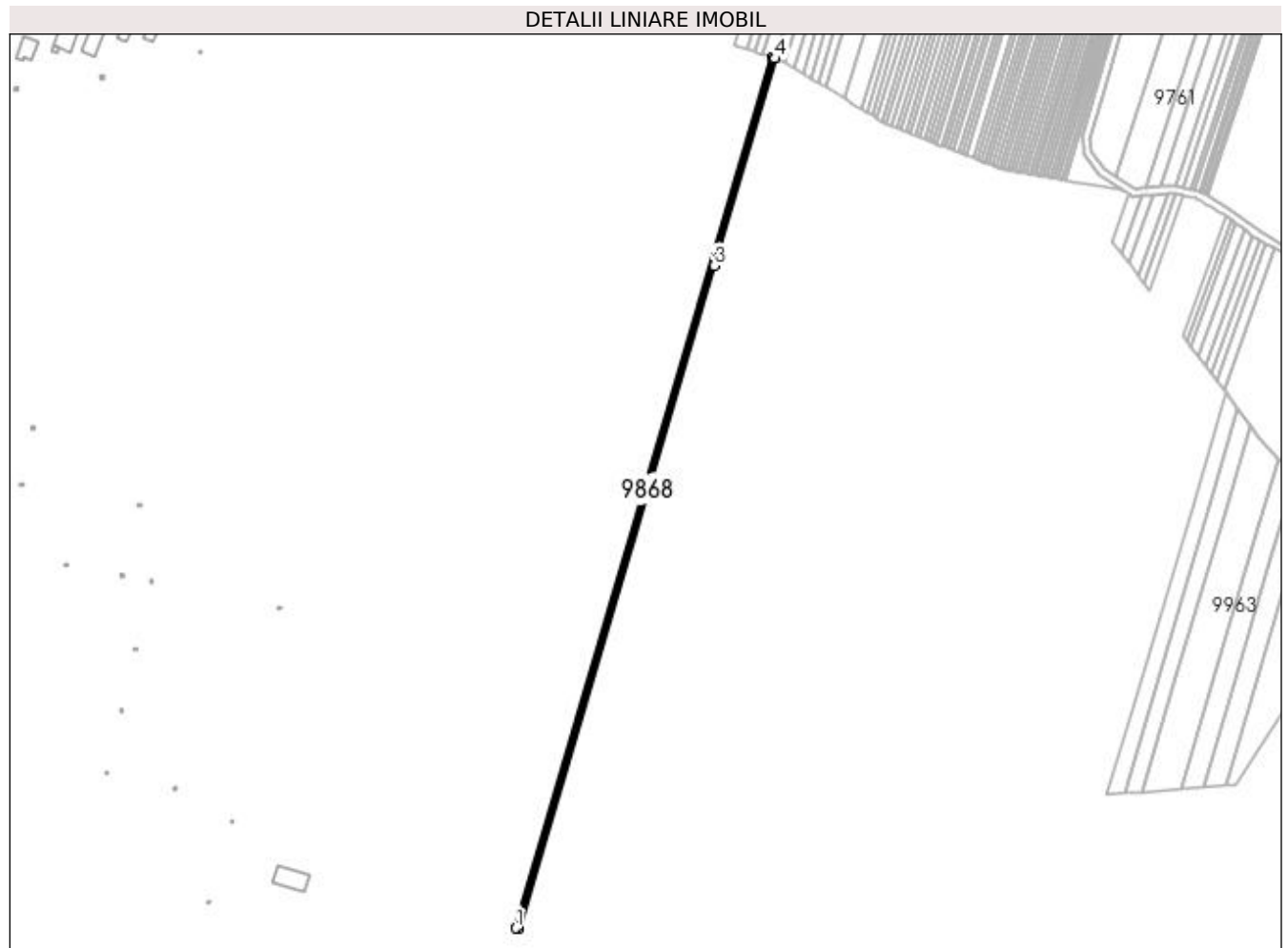
Inscrieri privind dezmembramintele dreptului de proprietate, drepturi reale de garanție și sarcini	Referințe
NU SUNT	

Anexa Nr. 1 La Partea I

Teren

Nr cadastral	Suprafața (mp)*	Observații / Referințe
33546	800	

* Suprafața este determinată în planul de proiecție Stereo 70.



Date referitoare la teren

Crt	Categorie folosință	Intra vilan	Suprafața (mp)	Tarla	Parcelă	Nr. topo	Observații / Referințe
1	livada	NU	800	26	301	-	

Lungime Segmente

1) Valorile lungimilor segmentelor sunt obținute din proiecție în plan.

Punct început	X / Y	Punct sfârșit	X / Y	Lungime segment (** (m)
1	435.101,673 299.941,809	2	435.103,349 299.941,658	1.683
2	435.103,349 299.941,658	3	435.207,871 300.295,839	369.282
3	435.207,871 300.295,839	4	435.240,534 300.406,521	115.401
4	435.240,534 300.406,521	5	435.240,236 300.406,63	0.317
5	435.240,236 300.406,63	6	435.240,231 300.406,632	0.005

Punct început	X / Y	Punct sfârșit	X / Y	Lungime segment (** (m)
6	435.240,231 300.406,632	7	435.238,982 300.407,089	1.33
7	435.238,982 300.407,089	1	435.101,673 299.941,809	485.118

** Lungimile segmentelor sunt determinate în planul de proiecție Stereo 70 și sunt rotunjite la 1 milimetru.

*** Distanța dintre puncte este formată din segmente cumulate ce sunt mai mici decât valoarea 1 milimetru.

**DATE DESPRE IMOBILUL NR. 9869**

Oficiul de Cadastru și Publicitate Imobiliară DOLJ
Biroul de Cadastru și Publicitate Imobiliară Craiova

A. Partea I. Descrierea imobilului

TEREN Extravilan

Adresa: Jud. Dolj, T26, P308

Nr. Crt	Nr cadastral Nr. topografic	Suprafața* (mp)	Observații / Referințe
A1	33539	1.700	Sector cadastral:44 Teren neimprejmuit;

B. Partea II. Proprietari și acte

Inscrieri privitoare la dreptul de proprietate și alte drepturi reale	Referințe
247249 / 13/12/2022	
Act Notarial nr. CONTRACT DE VÂNZARE AUT 5129, din 07/12/2022 emis de NP Floricel MIHAI-MARIAN;	
B1	A1
Intabulare, drept de PROPRIETATE, dobândit prin Conventie, cota actuala 1/1, cota initiala 1/1	
1) STANA MIRCEA	
2) STANA MIHAELA	

C. Partea III. SARCINI .

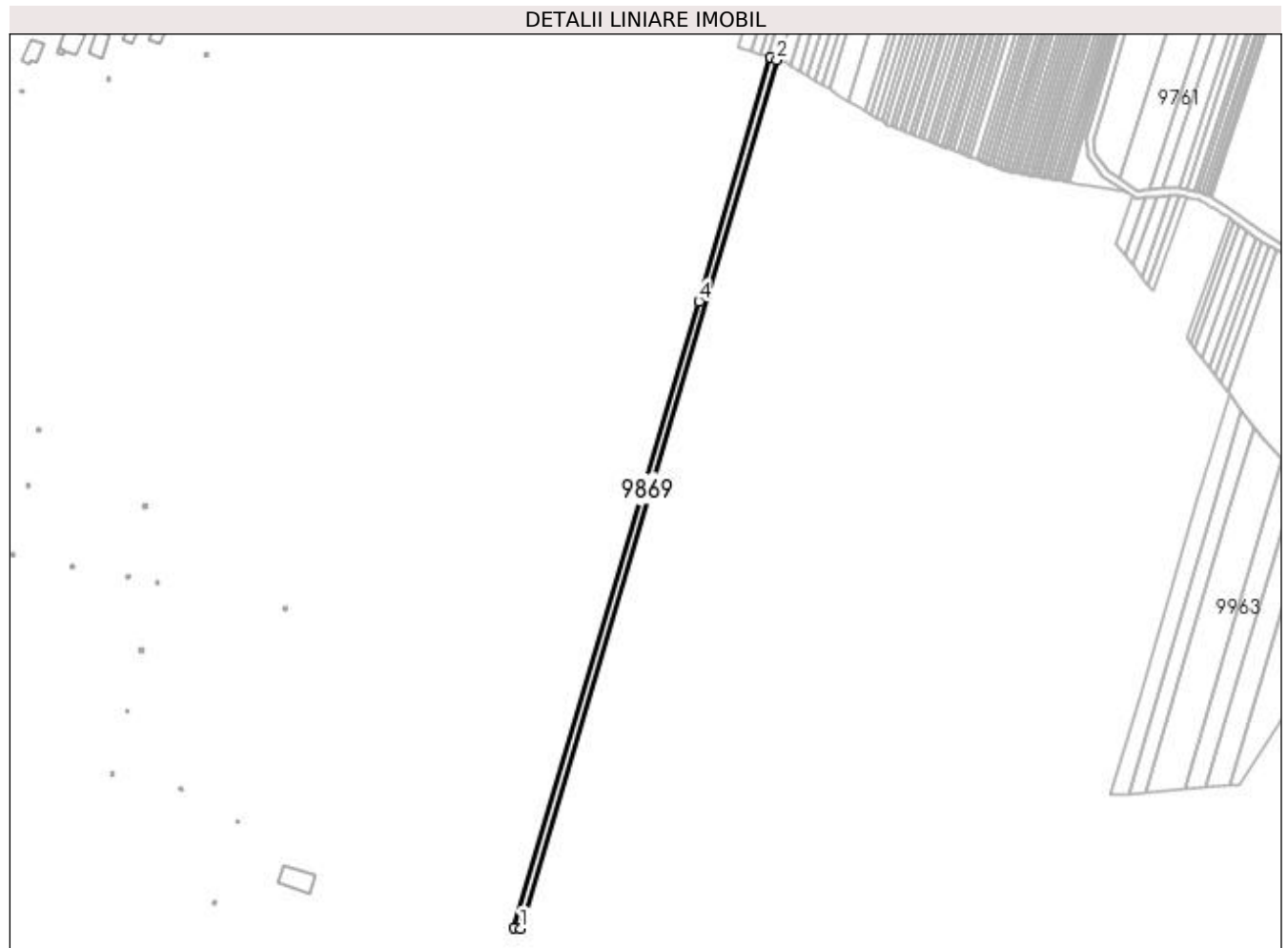
Inscrieri privind dezmembramintele dreptului de proprietate, drepturi reale de garanție și sarcini	Referințe
NU SUNT	

Anexa Nr. 1 La Partea I

Teren

Nr cadastral	Suprafața (mp)*	Observații / Referințe
33539	1.700	

* Suprafața este determinată în planul de proiecție Stereo 70.



Date referitoare la teren

Crt	Categorie folosință	Intra vilan	Suprafața (mp)	Tarla	Parcelă	Nr. topo	Observații / Referințe
1	arabil	NU	1.700	26	308	-	

Lungime Segmente

1) Valorile lungimilor segmentelor sunt obținute din proiecție în plan.

Punct început	X / Y	Punct sfârșit	X / Y	Lungime segment (** (m)
1	435.101,673 299.941,809	2	435.238,982 300.407,089	485.118
2	435.238,982 300.407,089	3	435.235,687 300.408,293	3.508
3	435.235,687 300.408,293	4	435.197,147 300.277,699	136.162
4	435.197,147 300.277,699	5	435.098,118 299.942,129	349.877
5	435.098,118 299.942,129	1	435.101,673 299.941,809	3.569

**** Lungimile segmentelor sunt determinate în planul de proiecție Stereo 70 și sunt rotunjite la 1 milimetru.**

***** Distanța dintre puncte este formată din segmente cumulate ce sunt mai mici decât valoarea 1 milimetru.**

**DATE DESPRE IMOBILUL NR. 9870**

Oficiul de Cadastru și Publicitate Imobiliară DOLJ
Biroul de Cadastru și Publicitate Imobiliară Craiova

A. Partea I. Descrierea imobilului

TEREN Extravilan

Adresa: Jud. Dolj, T26, P321

Nr. Crt	Nr cadastral Nr. topografic	Suprafața* (mp)	Observații / Referințe
A1		3.094	Sector cadastral:44 Teren neimprejmuit;

B. Partea II. Proprietari și acte

Inscrieri privitoare la dreptul de proprietate și alte drepturi reale	Referințe
/	
Act Administrativ nr. TDP 543-2198, din 07/04/1994 emis de CJSDPAT DOLJ;	
B1	A1
Intabulare, drept de PROPRIETATE, dobândit prin Reconstituire, cota actuala 1/1, cota initiala 1/1 1) DINCĂ GHEORGHE, LIPSA CNP	

C. Partea III. SARCINI .

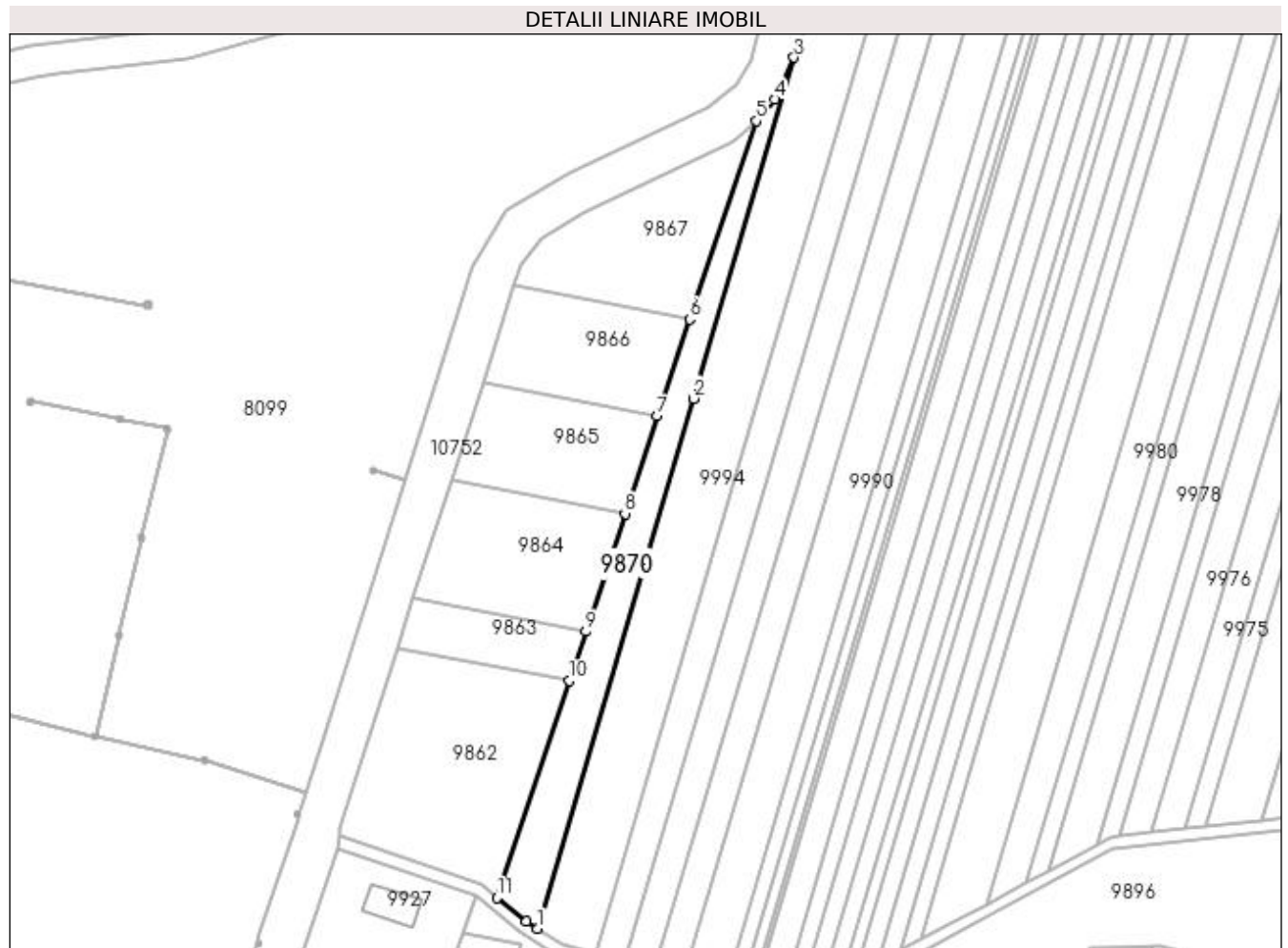
Inscrieri privind dezmembramintele dreptului de proprietate, drepturi reale de garanție și sarcini	Referințe
NU SUNT	

Anexa Nr. 1 La Partea I

Teren

Nr cadastral	Suprafața (mp)*	Observații / Referințe
	3.094	

* Suprafața este determinată în planul de proiecție Stereo 70.



Date referitoare la teren

Crt	Categorie folosință	Intra vilan	Suprafața (mp)	Tarla	Parcelă	Nr. topo	Observații / Referințe
1	arabil	NU	3.094	26	321	-	

Lungime Segmente

1) Valorile lungimilor segmentelor sunt obținute din proiecție în plan.

Punct început	X / Y	Punct sfârșit	X / Y	Lungime segment (** (m)
1	435.030,049 299.960,765	2	435.082,044 300.136,955	183.702
2	435.082,044 300.136,955	3	435.115,5 300.250,323	118.202
3	435.115,5 300.250,323	4	435.109,0 300.236,43	15.338
4	435.109,0 300.236,43	5	435.102,875 300.229,255	9.434
5	435.102,875 300.229,255	6	435.080,839 300.163,316	69.524

Punct început	X / Y	Punct sfârșit	X / Y	Lungime segment (** (m)
6	435.080,839 300.163,316	7	435.070,072 300.131,098	33.97
7	435.070,072 300.131,098	8	435.059,238 300.098,681	34.179
8	435.059,238 300.098,681	9	435.046,15 300.059,516	41.294
9	435.046,15 300.059,516	10	435.040,667 300.043,11	17.298
10	435.040,667 300.043,11	11	435.016,581 299.971,036	75.992
11	435.016,581 299.971,036	12	435.026,409 299.963,03	12.676
12	435.026,409 299.963,03	1	435.030,049 299.960,765	4.287

** Lungimile segmentelor sunt determinate în planul de proiecție Stereo 70 și sunt rotunjite la 1 milimetru.

*** Distanța dintre puncte este formată din segmente cumulate ce sunt mai mici decât valoarea 1 milimetru.

**DATE DESPRE IMOBILUL NR. 9871**

Oficiul de Cadastru și Publicitate Imobiliară DOLJ
 Biroul de Cadastru și Publicitate Imobiliară Craiova

A. Partea I. Descrierea imobilului

TEREN Extravilan

Adresa: Jud. Dolj, T26, P5

Nr. Crt	Nr cadastral Nr. topografic	Suprafața* (mp)	Observații / Referințe
A1		2.800	Sector cadastral:44 Teren neimprejmuit;

B. Partea II. Proprietari și acte

Inscrieri privitoare la dreptul de proprietate și alte drepturi reale	Referințe
/	
Act Administrativ nr. TDP 1520, din 16/10/2003 emis de CJSDPAT DOLJ (DEFUNCT CONFORM CERTIFICAT DECES SERIA DA NR 976696 DATA 15.09.1997);	
B1	A1
Intabulare, drept de PROPRIETATE, dobandit prin Reconstituire, cota actuala 1/1, cota initiala 1/1 1) ONCIOIU ȘTEFAN, LIPSA CNP DEFUNCT:Da	

C. Partea III. SARCINI .

Inscrieri privind dezmembramintele dreptului de proprietate, drepturi reale de garanție și sarcini	Referințe
NU SUNT	

Anexa Nr. 1 La Partea I

Teren

Nr cadastral	Suprafața (mp)*	Observații / Referințe
	2.800	

* Suprafața este determinată în planul de proiecție Stereo 70.



Date referitoare la teren

Crt	Categorie folosință	Intra vilan	Suprafața (mp)	Tarla	Parcelă	Nr. topo	Observații / Referințe
1	arabil	NU	2.800	26	5	-	

Lungime Segmente

1) Valorile lungimilor segmentelor sunt obținute din proiecție în plan.

Punct început	X / Y	Punct sfârșit	X / Y	Lungime segment (** (m)
1	435.131,375 299.943,57	2	435.186,237 300.129,477	193.833
2	435.186,237 300.129,477	3	435.264,038 300.393,108	274.871
3	435.264,038 300.393,108	4	435.263,528 300.393,41	0.593
4	435.263,528 300.393,41	5	435.263,524 300.393,412	0.004
5	435.263,524 300.393,412	6	435.259,552 300.395,763	4.616

Punct început	X / Y	Punct sfârșit	X / Y	Lungime segment (** (m)
6	435.259,552 300.395,763	7	435.259,549 300.395,765	0.004
7	435.259,549 300.395,765	8	435.258,776 300.396,222	0.898
8	435.258,776 300.396,222	9	435.220,402 300.266,19	135.576
9	435.220,402 300.266,19	10	435.124,078 299.939,79	340.316
10	435.124,078 299.939,79	11	435.124,132 299.939,786	0.054
11	435.124,132 299.939,786	1	435.131,375 299.943,57	8.172

** Lungimile segmentelor sunt determinate în planul de proiecție Stereo 70 și sunt rotunjite la 1 milimetru.

*** Distanța dintre puncte este formată din segmente cumulate ce sunt mai mici decât valoarea 1 milimetru.

**DATE DESPRE IMOBILUL NR. 9872**

Oficiul de Cadastru și Publicitate Imobiliară DOLJ
Biroul de Cadastru și Publicitate Imobiliară Craiova

A. Partea I. Descrierea imobilului

TEREN Extravilan

Adresa: Jud. Dolj, T26, P279

Nr. Crt	Nr cadastral Nr. topografic	Suprafața* (mp)	Observații / Referințe
A1		6.200	Sector cadastral:44 Teren neimprejmuit;

B. Partea II. Proprietari și acte

Inscrieri privitoare la dreptul de proprietate și alte drepturi reale	Referințe
/	
Act Administrativ nr. TDP 549-2198, din 07/04/1994 emis de CJSDPAT DOLJ;	
B1	A1
Intabulare, drept de PROPRIETATE, dobândit prin Reconstituire, cota actuala 1/1, cota initiala 1/1 1) MIU ILIE, LIPSA CNP	

C. Partea III. SARCINI .

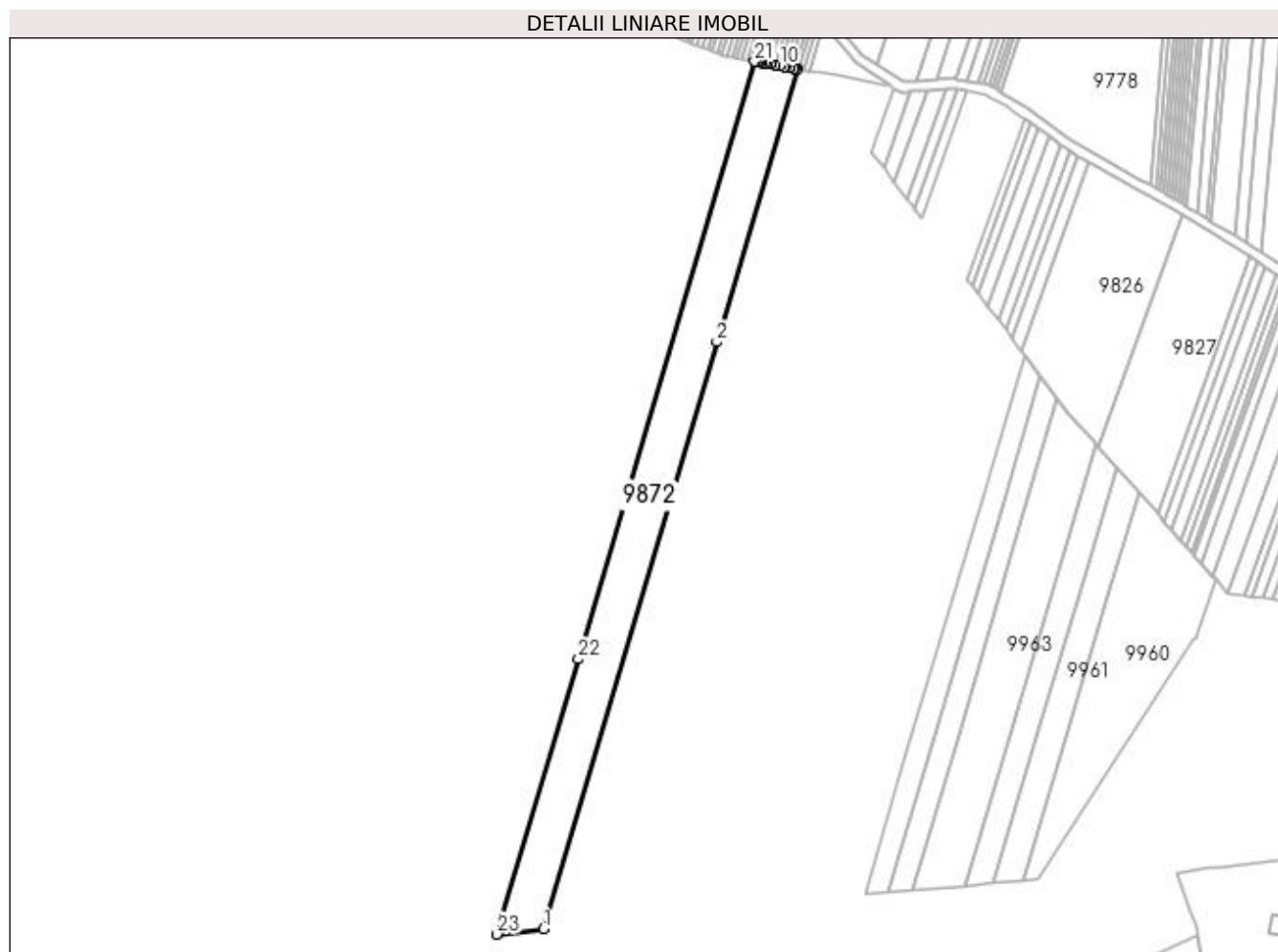
Inscrieri privind dezmembramintele dreptului de proprietate, drepturi reale de garanție și sarcini	Referințe
NU SUNT	

Anexa Nr. 1 La Partea I

Teren

Nr cadastral	Suprafața (mp)*	Observații / Referințe
	6.200	

* Suprafața este determinată în planul de proiecție Stereo 70.



Date referitoare la teren

Crt	Categorie folosință	Intra vilan	Suprafața (mp)	Tarla	Parcelă	Nr. topo	Observații / Referințe
1	arabil	NU	6.200	26	279	-	

Lungime Segmente

1) Valorile lungimilor segmentelor sunt obținute din proiecție în plan.

Punct început	X / Y	Punct sfârșit	X / Y	Lungime segment (** (m)
1	435.289,523 299.998,962	2	435.358,658 300.233,229	244.255
3	435.390,813 300.342,191	4	435.390,029 300.342,33	0.796
5	435.389,547 300.342,415	6	435.388,102 300.342,671	1.468
7	435.387,624 300.342,756	8	435.386,193 300.343,009	1.453
9	435.385,719 300.343,093	10	435.383,803 300.343,431	1.946

Punct început	X / Y	Punct sfârșit	X / Y	Lungime segment (** (m)
2	435.358,658 300.233,229	3	435.390,813 300.342,191	113.607
4	435.390,029 300.342,33	5	435.389,547 300.342,415	0.489
6	435.388,102 300.342,671	7	435.387,624 300.342,756	0.485
8	435.386,193 300.343,009	9	435.385,719 300.343,093	0.481
10	435.383,803 300.343,431	11	435.381,876 300.343,772	1.957

Punct început	X / Y	Punct sfârșit	X / Y	Lungime segment (** (m)
11	435.381,876 300.343,772	12	435.381,874 300.343,772	0.002
13	435.379,938 300.344,115	14	435.379,937 300.344,115	0.001
15	435.378,683 300.344,337	16	435.377,989 300.344,46	0.705
17	435.376,729 300.344,683	18	435.376,031 300.344,806	0.709
19	435.374,764 300.345,03	20	435.374,062 300.345,154	0.713
21	435.373,774 300.345,205	22	435.303,381 300.106,673	248.702
23	435.270,962 299.996,818	1	435.289,523 299.998,962	18.684

Punct început	X / Y	Punct sfârșit	X / Y	Lungime segment (** (m)
12	435.381,874 300.343,772	13	435.379,938 300.344,115	1.966
14	435.379,937 300.344,115	15	435.378,683 300.344,337	1.273
16	435.377,989 300.344,46	17	435.376,729 300.344,683	1.28
18	435.376,031 300.344,806	19	435.374,764 300.345,03	1.287
20	435.374,062 300.345,154	21	435.373,774 300.345,205	0.292
22	435.303,381 300.106,673	23	435.270,962 299.996,818	114.539

** Lungimile segmentelor sunt determinate în planul de proiecție Stereo 70 și sunt rotunjite la 1 milimetru.

*** Distanța dintre puncte este formată din segmente cumulate ce sunt mai mici decât valoarea 1 milimetru.

**DATE DESPRE IMOBILUL NR. 9873**

Oficiul de Cadastru și Publicitate Imobiliară DOLJ
Biroul de Cadastru și Publicitate Imobiliară Craiova

A. Partea I. Descrierea imobilului

TEREN Extravilan

Adresa: Jud. Dolj, T26, P227

Nr. Crt	Nr cadastral Nr. topografic	Suprafața* (mp)	Observații / Referințe
A1		100	Sector cadastral:44 Teren neimprejmuit;

B. Partea II. Proprietari și acte

Inscrieri privitoare la dreptul de proprietate și alte drepturi reale	Referințe
/	
Act Administrativ nr. TDP 323-2180, din 02/02/1994 emis de CJSDPAT DOLJ;	
B1	A1
Intabulare, drept de PROPRIETATE, dobandit prin Constituire, cota actuala 1/1, cota initiala 1/1 1) NICULICI MARINEL	

C. Partea III. SARCINI .

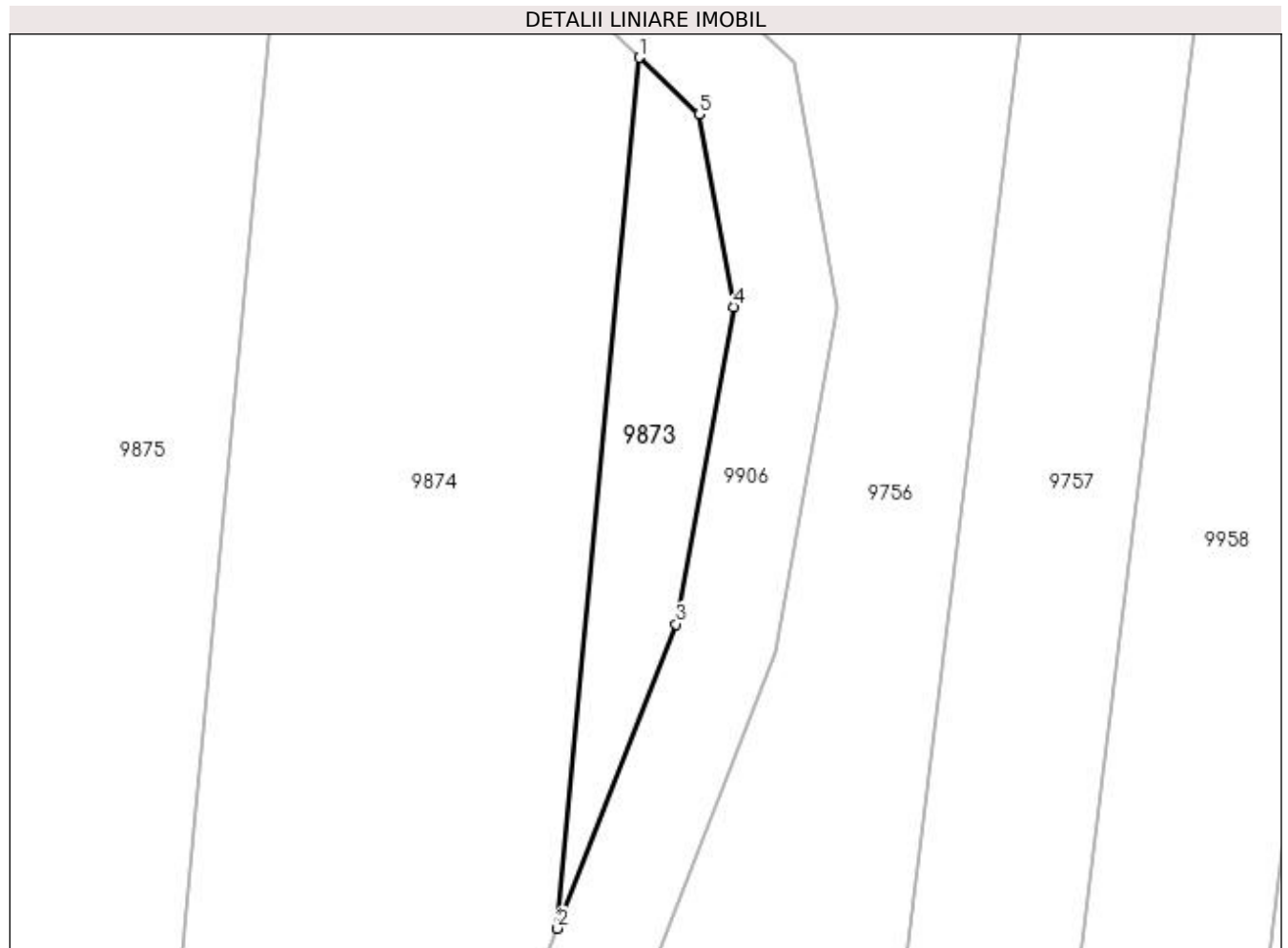
Inscrieri privind dezmembramintele dreptului de proprietate, drepturi reale de garanție și sarcini	Referințe
NU SUNT	

Anexa Nr. 1 La Partea I

Teren

Nr cadastral	Suprafața (mp)*	Observații / Referințe
	100	

* Suprafața este determinată în planul de proiecție Stereo 70.



Date referitoare la teren

Crt	Categorie folosință	Intra vilan	Suprafața (mp)	Tarla	Parcelă	Nr. topo	Observații / Referințe
1	arabil	NU	100	26	227	-	

Lungime Segmente

1) Valorile lungimilor segmentelor sunt obținute din proiecție în plan.

Punct început	X / Y	Punct sfârșit	X / Y	Lungime segment (** (m)
1	435.768,468 300.276,204	2	435.765,282 300.242,361	33.993
2	435.765,282 300.242,361	3	435.769,904 300.254,183	12.693
3	435.769,904 300.254,183	4	435.772,131 300.266,511	12.528
4	435.772,131 300.266,511	5	435.770,8 300.273,995	7.601
5	435.770,8 300.273,995	1	435.768,468 300.276,204	3.212

**** Lungimile segmentelor sunt determinate în planul de proiecție Stereo 70 și sunt rotunjite la 1 milimetru.**

***** Distanța dintre puncte este formată din segmente cumulate ce sunt mai mici decât valoarea 1 milimetru.**

**DATE DESPRE IMOBILUL NR. 9874**

Oficiul de Cadastru și Publicitate Imobiliară DOLJ
Biroul de Cadastru și Publicitate Imobiliară Craiova

A. Partea I. Descrierea imobilului

TEREN Extravilan

Adresa: Jud. Dolj, T26, P225

Nr. Crt	Nr cadastral Nr. topografic	Suprafața* (mp)	Observații / Referințe
A1		820	Sector cadastral:44 Teren neimprejmuit;

B. Partea II. Proprietari și acte

Inscrieri privitoare la dreptul de proprietate și alte drepturi reale	Referințe
/	
Act Administrativ nr. TDP 1009-48563, din 17/03/1995 emis de CJSDPAT DOLJ;	
B1	A1
Intabulare, drept de PROPRIETATE, dobândit prin Reconstituire, cota actuala 1/1, cota initiala 1/1 1) NICULESCU SILVIA, LIPSA CNP	

C. Partea III. SARCINI .

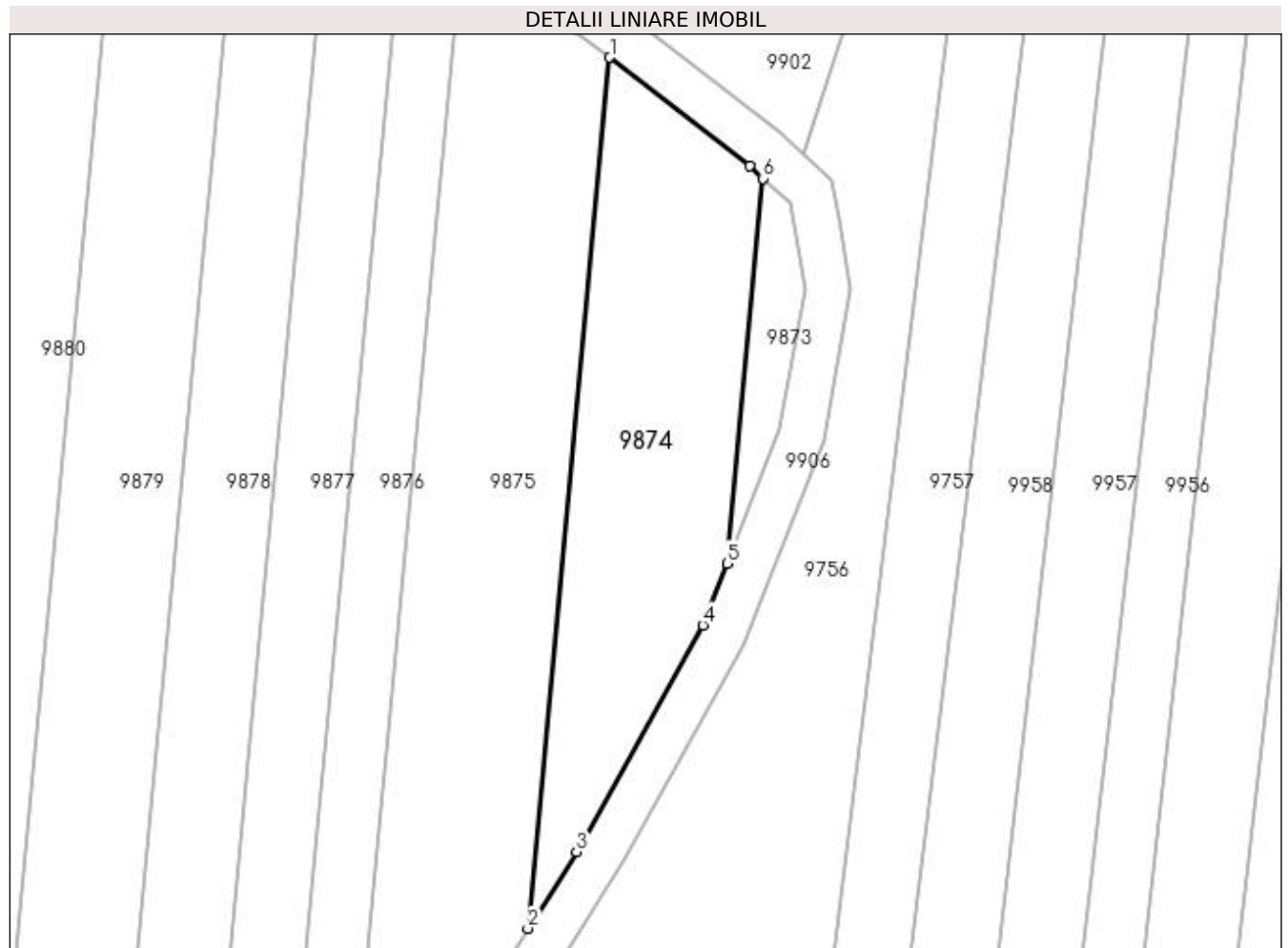
Inscrieri privind dezmembramintele dreptului de proprietate, drepturi reale de garanție și sarcini	Referințe
NU SUNT	

Anexa Nr. 1 La Partea I

Teren

Nr cadastral	Suprafața (mp)*	Observații / Referințe
	820	

* Suprafața este determinată în planul de proiecție Stereo 70.



Date referitoare la teren

Crt	Categorie folosință	Intra vilan	Suprafața (mp)	Tarla	Parcelă	Nr. topo	Observații / Referințe
1	arabil	NU	820	26	225	-	

Lungime Segmente

1) Valorile lungimilor segmentelor sunt obținute din proiecție în plan.

Punct început	X / Y	Punct sfârșit	X / Y	Lungime segment (** (m)
1	435.754,98 300.286,845	2	435.747,769 300.210,255	76.929
2	435.747,769 300.210,255	3	435.752,044 300.216,993	7.98
3	435.752,044 300.216,993	4	435.763,155 300.236,92	22.815
4	435.763,155 300.236,92	5	435.765,282 300.242,361	5.842
5	435.765,282 300.242,361	6	435.768,468 300.276,204	33.993

Punct început	X / Y	Punct sfârșit	X / Y	Lungime segment (** (m)
6	435.768,468 300.276,204	7	435.767,31 300.277,301	1.595
7	435.767,31 300.277,301	1	435.754,98 300.286,845	15.592

** Lungimile segmentelor sunt determinate în planul de proiecție Stereo 70 și sunt rotunjite la 1 milimetru.

*** Distanța dintre puncte este formată din segmente cumulate ce sunt mai mici decât valoarea 1 milimetru.

**DATE DESPRE IMOBILUL NR. 9875**

Oficiul de Cadastru și Publicitate Imobiliară DOLJ
 Biroul de Cadastru și Publicitate Imobiliară Craiova

A. Partea I. Descrierea imobilului

TEREN Extravilan

Adresa: Jud. Dolj, T26, P224

Nr. Crt	Nr cadastral Nr. topografic	Suprafața* (mp)	Observații / Referințe
A1		1.200	Sector cadastral:44 Teren neimprejmuit;

B. Partea II. Proprietari și acte

Inscrieri privitoare la dreptul de proprietate și alte drepturi reale	Referințe
/	
Act Notarial nr. CM 39, din 13/03/2015 emis de SPN Doina Făurar;	
B1	A1
Intabulare, drept de PROPRIETATE, dobandit prin Succesiune, cota actuala 1/1, cota initiala 1/1 1) POPESCU MIHAI	

C. Partea III. SARCINI .

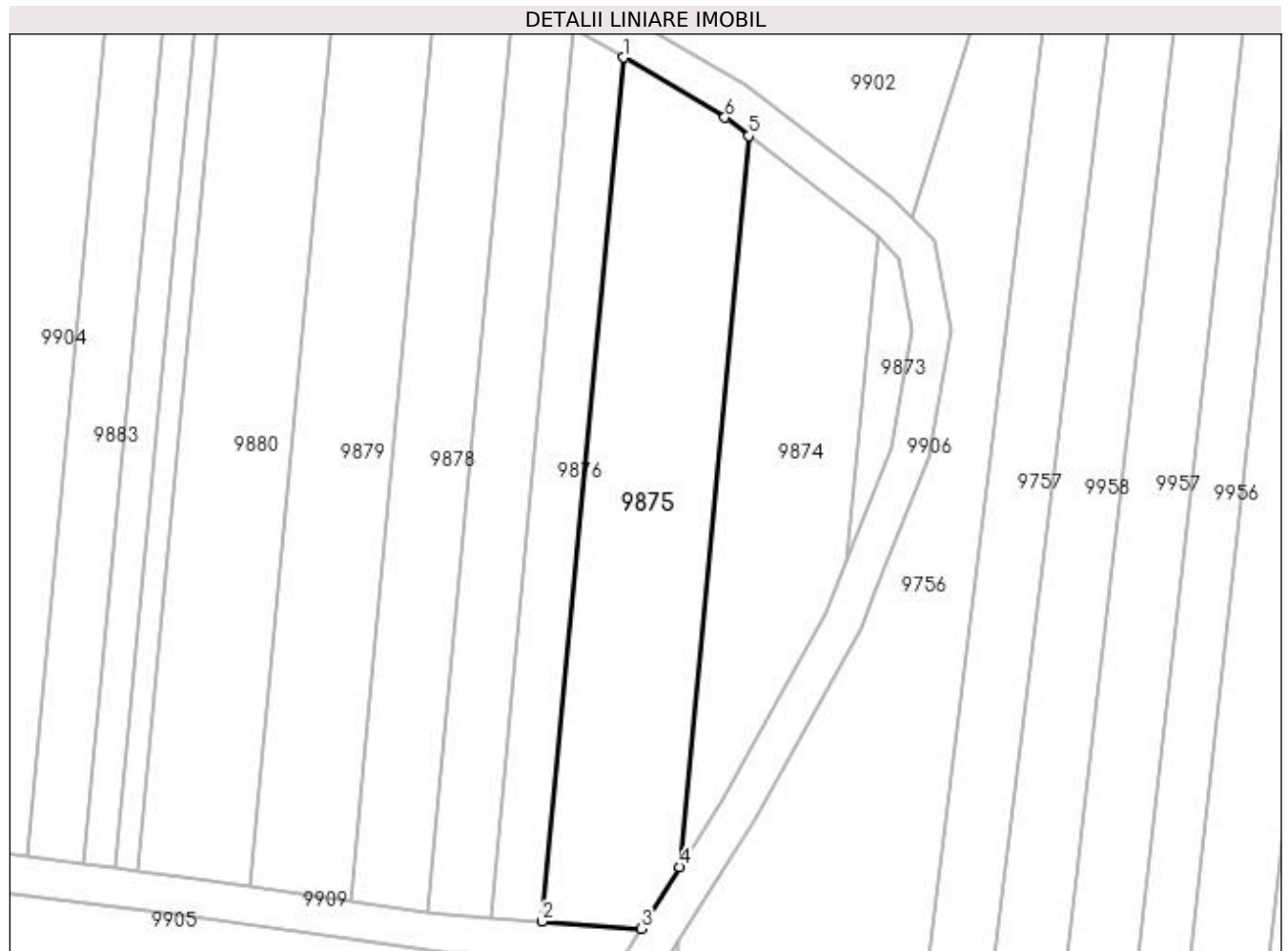
Inscrieri privind dezmembramintele dreptului de proprietate, drepturi reale de garanție și sarcini	Referințe
NU SUNT	

Anexa Nr. 1 La Partea I

Teren

Nr cadastral	Suprafața (mp)*	Observații / Referințe
	1.200	

* Suprafața este determinată în planul de proiecție Stereo 70.



Date referitoare la teren

Crt	Categorie folosință	Intra vilan	Suprafața (mp)	Tarla	Parcelă	Nr. topo	Observații / Referințe
1	arabil	NU	1.200	26	224	-	

Lungime Segmente

1) Valorile lungimilor segmentelor sunt obținute din proiecție în plan.

Punct început	X / Y	Punct sfârșit	X / Y	Lungime segment (** (m)
1	435.741,834 300.295,04	2	435.733,316 300.204,561	90.879
2	435.733,316 300.204,561	3	435.743,677 300.203,805	10.389
3	435.743,677 300.203,805	4	435.747,769 300.210,255	7.639
4	435.747,769 300.210,255	5	435.754,98 300.286,845	76.929
5	435.754,98 300.286,845	6	435.752,48 300.288,779	3.161

Punct început	X / Y	Punct sfârșit	X / Y	Lungime segment (** (m)
6	435.752,48 300.288,779	1	435.741,834 300.295,04	12.351

** Lungimile segmentelor sunt determinate în planul de proiecție Stereo 70 și sunt rotunjite la 1 milimetru.

*** Distanța dintre puncte este formată din segmente cumulate ce sunt mai mici decât valoarea 1 milimetru.

**DATE DESPRE IMOBILUL NR. 9876**

Oficiul de Cadastru și Publicitate Imobiliară DOLJ
Biroul de Cadastru și Publicitate Imobiliară Craiova

A. Partea I. Descrierea imobilului

TEREN Extravilan

Adresa: Jud. Dolj, T26, P223

Nr. Crt	Nr cadastral Nr. topografic	Suprafața* (mp)	Observații / Referințe
A1		500	Sector cadastral:44 Teren neimprejmuit;

B. Partea II. Proprietari și acte

Inscrieri privitoare la dreptul de proprietate și alte drepturi reale	Referințe
/	
Act Administrativ nr. TDP 1008-48563, din 17/09/1997 emis de CJSDPAT DOLJ;	
B1	A1
Intabulare, drept de PROPRIETATE, dobândit prin Reconstituire, cota actuala 1/1, cota initiala 1/1 1) MIHAI GHEORGHE, LIPSA CNP	

C. Partea III. SARCINI .

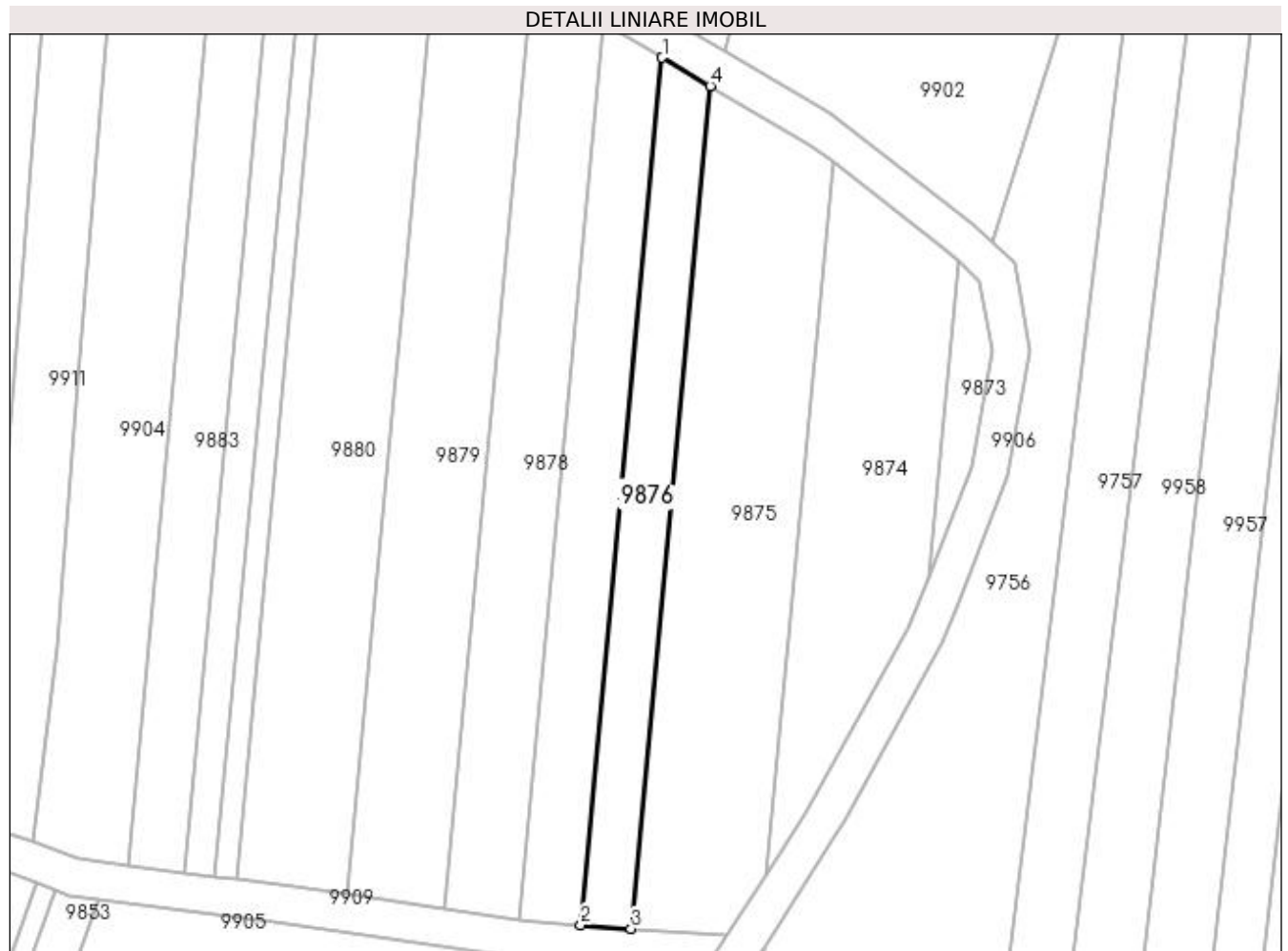
Inscrieri privind dezmembramintele dreptului de proprietate, drepturi reale de garanție și sarcini	Referințe
NU SUNT	

Anexa Nr. 1 La Partea I

Teren

Nr cadastral	Suprafața (mp)*	Observații / Referințe
	500	

* Suprafața este determinată în planul de proiecție Stereo 70.



Date referitoare la teren

Crt	Categorie folosință	Intra vilan	Suprafața (mp)	Tarla	Parcelă	Nr. topo	Observații / Referințe
1	arabil	NU	500	26	223	-	

Lungime Segmente

1) Valorile lungimilor segmentelor sunt obținute din proiecție în plan.

Punct început	X / Y	Punct sfârșit	X / Y	Lungime segment (** (m)
1	435.736,673 300.298,076	2	435.727,907 300.204,956	93.532
2	435.727,907 300.204,956	3	435.733,316 300.204,561	5.423
3	435.733,316 300.204,561	4	435.741,834 300.295,04	90.879
4	435.741,834 300.295,04	1	435.736,673 300.298,076	5.988

**** Lungimile segmentelor sunt determinate în planul de proiecție Stereo 70 și sunt rotunjite la 1 milimetru.**

***** Distanța dintre puncte este formată din segmente cumulate ce sunt mai mici decât valoarea 1 milimetru.**

**DATE DESPRE IMOBILUL NR. 9877**

Oficiul de Cadastru și Publicitate Imobiliară DOLJ
Biroul de Cadastru și Publicitate Imobiliară Craiova

A. Partea I. Descrierea imobilului

TEREN Extravilan

Adresa: Jud. Dolj, T26, P222

Nr. Crt	Nr cadastral Nr. topografic	Suprafața* (mp)	Observații / Referințe
A1		630	Sector cadastral:44 Teren neimprejmuit;

B. Partea II. Proprietari și acte

Inscrieri privitoare la dreptul de proprietate și alte drepturi reale		Referințe
/		
Act Administrativ nr. TDP 1115-1364, din 07/05/1997 emis de CJSDPAT DOLJ;		
B1	Intabulare, drept de PROPRIETATE, dobândit prin Reconstituire, cota actuala 1/1, cota initiala 1/1 1) MIHAI ELENA, LIPSA CNP	A1

C. Partea III. SARCINI .

Inscrieri privind dezmembramintele dreptului de proprietate, drepturi reale de garanție și sarcini	Referințe
NU SUNT	

Anexa Nr. 1 La Partea I

Teren

Nr cadastral	Suprafața (mp)*	Observații / Referințe
	630	

* Suprafața este determinată în planul de proiecție Stereo 70.



Date referitoare la teren

Crt	Categorie folosință	Intra vilan	Suprafața (mp)	Tarla	Parcelă	Nr. topo	Observații / Referințe
1	arabil	NU	630	26	222	-	

Lungime Segmente

1) Valorile lungimilor segmentelor sunt obținute din proiecție în plan.

Punct început	X / Y	Punct sfârșit	X / Y	Lungime segment (** (m)
1	435.730,37 300.301,783	2	435.721,313 300.205,571	96.637
2	435.721,313 300.205,571	3	435.723,237 300.205,297	1.943
3	435.723,237 300.205,297	4	435.727,907 300.204,956	4.682
4	435.727,907 300.204,956	5	435.736,673 300.298,076	93.532
5	435.736,673 300.298,076	1	435.730,37 300.301,783	7.312

**** Lungimile segmentelor sunt determinate în planul de proiecție Stereo 70 și sunt rotunjite la 1 milimetru.**

***** Distanța dintre puncte este formată din segmente cumulate ce sunt mai mici decât valoarea 1 milimetru.**

**DATE DESPRE IMOBILUL NR. 9878**

Oficiul de Cadastru și Publicitate Imobiliară DOLJ
Biroul de Cadastru și Publicitate Imobiliară Craiova

A. Partea I. Descrierea imobilului

TEREN Extravilan

Adresa: Jud. Dolj, T26, P221

Nr. Crt	Nr cadastral Nr. topografic	Suprafața* (mp)	Observații / Referințe
A1		800	Sector cadastral:44 Teren neimprejmuit;

B. Partea II. Proprietari și acte

Inscrieri privitoare la dreptul de proprietate și alte drepturi reale	Referințe
/	
Act Administrativ nr. TDP 866-15011, din 09/09/1997 emis de CJSDPAT DOLJ;	
B1	A1
Intabulare, drept de PROPRIETATE, dobândit prin Reconstituire, cota actuala 1/1, cota initiala 1/1 1) STROE CONSTANTIN, LIPSA CNP	

C. Partea III. SARCINI .

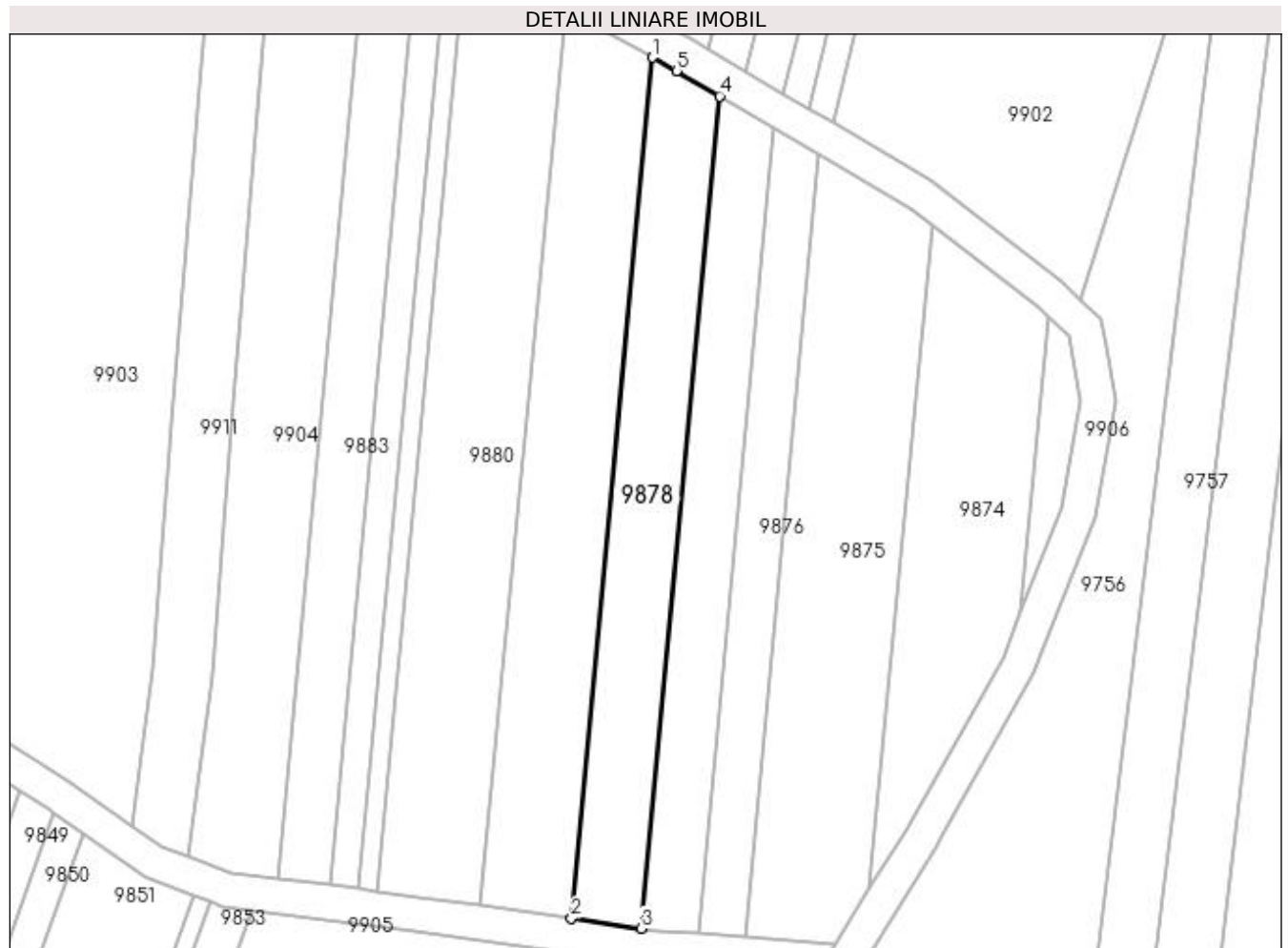
Inscrieri privind dezmembramintele dreptului de proprietate, drepturi reale de garanție și sarcini	Referințe
NU SUNT	

Anexa Nr. 1 La Partea I

Teren

Nr cadastral	Suprafața (mp)*	Observații / Referințe
	800	

* Suprafața este determinată în planul de proiecție Stereo 70.



Date referitoare la teren

Crt	Categorie folosință	Intra vilan	Suprafața (mp)	Tarla	Parcelă	Nr. topo	Observații / Referințe
1	arabil	NU	800	26	221	-	

Lungime Segmente

1) Valorile lungimilor segmentelor sunt obținute din proiecție în plan.

Punct început	X / Y	Punct sfârșit	X / Y	Lungime segment (** (m)
1	435.722,619 300.306,245	2	435.713,249 300.206,716	99.969
2	435.713,249 300.206,716	3	435.721,313 300.205,571	8.145
3	435.721,313 300.205,571	4	435.730,37 300.301,783	96.637
4	435.730,37 300.301,783	5	435.725,391 300.304,711	5.776
5	435.725,391 300.304,711	1	435.722,619 300.306,245	3.168

**** Lungimile segmentelor sunt determinate în planul de proiecție Stereo 70 și sunt rotunjite la 1 milimetru.**

***** Distanța dintre puncte este formată din segmente cumulate ce sunt mai mici decât valoarea 1 milimetru.**

**DATE DESPRE IMOBILUL NR. 9879**

Oficiul de Cadastru și Publicitate Imobiliară DOLJ
Biroul de Cadastru și Publicitate Imobiliară Craiova

A. Partea I. Descrierea imobilului

TEREN Extravilan

Adresa: Jud. Dolj, T26, P220

Nr. Crt	Nr cadastral Nr. topografic	Suprafața* (mp)	Observații / Referințe
A1	32516	1.080	Sector cadastral:44 Teren neimprejmuit;

B. Partea II. Proprietari și acte

Inscrieri privitoare la dreptul de proprietate și alte drepturi reale	Referințe
124610 / 04/07/2022	
Act Notarial nr. Certificat de mostenitor nr. 69, din 01/07/2022 emis de NP Tomita Dana Eugenia;	
B1	A1
Intabulare, drept de PROPRIETATE, dobandit prin Succesiune, cota actuala 1/1, cota initiala 1/1 1) CIMPOERU SILVIA	

C. Partea III. SARCINI .

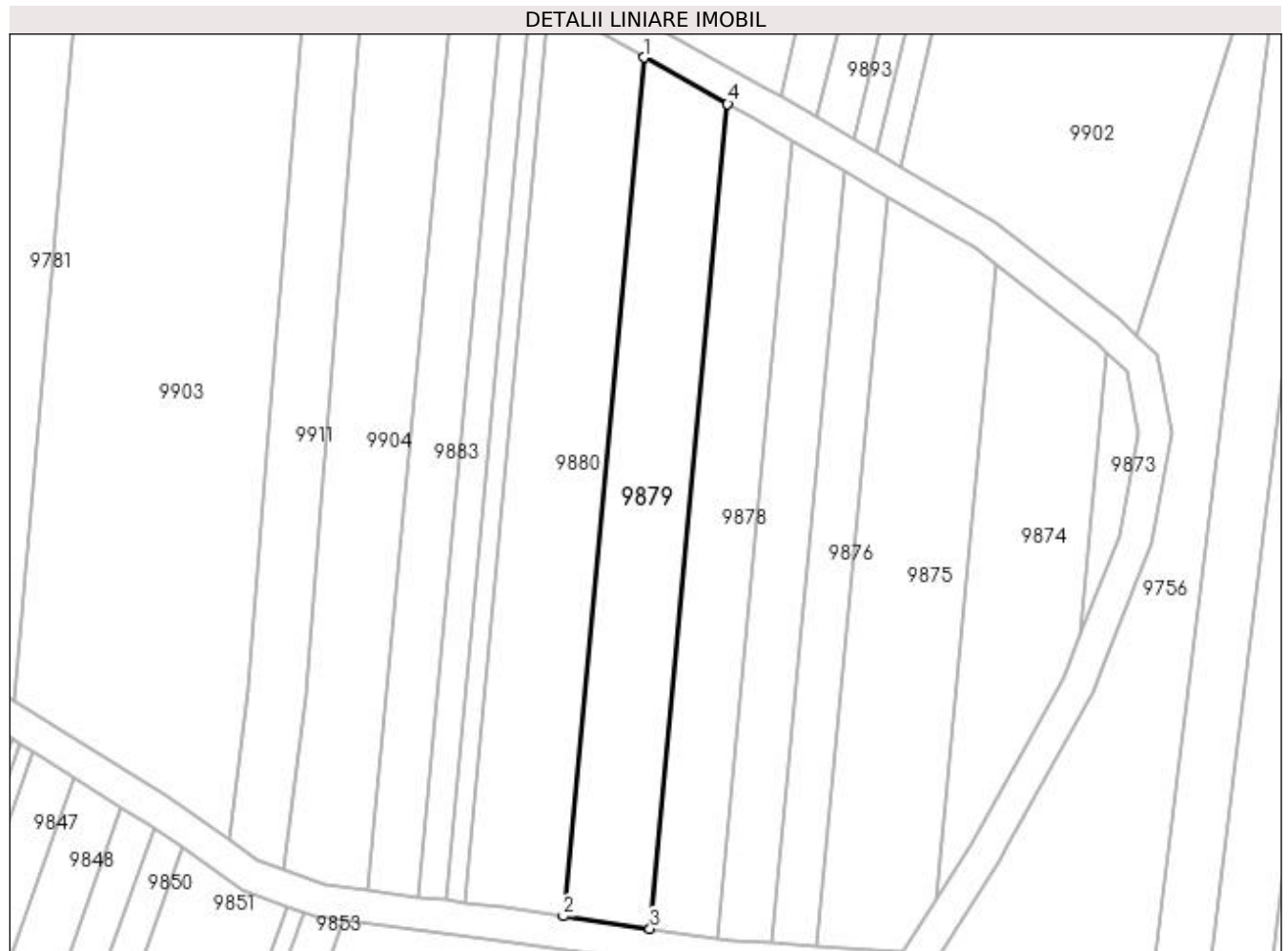
Inscrieri privind dezmembramintele dreptului de proprietate, drepturi reale de garanție și sarcini	Referințe
NU SUNT	

Anexa Nr. 1 La Partea I

Teren

Nr cadastral	Suprafața (mp)*	Observații / Referințe
32516	1.080	

* Suprafața este determinată în planul de proiecție Stereo 70.



Date referitoare la teren

Crt	Categorie folosință	Intra vilan	Suprafața (mp)	Tarla	Parcelă	Nr. topo	Observații / Referințe
1	arabil	NU	1.080	26	220	-	

Lungime Segmente

1) Valorile lungimilor segmentelor sunt obținute din proiecție în plan.

Punct început	X / Y	Punct sfârșit	X / Y	Lungime segment (** (m)
1	435.712,513 300.311,835	2	435.702,757 300.208,207	104.086
2	435.702,757 300.208,207	3	435.713,249 300.206,716	10.597
3	435.713,249 300.206,716	4	435.722,619 300.306,245	99.969
4	435.722,619 300.306,245	1	435.712,513 300.311,835	11.549

**** Lungimile segmentelor sunt determinate în planul de proiecție Stereo 70 și sunt rotunjite la 1 milimetru.**

***** Distanța dintre puncte este formată din segmente cumulate ce sunt mai mici decât valoarea 1 milimetru.**

**DATE DESPRE IMOBILUL NR. 9880**

Oficiul de Cadastru și Publicitate Imobiliară DOLJ
Biroul de Cadastru și Publicitate Imobiliară Craiova

A. Partea I. Descrierea imobilului

TEREN Extravilan

Adresa: Jud. Dolj, T26, P219

Nr. Crt	Nr cadastral Nr. topografic	Suprafața* (mp)	Observații / Referințe
A1		1.280	Sector cadastral:44 Teren neimprejmuit;

B. Partea II. Proprietari și acte

Inscrieri privitoare la dreptul de proprietate și alte drepturi reale	Referințe
/	
Act Administrativ nr. TDP 1050_48563, din 29/03/1995 emis de CJSDPAT DOLJ;	
B1	A1
Intabulare, drept de PROPRIETATE, dobândit prin Reconstituire, cota actuala 1/1, cota initiala 1/1 1) GAVRILĂ CONSTANTIN, LIPSA CNP	

C. Partea III. SARCINI .

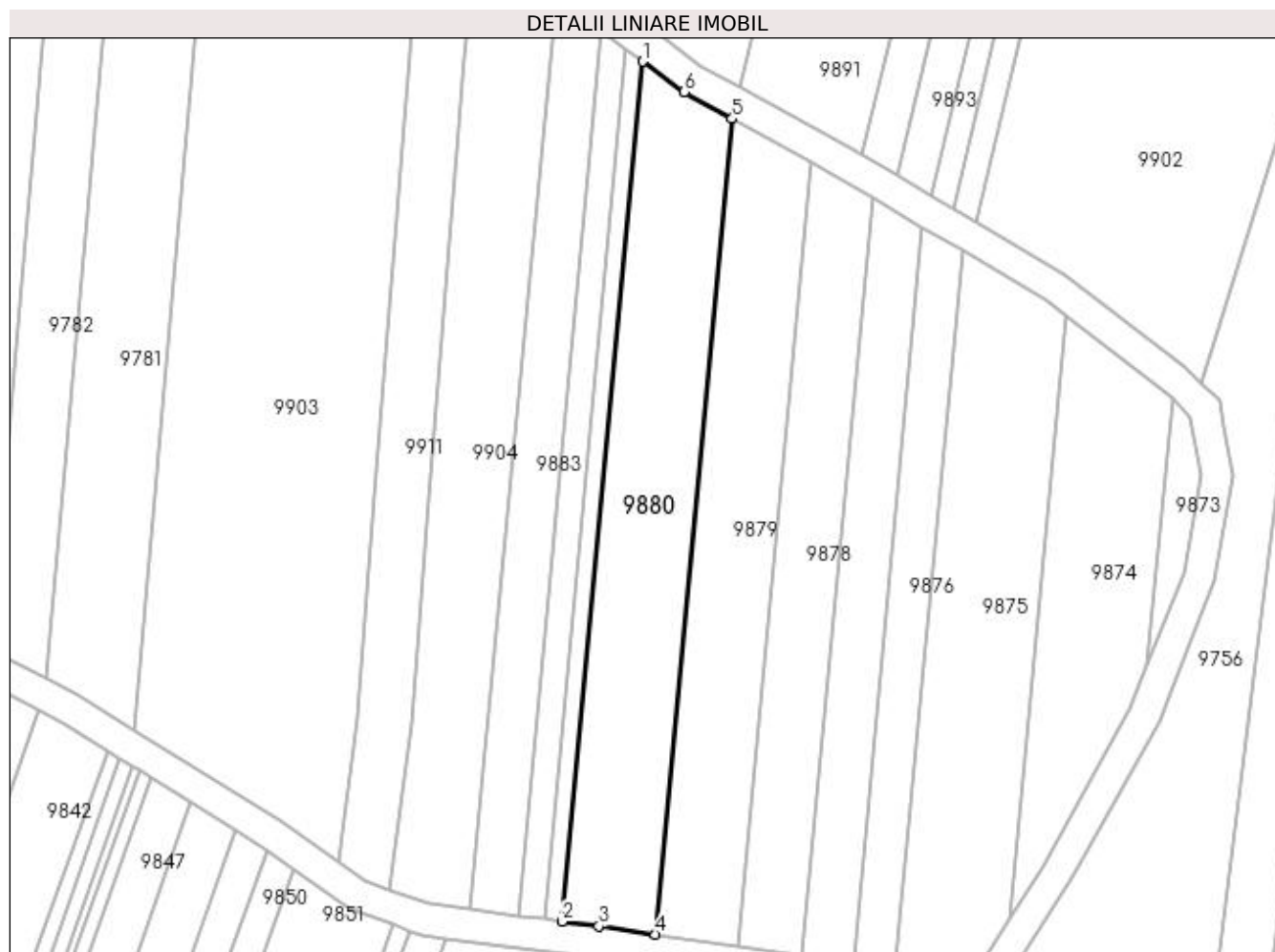
Inscrieri privind dezmembramintele dreptului de proprietate, drepturi reale de garanție și sarcini	Referințe
NU SUNT	

Anexa Nr. 1 La Partea I

Teren

Nr cadastral	Suprafața (mp)*	Observații / Referințe
	1.280	

* Suprafața este determinată în planul de proiecție Stereo 70.



Date referitoare la teren

Crt	Categorie folosință	Intra vilan	Suprafața (mp)	Tarla	Parcelă	Nr. topo	Observații / Referințe
1	arabil	NU	1.280	26	219	-	

Lungime Segmente

1) Valorile lungimilor segmentelor sunt obținute din proiecție în plan.

Punct început	X / Y	Punct sfârșit	X / Y	Lungime segment (** (m)
1	435.701,142 300.319,104	2	435.690,856 300.209,845	109.742
2	435.690,856 300.209,845	3	435.695,558 300.209,229	4.742
3	435.695,558 300.209,229	4	435.702,757 300.208,207	7.271
4	435.702,757 300.208,207	5	435.712,513 300.311,835	104.086
5	435.712,513 300.311,835	6	435.706,383 300.315,226	7.005

Punct început	X / Y	Punct sfârșit	X / Y	Lungime segment (** (m)
6	435.706,383 300.315,226	1	435.701,142 300.319,104	6.52

** Lungimile segmentelor sunt determinate în planul de proiecție Stereo 70 și sunt rotunjite la 1 milimetru.

*** Distanța dintre puncte este formată din segmente cumulate ce sunt mai mici decât valoarea 1 milimetru.

**DATE DESPRE IMOBILUL NR. 9881**

Oficiul de Cadastru și Publicitate Imobiliară DOLJ
Biroul de Cadastru și Publicitate Imobiliară Craiova

A. Partea I. Descrierea imobilului

TEREN Extravilan

Adresa: Jud. Dolj, T26, P217

Nr. Crt	Nr cadastral Nr. topografic	Suprafața* (mp)	Observații / Referințe
A1		250	Sector cadastral:44 Teren neimprejmuț;

B. Partea II. Proprietari și acte

Inscrieri privitoare la dreptul de proprietate și alte drepturi reale		Referințe
/		
Act Administrativ nr. TDP 11843, din 04/11/2008 emis de CJSDPAT DOLJ;		
B1	Intabulare, drept de PROPRIETATE, dobândit prin Reconstituire, cota actuala 1/1, cota initiala 1/1 1) CIOBOTARU GHEORGHİȚA, LIPSA CNP 2) BĂDESCU VIORICA, LIPSA CNP 3) STOIAN AURELIAN, LIPSA CNP 4) STOIAN VALERIU, LIPSA CNP	A1

C. Partea III. SARCINI .

Inscrieri privind dezmembramintele dreptului de proprietate, drepturi reale de garanție și sarcini	Referințe
NU SUNT	

**** Lungimile segmentelor sunt determinate în planul de proiecție Stereo 70 și sunt rotunjite la 1 milimetru.**

***** Distanța dintre puncte este formată din segmente cumulate ce sunt mai mici decât valoarea 1 milimetru.**

**DATE DESPRE IMOBILUL NR. 9882**

Oficiul de Cadastru și Publicitate Imobiliară DOLJ
Biroul de Cadastru și Publicitate Imobiliară Craiova

A. Partea I. Descrierea imobilului

TEREN Extravilan

Adresa: Jud. Dolj, T26, P216

Nr. Crt	Nr cadastral Nr. topografic	Suprafața* (mp)	Observații / Referințe
A1		373	Sector cadastral:44 Teren neimprejmuit;

B. Partea II. Proprietari și acte

Inscrieri privitoare la dreptul de proprietate și alte drepturi reale	Referințe
/	
Act Administrativ nr. TDP 323-2180, din 02/02/1994 emis de CJSDPAT DOLJ;	
B1	A1
Intabulare, drept de PROPRIETATE, dobandit prin Constituire, cota actuala 1/1, cota initiala 1/1 1) NICULICI MARINEL	

C. Partea III. SARCINI .

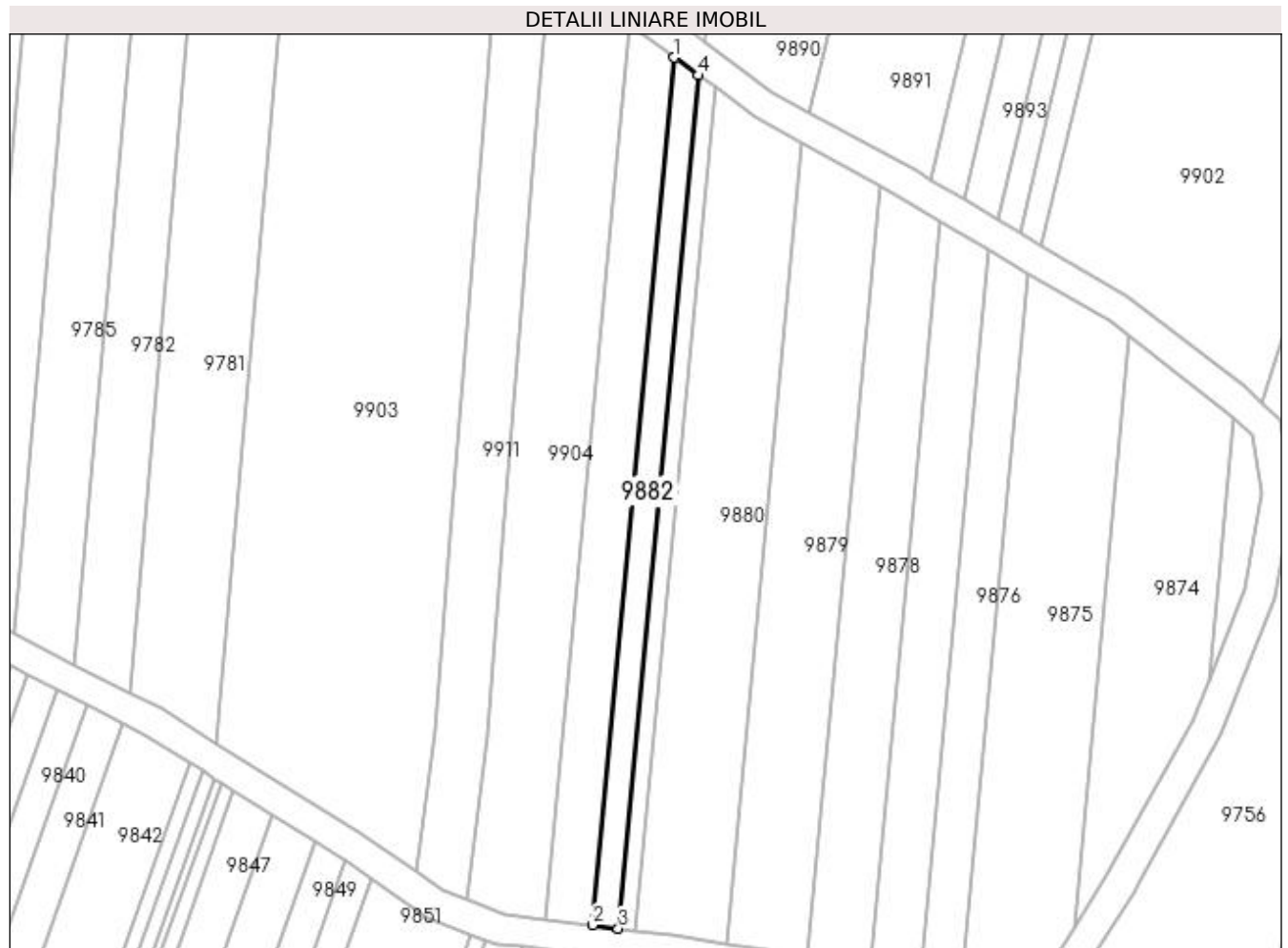
Inscrieri privind dezmembramintele dreptului de proprietate, drepturi reale de garanție și sarcini	Referințe
NU SUNT	

Anexa Nr. 1 La Partea I

Teren

Nr cadastral	Suprafața (mp)*	Observații / Referințe
	373	

* Suprafața este determinată în planul de proiecție Stereo 70.



Date referitoare la teren

Crt	Categorie folosință	Intra vilan	Suprafața (mp)	Tarla	Parcelă	Nr. topo	Observații / Referințe
1	arabil	NU	373	26	216	-	

Lungime Segmente

1) Valorile lungimilor segmentelor sunt obținute din proiecție în plan.

Punct început	X / Y	Punct sfârșit	X / Y	Lungime segment (** (m)
1	435.695,888 300.322,994	2	435.685,304 300.210,572	112.919
2	435.685,304 300.210,572	3	435.688,609 300.210,139	3.333
3	435.688,609 300.210,139	4	435.699,015 300.320,679	111.029
4	435.699,015 300.320,679	1	435.695,888 300.322,994	3.891

**** Lungimile segmentelor sunt determinate în planul de proiecție Stereo 70 și sunt rotunjite la 1 milimetru.**

***** Distanța dintre puncte este formată din segmente cumulate ce sunt mai mici decât valoarea 1 milimetru.**

**DATE DESPRE IMOBILUL NR. 9883**

Oficiul de Cadastru și Publicitate Imobiliară DOLJ
Biroul de Cadastru și Publicitate Imobiliară Craiova

A. Partea I. Descrierea imobilului

TEREN Extravilan

Adresa: Jud. Dolj, T26, P241

Nr. Crt	Nr cadastral Nr. topografic	Suprafața* (mp)	Observații / Referințe
A1		700	Sector cadastral:44 Teren neimprejmuit;

B. Partea II. Proprietari și acte

Inscrieri privitoare la dreptul de proprietate și alte drepturi reale	Referințe
/	
Act Administrativ nr. TDP 20756, din 19/11/2018 emis de CJSDPAT DOLJ;	
B1	A1
Intabulare, drept de PROPRIETATE, dobândit prin Reconstituire, cota actuala 1/1, cota initiala 1/1 1) NICULICI GHEORGHE, LIPSA CNP	

C. Partea III. SARCINI .

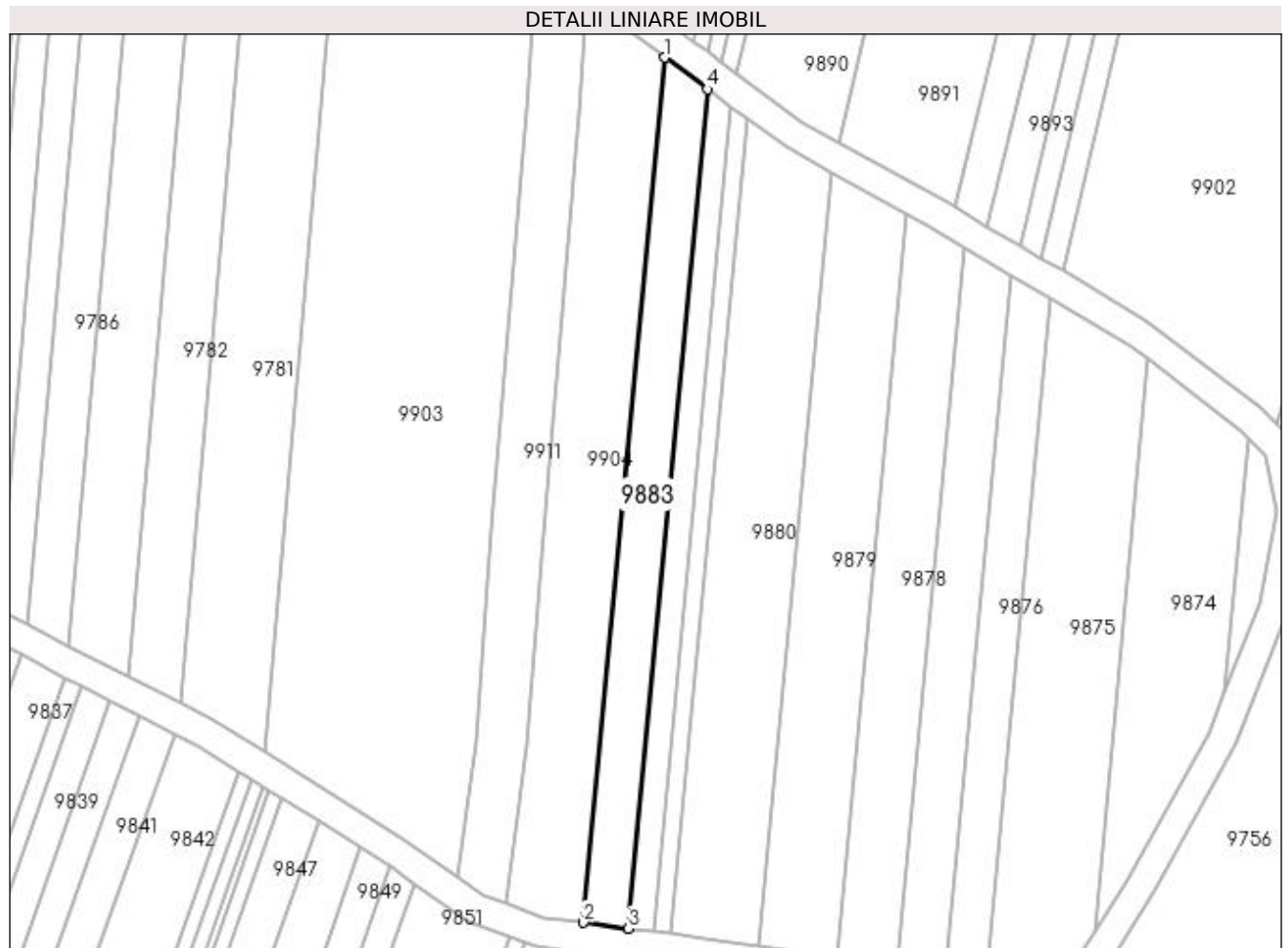
Inscrieri privind dezmembramintele dreptului de proprietate, drepturi reale de garanție și sarcini	Referințe
NU SUNT	

Anexa Nr. 1 La Partea I

Teren

Nr cadastral	Suprafața (mp)*	Observații / Referințe
	700	

* Suprafața este determinată în planul de proiecție Stereo 70.



Date referitoare la teren

Crt	Categorie folosință	Intra vilan	Suprafața (mp)	Tarla	Parcelă	Nr. topo	Observații / Referințe
1	arabil	NU	700	26	241	-	

Lungime Segmente

1) Valorile lungimilor segmentelor sunt obținute din proiecție în plan.

Punct început	X / Y	Punct sfârșit	X / Y	Lungime segment (** (m)
1	435.690,155 300.327,237	2	435.679,246 300.211,365	116.384
2	435.679,246 300.211,365	3	435.685,304 300.210,572	6.11
3	435.685,304 300.210,572	4	435.695,888 300.322,994	112.919
4	435.695,888 300.322,994	1	435.690,155 300.327,237	7.132

**** Lungimile segmentelor sunt determinate în planul de proiecție Stereo 70 și sunt rotunjite la 1 milimetru.**

***** Distanța dintre puncte este formată din segmente cumulate ce sunt mai mici decât valoarea 1 milimetru.**

**DATE DESPRE IMOBILUL NR. 9884**

Oficiul de Cadastru și Publicitate Imobiliară DOLJ
Biroul de Cadastru și Publicitate Imobiliară Craiova

A. Partea I. Descrierea imobilului

TEREN Extravilan

Adresa: Jud. Dolj, T26, P284

Nr. Crt	Nr cadastral Nr. topografic	Suprafața* (mp)	Observații / Referințe
A1		250	Sector cadastral:44 Teren neimprejmit;

B. Partea II. Proprietari și acte

Inscrieri privitoare la dreptul de proprietate și alte drepturi reale	Referințe
/	
Act Administrativ nr. TDP 1516, din 16/10/2003 emis de CJSDPAT DOLJ;	
B1	A1
Intabulare, drept de PROPRIETATE, dobândit prin Reconstituire, cota actuala 1/1, cota initiala 1/1	
1) STĂNESCU TUDORA, LIPSA CNP	
2) VÎLCEANU MARIA, LIPSA CNP	
3) HARAPU FLOAREA, LIPSA CNP	

C. Partea III. SARCINI .

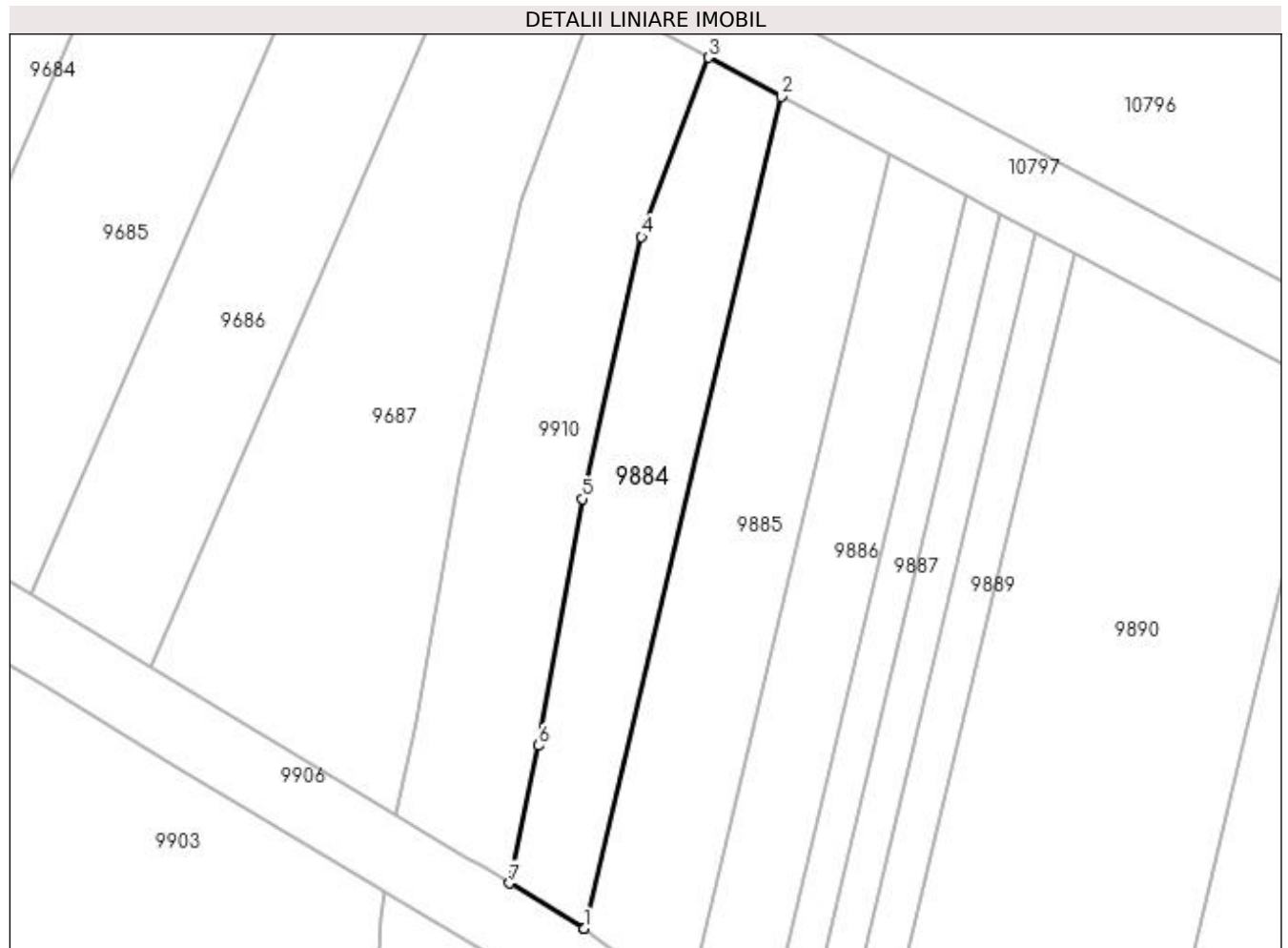
Inscrieri privind dezmembramintele dreptului de proprietate, drepturi reale de garanție și sarcini	Referințe
NU SUNT	

Anexa Nr. 1 La Partea I

Teren

Nr cadastral	Suprafața (mp)*	Observații / Referințe
	250	

* Suprafața este determinată în planul de proiecție Stereo 70.



Date referitoare la teren

Crt	Categorie folosință	Intra vilan	Suprafața (mp)	Tarla	Parcelă	Nr. topo	Observații / Referințe
1	arabil	NU	250	26	284	-	

Lungime Segmente

1) Valorile lungimilor segmentelor sunt obținute din proiecție în plan.

Punct început	X / Y	Punct sfârșit	X / Y	Lungime segment (** (m)
1	435.684,164 300.336,648	2	435.695,187 300.382,994	47.639
2	435.695,187 300.382,994	3	435.691,097 300.385,174	4.635
3	435.691,097 300.385,174	4	435.687,385 300.375,176	10.665
4	435.687,385 300.375,176	5	435.684,08 300.360,586	14.96
5	435.684,08 300.360,586	6	435.681,65 300.346,833	13.966

Punct început	X / Y	Punct sfârșit	X / Y	Lungime segment (** (m)
6	435.681,65 300.346,833	7	435.680,014 300.339,167	7.839
7	435.680,014 300.339,167	8	435.684,139 300.336,666	4.824
8	435.684,139 300.336,666	1	435.684,164 300.336,648	0.031

** Lungimile segmentelor sunt determinate în planul de proiecție Stereo 70 și sunt rotunjite la 1 milimetru.

*** Distanța dintre puncte este formată din segmente cumulate ce sunt mai mici decât valoarea 1 milimetru.

**DATE DESPRE IMOBILUL NR. 9885**

Oficiul de Cadastru și Publicitate Imobiliară DOLJ
Biroul de Cadastru și Publicitate Imobiliară Craiova

A. Partea I. Descrierea imobilului

TEREN Extravilan

Adresa: Jud. Dolj, T26, P17

Nr. Crt	Nr cadastral Nr. topografic	Suprafața* (mp)	Observații / Referințe
A1		320	Sector cadastral:44 Teren neimprejmuit;

B. Partea II. Proprietari și acte

Inscrieri privitoare la dreptul de proprietate și alte drepturi reale	Referințe
/	
Act Administrativ nr. TDP 720-9674, din 03/09/1997 emis de CJSDPAT DOLJ;	
B1	A1
Intabulare, drept de PROPRIETATE, dobândit prin Reconstituire, cota actuala 1/1, cota initiala 1/1 1) GUTA ION, LIPSA CNP	

C. Partea III. SARCINI .

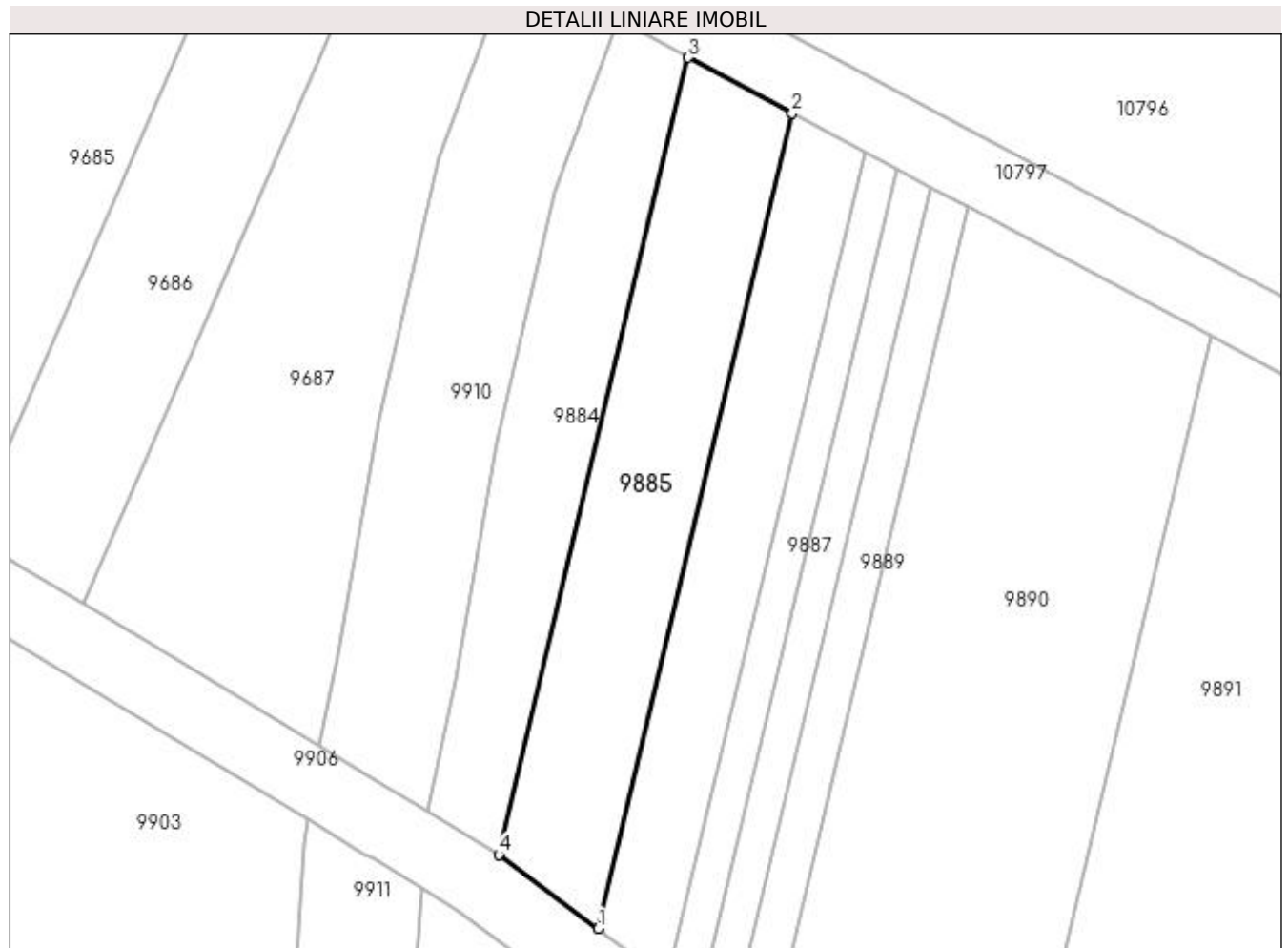
Inscrieri privind dezmembramintele dreptului de proprietate, drepturi reale de garanție și sarcini	Referințe
NU SUNT	

Anexa Nr. 1 La Partea I

Teren

Nr cadastral	Suprafața (mp)*	Observații / Referințe
	320	

* Suprafața este determinată în planul de proiecție Stereo 70.



Date referitoare la teren

Crt	Categorie folosință	Intra vilan	Suprafața (mp)	Tarla	Parcelă	Nr. topo	Observații / Referințe
1	arabil	NU	320	26	17	-	

Lungime Segmente

1) Valorile lungimilor segmentelor sunt obținute din proiecție în plan.

Punct început	X / Y	Punct sfârșit	X / Y	Lungime segment (** (m)
1	435.689,968 300.332,352	2	435.701,245 300.379,764	48.735
2	435.701,245 300.379,764	3	435.695,187 300.382,994	6.865
3	435.695,187 300.382,994	4	435.684,164 300.336,648	47.639
4	435.684,164 300.336,648	1	435.689,968 300.332,352	7.221

**** Lungimile segmentelor sunt determinate în planul de proiecție Stereo 70 și sunt rotunjite la 1 milimetru.**

***** Distanța dintre puncte este formată din segmente cumulate ce sunt mai mici decât valoarea 1 milimetru.**

**DATE DESPRE IMOBILUL NR. 9886**

Oficiul de Cadastru și Publicitate Imobiliară DOLJ
 Biroul de Cadastru și Publicitate Imobiliară Craiova

A. Partea I. Descrierea imobilului

TEREN Extravilan

Adresa: Jud. Dolj, T26, P15

Nr. Crt	Nr cadastral Nr. topografic	Suprafața* (mp)	Observații / Referințe
A1		226	Sector cadastral:44 Teren neimprejmuit;

B. Partea II. Proprietari și acte

Inscrieri privitoare la dreptul de proprietate și alte drepturi reale	Referințe
/	
Act Administrativ nr. TDP 526-2198, din 02/03/1994 emis de CJSDPAT DOLJ;	
B1	A1
Intabulare, drept de PROPRIETATE, dobandit prin Reconstituire, cota actuala 1/1, cota initiala 1/1 1) MIU MARIN, LIPSA CNP	

C. Partea III. SARCINI .

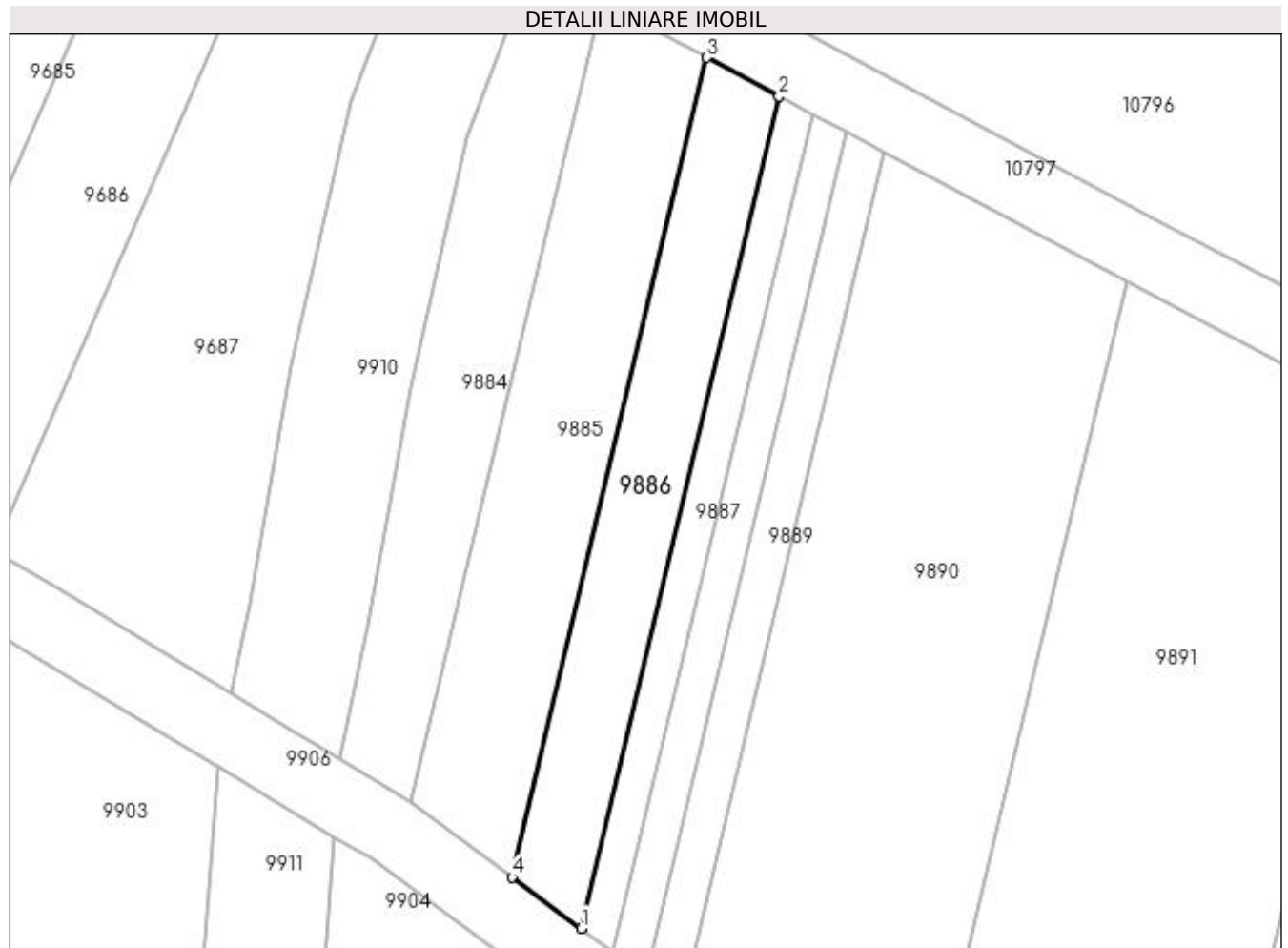
Inscrieri privind dezmembramintele dreptului de proprietate, drepturi reale de garanție și sarcini	Referințe
NU SUNT	

Anexa Nr. 1 La Partea I

Teren

Nr cadastral	Suprafața (mp)*	Observații / Referințe
	226	

* Suprafața este determinată în planul de proiecție Stereo 70.



Date referitoare la teren

Crt	Categorie folosință	Intra vilan	Suprafața (mp)	Tarla	Parcelă	Nr. topo	Observații / Referințe
1	arabil	NU	226	26	15	-	

Lungime Segmente

1) Valorile lungimilor segmentelor sunt obținute din proiecție în plan.

Punct început	X / Y	Punct sfârșit	X / Y	Lungime segment (** (m)
1	435.693,99 300.329,375	2	435.705,443 300.377,527	49.495
2	435.705,443 300.377,527	3	435.701,245 300.379,764	4.757
3	435.701,245 300.379,764	4	435.689,968 300.332,352	48.735
4	435.689,968 300.332,352	1	435.693,99 300.329,375	5.004

**** Lungimile segmentelor sunt determinate în planul de proiecție Stereo 70 și sunt rotunjite la 1 milimetru.**

***** Distanța dintre puncte este formată din segmente cumulate ce sunt mai mici decât valoarea 1 milimetru.**

**DATE DESPRE IMOBILUL NR. 9887**

Oficiul de Cadastru și Publicitate Imobiliară DOLJ
Biroul de Cadastru și Publicitate Imobiliară Craiova

A. Partea I. Descrierea imobilului

TEREN Extravilan

Adresa: Jud. Dolj, T26, P14

Nr. Crt	Nr cadastral Nr. topografic	Suprafața* (mp)	Observații / Referințe
A1		106	Sector cadastral:44 Teren neimprejmuit;

B. Partea II. Proprietari și acte

Inscrieri privitoare la dreptul de proprietate și alte drepturi reale	Referințe
/	
Act Administrativ nr. TDP 399-2180, din 07/08/1995 emis de CJSDPAT DOLJ;	
B1	A1
Intabulare, drept de PROPRIETATE, dobandit prin Reconstituire, cota actuala 1/1, cota initiala 1/1 1) STROE ION, LIPSA CNP	

C. Partea III. SARCINI .

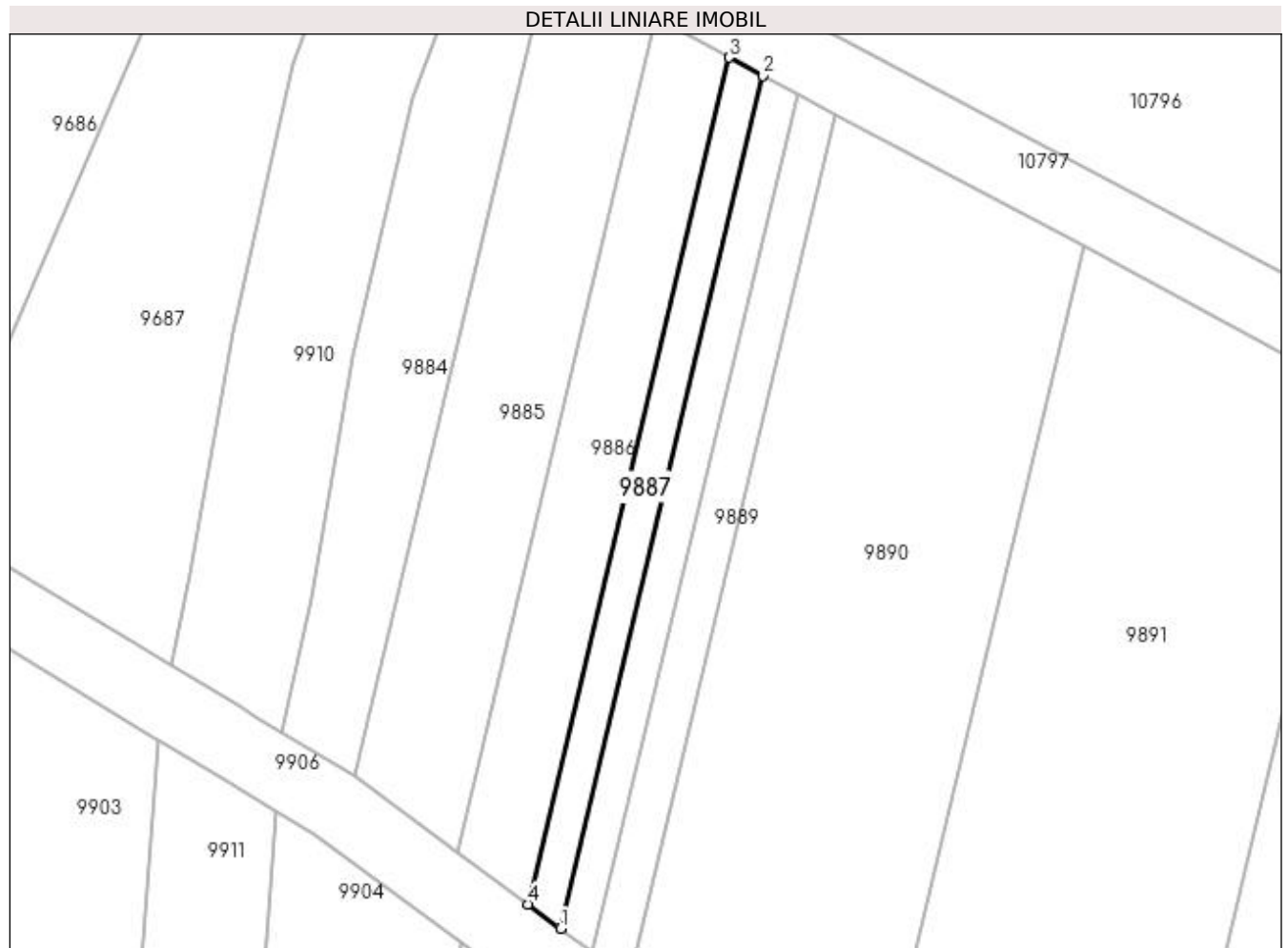
Inscrieri privind dezmembramintele dreptului de proprietate, drepturi reale de garanție și sarcini	Referințe
NU SUNT	

Anexa Nr. 1 La Partea I

Teren

Nr cadastral	Suprafața (mp)*	Observații / Referințe
	106	

* Suprafața este determinată în planul de proiecție Stereo 70.



Date referitoare la teren

Crt	Categorie folosință	Intravilan	Suprafața (mp)	Tarla	Parcelă	Nr. topo	Observații / Referințe
1	arabil	NU	106	26	14	-	

Lungime Segmente

1) Valorile lungimilor segmentelor sunt obținute din proiecție în plan.

Punct început	X / Y	Punct sfârșit	X / Y	Lungime segment (** (m)
1	435.695,855 300.327,994	2	435.707,39 300.376,489	49.848
2	435.707,39 300.376,489	3	435.705,443 300.377,527	2.206
3	435.705,443 300.377,527	4	435.693,99 300.329,375	49.495
4	435.693,99 300.329,375	1	435.695,855 300.327,994	2.321

**** Lungimile segmentelor sunt determinate în planul de proiecție Stereo 70 și sunt rotunjite la 1 milimetru.**

***** Distanța dintre puncte este formată din segmente cumulate ce sunt mai mici decât valoarea 1 milimetru.**

**DATE DESPRE IMOBILUL NR. 9888**

Oficiul de Cadastru și Publicitate Imobiliară DOLJ
Biroul de Cadastru și Publicitate Imobiliară Craiova

A. Partea I. Descrierea imobilului

TEREN Extravilan

Adresa: Jud. Dolj, T26, P13

Nr. Crt	Nr cadastral Nr. topografic	Suprafața* (mp)	Observații / Referințe
A1		106	Sector cadastral:44 Teren neimprejmuit;

B. Partea II. Proprietari și acte

Inscrieri privitoare la dreptul de proprietate și alte drepturi reale	Referințe
/	
Act Administrativ nr. TDP 865-15011, din 09/12/1995 emis de CJSDPAT DOLJ;	
B1	A1
Intabulare, drept de PROPRIETATE, dobandit prin Reconstituire, cota actuala 1/1, cota initiala 1/1 1) RADU VIORICA, LIPSA CNP	

C. Partea III. SARCINI .

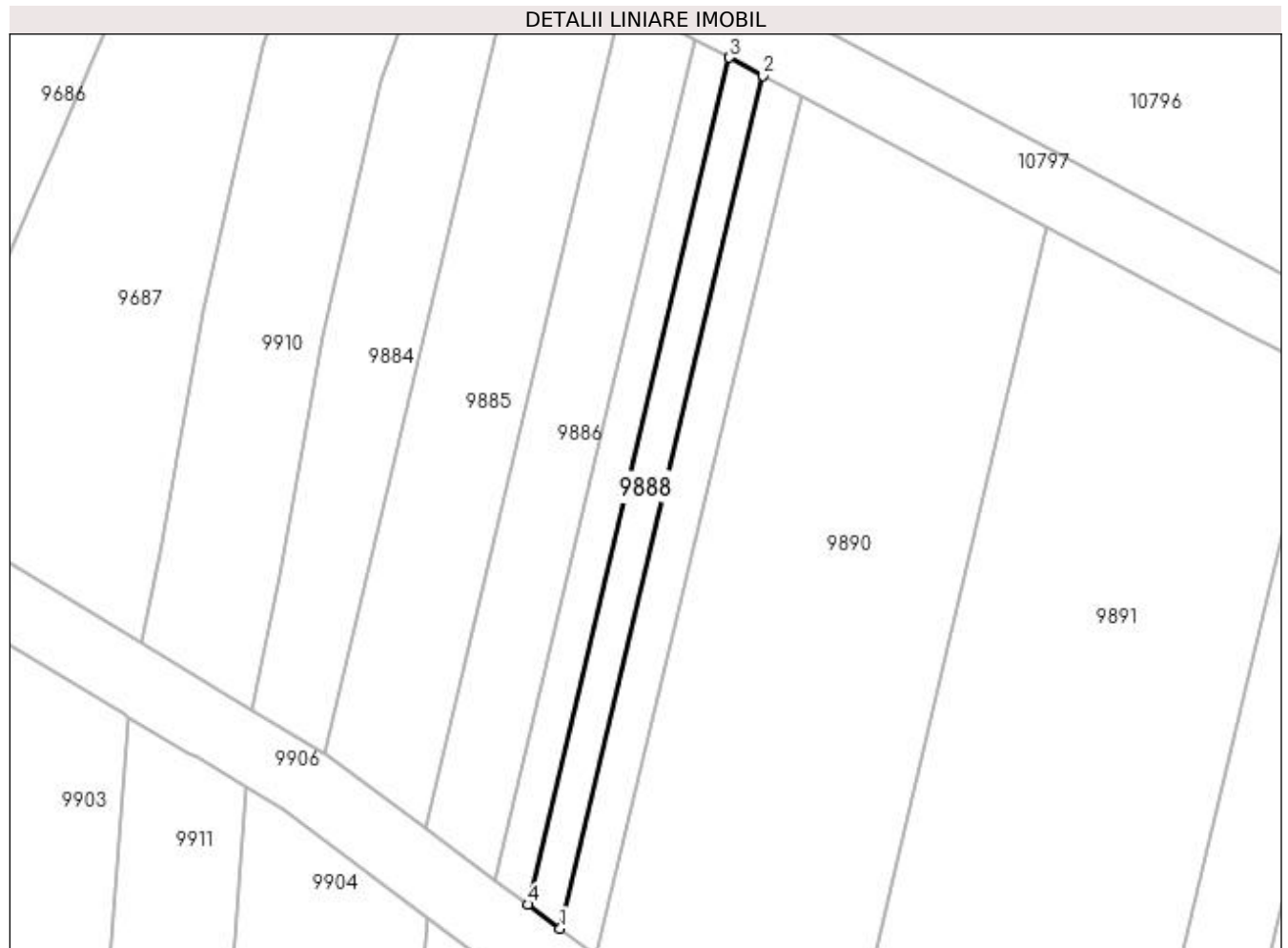
Inscrieri privind dezmembramintele dreptului de proprietate, drepturi reale de garanție și sarcini	Referințe
NU SUNT	

Anexa Nr. 1 La Partea I

Teren

Nr cadastral	Suprafața (mp)*	Observații / Referințe
	106	

* Suprafața este determinată în planul de proiecție Stereo 70.



Date referitoare la teren

Crt	Categorie folosință	Intra vilan	Suprafața (mp)	Tarla	Parcelă	Nr. topo	Observații / Referințe
1	arabil	NU	106	26	13	-	

Lungime Segmente

1) Valorile lungimilor segmentelor sunt obținute din proiecție în plan.

Punct început	X / Y	Punct sfârșit	X / Y	Lungime segment (** (m)
1	435.697,707 300.326,623	2	435.709,323 300.375,458	50.197
2	435.709,323 300.375,458	3	435.707,39 300.376,489	2.191
3	435.707,39 300.376,489	4	435.695,855 300.327,994	49.848
4	435.695,855 300.327,994	1	435.697,707 300.326,623	2.304

**** Lungimile segmentelor sunt determinate în planul de proiecție Stereo 70 și sunt rotunjite la 1 milimetru.**

***** Distanța dintre puncte este formată din segmente cumulate ce sunt mai mici decât valoarea 1 milimetru.**

**DATE DESPRE IMOBILUL NR. 9889**

Oficiul de Cadastru și Publicitate Imobiliară DOLJ
Biroul de Cadastru și Publicitate Imobiliară Craiova

A. Partea I. Descrierea imobilului

TEREN Extravilan

Adresa: Jud. Dolj, T26, P12

Nr. Crt	Nr cadastral Nr. topografic	Suprafața* (mp)	Observații / Referințe
A1		120	Sector cadastral:44 Teren neimprejmuit;

B. Partea II. Proprietari și acte

Inscrieri privitoare la dreptul de proprietate și alte drepturi reale	Referințe
/	
Act Administrativ nr. TDP 1207-2179, din 25/11/1998 emis de CJSDPAT DOLJ;	
B1	A1
Intabulare, drept de PROPRIETATE, dobândit prin Reconstituire, cota actuala 1/1, cota initiala 1/1 1) STROE CONSTANTIN, LIPSA CNP	

C. Partea III. SARCINI .

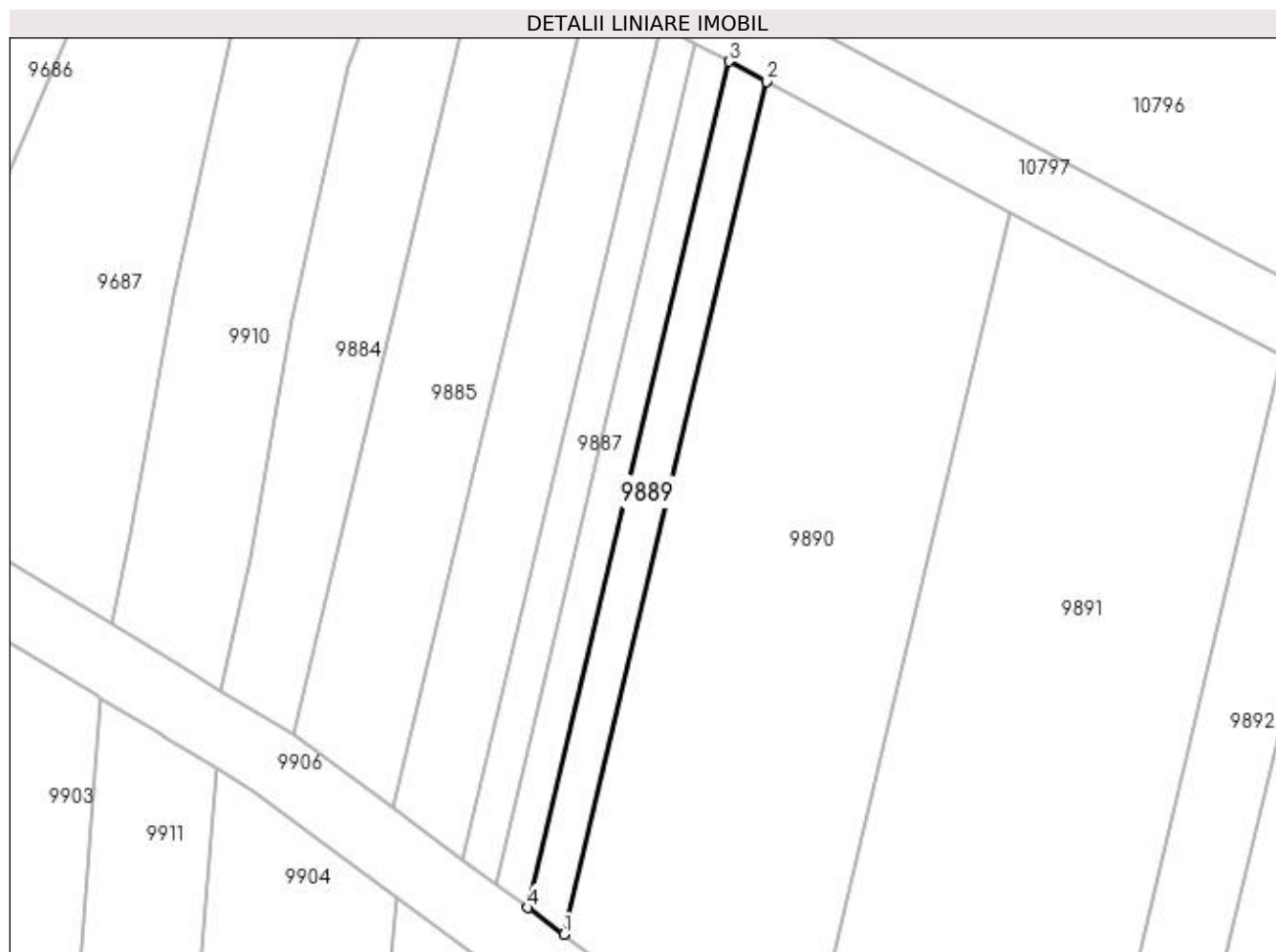
Inscrieri privind dezmembramintele dreptului de proprietate, drepturi reale de garanție și sarcini	Referințe
NU SUNT	

Anexa Nr. 1 La Partea I

Teren

Nr cadastral	Suprafața (mp)*	Observații / Referințe
	120	

* Suprafața este determinată în planul de proiecție Stereo 70.



Date referitoare la teren

Crt	Categorie folosință	Intravilan	Suprafața (mp)	Tarla	Parcelă	Nr. topo	Observații / Referințe
1	arabil	NU	120	26	12	-	

Lungime Segmente

1) Valorile lungimilor segmentelor sunt obținute din proiecție în plan.

Punct început	X / Y	Punct sfârșit	X / Y	Lungime segment (** (m)
1	435.699,788 300.325,083	2	435.711,495 300.374,3	50.59
2	435.711,495 300.374,3	3	435.709,323 300.375,458	2.461
3	435.709,323 300.375,458	4	435.697,707 300.326,623	50.197
4	435.697,707 300.326,623	1	435.699,788 300.325,083	2.589

**** Lungimile segmentelor sunt determinate în planul de proiecție Stereo 70 și sunt rotunjite la 1 milimetru.**

***** Distanța dintre puncte este formată din segmente cumulate ce sunt mai mici decât valoarea 1 milimetru.**

**DATE DESPRE IMOBILUL NR. 9890**

Oficiul de Cadastru și Publicitate Imobiliară DOLJ
Biroul de Cadastru și Publicitate Imobiliară Craiova

A. Partea I. Descrierea imobilului

TEREN Extravilan

Adresa: Jud. Dolj, T26, P10

Nr. Crt	Nr cadastral Nr. topografic	Suprafața* (mp)	Observații / Referințe
A1		800	Sector cadastral:44 Teren neimprejmuit;

B. Partea II. Proprietari și acte

Inscrieri privitoare la dreptul de proprietate și alte drepturi reale	Referințe
/	
Act Notarial nr. CM 39, din 13/03/2015 emis de SPN Doina Făurar;	
B1	A1
Intabulare, drept de PROPRIETATE, dobandit prin Succesiune, cota actuala 1/1, cota initiala 1/1 1) POPESCU MIHAI	

C. Partea III. SARCINI .

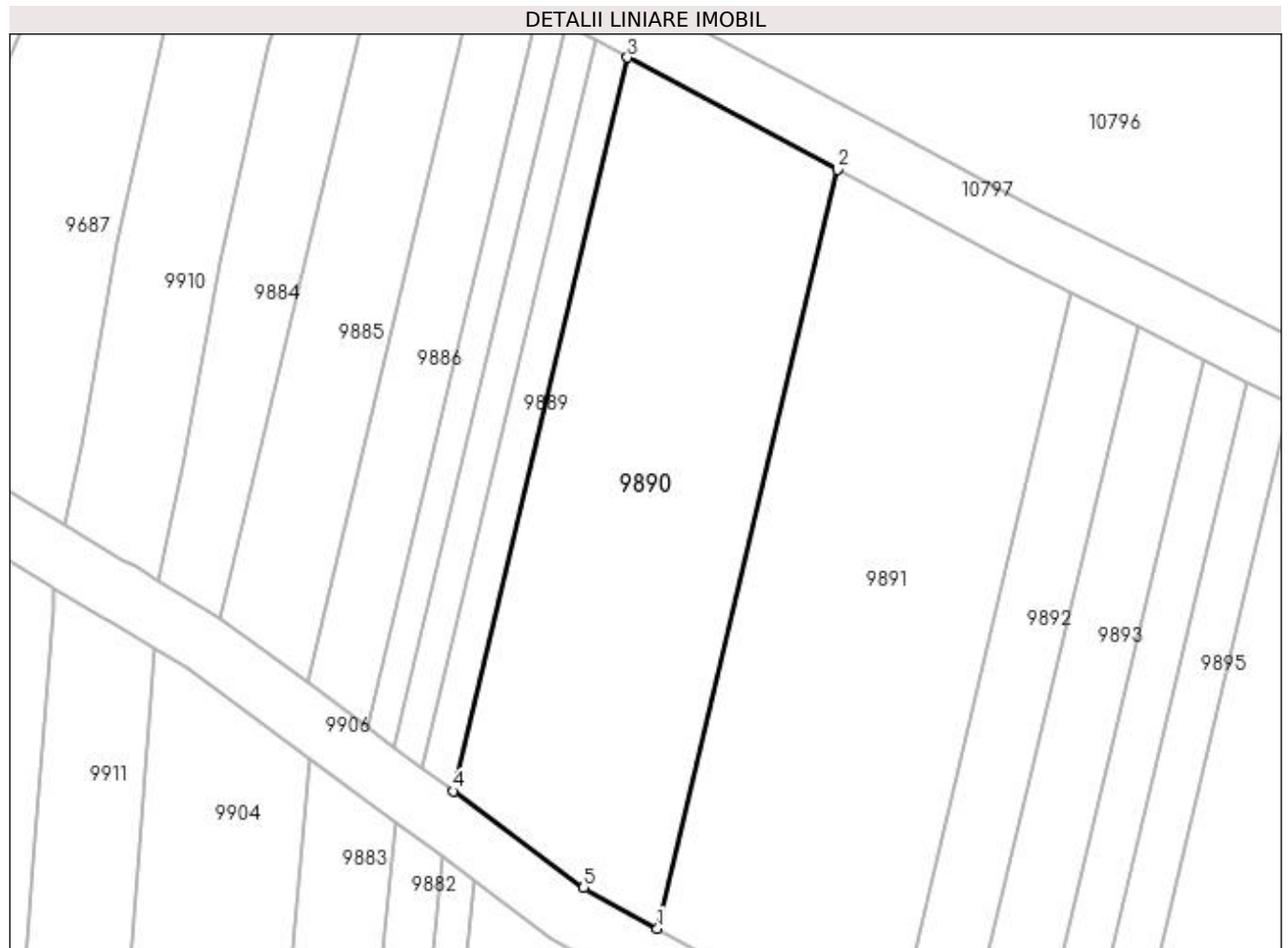
Inscrieri privind dezmembramintele dreptului de proprietate, drepturi reale de garanție și sarcini	Referințe
NU SUNT	

Anexa Nr. 1 La Partea I

Teren

Nr cadastral	Suprafața (mp)*	Observații / Referințe
	800	

* Suprafața este determinată în planul de proiecție Stereo 70.



Date referitoare la teren

Crt	Categorie folosință	Intra vilan	Suprafața (mp)	Tarla	Parcelă	Nr. topo	Observații / Referințe
1	arabil	NU	800	26	10	-	

Lungime Segmente

1) Valorile lungimilor segmentelor sunt obținute din proiecție în plan.

Punct început	X / Y	Punct sfârșit	X / Y	Lungime segment (** (m)
1	435.713,493 300.315,863	2	435.725,604 300.366,779	52.337
2	435.725,604 300.366,779	3	435.711,495 300.374,3	15.988
3	435.711,495 300.374,3	4	435.699,788 300.325,083	50.59
4	435.699,788 300.325,083	5	435.708,55 300.318,598	10.901
5	435.708,55 300.318,598	1	435.713,493 300.315,863	5.649

**** Lungimile segmentelor sunt determinate în planul de proiecție Stereo 70 și sunt rotunjite la 1 milimetru.**

***** Distanța dintre puncte este formată din segmente cumulate ce sunt mai mici decât valoarea 1 milimetru.**

**DATE DESPRE IMOBILUL NR. 9891**

Oficiul de Cadastru și Publicitate Imobiliară DOLJ
Biroul de Cadastru și Publicitate Imobiliară Craiova

A. Partea I. Descrierea imobilului

TEREN Extravilan

Adresa: Jud. Dolj, T26, P9

Nr. Crt	Nr cadastral Nr. topografic	Suprafața* (mp)	Observații / Referințe
A1		900	Sector cadastral:44 Teren neimprejmuit;

B. Partea II. Proprietari și acte

Inscrieri privitoare la dreptul de proprietate și alte drepturi reale	Referințe
/	
Act Administrativ nr. TDP 1009-48563, din 17/03/1995 emis de CJSDPAT DOLJ;	
B1	A1
Intabulare, drept de PROPRIETATE, dobândit prin Reconstituire, cota actuala 1/1, cota initiala 1/1 1) NICULESCU SILVIA, LIPSA CNP	

C. Partea III. SARCINI .

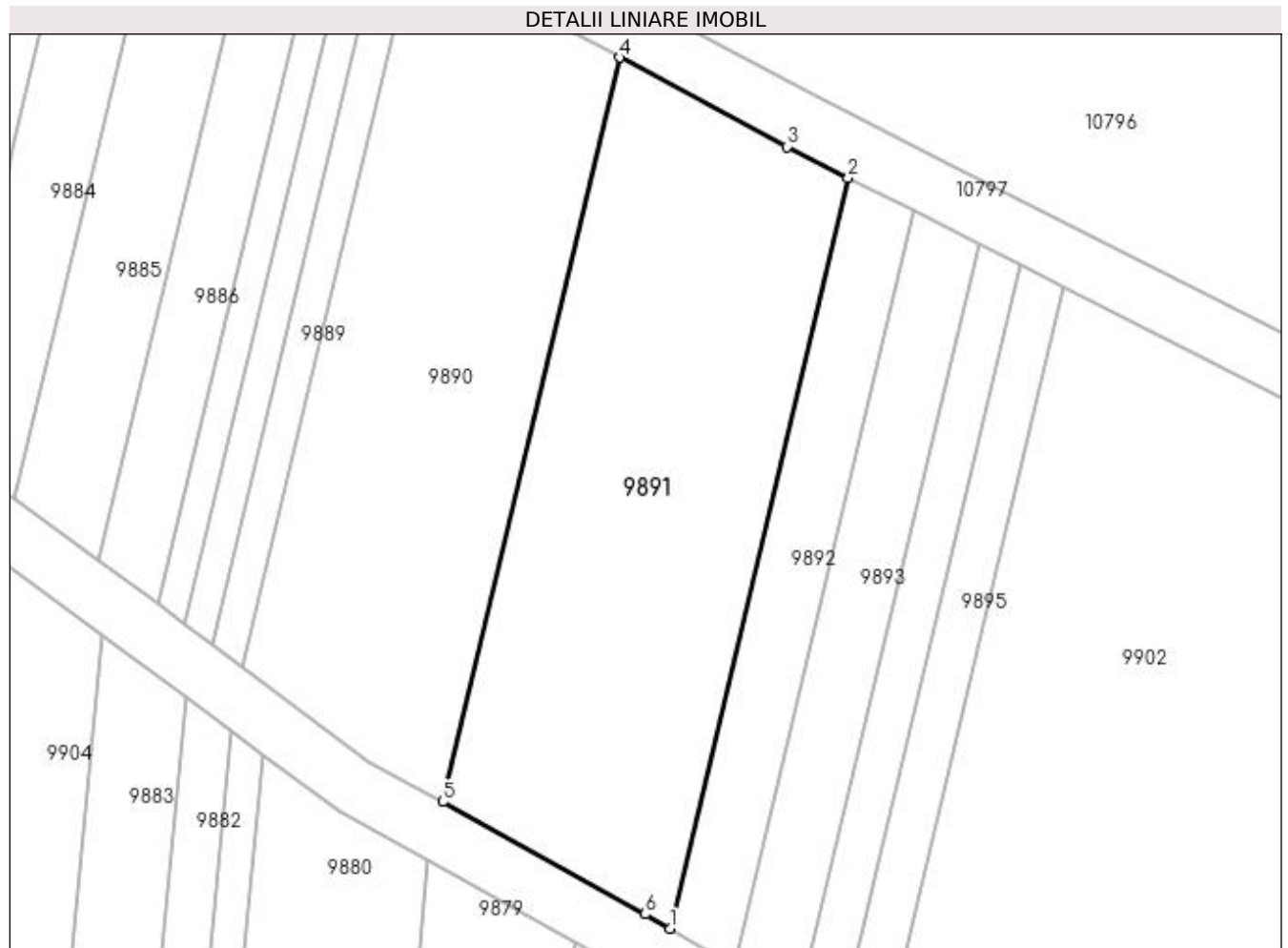
Inscrieri privind dezmembramintele dreptului de proprietate, drepturi reale de garanție și sarcini	Referințe
NU SUNT	

Anexa Nr. 1 La Partea I

Teren

Nr cadastral	Suprafața (mp)*	Observații / Referințe
	900	

* Suprafața este determinată în planul de proiecție Stereo 70.



Date referitoare la teren

Crt	Categorie folosință	Intra vilan	Suprafața (mp)	Tarla	Parcelă	Nr. topo	Observații / Referințe
1	arabil	NU	900	26	9	-	

Lungime Segmente

1) Valorile lungimilor segmentelor sunt obținute din proiecție în plan.

Punct început	X / Y	Punct sfârșit	X / Y	Lungime segment (** (m)
1	435.729,055 300.307,197	2	435.741,267 300.358,541	52.776
2	435.741,267 300.358,541	3	435.737,051 300.360,677	4.726
3	435.737,051 300.360,677	4	435.725,604 300.366,779	12.972
4	435.725,604 300.366,779	5	435.713,493 300.315,863	52.337
5	435.713,493 300.315,863	6	435.727,373 300.308,186	15.862

Punct început	X / Y	Punct sfârșit	X / Y	Lungime segment (** (m)
6	435.727,373 300.308,186	1	435.729,055 300.307,197	1.951

** Lungimile segmentelor sunt determinate în planul de proiecție Stereo 70 și sunt rotunjite la 1 milimetru.

*** Distanța dintre puncte este formată din segmente cumulate ce sunt mai mici decât valoarea 1 milimetru.

**DATE DESPRE IMOBILUL NR. 9892**

Oficiul de Cadastru și Publicitate Imobiliară DOLJ
Biroul de Cadastru și Publicitate Imobiliară Craiova

A. Partea I. Descrierea imobilului

TEREN Extravilan

Adresa: Jud. Dolj, T26, P8

Nr. Crt	Nr cadastral Nr. topografic	Suprafața* (mp)	Observații / Referințe
A1		258	Sector cadastral:44 Teren neimprejmuit;

B. Partea II. Proprietari și acte

Inscrieri privitoare la dreptul de proprietate și alte drepturi reale	Referințe
/	
Act Administrativ nr. TDP 1130-1364, din 07/05/1997 emis de CJSDPAT DOLJ;	
B1	A1
Intabulare, drept de PROPRIETATE, dobândit prin Reconstituire, cota actuala 1/1, cota initiala 1/1 1) FLOAREA MARIA, LIPSA CNP	

C. Partea III. SARCINI .

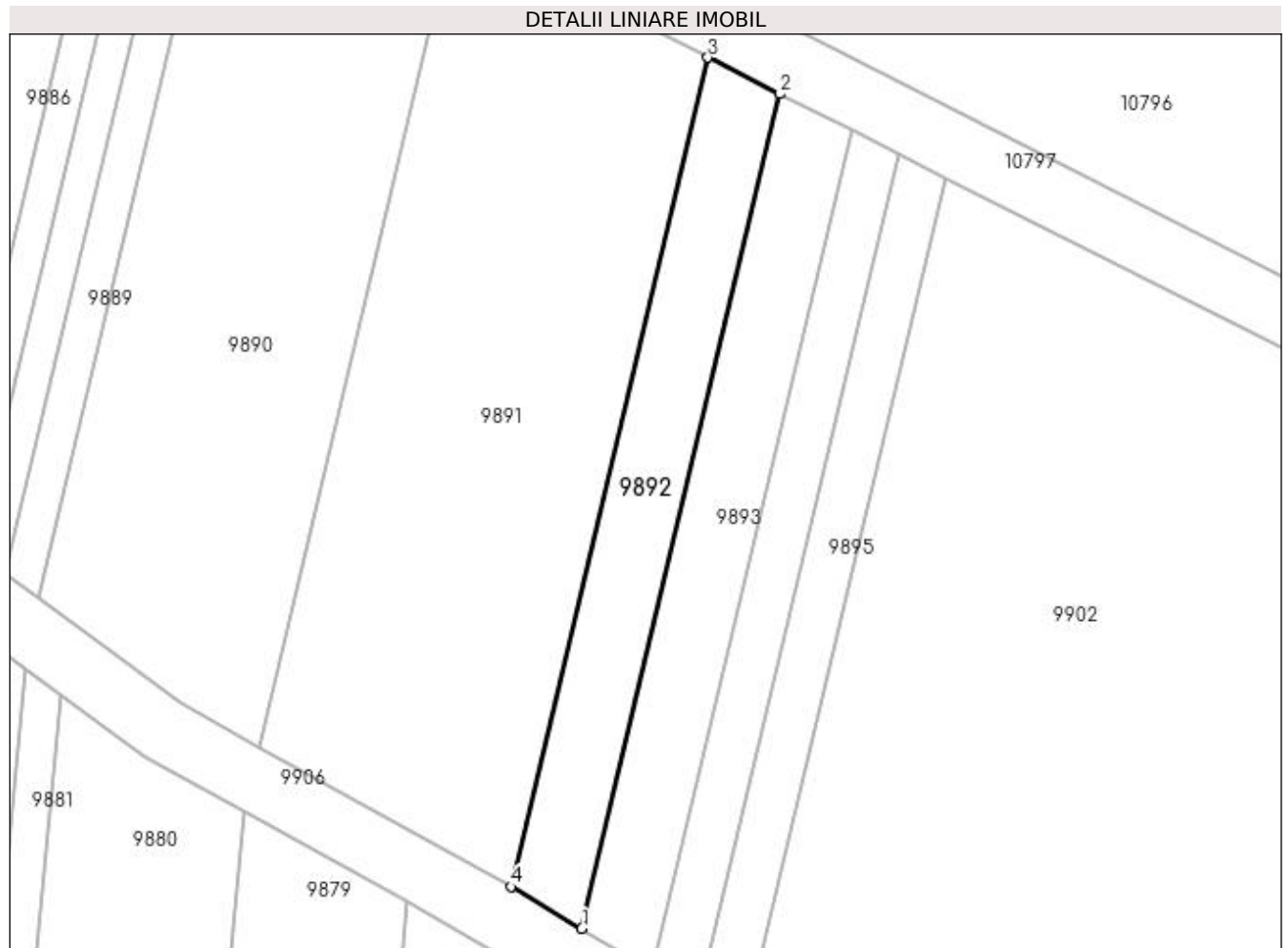
Inscrieri privind dezmembramintele dreptului de proprietate, drepturi reale de garanție și sarcini	Referințe
NU SUNT	

Anexa Nr. 1 La Partea I

Teren

Nr cadastral	Suprafața (mp)*	Observații / Referințe
	258	

* Suprafața este determinată în planul de proiecție Stereo 70.



Date referitoare la teren

Crt	Categorie folosință	Intra vilan	Suprafața (mp)	Tarla	Parcelă	Nr. topo	Observații / Referințe
1	arabil	NU	258	26	8	-	

Lungime Segmente

1) Valorile lungimilor segmentelor sunt obținute din proiecție în plan.

Punct început	X / Y	Punct sfârșit	X / Y	Lungime segment (** (m)
1	435.733,449 300.304,612	2	435.745,738 300.356,277	53.106
2	435.745,738 300.356,277	3	435.741,267 300.358,541	5.012
3	435.741,267 300.358,541	4	435.729,055 300.307,197	52.776
4	435.729,055 300.307,197	1	435.733,449 300.304,612	5.098

**** Lungimile segmentelor sunt determinate în planul de proiecție Stereo 70 și sunt rotunjite la 1 milimetru.**

***** Distanța dintre puncte este formată din segmente cumulate ce sunt mai mici decât valoarea 1 milimetru.**

**DATE DESPRE IMOBILUL NR. 9893**

Oficiul de Cadastru și Publicitate Imobiliară DOLJ
Biroul de Cadastru și Publicitate Imobiliară Craiova

A. Partea I. Descrierea imobilului

TEREN Extravilan

Adresa: Jud. Dolj, T26, P6

Nr. Crt	Nr cadastral Nr. topografic	Suprafața* (mp)	Observații / Referințe
A1		258	Sector cadastral:44 Teren neimprejmuit;

B. Partea II. Proprietari și acte

Inscrieri privitoare la dreptul de proprietate și alte drepturi reale	Referințe
/	
Act Administrativ nr. TDP 1050_48563, din 29/03/1995 emis de CJSDPAT DOLJ;	
B1	A1
Intabulare, drept de PROPRIETATE, dobândit prin Reconstituire, cota actuala 1/1, cota initiala 1/1 1) GAVRILĂ CONSTANTIN, LIPSA CNP	

C. Partea III. SARCINI .

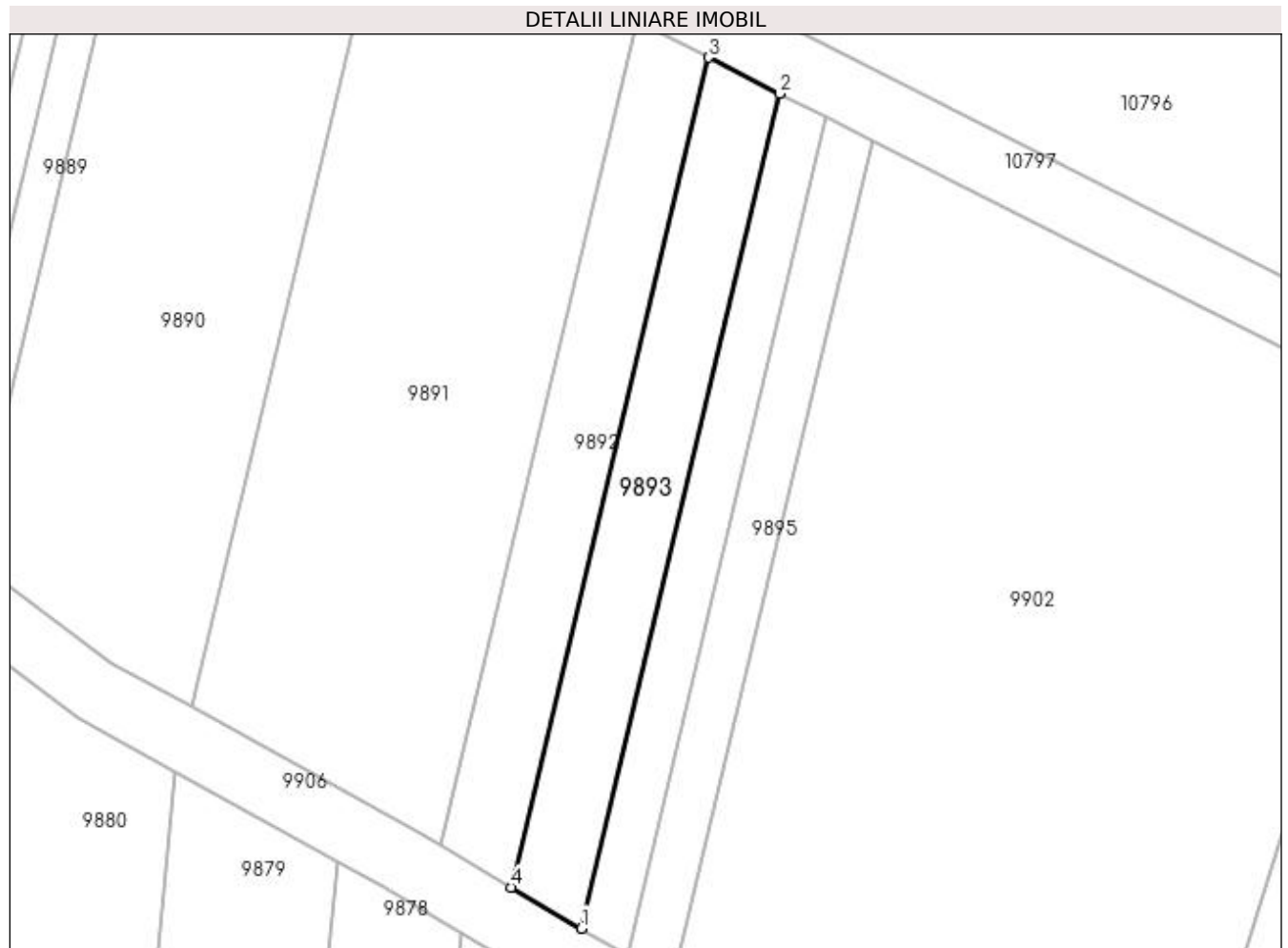
Inscrieri privind dezmembramintele dreptului de proprietate, drepturi reale de garanție și sarcini	Referințe
NU SUNT	

Anexa Nr. 1 La Partea I

Teren

Nr cadastral	Suprafața (mp)*	Observații / Referințe
	258	

* Suprafața este determinată în planul de proiecție Stereo 70.



Date referitoare la teren

Crt	Categorie folosință	Intra vilan	Suprafața (mp)	Tarla	Parcelă	Nr. topo	Observații / Referințe
1	arabil	NU	258	26	6	-	

Lungime Segmente

1) Valorile lungimilor segmentelor sunt obținute din proiecție în plan.

Punct început	X / Y	Punct sfârșit	X / Y	Lungime segment (** (m)
1	435.737,817 300.302,044	2	435.750,181 300.354,027	53.433
2	435.750,181 300.354,027	3	435.745,738 300.356,277	4.98
3	435.745,738 300.356,277	4	435.733,449 300.304,612	53.106
4	435.733,449 300.304,612	1	435.737,817 300.302,044	5.067

**** Lungimile segmentelor sunt determinate în planul de proiecție Stereo 70 și sunt rotunjite la 1 milimetru.**

***** Distanța dintre puncte este formată din segmente cumulate ce sunt mai mici decât valoarea 1 milimetru.**

**DATE DESPRE IMOBILUL NR. 9894**

Oficiul de Cadastru și Publicitate Imobiliară DOLJ
Biroul de Cadastru și Publicitate Imobiliară Craiova

A. Partea I. Descrierea imobilului

TEREN Extravilan

Adresa: Jud. Dolj, T26, P3

Nr. Crt	Nr cadastral Nr. topografic	Suprafața* (mp)	Observații / Referințe
A1		170	Sector cadastral:44 Teren neimprejmut;

B. Partea II. Proprietari și acte

Inscrieri privitoare la dreptul de proprietate și alte drepturi reale		Referințe
/		
Act Administrativ nr. TDP 1149-1364, din 07/05/1997 emis de CJSDPAT DOLJ;		
B1	Intabulare, drept de PROPRIETATE, dobandit prin Reconstituire, cota actuala 1/2, cota initiala 1/2 1) STAN MARIN, LIPSA CNP	A1
Act Notarial nr. CM 189, din 29/11/2012 emis de BNP Ștefănescu Floriana;		
B2	Intabulare, drept de PROPRIETATE, dobandit prin Succesiune, cota actuala 4/16, cota initiala 4/16 1) STAN ANTONIA	A1
B3	Intabulare, drept de PROPRIETATE, dobandit prin Succesiune, cota actuala 3/16, cota initiala 3/16 1) STAN LIE-TIBERIU	A1
B4	Intabulare, drept de PROPRIETATE, dobandit prin Succesiune, cota actuala 3/16, cota initiala 3/16 1) ROMAN LAVINIA VIRGINIA	A1
B5	Intabulare, drept de PROPRIETATE, dobandit prin Succesiune, cota actuala 3/16, cota initiala 3/16 1) STAN OVIDIU	A1
B6	Intabulare, drept de PROPRIETATE, dobandit prin Succesiune, cota actuala 3/16, cota initiala 3/16 1) STAN CĂTĂLIN	A1

C. Partea III. SARCINI .

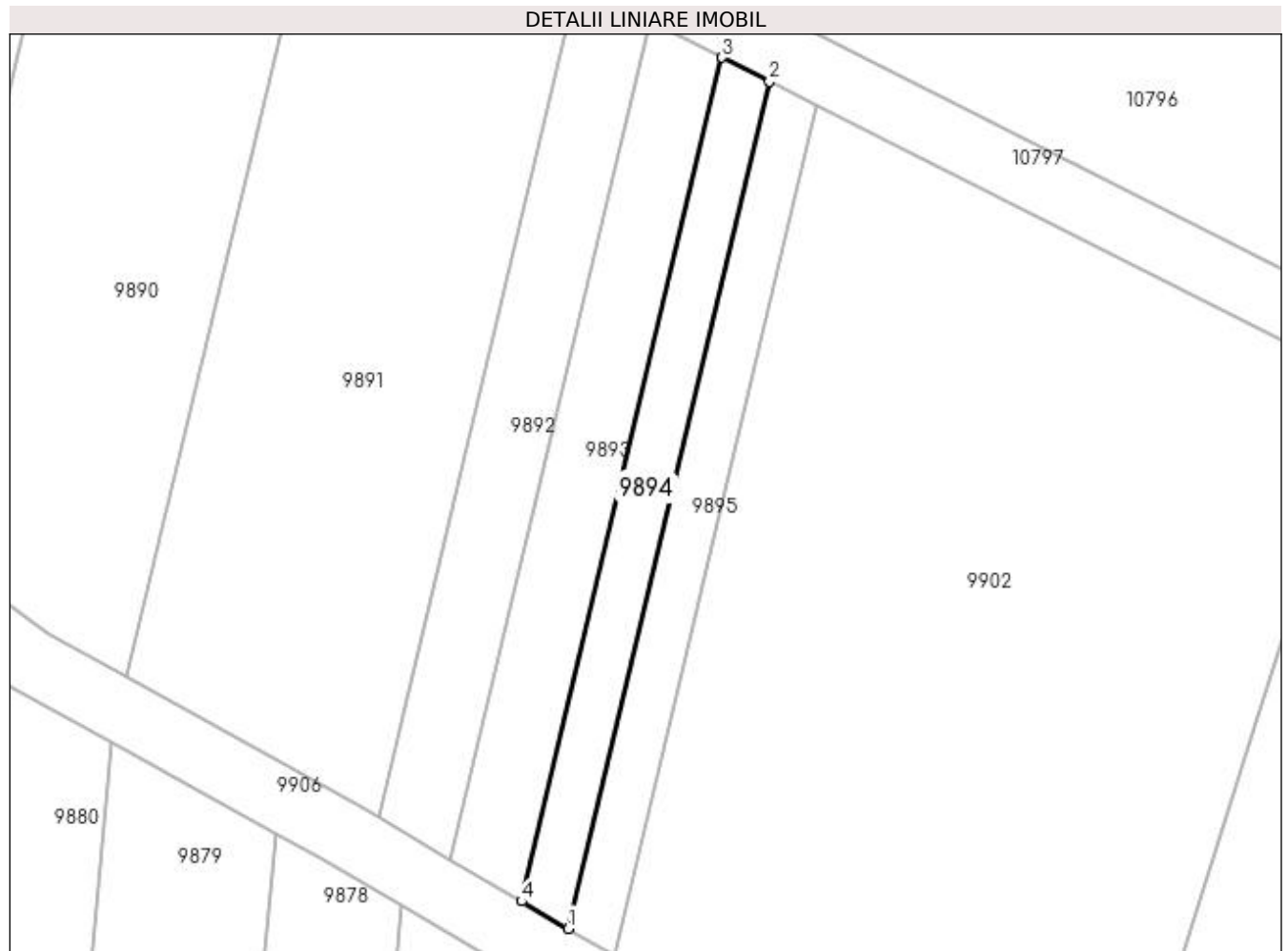
Inscrieri privind dezmembramintele dreptului de proprietate, drepturi reale de garanție și sarcini	Referințe
NU SUNT	

Anexa Nr. 1 La Partea I

Teren

Nr cadastral	Suprafața (mp)*	Observații / Referințe
	170	

* Suprafața este determinată în planul de proiecție Stereo 70.



Date referitoare la teren

Crt	Categorie folosință	Intra vilan	Suprafața (mp)	Tarla	Parcelă	Nr. topo	Observații / Referințe
1	arabil	NU	170	26	3	-	

Lungime Segmente

1) Valorile lungimilor segmentelor sunt obținute din proiecție în plan.

Punct început	X / Y	Punct sfârșit	X / Y	Lungime segment (** (m)
1	435.740,68 300.300,36	2	435.753,094 300.352,552	53.648
2	435.753,094 300.352,552	3	435.750,181 300.354,027	3.265
3	435.750,181 300.354,027	4	435.737,817 300.302,044	53.433
4	435.737,817 300.302,044	1	435.740,68 300.300,36	3.322

**** Lungimile segmentelor sunt determinate în planul de proiecție Stereo 70 și sunt rotunjite la 1 milimetru.**

***** Distanța dintre puncte este formată din segmente cumulate ce sunt mai mici decât valoarea 1 milimetru.**

**DATE DESPRE IMOBILUL NR. 9895**

Oficiul de Cadastru și Publicitate Imobiliară DOLJ
Biroul de Cadastru și Publicitate Imobiliară Craiova

A. Partea I. Descrierea imobilului

TEREN Extravilan

Adresa: Jud. Dolj, T26, P1

Nr. Crt	Nr cadastral Nr. topografic	Suprafața* (mp)	Observații / Referințe
A1		168	Sector cadastral:44 Teren neimprejmuit;

B. Partea II. Proprietari și acte

Inscrieri privitoare la dreptul de proprietate și alte drepturi reale	Referințe
/	
Act Administrativ nr. TDP 537-2198, din 06/04/1994 emis de CJSDPAT DOLJ;	
B1	A1
Intabulare, drept de PROPRIETATE, dobândit prin Reconstituire, cota actuala 1/1, cota initiala 1/1 1) ANCUȚA GHEORGHE, LIPSA CNP	

C. Partea III. SARCINI .

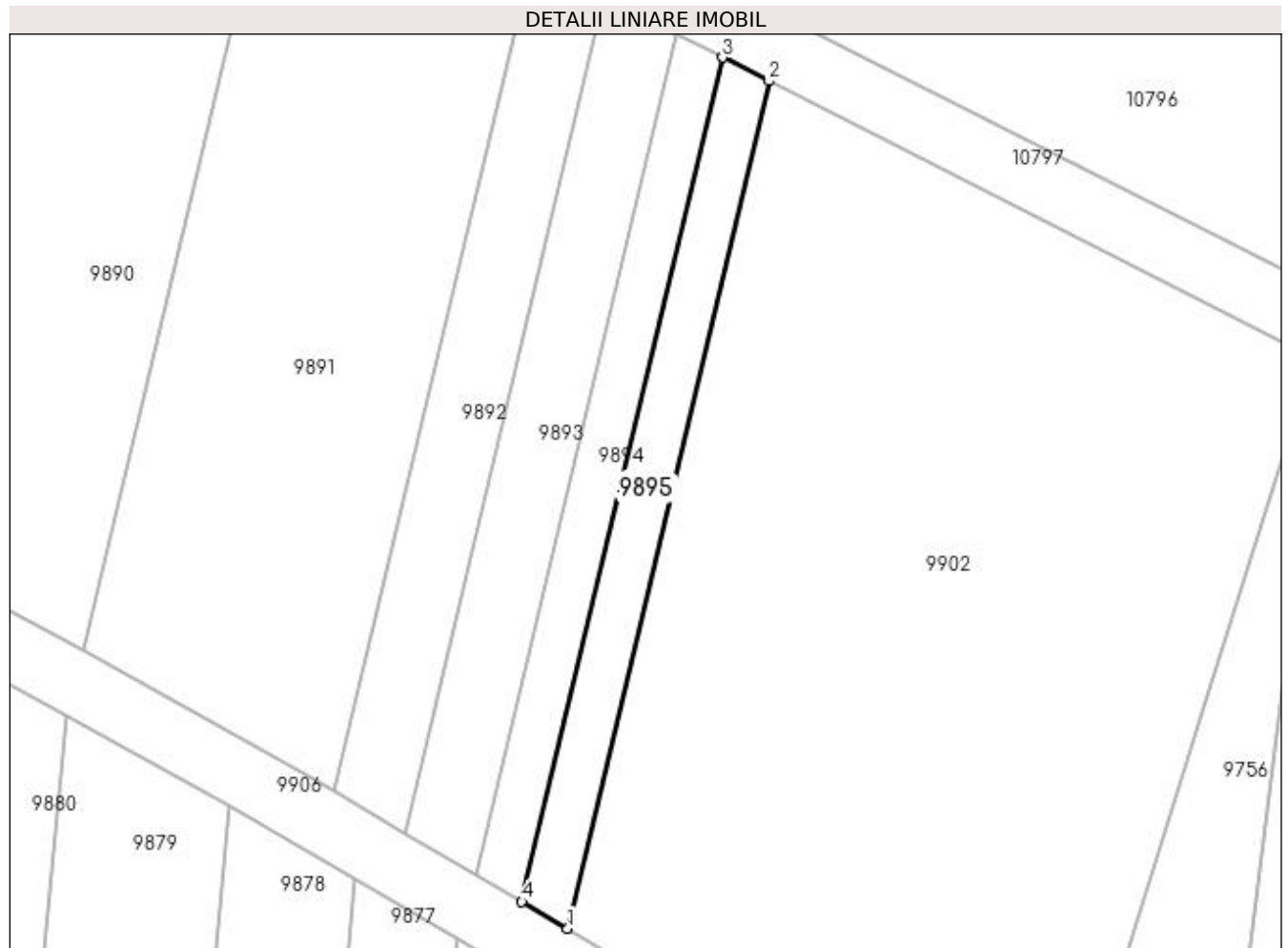
Inscrieri privind dezmembramintele dreptului de proprietate, drepturi reale de garanție și sarcini	Referințe
NU SUNT	

Anexa Nr. 1 La Partea I

Teren

Nr cadastral	Suprafața (mp)*	Observații / Referințe
	168	

* Suprafața este determinată în planul de proiecție Stereo 70.



Date referitoare la teren

Crt	Categorie folosință	Intra vilan	Suprafața (mp)	Tarla	Parcelă	Nr. topo	Observații / Referințe
1	arabil	NU	168	26	1	-	

Lungime Segmente

1) Valorile lungimilor segmentelor sunt obținute din proiecție în plan.

Punct început	X / Y	Punct sfârșit	X / Y	Lungime segment (** (m)
1	435.743,498 300.298,702	2	435.755,961 300.351,099	53.859
2	435.755,961 300.351,099	3	435.753,094 300.352,552	3.214
3	435.753,094 300.352,552	4	435.740,68 300.300,36	53.648
4	435.740,68 300.300,36	1	435.743,498 300.298,702	3.27

**** Lungimile segmentelor sunt determinate în planul de proiecție Stereo 70 și sunt rotunjite la 1 milimetru.**

***** Distanța dintre puncte este formată din segmente cumulate ce sunt mai mici decât valoarea 1 milimetru.**

**DATE DESPRE IMOBILUL NR. 9896**

Oficiul de Cadastru și Publicitate Imobiliară DOLJ
Biroul de Cadastru și Publicitate Imobiliară Craiova

A. Partea I. Descrierea imobilului

TEREN Necunoscut

Adresa: Loc. Cosereni, Jud. Dolj, T26, P242/1

Nr. Crt	Nr cadastral Nr. topografic	Suprafața* (mp)	Observații / Referințe
A1		33.190	Sector cadastral:44 Teren neimprejmuit; Conform PUG aprobat prin HCL 28/2015, suprafata intravilan = 2369mp, suprafata extravilan = 30821mp.

B. Partea II. Proprietari și acte

Inscrieri privitoare la dreptul de proprietate și alte drepturi reale	Referințe
/	
Act Normativ nr. Legea 7, din 13/03/1996 emis de PARLAMENTUL ROMÂNIEI (art. 13 alin. 15);	
B1	A1
Inscrierea provizorie, drept de PROPRIETATE, dobandit prin Lege, cota actuala 1/1, cota initiala 1/1 1) NEIDENTIFICAT NEIDENTIFICAT, CIF:0000000000000	

C. Partea III. SARCINI .

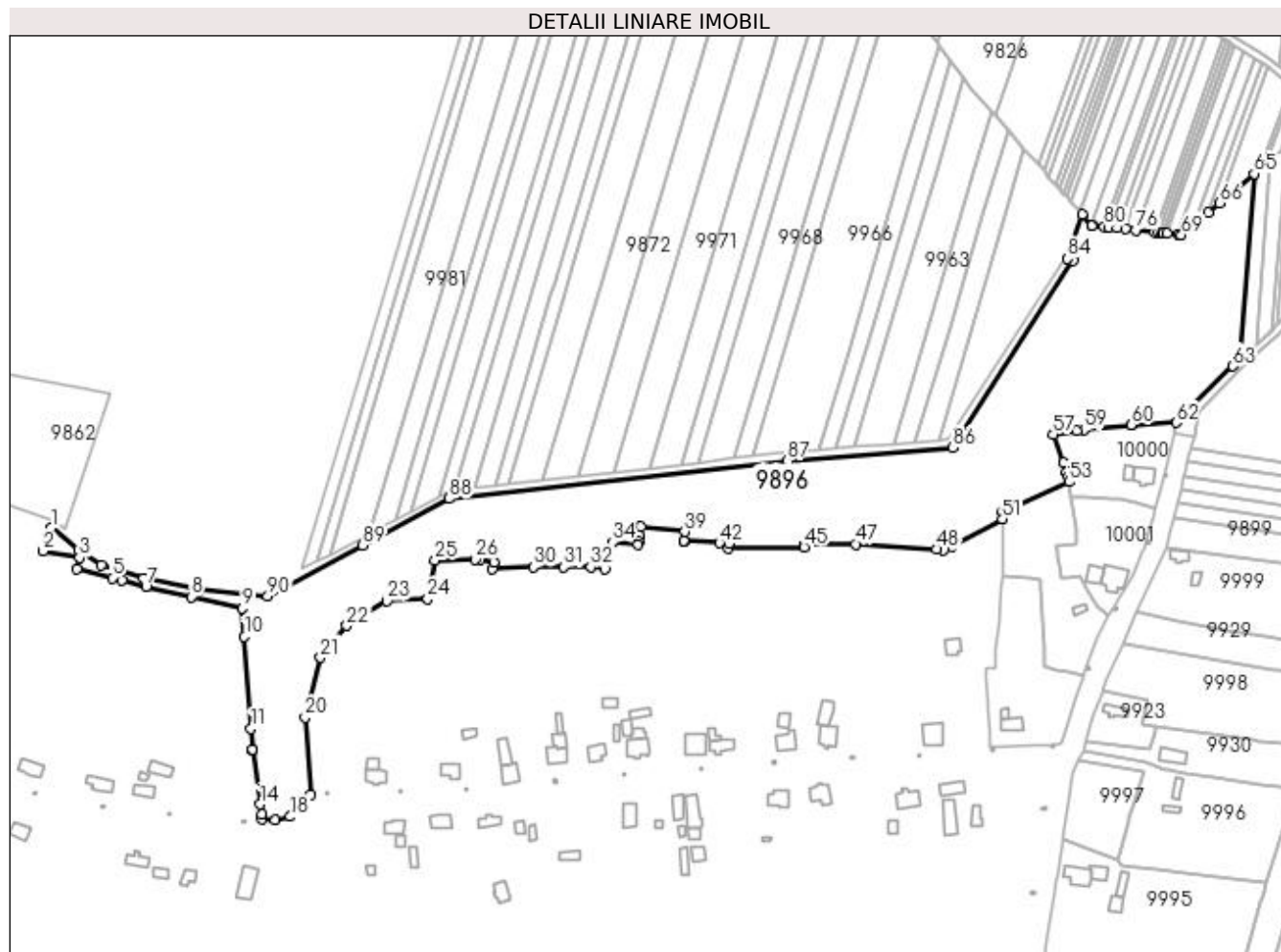
Inscrieri privind dezmembramintele dreptului de proprietate, drepturi reale de garanție și sarcini	Referințe
NU SUNT	

Anexa Nr. 1 La Partea I

Teren

Nr cadastral	Suprafața (mp)*	Observații / Referințe
	33.190	Conform PUG aprobat prin HCL 28/2015, suprafața intravilan = 2369mp, suprafața extravilan = 30821mp.

* Suprafața este determinată în planul de proiecție Stereo 70.



Date referitoare la teren

Crt	Categorie folosință	Intra vilan	Suprafața (mp)	Tarla	Parcelă	Nr. topo	Observații / Referințe
1	neproductiv	DA	2.369	26	242/1	-	
2	neproductiv	NU	30.821	26	242/1	-	

Lungime Segmente

1) Valorile lungimilor segmentelor sunt obținute din proiecție în plan.

Punct început	X / Y	Punct sfârșit	X / Y	Lungime segment	Punct început	X / Y	Punct sfârșit	X / Y	Lungime segment	Punct început	X / Y	Punct sfârșit	X / Y	Lungime segment
1	435.009,563 299.971,593	2	435.005,433 299.959,318	12.951	2	435.005,433 299.959,318	3	435.024,697 299.955,78	19.586	3	435.024,697 299.955,78	4	435.023,343 299.949,88	6.053
4	435.023,343 299.949,88	5	435.042,084 299.945,013	19.363	5	435.042,084 299.945,013	6	435.047,489 299.943,61	5.584	6	435.047,489 299.943,61	7	435.060,073 299.940,342	13.001
7	435.060,073 299.940,342	8	435.084,124 299.934,974	24.643	8	435.084,124 299.934,974	9	435.111,311 299.928,932	27.85	9	435.111,311 299.928,932	10	435.112,387 299.913,779	15.191
10	435.112,387 299.913,779	11	435.115,848 299.865,029	48.873	11	435.115,848 299.865,029	12	435.116,64 299.853,888	11.169	12	435.116,64 299.853,888	13	435.116,687 299.853,216	0.674
13	435.116,687 299.853,216	14	435.120,737 299.824,78	28.723	14	435.120,737 299.824,78	15	435.121,485 299.819,528	5.305	15	435.121,485 299.819,528	16	435.121,895 299.816,651	2.906

Punct început	X / Y	Punct sfârșit	X / Y	Lungime segment	Punct început	X / Y	Punct sfârșit	X / Y	Lungime segment	Punct început	X / Y	Punct sfârșit	X / Y	Lungime segment
16	435.121,895 299.816,651	17	435.128,863 299.816,165	6.985	17	435.128,863 299.816,165	18	435.136,725 299.818,156	8.11	18	435.136,725 299.818,156	19	435.147,84 299.829,636	15.97 9
19	435.147,84 299.829,636	20	435.144,728 299.870,779	41.26 1	20	435.144,728 299.870,779	21	435.152,903 299.902,723	32.97 3	21	435.152,903 299.902,723	22	435.166,866 299.919,743	22.01 5
22	435.166,866 299.919,743	23	435.188,179 299.932,847	25.01 9	23	435.188,179 299.932,847	24	435.209,897 299.933,91	21.74 4	24	435.209,897 299.933,91	25	435.213,757 299.954,378	20.82 9
25	435.213,757 299.954,378	26	435.234,979 299.955,025	21.23 2	26	435.234,979 299.955,025	27	435.237,494 299.954,61	2.549	27	435.237,494 299.954,61	28	435.245,257 299.953,329	7.868
28	435.245,257 299.953,329	29	435.244,198 299.949,816	3.669	29	435.244,198 299.949,816	30	435.265,919 299.950,833	21.74 5	30	435.265,919 299.950,833	31	435.282,303 299.950,817	16.38 4
31	435.282,303 299.950,817	32	435.296,56 299.950,843	14.25 7	32	435.296,56 299.950,843	33	435.304,35 299.950,064	7.829	33	435.304,35 299.950,064	34	435.307,906 299.963,997	14.38
34	435.307,906 299.963,997	35	435.321,83 299.962,877	13.96 9	35	435.321,83 299.962,877	36	435.322,025 299.964,289	1.425	36	435.322,025 299.964,289	37	435.322,444 299.967,308	3.048
37	435.322,444 299.967,308	38	435.323,319 299.972,374	5.141	38	435.323,319 299.972,374	39	435.346,517 299.969,59	23.36 4	39	435.346,517 299.969,59	40	435.346,072 299.964,736	4.874
40	435.346,072 299.964,736	41	435.346,049 299.964,475	0.262	41	435.346,049 299.964,475	42	435.364,937 299.963,577	18.90 9	42	435.364,937 299.963,577	43	435.370,106 299.963,331	5.175
43	435.370,106 299.963,331	44	435.369,697 299.960,75	2.613	44	435.369,697 299.960,75	45	435.409,907 299.961,498	40.21 7	45	435.409,907 299.961,498	46	435.410,211 299.963,296	1.824
46	435.410,211 299.963,296	47	435.437,427 299.963,042	27.21 7	47	435.437,427 299.963,042	48	435.480,371 299.960,271	43.03 3	48	435.480,371 299.960,271	49	435.483,969 299.959,734	3.638
49	435.483,969 299.959,734	50	435.488,294 299.962,028	4.896	50	435.488,294 299.962,028	51	435.515,44 299.976,425	30.72 7	51	435.515,44 299.976,425	52	435.515,28 299.980,159	3.737
52	435.515,28 299.980,159	53	435.550,933 299.996,173	39.08 4	53	435.550,933 299.996,173	54	435.550,508 299.998,984	2.843	54	435.550,508 299.998,984	55	435.549,71 300.001,356	2.503
55	435.549,71 300.001,356	56	435.548,001 300.006,433	5.357	56	435.548,001 300.006,433	57	435.542,419 300.021,324	15.90 3	57	435.542,419 300.021,324	58	435.555,027 300.023,185	12.74 5
58	435.555,027 300.023,185	59	435.558,744 300.023,734	3.757	59	435.558,744 300.023,734	60	435.583,747 300.026,361	25.14 1	60	435.583,747 300.026,361	61	435.583,919 300.026,379	0.173
61	435.583,919 300.026,379	62	435.607,749 300.027,688	23.86 6	62	435.607,749 300.027,688	63	435.637,986 300.057,658	42.57 3	63	435.637,986 300.057,658	64	435.641,578 300.061,218	5.057
64	435.641,578 300.061,218	65	435.649,275 300.159,961	99.04 3	65	435.649,275 300.159,961	66	435.630,957 300.144,506	23.96 7	66	435.630,957 300.144,506	67	435.624,912 300.139,407	7.908
67	435.624,912 300.139,407	68	435.618,068 300.133,633	8.954	68	435.618,068 300.133,633	69	435.610,669 300.127,391	9.68	69	435.610,669 300.127,391	70	435.608,947 300.127,575	1.732
70	435.608,947 300.127,575	71	435.603,086 300.128,203	5.895	71	435.603,086 300.128,203	72	435.601,164 300.128,409	1.933	72	435.601,164 300.128,409	73	435.600,209 300.128,511	0.96
73	435.600,209 300.128,511	74	435.598,311 300.128,714	1.909	74	435.598,311 300.128,714	75	435.596,427 300.128,916	1.895	75	435.596,427 300.128,916	76	435.586,312 300.130,0	10.17 3
76	435.586,312 300.130,0	77	435.580,94 300.130,575	5.403	77	435.580,94 300.130,575	78	435.576,532 300.131,047	4.433	78	435.576,532 300.131,047	79	435.572,184 300.131,513	4.373
79	435.572,184 300.131,513	80	435.569,603 300.131,79	2.596	80	435.569,603 300.131,79	81	435.563,169 300.132,479	6.471	81	435.563,169 300.132,479	82	435.562,927 300.132,752	0.365
82	435.562,927 300.132,752	83	435.557,891 300.138,444	7.6	83	435.557,891 300.138,444	84	435.549,925 300.114,802	24.94 8	84	435.549,925 300.114,802	85	435.552,965 300.113,597	3.27
85	435.552,965 300.113,597	86	435.488,912 300.014,309	118.1 56	86	435.488,912 300.014,309	87	435.400,885 300.007,348	88.30 2	87	435.400,885 300.007,348	88	435.221,344 299.987,173	180.6 71
88	435.221,344 299.987,173	89	435.175,159 299.962,468	52.37 7	89	435.175,159 299.962,468	90	435.124,824 299.935,275	57.21 1	90	435.124,824 299.935,275	91	435.088,307 299.938,963	36.70 3
91	435.088,307 299.938,963	92	435.058,982 299.944,894	29.91 9	92	435.058,982 299.944,894	93	435.036,483 299.952,049	23.60 9	93	435.036,483 299.952,049	94	435.024,08 299.959,768	14.60 9
94	435.024,08 299.959,768	1	435.009,563 299.971,593	18.72 4										

** Lungimile segmentelor sunt determinate în planul de proiecție Stereo 70 și sunt rotunjite la 1 milimetru.

*** Distanța dintre puncte este formată din segmente cumulate ce sunt mai mici decât valoarea 1 milimetru.

**DATE DESPRE IMOBILUL NR. 9897**

Oficiul de Cadastru și Publicitate Imobiliară DOLJ
Biroul de Cadastru și Publicitate Imobiliară Craiova

A. Partea I. Descrierea imobilului

TEREN Extravilan

Adresa: Jud. Dolj, T24, P294/1

Nr. Crt	Nr cadastral Nr. topografic	Suprafața* (mp)	Observații / Referințe
A1		2.259	Sector cadastral:44 Teren neimprejmuit;

B. Partea II. Proprietari și acte

Inscrieri privitoare la dreptul de proprietate și alte drepturi reale		Referințe
/		
Act Normativ nr. Legea 7, din 13/03/1996 emis de PARLAMENTUL ROMÂNIEI (art. 13 alin. 14);		
B1	Intabulare, drept de PROPRIETATE, dobandit prin Lege, cota actuala 1/1, cota initiala 1/1 1) COMUNA TESLUI-REZERVA COMISIEI LOCALE DE FOND FUNCJAR, CIF:4553330	A1

C. Partea III. SARCINI .

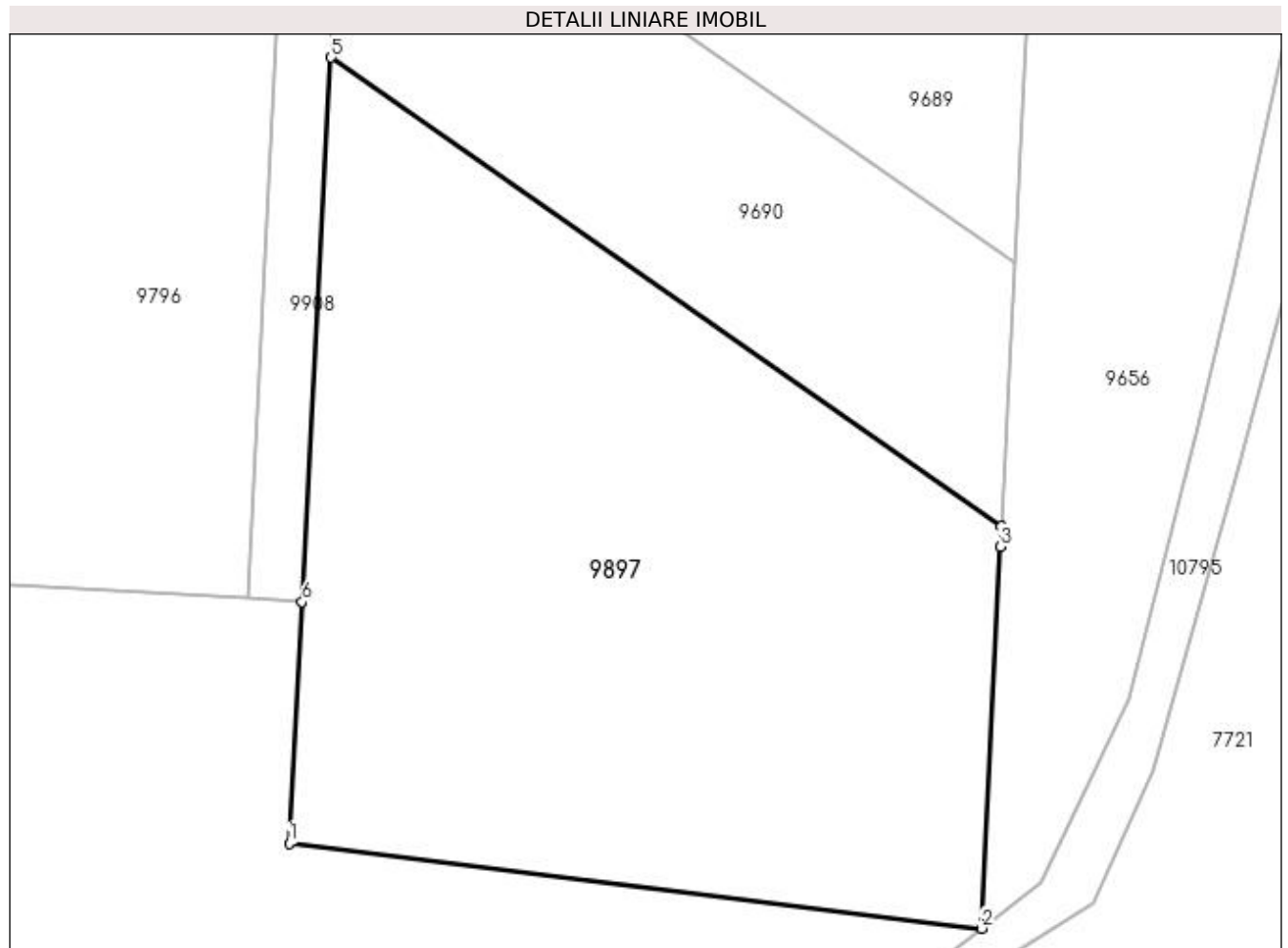
Inscrieri privind dezmembramintele dreptului de proprietate, drepturi reale de garanție și sarcini	Referințe
NU SUNT	

Anexa Nr. 1 La Partea I

Teren

Nr cadastral	Suprafața (mp)*	Observații / Referințe
	2.259	

* Suprafața este determinată în planul de proiecție Stereo 70.



Date referitoare la teren

Crt	Categorie folosință	Intra vilan	Suprafața (mp)	Tarla	Parcelă	Nr. topo	Observații / Referințe
1	arabil	NU	2.259	24	294/1	-	

Lungime Segmente

1) Valorile lungimilor segmentelor sunt obținute din proiecție în plan.

Punct început	X / Y	Punct sfârșit	X / Y	Lungime segment (** (m)
1	436.075,634 299.903,215	2	436.126,824 299.896,916	51.576
2	436.126,824 299.896,916	3	436.128,243 299.925,116	28.236
3	436.128,243 299.925,116	4	436.128,32 299.926,662	1.548
4	436.128,32 299.926,662	5	436.078,739 299.961,259	60.458
5	436.078,739 299.961,259	6	436.076,588 299.921,044	40.272

Punct început	X / Y	Punct sfârșit	X / Y	Lungime segment (** (m)
6	436.076,588 299.921,044	1	436.075,634 299.903,215	17.855

** Lungimile segmentelor sunt determinate în planul de proiecție Stereo 70 și sunt rotunjite la 1 milimetru.

*** Distanța dintre puncte este formată din segmente cumulate ce sunt mai mici decât valoarea 1 milimetru.

**DATE DESPRE IMOBILUL NR. 9898**

Oficiul de Cadastru și Publicitate Imobiliară DOLJ
 Biroul de Cadastru și Publicitate Imobiliară Craiova

A. Partea I. Descrierea imobilului

TEREN Extravilan

Adresa: Jud. Dolj, T26, P541/1

Nr. Crt	Nr cadastral Nr. topografic	Suprafața* (mp)	Observații / Referințe
A1		2.042	Sector cadastral:44 Teren neimprejmuit;

B. Partea II. Proprietari și acte

Inscrieri privitoare la dreptul de proprietate și alte drepturi reale	Referințe
/	
Act Normativ nr. Legea 7, din 13/03/1996 emis de PARLAMENTUL ROMÂNIEI (art. 13 alin. 14);	
B1	A1
Intabulare, drept de PROPRIETATE, dobandit prin Lege, cota actuala 1/1, cota initiala 1/1 1) COMUNA TESLUI-REZERVA COMISIEI LOCALE DE FOND FUNCICIAR, CIF:4553330	

C. Partea III. SARCINI .

Inscrieri privind dezmembramintele dreptului de proprietate, drepturi reale de garanție și sarcini	Referințe
NU SUNT	

Anexa Nr. 1 La Partea I

Teren

Nr cadastral	Suprafața (mp)*	Observații / Referințe
	2.042	

* Suprafața este determinată în planul de proiecție Stereo 70.



Date referitoare la teren

Crt	Categorie folosință	Intra vilan	Suprafața (mp)	Tarla	Parcelă	Nr. topo	Observații / Referințe
1	arabil	NU	2.042	26	541/1	-	

Lungime Segmente

1) Valorile lungimilor segmentelor sunt obținute din proiecție în plan.

Punct început	X / Y	Punct sfârșit	X / Y	Lungime segment (** (m)
1	435.523,497 300.473,743	2	435.501,712 300.485,111	24.573
2	435.501,712 300.485,111	3	435.483,249 300.483,977	18.498
3	435.483,249 300.483,977	4	435.474,559 300.487,214	9.273
4	435.474,559 300.487,214	5	435.466,695 300.476,494	13.295
5	435.466,695 300.476,494	6	435.465,796 300.475,589	1.276

Punct început	X / Y	Punct sfârșit	X / Y	Lungime segment (** (m)
6	435.465,796 300.475,589	7	435.457,101 300.466,83	12.342
7	435.457,101 300.466,83	8	435.446,364 300.458,61	13.522
8	435.446,364 300.458,61	9	435.436,367 300.451,828	12.08
9	435.436,367 300.451,828	10	435.420,564 300.444,792	17.299
10	435.420,564 300.444,792	11	435.422,631 300.443,16	2.634
11	435.422,631 300.443,16	12	435.428,194 300.442,506	5.601
12	435.428,194 300.442,506	13	435.448,949 300.449,967	22.055
13	435.448,949 300.449,967	14	435.469,376 300.457,409	21.74
14	435.469,376 300.457,409	15	435.481,633 300.457,514	12.257
15	435.481,633 300.457,514	16	435.499,725 300.448,952	20.016
16	435.499,725 300.448,952	17	435.509,364 300.443,78	10.939
17	435.509,364 300.443,78	18	435.510,258 300.443,206	1.062
18	435.510,258 300.443,206	1	435.523,497 300.473,743	33.283

** Lungimile segmentelor sunt determinate în planul de proiecție Stereo 70 și sunt rotunjite la 1 milimetru.

*** Distanța dintre puncte este formată din segmente cumulate ce sunt mai mici decât valoarea 1 milimetru.

**DATE DESPRE IMOBILUL NR. 9899**

Oficiul de Cadastru și Publicitate Imobiliară DOLJ
Biroul de Cadastru și Publicitate Imobiliară Craiova

A. Partea I. Descrierea imobilului

TEREN Necunoscut

Adresa: Loc. Cosereni, Jud. Dolj, T24, P243/1

Nr. Crt	Nr cadastral Nr. topografic	Suprafața* (mp)	Observații / Referințe
A1		1.636	Sector cadastral:44 Teren neimprejmuit; Conform PUG aprobat prin HCL 28/2015, suprafata intravilan = 1338mp, suprafata extravilan = 298mp.

B. Partea II. Proprietari și acte

Inscrieri privitoare la dreptul de proprietate și alte drepturi reale	Referințe
/	
Act Normativ nr. Legea 7, din 13/03/1996 emis de PARLAMENTUL ROMÂNIEI (art. 13 alin. 15);	
B1	Inscrierea provizorie, drept de PROPRIETATE, dobandit prin Lege, cota actuala 1/1, cota initiala 1/1
1) NEIDENTIFICAT NEIDENTIFICAT, CIF:0000000000000	

C. Partea III. SARCINI .

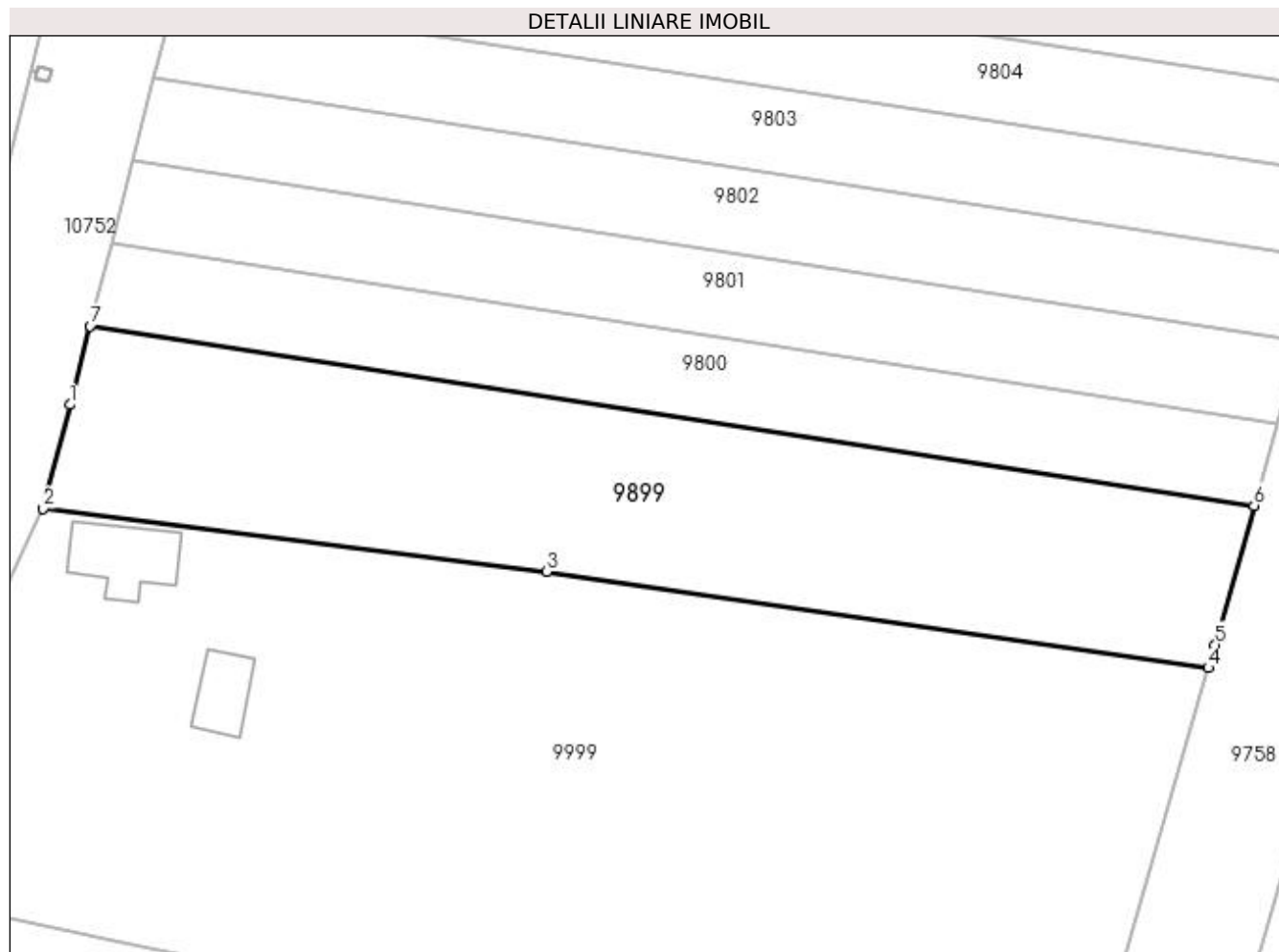
Inscrieri privind dezmembramintele dreptului de proprietate, drepturi reale de garanție și sarcini	Referințe
NU SUNT	

Anexa Nr. 1 La Partea I

Teren

Nr cadastral	Suprafața (mp)*	Observații / Referințe
	1.636	Conform PUG aprobat prin HCL 28/2015, suprafata intravilan = 1338mp, suprafata extravilan = 298mp.

* Suprafața este determinată în planul de proiecție Stereo 70.



Date referitoare la teren

Crt	Categorie folosință	Intra vilan	Suprafața (mp)	Tarla	Parcelă	Nr. topo	Observații / Referințe
1	arabil	DA	1.338	24	243/1	-	
2	arabil	NU	298	24	243/1	-	

Lungime Segmente

1) Valorile lungimilor segmentelor sunt obținute din proiecție în plan.

Punct început	X / Y	Punct sfârșit	X / Y	Lungime segment (** (m)
1	435.604,669 299.970,249	2	435.602,301 299.960,995	9.552
2	435.602,301 299.960,995	3	435.647,258 299.955,365	45.308
3	435.647,258 299.955,365	4	435.706,318 299.946,752	59.685
4	435.706,318 299.946,752	5	435.706,918 299.948,826	2.159

Punct început	X / Y	Punct sfârșit	X / Y	Lungime segment (** (m)
5	435.706,918 299.948,826	6	435.710,396 299.961,253	12.905
6	435.710,396 299.961,253	7	435.606,471 299.977,279	105.153
7	435.606,471 299.977,279	1	435.604,669 299.970,249	7.257

** Lungimile segmentelor sunt determinate în planul de proiecție Stereo 70 și sunt rotunjite la 1 milimetru.

*** Distanța dintre puncte este formată din segmente cumulate ce sunt mai mici decât valoarea 1 milimetru.

**DATE DESPRE IMOBILUL NR. 9900**

Oficiul de Cadastru și Publicitate Imobiliară DOLJ
 Biroul de Cadastru și Publicitate Imobiliară Craiova

A. Partea I. Descrierea imobilului

TEREN Extravilan

Adresa: Jud. Dolj, T24, P294/2

Nr. Crt	Nr cadastral Nr. topografic	Suprafața* (mp)	Observații / Referințe
A1		4.801	Sector cadastral:44 Teren neimprejmuit;

B. Partea II. Proprietari și acte

Inscrieri privitoare la dreptul de proprietate și alte drepturi reale		Referințe
/		
Act Normativ nr. Legea 7, din 13/03/1996 emis de PARLAMENTUL ROMÂNIEI (art. 13 alin. 14);		
B1	Intabulare, drept de PROPRIETATE, dobandit prin Lege, cota actuala 1/1, cota initiala 1/1 1) COMUNA TESLUI-REZERVA COMISIEI LOCALE DE FOND FUNCJAR, CIF:4553330	A1

C. Partea III. SARCINI .

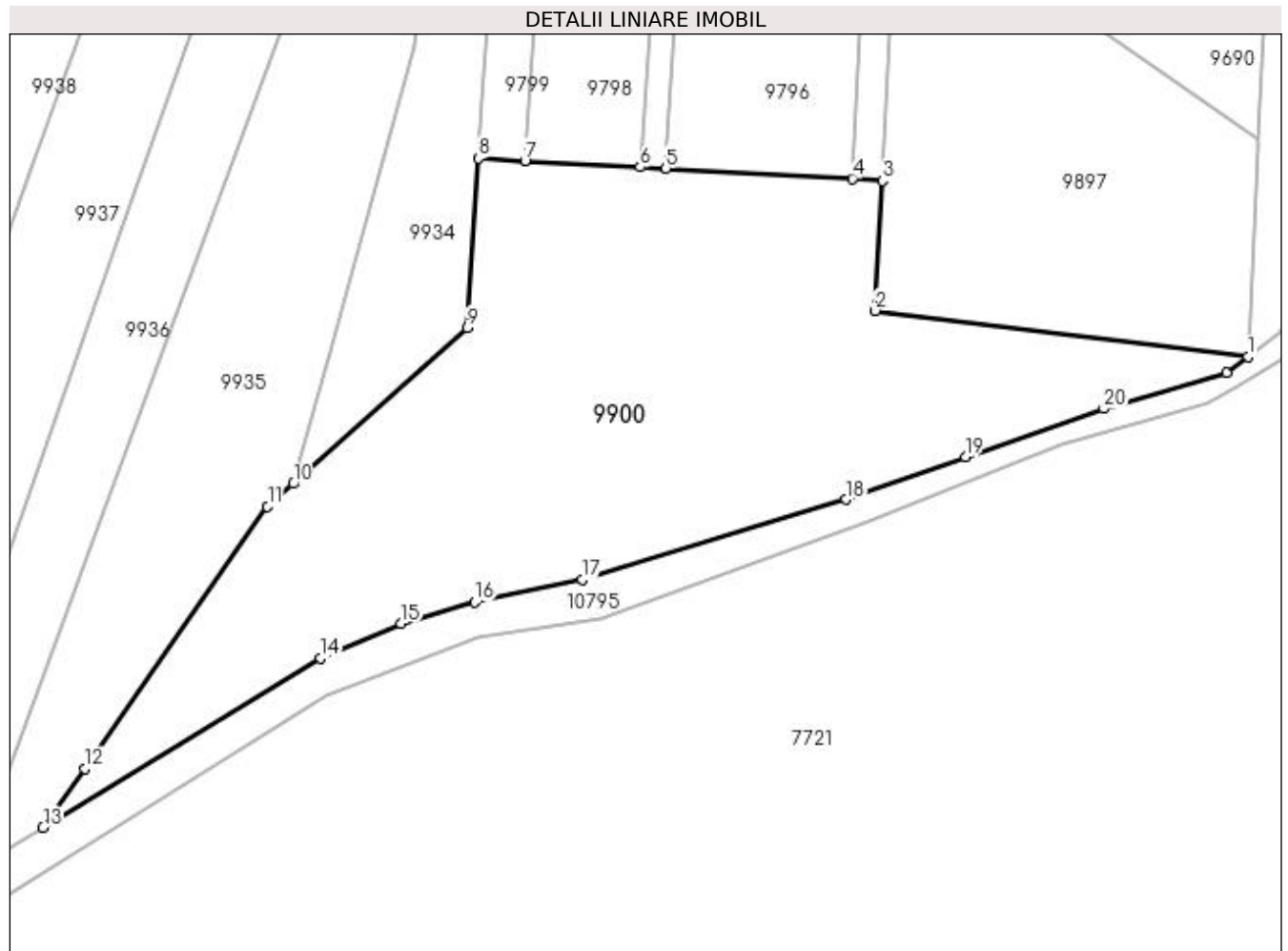
Inscrieri privind dezmembramintele dreptului de proprietate, drepturi reale de garanție și sarcini	Referințe
NU SUNT	

Anexa Nr. 1 La Partea I

Teren

Nr cadastral	Suprafața (mp)*	Observații / Referințe
	4.801	

* Suprafața este determinată în planul de proiecție Stereo 70.



Date referitoare la teren

Crt	Categorie folosință	Intra vilan	Suprafața (mp)	Tarla	Parcelă	Nr. topo	Observații / Referințe
1	arabil	NU	4.801	24	294/2	-	

Lungime Segmente

1) Valorile lungimilor segmentelor sunt obținute din proiecție în plan.

Punct început	X / Y	Punct sfârșit	X / Y	Lungime segment (** (m)
1	436.126,824 299.896,916	2	436.075,634 299.903,215	51.576
3	436.076,588 299.921,044	4	436.072,534 299.921,335	4.064
5	436.046,901 299.922,728	6	436.043,34 299.922,921	3.566
7	436.027,553 299.923,779	8	436.021,161 299.924,127	6.401
9	436.019,633 299.900,871	10	435.995,706 299.879,482	32.093

Punct început	X / Y	Punct sfârșit	X / Y	Lungime segment (** (m)
2	436.075,634 299.903,215	3	436.076,588 299.921,044	17.855
4	436.072,534 299.921,335	5	436.046,901 299.922,728	25.671
6	436.043,34 299.922,921	7	436.027,553 299.923,779	15.81
8	436.021,161 299.924,127	9	436.019,633 299.900,871	23.306
10	435.995,706 299.879,482	11	435.992,187 299.876,336	4.72

Punct început	X / Y	Punct sfârșit	X / Y	Lungime segment (** (m)
11	435.992,187 299.876,336	12	435.967,038 299.840,378	43.88
13	435.961,353 299.832,248	14	435.999,47 299.855,518	44.659
15	436.010,502 299.860,306	16	436.020,662 299.863,208	10.566
17	436.035,381 299.866,289	18	436.071,669 299.877,316	37.926
19	436.088,018 299.883,156	20	436.107,031 299.889,753	20.125
21	436.123,91 299.894,642	1	436.126,824 299.896,916	3.696

Punct început	X / Y	Punct sfârșit	X / Y	Lungime segment (** (m)
12	435.967,038 299.840,378	13	435.961,353 299.832,248	9.92
14	435.999,47 299.855,518	15	436.010,502 299.860,306	12.026
16	436.020,662 299.863,208	17	436.035,381 299.866,289	15.038
18	436.071,669 299.877,316	19	436.088,018 299.883,156	17.361
20	436.107,031 299.889,753	21	436.123,91 299.894,642	17.573

** Lungimile segmentelor sunt determinate în planul de proiecție Stereo 70 și sunt rotunjite la 1 milimetru.

*** Distanța dintre puncte este formată din segmente cumulate ce sunt mai mici decât valoarea 1 milimetru.

**DATE DESPRE IMOBILUL NR. 9901**

Oficiul de Cadastru și Publicitate Imobiliară DOLJ
Biroul de Cadastru și Publicitate Imobiliară Craiova

A. Partea I. Descrierea imobilului

TEREN Extravilan

Adresa: Jud. Dolj, T26, P55/1

Nr. Crt	Nr cadastral Nr. topografic	Suprafața* (mp)	Observații / Referințe
A1		524	Sector cadastral:44 Teren neimprejmuit;

B. Partea II. Proprietari și acte

Inscrieri privitoare la dreptul de proprietate și alte drepturi reale	Referințe
/	
Act Normativ nr. Legea 7, din 13/03/1996 emis de PARLAMENTUL ROMÂNIEI (art. 13 alin. 14);	
B1	A1
Intabulare, drept de PROPRIETATE, dobandit prin Lege, cota actuala 1/1, cota initiala 1/1 1) COMUNA TESLUI-REZERVA COMISIEI LOCALE DE FOND FUNCJAR, CIF:4553330	

C. Partea III. SARCINI .

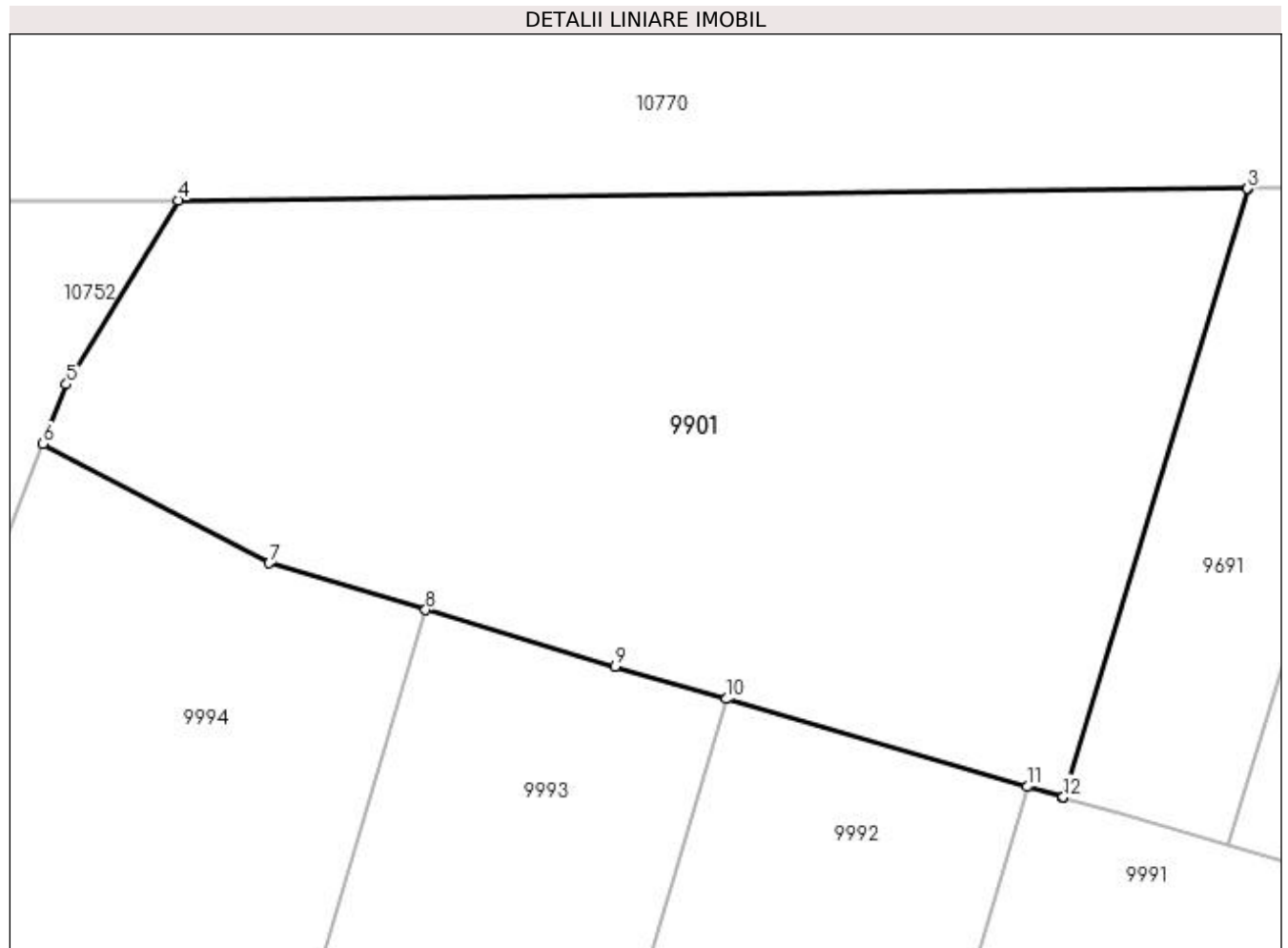
Inscrieri privind dezmembramintele dreptului de proprietate, drepturi reale de garanție și sarcini	Referințe
NU SUNT	

Anexa Nr. 1 La Partea I

Teren

Nr cadastral	Suprafața (mp)*	Observații / Referințe
	524	

* Suprafața este determinată în planul de proiecție Stereo 70.



Date referitoare la teren

Crt	Categorie folosință	Intravilan	Suprafața (mp)	Tarla	Parcelă	Nr. topo	Observații / Referințe
1	arabil	NU	524	26	55/1	-	

Lungime Segmente

1) Valorile lungimilor segmentelor sunt obținute din proiecție în plan.

Punct început	X / Y	Punct sfârșit	X / Y	Lungime segment (** (m)
1	435.208,794 300.416,254	2	435.214,797 300.436,043	20.679
2	435.214,797 300.436,043	3	435.214,787 300.436,043	0.01
3	435.214,787 300.436,043	4	435.179,989 300.435,664	34.8
4	435.179,989 300.435,664	5	435.176,348 300.429,682	7.003
5	435.176,348 300.429,682	6	435.175,586 300.427,743	2.083

Punct început	X / Y	Punct sfârșit	X / Y	Lungime segment (** (m)
6	435.175,586 300.427,743	7	435.182,95 300.423,868	8.321
7	435.182,95 300.423,868	8	435.188,037 300.422,347	5.31
8	435.188,037 300.422,347	9	435.194,203 300.420,505	6.435
9	435.194,203 300.420,505	10	435.197,815 300.419,452	3.762
10	435.197,815 300.419,452	11	435.207,61 300.416,599	10.202
11	435.207,61 300.416,599	12	435.208,786 300.416,256	1.225
12	435.208,786 300.416,256	1	435.208,794 300.416,254	0.008

** Lungimile segmentelor sunt determinate în planul de proiecție Stereo 70 și sunt rotunjite la 1 milimetru.

*** Distanța dintre puncte este formată din segmente cumulate ce sunt mai mici decât valoarea 1 milimetru.

**DATE DESPRE IMOBILUL NR. 9902**

Oficiul de Cadastru și Publicitate Imobiliară DOLJ
Biroul de Cadastru și Publicitate Imobiliară Craiova

A. Partea I. Descrierea imobilului

TEREN Extravilan

Adresa: Jud. Dolj, T26, P289/1

Nr. Crt	Nr cadastral Nr. topografic	Suprafața* (mp)	Observații / Referințe
A1		1.944	Sector cadastral:44 Teren neimprejmuit;

B. Partea II. Proprietari și acte

Inscrieri privitoare la dreptul de proprietate și alte drepturi reale	Referințe
/	
Act Normativ nr. Legea 7, din 13/03/1996 emis de PARLAMENTUL ROMÂNIEI (art. 13 alin. 14);	
B1	A1
Intabulare, drept de PROPRIETATE, dobandit prin Lege, cota actuala 1/1, cota initiala 1/1 1) COMUNA TESLUI-REZERVA COMISIEI LOCALE DE FOND FUNCICIAR, CIF:4553330	

C. Partea III. SARCINI .

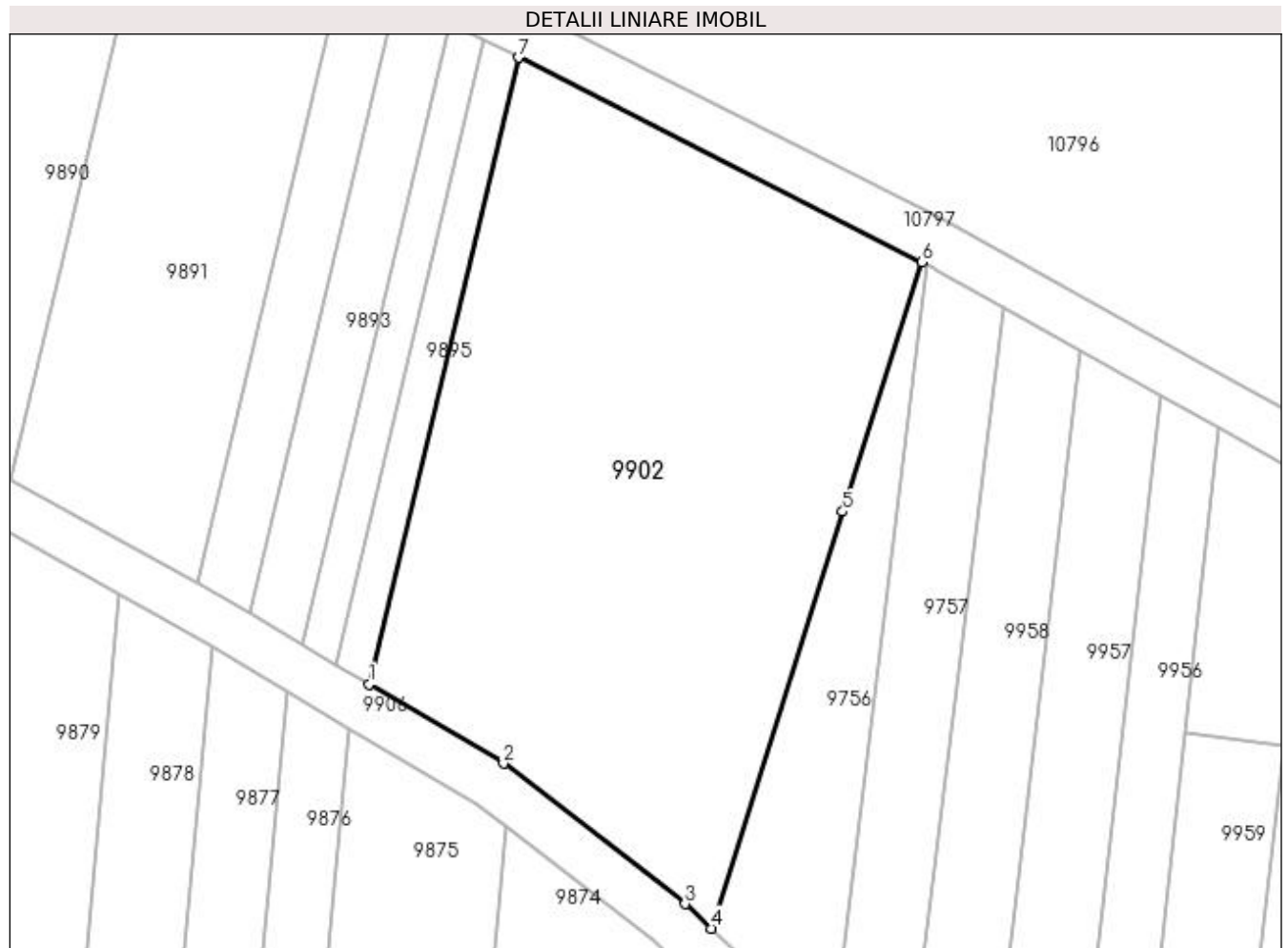
Inscrieri privind dezmembramintele dreptului de proprietate, drepturi reale de garanție și sarcini	Referințe
NU SUNT	

Anexa Nr. 1 La Partea I

Teren

Nr cadastral	Suprafața (mp)*	Observații / Referințe
	1.944	

* Suprafața este determinată în planul de proiecție Stereo 70.



Date referitoare la teren

Crt	Categorie folosință	Intra vilan	Suprafața (mp)	Tarla	Parcelă	Nr. topo	Observații / Referințe
1	arabil	NU	1.944	26	289/1	-	

Lungime Segmente

1) Valorile lungimilor segmentelor sunt obținute din proiecție în plan.

Punct început	X / Y	Punct sfârșit	X / Y	Lungime segment (** (m)
1	435.743,498 300.298,702	2	435.754,727 300.292,098	13.027
2	435.754,727 300.292,098	3	435.769,916 300.280,342	19.207
3	435.769,916 300.280,342	4	435.772,086 300.278,287	2.989
4	435.772,086 300.278,287	5	435.783,103 300.313,13	36.543
5	435.783,103 300.313,13	6	435.789,705 300.334,009	21.898

Punct început	X / Y	Punct sfârșit	X / Y	Lungime segment (** (m)
6	435.789,705 300.334,009	7	435.755,961 300.351,099	37.825
7	435.755,961 300.351,099	1	435.743,498 300.298,702	53.859

** Lungimile segmentelor sunt determinate în planul de proiecție Stereo 70 și sunt rotunjite la 1 milimetru.

*** Distanța dintre puncte este formată din segmente cumulate ce sunt mai mici decât valoarea 1 milimetru.

**DATE DESPRE IMOBILUL NR. 9903**

Oficiul de Cadastru și Publicitate Imobiliară DOLJ
Biroul de Cadastru și Publicitate Imobiliară Craiova

A. Partea I. Descrierea imobilului

TEREN Extravilan

Adresa: Jud. Dolj, T26, P241/2

Nr. Crt	Nr cadastral Nr. topografic	Suprafața* (mp)	Observații / Referințe
A1		3.344	Sector cadastral:44 Teren neimprejmuit;

B. Partea II. Proprietari și acte

Inscrieri privitoare la dreptul de proprietate și alte drepturi reale	Referințe
/	
Act Normativ nr. Legea 7, din 13/03/1996 emis de PARLAMENTUL ROMÂNIEI (art. 13 alin. 14);	
B1	A1
Intabulare, drept de PROPRIETATE, dobandit prin Lege, cota actuala 1/1, cota initiala 1/1	
1) COMUNA TESLUI-REZERVA COMISIEI LOCALE DE FOND FUNCJAR, CIF:4553330	

C. Partea III. SARCINI .

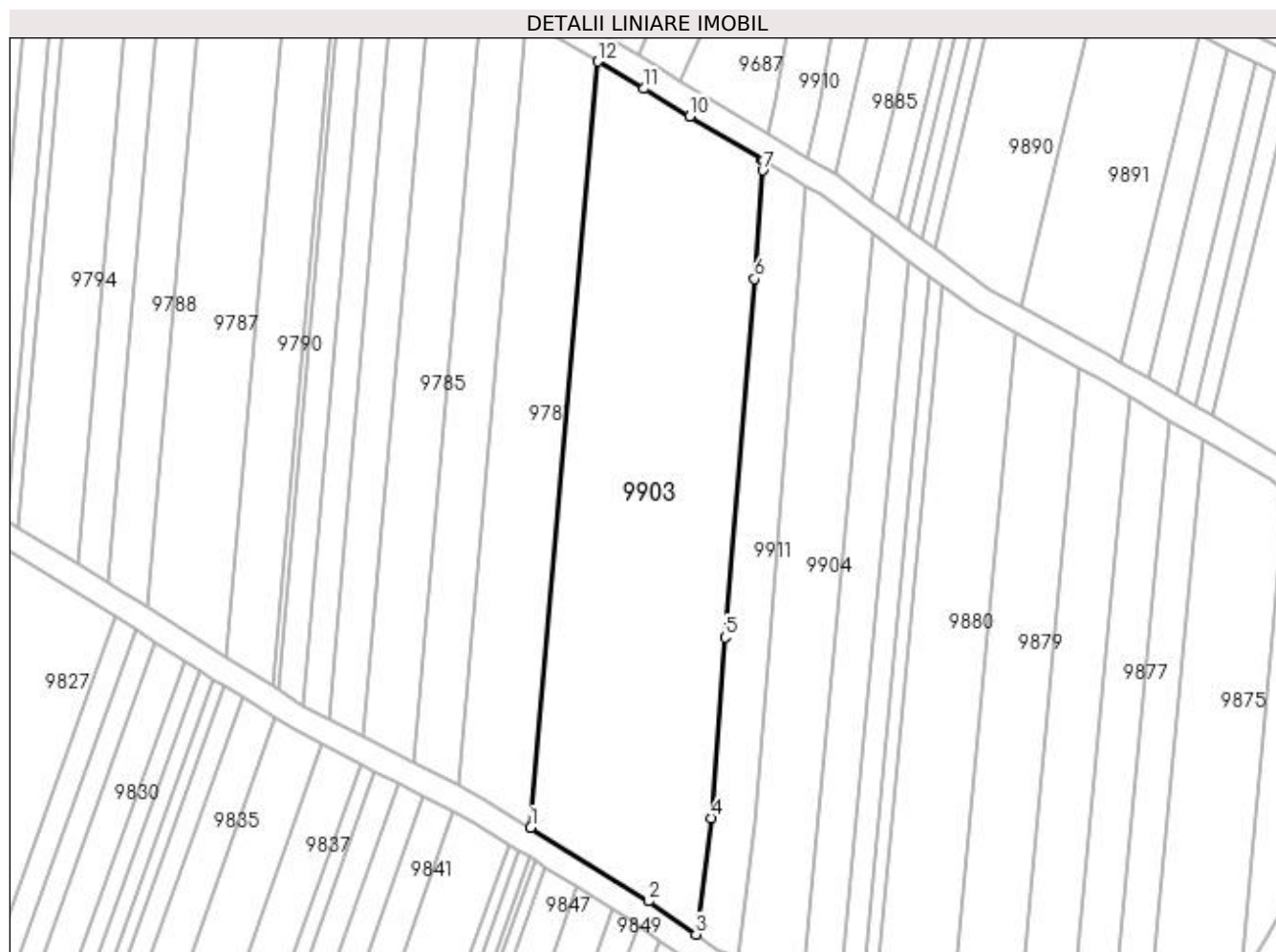
Inscrieri privind dezmembramintele dreptului de proprietate, drepturi reale de garanție și sarcini	Referințe
NU SUNT	

Anexa Nr. 1 La Partea I

Teren

Nr cadastral	Suprafața (mp)*	Observații / Referințe
	3.344	

* Suprafața este determinată în planul de proiecție Stereo 70.



Date referitoare la teren

Crt	Categorie folosință	Intra vilan	Suprafața (mp)	Tarla	Parcelă	Nr. topo	Observații / Referințe
1	arabil	NU	3.344	26	241/2	-	

Lungime Segmente

1) Valorile lungimilor segmentelor sunt obținute din proiecție în plan.

Punct început	X / Y	Punct sfârșit	X / Y	Lungime segment (** (m)
1	435.636,477 300.234,176	2	435.654,997 300.222,629	21.825
2	435.654,997 300.222,629	3	435.662,409 300.217,44	9.048
3	435.662,409 300.217,44	4	435.664,785 300.235,651	18.365
4	435.664,785 300.235,651	5	435.666,951 300.264,011	28.443
5	435.666,951 300.264,011	6	435.671,582 300.320,249	56.428

Punct început	X / Y	Punct sfârşit	X / Y	Lungime segment (** (m)
6	435.671,582 300.320,249	7	435.672,892 300.337,24	17.041
7	435.672,892 300.337,24	8	435.673,006 300.338,723	1.487
8	435.673,006 300.338,723	9	435.672,789 300.338,854	0.253
9	435.672,789 300.338,854	10	435.661,415 300.345,714	13.283
10	435.661,415 300.345,714	11	435.654,257 300.350,044	8.366
11	435.654,257 300.350,044	12	435.647,036 300.354,312	8.388
12	435.647,036 300.354,312	1	435.636,477 300.234,176	120.599

** Lungimile segmentelor sunt determinate în planul de proiecție Stereo 70 și sunt rotunjite la 1 milimetru.

*** Distanța dintre puncte este formată din segmente cumulate ce sunt mai mici decât valoarea 1 milimetru.

**DATE DESPRE IMOBILUL NR. 9904**

Oficiul de Cadastru și Publicitate Imobiliară DOLJ
Biroul de Cadastru și Publicitate Imobiliară Craiova

A. Partea I. Descrierea imobilului

TEREN Extravilan

Adresa: Jud. Dolj, T26, P241/1

Nr. Crt	Nr cadastral Nr. topografic	Suprafața* (mp)	Observații / Referințe
A1		1.232	Sector cadastral:44 Teren neimprejmuit;

B. Partea II. Proprietari și acte

Inscrieri privitoare la dreptul de proprietate și alte drepturi reale	Referințe
/	
Act Normativ nr. Legea 7, din 13/03/1996 emis de PARLAMENTUL ROMÂNIEI (art. 13 alin. 14);	
B1	A1
Intabulare, drept de PROPRIETATE, dobandit prin Lege, cota actuala 1/1, cota initiala 1/1 1) COMUNA TESLUI-REZERVA COMISIEI LOCALE DE FOND FUNCJAR, CIF:4553330	

C. Partea III. SARCINI .

Inscrieri privind dezmembramintele dreptului de proprietate, drepturi reale de garanție și sarcini	Referințe
NU SUNT	

Anexa Nr. 1 La Partea I

Teren

Nr cadastral	Suprafața (mp)*	Observații / Referințe
	1.232	

* Suprafața este determinată în planul de proiecție Stereo 70.



Date referitoare la teren

Crt	Categorie folosință	Intra vilan	Suprafața (mp)	Tarla	Parcelă	Nr. topo	Observații / Referințe
1	arabil	NU	1.232	26	241/1	-	

Lungime Segmente

1) Valorile lungimilor segmentelor sunt obținute din proiecție în plan.

Punct început	X / Y	Punct sfârșit	X / Y	Lungime segment (** (m)
1	435.669,002 300.213,861	2	435.673,829 300.212,075	5.147
2	435.673,829 300.212,075	3	435.679,246 300.211,365	5.463
3	435.679,246 300.211,365	4	435.690,155 300.327,237	116.384
4	435.690,155 300.327,237	5	435.681,819 300.333,407	10.371
5	435.681,819 300.333,407	6	435.679,715 300.334,676	2.457

Punct început	X / Y	Punct sfârșit	X / Y	Lungime segment (** (m)
6	435.679,715 300.334,676	7	435.678,56 300.319,693	15.027
7	435.678,56 300.319,693	8	435.673,929 300.263,457	56.426
8	435.673,929 300.263,457	9	435.671,75 300.234,932	28.608
9	435.671,75 300.234,932	1	435.669,002 300.213,861	21.249

** Lungimile segmentelor sunt determinate în planul de proiecție Stereo 70 și sunt rotunjite la 1 milimetru.

*** Distanța dintre puncte este formată din segmente cumulate ce sunt mai mici decât valoarea 1 milimetru.

**DATE DESPRE IMOBILUL NR. 9905**

Oficiul de Cadastru și Publicitate Imobiliară DOLJ
 Biroul de Cadastru și Publicitate Imobiliară Craiova

A. Partea I. Descrierea imobilului

TEREN Extravilan

Adresa: Jud. Dolj, T26, P213/1

Nr. Crt	Nr cadastral Nr. topografic	Suprafața* (mp)	Observații / Referințe
A1		1.090	Sector cadastral:44 Teren neimprejmuit;

B. Partea II. Proprietari și acte

Inscrieri privitoare la dreptul de proprietate și alte drepturi reale		Referințe
/		
Act Normativ nr. Legea 7, din 13/03/1996 emis de PARLAMENTUL ROMÂNIEI (art. 13 alin. 14);		
B1	Intabulare, drept de PROPRIETATE, dobandit prin Lege, cota actuala 1/1, cota initiala 1/1 1) COMUNA TESLUI-REZERVA COMISIEI LOCALE DE FOND FUNCJAR, CIF:4553330	A1

C. Partea III. SARCINI .

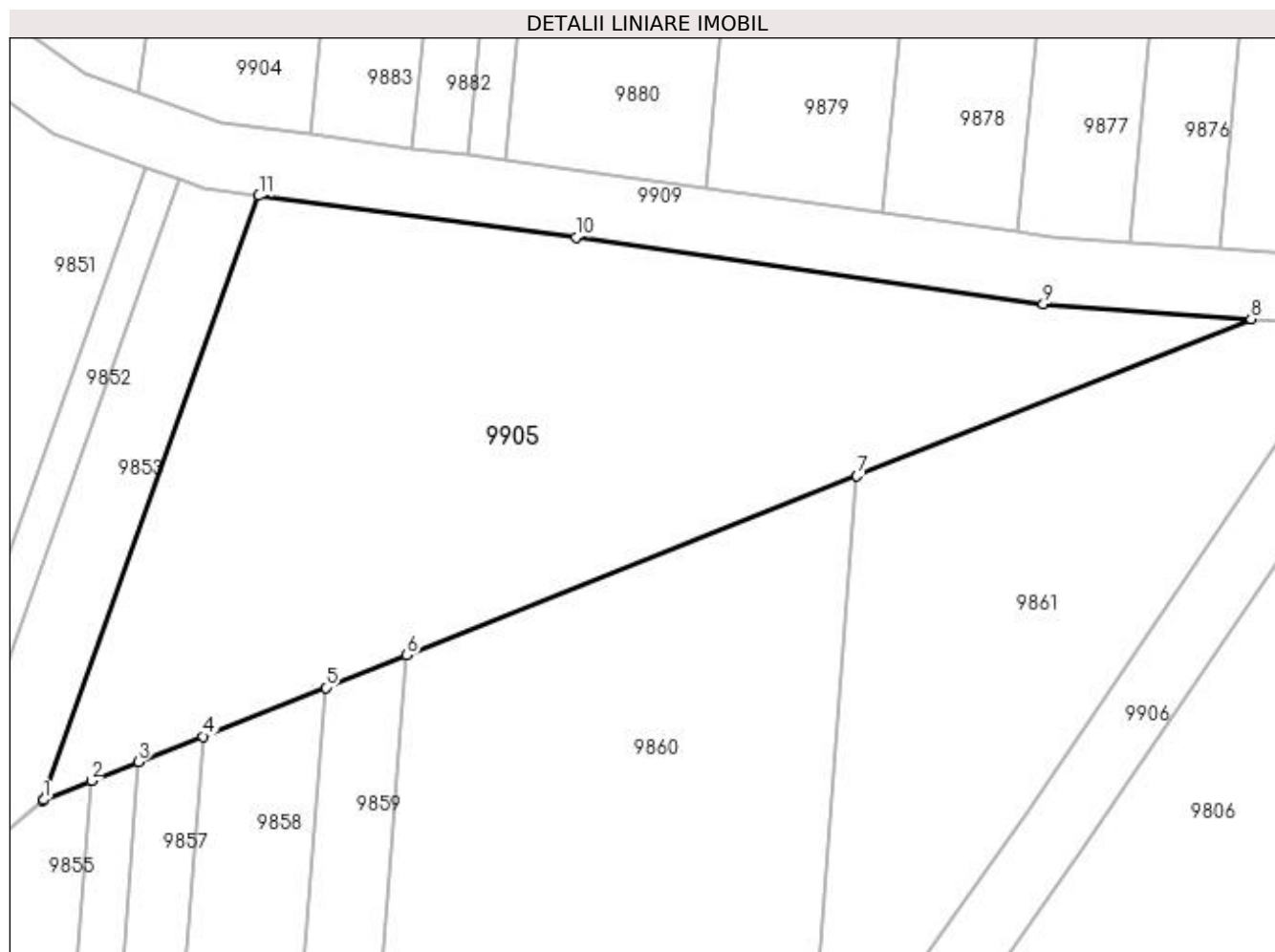
Inscrieri privind dezmembramintele dreptului de proprietate, drepturi reale de garanție și sarcini	Referințe
NU SUNT	

Anexa Nr. 1 La Partea I

Teren

Nr cadastral	Suprafața (mp)*	Observații / Referințe
	1.090	

* Suprafața este determinată în planul de proiecție Stereo 70.



Date referitoare la teren

Crt	Categorie folosință	Intra vilan	Suprafața (mp)	Tarla	Parcelă	Nr. topo	Observații / Referințe
1	arabil	NU	1.090	26	213/1	-	

Lungime Segmente

1) Valorile lungimilor segmentelor sunt obținute din proiecție în plan.

Punct început	X / Y	Punct sfârșit	X / Y	Lungime segment (** (m)
1	435.663,349 300.171,834	2	435.666,191 300.172,965	3.059
2	435.666,191 300.172,965	3	435.669,004 300.174,084	3.027
3	435.669,004 300.174,084	4	435.672,83 300.175,607	4.118
4	435.672,83 300.175,607	5	435.680,129 300.178,512	7.856
5	435.680,129 300.178,512	6	435.684,956 300.180,433	5.195

Punct început	X / Y	Punct sfârșit	X / Y	Lungime segment (** (m)
6	435.684,956 300.180,433	7	435.711,714 300.191,083	28.8
7	435.711,714 300.191,083	8	435.735,162 300.200,416	25.237
8	435.735,162 300.200,416	9	435.722,81 300.201,318	12.385
9	435.722,81 300.201,318	10	435.695,017 300.205,266	28.072
10	435.695,017 300.205,266	11	435.676,165 300.207,735	19.013
11	435.676,165 300.207,735	12	435.663,334 300.171,821	38.137
12	435.663,334 300.171,821	1	435.663,349 300.171,834	0.02

** Lungimile segmentelor sunt determinate în planul de proiecție Stereo 70 și sunt rotunjite la 1 milimetru.

*** Distanța dintre puncte este formată din segmente cumulate ce sunt mai mici decât valoarea 1 milimetru.

**DATE DESPRE IMOBILUL NR. 9906**

Oficiul de Cadastru și Publicitate Imobiliară DOLJ
Biroul de Cadastru și Publicitate Imobiliară Craiova

A. Partea I. Descrierea imobilului

TEREN Necunoscut

Adresa: Loc. Cosereni, Jud. Dolj, De 541/1

Nr. Crt	Nr cadastral Nr. topografic	Suprafața* (mp)	Observații / Referințe
A1		2.932	Sector cadastral:44 Teren neimprejmuit; Conform PUG aprobat prin HCL 28/2015, suprafata intravilan = 115mp, suprafata extravilan = 2817mp.

B. Partea II. Proprietari și acte

Inscrieri privitoare la dreptul de proprietate și alte drepturi reale	Referințe
/	
Act Normativ nr. Legea 7, din 13/03/1996 emis de PARLAMENTUL ROMÂNIEI (art. 13 alin. 15);	
B1	A1
Inscrierea provizorie, drept de PROPRIETATE, dobandit prin Lege, cota actuala 1/1, cota initiala 1/1 1) NEIDENTIFICAT NEIDENTIFICAT, CIF:0000000000000	

C. Partea III. SARCINI .

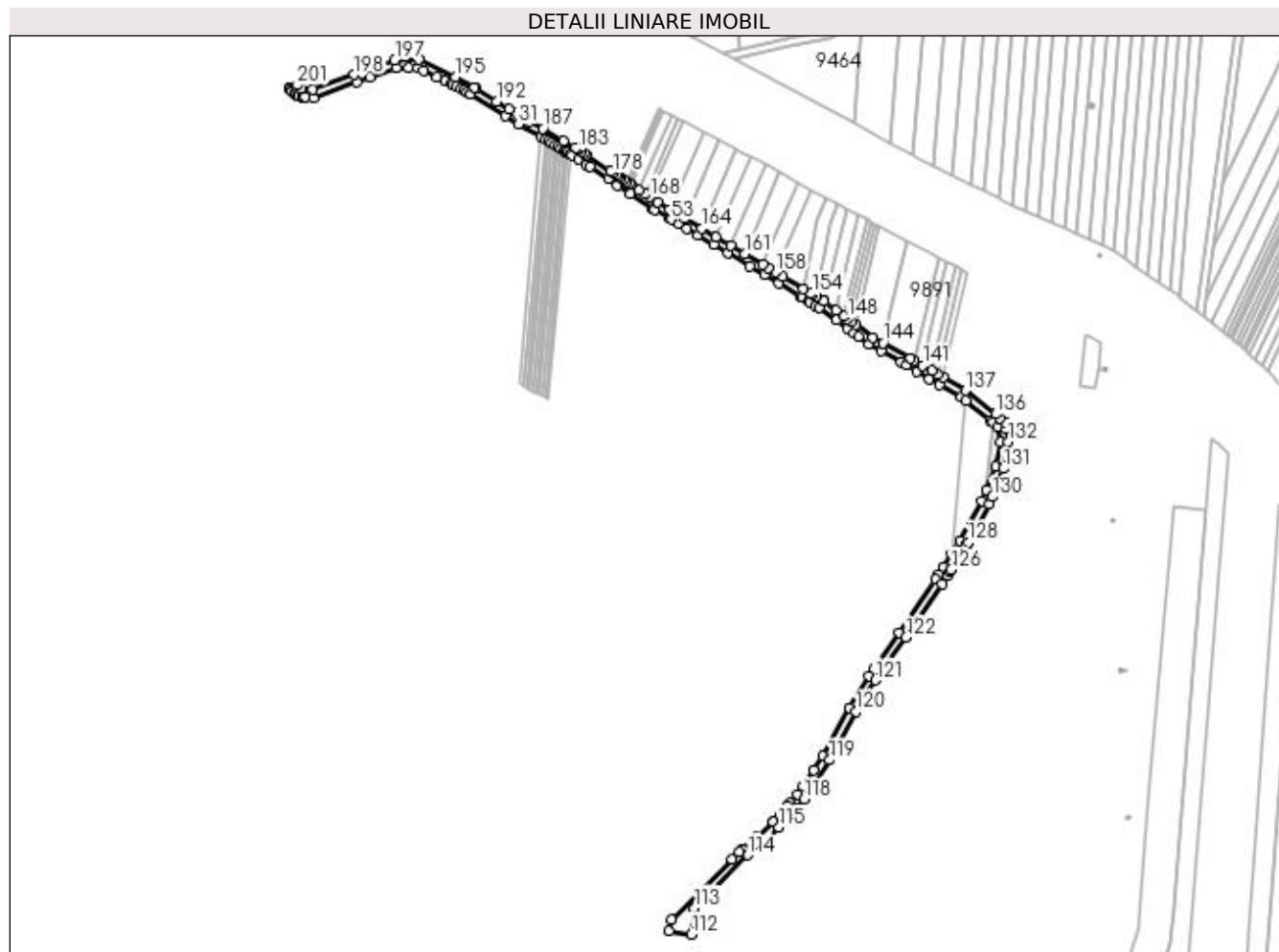
Inscrieri privind dezmembramintele dreptului de proprietate, drepturi reale de garanție și sarcini	Referințe
NU SUNT	

Anexa Nr. 1 La Partea I

Teren

Nr cadastral	Suprafața (mp)*	Observații / Referințe
	2.932	Conform PUG aprobat prin HCL 28/2015, suprafața intravilan = 115mp, suprafața extravilan = 2817mp.

* Suprafața este determinată în planul de proiecție Stereo 70.



Date referitoare la teren

Crt	Categorie folosință	Intra vilan	Suprafața (mp)	Tarla	Parcelă	Nr. topo	Observații / Referințe
1	drum	DA	115	De 541/1	-	-	
2	drum	NU	2.817	De 541/1	-	-	

Lungime Segmente

1) Valorile lungimilor segmentelor sunt obținute din proiecție în plan.

Punct început	X / Y	Punct sfârșit	X / Y	Lungime segment	Punct început	X / Y	Punct sfârșit	X / Y	Lungime segment	Punct început	X / Y	Punct sfârșit	X / Y	Lungime segment
1	435.416,437 300.442,954	2	435.416,493 300.442,911	0.071	2	435.416,493 300.442,911	3	435.417,71 300.441,949	1.551	3	435.417,71 300.441,949	4	435.418,115 300.441,629	0.516
4	435.418,115 300.441,629	5	435.419,344 300.440,659	1.566	5	435.419,344 300.440,659	6	435.419,754 300.440,335	0.523	6	435.419,754 300.440,335	7	435.420,995 300.439,355	1.581
7	435.420,995 300.439,355	8	435.421,04 300.439,319	0.058	8	435.421,04 300.439,319	9	435.421,48 300.439,267	0.443	9	435.421,48 300.439,267	10	435.422,97 300.439,092	1.5
10	435.422,97 300.439,092	11	435.423,464 300.439,034	0.497	11	435.423,464 300.439,034	12	435.424,685 300.438,891	1.229	12	435.424,685 300.438,891	13	435.428,661 300.438,424	4.003
13	435.428,661 300.438,424	14	435.450,31 300.446,206	23.005	14	435.450,31 300.446,206	15	435.456,888 300.448,602	7.001	15	435.456,888 300.448,602	16	435.470,099 300.453,415	14.06

Punct început	X / Y	Punct sfârșit	X / Y	Lungime segment	Punct început	X / Y	Punct sfârșit	X / Y	Lungime segment	Punct început	X / Y	Punct sfârșit	X / Y	Lungime segment
16	435.470,099 300.453,415	17	435.476,277 300.453,468	6.178	17	435.476,277 300.453,468	18	435.480,751 300.453,506	4.474	18	435.480,751 300.453,506	19	435.483,554 300.452,18	3.101
19	435.483,554 300.452,18	20	435.490,505 300.448,89	7.69	20	435.490,505 300.448,89	21	435.494,441 300.447,027	4.355	21	435.494,441 300.447,027	22	435.497,922 300.445,38	3.851
22	435.497,922 300.445,38	23	435.498,405 300.445,121	0.548	23	435.498,405 300.445,121	24	435.500,371 300.444,066	2.231	24	435.500,371 300.444,066	25	435.502,348 300.443,005	2.244
25	435.502,348 300.443,005	26	435.503,936 300.442,153	1.802	26	435.503,936 300.442,153	27	435.505,522 300.441,302	1.8	27	435.505,522 300.441,302	28	435.507,108 300.440,451	1.8
28	435.507,108 300.440,451	29	435.507,335 300.440,329	0.258	29	435.507,335 300.440,329	30	435.524,473 300.429,328	20.365	30	435.524,473 300.429,328	31	435.531,35 300.425,414	7.913
31	435.531,35 300.425,414	32	435.542,439 300.418,947	12.837	32	435.542,439 300.418,947	33	435.544,756 300.417,596	2.682	33	435.544,756 300.417,596	34	435.546,301 300.416,695	1.789
34	435.546,301 300.416,695	35	435.547,847 300.415,794	1.789	35	435.547,847 300.415,794	36	435.549,393 300.414,892	1.79	36	435.549,393 300.414,892	37	435.550,94 300.413,99	1.791
37	435.550,94 300.413,99	38	435.552,487 300.413,087	1.791	38	435.552,487 300.413,087	39	435.554,035 300.412,185	1.792	39	435.554,035 300.412,185	40	435.554,815 300.411,73	0.903
40	435.554,815 300.411,73	41	435.555,581 300.411,283	0.887	41	435.555,581 300.411,283	42	435.557,128 300.410,381	1.791	42	435.557,128 300.410,381	43	435.558,15 300.409,785	1.183
43	435.558,15 300.409,785	44	435.561,128 300.407,808	3.574	44	435.561,128 300.407,808	45	435.565,127 300.405,152	4.801	45	435.565,127 300.405,152	46	435.566,898 300.403,976	2.126
46	435.566,898 300.403,976	47	435.576,158 300.397,827	11.116	47	435.576,158 300.397,827	48	435.580,801 300.394,744	5.573	48	435.580,801 300.394,744	49	435.587,004 300.390,626	7.445
49	435.587,004 300.390,626	50	435.598,462 300.383,017	13.754	50	435.598,462 300.383,017	51	435.599,442 300.382,438	1.138	51	435.599,442 300.382,438	52	435.606,695 300.378,152	8.425
52	435.606,695 300.378,152	53	435.607,632 300.377,598	1.089	53	435.607,632 300.377,598	54	435.611,531 300.375,294	4.529	54	435.611,531 300.375,294	55	435.615,432 300.372,989	4.531
55	435.615,432 300.372,989	56	435.620,907 300.369,753	6.36	56	435.620,907 300.369,753	57	435.628,761 300.365,111	9.123	57	435.628,761 300.365,111	58	435.635,822 300.360,938	8.202
58	435.635,822 300.360,938	59	435.647,036 300.354,312	13.025	59	435.647,036 300.354,312	60	435.654,257 300.350,044	8.388	60	435.654,257 300.350,044	61	435.661,415 300.345,714	8.366
61	435.661,415 300.345,714	62	435.672,789 300.338,854	13.283	62	435.672,789 300.338,854	63	435.673,006 300.338,723	0.253	63	435.673,006 300.338,723	64	435.676,36 300.336,7	3.917
64	435.676,36 300.336,7	65	435.676,873 300.336,39	0.599	65	435.676,873 300.336,39	66	435.679,715 300.334,676	3.319	66	435.679,715 300.334,676	67	435.681,819 300.333,407	2.457
67	435.681,819 300.333,407	68	435.690,155 300.327,237	10.371	68	435.690,155 300.327,237	69	435.695,888 300.322,994	7.132	69	435.695,888 300.322,994	70	435.699,015 300.320,679	3.891
70	435.699,015 300.320,679	71	435.701,142 300.319,104	2.647	71	435.701,142 300.319,104	72	435.706,383 300.315,226	6.52	72	435.706,383 300.315,226	73	435.712,513 300.311,835	7.005
73	435.712,513 300.311,835	74	435.722,619 300.306,245	11.549	74	435.722,619 300.306,245	75	435.725,391 300.304,711	3.168	75	435.725,391 300.304,711	76	435.730,37 300.301,783	5.776
76	435.730,37 300.301,783	77	435.736,673 300.298,076	7.312	77	435.736,673 300.298,076	78	435.741,834 300.295,04	5.988	78	435.741,834 300.295,04	79	435.752,48 300.288,779	12.351
79	435.752,48 300.288,779	80	435.754,98 300.286,845	3.161	80	435.754,98 300.286,845	81	435.767,31 300.277,301	15.592	81	435.767,31 300.277,301	82	435.768,468 300.276,204	1.595
82	435.768,468 300.276,204	83	435.770,8 300.273,995	3.212	83	435.770,8 300.273,995	84	435.772,131 300.266,511	7.601	84	435.772,131 300.266,511	85	435.769,904 300.254,183	12.528
85	435.769,904 300.254,183	86	435.765,282 300.242,361	12.693	86	435.765,282 300.242,361	87	435.763,155 300.236,92	5.842	87	435.763,155 300.236,92	88	435.752,044 300.216,993	22.815
88	435.752,044 300.216,993	89	435.747,769 300.210,255	7.98	89	435.747,769 300.210,255	90	435.743,677 300.203,805	7.639	90	435.743,677 300.203,805	91	435.741,245 300.199,972	4.539
91	435.741,245 300.199,972	92	435.739,693 300.197,525	2.898	92	435.739,693 300.197,525	93	435.721,787 300.171,033	31.976	93	435.721,787 300.171,033	94	435.708,709 300.152,536	22.653
94	435.708,709 300.152,536	95	435.706,497 300.149,408	3.831	95	435.706,497 300.149,408	96	435.696,672 300.133,522	18.679	96	435.696,672 300.133,522	97	435.683,403 300.109,325	27.596
97	435.683,403 300.109,325	98	435.678,869 300.102,339	8.328	98	435.678,869 300.102,339	99	435.673,552 300.094,147	9.766	99	435.673,552 300.094,147	100	435.671,006 300.090,225	4.676
100	435.671,006 300.090,225	101	435.667,044 300.085,803	5.937	101	435.667,044 300.085,803	102	435.665,713 300.084,318	1.994	102	435.665,713 300.084,318	103	435.661,653 300.079,786	6.085
103	435.661,653 300.079,786	104	435.658,747 300.076,543	4.355	104	435.658,747 300.076,543	105	435.658,669 300.076,474	0.104	105	435.658,669 300.076,474	106	435.650,322 300.069,101	11.137
106	435.650,322 300.069,101	107	435.643,047 300.062,674	9.707	107	435.643,047 300.062,674	108	435.641,578 300.061,218	2.068	108	435.641,578 300.061,218	109	435.637,986 300.057,658	5.057
109	435.637,986 300.057,658	110	435.607,749 300.027,688	42.573	110	435.607,749 300.027,688	111	435.606,56 300.021,919	5.89	111	435.606,56 300.021,919	112	435.617,467 300.020,18	11.045
112	435.617,467 300.020,18	113	435.619,205 300.033,411	13.345	113	435.619,205 300.033,411	114	435.645,781 300.059,753	37.419	114	435.645,781 300.059,753	115	435.661,57 300.073,699	21.066

Punct început	X / Y	Punct sfârșit	X / Y	Lungime segment	Punct început	X / Y	Punct sfârșit	X / Y	Lungime segment	Punct început	X / Y	Punct sfârșit	X / Y	Lungime segment
115	435.661,57 300.073,699	116	435.666,693 300.079,417	7.677	116	435.666,693 300.079,417	117	435.670,023 300.083,134	4.99	117	435.670,023 300.083,134	118	435.674,192 300.087,787	6.247
118	435.674,192 300.087,787	119	435.686,839 300.107,272	23.23	119	435.686,839 300.107,272	120	435.700,129 300.131,507	27.64	120	435.700,129 300.131,507	121	435.709,834 300.147,199	18.451
121	435.709,834 300.147,199	122	435.725,077 300.168,758	26.403	122	435.725,077 300.168,758	123	435.743,04 300.195,334	32.077	123	435.743,04 300.195,334	124	435.745,772 300.199,641	5.1
124	435.745,772 300.199,641	125	435.747,054 300.201,662	2.393	125	435.747,054 300.201,662	126	435.747,593 300.202,511	1.006	126	435.747,593 300.202,511	127	435.755,482 300.214,946	14.726
127	435.755,482 300.214,946	128	435.756,201 300.216,235	1.476	128	435.756,201 300.216,235	129	435.766,781 300.235,209	21.724	129	435.766,781 300.235,209	130	435.768,257 300.238,983	4.052
130	435.768,257 300.238,983	131	435.773,771 300.253,089	15.145	131	435.773,771 300.253,089	132	435.776,195 300.266,506	13.634	132	435.776,195 300.266,506	133	435.775,091 300.272,709	6.3
133	435.775,091 300.272,709	134	435.774,507 300.275,993	3.336	134	435.774,507 300.275,993	135	435.772,086 300.278,287	3.335	135	435.772,086 300.278,287	136	435.769,916 300.280,342	2.989
136	435.769,916 300.280,342	137	435.754,727 300.292,098	19.207	137	435.754,727 300.292,098	138	435.743,498 300.298,702	13.027	138	435.743,498 300.298,702	139	435.740,68 300.300,36	3.27
139	435.740,68 300.300,36	140	435.737,817 300.302,044	3.322	140	435.737,817 300.302,044	141	435.733,449 300.304,612	5.067	141	435.733,449 300.304,612	142	435.729,055 300.307,197	5.098
142	435.729,055 300.307,197	143	435.727,373 300.308,186	1.951	143	435.727,373 300.308,186	144	435.713,493 300.315,863	15.862	144	435.713,493 300.315,863	145	435.708,55 300.318,598	5.649
145	435.708,55 300.318,598	146	435.699,788 300.325,083	10.901	146	435.699,788 300.325,083	147	435.697,707 300.326,623	2.589	147	435.697,707 300.326,623	148	435.695,855 300.327,994	2.304
148	435.695,855 300.327,994	149	435.693,99 300.329,375	2.321	149	435.693,99 300.329,375	150	435.689,968 300.332,352	5.004	150	435.689,968 300.332,352	151	435.684,164 300.336,648	7.221
151	435.684,164 300.336,648	152	435.684,139 300.336,666	0.031	152	435.684,139 300.336,666	153	435.680,014 300.339,167	4.824	153	435.680,014 300.339,167	154	435.678,426 300.340,125	1.855
154	435.678,426 300.340,125	155	435.677,614 300.340,615	0.948	155	435.677,614 300.340,615	156	435.673,673 300.342,992	4.602	156	435.673,673 300.342,992	157	435.663,483 300.349,138	11.9
157	435.663,483 300.349,138	158	435.660,003 300.351,243	4.067	158	435.660,003 300.351,243	159	435.656,31 300.353,477	4.316	159	435.656,31 300.353,477	160	435.653,342 300.355,231	3.448
160	435.653,342 300.355,231	161	435.644,344 300.360,549	10.452	161	435.644,344 300.360,549	162	435.637,25 300.364,741	8.24	162	435.637,25 300.364,741	163	435.630,109 300.368,961	8.295
163	435.630,109 300.368,961	164	435.622,918 300.373,211	8.353	164	435.622,918 300.373,211	165	435.614,237 300.378,341	10.083	165	435.614,237 300.378,341	166	435.606,885 300.382,686	8.54
166	435.606,885 300.382,686	167	435.600,587 300.386,408	7.316	167	435.600,587 300.386,408	168	435.596,833 300.388,9	4.506	168	435.596,833 300.388,9	169	435.594,783 300.390,262	2.461
169	435.594,783 300.390,262	170	435.591,474 300.392,459	3.972	170	435.591,474 300.392,459	171	435.587,711 300.394,958	4.517	171	435.587,711 300.394,958	172	435.586,447 300.395,797	1.517
172	435.586,447 300.395,797	173	435.585,178 300.396,64	1.523	173	435.585,178 300.396,64	174	435.583,903 300.397,486	1.53	174	435.583,903 300.397,486	175	435.582,623 300.398,336	1.537
175	435.582,623 300.398,336	176	435.581,339 300.399,189	1.542	176	435.581,339 300.399,189	177	435.580,048 300.400,046	1.55	177	435.580,048 300.400,046	178	435.578,753 300.400,906	1.555
178	435.578,753 300.400,906	179	435.577,452 300.401,77	1.562	179	435.577,452 300.401,77	180	435.565,214 300.409,896	14.69	180	435.565,214 300.409,896	181	435.564,308 300.410,498	1.088
181	435.564,308 300.410,498	182	435.562,943 300.411,404	1.638	182	435.562,943 300.411,404	183	435.561,342 300.412,467	1.922	183	435.561,342 300.412,467	184	435.560,265 300.413,182	1.293
184	435.560,265 300.413,182	185	435.559,718 300.413,501	0.633	185	435.559,718 300.413,501	186	435.553,773 300.416,968	6.882	186	435.553,773 300.416,968	187	435.543,373 300.423,033	12.039
187	435.543,373 300.423,033	188	435.536,838 300.426,844	7.565	188	435.536,838 300.426,844	189	435.533,347 300.428,88	4.041	189	435.533,347 300.428,88	190	435.530,223 300.430,658	3.595
190	435.530,223 300.430,658	191	435.526,544 300.432,752	4.233	191	435.526,544 300.432,752	192	435.520,342 300.436,733	7.37	192	435.520,342 300.436,733	193	435.510,258 300.443,206	11.983
193	435.510,258 300.443,206	194	435.509,364 300.443,78	1.062	194	435.509,364 300.443,78	195	435.499,725 300.448,952	10.939	195	435.499,725 300.448,952	196	435.481,633 300.457,514	20.016
196	435.481,633 300.457,514	197	435.469,376 300.457,409	12.257	197	435.469,376 300.457,409	198	435.448,949 300.449,967	21.74	198	435.448,949 300.449,967	199	435.428,194 300.442,506	22.055
199	435.428,194 300.442,506	200	435.422,631 300.443,16	5.601	200	435.422,631 300.443,16	201	435.420,564 300.444,792	2.634	201	435.420,564 300.444,792	1	435.416,437 300.442,954	4.518

** Lungimile segmentelor sunt determinate în planul de proiecție Stereo 70 și sunt rotunjite la 1 milimetru.

*** Distanța dintre puncte este formată din segmente cumulate ce sunt mai mici decât valoarea 1 milimetru.

**DATE DESPRE IMOBILUL NR. 9907**

Oficiul de Cadastru și Publicitate Imobiliară DOLJ
Biroul de Cadastru și Publicitate Imobiliară Craiova

A. Partea I. Descrierea imobilului

TEREN Extravilan

Adresa: Jud. Dolj, De 323/1

Nr. Crt	Nr cadastral Nr. topografic	Suprafața* (mp)	Observații / Referințe
A1		2.729	Sector cadastral:44 Teren neimprejmuit;

B. Partea II. Proprietari și acte

Inscrieri privitoare la dreptul de proprietate și alte drepturi reale		Referințe
/		
Act Normativ nr. Legea 7, din 13/03/1996 emis de PARLAMENTUL ROMÂNIEI (art. 13 alin. 15);		
B1	Inscrierea provizorie, drept de PROPRIETATE, dobandit prin Lege, cota actuala 1/1, cota initiala 1/1 1) NEIDENTIFICAT NEIDENTIFICAT, CIF:0000000000000	A1

C. Partea III. SARCINI .

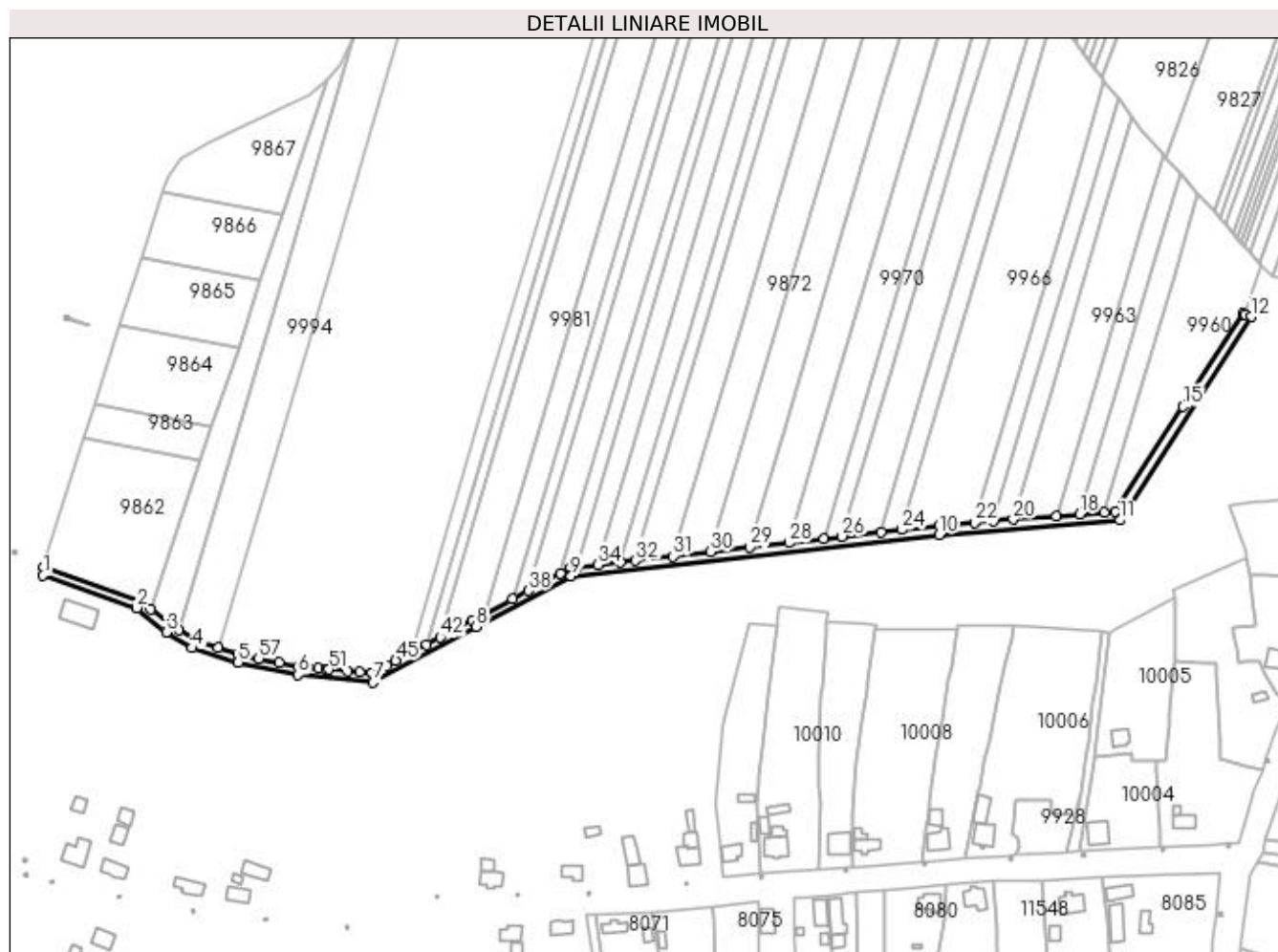
Inscrieri privind dezmembramintele dreptului de proprietate, drepturi reale de garanție și sarcini	Referințe
NU SUNT	

Anexa Nr. 1 La Partea I

Teren

Nr cadastral	Suprafața (mp)*	Observații / Referințe
	2.729	

* Suprafața este determinată în planul de proiecție Stereo 70.



Date referitoare la teren

Crt	Categorie folosință	Intra vilan	Suprafața (mp)	Tarla	Parcelă	Nr. topo	Observații / Referințe
1	drum	NU	2.729	De 323/1	-	-	

Lungime Segmente

1) Valorile lungimilor segmentelor sunt obținute din proiecție în plan.

Punct început	X / Y	Punct sfârșit	X / Y	Lungime segment	Punct început	X / Y	Punct sfârșit	X / Y	Lungime segment	Punct început	X / Y	Punct sfârșit	X / Y	Lungime segment
1	434.963,921 299.987,407	2	435.009,563 299.971,593	48.304	2	435.009,563 299.971,593	3	435.024,08 299.959,768	18.724	3	435.024,08 299.959,768	4	435.036,483 299.952,049	14.609
4	435.036,483 299.952,049	5	435.058,982 299.944,894	23.609	5	435.058,982 299.944,894	6	435.088,307 299.938,963	29.919	6	435.088,307 299.938,963	7	435.124,824 299.935,275	36.703
7	435.124,824 299.935,275	8	435.175,159 299.962,468	57.211	8	435.175,159 299.962,468	9	435.221,344 299.987,173	52.377	9	435.221,344 299.987,173	10	435.400,885 300.007,348	180.671
10	435.400,885 300.007,348	11	435.488,912 300.014,309	88.302	11	435.488,912 300.014,309	12	435.552,965 300.113,597	118.156	12	435.552,965 300.113,597	13	435.549,925 300.114,802	3.27
13	435.549,925 300.114,802	14	435.549,103 300.115,127	0.884	14	435.549,103 300.115,127	15	435.519,796 300.069,779	53.994	15	435.519,796 300.069,779	16	435.486,747 300.018,64	60.889
16	435.486,747 300.018,64	17	435.481,382 300.018,214	5.382	17	435.481,382 300.018,214	18	435.469,26 300.017,252	12.16	18	435.469,26 300.017,252	19	435.457,892 300.016,35	11.404

Punct început	X / Y	Punct sfârșit	X / Y	Lungime segment	Punct început	X / Y	Punct sfârșit	X / Y	Lungime segment	Punct început	X / Y	Punct sfârșit	X / Y	Lungime segment
19	435.457,892 300.016,35	20	435.436,96 300.014,689	20.998	20	435.436,96 300.014,689	21	435.427,272 300.013,92	9.718	21	435.427,272 300.013,92	22	435.418,024 300.013,186	9.277
22	435.418,024 300.013,186	23	435.400,792 300.011,818	17.286	23	435.400,792 300.011,818	24	435.382,665 300.009,724	18.248	24	435.382,665 300.009,724	25	435.372,573 300.008,558	10.159
25	435.372,573 300.008,558	26	435.353,511 300.006,356	19.189	26	435.353,511 300.006,356	27	435.344,465 300.005,31	9.106	27	435.344,465 300.005,31	28	435.327,505 300.003,351	17.073
28	435.327,505 300.003,351	29	435.308,367 300.001,14	19.265	29	435.308,367 300.001,14	30	435.289,523 299.998,962	18.969	30	435.289,523 299.998,962	31	435.270,962 299.996,818	18.684
31	435.270,962 299.996,818	32	435.252,681 299.994,706	18.403	32	435.252,681 299.994,706	33	435.245,414 299.993,866	7.315	33	435.245,414 299.993,866	34	435.234,494 299.992,604	10.993
34	435.234,494 299.992,604	35	435.223,719 299.991,36	10.847	35	435.223,719 299.991,36	36	435.220,971 299.991,042	2.766	36	435.220,971 299.991,042	37	435.216,092 299.988,426	5.536
37	435.216,092 299.988,426	38	435.200,429 299.980,026	17.773	38	435.200,429 299.980,026	39	435.192,792 299.975,931	8.666	39	435.192,792 299.975,931	40	435.179,345 299.968,72	15.258
40	435.179,345 299.968,72	41	435.173,157 299.965,401	7.022	41	435.173,157 299.965,401	42	435.157,614 299.957,28	17.537	42	435.157,614 299.957,28	43	435.150,98 299.953,814	7.485
43	435.150,98 299.953,814	44	435.143,361 299.949,833	8.596	44	435.143,361 299.949,833	45	435.135,867 299.945,917	8.455	45	435.135,867 299.945,917	46	435.131,375 299.943,57	5.068
46	435.131,375 299.943,57	47	435.124,132 299.939,786	8.172	47	435.124,132 299.939,786	48	435.124,078 299.939,79	0.054	48	435.124,078 299.939,79	49	435.118,12 299.940,327	5.982
49	435.118,12 299.940,327	50	435.112,195 299.940,861	5.949	50	435.112,195 299.940,861	51	435.103,349 299.941,658	8.882	51	435.103,349 299.941,658	52	435.101,673 299.941,809	1.683
52	435.101,673 299.941,809	53	435.098,118 299.942,129	3.569	53	435.098,118 299.942,129	54	435.092,9 299.942,599	5.239	54	435.092,9 299.942,599	55	435.088,587 299.942,988	4.331
55	435.088,587 299.942,988	56	435.079,067 299.944,913	9.713	56	435.079,067 299.944,913	57	435.069,012 299.946,947	10.259	57	435.069,012 299.946,947	58	435.059,988 299.948,772	9.207
58	435.059,988 299.948,772	59	435.059,006 299.949,084	1.03	59	435.059,006 299.949,084	60	435.049,285 299.952,175	10.201	60	435.049,285 299.952,175	61	435.038,172 299.955,709	11.661
61	435.038,172 299.955,709	62	435.030,049 299.960,765	9.568	62	435.030,049 299.960,765	63	435.026,409 299.963,03	4.287	63	435.026,409 299.963,03	64	435.016,581 299.971,036	12.676
64	435.016,581 299.971,036	65	435.011,541 299.975,141	6.5	65	435.011,541 299.975,141	66	434.964,04 299.991,599	50.271	66	434.964,04 299.991,599	1	434.963,921 299.987,407	4.194

** Lungimile segmentelor sunt determinate în planul de proiecție Stereo 70 și sunt rotunjite la 1 milimetru.

*** Distanța dintre puncte este formată din segmente cumulate ce sunt mai mici decât valoarea 1 milimetru.

**DATE DESPRE IMOBILUL NR. 9908**

Oficiul de Cadastru și Publicitate Imobiliară DOLJ
Biroul de Cadastru și Publicitate Imobiliară Craiova

A. Partea I. Descrierea imobilului

TEREN Extravilan

Adresa: Jud. Dolj, De 218/1

Nr. Crt	Nr cadastral Nr. topografic	Suprafața* (mp)	Observații / Referințe
A1		584	Sector cadastral:44 Teren neimprejmuit;

B. Partea II. Proprietari și acte

Inscrieri privitoare la dreptul de proprietate și alte drepturi reale		Referințe
/		
Act Normativ nr. Legea 7, din 13/03/1996 emis de PARLAMENTUL ROMÂNIEI (art. 13 alin. 15);		
B1	Inscrierea provizorie, drept de PROPRIETATE, dobandit prin Lege, cota actuala 1/1, cota initiala 1/1 1) NEIDENTIFICAT NEIDENTIFICAT, CIF:0000000000000	A1

C. Partea III. SARCINI .

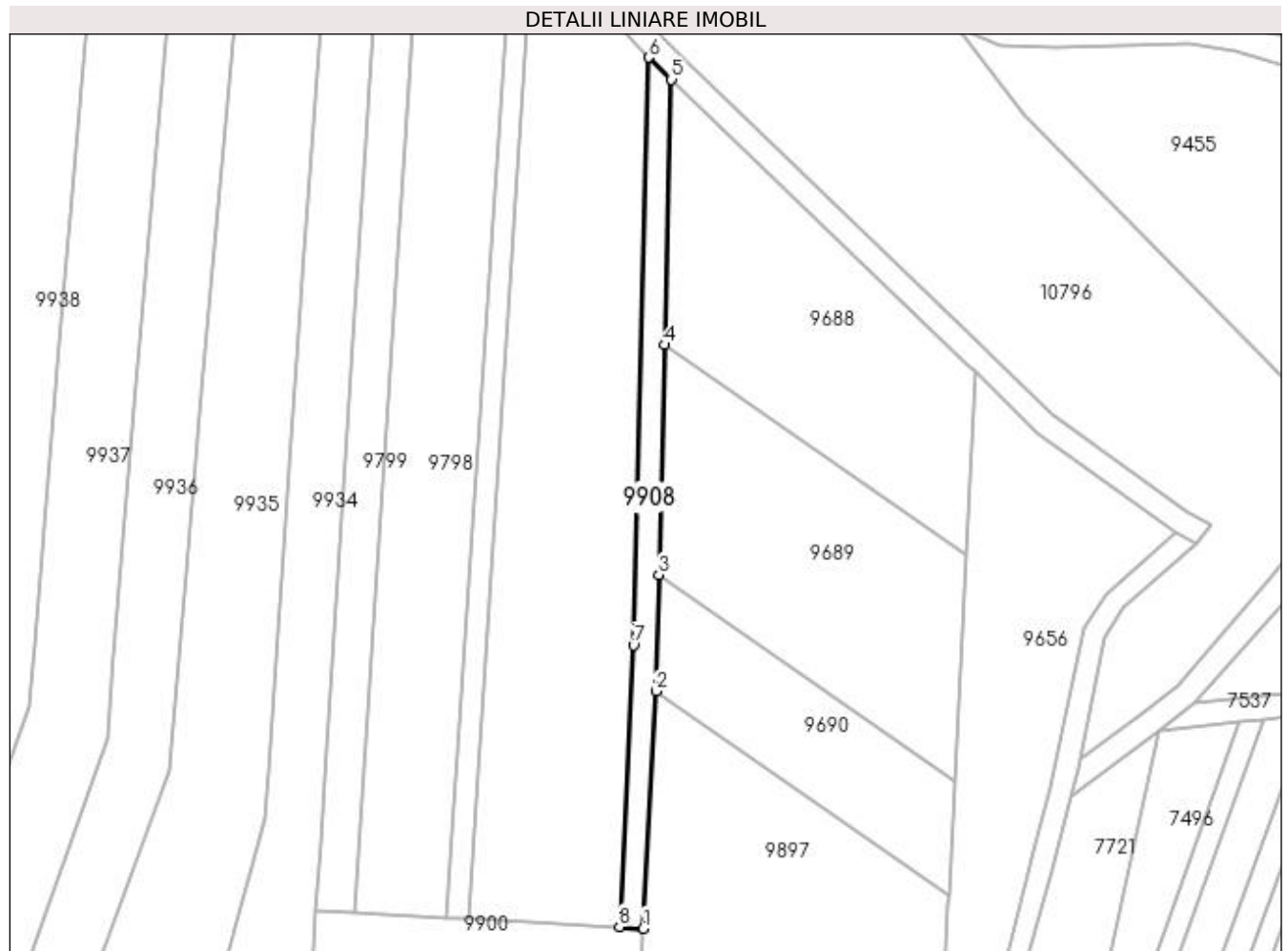
Inscrieri privind dezmembramintele dreptului de proprietate, drepturi reale de garanție și sarcini	Referințe
NU SUNT	

Anexa Nr. 1 La Partea I

Teren

Nr cadastral	Suprafața (mp)*	Observații / Referințe
	584	

* Suprafața este determinată în planul de proiecție Stereo 70.



Date referitoare la teren

Crt	Categorie folosință	Intra vilan	Suprafața (mp)	Tarla	Parcelă	Nr. topo	Observații / Referințe
1	drum	NU	584	De 218/1	-	-	

Lungime Segmente

1) Valorile lungimilor segmentelor sunt obținute din proiecție în plan.

Punct început	X / Y	Punct sfârșit	X / Y	Lungime segment (** (m)
1	436.076,588 299.921,044	2	436.078,739 299.961,259	40.272
2	436.078,739 299.961,259	3	436.079,246 299.980,98	19.728
3	436.079,246 299.980,98	4	436.080,245 300.019,876	38.909
4	436.080,245 300.019,876	5	436.081,399 300.064,805	44.944
5	436.081,399 300.064,805	6	436.077,556 300.068,509	5.337

Punct început	X / Y	Punct sfârșit	X / Y	Lungime segment (** (m)
6	436.077,556 300.068,509	7	436.074,944 299.969,011	99.532
7	436.074,944 299.969,011	8	436.072,534 299.921,335	47.737
8	436.072,534 299.921,335	1	436.076,588 299.921,044	4.064

** Lungimile segmentelor sunt determinate în planul de proiecție Stereo 70 și sunt rotunjite la 1 milimetru.

*** Distanța dintre puncte este formată din segmente cumulate ce sunt mai mici decât valoarea 1 milimetru.

**DATE DESPRE IMOBILUL NR. 9909**

Oficiul de Cadastru și Publicitate Imobiliară DOLJ
Biroul de Cadastru și Publicitate Imobiliară Craiova

A. Partea I. Descrierea imobilului

TEREN Extravilan

Adresa: Jud. Dolj, De 541/2

Nr. Crt	Nr cadastral Nr. topografic	Suprafața* (mp)	Observații / Referințe
A1		1.856	Sector cadastral:44 Teren neimprejmuit;

B. Partea II. Proprietari și acte

Inscrieri privitoare la dreptul de proprietate și alte drepturi reale		Referințe
/		
Act Normativ nr. Legea 7, din 13/03/1996 emis de PARLAMENTUL ROMÂNIEI (art. 13 alin. 15);		
B1	Inscrierea provizorie, drept de PROPRIETATE, dobandit prin Lege, cota actuala 1/1, cota initiala 1/1 1) NEIDENTIFICAT NEIDENTIFICAT, CIF:0000000000000	A1

C. Partea III. SARCINI .

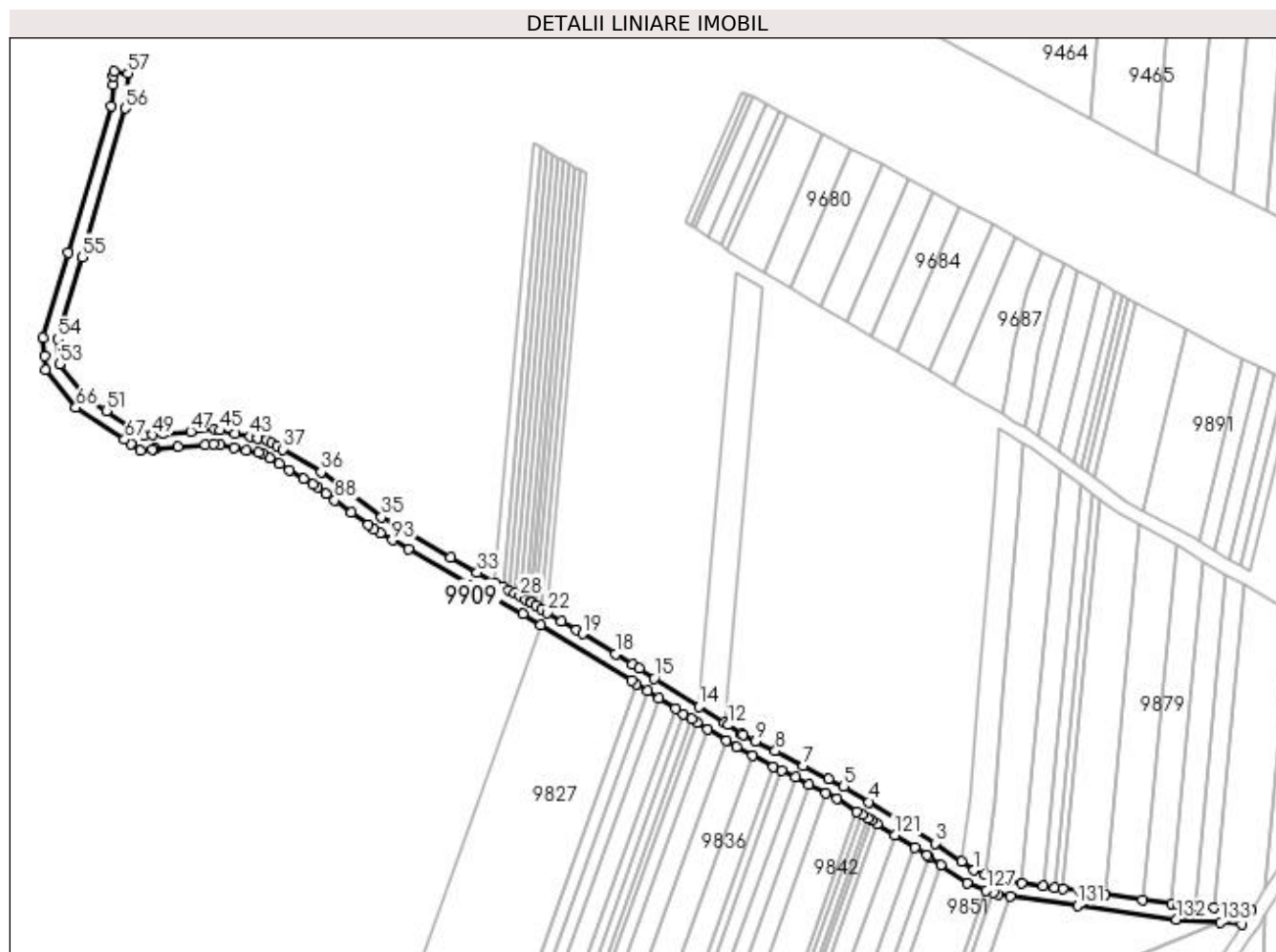
Inscrieri privind dezmembramintele dreptului de proprietate, drepturi reale de garanție și sarcini	Referințe
NU SUNT	

Anexa Nr. 1 La Partea I

Teren

Nr cadastral	Suprafața (mp)*	Observații / Referințe
	1.856	

* Suprafața este determinată în planul de proiecție Stereo 70.



Date referitoare la teren

Crt	Categorie folosință	Intra vilan	Suprafața (mp)	Tarla	Parcelă	Nr. topo	Observații / Referințe
1	drum	NU	1.856	De 541/2	-	-	

Lungime Segmente

1) Valorile lungimilor segmentelor sunt obținute din proiecție în plan.

Punct început	X / Y	Punct sfârșit	X / Y	Lungime segment	Punct început	X / Y	Punct sfârșit	X / Y	Lungime segment	Punct început	X / Y	Punct sfârșit	X / Y	Lungime segment
1	435.665,861 300.215,024	2	435.662,409 300.217,44	4.213	2	435.662,409 300.217,44	3	435.654,997 300.222,629	9.048	3	435.654,997 300.222,629	4	435.636,477 300.234,176	21.825
4	435.636,477 300.234,176	5	435.629,439 300.238,564	8.294	5	435.629,439 300.238,564	6	435.625,256 300.240,713	4.703	6	435.625,256 300.240,713	7	435.618,148 300.244,365	7.991
7	435.618,148 300.244,365	8	435.610,243 300.248,426	8.887	8	435.610,243 300.248,426	9	435.604,732 300.251,257	6.196	9	435.604,732 300.251,257	10	435.601,243 300.253,05	3.923
10	435.601,243 300.253,05	11	435.600,811 300.253,323	0.511	11	435.600,811 300.253,323	12	435.596,926 300.255,785	4.599	12	435.596,926 300.255,785	13	435.595,992 300.256,377	1.106
13	435.595,992 300.256,377	14	435.588,765 300.260,956	8.556	14	435.588,765 300.260,956	15	435.576,301 300.268,854	14.756	15	435.576,301 300.268,854	16	435.572,012 300.271,572	5.078
16	435.572,012 300.271,572	17	435.570,079 300.272,755	2.266	17	435.570,079 300.272,755	18	435.565,416 300.275,611	5.468	18	435.565,416 300.275,611	19	435.556,116 300.281,308	10.906

Punct început	X / Y	Punct sfârșit	X / Y	Lungime segment	Punct început	X / Y	Punct sfârșit	X / Y	Lungime segment	Punct început	X / Y	Punct sfârșit	X / Y	Lungime segment
19	435.556,116 300.281,308	20	435.554,338 300.282,397	2.085	20	435.554,338 300.282,397	21	435.550,321 300.284,857	4.71	21	435.550,321 300.284,857	22	435.546,311 300.287,314	4.703
22	435.546,311 300.287,314	23	435.544,769 300.288,259	1.809	23	435.544,769 300.288,259	24	435.543,226 300.289,204	1.809	24	435.543,226 300.289,204	25	435.541,682 300.290,149	1.81
25	435.541,682 300.290,149	26	435.541,435 300.290,3	0.289	26	435.541,435 300.290,3	27	435.540,132 300.291,022	1.49	27	435.540,132 300.291,022	28	435.538,582 300.291,881	1.772
28	435.538,582 300.291,881	29	435.537,031 300.292,74	1.773	29	435.537,031 300.292,74	30	435.535,482 300.293,599	1.771	30	435.535,482 300.293,599	31	435.533,933 300.294,457	1.771
31	435.533,933 300.294,457	32	435.531,61 300.295,743	2.655	32	435.531,61 300.295,743	33	435.526,587 300.298,526	5.742	33	435.526,587 300.298,526	34	435.519,21 300.302,799	8.525
34	435.519,21 300.302,799	35	435.499,788 300.314,047	22.44 4	35	435.499,788 300.314,047	36	435.482,818 300.326,671	21.15 1	36	435.482,818 300.326,671	37	435.472,015 300.333,086	12.56 4
37	435.472,015 300.333,086	38	435.470,455 300.334,013	1.815	38	435.470,455 300.334,013	39	435.468,893 300.334,94	1.816	39	435.468,893 300.334,94	40	435.467,659 300.335,673	1.435
40	435.467,659 300.335,673	41	435.467,291 300.335,748	0.376	41	435.467,291 300.335,748	42	435.465,112 300.336,193	2.224	42	435.465,112 300.336,193	43	435.462,946 300.336,636	2.211
43	435.462,946 300.336,636	44	435.458,646 300.337,514	4.389	44	435.458,646 300.337,514	45	435.454,386 300.338,384	4.348	45	435.454,386 300.338,384	46	435.452,966 300.338,674	1.449
46	435.452,966 300.338,674	47	435.446,259 300.338,077	6.734	47	435.446,259 300.338,077	48	435.438,331 300.337,371	7.959	48	435.438,331 300.337,371	49	435.435,621 300.337,13	2.721
49	435.435,621 300.337,13	50	435.433,203 300.336,915	2.428	50	435.433,203 300.336,915	51	435.422,658 300.343,878	12.63 6	51	435.422,658 300.343,878	52	435.416,751 300.347,779	7.079
52	435.416,751 300.347,779	53	435.409,404 300.356,885	11.7	53	435.409,404 300.356,885	54	435.408,887 300.363,973	7.107	54	435.408,887 300.363,973	55	435.415,716 300.386,996	24.01 4
55	435.415,716 300.386,996	56	435.427,926 300.428,643	43.4	56	435.427,926 300.428,643	57	435.428,661 300.438,424	9.809	57	435.428,661 300.438,424	58	435.424,685 300.438,891	4.003
58	435.424,685 300.438,891	59	435.424,593 300.437,669	1.225	59	435.424,593 300.437,669	60	435.424,421 300.435,374	2.301	60	435.424,421 300.435,374	61	435.423,969 300.429,364	6.027
61	435.423,969 300.429,364	62	435.411,879 300.388,127	42.97 3	62	435.411,879 300.388,127	63	435.404,844 300.364,41	24.73 8	63	435.404,844 300.364,41	64	435.405,225 300.359,199	5.225
64	435.405,225 300.359,199	65	435.405,506 300.355,347	3.862	65	435.405,506 300.355,347	66	435.414,028 300.344,784	13.57 2	66	435.414,028 300.344,784	67	435.427,624 300.335,805	16.29 3
67	435.427,624 300.335,805	68	435.429,389 300.334,639	2.115	68	435.429,389 300.334,639	69	435.432,165 300.332,807	3.326	69	435.432,165 300.332,807	70	435.435,478 300.333,101	3.326
70	435.435,478 300.333,101	71	435.436,057 300.333,153	0.581	71	435.436,057 300.333,153	72	435.436,408 300.333,184	0.352	72	435.436,408 300.333,184	73	435.442,554 300.333,731	6.17
73	435.442,554 300.333,731	74	435.450,252 300.334,416	7.728	74	435.450,252 300.334,416	75	435.452,738 300.334,638	2.496	75	435.452,738 300.334,638	76	435.454,548 300.334,268	1.847
76	435.454,548 300.334,268	77	435.458,34 300.333,494	3.87	77	435.458,34 300.333,494	78	435.461,927 300.332,761	3.661	78	435.461,927 300.332,761	79	435.465,34 300.332,064	3.483
79	435.465,34 300.332,064	80	435.466,197 300.331,889	0.875	80	435.466,197 300.331,889	81	435.468,338 300.330,618	2.49	81	435.468,338 300.330,618	82	435.471,166 300.328,938	3.289
82	435.471,166 300.328,938	83	435.473,929 300.327,298	3.213	83	435.473,929 300.327,298	84	435.477,958 300.324,905	4.686	84	435.477,958 300.324,905	85	435.480,597 300.323,338	3.069
85	435.480,597 300.323,338	86	435.481,81 300.322,435	1.512	86	435.481,81 300.322,435	87	435.484,253 300.320,618	3.045	87	435.484,253 300.320,618	88	435.486,66 300.318,828	3.0
88	435.486,66 300.318,828	89	435.491,372 300.315,322	5.873	89	435.491,372 300.315,322	90	435.495,959 300.311,91	5.717	90	435.495,959 300.311,91	91	435.497,584 300.310,701	2.025
91	435.497,584 300.310,701	92	435.499,405 300.309,646	2.105	92	435.499,405 300.309,646	93	435.502,846 300.307,653	3.976	93	435.502,846 300.307,653	94	435.507,311 300.305,068	5.159
94	435.507,311 300.305,068	95	435.524,615 300.295,046	19.99 7	95	435.524,615 300.295,046	96	435.539,421 300.286,844	16.92 6	96	435.539,421 300.286,844	97	435.544,42 300.283,781	5.863
97	435.544,42 300.283,781	98	435.569,896 300.268,177	29.87 5	98	435.569,896 300.268,177	99	435.571,299 300.267,288	1.661	99	435.571,299 300.267,288	100	435.574,461 300.265,284	3.744
100	435.574,461 300.265,284	101	435.577,59 300.263,302	3.704	101	435.577,59 300.263,302	102	435.582,222 300.260,367	5.484	102	435.582,222 300.260,367	103	435.584,512 300.258,916	2.711
103	435.584,512 300.258,916	104	435.586,784 300.257,476	2.69	104	435.586,784 300.257,476	105	435.588,289 300.256,522	1.782	105	435.588,289 300.256,522	106	435.591,278 300.254,628	3.539
106	435.591,278 300.254,628	107	435.596,441 300.251,357	6.112	107	435.596,441 300.251,357	108	435.599,254 300.249,575	3.33	108	435.599,254 300.249,575	109	435.603,824 300.247,227	5.138
109	435.603,824 300.247,227	110	435.609,755 300.244,18	6.668	110	435.609,755 300.244,18	111	435.612,019 300.243,017	2.545	111	435.612,019 300.243,017	112	435.615,833 300.241,057	4.288
112	435.615,833 300.241,057	113	435.619,7 300.239,07	4.348	113	435.619,7 300.239,07	114	435.624,413 300.236,649	5.298	114	435.624,413 300.236,649	115	435.627,464 300.235,082	3.43
115	435.627,464 300.235,082	116	435.633,1 300.231,568	6.642	116	435.633,1 300.231,568	117	435.634,699 300.230,57	1.885	117	435.634,699 300.230,57	118	435.636,311 300.229,565	1.9

Punct început	X / Y	Punct sfârșit	X / Y	Lungime segment	Punct început	X / Y	Punct sfârșit	X / Y	Lungime segment	Punct început	X / Y	Punct sfârșit	X / Y	Lungime segment
118	435.636,311 300.229,565	119	435.637,122 300.229,06	0.955	119	435.637,122 300.229,06	120	435.638,754 300.228,042	1.923	120	435.638,754 300.228,042	121	435.643,731 300.224,94	5.865
121	435.643,731 300.224,94	122	435.649,42 300.221,392	6.705	122	435.649,42 300.221,392	123	435.652,79 300.219,291	3.971	123	435.652,79 300.219,291	124	435.653,319 300.218,921	0.646
124	435.653,319 300.218,921	125	435.656,697 300.216,556	4.124	125	435.656,697 300.216,556	126	435.663,99 300.211,451	8.902	126	435.663,99 300.211,451	127	435.669,452 300.209,43	5.824
127	435.669,452 300.209,43	128	435.671,427 300.208,699	2.106	128	435.671,427 300.208,699	129	435.672,863 300.208,167	1.531	129	435.672,863 300.208,167	130	435.676,165 300.207,735	3.33
130	435.676,165 300.207,735	131	435.695,017 300.205,266	19.013	131	435.695,017 300.205,266	132	435.722,81 300.201,318	28.072	132	435.722,81 300.201,318	133	435.735,162 300.200,416	12.385
133	435.735,162 300.200,416	134	435.741,245 300.199,972	6.099	134	435.741,245 300.199,972	135	435.743,677 300.203,805	4.539	135	435.743,677 300.203,805	136	435.733,316 300.204,561	10.389
136	435.733,316 300.204,561	137	435.727,907 300.204,956	5.423	137	435.727,907 300.204,956	138	435.723,237 300.205,297	4.682	138	435.723,237 300.205,297	139	435.721,313 300.205,571	1.943
139	435.721,313 300.205,571	140	435.713,249 300.206,716	8.145	140	435.713,249 300.206,716	141	435.702,757 300.208,207	10.597	141	435.702,757 300.208,207	142	435.695,558 300.209,229	7.271
142	435.695,558 300.209,229	143	435.690,856 300.209,845	4.742	143	435.690,856 300.209,845	144	435.688,609 300.210,139	2.266	144	435.688,609 300.210,139	145	435.685,304 300.210,572	3.333
145	435.685,304 300.210,572	146	435.679,246 300.211,365	6.11	146	435.679,246 300.211,365	147	435.673,829 300.212,075	5.463	147	435.673,829 300.212,075	148	435.669,002 300.213,861	5.147
148	435.669,002 300.213,861	1	435.665,861 300.215,024	3.349										

** Lungimile segmentelor sunt determinate în planul de proiecție Stereo 70 și sunt rotunjite la 1 milimetru.

*** Distanța dintre puncte este formată din segmente cumulate ce sunt mai mici decât valoarea 1 milimetru.

**DATE DESPRE IMOBILUL NR. 9910**

Oficiul de Cadastru și Publicitate Imobiliară DOLJ
Biroul de Cadastru și Publicitate Imobiliară Craiova

A. Partea I. Descrierea imobilului

TEREN Extravilan

Adresa: Jud. Dolj, Hc 284/1

Nr. Crt	Nr cadastral Nr. topografic	Suprafața* (mp)	Observații / Referințe
A1		331	Sector cadastral:44 Teren neimprejmuit;

B. Partea II. Proprietari și acte

Inscrieri privitoare la dreptul de proprietate și alte drepturi reale		Referințe
/		
Act Normativ nr. Legea 7, din 13/03/1996 emis de PARLAMENTUL ROMÂNIEI (art. 13 alin. 15);		
B1	Inscrierea provizorie, drept de PROPRIETATE, dobandit prin Lege, cota actuala 1/1, cota initiala 1/1 1) NEIDENTIFICAT NEIDENTIFICAT, CIF:0000000000000	A1

C. Partea III. SARCINI .

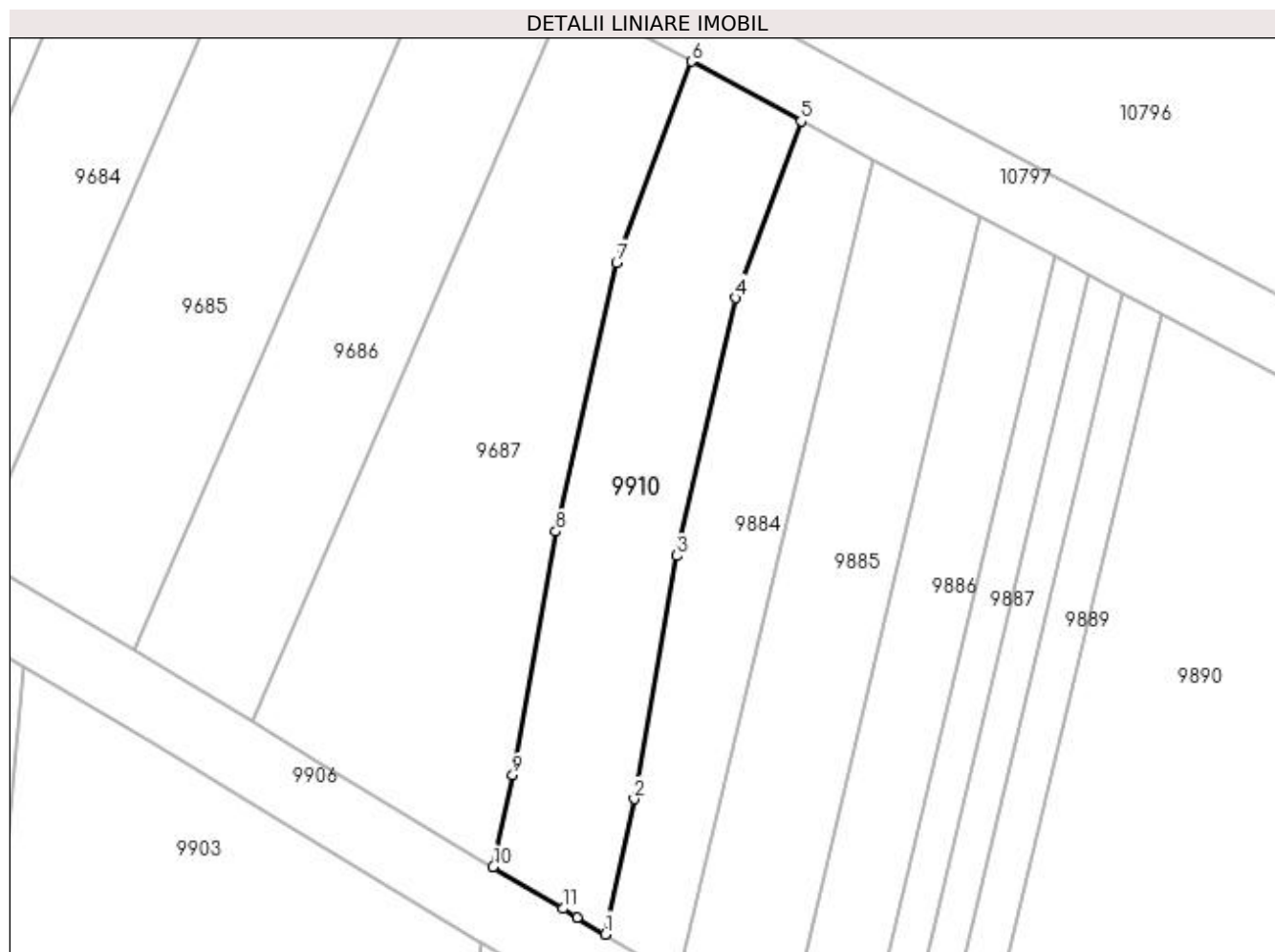
Inscrieri privind dezmembramintele dreptului de proprietate, drepturi reale de garanție și sarcini	Referințe
NU SUNT	

Anexa Nr. 1 La Partea I

Teren

Nr cadastral	Suprafața (mp)*	Observații / Referințe
	331	

* Suprafața este determinată în planul de proiecție Stereo 70.



Date referitoare la teren

Crt	Categorie folosință	Intra vilan	Suprafața (mp)	Tarla	Parcelă	Nr. topo	Observații / Referințe
1	ape curgătoare	NU	331	Hc 284/1	-	-	

Lungime Segmente

1) Valorile lungimilor segmentelor sunt obținute din proiecție în plan.

Punct început	X / Y	Punct sfârșit	X / Y	Lungime segment (** (m)
1	435.680,014 300.339,167	2	435.681,65 300.346,833	7.839
2	435.681,65 300.346,833	3	435.684,08 300.360,586	13.966
3	435.684,08 300.360,586	4	435.687,385 300.375,176	14.96
4	435.687,385 300.375,176	5	435.691,097 300.385,174	10.665
5	435.691,097 300.385,174	6	435.684,887 300.388,558	7.072

Punct început	X / Y	Punct sfârșit	X / Y	Lungime segment (** (m)
6	435.684,887 300.388,558	7	435.680,66 300.377,176	12.142
7	435.680,66 300.377,176	8	435.677,216 300.361,969	15.592
8	435.677,216 300.361,969	9	435.674,779 300.348,173	14.01
9	435.674,779 300.348,173	10	435.673,673 300.342,992	5.298
10	435.673,673 300.342,992	11	435.677,614 300.340,615	4.602
11	435.677,614 300.340,615	12	435.678,426 300.340,125	0.948
12	435.678,426 300.340,125	1	435.680,014 300.339,167	1.855

** Lungimile segmentelor sunt determinate în planul de proiecție Stereo 70 și sunt rotunjite la 1 milimetru.

*** Distanța dintre puncte este formată din segmente cumulate ce sunt mai mici decât valoarea 1 milimetru.

**DATE DESPRE IMOBILUL NR. 9911**

Oficiul de Cadastru și Publicitate Imobiliară DOLJ
Biroul de Cadastru și Publicitate Imobiliară Craiova

A. Partea I. Descrierea imobilului

TEREN Extravilan

Adresa: Jud. Dolj, Hc 284/2

Nr. Crt	Nr cadastral Nr. topografic	Suprafața* (mp)	Observații / Referințe
A1		853	Sector cadastral:44 Teren neimprejmuit;

B. Partea II. Proprietari și acte

Inscrieri privitoare la dreptul de proprietate și alte drepturi reale		Referințe
/		
Act Normativ nr. Legea 7, din 13/03/1996 emis de PARLAMENTUL ROMÂNIEI (art. 13 alin. 15);		
B1	Inscrierea provizorie, drept de PROPRIETATE, dobandit prin Lege, cota actuala 1/1, cota initiala 1/1 1) NEIDENTIFICAT NEIDENTIFICAT, CIF:0000000000000	A1

C. Partea III. SARCINI .

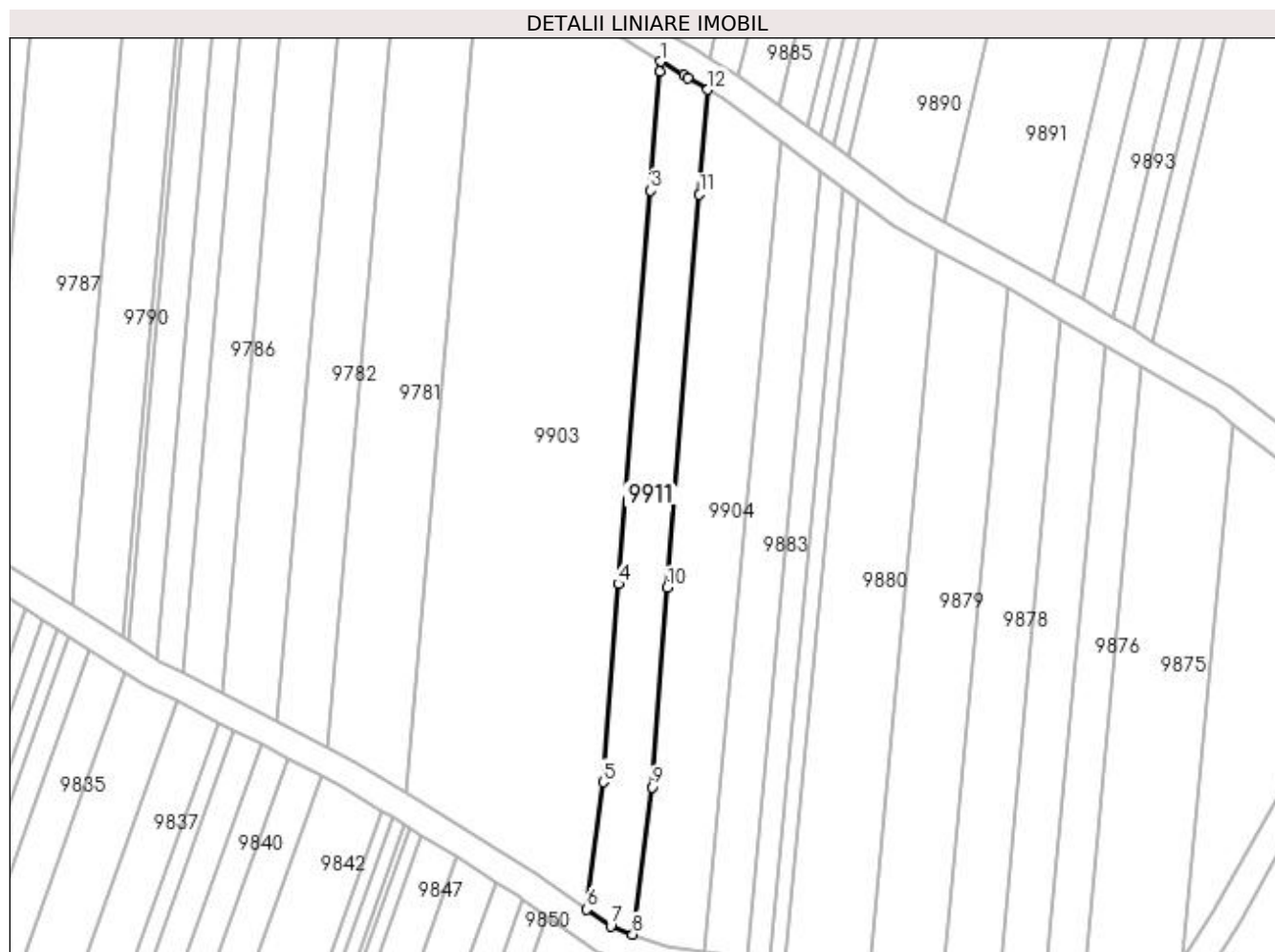
Inscrieri privind dezmembramintele dreptului de proprietate, drepturi reale de garanție și sarcini	Referințe
NU SUNT	

Anexa Nr. 1 La Partea I

Teren

Nr cadastral	Suprafața (mp)*	Observații / Referințe
	853	

* Suprafața este determinată în planul de proiecție Stereo 70.



Date referitoare la teren

Crt	Categorie folosință	Intravilan	Suprafața (mp)	Tarla	Parcelă	Nr. topo	Observații / Referințe
1	ape curgătoare	NU	853	Hc 284/2	-	-	

Lungime Segmente

1) Valorile lungimilor segmentelor sunt obținute din proiecție în plan.

Punct început	X / Y	Punct sfârșit	X / Y	Lungime segment (** (m)
1	435.673,006 300.338,723	2	435.672,892 300.337,24	1.487
2	435.672,892 300.337,24	3	435.671,582 300.320,249	17.041
3	435.671,582 300.320,249	4	435.666,951 300.264,011	56.428
4	435.666,951 300.264,011	5	435.664,785 300.235,651	28.443
5	435.664,785 300.235,651	6	435.662,409 300.217,44	18.365

Punct început	X / Y	Punct sfârșit	X / Y	Lungime segment (** (m)
6	435.662,409 300.217,44	7	435.665,861 300.215,024	4.213
7	435.665,861 300.215,024	8	435.669,002 300.213,861	3.349
8	435.669,002 300.213,861	9	435.671,75 300.234,932	21.249
9	435.671,75 300.234,932	10	435.673,929 300.263,457	28.608
10	435.673,929 300.263,457	11	435.678,56 300.319,693	56.426
11	435.678,56 300.319,693	12	435.679,715 300.334,676	15.027
12	435.679,715 300.334,676	13	435.676,873 300.336,39	3.319
13	435.676,873 300.336,39	14	435.676,36 300.336,7	0.599
14	435.676,36 300.336,7	1	435.673,006 300.338,723	3.917

** Lungimile segmentelor sunt determinate în planul de proiecție Stereo 70 și sunt rotunjite la 1 milimetru.

*** Distanța dintre puncte este formată din segmente cumulate ce sunt mai mici decât valoarea 1 milimetru.

**DATE DESPRE IMOBILUL NR. 9912**

Oficiul de Cadastru și Publicitate Imobiliară DOLJ
Biroul de Cadastru și Publicitate Imobiliară Craiova

A. Partea I. Descrierea imobilului

TEREN Extravilan

Adresa: Jud. Dolj, T24, P236/1

Nr. Crt	Nr cadastral Nr. topografic	Suprafața* (mp)	Observații / Referințe
A1		1.000	Sector cadastral:44 Teren neimprejmuit;

B. Partea II. Proprietari și acte

Inscrieri privitoare la dreptul de proprietate și alte drepturi reale	Referințe
/	
Act Normativ nr. Legea 7, din 13/03/1996 emis de PARLAMENTUL ROMÂNIEI (art. 13 alin. 14);	
B1	A1
Intabulare, drept de PROPRIETATE, dobândit prin Lege, cota actuala 1/1, cota initiala 1/1	
1) COMUNA TESLUI-REZERVA COMISIEI LOCALE DE FOND FUNCICIAR, CIF:4553330	

C. Partea III. SARCINI .

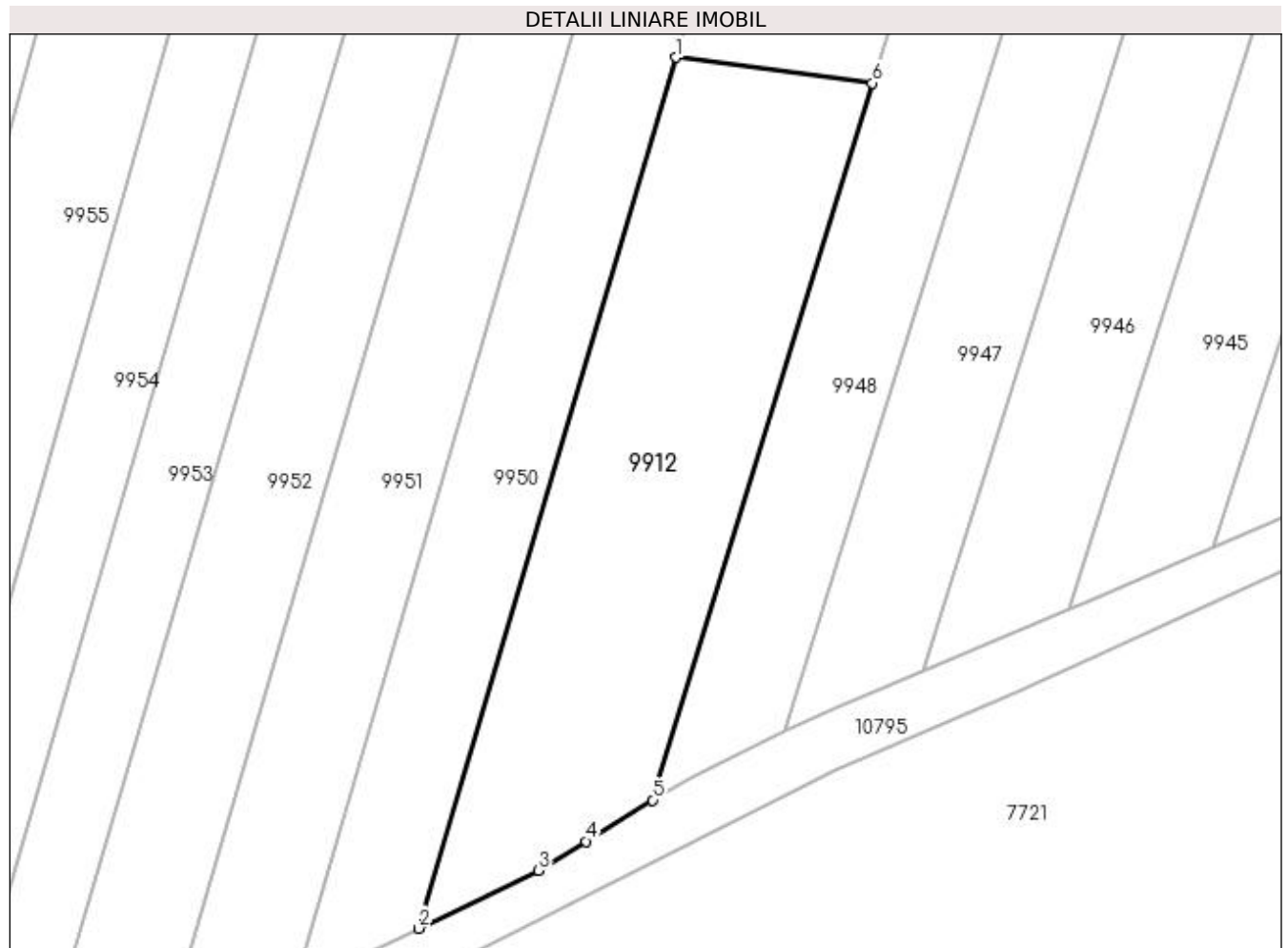
Inscrieri privind dezmembramintele dreptului de proprietate, drepturi reale de garanție și sarcini	Referințe
NU SUNT	

Anexa Nr. 1 La Partea I

Teren

Nr cadastral	Suprafața (mp)*	Observații / Referințe
	1.000	

* Suprafața este determinată în planul de proiecție Stereo 70.



Date referitoare la teren

Crt	Categorie folosință	Intra vilan	Suprafața (mp)	Tarla	Parcelă	Nr. topo	Observații / Referințe
1	arabil	NU	1.000	24	236/1	-	

Lungime Segmente

1) Valorile lungimilor segmentelor sunt obținute din proiecție în plan.

Punct început	X / Y	Punct sfârșit	X / Y	Lungime segment (** (m)
1	435.771,044 299.786,324	2	435.750,669 299.717,402	71.871
2	435.750,669 299.717,402	3	435.760,159 299.721,987	10.54
3	435.760,159 299.721,987	4	435.763,917 299.724,295	4.41
4	435.763,917 299.724,295	5	435.769,219 299.727,552	6.222
5	435.769,219 299.727,552	6	435.786,584 299.784,302	59.347

Punct început	X / Y	Punct sfârșit	X / Y	Lungime segment (** (m)
6	435.786,584 299.784,302	1	435.771,044 299.786,324	15.671

** Lungimile segmentelor sunt determinate în planul de proiecție Stereo 70 și sunt rotunjite la 1 milimetru.

*** Distanța dintre puncte este formată din segmente cumulate ce sunt mai mici decât valoarea 1 milimetru.

**DATE DESPRE IMOBILUL NR. 9913**

Oficiul de Cadastru și Publicitate Imobiliară DOLJ
Biroul de Cadastru și Publicitate Imobiliară Craiova

A. Partea I. Descrierea imobilului

TEREN Extravilan

Adresa: Jud. Dolj, T24, P269/1

Nr. Crt	Nr cadastral Nr. topografic	Suprafața* (mp)	Observații / Referințe
A1		1	Sector cadastral:44 Teren neimpregmuit; RACORD 20 KV PTA PRAJBA DE PADURE

Construcții

Crt	Nr cadastral Nr. topografic	Adresa	Observații / Referințe
A1.1		Jud. Dolj, T24, P269/1	Nr. niveluri:1; S. construita la sol:1 mp; Stalp electric

B. Partea II. Proprietari și acte

Inscrieri privitoare la dreptul de proprietate și alte drepturi reale		Referințe
/		
Act Normativ nr. HG NR.1705, din 29/11/2006 emis de GUVERNUL ROMANIEI (Legea 123 din 10.07.2012; Contract de concesiune nr. 6 din 20.06.2005; Act Aditional nr. 1 din 04.03.2016; Licenta pentru distributia energiei electrice nr. 14033 din 01.07.2002 si Anexa);		
B1	Intabulare, drept de PROPRIETATE, dobandit prin Lege, cota actuala 1/1, cota initiala 1/1 1) STATUL ROMAN-DOMENIUL PUBLIC, CIF:999999999999, LIPSA CUI	A1, A1.1
B2	Intabulare, drept de ADMINISTRARE, dobandit prin Lege, cota actuala 1/1, cota initiala 1/1 1) MINISTERUL ECONOMIEI SI COMERTULUI, CIF:999999999999, LIPSA CUI	A1, A1.1
Act Normativ nr. HG NR. 1705, din 29/11/2006 emis de GUVERNUL ROMANIEI (Legea 123 din 10.07.2012; Contract de concesiune nr. 6 din 20.06.2005; Act Aditional nr. 1 din 04.03.2016; Licenta pentru distributia energiei electrice nr. 14033 din 01.07.2002 si Anexa);		
B3	Intabulare, drept de CONCESIUNE, dobandit prin Lege, cota actuala 1/1, cota initiala 1/1 1) CEZ DISTRIBUTIE SA, CIF:14491102	A1, A1.1

C. Partea III. SARCINI .

Inscrieri privind dezmembramintele dreptului de proprietate, drepturi reale de garanție și sarcini	Referințe
NU SUNT	

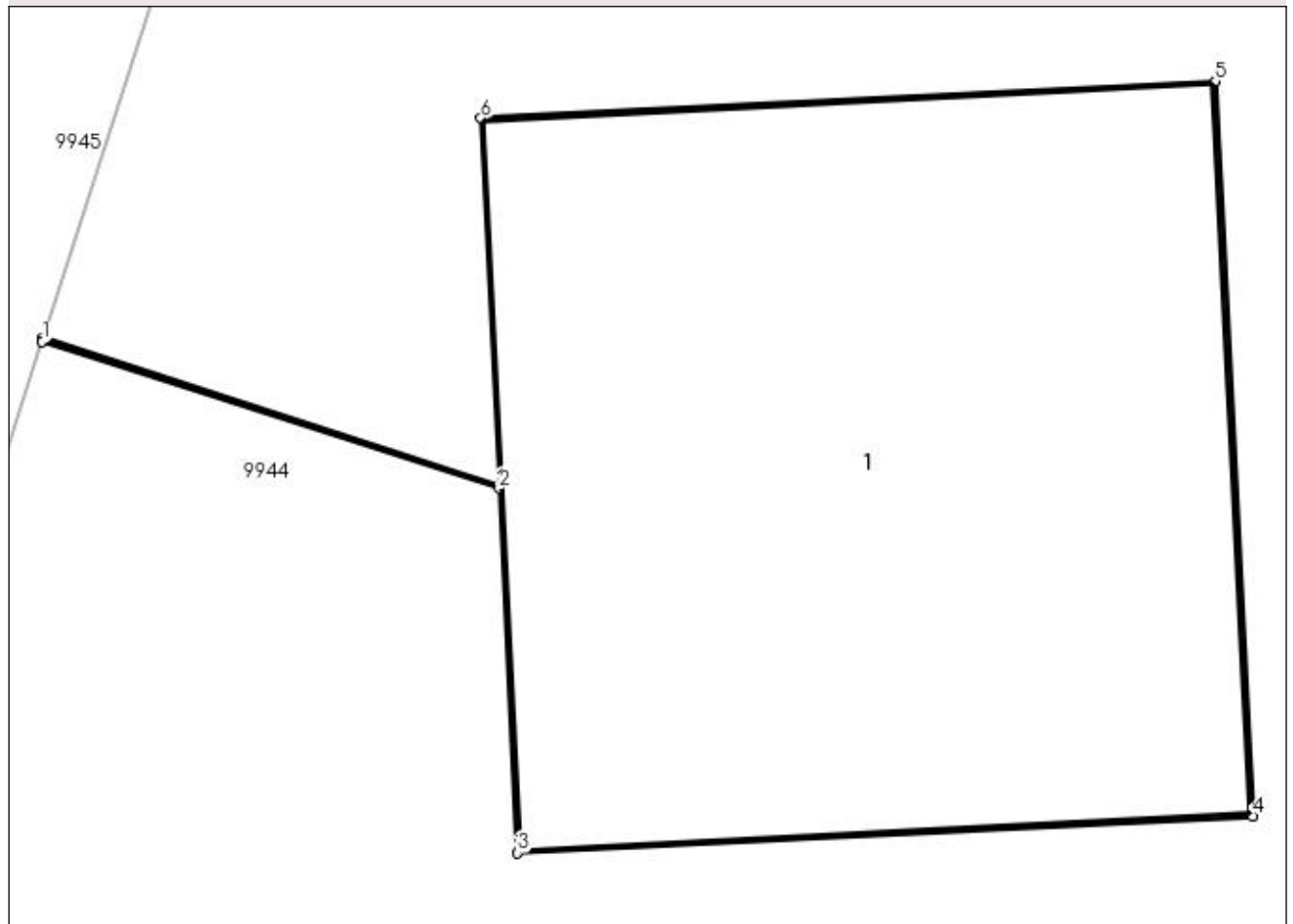
Anexa Nr. 1 La Partea I

Teren

Nr cadastral	Suprafața (mp)*	Observații / Referințe
	1	RACORD 20 KV PTA PREAJBA DE PADURE

* Suprafața este determinată în planul de proiecție Stereo 70.

DETALII LINIARE IMOBIL



Date referitoare la teren

Crt	Categorie folosință	Intra vilan	Suprafața (mp)	Tarla	Parcelă	Nr. topo	Observații / Referințe
1	curți constructii	NU	1	24	269/1	-	

Date referitoare la construcții

Crt	Număr	Destinație construcție	Supraf. (mp)	Situație juridică	Observații / Referințe
A1.1		construcții industriale și edilitare	1	Cu acte	Nr. niveluri:1; S. construita la sol:1 mp; Stalp electric

Lungime Segmente

1) Valorile lungimilor segmentelor sunt obținute din proiecție în plan.

Punct început	X / Y	Punct sfârșit	X / Y	Lungime segment (** (m)
1	435.846,539 299.849,558	2	435.847,284 299.849,318	0.783
2	435.847,284 299.849,318	3	435.847,314 299.848,724	0.595
3	435.847,314 299.848,724	4	435.848,513 299.848,784	1.201

Punct început	X / Y	Punct sfârșit	X / Y	Lungime segment (** (m)
4	435.848,513 299.848,784	5	435.848,452 299.849,982	1.2
5	435.848,452 299.849,982	6	435.847,254 299.849,922	1.2
6	435.847,254 299.849,922	7	435.847,284 299.849,323	0.6
7	435.847,284 299.849,323	8	435.846,54 299.849,563	0.782
8	435.846,54 299.849,563	1	435.846,539 299.849,558	0.005

** Lungimile segmentelor sunt determinate în planul de proiecție Stereo 70 și sunt rotunjite la 1 milimetru.

*** Distanța dintre puncte este formată din segmente cumulate ce sunt mai mici decât valoarea 1 milimetru.

**DATE DESPRE IMOBILUL NR. 9914**

Oficiul de Cadastru și Publicitate Imobiliară DOLJ
Biroul de Cadastru și Publicitate Imobiliară Craiova

A. Partea I. Descrierea imobilului

TEREN Extravilan

Adresa: Jud. Dolj, T24, P273/1

Nr. Crt	Nr cadastral Nr. topografic	Suprafața* (mp)	Observații / Referințe
A1		1	Sector cadastral:44 Teren neimpregmuit; RACORD 20 KV PTA PRAJBA DE PADURE

Construcții

Crt	Nr cadastral Nr. topografic	Adresa	Observații / Referințe
A1.1		Jud. Dolj, T24, P273/1	Nr. niveluri:1; S. construita la sol:1 mp; Stalp electric

B. Partea II. Proprietari și acte

Inscrieri privitoare la dreptul de proprietate și alte drepturi reale		Referințe
/		
Act Normativ nr. HG NR.1705, din 29/11/2006 emis de GUVERNUL ROMANIEI (Legea 123 din 10.07.2012; Contract de concesiune nr. 6 din 20.06.2005; Act Aditional nr. 1 din 04.03.2016; Licenta pentru distributia energiei electrice nr. 14033 din 01.07.2002 si Anexa);		
B1	Intabulare, drept de PROPRIETATE, dobandit prin Lege, cota actuala 1/1, cota initiala 1/1 1) STATUL ROMAN-DOMENIUL PUBLIC, CIF:999999999999, LIPSA CUI	A1, A1.1
B2	Intabulare, drept de ADMINISTRARE, dobandit prin Lege, cota actuala 1/1, cota initiala 1/1 1) MINISTERUL ECONOMIEI SI COMERTULUI, CIF:999999999999, LIPSA CUI	A1, A1.1
Act Normativ nr. HG NR. 1705, din 29/11/2006 emis de GUVERNUL ROMANIEI (Legea 123 din 10.07.2012; Contract de concesiune nr. 6 din 20.06.2005; Act Aditional nr. 1 din 04.03.2016; Licenta pentru distributia energiei electrice nr. 14033 din 01.07.2002 si Anexa);		
B3	Intabulare, drept de CONCESIUNE, dobandit prin Lege, cota actuala 1/1, cota initiala 1/1 1) CEZ DISTRIBUTIE SA, CIF:14491102	A1, A1.1

C. Partea III. SARCINI .

Inscrieri privind dezmembramintele dreptului de proprietate, drepturi reale de garanție și sarcini	Referințe
NU SUNT	

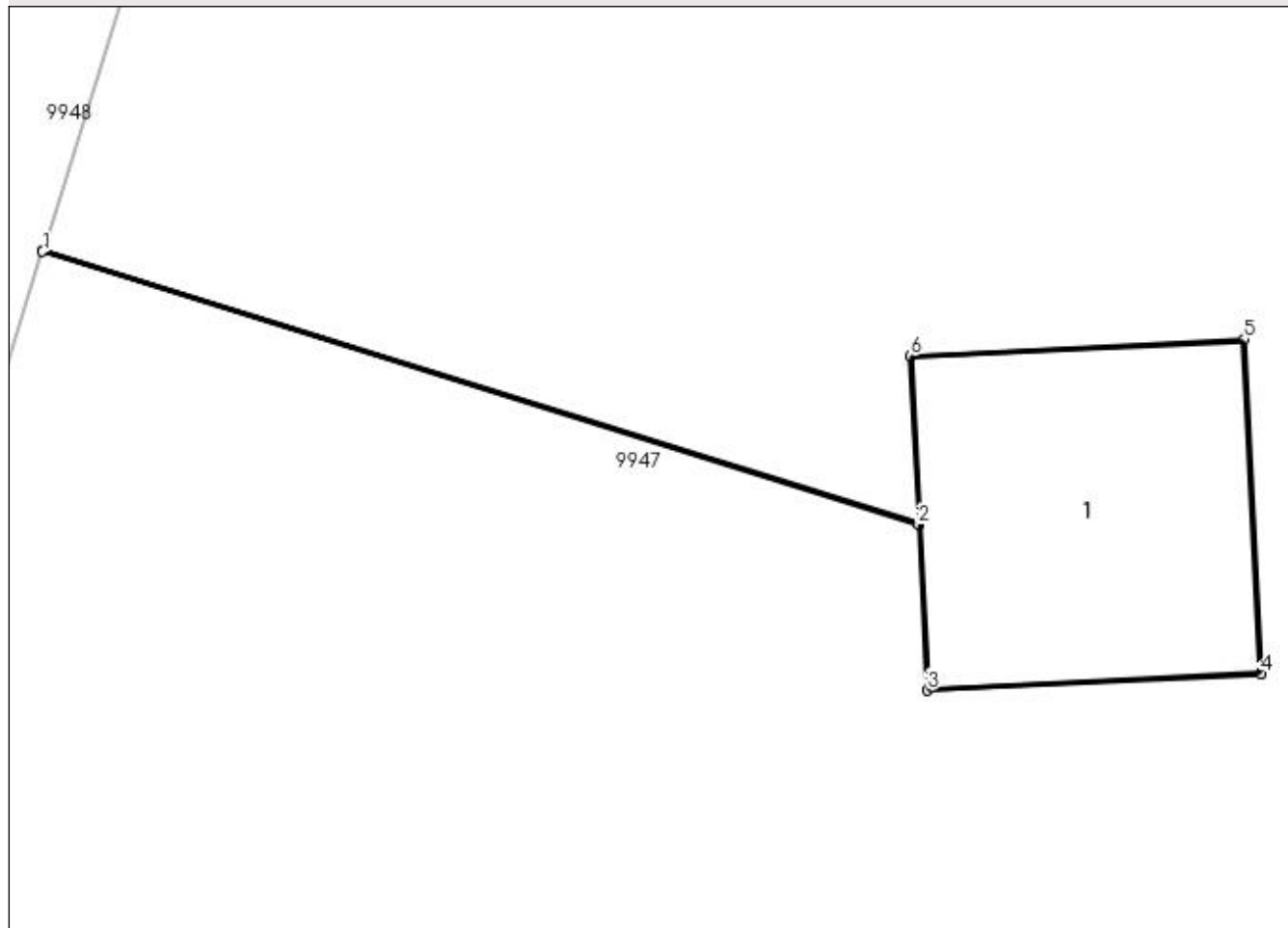
Anexa Nr. 1 La Partea I

Teren

Nr cadastral	Suprafaţa (mp)*	Observaţii / Referinţe
	1	RACORD 20 KV PTA PREAJBA DE PADURE

* Suprafaţa este determinată în planul de proiecţie Stereo 70.

DETALII LINIARE IMOBIL



Date referitoare la teren

Crt	Categorie folosinţă	Intra vilan	Suprafaţa (mp)	Tarla	Parcelă	Nr. topo	Observaţii / Referinţe
1	curti constructii	NU	1	24	273/1	-	

Date referitoare la construcţii

Crt	Număr	Destinaţie construcţie	Supraf. (mp)	Situaţie juridică	Observaţii / Referinţe
A1.1		construcţii industriale si edilitare	1	Cu acte	Nr. niveluri:1; S. construita la sol:1 mp; Stalp electric

Lungime Segmente

1) Valorile lungimilor segmentelor sunt obţinute din proiecţie în plan.

Punct început	X / Y	Punct sfârşit	X / Y	Lungime segment (** (m)
1	435.839,978 299.926,255	2	435.843,12 299.925,275	3.291
2	435.843,12 299.925,275	3	435.843,15 299.924,681	0.595
3	435.843,15 299.924,681	4	435.844,348 299.924,741	1.2

Punct început	X / Y	Punct sfârșit	X / Y	Lungime segment (** (m)
4	435.844,348 299.924,741	5	435.844,288 299.925,94	1.201
5	435.844,288 299.925,94	6	435.843,089 299.925,88	1.201
6	435.843,089 299.925,88	7	435.843,12 299.925,28	0.601
7	435.843,12 299.925,28	8	435.839,98 299.926,26	3.289
8	435.839,98 299.926,26	1	435.839,978 299.926,255	0.005

** Lungimile segmentelor sunt determinate în planul de proiecție Stereo 70 și sunt rotunjite la 1 milimetru.

*** Distanța dintre puncte este formată din segmente cumulate ce sunt mai mici decât valoarea 1 milimetru.

**DATE DESPRE IMOBILUL NR. 9915**

Oficiul de Cadastru și Publicitate Imobiliară DOLJ
Biroul de Cadastru și Publicitate Imobiliară Craiova

A. Partea I. Descrierea imobilului

TEREN Extravilan

Adresa: Jud. Dolj, T24, P236/1

Nr. Crt	Nr cadastral Nr. topografic	Suprafața* (mp)	Observații / Referințe
A1		1	Sector cadastral:44 Teren neimprejmuit; RACORD 20 KV PTA PRAJBA DE PADURE

Construcții

Crt	Nr cadastral Nr. topografic	Adresa	Observații / Referințe
A1.1		Jud. Dolj, T24, P236/1	Nr. niveluri:1; S. construita la sol:1 mp; Stalp electric

B. Partea II. Proprietari și acte

Inscrieri privitoare la dreptul de proprietate și alte drepturi reale		Referințe
/		
Act Normativ nr. HG NR.1705, din 29/11/2006 emis de GUVERNUL ROMANIEI (Legea 123 din 10.07.2012; Contract de concesiune nr. 6 din 20.06.2005; Act Aditional nr. 1 din 04.03.2016; Licenta pentru distributia energiei electrice nr. 14033 din 01.07.2002 si Anexa);		
B1	Intabulare, drept de PROPRIETATE, dobandit prin Lege, cota actuala 1/1, cota initiala 1/1 1) STATUL ROMAN-DOMENIUL PUBLIC, CIF:999999999999, LIPSA CUI	A1, A1.1
B2	Intabulare, drept de ADMINISTRARE, dobandit prin Lege, cota actuala 1/1, cota initiala 1/1 1) MINISTERUL ECONOMIEI SI COMERTULUI, CIF:999999999999, LIPSA CUI	A1, A1.1
Act Normativ nr. HG NR. 1705, din 29/11/2006 emis de GUVERNUL ROMANIEI (Legea 123 din 10.07.2012; Contract de concesiune nr. 6 din 20.06.2005; Act Aditional nr. 1 din 04.03.2016; Licenta pentru distributia energiei electrice nr. 14033 din 01.07.2002 si Anexa);		
B3	Intabulare, drept de CONCESIUNE, dobandit prin Lege, cota actuala 1/1, cota initiala 1/1 1) CEZ DISTRIBUTIE SA, CIF:14491102	A1, A1.1

C. Partea III. SARCINI .

Inscrieri privind dezmembramintele dreptului de proprietate, drepturi reale de garanție și sarcini	Referințe
NU SUNT	

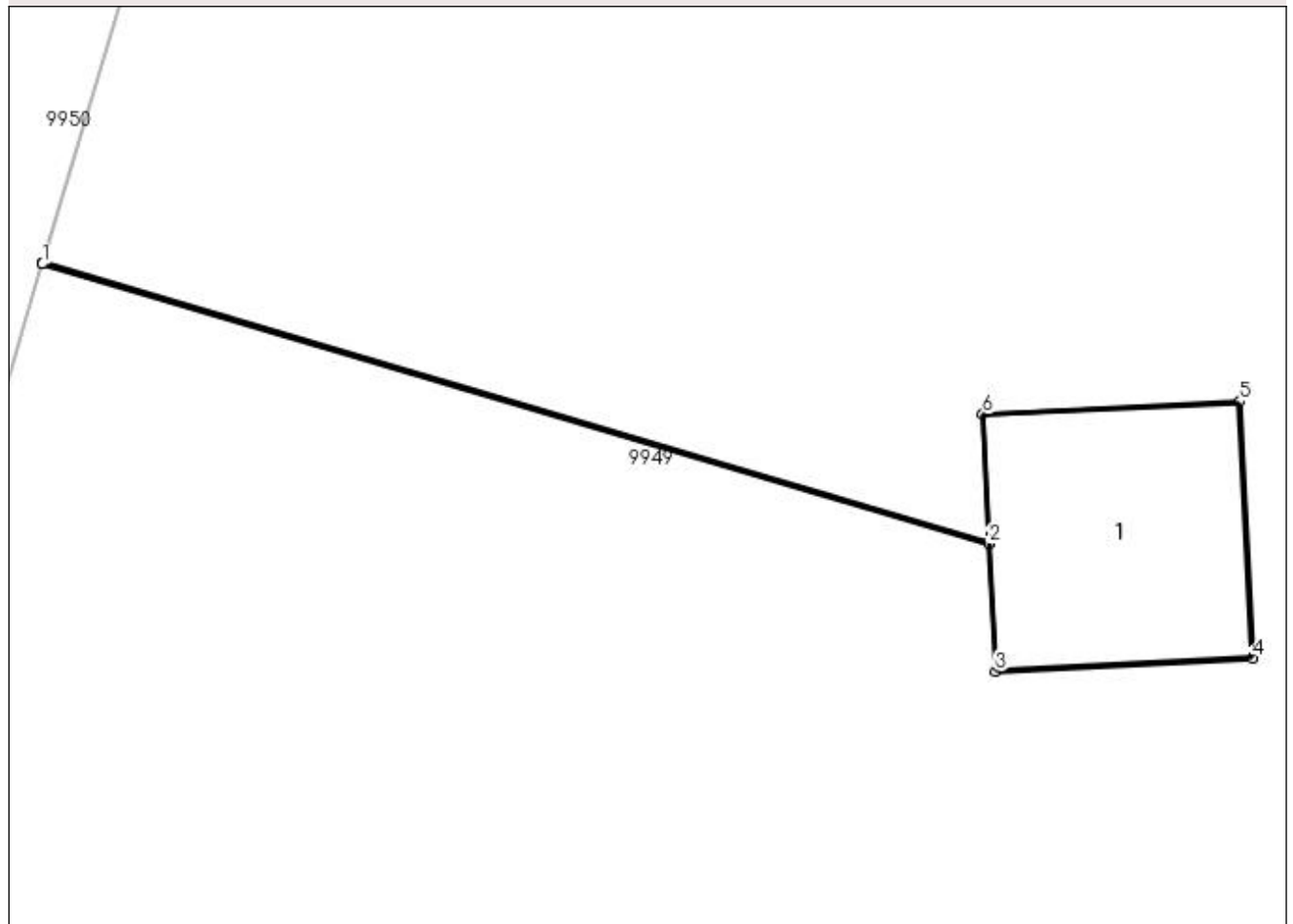
Anexa Nr. 1 La Partea I

Teren

Nr cadastral	Suprafața (mp)*	Observații / Referințe
	1	RACORD 20 KV PTA PREAJBA DE PADURE

* Suprafața este determinată în planul de proiecție Stereo 70.

DETALII LINIARE IMOBIL



Date referitoare la teren

Crt	Categorie folosință	Intra vilan	Suprafața (mp)	Tarla	Parcelă	Nr. topo	Observații / Referințe
1	curți construcții	NU	1	24	236/1	-	

Date referitoare la construcții

Crt	Număr	Destinație construcție	Supraf. (mp)	Situație juridică	Observații / Referințe
A1.1		construcții industriale și edilitare	1	Cu acte	Nr. niveluri:1; S. construita la sol:1 mp; Stalp electric

Lungime Segmente

1) Valorile lungimilor segmentelor sunt obținute din proiecție în plan.

Punct început	X / Y	Punct sfârșit	X / Y	Lungime segment (** (m)
1	435.834,726 300.001,73	2	435.839,139 300.000,426	4.602
2	435.839,139 300.000,426	3	435.839,169 299.999,831	0.596
3	435.839,169 299.999,831	4	435.840,368 299.999,892	1.201

Punct început	X / Y	Punct sfârșit	X / Y	Lungime segment (** (m)
4	435.840,368 299.999,892	5	435.840,308 300.001,09	1.2
5	435.840,308 300.001,09	6	435.839,109 300.001,03	1.201
6	435.839,109 300.001,03	7	435.839,139 300.000,431	0.6
7	435.839,139 300.000,431	8	435.834,728 300.001,735	4.6
8	435.834,728 300.001,735	1	435.834,726 300.001,73	0.005

** Lungimile segmentelor sunt determinate în planul de proiecție Stereo 70 și sunt rotunjite la 1 milimetru.

*** Distanța dintre puncte este formată din segmente cumulate ce sunt mai mici decât valoarea 1 milimetru.

**DATE DESPRE IMOBILUL NR. 9916**

Oficiul de Cadastru și Publicitate Imobiliară DOLJ
Biroul de Cadastru și Publicitate Imobiliară Craiova

A. Partea I. Descrierea imobilului

TEREN Extravilan

Adresa: Jud. Dolj, T24, P314/1

Nr. Crt	Nr cadastral Nr. topografic	Suprafața* (mp)	Observații / Referințe
A1		1	Sector cadastral:44 Teren neimprejmuit; RACORD 20 KV PTA PRAJBA DE PADURE

Construcții

Crt	Nr cadastral Nr. topografic	Adresa	Observații / Referințe
A1.1		Jud. Dolj, T24, P314/1	Nr. niveluri:1; S. construita la sol:1 mp; Stalp electric

B. Partea II. Proprietari și acte

Inscrieri privitoare la dreptul de proprietate și alte drepturi reale		Referințe
/		
Act Normativ nr. HG NR.1705, din 29/11/2006 emis de GUVERNUL ROMANIEI (Legea 123 din 10.07.2012; Contract de concesiune nr. 6 din 20.06.2005; Act Aditional nr. 1 din 04.03.2016; Licenta pentru distributia energiei electrice nr. 14033 din 01.07.2002 si Anexa);		
B1	Intabulare, drept de PROPRIETATE, dobandit prin Lege, cota actuala 1/1, cota initiala 1/1 1) STATUL ROMAN-DOMENIUL PUBLIC, CIF:999999999999, LIPSA CUI	A1, A1.1
B2	Intabulare, drept de ADMINISTRARE, dobandit prin Lege, cota actuala 1/1, cota initiala 1/1 1) MINISTERUL ECONOMIEI SI COMERTULUI, CIF:999999999999, LIPSA CUI	A1, A1.1
Act Normativ nr. HG NR. 1705, din 29/11/2006 emis de GUVERNUL ROMANIEI (Legea 123 din 10.07.2012; Contract de concesiune nr. 6 din 20.06.2005; Act Aditional nr. 1 din 04.03.2016; Licenta pentru distributia energiei electrice nr. 14033 din 01.07.2002 si Anexa);		
B3	Intabulare, drept de CONCESIUNE, dobandit prin Lege, cota actuala 1/1, cota initiala 1/1 1) CEZ DISTRIBUTIE SA, CIF:14491102	A1, A1.1

C. Partea III. SARCINI .

Inscrieri privind dezmembramintele dreptului de proprietate, drepturi reale de garanție și sarcini	Referințe
NU SUNT	

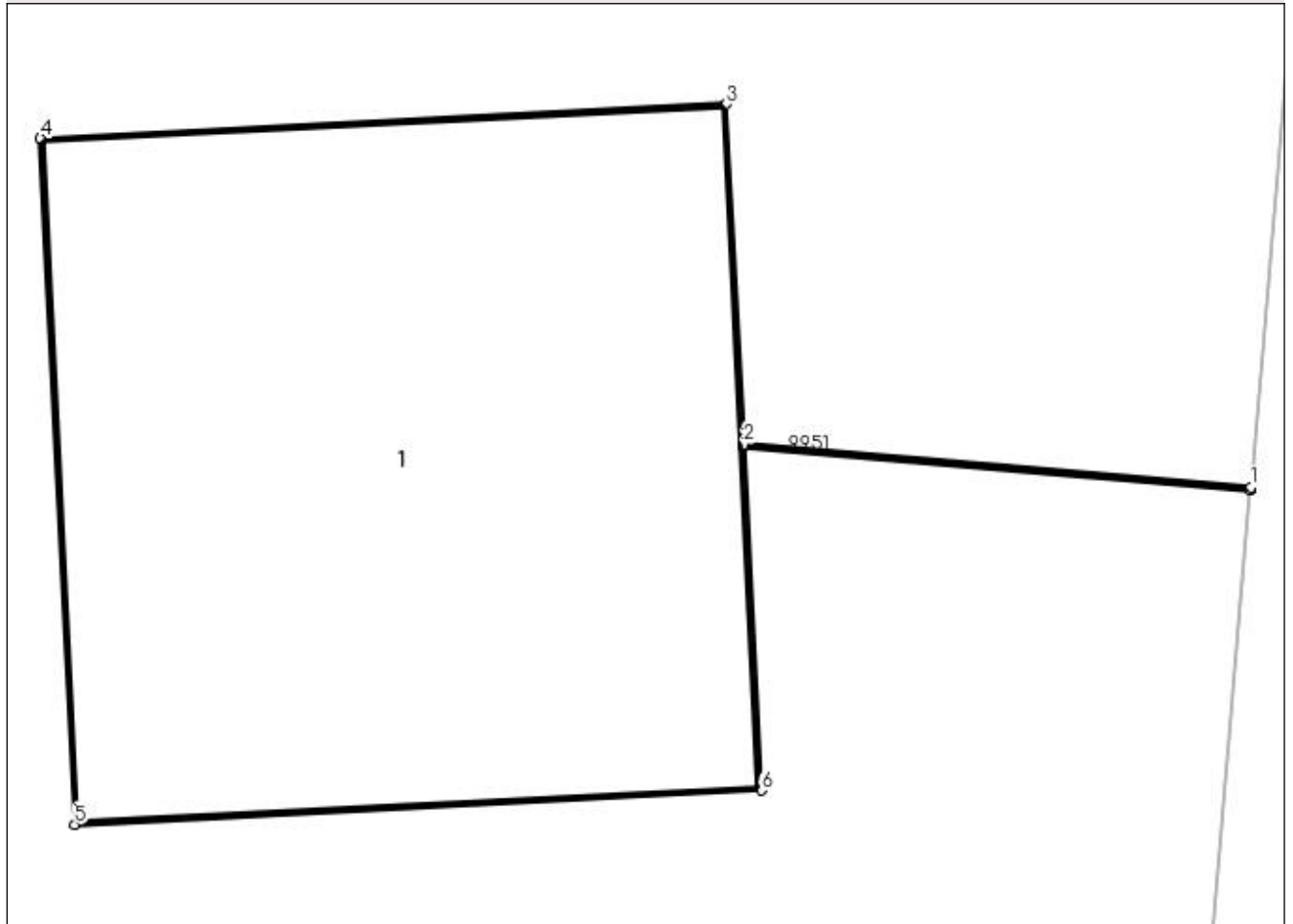
Anexa Nr. 1 La Partea I

Teren

Nr cadastral	Suprafața (mp)*	Observații / Referințe
	1	RACORD 20 KV PTA PREAJBA DE PADURE

* Suprafața este determinată în planul de proiecție Stereo 70.

DETALII LINIARE IMOBIL



Date referitoare la teren

Crt	Categorie folosință	Intra vilan	Suprafața (mp)	Tarla	Parcelă	Nr. topo	Observații / Referințe
1	curți constructii	NU	1	24	314/1	-	

Date referitoare la construcții

Crt	Număr	Destinație construcție	Supraf. (mp)	Situație juridică	Observații / Referințe
A1.1		construcții industriale și edilitare	1	Cu acte	Nr. niveluri:1; S. construita la sol:1 mp; Stalp electric

Lungime Segmente

1) Valorile lungimilor segmentelor sunt obținute din proiecție în plan.

Punct început	X / Y	Punct sfârșit	X / Y	Lungime segment (** (m)
1	435.837,294 300.078,603	2	435.836,408 300.078,678	0.889
2	435.836,408 300.078,678	3	435.836,378 300.079,272	0.595
3	435.836,378 300.079,272	4	435.835,18 300.079,212	1.2

Punct început	X / Y	Punct sfârșit	X / Y	Lungime segment (** (m)
4	435.835,18 300.079,212	5	435.835,24 300.078,014	1.2
5	435.835,24 300.078,014	6	435.836,439 300.078,074	1.201
6	435.836,439 300.078,074	7	435.836,409 300.078,673	0.6
7	435.836,409 300.078,673	8	435.837,293 300.078,598	0.887
8	435.837,293 300.078,598	1	435.837,294 300.078,603	0.005

** Lungimile segmentelor sunt determinate în planul de proiecție Stereo 70 și sunt rotunjite la 1 milimetru.

*** Distanța dintre puncte este formată din segmente cumulate ce sunt mai mici decât valoarea 1 milimetru.

**DATE DESPRE IMOBILUL NR. 9917**

Oficiul de Cadastru și Publicitate Imobiliară DOLJ
Biroul de Cadastru și Publicitate Imobiliară Craiova

A. Partea I. Descrierea imobilului

TEREN Extravilan

Adresa: Jud. Dolj, T24, P315/1

Nr. Crt	Nr cadastral Nr. topografic	Suprafața* (mp)	Observații / Referințe
A1		1	Sector cadastral:44 Teren neimprejmuit; RACORD 20 KV PTA PRAJBA DE PADURE

Construcții

Crt	Nr cadastral Nr. topografic	Adresa	Observații / Referințe
A1.1		Jud. Dolj, T24, P315/1	Nr. niveluri:1; S. construita la sol:1 mp; Stalp electric

B. Partea II. Proprietari și acte

Inscrieri privitoare la dreptul de proprietate și alte drepturi reale		Referințe
/		
Act Normativ nr. HG NR.1705, din 29/11/2006 emis de GUVERNUL ROMANIEI (Legea 123 din 10.07.2012; Contract de concesiune nr. 6 din 20.06.2005; Act Aditional nr. 1 din 04.03.2016; Licenta pentru distributia energiei electrice nr. 14033 din 01.07.2002 si Anexa);		
B1	Intabulare, drept de PROPRIETATE, dobandit prin Lege, cota actuala 1/1, cota initiala 1/1 1) STATUL ROMAN-DOMENIUL PUBLIC, CIF:999999999999, LIPSA CUI	A1, A1.1
B2	Intabulare, drept de ADMINISTRARE, dobandit prin Lege, cota actuala 1/1, cota initiala 1/1 1) MINISTERUL ECONOMIEI SI COMERTULUI, CIF:999999999999, LIPSA CUI	A1, A1.1
Act Normativ nr. HG NR. 1705, din 29/11/2006 emis de GUVERNUL ROMANIEI (Legea 123 din 10.07.2012; Contract de concesiune nr. 6 din 20.06.2005; Act Aditional nr. 1 din 04.03.2016; Licenta pentru distributia energiei electrice nr. 14033 din 01.07.2002 si Anexa);		
B3	Intabulare, drept de CONCESIUNE, dobandit prin Lege, cota actuala 1/1, cota initiala 1/1 1) CEZ DISTRIBUTIE SA, CIF:14491102	A1, A1.1

C. Partea III. SARCINI .

Inscrieri privind dezmembramintele dreptului de proprietate, drepturi reale de garanție și sarcini	Referințe
NU SUNT	

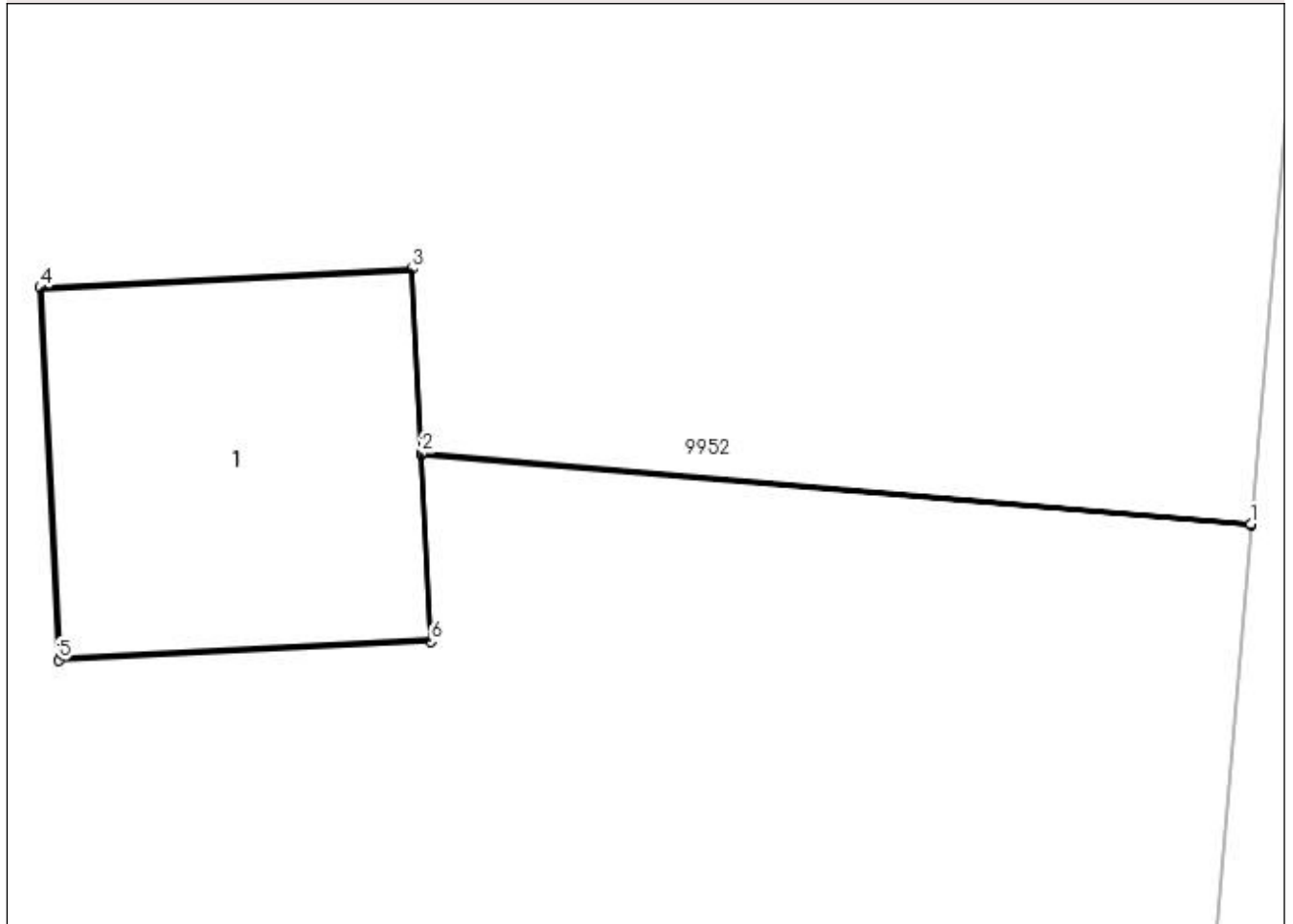
Anexa Nr. 1 La Partea I

Teren

Nr cadastral	Suprafața (mp)*	Observații / Referințe
	1	RACORD 20 KV PTA PREAJBA DE PADURE

* Suprafața este determinată în planul de proiecție Stereo 70.

DETALII LINIARE IMOBIL



Date referitoare la teren

Crt	Categorie folosință	Intra vilan	Suprafața (mp)	Tarla	Parcelă	Nr. topo	Observații / Referințe
1	curți construcții	NU	1	24	315/1	-	

Date referitoare la construcții

Crt	Număr	Destinație construcție	Supraf. (mp)	Situație juridică	Observații / Referințe
A1.1		construcții industriale și edilitare	1	Cu acte	Nr. niveluri:1; S. construita la sol:1 mp; Stalp electric

Lungime Segmente

1) Valorile lungimilor segmentelor sunt obținute din proiecție în plan.

Punct început	X / Y	Punct sfârșit	X / Y	Lungime segment (** (m)
1	435.835,379 300.152,021	2	435.832,711 300.152,248	2.678
2	435.832,711 300.152,248	3	435.832,681 300.152,842	0.595
3	435.832,681 300.152,842	4	435.831,483 300.152,782	1.2

Punct început	X / Y	Punct sfârșit	X / Y	Lungime segment (** (m)
4	435.831,483 300.152,782	5	435.831,543 300.151,583	1.201
5	435.831,543 300.151,583	6	435.832,741 300.151,643	1.2
6	435.832,741 300.151,643	7	435.832,711 300.152,243	0.601
7	435.832,711 300.152,243	8	435.835,379 300.152,016	2.678
8	435.835,379 300.152,016	1	435.835,379 300.152,021	0.005

** Lungimile segmentelor sunt determinate în planul de proiecție Stereo 70 și sunt rotunjite la 1 milimetru.

*** Distanța dintre puncte este formată din segmente cumulate ce sunt mai mici decât valoarea 1 milimetru.

**DATE DESPRE IMOBILUL NR. 9918**

Oficiul de Cadastru și Publicitate Imobiliară DOLJ
Biroul de Cadastru și Publicitate Imobiliară Craiova

A. Partea I. Descrierea imobilului

TEREN Extravilan

Adresa: Jud. Dolj, T24, P318/1

Nr. Crt	Nr cadastral Nr. topografic	Suprafața* (mp)	Observații / Referințe
A1		1	Sector cadastral:44 Teren neimprejmuit; RACORD 20 KV PTA PRAJBA DE PADURE

Construcții

Crt	Nr cadastral Nr. topografic	Adresa	Observații / Referințe
A1.1		Jud. Dolj, T24, P318/1	Nr. niveluri:1; S. construita la sol:1 mp; Stalp electric

B. Partea II. Proprietari și acte

Inscrieri privitoare la dreptul de proprietate și alte drepturi reale		Referințe
/		
Act Normativ nr. HG NR.1705, din 29/11/2006 emis de GUVERNUL ROMANIEI (Legea 123 din 10.07.2012; Contract de concesiune nr. 6 din 20.06.2005; Act Aditional nr. 1 din 04.03.2016; Licenta pentru distributia energiei electrice nr. 14033 din 01.07.2002 si Anexa);		
B1	Intabulare, drept de PROPRIETATE, dobandit prin Lege, cota actuala 1/1, cota initiala 1/1 1) STATUL ROMAN-DOMENIUL PUBLIC, CIF:999999999999, LIPSA CUI	A1, A1.1
B2	Intabulare, drept de ADMINISTRARE, dobandit prin Lege, cota actuala 1/1, cota initiala 1/1 1) MINISTERUL ECONOMIEI SI COMERTULUI, CIF:999999999999, LIPSA CUI	A1, A1.1
Act Normativ nr. HG NR. 1705, din 29/11/2006 emis de GUVERNUL ROMANIEI (Legea 123 din 10.07.2012; Contract de concesiune nr. 6 din 20.06.2005; Act Aditional nr. 1 din 04.03.2016; Licenta pentru distributia energiei electrice nr. 14033 din 01.07.2002 si Anexa);		
B3	Intabulare, drept de CONCESIUNE, dobandit prin Lege, cota actuala 1/1, cota initiala 1/1 1) CEZ DISTRIBUTIE SA, CIF:14491102	A1, A1.1

C. Partea III. SARCINI .

Inscrieri privind dezmembramintele dreptului de proprietate, drepturi reale de garanție și sarcini	Referințe
NU SUNT	

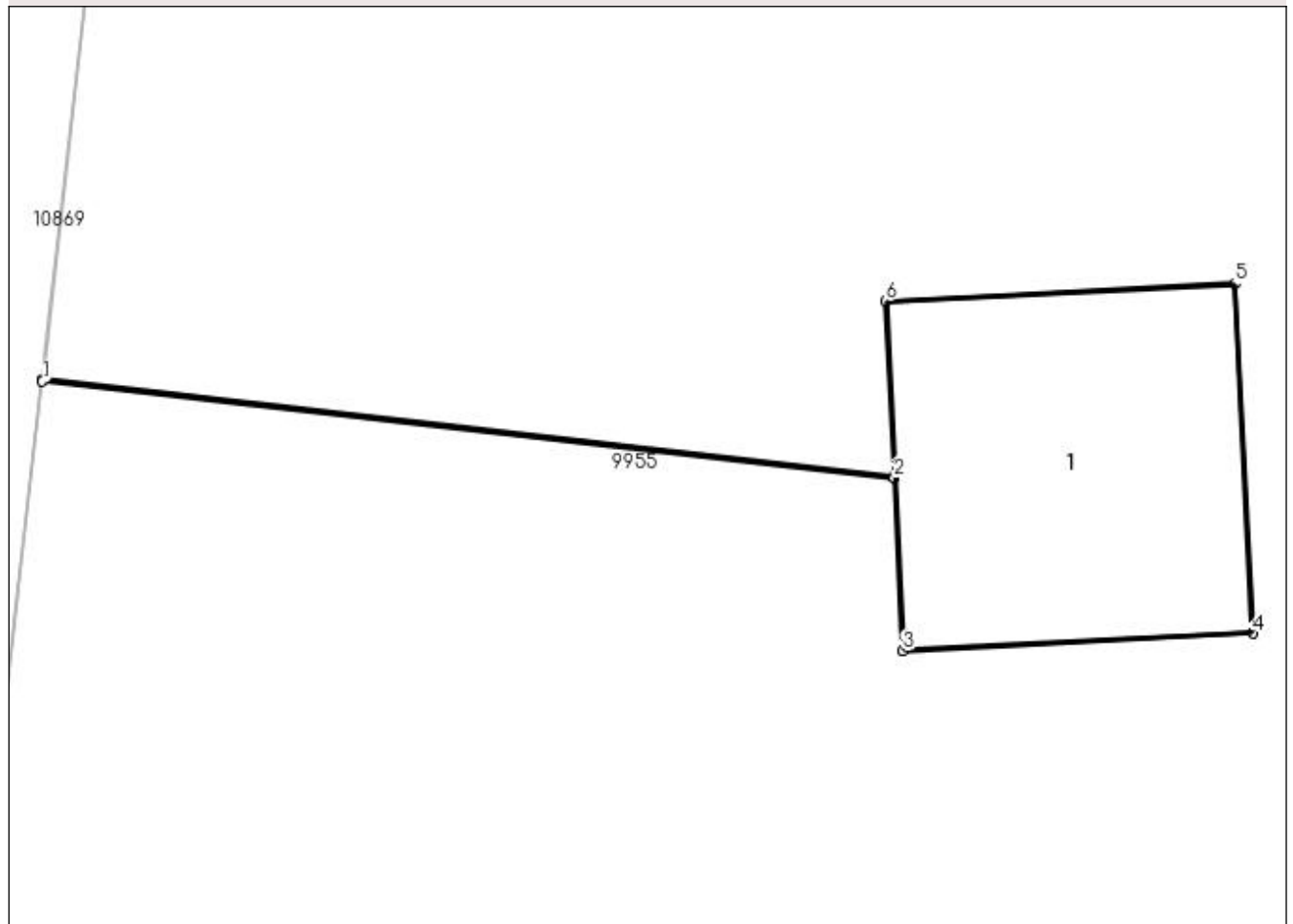
Anexa Nr. 1 La Partea I

Teren

Nr cadastral	Suprafaţa (mp)*	Observaţii / Referinţe
	1	RACORD 20 KV PTA PREAJBA DE PADURE

* Suprafaţa este determinată în planul de proiecţie Stereo 70.

DETALII LINIARE IMOBIL



Date referitoare la teren

Crt	Categorie folosinţă	Intra vilan	Suprafaţa (mp)	Tarla	Parcelă	Nr. topo	Observaţii / Referinţe
1	curti constructii	NU	1	24	318/1	-	

Date referitoare la construcţii

Crt	Număr	Destinaţie construcţie	Supraf. (mp)	Situaţie juridică	Observaţii / Referinţe
A1.1		construcţii industriale si edilitare	1	Cu acte	Nr. niveluri:1; S. construita la sol:1 mp; Stalp electric

Lungime Segmente

1) Valorile lungimilor segmentelor sunt obţinute din proiecţie în plan.

Punct început	X / Y	Punct sfârşit	X / Y	Lungime segment (** (m)
1	435.821,034 300.302,927	2	435.823,953 300.302,597	2.938
2	435.823,953 300.302,597	3	435.823,983 300.302,003	0.595
3	435.823,983 300.302,003	4	435.825,182 300.302,063	1.201

Punct început	X / Y	Punct sfârșit	X / Y	Lungime segment (** (m)
4	435.825,182 300.302,063	5	435.825,121 300.303,262	1.201
5	435.825,121 300.303,262	6	435.823,923 300.303,202	1.2
6	435.823,923 300.303,202	7	435.823,953 300.302,602	0.601
7	435.823,953 300.302,602	8	435.821,035 300.302,932	2.937
8	435.821,035 300.302,932	1	435.821,034 300.302,927	0.005

** Lungimile segmentelor sunt determinate în planul de proiecție Stereo 70 și sunt rotunjite la 1 milimetru.

*** Distanța dintre puncte este formată din segmente cumulate ce sunt mai mici decât valoarea 1 milimetru.

**DATE DESPRE IMOBILUL NR. 9919**

Oficiul de Cadastru și Publicitate Imobiliară DOLJ
Biroul de Cadastru și Publicitate Imobiliară Craiova

A. Partea I. Descrierea imobilului

TEREN Extravilan

Adresa: Jud. Dolj, T24, P226/1

Nr. Crt	Nr cadastral Nr. topografic	Suprafața* (mp)	Observații / Referințe
A1		1	Sector cadastral:44 Teren neimprejmuit; RACORD 20 KV PTA PRAJBA DE PADURE

Construcții

Crt	Nr cadastral Nr. topografic	Adresa	Observații / Referințe
A1.1		Jud. Dolj, T24, P226/1	Nr. niveluri:1; S. construita la sol:1 mp; Stalp electric

B. Partea II. Proprietari și acte

Inscrieri privitoare la dreptul de proprietate și alte drepturi reale		Referințe
/		
Act Normativ nr. HG NR.1705, din 29/11/2006 emis de GUVERNUL ROMANIEI (Legea 123 din 10.07.2012; Contract de concesiune nr. 6 din 20.06.2005; Act Aditional nr. 1 din 04.03.2016; Licenta pentru distributia energiei electrice nr. 14033 din 01.07.2002 si Anexa);		
B1	Intabulare, drept de PROPRIETATE, dobandit prin Lege, cota actuala 1/1, cota initiala 1/1 1) STATUL ROMAN-DOMENIUL PUBLIC, CIF:999999999999, LIPSA CUI	A1, A1.1
B2	Intabulare, drept de ADMINISTRARE, dobandit prin Lege, cota actuala 1/1, cota initiala 1/1 1) MINISTERUL ECONOMIEI SI COMERTULUI, CIF:999999999999, LIPSA CUI	A1, A1.1
Act Normativ nr. HG NR. 1705, din 29/11/2006 emis de GUVERNUL ROMANIEI (Legea 123 din 10.07.2012; Contract de concesiune nr. 6 din 20.06.2005; Act Aditional nr. 1 din 04.03.2016; Licenta pentru distributia energiei electrice nr. 14033 din 01.07.2002 si Anexa);		
B3	Intabulare, drept de CONCESIUNE, dobandit prin Lege, cota actuala 1/1, cota initiala 1/1 1) CEZ DISTRIBUTIE SA, CIF:14491102	A1, A1.1

C. Partea III. SARCINI .

Inscrieri privind dezmembramintele dreptului de proprietate, drepturi reale de garanție și sarcini	Referințe
NU SUNT	

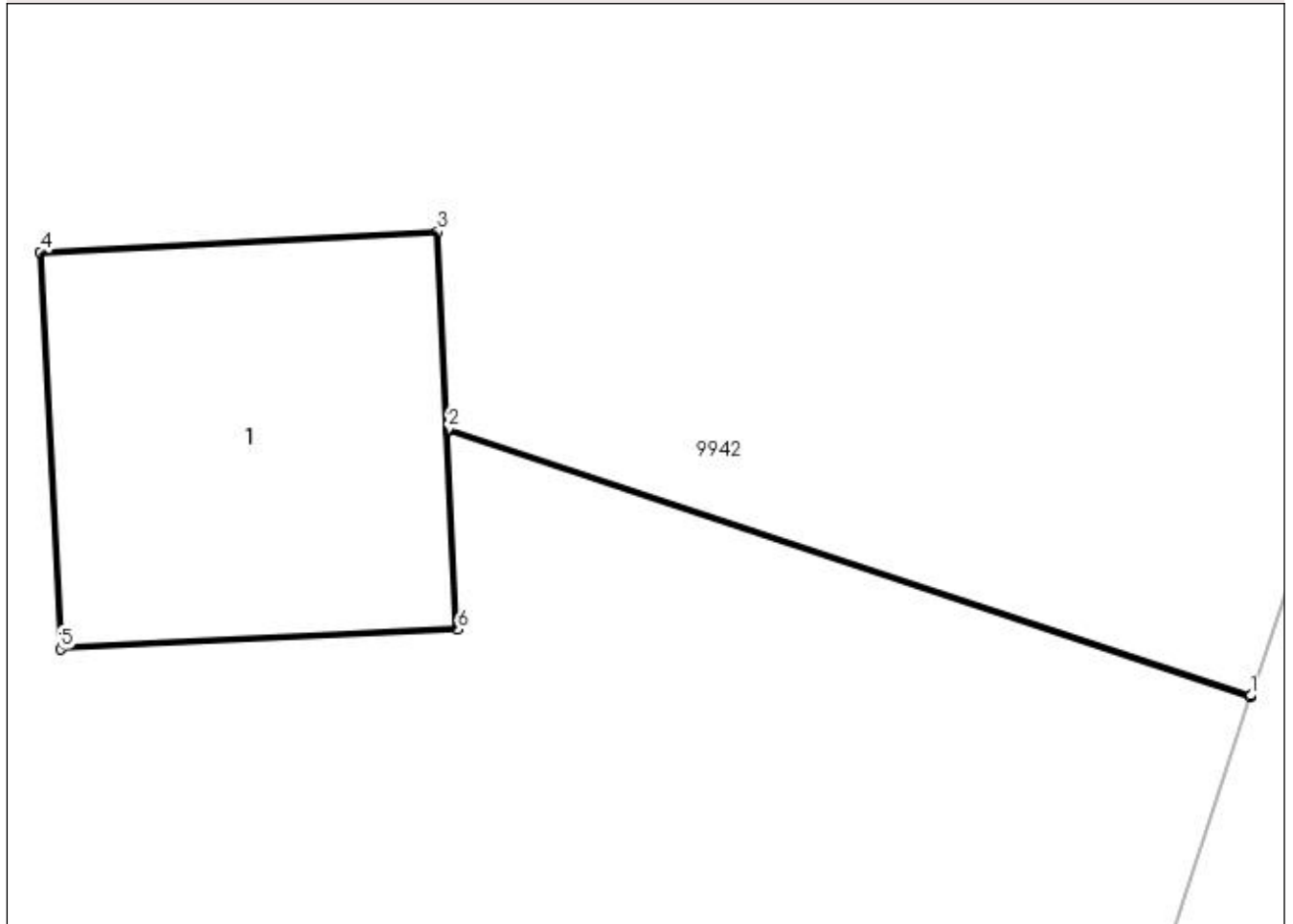
Anexa Nr. 1 La Partea I

Teren

Nr cadastral	Suprafaţa (mp)*	Observaţii / Referinţe
	1	RACORD 20 KV PTA PREAJBA DE PADURE

* Suprafaţa este determinată în planul de proiecţie Stereo 70.

DETALII LINIARE IMOBIL



Date referitoare la teren

Crt	Categorie folosinţă	Intra vilan	Suprafaţa (mp)	Tarla	Parcelă	Nr. topo	Observaţii / Referinţe
1	curti constructii	NU	1	24	226/1	-	

Date referitoare la construcţii

Crt	Număr	Destinaţie construcţie	Supraf. (mp)	Situaţie juridică	Observaţii / Referinţe
A1.1		construcţii industriale si edilitare	1	Cu acte	Nr. niveluri:1; S. construita la sol:1 mp; Stalp electric

Lungime Segmente

1) Valorile lungimilor segmentelor sunt obţinute din proiecţie în plan.

Punct început	X / Y	Punct sfârşit	X / Y	Lungime segment (** (m)
1	435.854,172 299.772,672	2	435.851,747 299.773,476	2.555
2	435.851,747 299.773,476	3	435.851,717 299.774,071	0.596
3	435.851,717 299.774,071	4	435.850,518 299.774,01	1.201

Punct început	X / Y	Punct sfârșit	X / Y	Lungime segment (** (m)
4	435.850,518 299.774,01	5	435.850,579 299.772,812	1.2
5	435.850,579 299.772,812	6	435.851,777 299.772,872	1.2
6	435.851,777 299.772,872	7	435.851,747 299.773,471	0.6
7	435.851,747 299.773,471	8	435.854,17 299.772,667	2.553
8	435.854,17 299.772,667	1	435.854,172 299.772,672	0.005

** Lungimile segmentelor sunt determinate în planul de proiecție Stereo 70 și sunt rotunjite la 1 milimetru.

*** Distanța dintre puncte este formată din segmente cumulate ce sunt mai mici decât valoarea 1 milimetru.

**DATE DESPRE IMOBILUL NR. 9920**

Oficiul de Cadastru și Publicitate Imobiliară DOLJ
Biroul de Cadastru și Publicitate Imobiliară Craiova

A. Partea I. Descrierea imobilului

TEREN Extravilan

Adresa: Jud. Dolj, T24, P317/1

Nr. Crt	Nr cadastral Nr. topografic	Suprafața* (mp)	Observații / Referințe
A1		1	Sector cadastral:44 Teren neimprijmuit; RACORD 20 KV PTA PRAJBA DE PADURE

Construcții

Crt	Nr cadastral Nr. topografic	Adresa	Observații / Referințe
A1.1		Jud. Dolj, T24, P317/1	Nr. niveluri:1; S. construita la sol:1 mp; Stalp electric

B. Partea II. Proprietari și acte

Inscrieri privitoare la dreptul de proprietate și alte drepturi reale		Referințe
/		
Act Normativ nr. HG NR.1705, din 29/11/2006 emis de GUVERNUL ROMANIEI (Legea 123 din 10.07.2012; Contract de concesiune nr. 6 din 20.06.2005; Act Aditional nr. 1 din 04.03.2016; Licenta pentru distributia energiei electrice nr. 14033 din 01.07.2002 si Anexa);		
B1	Intabulare, drept de PROPRIETATE, dobandit prin Lege, cota actuala 1/1, cota initiala 1/1 1) STATUL ROMAN-DOMENIUL PUBLIC, CIF:999999999999, LIPSA CUI	A1, A1.1
B2	Intabulare, drept de ADMINISTRARE, dobandit prin Lege, cota actuala 1/1, cota initiala 1/1 1) MINISTERUL ECONOMIEI SI COMERTULUI, CIF:999999999999, LIPSA CUI	A1, A1.1
Act Normativ nr. HG NR. 1705, din 29/11/2006 emis de GUVERNUL ROMANIEI (Legea 123 din 10.07.2012; Contract de concesiune nr. 6 din 20.06.2005; Act Aditional nr. 1 din 04.03.2016; Licenta pentru distributia energiei electrice nr. 14033 din 01.07.2002 si Anexa);		
B3	Intabulare, drept de CONCESIUNE, dobandit prin Lege, cota actuala 1/1, cota initiala 1/1 1) CEZ DISTRIBUTIE SA, CIF:14491102	A1, A1.1

C. Partea III. SARCINI .

Inscrieri privind dezmembramintele dreptului de proprietate, drepturi reale de garanție și sarcini	Referințe
NU SUNT	

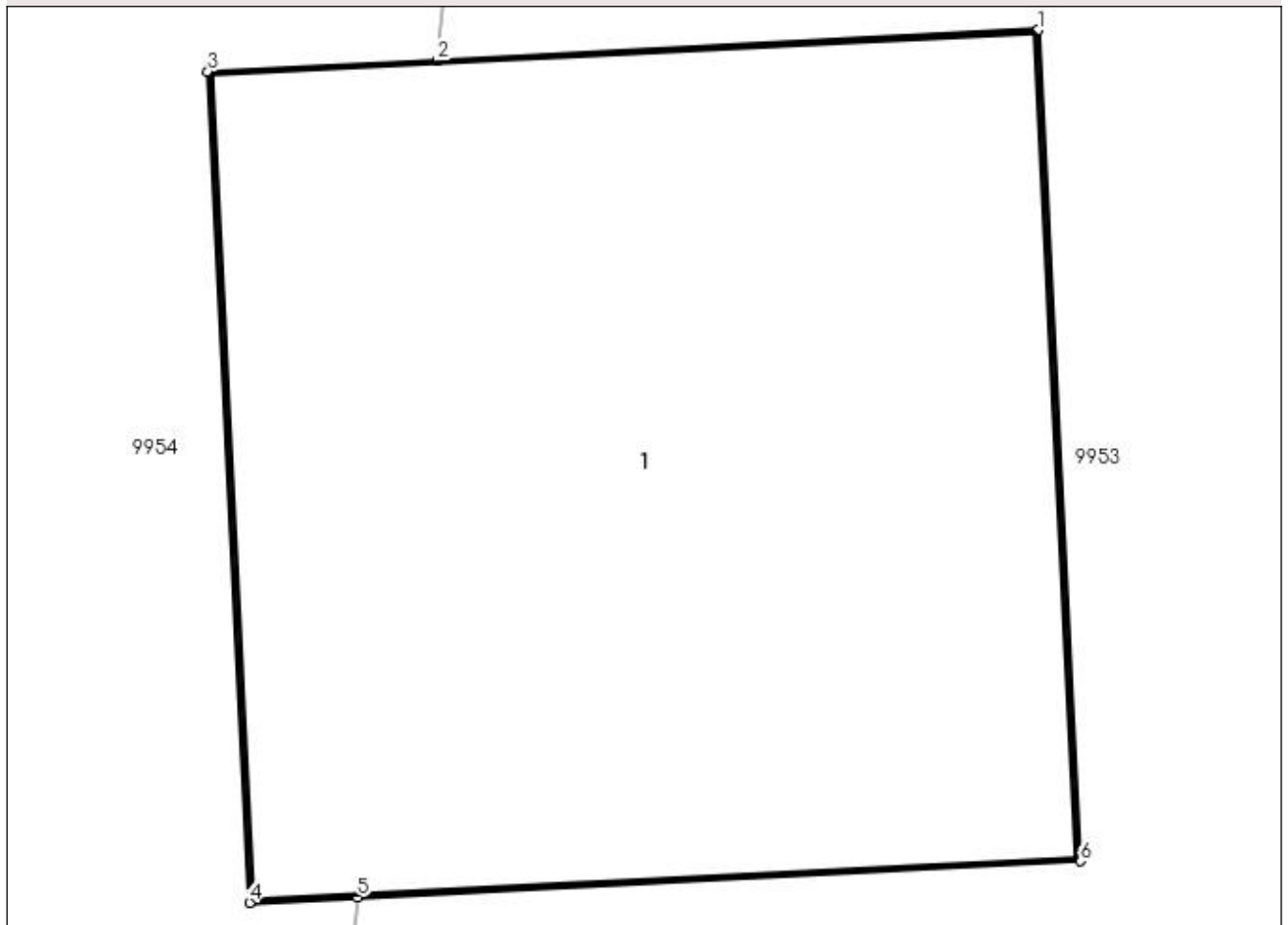
Anexa Nr. 1 La Partea I

Teren

Nr cadastral	Suprafața (mp)*	Observații / Referințe
	1	RACORD 20 KV PTA PREAJBA DE PADURE

* Suprafața este determinată în planul de proiecție Stereo 70.

DETALII LINIARE IMOBIL



Date referitoare la teren

Crt	Categorie folosință	Intra vilan	Suprafața (mp)	Tarla	Parcelă	Nr. topo	Observații / Referințe
1	curți constructii	NU	1	24	317/1	-	

Date referitoare la construcții

Crt	Număr	Destinație construcție	Supraf. (mp)	Situație juridică	Observații / Referințe
A1.1		construcții industriale și edilitare	1	Cu acte	Nr. niveluri:1; S. construita la sol:1 mp; Stalp electric

Lungime Segmente

1) Valorile lungimilor segmentelor sunt obținute din proiecție în plan.

Punct început	X / Y	Punct sfârșit	X / Y	Lungime segment (** (m)
1	435.828,908 300.227,911	2	435.828,041 300.227,867	0.868
2	435.828,041 300.227,867	3	435.827,71 300.227,851	0.331
3	435.827,71 300.227,851	4	435.827,77 300.226,652	1.201

Punct început	X / Y	Punct sfârșit	X / Y	Lungime segment (** (m)
4	435.827,77 300.226,652	5	435.827,926 300.226,66	0.156
5	435.827,926 300.226,66	6	435.828,969 300.226,712	1.044
6	435.828,969 300.226,712	1	435.828,908 300.227,911	1.201

** Lungimile segmentelor sunt determinate în planul de proiecție Stereo 70 și sunt rotunjite la 1 milimetru.

*** Distanța dintre puncte este formată din segmente cumulate ce sunt mai mici decât valoarea 1 milimetru.

**DATE DESPRE IMOBILUL NR. 9921**

Oficiul de Cadastru și Publicitate Imobiliară DOLJ
Biroul de Cadastru și Publicitate Imobiliară Craiova

A. Partea I. Descrierea imobilului

TEREN Intravilan

Adresa: Loc. Cosereni, Jud. Dolj, T5, P132,133

Nr. Crt	Nr cadastral Nr. topografic	Suprafața* (mp)	Observații / Referințe
A1		1.294	Sector cadastral:44 Teren imprejmuit;

B. Partea II. Proprietari și acte

Inscrieri privitoare la dreptul de proprietate și alte drepturi reale	Referințe
/	
Act Administrativ nr. TDP 1639, din 23/02/2006 emis de CJSDPAT DOLJ;	
B1	A1
Intabulare, drept de PROPRIETATE, dobândit prin Reconstituire, cota actuala 1/1, cota initiala 1/1 1) SÎRBU DUMITRU, LIPSA CNP	

C. Partea III. SARCINI .

Inscrieri privind dezmembramintele dreptului de proprietate, drepturi reale de garanție și sarcini	Referințe
NU SUNT	

Anexa Nr. 1 La Partea I

Teren

Nr cadastral	Suprafața (mp)*	Observații / Referințe
	1.294	

* Suprafața este determinată în planul de proiecție Stereo 70.



Date referitoare la teren

Crt	Categorie folosință	Intravilan	Suprafața (mp)	Tarla	Parcelă	Nr. topo	Observații / Referințe
1	curți constructii	DA	99	5	132	-	
2	arabil	DA	1.195	5	133	-	

Lungime Segmente

1) Valorile lungimilor segmentelor sunt obținute din proiecție în plan.

Punct început	X / Y	Punct sfârșit	X / Y	Lungime segment (** (m))
1	435.269,575 299.837,333	2	435.267,663 299.846,421	9.287
3	435.267,508 299.847,156	4	435.264,22 299.850,944	5.016
5	435.262,005 299.863,547	6	435.262,984 299.878,401	14.886
7	435.266,566 299.900,161	8	435.269,291 299.916,716	16.778

Punct început	X / Y	Punct sfârșit	X / Y	Lungime segment (** (m))
2	435.267,663 299.846,421	3	435.267,508 299.847,156	0.751
4	435.264,22 299.850,944	5	435.262,005 299.863,547	12.796
6	435.262,984 299.878,401	7	435.266,566 299.900,161	22.053
8	435.269,291 299.916,716	9	435.273,924 299.916,23	4.658

Punct început	X / Y	Punct sfârșit	X / Y	Lungime segment (** (m)
9	435.273,924 299.916,23	10	435.276,093 299.925,184	9.213
11	435.282,303 299.950,817	12	435.265,919 299.950,833	16.384
13	435.265,462 299.949,181	14	435.261,496 299.934,867	14.853
15	435.260,75 299.930,547	16	435.255,89 299.895,097	35.782
17	435.253,635 299.864,794	18	435.254,414 299.861,277	3.602
19	435.257,494 299.847,386	20	435.257,688 299.846,236	1.166
21	435.259,424 299.835,935	1	435.269,575 299.837,333	10.247

Punct început	X / Y	Punct sfârșit	X / Y	Lungime segment (** (m)
10	435.276,093 299.925,184	11	435.282,303 299.950,817	26.375
12	435.265,919 299.950,833	13	435.265,462 299.949,181	1.714
14	435.261,496 299.934,867	15	435.260,75 299.930,547	4.384
16	435.255,89 299.895,097	17	435.253,635 299.864,794	30.387
18	435.254,414 299.861,277	19	435.257,494 299.847,386	14.228
20	435.257,688 299.846,236	21	435.259,424 299.835,935	10.446

** Lungimile segmentelor sunt determinate în planul de proiecție Stereo 70 și sunt rotunjite la 1 milimetru.

*** Distanța dintre puncte este formată din segmente cumulate ce sunt mai mici decât valoarea 1 milimetru.

**DATE DESPRE IMOBILUL NR. 9923**

Oficiul de Cadastru și Publicitate Imobiliară DOLJ
Biroul de Cadastru și Publicitate Imobiliară Craiova

A. Partea I. Descrierea imobilului

TEREN Intravilan

Adresa: Loc. Cosereni, Str Coserenilor, Nr. 78, Jud. Dolj, T7, P245

Nr. Crt	Nr cadastral Nr. topografic	Suprafața* (mp)	Observații / Referințe
A1	31856	768	Sector cadastral:44 Teren imprejmuit;

Construcții

Crt	Nr cadastral Nr. topografic	Adresa	Observații / Referințe
A1.1	31856-C1	Loc. Cosereni, Str Coserenilor, Nr. 78, Jud. Dolj, T7, P245	Nr. niveluri:1; S. construita la sol:66 mp; C1-Casa de locuit- cu 1 nivel (parter), construita din caramida, acoperita cu tigla, compusa din trei camere si dependinte, anul construirii 1946. Nu detine certificat energetic.

B. Partea II. Proprietari și acte

Inscrieri privitoare la dreptul de proprietate și alte drepturi reale		Referințe
94798 / 15/07/2016		
Act Notarial nr. 1953, din 13/07/2016 emis de NP GASPARGASPAR M O;		
B1	Intabulare, drept de PROPRIETATE, dobandit prin Conventie, cota actuala 1/1, cota initiala 1/1 1) NICULICI IONELA ALEXANDRA	A1, A1.1

C. Partea III. SARCINI .

Inscrieri privind dezmembramintele dreptului de proprietate, drepturi reale de garanție și sarcini	Referințe
NU SUNT	

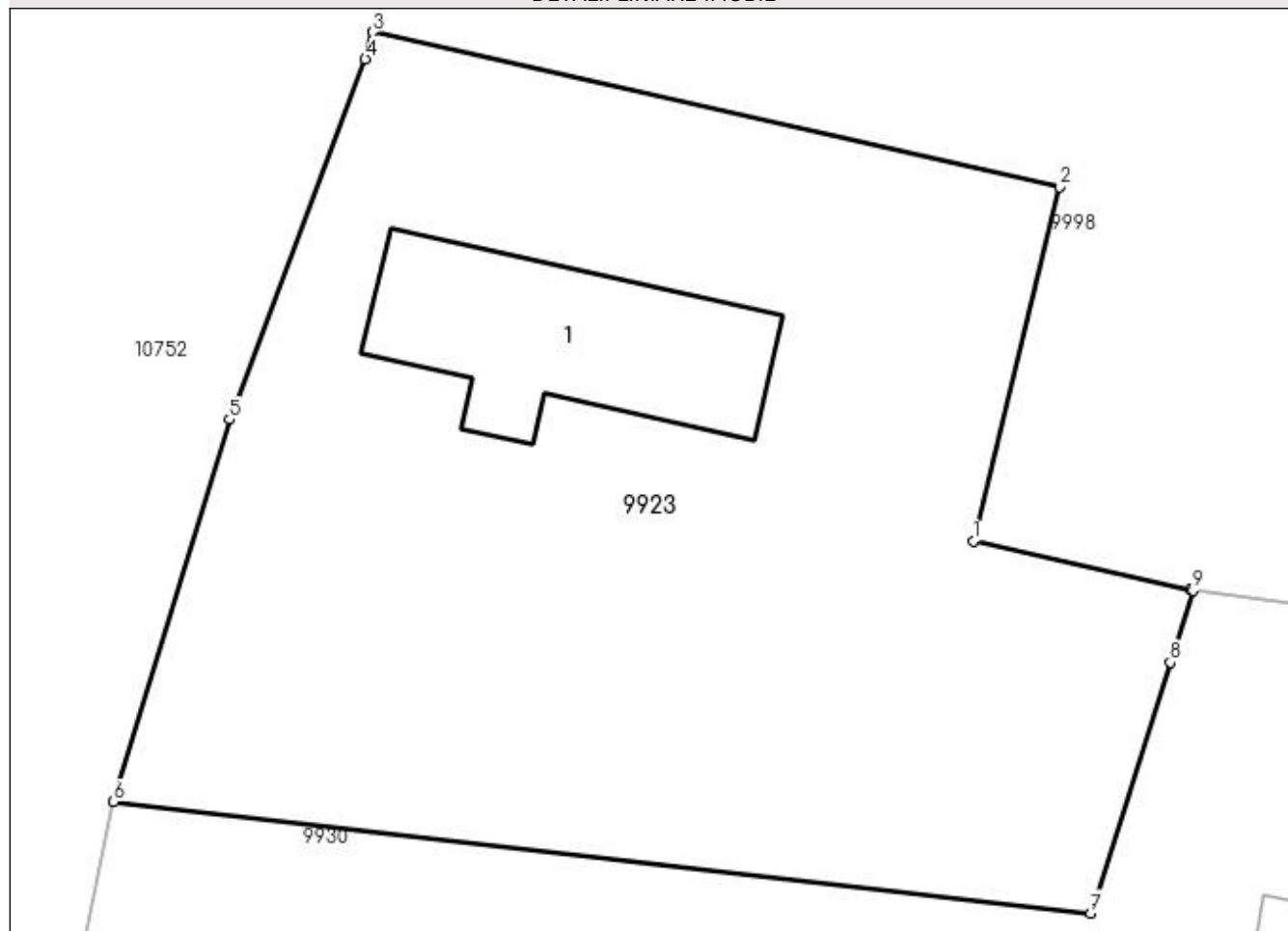
Anexa Nr. 1 La Partea I

Teren

Nr cadastral	Suprafața (mp)*	Observații / Referințe
31856	768	

* Suprafața este determinată în planul de proiecție Stereo 70.

DETALII LINIARE IMOBIL



Date referitoare la teren

Crt	Categorie folosință	Intra vilan	Suprafața (mp)	Tarla	Parcelă	Nr. topo	Observații / Referințe
1	curți constructii	DA	768	7	245	-	

Date referitoare la construcții

Crt	Număr	Destinație construcție	Supraf. (mp)	Situație juridică	Observații / Referințe
A1.1	31856-C1	construcții de locuințe	66	Cu acte	Nr. niveluri:1; S. construita la sol:66 mp; C1- Casa de locuit- cu 1 nivel (parter), construita din caramida, acoperita cu tigla, compusa din trei camere si dependinte, anul construirii 1946. Nu detine certificat energetic.

Lungime Segmente

1) Valorile lungimilor segmentelor sunt obținute din proiecție în plan.

Punct început	X / Y	Punct sfârșit	X / Y	Lungime segment (** (m)
1	435.589,57 299.867,434	2	435.592,553 299.879,671	12.595
2	435.592,553 299.879,671	3	435.568,81 299.885,013	24.337

Punct început	X / Y	Punct sfârșit	X / Y	Lungime segment (** (m)
3	435.568,81 299.885,013	4	435.568,56 299.884,083	0.963
4	435.568,56 299.884,083	5	435.563,861 299.871,626	13.314
5	435.563,861 299.871,626	6	435.559,852 299.858,421	13.8
6	435.559,852 299.858,421	7	435.593,633 299.854,569	34.0
7	435.593,633 299.854,569	8	435.596,381 299.863,237	9.093
8	435.596,381 299.863,237	9	435.597,166 299.865,713	2.597
9	435.597,166 299.865,713	10	435.597,062 299.865,737	0.107
10	435.597,062 299.865,737	1	435.589,57 299.867,434	7.682

** Lungimile segmentelor sunt determinate în planul de proiecție Stereo 70 și sunt rotunjite la 1 milimetru.

*** Distanța dintre puncte este formată din segmente cumulate ce sunt mai mici decât valoarea 1 milimetru.

**DATE DESPRE IMOBILUL NR. 9924**

Oficiul de Cadastru și Publicitate Imobiliară DOLJ
Biroul de Cadastru și Publicitate Imobiliară Craiova

A. Partea I. Descrierea imobilului

TEREN Intravilan

Adresa: Loc. Cosereni, Jud. Dolj, T2, P54/1

Nr. Crt	Nr cadastral Nr. topografic	Suprafața* (mp)	Observații / Referințe
A1		1.440	Sector cadastral:44 Teren neimprejmuit;

B. Partea II. Proprietari și acte

Inscrieri privitoare la dreptul de proprietate și alte drepturi reale	Referințe
/	
Act Administrativ nr. TDP 1493, din 18/09/2003 emis de CJSDPAT DOLJ;	
B1	A1
Intabulare, drept de PROPRIETATE, dobândit prin Reconstituire, cota actuala 1/1, cota initiala 1/1 1) GĂVRILĂ ILIE, LIPSA CNP	

C. Partea III. SARCINI .

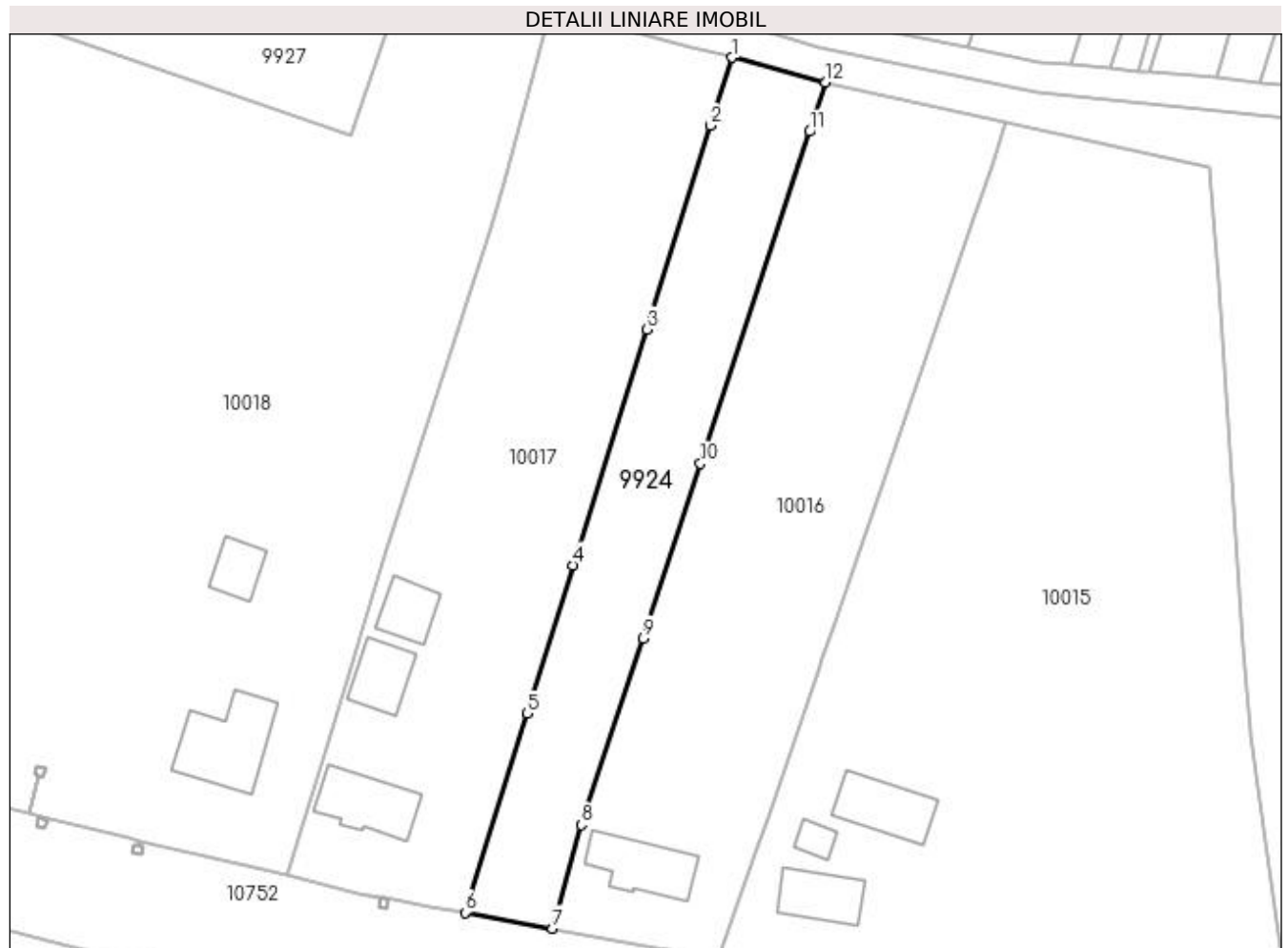
Inscrieri privind dezmembramintele dreptului de proprietate, drepturi reale de garanție și sarcini	Referințe
NU SUNT	

Anexa Nr. 1 La Partea I

Teren

Nr cadastral	Suprafața (mp)*	Observații / Referințe
	1.440	

* Suprafața este determinată în planul de proiecție Stereo 70.



Date referitoare la teren

Crt	Categorie folosință	Intra vilan	Suprafața (mp)	Tarla	Parcelă	Nr. topo	Observații / Referințe
1	arabil	DA	1.440	2	54/1	-	

Lungime Segmente

1) Valorile lungimilor segmentelor sunt obținute din proiecție în plan.

Punct început	X / Y	Punct sfârșit	X / Y	Lungime segment (** (m)
1	435.047,489 299.943,61	2	435.044,656 299.934,533	9.509
2	435.044,656 299.934,533	3	435.036,181 299.907,372	28.453
3	435.036,181 299.907,372	4	435.026,365 299.875,917	32.951
4	435.026,365 299.875,917	5	435.020,194 299.856,142	20.715
5	435.020,194 299.856,142	6	435.011,91 299.829,596	27.809

Punct început	X / Y	Punct sfârșit	X / Y	Lungime segment (** (m)
6	435.011,91 299.829,596	7	435.023,611 299.827,465	11.893
7	435.023,611 299.827,465	8	435.027,46 299.841,288	14.349
8	435.027,46 299.841,288	9	435.035,657 299.866,184	26.211
9	435.035,657 299.866,184	10	435.043,317 299.889,45	24.495
10	435.043,317 299.889,45	11	435.057,896 299.933,729	46.617
11	435.057,896 299.933,729	12	435.060,073 299.940,342	6.962
12	435.060,073 299.940,342	1	435.047,489 299.943,61	13.001

** Lungimile segmentelor sunt determinate în planul de proiecție Stereo 70 și sunt rotunjite la 1 milimetru.

*** Distanța dintre puncte este formată din segmente cumulate ce sunt mai mici decât valoarea 1 milimetru.

**DATE DESPRE IMOBILUL NR. 9925**

Oficiul de Cadastru și Publicitate Imobiliară DOLJ
Biroul de Cadastru și Publicitate Imobiliară Craiova

A. Partea I. Descrierea imobilului

TEREN Intravilan

Adresa: Loc. Cosereni, Jud. Dolj, T5, P139

Nr. Crt	Nr cadastral Nr. topografic	Suprafața* (mp)	Observații / Referințe
A1		2.275	Sector cadastral:44 Teren imprejmuit;

Construcții

Crt	Nr cadastral Nr. topografic	Adresa	Observații / Referințe
A1.1		Loc. Cosereni, Jud. Dolj, T5, P139	Nr. niveluri:1; S. construita la sol:70 mp;
A1.2		Loc. Cosereni, Jud. Dolj, T5, P139	Nr. niveluri:1; S. construita la sol:23 mp;
A1.3		Loc. Cosereni, Jud. Dolj, T5, P139	Nr. niveluri:1; S. construita la sol:38 mp;

B. Partea II. Proprietari și acte

Inscrieri privitoare la dreptul de proprietate și alte drepturi reale		Referințe
/		
Act Normativ nr. Legea 7, din 13/03/1996 emis de PARLAMENTUL ROMÂNIEI (art. 13 alin. 15);		
B1	Inscrierea provizorie, drept de PROPRIETATE, dobandit prin Lege, cota actuala 1/1, cota initiala 1/1 1) NEIDENTIFICAT NEIDENTIFICAT, CIF:0000000000000	A1, A1.1, A1.2, A1.3

C. Partea III. SARCINI .

Inscrieri privind dezmembramintele dreptului de proprietate, drepturi reale de garanție și sarcini	Referințe
NU SUNT	

Anexa Nr. 1 La Partea I

Teren

Nr cadastral	Suprafața (mp)*	Observații / Referințe
	2.275	

* Suprafața este determinată în planul de proiecție Stereo 70.



Date referitoare la teren

Crt	Categorie folosință	Intra vilan	Suprafața (mp)	Tarla	Parcelă	Nr. topo	Observații / Referințe
1	curți constructii	DA	2.275	5	139	-	

Date referitoare la construcții

Crt	Număr	Destinație construcție	Supraf. (mp)	Situație juridică	Observații / Referințe
A1.1		construcții de locuințe	70	Cu acte	Nr. niveluri:1; S. construita la sol:70 mp;
A1.2		construcții anexa	23	Cu acte	Nr. niveluri:1; S. construita la sol:23 mp;
A1.3		construcții anexa	38	Cu acte	Nr. niveluri:1; S. construita la sol:38 mp;

Lungime Segmente

1) Valorile lungimilor segmentelor sunt obținute din proiecție în plan.

Punct început	X / Y	Punct sfârșit	X / Y	Lungime segment (** (m)
1	435.307,906 299.963,997	2	435.304,35 299.950,064	14.38
2	435.304,35 299.950,064	3	435.295,414 299.915,048	36.138

Punct început	X / Y	Punct sfârșit	X / Y	Lungime segment (** (m)
3	435.295,414 299.915,048	4	435.292,498 299.886,489	28.707
4	435.292,498 299.886,489	5	435.292,197 299.876,012	10.481
5	435.292,197 299.876,012	6	435.293,205 299.861,0	15.046
6	435.293,205 299.861,0	7	435.295,515 299.840,254	20.874
7	435.295,515 299.840,254	8	435.313,952 299.842,312	18.552
8	435.313,952 299.842,312	9	435.313,957 299.842,313	0.005
9	435.313,957 299.842,313	10	435.314,084 299.842,327	0.128
10	435.314,084 299.842,327	11	435.312,83 299.858,717	16.438
11	435.312,83 299.858,717	12	435.311,965 299.875,625	16.93
12	435.311,965 299.875,625	13	435.312,423 299.886,964	11.348
13	435.312,423 299.886,964	14	435.312,551 299.890,145	3.184
14	435.312,551 299.890,145	15	435.314,376 299.903,296	13.277
15	435.314,376 299.903,296	16	435.317,118 299.928,778	25.629
16	435.317,118 299.928,778	17	435.317,165 299.929,212	0.437
17	435.317,165 299.929,212	18	435.321,136 299.957,87	28.932
18	435.321,136 299.957,87	19	435.321,83 299.962,877	5.055
19	435.321,83 299.962,877	1	435.307,906 299.963,997	13.969

** Lungimile segmentelor sunt determinate în planul de proiecție Stereo 70 și sunt rotunjite la 1 milimetru.

*** Distanța dintre puncte este formată din segmente cumulate ce sunt mai mici decât valoarea 1 milimetru.

**DATE DESPRE IMOBILUL NR. 9926**

Oficiul de Cadastru și Publicitate Imobiliară DOLJ
Biroul de Cadastru și Publicitate Imobiliară Craiova

A. Partea I. Descrierea imobilului

TEREN Intravilan

Adresa: Loc. Cosereni, Jud. Dolj, T5, P123

Nr. Crt	Nr cadastral Nr. topografic	Suprafața* (mp)	Observații / Referințe
A1		1.153	Sector cadastral:44 Teren imprejmuit;

Construcții

Crt	Nr cadastral Nr. topografic	Adresa	Observații / Referințe
A1.1		Loc. Cosereni, Jud. Dolj, T5, P123	Nr. niveluri:1; S. construita la sol:79 mp;
A1.2		Loc. Cosereni, Jud. Dolj, T5, P123	Nr. niveluri:1; S. construita la sol:40 mp;

B. Partea II. Proprietari și acte

Inscrieri privitoare la dreptul de proprietate și alte drepturi reale		Referințe
/		
Act Normativ nr. Legea 7, din 13/03/1996 emis de PARLAMENTUL ROMÂNIEI (art. 13 alin. 15);		
B1	Inscrierea provizorie, drept de PROPRIETATE, dobandit prin Lege, cota actuala 1/1, cota initiala 1/1 1) NEIDENTIFICAT NEIDENTIFICAT, CIF:00000000000000	A1, A1.1, A1.2

C. Partea III. SARCINI .

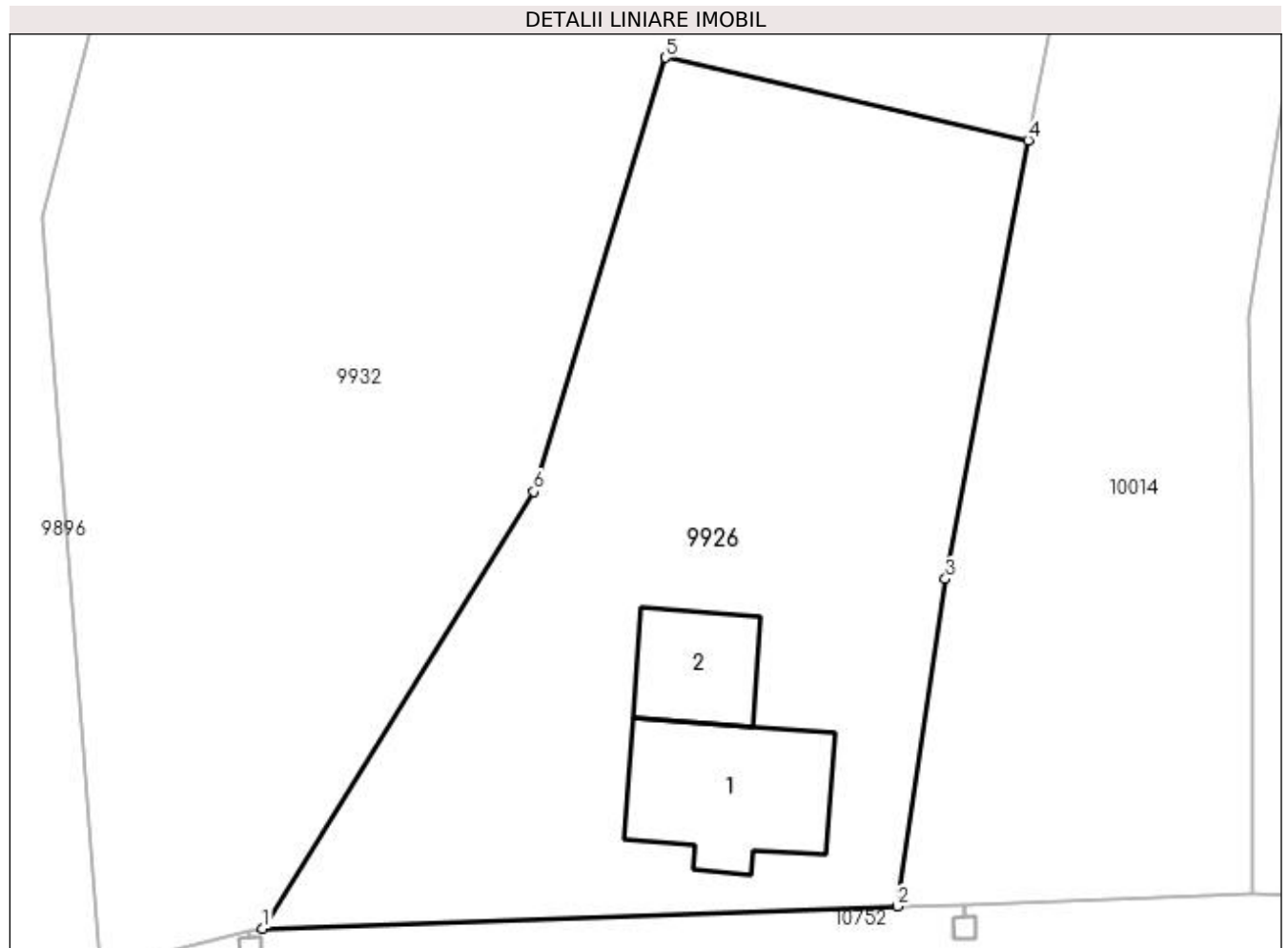
Inscrieri privind dezmembramintele dreptului de proprietate, drepturi reale de garanție și sarcini	Referințe
NU SUNT	

Anexa Nr. 1 La Partea I

Teren

Nr cadastral	Suprafața (mp)*	Observații / Referințe
	1.153	

* Suprafața este determinată în planul de proiecție Stereo 70.



Date referitoare la teren

Crt	Categorie folosință	Intra vilan	Suprafața (mp)	Tarla	Parcelă	Nr. topo	Observații / Referințe
1	curți constructii	DA	1.153	5	123	-	

Date referitoare la construcții

Crt	Număr	Destinație construcție	Supraf. (mp)	Situație juridică	Observații / Referințe
A1.1		construcții de locuințe	79	Cu acte	Nr. niveluri:1; S. construita la sol:79 mp;
A1.2		construcții anexa	40	Cu acte	Nr. niveluri:1; S. construita la sol:40 mp;

Lungime Segmente

1) Valorile lungimilor segmentelor sunt obținute din proiecție în plan.

Punct început	X / Y	Punct sfârșit	X / Y	Lungime segment (** (m)
1	435.156,796 299.831,863	2	435.191,635 299.833,075	34.86
2	435.191,635 299.833,075	3	435.194,263 299.851,011	18.128
3	435.194,263 299.851,011	4	435.198,797 299.875,055	24.468

Punct început	X / Y	Punct sfârșit	X / Y	Lungime segment (** (m)
4	435.198,797 299.875,055	5	435.178,898 299.879,597	20.411
5	435.178,898 299.879,597	6	435.171,662 299.855,812	24.861
6	435.171,662 299.855,812	1	435.156,796 299.831,863	28.188

** Lungimile segmentelor sunt determinate în planul de proiecție Stereo 70 și sunt rotunjite la 1 milimetru.

*** Distanța dintre puncte este formată din segmente cumulate ce sunt mai mici decât valoarea 1 milimetru.

**DATE DESPRE IMOBILUL NR. 9927**

Oficiul de Cadastru și Publicitate Imobiliară DOLJ
Biroul de Cadastru și Publicitate Imobiliară Craiova

A. Partea I. Descrierea imobilului

TEREN Intravilan

Adresa: Loc. Cosereni, Jud. Dolj, T2, P47

Nr. Crt	Nr cadastral Nr. topografic	Suprafața* (mp)	Observații / Referințe
A1		1.963	Sector cadastral:44 Teren neimprejmut;

Construcții

Crt	Nr cadastral Nr. topografic	Adresa	Observații / Referințe
A1.1		Loc. Cosereni, Jud. Dolj, T2, P47	Nr. niveluri:1; S. construita la sol:172 mp;

B. Partea II. Proprietari și acte

Inscrieri privitoare la dreptul de proprietate și alte drepturi reale	Referințe
/	
Act Normativ nr. Legea 7, din 13/03/1996 emis de PARLAMENTUL ROMÂNIEI (art. 13 alin. 15);	
B1	Inscrierea provizorie, drept de PROPRIETATE, dobandit prin Lege, cota actuala 1/1, cota initiala 1/1
	1) NEIDENTIFICAT NEIDENTIFICAT, CIF:0000000000000

C. Partea III. SARCINI .

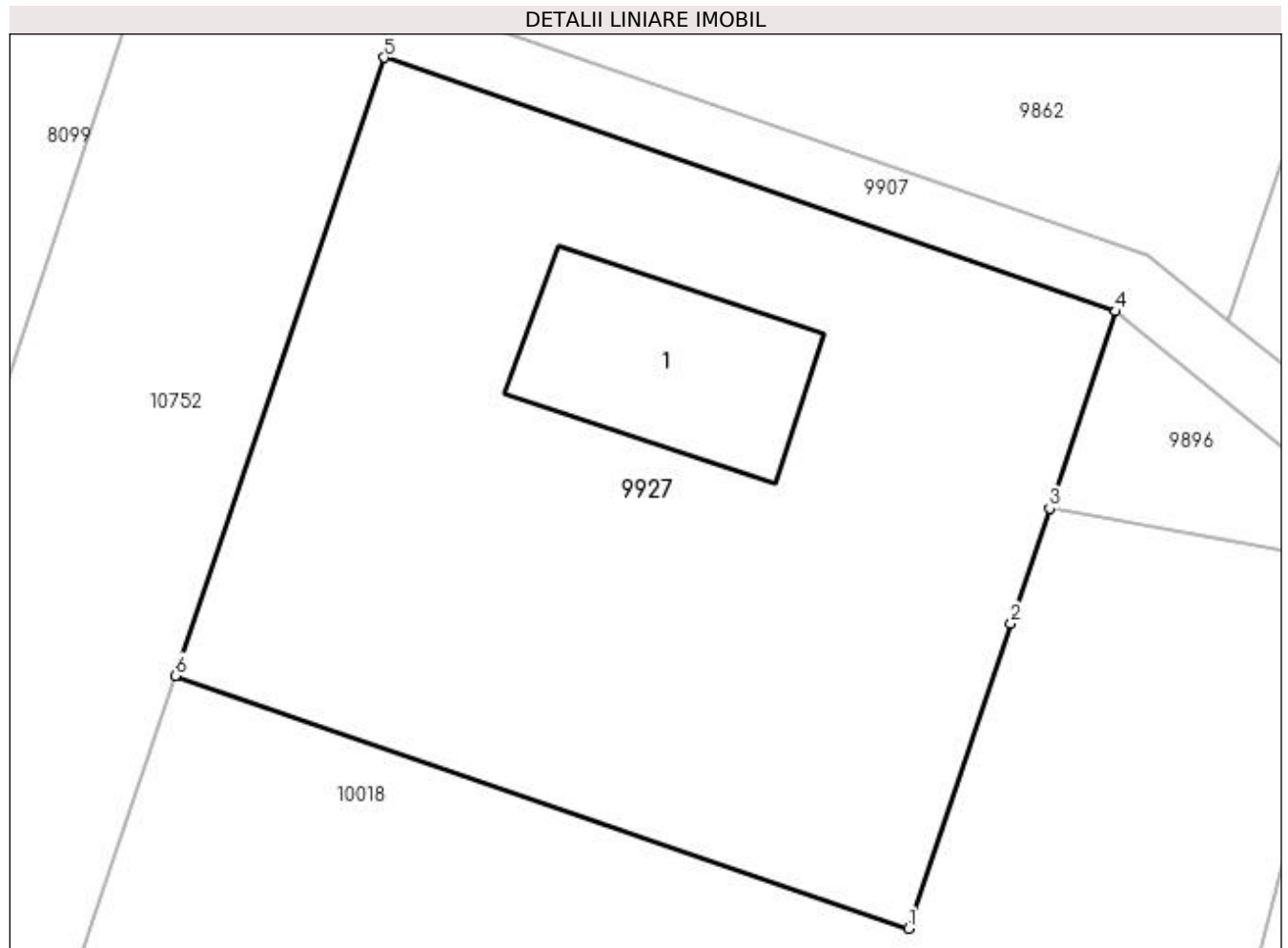
Inscrieri privind dezmembramintele dreptului de proprietate, drepturi reale de garanție și sarcini	Referințe
NU SUNT	

Anexa Nr. 1 La Partea I

Teren

Nr cadastral	Suprafața (mp)*	Observații / Referințe
	1.963	

* Suprafața este determinată în planul de proiecție Stereo 70.



Date referitoare la teren

Crt	Categorie folosință	Intra vilan	Suprafața (mp)	Tarla	Parcelă	Nr. topo	Observații / Referințe
1	curți constructii	DA	1.963	2	47	-	

Date referitoare la construcții

Crt	Număr	Destinație construcție	Supraf. (mp)	Situație juridică	Observații / Referințe
A1.1		construcții de locuințe	172	Cu acte	Nr. niveluri:1; S. construita la sol:172 mp;

Lungime Segmente

1) Valorile lungimilor segmentelor sunt obținute din proiecție în plan.

Punct început	X / Y	Punct sfârșit	X / Y	Lungime segment (** (m)
1	434.996,622 299.933,135	2	435.003,017 299.952,141	20.053
2	435.003,017 299.952,141	3	435.005,433 299.959,318	7.573
3	435.005,433 299.959,318	4	435.009,563 299.971,593	12.951
4	435.009,563 299.971,593	5	434.963,921 299.987,407	48.304

Punct început	X / Y	Punct sfârșit	X / Y	Lungime segment (** (m)
5	434.963,921 299.987,407	6	434.950,9 299.948,889	40.659
6	434.950,9 299.948,889	1	434.996,622 299.933,135	48.36

** Lungimile segmentelor sunt determinate în planul de proiecție Stereo 70 și sunt rotunjite la 1 milimetru.

*** Distanța dintre puncte este formată din segmente cumulate ce sunt mai mici decât valoarea 1 milimetru.

**DATE DESPRE IMOBILUL NR. 9928**

Oficiul de Cadastru și Publicitate Imobiliară DOLJ
Biroul de Cadastru și Publicitate Imobiliară Craiova

A. Partea I. Descrierea imobilului

TEREN Intravilan

Adresa: Loc. Cosereni, Jud. Dolj, T7, P164

Nr. Crt	Nr cadastral Nr. topografic	Suprafața* (mp)	Observații / Referințe
A1		645	Sector cadastral:44 Teren imprejmuit;

B. Partea II. Proprietari și acte

Inscrieri privitoare la dreptul de proprietate și alte drepturi reale	Referințe
/	
Act Normativ nr. Legea 7, din 13/03/1996 emis de PARLAMENTUL ROMÂNIEI (art. 13 alin. 15);	
B1	Inscrierea provizorie, drept de PROPRIETATE, dobandit prin Lege, cota actuala 1/1, cota initiala 1/1
	1) NEIDENTIFICAT NEIDENTIFICAT, CIF:0000000000000

C. Partea III. SARCINI .

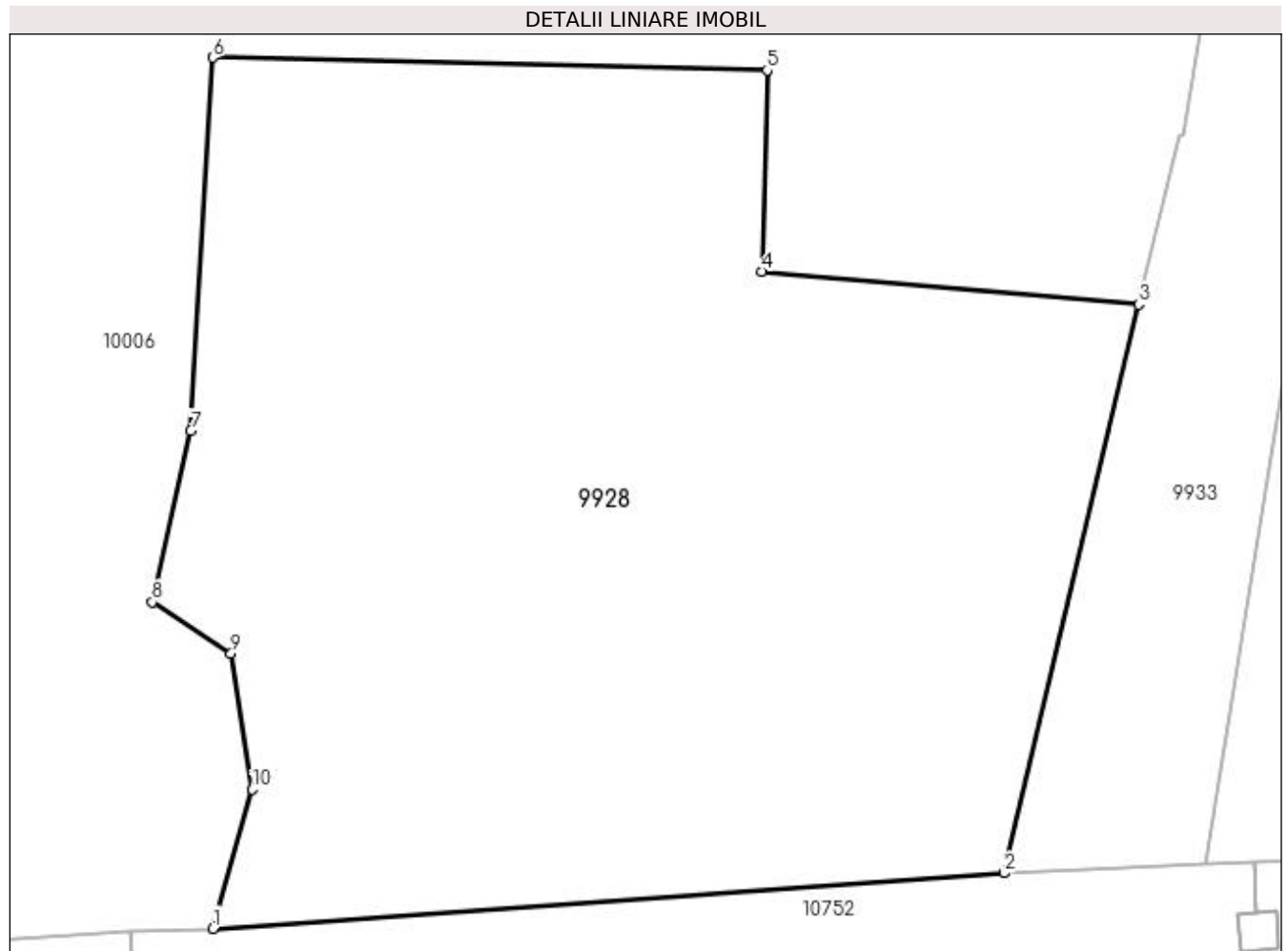
Inscrieri privind dezmembramintele dreptului de proprietate, drepturi reale de garanție și sarcini	Referințe
NU SUNT	

Anexa Nr. 1 La Partea I

Teren

Nr cadastral	Suprafața (mp)*	Observații / Referințe
	645	

* Suprafața este determinată în planul de proiecție Stereo 70.



Date referitoare la teren

Crt	Categorie folosință	Intra vilan	Suprafața (mp)	Tarla	Parcelă	Nr. topo	Observații / Referințe
1	curți constructii	DA	645	7	164	-	

Lungime Segmente

1) Valorile lungimilor segmentelor sunt obținute din proiecție în plan.

Punct început	X / Y	Punct sfârșit	X / Y	Lungime segment (** (m)
1	435.438,324 299.850,977	2	435.463,157 299.852,715	24.894
2	435.463,157 299.852,715	3	435.467,385 299.870,554	18.333
3	435.467,385 299.870,554	4	435.455,554 299.871,597	11.877
4	435.455,554 299.871,597	5	435.455,723 299.877,896	6.301
5	435.455,723 299.877,896	6	435.438,326 299.878,298	17.402

Punct început	X / Y	Punct sfârșit	X / Y	Lungime segment (** (m)
6	435.438,326 299.878,298	7	435.437,628 299.866,587	11.732
7	435.437,628 299.866,587	8	435.436,423 299.861,217	5.504
8	435.436,423 299.861,217	9	435.438,891 299.859,607	2.947
9	435.438,891 299.859,607	10	435.439,562 299.855,342	4.317
10	435.439,562 299.855,342	1	435.438,324 299.850,977	4.537

** Lungimile segmentelor sunt determinate în planul de proiecție Stereo 70 și sunt rotunjite la 1 milimetru.

*** Distanța dintre puncte este formată din segmente cumulate ce sunt mai mici decât valoarea 1 milimetru.

**DATE DESPRE IMOBILUL NR. 9929**

Oficiul de Cadastru și Publicitate Imobiliară DOLJ
Biroul de Cadastru și Publicitate Imobiliară Craiova

A. Partea I. Descrierea imobilului

TEREN Intravilan

Adresa: Loc. Cosereni, Jud. Dolj, T7, P244/1

Nr. Crt	Nr cadastral Nr. topografic	Suprafața* (mp)	Observații / Referințe
A1		1.858	Sector cadastral:44 Teren neimprejmuit;

B. Partea II. Proprietari și acte

Inscrieri privitoare la dreptul de proprietate și alte drepturi reale	Referințe
/	
Act Normativ nr. Legea 7, din 13/03/1996 emis de PARLAMENTUL ROMÂNIEI (art. 13 alin. 15);	
B1	Inscrierea provizorie, drept de PROPRIETATE, dobandit prin Lege, cota actuala 1/1, cota initiala 1/1
	1) NEIDENTIFICAT NEIDENTIFICAT, CIF:0000000000000

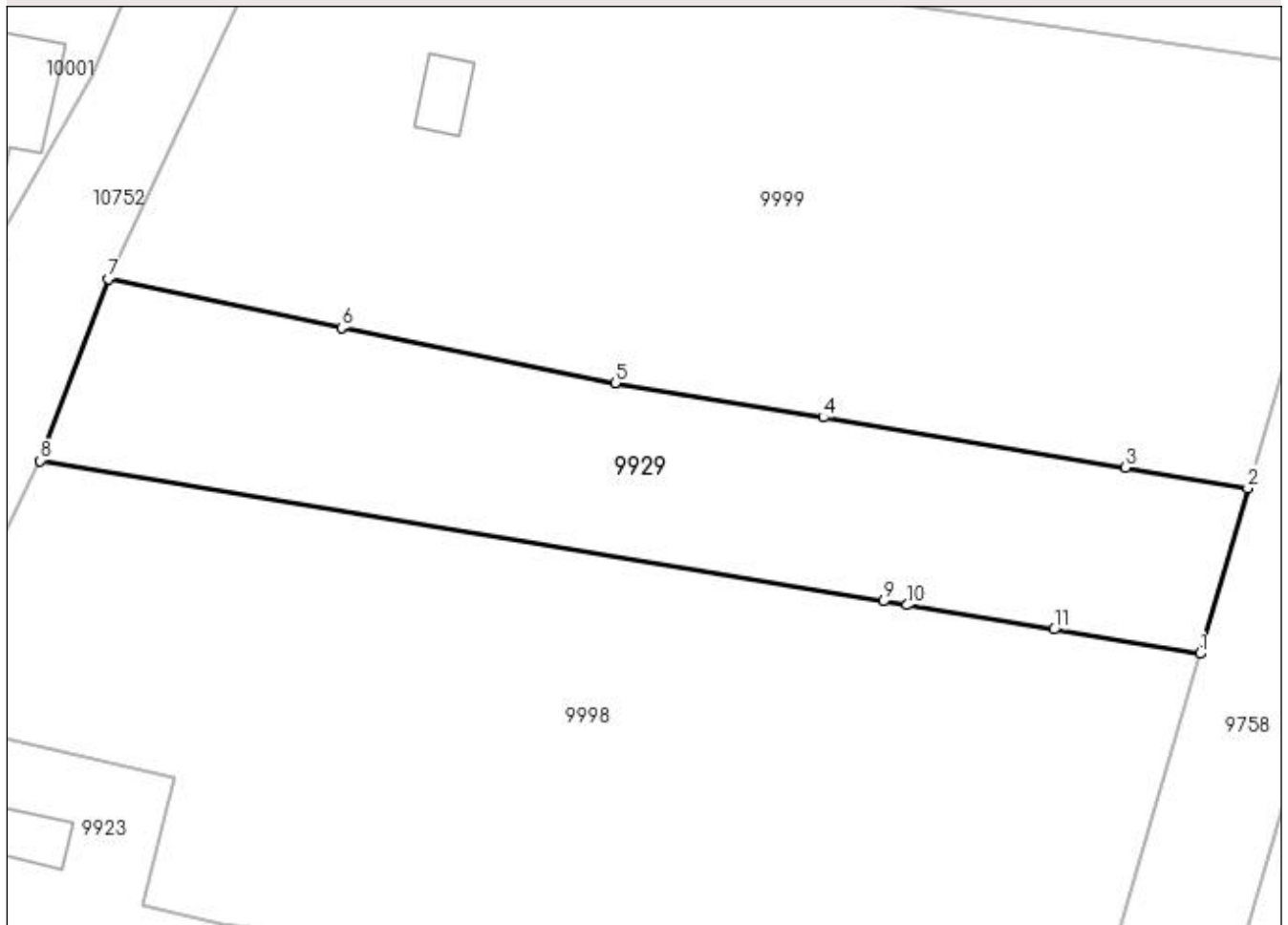
C. Partea III. SARCINI .

Inscrieri privind dezmembramintele dreptului de proprietate, drepturi reale de garanție și sarcini	Referințe
NU SUNT	

Anexa Nr. 1 La Partea I**Teren**

Nr cadastral	Suprafața (mp)*	Observații / Referințe
	1.858	

* Suprafața este determinată în planul de proiecție Stereo 70.

DETALII LINIARE IMOBIL**Date referitoare la teren**

Crt	Categorie folosință	Intra vilan	Suprafața (mp)	Tarla	Parcelă	Nr. topo	Observații / Referințe
1	arabil	DA	1.858	7	244/1	-	

Lungime Segmente

1) Valorile lungimilor segmentelor sunt obținute din proiecție în plan.

Punct început	X / Y	Punct sfârșit	X / Y	Lungime segment (** (m)
1	435.690,297 299.891,381	2	435.694,859 299.907,151	16.417
2	435.694,859 299.907,151	3	435.683,205 299.909,088	11.814
3	435.683,205 299.909,088	4	435.654,439 299.913,871	29.161
4	435.654,439 299.913,871	5	435.634,604 299.917,17	20.107
5	435.634,604 299.917,17	6	435.608,529 299.922,412	26.597

Punct început	X / Y	Punct sfârșit	X / Y	Lungime segment (** (m)
6	435.608,529 299.922,412	7	435.586,327 299.927,073	22.686
7	435.586,327 299.927,073	8	435.579,853 299.909,745	18.498
8	435.579,853 299.909,745	9	435.660,153 299.896,393	81.402
9	435.660,153 299.896,393	10	435.662,389 299.896,021	2.267
10	435.662,389 299.896,021	11	435.676,383 299.893,694	14.186
11	435.676,383 299.893,694	1	435.690,297 299.891,381	14.105

** Lungimile segmentelor sunt determinate în planul de proiecție Stereo 70 și sunt rotunjite la 1 milimetru.

*** Distanța dintre puncte este formată din segmente cumulate ce sunt mai mici decât valoarea 1 milimetru.

**DATE DESPRE IMOBILUL NR. 9930**

Oficiul de Cadastru și Publicitate Imobiliară DOLJ
Biroul de Cadastru și Publicitate Imobiliară Craiova

A. Partea I. Descrierea imobilului

TEREN Intravilan

Adresa: Loc. Cosereni, Jud. Dolj, T7, P151

Nr. Crt	Nr cadastral Nr. topografic	Suprafața* (mp)	Observații / Referințe
A1		2.061	Sector cadastral:44 Teren neimpregmuit;

Construcții

Crt	Nr cadastral Nr. topografic	Adresa	Observații / Referințe
A1.1		Loc. Cosereni, Jud. Dolj, T7, P151	Nr. niveluri:1; S. construita la sol:97 mp;

B. Partea II. Proprietari și acte

Inscrieri privitoare la dreptul de proprietate și alte drepturi reale		Referințe
/		
Act Administrativ nr. ADV 1114, din 01/03/2023 emis de PRIMARIA TESLUI;		
B1	Inscrierea posesiei, drept de PROPRIETATE, dobandit prin Lege, cota actuala 1/1, cota initiala 1/1 1) NICULICI MARINEL 2) NICULICI ELENA	A1
Act Normativ nr. Legea 7, din 13/03/1996 emis de PARLAMENTUL ROMÂNIEI;		
B2	Intabulare, drept de PROPRIETATE, dobandit prin Lege, cota actuala 1/1, cota initiala 1/1 1) NICULICI MARINEL 2) NICULICI ELENA	A1.1

C. Partea III. SARCINI .

Inscrieri privind dezmembramintele dreptului de proprietate, drepturi reale de garanție și sarcini	Referințe
NU SUNT	

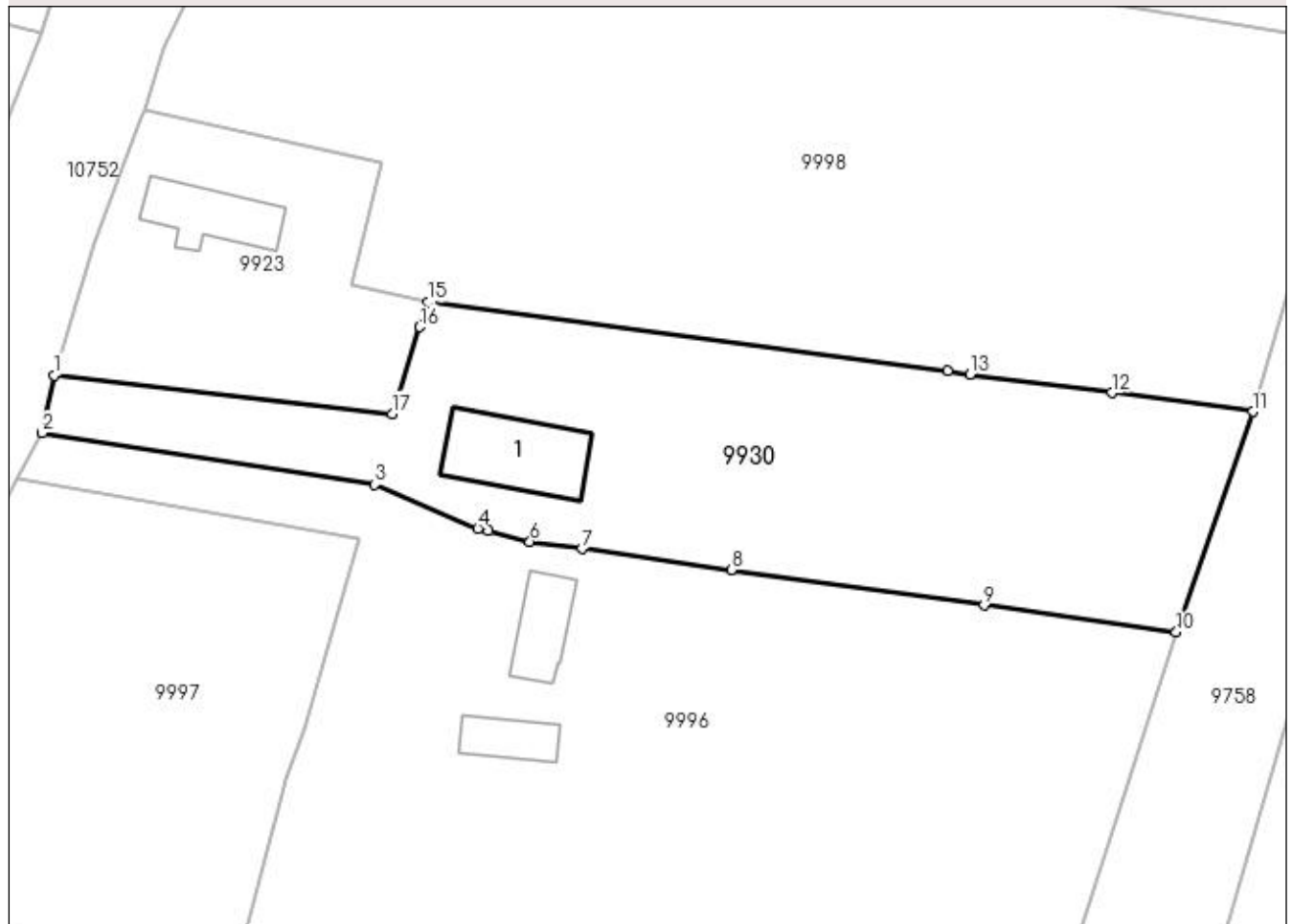
Anexa Nr. 1 La Partea I

Teren

Nr cadastral	Suprafața (mp)*	Observații / Referințe
	2.061	

* Suprafața este determinată în planul de proiecție Stereo 70.

DETALII LINIARE IMOBIL



Date referitoare la teren

Crt	Categorie folosință	Intra vilan	Suprafața (mp)	Tarla	Parcelă	Nr. topo	Observații / Referințe
1	curți constructii	DA	2.061	7	151	-	

Date referitoare la construcții

Crt	Număr	Destinație construcție	Supraf. (mp)	Situație juridică	Observații / Referințe
A1.1		construcții de locuințe	97	Cu acte	Nr. niveluri:1; S. construita la sol:97 mp;

Lungime Segmente

1) Valorile lungimilor segmentelor sunt obținute din proiecție în plan.

Punct început	X / Y	Punct sfârșit	X / Y	Lungime segment (** (m)
1	435.559,852 299.858,421	2	435.558,647 299.852,664	5.882
2	435.558,647 299.852,664	3	435.591,869 299.847,505	33.62
3	435.591,869 299.847,505	4	435.602,192 299.843,122	11.215
4	435.602,192 299.843,122	5	435.603,263 299.842,85	1.105

Punct început	X / Y	Punct sfârșit	X / Y	Lungime segment (** (m)
5	435.603,263 299.842,85	6	435.607,386 299.841,804	4.254
6	435.607,386 299.841,804	7	435.612,573 299.841,076	5.238
7	435.612,573 299.841,076	8	435.627,51 299.838,982	15.083
8	435.627,51 299.838,982	9	435.652,789 299.835,439	25.526
9	435.652,789 299.835,439	10	435.671,988 299.832,747	19.387
10	435.671,988 299.832,747	11	435.679,627 299.854,78	23.32
11	435.679,627 299.854,78	12	435.665,523 299.856,65	14.227
12	435.665,523 299.856,65	13	435.651,396 299.858,523	14.251
13	435.651,396 299.858,523	14	435.649,139 299.858,822	2.277
14	435.649,139 299.858,822	15	435.597,166 299.865,713	52.428
15	435.597,166 299.865,713	16	435.596,381 299.863,237	2.597
16	435.596,381 299.863,237	17	435.593,633 299.854,569	9.093
17	435.593,633 299.854,569	1	435.559,852 299.858,421	34.0

** Lungimile segmentelor sunt determinate în planul de proiecție Stereo 70 și sunt rotunjite la 1 milimetru.

*** Distanța dintre puncte este formată din segmente cumulate ce sunt mai mici decât valoarea 1 milimetru.

**DATE DESPRE IMOBILUL NR. 9931**

Oficiul de Cadastru și Publicitate Imobiliară DOLJ
Biroul de Cadastru și Publicitate Imobiliară Craiova

A. Partea I. Descrierea imobilului

TEREN Intravilan

Adresa: Loc. Cosereni, Jud. Dolj, T5, P138

Nr. Crt	Nr cadastral Nr. topografic	Suprafața* (mp)	Observații / Referințe
A1		1.002	Sector cadastral:44 Teren neimprejmuit;

B. Partea II. Proprietari și acte

Inscrieri privitoare la dreptul de proprietate și alte drepturi reale	Referințe
/	
Act Normativ nr. Legea 7, din 13/03/1996 emis de PARLAMENTUL ROMÂNIEI (art. 13 alin. 15);	
B1	Inscrierea provizorie, drept de PROPRIETATE, dobandit prin Lege, cota actuala 1/1, cota initiala 1/1
	1) NEIDENTIFICAT NEIDENTIFICAT, CIF:0000000000000

C. Partea III. SARCINI .

Inscrieri privind dezmembramintele dreptului de proprietate, drepturi reale de garanție și sarcini	Referințe
NU SUNT	

Anexa Nr. 1 La Partea I

Teren

Nr cadastral	Suprafața (mp)*	Observații / Referințe
	1.002	

* Suprafața este determinată în planul de proiecție Stereo 70.



Date referitoare la teren

Crt	Categorie folosință	Intra vilan	Suprafața (mp)	Tarla	Parcelă	Nr. topo	Observații / Referințe
1	arabil	DA	1.002	5	138	-	

Lungime Segmente

1) Valorile lungimilor segmentelor sunt obținute din proiecție în plan.

Punct început	X / Y	Punct sfârșit	X / Y	Lungime segment (** (m)
1	435.296,56 299.950,843	2	435.290,214 299.925,446	26.178
2	435.290,214 299.925,446	3	435.286,935 299.912,322	13.527
3	435.286,935 299.912,322	4	435.284,448 299.900,493	12.088
4	435.284,448 299.900,493	5	435.283,931 299.898,033	2.514
5	435.283,931 299.898,033	6	435.281,55 299.876,243	21.92

Punct început	X / Y	Punct sfârșit	X / Y	Lungime segment (** (m)
6	435.281,55 299.876,243	7	435.285,046 299.847,269	29.184
7	435.285,046 299.847,269	8	435.286,155 299.847,319	1.11
8	435.286,155 299.847,319	9	435.286,91 299.839,322	8.033
9	435.286,91 299.839,322	10	435.295,515 299.840,254	8.655
10	435.295,515 299.840,254	11	435.293,205 299.861,0	20.874
11	435.293,205 299.861,0	12	435.292,197 299.876,012	15.046
12	435.292,197 299.876,012	13	435.292,498 299.886,489	10.481
13	435.292,498 299.886,489	14	435.295,414 299.915,048	28.707
14	435.295,414 299.915,048	15	435.304,35 299.950,064	36.138
15	435.304,35 299.950,064	1	435.296,56 299.950,843	7.829

** Lungimile segmentelor sunt determinate în planul de proiecție Stereo 70 și sunt rotunjite la 1 milimetru.

*** Distanța dintre puncte este formată din segmente cumulate ce sunt mai mici decât valoarea 1 milimetru.

**DATE DESPRE IMOBILUL NR. 9932**

Oficiul de Cadastru și Publicitate Imobiliară DOLJ
Biroul de Cadastru și Publicitate Imobiliară Craiova

A. Partea I. Descrierea imobilului

TEREN Necunoscut

Adresa: Loc. Cosereni, Jud. Dolj, T5, P123/1

Nr. Crt	Nr cadastral Nr. topografic	Suprafața* (mp)	Observații / Referințe
A1		3.579	Sector cadastral:44 Teren neimprejmuit; Conform PUG aprobat prin HCL 28/2015, suprafata intravilan = 2582mp, suprafata extravilan = 997mp.

B. Partea II. Proprietari și acte

Inscrieri privitoare la dreptul de proprietate și alte drepturi reale	Referințe
/	
Act Administrativ nr. ADV 1114, din 01/03/2023 emis de PRIMARIA TESLUI;	
B1 Inscrierea posesiei, drept de PROPRIETATE, dobandit prin Lege, cota actuala 1/1, cota initiala 1/1 1) MOCANU CONSTANTINA	A1

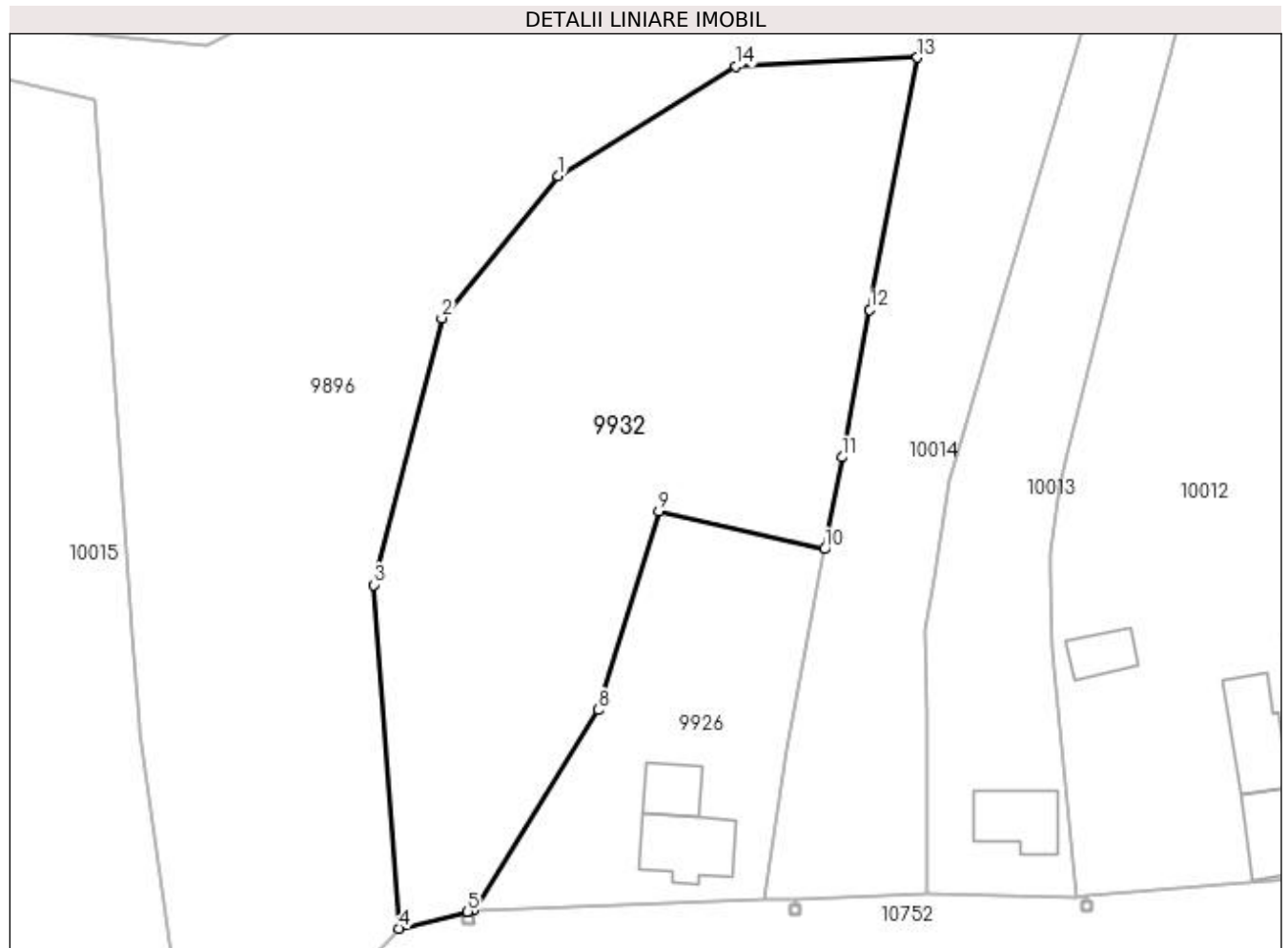
C. Partea III. SARCINI .

Inscrieri privind dezmembramintele dreptului de proprietate, drepturi reale de garanție și sarcini	Referințe
NU SUNT	

Anexa Nr. 1 La Partea I**Teren**

Nr cadastral	Suprafața (mp)*	Observații / Referințe
	3.579	Conform PUG aprobat prin HCL 28/2015, suprafata intravilan = 2582mp, suprafata extravilan = 997mp.

* Suprafața este determinată în planul de proiecție Stereo 70.

**Date referitoare la teren**

Crt	Categorie folosință	Intra vilan	Suprafața (mp)	Tarla	Parcelă	Nr. topo	Observații / Referințe
1	arabil	DA	2.582	5	123/1	-	
2	arabil	NU	997	5	123/1	-	

Lungime Segmente

1) Valorile lungimilor segmentelor sunt obținute din proiecție în plan.

Punct început	X / Y	Punct sfârșit	X / Y	Lungime segment (** (m)
1	435.166,866 299.919,743	2	435.152,903 299.902,723	22.015
2	435.152,903 299.902,723	3	435.144,728 299.870,779	32.973
3	435.144,728 299.870,779	4	435.147,84 299.829,636	41.261
4	435.147,84 299.829,636	5	435.156,018 299.831,669	8.427

Punct început	X / Y	Punct sfârșit	X / Y	Lungime segment (** (m)
5	435.156,018 299.831,669	6	435.156,023 299.831,671	0.005
6	435.156,023 299.831,671	7	435.156,796 299.831,863	0.796
7	435.156,796 299.831,863	8	435.171,662 299.855,812	28.188
8	435.171,662 299.855,812	9	435.178,898 299.879,597	24.861
9	435.178,898 299.879,597	10	435.198,797 299.875,055	20.411
10	435.198,797 299.875,055	11	435.200,873 299.886,061	11.2
11	435.200,873 299.886,061	12	435.204,201 299.903,707	17.957
12	435.204,201 299.903,707	13	435.209,897 299.933,91	30.735
13	435.209,897 299.933,91	14	435.188,179 299.932,847	21.744
14	435.188,179 299.932,847	1	435.166,866 299.919,743	25.019

** Lungimile segmentelor sunt determinate în planul de proiecție Stereo 70 și sunt rotunjite la 1 milimetru.

*** Distanța dintre puncte este formată din segmente cumulate ce sunt mai mici decât valoarea 1 milimetru.

**DATE DESPRE IMOBILUL NR. 9933**

Oficiul de Cadastru și Publicitate Imobiliară DOLJ
Biroul de Cadastru și Publicitate Imobiliară Craiova

A. Partea I. Descrierea imobilului

TEREN Intravilan

Adresa: Loc. Cosereni, Jud. Dolj, De 174/1

Nr. Crt	Nr cadastral Nr. topografic	Suprafața* (mp)	Observații / Referințe
A1		437	Sector cadastral:44 Teren neimprejmuit;

B. Partea II. Proprietari și acte

Inscrieri privitoare la dreptul de proprietate și alte drepturi reale	Referințe
/	
Act Normativ nr. Legea 7, din 13/03/1996 emis de PARLAMENTUL ROMÂNIEI (art. 13 alin. 15);	
B1	Inscrierea provizorie, drept de PROPRIETATE, dobandit prin Lege, cota actuala 1/1, cota initiala 1/1
	1) NEIDENTIFICAT NEIDENTIFICAT, CIF:0000000000000

C. Partea III. SARCINI .

Inscrieri privind dezmembramintele dreptului de proprietate, drepturi reale de garanție și sarcini	Referințe
NU SUNT	

Anexa Nr. 1 La Partea I

Teren

Nr cadastral	Suprafața (mp)*	Observații / Referințe
	437	

* Suprafața este determinată în planul de proiecție Stereo 70.



Date referitoare la teren

Crt	Categorie folosință	Intra vilan	Suprafața (mp)	Tarla	Parcelă	Nr. topo	Observații / Referințe
1	drum	DA	437	De 174/1	-	-	

Lungime Segmente

1) Valorile lungimilor segmentelor sunt obținute din proiecție în plan.

Punct început	X / Y	Punct sfârșit	X / Y	Lungime segment (** (m)
1	435.463,157 299.852,715	2	435.469,489 299.852,994	6.338
2	435.469,489 299.852,994	3	435.472,997 299.874,97	22.254
3	435.472,997 299.874,97	4	435.473,035 299.875,207	0.24
4	435.473,035 299.875,207	5	435.476,07 299.897,369	22.369
5	435.476,07 299.897,369	6	435.476,349 299.899,405	2.055

Punct început	X / Y	Punct sfârșit	X / Y	Lungime segment (** (m)
6	435.476,349 299.899,405	7	435.478,231 299.914,308	15.021
7	435.478,231 299.914,308	8	435.479,139 299.921,492	7.241
8	435.479,139 299.921,492	9	435.483,969 299.959,734	38.546
9	435.483,969 299.959,734	10	435.480,371 299.960,271	3.638
10	435.480,371 299.960,271	11	435.477,137 299.934,275	26.196
11	435.477,137 299.934,275	12	435.476,05 299.925,534	8.808
12	435.476,05 299.925,534	13	435.473,612 299.905,932	19.753
13	435.473,612 299.905,932	14	435.473,062 299.901,511	4.455
14	435.473,062 299.901,511	15	435.472,152 299.896,065	5.522
15	435.472,152 299.896,065	16	435.469,765 299.881,779	14.484
16	435.469,765 299.881,779	17	435.468,772 299.875,832	6.029
17	435.468,772 299.875,832	18	435.468,641 299.875,851	0.132
18	435.468,641 299.875,851	19	435.467,385 299.870,554	5.444
19	435.467,385 299.870,554	1	435.463,157 299.852,715	18.333

** Lungimile segmentelor sunt determinate în planul de proiecție Stereo 70 și sunt rotunjite la 1 milimetru.

*** Distanța dintre puncte este formată din segmente cumulate ce sunt mai mici decât valoarea 1 milimetru.

**DATE DESPRE IMOBILUL NR. 9934**

Oficiul de Cadastru și Publicitate Imobiliară DOLJ
Biroul de Cadastru și Publicitate Imobiliară Craiova

A. Partea I. Descrierea imobilului

TEREN Extravilan

Adresa: Jud. Dolj, T24, P219, 258, 295

Nr. Crt	Nr cadastral Nr. topografic	Suprafața* (mp)	Observații / Referințe
A1		2.400	Sector cadastral:44 Teren neimprejmuit;

B. Partea II. Proprietari și acte

Inscrieri privitoare la dreptul de proprietate și alte drepturi reale	Referințe
/	
Act Administrativ nr. TDP 556-2198, din 07/04/1994 emis de CJSDPAT DOLJ;	
B1	A1
Intabulare, drept de PROPRIETATE, dobândit prin Reconstituire, cota actuala 1/1, cota initiala 1/1 1) TUDOR RADU	

C. Partea III. SARCINI .

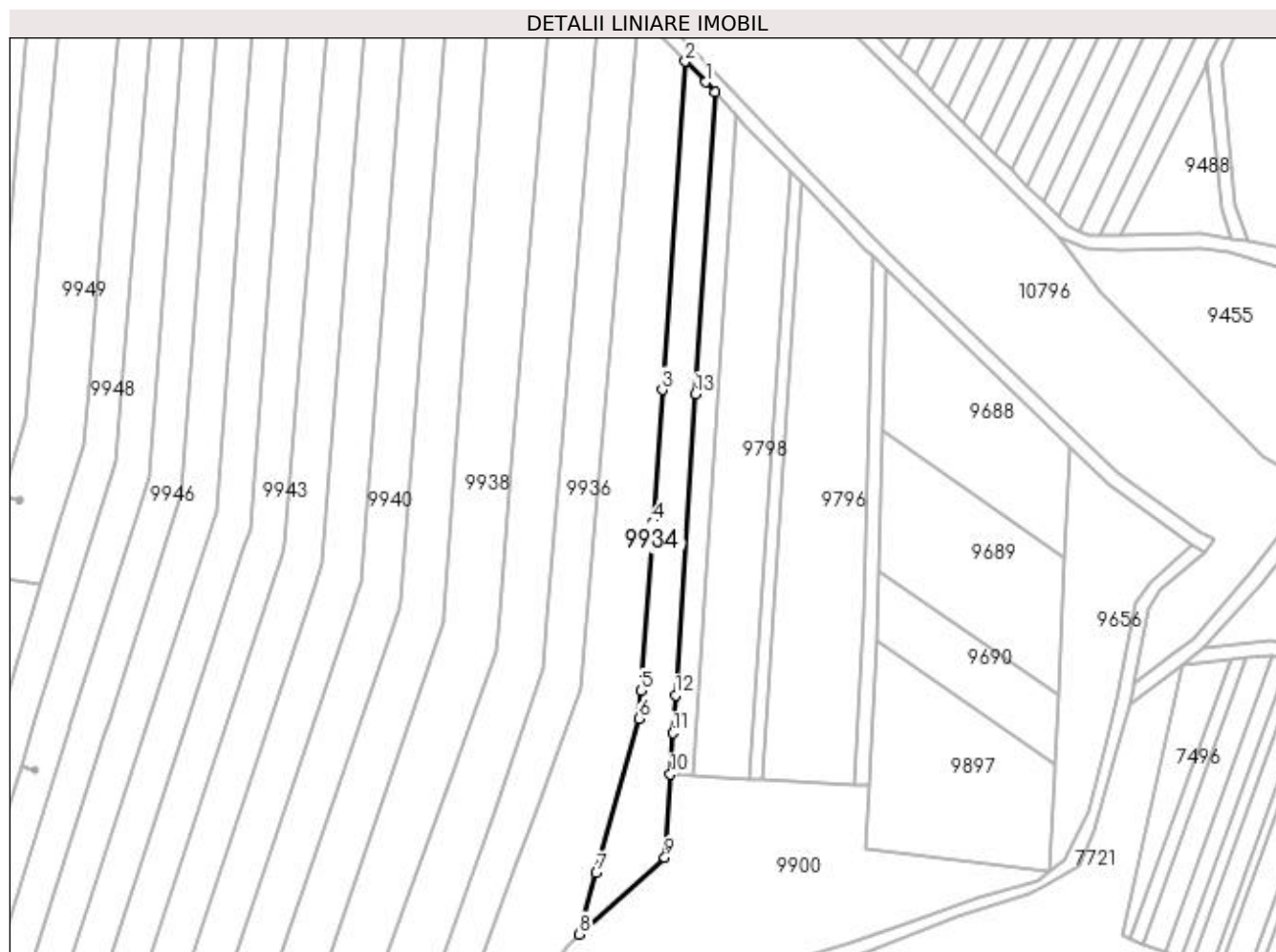
Inscrieri privind dezmembramintele dreptului de proprietate, drepturi reale de garanție și sarcini	Referințe
NU SUNT	

Anexa Nr. 1 La Partea I

Teren

Nr cadastral	Suprafața (mp)*	Observații / Referințe
	2.400	

* Suprafața este determinată în planul de proiecție Stereo 70.



Date referitoare la teren

Crt	Categorie folosință	Intravilan	Suprafața (mp)	Tarla	Parcelă	Nr. topo	Observații / Referințe
1	arabil	NU	800	24	219	-	
2	livada	NU	800	24	258	-	
3	arabil	NU	800	24	295	-	

Lungime Segmente

1) Valorile lungimilor segmentelor sunt obținute din proiecție în plan.

Punct început	X / Y	Punct sfârșit	X / Y	Lungime segment (** (m)
1	436.030,94 300.117,154	2	436.025,351 300.122,909	8.022
2	436.025,351 300.122,909	3	436.018,889 300.031,356	91.781
3	436.018,889 300.031,356	4	436.016,283 299.994,43	37.018
4	436.016,283 299.994,43	5	436.012,963 299.947,388	47.159

Punct început	X / Y	Punct sfârșit	X / Y	Lungime segment (** (m)
5	436.012,963 299.947,388	6	436.012,42 299.939,692	7.715
6	436.012,42 299.939,692	7	436.000,446 299.896,559	44.764
7	436.000,446 299.896,559	8	435.995,706 299.879,482	17.723
8	435.995,706 299.879,482	9	436.019,633 299.900,871	32.093
9	436.019,633 299.900,871	10	436.021,161 299.924,127	23.306
10	436.021,161 299.924,127	11	436.021,916 299.935,623	11.521
11	436.021,916 299.935,623	12	436.022,607 299.946,133	10.533
12	436.022,607 299.946,133	13	436.028,127 300.030,154	84.202
13	436.028,127 300.030,154	14	436.033,651 300.114,239	84.266
14	436.033,651 300.114,239	1	436.030,94 300.117,154	3.981

** Lungimile segmentelor sunt determinate în planul de proiecție Stereo 70 și sunt rotunjite la 1 milimetru.

*** Distanța dintre puncte este formată din segmente cumulate ce sunt mai mici decât valoarea 1 milimetru.

**DATE DESPRE IMOBILUL NR. 9935**

Oficiul de Cadastru și Publicitate Imobiliară DOLJ
Biroul de Cadastru și Publicitate Imobiliară Craiova

A. Partea I. Descrierea imobilului

TEREN Extravilan

Adresa: Jud. Dolj, T24, P220, 259, 296

Nr. Crt	Nr cadastral Nr. topografic	Suprafața* (mp)	Observații / Referințe
A1		5.000	Sector cadastral:44 Teren neimprejmuit;

B. Partea II. Proprietari și acte

Inscrieri privitoare la dreptul de proprietate și alte drepturi reale	Referințe
/	
Act Administrativ nr. TDP 1112-1364, din 02/06/1997 emis de CJSDPAT DOLJ;	
B1	A1
Intabulare, drept de PROPRIETATE, dobândit prin Reconstituire, cota actuala 1/1, cota initiala 1/1 1) PAUN CONSTANTIN, LIPSA CNP	

C. Partea III. SARCINI .

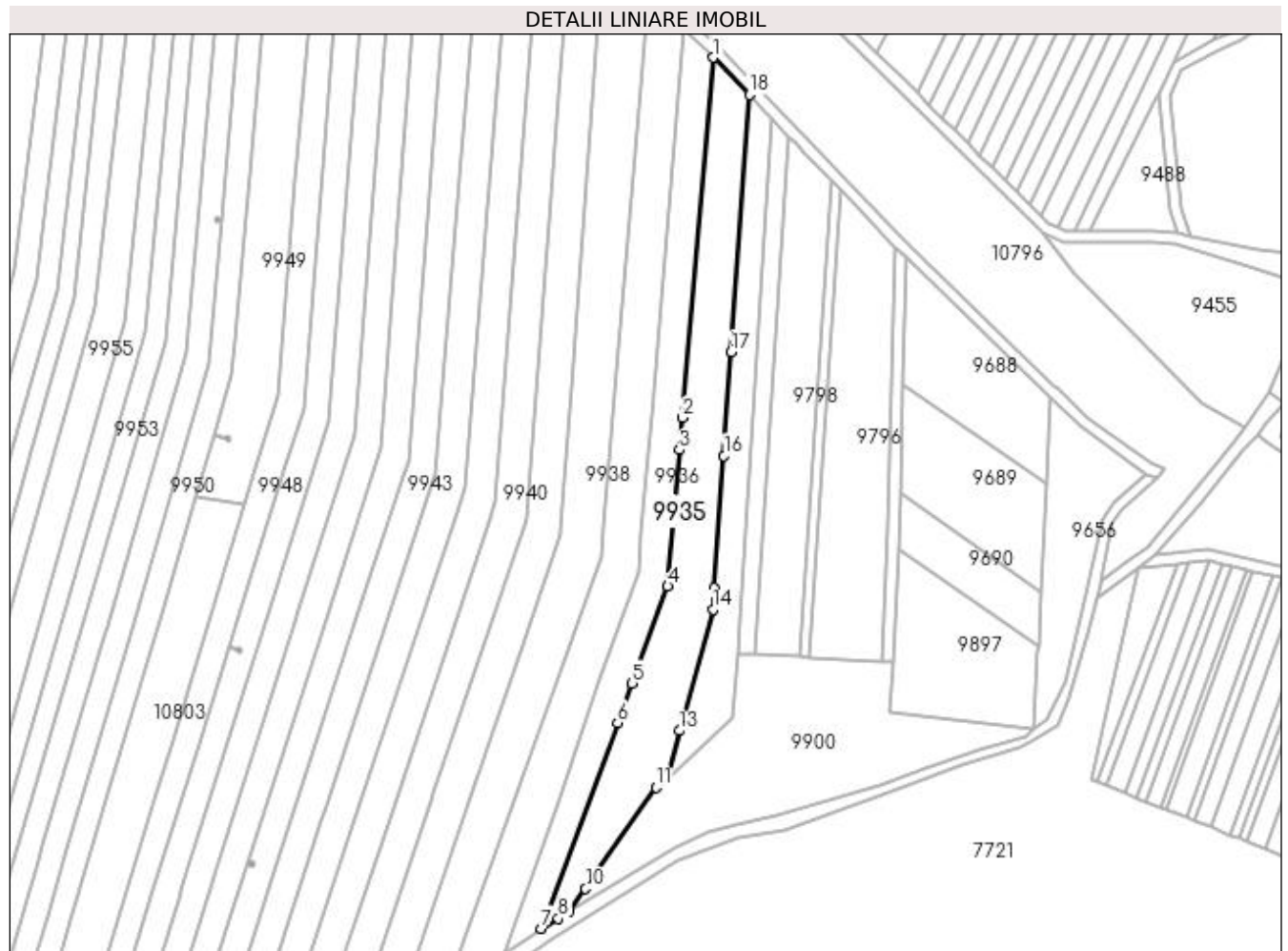
Inscrieri privind dezmembramintele dreptului de proprietate, drepturi reale de garanție și sarcini	Referințe
NU SUNT	

Anexa Nr. 1 La Partea I

Teren

Nr cadastral	Suprafața (mp)*	Observații / Referințe
	5.000	

* Suprafața este determinată în planul de proiecție Stereo 70.



Date referitoare la teren

Crt	Categorie folosință	Intra vilan	Suprafața (mp)	Tarla	Parcelă	Nr. topo	Observații / Referințe
1	arabil	NU	1.200	24	220	-	
2	livada	NU	1.800	24	259	-	
3	arabil	NU	2.000	24	296	-	

Lungime Segmente

1) Valorile lungimilor segmentelor sunt obținute din proiecție în plan.

Punct început	X / Y	Punct sfârșit	X / Y	Lungime segment (** (m)
1	436.012,499 300.136,145	2	436.001,488 300.007,967	128.65
2	436.001,488 300.007,967	3	436.000,501 299.996,484	11.525
3	436.000,501 299.996,484	4	435.996,331 299.947,946	48.717
4	435.996,331 299.947,946	5	435.983,595 299.913,448	36.774

Punct început	X / Y	Punct sfârșit	X / Y	Lungime segment (** (m)
5	435.983,595 299.913,448	6	435.978,419 299.899,426	14.947
6	435.978,419 299.899,426	7	435.951,368 299.826,153	78.107
7	435.951,368 299.826,153	8	435.957,293 299.829,77	6.942
8	435.957,293 299.829,77	9	435.961,353 299.832,248	4.756
9	435.961,353 299.832,248	10	435.967,038 299.840,378	9.92
10	435.967,038 299.840,378	11	435.992,187 299.876,336	43.88
11	435.992,187 299.876,336	12	435.995,706 299.879,482	4.72
12	435.995,706 299.879,482	13	436.000,446 299.896,559	17.723
13	436.000,446 299.896,559	14	436.012,42 299.939,692	44.764
14	436.012,42 299.939,692	15	436.012,963 299.947,388	7.715
15	436.012,963 299.947,388	16	436.016,283 299.994,43	47.159
16	436.016,283 299.994,43	17	436.018,889 300.031,356	37.018
17	436.018,889 300.031,356	18	436.025,351 300.122,909	91.781
18	436.025,351 300.122,909	1	436.012,499 300.136,145	18.449

** Lungimile segmentelor sunt determinate în planul de proiecție Stereo 70 și sunt rotunjite la 1 milimetru.

*** Distanța dintre puncte este formată din segmente cumulate ce sunt mai mici decât valoarea 1 milimetru.

**DATE DESPRE IMOBILUL NR. 9936**

Oficiul de Cadastru și Publicitate Imobiliară DOLJ
Biroul de Cadastru și Publicitate Imobiliară Craiova

A. Partea I. Descrierea imobilului

TEREN Extravilan

Adresa: Jud. Dolj, T24, P221, 260, 297

Nr. Crt	Nr cadastral Nr. topografic	Suprafața* (mp)	Observații / Referințe
A1		3.589	Sector cadastral:44 Teren neimprejmuit;

B. Partea II. Proprietari și acte

Inscrieri privitoare la dreptul de proprietate și alte drepturi reale	Referințe
/	
Act Administrativ nr. TDP 14850, din 12/05/2010 emis de CJSDPAT DOLJ;	
B1	A1
Intabulare, drept de PROPRIETATE, dobândit prin Reconstituire, cota actuala 1/1, cota initiala 1/1 1) ȘTEFAN RADU, LIPSA CNP	

C. Partea III. SARCINI .

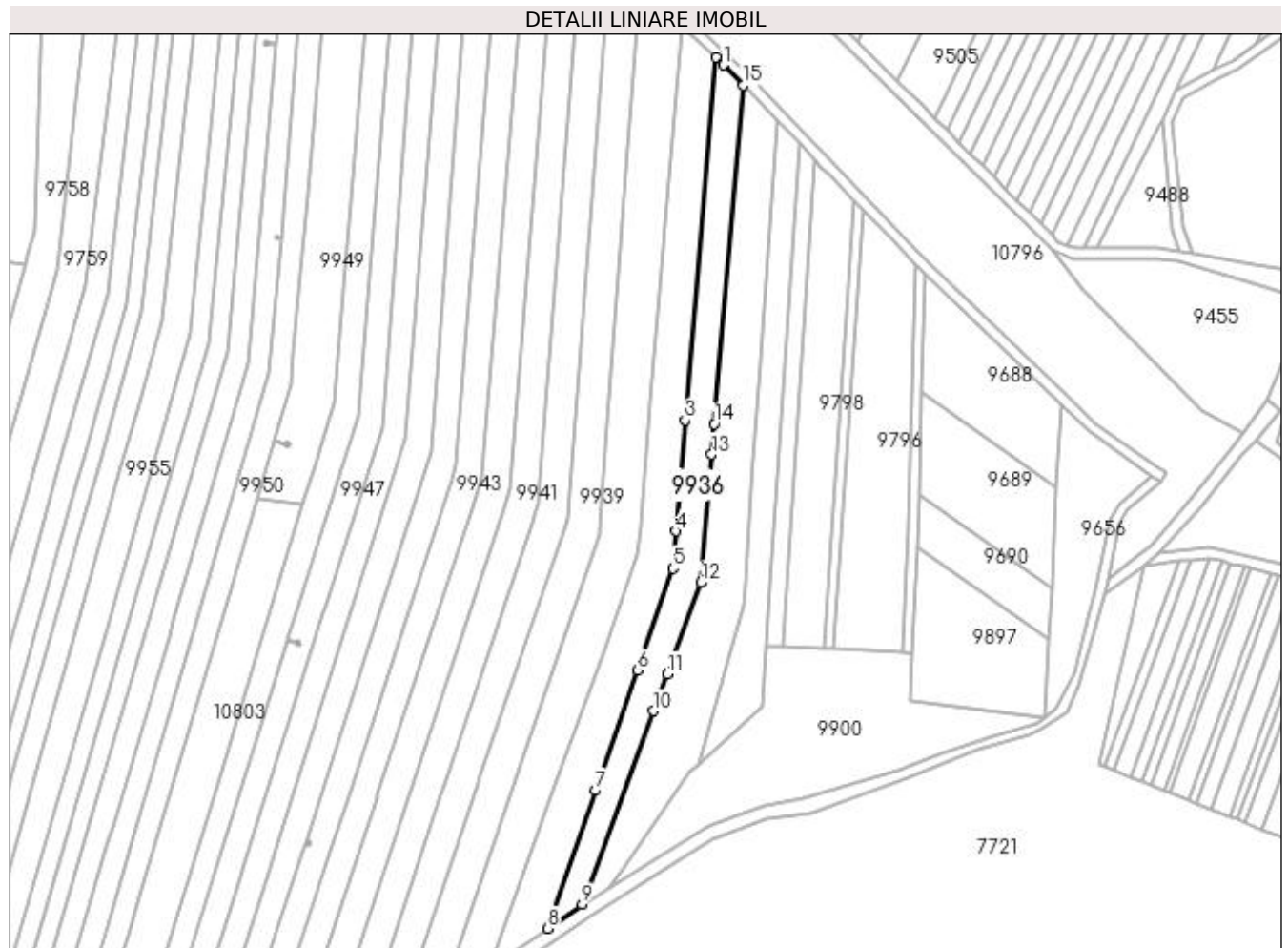
Inscrieri privind dezmembramintele dreptului de proprietate, drepturi reale de garanție și sarcini	Referințe
NU SUNT	

Anexa Nr. 1 La Partea I

Teren

Nr cadastral	Suprafața (mp)*	Observații / Referințe
	3.589	

* Suprafața este determinată în planul de proiecție Stereo 70.



Date referitoare la teren

Crt	Categorie folosință	Intra vilan	Suprafața (mp)	Tarla	Parcelă	Nr. topo	Observații / Referințe
1	arabil	NU	1.000	24	221	-	
2	livada	NU	1.089	24	260	-	
3	arabil	NU	1.500	24	297	-	

Lungime Segmente

1) Valorile lungimilor segmentelor sunt obținute din proiecție în plan.

Punct început	X / Y	Punct sfârșit	X / Y	Lungime segment (** (m)
1	436.004,981 300.143,888	2	436.001,985 300.146,696	4.106
2	436.001,985 300.146,696	3	435.990,434 300.009,406	137.775
3	435.990,434 300.009,406	4	435.986,904 299.967,449	42.105
4	435.986,904 299.967,449	5	435.985,715 299.953,317	14.182

Punct început	X / Y	Punct sfârșit	X / Y	Lungime segment (** (m)
5	435.985,715 299.953,317	6	435.972,345 299.914,912	40.666
6	435.972,345 299.914,912	7	435.956,465 299.869,296	48.301
7	435.956,465 299.869,296	8	435.938,286 299.817,074	55.296
8	435.938,286 299.817,074	9	435.951,368 299.826,153	15.924
9	435.951,368 299.826,153	10	435.978,419 299.899,426	78.107
10	435.978,419 299.899,426	11	435.983,595 299.913,448	14.947
11	435.983,595 299.913,448	12	435.996,331 299.947,946	36.774
12	435.996,331 299.947,946	13	436.000,501 299.996,484	48.717
13	436.000,501 299.996,484	14	436.001,488 300.007,967	11.525
14	436.001,488 300.007,967	15	436.012,499 300.136,145	128.65
15	436.012,499 300.136,145	1	436.004,981 300.143,888	10.792

** Lungimile segmentelor sunt determinate în planul de proiecție Stereo 70 și sunt rotunjite la 1 milimetru.

*** Distanța dintre puncte este formată din segmente cumulate ce sunt mai mici decât valoarea 1 milimetru.

**DATE DESPRE IMOBILUL NR. 9937**

Oficiul de Cadastru și Publicitate Imobiliară DOLJ
Biroul de Cadastru și Publicitate Imobiliară Craiova

A. Partea I. Descrierea imobilului

TEREN Extravilan

Adresa: Jud. Dolj, T24, P223, 262, 299

Nr. Crt	Nr cadastral Nr. topografic	Suprafața* (mp)	Observații / Referințe
A1		5.000	Sector cadastral:44 Teren neimprejmuit;

B. Partea II. Proprietari și acte

Inscrieri privitoare la dreptul de proprietate și alte drepturi reale	Referințe
/	
Act Administrativ nr. TDP 889-15011, din 14/02/1995 emis de CJSDPAT DOLJ;	
B1	A1
Intabulare, drept de PROPRIETATE, dobândit prin Reconstituire, cota actuala 1/1, cota initiala 1/1 1) BOACĂ GHEORGHE	

C. Partea III. SARCINI .

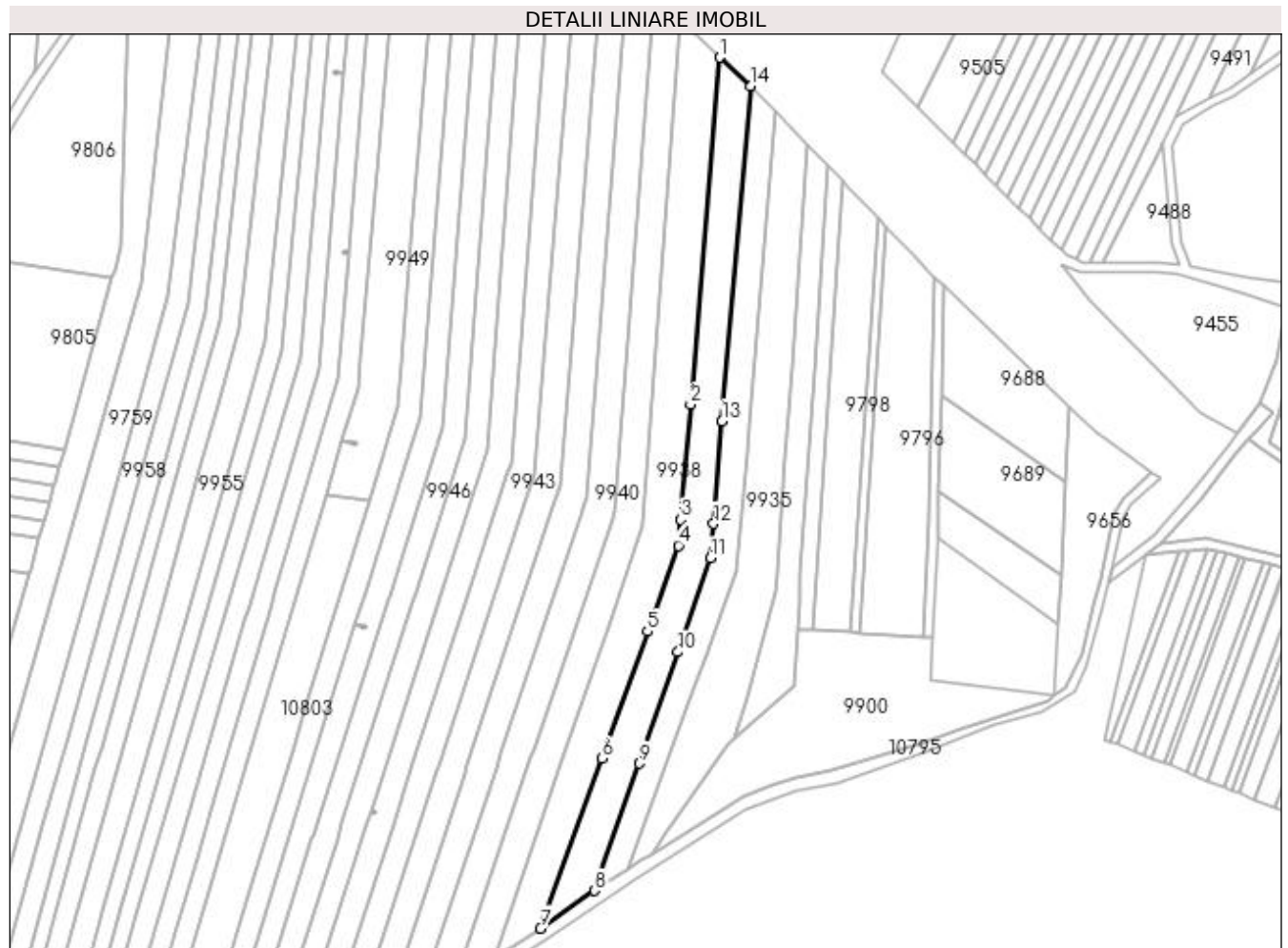
Inscrieri privind dezmembramintele dreptului de proprietate, drepturi reale de garanție și sarcini	Referințe
NU SUNT	

Anexa Nr. 1 La Partea I

Teren

Nr cadastral	Suprafața (mp)*	Observații / Referințe
	5.000	

* Suprafața este determinată în planul de proiecție Stereo 70.



Date referitoare la teren

Crt	Categorie folosință	Intra vilan	Suprafața (mp)	Tarla	Parcelă	Nr. topo	Observații / Referințe
1	arabil	NU	1.000	24	223	-	
2	livada	NU	1.500	24	262	-	
3	arabil	NU	2.500	24	299	-	

Lungime Segmente

1) Valorile lungimilor segmentelor sunt obținute din proiecție în plan.

Punct început	X / Y	Punct sfârșit	X / Y	Lungime segment (** (m)
1	435.989,459 300.158,436	2	435.977,423 300.016,335	142.61
2	435.977,423 300.016,335	3	435.973,431 299.969,202	47.302
3	435.973,431 299.969,202	4	435.972,528 299.958,535	10.705
4	435.972,528 299.958,535	5	435.959,842 299.923,3	37.449

Punct început	X / Y	Punct sfârșit	X / Y	Lungime segment (** (m)
5	435.959,842 299.923,3	6	435.941,119 299.871,293	55.275
6	435.941,119 299.871,293	7	435.916,042 299.801,638	74.032
7	435.916,042 299.801,638	8	435.938,286 299.817,074	27.075
8	435.938,286 299.817,074	9	435.956,465 299.869,296	55.296
9	435.956,465 299.869,296	10	435.972,345 299.914,912	48.301
10	435.972,345 299.914,912	11	435.985,715 299.953,317	40.666
11	435.985,715 299.953,317	12	435.986,904 299.967,449	14.182
12	435.986,904 299.967,449	13	435.990,434 300.009,406	42.105
13	435.990,434 300.009,406	14	436.001,985 300.146,696	137.775
14	436.001,985 300.146,696	1	435.989,459 300.158,436	17.168

** Lungimile segmentelor sunt determinate în planul de proiecție Stereo 70 și sunt rotunjite la 1 milimetru.

*** Distanța dintre puncte este formată din segmente cumulate ce sunt mai mici decât valoarea 1 milimetru.

**DATE DESPRE IMOBILUL NR. 9938**

Oficiul de Cadastru și Publicitate Imobiliară DOLJ
Biroul de Cadastru și Publicitate Imobiliară Craiova

A. Partea I. Descrierea imobilului

TEREN Extravilan

Adresa: Jud. Dolj, T26, P70, 263, 300

Nr. Crt	Nr cadastral Nr. topografic	Suprafața* (mp)	Observații / Referințe
A1		6.000	Sector cadastral:44 Teren neimprejmuit;

B. Partea II. Proprietari și acte

Inscrieri privitoare la dreptul de proprietate și alte drepturi reale	Referințe
/	
Act Administrativ nr. TDP 833 15011, din 02/02/1995 emis de CJSDPAT DOLJ;	
B1	A1
Intabulare, drept de PROPRIETATE, dobândit prin Reconstituire, cota actuala 1/1, cota initiala 1/1 1) TROANCA ILIE, LIPSA CNP	

C. Partea III. SARCINI .

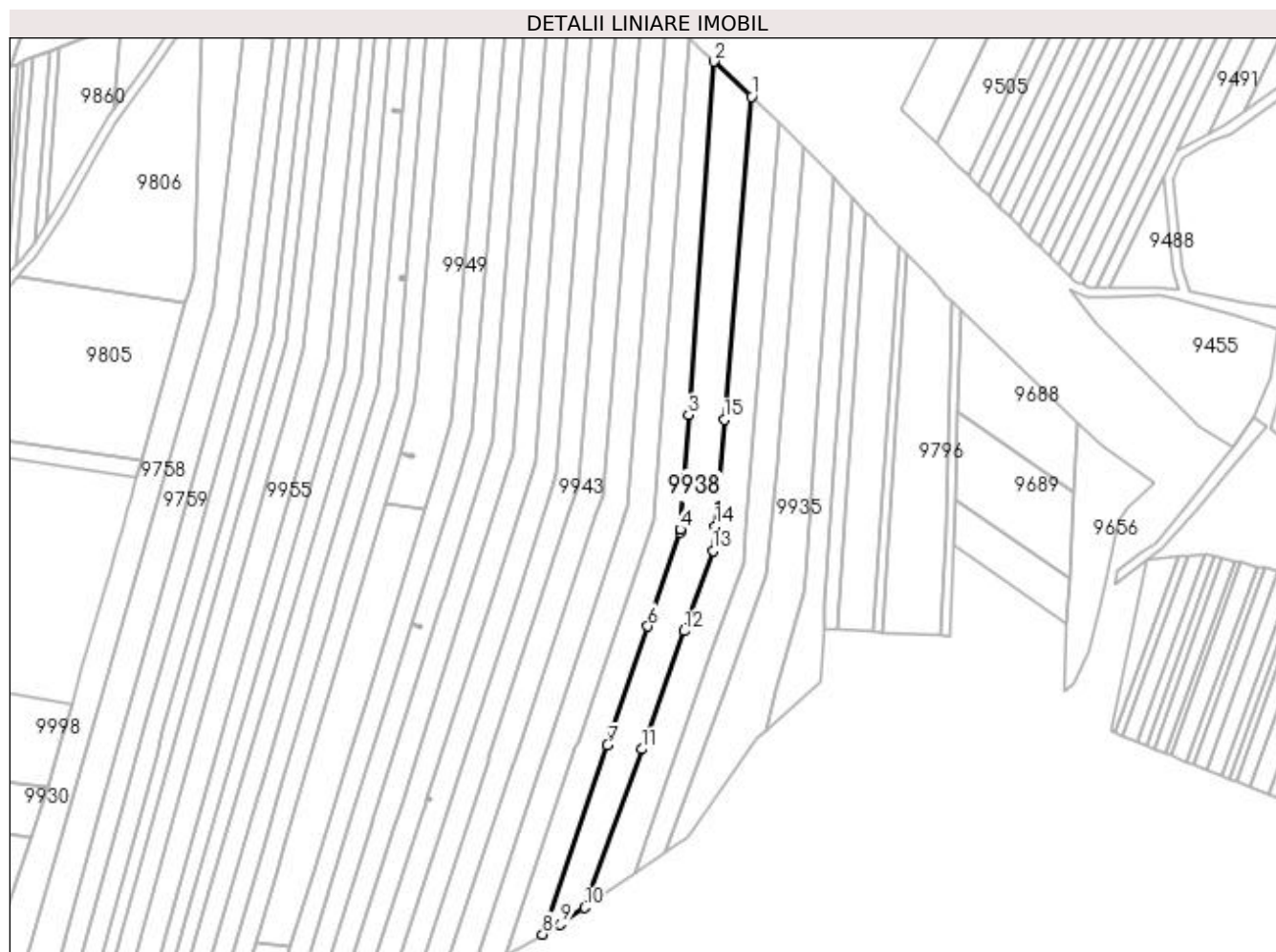
Inscrieri privind dezmembramintele dreptului de proprietate, drepturi reale de garanție și sarcini	Referințe
NU SUNT	

Anexa Nr. 1 La Partea I

Teren

Nr cadastral	Suprafața (mp)*	Observații / Referințe
	6.000	

* Suprafața este determinată în planul de proiecție Stereo 70.



Date referitoare la teren

Crt	Categorie folosință	Intra vilan	Suprafața (mp)	Tarla	Parcelă	Nr. topo	Observații / Referințe
1	arabil	NU	2.000	26	70	-	
2	livada	NU	1.500	26	263	-	
3	vie	NU	2.500	26	300	-	

Lungime Segmente

1) Valorile lungimilor segmentelor sunt obținute din proiecție în plan.

Punct început	X / Y	Punct sfârșit	X / Y	Lungime segment (** (m)
1	435.989,459 300.158,436	2	435.972,924 300.173,933	22.662
2	435.972,924 300.173,933	3	435.961,731 300.018,377	155.958
3	435.961,731 300.018,377	4	435.958,106 299.967,994	50.513
4	435.958,106 299.967,994	5	435.958,008 299.966,643	1.355

Punct început	X / Y	Punct sfârşit	X / Y	Lungime segment (** (m)
5	435.958,008 299.966,643	6	435.943,899 299.925,375	43.613
6	435.943,899 299.925,375	7	435.926,036 299.873,128	55.216
7	435.926,036 299.873,128	8	435.897,544 299.789,789	88.075
8	435.897,544 299.789,789	9	435.905,292 299.794,178	8.905
9	435.905,292 299.794,178	10	435.916,042 299.801,638	13.085
10	435.916,042 299.801,638	11	435.941,119 299.871,293	74.032
11	435.941,119 299.871,293	12	435.959,842 299.923,3	55.275
12	435.959,842 299.923,3	13	435.972,528 299.958,535	37.449
13	435.972,528 299.958,535	14	435.973,431 299.969,202	10.705
14	435.973,431 299.969,202	15	435.977,423 300.016,335	47.302
15	435.977,423 300.016,335	1	435.989,459 300.158,436	142.61

** Lungimile segmentelor sunt determinate în planul de proiecție Stereo 70 și sunt rotunjite la 1 milimetru.

*** Distanța dintre puncte este formată din segmente cumulate ce sunt mai mici decât valoarea 1 milimetru.

**DATE DESPRE IMOBILUL NR. 9939**

Oficiul de Cadastru și Publicitate Imobiliară DOLJ
Biroul de Cadastru și Publicitate Imobiliară Craiova

A. Partea I. Descrierea imobilului

TEREN Extravilan

Adresa: Jud. Dolj, T24, P225, 264, 301

Nr. Crt	Nr cadastral Nr. topografic	Suprafața* (mp)	Observații / Referințe
A1		5.000	Sector cadastral:44 Teren neimprejmuit;

B. Partea II. Proprietari și acte

Inscrieri privitoare la dreptul de proprietate și alte drepturi reale	Referințe
/	
Act Administrativ nr. TDP 421-2162, din 09/02/1994 emis de CJSDPAT DOLJ;	
B1	A1
Intabulare, drept de PROPRIETATE, dobandit prin Constituire, cota actuala 1/1, cota initiala 1/1 1) PĂUN EUGENIA, LIPSA CNP	

C. Partea III. SARCINI .

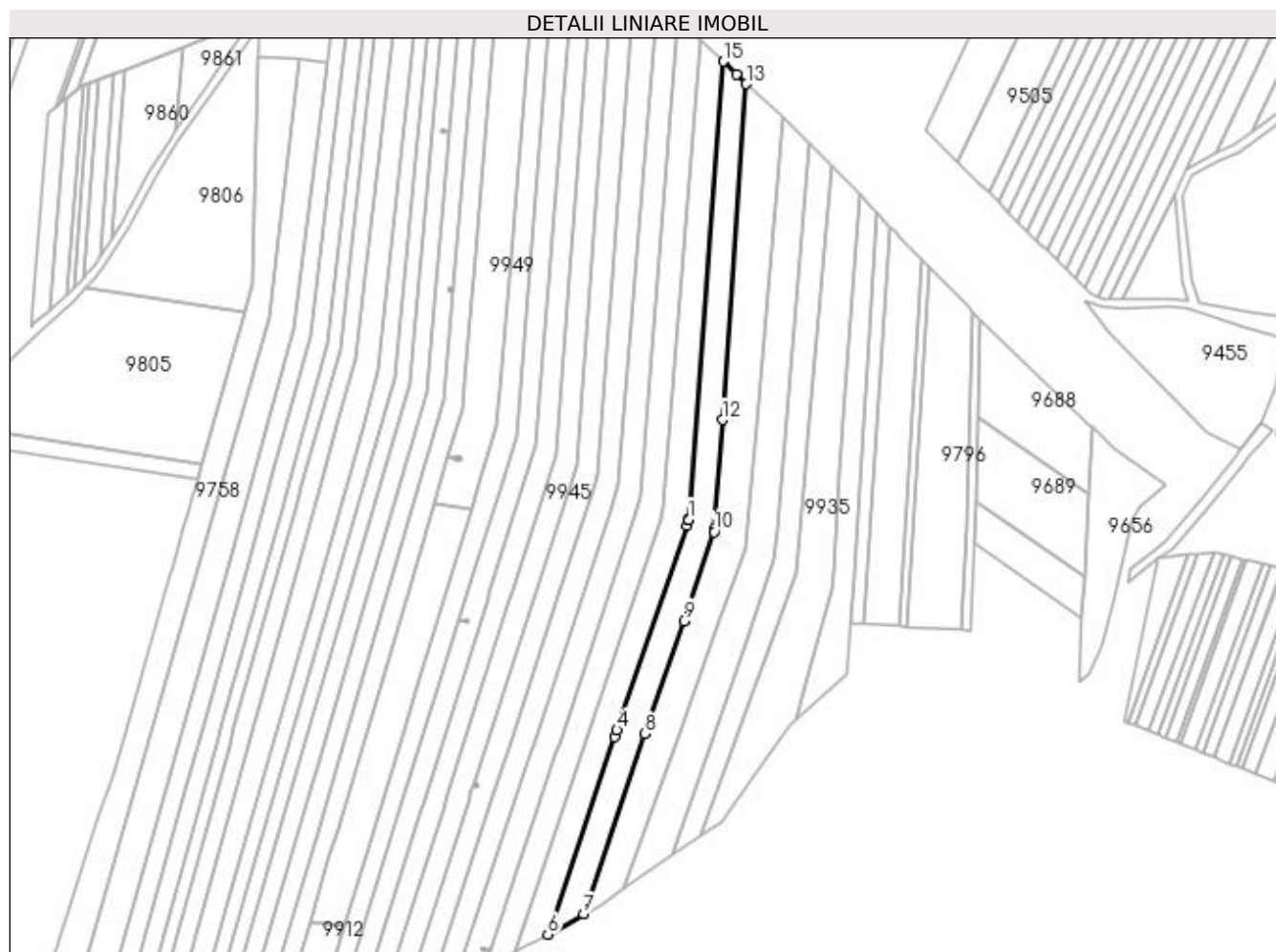
Inscrieri privind dezmembramintele dreptului de proprietate, drepturi reale de garanție și sarcini	Referințe
NU SUNT	

Anexa Nr. 1 La Partea I

Teren

Nr cadastral	Suprafața (mp)*	Observații / Referințe
	5.000	

* Suprafața este determinată în planul de proiecție Stereo 70.



Date referitoare la teren

Crt	Categorie folosință	Intravilan	Suprafața (mp)	Tarla	Parcelă	Nr. topo	Observații / Referințe
1	arabil	NU	1.200	24	225	-	
2	livada	NU	1.300	24	264	-	
3	arabil	NU	2.500	24	301	-	

Lungime Segmente

1) Valorile lungimilor segmentelor sunt obținute din proiecție în plan.

Punct început	X / Y	Punct sfârșit	X / Y	Lungime segment (** (m)
1	435.946,13 299.972,344	2	435.946,03 299.972,05	0.311
2	435.946,03 299.972,05	3	435.945,222 299.969,67	2.513
3	435.945,222 299.969,67	4	435.913,012 299.874,823	100.167
4	435.913,012 299.874,823	5	435.911,974 299.871,766	3.228

Punct început	X / Y	Punct sfârşit	X / Y	Lungime segment (** (m)
5	435.911,974 299.871,766	6	435.880,942 299.780,386	96.505
6	435.880,942 299.780,386	7	435.897,544 299.789,789	19.08
7	435.897,544 299.789,789	8	435.926,036 299.873,128	88.075
8	435.926,036 299.873,128	9	435.943,899 299.925,375	55.216
9	435.943,899 299.925,375	10	435.958,008 299.966,643	43.613
10	435.958,008 299.966,643	11	435.958,106 299.967,994	1.355
11	435.958,106 299.967,994	12	435.961,731 300.018,377	50.513
12	435.961,731 300.018,377	13	435.972,924 300.173,933	155.958
13	435.972,924 300.173,933	14	435.968,216 300.178,345	6.452
14	435.968,216 300.178,345	15	435.962,221 300.184,287	8.441
15	435.962,221 300.184,287	1	435.946,13 299.972,344	212.553

** Lungimile segmentelor sunt determinate în planul de proiecție Stereo 70 și sunt rotunjite la 1 milimetru.

*** Distanța dintre puncte este formată din segmente cumulate ce sunt mai mici decât valoarea 1 milimetru.

**DATE DESPRE IMOBILUL NR. 9940**

Oficiul de Cadastru și Publicitate Imobiliară DOLJ
Biroul de Cadastru și Publicitate Imobiliară Craiova

A. Partea I. Descrierea imobilului

TEREN Extravilan

Adresa: Jud. Dolj, T24, P226, 265, 302

Nr. Crt	Nr cadastral Nr. topografic	Suprafața* (mp)	Observații / Referințe
A1		5.000	Sector cadastral:44 Teren neimprejmuit;

B. Partea II. Proprietari și acte

Inscrieri privitoare la dreptul de proprietate și alte drepturi reale	Referințe
/	
Act Administrativ nr. TDP 538-2198, din 06/04/1994 emis de CJSDPAT DOLJ;	
B1	A1
Intabulare, drept de PROPRIETATE, dobândit prin Reconstituire, cota actuala 1/1, cota initiala 1/1 1) STANA ION, LIPSA CNP	

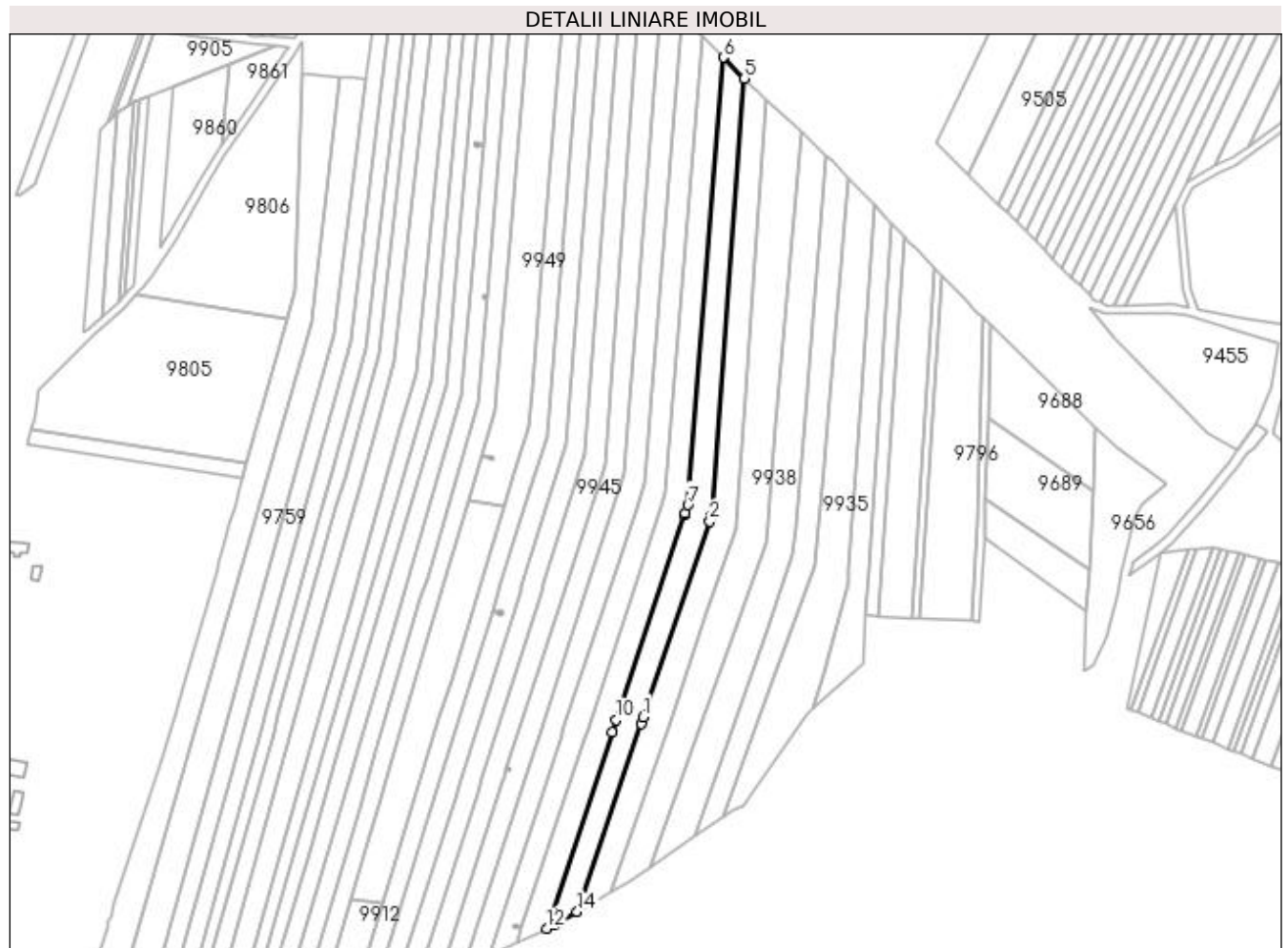
C. Partea III. SARCINI .

Inscrieri privind dezmembramintele dreptului de proprietate, drepturi reale de garanție și sarcini	Referințe
NU SUNT	

Anexa Nr. 1 La Partea I**Teren**

Nr cadastral	Suprafața (mp)*	Observații / Referințe
	5.000	

* Suprafața este determinată în planul de proiecție Stereo 70.

**Date referitoare la teren**

Crt	Categorie folosință	Intra vilan	Suprafața (mp)	Tarla	Parcelă	Nr. topo	Observații / Referințe
1	arabil	NU	1.200	24	226	-	
2	livada	NU	1.300	24	265	-	
3	arabil	NU	2.500	24	302	-	

Lungime Segmente

1) Valorile lungimilor segmentelor sunt obținute din proiecție în plan.

Punct început	X / Y	Punct sfârșit	X / Y	Lungime segment (** (m)
1	435.913,012 299.874,823	2	435.945,222 299.969,67	100.167
2	435.945,222 299.969,67	3	435.946,03 299.972,05	2.513
3	435.946,03 299.972,05	4	435.946,13 299.972,344	0.311
4	435.946,13 299.972,344	5	435.962,221 300.184,287	212.553

Punct început	X / Y	Punct sfârșit	X / Y	Lungime segment (** (m)
5	435.962,221 300.184,287	6	435.951,814 300.194,603	14.654
6	435.951,814 300.194,603	7	435.934,694 299.977,665	217.612
7	435.934,694 299.977,665	8	435.933,368 299.973,698	4.183
8	435.933,368 299.973,698	9	435.933,095 299.972,883	0.86
9	435.933,095 299.972,883	10	435.899,808 299.873,349	104.953
10	435.899,808 299.873,349	11	435.897,834 299.867,446	6.224
11	435.897,834 299.867,446	12	435.866,014 299.772,299	100.327
12	435.866,014 299.772,299	13	435.870,456 299.774,446	4.934
13	435.870,456 299.774,446	14	435.880,942 299.780,386	12.052
14	435.880,942 299.780,386	15	435.911,974 299.871,766	96.505
15	435.911,974 299.871,766	1	435.913,012 299.874,823	3.228

** Lungimile segmentelor sunt determinate în planul de proiecție Stereo 70 și sunt rotunjite la 1 milimetru.

*** Distanța dintre puncte este formată din segmente cumulate ce sunt mai mici decât valoarea 1 milimetru.

**DATE DESPRE IMOBILUL NR. 9941**

Oficiul de Cadastru și Publicitate Imobiliară DOLJ
 Biroul de Cadastru și Publicitate Imobiliară Craiova

A. Partea I. Descrierea imobilului

TEREN Extravilan

Adresa: Jud. Dolj, T24, P226, 2, 303

Nr. Crt	Nr cadastral Nr. topografic	Suprafața* (mp)	Observații / Referințe
A1		5.000	Sector cadastral:44 Teren neimprejmuit;

B. Partea II. Proprietari și acte

Inscrieri privitoare la dreptul de proprietate și alte drepturi reale	Referințe
/	
Act Administrativ nr. TDP 1027-48563, din 23/03/1995 emis de CJSDPAT DOLJ;	
B1	A1
Intabulare, drept de PROPRIETATE, dobândit prin Reconstituire, cota actuala 1/1, cota initiala 1/1 1) BIMBRICĂ MARIN, LIPSA CNP	

C. Partea III. SARCINI .

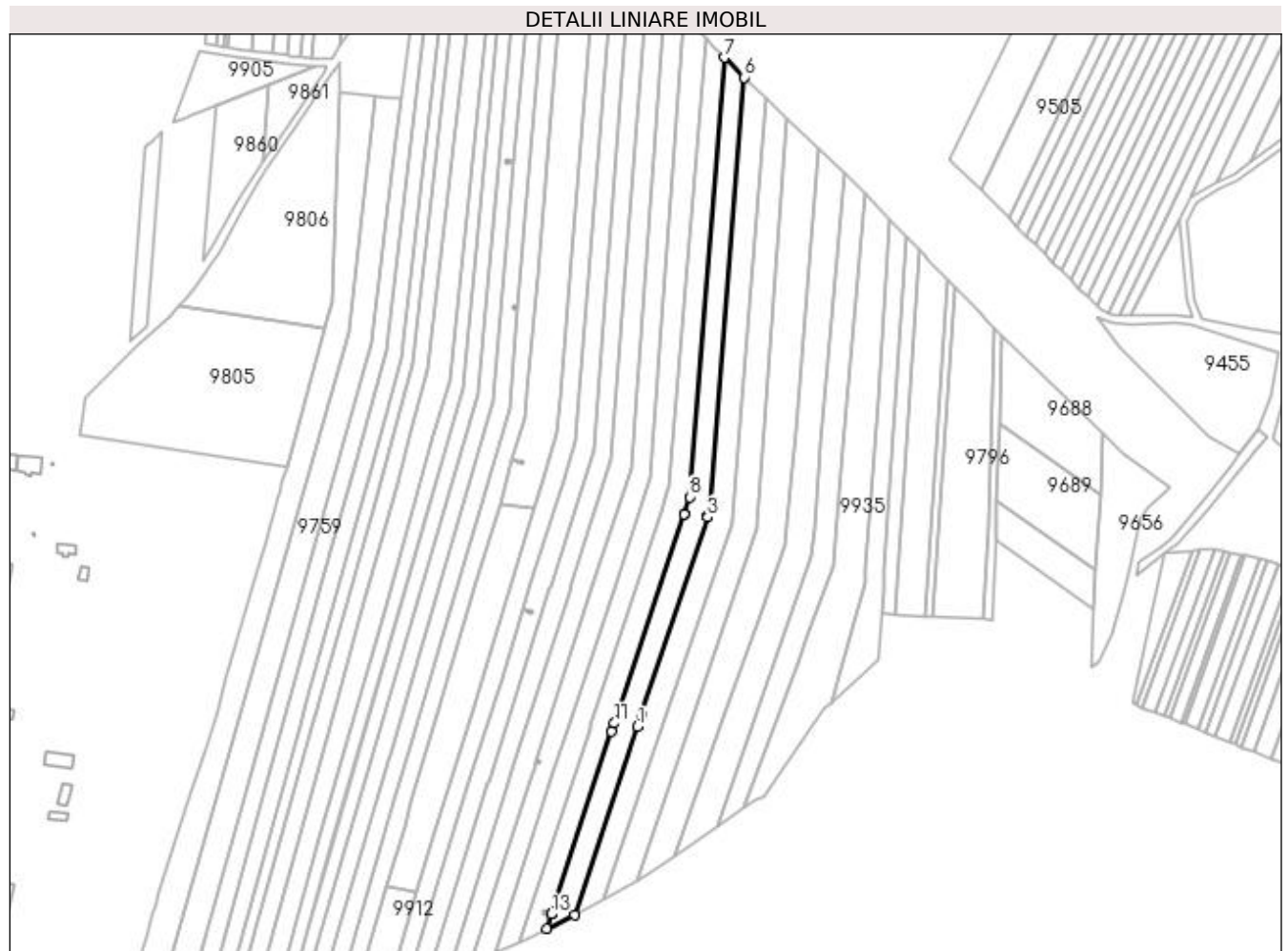
Inscrieri privind dezmembramintele dreptului de proprietate, drepturi reale de garanție și sarcini	Referințe
NU SUNT	

Anexa Nr. 1 La Partea I

Teren

Nr cadastral	Suprafața (mp)*	Observații / Referințe
	5.000	

* Suprafața este determinată în planul de proiecție Stereo 70.



Date referitoare la teren

Crt	Categorie folosință	Intra vilan	Suprafața (mp)	Tarla	Parcelă	Nr. topo	Observații / Referințe
1	arabil	NU	1.200	24	226	-	
2	arabil	NU	1.300	24	2	-	
3	arabil	NU	2.500	24	303	-	

Lungime Segmente

1) Valorile lungimilor segmentelor sunt obținute din proiecție în plan.

Punct început	X / Y	Punct sfârșit	X / Y	Lungime segment (** (m)
1	435.897,834 299.867,446	2	435.899,808 299.873,349	6.224
2	435.899,808 299.873,349	3	435.933,095 299.972,883	104.953
3	435.933,095 299.972,883	4	435.933,368 299.973,698	0.86
4	435.933,368 299.973,698	5	435.934,694 299.977,665	4.183

Punct început	X / Y	Punct sfârșit	X / Y	Lungime segment (** (m)
5	435.934,694 299.977,665	6	435.951,814 300.194,603	217.612
6	435.951,814 300.194,603	7	435.941,677 300.204,652	14.274
7	435.941,677 300.204,652	8	435.924,014 299.983,044	222.311
8	435.924,014 299.983,044	9	435.921,157 299.974,437	9.069
9	435.921,157 299.974,437	10	435.921,142 299.974,392	0.047
10	435.921,142 299.974,392	11	435.886,141 299.868,968	111.082
11	435.886,141 299.868,968	12	435.884,784 299.864,88	4.307
12	435.884,784 299.864,88	13	435.854,172 299.772,672	97.157
13	435.854,172 299.772,672	14	435.854,17 299.772,667	0.005
14	435.854,17 299.772,667	15	435.851,762 299.765,412	7.644
15	435.851,762 299.765,412	16	435.866,014 299.772,299	15.829
16	435.866,014 299.772,299	1	435.897,834 299.867,446	100.327

** Lungimile segmentelor sunt determinate în planul de proiecție Stereo 70 și sunt rotunjite la 1 milimetru.

*** Distanța dintre puncte este formată din segmente cumulate ce sunt mai mici decât valoarea 1 milimetru.

**DATE DESPRE IMOBILUL NR. 9942**

Oficiul de Cadastru și Publicitate Imobiliară DOLJ
Biroul de Cadastru și Publicitate Imobiliară Craiova

A. Partea I. Descrierea imobilului

TEREN Extravilan

Adresa: Jud. Dolj, T24, P226, 267, 304

Nr. Crt	Nr cadastral Nr. topografic	Suprafața* (mp)	Observații / Referințe
A1		5.000	Sector cadastral:44 Teren neimprejmuit;

B. Partea II. Proprietari și acte

Inscrieri privitoare la dreptul de proprietate și alte drepturi reale	Referințe
/	
Act Administrativ nr. TDP 986-59538, din 10/03/1995 emis de CJSDPAT DOLJ;	
B1	A1
Intabulare, drept de PROPRIETATE, dobândit prin Reconstituire, cota actuala 1/1, cota initiala 1/1 1) RUȘIN MARIN, LIPSA CNP	

C. Partea III. SARCINI .

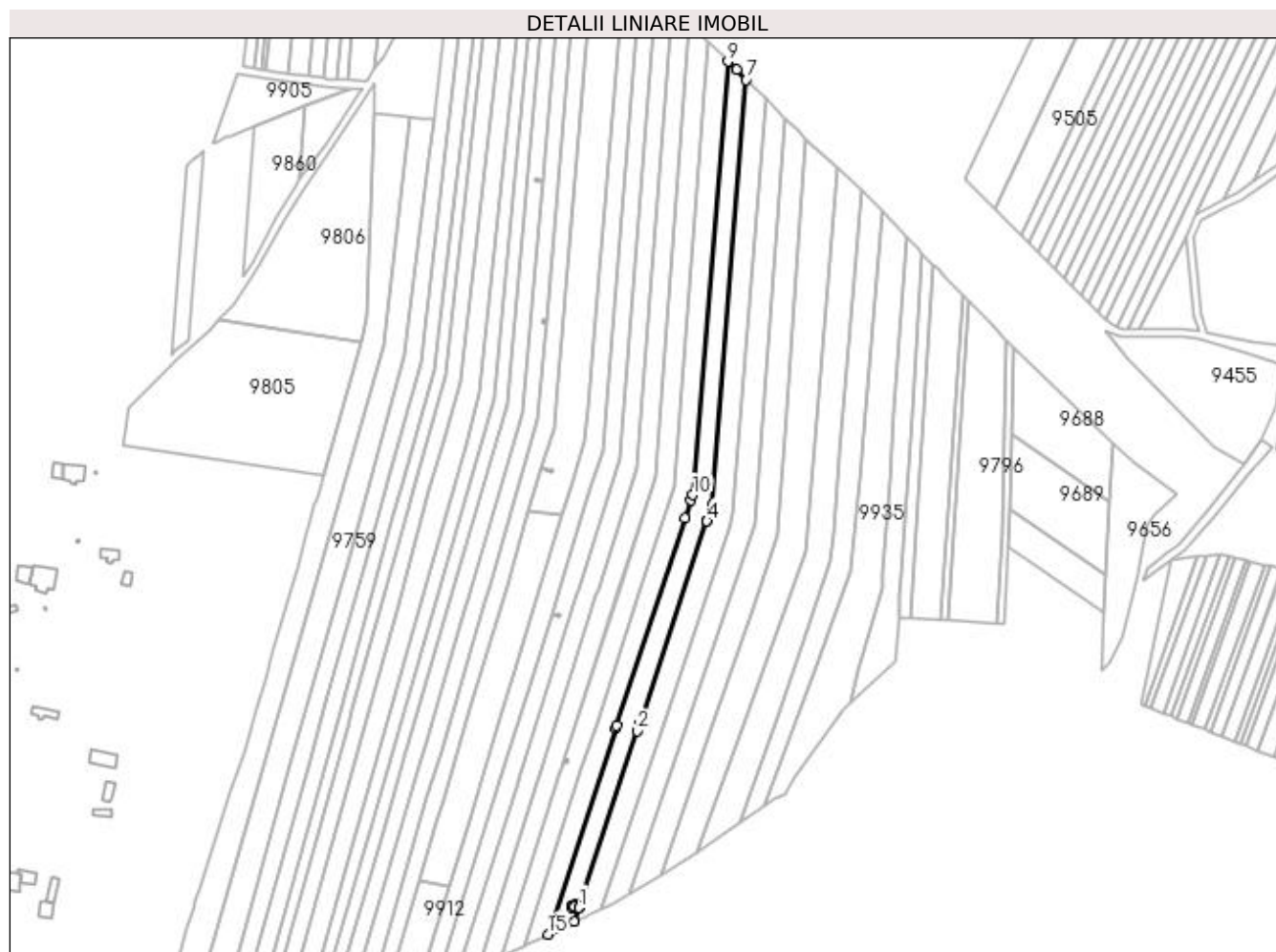
Inscrieri privind dezmembramintele dreptului de proprietate, drepturi reale de garanție și sarcini	Referințe
NU SUNT	

Anexa Nr. 1 La Partea I

Teren

Nr cadastral	Suprafața (mp)*	Observații / Referințe
	5.000	

* Suprafața este determinată în planul de proiecție Stereo 70.



Date referitoare la teren

Crt	Categorie folosință	Intravilan	Suprafața (mp)	Tarla	Parcelă	Nr. topo	Observații / Referințe
1	arabil	NU	1.200	24	226	-	
2	livada	NU	1.300	24	267	-	
3	arabil	NU	2.500	24	304	-	

Lungime Segmente

1) Valorile lungimilor segmentelor sunt obținute din proiecție în plan.

Punct început	X / Y	Punct sfârșit	X / Y	Lungime segment (** (m)
1	435.854,172 299.772,672	2	435.884,784 299.864,88	97.157
3	435.886,141 299.868,968	4	435.921,142 299.974,392	111.082
5	435.921,157 299.974,437	6	435.924,014 299.983,044	9.069
7	435.941,677 300.204,652	8	435.936,648 300.209,958	7.311

Punct început	X / Y	Punct sfârșit	X / Y	Lungime segment (** (m)
2	435.884,784 299.864,88	3	435.886,141 299.868,968	4.307
4	435.921,142 299.974,392	5	435.921,157 299.974,437	0.047
6	435.924,014 299.983,044	7	435.941,677 300.204,652	222.311
8	435.936,648 300.209,958	9	435.932,016 300.214,228	6.3

Punct început	X / Y	Punct sfârșit	X / Y	Lungime segment (** (m)
9	435.932,016 300.214,228	10	435.913,648 299.988,072	226.901
11	435.912,806 299.985,515	12	435.909,634 299.975,889	10.135
13	435.874,05 299.867,912	14	435.873,534 299.866,344	1.651
15	435.838,096 299.758,809	16	435.851,762 299.765,412	15.178
17	435.854,17 299.772,667	18	435.851,747 299.773,471	2.553
19	435.851,777 299.772,872	20	435.850,579 299.772,812	1.2
21	435.850,518 299.774,01	22	435.851,717 299.774,071	1.201
23	435.851,747 299.773,476	1	435.854,172 299.772,672	2.555

Punct început	X / Y	Punct sfârșit	X / Y	Lungime segment (** (m)
10	435.913,648 299.988,072	11	435.912,806 299.985,515	2.692
12	435.909,634 299.975,889	13	435.874,05 299.867,912	113.689
14	435.873,534 299.866,344	15	435.838,096 299.758,809	113.224
16	435.851,762 299.765,412	17	435.854,17 299.772,667	7.644
18	435.851,747 299.773,471	19	435.851,777 299.772,872	0.6
20	435.850,579 299.772,812	21	435.850,518 299.774,01	1.2
22	435.851,717 299.774,071	23	435.851,747 299.773,476	0.596

** Lungimile segmentelor sunt determinate în planul de proiecție Stereo 70 și sunt rotunjite la 1 milimetru.

*** Distanța dintre puncte este formată din segmente cumulate ce sunt mai mici decât valoarea 1 milimetru.

**DATE DESPRE IMOBILUL NR. 9943**

Oficiul de Cadastru și Publicitate Imobiliară DOLJ
Biroul de Cadastru și Publicitate Imobiliară Craiova

A. Partea I. Descrierea imobilului

TEREN Extravilan

Adresa: Jud. Dolj, T24, P229, 268, 305

Nr. Crt	Nr cadastral Nr. topografic	Suprafața* (mp)	Observații / Referințe
A1		5.000	Sector cadastral:44 Teren neimprejmuit;

B. Partea II. Proprietari și acte

Inscrieri privitoare la dreptul de proprietate și alte drepturi reale	Referințe
/	
Act Administrativ nr. TDP 550-2198, din 07/04/1994 emis de CJSDPAT DOLJ;	
B1	A1
Intabulare, drept de PROPRIETATE, dobândit prin Reconstituire, cota actuala 1/1, cota initiala 1/1 1) RUȘIN RADU, LIPSA CNP	

C. Partea III. SARCINI .

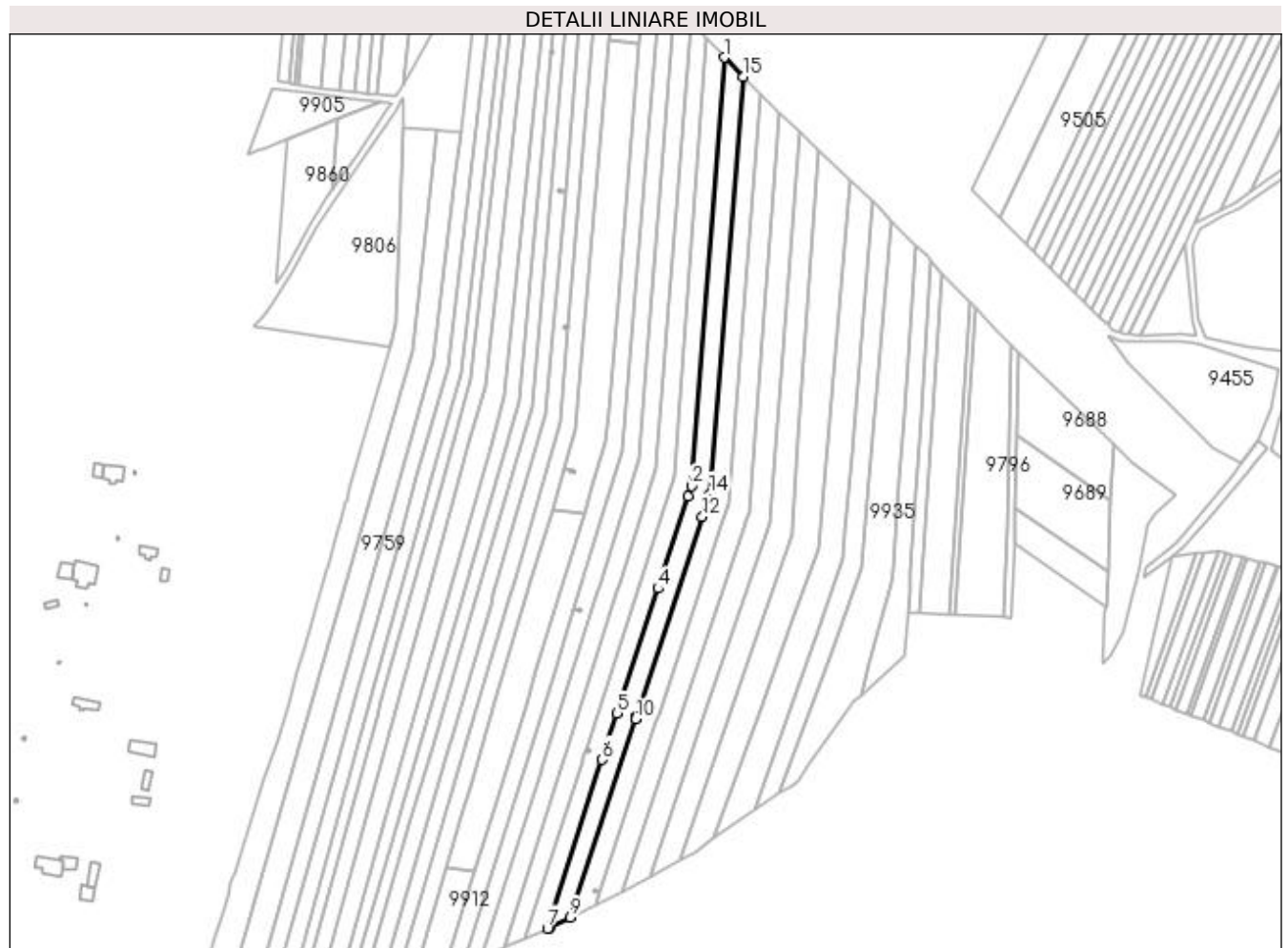
Inscrieri privind dezmembramintele dreptului de proprietate, drepturi reale de garanție și sarcini	Referințe
NU SUNT	

Anexa Nr. 1 La Partea I

Teren

Nr cadastral	Suprafața (mp)*	Observații / Referințe
	5.000	

* Suprafața este determinată în planul de proiecție Stereo 70.



Date referitoare la teren

Crt	Categorie folosință	Intra vilan	Suprafața (mp)	Tarla	Parcelă	Nr. topo	Observații / Referințe
1	arabil	NU	1.200	24	229	-	
2	livada	NU	1.300	24	268	-	
3	arabil	NU	2.500	24	305	-	

Lungime Segmente

1) Valorile lungimilor segmentelor sunt obținute din proiecție în plan.

Punct început	X / Y	Punct sfârșit	X / Y	Lungime segment (** (m)
1	435.921,595 300.224,558	2	435.903,806 299.992,447	232.792
2	435.903,806 299.992,447	3	435.902,005 299.986,921	5.812
3	435.902,005 299.986,921	4	435.885,742 299.937,03	52.475
4	435.885,742 299.937,03	5	435.863,652 299.869,265	71.275

Punct început	X / Y	Punct sfârșit	X / Y	Lungime segment (** (m)
5	435.863,652 299.869,265	6	435.855,519 299.844,316	26.241
6	435.855,519 299.844,316	7	435.825,712 299.752,876	96.176
7	435.825,712 299.752,876	8	435.826,836 299.753,368	1.227
8	435.826,836 299.753,368	9	435.838,096 299.758,809	12.506
9	435.838,096 299.758,809	10	435.873,534 299.866,344	113.224
10	435.873,534 299.866,344	11	435.874,05 299.867,912	1.651
11	435.874,05 299.867,912	12	435.909,634 299.975,889	113.689
12	435.909,634 299.975,889	13	435.912,806 299.985,515	10.135
13	435.912,806 299.985,515	14	435.913,648 299.988,072	2.692
14	435.913,648 299.988,072	15	435.932,016 300.214,228	226.901
15	435.932,016 300.214,228	1	435.921,595 300.224,558	14.673

** Lungimile segmentelor sunt determinate în planul de proiecție Stereo 70 și sunt rotunjite la 1 milimetru.

*** Distanța dintre puncte este formată din segmente cumulate ce sunt mai mici decât valoarea 1 milimetru.

**DATE DESPRE IMOBILUL NR. 9944**

Oficiul de Cadastru și Publicitate Imobiliară DOLJ
Biroul de Cadastru și Publicitate Imobiliară Craiova

A. Partea I. Descrierea imobilului

TEREN Extravilan

Adresa: Jud. Dolj, T24, P232, 269, 307

Nr. Crt	Nr cadastral Nr. topografic	Suprafața* (mp)	Observații / Referințe
A1		5.000	Sector cadastral:44 Teren neimprejmuit;

B. Partea II. Proprietari și acte

Inscrieri privitoare la dreptul de proprietate și alte drepturi reale	Referințe
/	
Act Administrativ nr. TDP 1040-48563, din 27/03/1995 emis de CJSDPAT DOLJ;	
B1	A1
Intabulare, drept de PROPRIETATE, dobandit prin Reconstituire, cota actuala 1/1, cota initiala 1/1 1) NICULICI MIRCEA, LIPSA CNP	

C. Partea III. SARCINI .

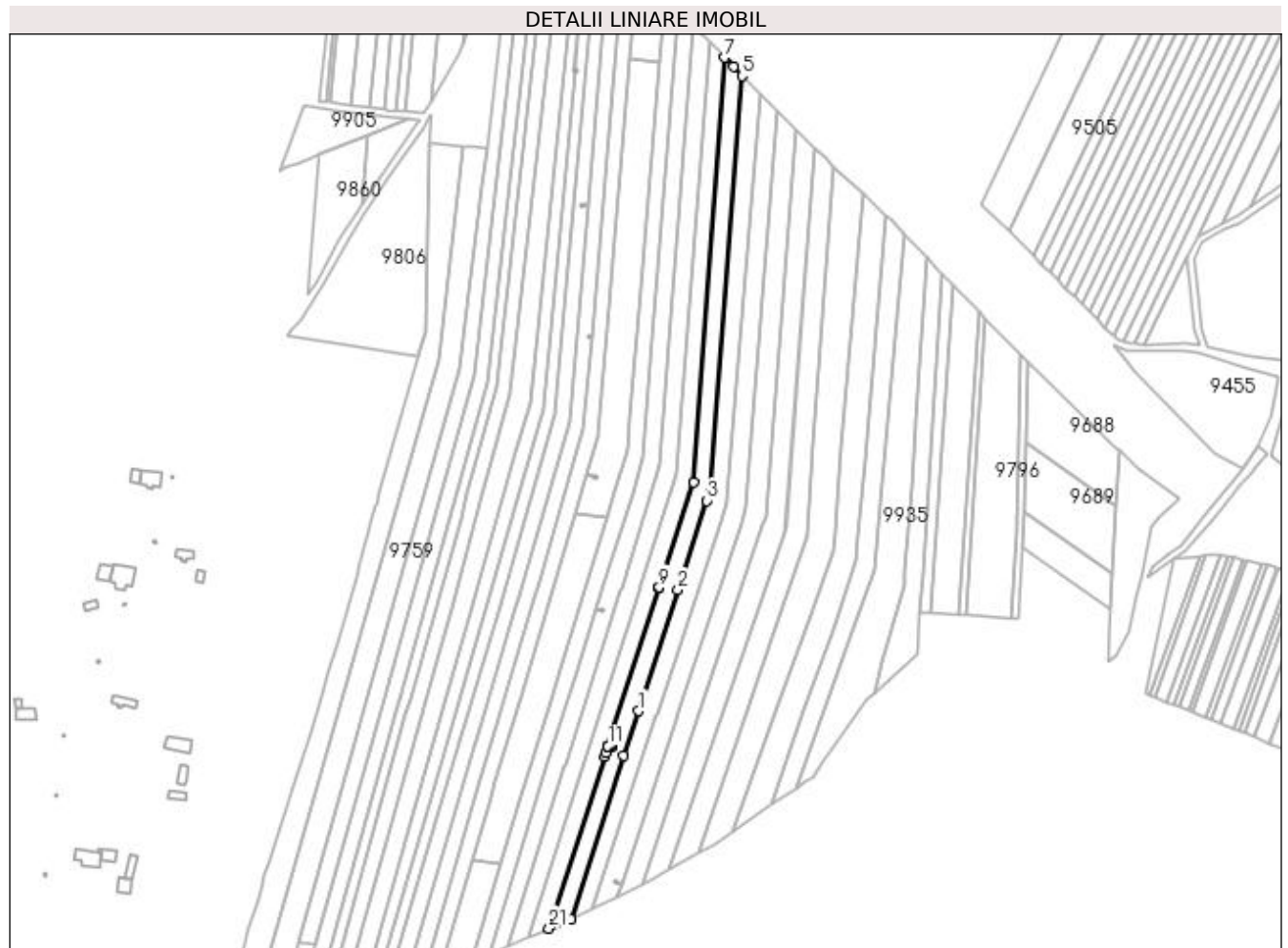
Inscrieri privind dezmembramintele dreptului de proprietate, drepturi reale de garanție și sarcini	Referințe
NU SUNT	

Anexa Nr. 1 La Partea I

Teren

Nr cadastral	Suprafața (mp)*	Observații / Referințe
	5.000	

* Suprafața este determinată în planul de proiecție Stereo 70.



Date referitoare la teren

Crt	Categorie folosință	Intra vilan	Suprafața (mp)	Tarla	Parcelă	Nr. topo	Observații / Referințe
1	arabil	NU	1.000	24	232	-	
2	livada	NU	1.000	24	269	-	
3	arabil	NU	3.000	24	307	-	

Lungime Segmente

1) Valorile lungimilor segmentelor sunt obținute din proiecție în plan.

Punct început	X / Y	Punct sfârșit	X / Y	Lungime segment (** (m)
1	435.863,652 299.869,265	2	435.885,742 299.937,03	71.275
3	435.902,005 299.986,921	4	435.903,806 299.992,447	5.812
5	435.921,595 300.224,558	6	435.916,908 300.229,796	7.029
7	435.912,008 300.234,795	8	435.894,357 299.997,448	238.002

Punct început	X / Y	Punct sfârșit	X / Y	Lungime segment (** (m)
2	435.885,742 299.937,03	3	435.902,005 299.986,921	52.475
4	435.903,806 299.992,447	5	435.921,595 300.224,558	232.792
6	435.916,908 300.229,796	7	435.912,008 300.234,795	7.0
8	435.894,357 299.997,448	9	435.875,262 299.938,393	62.065

Punct început	X / Y	Punct sfârșit	X / Y	Lungime segment (** (m)
9	435.875,262 299.938,393	10	435.875,2 299.938,201	0.202
11	435.846,54 299.849,563	12	435.847,284 299.849,323	0.782
13	435.847,254 299.849,922	14	435.848,452 299.849,982	1.2
15	435.848,513 299.848,784	16	435.847,314 299.848,724	1.201
17	435.847,284 299.849,318	18	435.846,539 299.849,558	0.783
19	435.845,275 299.845,649	20	435.844,653 299.843,726	2.021
21	435.813,559 299.747,561	22	435.825,712 299.752,876	13.264
23	435.855,519 299.844,316	1	435.863,652 299.869,265	26.241

Punct început	X / Y	Punct sfârșit	X / Y	Lungime segment (** (m)
10	435.875,2 299.938,201	11	435.846,54 299.849,563	93.156
12	435.847,284 299.849,323	13	435.847,254 299.849,922	0.6
14	435.848,452 299.849,982	15	435.848,513 299.848,784	1.2
16	435.847,314 299.848,724	17	435.847,284 299.849,318	0.595
18	435.846,539 299.849,558	19	435.845,275 299.845,649	4.108
20	435.844,653 299.843,726	21	435.813,559 299.747,561	101.067
22	435.825,712 299.752,876	23	435.855,519 299.844,316	96.176

** Lungimile segmentelor sunt determinate în planul de proiecție Stereo 70 și sunt rotunjite la 1 milimetru.

*** Distanța dintre puncte este formată din segmente cumulate ce sunt mai mici decât valoarea 1 milimetru.

**DATE DESPRE IMOBILUL NR. 9945**

Oficiul de Cadastru și Publicitate Imobiliară DOLJ
Biroul de Cadastru și Publicitate Imobiliară Craiova

A. Partea I. Descrierea imobilului

TEREN Extravilan

Adresa: Jud. Dolj, T24, P232, 271, 308

Nr. Crt	Nr cadastral Nr. topografic	Suprafața* (mp)	Observații / Referințe
A1		5.000	Sector cadastral:44 Teren neimprejmuit;

B. Partea II. Proprietari și acte

Inscrieri privitoare la dreptul de proprietate și alte drepturi reale	Referințe
/	
Act Administrativ nr. TDP 284-2192, din 01/08/1997 emis de CJSDPAT DOLJ;	
B1	A1
Intabulare, drept de PROPRIETATE, dobandit prin Constituire, cota actuala 1/1, cota initiala 1/1 1) DICU AURELIA, LIPSA CNP	

C. Partea III. SARCINI .

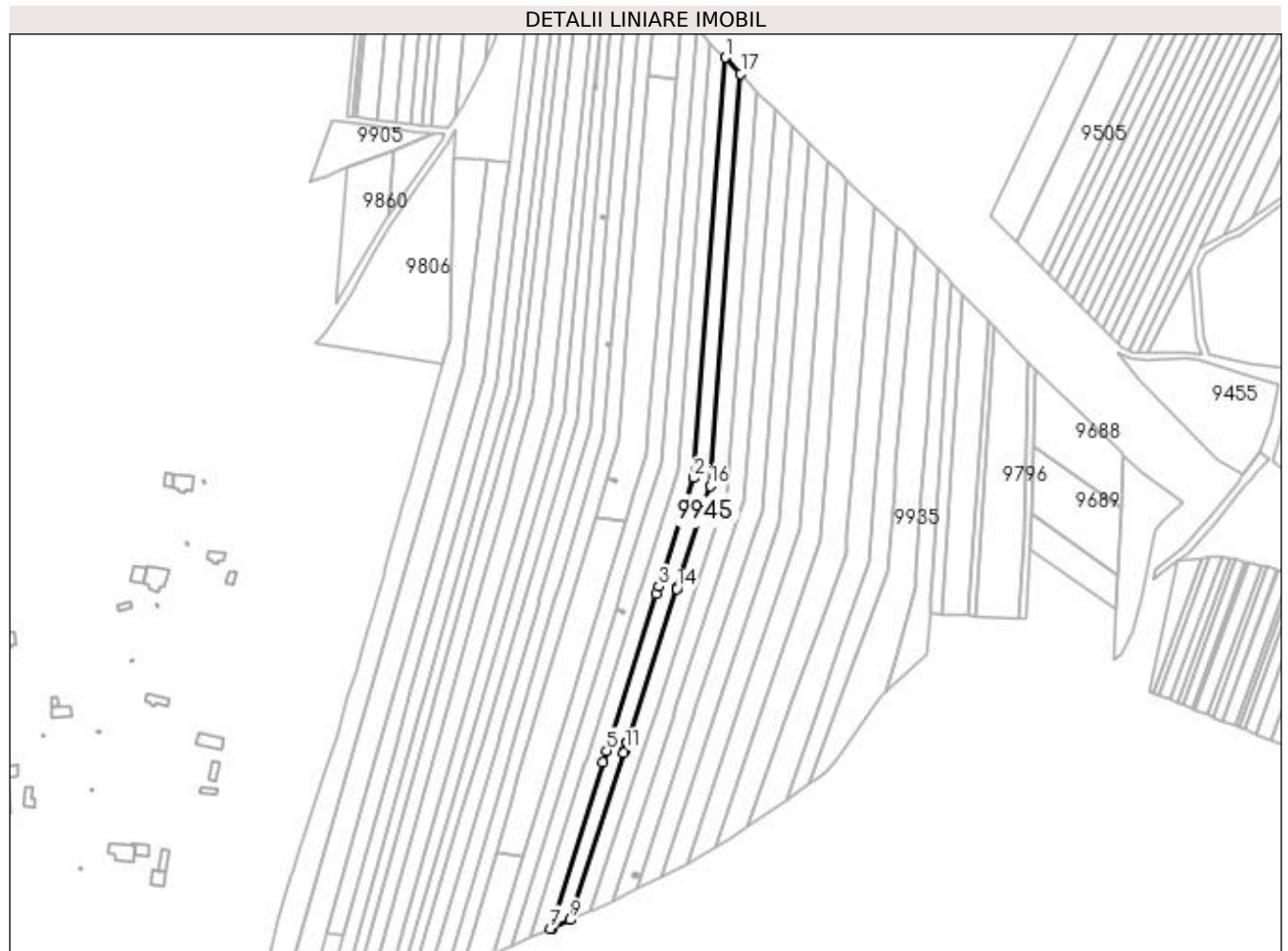
Inscrieri privind dezmembramintele dreptului de proprietate, drepturi reale de garanție și sarcini	Referințe
NU SUNT	

Anexa Nr. 1 La Partea I

Teren

Nr cadastral	Suprafața (mp)*	Observații / Referințe
	5.000	

* Suprafața este determinată în planul de proiecție Stereo 70.



Date referitoare la teren

Crt	Categorie folosință	Intra vilan	Suprafața (mp)	Tarla	Parcelă	Nr. topo	Observații / Referințe
1	arabil	NU	1.000	24	232	-	
2	livada	NU	1.000	24	271	-	
3	arabil	NU	3.000	24	308	-	

Lungime Segmente

1) Valorile lungimilor segmentelor sunt obținute din proiecție în plan.

Punct început	X / Y	Punct sfârșit	X / Y	Lungime segment (** (m)
1	435.903,28 300.244,115	2	435.884,691 300.002,081	242.747
2	435.884,691 300.002,081	3	435.864,803 299.939,554	65.614
3	435.864,803 299.939,554	4	435.863,411 299.935,177	4.593
4	435.863,411 299.935,177	5	435.834,735 299.845,017	94.61

Punct început	X / Y	Punct sfârșit	X / Y	Lungime segment (** (m)
5	435.834,735 299.845,017	6	435.832,59 299.838,275	7.075
6	435.832,59 299.838,275	7	435.802,163 299.742,609	100.388
7	435.802,163 299.742,609	8	435.803,612 299.743,211	1.569
8	435.803,612 299.743,211	9	435.813,559 299.747,561	10.857
9	435.813,559 299.747,561	10	435.844,653 299.843,726	101.067
10	435.844,653 299.843,726	11	435.845,275 299.845,649	2.021
11	435.845,275 299.845,649	12	435.846,539 299.849,558	4.108
12	435.846,539 299.849,558	13	435.846,54 299.849,563	0.005
13	435.846,54 299.849,563	14	435.875,2 299.938,201	93.156
14	435.875,2 299.938,201	15	435.875,262 299.938,393	0.202
15	435.875,262 299.938,393	16	435.894,357 299.997,448	62.065
16	435.894,357 299.997,448	17	435.912,008 300.234,795	238.002
17	435.912,008 300.234,795	1	435.903,28 300.244,115	12.769

** Lungimile segmentelor sunt determinate în planul de proiecție Stereo 70 și sunt rotunjite la 1 milimetru.

*** Distanța dintre puncte este formată din segmente cumulate ce sunt mai mici decât valoarea 1 milimetru.

**DATE DESPRE IMOBILUL NR. 9946**

Oficiul de Cadastru și Publicitate Imobiliară DOLJ
Biroul de Cadastru și Publicitate Imobiliară Craiova

A. Partea I. Descrierea imobilului

TEREN Extravilan

Adresa: Jud. Dolj, T24, P233, 272, 309

Nr. Crt	Nr cadastral Nr. topografic	Suprafața* (mp)	Observații / Referințe
A1		5.000	Sector cadastral:44 Teren neimprejmuit;

B. Partea II. Proprietari și acte

Inscrieri privitoare la dreptul de proprietate și alte drepturi reale	Referințe
/	
Act Administrativ nr. TDP 846-15011, din 06/02/1995 emis de CJSDPAT DOLJ;	
B1	A1
Intabulare, drept de PROPRIETATE, dobândit prin Reconstituire, cota actuala 1/1, cota initiala 1/1 1) PETCAN CONSTANTIN, LIPSA CNP	

C. Partea III. SARCINI .

Inscrieri privind dezmembramintele dreptului de proprietate, drepturi reale de garanție și sarcini	Referințe
NU SUNT	

Anexa Nr. 1 La Partea I

Teren

Nr cadastral	Suprafața (mp)*	Observații / Referințe
	5.000	

* Suprafața este determinată în planul de proiecție Stereo 70.



Date referitoare la teren

Crt	Categorie folosință	Intra vilan	Suprafața (mp)	Tarla	Parcelă	Nr. topo	Observații / Referințe
1	arabil	NU	1.000	24	233	-	
2	livada	NU	1.000	24	272	-	
3	arabil	NU	3.000	24	309	-	

Lungime Segmente

1) Valorile lungimilor segmentelor sunt obținute din proiecție în plan.

Punct început	X / Y	Punct sfârșit	X / Y	Lungime segment (** (m)
1	435.853,964 299.938,223	2	435.853,413 299.936,479	1.829
2	435.853,413 299.936,479	3	435.822,77 299.839,553	101.655
3	435.822,77 299.839,553	4	435.822,475 299.838,618	0.98
4	435.822,475 299.838,618	5	435.790,603 299.737,804	105.732

Punct început	X / Y	Punct sfârșit	X / Y	Lungime segment (** (m)
5	435.790,603 299.737,804	6	435.802,163 299.742,609	12.519
6	435.802,163 299.742,609	7	435.832,59 299.838,275	100.388
7	435.832,59 299.838,275	8	435.834,735 299.845,017	7.075
8	435.834,735 299.845,017	9	435.863,411 299.935,177	94.61
9	435.863,411 299.935,177	10	435.864,803 299.939,554	4.593
10	435.864,803 299.939,554	11	435.884,691 300.002,081	65.614
11	435.884,691 300.002,081	12	435.903,28 300.244,115	242.747
12	435.903,28 300.244,115	13	435.900,046 300.247,183	4.458
13	435.900,046 300.247,183	14	435.894,631 300.252,32	7.464
14	435.894,631 300.252,32	15	435.875,613 300.006,701	246.354
15	435.875,613 300.006,701	1	435.853,964 299.938,223	71.819

** Lungimile segmentelor sunt determinate în planul de proiecție Stereo 70 și sunt rotunjite la 1 milimetru.

*** Distanța dintre puncte este formată din segmente cumulate ce sunt mai mici decât valoarea 1 milimetru.

**DATE DESPRE IMOBILUL NR. 9947**

Oficiul de Cadastru și Publicitate Imobiliară DOLJ
Biroul de Cadastru și Publicitate Imobiliară Craiova

A. Partea I. Descrierea imobilului

TEREN Extravilan

Adresa: Jud. Dolj, T24, P234, 273, 310

Nr. Crt	Nr cadastral Nr. topografic	Suprafața* (mp)	Observații / Referințe
A1		5.000	Sector cadastral:44 Teren neimprejmuit;

B. Partea II. Proprietari și acte

Inscrieri privitoare la dreptul de proprietate și alte drepturi reale	Referințe
/	
Act Administrativ nr. TDP 549-2198, din 07/04/1994 emis de CJSDPAT DOLJ;	
B1	A1
Intabulare, drept de PROPRIETATE, dobândit prin Reconstituire, cota actuala 1/1, cota initiala 1/1 1) MIU ILIE, LIPSA CNP	

C. Partea III. SARCINI .

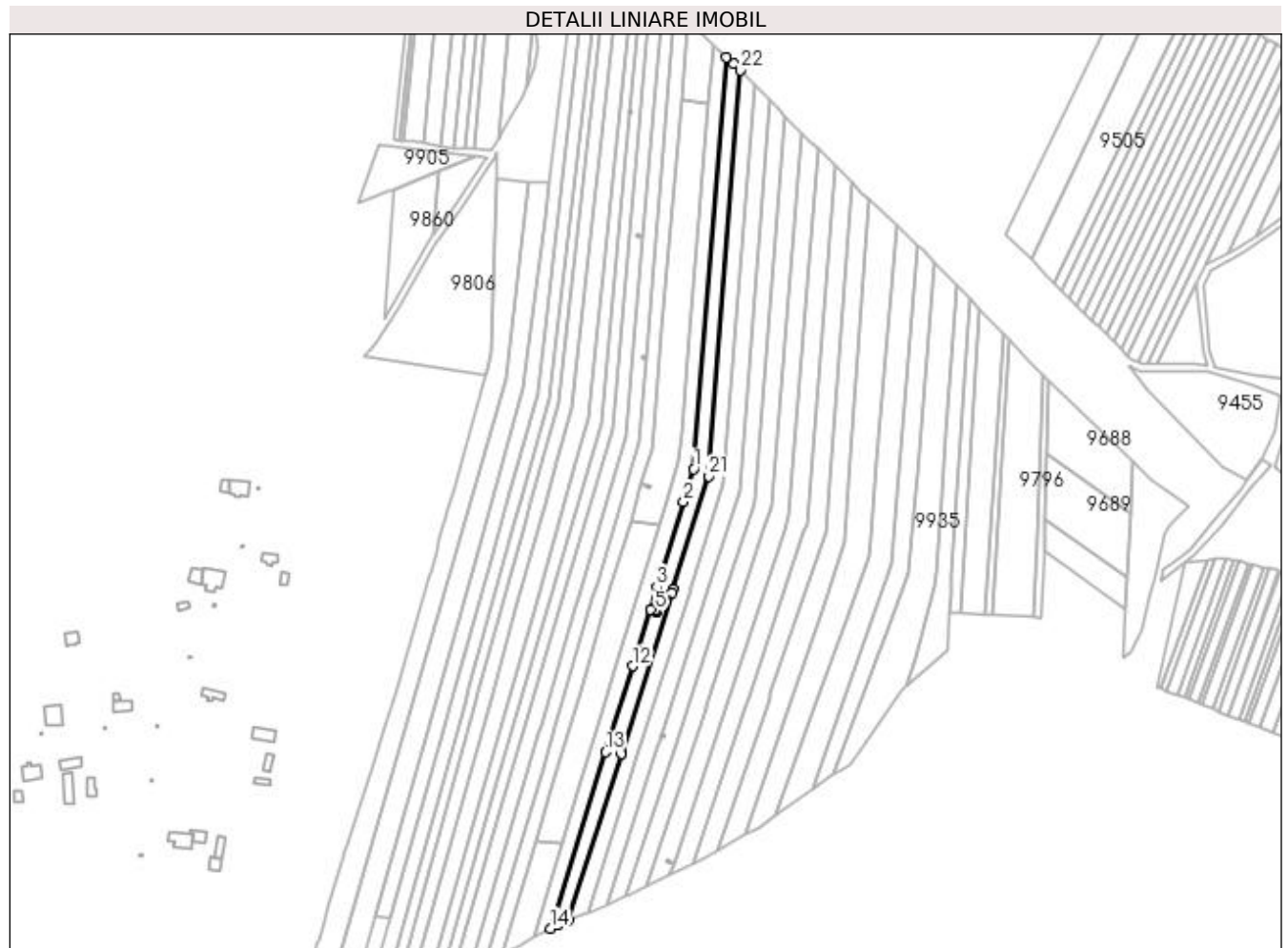
Inscrieri privind dezmembramintele dreptului de proprietate, drepturi reale de garanție și sarcini	Referințe
NU SUNT	

Anexa Nr. 1 La Partea I

Teren

Nr cadastral	Suprafața (mp)*	Observații / Referințe
	5.000	

* Suprafața este determinată în planul de proiecție Stereo 70.



Date referitoare la teren

Crt	Categorie folosință	Intra vilan	Suprafața (mp)	Tarla	Parcelă	Nr. topo	Observații / Referințe
1	arabil	NU	1.000	24	234	-	
2	livada	NU	1.000	24	273	-	
3	arabil	NU	3.000	24	310	-	

Lungime Segmente

1) Valorile lungimilor segmentelor sunt obținute din proiecție în plan.

Punct început	X / Y	Punct sfârșit	X / Y	Lungime segment (** (m)
1	435.866,446 300.011,066	2	435.860,271 299.991,278	20.729
3	435.844,113 299.939,505	4	435.839,98 299.926,26	13.875
5	435.843,12 299.925,28	6	435.843,089 299.925,88	0.601
7	435.844,288 299.925,94	8	435.844,348 299.924,741	1.201

Punct început	X / Y	Punct sfârșit	X / Y	Lungime segment (** (m)
2	435.860,271 299.991,278	3	435.844,113 299.939,505	54.236
4	435.839,98 299.926,26	5	435.843,12 299.925,28	3.289
6	435.843,089 299.925,88	7	435.844,288 299.925,94	1.201
8	435.844,348 299.924,741	9	435.843,15 299.924,681	1.2

Punct început	X / Y	Punct sfârșit	X / Y	Lungime segment (** (m)
9	435.843,15 299.924,681	10	435.843,12 299.925,275	0.595
11	435.839,978 299.926,255	12	435.829,241 299.891,852	36.04
13	435.813,012 299.839,849	14	435.779,657 299.732,972	111.961
15	435.783,963 299.735,045	16	435.790,603 299.737,804	7.19
17	435.822,475 299.838,618	18	435.822,77 299.839,553	0.98
19	435.853,413 299.936,479	20	435.853,964 299.938,223	1.829
21	435.875,613 300.006,701	22	435.894,631 300.252,32	246.354
23	435.890,621 300.256,467	24	435.886,397 300.260,132	5.592

Punct început	X / Y	Punct sfârșit	X / Y	Lungime segment (** (m)
10	435.843,12 299.925,275	11	435.839,978 299.926,255	3.291
12	435.829,241 299.891,852	13	435.813,012 299.839,849	54.477
14	435.779,657 299.732,972	15	435.783,963 299.735,045	4.779
16	435.790,603 299.737,804	17	435.822,475 299.838,618	105.732
18	435.822,77 299.839,553	19	435.853,413 299.936,479	101.655
20	435.853,964 299.938,223	21	435.875,613 300.006,701	71.819
22	435.894,631 300.252,32	23	435.890,621 300.256,467	5.769
24	435.886,397 300.260,132	1	435.866,446 300.011,066	249.864

** Lungimile segmentelor sunt determinate în planul de proiecție Stereo 70 și sunt rotunjite la 1 milimetru.

*** Distanța dintre puncte este formată din segmente cumulate ce sunt mai mici decât valoarea 1 milimetru.

**DATE DESPRE IMOBILUL NR. 9948**

Oficiul de Cadastru și Publicitate Imobiliară DOLJ
Biroul de Cadastru și Publicitate Imobiliară Craiova

A. Partea I. Descrierea imobilului

TEREN Extravilan

Adresa: Jud. Dolj, T24, P235, 274, 311

Nr. Crt	Nr cadastral Nr. topografic	Suprafața* (mp)	Observații / Referințe
A1		5.000	Sector cadastral:44 Teren neimprejmuit;

B. Partea II. Proprietari și acte

Inscrieri privitoare la dreptul de proprietate și alte drepturi reale	Referințe
/	
Act Administrativ nr. TDP 21139, din 09/10/2019 emis de CJSDPAT DOLJ (DEFUNCT CONFORM CERTIFICAT DECES SERIA D 10, NR. 510300, DATA 26.12.2018);	
B1	A1
Intabulare, drept de PROPRIETATE, dobândit prin Reconstituire, cota actuala 1/1, cota initiala 1/1 1) STAN MARIN DEFUNCT:Da	

C. Partea III. SARCINI .

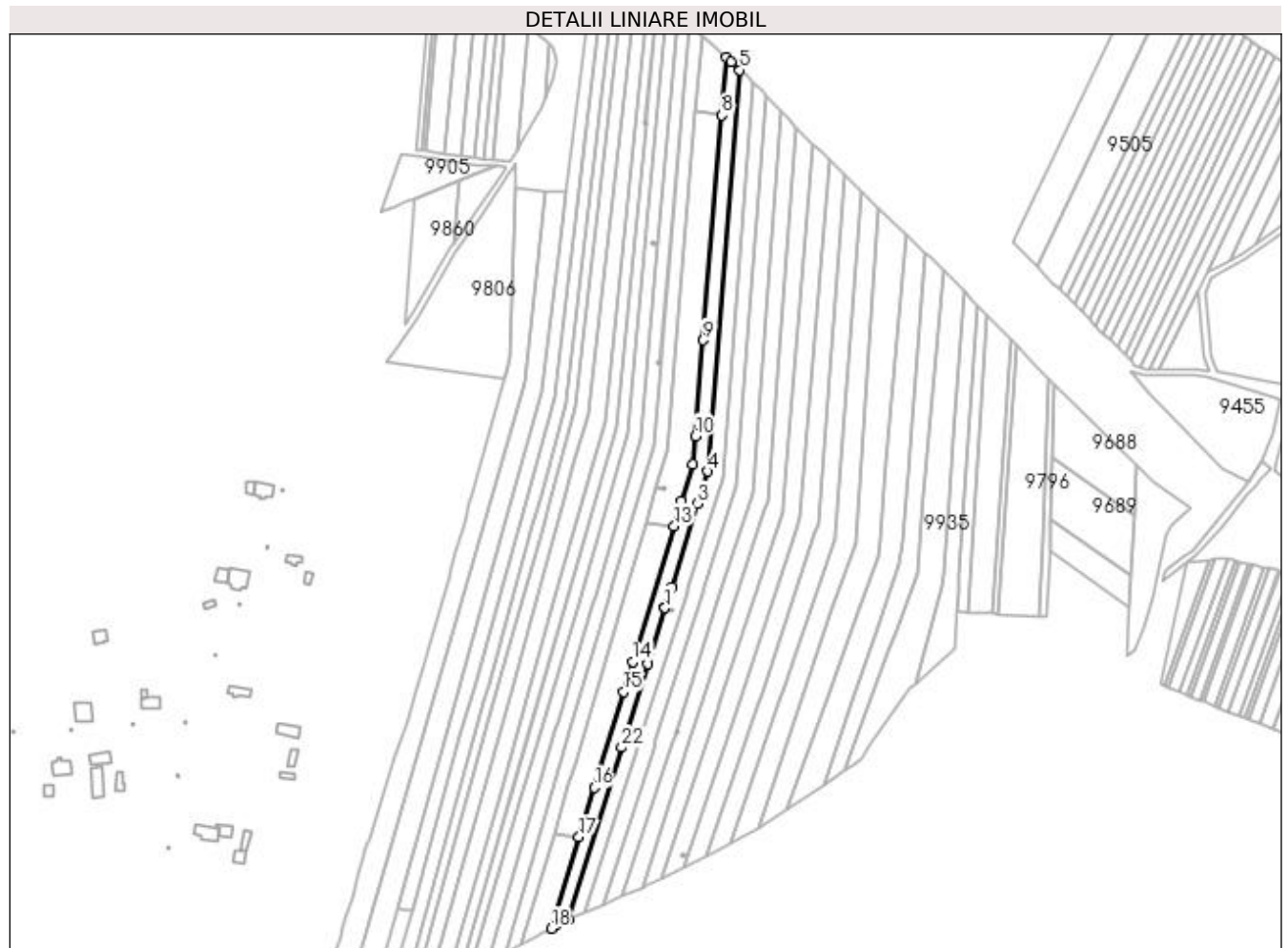
Inscrieri privind dezmembramintele dreptului de proprietate, drepturi reale de garanție și sarcini	Referințe
NU SUNT	

Anexa Nr. 1 La Partea I

Teren

Nr cadastral	Suprafața (mp)*	Observații / Referințe
	5.000	

* Suprafața este determinată în planul de proiecție Stereo 70.



Date referitoare la teren

Crt	Categorie folosință	Intra vilan	Suprafața (mp)	Tarla	Parcelă	Nr. topo	Observații / Referințe
1	arabil	NU	1.500	24	235	-	
2	livada	NU	1.000	24	274	-	
3	arabil	NU	2.500	24	311	-	

Lungime Segmente

1) Valorile lungimilor segmentelor sunt obținute din proiecție în plan.

Punct început	X / Y	Punct sfârșit	X / Y	Lungime segment (** (m)
1	435.839,98 299.926,26	2	435.844,113 299.939,505	13.875
3	435.860,271 299.991,278	4	435.866,446 300.011,066	20.729
5	435.886,397 300.260,132	6	435.881,158 300.265,102	7.221
7	435.878,303 300.267,81	8	435.875,337 300.232,075	35.858

Punct început	X / Y	Punct sfârșit	X / Y	Lungime segment (** (m)
2	435.844,113 299.939,505	3	435.860,271 299.991,278	54.236
4	435.866,446 300.011,066	5	435.886,397 300.260,132	249.864
6	435.881,158 300.265,102	7	435.878,303 300.267,81	3.935
8	435.875,337 300.232,075	9	435.863,746 300.092,445	140.11

Punct început	X / Y	Punct sfârșit	X / Y	Lungime segment (** (m)
9	435.863,746 300.092,445	10	435.858,815 300.033,05	59.599
11	435.857,369 300.015,629	12	435.850,315 299.992,574	24.11
13	435.845,645 299.977,313	14	435.819,867 299.893,072	88.097
15	435.814,19 299.874,519	16	435.795,961 299.814,944	62.302
17	435.786,584 299.784,302	18	435.769,219 299.727,552	59.347
19	435.772,206 299.729,386	20	435.777,048 299.731,717	5.374
21	435.779,657 299.732,972	22	435.813,012 299.839,849	111.961
23	435.829,241 299.891,852	24	435.839,978 299.926,255	36.04

Punct început	X / Y	Punct sfârșit	X / Y	Lungime segment (** (m)
10	435.858,815 300.033,05	11	435.857,369 300.015,629	17.481
12	435.850,315 299.992,574	13	435.845,645 299.977,313	15.96
14	435.819,867 299.893,072	15	435.814,19 299.874,519	19.402
16	435.795,961 299.814,944	17	435.786,584 299.784,302	32.045
18	435.769,219 299.727,552	19	435.772,206 299.729,386	3.505
20	435.777,048 299.731,717	21	435.779,657 299.732,972	2.895
22	435.813,012 299.839,849	23	435.829,241 299.891,852	54.477
24	435.839,978 299.926,255	1	435.839,98 299.926,26	0.005

** Lungimile segmentelor sunt determinate în planul de proiecție Stereo 70 și sunt rotunjite la 1 milimetru.

*** Distanța dintre puncte este formată din segmente cumulate ce sunt mai mici decât valoarea 1 milimetru.

**DATE DESPRE IMOBILUL NR. 9949**

Oficiul de Cadastru și Publicitate Imobiliară DOLJ
Biroul de Cadastru și Publicitate Imobiliară Craiova

A. Partea I. Descrierea imobilului

TEREN Extravilan

Adresa: Jud. Dolj, T24, P236, 275, 312

Nr. Crt	Nr cadastral Nr. topografic	Suprafața* (mp)	Observații / Referințe
A1		4.312	Sector cadastral:44 Teren neimprejmuit;

B. Partea II. Proprietari și acte

Inscrieri privitoare la dreptul de proprietate și alte drepturi reale	Referințe
/	
Act Administrativ nr. TDP 811 15011, din 30/01/1995 emis de CJSDPAT DOLJ;	
B1	A1
Intabulare, drept de PROPRIETATE, dobândit prin Reconstituire, cota actuala 1/1, cota initiala 1/1 1) RUȘIN NICOLAE, LIPSA CNP	

C. Partea III. SARCINI .

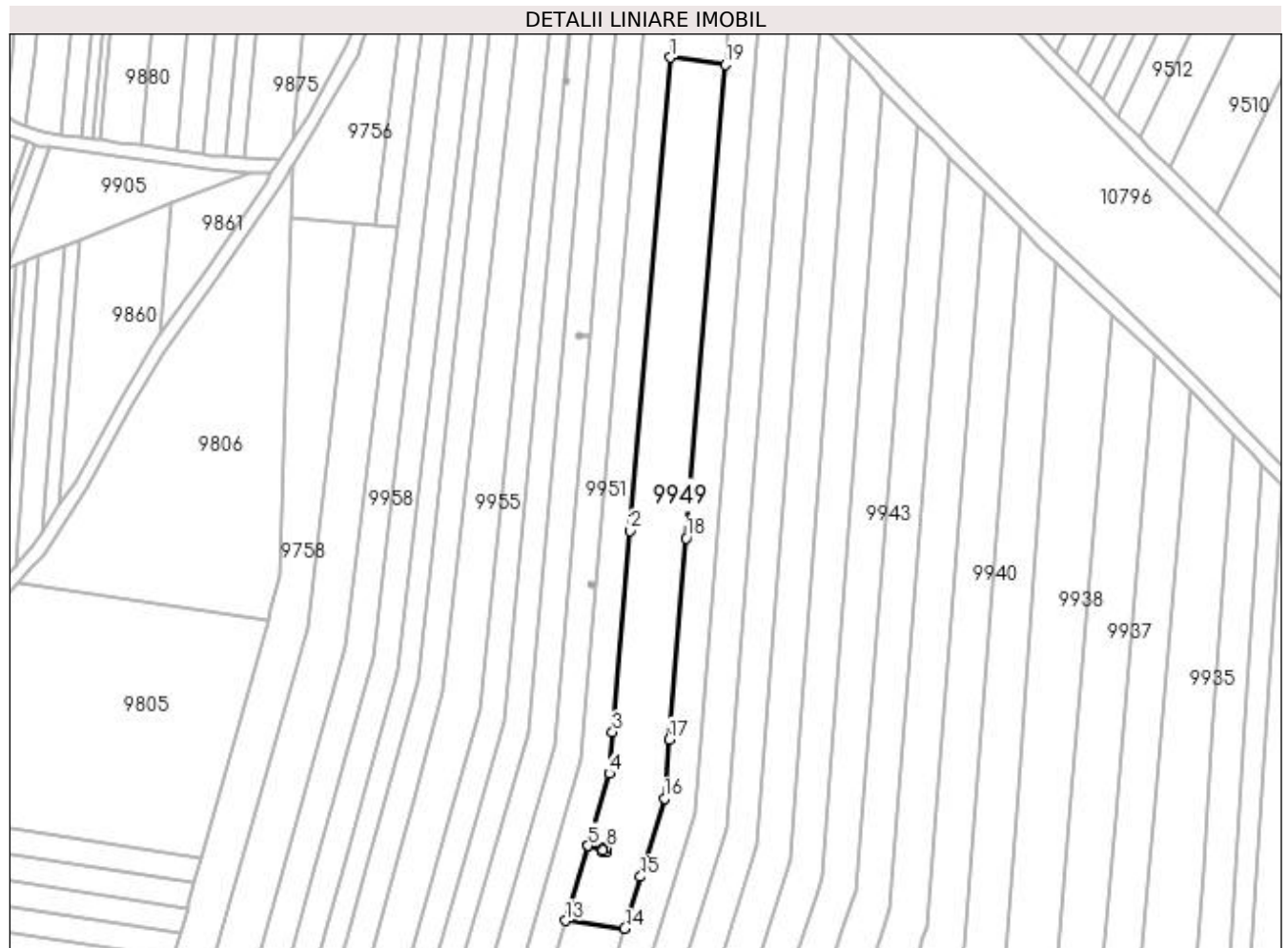
Inscrieri privind dezmembramintele dreptului de proprietate, drepturi reale de garanție și sarcini	Referințe
NU SUNT	

Anexa Nr. 1 La Partea I

Teren

Nr cadastral	Suprafața (mp)*	Observații / Referințe
	4.312	

* Suprafața este determinată în planul de proiecție Stereo 70.



Date referitoare la teren

Crt	Categorie folosință	Intravilan	Suprafața (mp)	Tarla	Parcelă	Nr. topo	Observații / Referințe
1	arabil	NU	1.000	24	236	-	
2	livada	NU	1.000	24	275	-	
3	arabil	NU	2.312	24	312	-	

Lungime Segmente

1) Valorile lungimilor segmentelor sunt obținute din proiecție în plan.

Punct început	X / Y	Punct sfârșit	X / Y	Lungime segment (** (m)
1	435.859,149 300.234,182	2	435.847,172 300.094,602	140.093
2	435.847,172 300.094,602	3	435.842,077 300.035,228	59.592
3	435.842,077 300.035,228	4	435.841,033 300.023,062	12.211
4	435.841,033 300.023,062	5	435.834,728 300.001,735	22.239

Punct început	X / Y	Punct sfârşit	X / Y	Lungime segment (** (m)
5	435.834,728 300.001,735	6	435.839,139 300.000,431	4.6
6	435.839,139 300.000,431	7	435.839,109 300.001,03	0.6
7	435.839,109 300.001,03	8	435.840,308 300.001,09	1.201
8	435.840,308 300.001,09	9	435.840,368 299.999,892	1.2
9	435.840,368 299.999,892	10	435.839,169 299.999,831	1.201
10	435.839,169 299.999,831	11	435.839,139 300.000,426	0.596
11	435.839,139 300.000,426	12	435.834,726 300.001,73	4.602
12	435.834,726 300.001,73	13	435.828,18 299.979,586	23.091
13	435.828,18 299.979,586	14	435.845,645 299.977,313	17.612
14	435.845,645 299.977,313	15	435.850,315 299.992,574	15.96
15	435.850,315 299.992,574	16	435.857,369 300.015,629	24.11
16	435.857,369 300.015,629	17	435.858,815 300.033,05	17.481
17	435.858,815 300.033,05	18	435.863,746 300.092,445	59.599
18	435.863,746 300.092,445	19	435.875,337 300.232,075	140.11
19	435.875,337 300.232,075	1	435.859,149 300.234,182	16.325

** Lungimile segmentelor sunt determinate în planul de proiecție Stereo 70 și sunt rotunjite la 1 milimetru.

*** Distanța dintre puncte este formată din segmente cumulate ce sunt mai mici decât valoarea 1 milimetru.

**DATE DESPRE IMOBILUL NR. 9950**

Oficiul de Cadastru și Publicitate Imobiliară DOLJ
Biroul de Cadastru și Publicitate Imobiliară Craiova

A. Partea I. Descrierea imobilului

TEREN Extravilan

Adresa: Jud. Dolj, T24, P237, 276, 313

Nr. Crt	Nr cadastral Nr. topografic	Suprafața* (mp)	Observații / Referințe
A1		5.000	Sector cadastral:44 Teren neimprejmuit;

B. Partea II. Proprietari și acte

Inscrieri privitoare la dreptul de proprietate și alte drepturi reale	Referințe
/	
Act Administrativ nr. TDP 988-59538, din 10/09/1997 emis de CJSDPAT DOLJ;	
B1	A1
Intabulare, drept de PROPRIETATE, dobandit prin Reconstituire, cota actuala 1/1, cota initiala 1/1 1) PISTOL CONSTANTINA	

C. Partea III. SARCINI .

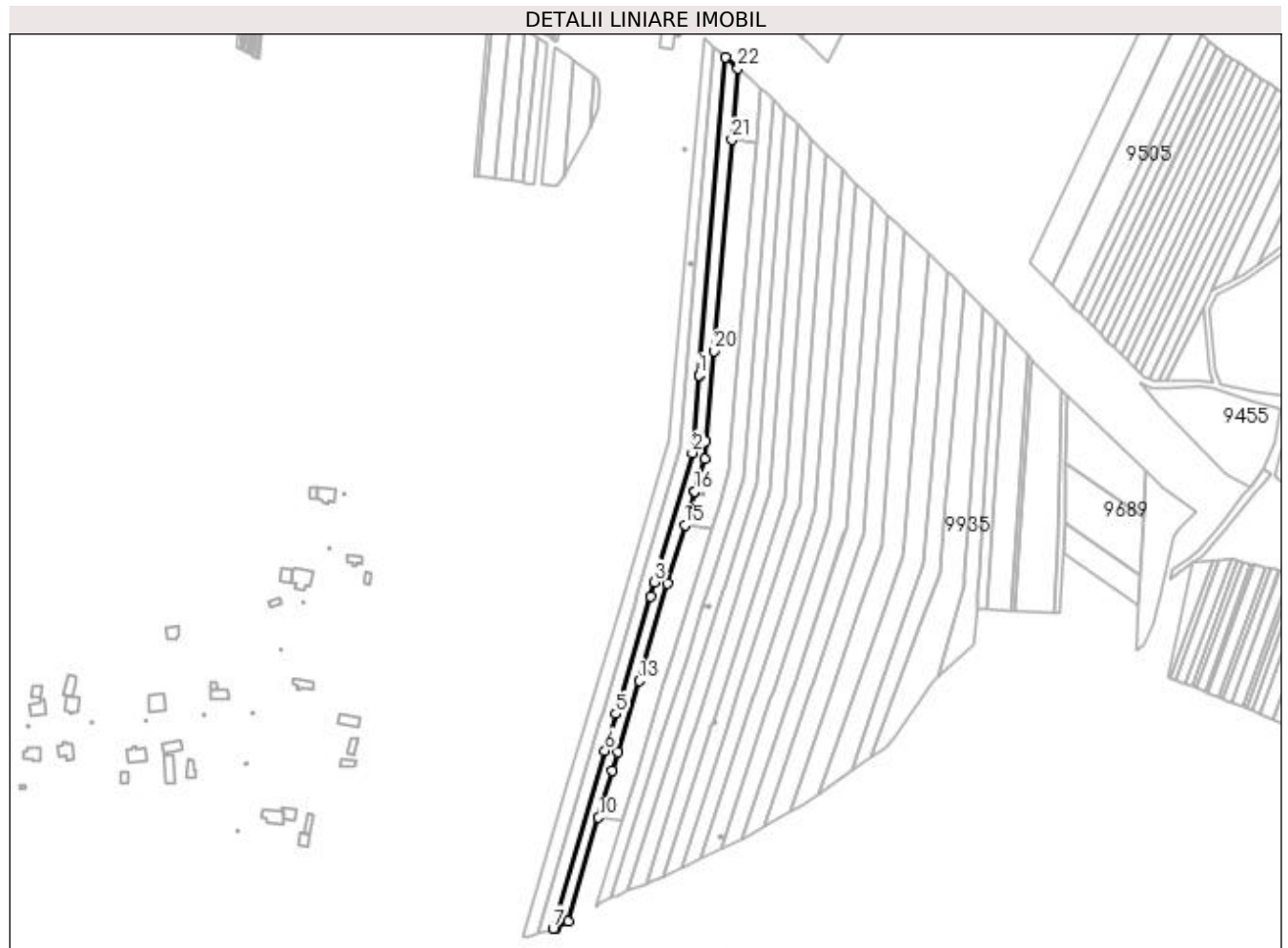
Inscrieri privind dezmembramintele dreptului de proprietate, drepturi reale de garanție și sarcini	Referințe
NU SUNT	

Anexa Nr. 1 La Partea I

Teren

Nr cadastral	Suprafața (mp)*	Observații / Referințe
	5.000	

* Suprafața este determinată în planul de proiecție Stereo 70.



Date referitoare la teren

Crt	Categorie folosință	Intra vilan	Suprafața (mp)	Tarla	Parcelă	Nr. topo	Observații / Referințe
1	arabil	NU	1.000	24	237	-	
2	livada	NU	1.000	24	276	-	
3	arabil	NU	3.000	24	313	-	

Lungime Segmente

1) Valorile lungimilor segmentelor sunt obținute din proiecție în plan.

Punct început	X / Y	Punct sfârșit	X / Y	Lungime segment (** (m))
1	435.837,293 300.078,598	2	435.832,929 300.027,169	51.614
3	435.807,927 299.941,902	4	435.805,19 299.932,566	9.729
5	435.782,377 299.854,767	6	435.775,255 299.830,479	25.311
7	435.740,784 299.712,919	8	435.742,74 299.713,571	2.062

Punct început	X / Y	Punct sfârșit	X / Y	Lungime segment (** (m))
2	435.832,929 300.027,169	3	435.807,927 299.941,902	88.857
4	435.805,19 299.932,566	5	435.782,377 299.854,767	81.075
6	435.775,255 299.830,479	7	435.740,784 299.712,919	122.51
8	435.742,74 299.713,571	9	435.750,669 299.717,402	8.806

Punct început	X / Y	Punct sfârșit	X / Y	Lungime segment (** (m)
9	435.750,669 299.717,402	10	435.771,044 299.786,324	71.871
11	435.780,115 299.817,006	12	435.783,771 299.829,37	12.893
13	435.797,751 299.876,658	14	435.816,701 299.940,76	66.844
15	435.828,18 299.979,586	16	435.834,726 300.001,73	23.091
17	435.834,728 300.001,735	18	435.841,033 300.023,062	22.239
19	435.842,077 300.035,228	20	435.847,172 300.094,602	59.592
21	435.859,149 300.234,182	22	435.863,193 300.281,3	47.291
23	435.855,1 300.288,445	24	435.837,294 300.078,603	210.596

Punct început	X / Y	Punct sfârșit	X / Y	Lungime segment (** (m)
10	435.771,044 299.786,324	11	435.780,115 299.817,006	31.995
12	435.783,771 299.829,37	13	435.797,751 299.876,658	49.311
14	435.816,701 299.940,76	15	435.828,18 299.979,586	40.487
16	435.834,726 300.001,73	17	435.834,728 300.001,735	0.005
18	435.841,033 300.023,062	19	435.842,077 300.035,228	12.211
20	435.847,172 300.094,602	21	435.859,149 300.234,182	140.093
22	435.863,193 300.281,3	23	435.855,1 300.288,445	10.796
24	435.837,294 300.078,603	1	435.837,293 300.078,598	0.005

** Lungimile segmentelor sunt determinate în planul de proiecție Stereo 70 și sunt rotunjite la 1 milimetru.

*** Distanța dintre puncte este formată din segmente cumulate ce sunt mai mici decât valoarea 1 milimetru.

**DATE DESPRE IMOBILUL NR. 9951**

Oficiul de Cadastru și Publicitate Imobiliară DOLJ
Biroul de Cadastru și Publicitate Imobiliară Craiova

A. Partea I. Descrierea imobilului

TEREN Extravilan

Adresa: Jud. Dolj, T24, P238, 277, 314

Nr. Crt	Nr cadastral Nr. topografic	Suprafața* (mp)	Observații / Referințe
A1		5.000	Sector cadastral:44 Teren neimpregmuit;

B. Partea II. Proprietari și acte

Inscrieri privitoare la dreptul de proprietate și alte drepturi reale	Referințe
/	
Act Notarial nr. CM 67, din 26/04/2013 emis de BNP Ștefănescu Floriana;	
B1	A1
Intabulare, drept de PROPRIETATE, dobandit prin Succesiune, cota actuala 1/1, cota initiala 1/1 1) VLĂDAIA PAUL	

C. Partea III. SARCINI .

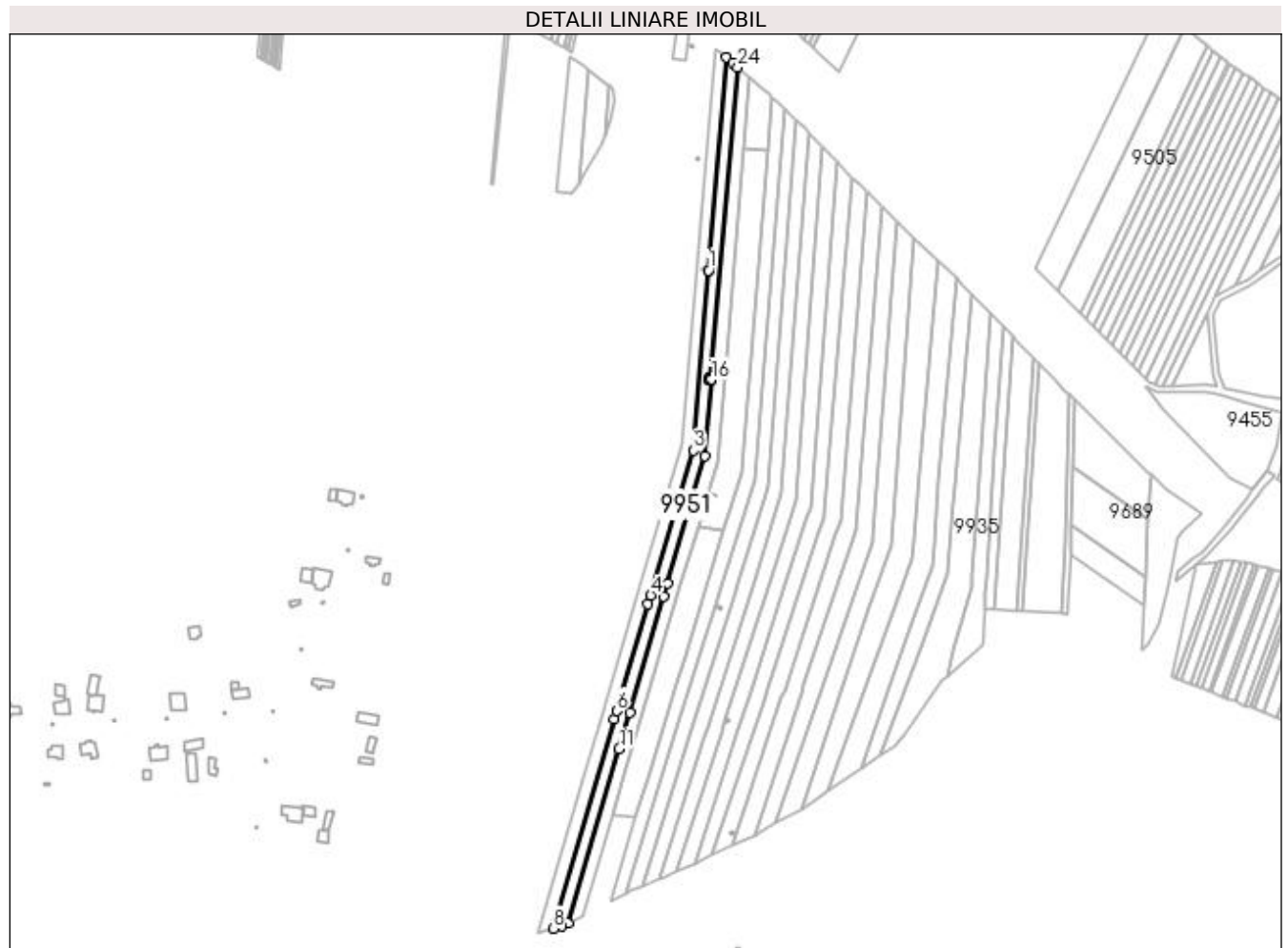
Inscrieri privind dezmembramintele dreptului de proprietate, drepturi reale de garanție și sarcini	Referințe
NU SUNT	

Anexa Nr. 1 La Partea I

Teren

Nr cadastral	Suprafața (mp)*	Observații / Referințe
	5.000	

* Suprafața este determinată în planul de proiecție Stereo 70.



Date referitoare la teren

Crt	Categorie folosință	Intra vilan	Suprafața (mp)	Tarla	Parcelă	Nr. topo	Observații / Referințe
1	arabil	NU	1.300	24	238	-	
2	livada	NU	700	24	277	-	
3	arabil	NU	3.000	24	314	-	

Lungime Segmente

1) Valorile lungimilor segmentelor sunt obținute din proiecție în plan.

Punct început	X / Y	Punct sfârșit	X / Y	Lungime segment (** (m)
1	435.835,379 300.152,021	2	435.835,379 300.152,016	0.005
3	435.825,075 300.030,974	4	435.796,53 299.933,693	101.382
5	435.794,739 299.927,59	6	435.773,703 299.855,896	74.716
7	435.772,047 299.850,252	8	435.730,772 299.709,583	146.599

Punct început	X / Y	Punct sfârșit	X / Y	Lungime segment (** (m)
2	435.835,379 300.152,016	3	435.825,075 300.030,974	121.48
4	435.796,53 299.933,693	5	435.794,739 299.927,59	6.36
6	435.773,703 299.855,896	7	435.772,047 299.850,252	5.882
8	435.730,772 299.709,583	9	435.736,769 299.711,49	6.293

Punct început	X / Y	Punct sfârșit	X / Y	Lungime segment (** (m))
9	435.736,769 299.711,49	10	435.740,784 299.712,919	4.262
11	435.775,255 299.830,479	12	435.782,377 299.854,767	25.311
13	435.805,19 299.932,566	14	435.807,927 299.941,902	9.729
15	435.832,929 300.027,169	16	435.837,293 300.078,598	51.614
17	435.836,409 300.078,673	18	435.836,439 300.078,074	0.6
19	435.835,24 300.078,014	20	435.835,18 300.079,212	1.2
21	435.836,378 300.079,272	22	435.836,408 300.078,678	0.595
23	435.837,294 300.078,603	24	435.855,1 300.288,445	210.596
25	435.851,672 300.291,737	26	435.847,56 300.295,101	5.313

Punct început	X / Y	Punct sfârșit	X / Y	Lungime segment (** (m))
10	435.740,784 299.712,919	11	435.775,255 299.830,479	122.51
12	435.782,377 299.854,767	13	435.805,19 299.932,566	81.075
14	435.807,927 299.941,902	15	435.832,929 300.027,169	88.857
16	435.837,293 300.078,598	17	435.836,409 300.078,673	0.887
18	435.836,439 300.078,074	19	435.835,24 300.078,014	1.201
20	435.835,18 300.079,212	21	435.836,378 300.079,272	1.2
22	435.836,408 300.078,678	23	435.837,294 300.078,603	0.889
24	435.855,1 300.288,445	25	435.851,672 300.291,737	4.753
26	435.847,56 300.295,101	1	435.835,379 300.152,021	143.598

** Lungimile segmentelor sunt determinate în planul de proiecție Stereo 70 și sunt rotunjite la 1 milimetru.

*** Distanța dintre puncte este formată din segmente cumulate ce sunt mai mici decât valoarea 1 milimetru.

**DATE DESPRE IMOBILUL NR. 9952**

Oficiul de Cadastru și Publicitate Imobiliară DOLJ
Biroul de Cadastru și Publicitate Imobiliară Craiova

A. Partea I. Descrierea imobilului

TEREN Extravilan

Adresa: Jud. Dolj, T 24, P 239, P 278, P 315

Nr. Crt	Nr cadastral Nr. topografic	Suprafața* (mp)	Observații / Referințe
A1	31591	5.000	Sector cadastral:44 Teren neimprejmuit;

B. Partea II. Proprietari și acte

Inscrieri privitoare la dreptul de proprietate și alte drepturi reale	Referințe
29284 / 19/03/2015	
Act Administrativ nr. TDP nr 554-2198, din 07/04/1994 emis de CJSDPAT DOLJ;	
B1	A1
Intabulare, drept de PROPRIETATE, dobandit prin Reconstituire, cota actuala 1/1, cota initiala 1/1	
1) RADU ION	

C. Partea III. SARCINI .

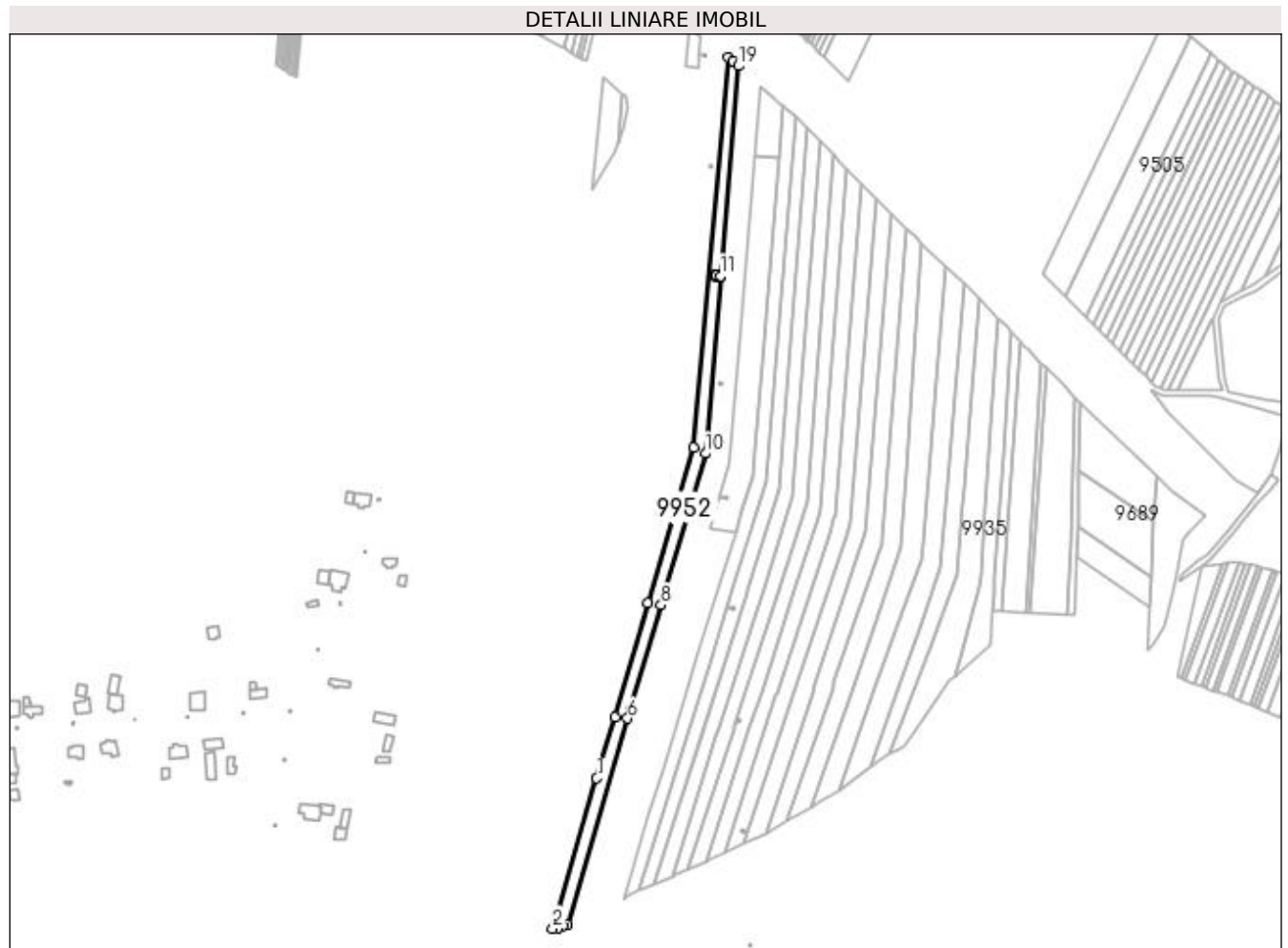
Inscrieri privind dezmembramintele dreptului de proprietate, drepturi reale de garanție și sarcini	Referințe
NU SUNT	

Anexa Nr. 1 La Partea I

Teren

Nr cadastral	Suprafața (mp)*	Observații / Referințe
31591	5.000	

* Suprafața este determinată în planul de proiecție Stereo 70.



Date referitoare la teren

Crt	Categorie folosință	Intra vilan	Suprafața (mp)	Tarla	Parcelă	Nr. topo	Observații / Referințe
1	arabil	NU	1.300	24	239	-	
2	livada	NU	700	24	278	-	
3	arabil	NU	3.000	24	315	-	

Lungime Segmente

1) Valorile lungimilor segmentelor sunt obținute din proiecție în plan.

Punct început	X / Y	Punct sfârșit	X / Y	Lungime segment (** (m))
1	435.751,019 299.809,573	2	435.720,916 299.707,153	106.752
3	435.724,887 299.707,623	4	435.728,042 299.708,576	3.296
5	435.730,772 299.709,583	6	435.772,047 299.850,252	146.599
7	435.773,703 299.855,896	8	435.794,739 299.927,59	74.716

Punct început	X / Y	Punct sfârșit	X / Y	Lungime segment (** (m))
2	435.720,916 299.707,153	3	435.724,887 299.707,623	3.999
4	435.728,042 299.708,576	5	435.730,772 299.709,583	2.91
6	435.772,047 299.850,252	7	435.773,703 299.855,896	5.882
8	435.794,739 299.927,59	9	435.796,53 299.933,693	6.36

Punct început	X / Y	Punct sfârșit	X / Y	Lungime segment (** (m)
9	435.796,53 299.933,693	10	435.825,075 300.030,974	101.382
11	435.835,379 300.152,016	12	435.832,711 300.152,243	2.678
13	435.832,741 300.151,643	14	435.831,543 300.151,583	1.2
15	435.831,483 300.152,782	16	435.832,681 300.152,842	1.2
17	435.832,711 300.152,248	18	435.835,379 300.152,021	2.678
19	435.847,56 300.295,101	20	435.843,998 300.298,369	4.834
21	435.840,693 300.300,885	22	435.817,272 300.034,983	266.931
23	435.786,04 299.928,722	24	435.763,31 299.851,389	80.604

Punct început	X / Y	Punct sfârșit	X / Y	Lungime segment (** (m)
10	435.825,075 300.030,974	11	435.835,379 300.152,016	121.48
12	435.832,711 300.152,243	13	435.832,741 300.151,643	0.601
14	435.831,543 300.151,583	15	435.831,483 300.152,782	1.201
16	435.832,681 300.152,842	17	435.832,711 300.152,248	0.595
18	435.835,379 300.152,021	19	435.847,56 300.295,101	143.598
20	435.843,998 300.298,369	21	435.840,693 300.300,885	4.154
22	435.817,272 300.034,983	23	435.786,04 299.928,722	110.756
24	435.763,31 299.851,389	1	435.751,019 299.809,573	43.585

** Lungimile segmentelor sunt determinate în planul de proiecție Stereo 70 și sunt rotunjite la 1 milimetru.

*** Distanța dintre puncte este formată din segmente cumulate ce sunt mai mici decât valoarea 1 milimetru.

**DATE DESPRE IMOBILUL NR. 9953**

Oficiul de Cadastru și Publicitate Imobiliară DOLJ
Biroul de Cadastru și Publicitate Imobiliară Craiova

A. Partea I. Descrierea imobilului

TEREN Extravilan

Adresa: Jud. Dolj, T24, P279, 316

Nr. Crt	Nr cadastral Nr. topografic	Suprafața* (mp)	Observații / Referințe
A1		4.200	Sector cadastral:44 Teren neimprejmuit;

B. Partea II. Proprietari și acte

Inscrieri privitoare la dreptul de proprietate și alte drepturi reale	Referințe
/	
Act Notarial nr. APV 116, din 16/08/2004 emis de BNP DEFTA EMIL;	
B1	A1
Intabulare, drept de PROPRIETATE, dobandit prin lesire Din Indiviziune, cota actuala 1/1, cota initiala 1/1 1) DIACONESCU SILVIA	

C. Partea III. SARCINI .

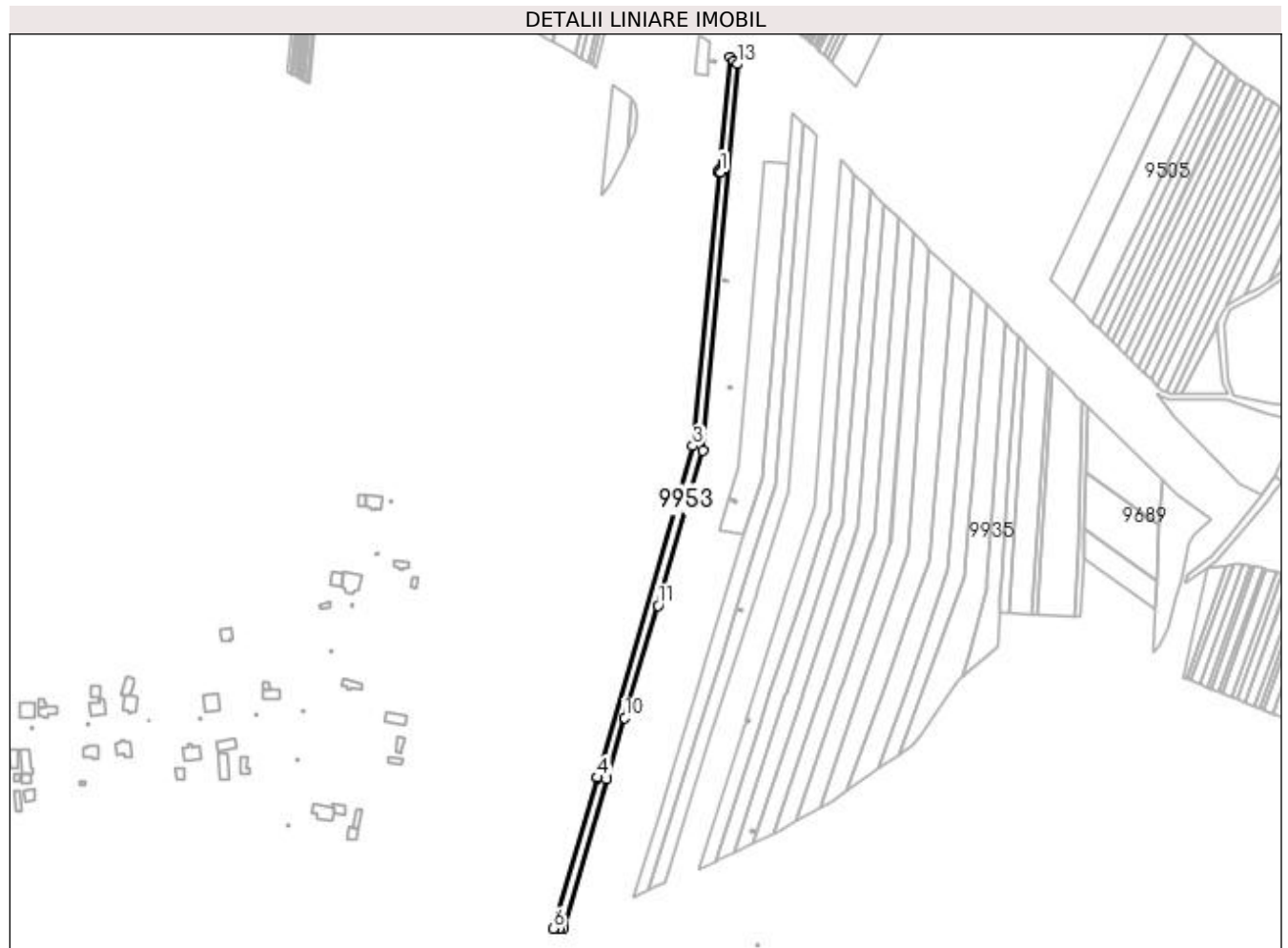
Inscrieri privind dezmembramintele dreptului de proprietate, drepturi reale de garanție și sarcini	Referințe
NU SUNT	

Anexa Nr. 1 La Partea I

Teren

Nr cadastral	Suprafața (mp)*	Observații / Referințe
	4.200	

* Suprafața este determinată în planul de proiecție Stereo 70.



Date referitoare la teren

Crt	Categorie folosință	Intra vilan	Suprafața (mp)	Tarla	Parcelă	Nr. topo	Observații / Referințe
1	livada	NU	700	24	279	-	
2	arabil	NU	3.500	24	316	-	

Lungime Segmente

1) Valorile lungimilor segmentelor sunt obținute din proiecție în plan.

Punct început	X / Y	Punct sfârșit	X / Y	Lungime segment (** (m)
1	435.828,969 300.226,712	2	435.827,926 300.226,66	1.044
2	435.827,926 300.226,66	3	435.809,995 300.038,305	189.207
3	435.809,995 300.038,305	4	435.744,226 299.810,457	237.15
4	435.744,226 299.810,457	5	435.744,107 299.810,042	0.432

Punct început	X / Y	Punct sfârșit	X / Y	Lungime segment (** (m)
5	435.744,107 299.810,042	6	435.714,268 299.706,671	107.591
6	435.714,268 299.706,671	7	435.717,823 299.706,603	3.556
7	435.717,823 299.706,603	8	435.720,916 299.707,153	3.142
8	435.720,916 299.707,153	9	435.751,019 299.809,573	106.752
9	435.751,019 299.809,573	10	435.763,31 299.851,389	43.585
10	435.763,31 299.851,389	11	435.786,04 299.928,722	80.604
11	435.786,04 299.928,722	12	435.817,272 300.034,983	110.756
12	435.817,272 300.034,983	13	435.840,693 300.300,885	266.931
13	435.840,693 300.300,885	14	435.838,243 300.303,058	3.275
14	435.838,243 300.303,058	15	435.835,416 300.305,33	3.627
15	435.835,416 300.305,33	16	435.828,041 300.227,867	77.813
16	435.828,041 300.227,867	17	435.828,908 300.227,911	0.868
17	435.828,908 300.227,911	1	435.828,969 300.226,712	1.201

** Lungimile segmentelor sunt determinate în planul de proiecție Stereo 70 și sunt rotunjite la 1 milimetru.

*** Distanța dintre puncte este formată din segmente cumulate ce sunt mai mici decât valoarea 1 milimetru.

**DATE DESPRE IMOBILUL NR. 9954**

Oficiul de Cadastru și Publicitate Imobiliară DOLJ
Biroul de Cadastru și Publicitate Imobiliară Craiova

A. Partea I. Descrierea imobilului

TEREN Extravilan

Adresa: Jud. Dolj, T24, P280, 317

Nr. Crt	Nr cadastral Nr. topografic	Suprafața* (mp)	Observații / Referințe
A1		4.200	Sector cadastral:44 Teren neimprejmuit;

B. Partea II. Proprietari și acte

Inscrieri privitoare la dreptul de proprietate și alte drepturi reale	Referințe
/	
Act Notarial nr. Contract de partaj voluntar, din 27/08/2004 emis de BNP Ștefănescu Floriana;	
B1	A1
Intabulare, drept de PROPRIETATE, dobandit prin lesire Din Indiviziune, cota actuala 1/1, cota initiala 1/1 1) LEOVEANU GHEORGHE	

C. Partea III. SARCINI .

Inscrieri privind dezmembramintele dreptului de proprietate, drepturi reale de garanție și sarcini	Referințe
NU SUNT	

Anexa Nr. 1 La Partea I

Teren

Nr cadastral	Suprafața (mp)*	Observații / Referințe
	4.200	

* Suprafața este determinată în planul de proiecție Stereo 70.



Date referitoare la teren

Crt	Categorie folosință	Intra vilan	Suprafața (mp)	Tarla	Parcelă	Nr. topo	Observații / Referințe
1	livada	NU	700	24	280	-	
2	arabil	NU	3.500	24	317	-	

Lungime Segmente

1) Valorile lungimilor segmentelor sunt obținute din proiecție în plan.

Punct început	X / Y	Punct sfârșit	X / Y	Lungime segment (** (m)
1	435.827,71 300.227,851	2	435.828,041 300.227,867	0.331
2	435.828,041 300.227,867	3	435.835,416 300.305,33	77.813
3	435.835,416 300.305,33	4	435.830,326 300.309,617	6.655
4	435.830,326 300.309,617	5	435.802,766 300.041,804	269.227

Punct început	X / Y	Punct sfârșit	X / Y	Lungime segment (** (m)
5	435.802,766 300.041,804	6	435.794,989 300.014,358	28.527
6	435.794,989 300.014,358	7	435.770,756 299.928,838	88.887
7	435.770,756 299.928,838	8	435.737,345 299.810,922	122.558
8	435.737,345 299.810,922	9	435.707,738 299.706,435	108.601
9	435.707,738 299.706,435	10	435.710,347 299.706,616	2.615
10	435.710,347 299.706,616	11	435.714,268 299.706,671	3.921
11	435.714,268 299.706,671	12	435.744,107 299.810,042	107.591
12	435.744,107 299.810,042	13	435.744,226 299.810,457	0.432
13	435.744,226 299.810,457	14	435.809,995 300.038,305	237.15
14	435.809,995 300.038,305	15	435.827,926 300.226,66	189.207
15	435.827,926 300.226,66	16	435.827,77 300.226,652	0.156
16	435.827,77 300.226,652	1	435.827,71 300.227,851	1.201

** Lungimile segmentelor sunt determinate în planul de proiecție Stereo 70 și sunt rotunjite la 1 milimetru.

*** Distanța dintre puncte este formată din segmente cumulate ce sunt mai mici decât valoarea 1 milimetru.

**DATE DESPRE IMOBILUL NR. 9955**

Oficiul de Cadastru și Publicitate Imobiliară DOLJ
Biroul de Cadastru și Publicitate Imobiliară Craiova

A. Partea I. Descrierea imobilului

TEREN Extravilan

Adresa: Jud. Dolj, T24, P243, 281, 318

Nr. Crt	Nr cadastral Nr. topografic	Suprafața* (mp)	Observații / Referințe
A1		6.400	Sector cadastral:44 Teren neimprejmuit;

B. Partea II. Proprietari și acte

Inscrieri privitoare la dreptul de proprietate și alte drepturi reale	Referințe
/	
Act Administrativ nr. TDP 425-2162, din 09/02/1994 emis de CJSDPAT DOLJ;	
B1	A1
Intabulare, drept de PROPRIETATE, dobândit prin Reconstituire, cota actuala 1/1, cota initiala 1/1 1) PARASCHIV MARIA, LIPSA CNP	

C. Partea III. SARCINI .

Inscrieri privind dezmembramintele dreptului de proprietate, drepturi reale de garanție și sarcini	Referințe
NU SUNT	

Anexa Nr. 1 La Partea I

Teren

Nr cadastral	Suprafața (mp)*	Observații / Referințe
	6.400	

* Suprafața este determinată în planul de proiecție Stereo 70.



Date referitoare la teren

Crt	Categorie folosință	Intra vilan	Suprafața (mp)	Tarla	Parcelă	Nr. topo	Observații / Referințe
1	arabil	NU	2.400	24	243	-	
2	livada	NU	1.000	24	281	-	
3	arabil	NU	3.000	24	318	-	

Lungime Segmente

1) Valorile lungimilor segmentelor sunt obținute din proiecție în plan.

Punct început	X / Y	Punct sfârșit	X / Y	Lungime segment (** (m))
1	435.821,034 300.302,927	2	435.819,977 300.293,582	9.405
3	435.792,092 300.046,989	4	435.783,46 300.015,858	32.306
5	435.776,299 299.990,03	6	435.759,73 299.930,273	62.012
7	435.744,372 299.874,885	8	435.697,661 299.706,417	174.824

Punct început	X / Y	Punct sfârșit	X / Y	Lungime segment (** (m))
2	435.819,977 300.293,582	3	435.792,092 300.046,989	248.165
4	435.783,46 300.015,858	5	435.776,299 299.990,03	26.802
6	435.759,73 299.930,273	7	435.744,372 299.874,885	57.478
8	435.697,661 299.706,417	9	435.701,002 299.706,293	3.343

Punct început	X / Y	Punct sfârșit	X / Y	Lungime segment (** (m)
9	435.701,002 299.706,293	10	435.704,047 299.706,179	3.047
11	435.707,738 299.706,435	12	435.737,345 299.810,922	108.601
13	435.770,756 299.928,838	14	435.794,989 300.014,358	88.887
15	435.802,766 300.041,804	16	435.830,326 300.309,617	269.227
17	435.824,434 300.314,58	18	435.822,476 300.315,679	2.245
19	435.821,035 300.302,932	20	435.823,953 300.302,602	2.937
21	435.823,923 300.303,202	22	435.825,121 300.303,262	1.2
23	435.825,182 300.302,063	24	435.823,983 300.302,003	1.201
25	435.823,953 300.302,597	1	435.821,034 300.302,927	2.938

Punct început	X / Y	Punct sfârșit	X / Y	Lungime segment (** (m)
10	435.704,047 299.706,179	11	435.707,738 299.706,435	3.7
12	435.737,345 299.810,922	13	435.770,756 299.928,838	122.558
14	435.794,989 300.014,358	15	435.802,766 300.041,804	28.527
16	435.830,326 300.309,617	17	435.824,434 300.314,58	7.704
18	435.822,476 300.315,679	19	435.821,035 300.302,932	12.828
20	435.823,953 300.302,602	21	435.823,923 300.303,202	0.601
22	435.825,121 300.303,262	23	435.825,182 300.302,063	1.201
24	435.823,983 300.302,003	25	435.823,953 300.302,597	0.595

** Lungimile segmentelor sunt determinate în planul de proiecție Stereo 70 și sunt rotunjite la 1 milimetru.

*** Distanța dintre puncte este formată din segmente cumulate ce sunt mai mici decât valoarea 1 milimetru.

**DATE DESPRE IMOBILUL NR. 9956**

Oficiul de Cadastru și Publicitate Imobiliară DOLJ
Biroul de Cadastru și Publicitate Imobiliară Craiova

A. Partea I. Descrierea imobilului

TEREN Extravilan

Adresa: Jud. Dolj, T24, P244, 244, 283, 320

Nr. Crt	Nr cadastral Nr. topografic	Suprafața* (mp)	Observații / Referințe
A1		3.700	Sector cadastral:44 Teren neimprejmuit;

B. Partea II. Proprietari și acte

Inscrieri privitoare la dreptul de proprietate și alte drepturi reale	Referințe
/	
Act Administrativ nr. TDP 857 15011, din 08/02/1995 emis de CJSDPAT DOLJ;	
B1	A1
Intabulare, drept de PROPRIETATE, dobandit prin Reconstituire, cota actuala 1/1, cota initiala 1/1 1) LEOVEANU ILIE, LIPSA CNP	

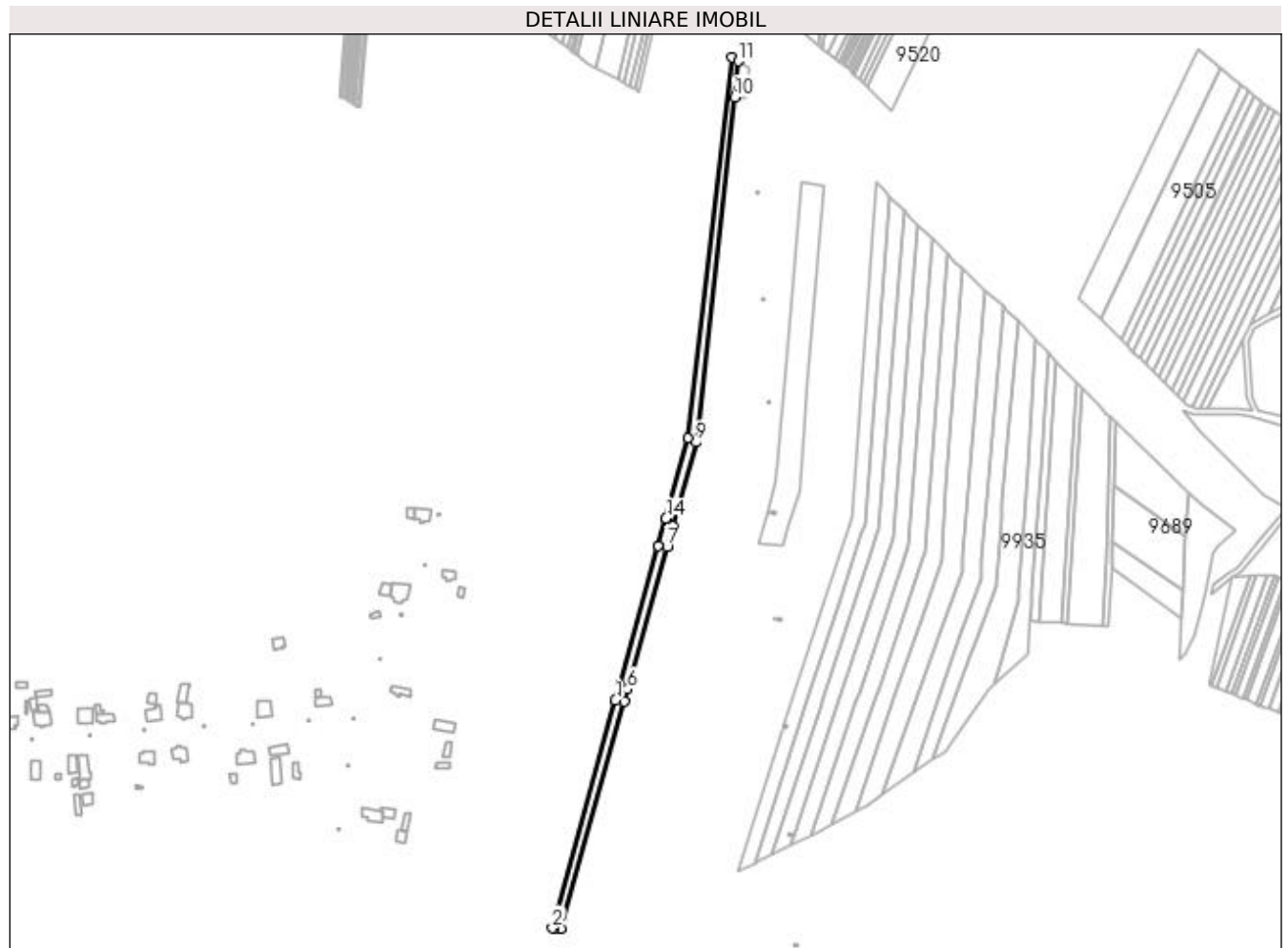
C. Partea III. SARCINI .

Inscrieri privind dezmembramintele dreptului de proprietate, drepturi reale de garanție și sarcini	Referințe
NU SUNT	

Anexa Nr. 1 La Partea I**Teren**

Nr cadastral	Suprafața (mp)*	Observații / Referințe
	3.700	

* Suprafața este determinată în planul de proiecție Stereo 70.

**Date referitoare la teren**

Crt	Categorie folosință	Intravilan	Suprafața (mp)	Tarla	Parcelă	Nr. topo	Observații / Referințe
1	arabil	NU	1.000	24	244	-	
2	livada	NU	700	24	283	-	
3	arabil	NU	2.000	24	320	-	

Lungime Segmente

1) Valorile lungimilor segmentelor sunt obținute din proiecție în plan.

Punct început	X / Y	Punct sfârșit	X / Y	Lungime segment (** (m)
1	435.727,414 299.868,189	2	435.682,705 299.706,947	167.326
2	435.682,705 299.706,947	3	435.683,944 299.706,928	1.239
3	435.683,944 299.706,928	4	435.688,752 299.706,749	4.811
4	435.688,752 299.706,749	5	435.733,519 299.867,395	166.767

Punct început	X / Y	Punct sfârșit	X / Y	Lungime segment (** (m)
5	435.733,519 299.867,395	6	435.735,913 299.875,986	8.918
6	435.735,913 299.875,986	7	435.763,991 299.976,746	104.599
7	435.763,991 299.976,746	8	435.767,994 299.991,11	14.911
8	435.767,994 299.991,11	9	435.784,57 300.050,593	61.749
9	435.784,57 300.050,593	10	435.811,709 300.294,658	245.569
10	435.811,709 300.294,658	11	435.814,542 300.320,134	25.633
11	435.814,542 300.320,134	12	435.809,755 300.322,822	5.49
12	435.809,755 300.322,822	13	435.778,754 300.053,343	271.256
13	435.778,754 300.053,343	14	435.763,097 299.996,875	58.598
14	435.763,097 299.996,875	15	435.757,741 299.977,56	20.044
15	435.757,741 299.977,56	16	435.730,468 299.879,203	102.068
16	435.730,468 299.879,203	1	435.727,414 299.868,189	11.43

** Lungimile segmentelor sunt determinate în planul de proiecție Stereo 70 și sunt rotunjite la 1 milimetru.

*** Distanța dintre puncte este formată din segmente cumulate ce sunt mai mici decât valoarea 1 milimetru.

**DATE DESPRE IMOBILUL NR. 9957**

Oficiul de Cadastru și Publicitate Imobiliară DOLJ
Biroul de Cadastru și Publicitate Imobiliară Craiova

A. Partea I. Descrierea imobilului

TEREN Extravilan

Adresa: Jud. Dolj, T24, P 248, 285, 322

Nr. Crt	Nr cadastral Nr. topografic	Suprafața* (mp)	Observații / Referințe
A1	31681	5.000	Sector cadastral:44 Teren neimprejmuit;

B. Partea II. Proprietari și acte

Inscrieri privitoare la dreptul de proprietate și alte drepturi reale	Referințe
56812 / 11/04/2017	
Act Notarial nr. contract de vanzare nr. 1400, din 10/04/2017 emis de Faurar Virgil Claudiu;	
B1	A1
Intabulare, drept de PROPRIETATE, dobandit prin Conventie, cota actuala 1/1, cota initiala 1/1 1) SC RURAL OLTENIA SRL, CIF:22112978	

C. Partea III. SARCINI .

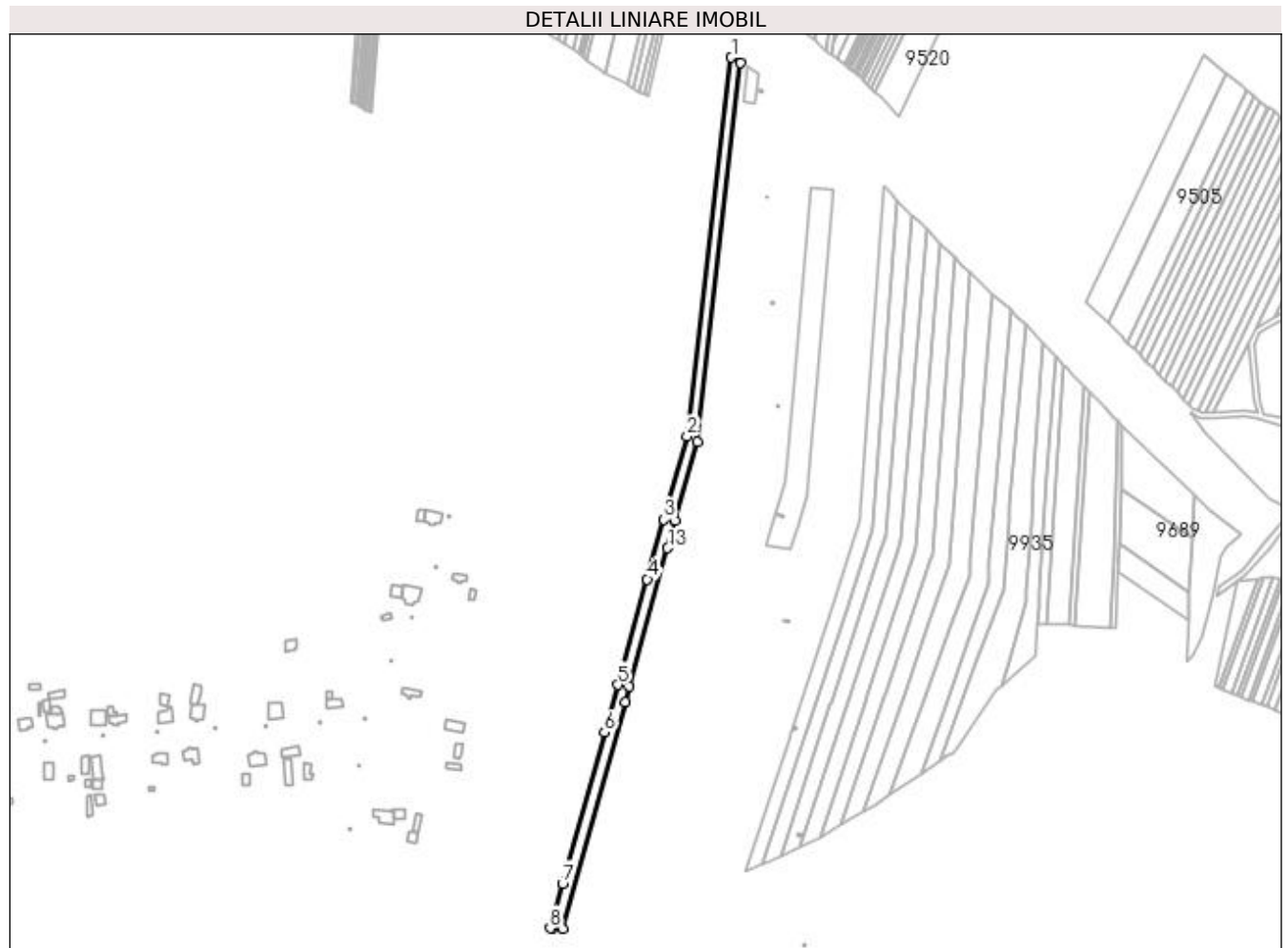
Inscrieri privind dezmembramintele dreptului de proprietate, drepturi reale de garanție și sarcini	Referințe
NU SUNT	

Anexa Nr. 1 La Partea I

Teren

Nr cadastral	Suprafața (mp)*	Observații / Referințe
31681	5.000	

* Suprafața este determinată în planul de proiecție Stereo 70.



Date referitoare la teren

Crt	Categorie folosință	Intravilan	Suprafața (mp)	Tarla	Parcelă	Nr. topo	Observații / Referințe
1	arabil	NU	1.500	24	248	-	
2	arabil	NU	1.000	24	285	-	
3	arabil	NU	2.500	24	322	-	

Lungime Segmente

1) Valorile lungimilor segmentelor sunt obținute din proiecție în plan.

Punct început	X / Y	Punct sfârșit	X / Y	Lungime segment (** (m)
1	435.802,978 300.326,627	2	435.771,458 300.057,133	271.331
2	435.771,458 300.057,133	3	435.754,967 299.997,933	61.454
3	435.754,967 299.997,933	4	435.743,137 299.955,464	44.086
4	435.743,137 299.955,464	5	435.722,194 299.880,28	78.046

Punct început	X / Y	Punct sfârșit	X / Y	Lungime segment (** (m)
5	435.722,194 299.880,28	6	435.712,786 299.846,508	35.058
6	435.712,786 299.846,508	7	435.682,797 299.738,85	111.757
7	435.682,797 299.738,85	8	435.673,964 299.707,142	32.915
8	435.673,964 299.707,142	9	435.675,567 299.707,056	1.605
9	435.675,567 299.707,056	10	435.682,705 299.706,947	7.139
10	435.682,705 299.706,947	11	435.727,414 299.868,189	167.326
11	435.727,414 299.868,189	12	435.730,468 299.879,203	11.43
12	435.730,468 299.879,203	13	435.757,741 299.977,56	102.068
13	435.757,741 299.977,56	14	435.763,097 299.996,875	20.044
14	435.763,097 299.996,875	15	435.778,754 300.053,343	58.598
15	435.778,754 300.053,343	16	435.809,755 300.322,822	271.256
16	435.809,755 300.322,822	1	435.802,978 300.326,627	7.772

** Lungimile segmentelor sunt determinate în planul de proiecție Stereo 70 și sunt rotunjite la 1 milimetru.

*** Distanța dintre puncte este formată din segmente cumulate ce sunt mai mici decât valoarea 1 milimetru.

**DATE DESPRE IMOBILUL NR. 9958**

Oficiul de Cadastru și Publicitate Imobiliară DOLJ
Biroul de Cadastru și Publicitate Imobiliară Craiova

A. Partea I. Descrierea imobilului

TEREN Extravilan

Adresa: Jud. Dolj, T24, P254, 287, 324

Nr. Crt	Nr cadastral Nr. topografic	Suprafața* (mp)	Observații / Referințe
A1		5.000	Sector cadastral:44 Teren neimprejmuit;

B. Partea II. Proprietari și acte

Inscrieri privitoare la dreptul de proprietate și alte drepturi reale	Referințe
/	
Act Administrativ nr. TDP 1115-1364, din 07/05/1997 emis de CJSDPAT DOLJ;	
B1	A1
Intabulare, drept de PROPRIETATE, dobândit prin Reconstituire, cota actuala 1/1, cota initiala 1/1 1) MIHAI ELENA, LIPSA CNP	

C. Partea III. SARCINI .

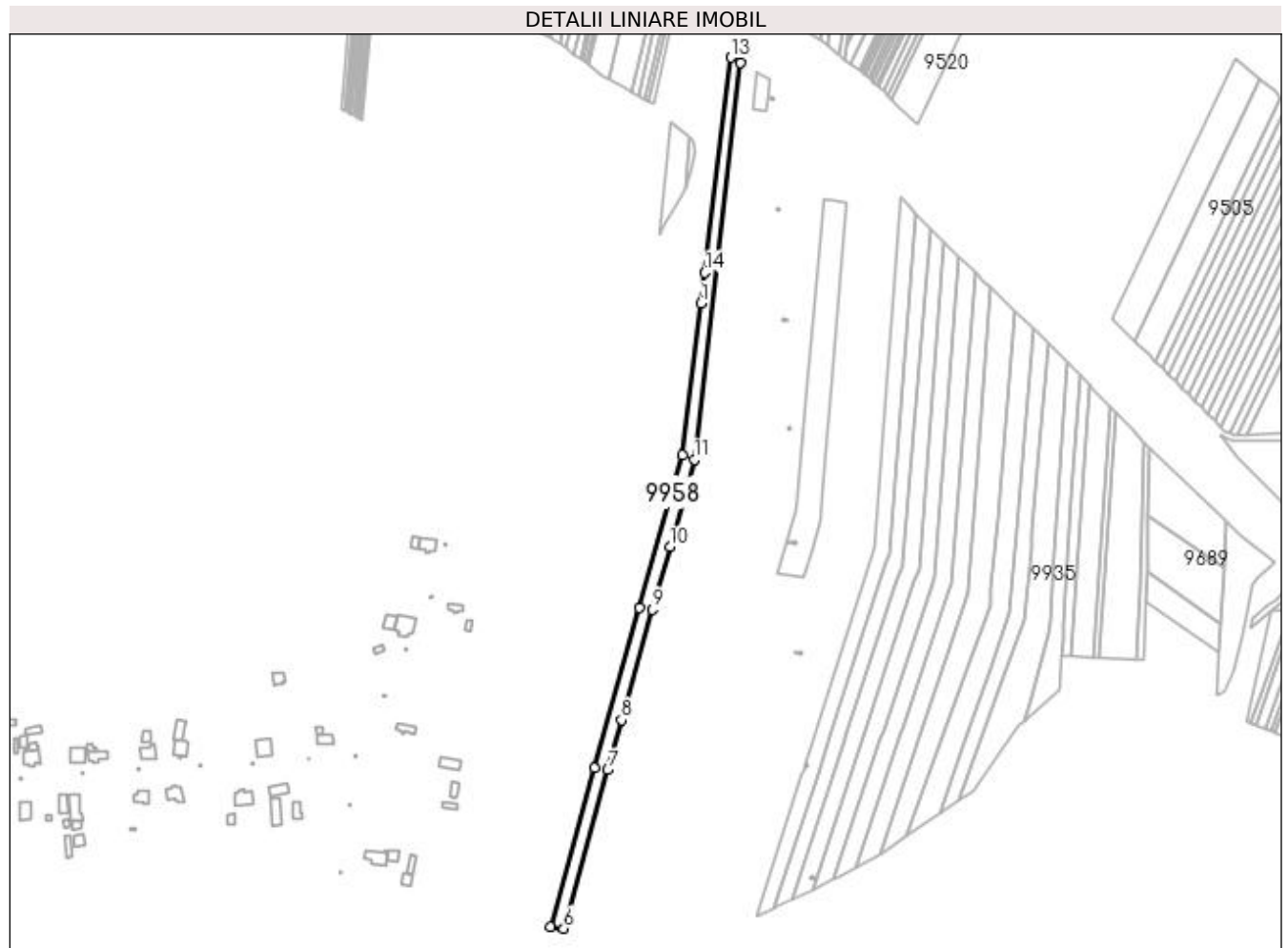
Inscrieri privind dezmembramintele dreptului de proprietate, drepturi reale de garanție și sarcini	Referințe
NU SUNT	

Anexa Nr. 1 La Partea I

Teren

Nr cadastral	Suprafața (mp)*	Observații / Referințe
	5.000	

* Suprafața este determinată în planul de proiecție Stereo 70.



Date referitoare la teren

Crt	Categorie folosință	Intra vilan	Suprafața (mp)	Tarla	Parcelă	Nr. topo	Observații / Referințe
1	arabil	NU	1.000	24	254	-	
2	livada	NU	1.000	24	287	-	
3	arabil	NU	3.000	24	324	-	

Lungime Segmente

1) Valorile lungimilor segmentelor sunt obținute din proiecție în plan.

Punct început	X / Y	Punct sfârșit	X / Y	Lungime segment (** (m)
1	435.776,035 300.163,376	2	435.763,4 300.060,572	103.578
2	435.763,4 300.060,572	3	435.734,334 299.956,609	107.95
3	435.734,334 299.956,609	4	435.703,875 299.847,668	113.119
4	435.703,875 299.847,668	5	435.673,78 299.740,024	111.772

Punct început	X / Y	Punct sfârșit	X / Y	Lungime segment (** (m)
5	435.673,78 299.740,024	6	435.682,797 299.738,85	9.093
6	435.682,797 299.738,85	7	435.712,786 299.846,508	111.757
7	435.712,786 299.846,508	8	435.722,194 299.880,28	35.058
8	435.722,194 299.880,28	9	435.743,137 299.955,464	78.046
9	435.743,137 299.955,464	10	435.754,967 299.997,933	44.086
10	435.754,967 299.997,933	11	435.771,458 300.057,133	61.454
11	435.771,458 300.057,133	12	435.802,978 300.326,627	271.331
12	435.802,978 300.326,627	13	435.796,543 300.330,24	7.38
13	435.796,543 300.330,24	14	435.778,59 300.184,166	147.173
14	435.778,59 300.184,166	1	435.776,035 300.163,376	20.946

** Lungimile segmentelor sunt determinate în planul de proiecție Stereo 70 și sunt rotunjite la 1 milimetru.

*** Distanța dintre puncte este formată din segmente cumulate ce sunt mai mici decât valoarea 1 milimetru.

**DATE DESPRE IMOBILUL NR. 9959**

Oficiul de Cadastru și Publicitate Imobiliară DOLJ
Biroul de Cadastru și Publicitate Imobiliară Craiova

A. Partea I. Descrierea imobilului

TEREN Extravilan

Adresa: Jud. Dolj, T24, P244, 282, 319

Nr. Crt	Nr cadastral Nr. topografic	Suprafața* (mp)	Observații / Referințe
A1		5.000	Sector cadastral:44 Teren neimprejmuit;

B. Partea II. Proprietari și acte

Inscrieri privitoare la dreptul de proprietate și alte drepturi reale	Referințe
/	
Act Administrativ nr. TDP 520-2198, din 03/03/1994 emis de CJSDPAT DOLJ;	
B1	A1
Intabulare, drept de PROPRIETATE, dobandit prin Reconstituire, cota actuala 1/1, cota initiala 1/1	
1) PETCOV IO N, LIPSA CNP	
2) MIREA ION, LIPSA CNP	

C. Partea III. SARCINI .

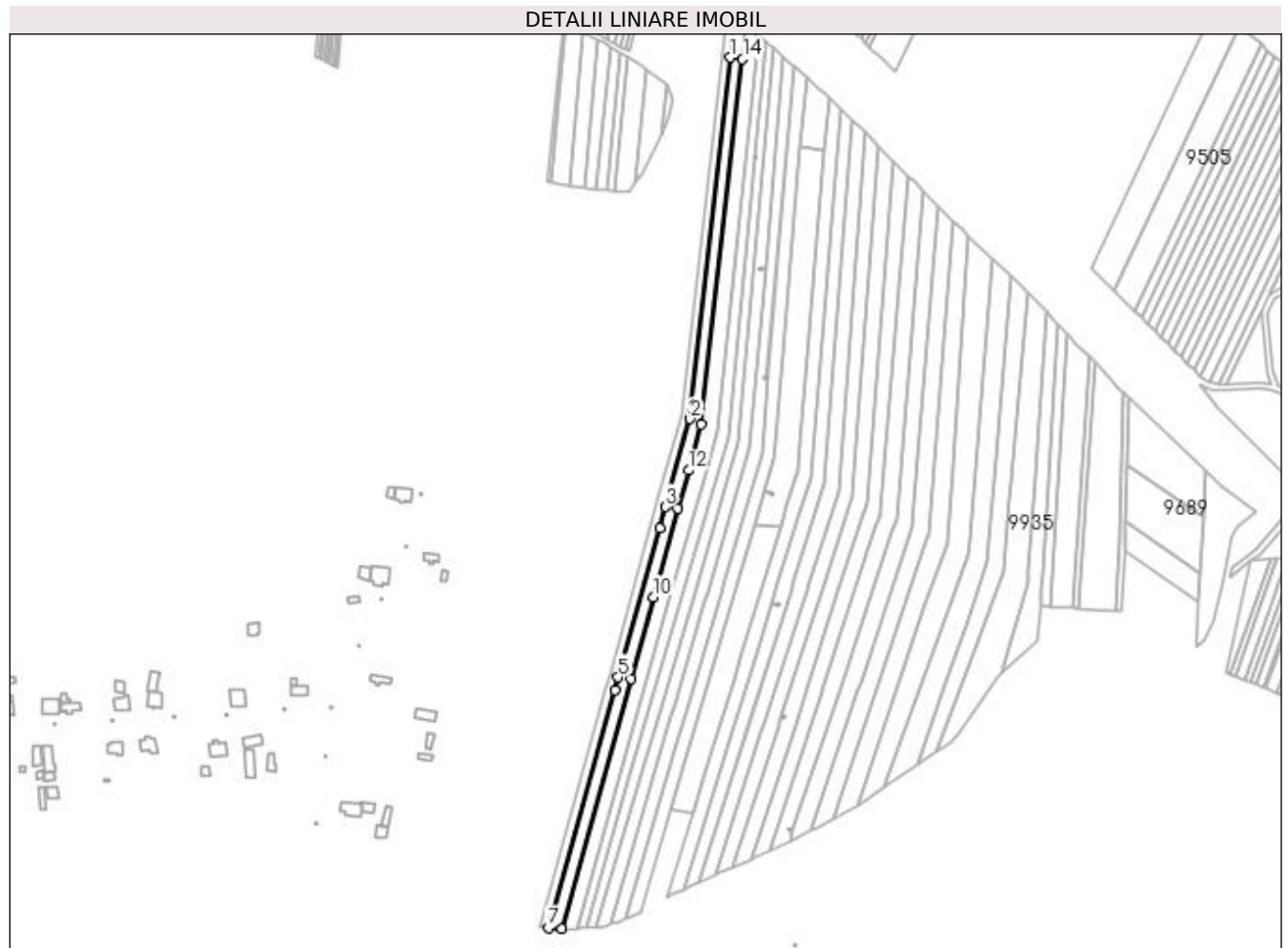
Inscrieri privind dezmembramintele dreptului de proprietate, drepturi reale de garanție și sarcini	Referințe
NU SUNT	

Anexa Nr. 1 La Partea I

Teren

Nr cadastral	Suprafața (mp)*	Observații / Referințe
	5.000	

* Suprafața este determinată în planul de proiecție Stereo 70.



Date referitoare la teren

Crt	Categorie folosință	Intra vilan	Suprafața (mp)	Tarla	Parcelă	Nr. topo	Observații / Referințe
1	arabil	NU	1.500	24	244	-	
2	livada	NU	1.000	24	282	-	
3	arabil	NU	2.500	24	319	-	

Lungime Segmente

1) Valorile lungimilor segmentelor sunt obținute din proiecție în plan.

Punct început	X / Y	Punct sfârșit	X / Y	Lungime segment (** (m)
1	435.811,709 300.294,658	2	435.784,57 300.050,593	245.569
2	435.784,57 300.050,593	3	435.767,994 299.991,11	61.749
3	435.767,994 299.991,11	4	435.763,991 299.976,746	14.911
4	435.763,991 299.976,746	5	435.735,913 299.875,986	104.599

Punct început	X / Y	Punct sfârșit	X / Y	Lungime segment (** (m)
5	435.735,913 299.875,986	6	435.733,519 299.867,395	8.918
6	435.733,519 299.867,395	7	435.688,752 299.706,749	166.767
7	435.688,752 299.706,749	8	435.697,661 299.706,417	8.915
8	435.697,661 299.706,417	9	435.744,372 299.874,885	174.824
9	435.744,372 299.874,885	10	435.759,73 299.930,273	57.478
10	435.759,73 299.930,273	11	435.776,299 299.990,03	62.012
11	435.776,299 299.990,03	12	435.783,46 300.015,858	26.802
12	435.783,46 300.015,858	13	435.792,092 300.046,989	32.306
13	435.792,092 300.046,989	14	435.819,977 300.293,582	248.165
14	435.819,977 300.293,582	1	435.811,709 300.294,658	8.338

** Lungimile segmentelor sunt determinate în planul de proiecție Stereo 70 și sunt rotunjite la 1 milimetru.

*** Distanța dintre puncte este formată din segmente cumulate ce sunt mai mici decât valoarea 1 milimetru.

**DATE DESPRE IMOBILUL NR. 9960**

Oficiul de Cadastru și Publicitate Imobiliară DOLJ
 Biroul de Cadastru și Publicitate Imobiliară Craiova

A. Partea I. Descrierea imobilului

TEREN Extravilan

Adresa: Jud. Dolj, T26, P241, 242

Nr. Crt	Nr cadastral Nr. topografic	Suprafața* (mp)	Observații / Referințe
A1		3.800	Sector cadastral:44 Teren neimprejmuit;

B. Partea II. Proprietari și acte

Inscrieri privitoare la dreptul de proprietate și alte drepturi reale		Referințe
/		
Act Administrativ nr. TDP 1038-48563, din 27/09/1997 emis de CJSDPAT DOLJ (Defunct conform certificat de deces seria DR, nr.912453, eliberat de Primaria Comunei Teslui in data de 16.10.2003);		
B1	Intabulare, drept de PROPRIETATE, dobandit prin Reconstituire, cota actuala 1/1, cota initiala 1/1 1) RUȘIN IOANA DEFUNCT:Da	A1

C. Partea III. SARCINI .

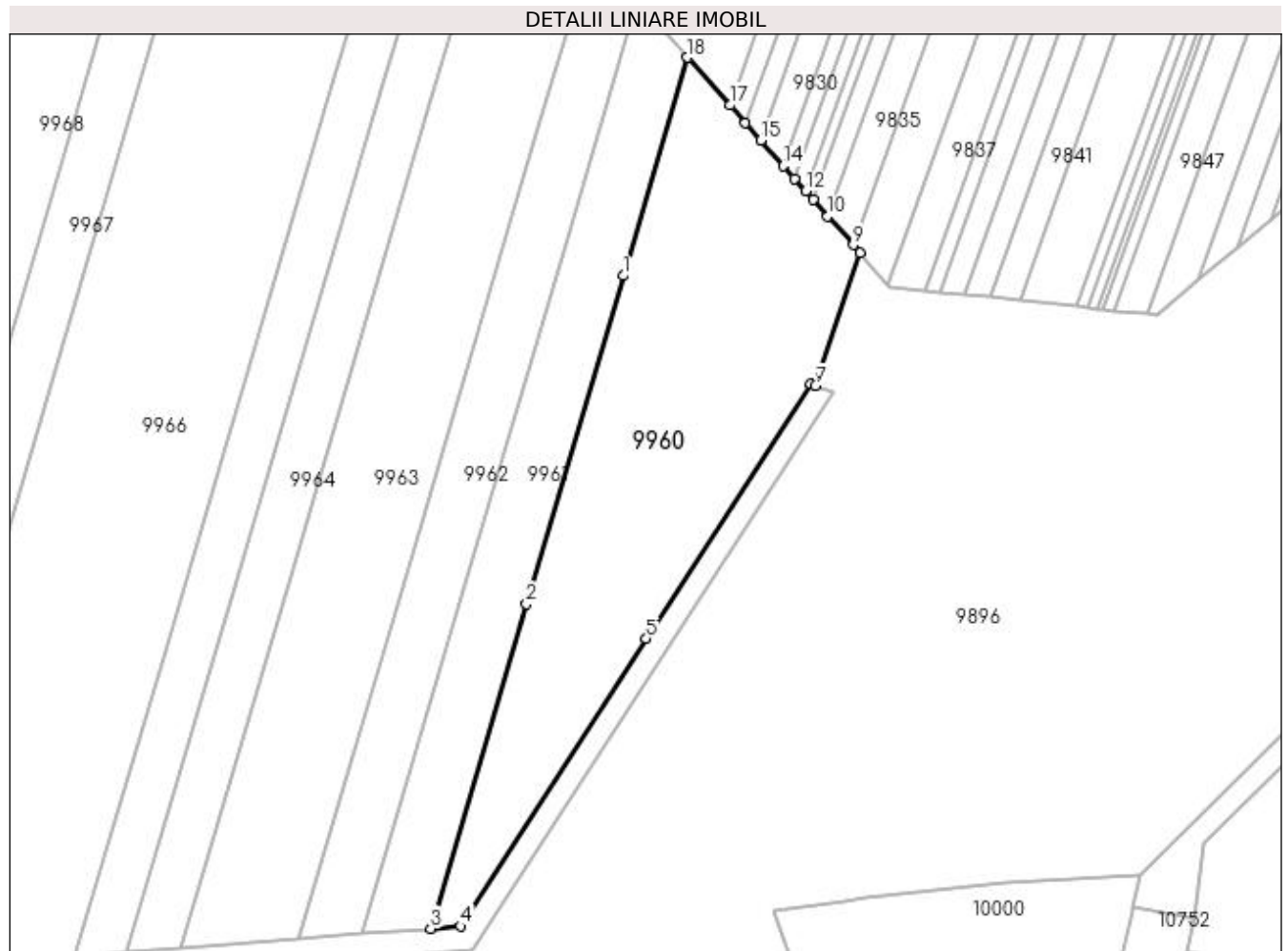
Inscrieri privind dezmembramintele dreptului de proprietate, drepturi reale de garanție și sarcini	Referințe
NU SUNT	

Anexa Nr. 1 La Partea I

Teren

Nr cadastral	Suprafața (mp)*	Observații / Referințe
	3.800	

* Suprafața este determinată în planul de proiecție Stereo 70.



Date referitoare la teren

Crt	Categorie folosință	Intravilan	Suprafața (mp)	Tarla	Parcelă	Nr. topo	Observații / Referințe
1	livada	NU	800	26	241	-	
2	arabil	NU	3.000	26	242	-	

Lungime Segmente

1) Valorile lungimilor segmentelor sunt obținute din proiecție în plan.

Punct început	X / Y	Punct sfârșit	X / Y	Lungime segment (** (m)
1	435.515,674 300.134,416	2	435.498,425 300.075,965	60.943
2	435.498,425 300.075,965	3	435.481,382 300.018,214	60.213
3	435.481,382 300.018,214	4	435.486,747 300.018,64	5.382
4	435.486,747 300.018,64	5	435.519,796 300.069,779	60.889

Punct început	X / Y	Punct sfârșit	X / Y	Lungime segment (** (m)
5	435.519,796 300.069,779	6	435.549,103 300.115,127	53.994
6	435.549,103 300.115,127	7	435.549,925 300.114,802	0.884
7	435.549,925 300.114,802	8	435.557,891 300.138,444	24.948
8	435.557,891 300.138,444	9	435.556,617 300.139,884	1.923
9	435.556,617 300.139,884	10	435.552,106 300.144,981	6.807
10	435.552,106 300.144,981	11	435.549,495 300.147,933	3.941
11	435.549,495 300.147,933	12	435.548,18 300.149,419	1.984
12	435.548,18 300.149,419	13	435.546,195 300.151,663	2.996
13	435.546,195 300.151,663	14	435.544,194 300.153,923	3.019
14	435.544,194 300.153,923	15	435.540,148 300.158,496	6.106
15	435.540,148 300.158,496	16	435.537,414 300.161,585	4.125
16	435.537,414 300.161,585	17	435.534,652 300.164,707	4.168
17	435.534,652 300.164,707	18	435.527,124 300.173,215	11.36
18	435.527,124 300.173,215	1	435.515,674 300.134,416	40.453

** Lungimile segmentelor sunt determinate în planul de proiecție Stereo 70 și sunt rotunjite la 1 milimetru.

*** Distanța dintre puncte este formată din segmente cumulate ce sunt mai mici decât valoarea 1 milimetru.

**DATE DESPRE IMOBILUL NR. 9961**

Oficiul de Cadastru și Publicitate Imobiliară DOLJ
Biroul de Cadastru și Publicitate Imobiliară Craiova

A. Partea I. Descrierea imobilului

TEREN Extravilan

Adresa: Jud. Dolj, T26, P243, 244

Nr. Crt	Nr cadastral Nr. topografic	Suprafața* (mp)	Observații / Referințe
A1		1.900	Sector cadastral:44 Teren neimprejmuit;

B. Partea II. Proprietari și acte

Inscrieri privitoare la dreptul de proprietate și alte drepturi reale	Referințe
/	
Act Administrativ nr. TDP 854 15011, din 07/02/1995 emis de CJSDPAT DOLJ;	
B1	A1
Intabulare, drept de PROPRIETATE, dobândit prin Reconstituire, cota actuala 1/1, cota initiala 1/1 1) BADEA ELENA , LIPSA CNP	

C. Partea III. SARCINI .

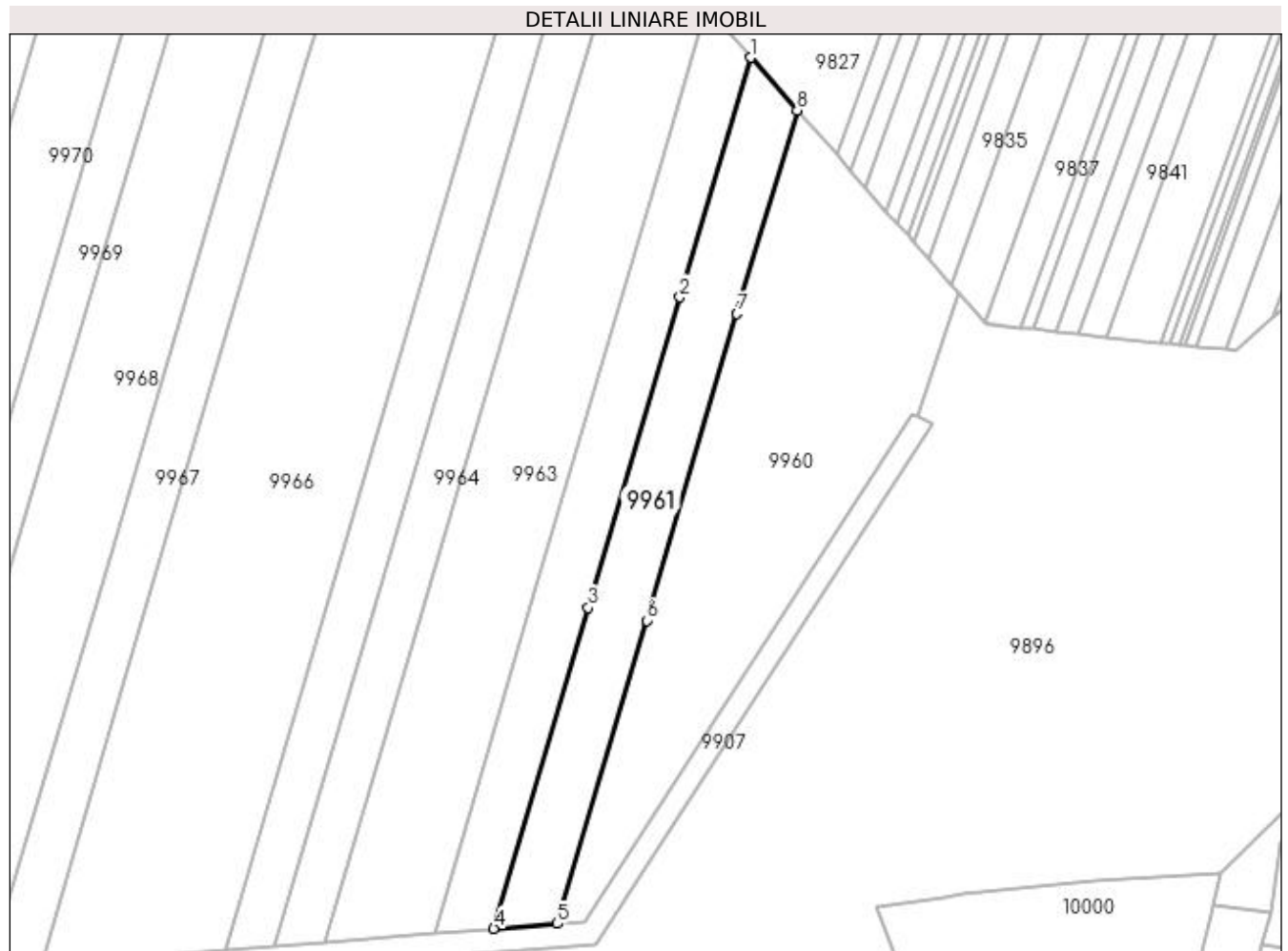
Inscrieri privind dezmembramintele dreptului de proprietate, drepturi reale de garanție și sarcini	Referințe
NU SUNT	

Anexa Nr. 1 La Partea I

Teren

Nr cadastral	Suprafața (mp)*	Observații / Referințe
	1.900	

* Suprafața este determinată în planul de proiecție Stereo 70.



Date referitoare la teren

Crt	Categorie folosință	Intravilan	Suprafața (mp)	Tarla	Parcelă	Nr. topo	Observații / Referințe
1	arabil	NU	1.400	26	243	-	
2	livada	NU	500	26	244	-	

Lungime Segmente

1) Valorile lungimilor segmentelor sunt obținute din proiecție în plan.

Punct început	X / Y	Punct sfârșit	X / Y	Lungime segment (** (m)
1	435.518,247 300.183,247	2	435.504,768 300.137,573	47.621
2	435.504,768 300.137,573	3	435.487,298 300.078,376	61.721
3	435.487,298 300.078,376	4	435.469,26 300.017,252	63.73
4	435.469,26 300.017,252	5	435.481,382 300.018,214	12.16

Punct început	X / Y	Punct sfârșit	X / Y	Lungime segment (** (m)
5	435.481,382 300.018,214	6	435.498,425 300.075,965	60.213
6	435.498,425 300.075,965	7	435.515,674 300.134,416	60.943
7	435.515,674 300.134,416	8	435.527,124 300.173,215	40.453
8	435.527,124 300.173,215	1	435.518,247 300.183,247	13.396

** Lungimile segmentelor sunt determinate în planul de proiecție Stereo 70 și sunt rotunjite la 1 milimetru.

*** Distanța dintre puncte este formată din segmente cumulate ce sunt mai mici decât valoarea 1 milimetru.

**DATE DESPRE IMOBILUL NR. 9962**

Oficiul de Cadastru și Publicitate Imobiliară DOLJ
Biroul de Cadastru și Publicitate Imobiliară Craiova

A. Partea I. Descrierea imobilului

TEREN Extravilan

Adresa: Jud. Dolj, T26, P245, 246

Nr. Crt	Nr cadastral Nr. topografic	Suprafața* (mp)	Observații / Referințe
A1		1.900	Sector cadastral:44 Teren neimprejmuit;

B. Partea II. Proprietari și acte

Inscrieri privitoare la dreptul de proprietate și alte drepturi reale	Referințe
/	
Act Administrativ nr. TDP 1050_48563, din 29/03/1995 emis de CJSDPAT DOLJ;	
B1	A1
Intabulare, drept de PROPRIETATE, dobândit prin Reconstituire, cota actuala 1/1, cota initiala 1/1 1) GAVRILĂ CONSTANTIN, LIPSA CNP	

C. Partea III. SARCINI .

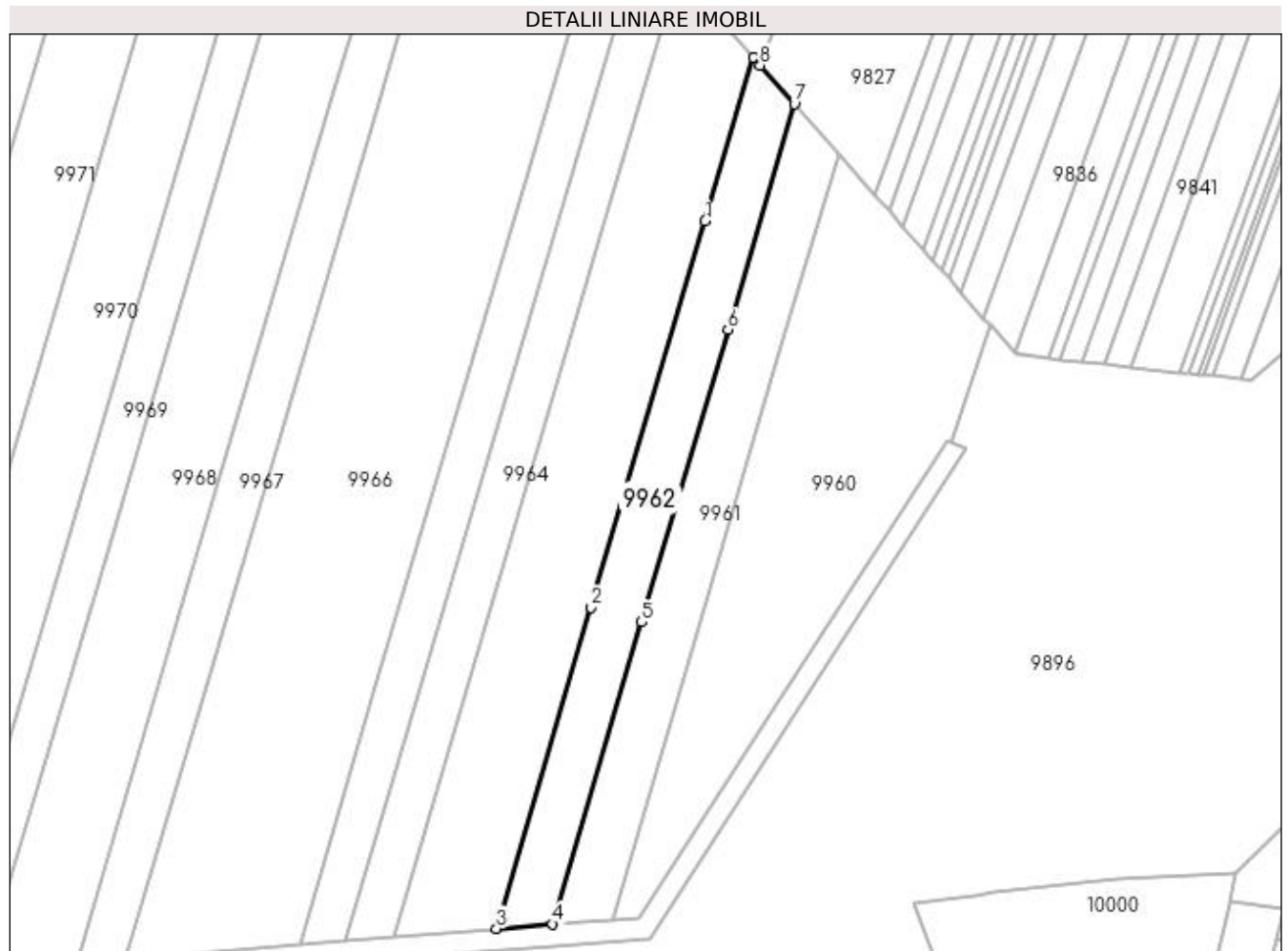
Inscrieri privind dezmembramintele dreptului de proprietate, drepturi reale de garanție și sarcini	Referințe
NU SUNT	

Anexa Nr. 1 La Partea I

Teren

Nr cadastral	Suprafața (mp)*	Observații / Referințe
	1.900	

* Suprafața este determinată în planul de proiecție Stereo 70.



Date referitoare la teren

Crt	Categorie folosință	Intravilan	Suprafața (mp)	Tarla	Parcelă	Nr. topo	Observații / Referințe
1	livada	NU	700	26	245	-	
2	arabil	NU	1.200	26	246	-	

Lungime Segmente

1) Valorile lungimilor segmentelor sunt obținute din proiecție în plan.

Punct început	X / Y	Punct sfârșit	X / Y	Lungime segment (** (m)
1	435.500,152 300.159,551	2	435.477,07 300.081,337	81.549
2	435.477,07 300.081,337	3	435.457,892 300.016,35	67.758
3	435.457,892 300.016,35	4	435.469,26 300.017,252	11.404
4	435.469,26 300.017,252	5	435.487,298 300.078,376	63.73

Punct început	X / Y	Punct sfârșit	X / Y	Lungime segment (** (m)
5	435.487,298 300.078,376	6	435.504,768 300.137,573	61.721
6	435.504,768 300.137,573	7	435.518,247 300.183,247	47.621
7	435.518,247 300.183,247	8	435.511,306 300.191,091	10.474
8	435.511,306 300.191,091	9	435.509,922 300.192,656	2.089
9	435.509,922 300.192,656	1	435.500,152 300.159,551	34.517

** Lungimile segmentelor sunt determinate în planul de proiecție Stereo 70 și sunt rotunjite la 1 milimetru.

*** Distanța dintre puncte este formată din segmente cumulate ce sunt mai mici decât valoarea 1 milimetru.

**DATE DESPRE IMOBILUL NR. 9963**

Oficiul de Cadastru și Publicitate Imobiliară DOLJ
Biroul de Cadastru și Publicitate Imobiliară Craiova

A. Partea I. Descrierea imobilului

TEREN Extravilan

Adresa: Jud. Dolj, T26, P247, 248

Nr. Crt	Nr cadastral Nr. topografic	Suprafața* (mp)	Observații / Referințe
A1		3.800	Sector cadastral:44 Teren neimprejmuit;

B. Partea II. Proprietari și acte

Inscrieri privitoare la dreptul de proprietate și alte drepturi reale	Referințe
/	
Act Administrativ nr. TDP 847-15011, din 06/02/1995 emis de CJSDPAT DOLJ;	
B1	A1
Intabulare, drept de PROPRIETATE, dobândit prin Reconstituire, cota actuala 1/1, cota initiala 1/1 1) PETCAN DUMITRU, LIPSA CNP	

C. Partea III. SARCINI .

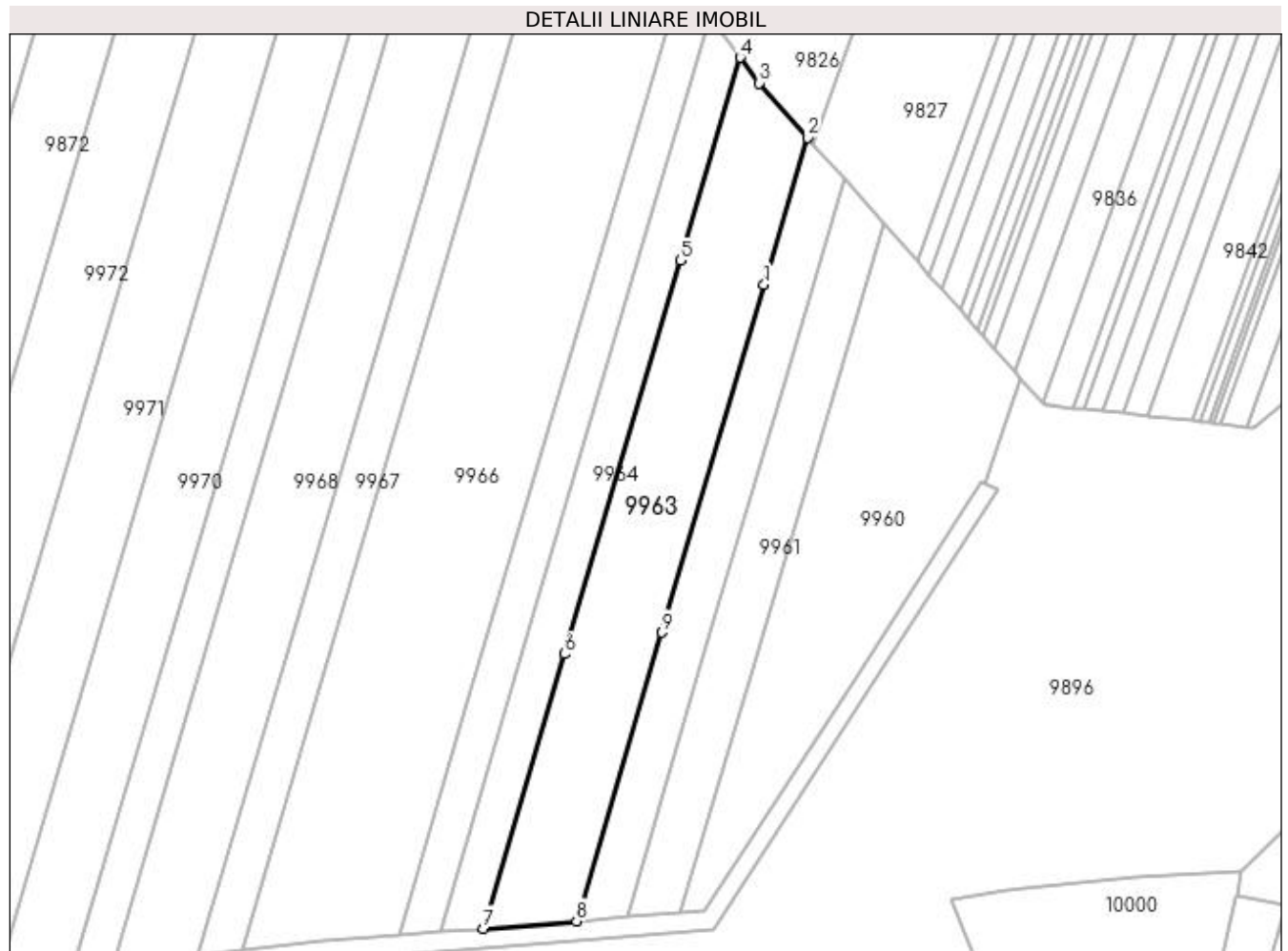
Inscrieri privind dezmembramintele dreptului de proprietate, drepturi reale de garanție și sarcini	Referințe
NU SUNT	

Anexa Nr. 1 La Partea I

Teren

Nr cadastral	Suprafața (mp)*	Observații / Referințe
	3.800	

* Suprafața este determinată în planul de proiecție Stereo 70.



Date referitoare la teren

Crt	Categorie folosință	Intra vilan	Suprafața (mp)	Tarla	Parcelă	Nr. topo	Observații / Referințe
1	vie	NU	3.000	26	247	-	
2	livada	NU	800	26	248	-	

Lungime Segmente

1) Valorile lungimilor segmentelor sunt obținute din proiecție în plan.

Punct început	X / Y	Punct sfârșit	X / Y	Lungime segment (** (m)
1	435.500,152 300.159,551	2	435.509,922 300.192,656	34.517
2	435.509,922 300.192,656	3	435.499,125 300.204,857	16.292
3	435.499,125 300.204,857	4	435.494,78 300.210,617	7.215
4	435.494,78 300.210,617	5	435.481,319 300.165,002	47.56

Punct început	X / Y	Punct sfârșit	X / Y	Lungime segment (** (m)
5	435.481,319 300.165,002	6	435.455,189 300.076,46	92.317
6	435.455,189 300.076,46	7	435.436,96 300.014,689	64.405
7	435.436,96 300.014,689	8	435.457,892 300.016,35	20.998
8	435.457,892 300.016,35	9	435.477,07 300.081,337	67.758
9	435.477,07 300.081,337	1	435.500,152 300.159,551	81.549

** Lungimile segmentelor sunt determinate în planul de proiecție Stereo 70 și sunt rotunjite la 1 milimetru.

*** Distanța dintre puncte este formată din segmente cumulate ce sunt mai mici decât valoarea 1 milimetru.

**DATE DESPRE IMOBILUL NR. 9964**

Oficiul de Cadastru și Publicitate Imobiliară DOLJ
Biroul de Cadastru și Publicitate Imobiliară Craiova

A. Partea I. Descrierea imobilului

TEREN Extravilan

Adresa: Jud. Dolj, T26, P249, 250

Nr. Crt	Nr cadastral Nr. topografic	Suprafața* (mp)	Observații / Referințe
A1		1.900	Sector cadastral:44 Teren neimprejmuit;

B. Partea II. Proprietari și acte

Inscrieri privitoare la dreptul de proprietate și alte drepturi reale	Referințe
/	
Act Administrativ nr. TDP 870-15011, din 10/12/1995 emis de CJSDPAT DOLJ;	
B1	A1
Intabulare, drept de PROPRIETATE, dobândit prin Reconstituire, cota actuala 1/1, cota initiala 1/1 1) PRIOTEASA ILIE, LIPSA CNP	

C. Partea III. SARCINI .

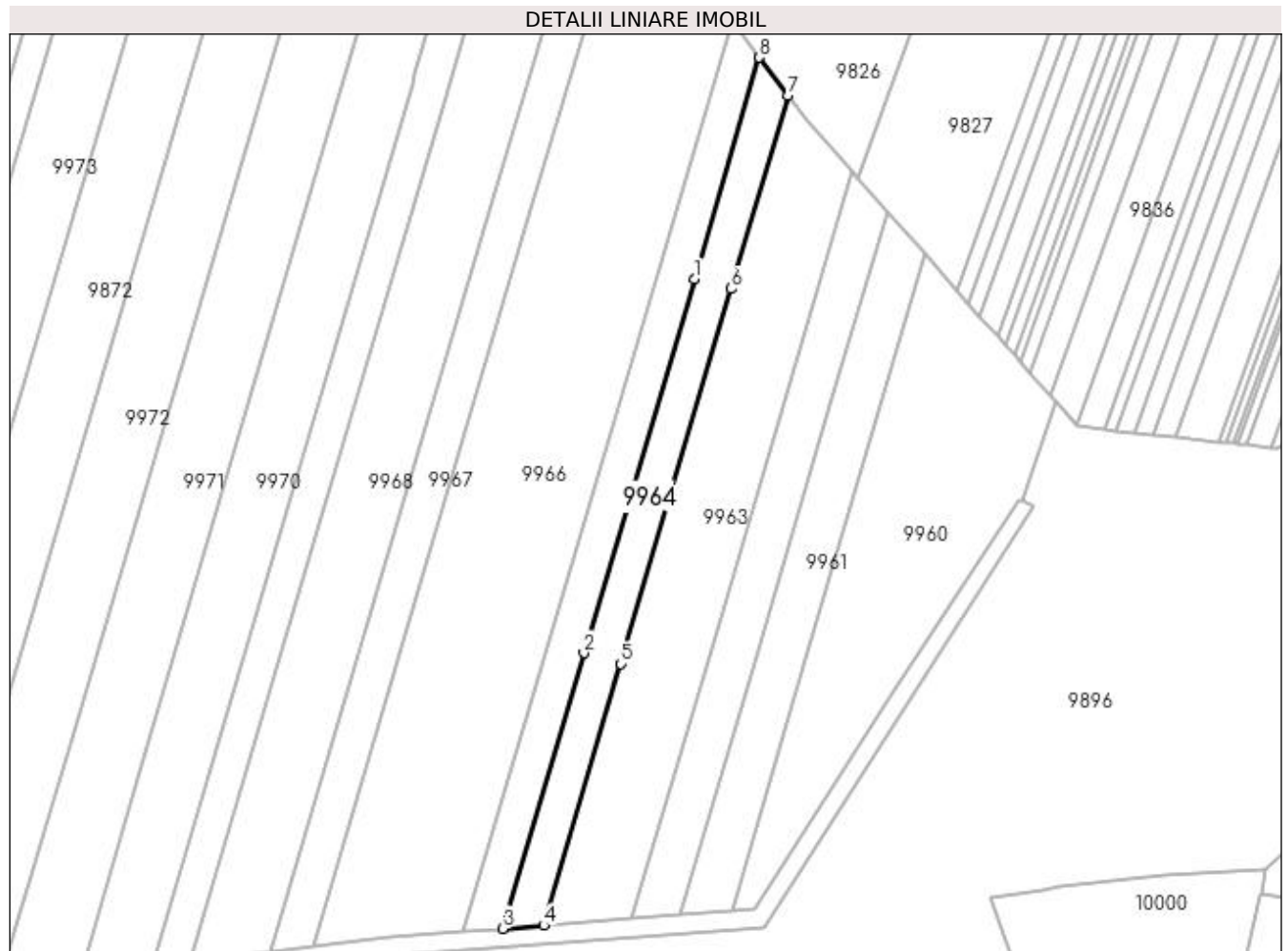
Inscrieri privind dezmembramintele dreptului de proprietate, drepturi reale de garanție și sarcini	Referințe
NU SUNT	

Anexa Nr. 1 La Partea I

Teren

Nr cadastral	Suprafața (mp)*	Observații / Referințe
	1.900	

* Suprafața este determinată în planul de proiecție Stereo 70.



Date referitoare la teren

Crt	Categorie folosință	Intra vilan	Suprafața (mp)	Tarla	Parcelă	Nr. topo	Observații / Referințe
1	livada	NU	600	26	249	-	
2	arabil	NU	1.300	26	250	-	

Lungime Segmente

1) Valorile lungimilor segmentelor sunt obținute din proiecție în plan.

Punct început	X / Y	Punct sfârșit	X / Y	Lungime segment (** (m)
1	435.472,556 300.167,368	2	435.446,473 300.078,983	92.153
2	435.446,473 300.078,983	3	435.427,272 300.013,92	67.837
3	435.427,272 300.013,92	4	435.436,96 300.014,689	9.718
4	435.436,96 300.014,689	5	435.455,189 300.076,46	64.405

Punct început	X / Y	Punct sfârșit	X / Y	Lungime segment (** (m)
5	435.455,189 300.076,46	6	435.481,319 300.165,002	92.317
6	435.481,319 300.165,002	7	435.494,78 300.210,617	47.56
7	435.494,78 300.210,617	8	435.487,98 300.219,633	11.293
8	435.487,98 300.219,633	1	435.472,556 300.167,368	54.493

** Lungimile segmentelor sunt determinate în planul de proiecție Stereo 70 și sunt rotunjite la 1 milimetru.

*** Distanța dintre puncte este formată din segmente cumulate ce sunt mai mici decât valoarea 1 milimetru.

**DATE DESPRE IMOBILUL NR. 9965**

Oficiul de Cadastru și Publicitate Imobiliară DOLJ
Biroul de Cadastru și Publicitate Imobiliară Craiova

A. Partea I. Descrierea imobilului

TEREN Extravilan

Adresa: Jud. Dolj, T26, P251, 252

Nr. Crt	Nr cadastral Nr. topografic	Suprafața* (mp)	Observații / Referințe
A1		1.900	Sector cadastral:44 Teren neimprejmuit;

B. Partea II. Proprietari și acte

Inscrieri privitoare la dreptul de proprietate și alte drepturi reale	Referințe
/	
Act Administrativ nr. TDP 893-15011, din 15/12/1995 emis de CJSDPAT DOLJ (Defunct conform certificat de deces seria D 9, nr.890215, eliberat de Consiliul Local al Comunei Teslui in data de 09.06.1993);	
B1	Intabulare, drept de PROPRIETATE, dobandit prin Reconstituire, cota actuala 1/1, cota initiala 1/1
1) PRIOTEASA GHEORGHE, LIPSA CNP DEFUNCT:Da	

C. Partea III. SARCINI .

Inscrieri privind dezmembramintele dreptului de proprietate, drepturi reale de garanție și sarcini	Referințe
NU SUNT	

Anexa Nr. 1 La Partea I

Teren

Nr cadastral	Suprafața (mp)*	Observații / Referințe
	1.900	

* Suprafața este determinată în planul de proiecție Stereo 70.



Date referitoare la teren

Crt	Categorie folosință	Intravilan	Suprafața (mp)	Tarla	Parcelă	Nr. topo	Observații / Referințe
1	arabil	NU	1.400	26	251	-	
2	arabil	NU	500	26	252	-	

Lungime Segmente

1) Valorile lungimilor segmentelor sunt obținute din proiecție în plan.

Punct început	X / Y	Punct sfârșit	X / Y	Lungime segment (** (m)
1	435.481,488 300.228,239	2	435.464,236 300.169,776	60.955
2	435.464,236 300.169,776	3	435.433,399 300.065,286	108.945
3	435.433,399 300.065,286	4	435.418,024 300.013,186	54.321
4	435.418,024 300.013,186	5	435.427,272 300.013,92	9.277

Punct început	X / Y	Punct sfârșit	X / Y	Lungime segment (** (m)
5	435.427,272 300.013,92	6	435.446,473 300.078,983	67.837
6	435.446,473 300.078,983	7	435.472,556 300.167,368	92.153
7	435.472,556 300.167,368	8	435.487,98 300.219,633	54.493
8	435.487,98 300.219,633	1	435.481,488 300.228,239	10.78

** Lungimile segmentelor sunt determinate în planul de proiecție Stereo 70 și sunt rotunjite la 1 milimetru.

*** Distanța dintre puncte este formată din segmente cumulate ce sunt mai mici decât valoarea 1 milimetru.

**DATE DESPRE IMOBILUL NR. 9966**

Oficiul de Cadastru și Publicitate Imobiliară DOLJ
Biroul de Cadastru și Publicitate Imobiliară Craiova

A. Partea I. Descrierea imobilului

TEREN Extravilan

Adresa: Jud. Dolj, T26, P253, 254

Nr. Crt	Nr cadastral Nr. topografic	Suprafața* (mp)	Observații / Referințe
A1		8.000	Sector cadastral:44 Teren neimprejmuit;

B. Partea II. Proprietari și acte

Inscrieri privitoare la dreptul de proprietate și alte drepturi reale	Referințe
/	
Act Administrativ nr. TDP 553-2198, din 07/04/1994 emis de CJSDPAT DOLJ;	
B1	A1
Intabulare, drept de PROPRIETATE, dobândit prin Reconstituire, cota actuala 1/1, cota initiala 1/1 1) GUȚĂ MARIN, LIPSA CNP	

C. Partea III. SARCINI .

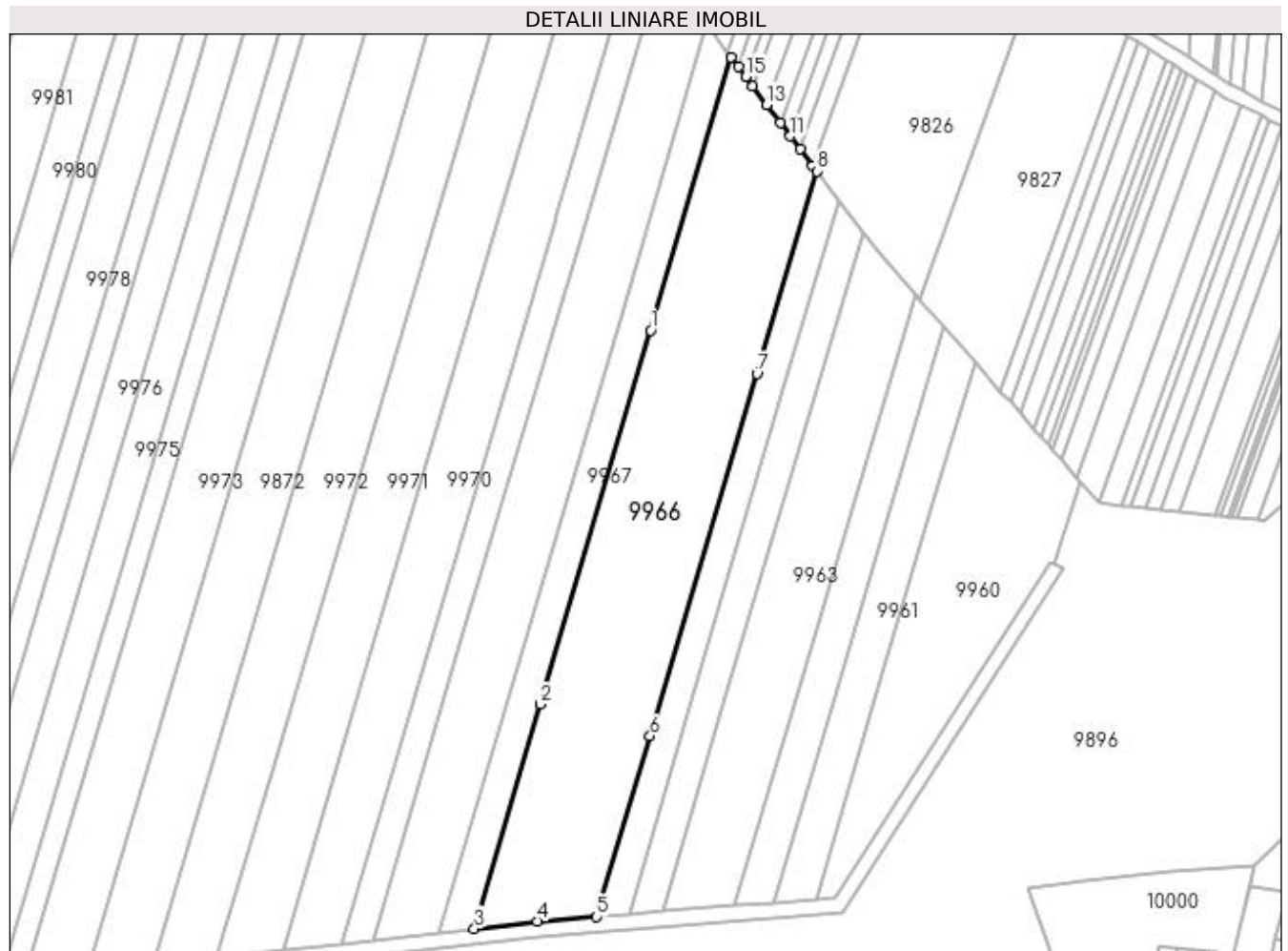
Inscrieri privind dezmembramintele dreptului de proprietate, drepturi reale de garanție și sarcini	Referințe
NU SUNT	

Anexa Nr. 1 La Partea I

Teren

Nr cadastral	Suprafața (mp)*	Observații / Referințe
	8.000	

* Suprafața este determinată în planul de proiecție Stereo 70.



Date referitoare la teren

Crt	Categorie folosință	Intravilan	Suprafața (mp)	Tarla	Parcelă	Nr. topo	Observații / Referințe
1	livada	NU	2.000	26	253	-	
2	arabil	NU	6.000	26	254	-	

Lungime Segmente

1) Valorile lungimilor segmentelor sunt obținute din proiecție în plan.

Punct început	X / Y	Punct sfârșit	X / Y	Lungime segment (** (m)
1	435.433,575 300.182,237	2	435.401,764 300.074,443	112.39
2	435.401,764 300.074,443	3	435.382,665 300.009,724	67.478
3	435.382,665 300.009,724	4	435.400,792 300.011,818	18.248
4	435.400,792 300.011,818	5	435.418,024 300.013,186	17.286

Punct început	X / Y	Punct sfârșit	X / Y	Lungime segment (** (m)
5	435.418,024 300.013,186	6	435.433,399 300.065,286	54.321
6	435.433,399 300.065,286	7	435.464,236 300.169,776	108.945
7	435.464,236 300.169,776	8	435.481,488 300.228,239	60.955
8	435.481,488 300.228,239	9	435.480,386 300.229,701	1.831
9	435.480,386 300.229,701	10	435.476,729 300.234,549	6.073
10	435.476,729 300.234,549	11	435.473,911 300.238,286	4.68
11	435.473,911 300.238,286	12	435.471,024 300.242,113	4.794
12	435.471,024 300.242,113	13	435.467,084 300.247,336	6.542
13	435.467,084 300.247,336	14	435.463,036 300.252,703	6.722
14	435.463,036 300.252,703	15	435.460,969 300.255,444	3.433
15	435.460,969 300.255,444	16	435.458,871 300.258,225	3.484
16	435.458,871 300.258,225	17	435.456,807 300.260,961	3.427
17	435.456,807 300.260,961	1	435.433,575 300.182,237	82.08

** Lungimile segmentelor sunt determinate în planul de proiecție Stereo 70 și sunt rotunjite la 1 milimetru.

*** Distanța dintre puncte este formată din segmente cumulate ce sunt mai mici decât valoarea 1 milimetru.

**DATE DESPRE IMOBILUL NR. 9967**

Oficiul de Cadastru și Publicitate Imobiliară DOLJ
Biroul de Cadastru și Publicitate Imobiliară Craiova

A. Partea I. Descrierea imobilului

TEREN Extravilan

Adresa: Jud. Dolj, T26, P255, 256

Nr. Crt	Nr cadastral Nr. topografic	Suprafața* (mp)	Observații / Referințe
A1		2.500	Sector cadastral:44 Teren neimprejmuit;

B. Partea II. Proprietari și acte

Inscrieri privitoare la dreptul de proprietate și alte drepturi reale	Referințe
/	
Act Administrativ nr. TDP 883-15011, din 13/12/1995 emis de CJSDPAT DOLJ;	
B1	A1
Intabulare, drept de PROPRIETATE, dobândit prin Reconstituire, cota actuala 1/1, cota initiala 1/1 1) BĂZĂVAN IOANA , LIPSA CNP	

C. Partea III. SARCINI .

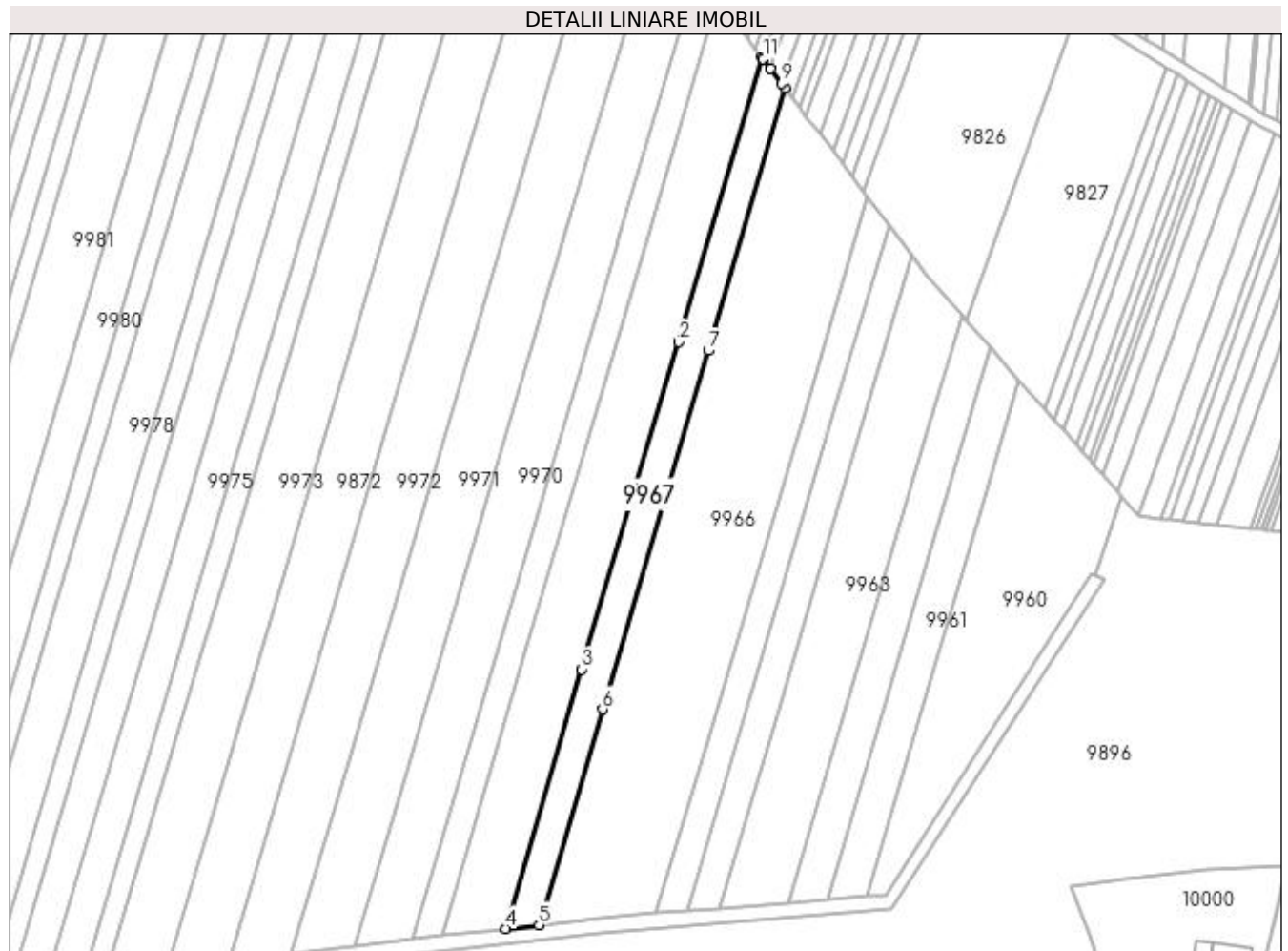
Inscrieri privind dezmembramintele dreptului de proprietate, drepturi reale de garanție și sarcini	Referințe
NU SUNT	

Anexa Nr. 1 La Partea I

Teren

Nr cadastral	Suprafața (mp)*	Observații / Referințe
	2.500	

* Suprafața este determinată în planul de proiecție Stereo 70.



Date referitoare la teren

Crt	Categorie folosință	Intra vilan	Suprafața (mp)	Tarla	Parcelă	Nr. topo	Observații / Referințe
1	arabil	NU	1.700	26	255	-	
2	livada	NU	800	26	256	-	

Lungime Segmente

1) Valorile lungimilor segmentelor sunt obținute din proiecție în plan.

Punct început	X / Y	Punct sfârșit	X / Y	Lungime segment (** (m)
1	435.449,801 300.270,25	2	435.424,594 300.184,837	89.055
2	435.424,594 300.184,837	3	435.395,566 300.086,471	102.56
3	435.395,566 300.086,471	4	435.372,573 300.008,558	81.235
4	435.372,573 300.008,558	5	435.382,665 300.009,724	10.159

Punct început	X / Y	Punct sfârșit	X / Y	Lungime segment (** (m)
5	435.382,665 300.009,724	6	435.401,764 300.074,443	67.478
6	435.401,764 300.074,443	7	435.433,575 300.182,237	112.39
7	435.433,575 300.182,237	8	435.456,807 300.260,961	82.08
8	435.456,807 300.260,961	9	435.455,658 300.262,484	1.908
9	435.455,658 300.262,484	10	435.452,344 300.266,879	5.504
10	435.452,344 300.266,879	11	435.450,071 300.269,891	3.773
11	435.450,071 300.269,891	1	435.449,801 300.270,25	0.449

** Lungimile segmentelor sunt determinate în planul de proiecție Stereo 70 și sunt rotunjite la 1 milimetru.

*** Distanța dintre puncte este formată din segmente cumulate ce sunt mai mici decât valoarea 1 milimetru.

**DATE DESPRE IMOBILUL NR. 9968**

Oficiul de Cadastru și Publicitate Imobiliară DOLJ
Biroul de Cadastru și Publicitate Imobiliară Craiova

A. Partea I. Descrierea imobilului

TEREN Extravilan

Adresa: Jud. Dolj, T26, P257, 258

Nr. Crt	Nr cadastral Nr. topografic	Suprafața* (mp)	Observații / Referințe
A1		5.000	Sector cadastral:44 Teren neimprejmuit;

B. Partea II. Proprietari și acte

Inscrieri privitoare la dreptul de proprietate și alte drepturi reale	Referințe
/	
Act Administrativ nr. TDP 1096-48563, din 07/05/1997 emis de CJSDPAT DOLJ;	
B1	A1
Intabulare, drept de PROPRIETATE, dobandit prin Reconstituire, cota actuala 1/1, cota initiala 1/1 1) ONCIOIU ANGELA, LIPSA CNP	

C. Partea III. SARCINI .

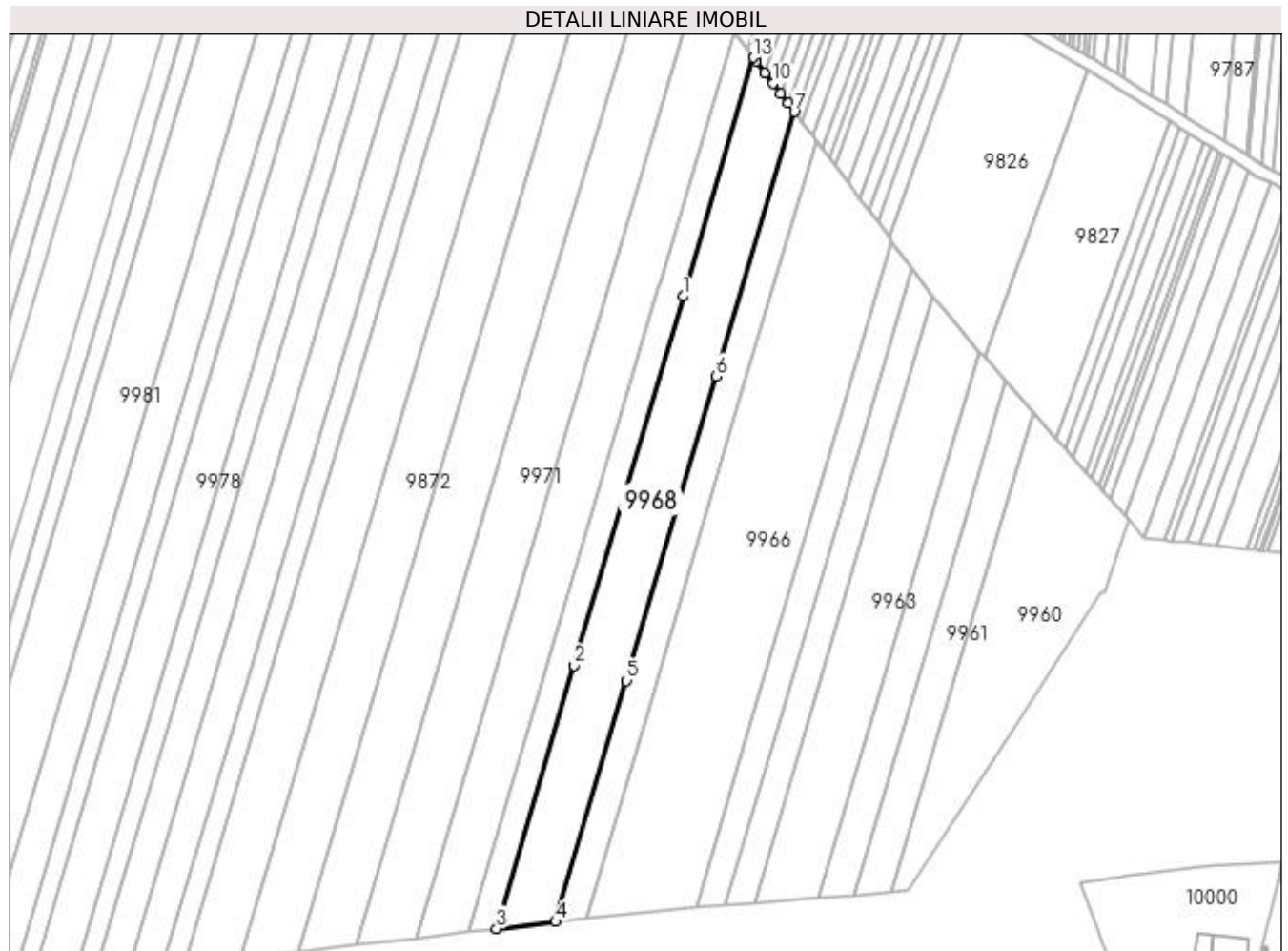
Inscrieri privind dezmembramintele dreptului de proprietate, drepturi reale de garanție și sarcini	Referințe
NU SUNT	

Anexa Nr. 1 La Partea I

Teren

Nr cadastral	Suprafața (mp)*	Observații / Referințe
	5.000	

* Suprafața este determinată în planul de proiecție Stereo 70.



Date referitoare la teren

Crt	Categorie folosință	Intra vilan	Suprafața (mp)	Tarla	Parcelă	Nr. topo	Observații / Referințe
1	livada	NU	1.500	26	257	-	
2	arabil	NU	3.500	26	258	-	

Lungime Segmente

1) Valorile lungimilor segmentelor sunt obținute din proiecție în plan.

Punct început	X / Y	Punct sfârșit	X / Y	Lungime segment (** (m)
1	435.413,809 300.210,678	2	435.378,603 300.091,382	124.382
2	435.378,603 300.091,382	3	435.353,511 300.006,356	88.651
3	435.353,511 300.006,356	4	435.372,573 300.008,558	19.189
4	435.372,573 300.008,558	5	435.395,566 300.086,471	81.235

Punct început	X / Y	Punct sfârșit	X / Y	Lungime segment (** (m)
5	435.395,566 300.086,471	6	435.424,594 300.184,837	102.56
6	435.424,594 300.184,837	7	435.449,801 300.270,25	89.055
7	435.449,801 300.270,25	8	435.447,745 300.272,975	3.414
8	435.447,745 300.272,975	9	435.445,36 300.276,138	3.961
9	435.445,36 300.276,138	10	435.442,875 300.279,432	4.126
10	435.442,875 300.279,432	11	435.440,263 300.282,894	4.337
11	435.440,263 300.282,894	12	435.437,502 300.286,555	4.585
12	435.437,502 300.286,555	13	435.436,567 300.287,795	1.553
13	435.436,567 300.287,795	1	435.413,809 300.210,678	80.405

** Lungimile segmentelor sunt determinate în planul de proiecție Stereo 70 și sunt rotunjite la 1 milimetru.

*** Distanța dintre puncte este formată din segmente cumulate ce sunt mai mici decât valoarea 1 milimetru.

**DATE DESPRE IMOBILUL NR. 9969**

Oficiul de Cadastru și Publicitate Imobiliară DOLJ
Biroul de Cadastru și Publicitate Imobiliară Craiova

A. Partea I. Descrierea imobilului

TEREN Extravilan

Adresa: Jud. Dolj, T26, P259, 260

Nr. Crt	Nr cadastral Nr. topografic	Suprafața* (mp)	Observații / Referințe
A1		2.500	Sector cadastral:44 Teren neimprejmuit;

B. Partea II. Proprietari și acte

Inscrieri privitoare la dreptul de proprietate și alte drepturi reale	Referințe
/	
Act Administrativ nr. TDP 857 15011, din 08/02/1995 emis de CJSDPAT DOLJ;	
B1	A1
Intabulare, drept de PROPRIETATE, dobândit prin Reconstituire, cota actuala 1/1, cota initiala 1/1 1) LEOVEANU ILIE, LIPSA CNP	

C. Partea III. SARCINI .

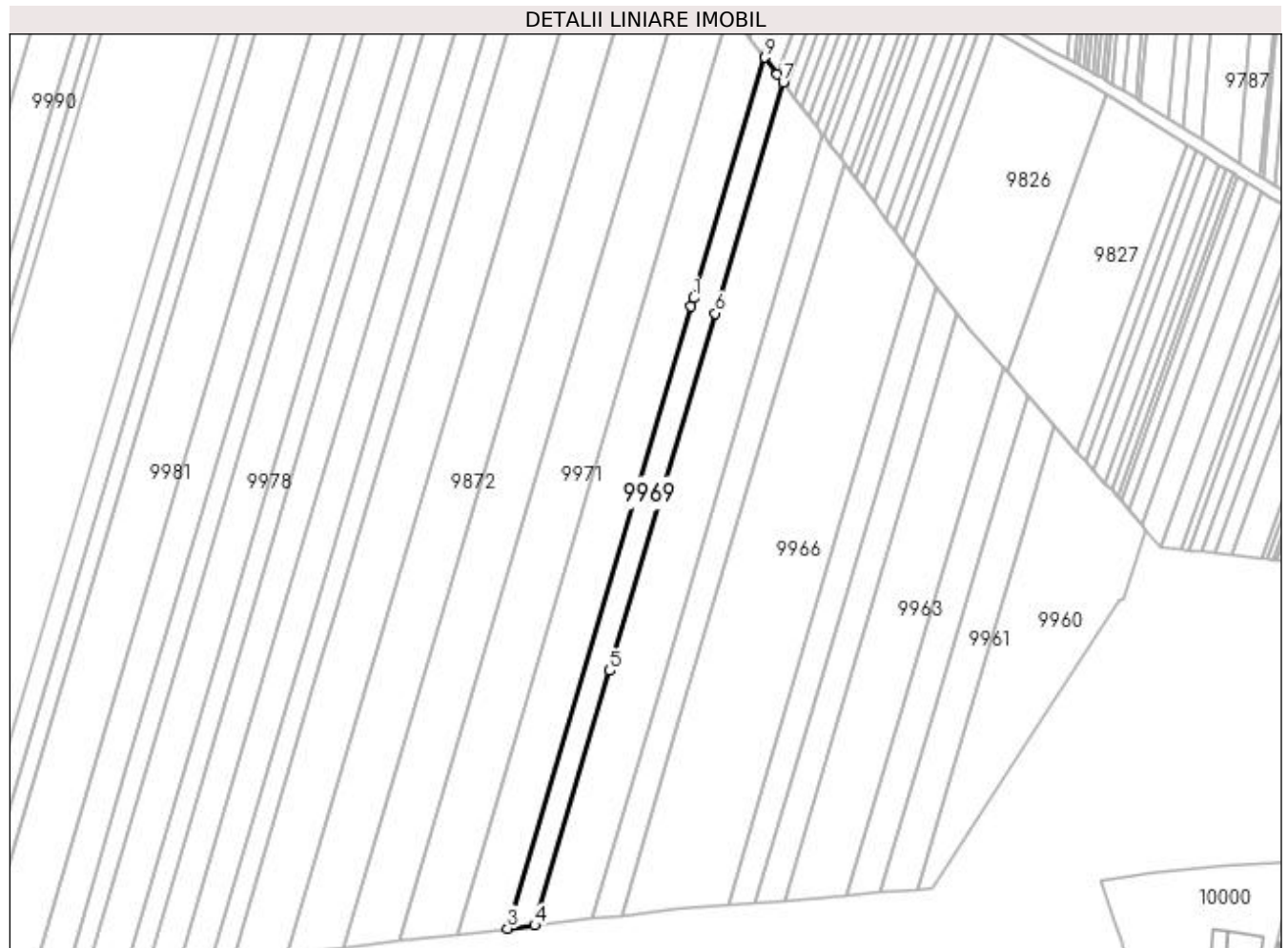
Inscrieri privind dezmembramintele dreptului de proprietate, drepturi reale de garanție și sarcini	Referințe
NU SUNT	

Anexa Nr. 1 La Partea I

Teren

Nr cadastral	Suprafața (mp)*	Observații / Referințe
	2.500	

* Suprafața este determinată în planul de proiecție Stereo 70.



Date referitoare la teren

Crt	Categorie folosință	Intra vilan	Suprafața (mp)	Tarla	Parcelă	Nr. topo	Observații / Referințe
1	arabil	NU	1.800	26	259	-	
2	livada	NU	700	26	260	-	

Lungime Segmente

1) Valorile lungimilor segmentelor sunt obținute din proiecție în plan.

Punct început	X / Y	Punct sfârșit	X / Y	Lungime segment (** (m)
1	435.406,579 300.215,788	2	435.405,759 300.213,008	2.898
2	435.405,759 300.213,008	3	435.344,465 300.005,31	216.553
3	435.344,465 300.005,31	4	435.353,511 300.006,356	9.106
4	435.353,511 300.006,356	5	435.378,603 300.091,382	88.651

Punct început	X / Y	Punct sfârșit	X / Y	Lungime segment (** (m)
5	435.378,603 300.091,382	6	435.413,809 300.210,678	124.382
6	435.413,809 300.210,678	7	435.436,567 300.287,795	80.405
7	435.436,567 300.287,795	8	435.434,551 300.290,468	3.348
8	435.434,551 300.290,468	9	435.430,286 300.296,121	7.081
9	435.430,286 300.296,121	1	435.406,579 300.215,788	83.758

** Lungimile segmentelor sunt determinate în planul de proiecție Stereo 70 și sunt rotunjite la 1 milimetru.

*** Distanța dintre puncte este formată din segmente cumulate ce sunt mai mici decât valoarea 1 milimetru.

**DATE DESPRE IMOBILUL NR. 9970**

Oficiul de Cadastru și Publicitate Imobiliară DOLJ
Biroul de Cadastru și Publicitate Imobiliară Craiova

A. Partea I. Descrierea imobilului

TEREN Extravilan

Adresa: Jud. Dolj, T26, P263, 274

Nr. Crt	Nr cadastral Nr. topografic	Suprafața* (mp)	Observații / Referințe
A1		5.000	Sector cadastral:44 Teren neimprejmuit;

B. Partea II. Proprietari și acte

Inscrieri privitoare la dreptul de proprietate și alte drepturi reale	Referințe
/	
Act Administrativ nr. TDP 869-15011, din 10/12/1995 emis de CJSDPAT DOLJ;	
B1	A1
Intabulare, drept de PROPRIETATE, dobandit prin Reconstituire, cota actuala 1/1, cota initiala 1/1	
1) SÎRBU DUMITRU, LIPSA CNP	
2) SÎRBU CONSTANTIN, LIPSA CNP	

C. Partea III. SARCINI .

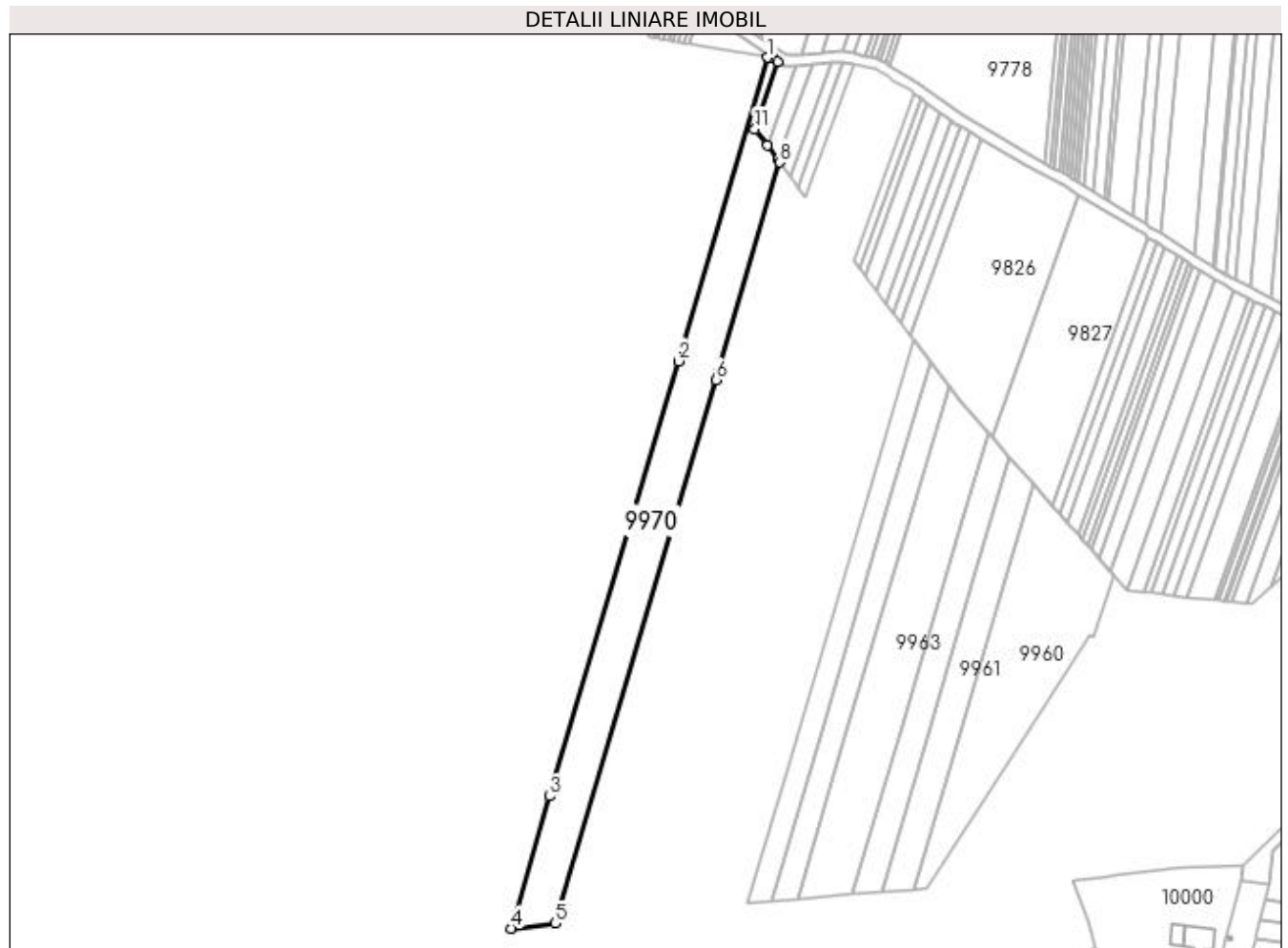
Inscrieri privind dezmembramentele dreptului de proprietate, drepturi reale de garanție și sarcini	Referințe
NU SUNT	

Anexa Nr. 1 La Partea I

Teren

Nr cadastral	Suprafața (mp)*	Observații / Referințe
	5.000	

* Suprafața este determinată în planul de proiecție Stereo 70.



Date referitoare la teren

Crt	Categorie folosință	Intra vilan	Suprafața (mp)	Tarla	Parcelă	Nr. topo	Observații / Referințe
1	arabil	NU	3.500	26	263	-	
2	arabil	NU	1.500	26	274	-	

Lungime Segmente

1) Valorile lungimilor segmentelor sunt obținute din proiecție în plan.

Punct început	X / Y	Punct sfârșit	X / Y	Lungime segment (** (m)
1	435.425,713 300.336,136	2	435.391,486 300.220,157	120.924
2	435.391,486 300.220,157	3	435.342,416 300.053,879	173.367
3	435.342,416 300.053,879	4	435.327,505 300.003,351	52.682
4	435.327,505 300.003,351	5	435.344,465 300.005,31	17.073

Punct început	X / Y	Punct sfârșit	X / Y	Lungime segment (** (m)
5	435.344,465 300.005,31	6	435.405,759 300.213,008	216.553
6	435.405,759 300.213,008	7	435.406,579 300.215,788	2.898
7	435.406,579 300.215,788	8	435.430,286 300.296,121	83.758
8	435.430,286 300.296,121	9	435.429,494 300.297,173	1.317
9	435.429,494 300.297,173	10	435.425,455 300.302,526	6.706
10	435.425,455 300.302,526	11	435.420,695 300.308,838	7.906
11	435.420,695 300.308,838	12	435.429,389 300.334,639	27.226
12	435.429,389 300.334,639	13	435.427,624 300.335,805	2.115
13	435.427,624 300.335,805	1	435.425,713 300.336,136	1.939

** Lungimile segmentelor sunt determinate în planul de proiecție Stereo 70 și sunt rotunjite la 1 milimetru.

*** Distanța dintre puncte este formată din segmente cumulate ce sunt mai mici decât valoarea 1 milimetru.

**DATE DESPRE IMOBILUL NR. 9971**

Oficiul de Cadastru și Publicitate Imobiliară DOLJ
Biroul de Cadastru și Publicitate Imobiliară Craiova

A. Partea I. Descrierea imobilului

TEREN Extravilan

Adresa: Jud. Dolj, T26, P265, 266

Nr. Crt	Nr cadastral Nr. topografic	Suprafața* (mp)	Observații / Referințe
A1		6.200	Sector cadastral:44 Teren neimprejmuit;

B. Partea II. Proprietari și acte

Inscrieri privitoare la dreptul de proprietate și alte drepturi reale		Referințe
/		
Act Administrativ nr. TDP 542-2198, din 07/04/1994 emis de CJSDPAT DOLJ (Defunct conform certificat de deces Seria DR nr. 209053 din data de 05.06.2002);		
B1	Intabulare, drept de PROPRIETATE, dobandit prin Reconstituire, cota actuala 1/1, cota initiala 1/1 1) CONEA MARIN DEFUNCT:Da	A1

C. Partea III. SARCINI .

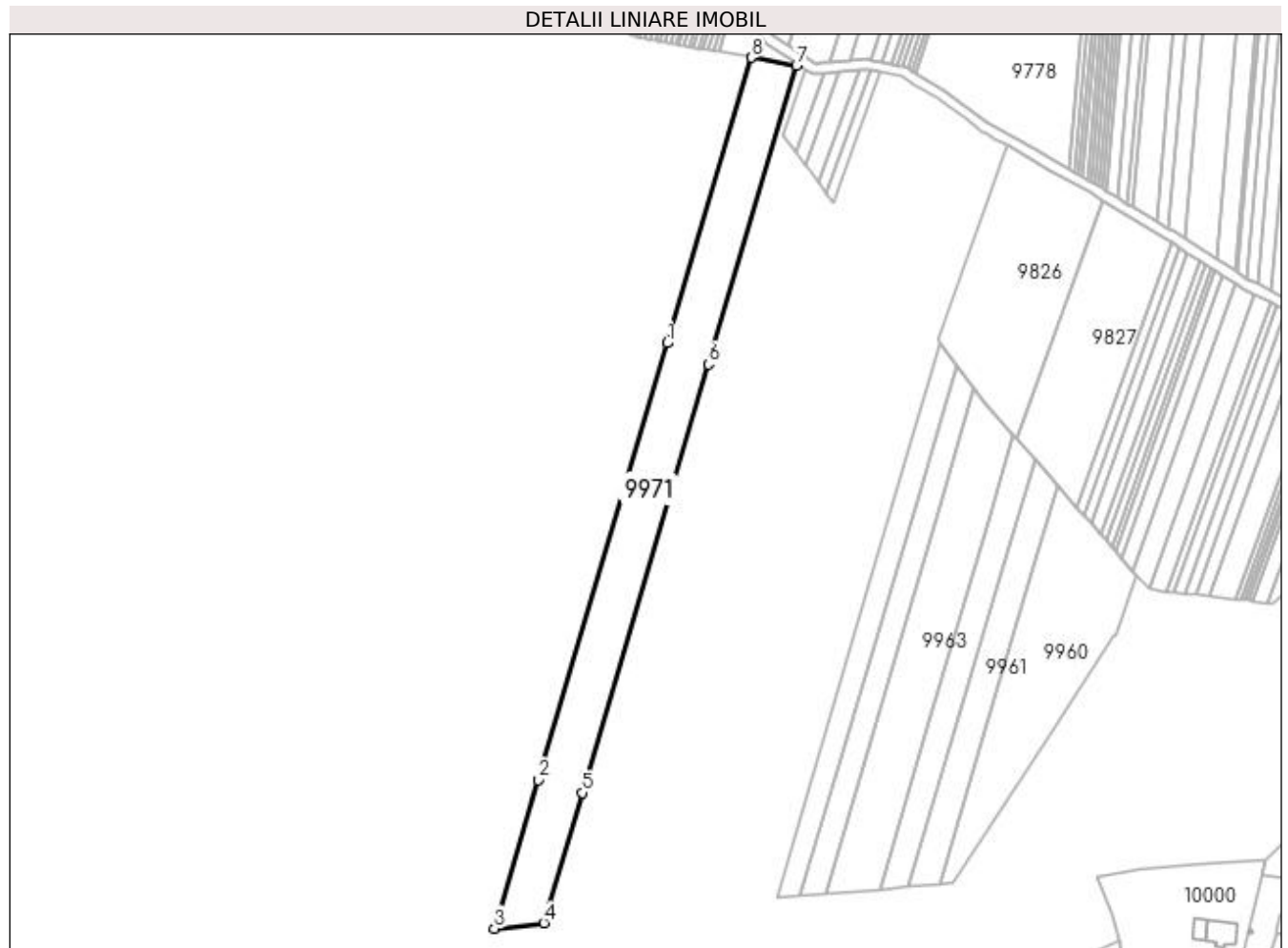
Inscrieri privind dezmembramintele dreptului de proprietate, drepturi reale de garanție și sarcini	Referințe
NU SUNT	

Anexa Nr. 1 La Partea I

Teren

Nr cadastral	Suprafața (mp)*	Observații / Referințe
	6.200	

* Suprafața este determinată în planul de proiecție Stereo 70.



Date referitoare la teren

Crt	Categorie folosință	Intra vilan	Suprafața (mp)	Tarla	Parcelă	Nr. topo	Observații / Referințe
1	livada	NU	1.000	26	265	-	
2	arabil	NU	5.200	26	266	-	

Lungime Segmente

1) Valorile lungimilor segmentelor sunt obținute din proiecție în plan.

Punct început	X / Y	Punct sfârșit	X / Y	Lungime segment (** (m)
1	435.375,427 300.228,375	2	435.325,386 300.058,809	176.796
2	435.325,386 300.058,809	3	435.308,367 300.001,14	60.128
3	435.308,367 300.001,14	4	435.327,505 300.003,351	19.265
4	435.327,505 300.003,351	5	435.342,416 300.053,879	52.682

Punct început	X / Y	Punct sfârșit	X / Y	Lungime segment (** (m)
5	435.342,416 300.053,879	6	435.391,486 300.220,157	173.367
6	435.391,486 300.220,157	7	435.425,713 300.336,136	120.924
7	435.425,713 300.336,136	8	435.408,127 300.339,183	17.848
8	435.408,127 300.339,183	1	435.375,427 300.228,375	115.532

** Lungimile segmentelor sunt determinate în planul de proiecție Stereo 70 și sunt rotunjite la 1 milimetru.

*** Distanța dintre puncte este formată din segmente cumulate ce sunt mai mici decât valoarea 1 milimetru.

**DATE DESPRE IMOBILUL NR. 9972**

Oficiul de Cadastru și Publicitate Imobiliară DOLJ
Biroul de Cadastru și Publicitate Imobiliară Craiova

A. Partea I. Descrierea imobilului

TEREN Extravilan

Adresa: Jud. Dolj, T26, P267, 268

Nr. Crt	Nr cadastral Nr. topografic	Suprafața* (mp)	Observații / Referințe
A1		6.200	Sector cadastral:44 Teren neimprejmuit;

B. Partea II. Proprietari și acte

Inscrieri privitoare la dreptul de proprietate și alte drepturi reale	Referințe
/	
Act Administrativ nr. TDP 851 15011, din 07/02/1995 emis de CJSDPAT DOLJ;	
B1	A1
Intabulare, drept de PROPRIETATE, dobândit prin Reconstituire, cota actuala 1/1, cota initiala 1/1 1) MIHAI ELENA, LIPSA CNP	

C. Partea III. SARCINI .

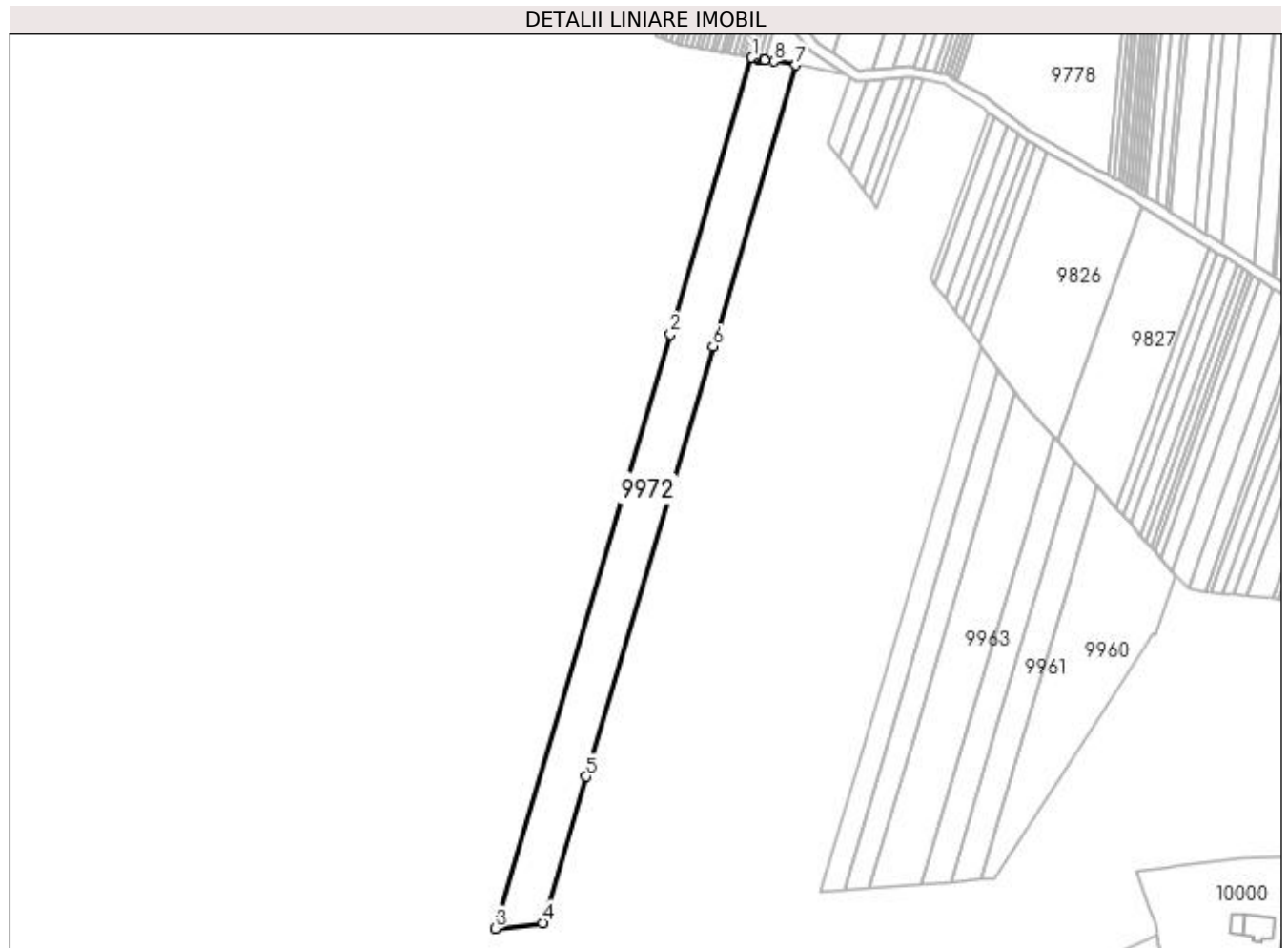
Inscrieri privind dezmembramintele dreptului de proprietate, drepturi reale de garanție și sarcini	Referințe
NU SUNT	

Anexa Nr. 1 La Partea I

Teren

Nr cadastral	Suprafața (mp)*	Observații / Referințe
	6.200	

* Suprafața este determinată în planul de proiecție Stereo 70.



Date referitoare la teren

Crt	Categorie folosință	Intravilan	Suprafața (mp)	Tarla	Parcelă	Nr. topo	Observații / Referințe
1	arabil	NU	4.200	26	267	-	
2	livada	NU	2.000	26	268	-	

Lungime Segmente

1) Valorile lungimilor segmentelor sunt obținute din proiecție în plan.

Punct început	X / Y	Punct sfârșit	X / Y	Lungime segment (** (m)
1	435.390,813 300.342,191	2	435.358,658 300.233,229	113.607
2	435.358,658 300.233,229	3	435.289,523 299.998,962	244.255
3	435.289,523 299.998,962	4	435.308,367 300.001,14	18.969
4	435.308,367 300.001,14	5	435.325,386 300.058,809	60.128

Punct început	X / Y	Punct sfârşit	X / Y	Lungime segment (** (m)
5	435.325,386 300.058,809	6	435.375,427 300.228,375	176.796
6	435.375,427 300.228,375	7	435.408,127 300.339,183	115.532
7	435.408,127 300.339,183	8	435.399,602 300.340,66	8.652
8	435.399,602 300.340,66	9	435.395,889 300.341,303	3.768
9	435.395,889 300.341,303	10	435.395,392 300.341,389	0.504
10	435.395,392 300.341,389	11	435.393,926 300.341,643	1.488
11	435.393,926 300.341,643	12	435.393,439 300.341,727	0.494
12	435.393,439 300.341,727	13	435.393,388 300.341,736	0.052
13	435.393,388 300.341,736	14	435.391,975 300.341,986	1.435
14	435.391,975 300.341,986	15	435.391,489 300.342,072	0.494
15	435.391,489 300.342,072	1	435.390,813 300.342,191	0.686

** Lungimile segmentelor sunt determinate în planul de proiecție Stereo 70 și sunt rotunjite la 1 milimetru.

*** Distanța dintre puncte este formată din segmente cumulate ce sunt mai mici decât valoarea 1 milimetru.

**DATE DESPRE IMOBILUL NR. 9973**

Oficiul de Cadastru și Publicitate Imobiliară DOLJ
Biroul de Cadastru și Publicitate Imobiliară Craiova

A. Partea I. Descrierea imobilului

TEREN Extravilan

Adresa: Jud. Dolj, T26, P273, 274

Nr. Crt	Nr cadastral Nr. topografic	Suprafața* (mp)	Observații / Referințe
A1		6.200	Sector cadastral:44 Teren neimprejmuit;

B. Partea II. Proprietari și acte

Inscrieri privitoare la dreptul de proprietate și alte drepturi reale	Referințe
/	
Act Administrativ nr. TDP 864-15011, din 09/12/1995 emis de CJSDPAT DOLJ (Defunct conform certificat de deces seria DZ, nr.716684, eliberat de Primaria Comunei Teslui in data de 08.05.2013);	
B1	A1
Intabulare, drept de PROPRIETATE, dobandit prin Reconstituire, cota actuala 1/1, cota initiala 1/1 1) STANCU MARIN DEFUNCT:Da	

C. Partea III. SARCINI .

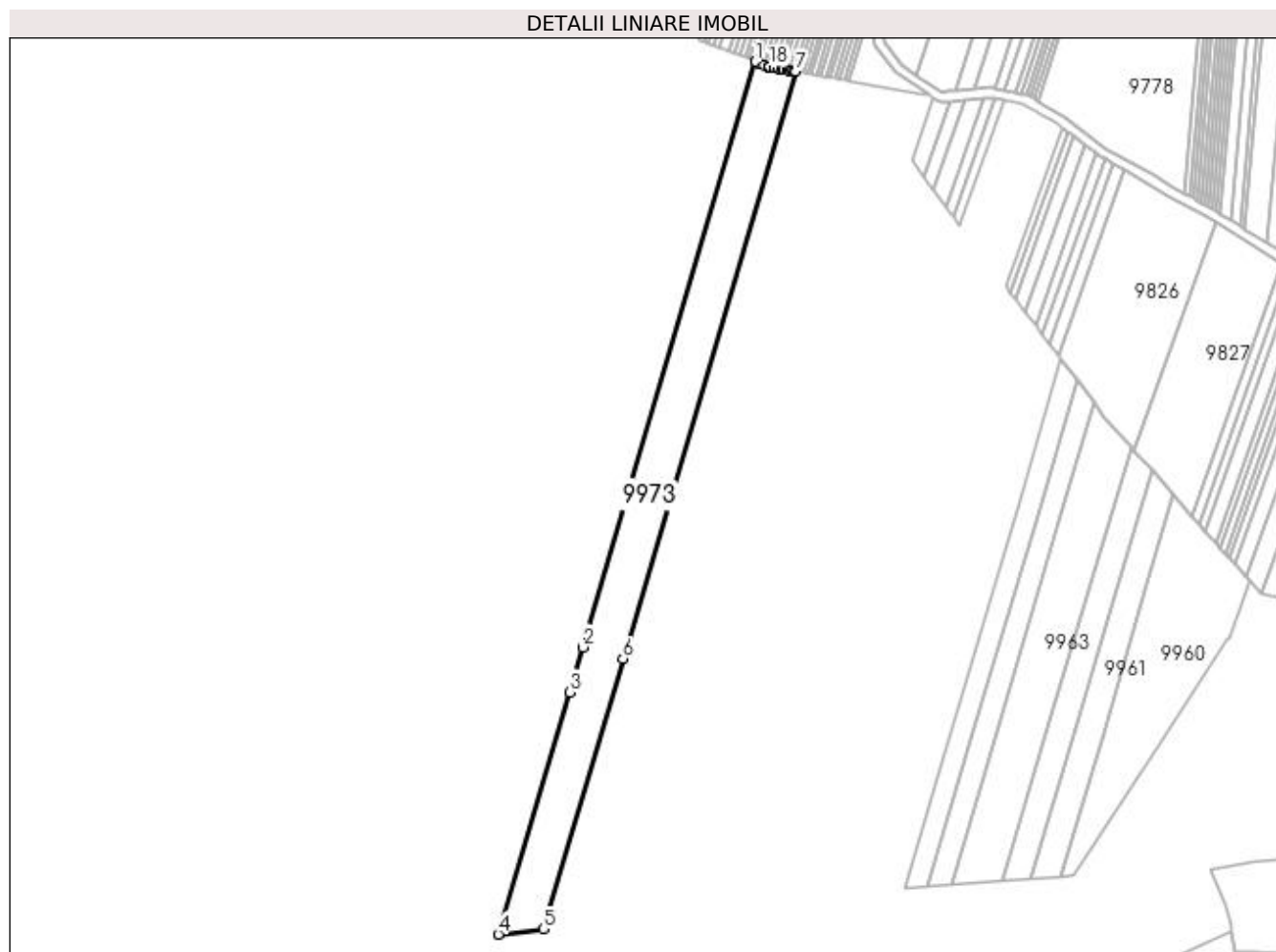
Inscrieri privind dezmembramintele dreptului de proprietate, drepturi reale de garanție și sarcini	Referințe
NU SUNT	

Anexa Nr. 1 La Partea I

Teren

Nr cadastral	Suprafața (mp)*	Observații / Referințe
	6.200	

* Suprafața este determinată în planul de proiecție Stereo 70.



Date referitoare la teren

Crt	Categorie folosință	Intravilan	Suprafața (mp)	Tarla	Parcelă	Nr. topo	Observații / Referințe
1	arabil	NU	2.000	26	273	-	
2	arabil	NU	4.200	26	274	-	

Lungime Segmente

1) Valorile lungimilor segmentelor sunt obținute din proiecție în plan.

Punct început	X / Y	Punct sfârșit	X / Y	Lungime segment (** (m)
1	435.357,318 300.349,276	2	435.287,113 300.111,382	248.037
3	435.281,713 300.093,085	4	435.252,681 299.994,706	102.573
5	435.270,962 299.996,818	6	435.303,381 300.106,673	114.539
7	435.373,774 300.345,205	8	435.372,788 300.345,379	1.001

Punct început	X / Y	Punct sfârșit	X / Y	Lungime segment (** (m)
2	435.287,113 300.111,382	3	435.281,713 300.093,085	19.077
4	435.252,681 299.994,706	5	435.270,962 299.996,818	18.403
6	435.303,381 300.106,673	7	435.373,774 300.345,205	248.702
8	435.372,788 300.345,379	9	435.372,082 300.345,504	0.717

Punct început	X / Y	Punct sfârșit	X / Y	Lungime segment (** (m)
9	435.372,082 300.345,504	10	435.370,801 300.345,731	1.301
11	435.370,091 300.345,857	12	435.368,803 300.346,085	1.308
13	435.368,089 300.346,211	14	435.366,794 300.346,44	1.315
15	435.366,792 300.346,44	16	435.364,773 300.346,797	2.05
17	435.364,771 300.346,797	18	435.362,967 300.347,117	1.832
19	435.362,753 300.347,198	20	435.362,751 300.347,199	0.002
21	435.360,818 300.347,938	22	435.358,863 300.348,685	2.093

Punct început	X / Y	Punct sfârșit	X / Y	Lungime segment (** (m)
10	435.370,801 300.345,731	11	435.370,091 300.345,857	0.721
12	435.368,803 300.346,085	13	435.368,089 300.346,211	0.725
14	435.366,794 300.346,44	15	435.366,792 300.346,44	0.002
16	435.364,773 300.346,797	17	435.364,771 300.346,797	0.002
18	435.362,967 300.347,117	19	435.362,753 300.347,198	0.229
20	435.362,751 300.347,199	21	435.360,818 300.347,938	2.069
22	435.358,863 300.348,685	1	435.357,318 300.349,276	1.654

** Lungimile segmentelor sunt determinate în planul de proiecție Stereo 70 și sunt rotunjite la 1 milimetru.

*** Distanța dintre puncte este formată din segmente cumulate ce sunt mai mici decât valoarea 1 milimetru.

**DATE DESPRE IMOBILUL NR. 9974**

Oficiul de Cadastru și Publicitate Imobiliară DOLJ
Biroul de Cadastru și Publicitate Imobiliară Craiova

A. Partea I. Descrierea imobilului

TEREN Extravilan

Adresa: Jud. Dolj, T26, P275

Nr. Crt	Nr cadastral Nr. topografic	Suprafața* (mp)	Observații / Referințe
A1		2.500	Sector cadastral:44 Teren neimprejmuit;

B. Partea II. Proprietari și acte

Inscrieri privitoare la dreptul de proprietate și alte drepturi reale		Referințe
/		
Act Administrativ nr. TDP 869-15011, din 10/12/1995 emis de CJSDPAT DOLJ;		
B1	Intabulare, drept de PROPRIETATE, dobândit prin Reconstituire, cota actuala 1/1, cota initiala 1/1 1) SÎRBU DUMITRU, LIPSA CNP 2) SÎRBU CONSTANTIN, LIPSA CNP	A1

C. Partea III. SARCINI .

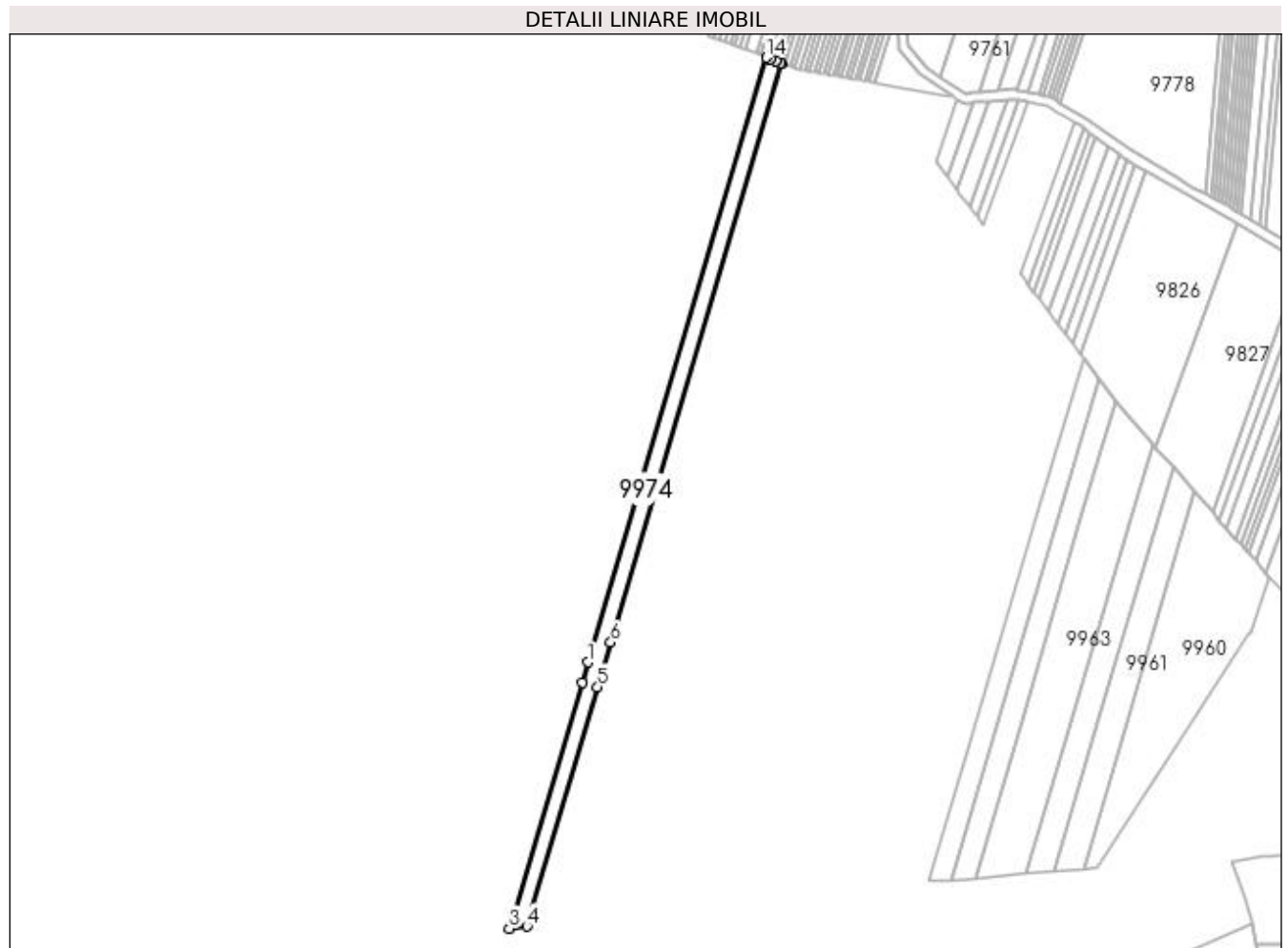
Inscrieri privind dezmembramentele dreptului de proprietate, drepturi reale de garanție și sarcini	Referințe
NU SUNT	

Anexa Nr. 1 La Partea I

Teren

Nr cadastral	Suprafața (mp)*	Observații / Referințe
	2.500	

* Suprafața este determinată în planul de proiecție Stereo 70.



Date referitoare la teren

Crt	Categorie folosință	Intravilan	Suprafața (mp)	Tarla	Parcelă	Nr. topo	Observații / Referințe
1	arabil	NU	700	26	275	-	
2	arabil	NU	1.800	26	275	-	

Lungime Segmente

1) Valorile lungimilor segmentelor sunt obținute din proiecție în plan.

Punct început	X / Y	Punct sfârșit	X / Y	Lungime segment (** (m)
1	435.277,687 300.103,226	2	435.275,247 300.094,957	8.621
2	435.275,247 300.094,957	3	435.245,414 299.993,866	105.401
3	435.245,414 299.993,866	4	435.252,681 299.994,706	7.315
4	435.252,681 299.994,706	5	435.281,713 300.093,085	102.573

Punct început	X / Y	Punct sfârșit	X / Y	Lungime segment (** (m)
5	435.281,713 300.093,085	6	435.287,113 300.111,382	19.077
6	435.287,113 300.111,382	7	435.357,318 300.349,276	248.037
7	435.357,318 300.349,276	8	435.356,891 300.349,439	0.457
8	435.356,891 300.349,439	9	435.356,889 300.349,44	0.002
9	435.356,889 300.349,44	10	435.354,9 300.350,2	2.129
10	435.354,9 300.350,2	11	435.354,899 300.350,2	0.001
11	435.354,899 300.350,2	12	435.352,892 300.350,967	2.149
12	435.352,892 300.350,967	13	435.352,89 300.350,968	0.002
13	435.352,89 300.350,968	14	435.351,01 300.351,686	2.012
14	435.351,01 300.351,686	1	435.277,687 300.103,226	259.053

** Lungimile segmentelor sunt determinate în planul de proiecție Stereo 70 și sunt rotunjite la 1 milimetru.

*** Distanța dintre puncte este formată din segmente cumulate ce sunt mai mici decât valoarea 1 milimetru.

**DATE DESPRE IMOBILUL NR. 9975**

Oficiul de Cadastru și Publicitate Imobiliară DOLJ
Biroul de Cadastru și Publicitate Imobiliară Craiova

A. Partea I. Descrierea imobilului

TEREN Extravilan

Adresa: Jud. Dolj, T26, P277, 278

Nr. Crt	Nr cadastral Nr. topografic	Suprafața* (mp)	Observații / Referințe
A1		3.800	Sector cadastral:44 Teren neimprejmuit;

B. Partea II. Proprietari și acte

Inscrieri privitoare la dreptul de proprietate și alte drepturi reale	Referințe
/	
Act Administrativ nr. TDP 434-2162, din 10/02/1994 emis de CJSDPAT DOLJ;	
B1 Intabulare, drept de PROPRIETATE, dobandit prin Constituire, cota actuala 1/1, cota initiala 1/1 1) CIOCIOI FLOAREA, LIPSA CNP	A1

C. Partea III. SARCINI .

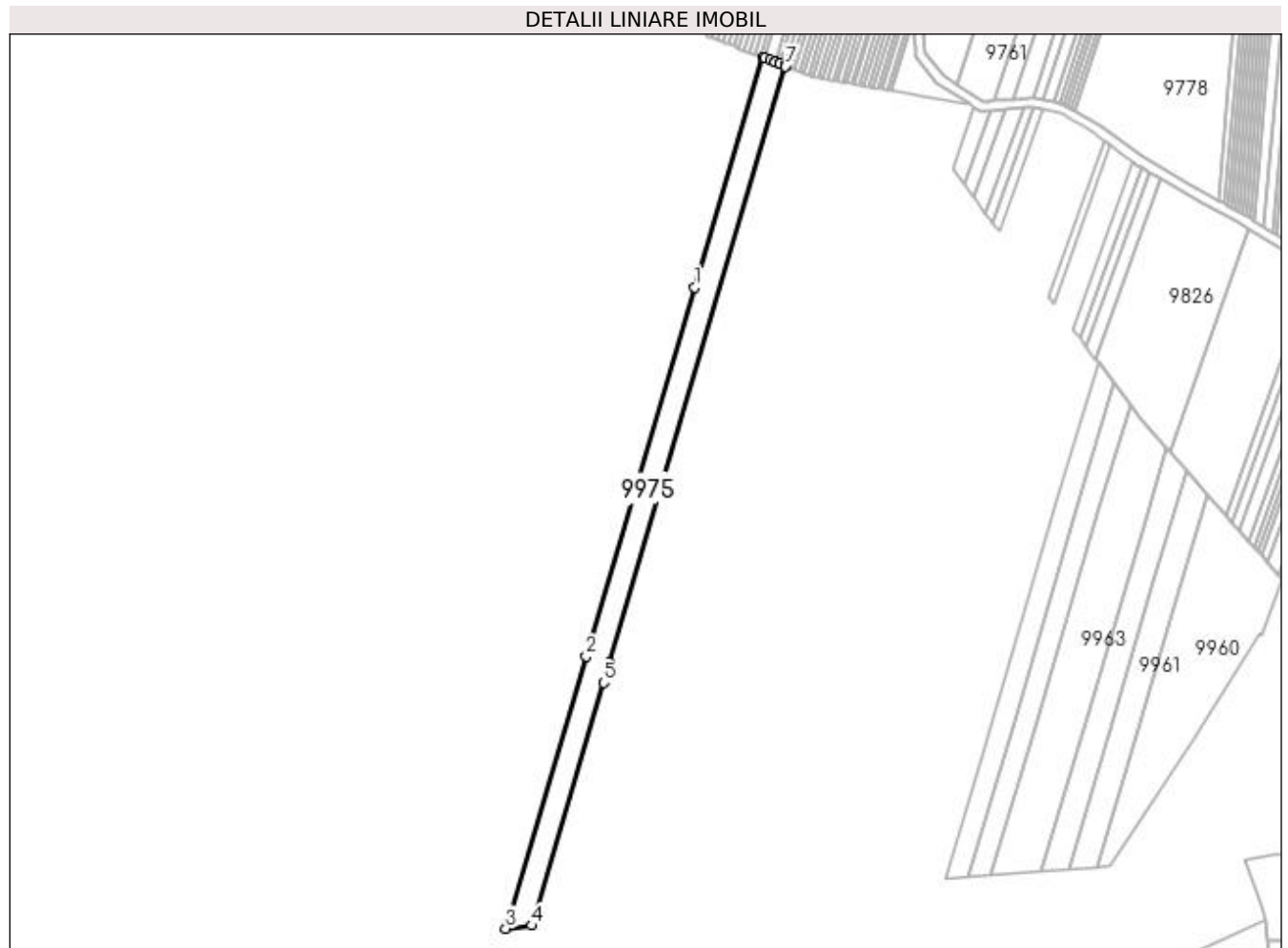
Inscrieri privind dezmembramintele dreptului de proprietate, drepturi reale de garanție și sarcini	Referințe
NU SUNT	

Anexa Nr. 1 La Partea I

Teren

Nr cadastral	Suprafața (mp)*	Observații / Referințe
	3.800	

* Suprafața este determinată în planul de proiecție Stereo 70.



Date referitoare la teren

Crt	Categorie folosință	Intra vilan	Suprafața (mp)	Tarla	Parcelă	Nr. topo	Observații / Referințe
1	livada	NU	1.175	26	277	-	
2	arabil	NU	2.625	26	278	-	

Lungime Segmente

1) Valorile lungimilor segmentelor sunt obținute din proiecție în plan.

Punct început	X / Y	Punct sfârșit	X / Y	Lungime segment (** (m)
1	435.313,294 300.259,626	2	435.267,97 300.106,039	160.135
2	435.267,97 300.106,039	3	435.234,494 299.992,604	118.271
3	435.234,494 299.992,604	4	435.245,414 299.993,866	10.993
4	435.245,414 299.993,866	5	435.275,247 300.094,957	105.401

Punct început	X / Y	Punct sfârșit	X / Y	Lungime segment (** (m)
5	435.275,247 300.094,957	6	435.277,687 300.103,226	8.621
6	435.277,687 300.103,226	7	435.351,01 300.351,686	259.053
7	435.351,01 300.351,686	8	435.350,865 300.351,742	0.155
8	435.350,865 300.351,742	9	435.350,863 300.351,743	0.002
9	435.350,863 300.351,743	10	435.348,818 300.352,524	2.189
10	435.348,818 300.352,524	11	435.348,816 300.352,525	0.002
11	435.348,816 300.352,525	12	435.346,752 300.353,314	2.21
12	435.346,752 300.353,314	13	435.346,75 300.353,315	0.002
13	435.346,75 300.353,315	14	435.344,663 300.354,112	2.234
14	435.344,663 300.354,112	15	435.342,555 300.354,918	2.257
15	435.342,555 300.354,918	16	435.341,531 300.355,309	1.096
16	435.341,531 300.355,309	1	435.313,294 300.259,626	99.763

** Lungimile segmentelor sunt determinate în planul de proiecție Stereo 70 și sunt rotunjite la 1 milimetru.

*** Distanța dintre puncte este formată din segmente cumulate ce sunt mai mici decât valoarea 1 milimetru.

**DATE DESPRE IMOBILUL NR. 9976**

Oficiul de Cadastru și Publicitate Imobiliară DOLJ
Biroul de Cadastru și Publicitate Imobiliară Craiova

A. Partea I. Descrierea imobilului

TEREN Extravilan

Adresa: Jud. Dolj, T26, P277, 278

Nr. Crt	Nr cadastral Nr. topografic	Suprafața* (mp)	Observații / Referințe
A1		3.800	Sector cadastral:44 Teren neimprejmuit;

B. Partea II. Proprietari și acte

Inscrieri privitoare la dreptul de proprietate și alte drepturi reale	Referințe
/	
Act Administrativ nr. TDP 447-2162, din 08/02/1994 emis de CJSDPAT DOLJ;	
B1	A1
Intabulare, drept de PROPRIETATE, dobândit prin Reconstituire, cota actuala 1/1, cota initiala 1/1 1) OSMAN NICOLAE, LIPSA CNP	

C. Partea III. SARCINI .

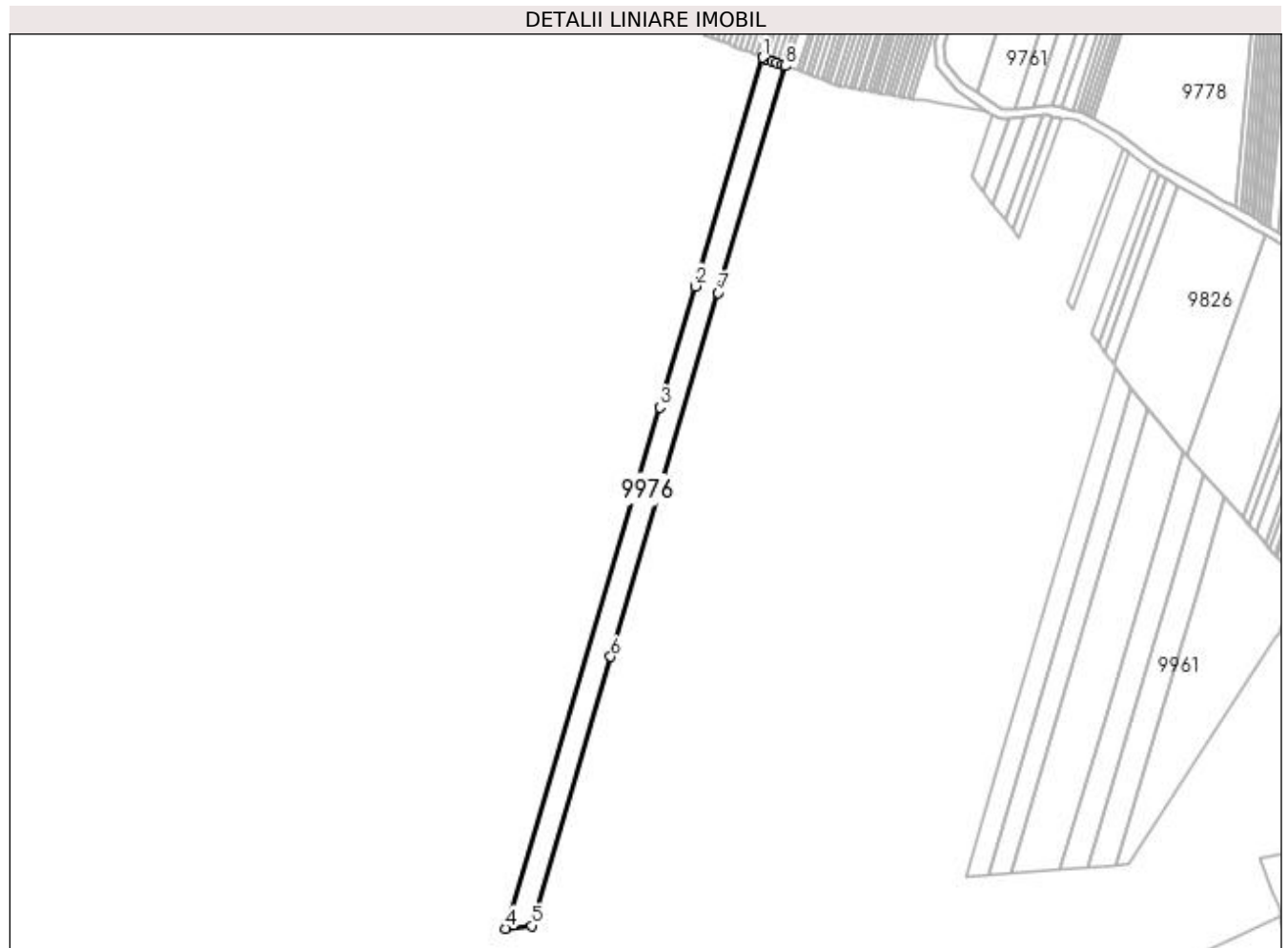
Inscrieri privind dezmembramintele dreptului de proprietate, drepturi reale de garanție și sarcini	Referințe
NU SUNT	

Anexa Nr. 1 La Partea I

Teren

Nr cadastral	Suprafața (mp)*	Observații / Referințe
	3.800	

* Suprafața este determinată în planul de proiecție Stereo 70.



Date referitoare la teren

Crt	Categorie folosință	Intravilan	Suprafața (mp)	Tarla	Parcelă	Nr. topo	Observații / Referințe
1	arabil	NU	2.800	26	278	-	
2	livada	NU	1.000	26	277	-	

Lungime Segmente

1) Valorile lungimilor segmentelor sunt obținute din proiecție în plan.

Punct început	X / Y	Punct sfârșit	X / Y	Lungime segment (** (m)
1	435.332,179 300.358,883	2	435.303,706 300.262,401	100.596
2	435.303,706 300.262,401	3	435.288,61 300.211,249	53.333
3	435.288,61 300.211,249	4	435.223,719 299.991,36	229.264
4	435.223,719 299.991,36	5	435.234,494 299.992,604	10.847

Punct început	X / Y	Punct sfârșit	X / Y	Lungime segment (** (m)
5	435.234,494 299.992,604	6	435.267,97 300.106,039	118.271
6	435.267,97 300.106,039	7	435.313,294 300.259,626	160.135
7	435.313,294 300.259,626	8	435.341,531 300.355,309	99.763
8	435.341,531 300.355,309	9	435.340,427 300.355,731	1.182
9	435.340,427 300.355,731	10	435.338,275 300.356,553	2.304
10	435.338,275 300.356,553	11	435.336,1 300.357,385	2.329
11	435.336,1 300.357,385	12	435.333,901 300.358,225	2.354
12	435.333,901 300.358,225	1	435.332,179 300.358,883	1.843

** Lungimile segmentelor sunt determinate în planul de proiecție Stereo 70 și sunt rotunjite la 1 milimetru.

*** Distanța dintre puncte este formată din segmente cumulate ce sunt mai mici decât valoarea 1 milimetru.

**DATE DESPRE IMOBILUL NR. 9977**

Oficiul de Cadastru și Publicitate Imobiliară DOLJ
Biroul de Cadastru și Publicitate Imobiliară Craiova

A. Partea I. Descrierea imobilului

TEREN Extravilan

Adresa: Jud. Dolj, T26, P279, 280

Nr. Crt	Nr cadastral Nr. topografic	Suprafața* (mp)	Observații / Referințe
A1		2.500	Sector cadastral:44 Teren neimprejmuit;

B. Partea II. Proprietari și acte

Inscrieri privitoare la dreptul de proprietate și alte drepturi reale	Referințe
/	
Act Administrativ nr. TDP 846-15011, din 06/02/1995 emis de CJSDPAT DOLJ;	
B1	A1
Intabulare, drept de PROPRIETATE, dobandit prin Reconstituire, cota actuala 1/1, cota initiala 1/1 1) PETCAN CONSTANTIN, LIPSA CNP	

C. Partea III. SARCINI .

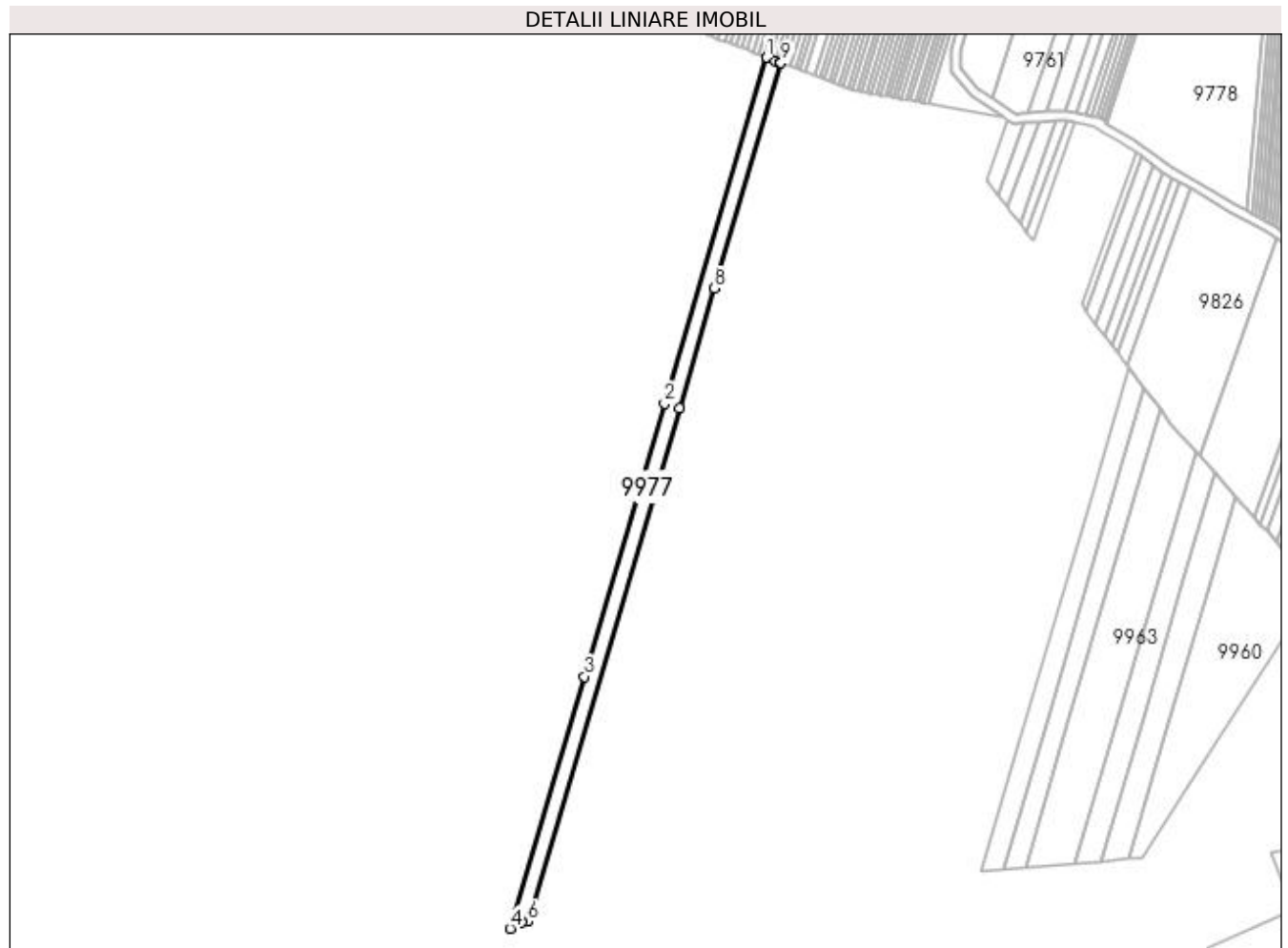
Inscrieri privind dezmembramintele dreptului de proprietate, drepturi reale de garanție și sarcini	Referințe
NU SUNT	

Anexa Nr. 1 La Partea I

Teren

Nr cadastral	Suprafața (mp)*	Observații / Referințe
	2.500	

* Suprafața este determinată în planul de proiecție Stereo 70.



Date referitoare la teren

Crt	Categorie folosință	Intravilan	Suprafața (mp)	Tarla	Parcelă	Nr. topo	Observații / Referințe
1	arabil	NU	1.500	26	279	-	
2	livada	NU	1.000	26	280	-	

Lungime Segmente

1) Valorile lungimilor segmentelor sunt obținute din proiecție în plan.

Punct început	X / Y	Punct sfârșit	X / Y	Lungime segment (** (m)
1	435.326,103 300.361,208	2	435.282,381 300.213,052	154.473
2	435.282,381 300.213,052	3	435.247,91 300.096,246	121.786
3	435.247,91 300.096,246	4	435.216,092 299.988,426	112.417
4	435.216,092 299.988,426	5	435.220,971 299.991,042	5.536

Punct început	X / Y	Punct sfârșit	X / Y	Lungime segment (** (m)
5	435.220,971 299.991,042	6	435.223,719 299.991,36	2.766
6	435.223,719 299.991,36	7	435.288,61 300.211,249	229.264
7	435.288,61 300.211,249	8	435.303,706 300.262,401	53.333
8	435.303,706 300.262,401	9	435.332,179 300.358,883	100.596
9	435.332,179 300.358,883	10	435.331,677 300.359,075	0.537
10	435.331,677 300.359,075	11	435.329,428 300.359,934	2.407
11	435.329,428 300.359,934	12	435.327,153 300.360,804	2.436
12	435.327,153 300.360,804	13	435.326,959 300.360,878	0.208
13	435.326,959 300.360,878	1	435.326,103 300.361,208	0.917

** Lungimile segmentelor sunt determinate în planul de proiecție Stereo 70 și sunt rotunjite la 1 milimetru.

*** Distanța dintre puncte este formată din segmente cumulate ce sunt mai mici decât valoarea 1 milimetru.

**DATE DESPRE IMOBILUL NR. 9978**

Oficiul de Cadastru și Publicitate Imobiliară DOLJ
 Biroul de Cadastru și Publicitate Imobiliară Craiova

A. Partea I. Descrierea imobilului

TEREN Extravilan

Adresa: Jud. Dolj, T26, P281, 282

Nr. Crt	Nr cadastral Nr. topografic	Suprafața* (mp)	Observații / Referințe
A1		5.000	Sector cadastral:44 Teren neimprejmuit;

B. Partea II. Proprietari și acte

Inscrieri privitoare la dreptul de proprietate și alte drepturi reale	Referințe
/	
Act Administrativ nr. TDP 20756, din 19/11/2018 emis de CJSDPAT DOLJ;	
B1	A1
Intabulare, drept de PROPRIETATE, dobândit prin Reconstituire, cota actuala 1/1, cota initiala 1/1 1) NICULICI GHEORGHE, LIPSA CNP	

C. Partea III. SARCINI .

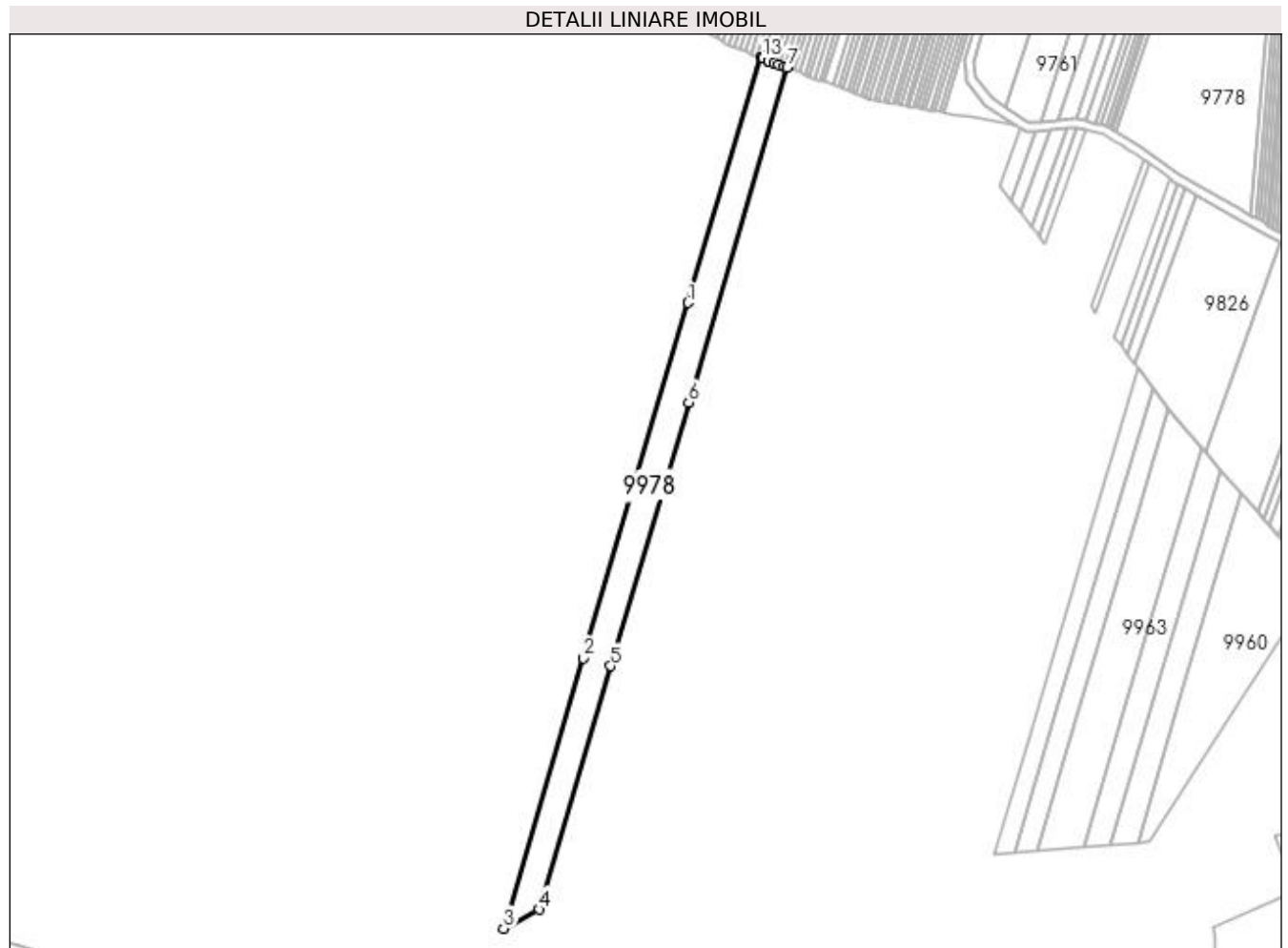
Inscrieri privind dezmembramintele dreptului de proprietate, drepturi reale de garanție și sarcini	Referințe
NU SUNT	

Anexa Nr. 1 La Partea I

Teren

Nr cadastral	Suprafața (mp)*	Observații / Referințe
	5.000	

* Suprafața este determinată în planul de proiecție Stereo 70.



Date referitoare la teren

Crt	Categorie folosință	Intra vilan	Suprafața (mp)	Tarla	Parcelă	Nr. topo	Observații / Referințe
1	livada	NU	1.500	26	281	-	
2	arabil	NU	3.500	26	282	-	

Lungime Segmente

1) Valorile lungimilor segmentelor sunt obținute din proiecție în plan.

Punct început	X / Y	Punct sfârșit	X / Y	Lungime segment (** (m)
1	435.282,203 300.257,124	2	435.235,764 300.099,761	164.072
2	435.235,764 300.099,761	3	435.200,429 299.980,026	124.84
3	435.200,429 299.980,026	4	435.216,092 299.988,426	17.773
4	435.216,092 299.988,426	5	435.247,91 300.096,246	112.417

Punct început	X / Y	Punct sfârşit	X / Y	Lungime segment (** (m)
5	435.247,91 300.096,246	6	435.282,381 300.213,052	121.786
6	435.282,381 300.213,052	7	435.326,103 300.361,208	154.473
7	435.326,103 300.361,208	8	435.324,851 300.361,689	1.341
8	435.324,851 300.361,689	9	435.322,521 300.362,585	2.496
9	435.322,521 300.362,585	10	435.320,16 300.363,493	2.53
10	435.320,16 300.363,493	11	435.317,772 300.364,412	2.559
11	435.317,772 300.364,412	12	435.317,77 300.364,413	0.002
12	435.317,77 300.364,413	13	435.315,349 300.365,343	2.593
13	435.315,349 300.365,343	14	435.315,347 300.365,344	0.002
14	435.315,347 300.365,344	15	435.314,263 300.365,761	1.161
15	435.314,263 300.365,761	1	435.282,203 300.257,124	113.269

** Lungimile segmentelor sunt determinate în planul de proiecție Stereo 70 și sunt rotunjite la 1 milimetru.

*** Distanța dintre puncte este formată din segmente cumulate ce sunt mai mici decât valoarea 1 milimetru.

**DATE DESPRE IMOBILUL NR. 9979**

Oficiul de Cadastru și Publicitate Imobiliară DOLJ
Biroul de Cadastru și Publicitate Imobiliară Craiova

A. Partea I. Descrierea imobilului

TEREN Extravilan

Adresa: Jud. Dolj, T26, P283, 284

Nr. Crt	Nr cadastral Nr. topografic	Suprafața* (mp)	Observații / Referințe
A1		2.500	Sector cadastral:44 Teren neimprejmuit;

B. Partea II. Proprietari și acte

Inscrieri privitoare la dreptul de proprietate și alte drepturi reale	Referințe
/	
Act Administrativ nr. TDP 712-9674, din 03/09/1997 emis de CJSDPAT DOLJ;	
B1	A1
Intabulare, drept de PROPRIETATE, dobândit prin Reconstituire, cota actuala 1/1, cota initiala 1/1	
1) BAZAVAN CONSTANTIN, LIPSA CNP	

C. Partea III. SARCINI .

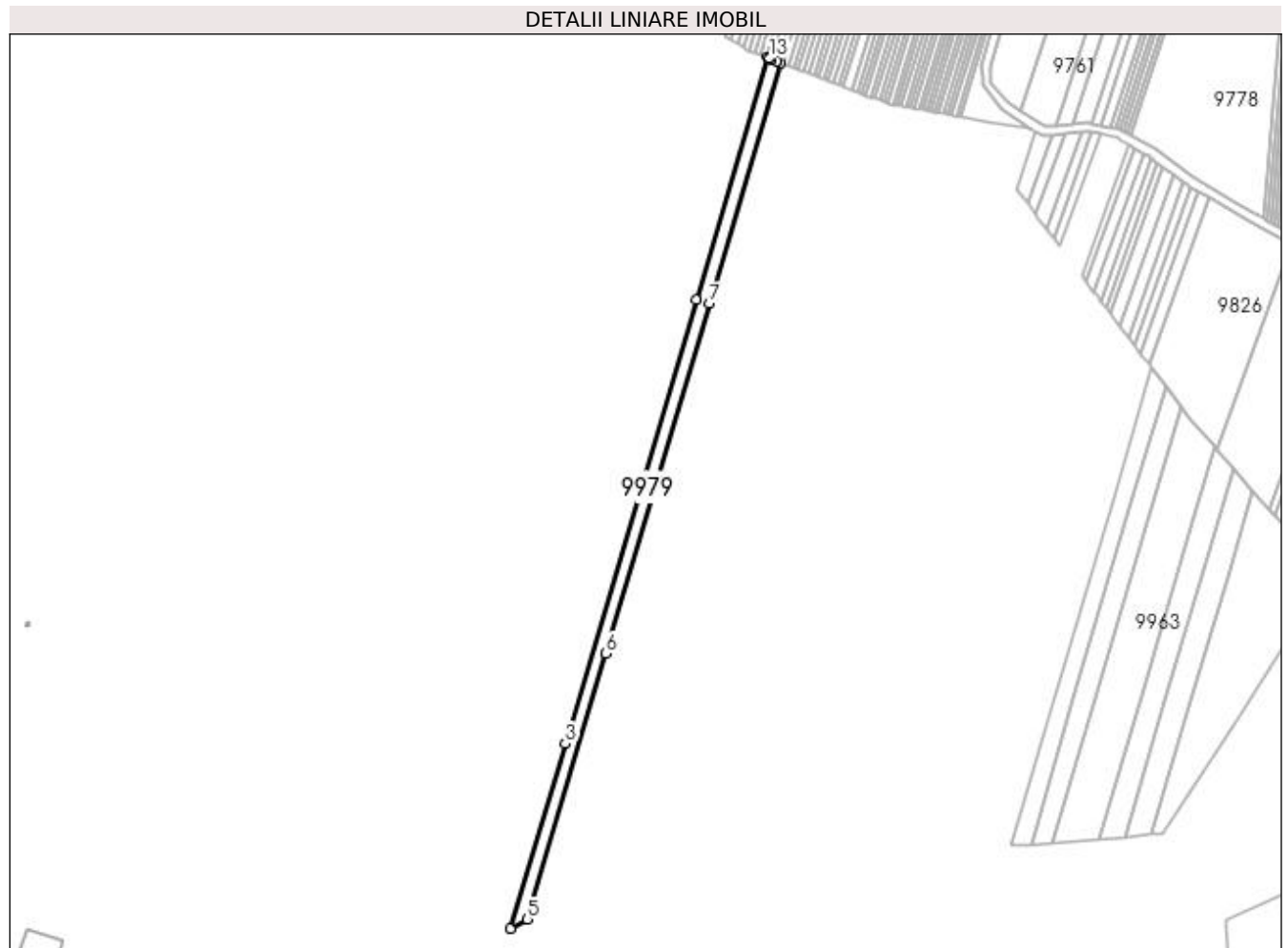
Inscrieri privind dezmembramintele dreptului de proprietate, drepturi reale de garanție și sarcini	Referințe
NU SUNT	

Anexa Nr. 1 La Partea I

Teren

Nr cadastral	Suprafața (mp)*	Observații / Referințe
	2.500	

* Suprafața este determinată în planul de proiecție Stereo 70.



Date referitoare la teren

Crt	Categorie folosință	Intra vilan	Suprafața (mp)	Tarla	Parcelă	Nr. topo	Observații / Referințe
1	arabil	NU	1.800	26	283	-	
2	livada	NU	700	26	284	-	

Lungime Segmente

1) Valorile lungimilor segmentelor sunt obținute din proiecție în plan.

Punct început	X / Y	Punct sfârșit	X / Y	Lungime segment (** (m)
1	435.308,487 300.367,971	2	435.276,281 300.258,838	113.786
2	435.276,281 300.258,838	3	435.217,355 300.059,164	208.187
3	435.217,355 300.059,164	4	435.192,792 299.975,931	86.782
4	435.192,792 299.975,931	5	435.200,429 299.980,026	8.666

Punct început	X / Y	Punct sfârșit	X / Y	Lungime segment (** (m)
5	435.200,429 299.980,026	6	435.235,764 300.099,761	124.84
6	435.235,764 300.099,761	7	435.282,203 300.257,124	164.072
7	435.282,203 300.257,124	8	435.314,263 300.365,761	113.269
8	435.314,263 300.365,761	9	435.312,894 300.366,288	1.467
9	435.312,894 300.366,288	10	435.312,892 300.366,289	0.002
10	435.312,892 300.366,289	11	435.310,403 300.367,246	2.667
11	435.310,403 300.367,246	12	435.310,401 300.367,247	0.002
12	435.310,401 300.367,247	13	435.309,472 300.367,604	0.995
13	435.309,472 300.367,604	1	435.308,487 300.367,971	1.051

** Lungimile segmentelor sunt determinate în planul de proiecție Stereo 70 și sunt rotunjite la 1 milimetru.

*** Distanța dintre puncte este formată din segmente cumulate ce sunt mai mici decât valoarea 1 milimetru.

**DATE DESPRE IMOBILUL NR. 9980**

Oficiul de Cadastru și Publicitate Imobiliară DOLJ
Biroul de Cadastru și Publicitate Imobiliară Craiova

A. Partea I. Descrierea imobilului

TEREN Extravilan

Adresa: Jud. Dolj, T26, P285, 286

Nr. Crt	Nr cadastral Nr. topografic	Suprafața* (mp)	Observații / Referințe
A1		4.500	Sector cadastral:44 Teren neimprejmuit;

B. Partea II. Proprietari și acte

Inscrieri privitoare la dreptul de proprietate și alte drepturi reale	Referințe
/	
Act Administrativ nr. TDP 1273-2179, din 04/10/1999 emis de CJSDPAT DOLJ;	
B1	A1
Intabulare, drept de PROPRIETATE, dobandit prin Reconstituire, cota actuala 1/1, cota initiala 1/1 1) SÎRBU CONSTANTIN, LIPSA CNP	

C. Partea III. SARCINI .

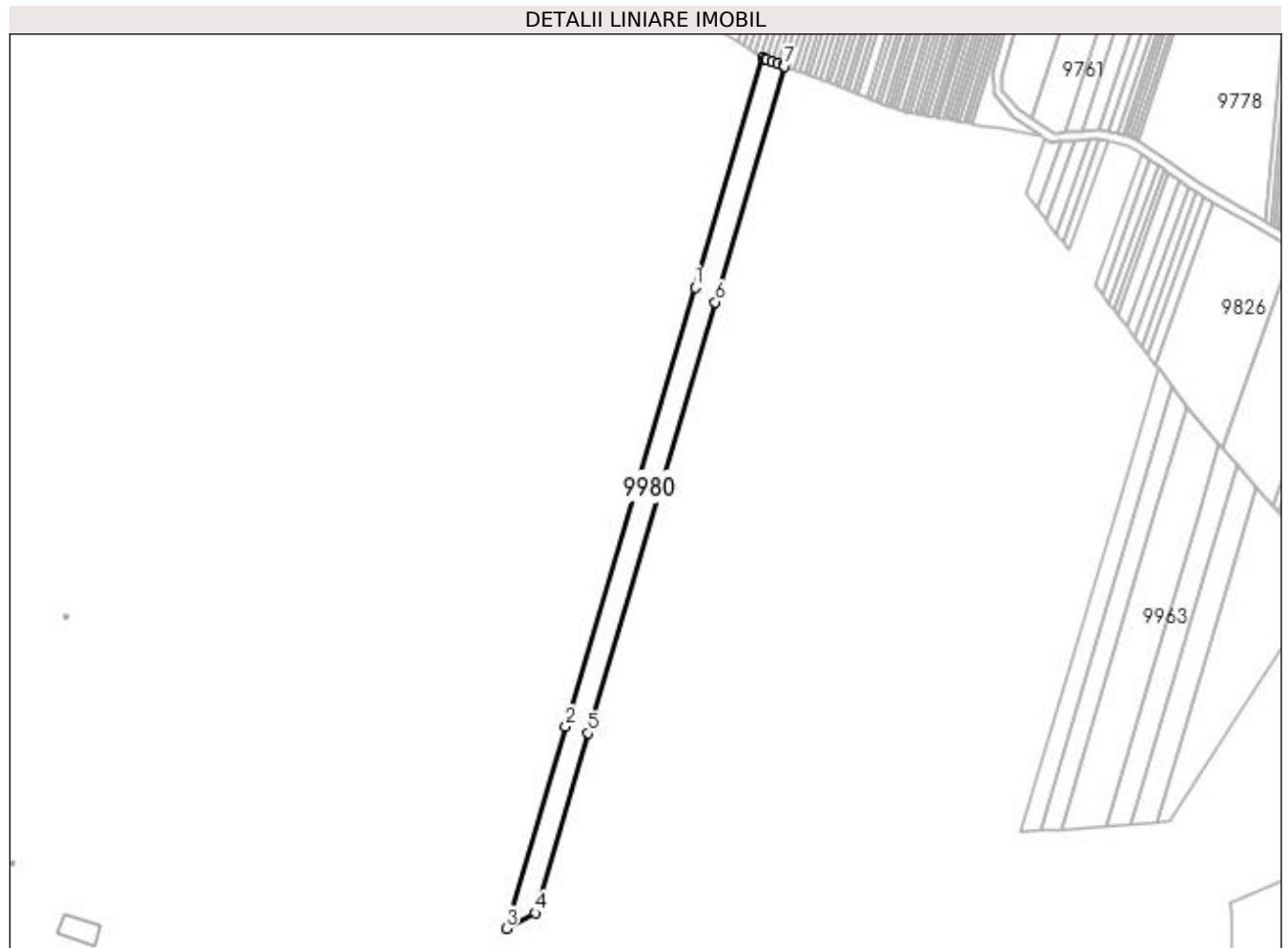
Inscrieri privind dezmembramintele dreptului de proprietate, drepturi reale de garanție și sarcini	Referințe
NU SUNT	

Anexa Nr. 1 La Partea I

Teren

Nr cadastral	Suprafața (mp)*	Observații / Referințe
	4.500	

* Suprafața este determinată în planul de proiecție Stereo 70.



Date referitoare la teren

Crt	Categorie folosință	Intravilan	Suprafața (mp)	Tarla	Parcelă	Nr. topo	Observații / Referințe
1	livada	NU	1.000	26	285	-	
2	arabil	NU	3.500	26	286	-	

Lungime Segmente

1) Valorile lungimilor segmentelor sunt obținute din proiecție în plan.

Punct început	X / Y	Punct sfârșit	X / Y	Lungime segment (** (m)
1	435.266,959 300.265,606	2	435.206,927 300.062,183	212.096
2	435.206,927 300.062,183	3	435.179,345 299.968,72	97.448
3	435.179,345 299.968,72	4	435.192,792 299.975,931	15.258
4	435.192,792 299.975,931	5	435.217,355 300.059,164	86.782

Punct început	X / Y	Punct sfârșit	X / Y	Lungime segment (** (m)
5	435.217,355 300.059,164	6	435.276,281 300.258,838	208.187
6	435.276,281 300.258,838	7	435.308,487 300.367,971	113.786
7	435.308,487 300.367,971	8	435.307,872 300.368,2	0.656
8	435.307,872 300.368,2	9	435.307,87 300.368,201	0.002
9	435.307,87 300.368,201	10	435.305,3 300.369,157	2.742
10	435.305,3 300.369,157	11	435.305,298 300.369,158	0.002
11	435.305,298 300.369,158	12	435.302,689 300.370,129	2.784
12	435.302,689 300.370,129	13	435.302,687 300.370,13	0.002
13	435.302,687 300.370,13	14	435.300,039 300.371,116	2.826
14	435.300,039 300.371,116	15	435.300,036 300.371,117	0.003
15	435.300,036 300.371,117	16	435.299,745 300.371,226	0.311
16	435.299,745 300.371,226	17	435.298,385 300.372,095	1.614
17	435.298,385 300.372,095	1	435.266,959 300.265,606	111.029

** Lungimile segmentelor sunt determinate în planul de proiecție Stereo 70 și sunt rotunjite la 1 milimetru.

*** Distanța dintre puncte este formată din segmente cumulate ce sunt mai mici decât valoarea 1 milimetru.

**DATE DESPRE IMOBILUL NR. 9981**

Oficiul de Cadastru și Publicitate Imobiliară DOLJ
Biroul de Cadastru și Publicitate Imobiliară Craiova

A. Partea I. Descrierea imobilului

TEREN Extravilan

Adresa: Jud. Dolj, T26, P287, 288

Nr. Crt	Nr cadastral Nr. topografic	Suprafața* (mp)	Observații / Referințe
A1		7.600	Sector cadastral:44 Teren neimprejmuit;

B. Partea II. Proprietari și acte

Inscrieri privitoare la dreptul de proprietate și alte drepturi reale	Referințe
/	
Act Administrativ nr. TDP 850-15011, din 06/02/1995 emis de CJSDPAT DOLJ;	
B1	A1
Intabulare, drept de PROPRIETATE, dobândit prin Reconstituire, cota actuala 1/1, cota initiala 1/1 1) DUMITRU PĂUNA, LIPSA CNP	

C. Partea III. SARCINI .

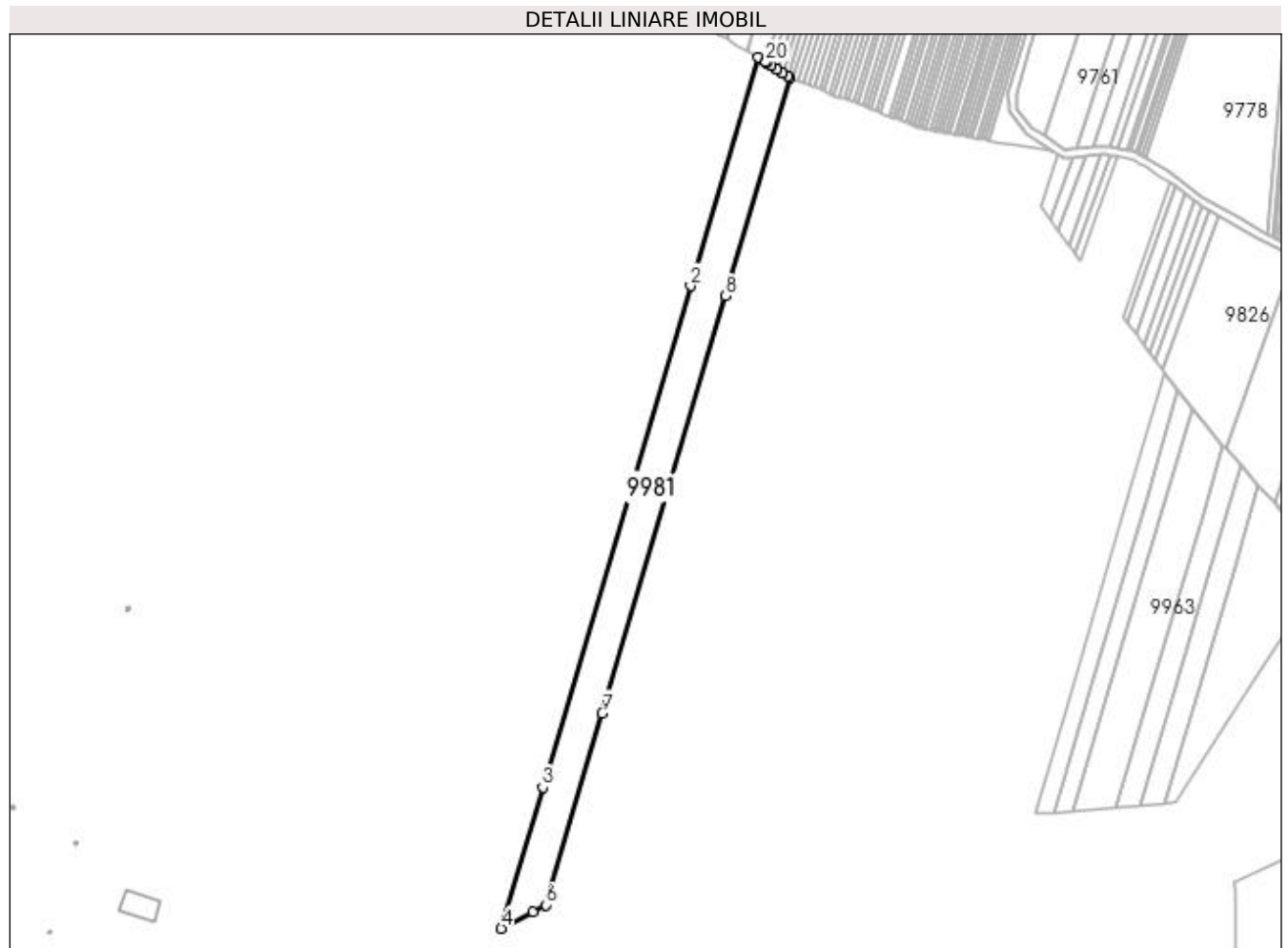
Inscrieri privind dezmembramintele dreptului de proprietate, drepturi reale de garanție și sarcini	Referințe
NU SUNT	

Anexa Nr. 1 La Partea I

Teren

Nr cadastral	Suprafața (mp)*	Observații / Referințe
	7.600	

* Suprafața este determinată în planul de proiecție Stereo 70.



Date referitoare la teren

Crt	Categorie folosință	Intra vilan	Suprafața (mp)	Tarla	Parcelă	Nr. topo	Observații / Referințe
1	arabil	NU	5.600	26	287	-	
2	livada	NU	2.000	26	288	-	

Lungime Segmente

1) Valorile lungimilor segmentelor sunt obținute din proiecție în plan.

Punct început	X / Y	Punct sfârșit	X / Y	Lungime segment (** (m)
1	435.282,904 300.381,836	2	435.250,048 300.270,501	116.082
2	435.250,048 300.270,501	3	435.177,919 300.026,086	254.836
3	435.177,919 300.026,086	4	435.157,614 299.957,28	71.74
4	435.157,614 299.957,28	5	435.173,157 299.965,401	17.537

Punct început	X / Y	Punct sfârșit	X / Y	Lungime segment (** (m)
5	435.173,157 299.965,401	6	435.179,345 299.968,72	7.022
6	435.179,345 299.968,72	7	435.206,927 300.062,183	97.448
7	435.206,927 300.062,183	8	435.266,959 300.265,606	212.096
8	435.266,959 300.265,606	9	435.298,385 300.372,095	111.029
9	435.298,385 300.372,095	10	435.297,499 300.372,662	1.052
10	435.297,499 300.372,662	11	435.297,497 300.372,663	0.002
11	435.297,497 300.372,663	12	435.294,913 300.374,315	3.067
12	435.294,913 300.374,315	13	435.294,911 300.374,317	0.003
13	435.294,911 300.374,317	14	435.292,256 300.376,014	3.151
14	435.292,256 300.376,014	15	435.292,253 300.376,016	0.004
15	435.292,253 300.376,016	16	435.289,52 300.377,763	3.244
16	435.289,52 300.377,763	17	435.289,517 300.377,765	0.004
17	435.289,517 300.377,765	18	435.287,122 300.379,297	2.843
18	435.287,122 300.379,297	19	435.286,694 300.379,554	0.499
19	435.286,694 300.379,554	20	435.286,692 300.379,555	0.002
20	435.286,692 300.379,555	1	435.282,904 300.381,836	4.422

** Lungimile segmentelor sunt determinate în planul de proiecție Stereo 70 și sunt rotunjite la 1 milimetru.

*** Distanța dintre puncte este formată din segmente cumulate ce sunt mai mici decât valoarea 1 milimetru.

**DATE DESPRE IMOBILUL NR. 9982**

Oficiul de Cadastru și Publicitate Imobiliară DOLJ
Biroul de Cadastru și Publicitate Imobiliară Craiova

A. Partea I. Descrierea imobilului

TEREN Extravilan

Adresa: Jud. Dolj, T26, P289, 29

Nr. Crt	Nr cadastral Nr. topografic	Suprafața* (mp)	Observații / Referințe
A1		2.400	Sector cadastral:44 Teren neimpregmuit;

B. Partea II. Proprietari și acte

Inscrieri privitoare la dreptul de proprietate și alte drepturi reale	Referințe
/	
Act Administrativ nr. TDP 876-15011, din 13/02/1995 emis de CJSDPAT DOLJ;	
B1	A1
Intabulare, drept de PROPRIETATE, dobândit prin Reconstituire, cota actuala 1/1, cota initiala 1/1 1) ANGHEL MARTIN, LIPSA CNP	

C. Partea III. SARCINI .

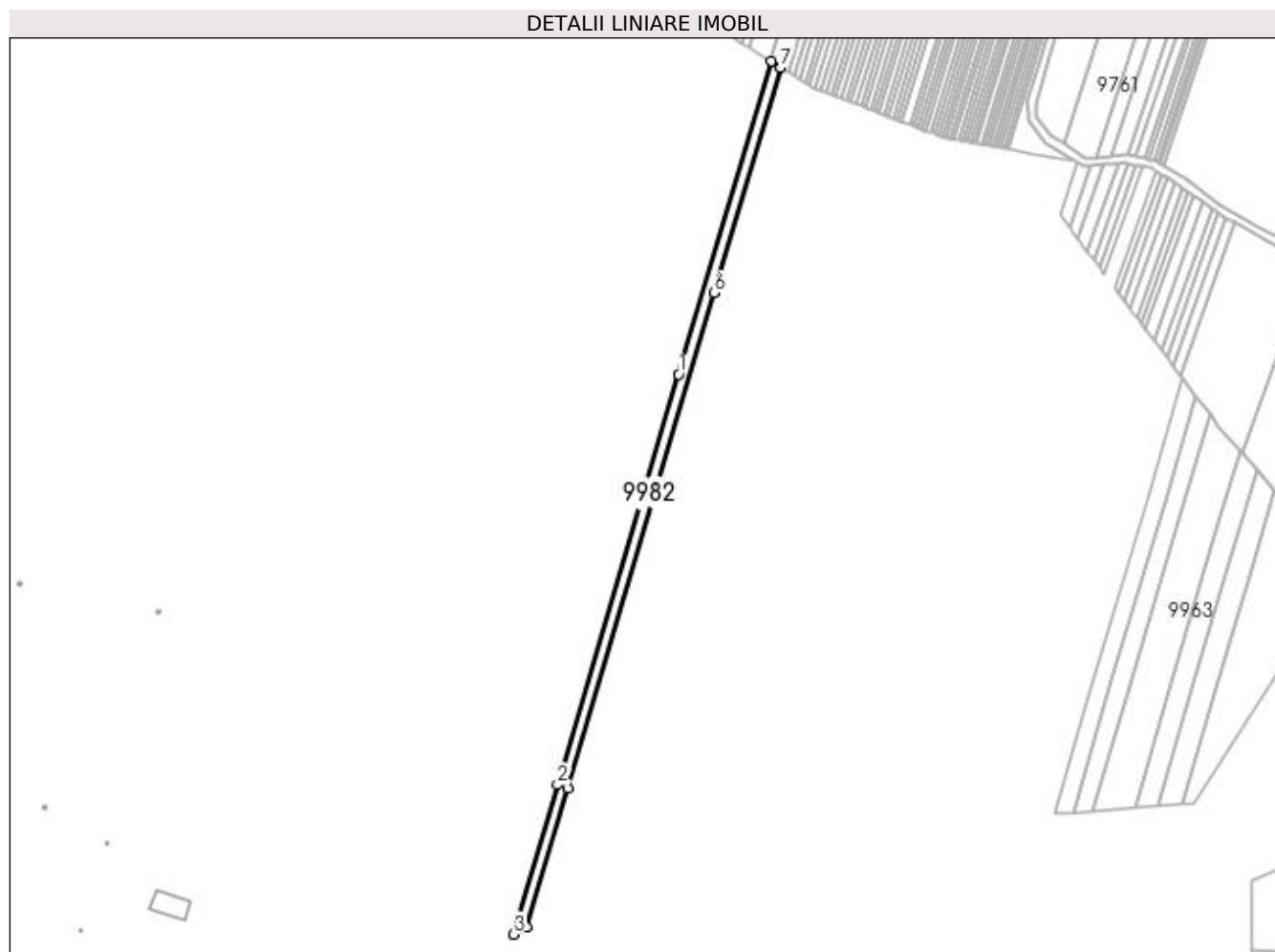
Inscrieri privind dezmembramintele dreptului de proprietate, drepturi reale de garanție și sarcini	Referințe
NU SUNT	

Anexa Nr. 1 La Partea I

Teren

Nr cadastral	Suprafața (mp)*	Observații / Referințe
	2.400	

* Suprafața este determinată în planul de proiecție Stereo 70.



Date referitoare la teren

Crt	Categorie folosință	Intravilan	Suprafața (mp)	Tarla	Parcelă	Nr. topo	Observații / Referințe
1	livada	NU	400	26	289	-	
2	arabil	NU	2.000	26	29	-	

Lungime Segmente

1) Valorile lungimilor segmentelor sunt obținute din proiecție în plan.

Punct început	X / Y	Punct sfârșit	X / Y	Lungime segment (** (m)
1	435.232,575 300.230,304	2	435.172,75 300.027,582	211.365
2	435.172,75 300.027,582	3	435.150,98 299.953,814	76.913
3	435.150,98 299.953,814	4	435.157,614 299.957,28	7.485
4	435.157,614 299.957,28	5	435.177,919 300.026,086	71.74

Punct început	X / Y	Punct sfârșit	X / Y	Lungime segment (** (m)
5	435.177,919 300.026,086	6	435.250,048 300.270,501	254.836
6	435.250,048 300.270,501	7	435.282,904 300.381,836	116.082
7	435.282,904 300.381,836	8	435.278,14 300.384,705	5.561
8	435.278,14 300.384,705	1	435.232,575 300.230,304	160.984

** Lungimile segmentelor sunt determinate în planul de proiecție Stereo 70 și sunt rotunjite la 1 milimetru.

*** Distanța dintre puncte este formată din segmente cumulate ce sunt mai mici decât valoarea 1 milimetru.

**DATE DESPRE IMOBILUL NR. 9983**

Oficiul de Cadastru și Publicitate Imobiliară DOLJ
Biroul de Cadastru și Publicitate Imobiliară Craiova

A. Partea I. Descrierea imobilului

TEREN Extravilan

Adresa: Jud. Dolj, T26, P291, 292

Nr. Crt	Nr cadastral Nr. topografic	Suprafața* (mp)	Observații / Referințe
A1		2.800	Sector cadastral:44 Teren neimprejmuit;

B. Partea II. Proprietari și acte

Inscrieri privitoare la dreptul de proprietate și alte drepturi reale	Referințe
/	
Act Administrativ nr. TDP 713-9674, din 03/09/1997 emis de CJSDPAT DOLJ;	
B1	A1
Intabulare, drept de PROPRIETATE, dobândit prin Reconstituire, cota actuala 1/1, cota initiala 1/1 1) ILIE ELENA, LIPSA CNP	

C. Partea III. SARCINI .

Inscrieri privind dezmembramintele dreptului de proprietate, drepturi reale de garanție și sarcini	Referințe
NU SUNT	

Anexa Nr. 1 La Partea I

Teren

Nr cadastral	Suprafața (mp)*	Observații / Referințe
	2.800	

* Suprafața este determinată în planul de proiecție Stereo 70.



Date referitoare la teren

Crt	Categorie folosință	Intra vilan	Suprafața (mp)	Tarla	Parcelă	Nr. topo	Observații / Referințe
1	arabil	NU	1.800	26	291	-	
2	livada	NU	1.000	26	292	-	

Lungime Segmente

1) Valorile lungimilor segmentelor sunt obținute din proiecție în plan.

Punct început	X / Y	Punct sfârșit	X / Y	Lungime segment (** (m)
1	435.272,668 300.387,999	2	435.226,638 300.232,023	162.626
2	435.226,638 300.232,023	3	435.179,779 300.073,236	165.557
3	435.179,779 300.073,236	4	435.143,361 299.949,833	128.665
4	435.143,361 299.949,833	5	435.150,98 299.953,814	8.596

Punct început	X / Y	Punct sfârșit	X / Y	Lungime segment (** (m)
5	435.150,98 299.953,814	6	435.172,75 300.027,582	76.913
6	435.172,75 300.027,582	7	435.232,575 300.230,304	211.365
7	435.232,575 300.230,304	8	435.278,14 300.384,705	160.984
8	435.278,14 300.384,705	9	435.277,564 300.385,051	0.672
9	435.277,564 300.385,051	10	435.277,561 300.385,053	0.004
10	435.277,561 300.385,053	1	435.272,668 300.387,999	5.711

** Lungimile segmentelor sunt determinate în planul de proiecție Stereo 70 și sunt rotunjite la 1 milimetru.

*** Distanța dintre puncte este formată din segmente cumulate ce sunt mai mici decât valoarea 1 milimetru.

**DATE DESPRE IMOBILUL NR. 9984**

Oficiul de Cadastru și Publicitate Imobiliară DOLJ
Biroul de Cadastru și Publicitate Imobiliară Craiova

A. Partea I. Descrierea imobilului

TEREN Extravilan

Adresa: Jud. Dolj, T26, P293, 294

Nr. Crt	Nr cadastral Nr. topografic	Suprafața* (mp)	Observații / Referințe
A1		2.800	Sector cadastral:44 Teren neimprejmit;

B. Partea II. Proprietari și acte

Inscrieri privitoare la dreptul de proprietate și alte drepturi reale		Referințe
/		
Act Notarial nr. CM nr.56, din 29/05/2007 emis de BNP DOINA FĂURAR (Defunct conform certificat de deces seria D.10, nr.965631, eliberat de Primaria Comunei Teslui in data de 12.07.2020);		
B1	Intabulare, drept de PROPRIETATE, dobandit prin Succesiune, cota actuala 1/4, cota initiala 1/4 1) ALEXANDRU VARVARA DEFUNCT:Da	A1
Act Notarial nr. CM nr.56, din 29/05/2007 emis de BNP DOINA FĂURAR;		
B2	Intabulare, drept de PROPRIETATE, dobandit prin Succesiune, cota actuala 1/4, cota initiala 1/4 1) ALEXANDRU CONSTANTIN, LIPSA CNP	A1
B3	Intabulare, drept de PROPRIETATE, dobandit prin Succesiune, cota actuala 1/4, cota initiala 1/4 1) VILĂU EUGENIA	A1
B4	Intabulare, drept de PROPRIETATE, dobandit prin Succesiune, cota actuala 1/4, cota initiala 1/4 1) COSMA MARIA, LIPSA CNP	A1

C. Partea III. SARCINI .

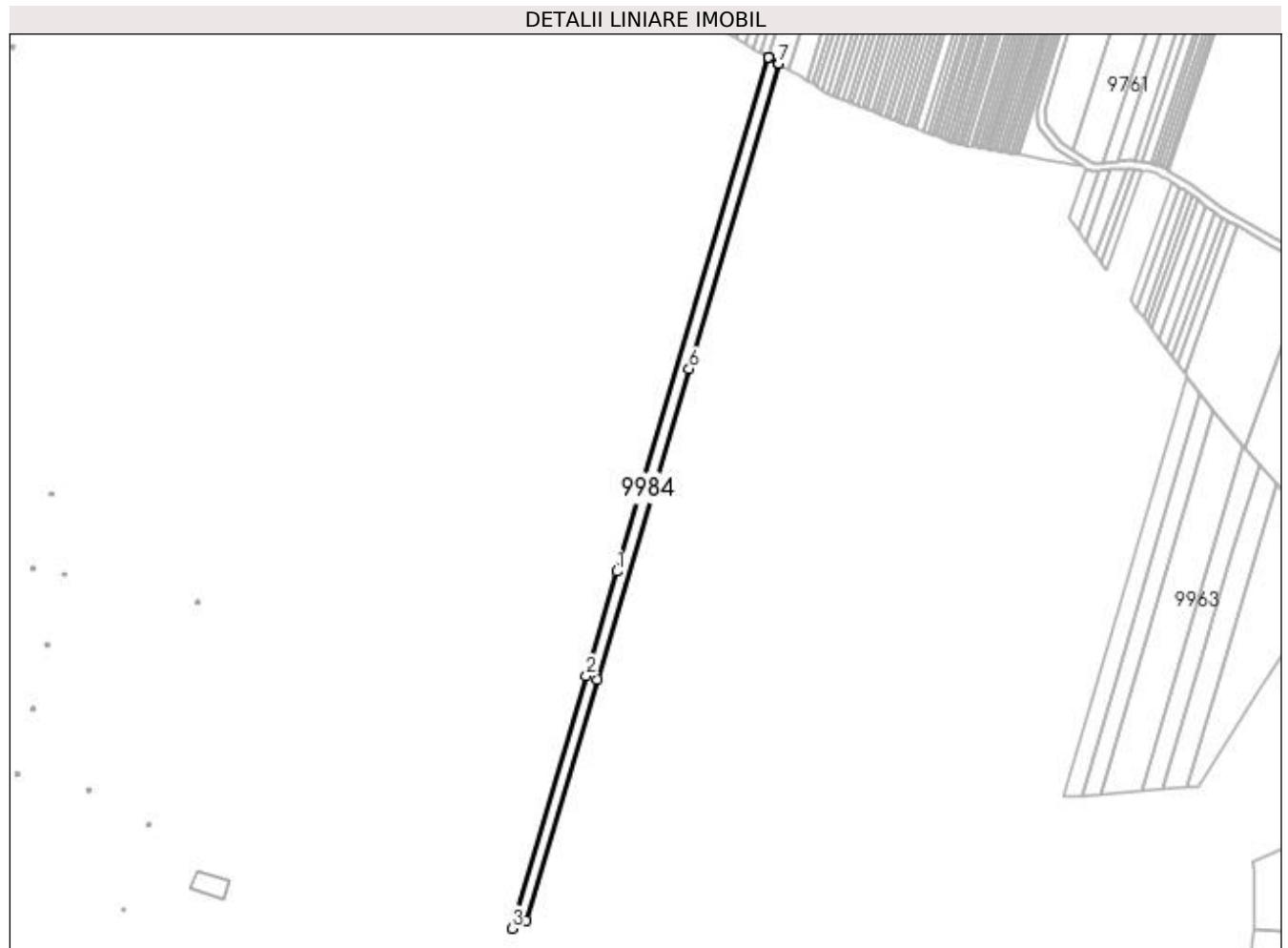
Inscrieri privind dezmembramintele dreptului de proprietate, drepturi reale de garanție și sarcini	Referințe
NU SUNT	

Anexa Nr. 1 La Partea I

Teren

Nr cadastral	Suprafața (mp)*	Observații / Referințe
	2.800	

* Suprafața este determinată în planul de proiecție Stereo 70.



Date referitoare la teren

Crt	Categorie folosință	Intra vilan	Suprafața (mp)	Tarla	Parcelă	Nr. topo	Observații / Referințe
1	livada	NU	800	26	293	-	
2	arabil	NU	2.000	26	294	-	

Lungime Segmente

1) Valorile lungimilor segmentelor sunt obținute din proiecție în plan.

Punct început	X / Y	Punct sfârșit	X / Y	Lungime segment (** (m)
1	435.189,738 300.128,464	2	435.173,939 300.074,927	55.82
2	435.173,939 300.074,927	3	435.135,867 299.945,917	134.51
3	435.135,867 299.945,917	4	435.143,361 299.949,833	8.455
4	435.143,361 299.949,833	5	435.179,779 300.073,236	128.665

Punct început	X / Y	Punct sfârșit	X / Y	Lungime segment (** (m)
5	435.179,779 300.073,236	6	435.226,638 300.232,023	165.557
6	435.226,638 300.232,023	7	435.272,668 300.387,999	162.626
7	435.272,668 300.387,999	8	435.272,558 300.388,066	0.129
8	435.272,558 300.388,066	9	435.267,29 300.391,183	6.121
9	435.267,29 300.391,183	10	435.267,287 300.391,185	0.004
10	435.267,287 300.391,185	11	435.267,272 300.391,194	0.017
11	435.267,272 300.391,194	1	435.189,738 300.128,464	273.932

** Lungimile segmentelor sunt determinate în planul de proiecție Stereo 70 și sunt rotunjite la 1 milimetru.

*** Distanța dintre puncte este formată din segmente cumulate ce sunt mai mici decât valoarea 1 milimetru.

**DATE DESPRE IMOBILUL NR. 9985**

Oficiul de Cadastru și Publicitate Imobiliară DOLJ
Biroul de Cadastru și Publicitate Imobiliară Craiova

A. Partea I. Descrierea imobilului

TEREN Extravilan

Adresa: Jud. Dolj, T26, P295, 296

Nr. Crt	Nr cadastral Nr. topografic	Suprafața* (mp)	Observații / Referințe
A1		1.700	Sector cadastral:44 Teren neimprejmuit;

B. Partea II. Proprietari și acte

Inscrieri privitoare la dreptul de proprietate și alte drepturi reale	Referințe
/	
Act Administrativ nr. TDP 1231-2179, din 07/12/1998 emis de CJSDPAT DOLJ;	
B1	A1
Intabulare, drept de PROPRIETATE, dobândit prin Reconstituire, cota actuala 1/1, cota initiala 1/1 1) MOCANU VICTOR , LIPSA CNP	

C. Partea III. SARCINI .

Inscrieri privind dezmembramintele dreptului de proprietate, drepturi reale de garanție și sarcini	Referințe
NU SUNT	

Anexa Nr. 1 La Partea I

Teren

Nr cadastral	Suprafața (mp)*	Observații / Referințe
	1.700	

* Suprafața este determinată în planul de proiecție Stereo 70.



Date referitoare la teren

Crt	Categorie folosință	Intra vilan	Suprafața (mp)	Tarla	Parcelă	Nr. topo	Observații / Referințe
1	vie	NU	700	26	295	-	
2	pasune	NU	1.000	26	296	-	

Lungime Segmente

1) Valorile lungimilor segmentelor sunt obținute din proiecție în plan.

Punct început	X / Y	Punct sfârșit	X / Y	Lungime segment (** (m)
1	435.264,038 300.393,108	2	435.186,237 300.129,477	274.871
2	435.186,237 300.129,477	3	435.131,375 299.943,57	193.833
3	435.131,375 299.943,57	4	435.135,867 299.945,917	5.068
4	435.135,867 299.945,917	5	435.173,939 300.074,927	134.51

Punct început	X / Y	Punct sfârșit	X / Y	Lungime segment (** (m)
5	435.173,939 300.074,927	6	435.189,738 300.128,464	55.82
6	435.189,738 300.128,464	7	435.267,272 300.391,194	273.932
7	435.267,272 300.391,194	1	435.264,038 300.393,108	3.758

** Lungimile segmentelor sunt determinate în planul de proiecție Stereo 70 și sunt rotunjite la 1 milimetru.

*** Distanța dintre puncte este formată din segmente cumulate ce sunt mai mici decât valoarea 1 milimetru.

**DATE DESPRE IMOBILUL NR. 9986**

Oficiul de Cadastru și Publicitate Imobiliară DOLJ
Biroul de Cadastru și Publicitate Imobiliară Craiova

A. Partea I. Descrierea imobilului

TEREN Extravilan

Adresa: Jud. Dolj, T26, P298, 299

Nr. Crt	Nr cadastral Nr. topografic	Suprafața* (mp)	Observații / Referințe
A1		2.800	Sector cadastral:44 Teren neimprejmuit;

B. Partea II. Proprietari și acte

Inscrieri privitoare la dreptul de proprietate și alte drepturi reale	Referințe
/	
Act Administrativ nr. TDP 444-2162, din 07/02/1994 emis de CJSDPAT DOLJ;	
B1	A1
Intabulare, drept de PROPRIETATE, dobândit prin Reconstituire, cota actuala 1/1, cota initiala 1/1 1) ONCIOIU ION, LIPSA CNP	

C. Partea III. SARCINI .

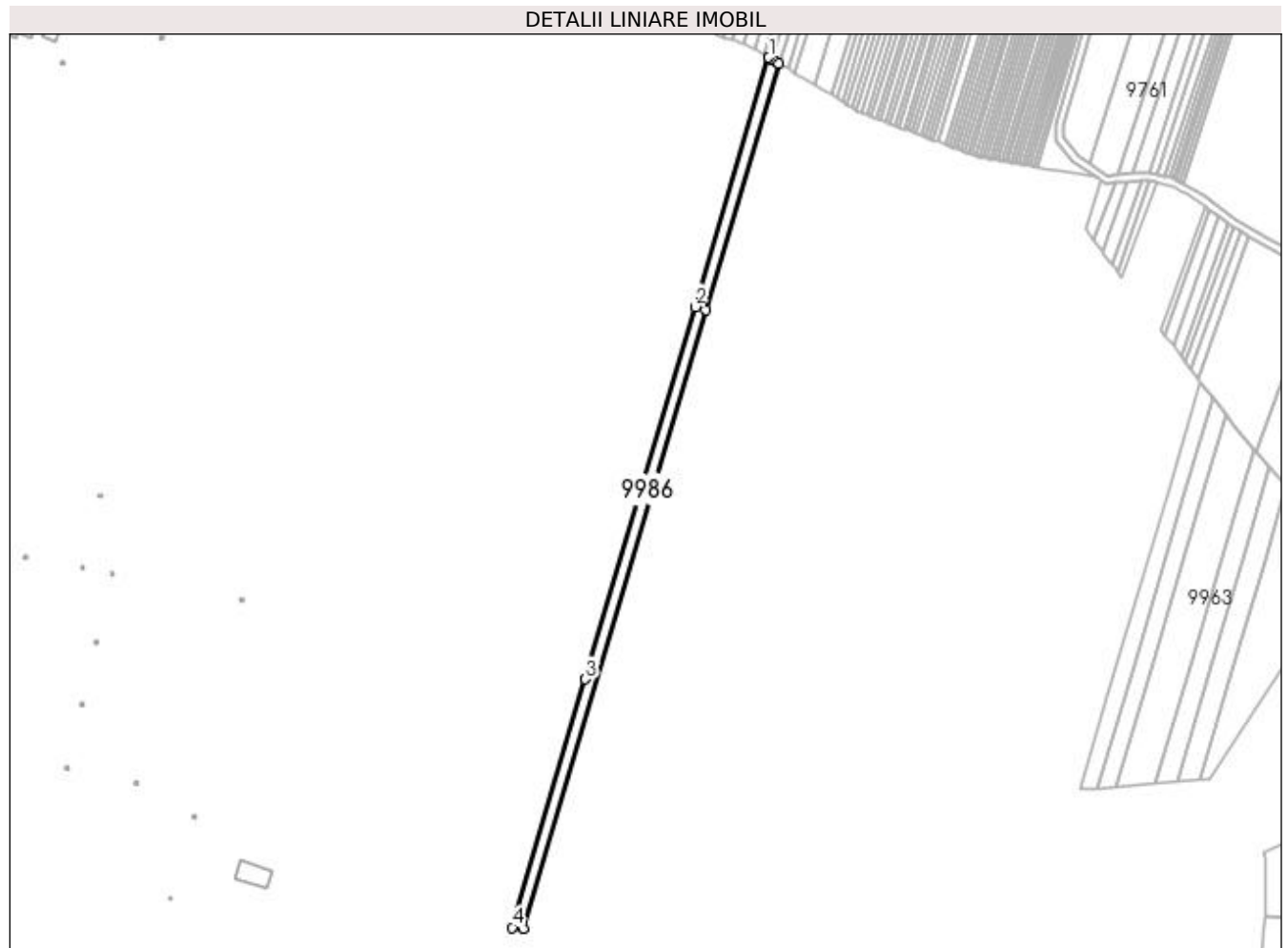
Inscrieri privind dezmembramintele dreptului de proprietate, drepturi reale de garanție și sarcini	Referințe
NU SUNT	

Anexa Nr. 1 La Partea I

Teren

Nr cadastral	Suprafața (mp)*	Observații / Referințe
	2.800	

* Suprafața este determinată în planul de proiecție Stereo 70.



Date referitoare la teren

Crt	Categorie folosință	Intra vilan	Suprafața (mp)	Tarla	Parcelă	Nr. topo	Observații / Referințe
1	arabil	NU	2.000	26	298	-	
2	arabil	NU	800	26	299	-	

Lungime Segmente

1) Valorile lungimilor segmentelor sunt obținute din proiecție în plan.

Punct început	X / Y	Punct sfârșit	X / Y	Lungime segment (** (m)
1	435.253,587 300.399,371	2	435.214,766 300.267,821	137.159
2	435.214,766 300.267,821	3	435.156,775 300.071,315	204.884
3	435.156,775 300.071,315	4	435.118,12 299.940,327	136.573
4	435.118,12 299.940,327	5	435.124,078 299.939,79	5.982

Punct început	X / Y	Punct sfârșit	X / Y	Lungime segment (** (m)
5	435.124,078 299.939,79	6	435.220,402 300.266,19	340.316
6	435.220,402 300.266,19	7	435.258,776 300.396,222	135.576
7	435.258,776 300.396,222	8	435.256,778 300.397,404	2.321
8	435.256,778 300.397,404	9	435.255,332 300.398,295	1.698
9	435.255,332 300.398,295	10	435.255,328 300.398,298	0.005
10	435.255,328 300.398,298	1	435.253,587 300.399,371	2.045

** Lungimile segmentelor sunt determinate în planul de proiecție Stereo 70 și sunt rotunjite la 1 milimetru.

*** Distanța dintre puncte este formată din segmente cumulate ce sunt mai mici decât valoarea 1 milimetru.

**DATE DESPRE IMOBILUL NR. 9987**

Oficiul de Cadastru și Publicitate Imobiliară DOLJ
Biroul de Cadastru și Publicitate Imobiliară Craiova

A. Partea I. Descrierea imobilului

TEREN Extravilan

Adresa: Jud. Dolj, T26, P301, 302

Nr. Crt	Nr cadastral Nr. topografic	Suprafața* (mp)	Observații / Referințe
A1		2.800	Sector cadastral:44 Teren neimprejmuit;

B. Partea II. Proprietari și acte

Inscrieri privitoare la dreptul de proprietate și alte drepturi reale	Referințe
/	
Act Administrativ nr. TDP 447-2162, din 08/02/1994 emis de CJSDPAT DOLJ;	
B1	A1
Intabulare, drept de PROPRIETATE, dobandit prin Reconstituire, cota actuala 1/1, cota initiala 1/1 1) OSMAN NICOLAE, LIPSA CNP	

C. Partea III. SARCINI .

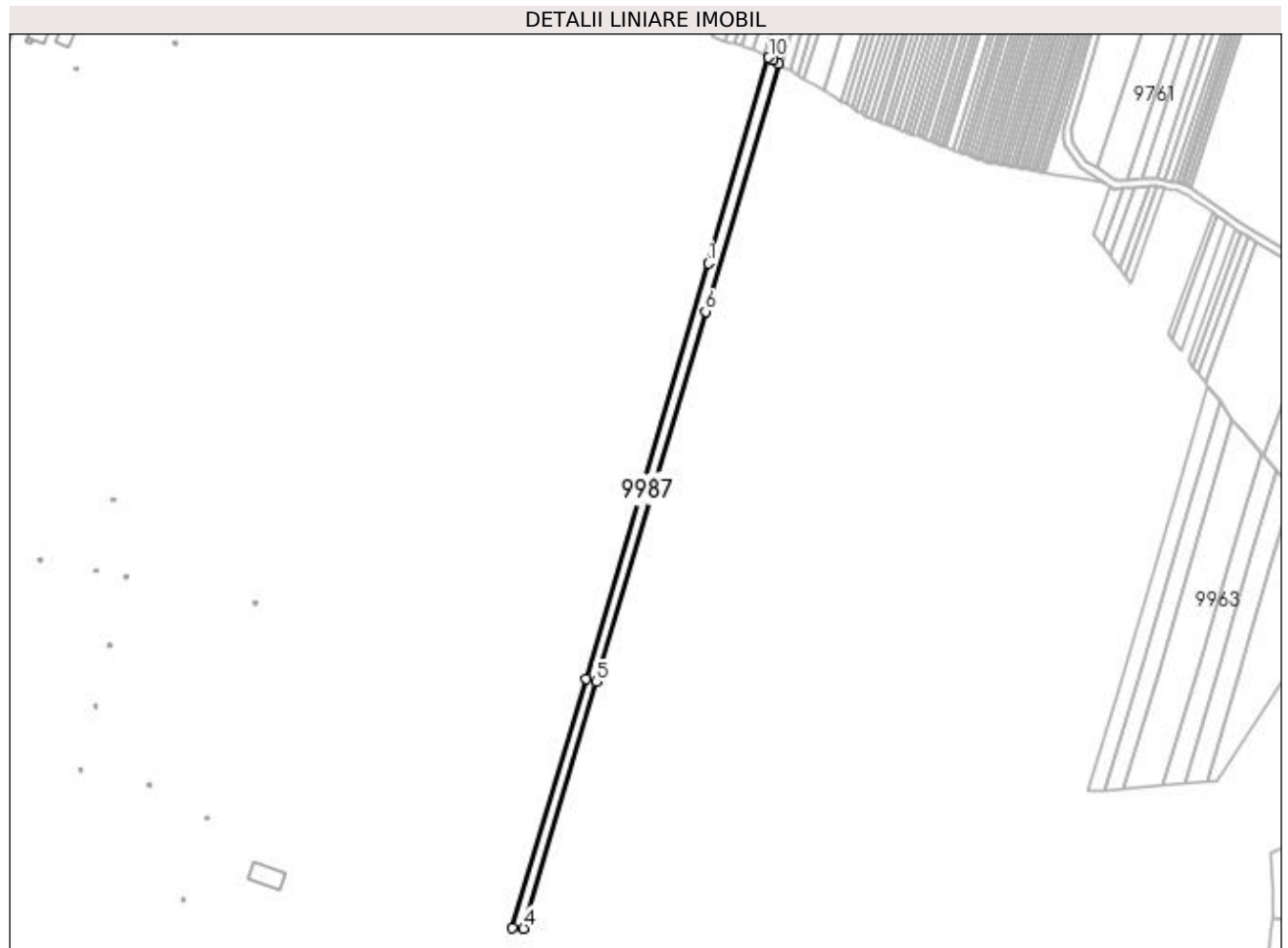
Inscrieri privind dezmembramintele dreptului de proprietate, drepturi reale de garanție și sarcini	Referințe
NU SUNT	

Anexa Nr. 1 La Partea I

Teren

Nr cadastral	Suprafața (mp)*	Observații / Referințe
	2.800	

* Suprafața este determinată în planul de proiecție Stereo 70.



Date referitoare la teren

Crt	Categorie folosință	Intra vilan	Suprafața (mp)	Tarla	Parcelă	Nr. topo	Observații / Referințe
1	livada	NU	800	26	301	-	
2	arabil	NU	2.000	26	302	-	

Lungime Segmente

1) Valorile lungimilor segmentelor sunt obținute din proiecție în plan.

Punct început	X / Y	Punct sfârșit	X / Y	Lungime segment (** (m)
1	435.216,237 300.293,417	2	435.151,172 300.072,937	229.88
2	435.151,172 300.072,937	3	435.112,195 299.940,861	137.707
3	435.112,195 299.940,861	4	435.118,12 299.940,327	5.949
4	435.118,12 299.940,327	5	435.156,775 300.071,315	136.573

Punct început	X / Y	Punct sfârșit	X / Y	Lungime segment (** (m)
5	435.156,775 300.071,315	6	435.214,766 300.267,821	204.884
6	435.214,766 300.267,821	7	435.253,587 300.399,371	137.159
7	435.253,587 300.399,371	8	435.250,813 300.401,08	3.258
8	435.250,813 300.401,08	9	435.250,809 300.401,083	0.005
9	435.250,809 300.401,083	10	435.248,441 300.402,543	2.782
10	435.248,441 300.402,543	1	435.216,237 300.293,417	113.779

** Lungimile segmentelor sunt determinate în planul de proiecție Stereo 70 și sunt rotunjite la 1 milimetru.

*** Distanța dintre puncte este formată din segmente cumulate ce sunt mai mici decât valoarea 1 milimetru.

**DATE DESPRE IMOBILUL NR. 9988**

Oficiul de Cadastru și Publicitate Imobiliară DOLJ
Biroul de Cadastru și Publicitate Imobiliară Craiova

A. Partea I. Descrierea imobilului

TEREN Extravilan

Adresa: Jud. Dolj, T26, P305, 306

Nr. Crt	Nr cadastral Nr. topografic	Suprafața* (mp)	Observații / Referințe
A1		4.209	Sector cadastral:44 Teren neimprejmuit;

B. Partea II. Proprietari și acte

Inscrieri privitoare la dreptul de proprietate și alte drepturi reale		Referințe
/		
Act Notarial nr. CM nr.236, din 05/08/2015 emis de BIN Diaconu Cristian (Defunct conform certificat de deces seria DC, nr.945070, eliberat de Primaria Comunei Teslui in data de 16.03.2017);		
B1	Intabulare, drept de PROPRIETATE, dobandit prin Succesiune, cota actuala 1/1, cota initiala 1/1 1) FLOREA FRÎNCU DEFUNCT:Da	A1

C. Partea III. SARCINI .

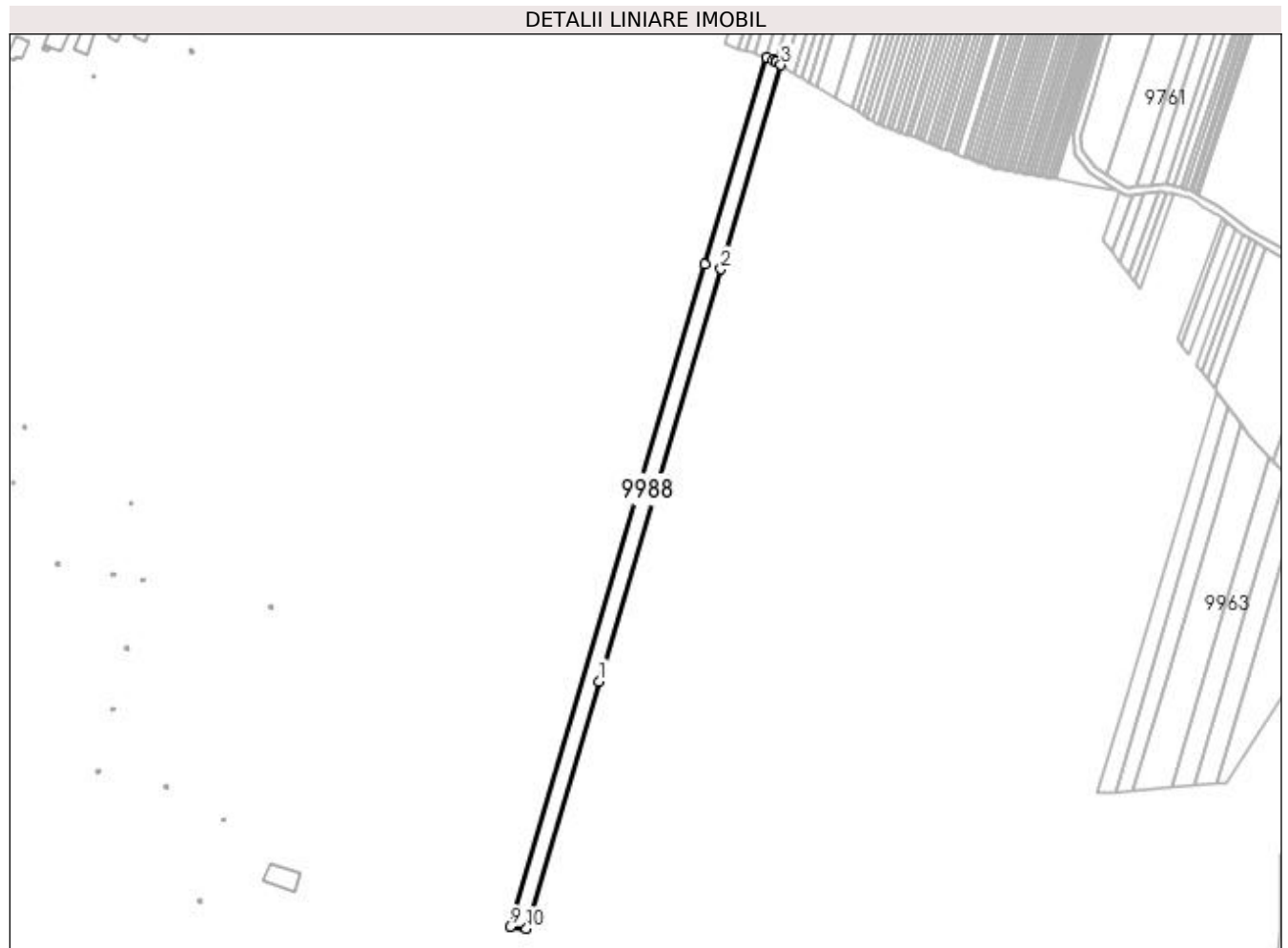
Inscrieri privind dezmembramintele dreptului de proprietate, drepturi reale de garanție și sarcini	Referințe
NU SUNT	

Anexa Nr. 1 La Partea I

Teren

Nr cadastral	Suprafața (mp)*	Observații / Referințe
	4.209	

* Suprafața este determinată în planul de proiecție Stereo 70.



Date referitoare la teren

Crt	Categorie folosință	Intra vilan	Suprafața (mp)	Tarla	Parcelă	Nr. topo	Observații / Referințe
1	arabil	NU	3.209	26	305	-	
2	livada	NU	1.000	26	306	-	

Lungime Segmente

1) Valorile lungimilor segmentelor sunt obținute din proiecție în plan.

Punct început	X / Y	Punct sfârșit	X / Y	Lungime segment (** (m)
1	435.151,172 300.072,937	2	435.216,237 300.293,417	229.88
2	435.216,237 300.293,417	3	435.248,441 300.402,543	113.779
3	435.248,441 300.402,543	4	435.245,891 300.404,114	2.995
4	435.245,891 300.404,114	5	435.245,887 300.404,117	0.005

Punct început	X / Y	Punct sfârșit	X / Y	Lungime segment (** (m)
5	435.245,887 300.404,117	6	435.244,103 300.405,217	2.096
6	435.244,103 300.405,217	7	435.240,534 300.406,521	3.8
7	435.240,534 300.406,521	8	435.207,871 300.295,839	115.401
8	435.207,871 300.295,839	9	435.103,349 299.941,658	369.282
9	435.103,349 299.941,658	10	435.112,195 299.940,861	8.882
10	435.112,195 299.940,861	1	435.151,172 300.072,937	137.707

** Lungimile segmentelor sunt determinate în planul de proiecție Stereo 70 și sunt rotunjite la 1 milimetru.

*** Distanța dintre puncte este formată din segmente cumulate ce sunt mai mici decât valoarea 1 milimetru.

**DATE DESPRE IMOBILUL NR. 9989**

Oficiul de Cadastru și Publicitate Imobiliară DOLJ
Biroul de Cadastru și Publicitate Imobiliară Craiova

A. Partea I. Descrierea imobilului

TEREN Extravilan

Adresa: Jud. Dolj, T26, P309, 310

Nr. Crt	Nr cadastral Nr. topografic	Suprafața* (mp)	Observații / Referințe
A1		2.500	Sector cadastral:44 Teren neimprejmuit;

B. Partea II. Proprietari și acte

Inscrieri privitoare la dreptul de proprietate și alte drepturi reale	Referințe
/	
Act Notarial nr. CM 32, din 28/02/2005 emis de BNP FLORIN MARCEL;	
B1	A1
Intabulare, drept de PROPRIETATE, dobandit prin Succesiune, cota actuala 1/1, cota initiala 1/1 1) GAVRILĂ DOREL	

C. Partea III. SARCINI .

Inscrieri privind dezmembramintele dreptului de proprietate, drepturi reale de garanție și sarcini	Referințe
NU SUNT	

Anexa Nr. 1 La Partea I

Teren

Nr cadastral	Suprafața (mp)*	Observații / Referințe
	2.500	

* Suprafața este determinată în planul de proiecție Stereo 70.



Date referitoare la teren

Crt	Categorie folosință	Intravilan	Suprafața (mp)	Tarla	Parcelă	Nr. topo	Observații / Referințe
1	arabil	NU	1.800	26	309	-	
2	livada	NU	700	26	310	-	

Lungime Segmente

1) Valorile lungimilor segmentelor sunt obținute din proiecție în plan.

Punct început	X / Y	Punct sfârșit	X / Y	Lungime segment (** (m)
1	435.230,785 300.409,834	2	435.192,212 300.279,127	136.28
2	435.192,212 300.279,127	3	435.118,972 300.030,945	258.763
3	435.118,972 300.030,945	4	435.092,9 299.942,599	92.113
4	435.092,9 299.942,599	5	435.098,118 299.942,129	5.239

Punct început	X / Y	Punct sfârșit	X / Y	Lungime segment (** (m)
5	435.098,118 299.942,129	6	435.197,147 300.277,699	349.877
6	435.197,147 300.277,699	7	435.235,687 300.408,293	136.162
7	435.235,687 300.408,293	8	435.234,195 300.408,838	1.588
8	435.234,195 300.408,838	9	435.233,962 300.408,906	0.243
9	435.233,962 300.408,906	10	435.233,956 300.408,908	0.006
10	435.233,956 300.408,908	1	435.230,785 300.409,834	3.303

** Lungimile segmentelor sunt determinate în planul de proiecție Stereo 70 și sunt rotunjite la 1 milimetru.

*** Distanța dintre puncte este formată din segmente cumulate ce sunt mai mici decât valoarea 1 milimetru.

**DATE DESPRE IMOBILUL NR. 9990**

Oficiul de Cadastru și Publicitate Imobiliară DOLJ
Biroul de Cadastru și Publicitate Imobiliară Craiova

A. Partea I. Descrierea imobilului

TEREN Extravilan

Adresa: Jud. Dolj, T26, P311, 312

Nr. Crt	Nr cadastral Nr. topografic	Suprafața* (mp)	Observații / Referințe
A1		6.796	Sector cadastral:44 Teren neimprejmuit;

B. Partea II. Proprietari și acte

Inscrieri privitoare la dreptul de proprietate și alte drepturi reale	Referințe
/	
Act Administrativ nr. TDP 1497, din 03/10/2003 emis de CJSDPAT DOLJ;	
B1	A1
Intabulare, drept de PROPRIETATE, dobândit prin Reconstituire, cota actuala 1/1, cota initiala 1/1 1) BĂZĂVAN ION , LIPSA CNP	

C. Partea III. SARCINI .

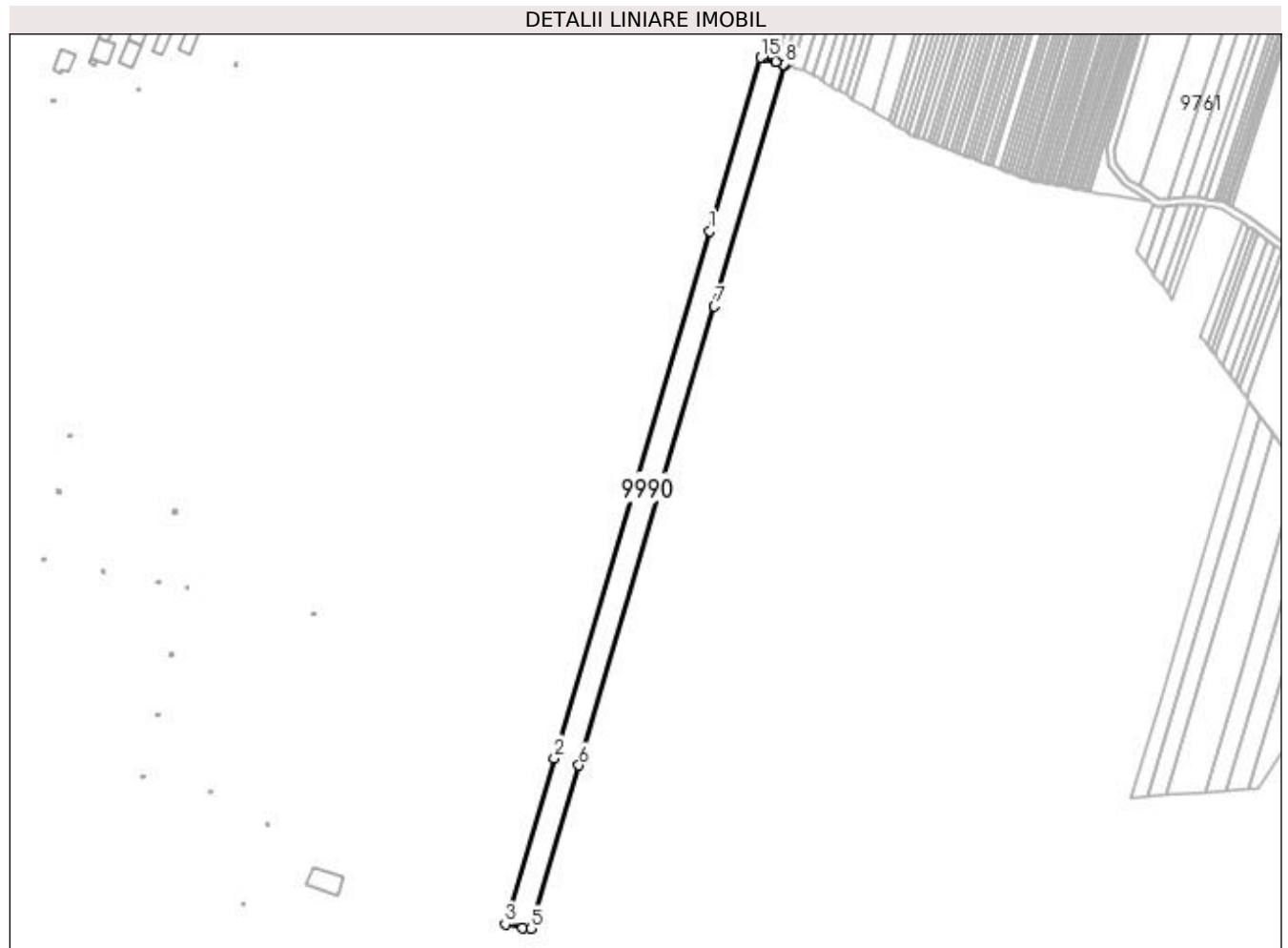
Inscrieri privind dezmembramintele dreptului de proprietate, drepturi reale de garanție și sarcini	Referințe
NU SUNT	

Anexa Nr. 1 La Partea I

Teren

Nr cadastral	Suprafața (mp)*	Observații / Referințe
	6.796	

* Suprafața este determinată în planul de proiecție Stereo 70.



Date referitoare la teren

Crt	Categorie folosință	Intra vilan	Suprafața (mp)	Tarla	Parcelă	Nr. topo	Observații / Referințe
1	arabil	NU	1.296	26	311	-	
2	arabil	NU	5.500	26	312	-	

Lungime Segmente

1) Valorile lungimilor segmentelor sunt obținute din proiecție în plan.

Punct început	X / Y	Punct sfârșit	X / Y	Lungime segment (** (m)
1	435.189,729 300.319,899	2	435.105,599 300.034,817	297.237
2	435.105,599 300.034,817	3	435.079,067 299.944,913	93.737
3	435.079,067 299.944,913	4	435.088,587 299.942,988	9.713
4	435.088,587 299.942,988	5	435.092,9 299.942,599	4.331

Punct început	X / Y	Punct sfârșit	X / Y	Lungime segment (** (m)
5	435.092,9 299.942,599	6	435.118,972 300.030,945	92.113
6	435.118,972 300.030,945	7	435.192,212 300.279,127	258.763
7	435.192,212 300.279,127	8	435.230,785 300.409,834	136.28
8	435.230,785 300.409,834	9	435.229,855 300.410,105	0.969
9	435.229,855 300.410,105	10	435.229,848 300.410,107	0.007
10	435.229,848 300.410,107	11	435.225,537 300.411,366	4.491
11	435.225,537 300.411,366	12	435.225,53 300.411,368	0.007
12	435.225,53 300.411,368	13	435.218,313 300.413,476	7.519
13	435.218,313 300.413,476	14	435.218,305 300.413,478	0.008
14	435.218,305 300.413,478	15	435.217,421 300.413,736	0.921
15	435.217,421 300.413,736	1	435.189,729 300.319,899	97.838

** Lungimile segmentelor sunt determinate în planul de proiecție Stereo 70 și sunt rotunjite la 1 milimetru.

*** Distanța dintre puncte este formată din segmente cumulate ce sunt mai mici decât valoarea 1 milimetru.

**DATE DESPRE IMOBILUL NR. 9991**

Oficiul de Cadastru și Publicitate Imobiliară DOLJ
 Biroul de Cadastru și Publicitate Imobiliară Craiova

A. Partea I. Descrierea imobilului

TEREN Extravilan

Adresa: Jud. Dolj, T26, P313, 314

Nr. Crt	Nr cadastral Nr. topografic	Suprafața* (mp)	Observații / Referințe
A1		5.000	Sector cadastral:44 Teren neimprejmuit;

B. Partea II. Proprietari și acte

Inscrieri privitoare la dreptul de proprietate și alte drepturi reale	Referințe
/	
Act Administrativ nr. TDP 1020 48563, din 22/03/1995 emis de CJSDPAT DOLJ (Defunct conform certificat de deces Seria DM nr. 802100 din data de 29.05.1999);	
B1	A1
Intabulare, drept de PROPRIETATE, dobândit prin Reconstituire, cota actuala 1/1, cota initiala 1/1 1) FLOREA GENA, LIPSA CNP DEFUNCT:Da	

C. Partea III. SARCINI .

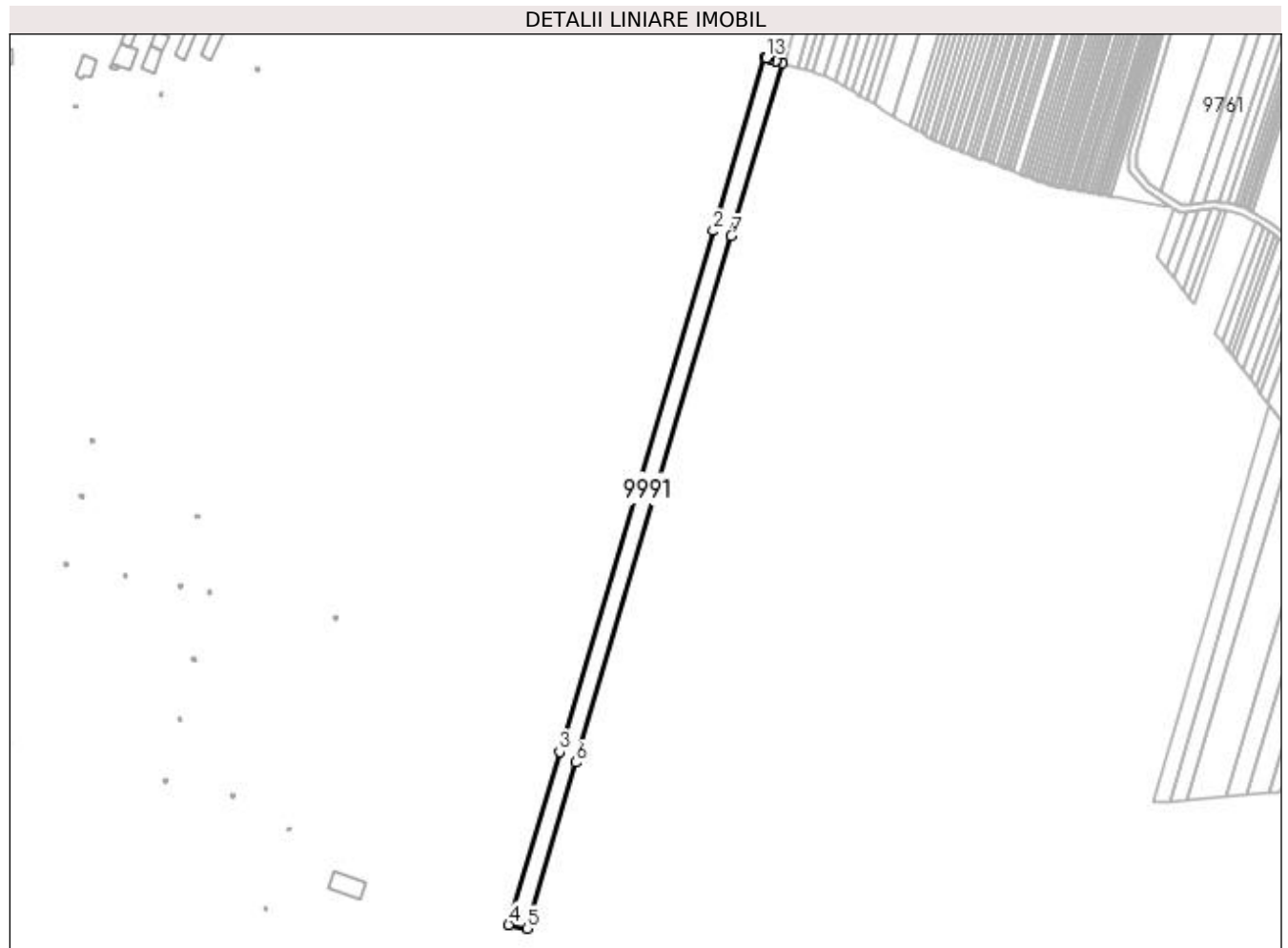
Inscrieri privind dezmembramentele dreptului de proprietate, drepturi reale de garanție și sarcini	Referințe
NU SUNT	

Anexa Nr. 1 La Partea I

Teren

Nr cadastral	Suprafața (mp)*	Observații / Referințe
	5.000	

* Suprafața este determinată în planul de proiecție Stereo 70.



Date referitoare la teren

Crt	Categorie folosință	Intra vilan	Suprafața (mp)	Tarla	Parcelă	Nr. topo	Observații / Referințe
1	arabil	NU	4.000	26	313	-	
2	livada	NU	1.000	26	314	-	

Lungime Segmente

1) Valorile lungimilor segmentelor sunt obținute din proiecție în plan.

Punct început	X / Y	Punct sfârșit	X / Y	Lungime segment (** (m)
1	435.207,61 300.416,599	2	435.179,912 300.322,741	97.86
2	435.179,912 300.322,741	3	435.096,638 300.040,56	294.212
3	435.096,638 300.040,56	4	435.069,012 299.946,947	97.604
4	435.069,012 299.946,947	5	435.079,067 299.944,913	10.259

Punct început	X / Y	Punct sfârșit	X / Y	Lungime segment (** (m)
5	435.079,067 299.944,913	6	435.105,599 300.034,817	93.737
6	435.105,599 300.034,817	7	435.189,729 300.319,899	297.237
7	435.189,729 300.319,899	8	435.217,421 300.413,736	97.838
8	435.217,421 300.413,736	9	435.214,146 300.414,693	3.412
9	435.214,146 300.414,693	10	435.214,138 300.414,695	0.008
10	435.214,138 300.414,695	11	435.210,629 300.415,719	3.655
11	435.210,629 300.415,719	12	435.208,794 300.416,254	1.911
12	435.208,794 300.416,254	13	435.208,786 300.416,256	0.008
13	435.208,786 300.416,256	1	435.207,61 300.416,599	1.225

** Lungimile segmentelor sunt determinate în planul de proiecție Stereo 70 și sunt rotunjite la 1 milimetru.

*** Distanța dintre puncte este formată din segmente cumulate ce sunt mai mici decât valoarea 1 milimetru.

**DATE DESPRE IMOBILUL NR. 9992**

Oficiul de Cadastru și Publicitate Imobiliară DOLJ
Biroul de Cadastru și Publicitate Imobiliară Craiova

A. Partea I. Descrierea imobilului

TEREN Extravilan

Adresa: Jud. Dolj, T26, P315, 316

Nr. Crt	Nr cadastral Nr. topografic	Suprafața* (mp)	Observații / Referințe
A1		5.000	Sector cadastral:44 Teren neimprejmuit;

B. Partea II. Proprietari și acte

Inscrieri privitoare la dreptul de proprietate și alte drepturi reale	Referințe
/	
Act Administrativ nr. TDP 1223-2179, din 26/11/1998 emis de CJSDPAT DOLJ;	
B1	A1
Intabulare, drept de PROPRIETATE, dobândit prin Reconstituire, cota actuala 1/1, cota initiala 1/1 1) STAN MARIN, LIPSA CNP	

C. Partea III. SARCINI .


Inscrieri privind dezmembramintele dreptului de proprietate, drepturi reale de garanție și sarcini	Referințe
NU SUNT	

Anexa Nr. 1 La Partea I

Teren

Nr cadastral	Suprafața (mp)*	Observații / Referințe
	5.000	

* Suprafața este determinată în planul de proiecție Stereo 70.



Date referitoare la teren

Crt	Categorie folosință	Intra vilan	Suprafața (mp)	Tarla	Parcelă	Nr. topo	Observații / Referințe
1	livada	NU	1.000	26	315	-	
2	arabil	NU	4.000	26	316	-	

Lungime Segmente

1) Valorile lungimilor segmentelor sunt obținute din proiecție în plan.

Punct început	X / Y	Punct sfârșit	X / Y	Lungime segment (** (m)
1	435.170,066 300.325,422	2	435.086,838 300.043,397	294.049
2	435.086,838 300.043,397	3	435.059,006 299.949,084	98.334
3	435.059,006 299.949,084	4	435.059,988 299.948,772	1.03
4	435.059,988 299.948,772	5	435.069,012 299.946,947	9.207

Punct început	X / Y	Punct sfârșit	X / Y	Lungime segment (** (m)
5	435.069,012 299.946,947	6	435.096,638 300.040,56	97.604
6	435.096,638 300.040,56	7	435.179,912 300.322,741	294.212
7	435.179,912 300.322,741	8	435.207,61 300.416,599	97.86
8	435.207,61 300.416,599	9	435.197,815 300.419,452	10.202
9	435.197,815 300.419,452	1	435.170,066 300.325,422	98.039

** Lungimile segmentelor sunt determinate în planul de proiecție Stereo 70 și sunt rotunjite la 1 milimetru.

*** Distanța dintre puncte este formată din segmente cumulate ce sunt mai mici decât valoarea 1 milimetru.

**DATE DESPRE IMOBILUL NR. 9993**

Oficiul de Cadastru și Publicitate Imobiliară DOLJ
Biroul de Cadastru și Publicitate Imobiliară Craiova

A. Partea I. Descrierea imobilului

TEREN Extravilan

Adresa: Jud. Dolj, T26, P317, 318

Nr. Crt	Nr cadastral Nr. topografic	Suprafața* (mp)	Observații / Referințe
A1		5.000	Sector cadastral:44 Teren neimprejmuit;

B. Partea II. Proprietari și acte

Inscrieri privitoare la dreptul de proprietate și alte drepturi reale	Referințe
/	
Act Administrativ nr. TDP 869-15011, din 10/12/1995 emis de CJSDPAT DOLJ;	
B1	A1
Intabulare, drept de PROPRIETATE, dobandit prin Reconstituire, cota actuala 1/1, cota initiala 1/1	
1) SÎRBU DUMITRU, LIPSA CNP	
2) SÎRBU CONSTANTIN, LIPSA CNP	

C. Partea III. SARCINI .

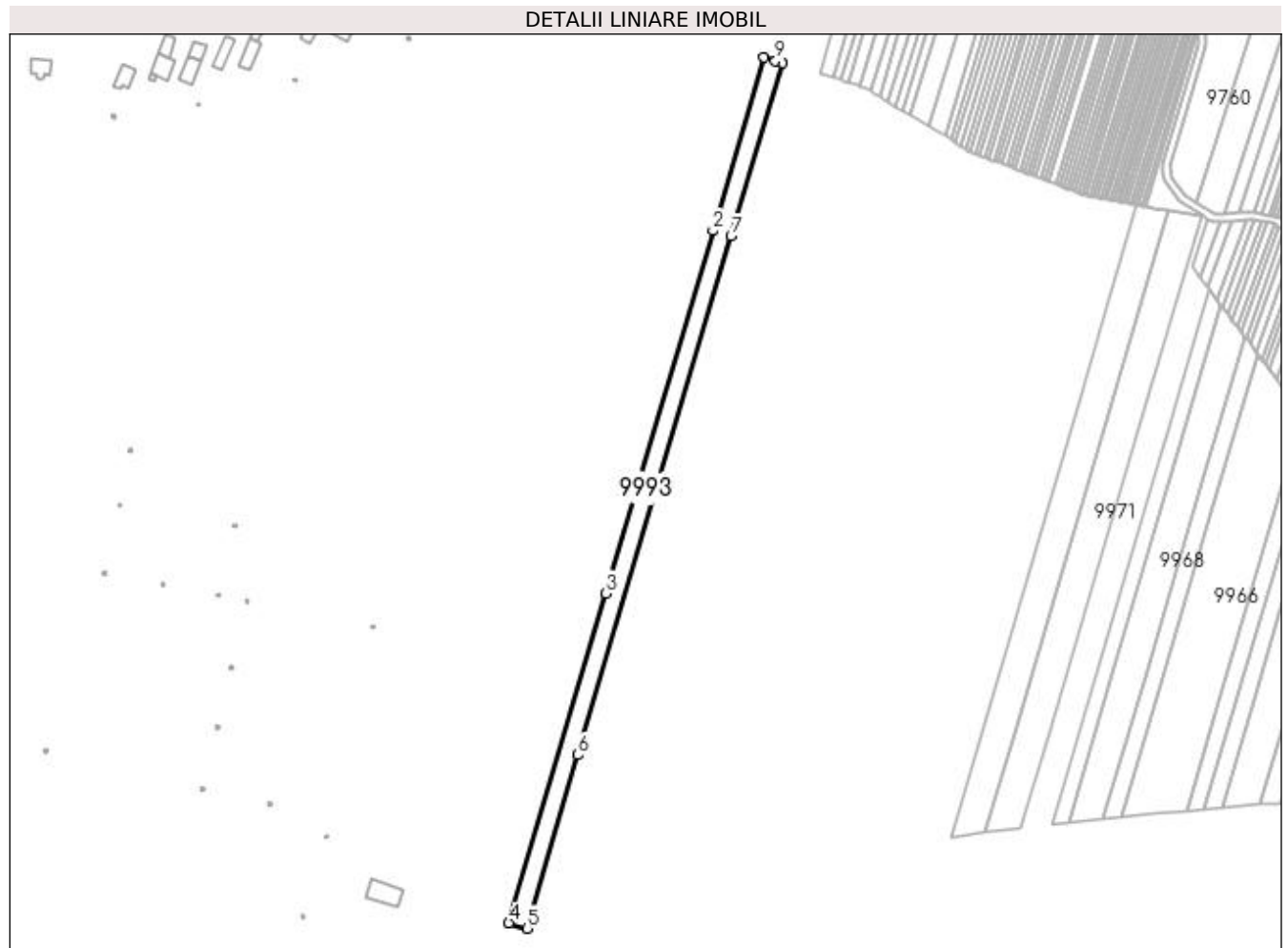
Inscrieri privind dezmembramintele dreptului de proprietate, drepturi reale de garanție și sarcini	Referințe
NU SUNT	

Anexa Nr. 1 La Partea I

Teren

Nr cadastral	Suprafața (mp)*	Observații / Referințe
	5.000	

* Suprafața este determinată în planul de proiecție Stereo 70.



Date referitoare la teren

Crt	Categorie folosință	Intra vilan	Suprafața (mp)	Tarla	Parcelă	Nr. topo	Observații / Referințe
1	arabil	NU	4.000	26	317	-	
2	arabil	NU	1.000	26	318	-	

Lungime Segmente

1) Valorile lungimilor segmentelor sunt obținute din proiecție în plan.

Punct început	X / Y	Punct sfârșit	X / Y	Lungime segment (** (m)
1	435.188,037 300.422,347	2	435.160,271 300.328,257	98.101
2	435.160,271 300.328,257	3	435.102,102 300.131,149	205.512
3	435.102,102 300.131,149	4	435.049,285 299.952,175	186.605
4	435.049,285 299.952,175	5	435.059,006 299.949,084	10.201

Punct început	X / Y	Punct sfârșit	X / Y	Lungime segment (** (m)
5	435.059,006 299.949,084	6	435.086,838 300.043,397	98.334
6	435.086,838 300.043,397	7	435.170,066 300.325,422	294.049
7	435.170,066 300.325,422	8	435.197,815 300.419,452	98.039
8	435.197,815 300.419,452	9	435.194,203 300.420,505	3.762
9	435.194,203 300.420,505	1	435.188,037 300.422,347	6.435

** Lungimile segmentelor sunt determinate în planul de proiecție Stereo 70 și sunt rotunjite la 1 milimetru.

*** Distanța dintre puncte este formată din segmente cumulate ce sunt mai mici decât valoarea 1 milimetru.

**DATE DESPRE IMOBILUL NR. 9994**

Oficiul de Cadastru și Publicitate Imobiliară DOLJ
Biroul de Cadastru și Publicitate Imobiliară Craiova

A. Partea I. Descrierea imobilului

TEREN Extravilan

Adresa: Jud. Dolj, T26, P319, 320

Nr. Crt	Nr cadastral Nr. topografic	Suprafața* (mp)	Observații / Referințe
A1		9.880	Sector cadastral:44 Teren neimprejmuit;

B. Partea II. Proprietari și acte

Inscrieri privitoare la dreptul de proprietate și alte drepturi reale	Referințe
/	
Act Administrativ nr. TDP 1233-2179, din 07/12/1998 emis de CJSDPAT DOLJ;	
B1	A1
Intabulare, drept de PROPRIETATE, dobândit prin Reconstituire, cota actuala 1/1, cota initiala 1/1 1) DOBRE MARIA, LIPSA CNP	

C. Partea III. SARCINI .

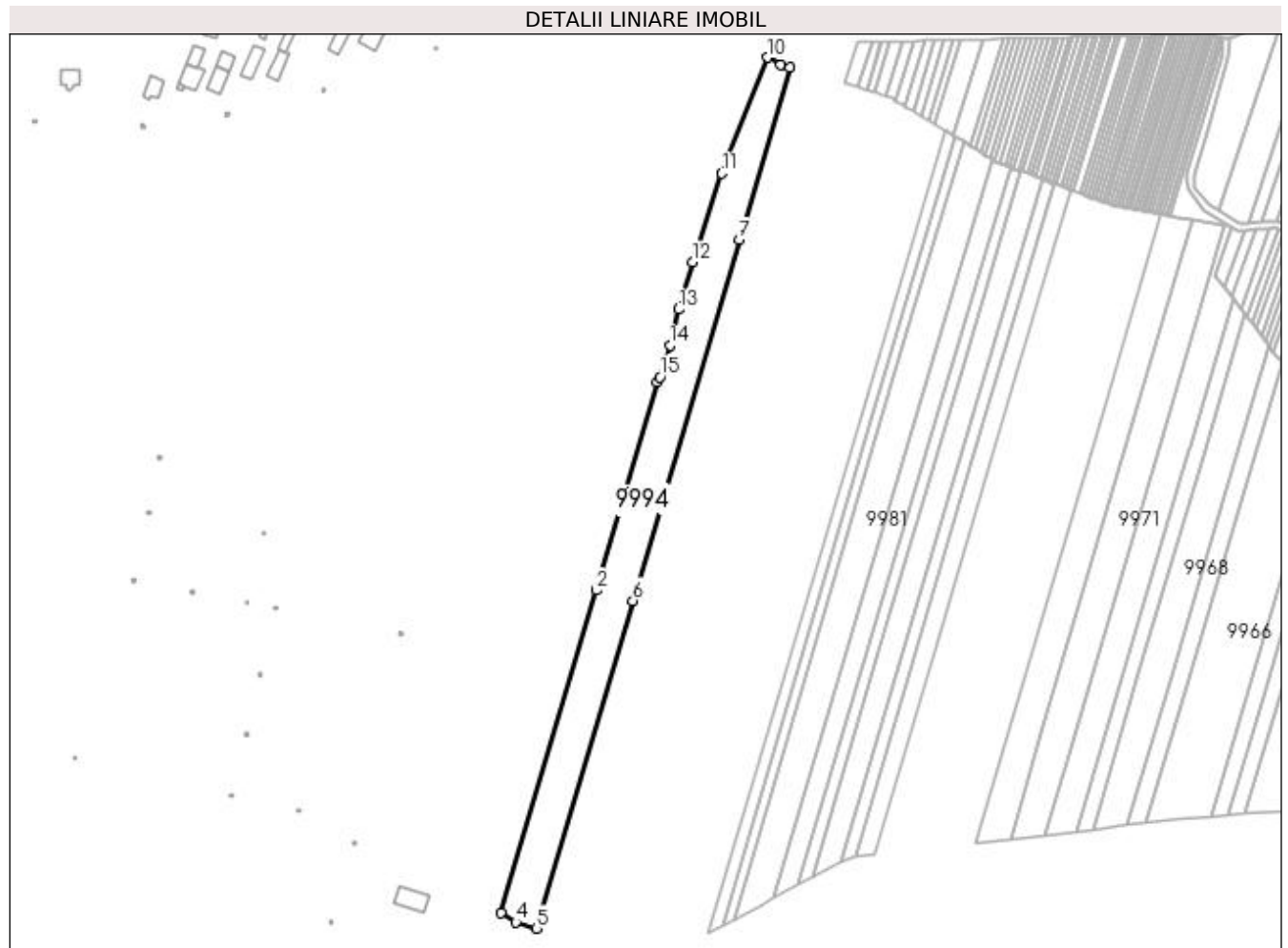
Inscrieri privind dezmembramintele dreptului de proprietate, drepturi reale de garanție și sarcini	Referințe
NU SUNT	

Anexa Nr. 1 La Partea I

Teren

Nr cadastral	Suprafața (mp)*	Observații / Referințe
	9.880	

* Suprafața este determinată în planul de proiecție Stereo 70.



Date referitoare la teren

Crt	Categorie folosință	Intra vilan	Suprafața (mp)	Tarla	Parcelă	Nr. topo	Observații / Referințe
1	arabil	NU	3.880	26	319	-	
2	arabil	NU	6.000	26	320	-	

Lungime Segmente

1) Valorile lungimilor segmentelor sunt obținute din proiecție în plan.

Punct început	X / Y	Punct sfârșit	X / Y	Lungime segment (** (m)
1	435.115,5 300.250,323	2	435.082,044 300.136,955	118.202
2	435.082,044 300.136,955	3	435.030,049 299.960,765	183.702
3	435.030,049 299.960,765	4	435.038,172 299.955,709	9.568
4	435.038,172 299.955,709	5	435.049,285 299.952,175	11.661

Punct început	X / Y	Punct sfârşit	X / Y	Lungime segment (** (m)
5	435.049,285 299.952,175	6	435.102,102 300.131,149	186.605
6	435.102,102 300.131,149	7	435.160,271 300.328,257	205.512
7	435.160,271 300.328,257	8	435.188,037 300.422,347	98.101
8	435.188,037 300.422,347	9	435.182,95 300.423,868	5.31
9	435.182,95 300.423,868	10	435.175,586 300.427,743	8.321
10	435.175,586 300.427,743	11	435.150,748 300.364,525	67.922
11	435.150,748 300.364,525	12	435.134,858 300.315,92	51.136
12	435.134,858 300.315,92	13	435.127,298 300.290,301	26.711
13	435.127,298 300.290,301	14	435.122,37 300.270,633	20.276
14	435.122,37 300.270,633	15	435.116,83 300.253,166	18.325
15	435.116,83 300.253,166	1	435.115,5 300.250,323	3.139

** Lungimile segmentelor sunt determinate în planul de proiecție Stereo 70 și sunt rotunjite la 1 milimetru.

*** Distanța dintre puncte este formată din segmente cumulate ce sunt mai mici decât valoarea 1 milimetru.

**DATE DESPRE IMOBILUL NR. 9995**

Oficiul de Cadastru și Publicitate Imobiliară DOLJ
Biroul de Cadastru și Publicitate Imobiliară Craiova

A. Partea I. Descrierea imobilului

TEREN Intravilan

Adresa: Loc. Cosereni, Jud. Dolj, T7, P259, 260, 261, 262, 263

Nr. Crt	Nr cadastral Nr. topografic	Suprafața* (mp)	Observații / Referințe
A1		8.238	Sector cadastral:44 Teren imprejmuit;

Construcții

Crt	Nr cadastral Nr. topografic	Adresa	Observații / Referințe
A1.1		Loc. Cosereni, Jud. Dolj, T7, P259, 260, 261, 262, 263	Nr. niveluri:1; S. construita la sol:118 mp;
A1.2		Loc. Cosereni, Jud. Dolj, T7, P259, 260, 261, 262, 263	Nr. niveluri:1; S. construita la sol:57 mp;
A1.3		Loc. Cosereni, Jud. Dolj, T7, P259, 260, 261, 262, 263	Nr. niveluri:1; S. construita la sol:56 mp;
A1.4		Loc. Cosereni, Jud. Dolj, T7, P259, 260, 261, 262, 263	Nr. niveluri:1; S. construita la sol:57 mp;

B. Partea II. Proprietari și acte

Inscrieri privitoare la dreptul de proprietate și alte drepturi reale		Referințe
/		
Act Notarial nr. Act de partaj voluntar nr.2633, din 09/08/2021 emis de BIN Șorop Alexandru Oliviu;		
B1	Intabulare, drept de PROPRIETATE, dobandit prin Iesire Din Indiviziune, cota actuala 1/1, cota initiala 1/1 1) POPESCU PETRONEL-IONUȚ	A1, A1.1, A1.2, A1.3, A1.4

C. Partea III. SARCINI .

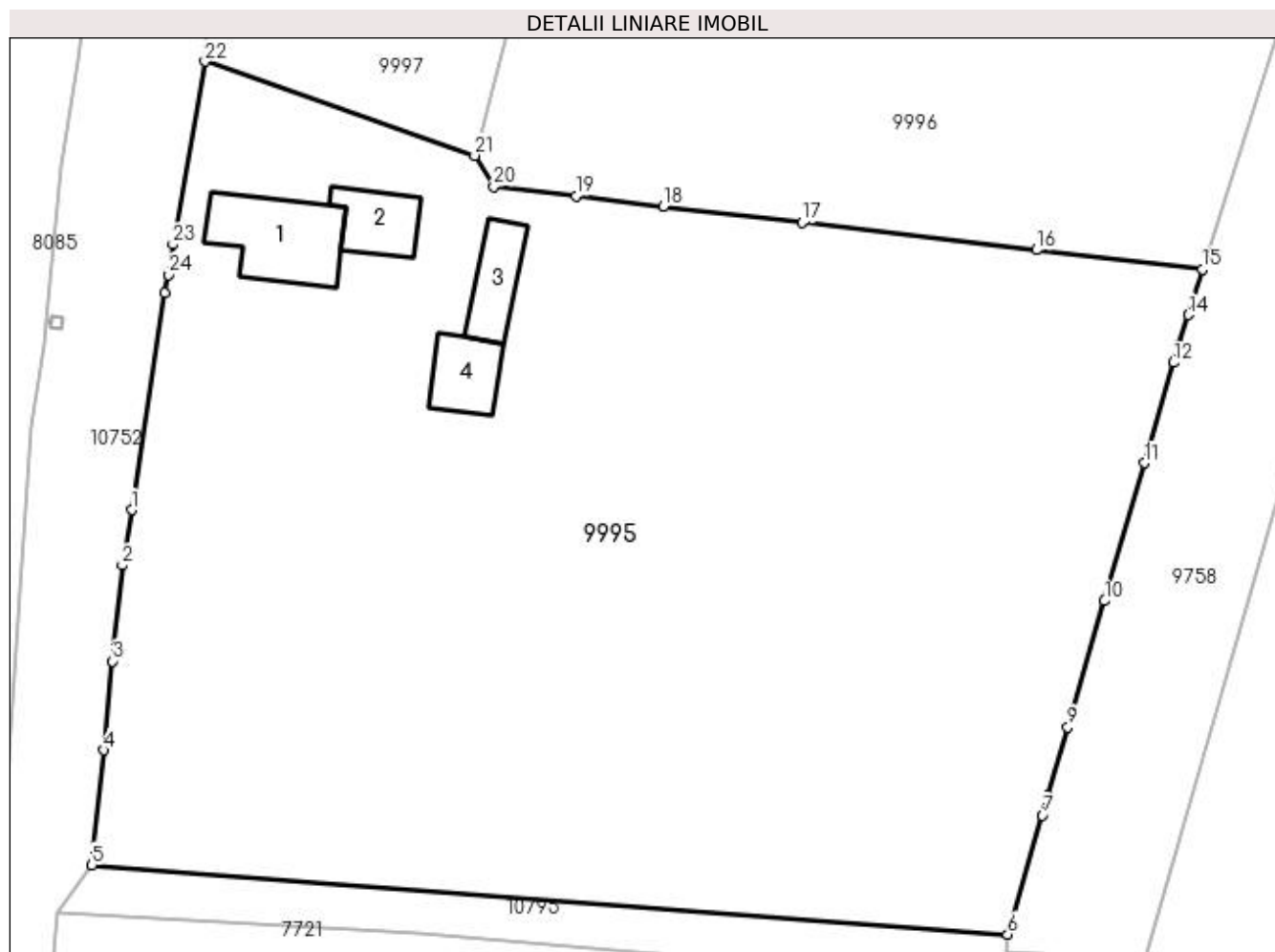
Inscrieri privind dezmembramintele dreptului de proprietate, drepturi reale de garanție și sarcini	Referințe
NU SUNT	

Anexa Nr. 1 La Partea I

Teren

Nr cadastral	Suprafața (mp)*	Observații / Referințe
	8.238	

* Suprafața este determinată în planul de proiecție Stereo 70.



Date referitoare la teren

Crt	Categorie folosință	Intravilan	Suprafața (mp)	Tarla	Parcelă	Nr. topo	Observații / Referințe
1	curți construcții	DA	1.045	7	259	-	
2	arabil	DA	364	7	260	-	
3	arabil	DA	3.060	7	261	-	
4	vie	DA	1.470	7	262	-	
5	arabil	DA	2.299	7	263	-	

Date referitoare la construcții

Crt	Număr	Destinație construcție	Supraf. (mp)	Situație juridică	Observații / Referințe
A1.1		construcții de locuințe	118	Cu acte	Nr. niveluri:1; S. construita la sol:118 mp;
A1.2		construcții anexa	57	Cu acte	Nr. niveluri:1; S. construita la sol:57 mp;
A1.3		construcții anexa	56	Cu acte	Nr. niveluri:1; S. construita la sol:56 mp;
A1.4		construcții anexa	57	Cu acte	Nr. niveluri:1; S. construita la sol:57 mp;

Lungime Segmente

1) Valorile lungimilor segmentelor sunt obținute din proiecție în plan.

Punct început	X / Y	Punct sfârșit	X / Y	Lungime segment (** (m)
1	435.539,895 299.757,183	2	435.538,875 299.751,164	6.105
3	435.537,817 299.740,764	4	435.536,834 299.731,105	9.709
5	435.535,566 299.718,644	6	435.634,997 299.711,122	99.715
7	435.638,75 299.724,043	8	435.639,365 299.726,159	2.204
9	435.641,52 299.733,578	10	435.645,507 299.747,306	14.295
11	435.649,854 299.762,274	12	435.653,019 299.773,17	11.346
13	435.653,61 299.775,098	14	435.654,604 299.778,338	3.389
15	435.656,118 299.783,27	16	435.638,112 299.785,376	18.129
17	435.612,667 299.788,351	18	435.597,631 299.790,109	15.138
19	435.588,128 299.791,221	20	435.579,186 299.792,266	9.003
21	435.577,12 299.795,618	22	435.547,839 299.805,835	31.012
23	435.544,375 299.785,976	24	435.543,833 299.782,704	3.317
25	435.543,498 299.780,688	1	435.539,895 299.757,183	23.78

Punct început	X / Y	Punct sfârșit	X / Y	Lungime segment (** (m)
2	435.538,875 299.751,164	3	435.537,817 299.740,764	10.454
4	435.536,834 299.731,105	5	435.535,566 299.718,644	12.525
6	435.634,997 299.711,122	7	435.638,75 299.724,043	13.455
8	435.639,365 299.726,159	9	435.641,52 299.733,578	7.726
10	435.645,507 299.747,306	11	435.649,854 299.762,274	15.586
12	435.653,019 299.773,17	13	435.653,61 299.775,098	2.017
14	435.654,604 299.778,338	15	435.656,118 299.783,27	5.159
16	435.638,112 299.785,376	17	435.612,667 299.788,351	25.618
18	435.597,631 299.790,109	19	435.588,128 299.791,221	9.568
20	435.579,186 299.792,266	21	435.577,12 299.795,618	3.938
22	435.547,839 299.805,835	23	435.544,375 299.785,976	20.159
24	435.543,833 299.782,704	25	435.543,498 299.780,688	2.044

** Lungimile segmentelor sunt determinate în planul de proiecție Stereo 70 și sunt rotunjite la 1 milimetru.

*** Distanța dintre puncte este formată din segmente cumulate ce sunt mai mici decât valoarea 1 milimetru.

**DATE DESPRE IMOBILUL NR. 9996**

Oficiul de Cadastru și Publicitate Imobiliară DOLJ
Biroul de Cadastru și Publicitate Imobiliară Craiova

A. Partea I. Descrierea imobilului

TEREN Intravilan

Adresa: Loc. Cosereni, Jud. Dolj, T7, P252, 253, 254, 255

Nr. Crt	Nr cadastral Nr. topografic	Suprafața* (mp)	Observații / Referințe
A1		4.428	Sector cadastral:44 Teren imprejmuit;

Construcții

Crt	Nr cadastral Nr. topografic	Adresa	Observații / Referințe
A1.1		Loc. Cosereni, Jud. Dolj, T7, P252, 253, 254, 255	Nr. niveluri:1; S. construita la sol:50 mp;
A1.2		Loc. Cosereni, Jud. Dolj, T7, P252, 253, 254, 255	Nr. niveluri:1; S. construita la sol:38 mp;

B. Partea II. Proprietari și acte

Inscrieri privitoare la dreptul de proprietate și alte drepturi reale		Referințe
/		
Act Administrativ nr. TDP 1040-48563, din 27/03/1995 emis de CJSDPAT DOLJ;		
B1	Intabulare, drept de PROPRIETATE, dobandit prin Reconstituire, cota actuala 1/1, cota initiala 1/1 1) NICULICI MIRCEA, LIPSA CNP	A1
Act Normativ nr. Legea 7, din 13/03/1996 emis de PARLAMENTUL ROMÂNIEI;		
B2	Intabulare, drept de PROPRIETATE, dobandit prin Lege, cota actuala 1/1, cota initiala 1/1 1) NICULICI MIRCEA, LIPSA CNP	A1.1, A1.2

C. Partea III. SARCINI .

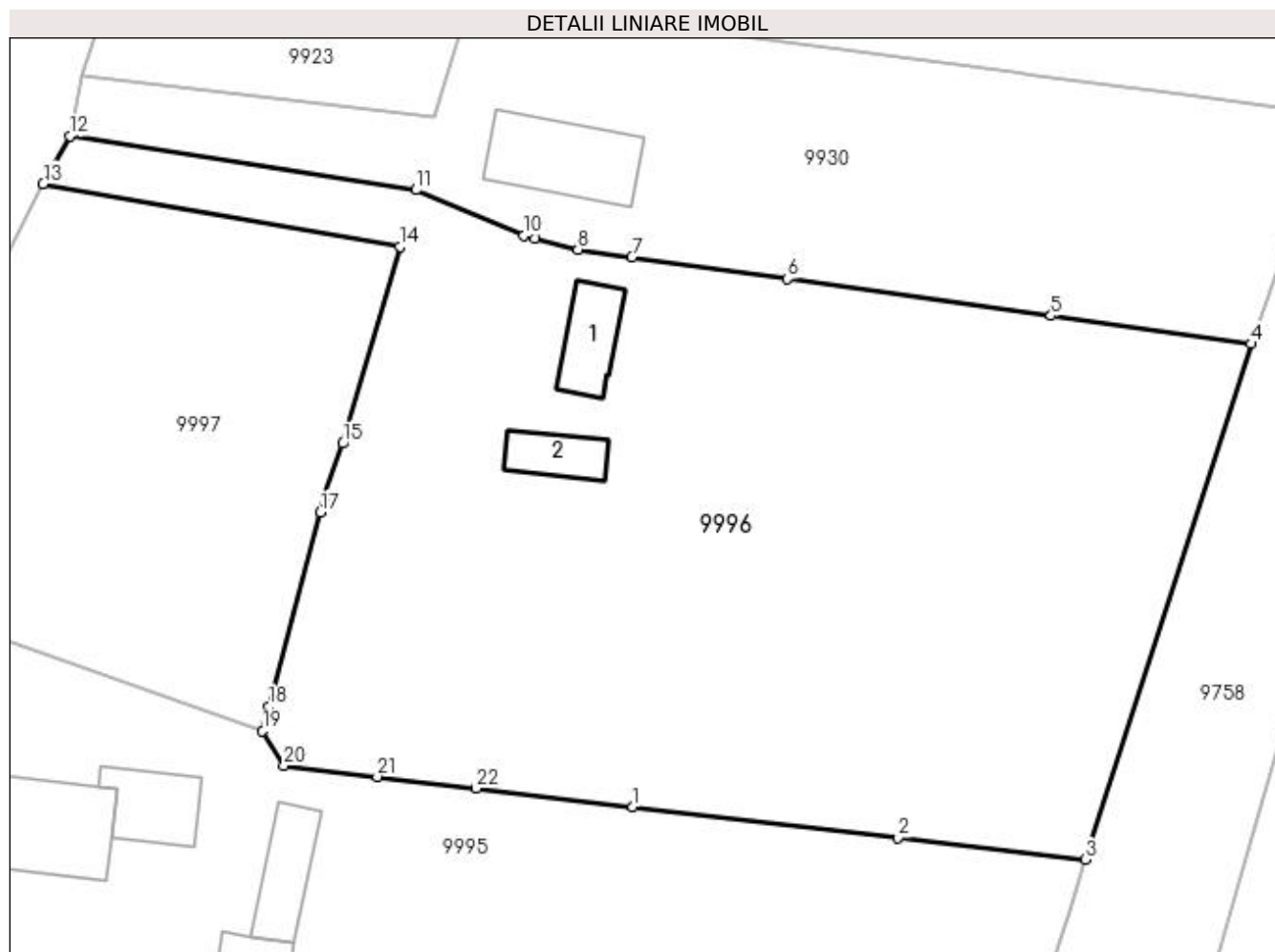
Inscrieri privind dezmembramintele dreptului de proprietate, drepturi reale de garanție și sarcini	Referințe
NU SUNT	

Anexa Nr. 1 La Partea I

Teren

Nr cadastral	Suprafața (mp)*	Observații / Referințe
	4.428	

* Suprafața este determinată în planul de proiecție Stereo 70.



Date referitoare la teren

Crt	Categorie folosință	Intra vilan	Suprafața (mp)	Tarla	Parcelă	Nr. topo	Observații / Referințe
1	curți constructii	DA	845	7	252	-	
2	arabil	DA	503	7	253	-	
3	vie	DA	790	7	254	-	
4	arabil	DA	2.290	7	255	-	

Date referitoare la construcții

Crt	Număr	Destinație construcție	Supraf. (mp)	Situație juridică	Observații / Referințe
A1.1		construcții de locuințe	50	Cu acte	Nr. niveluri:1; S. construita la sol:50 mp;
A1.2		construcții anexa	38	Cu acte	Nr. niveluri:1; S. construita la sol:38 mp;

Lungime Segmente

1) Valorile lungimilor segmentelor sunt obținute din proiecție în plan.

Punct început	X / Y	Punct sfârșit	X / Y	Lungime segment (** (m))
1	435.612,667 299.788,351	2	435.638,112 299.785,376	25.618

Punct început	X / Y	Punct sfârșit	X / Y	Lungime segment (** (m))
2	435.638,112 299.785,376	3	435.656,118 299.783,27	18.129

Punct început	X / Y	Punct sfârșit	X / Y	Lungime segment (** (m)
3	435.656,118 299.783,27	4	435.671,988 299.832,747	51.96
5	435.652,789 299.835,439	6	435.627,51 299.838,982	25.526
7	435.612,573 299.841,076	8	435.607,386 299.841,804	5.238
9	435.603,263 299.842,85	10	435.602,192 299.843,122	1.105
11	435.591,869 299.847,505	12	435.558,647 299.852,664	33.62
13	435.556,063 299.848,108	14	435.590,322 299.842,063	34.788
15	435.584,848 299.823,189	16	435.583,07 299.818,075	5.414
17	435.582,67 299.816,567	18	435.577,737 299.797,948	19.261
19	435.577,12 299.795,618	20	435.579,186 299.792,266	3.938
21	435.588,128 299.791,221	22	435.597,631 299.790,109	9.568

Punct început	X / Y	Punct sfârșit	X / Y	Lungime segment (** (m)
4	435.671,988 299.832,747	5	435.652,789 299.835,439	19.387
6	435.627,51 299.838,982	7	435.612,573 299.841,076	15.083
8	435.607,386 299.841,804	9	435.603,263 299.842,85	4.254
10	435.602,192 299.843,122	11	435.591,869 299.847,505	11.215
12	435.558,647 299.852,664	13	435.556,063 299.848,108	5.238
14	435.590,322 299.842,063	15	435.584,848 299.823,189	19.652
16	435.583,07 299.818,075	17	435.582,67 299.816,567	1.56
18	435.577,737 299.797,948	19	435.577,12 299.795,618	2.41
20	435.579,186 299.792,266	21	435.588,128 299.791,221	9.003
22	435.597,631 299.790,109	1	435.612,667 299.788,351	15.138

** Lungimile segmentelor sunt determinate în planul de proiecție Stereo 70 și sunt rotunjite la 1 milimetru.

*** Distanța dintre puncte este formată din segmente cumulate ce sunt mai mici decât valoarea 1 milimetru.

**DATE DESPRE IMOBILUL NR. 9997**

Oficiul de Cadastru și Publicitate Imobiliară DOLJ
Biroul de Cadastru și Publicitate Imobiliară Craiova

A. Partea I. Descrierea imobilului

TEREN Intravilan

Adresa: Loc. Cosereni, Jud. Dolj, T7, P256, 257, 258

Nr. Crt	Nr cadastral Nr. topografic	Suprafața* (mp)	Observații / Referințe
A1		1.539	Sector cadastral:44 Teren neimprejmuit;

B. Partea II. Proprietari și acte

Inscrieri privitoare la dreptul de proprietate și alte drepturi reale	Referințe
/	
Act Administrativ nr. TDP 446-2162, din 08/02/1994 emis de CJSDPAT DOLJ;	
B1	A1
Intabulare, drept de PROPRIETATE, dobandit prin Reconstituire, cota actuala 1/1, cota initiala 1/1 1) PRIOTEASA ION, LIPSA CNP	

C. Partea III. SARCINI .

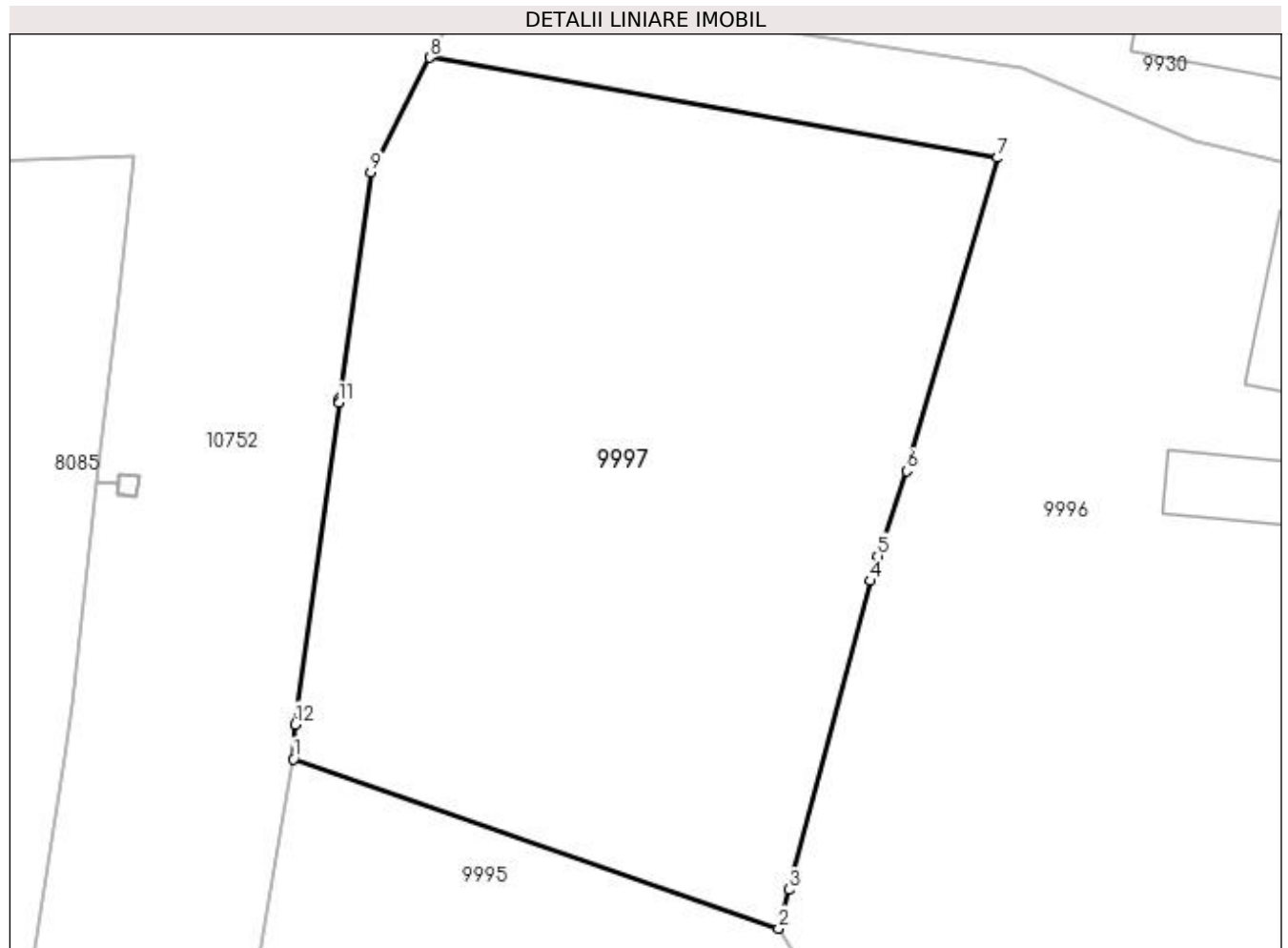
Inscrieri privind dezmembramintele dreptului de proprietate, drepturi reale de garanție și sarcini	Referințe
NU SUNT	

Anexa Nr. 1 La Partea I

Teren

Nr cadastral	Suprafața (mp)*	Observații / Referințe
	1.539	

* Suprafața este determinată în planul de proiecție Stereo 70.



Date referitoare la teren

Crt	Categorie folosință	Intravilan	Suprafața (mp)	Tarla	Parcelă	Nr. topo	Observații / Referințe
1	arabil	DA	837	7	256	-	
2	vie	DA	627	7	257	-	
3	arabil	DA	75	7	258	-	

Lungime Segmente

1) Valorile lungimilor segmentelor sunt obținute din proiecție în plan.

Punct început	X / Y	Punct sfârșit	X / Y	Lungime segment (** (m)
1	435.547,839 299.805,835	2	435.577,12 299.795,618	31.012
2	435.577,12 299.795,618	3	435.577,737 299.797,948	2.41
3	435.577,737 299.797,948	4	435.582,67 299.816,567	19.261
4	435.582,67 299.816,567	5	435.583,07 299.818,075	1.56

Punct început	X / Y	Punct sfârșit	X / Y	Lungime segment (** (m)
5	435.583,07 299.818,075	6	435.584,848 299.823,189	5.414
6	435.584,848 299.823,189	7	435.590,322 299.842,063	19.652
7	435.590,322 299.842,063	8	435.556,063 299.848,108	34.788
8	435.556,063 299.848,108	9	435.552,504 299.841,184	7.785
9	435.552,504 299.841,184	10	435.550,632 299.827,529	13.783
10	435.550,632 299.827,529	11	435.550,601 299.827,303	0.228
11	435.550,601 299.827,303	12	435.547,944 299.807,922	19.562
12	435.547,944 299.807,922	1	435.547,839 299.805,835	2.09

** Lungimile segmentelor sunt determinate în planul de proiecție Stereo 70 și sunt rotunjite la 1 milimetru.

*** Distanța dintre puncte este formată din segmente cumulate ce sunt mai mici decât valoarea 1 milimetru.

**DATE DESPRE IMOBILUL NR. 9998**

Oficiul de Cadastru și Publicitate Imobiliară DOLJ
Biroul de Cadastru și Publicitate Imobiliară Craiova

A. Partea I. Descrierea imobilului

TEREN Intravilan

Adresa: Loc. Cosereni, Jud. Dolj, T7, P244, 246, 247, 249

Nr. Crt	Nr cadastral Nr. topografic	Suprafața* (mp)	Observații / Referințe
A1		4.204	Sector cadastral:44 Teren neimprejmuit;

B. Partea II. Proprietari și acte

Inscrieri privitoare la dreptul de proprietate și alte drepturi reale	Referințe
/	
Act Administrativ nr. TDP 554-2198, din 07/04/1994 emis de CJSDPAT DOLJ;	
B1	A1
Intabulare, drept de PROPRIETATE, dobândit prin Reconstituire, cota actuala 1/1, cota initiala 1/1 1) RADU P. ION, LIPSA CNP	

C. Partea III. SARCINI .

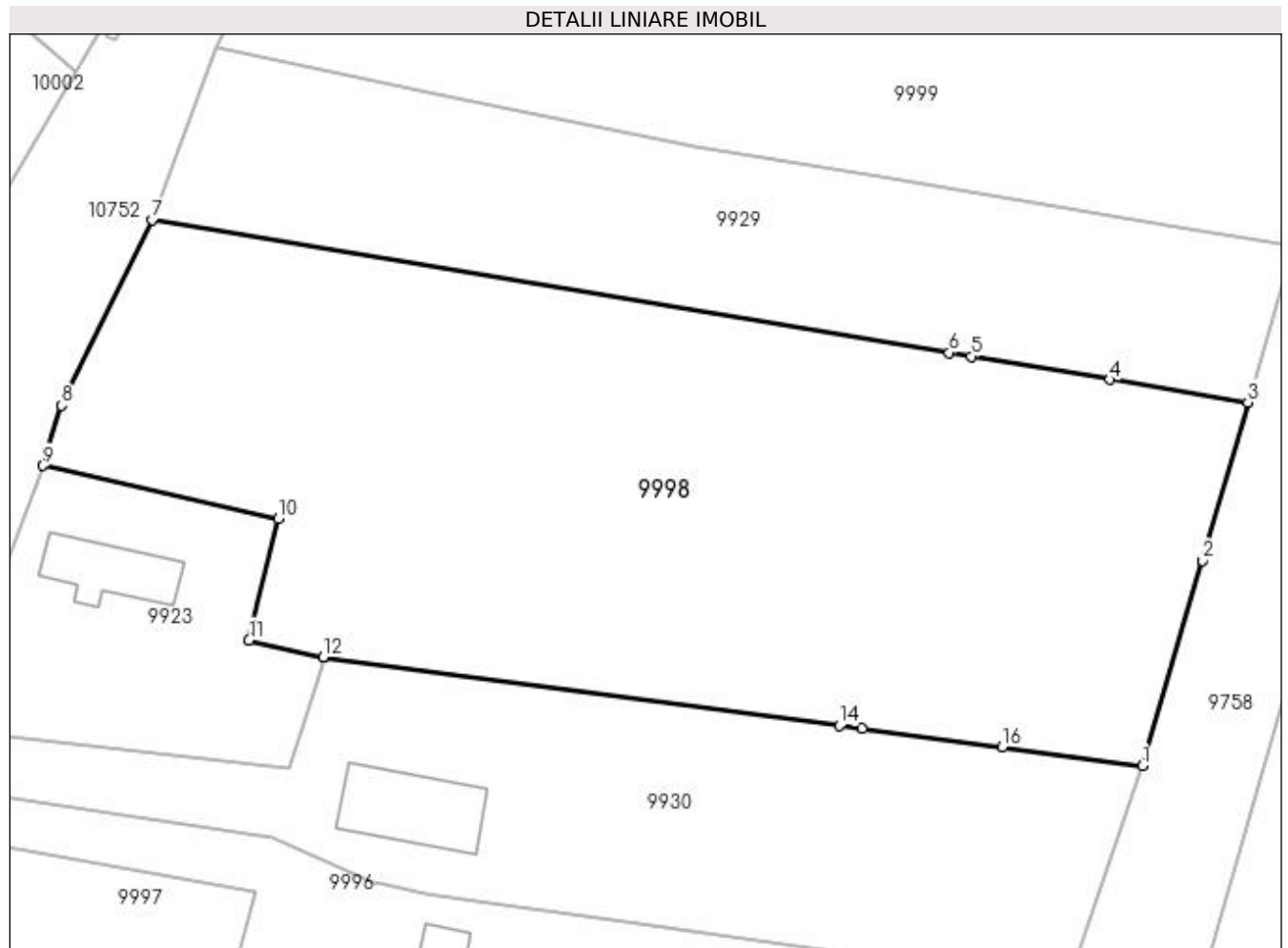
Inscrieri privind dezmembramintele dreptului de proprietate, drepturi reale de garanție și sarcini	Referințe
NU SUNT	

Anexa Nr. 1 La Partea I

Teren

Nr cadastral	Suprafața (mp)*	Observații / Referințe
	4.204	

* Suprafața este determinată în planul de proiecție Stereo 70.



Date referitoare la teren

Crt	Categorie folosință	Intravilan	Suprafața (mp)	Tarla	Parcelă	Nr. topo	Observații / Referințe
1	arabil	DA	3.028	7	244	-	
2	arabil	DA	90	7	246	-	
3	arabil	DA	547	7	247	-	
4	arabil	DA	539	7	249	-	

Lungime Segmente

1) Valorile lungimilor segmentelor sunt obținute din proiecție în plan.

Punct început	X / Y	Punct sfârșit	X / Y	Lungime segment (** (m)
1	435.679,627 299.854,78	2	435.685,693 299.875,469	21.56
2	435.685,693 299.875,469	3	435.690,297 299.891,381	16.565
3	435.690,297 299.891,381	4	435.676,383 299.893,694	14.105

Punct început	X / Y	Punct sfârșit	X / Y	Lungime segment (** (m)
4	435.676,383 299.893,694	5	435.662,389 299.896,021	14.186
5	435.662,389 299.896,021	6	435.660,153 299.896,393	2.267
6	435.660,153 299.896,393	7	435.579,853 299.909,745	81.402
7	435.579,853 299.909,745	8	435.570,695 299.891,067	20.802
8	435.570,695 299.891,067	9	435.568,81 299.885,013	6.341
9	435.568,81 299.885,013	10	435.592,553 299.879,671	24.337
10	435.592,553 299.879,671	11	435.589,57 299.867,434	12.595
11	435.589,57 299.867,434	12	435.597,062 299.865,737	7.682
12	435.597,062 299.865,737	13	435.597,166 299.865,713	0.107
13	435.597,166 299.865,713	14	435.649,139 299.858,822	52.428
14	435.649,139 299.858,822	15	435.651,396 299.858,523	2.277
15	435.651,396 299.858,523	16	435.665,523 299.856,65	14.251
16	435.665,523 299.856,65	1	435.679,627 299.854,78	14.227

** Lungimile segmentelor sunt determinate în planul de proiecție Stereo 70 și sunt rotunjite la 1 milimetru.

*** Distanța dintre puncte este formată din segmente cumulate ce sunt mai mici decât valoarea 1 milimetru.

**DATE DESPRE IMOBILUL NR. 9999**

Oficiul de Cadastru și Publicitate Imobiliară DOLJ
Biroul de Cadastru și Publicitate Imobiliară Craiova

A. Partea I. Descrierea imobilului

TEREN Intravilan

Adresa: Loc. Cosereni, Jud. Dolj, T7, P240, 241, 242, 243

Nr. Crt	Nr cadastral Nr. topografic	Suprafața* (mp)	Observații / Referințe
A1		4.228	Sector cadastral:44 Teren imprejmuit;

Construcții

Crt	Nr cadastral Nr. topografic	Adresa	Observații / Referințe
A1.1		Loc. Cosereni, Jud. Dolj, T7, P240, 241, 242, 243	Nr. niveluri:1; S. construita la sol:52 mp;
A1.2		Loc. Cosereni, Jud. Dolj, T7, P240, 241, 242, 243	Nr. niveluri:1; S. construita la sol:31 mp;

B. Partea II. Proprietari și acte

Inscrieri privitoare la dreptul de proprietate și alte drepturi reale		Referințe
/		
Act Administrativ nr. TDP 836 15011, din 01/02/1995 emis de CJSDPAT DOLJ;		
B1	Intabulare, drept de PROPRIETATE, dobandit prin Reconstituire, cota actuala 1/1, cota initiala 1/1 1) GUTA CONSTANTIN, LIPSA CNP	A1
Act Normativ nr. Legea 7, din 13/03/1996 emis de PARLAMENTUL ROMÂNIEI;		
B2	Intabulare, drept de PROPRIETATE, dobandit prin Lege, cota actuala 1/1, cota initiala 1/1 1) GUTA CONSTANTIN, LIPSA CNP	A1.1, A1.2

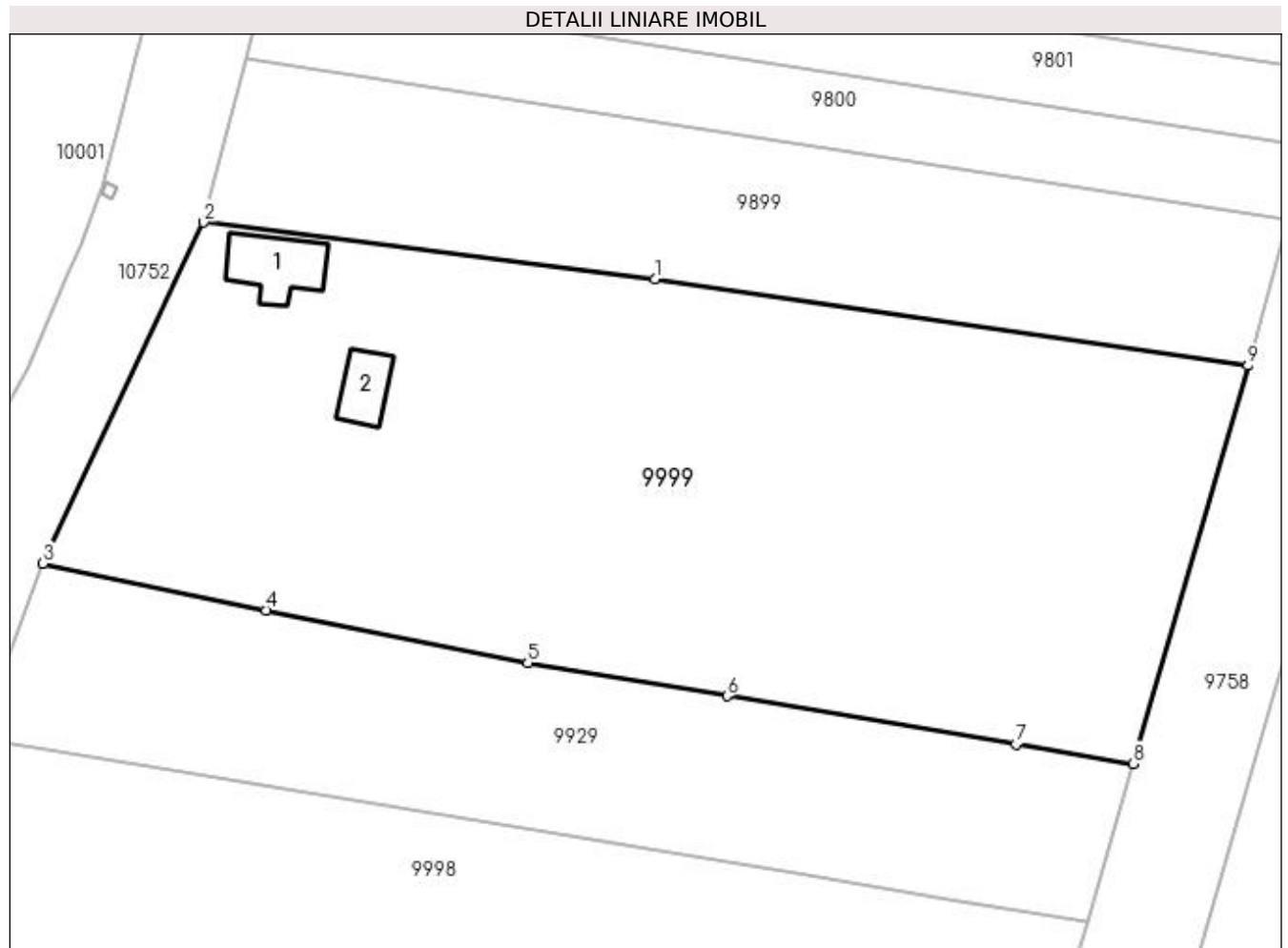
C. Partea III. SARCINI .

Inscrieri privind dezmembramintele dreptului de proprietate, drepturi reale de garanție și sarcini	Referințe
NU SUNT	

Anexa Nr. 1 La Partea I**Teren**

Nr cadastral	Suprafața (mp)*	Observații / Referințe
	4.228	

* Suprafața este determinată în planul de proiecție Stereo 70.

**Date referitoare la teren**

Crt	Categorie folosință	Intra vilan	Suprafața (mp)	Tarla	Parcelă	Nr. topo	Observații / Referințe
1	curți construcții	DA	659	7	240	-	
2	arabil	DA	1.843	7	241	-	
3	vie	DA	1.207	7	242	-	
4	arabil	DA	519	7	243	-	

Date referitoare la construcții

Crt	Număr	Destinație construcție	Supraf. (mp)	Situație juridică	Observații / Referințe
A1.1		construcții de locuințe	52	Cu acte	Nr. niveluri:1; S. construita la sol:52 mp;
A1.2		construcții anexa	31	Cu acte	Nr. niveluri:1; S. construita la sol:31 mp;

Lungime Segmente

1) Valorile lungimilor segmentelor sunt obținute din proiecție în plan.

Punct început	X / Y	Punct sfârșit	X / Y	Lungime segment (** (m)
1	435.647,258 299.955,365	2	435.602,301 299.960,995	45.308

Punct început	X / Y	Punct sfârșit	X / Y	Lungime segment (** (m)
2	435.602,301 299.960,995	3	435.586,327 299.927,073	37.495
3	435.586,327 299.927,073	4	435.608,529 299.922,412	22.686
4	435.608,529 299.922,412	5	435.634,604 299.917,17	26.597
5	435.634,604 299.917,17	6	435.654,439 299.913,871	20.107
6	435.654,439 299.913,871	7	435.683,205 299.909,088	29.161
7	435.683,205 299.909,088	8	435.694,859 299.907,151	11.814
8	435.694,859 299.907,151	9	435.706,318 299.946,752	41.226
9	435.706,318 299.946,752	1	435.647,258 299.955,365	59.685

** Lungimile segmentelor sunt determinate în planul de proiecție Stereo 70 și sunt rotunjite la 1 milimetru.

*** Distanța dintre puncte este formată din segmente cumulate ce sunt mai mici decât valoarea 1 milimetru.

**DATE DESPRE IMOBILUL NR. 10000**

Oficiul de Cadastru și Publicitate Imobiliară DOLJ
Biroul de Cadastru și Publicitate Imobiliară Craiova

A. Partea I. Descrierea imobilului

TEREN Intravilan

Adresa: Loc. Cosereni, Jud. Dolj, T5, P188, 189

Nr. Crt	Nr cadastral Nr. topografic	Suprafața* (mp)	Observații / Referințe
A1		2.131	Sector cadastral:44 Teren imprejmuit;

Construcții

Crt	Nr cadastral Nr. topografic	Adresa	Observații / Referințe
A1.1		Loc. Cosereni, Jud. Dolj, T5, P188, 189	Nr. niveluri:1; S. construita la sol:98 mp;
A1.2		Loc. Cosereni, Jud. Dolj, T5, P188, 189	Nr. niveluri:1; S. construita la sol:39 mp;

B. Partea II. Proprietari și acte

Inscrieri privitoare la dreptul de proprietate și alte drepturi reale		Referințe
/		
Act Notarial nr. CM nr.15, din 31/03/2008 emis de BNP CIOVICĂ GHEORGHE;		
B1	Intabulare, drept de PROPRIETATE, dobandit prin Succesiune, cota actuala 2/8, cota initiala 2/8 1) ILIE AURELIA, LIPSA CNP	A1
B2	Intabulare, drept de PROPRIETATE, dobandit prin Succesiune, cota actuala 3/8, cota initiala 3/8 1) ILIE IULIAN	A1
B3	Intabulare, drept de PROPRIETATE, dobandit prin Succesiune, cota actuala 3/8, cota initiala 3/8 1) ILIE JENICĂ	A1
Act Normativ nr. Legea 7, din 13/03/1996 emis de PARLAMENTUL ROMÂNIEI;		
B4	Intabulare, drept de PROPRIETATE, dobandit prin Lege, cota actuala 1/1, cota initiala 1/1 1) ILIE CONSTANTIN, LIPSA CNP	A1.1, A1.2

C. Partea III. SARCINI .

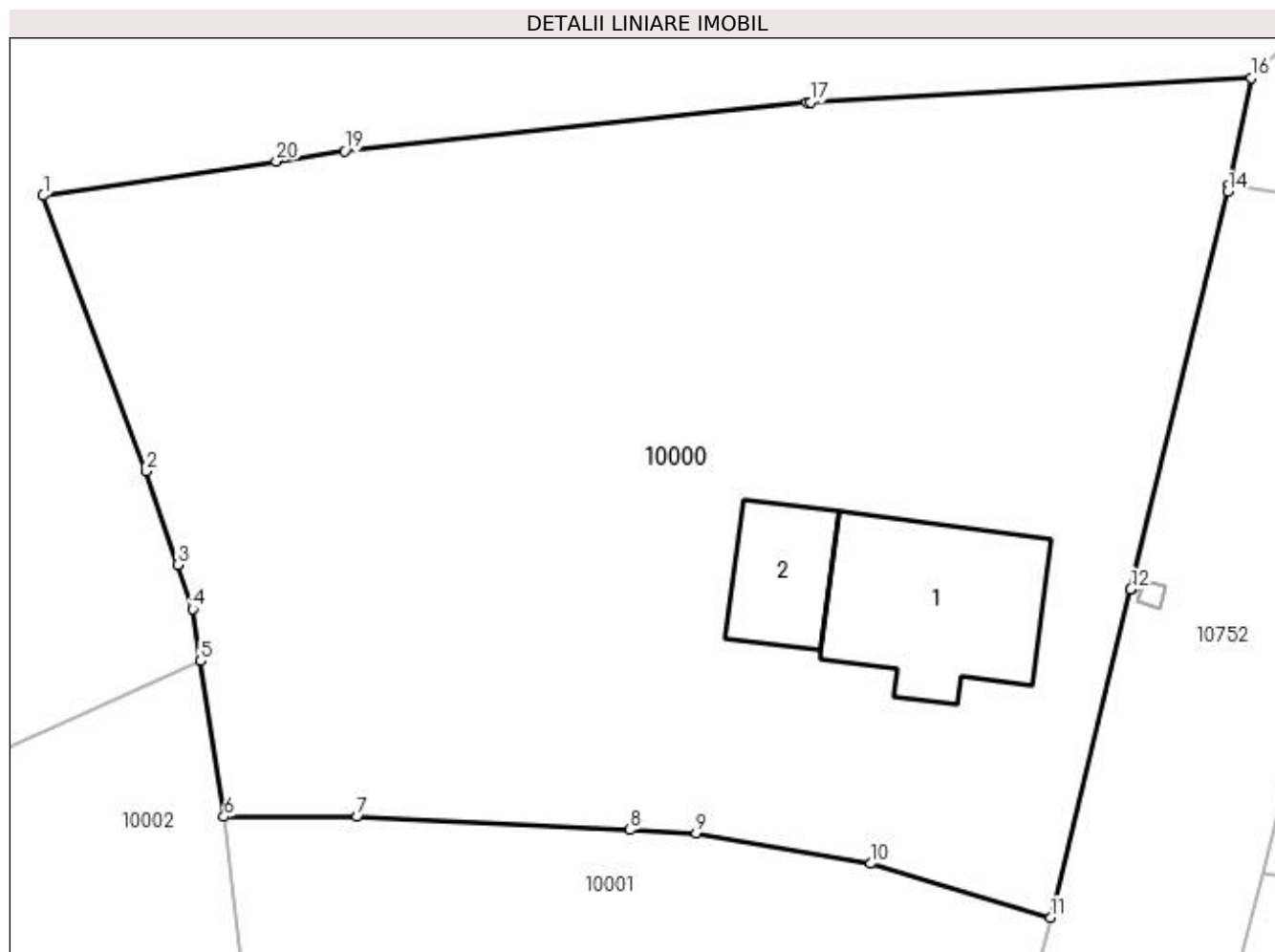
Inscrieri privind dezmembramintele dreptului de proprietate, drepturi reale de garanție și sarcini	Referințe
NU SUNT	

Anexa Nr. 1 La Partea I

Teren

Nr cadastral	Suprafața (mp)*	Observații / Referințe
	2.131	

* Suprafața este determinată în planul de proiecție Stereo 70.



Date referitoare la teren

Crt	Categorie folosință	Intra vilan	Suprafața (mp)	Tarla	Parcelă	Nr. topo	Observații / Referințe
1	curți construcții	DA	1.000	5	188	-	
2	arabil	DA	1.131	5	189	-	

Date referitoare la construcții

Crt	Număr	Destinație construcție	Supraf. (mp)	Situație juridică	Observații / Referințe
A1.1		construcții de locuințe	98	Cu acte	Nr. niveluri:1; S. construita la sol:98 mp;
A1.2		construcții anexa	39	Cu acte	Nr. niveluri:1; S. construita la sol:39 mp;

Lungime Segmente

1) Valorile lungimilor segmentelor sunt obținute din proiecție în plan.

Punct început	X / Y	Punct sfârșit	X / Y	Lungime segment (** (m)
1	435.542,419 300.021,324	2	435.548,001 300.006,433	15.903
2	435.548,001 300.006,433	3	435.549,71 300.001,356	5.357

Punct început	X / Y	Punct sfârşit	X / Y	Lungime segment (** (m)
3	435.549,71 300.001,356	4	435.550,508 299.998,984	2.503
4	435.550,508 299.998,984	5	435.550,933 299.996,173	2.843
5	435.550,933 299.996,173	6	435.552,207 299.987,743	8.526
6	435.552,207 299.987,743	7	435.559,415 299.987,743	7.208
7	435.559,415 299.987,743	8	435.574,17 299.987,044	14.772
8	435.574,17 299.987,044	9	435.577,74 299.986,875	3.574
9	435.577,74 299.986,875	10	435.587,193 299.985,213	9.598
10	435.587,193 299.985,213	11	435.596,919 299.982,284	10.157
11	435.596,919 299.982,284	12	435.601,248 300.000,056	18.292
12	435.601,248 300.000,056	13	435.601,25 300.000,061	0.005
13	435.601,25 300.000,061	14	435.606,483 300.021,544	22.111
14	435.606,483 300.021,544	15	435.606,56 300.021,919	0.383
15	435.606,56 300.021,919	16	435.607,749 300.027,688	5.89
16	435.607,749 300.027,688	17	435.583,919 300.026,379	23.866
17	435.583,919 300.026,379	18	435.583,747 300.026,361	0.173
18	435.583,747 300.026,361	19	435.558,744 300.023,734	25.141
19	435.558,744 300.023,734	20	435.555,027 300.023,185	3.757
20	435.555,027 300.023,185	1	435.542,419 300.021,324	12.745

** Lungimile segmentelor sunt determinate în planul de proiecție Stereo 70 și sunt rotunjite la 1 milimetru.

*** Distanța dintre puncte este formată din segmente cumulate ce sunt mai mici decât valoarea 1 milimetru.

**DATE DESPRE IMOBILUL NR. 10001**

Oficiul de Cadastru și Publicitate Imobiliară DOLJ
Biroul de Cadastru și Publicitate Imobiliară Craiova

A. Partea I. Descrierea imobilului

TEREN Intravilan

Adresa: Loc. Cosereni, Jud. Dolj, T5, P184, 185, 186, 190

Nr. Crt	Nr cadastral Nr. topografic	Suprafața* (mp)	Observații / Referințe
A1		2.016	Sector cadastral:44 Teren imprejmuit;

Construcții

Crt	Nr cadastral Nr. topografic	Adresa	Observații / Referințe
A1.1		Loc. Cosereni, Jud. Dolj, T5, P184, 185, 186, 190	Nr. niveluri:1; S. construita la sol:150 mp;
A1.2		Loc. Cosereni, Jud. Dolj, T5, P184, 185, 186, 190	Nr. niveluri:1; S. construita la sol:68 mp;

B. Partea II. Proprietari și acte

Inscrieri privitoare la dreptul de proprietate și alte drepturi reale		Referințe
/		
Act Administrativ nr. TDP 1107-1364, din 02/06/1997 emis de CJSDPAT DOLJ;		
B1	Intabulare, drept de PROPRIETATE, dobandit prin Reconstituire, cota actuala 1/1, cota initiala 1/1 1) GUTA NICOLAE, LIPSA CNP	A1
Act Normativ nr. Legea 7, din 13/03/1996 emis de PARLAMENTUL ROMÂNIEI;		
B2	Intabulare, drept de PROPRIETATE, dobandit prin Lege, cota actuala 1/1, cota initiala 1/1 1) GUTA NICOLAE, LIPSA CNP	A1.1, A1.2

C. Partea III. SARCINI .

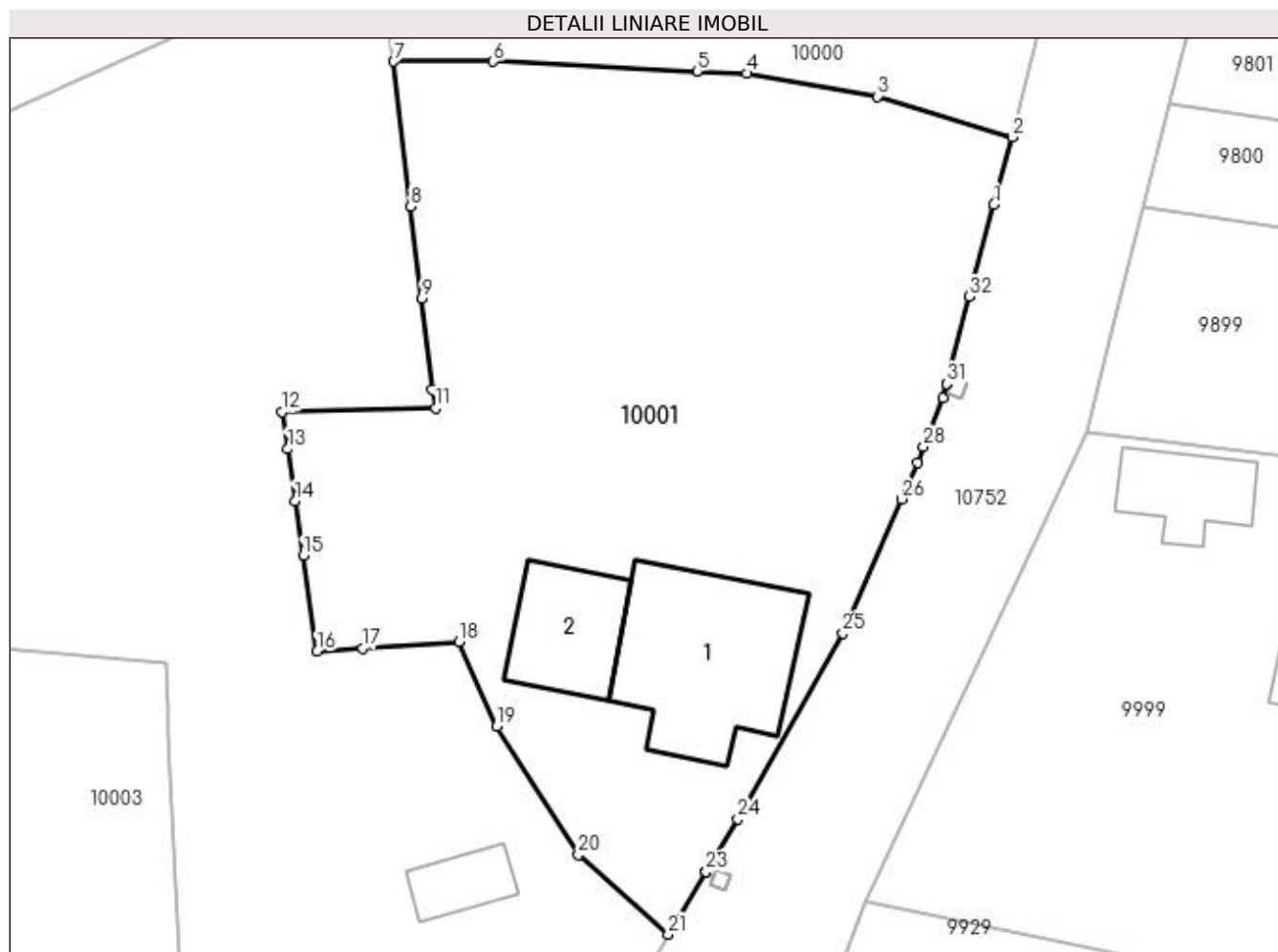
Inscrieri privind dezmembramintele dreptului de proprietate, drepturi reale de garanție și sarcini	Referințe
NU SUNT	

Anexa Nr. 1 La Partea I

Teren

Nr cadastral	Suprafața (mp)*	Observații / Referințe
	2.016	

* Suprafața este determinată în planul de proiecție Stereo 70.



Date referitoare la teren

Crt	Categorie folosință	Intra vilan	Suprafața (mp)	Tarla	Parcelă	Nr. topo	Observații / Referințe
1	curți constructii	DA	745	5	184	-	
2	arabil	DA	169	5	185	-	
3	livada	DA	437	5	186	-	
4	vie	DA	665	5	190	-	

Date referitoare la construcții

Crt	Număr	Destinație construcție	Supraf. (mp)	Situație juridică	Observații / Referințe
A1.1		construcții de locuințe	150	Cu acte	Nr. niveluri:1; S. construita la sol:150 mp;
A1.2		construcții anexa	68	Cu acte	Nr. niveluri:1; S. construita la sol:68 mp;

Lungime Segmente

1) Valorile lungimilor segmentelor sunt obținute din proiecție în plan.

Punct început	X / Y	Punct sfârșit	X / Y	Lungime segment (** (m)
1	435.595,619 299.977,396	2	435.596,919 299.982,284	5.058

Punct început	X / Y	Punct sfârșit	X / Y	Lungime segment (** (m)
2	435.596,919 299.982,284	3	435.587,193 299.985,213	10.157

Punct început	X / Y	Punct sfârșit	X / Y	Lungime segment (** (m)
3	435.587,193 299.985,213	4	435.577,74 299.986,875	9.598
5	435.574,17 299.987,044	6	435.559,415 299.987,743	14.772
7	435.552,207 299.987,743	8	435.553,445 299.977,256	10.56
9	435.554,23 299.970,607	10	435.555,008 299.964,01	6.643
11	435.555,218 299.962,706	12	435.544,163 299.962,417	11.059
13	435.544,549 299.959,735	14	435.545,091 299.955,977	3.797
15	435.545,661 299.952,023	16	435.546,659 299.945,105	6.99
17	435.549,965 299.945,334	18	435.556,95 299.945,818	7.002
19	435.559,667 299.939,679	20	435.565,559 299.930,399	10.992
21	435.572,061 299.924,65	22	435.574,804 299.929,175	5.291
23	435.574,807 299.929,179	24	435.577,114 299.932,985	4.451
25	435.584,706 299.946,422	26	435.588,95 299.956,122	10.588
27	435.590,106 299.958,762	28	435.590,54 299.959,888	1.207
29	435.591,9 299.963,416	30	435.592,175 299.964,449	1.069
31	435.592,176 299.964,454	32	435.593,848 299.970,739	6.504

Punct început	X / Y	Punct sfârșit	X / Y	Lungime segment (** (m)
4	435.577,74 299.986,875	5	435.574,17 299.987,044	3.574
6	435.559,415 299.987,743	7	435.552,207 299.987,743	7.208
8	435.553,445 299.977,256	9	435.554,23 299.970,607	6.695
10	435.555,008 299.964,01	11	435.555,218 299.962,706	1.321
12	435.544,163 299.962,417	13	435.544,549 299.959,735	2.71
14	435.545,091 299.955,977	15	435.545,661 299.952,023	3.995
16	435.546,659 299.945,105	17	435.549,965 299.945,334	3.314
18	435.556,95 299.945,818	19	435.559,667 299.939,679	6.713
20	435.565,559 299.930,399	21	435.572,061 299.924,65	8.679
22	435.574,804 299.929,175	23	435.574,807 299.929,179	0.005
24	435.577,114 299.932,985	25	435.584,706 299.946,422	15.433
26	435.588,95 299.956,122	27	435.590,106 299.958,762	2.882
28	435.590,54 299.959,888	29	435.591,9 299.963,416	3.781
30	435.592,175 299.964,449	31	435.592,176 299.964,454	0.005
32	435.593,848 299.970,739	1	435.595,619 299.977,396	6.889

** Lungimile segmentelor sunt determinate în planul de proiecție Stereo 70 și sunt rotunjite la 1 milimetru.

*** Distanța dintre puncte este formată din segmente cumulate ce sunt mai mici decât valoarea 1 milimetru.

**DATE DESPRE IMOBILUL NR. 10002**

Oficiul de Cadastru și Publicitate Imobiliară DOLJ
Biroul de Cadastru și Publicitate Imobiliară Craiova

A. Partea I. Descrierea imobilului

TEREN Intravilan

Adresa: Loc. Cosereni, Jud. Dolj, T5, P180, 181, 182, 183

Nr. Crt	Nr cadastral Nr. topografic	Suprafața* (mp)	Observații / Referințe
A1		2.864	Sector cadastral:44 Teren imprejmuit;

Construcții

Crt	Nr cadastral Nr. topografic	Adresa	Observații / Referințe
A1.1		Loc. Cosereni, Jud. Dolj, T5, P180, 181, 182, 183	Nr. niveluri:1; S. construita la sol:27 mp;

B. Partea II. Proprietari și acte

Inscrieri privitoare la dreptul de proprietate și alte drepturi reale		Referințe
/		
Act Administrativ nr. TDP 1115-1364, din 07/05/1997 emis de CJSDPAT DOLJ;		
B1	Intabulare, drept de PROPRIETATE, dobandit prin Reconstituire, cota actuala 1/1, cota initiala 1/1 1) MIHAI ELENA, LIPSA CNP	A1
Act Normativ nr. Legea 7, din 13/03/1996 emis de PARLAMENTUL ROMÂNIEI;		
B2	Intabulare, drept de PROPRIETATE, dobandit prin Lege, cota actuala 1/1, cota initiala 1/1 1) MIHAI ELENA, LIPSA CNP	A1.1

C. Partea III. SARCINI .

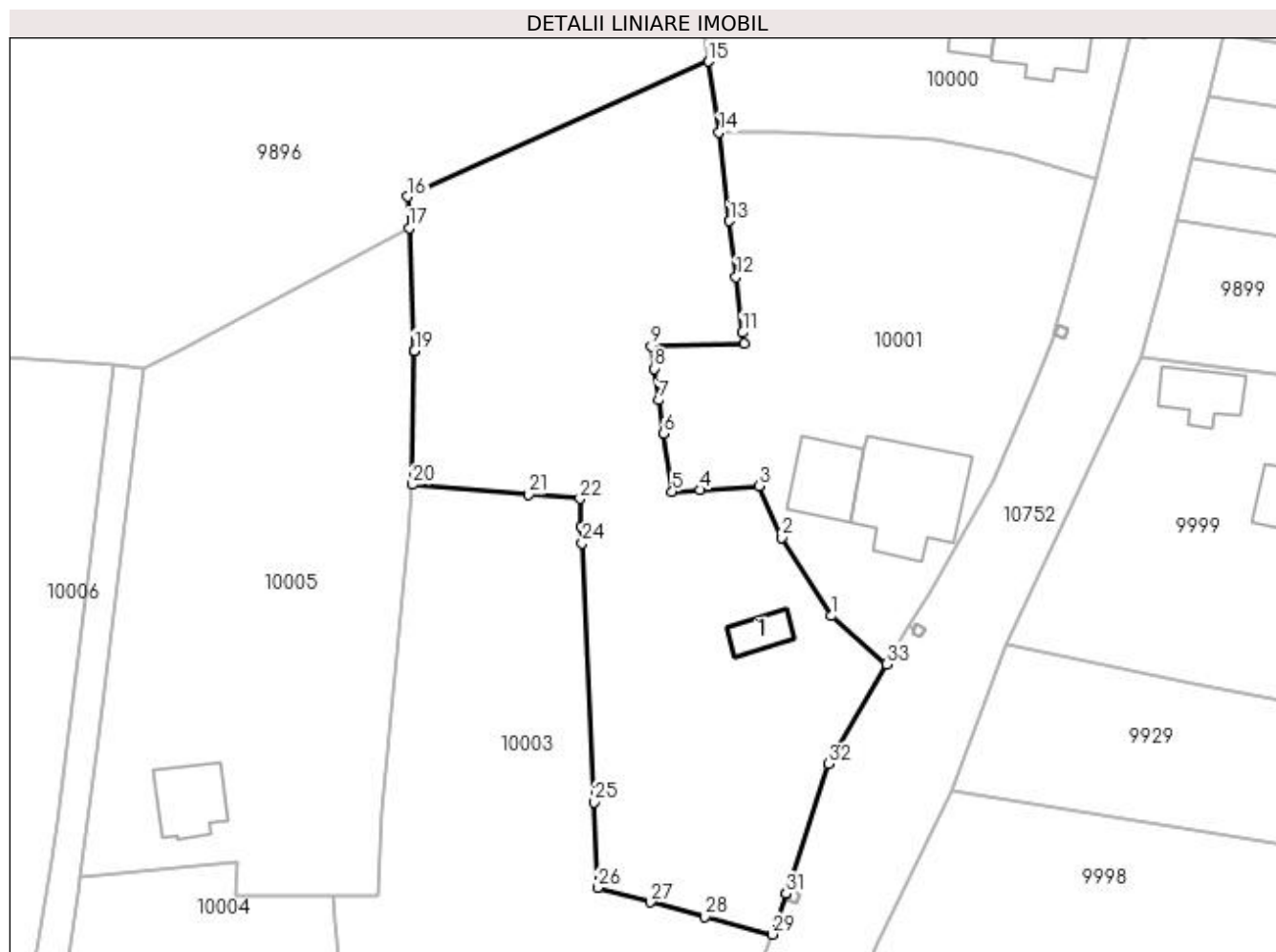
Inscrieri privind dezmembramintele dreptului de proprietate, drepturi reale de garanție și sarcini	Referințe
NU SUNT	

Anexa Nr. 1 La Partea I

Teren

Nr cadastral	Suprafața (mp)*	Observații / Referințe
	2.864	

* Suprafața este determinată în planul de proiecție Stereo 70.



Date referitoare la teren

Crt	Categorie folosință	Intra vilan	Suprafața (mp)	Tarla	Parcelă	Nr. topo	Observații / Referințe
1	curți construcții	DA	497	5	180	-	
2	vie	DA	816	5	181	-	
3	arabil	DA	102	5	182	-	
4	arabil	DA	1.449	5	183	-	

Date referitoare la construcții

Crt	Număr	Destinație construcție	Supraf. (mp)	Situație juridică	Observații / Referințe
A1.1		construcții anexa	27	Cu acte	Nr. niveluri:1; S. construita la sol:27 mp;

Lungime Segmente

1) Valorile lungimilor segmentelor sunt obținute din proiecție în plan.

Punct început	X / Y	Punct sfârșit	X / Y	Lungime segment (** (m)	Punct început	X / Y	Punct sfârșit	X / Y	Lungime segment (** (m)
1	435.565,559 299.930,399	2	435.559,667 299.939,679	10.992	2	435.559,667 299.939,679	3	435.556,95 299.945,818	6.713
3	435.556,95 299.945,818	4	435.549,965 299.945,334	7.002	4	435.549,965 299.945,334	5	435.546,659 299.945,105	3.314

Punct început	X / Y	Punct sfârșit	X / Y	Lungime segment (** (m)
5	435.546,659 299.945,105	6	435.545,661 299.952,023	6.99
7	435.545,091 299.955,977	8	435.544,549 299.959,735	3.797
9	435.544,163 299.962,417	10	435.555,218 299.962,706	11.059
11	435.555,008 299.964,01	12	435.554,23 299.970,607	6.643
13	435.553,445 299.977,256	14	435.552,207 299.987,743	10.56
15	435.550,933 299.996,173	16	435.515,28 299.980,159	39.084
17	435.515,44 299.976,425	18	435.516,066 299.961,85	14.588
19	435.516,066 299.961,842	20	435.515,784 299.945,981	15.864
21	435.529,62 299.944,818	22	435.535,721 299.944,305	6.123
23	435.535,87 299.941,018	24	435.535,959 299.939,043	1.977
25	435.537,345 299.908,307	26	435.537,803 299.898,133	10.184
27	435.544,09 299.896,444	28	435.550,505 299.894,721	6.642
29	435.558,546 299.892,612	30	435.560,146 299.897,445	5.091
31	435.560,147 299.897,45	32	435.565,241 299.912,837	16.208
33	435.572,061 299.924,65	1	435.565,559 299.930,399	8.679

Punct început	X / Y	Punct sfârșit	X / Y	Lungime segment (** (m)
6	435.545,661 299.952,023	7	435.545,091 299.955,977	3.995
8	435.544,549 299.959,735	9	435.544,163 299.962,417	2.71
10	435.555,218 299.962,706	11	435.555,008 299.964,01	1.321
12	435.554,23 299.970,607	13	435.553,445 299.977,256	6.695
14	435.552,207 299.987,743	15	435.550,933 299.996,173	8.526
16	435.515,28 299.980,159	17	435.515,44 299.976,425	3.737
18	435.516,066 299.961,85	19	435.516,066 299.961,842	0.008
20	435.515,784 299.945,981	21	435.529,62 299.944,818	13.885
22	435.535,721 299.944,305	23	435.535,87 299.941,018	3.29
24	435.535,959 299.939,043	25	435.537,345 299.908,307	30.767
26	435.537,803 299.898,133	27	435.544,09 299.896,444	6.51
28	435.550,505 299.894,721	29	435.558,546 299.892,612	8.313
30	435.560,146 299.897,445	31	435.560,147 299.897,45	0.005
32	435.565,241 299.912,837	33	435.572,061 299.924,65	13.64

** Lungimile segmentelor sunt determinate în planul de proiecție Stereo 70 și sunt rotunjite la 1 milimetru.

*** Distanța dintre puncte este formată din segmente cumulate ce sunt mai mici decât valoarea 1 milimetru.

**DATE DESPRE IMOBILUL NR. 10003**

Oficiul de Cadastru și Publicitate Imobiliară DOLJ
Biroul de Cadastru și Publicitate Imobiliară Craiova

A. Partea I. Descrierea imobilului

TEREN Intravilan

Adresa: Loc. Cosereni, Jud. Dolj, T5, P175, 176, 177, 178, 179, 183

Nr. Crt	Nr cadastral Nr. topografic	Suprafața* (mp)	Observații / Referințe
A1		2.948	Sector cadastral:44 Teren imprejmuit;

Construcții

Crt	Nr cadastral Nr. topografic	Adresa	Observații / Referințe
A1.1		Loc. Cosereni, Jud. Dolj, T5, P175, 176, 177, 178, 179, 183	Nr. niveluri:1; S. construita la sol:71 mp;
A1.2		Loc. Cosereni, Jud. Dolj, T5, P175, 176, 177, 178, 179, 183	Nr. niveluri:1; S. construita la sol:21 mp;

B. Partea II. Proprietari și acte

Inscrieri privitoare la dreptul de proprietate și alte drepturi reale		Referințe
/		
Act Administrativ nr. TDP 853 15011, din 07/09/1997 emis de CJSDPAT DOLJ;		
B1	Intabulare, drept de PROPRIETATE, dobandit prin Reconstituire, cota actuala 1/1, cota initiala 1/1 1) PĂUN MARIN, LIPSA CNP	A1
Act Normativ nr. Legea 7, din 13/03/1996 emis de PARLAMENTUL ROMÂNIEI;		
B2	Intabulare, drept de PROPRIETATE, dobandit prin Lege, cota actuala 1/1, cota initiala 1/1 1) PĂUN MARIN, LIPSA CNP	A1.1, A1.2

C. Partea III. SARCINI .

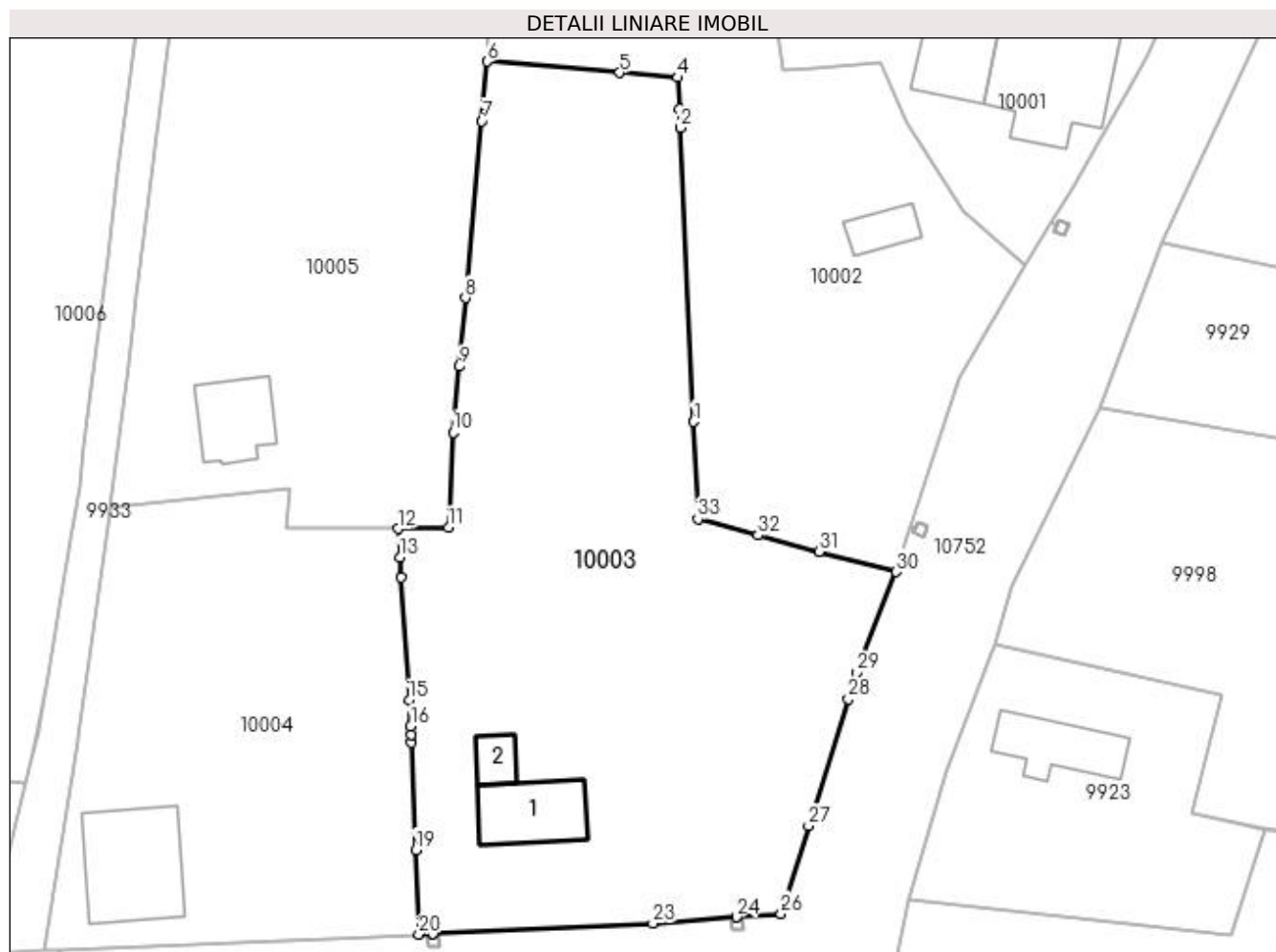
Inscrieri privind dezmembramintele dreptului de proprietate, drepturi reale de garanție și sarcini	Referințe
NU SUNT	

Anexa Nr. 1 La Partea I

Teren

Nr cadastral	Suprafața (mp)*	Observații / Referințe
	2.948	

* Suprafața este determinată în planul de proiecție Stereo 70.



Date referitoare la teren

Crt	Categorie folosință	Intra vilan	Suprafața (mp)	Tarla	Parcelă	Nr. topo	Observații / Referințe
1	curți constructii	DA	358	5	175	-	
2	arabil	DA	564	5	176	-	
3	arabil	DA	126	5	177	-	
4	vie	DA	624	5	178	-	
5	arabil	DA	86	5	179	-	
6	arabil	DA	1.190	5	183	-	

Date referitoare la construcții

Crt	Număr	Destinație construcție	Supraf. (mp)	Situație juridică	Observații / Referințe
A1.1		construcții de locuințe	71	Cu acte	Nr. niveluri:1; S. construita la sol:71 mp;
A1.2		construcții anexa	21	Cu acte	Nr. niveluri:1; S. construita la sol:21 mp;

Lungime Segmente

1) Valorile lungimilor segmentelor sunt obținute din proiecție în plan.

Punct început	X / Y	Punct sfârșit	X / Y	Lungime segment (** (m)
1	435.537,345 299.908,307	2	435.535,959 299.939,043	30.767
3	435.535,87 299.941,018	4	435.535,721 299.944,305	3.29
5	435.529,62 299.944,818	6	435.515,784 299.945,981	13.885
7	435.515,209 299.939,744	8	435.513,508 299.921,273	18.549
9	435.512,846 299.914,087	10	435.512,212 299.907,208	6.908
11	435.511,716 299.897,245	12	435.506,449 299.897,131	5.268
13	435.506,642 299.894,135	14	435.506,777 299.892,024	2.115
15	435.507,6 299.879,214	16	435.507,774 299.876,501	2.719
17	435.507,83 299.875,627	18	435.507,863 299.874,747	0.881
19	435.508,282 299.863,542	20	435.508,612 299.854,716	8.832
21	435.510,089 299.854,785	22	435.510,094 299.854,785	0.005
23	435.533,101 299.855,853	24	435.541,828 299.856,513	8.752
25	435.541,833 299.856,514	26	435.546,502 299.856,867	4.682
27	435.549,384 299.866,077	28	435.553,528 299.879,323	13.879
29	435.554,397 299.882,1	30	435.558,546 299.892,612	11.301
31	435.550,505 299.894,721	32	435.544,09 299.896,444	6.642
33	435.537,803 299.898,133	1	435.537,345 299.908,307	10.184

Punct început	X / Y	Punct sfârșit	X / Y	Lungime segment (** (m)
2	435.535,959 299.939,043	3	435.535,87 299.941,018	1.977
4	435.535,721 299.944,305	5	435.529,62 299.944,818	6.123
6	435.515,784 299.945,981	7	435.515,209 299.939,744	6.263
8	435.513,508 299.921,273	9	435.512,846 299.914,087	7.216
10	435.512,212 299.907,208	11	435.511,716 299.897,245	9.975
12	435.506,449 299.897,131	13	435.506,642 299.894,135	3.002
14	435.506,777 299.892,024	15	435.507,6 299.879,214	12.836
16	435.507,774 299.876,501	17	435.507,83 299.875,627	0.876
18	435.507,863 299.874,747	19	435.508,282 299.863,542	11.213
20	435.508,612 299.854,716	21	435.510,089 299.854,785	1.479
22	435.510,094 299.854,785	23	435.533,101 299.855,853	23.032
24	435.541,828 299.856,513	25	435.541,833 299.856,514	0.005
26	435.546,502 299.856,867	27	435.549,384 299.866,077	9.65
28	435.553,528 299.879,323	29	435.554,397 299.882,1	2.91
30	435.558,546 299.892,612	31	435.550,505 299.894,721	8.313
32	435.544,09 299.896,444	33	435.537,803 299.898,133	6.51

** Lungimile segmentelor sunt determinate în planul de proiecție Stereo 70 și sunt rotunjite la 1 milimetru.

*** Distanța dintre puncte este formată din segmente cumulate ce sunt mai mici decât valoarea 1 milimetru.

**DATE DESPRE IMOBILUL NR. 10004**

Oficiul de Cadastru și Publicitate Imobiliară DOLJ
Biroul de Cadastru și Publicitate Imobiliară Craiova

A. Partea I. Descrierea imobilului

TEREN Intravilan

Adresa: Loc. Cosereni, Jud. Dolj, T5, P169, 170, 171

Nr. Crt	Nr cadastral Nr. topografic	Suprafața* (mp)	Observații / Referințe
A1		1.563	Sector cadastral:44 Teren imprejmuit;

Construcții

Crt	Nr cadastral Nr. topografic	Adresa	Observații / Referințe
A1.1		Loc. Cosereni, Jud. Dolj, T5, P169, 170, 171	Nr. niveluri:1; S. construita la sol:117 mp;

B. Partea II. Proprietari și acte

Inscrieri privitoare la dreptul de proprietate și alte drepturi reale		Referințe
/		
Act Administrativ nr. TDP 446-2162, din 08/02/1994 emis de CJSDPAT DOLJ;		
B1	Intabulare, drept de PROPRIETATE, dobandit prin Reconstituire, cota actuala 1/1, cota initiala 1/1 1) PRIOTEASA ION, LIPSA CNP	A1
Act Normativ nr. Legea 7, din 13/03/1996 emis de PARLAMENTUL ROMÂNIEI;		
B2	Intabulare, drept de PROPRIETATE, dobandit prin Lege, cota actuala 1/1, cota initiala 1/1 1) PRIOTEASA ION, LIPSA CNP	A1.1

C. Partea III. SARCINI .

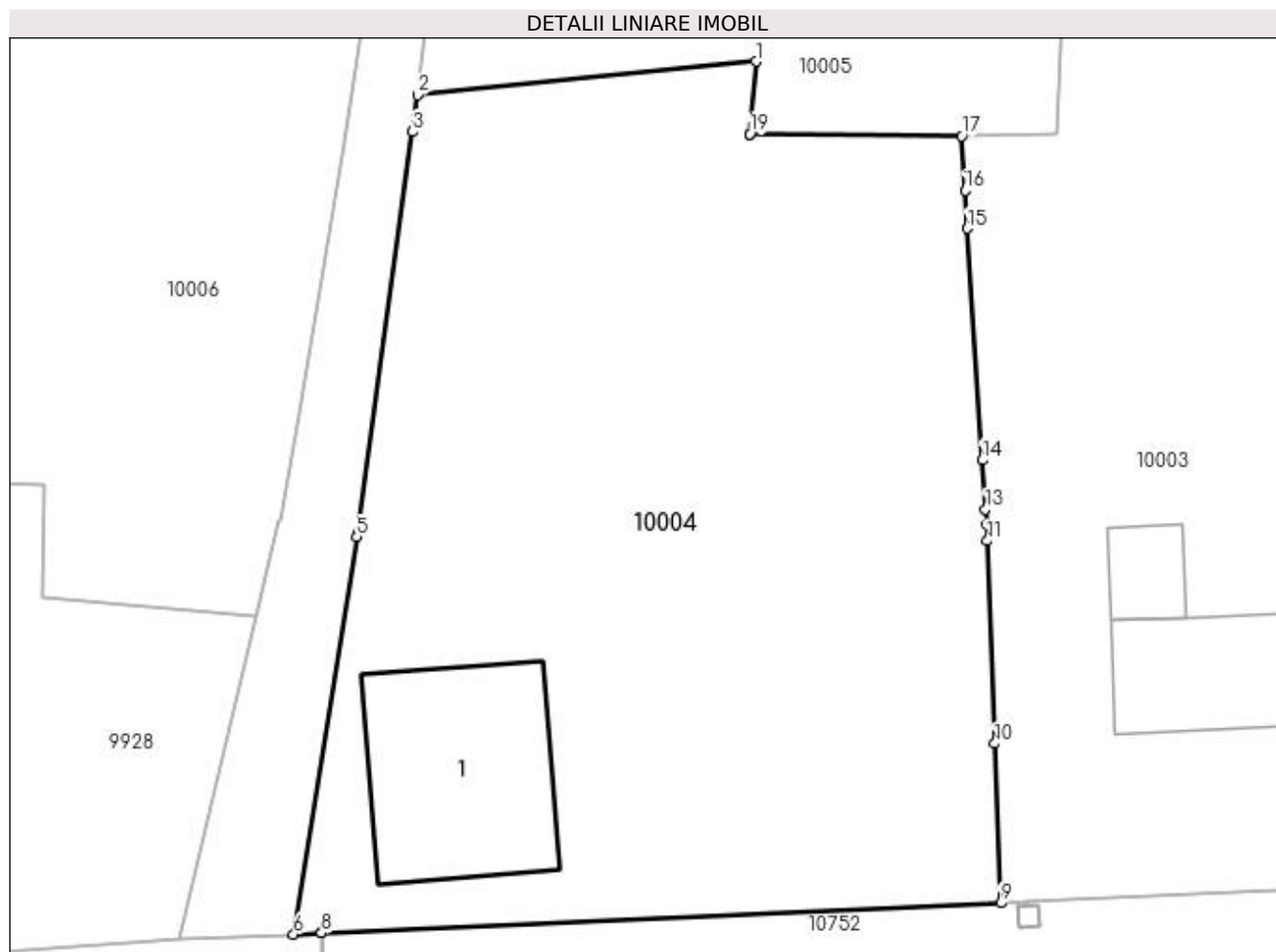
Inscrieri privind dezmembramintele dreptului de proprietate, drepturi reale de garanție și sarcini	Referințe
NU SUNT	

Anexa Nr. 1 La Partea I

Teren

Nr cadastral	Suprafața (mp)*	Observații / Referințe
	1.563	

* Suprafața este determinată în planul de proiecție Stereo 70.



Date referitoare la teren

Crt	Categorie folosință	Intra vilan	Suprafața (mp)	Tarla	Parcelă	Nr. topo	Observații / Referințe
1	curți constructii	DA	776	5	169	-	
2	arabil	DA	731	5	170	-	
3	livada	DA	56	5	171	-	

Date referitoare la construcții

Crt	Număr	Destinație construcție	Supraf. (mp)	Situație juridică	Observații / Referințe
A1.1		construcții de locuințe	117	Cu acte	Nr. niveluri:1; S. construita la sol:117 mp;

Lungime Segmente

1) Valorile lungimilor segmentelor sunt obținute din proiecție în plan.

Punct început	X / Y	Punct sfârșit	X / Y	Lungime segment (** (m)
1	435.495,074 299.901,261	2	435.476,349 299.899,405	18.817
2	435.476,349 299.899,405	3	435.476,07 299.897,369	2.055

Punct început	X / Y	Punct sfârșit	X / Y	Lungime segment (** (m)
3	435.476,07 299.897,369	4	435.473,035 299.875,207	22.369
4	435.473,035 299.875,207	5	435.472,997 299.874,97	0.24
5	435.472,997 299.874,97	6	435.469,489 299.852,994	22.254
6	435.469,489 299.852,994	7	435.471,03 299.853,062	1.542
7	435.471,03 299.853,062	8	435.471,035 299.853,062	0.005
8	435.471,035 299.853,062	9	435.508,612 299.854,716	37.613
9	435.508,612 299.854,716	10	435.508,282 299.863,542	8.832
10	435.508,282 299.863,542	11	435.507,863 299.874,747	11.213
11	435.507,863 299.874,747	12	435.507,83 299.875,627	0.881
12	435.507,83 299.875,627	13	435.507,774 299.876,501	0.876
13	435.507,774 299.876,501	14	435.507,6 299.879,214	2.719
14	435.507,6 299.879,214	15	435.506,777 299.892,024	12.836
15	435.506,777 299.892,024	16	435.506,642 299.894,135	2.115
16	435.506,642 299.894,135	17	435.506,449 299.897,131	3.002
17	435.506,449 299.897,131	18	435.494,718 299.897,206	11.731
18	435.494,718 299.897,206	19	435.494,721 299.897,25	0.044
19	435.494,721 299.897,25	1	435.495,074 299.901,261	4.027

** Lungimile segmentelor sunt determinate în planul de proiecție Stereo 70 și sunt rotunjite la 1 milimetru.

*** Distanța dintre puncte este formată din segmente cumulate ce sunt mai mici decât valoarea 1 milimetru.

**DATE DESPRE IMOBILUL NR. 10005**

Oficiul de Cadastru și Publicitate Imobiliară DOLJ
Biroul de Cadastru și Publicitate Imobiliară Craiova

A. Partea I. Descrierea imobilului

TEREN Intravilan

Adresa: Loc. Cosereni, Jud. Dolj, T5, P172, 173, 174

Nr. Crt	Nr cadastral Nr. topografic	Suprafața* (mp)	Observații / Referințe
A1		2.341	Sector cadastral:44 Teren imprejmuit;

Construcții

Crt	Nr cadastral Nr. topografic	Adresa	Observații / Referințe
A1.1		Loc. Cosereni, Jud. Dolj, T5, P172, 173, 174	Nr. niveluri:1; S. construita la sol:63 mp;

B. Partea II. Proprietari și acte

Inscrieri privitoare la dreptul de proprietate și alte drepturi reale		Referințe
/		
Act Administrativ nr. TDP 553-2198, din 07/04/1994 emis de CJSDPAT DOLJ;		
B1	Intabulare, drept de PROPRIETATE, dobandit prin Reconstituire, cota actuala 1/1, cota initiala 1/1 1) GUȚĂ MARIN , LIPSA CNP	A1
Act Normativ nr. Legea 7, din 13/03/1996 emis de PARLAMENTUL ROMÂNIEI;		
B2	Intabulare, drept de PROPRIETATE, dobandit prin Lege, cota actuala 1/1, cota initiala 1/1 1) GUȚĂ MARIN , LIPSA CNP	A1.1

C. Partea III. SARCINI .

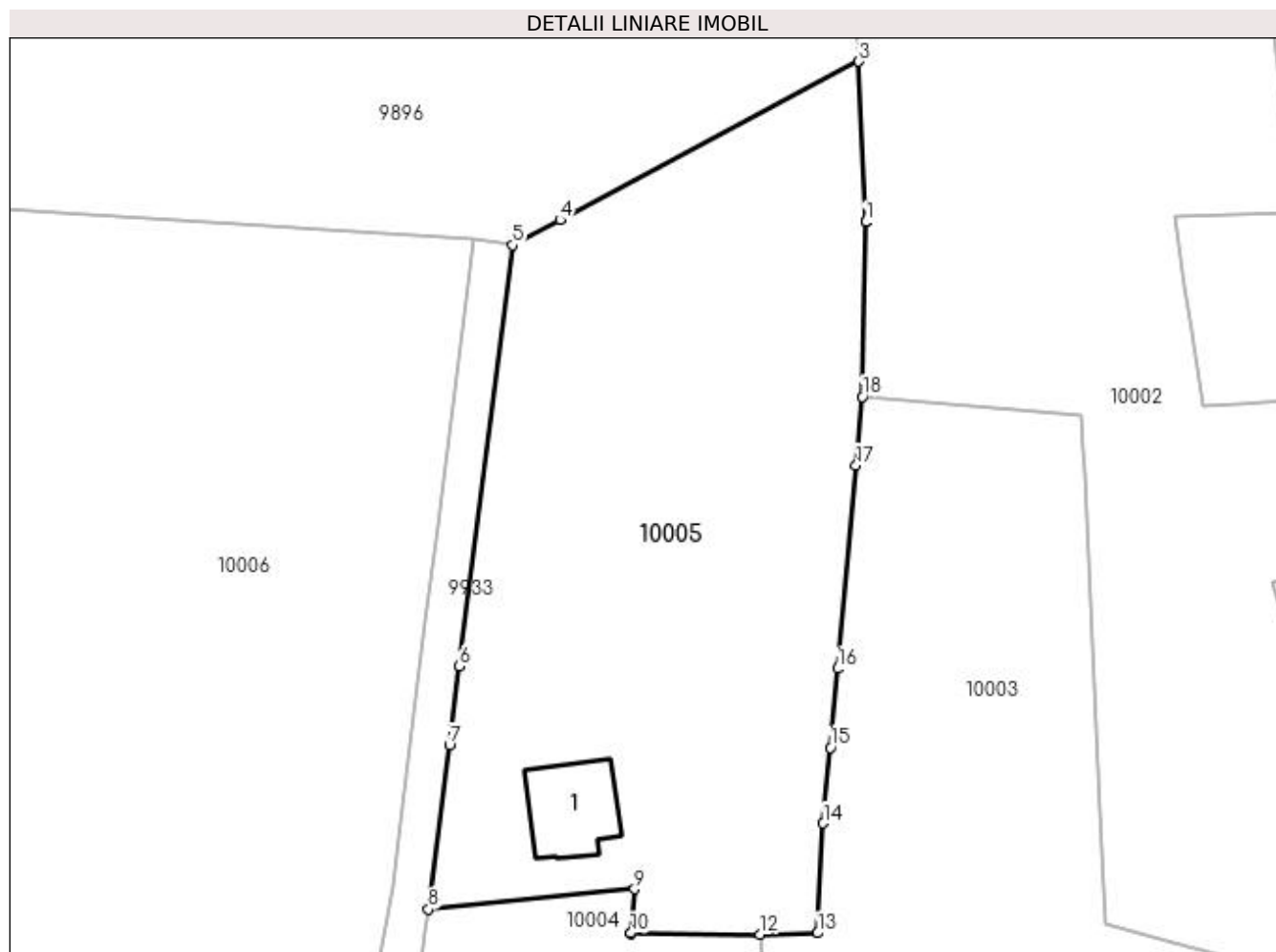
Inscrieri privind dezmembramintele dreptului de proprietate, drepturi reale de garanție și sarcini	Referințe
NU SUNT	

Anexa Nr. 1 La Partea I

Teren

Nr cadastral	Suprafața (mp)*	Observații / Referințe
	2.341	

* Suprafața este determinată în planul de proiecție Stereo 70.



Date referitoare la teren

Crt	Categorie folosință	Intravilan	Suprafața (mp)	Tarla	Parcelă	Nr. topo	Observații / Referințe
1	curți construcții	DA	538	5	172	-	
2	vie	DA	248	5	173	-	
3	arabil	DA	1.555	5	174	-	

Date referitoare la construcții

Crt	Număr	Destinație construcție	Supraf. (mp)	Situație juridică	Observații / Referințe
A1.1		construcții de locuințe	63	Cu acte	Nr. niveluri:1; S. construita la sol:63 mp;

Lungime Segmente

1) Valorile lungimilor segmentelor sunt obținute din proiecție în plan.

Punct început	X / Y	Punct sfârșit	X / Y	Lungime segment (** (m)
1	435.516,066 299.961,842	2	435.516,066 299.961,85	0.008
2	435.516,066 299.961,85	3	435.515,44 299.976,425	14.588

Punct început	X / Y	Punct sfârșit	X / Y	Lungime segment (** (m)
3	435.515,44 299.976,425	4	435.488,294 299.962,028	30.727
4	435.488,294 299.962,028	5	435.483,969 299.959,734	4.896
5	435.483,969 299.959,734	6	435.479,139 299.921,492	38.546
6	435.479,139 299.921,492	7	435.478,231 299.914,308	7.241
7	435.478,231 299.914,308	8	435.476,349 299.899,405	15.021
8	435.476,349 299.899,405	9	435.495,074 299.901,261	18.817
9	435.495,074 299.901,261	10	435.494,721 299.897,25	4.027
10	435.494,721 299.897,25	11	435.494,718 299.897,206	0.044
11	435.494,718 299.897,206	12	435.506,449 299.897,131	11.731
12	435.506,449 299.897,131	13	435.511,716 299.897,245	5.268
13	435.511,716 299.897,245	14	435.512,212 299.907,208	9.975
14	435.512,212 299.907,208	15	435.512,846 299.914,087	6.908
15	435.512,846 299.914,087	16	435.513,508 299.921,273	7.216
16	435.513,508 299.921,273	17	435.515,209 299.939,744	18.549
17	435.515,209 299.939,744	18	435.515,784 299.945,981	6.263
18	435.515,784 299.945,981	1	435.516,066 299.961,842	15.864

** Lungimile segmentelor sunt determinate în planul de proiecție Stereo 70 și sunt rotunjite la 1 milimetru.

*** Distanța dintre puncte este formată din segmente cumulate ce sunt mai mici decât valoarea 1 milimetru.

**DATE DESPRE IMOBILUL NR. 10006**

Oficiul de Cadastru și Publicitate Imobiliară DOLJ
Biroul de Cadastru și Publicitate Imobiliară Craiova

A. Partea I. Descrierea imobilului

TEREN Intravilan

Adresa: Loc. Cosereni, Jud. Dolj, T7, P161, 162, 163, 166, 167

Nr. Crt	Nr cadastral Nr. topografic	Suprafața* (mp)	Observații / Referințe
A1		4.635	Sector cadastral:44 Teren imprejmuit;

Construcții

Crt	Nr cadastral Nr. topografic	Adresa	Observații / Referințe
A1.1		Loc. Cosereni, Jud. Dolj, T7, P161, 162, 163, 166, 167	Nr. niveluri:1; S. construita la sol:100 mp;
A1.2		Loc. Cosereni, Jud. Dolj, T7, P161, 162, 163, 166, 167	Nr. niveluri:1; S. construita la sol:81 mp;

B. Partea II. Proprietari și acte

Inscrieri privitoare la dreptul de proprietate și alte drepturi reale		Referințe
/		
Act Administrativ nr. TDP 20756, din 19/11/2018 emis de CJSDPAT DOLJ;		
B1	Intabulare, drept de PROPRIETATE, dobandit prin Reconstituire, cota actuala 1/1, cota initiala 1/1 1) NICULICI GHEORGHE, LIPSA CNP	A1
Act Normativ nr. Legea 7, din 13/03/1996 emis de PARLAMENTUL ROMÂNIEI;		
B2	Intabulare, drept de PROPRIETATE, dobandit prin Lege, cota actuala 1/1, cota initiala 1/1 1) NICULICI GHEORGHE, LIPSA CNP	A1.1, A1.2

C. Partea III. SARCINI .

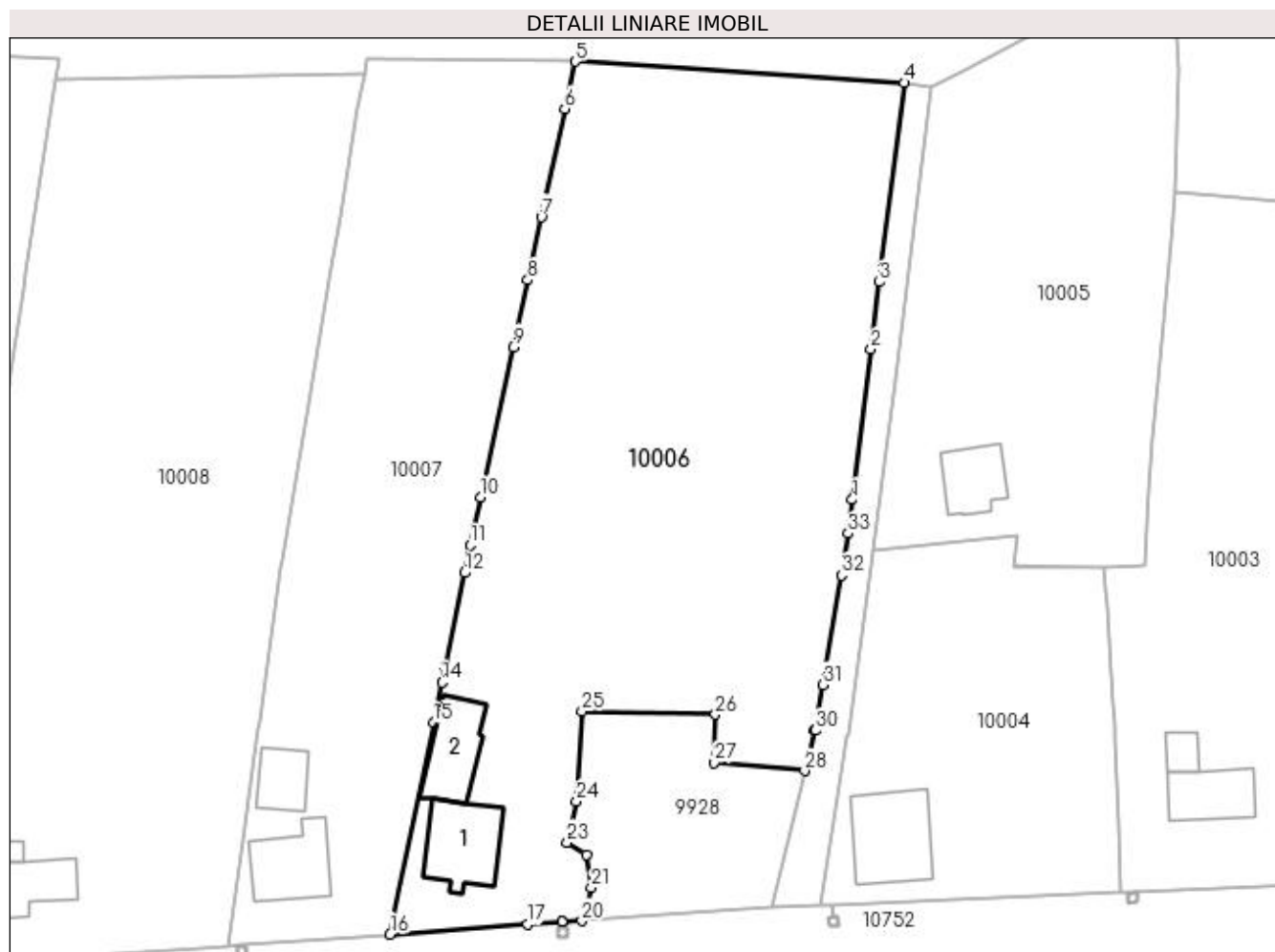
Inscrieri privind dezmembramintele dreptului de proprietate, drepturi reale de garanție și sarcini	Referințe
NU SUNT	

Anexa Nr. 1 La Partea I

Teren

Nr cadastral	Suprafața (mp)*	Observații / Referințe
	4.635	

* Suprafața este determinată în planul de proiecție Stereo 70.



Date referitoare la teren

Crt	Categorie folosință	Intra vilan	Suprafața (mp)	Tarla	Parcelă	Nr. topo	Observații / Referințe
1	curți constructii	DA	792	7	161	-	
2	arabil	DA	707	7	162	-	
3	vie	DA	483	7	163	-	
4	arabil	DA	1.031	7	166	-	
5	vie	DA	1.622	7	167	-	

Date referitoare la construcții

Crt	Număr	Destinație construcție	Supraf. (mp)	Situație juridică	Observații / Referințe
A1.1		construcții de locuințe	100	Cu acte	Nr. niveluri:1; S. construita la sol:100 mp;
A1.2		construcții anexa	81	Cu acte	Nr. niveluri:1; S. construita la sol:81 mp;

Lungime Segmente

1) Valorile lungimilor segmentelor sunt obținute din proiecție în plan.

Punct început	X / Y	Punct sfârșit	X / Y	Lungime segment (** (m)	Punct început	X / Y	Punct sfârșit	X / Y	Lungime segment (** (m)
---------------	-------	---------------	-------	-------------------------	---------------	-------	---------------	-------	-------------------------

Punct început	X / Y	Punct sfârșit	X / Y	Lungime segment (** (m)
1	435.473,612 299.905,932	2	435.476,05 299.925,534	19.753
3	435.477,137 299.934,275	4	435.480,371 299.960,271	26.196
5	435.437,427 299.963,042	6	435.436,088 299.956,876	6.31
7	435.433,015 299.942,721	8	435.431,244 299.934,568	8.343
9	435.429,347 299.925,832	10	435.425,093 299.906,242	20.047
11	435.423,735 299.899,986	12	435.422,993 299.896,379	3.683
13	435.420,467 299.884,1	14	435.420,054 299.882,096	2.046
15	435.418,965 299.876,801	16	435.413,293 299.849,234	28.144
17	435.431,259 299.850,593	18	435.435,739 299.850,891	4.49
19	435.435,744 299.850,891	20	435.438,324 299.850,977	2.581
21	435.439,562 299.855,342	22	435.438,891 299.859,607	4.317
23	435.436,423 299.861,217	24	435.437,628 299.866,587	5.504
25	435.438,326 299.878,298	26	435.455,723 299.877,896	17.402
27	435.455,554 299.871,597	28	435.467,385 299.870,554	11.877
29	435.468,641 299.875,851	30	435.468,772 299.875,832	0.132
31	435.469,765 299.881,779	32	435.472,152 299.896,065	14.484
33	435.473,062 299.901,511	1	435.473,612 299.905,932	4.455

Punct început	X / Y	Punct sfârșit	X / Y	Lungime segment (** (m)
2	435.476,05 299.925,534	3	435.477,137 299.934,275	8.808
4	435.480,371 299.960,271	5	435.437,427 299.963,042	43.033
6	435.436,088 299.956,876	7	435.433,015 299.942,721	14.485
8	435.431,244 299.934,568	9	435.429,347 299.925,832	8.94
10	435.425,093 299.906,242	11	435.423,735 299.899,986	6.402
12	435.422,993 299.896,379	13	435.420,467 299.884,1	12.536
14	435.420,054 299.882,096	15	435.418,965 299.876,801	5.406
16	435.413,293 299.849,234	17	435.431,259 299.850,593	18.017
18	435.435,739 299.850,891	19	435.435,744 299.850,891	0.005
20	435.438,324 299.850,977	21	435.439,562 299.855,342	4.537
22	435.438,891 299.859,607	23	435.436,423 299.861,217	2.947
24	435.437,628 299.866,587	25	435.438,326 299.878,298	11.732
26	435.455,723 299.877,896	27	435.455,554 299.871,597	6.301
28	435.467,385 299.870,554	29	435.468,641 299.875,851	5.444
30	435.468,772 299.875,832	31	435.469,765 299.881,779	6.029
32	435.472,152 299.896,065	33	435.473,062 299.901,511	5.522

** Lungimile segmentelor sunt determinate în planul de proiecție Stereo 70 și sunt rotunjite la 1 milimetru.

*** Distanța dintre puncte este formată din segmente cumulate ce sunt mai mici decât valoarea 1 milimetru.

**DATE DESPRE IMOBILUL NR. 10007**

Oficiul de Cadastru și Publicitate Imobiliară DOLJ
Biroul de Cadastru și Publicitate Imobiliară Craiova

A. Partea I. Descrierea imobilului

TEREN Intravilan

Adresa: Loc. Cosereni, Jud. Dolj, T5, P157, 158, 159, 160

Nr. Crt	Nr cadastral Nr. topografic	Suprafața* (mp)	Observații / Referințe
A1		2.790	Sector cadastral:44 Teren imprejmuit;

Construcții

Crt	Nr cadastral Nr. topografic	Adresa	Observații / Referințe
A1.1		Loc. Cosereni, Jud. Dolj, T5, P157, 158, 159, 160	Nr. niveluri:1; S. construita la sol:89 mp;
A1.2		Loc. Cosereni, Jud. Dolj, T5, P157, 158, 159, 160	Nr. niveluri:1; S. construita la sol:49 mp;

B. Partea II. Proprietari și acte

Inscrieri privitoare la dreptul de proprietate și alte drepturi reale		Referințe
/		
Act Administrativ nr. TDP 542-2198, din 07/04/1994 emis de CJSDPAT DOLJ;		
B1	Intabulare, drept de PROPRIETATE, dobandit prin Reconstituire, cota actuala 1/1, cota initiala 1/1 1) CONEA MARIN DEFUNCT:Da	A1
Act Normativ nr. Legea 7, din 13/03/1996 emis de PARLAMENTUL ROMÂNIEI;		
B2	Intabulare, drept de PROPRIETATE, dobandit prin Lege, cota actuala 1/1, cota initiala 1/1 1) CONEA MARIN DEFUNCT:Da	A1.1, A1.2

C. Partea III. SARCINI .

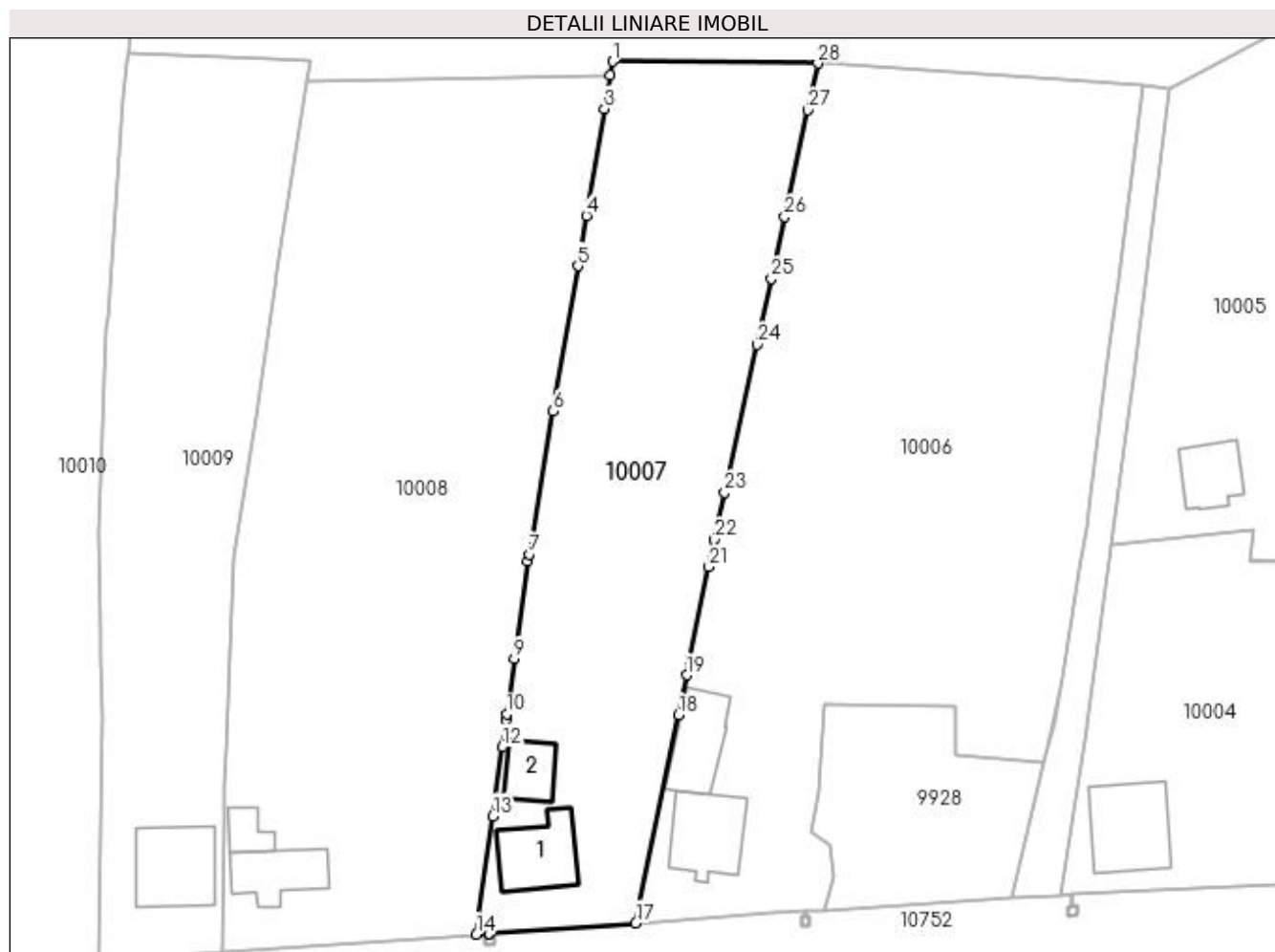
Inscrieri privind dezmembramintele dreptului de proprietate, drepturi reale de garanție și sarcini	Referințe
NU SUNT	

Anexa Nr. 1 La Partea I

Teren

Nr cadastral	Suprafața (mp)*	Observații / Referințe
	2.790	

* Suprafața este determinată în planul de proiecție Stereo 70.



Date referitoare la teren

Crt	Categorie folosință	Intravilan	Suprafața (mp)	Tarla	Parcelă	Nr. topo	Observații / Referințe
1	curți construcții	DA	619	5	157	-	
2	arabil	DA	168	5	158	-	
3	arabil	DA	1.458	5	159	-	
4	vie	DA	545	5	160	-	

Date referitoare la construcții

Crt	Număr	Destinație construcție	Supraf. (mp)	Situație juridică	Observații / Referințe
A1.1		construcții de locuințe	89	Cu acte	Nr. niveluri:1; S. construita la sol:89 mp;
A1.2		construcții anexa	49	Cu acte	Nr. niveluri:1; S. construita la sol:49 mp;

Lungime Segmente

1) Valorile lungimilor segmentelor sunt obținute din proiecție în plan.

Punct început	X / Y	Punct sfârșit	X / Y	Lungime segment (** (m)	Punct început	X / Y	Punct sfârșit	X / Y	Lungime segment (** (m)
1	435.410,211 299.963,296	2	435.409,907 299.961,498	1.824	2	435.409,907 299.961,498	3	435.409,153 299.957,048	4.513

Punct început	X / Y	Punct sfârșit	X / Y	Lungime segment (** (m)
3	435.409,153 299.957,048	4	435.406,756 299.942,889	14.36
5	435.405,63 299.936,239	6	435.402,372 299.916,994	19.519
7	435.399,168 299.898,074	8	435.399,015 299.897,169	0.918
9	435.397,233 299.884,249	10	435.396,226 299.876,946	7.372
11	435.396,115 299.876,142	12	435.395,623 299.872,593	3.583
13	435.394,349 299.863,412	14	435.392,178 299.847,76	15.802
15	435.393,875 299.847,878	16	435.393,88 299.847,879	0.005
17	435.413,293 299.849,234	18	435.418,965 299.876,801	28.144
19	435.420,054 299.882,096	20	435.420,467 299.884,1	2.046
21	435.422,993 299.896,379	22	435.423,735 299.899,986	3.683
23	435.425,093 299.906,242	24	435.429,347 299.925,832	20.047
25	435.431,244 299.934,568	26	435.433,015 299.942,721	8.343
27	435.436,088 299.956,876	28	435.437,427 299.963,042	6.31

Punct început	X / Y	Punct sfârșit	X / Y	Lungime segment (** (m)
4	435.406,756 299.942,889	5	435.405,63 299.936,239	6.745
6	435.402,372 299.916,994	7	435.399,168 299.898,074	19.189
8	435.399,015 299.897,169	9	435.397,233 299.884,249	13.042
10	435.396,226 299.876,946	11	435.396,115 299.876,142	0.812
12	435.395,623 299.872,593	13	435.394,349 299.863,412	9.269
14	435.392,178 299.847,76	15	435.393,875 299.847,878	1.701
16	435.393,88 299.847,879	17	435.413,293 299.849,234	19.46
18	435.418,965 299.876,801	19	435.420,054 299.882,096	5.406
20	435.420,467 299.884,1	21	435.422,993 299.896,379	12.536
22	435.423,735 299.899,986	23	435.425,093 299.906,242	6.402
24	435.429,347 299.925,832	25	435.431,244 299.934,568	8.94
26	435.433,015 299.942,721	27	435.436,088 299.956,876	14.485
28	435.437,427 299.963,042	1	435.410,211 299.963,296	27.217

** Lungimile segmentelor sunt determinate în planul de proiecție Stereo 70 și sunt rotunjite la 1 milimetru.

*** Distanța dintre puncte este formată din segmente cumulate ce sunt mai mici decât valoarea 1 milimetru.

**DATE DESPRE IMOBILUL NR. 10008**

Oficiul de Cadastru și Publicitate Imobiliară DOLJ
Biroul de Cadastru și Publicitate Imobiliară Craiova

A. Partea I. Descrierea imobilului

TEREN Intravilan

Adresa: Loc. Cosereni, Jud. Dolj, T5, P151, 152, 153, 154, 155, 156

Nr. Crt	Nr cadastral Nr. topografic	Suprafața* (mp)	Observații / Referințe
A1		4.370	Sector cadastral:44 Teren neimprijmit;

Construcții

Crt	Nr cadastral Nr. topografic	Adresa	Observații / Referințe
A1.1		Loc. Cosereni, Jud. Dolj, T5, P151, 152, 153, 154, 155, 156	Nr. niveluri:1; S. construita la sol:74 mp;
A1.2		Loc. Cosereni, Jud. Dolj, T5, P151, 152, 153, 154, 155, 156	Nr. niveluri:1; S. construita la sol:29 mp;

B. Partea II. Proprietari și acte

Inscrieri privitoare la dreptul de proprietate și alte drepturi reale		Referințe
/		
Act Notarial nr. CM 189, din 29/11/2012 emis de BPN Ștefănescu Floriana;		
B1	Intabulare, drept de PROPRIETATE, dobandit prin Succesiune, cota actuala 4/16, cota initiala 4/16 1) STAN ANTONIA	A1
B2	Intabulare, drept de PROPRIETATE, dobandit prin Succesiune, cota actuala 3/16, cota initiala 3/16 1) STAN LIE-TIBERIU	A1
B3	Intabulare, drept de PROPRIETATE, dobandit prin Succesiune, cota actuala 3/16, cota initiala 3/16 1) ROMAN LAVINIA VIRGINIA	A1
B4	Intabulare, drept de PROPRIETATE, dobandit prin Succesiune, cota actuala 3/16, cota initiala 3/16 1) STAN OVIDIU	A1
B5	Intabulare, drept de PROPRIETATE, dobandit prin Succesiune, cota actuala 3/16, cota initiala 3/16 1) STAN CĂTĂLIN	A1
Act Normativ nr. Legea 7, din 13/03/1996 emis de PARLAMENTUL ROMÂNIEI;		
B6	Intabulare, drept de PROPRIETATE, dobandit prin Lege, cota actuala 1/1, cota initiala 1/1 1) STAN MARIN, LIPSA CNP 2) STAN CONSTANTIN, LIPSA CNP	A1.1, A1.2
Act Administrativ nr. TDP 1149-1364, din 07/05/1997 emis de CJSDPAT DOLJ;		
B7	Intabulare, drept de PROPRIETATE, dobandit prin Reconstituire, cota actuala 1/2, cota initiala 1/2 1) STAN MARIN, LIPSA CNP	A1

C. Partea III. SARCINI .

Inscrieri privind dezmembramintele dreptului de proprietate, drepturi reale de garanție și sarcini	Referințe
NU SUNT	

Anexa Nr. 1 La Partea I

Teren

Nr cadastral	Suprafața (mp)*	Observații / Referințe
	4.370	

* Suprafața este determinată în planul de proiecție Stereo 70.



Date referitoare la teren

Crt	Categorie folosință	Intra vilan	Suprafața (mp)	Tarla	Parcelă	Nr. topo	Observații / Referințe
1	alte	DA	569	5	151	-	
2	arabil	DA	331	5	152	-	
3	arabil	DA	962	5	153	-	
4	livada	DA	741	5	154	-	
5	arabil	DA	760	5	155	-	
6	vie	DA	1.007	5	156	-	

Date referitoare la construcții

Crt	Număr	Destinație construcție	Supraf. (mp)	Situație juridică	Observații / Referințe
A1.1		construcții de locuințe	74	Cu acte	Nr. niveluri:1; S. construita la sol:74 mp;
A1.2		construcții anexa	29	Cu acte	Nr. niveluri:1; S. construita la sol:29 mp;

Lungime Segmente

1) Valorile lungimilor segmentelor sunt obținute din proiecție în plan.

Punct început	X / Y	Punct sfârșit	X / Y	Lungime segment (** (m)
1	435.399,168 299.898,074	2	435.402,372 299.916,994	19.189
3	435.405,63 299.936,239	4	435.406,756 299.942,889	6.745
5	435.409,153 299.957,048	6	435.409,907 299.961,498	4.513
7	435.369,697 299.960,75	8	435.365,852 299.935,5	25.541
9	435.365,513 299.933,276	10	435.362,921 299.916,261	17.211
11	435.360,072 299.897,551	12	435.360,063 299.897,347	0.204
13	435.359,54 299.884,83	14	435.359,001 299.871,912	12.929
15	435.358,813 299.867,403	16	435.358,736 299.862,75	4.654
17	435.358,452 299.845,473	18	435.392,178 299.847,76	33.803
19	435.394,349 299.863,412	20	435.395,623 299.872,593	9.269
21	435.396,115 299.876,142	22	435.396,226 299.876,946	0.812
23	435.397,233 299.884,249	24	435.399,015 299.897,169	13.042

Punct început	X / Y	Punct sfârșit	X / Y	Lungime segment (** (m)
2	435.402,372 299.916,994	3	435.405,63 299.936,239	19.519
4	435.406,756 299.942,889	5	435.409,153 299.957,048	14.36
6	435.409,907 299.961,498	7	435.369,697 299.960,75	40.217
8	435.365,852 299.935,5	9	435.365,513 299.933,276	2.25
10	435.362,921 299.916,261	11	435.360,072 299.897,551	18.926
12	435.360,063 299.897,347	13	435.359,54 299.884,83	12.528
14	435.359,001 299.871,912	15	435.358,813 299.867,403	4.513
16	435.358,736 299.862,75	17	435.358,452 299.845,473	17.279
18	435.392,178 299.847,76	19	435.394,349 299.863,412	15.802
20	435.395,623 299.872,593	21	435.396,115 299.876,142	3.583
22	435.396,226 299.876,946	23	435.397,233 299.884,249	7.372
24	435.399,015 299.897,169	1	435.399,168 299.898,074	0.918

** Lungimile segmentelor sunt determinate în planul de proiecție Stereo 70 și sunt rotunjite la 1 milimetru.

*** Distanța dintre puncte este formată din segmente cumulate ce sunt mai mici decât valoarea 1 milimetru.

**DATE DESPRE IMOBILUL NR. 10009**

Oficiul de Cadastru și Publicitate Imobiliară DOLJ
Biroul de Cadastru și Publicitate Imobiliară Craiova

A. Partea I. Descrierea imobilului

TEREN Intravilan

Adresa: Loc. Cosereni, Jud. Dolj, T5, P148, 149, 150

Nr. Crt	Nr cadastral Nr. topografic	Suprafața* (mp)	Observații / Referințe
A1		2.297	Sector cadastral:44 Teren imprejmuit;

Construcții

Crt	Nr cadastral Nr. topografic	Adresa	Observații / Referințe
A1.1		Loc. Cosereni, Jud. Dolj, T5, P148, 149, 150	Nr. niveluri:1; S. construita la sol:110 mp;

B. Partea II. Proprietari și acte

Inscrieri privitoare la dreptul de proprietate și alte drepturi reale		Referințe
/		
Act Administrativ nr. TDP 854 15011, din 07/02/1995 emis de CJSDPAT DOLJ;		
B1	Intabulare, drept de PROPRIETATE, dobandit prin Reconstituire, cota actuala 1/1, cota initiala 1/1 1) BADEA ELENA , LIPSA CNP	A1
Act Normativ nr. Legea 7, din 13/03/1996 emis de PARLAMENTUL ROMÂNIEI;		
B2	Intabulare, drept de PROPRIETATE, dobandit prin Lege, cota actuala 1/1, cota initiala 1/1 1) BADEA ELENA , LIPSA CNP	A1.1

C. Partea III. SARCINI .

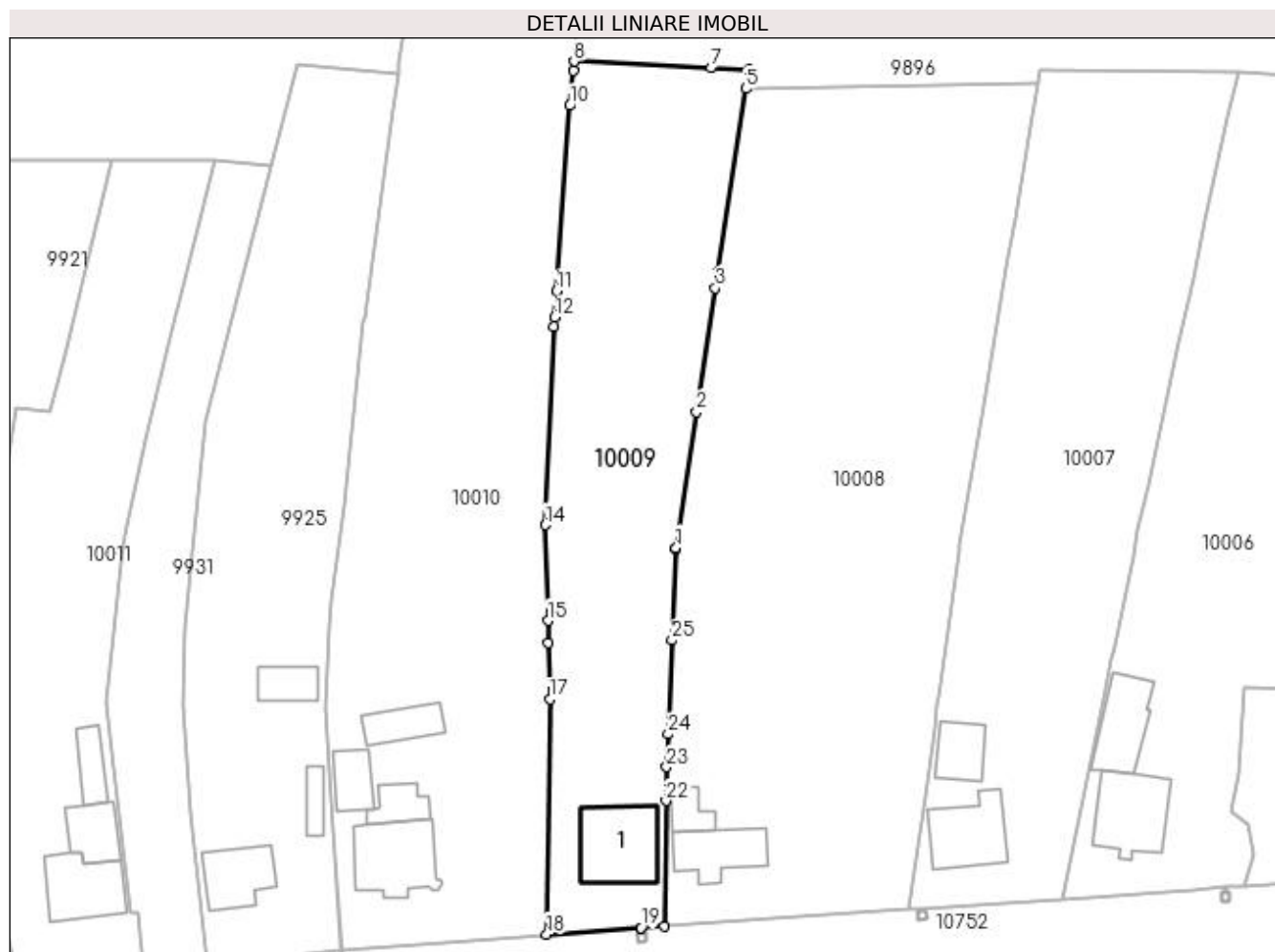
Inscrieri privind dezmembramintele dreptului de proprietate, drepturi reale de garanție și sarcini	Referințe
NU SUNT	

Anexa Nr. 1 La Partea I

Teren

Nr cadastral	Suprafața (mp)*	Observații / Referințe
	2.297	

* Suprafața este determinată în planul de proiecție Stereo 70.



Date referitoare la teren

Crt	Categorie folosință	Intra vilan	Suprafața (mp)	Tarla	Parcelă	Nr. topo	Observații / Referințe
1	curți construcții	DA	649	5	148	-	
2	arabil	DA	936	5	149	-	
3	vie	DA	712	5	150	-	

Date referitoare la construcții

Crt	Număr	Destinație construcție	Supraf. (mp)	Situație juridică	Observații / Referințe
A1.1		construcții de locuințe	110	Cu acte	Nr. niveluri:1; S. construita la sol:110 mp;

Lungime Segmente

1) Valorile lungimilor segmentelor sunt obținute din proiecție în plan.

Punct început	X / Y	Punct sfârșit	X / Y	Lungime segment (** (m)	Punct început	X / Y	Punct sfârșit	X / Y	Lungime segment (** (m)
1	435.360,072 299.897,551	2	435.362,921 299.916,261	18.926	2	435.362,921 299.916,261	3	435.365,513 299.933,276	17.211
3	435.365,513 299.933,276	4	435.365,852 299.935,5	2.25	4	435.365,852 299.935,5	5	435.369,697 299.960,75	25.541

Punct început	X / Y	Punct sfârșit	X / Y	Lungime segment (** (m))	Punct început	X / Y	Punct sfârșit	X / Y	Lungime segment (** (m))
5	435.369,697 299.960,75	6	435.370,106 299.963,331	2.613	6	435.370,106 299.963,331	7	435.364,937 299.963,577	5.175
7	435.364,937 299.963,577	8	435.346,049 299.964,475	18.909	8	435.346,049 299.964,475	9	435.345,923 299.963,224	1.257
9	435.345,923 299.963,224	10	435.345,437 299.958,39	4.858	10	435.345,437 299.958,39	11	435.343,605 299.932,869	25.587
11	435.343,605 299.932,869	12	435.343,347 299.929,266	3.612	12	435.343,347 299.929,266	13	435.343,259 299.928,041	1.228
13	435.343,259 299.928,041	14	435.342,119 299.900,722	27.343	14	435.342,119 299.900,722	15	435.342,46 299.887,522	13.204
15	435.342,46 299.887,522	16	435.342,537 299.884,514	3.009	16	435.342,537 299.884,514	17	435.342,738 299.876,717	7.8
17	435.342,738 299.876,717	18	435.342,277 299.844,377	32.343	18	435.342,277 299.844,377	19	435.355,277 299.845,258	13.03
19	435.355,277 299.845,258	20	435.355,282 299.845,258	0.005	20	435.355,282 299.845,258	21	435.358,452 299.845,473	3.177
21	435.358,452 299.845,473	22	435.358,736 299.862,75	17.279	22	435.358,736 299.862,75	23	435.358,813 299.867,403	4.654
23	435.358,813 299.867,403	24	435.359,001 299.871,912	4.513	24	435.359,001 299.871,912	25	435.359,54 299.884,83	12.929
25	435.359,54 299.884,83	26	435.360,063 299.897,347	12.528	26	435.360,063 299.897,347	1	435.360,072 299.897,551	0.204

** Lungimile segmentelor sunt determinate în planul de proiecție Stereo 70 și sunt rotunjite la 1 milimetru.

*** Distanța dintre puncte este formată din segmente cumulate ce sunt mai mici decât valoarea 1 milimetru.

**DATE DESPRE IMOBILUL NR. 10010**

Oficiul de Cadastru și Publicitate Imobiliară DOLJ
Biroul de Cadastru și Publicitate Imobiliară Craiova

A. Partea I. Descrierea imobilului

TEREN Intravilan

Adresa: Loc. Cosereni, Jud. Dolj, T5, P144, 145, 146, 147

Nr. Crt	Nr cadastral Nr. topografic	Suprafața* (mp)	Observații / Referințe
A1		3.511	Sector cadastral:44 Teren imprejmuit;

Construcții

Crt	Nr cadastral Nr. topografic	Adresa	Observații / Referințe
A1.1		Loc. Cosereni, Jud. Dolj, T5, P144, 145, 146, 147	Nr. niveluri:1; S. construita la sol:106 mp;
A1.2		Loc. Cosereni, Jud. Dolj, T5, P144, 145, 146, 147	Nr. niveluri:1; S. construita la sol:37 mp;
A1.3		Loc. Cosereni, Jud. Dolj, T5, P144, 145, 146, 147	Nr. niveluri:1; S. construita la sol:43 mp;
A1.4		Loc. Cosereni, Jud. Dolj, T5, P144, 145, 146, 147	Nr. niveluri:1; S. construita la sol:46 mp;

B. Partea II. Proprietari și acte

Inscrieri privitoare la dreptul de proprietate și alte drepturi reale		Referințe
/		
Act Administrativ nr. TDP 1233-2179, din 07/12/1998 emis de CJSDPAT DOLJ;		
B1	Intabulare, drept de PROPRIETATE, dobandit prin Reconstituire, cota actuala 1/1, cota initiala 1/1 1) DOBRE MARIA, LIPSA CNP	A1
Act Normativ nr. Legea 7, din 13/03/1996 emis de PARLAMENTUL ROMÂNIEI;		
B2	Intabulare, drept de PROPRIETATE, dobandit prin Lege, cota actuala 1/1, cota initiala 1/1 1) DOBRE MARIA, LIPSA CNP	A1.1, A1.2, A1.3, A1.4

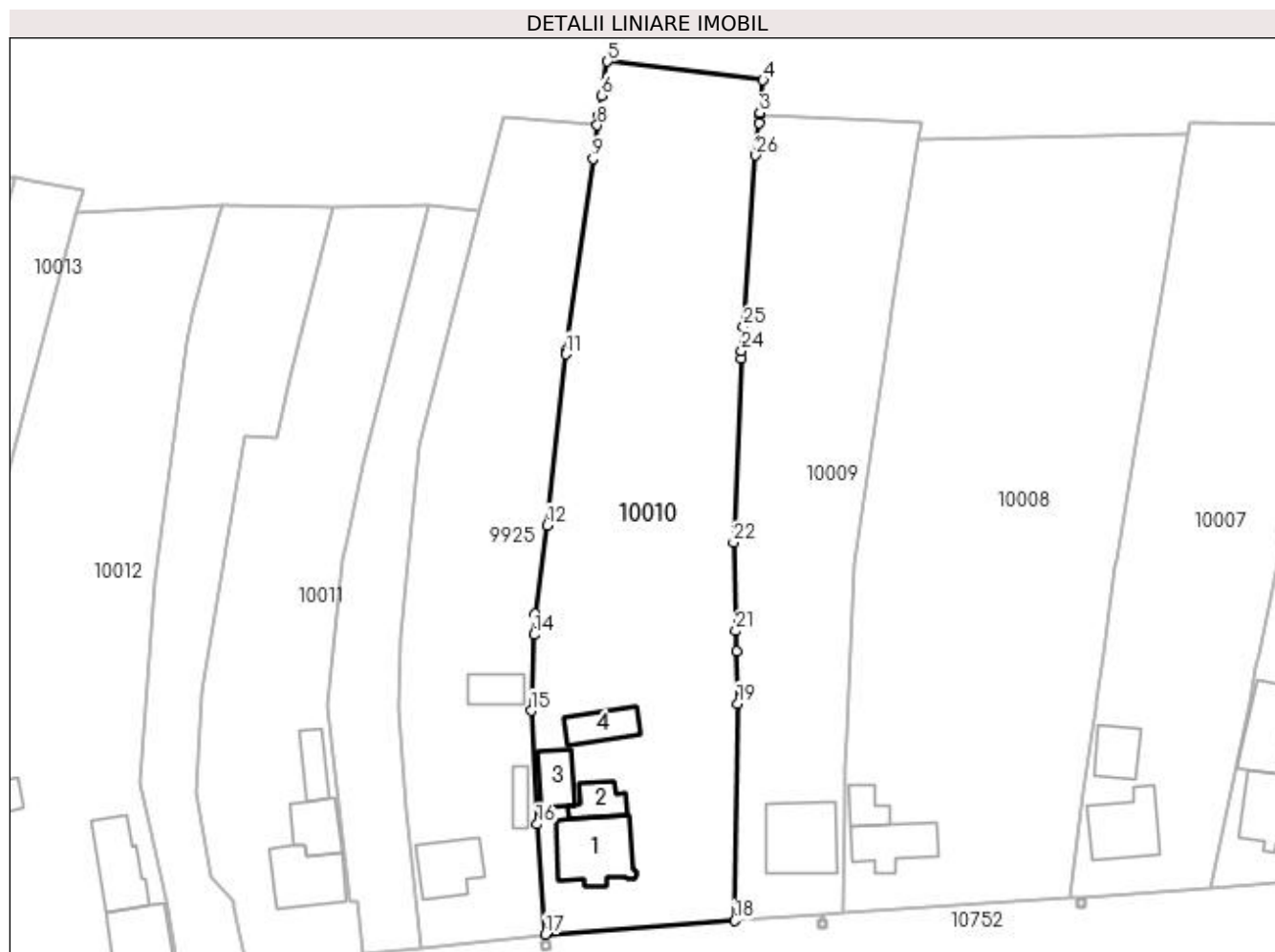
C. Partea III. SARCINI .

Inscrieri privind dezmembramintele dreptului de proprietate, drepturi reale de garanție și sarcini	Referințe
NU SUNT	

Anexa Nr. 1 La Partea I**Teren**

Nr cadastral	Suprafața (mp)*	Observații / Referințe
	3.511	

* Suprafața este determinată în planul de proiecție Stereo 70.

**Date referitoare la teren**

Crt	Categorie folosință	Intra vilan	Suprafața (mp)	Tarla	Parcelă	Nr. topo	Observații / Referințe
1	curți construcții	DA	1.309	5	144	-	
2	arabil	DA	1.160	5	145	-	
3	vie	DA	888	5	146	-	
4	arabil	DA	154	5	147	-	

Date referitoare la construcții

Crt	Număr	Destinație construcție	Supraf. (mp)	Situație juridică	Observații / Referințe
A1.1		construcții de locuințe	106	Cu acte	Nr. niveluri:1; S. construita la sol:106 mp;
A1.2		construcții anexa	37	Cu acte	Nr. niveluri:1; S. construita la sol:37 mp;
A1.3		construcții anexa	43	Cu acte	Nr. niveluri:1; S. construita la sol:43 mp;
A1.4		construcții anexa	46	Cu acte	Nr. niveluri:1; S. construita la sol:46 mp;

Lungime Segmente

1) Valorile lungimilor segmentelor sunt obținute din proiecție în plan.

Punct început	X / Y	Punct sfârșit	X / Y	Lungime segment (** (m)
1	435.345,923 299.963,224	2	435.346,049 299.964,475	1.257
3	435.346,072 299.964,736	4	435.346,517 299.969,59	4.874
5	435.323,319 299.972,374	6	435.322,444 299.967,308	5.141
7	435.322,025 299.964,289	8	435.321,83 299.962,877	1.425
9	435.321,136 299.957,87	10	435.317,165 299.929,212	28.932
11	435.317,118 299.928,778	12	435.314,376 299.903,296	25.629
13	435.312,551 299.890,145	14	435.312,423 299.886,964	3.184
15	435.311,965 299.875,625	16	435.312,83 299.858,717	16.93
17	435.314,084 299.842,327	18	435.342,277 299.844,377	28.267
19	435.342,738 299.876,717	20	435.342,537 299.884,514	7.8
21	435.342,46 299.887,522	22	435.342,119 299.900,722	13.204
23	435.343,259 299.928,041	24	435.343,347 299.929,266	1.228
25	435.343,605 299.932,869	26	435.345,437 299.958,39	25.587

Punct început	X / Y	Punct sfârșit	X / Y	Lungime segment (** (m)
2	435.346,049 299.964,475	3	435.346,072 299.964,736	0.262
4	435.346,517 299.969,59	5	435.323,319 299.972,374	23.364
6	435.322,444 299.967,308	7	435.322,025 299.964,289	3.048
8	435.321,83 299.962,877	9	435.321,136 299.957,87	5.055
10	435.317,165 299.929,212	11	435.317,118 299.928,778	0.437
12	435.314,376 299.903,296	13	435.312,551 299.890,145	13.277
14	435.312,423 299.886,964	15	435.311,965 299.875,625	11.348
16	435.312,83 299.858,717	17	435.314,084 299.842,327	16.438
18	435.342,277 299.844,377	19	435.342,738 299.876,717	32.343
20	435.342,537 299.884,514	21	435.342,46 299.887,522	3.009
22	435.342,119 299.900,722	23	435.343,259 299.928,041	27.343
24	435.343,347 299.929,266	25	435.343,605 299.932,869	3.612
26	435.345,437 299.958,39	1	435.345,923 299.963,224	4.858

** Lungimile segmentelor sunt determinate în planul de proiecție Stereo 70 și sunt rotunjite la 1 milimetru.

*** Distanța dintre puncte este formată din segmente cumulate ce sunt mai mici decât valoarea 1 milimetru.

**DATE DESPRE IMOBILUL NR. 10011**

Oficiul de Cadastru și Publicitate Imobiliară DOLJ
Biroul de Cadastru și Publicitate Imobiliară Craiova

A. Partea I. Descrierea imobilului

TEREN Intravilan

Adresa: Loc. Cosereni, Jud. Dolj, T5, P134, 135, 136

Nr. Crt	Nr cadastral Nr. topografic	Suprafața* (mp)	Observații / Referințe
A1		1.964	Sector cadastral:44 Teren imprejmuit;

Construcții

Crt	Nr cadastral Nr. topografic	Adresa	Observații / Referințe
A1.1		Loc. Cosereni, Jud. Dolj, T5, P134, 135, 136	Nr. niveluri:1; S. construita la sol:86 mp;
A1.2		Loc. Cosereni, Jud. Dolj, T5, P134, 135, 136	Nr. niveluri:1; S. construita la sol:52 mp;
A1.3		Loc. Cosereni, Jud. Dolj, T5, P134, 135, 136	Nr. niveluri:1; S. construita la sol:35 mp;

B. Partea II. Proprietari și acte

Inscrieri privitoare la dreptul de proprietate și alte drepturi reale		Referințe
/		
Act Administrativ nr. TDP 1497, din 03/10/2003 emis de CJSDPAT DOLJ;		
B1	Intabulare, drept de PROPRIETATE, dobandit prin Reconstituire, cota actuala 1/1, cota initiala 1/1 1) BĂZĂVAN ION , LIPSA CNP	A1
Act Normativ nr. Legea 7, din 13/03/1996 emis de PARLAMENTUL ROMÂNIEI;		
B2	Intabulare, drept de PROPRIETATE, dobandit prin Lege, cota actuala 1/1, cota initiala 1/1 1) BĂZĂVAN ION , LIPSA CNP	A1.1, A1.2, A1.3

C. Partea III. SARCINI .

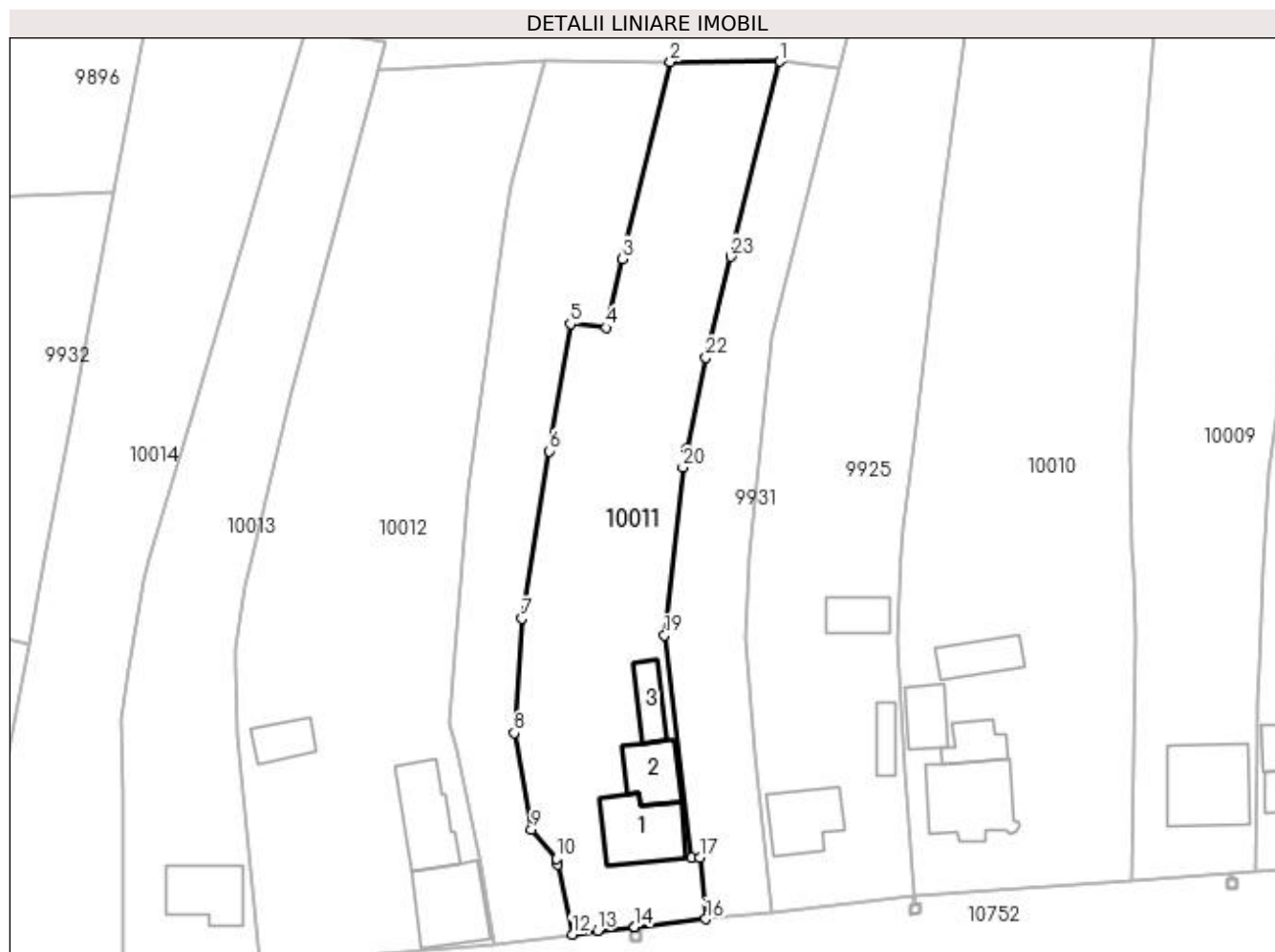
Inscrieri privind dezmembramintele dreptului de proprietate, drepturi reale de garanție și sarcini	Referințe
NU SUNT	

Anexa Nr. 1 La Partea I

Teren

Nr cadastral	Suprafața (mp)*	Observații / Referințe
	1.964	

* Suprafața este determinată în planul de proiecție Stereo 70.



Date referitoare la teren

Crt	Categorie folosință	Intra vilan	Suprafața (mp)	Tarla	Parcelă	Nr. topo	Observații / Referințe
1	curți construcții	DA	1.185	5	134	-	
2	arabil	DA	418	5	135	-	
3	vie	DA	361	5	136	-	

Date referitoare la construcții

Crt	Număr	Destinație construcție	Supraf. (mp)	Situație juridică	Observații / Referințe
A1.1		construcții de locuințe	86	Cu acte	Nr. niveluri:1; S. construita la sol:86 mp;
A1.2		construcții anexa	52	Cu acte	Nr. niveluri:1; S. construita la sol:52 mp;
A1.3		construcții anexa	35	Cu acte	Nr. niveluri:1; S. construita la sol:35 mp;

Lungime Segmente

1) Valorile lungimilor segmentelor sunt obținute din proiecție în plan.

Punct început	X / Y	Punct sfârșit	X / Y	Lungime segment (** (m)
1	435.296,56 299.950,843	2	435.282,303 299.950,817	14.257

Punct început	X / Y	Punct sfârșit	X / Y	Lungime segment (** (m)
2	435.282,303 299.950,817	3	435.276,093 299.925,184	26.375

Punct început	X / Y	Punct sfârșit	X / Y	Lungime segment (** (m))
3	435.276,093 299.925,184	4	435.273,924 299.916,23	9.213
5	435.269,291 299.916,716	6	435.266,566 299.900,161	16.778
7	435.262,984 299.878,401	8	435.262,005 299.863,547	14.886
9	435.264,22 299.850,944	10	435.267,508 299.847,156	5.016
11	435.267,663 299.846,421	12	435.269,575 299.837,333	9.287
13	435.272,819 299.837,796	14	435.277,66 299.838,32	4.869
15	435.277,665 299.838,321	16	435.286,91 299.839,322	9.299
17	435.286,155 299.847,319	18	435.285,046 299.847,269	1.11
19	435.281,55 299.876,243	20	435.283,931 299.898,033	21.92
21	435.284,448 299.900,493	22	435.286,935 299.912,322	12.088
23	435.290,214 299.925,446	1	435.296,56 299.950,843	26.178

Punct început	X / Y	Punct sfârșit	X / Y	Lungime segment (** (m))
4	435.273,924 299.916,23	5	435.269,291 299.916,716	4.658
6	435.266,566 299.900,161	7	435.262,984 299.878,401	22.053
8	435.262,005 299.863,547	9	435.264,22 299.850,944	12.796
10	435.267,508 299.847,156	11	435.267,663 299.846,421	0.751
12	435.269,575 299.837,333	13	435.272,819 299.837,796	3.277
14	435.277,66 299.838,32	15	435.277,665 299.838,321	0.005
16	435.286,91 299.839,322	17	435.286,155 299.847,319	8.033
18	435.285,046 299.847,269	19	435.281,55 299.876,243	29.184
20	435.283,931 299.898,033	21	435.284,448 299.900,493	2.514
22	435.286,935 299.912,322	23	435.290,214 299.925,446	13.527

** Lungimile segmentelor sunt determinate în planul de proiecție Stereo 70 și sunt rotunjite la 1 milimetru.

*** Distanța dintre puncte este formată din segmente cumulate ce sunt mai mici decât valoarea 1 milimetru.

**DATE DESPRE IMOBILUL NR. 10012**

Oficiul de Cadastru și Publicitate Imobiliară DOLJ
Biroul de Cadastru și Publicitate Imobiliară Craiova

A. Partea I. Descrierea imobilului

TEREN Intravilan

Adresa: Loc. Cosereni, Jud. Dolj, T5, P130, 131

Nr. Crt	Nr cadastral Nr. topografic	Suprafața* (mp)	Observații / Referințe
A1		2.998	Sector cadastral:44 Teren imprejmuit;

Construcții

Crt	Nr cadastral Nr. topografic	Adresa	Observații / Referințe
A1.1		Loc. Cosereni, Jud. Dolj, T5, P130, 131	Nr. niveluri:1; S. construita la sol:91 mp;
A1.2		Loc. Cosereni, Jud. Dolj, T5, P130, 131	Nr. niveluri:1; S. construita la sol:82 mp;
A1.3		Loc. Cosereni, Jud. Dolj, T5, P130, 131	Nr. niveluri:1; S. construita la sol:37 mp;

B. Partea II. Proprietari și acte

Inscrieri privitoare la dreptul de proprietate și alte drepturi reale		Referințe
/		
Act Administrativ nr. TDP 851 15011, din 07/02/1995 emis de CJSDPAT DOLJ;		
B1	Intabulare, drept de PROPRIETATE, dobandit prin Reconstituire, cota actuala 1/1, cota initiala 1/1 1) MIHAI ELENA, LIPSA CNP	A1
Act Normativ nr. Legea 7, din 13/03/1996 emis de PARLAMENTUL ROMÂNIEI;		
B2	Intabulare, drept de PROPRIETATE, dobandit prin Lege, cota actuala 1/1, cota initiala 1/1 1) MIHAI ELENA, LIPSA CNP	A1.1, A1.2, A1.3

C. Partea III. SARCINI .

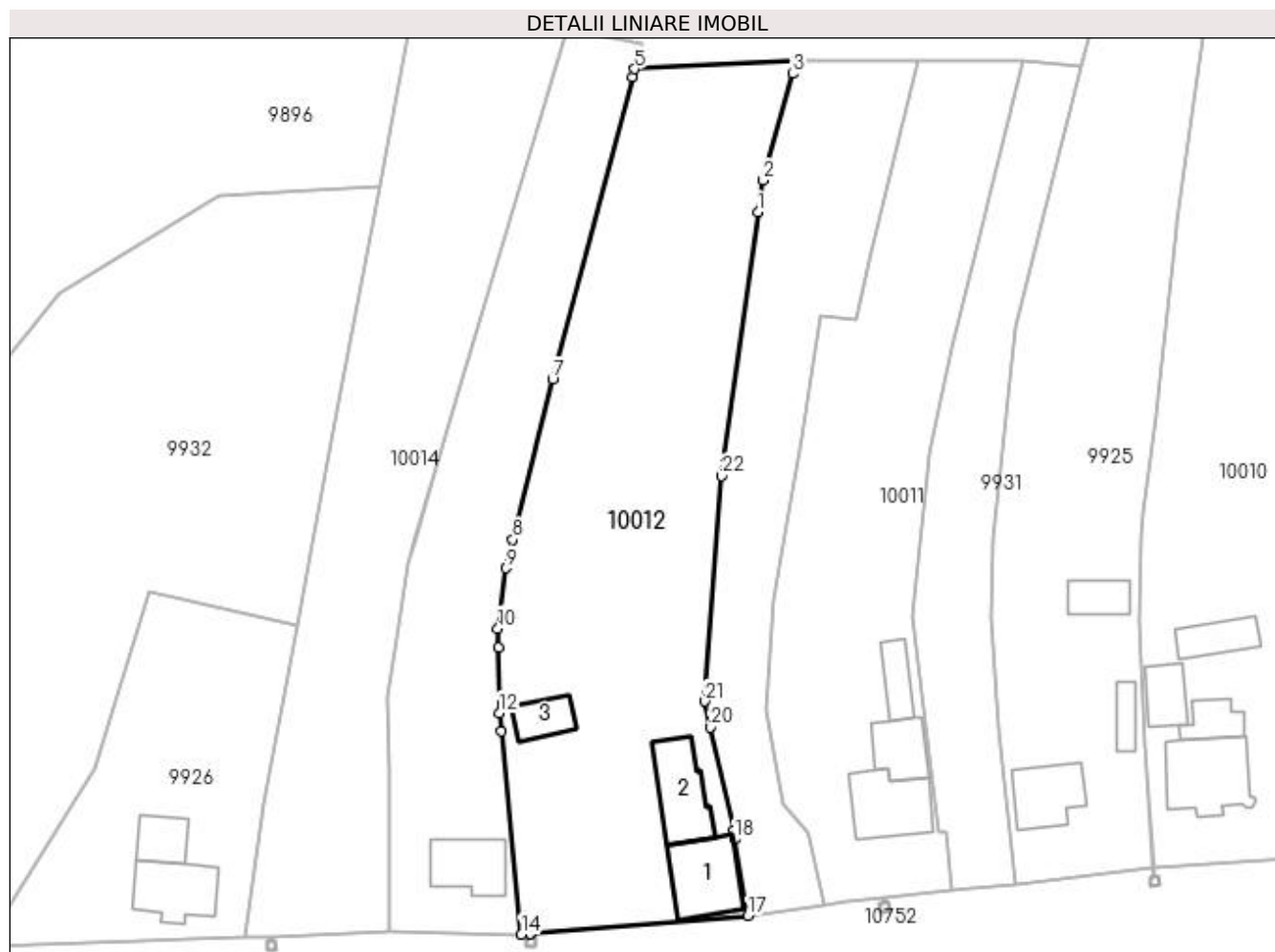
Inscrieri privind dezmembramintele dreptului de proprietate, drepturi reale de garanție și sarcini	Referințe
NU SUNT	

Anexa Nr. 1 La Partea I

Teren

Nr cadastral	Suprafața (mp)*	Observații / Referințe
	2.998	

* Suprafața este determinată în planul de proiecție Stereo 70.



Date referitoare la teren

Crt	Categorie folosință	Intra vilan	Suprafața (mp)	Tarla	Parcelă	Nr. topo	Observații / Referințe
1	curți construcții	DA	782	5	130	-	
2	arabil	DA	2.216	5	131	-	

Date referitoare la construcții

Crt	Număr	Destinație construcție	Supraf. (mp)	Situație juridică	Observații / Referințe
A1.1		construcții de locuințe	91	Cu acte	Nr. niveluri:1; S. construita la sol:91 mp;
A1.2		construcții anexa	82	Cu acte	Nr. niveluri:1; S. construita la sol:82 mp;
A1.3		construcții anexa	37	Cu acte	Nr. niveluri:1; S. construita la sol:37 mp;

Lungime Segmente

1) Valorile lungimilor segmentelor sunt obținute din proiecție în plan.

Punct început	X / Y	Punct sfârșit	X / Y	Lungime segment (** (m))
1	435.260,75 299.930,547	2	435.261,496 299.934,867	4.384

Punct început	X / Y	Punct sfârșit	X / Y	Lungime segment (** (m))
2	435.261,496 299.934,867	3	435.265,462 299.949,181	14.853

Punct început	X / Y	Punct sfârșit	X / Y	Lungime segment (** (m)	Punct început	X / Y	Punct sfârșit	X / Y	Lungime segment (** (m)
3	435.265,462 299.949,181	4	435.265,919 299.950,833	1.714	4	435.265,919 299.950,833	5	435.244,198 299.949,816	21.745
5	435.244,198 299.949,816	6	435.243,924 299.948,781	1.071	6	435.243,924 299.948,781	7	435.233,138 299.908,105	42.082
7	435.233,138 299.908,105	8	435.227,81 299.886,524	22.229	8	435.227,81 299.886,524	9	435.226,865 299.882,693	3.946
9	435.226,865 299.882,693	10	435.225,8 299.874,601	8.162	10	435.225,8 299.874,601	11	435.225,841 299.872,055	2.546
11	435.225,841 299.872,055	12	435.225,983 299.863,213	8.843	12	435.225,983 299.863,213	13	435.226,228 299.860,753	2.472
13	435.226,228 299.860,753	14	435.228,946 299.833,458	27.43	14	435.228,946 299.833,458	15	435.230,147 299.833,556	1.205
15	435.230,147 299.833,556	16	435.230,152 299.833,556	0.005	16	435.230,152 299.833,556	17	435.259,424 299.835,935	29.369
17	435.259,424 299.835,935	18	435.257,688 299.846,236	10.446	18	435.257,688 299.846,236	19	435.257,494 299.847,386	1.166
19	435.257,494 299.847,386	20	435.254,414 299.861,277	14.228	20	435.254,414 299.861,277	21	435.253,635 299.864,794	3.602
21	435.253,635 299.864,794	22	435.255,89 299.895,097	30.387	22	435.255,89 299.895,097	1	435.260,75 299.930,547	35.782

** Lungimile segmentelor sunt determinate în planul de proiecție Stereo 70 și sunt rotunjite la 1 milimetru.

*** Distanța dintre puncte este formată din segmente cumulate ce sunt mai mici decât valoarea 1 milimetru.

**DATE DESPRE IMOBILUL NR. 10013**

Oficiul de Cadastru și Publicitate Imobiliară DOLJ
Biroul de Cadastru și Publicitate Imobiliară Craiova

A. Partea I. Descrierea imobilului

TEREN Intravilan

Adresa: Loc. Cosereni, Jud. Dolj, T5, P127, 128, 129

Nr. Crt	Nr cadastral Nr. topografic	Suprafața* (mp)	Observații / Referințe
A1		1.605	Sector cadastral:44 Teren imprejmuit;

Construcții

Crt	Nr cadastral Nr. topografic	Adresa	Observații / Referințe
A1.1		Loc. Cosereni, Jud. Dolj, T5, P127, 128, 129	Nr. niveluri:1; S. construita la sol:69 mp;

B. Partea II. Proprietari și acte

Inscrieri privitoare la dreptul de proprietate și alte drepturi reale		Referințe
/		
Act Administrativ nr. TDP 884-15011, din 14/02/1995 emis de CJSDPAT DOLJ;		
B1	Intabulare, drept de PROPRIETATE, dobandit prin Reconstituire, cota actuala 1/1, cota initiala 1/1 1) DULGHERU MARIA , LIPSA CNP	A1
Act Normativ nr. Legea 7, din 13/03/1996 emis de PARLAMENTUL ROMÂNIEI;		
B2	Intabulare, drept de PROPRIETATE, dobandit prin Lege, cota actuala 1/1, cota initiala 1/1 1) DULGHERU MARIA , LIPSA CNP	A1.1

C. Partea III. SARCINI .

Inscrieri privind dezmembramintele dreptului de proprietate, drepturi reale de garanție și sarcini	Referințe
NU SUNT	

Anexa Nr. 1 La Partea I

Teren

Nr cadastral	Suprafața (mp)*	Observații / Referințe
	1.605	

* Suprafața este determinată în planul de proiecție Stereo 70.



Date referitoare la teren

Crt	Categorie folosință	Intra vilan	Suprafața (mp)	Tarla	Parcelă	Nr. topo	Observații / Referințe
1	curți constructii	DA	613	5	127	-	
2	livada	DA	194	5	128	-	
3	vie	DA	798	5	129	-	

Date referitoare la construcții

Crt	Număr	Destinație construcție	Supraf. (mp)	Situație juridică	Observații / Referințe
A1.1		construcții de locuințe	69	Cu acte	Nr. niveluri:1; S. construita la sol:69 mp;

Lungime Segmente

1) Valorile lungimilor segmentelor sunt obținute din proiecție în plan.

Punct început	X / Y	Punct sfârșit	X / Y	Lungime segment (** (m)	Punct început	X / Y	Punct sfârșit	X / Y	Lungime segment (** (m)
1	435.211,077 299.855,423	2	435.211,085 299.833,751	21.672	2	435.211,085 299.833,751	3	435.228,946 299.833,458	17.863
3	435.228,946 299.833,458	4	435.226,228 299.860,753	27.43	4	435.226,228 299.860,753	5	435.225,983 299.863,213	2.472

Punct început	X / Y	Punct sfârșit	X / Y	Lungime segment (** (m))
5	435.225,983 299.863,213	6	435.225,841 299.872,055	8.843
7	435.225,8 299.874,601	8	435.226,865 299.882,693	8.162
9	435.227,81 299.886,524	10	435.233,138 299.908,105	22.229
11	435.243,924 299.948,781	12	435.244,198 299.949,816	1.071
13	435.245,257 299.953,329	14	435.237,494 299.954,61	7.868
15	435.234,979 299.955,025	16	435.234,842 299.954,56	0.485
17	435.219,833 299.903,998	18	435.214,585 299.886,316	18.444
19	435.214,574 299.886,278	20	435.213,696 299.883,322	3.084
21	435.211,89 299.871,796	22	435.210,887 299.865,397	6.477

Punct început	X / Y	Punct sfârșit	X / Y	Lungime segment (** (m))
6	435.225,841 299.872,055	7	435.225,8 299.874,601	2.546
8	435.226,865 299.882,693	9	435.227,81 299.886,524	3.946
10	435.233,138 299.908,105	11	435.243,924 299.948,781	42.082
12	435.244,198 299.949,816	13	435.245,257 299.953,329	3.669
14	435.237,494 299.954,61	15	435.234,979 299.955,025	2.549
16	435.234,842 299.954,56	17	435.219,833 299.903,998	52.743
18	435.214,585 299.886,316	19	435.214,574 299.886,278	0.04
20	435.213,696 299.883,322	21	435.211,89 299.871,796	11.667
22	435.210,887 299.865,397	1	435.211,077 299.855,423	9.976

** Lungimile segmentelor sunt determinate în planul de proiecție Stereo 70 și sunt rotunjite la 1 milimetru.

*** Distanța dintre puncte este formată din segmente cumulate ce sunt mai mici decât valoarea 1 milimetru.

**DATE DESPRE IMOBILUL NR. 10014**

Oficiul de Cadastru și Publicitate Imobiliară DOLJ
Biroul de Cadastru și Publicitate Imobiliară Craiova

A. Partea I. Descrierea imobilului

TEREN Intravilan

Adresa: Loc. Cosereni, Jud. Dolj, T5, P124, 125, 126

Nr. Crt	Nr cadastral Nr. topografic	Suprafața* (mp)	Observații / Referințe
A1		2.012	Sector cadastral:44 Teren neimprejmuit;

B. Partea II. Proprietari și acte

Inscrieri privitoare la dreptul de proprietate și alte drepturi reale	Referințe
/	
Act Administrativ nr. TDP 444-2162, din 07/02/1994 emis de CJSDPAT DOLJ;	
B1	A1
Intabulare, drept de PROPRIETATE, dobândit prin Reconstituire, cota actuala 1/1, cota initiala 1/1 1) ONCIOIU ION, LIPSA CNP	

C. Partea III. SARCINI .

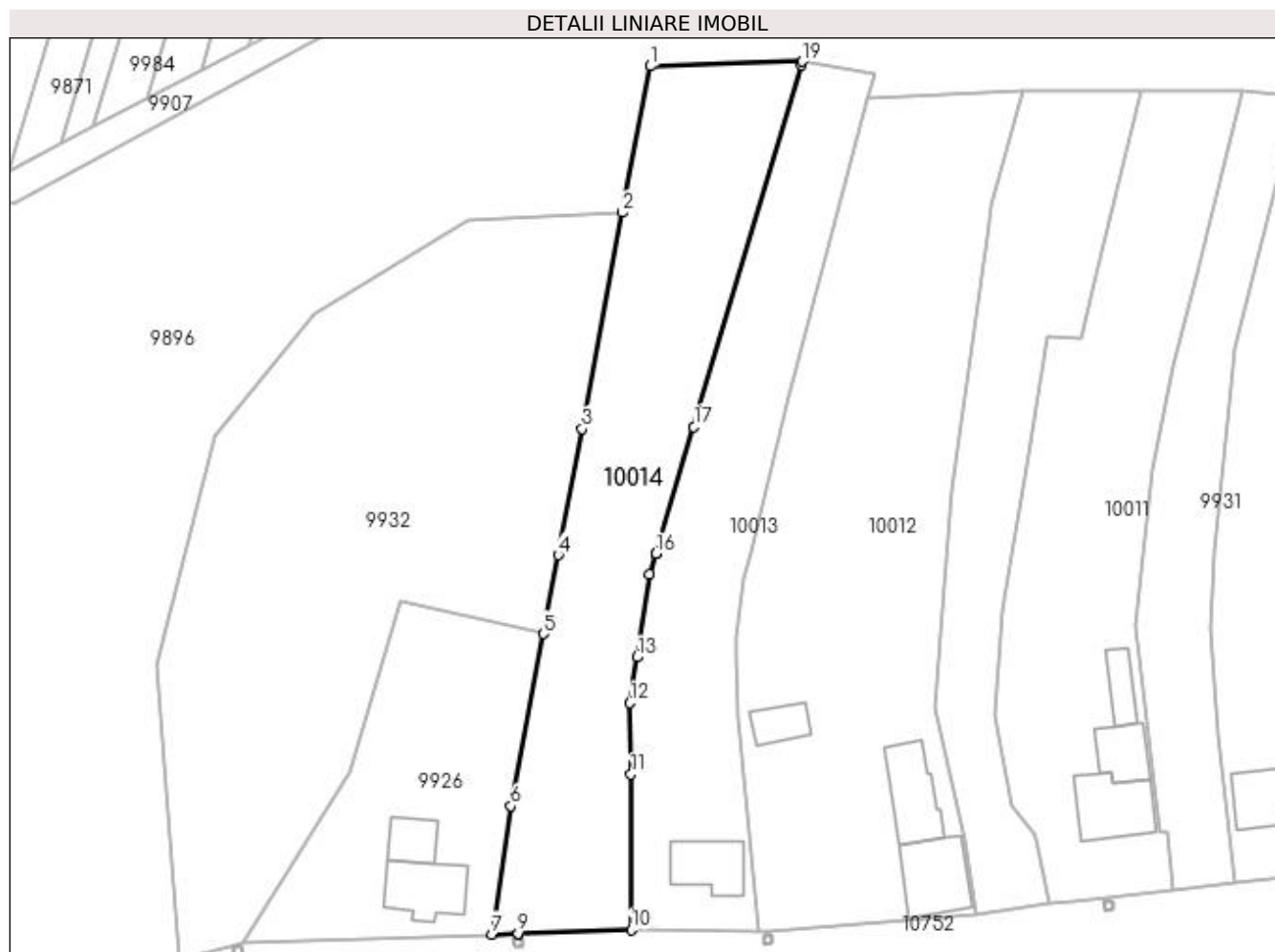
Inscrieri privind dezmembramintele dreptului de proprietate, drepturi reale de garanție și sarcini	Referințe
NU SUNT	

Anexa Nr. 1 La Partea I

Teren

Nr cadastral	Suprafața (mp)*	Observații / Referințe
	2.012	

* Suprafața este determinată în planul de proiecție Stereo 70.



Date referitoare la teren

Crt	Categorie folosință	Intravilan	Suprafața (mp)	Tarla	Parcelă	Nr. topo	Observații / Referințe
1	arabil	DA	823	5	124	-	
2	arabil	DA	258	5	125	-	
3	arabil	DA	931	5	126	-	

Lungime Segmente

1) Valorile lungimilor segmentelor sunt obținute din proiecție în plan.

Punct început	X / Y	Punct sfârșit	X / Y	Lungime segment (** (m)
1	435.213,757 299.954,378	2	435.209,897 299.933,91	20.829
2	435.209,897 299.933,91	3	435.204,201 299.903,707	30.735
3	435.204,201 299.903,707	4	435.200,873 299.886,061	17.957
4	435.200,873 299.886,061	5	435.198,797 299.875,055	11.2

Punct început	X / Y	Punct sfârșit	X / Y	Lungime segment (** (m)
5	435.198,797 299.875,055	6	435.194,263 299.851,011	24.468
6	435.194,263 299.851,011	7	435.191,635 299.833,075	18.128
7	435.191,635 299.833,075	8	435.195,241 299.833,2	3.608
8	435.195,241 299.833,2	9	435.195,246 299.833,201	0.005
9	435.195,246 299.833,201	10	435.211,085 299.833,751	15.849
10	435.211,085 299.833,751	11	435.211,077 299.855,423	21.672
11	435.211,077 299.855,423	12	435.210,887 299.865,397	9.976
12	435.210,887 299.865,397	13	435.211,89 299.871,796	6.477
13	435.211,89 299.871,796	14	435.213,696 299.883,322	11.667
14	435.213,696 299.883,322	15	435.214,574 299.886,278	3.084
15	435.214,574 299.886,278	16	435.214,585 299.886,316	0.04
16	435.214,585 299.886,316	17	435.219,833 299.903,998	18.444
17	435.219,833 299.903,998	18	435.234,842 299.954,56	52.743
18	435.234,842 299.954,56	19	435.234,979 299.955,025	0.485
19	435.234,979 299.955,025	1	435.213,757 299.954,378	21.232

** Lungimile segmentelor sunt determinate în planul de proiecție Stereo 70 și sunt rotunjite la 1 milimetru.

*** Distanța dintre puncte este formată din segmente cumulate ce sunt mai mici decât valoarea 1 milimetru.

**DATE DESPRE IMOBILUL NR. 10015**

Oficiul de Cadastru și Publicitate Imobiliară DOLJ
Biroul de Cadastru și Publicitate Imobiliară Craiova

A. Partea I. Descrierea imobilului

TEREN Necunoscut

Adresa: Loc. Cosereni, Jud. Dolj, T2, P58, 59, 60, 61, 62

Nr. Crt	Nr cadastral Nr. topografic	Suprafața* (mp)	Observații / Referințe
A1		5.783	Sector cadastral:44 Teren imprejmuit; Conform PUG aprobat prin HCL 28/2015, suprafata intravilan = 3765 mp, suprafata extravilan = 2018mp.

Construcții

Crt	Nr cadastral Nr. topografic	Adresa	Observații / Referințe
A1.1		Loc. Cosereni, Jud. Dolj, T2, P58, 59, 60, 61, 62	Nr. niveluri:1; S. construita la sol:66 mp;
A1.2		Loc. Cosereni, Jud. Dolj, T2, P58, 59, 60, 61, 62	Nr. niveluri:1; S. construita la sol:19 mp;
A1.3		Loc. Cosereni, Jud. Dolj, T2, P58, 59, 60, 61, 62	Nr. niveluri:1; S. construita la sol:80 mp;

B. Partea II. Proprietari și acte

Inscrieri privitoare la dreptul de proprietate și alte drepturi reale		Referințe
/		
Act Administrativ nr. TDP 447-2162, din 08/02/1994 emis de CJSDPAT DOLJ;		
B1	Intabulare, drept de PROPRIETATE, dobandit prin Reconstituire, cota actuala 1/1, cota initiala 1/1 1) OSMAN NICOLAE, LIPSA CNP	A1
Act Normativ nr. Legea 7, din 13/03/1996 emis de PARLAMENTUL ROMÂNIEI;		
B2	Intabulare, drept de PROPRIETATE, dobandit prin Lege, cota actuala 1/1, cota initiala 1/1 1) OSMAN NICOLAE, LIPSA CNP	A1.1, A1.2, A1.3

C. Partea III. SARCINI .

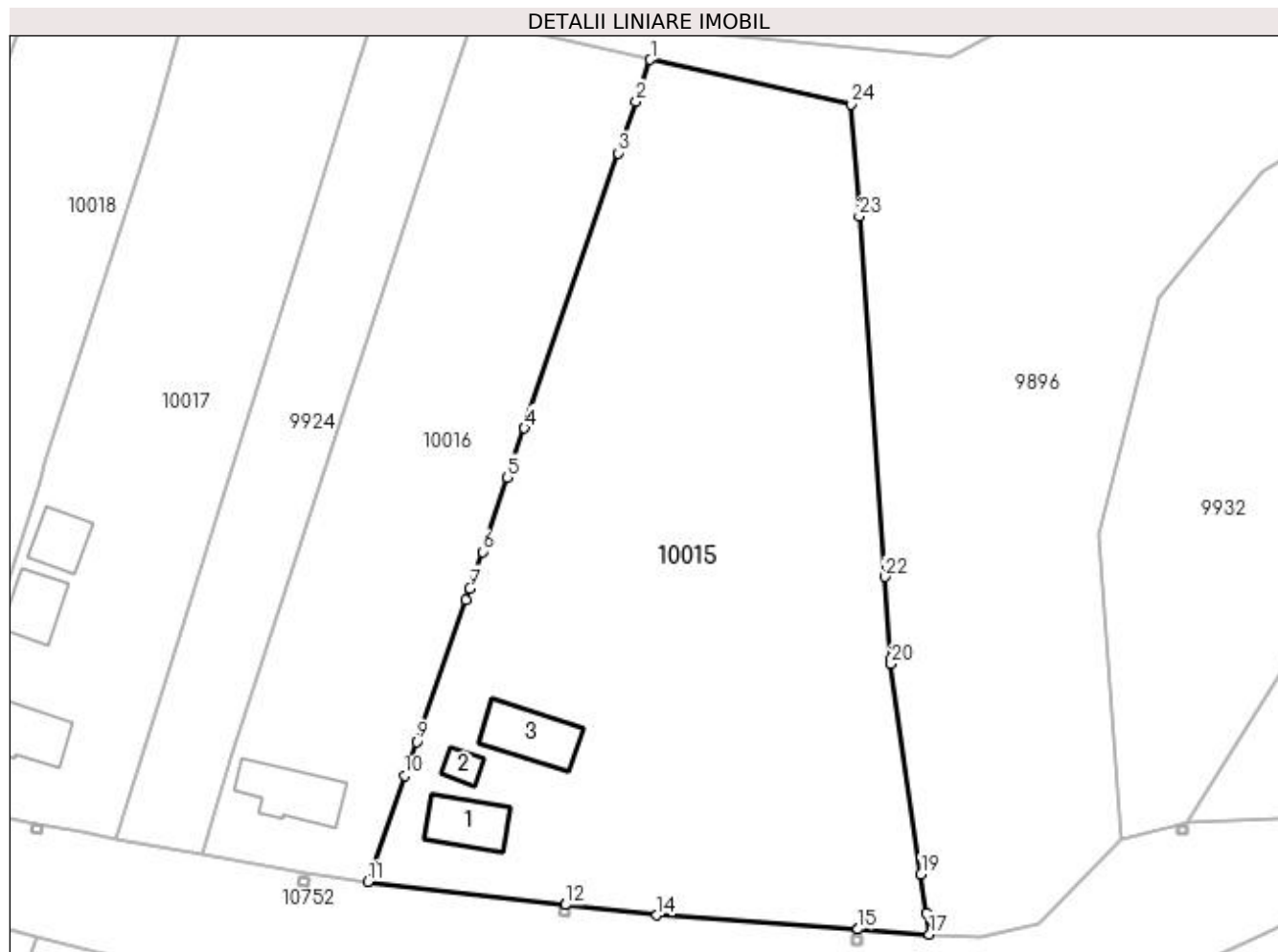
Inscrieri privind dezmembramintele dreptului de proprietate, drepturi reale de garanție și sarcini	Referințe
NU SUNT	

Anexa Nr. 1 La Partea I

Teren

Nr cadastral	Suprafața (mp)*	Observații / Referințe
	5.783	Conform PUG aprobat prin HCL 28/2015, suprafața intravilan = 3765 mp, suprafața extravilan = 2018mp.

* Suprafața este determinată în planul de proiecție Stereo 70.



Date referitoare la teren

Crt	Categorie folosință	Intra vilan	Suprafața (mp)	Tarla	Parcelă	Nr. topo	Observații / Referințe
1	curți construcții	DA	694	2	58	-	
2	vie	DA	350	2	59	-	
3	arabil	DA	1.730	2	60	-	
4	vie	DA	581	2	61	-	
5	arabil	DA	410	2	62	-	
6	arabil	NU	2.018	2	62	-	

Date referitoare la construcții

Crt	Număr	Destinație construcție	Supraf. (mp)	Situație juridică	Observații / Referințe
A1.1		construcții de locuințe	66	Cu acte	Nr. niveluri:1; S. construita la sol:66 mp;
A1.2		construcții anexa	19	Cu acte	Nr. niveluri:1; S. construita la sol:19 mp;
A1.3		construcții anexa	80	Cu acte	Nr. niveluri:1; S. construita la sol:80 mp;

Lungime Segmente

1) Valorile lungimilor segmentelor sunt obținute din proiecție în plan.

Punct început	X / Y	Punct sfârșit	X / Y	Lungime segment (** (m)
1	435.084,124 299.934,974	2	435.082,188 299.929,305	5.99
3	435.079,809 299.922,344	4	435.067,093 299.885,12	39.336
5	435.064,813 299.878,446	6	435.061,387 299.868,415	10.6
7	435.059,687 299.863,44	8	435.059,153 299.861,905	1.625
9	435.052,485 299.842,724	10	435.050,874 299.838,092	4.904
11	435.045,884 299.823,74	12	435.072,605 299.820,654	26.899
13	435.072,61 299.820,653	14	435.085,019 299.819,22	12.491
15	435.112,231 299.817,324	16	435.112,236 299.817,324	0.005
17	435.121,895 299.816,651	18	435.121,485 299.819,528	2.906
19	435.120,737 299.824,78	20	435.116,687 299.853,216	28.723
21	435.116,64 299.853,888	22	435.115,848 299.865,029	11.169
23	435.112,387 299.913,779	24	435.111,311 299.928,932	15.191

Punct început	X / Y	Punct sfârșit	X / Y	Lungime segment (** (m)
2	435.082,188 299.929,305	3	435.079,809 299.922,344	7.356
4	435.067,093 299.885,12	5	435.064,813 299.878,446	7.053
6	435.061,387 299.868,415	7	435.059,687 299.863,44	5.257
8	435.059,153 299.861,905	9	435.052,485 299.842,724	20.307
10	435.050,874 299.838,092	11	435.045,884 299.823,74	15.195
12	435.072,605 299.820,654	13	435.072,61 299.820,653	0.005
14	435.085,019 299.819,22	15	435.112,231 299.817,324	27.278
16	435.112,236 299.817,324	17	435.121,895 299.816,651	9.682
18	435.121,485 299.819,528	19	435.120,737 299.824,78	5.305
20	435.116,687 299.853,216	21	435.116,64 299.853,888	0.674
22	435.115,848 299.865,029	23	435.112,387 299.913,779	48.873
24	435.111,311 299.928,932	1	435.084,124 299.934,974	27.85

** Lungimile segmentelor sunt determinate în planul de proiecție Stereo 70 și sunt rotunjite la 1 milimetru.

*** Distanța dintre puncte este formată din segmente cumulate ce sunt mai mici decât valoarea 1 milimetru.

**DATE DESPRE IMOBILUL NR. 10016**

Oficiul de Cadastru și Publicitate Imobiliară DOLJ
Biroul de Cadastru și Publicitate Imobiliară Craiova

A. Partea I. Descrierea imobilului

TEREN Intravilan

Adresa: Loc. Cosereni, Jud. Dolj, T2, P55, 56, 584

Nr. Crt	Nr cadastral Nr. topografic	Suprafața* (mp)	Observații / Referințe
A1		2.811	Sector cadastral:44 Teren imprejmuit;

Construcții

Crt	Nr cadastral Nr. topografic	Adresa	Observații / Referințe
A1.1		Loc. Cosereni, Jud. Dolj, T2, P55, 56, 584	Nr. niveluri:1; S. construita la sol:85 mp;

B. Partea II. Proprietari și acte

Inscrieri privitoare la dreptul de proprietate și alte drepturi reale		Referințe
/		
Act Administrativ nr. TDP 1493, din 18/09/2003 emis de CJSDPAT DOLJ;		
B1	Intabulare, drept de PROPRIETATE, dobandit prin Reconstituire, cota actuala 1/1, cota initiala 1/1 1) GAVRILĂ ILIE, LIPSA CNP	A1
Act Normativ nr. Legea 7, din 13/03/1996 emis de PARLAMENTUL ROMÂNIEI;		
B2	Intabulare, drept de PROPRIETATE, dobandit prin Lege, cota actuala 1/1, cota initiala 1/1 1) GAVRILĂ ILIE, LIPSA CNP	A1.1

C. Partea III. SARCINI .

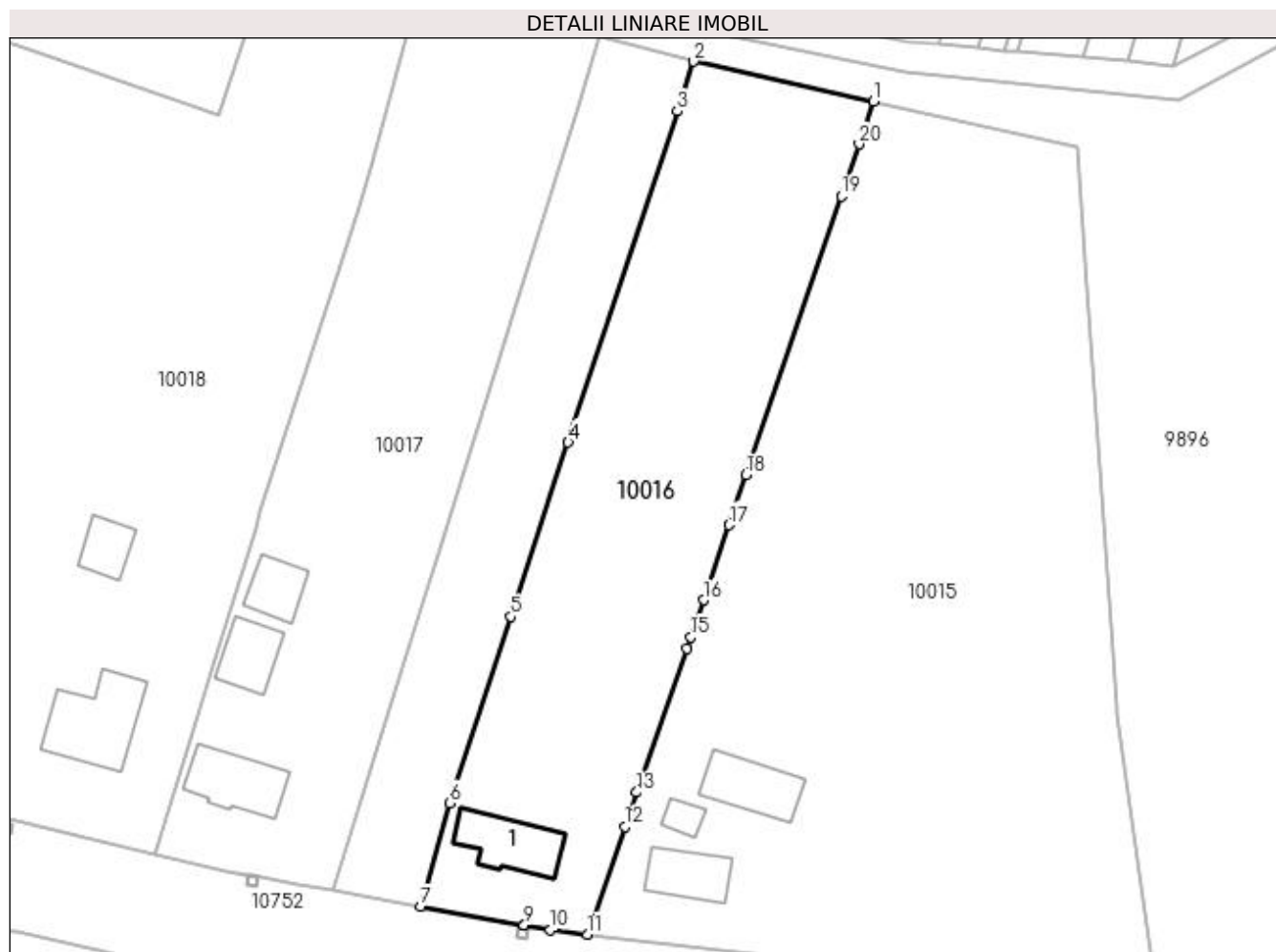
Inscrieri privind dezmembramintele dreptului de proprietate, drepturi reale de garanție și sarcini	Referințe
NU SUNT	

Anexa Nr. 1 La Partea I

Teren

Nr cadastral	Suprafața (mp)*	Observații / Referințe
	2.811	

* Suprafața este determinată în planul de proiecție Stereo 70.



Date referitoare la teren

Crt	Categorie folosință	Intra vilan	Suprafața (mp)	Tarla	Parcelă	Nr. topo	Observații / Referințe
1	curți construcții	DA	942	2	55	-	
2	arabil	DA	583	2	56	-	
3	vie	DA	1.286	2	584	-	

Date referitoare la construcții

Crt	Număr	Destinație construcție	Supraf. (mp)	Situație juridică	Observații / Referințe
A1.1		construcții de locuințe	85	Cu acte	Nr. niveluri:1; S. construita la sol:85 mp;

Lungime Segmente

1) Valorile lungimilor segmentelor sunt obținute din proiecție în plan.

Punct început	X / Y	Punct sfârșit	X / Y	Lungime segment (** (m)
1	435.084,124 299.934,974	2	435.060,073 299.940,342	24.643
2	435.060,073 299.940,342	3	435.057,896 299.933,729	6.962

Punct început	X / Y	Punct sfârșit	X / Y	Lungime segment (** (m)
3	435.057,896 299.933,729	4	435.043,317 299.889,45	46.617
4	435.043,317 299.889,45	5	435.035,657 299.866,184	24.495
5	435.035,657 299.866,184	6	435.027,46 299.841,288	26.211
6	435.027,46 299.841,288	7	435.023,611 299.827,465	14.349
7	435.023,611 299.827,465	8	435.037,428 299.824,949	14.044
8	435.037,428 299.824,949	9	435.037,433 299.824,948	0.005
9	435.037,433 299.824,948	10	435.040,925 299.824,312	3.549
10	435.040,925 299.824,312	11	435.045,884 299.823,74	4.992
11	435.045,884 299.823,74	12	435.050,874 299.838,092	15.195
12	435.050,874 299.838,092	13	435.052,485 299.842,724	4.904
13	435.052,485 299.842,724	14	435.059,153 299.861,905	20.307
14	435.059,153 299.861,905	15	435.059,687 299.863,44	1.625
15	435.059,687 299.863,44	16	435.061,387 299.868,415	5.257
16	435.061,387 299.868,415	17	435.064,813 299.878,446	10.6
17	435.064,813 299.878,446	18	435.067,093 299.885,12	7.053
18	435.067,093 299.885,12	19	435.079,809 299.922,344	39.336
19	435.079,809 299.922,344	20	435.082,188 299.929,305	7.356
20	435.082,188 299.929,305	1	435.084,124 299.934,974	5.99

** Lungimile segmentelor sunt determinate în planul de proiecție Stereo 70 și sunt rotunjite la 1 milimetru.

*** Distanța dintre puncte este formată din segmente cumulate ce sunt mai mici decât valoarea 1 milimetru.

**DATE DESPRE IMOBILUL NR. 10017**

Oficiul de Cadastru și Publicitate Imobiliară DOLJ
Biroul de Cadastru și Publicitate Imobiliară Craiova

A. Partea I. Descrierea imobilului

TEREN Intravilan

Adresa: Loc. Cosereni, Jud. Dolj, T2, P51, 52, 53, 54

Nr. Crt	Nr cadastral Nr. topografic	Suprafața* (mp)	Observații / Referințe
A1		2.913	Sector cadastral:44 Teren imprejmuit;

Construcții

Crt	Nr cadastral Nr. topografic	Adresa	Observații / Referințe
A1.1		Loc. Cosereni, Jud. Dolj, T2, P51, 52, 53, 54	Nr. niveluri:1; S. construita la sol:85 mp;
A1.2		Loc. Cosereni, Jud. Dolj, T2, P51, 52, 53, 54	Nr. niveluri:1; S. construita la sol:59 mp;
A1.3		Loc. Cosereni, Jud. Dolj, T2, P51, 52, 53, 54	Nr. niveluri:1; S. construita la sol:49 mp;

B. Partea II. Proprietari și acte

Inscrieri privitoare la dreptul de proprietate și alte drepturi reale		Referințe
/		
Act Administrativ nr. TDP 845-15011, din 03/09/1997 emis de CJSDPAT DOLJ;		
B1	Intabulare, drept de PROPRIETATE, dobandit prin Reconstituire, cota actuala 1/1, cota initiala 1/1 1) VLAD JEAN, LIPSA CNP	A1
Act Normativ nr. Legea 7, din 13/03/1996 emis de PARLAMENTUL ROMÂNIEI;		
B2	Intabulare, drept de PROPRIETATE, dobandit prin Lege, cota actuala 1/1, cota initiala 1/1 1) VLAD JEAN, LIPSA CNP	A1.1, A1.2, A1.3

C. Partea III. SARCINI .

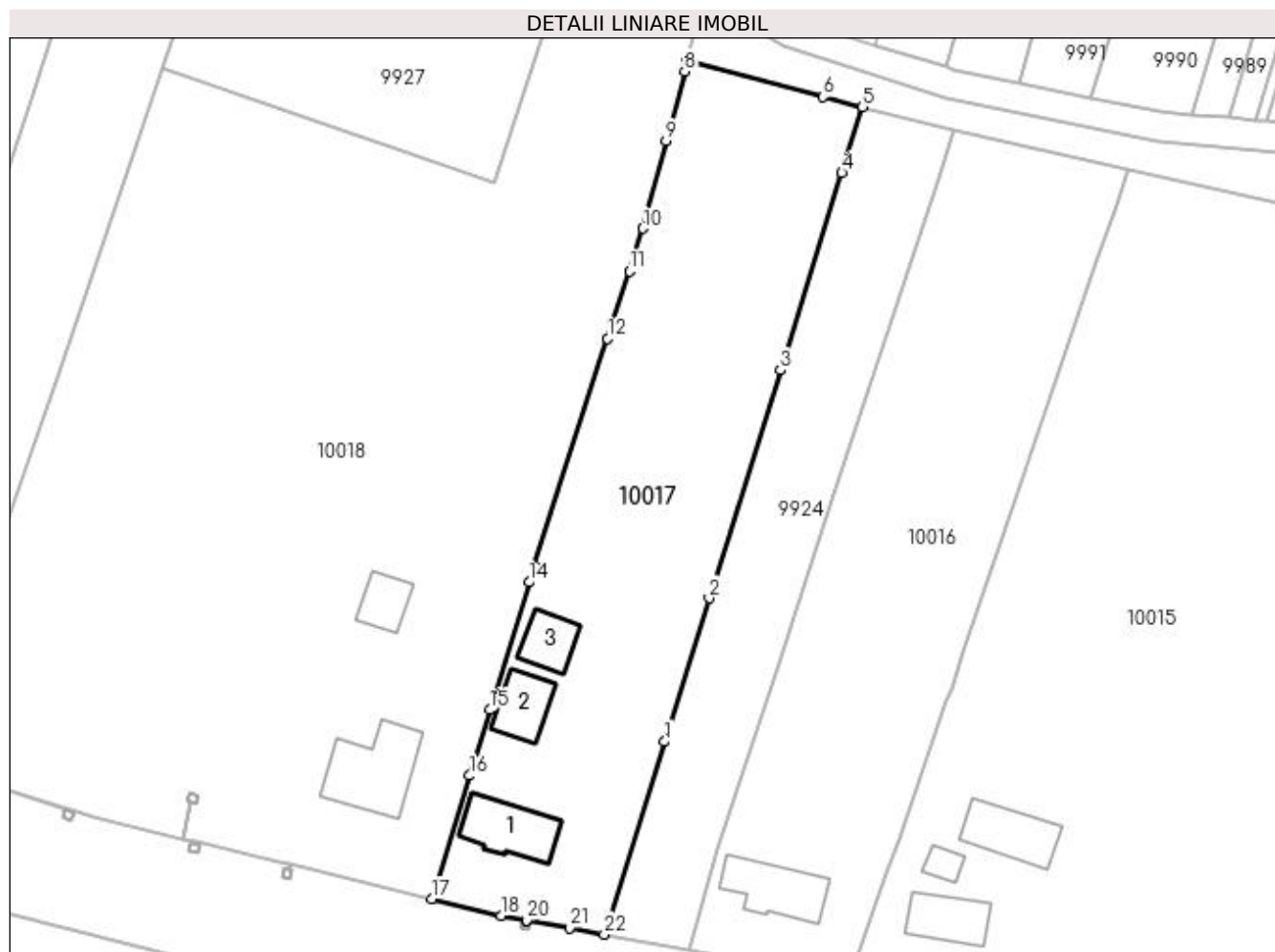
Inscrieri privind dezmembramintele dreptului de proprietate, drepturi reale de garanție și sarcini	Referințe
NU SUNT	

Anexa Nr. 1 La Partea I

Teren

Nr cadastral	Suprafața (mp)*	Observații / Referințe
	2.913	

* Suprafața este determinată în planul de proiecție Stereo 70.



Date referitoare la teren

Crt	Categorie folosință	Intravilan	Suprafața (mp)	Tarla	Parcelă	Nr. topo	Observații / Referințe
1	curți construcții	DA	671	2	51	-	
2	arabil	DA	504	2	52	-	
3	vie	DA	797	2	53	-	
4	arabil	DA	941	2	54	-	

Date referitoare la construcții

Crt	Număr	Destinație construcție	Supraf. (mp)	Situație juridică	Observații / Referințe
A1.1		construcții de locuințe	85	Cu acte	Nr. niveluri:1; S. construita la sol:85 mp;
A1.2		construcții anexa	59	Cu acte	Nr. niveluri:1; S. construita la sol:59 mp;
A1.3		construcții anexa	49	Cu acte	Nr. niveluri:1; S. construita la sol:49 mp;

Lungime Segmente

1) Valorile lungimilor segmentelor sunt obținute din proiecție în plan.

Punct început	X / Y	Punct sfârșit	X / Y	Lungime segment (** (m)	Punct început	X / Y	Punct sfârșit	X / Y	Lungime segment (** (m)
---------------	-------	---------------	-------	-------------------------	---------------	-------	---------------	-------	-------------------------

Punct început	X / Y	Punct sfârșit	X / Y	Lungime segment (** (m)
1	435.020,194 299.856,142	2	435.026,365 299.875,917	20.715
3	435.036,181 299.907,372	4	435.044,656 299.934,533	28.453
5	435.047,489 299.943,61	6	435.042,084 299.945,013	5.584
7	435.023,343 299.949,88	8	435.022,979 299.948,505	1.422
9	435.020,448 299.938,942	10	435.017,252 299.926,867	12.491
11	435.015,362 299.921,01	12	435.012,362 299.911,71	9.772
13	435.002,233 299.880,312	14	435.001,531 299.878,134	2.288
15	434.996,12 299.860,527	16	434.993,337 299.851,47	9.475
17	434.988,119 299.834,488	18	434.997,659 299.832,191	9.813
19	435.001,186 299.831,548	20	435.001,191 299.831,548	0.005
21	435.007,101 299.830,471	22	435.011,91 299.829,596	4.888

Punct început	X / Y	Punct sfârșit	X / Y	Lungime segment (** (m)
2	435.026,365 299.875,917	3	435.036,181 299.907,372	32.951
4	435.044,656 299.934,533	5	435.047,489 299.943,61	9.509
6	435.042,084 299.945,013	7	435.023,343 299.949,88	19.363
8	435.022,979 299.948,505	9	435.020,448 299.938,942	9.892
10	435.017,252 299.926,867	11	435.015,362 299.921,01	6.154
12	435.012,362 299.911,71	13	435.002,233 299.880,312	32.991
14	435.001,531 299.878,134	15	434.996,12 299.860,527	18.42
16	434.993,337 299.851,47	17	434.988,119 299.834,488	17.766
18	434.997,659 299.832,191	19	435.001,186 299.831,548	3.585
20	435.001,191 299.831,548	21	435.007,101 299.830,471	6.007
22	435.011,91 299.829,596	1	435.020,194 299.856,142	27.809

** Lungimile segmentelor sunt determinate în planul de proiecție Stereo 70 și sunt rotunjite la 1 milimetru.

*** Distanța dintre puncte este formată din segmente cumulate ce sunt mai mici decât valoarea 1 milimetru.

**DATE DESPRE IMOBILUL NR. 10018**

Oficiul de Cadastru și Publicitate Imobiliară DOLJ
Biroul de Cadastru și Publicitate Imobiliară Craiova

A. Partea I. Descrierea imobilului

TEREN Intravilan

Adresa: Loc. Cosereni, Jud. Dolj, T2, P49, 48, 50

Nr. Crt	Nr cadastral Nr. topografic	Suprafața* (mp)	Observații / Referințe
A1		7.639	Sector cadastral:44 Teren imprejmuit;

Construcții

Crt	Nr cadastral Nr. topografic	Adresa	Observații / Referințe
A1.1		Loc. Cosereni, Jud. Dolj, T2, P49, 48, 50	Nr. niveluri:1; S. construita la sol:119 mp;
A1.2		Loc. Cosereni, Jud. Dolj, T2, P49, 48, 50	Nr. niveluri:1; S. construita la sol:42 mp;

B. Partea II. Proprietari și acte

Inscrieri privitoare la dreptul de proprietate și alte drepturi reale		Referințe
/		
Act Administrativ nr. TDP 712-9674, din 03/09/1997 emis de CJSDPAT DOLJ;		
B1	Intabulare, drept de PROPRIETATE, dobandit prin Reconstituire, cota actuala 1/1, cota initiala 1/1 1) BAZAVAN CONSTANTIN, LIPSA CNP	A1
Act Normativ nr. Legea 7, din 13/03/1996 emis de PARLAMENTUL ROMÂNIEI;		
B2	Intabulare, drept de PROPRIETATE, dobandit prin Lege, cota actuala 1/1, cota initiala 1/1 1) BAZAVAN CONSTANTIN, LIPSA CNP	A1.1, A1.2

C. Partea III. SARCINI .

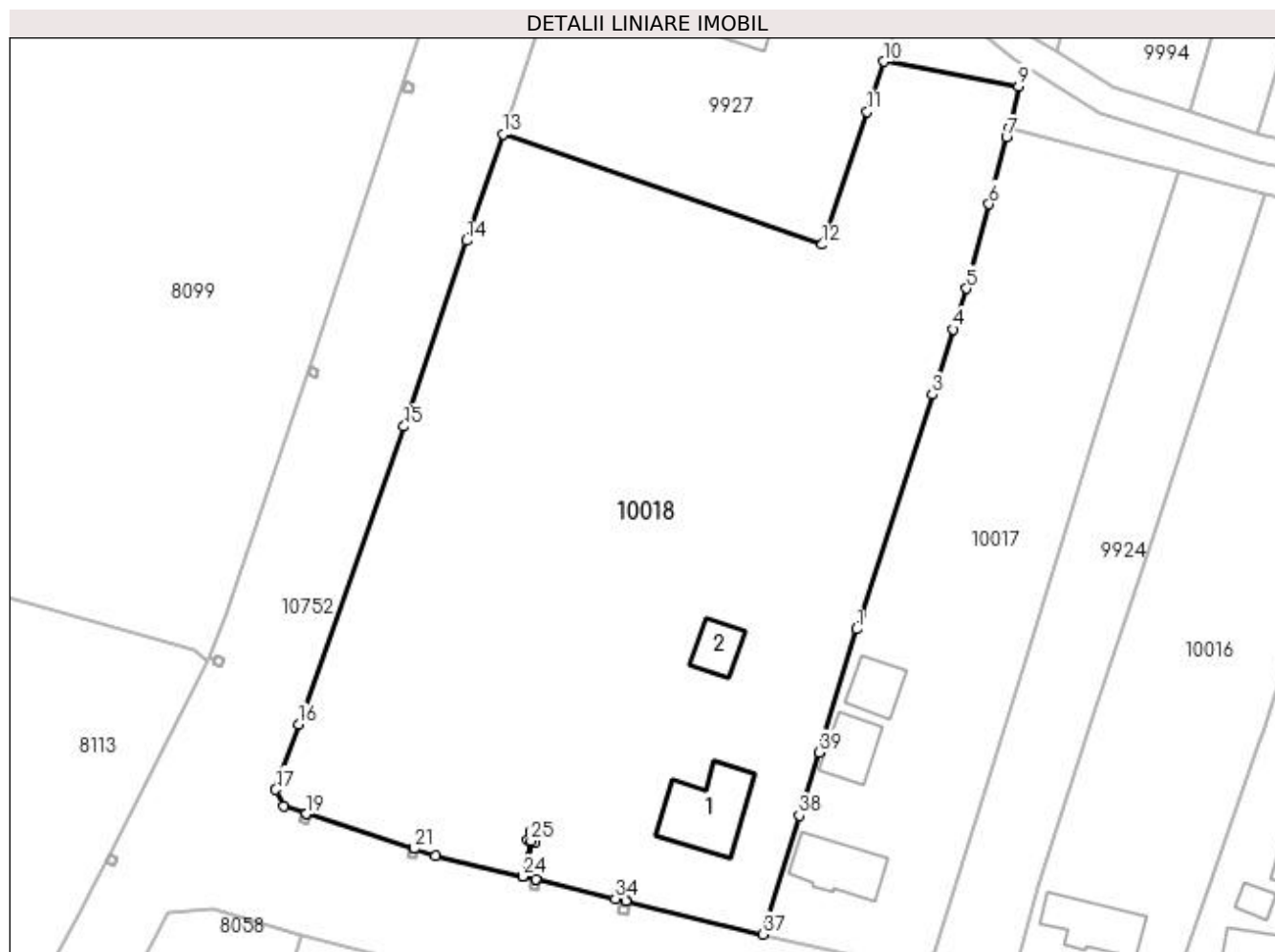
Inscrieri privind dezmembramintele dreptului de proprietate, drepturi reale de garanție și sarcini	Referințe
NU SUNT	

Anexa Nr. 1 La Partea I

Teren

Nr cadastral	Suprafața (mp)*	Observații / Referințe
	7.639	

* Suprafața este determinată în planul de proiecție Stereo 70.



Date referitoare la teren

Crt	Categorie folosință	Intravilan	Suprafața (mp)	Tarla	Parcelă	Nr. topo	Observații / Referințe
1	curți constructii	DA	1.115	2	49	-	
2	arabil	DA	5.175	2	48	-	
3	arabil	DA	1.349	2	50	-	

Date referitoare la construcții

Crt	Număr	Destinație construcție	Supraf. (mp)	Situație juridică	Observații / Referințe
A1.1		construcții de locuințe	119	Cu acte	Nr. niveluri:1; S. construita la sol:119 mp;
A1.2		construcții anexa	42	Cu acte	Nr. niveluri:1; S. construita la sol:42 mp;

Lungime Segmente

1) Valorile lungimilor segmentelor sunt obținute din proiecție în plan.

Punct început	X / Y	Punct sfârșit	X / Y	Lungime segment (** (m))	Punct început	X / Y	Punct sfârșit	X / Y	Lungime segment (** (m))
1	435.001,531 299.878,134	2	435.002,233 299.880,312	2.288	2	435.002,233 299.880,312	3	435.012,362 299.911,71	32.991

Punct început	X / Y	Punct sfârșit	X / Y	Lungime segment (** (m)
3	435.012,362 299.911,71	4	435.015,362 299.921,01	9.772
5	435.017,252 299.926,867	6	435.020,448 299.938,942	12.491
7	435.022,979 299.948,505	8	435.023,343 299.949,88	1.422
9	435.024,697 299.955,78	10	435.005,433 299.959,318	19.586
11	435.003,017 299.952,141	12	434.996,622 299.933,135	20.053
13	434.950,9 299.948,889	14	434.945,761 299.933,686	16.048
15	434.936,788 299.907,141	16	434.921,716 299.864,514	45.213
17	434.918,413 299.855,173	18	434.919,548 299.852,787	2.642
19	434.922,832 299.851,727	20	434.922,836 299.851,726	0.004
21	434.938,239 299.846,756	22	434.938,244 299.846,754	0.005
23	434.941,343 299.845,754	24	434.953,738 299.842,769	12.749
25	434.954,959 299.847,842	26	434.954,406 299.848,046	0.589
27	434.954,815 299.849,153	28	434.955,922 299.848,744	1.18
29	434.955,512 299.847,637	30	434.954,964 299.847,84	0.584
31	434.953,743 299.842,768	32	434.955,603 299.842,32	1.913
33	434.955,608 299.842,319	34	434.967,026 299.839,569	11.744
35	434.968,501 299.839,214	36	434.968,506 299.839,213	0.005
37	434.988,119 299.834,488	38	434.993,337 299.851,47	17.766
39	434.996,12 299.860,527	1	435.001,531 299.878,134	18.42

Punct început	X / Y	Punct sfârșit	X / Y	Lungime segment (** (m)
4	435.015,362 299.921,01	5	435.017,252 299.926,867	6.154
6	435.020,448 299.938,942	7	435.022,979 299.948,505	9.892
8	435.023,343 299.949,88	9	435.024,697 299.955,78	6.053
10	435.005,433 299.959,318	11	435.003,017 299.952,141	7.573
12	434.996,622 299.933,135	13	434.950,9 299.948,889	48.36
14	434.945,761 299.933,686	15	434.936,788 299.907,141	28.021
16	434.921,716 299.864,514	17	434.918,413 299.855,173	9.908
18	434.919,548 299.852,787	19	434.922,832 299.851,727	3.451
20	434.922,836 299.851,726	21	434.938,239 299.846,756	16.185
22	434.938,244 299.846,754	23	434.941,343 299.845,754	3.256
24	434.953,738 299.842,769	25	434.954,959 299.847,842	5.218
26	434.954,406 299.848,046	27	434.954,815 299.849,153	1.18
28	434.955,922 299.848,744	29	434.955,512 299.847,637	1.18
30	434.954,964 299.847,84	31	434.953,743 299.842,768	5.217
32	434.955,603 299.842,32	33	434.955,608 299.842,319	0.005
34	434.967,026 299.839,569	35	434.968,501 299.839,214	1.517
36	434.968,506 299.839,213	37	434.988,119 299.834,488	20.174
38	434.993,337 299.851,47	39	434.996,12 299.860,527	9.475

** Lungimile segmentelor sunt determinate în planul de proiecție Stereo 70 și sunt rotunjite la 1 milimetru.

*** Distanța dintre puncte este formată din segmente cumulate ce sunt mai mici decât valoarea 1 milimetru.

**DATE DESPRE IMOBILUL NR. 10803**

Oficiul de Cadastru și Publicitate Imobiliară DOLJ
Biroul de Cadastru și Publicitate Imobiliară Craiova

A. Partea I. Descrierea imobilului

TEREN Extravilan

Adresa: Jud. Dolj, T24, P312, 236

Nr. Crt	Nr cadastral Nr. topografic	Suprafața* (mp)	Observații / Referințe
A1		3.312	Sector cadastral:44 Teren neimprejmuit;

B. Partea II. Proprietari și acte

Inscrieri privitoare la dreptul de proprietate și alte drepturi reale	Referințe
/	
Act Administrativ nr. TDP 21139, din 09/10/2019 emis de CJSDPAT DOLJ;	
B1	A1
Intabulare, drept de PROPRIETATE, dobandit prin Reconstituire, cota actuala 1/1, cota initiala 1/1 1) STAN MARIN, LIPSA CNP	

C. Partea III. SARCINI .

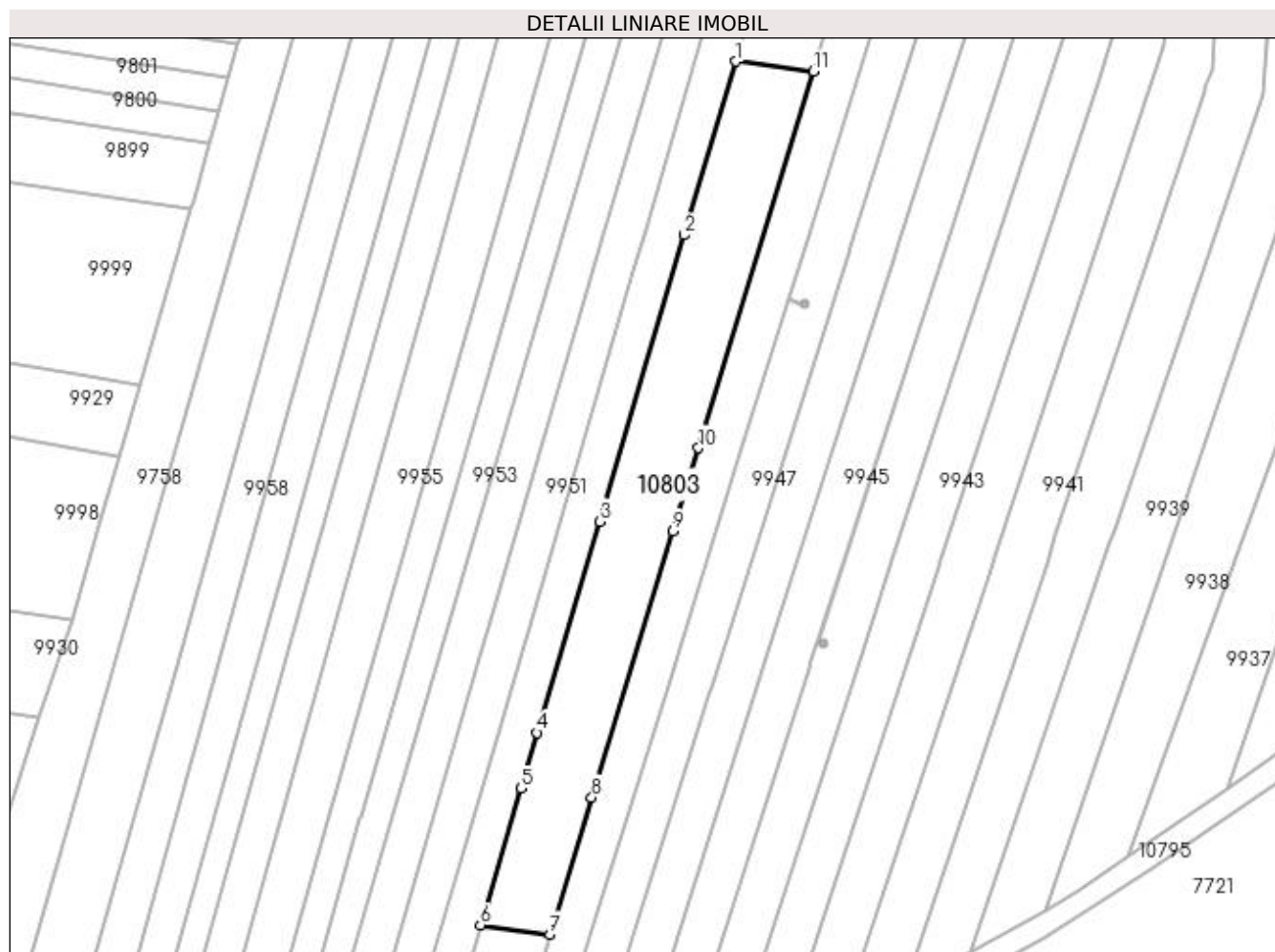
Inscrieri privind dezmembramintele dreptului de proprietate, drepturi reale de garanție și sarcini	Referințe
NU SUNT	

Anexa Nr. 1 La Partea I

Teren

Nr cadastral	Suprafața (mp)*	Observații / Referințe
	3.312	

* Suprafața este determinată în planul de proiecție Stereo 70.



Date referitoare la teren

Crt	Categorie folosință	Intra vilan	Suprafața (mp)	Tarla	Parcelă	Nr. topo	Observații / Referințe
1	arabil	NU	1.812	24	312	-	
2	arabil	NU	1.500	24	236	-	

Lungime Segmente

1) Valorile lungimilor segmentelor sunt obținute din proiecție în plan.

Punct început	X / Y	Punct sfârșit	X / Y	Lungime segment (** (m)
1	435.828,18 299.979,586	2	435.816,701 299.940,76	40.487
2	435.816,701 299.940,76	3	435.797,751 299.876,658	66.844
3	435.797,751 299.876,658	4	435.783,771 299.829,37	49.311
4	435.783,771 299.829,37	5	435.780,115 299.817,006	12.893

Punct început	X / Y	Punct sfârșit	X / Y	Lungime segment (** (m)
5	435.780,115 299.817,006	6	435.771,044 299.786,324	31.995
6	435.771,044 299.786,324	7	435.786,584 299.784,302	15.671
7	435.786,584 299.784,302	8	435.795,961 299.814,944	32.045
8	435.795,961 299.814,944	9	435.814,19 299.874,519	62.302
9	435.814,19 299.874,519	10	435.819,867 299.893,072	19.402
10	435.819,867 299.893,072	11	435.845,645 299.977,313	88.097
11	435.845,645 299.977,313	1	435.828,18 299.979,586	17.612

** Lungimile segmentelor sunt determinate în planul de proiecție Stereo 70 și sunt rotunjite la 1 milimetru.

*** Distanța dintre puncte este formată din segmente cumulate ce sunt mai mici decât valoarea 1 milimetru.

**DATE DESPRE IMOBILUL NR. 10869**

Oficiul de Cadastru și Publicitate Imobiliară DOLJ
Biroul de Cadastru și Publicitate Imobiliară Craiova

A. Partea I. Descrierea imobilului

TEREN Extravilan

Adresa: Jud. Dolj, T24, P245

Nr. Crt	Nr cadastral Nr. topografic	Suprafața* (mp)	Observații / Referințe
A1		200	Sector cadastral:44 Teren neimprejmuit;

B. Partea II. Proprietari și acte

Inscrieri privitoare la dreptul de proprietate și alte drepturi reale	Referințe
/	
Act Administrativ nr. TDP 19972, din 24/03/2017 emis de CJSDPAT DOLJ;	
B1	A1
Intabulare, drept de PROPRIETATE, dobândit prin Reconstituire, cota actuala 1/1, cota initiala 1/1 1) STANCU MARIA, LIPSA CNP	

C. Partea III. SARCINI .

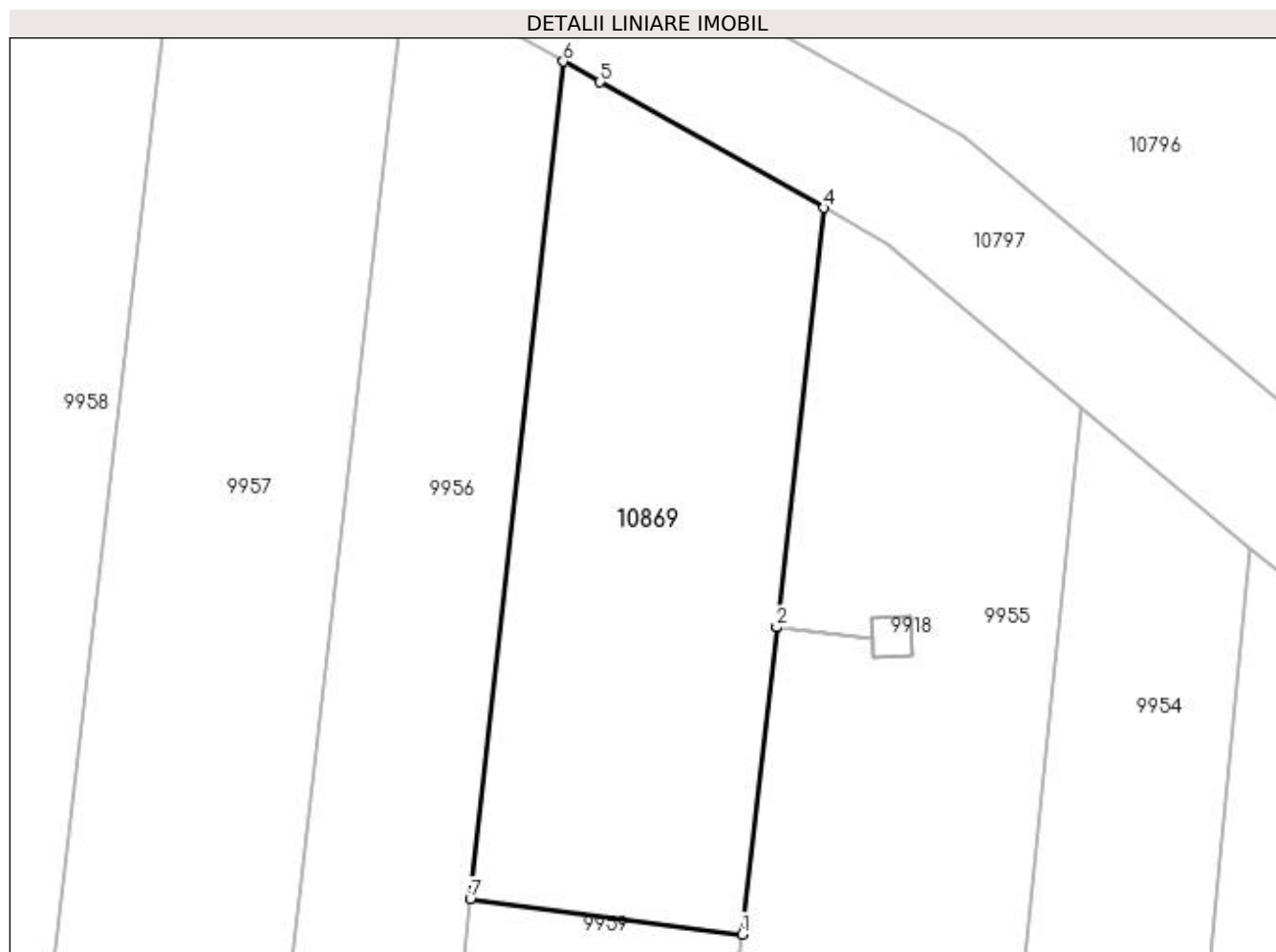
Inscrieri privind dezmembramintele dreptului de proprietate, drepturi reale de garanție și sarcini	Referințe
NU SUNT	

Anexa Nr. 1 La Partea I

Teren

Nr cadastral	Suprafața (mp)*	Observații / Referințe
	200	

* Suprafața este determinată în planul de proiecție Stereo 70.



Date referitoare la teren

Crt	Categorie folosință	Intravilan	Suprafața (mp)	Tarla	Parcelă	Nr. topo	Observații / Referințe
1	arabil	NU	200	24	245	-	

Lungime Segmente

1) Valorile lungimilor segmentelor sunt obținute din proiecție în plan.

Punct început	X / Y	Punct sfârșit	X / Y	Lungime segment (** (m)
1	435.819,977 300.293,582	2	435.821,034 300.302,927	9.405
2	435.821,034 300.302,927	3	435.821,035 300.302,932	0.005
3	435.821,035 300.302,932	4	435.822,476 300.315,679	12.828
4	435.822,476 300.315,679	5	435.815,659 300.319,507	7.818
5	435.815,659 300.319,507	6	435.814,542 300.320,134	1.281

Punct început	X / Y	Punct sfârșit	X / Y	Lungime segment (** (m)
6	435.814,542 300.320,134	7	435.811,709 300.294,658	25.633
7	435.811,709 300.294,658	1	435.819,977 300.293,582	8.338

** Lungimile segmentelor sunt determinate în planul de proiecție Stereo 70 și sunt rotunjite la 1 milimetru.

*** Distanța dintre puncte este formată din segmente cumulate ce sunt mai mici decât valoarea 1 milimetru.

**DATE DESPRE IMOBILUL NR. 10871**

Oficiul de Cadastru și Publicitate Imobiliară DOLJ
 Biroul de Cadastru și Publicitate Imobiliară Craiova

A. Partea I. Descrierea imobilului

TEREN Extravilan

Adresa: Jud. Dolj, T24, P312/1

Nr. Crt	Nr cadastral Nr. topografic	Suprafața* (mp)	Observații / Referințe
A1		678	Sector cadastral:44 Teren neimprejmuit;

B. Partea II. Proprietari și acte

Inscrieri privitoare la dreptul de proprietate și alte drepturi reale	Referințe
/	
Act Administrativ nr. TDP 306-2180, din 02/02/1994 emis de CJSDPAT DOLJ;	
B1	A1
Intabulare, drept de PROPRIETATE, dobandit prin Constituire, cota actuala 1/1, cota initiala 1/1 1) RUSIN CONSTANTIN	

C. Partea III. SARCINI .

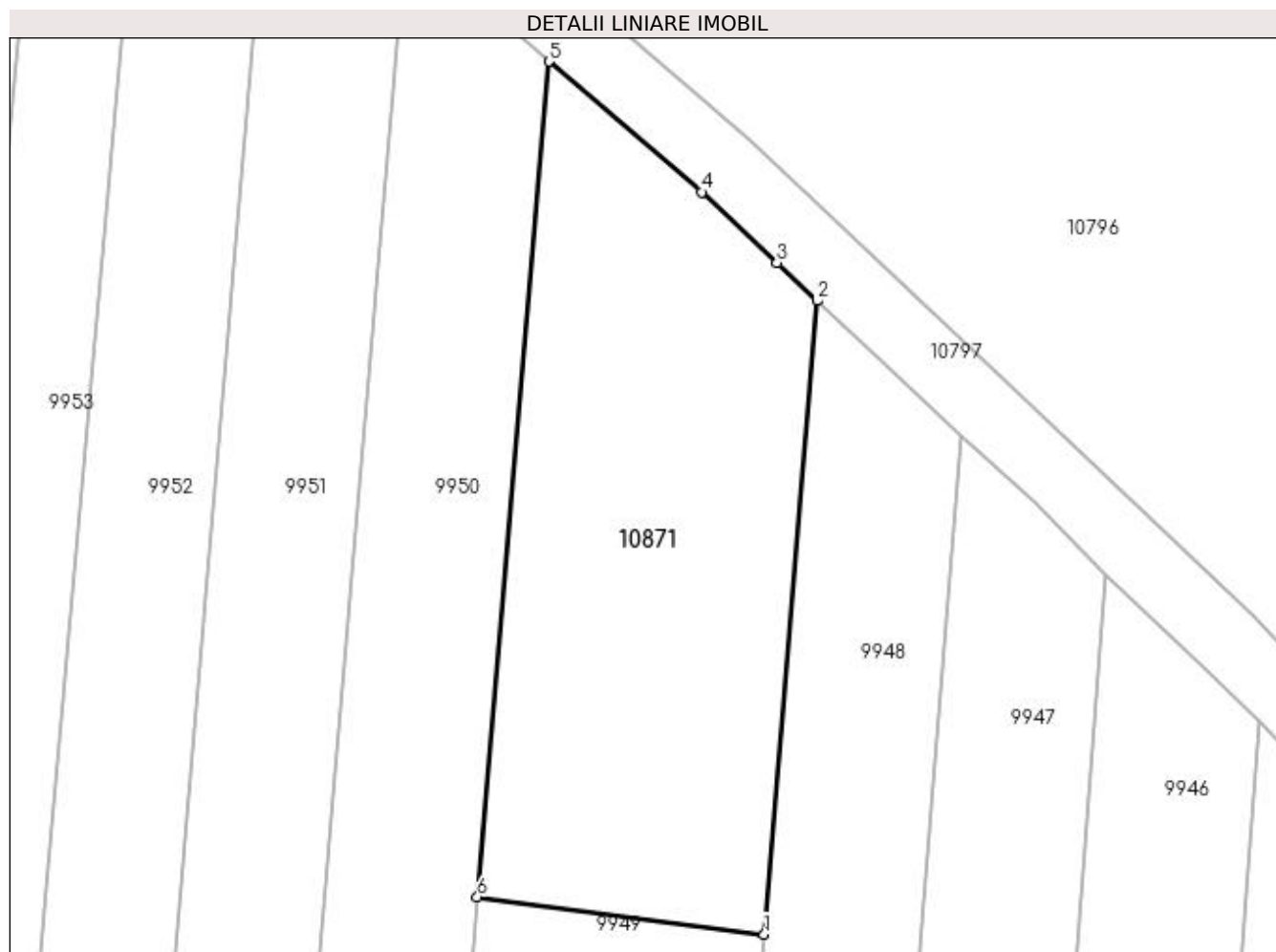
Inscrieri privind dezmembramintele dreptului de proprietate, drepturi reale de garanție și sarcini	Referințe
NU SUNT	

Anexa Nr. 1 La Partea I

Teren

Nr cadastral	Suprafața (mp)*	Observații / Referințe
	678	

* Suprafața este determinată în planul de proiecție Stereo 70.



Date referitoare la teren

Crt	Categorie folosință	Intra vilan	Suprafața (mp)	Tarla	Parcelă	Nr. topo	Observații / Referințe
1	arabil	NU	678	24	312/1	-	

Lungime Segmente

1) Valorile lungimilor segmentelor sunt obținute din proiecție în plan.

Punct început	X / Y	Punct sfârșit	X / Y	Lungime segment (** (m)
1	435.875,337 300.232,075	2	435.878,303 300.267,81	35.858
2	435.878,303 300.267,81	3	435.876,041 300.269,957	3.119
3	435.876,041 300.269,957	4	435.871,799 300.273,929	5.811
4	435.871,799 300.273,929	5	435.863,193 300.281,3	11.331
5	435.863,193 300.281,3	6	435.859,149 300.234,182	47.291

Punct început	X / Y	Punct sfârşit	X / Y	Lungime segment (** (m)
6	435.859,149 300.234,182	1	435.875,337 300.232,075	16.325

** Lungimile segmentelor sunt determinate în planul de proiecţie Stereo 70 şi sunt rotunjite la 1 milimetru.

*** Distanţa dintre puncte este formată din segmente cumulate ce sunt mai mici decât valoarea 1 milimetru.

**DATE DESPRE IMOBILUL NR. 11417**

Oficiul de Cadastru și Publicitate Imobiliară DOLJ
Biroul de Cadastru și Publicitate Imobiliară Craiova

A. Partea I. Descrierea imobilului

TEREN Intravilan

Adresa: Loc. Teslui, Jud. Dolj, T2, P50/1

Nr. Crt	Nr cadastral Nr. topografic	Suprafața* (mp)	Observații / Referințe
A1		1	Sector cadastral:44 Teren neimprejmuit; RETEA JT PTA COSERENI

Construcții

Crt	Nr cadastral Nr. topografic	Adresa	Observații / Referințe
A1.1		Loc. Teslui, Jud. Dolj, T2, P50/1	Nr. niveluri:1; S. construita la sol:1 mp; Stalp electric

B. Partea II. Proprietari și acte

Inscrieri privitoare la dreptul de proprietate și alte drepturi reale		Referințe
/		
Act Normativ nr. HG NR.1705, din 29/11/2006 emis de GUVERNUL ROMANIEI (Legea 123 din 10.07.2012; Contract de concesiune nr. 6 din 20.06.2005; Act Aditonal nr. 1 din 04.03.2016; Licenta pentru distributia energiei electrice nr. 14033 din 01.07.2002 si Anexa);		
B1	Intabulare, drept de PROPRIETATE, dobandit prin Lege, cota actuala 1/1, cota initiala 1/1 1) STATUL ROMAN-DOMENIUL PUBLIC, CIF:9999999999999, LIPSA CUI	A1, A1.1
B2	Intabulare, drept de ADMINISTRARE, dobandit prin Lege, cota actuala 1/1, cota initiala 1/1 1) MINISTERUL ECONOMIEI SI COMERTULUI, CIF:9999999999999, LIPSA CUI	A1, A1.1
Act Normativ nr. HG NR. 1705, din 29/11/2006 emis de GUVERNUL ROMANIEI (Legea 123 din 10.07.2012; Contract de concesiune nr. 6 din 20.06.2005; Act Aditonal nr. 1 din 04.03.2016; Licenta pentru distributia energiei electrice nr. 14033 din 01.07.2002 si Anexa);		
B3	Intabulare, drept de CONCESIUNE, dobandit prin Lege, cota actuala 1/1, cota initiala 1/1 1) CEZ DISTRIBUTIE SA, CIF:14491102	A1, A1.1

C. Partea III. SARCINI .

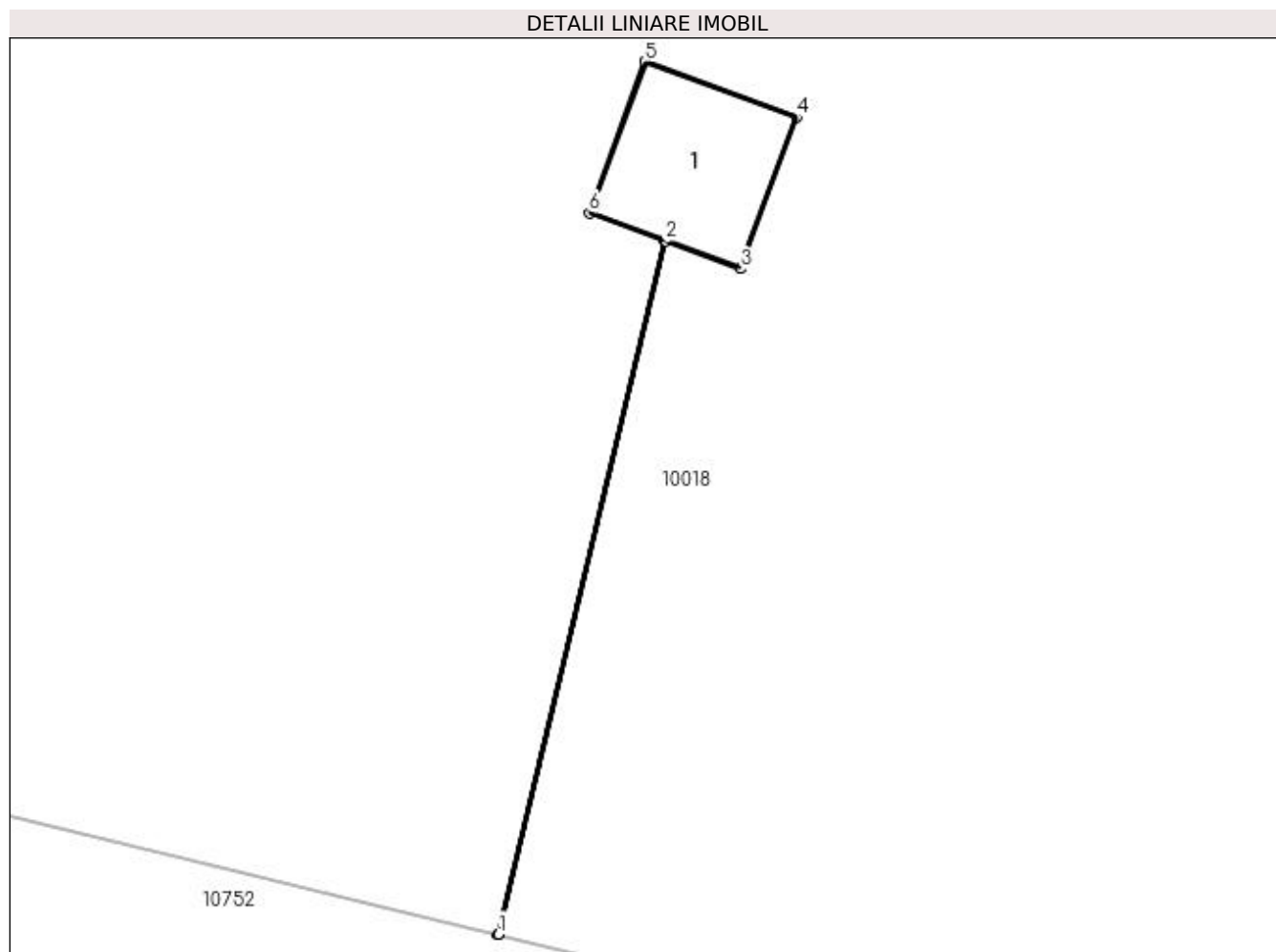
Inscrieri privind dezmembramintele dreptului de proprietate, drepturi reale de garanție și sarcini	Referințe
NU SUNT	

Anexa Nr. 1 La Partea I

Teren

Nr cadastral	Suprafața (mp)*	Observații / Referințe
	1	RETEA JT PTA COSERENI

* Suprafața este determinată în planul de proiecție Stereo 70.



Date referitoare la teren

Crt	Categorie folosință	Intra vilan	Suprafața (mp)	Tarla	Parcelă	Nr. topo	Observații / Referințe
1	curți constructii	DA	1	2	50/1	-	

Date referitoare la construcții

Crt	Număr	Destinație construcție	Supraf. (mp)	Situație juridică	Observații / Referințe
A1.1		construcții industriale și edilitare	1	Cu acte	Nr. niveluri:1; S. construita la sol:1 mp; Stalp electric

Lungime Segmente

1) Valorile lungimilor segmentelor sunt obținute din proiecție în plan.

Punct început	X / Y	Punct sfârșit	X / Y	Lungime segment (** (m)
1	434.953,743 299.842,768	2	434.954,964 299.847,84	5.217
2	434.954,964 299.847,84	3	434.955,512 299.847,637	0.584
3	434.955,512 299.847,637	4	434.955,922 299.848,744	1.18

Punct început	X / Y	Punct sfârșit	X / Y	Lungime segment (** (m)
4	434.955,922 299.848,744	5	434.954,815 299.849,153	1.18
5	434.954,815 299.849,153	6	434.954,406 299.848,046	1.18
6	434.954,406 299.848,046	7	434.954,959 299.847,842	0.589
7	434.954,959 299.847,842	8	434.953,738 299.842,769	5.218
8	434.953,738 299.842,769	1	434.953,743 299.842,768	0.005

** Lungimile segmentelor sunt determinate în planul de proiecție Stereo 70 și sunt rotunjite la 1 milimetru.

*** Distanța dintre puncte este formată din segmente cumulate ce sunt mai mici decât valoarea 1 milimetru.

