

**DATE DESPRE IMOBILUL NR. 8091**

Oficiul de Cadastru și Publicitate Imobiliară DOLJ
Biroul de Cadastru și Publicitate Imobiliară Craiova

A. Partea I. Descrierea imobilului

TEREN Extravilan

Adresa: Jud. Dolj, T80, P14

Nr. Crt	Nr cadastral Nr. topografic	Suprafața* (mp)	Observații / Referințe
A1		10.000	Sector cadastral:43 Teren neimprejmuț; In TDP a fost inregistrat in mod eronat T30, corect fiind T80

B. Partea II. Proprietari și acte

Inscrieri privitoare la dreptul de proprietate și alte drepturi reale		Referințe
/		
Act Administrativ nr. TDP 1478, din 11/04/2003 emis de CJSDPAT DOLJ;		
B1	Intabulare, drept de PROPRIETATE, dobândit prin Reconstituire, cota actuala 1/1, cota initiala 1/1 1) STAN CONSTANTIN, LIPSA CNP	A1

C. Partea III. SARCINI .

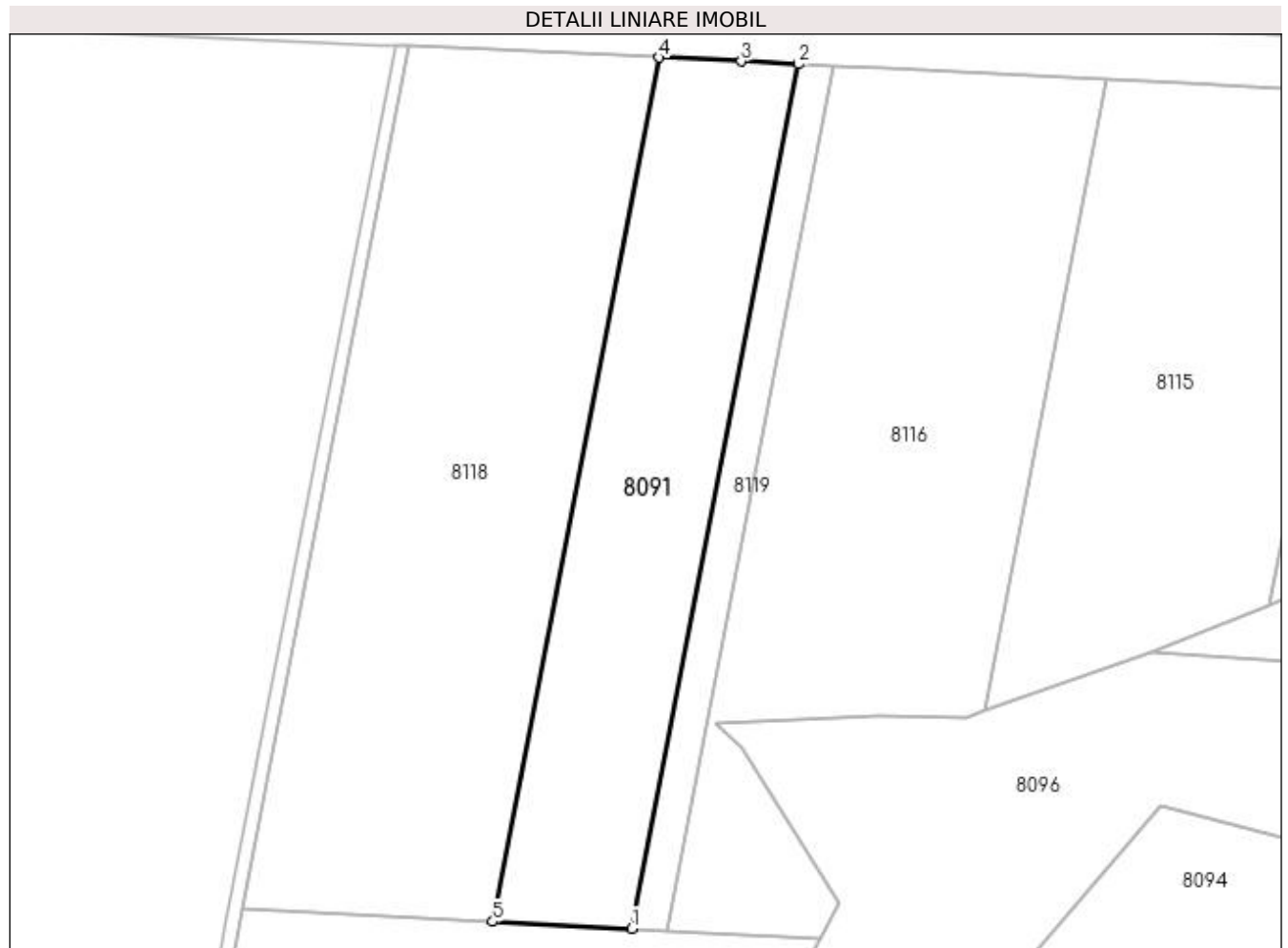
Inscrieri privind dezmembramintele dreptului de proprietate, drepturi reale de garanție și sarcini	Referințe
NU SUNT	

Anexa Nr. 1 La Partea I

Teren

Nr cadastral	Suprafața (mp)*	Observații / Referințe
	10.000	In TDP a fost inregistrat în mod eronat T30, corect fiind T80

* Suprafața este determinată în planul de proiecție Stereo 70.



Date referitoare la teren

Crt	Categorie folosință	Intravilan	Suprafața (mp)	Tarla	Parcelă	Nr. topo	Observații / Referințe
1	arabil	NU	10.000	80	14	-	

Lungime Segmente

1) Valorile lungimilor segmentelor sunt obținute din proiecție în plan.

Punct început	X / Y	Punct sfârșit	X / Y	Lungime segment (** (m)
1	434.274,021 300.148,86	2	434.321,957 300.397,187	252.911
2	434.321,957 300.397,187	3	434.305,583 300.398,01	16.395
3	434.305,583 300.398,01	4	434.282,044 300.399,062	23.562
4	434.282,044 300.399,062	5	434.234,132 300.150,858	252.786
5	434.234,132 300.150,858	1	434.274,021 300.148,86	39.939

**** Lungimile segmentelor sunt determinate în planul de proiecție Stereo 70 și sunt rotunjite la 1 milimetru.**

***** Distanța dintre puncte este formată din segmente cumulate ce sunt mai mici decât valoarea 1 milimetru.**

**DATE DESPRE IMOBILUL NR. 8092**

Oficiul de Cadastru și Publicitate Imobiliară DOLJ
Biroul de Cadastru și Publicitate Imobiliară Craiova

A. Partea I. Descrierea imobilului

TEREN Extravilan

Adresa: Jud. Dolj, T80, P16

Nr. Crt	Nr cadastral Nr. topografic	Suprafața* (mp)	Observații / Referințe
A1	31311	12.035	Sector cadastral:43 Teren neimprejmuit;

B. Partea II. Proprietari și acte

Inscrieri privitoare la dreptul de proprietate și alte drepturi reale		Referințe
14754 / 11/02/2014		
Act Notarial nr. contract de vanzare cumparare aut nr 110, din 11/02/2014 emis de NP Bazgu Mariana;		
B1	Intabulare, drept de PROPRIETATE, dobandit prin Conventie, cota actuala 1/1, cota initiala 1/1 1) DUMITRU JENICA, casatorit cu 2) DUMITRU MARIANA	A1

C. Partea III. SARCINI .

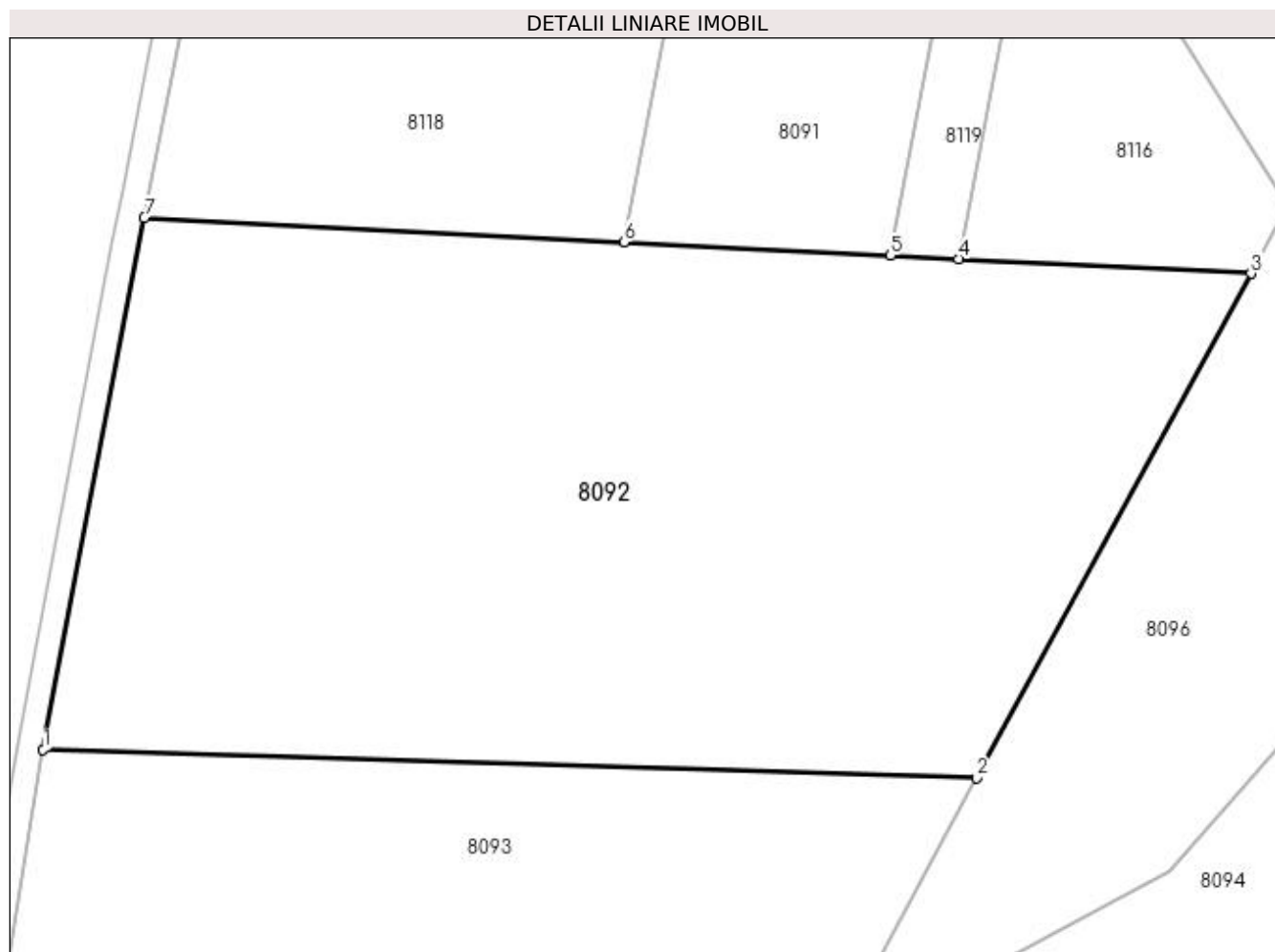
Inscrieri privind dezmembramintele dreptului de proprietate, drepturi reale de garanție și sarcini	Referințe
NU SUNT	

Anexa Nr. 1 La Partea I

Teren

Nr cadastral	Suprafața (mp)*	Observații / Referințe
31311	12.035	

* Suprafața este determinată în planul de proiecție Stereo 70.



Date referitoare la teren

Crt	Categorie folosință	Intravilan	Suprafața (mp)	Tarla	Parcelă	Nr. topo	Observații / Referințe
1	arabil	NU	12.035	80	16	-	

Lungime Segmente

1) Valorile lungimilor segmentelor sunt obținute din proiecție în plan.

Punct început	X / Y	Punct sfârșit	X / Y	Lungime segment (** (m)
1	434.147,066 300.074,831	2	434.286,954 300.070,61	139.952
2	434.286,954 300.070,61	3	434.328,06 300.146,154	86.003
3	434.328,06 300.146,154	4	434.284,252 300.148,347	43.863
4	434.284,252 300.148,347	5	434.274,021 300.148,86	10.244
5	434.274,021 300.148,86	6	434.234,132 300.150,858	39.939

Punct început	X / Y	Punct sfârșit	X / Y	Lungime segment (** (m)
6	434.234,132 300.150,858	7	434.162,25 300.154,457	71.972
7	434.162,25 300.154,457	1	434.147,066 300.074,831	81.061

** Lungimile segmentelor sunt determinate în planul de proiecție Stereo 70 și sunt rotunjite la 1 milimetru.

*** Distanța dintre puncte este formată din segmente cumulate ce sunt mai mici decât valoarea 1 milimetru.

**DATE DESPRE IMOBILUL NR. 8093**

Oficiul de Cadastru și Publicitate Imobiliară DOLJ
Biroul de Cadastru și Publicitate Imobiliară Craiova

A. Partea I. Descrierea imobilului

TEREN Extravilan

Adresa: Jud. Dolj, T80, P16

Nr. Crt	Nr cadastral Nr. topografic	Suprafața* (mp)	Observații / Referințe
A1	31312	74.200	Sector cadastral:43 Teren neimprejmuit;

B. Partea II. Proprietari și acte

Inscrieri privitoare la dreptul de proprietate și alte drepturi reale		Referințe
14781 / 11/02/2014		
Act Notarial nr. CVC 110, din 11/02/2014 emis de BNP Bazgu Mariana;		
B1	Intabulare, drept de PROPRIETATE, dobândit prin Conventie, cota actuala 1/1, cota initiala 1/1 1) DUMITRU JENICA 2) DUMITRU MARIANA	A1

C. Partea III. SARCINI .

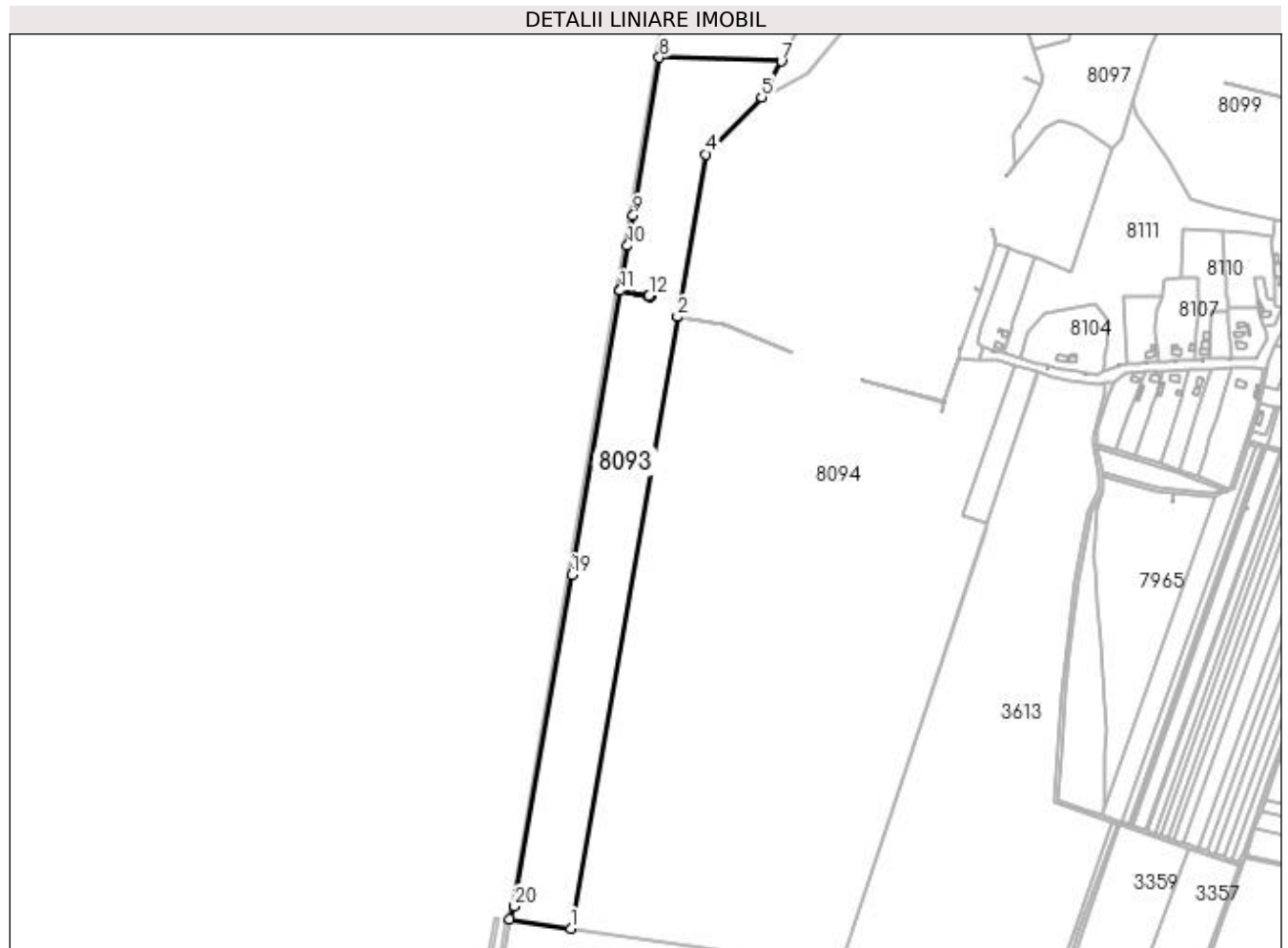
Inscrieri privind dezmembramentele dreptului de proprietate, drepturi reale de garanție și sarcini	Referințe
NU SUNT	

Anexa Nr. 1 La Partea I

Teren

Nr cadastral	Suprafața (mp)*	Observații / Referințe
31312	74.200	

* Suprafața este determinată în planul de proiecție Stereo 70.



Date referitoare la teren

Crt	Categorie folosință	Intravilan	Suprafața (mp)	Tarla	Parcelă	Nr. topo	Observații / Referințe
1	arabil	NU	74.200	80	16	-	

Lungime Segmente

1) Valorile lungimilor segmentelor sunt obținute din proiecție în plan.

Punct început	X / Y	Punct sfârșit	X / Y	Lungime segment (** (m)	Punct început	X / Y	Punct sfârșit	X / Y	Lungime segment (** (m)
1	434.045,386 299.075,513	2	434.167,902 299.777,38	712.48	2	434.167,902 299.777,38	3	434.167,903 299.777,385	0.005
3	434.167,903 299.777,385	4	434.200,455 299.963,868	189.303	4	434.200,455 299.963,868	5	434.264,514 300.029,367	91.617
5	434.264,514 300.029,367	6	434.268,983 300.037,581	9.351	6	434.268,983 300.037,581	7	434.286,954 300.070,61	37.601
7	434.286,954 300.070,61	8	434.147,066 300.074,831	139.952	8	434.147,066 300.074,831	9	434.117,095 299.893,713	183.581
9	434.117,095 299.893,713	10	434.110,593 299.858,927	35.388	10	434.110,593 299.858,927	11	434.101,835 299.807,328	52.337

Punct început	X / Y	Punct sfârșit	X / Y	Lungime segment (** (m)
11	434.101,835 299.807,328	12	434.135,439 299.801,625	34.084
13	434.135,723 299.802,276	14	434.137,015 299.801,713	1.409
15	434.136,449 299.800,411	16	434.135,156 299.800,974	1.41
17	434.135,437 299.801,62	18	434.101,834 299.807,323	34.084
19	434.046,506 299.481,357	20	433.980,734 299.100,775	386.224
21	433.975,375 299.086,066	1	434.045,386 299.075,513	70.802

Punct început	X / Y	Punct sfârșit	X / Y	Lungime segment (** (m)
12	434.135,439 299.801,625	13	434.135,723 299.802,276	0.71
14	434.137,015 299.801,713	15	434.136,449 299.800,411	1.42
16	434.135,156 299.800,974	17	434.135,437 299.801,62	0.704
18	434.101,834 299.807,323	19	434.046,506 299.481,357	330.628
20	433.980,734 299.100,775	21	433.975,375 299.086,066	15.655

** Lungimile segmentelor sunt determinate în planul de proiecție Stereo 70 și sunt rotunjite la 1 milimetru.

*** Distanța dintre puncte este formată din segmente cumulate ce sunt mai mici decât valoarea 1 milimetru.

**DATE DESPRE IMOBILUL NR. 8094**

Oficiul de Cadastru și Publicitate Imobiliară DOLJ
Biroul de Cadastru și Publicitate Imobiliară Craiova

A. Partea I. Descrierea imobilului

TEREN Necunoscut

Adresa: Loc. Cosereni, Jud. Dolj, T80, P1

Nr. Crt	Nr cadastral Nr. topografic	Suprafața* (mp)	Observații / Referințe
A1	31324	396.871	Sector cadastral:43 Teren neimpregmuit; Conform PUG aprobat prin HCL 28/2015, suprafata intravilan =6241 mp, suprafata extravilan =390630 mp.

B. Partea II. Proprietari și acte

Inscrieri privitoare la dreptul de proprietate și alte drepturi reale		Referințe
237987 / 20/11/2020		
Act Notarial nr. CERTIFICAT DE LEGATAR NR.162, din 19/11/2020 emis de NP GASPARG MONICA ORTANSA;		
B1	Intabulare, drept de PROPRIETATE, dobandit prin Succesiune, cota actuala 1/1, cota initiala 1/1 1) COMAN MIHAIL	A1
217731 / 02/11/2022		
Act Notarial nr. contract de constituire a dreptului de superficie si promisiune de uzufruct aut nr 9349, din 01/11/2022 emis de Ianachievici Andra Mihaela (inscris sub semnatura privata nr adresa nr 13435 din 07.11.2022, emis de Ianachievici Andra Mihaela);		
B2	se noteaza promisiunea de acordare a unui drept de uzufruct intre promitentul de sub B 4 si promitentul uzufructuar IGUANODON SOLAR S.R.L., contractul urmand a se autentifica la data de in termen de 2 ani de la data incheierii prezentului contract,	A1

C. Partea III. SARCINI

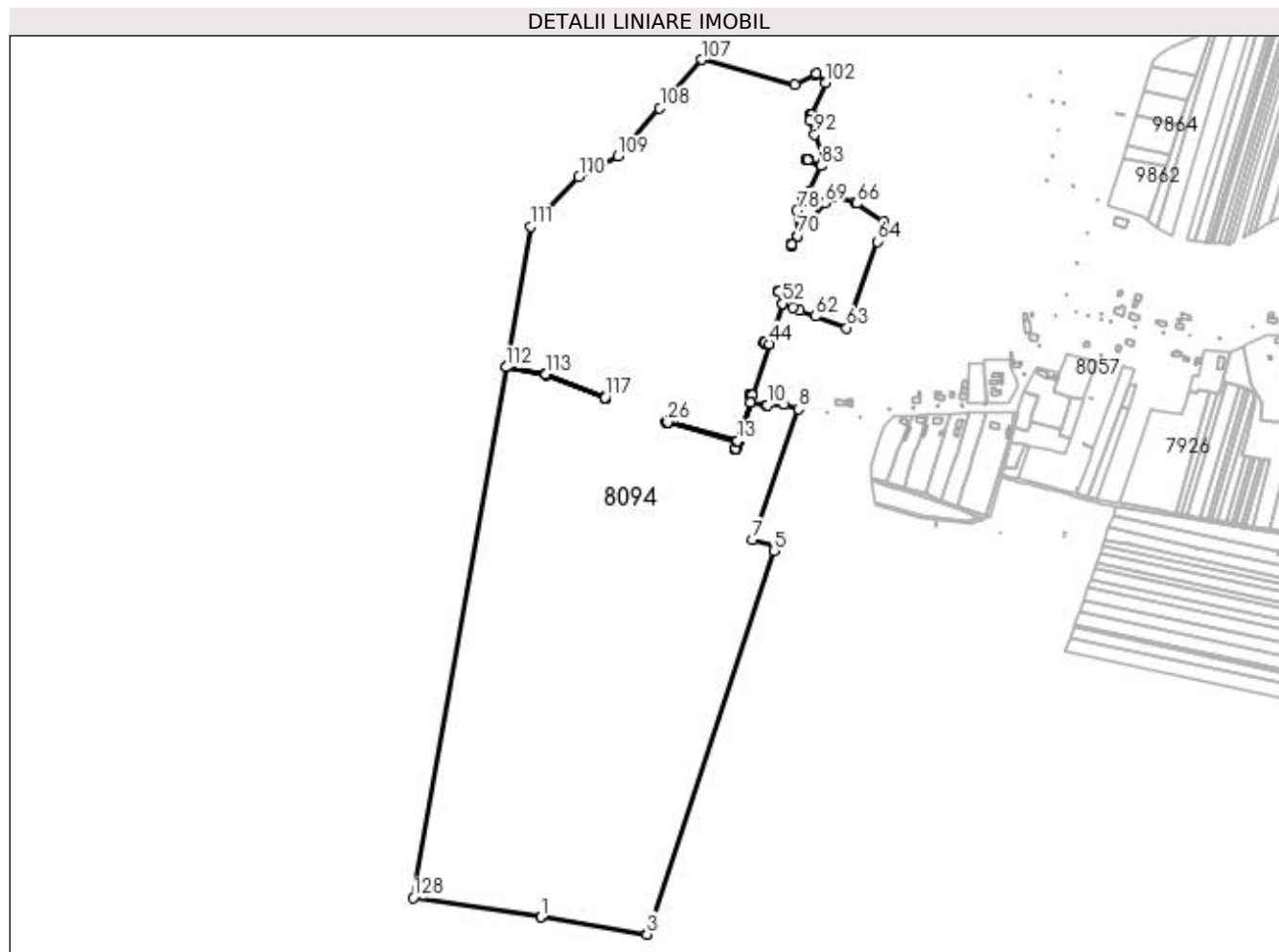
Inscrieri privind dezmembramintele dreptului de proprietate, drepturi reale de garanție și sarcini		Referințe
217731 / 02/11/2022		
Act Notarial nr. contract de constituire a dreptului de superficie si promisiune de uzufruct aut nr 9349, din 01/11/2022 emis de Ianachievici Andra Mihaela (inscris sub semnatura privata nr adresa nr 13435 din 07.11.2022, emis de Ianachievici Andra Mihaela);		
C1	Intabulare, drept de SUPERFICIE pe o perioada de doi ani, 1) IGUANODON SOLAR S.R.L., CIF:46954418	A1

Anexa Nr. 1 La Partea I

Teren

Nr cadastral	Suprafața (mp)*	Observații / Referințe
31324	396.871	Conform PUG aprobat prin HCL 28/2015, suprafața intravilan = 6241 mp, suprafața extravilan = 390630 mp.

* Suprafața este determinată în planul de proiecție Stereo 70.



Date referitoare la teren

Crt	Categorie folosință	Intra vilan	Suprafața (mp)	Tarla	Parcelă	Nr. topo	Observații / Referințe
1	arabil	DA	6.241	80	1	-	
2	arabil	NU	390.630	80	1	-	

Lungime Segmente

1) Valorile lungimilor segmentelor sunt obținute din proiecție în plan.

Punct început	X / Y	Punct sfârșit	X / Y	Lungime segment
1	434.214,364 299.050,044	2	434.214,645 299.049,999	0.285
2	434.214,645 299.049,999	3	434.354,265 299.027,113	141.483
3	434.354,265 299.027,113	4	434.354,538 299.027,959	0.889
4	434.354,538 299.027,959	5	434.522,133 299.534,76	533.793
5	434.522,133 299.534,76	6	434.524,083 299.540,656	6.21
6	434.524,083 299.540,656	7	434.494,479 299.549,041	30.769
7	434.494,479 299.549,041	8	434.555,159 299.722,312	183.589
8	434.555,159 299.722,312	9	434.535,37 299.727,865	20.553
9	434.535,37 299.727,865	10	434.514,106 299.727,279	21.272
10	434.514,106 299.727,279	11	434.511,07 299.727,195	3.037
11	434.511,07 299.727,195	12	434.491,06 299.730,862	20.343
12	434.491,06 299.730,862	13	434.474,485 299.680,06	53.438
13	434.474,485 299.680,06	14	434.475,175 299.679,913	0.705
14	434.475,175 299.679,913	15	434.474,878 299.678,524	1.42
15	434.474,878 299.678,524	16	434.474,188 299.678,672	0.706

Punct început	X / Y	Punct sfârşit	X / Y	Lungime segment	Punct început	X / Y	Punct sfârşit	X / Y	Lungime segment	Punct început	X / Y	Punct sfârşit	X / Y	Lungime segment
16	434.474,188 299.678,672	17	434.471,728 299.670,119	8.9	17	434.471,728 299.670,119	18	434.472,41 299.669,94	0.705	18	434.472,41 299.669,94	19	434.472,049 299.668,567	1.42
19	434.472,049 299.668,567	20	434.470,686 299.668,925	1.409	20	434.470,686 299.668,925	21	434.471,046 299.670,298	1.419	21	434.471,046 299.670,298	22	434.471,723 299.670,12	0.7
22	434.471,723 299.670,12	23	434.474,183 299.678,673	8.9	23	434.474,183 299.678,673	24	434.473,499 299.678,819	0.699	24	434.473,499 299.678,819	25	434.473,647 299.679,513	0.71
25	434.473,647 299.679,513	26	434.381,664 299.704,571	95.33 5	26	434.381,664 299.704,571	27	434.381,364 299.703,927	0.71	27	434.381,364 299.703,927	28	434.380,086 299.704,522	1.41
28	434.380,086 299.704,522	29	434.380,685 299.705,81	1.42	29	434.380,685 299.705,81	30	434.381,963 299.705,214	1.41	30	434.381,963 299.705,214	31	434.381,666 299.704,575	0.705
31	434.381,666 299.704,575	32	434.473,648 299.679,518	95.33 4	32	434.473,648 299.679,518	33	434.473,796 299.680,208	0.706	33	434.473,796 299.680,208	34	434.474,48 299.680,061	0.7
34	434.474,48 299.680,061	35	434.491,055 299.730,863	53.43 8	35	434.491,055 299.730,863	36	434.494,066 299.740,128	9.742	36	434.494,066 299.740,128	37	434.491,951 299.740,816	2.224
37	434.491,951 299.740,816	38	434.491,764 299.740,131	0.71	38	434.491,764 299.740,131	39	434.490,404 299.740,503	1.41	39	434.490,404 299.740,503	40	434.490,778 299.741,872	1.419
40	434.490,778 299.741,872	41	434.492,138 299.741,5	1.41	41	434.492,138 299.741,5	42	434.491,953 299.740,82	0.705	42	434.491,953 299.740,82	43	434.494,068 299.740,133	2.224
43	434.494,068 299.740,133	44	434.516,209 299.808,24	71.61 6	44	434.516,209 299.808,24	45	434.510,79 299.810,001	5.698	45	434.510,79 299.810,001	46	434.510,577 299.809,324	0.71
46	434.510,577 299.809,324	47	434.509,232 299.809,747	1.41	47	434.509,232 299.809,747	48	434.509,658 299.811,102	1.42	48	434.509,658 299.811,102	49	434.511,003 299.810,678	1.41
49	434.511,003 299.810,678	50	434.510,792 299.810,006	0.704	50	434.510,792 299.810,006	51	434.516,21 299.808,244	5.697	51	434.516,21 299.808,244	52	434.533,565 299.861,63	56.13 6
52	434.533,565 299.861,63	53	434.528,968 299.877,52	16.54 2	53	434.528,968 299.877,52	54	434.528,283 299.877,687	0.705	54	434.528,283 299.877,687	55	434.528,62 299.879,066	1.42
55	434.528,62 299.879,066	56	434.529,99 299.878,732	1.41	56	434.529,99 299.878,732	57	434.529,653 299.877,353	1.42	57	434.529,653 299.877,353	58	434.528,973 299.877,519	0.7
58	434.528,973 299.877,519	59	434.533,57 299.861,628	16.54 3	59	434.533,57 299.861,628	60	434.548,013 299.856,183	15.43 5	60	434.548,013 299.856,183	61	434.556,762 299.852,885	9.35
61	434.556,762 299.852,885	62	434.577,976 299.844,887	22.67 2	62	434.577,976 299.844,887	63	434.618,98 299.829,429	43.82 1	63	434.618,98 299.829,429	64	434.658,92 299.943,822	121.1 65
64	434.658,92 299.943,822	65	434.667,867 299.969,445	27.14	65	434.667,867 299.969,445	66	434.632,158 299.994,084	43.38 4	66	434.632,158 299.994,084	67	434.629,258 299.996,084	3.523
67	434.629,258 299.996,084	68	434.607,73 300.002,451	22.45	68	434.607,73 300.002,451	69	434.589,937 299.994,766	19.38 2	69	434.589,937 299.994,766	70	434.554,351 299.951,074	56.35
70	434.554,351 299.951,074	71	434.545,743 299.940,156	13.90 3	71	434.545,743 299.940,156	72	434.546,43 299.939,996	0.705	72	434.546,43 299.939,996	73	434.546,108 299.938,613	1.42
73	434.546,108 299.938,613	74	434.544,735 299.938,932	1.41	74	434.544,735 299.938,932	75	434.545,056 299.940,315	1.42	75	434.545,056 299.940,315	76	434.545,738 299.940,157	0.7
76	434.545,738 299.940,157	77	434.554,351 299.951,079	13.90 9	77	434.554,351 299.951,079	78	434.553,034 299.984,667	33.61 4	78	434.553,034 299.984,667	79	434.560,338 299.996,518	13.92 1
79	434.560,338 299.996,518	80	434.560,341 299.996,522	0.005	80	434.560,341 299.996,522	81	434.560,431 299.996,668	0.172	81	434.560,431 299.996,668	82	434.569,508 300.010,794	16.79 1
82	434.569,508 300.010,794	83	434.584,952 300.043,755	36.4	83	434.584,952 300.043,755	84	434.566,902 300.052,212	19.93 3	84	434.566,902 300.052,212	85	434.566,902 300.051,502	0.71
85	434.566,902 300.051,502	86	434.565,492 300.051,502	1.41	86	434.565,492 300.051,502	87	434.565,492 300.052,922	1.42	87	434.565,492 300.052,922	88	434.566,902 300.052,922	1.41
88	434.566,902 300.052,922	89	434.566,902 300.052,217	0.705	89	434.566,902 300.052,217	90	434.584,954 300.043,759	19.93 5	90	434.584,954 300.043,759	91	434.588,594 300.051,528	8.579
91	434.588,594 300.051,528	92	434.576,198 300.085,28	35.95 6	92	434.576,198 300.085,28	93	434.569,483 300.103,563	19.47 7	93	434.569,483 300.103,563	94	434.572,676 300.111,132	8.215
94	434.572,676 300.111,132	95	434.572,135 300.111,361	0.587	95	434.572,135 300.111,361	96	434.572,135 300.110,651	0.71	96	434.572,135 300.110,651	97	434.570,725 300.110,651	1.41
97	434.570,725 300.110,651	98	434.570,725 300.112,071	1.42	98	434.570,725 300.112,071	99	434.572,135 300.112,071	1.41	99	434.572,135 300.112,071	100	434.572,135 300.111,366	0.705
100	434.572,135 300.111,366	101	434.572,678 300.111,137	0.589	101	434.572,678 300.111,137	102	434.590,564 300.153,539	46.02	102	434.590,564 300.153,539	103	434.579,142 300.165,615	16.62 2
103	434.579,142 300.165,615	104	434.577,952 300.165,03	1.326	104	434.577,952 300.165,03	105	434.577,947 300.165,027	0.006	105	434.577,947 300.165,027	106	434.550,585 300.151,563	30.49 5
106	434.550,585 300.151,563	107	434.426,334 300.184,295	128.4 9	107	434.426,334 300.184,295	108	434.371,342 300.120,115	84.51 7	108	434.371,342 300.120,115	109	434.315,937 300.056,567	84.30 9
109	434.315,937 300.056,567	110	434.264,514 300.029,367	58.17 4	110	434.264,514 300.029,367	111	434.200,455 299.963,868	91.61 7	111	434.200,455 299.963,868	112	434.167,903 299.777,385	189.3 03
112	434.167,903 299.777,385	113	434.220,225 299.768,252	53.11 3	113	434.220,225 299.768,252	114	434.220,487 299.768,912	0.71	114	434.220,487 299.768,912	115	434.221,797 299.768,391	1.41

Punct început	X / Y	Punct sfârșit	X / Y	Lungime segment	Punct început	X / Y	Punct sfârșit	X / Y	Lungime segment	Punct început	X / Y	Punct sfârșit	X / Y	Lungime segment
115	434.221,797 299.768,391	116	434.221,535 299.767,732	0.709	116	434.221,535 299.767,732	117	434.299,008 299.737,075	83.318	117	434.299,008 299.737,075	118	434.299,245 299.737,744	0.71
118	434.299,245 299.737,744	119	434.300,574 299.737,274	1.41	119	434.300,574 299.737,274	120	434.300,101 299.735,935	1.42	120	434.300,101 299.735,935	121	434.298,772 299.736,405	1.41
121	434.298,772 299.736,405	122	434.299,007 299.737,07	0.705	122	434.299,007 299.737,07	123	434.221,534 299.767,727	83.318	123	434.221,534 299.767,727	124	434.221,273 299.767,072	0.705
124	434.221,273 299.767,072	125	434.219,963 299.767,592	1.409	125	434.219,963 299.767,592	126	434.220,223 299.768,247	0.705	126	434.220,223 299.768,247	127	434.167,902 299.777,38	53.112
127	434.167,902 299.777,38	128	434.045,386 299.075,513	712.48	128	434.045,386 299.075,513	1	434.214,364 299.050,044	170.87					

** Lungimile segmentelor sunt determinate în planul de proiecție Stereo 70 și sunt rotunjite la 1 milimetru.

*** Distanța dintre puncte este formată din segmente cumulate ce sunt mai mici decât valoarea 1 milimetru.

**DATE DESPRE IMOBILUL NR. 8095**

Oficiul de Cadastru și Publicitate Imobiliară DOLJ
Biroul de Cadastru și Publicitate Imobiliară Craiova

A. Partea I. Descrierea imobilului

TEREN Necunoscut

Adresa: Loc. Cosereni, Jud. Dolj, T80, P1138/1

Nr. Crt	Nr cadastral Nr. topografic	Suprafața* (mp)	Observații / Referințe
A1	32004	18.679	Sector cadastral:43 Teren neimprejmuț; Conform PUG aprobat prin HCL 28/2015, suprafata intravilan =3719 mp, suprafata extravilan =14960 mp.

B. Partea II. Proprietari și acte

Inscrieri privitoare la dreptul de proprietate și alte drepturi reale	Referințe
228546 / 15/11/2022	
Act Notarial nr. CONTRACT DE DONATIE AUT NR 5808, din 07/11/2022 emis de NP DANCIU NARCIS VIOREL;	
B1	A1
Intabulare, drept de PROPRIETATE, dobandit prin Conventie, cota actuala 1/1, cota initiala 1/1 1) FOTTESCU ȘERBAN CONSTANTIN	

C. Partea III. SARCINI

Inscrieri privind dezmembramintele dreptului de proprietate, drepturi reale de garanție și sarcini	Referințe
228546 / 15/11/2022	
Act Notarial nr. CONTRACT DE DONATIE AUT NR 5808, din 07/11/2022 emis de NP DANCIU NARCIS VIOREL;	
C1	A1
Intabulare, drept de UZUFRACT VIAGER, cota actuala 1/1, cota initiala 1/1 1) FOTTESCU BOGDAN CONSTANTIN 2) FOTTESCU LILIANA	

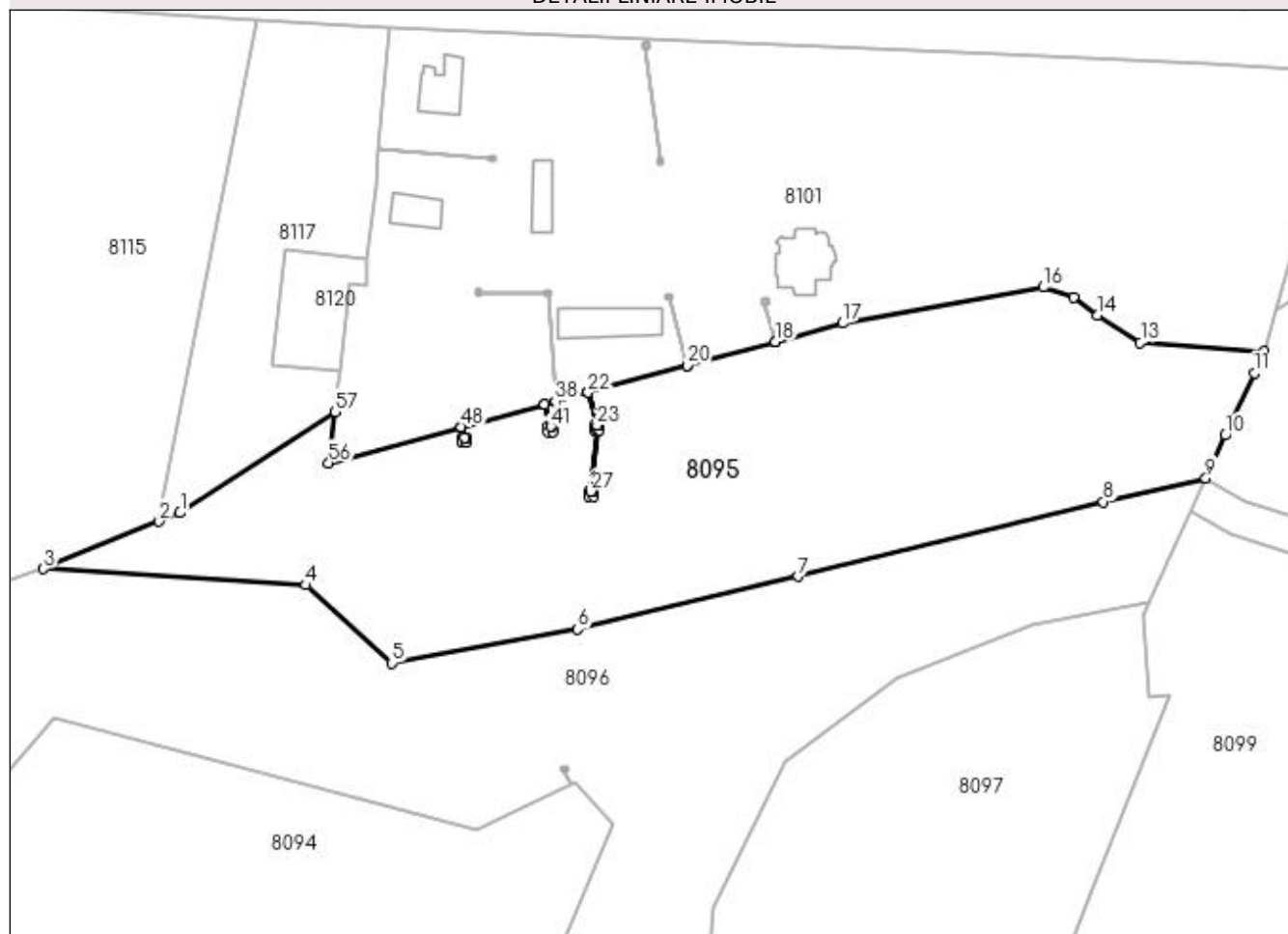
Anexa Nr. 1 La Partea I

Teren

Nr cadastral	Suprafața (mp)*	Observații / Referințe
32004	18.679	Conform PUG aprobat prin HCL 28/2015, suprafața intravilan = 3719 mp, suprafața extravilan = 14960 mp.

* Suprafața este determinată în planul de proiecție Stereo 70.

DETALII LINIARE IMOBIL



Date referitoare la teren

Crt	Categorie folosință	Intravilan	Suprafața (mp)	Tarla	Parcelă	Nr. topo	Observații / Referințe
1	neproductiv	DA	3.719	80	1138/1	-	
2	neproductiv	NU	14.960	80	1138/1	-	

Lungime Segmente

1) Valorile lungimilor segmentelor sunt obținute din proiecție în plan.

Punct început	X / Y	Punct sfârșit	X / Y	Lungime segment	Punct început	X / Y	Punct sfârșit	X / Y	Lungime segment	Punct început	X / Y	Punct sfârșit	X / Y	Lungime segment
1	434.463,422 300.244,451	2	434.457,329 300.241,881	6.613	2	434.457,329 300.241,881	3	434.423,445 300.228,011	36.613	3	434.423,445 300.228,011	4	434.500,325 300.223,269	77.026
4	434.500,325 300.223,269	5	434.525,456 300.200,441	33.951	5	434.525,456 300.200,441	6	434.579,974 300.210,324	55.407	6	434.579,974 300.210,324	7	434.644,487 300.225,807	66.345
7	434.644,487 300.225,807	8	434.734,03 300.247,634	92.165	8	434.734,03 300.247,634	9	434.764,103 300.254,583	30.865	9	434.764,103 300.254,583	10	434.769,867 300.267,139	13.816
10	434.769,867 300.267,139	11	434.778,274 300.285,454	20.152	11	434.778,274 300.285,454	12	434.781,102 300.291,615	6.779	12	434.781,102 300.291,615	13	434.744,898 300.294,324	36.305
13	434.744,898 300.294,324	14	434.732,422 300.302,276	14.795	14	434.732,422 300.302,276	15	434.725,297 300.307,492	8.83	15	434.725,297 300.307,492	16	434.716,527 300.310,497	9.271

Punct început	X / Y	Punct sfârșit	X / Y	Lungime segment	Punct început	X / Y	Punct sfârșit	X / Y	Lungime segment	Punct început	X / Y	Punct sfârșit	X / Y	Lungime segment
16	434.716,527 300.310,497	17	434.657,647 300.299,948	59.818	17	434.657,647 300.299,948	18	434.637,976 300.294,608	20.383	18	434.637,976 300.294,608	19	434.637,971 300.294,606	0.005
19	434.637,971 300.294,606	20	434.612,016 300.287,559	26.895	20	434.612,016 300.287,559	21	434.612,011 300.287,558	0.005	21	434.612,011 300.287,558	22	434.583,021 300.279,687	30.04
22	434.583,021 300.279,687	23	434.585,644 300.270,028	10.009	23	434.585,644 300.270,028	24	434.586,349 300.270,028	0.705	24	434.586,349 300.270,028	25	434.586,349 300.268,608	1.42
25	434.586,349 300.268,608	26	434.585,644 300.268,608	0.705	26	434.585,644 300.268,608	27	434.583,9 300.250,745	17.948	27	434.583,9 300.250,745	28	434.584,605 300.250,745	0.705
28	434.584,605 300.250,745	29	434.584,605 300.249,325	1.42	29	434.584,605 300.249,325	30	434.583,195 300.249,325	1.41	30	434.583,195 300.249,325	31	434.583,195 300.250,745	1.42
31	434.583,195 300.250,745	32	434.583,895 300.250,745	0.7	32	434.583,895 300.250,745	33	434.585,639 300.268,608	17.948	33	434.585,639 300.268,608	34	434.584,939 300.268,608	0.7
34	434.584,939 300.268,608	35	434.584,939 300.270,028	1.42	35	434.584,939 300.270,028	36	434.585,639 300.270,028	0.7	36	434.585,639 300.270,028	37	434.583,017 300.279,686	10.008
37	434.583,017 300.279,686	38	434.573,477 300.277,096	9.885	38	434.573,477 300.277,096	39	434.573,472 300.277,094	0.005	39	434.573,472 300.277,094	40	434.570,333 300.276,242	3.253
40	434.570,333 300.276,242	41	434.572,127 300.269,634	6.847	41	434.572,127 300.269,634	42	434.572,832 300.269,634	0.705	42	434.572,832 300.269,634	43	434.572,832 300.268,214	1.42
43	434.572,832 300.268,214	44	434.571,422 300.268,214	1.41	44	434.571,422 300.268,214	45	434.571,422 300.269,634	1.42	45	434.571,422 300.269,634	46	434.572,122 300.269,634	0.7
46	434.572,122 300.269,634	47	434.570,328 300.276,241	6.846	47	434.570,328 300.276,241	48	434.545,905 300.269,61	25.307	48	434.545,905 300.269,61	49	434.546,768 300.266,429	3.296
49	434.546,768 300.266,429	50	434.547,473 300.266,429	0.705	50	434.547,473 300.266,429	51	434.547,473 300.265,009	1.42	51	434.547,473 300.265,009	52	434.546,063 300.265,009	1.41
52	434.546,063 300.265,009	53	434.546,063 300.266,429	1.42	53	434.546,063 300.266,429	54	434.546,763 300.266,429	0.7	54	434.546,763 300.266,429	55	434.545,9 300.269,608	3.294
55	434.545,9 300.269,608	56	434.507,0 300.259,047	40.308	56	434.507,0 300.259,047	57	434.508,801 300.274,047	15.108	57	434.508,801 300.274,047	1	434.463,422 300.244,451	54.177

** Lungimile segmentelor sunt determinate în planul de proiecție Stereo 70 și sunt rotunjite la 1 milimetru.

*** Distanța dintre puncte este formată din segmente cumulate ce sunt mai mici decât valoarea 1 milimetru.

**DATE DESPRE IMOBILUL NR. 8096**

Oficiul de Cadastru și Publicitate Imobiliară DOLJ
Biroul de Cadastru și Publicitate Imobiliară Craiova

A. Partea I. Descrierea imobilului

TEREN Extravilan

Adresa: Jud. Dolj, T80, P1138

Nr. Crt	Nr cadastral Nr. topografic	Suprafața* (mp)	Observații / Referințe
A1	31361	30.122	Sector cadastral:43 Teren neimprijmit;

B. Partea II. Proprietari și acte

Inscrieri privitoare la dreptul de proprietate și alte drepturi reale		Referințe
62910 / 27/05/2014		
Act Administrativ nr. TDP 1592, din 20/04/2004 emis de CJSDPAT DOLJ;		
B1	Intabulare, drept de PROPRIETATE, dobandit prin lesire Din Indiviziune, cota actuala 1/2, cota initiala 1/1 1) FOTTESCU BOGDAN	A1
243092 / 07/12/2022		
Act Notarial nr. CM Suplimentar nr 128, din 07/12/2022 emis de NP Manole Marina;		
B2	Intabulare, drept de PROPRIETATE, dobandit prin Succesiune, cota actuala 1/2, cota initiala 1/2 1) STURDZA ADRIAN	A1

C. Partea III. SARCINI .

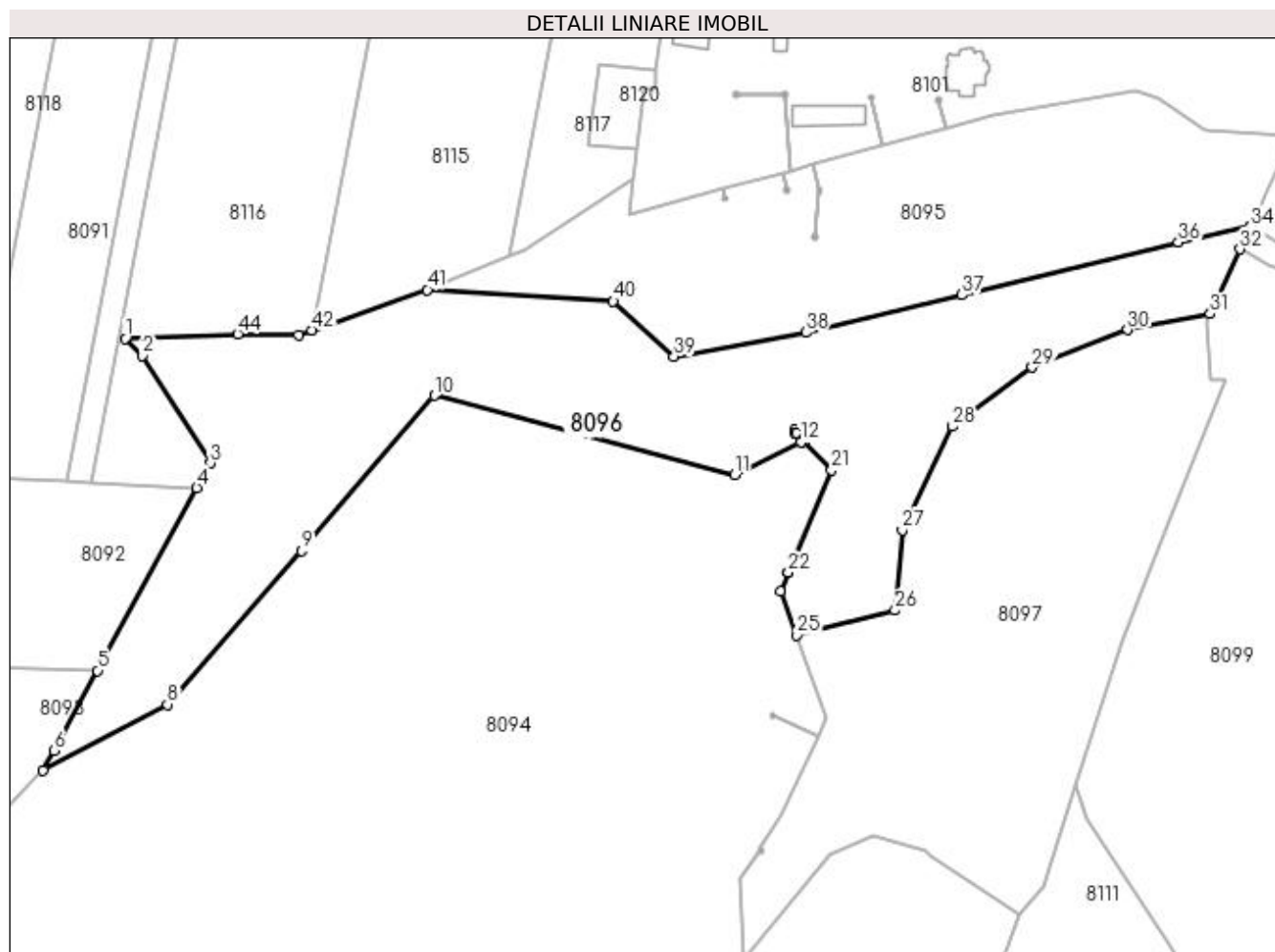
Inscrieri privind dezmembramintele dreptului de proprietate, drepturi reale de garanție și sarcini	Referințe
NU SUNT	

Anexa Nr. 1 La Partea I

Teren

Nr cadastral	Suprafața (mp)*	Observații / Referințe
31361	30.122	

* Suprafața este determinată în planul de proiecție Stereo 70.



Date referitoare la teren

Crt	Categorie folosință	Intra vilan	Suprafața (mp)	Tarla	Parcelă	Nr. topo	Observații / Referințe
1	padure	NU	30.122	80	1138	-	

Lungime Segmente

1) Valorile lungimilor segmentelor sunt obținute din proiecție în plan.

Punct început	X / Y	Punct sfârșit	X / Y	Lungime segment
1	434.298,416 300.207,885	2	434.305,592 300.200,776	10.10 1
4	434.328,06 300.146,154	5	434.286,954 300.070,61	86.00 3
7	434.264,514 300.029,367	8	434.315,937 300.056,567	58.17 4
10	434.426,334 300.184,295	11	434.550,585 300.151,563	128.4 9
13	434.576,109 300.168,764	14	434.575,404 300.168,764	0.705
16	434.576,814 300.170,184	17	434.576,814 300.168,764	1.42
2	434.305,592 300.200,776	3	434.333,641 300.156,414	52.48 6
5	434.286,954 300.070,61	6	434.268,983 300.037,581	37.60 1
8	434.315,937 300.056,567	9	434.371,342 300.120,115	84.30 9
11	434.550,585 300.151,563	12	434.577,947 300.165,027	30.49 5
14	434.575,404 300.168,764	15	434.575,404 300.170,184	1.42
17	434.576,814 300.168,764	18	434.576,114 300.168,764	0.7
3	434.333,641 300.156,414	4	434.328,06 300.146,154	11.68
6	434.268,983 300.037,581	7	434.264,514 300.029,367	9.351
9	434.371,342 300.120,115	10	434.426,334 300.184,295	84.51 7
12	434.577,947 300.165,027	13	434.576,109 300.168,764	4.165
15	434.575,404 300.170,184	16	434.576,814 300.170,184	1.41
18	434.576,114 300.168,764	19	434.577,952 300.165,03	4.162

Punct început	X / Y	Punct sfârșit	X / Y	Lungime segment	Punct început	X / Y	Punct sfârșit	X / Y	Lungime segment	Punct început	X / Y	Punct sfârșit	X / Y	Lungime segment
19	434.577,952 300.165,03	20	434.579,142 300.165,615	1.326	20	434.579,142 300.165,615	21	434.590,564 300.153,539	16.622	21	434.590,564 300.153,539	22	434.572,678 300.111,137	46.02
22	434.572,678 300.111,137	23	434.572,676 300.111,132	0.005	23	434.572,676 300.111,132	24	434.569,483 300.103,563	8.215	24	434.569,483 300.103,563	25	434.576,198 300.085,28	19.477
25	434.576,198 300.085,28	26	434.616,87 300.095,537	41.945	26	434.616,87 300.095,537	27	434.619,89 300.128,742	33.342	27	434.619,89 300.128,742	28	434.640,691 300.171,505	47.554
28	434.640,691 300.171,505	29	434.673,621 300.195,947	41.01	29	434.673,621 300.195,947	30	434.713,09 300.211,427	42.396	30	434.713,09 300.211,427	31	434.747,317 300.218,016	34.855
31	434.747,317 300.218,016	32	434.759,594 300.244,761	29.428	32	434.759,594 300.244,761	33	434.762,433 300.250,945	6.805	33	434.762,433 300.250,945	34	434.763,889 300.254,116	3.489
34	434.763,889 300.254,116	35	434.764,103 300.254,583	0.514	35	434.764,103 300.254,583	36	434.734,03 300.247,634	30.865	36	434.734,03 300.247,634	37	434.644,487 300.225,807	92.165
37	434.644,487 300.225,807	38	434.579,974 300.210,324	66.345	38	434.579,974 300.210,324	39	434.525,456 300.200,441	55.407	39	434.525,456 300.200,441	40	434.500,325 300.223,269	33.951
40	434.500,325 300.223,269	41	434.423,445 300.228,011	77.026	41	434.423,445 300.228,011	42	434.375,675 300.211,322	50.601	42	434.375,675 300.211,322	43	434.370,12 300.209,381	5.884
43	434.370,12 300.209,381	44	434.344,954 300.209,724	25.168	44	434.344,954 300.209,724	1	434.298,416 300.207,885	46.574					

** Lungimile segmentelor sunt determinate în planul de proiecție Stereo 70 și sunt rotunjite la 1 milimetru.

*** Distanța dintre puncte este formată din segmente cumulate ce sunt mai mici decât valoarea 1 milimetru.

**DATE DESPRE IMOBILUL NR. 8097**

Oficiul de Cadastru și Publicitate Imobiliară DOLJ
Biroul de Cadastru și Publicitate Imobiliară Craiova

A. Partea I. Descrierea imobilului

TEREN Extravilan

Adresa: Jud. Dolj, T80, P1138/1

Nr. Crt	Nr cadastral Nr. topografic	Suprafața* (mp)	Observații / Referințe
A1	31325	24.494	Sector cadastral:43 Teren neimprejmuit;

B. Partea II. Proprietari și acte

Inscrieri privitoare la dreptul de proprietate și alte drepturi reale	Referințe
237977 / 20/11/2020	
Act Notarial nr. CERTIFICAT LEGATAR NR 163, din 19/11/2020 emis de NP GASPAR MONICA ORTANSA;	
B1	A1
Intabulare, drept de PROPRIETATE, dobandit prin Succesiune, cota actuala 1/1, cota initiala 1/1 1) JILAVU VIOREL	

C. Partea III. SARCINI .

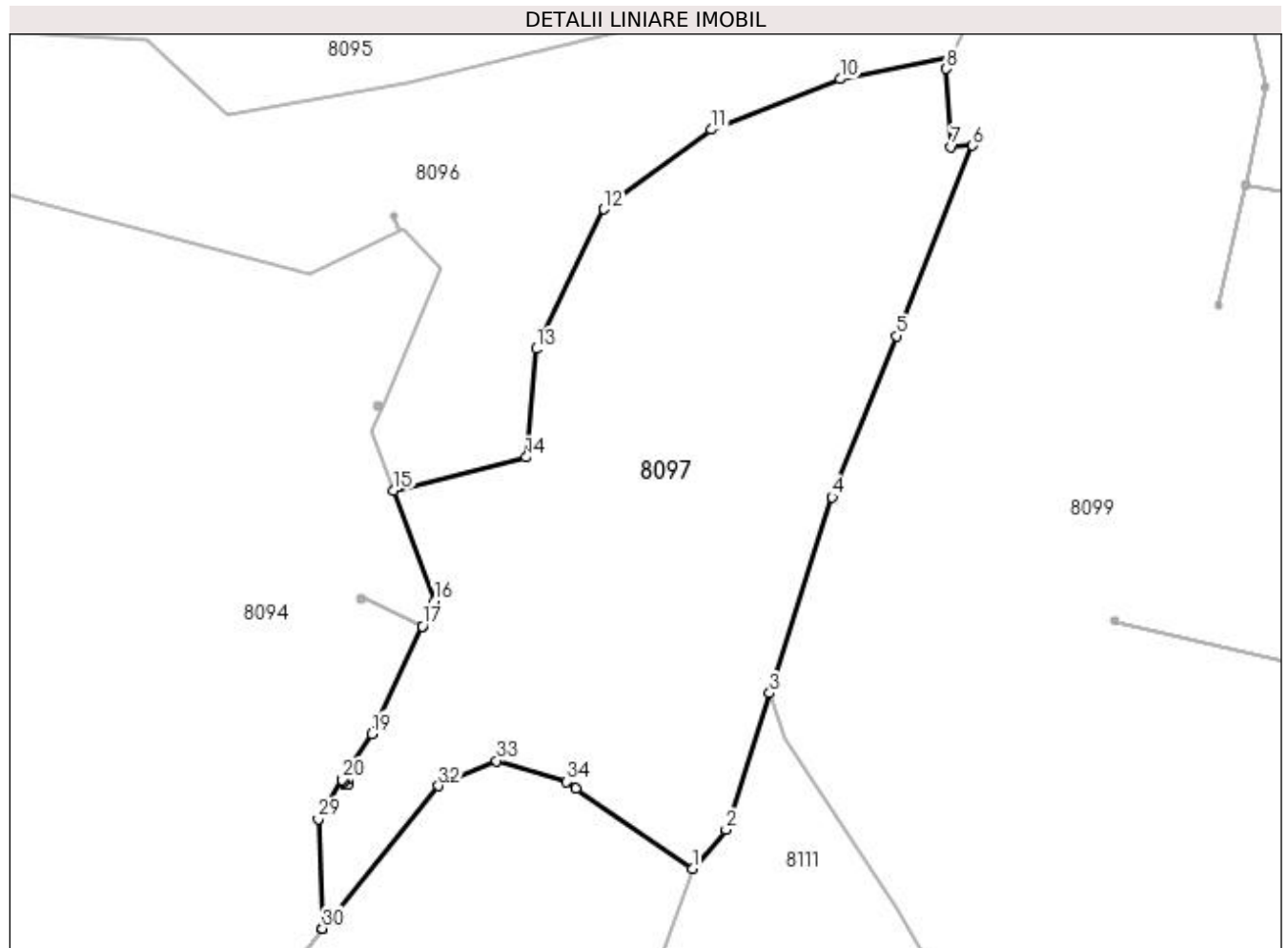
Inscrieri privind dezmembramintele dreptului de proprietate, drepturi reale de garanție și sarcini	Referințe
NU SUNT	

Anexa Nr. 1 La Partea I

Teren

Nr cadastral	Suprafața (mp)*	Observații / Referințe
31325	24.494	

* Suprafața este determinată în planul de proiecție Stereo 70.



Date referitoare la teren

Crt	Categorie folosință	Intravilan	Suprafața (mp)	Tarla	Parcelă	Nr. topo	Observații / Referințe
1	padure	NU	24.494	80	1138/1	-	

Lungime Segmente

1) Valorile lungimilor segmentelor sunt obținute din proiecție în plan.

Punct început	X / Y	Punct sfârșit	X / Y	Lungime segment (** (m)
1	434.667,867 299.969,445	2	434.678,089 299.981,378	15.713
3	434.691,477 300.023,254	4	434.710,677 300.083,308	63.049
5	434.730,43 300.132,662	6	434.753,791 300.191,033	62.872
7	434.747,185 300.190,628	8	434.745,719 300.214,535	23.952
9	434.747,317 300.218,016	10	434.713,09 300.211,427	34.855

Punct început	X / Y	Punct sfârșit	X / Y	Lungime segment (** (m)
2	434.678,089 299.981,378	3	434.691,477 300.023,254	43.964
4	434.710,677 300.083,308	5	434.730,43 300.132,662	53.16
6	434.753,791 300.191,033	7	434.747,185 300.190,628	6.618
8	434.745,719 300.214,535	9	434.747,317 300.218,016	3.83
10	434.713,09 300.211,427	11	434.673,621 300.195,947	42.396

Punct început	X / Y	Punct sfârșit	X / Y	Lungime segment (** (m)
11	434.673,621 300.195,947	12	434.640,691 300.171,505	41.01
13	434.619,89 300.128,742	14	434.616,87 300.095,537	33.342
15	434.576,198 300.085,28	16	434.588,594 300.051,528	35.956
17	434.584,954 300.043,759	18	434.584,952 300.043,755	0.004
19	434.569,508 300.010,794	20	434.560,431 299.996,668	16.791
21	434.560,341 299.996,522	22	434.560,917 299.996,167	0.677
23	434.560,917 299.996,877	24	434.562,327 299.996,877	1.41
25	434.562,327 299.995,457	26	434.560,917 299.995,457	1.41
27	434.560,917 299.996,162	28	434.560,338 299.996,518	0.68
29	434.553,034 299.984,667	30	434.554,351 299.951,079	33.614
31	434.554,351 299.951,074	32	434.589,937 299.994,766	56.35
33	434.607,73 300.002,451	34	434.629,258 299.996,084	22.45
35	434.632,158 299.994,084	1	434.667,867 299.969,445	43.384

Punct început	X / Y	Punct sfârșit	X / Y	Lungime segment (** (m)
12	434.640,691 300.171,505	13	434.619,89 300.128,742	47.554
14	434.616,87 300.095,537	15	434.576,198 300.085,28	41.945
16	434.588,594 300.051,528	17	434.584,954 300.043,759	8.579
18	434.584,952 300.043,755	19	434.569,508 300.010,794	36.4
20	434.560,431 299.996,668	21	434.560,341 299.996,522	0.172
22	434.560,917 299.996,167	23	434.560,917 299.996,877	0.71
24	434.562,327 299.996,877	25	434.562,327 299.995,457	1.42
26	434.560,917 299.995,457	27	434.560,917 299.996,162	0.705
28	434.560,338 299.996,518	29	434.553,034 299.984,667	13.921
30	434.554,351 299.951,079	31	434.554,351 299.951,074	0.005
32	434.589,937 299.994,766	33	434.607,73 300.002,451	19.382
34	434.629,258 299.996,084	35	434.632,158 299.994,084	3.523

** Lungimile segmentelor sunt determinate în planul de proiecție Stereo 70 și sunt rotunjite la 1 milimetru.

*** Distanța dintre puncte este formată din segmente cumulate ce sunt mai mici decât valoarea 1 milimetru.

**DATE DESPRE IMOBILUL NR. 8098**

Oficiul de Cadastru și Publicitate Imobiliară DOLJ
Biroul de Cadastru și Publicitate Imobiliară Craiova

A. Partea I. Descrierea imobilului

TEREN Extravilan

Adresa: Jud. Dolj, T28, P1171

Nr. Crt	Nr cadastral Nr. topografic	Suprafața* (mp)	Observații / Referințe
A1	31766	30.000	Sector cadastral:43 Teren neimprejmit;

B. Partea II. Proprietari și acte

Inscrieri privitoare la dreptul de proprietate și alte drepturi reale		Referințe
48418 / 04/05/2015		
Act Normativ nr. HG nr 965, din 18/09/2002 emis de Parlamentul Romaniei (Inventarul bunurilor care apartin domeniului public al comunei Teslui, Anexa nr 92, adeverinta nr 1389/2015 Pimaria Teslui);		
B1	Intabulare, drept de PROPRIETATE, dobandit prin Lege, cota actuala 1/1, cota initiala 1/1 1) COMUNA TESLUI - DOMENIUL PUBLIC , CIF:999999999999, LIPSA CUI	A1
B2	Intabulare, drept de ADMINISTRARE, dobandit prin Lege, cota actuala 1/1, cota initiala 1/1 1) CONSILIUL LOCAL TESLUI , CIF:999999999999, LIPSA CUI	A1

C. Partea III. SARCINI .

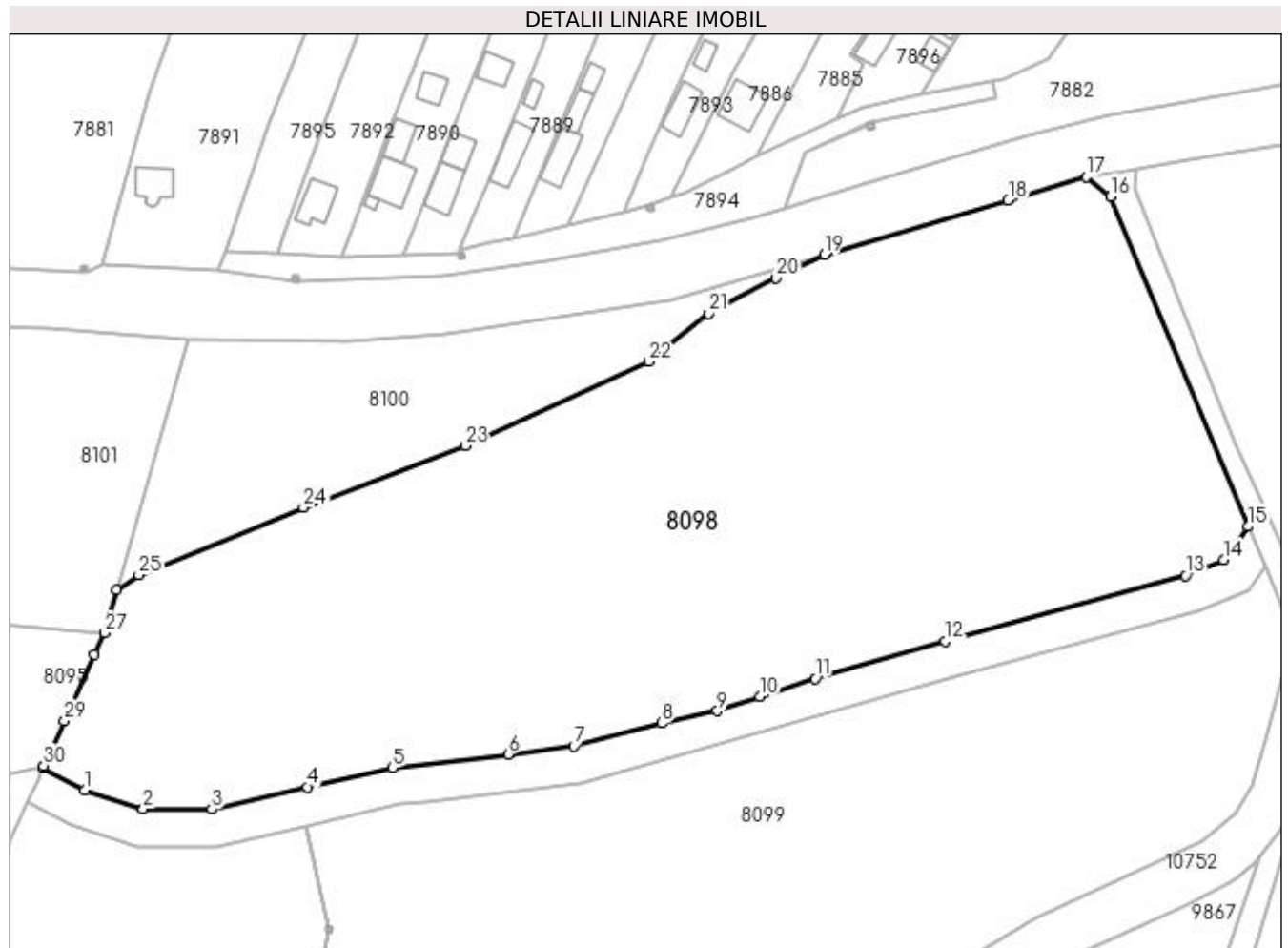
Inscrieri privind dezmembramintele dreptului de proprietate, drepturi reale de garanție și sarcini	Referințe
NU SUNT	

Anexa Nr. 1 La Partea I

Teren

Nr cadastral	Suprafața (mp)*	Observații / Referințe
31766	30.000	

* Suprafața este determinată în planul de proiecție Stereo 70.



Date referitoare la teren

Crt	Categorie folosință	Intravilan	Suprafața (mp)	Tarla	Parcelă	Nr. topo	Observații / Referințe
1	ape statatoare	NU	27.220	28	1171	-	
2	pasune	NU	2.780	28	1171	-	IMOBIL NEIMPREJMUIT

Lungime Segmente

1) Valorile lungimilor segmentelor sunt obținute din proiecție în plan.

Punct început	X / Y	Punct sfârșit	X / Y	Lungime segment (** (m)
1	434.775,504 300.247,784	2	434.791,809 300.242,512	17.136
3	434.810,909 300.242,512	4	434.837,61 300.248,636	27.394
5	434.861,313 300.254,04	6	434.893,489 300.257,798	32.395
7	434.911,83 300.259,981	8	434.936,348 300.266,429	25.352

Punct început	X / Y	Punct sfârșit	X / Y	Lungime segment (** (m)
2	434.791,809 300.242,512	3	434.810,909 300.242,512	19.1
4	434.837,61 300.248,636	5	434.861,313 300.254,04	24.311
6	434.893,489 300.257,798	7	434.911,83 300.259,981	18.47
8	434.936,348 300.266,429	9	434.951,839 300.269,87	15.869

Punct început	X / Y	Punct sfârșit	X / Y	Lungime segment (** (m)
9	434.951,839 300.269,87	10	434.963,63 300.273,798	12.428
11	434.979,13 300.278,822	12	435.015,378 300.289,193	37.702
13	435.082,318 300.307,5	14	435.093,013 300.311,863	11.551
15	435.099,696 300.321,214	16	435.061,461 300.413,101	99.525
17	435.054,581 300.418,563	18	435.032,88 300.412,126	22.636
19	434.981,631 300.396,924	20	434.968,21 300.390,382	14.931
21	434.949,353 300.380,509	22	434.932,69 300.367,174	21.342
23	434.881,526 300.343,695	24	434.836,423 300.326,552	48.251
25	434.790,601 300.307,712	26	434.784,483 300.303,531	7.41
27	434.781,102 300.291,615	28	434.778,274 300.285,454	6.779
29	434.769,867 300.267,139	30	434.764,103 300.254,583	13.816
31	434.763,889 300.254,116	1	434.775,504 300.247,784	13.229

Punct început	X / Y	Punct sfârșit	X / Y	Lungime segment (** (m)
10	434.963,63 300.273,798	11	434.979,13 300.278,822	16.294
12	435.015,378 300.289,193	13	435.082,318 300.307,5	69.398
14	435.093,013 300.311,863	15	435.099,696 300.321,214	11.494
16	435.061,461 300.413,101	17	435.054,581 300.418,563	8.785
18	435.032,88 300.412,126	19	434.981,631 300.396,924	53.456
20	434.968,21 300.390,382	21	434.949,353 300.380,509	21.285
22	434.932,69 300.367,174	23	434.881,526 300.343,695	56.294
24	434.836,423 300.326,552	25	434.790,601 300.307,712	49.544
26	434.784,483 300.303,531	27	434.781,102 300.291,615	12.386
28	434.778,274 300.285,454	29	434.769,867 300.267,139	20.152
30	434.764,103 300.254,583	31	434.763,889 300.254,116	0.514

** Lungimile segmentelor sunt determinate în planul de proiecție Stereo 70 și sunt rotunjite la 1 milimetru.

*** Distanța dintre puncte este formată din segmente cumulate ce sunt mai mici decât valoarea 1 milimetru.

**DATE DESPRE IMOBILUL NR. 8099**

Oficiul de Cadastru și Publicitate Imobiliară DOLJ
 Biroul de Cadastru și Publicitate Imobiliară Craiova

A. Partea I. Descrierea imobilului

TEREN Necunoscut

Adresa: Loc. Cosereni, Jud. Dolj, T28, P1173, 1167, 1166, 1168, 1164, 1165, 1163

Nr. Crt	Nr cadastral Nr. topografic	Suprafața* (mp)	Observații / Referințe
A1	31371	93.496	Sector cadastral:43 Teren neimprejmuit; Conform PUG aprobat prin HCL 28/2015, suprafata intravilan =43614 mp, suprafata extravilan =49882 mp.

B. Partea II. Proprietari și acte

Inscrieri privitoare la dreptul de proprietate și alte drepturi reale	Referințe
237994 / 20/11/2020	
Act Notarial nr. CERTIFICAT LEGATAR 162, din 19/11/2020 emis de NP GASPARG MONICA ORTANSA;	
B1	A1
Intabulare, drept de PROPRIETATE, dobandit prin Succesiune, cota actuala 1/1, cota initiala 1/1 1) COMAN MIHAIL	

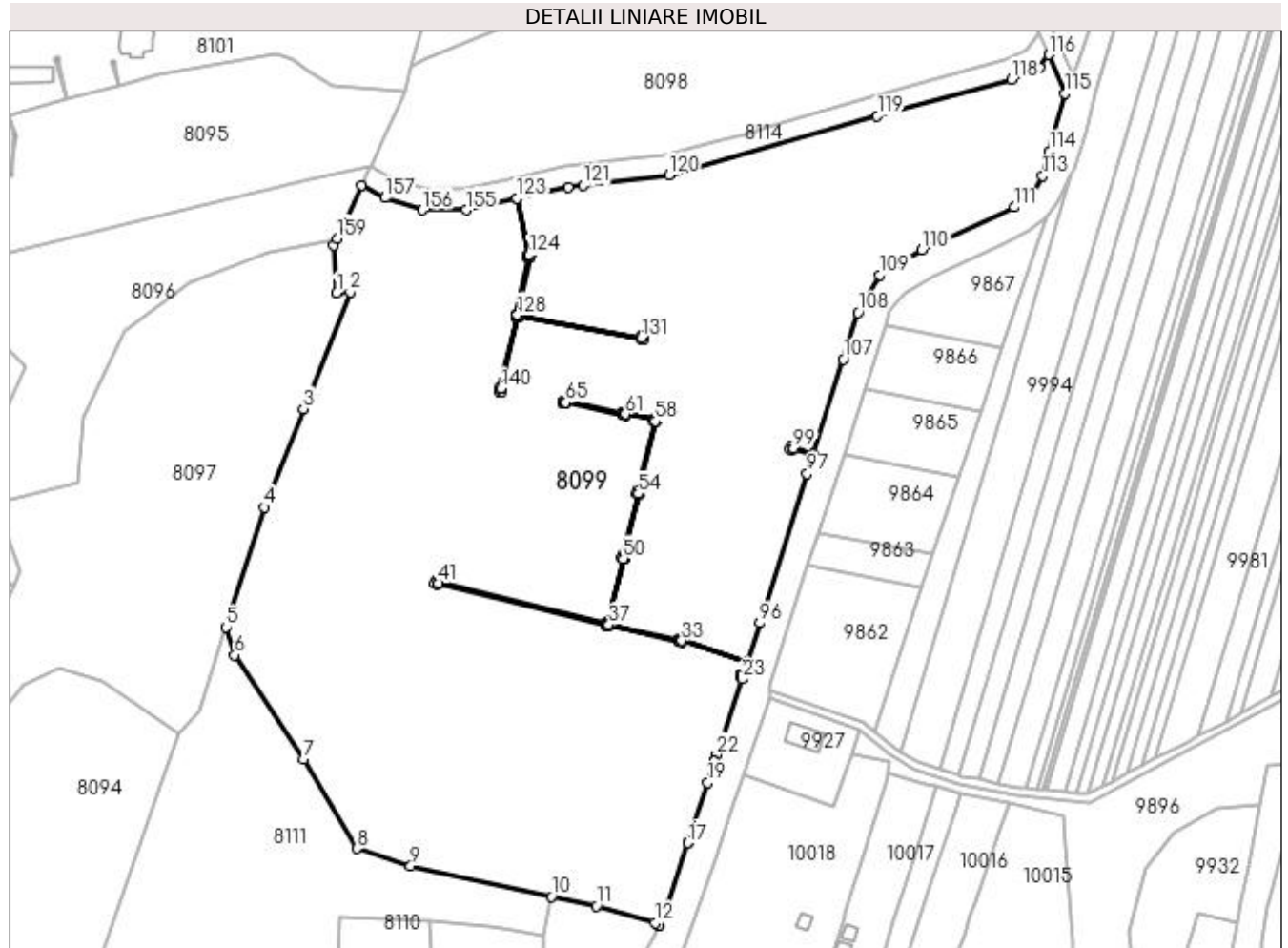
C. Partea III. SARCINI .

Inscrieri privind dezmembramintele dreptului de proprietate, drepturi reale de garanție și sarcini	Referințe
NU SUNT	

Anexa Nr. 1 La Partea I**Teren**

Nr cadastral	Suprafața (mp)*	Observații / Referințe
31371	93.496	Conform PUG aprobat prin HCL 28/2015, suprafața intravilan =43614 mp, suprafața extravilan =49882 mp.

* Suprafața este determinată în planul de proiecție Stereo 70.

**Date referitoare la teren**

Crt	Categorie folosință	Intra vilan	Suprafața (mp)	Tarla	Parcelă	Nr. topo	Observații / Referințe
1	pasune	NU	2.986	28	1169	-	
2	arabil	NU	15.296	28	1178	-	
3	livada	NU	4.000	28	1173	-	
4	arabil	NU	1.000	28	1167	-	
5	arabil	NU	2.800	28	1166	-	
6	curți construcții	DA	40.100	28	1168	-	
7	arabil	NU	3.000	28	1164	-	
8	livada	NU	800	28	1165	-	
9	arabil	NU	20.000	28	1163	-	
10	arabil	DA	3.514	28	1163	-	

Lungime Segmente

1) Valorile lungimilor segmentelor sunt obținute din proiecție în plan.

Punct început	X / Y	Punct sfârșit	X / Y	Lungime segment	Punct început	X / Y	Punct sfârșit	X / Y	Lungime segment	Punct început	X / Y	Punct sfârșit	X / Y	Lungime segment
1	434.747,185 300.190,628	2	434.753,791 300.191,033	6.618	2	434.753,791 300.191,033	3	434.730,43 300.132,662	62.87 2	3	434.730,43 300.132,662	4	434.710,677 300.083,308	53.16
4	434.710,677 300.083,308	5	434.691,477 300.023,254	63.04 9	5	434.691,477 300.023,254	6	434.695,969 300.009,186	14.76 8	6	434.695,969 300.009,186	7	434.730,639 299.957,238	62.45 5
7	434.730,639 299.957,238	8	434.757,33 299.912,248	52.31 2	8	434.757,33 299.912,248	9	434.784,174 299.903,621	28.19 6	9	434.784,174 299.903,621	10	434.854,704 299.888,188	72.19 9
10	434.854,704 299.888,188	11	434.877,217 299.883,484	22.99 9	11	434.877,217 299.883,484	12	434.906,776 299.875,048	30.73 9	12	434.906,776 299.875,048	13	434.908,731 299.873,681	2.386
13	434.908,731 299.873,681	14	434.908,925 299.874,145	0.503	14	434.908,925 299.874,145	15	434.908,927 299.874,149	0.004	15	434.908,927 299.874,149	16	434.911,437 299.880,149	6.504
16	434.911,437 299.880,149	17	434.923,069 299.915,12	36.85 5	17	434.923,069 299.915,12	18	434.923,07 299.915,125	0.005	18	434.923,07 299.915,125	19	434.933,109 299.945,306	31.80 7
19	434.933,109 299.945,306	20	434.936,622 299.955,867	11.13	20	434.936,622 299.955,867	21	434.936,623 299.955,872	0.005	21	434.936,623 299.955,872	22	434.937,709 299.959,136	3.44
22	434.937,709 299.959,136	23	434.950,342 299.997,118	40.02 8	23	434.950,342 299.997,118	24	434.950,821 299.998,627	1.583	24	434.950,821 299.998,627	25	434.950,687 299.998,67	0.141
25	434.950,687 299.998,67	26	434.950,489 299.998,108	0.596	26	434.950,489 299.998,108	27	434.949,367 299.998,503	1.189	27	434.949,367 299.998,503	28	434.949,762 299.999,626	1.19
28	434.949,762 299.999,626	29	434.950,885 299.999,231	1.19	29	434.950,885 299.999,231	30	434.950,688 299.998,674	0.591	30	434.950,688 299.998,674	31	434.950,822 299.998,632	0.14
31	434.950,822 299.998,632	32	434.953,139 300.005,93	7.657	32	434.953,139 300.005,93	33	434.920,168 300.016,397	34.59 3	33	434.920,168 300.016,397	34	434.919,967 300.015,716	0.71
34	434.919,967 300.015,716	35	434.918,615 300.016,115	1.41	35	434.918,615 300.016,115	36	434.918,816 300.016,796	0.71	36	434.918,816 300.016,796	37	434.883,617 300.024,515	36.03 5
37	434.883,617 300.024,515	38	434.883,471 300.023,821	0.709	38	434.883,471 300.023,821	39	434.882,091 300.024,112	1.41	39	434.882,091 300.024,112	40	434.882,238 300.024,807	0.71
40	434.882,238 300.024,807	41	434.797,924 300.045,186	86.74 2	41	434.797,924 300.045,186	42	434.797,696 300.044,514	0.71	42	434.797,696 300.044,514	43	434.796,361 300.044,966	1.409
43	434.796,361 300.044,966	44	434.796,816 300.046,311	1.42	44	434.796,816 300.046,311	45	434.798,152 300.045,859	1.41	45	434.798,152 300.045,859	46	434.797,926 300.045,191	0.705
46	434.797,926 300.045,191	47	434.882,239 300.024,812	86.74 1	47	434.882,239 300.024,812	48	434.882,385 300.025,502	0.705	48	434.882,385 300.025,502	49	434.883,074 300.025,356	0.704
49	434.883,074 300.025,356	50	434.890,706 300.057,522	33.05 9	50	434.890,706 300.057,522	51	434.890,022 300.057,694	0.705	51	434.890,022 300.057,694	52	434.890,367 300.059,071	1.42
52	434.890,367 300.059,071	53	434.891,051 300.058,9	0.705	53	434.891,051 300.058,9	54	434.898,21 300.090,101	32.01 2	54	434.898,21 300.090,101	55	434.897,517 300.090,235	0.706
55	434.897,517 300.090,235	56	434.897,788 300.091,629	1.42	56	434.897,788 300.091,629	57	434.898,48 300.091,495	0.705	57	434.898,48 300.091,495	58	434.906,756 300.126,31	35.78 5
58	434.906,756 300.126,31	59	434.906,071 300.126,473	0.704	59	434.906,071 300.126,473	60	434.906,235 300.127,164	0.71	60	434.906,235 300.127,164	61	434.891,843 300.129,955	14.66
61	434.891,843 300.129,955	62	434.891,676 300.129,265	0.71	62	434.891,676 300.129,265	63	434.890,305 300.129,596	1.41	63	434.890,305 300.129,596	64	434.890,473 300.130,287	0.711
64	434.890,473 300.130,287	65	434.861,971 300.135,738	29.01 9	65	434.861,971 300.135,738	66	434.861,808 300.135,047	0.71	66	434.861,808 300.135,047	67	434.860,436 300.135,37	1.41
67	434.860,436 300.135,37	68	434.860,762 300.136,753	1.421	68	434.860,762 300.136,753	69	434.862,134 300.136,429	1.41	69	434.862,134 300.136,429	70	434.861,973 300.135,743	0.705
70	434.861,973 300.135,743	71	434.890,474 300.130,291	29.01 8	71	434.890,474 300.130,291	72	434.890,64 300.130,977	0.706	72	434.890,64 300.130,977	73	434.892,01 300.130,645	1.41
73	434.892,01 300.130,645	74	434.891,844 300.129,96	0.705	74	434.891,844 300.129,96	75	434.906,236 300.127,169	14.66	75	434.906,236 300.127,169	76	434.906,399 300.127,855	0.705
76	434.906,399 300.127,855	77	434.907,771 300.127,529	1.41	77	434.907,771 300.127,529	78	434.907,442 300.126,147	1.421	78	434.907,442 300.126,147	79	434.906,761 300.126,309	0.7
79	434.906,761 300.126,309	80	434.898,485 300.091,494	35.78 5	80	434.898,485 300.091,494	81	434.899,172 300.091,361	0.7	81	434.899,172 300.091,361	82	434.898,902 300.089,967	1.42
82	434.898,902 300.089,967	83	434.898,214 300.090,1	0.701	83	434.898,214 300.090,1	84	434.891,056 300.058,898	32.01 3	84	434.891,056 300.058,898	85	434.891,735 300.058,728	0.7
85	434.891,735 300.058,728	86	434.891,389 300.057,351	1.42	86	434.891,389 300.057,351	87	434.890,71 300.057,521	0.7	87	434.890,71 300.057,521	88	434.883,079 300.025,355	33.05 9
88	434.883,079 300.025,355	89	434.883,764 300.025,21	0.7	89	434.883,764 300.025,21	90	434.883,618 300.024,52	0.705	90	434.883,618 300.024,52	91	434.918,817 300.016,801	36.03 5
91	434.918,817 300.016,801	92	434.919,017 300.017,477	0.705	92	434.919,017 300.017,477	93	434.920,369 300.017,078	1.41	93	434.920,369 300.017,078	94	434.920,17 300.016,401	0.706
94	434.920,17 300.016,401	95	434.953,141 300.005,935	34.59 2	95	434.953,141 300.005,935	96	434.959,293 300.025,314	20.33 2	96	434.959,293 300.025,314	97	434.983,012 300.100,025	78.38 6

Punct început	X / Y	Punct sfârșit	X / Y	Lungime segment	Punct început	X / Y	Punct sfârșit	X / Y	Lungime segment	Punct început	X / Y	Punct sfârșit	X / Y	Lungime segment
97	434.983,012 300.100,025	98	434.986,066 300.109,644	10.092	98	434.986,066 300.109,644	99	434.976,111 300.112,805	10.445	99	434.976,111 300.112,805	100	434.975,937 300.112,116	0.711
100	434.975,937 300.112,116	101	434.974,57 300.112,463	1.41	101	434.974,57 300.112,463	102	434.974,918 300.113,839	1.419	102	434.974,918 300.113,839	103	434.976,285 300.113,493	1.41
103	434.976,285 300.113,493	104	434.976,112 300.112,81	0.705	104	434.976,112 300.112,81	105	434.986,067 300.109,649	10.445	105	434.986,067 300.109,649	106	434.986,213 300.110,108	0.482
106	434.986,213 300.110,108	107	435.001,233 300.157,416	49.635	107	435.001,233 300.157,416	108	435.008,647 300.180,771	24.504	108	435.008,647 300.180,771	109	435.019,449 300.199,728	21.819
109	435.019,449 300.199,728	110	435.040,583 300.212,222	24.551	110	435.040,583 300.212,222	111	435.086,751 300.233,636	50.892	111	435.086,751 300.233,636	112	435.096,158 300.241,19	12.065
112	435.096,158 300.241,19	113	435.101,119 300.249,167	9.394	113	435.101,119 300.249,167	114	435.104,522 300.261,613	12.903	114	435.104,522 300.261,613	115	435.112,411 300.290,657	30.096
115	435.112,411 300.290,657	116	435.104,341 300.310,05	21.005	116	435.104,341 300.310,05	117	435.099,642 300.303,475	8.082	117	435.099,642 300.303,475	118	435.085,624 300.297,757	15.139
118	435.085,624 300.297,757	119	435.018,146 300.279,303	69.956	119	435.018,146 300.279,303	120	434.913,752 300.249,867	108.465	120	434.913,752 300.249,867	121	434.870,561 300.244,716	43.497
121	434.870,561 300.244,716	122	434.863,09 300.243,825	7.524	122	434.863,09 300.243,825	123	434.837,269 300.237,963	26.478	123	434.837,269 300.237,963	124	434.843,673 300.209,758	28.923
124	434.843,673 300.209,758	125	434.844,36 300.209,602	0.704	125	434.844,36 300.209,602	126	434.844,046 300.208,217	1.42	126	434.844,046 300.208,217	127	434.843,359 300.208,373	0.704
127	434.843,359 300.208,373	128	434.837,595 300.179,679	29.267	128	434.837,595 300.179,679	129	434.838,298 300.179,624	0.705	129	434.838,298 300.179,624	130	434.838,243 300.178,916	0.71
130	434.838,243 300.178,916	131	434.899,729 300.168,097	62.431	131	434.899,729 300.168,097	132	434.899,729 300.168,807	0.71	132	434.899,729 300.168,807	133	434.901,139 300.168,807	1.41
133	434.901,139 300.168,807	134	434.901,139 300.167,387	1.42	134	434.901,139 300.167,387	135	434.899,729 300.167,387	1.41	135	434.899,729 300.167,387	136	434.899,729 300.168,092	0.705
136	434.899,729 300.168,092	137	434.838,243 300.178,911	62.431	137	434.838,243 300.178,911	138	434.838,188 300.178,208	0.705	138	434.838,188 300.178,208	139	434.837,485 300.178,263	0.705
139	434.837,485 300.178,263	140	434.829,42 300.142,775	36.393	140	434.829,42 300.142,775	141	434.830,109 300.142,627	0.705	141	434.830,109 300.142,627	142	434.829,81 300.141,239	1.42
142	434.829,81 300.141,239	143	434.828,432 300.141,535	1.409	143	434.828,432 300.141,535	144	434.828,731 300.142,924	1.421	144	434.828,731 300.142,924	145	434.829,415 300.142,776	0.7
145	434.829,415 300.142,776	146	434.837,48 300.178,263	36.392	146	434.837,48 300.178,263	147	434.836,783 300.178,317	0.699	147	434.836,783 300.178,317	148	434.836,892 300.179,733	1.42
148	434.836,892 300.179,733	149	434.837,59 300.179,679	0.7	149	434.837,59 300.179,679	150	434.843,354 300.208,374	29.268	150	434.843,354 300.208,374	151	434.842,671 300.208,529	0.7
151	434.842,671 300.208,529	152	434.842,985 300.209,914	1.42	152	434.842,985 300.209,914	153	434.843,668 300.209,759	0.7	153	434.843,668 300.209,759	154	434.837,264 300.237,962	28.921
154	434.837,264 300.237,962	155	434.812,072 300.232,242	25.833	155	434.812,072 300.232,242	156	434.790,19 300.232,242	21.882	156	434.790,19 300.232,242	157	434.771,431 300.238,307	19.715
157	434.771,431 300.238,307	158	434.759,594 300.244,761	13.482	158	434.759,594 300.244,761	159	434.747,317 300.218,016	29.428	159	434.747,317 300.218,016	160	434.745,719 300.214,535	3.83
160	434.745,719 300.214,535	1	434.747,185 300.190,628	23.952										

** Lungimile segmentelor sunt determinate în planul de proiecție Stereo 70 și sunt rotunjite la 1 milimetru.

*** Distanța dintre puncte este formată din segmente cumulate ce sunt mai mici decât valoarea 1 milimetru.

**DATE DESPRE IMOBILUL NR. 8100**

Oficiul de Cadastru și Publicitate Imobiliară DOLJ
Biroul de Cadastru și Publicitate Imobiliară Craiova

A. Partea I. Descrierea imobilului

TEREN Extravilan

Adresa: Jud. Dolj, T28, P117/1

Nr. Crt	Nr cadastral Nr. topografic	Suprafața* (mp)	Observații / Referințe
A1	33453	5.568	Sector cadastral:43 Teren neimprejmuit;

B. Partea II. Proprietari și acte

Inscrieri privitoare la dreptul de proprietate și alte drepturi reale		Referințe
283243 / 02/12/2021		
Act Administrativ nr. HCL 28, din 24/09/2021 emis de Comuna Teslui (Act Administrativ nr. REFERAT 10795, din 27/10/2021 emis de INSTITUTIA PREFECTULUI - JUDETUL DOLJ; Act Administrativ nr. ADEVERINTA NR 6782, din 16/12/2021 emis de Primaria Comunei Teslui);		
B1	Intabulare, drept de PROPRIETATE, dobandit prin Lege, cota actuala 1/1, cota initiala 1/1	A1
1) COMUNA TESLUI -DOMENIUL PUBLIC , CIF:9999999999999, LIPSA CUI		

C. Partea III. SARCINI .

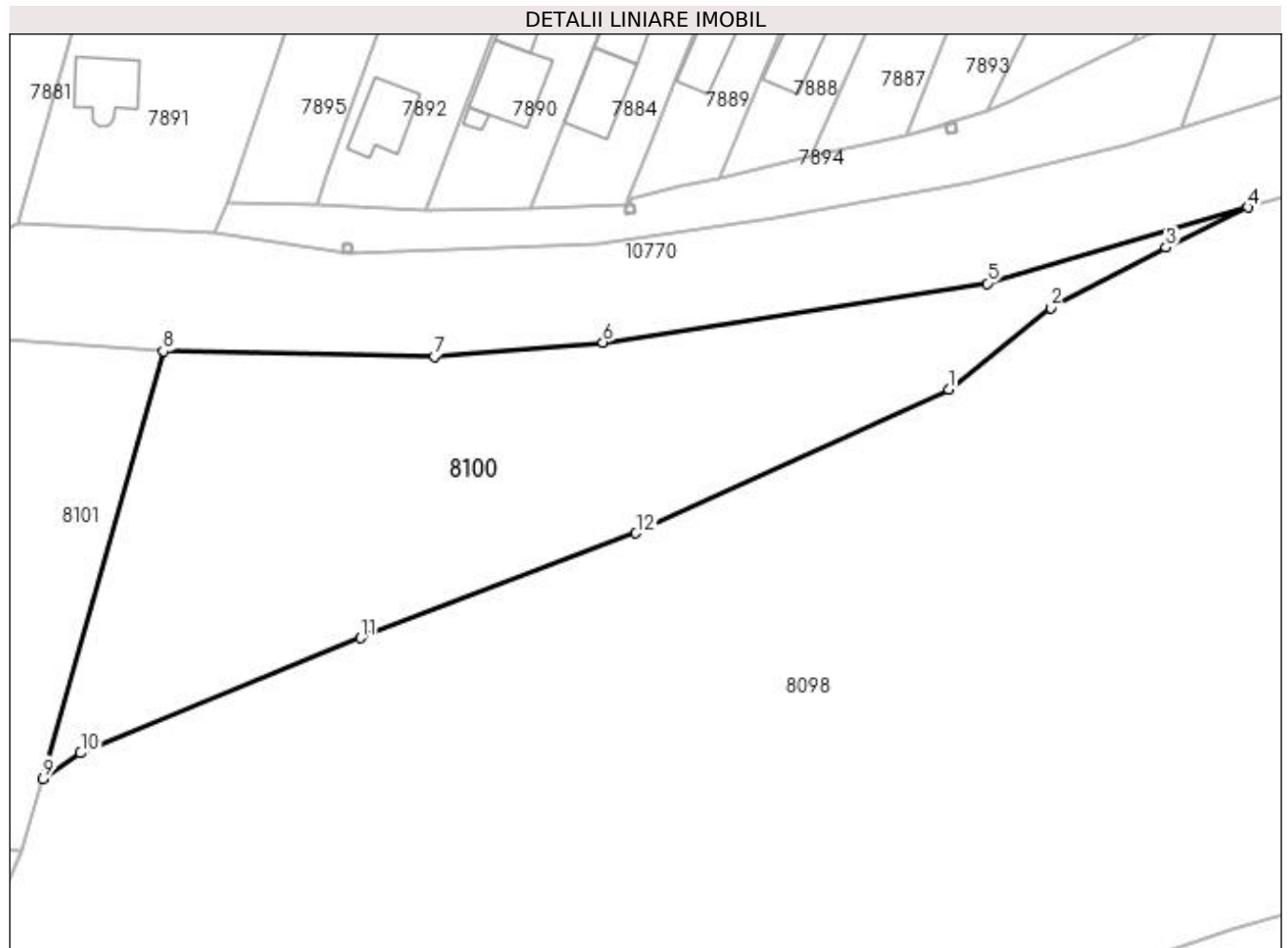
Inscrieri privind dezmembramintele dreptului de proprietate, drepturi reale de garanție și sarcini	Referințe
NU SUNT	

Anexa Nr. 1 La Partea I

Teren

Nr cadastral	Suprafața (mp)*	Observații / Referințe
33453	5.568	

* Suprafața este determinată în planul de proiecție Stereo 70.



Date referitoare la teren

Crt	Categorie folosință	Intra vilan	Suprafața (mp)	Tarla	Parcelă	Nr. topo	Observații / Referințe
1	pasune	NU	5.568	28	117/1	-	

Lungime Segmente

1) Valorile lungimilor segmentelor sunt obținute din proiecție în plan.

Punct început	X / Y	Punct sfârșit	X / Y	Lungime segment (** (m)
1	434.932,69 300.367,174	2	434.949,353 300.380,509	21.342
2	434.949,353 300.380,509	3	434.968,21 300.390,382	21.285
3	434.968,21 300.390,382	4	434.981,631 300.396,924	14.931
4	434.981,631 300.396,924	5	434.938,982 300.384,487	44.425
5	434.938,982 300.384,487	6	434.876,096 300.374,86	63.619

Punct început	X / Y	Punct sfârșit	X / Y	Lungime segment (** (m)
6	434.876,096 300.374,86	7	434.848,527 300.372,558	27.665
7	434.848,527 300.372,558	8	434.804,158 300.373,426	44.377
8	434.804,158 300.373,426	9	434.784,483 300.303,531	72.611
9	434.784,483 300.303,531	10	434.790,601 300.307,712	7.41
10	434.790,601 300.307,712	11	434.836,423 300.326,552	49.544
11	434.836,423 300.326,552	12	434.881,526 300.343,695	48.251
12	434.881,526 300.343,695	1	434.932,69 300.367,174	56.294

** Lungimile segmentelor sunt determinate în planul de proiecție Stereo 70 și sunt rotunjite la 1 milimetru.

*** Distanța dintre puncte este formată din segmente cumulate ce sunt mai mici decât valoarea 1 milimetru.

**DATE DESPRE IMOBILUL NR. 8101**

Oficiul de Cadastru și Publicitate Imobiliară DOLJ
Biroul de Cadastru și Publicitate Imobiliară Craiova

A. Partea I. Descrierea imobilului

TEREN Intravilan

Adresa: Loc. Preajba De Jos, Calea Caracal, Nr. 2, Jud. Dolj

Nr. Crt	Nr cadastral Nr. topografic	Suprafața* (mp)	Observații / Referințe
A1	31434	24.965	Sector cadastral:43 Teren imprejmuit;

Construcții

Crt	Nr cadastral Nr. topografic	Adresa	Observații / Referințe
A1.1	31434-C1	Loc. Preajba De Jos, Calea Caracal, Nr. 2, Jud. Dolj	Nr. niveluri:2; S. construita la sol:261 mp; Casa de locuit construita din caramida acoperita cu tigla cu Sd=468mp.
A1.2	31434-C2	Loc. Preajba De Jos, Calea Caracal, Nr. 2, Jud. Dolj	Nr. niveluri:1; S. construita la sol:128 mp; Magazie din caramida acoperita cu placi de asbociment.
A1.3	31434-C3	Loc. Preajba De Jos, Calea Caracal, Nr. 2, Jud. Dolj	Nr. niveluri:1; S. construita la sol:174 mp; CONSTRUCTIE PENTRU CARE PROPRIETARUL NU A PREZENTAT ACTE.
A1.4	31434-C4	Loc. Preajba De Jos, Calea Caracal, Nr. 2, Jud. Dolj	Nr. niveluri:1; S. construita la sol:129 mp; CONSTRUCTIE PENTRU CARE PROPRIETARUL NU A PREZENTAT ACTE.
A1.5	31434-C5	Loc. Preajba De Jos, Calea Caracal, Nr. 2, Jud. Dolj	Nr. niveluri:1; S. construita la sol:248 mp; CONSTRUCTIE AFLATA INTR-UN STADIU AVANSAT DE DEGRADARE PENTRU CARE NU SE SOLICITA INTABULAREA.

B. Partea II. Proprietari și acte

Inscrieri privitoare la dreptul de proprietate și alte drepturi reale	Referințe
116341 / 18/09/2014	
Act Administrativ nr. Ordin nr 248, din 05/10/2001 emis de Prefectura Jud.Dolj;	
B1	A1, A1.1, A1.2
Intabulare, drept de PROPRIETATE, dobandit prin Lege, cota actuala 1/2, cota initiala 1/2 1) FOTTESCU BOGDAN CONSTANTIN	
7305 / 20/01/2020	
Certificat Grefa nr. CERTIFICAT NR 200, din 09/01/2020 emis de TRIBUNALUL DOLJ dosar nr 44535/215/2014*;	
B2	A1
se notează litigiul din dosarul nr 44535/215/2014* aflat pe rolul Tribunalului Dolj ce are ca obiect principal ' accesiune ' si obiectele secundare ' actiune confesorie', ' actiune in constatare ', 'anulare act' , 'pretentii' , privind constructiile C 1 si C 3 (corespondent C 4 si C 3 in planul de amplasament si delimitare) dintre apelantul parat - Vladut Marin in contradictoriu cu intimatul reclamant Fottescu Bogdan Constantin, intimatii parati - SC Agricola Leu prin lichidator judiciar Stanica Nicolae, Agentia Domeniilor Statului Bucuresti, Comisia Locala de Fond Funciar Dolj - Consiliul Judetean Dolj si intimata intervenienta - Sturdza MAria	
243091 / 07/12/2022	
Act Notarial nr. CM 128, din 07/12/2022 emis de Manole Marina;	
B3	A1, A1.1, A1.2
Intabulare, drept de PROPRIETATE, dobandit prin Succesiune, cota actuala 1/2, cota initiala 1/2 1) STURDZA ADRIAN	
/	
Act Normativ nr. Legea 7, din 13/03/1996 emis de Parlamentul Romaniei;	
B4	A1.3, A1.4, A1.5
Intabulare, drept de PROPRIETATE, dobandit prin Lege, cota actuala 1/2, cota initiala 1/2 1) FOTTESCU BOGDAN CONSTANTIN	
B5	A1.3, A1.4, A1.5
Intabulare, drept de PROPRIETATE, dobandit prin Lege, cota actuala 1/2, cota initiala 1/2 1) STURDZA ADRIAN	

C. Partea III. SARCINI .

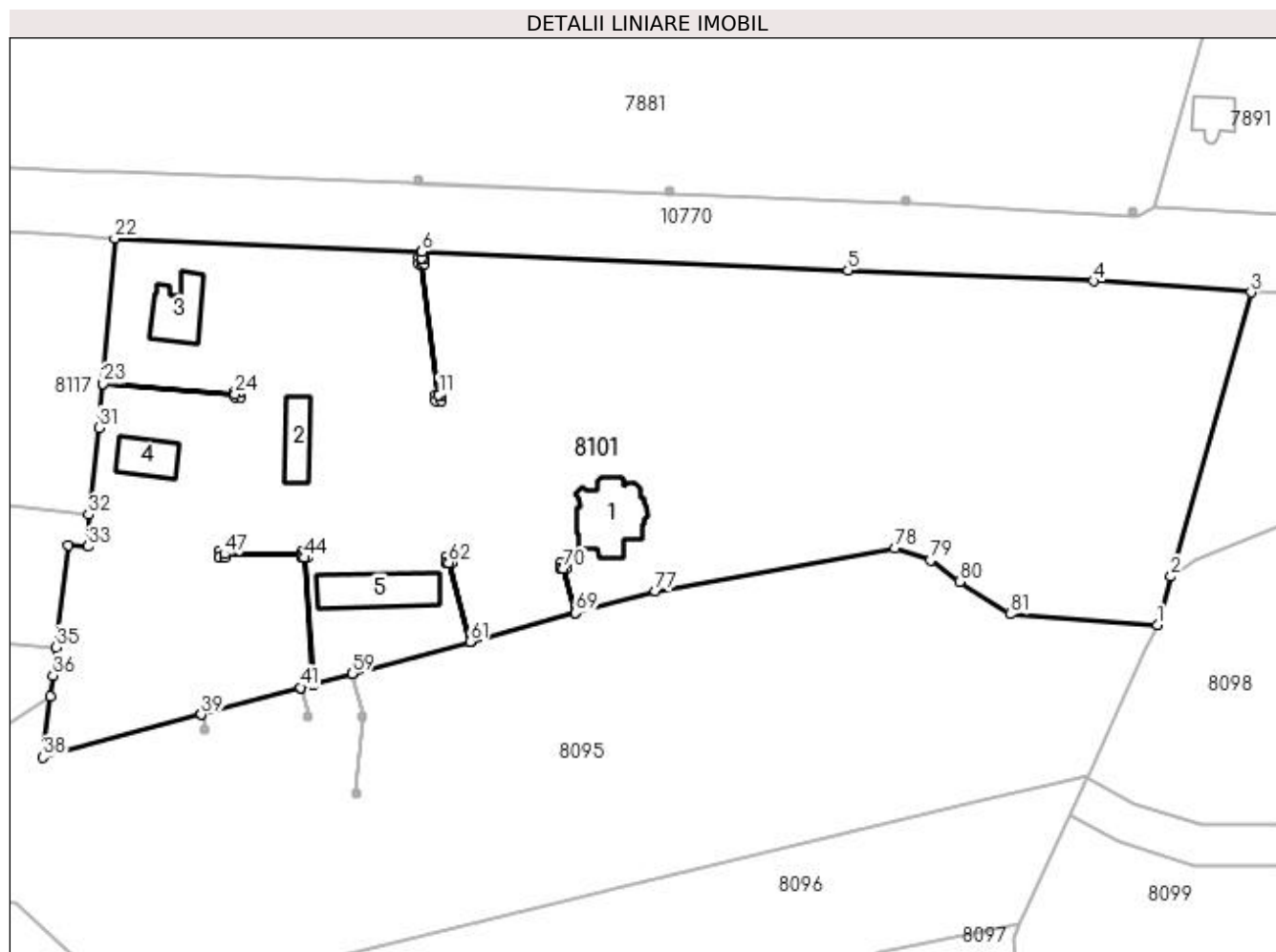
Inscrieri privind dezmembramintele dreptului de proprietate, drepturi reale de garanție și sarcini	Referințe
NU SUNT	

Anexa Nr. 1 La Partea I

Teren

Nr cadastral	Suprafața (mp)*	Observații / Referințe
31434	24.965	

* Suprafața este determinată în planul de proiecție Stereo 70.



Date referitoare la teren

Crt	Categorie folosință	Intra vilan	Suprafața (mp)	Tarla	Parcelă	Nr. topo	Observații / Referințe
1	curți constructii	DA	24.965	-	-	-	Gard plasa sarma si limita conventionala.

Date referitoare la construcții

Crt	Număr	Destinație construcție	Supraf. (mp)	Situație juridică	Observații / Referințe
A1.1	31434-C1	construcții de locuințe	261	Cu acte	Nr. niveluri:2; S. construita la sol:261 mp; Casa de locuit construita din caramida acoperita cu tigla cu Sd=468mp.
A1.2	31434-C2	construcții anexa	128	Cu acte	Nr. niveluri:1; S. construita la sol:128 mp; Magazie din caramida acoperita cu placi de asbociment.
A1.3	31434-C3	construcții anexa	174	Cu acte	Nr. niveluri:1; S. construita la sol:174 mp; CONSTRUCTIE PENTRU CARE PROPRIETARUL NU A PREZENTAT ACTE.
A1.4	31434-C4	construcții anexa	129	Cu acte	Nr. niveluri:1; S. construita la sol:129 mp; CONSTRUCTIE PENTRU CARE PROPRIETARUL NU A PREZENTAT ACTE.
A1.5	31434-C5	construcții anexa	248	Cu acte	Nr. niveluri:1; S. construita la sol:248 mp; CONSTRUCTIE AFLATA INTR-UN STADIU AVANSAT DE DEGRADARE PENTRU CARE NU SE SOLICITA INTABULAREA.

Lungime Segmente

1) Valorile lungimilor segmentelor sunt obținute din proiecție în plan.

Punct început	X / Y	Punct sfârșit	X / Y	Lungime segment	Punct început	X / Y	Punct sfârșit	X / Y	Lungime segment	Punct început	X / Y	Punct sfârșit	X / Y	Lungime segment
1	434.781,102 300.291,615	2	434.784,483 300.303,531	12.386	2	434.784,483 300.303,531	3	434.804,158 300.373,426	72.611	3	434.804,158 300.373,426	4	434.765,369 300.376,185	38.887
4	434.765,369 300.376,185	5	434.704,982 300.378,814	60.444	5	434.704,982 300.378,814	6	434.600,118 300.383,379	104.963	6	434.600,118 300.383,379	7	434.600,051 300.381,851	1.529
7	434.600,051 300.381,851	8	434.600,756 300.381,851	0.705	8	434.600,756 300.381,851	9	434.600,756 300.380,431	1.42	9	434.600,756 300.380,431	10	434.600,051 300.380,431	0.705
10	434.600,051 300.380,431	11	434.604,343 300.348,212	32.504	11	434.604,343 300.348,212	12	434.605,048 300.348,212	0.705	12	434.605,048 300.348,212	13	434.605,048 300.346,792	1.42
13	434.605,048 300.346,792	14	434.603,638 300.346,792	1.41	14	434.603,638 300.346,792	15	434.603,638 300.348,212	1.42	15	434.603,638 300.348,212	16	434.604,338 300.348,212	0.7
16	434.604,338 300.348,212	17	434.600,046 300.380,431	32.504	17	434.600,046 300.380,431	18	434.599,346 300.380,431	0.7	18	434.599,346 300.380,431	19	434.599,346 300.381,851	1.42
19	434.599,346 300.381,851	20	434.600,046 300.381,851	0.7	20	434.600,046 300.381,851	21	434.600,113 300.383,379	1.529	21	434.600,113 300.383,379	22	434.524,621 300.386,665	75.563
22	434.524,621 300.386,665	23	434.521,728 300.350,938	35.844	23	434.521,728 300.350,938	24	434.554,229 300.348,307	32.607	24	434.554,229 300.348,307	25	434.554,229 300.349,017	0.71
25	434.554,229 300.349,017	26	434.555,639 300.349,017	1.41	26	434.555,639 300.349,017	27	434.555,639 300.347,597	1.42	27	434.555,639 300.347,597	28	434.554,229 300.347,597	1.41
28	434.554,229 300.347,597	29	434.554,229 300.348,302	0.705	29	434.554,229 300.348,302	30	434.521,728 300.350,933	32.607	30	434.521,728 300.350,933	31	434.520,812 300.340,071	10.901
31	434.520,812 300.340,071	32	434.518,165 300.318,795	21.44	32	434.518,165 300.318,795	33	434.518,057 300.310,895	7.901	33	434.518,057 300.310,895	34	434.513,274 300.311,308	4.801
34	434.513,274 300.311,308	35	434.510,254 300.286,154	25.335	35	434.510,254 300.286,154	36	434.509,424 300.279,234	6.97	36	434.509,424 300.279,234	37	434.508,801 300.274,047	5.224
37	434.508,801 300.274,047	38	434.507,0 300.259,047	15.108	38	434.507,0 300.259,047	39	434.545,9 300.269,608	40.308	39	434.545,9 300.269,608	40	434.545,905 300.269,61	0.005
40	434.545,905 300.269,61	41	434.570,328 300.276,241	25.307	41	434.570,328 300.276,241	42	434.570,333 300.276,242	0.005	42	434.570,333 300.276,242	43	434.573,472 300.277,094	3.253
43	434.573,472 300.277,094	44	434.571,236 300.308,15	31.136	44	434.571,236 300.308,15	45	434.570,531 300.308,15	0.705	45	434.570,531 300.308,15	46	434.570,531 300.308,86	0.71
46	434.570,531 300.308,86	47	434.551,649 300.309,025	18.883	47	434.551,649 300.309,025	48	434.551,649 300.308,315	0.71	48	434.551,649 300.308,315	49	434.550,239 300.308,315	1.41
49	434.550,239 300.308,315	50	434.550,239 300.309,735	1.42	50	434.550,239 300.309,735	51	434.551,649 300.309,735	1.41	51	434.551,649 300.309,735	52	434.551,649 300.309,03	0.705
52	434.551,649 300.309,03	53	434.570,531 300.308,865	18.883	53	434.570,531 300.308,865	54	434.570,531 300.309,57	0.705	54	434.570,531 300.309,57	55	434.571,941 300.309,57	1.41
55	434.571,941 300.309,57	56	434.571,941 300.308,15	1.42	56	434.571,941 300.308,15	57	434.571,241 300.308,15	0.7	57	434.571,241 300.308,15	58	434.573,477 300.277,096	31.134
58	434.573,477 300.277,096	59	434.583,017 300.279,686	9.885	59	434.583,017 300.279,686	60	434.583,021 300.279,687	0.004	60	434.583,021 300.279,687	61	434.612,011 300.287,558	30.04
61	434.612,011 300.287,558	62	434.606,751 300.306,935	20.078	62	434.606,751 300.306,935	63	434.606,046 300.306,935	0.705	63	434.606,046 300.306,935	64	434.606,046 300.308,355	1.42
64	434.606,046 300.308,355	65	434.607,456 300.308,355	1.41	65	434.607,456 300.308,355	66	434.607,456 300.306,935	1.42	66	434.607,456 300.306,935	67	434.606,756 300.306,935	0.7
67	434.606,756 300.306,935	68	434.612,016 300.287,559	20.077	68	434.612,016 300.287,559	69	434.637,971 300.294,606	26.895	69	434.637,971 300.294,606	70	434.635,02 300.305,476	11.263
70	434.635,02 300.305,476	71	434.634,315 300.305,476	0.705	71	434.634,315 300.305,476	72	434.634,315 300.306,896	1.42	72	434.634,315 300.306,896	73	434.635,725 300.306,896	1.41
73	434.635,725 300.306,896	74	434.635,725 300.305,476	1.42	74	434.635,725 300.305,476	75	434.635,025 300.305,476	0.7	75	434.635,025 300.305,476	76	434.637,976 300.294,608	11.262
76	434.637,976 300.294,608	77	434.657,647 300.299,948	20.383	77	434.657,647 300.299,948	78	434.716,527 300.310,497	59.818	78	434.716,527 300.310,497	79	434.725,297 300.307,492	9.271
79	434.725,297 300.307,492	80	434.732,422 300.302,276	8.83	80	434.732,422 300.302,276	81	434.744,898 300.294,324	14.795	81	434.744,898 300.294,324	1	434.781,102 300.291,615	36.305

** Lungimile segmentelor sunt determinate în planul de proiecție Stereo 70 și sunt rotunjite la 1 milimetru.

*** Distanța dintre puncte este formată din segmente cumulate ce sunt mai mici decât valoarea 1 milimetru.

**DATE DESPRE IMOBILUL NR. 8102**

Oficiul de Cadastru și Publicitate Imobiliară DOLJ
Biroul de Cadastru și Publicitate Imobiliară Craiova

A. Partea I. Descrierea imobilului

TEREN Intravilan

Adresa: Loc. Cosereni, Jud. Dolj, T1, P1/2

Nr. Crt	Nr cadastral Nr. topografic	Suprafața* (mp)	Observații / Referințe
A1		5.345	Sector cadastral:43 Teren neimprejmuit;

B. Partea II. Proprietari și acte

Inscrieri privitoare la dreptul de proprietate și alte drepturi reale	Referințe
/	
Act Normativ nr. Legea 7, din 13/03/1996 emis de PARLAMENTUL ROMÂNIEI (art. 13 alin. 15);	
B1	Inscrierea provizorie, drept de PROPRIETATE, dobandit prin Lege, cota actuala 1/1, cota initiala 1/1
	1) NEIDENTIFICAT NEIDENTIFICAT, CIF:0000000000000

C. Partea III. SARCINI .

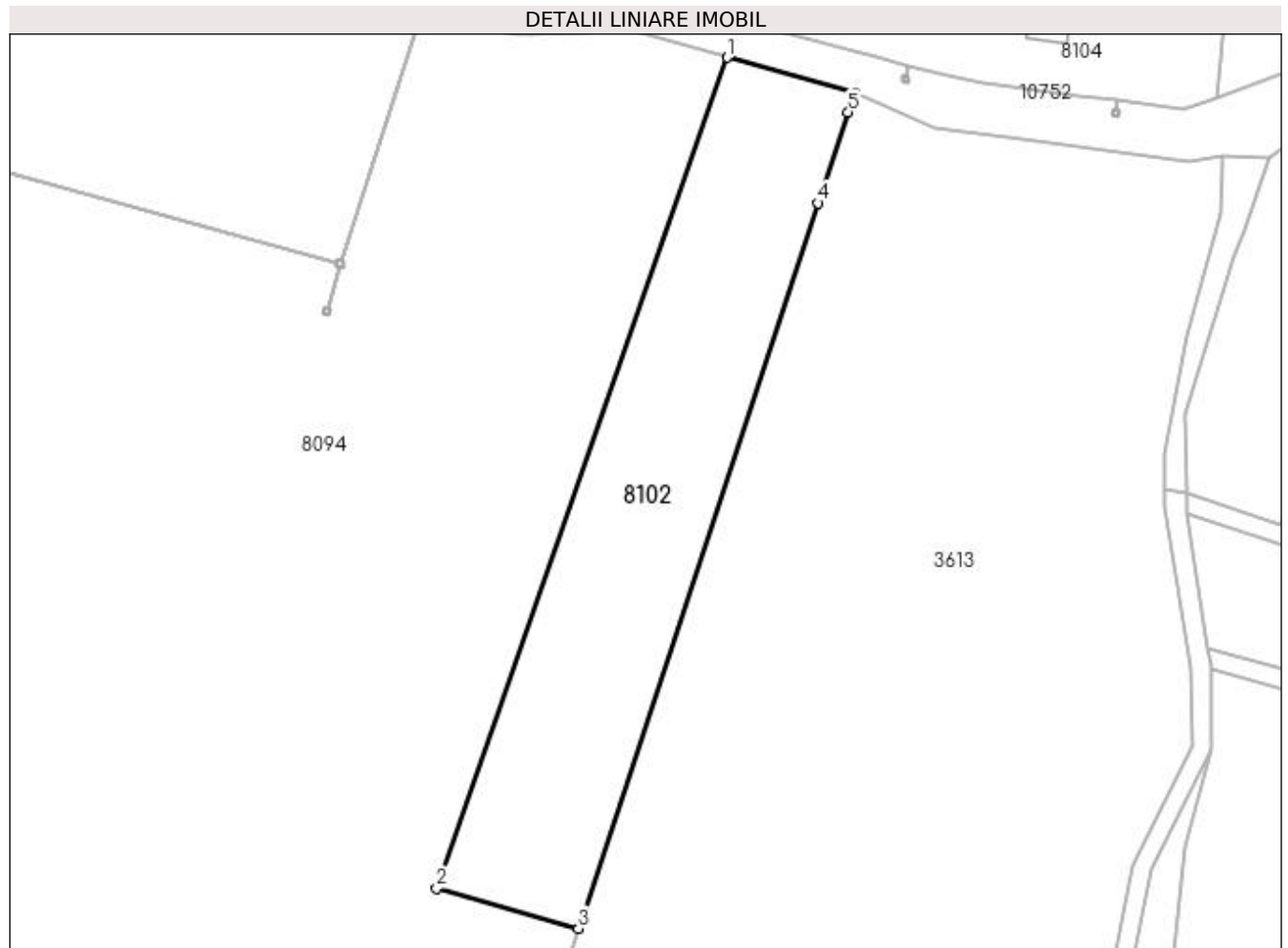
Inscrieri privind dezmembramintele dreptului de proprietate, drepturi reale de garanție și sarcini	Referințe
NU SUNT	

Anexa Nr. 1 La Partea I

Teren

Nr cadastral	Suprafața (mp)*	Observații / Referințe
	5.345	

* Suprafața este determinată în planul de proiecție Stereo 70.



Date referitoare la teren

Crt	Categorie folosință	Intra vilan	Suprafața (mp)	Tarla	Parcelă	Nr. topo	Observații / Referințe
1	curți constructii	DA	5.345	1	1/2	-	

Lungime Segmente

1) Valorile lungimilor segmentelor sunt obținute din proiecție în plan.

Punct început	X / Y	Punct sfârșit	X / Y	Lungime segment (** (m)
1	434.555,159 299.722,312	2	434.494,479 299.549,041	183.589
2	434.494,479 299.549,041	3	434.524,083 299.540,656	30.769
3	434.524,083 299.540,656	4	434.574,116 299.691,953	159.355
4	434.574,116 299.691,953	5	434.580,395 299.710,941	19.999
5	434.580,395 299.710,941	6	434.581,693 299.714,867	4.135

Punct început	X / Y	Punct sfârșit	X / Y	Lungime segment (** (m)
6	434.581,693 299.714,867	1	434.555,159 299.722,312	27.559

** Lungimile segmentelor sunt determinate în planul de proiecție Stereo 70 și sunt rotunjite la 1 milimetru.

*** Distanța dintre puncte este formată din segmente cumulate ce sunt mai mici decât valoarea 1 milimetru.

**DATE DESPRE IMOBILUL NR. 8103**

Oficiul de Cadastru și Publicitate Imobiliară DOLJ
Biroul de Cadastru și Publicitate Imobiliară Craiova

A. Partea I. Descrierea imobilului

TEREN Intravilan

Adresa: Loc. Cosereni, Jud. Dolj, T1, P1/1

Nr. Crt	Nr cadastral Nr. topografic	Suprafața* (mp)	Observații / Referințe
A1		2.178	Sector cadastral:43 Teren neimprejmuit;

B. Partea II. Proprietari și acte

Inscrieri privitoare la dreptul de proprietate și alte drepturi reale	Referințe
/	
Act Normativ nr. Legea 7, din 13/03/1996 emis de PARLAMENTUL ROMÂNIEI (art. 13 alin. 15);	
B1	Inscrierea provizorie, drept de PROPRIETATE, dobandit prin Lege, cota actuala 1/1, cota initiala 1/1
	1) NEIDENTIFICAT NEIDENTIFICAT, CIF:0000000000000

C. Partea III. SARCINI .

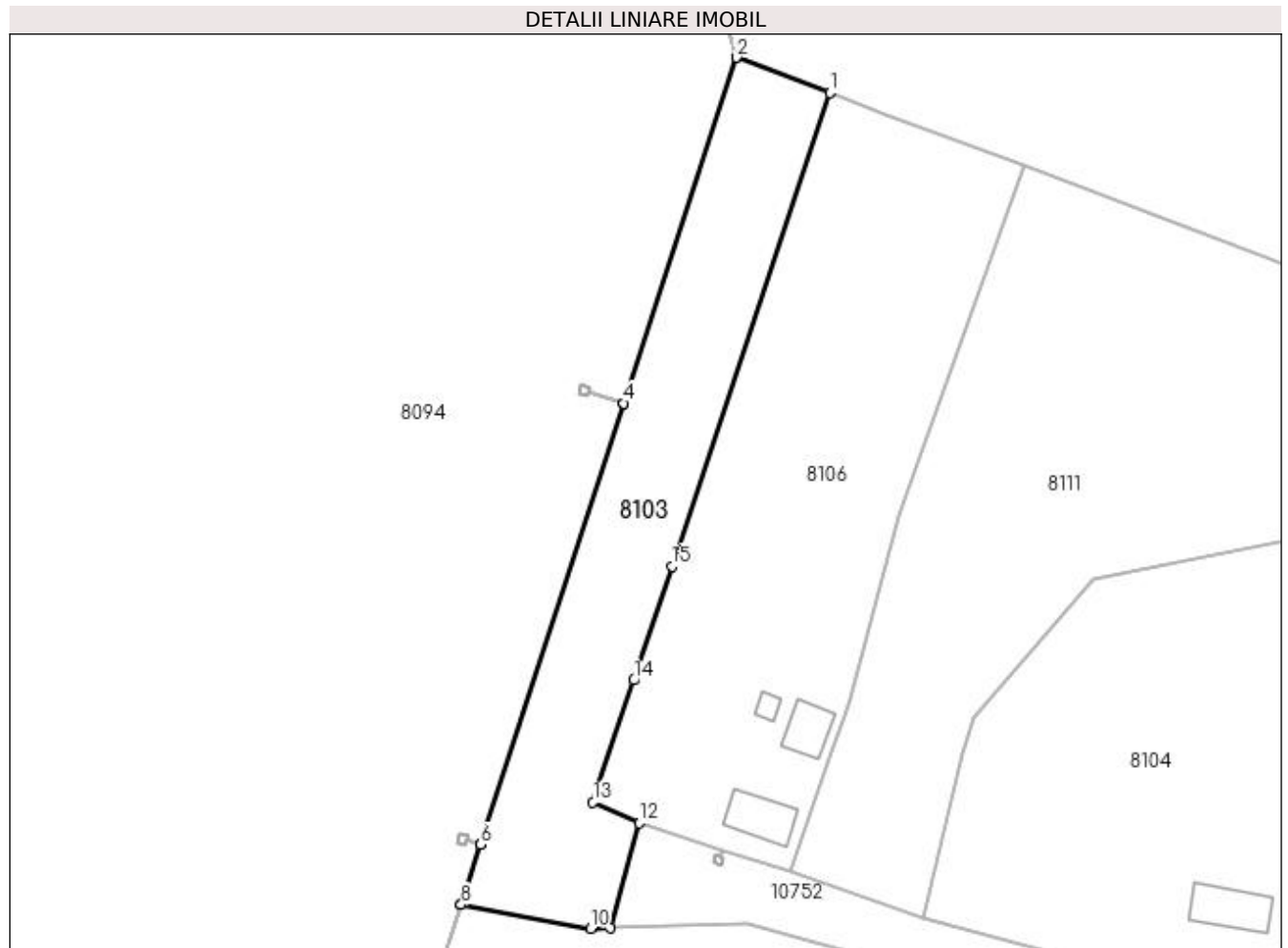
Inscrieri privind dezmembramintele dreptului de proprietate, drepturi reale de garanție și sarcini	Referințe
NU SUNT	

Anexa Nr. 1 La Partea I

Teren

Nr cadastral	Suprafața (mp)*	Observații / Referințe
	2.178	

* Suprafața este determinată în planul de proiecție Stereo 70.



Date referitoare la teren

Crt	Categorie folosință	Intra vilan	Suprafața (mp)	Tarla	Parcelă	Nr. topo	Observații / Referințe
1	curți constructii	DA	2.178	1	1/1	-	

Lungime Segmente

1) Valorile lungimilor segmentelor sunt obținute din proiecție în plan.

Punct început	X / Y	Punct sfârșit	X / Y	Lungime segment (** (m)
1	434.548,013 299.856,183	2	434.533,57 299.861,628	15.435
2	434.533,57 299.861,628	3	434.533,565 299.861,63	0.005
3	434.533,565 299.861,63	4	434.516,21 299.808,244	56.136
4	434.516,21 299.808,244	5	434.516,209 299.808,24	0.004
5	434.516,209 299.808,24	6	434.494,068 299.740,133	71.616

Punct început	X / Y	Punct sfârșit	X / Y	Lungime segment (** (m)
6	434.494,068 299.740,133	7	434.494,066 299.740,128	0.005
7	434.494,066 299.740,128	8	434.491,055 299.730,863	9.742
8	434.491,055 299.730,863	9	434.491,06 299.730,862	0.005
9	434.491,06 299.730,862	10	434.511,07 299.727,195	20.343
10	434.511,07 299.727,195	11	434.514,106 299.727,279	3.037
11	434.514,106 299.727,279	12	434.518,577 299.743,458	16.785
12	434.518,577 299.743,458	13	434.511,442 299.746,678	7.828
13	434.511,442 299.746,678	14	434.517,735 299.765,521	19.866
14	434.517,735 299.765,521	15	434.523,6 299.783,083	18.515
15	434.523,6 299.783,083	1	434.548,013 299.856,183	77.069

** Lungimile segmentelor sunt determinate în planul de proiecție Stereo 70 și sunt rotunjite la 1 milimetru.

*** Distanța dintre puncte este formată din segmente cumulate ce sunt mai mici decât valoarea 1 milimetru.

**DATE DESPRE IMOBILUL NR. 8104**

Oficiul de Cadastru și Publicitate Imobiliară DOLJ
Biroul de Cadastru și Publicitate Imobiliară Craiova

A. Partea I. Descrierea imobilului

TEREN Intravilan

Adresa: Loc. Cosereni, Jud. Dolj, T1, P5,6,7,10,11

Nr. Crt	Nr cadastral Nr. topografic	Suprafața* (mp)	Observații / Referințe
A1		6.073	Sector cadastral:43 Teren neimpregmuit;

Construcții

Crt	Nr cadastral Nr. topografic	Adresa	Observații / Referințe
A1.1		Loc. Cosereni, Jud. Dolj, T1, P5, 6,7,10,11	Nr. niveluri:1; S. construita la sol:70 mp;
A1.2		Loc. Cosereni, Jud. Dolj, T1, P5, 6,7,10,11	Nr. niveluri:1; S. construita la sol:49 mp;
A1.3		Loc. Cosereni, Jud. Dolj, T1, P5, 6,7,10,11	Nr. niveluri:1; S. construita la sol:26 mp;

B. Partea II. Proprietari și acte

Inscrieri privitoare la dreptul de proprietate și alte drepturi reale		Referințe
/		
Act Administrativ nr. TDP 395-2180, din 07/02/1994 emis de CJSDPAT DOLJ;		
B1	Intabulare, drept de PROPRIETATE, dobandit prin Reconstituire, cota actuala 1/1, cota initiala 1/1 1) RADU ILIE, LIPSA CNP	A1
Act Normativ nr. Legea 7, din 13/03/1996 emis de PARLAMENTUL ROMANIEI;		
B2	Intabulare, drept de PROPRIETATE, dobandit prin Lege, cota actuala 1/1, cota initiala 1/1 1) RADU ILIE, LIPSA CNP	A1.1, A1.2, A1.3

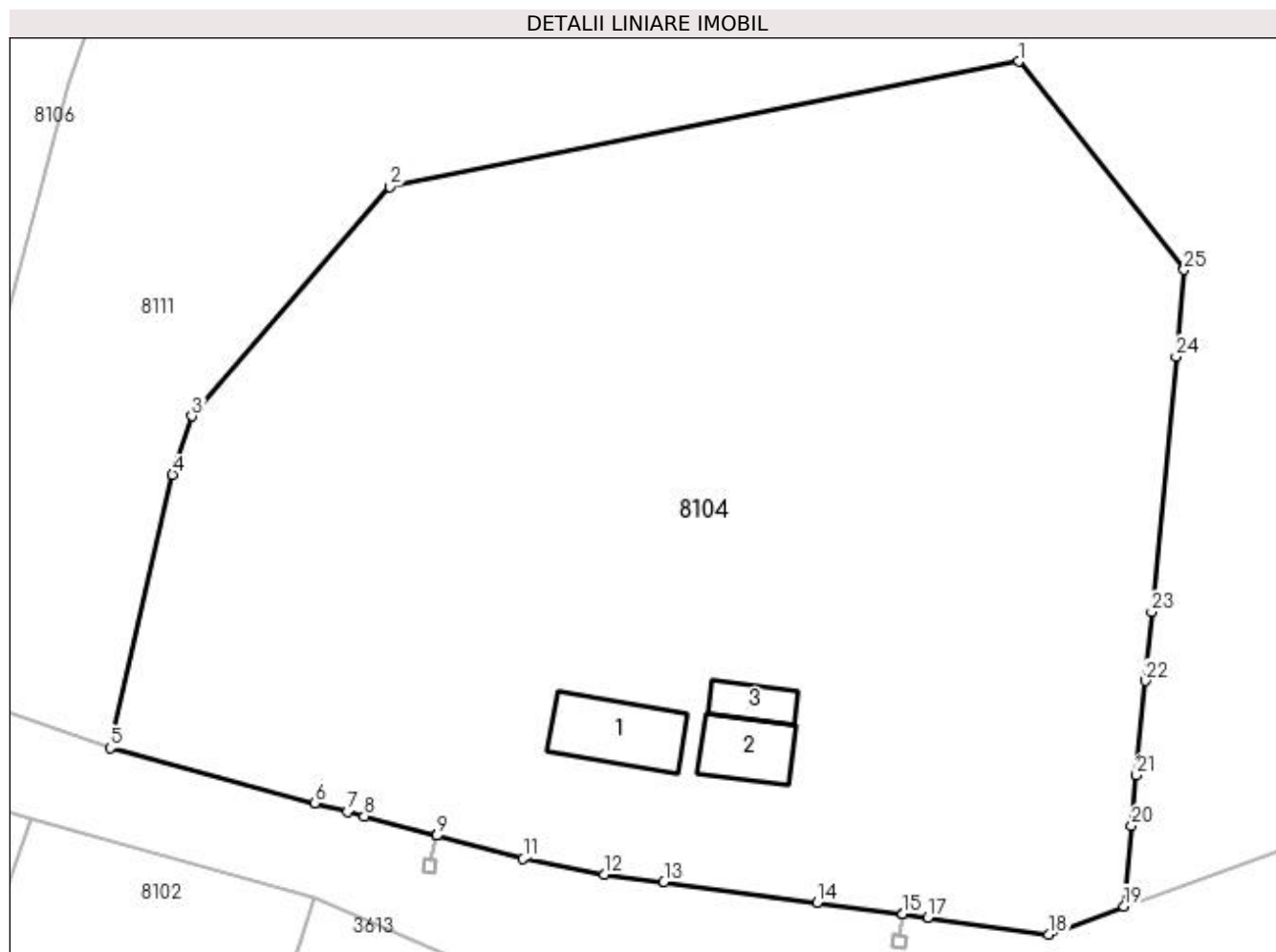
C. Partea III. SARCINI .

Inscrieri privind dezmembramintele dreptului de proprietate, drepturi reale de garanție și sarcini	Referințe
NU SUNT	

Anexa Nr. 1 La Partea I**Teren**

Nr cadastral	Suprafața (mp)*	Observații / Referințe
	6.073	

* Suprafața este determinată în planul de proiecție Stereo 70.

**Date referitoare la teren**

Crt	Categorie folosință	Intra vilan	Suprafața (mp)	Tarla	Parcelă	Nr. topo	Observații / Referințe
1	curți constructii	DA	956	1	5	-	
2	arabil	DA	460	1	7	-	
3	vie	DA	837	1	6	-	
4	arabil	DA	600	1	10	-	
5	arabil	DA	3.220	1	11	-	

Date referitoare la construcții

Crt	Număr	Destinație construcție	Supraf. (mp)	Situație juridică	Observații / Referințe
A1.1		construcții de locuințe	70	Cu acte	Nr. niveluri:1; S. construita la sol:70 mp;
A1.2		construcții de locuințe	49	Cu acte	Nr. niveluri:1; S. construita la sol:49 mp;
A1.3		construcții anexa	26	Cu acte	Nr. niveluri:1; S. construita la sol:26 mp;

Lungime Segmente

1) Valorile lungimilor segmentelor sunt obținute din proiecție în plan.

Punct început	X / Y	Punct sfârșit	X / Y	Lungime segment (** (m)
1	434.647,413 299.792,929	2	434.588,676 299.781,237	59.889
3	434.570,222 299.759,823	4	434.568,391 299.754,378	5.745
5	434.562,562 299.728,862	6	434.581,687 299.723,727	19.802
7	434.584,742 299.722,909	8	434.586,29 299.722,494	1.603
9	434.593,096 299.720,671	10	434.593,101 299.720,67	0.005
11	434.601,14 299.718,516	12	434.608,747 299.717,039	7.749
13	434.614,291 299.716,368	14	434.628,572 299.714,41	14.415
15	434.636,585 299.713,348	16	434.636,59 299.713,347	0.005
17	434.638,931 299.713,037	18	434.650,196 299.711,456	11.375
19	434.657,252 299.714,065	20	434.657,963 299.721,575	7.544
21	434.658,412 299.726,328	22	434.659,244 299.735,12	8.831
23	434.659,85 299.741,542	24	434.662,105 299.765,382	23.946
25	434.662,873 299.773,496	1	434.647,413 299.792,929	24.833

Punct început	X / Y	Punct sfârșit	X / Y	Lungime segment (** (m)
2	434.588,676 299.781,237	3	434.570,222 299.759,823	28.269
4	434.568,391 299.754,378	5	434.562,562 299.728,862	26.173
6	434.581,687 299.723,727	7	434.584,742 299.722,909	3.163
8	434.586,29 299.722,494	9	434.593,096 299.720,671	7.046
10	434.593,101 299.720,67	11	434.601,14 299.718,516	8.323
12	434.608,747 299.717,039	13	434.614,291 299.716,368	5.584
14	434.628,572 299.714,41	15	434.636,585 299.713,348	8.083
16	434.636,59 299.713,347	17	434.638,931 299.713,037	2.361
18	434.650,196 299.711,456	19	434.657,252 299.714,065	7.523
20	434.657,963 299.721,575	21	434.658,412 299.726,328	4.774
22	434.659,244 299.735,12	23	434.659,85 299.741,542	6.451
24	434.662,105 299.765,382	25	434.662,873 299.773,496	8.15

** Lungimile segmentelor sunt determinate în planul de proiecție Stereo 70 și sunt rotunjite la 1 milimetru.

*** Distanța dintre puncte este formată din segmente cumulate ce sunt mai mici decât valoarea 1 milimetru.

**DATE DESPRE IMOBILUL NR. 8105**

Oficiul de Cadastru și Publicitate Imobiliară DOLJ
Biroul de Cadastru și Publicitate Imobiliară Craiova

A. Partea I. Descrierea imobilului

TEREN Necunoscut

Adresa: Loc. Cosereni, Jud. Dolj, T1, P11,12,17

Nr. Crt	Nr cadastral Nr. topografic	Suprafața* (mp)	Observații / Referințe
A1		2.842	Sector cadastral:43 Teren neimprejmuit; Conform PUG aprobat prin HCL 28/2015, suprafata intravilan =1179 mp, suprafata extravilan =1063 mp.

Construcții

Crt	Nr cadastral Nr. topografic	Adresa	Observații / Referințe
A1.1		Loc. Cosereni, Jud. Dolj, T1, P11,12,17	Nr. niveluri:1; S. construita la sol:69 mp;
A1.2		Loc. Cosereni, Jud. Dolj, T1, P11,12,17	Nr. niveluri:1; S. construita la sol:32 mp;

B. Partea II. Proprietari și acte

Inscrieri privitoare la dreptul de proprietate și alte drepturi reale		Referințe
/		
Act Administrativ nr. TDP 526-2198, din 02/03/1994 emis de CJSDPAT DOLJ;		
B1	Intabulare, drept de PROPRIETATE, dobandit prin Reconstituire, cota actuala 1/1, cota initiala 1/1 1) MIU MARIN, LIPSA CNP	A1
Act Normativ nr. Legea 7, din 13/03/1996 emis de PARLAMENTUL ROMANIEI;		
B2	Intabulare, drept de PROPRIETATE, dobandit prin Lege, cota actuala 1/1, cota initiala 1/1 1) MIU MARIN, LIPSA CNP	A1.1, A1.2

C. Partea III. SARCINI .

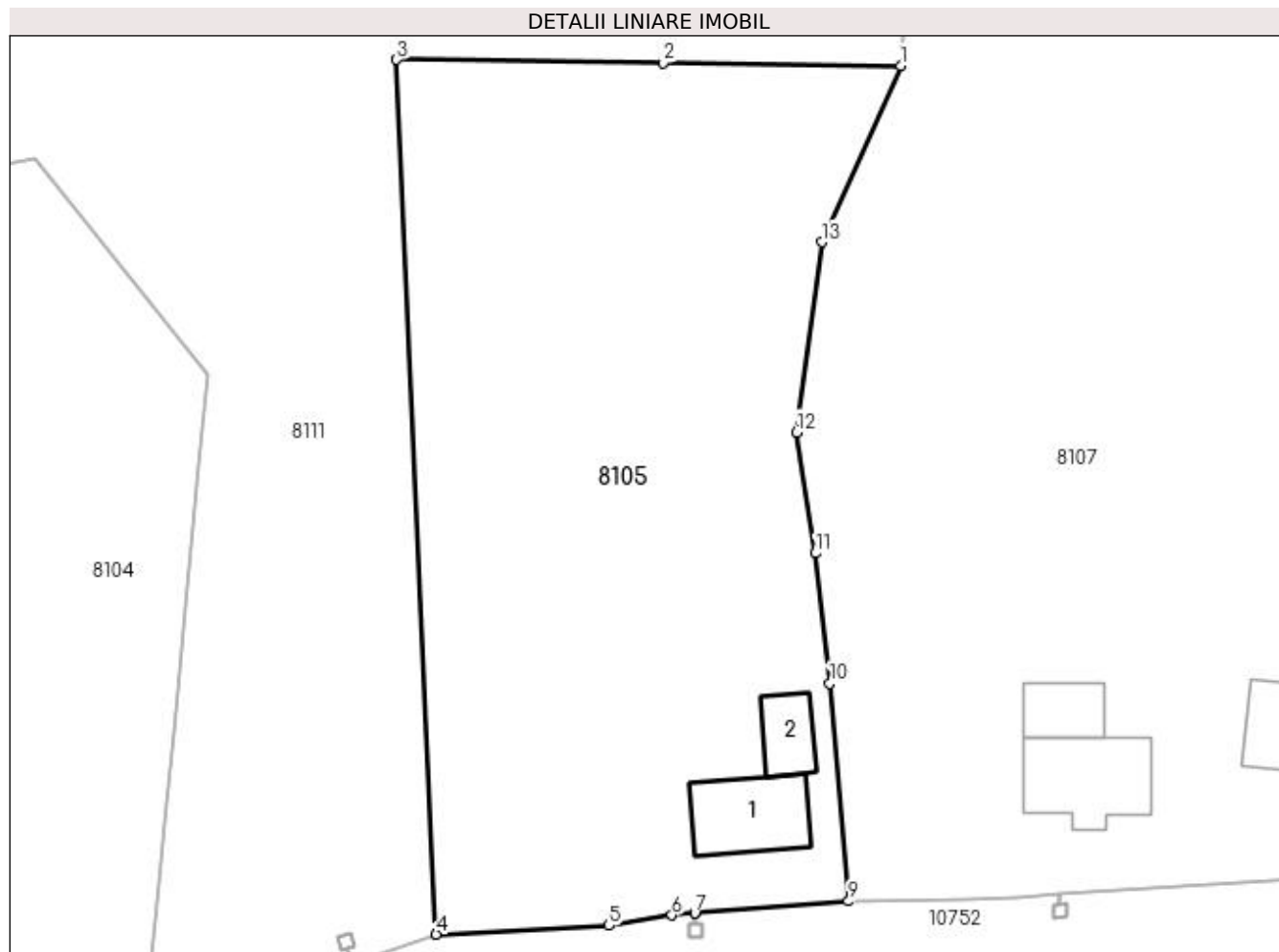
Inscrieri privind dezmembramintele dreptului de proprietate, drepturi reale de garanție și sarcini	Referințe
NU SUNT	

Anexa Nr. 1 La Partea I

Teren

Nr cadastral	Suprafața (mp)*	Observații / Referințe
	2.842	Conform PUG aprobat prin HCL 28/2015, suprafața intravilan =1179 mp, suprafața extravilan =1063 mp.

* Suprafața este determinată în planul de proiecție Stereo 70.



Date referitoare la teren

Crt	Categorie folosință	Intra vilan	Suprafața (mp)	Tarla	Parcelă	Nr. topo	Observații / Referințe
1	curți construcții	DA	667	1	11	-	
2	vie	DA	775	1	17	-	
3	arabil	DA	337	1	12	-	
4	arabil	NU	1.063	1	12	-	

Date referitoare la construcții

Crt	Număr	Destinație construcție	Supraf. (mp)	Situație juridică	Observații / Referințe
A1.1		construcții de locuințe	69	Cu acte	Nr. niveluri:1; S. construită la sol:69 mp;
A1.2		construcții anexa	32	Cu acte	Nr. niveluri:1; S. construită la sol:32 mp;

Lungime Segmente

1) Valorile lungimilor segmentelor sunt obținute din proiecție în plan.

Punct început	X / Y	Punct sfârșit	X / Y	Lungime segment (** (m)
---------------	-------	---------------	-------	-------------------------

Punct început	X / Y	Punct sfârșit	X / Y	Lungime segment (** (m)
1	434.724,981 299.801,189	2	434.703,706 299.801,443	21.277
2	434.703,706 299.801,443	3	434.679,853 299.801,727	23.855
3	434.679,853 299.801,727	4	434.683,397 299.723,431	78.376
4	434.683,397 299.723,431	5	434.698,883 299.724,227	15.506
5	434.698,883 299.724,227	6	434.704,503 299.725,152	5.696
6	434.704,503 299.725,152	7	434.706,549 299.725,313	2.052
7	434.706,549 299.725,313	8	434.706,554 299.725,313	0.005
8	434.706,554 299.725,313	9	434.720,322 299.726,394	13.81
9	434.720,322 299.726,394	10	434.718,629 299.745,903	19.582
10	434.718,629 299.745,903	11	434.717,362 299.757,551	11.717
11	434.717,362 299.757,551	12	434.715,653 299.768,383	10.966
12	434.715,653 299.768,383	13	434.717,905 299.785,396	17.161
13	434.717,905 299.785,396	1	434.724,981 299.801,189	17.306

** Lungimile segmentelor sunt determinate în planul de proiecție Stereo 70 și sunt rotunjite la 1 milimetru.

*** Distanța dintre puncte este formată din segmente cumulate ce sunt mai mici decât valoarea 1 milimetru.

**DATE DESPRE IMOBILUL NR. 8106**

Oficiul de Cadastru și Publicitate Imobiliară DOLJ
Biroul de Cadastru și Publicitate Imobiliară Craiova

A. Partea I. Descrierea imobilului

TEREN Intravilan

Adresa: Loc. Cosereni, Str Coserenilor, Nr. 1, Jud. Dolj, T1 P1

Nr. Crt	Nr cadastral Nr. topografic	Suprafața* (mp)	Observații / Referințe
A1	31399	3.662	Sector cadastral:43 Teren imprejmuit;

Construcții

Crt	Nr cadastral Nr. topografic	Adresa	Observații / Referințe
A1.1	31399-C1	Loc. Cosereni, Str Coserenilor, Nr. 1, Jud. Dolj, T1 P1	Nr. niveluri:1; S. construita la sol:62 mp; C1-LOCUINTA CONSTRUITA IN ANUL 1950 S. DESF.= 62 MP DIN PAIANTA ACOPERITA CU TIGLA CU 5 (CINCI) INCAPERI (2(DOUA) CAMERE HOL VERANDA SI BUCATARIE) NU ARE CERTIFICAT PERFORMANTA ENERGETICA NU ARE LIFT
A1.2	31399-C2	Loc. Cosereni, Str Coserenilor, Nr. 1, Jud. Dolj, T1 P1	Nr. niveluri:1; S. construita la sol:46 mp; C2-GRAJD
A1.3	31399-C3	Loc. Cosereni, Str Coserenilor, Nr. 1, Jud. Dolj, T1 P1	Nr. niveluri:1; S. construita la sol:12 mp; C3-MAGAZIE

B. Partea II. Proprietari și acte

Inscrieri privitoare la dreptul de proprietate și alte drepturi reale		Referințe
98993 / 21/08/2014		
Act Notarial nr. Contract de vanzare cumparare cu clauza de intretinere aut nr 4965, din 26/11/1997 emis de NP RADIAN MITRU (Incheiere de rectificare si completare nr 7125/2014 NP RADIAN MITRU);		
B1	Intabulare, drept de PROPRIETATE, dobandit prin Conventie, cota actuala 1/1, cota initiala 1/1 1) ONCIOIU ION 2) ONCIOIU MARIOARA, LIPSA CNP	A1
153527 / 16/12/2014		
Act Administrativ nr. Certificat pentru atestarea petentului ca este cunoscut ca proprietar nr 176, din 20/01/2015 emis de PRIMARIA TESLUI (cvc cu clauza de intretinere aut nr 4965/1997 NP Radian Mitru);		
B2	Intabulare, drept de PROPRIETATE, dobandit prin Conventie, cota actuala 1/1, cota initiala 1/1 1) ONCIOIU ION 2) ONCIOIU MARIOARA	A1.1
/		
Act Normativ nr. Legea 7, din 13/03/1996 emis de PARLAMENTUL ROMANIEI;		
B3	Intabulare, drept de PROPRIETATE, dobandit prin Lege, cota actuala 1/1, cota initiala 1/1 1) ONCIOIU ION 2) ONCIOIU MARIOARA	A1.2, A1.3

C. Partea III. SARCINI .

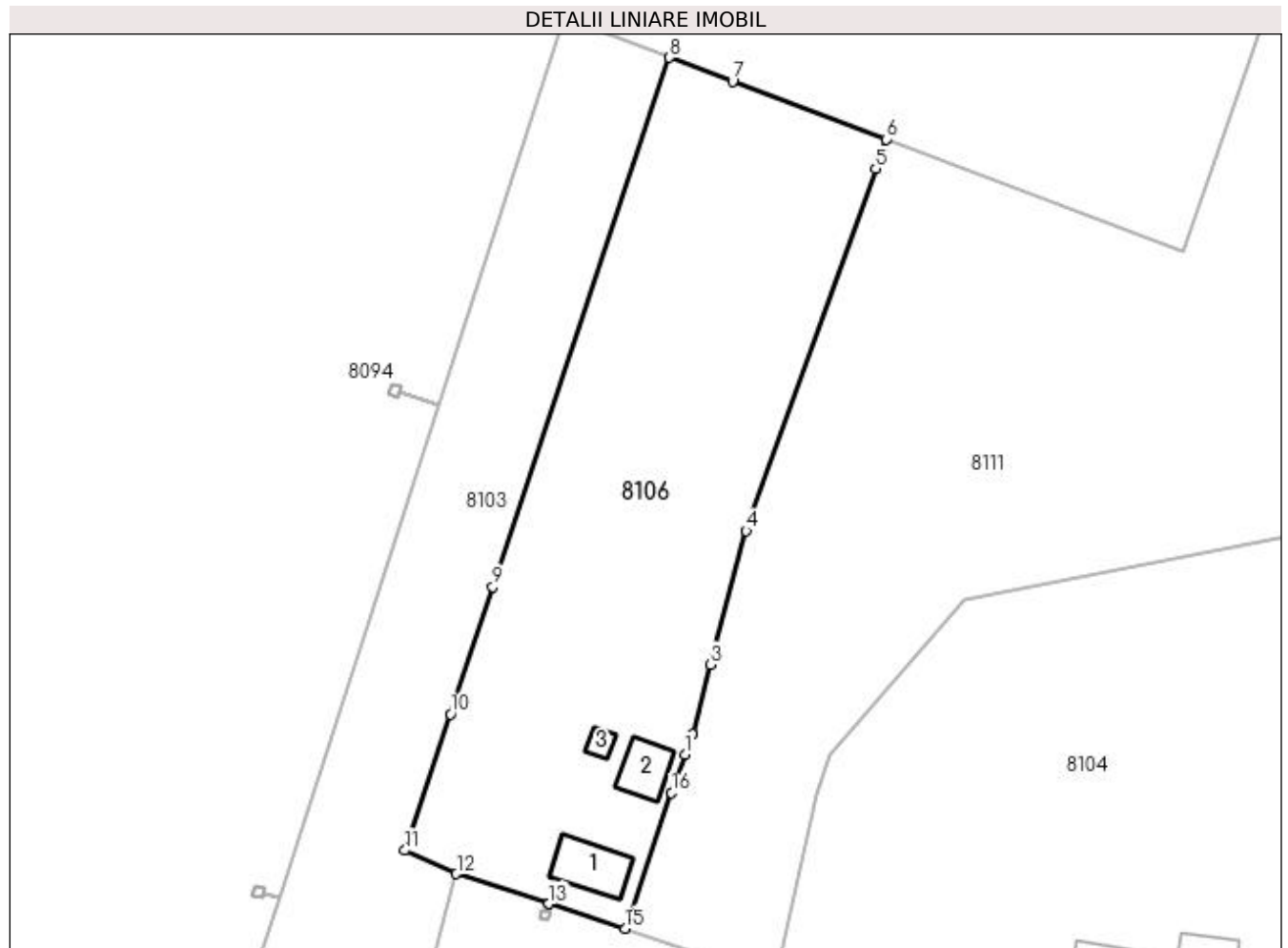
Inscrieri privind dezmembramintele dreptului de proprietate, drepturi reale de garanție și sarcini	Referințe
NU SUNT	

Anexa Nr. 1 La Partea I

Teren

Nr cadastral	Suprafața (mp)*	Observații / Referințe
31399	3.662	

* Suprafața este determinată în planul de proiecție Stereo 70.



Date referitoare la teren

Crt	Categorie folosință	Intra vilan	Suprafața (mp)	Tarla	Parcelă	Nr. topo	Observații / Referințe
1	curți constructii	DA	600	1	1	-	
2	arabil	DA	640	-	-	-	
3	vie	DA	613	-	-	-	
4	arabil	DA	1.809	-	-	-	

Date referitoare la construcții

Crt	Număr	Destinație construcție	Supraf. (mp)	Situație juridică	Observații / Referințe
A1.1	31399-C1	construcții de locuințe	62	Cu acte	Nr. niveluri:1; S. construită la sol:62 mp; C1-LOCUINȚA CONSTRUITĂ ÎN ANUL 1950 S. DESF.= 62 MP DIN PIAȚĂ ACOPERITĂ CU TIGLA CU 5(CINCI) ÎNCĂPERI (2(DOUA) CAMERE HOL VERANDA ȘI BUCĂTĂRIE) NU ARE CERTIFICAT PERFORMANȚĂ ENERGETICĂ NU ARE LIFT
A1.2	31399-C2	construcții anexa	46	Cu acte	Nr. niveluri:1; S. construită la sol:46 mp; C2-GRĂJD
A1.3	31399-C3	construcții anexa	12	Cu acte	Nr. niveluri:1; S. construită la sol:12 mp; C3-MAGAZIE

Lungime Segmente

1) Valorile lungimilor segmentelor sunt obținute din proiecție în plan.

Punct început	X / Y	Punct sfârșit	X / Y	Lungime segment (** (m)
1	434.550,19 299.759,921	2	434.551,183 299.762,723	2.973
2	434.551,183 299.762,723	3	434.553,73 299.772,353	9.961
3	434.553,73 299.772,353	4	434.558,618 299.790,837	19.119
4	434.558,618 299.790,837	5	434.576,52 299.840,822	53.094
5	434.576,52 299.840,822	6	434.577,976 299.844,887	4.318
6	434.577,976 299.844,887	7	434.556,762 299.852,885	22.672
7	434.556,762 299.852,885	8	434.548,013 299.856,183	9.35
8	434.548,013 299.856,183	9	434.523,6 299.783,083	77.069
9	434.523,6 299.783,083	10	434.517,735 299.765,521	18.515
10	434.517,735 299.765,521	11	434.511,442 299.746,678	19.866
11	434.511,442 299.746,678	12	434.518,577 299.743,458	7.828
12	434.518,577 299.743,458	13	434.531,39 299.739,306	13.469
13	434.531,39 299.739,306	14	434.531,394 299.739,304	0.004
14	434.531,394 299.739,304	15	434.541,879 299.735,907	11.022
15	434.541,879 299.735,907	16	434.548,316 299.754,631	19.8
16	434.548,316 299.754,631	1	434.550,19 299.759,921	5.612

** Lungimile segmentelor sunt determinate în planul de proiecție Stereo 70 și sunt rotunjite la 1 milimetru.

*** Distanța dintre puncte este formată din segmente cumulate ce sunt mai mici decât valoarea 1 milimetru.

**DATE DESPRE IMOBILUL NR. 8107**

Oficiul de Cadastru și Publicitate Imobiliară DOLJ
Biroul de Cadastru și Publicitate Imobiliară Craiova

A. Partea I. Descrierea imobilului

TEREN Necunoscut

Adresa: Loc. Cosereni, Jud. Dolj, T1, P15,16,17,18,19,22

Nr. Crt	Nr cadastral Nr. topografic	Suprafața* (mp)	Observații / Referințe
A1		4.196	Sector cadastral:43 Teren neimpregmuit; Conform PUG aprobat prin HCL 28/2015, suprafata intravilan =3183 mp, suprafata extravilan =1013 mp.

Construcții

Crt	Nr cadastral Nr. topografic	Adresa	Observații / Referințe
A1.1		Loc. Cosereni, Jud. Dolj, T1, P15, 16,17,18,19,22	Nr. niveluri:1; S. construita la sol:83 mp;
A1.2		Loc. Cosereni, Jud. Dolj, T1, P15, 16,17,18,19,22	Nr. niveluri:1; S. construita la sol:36 mp;
A1.3		Loc. Cosereni, Jud. Dolj, T1, P15, 16,17,18,19,22	Nr. niveluri:1; S. construita la sol:40 mp;

B. Partea II. Proprietari și acte

Inscrieri privitoare la dreptul de proprietate și alte drepturi reale		Referințe
/		
Act Administrativ nr. TDP 1155-1364, din 05/12/1997 emis de CJSDPAT DOLJ;		
B1	Intabulare, drept de PROPRIETATE, dobandit prin Reconstituire, cota actuala 3486/4196, cota initiala 1/1 1) ILIE STERIE, LIPSA CNP	A1
Act Normativ nr. Legea 7, din 13/03/1996 emis de PARLAMENTUL ROMANIEI;		
B2	Intabulare, drept de PROPRIETATE, dobandit prin Lege, cota actuala 1/1, cota initiala 1/1 1) ILIE STERIE, LIPSA CNP	A1.1, A1.2, A1.3
B3	Inscrierea posesiei, drept de PROPRIETATE, dobandit prin Lege, cota actuala 710/4196, cota initiala 1/1 1) ILIE STERIE, LIPSA CNP	A1

C. Partea III. SARCINI .

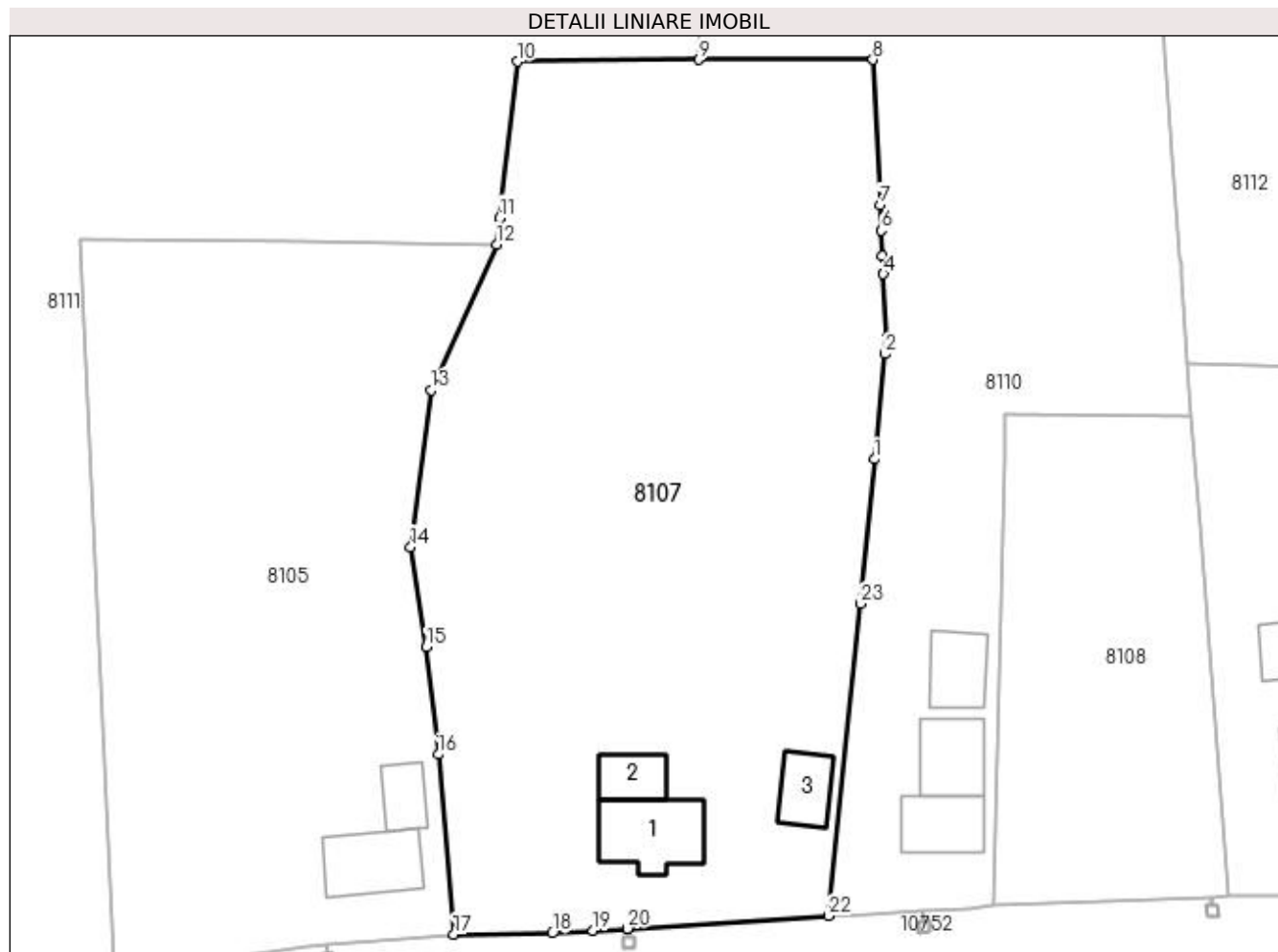
Inscrieri privind dezmembramintele dreptului de proprietate, drepturi reale de garanție și sarcini	Referințe
NU SUNT	

Anexa Nr. 1 La Partea I

Teren

Nr cadastral	Suprafața (mp)*	Observații / Referințe
	4.196	Conform PUG aprobat prin HCL 28/2015, suprafata intravilan =3183 mp, suprafata extravilan =1013 mp.

* Suprafața este determinată în planul de proiecție Stereo 70.



Date referitoare la teren

Crt	Categorie folosință	Intra vilan	Suprafața (mp)	Tarla	Parcelă	Nr. topo	Observații / Referințe
1	curți constructii	DA	775	1	15	-	
2	vie	DA	1.467	1	17;22	-	
3	arabil	DA	941	1	16;18; 19	-	
4	arabil	NU	1.013	1	16;18; 19	-	

Date referitoare la construcții

Crt	Număr	Destinație construcție	Supraf. (mp)	Situație juridică	Observații / Referințe
A1.1		construcții de locuințe	83	Cu acte	Nr. niveluri:1; S. construita la sol:83 mp;
A1.2		construcții anexa	36	Cu acte	Nr. niveluri:1; S. construita la sol:36 mp;
A1.3		construcții anexa	40	Cu acte	Nr. niveluri:1; S. construita la sol:40 mp;

Lungime Segmente

1) Valorile lungimilor segmentelor sunt obținute din proiecție în plan.

Punct început	X / Y	Punct sfârșit	X / Y	Lungime segment (** (m)
1	434.765,946 299.777,894	2	434.767,069 299.789,316	11.477
3	434.767,246 299.791,115	4	434.766,91 299.797,969	6.862
5	434.766,814 299.799,92	6	434.766,677 299.802,712	2.795
7	434.766,545 299.805,414	8	434.765,771 299.821,201	15.806
9	434.746,869 299.821,216	10	434.727,185 299.821,021	19.685
11	434.725,3 299.804,057	12	434.724,981 299.801,189	2.886
13	434.717,905 299.785,396	14	434.715,653 299.768,383	17.161
15	434.717,362 299.757,551	16	434.718,629 299.745,903	11.717
17	434.720,322 299.726,394	18	434.731,022 299.726,519	10.701
19	434.735,429 299.726,779	20	434.739,177 299.727,017	3.756
21	434.739,182 299.727,018	22	434.760,927 299.728,397	21.789
23	434.764,405 299.762,219	1	434.765,946 299.777,894	15.751

Punct început	X / Y	Punct sfârșit	X / Y	Lungime segment (** (m)
2	434.767,069 299.789,316	3	434.767,246 299.791,115	1.808
4	434.766,91 299.797,969	5	434.766,814 299.799,92	1.953
6	434.766,677 299.802,712	7	434.766,545 299.805,414	2.705
8	434.765,771 299.821,201	9	434.746,869 299.821,216	18.902
10	434.727,185 299.821,021	11	434.725,3 299.804,057	17.068
12	434.724,981 299.801,189	13	434.717,905 299.785,396	17.306
14	434.715,653 299.768,383	15	434.717,362 299.757,551	10.966
16	434.718,629 299.745,903	17	434.720,322 299.726,394	19.582
18	434.731,022 299.726,519	19	434.735,429 299.726,779	4.415
20	434.739,177 299.727,017	21	434.739,182 299.727,018	0.005
22	434.760,927 299.728,397	23	434.764,405 299.762,219	34.0

** Lungimile segmentelor sunt determinate în planul de proiecție Stereo 70 și sunt rotunjite la 1 milimetru.

*** Distanța dintre puncte este formată din segmente cumulate ce sunt mai mici decât valoarea 1 milimetru.

**DATE DESPRE IMOBILUL NR. 8108**

Oficiul de Cadastru și Publicitate Imobiliară DOLJ
Biroul de Cadastru și Publicitate Imobiliară Craiova

A. Partea I. Descrierea imobilului

TEREN Intravilan

Adresa: Loc. Cosereni, Jud. Dolj, T1, P25

Nr. Crt	Nr cadastral Nr. topografic	Suprafața* (mp)	Observații / Referințe
A1		1.202	Sector cadastral:43 Teren neimprejmuit; In TDP a fost in scris in mod eronat T2, corect fiind T1

B. Partea II. Proprietari și acte

Inscrieri privitoare la dreptul de proprietate și alte drepturi reale		Referințe
/		
Act Administrativ nr. TDP 1541, din 17/11/2003 emis de CJSDPAT DOLJ;		
B1	Intabulare, drept de PROPRIETATE, dobandit prin Reconstituire, cota actuala 1/1, cota initiala 1/1 1) VLADU DUMITRU, LIPSA CNP	A1

C. Partea III. SARCINI .

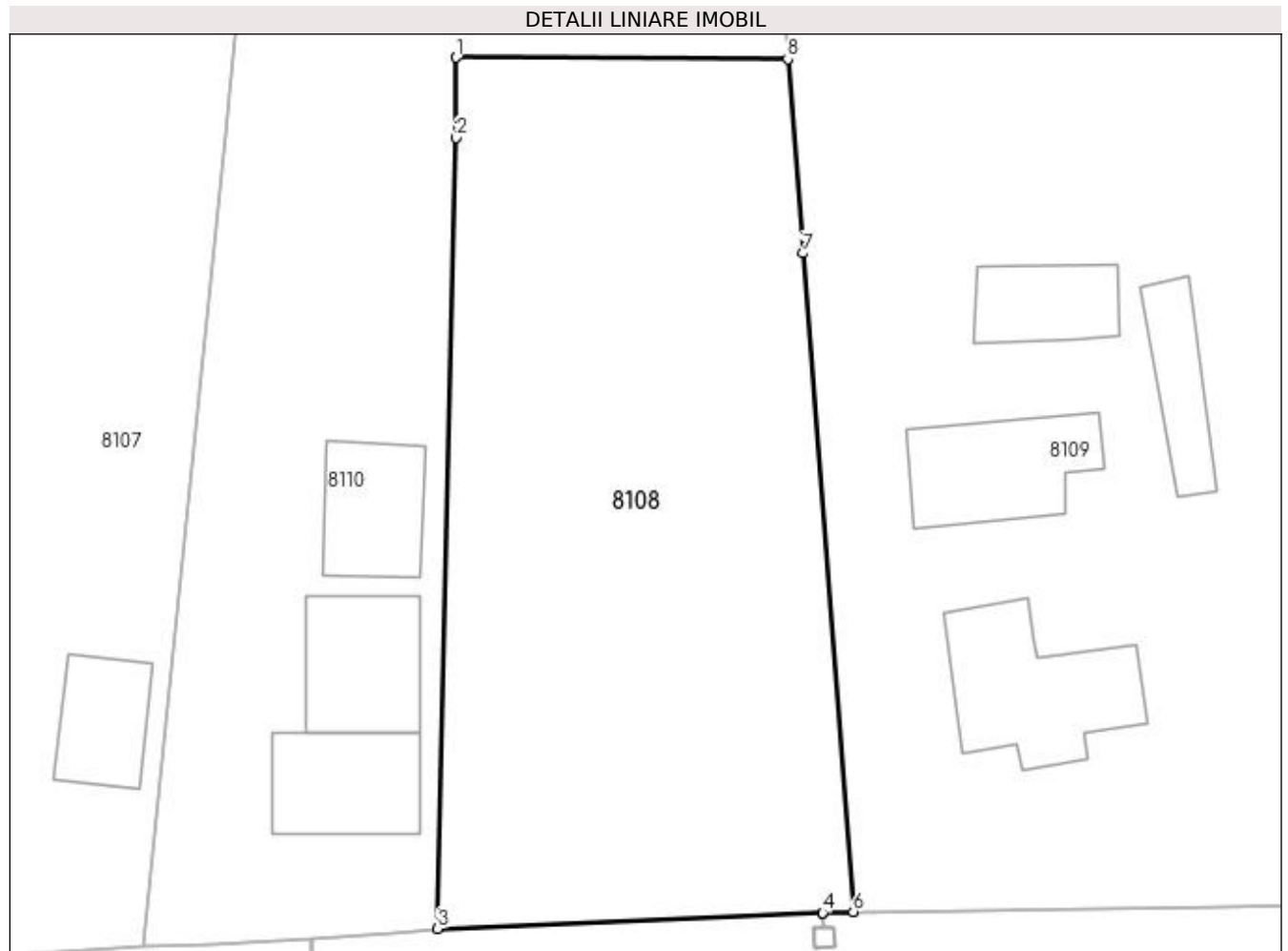
Inscrieri privind dezmembramintele dreptului de proprietate, drepturi reale de garanție și sarcini	Referințe
NU SUNT	

Anexa Nr. 1 La Partea I

Teren

Nr cadastral	Suprafața (mp)*	Observații / Referințe
	1.202	In TDP a fost inregistrat în mod eronat T2, corect fiind T1

* Suprafața este determinată în planul de proiecție Stereo 70.



Date referitoare la teren

Crt	Categorie folosință	Intravilan	Suprafața (mp)	Tarla	Parcelă	Nr. topo	Observații / Referințe
1	curți construcții	DA	1.202	1	25	-	

Lungime Segmente

1) Valorile lungimilor segmentelor sunt obținute din proiecție în plan.

Punct început	X / Y	Punct sfârșit	X / Y	Lungime segment (** (m)
1	434.780,073 299.782,709	2	434.780,064 299.777,804	4.905
2	434.780,064 299.777,804	3	434.778,932 299.729,47	48.347
3	434.778,932 299.729,47	4	434.802,488 299.730,429	23.576
4	434.802,488 299.730,429	5	434.802,493 299.730,429	0.005
5	434.802,493 299.730,429	6	434.804,358 299.730,505	1.867

Punct început	X / Y	Punct sfârșit	X / Y	Lungime segment (** (m)
6	434.804,358 299.730,505	7	434.801,261 299.770,74	40.354
7	434.801,261 299.770,74	8	434.800,346 299.782,624	11.919
8	434.800,346 299.782,624	1	434.780,073 299.782,709	20.273

** Lungimile segmentelor sunt determinate în planul de proiecție Stereo 70 și sunt rotunjite la 1 milimetru.

*** Distanța dintre puncte este formată din segmente cumulate ce sunt mai mici decât valoarea 1 milimetru.

**DATE DESPRE IMOBILUL NR. 8109**

Oficiul de Cadastru și Publicitate Imobiliară DOLJ
Biroul de Cadastru și Publicitate Imobiliară Craiova

A. Partea I. Descrierea imobilului

TEREN Intravilan

Adresa: Loc. Cosereni, Str Coserenilor, Nr. 17, Jud. Dolj, T1 P32, 33

Nr. Crt	Nr cadastral Nr. topografic	Suprafața* (mp)	Observații / Referințe
A1	31898	2.129	Sector cadastral:43 Teren imprejmuit;

Construcții

Crt	Nr cadastral Nr. topografic	Adresa	Observații / Referințe
A1.1	31898-C1	Loc. Cosereni, Str Coserenilor, Nr. 17, Jud. Dolj, T1 P32, 33	Nr. niveluri:1; S. construita la sol:83 mp; C1 LOCUINTA DIN CARAMIDA S. DESF.=83 mp CU 3(TREI) CAMERE SI DEPENDINTE CONSTRUITA IN 1961 NU ARE C.P.E
A1.2	31898-C2	Loc. Cosereni, Str Coserenilor, Nr. 17, Jud. Dolj, T1 P32, 33	Nr. niveluri:1; S. construita la sol:66 mp; C2 PATUL
A1.3	31898-C3	Loc. Cosereni, Str Coserenilor, Nr. 17, Jud. Dolj, T1 P32, 33	Nr. niveluri:1; S. construita la sol:40 mp; C3 GRAJD
A1.4	31898-C4	Loc. Cosereni, Str Coserenilor, Nr. 17, Jud. Dolj, T1 P32, 33	Nr. niveluri:1; S. construita la sol:35 mp; C4 ANEXA

B. Partea II. Proprietari și acte

Inscrieri privitoare la dreptul de proprietate și alte drepturi reale		Referințe
118692 / 13/09/2016		
Act Notarial nr. contract de intretinere si stipulatie pentru altul aut. nr. 2210, din 09/09/2016 emis de NP Papa Andreea Diana;		
B1	Intabulare, drept de PROPRIETATE, dobandit prin Conventie, cota actuala 1/2, cota initiala 1/2 1) ALBOTEANU COSTEL 2) ALBOTEANU FLORICA	A1, A1.1
B2	Intabulare, drept de PROPRIETATE, dobandit prin Conventie, cota actuala 1/2, cota initiala 1/2 1) MARINESCU IONELA 2) MARINESCU GHEORGHE MIREL	A1, A1.1
/		
Act Normativ nr. Legea 7, din 13/03/1996 emis de PARLAMENTUL ROMANIEI;		
B3	Intabulare, drept de PROPRIETATE, dobandit prin Lege, cota actuala 1/1, cota initiala 1/1 1) ALBOTEANU COSTEL 2) ALBOTEANU FLORICA 3) MARINESCU IONELA 4) MARINESCU GHEORGHE MIREL	A1.2, A1.3, A1.4

C. Partea III. SARCINI

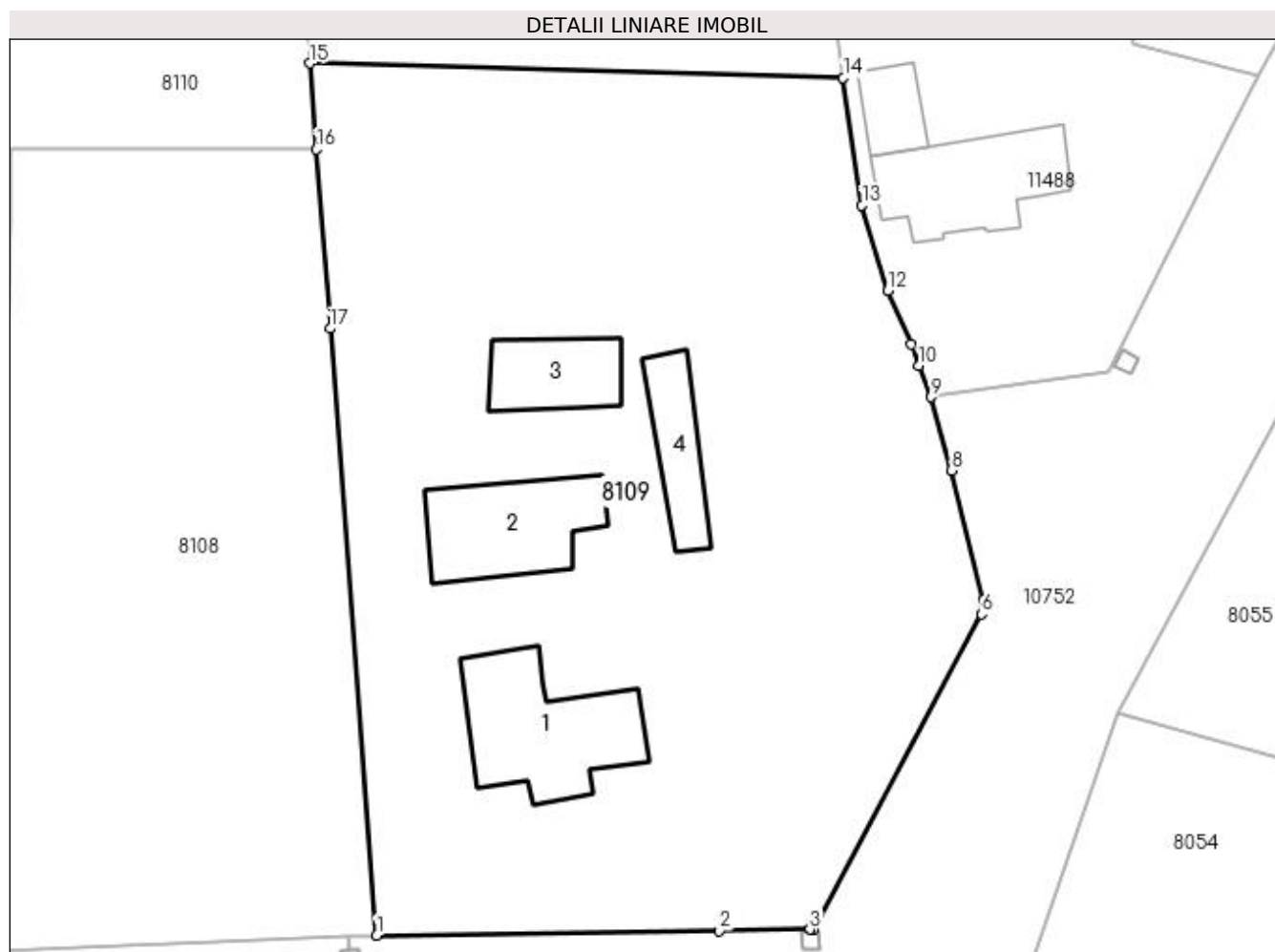
Inscrieri privind dezmembramintele dreptului de proprietate, drepturi reale de garanție și sarcini		Referințe
118692 / 13/09/2016		
Act Notarial nr. contract de intretinere si stipulatie pentru altul aut. nr. 2210, din 09/09/2016 emis de NP Papa Andreea Diana;		
C1	Intabulare, drept de UZUFRACT VIAGER, cota actuala 1/1, cota initiala 1/1 1) ALBOTEANU ION 2) ALBOTEANU ELENA	A1, A1.1
C2	Intabulare, drept de IPOTECA LEGALA, Valoare:0 ce are ca obiect plata rentei în bani corespunzătoare întreținerii neexecutate 1) ALBOTEANU ION 2) ALBOTEANU ELENA	A1, A1.1

Anexa Nr. 1 La Partea I

Teren

Nr cadastral	Suprafața (mp)*	Observații / Referințe
31898	2.129	

* Suprafața este determinată în planul de proiecție Stereo 70.



Date referitoare la teren

Crt	Categorie folosință	Intravilan	Suprafața (mp)	Tarla	Parcelă	Nr. topo	Observații / Referințe
1	curți construcții	DA	1.418	1	32	-	
2	arabil	DA	711	1	33	-	

Date referitoare la construcții

Crt	Număr	Destinație construcție	Supraf. (mp)	Situație juridică	Observații / Referințe
A1.1	31898-C1	construcții de locuințe	83	Cu acte	Nr. niveluri:1; S. construita la sol:83 mp; C1 LOCUINTA DIN CARAMIDA S. DESF.=83 mp CU 3(TREI) CAMERE SI DEPENDINTE CONSTRUITA IN 1961 NU ARE C.P.E
A1.2	31898-C2	construcții anexa	66	Cu acte	Nr. niveluri:1; S. construita la sol:66 mp; C2 PATUL
A1.3	31898-C3	construcții anexa	40	Cu acte	Nr. niveluri:1; S. construita la sol:40 mp; C3 GRAJD
A1.4	31898-C4	construcții anexa	35	Cu acte	Nr. niveluri:1; S. construita la sol:35 mp; C4 ANEXA

Lungime Segmente

1) Valorile lungimilor segmentelor sunt obținute din proiecție în plan.

Punct început	X / Y	Punct sfârșit	X / Y	Lungime segment (** (m)
1	434.804,358 299.730,505	2	434.827,091 299.730,804	22.735
2	434.827,091 299.730,804	3	434.833,081 299.730,897	5.991
3	434.833,081 299.730,897	4	434.833,086 299.730,897	0.005
4	434.833,086 299.730,897	5	434.833,373 299.730,902	0.287
5	434.833,373 299.730,902	6	434.844,463 299.751,811	23.668
6	434.844,463 299.751,811	7	434.844,601 299.752,714	0.913
7	434.844,601 299.752,714	8	434.842,467 299.761,338	8.884
8	434.842,467 299.761,338	9	434.841,099 299.766,192	5.043
9	434.841,099 299.766,192	10	434.840,316 299.768,283	2.233
10	434.840,316 299.768,283	11	434.839,778 299.769,719	1.533
11	434.839,778 299.769,719	12	434.838,266 299.773,264	3.854
12	434.838,266 299.773,264	13	434.836,535 299.778,917	5.912
13	434.836,535 299.778,917	14	434.835,302 299.787,369	8.541
14	434.835,302 299.787,369	15	434.799,908 299.788,322	35.407
15	434.799,908 299.788,322	16	434.800,346 299.782,624	5.715
16	434.800,346 299.782,624	17	434.801,261 299.770,74	11.919
17	434.801,261 299.770,74	1	434.804,358 299.730,505	40.354

** Lungimile segmentelor sunt determinate în planul de proiecție Stereo 70 și sunt rotunjite la 1 milimetru.

*** Distanța dintre puncte este formată din segmente cumulate ce sunt mai mici decât valoarea 1 milimetru.

**DATE DESPRE IMOBILUL NR. 8110**

Oficiul de Cadastru și Publicitate Imobiliară DOLJ
Biroul de Cadastru și Publicitate Imobiliară Craiova

A. Partea I. Descrierea imobilului

TEREN Intravilan

Adresa: Loc. Cosereni, Jud. Dolj, T1, P20, 21, 23, 24, 26, 28, 29

Nr. Crt	Nr cadastral Nr. topografic	Suprafața* (mp)	Observații / Referințe
A1		4.786	Sector cadastral:43 Teren neimpregmuit;

Construcții

Crt	Nr cadastral Nr. topografic	Adresa	Observații / Referințe
A1.1		Loc. Cosereni, Jud. Dolj, T1, P20, 21, 23, 24, 26, 28, 29	Nr. niveluri:1; S. construita la sol:56 mp;
A1.2		Loc. Cosereni, Jud. Dolj, T1, P20, 21, 23, 24, 26, 28, 29	Nr. niveluri:1; S. construita la sol:59 mp;
A1.3		Loc. Cosereni, Jud. Dolj, T1, P20, 21, 23, 24, 26, 28, 29	Nr. niveluri:1; S. construita la sol:49 mp;

B. Partea II. Proprietari și acte

Inscrieri privitoare la dreptul de proprietate și alte drepturi reale		Referințe
/		
Act Administrativ nr. TDP 713-9674, din 03/09/1997 emis de CJSDPAT DOLJ;		
B1	Intabulare, drept de PROPRIETATE, dobandit prin Reconstituire, cota actuala 1/1, cota initiala 1/1 1) ILIE ELENA, LIPSA CNP	A1
Act Normativ nr. Legea 7, din 13/03/1996 emis de PARLAMENTUL ROMANIEI;		
B2	Intabulare, drept de PROPRIETATE, dobandit prin Lege, cota actuala 1/1, cota initiala 1/1 1) ILIE ELENA, LIPSA CNP	A1.1, A1.2, A1.3

C. Partea III. SARCINI .

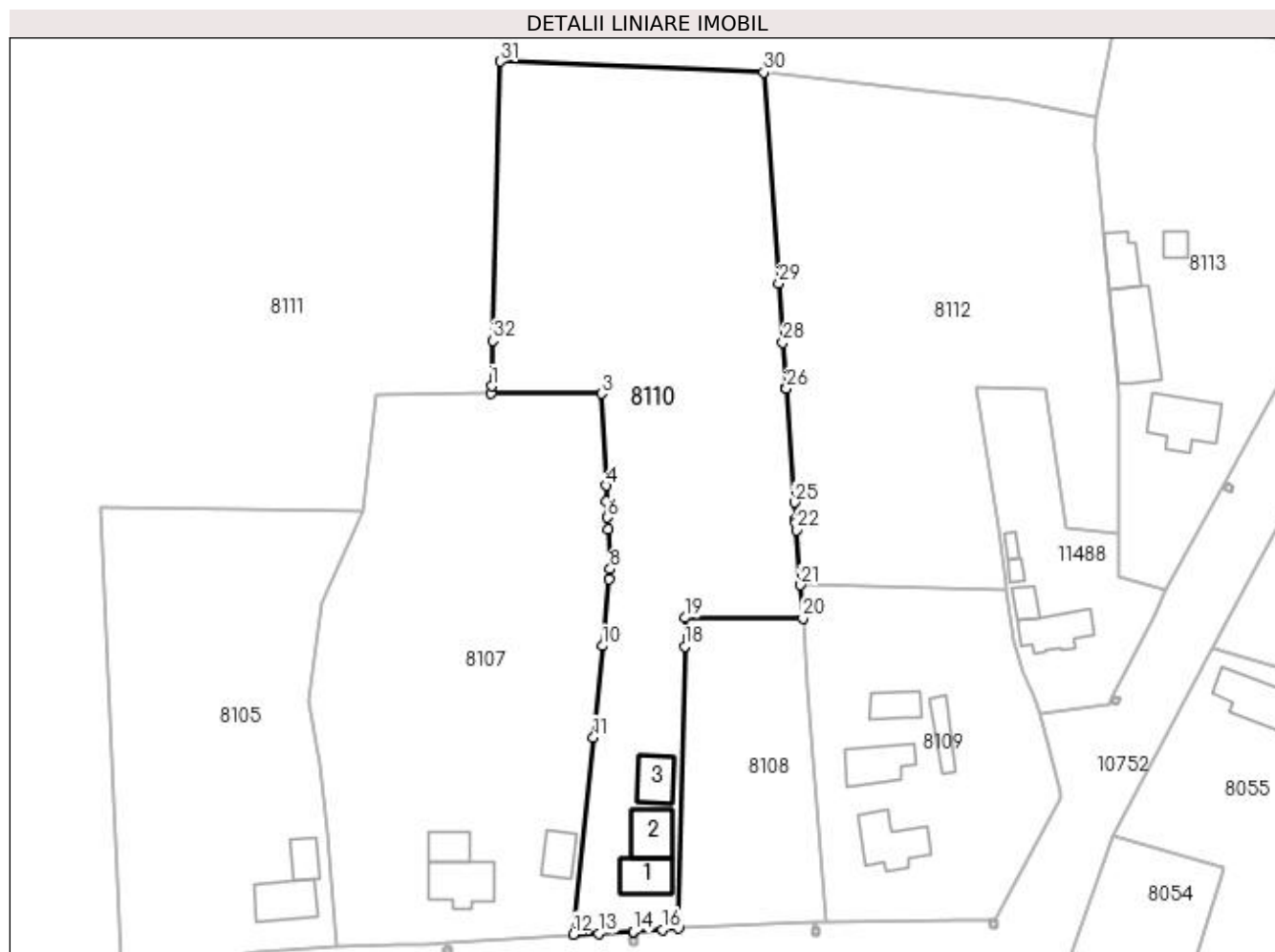
Inscrieri privind dezmembramintele dreptului de proprietate, drepturi reale de garanție și sarcini	Referințe
NU SUNT	

Anexa Nr. 1 La Partea I

Teren

Nr cadastral	Suprafața (mp)*	Observații / Referințe
	4.786	

* Suprafața este determinată în planul de proiecție Stereo 70.



Date referitoare la teren

Crt	Categorie folosință	Intra vilan	Suprafața (mp)	Tarla	Parcelă	Nr. topo	Observații / Referințe
1	curți constructii	DA	808	1	20	-	
2	curți constructii	DA	391	1	28	-	
3	arabil	DA	63	1	23	-	
4	arabil	DA	90	1	24	-	
5	vie	DA	651	1	26	-	
6	arabil	DA	566	1	21	-	
7	arabil	DA	2.217	1	29	-	

Date referitoare la construcții

Crt	Număr	Destinație construcție	Supraf. (mp)	Situație juridică	Observații / Referințe
A1.1		construcții de locuințe	56	Cu acte	Nr. niveluri:1; S. construita la sol:56 mp;
A1.2		construcții anexa	59	Cu acte	Nr. niveluri:1; S. construita la sol:59 mp;
A1.3		construcții anexa	49	Cu acte	Nr. niveluri:1; S. construita la sol:49 mp;

Lungime Segmente

1) Valorile lungimilor segmentelor sunt obținute din proiecție în plan.

Punct început	X / Y	Punct sfârșit	X / Y	Lungime segment (** (m)
1	434.746,903 299.822,473	2	434.746,869 299.821,216	1.257
3	434.765,771 299.821,201	4	434.766,545 299.805,414	15.806
5	434.766,677 299.802,712	6	434.766,814 299.799,92	2.795
7	434.766,91 299.797,969	8	434.767,246 299.791,115	6.862
9	434.767,069 299.789,316	10	434.765,946 299.777,894	11.477
11	434.764,405 299.762,219	12	434.760,927 299.728,397	34.0
13	434.765,304 299.728,543	14	434.771,195 299.728,891	5.901
15	434.771,2 299.728,891	16	434.776,214 299.729,187	5.023
17	434.778,932 299.729,47	18	434.780,064 299.777,804	48.347
19	434.780,073 299.782,709	20	434.800,346 299.782,624	20.273
21	434.799,908 299.788,322	22	434.799,233 299.797,765	9.467
23	434.799,142 299.799,036	24	434.799,093 299.799,716	0.682
25	434.798,893 299.802,508	26	434.797,494 299.822,078	19.62
27	434.797,488 299.822,154	28	434.796,931 299.829,946	7.812
29	434.796,204 299.840,113	30	434.793,613 299.876,345	36.325
31	434.748,391 299.878,183	32	434.747,111 299.830,261	47.939

Punct început	X / Y	Punct sfârșit	X / Y	Lungime segment (** (m)
2	434.746,869 299.821,216	3	434.765,771 299.821,201	18.902
4	434.766,545 299.805,414	5	434.766,677 299.802,712	2.705
6	434.766,814 299.799,92	7	434.766,91 299.797,969	1.953
8	434.767,246 299.791,115	9	434.767,069 299.789,316	1.808
10	434.765,946 299.777,894	11	434.764,405 299.762,219	15.751
12	434.760,927 299.728,397	13	434.765,304 299.728,543	4.379
14	434.771,195 299.728,891	15	434.771,2 299.728,891	0.005
16	434.776,214 299.729,187	17	434.778,932 299.729,47	2.733
18	434.780,064 299.777,804	19	434.780,073 299.782,709	4.905
20	434.800,346 299.782,624	21	434.799,908 299.788,322	5.715
22	434.799,233 299.797,765	23	434.799,142 299.799,036	1.274
24	434.799,093 299.799,716	25	434.798,893 299.802,508	2.799
26	434.797,494 299.822,078	27	434.797,488 299.822,154	0.076
28	434.796,931 299.829,946	29	434.796,204 299.840,113	10.193
30	434.793,613 299.876,345	31	434.748,391 299.878,183	45.259
32	434.747,111 299.830,261	1	434.746,903 299.822,473	7.791

** Lungimile segmentelor sunt determinate în planul de proiecție Stereo 70 și sunt rotunjite la 1 milimetru.

*** Distanța dintre puncte este formată din segmente cumulate ce sunt mai mici decât valoarea 1 milimetru.

**DATE DESPRE IMOBILUL NR. 8111**

Oficiul de Cadastru și Publicitate Imobiliară DOLJ
Biroul de Cadastru și Publicitate Imobiliară Craiova

A. Partea I. Descrierea imobilului

TEREN Necunoscut

Adresa: Loc. Cosereni, Jud. Dolj, T80, P65

Nr. Crt	Nr cadastral Nr. topografic	Suprafața* (mp)	Observații / Referințe
A1		27.670	Sector cadastral:43 Teren neimprejmit; Conform PUG aprobat prin HCL 28/2015, suprafata intravilan =4828 mp, suprafata extravilan =22842 mp

B. Partea II. Proprietari și acte

Inscrieri privitoare la dreptul de proprietate și alte drepturi reale	Referințe
/	
Act Normativ nr. Legea 7, din 13/03/1996 emis de PARLAMENTUL ROMÂNIEI (art. 13 alin. 14);	
B1	A1
Intabulare, drept de PROPRIETATE, dobandit prin Lege, cota actuala 1/1, cota initiala 1/1 1) COMUNA TESLUI - Rezerva comisiei locale de fond funciar, CIF:4553330	

C. Partea III. SARCINI .

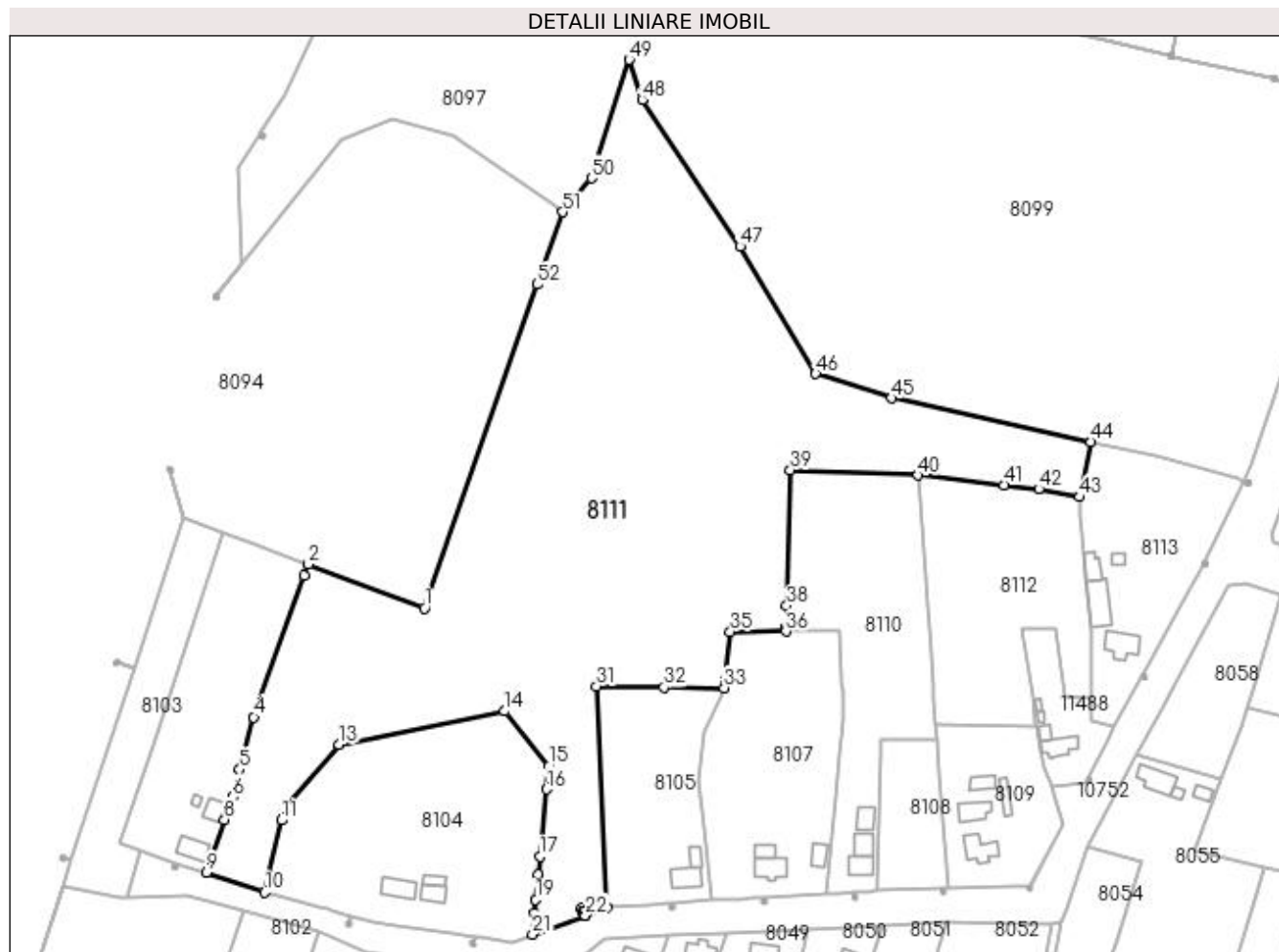
Inscrieri privind dezmembramintele dreptului de proprietate, drepturi reale de garanție și sarcini	Referințe
NU SUNT	

Anexa Nr. 1 La Partea I

Teren

Nr cadastral	Suprafața (mp)*	Observații / Referințe
	27.670	Conform PUG aprobat prin HCL 28/2015, suprafața intravilan = 4828 mp, suprafața extravilan = 22842 mp

* Suprafața este determinată în planul de proiecție Stereo 70.



Date referitoare la teren

Crt	Categorie folosință	Intravilan	Suprafața (mp)	Tarla	Parcelă	Nr. topo	Observații / Referințe
1	arabil	DA	4.828	80	65	-	
2	arabil	NU	22.842	80	65	-	

Lungime Segmente

1) Valorile lungimilor segmentelor sunt obținute din proiecție în plan.

Punct început	X / Y	Punct sfârșit	X / Y	Lungime segment
1	434.618,98 299.829,429	2	434.577,976 299.844,887	43.821
4	434.558,618 299.790,837	5	434.553,73 299.772,353	19.119
7	434.550,19 299.759,921	8	434.548,316 299.754,631	5.612
10	434.562,562 299.728,862	11	434.568,391 299.754,378	26.173
13	434.588,676 299.781,237	14	434.647,413 299.792,929	59.889
2	434.577,976 299.844,887	3	434.576,52 299.840,822	4.318
5	434.553,73 299.772,353	6	434.551,183 299.762,723	9.961
8	434.548,316 299.754,631	9	434.541,879 299.735,907	19.8
11	434.568,391 299.754,378	12	434.570,222 299.759,823	5.745
14	434.647,413 299.792,929	15	434.662,873 299.773,496	24.833
3	434.576,52 299.840,822	4	434.558,618 299.790,837	53.094
6	434.551,183 299.762,723	7	434.550,19 299.759,921	2.973
9	434.541,879 299.735,907	10	434.562,562 299.728,862	21.85
12	434.570,222 299.759,823	13	434.588,676 299.781,237	28.269
15	434.662,873 299.773,496	16	434.662,105 299.765,382	8.15

Punct început	X / Y	Punct sfârșit	X / Y	Lungime segment	Punct început	X / Y	Punct sfârșit	X / Y	Lungime segment	Punct început	X / Y	Punct sfârșit	X / Y	Lungime segment
16	434.662,105 299.765,382	17	434.659,85 299.741,542	23.946	17	434.659,85 299.741,542	18	434.659,244 299.735,12	6.451	18	434.659,244 299.735,12	19	434.658,412 299.726,328	8.831
19	434.658,412 299.726,328	20	434.657,963 299.721,575	4.774	20	434.657,963 299.721,575	21	434.657,252 299.714,065	7.544	21	434.657,252 299.714,065	22	434.675,934 299.720,757	19.844
22	434.675,934 299.720,757	23	434.675,427 299.722,171	1.502	23	434.675,427 299.722,171	24	434.674,848 299.722,035	0.595	24	434.674,848 299.722,035	25	434.674,578 299.723,195	1.191
25	434.674,578 299.723,195	26	434.675,736 299.723,466	1.189	26	434.675,736 299.723,466	27	434.676,006 299.722,307	1.19	27	434.676,006 299.722,307	28	434.675,432 299.722,172	0.59
28	434.675,432 299.722,172	29	434.675,938 299.720,759	1.501	29	434.675,938 299.720,759	30	434.683,397 299.723,431	7.923	30	434.683,397 299.723,431	31	434.679,853 299.801,727	78.376
31	434.679,853 299.801,727	32	434.703,706 299.801,443	23.855	32	434.703,706 299.801,443	33	434.724,981 299.801,189	21.277	33	434.724,981 299.801,189	34	434.725,3 299.804,057	2.886
34	434.725,3 299.804,057	35	434.727,185 299.821,021	17.068	35	434.727,185 299.821,021	36	434.746,869 299.821,216	19.685	36	434.746,869 299.821,216	37	434.746,903 299.822,473	1.257
37	434.746,903 299.822,473	38	434.747,111 299.830,261	7.791	38	434.747,111 299.830,261	39	434.748,391 299.878,183	47.939	39	434.748,391 299.878,183	40	434.793,613 299.876,345	45.259
40	434.793,613 299.876,345	41	434.823,917 299.872,901	30.499	41	434.823,917 299.872,901	42	434.836,221 299.871,489	12.385	42	434.836,221 299.871,489	43	434.850,733 299.868,692	14.779
43	434.850,733 299.868,692	44	434.854,704 299.888,188	19.896	44	434.854,704 299.888,188	45	434.784,174 299.903,621	72.199	45	434.784,174 299.903,621	46	434.757,33 299.912,248	28.196
46	434.757,33 299.912,248	47	434.730,639 299.957,238	52.312	47	434.730,639 299.957,238	48	434.695,969 300.009,186	62.455	48	434.695,969 300.009,186	49	434.691,477 300.023,254	14.768
49	434.691,477 300.023,254	50	434.678,089 299.981,378	43.964	50	434.678,089 299.981,378	51	434.667,867 299.969,445	15.713	51	434.667,867 299.969,445	52	434.658,92 299.943,822	27.14
52	434.658,92 299.943,822	1	434.618,98 299.829,429	121.165										

** Lungimile segmentelor sunt determinate în planul de proiecție Stereo 70 și sunt rotunjite la 1 milimetru.

*** Distanța dintre puncte este formată din segmente cumulate ce sunt mai mici decât valoarea 1 milimetru.

**DATE DESPRE IMOBILUL NR. 8112**

Oficiul de Cadastru și Publicitate Imobiliară DOLJ
Biroul de Cadastru și Publicitate Imobiliară Craiova

A. Partea I. Descrierea imobilului

TEREN Intravilan

Adresa: Loc. Cosereni, Str Coserenilor, Nr. 19, Jud. Dolj, T1 P35, 36, 37, 39, 40

Nr. Crt	Nr cadastral Nr. topografic	Suprafața* (mp)	Observații / Referințe
A1		4.304	Sector cadastral:43 Teren imprejmuit;

B. Partea II. Proprietari și acte

Inscrieri privitoare la dreptul de proprietate și alte drepturi reale	Referințe
/	
Act Administrativ nr. TDP 849-15011, din 06/02/1995 emis de CJSDPAT DOLJ;	
B1	A1
Intabulare, drept de PROPRIETATE, dobândit prin Reconstituire, cota actuala 1/1, cota initiala 1/1 1) STAN ELENA, LIPSA CNP	

C. Partea III. SARCINI .

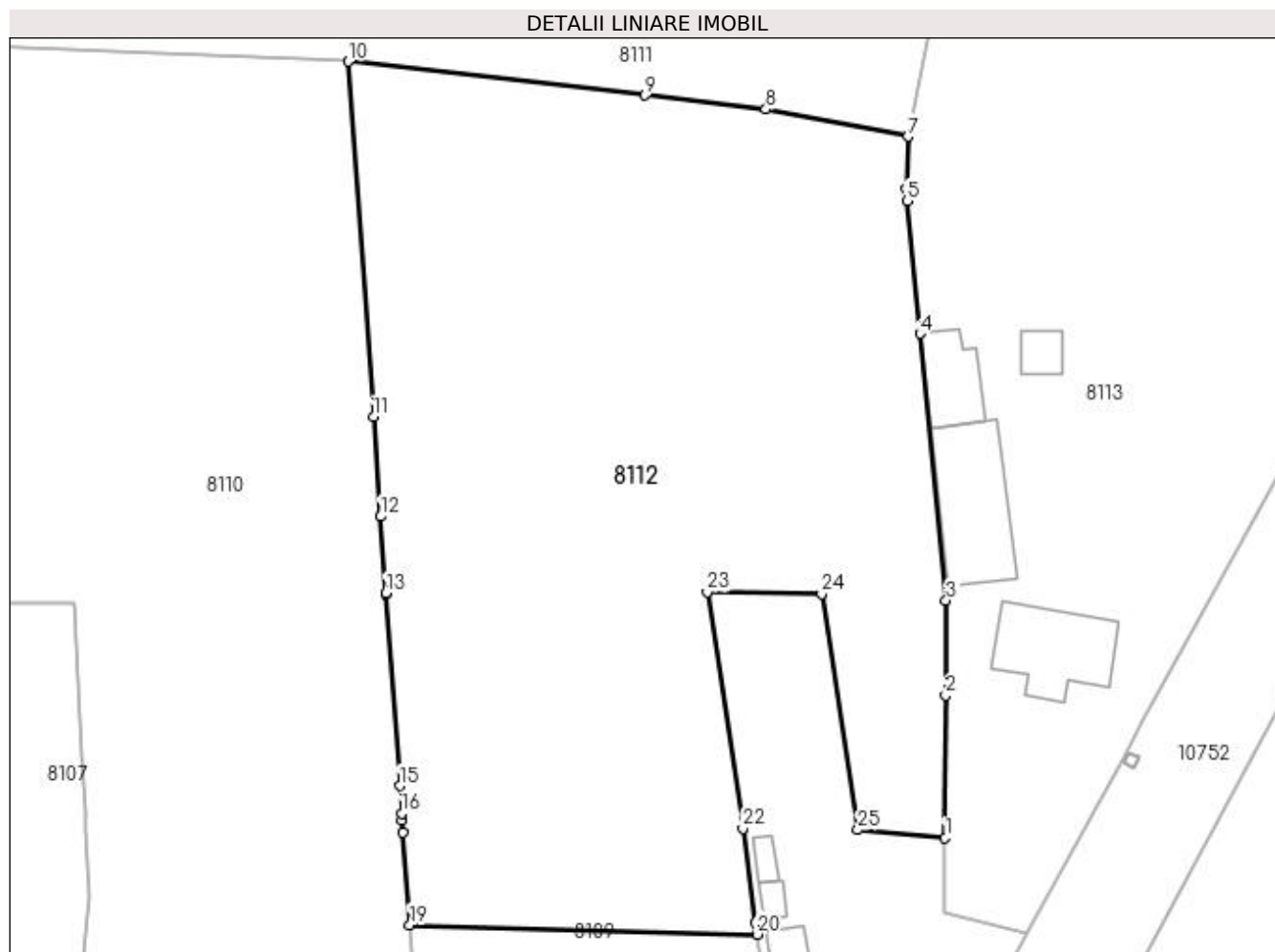
Inscrieri privind dezmembramintele dreptului de proprietate, drepturi reale de garanție și sarcini	Referințe
NU SUNT	

Anexa Nr. 1 La Partea I

Teren

Nr cadastral	Suprafața (mp)*	Observații / Referințe
	4.304	

* Suprafața este determinată în planul de proiecție Stereo 70.



Date referitoare la teren

Crt	Categorie folosință	Intravilan	Suprafața (mp)	Tarla	Parcelă	Nr. topo	Observații / Referințe
1	vie	DA	375	1	35	-	
2	arabil	DA	1.361	1	36	-	
3	livada	DA	889	1	37	-	
4	arabil	DA	1.196	1	39	-	
5	vie	DA	483	1	40	-	

Lungime Segmente

1) Valorile lungimilor segmentelor sunt obținute din proiecție în plan.

Punct început	X / Y	Punct sfârșit	X / Y	Lungime segment (** (m)
1	434.854,517 299.797,21	2	434.854,576 299.811,724	14.514
3	434.854,615 299.821,399	4	434.851,94 299.848,621	27.353

Punct început	X / Y	Punct sfârșit	X / Y	Lungime segment (** (m)
2	434.854,576 299.811,724	3	434.854,615 299.821,399	9.675
4	434.851,94 299.848,621	5	434.850,634 299.862,13	13.572

Punct început	X / Y	Punct sfârșit	X / Y	Lungime segment (** (m)
5	434.850,634 299.862,13	6	434.850,512 299.863,394	1.27
7	434.850,733 299.868,692	8	434.836,221 299.871,489	14.779
9	434.823,917 299.872,901	10	434.793,613 299.876,345	30.499
11	434.796,204 299.840,113	12	434.796,931 299.829,946	10.193
13	434.797,488 299.822,154	14	434.797,494 299.822,078	0.076
15	434.798,893 299.802,508	16	434.799,093 299.799,716	2.799
17	434.799,142 299.799,036	18	434.799,233 299.797,765	1.274
19	434.799,908 299.788,322	20	434.835,302 299.787,369	35.407
21	434.835,136 299.788,591	22	434.833,878 299.798,175	9.666
23	434.830,237 299.822,246	24	434.841,918 299.822,084	11.682
25	434.845,594 299.798,012	1	434.854,517 299.797,21	8.959

Punct început	X / Y	Punct sfârșit	X / Y	Lungime segment (** (m)
6	434.850,512 299.863,394	7	434.850,733 299.868,692	5.303
8	434.836,221 299.871,489	9	434.823,917 299.872,901	12.385
10	434.793,613 299.876,345	11	434.796,204 299.840,113	36.325
12	434.796,931 299.829,946	13	434.797,488 299.822,154	7.812
14	434.797,494 299.822,078	15	434.798,893 299.802,508	19.62
16	434.799,093 299.799,716	17	434.799,142 299.799,036	0.682
18	434.799,233 299.797,765	19	434.799,908 299.788,322	9.467
20	434.835,302 299.787,369	21	434.835,136 299.788,591	1.233
22	434.833,878 299.798,175	23	434.830,237 299.822,246	24.345
24	434.841,918 299.822,084	25	434.845,594 299.798,012	24.351

** Lungimile segmentelor sunt determinate în planul de proiecție Stereo 70 și sunt rotunjite la 1 milimetru.

*** Distanța dintre puncte este formată din segmente cumulate ce sunt mai mici decât valoarea 1 milimetru.

**DATE DESPRE IMOBILUL NR. 8113**

Oficiul de Cadastru și Publicitate Imobiliară DOLJ
Biroul de Cadastru și Publicitate Imobiliară Craiova

A. Partea I. Descrierea imobilului

TEREN Intravilan

Adresa: Loc. Cosereni, Jud. Dolj, T1, P41, 42, 43, 44

Nr. Crt	Nr cadastral Nr. topografic	Suprafața* (mp)	Observații / Referințe
A1		3.303	Sector cadastral:43 Teren neimprijmit;

Construcții

Crt	Nr cadastral Nr. topografic	Adresa	Observații / Referințe
A1.1		Loc. Cosereni, Jud. Dolj, T1, P41, 42, 43, 44	Nr. niveluri:1; S. construita la sol:92 mp;
A1.2		Loc. Cosereni, Jud. Dolj, T1, P41, 42, 43, 44	Nr. niveluri:1; S. construita la sol:115 mp;
A1.3		Loc. Cosereni, Jud. Dolj, T1, P41, 42, 43, 44	Nr. niveluri:1; S. construita la sol:50 mp;
A1.4		Loc. Cosereni, Jud. Dolj, T1, P41, 42, 43, 44	Nr. niveluri:1; S. construita la sol:18 mp;

B. Partea II. Proprietari și acte

Inscrieri privitoare la dreptul de proprietate și alte drepturi reale		Referințe
/		
Act Administrativ nr. TDP 850-15011, din 06/02/1995 emis de CJSDPAT DOLJ;		
B1	Intabulare, drept de PROPRIETATE, dobandit prin Reconstituire, cota actuala 2127/3303, cota initiala 1/1 1) DUMITRU PĂUNA, LIPSA CNP	A1
Act Normativ nr. Legea 7, din 13/03/1996 emis de PARLAMENTUL ROMANIEI;		
B2	Intabulare, drept de PROPRIETATE, dobandit prin Lege, cota actuala 1/1, cota initiala 1/1 1) DUMITRU PĂUNA, LIPSA CNP	A1.1, A1.2, A1.3, A1.4
B3	Inscrierea posesiei, drept de PROPRIETATE, dobandit prin Lege, cota actuala 1176/3303, cota initiala 1/1 1) DUMITRU PĂUNA, LIPSA CNP	A1

C. Partea III. SARCINI .

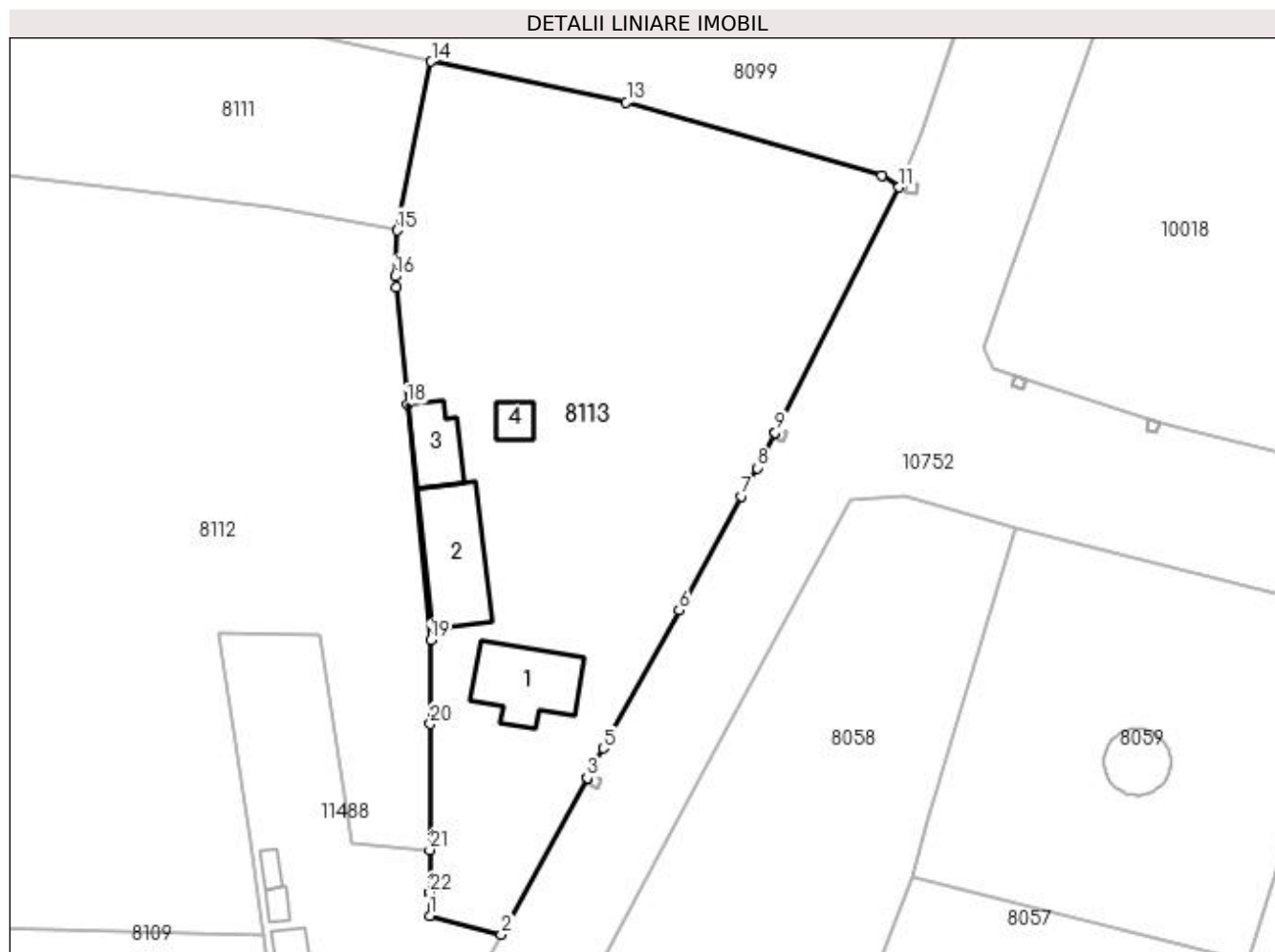
Inscrieri privind dezmembramintele dreptului de proprietate, drepturi reale de garanție și sarcini	Referințe
NU SUNT	

Anexa Nr. 1 La Partea I

Teren

Nr cadastral	Suprafața (mp)*	Observații / Referințe
	3.303	

* Suprafața este determinată în planul de proiecție Stereo 70.



Date referitoare la teren

Crt	Categorie folosință	Intra vilan	Suprafața (mp)	Tarla	Parcelă	Nr. topo	Observații / Referințe
1	curți construcții	DA	975	1	41	-	
2	arabil	DA	323	1	42	-	
3	vie	DA	253	1	44	-	
4	arabil	DA	1.752	1	43	-	

Date referitoare la construcții

Crt	Număr	Destinație construcție	Supraf. (mp)	Situație juridică	Observații / Referințe
A1.1		construcții de locuințe	92	Cu acte	Nr. niveluri:1; S. construită la sol:92 mp;
A1.2		construcții de locuințe	115	Cu acte	Nr. niveluri:1; S. construită la sol:115 mp;
A1.3		construcții anexa	50	Cu acte	Nr. niveluri:1; S. construită la sol:50 mp;
A1.4		construcții anexa	18	Cu acte	Nr. niveluri:1; S. construită la sol:18 mp;

Lungime Segmente

1) Valorile lungimilor segmentelor sunt obținute din proiecție în plan.

Punct început	X / Y	Punct sfârșit	X / Y	Lungime segment (** (m)
1	434.854,51 299.789,618	2	434.862,78 299.787,451	8.549
3	434.872,707 299.805,522	4	434.872,709 299.805,526	0.004
5	434.874,577 299.808,927	6	434.883,334 299.824,869	18.189
7	434.890,547 299.838,0	8	434.892,349 299.841,281	3.743
9	434.894,417 299.845,372	10	434.894,42 299.845,377	0.006
11	434.908,731 299.873,681	12	434.906,776 299.875,048	2.386
13	434.877,217 299.883,484	14	434.854,704 299.888,188	22.999
15	434.850,733 299.868,692	16	434.850,512 299.863,394	5.303
17	434.850,634 299.862,13	18	434.851,94 299.848,621	13.572
19	434.854,615 299.821,399	20	434.854,576 299.811,724	9.675
21	434.854,517 299.797,21	22	434.854,512 299.792,245	4.965
23	434.854,512 299.792,226	1	434.854,51 299.789,618	2.608

Punct început	X / Y	Punct sfârșit	X / Y	Lungime segment (** (m)
2	434.862,78 299.787,451	3	434.872,707 299.805,522	20.618
4	434.872,709 299.805,526	5	434.874,577 299.808,927	3.88
6	434.883,334 299.824,869	7	434.890,547 299.838,0	14.982
8	434.892,349 299.841,281	9	434.894,417 299.845,372	4.584
10	434.894,42 299.845,377	11	434.908,731 299.873,681	31.716
12	434.906,776 299.875,048	13	434.877,217 299.883,484	30.739
14	434.854,704 299.888,188	15	434.850,733 299.868,692	19.896
16	434.850,512 299.863,394	17	434.850,634 299.862,13	1.27
18	434.851,94 299.848,621	19	434.854,615 299.821,399	27.353
20	434.854,576 299.811,724	21	434.854,517 299.797,21	14.514
22	434.854,512 299.792,245	23	434.854,512 299.792,226	0.019

** Lungimile segmentelor sunt determinate în planul de proiecție Stereo 70 și sunt rotunjite la 1 milimetru.

*** Distanța dintre puncte este formată din segmente cumulate ce sunt mai mici decât valoarea 1 milimetru.

**DATE DESPRE IMOBILUL NR. 8114**

Oficiul de Cadastru și Publicitate Imobiliară DOLJ
Biroul de Cadastru și Publicitate Imobiliară Craiova

A. Partea I. Descrierea imobilului

TEREN Intravilan

Adresa: Loc. Cosereni, Jud. Dolj, De 1

Nr. Crt	Nr cadastral Nr. topografic	Suprafața* (mp)	Observații / Referințe
A1		3.617	Sector cadastral:43 Teren neimprejmuit;

B. Partea II. Proprietari și acte

Inscrieri privitoare la dreptul de proprietate și alte drepturi reale	Referințe
/	
Act Normativ nr. Legea 7, din 13/03/1996 emis de PARLAMENTUL ROMÂNIEI (art. 13 alin. 15);	
B1	Inscrierea provizorie, drept de PROPRIETATE, dobandit prin Lege, cota actuala 1/1, cota initiala 1/1
	1) NEIDENTIFICAT NEIDENTIFICAT, CIF:0000000000000

C. Partea III. SARCINI .

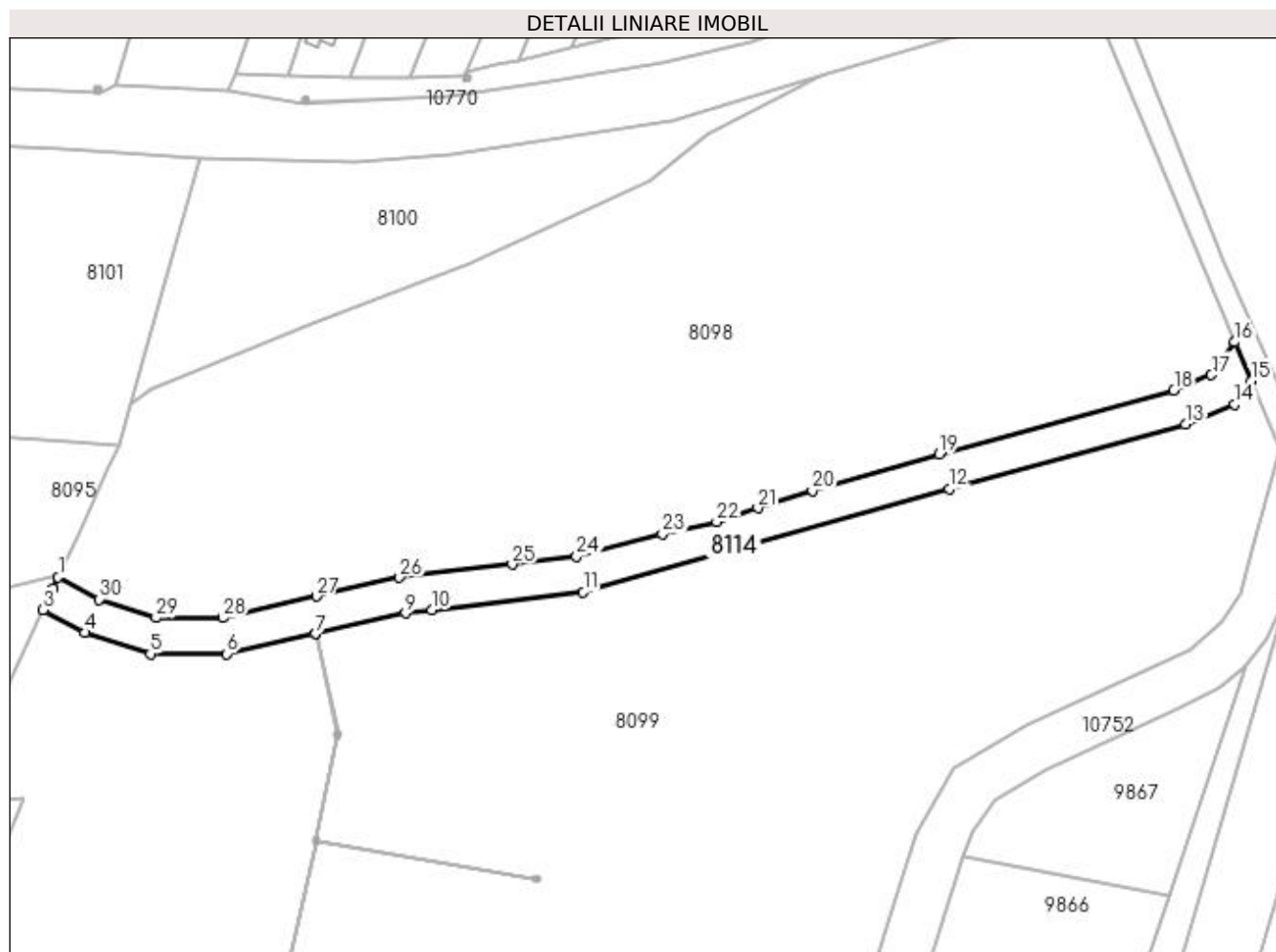
Inscrieri privind dezmembramintele dreptului de proprietate, drepturi reale de garanție și sarcini	Referințe
NU SUNT	

Anexa Nr. 1 La Partea I

Teren

Nr cadastral	Suprafața (mp)*	Observații / Referințe
	3.617	

* Suprafața este determinată în planul de proiecție Stereo 70.



Date referitoare la teren

Crt	Categorie folosință	Intra vilan	Suprafața (mp)	Tarla	Parcelă	Nr. topo	Observații / Referințe
1	drum	DA	3.617	De 1	-	-	

Lungime Segmente

1) Valorile lungimilor segmentelor sunt obținute din proiecție în plan.

Punct început	X / Y	Punct sfârșit	X / Y	Lungime segment (** (m)
1	434.763,889 300.254,116	2	434.762,433 300.250,945	3.489
3	434.759,594 300.244,761	4	434.771,431 300.238,307	13.482
5	434.790,19 300.232,242	6	434.812,072 300.232,242	21.882
7	434.837,264 300.237,962	8	434.837,269 300.237,963	0.005
9	434.863,09 300.243,825	10	434.870,561 300.244,716	7.524

Punct început	X / Y	Punct sfârșit	X / Y	Lungime segment (** (m)
2	434.762,433 300.250,945	3	434.759,594 300.244,761	6.805
4	434.771,431 300.238,307	5	434.790,19 300.232,242	19.715
6	434.812,072 300.232,242	7	434.837,264 300.237,962	25.833
8	434.837,269 300.237,963	9	434.863,09 300.243,825	26.478
10	434.870,561 300.244,716	11	434.913,752 300.249,867	43.497

Punct început	X / Y	Punct sfârșit	X / Y	Lungime segment (** (m)
11	434.913,752 300.249,867	12	435.018,146 300.279,303	108.465
13	435.085,624 300.297,757	14	435.099,642 300.303,475	15.139
15	435.104,341 300.310,05	16	435.099,696 300.321,214	12.092
17	435.093,013 300.311,863	18	435.082,318 300.307,5	11.551
19	435.015,378 300.289,193	20	434.979,13 300.278,822	37.702
21	434.963,63 300.273,798	22	434.951,839 300.269,87	12.428
23	434.936,348 300.266,429	24	434.911,83 300.259,981	25.352
25	434.893,489 300.257,798	26	434.861,313 300.254,04	32.395
27	434.837,61 300.248,636	28	434.810,909 300.242,512	27.394
29	434.791,809 300.242,512	30	434.775,504 300.247,784	17.136

Punct început	X / Y	Punct sfârșit	X / Y	Lungime segment (** (m)
12	435.018,146 300.279,303	13	435.085,624 300.297,757	69.956
14	435.099,642 300.303,475	15	435.104,341 300.310,05	8.082
16	435.099,696 300.321,214	17	435.093,013 300.311,863	11.494
18	435.082,318 300.307,5	19	435.015,378 300.289,193	69.398
20	434.979,13 300.278,822	21	434.963,63 300.273,798	16.294
22	434.951,839 300.269,87	23	434.936,348 300.266,429	15.869
24	434.911,83 300.259,981	25	434.893,489 300.257,798	18.47
26	434.861,313 300.254,04	27	434.837,61 300.248,636	24.311
28	434.810,909 300.242,512	29	434.791,809 300.242,512	19.1
30	434.775,504 300.247,784	1	434.763,889 300.254,116	13.229

** Lungimile segmentelor sunt determinate în planul de proiecție Stereo 70 și sunt rotunjite la 1 milimetru.

*** Distanța dintre puncte este formată din segmente cumulate ce sunt mai mici decât valoarea 1 milimetru.

**DATE DESPRE IMOBILUL NR. 8115**

Oficiul de Cadastru și Publicitate Imobiliară DOLJ
Biroul de Cadastru și Publicitate Imobiliară Craiova

A. Partea I. Descrierea imobilului

TEREN Extravilan

Adresa: Jud. Dolj, T80, P11

Nr. Crt	Nr cadastral Nr. topografic	Suprafața* (mp)	Observații / Referințe
A1		12.500	Sector cadastral:43 Teren neimprejmuit; In TDP a fost in scris in mod eronat T80/11, corect fiind T80

B. Partea II. Proprietari și acte

Inscrieri privitoare la dreptul de proprietate și alte drepturi reale		Referințe
/		
Act Administrativ nr. TDP 1410-45375, din 18/03/2002 emis de CJSDPAT DOLJ;		
B1	Intabulare, drept de PROPRIETATE, dobandit prin Reconstituire, cota actuala 1/1, cota initiala 1/1 1) VLĂDUȚ SMARANDACHE, LIPSA CNP	A1

C. Partea III. SARCINI .

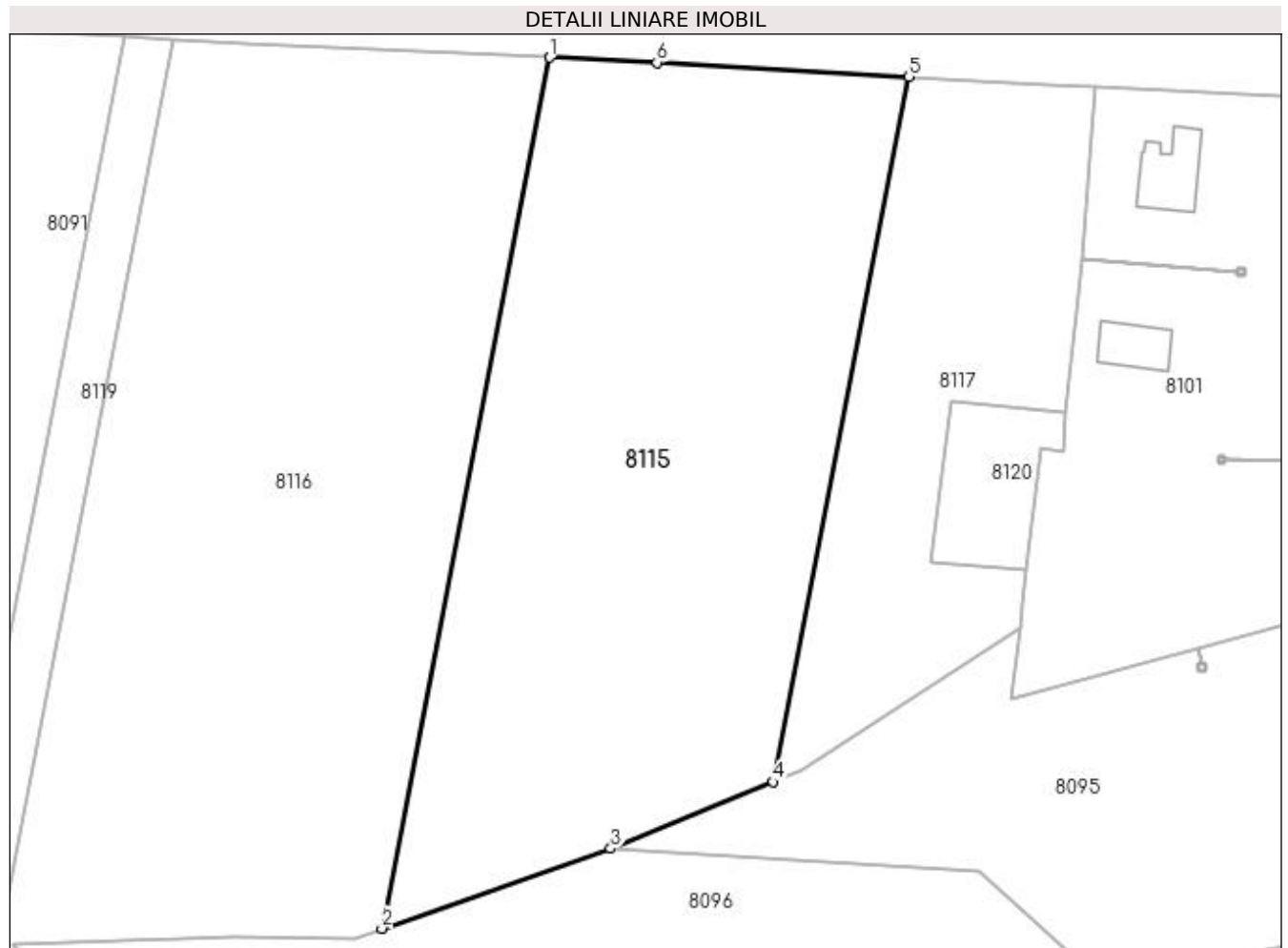
Inscrieri privind dezmembramintele dreptului de proprietate, drepturi reale de garanție și sarcini	Referințe
NU SUNT	

Anexa Nr. 1 La Partea I

Teren

Nr cadastral	Suprafața (mp)*	Observații / Referințe
	12.500	In TDP a fost inregistrat în mod eronat T80/11, corect fiind T80

* Suprafața este determinată în planul de proiecție Stereo 70.



Date referitoare la teren

Crt	Categorie folosință	Intravilan	Suprafața (mp)	Tarla	Parcelă	Nr. topo	Observații / Referințe
1	arabil	NU	12.500	80	11	-	

Lungime Segmente

1) Valorile lungimilor segmentelor sunt obținute din proiecție în plan.

Punct început	X / Y	Punct sfârșit	X / Y	Lungime segment (** (m)
1	434.410,729 300.392,915	2	434.375,675 300.211,322	184.945
2	434.375,675 300.211,322	3	434.423,445 300.228,011	50.601
3	434.423,445 300.228,011	4	434.457,329 300.241,881	36.613
4	434.457,329 300.241,881	5	434.485,704 300.388,873	149.706
5	434.485,704 300.388,873	6	434.433,083 300.391,858	52.706

Punct început	X / Y	Punct sfârșit	X / Y	Lungime segment (** (m)
6	434.433,083 300.391,858	1	434.410,729 300.392,915	22.379

** Lungimile segmentelor sunt determinate în planul de proiecție Stereo 70 și sunt rotunjite la 1 milimetru.

*** Distanța dintre puncte este formată din segmente cumulate ce sunt mai mici decât valoarea 1 milimetru.

**DATE DESPRE IMOBILUL NR. 8116**

Oficiul de Cadastru și Publicitate Imobiliară DOLJ
Biroul de Cadastru și Publicitate Imobiliară Craiova

A. Partea I. Descrierea imobilului

TEREN Extravilan

Adresa: Jud. Dolj, T80, P12

Nr. Crt	Nr cadastral Nr. topografic	Suprafața* (mp)	Observații / Referințe
A1		16.500	Sector cadastral:43 Teren neimprejmuit;

B. Partea II. Proprietari și acte

Inscrieri privitoare la dreptul de proprietate și alte drepturi reale	Referințe
/	
Act Administrativ nr. TDP 1441-45375, din 30/04/2002 emis de CJSDPAT DOLJ;	
B1	A1
Intabulare, drept de PROPRIETATE, dobandit prin Reconstituire, cota actuala 1/1, cota initiala 1/1 1) DUMITRU IONEL, LIPSA CNP	

C. Partea III. SARCINI .

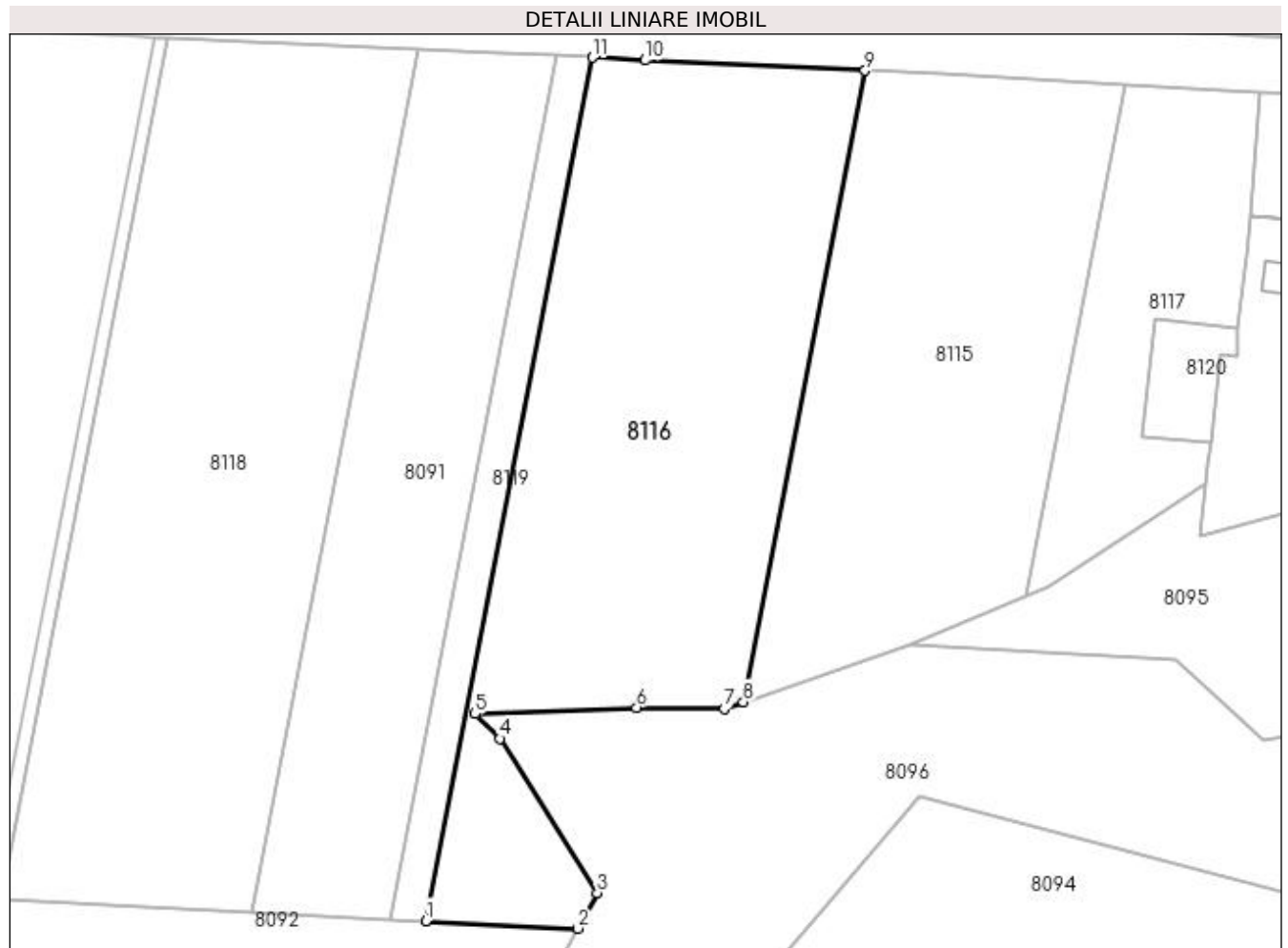
Inscrieri privind dezmembramintele dreptului de proprietate, drepturi reale de garanție și sarcini	Referințe
NU SUNT	

Anexa Nr. 1 La Partea I

Teren

Nr cadastral	Suprafața (mp)*	Observații / Referințe
	16.500	

* Suprafața este determinată în planul de proiecție Stereo 70.



Date referitoare la teren

Crt	Categorie folosință	Intra vilan	Suprafața (mp)	Tarla	Parcelă	Nr. topo	Observații / Referințe
1	arabil	NU	16.500	80	12	-	

Lungime Segmente

1) Valorile lungimilor segmentelor sunt obținute din proiecție în plan.

Punct început	X / Y	Punct sfârșit	X / Y	Lungime segment (** (m)
1	434.284,252 300.148,347	2	434.328,06 300.146,154	43.863
2	434.328,06 300.146,154	3	434.333,641 300.156,414	11.68
3	434.333,641 300.156,414	4	434.305,592 300.200,776	52.486
4	434.305,592 300.200,776	5	434.298,416 300.207,885	10.101
5	434.298,416 300.207,885	6	434.344,954 300.209,724	46.574

Punct început	X / Y	Punct sfârșit	X / Y	Lungime segment (** (m)
6	434.344,954 300.209,724	7	434.370,12 300.209,381	25.168
7	434.370,12 300.209,381	8	434.375,675 300.211,322	5.884
8	434.375,675 300.211,322	9	434.410,729 300.392,915	184.945
9	434.410,729 300.392,915	10	434.347,4 300.395,908	63.4
10	434.347,4 300.395,908	11	434.332,187 300.396,673	15.232
11	434.332,187 300.396,673	1	434.284,252 300.148,347	252.91

** Lungimile segmentelor sunt determinate în planul de proiecție Stereo 70 și sunt rotunjite la 1 milimetru.

*** Distanța dintre puncte este formată din segmente cumulate ce sunt mai mici decât valoarea 1 milimetru.

**DATE DESPRE IMOBILUL NR. 8117**

Oficiul de Cadastru și Publicitate Imobiliară DOLJ
Biroul de Cadastru și Publicitate Imobiliară Craiova

A. Partea I. Descrierea imobilului

TEREN Necunoscut

Adresa: Loc. Cosereni, Jud. Dolj, T80, P11/1

Nr. Crt	Nr cadastral Nr. topografic	Suprafața* (mp)	Observații / Referințe
A1		5.000	Sector cadastral:43 Teren neimprejmuit; Conform PUG aprobat prin HCL 28/2015, suprafata intravilan =242 mp, suprafata extravilan =4758 mp.

B. Partea II. Proprietari și acte

Inscrieri privitoare la dreptul de proprietate și alte drepturi reale	Referințe
/	
Act Administrativ nr. TDP 9674, din 31/01/2008 emis de CJSDPAT DOLJ;	
B1	A1
Intabulare, drept de PROPRIETATE, dobandit prin Reconstituire, cota actuala 1/1, cota initiala 1/1 1) VLĂDUȚ FLORICA, LIPSA CNP	

C. Partea III. SARCINI .

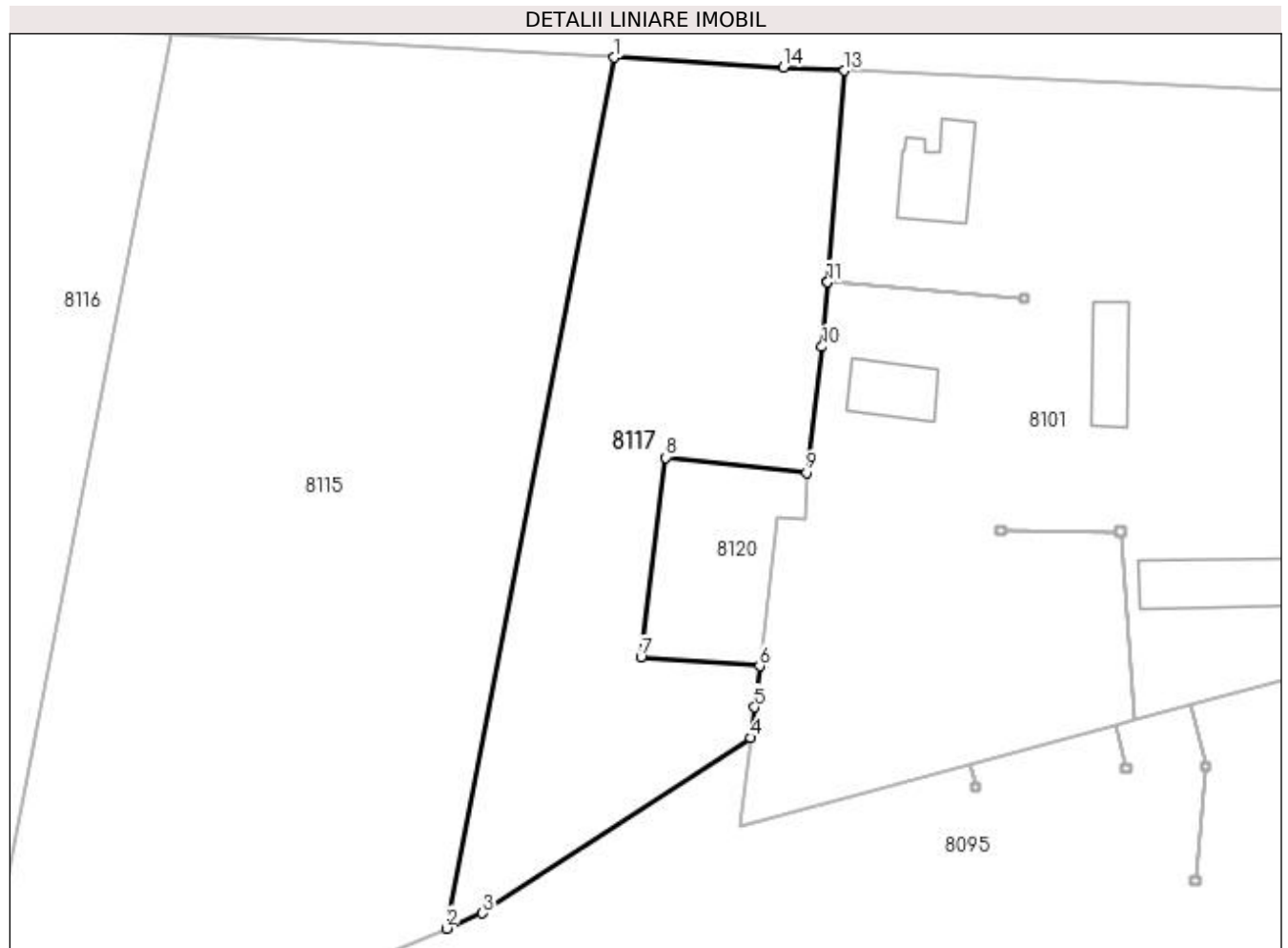
Inscrieri privind dezmembramintele dreptului de proprietate, drepturi reale de garanție și sarcini	Referințe
NU SUNT	

Anexa Nr. 1 La Partea I

Teren

Nr cadastral	Suprafața (mp)*	Observații / Referințe
	5.000	Conform PUG aprobat prin HCL 28/2015, suprafața intravilan =242 mp, suprafața extravilan =4758 mp.

* Suprafața este determinată în planul de proiecție Stereo 70.



Date referitoare la teren

Crt	Categorie folosință	Intra vilan	Suprafața (mp)	Tarla	Parcelă	Nr. topo	Observații / Referințe
1	arabil	DA	242	80	11/1	-	
2	arabil	NU	4.758	80	11/1	-	

Lungime Segmente

1) Valorile lungimilor segmentelor sunt obținute din proiecție în plan.

Punct început	X / Y	Punct sfârșit	X / Y	Lungime segment (** (m)
1	434.485,704 300.388,873	2	434.457,329 300.241,881	149.706
2	434.457,329 300.241,881	3	434.463,422 300.244,451	6.613
3	434.463,422 300.244,451	4	434.508,801 300.274,047	54.177
4	434.508,801 300.274,047	5	434.509,424 300.279,234	5.224

Punct început	X / Y	Punct sfârșit	X / Y	Lungime segment (** (m)
5	434.509,424 300.279,234	6	434.510,254 300.286,154	6.97
6	434.510,254 300.286,154	7	434.490,203 300.287,663	20.108
7	434.490,203 300.287,663	8	434.494,438 300.321,346	33.948
8	434.494,438 300.321,346	9	434.518,165 300.318,795	23.864
9	434.518,165 300.318,795	10	434.520,812 300.340,071	21.44
10	434.520,812 300.340,071	11	434.521,728 300.350,933	10.901
11	434.521,728 300.350,933	12	434.521,728 300.350,938	0.005
12	434.521,728 300.350,938	13	434.524,621 300.386,665	35.844
13	434.524,621 300.386,665	14	434.514,299 300.387,245	10.338
14	434.514,299 300.387,245	1	434.485,704 300.388,873	28.641

** Lungimile segmentelor sunt determinate în planul de proiecție Stereo 70 și sunt rotunjite la 1 milimetru.

*** Distanța dintre puncte este formată din segmente cumulate ce sunt mai mici decât valoarea 1 milimetru.

**DATE DESPRE IMOBILUL NR. 8118**

Oficiul de Cadastru și Publicitate Imobiliară DOLJ
Biroul de Cadastru și Publicitate Imobiliară Craiova

A. Partea I. Descrierea imobilului

TEREN Extravilan

Adresa: Jud. Dolj, T80, P2

Nr. Crt	Nr cadastral Nr. topografic	Suprafața* (mp)	Observații / Referințe
A1		18.000	Sector cadastral:43 Teren neimprejmuit;

B. Partea II. Proprietari și acte

Inscrieri privitoare la dreptul de proprietate și alte drepturi reale	Referințe
/	
Act Administrativ nr. TDP 1436-45375, din 30/04/2002 emis de CJSDPAT DOLJ;	
B1	A1
Intabulare, drept de PROPRIETATE, dobândit prin Reconstituire, cota actuala 1/1, cota initiala 1/1 1) MIHAESCU ELENA, LIPSA CNP	

C. Partea III. SARCINI .

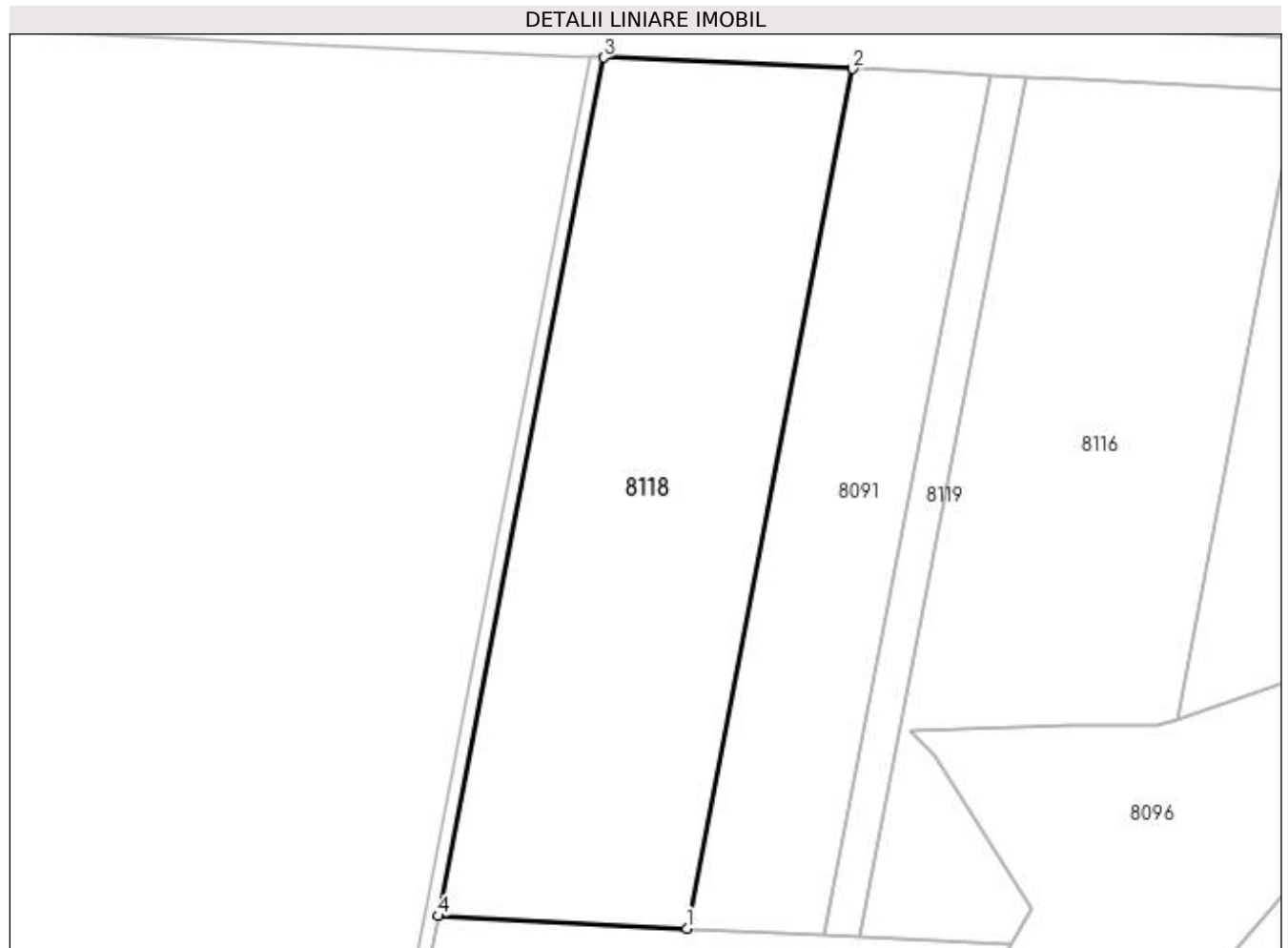
Inscrieri privind dezmembramintele dreptului de proprietate, drepturi reale de garanție și sarcini	Referințe
NU SUNT	

Anexa Nr. 1 La Partea I

Teren

Nr cadastral	Suprafața (mp)*	Observații / Referințe
	18.000	

* Suprafața este determinată în planul de proiecție Stereo 70.



Date referitoare la teren

Crt	Categorie folosință	Intra vilan	Suprafața (mp)	Tarla	Parcelă	Nr. topo	Observații / Referințe
1	arabil	NU	18.000	80	2	-	

Lungime Segmente

1) Valorile lungimilor segmentelor sunt obținute din proiecție în plan.

Punct început	X / Y	Punct sfârșit	X / Y	Lungime segment (** (m)
1	434.234,132 300.150,858	2	434.282,044 300.399,062	252.786
2	434.282,044 300.399,062	3	434.210,087 300.402,277	72.029
3	434.210,087 300.402,277	4	434.162,25 300.154,457	252.395
4	434.162,25 300.154,457	1	434.234,132 300.150,858	71.972

**** Lungimile segmentelor sunt determinate în planul de proiecție Stereo 70 și sunt rotunjite la 1 milimetru.**

***** Distanța dintre puncte este formată din segmente cumulate ce sunt mai mici decât valoarea 1 milimetru.**

**DATE DESPRE IMOBILUL NR. 8119**

Oficiul de Cadastru și Publicitate Imobiliară DOLJ
Biroul de Cadastru și Publicitate Imobiliară Craiova

A. Partea I. Descrierea imobilului

TEREN Intravilan

Adresa: Loc. Cosereni, Jud. Dolj, T80, P13/1

Nr. Crt	Nr cadastral Nr. topografic	Suprafața* (mp)	Observații / Referințe
A1		2.565	Sector cadastral:43 Teren neimprejmuit;

B. Partea II. Proprietari și acte

Inscrieri privitoare la dreptul de proprietate și alte drepturi reale	Referințe
/	
Act Administrativ nr. TDP 1630, din 01/11/2005 emis de CJSDPAT DOLJ;	
B1	A1
Intabulare, drept de PROPRIETATE, dobandit prin Reconstituire, cota actuala 1/1, cota initiala 1/1 1) MARCU ION , LIPSA CNP	

C. Partea III. SARCINI .

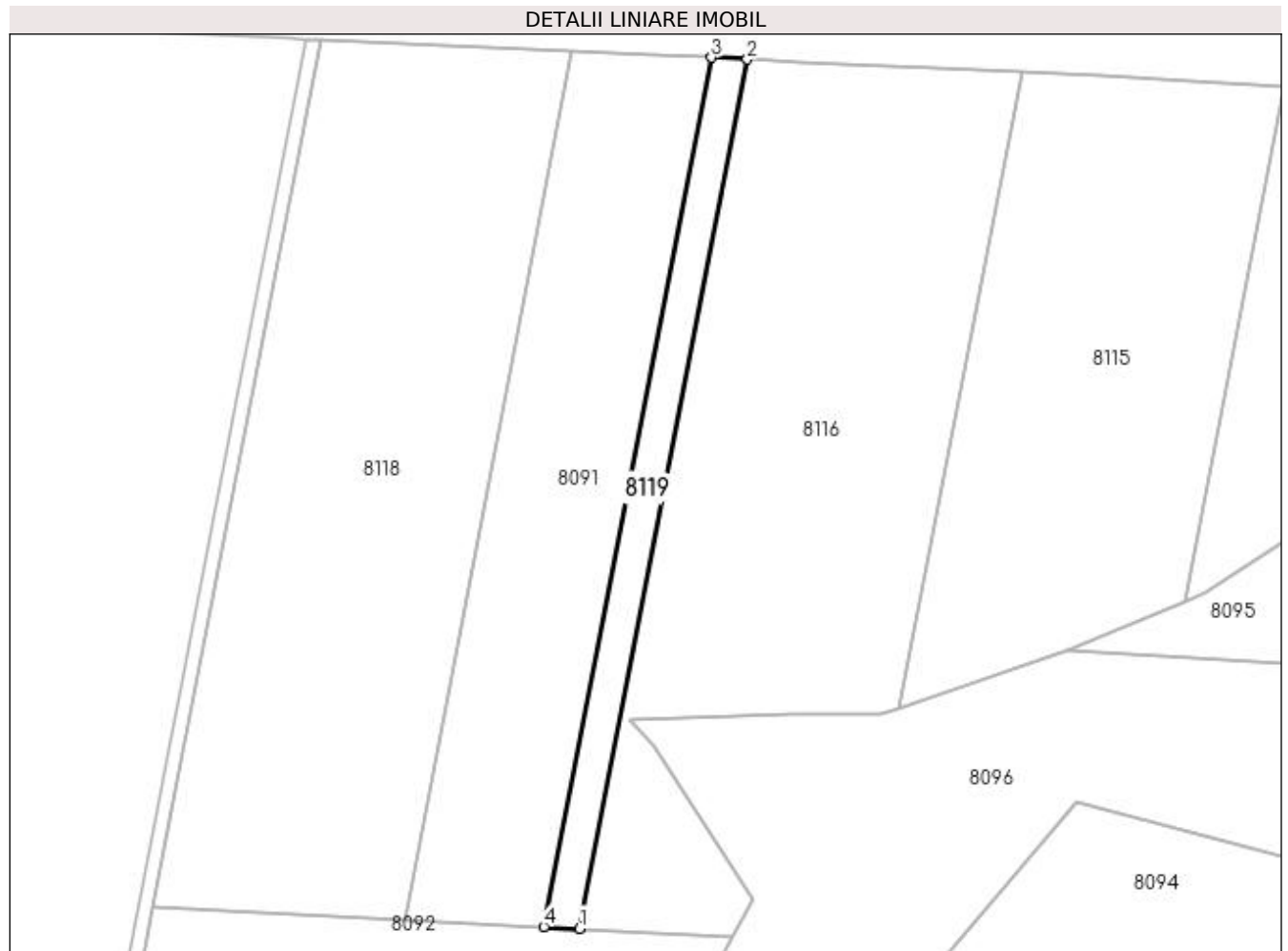
Inscrieri privind dezmembramintele dreptului de proprietate, drepturi reale de garanție și sarcini	Referințe
NU SUNT	

Anexa Nr. 1 La Partea I

Teren

Nr cadastral	Suprafața (mp)*	Observații / Referințe
	2.565	

* Suprafața este determinată în planul de proiecție Stereo 70.



Date referitoare la teren

Crt	Categorie folosință	Intra vilan	Suprafața (mp)	Tarla	Parcelă	Nr. topo	Observații / Referințe
1	arabil	DA	2.565	80	13/1	-	

Lungime Segmente

1) Valorile lungimilor segmentelor sunt obținute din proiecție în plan.

Punct început	X / Y	Punct sfârșit	X / Y	Lungime segment (** (m)
1	434.284,252 300.148,347	2	434.332,187 300.396,673	252.91
2	434.332,187 300.396,673	3	434.321,957 300.397,187	10.243
3	434.321,957 300.397,187	4	434.274,021 300.148,86	252.911
4	434.274,021 300.148,86	1	434.284,252 300.148,347	10.244

**** Lungimile segmentelor sunt determinate în planul de proiecție Stereo 70 și sunt rotunjite la 1 milimetru.**

***** Distanța dintre puncte este formată din segmente cumulate ce sunt mai mici decât valoarea 1 milimetru.**

**DATE DESPRE IMOBILUL NR. 8120**

Oficiul de Cadastru și Publicitate Imobiliară DOLJ
Biroul de Cadastru și Publicitate Imobiliară Craiova

A. Partea I. Descrierea imobilului

TEREN Necunoscut

Adresa: Loc. Cosereni, Jud. Dolj, T1, P11/2

Nr. Crt	Nr cadastral Nr. topografic	Suprafața* (mp)	Observații / Referințe
A1		707	Sector cadastral:43 Teren neimprejmuit; Conform PUG aprobat prin HCL 28/2015, suprafata intravilan =446 mp, suprafata extravilan =261 mp.

B. Partea II. Proprietari și acte

Inscrieri privitoare la dreptul de proprietate și alte drepturi reale	Referințe
/	
Act Normativ nr. Legea 7, din 13/03/1996 emis de PARLAMENTUL ROMÂNIEI (art. 13 alin. 15);	
B1	Inscrierea provizorie, drept de PROPRIETATE, dobandit prin Lege, cota actuala 1/1, cota initiala 1/1
1) NEIDENTIFICAT NEIDENTIFICAT, CIF:0000000000000	

C. Partea III. SARCINI .

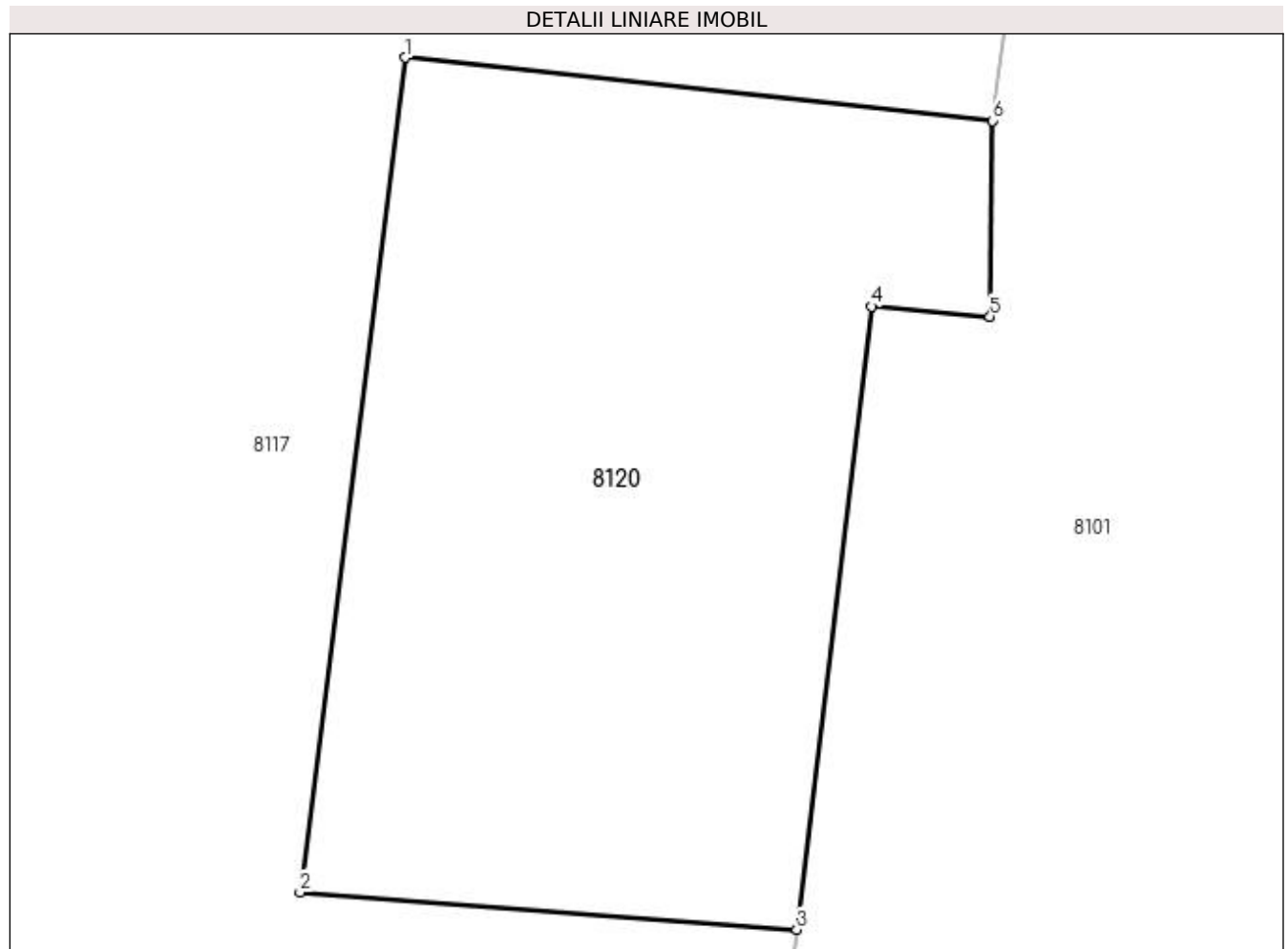
Inscrieri privind dezmembramintele dreptului de proprietate, drepturi reale de garanție și sarcini	Referințe
NU SUNT	

Anexa Nr. 1 La Partea I

Teren

Nr cadastral	Suprafața (mp)*	Observații / Referințe
	707	Conform PUG aprobat prin HCL 28/2015, suprafața intravilan =446 mp, suprafața extravilan =261 mp.

* Suprafața este determinată în planul de proiecție Stereo 70.



Date referitoare la teren

Crt	Categorie folosință	Intra vilan	Suprafața (mp)	Tarla	Parcelă	Nr. topo	Observații / Referințe
1	curți constructii	DA	446	1	11/2	-	
2	curți constructii	NU	261	1	11/2	-	

Lungime Segmente

1) Valorile lungimilor segmentelor sunt obținute din proiecție în plan.

Punct început	X / Y	Punct sfârșit	X / Y	Lungime segment (** (m)
1	434.494,438 300.321,346	2	434.490,203 300.287,663	33.948
2	434.490,203 300.287,663	3	434.510,254 300.286,154	20.108
3	434.510,254 300.286,154	4	434.513,274 300.311,308	25.335
4	434.513,274 300.311,308	5	434.518,057 300.310,895	4.801

Punct început	X / Y	Punct sfârșit	X / Y	Lungime segment (** (m)
5	434.518,057 300.310,895	6	434.518,165 300.318,795	7.901
6	434.518,165 300.318,795	1	434.494,438 300.321,346	23.864

** Lungimile segmentelor sunt determinate în planul de proiecție Stereo 70 și sunt rotunjite la 1 milimetru.

*** Distanța dintre puncte este formată din segmente cumulate ce sunt mai mici decât valoarea 1 milimetru.

**DATE DESPRE IMOBILUL NR. 8121**

Oficiul de Cadastru și Publicitate Imobiliară DOLJ
Biroul de Cadastru și Publicitate Imobiliară Craiova

A. Partea I. Descrierea imobilului

TEREN Extravilan

Adresa: Jud. Dolj, T1, P16/1

Nr. Crt	Nr cadastral Nr. topografic	Suprafața* (mp)	Observații / Referințe
A1		2	Sector cadastral:43 Teren imprejmuit; DERIVATIE 20 kV BONDREA (tronson intre stalpii 1 - 85)

Construcții

Crt	Nr cadastral Nr. topografic	Adresa	Observații / Referințe
A1.1		Jud. Dolj, T1, P16/1	Nr. niveluri:1; S. construita la sol:2 mp; Stalp electric

B. Partea II. Proprietari și acte

Inscrieri privitoare la dreptul de proprietate și alte drepturi reale		Referințe
/		
Act Normativ nr. HG NR. 1705, din 29/11/2006 emis de GUVERNUL ROMANIEI (Legea 123 din 10.07.2012; Contract de concesiune nr. 6 din 20.06.2005; Act Aditional nr. 1 din 04.03.2016; Licenta pentru distributia energiei electrice nr. 14033 din 01.07.2002 si Anexa);		
B1	Intabulare, drept de PROPRIETATE, dobandit prin Lege, cota actuala 1/1, cota initiala 1/1 1) STATUL ROMAN - DOMENIUL PUBLIC, CIF:999999999999, LIPSA CUI	A1, A1.1
B2	Intabulare, drept de ADMINISTRARE, dobandit prin Lege, cota actuala 1/1, cota initiala 1/1 1) MINISTERUL ECONOMIEI SI COMERTULUI, CIF:999999999999, LIPSA CUI	A1, A1.1
B3	Intabulare, drept de CONCESIUNE pe o perioada de 49 de ani, dobandit prin Lege, cota actuala 1/1, cota initiala 1/1 1) CEZ DISTRIBUTIE SA, CIF:14491102	A1, A1.1

C. Partea III. SARCINI .

Inscrieri privind dezmembramintele dreptului de proprietate, drepturi reale de garanție și sarcini	Referințe
NU SUNT	

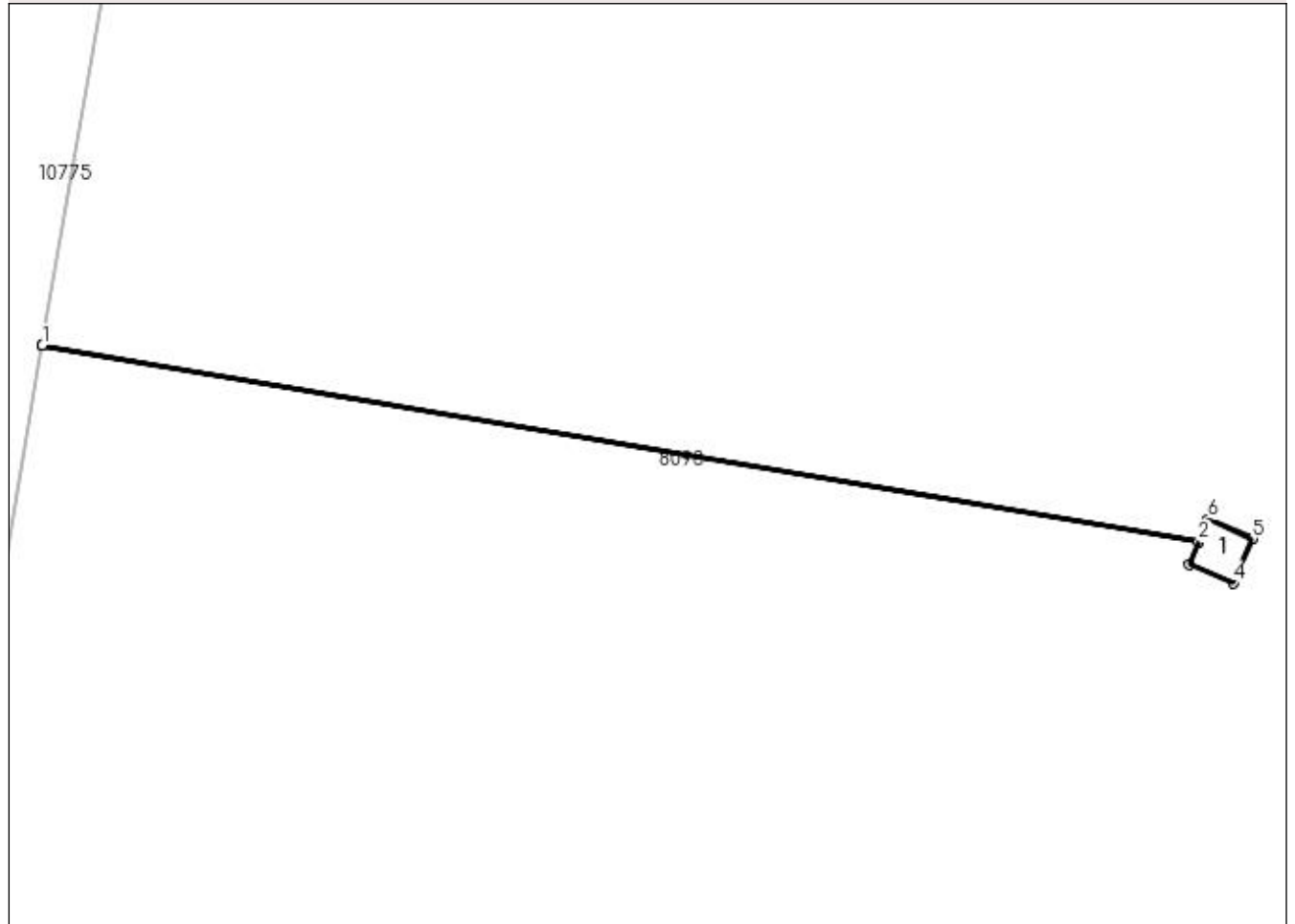
Anexa Nr. 1 La Partea I

Teren

Nr cadastral	Suprafața (mp)*	Observații / Referințe
	2	DERIVATIE 20 kV BONDREA (tronson intre stalpii 1 - 85)

* Suprafața este determinată în planul de proiecție Stereo 70.

DETALII LINIARE IMOBIL



Date referitoare la teren

Crt	Categorie folosință	Intra vilan	Suprafața (mp)	Tarla	Parcelă	Nr. topo	Observații / Referințe
1	curți constructii	NU	2	1	16/1	-	

Date referitoare la construcții

Crt	Număr	Destinație construcție	Supraf. (mp)	Situație juridică	Observații / Referințe
A1.1		construcții industriale și edilitare	2	Cu acte	Nr. niveluri:1; S. construita la sol:2 mp; Stalp electric

Lungime Segmente

1) Valorile lungimilor segmentelor sunt obținute din proiecție în plan.

Punct început	X / Y	Punct sfârșit	X / Y	Lungime segment (** (m)
1	434.101,834 299.807,323	2	434.135,437 299.801,62	34.084
2	434.135,437 299.801,62	3	434.135,156 299.800,974	0.704
3	434.135,156 299.800,974	4	434.136,449 299.800,411	1.41

Punct început	X / Y	Punct sfârșit	X / Y	Lungime segment (** (m)
4	434.136,449 299.800,411	5	434.137,015 299.801,713	1.42
5	434.137,015 299.801,713	6	434.135,723 299.802,276	1.409
6	434.135,723 299.802,276	7	434.135,439 299.801,625	0.71
7	434.135,439 299.801,625	8	434.101,835 299.807,328	34.084
8	434.101,835 299.807,328	1	434.101,834 299.807,323	0.005

** Lungimile segmentelor sunt determinate în planul de proiecție Stereo 70 și sunt rotunjite la 1 milimetru.

*** Distanța dintre puncte este formată din segmente cumulate ce sunt mai mici decât valoarea 1 milimetru.

**DATE DESPRE IMOBILUL NR. 8122**

Oficiul de Cadastru și Publicitate Imobiliară DOLJ
Biroul de Cadastru și Publicitate Imobiliară Craiova

A. Partea I. Descrierea imobilului

TEREN Extravilan

Adresa: Jud. Dolj, T1, P1/1

Nr. Crt	Nr cadastral Nr. topografic	Suprafața* (mp)	Observații / Referințe
A1		2	Sector cadastral:43 Teren imprejmuit; Racord 20 kV PTA FERMA PREAJBA DE PADURE de la stp. nr. 45 al DERIVATIEI 20 kV BONDREA

Construcții

Crt	Nr cadastral Nr. topografic	Adresa	Observații / Referințe
A1.1		Jud. Dolj, T1, P1/1	Nr. niveluri:1; S. construita la sol:2 mp; Stalp electric

B. Partea II. Proprietari și acte

Inscrieri privitoare la dreptul de proprietate și alte drepturi reale		Referințe
/		
Act Normativ nr. HG NR. 1705, din 29/11/2006 emis de GUVERNUL ROMANIEI (Legea 123 din 10.07.2012; Contract de concesiune nr. 6 din 20.06.2005; Act Aditonal nr. 1 din 04.03.2016; Licenta pentru distributia energiei electrice nr. 14033 din 01.07.2002 si Anexa);		
B1	Intabulare, drept de PROPRIETATE, dobandit prin Lege, cota actuala 1/1, cota initiala 1/1 1) STATUL ROMAN - DOMENIUL PUBLIC, CIF:9999999999999, LIPSA CUI	A1, A1.1
B2	Intabulare, drept de ADMINISTRARE, dobandit prin Lege, cota actuala 1/1, cota initiala 1/1 1) MINISTERUL ECONOMIEI SI COMERTULUI, CIF:9999999999999, LIPSA CUI	A1, A1.1
B3	Intabulare, drept de CONCESIUNE pe o perioada de 49 de ani, dobandit prin Lege, cota actuala 1/1, cota initiala 1/1 1) CEZ DISTRIBUTIE SA, CIF:14491102	A1, A1.1

C. Partea III. SARCINI .

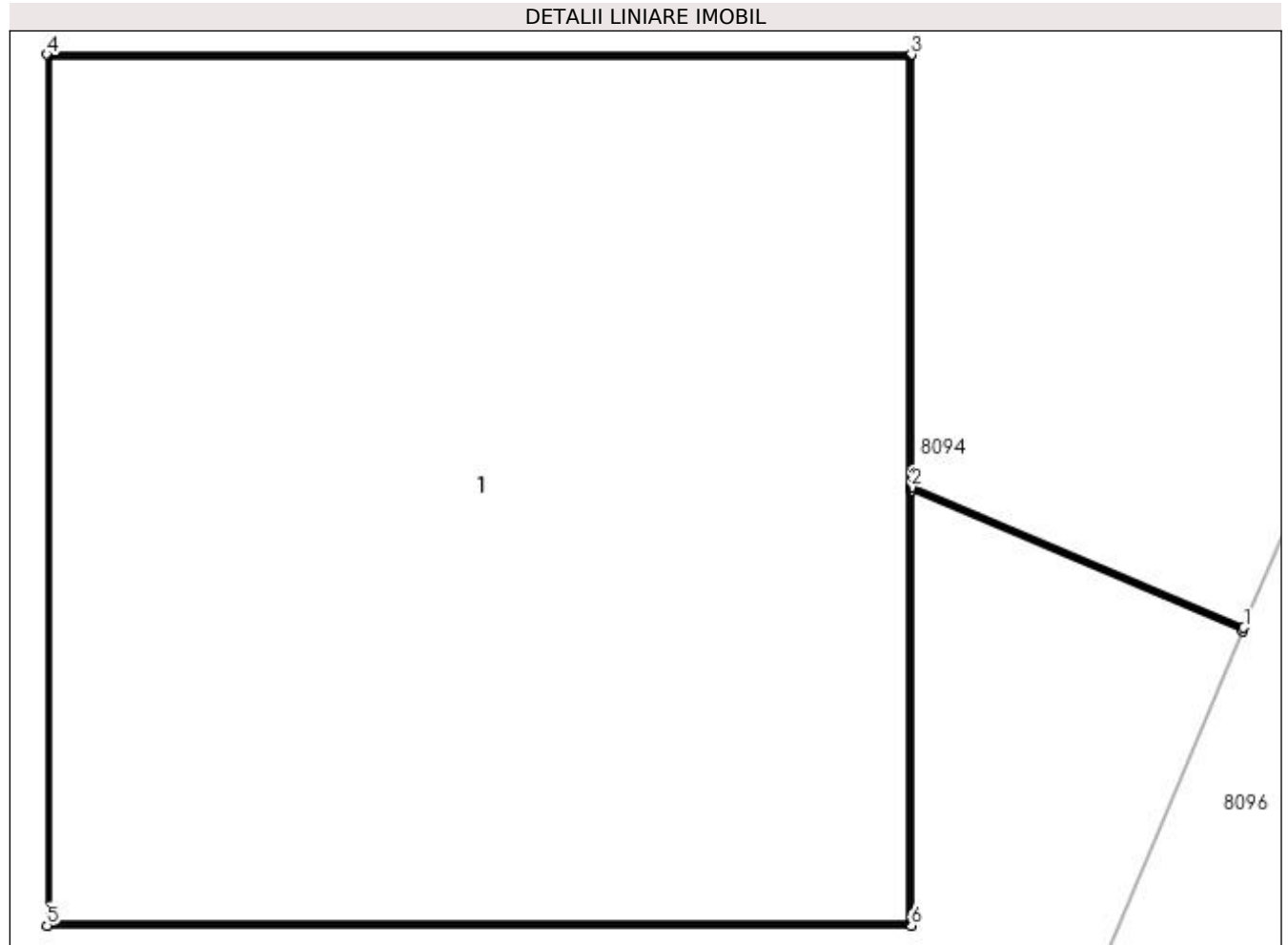
Inscrieri privind dezmembramintele dreptului de proprietate, drepturi reale de garanție și sarcini	Referințe
NU SUNT	

Anexa Nr. 1 La Partea I

Teren

Nr cadastral	Suprafața (mp)*	Observații / Referințe
	2	Racord 20 kV PTA FERMA PREAJBA DE PADURE de la stp. nr. 45 al DERIVATIEI 20 kV BONDREA

* Suprafața este determinată în planul de proiecție Stereo 70.



Date referitoare la teren

Crt	Categorie folosință	Intra vilan	Suprafața (mp)	Tarla	Parcelă	Nr. topo	Observații / Referințe
1	curți constructii	NU	2	1	1/1	-	

Date referitoare la construcții

Crt	Număr	Destinație construcție	Supraf. (mp)	Situație juridică	Observații / Referințe
A1.1		construcții industriale și edilitare	2	Cu acte	Nr. niveluri:1; S. construita la sol:2 mp; Stalp electric

Lungime Segmente

1) Valorile lungimilor segmentelor sunt obținute din proiecție în plan.

Punct început	X / Y	Punct sfârșit	X / Y	Lungime segment (** (m)
1	434.572,678 300.111,137	2	434.572,135 300.111,366	0.589
2	434.572,135 300.111,366	3	434.572,135 300.112,071	0.705
3	434.572,135 300.112,071	4	434.570,725 300.112,071	1.41

Punct început	X / Y	Punct sfârșit	X / Y	Lungime segment (** (m)
4	434.570,725 300.112,071	5	434.570,725 300.110,651	1.42
5	434.570,725 300.110,651	6	434.572,135 300.110,651	1.41
6	434.572,135 300.110,651	7	434.572,135 300.111,361	0.71
7	434.572,135 300.111,361	8	434.572,676 300.111,132	0.587
8	434.572,676 300.111,132	1	434.572,678 300.111,137	0.005

** Lungimile segmentelor sunt determinate în planul de proiecție Stereo 70 și sunt rotunjite la 1 milimetru.

*** Distanța dintre puncte este formată din segmente cumulate ce sunt mai mici decât valoarea 1 milimetru.

**DATE DESPRE IMOBILUL NR. 8123**

Oficiul de Cadastru și Publicitate Imobiliară DOLJ
Biroul de Cadastru și Publicitate Imobiliară Craiova

A. Partea I. Descrierea imobilului

TEREN Extravilan

Adresa: Jud. Dolj, T1, P1/2

Nr. Crt	Nr cadastral Nr. topografic	Suprafața* (mp)	Observații / Referințe
A1		2	Sector cadastral:43 Teren imprejmuit; DERIVATIE 20 kV BONDREA (tronson intre stalpii 1 - 85)

Construcții

Crt	Nr cadastral Nr. topografic	Adresa	Observații / Referințe
A1.1		Jud. Dolj, T1, P1/2	Nr. niveluri:1; S. construita la sol:2 mp; Stalp electric

B. Partea II. Proprietari și acte

Inscrieri privitoare la dreptul de proprietate și alte drepturi reale		Referințe
/		
Act Normativ nr. HG NR. 1705, din 29/11/2006 emis de GUVERNUL ROMANIEI (Legea 123 din 10.07.2012; Contract de concesiune nr. 6 din 20.06.2005; Act Aditional nr. 1 din 04.03.2016; Licenta pentru distributia energiei electrice nr. 14033 din 01.07.2002 si Anexa);		
B1	Intabulare, drept de PROPRIETATE, dobandit prin Lege, cota actuala 1/1, cota initiala 1/1 1) STATUL ROMAN - DOMENIUL PUBLIC, CIF:999999999999, LIPSA CUI	A1, A1.1
B2	Intabulare, drept de ADMINISTRARE, dobandit prin Lege, cota actuala 1/1, cota initiala 1/1 1) MINISTERUL ECONOMIEI SI COMERTULUI, CIF:999999999999, LIPSA CUI	A1, A1.1
B3	Intabulare, drept de CONCESIUNE pe o perioada de 49 de ani, dobandit prin Lege, cota actuala 1/1, cota initiala 1/1 1) CEZ DISTRIBUTIE SA, CIF:14491102	A1, A1.1

C. Partea III. SARCINI .

Inscrieri privind dezmembramintele dreptului de proprietate, drepturi reale de garanție și sarcini	Referințe
NU SUNT	

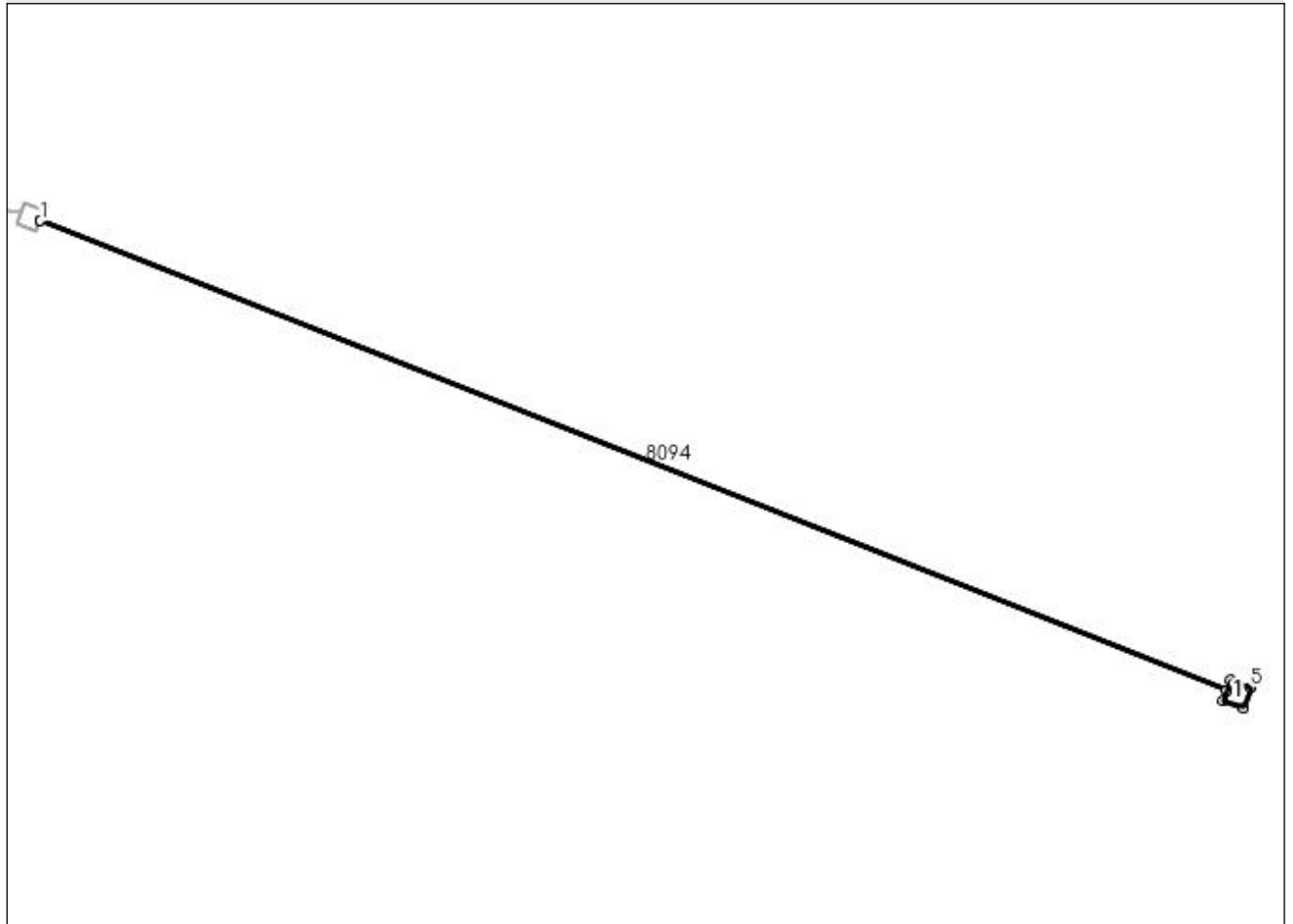
Anexa Nr. 1 La Partea I

Teren

Nr cadastral	Suprafaţa (mp)*	Observaţii / Referinţe
	2	DERIVATIE 20 kV BONDREA (tronson intre stalpii 1 - 85)

* Suprafaţa este determinată în planul de proiecţie Stereo 70.

DETALII LINIARE IMOBIL



Date referitoare la teren

Crt	Categorie folosinţă	Intra vilan	Suprafaţa (mp)	Tarla	Parcelă	Nr. topo	Observaţii / Referinţe
1	curti constructii	NU	2	1	1/2	-	

Date referitoare la construcţii

Crt	Număr	Destinaţie construcţie	Supraf. (mp)	Situaţie juridică	Observaţii / Referinţe
A1.1		construcţii industriale si edilitare	2	Cu acte	Nr. niveluri:1; S. construita la sol:2 mp; Stalp electric

Lungime Segmente

1) Valorile lungimilor segmentelor sunt obţinute din proiecţie în plan.

Punct început	X / Y	Punct sfârşit	X / Y	Lungime segment (** (m)
1	434.221,534 299.767,727	2	434.299,007 299.737,07	83.318
2	434.299,007 299.737,07	3	434.298,772 299.736,405	0.705
3	434.298,772 299.736,405	4	434.300,101 299.735,935	1.41

Punct început	X / Y	Punct sfârșit	X / Y	Lungime segment (** (m)
4	434.300,101 299.735,935	5	434.300,574 299.737,274	1.42
5	434.300,574 299.737,274	6	434.299,245 299.737,744	1.41
6	434.299,245 299.737,744	7	434.299,008 299.737,075	0.71
7	434.299,008 299.737,075	8	434.221,535 299.767,732	83.318
8	434.221,535 299.767,732	1	434.221,534 299.767,727	0.005

** Lungimile segmentelor sunt determinate în planul de proiecție Stereo 70 și sunt rotunjite la 1 milimetru.

*** Distanța dintre puncte este formată din segmente cumulate ce sunt mai mici decât valoarea 1 milimetru.

**DATE DESPRE IMOBILUL NR. 8124**

Oficiul de Cadastru și Publicitate Imobiliară DOLJ
Biroul de Cadastru și Publicitate Imobiliară Craiova

A. Partea I. Descrierea imobilului

TEREN Extravilan

Adresa: Jud. Dolj, T1, P1/10

Nr. Crt	Nr cadastral Nr. topografic	Suprafața* (mp)	Observații / Referințe
A1		2	Sector cadastral:43 Teren imprejmuit; DERIVATIE 20 kV BONDREA (tronson intre stalpii 1 - 85)

Construcții

Crt	Nr cadastral Nr. topografic	Adresa	Observații / Referințe
A1.1		Jud. Dolj, T1, P1/10	Nr. niveluri:1; S. construita la sol:2 mp; Stalp electric

B. Partea II. Proprietari și acte

Inscrieri privitoare la dreptul de proprietate și alte drepturi reale		Referințe
/		
Act Normativ nr. HG NR. 1705, din 29/11/2006 emis de GUVERNUL ROMANIEI (Legea 123 din 10.07.2012; Contract de concesiune nr. 6 din 20.06.2005; Act Aditional nr. 1 din 04.03.2016; Licenta pentru distributia energiei electrice nr. 14033 din 01.07.2002 si Anexa);		
B1	Intabulare, drept de PROPRIETATE, dobandit prin Lege, cota actuala 1/1, cota initiala 1/1 1) STATUL ROMAN - DOMENIUL PUBLIC, CIF:999999999999, LIPSA CUI	A1, A1.1
B2	Intabulare, drept de ADMINISTRARE, dobandit prin Lege, cota actuala 1/1, cota initiala 1/1 1) MINISTERUL ECONOMIEI SI COMERTULUI, CIF:999999999999, LIPSA CUI	A1, A1.1
B3	Intabulare, drept de CONCESIUNE pe o perioada de 49 de ani, dobandit prin Lege, cota actuala 1/1, cota initiala 1/1 1) CEZ DISTRIBUTIE SA, CIF:14491102	A1, A1.1

C. Partea III. SARCINI .

Inscrieri privind dezmembramintele dreptului de proprietate, drepturi reale de garanție și sarcini	Referințe
NU SUNT	

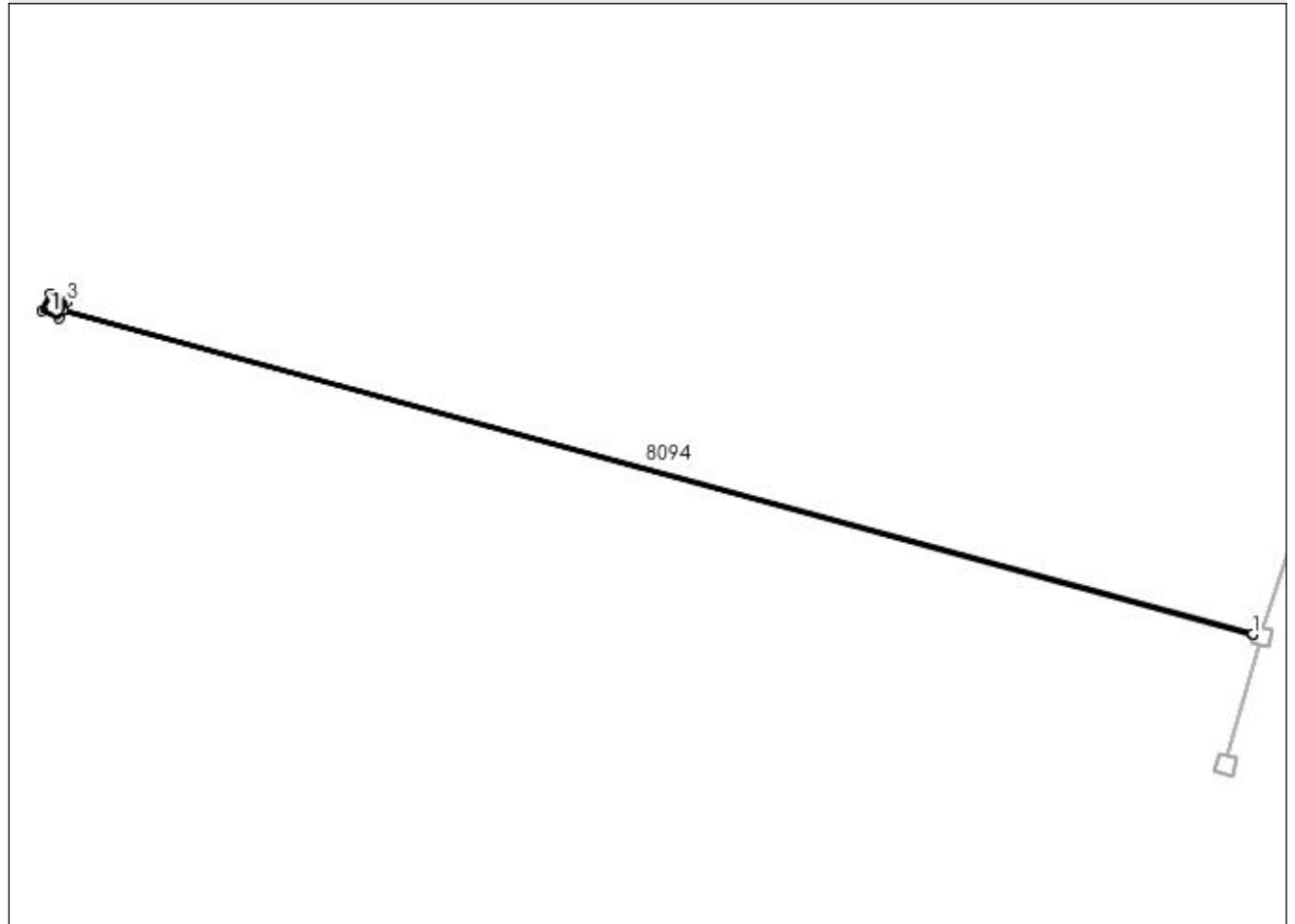
Anexa Nr. 1 La Partea I

Teren

Nr cadastral	Suprafața (mp)*	Observații / Referințe
	2	DERIVATIE 20 kV BONDREA (tronson intre stalpii 1 - 85)

* Suprafața este determinată în planul de proiecție Stereo 70.

DETALII LINIARE IMOBIL



Date referitoare la teren

Crt	Categorie folosință	Intra vilan	Suprafața (mp)	Tarla	Parcelă	Nr. topo	Observații / Referințe
1	curți constructii	NU	2	1	1/10	-	

Date referitoare la construcții

Crt	Număr	Destinație construcție	Supraf. (mp)	Situație juridică	Observații / Referințe
A1.1		construcții industriale și edilitare	2	Cu acte	Nr. niveluri:1; S. construita la sol:2 mp; Stalp electric

Lungime Segmente

1) Valorile lungimilor segmentelor sunt obținute din proiecție în plan.

Punct început	X / Y	Punct sfârșit	X / Y	Lungime segment (** (m)
1	434.473,648 299.679,518	2	434.381,666 299.704,575	95.334
2	434.381,666 299.704,575	3	434.381,963 299.705,214	0.705
3	434.381,963 299.705,214	4	434.380,685 299.705,81	1.41

Punct început	X / Y	Punct sfârșit	X / Y	Lungime segment (** (m)
4	434.380,685 299.705,81	5	434.380,086 299.704,522	1.42
5	434.380,086 299.704,522	6	434.381,364 299.703,927	1.41
6	434.381,364 299.703,927	7	434.381,664 299.704,571	0.71
7	434.381,664 299.704,571	8	434.473,647 299.679,513	95.335
8	434.473,647 299.679,513	1	434.473,648 299.679,518	0.005

** Lungimile segmentelor sunt determinate în planul de proiecție Stereo 70 și sunt rotunjite la 1 milimetru.

*** Distanța dintre puncte este formată din segmente cumulate ce sunt mai mici decât valoarea 1 milimetru.

**DATE DESPRE IMOBILUL NR. 8125**

Oficiul de Cadastru și Publicitate Imobiliară DOLJ
Biroul de Cadastru și Publicitate Imobiliară Craiova

A. Partea I. Descrierea imobilului

TEREN Intravilan

Adresa: Loc. Cosereni, Jud. Dolj, T1, P1/9

Nr. Crt	Nr cadastral Nr. topografic	Suprafața* (mp)	Observații / Referințe
A1		2	Sector cadastral:43 Teren imprejmuit; DERIVATIE 20 kV BONDREA (tronson intre stalpii 1 - 85)

Construcții

Crt	Nr cadastral Nr. topografic	Adresa	Observații / Referințe
A1.1		Loc. Cosereni, Jud. Dolj, T1, P1/9	Nr. niveluri:1; S. construita la sol:2 mp; Stalp electric

B. Partea II. Proprietari și acte

Inscrieri privitoare la dreptul de proprietate și alte drepturi reale		Referințe
/		
Act Normativ nr. HG NR. 1705, din 29/11/2006 emis de GUVERNUL ROMANIEI (Legea 123 din 10.07.2012; Contract de concesiune nr. 6 din 20.06.2005; Act Aditional nr. 1 din 04.03.2016; Licenta pentru distributia energiei electrice nr. 14033 din 01.07.2002 si Anexa);		
B1	Intabulare, drept de PROPRIETATE, dobandit prin Lege, cota actuala 1/1, cota initiala 1/1 1) STATUL ROMAN - DOMENIUL PUBLIC, CIF:999999999999, LIPSA CUI	A1, A1.1
B2	Intabulare, drept de ADMINISTRARE, dobandit prin Lege, cota actuala 1/1, cota initiala 1/1 1) MINISTERUL ECONOMIEI SI COMERTULUI, CIF:999999999999, LIPSA CUI	A1, A1.1
B3	Intabulare, drept de CONCESIUNE pe o perioada de 49 de ani, dobandit prin Lege, cota actuala 1/1, cota initiala 1/1 1) CEZ DISTRIBUTIE SA, CIF:14491102	A1, A1.1

C. Partea III. SARCINI .

Inscrieri privind dezmembramintele dreptului de proprietate, drepturi reale de garanție și sarcini	Referințe
NU SUNT	

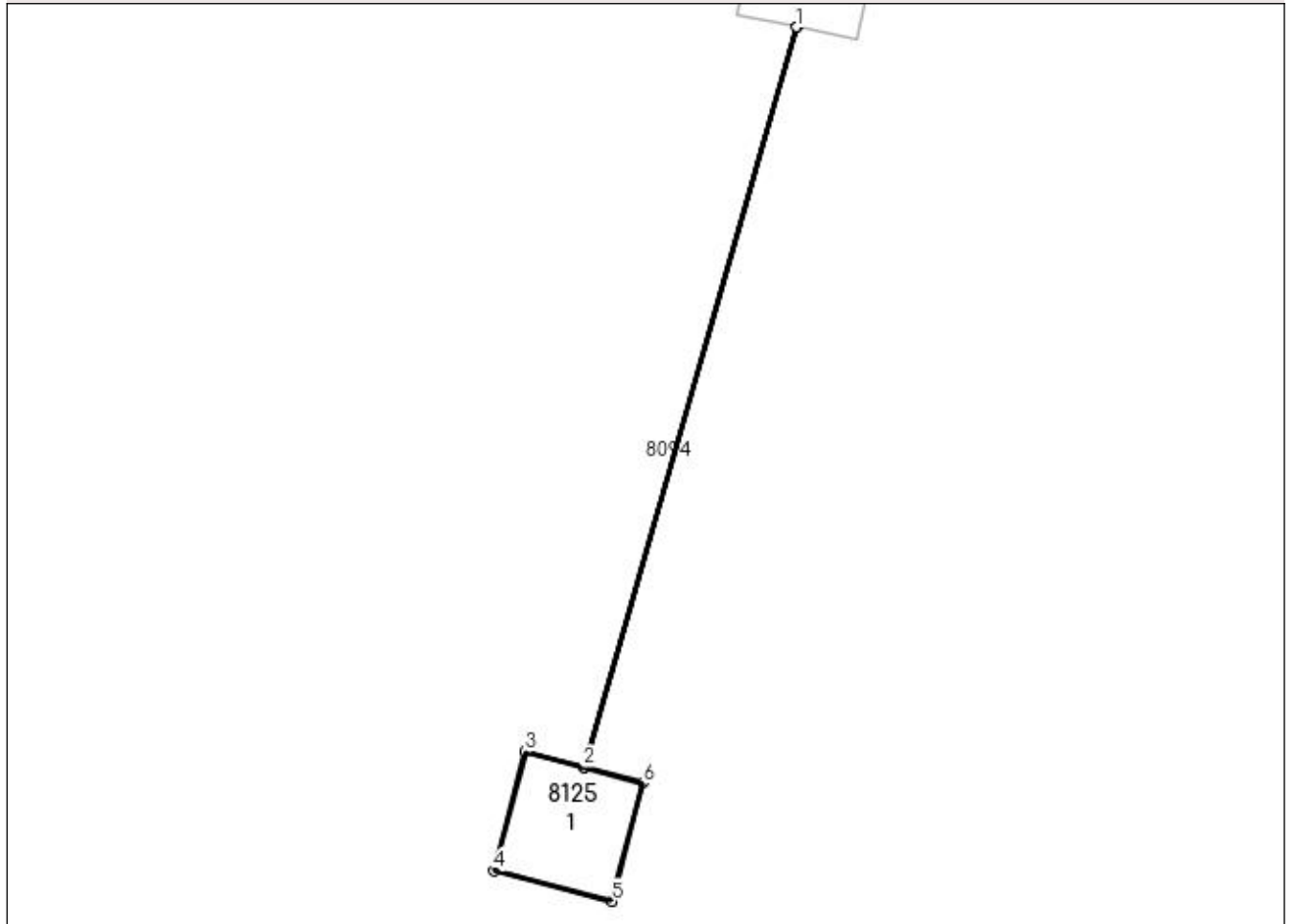
Anexa Nr. 1 La Partea I

Teren

Nr cadastral	Suprafaţa (mp)*	Observaţii / Referinţe
	2	DERIVATIE 20 kV BONDREA (tronson intre stalpii 1 - 85)

* Suprafaţa este determinată în planul de proiecţie Stereo 70.

DETALII LINIARE IMOBIL



Date referitoare la teren

Crt	Categorie folosinţă	Intra vilan	Suprafaţa (mp)	Tarla	Parcelă	Nr. topo	Observaţii / Referinţe
1	curti constructii	DA	2	1	1/9	-	

Date referitoare la construcţii

Crt	Număr	Destinaţie construcţie	Supraf. (mp)	Situaţie juridică	Observaţii / Referinţe
A1.1		construcţii industriale si edilitare	2	Cu acte	Nr. niveluri:1; S. construita la sol:2 mp; Stalp electric

Lungime Segmente

1) Valorile lungimilor segmentelor sunt obţinute din proiecţie în plan.

Punct început	X / Y	Punct sfârşit	X / Y	Lungime segment (** (m)
1	434.474,183 299.678,673	2	434.471,723 299.670,12	8.9
2	434.471,723 299.670,12	3	434.471,046 299.670,298	0.7
3	434.471,046 299.670,298	4	434.470,686 299.668,925	1.419

Punct început	X / Y	Punct sfârșit	X / Y	Lungime segment (** (m)
4	434.470,686 299.668,925	5	434.472,049 299.668,567	1.409
5	434.472,049 299.668,567	6	434.472,41 299.669,94	1.42
6	434.472,41 299.669,94	7	434.471,728 299.670,119	0.705
7	434.471,728 299.670,119	8	434.474,188 299.678,672	8.9
8	434.474,188 299.678,672	1	434.474,183 299.678,673	0.005

** Lungimile segmentelor sunt determinate în planul de proiecție Stereo 70 și sunt rotunjite la 1 milimetru.

*** Distanța dintre puncte este formată din segmente cumulate ce sunt mai mici decât valoarea 1 milimetru.

**DATE DESPRE IMOBILUL NR. 8126**

Oficiul de Cadastru și Publicitate Imobiliară DOLJ
Biroul de Cadastru și Publicitate Imobiliară Craiova

A. Partea I. Descrierea imobilului

TEREN Intravilan

Adresa: Loc. Cosereni, Jud. Dolj, T1, P1/8

Nr. Crt	Nr cadastral Nr. topografic	Suprafața* (mp)	Observații / Referințe
A1		2	Sector cadastral:43 Teren imprejmuit; Racord 20 kV PTA PREAJBA DE PADURE de la stp. nr. 61 al DERIVATIEI 20 kV BONDREA

Construcții

Crt	Nr cadastral Nr. topografic	Adresa	Observații / Referințe
A1.1		Loc. Cosereni, Jud. Dolj, T1, P1/8	Nr. niveluri:1; S. construita la sol:2 mp; Stalp electric

B. Partea II. Proprietari și acte

Inscrieri privitoare la dreptul de proprietate și alte drepturi reale		Referințe
/		
Act Normativ nr. HG NR. 1705, din 29/11/2006 emis de GUVERNUL ROMANIEI (Legea 123 din 10.07.2012; Contract de concesiune nr. 6 din 20.06.2005; Act Aditional nr. 1 din 04.03.2016; Licenta pentru distributia energiei electrice nr. 14033 din 01.07.2002 si Anexa);		
B1	Intabulare, drept de PROPRIETATE, dobandit prin Lege, cota actuala 1/1, cota initiala 1/1 1) STATUL ROMAN - DOMENIUL PUBLIC, CIF:9999999999999, LIPSA CUI	A1, A1.1
B2	Intabulare, drept de ADMINISTRARE, dobandit prin Lege, cota actuala 1/1, cota initiala 1/1 1) MINISTERUL ECONOMIEI SI COMERTULUI, CIF:9999999999999, LIPSA CUI	A1, A1.1
B3	Intabulare, drept de CONCESIUNE pe o perioada de 49 de ani, dobandit prin Lege, cota actuala 1/1, cota initiala 1/1 1) CEZ DISTRIBUTIE SA, CIF:14491102	A1, A1.1

C. Partea III. SARCINI .

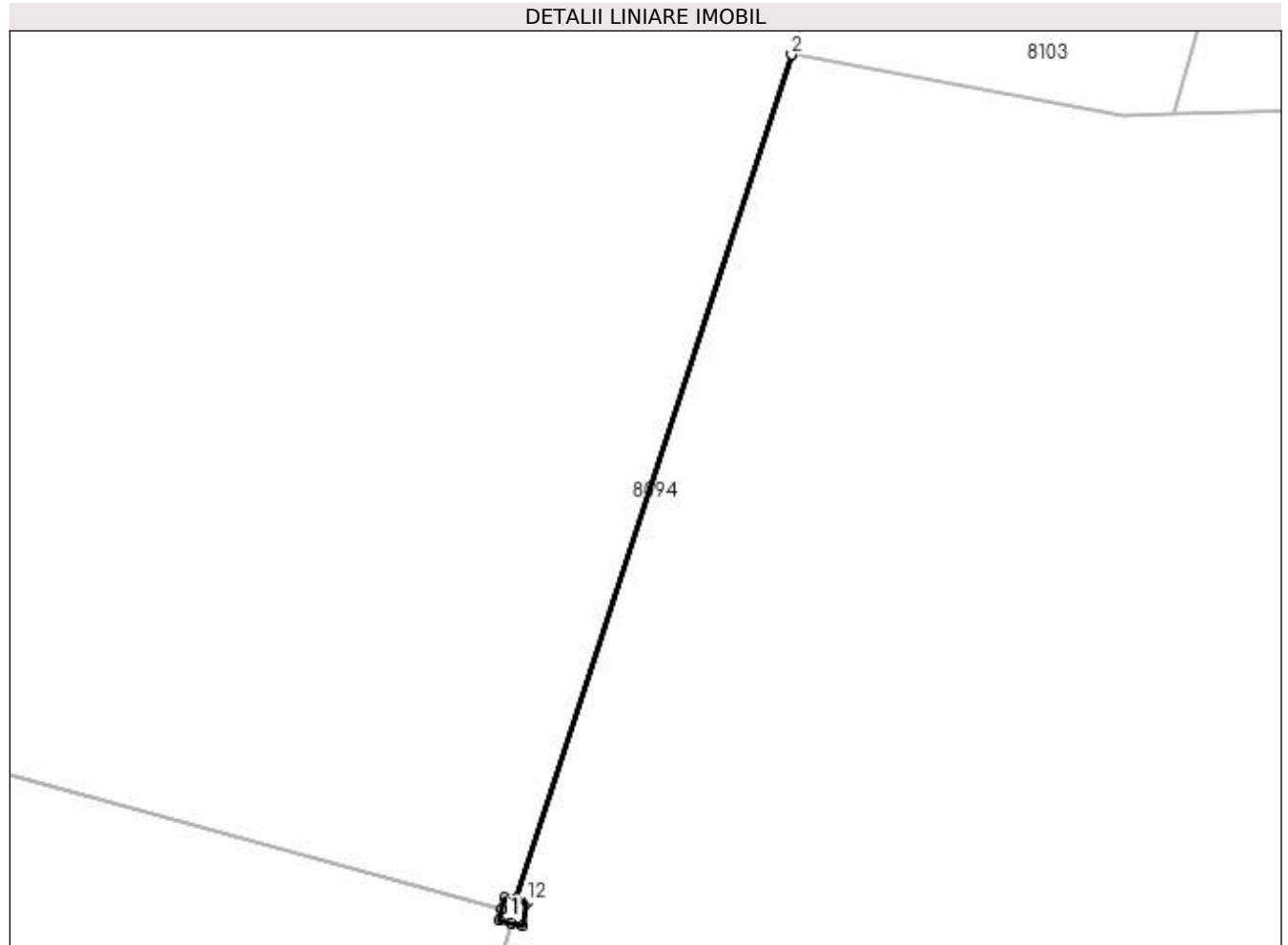
Inscrieri privind dezmembramintele dreptului de proprietate, drepturi reale de garanție și sarcini	Referințe
NU SUNT	

Anexa Nr. 1 La Partea I

Teren

Nr cadastral	Suprafața (mp)*	Observații / Referințe
	2	Racord 20 kV PTA PREAJBA DE PADURE de la stp. nr. 61 al DERIVATIEI 20 kV BONDREA

* Suprafața este determinată în planul de proiecție Stereo 70.



Date referitoare la teren

Crt	Categorie folosință	Intra vilan	Suprafața (mp)	Tarla	Parcelă	Nr. topo	Observații / Referințe
1	curți construcții	DA	2	1	1/8	-	

Date referitoare la construcții

Crt	Număr	Destinație construcție	Supraf. (mp)	Situație juridică	Observații / Referințe
A1.1		construcții industriale și edilitare	2	Cu acte	Nr. niveluri:1; S. construita la sol:2 mp; Stalp electric

Lungime Segmente

1) Valorile lungimilor segmentelor sunt obținute din proiecție în plan.

Punct început	X / Y	Punct sfârșit	X / Y	Lungime segment (** (m)
1	434.474,485 299.680,06	2	434.491,06 299.730,862	53.438
2	434.491,06 299.730,862	3	434.491,055 299.730,863	0.005
3	434.491,055 299.730,863	4	434.474,48 299.680,061	53.438

Punct început	X / Y	Punct sfârșit	X / Y	Lungime segment (** (m)
4	434.474,48 299.680,061	5	434.473,796 299.680,208	0.7
5	434.473,796 299.680,208	6	434.473,648 299.679,518	0.706
6	434.473,648 299.679,518	7	434.473,647 299.679,513	0.005
7	434.473,647 299.679,513	8	434.473,499 299.678,819	0.71
8	434.473,499 299.678,819	9	434.474,183 299.678,673	0.699
9	434.474,183 299.678,673	10	434.474,188 299.678,672	0.005
10	434.474,188 299.678,672	11	434.474,878 299.678,524	0.706
11	434.474,878 299.678,524	12	434.475,175 299.679,913	1.42
12	434.475,175 299.679,913	1	434.474,485 299.680,06	0.705

** Lungimile segmentelor sunt determinate în planul de proiecție Stereo 70 și sunt rotunjite la 1 milimetru.

*** Distanța dintre puncte este formată din segmente cumulate ce sunt mai mici decât valoarea 1 milimetru.

**DATE DESPRE IMOBILUL NR. 8127**

Oficiul de Cadastru și Publicitate Imobiliară DOLJ
Biroul de Cadastru și Publicitate Imobiliară Craiova

A. Partea I. Descrierea imobilului

TEREN Extravilan

Adresa: Jud. Dolj, T1, P1/3

Nr. Crt	Nr cadastral Nr. topografic	Suprafața* (mp)	Observații / Referințe
A1		2	Sector cadastral:43 Teren imprejmuit; DERIVATIE 20 kV BONDREA (tronson intre stalpii 1 - 85)

Construcții

Crt	Nr cadastral Nr. topografic	Adresa	Observații / Referințe
A1.1		Jud. Dolj, T1, P1/3	Nr. niveluri:1; S. construita la sol:2 mp; Stalp electric

B. Partea II. Proprietari și acte

Inscrieri privitoare la dreptul de proprietate și alte drepturi reale		Referințe
/		
Act Normativ nr. HG NR. 1705, din 29/11/2006 emis de GUVERNUL ROMANIEI (Legea 123 din 10.07.2012; Contract de concesiune nr. 6 din 20.06.2005; Act Aditional nr. 1 din 04.03.2016; Licenta pentru distributia energiei electrice nr. 14033 din 01.07.2002 si Anexa);		
B1	Intabulare, drept de PROPRIETATE, dobandit prin Lege, cota actuala 1/1, cota initiala 1/1 1) STATUL ROMAN - DOMENIUL PUBLIC, CIF:999999999999, LIPSA CUI	A1, A1.1
B2	Intabulare, drept de ADMINISTRARE, dobandit prin Lege, cota actuala 1/1, cota initiala 1/1 1) MINISTERUL ECONOMIEI SI COMERTULUI, CIF:999999999999, LIPSA CUI	A1, A1.1
B3	Intabulare, drept de CONCESIUNE pe o perioada de 49 de ani, dobandit prin Lege, cota actuala 1/1, cota initiala 1/1 1) CEZ DISTRIBUTIE SA, CIF:14491102	A1, A1.1

C. Partea III. SARCINI .

Inscrieri privind dezmembramintele dreptului de proprietate, drepturi reale de garanție și sarcini	Referințe
NU SUNT	

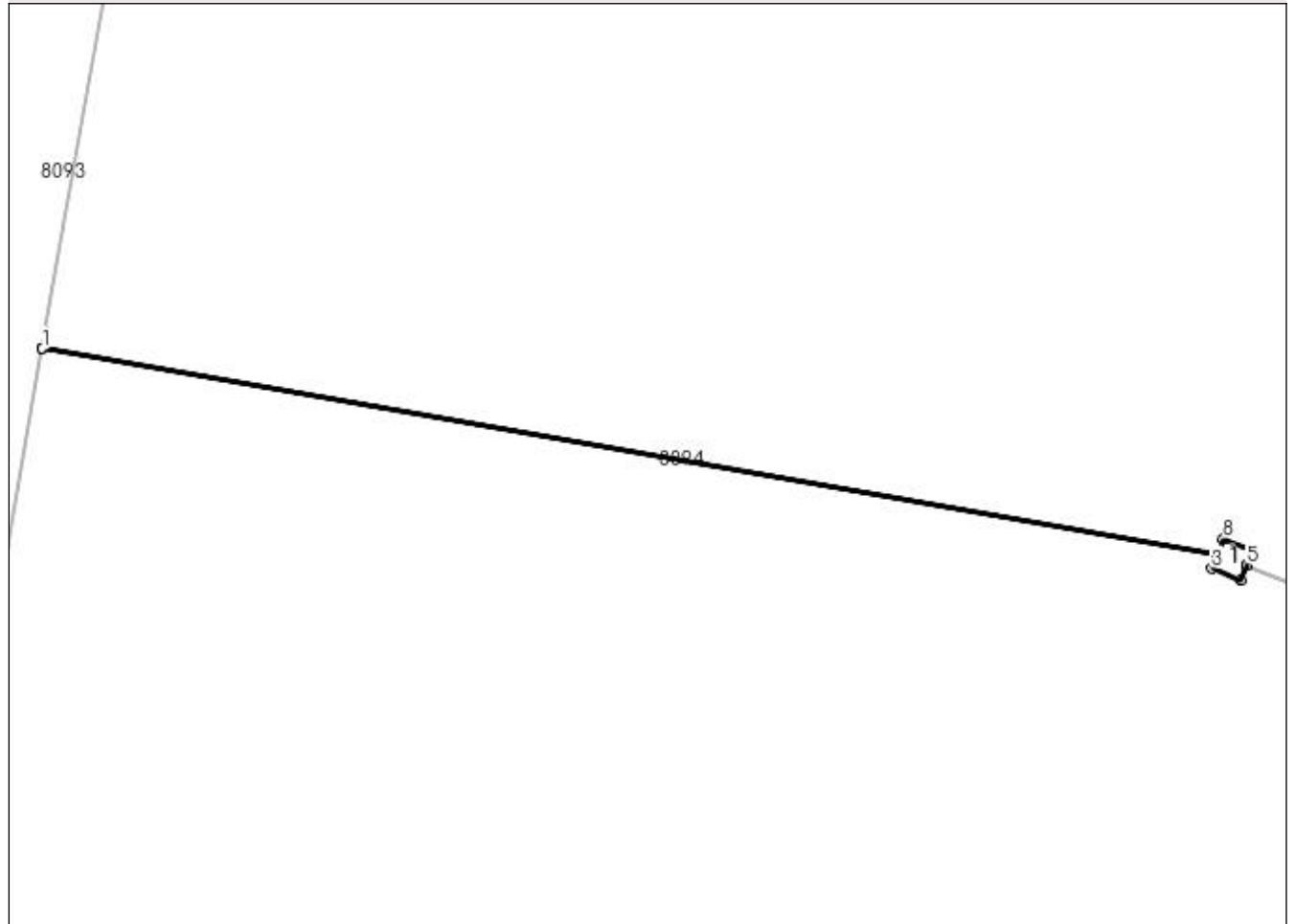
Anexa Nr. 1 La Partea I

Teren

Nr cadastral	Suprafața (mp)*	Observații / Referințe
	2	DERIVATIE 20 kV BONDREA (tronson intre stalpii 1 - 85)

* Suprafața este determinată în planul de proiecție Stereo 70.

DETALII LINIARE IMOBIL



Date referitoare la teren

Crt	Categorie folosință	Intra vilan	Suprafața (mp)	Tarla	Parcelă	Nr. topo	Observații / Referințe
1	curți constructii	NU	2	1	1/3	-	

Date referitoare la construcții

Crt	Număr	Destinație construcție	Supraf. (mp)	Situație juridică	Observații / Referințe
A1.1		construcții industriale și edilitare	2	Cu acte	Nr. niveluri:1; S. construita la sol:2 mp; Stalp electric

Lungime Segmente

1) Valorile lungimilor segmentelor sunt obținute din proiecție în plan.

Punct început	X / Y	Punct sfârșit	X / Y	Lungime segment (** (m)
1	434.167,902 299.777,38	2	434.220,223 299.768,247	53.112
2	434.220,223 299.768,247	3	434.219,963 299.767,592	0.705
3	434.219,963 299.767,592	4	434.221,273 299.767,072	1.409

Punct început	X / Y	Punct sfârșit	X / Y	Lungime segment (** (m)
4	434.221,273 299.767,072	5	434.221,534 299.767,727	0.705
5	434.221,534 299.767,727	6	434.221,535 299.767,732	0.005
6	434.221,535 299.767,732	7	434.221,797 299.768,391	0.709
7	434.221,797 299.768,391	8	434.220,487 299.768,912	1.41
8	434.220,487 299.768,912	9	434.220,225 299.768,252	0.71
9	434.220,225 299.768,252	10	434.167,903 299.777,385	53.113
10	434.167,903 299.777,385	1	434.167,902 299.777,38	0.005

** Lungimile segmentelor sunt determinate în planul de proiecție Stereo 70 și sunt rotunjite la 1 milimetru.

*** Distanța dintre puncte este formată din segmente cumulate ce sunt mai mici decât valoarea 1 milimetru.

**DATE DESPRE IMOBILUL NR. 8128**

Oficiul de Cadastru și Publicitate Imobiliară DOLJ
Biroul de Cadastru și Publicitate Imobiliară Craiova

A. Partea I. Descrierea imobilului

TEREN Extravilan

Adresa: Jud. Dolj, T1, P1/4

Nr. Crt	Nr cadastral Nr. topografic	Suprafața* (mp)	Observații / Referințe
A1		2	Sector cadastral:43 Teren imprejmuit; Racord 20 kV PTA FERMA PREAJBA DE PADURE de la stp. nr. 45 al DERIVATIEI 20 kV BONDREA

Construcții

Crt	Nr cadastral Nr. topografic	Adresa	Observații / Referințe
A1.1		Jud. Dolj, T1, P1/4	Nr. niveluri:1; S. construita la sol:2 mp; Stalp electric

B. Partea II. Proprietari și acte

Inscrieri privitoare la dreptul de proprietate și alte drepturi reale		Referințe
/		
Act Normativ nr. HG NR. 1705, din 29/11/2006 emis de GUVERNUL ROMANIEI (Legea 123 din 10.07.2012; Contract de concesiune nr. 6 din 20.06.2005; Act Aditonal nr. 1 din 04.03.2016; Licenta pentru distributia energiei electrice nr. 14033 din 01.07.2002 si Anexa);		
B1	Intabulare, drept de PROPRIETATE, dobandit prin Lege, cota actuala 1/1, cota initiala 1/1 1) STATUL ROMAN - DOMENIUL PUBLIC, CIF:9999999999999, LIPSA CUI	A1, A1.1
B2	Intabulare, drept de ADMINISTRARE, dobandit prin Lege, cota actuala 1/1, cota initiala 1/1 1) MINISTERUL ECONOMIEI SI COMERTULUI, CIF:9999999999999, LIPSA CUI	A1, A1.1
B3	Intabulare, drept de CONCESIUNE pe o perioada de 49 de ani, dobandit prin Lege, cota actuala 1/1, cota initiala 1/1 1) CEZ DISTRIBUTIE SA, CIF:14491102	A1, A1.1

C. Partea III. SARCINI .

Inscrieri privind dezmembramintele dreptului de proprietate, drepturi reale de garanție și sarcini	Referințe
NU SUNT	

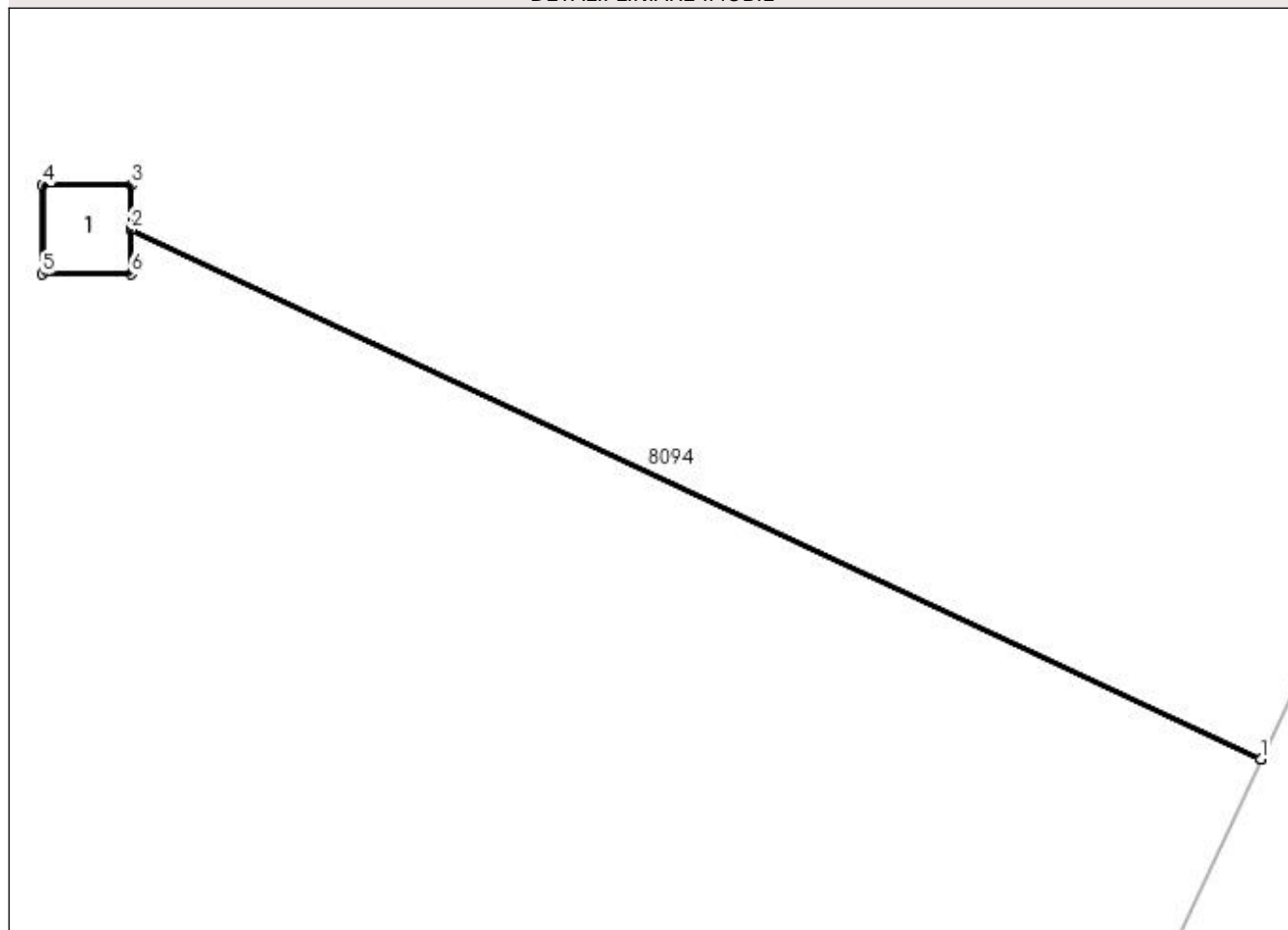
Anexa Nr. 1 La Partea I

Teren

Nr cadastral	Suprafața (mp)*	Observații / Referințe
	2	Racord 20 kV PTA FERMA PREAJBA DE PADURE de la stp. nr. 45 al DERIVATIEI 20 kV BONDREA

* Suprafața este determinată în planul de proiecție Stereo 70.

DETALII LINIARE IMOBIL



Date referitoare la teren

Crt	Categorie folosință	Intra vilan	Suprafața (mp)	Tarla	Parcelă	Nr. topo	Observații / Referințe
1	curți construcții	NU	2	1	1/4	-	

Date referitoare la construcții

Crt	Număr	Destinație construcție	Supraf. (mp)	Situație juridică	Observații / Referințe
A1.1		construcții industriale și edilitare	2	Cu acte	Nr. niveluri:1; S. construita la sol:2 mp; Stalp electric

Lungime Segmente

1) Valorile lungimilor segmentelor sunt obținute din proiecție în plan.

Punct început	X / Y	Punct sfârșit	X / Y	Lungime segment (** (m)
1	434.584,954 300.043,759	2	434.566,902 300.052,217	19.935
2	434.566,902 300.052,217	3	434.566,902 300.052,922	0.705
3	434.566,902 300.052,922	4	434.565,492 300.052,922	1.41

Punct început	X / Y	Punct sfârșit	X / Y	Lungime segment (** (m)
4	434.565,492 300.052,922	5	434.565,492 300.051,502	1.42
5	434.565,492 300.051,502	6	434.566,902 300.051,502	1.41
6	434.566,902 300.051,502	7	434.566,902 300.052,212	0.71
7	434.566,902 300.052,212	8	434.584,952 300.043,755	19.933
8	434.584,952 300.043,755	1	434.584,954 300.043,759	0.004

** Lungimile segmentelor sunt determinate în planul de proiecție Stereo 70 și sunt rotunjite la 1 milimetru.

*** Distanța dintre puncte este formată din segmente cumulate ce sunt mai mici decât valoarea 1 milimetru.

**DATE DESPRE IMOBILUL NR. 8129**

Oficiul de Cadastru și Publicitate Imobiliară DOLJ
Biroul de Cadastru și Publicitate Imobiliară Craiova

A. Partea I. Descrierea imobilului

TEREN Extravilan

Adresa: Jud. Dolj, T1, P1/11

Nr. Crt	Nr cadastral Nr. topografic	Suprafața* (mp)	Observații / Referințe
A1		2	Sector cadastral:43 Teren imprejmuit; Racord 20 kV PTA FERMA PREAJBA DE PADURE de la stp. nr. 45 al DERIVATIEI 20 kV BONDREA

Construcții

Crt	Nr cadastral Nr. topografic	Adresa	Observații / Referințe
A1.1		Jud. Dolj, T1, P1/11	Nr. niveluri:1; S. construita la sol:2 mp; Stalp electric

B. Partea II. Proprietari și acte

Inscrieri privitoare la dreptul de proprietate și alte drepturi reale		Referințe
/		
Act Normativ nr. HG NR. 1705, din 29/11/2006 emis de GUVERNUL ROMANIEI (Legea 123 din 10.07.2012; Contract de concesiune nr. 6 din 20.06.2005; Act Aditonal nr. 1 din 04.03.2016; Licenta pentru distributia energiei electrice nr. 14033 din 01.07.2002 si Anexa);		
B1	Intabulare, drept de PROPRIETATE, dobandit prin Lege, cota actuala 1/1, cota initiala 1/1 1) STATUL ROMAN - DOMENIUL PUBLIC, CIF:9999999999999, LIPSA CUI	A1, A1.1
B2	Intabulare, drept de ADMINISTRARE, dobandit prin Lege, cota actuala 1/1, cota initiala 1/1 1) MINISTERUL ECONOMIEI SI COMERTULUI, CIF:9999999999999, LIPSA CUI	A1, A1.1
B3	Intabulare, drept de CONCESIUNE pe o perioada de 49 de ani, dobandit prin Lege, cota actuala 1/1, cota initiala 1/1 1) CEZ DISTRIBUTIE SA, CIF:14491102	A1, A1.1

C. Partea III. SARCINI .

Inscrieri privind dezmembramintele dreptului de proprietate, drepturi reale de garanție și sarcini	Referințe
NU SUNT	

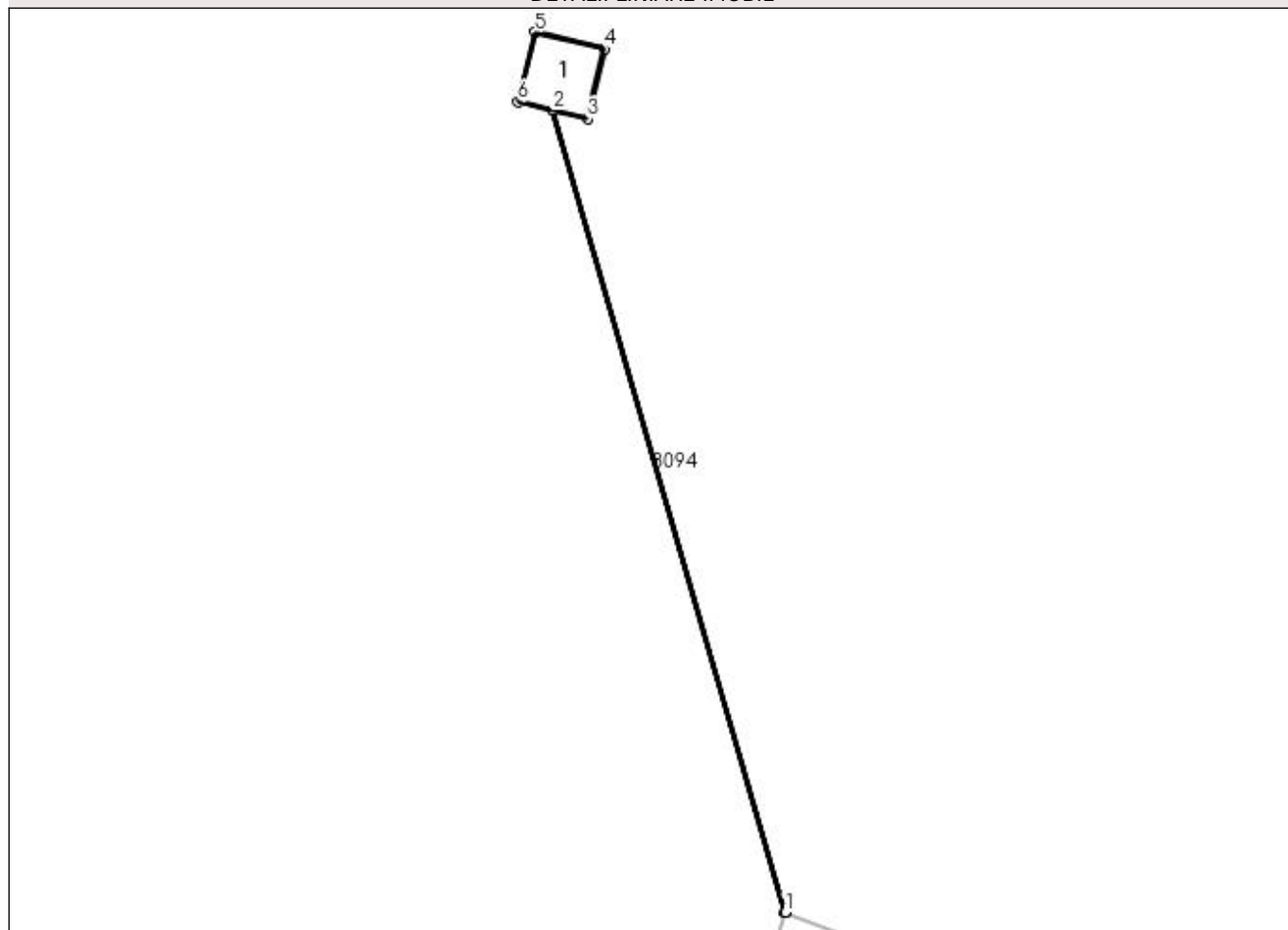
Anexa Nr. 1 La Partea I

Teren

Nr cadastral	Suprafața (mp)*	Observații / Referințe
	2	Racord 20 kV PTA FERMA PREAJBA DE PADURE de la stp. nr. 45 al DERIVATIEI 20 kV BONDREA

* Suprafața este determinată în planul de proiecție Stereo 70.

DETALII LINIARE IMOBIL



Date referitoare la teren

Crt	Categorie folosință	Intra vilan	Suprafața (mp)	Tarla	Parcelă	Nr. topo	Observații / Referințe
1	curți construcții	NU	2	1	1/11	-	

Date referitoare la construcții

Crt	Număr	Destinație construcție	Supraf. (mp)	Situație juridică	Observații / Referințe
A1.1		construcții industriale și edilitare	2	Cu acte	Nr. niveluri:1; S. construita la sol:2 mp; Stalp electric

Lungime Segmente

1) Valorile lungimilor segmentelor sunt obținute din proiecție în plan.

Punct început	X / Y	Punct sfârșit	X / Y	Lungime segment (** (m)
1	434.533,57 299.861,628	2	434.528,973 299.877,519	16.543
2	434.528,973 299.877,519	3	434.529,653 299.877,353	0.7
3	434.529,653 299.877,353	4	434.529,99 299.878,732	1.42

Punct început	X / Y	Punct sfârșit	X / Y	Lungime segment (** (m)
4	434.529,99 299.878,732	5	434.528,62 299.879,066	1.41
5	434.528,62 299.879,066	6	434.528,283 299.877,687	1.42
6	434.528,283 299.877,687	7	434.528,968 299.877,52	0.705
7	434.528,968 299.877,52	8	434.533,565 299.861,63	16.542
8	434.533,565 299.861,63	1	434.533,57 299.861,628	0.005

** Lungimile segmentelor sunt determinate în planul de proiecție Stereo 70 și sunt rotunjite la 1 milimetru.

*** Distanța dintre puncte este formată din segmente cumulate ce sunt mai mici decât valoarea 1 milimetru.

**DATE DESPRE IMOBILUL NR. 8130**

Oficiul de Cadastru și Publicitate Imobiliară DOLJ
Biroul de Cadastru și Publicitate Imobiliară Craiova

A. Partea I. Descrierea imobilului

TEREN Extravilan

Adresa: Jud. Dolj, T1, P1/5

Nr. Crt	Nr cadastral Nr. topografic	Suprafața* (mp)	Observații / Referințe
A1		2	Sector cadastral:43 Teren imprejmuit; Racord 20 kV PTA FERMA PREAJBA DE PADURE de la stp. nr. 45 al DERIVATIEI 20 kV BONDREA

Construcții

Crt	Nr cadastral Nr. topografic	Adresa	Observații / Referințe
A1.1		Jud. Dolj, T1, P1/5	Nr. niveluri:1; S. construita la sol:2 mp; Stalp electric

B. Partea II. Proprietari și acte

Inscrieri privitoare la dreptul de proprietate și alte drepturi reale		Referințe
/		
Act Normativ nr. HG NR. 1705, din 29/11/2006 emis de GUVERNUL ROMANIEI (Legea 123 din 10.07.2012; Contract de concesiune nr. 6 din 20.06.2005; Act Aditional nr. 1 din 04.03.2016; Licenta pentru distributia energiei electrice nr. 14033 din 01.07.2002 si Anexa);		
B1	Intabulare, drept de PROPRIETATE, dobandit prin Lege, cota actuala 1/1, cota initiala 1/1 1) STATUL ROMAN - DOMENIUL PUBLIC, CIF:9999999999999, LIPSA CUI	A1, A1.1
B2	Intabulare, drept de ADMINISTRARE, dobandit prin Lege, cota actuala 1/1, cota initiala 1/1 1) MINISTERUL ECONOMIEI SI COMERTULUI, CIF:9999999999999, LIPSA CUI	A1, A1.1
B3	Intabulare, drept de CONCESIUNE pe o perioada de 49 de ani, dobandit prin Lege, cota actuala 1/1, cota initiala 1/1 1) CEZ DISTRIBUTIE SA, CIF:14491102	A1, A1.1

C. Partea III. SARCINI .

Inscrieri privind dezmembramintele dreptului de proprietate, drepturi reale de garanție și sarcini	Referințe
NU SUNT	

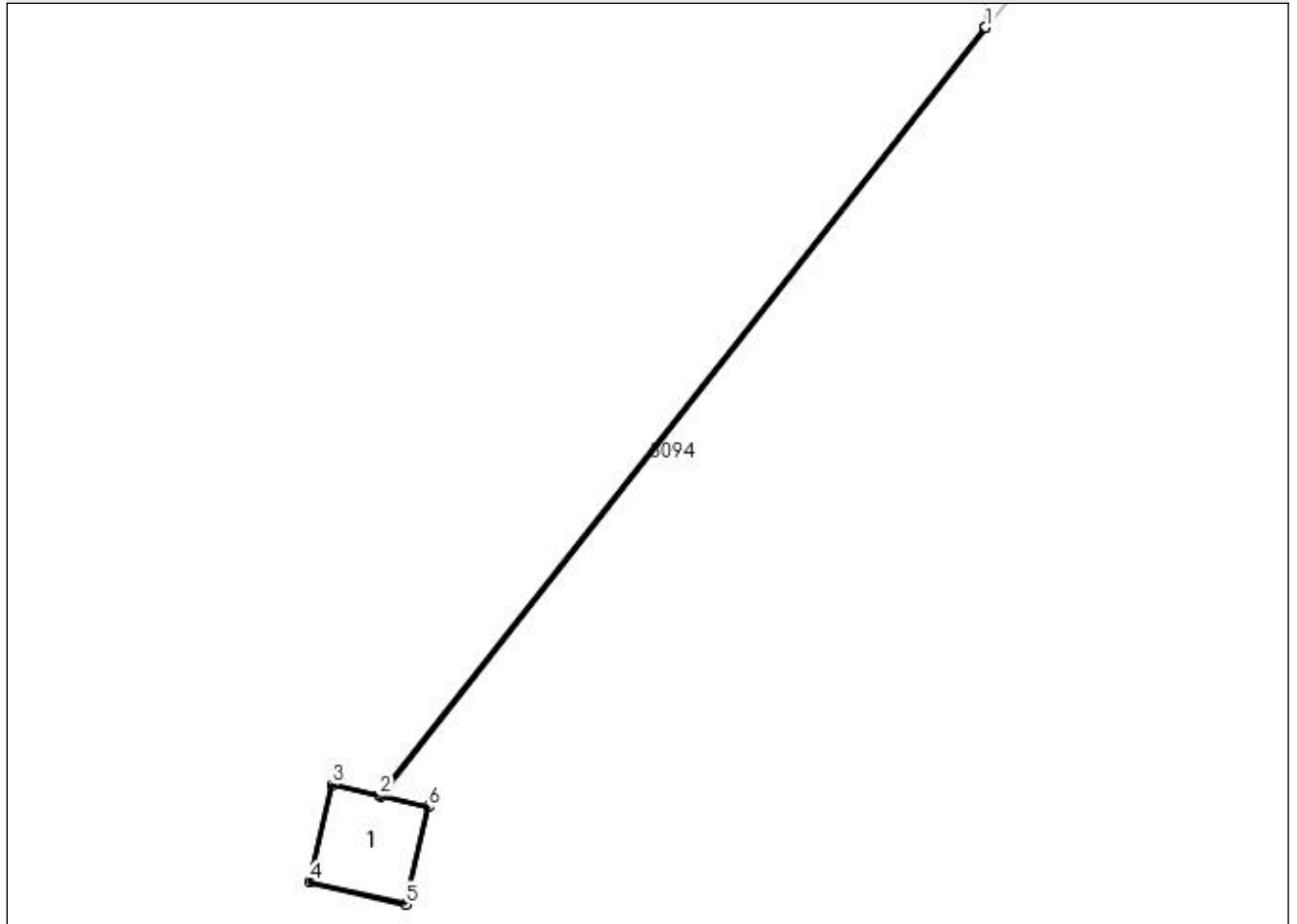
Anexa Nr. 1 La Partea I

Teren

Nr cadastral	Suprafața (mp)*	Observații / Referințe
	2	Racord 20 kV PTA FERMA PREAJBA DE PADURE de la stp. nr. 45 al DERIVATIEI 20 kV BONDREA

* Suprafața este determinată în planul de proiecție Stereo 70.

DETALII LINIARE IMOBIL



Date referitoare la teren

Crt	Categorie folosință	Intra vilan	Suprafața (mp)	Tarla	Parcelă	Nr. topo	Observații / Referințe
1	curți construcții	NU	2	1	1/5	-	

Date referitoare la construcții

Crt	Număr	Destinație construcție	Supraf. (mp)	Situație juridică	Observații / Referințe
A1.1		construcții industriale și edilitare	2	Cu acte	Nr. niveluri:1; S. construita la sol:2 mp; Stalp electric

Lungime Segmente

1) Valorile lungimilor segmentelor sunt obținute din proiecție în plan.

Punct început	X / Y	Punct sfârșit	X / Y	Lungime segment (** (m)
1	434.554,351 299.951,079	2	434.545,738 299.940,157	13.909
2	434.545,738 299.940,157	3	434.545,056 299.940,315	0.7
3	434.545,056 299.940,315	4	434.544,735 299.938,932	1.42

Punct început	X / Y	Punct sfârșit	X / Y	Lungime segment (** (m)
4	434.544,735 299.938,932	5	434.546,108 299.938,613	1.41
5	434.546,108 299.938,613	6	434.546,43 299.939,996	1.42
6	434.546,43 299.939,996	7	434.545,743 299.940,156	0.705
7	434.545,743 299.940,156	8	434.554,351 299.951,074	13.903
8	434.554,351 299.951,074	1	434.554,351 299.951,079	0.005

** Lungimile segmentelor sunt determinate în planul de proiecție Stereo 70 și sunt rotunjite la 1 milimetru.

*** Distanța dintre puncte este formată din segmente cumulate ce sunt mai mici decât valoarea 1 milimetru.

**DATE DESPRE IMOBILUL NR. 8131**

Oficiul de Cadastru și Publicitate Imobiliară DOLJ
Biroul de Cadastru și Publicitate Imobiliară Craiova

A. Partea I. Descrierea imobilului

TEREN Extravilan

Adresa: Jud. Dolj, T1, P1/6

Nr. Crt	Nr cadastral Nr. topografic	Suprafața* (mp)	Observații / Referințe
A1		2	Sector cadastral:43 Teren imprejmuit; Racord 20 kV PTA FERMA PREAJBA DE PADURE de la stp. nr. 45 al DERIVATIEI 20 kV BONDREA

Construcții

Crt	Nr cadastral Nr. topografic	Adresa	Observații / Referințe
A1.1		Jud. Dolj, T1, P1/6	Nr. niveluri:1; S. construita la sol:2 mp; Stalp electric

B. Partea II. Proprietari și acte

Inscrieri privitoare la dreptul de proprietate și alte drepturi reale		Referințe
/		
Act Normativ nr. HG NR. 1705, din 29/11/2006 emis de GUVERNUL ROMANIEI (Legea 123 din 10.07.2012; Contract de concesiune nr. 6 din 20.06.2005; Act Aditional nr. 1 din 04.03.2016; Licenta pentru distributia energiei electrice nr. 14033 din 01.07.2002 si Anexa);		
B1	Intabulare, drept de PROPRIETATE, dobandit prin Lege, cota actuala 1/1, cota initiala 1/1 1) STATUL ROMAN - DOMENIUL PUBLIC, CIF:9999999999999, LIPSA CUI	A1, A1.1
B2	Intabulare, drept de ADMINISTRARE, dobandit prin Lege, cota actuala 1/1, cota initiala 1/1 1) MINISTERUL ECONOMIEI SI COMERTULUI, CIF:9999999999999, LIPSA CUI	A1, A1.1
B3	Intabulare, drept de CONCESIUNE pe o perioada de 49 de ani, dobandit prin Lege, cota actuala 1/1, cota initiala 1/1 1) CEZ DISTRIBUTIE SA, CIF:14491102	A1, A1.1

C. Partea III. SARCINI .

Inscrieri privind dezmembramintele dreptului de proprietate, drepturi reale de garanție și sarcini	Referințe
NU SUNT	

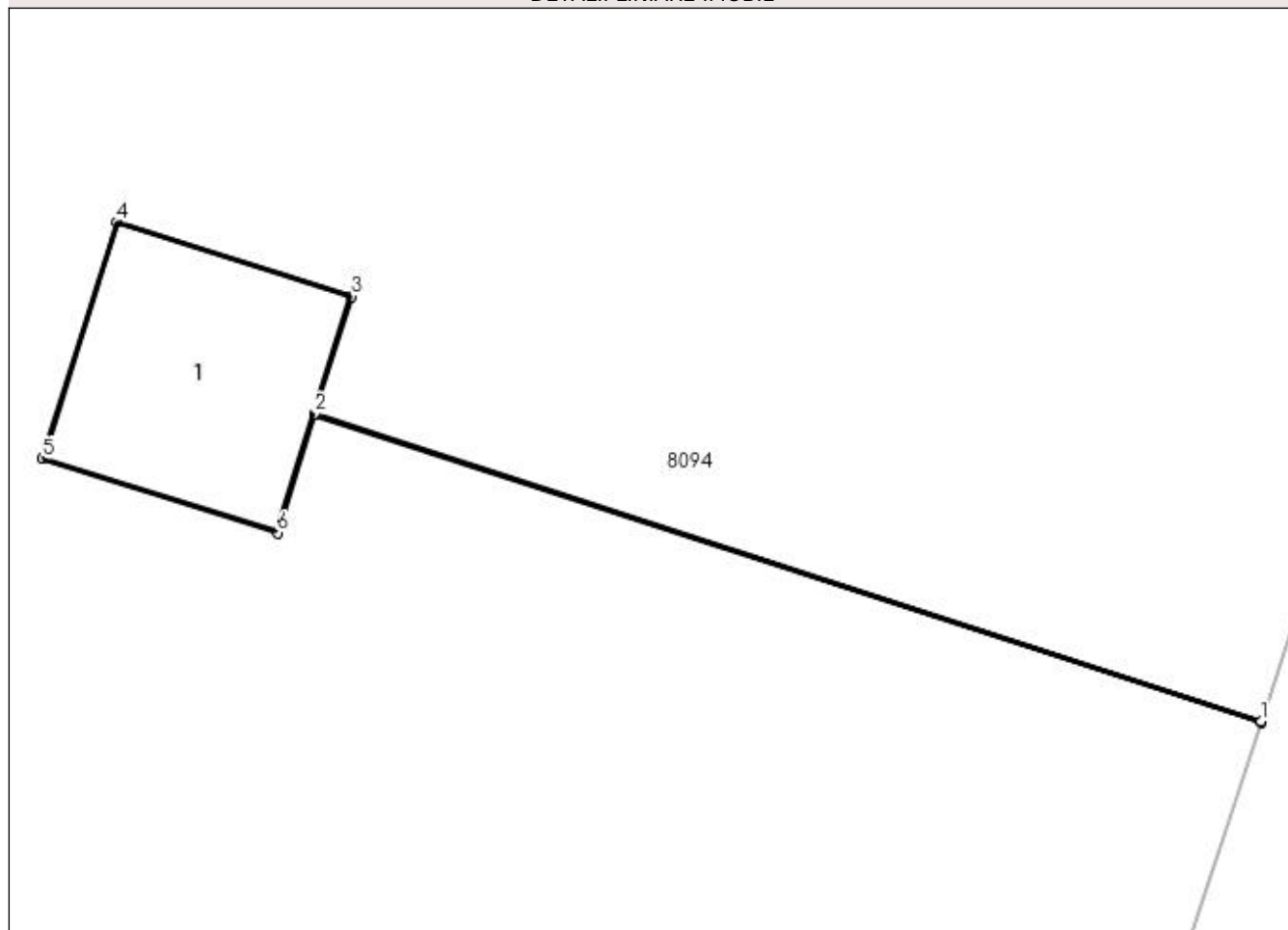
Anexa Nr. 1 La Partea I

Teren

Nr cadastral	Suprafața (mp)*	Observații / Referințe
	2	Racord 20 kV PTA FERMA PREAJBA DE PADURE de la stp. nr. 45 al DERIVATIEI 20 kV BONDREA

* Suprafața este determinată în planul de proiecție Stereo 70.

DETALII LINIARE IMOBIL



Date referitoare la teren

Crt	Categorie folosință	Intra vilan	Suprafața (mp)	Tarla	Parcelă	Nr. topo	Observații / Referințe
1	curți construcții	NU	2	1	1/6	-	

Date referitoare la construcții

Crt	Număr	Destinație construcție	Supraf. (mp)	Situație juridică	Observații / Referințe
A1.1		construcții industriale și edilitare	2	Cu acte	Nr. niveluri:1; S. construita la sol:2 mp; Stalp electric

Lungime Segmente

1) Valorile lungimilor segmentelor sunt obținute din proiecție în plan.

Punct început	X / Y	Punct sfârșit	X / Y	Lungime segment (** (m)
1	434.516,21 299.808,244	2	434.510,792 299.810,006	5.697
2	434.510,792 299.810,006	3	434.511,003 299.810,678	0.704
3	434.511,003 299.810,678	4	434.509,658 299.811,102	1.41

Punct început	X / Y	Punct sfârșit	X / Y	Lungime segment (** (m)
4	434.509,658 299.811,102	5	434.509,232 299.809,747	1.42
5	434.509,232 299.809,747	6	434.510,577 299.809,324	1.41
6	434.510,577 299.809,324	7	434.510,79 299.810,001	0.71
7	434.510,79 299.810,001	8	434.516,209 299.808,24	5.698
8	434.516,209 299.808,24	1	434.516,21 299.808,244	0.004

** Lungimile segmentelor sunt determinate în planul de proiecție Stereo 70 și sunt rotunjite la 1 milimetru.

*** Distanța dintre puncte este formată din segmente cumulate ce sunt mai mici decât valoarea 1 milimetru.

**DATE DESPRE IMOBILUL NR. 8132**

Oficiul de Cadastru și Publicitate Imobiliară DOLJ
Biroul de Cadastru și Publicitate Imobiliară Craiova

A. Partea I. Descrierea imobilului

TEREN Extravilan

Adresa: Jud. Dolj, T1, P1/7

Nr. Crt	Nr cadastral Nr. topografic	Suprafața* (mp)	Observații / Referințe
A1		2	Sector cadastral:43 Teren imprejmuit; Racord 20 kV PTA FERMA PREAJBA DE PADURE de la stp. nr. 45 al DERIVATIEI 20 kV BONDREA

Construcții

Crt	Nr cadastral Nr. topografic	Adresa	Observații / Referințe
A1.1		Jud. Dolj, T1, P1/7	Nr. niveluri:1; S. construita la sol:2 mp; Stalp electric

B. Partea II. Proprietari și acte

Inscrieri privitoare la dreptul de proprietate și alte drepturi reale		Referințe
/		
Act Normativ nr. HG NR. 1705, din 29/11/2006 emis de GUVERNUL ROMANIEI (Legea 123 din 10.07.2012; Contract de concesiune nr. 6 din 20.06.2005; Act Aditonal nr. 1 din 04.03.2016; Licenta pentru distributia energiei electrice nr. 14033 din 01.07.2002 si Anexa);		
B1	Intabulare, drept de PROPRIETATE, dobandit prin Lege, cota actuala 1/1, cota initiala 1/1 1) STATUL ROMAN - DOMENIUL PUBLIC, CIF:9999999999999, LIPSA CUI	A1, A1.1
B2	Intabulare, drept de ADMINISTRARE, dobandit prin Lege, cota actuala 1/1, cota initiala 1/1 1) MINISTERUL ECONOMIEI SI COMERTULUI, CIF:9999999999999, LIPSA CUI	A1, A1.1
B3	Intabulare, drept de CONCESIUNE pe o perioada de 49 de ani, dobandit prin Lege, cota actuala 1/1, cota initiala 1/1 1) CEZ DISTRIBUTIE SA, CIF:14491102	A1, A1.1

C. Partea III. SARCINI .

Inscrieri privind dezmembramintele dreptului de proprietate, drepturi reale de garanție și sarcini	Referințe
NU SUNT	

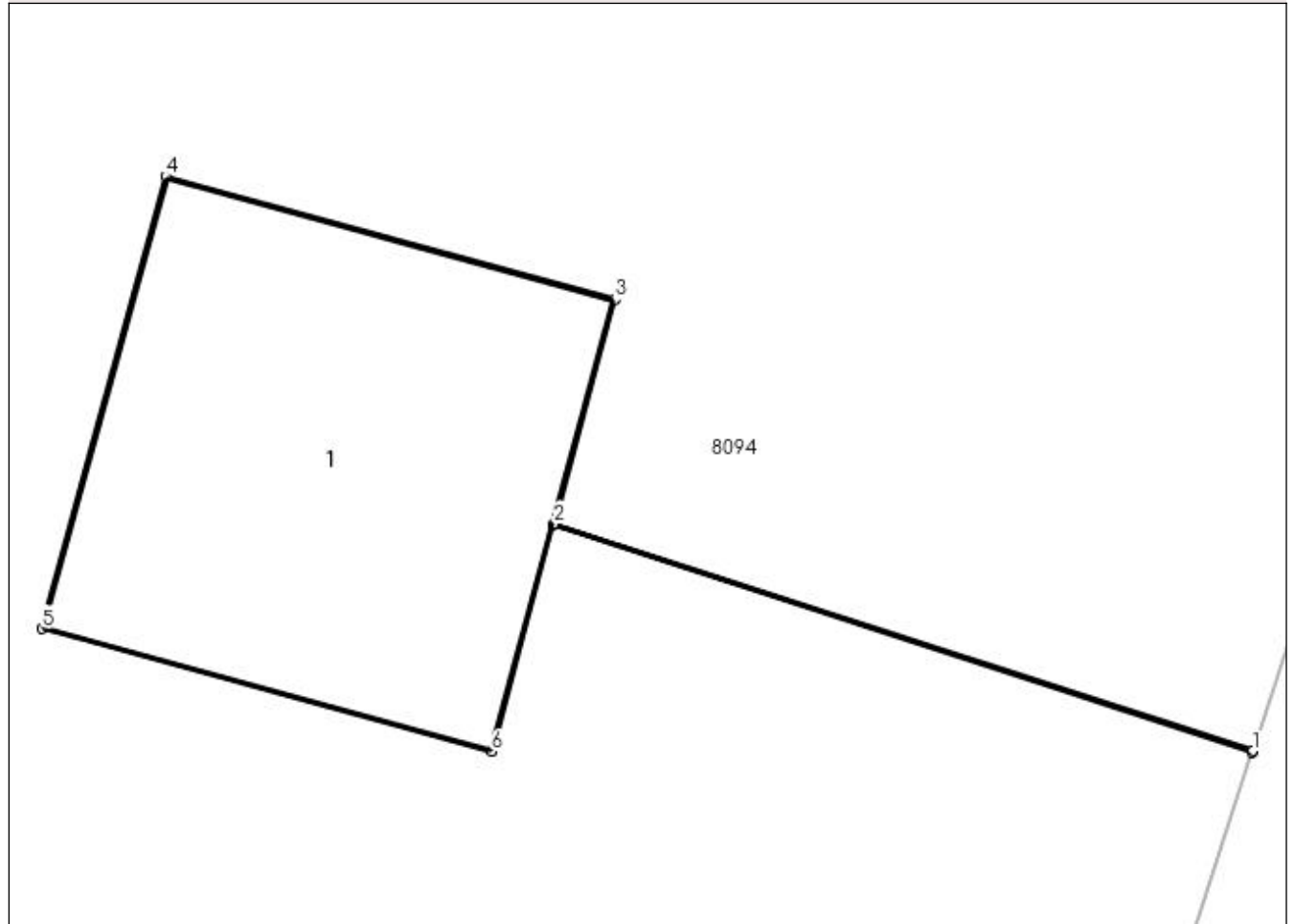
Anexa Nr. 1 La Partea I

Teren

Nr cadastral	Suprafața (mp)*	Observații / Referințe
	2	Racord 20 kV PTA FERMA PREAJBA DE PADURE de la stp. nr. 45 al DERIVATIEI 20 kV BONDREA

* Suprafața este determinată în planul de proiecție Stereo 70.

DETALII LINIARE IMOBIL



Date referitoare la teren

Crt	Categorie folosință	Intra vilan	Suprafața (mp)	Tarla	Parcelă	Nr. topo	Observații / Referințe
1	curți construcții	NU	2	1	1/7	-	

Date referitoare la construcții

Crt	Număr	Destinație construcție	Supraf. (mp)	Situație juridică	Observații / Referințe
A1.1		construcții industriale și edilitare	2	Cu acte	Nr. niveluri:1; S. construita la sol:2 mp; Stalp electric

Lungime Segmente

1) Valorile lungimilor segmentelor sunt obținute din proiecție în plan.

Punct început	X / Y	Punct sfârșit	X / Y	Lungime segment (** (m)
1	434.494,068 299.740,133	2	434.491,953 299.740,82	2.224
2	434.491,953 299.740,82	3	434.492,138 299.741,5	0.705
3	434.492,138 299.741,5	4	434.490,778 299.741,872	1.41

Punct început	X / Y	Punct sfârșit	X / Y	Lungime segment (** (m)
4	434.490,778 299.741,872	5	434.490,404 299.740,503	1.419
5	434.490,404 299.740,503	6	434.491,764 299.740,131	1.41
6	434.491,764 299.740,131	7	434.491,951 299.740,816	0.71
7	434.491,951 299.740,816	8	434.494,066 299.740,128	2.224
8	434.494,066 299.740,128	1	434.494,068 299.740,133	0.005

** Lungimile segmentelor sunt determinate în planul de proiecție Stereo 70 și sunt rotunjite la 1 milimetru.

*** Distanța dintre puncte este formată din segmente cumulate ce sunt mai mici decât valoarea 1 milimetru.

**DATE DESPRE IMOBILUL NR. 8133**

Oficiul de Cadastru și Publicitate Imobiliară DOLJ
Biroul de Cadastru și Publicitate Imobiliară Craiova

A. Partea I. Descrierea imobilului

TEREN Extravilan

Adresa: Jud. Dolj, T1, P1138/1/1

Nr. Crt	Nr cadastral Nr. topografic	Suprafața* (mp)	Observații / Referințe
A1		2	Sector cadastral:43 Teren imprejmuit; RETEA JT PTA FERMA PRAJBA DE PADURE

Construcții

Crt	Nr cadastral Nr. topografic	Adresa	Observații / Referințe
A1.1		Jud. Dolj, T1, P1138/1/1	Nr. niveluri:1; S. construita la sol:2 mp; Stalp electric

B. Partea II. Proprietari și acte

Inscrieri privitoare la dreptul de proprietate și alte drepturi reale		Referințe
/		
Act Normativ nr. HG NR. 1705, din 29/11/2006 emis de GUVERNUL ROMANIEI (Legea 123 din 10.07.2012; Contract de concesiune nr. 6 din 20.06.2005; Act Aditional nr. 1 din 04.03.2016; Licenta pentru distributia energiei electrice nr. 14033 din 01.07.2002 si Anexa);		
B1	Intabulare, drept de PROPRIETATE, dobandit prin Lege, cota actuala 1/1, cota initiala 1/1 1) STATUL ROMAN - DOMENIUL PUBLIC, CIF:999999999999, LIPSA CUI	A1, A1.1
B2	Intabulare, drept de ADMINISTRARE, dobandit prin Lege, cota actuala 1/1, cota initiala 1/1 1) MINISTERUL ECONOMIEI SI COMERTULUI, CIF:999999999999, LIPSA CUI	A1, A1.1
B3	Intabulare, drept de CONCESIUNE pe o perioada de 49 de ani, dobandit prin Lege, cota actuala 1/1, cota initiala 1/1 1) CEZ DISTRIBUTIE SA, CIF:14491102	A1, A1.1

C. Partea III. SARCINI .

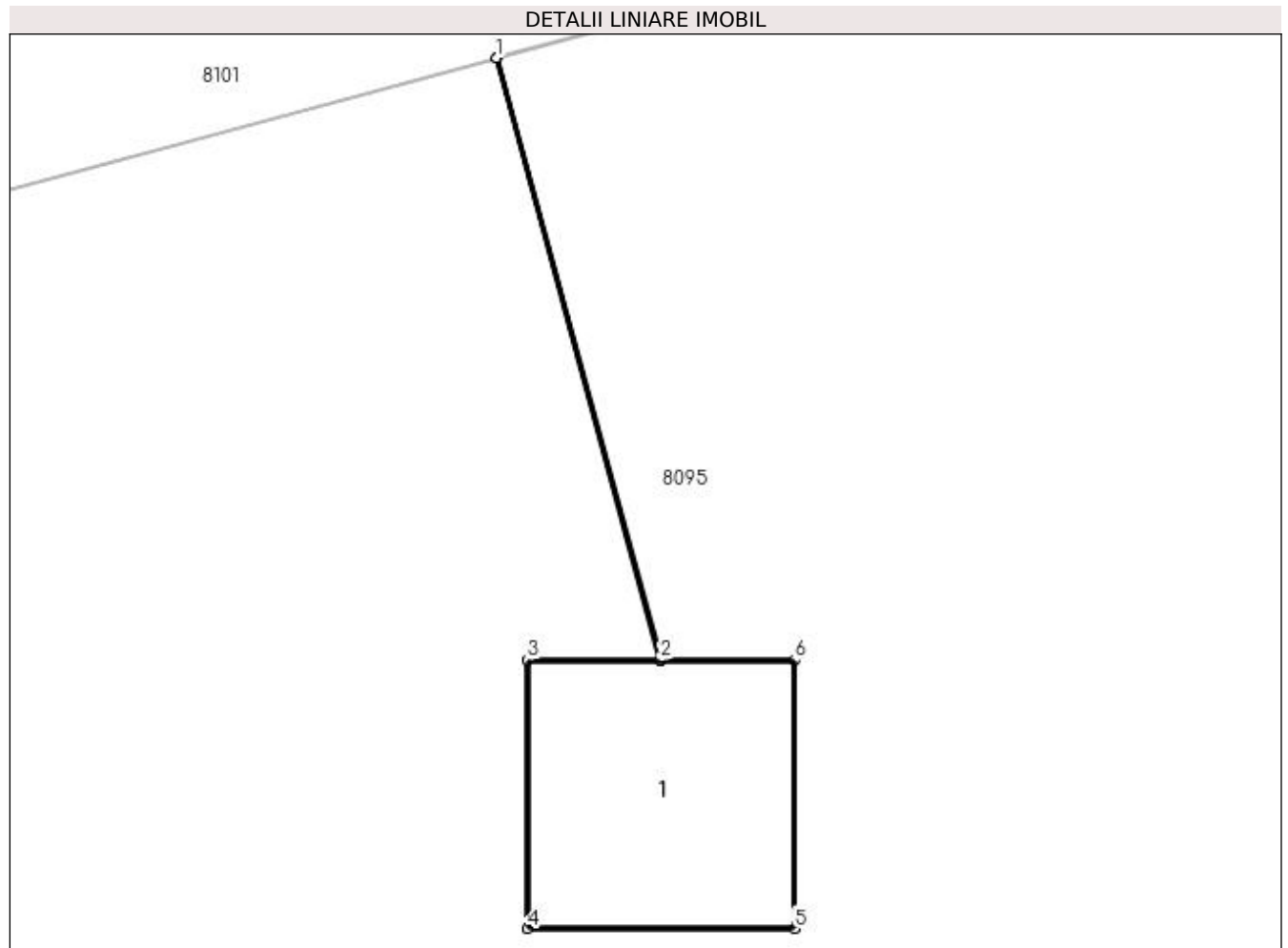
Inscrieri privind dezmembramintele dreptului de proprietate, drepturi reale de garanție și sarcini	Referințe
NU SUNT	

Anexa Nr. 1 La Partea I

Teren

Nr cadastral	Suprafaţa (mp)*	Observaţii / Referinţe
	2	RETEA JT PTA FERMA PREAJBA DE PADURE

* Suprafaţa este determinată în planul de proiecţie Stereo 70.



Date referitoare la teren

Crt	Categorie folosinţă	Intra vilan	Suprafaţa (mp)	Tarla	Parcelă	Nr. topo	Observaţii / Referinţe
1	curti constructii	NU	2	1	1138/1/1	-	

Date referitoare la construcţii

Crt	Număr	Destinaţie construcţie	Supraf. (mp)	Situaţie juridică	Observaţii / Referinţe
A1.1		construcţii industriale si edilitare	2	Cu acte	Nr. niveluri:1; S. construita la sol:2 mp; Stalp electric

Lungime Segmente

1) Valorile lungimilor segmentelor sunt obţinute din proiecţie în plan.

Punct început	X / Y	Punct sfârşit	X / Y	Lungime segment (** (m)
1	434.545,9 300.269,608	2	434.546,763 300.266,429	3.294
2	434.546,763 300.266,429	3	434.546,063 300.266,429	0.7
3	434.546,063 300.266,429	4	434.546,063 300.265,009	1.42

Punct început	X / Y	Punct sfârșit	X / Y	Lungime segment (** (m)
4	434.546,063 300.265,009	5	434.547,473 300.265,009	1.41
5	434.547,473 300.265,009	6	434.547,473 300.266,429	1.42
6	434.547,473 300.266,429	7	434.546,768 300.266,429	0.705
7	434.546,768 300.266,429	8	434.545,905 300.269,61	3.296
8	434.545,905 300.269,61	1	434.545,9 300.269,608	0.005

** Lungimile segmentelor sunt determinate în planul de proiecție Stereo 70 și sunt rotunjite la 1 milimetru.

*** Distanța dintre puncte este formată din segmente cumulate ce sunt mai mici decât valoarea 1 milimetru.

**DATE DESPRE IMOBILUL NR. 8134**

Oficiul de Cadastru și Publicitate Imobiliară DOLJ
Biroul de Cadastru și Publicitate Imobiliară Craiova

A. Partea I. Descrierea imobilului

TEREN Extravilan

Adresa: Jud. Dolj, T1, P1138/1/2

Nr. Crt	Nr cadastral Nr. topografic	Suprafața* (mp)	Observații / Referințe
A1		2	Sector cadastral:43 Teren imprejmuit; Racord 20 kV PTA FERMA PREAJBA DE PADURE de la stp. nr. 45 al DERIVATIEI 20 kV BONDREA

Construcții

Crt	Nr cadastral Nr. topografic	Adresa	Observații / Referințe
A1.1		Jud. Dolj, T1, P1138/1/2	Nr. niveluri:1; S. construita la sol:2 mp; Stalp electric

B. Partea II. Proprietari și acte

Inscrieri privitoare la dreptul de proprietate și alte drepturi reale		Referințe
/		
Act Normativ nr. HG NR. 1705, din 29/11/2006 emis de GUVERNUL ROMANIEI (Legea 123 din 10.07.2012; Contract de concesiune nr. 6 din 20.06.2005; Act Aditonal nr. 1 din 04.03.2016; Licenta pentru distributia energiei electrice nr. 14033 din 01.07.2002 si Anexa);		
B1	Intabulare, drept de PROPRIETATE, dobandit prin Lege, cota actuala 1/1, cota initiala 1/1 1) STATUL ROMAN - DOMENIUL PUBLIC, CIF:9999999999999, LIPSA CUI	A1, A1.1
B2	Intabulare, drept de ADMINISTRARE, dobandit prin Lege, cota actuala 1/1, cota initiala 1/1 1) MINISTERUL ECONOMIEI SI COMERTULUI, CIF:9999999999999, LIPSA CUI	A1, A1.1
B3	Intabulare, drept de CONCESIUNE pe o perioada de 49 de ani, dobandit prin Lege, cota actuala 1/1, cota initiala 1/1 1) CEZ DISTRIBUTIE SA, CIF:14491102	A1, A1.1

C. Partea III. SARCINI .

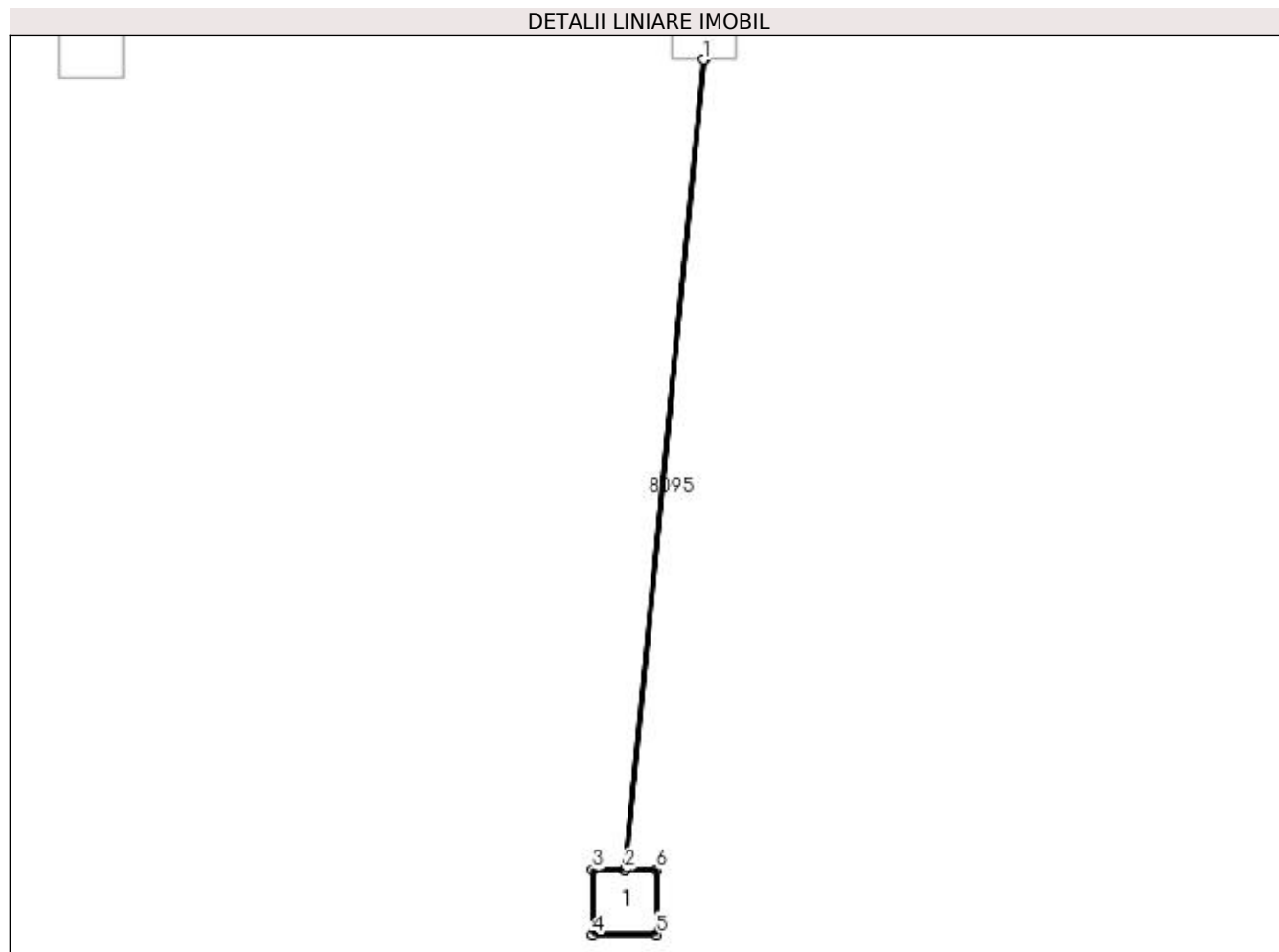
Inscrieri privind dezmembramintele dreptului de proprietate, drepturi reale de garanție și sarcini	Referințe
NU SUNT	

Anexa Nr. 1 La Partea I

Teren

Nr cadastral	Suprafața (mp)*	Observații / Referințe
	2	Racord 20 kV PTA FERMA PREAJBA DE PADURE de la stp. nr. 45 al DERIVATIEI 20 kV BONDREA

* Suprafața este determinată în planul de proiecție Stereo 70.



Date referitoare la teren

Crt	Categorie folosință	Intra vilan	Suprafața (mp)	Tarla	Parcelă	Nr. topo	Observații / Referințe
1	curți construcții	NU	2	1	1138/1/2	-	

Date referitoare la construcții

Crt	Număr	Destinație construcție	Supraf. (mp)	Situație juridică	Observații / Referințe
A1.1		construcții industriale și edilitare	2	Cu acte	Nr. niveluri:1; S. construita la sol:2 mp; Stalp electric

Lungime Segmente

1) Valorile lungimilor segmentelor sunt obținute din proiecție în plan.

Punct început	X / Y	Punct sfârșit	X / Y	Lungime segment (** (m)
1	434.585,639 300.268,608	2	434.583,895 300.250,745	17.948
2	434.583,895 300.250,745	3	434.583,195 300.250,745	0.7
3	434.583,195 300.250,745	4	434.583,195 300.249,325	1.42

Punct început	X / Y	Punct sfârșit	X / Y	Lungime segment (** (m)
4	434.583,195 300.249,325	5	434.584,605 300.249,325	1.41
5	434.584,605 300.249,325	6	434.584,605 300.250,745	1.42
6	434.584,605 300.250,745	7	434.583,9 300.250,745	0.705
7	434.583,9 300.250,745	8	434.585,644 300.268,608	17.948
8	434.585,644 300.268,608	1	434.585,639 300.268,608	0.005

** Lungimile segmentelor sunt determinate în planul de proiecție Stereo 70 și sunt rotunjite la 1 milimetru.

*** Distanța dintre puncte este formată din segmente cumulate ce sunt mai mici decât valoarea 1 milimetru.

**DATE DESPRE IMOBILUL NR. 8135**

Oficiul de Cadastru și Publicitate Imobiliară DOLJ
Biroul de Cadastru și Publicitate Imobiliară Craiova

A. Partea I. Descrierea imobilului

TEREN Extravilan

Adresa: Jud. Dolj, T1, P1138/1/3

Nr. Crt	Nr cadastral Nr. topografic	Suprafața* (mp)	Observații / Referințe
A1		2	Sector cadastral:43 Teren imprejmuit; RETEA JT PTA FERMA PRAJBA DE PADURE

Construcții

Crt	Nr cadastral Nr. topografic	Adresa	Observații / Referințe
A1.1		Jud. Dolj, T1, P1138/1/3	Nr. niveluri:1; S. construita la sol:2 mp; Stalp electric

B. Partea II. Proprietari și acte

Inscrieri privitoare la dreptul de proprietate și alte drepturi reale		Referințe
/		
Act Normativ nr. HG NR. 1705, din 29/11/2006 emis de GUVERNUL ROMANIEI (Legea 123 din 10.07.2012; Contract de concesiune nr. 6 din 20.06.2005; Act Aditional nr. 1 din 04.03.2016; Licenta pentru distributia energiei electrice nr. 14033 din 01.07.2002 si Anexa);		
B1	Intabulare, drept de PROPRIETATE, dobandit prin Lege, cota actuala 1/1, cota initiala 1/1 1) STATUL ROMAN - DOMENIUL PUBLIC, CIF:999999999999, LIPSA CUI	A1, A1.1
B2	Intabulare, drept de ADMINISTRARE, dobandit prin Lege, cota actuala 1/1, cota initiala 1/1 1) MINISTERUL ECONOMIEI SI COMERTULUI, CIF:999999999999, LIPSA CUI	A1, A1.1
B3	Intabulare, drept de CONCESIUNE pe o perioada de 49 de ani, dobandit prin Lege, cota actuala 1/1, cota initiala 1/1 1) CEZ DISTRIBUTIE SA, CIF:14491102	A1, A1.1

C. Partea III. SARCINI .

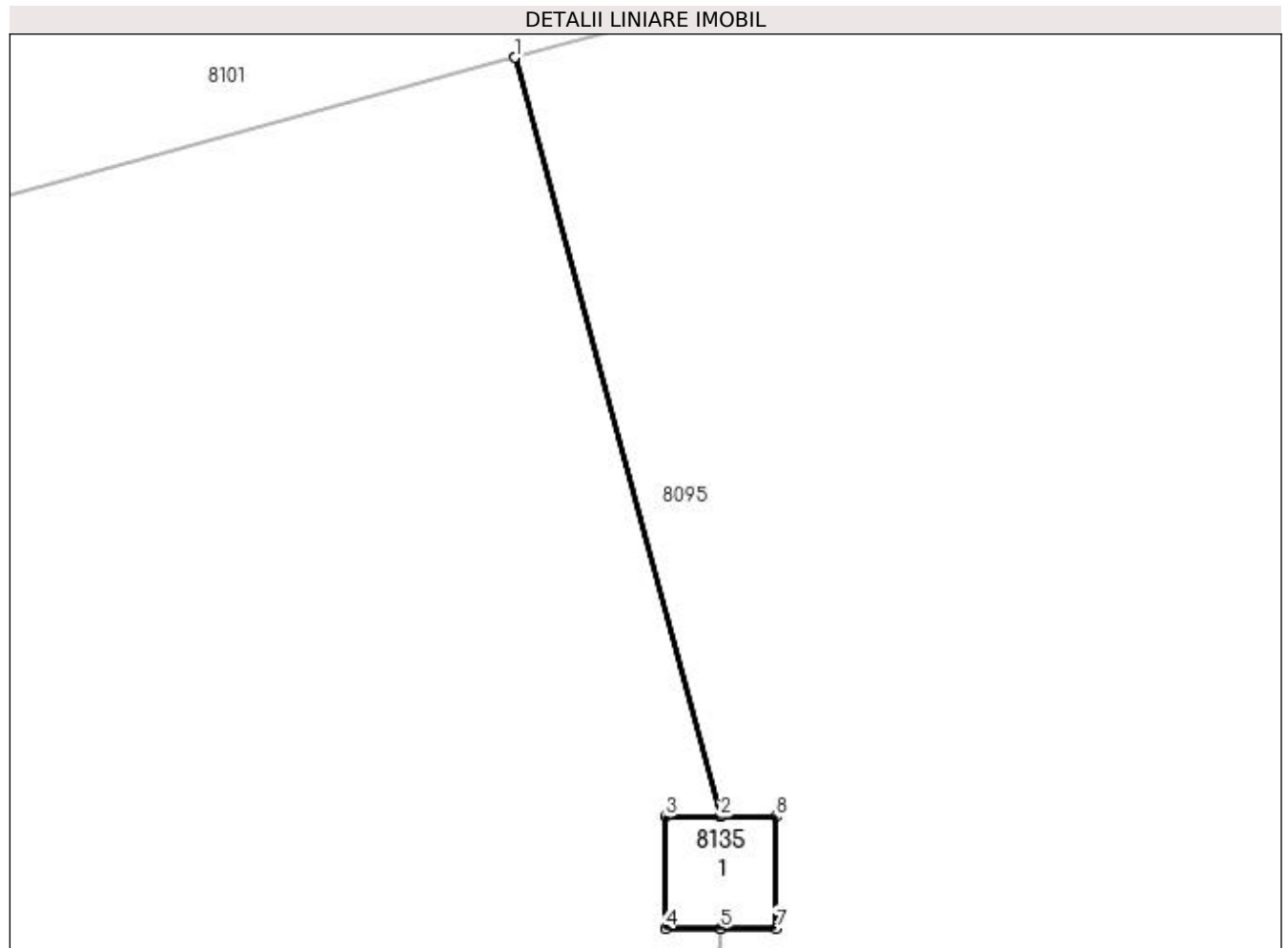
Inscrieri privind dezmembramintele dreptului de proprietate, drepturi reale de garanție și sarcini	Referințe
NU SUNT	

Anexa Nr. 1 La Partea I

Teren

Nr cadastral	Suprafața (mp)*	Observații / Referințe
	2	RETEA JT PTA FERMA PREAJBA DE PADURE

* Suprafața este determinată în planul de proiecție Stereo 70.



Date referitoare la teren

Crt	Categorie folosință	Intra vilan	Suprafața (mp)	Tarla	Parcelă	Nr. topo	Observații / Referințe
1	curți constructii	NU	2	1	1138/1/3	-	

Date referitoare la construcții

Crt	Număr	Destinație construcție	Supraf. (mp)	Situație juridică	Observații / Referințe
A1.1		construcții industriale și edilitare	2	Cu acte	Nr. niveluri:1; S. construita la sol:2 mp; Stalp electric

Lungime Segmente

1) Valorile lungimilor segmentelor sunt obținute din proiecție în plan.

Punct început	X / Y	Punct sfârșit	X / Y	Lungime segment (** (m)
1	434.583,017 300.279,686	2	434.585,639 300.270,028	10.008
2	434.585,639 300.270,028	3	434.584,939 300.270,028	0.7
3	434.584,939 300.270,028	4	434.584,939 300.268,608	1.42

Punct început	X / Y	Punct sfârșit	X / Y	Lungime segment (** (m)
4	434.584,939 300.268,608	5	434.585,639 300.268,608	0.7
5	434.585,639 300.268,608	6	434.585,644 300.268,608	0.005
6	434.585,644 300.268,608	7	434.586,349 300.268,608	0.705
7	434.586,349 300.268,608	8	434.586,349 300.270,028	1.42
8	434.586,349 300.270,028	9	434.585,644 300.270,028	0.705
9	434.585,644 300.270,028	10	434.583,021 300.279,687	10.009
10	434.583,021 300.279,687	1	434.583,017 300.279,686	0.004

** Lungimile segmentelor sunt determinate în planul de proiecție Stereo 70 și sunt rotunjite la 1 milimetru.

*** Distanța dintre puncte este formată din segmente cumulate ce sunt mai mici decât valoarea 1 milimetru.

**DATE DESPRE IMOBILUL NR. 8136**

Oficiul de Cadastru și Publicitate Imobiliară DOLJ
Biroul de Cadastru și Publicitate Imobiliară Craiova

A. Partea I. Descrierea imobilului

TEREN Extravilan

Adresa: Jud. Dolj, T1, P1138/1/4

Nr. Crt	Nr cadastral Nr. topografic	Suprafața* (mp)	Observații / Referințe
A1		2	Sector cadastral:43 Teren imprejmuit; RETEA JT PTA FERMA PRAJBA DE PADURE

Construcții

Crt	Nr cadastral Nr. topografic	Adresa	Observații / Referințe
A1.1		Jud. Dolj, T1, P1138/1/4	Nr. niveluri:1; S. construita la sol:2 mp; Stalp electric

B. Partea II. Proprietari și acte

Inscrieri privitoare la dreptul de proprietate și alte drepturi reale		Referințe
/		
Act Normativ nr. HG NR. 1705, din 29/11/2006 emis de GUVERNUL ROMANIEI (Legea 123 din 10.07.2012; Contract de concesiune nr. 6 din 20.06.2005; Act Aditional nr. 1 din 04.03.2016; Licenta pentru distributia energiei electrice nr. 14033 din 01.07.2002 si Anexa);		
B1	Intabulare, drept de PROPRIETATE, dobandit prin Lege, cota actuala 1/1, cota initiala 1/1 1) STATUL ROMAN - DOMENIUL PUBLIC, CIF:999999999999, LIPSA CUI	A1, A1.1
B2	Intabulare, drept de ADMINISTRARE, dobandit prin Lege, cota actuala 1/1, cota initiala 1/1 1) MINISTERUL ECONOMIEI SI COMERTULUI, CIF:999999999999, LIPSA CUI	A1, A1.1
B3	Intabulare, drept de CONCESIUNE pe o perioada de 49 de ani, dobandit prin Lege, cota actuala 1/1, cota initiala 1/1 1) CEZ DISTRIBUTIE SA, CIF:14491102	A1, A1.1

C. Partea III. SARCINI .

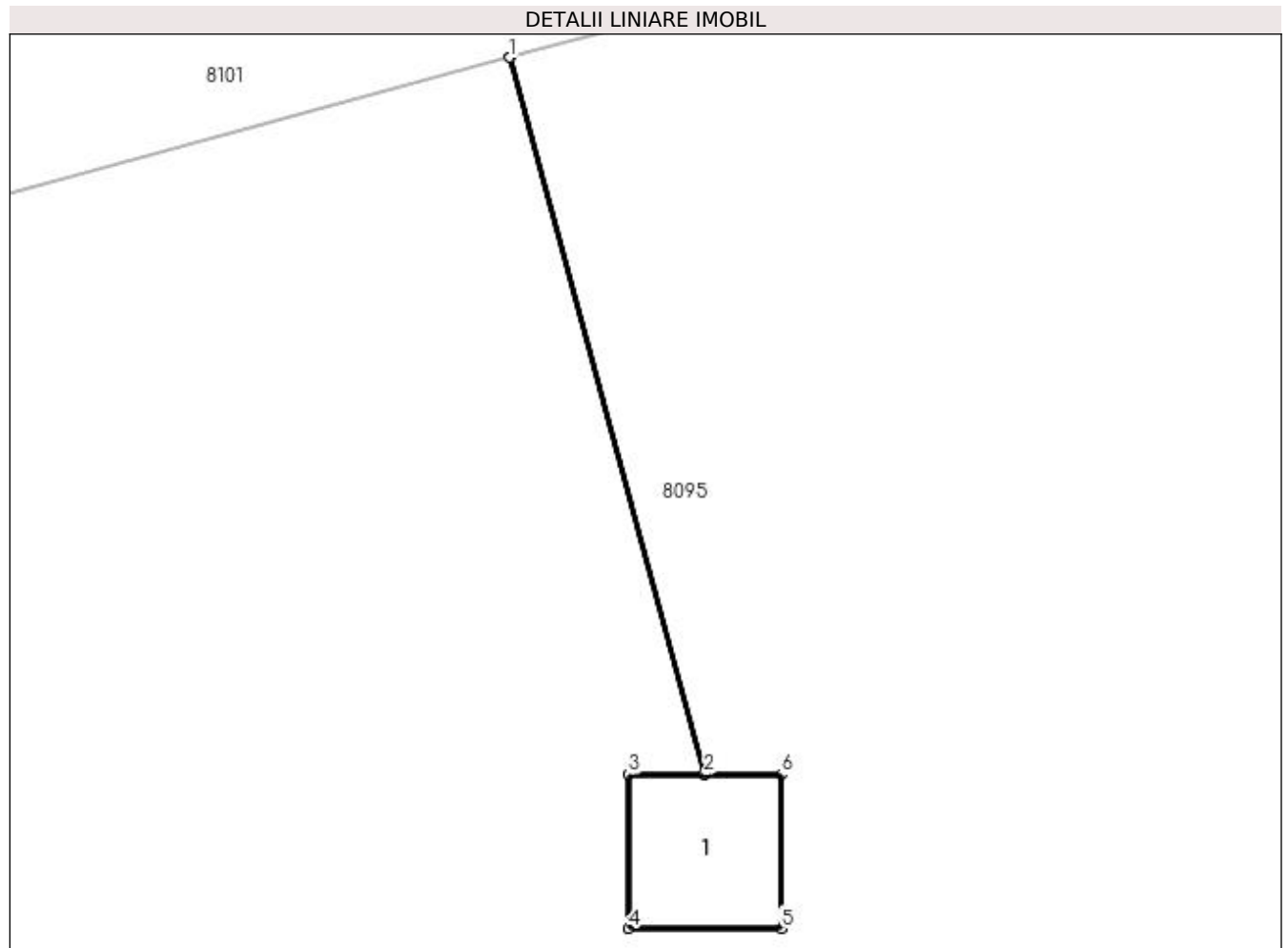
Inscrieri privind dezmembramintele dreptului de proprietate, drepturi reale de garanție și sarcini	Referințe
NU SUNT	

Anexa Nr. 1 La Partea I

Teren

Nr cadastral	Suprafaţa (mp)*	Observaţii / Referinţe
	2	RETEA JT PTA FERMA PREAJBA DE PADURE

* Suprafaţa este determinată în planul de proiecţie Stereo 70.



Date referitoare la teren

Crt	Categorie folosinţă	Intra vilan	Suprafaţa (mp)	Tarla	Parcelă	Nr. topo	Observaţii / Referinţe
1	curti constructii	NU	2	1	1138/1/4	-	

Date referitoare la construcţii

Crt	Număr	Destinaţie construcţie	Supraf. (mp)	Situaţie juridică	Observaţii / Referinţe
A1.1		construcţii industriale si edilitare	2	Cu acte	Nr. niveluri:1; S. construita la sol:2 mp; Stalp electric

Lungime Segmente

1) Valorile lungimilor segmentelor sunt obţinute din proiecţie în plan.

Punct început	X / Y	Punct sfârşit	X / Y	Lungime segment (** (m)
1	434.570,328 300.276,241	2	434.572,122 300.269,634	6.846
2	434.572,122 300.269,634	3	434.571,422 300.269,634	0.7
3	434.571,422 300.269,634	4	434.571,422 300.268,214	1.42

Punct început	X / Y	Punct sfârșit	X / Y	Lungime segment (** (m)
4	434.571,422 300.268,214	5	434.572,832 300.268,214	1.41
5	434.572,832 300.268,214	6	434.572,832 300.269,634	1.42
6	434.572,832 300.269,634	7	434.572,127 300.269,634	0.705
7	434.572,127 300.269,634	8	434.570,333 300.276,242	6.847
8	434.570,333 300.276,242	1	434.570,328 300.276,241	0.005

** Lungimile segmentelor sunt determinate în planul de proiecție Stereo 70 și sunt rotunjite la 1 milimetru.

*** Distanța dintre puncte este formată din segmente cumulate ce sunt mai mici decât valoarea 1 milimetru.

**DATE DESPRE IMOBILUL NR. 8137**

Oficiul de Cadastru și Publicitate Imobiliară DOLJ
Biroul de Cadastru și Publicitate Imobiliară Craiova

A. Partea I. Descrierea imobilului

TEREN Extravilan

Adresa: Jud. Dolj, T1, P1138/1

Nr. Crt	Nr cadastral Nr. topografic	Suprafața* (mp)	Observații / Referințe
A1		2	Sector cadastral:43 Teren imprejmuit; Racord 20 kV PTA FERMA PREAJBA DE PADURE de la stp. nr. 45 al DERIVATIEI 20 kV BONDREA

Construcții

Crt	Nr cadastral Nr. topografic	Adresa	Observații / Referințe
A1.1		Jud. Dolj, T1, P1138/1	Nr. niveluri:1; S. construita la sol:2 mp; Stalp electric

B. Partea II. Proprietari și acte

Inscrieri privitoare la dreptul de proprietate și alte drepturi reale		Referințe
/		
Act Normativ nr. HG NR. 1705, din 29/11/2006 emis de GUVERNUL ROMANIEI (Legea 123 din 10.07.2012; Contract de concesiune nr. 6 din 20.06.2005; Act Aditonal nr. 1 din 04.03.2016; Licenta pentru distributia energiei electrice nr. 14033 din 01.07.2002 si Anexa);		
B1	Intabulare, drept de PROPRIETATE, dobandit prin Lege, cota actuala 1/1, cota initiala 1/1 1) STATUL ROMAN - DOMENIUL PUBLIC, CIF:9999999999999, LIPSA CUI	A1, A1.1
B2	Intabulare, drept de ADMINISTRARE, dobandit prin Lege, cota actuala 1/1, cota initiala 1/1 1) MINISTERUL ECONOMIEI SI COMERTULUI, CIF:9999999999999, LIPSA CUI	A1, A1.1
B3	Intabulare, drept de CONCESIUNE pe o perioada de 49 de ani, dobandit prin Lege, cota actuala 1/1, cota initiala 1/1 1) CEZ DISTRIBUTIE SA, CIF:14491102	A1, A1.1

C. Partea III. SARCINI .

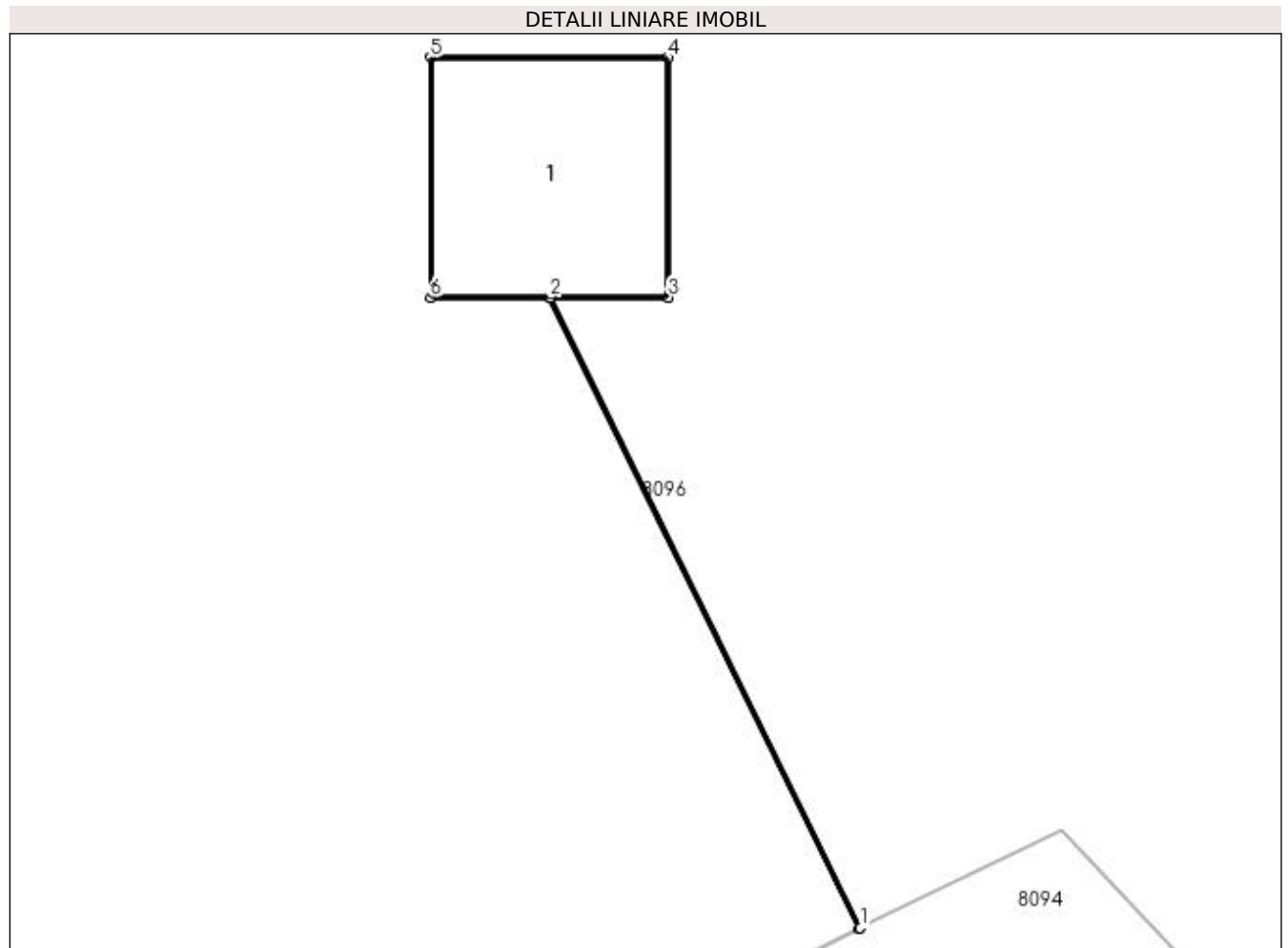
Inscrieri privind dezmembramintele dreptului de proprietate, drepturi reale de garanție și sarcini	Referințe
NU SUNT	

Anexa Nr. 1 La Partea I

Teren

Nr cadastral	Suprafața (mp)*	Observații / Referințe
	2	Racord 20 kV PTA FERMA PREAJBA DE PADURE de la stp. nr. 45 al DERIVATIEI 20 kV BONDREA

* Suprafața este determinată în planul de proiecție Stereo 70.



Date referitoare la teren

Crt	Categorie folosință	Intra vilan	Suprafața (mp)	Tarla	Parcelă	Nr. topo	Observații / Referințe
1	curți construcții	NU	2	1	1138/1	-	

Date referitoare la construcții

Crt	Număr	Destinație construcție	Supraf. (mp)	Situație juridică	Observații / Referințe
A1.1		construcții industriale și edilitare	2	Cu acte	Nr. niveluri:1; S. construita la sol:2 mp; Stalp electric

Lungime Segmente

1) Valorile lungimilor segmentelor sunt obținute din proiecție în plan.

Punct început	X / Y	Punct sfârșit	X / Y	Lungime segment (** (m)
1	434.577,952 300.165,03	2	434.576,114 300.168,764	4.162
2	434.576,114 300.168,764	3	434.576,814 300.168,764	0.7
3	434.576,814 300.168,764	4	434.576,814 300.170,184	1.42

Punct început	X / Y	Punct sfârșit	X / Y	Lungime segment (** (m)
4	434.576,814 300.170,184	5	434.575,404 300.170,184	1.41
5	434.575,404 300.170,184	6	434.575,404 300.168,764	1.42
6	434.575,404 300.168,764	7	434.576,109 300.168,764	0.705
7	434.576,109 300.168,764	8	434.577,947 300.165,027	4.165
8	434.577,947 300.165,027	1	434.577,952 300.165,03	0.006

** Lungimile segmentelor sunt determinate în planul de proiecție Stereo 70 și sunt rotunjite la 1 milimetru.

*** Distanța dintre puncte este formată din segmente cumulate ce sunt mai mici decât valoarea 1 milimetru.

**DATE DESPRE IMOBILUL NR. 8138**

Oficiul de Cadastru și Publicitate Imobiliară DOLJ
Biroul de Cadastru și Publicitate Imobiliară Craiova

A. Partea I. Descrierea imobilului

TEREN Extravilan

Adresa: Jud. Dolj, T1, P1138/1/5

Nr. Crt	Nr cadastral Nr. topografic	Suprafața* (mp)	Observații / Referințe
A1		2	Sector cadastral:43 Teren imprejmuit; Racord 20 kV PTA FERMA PREAJBA DE PADURE de la stp. nr. 45 al DERIVATIEI 20 kV BONDREA

Construcții

Crt	Nr cadastral Nr. topografic	Adresa	Observații / Referințe
A1.1		Jud. Dolj, T1, P1138/1/5	Nr. niveluri:1; S. construita la sol:2 mp; Stalp electric

B. Partea II. Proprietari și acte

Inscrieri privitoare la dreptul de proprietate și alte drepturi reale		Referințe
/		
Act Normativ nr. HG NR. 1705, din 29/11/2006 emis de GUVERNUL ROMANIEI (Legea 123 din 10.07.2012; Contract de concesiune nr. 6 din 20.06.2005; Act Aditional nr. 1 din 04.03.2016; Licenta pentru distributia energiei electrice nr. 14033 din 01.07.2002 si Anexa);		
B1	Intabulare, drept de PROPRIETATE, dobandit prin Lege, cota actuala 1/1, cota initiala 1/1 1) STATUL ROMAN - DOMENIUL PUBLIC, CIF:9999999999999, LIPSA CUI	A1, A1.1
B2	Intabulare, drept de ADMINISTRARE, dobandit prin Lege, cota actuala 1/1, cota initiala 1/1 1) MINISTERUL ECONOMIEI SI COMERTULUI, CIF:9999999999999, LIPSA CUI	A1, A1.1
B3	Intabulare, drept de CONCESIUNE pe o perioada de 49 de ani, dobandit prin Lege, cota actuala 1/1, cota initiala 1/1 1) CEZ DISTRIBUTIE SA, CIF:14491102	A1, A1.1

C. Partea III. SARCINI .

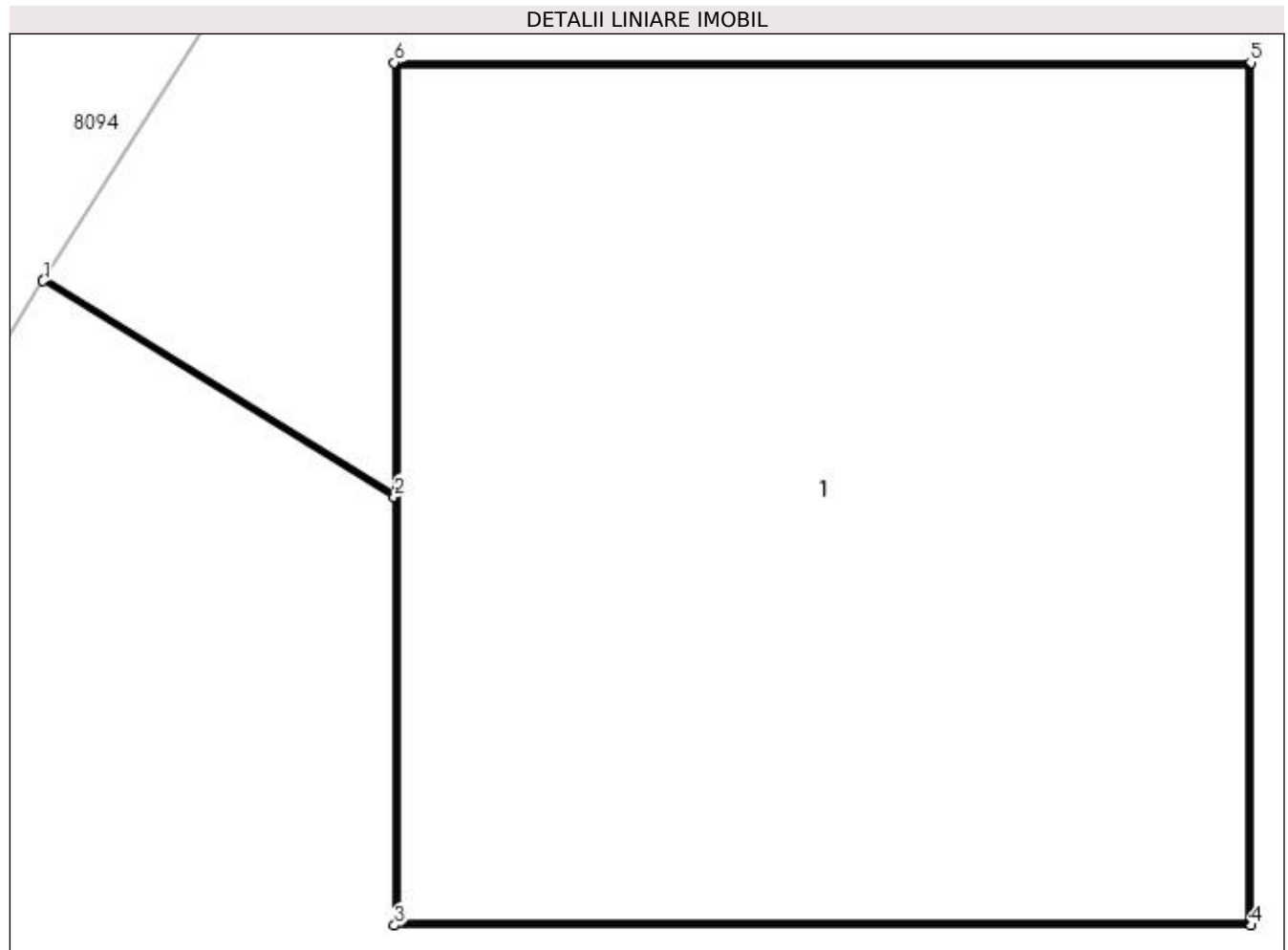
Inscrieri privind dezmembramintele dreptului de proprietate, drepturi reale de garanție și sarcini	Referințe
NU SUNT	

Anexa Nr. 1 La Partea I

Teren

Nr cadastral	Suprafața (mp)*	Observații / Referințe
	2	Racord 20 kV PTA FERMA PREAJBA DE PADURE de la stp. nr. 45 al DERIVATIEI 20 kV BONDREA

* Suprafața este determinată în planul de proiecție Stereo 70.



Date referitoare la teren

Crt	Categorie folosință	Intra vilan	Suprafața (mp)	Tarla	Parcelă	Nr. topo	Observații / Referințe
1	curți construcții	NU	2	1	1138/1/5	-	

Date referitoare la construcții

Crt	Număr	Destinație construcție	Supraf. (mp)	Situație juridică	Observații / Referințe
A1.1		construcții industriale și edilitare	2	Cu acte	Nr. niveluri:1; S. construita la sol:2 mp; Stalp electric

Lungime Segmente

1) Valorile lungimilor segmentelor sunt obținute din proiecție în plan.

Punct început	X / Y	Punct sfârșit	X / Y	Lungime segment (** (m)
1	434.560,338 299.996,518	2	434.560,917 299.996,162	0.68
2	434.560,917 299.996,162	3	434.560,917 299.995,457	0.705
3	434.560,917 299.995,457	4	434.562,327 299.995,457	1.41

Punct început	X / Y	Punct sfârșit	X / Y	Lungime segment (** (m)
4	434.562,327 299.995,457	5	434.562,327 299.996,877	1.42
5	434.562,327 299.996,877	6	434.560,917 299.996,877	1.41
6	434.560,917 299.996,877	7	434.560,917 299.996,167	0.71
7	434.560,917 299.996,167	8	434.560,341 299.996,522	0.677
8	434.560,341 299.996,522	1	434.560,338 299.996,518	0.005

** Lungimile segmentelor sunt determinate în planul de proiecție Stereo 70 și sunt rotunjite la 1 milimetru.

*** Distanța dintre puncte este formată din segmente cumulate ce sunt mai mici decât valoarea 1 milimetru.

**DATE DESPRE IMOBILUL NR. 8139**

Oficiul de Cadastru și Publicitate Imobiliară DOLJ
Biroul de Cadastru și Publicitate Imobiliară Craiova

A. Partea I. Descrierea imobilului

TEREN Intravilan

Adresa: Loc. Cosereni, Jud. Dolj, T1, P1169/1

Nr. Crt	Nr cadastral Nr. topografic	Suprafața* (mp)	Observații / Referințe
A1		2	Sector cadastral:43 Teren imprejmuit; RETEA JT PTA COSERENI

Construcții

Crt	Nr cadastral Nr. topografic	Adresa	Observații / Referințe
A1.1		Loc. Cosereni, Jud. Dolj, T1, P1169/1	Nr. niveluri:1; S. construita la sol:2 mp; Stalp electric

B. Partea II. Proprietari și acte

Inscrieri privitoare la dreptul de proprietate și alte drepturi reale		Referințe
/		
Act Normativ nr. HG NR. 1705, din 29/11/2006 emis de GUVERNUL ROMANIEI (Legea 123 din 10.07.2012; Contract de concesiune nr. 6 din 20.06.2005; Act Aditional nr. 1 din 04.03.2016; Licenta pentru distributia energiei electrice nr. 14033 din 01.07.2002 si Anexa);		
B1	Intabulare, drept de PROPRIETATE, dobandit prin Lege, cota actuala 1/1, cota initiala 1/1 1) STATUL ROMAN - DOMENIUL PUBLIC, CIF:999999999999, LIPSA CUI	A1, A1.1
B2	Intabulare, drept de ADMINISTRARE, dobandit prin Lege, cota actuala 1/1, cota initiala 1/1 1) MINISTERUL ECONOMIEI SI COMERTULUI, CIF:999999999999, LIPSA CUI	A1, A1.1
B3	Intabulare, drept de CONCESIUNE pe o perioada de 49 de ani, dobandit prin Lege, cota actuala 1/1, cota initiala 1/1 1) CEZ DISTRIBUTIE SA, CIF:14491102	A1, A1.1

C. Partea III. SARCINI .

Inscrieri privind dezmembramintele dreptului de proprietate, drepturi reale de garanție și sarcini	Referințe
NU SUNT	

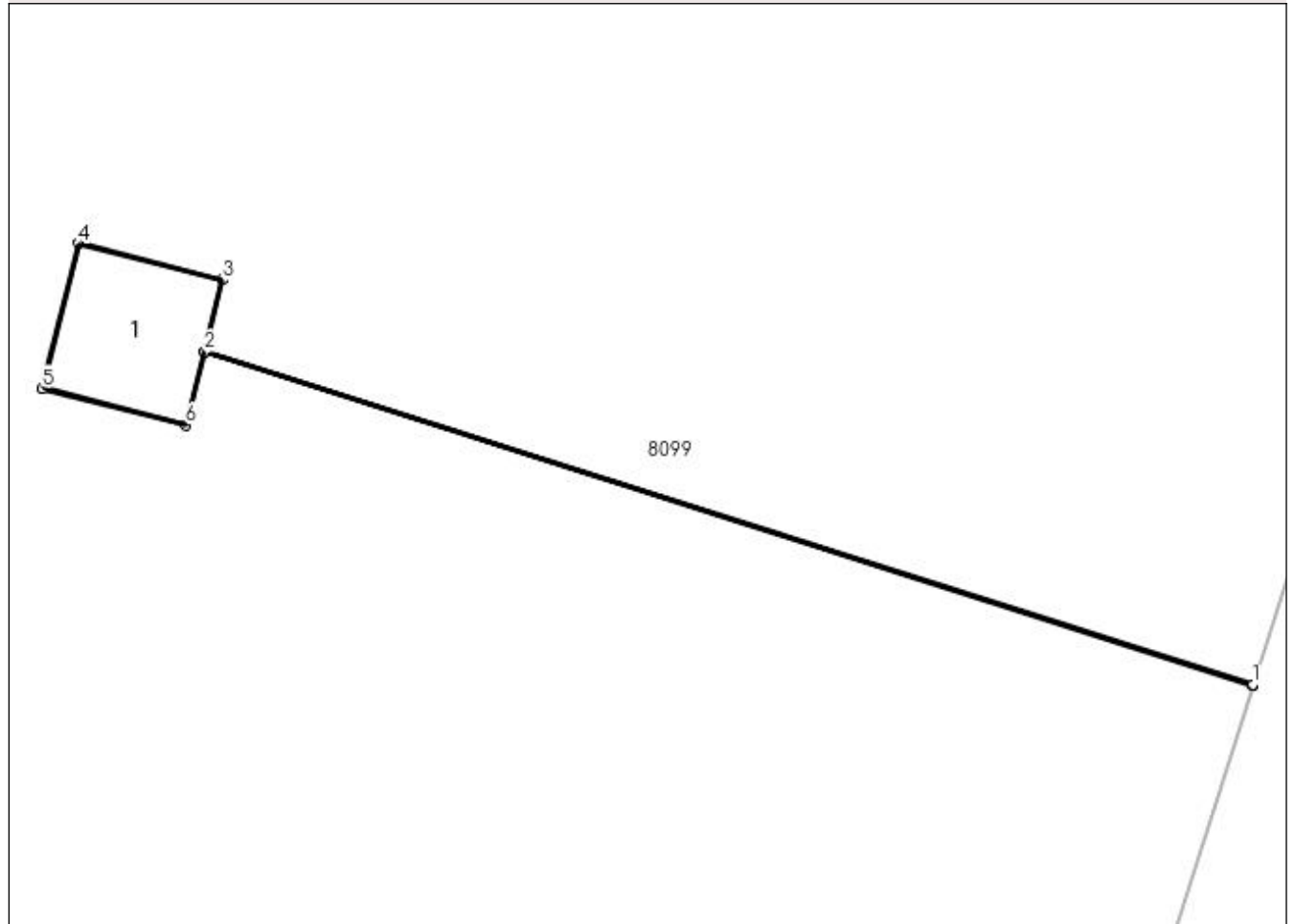
Anexa Nr. 1 La Partea I

Teren

Nr cadastral	Suprafața (mp)*	Observații / Referințe
	2	RETEA JT PTA COSERENI

* Suprafața este determinată în planul de proiecție Stereo 70.

DETALII LINIARE IMOBIL



Date referitoare la teren

Crt	Categorie folosință	Intra vilan	Suprafața (mp)	Tarla	Parcelă	Nr. topo	Observații / Referințe
1	curți constructii	DA	2	1	1169/1	-	

Date referitoare la construcții

Crt	Număr	Destinație construcție	Supraf. (mp)	Situație juridică	Observații / Referințe
A1.1		construcții industriale și edilitare	2	Cu acte	Nr. niveluri:1; S. construită la sol:2 mp; Stalp electric

Lungime Segmente

1) Valorile lungimilor segmentelor sunt obținute din proiecție în plan.

Punct început	X / Y	Punct sfârșit	X / Y	Lungime segment (** (m)
1	434.986,067 300.109,649	2	434.976,112 300.112,81	10.445
2	434.976,112 300.112,81	3	434.976,285 300.113,493	0.705
3	434.976,285 300.113,493	4	434.974,918 300.113,839	1.41

Punct început	X / Y	Punct sfârșit	X / Y	Lungime segment (** (m)
4	434.974,918 300.113,839	5	434.974,57 300.112,463	1.419
5	434.974,57 300.112,463	6	434.975,937 300.112,116	1.41
6	434.975,937 300.112,116	7	434.976,111 300.112,805	0.711
7	434.976,111 300.112,805	8	434.986,066 300.109,644	10.445
8	434.986,066 300.109,644	1	434.986,067 300.109,649	0.005

** Lungimile segmentelor sunt determinate în planul de proiecție Stereo 70 și sunt rotunjite la 1 milimetru.

*** Distanța dintre puncte este formată din segmente cumulate ce sunt mai mici decât valoarea 1 milimetru.

**DATE DESPRE IMOBILUL NR. 8140**

Oficiul de Cadastru și Publicitate Imobiliară DOLJ
Biroul de Cadastru și Publicitate Imobiliară Craiova

A. Partea I. Descrierea imobilului

TEREN Extravilan

Adresa: Jud. Dolj, T1, P1169/2

Nr. Crt	Nr cadastral Nr. topografic	Suprafața* (mp)	Observații / Referințe
A1		2	Sector cadastral:43 Teren imprejmuit; RETEA JT PTA COSERENI

Construcții

Crt	Nr cadastral Nr. topografic	Adresa	Observații / Referințe
A1.1		Jud. Dolj, T1, P1169/2	Nr. niveluri:1; S. construita la sol:2 mp; Stalp electric

B. Partea II. Proprietari și acte

Inscrieri privitoare la dreptul de proprietate și alte drepturi reale		Referințe
/		
Act Normativ nr. HG NR. 1705, din 29/11/2006 emis de GUVERNUL ROMANIEI (Legea 123 din 10.07.2012; Contract de concesiune nr. 6 din 20.06.2005; Act Aditional nr. 1 din 04.03.2016; Licenta pentru distributia energiei electrice nr. 14033 din 01.07.2002 si Anexa);		
B1	Intabulare, drept de PROPRIETATE, dobandit prin Lege, cota actuala 1/1, cota initiala 1/1 1) STATUL ROMAN - DOMENIUL PUBLIC, CIF:999999999999, LIPSA CUI	A1, A1.1
B2	Intabulare, drept de ADMINISTRARE, dobandit prin Lege, cota actuala 1/1, cota initiala 1/1 1) MINISTERUL ECONOMIEI SI COMERTULUI, CIF:999999999999, LIPSA CUI	A1, A1.1
B3	Intabulare, drept de CONCESIUNE pe o perioada de 49 de ani, dobandit prin Lege, cota actuala 1/1, cota initiala 1/1 1) CEZ DISTRIBUTIE SA, CIF:14491102	A1, A1.1

C. Partea III. SARCINI .

Inscrieri privind dezmembramintele dreptului de proprietate, drepturi reale de garanție și sarcini	Referințe
NU SUNT	

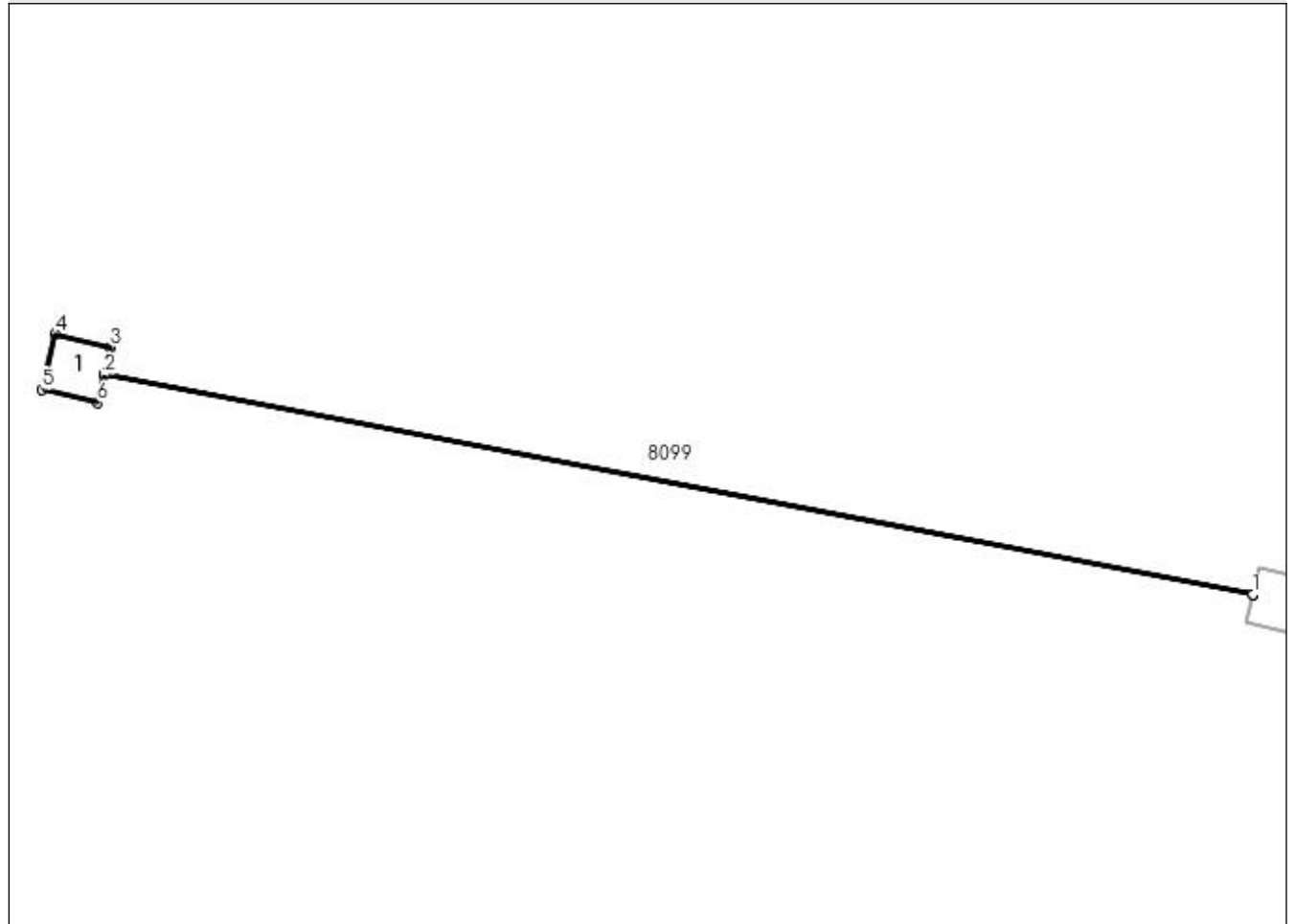
Anexa Nr. 1 La Partea I

Teren

Nr cadastral	Suprafaţa (mp)*	Observații / Referințe
	2	RETEA JT PTA COSERENI

* Suprafața este determinată în planul de proiecție Stereo 70.

DETALII LINIARE IMOBIL



Date referitoare la teren

Crt	Categorie folosință	Intra vilan	Suprafața (mp)	Tarla	Parcelă	Nr. topo	Observații / Referințe
1	curți constructii	NU	2	1	1169/2	-	

Date referitoare la construcții

Crt	Număr	Destinație construcție	Supraf. (mp)	Situație juridică	Observații / Referințe
A1.1		construcții industriale și edilitare	2	Cu acte	Nr. niveluri:1; S. construita la sol:2 mp; Stalp electric

Lungime Segmente

1) Valorile lungimilor segmentelor sunt obținute din proiecție în plan.

Punct început	X / Y	Punct sfârșit	X / Y	Lungime segment (** (m)
1	434.890,474 300.130,291	2	434.861,973 300.135,743	29.018
2	434.861,973 300.135,743	3	434.862,134 300.136,429	0.705
3	434.862,134 300.136,429	4	434.860,762 300.136,753	1.41

Punct început	X / Y	Punct sfârșit	X / Y	Lungime segment (** (m)
4	434.860,762 300.136,753	5	434.860,436 300.135,37	1.421
5	434.860,436 300.135,37	6	434.861,808 300.135,047	1.41
6	434.861,808 300.135,047	7	434.861,971 300.135,738	0.71
7	434.861,971 300.135,738	8	434.890,473 300.130,287	29.019
8	434.890,473 300.130,287	1	434.890,474 300.130,291	0.004

** Lungimile segmentelor sunt determinate în planul de proiecție Stereo 70 și sunt rotunjite la 1 milimetru.

*** Distanța dintre puncte este formată din segmente cumulate ce sunt mai mici decât valoarea 1 milimetru.

**DATE DESPRE IMOBILUL NR. 8141**

Oficiul de Cadastru și Publicitate Imobiliară DOLJ
Biroul de Cadastru și Publicitate Imobiliară Craiova

A. Partea I. Descrierea imobilului

TEREN Extravilan

Adresa: Jud. Dolj, T1, P1169/3

Nr. Crt	Nr cadastral Nr. topografic	Suprafața* (mp)	Observații / Referințe
A1		2	Sector cadastral:43 Teren imprejmuit; RETEA JT PTA COSERENI

Construcții

Crt	Nr cadastral Nr. topografic	Adresa	Observații / Referințe
A1.1		Jud. Dolj, T1, P1169/3	Nr. niveluri:1; S. construita la sol:2 mp; Stalp electric

B. Partea II. Proprietari și acte

Inscrieri privitoare la dreptul de proprietate și alte drepturi reale		Referințe
/		
Act Normativ nr. HG NR. 1705, din 29/11/2006 emis de GUVERNUL ROMANIEI (Legea 123 din 10.07.2012; Contract de concesiune nr. 6 din 20.06.2005; Act Aditional nr. 1 din 04.03.2016; Licenta pentru distributia energiei electrice nr. 14033 din 01.07.2002 si Anexa);		
B1	Intabulare, drept de PROPRIETATE, dobandit prin Lege, cota actuala 1/1, cota initiala 1/1 1) STATUL ROMAN - DOMENIUL PUBLIC, CIF:999999999999, LIPSA CUI	A1, A1.1
B2	Intabulare, drept de ADMINISTRARE, dobandit prin Lege, cota actuala 1/1, cota initiala 1/1 1) MINISTERUL ECONOMIEI SI COMERTULUI, CIF:999999999999, LIPSA CUI	A1, A1.1
B3	Intabulare, drept de CONCESIUNE pe o perioada de 49 de ani, dobandit prin Lege, cota actuala 1/1, cota initiala 1/1 1) CEZ DISTRIBUTIE SA, CIF:14491102	A1, A1.1

C. Partea III. SARCINI .

Inscrieri privind dezmembramintele dreptului de proprietate, drepturi reale de garanție și sarcini	Referințe
NU SUNT	

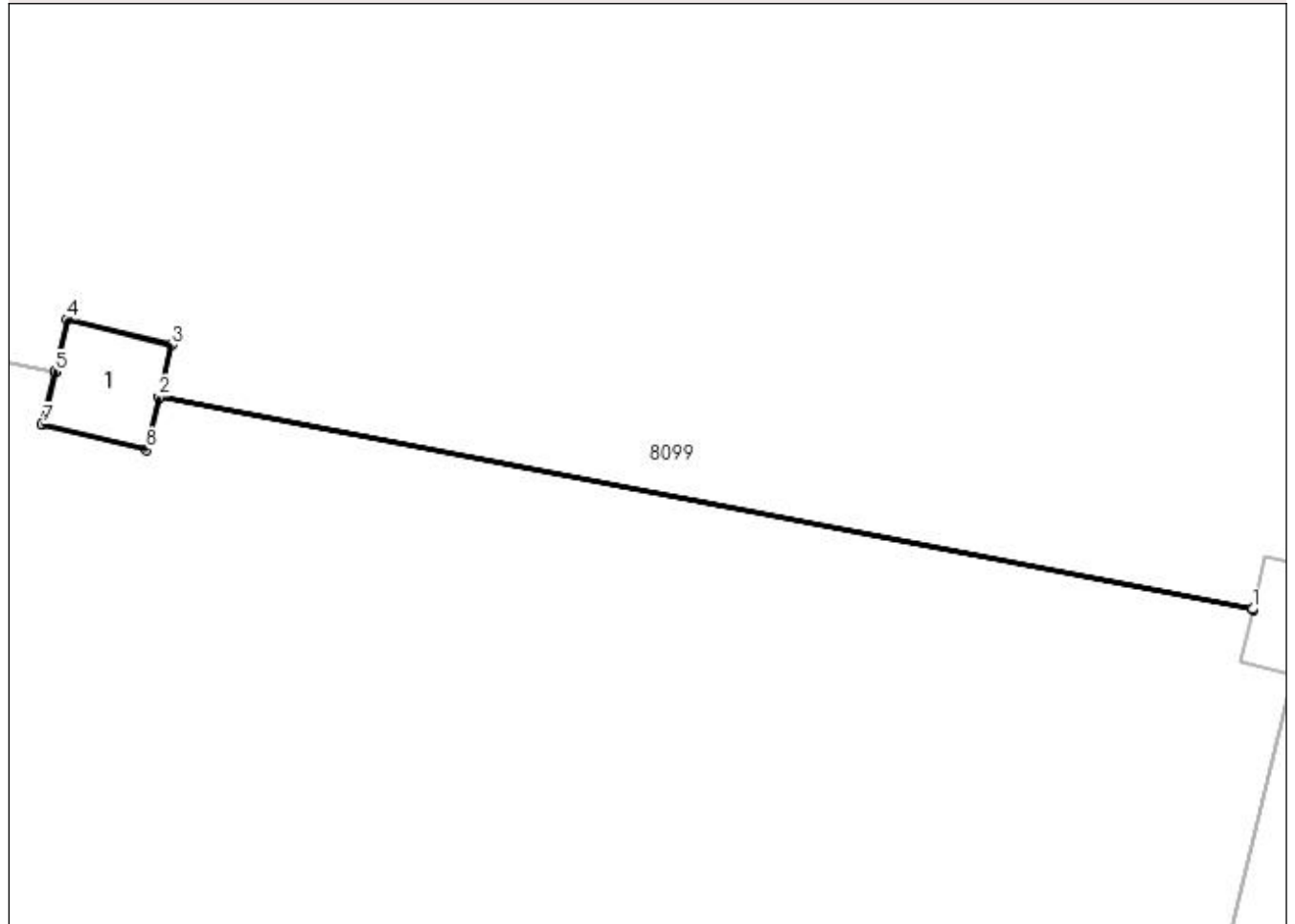
Anexa Nr. 1 La Partea I

Teren

Nr cadastral	Suprafața (mp)*	Observații / Referințe
	2	RETEA JT PTA COSERENI

* Suprafața este determinată în planul de proiecție Stereo 70.

DETALII LINIARE IMOBIL



Date referitoare la teren

Crt	Categorie folosință	Intra vilan	Suprafața (mp)	Tarla	Parcelă	Nr. topo	Observații / Referințe
1	curți constructii	NU	2	1	1169/3	-	

Date referitoare la construcții

Crt	Număr	Destinație construcție	Supraf. (mp)	Situație juridică	Observații / Referințe
A1.1		construcții industriale și edilitare	2	Cu acte	Nr. niveluri:1; S. construita la sol:2 mp; Stalp electric

Lungime Segmente

1) Valorile lungimilor segmentelor sunt obținute din proiecție în plan.

Punct început	X / Y	Punct sfârșit	X / Y	Lungime segment (** (m)
1	434.906,236 300.127,169	2	434.891,844 300.129,96	14.66
2	434.891,844 300.129,96	3	434.892,01 300.130,645	0.705
3	434.892,01 300.130,645	4	434.890,64 300.130,977	1.41

Punct început	X / Y	Punct sfârșit	X / Y	Lungime segment (** (m)
4	434.890,64 300.130,977	5	434.890,474 300.130,291	0.706
5	434.890,474 300.130,291	6	434.890,473 300.130,287	0.004
6	434.890,473 300.130,287	7	434.890,305 300.129,596	0.711
7	434.890,305 300.129,596	8	434.891,676 300.129,265	1.41
8	434.891,676 300.129,265	9	434.891,843 300.129,955	0.71
9	434.891,843 300.129,955	10	434.906,235 300.127,164	14.66
10	434.906,235 300.127,164	1	434.906,236 300.127,169	0.005

** Lungimile segmentelor sunt determinate în planul de proiecție Stereo 70 și sunt rotunjite la 1 milimetru.

*** Distanța dintre puncte este formată din segmente cumulate ce sunt mai mici decât valoarea 1 milimetru.

**DATE DESPRE IMOBILUL NR. 8142**

Oficiul de Cadastru și Publicitate Imobiliară DOLJ
Biroul de Cadastru și Publicitate Imobiliară Craiova

A. Partea I. Descrierea imobilului

TEREN Extravilan

Adresa: Jud. Dolj, T1, P1169/4

Nr. Crt	Nr cadastral Nr. topografic	Suprafața* (mp)	Observații / Referințe
A1		2	Sector cadastral:43 Teren imprejmuit; RETEA JT PTA COSERENI

Construcții

Crt	Nr cadastral Nr. topografic	Adresa	Observații / Referințe
A1.1		Jud. Dolj, T1, P1169/4	Nr. niveluri:1; S. construita la sol:2 mp; Stalp electric

B. Partea II. Proprietari și acte

Inscrieri privitoare la dreptul de proprietate și alte drepturi reale		Referințe
/		
Act Normativ nr. HG NR. 1705, din 29/11/2006 emis de GUVERNUL ROMANIEI (Legea 123 din 10.07.2012; Contract de concesiune nr. 6 din 20.06.2005; Act Aditional nr. 1 din 04.03.2016; Licenta pentru distributia energiei electrice nr. 14033 din 01.07.2002 si Anexa);		
B1	Intabulare, drept de PROPRIETATE, dobandit prin Lege, cota actuala 1/1, cota initiala 1/1 1) STATUL ROMAN - DOMENIUL PUBLIC, CIF:999999999999, LIPSA CUI	A1, A1.1
B2	Intabulare, drept de ADMINISTRARE, dobandit prin Lege, cota actuala 1/1, cota initiala 1/1 1) MINISTERUL ECONOMIEI SI COMERTULUI, CIF:999999999999, LIPSA CUI	A1, A1.1
B3	Intabulare, drept de CONCESIUNE pe o perioada de 49 de ani, dobandit prin Lege, cota actuala 1/1, cota initiala 1/1 1) CEZ DISTRIBUTIE SA, CIF:14491102	A1, A1.1

C. Partea III. SARCINI .

Inscrieri privind dezmembramintele dreptului de proprietate, drepturi reale de garanție și sarcini	Referințe
NU SUNT	

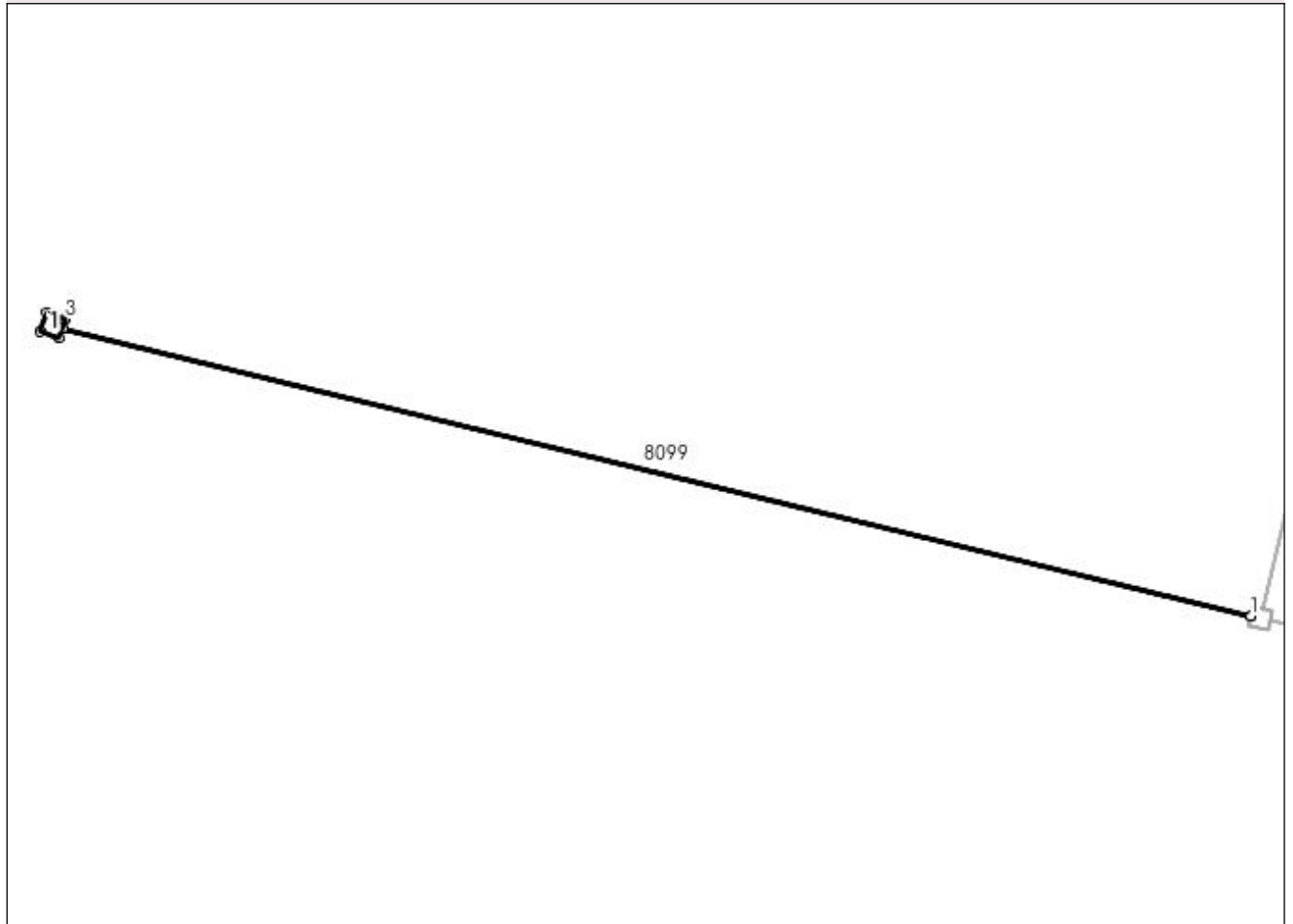
Anexa Nr. 1 La Partea I

Teren

Nr cadastral	Suprafaţa (mp)*	Observații / Referințe
	2	RETEA JT PTA COSERENI

* Suprafața este determinată în planul de proiecție Stereo 70.

DETALII LINIARE IMOBIL



Date referitoare la teren

Crt	Categorie folosință	Intra vilan	Suprafața (mp)	Tarla	Parcelă	Nr. topo	Observații / Referințe
1	curți constructii	NU	2	1	1169/4	-	

Date referitoare la construcții

Crt	Număr	Destinație construcție	Supraf. (mp)	Situație juridică	Observații / Referințe
A1.1		construcții industriale și edilitare	2	Cu acte	Nr. niveluri:1; S. construita la sol:2 mp; Stalp electric

Lungime Segmente

1) Valorile lungimilor segmentelor sunt obținute din proiecție în plan.

Punct început	X / Y	Punct sfârșit	X / Y	Lungime segment (** (m)
1	434.882,239 300.024,812	2	434.797,926 300.045,191	86.741
2	434.797,926 300.045,191	3	434.798,152 300.045,859	0.705
3	434.798,152 300.045,859	4	434.796,816 300.046,311	1.41

Punct început	X / Y	Punct sfârșit	X / Y	Lungime segment (** (m)
4	434.796,816 300.046,311	5	434.796,361 300.044,966	1.42
5	434.796,361 300.044,966	6	434.797,696 300.044,514	1.409
6	434.797,696 300.044,514	7	434.797,924 300.045,186	0.71
7	434.797,924 300.045,186	8	434.882,238 300.024,807	86.742
8	434.882,238 300.024,807	1	434.882,239 300.024,812	0.005

** Lungimile segmentelor sunt determinate în planul de proiecție Stereo 70 și sunt rotunjite la 1 milimetru.

*** Distanța dintre puncte este formată din segmente cumulate ce sunt mai mici decât valoarea 1 milimetru.

**DATE DESPRE IMOBILUL NR. 8143**

Oficiul de Cadastru și Publicitate Imobiliară DOLJ
Biroul de Cadastru și Publicitate Imobiliară Craiova

A. Partea I. Descrierea imobilului

TEREN Extravilan

Adresa: Jud. Dolj, T1, P1169/5

Nr. Crt	Nr cadastral Nr. topografic	Suprafața* (mp)	Observații / Referințe
A1		2	Sector cadastral:43 Teren imprejmuit; RETEA JT PTA COSERENI

Construcții

Crt	Nr cadastral Nr. topografic	Adresa	Observații / Referințe
A1.1		Jud. Dolj, T1, P1169/5	Nr. niveluri:1; S. construita la sol:2 mp; Stalp electric

B. Partea II. Proprietari și acte

Inscrieri privitoare la dreptul de proprietate și alte drepturi reale		Referințe
/		
Act Normativ nr. HG NR. 1705, din 29/11/2006 emis de GUVERNUL ROMANIEI (Legea 123 din 10.07.2012; Contract de concesiune nr. 6 din 20.06.2005; Act Aditional nr. 1 din 04.03.2016; Licenta pentru distributia energiei electrice nr. 14033 din 01.07.2002 si Anexa);		
B1	Intabulare, drept de PROPRIETATE, dobandit prin Lege, cota actuala 1/1, cota initiala 1/1 1) STATUL ROMAN - DOMENIUL PUBLIC, CIF:999999999999, LIPSA CUI	A1, A1.1
B2	Intabulare, drept de ADMINISTRARE, dobandit prin Lege, cota actuala 1/1, cota initiala 1/1 1) MINISTERUL ECONOMIEI SI COMERTULUI, CIF:999999999999, LIPSA CUI	A1, A1.1
B3	Intabulare, drept de CONCESIUNE pe o perioada de 49 de ani, dobandit prin Lege, cota actuala 1/1, cota initiala 1/1 1) CEZ DISTRIBUTIE SA, CIF:14491102	A1, A1.1

C. Partea III. SARCINI .

Inscrieri privind dezmembramintele dreptului de proprietate, drepturi reale de garanție și sarcini	Referințe
NU SUNT	

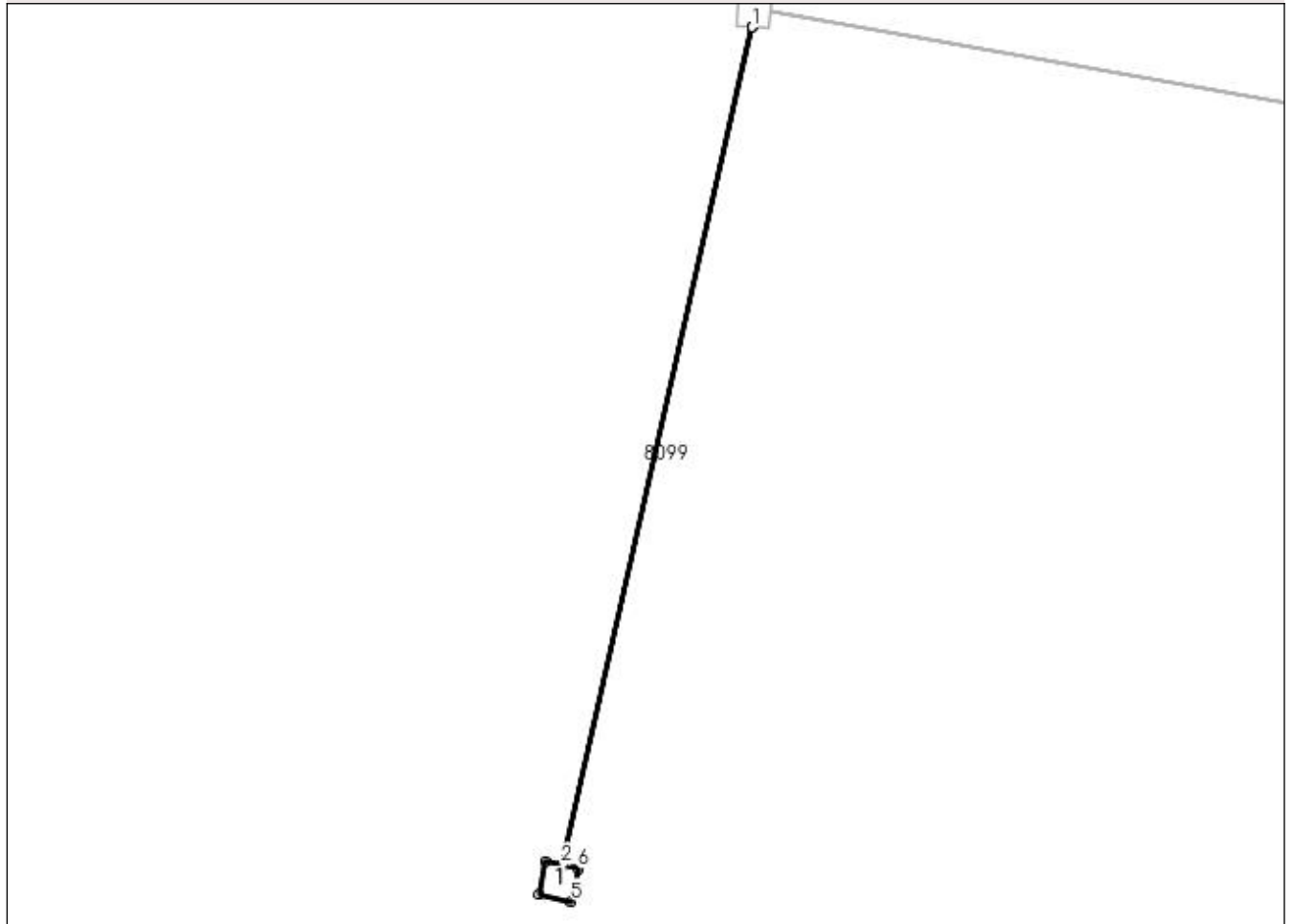
Anexa Nr. 1 La Partea I

Teren

Nr cadastral	Suprafața (mp)*	Observații / Referințe
	2	RETEA JT PTA COSERENI

* Suprafața este determinată în planul de proiecție Stereo 70.

DETALII LINIARE IMOBIL



Date referitoare la teren

Crt	Categorie folosință	Intra vilan	Suprafața (mp)	Tarla	Parcelă	Nr. topo	Observații / Referințe
1	curți constructii	NU	2	1	1169/5	-	

Date referitoare la construcții

Crt	Număr	Destinație construcție	Supraf. (mp)	Situație juridică	Observații / Referințe
A1.1		construcții industriale și edilitare	2	Cu acte	Nr. niveluri:1; S. construita la sol:2 mp; Stalp electric

Lungime Segmente

1) Valorile lungimilor segmentelor sunt obținute din proiecție în plan.

Punct început	X / Y	Punct sfârșit	X / Y	Lungime segment (** (m)
1	434.837,48 300.178,263	2	434.829,415 300.142,776	36.392
2	434.829,415 300.142,776	3	434.828,731 300.142,924	0.7
3	434.828,731 300.142,924	4	434.828,432 300.141,535	1.421

Punct început	X / Y	Punct sfârșit	X / Y	Lungime segment (** (m)
4	434.828,432 300.141,535	5	434.829,81 300.141,239	1.409
5	434.829,81 300.141,239	6	434.830,109 300.142,627	1.42
6	434.830,109 300.142,627	7	434.829,42 300.142,775	0.705
7	434.829,42 300.142,775	8	434.837,485 300.178,263	36.393
8	434.837,485 300.178,263	1	434.837,48 300.178,263	0.005

** Lungimile segmentelor sunt determinate în planul de proiecție Stereo 70 și sunt rotunjite la 1 milimetru.

*** Distanța dintre puncte este formată din segmente cumulate ce sunt mai mici decât valoarea 1 milimetru.

**DATE DESPRE IMOBILUL NR. 8144**

Oficiul de Cadastru și Publicitate Imobiliară DOLJ
Biroul de Cadastru și Publicitate Imobiliară Craiova

A. Partea I. Descrierea imobilului

TEREN Extravilan

Adresa: Jud. Dolj, T1, P1169/6

Nr. Crt	Nr cadastral Nr. topografic	Suprafața* (mp)	Observații / Referințe
A1		2	Sector cadastral:43 Teren imprejmuit; RETEA JT PTA COSERENI

Construcții

Crt	Nr cadastral Nr. topografic	Adresa	Observații / Referințe
A1.1		Jud. Dolj, T1, P1169/6	Nr. niveluri:1; S. construita la sol:2 mp; Stalp electric

B. Partea II. Proprietari și acte

Inscrieri privitoare la dreptul de proprietate și alte drepturi reale		Referințe
/		
Act Normativ nr. HG NR. 1705, din 29/11/2006 emis de GUVERNUL ROMANIEI (Legea 123 din 10.07.2012; Contract de concesiune nr. 6 din 20.06.2005; Act Aditional nr. 1 din 04.03.2016; Licenta pentru distributia energiei electrice nr. 14033 din 01.07.2002 si Anexa);		
B1	Intabulare, drept de PROPRIETATE, dobandit prin Lege, cota actuala 1/1, cota initiala 1/1 1) STATUL ROMAN - DOMENIUL PUBLIC, CIF:999999999999, LIPSA CUI	A1, A1.1
B2	Intabulare, drept de ADMINISTRARE, dobandit prin Lege, cota actuala 1/1, cota initiala 1/1 1) MINISTERUL ECONOMIEI SI COMERTULUI, CIF:999999999999, LIPSA CUI	A1, A1.1
B3	Intabulare, drept de CONCESIUNE pe o perioada de 49 de ani, dobandit prin Lege, cota actuala 1/1, cota initiala 1/1 1) CEZ DISTRIBUTIE SA, CIF:14491102	A1, A1.1

C. Partea III. SARCINI .

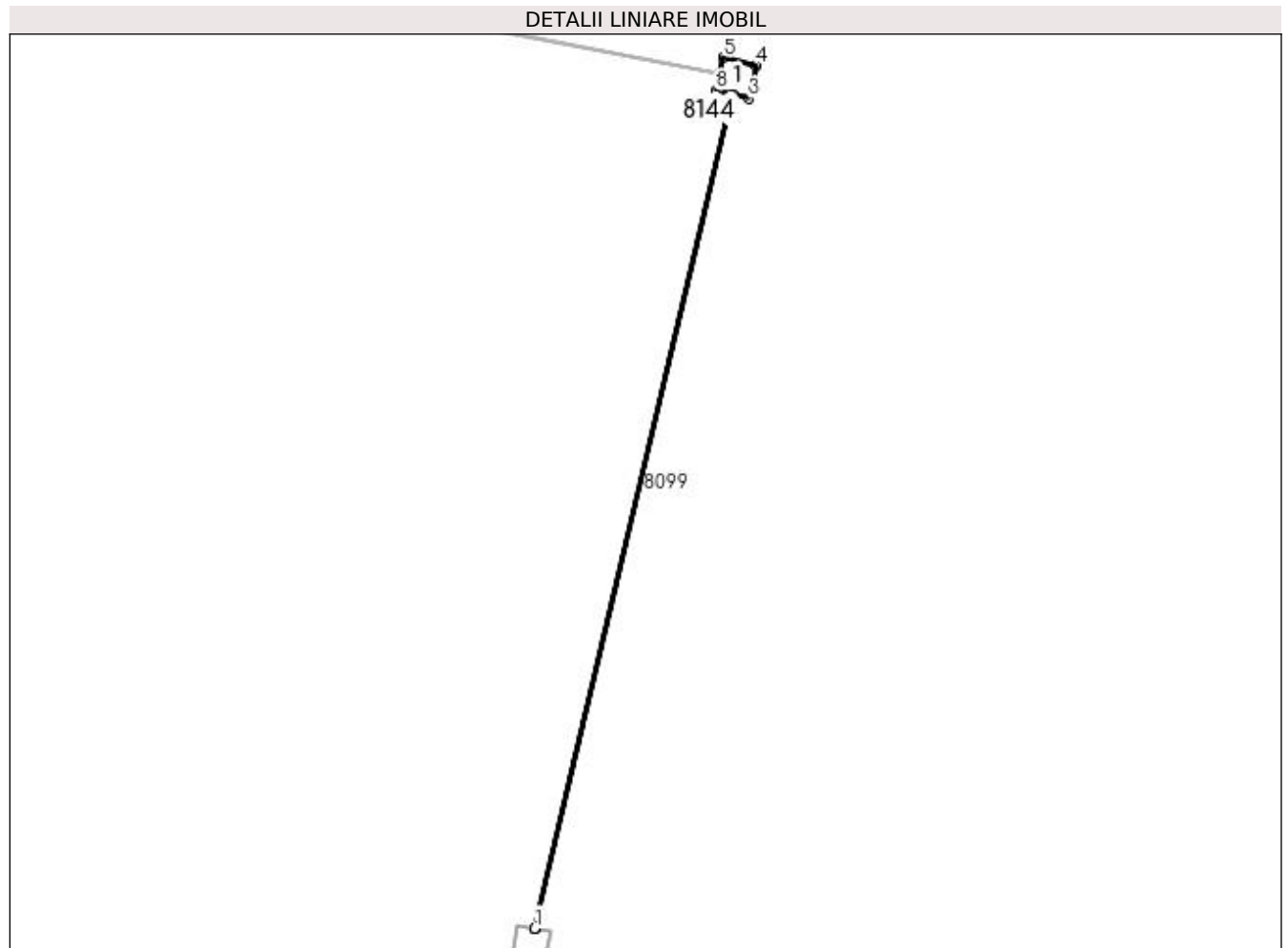
Inscrieri privind dezmembramintele dreptului de proprietate, drepturi reale de garanție și sarcini	Referințe
NU SUNT	

Anexa Nr. 1 La Partea I

Teren

Nr cadastral	Suprafața (mp)*	Observații / Referințe
	2	RETEA JT PTA COSERENI

* Suprafața este determinată în planul de proiecție Stereo 70.



Date referitoare la teren

Crt	Categorie folosință	Intra vilan	Suprafața (mp)	Tarla	Parcelă	Nr. topo	Observații / Referințe
1	curți constructii	NU	2	1	1169/6	-	

Date referitoare la construcții

Crt	Număr	Destinație construcție	Supraf. (mp)	Situație juridică	Observații / Referințe
A1.1		construcții industriale și edilitare	2	Cu acte	Nr. niveluri:1; S. construita la sol:2 mp; Stalp electric

Lungime Segmente

1) Valorile lungimilor segmentelor sunt obținute din proiecție în plan.

Punct început	X / Y	Punct sfârșit	X / Y	Lungime segment (** (m)
1	434.898,485 300.091,494	2	434.906,761 300.126,309	35.785
2	434.906,761 300.126,309	3	434.907,442 300.126,147	0.7
3	434.907,442 300.126,147	4	434.907,771 300.127,529	1.421

Punct început	X / Y	Punct sfârșit	X / Y	Lungime segment (** (m)
4	434.907,771 300.127,529	5	434.906,399 300.127,855	1.41
5	434.906,399 300.127,855	6	434.906,236 300.127,169	0.705
6	434.906,236 300.127,169	7	434.906,235 300.127,164	0.005
7	434.906,235 300.127,164	8	434.906,071 300.126,473	0.71
8	434.906,071 300.126,473	9	434.906,756 300.126,31	0.704
9	434.906,756 300.126,31	10	434.898,48 300.091,495	35.785
10	434.898,48 300.091,495	1	434.898,485 300.091,494	0.005

** Lungimile segmentelor sunt determinate în planul de proiecție Stereo 70 și sunt rotunjite la 1 milimetru.

*** Distanța dintre puncte este formată din segmente cumulate ce sunt mai mici decât valoarea 1 milimetru.

**DATE DESPRE IMOBILUL NR. 8145**

Oficiul de Cadastru și Publicitate Imobiliară DOLJ
Biroul de Cadastru și Publicitate Imobiliară Craiova

A. Partea I. Descrierea imobilului

TEREN Extravilan

Adresa: Jud. Dolj, T1, P1169/7

Nr. Crt	Nr cadastral Nr. topografic	Suprafața* (mp)	Observații / Referințe
A1		2	Sector cadastral:43 Teren imprejmuit; RETEA JT PTA COSERENI

Construcții

Crt	Nr cadastral Nr. topografic	Adresa	Observații / Referințe
A1.1		Jud. Dolj, T1, P1169/7	Nr. niveluri:1; S. construita la sol:2 mp; Stalp electric

B. Partea II. Proprietari și acte

Inscrieri privitoare la dreptul de proprietate și alte drepturi reale		Referințe
/		
Act Normativ nr. HG NR. 1705, din 29/11/2006 emis de GUVERNUL ROMANIEI (Legea 123 din 10.07.2012; Contract de concesiune nr. 6 din 20.06.2005; Act Aditional nr. 1 din 04.03.2016; Licenta pentru distributia energiei electrice nr. 14033 din 01.07.2002 si Anexa);		
B1	Intabulare, drept de PROPRIETATE, dobandit prin Lege, cota actuala 1/1, cota initiala 1/1 1) STATUL ROMAN - DOMENIUL PUBLIC, CIF:999999999999, LIPSA CUI	A1, A1.1
B2	Intabulare, drept de ADMINISTRARE, dobandit prin Lege, cota actuala 1/1, cota initiala 1/1 1) MINISTERUL ECONOMIEI SI COMERTULUI, CIF:999999999999, LIPSA CUI	A1, A1.1
B3	Intabulare, drept de CONCESIUNE pe o perioada de 49 de ani, dobandit prin Lege, cota actuala 1/1, cota initiala 1/1 1) CEZ DISTRIBUTIE SA, CIF:14491102	A1, A1.1

C. Partea III. SARCINI .

Inscrieri privind dezmembramintele dreptului de proprietate, drepturi reale de garanție și sarcini	Referințe
NU SUNT	

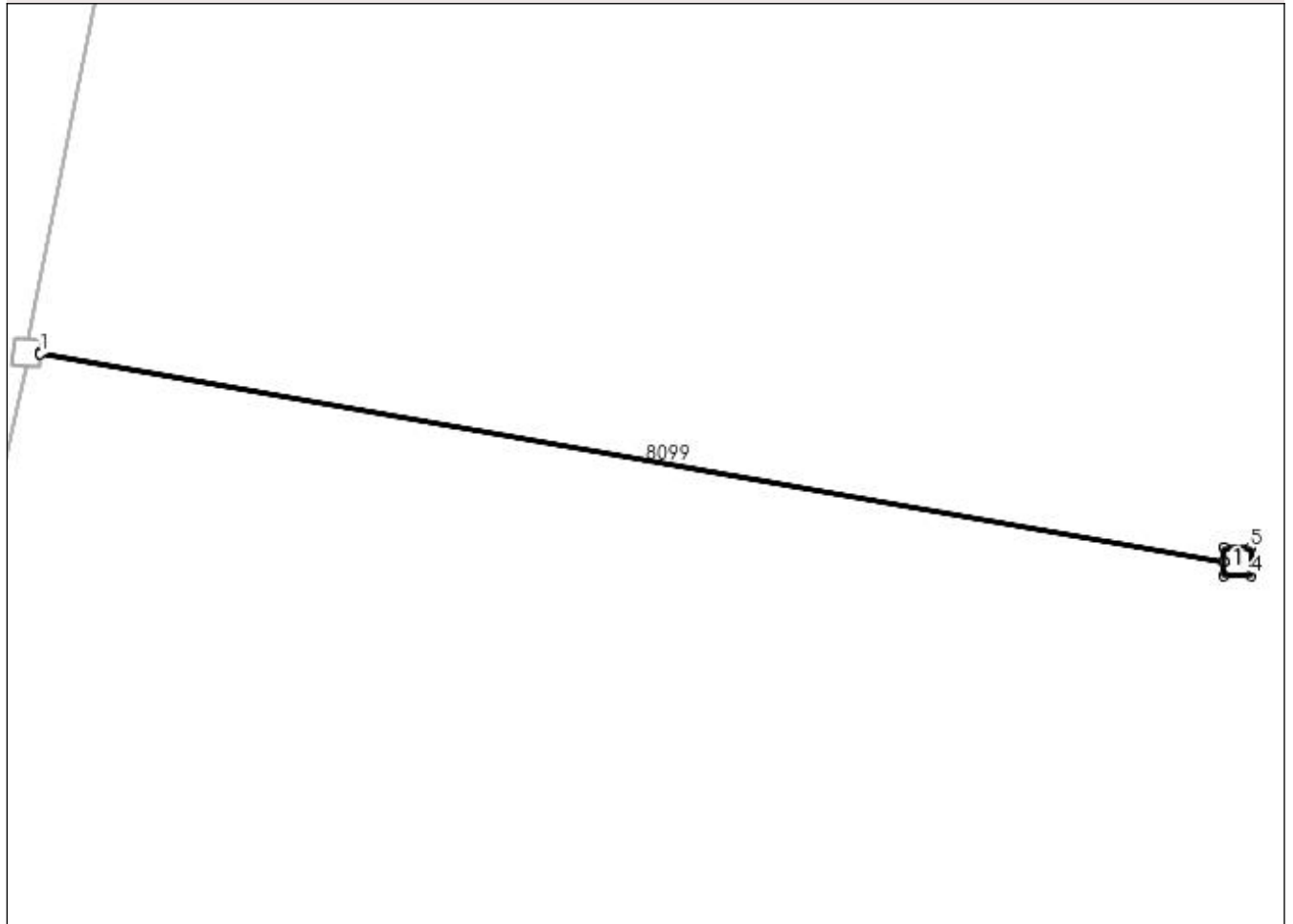
Anexa Nr. 1 La Partea I

Teren

Nr cadastral	Suprafaţa (mp)*	Observații / Referințe
	2	RETEA JT PTA COSERENI

* Suprafața este determinată în planul de proiecție Stereo 70.

DETALII LINIARE IMOBIL



Date referitoare la teren

Crt	Categorie folosință	Intra vilan	Suprafața (mp)	Tarla	Parcelă	Nr. topo	Observații / Referințe
1	curți constructii	NU	2	1	1169/7	-	

Date referitoare la construcții

Crt	Număr	Destinație construcție	Supraf. (mp)	Situație juridică	Observații / Referințe
A1.1		construcții industriale și edilitare	2	Cu acte	Nr. niveluri:1; S. construita la sol:2 mp; Stalp electric

Lungime Segmente

1) Valorile lungimilor segmentelor sunt obținute din proiecție în plan.

Punct început	X / Y	Punct sfârșit	X / Y	Lungime segment (** (m)
1	434.838,243 300.178,911	2	434.899,729 300.168,092	62.431
2	434.899,729 300.168,092	3	434.899,729 300.167,387	0.705
3	434.899,729 300.167,387	4	434.901,139 300.167,387	1.41

Punct început	X / Y	Punct sfârșit	X / Y	Lungime segment (** (m)
4	434.901,139 300.167,387	5	434.901,139 300.168,807	1.42
5	434.901,139 300.168,807	6	434.899,729 300.168,807	1.41
6	434.899,729 300.168,807	7	434.899,729 300.168,097	0.71
7	434.899,729 300.168,097	8	434.838,243 300.178,916	62.431
8	434.838,243 300.178,916	1	434.838,243 300.178,911	0.005

** Lungimile segmentelor sunt determinate în planul de proiecție Stereo 70 și sunt rotunjite la 1 milimetru.

*** Distanța dintre puncte este formată din segmente cumulate ce sunt mai mici decât valoarea 1 milimetru.

**DATE DESPRE IMOBILUL NR. 8146**

Oficiul de Cadastru și Publicitate Imobiliară DOLJ
Biroul de Cadastru și Publicitate Imobiliară Craiova

A. Partea I. Descrierea imobilului

TEREN Extravilan

Adresa: Jud. Dolj, T1, P1169/8

Nr. Crt	Nr cadastral Nr. topografic	Suprafața* (mp)	Observații / Referințe
A1		2	Sector cadastral:43 Teren imprejmuit; RETEA JT PTA COSERENI

Construcții

Crt	Nr cadastral Nr. topografic	Adresa	Observații / Referințe
A1.1		Jud. Dolj, T1, P1169/8	Nr. niveluri:1; S. construita la sol:2 mp; Stalp electric

B. Partea II. Proprietari și acte

Inscrieri privitoare la dreptul de proprietate și alte drepturi reale		Referințe
/		
Act Normativ nr. HG NR. 1705, din 29/11/2006 emis de GUVERNUL ROMANIEI (Legea 123 din 10.07.2012; Contract de concesiune nr. 6 din 20.06.2005; Act Aditional nr. 1 din 04.03.2016; Licenta pentru distributia energiei electrice nr. 14033 din 01.07.2002 si Anexa);		
B1	Intabulare, drept de PROPRIETATE, dobandit prin Lege, cota actuala 1/1, cota initiala 1/1 1) STATUL ROMAN - DOMENIUL PUBLIC, CIF:999999999999, LIPSA CUI	A1, A1.1
B2	Intabulare, drept de ADMINISTRARE, dobandit prin Lege, cota actuala 1/1, cota initiala 1/1 1) MINISTERUL ECONOMIEI SI COMERTULUI, CIF:999999999999, LIPSA CUI	A1, A1.1
B3	Intabulare, drept de CONCESIUNE pe o perioada de 49 de ani, dobandit prin Lege, cota actuala 1/1, cota initiala 1/1 1) CEZ DISTRIBUTIE SA, CIF:14491102	A1, A1.1

C. Partea III. SARCINI .

Inscrieri privind dezmembramintele dreptului de proprietate, drepturi reale de garanție și sarcini	Referințe
NU SUNT	

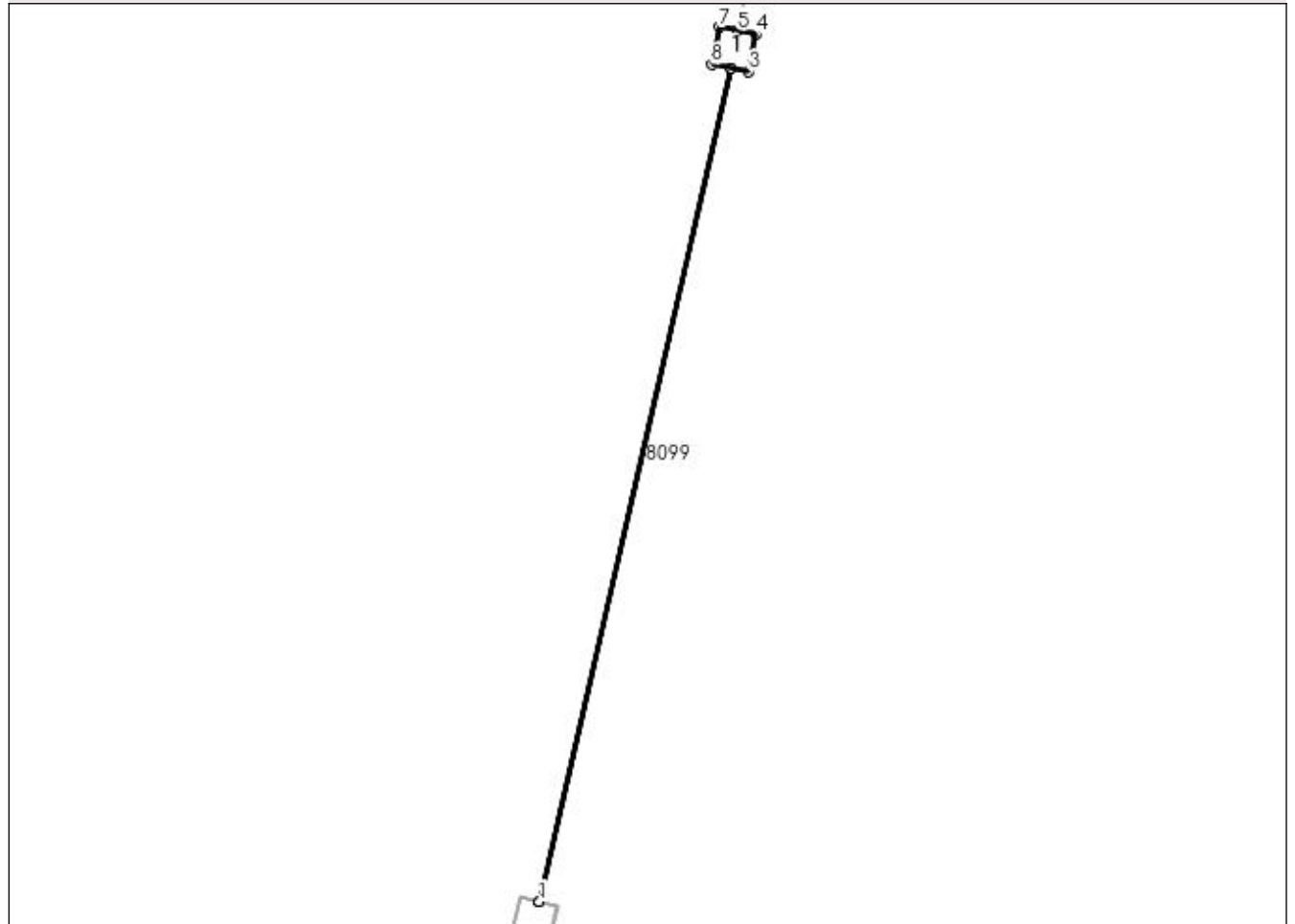
Anexa Nr. 1 La Partea I

Teren

Nr cadastral	Suprafaţa (mp)*	Observații / Referințe
	2	RETEA JT PTA COSERENI

* Suprafața este determinată în planul de proiecție Stereo 70.

DETALII LINIARE IMOBIL



Date referitoare la teren

Crt	Categorie folosință	Intra vilan	Suprafața (mp)	Tarla	Parcelă	Nr. topo	Observații / Referințe
1	curți construcții	NU	2	1	1169/8	-	

Date referitoare la construcții

Crt	Număr	Destinație construcție	Supraf. (mp)	Situație juridică	Observații / Referințe
A1.1		construcții industriale și edilitare	2	Cu acte	Nr. niveluri:1; S. construita la sol:2 mp; Stalp electric

Lungime Segmente

1) Valorile lungimilor segmentelor sunt obținute din proiecție în plan.

Punct început	X / Y	Punct sfârșit	X / Y	Lungime segment (** (m)
1	434.891,056 300.058,898	2	434.898,214 300.090,1	32.013
2	434.898,214 300.090,1	3	434.898,902 300.089,967	0.701
3	434.898,902 300.089,967	4	434.899,172 300.091,361	1.42

Punct început	X / Y	Punct sfârșit	X / Y	Lungime segment (** (m)
4	434.899,172 300.091,361	5	434.898,485 300.091,494	0.7
5	434.898,485 300.091,494	6	434.898,48 300.091,495	0.005
6	434.898,48 300.091,495	7	434.897,788 300.091,629	0.705
7	434.897,788 300.091,629	8	434.897,517 300.090,235	1.42
8	434.897,517 300.090,235	9	434.898,21 300.090,101	0.706
9	434.898,21 300.090,101	10	434.891,051 300.058,9	32.012
10	434.891,051 300.058,9	1	434.891,056 300.058,898	0.005

** Lungimile segmentelor sunt determinate în planul de proiecție Stereo 70 și sunt rotunjite la 1 milimetru.

*** Distanța dintre puncte este formată din segmente cumulate ce sunt mai mici decât valoarea 1 milimetru.

**DATE DESPRE IMOBILUL NR. 8147**

Oficiul de Cadastru și Publicitate Imobiliară DOLJ
Biroul de Cadastru și Publicitate Imobiliară Craiova

A. Partea I. Descrierea imobilului

TEREN Extravilan

Adresa: Jud. Dolj, T1, P1169/9

Nr. Crt	Nr cadastral Nr. topografic	Suprafața* (mp)	Observații / Referințe
A1		2	Sector cadastral:43 Teren imprejmuit; RETEA JT PTA COSERENI

Construcții

Crt	Nr cadastral Nr. topografic	Adresa	Observații / Referințe
A1.1		Jud. Dolj, T1, P1169/9	Nr. niveluri:1; S. construita la sol:2 mp; Stalp electric

B. Partea II. Proprietari și acte

Inscrieri privitoare la dreptul de proprietate și alte drepturi reale		Referințe
/		
Act Normativ nr. HG NR. 1705, din 29/11/2006 emis de GUVERNUL ROMANIEI (Legea 123 din 10.07.2012; Contract de concesiune nr. 6 din 20.06.2005; Act Aditional nr. 1 din 04.03.2016; Licenta pentru distributia energiei electrice nr. 14033 din 01.07.2002 si Anexa);		
B1	Intabulare, drept de PROPRIETATE, dobandit prin Lege, cota actuala 1/1, cota initiala 1/1 1) STATUL ROMAN - DOMENIUL PUBLIC, CIF:999999999999, LIPSA CUI	A1, A1.1
B2	Intabulare, drept de ADMINISTRARE, dobandit prin Lege, cota actuala 1/1, cota initiala 1/1 1) MINISTERUL ECONOMIEI SI COMERTULUI, CIF:999999999999, LIPSA CUI	A1, A1.1
B3	Intabulare, drept de CONCESIUNE pe o perioada de 49 de ani, dobandit prin Lege, cota actuala 1/1, cota initiala 1/1 1) CEZ DISTRIBUTIE SA, CIF:14491102	A1, A1.1

C. Partea III. SARCINI .

Inscrieri privind dezmembramintele dreptului de proprietate, drepturi reale de garanție și sarcini	Referințe
NU SUNT	

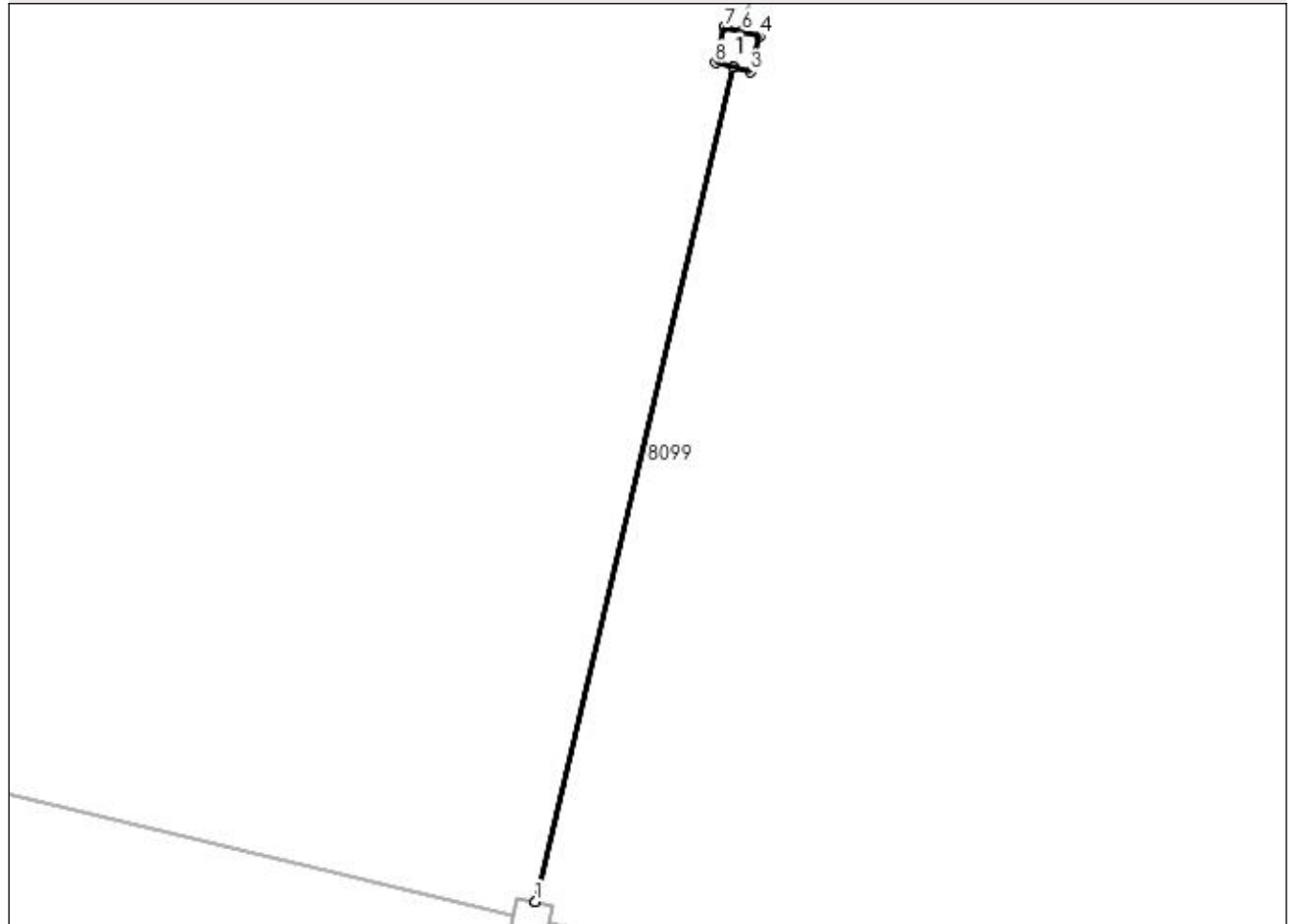
Anexa Nr. 1 La Partea I

Teren

Nr cadastral	Suprafaţa (mp)*	Observații / Referințe
	2	RETEA JT PTA COSERENI

* Suprafața este determinată în planul de proiecție Stereo 70.

DETALII LINIARE IMOBIL



Date referitoare la teren

Crt	Categorie folosință	Intra vilan	Suprafața (mp)	Tarla	Parcelă	Nr. topo	Observații / Referințe
1	curți constructii	NU	2	1	1169/9	-	

Date referitoare la construcții

Crt	Număr	Destinație construcție	Supraf. (mp)	Situație juridică	Observații / Referințe
A1.1		construcții industriale și edilitare	2	Cu acte	Nr. niveluri:1; S. construita la sol:2 mp; Stalp electric

Lungime Segmente

1) Valorile lungimilor segmentelor sunt obținute din proiecție în plan.

Punct început	X / Y	Punct sfârșit	X / Y	Lungime segment (** (m)
1	434.883,079 300.025,355	2	434.890,71 300.057,521	33.059
2	434.890,71 300.057,521	3	434.891,389 300.057,351	0.7
3	434.891,389 300.057,351	4	434.891,735 300.058,728	1.42

Punct început	X / Y	Punct sfârșit	X / Y	Lungime segment (** (m)
4	434.891,735 300.058,728	5	434.891,056 300.058,898	0.7
5	434.891,056 300.058,898	6	434.891,051 300.058,9	0.005
6	434.891,051 300.058,9	7	434.890,367 300.059,071	0.705
7	434.890,367 300.059,071	8	434.890,022 300.057,694	1.42
8	434.890,022 300.057,694	9	434.890,706 300.057,522	0.705
9	434.890,706 300.057,522	10	434.883,074 300.025,356	33.059
10	434.883,074 300.025,356	1	434.883,079 300.025,355	0.005

** Lungimile segmentelor sunt determinate în planul de proiecție Stereo 70 și sunt rotunjite la 1 milimetru.

*** Distanța dintre puncte este formată din segmente cumulate ce sunt mai mici decât valoarea 1 milimetru.

**DATE DESPRE IMOBILUL NR. 8148**

Oficiul de Cadastru și Publicitate Imobiliară DOLJ
Biroul de Cadastru și Publicitate Imobiliară Craiova

A. Partea I. Descrierea imobilului

TEREN Intravilan

Adresa: Loc. Cosereni, Jud. Dolj, T1, P1167/1

Nr. Crt	Nr cadastral Nr. topografic	Suprafața* (mp)	Observații / Referințe
A1		2	Sector cadastral:43 Teren imprejmuit; RETEA JT PTA COSERENI

Construcții

Crt	Nr cadastral Nr. topografic	Adresa	Observații / Referințe
A1.1		Loc. Cosereni, Jud. Dolj, T1, P1167/1	Nr. niveluri:1; S. construita la sol:2 mp; Stalp electric

B. Partea II. Proprietari și acte

Inscrieri privitoare la dreptul de proprietate și alte drepturi reale		Referințe
/		
Act Normativ nr. HG NR. 1705, din 29/11/2006 emis de GUVERNUL ROMANIEI (Legea 123 din 10.07.2012; Contract de concesiune nr. 6 din 20.06.2005; Act Aditional nr. 1 din 04.03.2016; Licenta pentru distributia energiei electrice nr. 14033 din 01.07.2002 si Anexa);		
B1	Intabulare, drept de PROPRIETATE, dobandit prin Lege, cota actuala 1/1, cota initiala 1/1 1) STATUL ROMAN - DOMENIUL PUBLIC, CIF:999999999999, LIPSA CUI	A1, A1.1
B2	Intabulare, drept de ADMINISTRARE, dobandit prin Lege, cota actuala 1/1, cota initiala 1/1 1) MINISTERUL ECONOMIEI SI COMERTULUI, CIF:999999999999, LIPSA CUI	A1, A1.1
B3	Intabulare, drept de CONCESIUNE pe o perioada de 49 de ani, dobandit prin Lege, cota actuala 1/1, cota initiala 1/1 1) CEZ DISTRIBUTIE SA, CIF:14491102	A1, A1.1

C. Partea III. SARCINI .

Inscrieri privind dezmembramintele dreptului de proprietate, drepturi reale de garanție și sarcini	Referințe
NU SUNT	

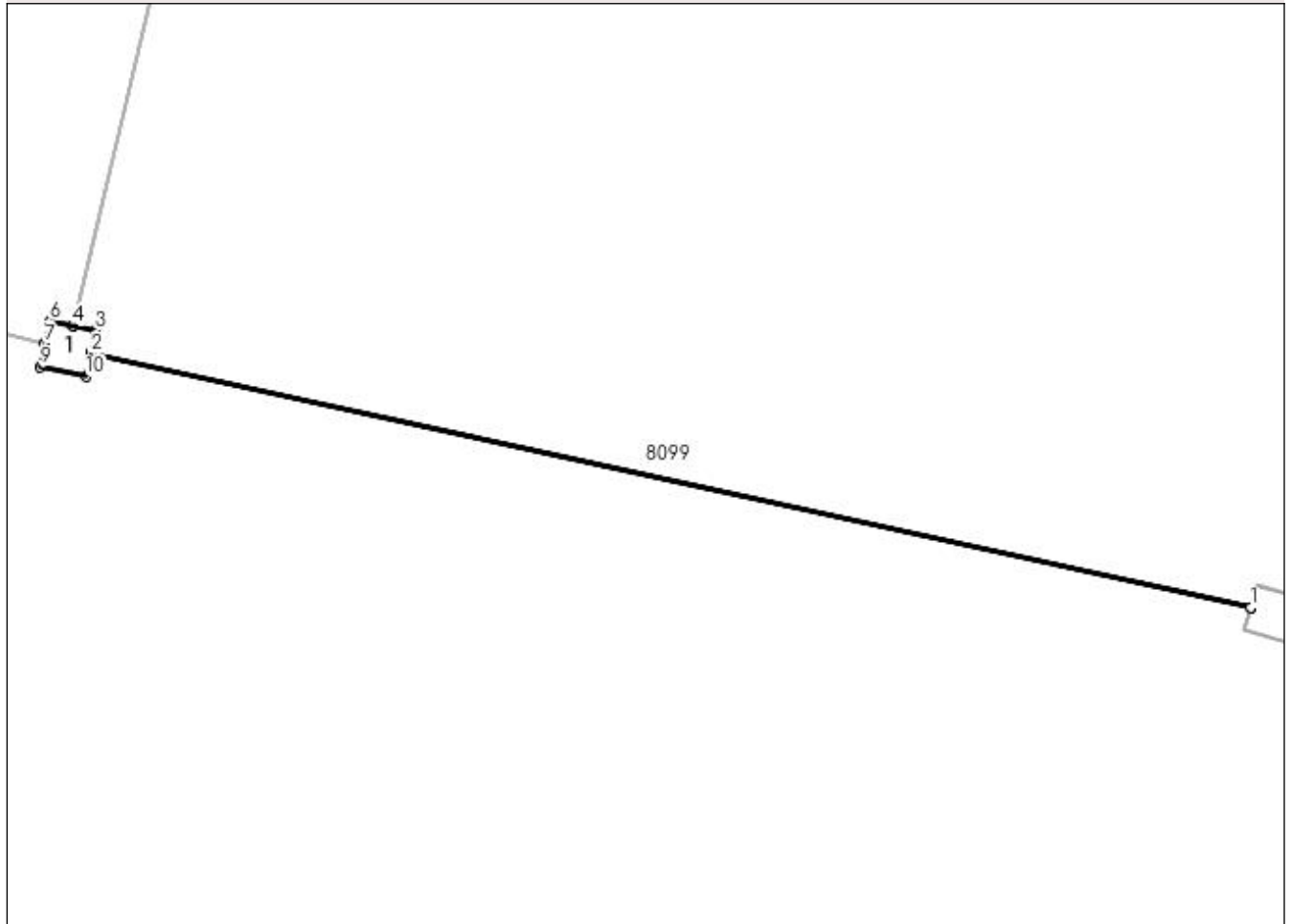
Anexa Nr. 1 La Partea I

Teren

Nr cadastral	Suprafața (mp)*	Observații / Referințe
	2	RETEA JT PTA COSERENI

* Suprafața este determinată în planul de proiecție Stereo 70.

DETALII LINIARE IMOBIL



Date referitoare la teren

Crt	Categorie folosință	Intra vilan	Suprafața (mp)	Tarla	Parcelă	Nr. topo	Observații / Referințe
1	curți constructii	DA	2	1	1167/1	-	

Date referitoare la construcții

Crt	Număr	Destinație construcție	Supraf. (mp)	Situație juridică	Observații / Referințe
A1.1		construcții industriale și edilitare	2	Cu acte	Nr. niveluri:1; S. construita la sol:2 mp; Stalp electric

Lungime Segmente

1) Valorile lungimilor segmentelor sunt obținute din proiecție în plan.

Punct început	X / Y	Punct sfârșit	X / Y	Lungime segment (** (m)
1	434.918,817 300.016,801	2	434.883,618 300.024,52	36.035
2	434.883,618 300.024,52	3	434.883,764 300.025,21	0.705
3	434.883,764 300.025,21	4	434.883,079 300.025,355	0.7

Punct început	X / Y	Punct sfârşit	X / Y	Lungime segment (** (m)
4	434.883,079 300.025,355	5	434.883,074 300.025,356	0.005
5	434.883,074 300.025,356	6	434.882,385 300.025,502	0.704
6	434.882,385 300.025,502	7	434.882,239 300.024,812	0.705
7	434.882,239 300.024,812	8	434.882,238 300.024,807	0.005
8	434.882,238 300.024,807	9	434.882,091 300.024,112	0.71
9	434.882,091 300.024,112	10	434.883,471 300.023,821	1.41
10	434.883,471 300.023,821	11	434.883,617 300.024,515	0.709
11	434.883,617 300.024,515	12	434.918,816 300.016,796	36.035
12	434.918,816 300.016,796	1	434.918,817 300.016,801	0.005

** Lungimile segmentelor sunt determinate în planul de proiecție Stereo 70 și sunt rotunjite la 1 milimetru.

*** Distanța dintre puncte este formată din segmente cumulate ce sunt mai mici decât valoarea 1 milimetru.

**DATE DESPRE IMOBILUL NR. 8149**

Oficiul de Cadastru și Publicitate Imobiliară DOLJ
Biroul de Cadastru și Publicitate Imobiliară Craiova

A. Partea I. Descrierea imobilului

TEREN Extravilan

Adresa: Jud. Dolj, T1, P1167/2

Nr. Crt	Nr cadastral Nr. topografic	Suprafața* (mp)	Observații / Referințe
A1		2	Sector cadastral:43 Teren imprejmuit; RETEA JT PTA COSERENI

Construcții

Crt	Nr cadastral Nr. topografic	Adresa	Observații / Referințe
A1.1		Jud. Dolj, T1, P1167/2	Nr. niveluri:1; S. construita la sol:2 mp; Stalp electric

B. Partea II. Proprietari și acte

Inscrieri privitoare la dreptul de proprietate și alte drepturi reale		Referințe
/		
Act Normativ nr. HG NR. 1705, din 29/11/2006 emis de GUVERNUL ROMANIEI (Legea 123 din 10.07.2012; Contract de concesiune nr. 6 din 20.06.2005; Act Aditional nr. 1 din 04.03.2016; Licenta pentru distributia energiei electrice nr. 14033 din 01.07.2002 si Anexa);		
B1	Intabulare, drept de PROPRIETATE, dobandit prin Lege, cota actuala 1/1, cota initiala 1/1 1) STATUL ROMAN - DOMENIUL PUBLIC, CIF:999999999999, LIPSA CUI	A1, A1.1
B2	Intabulare, drept de ADMINISTRARE, dobandit prin Lege, cota actuala 1/1, cota initiala 1/1 1) MINISTERUL ECONOMIEI SI COMERTULUI, CIF:999999999999, LIPSA CUI	A1, A1.1
B3	Intabulare, drept de CONCESIUNE pe o perioada de 49 de ani, dobandit prin Lege, cota actuala 1/1, cota initiala 1/1 1) CEZ DISTRIBUTIE SA, CIF:14491102	A1, A1.1

C. Partea III. SARCINI .

Inscrieri privind dezmembramintele dreptului de proprietate, drepturi reale de garanție și sarcini	Referințe
NU SUNT	

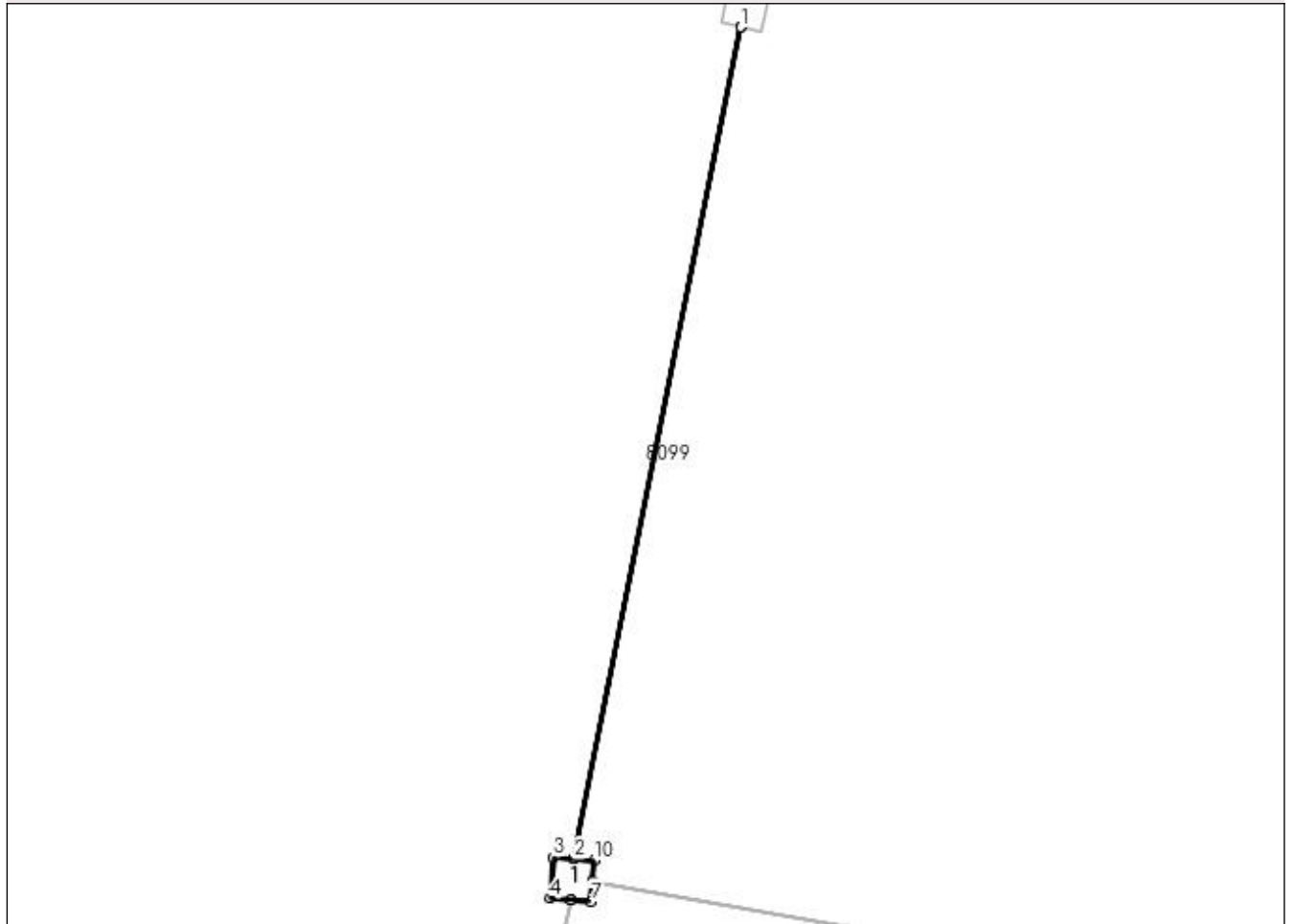
Anexa Nr. 1 La Partea I

Teren

Nr cadastral	Suprafața (mp)*	Observații / Referințe
	2	RETEA JT PTA COSERENI

* Suprafața este determinată în planul de proiecție Stereo 70.

DETALII LINIARE IMOBIL



Date referitoare la teren

Crt	Categorie folosință	Intra vilan	Suprafața (mp)	Tarla	Parcelă	Nr. topo	Observații / Referințe
1	curți constructii	NU	2	1	1167/2	-	

Date referitoare la construcții

Crt	Număr	Destinație construcție	Supraf. (mp)	Situație juridică	Observații / Referințe
A1.1		construcții industriale și edilitare	2	Cu acte	Nr. niveluri:1; S. construita la sol:2 mp; Stalp electric

Lungime Segmente

1) Valorile lungimilor segmentelor sunt obținute din proiecție în plan.

Punct început	X / Y	Punct sfârșit	X / Y	Lungime segment (** (m)
1	434.843,354 300.208,374	2	434.837,59 300.179,679	29.268
2	434.837,59 300.179,679	3	434.836,892 300.179,733	0.7
3	434.836,892 300.179,733	4	434.836,783 300.178,317	1.42

Punct început	X / Y	Punct sfârșit	X / Y	Lungime segment (** (m)
4	434.836,783 300.178,317	5	434.837,48 300.178,263	0.699
5	434.837,48 300.178,263	6	434.837,485 300.178,263	0.005
6	434.837,485 300.178,263	7	434.838,188 300.178,208	0.705
7	434.838,188 300.178,208	8	434.838,243 300.178,911	0.705
8	434.838,243 300.178,911	9	434.838,243 300.178,916	0.005
9	434.838,243 300.178,916	10	434.838,298 300.179,624	0.71
10	434.838,298 300.179,624	11	434.837,595 300.179,679	0.705
11	434.837,595 300.179,679	12	434.843,359 300.208,373	29.267
12	434.843,359 300.208,373	1	434.843,354 300.208,374	0.005

** Lungimile segmentelor sunt determinate în planul de proiecție Stereo 70 și sunt rotunjite la 1 milimetru.

*** Distanța dintre puncte este formată din segmente cumulate ce sunt mai mici decât valoarea 1 milimetru.

**DATE DESPRE IMOBILUL NR. 8150**

Oficiul de Cadastru și Publicitate Imobiliară DOLJ
Biroul de Cadastru și Publicitate Imobiliară Craiova

A. Partea I. Descrierea imobilului

TEREN Intravilan

Adresa: Loc. Cosereni, Jud. Dolj, T1, P1167/3

Nr. Crt	Nr cadastral Nr. topografic	Suprafața* (mp)	Observații / Referințe
A1		2	Sector cadastral:43 Teren imprejmuit; RETEA JT PTA COSERENI

Construcții

Crt	Nr cadastral Nr. topografic	Adresa	Observații / Referințe
A1.1		Loc. Cosereni, Jud. Dolj, T1, P1167/3	Nr. niveluri:1; S. construita la sol:2 mp; Stalp electric

B. Partea II. Proprietari și acte

Inscrieri privitoare la dreptul de proprietate și alte drepturi reale		Referințe
/		
Act Normativ nr. HG NR. 1705, din 29/11/2006 emis de GUVERNUL ROMANIEI (Legea 123 din 10.07.2012; Contract de concesiune nr. 6 din 20.06.2005; Act Aditional nr. 1 din 04.03.2016; Licenta pentru distributia energiei electrice nr. 14033 din 01.07.2002 si Anexa);		
B1	Intabulare, drept de PROPRIETATE, dobandit prin Lege, cota actuala 1/1, cota initiala 1/1 1) STATUL ROMAN - DOMENIUL PUBLIC, CIF:999999999999, LIPSA CUI	A1, A1.1
B2	Intabulare, drept de ADMINISTRARE, dobandit prin Lege, cota actuala 1/1, cota initiala 1/1 1) MINISTERUL ECONOMIEI SI COMERTULUI, CIF:999999999999, LIPSA CUI	A1, A1.1
B3	Intabulare, drept de CONCESIUNE pe o perioada de 49 de ani, dobandit prin Lege, cota actuala 1/1, cota initiala 1/1 1) CEZ DISTRIBUTIE SA, CIF:14491102	A1, A1.1

C. Partea III. SARCINI .

Inscrieri privind dezmembramintele dreptului de proprietate, drepturi reale de garanție și sarcini	Referințe
NU SUNT	

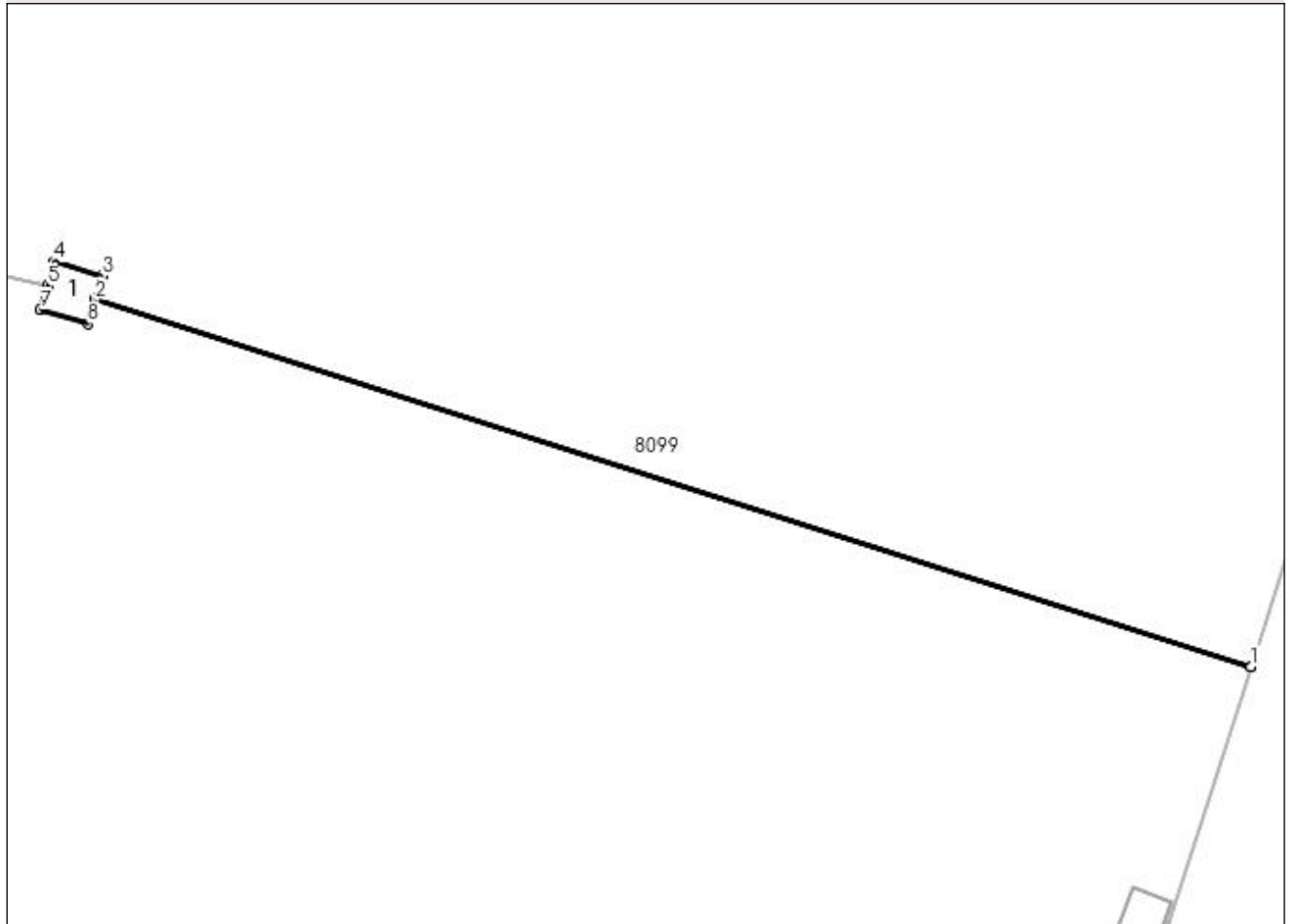
Anexa Nr. 1 La Partea I

Teren

Nr cadastral	Suprafața (mp)*	Observații / Referințe
	2	RETEA JT PTA COSERENI

* Suprafața este determinată în planul de proiecție Stereo 70.

DETALII LINIARE IMOBIL



Date referitoare la teren

Crt	Categorie folosință	Intra vilan	Suprafața (mp)	Tarla	Parcelă	Nr. topo	Observații / Referințe
1	curți constructii	DA	2	1	1167/3	-	

Date referitoare la construcții

Crt	Număr	Destinație construcție	Supraf. (mp)	Situație juridică	Observații / Referințe
A1.1		construcții industriale și edilitare	2	Cu acte	Nr. niveluri:1; S. construita la sol:2 mp; Stalp electric

Lungime Segmente

1) Valorile lungimilor segmentelor sunt obținute din proiecție în plan.

Punct început	X / Y	Punct sfârșit	X / Y	Lungime segment (** (m)
1	434.953,141 300.005,935	2	434.920,17 300.016,401	34.592
2	434.920,17 300.016,401	3	434.920,369 300.017,078	0.706
3	434.920,369 300.017,078	4	434.919,017 300.017,477	1.41

Punct început	X / Y	Punct sfârșit	X / Y	Lungime segment (** (m)
4	434.919,017 300.017,477	5	434.918,817 300.016,801	0.705
5	434.918,817 300.016,801	6	434.918,816 300.016,796	0.005
6	434.918,816 300.016,796	7	434.918,615 300.016,115	0.71
7	434.918,615 300.016,115	8	434.919,967 300.015,716	1.41
8	434.919,967 300.015,716	9	434.920,168 300.016,397	0.71
9	434.920,168 300.016,397	10	434.953,139 300.005,93	34.593
10	434.953,139 300.005,93	1	434.953,141 300.005,935	0.005

** Lungimile segmentelor sunt determinate în planul de proiecție Stereo 70 și sunt rotunjite la 1 milimetru.

*** Distanța dintre puncte este formată din segmente cumulate ce sunt mai mici decât valoarea 1 milimetru.

**DATE DESPRE IMOBILUL NR. 8151**

Oficiul de Cadastru și Publicitate Imobiliară DOLJ
Biroul de Cadastru și Publicitate Imobiliară Craiova

A. Partea I. Descrierea imobilului

TEREN Intravilan

Adresa: Loc. Cosereni, Jud. Dolj, T1, P1167/4

Nr. Crt	Nr cadastral Nr. topografic	Suprafața* (mp)	Observații / Referințe
A1		2	Sector cadastral:43 Teren imprejmuit; RETEA JT PTA COSERENI

Construcții

Crt	Nr cadastral Nr. topografic	Adresa	Observații / Referințe
A1.1		Loc. Cosereni, Jud. Dolj, T1, P1167/4	Nr. niveluri:1; S. construita la sol:2 mp; Stalp electric

B. Partea II. Proprietari și acte

Inscrieri privitoare la dreptul de proprietate și alte drepturi reale		Referințe
/		
Act Normativ nr. HG NR. 1705, din 29/11/2006 emis de GUVERNUL ROMANIEI (Legea 123 din 10.07.2012; Contract de concesiune nr. 6 din 20.06.2005; Act Aditional nr. 1 din 04.03.2016; Licenta pentru distributia energiei electrice nr. 14033 din 01.07.2002 si Anexa);		
B1	Intabulare, drept de PROPRIETATE, dobandit prin Lege, cota actuala 1/1, cota initiala 1/1 1) STATUL ROMAN - DOMENIUL PUBLIC, CIF:999999999999, LIPSA CUI	A1, A1.1
B2	Intabulare, drept de ADMINISTRARE, dobandit prin Lege, cota actuala 1/1, cota initiala 1/1 1) MINISTERUL ECONOMIEI SI COMERTULUI, CIF:999999999999, LIPSA CUI	A1, A1.1
B3	Intabulare, drept de CONCESIUNE pe o perioada de 49 de ani, dobandit prin Lege, cota actuala 1/1, cota initiala 1/1 1) CEZ DISTRIBUTIE SA, CIF:14491102	A1, A1.1

C. Partea III. SARCINI .

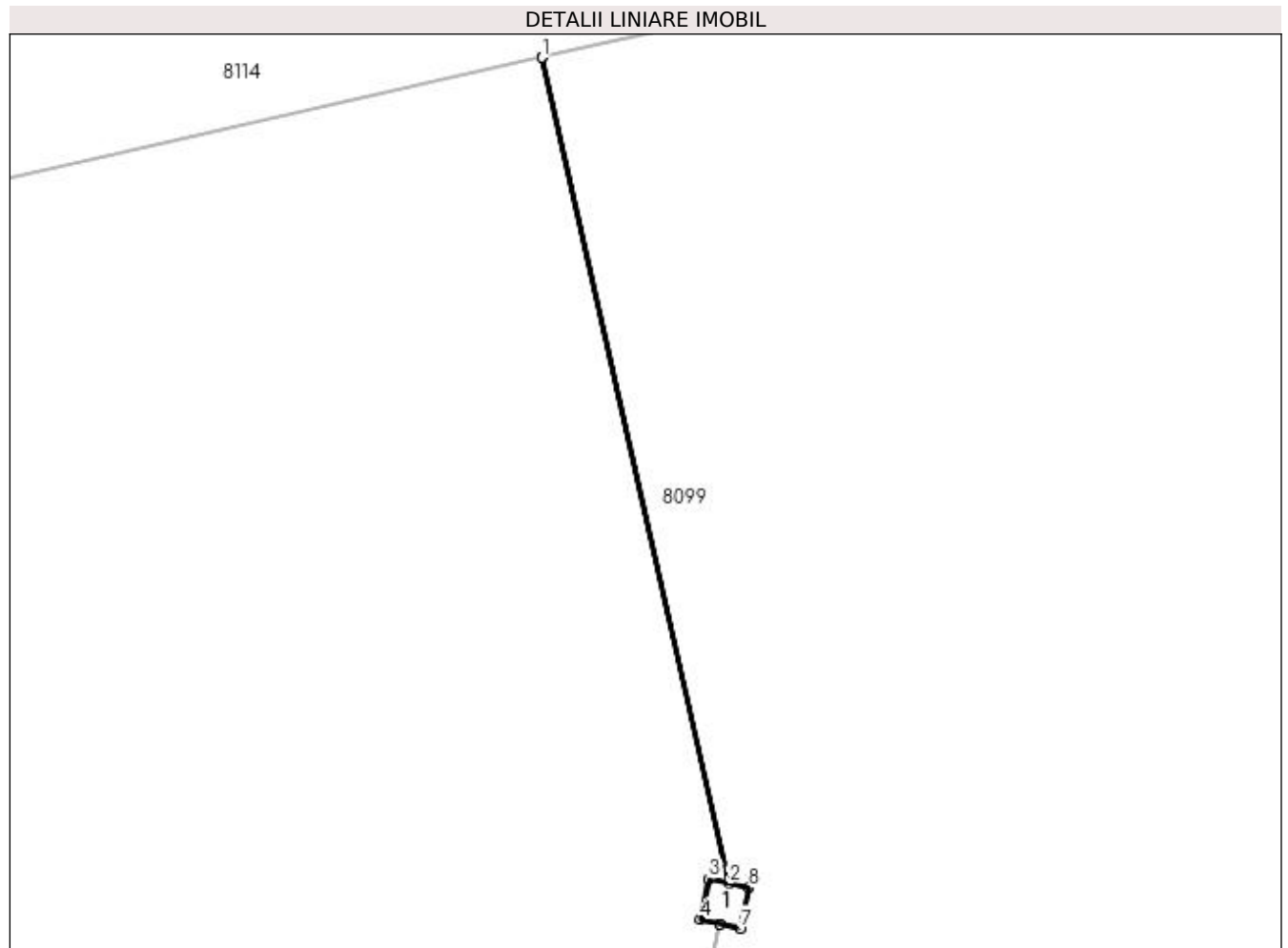
Inscrieri privind dezmembramintele dreptului de proprietate, drepturi reale de garanție și sarcini	Referințe
NU SUNT	

Anexa Nr. 1 La Partea I

Teren

Nr cadastral	Suprafața (mp)*	Observații / Referințe
	2	RETEA JT PTA COSERENI

* Suprafața este determinată în planul de proiecție Stereo 70.



Date referitoare la teren

Crt	Categorie folosință	Intra vilan	Suprafața (mp)	Tarla	Parcelă	Nr. topo	Observații / Referințe
1	curți construcții	DA	2	1	1167/4	-	

Date referitoare la construcții

Crt	Număr	Destinație construcție	Supraf. (mp)	Situație juridică	Observații / Referințe
A1.1		construcții industriale și edilitare	2	Cu acte	Nr. niveluri:1; S. construită la sol:2 mp; Stalp electric

Lungime Segmente

1) Valorile lungimilor segmentelor sunt obținute din proiecție în plan.

Punct început	X / Y	Punct sfârșit	X / Y	Lungime segment (** (m)
1	434.837,264 300.237,962	2	434.843,668 300.209,759	28.921
2	434.843,668 300.209,759	3	434.842,985 300.209,914	0.7
3	434.842,985 300.209,914	4	434.842,671 300.208,529	1.42

Punct început	X / Y	Punct sfârșit	X / Y	Lungime segment (** (m)
4	434.842,671 300.208,529	5	434.843,354 300.208,374	0.7
5	434.843,354 300.208,374	6	434.843,359 300.208,373	0.005
6	434.843,359 300.208,373	7	434.844,046 300.208,217	0.704
7	434.844,046 300.208,217	8	434.844,36 300.209,602	1.42
8	434.844,36 300.209,602	9	434.843,673 300.209,758	0.704
9	434.843,673 300.209,758	10	434.837,269 300.237,963	28.923
10	434.837,269 300.237,963	1	434.837,264 300.237,962	0.005

** Lungimile segmentelor sunt determinate în planul de proiecție Stereo 70 și sunt rotunjite la 1 milimetru.

*** Distanța dintre puncte este formată din segmente cumulate ce sunt mai mici decât valoarea 1 milimetru.

**DATE DESPRE IMOBILUL NR. 8152**

Oficiul de Cadastru și Publicitate Imobiliară DOLJ
Biroul de Cadastru și Publicitate Imobiliară Craiova

A. Partea I. Descrierea imobilului

TEREN Intravilan

Adresa: Loc. Cosereni, Jud. Dolj, T1, P1138/2/6

Nr. Crt	Nr cadastral Nr. topografic	Suprafața* (mp)	Observații / Referințe
A1		2	Sector cadastral:43 Teren imprejmuit; RETEA JT PTA FERMA PRAJBA DE PADURE

Construcții

Crt	Nr cadastral Nr. topografic	Adresa	Observații / Referințe
A1.1		Loc. Cosereni, Jud. Dolj, T1, P1138/2/6	Nr. niveluri:1; S. construita la sol:2 mp; Stalp electric

B. Partea II. Proprietari și acte

Inscrieri privitoare la dreptul de proprietate și alte drepturi reale		Referințe
/		
Act Normativ nr. HG NR. 1705, din 29/11/2006 emis de GUVERNUL ROMANIEI (Legea 123 din 10.07.2012; Contract de concesiune nr. 6 din 20.06.2005; Act Aditional nr. 1 din 04.03.2016; Licenta pentru distributia energiei electrice nr. 14033 din 01.07.2002 si Anexa);		
B1	Intabulare, drept de PROPRIETATE, dobandit prin Lege, cota actuala 1/1, cota initiala 1/1 1) STATUL ROMAN - DOMENIUL PUBLIC, CIF:999999999999, LIPSA CUI	A1, A1.1
B2	Intabulare, drept de ADMINISTRARE, dobandit prin Lege, cota actuala 1/1, cota initiala 1/1 1) MINISTERUL ECONOMIEI SI COMERTULUI, CIF:999999999999, LIPSA CUI	A1, A1.1
B3	Intabulare, drept de CONCESIUNE pe o perioada de 49 de ani, dobandit prin Lege, cota actuala 1/1, cota initiala 1/1 1) CEZ DISTRIBUTIE SA, CIF:14491102	A1, A1.1

C. Partea III. SARCINI .

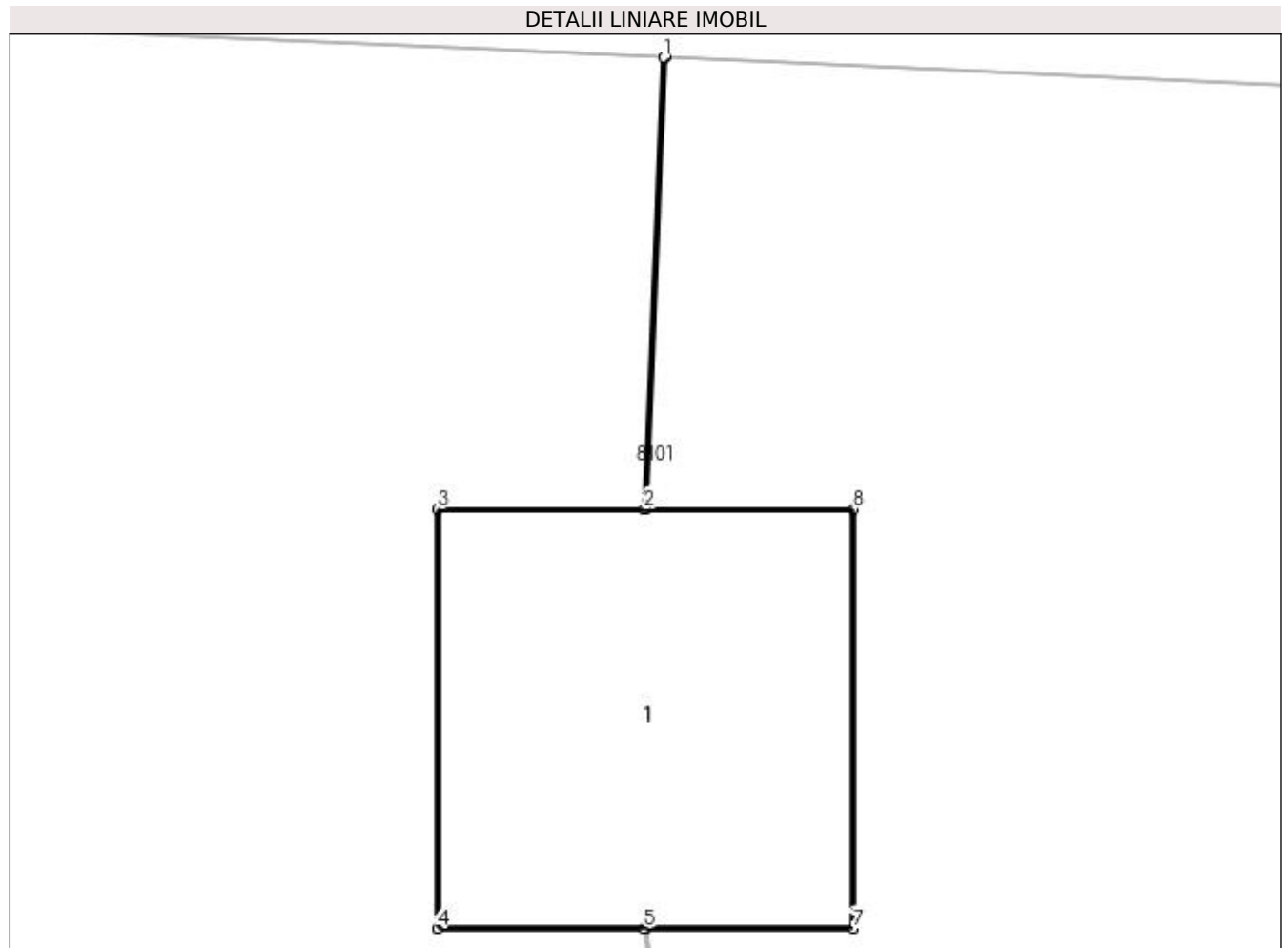
Inscrieri privind dezmembramintele dreptului de proprietate, drepturi reale de garanție și sarcini	Referințe
NU SUNT	

Anexa Nr. 1 La Partea I

Teren

Nr cadastral	Suprafaţa (mp)*	Observaţii / Referinţe
	2	RETEA JT PTA FERMA PREAJBA DE PADURE

* Suprafaţa este determinată în planul de proiecţie Stereo 70.



Date referitoare la teren

Crt	Categorie folosinţă	Intra vilan	Suprafaţa (mp)	Tarla	Parcelă	Nr. topo	Observaţii / Referinţe
1	curti constructii	DA	2	1	1138/2/6	-	

Date referitoare la construcţii

Crt	Număr	Destinaţie construcţie	Supraf. (mp)	Situaţie juridică	Observaţii / Referinţe
A1.1		construcţii industriale si edilitare	2	Cu acte	Nr. niveluri:1; S. construita la sol:2 mp; Stalp electric

Lungime Segmente

1) Valorile lungimilor segmentelor sunt obţinute din proiecţie în plan.

Punct început	X / Y	Punct sfârşit	X / Y	Lungime segment (** (m)
1	434.600,113 300.383,379	2	434.600,046 300.381,851	1.529
2	434.600,046 300.381,851	3	434.599,346 300.381,851	0.7
3	434.599,346 300.381,851	4	434.599,346 300.380,431	1.42

Punct început	X / Y	Punct sfârșit	X / Y	Lungime segment (** (m)
4	434.599,346 300.380,431	5	434.600,046 300.380,431	0.7
5	434.600,046 300.380,431	6	434.600,051 300.380,431	0.005
6	434.600,051 300.380,431	7	434.600,756 300.380,431	0.705
7	434.600,756 300.380,431	8	434.600,756 300.381,851	1.42
8	434.600,756 300.381,851	9	434.600,051 300.381,851	0.705
9	434.600,051 300.381,851	10	434.600,118 300.383,379	1.529
10	434.600,118 300.383,379	1	434.600,113 300.383,379	0.005

** Lungimile segmentelor sunt determinate în planul de proiecție Stereo 70 și sunt rotunjite la 1 milimetru.

*** Distanța dintre puncte este formată din segmente cumulate ce sunt mai mici decât valoarea 1 milimetru.

**DATE DESPRE IMOBILUL NR. 8153**

Oficiul de Cadastru și Publicitate Imobiliară DOLJ
Biroul de Cadastru și Publicitate Imobiliară Craiova

A. Partea I. Descrierea imobilului

TEREN Intravilan

Adresa: Loc. Cosereni, Jud. Dolj, T1, P1138/2/7

Nr. Crt	Nr cadastral Nr. topografic	Suprafața* (mp)	Observații / Referințe
A1		2	Sector cadastral:43 Teren imprejmuit; RETEA JT PTA FERMA PRAJBA DE PADURE

Construcții

Crt	Nr cadastral Nr. topografic	Adresa	Observații / Referințe
A1.1		Loc. Cosereni, Jud. Dolj, T1, P1138/2/7	Nr. niveluri:1; S. construita la sol:2 mp; Stalp electric

B. Partea II. Proprietari și acte

Inscrieri privitoare la dreptul de proprietate și alte drepturi reale		Referințe
/		
Act Normativ nr. HG NR. 1705, din 29/11/2006 emis de GUVERNUL ROMANIEI (Legea 123 din 10.07.2012; Contract de concesiune nr. 6 din 20.06.2005; Act Aditional nr. 1 din 04.03.2016; Licenta pentru distributia energiei electrice nr. 14033 din 01.07.2002 si Anexa);		
B1	Intabulare, drept de PROPRIETATE, dobandit prin Lege, cota actuala 1/1, cota initiala 1/1 1) STATUL ROMAN - DOMENIUL PUBLIC, CIF:999999999999, LIPSA CUI	A1, A1.1
B2	Intabulare, drept de ADMINISTRARE, dobandit prin Lege, cota actuala 1/1, cota initiala 1/1 1) MINISTERUL ECONOMIEI SI COMERTULUI, CIF:999999999999, LIPSA CUI	A1, A1.1
B3	Intabulare, drept de CONCESIUNE pe o perioada de 49 de ani, dobandit prin Lege, cota actuala 1/1, cota initiala 1/1 1) CEZ DISTRIBUTIE SA, CIF:14491102	A1, A1.1

C. Partea III. SARCINI .

Inscrieri privind dezmembramintele dreptului de proprietate, drepturi reale de garanție și sarcini	Referințe
NU SUNT	

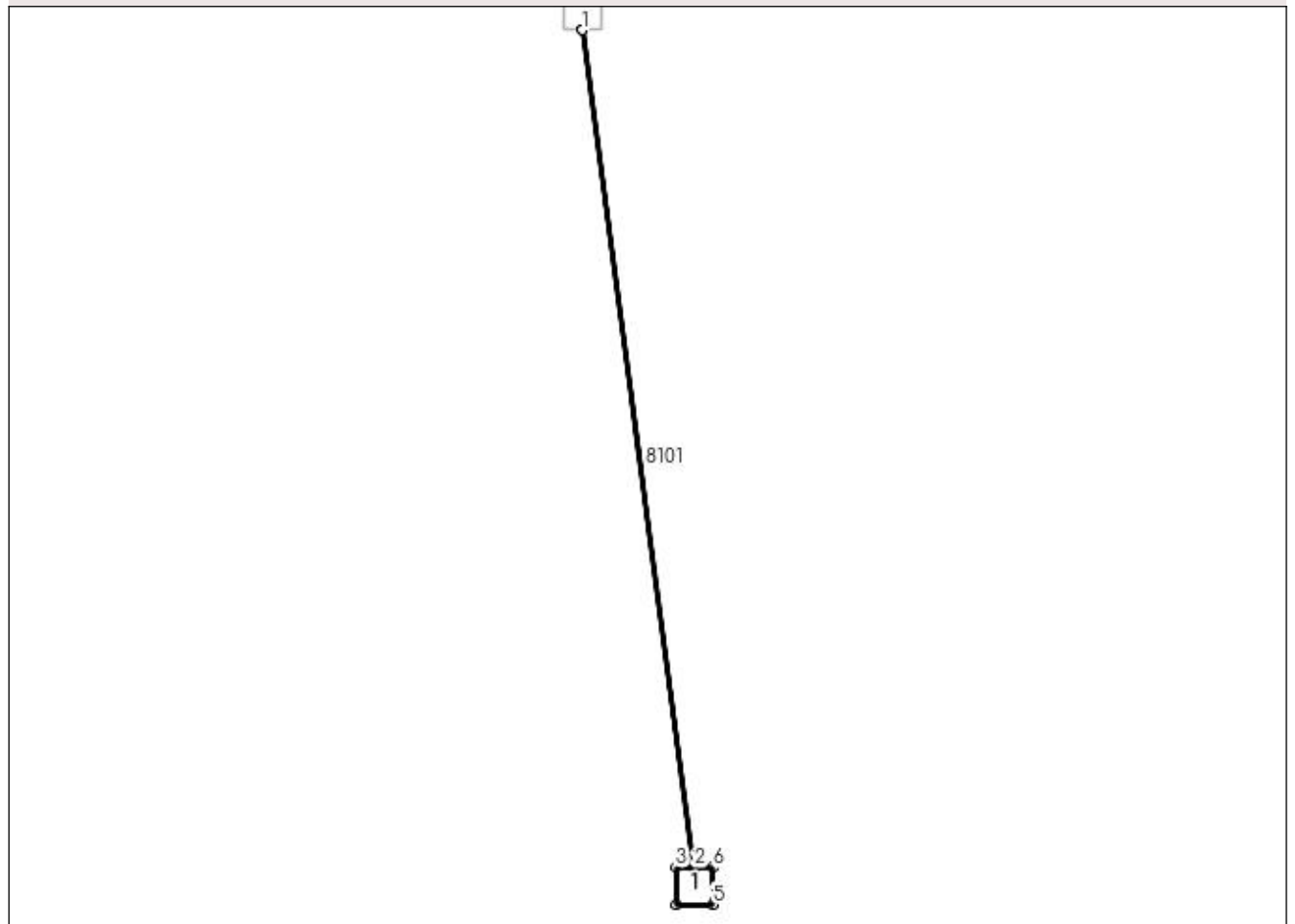
Anexa Nr. 1 La Partea I

Teren

Nr cadastral	Suprafața (mp)*	Observații / Referințe
	2	RETEA JT PTA FERMA PREAJBA DE PADURE

* Suprafața este determinată în planul de proiecție Stereo 70.

DETALII LINIARE IMOBIL



Date referitoare la teren

Crt	Categorie folosință	Intra vilan	Suprafața (mp)	Tarla	Parcelă	Nr. topo	Observații / Referințe
1	curți constructii	DA	2	1	1138/2/7	-	

Date referitoare la construcții

Crt	Număr	Destinație construcție	Supraf. (mp)	Situație juridică	Observații / Referințe
A1.1		construcții industriale și edilitare	2	Cu acte	Nr. niveluri:1; S. construita la sol:2 mp; Stalp electric

Lungime Segmente

1) Valorile lungimilor segmentelor sunt obținute din proiecție în plan.

Punct început	X / Y	Punct sfârșit	X / Y	Lungime segment (** (m)
1	434.600,046 300.380,431	2	434.604,338 300.348,212	32.504
2	434.604,338 300.348,212	3	434.603,638 300.348,212	0.7
3	434.603,638 300.348,212	4	434.603,638 300.346,792	1.42

Punct început	X / Y	Punct sfârșit	X / Y	Lungime segment (** (m)
4	434.603,638 300.346,792	5	434.605,048 300.346,792	1.41
5	434.605,048 300.346,792	6	434.605,048 300.348,212	1.42
6	434.605,048 300.348,212	7	434.604,343 300.348,212	0.705
7	434.604,343 300.348,212	8	434.600,051 300.380,431	32.504
8	434.600,051 300.380,431	1	434.600,046 300.380,431	0.005

** Lungimile segmentelor sunt determinate în planul de proiecție Stereo 70 și sunt rotunjite la 1 milimetru.

*** Distanța dintre puncte este formată din segmente cumulate ce sunt mai mici decât valoarea 1 milimetru.

**DATE DESPRE IMOBILUL NR. 8154**

Oficiul de Cadastru și Publicitate Imobiliară DOLJ
Biroul de Cadastru și Publicitate Imobiliară Craiova

A. Partea I. Descrierea imobilului

TEREN Intravilan

Adresa: Loc. Cosereni, Jud. Dolj, T1, P1138/2/1

Nr. Crt	Nr cadastral Nr. topografic	Suprafața* (mp)	Observații / Referințe
A1		2	Sector cadastral:43 Teren imprejmuit; RETEA JT PTA FERMA PRAJBA DE PADURE

Construcții

Crt	Nr cadastral Nr. topografic	Adresa	Observații / Referințe
A1.1		Loc. Cosereni, Jud. Dolj, T1, P1138/2/1	Nr. niveluri:1; S. construita la sol:2 mp; Stalp electric

B. Partea II. Proprietari și acte

Inscrieri privitoare la dreptul de proprietate și alte drepturi reale		Referințe
/		
Act Normativ nr. HG NR. 1705, din 29/11/2006 emis de GUVERNUL ROMANIEI (Legea 123 din 10.07.2012; Contract de concesiune nr. 6 din 20.06.2005; Act Aditional nr. 1 din 04.03.2016; Licenta pentru distributia energiei electrice nr. 14033 din 01.07.2002 si Anexa);		
B1	Intabulare, drept de PROPRIETATE, dobandit prin Lege, cota actuala 1/1, cota initiala 1/1 1) STATUL ROMAN - DOMENIUL PUBLIC, CIF:999999999999, LIPSA CUI	A1, A1.1
B2	Intabulare, drept de ADMINISTRARE, dobandit prin Lege, cota actuala 1/1, cota initiala 1/1 1) MINISTERUL ECONOMIEI SI COMERTULUI, CIF:999999999999, LIPSA CUI	A1, A1.1
B3	Intabulare, drept de CONCESIUNE pe o perioada de 49 de ani, dobandit prin Lege, cota actuala 1/1, cota initiala 1/1 1) CEZ DISTRIBUTIE SA, CIF:14491102	A1, A1.1

C. Partea III. SARCINI .

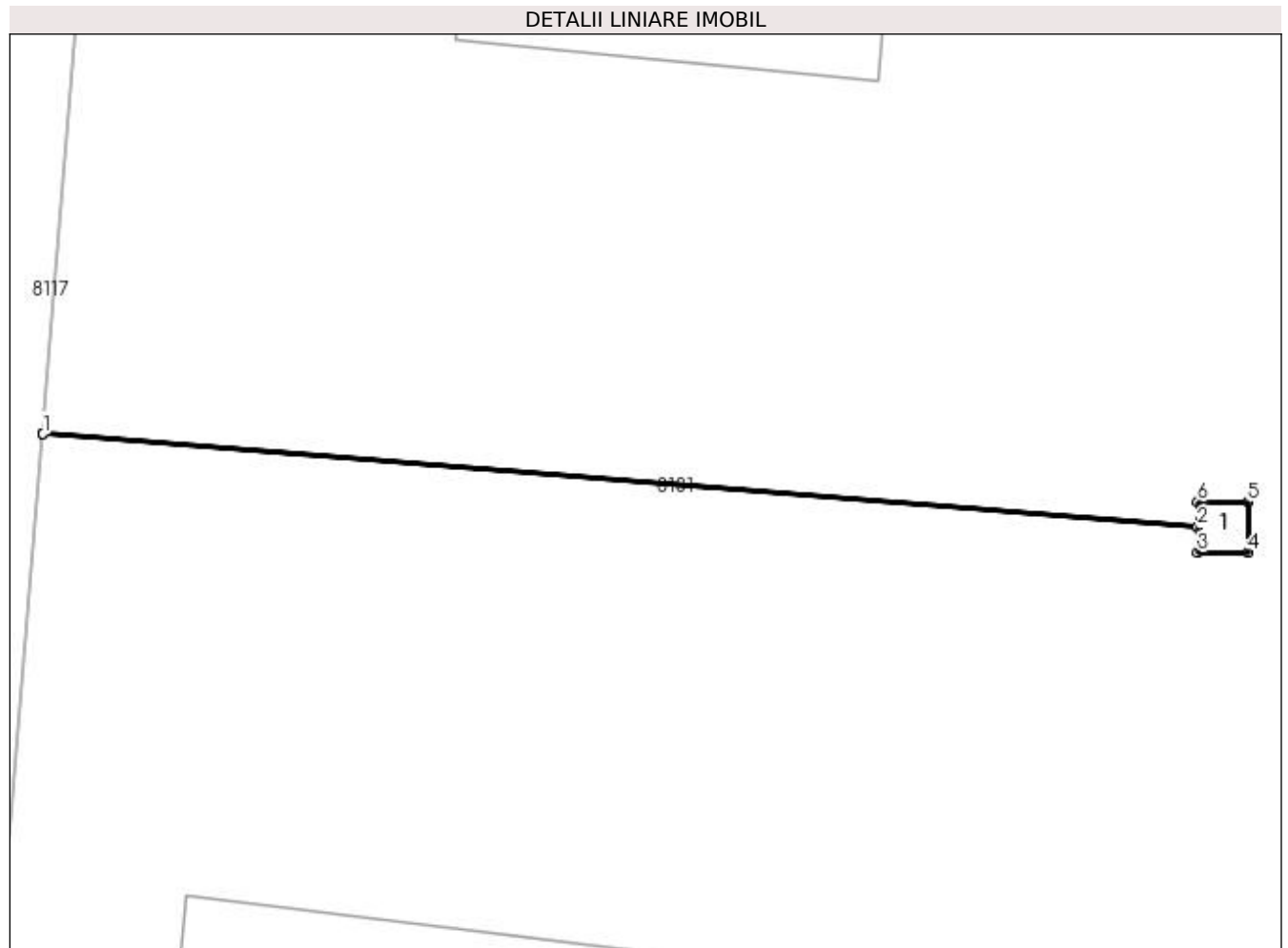
Inscrieri privind dezmembramintele dreptului de proprietate, drepturi reale de garanție și sarcini	Referințe
NU SUNT	

Anexa Nr. 1 La Partea I

Teren

Nr cadastral	Suprafața (mp)*	Observații / Referințe
	2	RETEA JT PTA FERMA PREAJBA DE PADURE

* Suprafața este determinată în planul de proiecție Stereo 70.



Date referitoare la teren

Crt	Categorie folosință	Intra vilan	Suprafața (mp)	Tarla	Parcelă	Nr. topo	Observații / Referințe
1	curți constructii	DA	2	1	1138/2/1	-	

Date referitoare la construcții

Crt	Număr	Destinație construcție	Supraf. (mp)	Situație juridică	Observații / Referințe
A1.1		construcții industriale și edilitare	2	Cu acte	Nr. niveluri:1; S. construita la sol:2 mp; Stalp electric

Lungime Segmente

1) Valorile lungimilor segmentelor sunt obținute din proiecție în plan.

Punct început	X / Y	Punct sfârșit	X / Y	Lungime segment (** (m)
1	434.521,728 300.350,933	2	434.554,229 300.348,302	32.607
2	434.554,229 300.348,302	3	434.554,229 300.347,597	0.705
3	434.554,229 300.347,597	4	434.555,639 300.347,597	1.41

Punct început	X / Y	Punct sfârșit	X / Y	Lungime segment (** (m)
4	434.555,639 300.347,597	5	434.555,639 300.349,017	1.42
5	434.555,639 300.349,017	6	434.554,229 300.349,017	1.41
6	434.554,229 300.349,017	7	434.554,229 300.348,307	0.71
7	434.554,229 300.348,307	8	434.521,728 300.350,938	32.607
8	434.521,728 300.350,938	1	434.521,728 300.350,933	0.005

** Lungimile segmentelor sunt determinate în planul de proiecție Stereo 70 și sunt rotunjite la 1 milimetru.

*** Distanța dintre puncte este formată din segmente cumulate ce sunt mai mici decât valoarea 1 milimetru.

**DATE DESPRE IMOBILUL NR. 8155**

Oficiul de Cadastru și Publicitate Imobiliară DOLJ
Biroul de Cadastru și Publicitate Imobiliară Craiova

A. Partea I. Descrierea imobilului

TEREN Intravilan

Adresa: Loc. Cosereni, Jud. Dolj, T1, P1138/2/2

Nr. Crt	Nr cadastral Nr. topografic	Suprafața* (mp)	Observații / Referințe
A1		2	Sector cadastral:43 Teren imprejmuit; RETEA JT PTA FERMA PRAJBA DE PADURE

Construcții

Crt	Nr cadastral Nr. topografic	Adresa	Observații / Referințe
A1.1		Loc. Cosereni, Jud. Dolj, T1, P1138/2/2	Nr. niveluri:1; S. construita la sol:2 mp; Stalp electric

B. Partea II. Proprietari și acte

Inscrieri privitoare la dreptul de proprietate și alte drepturi reale		Referințe
/		
Act Normativ nr. HG NR. 1705, din 29/11/2006 emis de GUVERNUL ROMANIEI (Legea 123 din 10.07.2012; Contract de concesiune nr. 6 din 20.06.2005; Act Aditional nr. 1 din 04.03.2016; Licenta pentru distributia energiei electrice nr. 14033 din 01.07.2002 si Anexa);		
B1	Intabulare, drept de PROPRIETATE, dobandit prin Lege, cota actuala 1/1, cota initiala 1/1 1) STATUL ROMAN - DOMENIUL PUBLIC, CIF:999999999999, LIPSA CUI	A1, A1.1
B2	Intabulare, drept de ADMINISTRARE, dobandit prin Lege, cota actuala 1/1, cota initiala 1/1 1) MINISTERUL ECONOMIEI SI COMERTULUI, CIF:999999999999, LIPSA CUI	A1, A1.1
B3	Intabulare, drept de CONCESIUNE pe o perioada de 49 de ani, dobandit prin Lege, cota actuala 1/1, cota initiala 1/1 1) CEZ DISTRIBUTIE SA, CIF:14491102	A1, A1.1

C. Partea III. SARCINI .

Inscrieri privind dezmembramintele dreptului de proprietate, drepturi reale de garanție și sarcini	Referințe
NU SUNT	

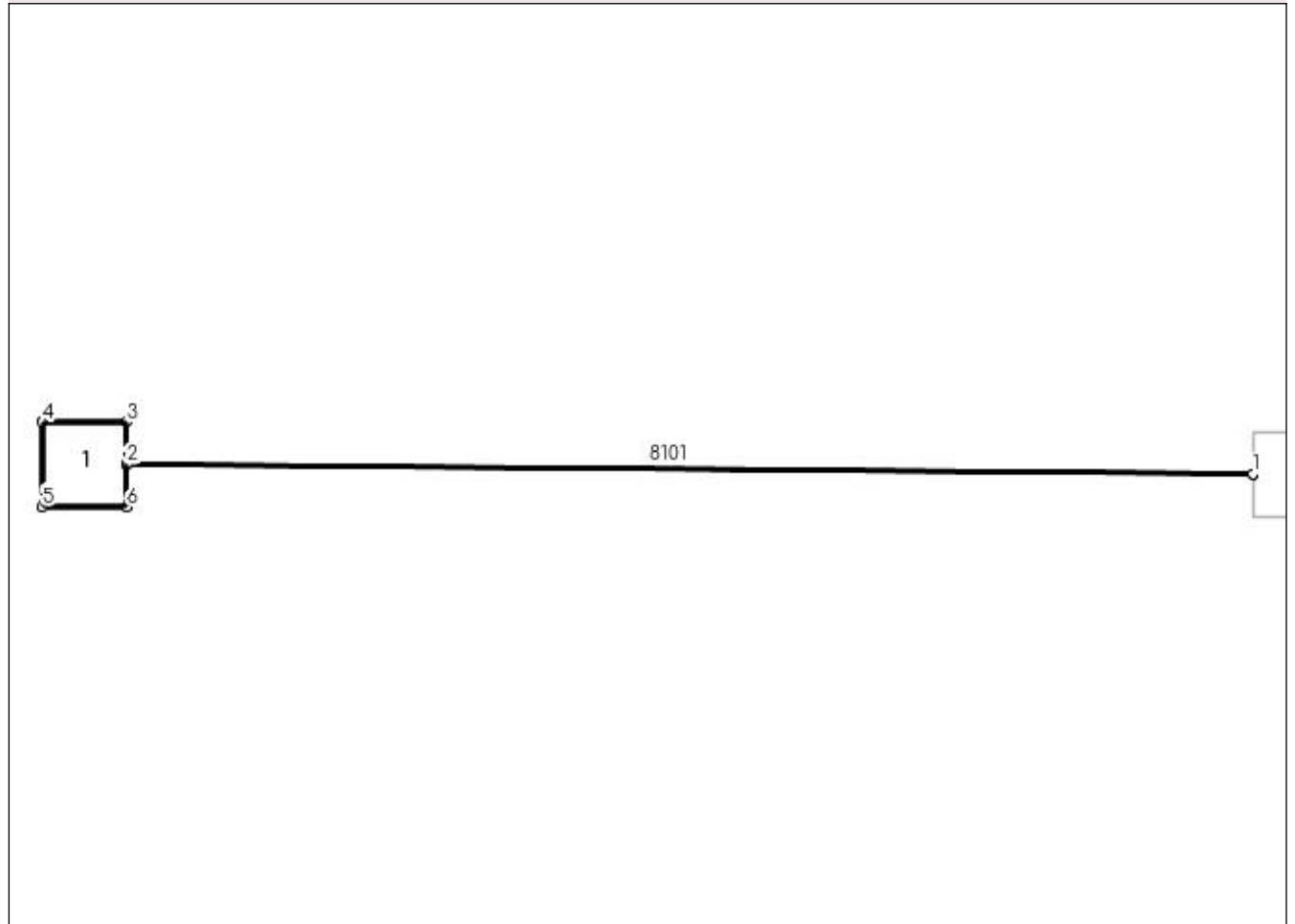
Anexa Nr. 1 La Partea I

Teren

Nr cadastral	Suprafaţa (mp)*	Observaţii / Referinţe
	2	RETEA JT PTA FERMA PREAJBA DE PADURE

* Suprafaţa este determinată în planul de proiecţie Stereo 70.

DETALII LINIARE IMOBIL



Date referitoare la teren

Crt	Categorie folosinţă	Intra vilan	Suprafaţa (mp)	Tarla	Parcelă	Nr. topo	Observaţii / Referinţe
1	curti constructii	DA	2	1	1138/2/2	-	

Date referitoare la construcţii

Crt	Număr	Destinaţie construcţie	Supraf. (mp)	Situaţie juridică	Observaţii / Referinţe
A1.1		construcţii industriale si edilitare	2	Cu acte	Nr. niveluri:1; S. construita la sol:2 mp; Stalp electric

Lungime Segmente

1) Valorile lungimilor segmentelor sunt obţinute din proiecţie în plan.

Punct început	X / Y	Punct sfârşit	X / Y	Lungime segment (** (m)
1	434.570,531 300.308,865	2	434.551,649 300.309,03	18.883
2	434.551,649 300.309,03	3	434.551,649 300.309,735	0.705
3	434.551,649 300.309,735	4	434.550,239 300.309,735	1.41

Punct început	X / Y	Punct sfârșit	X / Y	Lungime segment (** (m)
4	434.550,239 300.309,735	5	434.550,239 300.308,315	1.42
5	434.550,239 300.308,315	6	434.551,649 300.308,315	1.41
6	434.551,649 300.308,315	7	434.551,649 300.309,025	0.71
7	434.551,649 300.309,025	8	434.570,531 300.308,86	18.883
8	434.570,531 300.308,86	1	434.570,531 300.308,865	0.005

** Lungimile segmentelor sunt determinate în planul de proiecție Stereo 70 și sunt rotunjite la 1 milimetru.

*** Distanța dintre puncte este formată din segmente cumulate ce sunt mai mici decât valoarea 1 milimetru.

**DATE DESPRE IMOBILUL NR. 8156**

Oficiul de Cadastru și Publicitate Imobiliară DOLJ
Biroul de Cadastru și Publicitate Imobiliară Craiova

A. Partea I. Descrierea imobilului

TEREN Intravilan

Adresa: Loc. Cosereni, Jud. Dolj, T1, P1138/2/3

Nr. Crt	Nr cadastral Nr. topografic	Suprafața* (mp)	Observații / Referințe
A1		2	Sector cadastral:43 Teren imprejmuit; RETEA JT PTA FERMA PRAJBA DE PADURE

Construcții

Crt	Nr cadastral Nr. topografic	Adresa	Observații / Referințe
A1.1		Loc. Cosereni, Jud. Dolj, T1, P1138/2/3	Nr. niveluri:1; S. construita la sol:2 mp; Stalp electric

B. Partea II. Proprietari și acte

Inscrieri privitoare la dreptul de proprietate și alte drepturi reale		Referințe
/		
Act Normativ nr. HG NR. 1705, din 29/11/2006 emis de GUVERNUL ROMANIEI (Legea 123 din 10.07.2012; Contract de concesiune nr. 6 din 20.06.2005; Act Aditional nr. 1 din 04.03.2016; Licenta pentru distributia energiei electrice nr. 14033 din 01.07.2002 si Anexa);		
B1	Intabulare, drept de PROPRIETATE, dobandit prin Lege, cota actuala 1/1, cota initiala 1/1 1) STATUL ROMAN - DOMENIUL PUBLIC, CIF:999999999999, LIPSA CUI	A1, A1.1
B2	Intabulare, drept de ADMINISTRARE, dobandit prin Lege, cota actuala 1/1, cota initiala 1/1 1) MINISTERUL ECONOMIEI SI COMERTULUI, CIF:999999999999, LIPSA CUI	A1, A1.1
B3	Intabulare, drept de CONCESIUNE pe o perioada de 49 de ani, dobandit prin Lege, cota actuala 1/1, cota initiala 1/1 1) CEZ DISTRIBUTIE SA, CIF:14491102	A1, A1.1

C. Partea III. SARCINI .

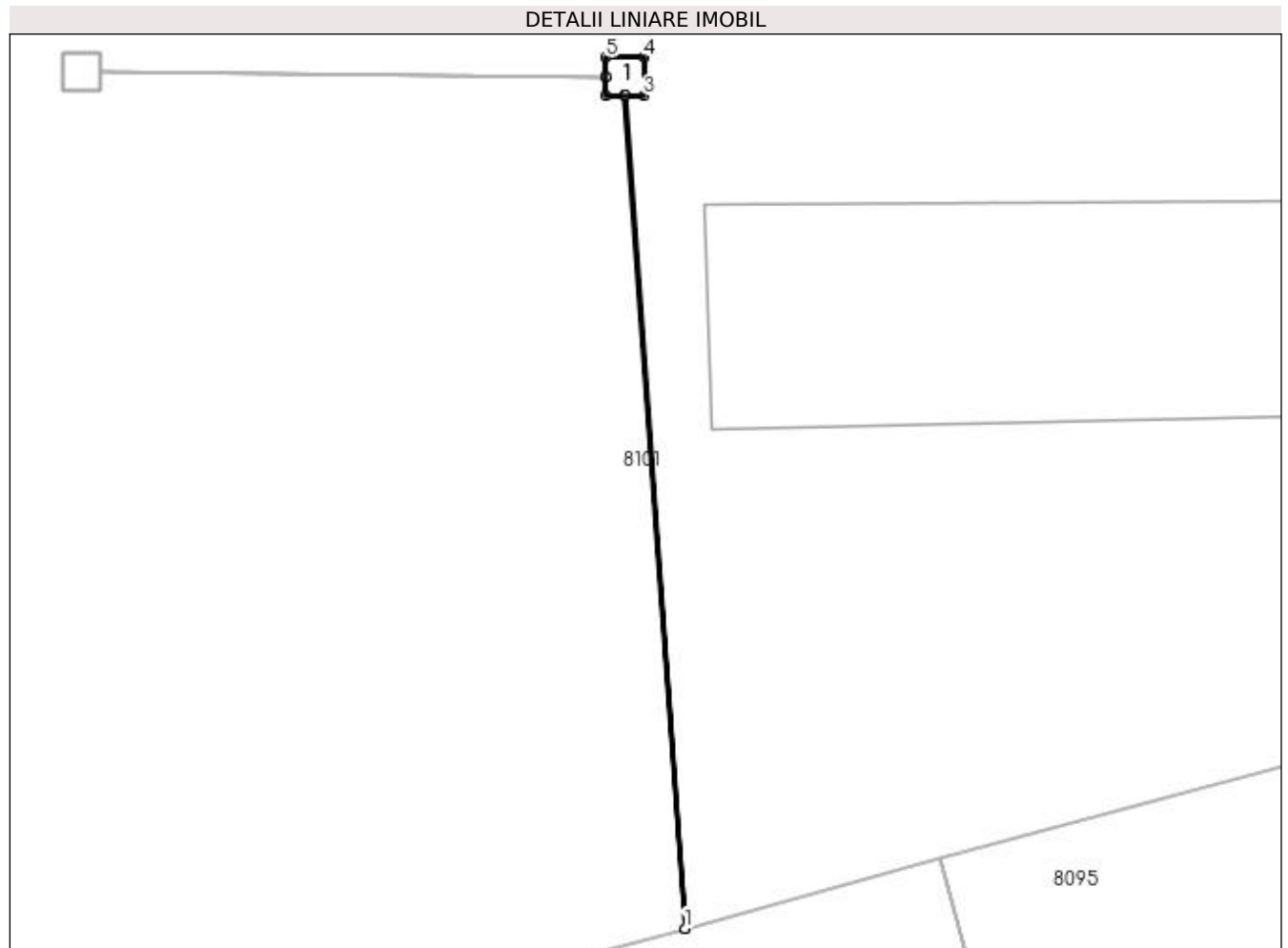
Inscrieri privind dezmembramintele dreptului de proprietate, drepturi reale de garanție și sarcini	Referințe
NU SUNT	

Anexa Nr. 1 La Partea I

Teren

Nr cadastral	Suprafața (mp)*	Observații / Referințe
	2	RETEA JT PTA FERMA PREAJBA DE PADURE

* Suprafața este determinată în planul de proiecție Stereo 70.



Date referitoare la teren

Crt	Categorie folosință	Intra vilan	Suprafața (mp)	Tarla	Parcelă	Nr. topo	Observații / Referințe
1	curți constructii	DA	2	1	1138/2/3	-	

Date referitoare la construcții

Crt	Număr	Destinație construcție	Supraf. (mp)	Situație juridică	Observații / Referințe
A1.1		construcții industriale și edilitare	2	Cu acte	Nr. niveluri:1; S. construita la sol:2 mp; Stalp electric

Lungime Segmente

1) Valorile lungimilor segmentelor sunt obținute din proiecție în plan.

Punct început	X / Y	Punct sfârșit	X / Y	Lungime segment (** (m)
1	434.573,477 300.277,096	2	434.571,241 300.308,15	31.134
2	434.571,241 300.308,15	3	434.571,941 300.308,15	0.7
3	434.571,941 300.308,15	4	434.571,941 300.309,57	1.42

Punct început	X / Y	Punct sfârșit	X / Y	Lungime segment (** (m)
4	434.571,941 300.309,57	5	434.570,531 300.309,57	1.41
5	434.570,531 300.309,57	6	434.570,531 300.308,865	0.705
6	434.570,531 300.308,865	7	434.570,531 300.308,86	0.005
7	434.570,531 300.308,86	8	434.570,531 300.308,15	0.71
8	434.570,531 300.308,15	9	434.571,236 300.308,15	0.705
9	434.571,236 300.308,15	10	434.573,472 300.277,094	31.136
10	434.573,472 300.277,094	1	434.573,477 300.277,096	0.005

** Lungimile segmentelor sunt determinate în planul de proiecție Stereo 70 și sunt rotunjite la 1 milimetru.

*** Distanța dintre puncte este formată din segmente cumulate ce sunt mai mici decât valoarea 1 milimetru.

**DATE DESPRE IMOBILUL NR. 8157**

Oficiul de Cadastru și Publicitate Imobiliară DOLJ
Biroul de Cadastru și Publicitate Imobiliară Craiova

A. Partea I. Descrierea imobilului

TEREN Intravilan

Adresa: Loc. Cosereni, Jud. Dolj, T1, P1138/2/5

Nr. Crt	Nr cadastral Nr. topografic	Suprafața* (mp)	Observații / Referințe
A1		2	Sector cadastral:43 Teren imprejmuit; RETEA JT PTA FERMA PRAJBA DE PADURE

Construcții

Crt	Nr cadastral Nr. topografic	Adresa	Observații / Referințe
A1.1		Loc. Cosereni, Jud. Dolj, T1, P1138/2/5	Nr. niveluri:1; S. construita la sol:2 mp; Stalp electric

B. Partea II. Proprietari și acte

Inscrieri privitoare la dreptul de proprietate și alte drepturi reale		Referințe
/		
Act Normativ nr. HG NR. 1705, din 29/11/2006 emis de GUVERNUL ROMANIEI (Legea 123 din 10.07.2012; Contract de concesiune nr. 6 din 20.06.2005; Act Aditional nr. 1 din 04.03.2016; Licenta pentru distributia energiei electrice nr. 14033 din 01.07.2002 si Anexa);		
B1	Intabulare, drept de PROPRIETATE, dobandit prin Lege, cota actuala 1/1, cota initiala 1/1 1) STATUL ROMAN - DOMENIUL PUBLIC, CIF:999999999999, LIPSA CUI	A1, A1.1
B2	Intabulare, drept de ADMINISTRARE, dobandit prin Lege, cota actuala 1/1, cota initiala 1/1 1) MINISTERUL ECONOMIEI SI COMERTULUI, CIF:999999999999, LIPSA CUI	A1, A1.1
B3	Intabulare, drept de CONCESIUNE pe o perioada de 49 de ani, dobandit prin Lege, cota actuala 1/1, cota initiala 1/1 1) CEZ DISTRIBUTIE SA, CIF:14491102	A1, A1.1

C. Partea III. SARCINI .

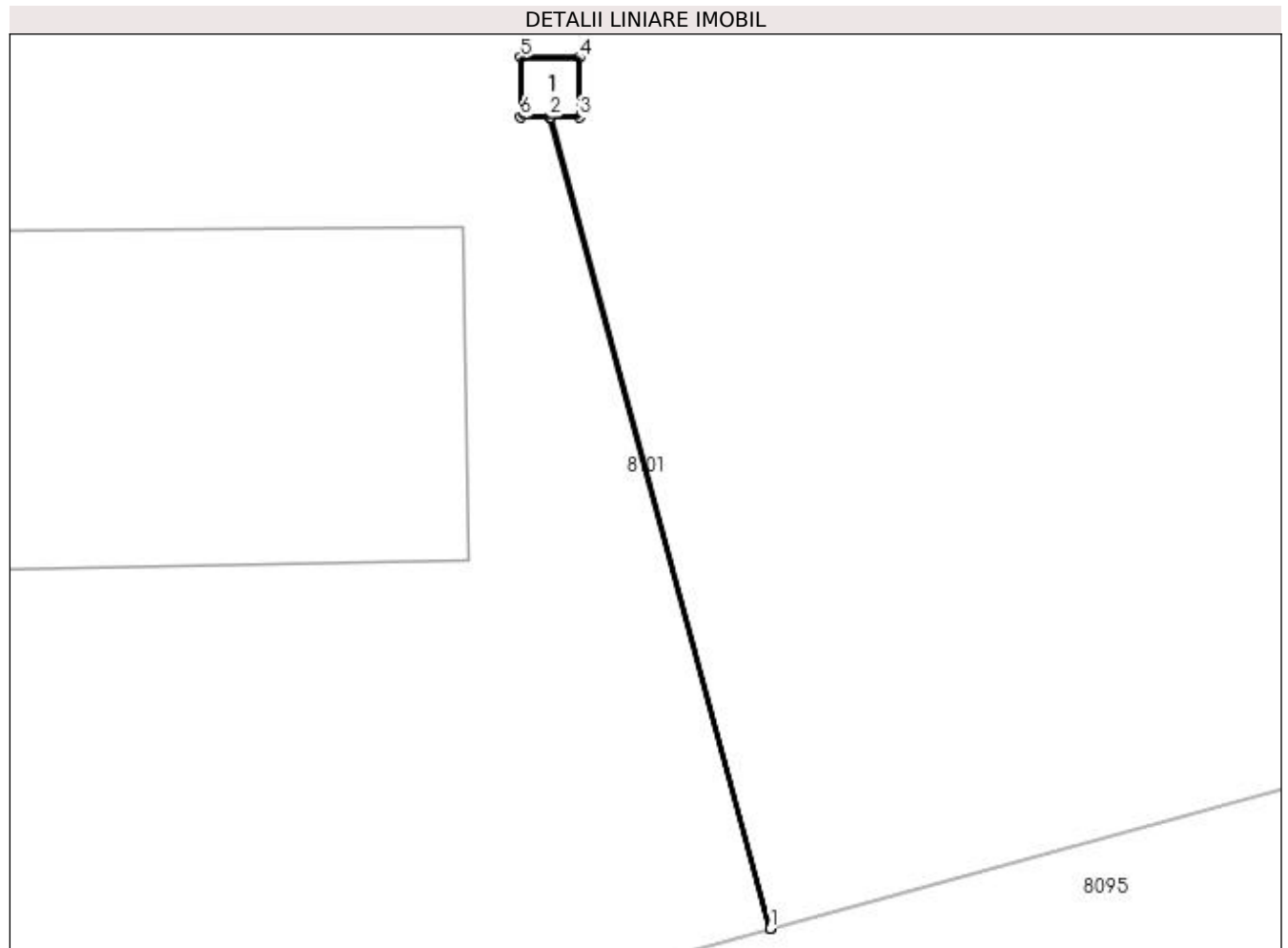
Inscrieri privind dezmembramintele dreptului de proprietate, drepturi reale de garanție și sarcini	Referințe
NU SUNT	

Anexa Nr. 1 La Partea I

Teren

Nr cadastral	Suprafața (mp)*	Observații / Referințe
	2	RETEA JT PTA FERMA PREAJBA DE PADURE

* Suprafața este determinată în planul de proiecție Stereo 70.



Date referitoare la teren

Crt	Categorie folosință	Intravilan	Suprafața (mp)	Tarla	Parcelă	Nr. topo	Observații / Referințe
1	curți construcții	DA	2	1	1138/2/5	-	

Date referitoare la construcții

Crt	Număr	Destinație construcție	Supraf. (mp)	Situație juridică	Observații / Referințe
A1.1		construcții industriale și edilitare	2	Cu acte	Nr. niveluri:1; S. construita la sol:2 mp; Stalp electric

Lungime Segmente

1) Valorile lungimilor segmentelor sunt obținute din proiecție în plan.

Punct început	X / Y	Punct sfârșit	X / Y	Lungime segment (** (m)
1	434.612,016 300.287,559	2	434.606,756 300.306,935	20.077
2	434.606,756 300.306,935	3	434.607,456 300.306,935	0.7
3	434.607,456 300.306,935	4	434.607,456 300.308,355	1.42

Punct început	X / Y	Punct sfârșit	X / Y	Lungime segment (** (m)
4	434.607,456 300.308,355	5	434.606,046 300.308,355	1.41
5	434.606,046 300.308,355	6	434.606,046 300.306,935	1.42
6	434.606,046 300.306,935	7	434.606,751 300.306,935	0.705
7	434.606,751 300.306,935	8	434.612,011 300.287,558	20.078
8	434.612,011 300.287,558	1	434.612,016 300.287,559	0.005

** Lungimile segmentelor sunt determinate în planul de proiecție Stereo 70 și sunt rotunjite la 1 milimetru.

*** Distanța dintre puncte este formată din segmente cumulate ce sunt mai mici decât valoarea 1 milimetru.

**DATE DESPRE IMOBILUL NR. 8158**

Oficiul de Cadastru și Publicitate Imobiliară DOLJ
Biroul de Cadastru și Publicitate Imobiliară Craiova

A. Partea I. Descrierea imobilului

TEREN Intravilan

Adresa: Loc. Cosereni, Jud. Dolj, T1, P1138/2/4

Nr. Crt	Nr cadastral Nr. topografic	Suprafața* (mp)	Observații / Referințe
A1		2	Sector cadastral:43 Teren imprejmuit; RETEA JT PTA FERMA PREAJBA DE PADURE

Construcții

Crt	Nr cadastral Nr. topografic	Adresa	Observații / Referințe
A1.1		Loc. Cosereni, Jud. Dolj, T1, P1138/2/4	Nr. niveluri:1; S. construita la sol:2 mp; Stalp electric

B. Partea II. Proprietari și acte

Inscrieri privitoare la dreptul de proprietate și alte drepturi reale		Referințe
/		
Act Normativ nr. HG NR. 1705, din 29/11/2006 emis de GUVERNUL ROMANIEI (Legea 123 din 10.07.2012; Contract de concesiune nr. 6 din 20.06.2005; Act Aditional nr. 1 din 04.03.2016; Licenta pentru distributia energiei electrice nr. 14033 din 01.07.2002 si Anexa);		
B1	Intabulare, drept de PROPRIETATE, dobandit prin Lege, cota actuala 1/1, cota initiala 1/1 1) STATUL ROMAN - DOMENIUL PUBLIC, CIF:999999999999, LIPSA CUI	A1, A1.1
B2	Intabulare, drept de ADMINISTRARE, dobandit prin Lege, cota actuala 1/1, cota initiala 1/1 1) MINISTERUL ECONOMIEI SI COMERTULUI, CIF:999999999999, LIPSA CUI	A1, A1.1
B3	Intabulare, drept de CONCESIUNE pe o perioada de 49 de ani, dobandit prin Lege, cota actuala 1/1, cota initiala 1/1 1) CEZ DISTRIBUTIE SA, CIF:14491102	A1, A1.1

C. Partea III. SARCINI .

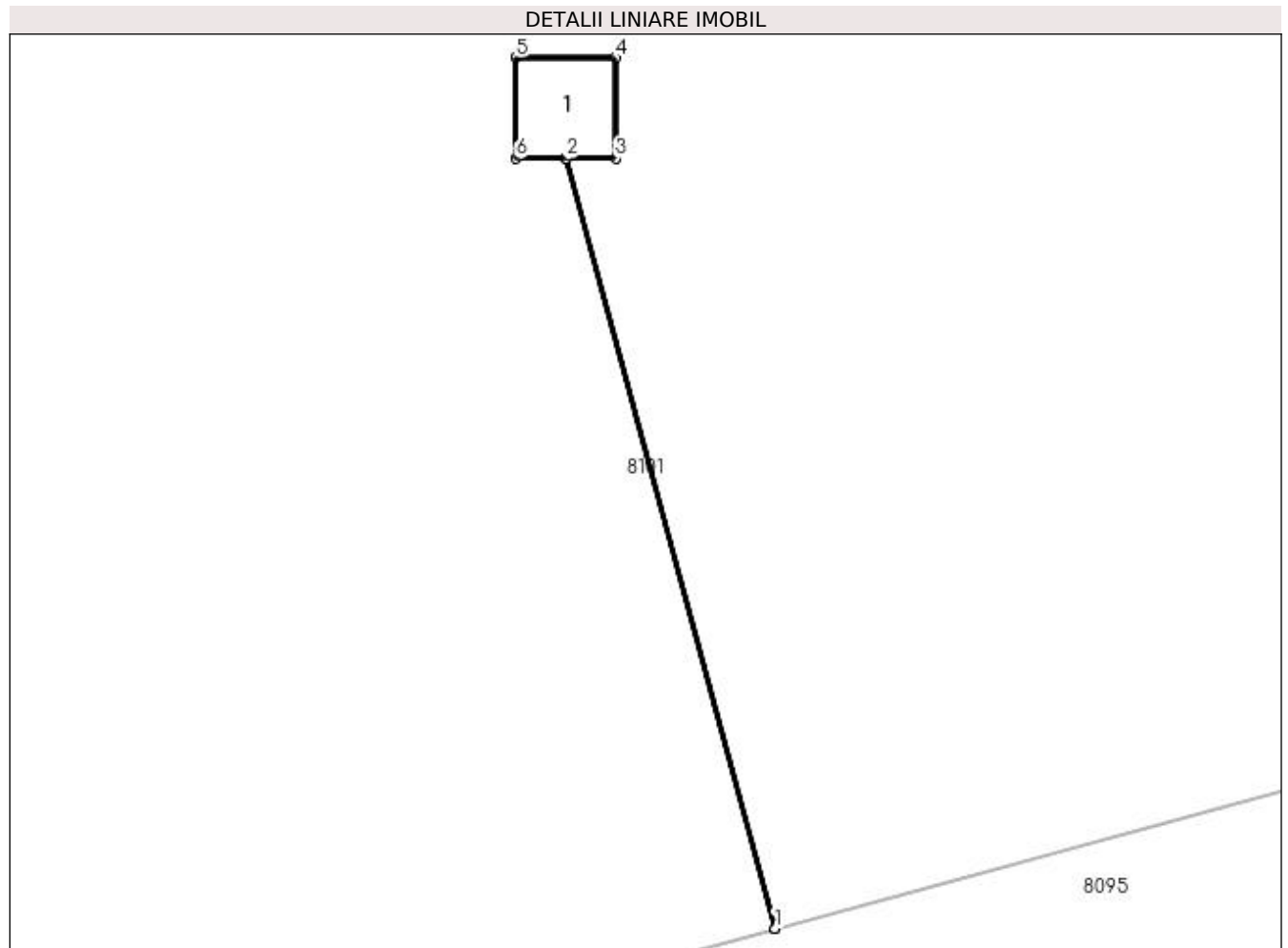
Inscrieri privind dezmembramintele dreptului de proprietate, drepturi reale de garanție și sarcini	Referințe
NU SUNT	

Anexa Nr. 1 La Partea I

Teren

Nr cadastral	Suprafața (mp)*	Observații / Referințe
	2	RETEA JT PTA FERMA PREAJBA DE PADURE

* Suprafața este determinată în planul de proiecție Stereo 70.



Date referitoare la teren

Crt	Categorie folosință	Intra vilan	Suprafața (mp)	Tarla	Parcelă	Nr. topo	Observații / Referințe
1	curți construcții	DA	2	1	1138/2/4	-	

Date referitoare la construcții

Crt	Număr	Destinație construcție	Supraf. (mp)	Situație juridică	Observații / Referințe
A1.1		construcții industriale și edilitare	2	Cu acte	Nr. niveluri:1; S. construita la sol:2 mp; Stalp electric

Lungime Segmente

1) Valorile lungimilor segmentelor sunt obținute din proiecție în plan.

Punct început	X / Y	Punct sfârșit	X / Y	Lungime segment (** (m)
1	434.637,976 300.294,608	2	434.635,025 300.305,476	11.262
2	434.635,025 300.305,476	3	434.635,725 300.305,476	0.7
3	434.635,725 300.305,476	4	434.635,725 300.306,896	1.42

Punct început	X / Y	Punct sfârșit	X / Y	Lungime segment (** (m)
4	434.635,725 300.306,896	5	434.634,315 300.306,896	1.41
5	434.634,315 300.306,896	6	434.634,315 300.305,476	1.42
6	434.634,315 300.305,476	7	434.635,02 300.305,476	0.705
7	434.635,02 300.305,476	8	434.637,971 300.294,606	11.263
8	434.637,971 300.294,606	1	434.637,976 300.294,608	0.005

** Lungimile segmentelor sunt determinate în planul de proiecție Stereo 70 și sunt rotunjite la 1 milimetru.

*** Distanța dintre puncte este formată din segmente cumulate ce sunt mai mici decât valoarea 1 milimetru.

**DATE DESPRE IMOBILUL NR. 11462**

Oficiul de Cadastru și Publicitate Imobiliară DOLJ
Biroul de Cadastru și Publicitate Imobiliară Craiova

A. Partea I. Descrierea imobilului

TEREN Intravilan

Adresa: Loc. Neidentificata, Jud. Dolj, T28, P1168,/1

Nr. Crt	Nr cadastral Nr. topografic	Suprafața* (mp)	Observații / Referințe
A1		1	Sector cadastral:43 Teren imprejmuit; RETEA JT PTA COSERENI

Construcții

Crt	Nr cadastral Nr. topografic	Adresa	Observații / Referințe
A1.1		Loc. Neidentificata, Jud. Dolj, T28, P1168,/1	Nr. niveluri:1; S. construita la sol:1 mp; Stalp electric

B. Partea II. Proprietari și acte

Inscrieri privitoare la dreptul de proprietate și alte drepturi reale		Referințe
/		
Act Normativ nr. HG NR. 1705, din 29/11/2006 emis de GUVERNUL ROMANIEI (Legea 123 din 10.07.2012; Contract de concesiune nr. 6 din 20.06.2005; Act Aditional nr. 1 din 04.03.2016; Licenta pentru distributia energiei electrice nr. 14033 din 01.07.2002 si Anexa);		
B1	Intabulare, drept de PROPRIETATE, dobandit prin Lege, cota actuala 1/1, cota initiala 1/1 1) STATUL ROMAN - DOMENIUL PUBLIC, CIF:999999999999, LIPSA CUI	A1, A1.1
B2	Intabulare, drept de ADMINISTRARE, dobandit prin Lege, cota actuala 1/1, cota initiala 1/1 1) MINISTERUL ECONOMIEI SI COMERTULUI, CIF:999999999999, LIPSA CUI	A1, A1.1
B3	Intabulare, drept de CONCESIUNE pe o perioada de 49 de ani, dobandit prin Lege, cota actuala 1/1, cota initiala 1/1 1) CEZ DISTRIBUTIE SA, CIF:14491102	A1, A1.1

C. Partea III. SARCINI .

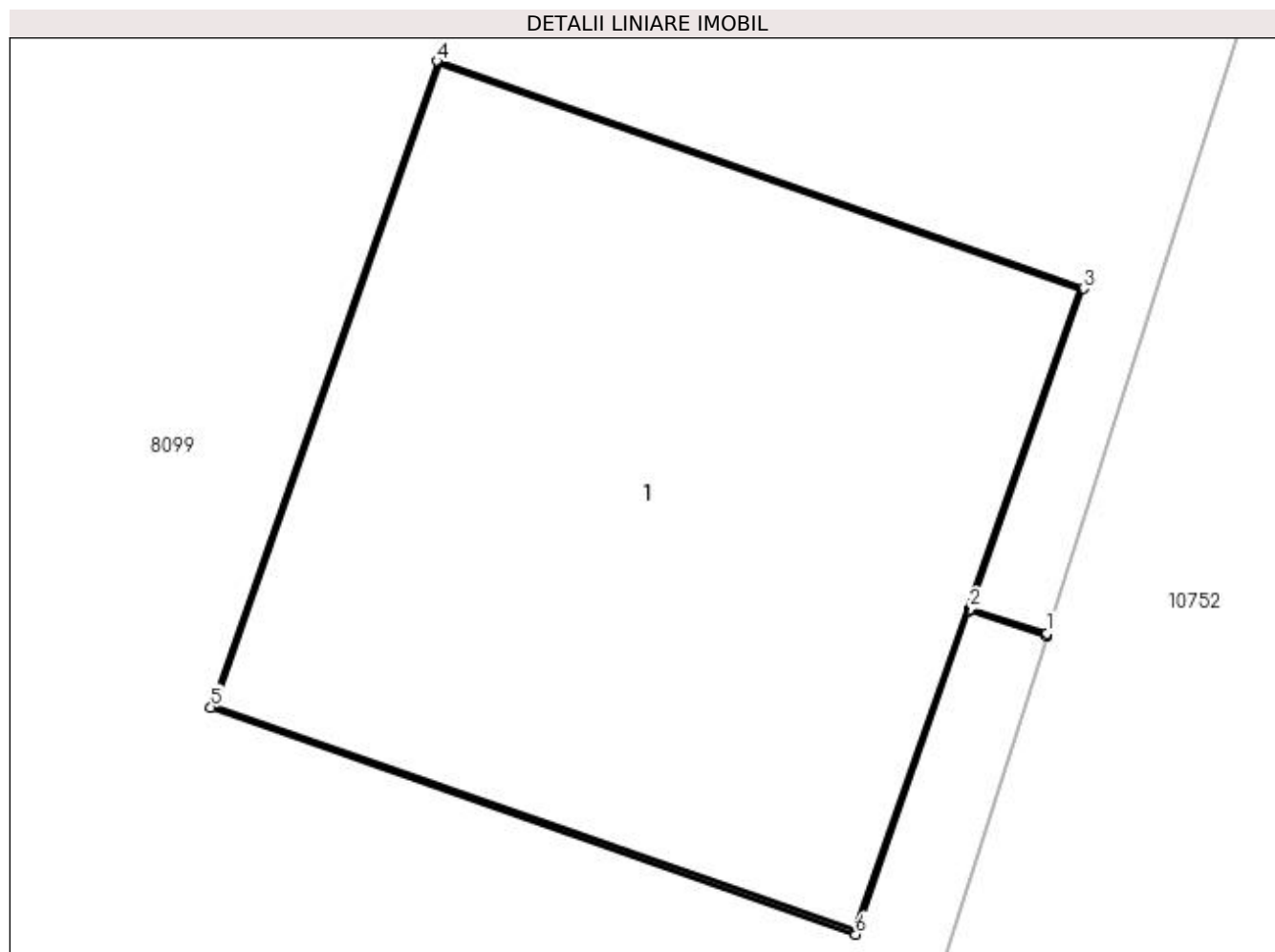
Inscrieri privind dezmembramintele dreptului de proprietate, drepturi reale de garanție și sarcini	Referințe
NU SUNT	

Anexa Nr. 1 La Partea I

Teren

Nr cadastral	Suprafața (mp)*	Observații / Referințe
	1	RETEA JT PTA COSERENI

* Suprafața este determinată în planul de proiecție Stereo 70.



Date referitoare la teren

Crt	Categorie folosință	Intra vilan	Suprafața (mp)	Tarla	Parcelă	Nr. topo	Observații / Referințe
1	curți construcții	DA	1	28	1168,/1	-	

Date referitoare la construcții

Crt	Număr	Destinație construcție	Supraf. (mp)	Situație juridică	Observații / Referințe
A1.1		construcții industriale și edilitare	1	Cu acte	Nr. niveluri:1; S. construită la sol:1 mp; Stalp electric

Lungime Segmente

1) Valorile lungimilor segmentelor sunt obținute din proiecție în plan.

Punct început	X / Y	Punct sfârșit	X / Y	Lungime segment (** (m)
1	434.950,822 299.998,632	2	434.950,688 299.998,674	0.14
2	434.950,688 299.998,674	3	434.950,885 299.999,231	0.591
3	434.950,885 299.999,231	4	434.949,762 299.999,626	1.19

Punct început	X / Y	Punct sfârșit	X / Y	Lungime segment (** (m)
4	434.949,762 299.999,626	5	434.949,367 299.998,503	1.19
5	434.949,367 299.998,503	6	434.950,489 299.998,108	1.189
6	434.950,489 299.998,108	7	434.950,687 299.998,67	0.596
7	434.950,687 299.998,67	8	434.950,821 299.998,627	0.141
8	434.950,821 299.998,627	1	434.950,822 299.998,632	0.005

** Lungimile segmentelor sunt determinate în planul de proiecție Stereo 70 și sunt rotunjite la 1 milimetru.

*** Distanța dintre puncte este formată din segmente cumulate ce sunt mai mici decât valoarea 1 milimetru.

**DATE DESPRE IMOBILUL NR. 11463**

Oficiul de Cadastru și Publicitate Imobiliară DOLJ
Biroul de Cadastru și Publicitate Imobiliară Craiova

A. Partea I. Descrierea imobilului

TEREN Intravilan

Adresa: Loc. Neidentificata, Jud. Dolj, T80, P65/1

Nr. Crt	Nr cadastral Nr. topografic	Suprafața* (mp)	Observații / Referințe
A1		1	Sector cadastral:43 Teren imprejmuit; RETEA JT PTA COSERENI

Construcții

Crt	Nr cadastral Nr. topografic	Adresa	Observații / Referințe
A1.1		Loc. Neidentificata, Jud. Dolj, T80, P65/1	Nr. niveluri:1; S. construita la sol:1 mp; Stalp electric

B. Partea II. Proprietari și acte

Inscrieri privitoare la dreptul de proprietate și alte drepturi reale		Referințe
/		
Act Normativ nr. HG NR. 1705, din 29/11/2006 emis de GUVERNUL ROMANIEI (Legea 123 din 10.07.2012; Contract de concesiune nr. 6 din 20.06.2005; Act Aditional nr. 1 din 04.03.2016; Licenta pentru distributia energiei electrice nr. 14033 din 01.07.2002 si Anexa);		
B1	Intabulare, drept de PROPRIETATE, dobandit prin Lege, cota actuala 1/1, cota initiala 1/1 1) STATUL ROMAN - DOMENIUL PUBLIC, CIF:999999999999, LIPSA CUI	A1, A1.1
B2	Intabulare, drept de ADMINISTRARE, dobandit prin Lege, cota actuala 1/1, cota initiala 1/1 1) MINISTERUL ECONOMIEI SI COMERTULUI, CIF:999999999999, LIPSA CUI	A1, A1.1
B3	Intabulare, drept de CONCESIUNE pe o perioada de 49 de ani, dobandit prin Lege, cota actuala 1/1, cota initiala 1/1 1) CEZ DISTRIBUTIE SA, CIF:14491102	A1, A1.1

C. Partea III. SARCINI .

Inscrieri privind dezmembramintele dreptului de proprietate, drepturi reale de garanție și sarcini	Referințe
NU SUNT	

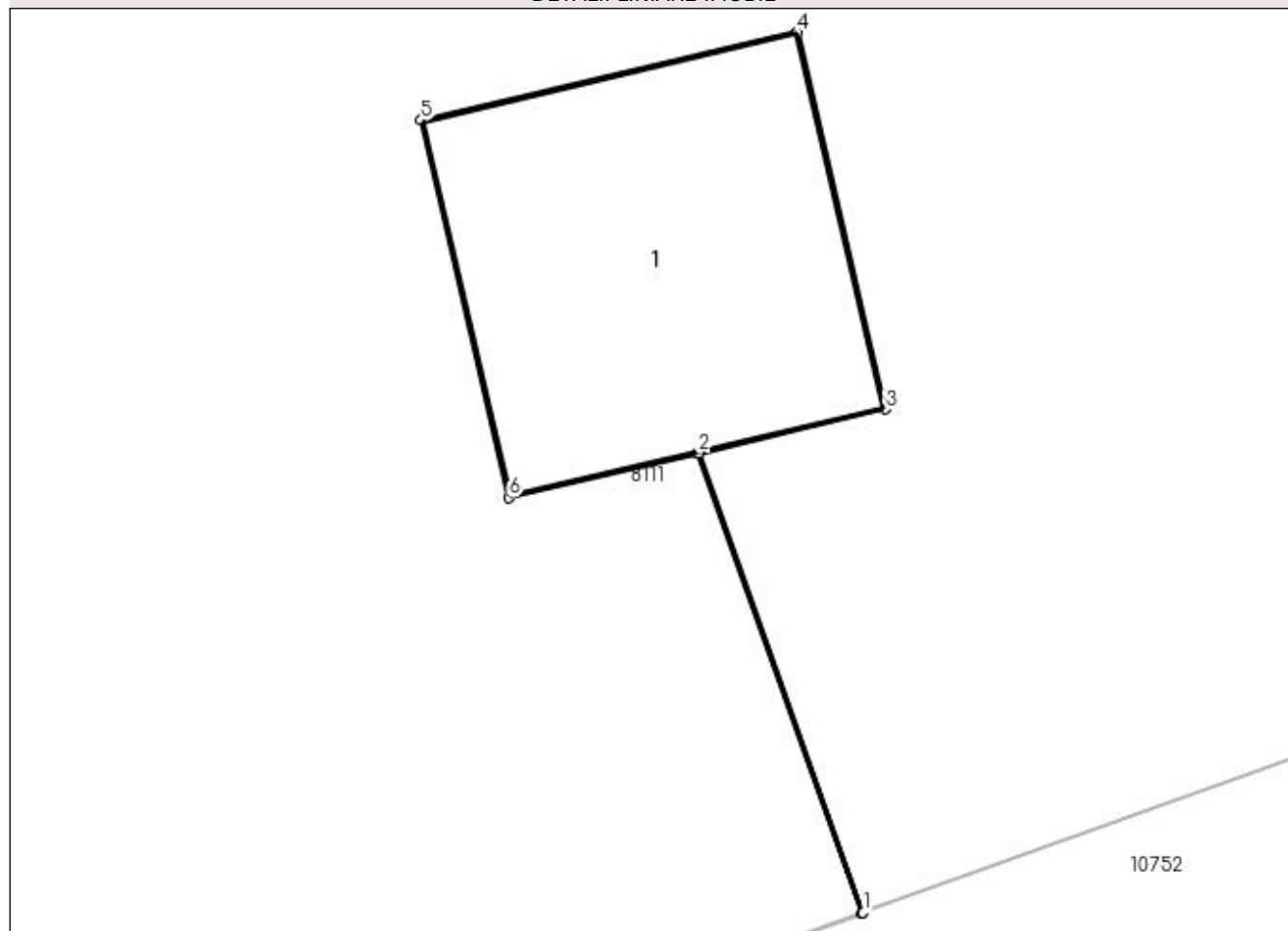
Anexa Nr. 1 La Partea I

Teren

Nr cadastral	Suprafața (mp)*	Observații / Referințe
	1	RETEA JT PTA COSERENI

* Suprafața este determinată în planul de proiecție Stereo 70.

DETALII LINIARE IMOBIL



Date referitoare la teren

Crt	Categorie folosință	Intra vilan	Suprafața (mp)	Tarla	Parcelă	Nr. topo	Observații / Referințe
1	curți constructii	DA	1	80	65/1	-	

Date referitoare la construcții

Crt	Număr	Destinație construcție	Supraf. (mp)	Situație juridică	Observații / Referințe
A1.1		construcții industriale și edilitare	1	Cu acte	Nr. niveluri:1; S. construita la sol:1 mp; Stalp electric

Lungime Segmente

1) Valorile lungimilor segmentelor sunt obținute din proiecție în plan.

Punct început	X / Y	Punct sfârșit	X / Y	Lungime segment (** (m)
1	434.675,938 299.720,759	2	434.675,432 299.722,172	1.501
2	434.675,432 299.722,172	3	434.676,006 299.722,307	0.59
3	434.676,006 299.722,307	4	434.675,736 299.723,466	1.19

Punct început	X / Y	Punct sfârșit	X / Y	Lungime segment (** (m)
4	434.675,736 299.723,466	5	434.674,578 299.723,195	1.189
5	434.674,578 299.723,195	6	434.674,848 299.722,035	1.191
6	434.674,848 299.722,035	7	434.675,427 299.722,171	0.595
7	434.675,427 299.722,171	8	434.675,934 299.720,757	1.502
8	434.675,934 299.720,757	1	434.675,938 299.720,759	0.004

** Lungimile segmentelor sunt determinate în planul de proiecție Stereo 70 și sunt rotunjite la 1 milimetru.

*** Distanța dintre puncte este formată din segmente cumulate ce sunt mai mici decât valoarea 1 milimetru.

**DATE DESPRE IMOBILUL NR. 11488**

Oficiul de Cadastru și Publicitate Imobiliară DOLJ
Biroul de Cadastru și Publicitate Imobiliară Craiova

A. Partea I. Descrierea imobilului

TEREN Intravilan

Adresa: Loc. Cosereni, Str Coserenilor, Nr. 19, Jud. Dolj, T1 P34, 38

Nr. Crt	Nr cadastral Nr. topografic	Suprafața* (mp)	Observații / Referințe
A1	30419	910	Sector cadastral:43 Teren imprejmuit;

Construcții

Crt	Nr cadastral Nr. topografic	Adresa	Observații / Referințe
A1.1	30419-C1	Loc. Cosereni, Str Coserenilor, Nr. 19, Jud. Dolj, T1 P34, 38	Nr. niveluri:1; S. construita la sol:68 mp; C1- LOCUINTA - Sc= 68 MP, CONSTRUITA IN ANUL 1970 DIN CARAMIDA, FUNDATIE DIN BETON SI ACOPERITA CU TABLA.
A1.2	30419-C2	Loc. Cosereni, Str Coserenilor, Nr. 19, Jud. Dolj, T1 P34, 38	Nr. niveluri:1; S. construita la sol:22 mp; C2- ANEXA GOSPODAREASCA - Sc= 22 mp, CONSTRUITA IN ANUL 1970 DIN CARAMIDA, ACOPERITA CU PLACI AZBOCIMENT
A1.3	30419-C3	Loc. Cosereni, Str Coserenilor, Nr. 19, Jud. Dolj, T1 P34, 38	Nr. niveluri:1; S. construita la sol:9 mp; C3- MAGAZIE - Sc= 9 MP, CONSTRUITA IN ANUL 1970 DIN LEMN, ACOPERITA CU PLACI AZBOCIMENT.
A1.4	30419-C4	Loc. Cosereni, Str Coserenilor, Nr. 19, Jud. Dolj, T1 P34, 38	Nr. niveluri:1; S. construita la sol:9 mp; C4- GRAJD- Sc=9 MP, CONSTRUITA IN ANUL 1970 DIN CARPICI, ACOPERIT CU TIGLA

B. Partea II. Proprietari și acte

Inscrieri privitoare la dreptul de proprietate și alte drepturi reale		Referințe
265043 / 03/11/2021		
Act Notarial nr. CONTRACT DE VANZARE AUT SUB NR. 3665, din 02/11/2021 emis de NP DOINA FAURAR;		
B1	Intabulare, drept de PROPRIETATE, dobandit prin Conventie, cota actuala 1/1, cota initiala 1/1 1) PISTOL MIHAELA-PAMFILIA	A1, A1.1
/		
Act Normativ nr. Legea 7, din 13/03/1996 emis de PARLAMENTUL ROMANIEI;		
B2	Intabulare, drept de PROPRIETATE, dobandit prin Lege, cota actuala 1/1, cota initiala 1/1 1) PISTOL MIHAELA-PAMFILIA	A1.2, A1.3, A1.4

C. Partea III. SARCINI .

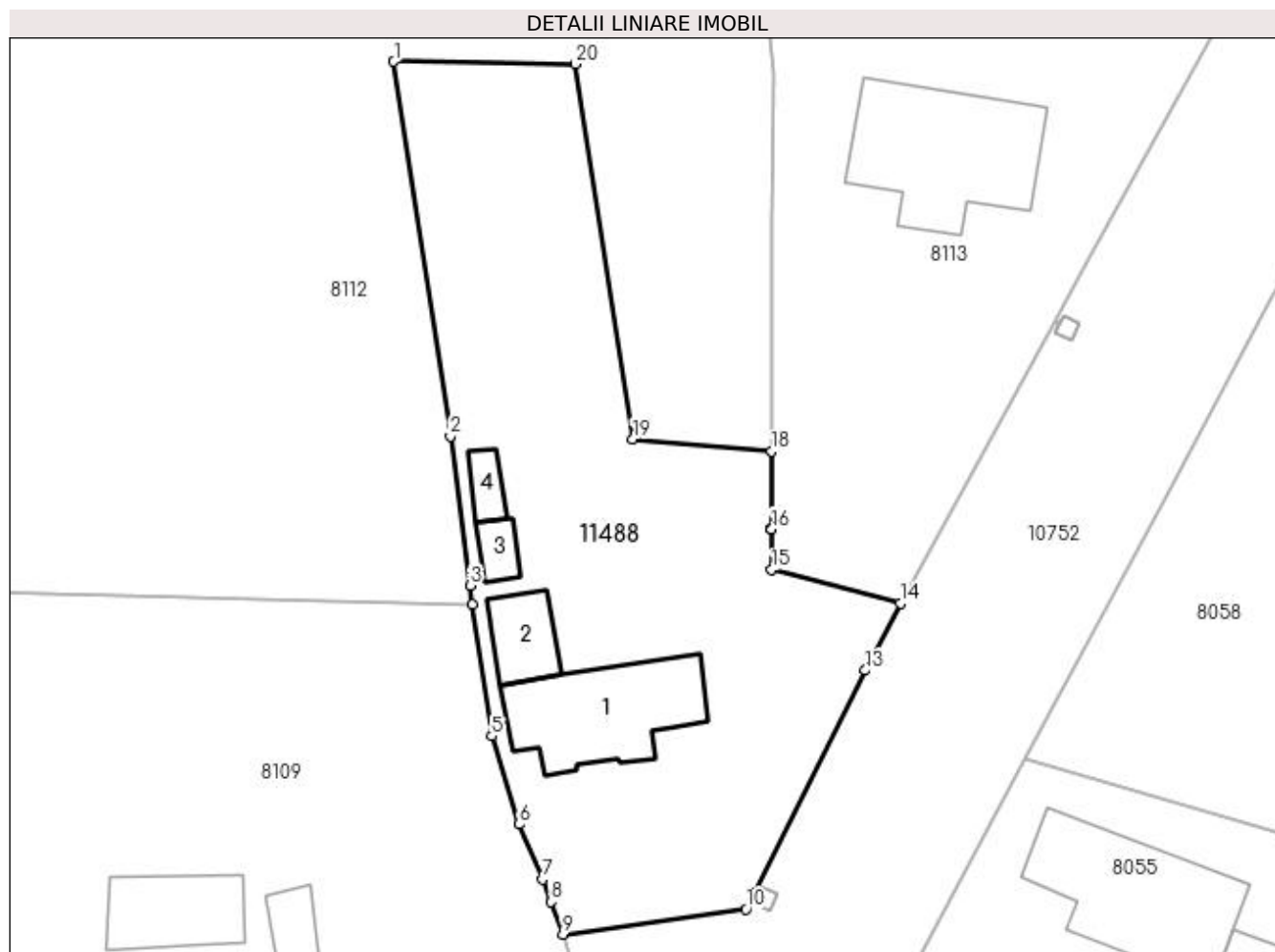
Inscrieri privind dezmembramintele dreptului de proprietate, drepturi reale de garanție și sarcini	Referințe
NU SUNT	

Anexa Nr. 1 La Partea I

Teren

Nr cadastral	Suprafața (mp)*	Observații / Referințe
30419	910	

* Suprafața este determinată în planul de proiecție Stereo 70.



Date referitoare la teren

Crt	Categorie folosință	Intra vilan	Suprafața (mp)	Tarla	Parcelă	Nr. topo	Observații / Referințe
1	curți constructii	DA	629	1	34,38	-	
2	livada	DA	281	1	34,38	-	

Date referitoare la construcții

Crt	Număr	Destinație construcție	Supraf. (mp)	Situație juridică	Observații / Referințe
A1.1	30419-C1	construcții de locuințe	68	Cu acte	Nr. niveluri:1; S. construita la sol:68 mp; C1-LOCUINTA - Sc= 68 MP, CONSTRUITA IN ANUL 1970 DIN CARAMIDA, FUNDATIE DIN BETON SI ACOPERITA CU TABLA.
A1.2	30419-C2	construcții anexa	22	Cu acte	Nr. niveluri:1; S. construita la sol:22 mp; C2-ANEXA GOSPODAREASCA - Sc= 22 mp, CONSTRUITA IN ANUL 1970 DIN CARAMIDA, ACOPERITA CU PLACI AZBOCIMENT
A1.3	30419-C3	construcții anexa	9	Cu acte	Nr. niveluri:1; S. construita la sol:9 mp; C3-MAGAZIE - Sc= 9 MP, CONSTRUITA IN ANUL 1970 DIN LEMN, ACOPERITA CU PLACI AZBOCIMENT.
A1.4	30419-C4	construcții anexa	9	Cu acte	Nr. niveluri:1; S. construita la sol:9 mp; C4-GRAJD- Sc=9 MP, CONSTRUITA IN ANUL 1970 DIN CARPICI, ACOPERIT CU TIGLA

Lungime Segmente

1) Valorile lungimilor segmentelor sunt obținute din proiecție în plan.

Punct început	X / Y	Punct sfârșit	X / Y	Lungime segment (** (m)
1	434.830,237 299.822,246	2	434.833,878 299.798,175	24.345
2	434.833,878 299.798,175	3	434.835,136 299.788,591	9.666
3	434.835,136 299.788,591	4	434.835,302 299.787,369	1.233
4	434.835,302 299.787,369	5	434.836,535 299.778,917	8.541
5	434.836,535 299.778,917	6	434.838,266 299.773,264	5.912
6	434.838,266 299.773,264	7	434.839,778 299.769,719	3.854
7	434.839,778 299.769,719	8	434.840,316 299.768,283	1.533
8	434.840,316 299.768,283	9	434.841,099 299.766,192	2.233
9	434.841,099 299.766,192	10	434.852,854 299.767,821	11.867
10	434.852,854 299.767,821	11	434.853,378 299.768,865	1.168
11	434.853,378 299.768,865	12	434.853,38 299.768,87	0.005
12	434.853,38 299.768,87	13	434.860,536 299.783,142	15.966
13	434.860,536 299.783,142	14	434.862,78 299.787,451	4.858
14	434.862,78 299.787,451	15	434.854,51 299.789,618	8.549
15	434.854,51 299.789,618	16	434.854,512 299.792,226	2.608
16	434.854,512 299.792,226	17	434.854,512 299.792,245	0.019
17	434.854,512 299.792,245	18	434.854,517 299.797,21	4.965
18	434.854,517 299.797,21	19	434.845,594 299.798,012	8.959
19	434.845,594 299.798,012	20	434.841,918 299.822,084	24.351
20	434.841,918 299.822,084	1	434.830,237 299.822,246	11.682

** Lungimile segmentelor sunt determinate în planul de proiecție Stereo 70 și sunt rotunjite la 1 milimetru.

*** Distanța dintre puncte este formată din segmente cumulate ce sunt mai mici decât valoarea 1 milimetru.

