

**DATE DESPRE IMOBILUL NR. 2669**

Oficiul de Cadastru și Publicitate Imobiliară DOLJ  
Biroul de Cadastru și Publicitate Imobiliară Craiova

**A. Partea I. Descrierea imobilului**

TEREN Extravilan

Adresa: Jud. Dolj, T29 P108

Nr. Crt	Nr cadastral Nr. topografic	Suprafața* (mp)	Observații / Referințe
A1		3.300	Sector cadastral:41 Teren neimprejmuit;

**B. Partea II. Proprietari și acte**

Inscrieri privitoare la dreptul de proprietate și alte drepturi reale	Referințe
/	
Act Administrativ nr. TDP 726-9674, din 04/09/1997 emis de CJSDPAT DOLJ;	
B1	A1
Intabulare, drept de PROPRIETATE, dobândit prin Reconstituire, cota actuala 1/1, cota initiala 1/1 1) MITRACHE MARIN, LIPSA CNP	

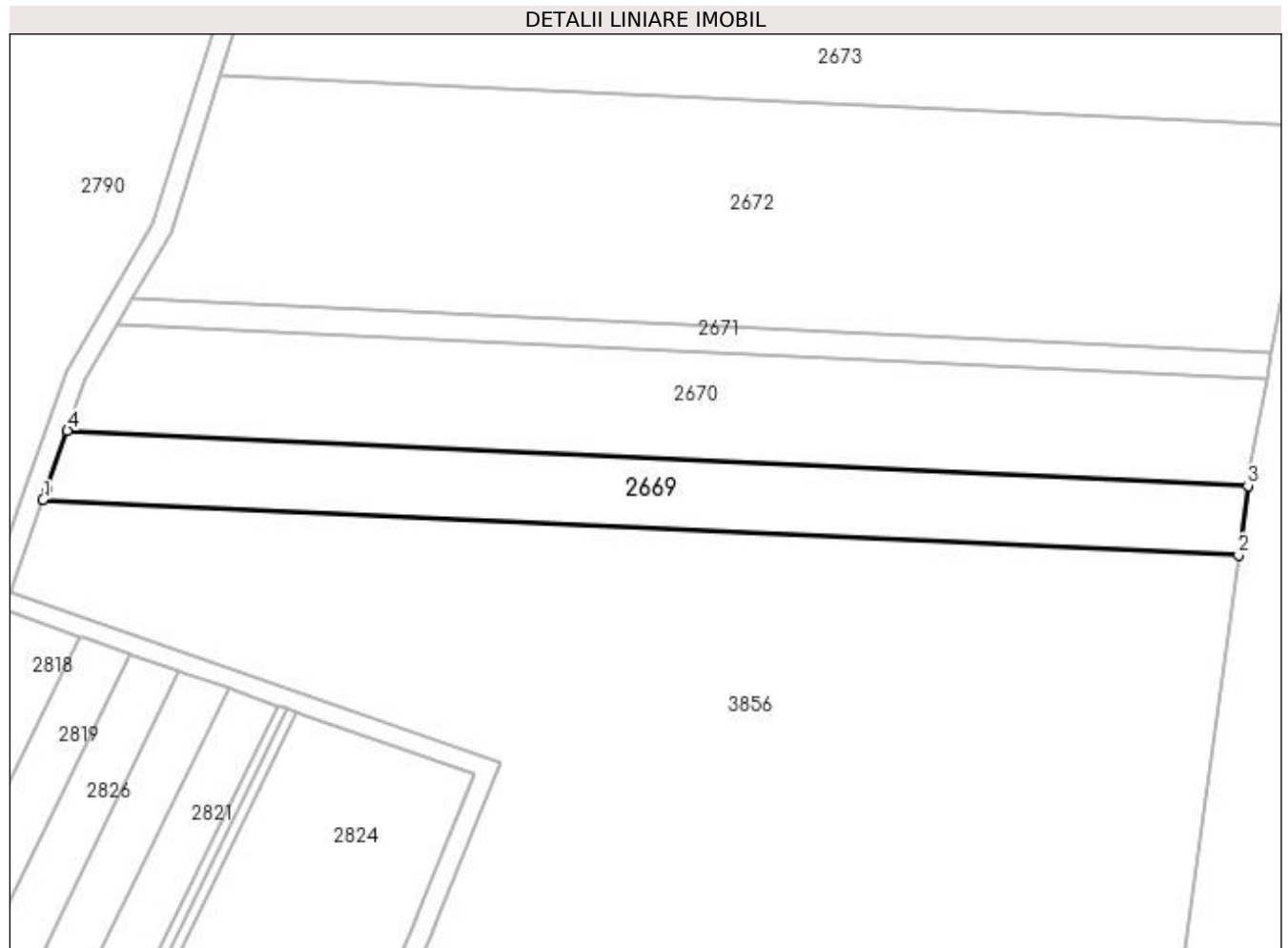
**C. Partea III. SARCINI .**

Inscrieri privind dezmembramintele dreptului de proprietate, drepturi reale de garanție și sarcini	Referințe
NU SUNT	

**Anexa Nr. 1 La Partea I****Teren**

Nr cadastral	Suprafața (mp)*	Observații / Referințe
	3.300	

\* Suprafața este determinată în planul de proiecție Stereo 70.

**Date referitoare la teren**

Crt	Categorie folosință	Intra vilan	Suprafața (mp)	Tarla	Parcelă	Nr. topo	Observații / Referințe
1	arabil	NU	3.300	29	108	-	

**Lungime Segmente**

1) Valorile lungimilor segmentelor sunt obținute din proiecție în plan.

Punct început	X / Y	Punct sfârșit	X / Y	Lungime segment (** (m)
1	431.426,545 300.074,837	2	431.664,442 300.063,747	238.155
2	431.664,442 300.063,747	3	431.666,332 300.077,617	13.998
3	431.666,332 300.077,617	4	431.431,407 300.088,569	235.18
4	431.431,407 300.088,569	5	431.427,288 300.076,969	12.31
5	431.427,288 300.076,969	1	431.426,545 300.074,837	2.258

**\*\* Lungimile segmentelor sunt determinate în planul de proiecție Stereo 70 și sunt rotunjite la 1 milimetru.**

**\*\*\* Distanța dintre puncte este formată din segmente cumulate ce sunt mai mici decât valoarea 1 milimetru.**



**DATE DESPRE IMOBILUL NR. 2670**

Oficiul de Cadastru și Publicitate Imobiliară DOLJ  
Biroul de Cadastru și Publicitate Imobiliară Craiova

**A. Partea I. Descrierea imobilului**

TEREN Extravilan

Adresa: Jud. Dolj, T29 P107

Nr. Crt	Nr cadastral Nr. topografic	Suprafața* (mp)	Observații / Referințe
A1		5.000	Sector cadastral:41 Teren neimprejmuit;

**B. Partea II. Proprietari și acte**

Inscrieri privitoare la dreptul de proprietate și alte drepturi reale	Referințe
/	
Act Administrativ nr. TDP 386-2180, din 03/01/1994 emis de CJSDPAT DOLJ;	
B1	A1
Intabulare, drept de PROPRIETATE, dobandit prin Constituire, cota actuala 1/1, cota initiala 1/1 1) TRĂȘCĂ IOANA, LIPSA CNP	

**C. Partea III. SARCINI .**

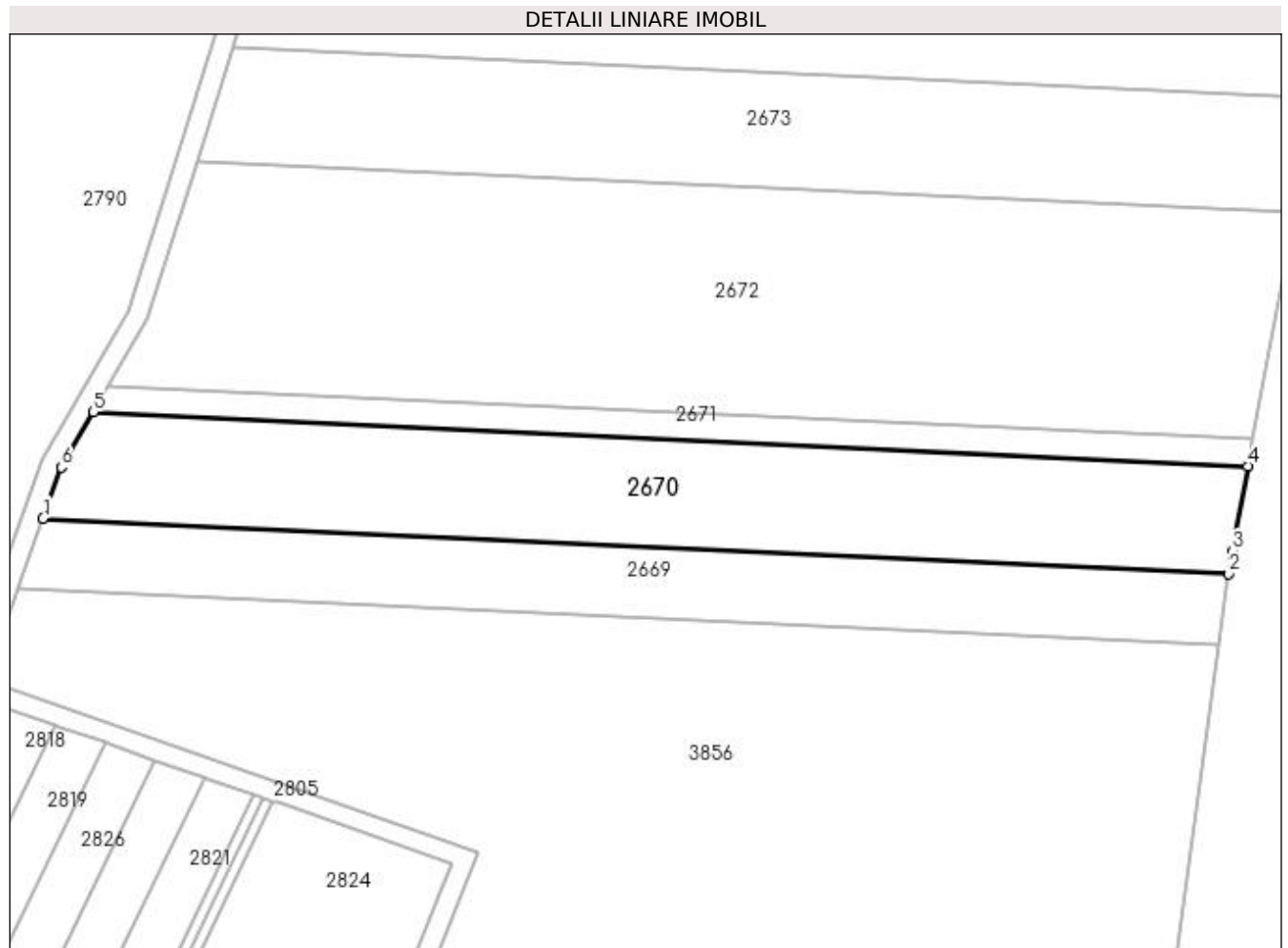
Inscrieri privind dezmembramintele dreptului de proprietate, drepturi reale de garanție și sarcini	Referințe
NU SUNT	

## Anexa Nr. 1 La Partea I

## Teren

Nr cadastral	Suprafața (mp)*	Observații / Referințe
	5.000	

\* Suprafața este determinată în planul de proiecție Stereo 70.



## Date referitoare la teren

Crt	Categorie folosință	Intra vilan	Suprafața (mp)	Tarla	Parcelă	Nr. topo	Observații / Referințe
1	arabil	NU	5.000	29	107	-	

## Lungime Segmente

1) Valorile lungimilor segmentelor sunt obținute din proiecție în plan.

Punct început	X / Y	Punct sfârșit	X / Y	Lungime segment (** (m)
1	431.431,407 300.088,569	2	431.666,332 300.077,617	235.18
2	431.666,332 300.077,617	3	431.666,947 300.082,126	4.551
3	431.666,947 300.082,126	4	431.670,114 300.098,962	17.131
4	431.670,114 300.098,962	5	431.441,376 300.109,626	228.986
5	431.441,376 300.109,626	6	431.435,022 300.098,75	12.596

Punct început	X / Y	Punct sfârșit	X / Y	Lungime segment (** (m)
6	431.435,022 300.098,75	1	431.431,407 300.088,569	10.804

\*\* Lungimile segmentelor sunt determinate în planul de proiecție Stereo 70 și sunt rotunjite la 1 milimetru.

\*\*\* Distanța dintre puncte este formată din segmente cumulate ce sunt mai mici decât valoarea 1 milimetru.





**DATE DESPRE IMOBILUL NR. 2671**

Oficiul de Cadastru și Publicitate Imobiliară DOLJ  
Biroul de Cadastru și Publicitate Imobiliară Craiova

**A. Partea I. Descrierea imobilului**

TEREN Extravilan

Adresa: Jud. Dolj, TARLAUA 29, PARCELA 110

Nr. Crt	Nr cadastral Nr. topografic	Suprafața* (mp)	Observații / Referințe
A1	30170	1.200	Sector cadastral:41 Teren neimprejmuit;

**B. Partea II. Proprietari și acte**

Inscrieri privitoare la dreptul de proprietate și alte drepturi reale		Referințe
<b>8337 / 11/02/2011</b>		
Act Notarial nr. CVC 249, din 09/02/2011 emis de NP FAURAR VIRGIL CLAUDIU;		
B1	Intabulare, drept de PROPRIETATE cumparare, dobandit prin Conventie, cota actuala 1/1, cota initiala 1/1 1) SC RURAL OLTENIA SRL, CIF:22112978	A1

**C. Partea III. SARCINI .**

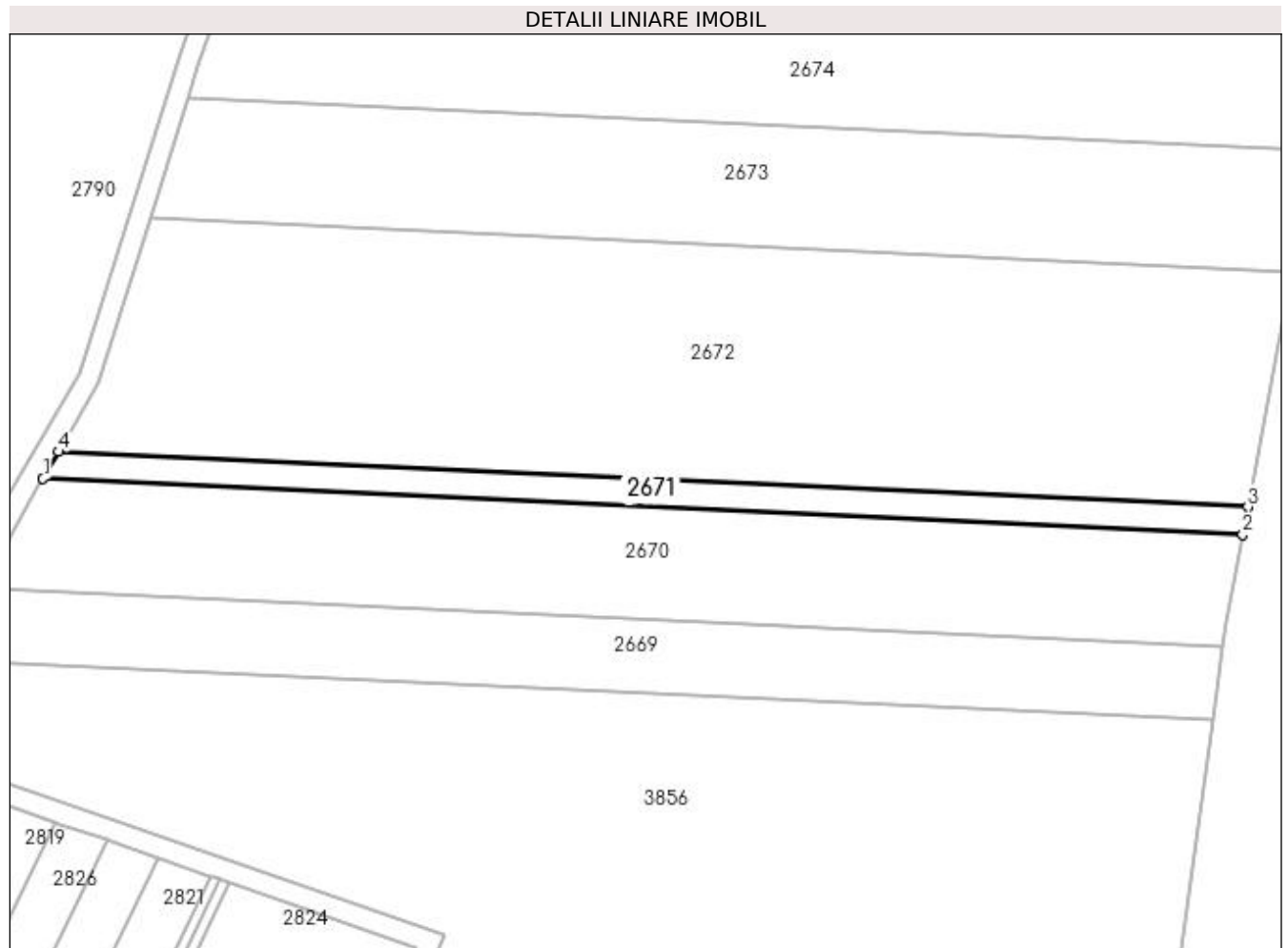
Inscrieri privind dezmembramintele dreptului de proprietate, drepturi reale de garanție și sarcini	Referințe
NU SUNT	

## Anexa Nr. 1 La Partea I

## Teren

Nr cadastral	Suprafața (mp)*	Observații / Referințe
30170	1.200	

\* Suprafața este determinată în planul de proiecție Stereo 70.



## Date referitoare la teren

Crt	Categorie folosință	Intra vilan	Suprafața (mp)	Tarla	Parcelă	Nr. topo	Observații / Referințe
1	arabil	NU	1.200	29	110	-	

## Lungime Segmente

1) Valorile lungimilor segmentelor sunt obținute din proiecție în plan.

Punct început	X / Y	Punct sfârșit	X / Y	Lungime segment (** (m)
1	431.441,376 300.109,626	2	431.670,114 300.098,962	228.986
2	431.670,114 300.098,962	3	431.671,097 300.104,186	5.316
3	431.671,097 300.104,186	4	431.444,372 300.114,755	226.971
4	431.444,372 300.114,755	1	431.441,376 300.109,626	5.94

**\*\* Lungimile segmentelor sunt determinate în planul de proiecție Stereo 70 și sunt rotunjite la 1 milimetru.**

**\*\*\* Distanța dintre puncte este formată din segmente cumulate ce sunt mai mici decât valoarea 1 milimetru.**



**DATE DESPRE IMOBILUL NR. 2672**

Oficiul de Cadastru și Publicitate Imobiliară DOLJ  
Biroul de Cadastru și Publicitate Imobiliară Craiova

**A. Partea I. Descrierea imobilului**

TEREN Extravilan

Adresa: Jud. Dolj, T29 P111

Nr. Crt	Nr cadastral Nr. topografic	Suprafața* (mp)	Observații / Referințe
A1		10.000	Sector cadastral:41 Teren neimprejmuit;

**B. Partea II. Proprietari și acte**

Inscrieri privitoare la dreptul de proprietate și alte drepturi reale		Referințe
/		
Act Administrativ nr. TDP 815-15011, din 30/01/1995 emis de CJSDPAT DOLJ;		
B1	Intabulare, drept de PROPRIETATE, dobândit prin Reconstituire, cota actuala 1/1, cota initiala 1/1 1) <b>COCOS MARIN</b> , LIPSA CNP 2) <b>MARINOIU GHEORHITA</b> , LIPSA CNP	A1

**C. Partea III. SARCINI .**

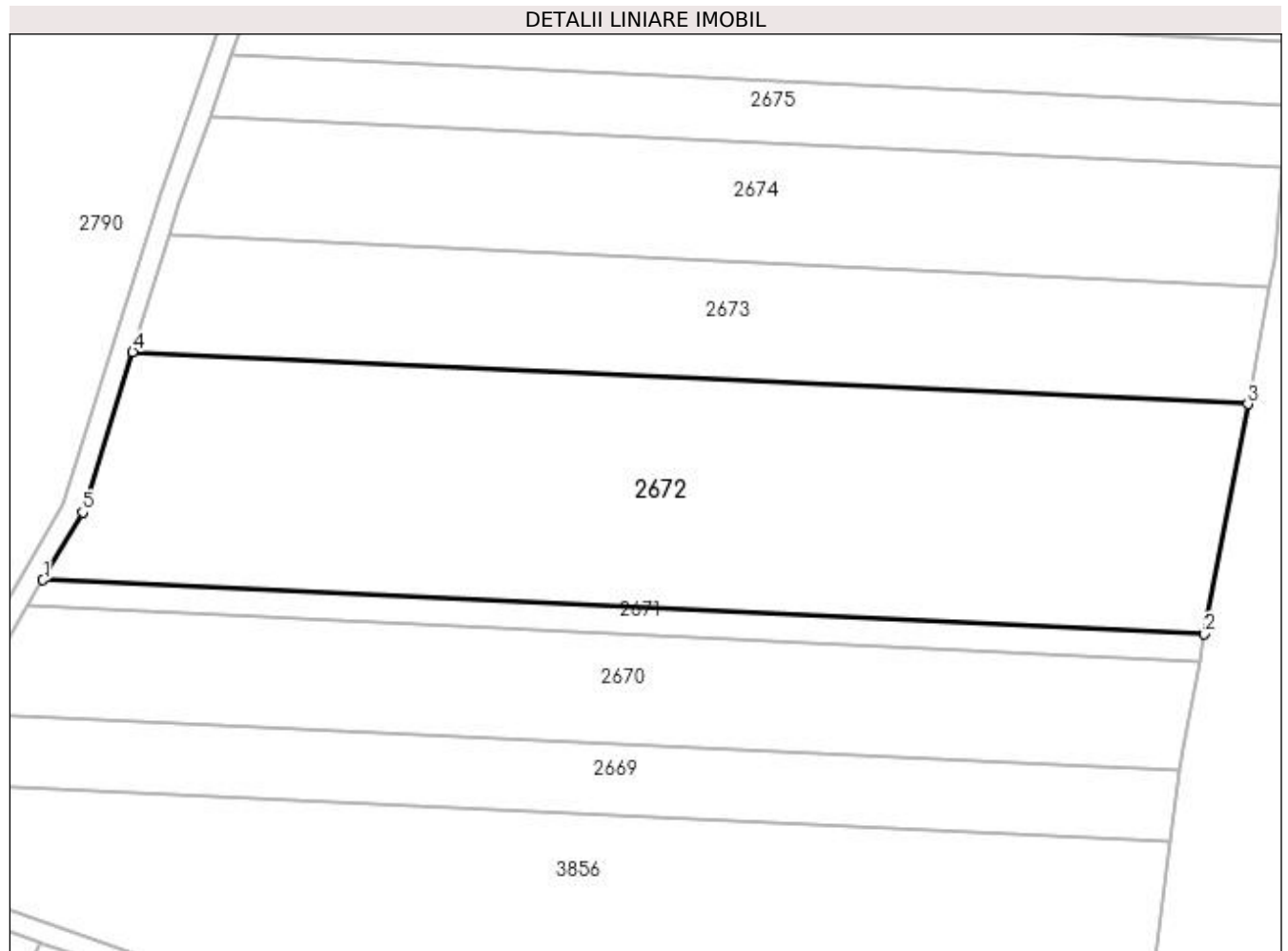
Inscrieri privind dezmembramentele dreptului de proprietate, drepturi reale de garanție și sarcini	Referințe
NU SUNT	

## Anexa Nr. 1 La Partea I

## Teren

Nr cadastral	Suprafața (mp)*	Observații / Referințe
	10.000	

\* Suprafața este determinată în planul de proiecție Stereo 70.



## Date referitoare la teren

Crt	Categorie folosință	Intra vilan	Suprafața (mp)	Tarla	Parcelă	Nr. topo	Observații / Referințe
1	arabil	NU	10.000	29	111	-	

## Lungime Segmente

1) Valorile lungimilor segmentelor sunt obținute din proiecție în plan.

Punct început	X / Y	Punct sfârșit	X / Y	Lungime segment (** (m)
1	431.444,372 300.114,755	2	431.671,097 300.104,186	226.971
2	431.671,097 300.104,186	3	431.679,537 300.149,049	45.65
3	431.679,537 300.149,049	4	431.461,861 300.159,196	217.912
4	431.461,861 300.159,196	5	431.452,086 300.127,96	32.73
5	431.452,086 300.127,96	1	431.444,372 300.114,755	15.293

**\*\* Lungimile segmentelor sunt determinate în planul de proiecție Stereo 70 și sunt rotunjite la 1 milimetru.**

**\*\*\* Distanța dintre puncte este formată din segmente cumulate ce sunt mai mici decât valoarea 1 milimetru.**





**DATE DESPRE IMOBILUL NR. 2673**

Oficiul de Cadastru și Publicitate Imobiliară DOLJ  
Biroul de Cadastru și Publicitate Imobiliară Craiova

**A. Partea I. Descrierea imobilului**

TEREN Extravilan

Adresa: Jud. Dolj, T29 P112

Nr. Crt	Nr cadastral Nr. topografic	Suprafața* (mp)	Observații / Referințe
A1		5.000	Sector cadastral:41 Teren neimprejmuit;

**B. Partea II. Proprietari și acte**

Inscrieri privitoare la dreptul de proprietate și alte drepturi reale	Referințe
/	
Act Administrativ nr. TDP 1603, din 21/04/2004 emis de CJSDPAT DOLJ;	
B1	A1
Intabulare, drept de PROPRIETATE, dobândit prin Reconstituire, cota actuala 1/1, cota initiala 1/1 1) GEORGESCU AURELIAN, LIPSA CNP	

**C. Partea III. SARCINI .**

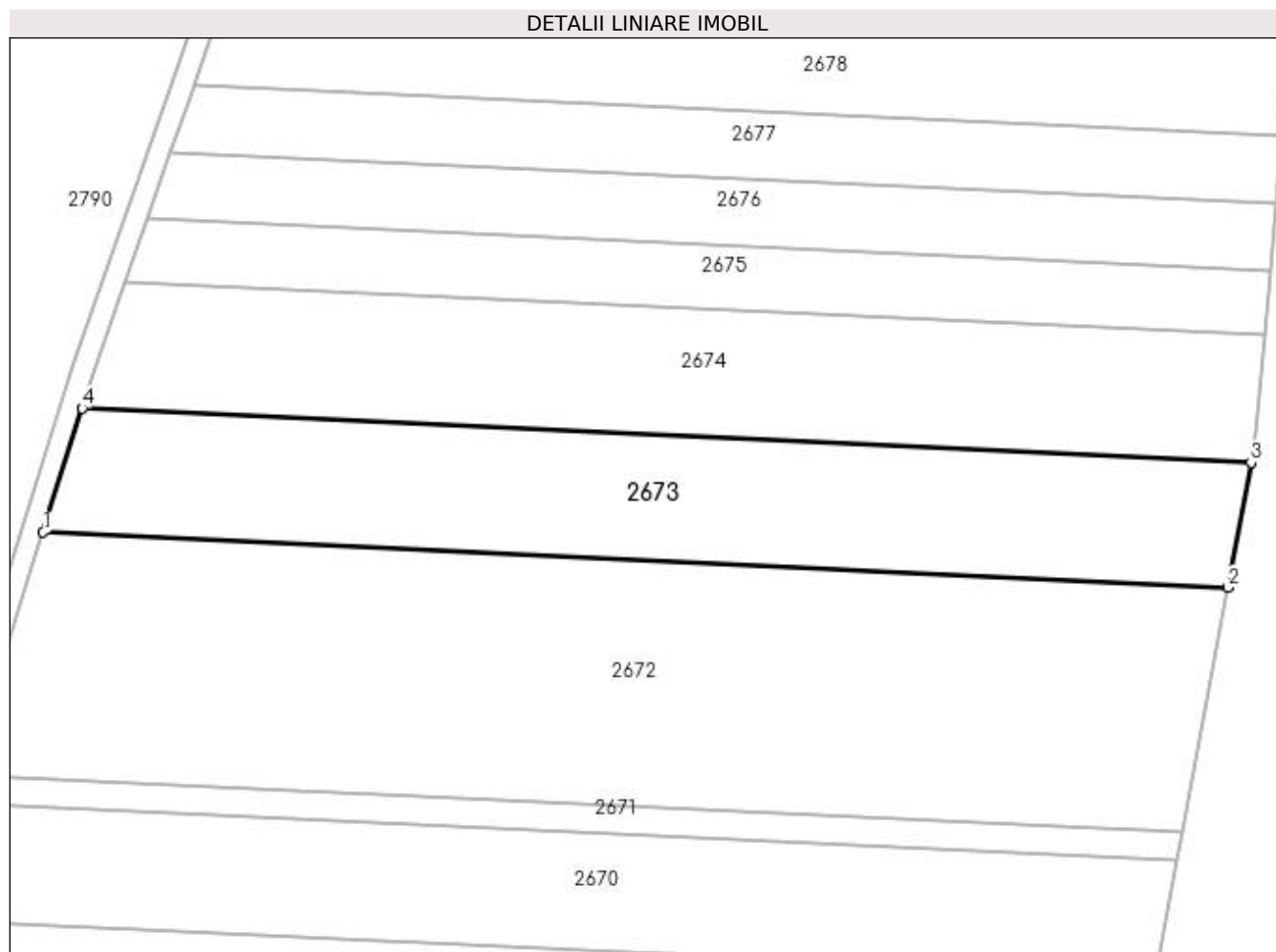
Inscrieri privind dezmembramintele dreptului de proprietate, drepturi reale de garanție și sarcini	Referințe
NU SUNT	

## Anexa Nr. 1 La Partea I

## Teren

Nr cadastral	Suprafața (mp)*	Observații / Referințe
	5.000	

\* Suprafața este determinată în planul de proiecție Stereo 70.



## Date referitoare la teren

Crt	Categorie folosință	Intra vilan	Suprafața (mp)	Tarla	Parcelă	Nr. topo	Observații / Referințe
1	arabil	NU	5.000	29	112	-	

## Lungime Segmente

1) Valorile lungimilor segmentelor sunt obținute din proiecție în plan.

Punct început	X / Y	Punct sfârșit	X / Y	Lungime segment (** (m)
1	431.461,861 300.159,196	2	431.679,537 300.149,049	217.912
2	431.679,537 300.149,049	3	431.683,849 300.171,967	23.32
3	431.683,849 300.171,967	4	431.468,991 300.181,983	215.091
4	431.468,991 300.181,983	1	431.461,861 300.159,196	23.876

**\*\* Lungimile segmentelor sunt determinate în planul de proiecție Stereo 70 și sunt rotunjite la 1 milimetru.**

**\*\*\* Distanța dintre puncte este formată din segmente cumulate ce sunt mai mici decât valoarea 1 milimetru.**



**DATE DESPRE IMOBILUL NR. 2674**

Oficiul de Cadastru și Publicitate Imobiliară DOLJ  
Biroul de Cadastru și Publicitate Imobiliară Craiova

**A. Partea I. Descrierea imobilului**

TEREN Extravilan

Adresa: Jud. Dolj, T29 P113

Nr. Crt	Nr cadastral Nr. topografic	Suprafața* (mp)	Observații / Referințe
A1		5.000	Sector cadastral:41 Teren neimprejmuit;

**B. Partea II. Proprietari și acte**

Inscrieri privitoare la dreptul de proprietate și alte drepturi reale		Referințe
/		
Act Administrativ nr. TDP 820-15011, din 31/01/1995 emis de CJSDPAT DOLJ;		
B1	Intabulare, drept de PROPRIETATE, dobândit prin Reconstituire, cota actuala 1/1, cota initiala 1/1 1) MARINOIU GEORGETA, LIPSA CNP	A1

**C. Partea III. SARCINI .**

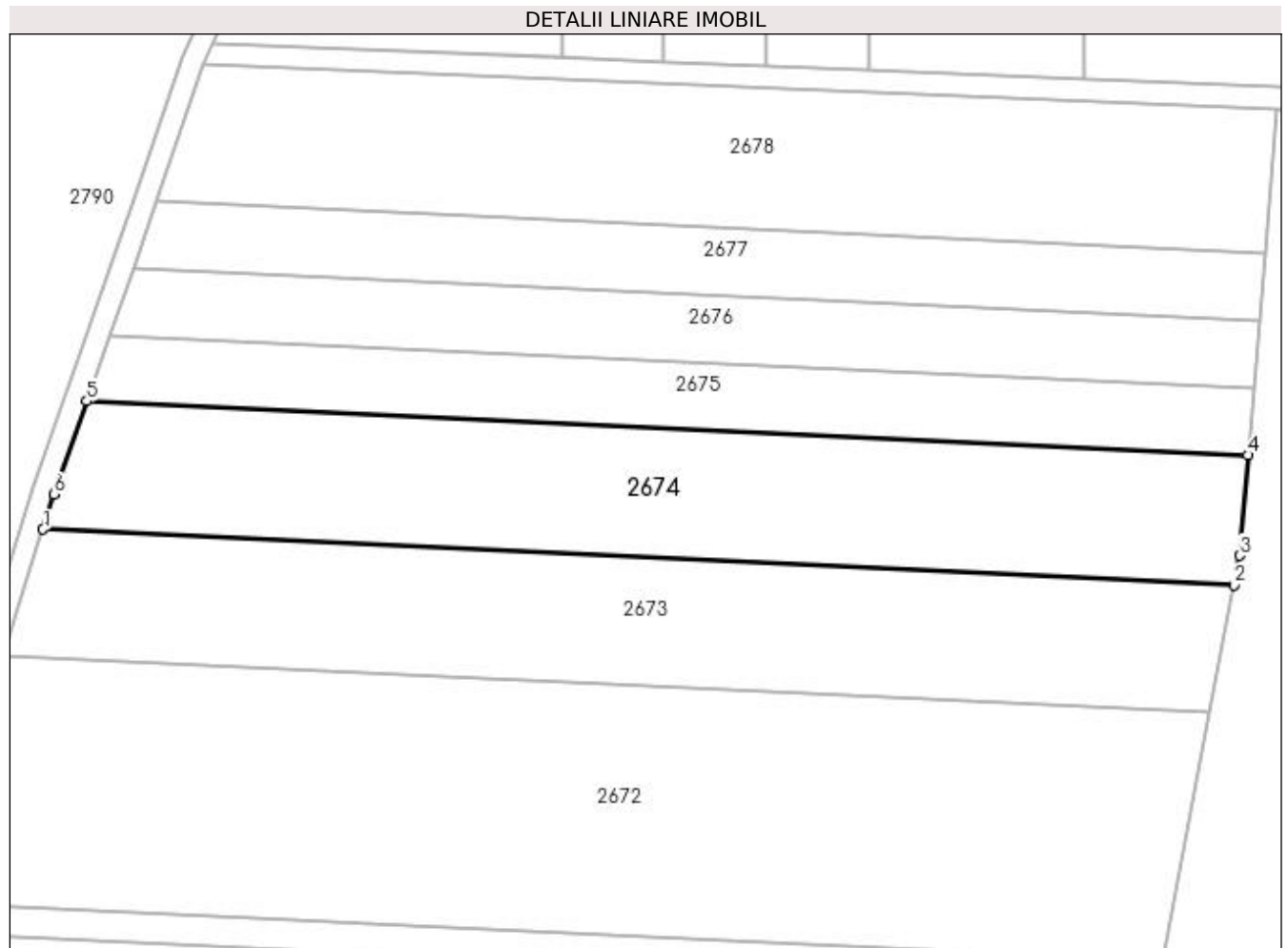
Inscrieri privind dezmembramintele dreptului de proprietate, drepturi reale de garanție și sarcini	Referințe
NU SUNT	

## Anexa Nr. 1 La Partea I

## Teren

Nr cadastral	Suprafața (mp)*	Observații / Referințe
	5.000	

\* Suprafața este determinată în planul de proiecție Stereo 70.



## Date referitoare la teren

Crt	Categorie folosință	Intra vilan	Suprafața (mp)	Tarla	Parcelă	Nr. topo	Observații / Referințe
1	arabil	NU	5.000	29	113	-	

## Lungime Segmente

1) Valorile lungimilor segmentelor sunt obținute din proiecție în plan.

Punct început	X / Y	Punct sfârșit	X / Y	Lungime segment (** (m)
1	431.468,991 300.181,983	2	431.683,849 300.171,967	215.091
2	431.683,849 300.171,967	3	431.684,843 300.177,251	5.377
3	431.684,843 300.177,251	4	431.686,379 300.195,382	18.196
4	431.686,379 300.195,382	5	431.476,901 300.205,148	209.706
5	431.476,901 300.205,148	6	431.470,973 300.188,314	17.847

Punct început	X / Y	Punct sfârșit	X / Y	Lungime segment (** (m)
6	431.470,973 300.188,314	1	431.468,991 300.181,983	6.634

\*\* Lungimile segmentelor sunt determinate în planul de proiecție Stereo 70 și sunt rotunjite la 1 milimetru.

\*\*\* Distanța dintre puncte este formată din segmente cumulate ce sunt mai mici decât valoarea 1 milimetru.





**DATE DESPRE IMOBILUL NR. 2675**

Oficiul de Cadastru și Publicitate Imobiliară DOLJ  
Biroul de Cadastru și Publicitate Imobiliară Craiova

**A. Partea I. Descrierea imobilului**

TEREN Extravilan

Adresa: Jud. Dolj, T29 P114

Nr. Crt	Nr cadastral Nr. topografic	Suprafața* (mp)	Observații / Referințe
A1		2.500	Sector cadastral:41 Teren neimprejmuit;

**B. Partea II. Proprietari și acte**

Inscrieri privitoare la dreptul de proprietate și alte drepturi reale	Referințe
/	
Act Administrativ nr. TDP 909-59538, din 17/12/1995 emis de CJSDPAT DOLJ;	
B1	A1
Intabulare, drept de PROPRIETATE, dobândit prin Reconstituire, cota actuala 1/1, cota initiala 1/1 1) PATRUT FLOREA	

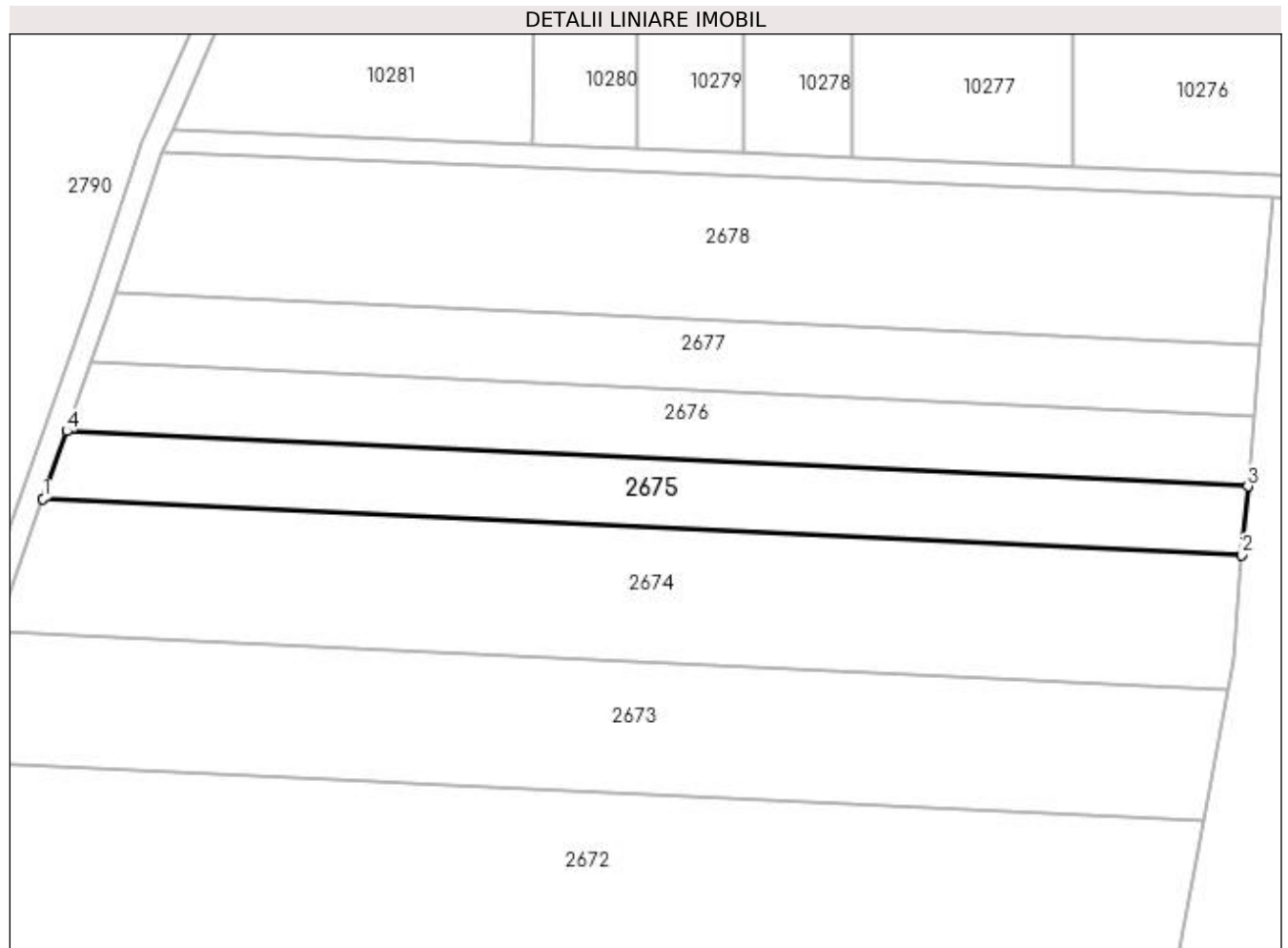
**C. Partea III. SARCINI .**

Inscrieri privind dezmembramintele dreptului de proprietate, drepturi reale de garanție și sarcini	Referințe
NU SUNT	

**Anexa Nr. 1 La Partea I****Teren**

Nr cadastral	Suprafața (mp)*	Observații / Referințe
	2.500	

\* Suprafața este determinată în planul de proiecție Stereo 70.

**Date referitoare la teren**

Crt	Categorie folosință	Intra vilan	Suprafața (mp)	Tarla	Parcelă	Nr. topo	Observații / Referințe
1	arabil	NU	2.500	29	114	-	

**Lungime Segmente**

1) Valorile lungimilor segmentelor sunt obținute din proiecție în plan.

Punct început	X / Y	Punct sfârșit	X / Y	Lungime segment (** (m)
1	431.476,901 300.205,148	2	431.686,379 300.195,382	209.706
2	431.686,379 300.195,382	3	431.687,394 300.207,36	12.021
3	431.687,394 300.207,36	4	431.481,068 300.216,978	206.55
4	431.481,068 300.216,978	1	431.476,901 300.205,148	12.542

**\*\* Lungimile segmentelor sunt determinate în planul de proiecție Stereo 70 și sunt rotunjite la 1 milimetru.**

**\*\*\* Distanța dintre puncte este formată din segmente cumulate ce sunt mai mici decât valoarea 1 milimetru.**



**DATE DESPRE IMOBILUL NR. 2676**

Oficiul de Cadastru și Publicitate Imobiliară DOLJ  
Biroul de Cadastru și Publicitate Imobiliară Craiova

**A. Partea I. Descrierea imobilului**

TEREN Extravilan

Adresa: Jud. Dolj, T29 P116

Nr. Crt	Nr cadastral Nr. topografic	Suprafața* (mp)	Observații / Referințe
A1		2.500	Sector cadastral:41 Teren neimprejmuit;

**B. Partea II. Proprietari și acte**

Inscrieri privitoare la dreptul de proprietate și alte drepturi reale	Referințe
/	
Act Administrativ nr. TDP 955-59538, din 01/10/1995 emis de CJSDPAT DOLJ;	
B1	A1
Intabulare, drept de PROPRIETATE, dobândit prin Reconstituire, cota actuala 1/1, cota initiala 1/1 1) PATRUT SMARANDACHE DEFUNCT:Da	

**C. Partea III. SARCINI .**

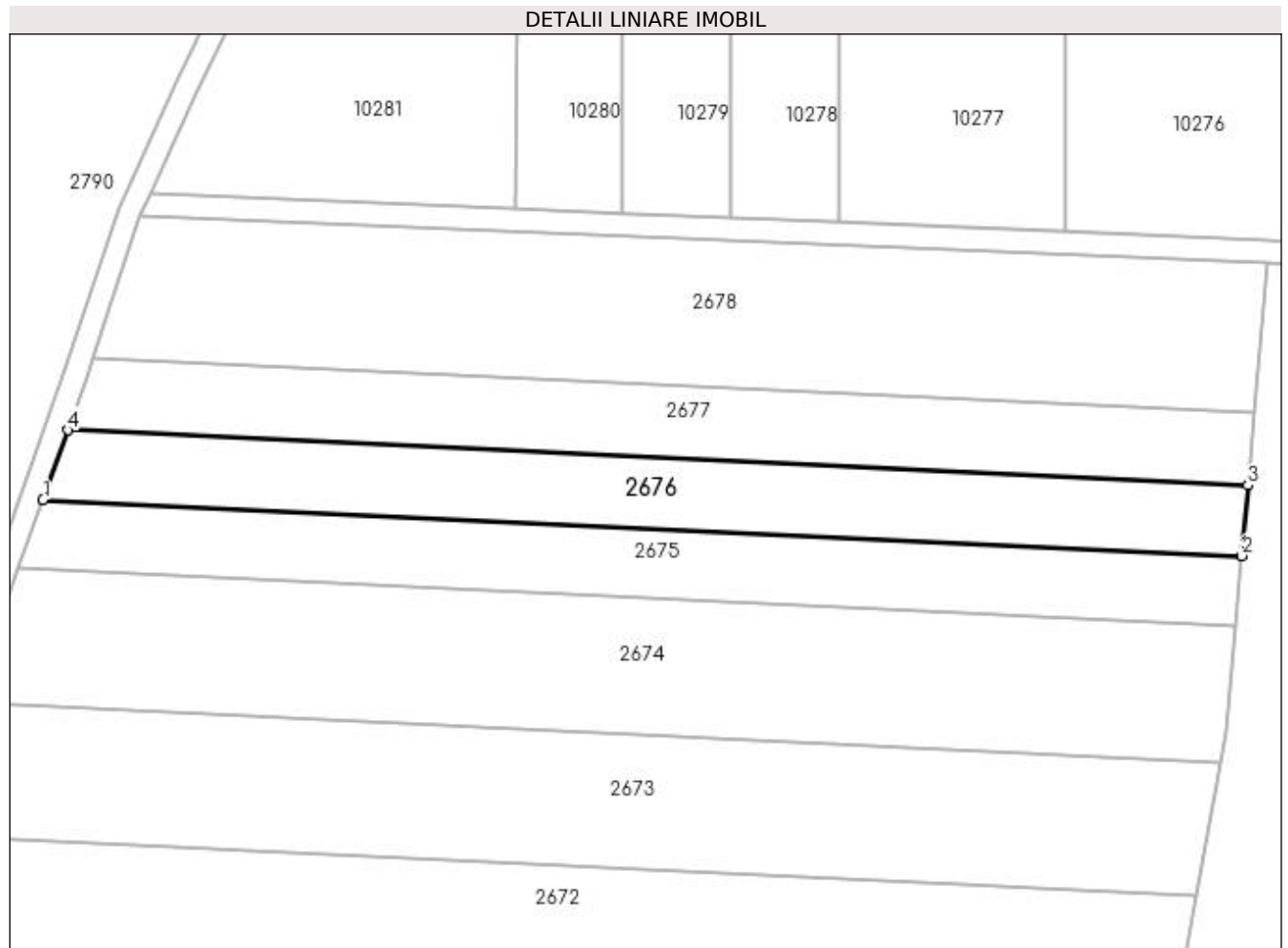
Inscrieri privind dezmembramintele dreptului de proprietate, drepturi reale de garanție și sarcini	Referințe
NU SUNT	

## Anexa Nr. 1 La Partea I

## Teren

Nr cadastral	Suprafața (mp)*	Observații / Referințe
	2.500	

\* Suprafața este determinată în planul de proiecție Stereo 70.



## Date referitoare la teren

Crt	Categorie folosință	Intra vilan	Suprafața (mp)	Tarla	Parcelă	Nr. topo	Observații / Referințe
1	arabil	NU	2.500	29	116	-	

## Lungime Segmente

1) Valorile lungimilor segmentelor sunt obținute din proiecție în plan.

Punct început	X / Y	Punct sfârșit	X / Y	Lungime segment (** (m)
1	431.481,068 300.216,978	2	431.687,394 300.207,36	206.55
2	431.687,394 300.207,36	3	431.688,424 300.219,523	12.207
3	431.688,424 300.219,523	4	431.485,3 300.228,993	203.345
4	431.485,3 300.228,993	1	431.481,068 300.216,978	12.739

**\*\* Lungimile segmentelor sunt determinate în planul de proiecție Stereo 70 și sunt rotunjite la 1 milimetru.**

**\*\*\* Distanța dintre puncte este formată din segmente cumulate ce sunt mai mici decât valoarea 1 milimetru.**





**DATE DESPRE IMOBILUL NR. 2677**

Oficiul de Cadastru și Publicitate Imobiliară DOLJ  
Biroul de Cadastru și Publicitate Imobiliară Craiova

**A. Partea I. Descrierea imobilului**

TEREN Extravilan

Adresa: Jud. Dolj, T29 P1/7

Nr. Crt	Nr cadastral Nr. topografic	Suprafața* (mp)	Observații / Referințe
A1		2.500	Sector cadastral:41 Teren neimprejmuit;

**B. Partea II. Proprietari și acte**

Inscrieri privitoare la dreptul de proprietate și alte drepturi reale	Referințe
/	
Act Administrativ nr. TDP 975-59538, din 07/09/1997 emis de CJSDPAT DOLJ;	
B1	A1
Intabulare, drept de PROPRIETATE, dobândit prin Reconstituire, cota actuala 1/1, cota initiala 1/1	
1) GHEORGHE IONEL, LIPSA CNP	
2) GHEORGHE PARASCHIVA, LIPSA CNP	
3) PRECUTU PAULINA, LIPSA CNP	

**C. Partea III. SARCINI .**

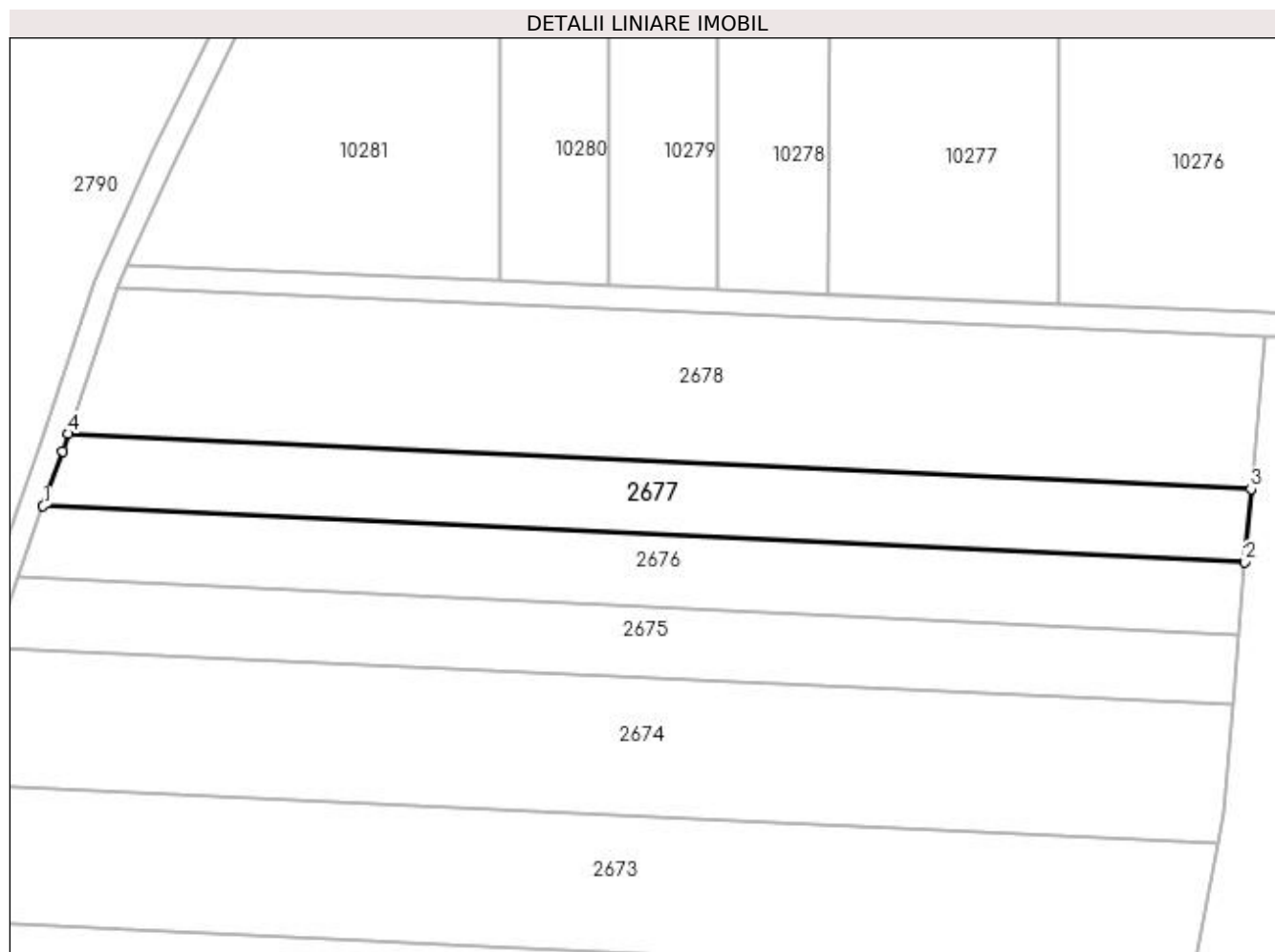
Inscrieri privind dezmembramintele dreptului de proprietate, drepturi reale de garanție și sarcini	Referințe
NU SUNT	

## Anexa Nr. 1 La Partea I

## Teren

Nr cadastral	Suprafața (mp)*	Observații / Referințe
	2.500	

\* Suprafața este determinată în planul de proiecție Stereo 70.



## Date referitoare la teren

Crt	Categorie folosință	Intra vilan	Suprafața (mp)	Tarla	Parcelă	Nr. topo	Observații / Referințe
1	arabil	NU	2.500	29	1/7	-	

## Lungime Segmente

1) Valorile lungimilor segmentelor sunt obținute din proiecție în plan.

Punct început	X / Y	Punct sfârșit	X / Y	Lungime segment (** (m)
1	431.485,3 300.228,993	2	431.688,424 300.219,523	203.345
2	431.688,424 300.219,523	3	431.689,471 300.231,881	12.402
3	431.689,471 300.231,881	4	431.489,552 300.241,201	200.136
4	431.489,552 300.241,201	5	431.488,569 300.238,275	3.087
5	431.488,569 300.238,275	1	431.485,3 300.228,993	9.841

**\*\* Lungimile segmentelor sunt determinate în planul de proiecție Stereo 70 și sunt rotunjite la 1 milimetru.**

**\*\*\* Distanța dintre puncte este formată din segmente cumulate ce sunt mai mici decât valoarea 1 milimetru.**



**DATE DESPRE IMOBILUL NR. 2678**

Oficiul de Cadastru și Publicitate Imobiliară DOLJ  
Biroul de Cadastru și Publicitate Imobiliară Craiova

**A. Partea I. Descrierea imobilului**

TEREN Extravilan

Adresa: Jud. Dolj, T29 P118

Nr. Crt	Nr cadastral Nr. topografic	Suprafața* (mp)	Observații / Referințe
A1		5.000	Sector cadastral:41 Teren neimprejmuit;

**B. Partea II. Proprietari și acte**

Inscrieri privitoare la dreptul de proprietate și alte drepturi reale	Referințe
/	
Act Administrativ nr. TDP 975-59538, din 07/09/1997 emis de CJSDPAT DOLJ;	
B1	A1
Intabulare, drept de PROPRIETATE, dobândit prin Reconstituire, cota actuala 1/1, cota initiala 1/1	
1) GHEORGHE IONEL, LIPSA CNP	
2) GHEORGHE PARASCHIVA, LIPSA CNP	
3) PRECUTU PAULINA, LIPSA CNP	

**C. Partea III. SARCINI .**

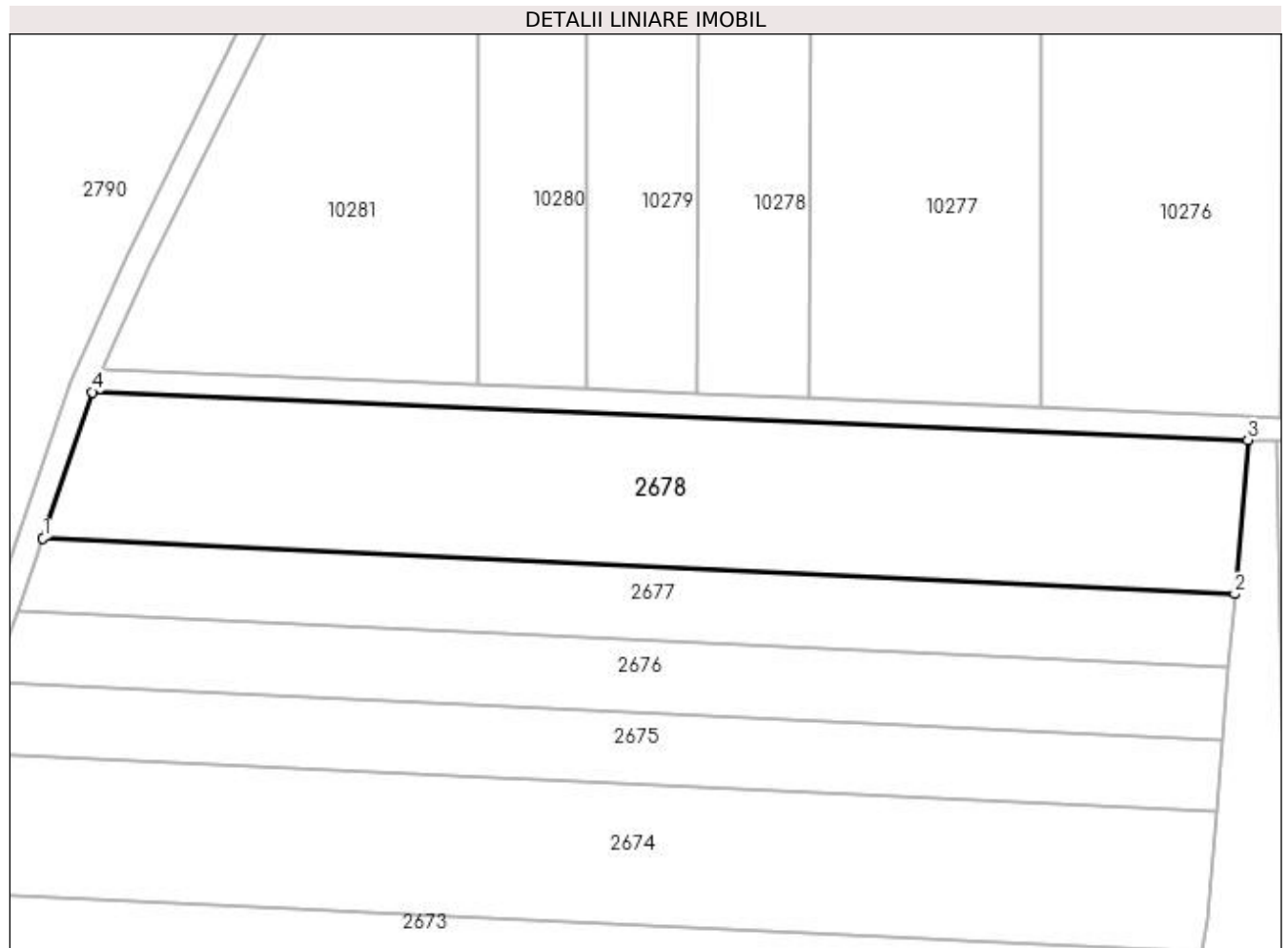
Inscrieri privind dezmembramintele dreptului de proprietate, drepturi reale de garanție și sarcini	Referințe
NU SUNT	

## Anexa Nr. 1 La Partea I

## Teren

Nr cadastral	Suprafața (mp)*	Observații / Referințe
	5.000	

\* Suprafața este determinată în planul de proiecție Stereo 70.



## Date referitoare la teren

Crt	Categorie folosință	Intra vilan	Suprafața (mp)	Tarla	Parcelă	Nr. topo	Observații / Referințe
1	arabil	NU	5.000	29	118	-	

## Lungime Segmente

1) Valorile lungimilor segmentelor sunt obținute din proiecție în plan.

Punct început	X / Y	Punct sfârșit	X / Y	Lungime segment (** (m)
1	431.489,552 300.241,201	2	431.689,471 300.231,881	200.136
2	431.689,471 300.231,881	3	431.691,657 300.257,685	25.896
3	431.691,657 300.257,685	4	431.497,793 300.265,727	194.031
4	431.497,793 300.265,727	1	431.489,552 300.241,201	25.874

**\*\* Lungimile segmentelor sunt determinate în planul de proiecție Stereo 70 și sunt rotunjite la 1 milimetru.**

**\*\*\* Distanța dintre puncte este formată din segmente cumulate ce sunt mai mici decât valoarea 1 milimetru.**





**DATE DESPRE IMOBILUL NR. 2680**

Oficiul de Cadastru și Publicitate Imobiliară DOLJ  
Biroul de Cadastru și Publicitate Imobiliară Craiova

**A. Partea I. Descrierea imobilului**

TEREN Extravilan

Adresa: Jud. Dolj, T29 P123

Nr. Crt	Nr cadastral Nr. topografic	Suprafața* (mp)	Observații / Referințe
A1		2.500	Sector cadastral:41 Teren neimprejmuit;

**B. Partea II. Proprietari și acte**

Inscrieri privitoare la dreptul de proprietate și alte drepturi reale	Referințe
/	
Act Administrativ nr. TDP 1011-48563, din 20/09/1997 emis de CJSDPAT DOLJ;	
B1	A1
Intabulare, drept de PROPRIETATE, dobândit prin Reconstituire, cota actuala 1/1, cota initiala 1/1 1) CIRSTEA NICOLAE, LIPSA CNP	

**C. Partea III. SARCINI .**

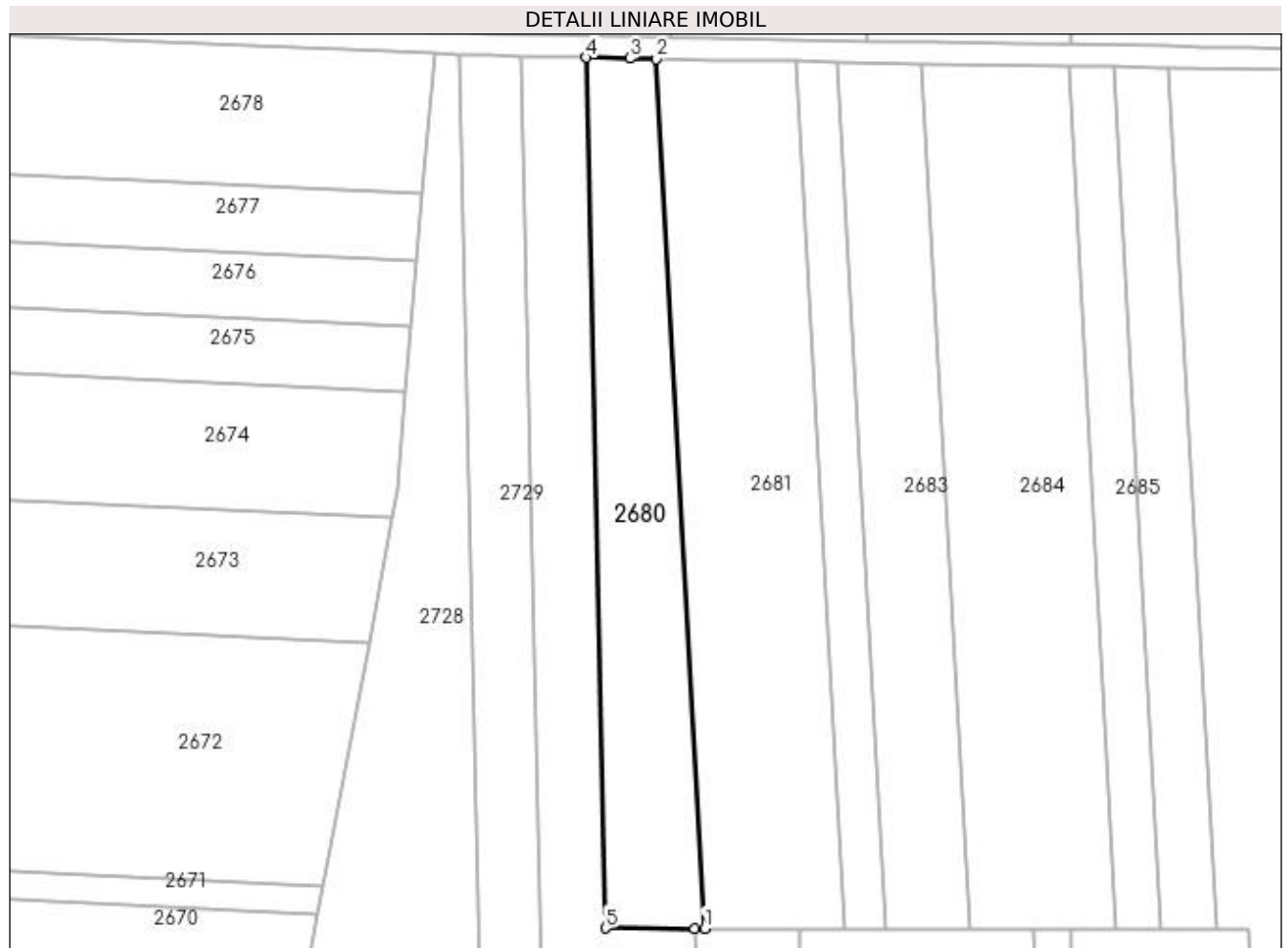
Inscrieri privind dezmembramintele dreptului de proprietate, drepturi reale de garanție și sarcini	Referințe
NU SUNT	

## Anexa Nr. 1 La Partea I

## Teren

Nr cadastral	Suprafața (mp)*	Observații / Referințe
	2.500	

\* Suprafața este determinată în planul de proiecție Stereo 70.



## Date referitoare la teren

Crt	Categorie folosință	Intra vilan	Suprafața (mp)	Tarla	Parcelă	Nr. topo	Observații / Referințe
1	arabil	NU	2.500	29	123	-	

## Lungime Segmente

1) Valorile lungimilor segmentelor sunt obținute din proiecție în plan.

Punct început	X / Y	Punct sfârșit	X / Y	Lungime segment (** (m)
1	431.741,494 300.096,262	2	431.732,577 300.256,704	160.69
2	431.732,577 300.256,704	3	431.727,726 300.256,791	4.852
3	431.727,726 300.256,791	4	431.719,7 300.256,935	8.027
4	431.719,7 300.256,935	5	431.723,213 300.096,318	160.655
5	431.723,213 300.096,318	6	431.739,707 300.096,268	16.494

Punct început	X / Y	Punct sfârșit	X / Y	Lungime segment (** (m)
6	431.739,707 300.096,268	1	431.741,494 300.096,262	1.787

\*\* Lungimile segmentelor sunt determinate în planul de proiecție Stereo 70 și sunt rotunjite la 1 milimetru.

\*\*\* Distanța dintre puncte este formată din segmente cumulate ce sunt mai mici decât valoarea 1 milimetru.



**DATE DESPRE IMOBILUL NR. 2681**

Oficiul de Cadastru și Publicitate Imobiliară DOLJ  
Biroul de Cadastru și Publicitate Imobiliară Craiova

**A. Partea I. Descrierea imobilului**

TEREN Extravilan

Adresa: Jud. Dolj, T29 P125

Nr. Crt	Nr cadastral Nr. topografic	Suprafața* (mp)	Observații / Referințe
A1		4.156	Sector cadastral:41 Teren neimprejmuit;

**B. Partea II. Proprietari și acte**

Inscrieri privitoare la dreptul de proprietate și alte drepturi reale		Referințe
/		
Act Administrativ nr. TDP 216-2192, din 24/11/1993 emis de CJSDPAT DOLJ;		
B1	Intabulare, drept de PROPRIETATE, dobândit prin Reconstituire, cota actuala 1/1, cota initiala 1/1 1) <b>IVAN PARASCHIV</b> , LIPSA CNP 2) <b>IVAN ILIE</b> , LIPSA CNP	A1

**C. Partea III. SARCINI .**

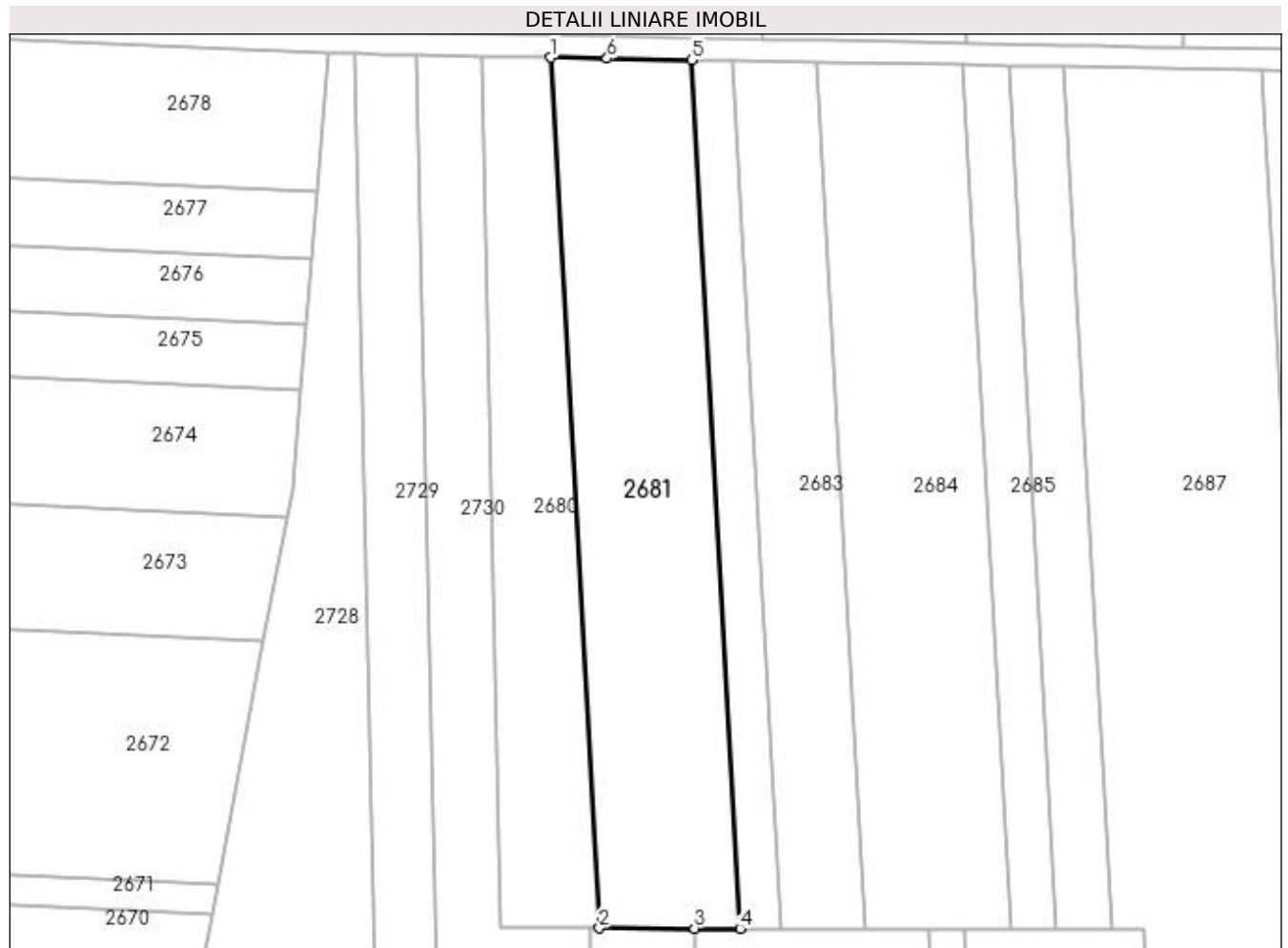
Inscrieri privind dezmembramintele dreptului de proprietate, drepturi reale de garanție și sarcini	Referințe
NU SUNT	

## Anexa Nr. 1 La Partea I

## Teren

Nr cadastral	Suprafața (mp)*	Observații / Referințe
	4.156	

\* Suprafața este determinată în planul de proiecție Stereo 70.



## Date referitoare la teren

Crt	Categorie folosință	Intravilan	Suprafața (mp)	Tarla	Parcelă	Nr. topo	Observații / Referințe
1	arabil	NU	4.156	29	125	-	

## Lungime Segmente

1) Valorile lungimilor segmentelor sunt obținute din proiecție în plan.

Punct început	X / Y	Punct sfârșit	X / Y	Lungime segment (** (m)
1	431.732,577 300.256,704	2	431.741,494 300.096,262	160.69
2	431.741,494 300.096,262	3	431.759,004 300.096,208	17.51
3	431.759,004 300.096,208	4	431.767,433 300.096,182	8.429
4	431.767,433 300.096,182	5	431.758,538 300.256,238	160.303
5	431.758,538 300.256,238	6	431.742,932 300.256,518	15.609

Punct început	X / Y	Punct sfârșit	X / Y	Lungime segment (** (m)
6	431.742,932 300.256,518	1	431.732,577 300.256,704	10.357

\*\* Lungimile segmentelor sunt determinate în planul de proiecție Stereo 70 și sunt rotunjite la 1 milimetru.

\*\*\* Distanța dintre puncte este formată din segmente cumulate ce sunt mai mici decât valoarea 1 milimetru.





**DATE DESPRE IMOBILUL NR. 2682**

Oficiul de Cadastru și Publicitate Imobiliară DOLJ  
Biroul de Cadastru și Publicitate Imobiliară Craiova

**A. Partea I. Descrierea imobilului**

TEREN Extravilan

Adresa: Jud. Dolj, T29 P130

Nr. Crt	Nr cadastral Nr. topografic	Suprafața* (mp)	Observații / Referințe
A1		1.204	Sector cadastral:41 Teren neimprejmuit;

**B. Partea II. Proprietari și acte**

Inscrieri privitoare la dreptul de proprietate și alte drepturi reale	Referințe
/	
Act Administrativ nr. TDP 1011-48563, din 20/09/1997 emis de CJSDPAT DOLJ;	
B1	A1
Intabulare, drept de PROPRIETATE, dobândit prin Reconstituire, cota actuala 1/1, cota initiala 1/1 1) CIRSTEA NICOLAE, LIPSA CNP	

**C. Partea III. SARCINI .**

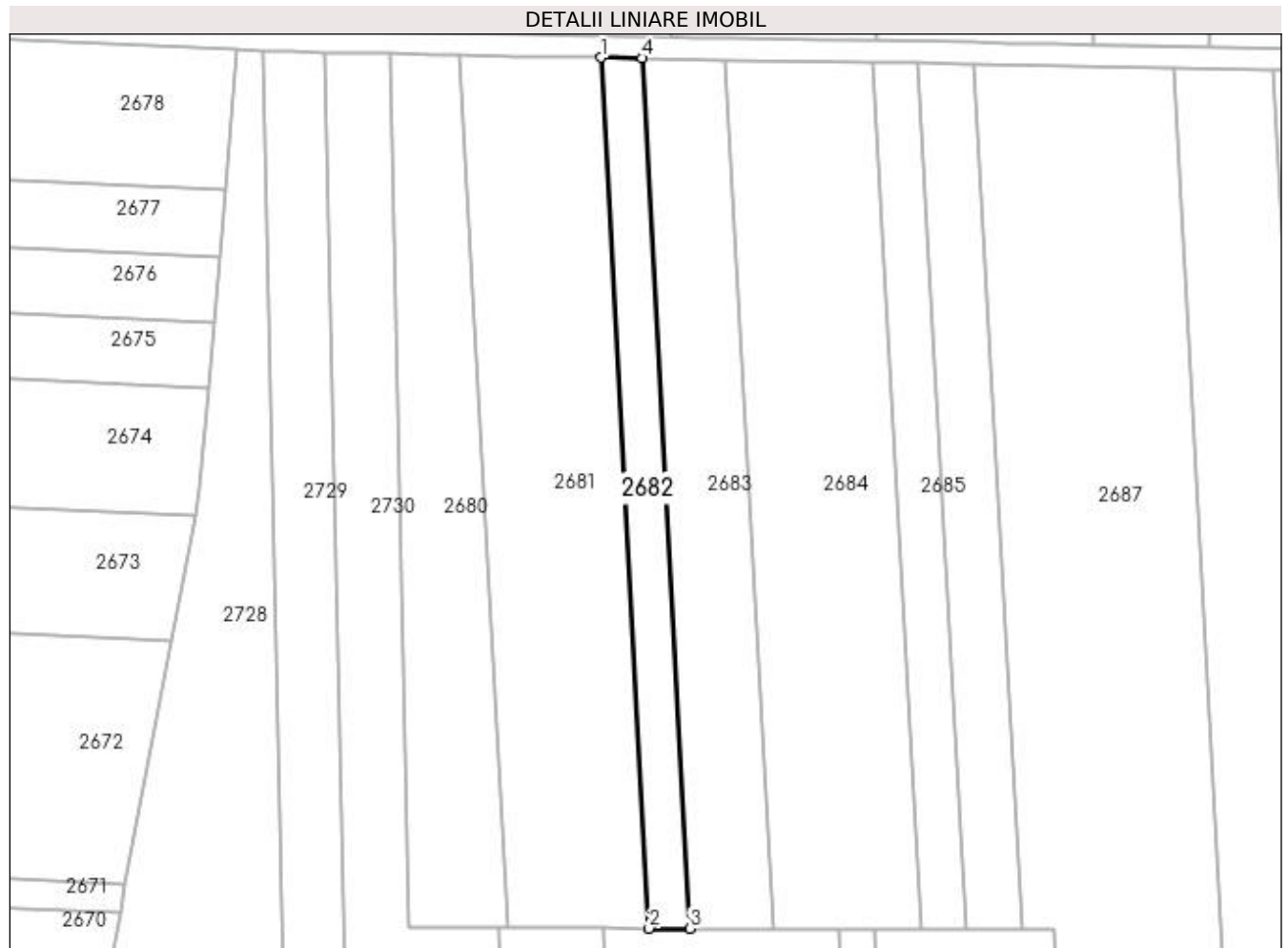
Inscrieri privind dezmembramintele dreptului de proprietate, drepturi reale de garanție și sarcini	Referințe
NU SUNT	

## Anexa Nr. 1 La Partea I

## Teren

Nr cadastral	Suprafața (mp)*	Observații / Referințe
	1.204	

\* Suprafața este determinată în planul de proiecție Stereo 70.



## Date referitoare la teren

Crt	Categorie folosință	Intra vilan	Suprafața (mp)	Tarla	Parcelă	Nr. topo	Observații / Referințe
1	arabil	NU	1.204	29	130	-	

## Lungime Segmente

1) Valorile lungimilor segmentelor sunt obținute din proiecție în plan.

Punct început	X / Y	Punct sfârșit	X / Y	Lungime segment (** (m)
1	431.758,538 300.256,238	2	431.767,433 300.096,182	160.303
2	431.767,433 300.096,182	3	431.774,959 300.096,159	7.526
3	431.774,959 300.096,159	4	431.766,07 300.256,103	160.191
4	431.766,07 300.256,103	1	431.758,538 300.256,238	7.533

**\*\* Lungimile segmentelor sunt determinate în planul de proiecție Stereo 70 și sunt rotunjite la 1 milimetru.**

**\*\*\* Distanța dintre puncte este formată din segmente cumulate ce sunt mai mici decât valoarea 1 milimetru.**



**DATE DESPRE IMOBILUL NR. 2683**

Oficiul de Cadastru și Publicitate Imobiliară DOLJ  
Biroul de Cadastru și Publicitate Imobiliară Craiova

**A. Partea I. Descrierea imobilului**

TEREN Extravilan

Adresa: Jud. Dolj, T29 P132/1

Nr. Crt	Nr cadastral Nr. topografic	Suprafața* (mp)	Observații / Referințe
A1		2.465	Sector cadastral:41 Teren neimprejmuit;

**B. Partea II. Proprietari și acte**

Inscrieri privitoare la dreptul de proprietate și alte drepturi reale	Referințe
/	
Act Administrativ nr. TDP 909-59538, din 17/12/1995 emis de CJSDPAT DOLJ;	
B1	A1
Intabulare, drept de PROPRIETATE, dobândit prin Reconstituire, cota actuala 1/1, cota initiala 1/1	
1) PATRUT FLOREA	

**C. Partea III. SARCINI .**

Inscrieri privind dezmembramintele dreptului de proprietate, drepturi reale de garanție și sarcini	Referințe
NU SUNT	

## Anexa Nr. 1 La Partea I

## Teren

Nr cadastral	Suprafața (mp)*	Observații / Referințe
	2.465	

\* Suprafața este determinată în planul de proiecție Stereo 70.



## Date referitoare la teren

Crt	Categorie folosință	Intra vilan	Suprafața (mp)	Tarla	Parcelă	Nr. topo	Observații / Referințe
1	arabil	NU	2.465	29	132/1	-	

## Lungime Segmente

1) Valorile lungimilor segmentelor sunt obținute din proiecție în plan.

Punct început	X / Y	Punct sfârșit	X / Y	Lungime segment (** (m)
1	431.766,07 300.256,103	2	431.774,959 300.096,159	160.191
2	431.774,959 300.096,159	3	431.790,385 300.096,112	15.426
3	431.790,385 300.096,112	4	431.781,508 300.255,827	159.962
4	431.781,508 300.255,827	1	431.766,07 300.256,103	15.44

**\*\* Lungimile segmentelor sunt determinate în planul de proiecție Stereo 70 și sunt rotunjite la 1 milimetru.**

**\*\*\* Distanța dintre puncte este formată din segmente cumulate ce sunt mai mici decât valoarea 1 milimetru.**





**DATE DESPRE IMOBILUL NR. 2684**

Oficiul de Cadastru și Publicitate Imobiliară DOLJ  
Biroul de Cadastru și Publicitate Imobiliară Craiova

**A. Partea I. Descrierea imobilului**

TEREN Extravilan

Adresa: Jud. Dolj, T29 P139

Nr. Crt	Nr cadastral Nr. topografic	Suprafața* (mp)	Observații / Referințe
A1		4.325	Sector cadastral:41 Teren neimprejmuit;

**B. Partea II. Proprietari și acte**

Inscrieri privitoare la dreptul de proprietate și alte drepturi reale		Referințe
/		
Act Notarial nr. CM 16, din 17/02/2010 emis de BNF DEFTA EMIL SI DEFTA FLORENTIN;		
B1	Intabulare, drept de PROPRIETATE, dobandit prin Succesiune, cota actuala 1/1, cota initiala 1/1 1) STANCIU FLOAREA	A1

**C. Partea III. SARCINI .**


Inscrieri privind dezmembramintele dreptului de proprietate, drepturi reale de garanție și sarcini	Referințe
NU SUNT	

## Anexa Nr. 1 La Partea I

## Teren

Nr cadastral	Suprafața (mp)*	Observații / Referințe
	4.325	

\* Suprafața este determinată în planul de proiecție Stereo 70.



## Date referitoare la teren

Crt	Categorie folosință	Intra vilan	Suprafața (mp)	Tarla	Parcelă	Nr. topo	Observații / Referințe
1	arabil	NU	4.325	29	139	-	

## Lungime Segmente

1) Valorile lungimilor segmentelor sunt obținute din proiecție în plan.

Punct început	X / Y	Punct sfârșit	X / Y	Lungime segment (** (m)
1	431.781,508 300.255,827	2	431.790,385 300.096,112	159.962
2	431.790,385 300.096,112	3	431.802,423 300.096,075	12.038
3	431.802,423 300.096,075	4	431.809,0 300.096,055	6.577
4	431.809,0 300.096,055	5	431.817,503 300.096,028	8.503
5	431.817,503 300.096,028	6	431.808,649 300.255,34	159.558

Punct început	X / Y	Punct sfârșit	X / Y	Lungime segment (** (m)
6	431.808,649 300.255,34	1	431.781,508 300.255,827	27.145

\*\* Lungimile segmentelor sunt determinate în planul de proiecție Stereo 70 și sunt rotunjite la 1 milimetru.

\*\*\* Distanța dintre puncte este formată din segmente cumulate ce sunt mai mici decât valoarea 1 milimetru.



**DATE DESPRE IMOBILUL NR. 2685**

Oficiul de Cadastru și Publicitate Imobiliară DOLJ  
Biroul de Cadastru și Publicitate Imobiliară Craiova

**A. Partea I. Descrierea imobilului**

TEREN Extravilan

Adresa: Jud. Dolj, T29 P140

Nr. Crt	Nr cadastral Nr. topografic	Suprafața* (mp)	Observații / Referințe
A1		1.320	Sector cadastral:41 Teren neimprejmuit;

**B. Partea II. Proprietari și acte**

Inscrieri privitoare la dreptul de proprietate și alte drepturi reale	Referințe
/	
Act Administrativ nr. TDP 661-15093, din 24/11/1997 emis de CJSDPAT DOLJ;	
B1	A1
Intabulare, drept de PROPRIETATE, dobândit prin Reconstituire, cota actuala 1/1, cota initiala 1/1 1) VLĂDUȚ MARIA, LIPSA CNP	

**C. Partea III. SARCINI .**

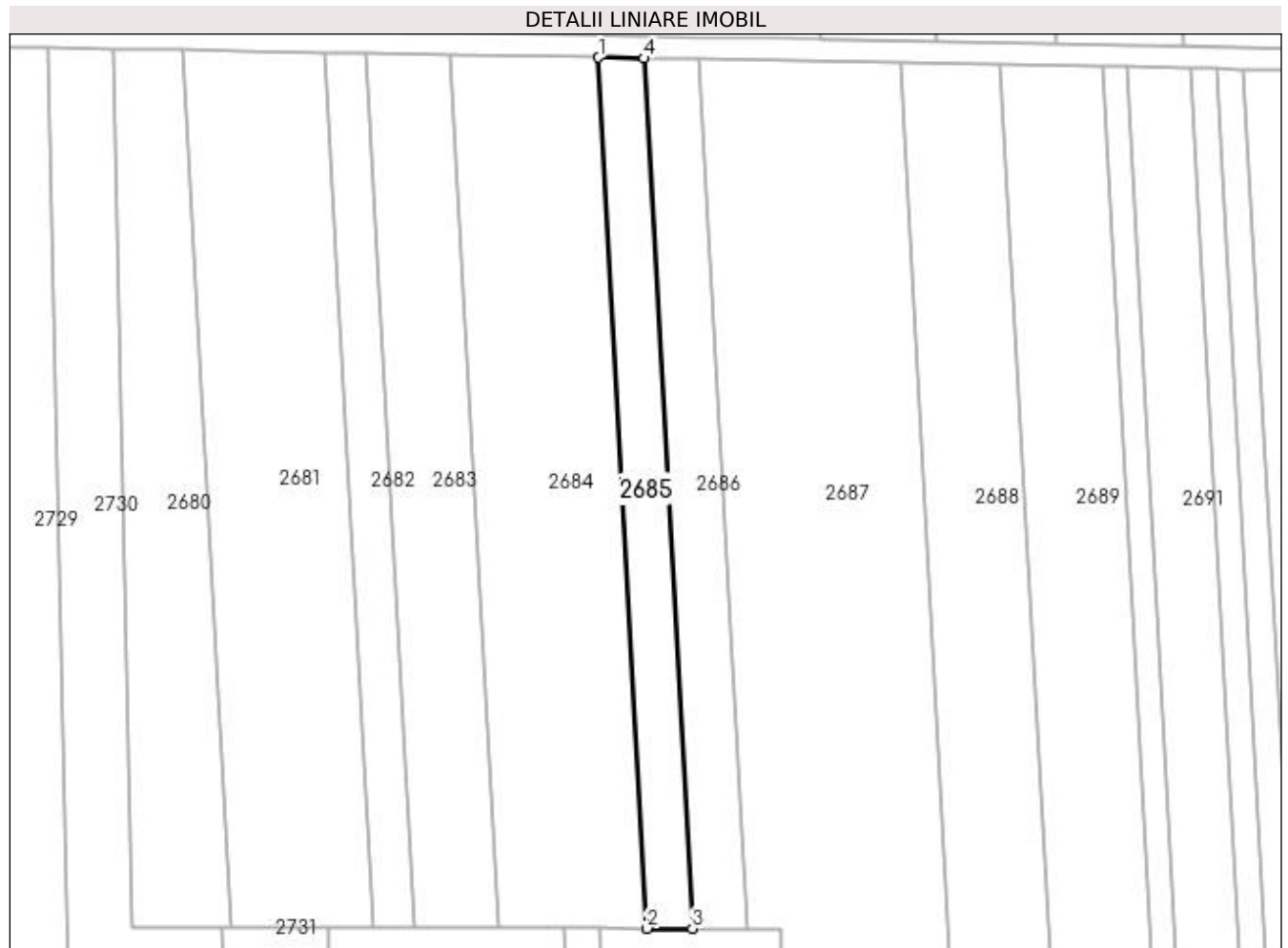
Inscrieri privind dezmembramintele dreptului de proprietate, drepturi reale de garanție și sarcini	Referințe
NU SUNT	

## Anexa Nr. 1 La Partea I

## Teren

Nr cadastral	Suprafața (mp)*	Observații / Referințe
	1.320	

\* Suprafața este determinată în planul de proiecție Stereo 70.



## Date referitoare la teren

Crt	Categorie folosință	Intra vilan	Suprafața (mp)	Tarla	Parcelă	Nr. topo	Observații / Referințe
1	arabil	NU	1.320	29	140	-	

## Lungime Segmente

1) Valorile lungimilor segmentelor sunt obținute din proiecție în plan.

Punct început	X / Y	Punct sfârșit	X / Y	Lungime segment (** (m)
1	431.808,649 300.255,34	2	431.817,503 300.096,028	159.558
2	431.817,503 300.096,028	3	431.825,794 300.096,003	8.291
3	431.825,794 300.096,003	4	431.816,946 300.255,191	159.434
4	431.816,946 300.255,191	1	431.808,649 300.255,34	8.298

**\*\* Lungimile segmentelor sunt determinate în planul de proiecție Stereo 70 și sunt rotunjite la 1 milimetru.**

**\*\*\* Distanța dintre puncte este formată din segmente cumulate ce sunt mai mici decât valoarea 1 milimetru.**





**DATE DESPRE IMOBILUL NR. 2686**

Oficiul de Cadastru și Publicitate Imobiliară DOLJ  
Biroul de Cadastru și Publicitate Imobiliară Craiova

**A. Partea I. Descrierea imobilului**

TEREN Extravilan

Adresa: Jud. Dolj, T29 P141

Nr. Crt	Nr cadastral Nr. topografic	Suprafața* (mp)	Observații / Referințe
A1		1.620	Sector cadastral:41 Teren neimprejmuit; In TDP a fost inregistrat in mod eronat T18, corect fiind T29

**B. Partea II. Proprietari și acte**

Inscrieri privitoare la dreptul de proprietate și alte drepturi reale		Referințe
/		
Act Administrativ nr. TDP 999-59538, din 14/03/1995 emis de CJSDPAT DOLJ;		
B1	Intabulare, drept de PROPRIETATE, dobandit prin Reconstituire, cota actuala 1/1, cota initiala 1/1 1) MARINOIU EMIL, LIPSA CNP	A1

**C. Partea III. SARCINI .**


Inscrieri privind dezmembramintele dreptului de proprietate, drepturi reale de garanție și sarcini	Referințe
NU SUNT	

## Anexa Nr. 1 La Partea I

## Teren

Nr cadastral	Suprafața (mp)*	Observații / Referințe
	1.620	In TDP a fost inregistrat în mod eronat T18, corect fiind T29

\* Suprafața este determinată în planul de proiecție Stereo 70.



## Date referitoare la teren

Crt	Categorie folosință	Intra vilan	Suprafața (mp)	Tarla	Parcelă	Nr. topo	Observații / Referințe
1	arabil	NU	1.620	29	141	-	

## Lungime Segmente

1) Valorile lungimilor segmentelor sunt obținute din proiecție în plan.

Punct început	X / Y	Punct sfârșit	X / Y	Lungime segment (** (m)
1	431.816,946 300.255,191	2	431.825,794 300.096,003	159.434
2	431.825,794 300.096,003	3	431.834,279 300.095,977	8.485
3	431.834,279 300.095,977	4	431.835,977 300.095,972	1.698
4	431.835,977 300.095,972	5	431.827,138 300.255,008	159.281
5	431.827,138 300.255,008	6	431.825,438 300.255,039	1.7

Punct început	X / Y	Punct sfârșit	X / Y	Lungime segment (** (m)
6	431.825,438 300.255,039	1	431.816,946 300.255,191	8.493

\*\* Lungimile segmentelor sunt determinate în planul de proiecție Stereo 70 și sunt rotunjite la 1 milimetru.

\*\*\* Distanța dintre puncte este formată din segmente cumulate ce sunt mai mici decât valoarea 1 milimetru.



**DATE DESPRE IMOBILUL NR. 2687**

Oficiul de Cadastru și Publicitate Imobiliară DOLJ  
Biroul de Cadastru și Publicitate Imobiliară Craiova

**A. Partea I. Descrierea imobilului**

TEREN Extravilan

Adresa: Jud. Dolj, T29 P142

Nr. Crt	Nr cadastral Nr. topografic	Suprafața* (mp)	Observații / Referințe
A1		9.800	Sector cadastral:41 Teren neimprejmuit;

**B. Partea II. Proprietari și acte**

Inscrieri privitoare la dreptul de proprietate și alte drepturi reale	Referințe
/	
Act Administrativ nr. TDP 582-2198, din 08/04/1994 emis de CJSDPAT DOLJ;	
B1	A1
Intabulare, drept de PROPRIETATE, dobandit prin Reconstituire, cota actuala 1/1, cota initiala 1/1 1) MIU IOANA DEFUNCT:Da	

**C. Partea III. SARCINI .**


Inscrieri privind dezmembramintele dreptului de proprietate, drepturi reale de garanție și sarcini	Referințe
NU SUNT	

## Anexa Nr. 1 La Partea I

## Teren

Nr cadastral	Suprafața (mp)*	Observații / Referințe
	9.800	

\* Suprafața este determinată în planul de proiecție Stereo 70.



## Date referitoare la teren

Crt	Categorie folosință	Intravilan	Suprafața (mp)	Tarla	Parcelă	Nr. topo	Observații / Referințe
1	arabil	NU	9.800	29	142	-	

## Lungime Segmente

1) Valorile lungimilor segmentelor sunt obținute din proiecție în plan.

Punct început	X / Y	Punct sfârșit	X / Y	Lungime segment (** (m)
1	431.835,977 300.095,972	2	431.842,015 300.095,953	6.038
2	431.842,015 300.095,953	3	431.844,221 299.973,547	122.426
3	431.844,221 299.973,547	4	431.852,331 299.974,061	8.126
4	431.852,331 299.974,061	5	431.878,318 299.975,706	26.039
5	431.878,318 299.975,706	6	431.879,283 299.975,767	0.967

Punct început	X / Y	Punct sfârșit	X / Y	Lungime segment (** (m)
6	431.879,283 299.975,767	7	431.863,801 300.254,351	279.014
7	431.863,801 300.254,351	8	431.862,83 300.254,368	0.971
8	431.862,83 300.254,368	9	431.827,138 300.255,008	35.698
9	431.827,138 300.255,008	1	431.835,977 300.095,972	159.281

\*\* Lungimile segmentelor sunt determinate în planul de proiecție Stereo 70 și sunt rotunjite la 1 milimetru.

\*\*\* Distanța dintre puncte este formată din segmente cumulate ce sunt mai mici decât valoarea 1 milimetru.





**DATE DESPRE IMOBILUL NR. 2688**

Oficiul de Cadastru și Publicitate Imobiliară DOLJ  
Biroul de Cadastru și Publicitate Imobiliară Craiova

**A. Partea I. Descrierea imobilului**

TEREN Extravilan

Adresa: Jud. Dolj, T29 P143

Nr. Crt	Nr cadastral Nr. topografic	Suprafața* (mp)	Observații / Referințe
A1		5.130	Sector cadastral:41 Teren neimprejmuit;

**B. Partea II. Proprietari și acte**

Inscrieri privitoare la dreptul de proprietate și alte drepturi reale	Referințe
/	
Act Administrativ nr. TDP 908-59538, din 16/02/1995 emis de CJSDPAT DOLJ;	
B1	A1
Intabulare, drept de PROPRIETATE, dobândit prin Reconstituire, cota actuala 1/1, cota initiala 1/1 1) COTEANU IOANA, LIPSA CNP	

**C. Partea III. SARCINI .**

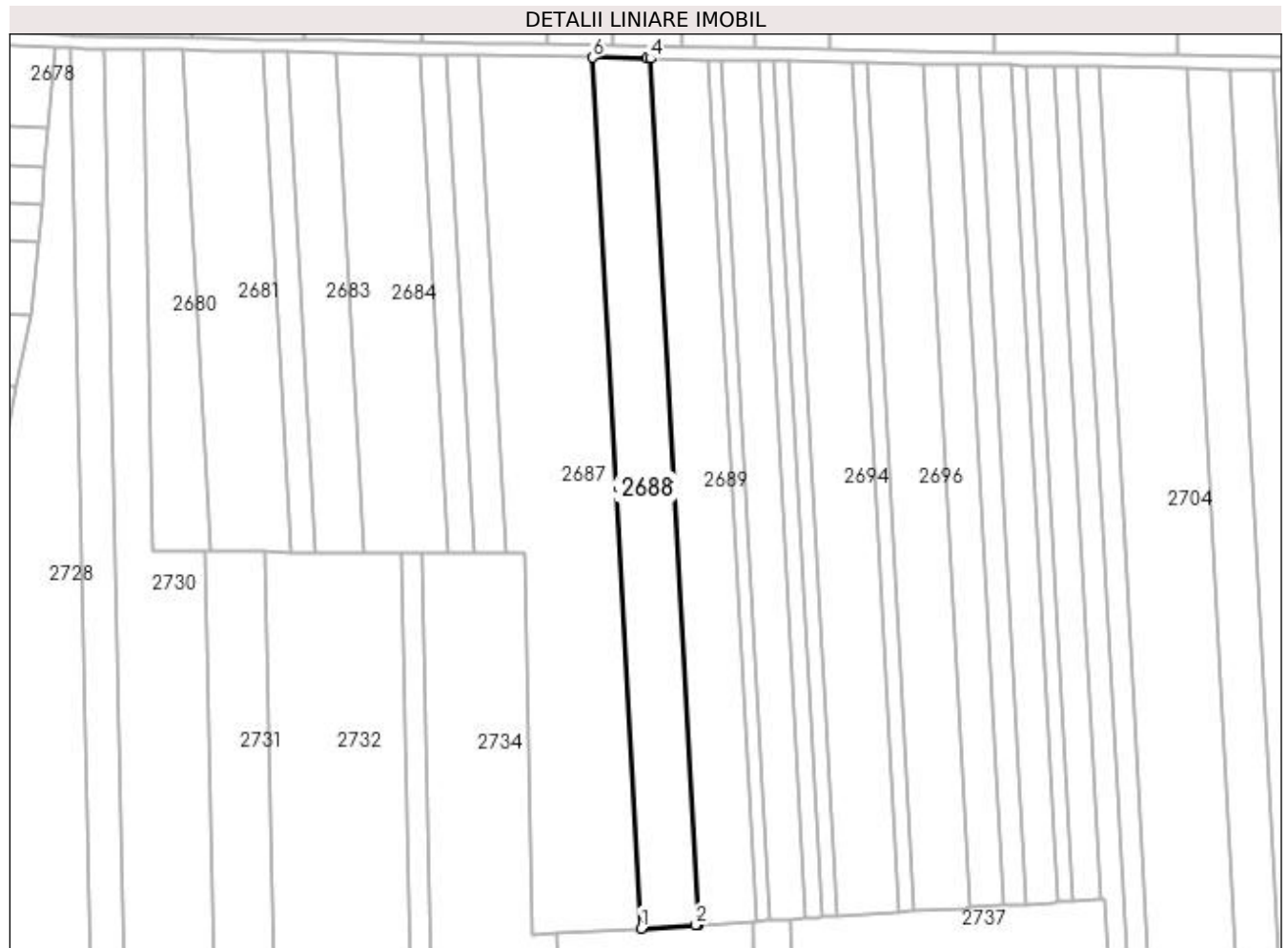
Inscrieri privind dezmembramintele dreptului de proprietate, drepturi reale de garanție și sarcini	Referințe
NU SUNT	

## Anexa Nr. 1 La Partea I

## Teren

Nr cadastral	Suprafața (mp)*	Observații / Referințe
	5.130	

\* Suprafața este determinată în planul de proiecție Stereo 70.



## Date referitoare la teren

Crt	Categorie folosință	Intra vilan	Suprafața (mp)	Tarla	Parcelă	Nr. topo	Observații / Referințe
1	arabil	NU	5.130	29	143	-	

## Lungime Segmente

1) Valorile lungimilor segmentelor sunt obținute din proiecție în plan.

Punct început	X / Y	Punct sfârșit	X / Y	Lungime segment (** (m)
1	431.879,283 299.975,767	2	431.896,712 299.976,871	17.464
2	431.896,712 299.976,871	3	431.897,683 299.976,933	0.973
3	431.897,683 299.976,933	4	431.882,283 300.254,019	277.514
4	431.882,283 300.254,019	5	431.881,308 300.254,036	0.975
5	431.881,308 300.254,036	6	431.863,801 300.254,351	17.51

Punct început	X / Y	Punct sfârșit	X / Y	Lungime segment (** (m)
6	431.863,801 300.254,351	1	431.879,283 299.975,767	279.014

\*\* Lungimile segmentelor sunt determinate în planul de proiecție Stereo 70 și sunt rotunjite la 1 milimetru.

\*\*\* Distanța dintre puncte este formată din segmente cumulate ce sunt mai mici decât valoarea 1 milimetru.



**DATE DESPRE IMOBILUL NR. 2689**

Oficiul de Cadastru și Publicitate Imobiliară DOLJ  
Biroul de Cadastru și Publicitate Imobiliară Craiova

**A. Partea I. Descrierea imobilului**

TEREN Extravilan

Adresa: Jud. Dolj, T29 P144

Nr. Crt	Nr cadastral Nr. topografic	Suprafața* (mp)	Observații / Referințe
A1		5.130	Sector cadastral:41 Teren neimprejmuit; In TDP a fost in scris in mod eronat T18, corect fiind T29

**B. Partea II. Proprietari și acte**

Inscrieri privitoare la dreptul de proprietate și alte drepturi reale		Referințe
/		
Act Administrativ nr. TDP 386-2180, din 03/01/1994 emis de CJSDPAT DOLJ;		
B1	Intabulare, drept de PROPRIETATE, dobandit prin Constituire, cota actuala 1/1, cota initiala 1/1 1) <b>TRAȘCĂ IOANA</b> , LIPSA CNP	A1

**C. Partea III. SARCINI .**

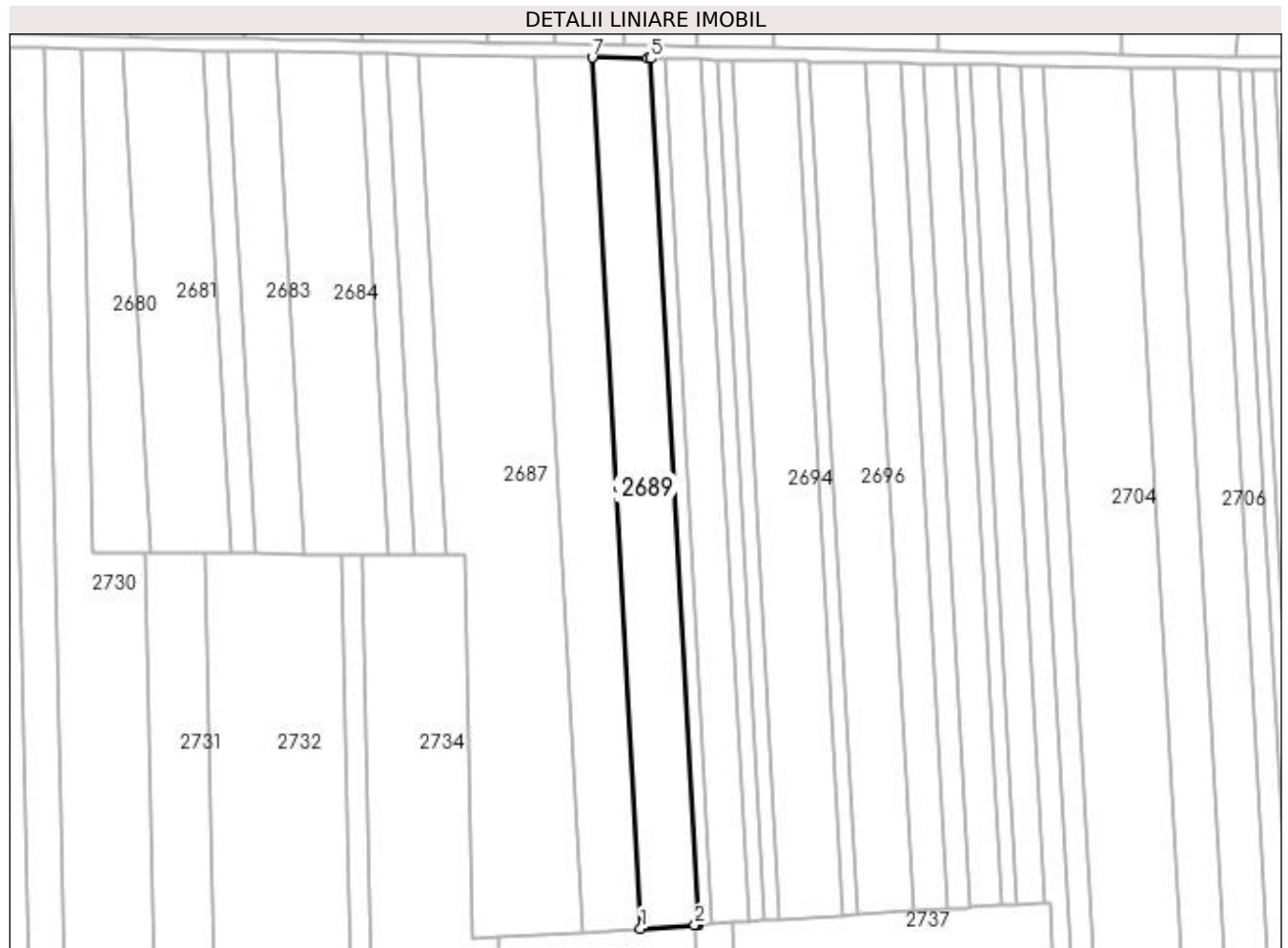
Inscrieri privind dezmembramintele dreptului de proprietate, drepturi reale de garanție și sarcini	Referințe
NU SUNT	

## Anexa Nr. 1 La Partea I

## Teren

Nr cadastral	Suprafața (mp)*	Observații / Referințe
	5.130	In TDP a fost inregistrat în mod eronat T18, corect fiind T29

\* Suprafața este determinată în planul de proiecție Stereo 70.



## Date referitoare la teren

Crt	Categorie folosință	Intra vilan	Suprafața (mp)	Tarla	Parcelă	Nr. topo	Observații / Referințe
1	arabil	NU	5.130	29	144	-	

## Lungime Segmente

1) Valorile lungimilor segmentelor sunt obținute din proiecție în plan.

Punct început	X / Y	Punct sfârșit	X / Y	Lungime segment (** (m)
1	431.897,683 299.976,933	2	431.914,906 299.978,024	17.258
2	431.914,906 299.978,024	3	431.915,206 299.978,042	0.301
3	431.915,206 299.978,042	4	431.916,182 299.978,104	0.978
4	431.916,182 299.978,104	5	431.900,866 300.253,685	276.006
5	431.900,866 300.253,685	6	431.899,885 300.253,703	0.981

Punct început	X / Y	Punct sfârșit	X / Y	Lungime segment (** (m)
6	431.899,885 300.253,703	7	431.882,283 300.254,019	17.605
7	431.882,283 300.254,019	1	431.897,683 299.976,933	277.514

\*\* Lungimile segmentelor sunt determinate în planul de proiecție Stereo 70 și sunt rotunjite la 1 milimetru.

\*\*\* Distanța dintre puncte este formată din segmente cumulate ce sunt mai mici decât valoarea 1 milimetru.





**DATE DESPRE IMOBILUL NR. 2690**

Oficiul de Cadastru și Publicitate Imobiliară DOLJ  
Biroul de Cadastru și Publicitate Imobiliară Craiova

**A. Partea I. Descrierea imobilului**

TEREN Extravilan

Adresa: Jud. Dolj, T29 P145

Nr. Crt	Nr cadastral Nr. topografic	Suprafața* (mp)	Observații / Referințe
A1		1.215	Sector cadastral:41 Teren neimprejmuit;

**B. Partea II. Proprietari și acte**

Inscrieri privitoare la dreptul de proprietate și alte drepturi reale	Referințe
/	
Act Administrativ nr. TDP 387-2180, din 03/01/1994 emis de CJSDPAT DOLJ;	
B1	A1
Intabulare, drept de PROPRIETATE, dobandit prin Reconstituire, cota actuala 1/1, cota initiala 1/1	
1) DENETEANU ALEXANDRU DEFUNCT:Da	

**C. Partea III. SARCINI .**

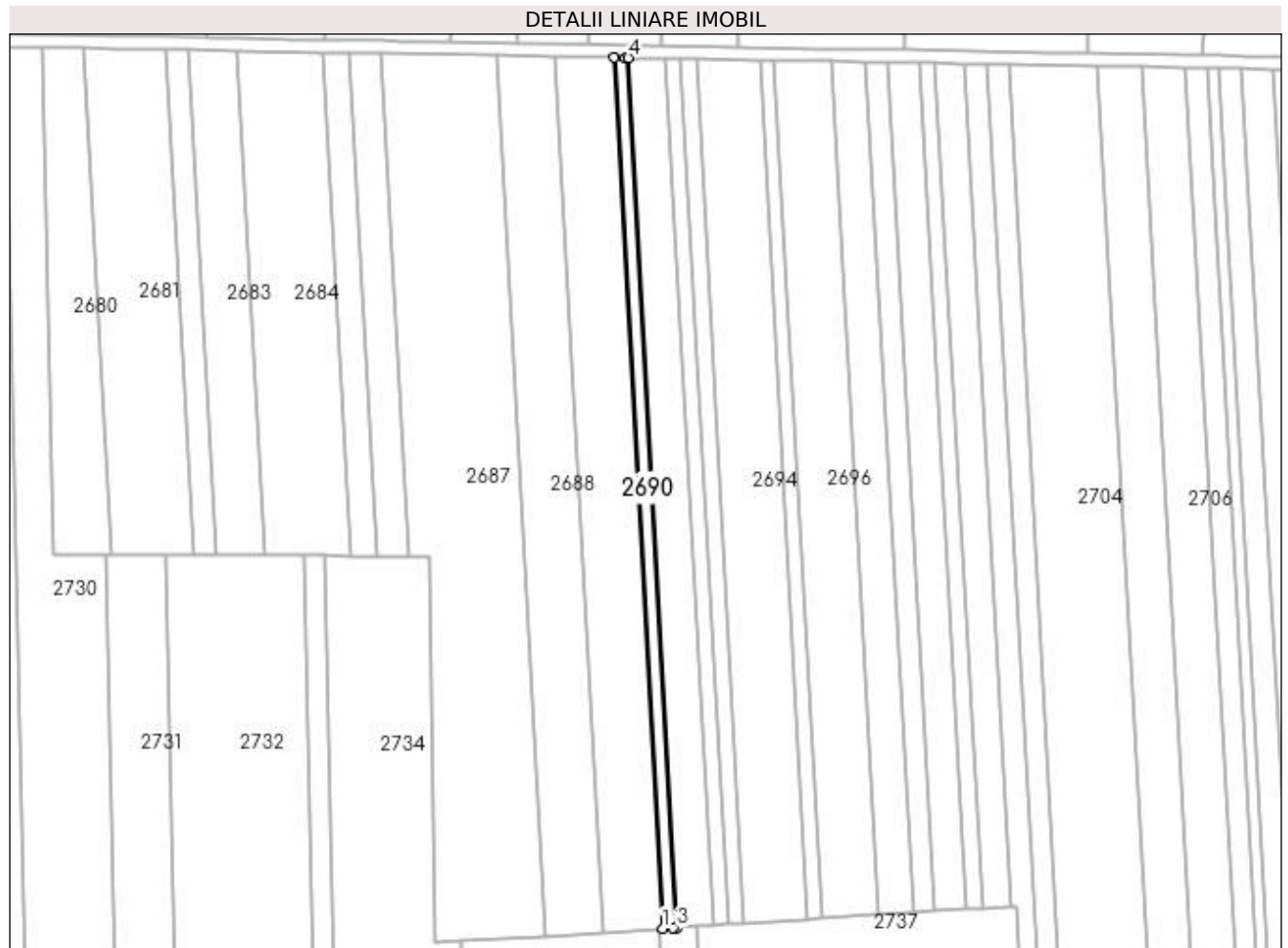
Inscrieri privind dezmembramintele dreptului de proprietate, drepturi reale de garanție și sarcini	Referințe
NU SUNT	

## Anexa Nr. 1 La Partea I

## Teren

Nr cadastral	Suprafața (mp)*	Observații / Referințe
	1.215	

\* Suprafața este determinată în planul de proiecție Stereo 70.



## Date referitoare la teren

Crt	Categorie folosință	Intravilan	Suprafața (mp)	Tarla	Parcelă	Nr. topo	Observații / Referințe
1	arabil	NU	1.215	29	145	-	

## Lungime Segmente

1) Valorile lungimilor segmentelor sunt obținute din proiecție în plan.

Punct început	X / Y	Punct sfârșit	X / Y	Lungime segment (** (m)
1	431.916,182 299.978,104	2	431.919,601 299.978,321	3.426
2	431.919,601 299.978,321	3	431.920,579 299.978,383	0.98
3	431.920,579 299.978,383	4	431.905,282 300.253,606	275.648
4	431.905,282 300.253,606	5	431.904,3 300.253,624	0.982
5	431.904,3 300.253,624	6	431.900,866 300.253,685	3.435

Punct început	X / Y	Punct sfârșit	X / Y	Lungime segment (** (m)
6	431.900,866 300.253,685	1	431.916,182 299.978,104	276.006

\*\* Lungimile segmentelor sunt determinate în planul de proiecție Stereo 70 și sunt rotunjite la 1 milimetru.

\*\*\* Distanța dintre puncte este formată din segmente cumulate ce sunt mai mici decât valoarea 1 milimetru.



**DATE DESPRE IMOBILUL NR. 2691**

Oficiul de Cadastru și Publicitate Imobiliară DOLJ  
Biroul de Cadastru și Publicitate Imobiliară Craiova

**A. Partea I. Descrierea imobilului**

TEREN Extravilan

Adresa: Jud. Dolj, T29 PA147

Nr. Crt	Nr cadastral Nr. topografic	Suprafața* (mp)	Observații / Referințe
A1		3.200	Sector cadastral:41 Teren neimprejmuit;

**B. Partea II. Proprietari și acte**

Inscrieri privitoare la dreptul de proprietate și alte drepturi reale	Referințe
/	
Act Administrativ nr. TDP 202-2192, din 18/11/1993 emis de CJSDPAT DOLJ;	
B1	A1
Intabulare, drept de PROPRIETATE, dobândit prin Reconstituire, cota actuala 1/1, cota initiala 1/1 1) COTEANU NICU, LIPSA CNP	

**C. Partea III. SARCINI .**

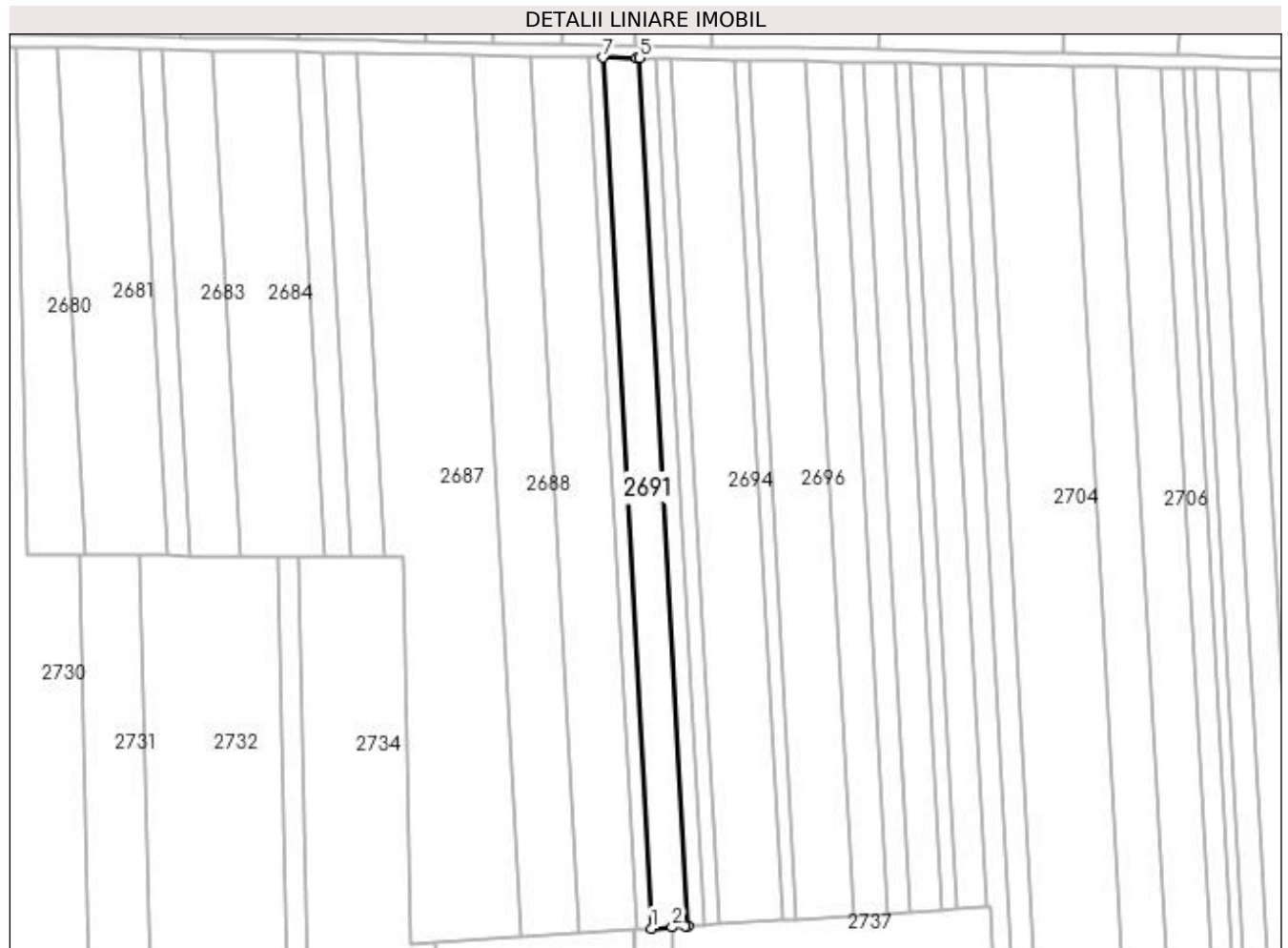
Inscrieri privind dezmembramintele dreptului de proprietate, drepturi reale de garanție și sarcini	Referințe
NU SUNT	

## Anexa Nr. 1 La Partea I

## Teren

Nr cadastral	Suprafața (mp)*	Observații / Referințe
	3.200	

\* Suprafața este determinată în planul de proiecție Stereo 70.



## Date referitoare la teren

Crt	Categorie folosință	Intra vilan	Suprafața (mp)	Tarla	Parcelă	Nr. topo	Observații / Referințe
1	arabil	NU	3.200	29	A147	-	

## Lungime Segmente

1) Valorile lungimilor segmentelor sunt obținute din proiecție în plan.

Punct început	X / Y	Punct sfârșit	X / Y	Lungime segment (** (m)
1	431.920,579 299.978,383	2	431.927,179 299.978,801	6.613
2	431.927,179 299.978,801	3	431.931,204 299.979,056	4.033
3	431.931,204 299.979,056	4	431.932,185 299.979,118	0.983
4	431.932,185 299.979,118	5	431.916,941 300.253,397	274.702
5	431.916,941 300.253,397	6	431.915,955 300.253,415	0.986

Punct început	X / Y	Punct sfârșit	X / Y	Lungime segment (** (m)
6	431.915,955 300.253,415	7	431.905,282 300.253,606	10.675
7	431.905,282 300.253,606	1	431.920,579 299.978,383	275.648

\*\* Lungimile segmentelor sunt determinate în planul de proiecție Stereo 70 și sunt rotunjite la 1 milimetru.

\*\*\* Distanța dintre puncte este formată din segmente cumulate ce sunt mai mici decât valoarea 1 milimetru.





**DATE DESPRE IMOBILUL NR. 2692**

Oficiul de Cadastru și Publicitate Imobiliară DOLJ  
Biroul de Cadastru și Publicitate Imobiliară Craiova

**A. Partea I. Descrierea imobilului**

TEREN Extravilan

Adresa: Jud. Dolj, T29 P148

Nr. Crt	Nr cadastral Nr. topografic	Suprafața* (mp)	Observații / Referințe
A1		1.350	Sector cadastral:41 Teren neimprejmuit;

**B. Partea II. Proprietari și acte**

Inscrieri privitoare la dreptul de proprietate și alte drepturi reale	Referințe
/	
Act Administrativ nr. TDP 661-15093, din 24/11/1997 emis de CJSDPAT DOLJ;	
B1	A1
Intabulare, drept de PROPRIETATE, dobândit prin Reconstituire, cota actuala 1/1, cota initiala 1/1 1) VLĂDUȚ MARIA, LIPSA CNP	

**C. Partea III. SARCINI .**

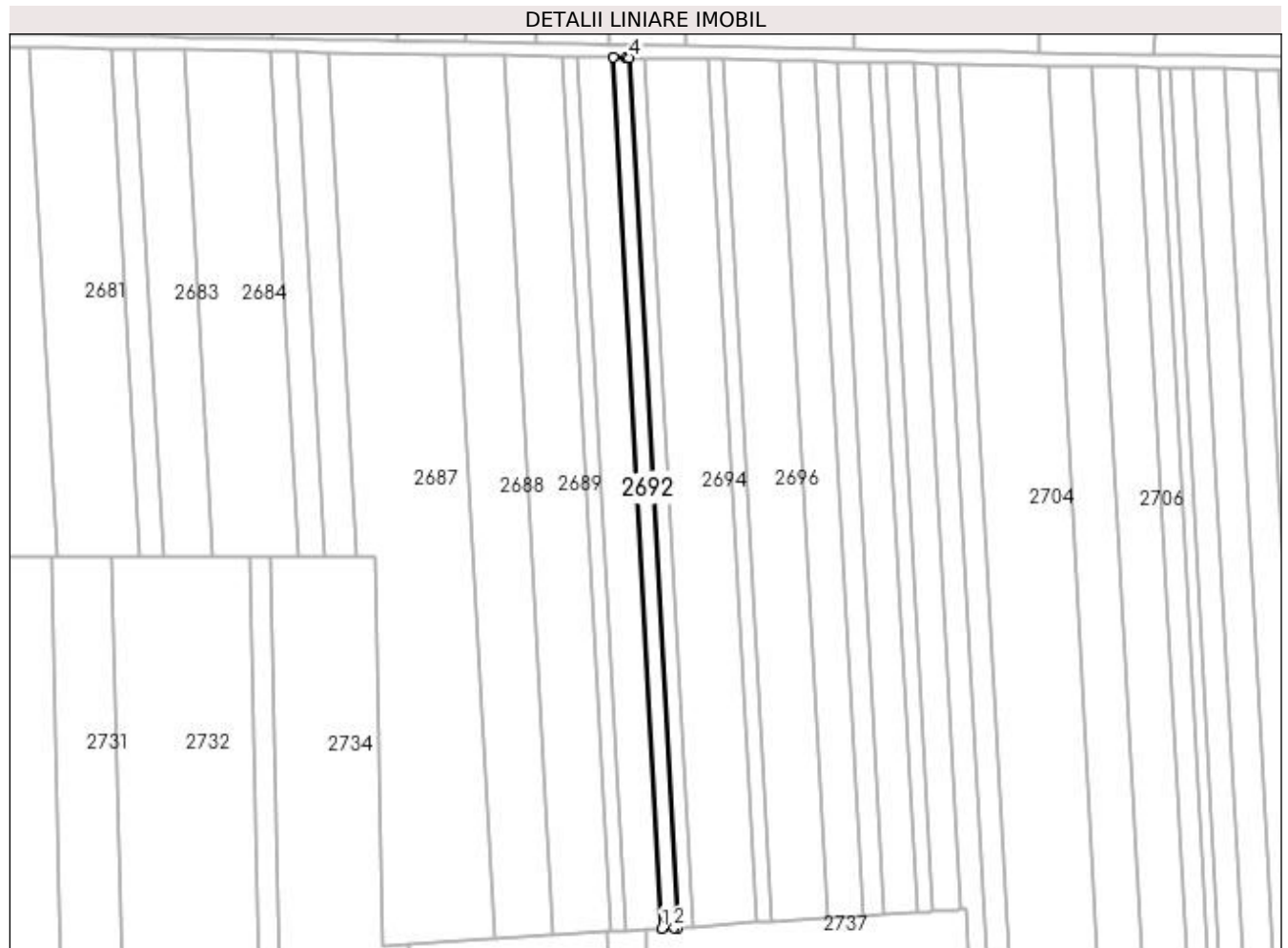
Inscrieri privind dezmembramintele dreptului de proprietate, drepturi reale de garanție și sarcini	Referințe
NU SUNT	

## Anexa Nr. 1 La Partea I

## Teren

Nr cadastral	Suprafața (mp)*	Observații / Referințe
	1.350	

\* Suprafața este determinată în planul de proiecție Stereo 70.



## Date referitoare la teren

Crt	Categorie folosință	Intra vilan	Suprafața (mp)	Tarla	Parcelă	Nr. topo	Observații / Referințe
1	arabil	NU	1.350	29	148	-	

## Lungime Segmente

1) Valorile lungimilor segmentelor sunt obținute din proiecție în plan.

Punct început	X / Y	Punct sfârșit	X / Y	Lungime segment (** (m)
1	431.932,185 299.979,118	2	431.936,111 299.979,366	3.934
2	431.936,111 299.979,366	3	431.937,093 299.979,428	0.984
3	431.937,093 299.979,428	4	431.921,871 300.253,309	274.304
4	431.921,871 300.253,309	5	431.920,884 300.253,327	0.987
5	431.920,884 300.253,327	6	431.916,941 300.253,397	3.944

Punct început	X / Y	Punct sfârșit	X / Y	Lungime segment (** (m)
6	431.916,941 300.253,397	1	431.932,185 299.979,118	274.702

\*\* Lungimile segmentelor sunt determinate în planul de proiecție Stereo 70 și sunt rotunjite la 1 milimetru.

\*\*\* Distanța dintre puncte este formată din segmente cumulate ce sunt mai mici decât valoarea 1 milimetru.



**DATE DESPRE IMOBILUL NR. 2693**

Oficiul de Cadastru și Publicitate Imobiliară DOLJ  
Biroul de Cadastru și Publicitate Imobiliară Craiova

**A. Partea I. Descrierea imobilului**

TEREN Extravilan

Adresa: Jud. Dolj, T29 P149

Nr. Crt	Nr cadastral Nr. topografic	Suprafața* (mp)	Observații / Referințe
A1		1.350	Sector cadastral:41 Teren neimprejmuit; In TDP a fost in scris in mod eronat T18, corect fiind T29

**B. Partea II. Proprietari și acte**

Inscrieri privitoare la dreptul de proprietate și alte drepturi reale		Referințe
/		
Act Administrativ nr. TDP 999-59538, din 14/03/1995 emis de CJSDPAT DOLJ;		
B1	Intabulare, drept de PROPRIETATE, dobandit prin Reconstituire, cota actuala 1/1, cota initiala 1/1 1) <b>MARINOIU EMIL</b> , LIPSA CNP	A1

**C. Partea III. SARCINI .**

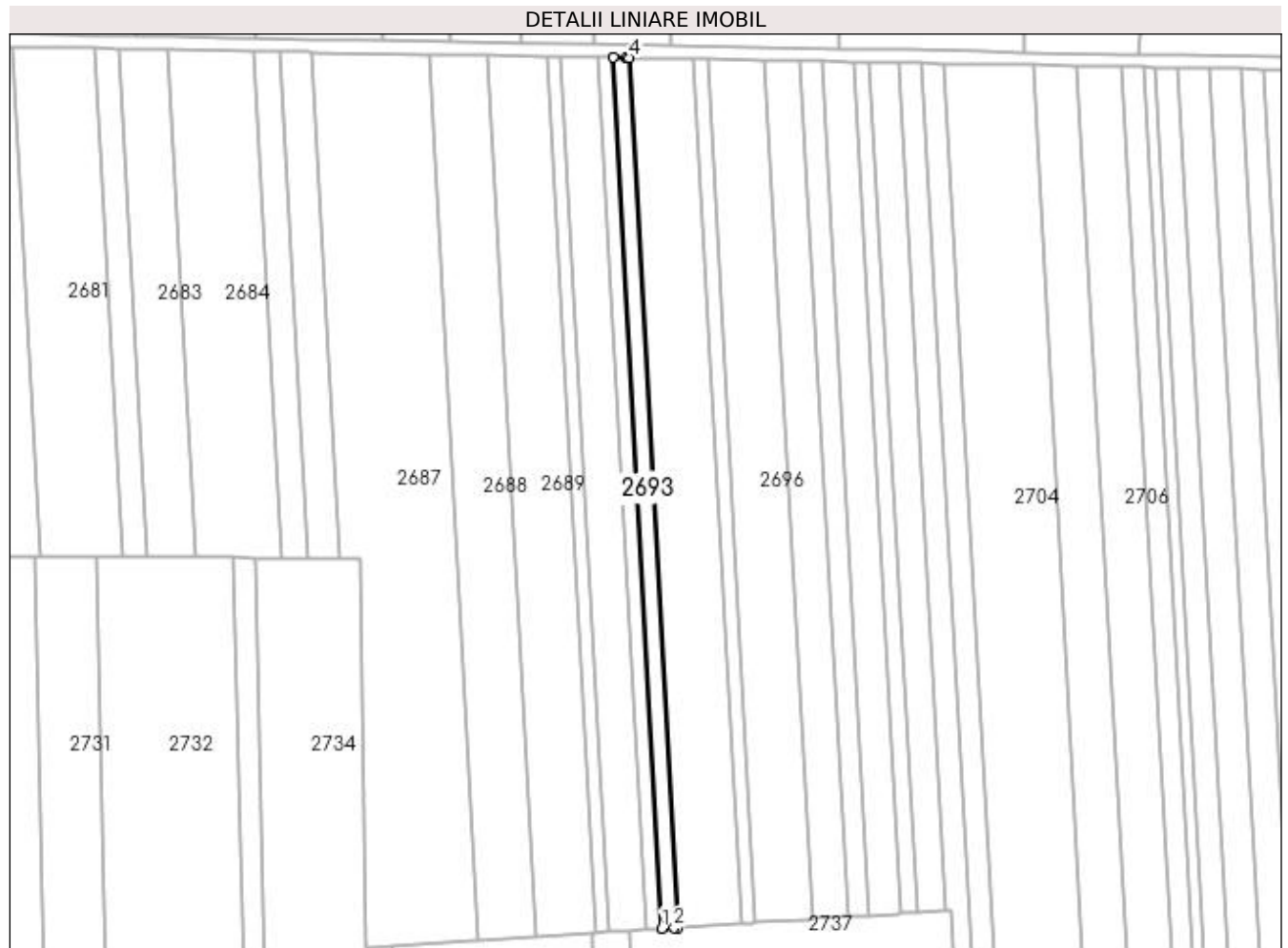
Inscrieri privind dezmembramintele dreptului de proprietate, drepturi reale de garanție și sarcini	Referințe
NU SUNT	

## Anexa Nr. 1 La Partea I

## Teren

Nr cadastral	Suprafața (mp)*	Observații / Referințe
	1.350	In TDP a fost inregistrat în mod eronat T18, corect fiind T29

\* Suprafața este determinată în planul de proiecție Stereo 70.



## Date referitoare la teren

Crt	Categorie folosință	Intra vilan	Suprafața (mp)	Tarla	Parcelă	Nr. topo	Observații / Referințe
1	arabil	NU	1.350	29	149	-	

## Lungime Segmente

1) Valorile lungimilor segmentelor sunt obținute din proiecție în plan.

Punct început	X / Y	Punct sfârșit	X / Y	Lungime segment (** (m)
1	431.937,093 299.979,428	2	431.941,025 299.979,677	3.94
2	431.941,025 299.979,677	3	431.942,008 299.979,739	0.985
3	431.942,008 299.979,739	4	431.926,809 300.253,22	273.903
4	431.926,809 300.253,22	5	431.925,821 300.253,238	0.988
5	431.925,821 300.253,238	6	431.921,871 300.253,309	3.951

Punct început	X / Y	Punct sfârșit	X / Y	Lungime segment (** (m)
6	431.921,871 300.253,309	1	431.937,093 299.979,428	274.304

\*\* Lungimile segmentelor sunt determinate în planul de proiecție Stereo 70 și sunt rotunjite la 1 milimetru.

\*\*\* Distanța dintre puncte este formată din segmente cumulate ce sunt mai mici decât valoarea 1 milimetru.





**DATE DESPRE IMOBILUL NR. 2694**

Oficiul de Cadastru și Publicitate Imobiliară DOLJ  
Biroul de Cadastru și Publicitate Imobiliară Craiova

**A. Partea I. Descrierea imobilului**

TEREN Extravilan

Adresa: Jud. Dolj, TARLAUA 29, PARCELA 151

Nr. Crt	Nr cadastral Nr. topografic	Suprafața* (mp)	Observații / Referințe
A1	30154	5.500	Sector cadastral:41 Teren neimprejmuit;

**B. Partea II. Proprietari și acte**

Inscrieri privitoare la dreptul de proprietate și alte drepturi reale	Referințe
<b>77101 / 02/12/2010</b>	
Act Notarial nr. 502, din 26/05/2008 emis de BNP FILIP ADRIAN MARIUS;	
B1	A1
Intabulare, drept de PROPRIETATE, dobandit prin Conventie, cota actuala 1/1, cota initiala 1/1 1) SC RURAL OLTENIA SRL, CIF:22112978	

**C. Partea III. SARCINI .**

Inscrieri privind dezmembramintele dreptului de proprietate, drepturi reale de garanție și sarcini	Referințe
NU SUNT	

## Anexa Nr. 1 La Partea I

## Teren

Nr cadastral	Suprafața (mp)*	Observații / Referințe
30154	5.500	

\* Suprafața este determinată în planul de proiecție Stereo 70.



## Date referitoare la teren

Crt	Categorie folosință	Intra vilan	Suprafața (mp)	Tarla	Parcelă	Nr. topo	Observații / Referințe
1	arabil	NU	5.500	29	151	-	

## Lungime Segmente

1) Valorile lungimilor segmentelor sunt obținute din proiecție în plan.

Punct început	X / Y	Punct sfârșit	X / Y	Lungime segment (** (m)
1	431.942,008 299.979,739	2	431.961,12 299.980,95	19.15
2	431.961,12 299.980,95	3	431.962,109 299.981,013	0.991
3	431.962,109 299.981,013	4	431.947,001 300.252,858	272.264
4	431.947,001 300.252,858	5	431.946,007 300.252,876	0.994
5	431.946,007 300.252,876	6	431.926,809 300.253,22	19.201

Punct început	X / Y	Punct sfârşit	X / Y	Lungime segment (** (m)
6	431.926,809 300.253,22	1	431.942,008 299.979,739	273.903

\*\* Lungimile segmentelor sunt determinate în planul de proiecţie Stereo 70 şi sunt rotunjite la 1 milimetru.

\*\*\* Distanţa dintre puncte este formată din segmente cumulate ce sunt mai mici decât valoarea 1 milimetru.



**DATE DESPRE IMOBILUL NR. 2695**

Oficiul de Cadastru și Publicitate Imobiliară DOLJ  
Biroul de Cadastru și Publicitate Imobiliară Craiova

**A. Partea I. Descrierea imobilului**

TEREN Extravilan

Adresa: Jud. Dolj, T29 P152

Nr. Crt	Nr cadastral Nr. topografic	Suprafața* (mp)	Observații / Referințe
A1		1.215	Sector cadastral:41 Teren neimprejmuit;

**B. Partea II. Proprietari și acte**

Inscrieri privitoare la dreptul de proprietate și alte drepturi reale		Referințe
/		
Act Administrativ nr. TDP 637-15093, din 11/05/1994 emis de CJSDPAT DOLJ;		
B1	Intabulare, drept de PROPRIETATE, dobândit prin Reconstituire, cota actuala 1/1, cota initiala 1/1 1) IORDACHE ION, LIPSA CNP	A1

**C. Partea III. SARCINI .**

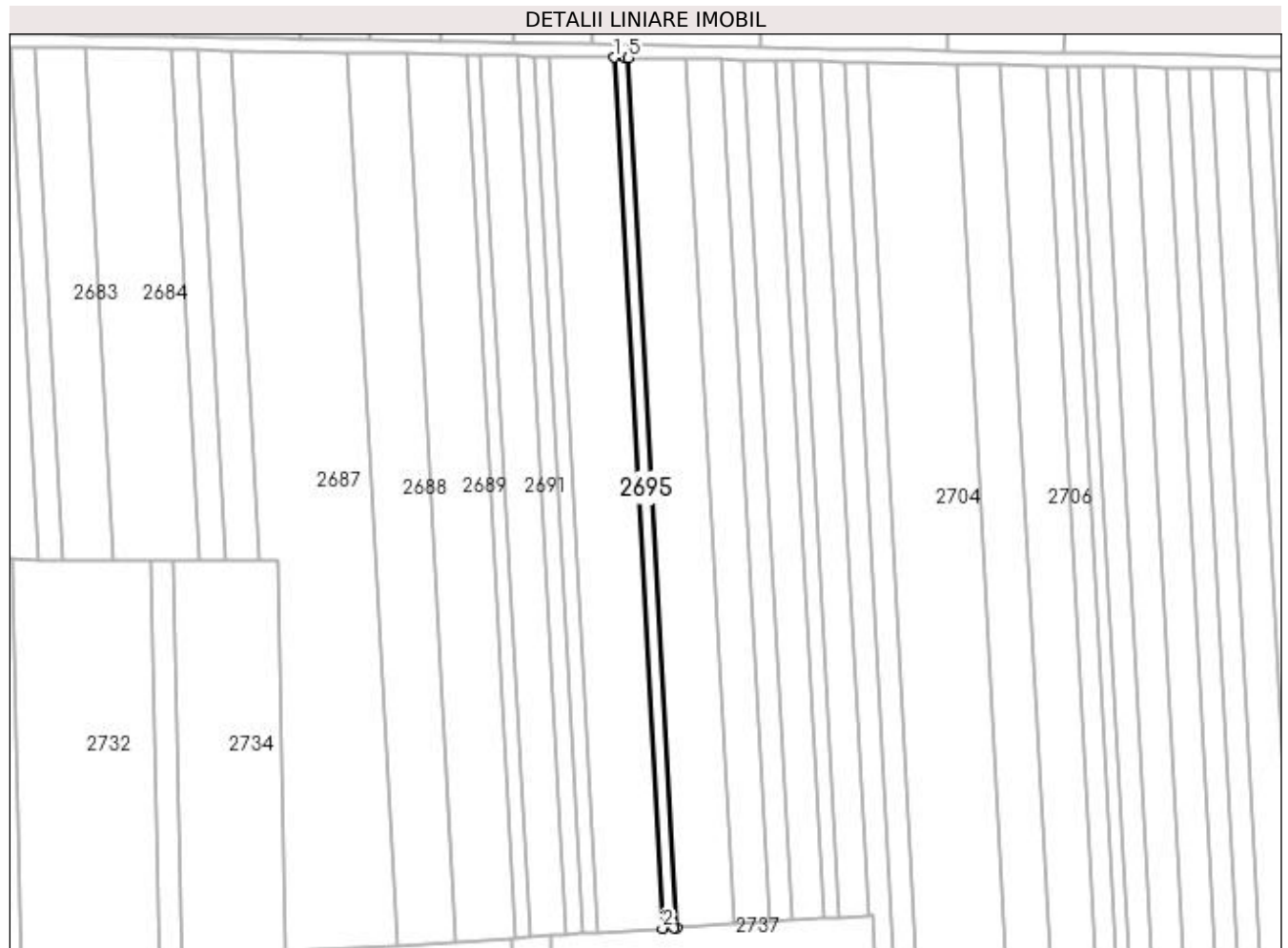
Inscrieri privind dezmembramintele dreptului de proprietate, drepturi reale de garanție și sarcini	Referințe
NU SUNT	

## Anexa Nr. 1 La Partea I

## Teren

Nr cadastral	Suprafața (mp)*	Observații / Referințe
	1.215	

\* Suprafața este determinată în planul de proiecție Stereo 70.



## Date referitoare la teren

Crt	Categorie folosință	Intra vilan	Suprafața (mp)	Tarla	Parcelă	Nr. topo	Observații / Referințe
1	arabil	NU	1.215	29	152	-	

## Lungime Segmente

1) Valorile lungimilor segmentelor sunt obținute din proiecție în plan.

Punct început	X / Y	Punct sfârșit	X / Y	Lungime segment (** (m)
1	431.947,001 300.252,858	2	431.962,109 299.981,013	272.264
2	431.962,109 299.981,013	3	431.965,575 299.981,232	3.473
3	431.965,575 299.981,232	4	431.966,566 299.981,295	0.993
4	431.966,566 299.981,295	5	431.951,477 300.252,778	271.902
5	431.951,477 300.252,778	6	431.950,482 300.252,796	0.995

Punct început	X / Y	Punct sfârșit	X / Y	Lungime segment (** (m)
6	431.950,482 300.252,796	1	431.947,001 300.252,858	3.482

\*\* Lungimile segmentelor sunt determinate în planul de proiecție Stereo 70 și sunt rotunjite la 1 milimetru.

\*\*\* Distanța dintre puncte este formată din segmente cumulate ce sunt mai mici decât valoarea 1 milimetru.





**DATE DESPRE IMOBILUL NR. 2696**

Oficiul de Cadastru și Publicitate Imobiliară DOLJ  
Biroul de Cadastru și Publicitate Imobiliară Craiova

**A. Partea I. Descrierea imobilului**

TEREN Extravilan

Adresa: Jud. Dolj, T29 P153

Nr. Crt	Nr cadastral Nr. topografic	Suprafața* (mp)	Observații / Referințe
A1	31864	4.860	Sector cadastral:41 Teren neimprejmuit;

**B. Partea II. Proprietari și acte**

Inscrieri privitoare la dreptul de proprietate și alte drepturi reale		Referințe
<b>22274 / 21/02/2017</b>		
Act Notarial nr. contract de vanzare aut. nr. 499/10.02.2017/ NP Doina Faurar, din 10/02/2017 emis de Faurar Doina;		
B1	Intabulare, drept de PROPRIETATE, dobandit prin Conventie, cota actuala 1/1, cota initiala 1/1 1) SC RURAL OLTENIA SRL, CIF:22112978	A1

**C. Partea III. SARCINI .**

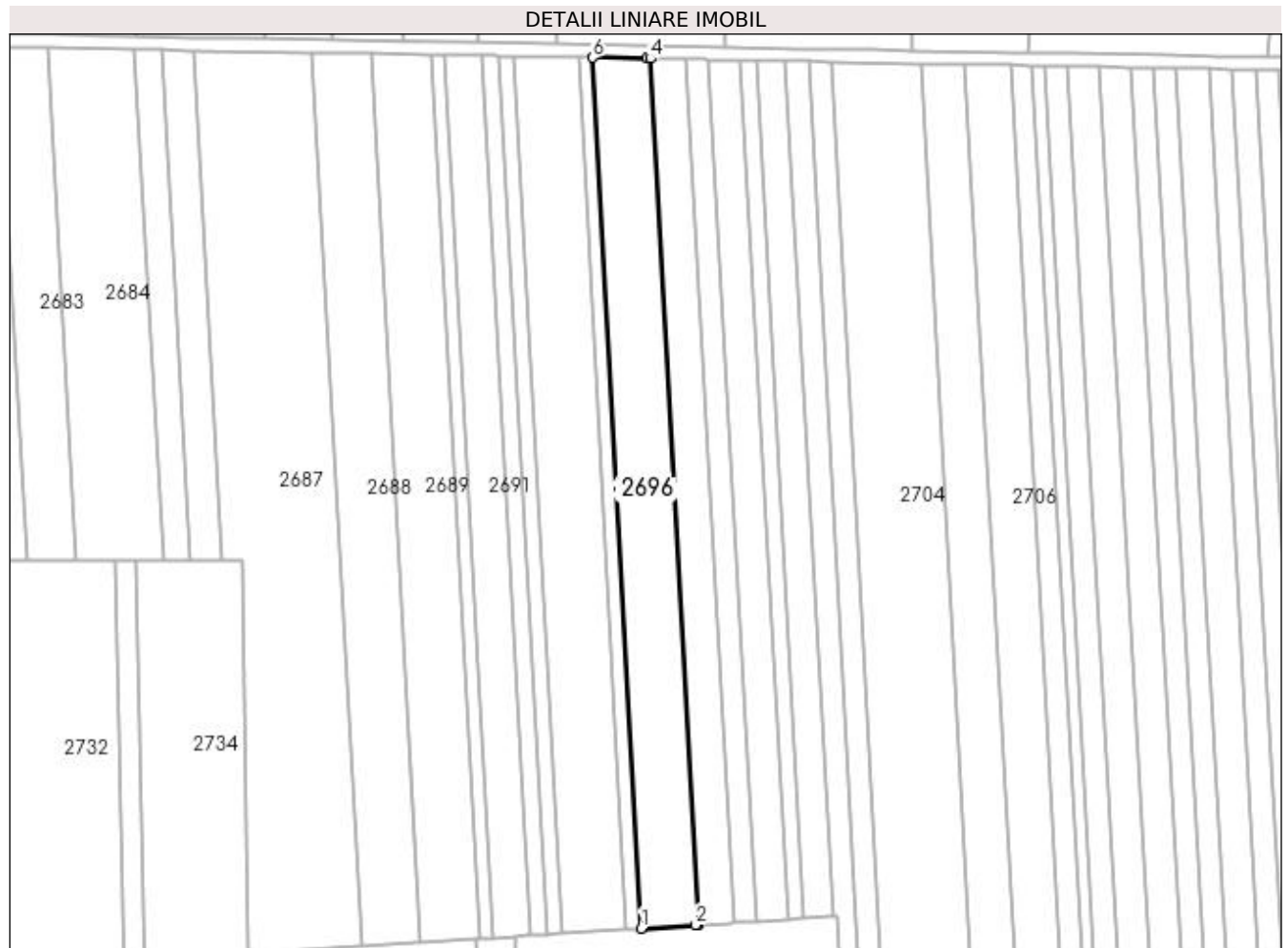
Inscrieri privind dezmembramintele dreptului de proprietate, drepturi reale de garanție și sarcini	Referințe
NU SUNT	

## Anexa Nr. 1 La Partea I

## Teren

Nr cadastral	Suprafața (mp)*	Observații / Referințe
31864	4.860	

\* Suprafața este determinată în planul de proiecție Stereo 70.



## Date referitoare la teren

Crt	Categorie folosință	Intra vilan	Suprafața (mp)	Tarla	Parcelă	Nr. topo	Observații / Referințe
1	arabil	NU	4.860	29	153	-	

## Lungime Segmente

1) Valorile lungimilor segmentelor sunt obținute din proiecție în plan.

Punct început	X / Y	Punct sfârșit	X / Y	Lungime segment (** (m)
1	431.966,566 299.981,295	2	431.983,457 299.982,365	16.925
2	431.983,457 299.982,365	3	431.984,453 299.982,428	0.998
3	431.984,453 299.982,428	4	431.969,445 300.252,456	270.445
4	431.969,445 300.252,456	5	431.968,444 300.252,474	1.001
5	431.968,444 300.252,474	6	431.951,477 300.252,778	16.97

Punct început	X / Y	Punct sfârşit	X / Y	Lungime segment (** (m)
6	431.951,477 300.252,778	1	431.966,566 299.981,295	271.902

\*\* Lungimile segmentelor sunt determinate în planul de proiecţie Stereo 70 şi sunt rotunjite la 1 milimetru.

\*\*\* Distanţa dintre puncte este formată din segmente cumulate ce sunt mai mici decât valoarea 1 milimetru.



**DATE DESPRE IMOBILUL NR. 2697**

Oficiul de Cadastru și Publicitate Imobiliară DOLJ  
Biroul de Cadastru și Publicitate Imobiliară Craiova

**A. Partea I. Descrierea imobilului**

TEREN Extravilan

Adresa: Jud. Dolj, T29 P154

Nr. Crt	Nr cadastral Nr. topografic	Suprafața* (mp)	Observații / Referințe
A1	30163	3.000	Sector cadastral:41 Teren neimprejmuit;

**B. Partea II. Proprietari și acte**

Inscrieri privitoare la dreptul de proprietate și alte drepturi reale	Referințe
<b>77112 / 02/12/2010</b>	
Act Notarial nr. Contract de Vanzare Cumparare aut. nr. 502, din 26/05/2008 emis de BNP Filip AM;	
B1	A1
Intabulare, drept de PROPRIETATE, dobandit prin Conventie, cota actuala 1/1, cota initiala 1/1 1) SC RURAL OLTENIA SRL, CIF:22112978	

**C. Partea III. SARCINI .**

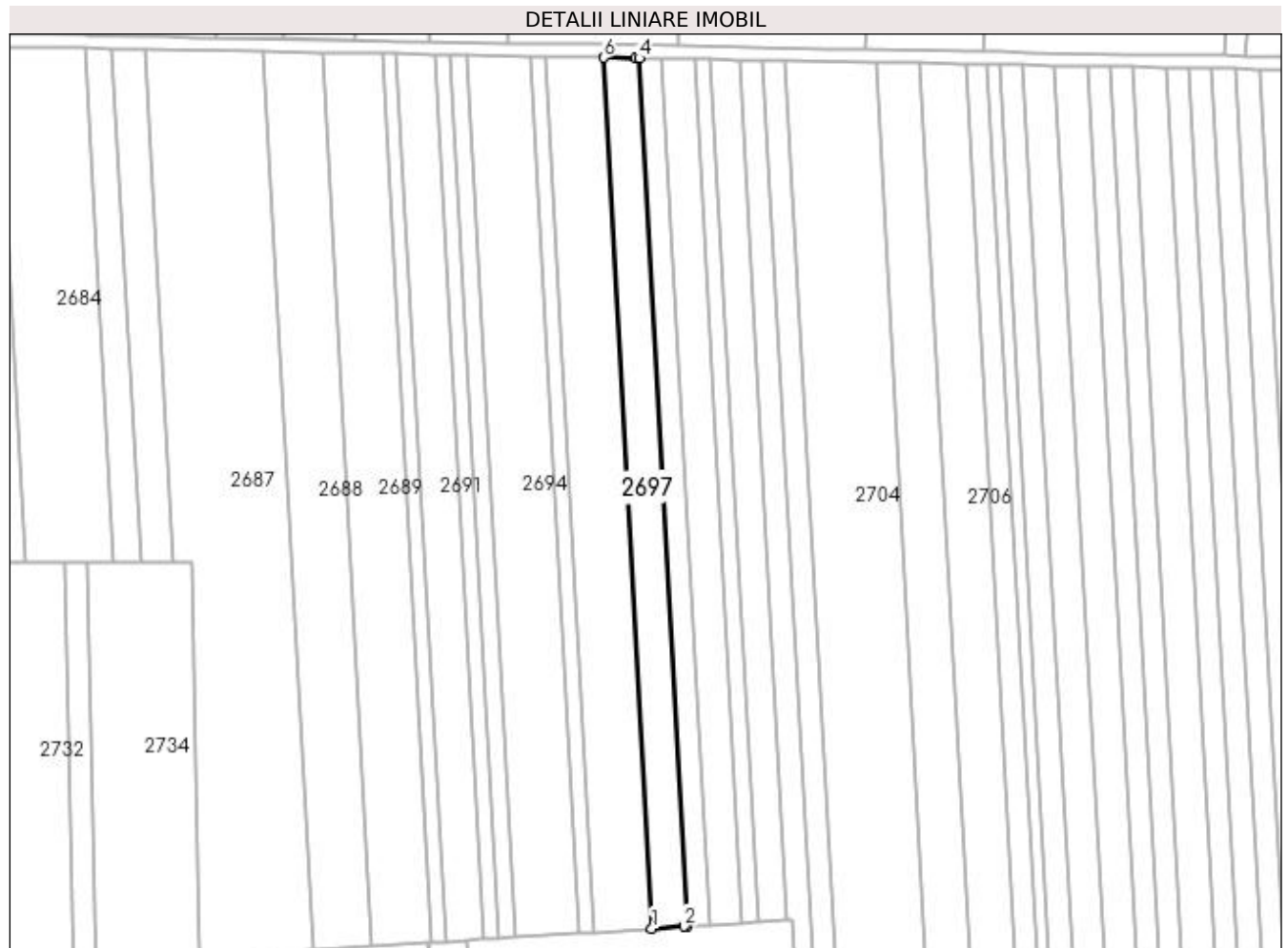
Inscrieri privind dezmembramintele dreptului de proprietate, drepturi reale de garanție și sarcini	Referințe
NU SUNT	

## Anexa Nr. 1 La Partea I

## Teren

Nr cadastral	Suprafața (mp)*	Observații / Referințe
30163	3.000	

\* Suprafața este determinată în planul de proiecție Stereo 70.



## Date referitoare la teren

Crt	Categorie folosință	Intra vilan	Suprafața (mp)	Tarla	Parcelă	Nr. topo	Observații / Referințe
1	arabil	NU	3.000	29	154	-	

## Lungime Segmente

1) Valorile lungimilor segmentelor sunt obținute din proiecție în plan.

Punct început	X / Y	Punct sfârșit	X / Y	Lungime segment (** (m)
1	431.984,453 299.982,428	2	431.994,543 299.983,067	10.11
2	431.994,543 299.983,067	3	431.995,542 299.983,13	1.001
3	431.995,542 299.983,13	4	431.980,585 300.252,256	269.541
4	431.980,585 300.252,256	5	431.979,581 300.252,274	1.004
5	431.979,581 300.252,274	6	431.969,445 300.252,456	10.138

Punct început	X / Y	Punct sfârșit	X / Y	Lungime segment (** (m)
6	431.969,445 300.252,456	1	431.984,453 299.982,428	270.445

\*\* Lungimile segmentelor sunt determinate în planul de proiecție Stereo 70 și sunt rotunjite la 1 milimetru.

\*\*\* Distanța dintre puncte este formată din segmente cumulate ce sunt mai mici decât valoarea 1 milimetru.





**DATE DESPRE IMOBILUL NR. 2698**

Oficiul de Cadastru și Publicitate Imobiliară DOLJ  
Biroul de Cadastru și Publicitate Imobiliară Craiova

**A. Partea I. Descrierea imobilului**

TEREN Extravilan

Adresa: Jud. Dolj, T29 P155

Nr. Crt	Nr cadastral Nr. topografic	Suprafața* (mp)	Observații / Referințe
A1		1.870	Sector cadastral:41 Teren neimpregmuit;

**B. Partea II. Proprietari și acte**

Inscrieri privitoare la dreptul de proprietate și alte drepturi reale		Referințe
/		
Act Administrativ nr. TDP 1563, din 26/12/2003 emis de CJSDPAT DOLJ;		
B1	Intabulare, drept de PROPRIETATE, dobândit prin Reconstituire, cota actuala 1/1, cota initiala 1/1 1) ȘERBAN TUDOR, LIPSA CNP	A1

**C. Partea III. SARCINI .**

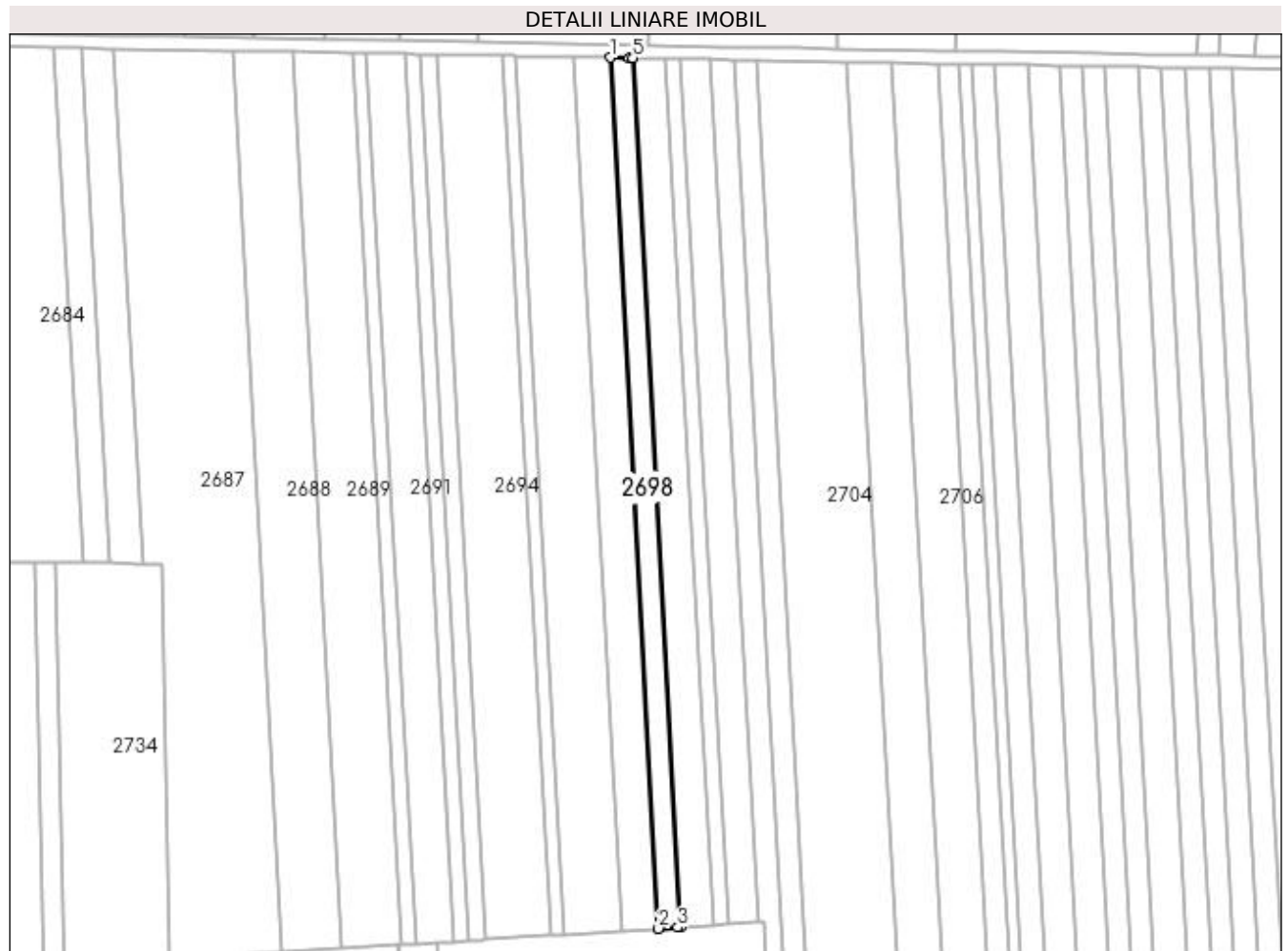
Inscrieri privind dezmembramintele dreptului de proprietate, drepturi reale de garanție și sarcini	Referințe
NU SUNT	

## Anexa Nr. 1 La Partea I

## Teren

Nr cadastral	Suprafața (mp)*	Observații / Referințe
	1.870	

\* Suprafața este determinată în planul de proiecție Stereo 70.



## Date referitoare la teren

Crt	Categorie folosință	Intra vilan	Suprafața (mp)	Tarla	Parcelă	Nr. topo	Observații / Referințe
1	arabil	NU	1.870	29	155	-	

## Lungime Segmente

1) Valorile lungimilor segmentelor sunt obținute din proiecție în plan.

Punct început	X / Y	Punct sfârșit	X / Y	Lungime segment (** (m)
1	431.980,585 300.252,256	2	431.995,542 299.983,13	269.541
2	431.995,542 299.983,13	3	432.001,472 299.983,506	5.942
3	432.001,472 299.983,506	4	432.002,473 299.983,569	1.003
4	432.002,473 299.983,569	5	431.987,547 300.252,131	268.976
5	431.987,547 300.252,131	6	431.986,541 300.252,149	1.006

Punct început	X / Y	Punct sfârșit	X / Y	Lungime segment (** (m)
6	431.986,541 300.252,149	1	431.980,585 300.252,256	5.957

\*\* Lungimile segmentelor sunt determinate în planul de proiecție Stereo 70 și sunt rotunjite la 1 milimetru.

\*\*\* Distanța dintre puncte este formată din segmente cumulate ce sunt mai mici decât valoarea 1 milimetru.



**DATE DESPRE IMOBILUL NR. 2699**

Oficiul de Cadastru și Publicitate Imobiliară DOLJ  
Biroul de Cadastru și Publicitate Imobiliară Craiova

**A. Partea I. Descrierea imobilului**

TEREN Extravilan

Adresa: Jud. Dolj, T29 P156

Nr. Crt	Nr cadastral Nr. topografic	Suprafața* (mp)	Observații / Referințe
A1		2.700	Sector cadastral:41 Teren neimprejmuit;

**B. Partea II. Proprietari și acte**

Inscrieri privitoare la dreptul de proprietate și alte drepturi reale	Referințe
/	
Act Administrativ nr. TDP 614-15093, din 11/05/1994 emis de CJSDPAT DOLJ;	
B1	A1
Intabulare, drept de PROPRIETATE, dobândit prin Reconstituire, cota actuala 1/1, cota initiala 1/1 1) BĂNDUȚ FLORICA, LIPSA CNP	

**C. Partea III. SARCINI .**


Inscrieri privind dezmembramintele dreptului de proprietate, drepturi reale de garanție și sarcini	Referințe
NU SUNT	

## Anexa Nr. 1 La Partea I

## Teren

Nr cadastral	Suprafața (mp)*	Observații / Referințe
	2.700	

\* Suprafața este determinată în planul de proiecție Stereo 70.



## Date referitoare la teren

Crt	Categorie folosință	Intra vilan	Suprafața (mp)	Tarla	Parcelă	Nr. topo	Observații / Referințe
1	arabil	NU	2.700	29	156	-	

## Lungime Segmente

1) Valorile lungimilor segmentelor sunt obținute din proiecție în plan.

Punct început	X / Y	Punct sfârșit	X / Y	Lungime segment (** (m)
1	432.002,473 299.983,569	2	432.011,503 299.984,141	9.048
2	432.011,503 299.984,141	3	432.012,507 299.984,204	1.006
3	432.012,507 299.984,204	4	431.997,626 300.251,95	268.159
4	431.997,626 300.251,95	5	431.996,617 300.251,968	1.009
5	431.996,617 300.251,968	6	431.987,547 300.252,131	9.071

Punct început	X / Y	Punct sfârșit	X / Y	Lungime segment (** (m)
6	431.987,547 300.252,131	1	432.002,473 299.983,569	268.976

\*\* Lungimile segmentelor sunt determinate în planul de proiecție Stereo 70 și sunt rotunjite la 1 milimetru.

\*\*\* Distanța dintre puncte este formată din segmente cumulate ce sunt mai mici decât valoarea 1 milimetru.





**DATE DESPRE IMOBILUL NR. 2700**

Oficiul de Cadastru și Publicitate Imobiliară DOLJ  
Biroul de Cadastru și Publicitate Imobiliară Craiova

**A. Partea I. Descrierea imobilului**

TEREN Extravilan

Adresa: Jud. Dolj, T29 P157

Nr. Crt	Nr cadastral Nr. topografic	Suprafața* (mp)	Observații / Referințe
A1		1.300	Sector cadastral:41 Teren neimprejmuit;

**B. Partea II. Proprietari și acte**

Inscrieri privitoare la dreptul de proprietate și alte drepturi reale	Referințe
/	
Act Administrativ nr. TDP 944-59538, din 27/02/1995 emis de CJSDPAT DOLJ;	
B1	A1
Intabulare, drept de PROPRIETATE, dobândit prin Reconstituire, cota actuala 1/1, cota initiala 1/1 1) VĂTĂȘELU GHEORGHE, LIPSA CNP	

**C. Partea III. SARCINI .**

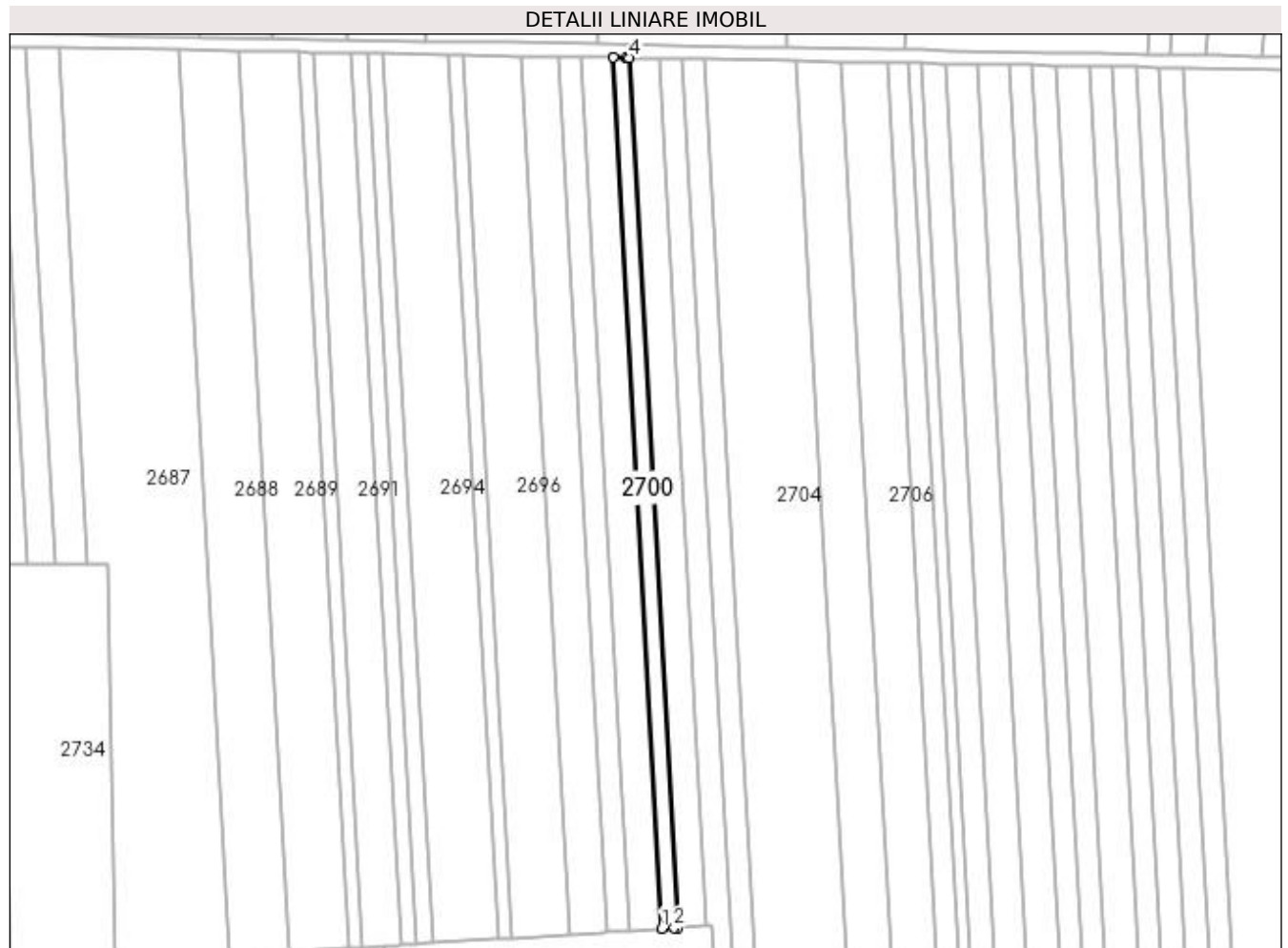
Inscrieri privind dezmembramintele dreptului de proprietate, drepturi reale de garanție și sarcini	Referințe
NU SUNT	

## Anexa Nr. 1 La Partea I

## Teren

Nr cadastral	Suprafața (mp)*	Observații / Referințe
	1.300	

\* Suprafața este determinată în planul de proiecție Stereo 70.



## Date referitoare la teren

Crt	Categorie folosință	Intra vilan	Suprafața (mp)	Tarla	Parcelă	Nr. topo	Observații / Referințe
1	arabil	NU	1.300	29	157	-	

## Lungime Segmente

1) Valorile lungimilor segmentelor sunt obținute din proiecție în plan.

Punct început	X / Y	Punct sfârșit	X / Y	Lungime segment (** (m)
1	432.012,507 299.984,204	2	432.016,343 299.984,447	3.844
2	432.016,343 299.984,447	3	432.017,349 299.984,511	1.008
3	432.017,349 299.984,511	4	432.002,49 300.251,863	267.765
4	432.002,49 300.251,863	5	432.001,48 300.251,881	1.01
5	432.001,48 300.251,881	6	431.997,626 300.251,95	3.855

Punct început	X / Y	Punct sfârşit	X / Y	Lungime segment (** (m)
6	431.997,626 300.251,95	1	432.012,507 299.984,204	268.159

\*\* Lungimile segmentelor sunt determinate în planul de proiecţie Stereo 70 şi sunt rotunjite la 1 milimetru.

\*\*\* Distanţa dintre puncte este formată din segmente cumulate ce sunt mai mici decât valoarea 1 milimetru.



**DATE DESPRE IMOBILUL NR. 2701**

Oficiul de Cadastru și Publicitate Imobiliară DOLJ  
Biroul de Cadastru și Publicitate Imobiliară Craiova

**A. Partea I. Descrierea imobilului**

TEREN Extravilan

Adresa: Jud. Dolj, T29 P158

Nr. Crt	Nr cadastral Nr. topografic	Suprafața* (mp)	Observații / Referințe
A1		2.440	Sector cadastral:41 Teren neimprejmuit;

**B. Partea II. Proprietari și acte**

Inscrieri privitoare la dreptul de proprietate și alte drepturi reale		Referințe
/		
Act Administrativ nr. TDP 10349, din 11/04/2008 emis de CJSDPAT DOLJ;		
B1	Intabulare, drept de PROPRIETATE, dobândit prin Reconstituire, cota actuala 1/1, cota initiala 1/1 1) RUSIM MARIN, LIPSA CNP	A1

**C. Partea III. SARCINI .**

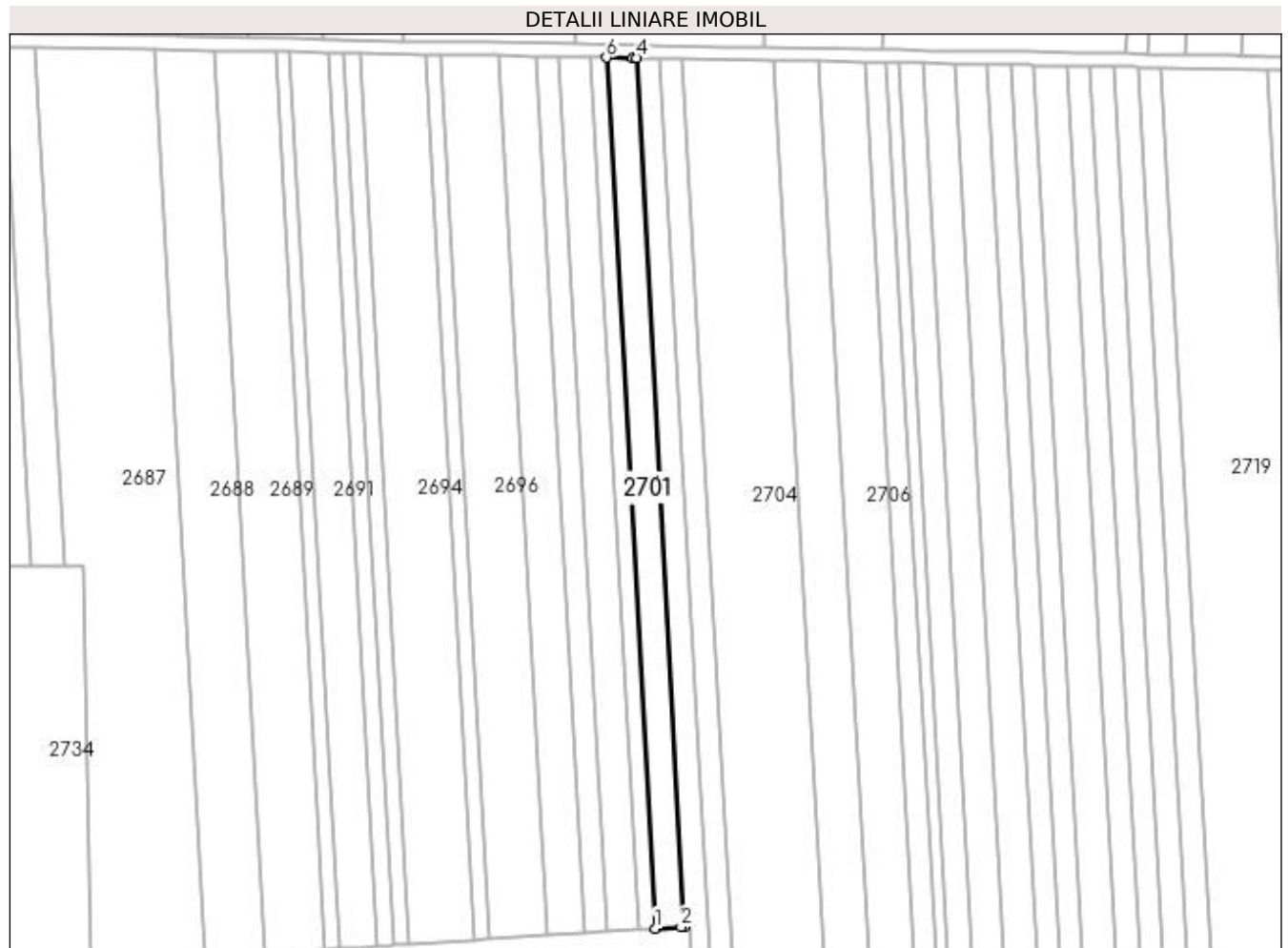
Inscrieri privind dezmembramintele dreptului de proprietate, drepturi reale de garanție și sarcini	Referințe
NU SUNT	

## Anexa Nr. 1 La Partea I

## Teren

Nr cadastral	Suprafața (mp)*	Observații / Referințe
	2.440	

\* Suprafața este determinată în planul de proiecție Stereo 70.



## Date referitoare la teren

Crt	Categorie folosință	Intra vilan	Suprafața (mp)	Tarla	Parcelă	Nr. topo	Observații / Referințe
1	arabil	NU	2.440	29	158	-	

## Lungime Segmente

1) Valorile lungimilor segmentelor sunt obținute din proiecție în plan.

Punct început	X / Y	Punct sfârșit	X / Y	Lungime segment (** (m)
1	432.017,349 299.984,511	2	432.025,447 299.985,024	8.114
2	432.025,447 299.985,024	3	432.026,456 299.985,088	1.011
3	432.026,456 299.985,088	4	432.011,639 300.251,699	267.022
4	432.011,639 300.251,699	5	432.010,625 300.251,717	1.014
5	432.010,625 300.251,717	6	432.002,49 300.251,863	8.136

Punct început	X / Y	Punct sfârșit	X / Y	Lungime segment (** (m)
6	432.002,49 300.251,863	1	432.017,349 299.984,511	267.765

\*\* Lungimile segmentelor sunt determinate în planul de proiecție Stereo 70 și sunt rotunjite la 1 milimetru.

\*\*\* Distanța dintre puncte este formată din segmente cumulate ce sunt mai mici decât valoarea 1 milimetru.





**DATE DESPRE IMOBILUL NR. 2702**

Oficiul de Cadastru și Publicitate Imobiliară DOLJ  
Biroul de Cadastru și Publicitate Imobiliară Craiova

**A. Partea I. Descrierea imobilului**

TEREN Extravilan

Adresa: Jud. Dolj, T29 P160

Nr. Crt	Nr cadastral Nr. topografic	Suprafața* (mp)	Observații / Referințe
A1	30171	2.600	Sector cadastral:41 Teren neimprejmuit;

**B. Partea II. Proprietari și acte**

Inscrieri privitoare la dreptul de proprietate și alte drepturi reale	Referințe
<b>8336 / 11/02/2011</b>	
Act Notarial nr. Contract de Vanzare Cumparare aut. nr. 249, din 09/02/2011 emis de NP Faurar VC;	
B1	A1
Intabulare, drept de PROPRIETATE, dobandit prin Conventie, cota actuala 1/1, cota initiala 1/1 1) SC RURAL OLTENIA SRL, CIF:22112978	

**C. Partea III. SARCINI .**

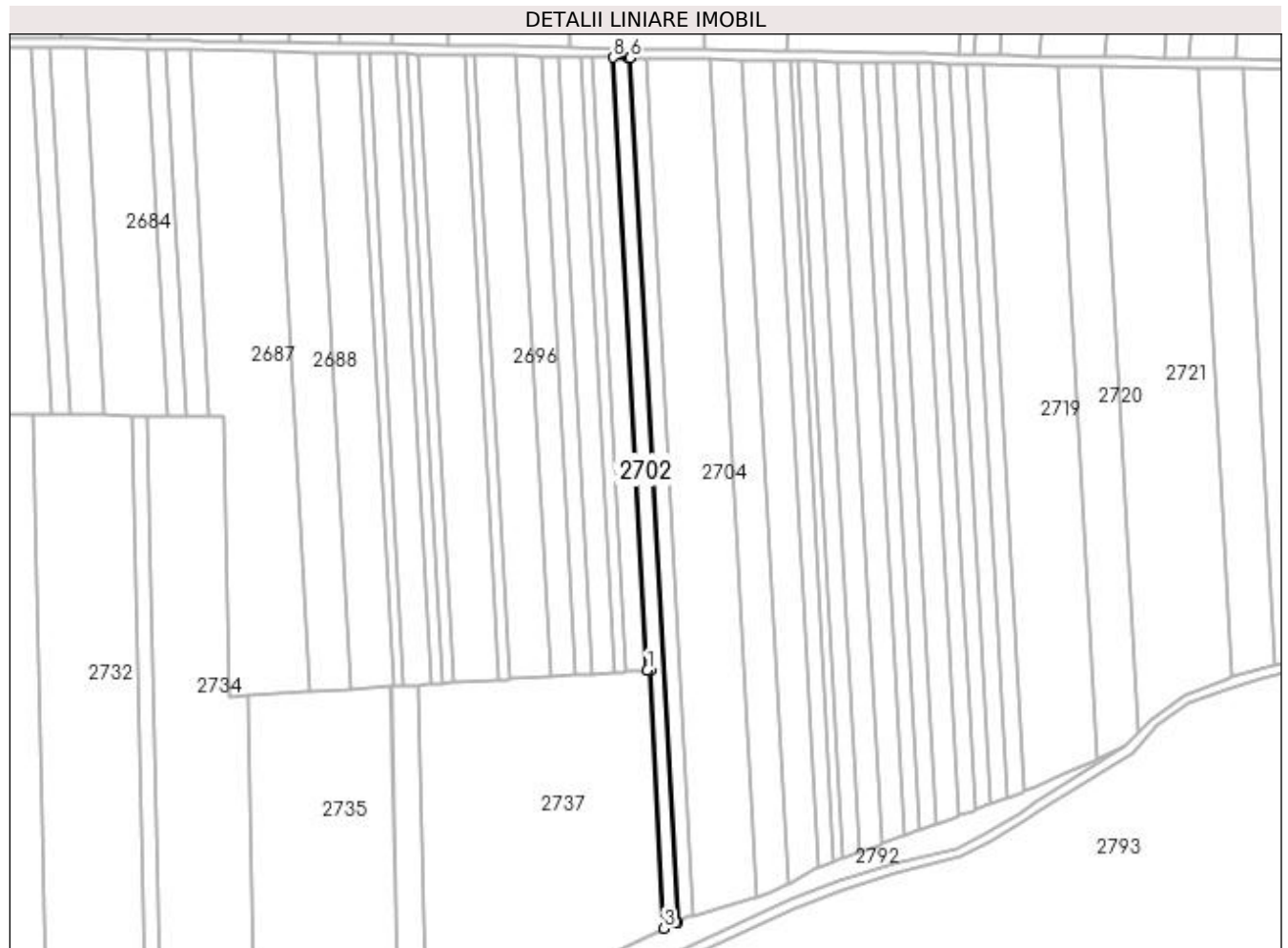
Inscrieri privind dezmembramintele dreptului de proprietate, drepturi reale de garanție și sarcini	Referințe
NU SUNT	

## Anexa Nr. 1 La Partea I

## Teren

Nr cadastral	Suprafața (mp)*	Observații / Referințe
30171	2.600	

\* Suprafața este determinată în planul de proiecție Stereo 70.



## Date referitoare la teren

Crt	Categorie folosință	Intra vilan	Suprafața (mp)	Tarla	Parcelă	Nr. topo	Observații / Referințe
1	arabil	NU	2.600	29	160	-	

## Lungime Segmente

1) Valorile lungimilor segmentelor sunt obținute din proiecție în plan.

Punct început	X / Y	Punct sfârșit	X / Y	Lungime segment (** (m)
1	432.026,456 299.985,088	2	432.028,014 299.985,187	1.561
2	432.028,014 299.985,187	3	432.033,735 299.872,867	112.466
3	432.033,735 299.872,867	4	432.039,108 299.875,404	5.942
4	432.039,108 299.875,404	5	432.039,808 299.875,734	0.774
5	432.039,808 299.875,734	6	432.018,92 300.251,568	376.414

Punct început	X / Y	Punct sfârșit	X / Y	Lungime segment (** (m)
6	432.018,92 300.251,568	7	432.018,201 300.251,581	0.719
7	432.018,201 300.251,581	8	432.011,639 300.251,699	6.563
8	432.011,639 300.251,699	1	432.026,456 299.985,088	267.022

\*\* Lungimile segmentelor sunt determinate în planul de proiecție Stereo 70 și sunt rotunjite la 1 milimetru.

\*\*\* Distanța dintre puncte este formată din segmente cumulate ce sunt mai mici decât valoarea 1 milimetru.



**DATE DESPRE IMOBILUL NR. 2703**

Oficiul de Cadastru și Publicitate Imobiliară DOLJ  
Biroul de Cadastru și Publicitate Imobiliară Craiova

**A. Partea I. Descrierea imobilului**

TEREN Extravilan

Adresa: Jud. Dolj, T29 P161

Nr. Crt	Nr cadastral Nr. topografic	Suprafața* (mp)	Observații / Referințe
A1	30155	2.600	Sector cadastral:41 Teren neimprejmuit;

**B. Partea II. Proprietari și acte**

Inscrieri privitoare la dreptul de proprietate și alte drepturi reale	Referințe
<b>5338 / 31/01/2011</b>	
Act Notarial nr. CVC. aut. nr. 133, din 20/01/2011 emis de NP FAURAR VIRGIL CLAUDIU;	
B1	Intabulare, drept de PROPRIETATE cumparare, dobandit prin Conventie, cota actuala 1/1, cota initiala 1/1
	1) SC RURAL OLTENIA SRL, CIF:22112978

**C. Partea III. SARCINI .**

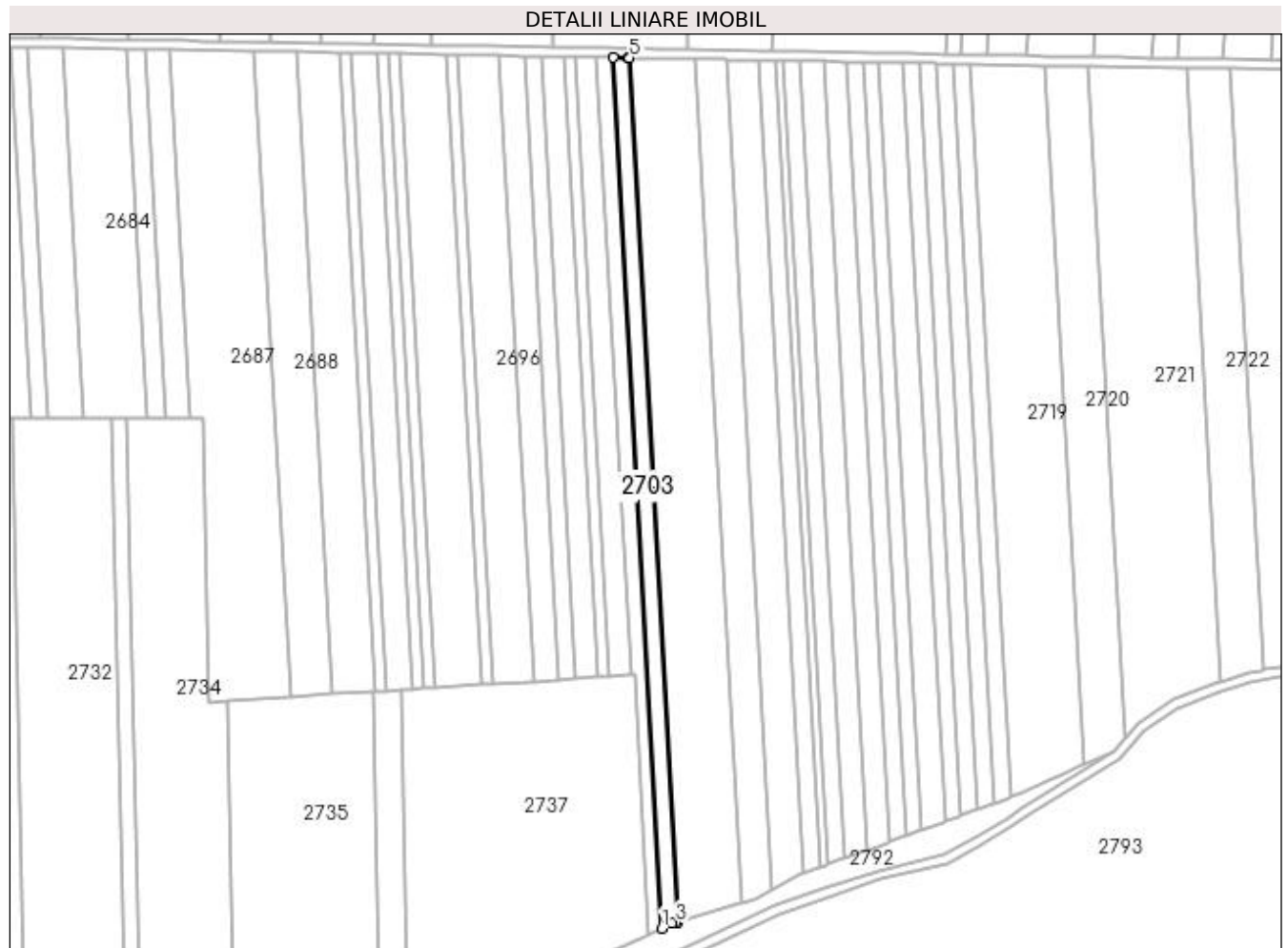
Inscrieri privind dezmembramintele dreptului de proprietate, drepturi reale de garanție și sarcini	Referințe
NU SUNT	

## Anexa Nr. 1 La Partea I

## Teren

Nr cadastral	Suprafața (mp)*	Observații / Referințe
30155	2.600	

\* Suprafața este determinată în planul de proiecție Stereo 70.



## Date referitoare la teren

Crt	Categorie folosință	Intra vilan	Suprafața (mp)	Tarla	Parcelă	Nr. topo	Observații / Referințe
1	arabil	NU	2.600	29	161	-	

## Lungime Segmente

1) Valorile lungimilor segmentelor sunt obținute din proiecție în plan.

Punct început	X / Y	Punct sfârșit	X / Y	Lungime segment (** (m)
1	432.039,808 299.875,734	2	432.044,222 299.877,818	4.881
2	432.044,222 299.877,818	3	432.045,889 299.878,306	1.737
3	432.045,889 299.878,306	4	432.046,6 299.878,515	0.741
4	432.046,6 299.878,515	5	432.025,874 300.251,444	373.504
5	432.025,874 300.251,444	6	432.025,149 300.251,457	0.725

Punct început	X / Y	Punct sfârșit	X / Y	Lungime segment (** (m)
6	432.025,149 300.251,457	7	432.018,92 300.251,568	6.23
7	432.018,92 300.251,568	1	432.039,808 299.875,734	376.414

\*\* Lungimile segmentelor sunt determinate în planul de proiecție Stereo 70 și sunt rotunjite la 1 milimetru.

\*\*\* Distanța dintre puncte este formată din segmente cumulate ce sunt mai mici decât valoarea 1 milimetru.





**DATE DESPRE IMOBILUL NR. 2704**

Oficiul de Cadastru și Publicitate Imobiliară DOLJ  
Biroul de Cadastru și Publicitate Imobiliară Craiova

**A. Partea I. Descrierea imobilului**

TEREN Extravilan

Adresa: Jud. Dolj, T29 P162

Nr. Crt	Nr cadastral Nr. topografic	Suprafața* (mp)	Observații / Referințe
A1		10.322	Sector cadastral:41 Teren neimprejmuit;

**B. Partea II. Proprietari și acte**

Inscrieri privitoare la dreptul de proprietate și alte drepturi reale	Referințe
/	
Act Administrativ nr. TDP 11158, din 06/05/2008 emis de CJSDPAT DOLJ;	
B1	A1
Intabulare, drept de PROPRIETATE, dobândit prin Reconstituire, cota actuala 1/1, cota initiala 1/1 1) DUMITRU ELENA, LIPSA CNP	

**C. Partea III. SARCINI .**

Inscrieri privind dezmembramintele dreptului de proprietate, drepturi reale de garanție și sarcini	Referințe
NU SUNT	

## Anexa Nr. 1 La Partea I

## Teren

Nr cadastral	Suprafața (mp)*	Observații / Referințe
	10.322	

\* Suprafața este determinată în planul de proiecție Stereo 70.



## Date referitoare la teren

Crt	Categorie folosință	Intra vilan	Suprafața (mp)	Tarla	Parcelă	Nr. topo	Observații / Referințe
1	arabil	NU	10.322	29	162	-	

## Lungime Segmente

1) Valorile lungimilor segmentelor sunt obținute din proiecție în plan.

Punct început	X / Y	Punct sfârșit	X / Y	Lungime segment (** (m)
1	432.046,6 299.878,515	2	432.073,423 299.886,376	27.951
2	432.073,423 299.886,376	3	432.074,152 299.886,589	0.759
3	432.074,152 299.886,589	4	432.053,902 300.250,941	364.914
4	432.053,902 300.250,941	5	432.053,16 300.250,954	0.742
5	432.053,16 300.250,954	6	432.025,874 300.251,444	27.29

Punct început	X / Y	Punct sfârșit	X / Y	Lungime segment (** (m)
6	432.025,874 300.251,444	1	432.046,6 299.878,515	373.504

\*\* Lungimile segmentelor sunt determinate în planul de proiecție Stereo 70 și sunt rotunjite la 1 milimetru.

\*\*\* Distanța dintre puncte este formată din segmente cumulate ce sunt mai mici decât valoarea 1 milimetru.



**DATE DESPRE IMOBILUL NR. 2705**

Oficiul de Cadastru și Publicitate Imobiliară DOLJ  
Biroul de Cadastru și Publicitate Imobiliară Craiova

**A. Partea I. Descrierea imobilului**

TEREN Extravilan

Adresa: Jud. Dolj, T29 P163

Nr. Crt	Nr cadastral Nr. topografic	Suprafața* (mp)	Observații / Referințe
A1		5.000	Sector cadastral:41 Teren neimprejmuit;

**B. Partea II. Proprietari și acte**

Inscrieri privitoare la dreptul de proprietate și alte drepturi reale	Referințe
/	
Act Notarial nr. ACT IMPARTEALA 660, din 11/12/2014 emis de BIN MARINESCU NINA-COSMINA;	
B1	A1
Intabulare, drept de PROPRIETATE, dobandit prin lesire Din Indiviziune, cota actuala 1/1, cota initiala 1/1 1) MIHALACHE ELENA	

**C. Partea III. SARCINI .**

Inscrieri privind dezmembramintele dreptului de proprietate, drepturi reale de garanție și sarcini	Referințe
NU SUNT	

## Anexa Nr. 1 La Partea I

## Teren

Nr cadastral	Suprafața (mp)*	Observații / Referințe
	5.000	

\* Suprafața este determinată în planul de proiecție Stereo 70.



## Date referitoare la teren

Crt	Categorie folosință	Intra vilan	Suprafața (mp)	Tarla	Parcelă	Nr. topo	Observații / Referințe
1	arabil	NU	5.000	29	163	-	

## Lungime Segmente

1) Valorile lungimilor segmentelor sunt obținute din proiecție în plan.

Punct început	X / Y	Punct sfârșit	X / Y	Lungime segment (** (m)
1	432.074,152 299.886,589	2	432.080,404 299.888,421	6.515
2	432.080,404 299.888,421	3	432.086,922 299.891,968	7.421
3	432.086,922 299.891,968	4	432.087,652 299.892,365	0.831
4	432.087,652 299.892,365	5	432.067,738 300.250,692	358.88
5	432.067,738 300.250,692	6	432.066,984 300.250,706	0.754

Punct început	X / Y	Punct sfârșit	X / Y	Lungime segment (** (m)
6	432.066,984 300.250,706	7	432.053,902 300.250,941	13.084
7	432.053,902 300.250,941	1	432.074,152 299.886,589	364.914

\*\* Lungimile segmentelor sunt determinate în planul de proiecție Stereo 70 și sunt rotunjite la 1 milimetru.

\*\*\* Distanța dintre puncte este formată din segmente cumulate ce sunt mai mici decât valoarea 1 milimetru.





**DATE DESPRE IMOBILUL NR. 2706**

Oficiul de Cadastru și Publicitate Imobiliară DOLJ  
Biroul de Cadastru și Publicitate Imobiliară Craiova

**A. Partea I. Descrierea imobilului**

TEREN Extravilan

Adresa: Jud. Dolj, T29 P164

Nr. Crt	Nr cadastral Nr. topografic	Suprafața* (mp)	Observații / Referințe
A1		5.000	Sector cadastral:41 Teren neimprejmuit;

**B. Partea II. Proprietari și acte**

Inscrieri privitoare la dreptul de proprietate și alte drepturi reale	Referințe
/	
Act Administrativ nr. TDP 1477, din 22/03/2003 emis de CJSDPAT DOLJ;	
B1	A1
Intabulare, drept de PROPRIETATE, dobândit prin Reconstituire, cota actuala 1/1, cota initiala 1/1 1) SPRÎNCENATU CONSTANTIN, LIPSA CNP	

**C. Partea III. SARCINI .**

Inscrieri privind dezmembramintele dreptului de proprietate, drepturi reale de garanție și sarcini	Referințe
NU SUNT	

## Anexa Nr. 1 La Partea I

## Teren

Nr cadastral	Suprafața (mp)*	Observații / Referințe
	5.000	

\* Suprafața este determinată în planul de proiecție Stereo 70.



## Date referitoare la teren

Crt	Categorie folosință	Intra vilan	Suprafața (mp)	Tarla	Parcelă	Nr. topo	Observații / Referințe
1	arabil	NU	5.000	29	164	-	

## Lungime Segmente

1) Valorile lungimilor segmentelor sunt obținute din proiecție în plan.

Punct început	X / Y	Punct sfârșit	X / Y	Lungime segment (** (m)
1	432.087,652 299.892,365	2	432.100,352 299.899,276	14.459
2	432.100,352 299.899,276	3	432.100,599 299.899,367	0.263
3	432.100,599 299.899,367	4	432.101,353 299.899,644	0.803
4	432.101,353 299.899,644	5	432.081,857 300.250,439	351.336
5	432.081,857 300.250,439	6	432.081,087 300.250,453	0.77

Punct început	X / Y	Punct sfârșit	X / Y	Lungime segment (** (m)
6	432.081,087 300.250,453	7	432.067,738 300.250,692	13.351
7	432.067,738 300.250,692	1	432.087,652 299.892,365	358.88

\*\* Lungimile segmentelor sunt determinate în planul de proiecție Stereo 70 și sunt rotunjite la 1 milimetru.

\*\*\* Distanța dintre puncte este formată din segmente cumulate ce sunt mai mici decât valoarea 1 milimetru.



**DATE DESPRE IMOBILUL NR. 2707**

Oficiul de Cadastru și Publicitate Imobiliară DOLJ  
Biroul de Cadastru și Publicitate Imobiliară Craiova

**A. Partea I. Descrierea imobilului**

TEREN Extravilan

Adresa: Jud. Dolj, T29 P165

Nr. Crt	Nr cadastral Nr. topografic	Suprafața* (mp)	Observații / Referințe
A1	30130	2.340	Sector cadastral:41 Teren neimprejmuit;

**B. Partea II. Proprietari și acte**

Inscrieri privitoare la dreptul de proprietate și alte drepturi reale	Referințe
<b>5351 / 31/01/2011</b>	
Act Notarial nr. contract de vanzare cumparare aut nr 133, din 20/01/2011 emis de NP Faurar Claudiu Virgil;	
B1	A1
Intabulare, drept de PROPRIETATEcumparare, dobandit prin Conventie, cota actuala 1/1, cota initiala 1/1 1) SC RURAL OLTENIA SRL, CIF:22112978	

**C. Partea III. SARCINI .**

Inscrieri privind dezmembramintele dreptului de proprietate, drepturi reale de garanție și sarcini	Referințe
NU SUNT	

## Anexa Nr. 1 La Partea I

## Teren

Nr cadastral	Suprafața (mp)*	Observații / Referințe
30130	2.340	

\* Suprafața este determinată în planul de proiecție Stereo 70.



## Date referitoare la teren

Crt	Categorie folosință	Intra vilan	Suprafața (mp)	Tarla	Parcelă	Nr. topo	Observații / Referințe
1	arabil	NU	2.340	29	165	-	

## Lungime Segmente

1) Valorile lungimilor segmentelor sunt obținute din proiecție în plan.

Punct început	X / Y	Punct sfârșit	X / Y	Lungime segment (** (m)
1	432.081,857 300.250,439	2	432.101,353 299.899,644	351.336
2	432.101,353 299.899,644	3	432.107,155 299.901,772	6.18
3	432.107,155 299.901,772	4	432.107,914 299.902,051	0.809
4	432.107,914 299.902,051	5	432.088,558 300.250,319	348.805
5	432.088,558 300.250,319	6	432.087,782 300.250,333	0.776

Punct început	X / Y	Punct sfârșit	X / Y	Lungime segment (** (m)
6	432.087,782 300.250,333	1	432.081,857 300.250,439	5.926

\*\* Lungimile segmentelor sunt determinate în planul de proiecție Stereo 70 și sunt rotunjite la 1 milimetru.

\*\*\* Distanța dintre puncte este formată din segmente cumulate ce sunt mai mici decât valoarea 1 milimetru.





**DATE DESPRE IMOBILUL NR. 2708**

Oficiul de Cadastru și Publicitate Imobiliară DOLJ  
Biroul de Cadastru și Publicitate Imobiliară Craiova

**A. Partea I. Descrierea imobilului**

TEREN Extravilan

Adresa: Jud. Dolj, T29 P166

Nr. Crt	Nr cadastral Nr. topografic	Suprafața* (mp)	Observații / Referințe
A1		1.300	Sector cadastral:41 Teren neimprejmuit;

**B. Partea II. Proprietari și acte**

Inscrieri privitoare la dreptul de proprietate și alte drepturi reale	Referințe
/	
Act Administrativ nr. TDP 955-59538, din 01/10/1995 emis de CJSDPAT DOLJ;	
B1	A1
Intabulare, drept de PROPRIETATE, dobândit prin Reconstituire, cota actuala 1/1, cota initiala 1/1	
1) PATRUT SMARANDACHE DEFUNCT:Da	

**C. Partea III. SARCINI .**

Inscrieri privind dezmembramintele dreptului de proprietate, drepturi reale de garanție și sarcini	Referințe
NU SUNT	

## Anexa Nr. 1 La Partea I

## Teren

Nr cadastral	Suprafața (mp)*	Observații / Referințe
	1.300	

\* Suprafața este determinată în planul de proiecție Stereo 70.



## Date referitoare la teren

Crt	Categorie folosință	Intravilan	Suprafața (mp)	Tarla	Parcelă	Nr. topo	Observații / Referințe
1	arabil	NU	1.300	29	166	-	

## Lungime Segmente

1) Valorile lungimilor segmentelor sunt obținute din proiecție în plan.

Punct început	X / Y	Punct sfârșit	X / Y	Lungime segment (** (m)
1	432.107,914 299.902,051	2	432.110,817 299.903,116	3.092
2	432.110,817 299.903,116	3	432.111,58 299.903,396	0.813
3	432.111,58 299.903,396	4	432.092,302 300.250,252	347.391
4	432.092,302 300.250,252	5	432.091,523 300.250,266	0.779
5	432.091,523 300.250,266	6	432.088,558 300.250,319	2.965

Punct început	X / Y	Punct sfârșit	X / Y	Lungime segment (** (m)
6	432.088,558 300.250,319	1	432.107,914 299.902,051	348.805

\*\* Lungimile segmentelor sunt determinate în planul de proiecție Stereo 70 și sunt rotunjite la 1 milimetru.

\*\*\* Distanța dintre puncte este formată din segmente cumulate ce sunt mai mici decât valoarea 1 milimetru.



**DATE DESPRE IMOBILUL NR. 2709**

Oficiul de Cadastru și Publicitate Imobiliară DOLJ  
Biroul de Cadastru și Publicitate Imobiliară Craiova

**A. Partea I. Descrierea imobilului**

TEREN Extravilan

Adresa: Jud. Dolj, T29 P167

Nr. Crt	Nr cadastral Nr. topografic	Suprafața* (mp)	Observații / Referințe
A1		2.540	Sector cadastral:41 Teren neimprejmuit;

**B. Partea II. Proprietari și acte**

Inscrieri privitoare la dreptul de proprietate și alte drepturi reale	Referințe
/	
Act Administrativ nr. TDP 10349, din 11/04/2008 emis de CJSDPAT DOLJ;	
B1	A1
Intabulare, drept de PROPRIETATE, dobândit prin Reconstituire, cota actuala 1/1, cota initiala 1/1 1) RUSIM MARIN, LIPSA CNP	

**C. Partea III. SARCINI .**

Inscrieri privind dezmembramintele dreptului de proprietate, drepturi reale de garanție și sarcini	Referințe
NU SUNT	

## Anexa Nr. 1 La Partea I

## Teren

Nr cadastral	Suprafața (mp)*	Observații / Referințe
	2.540	

\* Suprafața este determinată în planul de proiecție Stereo 70.



## Date referitoare la teren

Crt	Categorie folosință	Intra vilan	Suprafața (mp)	Tarla	Parcelă	Nr. topo	Observații / Referințe
1	arabil	NU	2.540	29	167	-	

## Lungime Segmente

1) Valorile lungimilor segmentelor sunt obținute din proiecție în plan.

Punct început	X / Y	Punct sfârșit	X / Y	Lungime segment (** (m)
1	432.111,58 299.903,396	2	432.118,017 299.905,757	6.856
2	432.118,017 299.905,757	3	432.118,785 299.906,039	0.818
3	432.118,785 299.906,039	4	432.099,662 300.250,12	344.612
4	432.099,662 300.250,12	5	432.098,877 300.250,134	0.785
5	432.098,877 300.250,134	6	432.092,302 300.250,252	6.576

Punct început	X / Y	Punct sfârșit	X / Y	Lungime segment (** (m)
6	432.092,302 300.250,252	1	432.111,58 299.903,396	347.391

\*\* Lungimile segmentelor sunt determinate în planul de proiecție Stereo 70 și sunt rotunjite la 1 milimetru.

\*\*\* Distanța dintre puncte este formată din segmente cumulate ce sunt mai mici decât valoarea 1 milimetru.





**DATE DESPRE IMOBILUL NR. 2710**

Oficiul de Cadastru și Publicitate Imobiliară DOLJ  
Biroul de Cadastru și Publicitate Imobiliară Craiova

**A. Partea I. Descrierea imobilului**

TEREN Extravilan

Adresa: Jud. Dolj, T29 P168

Nr. Crt	Nr cadastral Nr. topografic	Suprafața* (mp)	Observații / Referințe
A1		3.380	Sector cadastral:41 Teren neimprejmuit;

**B. Partea II. Proprietari și acte**

Inscrieri privitoare la dreptul de proprietate și alte drepturi reale	Referințe
/	
Act Notarial nr. ACT PARTAJ 263, din 16/04/2015 emis de BIN TELEA CONSTANTINA DIANA;	
B1	A1
Intabulare, drept de PROPRIETATE, dobandit prin lesire Din Indiviziune, cota actuala 1/1, cota initiala 1/1 1) VLADU ILIOARA	

**C. Partea III. SARCINI .**

Inscrieri privind dezmembramintele dreptului de proprietate, drepturi reale de garanție și sarcini	Referințe
NU SUNT	

## Anexa Nr. 1 La Partea I

## Teren

Nr cadastral	Suprafața (mp)*	Observații / Referințe
	3.380	

\* Suprafața este determinată în planul de proiecție Stereo 70.



## Date referitoare la teren

Crt	Categorie folosință	Intra vilan	Suprafața (mp)	Tarla	Parcelă	Nr. topo	Observații / Referințe
1	arabil	NU	3.380	29	168	-	

## Lungime Segmente

1) Valorile lungimilor segmentelor sunt obținute din proiecție în plan.

Punct început	X / Y	Punct sfârșit	X / Y	Lungime segment (** (m)
1	432.118,785 299.906,039	2	432.127,688 299.909,305	9.483
2	432.127,688 299.909,305	3	432.128,464 299.909,59	0.827
3	432.128,464 299.909,59	4	432.109,549 300.249,943	340.878
4	432.109,549 300.249,943	5	432.108,755 300.249,957	0.794
5	432.108,755 300.249,957	6	432.099,662 300.250,12	9.094

Punct început	X / Y	Punct sfârşit	X / Y	Lungime segment (** (m)
6	432.099,662 300.250,12	1	432.118,785 299.906,039	344.612

\*\* Lungimile segmentelor sunt determinate în planul de proiecţie Stereo 70 şi sunt rotunjite la 1 milimetru.

\*\*\* Distanţa dintre puncte este formată din segmente cumulate ce sunt mai mici decât valoarea 1 milimetru.



**DATE DESPRE IMOBILUL NR. 2711**

Oficiul de Cadastru și Publicitate Imobiliară DOLJ  
Biroul de Cadastru și Publicitate Imobiliară Craiova

**A. Partea I. Descrierea imobilului**

TEREN Extravilan

Adresa: Jud. Dolj, T29 P169

Nr. Crt	Nr cadastral Nr. topografic	Suprafața* (mp)	Observații / Referințe
A1		3.380	Sector cadastral:41 Teren neimprejmuit;

**B. Partea II. Proprietari și acte**

Inscrieri privitoare la dreptul de proprietate și alte drepturi reale	Referințe
/	
Act Administrativ nr. TDP 912-59538, din 17/02/1995 emis de CJSDPAT DOLJ;	
B1	A1
Intabulare, drept de PROPRIETATE, dobândit prin Reconstituire, cota actuala 1/1, cota initiala 1/1 1) COTEANU TUDOR, LIPSA CNP	

**C. Partea III. SARCINI .**

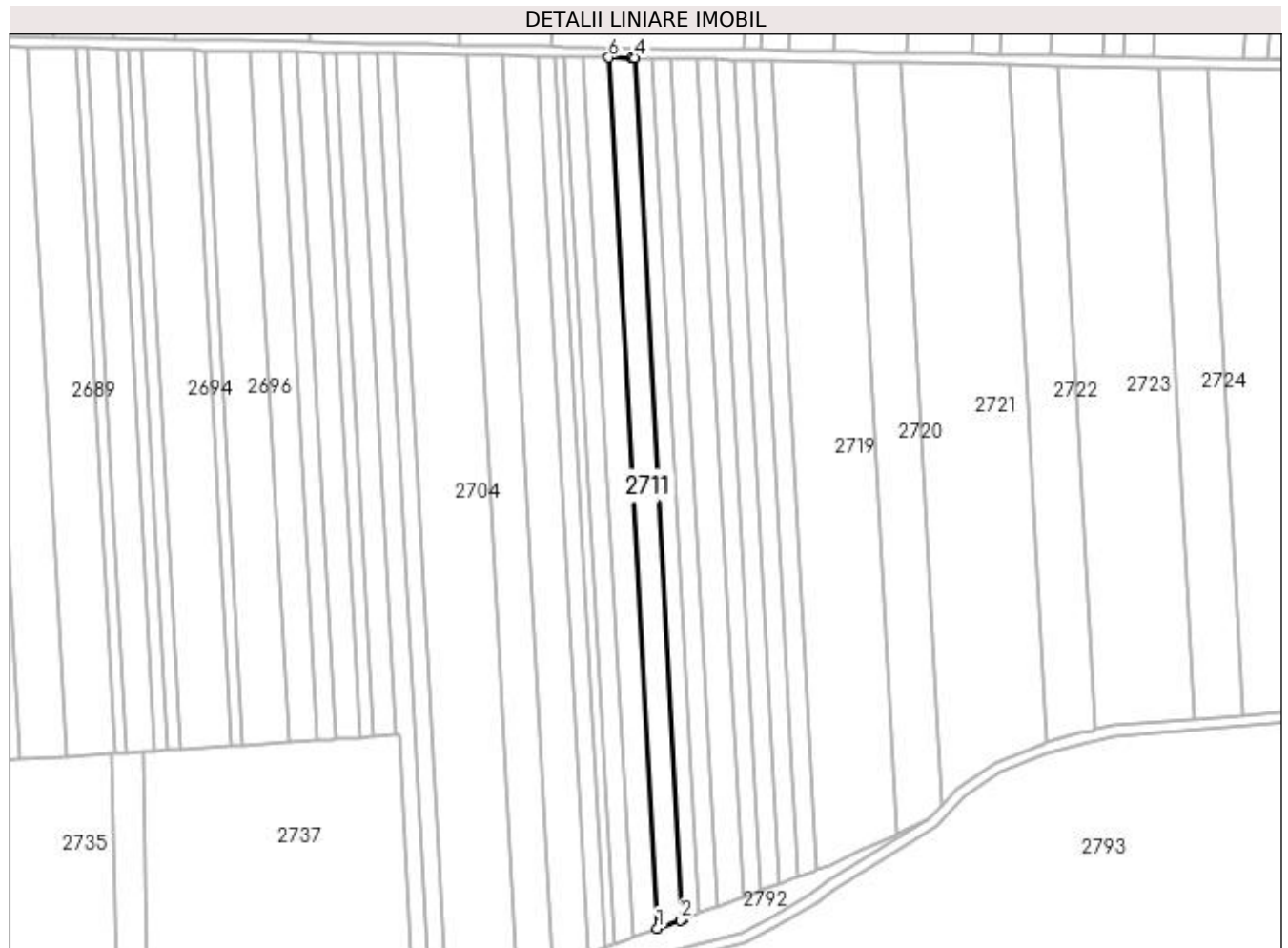
Inscrieri privind dezmembramintele dreptului de proprietate, drepturi reale de garanție și sarcini	Referințe
NU SUNT	

## Anexa Nr. 1 La Partea I

## Teren

Nr cadastral	Suprafața (mp)*	Observații / Referințe
	3.380	

\* Suprafața este determinată în planul de proiecție Stereo 70.



## Date referitoare la teren

Crt	Categorie folosință	Intra vilan	Suprafața (mp)	Tarla	Parcelă	Nr. topo	Observații / Referințe
1	arabil	NU	3.380	29	169	-	

## Lungime Segmente

1) Valorile lungimilor segmentelor sunt obținute din proiecție în plan.

Punct început	X / Y	Punct sfârșit	X / Y	Lungime segment (** (m)
1	432.128,464 299.909,59	2	432.137,465 299.912,892	9.588
2	432.137,465 299.912,892	3	432.138,251 299.913,18	0.837
3	432.138,251 299.913,18	4	432.119,545 300.249,764	337.103
4	432.119,545 300.249,764	5	432.118,742 300.249,778	0.803
5	432.118,742 300.249,778	6	432.109,549 300.249,943	9.194

Punct început	X / Y	Punct sfârșit	X / Y	Lungime segment (** (m)
6	432.109,549 300.249,943	1	432.128,464 299.909,59	340.878

\*\* Lungimile segmentelor sunt determinate în planul de proiecție Stereo 70 și sunt rotunjite la 1 milimetru.

\*\*\* Distanța dintre puncte este formată din segmente cumulate ce sunt mai mici decât valoarea 1 milimetru.





**DATE DESPRE IMOBILUL NR. 2712**

Oficiul de Cadastru și Publicitate Imobiliară DOLJ  
Biroul de Cadastru și Publicitate Imobiliară Craiova

**A. Partea I. Descrierea imobilului**

TEREN Extravilan

Adresa: Jud. Dolj, T29 P170

Nr. Crt	Nr cadastral Nr. topografic	Suprafața* (mp)	Observații / Referințe
A1		2.340	Sector cadastral:41 Teren neimprejmuit;

**B. Partea II. Proprietari și acte**

Inscrieri privitoare la dreptul de proprietate și alte drepturi reale	Referințe
/	
Act Notarial nr. ACT PARTAJ 699, din 02/03/2018 emis de SPN ILIE VICTOR FLOREA;	
B1	A1
Intabulare, drept de PROPRIETATE, dobandit prin lesire Din Indiviziune, cota actuala 1/1, cota initiala 1/1 1) VLADUT SMARANDACHE	

**C. Partea III. SARCINI .**

Inscrieri privind dezmembramintele dreptului de proprietate, drepturi reale de garanție și sarcini	Referințe
NU SUNT	

## Anexa Nr. 1 La Partea I

## Teren

Nr cadastral	Suprafața (mp)*	Observații / Referințe
	2.340	

\* Suprafața este determinată în planul de proiecție Stereo 70.



## Date referitoare la teren

Crt	Categorie folosință	Intra vilan	Suprafața (mp)	Tarla	Parcelă	Nr. topo	Observații / Referințe
1	arabil	NU	2.340	29	170	-	

## Lungime Segmente

1) Valorile lungimilor segmentelor sunt obținute din proiecție în plan.

Punct început	X / Y	Punct sfârșit	X / Y	Lungime segment (** (m)
1	432.138,251 299.913,18	2	432.144,299 299.915,399	6.442
2	432.144,299 299.915,399	3	432.145,091 299.915,69	0.844
3	432.145,091 299.915,69	4	432.126,531 300.249,638	334.463
4	432.126,531 300.249,638	5	432.125,722 300.249,653	0.809
5	432.125,722 300.249,653	6	432.119,545 300.249,764	6.178

Punct început	X / Y	Punct sfârşit	X / Y	Lungime segment (** (m)
6	432.119,545 300.249,764	1	432.138,251 299.913,18	337.103

\*\* Lungimile segmentelor sunt determinate în planul de proiecţie Stereo 70 şi sunt rotunjite la 1 milimetru.

\*\*\* Distanţa dintre puncte este formată din segmente cumulate ce sunt mai mici decât valoarea 1 milimetru.



**DATE DESPRE IMOBILUL NR. 2713**

Oficiul de Cadastru și Publicitate Imobiliară DOLJ  
Biroul de Cadastru și Publicitate Imobiliară Craiova

**A. Partea I. Descrierea imobilului**

TEREN Extravilan

Adresa: Jud. Dolj, T29 P171

Nr. Crt	Nr cadastral Nr. topografic	Suprafața* (mp)	Observații / Referințe
A1		2.340	Sector cadastral:41 Teren neimprejmuit;

**B. Partea II. Proprietari și acte**

Inscrieri privitoare la dreptul de proprietate și alte drepturi reale	Referințe
/	
Act Administrativ nr. TDP 912-59538, din 17/02/1995 emis de CJSDPAT DOLJ;	
B1	A1
Intabulare, drept de PROPRIETATE, dobândit prin Reconstituire, cota actuala 1/1, cota initiala 1/1 1) COTEANU TUDOR, LIPSA CNP	

**C. Partea III. SARCINI .**

Inscrieri privind dezmembramintele dreptului de proprietate, drepturi reale de garanție și sarcini	Referințe
NU SUNT	

## Anexa Nr. 1 La Partea I

## Teren

Nr cadastral	Suprafața (mp)*	Observații / Referințe
	2.340	

\* Suprafața este determinată în planul de proiecție Stereo 70.



## Date referitoare la teren

Crt	Categorie folosință	Intra vilan	Suprafața (mp)	Tarla	Parcelă	Nr. topo	Observații / Referințe
1	arabil	NU	2.340	29	171	-	

## Lungime Segmente

1) Valorile lungimilor segmentelor sunt obținute din proiecție în plan.

Punct început	X / Y	Punct sfârșit	X / Y	Lungime segment (** (m)
1	432.145,091 299.915,69	2	432.151,187 299.917,926	6.493
2	432.151,187 299.917,926	3	432.151,986 299.918,219	0.851
3	432.151,986 299.918,219	4	432.133,573 300.249,511	331.803
4	432.133,573 300.249,511	5	432.132,758 300.249,526	0.815
5	432.132,758 300.249,526	6	432.126,531 300.249,638	6.228

Punct început	X / Y	Punct sfârșit	X / Y	Lungime segment (** (m)
6	432.126,531 300.249,638	1	432.145,091 299.915,69	334.463

\*\* Lungimile segmentelor sunt determinate în planul de proiecție Stereo 70 și sunt rotunjite la 1 milimetru.

\*\*\* Distanța dintre puncte este formată din segmente cumulate ce sunt mai mici decât valoarea 1 milimetru.





**DATE DESPRE IMOBILUL NR. 2714**

Oficiul de Cadastru și Publicitate Imobiliară DOLJ  
Biroul de Cadastru și Publicitate Imobiliară Craiova

**A. Partea I. Descrierea imobilului**

TEREN Extravilan

Adresa: Jud. Dolj, T29 P172

Nr. Crt	Nr cadastral Nr. topografic	Suprafața* (mp)	Observații / Referințe
A1		3.400	Sector cadastral:41 Teren neimprejmuit;

**B. Partea II. Proprietari și acte**

Inscrieri privitoare la dreptul de proprietate și alte drepturi reale	Referințe
/	
Act Administrativ nr. TDP 1531, din 31/10/2003 emis de CJSDPAT DOLJ;	
B1	A1
Intabulare, drept de PROPRIETATE, dobândit prin Reconstituire, cota actuala 1/1, cota initiala 1/1 1) IORDACHE PETRE, LIPSA CNP	

**C. Partea III. SARCINI .**

Inscrieri privind dezmembramentele dreptului de proprietate, drepturi reale de garanție și sarcini	Referințe
NU SUNT	

## Anexa Nr. 1 La Partea I

## Teren

Nr cadastral	Suprafața (mp)*	Observații / Referințe
	3.400	

\* Suprafața este determinată în planul de proiecție Stereo 70.



## Date referitoare la teren

Crt	Categorie folosință	Intra vilan	Suprafața (mp)	Tarla	Parcelă	Nr. topo	Observații / Referințe
1	arabil	NU	3.400	29	172	-	

## Lungime Segmente

1) Valorile lungimilor segmentelor sunt obținute din proiecție în plan.

Punct început	X / Y	Punct sfârșit	X / Y	Lungime segment (** (m)
1	432.133,573 300.249,511	2	432.151,986 299.918,219	331.803
2	432.151,986 299.918,219	3	432.161,295 299.921,634	9.916
3	432.161,295 299.921,634	4	432.162,103 299.921,93	0.861
4	432.162,103 299.921,93	5	432.143,907 300.249,326	327.901
5	432.143,907 300.249,326	6	432.143,082 300.249,341	0.825

Punct început	X / Y	Punct sfârşit	X / Y	Lungime segment (** (m)
6	432.143,082 300.249,341	1	432.133,573 300.249,511	9.511

\*\* Lungimile segmentelor sunt determinate în planul de proiecţie Stereo 70 şi sunt rotunjite la 1 milimetru.

\*\*\* Distanţa dintre puncte este formată din segmente cumulate ce sunt mai mici decât valoarea 1 milimetru.



**DATE DESPRE IMOBILUL NR. 2715**

Oficiul de Cadastru și Publicitate Imobiliară DOLJ  
Biroul de Cadastru și Publicitate Imobiliară Craiova

**A. Partea I. Descrierea imobilului**

TEREN Extravilan

Adresa: Jud. Dolj, T29 P173

Nr. Crt	Nr cadastral Nr. topografic	Suprafața* (mp)	Observații / Referințe
A1		2.340	Sector cadastral:41 Teren neimprejmuit;

**B. Partea II. Proprietari și acte**

Inscrieri privitoare la dreptul de proprietate și alte drepturi reale	Referințe
/	
Act Administrativ nr. TDP 20080, din 22/06/2017 emis de CJSDPAT DOLJ;	
B1	A1
Intabulare, drept de PROPRIETATE, dobândit prin Reconstituire, cota actuala 1/1, cota initiala 1/1	
1) NICOLCEA CONSTANTIN, LIPSA CNP	

**C. Partea III. SARCINI .**

Inscrieri privind dezmembramintele dreptului de proprietate, drepturi reale de garanție și sarcini	Referințe
NU SUNT	

## Anexa Nr. 1 La Partea I

## Teren

Nr cadastral	Suprafața (mp)*	Observații / Referințe
	2.340	

\* Suprafața este determinată în planul de proiecție Stereo 70.



## Date referitoare la teren

Crt	Categorie folosință	Intravilan	Suprafața (mp)	Tarla	Parcelă	Nr. topo	Observații / Referințe
1	arabil	NU	2.340	29	173	-	

## Lungime Segmente

1) Valorile lungimilor segmentelor sunt obținute din proiecție în plan.

Punct început	X / Y	Punct sfârșit	X / Y	Lungime segment (** (m)
1	432.143,907 300.249,326	2	432.162,103 299.921,93	327.901
2	432.162,103 299.921,93	3	432.168,322 299.924,212	6.624
3	432.168,322 299.924,212	4	432.169,136 299.924,511	0.867
4	432.169,136 299.924,511	5	432.151,091 300.249,198	325.188
5	432.151,091 300.249,198	6	432.150,259 300.249,213	0.832

Punct început	X / Y	Punct sfârșit	X / Y	Lungime segment (** (m)
6	432.150,259 300.249,213	1	432.143,907 300.249,326	6.353

\*\* Lungimile segmentelor sunt determinate în planul de proiecție Stereo 70 și sunt rotunjite la 1 milimetru.

\*\*\* Distanța dintre puncte este formată din segmente cumulate ce sunt mai mici decât valoarea 1 milimetru.





**DATE DESPRE IMOBILUL NR. 2716**

Oficiul de Cadastru și Publicitate Imobiliară DOLJ  
Biroul de Cadastru și Publicitate Imobiliară Craiova

**A. Partea I. Descrierea imobilului**

TEREN Extravilan

Adresa: Jud. Dolj, T29 P174

Nr. Crt	Nr cadastral Nr. topografic	Suprafața* (mp)	Observații / Referințe
A1		2.340	Sector cadastral:41 Teren neimprejmuit;

**B. Partea II. Proprietari și acte**

Inscrieri privitoare la dreptul de proprietate și alte drepturi reale	Referințe
/	
Act Administrativ nr. TDP 269-2192, din 14/12/1993 emis de CJSDPAT DOLJ;	
B1	A1
Intabulare, drept de PROPRIETATE, dobândit prin Reconstituire, cota actuala 1/1, cota initiala 1/1 1) AMZUCU MITRANA, LIPSA CNP	

**C. Partea III. SARCINI .**

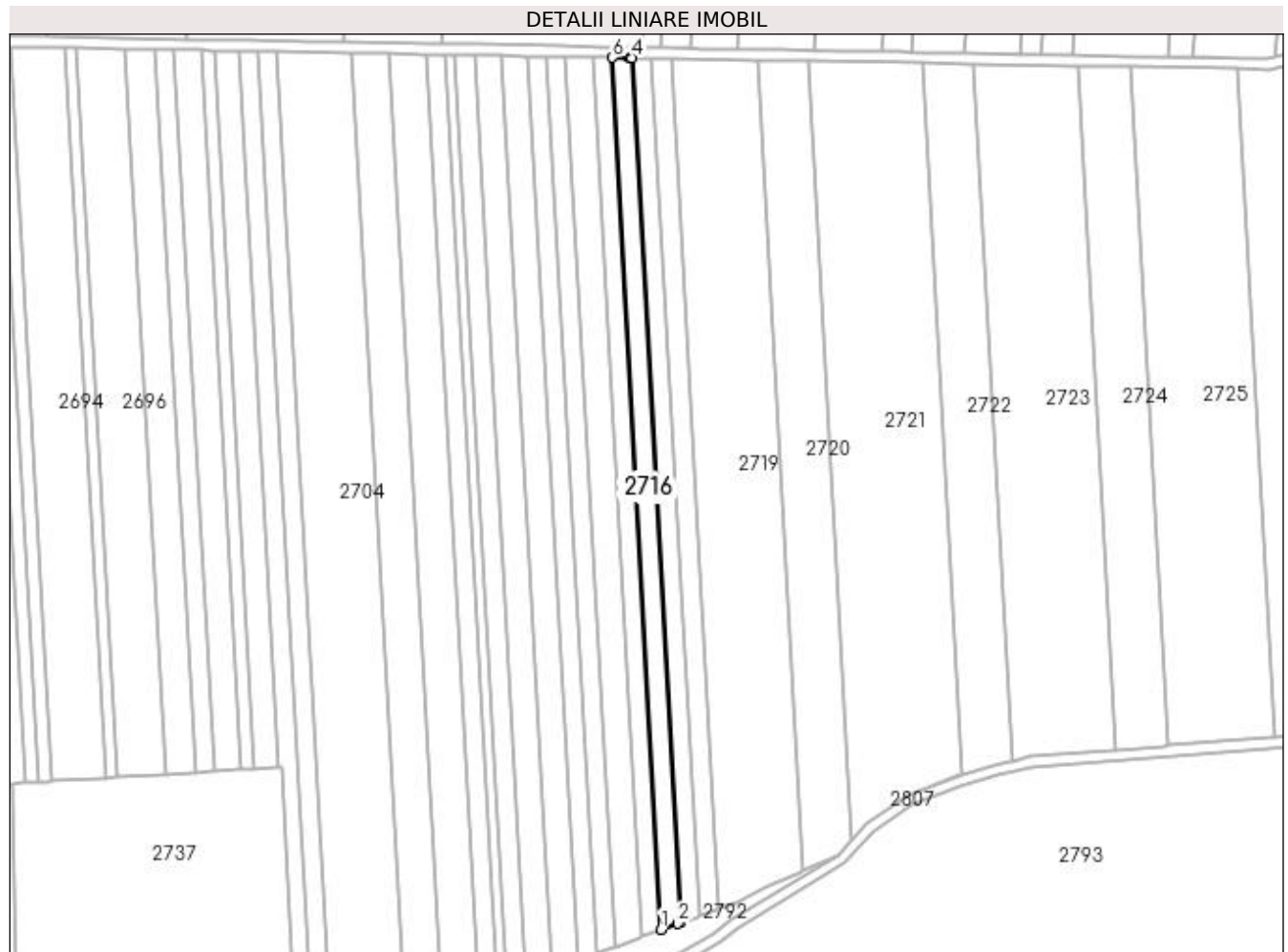
Inscrieri privind dezmembramintele dreptului de proprietate, drepturi reale de garanție și sarcini	Referințe
NU SUNT	

## Anexa Nr. 1 La Partea I

## Teren

Nr cadastral	Suprafața (mp)*	Observații / Referințe
	2.340	

\* Suprafața este determinată în planul de proiecție Stereo 70.



## Date referitoare la teren

Crt	Categorie folosință	Intra vilan	Suprafața (mp)	Tarla	Parcelă	Nr. topo	Observații / Referințe
1	arabil	NU	2.340	29	174	-	

## Lungime Segmente

1) Valorile lungimilor segmentelor sunt obținute din proiecție în plan.

Punct început	X / Y	Punct sfârșit	X / Y	Lungime segment (** (m)
1	432.169,136 299.924,511	2	432.175,408 299.926,812	6.681
2	432.175,408 299.926,812	3	432.176,229 299.927,113	0.874
3	432.176,229 299.927,113	4	432.158,336 300.249,068	322.452
4	432.158,336 300.249,068	5	432.157,497 300.249,083	0.839
5	432.157,497 300.249,083	6	432.151,091 300.249,198	6.407

Punct început	X / Y	Punct sfârșit	X / Y	Lungime segment (** (m)
6	432.151,091 300.249,198	1	432.169,136 299.924,511	325.188

\*\* Lungimile segmentelor sunt determinate în planul de proiecție Stereo 70 și sunt rotunjite la 1 milimetru.

\*\*\* Distanța dintre puncte este formată din segmente cumulate ce sunt mai mici decât valoarea 1 milimetru.



**DATE DESPRE IMOBILUL NR. 2717**

Oficiul de Cadastru și Publicitate Imobiliară DOLJ  
Biroul de Cadastru și Publicitate Imobiliară Craiova

**A. Partea I. Descrierea imobilului**

TEREN Extravilan

Adresa: Jud. Dolj, T29 P175

Nr. Crt	Nr cadastral Nr. topografic	Suprafața* (mp)	Observații / Referințe
A1		2.340	Sector cadastral:41 Teren neimprejmuit;

**B. Partea II. Proprietari și acte**

Inscrieri privitoare la dreptul de proprietate și alte drepturi reale	Referințe
/	
Act Notarial nr. CM 13, din 28/03/2014 emis de SPN DOINA FAURAR;	
B1	A1
Intabulare, drept de PROPRIETATE, dobandit prin Succesiune, cota actuala 1/1, cota initiala 1/1 1) MARICA MARIA	

**C. Partea III. SARCINI .**

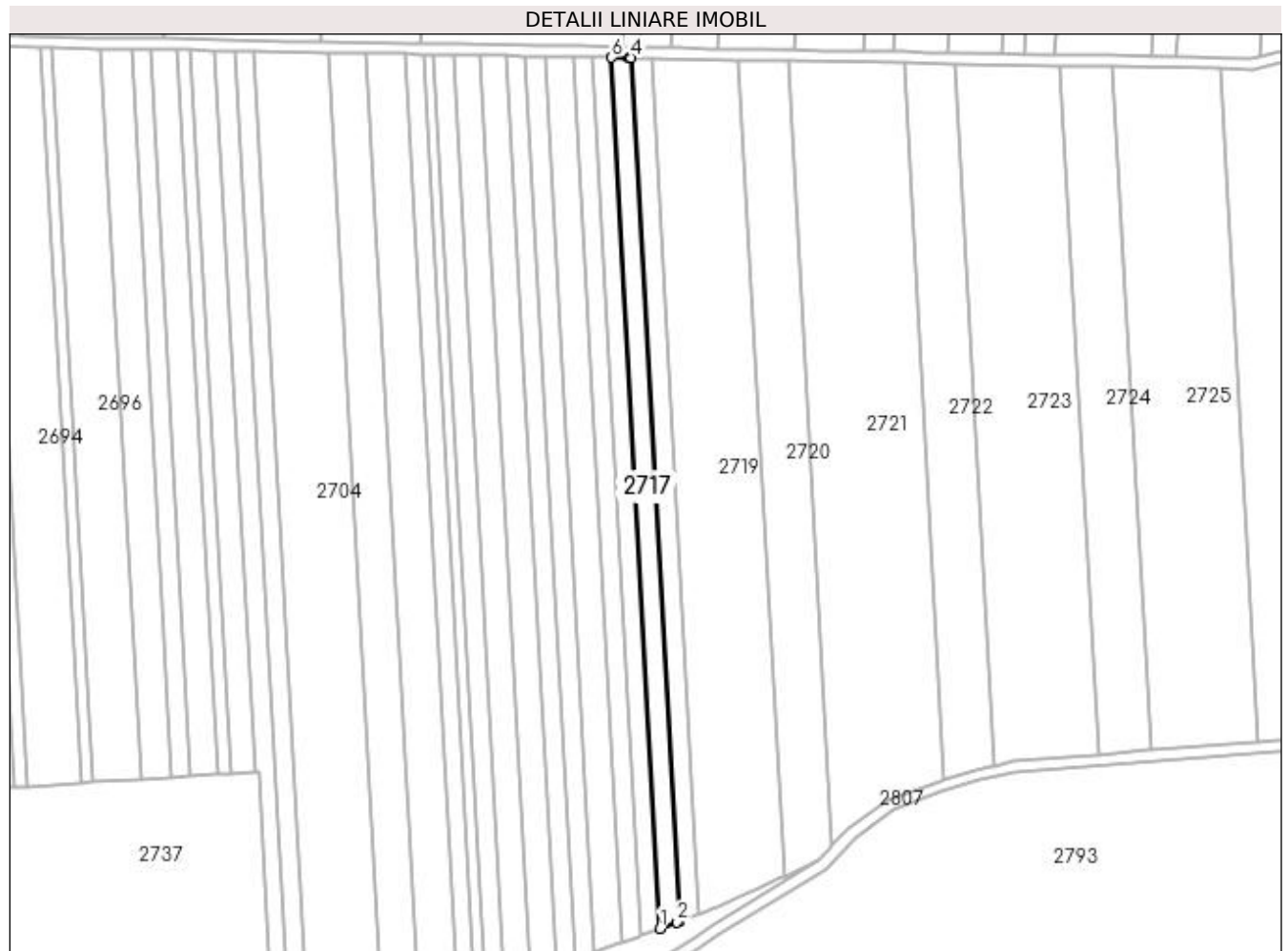
Inscrieri privind dezmembramintele dreptului de proprietate, drepturi reale de garanție și sarcini	Referințe
NU SUNT	

## Anexa Nr. 1 La Partea I

## Teren

Nr cadastral	Suprafața (mp)*	Observații / Referințe
	2.340	

\* Suprafața este determinată în planul de proiecție Stereo 70.



## Date referitoare la teren

Crt	Categorie folosință	Intra vilan	Suprafața (mp)	Tarla	Parcelă	Nr. topo	Observații / Referințe
1	arabil	NU	2.340	29	175	-	

## Lungime Segmente

1) Valorile lungimilor segmentelor sunt obținute din proiecție în plan.

Punct început	X / Y	Punct sfârșit	X / Y	Lungime segment (** (m)
1	432.176,229 299.927,113	2	432.182,554 299.929,434	6.737
2	432.182,554 299.929,434	3	432.183,383 299.929,738	0.883
3	432.183,383 299.929,738	4	432.165,643 300.248,937	319.692
4	432.165,643 300.248,937	5	432.164,796 300.248,952	0.847
5	432.164,796 300.248,952	6	432.158,336 300.249,068	6.461

Punct început	X / Y	Punct sfârșit	X / Y	Lungime segment (** (m)
6	432.158,336 300.249,068	1	432.176,229 299.927,113	322.452

\*\* Lungimile segmentelor sunt determinate în planul de proiecție Stereo 70 și sunt rotunjite la 1 milimetru.

\*\*\* Distanța dintre puncte este formată din segmente cumulate ce sunt mai mici decât valoarea 1 milimetru.





**DATE DESPRE IMOBILUL NR. 2718**

Oficiul de Cadastru și Publicitate Imobiliară DOLJ  
Biroul de Cadastru și Publicitate Imobiliară Craiova

**A. Partea I. Descrierea imobilului**

TEREN Extravilan

Adresa: Jud. Dolj, T29 P176

Nr. Crt	Nr cadastral Nr. topografic	Suprafața* (mp)	Observații / Referințe
A1		2.340	Sector cadastral:41 Teren neimprejmuit;

**B. Partea II. Proprietari și acte**

Inscrieri privitoare la dreptul de proprietate și alte drepturi reale		Referințe
/		
Act Notarial nr. CM 11, din 23/05/2015 emis de BNP BAZGU MARIANA;		
B1	Intabulare, drept de PROPRIETATE, dobandit prin Succesiune, cota actuala 1/2, cota initiala 1/2 1) <b>IONCEA GEORGETA</b>	A1
B2	Intabulare, drept de PROPRIETATE, dobandit prin Succesiune, cota actuala 1/2, cota initiala 1/2 1) <b>NITU ELENA</b>	A1

**C. Partea III. SARCINI .**

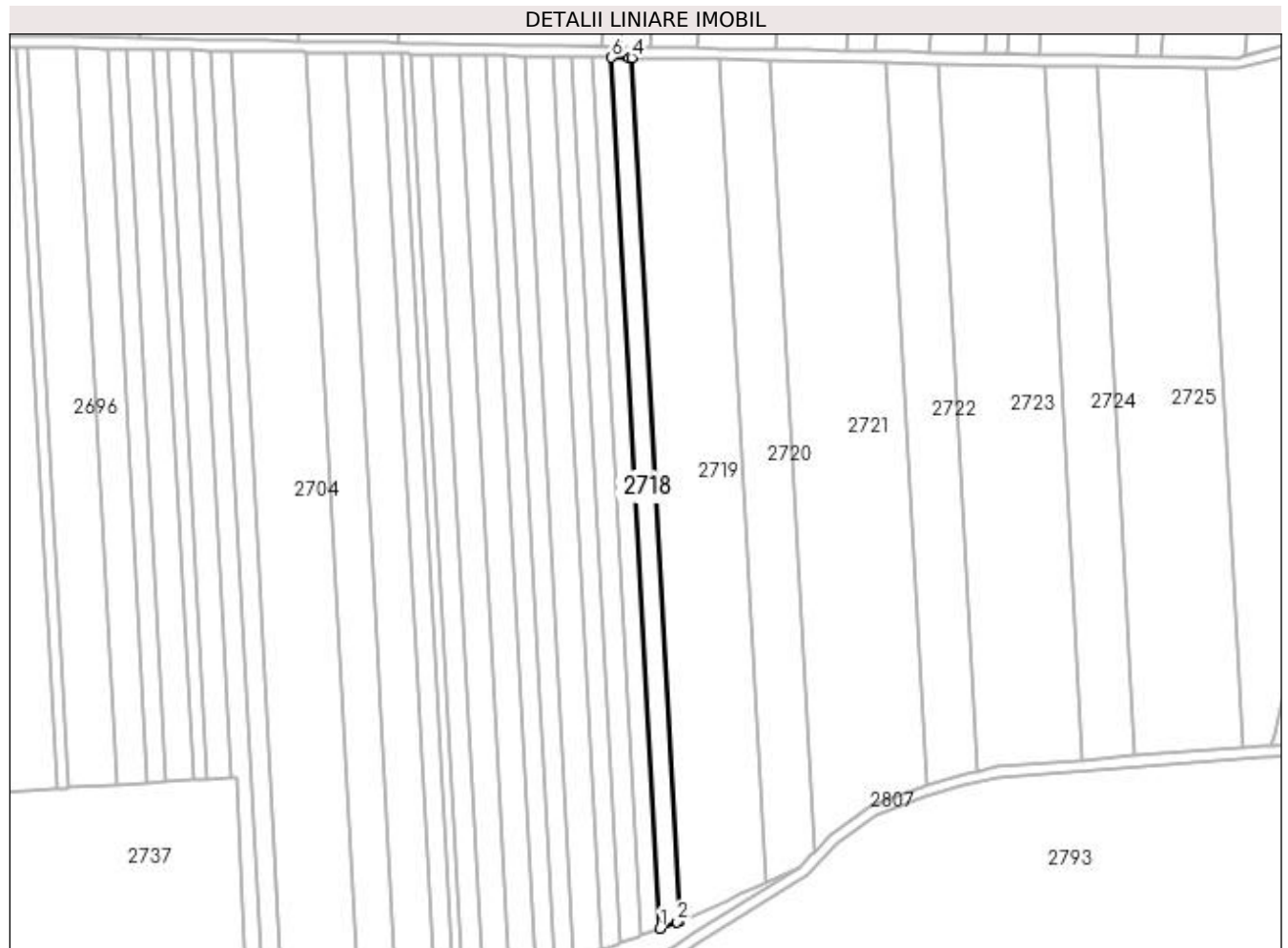
Inscrieri privind dezmembramintele dreptului de proprietate, drepturi reale de garanție și sarcini	Referințe
NU SUNT	

## Anexa Nr. 1 La Partea I

## Teren

Nr cadastral	Suprafața (mp)*	Observații / Referințe
	2.340	

\* Suprafața este determinată în planul de proiecție Stereo 70.



## Date referitoare la teren

Crt	Categorie folosință	Intra vilan	Suprafața (mp)	Tarla	Parcelă	Nr. topo	Observații / Referințe
1	arabil	NU	2.340	29	176	-	

## Lungime Segmente

1) Valorile lungimilor segmentelor sunt obținute din proiecție în plan.

Punct început	X / Y	Punct sfârșit	X / Y	Lungime segment (** (m)
1	432.183,383 299.929,738	2	432.189,763 299.932,078	6.796
2	432.189,763 299.932,078	3	432.190,598 299.932,385	0.89
3	432.190,598 299.932,385	4	432.173,013 300.248,805	316.908
4	432.173,013 300.248,805	5	432.172,159 300.248,82	0.854
5	432.172,159 300.248,82	6	432.165,643 300.248,937	6.517

Punct început	X / Y	Punct sfârşit	X / Y	Lungime segment (** (m)
6	432.165,643 300.248,937	1	432.183,383 299.929,738	319.692

\*\* Lungimile segmentelor sunt determinate în planul de proiecţie Stereo 70 şi sunt rotunjite la 1 milimetru.

\*\*\* Distanţa dintre puncte este formată din segmente cumulate ce sunt mai mici decât valoarea 1 milimetru.



**DATE DESPRE IMOBILUL NR. 2719**

Oficiul de Cadastru și Publicitate Imobiliară DOLJ  
Biroul de Cadastru și Publicitate Imobiliară Craiova

**A. Partea I. Descrierea imobilului**

TEREN Extravilan

Adresa: Jud. Dolj, T29 P177

Nr. Crt	Nr cadastral Nr. topografic	Suprafața* (mp)	Observații / Referințe
A1		10.000	Sector cadastral:41 Teren neimprejmuit;

**B. Partea II. Proprietari și acte**

Inscrieri privitoare la dreptul de proprietate și alte drepturi reale	Referințe
/	
Act Administrativ nr. TDP 378-2180, din 07/02/1994 emis de CJSDPAT DOLJ;	
B1	A1
Intabulare, drept de PROPRIETATE, dobândit prin Reconstituire, cota actuala 1/1, cota initiala 1/1 1) ȘERBAN MARIA, LIPSA CNP	

**C. Partea III. SARCINI .**

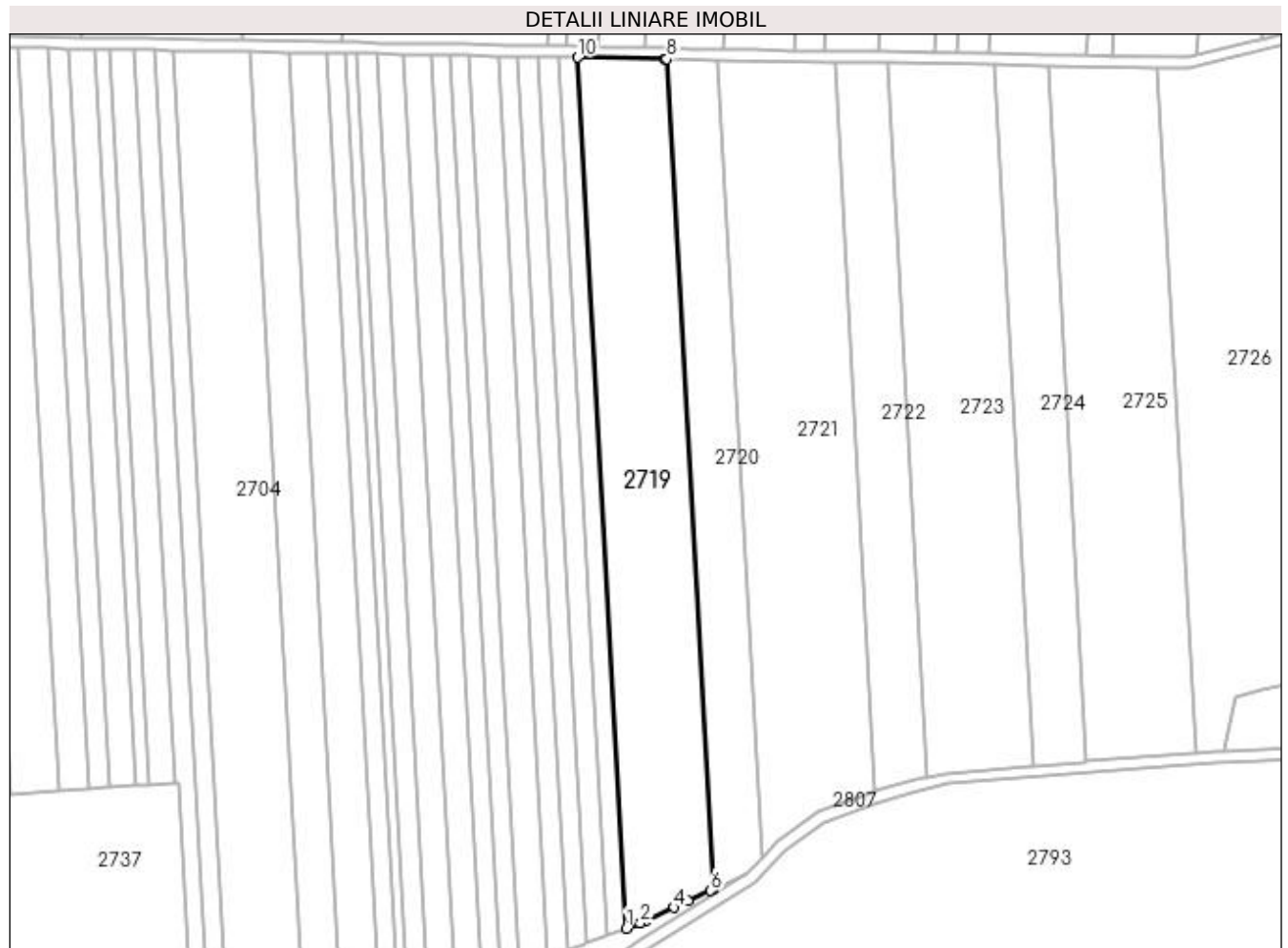
Inscrieri privind dezmembramintele dreptului de proprietate, drepturi reale de garanție și sarcini	Referințe
NU SUNT	

## Anexa Nr. 1 La Partea I

## Teren

Nr cadastral	Suprafața (mp)*	Observații / Referințe
	10.000	

\* Suprafața este determinată în planul de proiecție Stereo 70.



## Date referitoare la teren

Crt	Categorie folosință	Intra vilan	Suprafața (mp)	Tarla	Parcelă	Nr. topo	Observații / Referințe
1	arabil	NU	10.000	29	177	-	

## Lungime Segmente

1) Valorile lungimilor segmentelor sunt obținute din proiecție în plan.

Punct început	X / Y	Punct sfârșit	X / Y	Lungime segment (** (m)
1	432.190,598 299.932,385	2	432.195,744 299.934,273	5.481
2	432.195,744 299.934,273	3	432.197,295 299.934,998	1.712
3	432.197,295 299.934,998	4	432.207,95 299.939,978	11.761
4	432.207,95 299.939,978	5	432.213,032 299.942,352	5.609
5	432.213,032 299.942,352	6	432.221,279 299.946,104	9.06

Punct început	X / Y	Punct sfârșit	X / Y	Lungime segment (** (m)
6	432.221,279 299.946,104	7	432.222,151 299.946,501	0.958
7	432.222,151 299.946,501	8	432.205,382 300.248,224	302.189
8	432.205,382 300.248,224	9	432.204,487 300.248,24	0.895
9	432.204,487 300.248,24	10	432.173,013 300.248,805	31.479
10	432.173,013 300.248,805	1	432.190,598 299.932,385	316.908

\*\* Lungimile segmentelor sunt determinate în planul de proiecție Stereo 70 și sunt rotunjite la 1 milimetru.

\*\*\* Distanța dintre puncte este formată din segmente cumulate ce sunt mai mici decât valoarea 1 milimetru.





**DATE DESPRE IMOBILUL NR. 2720**

Oficiul de Cadastru și Publicitate Imobiliară DOLJ  
Biroul de Cadastru și Publicitate Imobiliară Craiova

**A. Partea I. Descrierea imobilului**

TEREN Extravilan

Adresa: Jud. Dolj, T29 P178

Nr. Crt	Nr cadastral Nr. topografic	Suprafața* (mp)	Observații / Referințe
A1		5.460	Sector cadastral:41 Teren neimprejmuit;

**B. Partea II. Proprietari și acte**

Inscrieri privitoare la dreptul de proprietate și alte drepturi reale	Referințe
/	
Act Administrativ nr. TDP 661-15093, din 24/11/1997 emis de CJSDPAT DOLJ;	
B1	A1
Intabulare, drept de PROPRIETATE, dobândit prin Reconstituire, cota actuala 1/1, cota initiala 1/1 1) VLĂDUȚ MARIA, LIPSA CNP	

**C. Partea III. SARCINI .**

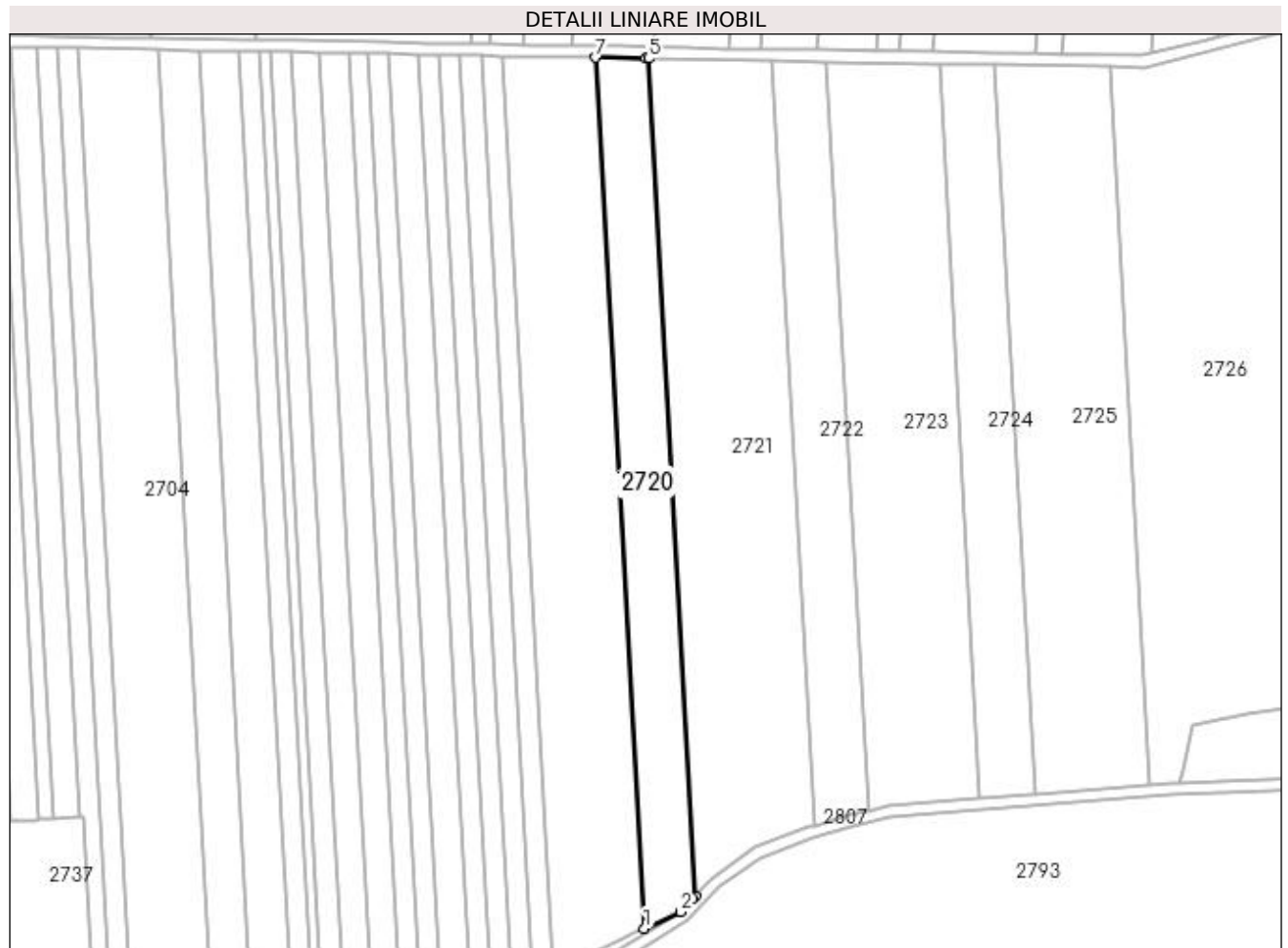
Inscrieri privind dezmembramintele dreptului de proprietate, drepturi reale de garanție și sarcini	Referințe
NU SUNT	

## Anexa Nr. 1 La Partea I

## Teren

Nr cadastral	Suprafața (mp)*	Observații / Referințe
	5.460	

\* Suprafața este determinată în planul de proiecție Stereo 70.



## Date referitoare la teren

Crt	Categorie folosință	Intra vilan	Suprafața (mp)	Tarla	Parcelă	Nr. topo	Observații / Referințe
1	arabil	NU	5.460	29	178	-	

## Lungime Segmente

1) Valorile lungimilor segmentelor sunt obținute din proiecție în plan.

Punct început	X / Y	Punct sfârșit	X / Y	Lungime segment (** (m)
1	432.222,151 299.946,501	2	432.234,883 299.952,291	13.987
2	432.234,883 299.952,291	3	432.239,034 299.956,752	6.094
3	432.239,034 299.956,752	4	432.239,91 299.957,693	1.286
4	432.239,91 299.957,693	5	432.223,782 300.247,894	290.649
5	432.223,782 300.247,894	6	432.222,852 300.247,911	0.93

Punct început	X / Y	Punct sfârșit	X / Y	Lungime segment (** (m)
6	432.222,852 300.247,911	7	432.205,382 300.248,224	17.473
7	432.205,382 300.248,224	1	432.222,151 299.946,501	302.189

\*\* Lungimile segmentelor sunt determinate în planul de proiecție Stereo 70 și sunt rotunjite la 1 milimetru.

\*\*\* Distanța dintre puncte este formată din segmente cumulate ce sunt mai mici decât valoarea 1 milimetru.



**DATE DESPRE IMOBILUL NR. 2721**

Oficiul de Cadastru și Publicitate Imobiliară DOLJ  
Biroul de Cadastru și Publicitate Imobiliară Craiova

**A. Partea I. Descrierea imobilului**

TEREN Extravilan

Adresa: Jud. Dolj, T29 P179

Nr. Crt	Nr cadastral Nr. topografic	Suprafața* (mp)	Observații / Referințe
A1		11.700	Sector cadastral:41 Teren neimprejmuit;

**B. Partea II. Proprietari și acte**

Inscrieri privitoare la dreptul de proprietate și alte drepturi reale	Referințe
/	
Act Administrativ nr. TDP 638-15093, din 11/05/1994 emis de CJSDPAT DOLJ;	
B1	A1
Intabulare, drept de PROPRIETATE, dobândit prin Reconstituire, cota actuala 1/1, cota initiala 1/1 1) <b>ACHIM MARIN</b> , LIPSA CNP	

**C. Partea III. SARCINI .**

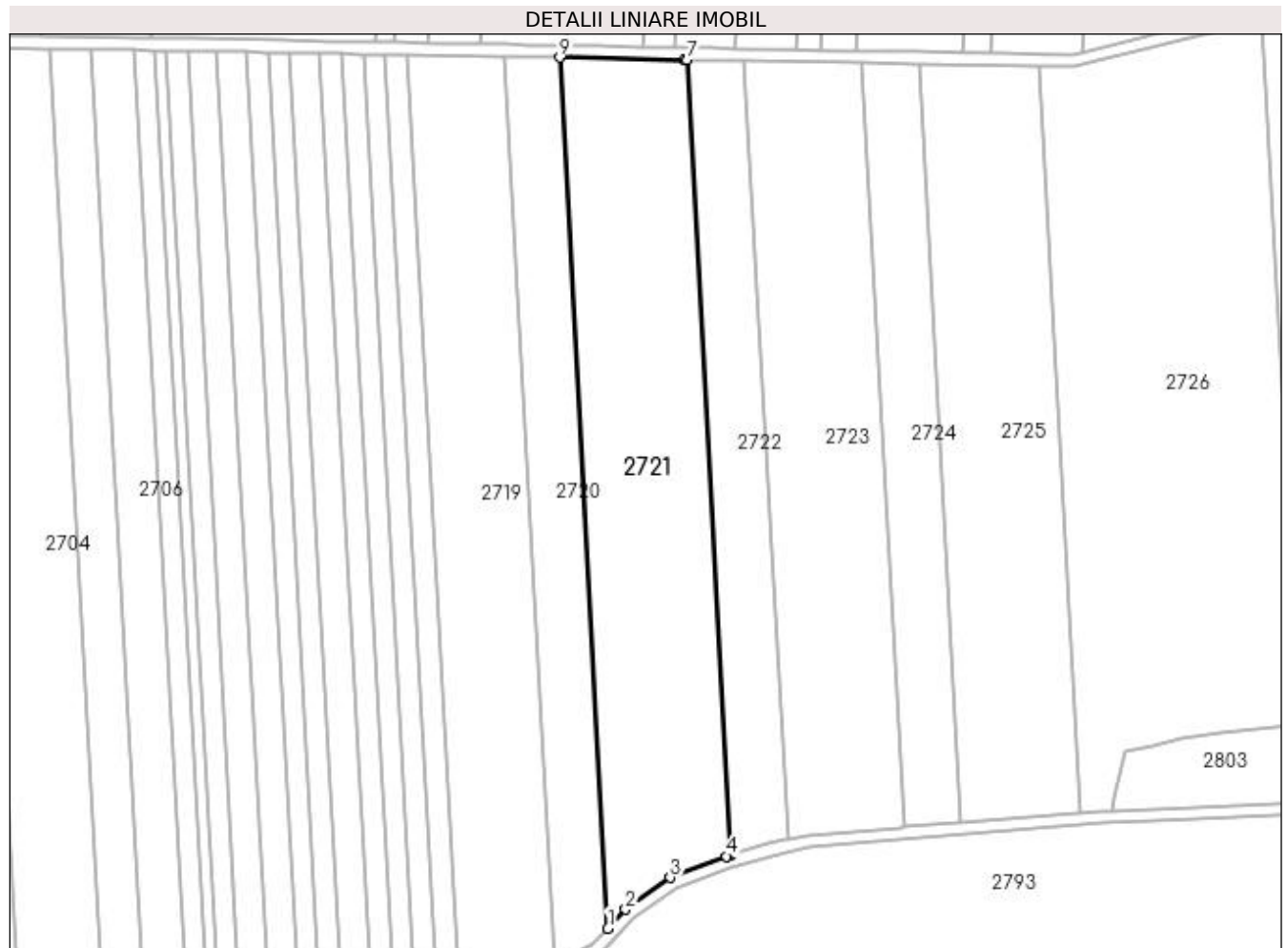
Inscrieri privind dezmembramintele dreptului de proprietate, drepturi reale de garanție și sarcini	Referințe
NU SUNT	

## Anexa Nr. 1 La Partea I

## Teren

Nr cadastral	Suprafața (mp)*	Observații / Referințe
	11.700	

\* Suprafața este determinată în planul de proiecție Stereo 70.



## Date referitoare la teren

Crt	Categorie folosință	Intra vilan	Suprafața (mp)	Tarla	Parcelă	Nr. topo	Observații / Referințe
1	arabil	NU	11.700	29	179	-	

## Lungime Segmente

1) Valorile lungimilor segmentelor sunt obținute din proiecție în plan.

Punct început	X / Y	Punct sfârșit	X / Y	Lungime segment (** (m)
1	432.239,91 299.957,693	2	432.245,776 299.963,996	8.61
2	432.245,776 299.963,996	3	432.260,708 299.974,616	18.323
3	432.260,708 299.974,616	4	432.279,569 299.981,65	20.13
4	432.279,569 299.981,65	5	432.280,099 299.981,813	0.554
5	432.280,099 299.981,813	6	432.281,1 299.982,121	1.047

Punct început	X / Y	Punct sfârșit	X / Y	Lungime segment (** (m)
6	432.281,1 299.982,121	7	432.266,372 300.247,13	265.418
7	432.266,372 300.247,13	8	432.265,352 300.247,148	1.02
8	432.265,352 300.247,148	9	432.223,782 300.247,894	41.577
9	432.223,782 300.247,894	1	432.239,91 299.957,693	290.649

\*\* Lungimile segmentelor sunt determinate în planul de proiecție Stereo 70 și sunt rotunjite la 1 milimetru.

\*\*\* Distanța dintre puncte este formată din segmente cumulate ce sunt mai mici decât valoarea 1 milimetru.





**DATE DESPRE IMOBILUL NR. 2722**

Oficiul de Cadastru și Publicitate Imobiliară DOLJ  
Biroul de Cadastru și Publicitate Imobiliară Craiova

**A. Partea I. Descrierea imobilului**

TEREN Extravilan

Adresa: Jud. Dolj, T29 P180

Nr. Crt	Nr cadastral Nr. topografic	Suprafața* (mp)	Observații / Referințe
A1		5.000	Sector cadastral:41 Teren neimprejmuit;

**B. Partea II. Proprietari și acte**

Inscrieri privitoare la dreptul de proprietate și alte drepturi reale	Referințe
/	
Act Administrativ nr. TDP 387-2180, din 03/01/1994 emis de CJSDPAT DOLJ;	
B1	A1
Intabulare, drept de PROPRIETATE, dobândit prin Reconstituire, cota actuala 1/1, cota initiala 1/1	
1) DENETEANU ALEXANDRU DEFUNCT:Da	

**C. Partea III. SARCINI .**

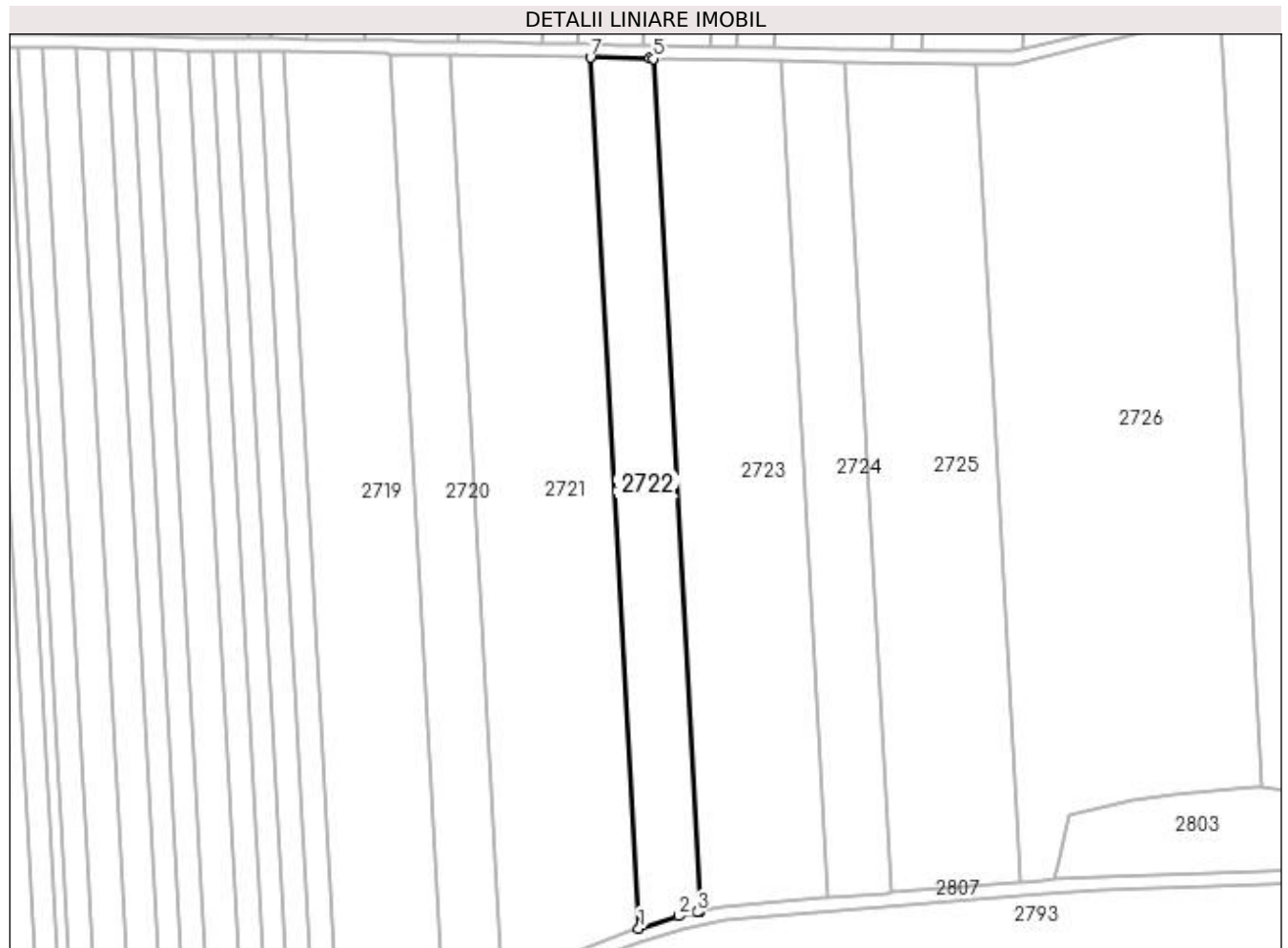
Inscrieri privind dezmembramintele dreptului de proprietate, drepturi reale de garanție și sarcini	Referințe
NU SUNT	

## Anexa Nr. 1 La Partea I

## Teren

Nr cadastral	Suprafața (mp)*	Observații / Referințe
	5.000	

\* Suprafața este determinată în planul de proiecție Stereo 70.



## Date referitoare la teren

Crt	Categorie folosință	Intra vilan	Suprafața (mp)	Tarla	Parcelă	Nr. topo	Observații / Referințe
1	arabil	NU	5.000	29	180	-	

## Lungime Segmente

1) Valorile lungimilor segmentelor sunt obținute din proiecție în plan.

Punct început	X / Y	Punct sfârșit	X / Y	Lungime segment (** (m)
1	432.281,1 299.982,121	2	432.293,326 299.985,887	12.793
2	432.293,326 299.985,887	3	432.298,863 299.987,111	5.671
3	432.298,863 299.987,111	4	432.299,891 299.987,338	1.053
4	432.299,891 299.987,338	5	432.285,471 300.246,787	259.849
5	432.285,471 300.246,787	6	432.284,43 300.246,806	1.041

Punct început	X / Y	Punct sfârșit	X / Y	Lungime segment (** (m)
6	432.284,43 300.246,806	7	432.266,372 300.247,13	18.061
7	432.266,372 300.247,13	1	432.281,1 299.982,121	265.418

\*\* Lungimile segmentelor sunt determinate în planul de proiecție Stereo 70 și sunt rotunjite la 1 milimetru.

\*\*\* Distanța dintre puncte este formată din segmente cumulate ce sunt mai mici decât valoarea 1 milimetru.



**DATE DESPRE IMOBILUL NR. 2723**

Oficiul de Cadastru și Publicitate Imobiliară DOLJ  
Biroul de Cadastru și Publicitate Imobiliară Craiova

**A. Partea I. Descrierea imobilului**

TEREN Extravilan

Adresa: Jud. Dolj, T29,P181

Nr. Crt	Nr cadastral Nr. topografic	Suprafața* (mp)	Observații / Referințe
A1	32433	10.000	Sector cadastral:41 Teren neimprejmuit;

**B. Partea II. Proprietari și acte**

Inscrieri privitoare la dreptul de proprietate și alte drepturi reale	Referințe
<b>263834 / 25/11/2019</b>	
Act Notarial nr. CONTRACT DE VANZARE AUT SUB NR. 4859, din 19/11/2019 emis de NP DOINA FAURAR;	
B1	A1
Intabulare, drept de PROPRIETATE, dobandit prin Conventie, cota actuala 1/1, cota initiala 1/1	
1) SOCIETATEA COMERCIALA RURAL OLTENIA SRL, CIF:22112978	

**C. Partea III. SARCINI .**

Inscrieri privind dezmembramintele dreptului de proprietate, drepturi reale de garanție și sarcini	Referințe
NU SUNT	

## Anexa Nr. 1 La Partea I

## Teren

Nr cadastral	Suprafața (mp)*	Observații / Referințe
32433	10.000	

\* Suprafața este determinată în planul de proiecție Stereo 70.



## Date referitoare la teren

Crt	Categorie folosință	Intra vilan	Suprafața (mp)	Tarla	Parcelă	Nr. topo	Observații / Referințe
1	arabil	NU	10.000	29	181	-	

## Lungime Segmente

1) Valorile lungimilor segmentelor sunt obținute din proiecție în plan.

Punct început	X / Y	Punct sfârșit	X / Y	Lungime segment (** (m)
1	432.299,891 299.987,338	2	432.306,608 299.988,823	6.879
2	432.306,608 299.988,823	3	432.337,569 299.991,377	31.066
3	432.337,569 299.991,377	4	432.338,624 299.991,464	1.059
4	432.338,624 299.991,464	5	432.324,473 300.246,088	255.017
5	432.324,473 300.246,088	6	432.323,412 300.246,107	1.061

Punct început	X / Y	Punct sfârșit	X / Y	Lungime segment (** (m)
6	432.323,412 300.246,107	7	432.285,471 300.246,787	37.947
7	432.285,471 300.246,787	1	432.299,891 299.987,338	259.849

\*\* Lungimile segmentelor sunt determinate în planul de proiecție Stereo 70 și sunt rotunjite la 1 milimetru.

\*\*\* Distanța dintre puncte este formată din segmente cumulate ce sunt mai mici decât valoarea 1 milimetru.





**DATE DESPRE IMOBILUL NR. 2724**

Oficiul de Cadastru și Publicitate Imobiliară DOLJ  
Biroul de Cadastru și Publicitate Imobiliară Craiova

**A. Partea I. Descrierea imobilului**

TEREN Extravilan

Adresa: Jud. Dolj, T29 P181/1

Nr. Crt	Nr cadastral Nr. topografic	Suprafața* (mp)	Observații / Referințe
A1		4.898	Sector cadastral:41 Teren neimprejmuit;

**B. Partea II. Proprietari și acte**

Inscrieri privitoare la dreptul de proprietate și alte drepturi reale	Referințe
/	
Act Notarial nr. CM 16, din 28/03/2014 emis de SPN DOINA FAURAR;	
B1	A1
Intabulare, drept de PROPRIETATE, dobandit prin Succesiune, cota actuala 1/1, cota initiala 1/1 1) PATRUT ION	

**C. Partea III. SARCINI .**

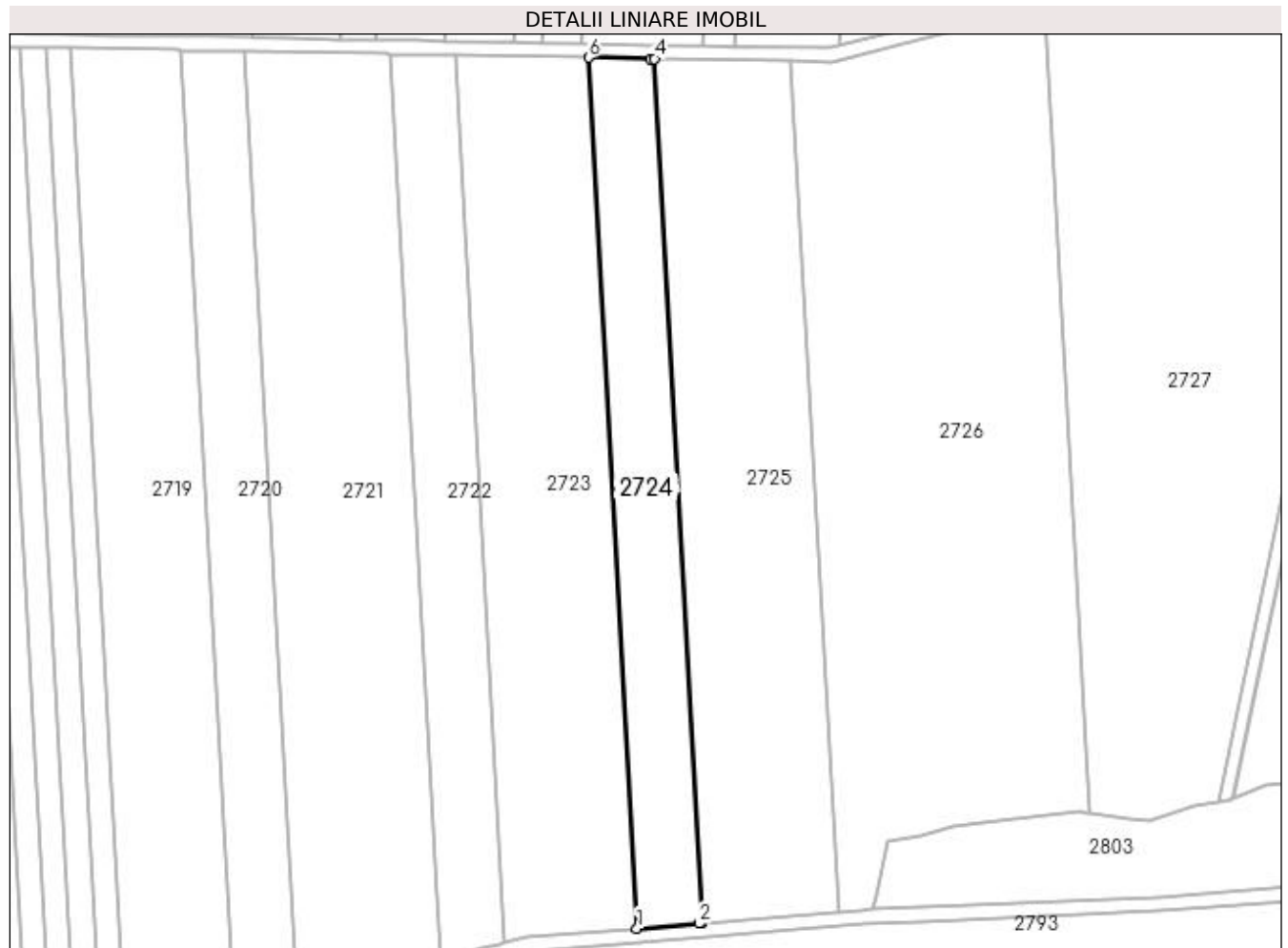
Inscrieri privind dezmembramintele dreptului de proprietate, drepturi reale de garanție și sarcini	Referințe
NU SUNT	

## Anexa Nr. 1 La Partea I

## Teren

Nr cadastral	Suprafața (mp)*	Observații / Referințe
	4.898	

\* Suprafața este determinată în planul de proiecție Stereo 70.



## Date referitoare la teren

Crt	Categorie folosință	Intra vilan	Suprafața (mp)	Tarla	Parcelă	Nr. topo	Observații / Referințe
1	arabil	NU	4.898	29	181/1	-	

## Lungime Segmente

1) Valorile lungimilor segmentelor sunt obținute din proiecție în plan.

Punct început	X / Y	Punct sfârșit	X / Y	Lungime segment (** (m)
1	432.338,624 299.991,464	2	432.356,782 299.992,961	18.22
2	432.356,782 299.992,961	3	432.357,846 299.993,049	1.068
3	432.357,846 299.993,049	4	432.343,802 300.245,741	253.082
4	432.343,802 300.245,741	5	432.342,732 300.245,76	1.07
5	432.342,732 300.245,76	6	432.324,473 300.246,088	18.262

Punct început	X / Y	Punct sfârșit	X / Y	Lungime segment (** (m)
6	432.324,473 300.246,088	1	432.338,624 299.991,464	255.017

\*\* Lungimile segmentelor sunt determinate în planul de proiecție Stereo 70 și sunt rotunjite la 1 milimetru.

\*\*\* Distanța dintre puncte este formată din segmente cumulate ce sunt mai mici decât valoarea 1 milimetru.



**DATE DESPRE IMOBILUL NR. 2725**

Oficiul de Cadastru și Publicitate Imobiliară DOLJ  
Biroul de Cadastru și Publicitate Imobiliară Craiova

**A. Partea I. Descrierea imobilului**

TEREN Extravilan

Adresa: Jud. Dolj, T29 P181/2

Nr. Crt	Nr cadastral Nr. topografic	Suprafața* (mp)	Observații / Referințe
A1		10.000	Sector cadastral:41 Teren neimprejmuit;

**B. Partea II. Proprietari și acte**

Inscrieri privitoare la dreptul de proprietate și alte drepturi reale	Referințe
/	
Act Administrativ nr. TDP 1266-2179, din 07/06/1999 emis de CJSDPAT DOLJ;	
B1	A1
Intabulare, drept de PROPRIETATE, dobândit prin Reconstituire, cota actuala 1/1, cota initiala 1/1 1) DUMITRU EUGENIA, LIPSA CNP	

**C. Partea III. SARCINI .**

Inscrieri privind dezmembramintele dreptului de proprietate, drepturi reale de garanție și sarcini	Referințe
NU SUNT	

**Anexa Nr. 1 La Partea I****Teren**

Nr cadastral	Suprafața (mp)*	Observații / Referințe
	10.000	

\* Suprafața este determinată în planul de proiecție Stereo 70.

**Date referitoare la teren**

Crt	Categorie folosință	Intra vilan	Suprafața (mp)	Tarla	Parcelă	Nr. topo	Observații / Referințe
1	arabil	NU	10.000	29	181/2	-	

**Lungime Segmente**

1) Valorile lungimilor segmentelor sunt obținute din proiecție în plan.

Punct început	X / Y	Punct sfârșit	X / Y	Lungime segment (** (m)
1	432.357,846 299.993,049	2	432.396,472 299.996,234	38.757
2	432.396,472 299.996,234	3	432.397,552 299.996,323	1.084
3	432.397,552 299.996,323	4	432.383,73 300.245,025	249.086
4	432.383,73 300.245,025	5	432.382,644 300.245,045	1.086
5	432.382,644 300.245,045	6	432.343,802 300.245,741	38.848

Punct început	X / Y	Punct sfârşit	X / Y	Lungime segment (** (m)
6	432.343,802 300.245,741	1	432.357,846 299.993,049	253.082

\*\* Lungimile segmentelor sunt determinate în planul de proiecţie Stereo 70 şi sunt rotunjite la 1 milimetru.

\*\*\* Distanţa dintre puncte este formată din segmente cumulate ce sunt mai mici decât valoarea 1 milimetru.





**DATE DESPRE IMOBILUL NR. 2726**

Oficiul de Cadastru și Publicitate Imobiliară DOLJ  
Biroul de Cadastru și Publicitate Imobiliară Craiova

**A. Partea I. Descrierea imobilului**

TEREN Extravilan

Adresa: Jud. Dolj, T29 P181/3

Nr. Crt	Nr cadastral Nr. topografic	Suprafața* (mp)	Observații / Referințe
A1		17.586	Sector cadastral:41 Teren neimprejmit;

**B. Partea II. Proprietari și acte**

Inscrieri privitoare la dreptul de proprietate și alte drepturi reale		Referințe
/		
Act Notarial nr. CVC 906, din 05/04/2004 emis de BNP ZAVOI AURELIAN-PAUL;		
B1	Intabulare, drept de PROPRIETATE, dobandit prin Conventie, cota actuala 1/1, cota initiala 1/1 1) VLADUT MARIN, LIPSA CNP, casatorit cu 2) VLADUT EMILIA, LIPSA CNP	A1

**C. Partea III. SARCINI .**

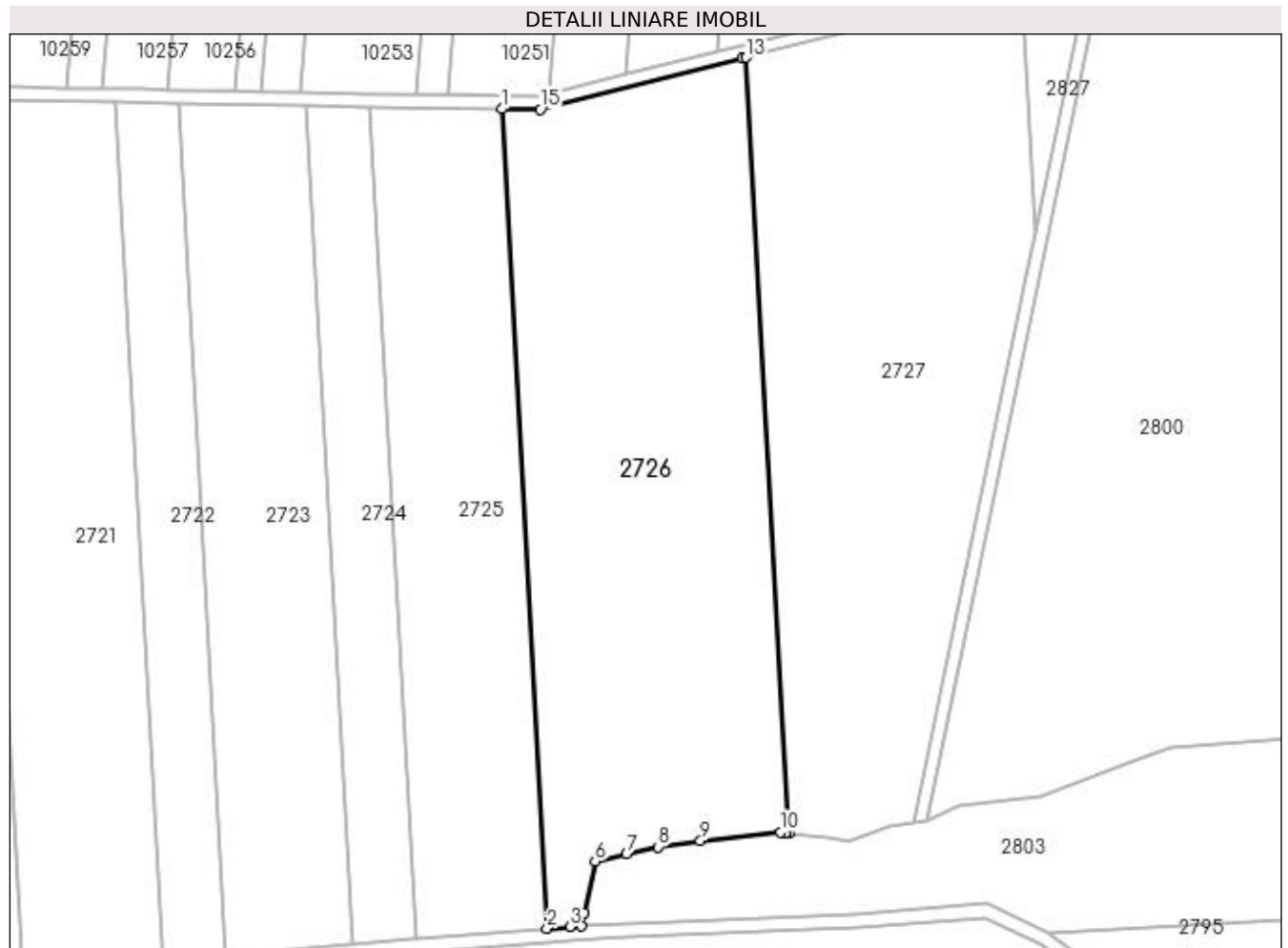
Inscrieri privind dezmembramintele dreptului de proprietate, drepturi reale de garanție și sarcini	Referințe
NU SUNT	

## Anexa Nr. 1 La Partea I

## Teren

Nr cadastral	Suprafața (mp)*	Observații / Referințe
	17.586	

\* Suprafața este determinată în planul de proiecție Stereo 70.



## Date referitoare la teren

Crt	Categorie folosință	Intra vilan	Suprafața (mp)	Tarla	Parcelă	Nr. topo	Observații / Referințe
1	arabil	NU	17.586	29	181/3	-	

## Lungime Segmente

1) Valorile lungimilor segmentelor sunt obținute din proiecție în plan.

Punct început	X / Y	Punct sfârșit	X / Y	Lungime segment (** (m)
1	432.383,73 300.245,025	2	432.397,552 299.996,323	249.086
2	432.397,552 299.996,323	3	432.404,429 299.996,891	6.9
3	432.404,429 299.996,891	4	432.407,831 299.997,03	3.405
4	432.407,831 299.997,03	5	432.408,783 300.001,056	4.137
5	432.408,783 300.001,056	6	432.412,134 300.016,691	15.99

Punct început	X / Y	Punct sfârşit	X / Y	Lungime segment (** (m)
6	432.412,134 300.016,691	7	432.421,612 300.018,853	9.721
7	432.421,612 300.018,853	8	432.431,355 300.021,076	9.993
8	432.431,355 300.021,076	9	432.444,099 300.022,955	12.882
9	432.444,099 300.022,955	10	432.468,542 300.025,461	24.571
10	432.468,542 300.025,461	11	432.469,937 300.025,289	1.406
11	432.469,937 300.025,289	12	432.471,093 300.025,146	1.165
12	432.471,093 300.025,146	13	432.458,006 300.260,608	235.825
13	432.458,006 300.260,608	14	432.456,874 300.260,322	1.168
14	432.456,874 300.260,322	15	432.395,44 300.244,815	63.361
15	432.395,44 300.244,815	1	432.383,73 300.245,025	11.712

\*\* Lungimile segmentelor sunt determinate în planul de proiecție Stereo 70 și sunt rotunjite la 1 milimetru.

\*\*\* Distanța dintre puncte este formată din segmente cumulate ce sunt mai mici decât valoarea 1 milimetru.



**DATE DESPRE IMOBILUL NR. 2727**

Oficiul de Cadastru și Publicitate Imobiliară DOLJ  
Biroul de Cadastru și Publicitate Imobiliară Craiova

**A. Partea I. Descrierea imobilului**

TEREN Extravilan

Adresa: Jud. Dolj, T29 P181/6

Nr. Crt	Nr cadastral Nr. topografic	Suprafața* (mp)	Observații / Referințe
A1		16.500	Sector cadastral:41 Teren neimprejmuit;

**B. Partea II. Proprietari și acte**

Inscrieri privitoare la dreptul de proprietate și alte drepturi reale	Referințe
/	
Act Administrativ nr. TDP 1354-44812, din 28/03/2000 emis de CJSDPAT DOLJ;	
B1	A1
Intabulare, drept de PROPRIETATE, dobandit prin Constituire, cota actuala 1/1, cota initiala 1/1 1) VLADUT EMILIA, LIPSA CNP	

**C. Partea III. SARCINI .**

Inscrieri privind dezmembramintele dreptului de proprietate, drepturi reale de garanție și sarcini	Referințe
NU SUNT	

## Anexa Nr. 1 La Partea I

## Teren

Nr cadastral	Suprafața (mp)*	Observații / Referințe
	16.500	

\* Suprafața este determinată în planul de proiecție Stereo 70.



## Date referitoare la teren

Crt	Categorie folosință	Intra vilan	Suprafața (mp)	Tarla	Parcelă	Nr. topo	Observații / Referințe
1	arabil	NU	16.500	29	181/6	-	

## Lungime Segmente

1) Valorile lungimilor segmentelor sunt obținute din proiecție în plan.

Punct început	X / Y	Punct sfârșit	X / Y	Lungime segment (** (m)
1	432.471,093 300.025,146	2	432.482,668 300.023,715	11.663
2	432.482,668 300.023,715	3	432.488,807 300.022,955	6.186
3	432.488,807 300.022,955	4	432.501,602 300.027,192	13.478
4	432.501,602 300.027,192	5	432.508,739 300.028,602	7.275
5	432.508,739 300.028,602	6	432.508,879 300.028,623	0.142

Punct început	X / Y	Punct sfârșit	X / Y	Lungime segment (** (m)
6	432.508,879 300.028,623	7	432.543,02 300.194,381	169.237
7	432.543,02 300.194,381	8	432.545,66 300.207,2	13.088
8	432.545,66 300.207,2	9	432.541,52 300.281,688	74.603
9	432.541,52 300.281,688	10	432.538,213 300.280,853	3.411
10	432.538,213 300.280,853	11	432.458,006 300.260,608	82.723
11	432.458,006 300.260,608	1	432.471,093 300.025,146	235.825

\*\* Lungimile segmentelor sunt determinate în planul de proiecție Stereo 70 și sunt rotunjite la 1 milimetru.

\*\*\* Distanța dintre puncte este formată din segmente cumulate ce sunt mai mici decât valoarea 1 milimetru.





**DATE DESPRE IMOBILUL NR. 2728**

Oficiul de Cadastru și Publicitate Imobiliară DOLJ  
Biroul de Cadastru și Publicitate Imobiliară Craiova

**A. Partea I. Descrierea imobilului**

TEREN Extravilan

Adresa: Jud. Dolj, T29 P119

Nr. Crt	Nr cadastral Nr. topografic	Suprafața* (mp)	Observații / Referințe
A1		18.472	Sector cadastral:41 Teren neimprejmuit;

**B. Partea II. Proprietari și acte**

Inscrieri privitoare la dreptul de proprietate și alte drepturi reale		Referințe
/		
Act Administrativ nr. TDP 815-15011, din 30/01/1995 emis de CJSDPAT DOLJ;		
B1	Intabulare, drept de PROPRIETATE, dobândit prin Reconstituire, cota actuala 1/1, cota initiala 1/1 1) <b>COCOS MARIN</b> , LIPSA CNP 2) <b>MARINOIU GHEORHITA</b> , LIPSA CNP	A1

**C. Partea III. SARCINI .**

Inscrieri privind dezmembramintele dreptului de proprietate, drepturi reale de garanție și sarcini	Referințe
NU SUNT	

## Anexa Nr. 1 La Partea I

## Teren

Nr cadastral	Suprafața (mp)*	Observații / Referințe
	18.472	

\* Suprafața este determinată în planul de proiecție Stereo 70.



## Date referitoare la teren

Crt	Categorie folosință	Intravilan	Suprafața (mp)	Tarla	Parcelă	Nr. topo	Observații / Referințe
1	arabil	NU	18.472	29	119	-	

## Lungime Segmente

1) Valorile lungimilor segmentelor sunt obținute din proiecție în plan.

Punct început	X / Y	Punct sfârșit	X / Y	Lungime segment (** (m)
1	431.630,675 299.793,346	2	431.652,462 299.793,346	21.787
2	431.652,462 299.793,346	3	431.653,589 299.793,634	1.163
3	431.653,589 299.793,634	4	431.673,812 299.802,929	22.257
4	431.673,812 299.802,929	5	431.706,152 299.811,191	33.379
5	431.706,152 299.811,191	6	431.696,39 300.257,503	446.419

Punct început	X / Y	Punct sfârșit	X / Y	Lungime segment (** (m)
6	431.696,39 300.257,503	7	431.691,657 300.257,685	4.736
7	431.691,657 300.257,685	8	431.689,471 300.231,881	25.896
8	431.689,471 300.231,881	9	431.688,424 300.219,523	12.402
9	431.688,424 300.219,523	10	431.687,394 300.207,36	12.207
10	431.687,394 300.207,36	11	431.686,379 300.195,382	12.021
11	431.686,379 300.195,382	12	431.684,843 300.177,251	18.196
12	431.684,843 300.177,251	13	431.683,849 300.171,967	5.377
13	431.683,849 300.171,967	14	431.679,537 300.149,049	23.32
14	431.679,537 300.149,049	15	431.671,097 300.104,186	45.65
15	431.671,097 300.104,186	16	431.670,114 300.098,962	5.316
16	431.670,114 300.098,962	17	431.666,947 300.082,126	17.131
17	431.666,947 300.082,126	18	431.666,332 300.077,617	4.551
18	431.666,332 300.077,617	19	431.664,442 300.063,747	13.998
19	431.664,442 300.063,747	20	431.638,795 299.875,579	189.908
20	431.638,795 299.875,579	1	431.630,675 299.793,346	82.633

\*\* Lungimile segmentelor sunt determinate în planul de proiecție Stereo 70 și sunt rotunjite la 1 milimetru.

\*\*\* Distanța dintre puncte este formată din segmente cumulate ce sunt mai mici decât valoarea 1 milimetru.



**DATE DESPRE IMOBILUL NR. 2729**

Oficiul de Cadastru și Publicitate Imobiliară DOLJ  
Biroul de Cadastru și Publicitate Imobiliară Craiova

**A. Partea I. Descrierea imobilului**

TEREN Extravilan

Adresa: Jud. Dolj, T29 P119/1

Nr. Crt	Nr cadastral Nr. topografic	Suprafața* (mp)	Observații / Referințe
A1		5.000	Sector cadastral:41 Teren neimprejmuit;

**B. Partea II. Proprietari și acte**

Inscrieri privitoare la dreptul de proprietate și alte drepturi reale	Referințe
/	
Act Notarial nr. CM 70, din 29/06/2012 emis de BNP CERNAT, CERNAT SI MITRU;	
B1	A1
Intabulare, drept de PROPRIETATE, dobandit prin Succesiune, cota actuala 1/1, cota initiala 1/1 1) MARICA IONEL	

**C. Partea III. SARCINI .**

Inscrieri privind dezmembramintele dreptului de proprietate, drepturi reale de garanție și sarcini	Referințe
NU SUNT	

## Anexa Nr. 1 La Partea I

## Teren

Nr cadastral	Suprafața (mp)*	Observații / Referințe
	5.000	

\* Suprafața este determinată în planul de proiecție Stereo 70.



## Date referitoare la teren

Crt	Categorie folosință	Intra vilan	Suprafața (mp)	Tarla	Parcelă	Nr. topo	Observații / Referințe
1	arabil	NU	5.000	29	119/1	-	

## Lungime Segmente

1) Valorile lungimilor segmentelor sunt obținute din proiecție în plan.

Punct început	X / Y	Punct sfârșit	X / Y	Lungime segment (** (m)
1	431.696,39 300.257,503	2	431.706,152 299.811,191	446.419
2	431.706,152 299.811,191	3	431.717,334 299.814,048	11.541
3	431.717,334 299.814,048	4	431.707,642 300.257,151	443.209
4	431.707,642 300.257,151	5	431.701,696 300.257,258	5.947
5	431.701,696 300.257,258	6	431.696,958 300.257,481	4.743

Punct început	X / Y	Punct sfârșit	X / Y	Lungime segment (** (m)
6	431.696,958 300.257,481	1	431.696,39 300.257,503	0.568

\*\* Lungimile segmentelor sunt determinate în planul de proiecție Stereo 70 și sunt rotunjite la 1 milimetru.

\*\*\* Distanța dintre puncte este formată din segmente cumulate ce sunt mai mici decât valoarea 1 milimetru.





**DATE DESPRE IMOBILUL NR. 2730**

Oficiul de Cadastru și Publicitate Imobiliară DOLJ  
Biroul de Cadastru și Publicitate Imobiliară Craiova

**A. Partea I. Descrierea imobilului**

TEREN Extravilan

Adresa: Jud. Dolj, T29 P119/3

Nr. Crt	Nr cadastral Nr. topografic	Suprafața* (mp)	Observații / Referințe
A1		10.000	Sector cadastral:41 Teren neimprejmuit;

**B. Partea II. Proprietari și acte**

Inscrieri privitoare la dreptul de proprietate și alte drepturi reale	Referințe
/	
Act Administrativ nr. TDP 911-59538, din 17/02/1995 emis de CJSDPAT DOLJ;	
B1	A1
Intabulare, drept de PROPRIETATE, dobândit prin Reconstituire, cota actuala 1/1, cota initiala 1/1 1) IORDACHE NICOLAE, LIPSA CNP	

**C. Partea III. SARCINI .**

Inscrieri privind dezmembramintele dreptului de proprietate, drepturi reale de garanție și sarcini	Referințe
NU SUNT	

## Anexa Nr. 1 La Partea I

## Teren

Nr cadastral	Suprafața (mp)*	Observații / Referințe
	10.000	

\* Suprafața este determinată în planul de proiecție Stereo 70.



## Date referitoare la teren

Crt	Categorie folosință	Intravilan	Suprafața (mp)	Tarla	Parcelă	Nr. topo	Observații / Referințe
1	arabil	NU	10.000	29	119/3	-	

## Lungime Segmente

1) Valorile lungimilor segmentelor sunt obținute din proiecție în plan.

Punct început	X / Y	Punct sfârșit	X / Y	Lungime segment (** (m)
1	431.719,7 300.256,935	2	431.707,642 300.257,151	12.06
2	431.707,642 300.257,151	3	431.717,334 299.814,048	443.209
3	431.717,334 299.814,048	4	431.721,496 299.815,111	4.296
4	431.721,496 299.815,111	5	431.745,917 299.812,35	24.577
5	431.745,917 299.812,35	6	431.739,707 300.096,268	283.986

Punct început	X / Y	Punct sfârșit	X / Y	Lungime segment (** (m)
6	431.739,707 300.096,268	7	431.723,213 300.096,318	16.494
7	431.723,213 300.096,318	1	431.719,7 300.256,935	160.655

\*\* Lungimile segmentelor sunt determinate în planul de proiecție Stereo 70 și sunt rotunjite la 1 milimetru.

\*\*\* Distanța dintre puncte este formată din segmente cumulate ce sunt mai mici decât valoarea 1 milimetru.



**DATE DESPRE IMOBILUL NR. 2731**

Oficiul de Cadastru și Publicitate Imobiliară DOLJ  
Biroul de Cadastru și Publicitate Imobiliară Craiova

**A. Partea I. Descrierea imobilului**

TEREN Extravilan

Adresa: Jud. Dolj, T29 P119/6

Nr. Crt	Nr cadastral Nr. topografic	Suprafața* (mp)	Observații / Referințe
A1		5.527	Sector cadastral:41 Teren neimprejmuit;

**B. Partea II. Proprietari și acte**

Inscrieri privitoare la dreptul de proprietate și alte drepturi reale	Referințe
/	
Act Administrativ nr. TDP 912-59538, din 17/02/1995 emis de CJSDPAT DOLJ;	
B1	A1
Intabulare, drept de PROPRIETATE, dobândit prin Reconstituire, cota actuala 1/1, cota initiala 1/1 1) COTEANU TUDOR, LIPSA CNP	

**C. Partea III. SARCINI .**

Inscrieri privind dezmembramintele dreptului de proprietate, drepturi reale de garanție și sarcini	Referințe
NU SUNT	

## Anexa Nr. 1 La Partea I

## Teren

Nr cadastral	Suprafața (mp)*	Observații / Referințe
	5.527	

\* Suprafața este determinată în planul de proiecție Stereo 70.



## Date referitoare la teren

Crt	Categorie folosință	Intra vilan	Suprafața (mp)	Tarla	Parcelă	Nr. topo	Observații / Referințe
1	arabil	NU	5.527	29	119/6	-	

## Lungime Segmente

1) Valorile lungimilor segmentelor sunt obținute din proiecție în plan.

Punct început	X / Y	Punct sfârșit	X / Y	Lungime segment (** (m)
1	431.739,707 300.096,268	2	431.745,917 299.812,35	283.986
2	431.745,917 299.812,35	3	431.746,142 299.812,325	0.226
3	431.746,142 299.812,325	4	431.759,135 299.808,809	13.46
4	431.759,135 299.808,809	5	431.761,268 299.808,388	2.174
5	431.761,268 299.808,388	6	431.765,322 299.807,366	4.181

Punct început	X / Y	Punct sfârșit	X / Y	Lungime segment (** (m)
6	431.765,322 299.807,366	7	431.759,004 300.096,208	288.911
7	431.759,004 300.096,208	8	431.741,494 300.096,262	17.51
8	431.741,494 300.096,262	1	431.739,707 300.096,268	1.787

\*\* Lungimile segmentelor sunt determinate în planul de proiecție Stereo 70 și sunt rotunjite la 1 milimetru.

\*\*\* Distanța dintre puncte este formată din segmente cumulate ce sunt mai mici decât valoarea 1 milimetru.





**DATE DESPRE IMOBILUL NR. 2732**

Oficiul de Cadastru și Publicitate Imobiliară DOLJ  
Biroul de Cadastru și Publicitate Imobiliară Craiova

**A. Partea I. Descrierea imobilului**

TEREN Extravilan

Adresa: Jud. Dolj, T29 P119/7

Nr. Crt	Nr cadastral Nr. topografic	Suprafața* (mp)	Observații / Referințe
A1		12.796	Sector cadastral:41 Teren neimprejmuit;

**B. Partea II. Proprietari și acte**

Inscrieri privitoare la dreptul de proprietate și alte drepturi reale		Referințe
/		
Act Administrativ nr. TDP 262-2192, din 29/11/1993 emis de CJSDPAT DOLJ;		
B1	Intabulare, drept de PROPRIETATE, dobândit prin Reconstituire, cota actuala 1/1, cota initiala 1/1 1) DUMITRU IONEL, LIPSA CNP	A1

**C. Partea III. SARCINI .**

Inscrieri privind dezmembramintele dreptului de proprietate, drepturi reale de garanție și sarcini	Referințe
NU SUNT	

## Anexa Nr. 1 La Partea I

## Teren

Nr cadastral	Suprafața (mp)*	Observații / Referințe
	12.796	

\* Suprafața este determinată în planul de proiecție Stereo 70.



## Date referitoare la teren

Crt	Categorie folosință	Intra vilan	Suprafața (mp)	Tarla	Parcelă	Nr. topo	Observații / Referințe
1	arabil	NU	12.796	29	119/7	-	

## Lungime Segmente

1) Valorile lungimilor segmentelor sunt obținute din proiecție în plan.

Punct început	X / Y	Punct sfârșit	X / Y	Lungime segment (** (m)
1	431.759,004 300.096,208	2	431.765,322 299.807,366	288.911
2	431.765,322 299.807,366	3	431.782,978 299.802,918	18.208
3	431.782,978 299.802,918	4	431.785,945 299.801,555	3.265
4	431.785,945 299.801,555	5	431.807,821 299.795,636	22.663
5	431.807,821 299.795,636	6	431.808,991 299.795,79	1.18

Punct început	X / Y	Punct sfârșit	X / Y	Lungime segment (** (m)
6	431.808,991 299.795,79	7	431.802,423 300.096,075	300.357
7	431.802,423 300.096,075	8	431.790,385 300.096,112	12.038
8	431.790,385 300.096,112	9	431.774,959 300.096,159	15.426
9	431.774,959 300.096,159	10	431.767,433 300.096,182	7.526
10	431.767,433 300.096,182	1	431.759,004 300.096,208	8.429

\*\* Lungimile segmentelor sunt determinate în planul de proiecție Stereo 70 și sunt rotunjite la 1 milimetru.

\*\*\* Distanța dintre puncte este formată din segmente cumulate ce sunt mai mici decât valoarea 1 milimetru.



**DATE DESPRE IMOBILUL NR. 2733**

Oficiul de Cadastru și Publicitate Imobiliară DOLJ  
Biroul de Cadastru și Publicitate Imobiliară Craiova

**A. Partea I. Descrierea imobilului**

TEREN Extravilan

Adresa: Jud. Dolj, T29 P119/7

Nr. Crt	Nr cadastral Nr. topografic	Suprafața* (mp)	Observații / Referințe
A1		1.972	Sector cadastral:41 Teren neimprejmut;

**B. Partea II. Proprietari și acte**

Inscrieri privitoare la dreptul de proprietate și alte drepturi reale	Referințe
/	
Act Administrativ nr. TDP 975-59538, din 07/09/1997 emis de CJSDPAT DOLJ;	
B1	A1
Intabulare, drept de PROPRIETATE, dobândit prin Reconstituire, cota actuala 1/1, cota initiala 1/1	
1) GHEORGHE IONEL, LIPSA CNP	
2) GHEORGHE PARASCHIVA, LIPSA CNP	
3) PRECUTU PAULINA, LIPSA CNP	

**C. Partea III. SARCINI .**

Inscrieri privind dezmembramintele dreptului de proprietate, drepturi reale de garanție și sarcini	Referințe
NU SUNT	

## Anexa Nr. 1 La Partea I

## Teren

Nr cadastral	Suprafața (mp)*	Observații / Referințe
	1.972	

\* Suprafața este determinată în planul de proiecție Stereo 70.



## Date referitoare la teren

Crt	Categorie folosință	Intra vilan	Suprafața (mp)	Tarla	Parcelă	Nr. topo	Observații / Referințe
1	arabil	NU	1.972	29	119/7	-	

## Lungime Segmente

1) Valorile lungimilor segmentelor sunt obținute din proiecție în plan.

Punct început	X / Y	Punct sfârșit	X / Y	Lungime segment (** (m)
1	431.802,423 300.096,075	2	431.808,991 299.795,79	300.357
2	431.808,991 299.795,79	3	431.815,549 299.796,655	6.615
3	431.815,549 299.796,655	4	431.809,0 300.096,055	299.472
4	431.809,0 300.096,055	1	431.802,423 300.096,075	6.577

**\*\* Lungimile segmentelor sunt determinate în planul de proiecție Stereo 70 și sunt rotunjite la 1 milimetru.**

**\*\*\* Distanța dintre puncte este formată din segmente cumulate ce sunt mai mici decât valoarea 1 milimetru.**





**DATE DESPRE IMOBILUL NR. 2734**

Oficiul de Cadastru și Publicitate Imobiliară DOLJ  
Biroul de Cadastru și Publicitate Imobiliară Craiova

**A. Partea I. Descrierea imobilului**

TEREN Extravilan

Adresa: Jud. Dolj, T29 P119/9

Nr. Crt	Nr cadastral Nr. topografic	Suprafața* (mp)	Observații / Referințe
A1		11.100	Sector cadastral:41 Teren neimpregmuit;

**B. Partea II. Proprietari și acte**

Inscrieri privitoare la dreptul de proprietate și alte drepturi reale		Referințe
/		
Act Administrativ nr. TDP 1476, din 22/03/2003 emis de CJSDPAT DOLJ;		
B1	Intabulare, drept de PROPRIETATE, dobândit prin Reconstituire, cota actuala 1/1, cota initiala 1/1 1) OANCEA RADA, LIPSA CNP 2) OLLA ECATERINA, LIPSA CNP 3) CIOCIOI ILIE, LIPSA CNP 4) ION FLOAREA, LIPSA CNP 5) CIOCIOI ECATERINA, LIPSA CNP	A1

**C. Partea III. SARCINI .**

Inscrieri privind dezmembramintele dreptului de proprietate, drepturi reale de garanție și sarcini	Referințe
NU SUNT	

## Anexa Nr. 1 La Partea I

## Teren

Nr cadastral	Suprafața (mp)*	Observații / Referințe
	11.100	

\* Suprafața este determinată în planul de proiecție Stereo 70.



## Date referitoare la teren

Crt	Categorie folosință	Intra vilan	Suprafața (mp)	Tarla	Parcelă	Nr. topo	Observații / Referințe
1	arabil	NU	11.100	29	119/9	-	

## Lungime Segmente

1) Valorile lungimilor segmentelor sunt obținute din proiecție în plan.

Punct început	X / Y	Punct sfârșit	X / Y	Lungime segment (** (m)
1	431.809,0 300.096,055	2	431.815,549 299.796,655	299.472
2	431.815,549 299.796,655	3	431.835,154 299.799,239	19.775
3	431.835,154 299.799,239	4	431.856,095 299.802,0	21.122
4	431.856,095 299.802,0	5	431.852,331 299.974,061	172.102
5	431.852,331 299.974,061	6	431.844,221 299.973,547	8.126

Punct început	X / Y	Punct sfârșit	X / Y	Lungime segment (** (m)
6	431.844,221 299.973,547	7	431.842,015 300.095,953	122.426
7	431.842,015 300.095,953	8	431.835,977 300.095,972	6.038
8	431.835,977 300.095,972	9	431.834,279 300.095,977	1.698
9	431.834,279 300.095,977	10	431.825,794 300.096,003	8.485
10	431.825,794 300.096,003	11	431.817,503 300.096,028	8.291
11	431.817,503 300.096,028	1	431.809,0 300.096,055	8.503

\*\* Lungimile segmentelor sunt determinate în planul de proiecție Stereo 70 și sunt rotunjite la 1 milimetru.

\*\*\* Distanța dintre puncte este formată din segmente cumulate ce sunt mai mici decât valoarea 1 milimetru.



**DATE DESPRE IMOBILUL NR. 2735**

Oficiul de Cadastru și Publicitate Imobiliară DOLJ  
Biroul de Cadastru și Publicitate Imobiliară Craiova

**A. Partea I. Descrierea imobilului**

TEREN Extravilan

Adresa: Jud. Dolj, T29 P119/12

Nr. Crt	Nr cadastral Nr. topografic	Suprafața* (mp)	Observații / Referințe
A1	31785	10.000	Sector cadastral:41 Teren neimprejmut;

**B. Partea II. Proprietari și acte**

Inscrieri privitoare la dreptul de proprietate și alte drepturi reale	Referințe
<b>109627 / 14/09/2015</b>	
Act Notarial nr. CVC aut nr 1148, din 09/09/2015 emis de NP Bazgu Mariana;	
B1	Intabulare, drept de PROPRIETATE, dobandit prin Conventie, cota actuala 1/1, cota initiala 1/1 1) SC BRROMOS IMPEX SRL, CIF:9789804
<b>168355 / 09/07/2021</b>	
Act Notarial nr. CONTRACT DE IPOTECA AUT NR.568, din 06/07/2021 emis de NP Bazgu Mariana;	
B2	Se noteaza interdictiile de instrainare, grevare, inchiriere, dezmembrare, alipire, construire, demolare, restructurare si amenajare 1) OTP BANK ROMANIA SA, CIF:7926069
<b>272657 / 11/11/2021</b>	
Act Notarial nr. contract de ipoteca aut nr 1140, din 03/11/2021 emis de Bazgu Mariana;	
B3	Se noteaza interdictiile de instrainare , grevare , inchiriere , dezmembrare , alipire , construire ,demolare , restructurare , amenajare 1) OTP BANK ROMANIA SA, CIF:7926069

**C. Partea III. SARCINI**

Inscrieri privind dezmembramintele dreptului de proprietate, drepturi reale de garanție și sarcini	Referințe
<b>168355 / 09/07/2021</b>	
Act Notarial nr. CONTRACT DE IPOTECA AUT NR.568, din 06/07/2021 emis de NP Bazgu Mariana;	
C1	Intabulare, drept de IPOTECA, Valoare:2606765 RON+alte obligatii aferente creditului 1) OTP BANK ROMANIA SA, CIF:7926069
C2	Intabulare, drept de IPOTECA, Valoare:971000 RON+alte obligatii aferente creditului 1) OTP BANK ROMANIA SA, CIF:7926069
C3	Intabulare, drept de IPOTECA, Valoare:580000 RON+alte obligatii aferente creditului 1) OTP BANK ROMANIA SA, CIF:7926069
<b>272657 / 11/11/2021</b>	
Act Notarial nr. contract de ipoteca aut nr 1140, din 03/11/2021 emis de Bazgu Mariana;	
C4	Intabulare, drept de IPOTECA, Valoare:500000 RONsi celelalte obligatii de plata aferente creditului 1) OTP BANK ROMANIA SA, CIF:7926069

## Anexa Nr. 1 La Partea I

## Teren

Nr cadastral	Suprafața (mp)*	Observații / Referințe
31785	10.000	

\* Suprafața este determinată în planul de proiecție Stereo 70.



## Date referitoare la teren

Crt	Categorie folosință	Intra vilan	Suprafața (mp)	Tarla	Parcelă	Nr. topo	Observații / Referințe
1	arabil	NU	10.000	29	119/12	-	

## Lungime Segmente

1) Valorile lungimilor segmentelor sunt obținute din proiecție în plan.

Punct început	X / Y	Punct sfârșit	X / Y	Lungime segment (** (m)
1	431.914,906 299.978,024	2	431.897,683 299.976,933	17.258
2	431.897,683 299.976,933	3	431.896,712 299.976,871	0.973
3	431.896,712 299.976,871	4	431.879,283 299.975,767	17.464
4	431.879,283 299.975,767	5	431.878,318 299.975,706	0.967
5	431.878,318 299.975,706	6	431.852,331 299.974,061	26.039

Punct început	X / Y	Punct sfârșit	X / Y	Lungime segment (** (m)
6	431.852,331 299.974,061	7	431.856,095 299.802,0	172.102
7	431.856,095 299.802,0	8	431.857,657 299.802,206	1.576
8	431.857,657 299.802,206	9	431.884,408 299.815,594	29.914
9	431.884,408 299.815,594	10	431.897,598 299.823,043	15.148
10	431.897,598 299.823,043	11	431.918,186 299.828,092	21.198
11	431.918,186 299.828,092	1	431.914,906 299.978,024	149.968

\*\* Lungimile segmentelor sunt determinate în planul de proiecție Stereo 70 și sunt rotunjite la 1 milimetru.

\*\*\* Distanța dintre puncte este formată din segmente cumulate ce sunt mai mici decât valoarea 1 milimetru.





**DATE DESPRE IMOBILUL NR. 2736**

Oficiul de Cadastru și Publicitate Imobiliară DOLJ  
Biroul de Cadastru și Publicitate Imobiliară Craiova

**A. Partea I. Descrierea imobilului**

TEREN Extravilan

Adresa: Jud. Dolj, T29 P119/15

Nr. Crt	Nr cadastral Nr. topografic	Suprafața* (mp)	Observații / Referințe
A1		1.829	Sector cadastral:41 Teren neimprejmuit;

**B. Partea II. Proprietari și acte**

Inscrieri privitoare la dreptul de proprietate și alte drepturi reale	Referințe
/	
Act Administrativ nr. TDP 914-59538, din 20/02/1995 emis de CJSDPAT DOLJ;	
B1	A1
Intabulare, drept de PROPRIETATE, dobândit prin Reconstituire, cota actuala 1/1, cota initiala 1/1 1) COTEANU AURELIAN, LIPSA CNP	

**C. Partea III. SARCINI .**

Inscrieri privind dezmembramintele dreptului de proprietate, drepturi reale de garanție și sarcini	Referințe
NU SUNT	

## Anexa Nr. 1 La Partea I

## Teren

Nr cadastral	Suprafața (mp)*	Observații / Referințe
	1.829	

\* Suprafața este determinată în planul de proiecție Stereo 70.



## Date referitoare la teren

Crt	Categorie folosință	Intra vilan	Suprafața (mp)	Tarla	Parcelă	Nr. topo	Observații / Referințe
1	arabil	NU	1.829	29	119/15	-	

## Lungime Segmente

1) Valorile lungimilor segmentelor sunt obținute din proiecție în plan.

Punct început	X / Y	Punct sfârșit	X / Y	Lungime segment (** (m)
1	431.927,179 299.978,801	2	431.920,579 299.978,383	6.613
2	431.920,579 299.978,383	3	431.919,601 299.978,321	0.98
3	431.919,601 299.978,321	4	431.916,182 299.978,104	3.426
4	431.916,182 299.978,104	5	431.915,206 299.978,042	0.978
5	431.915,206 299.978,042	6	431.914,906 299.978,024	0.301

Punct început	X / Y	Punct sfârșit	X / Y	Lungime segment (** (m)
6	431.914,906 299.978,024	7	431.918,186 299.828,092	149.968
7	431.918,186 299.828,092	8	431.930,41 299.831,09	12.586
8	431.930,41 299.831,09	1	431.927,179 299.978,801	147.746

\*\* Lungimile segmentelor sunt determinate în planul de proiecție Stereo 70 și sunt rotunjite la 1 milimetru.

\*\*\* Distanța dintre puncte este formată din segmente cumulate ce sunt mai mici decât valoarea 1 milimetru.



**DATE DESPRE IMOBILUL NR. 2737**

Oficiul de Cadastru și Publicitate Imobiliară DOLJ  
Biroul de Cadastru și Publicitate Imobiliară Craiova

**A. Partea I. Descrierea imobilului**

TEREN Extravilan

Adresa: Jud. Dolj, T29 P119/16

Nr. Crt	Nr cadastral Nr. topografic	Suprafața* (mp)	Observații / Referințe
A1		13.857	Sector cadastral:41 Teren neimprejmuit;

**B. Partea II. Proprietari și acte**

Inscrieri privitoare la dreptul de proprietate și alte drepturi reale		Referințe
/		
Act Normativ nr. Legea 7, din 13/03/1996 emis de PARLAMENTUL ROMANIEI;		
B1	Inscrierea provizorie, drept de PROPRIETATE, dobandit prin Lege, cota actuala 1/1, cota initiala 1/1 1) NEIDENTIFICAT NEIDENTIFICAT, CIF:0000000000000	A1

**C. Partea III. SARCINI .**

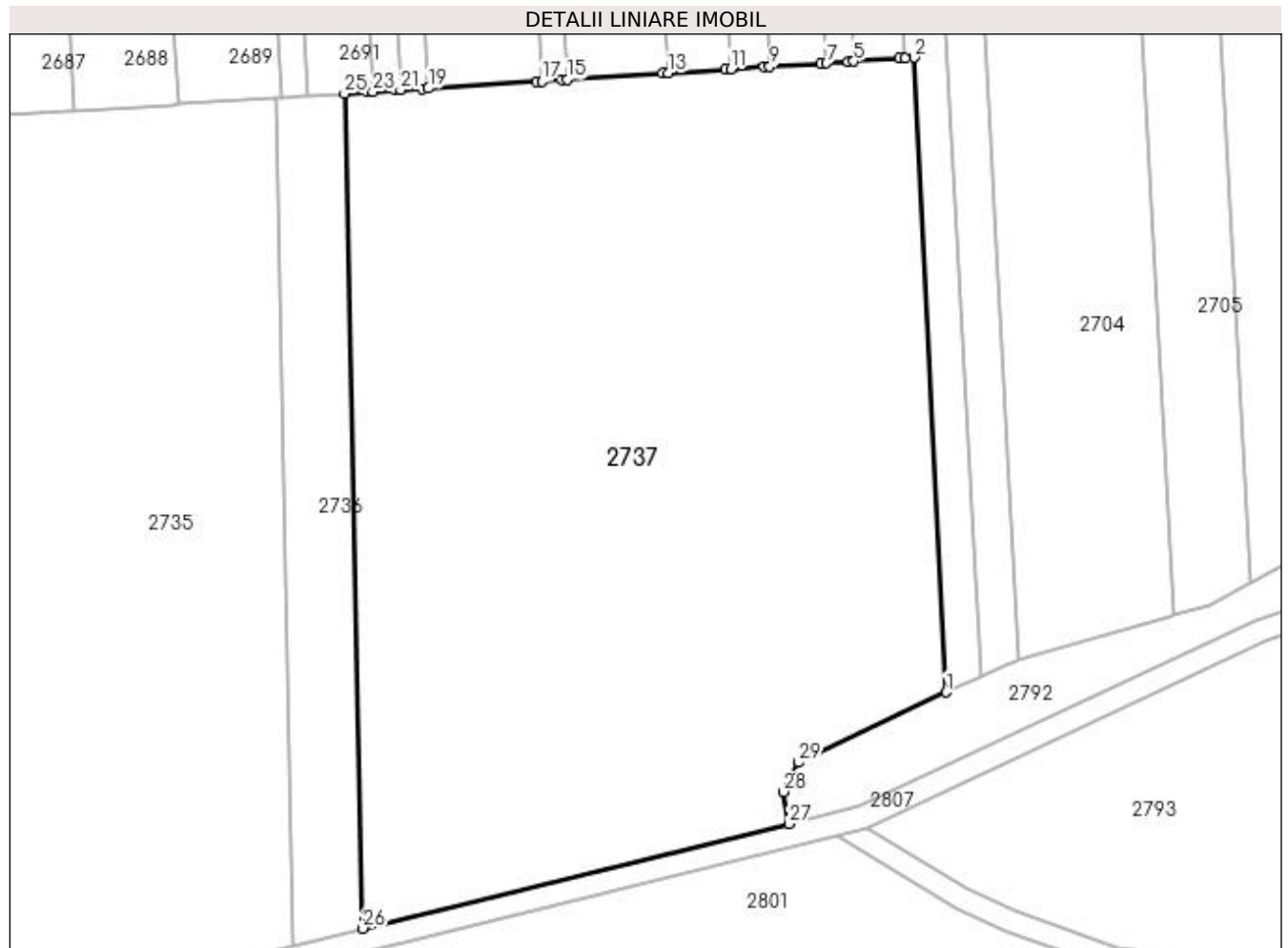
Inscrieri privind dezmembramintele dreptului de proprietate, drepturi reale de garanție și sarcini	Referințe
NU SUNT	

## Anexa Nr. 1 La Partea I

## Teren

Nr cadastral	Suprafața (mp)*	Observații / Referințe
	13.857	

\* Suprafața este determinată în planul de proiecție Stereo 70.



## Date referitoare la teren

Crt	Categorie folosință	Intra vilan	Suprafața (mp)	Tarla	Parcelă	Nr. topo	Observații / Referințe
1	arabil	NU	13.857	29	119/16	-	

## Lungime Segmente

1) Valorile lungimilor segmentelor sunt obținute din proiecție în plan.

Punct început	X / Y	Punct sfârșit	X / Y	Lungime segment (** (m)
1	432.033,735 299.872,867	2	432.028,014 299.985,187	112.466
3	432.026,456 299.985,088	4	432.025,447 299.985,024	1.011
5	432.017,349 299.984,511	6	432.016,343 299.984,447	1.008
7	432.012,507 299.984,204	8	432.011,503 299.984,141	1.006
9	432.002,473 299.983,569	10	432.001,472 299.983,506	1.003

Punct început	X / Y	Punct sfârșit	X / Y	Lungime segment (** (m)
2	432.028,014 299.985,187	3	432.026,456 299.985,088	1.561
4	432.025,447 299.985,024	5	432.017,349 299.984,511	8.114
6	432.016,343 299.984,447	7	432.012,507 299.984,204	3.844
8	432.011,503 299.984,141	9	432.002,473 299.983,569	9.048
10	432.001,472 299.983,506	11	431.995,542 299.983,13	5.942

Punct început	X / Y	Punct sfârșit	X / Y	Lungime segment (** (m)
11	431.995,542 299.983,13	12	431.994,543 299.983,067	1.001
13	431.984,453 299.982,428	14	431.983,457 299.982,365	0.998
15	431.966,566 299.981,295	16	431.965,575 299.981,232	0.993
17	431.962,109 299.981,013	18	431.961,12 299.980,95	0.991
19	431.942,008 299.979,739	20	431.941,025 299.979,677	0.985
21	431.937,093 299.979,428	22	431.936,111 299.979,366	0.984
23	431.932,185 299.979,118	24	431.931,204 299.979,056	0.983
25	431.927,179 299.978,801	26	431.930,41 299.831,09	147.746
27	432.005,887 299.849,602	28	432.004,905 299.855,282	5.764
29	432.007,473 299.860,471	1	432.033,735 299.872,867	29.041

Punct început	X / Y	Punct sfârșit	X / Y	Lungime segment (** (m)
12	431.994,543 299.983,067	13	431.984,453 299.982,428	10.11
14	431.983,457 299.982,365	15	431.966,566 299.981,295	16.925
16	431.965,575 299.981,232	17	431.962,109 299.981,013	3.473
18	431.961,12 299.980,95	19	431.942,008 299.979,739	19.15
20	431.941,025 299.979,677	21	431.937,093 299.979,428	3.94
22	431.936,111 299.979,366	23	431.932,185 299.979,118	3.934
24	431.931,204 299.979,056	25	431.927,179 299.978,801	4.033
26	431.930,41 299.831,09	27	432.005,887 299.849,602	77.714
28	432.004,905 299.855,282	29	432.007,473 299.860,471	5.79

\*\* Lungimile segmentelor sunt determinate în planul de proiecție Stereo 70 și sunt rotunjite la 1 milimetru.

\*\*\* Distanța dintre puncte este formată din segmente cumulate ce sunt mai mici decât valoarea 1 milimetru.





**DATE DESPRE IMOBILUL NR. 2738**

Oficiul de Cadastru și Publicitate Imobiliară DOLJ  
Biroul de Cadastru și Publicitate Imobiliară Craiova

**A. Partea I. Descrierea imobilului**

TEREN Extravilan

Adresa: Jud. Dolj, T29 P56

Nr. Crt	Nr cadastral Nr. topografic	Suprafața* (mp)	Observații / Referințe
A1		10.530	Sector cadastral:41 Teren neimpregmuit;

**B. Partea II. Proprietari și acte**

Inscrieri privitoare la dreptul de proprietate și alte drepturi reale		Referințe
/		
Act Administrativ nr. TDP 19455, din 22/03/2016 emis de CJSDPAT DOLJ;		
B1	Intabulare, drept de PROPRIETATE, dobândit prin Reconstituire, cota actuala 1/1, cota initiala 1/1 1) CONSTANTIN ELENA, LIPSA CNP	A1

**C. Partea III. SARCINI .**

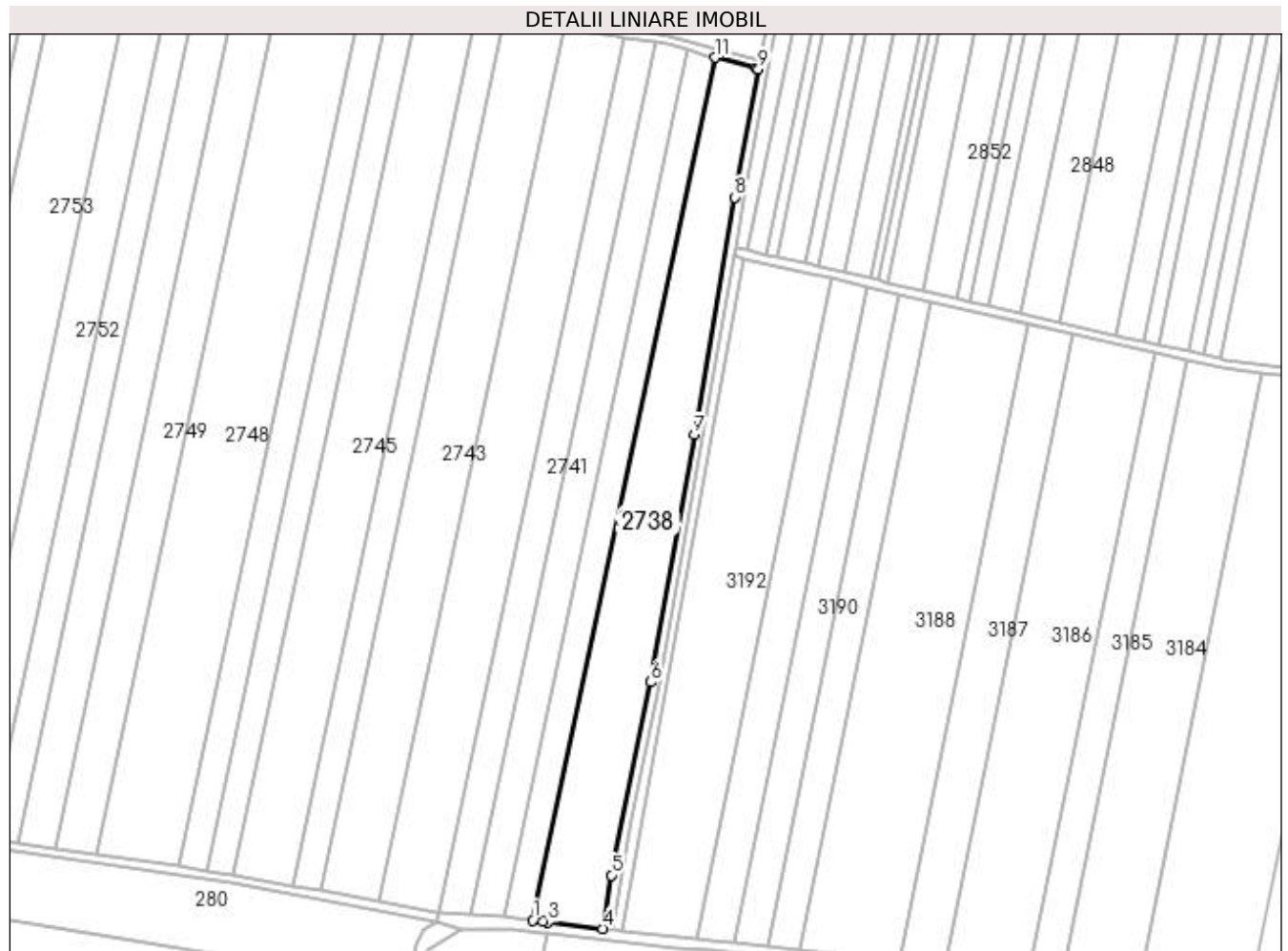
Inscrieri privind dezmembramintele dreptului de proprietate, drepturi reale de garanție și sarcini	Referințe
NU SUNT	

## Anexa Nr. 1 La Partea I

## Teren

Nr cadastral	Suprafața (mp)*	Observații / Referințe
	10.530	

\* Suprafața este determinată în planul de proiecție Stereo 70.



## Date referitoare la teren

Crt	Categorie folosință	Intra vilan	Suprafața (mp)	Tarla	Parcelă	Nr. topo	Observații / Referințe
1	arabil	NU	10.530	29	56	-	

## Lungime Segmente

1) Valorile lungimilor segmentelor sunt obținute din proiecție în plan.

Punct început	X / Y	Punct sfârșit	X / Y	Lungime segment (** (m)
1	432.843,153 299.268,091	2	432.848,0 299.267,399	4.896
2	432.848,0 299.267,399	3	432.850,117 299.267,151	2.131
3	432.850,117 299.267,151	4	432.874,698 299.264,279	24.748
4	432.874,698 299.264,279	5	432.878,675 299.288,359	24.406
5	432.878,675 299.288,359	6	432.896,454 299.375,393	88.831

Punct început	X / Y	Punct sfârșit	X / Y	Lungime segment (** (m)
6	432.896,454 299.375,393	7	432.916,065 299.487,02	113.337
7	432.916,065 299.487,02	8	432.934,517 299.593,907	108.468
8	432.934,517 299.593,907	9	432.944,985 299.651,678	58.712
9	432.944,985 299.651,678	10	432.944,026 299.651,94	0.994
10	432.944,026 299.651,94	11	432.925,312 299.656,956	19.375
11	432.925,312 299.656,956	1	432.843,153 299.268,091	397.449

\*\* Lungimile segmentelor sunt determinate în planul de proiecție Stereo 70 și sunt rotunjite la 1 milimetru.

\*\*\* Distanța dintre puncte este formată din segmente cumulate ce sunt mai mici decât valoarea 1 milimetru.



**DATE DESPRE IMOBILUL NR. 2739**

Oficiul de Cadastru și Publicitate Imobiliară DOLJ  
Biroul de Cadastru și Publicitate Imobiliară Craiova

**A. Partea I. Descrierea imobilului**

TEREN Extravilan

Adresa: Jud. Dolj, T29 P57

Nr. Crt	Nr cadastral Nr. topografic	Suprafața* (mp)	Observații / Referințe
A1		5.124	Sector cadastral:41 Teren neimpregmuit;

**B. Partea II. Proprietari și acte**

Inscrieri privitoare la dreptul de proprietate și alte drepturi reale		Referințe
/		
Act Notarial nr. CM 16, din 28/03/2014 emis de SPN DOINA FAURAR;		
B1	Intabulare, drept de PROPRIETATE, dobandit prin Succesiune, cota actuala 1/4, cota initiala 1/4 1) PATRUT ION	A1
Act Administrativ nr. 818-15011, din 31/01/1995 emis de CJSDPAT DOLJ;		
B2	Intabulare, drept de PROPRIETATE, dobandit prin Reconstituire, cota actuala 3/4, cota initiala 3/4 1) PĂTRUȚ CONSTANTIN	A1

**C. Partea III. SARCINI .**

Inscrieri privind dezmembramintele dreptului de proprietate, drepturi reale de garanție și sarcini	Referințe
NU SUNT	

## Anexa Nr. 1 La Partea I

## Teren

Nr cadastral	Suprafața (mp)*	Observații / Referințe
	5.124	

\* Suprafața este determinată în planul de proiecție Stereo 70.



## Date referitoare la teren

Crt	Categorie folosință	Intra vilan	Suprafața (mp)	Tarla	Parcelă	Nr. topo	Observații / Referințe
1	arabil	NU	5.124	29	57	-	

## Lungime Segmente

1) Valorile lungimilor segmentelor sunt obținute din proiecție în plan.

Punct început	X / Y	Punct sfârșit	X / Y	Lungime segment (** (m)
1	432.830,309 299.269,535	2	432.835,284 299.269,214	4.985
2	432.835,284 299.269,214	3	432.843,153 299.268,091	7.949
3	432.843,153 299.268,091	4	432.925,312 299.656,956	397.449
4	432.925,312 299.656,956	5	432.922,461 299.657,72	2.952
5	432.922,461 299.657,72	6	432.912,868 299.660,291	9.932

Punct început	X / Y	Punct sfârşit	X / Y	Lungime segment (** (m)
6	432.912,868 299.660,291	1	432.830,309 299.269,535	399.382

\*\* Lungimile segmentelor sunt determinate în planul de proiecţie Stereo 70 şi sunt rotunjite la 1 milimetru.

\*\*\* Distanţa dintre puncte este formată din segmente cumulate ce sunt mai mici decât valoarea 1 milimetru.





**DATE DESPRE IMOBILUL NR. 2740**

Oficiul de Cadastru și Publicitate Imobiliară DOLJ  
Biroul de Cadastru și Publicitate Imobiliară Craiova

**A. Partea I. Descrierea imobilului**

TEREN Extravilan

Adresa: Jud. Dolj, T29 P58

Nr. Crt	Nr cadastral Nr. topografic	Suprafața* (mp)	Observații / Referințe
A1		5.990	Sector cadastral:41 Teren neimprejmuit;

**B. Partea II. Proprietari și acte**

Inscrieri privitoare la dreptul de proprietate și alte drepturi reale	Referințe
/	
Act Administrativ nr. TDP 255-2192, din 26/11/1993 emis de CJSDPAT DOLJ;	
B1	A1
Intabulare, drept de PROPRIETATE, dobândit prin Reconstituire, cota actuala 1/1, cota initiala 1/1 1) PĂTRUȚ DUMITRU, LIPSA CNP DEFUNCT:Da	

**C. Partea III. SARCINI .**

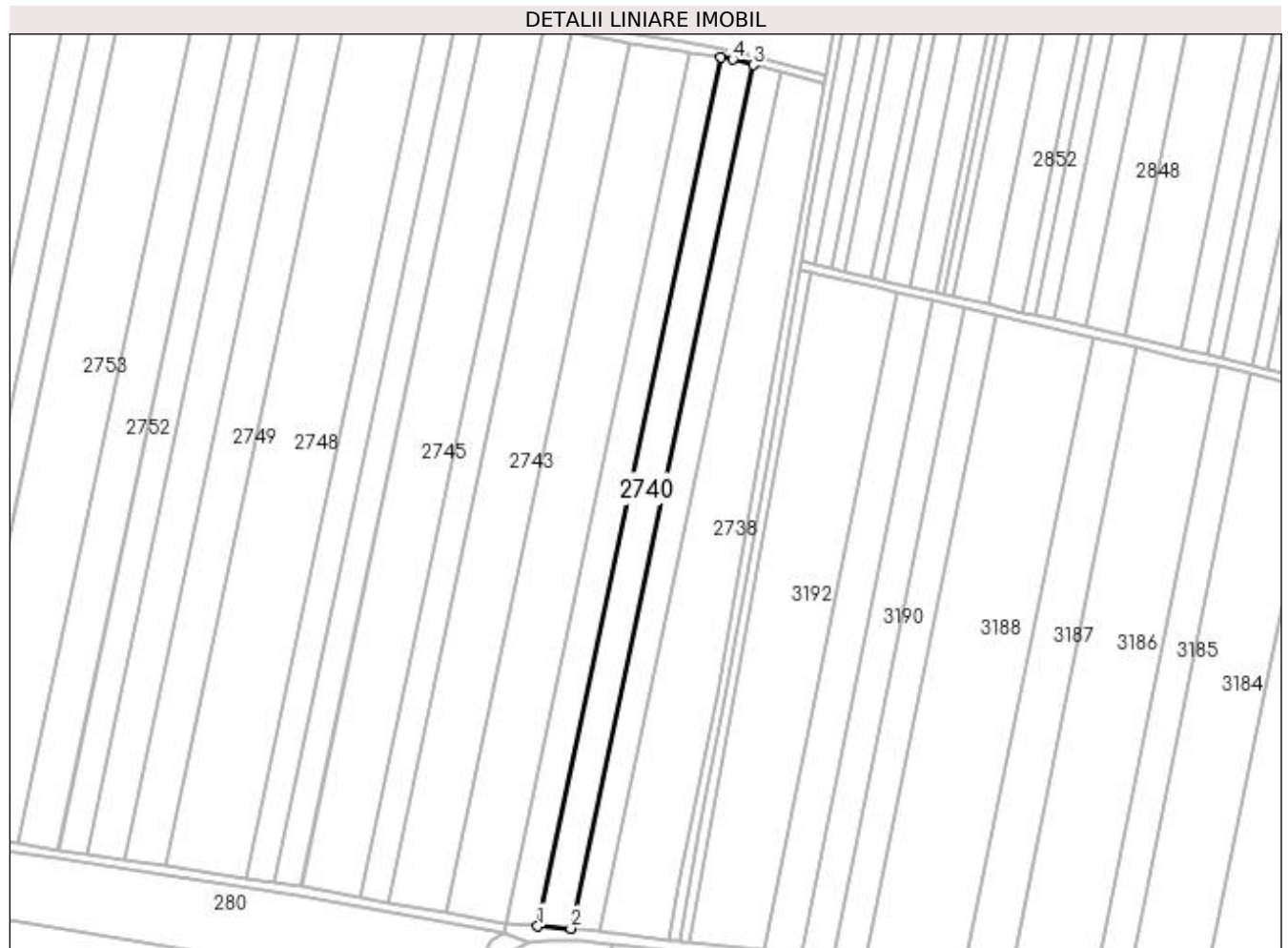
Inscrieri privind dezmembramintele dreptului de proprietate, drepturi reale de garanție și sarcini	Referințe
NU SUNT	

## Anexa Nr. 1 La Partea I

## Teren

Nr cadastral	Suprafața (mp)*	Observații / Referințe
	5.990	

\* Suprafața este determinată în planul de proiecție Stereo 70.



## Date referitoare la teren

Crt	Categorie folosință	Intra vilan	Suprafața (mp)	Tarla	Parcelă	Nr. topo	Observații / Referințe
1	arabil	NU	5.990	29	58	-	

## Lungime Segmente

1) Valorile lungimilor segmentelor sunt obținute din proiecție în plan.

Punct început	X / Y	Punct sfârșit	X / Y	Lungime segment (** (m)
1	432.815,239 299.270,511	2	432.830,309 299.269,535	15.102
2	432.830,309 299.269,535	3	432.912,868 299.660,291	399.382
3	432.912,868 299.660,291	4	432.903,511 299.662,8	9.688
4	432.903,511 299.662,8	5	432.898,302 299.663,649	5.278
5	432.898,302 299.663,649	1	432.815,239 299.270,511	401.817

**\*\* Lungimile segmentelor sunt determinate în planul de proiecție Stereo 70 și sunt rotunjite la 1 milimetru.**

**\*\*\* Distanța dintre puncte este formată din segmente cumulate ce sunt mai mici decât valoarea 1 milimetru.**



**DATE DESPRE IMOBILUL NR. 2741**

Oficiul de Cadastru și Publicitate Imobiliară DOLJ  
Biroul de Cadastru și Publicitate Imobiliară Craiova

**A. Partea I. Descrierea imobilului**

TEREN Extravilan

Adresa: Jud. Dolj, T29,P60

Nr. Crt	Nr cadastral Nr. topografic	Suprafața* (mp)	Observații / Referințe
A1	32438	5.850	Sector cadastral:41 Teren neimprejmuit;

**B. Partea II. Proprietari și acte**

Inscrieri privitoare la dreptul de proprietate și alte drepturi reale		Referințe
<b>180597 / 23/08/2019</b>		
Hotarare Judecatoreasca nr. Sentinta Civila Nr.2088, din 03/07/2014 emis de Judecatoria Caracal (dosar nr 1676/207/2014);		
B1	Intabulare, drept de PROPRIETATE, dobandit prin Hotarare Judecatoreasca, cota actuala 1/1, cota initiala 1/1 1) SC RURAL OLTENIA SRL, CIF:22112978	A1

**C. Partea III. SARCINI .**

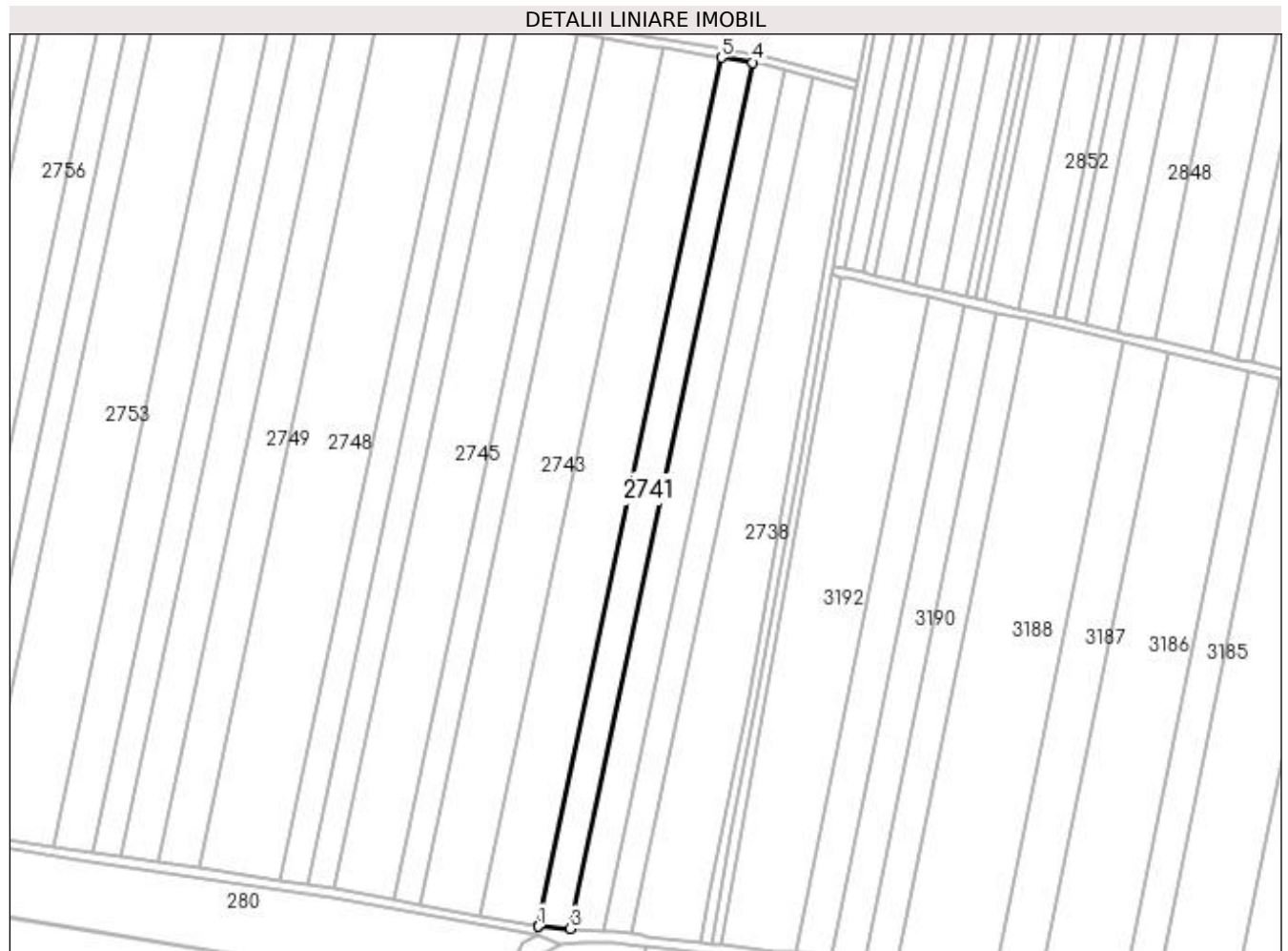
Inscrieri privind dezmembramintele dreptului de proprietate, drepturi reale de garanție și sarcini	Referințe
NU SUNT	

## Anexa Nr. 1 La Partea I

## Teren

Nr cadastral	Suprafața (mp)*	Observații / Referințe
32438	5.850	

\* Suprafața este determinată în planul de proiecție Stereo 70.



## Date referitoare la teren

Crt	Categorie folosință	Intra vilan	Suprafața (mp)	Tarla	Parcelă	Nr. topo	Observații / Referințe
1	arabil	NU	5.850	29	60	-	

## Lungime Segmente

1) Valorile lungimilor segmentelor sunt obținute din proiecție în plan.

Punct început	X / Y	Punct sfârșit	X / Y	Lungime segment (** (m)
1	432.800,588 299.271,473	2	432.800,711 299.271,451	0.125
2	432.800,711 299.271,451	3	432.815,239 299.270,511	14.558
3	432.815,239 299.270,511	4	432.898,302 299.663,649	401.817
4	432.898,302 299.663,649	5	432.883,943 299.665,991	14.549
5	432.883,943 299.665,991	1	432.800,588 299.271,473	403.228

**\*\* Lungimile segmentelor sunt determinate în planul de proiecție Stereo 70 și sunt rotunjite la 1 milimetru.**

**\*\*\* Distanța dintre puncte este formată din segmente cumulate ce sunt mai mici decât valoarea 1 milimetru.**





**DATE DESPRE IMOBILUL NR. 2742**

Oficiul de Cadastru și Publicitate Imobiliară DOLJ  
Biroul de Cadastru și Publicitate Imobiliară Craiova

**A. Partea I. Descrierea imobilului**

TEREN Extravilan

Adresa: Jud. Dolj, T29 P61

Nr. Crt	Nr cadastral Nr. topografic	Suprafața* (mp)	Observații / Referințe
A1		10.920	Sector cadastral:41 Teren neimprejmuit;

**B. Partea II. Proprietari și acte**

Inscrieri privitoare la dreptul de proprietate și alte drepturi reale	Referințe
/	
Act Notarial nr. CM 70, din 29/06/2012 emis de BNP CERNAT, CERNAT SI MITRU;	
B1	A1
Intabulare, drept de PROPRIETATE, dobandit prin Succesiune, cota actuala 1/1, cota initiala 1/1 1) MARICA IONEL	

**C. Partea III. SARCINI .**

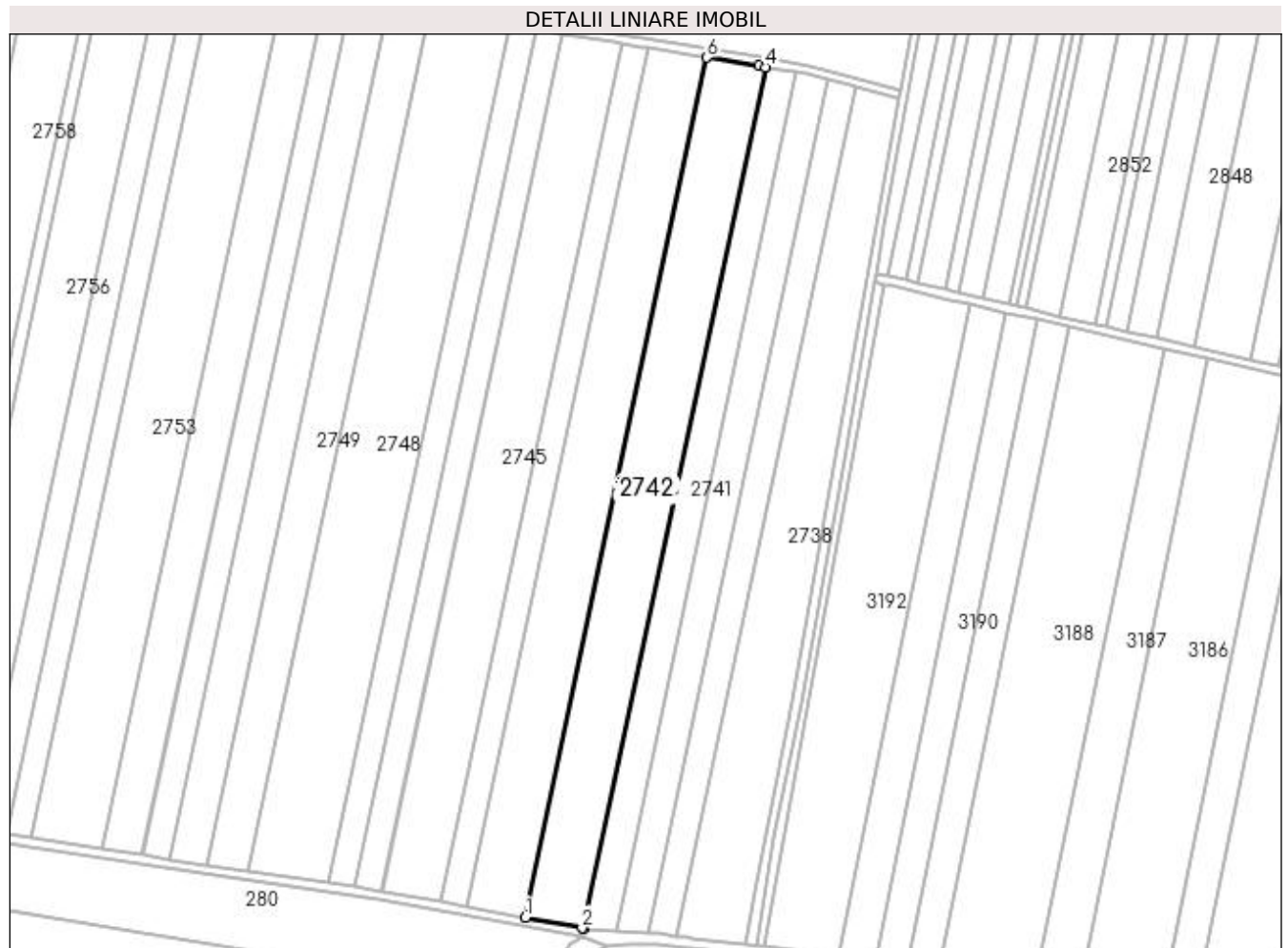
Inscrieri privind dezmembramintele dreptului de proprietate, drepturi reale de garanție și sarcini	Referințe
NU SUNT	

## Anexa Nr. 1 La Partea I

## Teren

Nr cadastral	Suprafața (mp)*	Observații / Referințe
	10.920	

\* Suprafața este determinată în planul de proiecție Stereo 70.



## Date referitoare la teren

Crt	Categorie folosință	Intra vilan	Suprafața (mp)	Tarla	Parcelă	Nr. topo	Observații / Referințe
1	arabil	NU	10.920	29	61	-	

## Lungime Segmente

1) Valorile lungimilor segmentelor sunt obținute din proiecție în plan.

Punct început	X / Y	Punct sfârșit	X / Y	Lungime segment (** (m)
1	432.773,931 299.276,403	2	432.799,901 299.271,601	26.41
2	432.799,901 299.271,601	3	432.800,588 299.271,473	0.699
3	432.800,588 299.271,473	4	432.883,943 299.665,991	403.228
4	432.883,943 299.665,991	5	432.880,817 299.666,501	3.167
5	432.880,817 299.666,501	6	432.857,166 299.670,357	23.963

Punct început	X / Y	Punct sfârşit	X / Y	Lungime segment (** (m)
6	432.857,166 299.670,357	1	432.773,931 299.276,403	402.651

\*\* Lungimile segmentelor sunt determinate în planul de proiecţie Stereo 70 şi sunt rotunjite la 1 milimetru.

\*\*\* Distanţa dintre puncte este formată din segmente cumulate ce sunt mai mici decât valoarea 1 milimetru.



**DATE DESPRE IMOBILUL NR. 2743**

Oficiul de Cadastru și Publicitate Imobiliară DOLJ  
Biroul de Cadastru și Publicitate Imobiliară Craiova

**A. Partea I. Descrierea imobilului**

TEREN Extravilan

Adresa: Jud. Dolj, T29 P62

Nr. Crt	Nr cadastral Nr. topografic	Suprafața* (mp)	Observații / Referințe
A1		10.920	Sector cadastral:41 Teren neimprejmuit;

**B. Partea II. Proprietari și acte**

Inscrieri privitoare la dreptul de proprietate și alte drepturi reale	Referințe
/	
Act Notarial nr. ACT PARTAJ 263, din 16/04/2015 emis de BIN TELEA CONSTANTINA DIANA;	
B1	A1
Intabulare, drept de PROPRIETATE, dobandit prin lesire Din Indiviziune, cota actuala 1/1, cota initiala 1/1 1) DRAGUSINOIU AURICA	

**C. Partea III. SARCINI .**

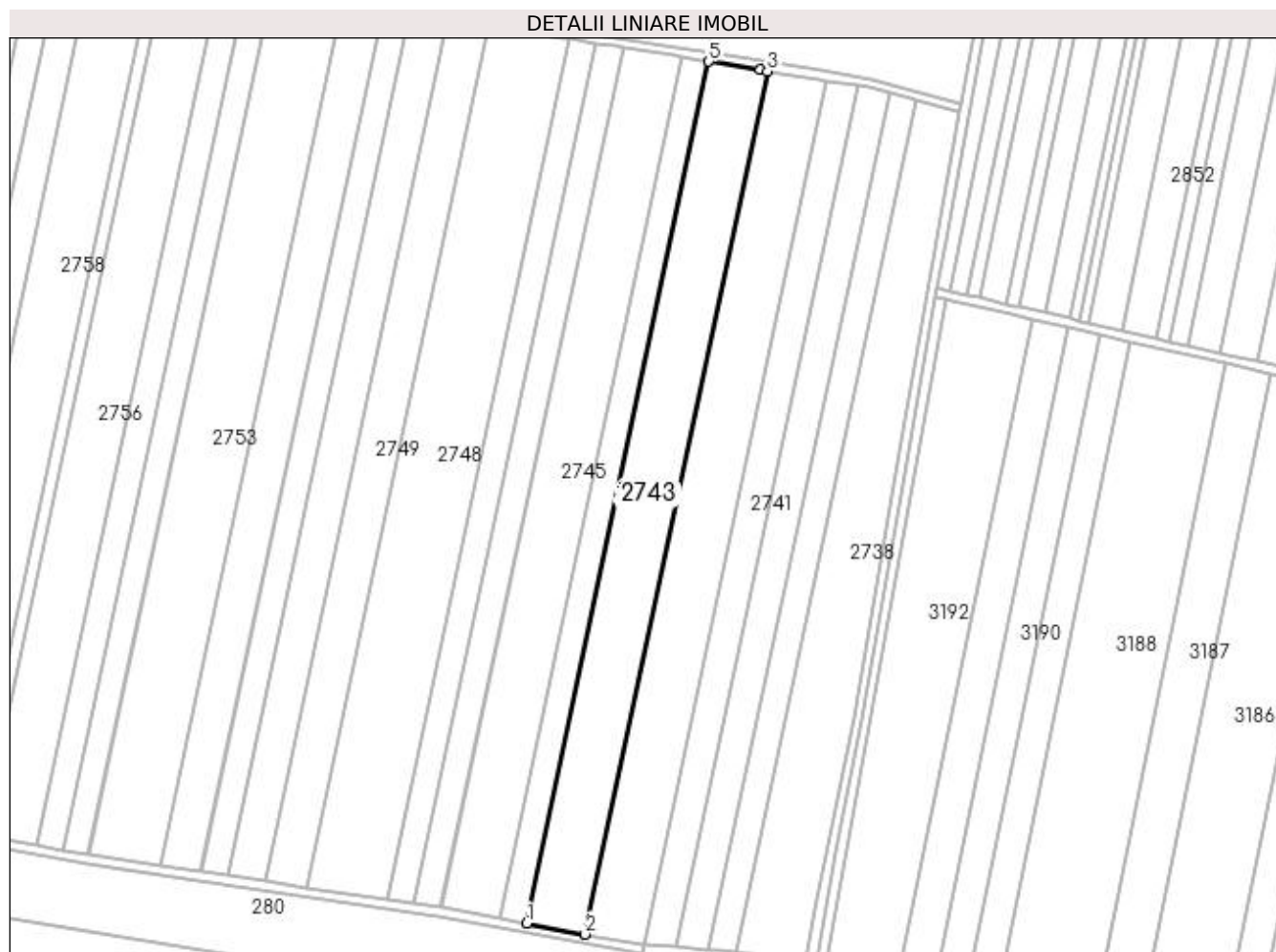
Inscrieri privind dezmembramintele dreptului de proprietate, drepturi reale de garanție și sarcini	Referințe
NU SUNT	

## Anexa Nr. 1 La Partea I

## Teren

Nr cadastral	Suprafața (mp)*	Observații / Referințe
	10.920	

\* Suprafața este determinată în planul de proiecție Stereo 70.



## Date referitoare la teren

Crt	Categorie folosință	Intra vilan	Suprafața (mp)	Tarla	Parcelă	Nr. topo	Observații / Referințe
1	arabil	NU	10.920	29	62	-	

## Lungime Segmente

1) Valorile lungimilor segmentelor sunt obținute din proiecție în plan.

Punct început	X / Y	Punct sfârșit	X / Y	Lungime segment (** (m)
1	432.747,235 299.281,34	2	432.773,931 299.276,403	27.149
2	432.773,931 299.276,403	3	432.857,166 299.670,357	402.651
3	432.857,166 299.670,357	4	432.853,855 299.670,897	3.355
4	432.853,855 299.670,897	5	432.830,351 299.674,73	23.814
5	432.830,351 299.674,73	1	432.747,235 299.281,34	402.075

**\*\* Lungimile segmentelor sunt determinate în planul de proiecție Stereo 70 și sunt rotunjite la 1 milimetru.**

**\*\*\* Distanța dintre puncte este formată din segmente cumulate ce sunt mai mici decât valoarea 1 milimetru.**





**DATE DESPRE IMOBILUL NR. 2744**

Oficiul de Cadastru și Publicitate Imobiliară DOLJ  
Biroul de Cadastru și Publicitate Imobiliară Craiova

**A. Partea I. Descrierea imobilului**

TEREN Extravilan

Adresa: Jud. Dolj, T29 P62/1

Nr. Crt	Nr cadastral Nr. topografic	Suprafața* (mp)	Observații / Referințe
A1		5.000	Sector cadastral:41 Teren neimprejmuit;

**B. Partea II. Proprietari și acte**

Inscrieri privitoare la dreptul de proprietate și alte drepturi reale	Referințe
/	
Act Administrativ nr. TDP 736-9674, din 06/09/1997 emis de CJSDPAT DOLJ;	
B1	A1
Intabulare, drept de PROPRIETATE, dobandit prin Reconstituire, cota actuala 1/1, cota initiala 1/1 1) PUTUREANU DUMITRA, LIPSA CNP	

**C. Partea III. SARCINI .**

Inscrieri privind dezmembramintele dreptului de proprietate, drepturi reale de garanție și sarcini	Referințe
NU SUNT	

## Anexa Nr. 1 La Partea I

## Teren

Nr cadastral	Suprafața (mp)*	Observații / Referințe
	5.000	

\* Suprafața este determinată în planul de proiecție Stereo 70.



## Date referitoare la teren

Crt	Categorie folosință	Intra vilan	Suprafața (mp)	Tarla	Parcelă	Nr. topo	Observații / Referințe
1	arabil	NU	5.000	29	62/1	-	

## Lungime Segmente

1) Valorile lungimilor segmentelor sunt obținute din proiecție în plan.

Punct început	X / Y	Punct sfârșit	X / Y	Lungime segment (** (m)
1	432.734,999 299.283,602	2	432.747,235 299.281,34	12.443
2	432.747,235 299.281,34	3	432.830,351 299.674,73	402.075
3	432.830,351 299.674,73	4	432.826,917 299.675,29	3.479
4	432.826,917 299.675,29	5	432.818,06 299.676,734	8.974
5	432.818,06 299.676,734	1	432.734,999 299.283,602	401.811

**\*\* Lungimile segmentelor sunt determinate în planul de proiecție Stereo 70 și sunt rotunjite la 1 milimetru.**

**\*\*\* Distanța dintre puncte este formată din segmente cumulate ce sunt mai mici decât valoarea 1 milimetru.**



**DATE DESPRE IMOBILUL NR. 2745**

Oficiul de Cadastru și Publicitate Imobiliară DOLJ  
Biroul de Cadastru și Publicitate Imobiliară Craiova

**A. Partea I. Descrierea imobilului**

TEREN Extravilan

Adresa: Jud. Dolj, T29 P63

Nr. Crt	Nr cadastral Nr. topografic	Suprafața* (mp)	Observații / Referințe
A1		10.920	Sector cadastral:41 Teren neimprejmuit;

**B. Partea II. Proprietari și acte**

Inscrieri privitoare la dreptul de proprietate și alte drepturi reale		Referințe
/		
Act Administrativ nr. TDP 637-15093, din 11/05/1994 emis de CJSDPAT DOLJ;		
B1	Intabulare, drept de PROPRIETATE, dobândit prin Reconstituire, cota actuala 1/1, cota initiala 1/1 1) IORDACHE ION, LIPSA CNP	A1

**C. Partea III. SARCINI .**

Inscrieri privind dezmembramintele dreptului de proprietate, drepturi reale de garanție și sarcini	Referințe
NU SUNT	

## Anexa Nr. 1 La Partea I

## Teren

Nr cadastral	Suprafața (mp)*	Observații / Referințe
	10.920	

\* Suprafața este determinată în planul de proiecție Stereo 70.



## Date referitoare la teren

Crt	Categorie folosință	Intra vilan	Suprafața (mp)	Tarla	Parcelă	Nr. topo	Observații / Referințe
1	arabil	NU	10.920	29	63	-	

## Lungime Segmente

1) Valorile lungimilor segmentelor sunt obținute din proiecție în plan.

Punct început	X / Y	Punct sfârșit	X / Y	Lungime segment (** (m)
1	432.708,247 299.288,55	2	432.734,999 299.283,602	27.206
2	432.734,999 299.283,602	3	432.818,06 299.676,734	401.811
3	432.818,06 299.676,734	4	432.814,591 299.677,3	3.515
4	432.814,591 299.677,3	5	432.791,189 299.681,116	23.711
5	432.791,189 299.681,116	1	432.708,247 299.288,55	401.232

**\*\* Lungimile segmentelor sunt determinate în planul de proiecție Stereo 70 și sunt rotunjite la 1 milimetru.**

**\*\*\* Distanța dintre puncte este formată din segmente cumulate ce sunt mai mici decât valoarea 1 milimetru.**





**DATE DESPRE IMOBILUL NR. 2746**

Oficiul de Cadastru și Publicitate Imobiliară DOLJ  
Biroul de Cadastru și Publicitate Imobiliară Craiova

**A. Partea I. Descrierea imobilului**

TEREN Extravilan

Adresa: Jud. Dolj, T29, P64

Nr. Crt	Nr cadastral Nr. topografic	Suprafața* (mp)	Observații / Referințe
A1	31409	5.000	Sector cadastral:41 Teren neimprejmuit;

**B. Partea II. Proprietari și acte**

Inscrieri privitoare la dreptul de proprietate și alte drepturi reale	Referințe
<b>135074 / 02/11/2015</b>	
Act Notarial nr. CONTRACT DE VANZARE AUT 3819, din 30/10/2015 emis de Faurar Virgil Claudiu;	
B1	A1
Intabulare, drept de PROPRIETATE, dobandit prin Conventie, cota actuala 1/1, cota initiala 1/1 1) SC RURAL OLTENIA SRL, CIF:22112978	

**C. Partea III. SARCINI .**

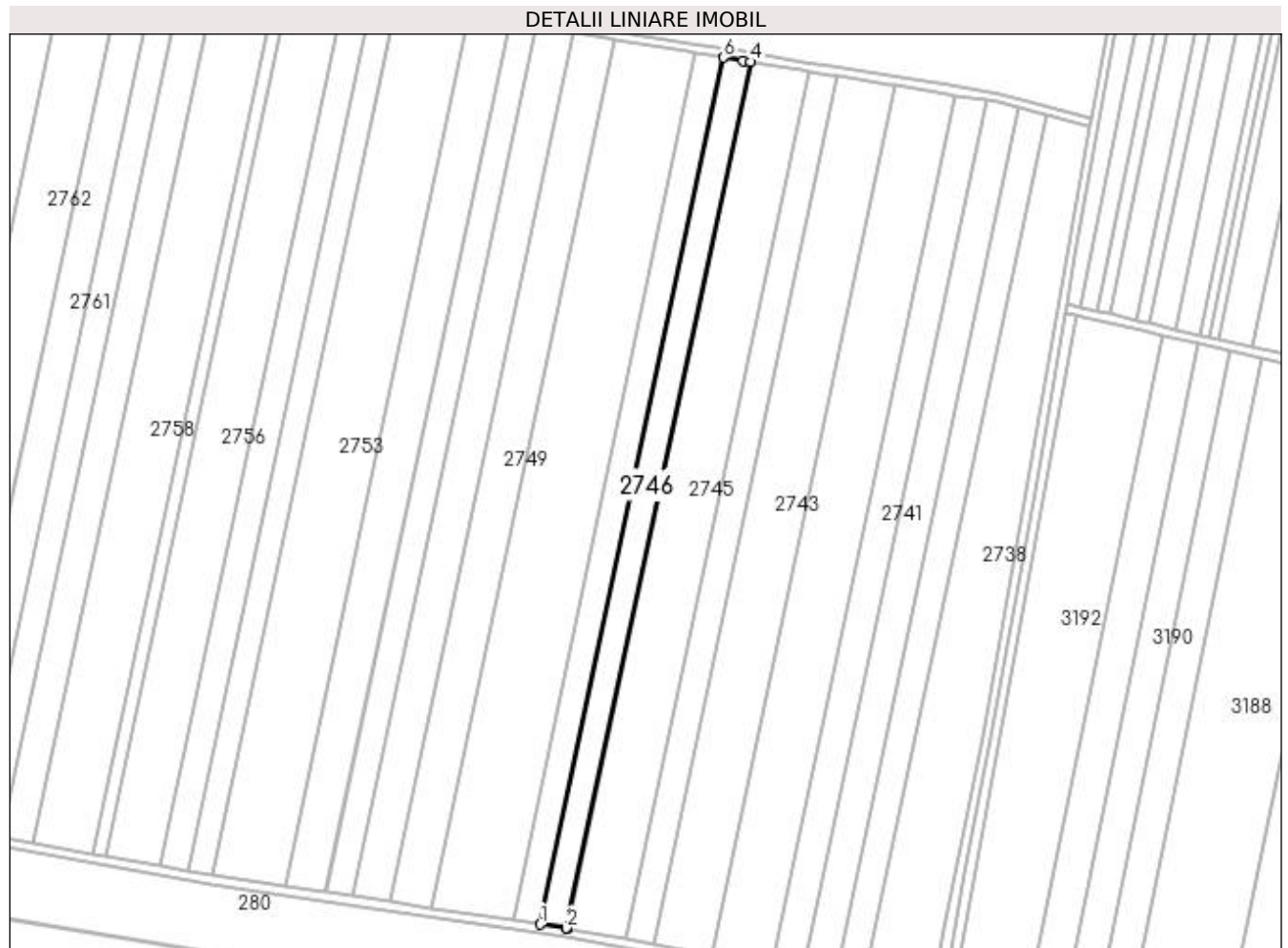
Inscrieri privind dezmembramintele dreptului de proprietate, drepturi reale de garanție și sarcini	Referințe
NU SUNT	

## Anexa Nr. 1 La Partea I

## Teren

Nr cadastral	Suprafața (mp)*	Observații / Referințe
31409	5.000	

\* Suprafața este determinată în planul de proiecție Stereo 70.



## Date referitoare la teren

Crt	Categorie folosință	Intra vilan	Suprafața (mp)	Tarla	Parcelă	Nr. topo	Observații / Referințe
1	arabil	NU	5.000	29	64	-	

## Lungime Segmente

1) Valorile lungimilor segmentelor sunt obținute din proiecție în plan.

Punct început	X / Y	Punct sfârșit	X / Y	Lungime segment (** (m)
1	432.695,906 299.290,413	2	432.707,797 299.288,633	12.023
2	432.707,797 299.288,633	3	432.708,247 299.288,55	0.458
3	432.708,247 299.288,55	4	432.791,189 299.681,116	401.232
4	432.791,189 299.681,116	5	432.787,688 299.681,687	3.547
5	432.787,688 299.681,687	6	432.778,879 299.683,124	8.925

Punct început	X / Y	Punct sfârșit	X / Y	Lungime segment (** (m)
6	432.778,879 299.683,124	1	432.695,906 299.290,413	401.381

\*\* Lungimile segmentelor sunt determinate în planul de proiecție Stereo 70 și sunt rotunjite la 1 milimetru.

\*\*\* Distanța dintre puncte este formată din segmente cumulate ce sunt mai mici decât valoarea 1 milimetru.



**DATE DESPRE IMOBILUL NR. 2747**

Oficiul de Cadastru și Publicitate Imobiliară DOLJ  
Biroul de Cadastru și Publicitate Imobiliară Craiova

**A. Partea I. Descrierea imobilului**

TEREN Extravilan

Adresa: Jud. Dolj, T29 P65

Nr. Crt	Nr cadastral Nr. topografic	Suprafața* (mp)	Observații / Referințe
A1		5.070	Sector cadastral:41 Teren neimprejmuit;

**B. Partea II. Proprietari și acte**

Inscrieri privitoare la dreptul de proprietate și alte drepturi reale	Referințe
/	
Act Administrativ nr. TDP 1221-2179, din 26/11/1998 emis de CJSDPAT DOLJ;	
B1	A1
Intabulare, drept de PROPRIETATE, dobândit prin Reconstituire, cota actuala 1/1, cota initiala 1/1 1) IORDACHE MANDA DEFUNCT:Da	

**C. Partea III. SARCINI .**

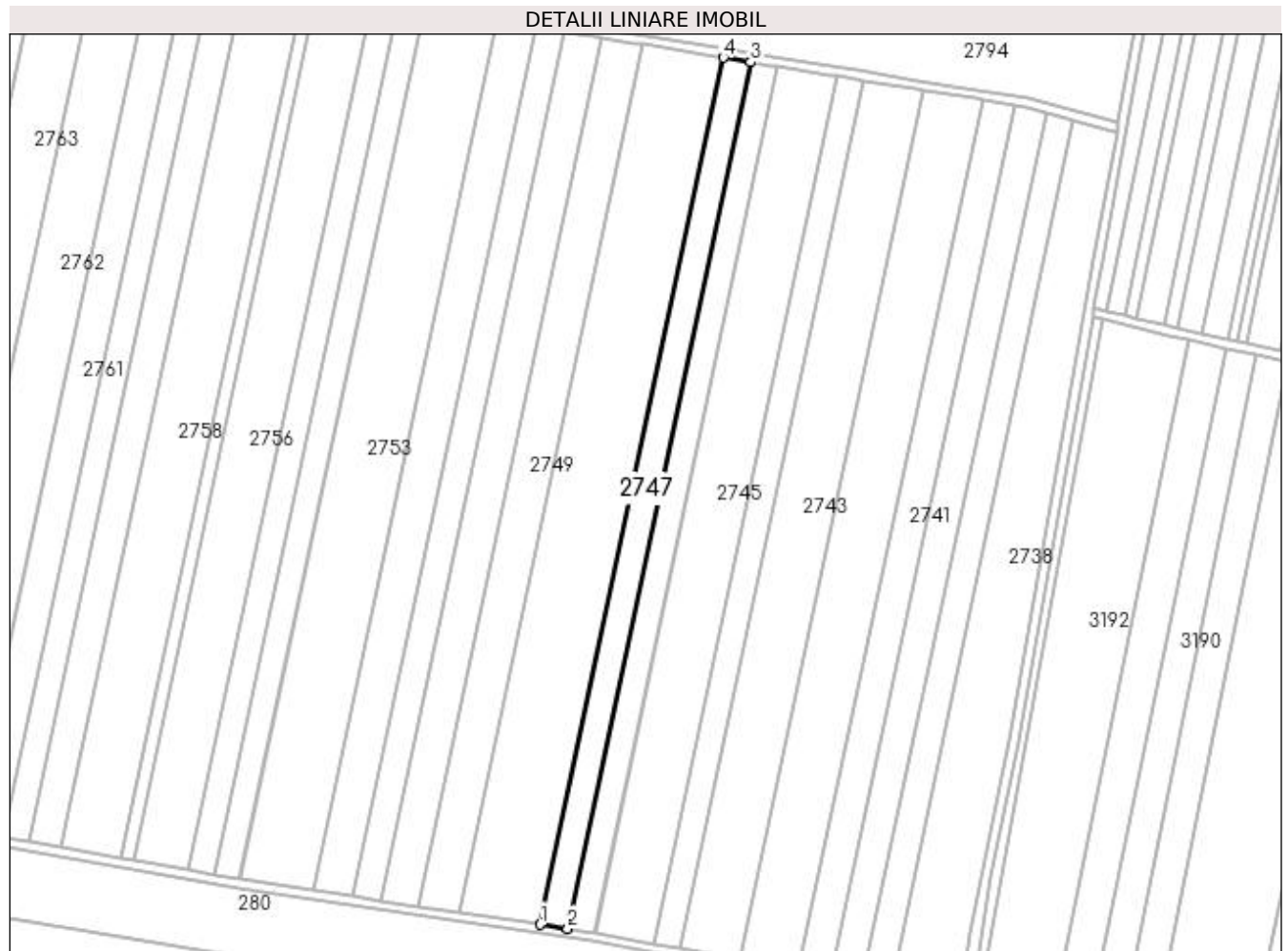
Inscrieri privind dezmembramintele dreptului de proprietate, drepturi reale de garanție și sarcini	Referințe
NU SUNT	

## Anexa Nr. 1 La Partea I

## Teren

Nr cadastral	Suprafața (mp)*	Observații / Referințe
	5.070	

\* Suprafața este determinată în planul de proiecție Stereo 70.



## Date referitoare la teren

Crt	Categorie folosință	Intra vilan	Suprafața (mp)	Tarla	Parcelă	Nr. topo	Observații / Referințe
1	arabil	NU	5.070	29	65	-	

## Lungime Segmente

1) Valorile lungimilor segmentelor sunt obținute din proiecție în plan.

Punct început	X / Y	Punct sfârșit	X / Y	Lungime segment (** (m)
1	432.683,394 299.292,286	2	432.695,906 299.290,413	12.651
2	432.695,906 299.290,413	3	432.778,879 299.683,124	401.381
3	432.778,879 299.683,124	4	432.766,401 299.685,159	12.643
4	432.766,401 299.685,159	1	432.683,394 299.292,286	401.546

**\*\* Lungimile segmentelor sunt determinate în planul de proiecție Stereo 70 și sunt rotunjite la 1 milimetru.**

**\*\*\* Distanța dintre puncte este formată din segmente cumulate ce sunt mai mici decât valoarea 1 milimetru.**





**DATE DESPRE IMOBILUL NR. 2748**

Oficiul de Cadastru și Publicitate Imobiliară DOLJ  
Biroul de Cadastru și Publicitate Imobiliară Craiova

**A. Partea I. Descrierea imobilului**

TEREN Extravilan

Adresa: Jud. Dolj, T29 P66

Nr. Crt	Nr cadastral Nr. topografic	Suprafața* (mp)	Observații / Referințe
A1		15.000	Sector cadastral:41 Teren neimprejmuit;

**B. Partea II. Proprietari și acte**

Inscrieri privitoare la dreptul de proprietate și alte drepturi reale	Referințe
/	
Act Administrativ nr. TDP 657-15093, din 27/09/1994 emis de CJSDPAT DOLJ;	
B1	A1
Intabulare, drept de PROPRIETATE, dobândit prin Reconstituire, cota actuala 1/1, cota initiala 1/1 1) COCOȘ DUMITRU, LIPSA CNP	

**C. Partea III. SARCINI .**

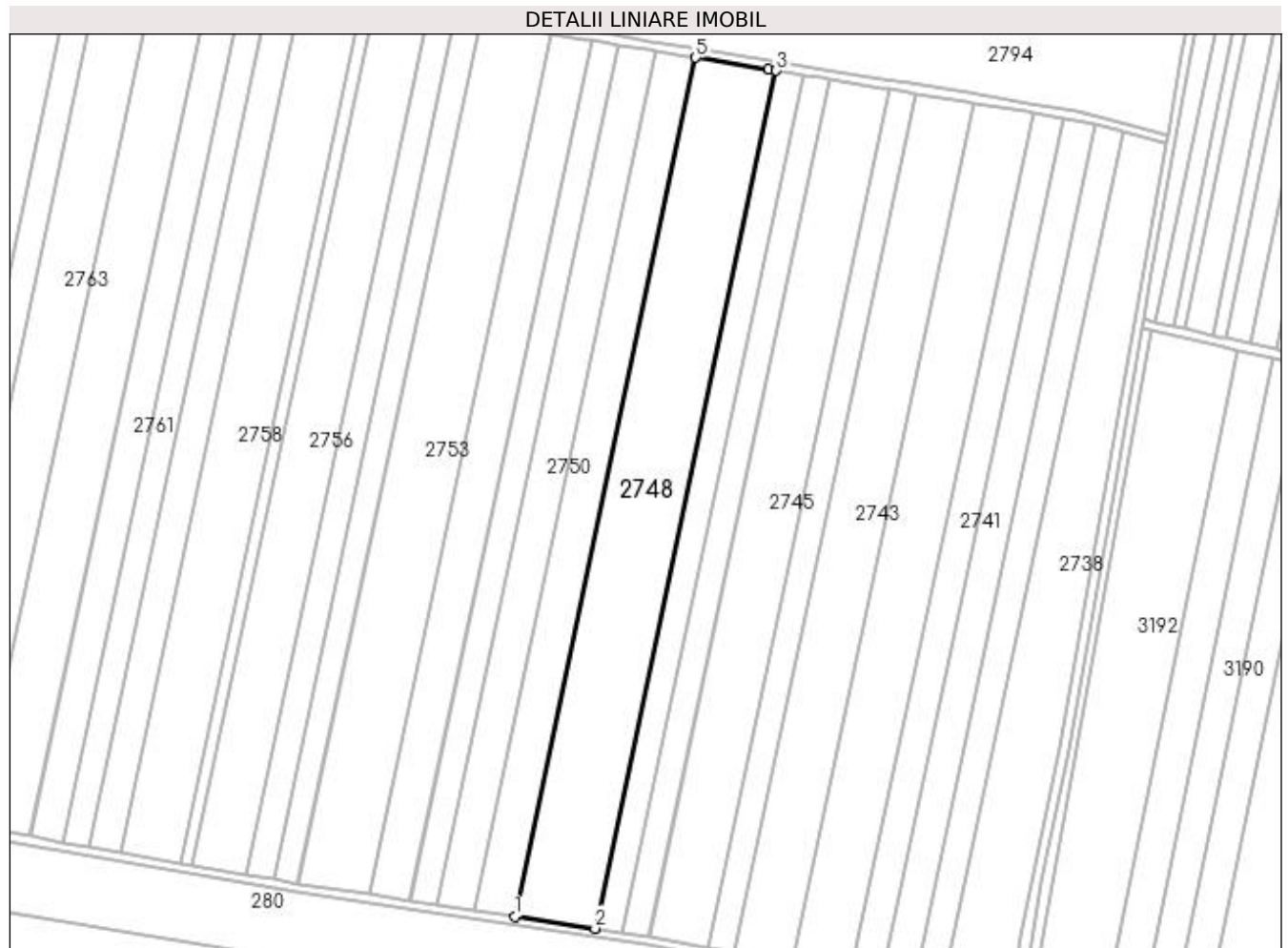
Inscrieri privind dezmembramintele dreptului de proprietate, drepturi reale de garanție și sarcini	Referințe
NU SUNT	

## Anexa Nr. 1 La Partea I

## Teren

Nr cadastral	Suprafața (mp)*	Observații / Referințe
	15.000	

\* Suprafața este determinată în planul de proiecție Stereo 70.



## Date referitoare la teren

Crt	Categorie folosință	Intra vilan	Suprafața (mp)	Tarla	Parcelă	Nr. topo	Observații / Referințe
1	arabil	NU	15.000	29	66	-	

## Lungime Segmente

1) Valorile lungimilor segmentelor sunt obținute din proiecție în plan.

Punct început	X / Y	Punct sfârșit	X / Y	Lungime segment (** (m)
1	432.646,407 299.297,823	2	432.683,394 299.292,286	37.399
2	432.683,394 299.292,286	3	432.766,401 299.685,159	401.546
3	432.766,401 299.685,159	4	432.762,901 299.685,73	3.546
4	432.762,901 299.685,73	5	432.729,515 299.691,174	33.827
5	432.729,515 299.691,174	1	432.646,407 299.297,823	402.035

**\*\* Lungimile segmentelor sunt determinate în planul de proiecție Stereo 70 și sunt rotunjite la 1 milimetru.**

**\*\*\* Distanța dintre puncte este formată din segmente cumulate ce sunt mai mici decât valoarea 1 milimetru.**



**DATE DESPRE IMOBILUL NR. 2749**

Oficiul de Cadastru și Publicitate Imobiliară DOLJ  
Biroul de Cadastru și Publicitate Imobiliară Craiova

**A. Partea I. Descrierea imobilului**

TEREN Extravilan

Adresa: Jud. Dolj, T29 P67

Nr. Crt	Nr cadastral Nr. topografic	Suprafața* (mp)	Observații / Referințe
A1		7.410	Sector cadastral:41 Teren neimprejmuit;

**B. Partea II. Proprietari și acte**

Inscrieri privitoare la dreptul de proprietate și alte drepturi reale	Referințe
/	
Act Administrativ nr. TDP 913-59538, din 17/09/1997 emis de CJSDPAT DOLJ;	
B1	A1
Intabulare, drept de PROPRIETATE, dobândit prin Reconstituire, cota actuala 1/1, cota initiala 1/1 1) ȚĂRȚĂLEANU ION, LIPSA CNP	

**C. Partea III. SARCINI .**

Inscrieri privind dezmembramintele dreptului de proprietate, drepturi reale de garanție și sarcini	Referințe
NU SUNT	

## Anexa Nr. 1 La Partea I

## Teren

Nr cadastral	Suprafața (mp)*	Observații / Referințe
	7.410	

\* Suprafața este determinată în planul de proiecție Stereo 70.



## Date referitoare la teren

Crt	Categorie folosință	Intra vilan	Suprafața (mp)	Tarla	Parcelă	Nr. topo	Observații / Referințe
1	arabil	NU	7.410	29	67	-	

## Lungime Segmente

1) Valorile lungimilor segmentelor sunt obținute din proiecție în plan.

Punct început	X / Y	Punct sfârșit	X / Y	Lungime segment (** (m)
1	432.628,152 299.300,555	2	432.646,407 299.297,823	18.458
2	432.646,407 299.297,823	3	432.729,515 299.691,174	402.035
3	432.729,515 299.691,174	4	432.726,015 299.691,744	3.546
4	432.726,015 299.691,744	5	432.711,31 299.694,143	14.899
5	432.711,31 299.694,143	1	432.628,152 299.300,555	402.277

**\*\* Lungimile segmentelor sunt determinate în planul de proiecție Stereo 70 și sunt rotunjite la 1 milimetru.**

**\*\*\* Distanța dintre puncte este formată din segmente cumulate ce sunt mai mici decât valoarea 1 milimetru.**





**DATE DESPRE IMOBILUL NR. 2750**

Oficiul de Cadastru și Publicitate Imobiliară DOLJ  
Biroul de Cadastru și Publicitate Imobiliară Craiova

**A. Partea I. Descrierea imobilului**

TEREN Extravilan

Adresa: Jud. Dolj, T29 P68

Nr. Crt	Nr cadastral Nr. topografic	Suprafața* (mp)	Observații / Referințe
A1		7.020	Sector cadastral:41 Teren neimprejmut;

**B. Partea II. Proprietari și acte**

Inscrieri privitoare la dreptul de proprietate și alte drepturi reale		Referințe
/		
Act Notarial nr. CM 10, din 05/02/2018 emis de SPN DOINA FAURAR;		
B1	Intabulare, drept de PROPRIETATE, dobandit prin Succesiune, cota actuala 3/8, cota initiala 3/8 1) <b>TONEA PETRE</b>	A1
B2	Intabulare, drept de PROPRIETATE, dobandit prin Succesiune, cota actuala 3/8, cota initiala 3/8 1) <b>PATRU MARIA</b>	A1
B3	Intabulare, drept de PROPRIETATE, dobandit prin Succesiune, cota actuala 2/8, cota initiala 2/8 1) <b>TONEA IULIA</b>	A1

**C. Partea III. SARCINI .**

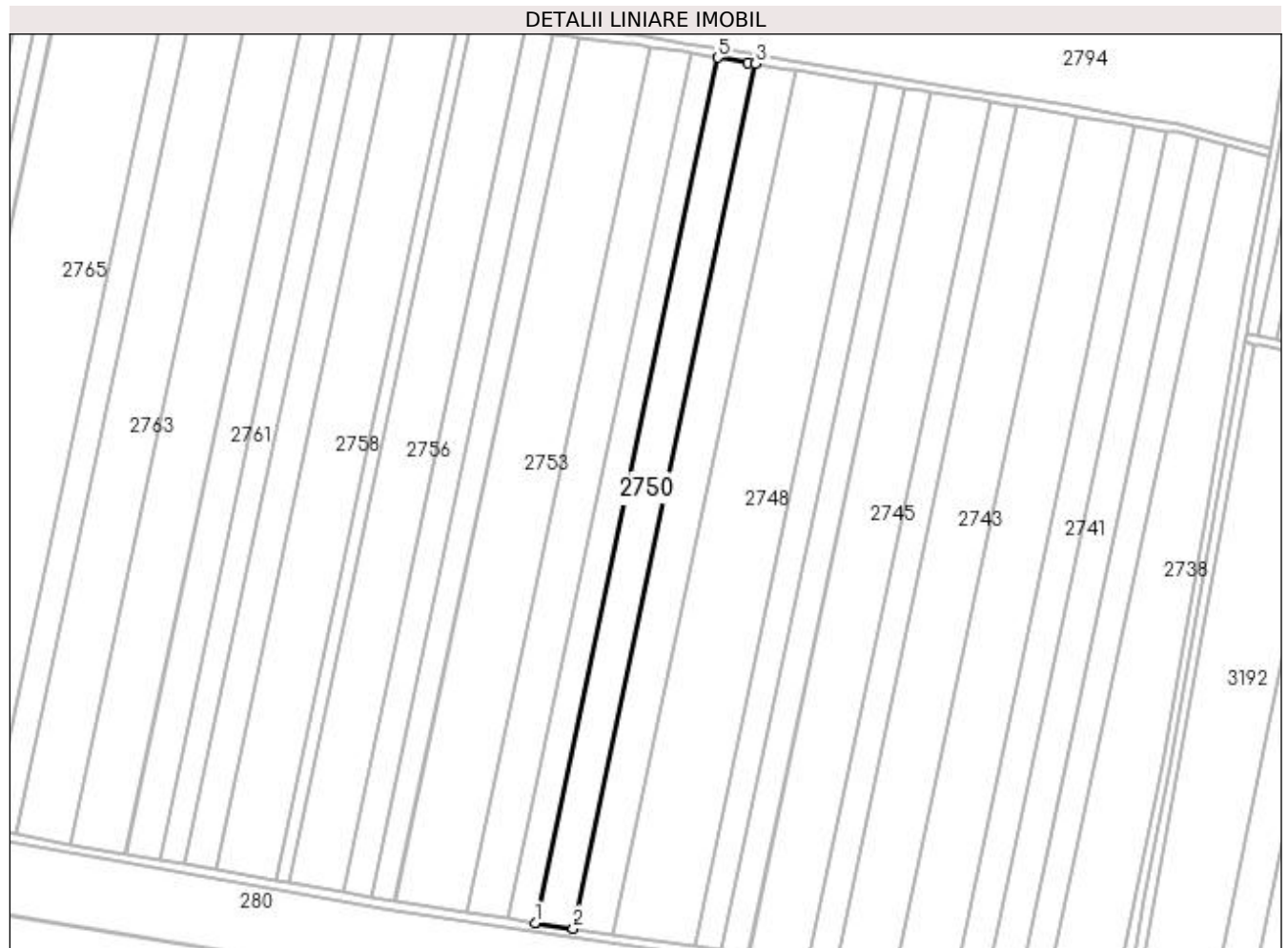
Inscrieri privind dezmembramintele dreptului de proprietate, drepturi reale de garanție și sarcini	Referințe
NU SUNT	

## Anexa Nr. 1 La Partea I

## Teren

Nr cadastral	Suprafața (mp)*	Observații / Referințe
	7.020	

\* Suprafața este determinată în planul de proiecție Stereo 70.



## Date referitoare la teren

Crt	Categorie folosință	Intra vilan	Suprafața (mp)	Tarla	Parcelă	Nr. topo	Observații / Referințe
1	arabil	NU	7.020	29	68	-	

## Lungime Segmente

1) Valorile lungimilor segmentelor sunt obținute din proiecție în plan.

Punct început	X / Y	Punct sfârșit	X / Y	Lungime segment (** (m)
1	432.610,868 299.303,143	2	432.628,152 299.300,555	17.477
2	432.628,152 299.300,555	3	432.711,31 299.694,143	402.277
3	432.711,31 299.694,143	4	432.707,81 299.694,713	3.546
4	432.707,81 299.694,713	5	432.694,073 299.696,953	13.918
5	432.694,073 299.696,953	1	432.610,868 299.303,143	402.504

**\*\* Lungimile segmentelor sunt determinate în planul de proiecție Stereo 70 și sunt rotunjite la 1 milimetru.**

**\*\*\* Distanța dintre puncte este formată din segmente cumulate ce sunt mai mici decât valoarea 1 milimetru.**



**DATE DESPRE IMOBILUL NR. 2751**

Oficiul de Cadastru și Publicitate Imobiliară DOLJ  
Biroul de Cadastru și Publicitate Imobiliară Craiova

**A. Partea I. Descrierea imobilului**

TEREN Extravilan

Adresa: Jud. Dolj, T29 P70

Nr. Crt	Nr cadastral Nr. topografic	Suprafața* (mp)	Observații / Referințe
A1		5.000	Sector cadastral:41 Teren neimprejmuit;

**B. Partea II. Proprietari și acte**

Inscrieri privitoare la dreptul de proprietate și alte drepturi reale	Referințe
/	
Act Administrativ nr. TDP 954-59538, din 01/09/1997 emis de CJSDPAT DOLJ;	
B1	A1
Intabulare, drept de PROPRIETATE, dobândit prin Reconstituire, cota actuala 1/1, cota initiala 1/1 1) DENETEANU SMARANDACHE, LIPSA CNP	

**C. Partea III. SARCINI .**

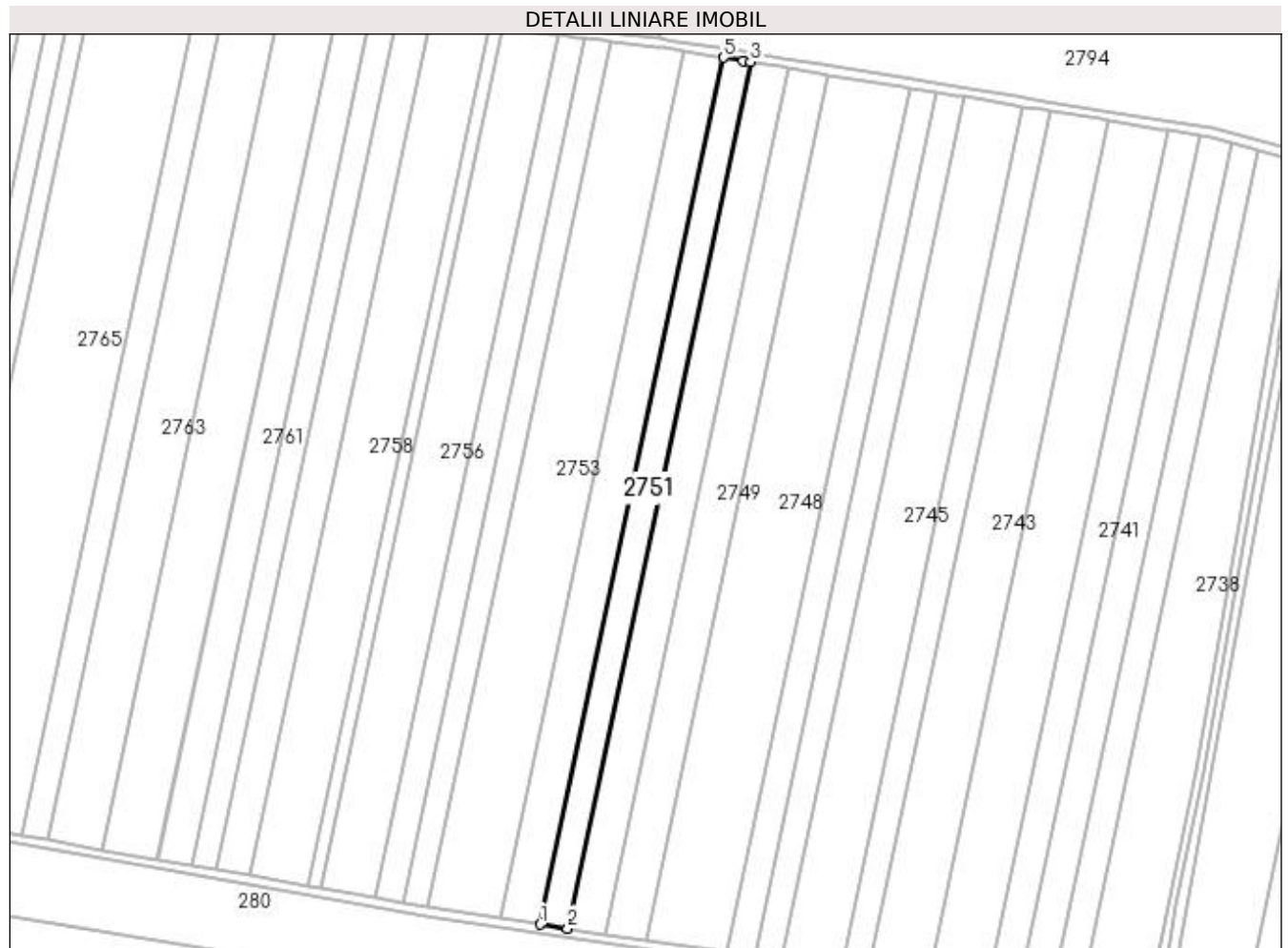
Inscrieri privind dezmembramintele dreptului de proprietate, drepturi reale de garanție și sarcini	Referințe
NU SUNT	

## Anexa Nr. 1 La Partea I

## Teren

Nr cadastral	Suprafața (mp)*	Observații / Referințe
	5.000	

\* Suprafața este determinată în planul de proiecție Stereo 70.



## Date referitoare la teren

Crt	Categorie folosință	Intra vilan	Suprafața (mp)	Tarla	Parcelă	Nr. topo	Observații / Referințe
1	arabil	NU	5.000	29	70	-	

## Lungime Segmente

1) Valorile lungimilor segmentelor sunt obținute din proiecție în plan.

Punct început	X / Y	Punct sfârșit	X / Y	Lungime segment (** (m)
1	432.598,563 299.304,985	2	432.610,868 299.303,143	12.442
2	432.610,868 299.303,143	3	432.694,073 299.696,953	402.504
3	432.694,073 299.696,953	4	432.690,573 299.697,524	3.546
4	432.690,573 299.697,524	5	432.681,802 299.698,954	8.887
5	432.681,802 299.698,954	1	432.598,563 299.304,985	402.666

**\*\* Lungimile segmentelor sunt determinate în planul de proiecție Stereo 70 și sunt rotunjite la 1 milimetru.**

**\*\*\* Distanța dintre puncte este formată din segmente cumulate ce sunt mai mici decât valoarea 1 milimetru.**





**DATE DESPRE IMOBILUL NR. 2752**

Oficiul de Cadastru și Publicitate Imobiliară DOLJ  
Biroul de Cadastru și Publicitate Imobiliară Craiova

**A. Partea I. Descrierea imobilului**

TEREN Extravilan

Adresa: Jud. Dolj, TARLAUA 29, PARCELA 71

Nr. Crt	Nr cadastral Nr. topografic	Suprafața* (mp)	Observații / Referințe
A1	30844	7.500	Sector cadastral:41 Teren neimprejmuit;

**B. Partea II. Proprietari și acte**

Inscrieri privitoare la dreptul de proprietate și alte drepturi reale	Referințe
<b>29216 / 01/04/2013</b>	
Hotarare Judecatoreasca nr. S.C nr. 18881, din 14/12/2007 emis de JUDECATORIA CRAIOVA (dosar nr. 12883/215/2007, TP nr. 1048-48563/29.03.1995 Comisia Judeteana Dolj);	
B1	A1
Intabulare, drept de PROPRIETATE, dobandit prin Hotarare Judecatoreasca, cota actuala 1/1, cota initiala 1/1 1) DUMITRU JENICA	

**C. Partea III. SARCINI .**

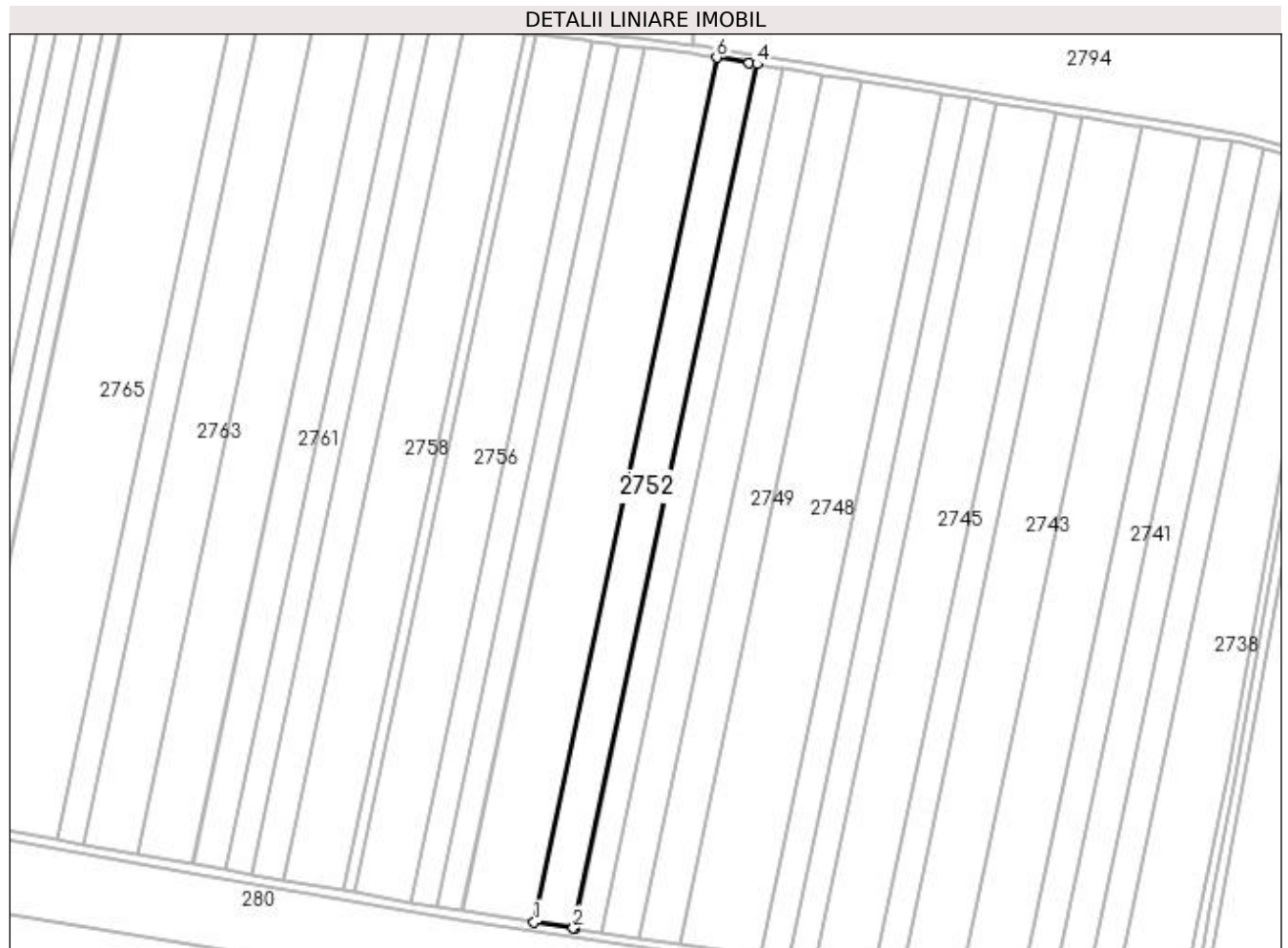
Inscrieri privind dezmembramintele dreptului de proprietate, drepturi reale de garanție și sarcini	Referințe
NU SUNT	

## Anexa Nr. 1 La Partea I

## Teren

Nr cadastral	Suprafața (mp)*	Observații / Referințe
30844	7.500	

\* Suprafața este determinată în planul de proiecție Stereo 70.



## Date referitoare la teren

Crt	Categorie folosință	Intravilan	Suprafața (mp)	Tarla	Parcelă	Nr. topo	Observații / Referințe
1	arabil	NU	7.500	29	71	-	

## Lungime Segmente

1) Valorile lungimilor segmentelor sunt obținute din proiecție în plan.

Punct început	X / Y	Punct sfârșit	X / Y	Lungime segment (** (m)
1	432.580,125 299.307,799	2	432.598,054 299.305,061	18.137
2	432.598,054 299.305,061	3	432.598,563 299.304,985	0.515
3	432.598,563 299.304,985	4	432.681,802 299.698,954	402.666
4	432.681,802 299.698,954	5	432.678,302 299.699,525	3.546
5	432.678,302 299.699,525	6	432.663,403 299.701,955	15.096

Punct început	X / Y	Punct sfârșit	X / Y	Lungime segment (** (m)
6	432.663,403 299.701,955	1	432.580,125 299.307,799	402.858

\*\* Lungimile segmentelor sunt determinate în planul de proiecție Stereo 70 și sunt rotunjite la 1 milimetru.

\*\*\* Distanța dintre puncte este formată din segmente cumulate ce sunt mai mici decât valoarea 1 milimetru.



**DATE DESPRE IMOBILUL NR. 2753**

Oficiul de Cadastru și Publicitate Imobiliară DOLJ  
Biroul de Cadastru și Publicitate Imobiliară Craiova

**A. Partea I. Descrierea imobilului**

TEREN Extravilan

Adresa: Jud. Dolj, T29 P72

Nr. Crt	Nr cadastral Nr. topografic	Suprafața* (mp)	Observații / Referințe
A1		13.300	Sector cadastral:41 Teren neimpregmuit;

**B. Partea II. Proprietari și acte**

Inscrieri privitoare la dreptul de proprietate și alte drepturi reale	Referințe
/	
Act Administrativ nr. TDP 1634, din 30/01/2006 emis de CJSDPAT DOLJ;	
B1	A1
Intabulare, drept de PROPRIETATE, dobândit prin Reconstituire, cota actuala 1/1, cota initiala 1/1 1) COTULBEA EUGENIA, LIPSA CNP	

**C. Partea III. SARCINI .**

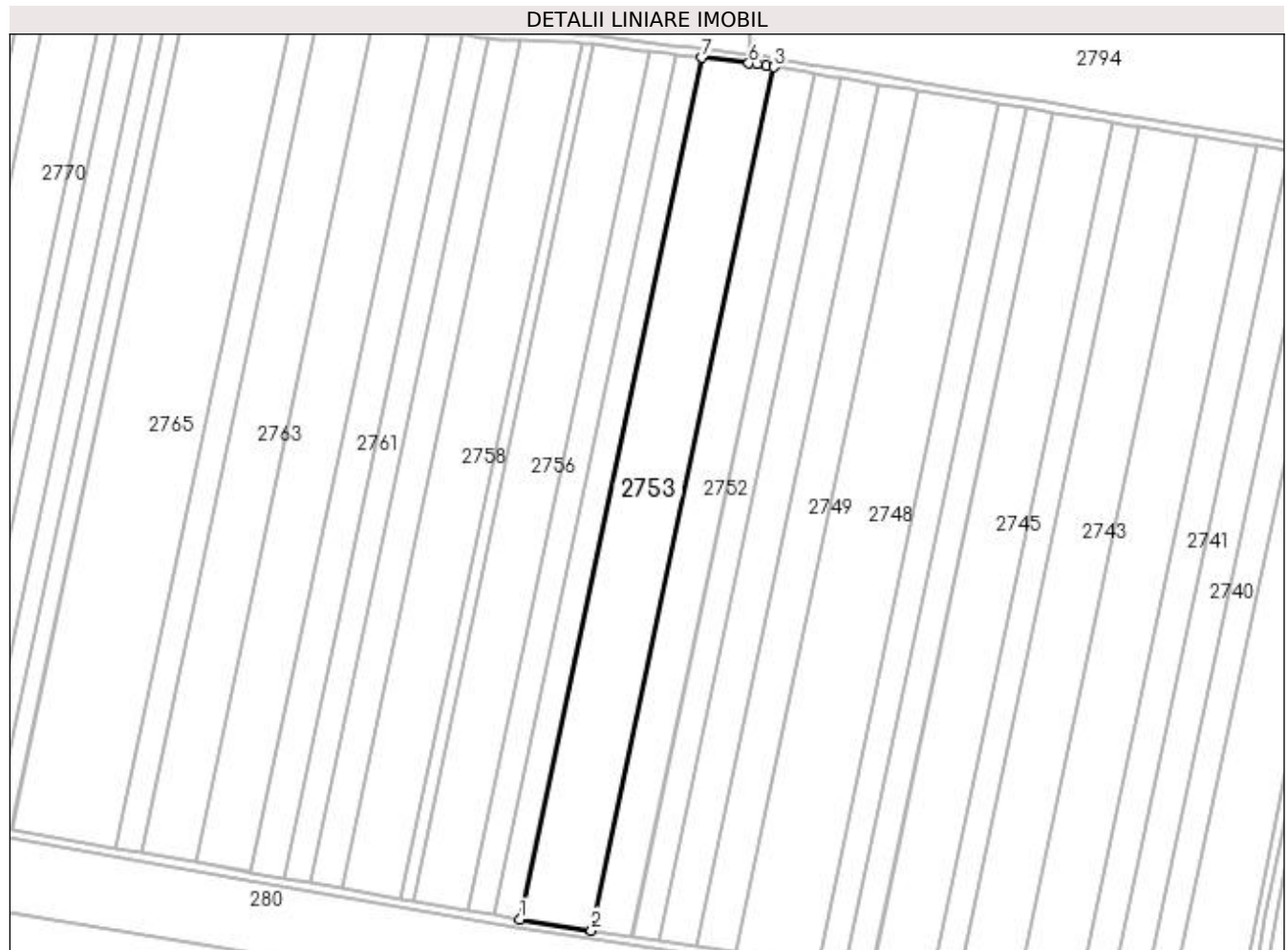
Inscrieri privind dezmembramintele dreptului de proprietate, drepturi reale de garanție și sarcini	Referințe
NU SUNT	

## Anexa Nr. 1 La Partea I

## Teren

Nr cadastral	Suprafața (mp)*	Observații / Referințe
	13.300	

\* Suprafața este determinată în planul de proiecție Stereo 70.



## Date referitoare la teren

Crt	Categorie folosință	Intra vilan	Suprafața (mp)	Tarla	Parcelă	Nr. topo	Observații / Referințe
1	arabil	NU	13.300	29	72	-	

## Lungime Segmente

1) Valorile lungimilor segmentelor sunt obținute din proiecție în plan.

Punct început	X / Y	Punct sfârșit	X / Y	Lungime segment (** (m)
1	432.547,418 299.312,793	2	432.580,125 299.307,799	33.086
2	432.580,125 299.307,799	3	432.663,403 299.701,955	402.858
3	432.663,403 299.701,955	4	432.659,905 299.702,525	3.544
4	432.659,905 299.702,525	5	432.655,634 299.703,222	4.327
5	432.655,634 299.703,222	6	432.651,959 299.703,666	3.702

Punct început	X / Y	Punct sfârșit	X / Y	Lungime segment (** (m)
6	432.651,959 299.703,666	7	432.630,549 299.706,253	21.566
7	432.630,549 299.706,253	1	432.547,418 299.312,793	402.146

\*\* Lungimile segmentelor sunt determinate în planul de proiecție Stereo 70 și sunt rotunjite la 1 milimetru.

\*\*\* Distanța dintre puncte este formată din segmente cumulate ce sunt mai mici decât valoarea 1 milimetru.





**DATE DESPRE IMOBILUL NR. 2754**

Oficiul de Cadastru și Publicitate Imobiliară DOLJ  
Biroul de Cadastru și Publicitate Imobiliară Craiova

**A. Partea I. Descrierea imobilului**

TEREN Extravilan

Adresa: Jud. Dolj, T29,P73

Nr. Crt	Nr cadastral Nr. topografic	Suprafața* (mp)	Observații / Referințe
A1	32185	4.699	Sector cadastral:41 Teren neimprejmuit;

**B. Partea II. Proprietari și acte**

Inscrieri privitoare la dreptul de proprietate și alte drepturi reale		Referințe
<b>3376 / 10/01/2019</b>		
Act Notarial nr. CONTRACT DE VANZARE AUT SUB NR. 5397, din 20/12/2018 emis de NP DOINA FAURAR;		
B1	Intabulare, drept de PROPRIETATE, dobandit prin Conventie, cota actuala 1/1, cota initiala 1/1 1) DUMITRU SILVIU FLORIAN 2) DUMITRU VALERICA	A1

**C. Partea III. SARCINI .**

Inscrieri privind dezmembramintele dreptului de proprietate, drepturi reale de garanție și sarcini	Referințe
NU SUNT	

## Anexa Nr. 1 La Partea I

## Teren

Nr cadastral	Suprafața (mp)*	Observații / Referințe
32185	4.699	

\* Suprafața este determinată în planul de proiecție Stereo 70.



## Date referitoare la teren

Crt	Categorie folosință	Intra vilan	Suprafața (mp)	Tarla	Parcelă	Nr. topo	Observații / Referințe
1	arabil	NU	4.699	29	73	-	

## Lungime Segmente

1) Valorile lungimilor segmentelor sunt obținute din proiecție în plan.

Punct început	X / Y	Punct sfârșit	X / Y	Lungime segment (** (m)
1	432.535,892 299.314,809	2	432.546,912 299.312,87	11.189
2	432.546,912 299.312,87	3	432.547,418 299.312,793	0.512
3	432.547,418 299.312,793	4	432.630,549 299.706,253	402.146
4	432.630,549 299.706,253	5	432.627,028 299.706,678	3.547
5	432.627,028 299.706,678	6	432.618,894 299.707,661	8.193

Punct început	X / Y	Punct sfârșit	X / Y	Lungime segment (** (m)
6	432.618,894 299.707,661	1	432.535,892 299.314,809	401.525

\*\* Lungimile segmentelor sunt determinate în planul de proiecție Stereo 70 și sunt rotunjite la 1 milimetru.

\*\*\* Distanța dintre puncte este formată din segmente cumulate ce sunt mai mici decât valoarea 1 milimetru.



**DATE DESPRE IMOBILUL NR. 2755**

Oficiul de Cadastru și Publicitate Imobiliară DOLJ  
Biroul de Cadastru și Publicitate Imobiliară Craiova

**A. Partea I. Descrierea imobilului**

TEREN Extravilan

Adresa: Jud. Dolj, T29 P73/1

Nr. Crt	Nr cadastral Nr. topografic	Suprafața* (mp)	Observații / Referințe
A1		5.000	Sector cadastral:41 Teren neimprejmuit;

**B. Partea II. Proprietari și acte**

Inscrieri privitoare la dreptul de proprietate și alte drepturi reale	Referințe
/	
Act Administrativ nr. TDP 734-9674, din 06/09/1997 emis de CJSDPAT DOLJ;	
B1	A1
Intabulare, drept de PROPRIETATE, dobandit prin Constituire, cota actuala 1/1, cota initiala 1/1 1) PATRU VICTORIA, LIPSA CNP	

**C. Partea III. SARCINI .**

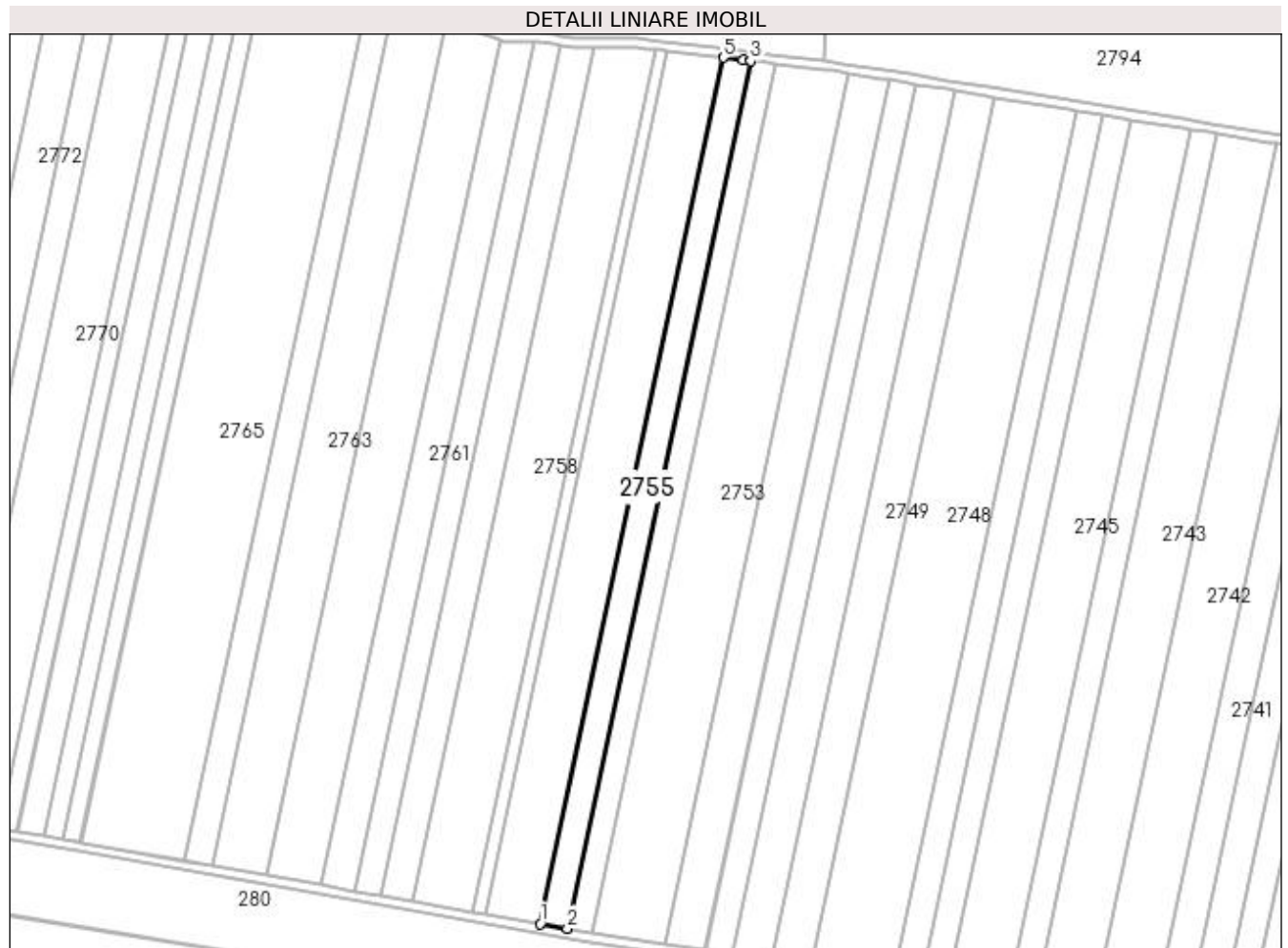
Inscrieri privind dezmembramintele dreptului de proprietate, drepturi reale de garanție și sarcini	Referințe
NU SUNT	

## Anexa Nr. 1 La Partea I

## Teren

Nr cadastral	Suprafața (mp)*	Observații / Referințe
	5.000	

\* Suprafața este determinată în planul de proiecție Stereo 70.



## Date referitoare la teren

Crt	Categorie folosință	Intra vilan	Suprafața (mp)	Tarla	Parcelă	Nr. topo	Observații / Referințe
1	arabil	NU	5.000	29	73/1	-	

## Lungime Segmente

1) Valorile lungimilor segmentelor sunt obținute din proiecție în plan.

Punct început	X / Y	Punct sfârșit	X / Y	Lungime segment (** (m)
1	432.523,611 299.316,97	2	432.535,892 299.314,809	12.47
2	432.535,892 299.314,809	3	432.618,894 299.707,661	401.525
3	432.618,894 299.707,661	4	432.615,372 299.708,086	3.548
4	432.615,372 299.708,086	5	432.606,473 299.709,161	8.964
5	432.606,473 299.709,161	1	432.523,611 299.316,97	400.849

**\*\* Lungimile segmentelor sunt determinate în planul de proiecție Stereo 70 și sunt rotunjite la 1 milimetru.**

**\*\*\* Distanța dintre puncte este formată din segmente cumulate ce sunt mai mici decât valoarea 1 milimetru.**





**DATE DESPRE IMOBILUL NR. 2756**

Oficiul de Cadastru și Publicitate Imobiliară DOLJ  
Biroul de Cadastru și Publicitate Imobiliară Craiova

**A. Partea I. Descrierea imobilului**

TEREN Extravilan

Adresa: Jud. Dolj, T29 P75

Nr. Crt	Nr cadastral Nr. topografic	Suprafața* (mp)	Observații / Referințe
A1	32331	10.110	Sector cadastral:41 Teren neimprejmuit;

**B. Partea II. Proprietari și acte**

Inscrieri privitoare la dreptul de proprietate și alte drepturi reale	Referințe
<b>214574 / 15/11/2018</b>	
Act Notarial nr. CONTRACT DE VANZARE AUT NR 2716, din 15/11/2018 emis de N.P. Zavoi Aurelian Paul;	
B1	A1
Intabulare, drept de PROPRIETATE, dobandit prin Conventie, cota actuala 1/1, cota initiala 1/1	
1) GHITA PAUL	
2) GHIȚĂ ANICA	

**C. Partea III. SARCINI .**

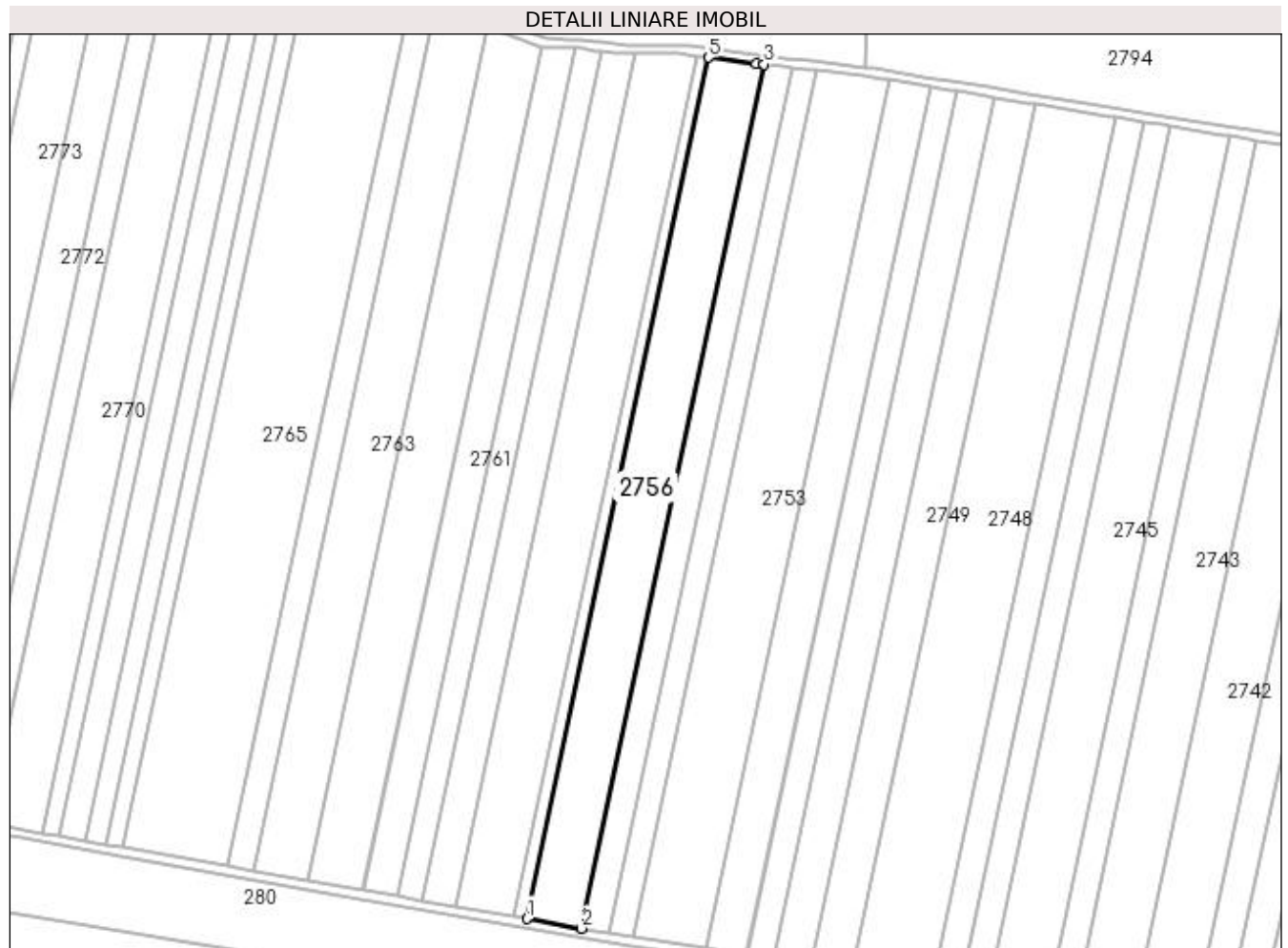
Inscrieri privind dezmembramentele dreptului de proprietate, drepturi reale de garanție și sarcini	Referințe
NU SUNT	

## Anexa Nr. 1 La Partea I

## Teren

Nr cadastral	Suprafața (mp)*	Observații / Referințe
32331	10.110	

\* Suprafața este determinată în planul de proiecție Stereo 70.



## Date referitoare la teren

Crt	Categorie folosință	Intra vilan	Suprafața (mp)	Tarla	Parcelă	Nr. topo	Observații / Referințe
1	arabil	NU	10.110	29	75	-	

## Lungime Segmente

1) Valorile lungimilor segmentelor sunt obținute din proiecție în plan.

Punct început	X / Y	Punct sfârșit	X / Y	Lungime segment (** (m)
1	432.498,714 299.321,351	2	432.523,611 299.316,97	25.28
2	432.523,611 299.316,97	3	432.606,473 299.709,161	400.849
3	432.606,473 299.709,161	4	432.602,95 299.709,587	3.549
4	432.602,95 299.709,587	5	432.581,294 299.712,204	21.814
5	432.581,294 299.712,204	1	432.498,714 299.321,351	399.482

**\*\* Lungimile segmentelor sunt determinate în planul de proiecție Stereo 70 și sunt rotunjite la 1 milimetru.**

**\*\*\* Distanța dintre puncte este formată din segmente cumulate ce sunt mai mici decât valoarea 1 milimetru.**



**DATE DESPRE IMOBILUL NR. 2757**

Oficiul de Cadastru și Publicitate Imobiliară DOLJ  
Biroul de Cadastru și Publicitate Imobiliară Craiova

**A. Partea I. Descrierea imobilului**

TEREN Extravilan

Adresa: Jud. Dolj, T29 P75/1

Nr. Crt	Nr cadastral Nr. topografic	Suprafața* (mp)	Observații / Referințe
A1		2.300	Sector cadastral:41 Teren neimprejmuit;

**B. Partea II. Proprietari și acte**

Inscrieri privitoare la dreptul de proprietate și alte drepturi reale		Referințe
/		
Act Normativ nr. Legea 7, din 13/03/1996 emis de PARLAMENTUL ROMANIEI;		
B1	Inscrierea provizorie, drept de PROPRIETATE, dobandit prin Lege, cota actuala 1/1, cota initiala 1/1 1) NEIDENTIFICAT NEIDENTIFICAT, CIF:0000000000000	A1

**C. Partea III. SARCINI .**

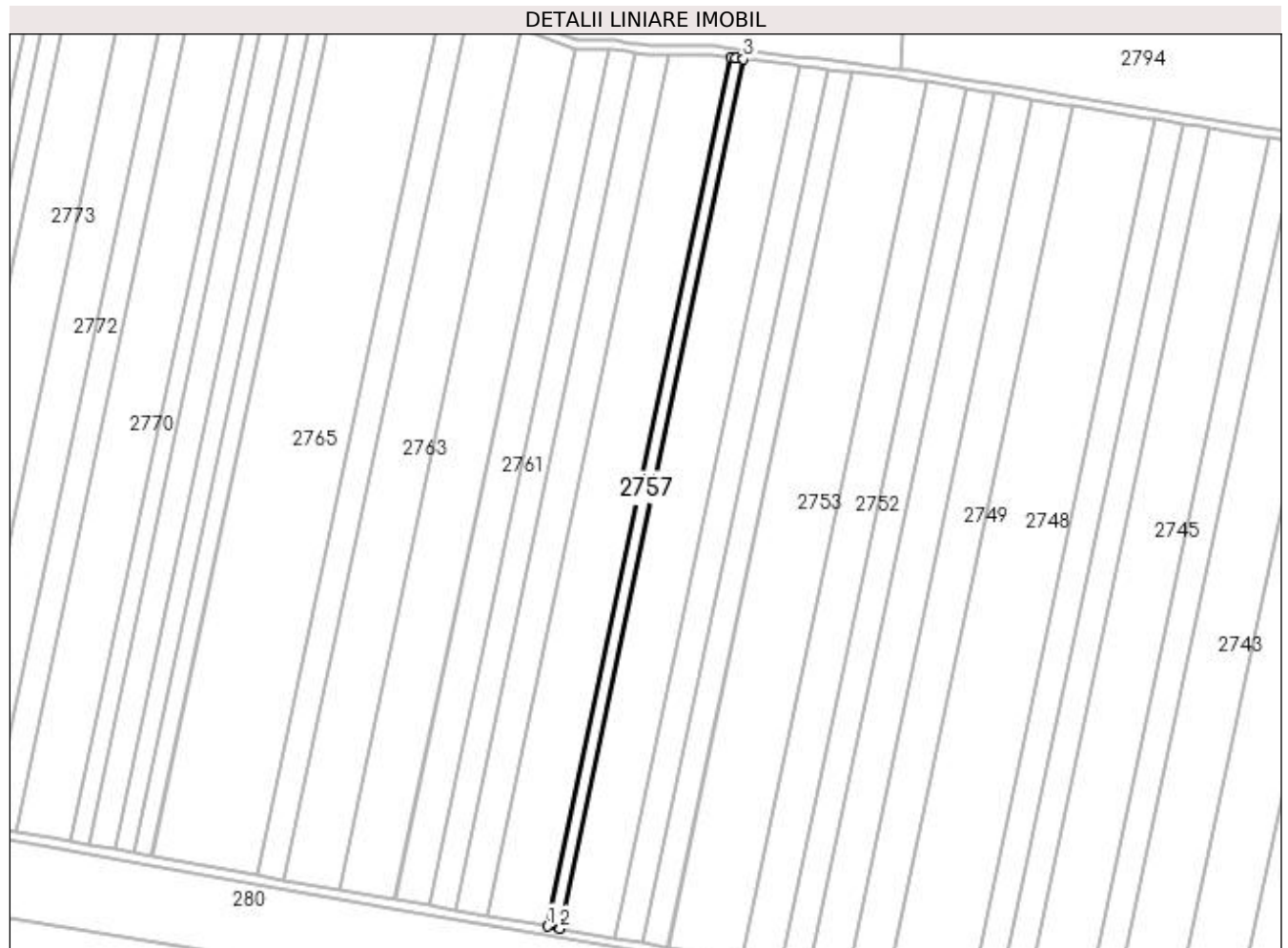
Inscrieri privind dezmembramintele dreptului de proprietate, drepturi reale de garanție și sarcini	Referințe
NU SUNT	

## Anexa Nr. 1 La Partea I

## Teren

Nr cadastral	Suprafața (mp)*	Observații / Referințe
	2.300	

\* Suprafața este determinată în planul de proiecție Stereo 70.



## Date referitoare la teren

Crt	Categorie folosință	Intra vilan	Suprafața (mp)	Tarla	Parcelă	Nr. topo	Observații / Referințe
1	arabil	NU	2.300	29	75/1	-	

## Lungime Segmente

1) Valorile lungimilor segmentelor sunt obținute din proiecție în plan.

Punct început	X / Y	Punct sfârșit	X / Y	Lungime segment (** (m)
1	432.493,038 299.322,35	2	432.498,714 299.321,351	5.763
2	432.498,714 299.321,351	3	432.581,294 299.712,204	399.482
3	432.581,294 299.712,204	4	432.577,769 299.712,629	3.551
4	432.577,769 299.712,629	5	432.575,553 299.712,897	2.232
5	432.575,553 299.712,897	1	432.493,038 299.322,35	399.169

**\*\* Lungimile segmentelor sunt determinate în planul de proiecție Stereo 70 și sunt rotunjite la 1 milimetru.**

**\*\*\* Distanța dintre puncte este formată din segmente cumulate ce sunt mai mici decât valoarea 1 milimetru.**





**DATE DESPRE IMOBILUL NR. 2758**

Oficiul de Cadastru și Publicitate Imobiliară DOLJ  
Biroul de Cadastru și Publicitate Imobiliară Craiova

**A. Partea I. Descrierea imobilului**

TEREN Extravilan

Adresa: Jud. Dolj, T29 P77

Nr. Crt	Nr cadastral Nr. topografic	Suprafața* (mp)	Observații / Referințe
A1		10.920	Sector cadastral:41 Teren neimprejmuit;

**B. Partea II. Proprietari și acte**

Inscrieri privitoare la dreptul de proprietate și alte drepturi reale	Referințe
/	
Act Administrativ nr. TDP 604-15093, din 16/09/1994 emis de CJSDPAT DOLJ;	
B1	A1
Intabulare, drept de PROPRIETATE, dobândit prin Reconstituire, cota actuala 1/1, cota initiala 1/1 1) TENEA VERGICA, LIPSA CNP	

**C. Partea III. SARCINI .**

Inscrieri privind dezmembramintele dreptului de proprietate, drepturi reale de garanție și sarcini	Referințe
NU SUNT	

## Anexa Nr. 1 La Partea I

## Teren

Nr cadastral	Suprafața (mp)*	Observații / Referințe
	10.920	

\* Suprafața este determinată în planul de proiecție Stereo 70.



## Date referitoare la teren

Crt	Categorie folosință	Intra vilan	Suprafața (mp)	Tarla	Parcelă	Nr. topo	Observații / Referințe
1	arabil	NU	10.920	29	77	-	

## Lungime Segmente

1) Valorile lungimilor segmentelor sunt obținute din proiecție în plan.

Punct început	X / Y	Punct sfârșit	X / Y	Lungime segment (** (m)
1	432.465,977 299.327,112	2	432.493,038 299.322,35	27.477
2	432.493,038 299.322,35	3	432.575,553 299.712,897	399.169
3	432.575,553 299.712,897	4	432.572,028 299.713,323	3.551
4	432.572,028 299.713,323	5	432.567,352 299.713,888	4.71
5	432.567,352 299.713,888	6	432.547,73 299.714,052	19.623

Punct început	X / Y	Punct sfârșit	X / Y	Lungime segment (** (m)
6	432.547,73 299.714,052	1	432.465,977 299.327,112	395.482

\*\* Lungimile segmentelor sunt determinate în planul de proiecție Stereo 70 și sunt rotunjite la 1 milimetru.

\*\*\* Distanța dintre puncte este formată din segmente cumulate ce sunt mai mici decât valoarea 1 milimetru.



**DATE DESPRE IMOBILUL NR. 2759**

Oficiul de Cadastru și Publicitate Imobiliară DOLJ  
Biroul de Cadastru și Publicitate Imobiliară Craiova

**A. Partea I. Descrierea imobilului**

TEREN Extravilan

Adresa: Jud. Dolj, TARLAUA 29, PARCELA 78

Nr. Crt	Nr cadastral Nr. topografic	Suprafața* (mp)	Observații / Referințe
A1	30324	5.850	Sector cadastral:41 Teren neimprejmuit;

**B. Partea II. Proprietari și acte**

Inscrieri privitoare la dreptul de proprietate și alte drepturi reale	Referințe
<b>54625 / 02/07/2012</b>	
Act Notarial nr. Contract de vanzare aut nr 1571, din 27/06/2012 emis de BNP FAURAR VIRGIL CLAUDIU;	
B1	A1
Intabulare, drept de PROPRIETATE, dobandit prin Conventie, cota actuala 1/1, cota initiala 1/1 1) SC RURAL OLTENIA SRL, CIF:22112978	

**C. Partea III. SARCINI .**

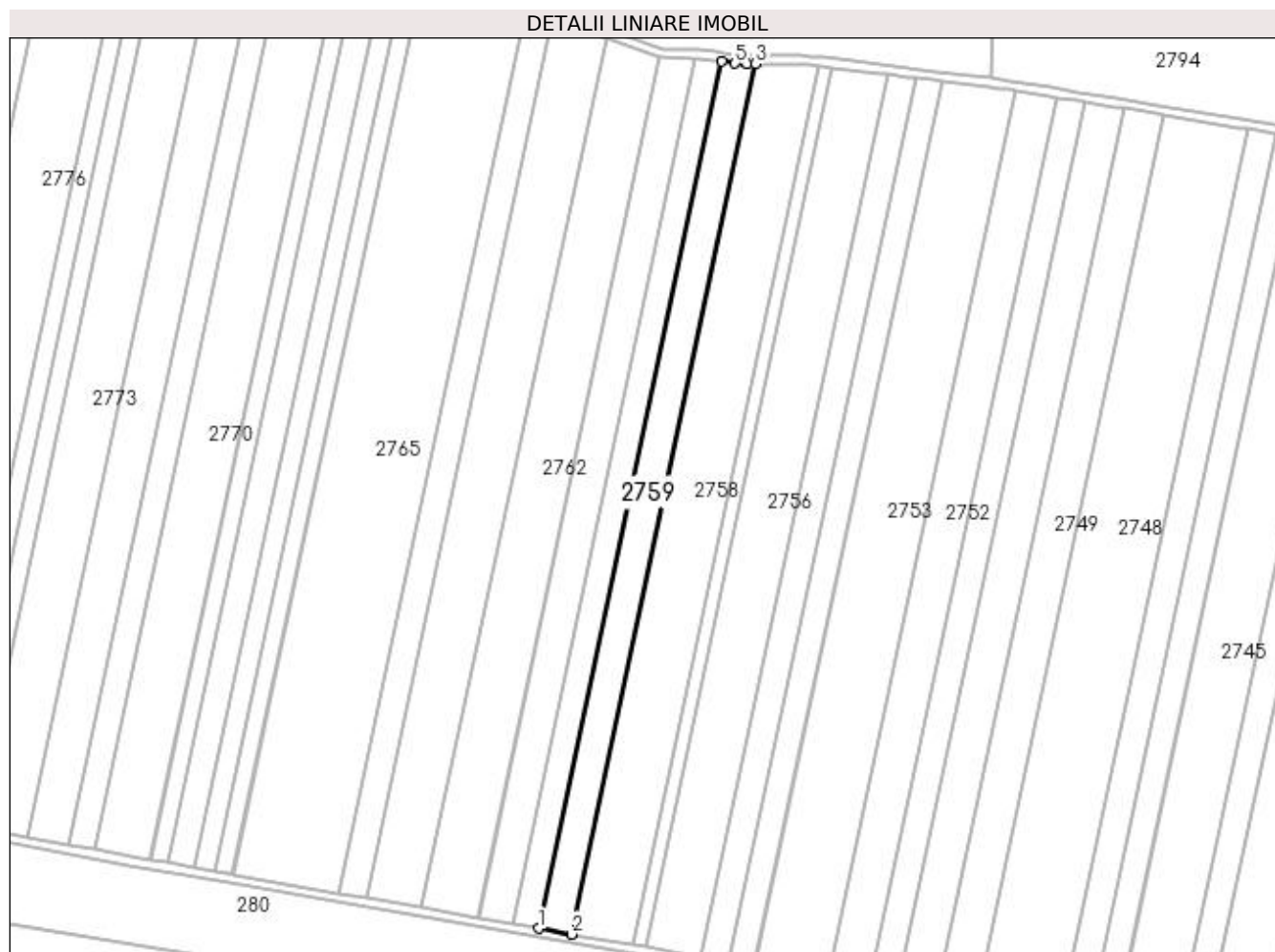
Inscrieri privind dezmembramintele dreptului de proprietate, drepturi reale de garanție și sarcini	Referințe
NU SUNT	

## Anexa Nr. 1 La Partea I

## Teren

Nr cadastral	Suprafața (mp)*	Observații / Referințe
30324	5.850	

\* Suprafața este determinată în planul de proiecție Stereo 70.



## Date referitoare la teren

Crt	Categorie folosință	Intra vilan	Suprafața (mp)	Tarla	Parcelă	Nr. topo	Observații / Referințe
1	arabil	NU	5.850	29	78	-	

## Lungime Segmente

1) Valorile lungimilor segmentelor sunt obținute din proiecție în plan.

Punct început	X / Y	Punct sfârșit	X / Y	Lungime segment (** (m)
1	432.451,36 299.329,684	2	432.465,977 299.327,112	14.842
2	432.465,977 299.327,112	3	432.547,73 299.714,052	395.482
3	432.547,73 299.714,052	4	432.544,117 299.714,083	3.613
4	432.544,117 299.714,083	5	432.538,584 299.714,129	5.533
5	432.538,584 299.714,129	6	432.532,767 299.714,984	5.879

Punct început	X / Y	Punct sfârșit	X / Y	Lungime segment (** (m)
6	432.532,767 299.714,984	1	432.451,36 299.329,684	393.806

\*\* Lungimile segmentelor sunt determinate în planul de proiecție Stereo 70 și sunt rotunjite la 1 milimetru.

\*\*\* Distanța dintre puncte este formată din segmente cumulate ce sunt mai mici decât valoarea 1 milimetru.





**DATE DESPRE IMOBILUL NR. 2760**

Oficiul de Cadastru și Publicitate Imobiliară DOLJ  
Biroul de Cadastru și Publicitate Imobiliară Craiova

**A. Partea I. Descrierea imobilului**

TEREN Extravilan

Adresa: Jud. Dolj, T29 P79

Nr. Crt	Nr cadastral Nr. topografic	Suprafața* (mp)	Observații / Referințe
A1		4.680	Sector cadastral:41 Teren neimprejmuit;

**B. Partea II. Proprietari și acte**

Inscrieri privitoare la dreptul de proprietate și alte drepturi reale	Referințe
/	
Act Administrativ nr. TDP 615-15093, din 11/09/1995 emis de CJSDPAT DOLJ;	
B1	A1
Intabulare, drept de PROPRIETATE, dobândit prin Reconstituire, cota actuala 1/1, cota initiala 1/1 1) COTEANU NICULINA, LIPSA CNP	

**C. Partea III. SARCINI .**

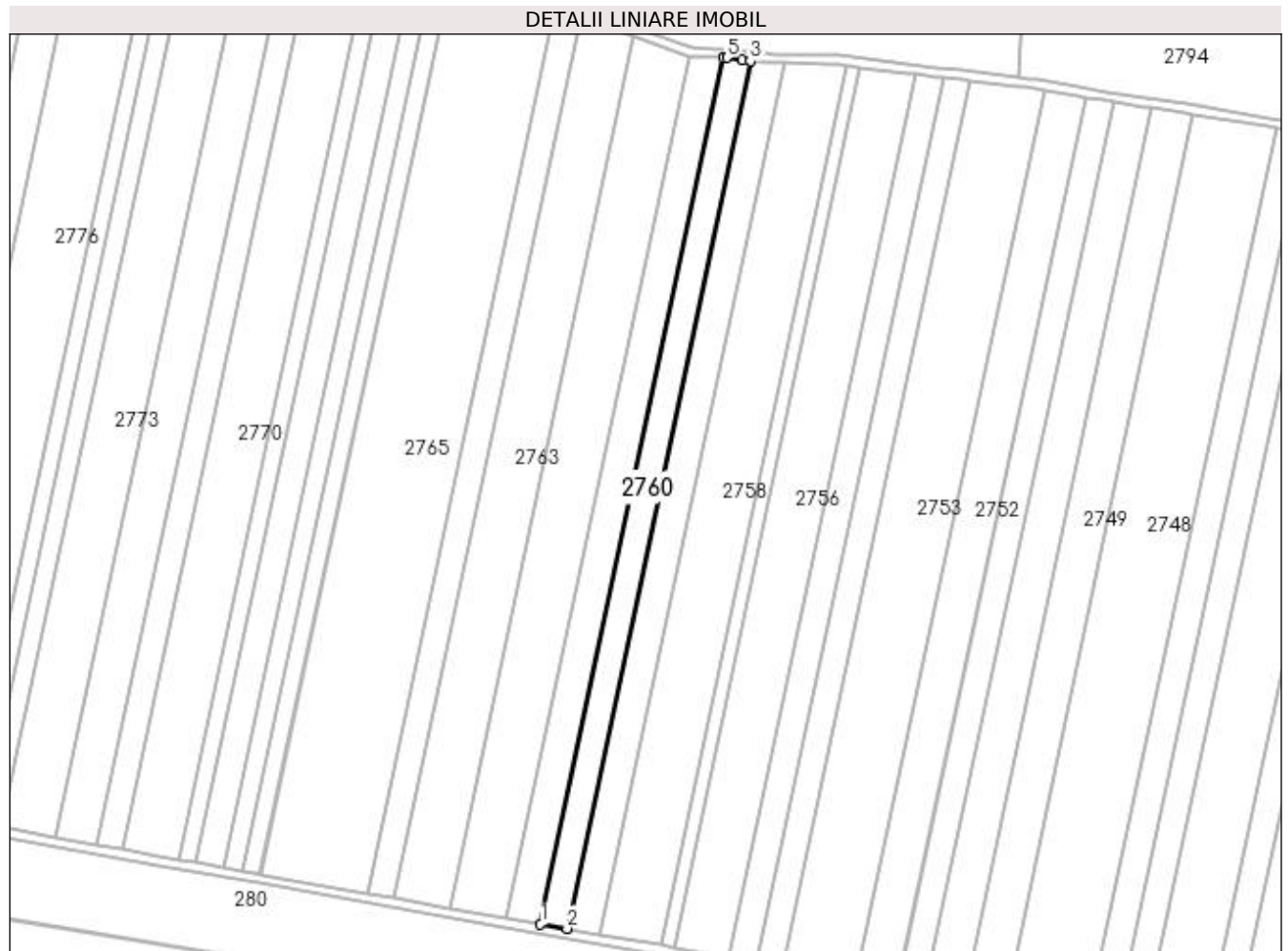
Inscrieri privind dezmembramintele dreptului de proprietate, drepturi reale de garanție și sarcini	Referințe
NU SUNT	

## Anexa Nr. 1 La Partea I

## Teren

Nr cadastral	Suprafața (mp)*	Observații / Referințe
	4.680	

\* Suprafața este determinată în planul de proiecție Stereo 70.



## Date referitoare la teren

Crt	Categorie folosință	Intra vilan	Suprafața (mp)	Tarla	Parcelă	Nr. topo	Observații / Referințe
1	arabil	NU	4.680	29	79	-	

## Lungime Segmente

1) Valorile lungimilor segmentelor sunt obținute din proiecție în plan.

Punct început	X / Y	Punct sfârșit	X / Y	Lungime segment (** (m)
1	432.439,644 299.331,746	2	432.451,36 299.329,684	11.896
2	432.451,36 299.329,684	3	432.532,767 299.714,984	393.806
3	432.532,767 299.714,984	4	432.529,253 299.715,501	3.552
4	432.529,253 299.715,501	5	432.522,552 299.716,486	6.773
5	432.522,552 299.716,486	6	432.520,937 299.716,509	1.615

Punct început	X / Y	Punct sfârșit	X / Y	Lungime segment (** (m)
6	432.520,937 299.716,509	1	432.439,644 299.331,746	393.257

\*\* Lungimile segmentelor sunt determinate în planul de proiecție Stereo 70 și sunt rotunjite la 1 milimetru.

\*\*\* Distanța dintre puncte este formată din segmente cumulate ce sunt mai mici decât valoarea 1 milimetru.



**DATE DESPRE IMOBILUL NR. 2761**

Oficiul de Cadastru și Publicitate Imobiliară DOLJ  
Biroul de Cadastru și Publicitate Imobiliară Craiova

**A. Partea I. Descrierea imobilului**

TEREN Extravilan

Adresa: Jud. Dolj, T29 P80

Nr. Crt	Nr cadastral Nr. topografic	Suprafața* (mp)	Observații / Referințe
A1		6.016	Sector cadastral:41 Teren neimprejmuit;

**B. Partea II. Proprietari și acte**

Inscrieri privitoare la dreptul de proprietate și alte drepturi reale	Referințe
/	
Act Administrativ nr. TDP 912-59538, din 17/02/1995 emis de CJSDPAT DOLJ;	
B1	A1
Intabulare, drept de PROPRIETATE, dobândit prin Reconstituire, cota actuala 1/1, cota initiala 1/1 1) COTEANU TUDOR, LIPSA CNP	

**C. Partea III. SARCINI .**

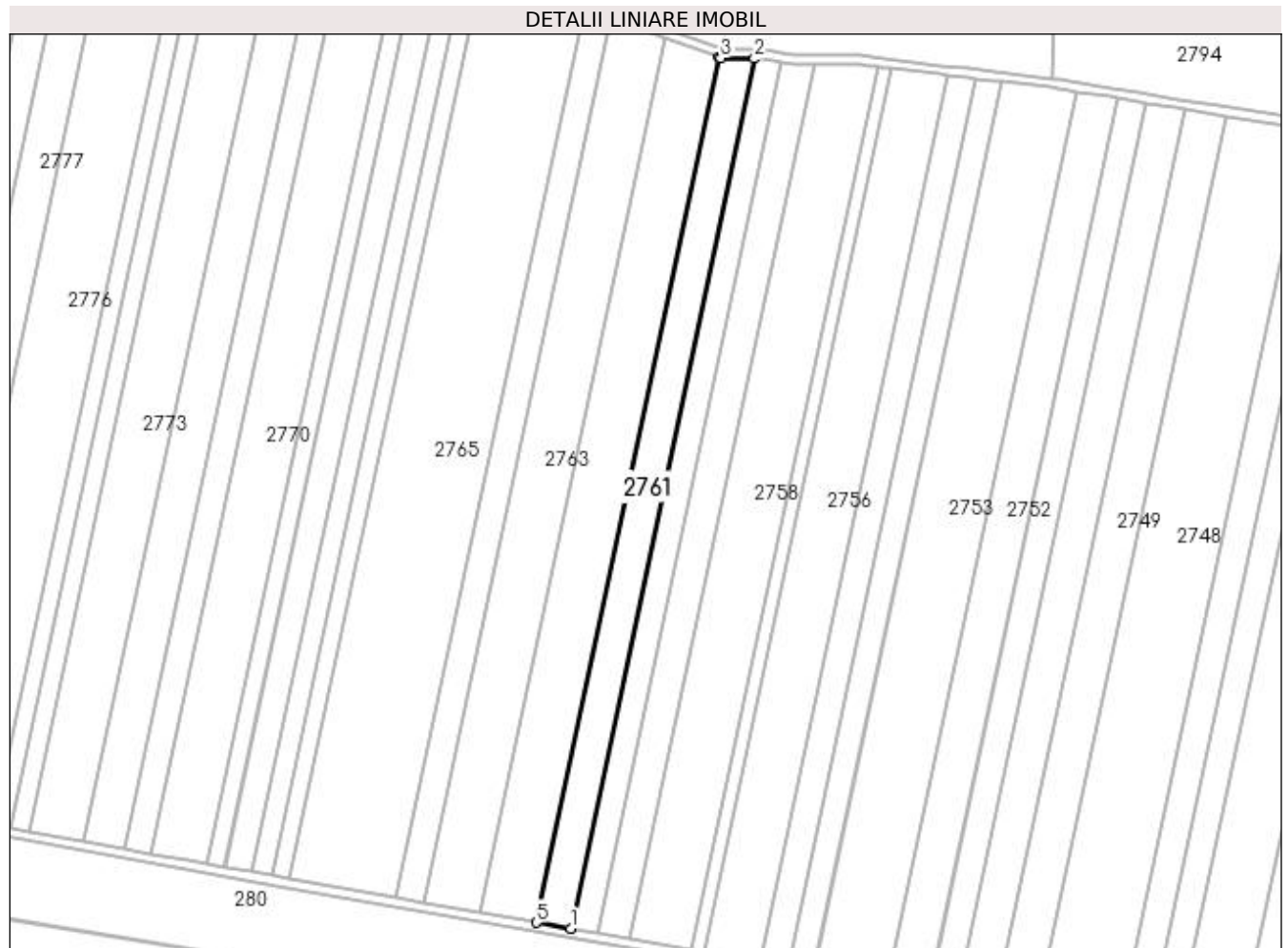
Inscrieri privind dezmembramintele dreptului de proprietate, drepturi reale de garanție și sarcini	Referințe
NU SUNT	

## Anexa Nr. 1 La Partea I

## Teren

Nr cadastral	Suprafața (mp)*	Observații / Referințe
	6.016	

\* Suprafața este determinată în planul de proiecție Stereo 70.



## Date referitoare la teren

Crt	Categorie folosință	Intra vilan	Suprafața (mp)	Tarla	Parcelă	Nr. topo	Observații / Referințe
1	arabil	NU	6.016	29	80	-	

## Lungime Segmente

1) Valorile lungimilor segmentelor sunt obținute din proiecție în plan.

Punct început	X / Y	Punct sfârșit	X / Y	Lungime segment (** (m)
1	432.439,644 299.331,746	2	432.520,937 299.716,509	393.257
2	432.520,937 299.716,509	3	432.506,049 299.716,721	14.89
3	432.506,049 299.716,721	4	432.505,35 299.716,975	0.744
4	432.505,35 299.716,975	5	432.424,521 299.334,407	391.014
5	432.424,521 299.334,407	1	432.439,644 299.331,746	15.355

**\*\* Lungimile segmentelor sunt determinate în planul de proiecție Stereo 70 și sunt rotunjite la 1 milimetru.**

**\*\*\* Distanța dintre puncte este formată din segmente cumulate ce sunt mai mici decât valoarea 1 milimetru.**





**DATE DESPRE IMOBILUL NR. 2762**

Oficiul de Cadastru și Publicitate Imobiliară DOLJ  
Biroul de Cadastru și Publicitate Imobiliară Craiova

**A. Partea I. Descrierea imobilului**

TEREN Extravilan

Adresa: Jud. Dolj, TARLAUA 29, PARCELA 81

Nr. Crt	Nr cadastral Nr. topografic	Suprafața* (mp)	Observații / Referințe
A1	30167	10.000	Sector cadastral:41 Teren neimprejmuit;

**B. Partea II. Proprietari și acte**

Inscrieri privitoare la dreptul de proprietate și alte drepturi reale	Referințe
<b>8324 / 11/02/2011</b>	
Act Notarial nr. CVC AUT NR 249, din 09/02/2011 emis de NP FAURAR VIRGIL CLAUDIU;	
B1	A1
Intabulare, drept de PROPRIETATE, dobandit prin Conventie, cota actuala 1/1, cota initiala 1/1	
1) SC RURAL OLTENIA SRL, CIF:22112978	

**C. Partea III. SARCINI .**

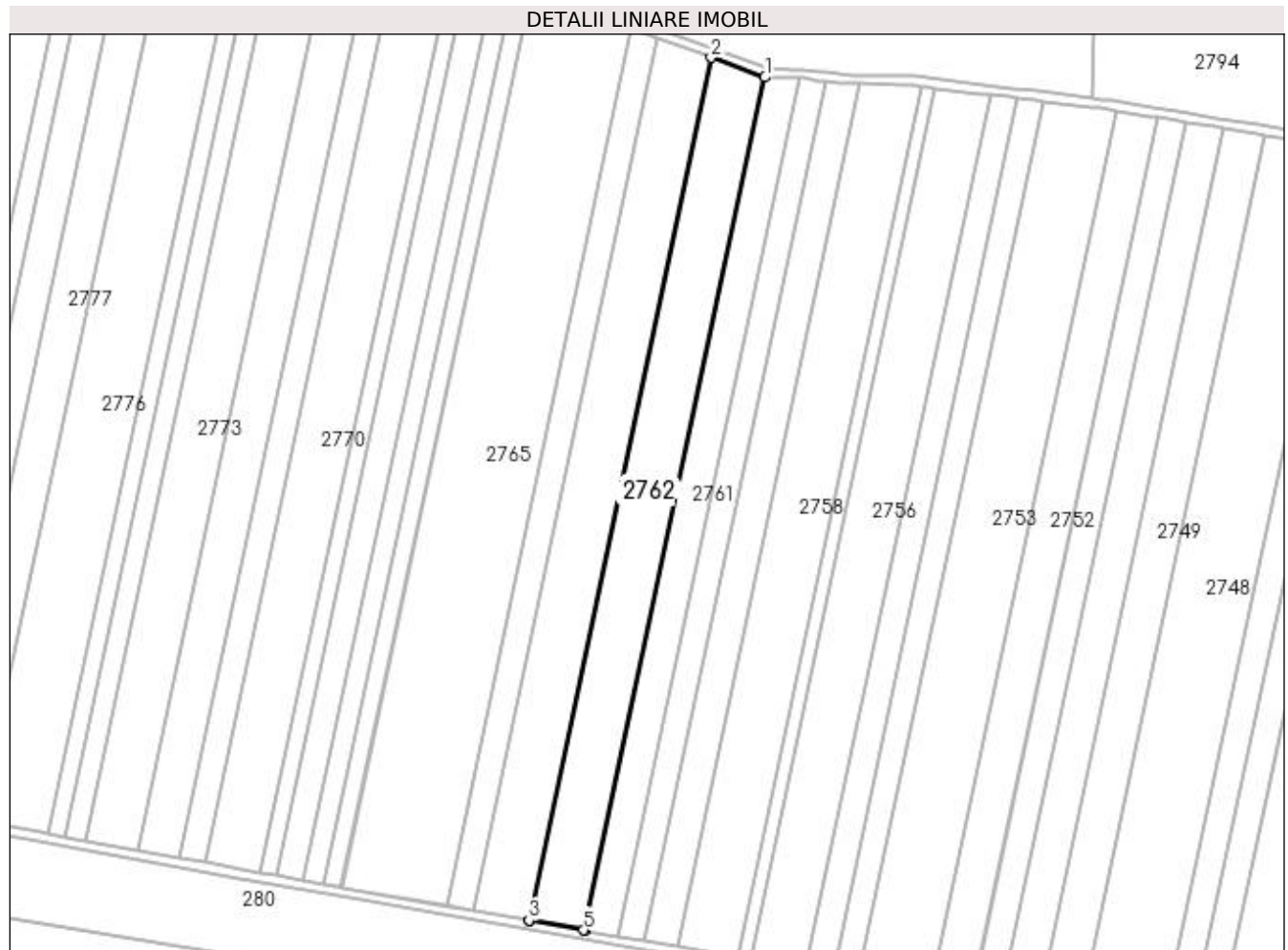
Inscrieri privind dezmembramintele dreptului de proprietate, drepturi reale de garanție și sarcini	Referințe
NU SUNT	

## Anexa Nr. 1 La Partea I

## Teren

Nr cadastral	Suprafața (mp)*	Observații / Referințe
30167	10.000	

\* Suprafața este determinată în planul de proiecție Stereo 70.



## Date referitoare la teren

Crt	Categorie folosință	Intra vilan	Suprafața (mp)	Tarla	Parcelă	Nr. topo	Observații / Referințe
1	arabil	NU	10.000	29	81	-	

## Lungime Segmente

1) Valorile lungimilor segmentelor sunt obținute din proiecție în plan.

Punct început	X / Y	Punct sfârșit	X / Y	Lungime segment (** (m)
1	432.505,35 299.716,975	2	432.481,211 299.725,745	25.683
2	432.481,211 299.725,745	3	432.399,469 299.338,855	395.431
3	432.399,469 299.338,855	4	432.399,477 299.338,854	0.008
4	432.399,477 299.338,854	5	432.423,923 299.334,512	24.829
5	432.423,923 299.334,512	6	432.424,521 299.334,407	0.607

Punct început	X / Y	Punct sfârşit	X / Y	Lungime segment (** (m)
6	432.424,521 299.334,407	1	432.505,35 299.716,975	391.014

\*\* Lungimile segmentelor sunt determinate în planul de proiecţie Stereo 70 şi sunt rotunjite la 1 milimetru.

\*\*\* Distanţa dintre puncte este formată din segmente cumulate ce sunt mai mici decât valoarea 1 milimetru.



**DATE DESPRE IMOBILUL NR. 2763**

Oficiul de Cadastru și Publicitate Imobiliară DOLJ  
Biroul de Cadastru și Publicitate Imobiliară Craiova

**A. Partea I. Descrierea imobilului**

TEREN Extravilan

Adresa: Jud. Dolj, T29 P82

Nr. Crt	Nr cadastral Nr. topografic	Suprafața* (mp)	Observații / Referințe
A1		10.000	Sector cadastral:41 Teren neimprejmuit;

**B. Partea II. Proprietari și acte**

Inscrieri privitoare la dreptul de proprietate și alte drepturi reale	Referințe
/	
Act Administrativ nr. TDP 589-2198, din 11/04/1994 emis de CJSDPAT DOLJ;	
B1	A1
Intabulare, drept de PROPRIETATE, dobandit prin Reconstituire, cota actuala 1/1, cota initiala 1/1 1) MÎRLOI ION, LIPSA CNP	

**C. Partea III. SARCINI .**

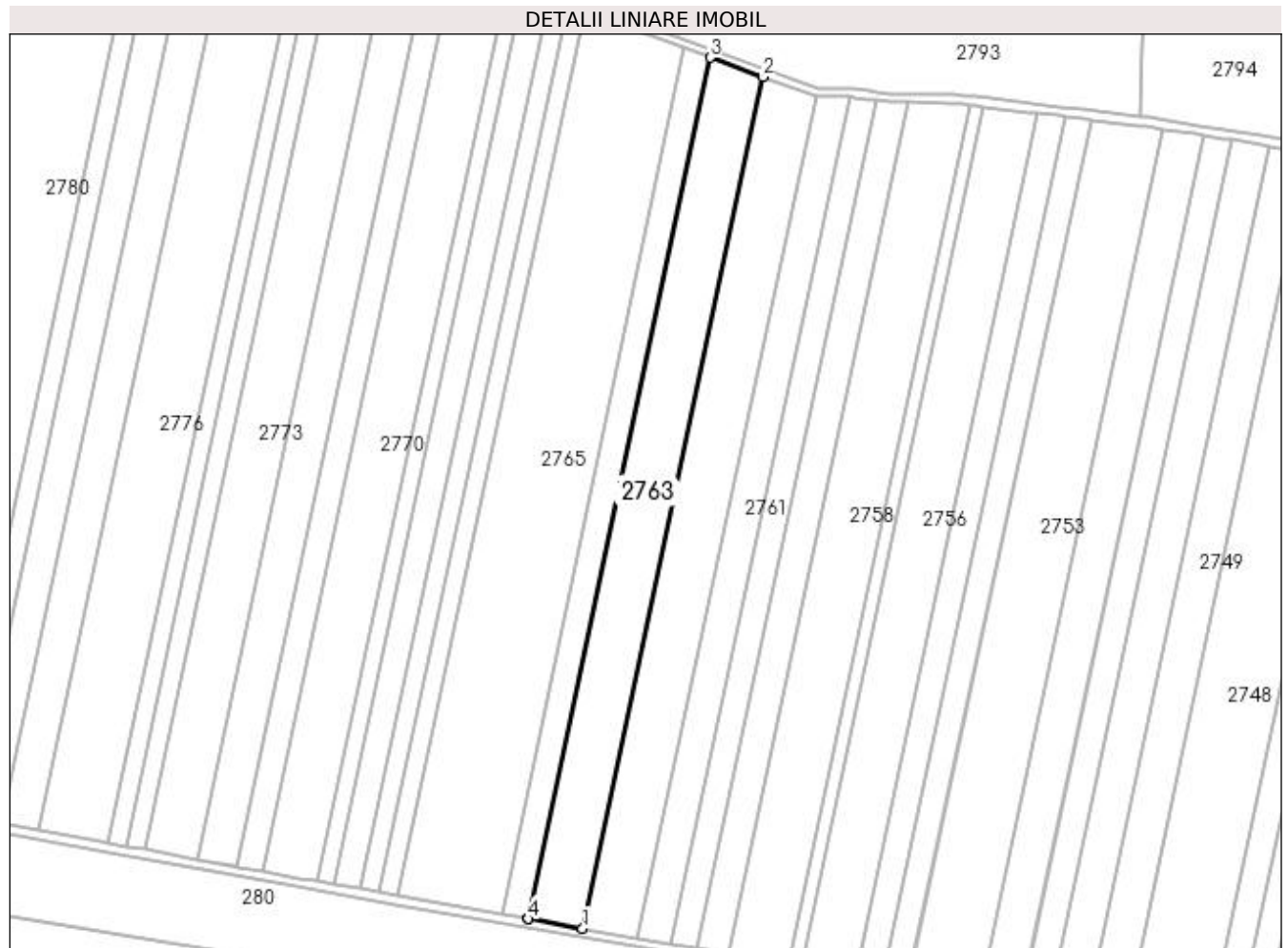
Inscrieri privind dezmembramintele dreptului de proprietate, drepturi reale de garanție și sarcini	Referințe
NU SUNT	

## Anexa Nr. 1 La Partea I

## Teren

Nr cadastral	Suprafața (mp)*	Observații / Referințe
	10.000	

\* Suprafața este determinată în planul de proiecție Stereo 70.



## Date referitoare la teren

Crt	Categorie folosință	Intra vilan	Suprafața (mp)	Tarla	Parcelă	Nr. topo	Observații / Referințe
1	arabil	NU	10.000	29	82	-	

## Lungime Segmente

1) Valorile lungimilor segmentelor sunt obținute din proiecție în plan.

Punct început	X / Y	Punct sfârșit	X / Y	Lungime segment (** (m)
1	432.399,469 299.338,855	2	432.481,211 299.725,745	395.431
2	432.481,211 299.725,745	3	432.457,338 299.734,418	25.4
3	432.457,338 299.734,418	4	432.374,693 299.343,257	399.796
4	432.374,693 299.343,257	5	432.374,715 299.343,253	0.022
5	432.374,715 299.343,253	1	432.399,469 299.338,855	25.142

**\*\* Lungimile segmentelor sunt determinate în planul de proiecție Stereo 70 și sunt rotunjite la 1 milimetru.**

**\*\*\* Distanța dintre puncte este formată din segmente cumulate ce sunt mai mici decât valoarea 1 milimetru.**





**DATE DESPRE IMOBILUL NR. 2764**

Oficiul de Cadastru și Publicitate Imobiliară DOLJ  
Biroul de Cadastru și Publicitate Imobiliară Craiova

**A. Partea I. Descrierea imobilului**

TEREN Extravilan

Adresa: Jud. Dolj, T29 P82/1

Nr. Crt	Nr cadastral Nr. topografic	Suprafața* (mp)	Observații / Referințe
A1		4.963	Sector cadastral:41 Teren neimprejmuit;

**B. Partea II. Proprietari și acte**

Inscrieri privitoare la dreptul de proprietate și alte drepturi reale		Referințe
/		
Act Normativ nr. Legea 7, din 13/03/1996 emis de PARLAMENTUL ROMANIEI;		
B1	Inscrierea provizorie, drept de PROPRIETATE, dobandit prin Lege, cota actuala 1/1, cota initiala 1/1 1) NEIDENTIFICAT NEIDENTIFICAT, CIF:0000000000000	A1

**C. Partea III. SARCINI .**

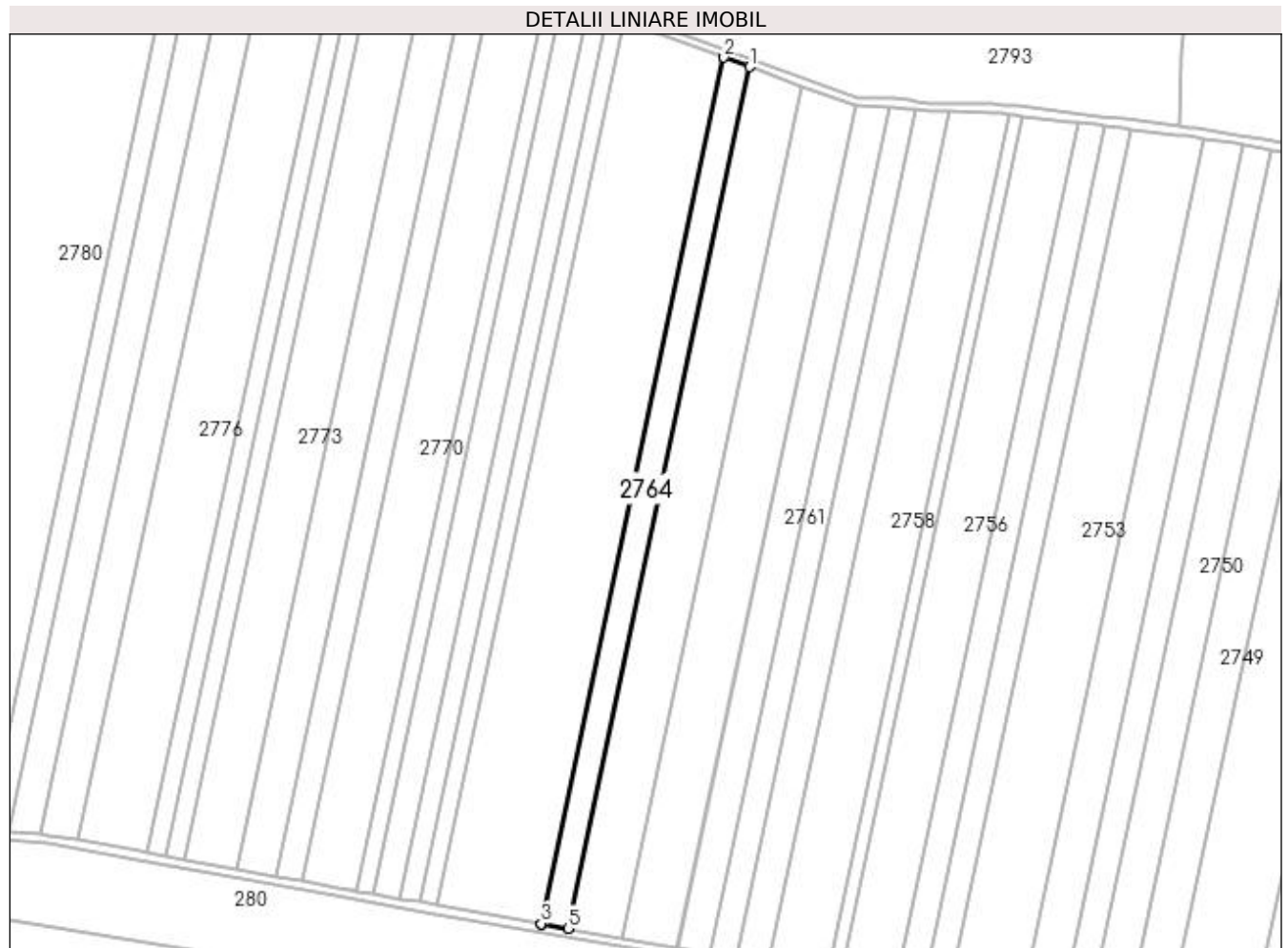
Inscrieri privind dezmembramintele dreptului de proprietate, drepturi reale de garanție și sarcini	Referințe
NU SUNT	

## Anexa Nr. 1 La Partea I

## Teren

Nr cadastral	Suprafața (mp)*	Observații / Referințe
	4.963	

\* Suprafața este determinată în planul de proiecție Stereo 70.



## Date referitoare la teren

Crt	Categorie folosință	Intra vilan	Suprafața (mp)	Tarla	Parcelă	Nr. topo	Observații / Referințe
1	arabil	NU	4.963	29	82/1	-	

## Lungime Segmente

1) Valorile lungimilor segmentelor sunt obținute din proiecție în plan.

Punct început	X / Y	Punct sfârșit	X / Y	Lungime segment (** (m)
1	432.457,338 299.734,418	2	432.445,587 299.738,687	12.502
2	432.445,587 299.738,687	3	432.362,497 299.345,423	401.946
3	432.362,497 299.345,423	4	432.362,666 299.345,393	0.172
4	432.362,666 299.345,393	5	432.374,693 299.343,257	12.215
5	432.374,693 299.343,257	1	432.457,338 299.734,418	399.796

**\*\* Lungimile segmentelor sunt determinate în planul de proiecție Stereo 70 și sunt rotunjite la 1 milimetru.**

**\*\*\* Distanța dintre puncte este formată din segmente cumulate ce sunt mai mici decât valoarea 1 milimetru.**



**DATE DESPRE IMOBILUL NR. 2765**

Oficiul de Cadastru și Publicitate Imobiliară DOLJ  
Biroul de Cadastru și Publicitate Imobiliară Craiova

**A. Partea I. Descrierea imobilului**

TEREN Extravilan

Adresa: Jud. Dolj, T29 P83/1

Nr. Crt	Nr cadastral Nr. topografic	Suprafața* (mp)	Observații / Referințe
A1		19.448	Sector cadastral:41 Teren neimprejmuit;

**B. Partea II. Proprietari și acte**

Inscrieri privitoare la dreptul de proprietate și alte drepturi reale	Referințe
/	
Act Administrativ nr. TDP 18540, din 12/08/2014 emis de CJSDPAT DOLJ;	
B1	A1
Intabulare, drept de PROPRIETATE, dobandit prin Constituire, cota actuala 1/1, cota initiala 1/1 1) IVAN MARIN	

**C. Partea III. SARCINI .**

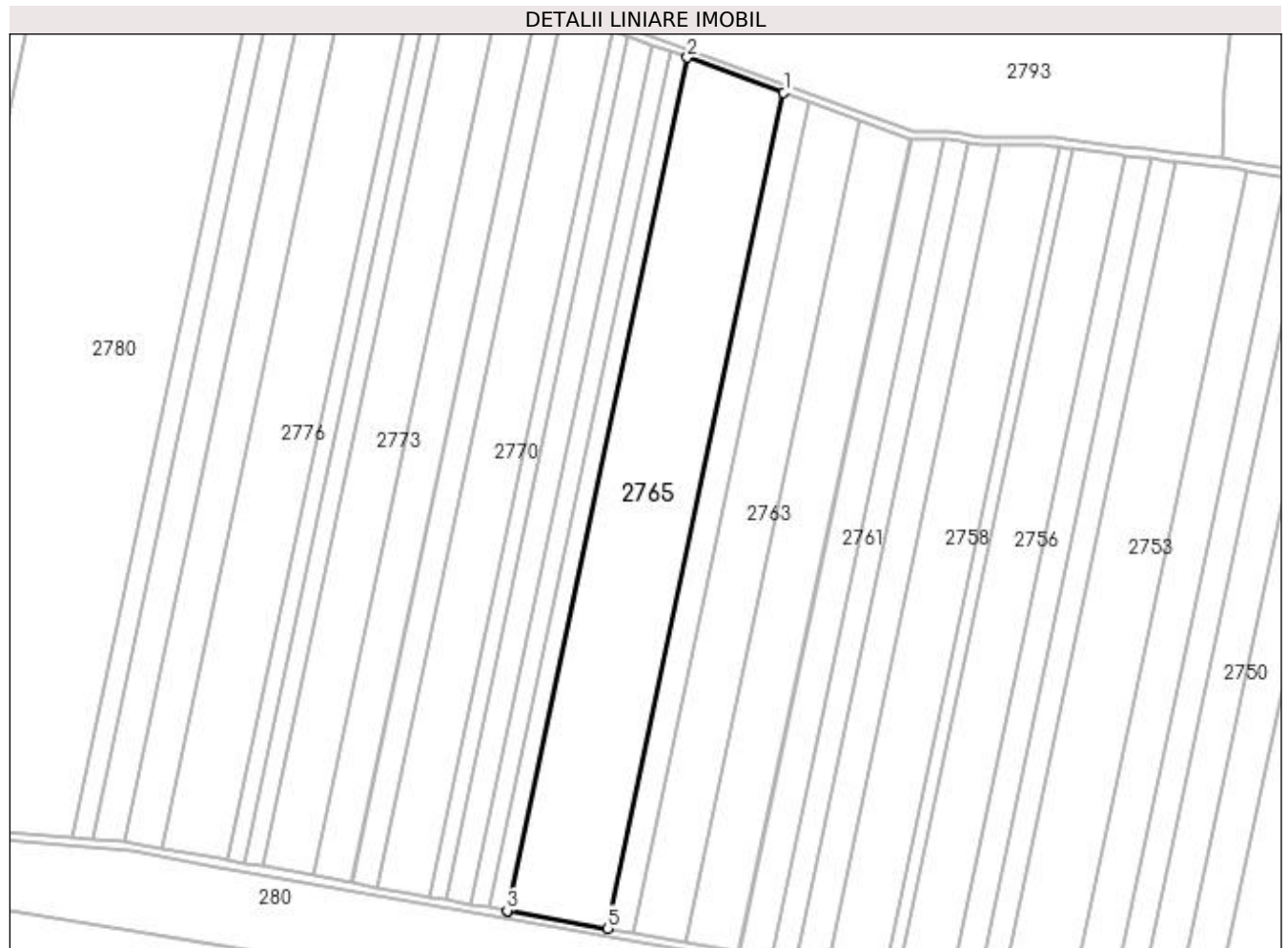
Inscrieri privind dezmembramintele dreptului de proprietate, drepturi reale de garanție și sarcini	Referințe
NU SUNT	

## Anexa Nr. 1 La Partea I

## Teren

Nr cadastral	Suprafața (mp)*	Observații / Referințe
	19.448	

\* Suprafața este determinată în planul de proiecție Stereo 70.



## Date referitoare la teren

Crt	Categorie folosință	Intra vilan	Suprafața (mp)	Tarla	Parcelă	Nr. topo	Observații / Referințe
1	arabil	NU	19.448	29	83/1	-	

## Lungime Segmente

1) Valorile lungimilor segmentelor sunt obținute din proiecție în plan.

Punct început	X / Y	Punct sfârșit	X / Y	Lungime segment (** (m)
1	432.445,587 299.738,687	2	432.400,129 299.755,202	48.365
2	432.400,129 299.755,202	3	432.315,321 299.353,802	410.261
3	432.315,321 299.353,802	4	432.315,345 299.353,798	0.024
4	432.315,345 299.353,798	5	432.362,497 299.345,423	47.89
5	432.362,497 299.345,423	1	432.445,587 299.738,687	401.946

**\*\* Lungimile segmentelor sunt determinate în planul de proiecție Stereo 70 și sunt rotunjite la 1 milimetru.**

**\*\*\* Distanța dintre puncte este formată din segmente cumulate ce sunt mai mici decât valoarea 1 milimetru.**





**DATE DESPRE IMOBILUL NR. 2766**

Oficiul de Cadastru și Publicitate Imobiliară DOLJ  
Biroul de Cadastru și Publicitate Imobiliară Craiova

**A. Partea I. Descrierea imobilului**

TEREN Extravilan

Adresa: Jud. Dolj, T29 P83

Nr. Crt	Nr cadastral Nr. topografic	Suprafața* (mp)	Observații / Referințe
A1		3.397	Sector cadastral:41 Teren neimprejmuit;

**B. Partea II. Proprietari și acte**

Inscrieri privitoare la dreptul de proprietate și alte drepturi reale	Referințe
/	
Act Administrativ nr. TDP 1493, din 18/09/2003 emis de CJSDPAT DOLJ;	
B1	A1
Intabulare, drept de PROPRIETATE, dobândit prin Reconstituire, cota actuala 1/1, cota initiala 1/1 1) GAVRILĂ ILIE, LIPSA CNP	

**C. Partea III. SARCINI .**

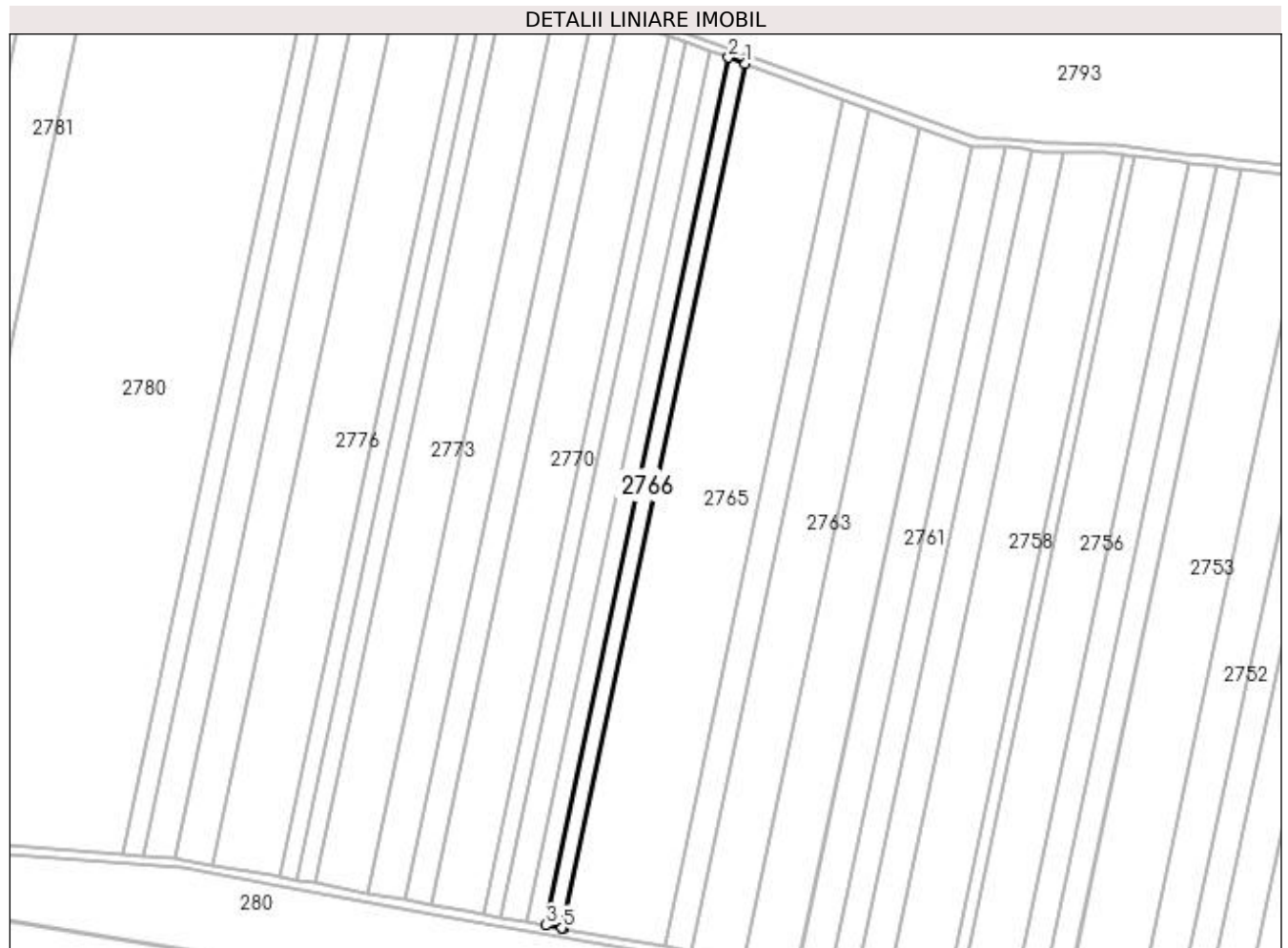
Inscrieri privind dezmembramintele dreptului de proprietate, drepturi reale de garanție și sarcini	Referințe
NU SUNT	

## Anexa Nr. 1 La Partea I

## Teren

Nr cadastral	Suprafața (mp)*	Observații / Referințe
	3.397	

\* Suprafața este determinată în planul de proiecție Stereo 70.



## Date referitoare la teren

Crt	Categorie folosință	Intra vilan	Suprafața (mp)	Tarla	Parcelă	Nr. topo	Observații / Referințe
1	arabil	NU	3.397	29	83	-	

## Lungime Segmente

1) Valorile lungimilor segmentelor sunt obținute din proiecție în plan.

Punct început	X / Y	Punct sfârșit	X / Y	Lungime segment (** (m)
1	432.400,129 299.755,202	2	432.392,283 299.758,052	8.348
2	432.392,283 299.758,052	3	432.307,179 299.355,25	411.694
3	432.307,179 299.355,25	4	432.314,899 299.353,877	7.841
4	432.314,899 299.353,877	5	432.315,321 299.353,802	0.429
5	432.315,321 299.353,802	1	432.400,129 299.755,202	410.261

**\*\* Lungimile segmentelor sunt determinate în planul de proiecție Stereo 70 și sunt rotunjite la 1 milimetru.**

**\*\*\* Distanța dintre puncte este formată din segmente cumulate ce sunt mai mici decât valoarea 1 milimetru.**



**DATE DESPRE IMOBILUL NR. 2767**

Oficiul de Cadastru și Publicitate Imobiliară DOLJ  
Biroul de Cadastru și Publicitate Imobiliară Craiova

**A. Partea I. Descrierea imobilului**

TEREN Extravilan

Adresa: Jud. Dolj, T29 P83/1

Nr. Crt	Nr cadastral Nr. topografic	Suprafața* (mp)	Observații / Referințe
A1		3.648	Sector cadastral:41 Teren neimprejmuit;

**B. Partea II. Proprietari și acte**

Inscrieri privitoare la dreptul de proprietate și alte drepturi reale	Referințe
/	
Act Administrativ nr. TDP 1531, din 31/10/2003 emis de CJSDPAT DOLJ;	
B1	A1
Intabulare, drept de PROPRIETATE, dobândit prin Reconstituire, cota actuala 1/1, cota initiala 1/1 1) IORDACHE PETRE, LIPSA CNP	

**C. Partea III. SARCINI .**

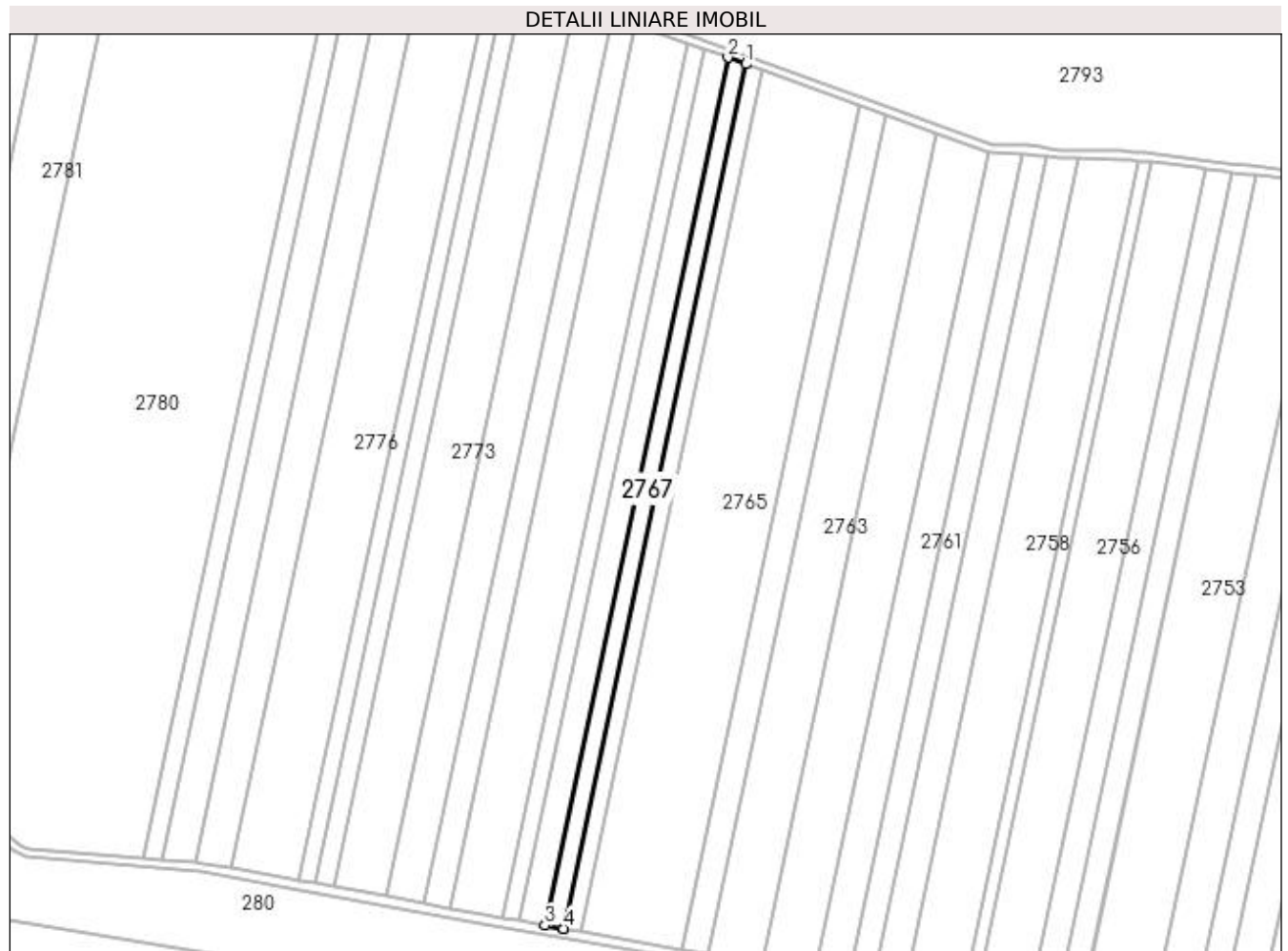
Inscrieri privind dezmembramintele dreptului de proprietate, drepturi reale de garanție și sarcini	Referințe
NU SUNT	

## Anexa Nr. 1 La Partea I

## Teren

Nr cadastral	Suprafața (mp)*	Observații / Referințe
	3.648	

\* Suprafața este determinată în planul de proiecție Stereo 70.



## Date referitoare la teren

Crt	Categorie folosință	Intra vilan	Suprafața (mp)	Tarla	Parcelă	Nr. topo	Observații / Referințe
1	arabil	NU	3.648	29	83/1	-	

## Lungime Segmente

1) Valorile lungimilor segmentelor sunt obținute din proiecție în plan.

Punct început	X / Y	Punct sfârșit	X / Y	Lungime segment (** (m)
1	432.392,283 299.758,052	2	432.383,888 299.761,102	8.932
2	432.383,888 299.761,102	3	432.298,467 299.356,8	413.227
3	432.298,467 299.356,8	4	432.307,157 299.355,254	8.826
4	432.307,157 299.355,254	5	432.307,179 299.355,25	0.022
5	432.307,179 299.355,25	1	432.392,283 299.758,052	411.694

**\*\* Lungimile segmentelor sunt determinate în planul de proiecție Stereo 70 și sunt rotunjite la 1 milimetru.**

**\*\*\* Distanța dintre puncte este formată din segmente cumulate ce sunt mai mici decât valoarea 1 milimetru.**





**DATE DESPRE IMOBILUL NR. 2768**

Oficiul de Cadastru și Publicitate Imobiliară DOLJ  
Biroul de Cadastru și Publicitate Imobiliară Craiova

**A. Partea I. Descrierea imobilului**

TEREN Extravilan

Adresa: Jud. Dolj, T29 P83/2

Nr. Crt	Nr cadastral Nr. topografic	Suprafața* (mp)	Observații / Referințe
A1		5.000	Sector cadastral:41 Teren neimpregmuit;

**B. Partea II. Proprietari și acte**

Inscrieri privitoare la dreptul de proprietate și alte drepturi reale	Referințe
/	
Act Administrativ nr. TDP 1634, din 30/01/2006 emis de CJSDPAT DOLJ;	
B1	A1
Intabulare, drept de PROPRIETATE, dobândit prin Reconstituire, cota actuala 1/1, cota initiala 1/1 1) COTULBEA EUGENIA, LIPSA CNP	

**C. Partea III. SARCINI .**

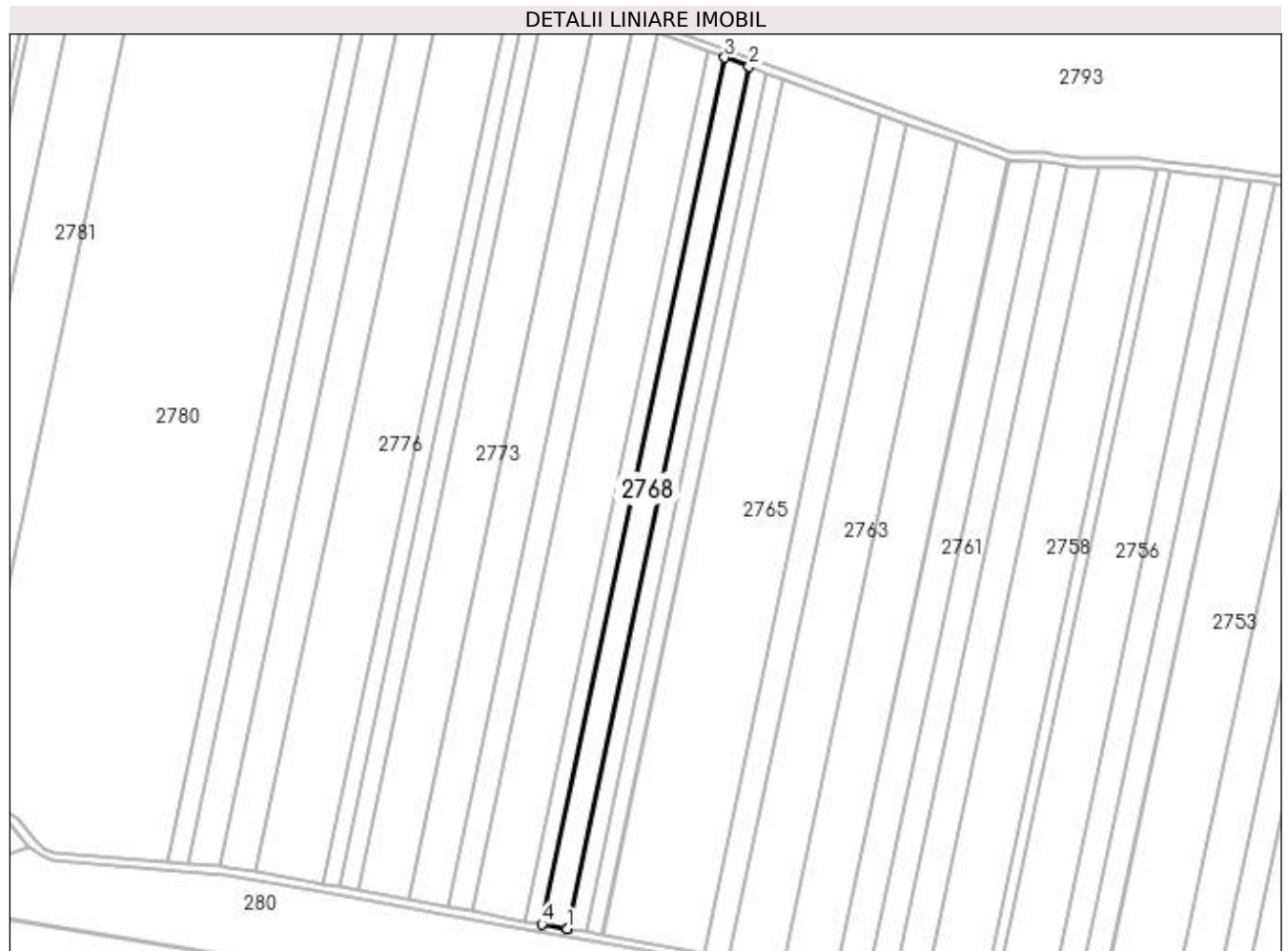
Inscrieri privind dezmembramintele dreptului de proprietate, drepturi reale de garanție și sarcini	Referințe
NU SUNT	

## Anexa Nr. 1 La Partea I

## Teren

Nr cadastral	Suprafața (mp)*	Observații / Referințe
	5.000	

\* Suprafața este determinată în planul de proiecție Stereo 70.



## Date referitoare la teren

Crt	Categorie folosință	Intra vilan	Suprafața (mp)	Tarla	Parcelă	Nr. topo	Observații / Referințe
1	arabil	NU	5.000	29	83/2	-	

## Lungime Segmente

1) Valorile lungimilor segmentelor sunt obținute din proiecție în plan.

Punct început	X / Y	Punct sfârșit	X / Y	Lungime segment (** (m)
1	432.298,467 299.356,8	2	432.383,888 299.761,102	413.227
2	432.383,888 299.761,102	3	432.372,432 299.765,265	12.189
3	432.372,432 299.765,265	4	432.286,578 299.358,915	415.321
4	432.286,578 299.358,915	5	432.298,39 299.356,814	11.997
5	432.298,39 299.356,814	1	432.298,467 299.356,8	0.078

**\*\* Lungimile segmentelor sunt determinate în planul de proiecție Stereo 70 și sunt rotunjite la 1 milimetru.**

**\*\*\* Distanța dintre puncte este formată din segmente cumulate ce sunt mai mici decât valoarea 1 milimetru.**



**DATE DESPRE IMOBILUL NR. 2769**

Oficiul de Cadastru și Publicitate Imobiliară DOLJ  
 Biroul de Cadastru și Publicitate Imobiliară Craiova

**A. Partea I. Descrierea imobilului**

TEREN Extravilan

Adresa: Jud. Dolj, TARLAUA 29, PARCELA 84

Nr. Crt	Nr cadastral Nr. topografic	Suprafața* (mp)	Observații / Referințe
A1	30312	3.316	Sector cadastral:41 Teren neimprejmuit;

**B. Partea II. Proprietari și acte**

Inscrieri privitoare la dreptul de proprietate și alte drepturi reale	Referințe
<b>54650 / 02/07/2012</b>	
Act Notarial nr. CVC aut. nr. 1571, din 27/06/2012 emis de NP FAURAR VIRGIL CLAUDIU;	
B1	A1
Intabulare, drept de PROPRIETATE, dobandit prin Conventie, cota actuala 1/1, cota initiala 1/1 1) SC RURAL OLTENIA SRL, CIF:22112978	

**C. Partea III. SARCINI .**

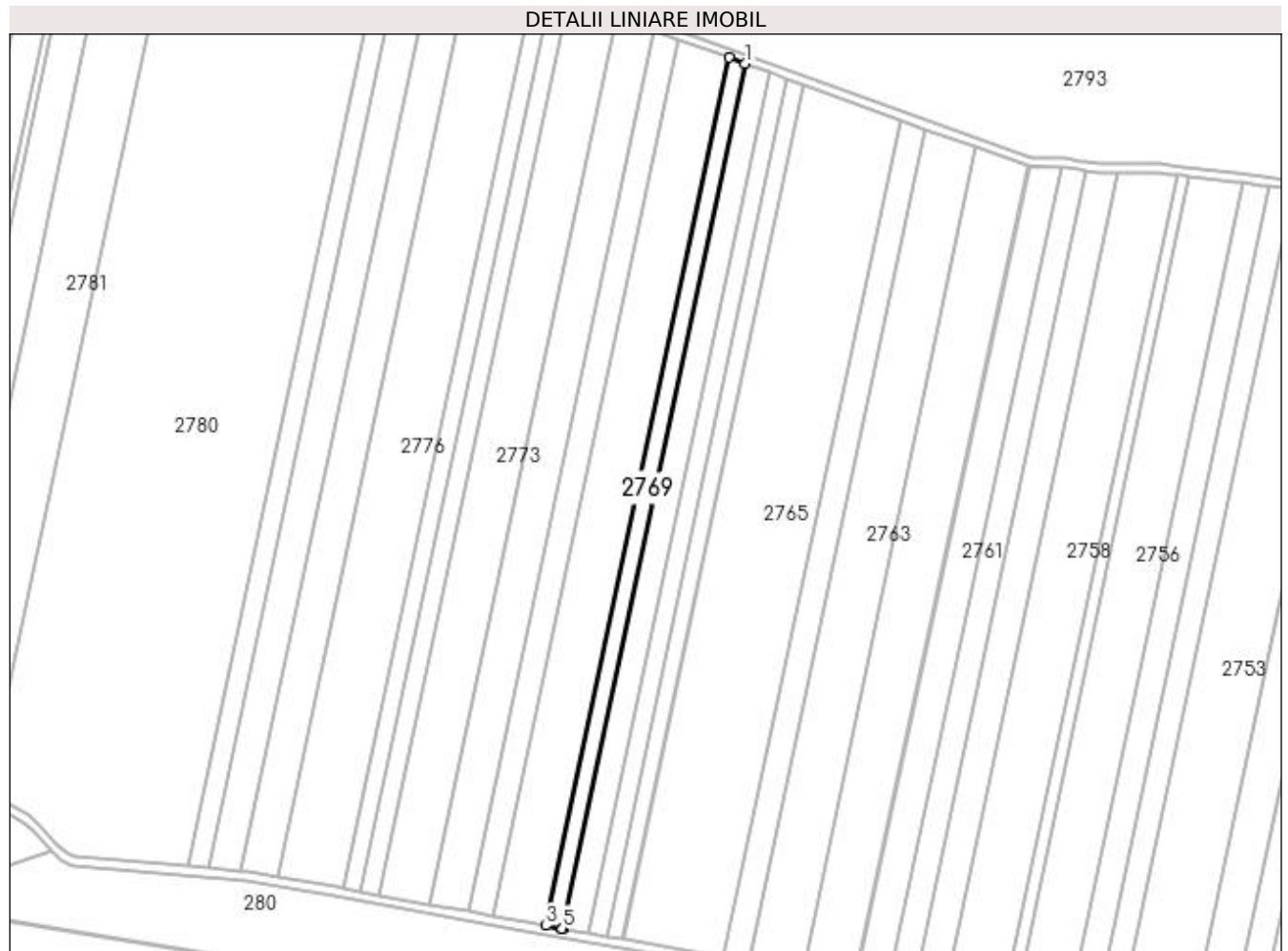
Inscrieri privind dezmembramintele dreptului de proprietate, drepturi reale de garanție și sarcini	Referințe
NU SUNT	

## Anexa Nr. 1 La Partea I

## Teren

Nr cadastral	Suprafața (mp)*	Observații / Referințe
30312	3.316	

\* Suprafața este determinată în planul de proiecție Stereo 70.



## Date referitoare la teren

Crt	Categorie folosință	Intra vilan	Suprafața (mp)	Tarla	Parcelă	Nr. topo	Observații / Referințe
1	arabil	NU	3.316	29	84	-	

## Lungime Segmente

1) Valorile lungimilor segmentelor sunt obținute din proiecție în plan.

Punct început	X / Y	Punct sfârșit	X / Y	Lungime segment (** (m)
1	432.372,432 299.765,265	2	432.364,866 299.768,013	8.05
2	432.364,866 299.768,013	3	432.278,726 299.360,312	416.702
3	432.278,726 299.360,312	4	432.286,43 299.358,941	7.825
4	432.286,43 299.358,941	5	432.286,578 299.358,915	0.15
5	432.286,578 299.358,915	1	432.372,432 299.765,265	415.321

**\*\* Lungimile segmentelor sunt determinate în planul de proiecție Stereo 70 și sunt rotunjite la 1 milimetru.**

**\*\*\* Distanța dintre puncte este formată din segmente cumulate ce sunt mai mici decât valoarea 1 milimetru.**





**DATE DESPRE IMOBILUL NR. 2770**

Oficiul de Cadastru și Publicitate Imobiliară DOLJ  
Biroul de Cadastru și Publicitate Imobiliară Craiova

**A. Partea I. Descrierea imobilului**

TEREN Extravilan

Adresa: Jud. Dolj, T29 P85

Nr. Crt	Nr cadastral Nr. topografic	Suprafața* (mp)	Observații / Referințe
A1		10.528	Sector cadastral:41 Teren neimprejmuit;

**B. Partea II. Proprietari și acte**

Inscrieri privitoare la dreptul de proprietate și alte drepturi reale	Referințe
/	
Act Administrativ nr. TDP 386-2180, din 03/01/1994 emis de CJSDPAT DOLJ;	
B1	A1
Intabulare, drept de PROPRIETATE, dobandit prin Constituire, cota actuala 1/1, cota initiala 1/1 1) TRĂȘCĂ IOANA, LIPSA CNP	

**C. Partea III. SARCINI .**

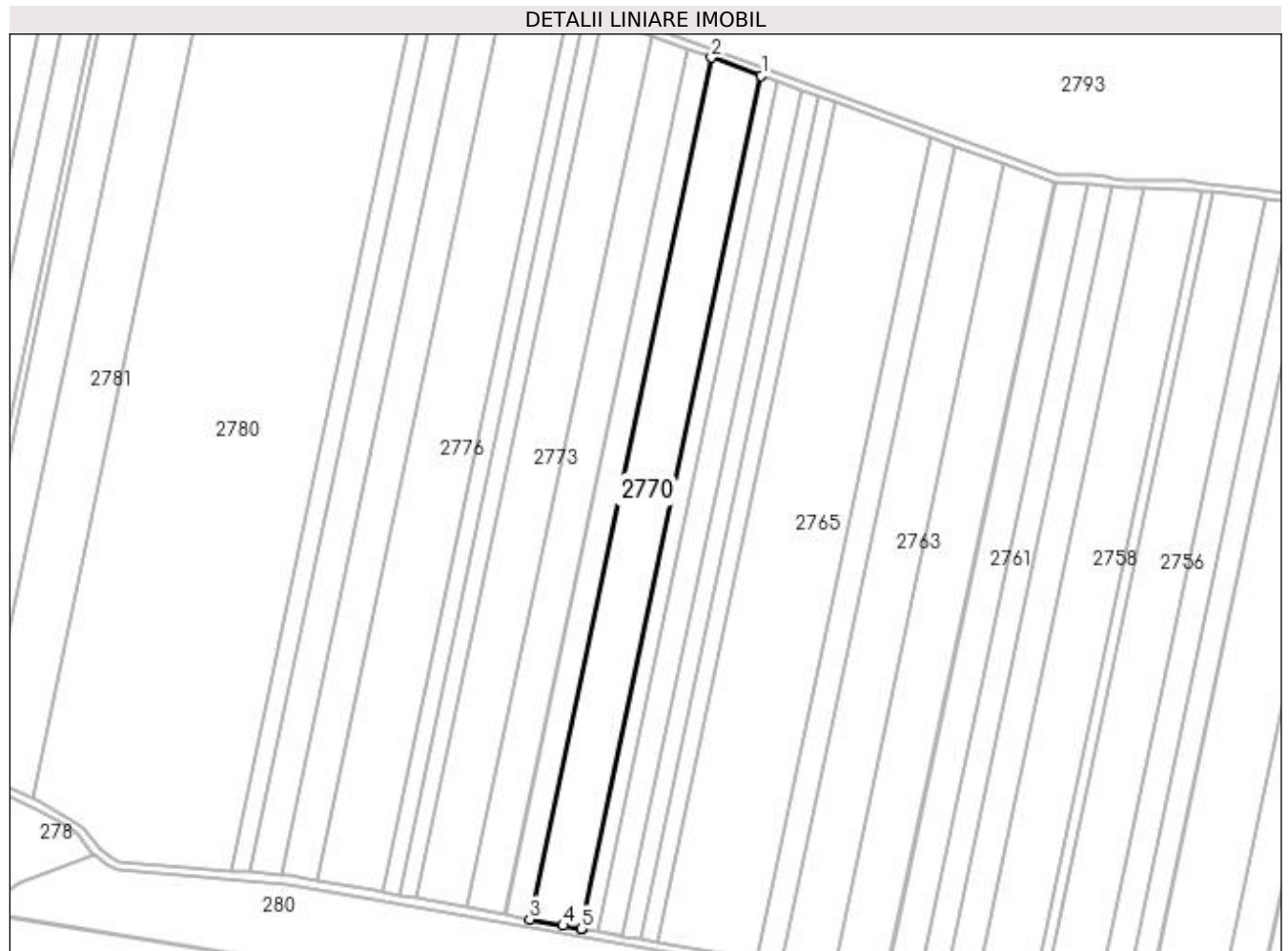
Inscrieri privind dezmembramintele dreptului de proprietate, drepturi reale de garanție și sarcini	Referințe
NU SUNT	

## Anexa Nr. 1 La Partea I

## Teren

Nr cadastral	Suprafața (mp)*	Observații / Referințe
	10.528	

\* Suprafața este determinată în planul de proiecție Stereo 70.



## Date referitoare la teren

Crt	Categorie folosință	Intra vilan	Suprafața (mp)	Tarla	Parcelă	Nr. topo	Observații / Referințe
1	arabil	NU	10.528	29	85	-	

## Lungime Segmente

1) Valorile lungimilor segmentelor sunt obținute din proiecție în plan.

Punct început	X / Y	Punct sfârșit	X / Y	Lungime segment (** (m)
1	432.364,866 299.768,013	2	432.341,007 299.776,681	25.385
2	432.341,007 299.776,681	3	432.253,987 299.364,815	420.959
3	432.253,987 299.364,815	4	432.269,982 299.361,867	16.264
4	432.269,982 299.361,867	5	432.278,557 299.360,342	8.71
5	432.278,557 299.360,342	6	432.278,726 299.360,312	0.172

Punct început	X / Y	Punct sfârșit	X / Y	Lungime segment (** (m)
6	432.278,726 299.360,312	1	432.364,866 299.768,013	416.702

\*\* Lungimile segmentelor sunt determinate în planul de proiecție Stereo 70 și sunt rotunjite la 1 milimetru.

\*\*\* Distanța dintre puncte este formată din segmente cumulate ce sunt mai mici decât valoarea 1 milimetru.



**DATE DESPRE IMOBILUL NR. 2771**

Oficiul de Cadastru și Publicitate Imobiliară DOLJ  
Biroul de Cadastru și Publicitate Imobiliară Craiova

**A. Partea I. Descrierea imobilului**

TEREN Extravilan

Adresa: Jud. Dolj, T29 P86

Nr. Crt	Nr cadastral Nr. topografic	Suprafața* (mp)	Observații / Referințe
A1		5.000	Sector cadastral:41 Teren neimprejmuit;

**B. Partea II. Proprietari și acte**

Inscrieri privitoare la dreptul de proprietate și alte drepturi reale	Referințe
/	
Act Administrativ nr. TDP 581-2198, din 08/04/1994 emis de CJSDPAT DOLJ;	
B1	A1
Intabulare, drept de PROPRIETATE, dobandit prin Constituire, cota actuala 1/1, cota initiala 1/1 1) CÎRSTEA CONSTANTIN, LIPSA CNP	

**C. Partea III. SARCINI .**

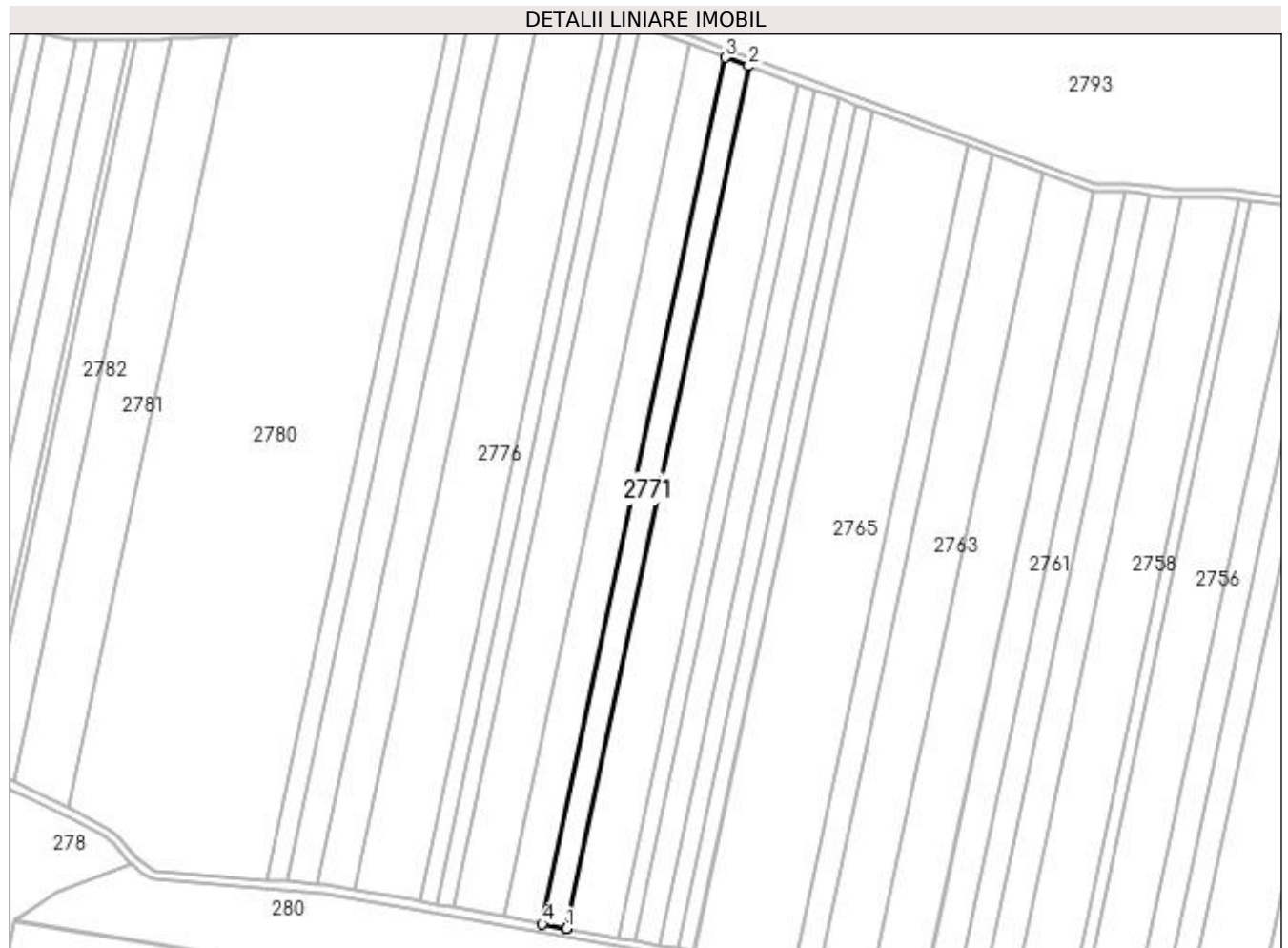
Inscrieri privind dezmembramintele dreptului de proprietate, drepturi reale de garanție și sarcini	Referințe
NU SUNT	

## Anexa Nr. 1 La Partea I

## Teren

Nr cadastral	Suprafața (mp)*	Observații / Referințe
	5.000	

\* Suprafața este determinată în planul de proiecție Stereo 70.



## Date referitoare la teren

Crt	Categorie folosință	Intra vilan	Suprafața (mp)	Tarla	Parcelă	Nr. topo	Observații / Referințe
1	arabil	NU	5.000	29	86	-	

## Lungime Segmente

1) Valorile lungimilor segmentelor sunt obținute din proiecție în plan.

Punct început	X / Y	Punct sfârșit	X / Y	Lungime segment (** (m)
1	432.253,987 299.364,815	2	432.341,007 299.776,681	420.959
2	432.341,007 299.776,681	3	432.329,759 299.780,768	11.968
3	432.329,759 299.780,768	4	432.242,33 299.366,963	422.94
4	432.242,33 299.366,963	5	432.253,846 299.364,841	11.71
5	432.253,846 299.364,841	1	432.253,987 299.364,815	0.143

**\*\* Lungimile segmentelor sunt determinate în planul de proiecție Stereo 70 și sunt rotunjite la 1 milimetru.**

**\*\*\* Distanța dintre puncte este formată din segmente cumulate ce sunt mai mici decât valoarea 1 milimetru.**





**DATE DESPRE IMOBILUL NR. 2772**

Oficiul de Cadastru și Publicitate Imobiliară DOLJ  
 Biroul de Cadastru și Publicitate Imobiliară Craiova

**A. Partea I. Descrierea imobilului**

TEREN Extravilan

Adresa: Jud. Dolj, TARLAUA 29, PARCELA 88

Nr. Crt	Nr cadastral Nr. topografic	Suprafața* (mp)	Observații / Referințe
A1	30375	7.784	Sector cadastral:41 Teren neimprejmuit;

**B. Partea II. Proprietari și acte**

Inscrieri privitoare la dreptul de proprietate și alte drepturi reale		Referințe
<b>1597 / 10/01/2013</b>		
Act Notarial nr. CONTRACT DE VANZARE AUT NR 3070, din 14/12/2012 emis de BNP FAURAR VIRGIL CLAUDIU;		
B1	Intabulare, drept de PROPRIETATE, dobandit prin Conventie, cota actuala 1/1, cota initiala 1/1 1) SC RURAL OLTENIA SRL, CIF:22112978	A1

**C. Partea III. SARCINI .**

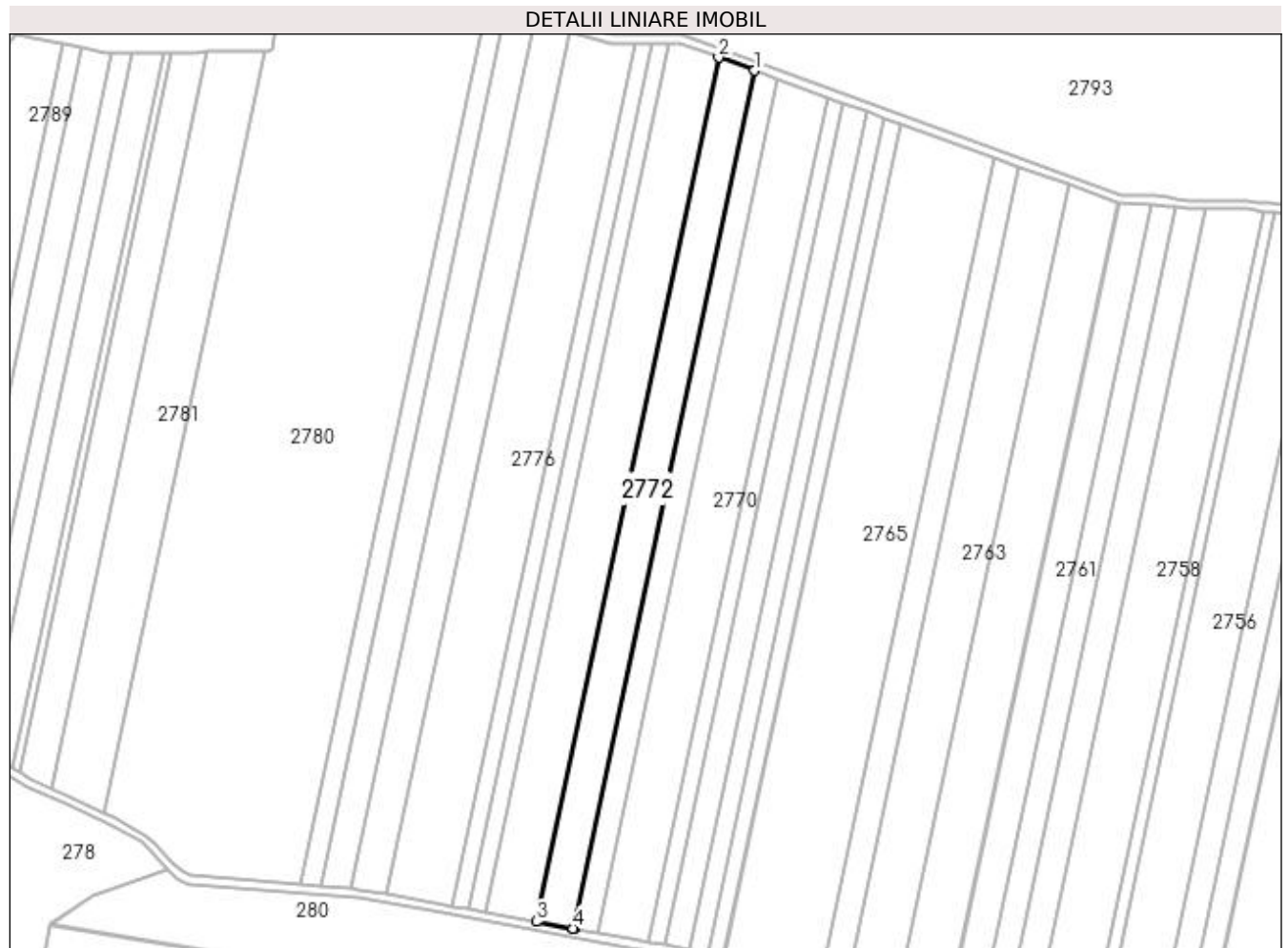
Inscrieri privind dezmembramintele dreptului de proprietate, drepturi reale de garanție și sarcini	Referințe
NU SUNT	

## Anexa Nr. 1 La Partea I

## Teren

Nr cadastral	Suprafața (mp)*	Observații / Referințe
30375	7.784	

\* Suprafața este determinată în planul de proiecție Stereo 70.



## Date referitoare la teren

Crt	Categorie folosință	Intra vilan	Suprafața (mp)	Tarla	Parcelă	Nr. topo	Observații / Referințe
1	arabil	NU	7.784	29	88	-	

## Lungime Segmente

1) Valorile lungimilor segmentelor sunt obținute din proiecție în plan.

Punct început	X / Y	Punct sfârșit	X / Y	Lungime segment (** (m)
1	432.329,759 299.780,768	2	432.312,352 299.787,092	18.52
2	432.312,352 299.787,092	3	432.224,289 299.370,287	426.006
3	432.224,289 299.370,287	4	432.242,176 299.366,991	18.188
4	432.242,176 299.366,991	5	432.242,33 299.366,963	0.157
5	432.242,33 299.366,963	1	432.329,759 299.780,768	422.94

**\*\* Lungimile segmentelor sunt determinate în planul de proiecție Stereo 70 și sunt rotunjite la 1 milimetru.**

**\*\*\* Distanța dintre puncte este formată din segmente cumulate ce sunt mai mici decât valoarea 1 milimetru.**



**DATE DESPRE IMOBILUL NR. 2773**

Oficiul de Cadastru și Publicitate Imobiliară DOLJ  
Biroul de Cadastru și Publicitate Imobiliară Craiova

**A. Partea I. Descrierea imobilului**

TEREN Extravilan

Adresa: Jud. Dolj, T29,P90

Nr. Crt	Nr cadastral Nr. topografic	Suprafața* (mp)	Observații / Referințe
A1	32402	10.500	Sector cadastral:41 Teren neimprejmuit;

**B. Partea II. Proprietari și acte**

Inscrieri privitoare la dreptul de proprietate și alte drepturi reale	Referințe
<b>265802 / 26/11/2019</b>	
Act Notarial nr. CONTRACT DE VANZARE AUT SUB NR. 4859, din 19/11/2019 emis de NP DOINA FAURAR;	
B1	A1
Intabulare, drept de PROPRIETATE, dobandit prin Conventie, cota actuala 1/1, cota initiala 1/1	
1) SOCIETATEA COMERCIALA RURAL OLTENIA SRL, CIF:22112978	

**C. Partea III. SARCINI .**

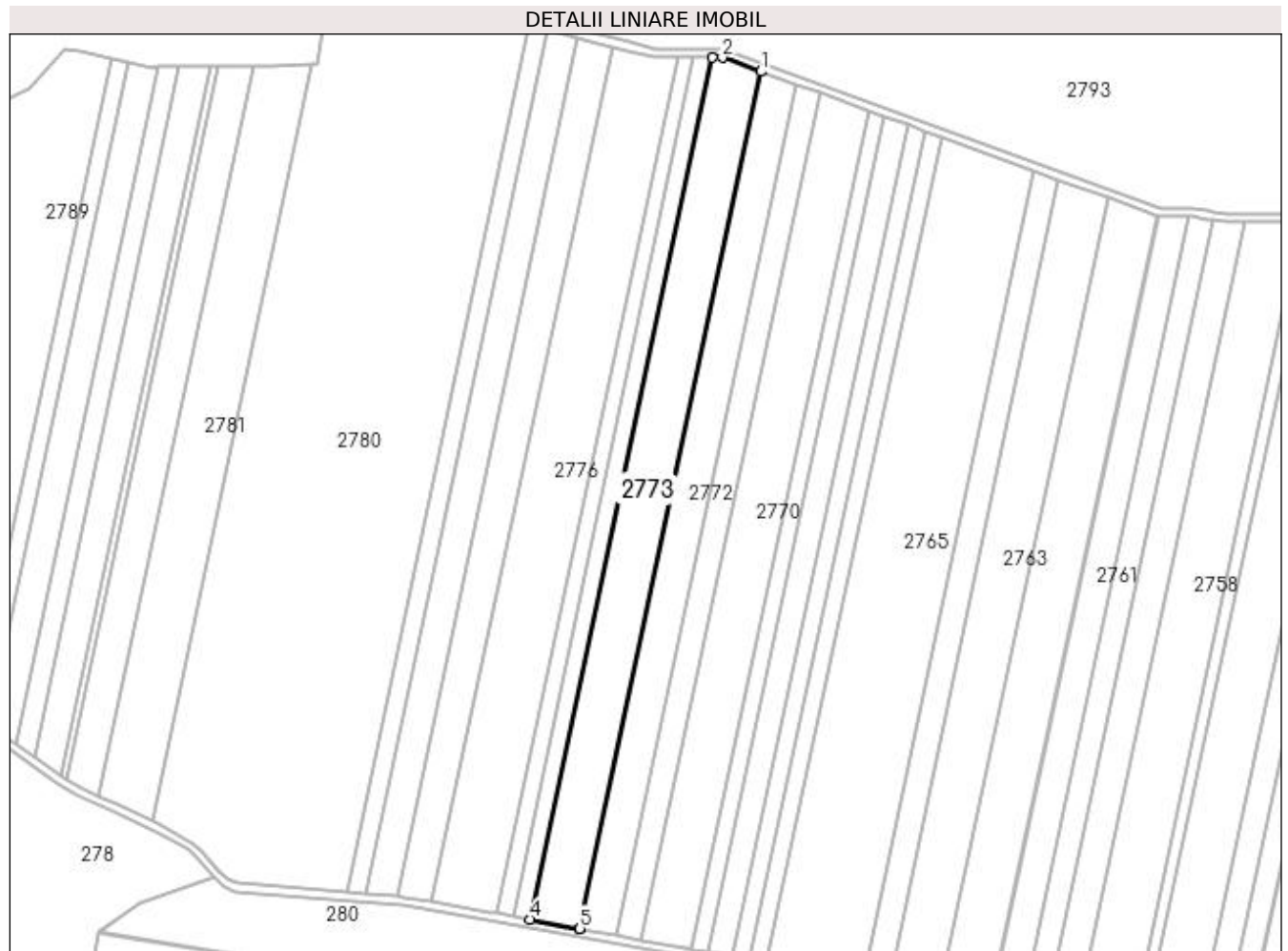
Inscrieri privind dezmembramintele dreptului de proprietate, drepturi reale de garanție și sarcini	Referințe
NU SUNT	

## Anexa Nr. 1 La Partea I

## Teren

Nr cadastral	Suprafața (mp)*	Observații / Referințe
32402	10.500	

\* Suprafața este determinată în planul de proiecție Stereo 70.



## Date referitoare la teren

Crt	Categorie folosință	Intra vilan	Suprafața (mp)	Tarla	Parcelă	Nr. topo	Observații / Referințe
1	arabil	NU	10.500	29	90	-	

## Lungime Segmente

1) Valorile lungimilor segmentelor sunt obținute din proiecție în plan.

Punct început	X / Y	Punct sfârșit	X / Y	Lungime segment (** (m)
1	432.312,352 299.787,092	2	432.293,637 299.793,891	19.912
2	432.293,637 299.793,891	3	432.288,708 299.793,891	4.929
3	432.288,708 299.793,891	4	432.200,148 299.374,736	428.408
4	432.200,148 299.374,736	5	432.224,241 299.370,296	24.499
5	432.224,241 299.370,296	6	432.224,289 299.370,287	0.049

Punct început	X / Y	Punct sfârșit	X / Y	Lungime segment (** (m)
6	432.224,289 299.370,287	1	432.312,352 299.787,092	426.006

\*\* Lungimile segmentelor sunt determinate în planul de proiecție Stereo 70 și sunt rotunjite la 1 milimetru.

\*\*\* Distanța dintre puncte este formată din segmente cumulate ce sunt mai mici decât valoarea 1 milimetru.





**DATE DESPRE IMOBILUL NR. 2774**

Oficiul de Cadastru și Publicitate Imobiliară DOLJ  
Biroul de Cadastru și Publicitate Imobiliară Craiova

**A. Partea I. Descrierea imobilului**

TEREN Extravilan

Adresa: Jud. Dolj, T29 P92

Nr. Crt	Nr cadastral Nr. topografic	Suprafața* (mp)	Observații / Referințe
A1		3.691	Sector cadastral:41 Teren neimprejmit;

**B. Partea II. Proprietari și acte**

Inscrieri privitoare la dreptul de proprietate și alte drepturi reale	Referințe
/	
Act Administrativ nr. TDP 727-9674, din 05/09/1997 emis de CJSDPAT DOLJ;	
B1	A1
Intabulare, drept de PROPRIETATE, dobândit prin Reconstituire, cota actuala 1/1, cota initiala 1/1 1) NICOLA ILIE, LIPSA CNP	

**C. Partea III. SARCINI .**

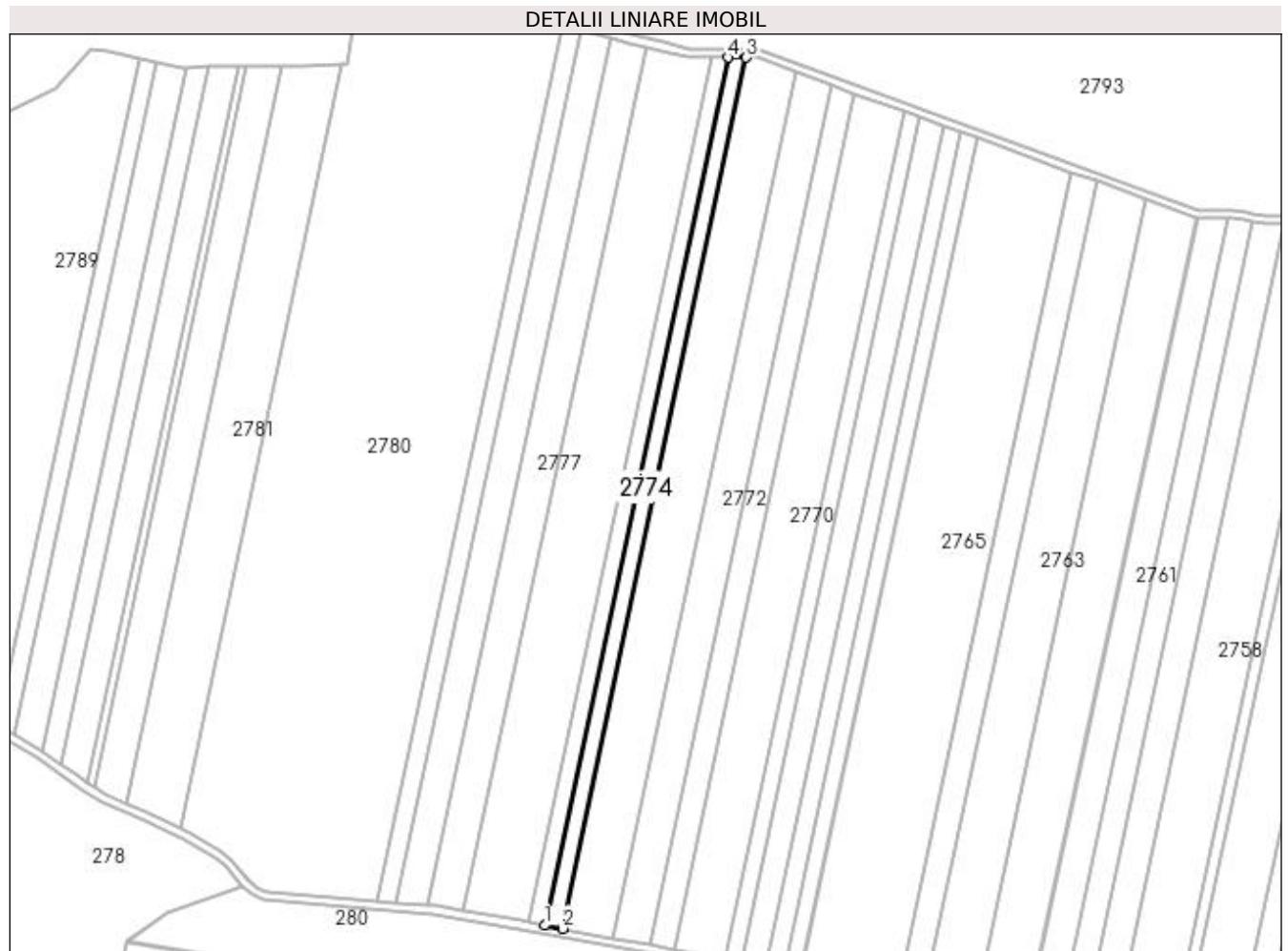
Inscrieri privind dezmembramintele dreptului de proprietate, drepturi reale de garanție și sarcini	Referințe
NU SUNT	

## Anexa Nr. 1 La Partea I

## Teren

Nr cadastral	Suprafața (mp)*	Observații / Referințe
	3.691	

\* Suprafața este determinată în planul de proiecție Stereo 70.



## Date referitoare la teren

Crt	Categorie folosință	Intra vilan	Suprafața (mp)	Tarla	Parcelă	Nr. topo	Observații / Referințe
1	arabil	NU	3.691	29	92	-	

## Lungime Segmente

1) Valorile lungimilor segmentelor sunt obținute din proiecție în plan.

Punct început	X / Y	Punct sfârșit	X / Y	Lungime segment (** (m)
1	432.191,657 299.376,301	2	432.200,148 299.374,736	8.634
2	432.200,148 299.374,736	3	432.288,708 299.793,891	428.408
3	432.288,708 299.793,891	4	432.279,886 299.793,891	8.822
4	432.279,886 299.793,891	1	432.191,657 299.376,301	426.809

**\*\* Lungimile segmentelor sunt determinate în planul de proiecție Stereo 70 și sunt rotunjite la 1 milimetru.**

**\*\*\* Distanța dintre puncte este formată din segmente cumulate ce sunt mai mici decât valoarea 1 milimetru.**



**DATE DESPRE IMOBILUL NR. 2775**

Oficiul de Cadastru și Publicitate Imobiliară DOLJ  
 Biroul de Cadastru și Publicitate Imobiliară Craiova

**A. Partea I. Descrierea imobilului**

TEREN Extravilan

Adresa: Jud. Dolj, T29 P94

Nr. Crt	Nr cadastral Nr. topografic	Suprafața* (mp)	Observații / Referințe
A1		3.396	Sector cadastral:41 Teren neimprejmuit;

**B. Partea II. Proprietari și acte**

Inscrieri privitoare la dreptul de proprietate și alte drepturi reale	Referințe
/	
Act Administrativ nr. TDP 624-15093, din 12/05/1994 emis de CJSDPAT DOLJ;	
B1	A1
Intabulare, drept de PROPRIETATE, dobândit prin Reconstituire, cota actuala 1/1, cota initiala 1/1 1) VATASELU MARIN, LIPSA CNP DEFUNCT:Da	

**C. Partea III. SARCINI .**

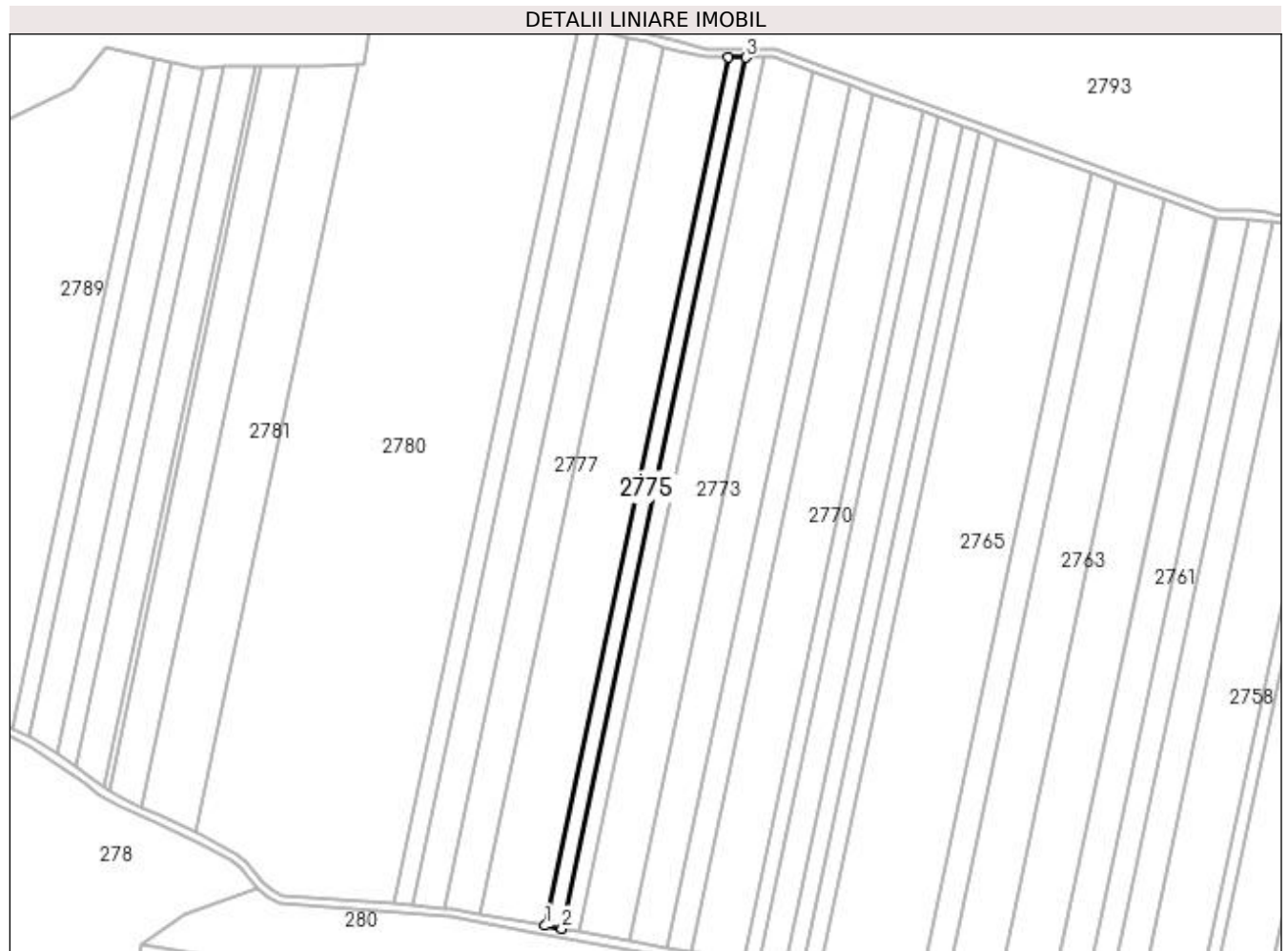
Inscrieri privind dezmembramintele dreptului de proprietate, drepturi reale de garanție și sarcini	Referințe
NU SUNT	

## Anexa Nr. 1 La Partea I

## Teren

Nr cadastral	Suprafața (mp)*	Observații / Referințe
	3.396	

\* Suprafața este determinată în planul de proiecție Stereo 70.



## Date referitoare la teren

Crt	Categorie folosință	Intra vilan	Suprafața (mp)	Tarla	Parcelă	Nr. topo	Observații / Referințe
1	arabil	NU	3.396	29	94	-	

## Lungime Segmente

1) Valorile lungimilor segmentelor sunt obținute din proiecție în plan.

Punct început	X / Y	Punct sfârșit	X / Y	Lungime segment (** (m)
1	432.183,816 299.377,746	2	432.191,657 299.376,301	7.973
2	432.191,657 299.376,301	3	432.279,886 299.793,891	426.809
3	432.279,886 299.793,891	4	432.271,739 299.793,891	8.147
4	432.271,739 299.793,891	1	432.183,816 299.377,746	425.332

**\*\* Lungimile segmentelor sunt determinate în planul de proiecție Stereo 70 și sunt rotunjite la 1 milimetru.**

**\*\*\* Distanța dintre puncte este formată din segmente cumulate ce sunt mai mici decât valoarea 1 milimetru.**





**DATE DESPRE IMOBILUL NR. 2776**

Oficiul de Cadastru și Publicitate Imobiliară DOLJ  
Biroul de Cadastru și Publicitate Imobiliară Craiova

**A. Partea I. Descrierea imobilului**

TEREN Extravilan

Adresa: Jud. Dolj, T29 P95

Nr. Crt	Nr cadastral Nr. topografic	Suprafața* (mp)	Observații / Referințe
A1		13.536	Sector cadastral:41 Teren neimprejmuit;

**B. Partea II. Proprietari și acte**

Inscrieri privitoare la dreptul de proprietate și alte drepturi reale	Referințe
/	
Act Administrativ nr. TDP 624-15093, din 12/05/1994 emis de CJSDPAT DOLJ;	
B1	A1
Intabulare, drept de PROPRIETATE, dobândit prin Reconstituire, cota actuala 1/1, cota initiala 1/1 1) VATASELU MARIN, LIPSA CNP DEFUNCT:Da	

**C. Partea III. SARCINI .**

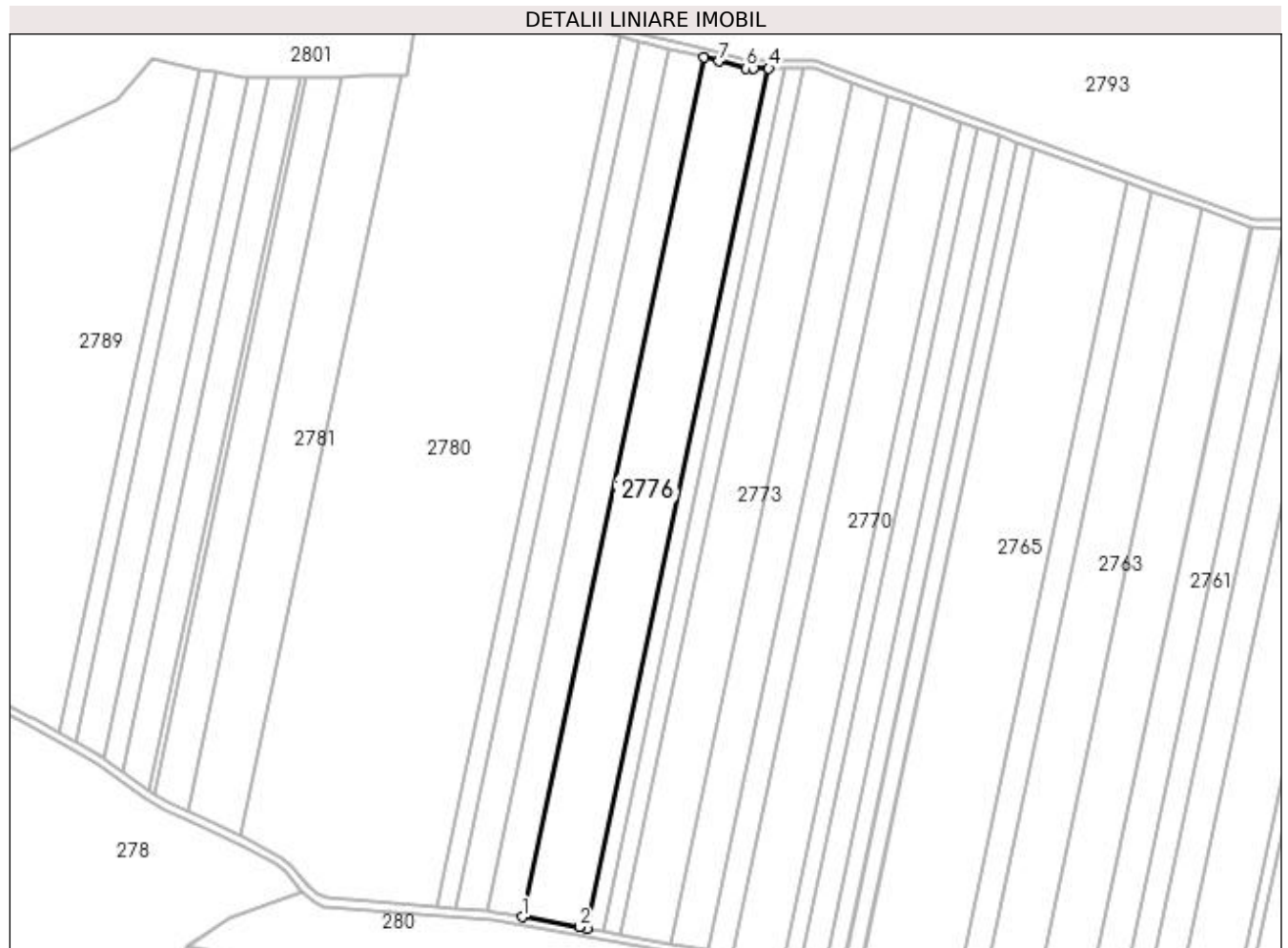
Inscrieri privind dezmembramintele dreptului de proprietate, drepturi reale de garanție și sarcini	Referințe
NU SUNT	

## Anexa Nr. 1 La Partea I

## Teren

Nr cadastral	Suprafața (mp)*	Observații / Referințe
	13.536	

\* Suprafața este determinată în planul de proiecție Stereo 70.



## Date referitoare la teren

Crt	Categorie folosință	Intra vilan	Suprafața (mp)	Tarla	Parcelă	Nr. topo	Observații / Referințe
1	arabil	NU	13.536	29	95	-	

## Lungime Segmente

1) Valorile lungimilor segmentelor sunt obținute din proiecție în plan.

Punct început	X / Y	Punct sfârșit	X / Y	Lungime segment (** (m)
1	432.152,39 299.383,368	2	432.180,06 299.378,438	28.106
2	432.180,06 299.378,438	3	432.183,816 299.377,746	3.819
3	432.183,816 299.377,746	4	432.271,739 299.793,891	425.332
4	432.271,739 299.793,891	5	432.264,579 299.793,891	7.16
5	432.264,579 299.793,891	6	432.260,631 299.793,891	3.948

Punct început	X / Y	Punct sfârșit	X / Y	Lungime segment (** (m)
6	432.260,631 299.793,891	7	432.247,456 299.797,265	13.6
7	432.247,456 299.797,265	8	432.240,23 299.799,115	7.459
8	432.240,23 299.799,115	1	432.152,39 299.383,368	424.925

\*\* Lungimile segmentelor sunt determinate în planul de proiecție Stereo 70 și sunt rotunjite la 1 milimetru.

\*\*\* Distanța dintre puncte este formată din segmente cumulate ce sunt mai mici decât valoarea 1 milimetru.



**DATE DESPRE IMOBILUL NR. 2777**

Oficiul de Cadastru și Publicitate Imobiliară DOLJ  
Biroul de Cadastru și Publicitate Imobiliară Craiova

**A. Partea I. Descrierea imobilului**

TEREN Extravilan

Adresa: Jud. Dolj, TARLAUA 29, PARCELA 96

Nr. Crt	Nr cadastral Nr. topografic	Suprafața* (mp)	Observații / Referințe
A1	30372	7.394	Sector cadastral:41 Teren neimprejmuit;

**B. Partea II. Proprietari și acte**

Inscrieri privitoare la dreptul de proprietate și alte drepturi reale	Referințe
<b>81321 / 03/05/2019</b>	
Act Notarial nr. CONTRACT DE VANZARE AUT SUB NR. 1768, din 25/04/2019 emis de NP DOINA FAURAR;	
B1	A1
Intabulare, drept de PROPRIETATE, dobândit prin Conventie, cota actuala 1/1, cota initiala 1/1	
1) SOCIETATEA COMERCIALA RURAL OLTENIA SRL, CIF:22112978	

**C. Partea III. SARCINI .**

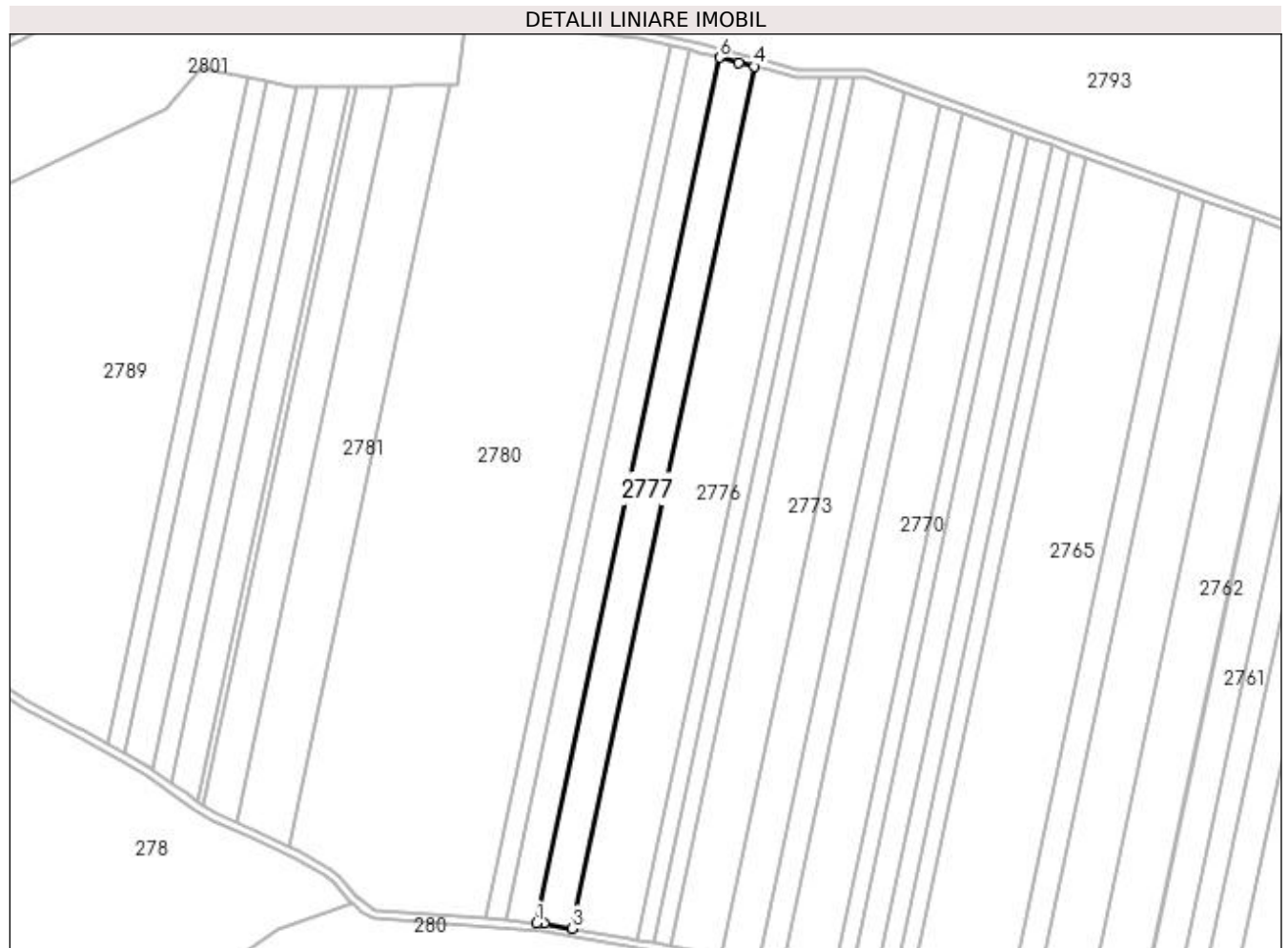
Inscrieri privind dezmembramintele dreptului de proprietate, drepturi reale de garanție și sarcini	Referințe
NU SUNT	

## Anexa Nr. 1 La Partea I

## Teren

Nr cadastral	Suprafața (mp)*	Observații / Referințe
30372	7.394	

\* Suprafața este determinată în planul de proiecție Stereo 70.



## Date referitoare la teren

Crt	Categorie folosință	Intra vilan	Suprafața (mp)	Tarla	Parcelă	Nr. topo	Observații / Referințe
1	arabil	NU	7.394	29	96	-	

## Lungime Segmente

1) Valorile lungimilor segmentelor sunt obținute din proiecție în plan.

Punct început	X / Y	Punct sfârșit	X / Y	Lungime segment (** (m)
1	432.135,208 299.386,084	2	432.138,781 299.385,793	3.585
2	432.138,781 299.385,793	3	432.152,39 299.383,368	13.823
3	432.152,39 299.383,368	4	432.240,23 299.799,115	424.925
4	432.240,23 299.799,115	5	432.232,838 299.801,008	7.631
5	432.232,838 299.801,008	6	432.223,385 299.803,429	9.758

Punct început	X / Y	Punct sfârșit	X / Y	Lungime segment (** (m)
6	432.223,385 299.803,429	1	432.135,208 299.386,084	426.558

\*\* Lungimile segmentelor sunt determinate în planul de proiecție Stereo 70 și sunt rotunjite la 1 milimetru.

\*\*\* Distanța dintre puncte este formată din segmente cumulate ce sunt mai mici decât valoarea 1 milimetru.





**DATE DESPRE IMOBILUL NR. 2778**

Oficiul de Cadastru și Publicitate Imobiliară DOLJ  
Biroul de Cadastru și Publicitate Imobiliară Craiova

**A. Partea I. Descrierea imobilului**

TEREN Extravilan

Adresa: Jud. Dolj, T29 P97

Nr. Crt	Nr cadastral Nr. topografic	Suprafața* (mp)	Observații / Referințe
A1		6.400	Sector cadastral:41 Teren neimprejmuit;

**B. Partea II. Proprietari și acte**

Inscrieri privitoare la dreptul de proprietate și alte drepturi reale	Referințe
/	
Act Administrativ nr. TDP 1221-2179, din 26/11/1998 emis de CJSDPAT DOLJ;	
B1	A1
Intabulare, drept de PROPRIETATE, dobândit prin Reconstituire, cota actuala 1/1, cota initiala 1/1 1) IORDACHE MANDA DEFUNCT:Da	

**C. Partea III. SARCINI .**

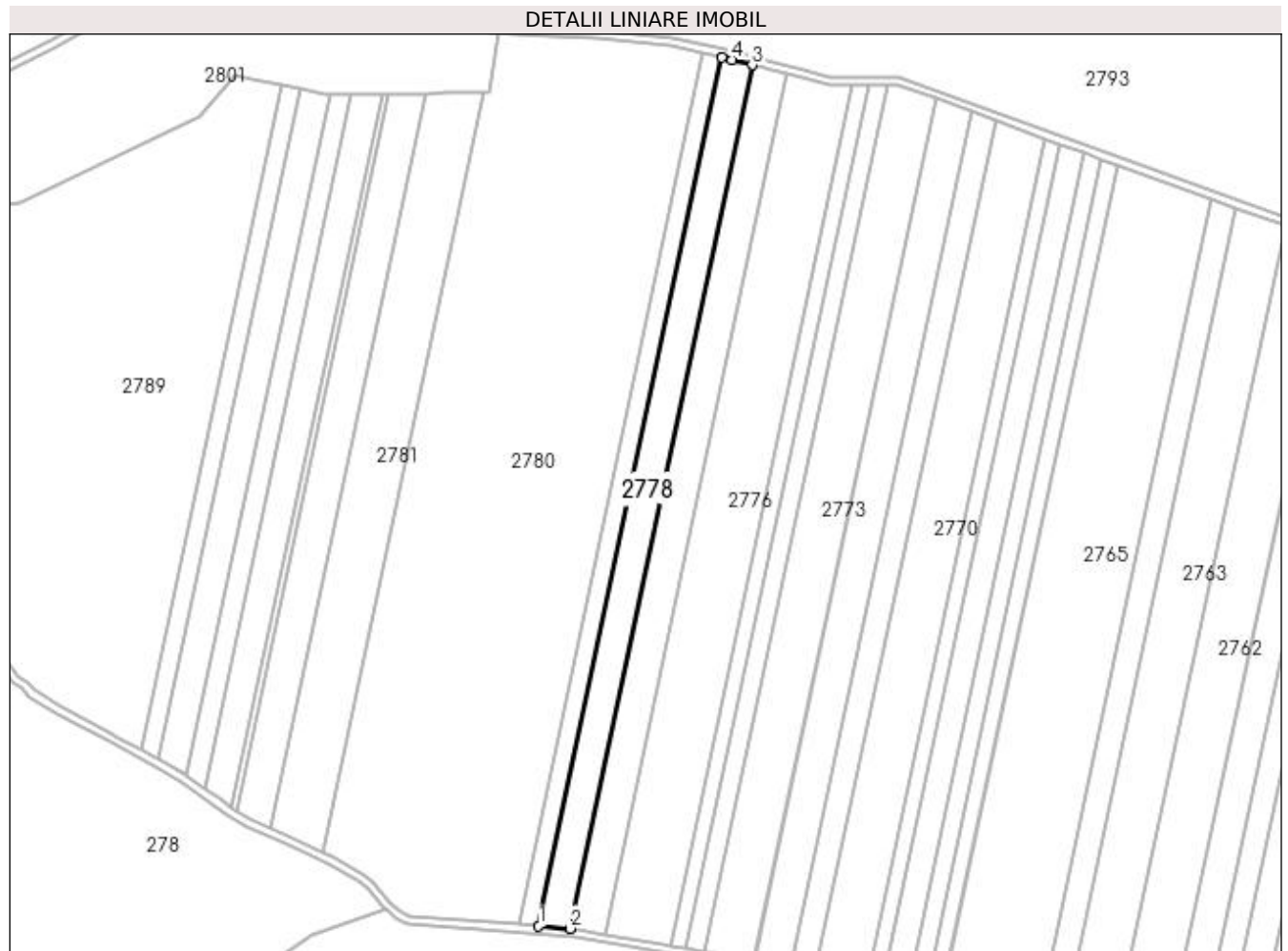
Inscrieri privind dezmembramintele dreptului de proprietate, drepturi reale de garanție și sarcini	Referințe
NU SUNT	

## Anexa Nr. 1 La Partea I

## Teren

Nr cadastral	Suprafața (mp)*	Observații / Referințe
	6.400	

\* Suprafața este determinată în planul de proiecție Stereo 70.



## Date referitoare la teren

Crt	Categorie folosință	Intra vilan	Suprafața (mp)	Tarla	Parcelă	Nr. topo	Observații / Referințe
1	arabil	NU	6.400	29	97	-	

## Lungime Segmente

1) Valorile lungimilor segmentelor sunt obținute din proiecție în plan.

Punct început	X / Y	Punct sfârșit	X / Y	Lungime segment (** (m)
1	432.120,176 299.387,306	2	432.135,208 299.386,084	15.082
2	432.135,208 299.386,084	3	432.223,385 299.803,429	426.558
3	432.223,385 299.803,429	4	432.213,598 299.805,935	10.103
4	432.213,598 299.805,935	5	432.208,856 299.807,034	4.868
5	432.208,856 299.807,034	1	432.120,176 299.387,306	428.994

**\*\* Lungimile segmentelor sunt determinate în planul de proiecție Stereo 70 și sunt rotunjite la 1 milimetru.**

**\*\*\* Distanța dintre puncte este formată din segmente cumulate ce sunt mai mici decât valoarea 1 milimetru.**



**DATE DESPRE IMOBILUL NR. 2779**

Oficiul de Cadastru și Publicitate Imobiliară DOLJ  
Biroul de Cadastru și Publicitate Imobiliară Craiova

**A. Partea I. Descrierea imobilului**

TEREN Extravilan

Adresa: Jud. Dolj, T29 PA99

Nr. Crt	Nr cadastral Nr. topografic	Suprafața* (mp)	Observații / Referințe
A1		4.000	Sector cadastral:41 Teren neimprejmuit;

**B. Partea II. Proprietari și acte**

Inscrieri privitoare la dreptul de proprietate și alte drepturi reale	Referințe
/	
Act Administrativ nr. TDP 202-2192, din 18/11/1993 emis de CJSDPAT DOLJ;	
B1	A1
Intabulare, drept de PROPRIETATE, dobândit prin Reconstituire, cota actuala 1/1, cota initiala 1/1 1) COTEANU NICU, LIPSA CNP	

**C. Partea III. SARCINI .**

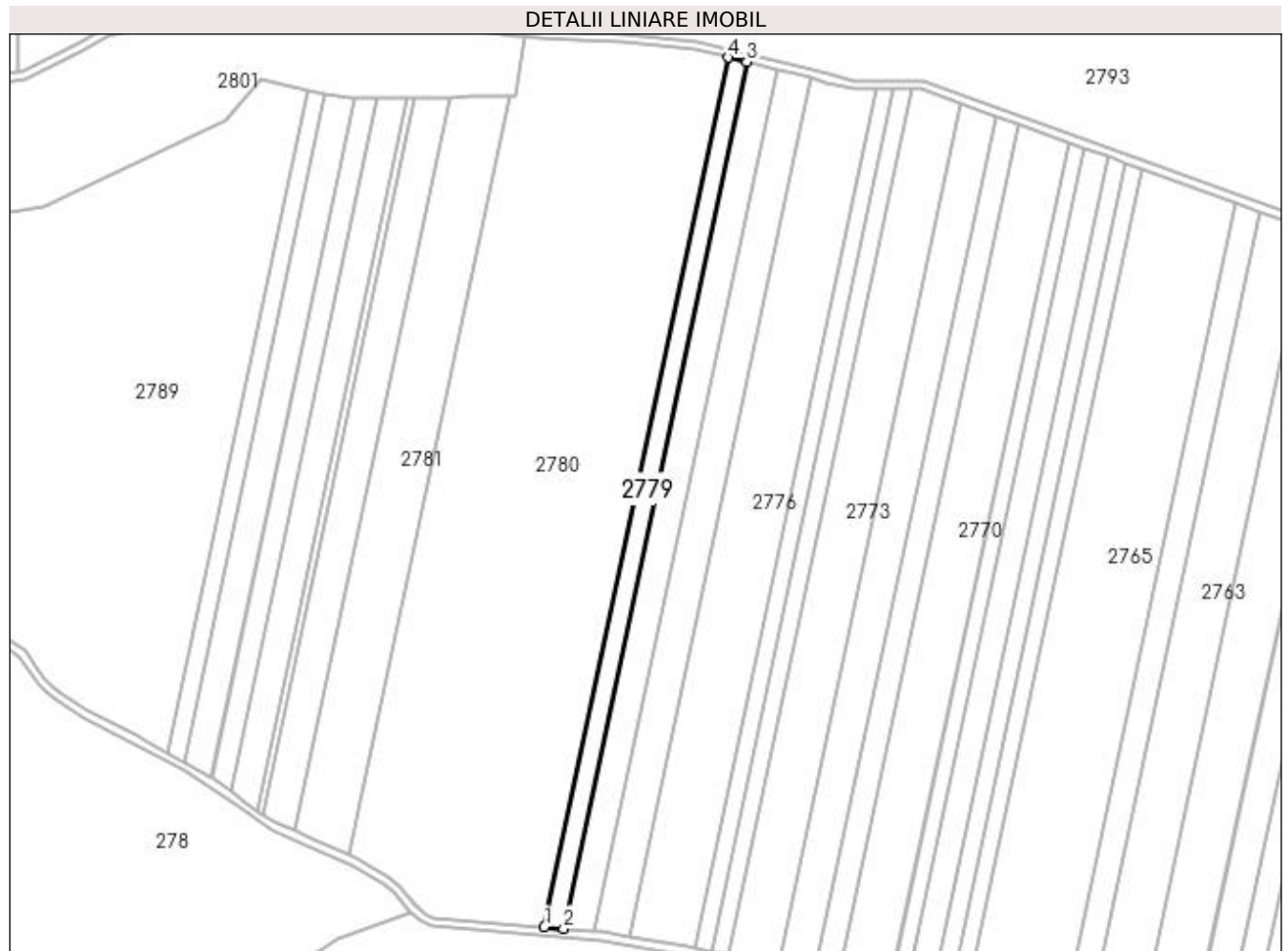
Inscrieri privind dezmembramintele dreptului de proprietate, drepturi reale de garanție și sarcini	Referințe
NU SUNT	

## Anexa Nr. 1 La Partea I

## Teren

Nr cadastral	Suprafața (mp)*	Observații / Referințe
	4.000	

\* Suprafața este determinată în planul de proiecție Stereo 70.



## Date referitoare la teren

Crt	Categorie folosință	Intra vilan	Suprafața (mp)	Tarla	Parcelă	Nr. topo	Observații / Referințe
1	arabil	NU	4.000	29	A99	-	

## Lungime Segmente

1) Valorile lungimilor segmentelor sunt obținute din proiecție în plan.

Punct început	X / Y	Punct sfârșit	X / Y	Lungime segment (** (m)
1	432.110,822 299.388,066	2	432.120,176 299.387,306	9.385
2	432.120,176 299.387,306	3	432.208,856 299.807,034	428.994
3	432.208,856 299.807,034	4	432.199,786 299.809,138	9.311
4	432.199,786 299.809,138	1	432.110,822 299.388,066	430.368

**\*\* Lungimile segmentelor sunt determinate în planul de proiecție Stereo 70 și sunt rotunjite la 1 milimetru.**

**\*\*\* Distanța dintre puncte este formată din segmente cumulate ce sunt mai mici decât valoarea 1 milimetru.**





**DATE DESPRE IMOBILUL NR. 2780**

Oficiul de Cadastru și Publicitate Imobiliară DOLJ  
Biroul de Cadastru și Publicitate Imobiliară Craiova

**A. Partea I. Descrierea imobilului**

TEREN Extravilan

Adresa: Jud. Dolj, TARLAUA 29, PARCELA 100

Nr. Crt	Nr cadastral Nr. topografic	Suprafața* (mp)	Observații / Referințe
A1	31922	42.500	Sector cadastral:41 Teren neimprejmuit;

**B. Partea II. Proprietari și acte**

Inscrieri privitoare la dreptul de proprietate și alte drepturi reale		Referințe
<b>133324 / 13/10/2016</b>		
Act Notarial nr. CONTRACT DE VANZARE - CUMPARARE AUT. NR. 985, din 04/10/2016 emis de NP Popescu Ana Maria (CONTRACT VANZARE CUMPARARE);		
B1	Intabulare, drept de PROPRIETATE, dobandit prin Conventie, cota actuala 1/2, cota initiala 1/2 1) IONESCU DRAGOS, necasatorit	A1
<b>208620 / 12/10/2020</b>		
Act Notarial nr. cotract de donatie aut nr 463, din 08/10/2020 emis de NP Popescu Ana Maria;		
B2	Intabulare, drept de PROPRIETATE, dobandit prin Conventie, cota actuala 1/2, cota initiala 1/2 1) IONESCU BOGDAN	A1

**C. Partea III. SARCINI .**

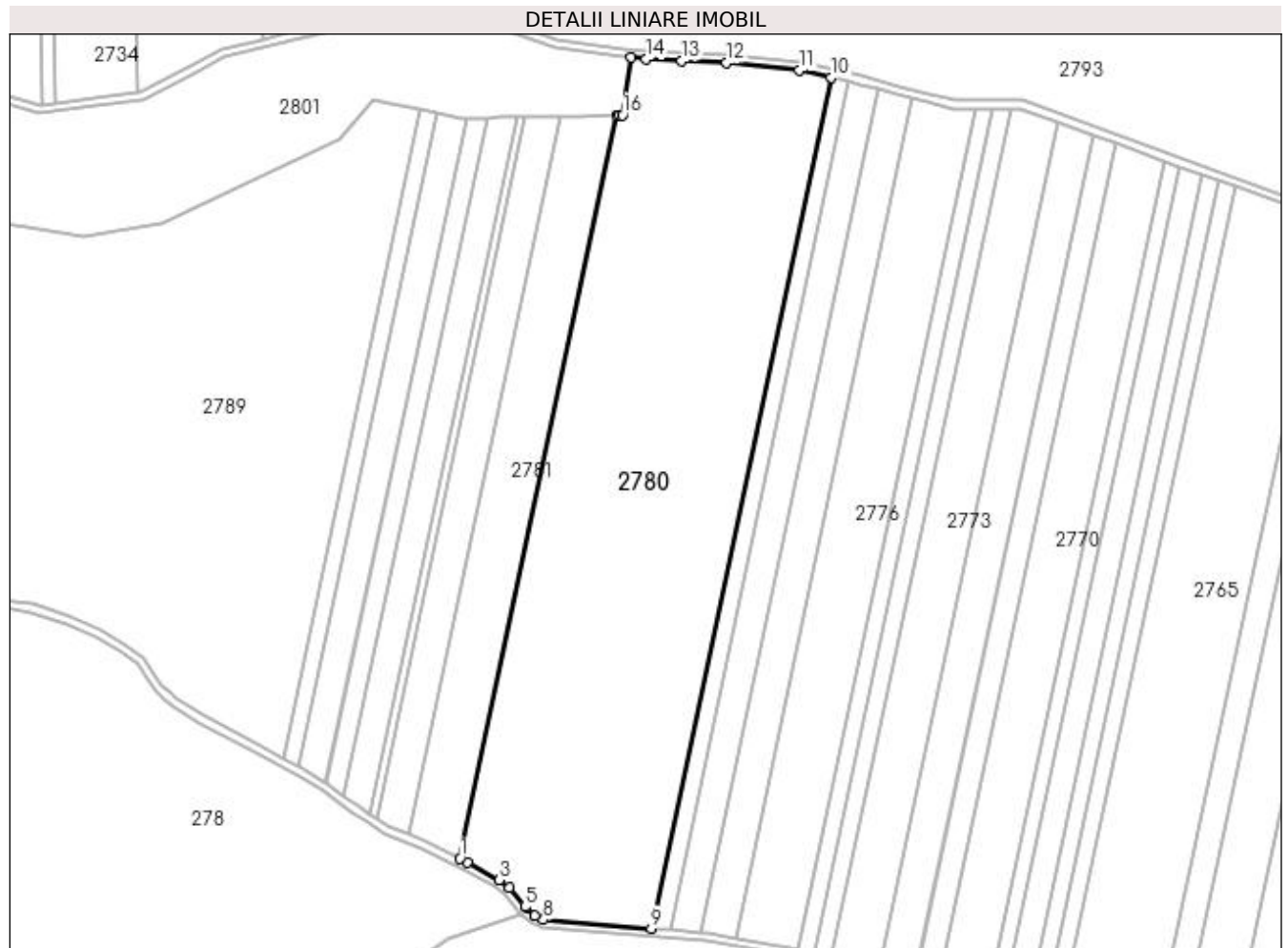
Inscrieri privind dezmembramintele dreptului de proprietate, drepturi reale de garanție și sarcini	Referințe
NU SUNT	

## Anexa Nr. 1 La Partea I

## Teren

Nr cadastral	Suprafața (mp)*	Observații / Referințe
31922	42.500	

\* Suprafața este determinată în planul de proiecție Stereo 70.



## Date referitoare la teren

Crt	Categorie folosință	Intra vilan	Suprafața (mp)	Tarla	Parcelă	Nr. topo	Observații / Referințe
1	arabil	NU	42.500	29	100	-	

## Lungime Segmente

1) Valorile lungimilor segmentelor sunt obținute din proiecție în plan.

Punct început	X / Y	Punct sfârșit	X / Y	Lungime segment (** (m)
1	432.015,986 299.422,796	2	432.019,857 299.420,975	4.278
2	432.019,857 299.420,975	3	432.035,53 299.412,1	18.011
3	432.035,53 299.412,1	4	432.040,397 299.408,1	6.3
4	432.040,397 299.408,1	5	432.048,171 299.398,796	12.124
5	432.048,171 299.398,796	6	432.048,638 299.398,401	0.612

Punct început	X / Y	Punct sfârșit	X / Y	Lungime segment (** (m)
6	432.048,638 299.398,401	7	432.053,209 299.394,528	5.991
7	432.053,209 299.394,528	8	432.057,307 299.392,415	4.611
8	432.057,307 299.392,415	9	432.110,822 299.388,066	53.691
9	432.110,822 299.388,066	10	432.199,786 299.809,138	430.368
10	432.199,786 299.809,138	11	432.184,128 299.812,769	16.073
11	432.184,128 299.812,769	12	432.148,057 299.816,539	36.267
12	432.148,057 299.816,539	13	432.125,804 299.817,503	22.274
13	432.125,804 299.817,503	14	432.108,106 299.818,269	17.715
14	432.108,106 299.818,269	15	432.100,907 299.819,094	7.246
15	432.100,907 299.819,094	16	432.096,55 299.790,642	28.784
16	432.096,55 299.790,642	17	432.095,029 299.790,598	1.522
17	432.095,029 299.790,598	18	432.093,688 299.790,56	1.342
18	432.093,688 299.790,56	1	432.015,986 299.422,796	375.883

\*\* Lungimile segmentelor sunt determinate în planul de proiecție Stereo 70 și sunt rotunjite la 1 milimetru.

\*\*\* Distanța dintre puncte este formată din segmente cumulate ce sunt mai mici decât valoarea 1 milimetru.



**DATE DESPRE IMOBILUL NR. 2781**

Oficiul de Cadastru și Publicitate Imobiliară DOLJ  
Biroul de Cadastru și Publicitate Imobiliară Craiova

**A. Partea I. Descrierea imobilului**

TEREN Extravilan

Adresa: Jud. Dolj, T29 P101

Nr. Crt	Nr cadastral Nr. topografic	Suprafața* (mp)	Observații / Referințe
A1		10.200	Sector cadastral:41 Teren neimprejmuit;

**B. Partea II. Proprietari și acte**

Inscrieri privitoare la dreptul de proprietate și alte drepturi reale	Referințe
/	
Act Notarial nr. ACT IMPARTEALA 660, din 11/12/2014 emis de BIN MARINESCU NINA-COSMINA;	
B1	A1
Intabulare, drept de PROPRIETATE, dobandit prin lesire Din Indiviziune, cota actuala 1/1, cota initiala 1/1 1) PRECUPETU MIHAITA	

**C. Partea III. SARCINI .**

Inscrieri privind dezmembramintele dreptului de proprietate, drepturi reale de garanție și sarcini	Referințe
NU SUNT	

## Anexa Nr. 1 La Partea I

## Teren

Nr cadastral	Suprafața (mp)*	Observații / Referințe
	10.200	

\* Suprafața este determinată în planul de proiecție Stereo 70.



## Date referitoare la teren

Crt	Categorie folosință	Intra vilan	Suprafața (mp)	Tarla	Parcelă	Nr. topo	Observații / Referințe
1	arabil	NU	10.200	29	101	-	

## Lungime Segmente

1) Valorile lungimilor segmentelor sunt obținute din proiecție în plan.

Punct început	X / Y	Punct sfârșit	X / Y	Lungime segment (** (m)
1	431.990,265 299.434,654	2	431.998,885 299.430,839	9.426
2	431.998,885 299.430,839	3	432.015,986 299.422,796	18.898
3	432.015,986 299.422,796	4	432.093,688 299.790,56	375.883
4	432.093,688 299.790,56	5	432.074,996 299.790,026	18.7
5	432.074,996 299.790,026	6	432.065,29 299.789,748	9.71

Punct început	X / Y	Punct sfârșit	X / Y	Lungime segment (** (m)
6	432.065,29 299.789,748	1	431.990,265 299.434,654	362.933

\*\* Lungimile segmentelor sunt determinate în planul de proiecție Stereo 70 și sunt rotunjite la 1 milimetru.

\*\*\* Distanța dintre puncte este formată din segmente cumulate ce sunt mai mici decât valoarea 1 milimetru.





**DATE DESPRE IMOBILUL NR. 2782**

Oficiul de Cadastru și Publicitate Imobiliară DOLJ  
Biroul de Cadastru și Publicitate Imobiliară Craiova

**A. Partea I. Descrierea imobilului**

TEREN Extravilan

Adresa: Jud. Dolj, T29 P102

Nr. Crt	Nr cadastral Nr. topografic	Suprafața* (mp)	Observații / Referințe
A1		6.120	Sector cadastral:41 Teren neimprejmuit;

**B. Partea II. Proprietari și acte**

Inscrieri privitoare la dreptul de proprietate și alte drepturi reale	Referințe
/	
Act Administrativ nr. TDP 944-59538, din 27/02/1995 emis de CJSDPAT DOLJ;	
B1	A1
Intabulare, drept de PROPRIETATE, dobândit prin Reconstituire, cota actuala 1/1, cota initiala 1/1 1) VĂTĂȘELU GHEORGHE, LIPSA CNP	

**C. Partea III. SARCINI .**

Inscrieri privind dezmembramintele dreptului de proprietate, drepturi reale de garanție și sarcini	Referințe
NU SUNT	

## Anexa Nr. 1 La Partea I

## Teren

Nr cadastral	Suprafața (mp)*	Observații / Referințe
	6.120	

\* Suprafața este determinată în planul de proiecție Stereo 70.



## Date referitoare la teren

Crt	Categorie folosință	Intra vilan	Suprafața (mp)	Tarla	Parcelă	Nr. topo	Observații / Referințe
1	arabil	NU	6.120	29	102	-	

## Lungime Segmente

1) Valorile lungimilor segmentelor sunt obținute din proiecție în plan.

Punct început	X / Y	Punct sfârșit	X / Y	Lungime segment (** (m)
1	431.974,528 299.442,642	2	431.980,7 299.438,886	7.225
2	431.980,7 299.438,886	3	431.990,265 299.434,654	10.459
3	431.990,265 299.434,654	4	432.065,29 299.789,748	362.933
4	432.065,29 299.789,748	5	432.060,561 299.789,613	4.731
5	432.060,561 299.789,613	6	432.060,056 299.789,599	0.505

Punct început	X / Y	Punct sfârșit	X / Y	Lungime segment (** (m)
6	432.060,056 299.789,599	7	432.050,806 299.789,524	9.25
7	432.050,806 299.789,524	8	432.047,812 299.789,5	2.994
8	432.047,812 299.789,5	1	431.974,528 299.442,642	354.515

\*\* Lungimile segmentelor sunt determinate în planul de proiecție Stereo 70 și sunt rotunjite la 1 milimetru.

\*\*\* Distanța dintre puncte este formată din segmente cumulate ce sunt mai mici decât valoarea 1 milimetru.



**DATE DESPRE IMOBILUL NR. 2783**

Oficiul de Cadastru și Publicitate Imobiliară DOLJ  
Biroul de Cadastru și Publicitate Imobiliară Craiova

**A. Partea I. Descrierea imobilului**

TEREN Extravilan

Adresa: Jud. Dolj, T29 P102/1

Nr. Crt	Nr cadastral Nr. topografic	Suprafața* (mp)	Observații / Referințe
A1		1.136	Sector cadastral:41 Teren neimprejmuit;

**B. Partea II. Proprietari și acte**

Inscrieri privitoare la dreptul de proprietate și alte drepturi reale	Referințe
/	
Act Administrativ nr. TDP 723-9674, din 04/09/1997 emis de CJSDPAT DOLJ;	
B1	A1
Intabulare, drept de PROPRIETATE, dobandit prin Constituire, cota actuala 1/1, cota initiala 1/1 1) TONEA MARIA, LIPSA CNP	

**C. Partea III. SARCINI .**

Inscrieri privind dezmembramintele dreptului de proprietate, drepturi reale de garanție și sarcini	Referințe
NU SUNT	

## Anexa Nr. 1 La Partea I

## Teren

Nr cadastral	Suprafața (mp)*	Observații / Referințe
	1.136	

\* Suprafața este determinată în planul de proiecție Stereo 70.



## Date referitoare la teren

Crt	Categorie folosință	Intra vilan	Suprafața (mp)	Tarla	Parcelă	Nr. topo	Observații / Referințe
1	arabil	NU	1.136	29	102/1	-	

## Lungime Segmente

1) Valorile lungimilor segmentelor sunt obținute din proiecție în plan.

Punct început	X / Y	Punct sfârșit	X / Y	Lungime segment (** (m)
1	431.971,621 299.444,426	2	431.971,747 299.444,335	0.155
2	431.971,747 299.444,335	3	431.974,528 299.442,642	3.256
3	431.974,528 299.442,642	4	432.047,812 299.789,5	354.515
4	432.047,812 299.789,5	5	432.044,523 299.789,473	3.289
5	432.044,523 299.789,473	1	431.971,621 299.444,426	352.664

**\*\* Lungimile segmentelor sunt determinate în planul de proiecție Stereo 70 și sunt rotunjite la 1 milimetru.**

**\*\*\* Distanța dintre puncte este formată din segmente cumulate ce sunt mai mici decât valoarea 1 milimetru.**





**DATE DESPRE IMOBILUL NR. 2784**

Oficiul de Cadastru și Publicitate Imobiliară DOLJ  
Biroul de Cadastru și Publicitate Imobiliară Craiova

**A. Partea I. Descrierea imobilului**

TEREN Extravilan

Adresa: Jud. Dolj, TARLAUA 29 PARCELA 104

Nr. Crt	Nr cadastral Nr. topografic	Suprafața* (mp)	Observații / Referințe
A1	31438	5.100	Sector cadastral:41 Teren neimprejmuit;

**B. Partea II. Proprietari și acte**

Inscrieri privitoare la dreptul de proprietate și alte drepturi reale		Referințe
<b>24587 / 09/03/2015</b>		
Act Notarial nr. CVC aut nr 302, din 04/03/2015 emis de Bazgu Mariana;		
B1	Intabulare, drept de PROPRIETATE, dobandit prin Conventie, cota actuala 1/1, cota initiala 1/1 1) GHITA PAUL 2) GHITA ANICA	A1

**C. Partea III. SARCINI .**

Inscrieri privind dezmembramintele dreptului de proprietate, drepturi reale de garanție și sarcini	Referințe
NU SUNT	

## Anexa Nr. 1 La Partea I

## Teren

Nr cadastral	Suprafața (mp)*	Observații / Referințe
31438	5.100	

\* Suprafața este determinată în planul de proiecție Stereo 70.



## Date referitoare la teren

Crt	Categorie folosință	Intra vilan	Suprafața (mp)	Tarla	Parcelă	Nr. topo	Observații / Referințe
1	arabil	NU	5.100	29	104	-	

## Lungime Segmente

1) Valorile lungimilor segmentelor sunt obținute din proiecție în plan.

Punct început	X / Y	Punct sfârșit	X / Y	Lungime segment (** (m)
1	431.958,614 299.453,796	2	431.965,647 299.448,743	8.66
2	431.965,647 299.448,743	3	431.971,621 299.444,426	7.371
3	431.971,621 299.444,426	4	432.044,523 299.789,473	352.664
4	432.044,523 299.789,473	5	432.036,199 299.789,406	8.324
5	432.036,199 299.789,406	6	432.029,511 299.789,352	6.688

Punct început	X / Y	Punct sfârșit	X / Y	Lungime segment (** (m)
6	432.029,511 299.789,352	1	431.958,614 299.453,796	342.964

\*\* Lungimile segmentelor sunt determinate în planul de proiecție Stereo 70 și sunt rotunjite la 1 milimetru.

\*\*\* Distanța dintre puncte este formată din segmente cumulate ce sunt mai mici decât valoarea 1 milimetru.



**DATE DESPRE IMOBILUL NR. 2785**

Oficiul de Cadastru și Publicitate Imobiliară DOLJ  
Biroul de Cadastru și Publicitate Imobiliară Craiova

**A. Partea I. Descrierea imobilului**

TEREN Extravilan

Adresa: Jud. Dolj, T29 P105

Nr. Crt	Nr cadastral Nr. topografic	Suprafața* (mp)	Observații / Referințe
A1		3.400	Sector cadastral:41 Teren neimprejmuit;

**B. Partea II. Proprietari și acte**

Inscrieri privitoare la dreptul de proprietate și alte drepturi reale	Referințe
/	
Act Administrativ nr. TDP 909-59538, din 17/12/1995 emis de CJSDPAT DOLJ;	
B1	A1
Intabulare, drept de PROPRIETATE, dobândit prin Reconstituire, cota actuala 1/1, cota initiala 1/1 1) PATRUT FLOREA	

**C. Partea III. SARCINI .**

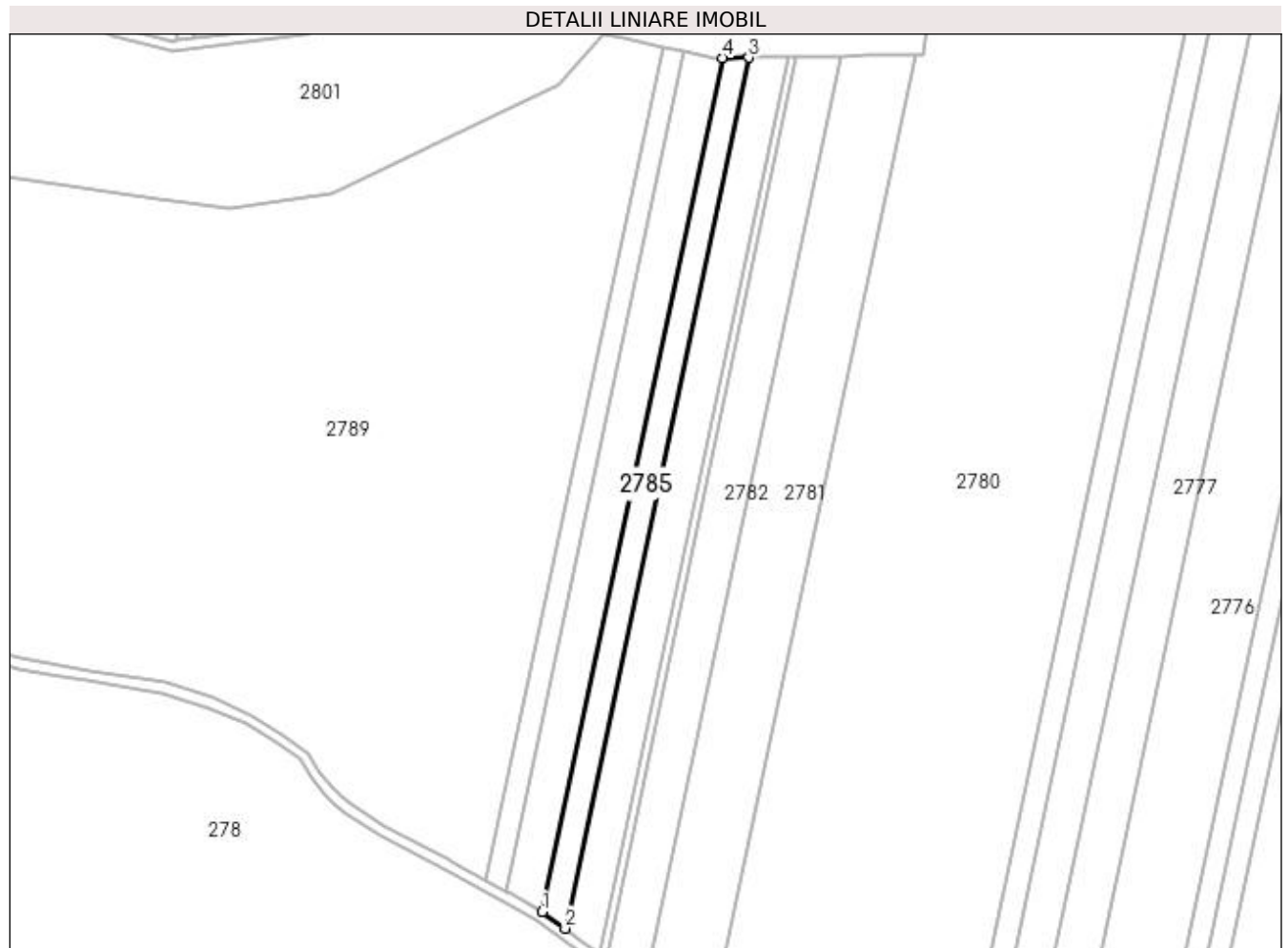
Inscrieri privind dezmembramintele dreptului de proprietate, drepturi reale de garanție și sarcini	Referințe
NU SUNT	

## Anexa Nr. 1 La Partea I

## Teren

Nr cadastral	Suprafața (mp)*	Observații / Referințe
	3.400	

\* Suprafața este determinată în planul de proiecție Stereo 70.



## Date referitoare la teren

Crt	Categorie folosință	Intra vilan	Suprafața (mp)	Tarla	Parcelă	Nr. topo	Observații / Referințe
1	arabil	NU	3.400	29	105	-	

## Lungime Segmente

1) Valorile lungimilor segmentelor sunt obținute din proiecție în plan.

Punct început	X / Y	Punct sfârșit	X / Y	Lungime segment (** (m)
1	431.949,731 299.460,177	2	431.958,614 299.453,796	10.937
2	431.958,614 299.453,796	3	432.029,511 299.789,352	342.964
3	432.029,511 299.789,352	4	432.019,262 299.789,27	10.249
4	432.019,262 299.789,27	1	431.949,731 299.460,177	336.358

**\*\* Lungimile segmentelor sunt determinate în planul de proiecție Stereo 70 și sunt rotunjite la 1 milimetru.**

**\*\*\* Distanța dintre puncte este formată din segmente cumulate ce sunt mai mici decât valoarea 1 milimetru.**





**DATE DESPRE IMOBILUL NR. 2786**

Oficiul de Cadastru și Publicitate Imobiliară DOLJ  
Biroul de Cadastru și Publicitate Imobiliară Craiova

**A. Partea I. Descrierea imobilului**

TEREN Extravilan

Adresa: Jud. Dolj, T29 P106

Nr. Crt	Nr cadastral Nr. topografic	Suprafața* (mp)	Observații / Referințe
A1		5.000	Sector cadastral:41 Teren neimprejmuit;

**B. Partea II. Proprietari și acte**

Inscrieri privitoare la dreptul de proprietate și alte drepturi reale	Referințe
/	
Act Administrativ nr. TDP 955-59538, din 01/10/1995 emis de CJSDPAT DOLJ;	
B1	A1
Intabulare, drept de PROPRIETATE, dobândit prin Reconstituire, cota actuala 1/1, cota initiala 1/1 1) PATRUT SMARANDACHE DEFUNCT:Da	

**C. Partea III. SARCINI .**

Inscrieri privind dezmembramintele dreptului de proprietate, drepturi reale de garanție și sarcini	Referințe
NU SUNT	

## Anexa Nr. 1 La Partea I

## Teren

Nr cadastral	Suprafața (mp)*	Observații / Referințe
	5.000	

\* Suprafața este determinată în planul de proiecție Stereo 70.



## Date referitoare la teren

Crt	Categorie folosință	Intra vilan	Suprafața (mp)	Tarla	Parcelă	Nr. topo	Observații / Referințe
1	arabil	NU	5.000	29	106	-	

## Lungime Segmente

1) Valorile lungimilor segmentelor sunt obținute din proiecție în plan.

Punct început	X / Y	Punct sfârșit	X / Y	Lungime segment (** (m)
1	431.936,067 299.468,062	2	431.937,854 299.467,097	2.031
2	431.937,854 299.467,097	3	431.949,468 299.460,366	13.424
3	431.949,468 299.460,366	4	431.949,731 299.460,177	0.324
4	431.949,731 299.460,177	5	432.019,262 299.789,27	336.358
5	432.019,262 299.789,27	6	432.016,765 299.789,25	2.497

Punct început	X / Y	Punct sfârșit	X / Y	Lungime segment (** (m)
6	432.016,765 299.789,25	7	432.004,468 299.791,806	12.56
7	432.004,468 299.791,806	1	431.936,067 299.468,062	330.891

\*\* Lungimile segmentelor sunt determinate în planul de proiecție Stereo 70 și sunt rotunjite la 1 milimetru.

\*\*\* Distanța dintre puncte este formată din segmente cumulate ce sunt mai mici decât valoarea 1 milimetru.



**DATE DESPRE IMOBILUL NR. 2788**

Oficiul de Cadastru și Publicitate Imobiliară DOLJ  
Biroul de Cadastru și Publicitate Imobiliară Craiova

**A. Partea I. Descrierea imobilului**

TEREN Extravilan

Adresa: Jud. Dolj, T29 P107/1

Nr. Crt	Nr cadastral Nr. topografic	Suprafața* (mp)	Observații / Referințe
A1		2.810	Sector cadastral:41 Teren neimprejmuit;

**B. Partea II. Proprietari și acte**

Inscrieri privitoare la dreptul de proprietate și alte drepturi reale	Referințe
/	
Act Administrativ nr. TDP 631-15093, din 12/04/1994 emis de CJSDPAT DOLJ;	
B1	A1
Intabulare, drept de PROPRIETATE, dobândit prin Reconstituire, cota actuala 1/1, cota initiala 1/1 1) ȚINEA MANDA, LIPSA CNP	

**C. Partea III. SARCINI .**

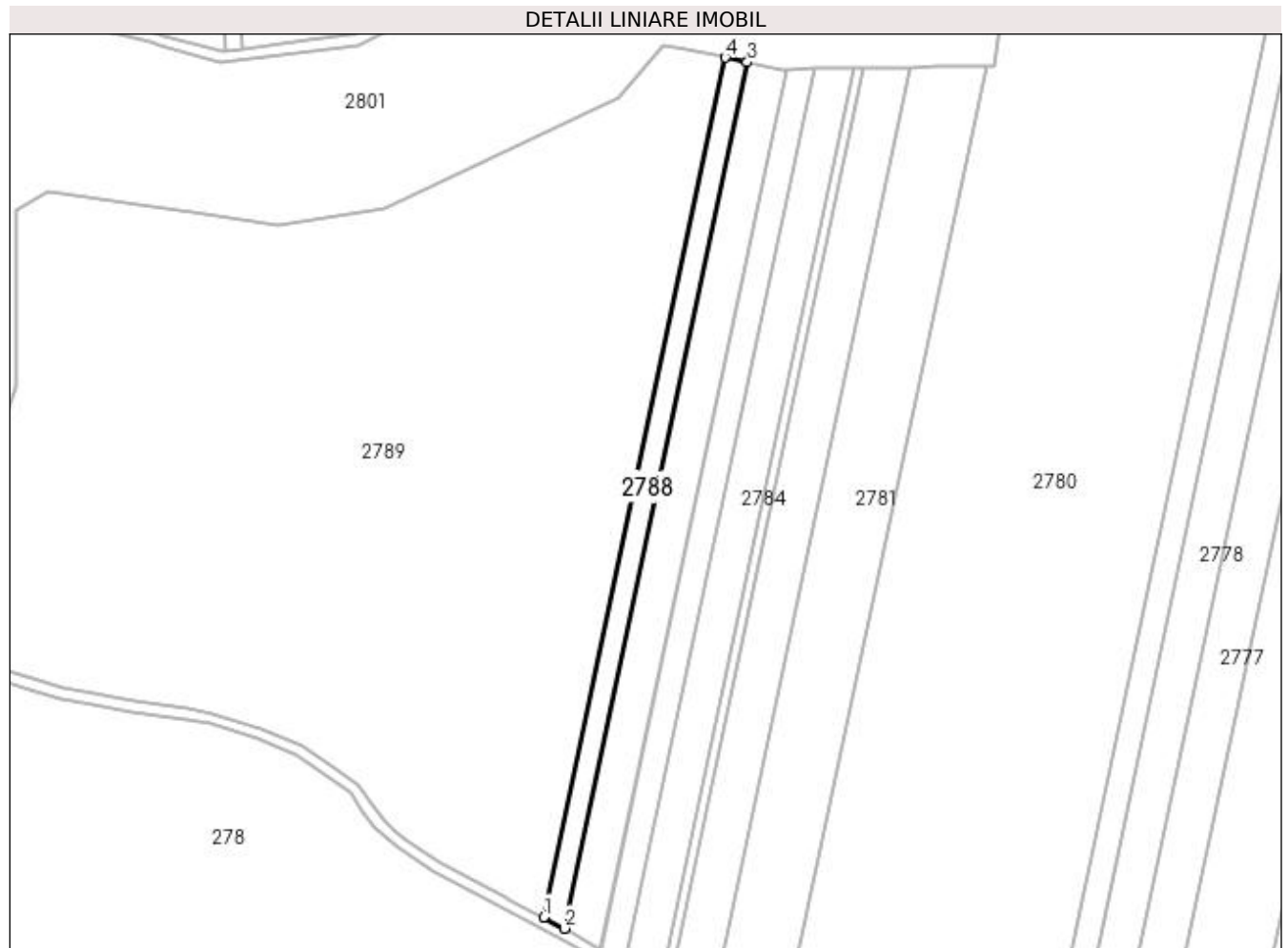
Inscrieri privind dezmembramintele dreptului de proprietate, drepturi reale de garanție și sarcini	Referințe
NU SUNT	

## Anexa Nr. 1 La Partea I

## Teren

Nr cadastral	Suprafața (mp)*	Observații / Referințe
	2.810	

\* Suprafața este determinată în planul de proiecție Stereo 70.



## Date referitoare la teren

Crt	Categorie folosință	Intra vilan	Suprafața (mp)	Tarla	Parcelă	Nr. topo	Observații / Referințe
1	arabil	NU	2.810	29	107/1	-	

## Lungime Segmente

1) Valorile lungimilor segmentelor sunt obținute din proiecție în plan.

Punct început	X / Y	Punct sfârșit	X / Y	Lungime segment (** (m)
1	431.928,247 299.472,289	2	431.936,067 299.468,062	8.889
2	431.936,067 299.468,062	3	432.004,468 299.791,806	330.891
3	432.004,468 299.791,806	4	431.996,121 299.793,541	8.525
4	431.996,121 299.793,541	1	431.928,247 299.472,289	328.344

**\*\* Lungimile segmentelor sunt determinate în planul de proiecție Stereo 70 și sunt rotunjite la 1 milimetru.**

**\*\*\* Distanța dintre puncte este formată din segmente cumulate ce sunt mai mici decât valoarea 1 milimetru.**





**DATE DESPRE IMOBILUL NR. 2789**

Oficiul de Cadastru și Publicitate Imobiliară DOLJ  
Biroul de Cadastru și Publicitate Imobiliară Craiova

**A. Partea I. Descrierea imobilului**

TEREN Extravilan

Adresa: Jud. Dolj, T29 P107/2

Nr. Crt	Nr cadastral Nr. topografic	Suprafața* (mp)	Observații / Referințe
A1		53.977	Sector cadastral:41 Teren neimprejmuit;

**B. Partea II. Proprietari și acte**

Inscrieri privitoare la dreptul de proprietate și alte drepturi reale		Referințe
/		
Act Normativ nr. Legea 7, din 13/03/1996 emis de PARLAMENTUL ROMANIEI;		
B1	Inscrierea provizorie, drept de PROPRIETATE, dobandit prin Lege, cota actuala 1/1, cota initiala 1/1 1) NEIDENTIFICAT NEIDENTIFICAT, CIF:0000000000000	A1

**C. Partea III. SARCINI .**

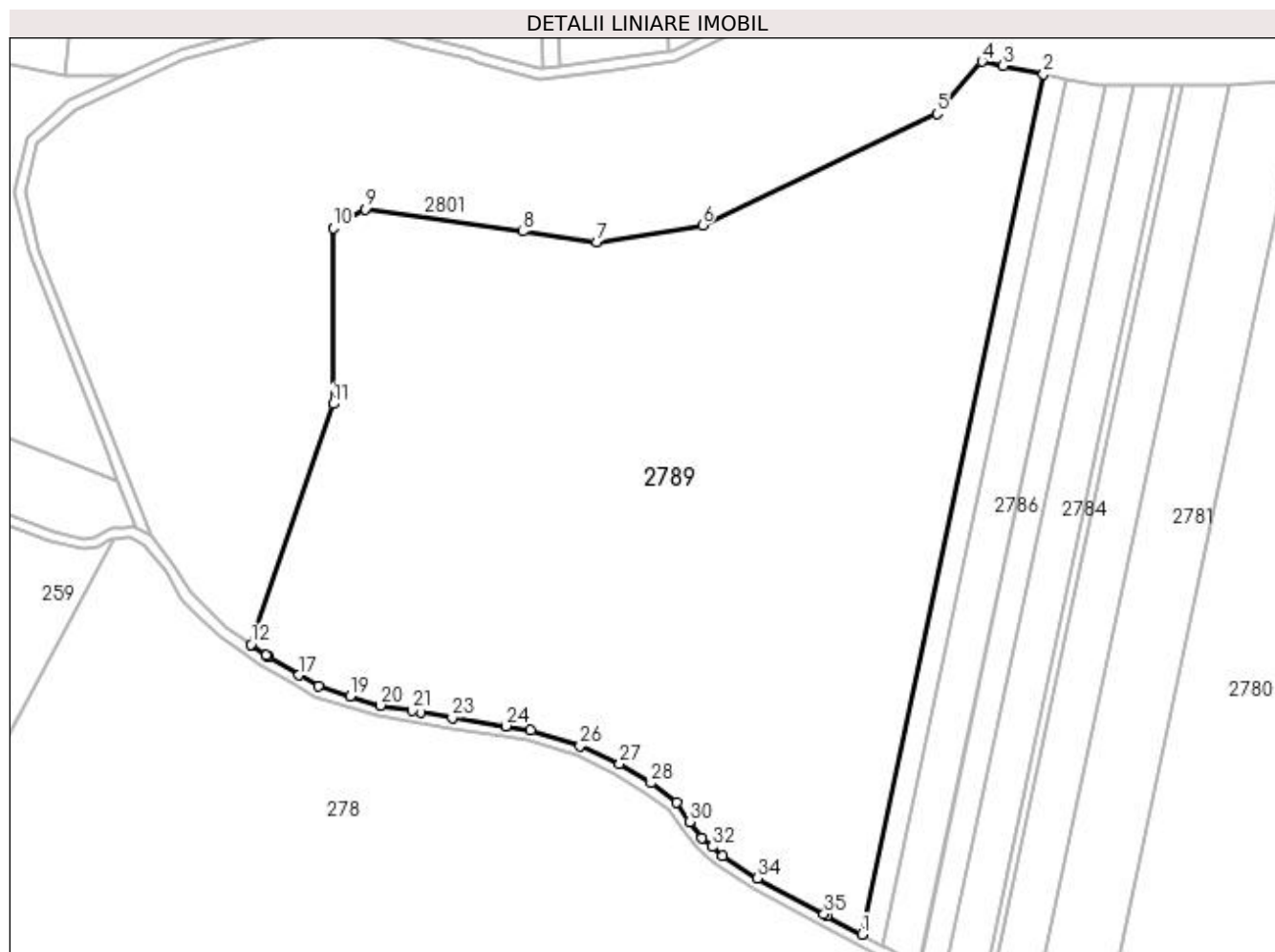
Inscrieri privind dezmembramintele dreptului de proprietate, drepturi reale de garanție și sarcini	Referințe
NU SUNT	

## Anexa Nr. 1 La Partea I

## Teren

Nr cadastral	Suprafața (mp)*	Observații / Referințe
	53.977	

\* Suprafața este determinată în planul de proiecție Stereo 70.



## Date referitoare la teren

Crt	Categorie folosință	Intra vilan	Suprafața (mp)	Tarla	Parcelă	Nr. topo	Observații / Referințe
1	arabil	NU	53.977	29	107/2	-	

## Lungime Segmente

1) Valorile lungimilor segmentelor sunt obținute din proiecție în plan.

Punct început	X / Y	Punct sfârșit	X / Y	Lungime segment (** (m)
1	431.928,247 299.472,289	2	431.996,121 299.793,541	328.344
3	431.981,108 299.796,663	4	431.973,124 299.798,323	8.155
5	431.956,366 299.778,781	6	431.868,736 299.737,254	96.972
7	431.829,128 299.730,947	8	431.801,488 299.734,846	27.914
9	431.742,545 299.743,161	10	431.730,675 299.736,182	13.77

Punct început	X / Y	Punct sfârșit	X / Y	Lungime segment (** (m)
2	431.996,121 299.793,541	3	431.981,108 299.796,663	15.334
4	431.973,124 299.798,323	5	431.956,366 299.778,781	25.743
6	431.868,736 299.737,254	7	431.829,128 299.730,947	40.107
8	431.801,488 299.734,846	9	431.742,545 299.743,161	59.527
10	431.730,675 299.736,182	11	431.730,675 299.670,385	65.797

Punct început	X / Y	Punct sfârșit	X / Y	Lungime segment (** (m)
11	431.730,675 299.670,385	12	431.699,889 299.580,513	94.999
13	431.700,174 299.580,311	14	431.705,625 299.576,446	6.682
15	431.705,758 299.576,352	16	431.706,659 299.575,818	1.047
17	431.717,912 299.569,144	18	431.725,133 299.564,974	8.339
19	431.737,012 299.561,283	20	431.748,351 299.557,808	11.86
21	431.760,269 299.555,889	22	431.763,547 299.555,275	3.335
23	431.775,16 299.553,099	24	431.795,269 299.550,119	20.329
25	431.804,471 299.548,455	26	431.822,921 299.542,716	19.322
27	431.837,828 299.536,034	28	431.849,461 299.528,778	13.71
29	431.859,139 299.521,66	30	431.863,958 299.514,387	8.725
31	431.868,508 299.508,316	32	431.872,332 299.505,059	5.023
33	431.876,256 299.501,573	34	431.889,33 299.493,258	15.494
35	431.914,179 299.479,89	36	431.915,274 299.479,301	1.243

Punct început	X / Y	Punct sfârșit	X / Y	Lungime segment (** (m)
12	431.699,889 299.580,513	13	431.700,174 299.580,311	0.349
14	431.705,625 299.576,446	15	431.705,758 299.576,352	0.163
16	431.706,659 299.575,818	17	431.717,912 299.569,144	13.083
18	431.725,133 299.564,974	19	431.737,012 299.561,283	12.439
20	431.748,351 299.557,808	21	431.760,269 299.555,889	12.072
22	431.763,547 299.555,275	23	431.775,16 299.553,099	11.815
24	431.795,269 299.550,119	25	431.804,471 299.548,455	9.351
26	431.822,921 299.542,716	27	431.837,828 299.536,034	16.336
28	431.849,461 299.528,778	29	431.859,139 299.521,66	12.014
30	431.863,958 299.514,387	31	431.868,508 299.508,316	7.587
32	431.872,332 299.505,059	33	431.876,256 299.501,573	5.249
34	431.889,33 299.493,258	35	431.914,179 299.479,89	28.217
36	431.915,274 299.479,301	1	431.928,247 299.472,289	14.747

\*\* Lungimile segmentelor sunt determinate în planul de proiecție Stereo 70 și sunt rotunjite la 1 milimetru.

\*\*\* Distanța dintre puncte este formată din segmente cumulate ce sunt mai mici decât valoarea 1 milimetru.



**DATE DESPRE IMOBILUL NR. 2790**

Oficiul de Cadastru și Publicitate Imobiliară DOLJ  
Biroul de Cadastru și Publicitate Imobiliară Craiova

**A. Partea I. Descrierea imobilului**

TEREN Extravilan

Adresa: Jud. Dolj, T29 P1118

Nr. Crt	Nr cadastral Nr. topografic	Suprafața* (mp)	Observații / Referințe
A1		24.104	Sector cadastral:41 Teren neimprejmuit;

**B. Partea II. Proprietari și acte**

Inscrieri privitoare la dreptul de proprietate și alte drepturi reale		Referințe
/		
Act Normativ nr. Legea 7, din 13/03/1996 emis de PARLAMENTUL ROMANIEI;		
B1	Inscrierea provizorie, drept de PROPRIETATE, dobandit prin Lege, cota actuala 1/1, cota initiala 1/1 1) NEIDENTIFICAT NEIDENTIFICAT, CIF:0000000000000	A1

**C. Partea III. SARCINI .**

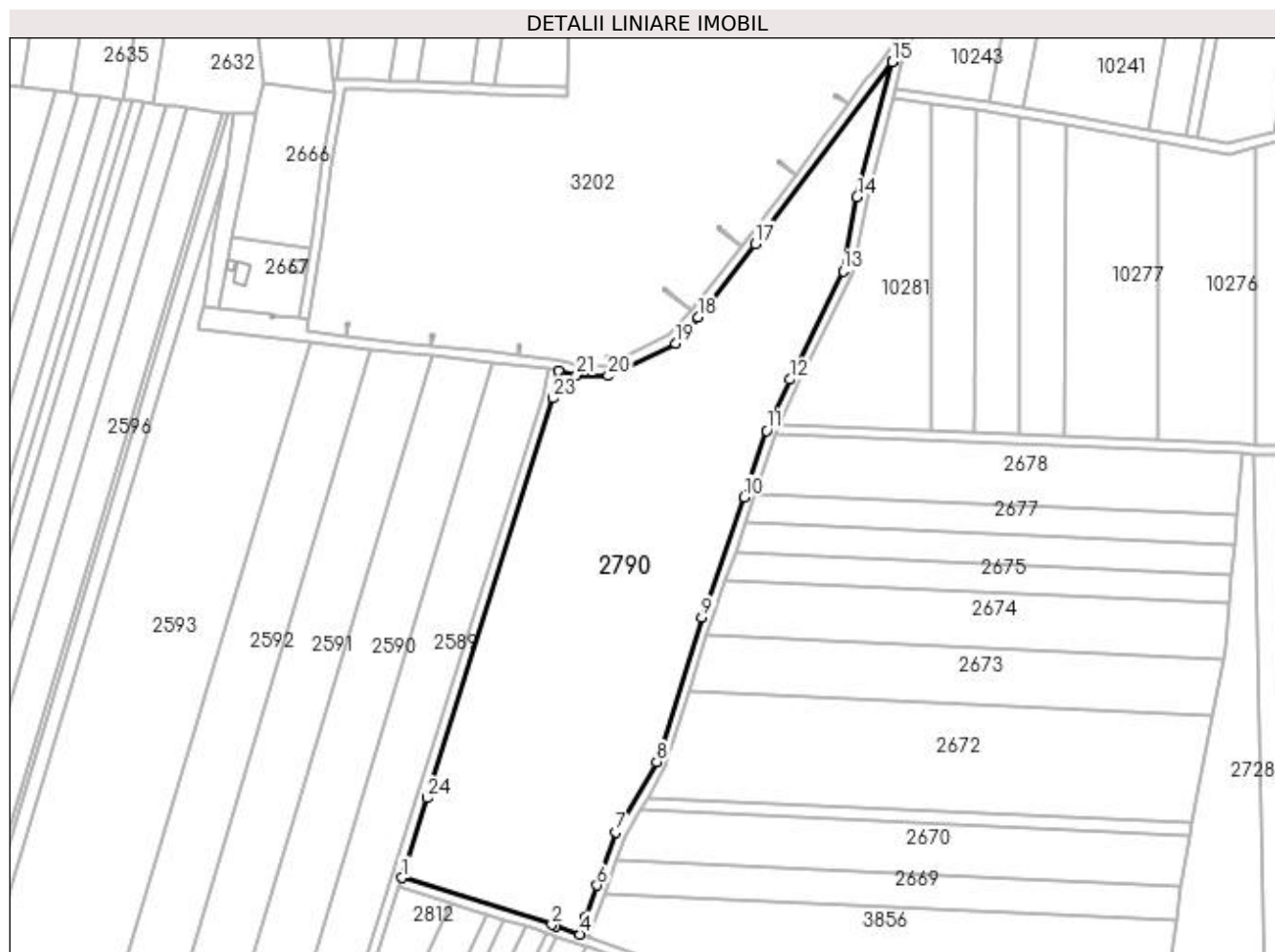
Inscrieri privind dezmembramintele dreptului de proprietate, drepturi reale de garanție și sarcini	Referințe
NU SUNT	

## Anexa Nr. 1 La Partea I

## Teren

Nr cadastral	Suprafața (mp)*	Observații / Referințe
	24.104	

\* Suprafața este determinată în planul de proiecție Stereo 70.



## Date referitoare la teren

Crt	Categorie folosință	Intra vilan	Suprafața (mp)	Tarla	Parcelă	Nr. topo	Observații / Referințe
1	arabil	NU	24.104	29	1118	-	

## Lungime Segmente

1) Valorile lungimilor segmentelor sunt obținute din proiecție în plan.

Punct început	X / Y	Punct sfârșit	X / Y	Lungime segment (** (m)
1	431.342,414 300.081,495	2	431.404,807 300.061,916	65.393
3	431.406,232 300.061,468	4	431.416,416 300.057,921	10.784
5	431.418,946 300.065,183	6	431.423,514 300.078,296	13.886
7	431.431,379 300.100,443	8	431.448,404 300.129,587	33.752
9	431.467,176 300.189,576	10	431.484,786 300.239,576	53.01

Punct început	X / Y	Punct sfârșit	X / Y	Lungime segment (** (m)
2	431.404,807 300.061,916	3	431.406,232 300.061,468	1.494
4	431.416,416 300.057,921	5	431.418,946 300.065,183	7.69
6	431.423,514 300.078,296	7	431.431,379 300.100,443	23.502
8	431.448,404 300.129,587	9	431.467,176 300.189,576	62.858
10	431.484,786 300.239,576	11	431.494,064 300.267,189	29.13

Punct început	X / Y	Punct sfârșit	X / Y	Lungime segment (** (m)
11	431.494,064 300.267,189	12	431.503,635 300.288,448	23.314
13	431.525,853 300.333,565	14	431.531,672 300.364,299	31.28
15	431.546,259 300.420,406	16	431.546,308 300.420,629	0.228
17	431.489,291 300.344,825	18	431.465,442 300.314,366	38.685
19	431.456,119 300.303,535	20	431.428,212 300.289,969	31.03
21	431.414,962 300.290,323	22	431.407,608 300.292,114	7.569
23	431.405,283 300.280,702	24	431.352,789 300.114,535	174.262

Punct început	X / Y	Punct sfârșit	X / Y	Lungime segment (** (m)
12	431.503,635 300.288,448	13	431.525,853 300.333,565	50.291
14	431.531,672 300.364,299	15	431.546,259 300.420,406	57.972
16	431.546,308 300.420,629	17	431.489,291 300.344,825	94.853
18	431.465,442 300.314,366	19	431.456,119 300.303,535	14.291
20	431.428,212 300.289,969	21	431.414,962 300.290,323	13.255
22	431.407,608 300.292,114	23	431.405,283 300.280,702	11.646
24	431.352,789 300.114,535	1	431.342,414 300.081,495	34.631

\*\* Lungimile segmentelor sunt determinate în planul de proiecție Stereo 70 și sunt rotunjite la 1 milimetru.

\*\*\* Distanța dintre puncte este formată din segmente cumulate ce sunt mai mici decât valoarea 1 milimetru.





**DATE DESPRE IMOBILUL NR. 2791**

Oficiul de Cadastru și Publicitate Imobiliară DOLJ  
Biroul de Cadastru și Publicitate Imobiliară Craiova

**A. Partea I. Descrierea imobilului**

TEREN Extravilan

Adresa: Jud. Dolj, T29 P1109/1

Nr. Crt	Nr cadastral Nr. topografic	Suprafața* (mp)	Observații / Referințe
A1		9.860	Sector cadastral:41 Teren neimprejmuit;

**B. Partea II. Proprietari și acte**

Inscrieri privitoare la dreptul de proprietate și alte drepturi reale		Referințe
/		
Act Normativ nr. Legea 7, din 13/03/1996 emis de PARLAMENTUL ROMANIEI;		
B1	Inscrierea provizorie, drept de PROPRIETATE, dobandit prin Lege, cota actuala 1/1, cota initiala 1/1 1) NEIDENTIFICAT NEIDENTIFICAT, CIF:0000000000000	A1

**C. Partea III. SARCINI .**

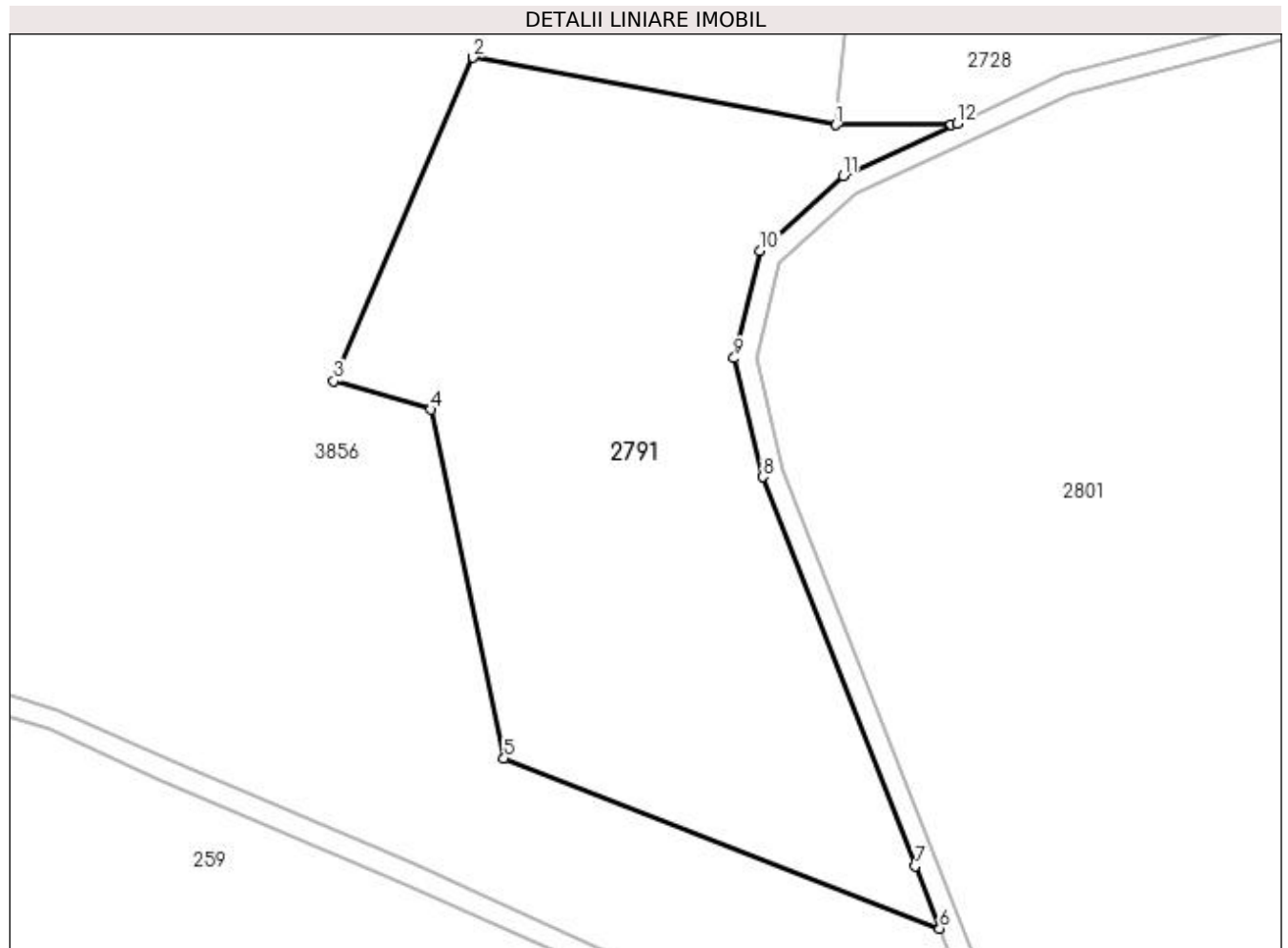
Inscrieri privind dezmembramintele dreptului de proprietate, drepturi reale de garanție și sarcini	Referințe
NU SUNT	

## Anexa Nr. 1 La Partea I

## Teren

Nr cadastral	Suprafața (mp)*	Observații / Referințe
	9.860	

\* Suprafața este determinată în planul de proiecție Stereo 70.



## Date referitoare la teren

Crt	Categorie folosință	Intra vilan	Suprafața (mp)	Tarla	Parcelă	Nr. topo	Observații / Referințe
1	pasune	NU	9.860	29	1109/1	-	

## Lungime Segmente

1) Valorile lungimilor segmentelor sunt obținute din proiecție în plan.

Punct început	X / Y	Punct sfârșit	X / Y	Lungime segment (** (m)
1	431.630,675 299.793,346	2	431.562,092 299.806,059	69.751
2	431.562,092 299.806,059	3	431.535,75 299.744,964	66.532
3	431.535,75 299.744,964	4	431.554,114 299.739,555	19.144
4	431.554,114 299.739,555	5	431.567,936 299.673,667	67.322
5	431.567,936 299.673,667	6	431.650,292 299.641,558	88.394

Punct început	X / Y	Punct sfârșit	X / Y	Lungime segment (** (m)
6	431.650,292 299.641,558	7	431.645,665 299.653,342	12.66
7	431.645,665 299.653,342	8	431.616,801 299.726,851	78.973
8	431.616,801 299.726,851	9	431.611,461 299.749,274	23.05
9	431.611,461 299.749,274	10	431.616,391 299.769,595	20.91
10	431.616,391 299.769,595	11	431.632,074 299.783,746	21.124
11	431.632,074 299.783,746	12	431.653,589 299.793,634	23.678
12	431.653,589 299.793,634	13	431.652,462 299.793,346	1.163
13	431.652,462 299.793,346	1	431.630,675 299.793,346	21.787

\*\* Lungimile segmentelor sunt determinate în planul de proiecție Stereo 70 și sunt rotunjite la 1 milimetru.

\*\*\* Distanța dintre puncte este formată din segmente cumulate ce sunt mai mici decât valoarea 1 milimetru.



**DATE DESPRE IMOBILUL NR. 2792**

Oficiul de Cadastru și Publicitate Imobiliară DOLJ  
Biroul de Cadastru și Publicitate Imobiliară Craiova

**A. Partea I. Descrierea imobilului**

TEREN Extravilan

Adresa: Jud. Dolj, T29 P1087/2

Nr. Crt	Nr cadastral Nr. topografic	Suprafața* (mp)	Observații / Referințe
A1		2.153	Sector cadastral:41 Teren neimprejmuit;

**B. Partea II. Proprietari și acte**

Inscrieri privitoare la dreptul de proprietate și alte drepturi reale		Referințe
/		
Act Normativ nr. Legea 7, din 13/03/1996 emis de PARLAMENTUL ROMANIEI;		
B1	Inscrierea provizorie, drept de PROPRIETATE, dobandit prin Lege, cota actuala 1/1, cota initiala 1/1 1) NEIDENTIFICAT NEIDENTIFICAT, CIF:0000000000000	A1

**C. Partea III. SARCINI .**

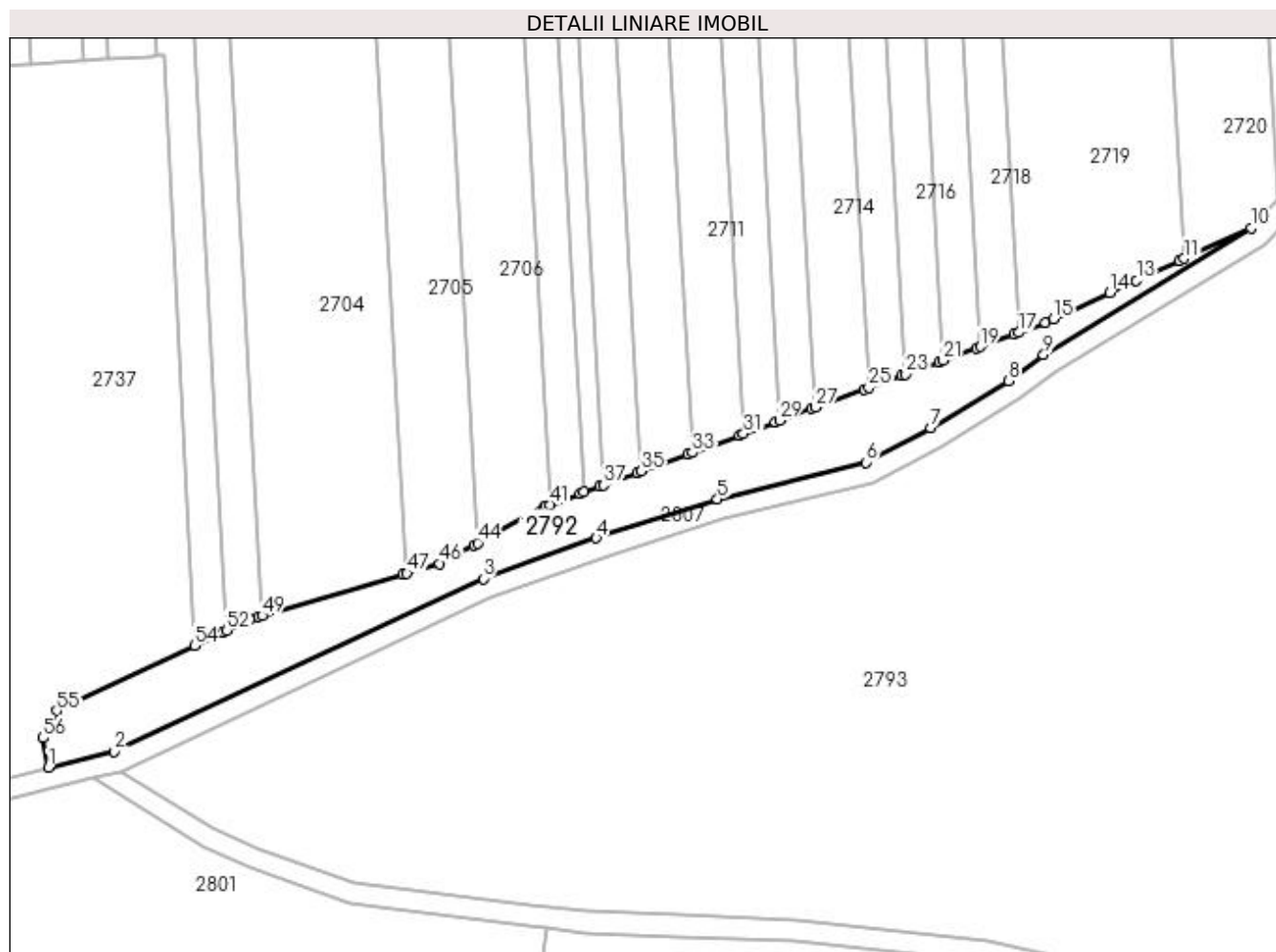
Inscrieri privind dezmembramintele dreptului de proprietate, drepturi reale de garanție și sarcini	Referințe
NU SUNT	

## Anexa Nr. 1 La Partea I

## Teren

Nr cadastral	Suprafața (mp)*	Observații / Referințe
	2.153	

\* Suprafața este determinată în planul de proiecție Stereo 70.



## Date referitoare la teren

Crt	Categorie folosință	Intra vilan	Suprafața (mp)	Tarla	Parcelă	Nr. topo	Observații / Referințe
1	pașune	NU	2.153	29	1087/2	-	

## Lungime Segmente

1) Valorile lungimilor segmentelor sunt obținute din proiecție în plan.

Punct început	X / Y	Punct sfârșit	X / Y	Lungime segment	Punct început	X / Y	Punct sfârșit	X / Y	Lungime segment	Punct început	X / Y	Punct sfârșit	X / Y	Lungime segment
1	432.005,887 299.849,602	2	432.018,496 299.852,694	12.983	2	432.018,496 299.852,694	3	432.088,689 299.885,582	77.516	3	432.088,689 299.885,582	4	432.110,186 299.893,295	22.839
4	432.110,186 299.893,295	5	432.133,273 299.900,713	24.249	5	432.133,273 299.900,713	6	432.161,542 299.907,709	29.122	6	432.161,542 299.907,709	7	432.173,822 299.914,239	13.908
7	432.173,822 299.914,239	8	432.188,684 299.923,161	17.334	8	432.188,684 299.923,161	9	432.195,369 299.928,191	8.366	9	432.195,369 299.928,191	10	432.234,883 299.952,291	46.284
10	432.234,883 299.952,291	11	432.222,151 299.946,501	13.987	11	432.222,151 299.946,501	12	432.221,279 299.946,104	0.958	12	432.221,279 299.946,104	13	432.213,032 299.942,352	9.06
13	432.213,032 299.942,352	14	432.207,95 299.939,978	5.609	14	432.207,95 299.939,978	15	432.197,295 299.934,998	11.761	15	432.197,295 299.934,998	16	432.195,744 299.934,273	1.712
16	432.195,744 299.934,273	17	432.190,598 299.932,385	5.481	17	432.190,598 299.932,385	18	432.189,763 299.932,078	0.89	18	432.189,763 299.932,078	19	432.183,383 299.929,738	6.796

Punct început	X / Y	Punct sfârșit	X / Y	Lungime segment	Punct început	X / Y	Punct sfârșit	X / Y	Lungime segment	Punct început	X / Y	Punct sfârșit	X / Y	Lungime segment
19	432.183,383 299.929,738	20	432.182,554 299.929,434	0.883	20	432.182,554 299.929,434	21	432.176,229 299.927,113	6.737	21	432.176,229 299.927,113	22	432.175,408 299.926,812	0.874
22	432.175,408 299.926,812	23	432.169,136 299.924,511	6.681	23	432.169,136 299.924,511	24	432.168,322 299.924,212	0.867	24	432.168,322 299.924,212	25	432.162,103 299.921,93	6.624
25	432.162,103 299.921,93	26	432.161,295 299.921,634	0.861	26	432.161,295 299.921,634	27	432.151,986 299.918,219	9.916	27	432.151,986 299.918,219	28	432.151,187 299.917,926	0.851
28	432.151,187 299.917,926	29	432.145,091 299.915,69	6.493	29	432.145,091 299.915,69	30	432.144,299 299.915,399	0.844	30	432.144,299 299.915,399	31	432.138,251 299.913,18	6.442
31	432.138,251 299.913,18	32	432.137,465 299.912,892	0.837	32	432.137,465 299.912,892	33	432.128,464 299.909,59	9.588	33	432.128,464 299.909,59	34	432.127,688 299.909,305	0.827
34	432.127,688 299.909,305	35	432.118,785 299.906,039	9.483	35	432.118,785 299.906,039	36	432.118,017 299.905,757	0.818	36	432.118,017 299.905,757	37	432.111,58 299.903,396	6.856
37	432.111,58 299.903,396	38	432.110,817 299.903,116	0.813	38	432.110,817 299.903,116	39	432.107,914 299.902,051	3.092	39	432.107,914 299.902,051	40	432.107,155 299.901,772	0.809
40	432.107,155 299.901,772	41	432.101,353 299.899,644	6.18	41	432.101,353 299.899,644	42	432.100,599 299.899,367	0.803	42	432.100,599 299.899,367	43	432.100,352 299.899,276	0.263
43	432.100,352 299.899,276	44	432.087,652 299.892,365	14.459	44	432.087,652 299.892,365	45	432.086,922 299.891,968	0.831	45	432.086,922 299.891,968	46	432.080,404 299.888,421	7.421
46	432.080,404 299.888,421	47	432.074,152 299.886,589	6.515	47	432.074,152 299.886,589	48	432.073,423 299.886,376	0.759	48	432.073,423 299.886,376	49	432.046,6 299.878,515	27.951
49	432.046,6 299.878,515	50	432.045,889 299.878,306	0.741	50	432.045,889 299.878,306	51	432.044,222 299.877,818	1.737	51	432.044,222 299.877,818	52	432.039,808 299.875,734	4.881
52	432.039,808 299.875,734	53	432.039,108 299.875,404	0.774	53	432.039,108 299.875,404	54	432.033,735 299.872,867	5.942	54	432.033,735 299.872,867	55	432.007,473 299.860,471	29.041
55	432.007,473 299.860,471	56	432.004,905 299.855,282	5.79	56	432.004,905 299.855,282	1	432.005,887 299.849,602	5.764					

\*\* Lungimile segmentelor sunt determinate în planul de proiecție Stereo 70 și sunt rotunjite la 1 milimetru.

\*\*\* Distanța dintre puncte este formată din segmente cumulate ce sunt mai mici decât valoarea 1 milimetru.





**DATE DESPRE IMOBILUL NR. 2793**

Oficiul de Cadastru și Publicitate Imobiliară DOLJ  
Biroul de Cadastru și Publicitate Imobiliară Craiova

**A. Partea I. Descrierea imobilului**

TEREN Extravilan

Adresa: Jud. Dolj, T29 P1073/2

Nr. Crt	Nr cadastral Nr. topografic	Suprafața* (mp)	Observații / Referințe
A1		113.040	Sector cadastral:41 Teren neimprejmuit;

**B. Partea II. Proprietari și acte**

Inscrieri privitoare la dreptul de proprietate și alte drepturi reale		Referințe
/		
Act Normativ nr. Legea 7, din 13/03/1996 emis de PARLAMENTUL ROMANIEI;		
B1	Inscrierea provizorie, drept de PROPRIETATE, dobandit prin Lege, cota actuala 1/1, cota initiala 1/1 1) NEIDENTIFICAT NEIDENTIFICAT, CIF:0000000000000	A1

**C. Partea III. SARCINI .**

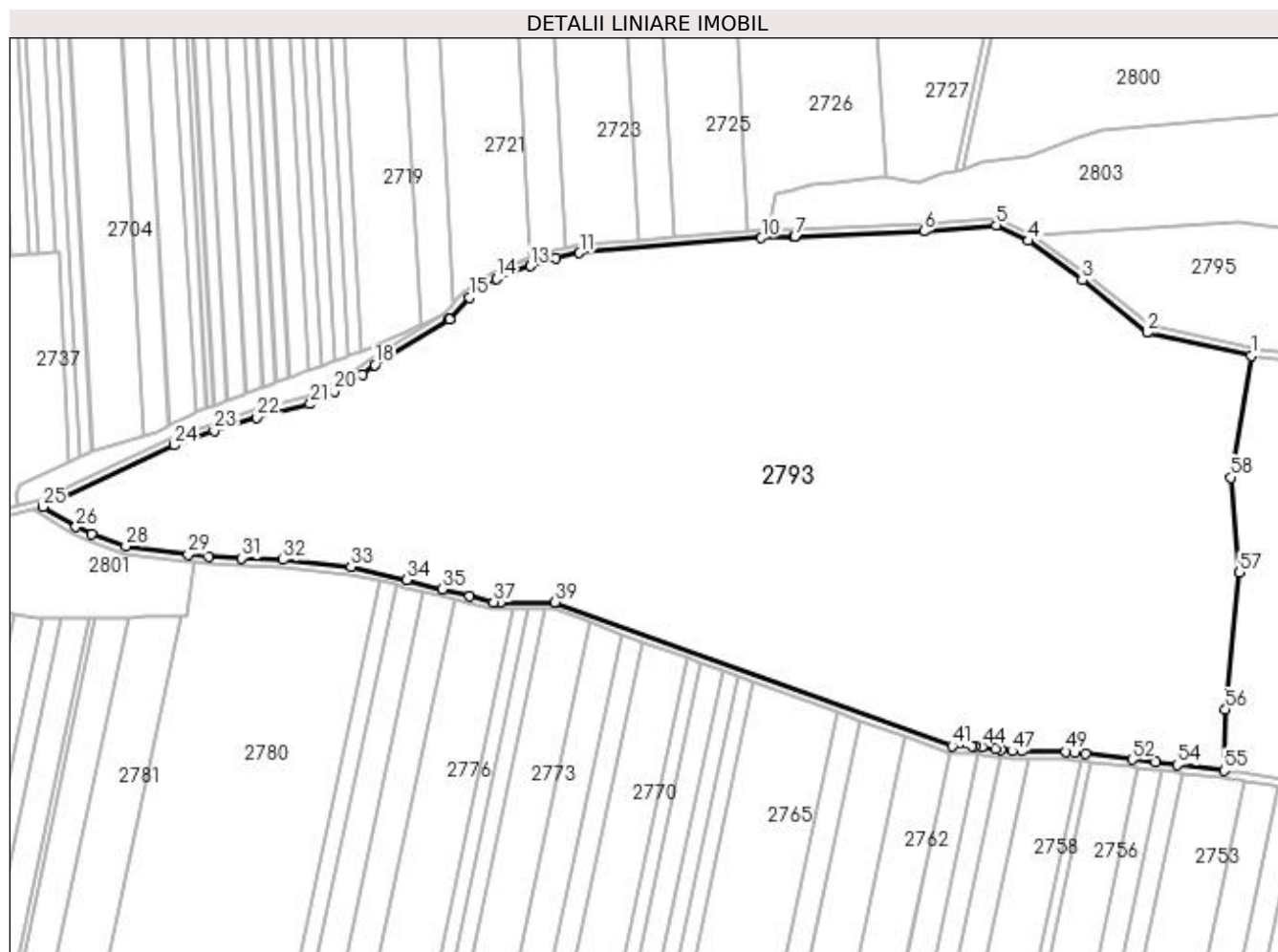
Inscrieri privind dezmembramintele dreptului de proprietate, drepturi reale de garanție și sarcini	Referințe
NU SUNT	

## Anexa Nr. 1 La Partea I

## Teren

Nr cadastral	Suprafața (mp)*	Observații / Referințe
	113.040	

\* Suprafața este determinată în planul de proiecție Stereo 70.



## Date referitoare la teren

Crt	Categorie folosință	Intra vilan	Suprafața (mp)	Tarla	Parcelă	Nr. topo	Observații / Referințe
1	pașune	NU	113.040	29	1073/2	-	

## Lungime Segmente

1) Valorile lungimilor segmentelor sunt obținute din proiecție în plan.

Punct început	X / Y	Punct sfârșit	X / Y	Lungime segment
1	432.667,027 299.929,73	2	432.611,215 299.942,152	57.178
4	432.547,581 299.991,372	5	432.530,48 299.999,702	19.022
7	432.422,525 299.993,631	8	432.422,329 299.993,52	0.225
10	432.404,676 299.992,897	11	432.307,207 299.984,859	97.8
13	432.280,858 299.977,862	14	432.262,598 299.971,052	19.489
16	432.237,525 299.949,259	17	432.237,438 299.949,164	0.129
2	432.576,594 299.970,276	3	432.576,594 299.970,276	44.605
5	432.530,48 299.999,702	6	432.491,655 299.996,471	38.959
8	432.422,329 299.993,52	9	432.421,917 299.993,606	0.421
11	432.307,207 299.984,859	12	432.294,348 299.982,017	13.169
14	432.262,598 299.971,052	15	432.248,426 299.960,972	17.391
17	432.237,438 299.949,164	18	432.197,619 299.924,877	46.641
3	432.576,594 299.970,276	4	432.547,581 299.991,372	35.872
6	432.491,655 299.996,471	7	432.422,525 299.993,631	69.188
9	432.421,917 299.993,606	10	432.404,676 299.992,897	17.256
12	432.294,348 299.982,017	13	432.280,858 299.977,862	14.115
15	432.248,426 299.960,972	16	432.237,525 299.949,259	16.001
18	432.197,619 299.924,877	19	432.190,921 299.919,839	8.381

Punct început	X / Y	Punct sfârșit	X / Y	Lungime segment	Punct început	X / Y	Punct sfârșit	X / Y	Lungime segment	Punct început	X / Y	Punct sfârșit	X / Y	Lungime segment
19	432.190,921 299.919,839	20	432.175,792 299.910,756	17.646	20	432.175,792 299.910,756	21	432.162,983 299.903,945	14.507	21	432.162,983 299.903,945	22	432.134,367 299.896,863	29.479
22	432.134,367 299.896,863	23	432.111,474 299.889,508	24.045	23	432.111,474 299.889,508	24	432.090,216 299.881,88	22.585	24	432.090,216 299.881,88	25	432.019,834 299.848,904	77.724
25	432.019,834 299.848,904	26	432.037,369 299.838,097	20.598	26	432.037,369 299.838,097	27	432.045,843 299.834,307	9.283	27	432.045,843 299.834,307	28	432.064,166 299.827,75	19.461
28	432.064,166 299.827,75	29	432.097,536 299.823,506	33.639	29	432.097,536 299.823,506	30	432.108,42 299.822,259	10.955	30	432.108,42 299.822,259	31	432.125,977 299.821,499	17.573
31	432.125,977 299.821,499	32	432.148,351 299.820,53	22.395	32	432.148,351 299.820,53	33	432.184,79 299.816,721	36.638	33	432.184,79 299.816,721	34	432.214,546 299.809,821	30.546
34	432.214,546 299.809,821	35	432.233,83 299.804,883	19.906	35	432.233,83 299.804,883	36	432.248,448 299.801,14	15.09	36	432.248,448 299.801,14	37	432.261,134 299.797,891	13.095
37	432.261,134 299.797,891	38	432.264,579 299.797,891	3.445	38	432.264,579 299.797,891	39	432.294,121 299.797,891	29.542	39	432.294,121 299.797,891	40	432.294,341 299.797,891	0.22
40	432.294,341 299.797,891	41	432.506,781 299.720,711	226.025	41	432.506,781 299.720,711	42	432.517,382 299.720,56	10.602	42	432.517,382 299.720,56	43	432.518,844 299.720,539	1.462
43	432.518,844 299.720,539	44	432.522,873 299.720,481	4.029	44	432.522,873 299.720,481	45	432.529,834 299.719,458	7.036	45	432.529,834 299.719,458	46	432.532,964 299.718,998	3.164
46	432.532,964 299.718,998	47	432.538,893 299.718,127	5.993	47	432.538,893 299.718,127	48	432.544,151 299.718,083	5.258	48	432.544,151 299.718,083	49	432.567,61 299.717,886	23.46
49	432.567,61 299.717,886	50	432.572,508 299.717,294	4.934	50	432.572,508 299.717,294	51	432.578,249 299.716,601	5.783	51	432.578,249 299.716,601	52	432.603,43 299.713,558	25.364
52	432.603,43 299.713,558	53	432.615,852 299.712,057	12.512	53	432.615,852 299.712,057	54	432.627,507 299.710,649	11.74	54	432.627,507 299.710,649	55	432.652,439 299.707,637	25.113
55	432.652,439 299.707,637	56	432.653,355 299.740,403	32.779	56	432.653,355 299.740,403	57	432.660,745 299.813,769	73.737	57	432.660,745 299.813,769	58	432.656,372 299.864,634	51.053
58	432.656,372 299.864,634	1	432.667,027 299.929,73	65.962										

\*\* Lungimile segmentelor sunt determinate în planul de proiecție Stereo 70 și sunt rotunjite la 1 milimetru.

\*\*\* Distanța dintre puncte este formată din segmente cumulate ce sunt mai mici decât valoarea 1 milimetru.



**DATE DESPRE IMOBILUL NR. 2794**

Oficiul de Cadastru și Publicitate Imobiliară DOLJ  
Biroul de Cadastru și Publicitate Imobiliară Craiova

**A. Partea I. Descrierea imobilului**

TEREN Extravilan

Adresa: Jud. Dolj, T29 P1073/4

Nr. Crt	Nr cadastral Nr. topografic	Suprafața* (mp)	Observații / Referințe
A1		67.060	Sector cadastral:41 Teren neimprejmuit;

**B. Partea II. Proprietari și acte**

Inscrieri privitoare la dreptul de proprietate și alte drepturi reale		Referințe
/		
Act Normativ nr. Legea 7, din 13/03/1996 emis de PARLAMENTUL ROMANIEI;		
B1	Inscrierea provizorie, drept de PROPRIETATE, dobandit prin Lege, cota actuala 1/1, cota initiala 1/1 1) NEIDENTIFICAT NEIDENTIFICAT, CIF:0000000000000	A1

**C. Partea III. SARCINI .**

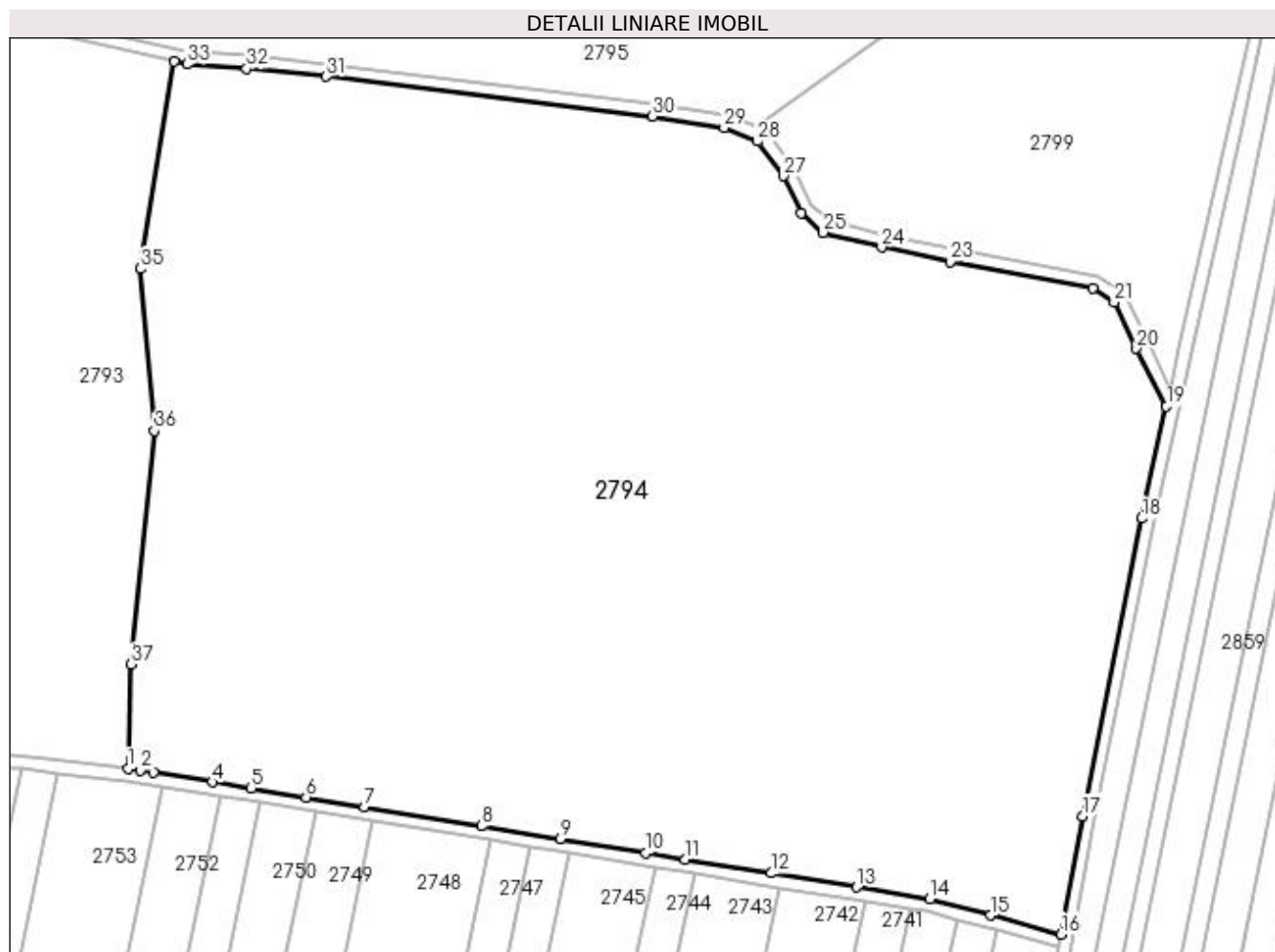
Inscrieri privind dezmembramintele dreptului de proprietate, drepturi reale de garanție și sarcini	Referințe
NU SUNT	

## Anexa Nr. 1 La Partea I

## Teren

Nr cadastral	Suprafața (mp)*	Observații / Referințe
	67.060	

\* Suprafața este determinată în planul de proiecție Stereo 70.



## Date referitoare la teren

Crt	Categorie folosință	Intra vilan	Suprafața (mp)	Tarla	Parcelă	Nr. topo	Observații / Referințe
1	pasune	NU	67.060	29	1073/4	-	

## Lungime Segmente

1) Valorile lungimilor segmentelor sunt obținute din proiecție în plan.

Punct început	X / Y	Punct sfârșit	X / Y	Lungime segment (** (m)
1	432.652,439 299.707,637	2	432.656,426 299.707,145	4.017
3	432.660,549 299.706,473	4	432.678,946 299.703,473	18.64
5	432.691,217 299.701,472	6	432.708,454 299.698,661	17.465
7	432.726,659 299.695,692	8	432.763,544 299.689,677	37.372
9	432.788,332 299.685,635	10	432.815,235 299.681,248	27.258

Punct început	X / Y	Punct sfârșit	X / Y	Lungime segment (** (m)
2	432.656,426 299.707,145	3	432.660,549 299.706,473	4.177
4	432.678,946 299.703,473	5	432.691,217 299.701,472	12.433
6	432.708,454 299.698,661	7	432.726,659 299.695,692	18.446
8	432.763,544 299.689,677	9	432.788,332 299.685,635	25.115
10	432.815,235 299.681,248	11	432.827,561 299.679,238	12.489

Punct început	X / Y	Punct sfârșit	X / Y	Lungime segment (** (m)
11	432.827,561 299.679,238	12	432.854,499 299.674,845	27.294
13	432.881,461 299.670,448	14	432.904,353 299.666,715	23.194
15	432.923,497 299.661,584	16	432.945,7 299.655,627	22.988
17	432.952,425 299.692,738	18	432.970,971 299.786,267	95.35
19	432.978,709 299.821,451	20	432.969,299 299.839,553	20.402
21	432.962,338 299.854,166	22	432.955,673 299.858,598	8.004
23	432.910,769 299.866,833	24	432.889,242 299.871,374	22.001
25	432.870,909 299.876,013	26	432.864,063 299.882,16	9.201
27	432.858,32 299.893,814	28	432.850,23 299.904,671	13.54
29	432.839,766 299.908,977	30	432.817,29 299.912,51	22.752
31	432.714,768 299.925,033	32	432.689,759 299.927,52	25.132
33	432.670,944 299.928,897	34	432.667,027 299.929,73	4.005
35	432.656,372 299.864,634	36	432.660,745 299.813,769	51.053
37	432.653,355 299.740,403	1	432.652,439 299.707,637	32.779

Punct început	X / Y	Punct sfârșit	X / Y	Lungime segment (** (m)
12	432.854,499 299.674,845	13	432.881,461 299.670,448	27.318
14	432.904,353 299.666,715	15	432.923,497 299.661,584	19.82
16	432.945,7 299.655,627	17	432.952,425 299.692,738	37.715
18	432.970,971 299.786,267	19	432.978,709 299.821,451	36.025
20	432.969,299 299.839,553	21	432.962,338 299.854,166	16.186
22	432.955,673 299.858,598	23	432.910,769 299.866,833	45.653
24	432.889,242 299.871,374	25	432.870,909 299.876,013	18.911
26	432.864,063 299.882,16	27	432.858,32 299.893,814	12.992
28	432.850,23 299.904,671	29	432.839,766 299.908,977	11.315
30	432.817,29 299.912,51	31	432.714,768 299.925,033	103.284
32	432.689,759 299.927,52	33	432.670,944 299.928,897	18.865
34	432.667,027 299.929,73	35	432.656,372 299.864,634	65.962
36	432.660,745 299.813,769	37	432.653,355 299.740,403	73.737

\*\* Lungimile segmentelor sunt determinate în planul de proiecție Stereo 70 și sunt rotunjite la 1 milimetru.

\*\*\* Distanța dintre puncte este formată din segmente cumulate ce sunt mai mici decât valoarea 1 milimetru.





**DATE DESPRE IMOBILUL NR. 2795**

Oficiul de Cadastru și Publicitate Imobiliară DOLJ  
Biroul de Cadastru și Publicitate Imobiliară Craiova

**A. Partea I. Descrierea imobilului**

TEREN Extravilan

Adresa: Jud. Dolj, T29 P1073/3

Nr. Crt	Nr cadastral Nr. topografic	Suprafața* (mp)	Observații / Referințe
A1		15.671	Sector cadastral:41 Teren neimprejmit;

**B. Partea II. Proprietari și acte**

Inscrieri privitoare la dreptul de proprietate și alte drepturi reale		Referințe
/		
Act Normativ nr. Legea 7, din 13/03/1996 emis de PARLAMENTUL ROMANIEI;		
B1	Inscrierea provizorie, drept de PROPRIETATE, dobandit prin Lege, cota actuala 1/1, cota initiala 1/1 1) NEIDENTIFICAT NEIDENTIFICAT, CIF:0000000000000	A1

**C. Partea III. SARCINI .**

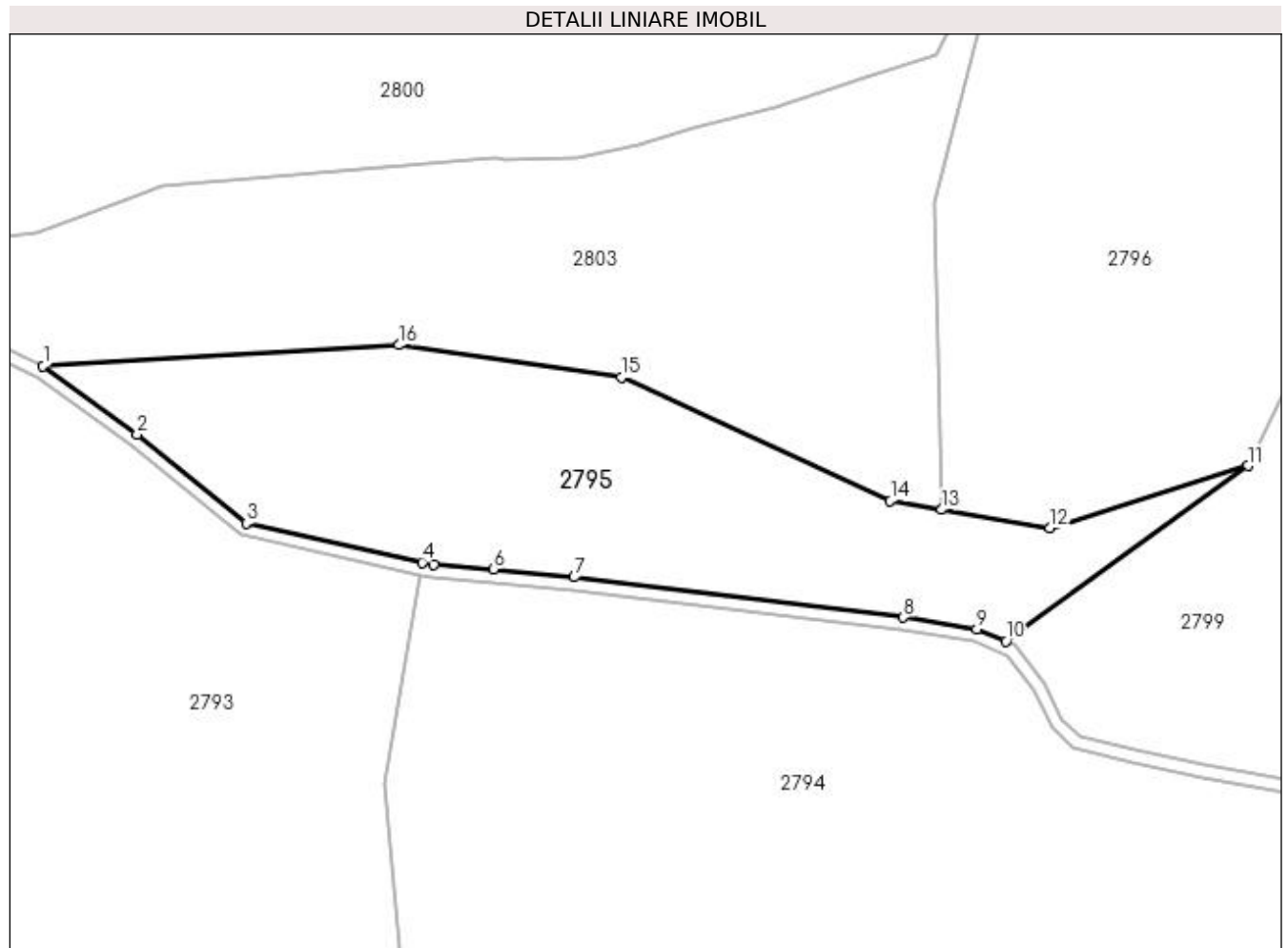
Inscrieri privind dezmembramintele dreptului de proprietate, drepturi reale de garanție și sarcini	Referințe
NU SUNT	

## Anexa Nr. 1 La Partea I

## Teren

Nr cadastral	Suprafața (mp)*	Observații / Referințe
	15.671	

\* Suprafața este determinată în planul de proiecție Stereo 70.



## Date referitoare la teren

Crt	Categorie folosință	Intra vilan	Suprafața (mp)	Tarla	Parcelă	Nr. topo	Observații / Referințe
1	pasune	NU	15.671	29	1073/3	-	

## Lungime Segmente

1) Valorile lungimilor segmentelor sunt obținute din proiecție în plan.

Punct început	X / Y	Punct sfârșit	X / Y	Lungime segment (** (m)
1	432.549,649 299.994,814	2	432.579,033 299.973,448	36.331
2	432.579,033 299.973,448	3	432.613,004 299.945,852	43.767
3	432.613,004 299.945,852	4	432.667,878 299.933,638	56.217
4	432.667,878 299.933,638	5	432.671,508 299.932,866	3.711
5	432.671,508 299.932,866	6	432.690,103 299.931,506	18.645

Punct început	X / Y	Punct sfârșit	X / Y	Lungime segment (** (m)
6	432.690,103 299.931,506	7	432.715,208 299.929,009	25.229
7	432.715,208 299.929,009	8	432.817,844 299.916,472	103.399
8	432.817,844 299.916,472	9	432.840,852 299.912,855	23.291
9	432.840,852 299.912,855	10	432.849,842 299.909,156	9.721
10	432.849,842 299.909,156	11	432.925,282 299.963,796	93.149
11	432.925,282 299.963,796	12	432.863,564 299.944,369	64.703
12	432.863,564 299.944,369	13	432.829,814 299.950,055	34.226
13	432.829,814 299.950,055	14	432.813,829 299.952,748	16.21
14	432.813,829 299.952,748	15	432.729,897 299.991,249	92.341
15	432.729,897 299.991,249	16	432.660,516 300.001,35	70.112
16	432.660,516 300.001,35	1	432.549,649 299.994,814	111.059

\*\* Lungimile segmentelor sunt determinate în planul de proiecție Stereo 70 și sunt rotunjite la 1 milimetru.

\*\*\* Distanța dintre puncte este formată din segmente cumulate ce sunt mai mici decât valoarea 1 milimetru.



**DATE DESPRE IMOBILUL NR. 2796**

Oficiul de Cadastru și Publicitate Imobiliară DOLJ  
Biroul de Cadastru și Publicitate Imobiliară Craiova

**A. Partea I. Descrierea imobilului**

TEREN Extravilan

Nr. CF vechi:26  
Nr. cadastral vechi:36

Adresa: Jud. Dolj, - elesteu

Nr. Crt	Nr cadastral Nr. topografic	Suprafața* (mp)	Observații / Referințe
A1	31721	Din acte: 38.500 Masurata: 38.691	Sector cadastral:41 Teren neimprejmuit;

**B. Partea II. Proprietari și acte**

Inscrieri privitoare la dreptul de proprietate și alte drepturi reale		Referințe
<b>9963 / 17/02/2011</b>		
Act Notarial nr. 228/2011, din 01/01/2011 emis de NP Ilie Victor Florea;		
B1	Intabulare, drept de PROPRIETATE, dobandit prin Conventie, cota actuala 1/1, cota initiala 1/1 1) SC EURO CARP SRL, CIF:9999999999999, LIPSA CUI OBSERVATII: (provenita din conversia CF 26)	A1

**C. Partea III. SARCINI .**

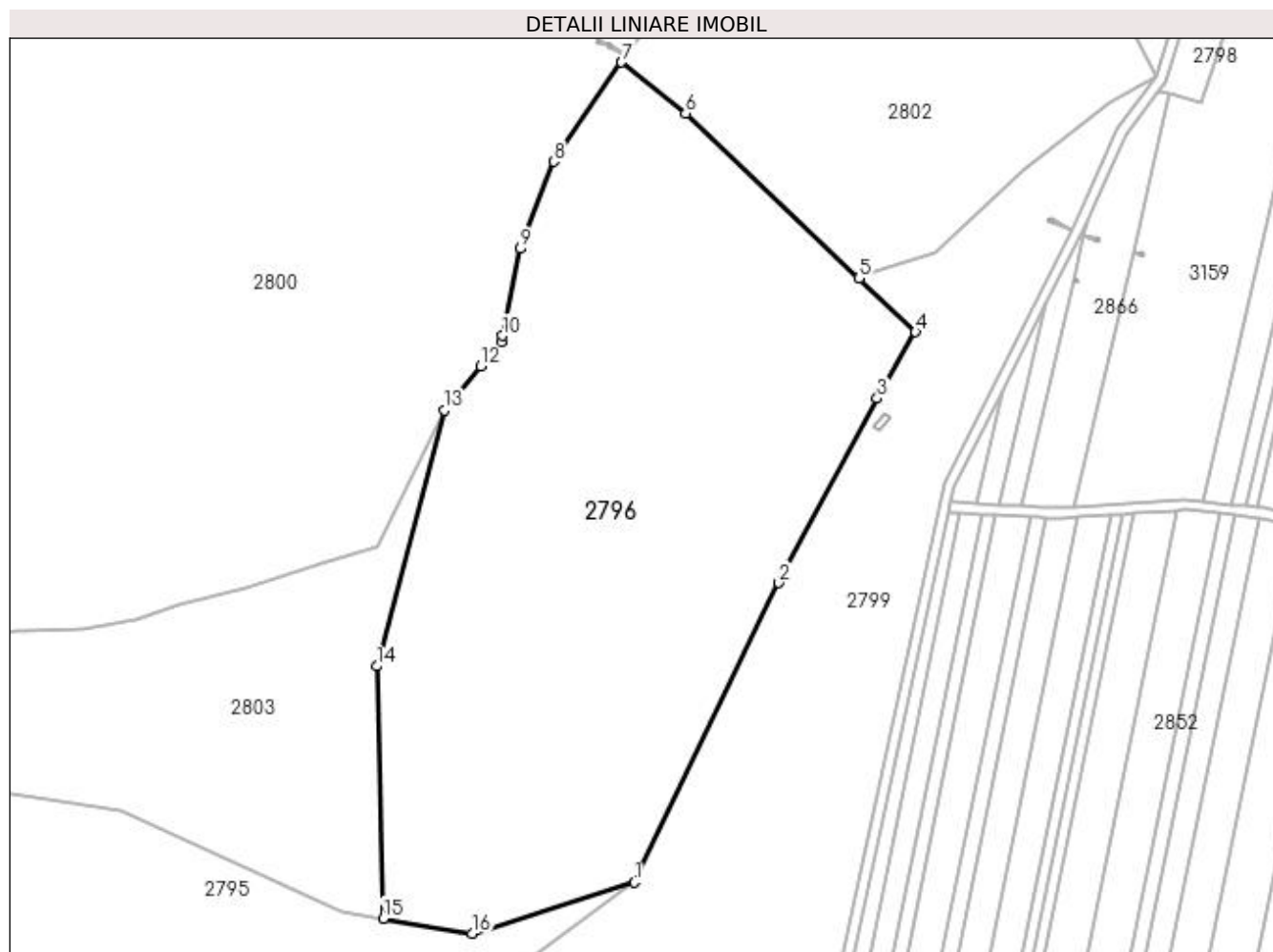
Inscrieri privind dezmembramintele dreptului de proprietate, drepturi reale de garanție și sarcini	Referințe
NU SUNT	

## Anexa Nr. 1 La Partea I

## Teren

Nr cadastral	Suprafața (mp)*	Observații / Referințe
31721	Din acte: 38.500 Masurata: 38.691	

\* Suprafața este determinată în planul de proiecție Stereo 70.



## Date referitoare la teren

Crt	Categorie folosință	Intra vilan	Suprafața (mp)	Tarla	Parcelă	Nr. topo	Observații / Referințe
1	ape statatoare	NU	38.691	29	1126	-	

## Lungime Segmente

1) Valorile lungimilor segmentelor sunt obținute din proiecție în plan.

Punct început	X / Y	Punct sfârșit	X / Y	Lungime segment (** (m)
1	432.925,282 299.963,796	2	432.980,031 300.077,465	126.167
2	432.980,031 300.077,465	3	433.017,372 300.147,532	79.396
3	433.017,372 300.147,532	4	433.032,012 300.172,756	29.165
4	433.032,012 300.172,756	5	433.010,545 300.193,162	29.618

Punct început	X / Y	Punct sfârșit	X / Y	Lungime segment (** (m)
5	433.010,545 300.193,162	6	432.944,7 300.255,754	90.848
6	432.944,7 300.255,754	7	432.920,352 300.275,17	31.142
7	432.920,352 300.275,17	8	432.894,683 300.237,44	45.634
8	432.894,683 300.237,44	9	432.881,782 300.204,419	35.452
9	432.881,782 300.204,419	10	432.875,115 300.171,304	33.779
10	432.875,115 300.171,304	11	432.874,688 300.169,045	2.299
11	432.874,688 300.169,045	12	432.866,864 300.159,718	12.174
12	432.866,864 300.159,718	13	432.852,894 300.143,062	21.739
13	432.852,894 300.143,062	14	432.827,279 300.045,819	100.56
14	432.827,279 300.045,819	15	432.829,814 299.950,055	95.798
15	432.829,814 299.950,055	16	432.863,564 299.944,369	34.226
16	432.863,564 299.944,369	1	432.925,282 299.963,796	64.703

\*\* Lungimile segmentelor sunt determinate în planul de proiecție Stereo 70 și sunt rotunjite la 1 milimetru.

\*\*\* Distanța dintre puncte este formată din segmente cumulate ce sunt mai mici decât valoarea 1 milimetru.





**DATE DESPRE IMOBILUL NR. 2797**

Oficiul de Cadastru și Publicitate Imobiliară DOLJ  
Biroul de Cadastru și Publicitate Imobiliară Craiova

**A. Partea I. Descrierea imobilului**

TEREN Extravilan

Adresa: Jud. Dolj, T29 P600/1

Nr. Crt	Nr cadastral Nr. topografic	Suprafața* (mp)	Observații / Referințe
A1		8.260	Sector cadastral:41 Teren neimprejmuit;

**B. Partea II. Proprietari și acte**

Inscrieri privitoare la dreptul de proprietate și alte drepturi reale		Referințe
/		
Act Normativ nr. Legea 7, din 13/03/1996 emis de PARLAMENTUL ROMANIEI;		
B1	Inscrierea provizorie, drept de PROPRIETATE, dobandit prin Lege, cota actuala 1/1, cota initiala 1/1 1) NEIDENTIFICAT NEIDENTIFICAT, CIF:0000000000000	A1

**C. Partea III. SARCINI .**

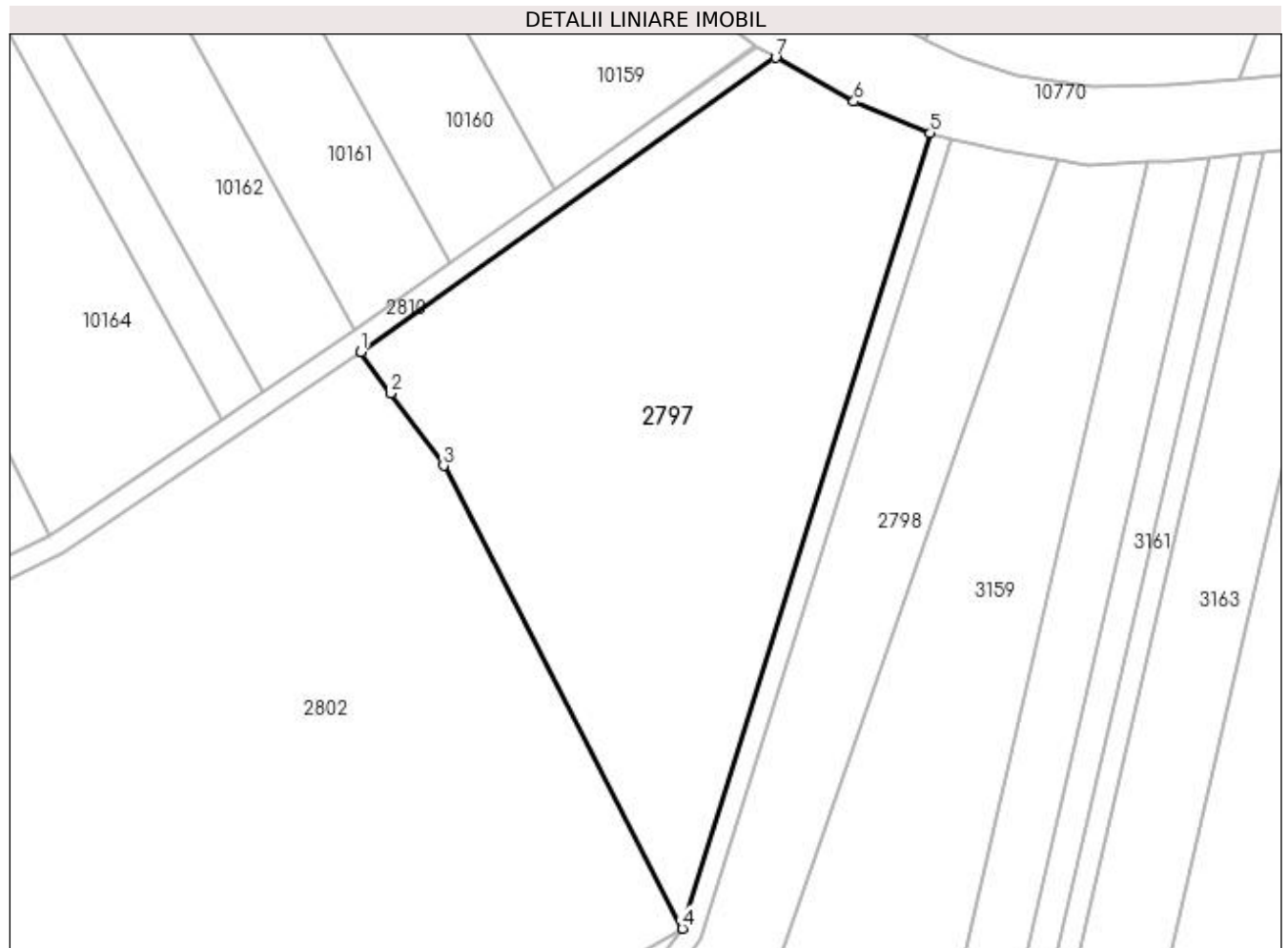
Inscrieri privind dezmembramintele dreptului de proprietate, drepturi reale de garanție și sarcini	Referințe
NU SUNT	

## Anexa Nr. 1 La Partea I

## Teren

Nr cadastral	Suprafața (mp)*	Observații / Referințe
	8.260	

\* Suprafața este determinată în planul de proiecție Stereo 70.



## Date referitoare la teren

Crt	Categorie folosință	Intravilan	Suprafața (mp)	Tarla	Parcelă	Nr. topo	Observații / Referințe
1	pasune	NU	8.260	29	600/1	-	

## Lungime Segmente

1) Valorile lungimilor segmentelor sunt obținute din proiecție în plan.

Punct început	X / Y	Punct sfârșit	X / Y	Lungime segment (** (m)
1	433.062,712 300.378,595	2	433.068,365 300.370,862	9.579
2	433.068,365 300.370,862	3	433.078,38 300.357,16	16.972
3	433.078,38 300.357,16	4	433.123,48 300.269,838	98.281
4	433.123,48 300.269,838	5	433.170,315 300.419,953	157.251
5	433.170,315 300.419,953	6	433.155,889 300.425,882	15.597

Punct început	X / Y	Punct sfârșit	X / Y	Lungime segment (** (m)
6	433.155,889 300.425,882	7	433.141,11 300.434,179	16.949
7	433.141,11 300.434,179	1	433.062,712 300.378,595	96.103

\*\* Lungimile segmentelor sunt determinate în planul de proiecție Stereo 70 și sunt rotunjite la 1 milimetru.

\*\*\* Distanța dintre puncte este formată din segmente cumulate ce sunt mai mici decât valoarea 1 milimetru.



**DATE DESPRE IMOBILUL NR. 2798**

Oficiul de Cadastru și Publicitate Imobiliară DOLJ  
Biroul de Cadastru și Publicitate Imobiliară Craiova

**A. Partea I. Descrierea imobilului**

TEREN Extravilan

Adresa: Jud. Dolj, T29 P600/2

Nr. Crt	Nr cadastral Nr. topografic	Suprafața* (mp)	Observații / Referințe
A1		2.890	Sector cadastral:41 Teren neimprejmuit;

**B. Partea II. Proprietari și acte**

Inscrieri privitoare la dreptul de proprietate și alte drepturi reale		Referințe
/		
Act Normativ nr. Legea 7, din 13/03/1996 emis de PARLAMENTUL ROMANIEI;		
B1	Inscrierea provizorie, drept de PROPRIETATE, dobandit prin Lege, cota actuala 1/1, cota initiala 1/1 1) NEIDENTIFICAT NEIDENTIFICAT, CIF:0000000000000	A1

**C. Partea III. SARCINI .**

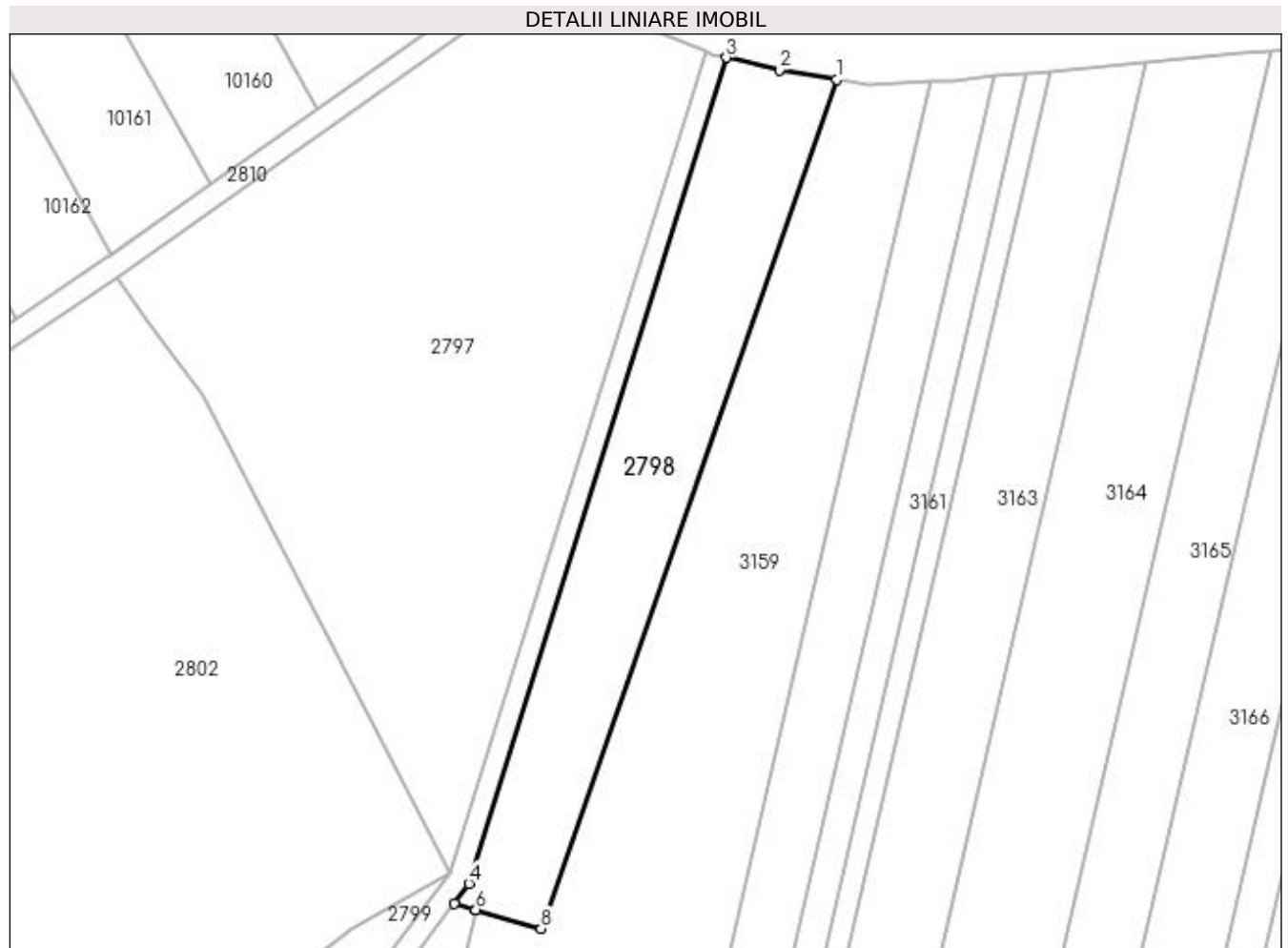
Inscrieri privind dezmembramintele dreptului de proprietate, drepturi reale de garanție și sarcini	Referințe
NU SUNT	

## Anexa Nr. 1 La Partea I

## Teren

Nr cadastral	Suprafața (mp)*	Observații / Referințe
	2.890	

\* Suprafața este determinată în planul de proiecție Stereo 70.



## Date referitoare la teren

Crt	Categorie folosință	Intra vilan	Suprafața (mp)	Tarla	Parcelă	Nr. topo	Observații / Referințe
1	pașune	NU	2.890	29	600/2	-	

## Lungime Segmente

1) Valorile lungimilor segmentelor sunt obținute din proiecție în plan.

Punct început	X / Y	Punct sfârșit	X / Y	Lungime segment (** (m)
1	433.194,321 300.414,829	2	433.183,805 300.416,513	10.65
2	433.183,805 300.416,513	3	433.174,157 300.418,836	9.924
3	433.174,157 300.418,836	4	433.127,094 300.267,99	158.017
4	433.127,094 300.267,99	5	433.124,387 300.264,375	4.516
5	433.124,387 300.264,375	6	433.128,351 300.263,229	4.126

Punct început	X / Y	Punct sfârșit	X / Y	Lungime segment (** (m)
6	433.128,351 300.263,229	7	433.128,368 300.263,224	0.018
7	433.128,368 300.263,224	8	433.140,277 300.259,783	12.396
8	433.140,277 300.259,783	1	433.194,321 300.414,829	164.195

\*\* Lungimile segmentelor sunt determinate în planul de proiecție Stereo 70 și sunt rotunjite la 1 milimetru.

\*\*\* Distanța dintre puncte este formată din segmente cumulate ce sunt mai mici decât valoarea 1 milimetru.





**DATE DESPRE IMOBILUL NR. 2799**

Oficiul de Cadastru și Publicitate Imobiliară DOLJ  
Biroul de Cadastru și Publicitate Imobiliară Craiova

**A. Partea I. Descrierea imobilului**

TEREN Extravilan

Adresa: Jud. Dolj, T29 P1073/5

Nr. Crt	Nr cadastral Nr. topografic	Suprafața* (mp)	Observații / Referințe
A1		27.736	Sector cadastral:41 Teren neimprejmuit;

**B. Partea II. Proprietari și acte**

Inscrieri privitoare la dreptul de proprietate și alte drepturi reale		Referințe
/		
Act Normativ nr. Legea 7, din 13/03/1996 emis de PARLAMENTUL ROMANIEI;		
B1	Inscrierea provizorie, drept de PROPRIETATE, dobandit prin Lege, cota actuala 1/1, cota initiala 1/1 1) NEIDENTIFICAT NEIDENTIFICAT, CIF:0000000000000	A1

**C. Partea III. SARCINI .**

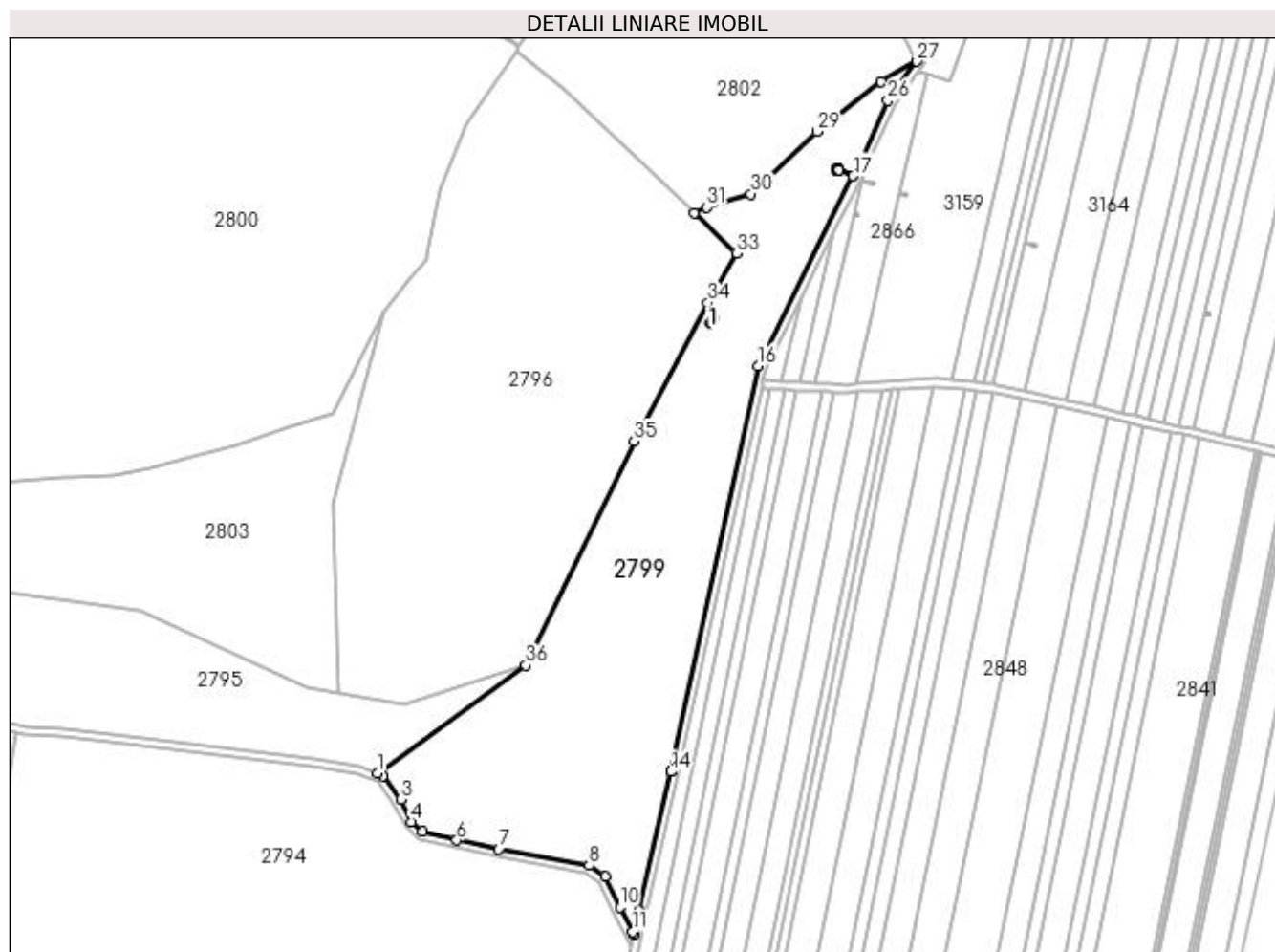
Inscrieri privind dezmembramintele dreptului de proprietate, drepturi reale de garanție și sarcini	Referințe
NU SUNT	

## Anexa Nr. 1 La Partea I

## Teren

Nr cadastral	Suprafața (mp)*	Observații / Referințe
	27.736	

\* Suprafața este determinată în planul de proiecție Stereo 70.



## Date referitoare la teren

Crt	Categorie folosință	Intra vilan	Suprafața (mp)	Tarla	Parcelă	Nr. topo	Observații / Referințe
1	pasune	NU	27.736	29	1073/5	-	

## Date referitoare la construcții

Crt	Număr	Destinație construcție	Supraf. (mp)	Situație juridică	Observații / Referințe
A1.1		construcții industriale și edilitare	18	Fara acte	Nr. niveluri:1; S. construita la sol:18 mp; Stalp electric

## Lungime Segmente

1) Valorile lungimilor segmentelor sunt obținute din proiecție în plan.

Punct început	X / Y	Punct sfârșit	X / Y	Lungime segment (** (m)	Punct început	X / Y	Punct sfârșit	X / Y	Lungime segment (** (m)
1	432.849,842 299.909,156	2	432.852,776 299.907,949	3.173	2	432.852,776 299.907,949	3	432.861,747 299.895,91	15.014
3	432.861,747 299.895,91	4	432.867,31 299.884,621	12.585	4	432.867,31 299.884,621	5	432.872,847 299.879,649	7.442
5	432.872,847 299.879,649	6	432.890,146 299.875,272	17.844	6	432.890,146 299.875,272	7	432.911,543 299.870,757	21.868

Punct început	X / Y	Punct sfârșit	X / Y	Lungime segment (** (m)
7	432.911,543 299.870,757	8	432.957,203 299.862,384	46.421
9	432.965,473 299.856,884	10	432.972,881 299.841,336	17.223
11	432.979,341 299.828,908	12	432.980,049 299.827,545	1.536
13	432.982,686 299.839,536	14	432.998,755 299.909,963	72.237
15	432.998,76 299.909,983	16	433.042,999 300.115,624	210.346
17	433.091,226 300.211,787	18	433.083,826 300.214,86	8.013
19	433.083,596 300.214,306	20	433.082,487 300.214,766	1.201
21	433.082,947 300.215,874	22	433.084,056 300.215,415	1.2
23	433.083,828 300.214,865	24	433.091,228 300.211,791	8.013
25	433.095,048 300.219,407	26	433.108,675 300.250,068	33.553
27	433.123,48 300.269,838	28	433.105,367 300.259,529	20.841
29	433.072,956 300.234,393	30	433.039,221 300.202,643	46.326
31	433.016,732 300.196,029	32	433.010,545 300.193,162	6.819
33	433.032,012 300.172,756	34	433.017,372 300.147,532	29.165
35	432.980,031 300.077,465	36	432.925,282 299.963,796	126.167

Punct început	X / Y	Punct sfârșit	X / Y	Lungime segment (** (m)
8	432.957,203 299.862,384	9	432.965,473 299.856,884	9.932
10	432.972,881 299.841,336	11	432.979,341 299.828,908	14.007
12	432.980,049 299.827,545	13	432.982,686 299.839,536	12.278
14	432.998,755 299.909,963	15	432.998,76 299.909,983	0.021
16	433.042,999 300.115,624	17	433.091,226 300.211,787	107.579
18	433.083,826 300.214,86	19	433.083,596 300.214,306	0.6
20	433.082,487 300.214,766	21	433.082,947 300.215,874	1.2
22	433.084,056 300.215,415	23	433.083,828 300.214,865	0.595
24	433.091,228 300.211,791	25	433.095,048 300.219,407	8.52
26	433.108,675 300.250,068	27	433.123,48 300.269,838	24.699
28	433.105,367 300.259,529	29	433.072,956 300.234,393	41.016
30	433.039,221 300.202,643	31	433.016,732 300.196,029	23.441
32	433.010,545 300.193,162	33	433.032,012 300.172,756	29.618
34	433.017,372 300.147,532	35	432.980,031 300.077,465	79.396
36	432.925,282 299.963,796	1	432.849,842 299.909,156	93.149

\*\* Lungimile segmentelor sunt determinate în planul de proiecție Stereo 70 și sunt rotunjite la 1 milimetru.

\*\*\* Distanța dintre puncte este formată din segmente cumulate ce sunt mai mici decât valoarea 1 milimetru.



**DATE DESPRE IMOBILUL NR. 2800**

Oficiul de Cadastru și Publicitate Imobiliară DOLJ  
 Biroul de Cadastru și Publicitate Imobiliară Craiova

**A. Partea I. Descrierea imobilului**

TEREN Extravilan

Adresa: Jud. Dolj, T29 P1070/1

Nr. Crt	Nr cadastral Nr. topografic	Suprafața* (mp)	Observații / Referințe
A1		89.160	Sector cadastral:41 Teren neimprejmuit;

**B. Partea II. Proprietari și acte**

Inscrieri privitoare la dreptul de proprietate și alte drepturi reale		Referințe
/		
Act Normativ nr. Legea 7, din 13/03/1996 emis de PARLAMENTUL ROMANIEI;		
B1	Inscrierea provizorie, drept de PROPRIETATE, dobandit prin Lege, cota actuala 1/1, cota initiala 1/1 1) NEIDENTIFICAT NEIDENTIFICAT, CIF:0000000000000	A1

**C. Partea III. SARCINI .**

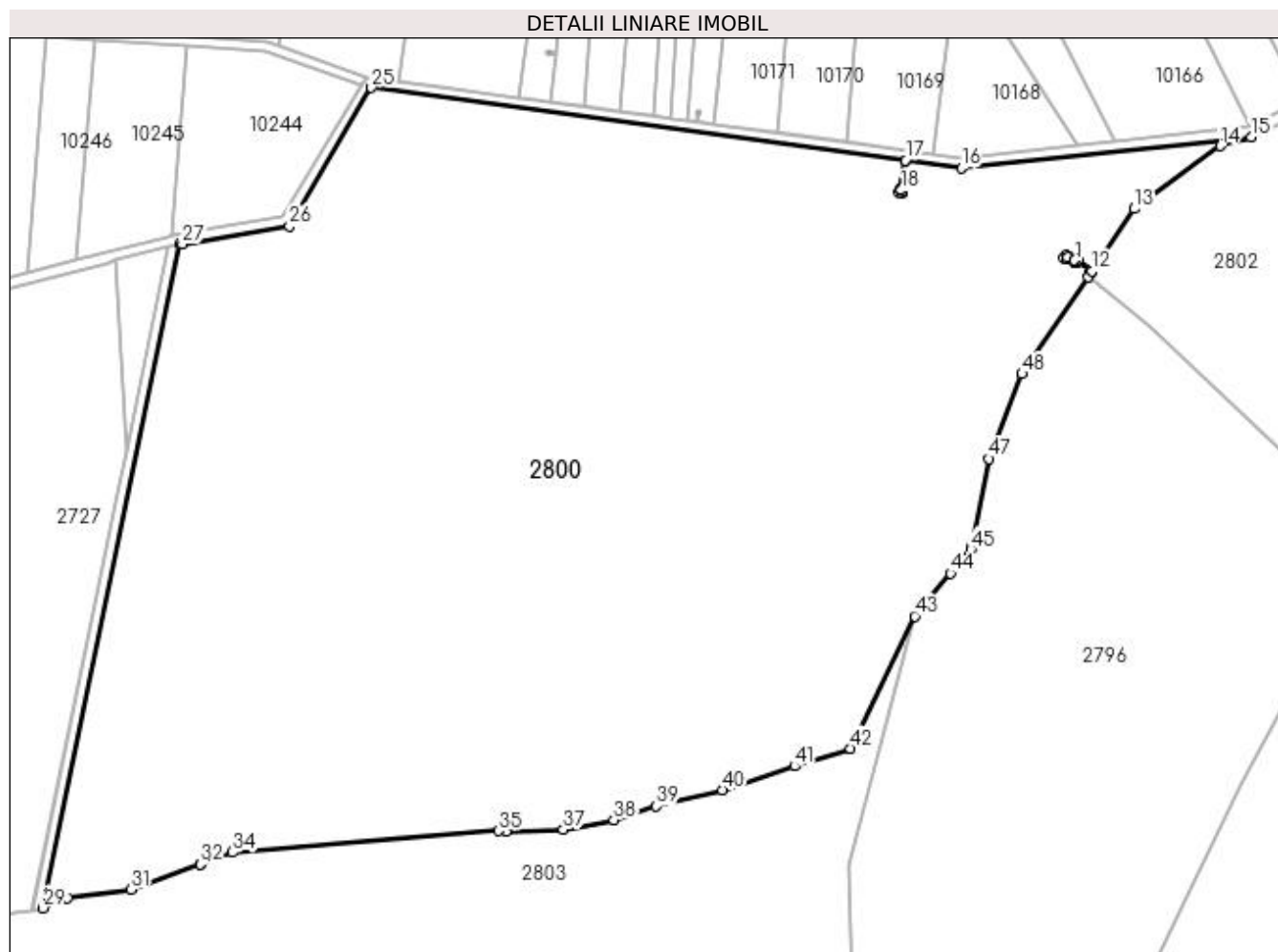
Inscrieri privind dezmembramintele dreptului de proprietate, drepturi reale de garanție și sarcini	Referințe
NU SUNT	

## Anexa Nr. 1 La Partea I

## Teren

Nr cadastral	Suprafața (mp)*	Observații / Referințe
	89.160	

\* Suprafața este determinată în planul de proiecție Stereo 70.



## Date referitoare la teren

Crt	Categorie folosință	Intra vilan	Suprafața (mp)	Tarla	Parcelă	Nr. topo	Observații / Referințe
1	pașune	NU	89.160	29	1070/1	-	

## Lungime Segmente

1) Valorile lungimilor segmentelor sunt obținute din proiecție în plan.

Punct început	X / Y	Punct sfârșit	X / Y	Lungime segment
1	432.915,158 300.281,682	2	432.912,498 300.282,787	2.88
2	432.912,498 300.282,787	3	432.912,268 300.282,233	0.6
3	432.912,268 300.282,233	4	432.911,159 300.282,693	1.201
4	432.911,159 300.282,693	5	432.911,619 300.283,801	1.2
5	432.911,619 300.283,801	6	432.912,728 300.283,342	1.2
6	432.912,728 300.283,342	7	432.912,5 300.282,792	0.595
7	432.912,5 300.282,792	8	432.915,16 300.281,687	2.88
8	432.915,16 300.281,687	9	432.915,407 300.282,282	0.644
9	432.915,407 300.282,282	10	432.916,515 300.281,823	1.199
10	432.916,515 300.281,823	11	432.916,287 300.281,273	0.595
11	432.916,287 300.281,273	12	432.921,904 300.277,452	6.793
12	432.921,904 300.277,452	13	432.938,499 300.301,843	29.501
13	432.938,499 300.301,843	14	432.972,078 300.326,33	41.559
14	432.972,078 300.326,33	15	432.984,014 300.329,742	12.414
15	432.984,014 300.329,742	16	432.871,079 300.317,682	113.577
16	432.871,079 300.317,682	17	432.849,161 300.320,662	22.12
17	432.849,161 300.320,662	18	432.847,583 300.309,051	11.718
18	432.847,583 300.309,051	19	432.848,135 300.308,821	0.598

Punct început	X / Y	Punct sfârșit	X / Y	Lungime segment	Punct început	X / Y	Punct sfârșit	X / Y	Lungime segment	Punct început	X / Y	Punct sfârșit	X / Y	Lungime segment
19	432.848,135 300.308,821	20	432.847,675 300.307,715	1.198	20	432.847,675 300.307,715	21	432.846,569 300.308,173	1.197	21	432.846,569 300.308,173	22	432.847,029 300.309,279	1.198
22	432.847,029 300.309,279	23	432.847,578 300.309,053	0.594	23	432.847,578 300.309,053	24	432.849,156 300.320,663	11.717	24	432.849,156 300.320,663	25	432.641,064 300.348,956	210.007
25	432.641,064 300.348,956	26	432.609,097 300.295,007	62.709	26	432.609,097 300.295,007	27	432.567,336 300.288,101	42.328	27	432.567,336 300.288,101	28	432.566,36 300.287,875	1.002
28	432.566,36 300.287,875	29	432.513,105 300.029,315	263.987	29	432.513,105 300.029,315	30	432.522,583 300.033,367	10.308	30	432.522,583 300.033,367	31	432.547,421 300.036,526	25.038
31	432.547,421 300.036,526	32	432.574,395 300.046,382	28.718	32	432.574,395 300.046,382	33	432.574,442 300.046,399	0.05	33	432.574,442 300.046,399	34	432.586,946 300.051,023	13.332
34	432.586,946 300.051,023	35	432.690,54 300.059,395	103.932	35	432.690,54 300.059,395	36	432.693,445 300.059,085	2.921	36	432.693,445 300.059,085	37	432.715,908 300.059,88	22.477
37	432.715,908 300.059,88	38	432.735,553 300.063,685	20.01	38	432.735,553 300.063,685	39	432.752,191 300.069,107	17.499	39	432.752,191 300.069,107	40	432.777,806 300.075,287	26.35
40	432.777,806 300.075,287	41	432.805,97 300.084,587	29.66	41	432.805,97 300.084,587	42	432.827,861 300.091,521	22.963	42	432.827,861 300.091,521	43	432.852,894 300.143,062	57.299
43	432.852,894 300.143,062	44	432.866,864 300.159,718	21.739	44	432.866,864 300.159,718	45	432.874,688 300.169,045	12.174	45	432.874,688 300.169,045	46	432.875,115 300.171,304	2.299
46	432.875,115 300.171,304	47	432.881,782 300.204,419	33.779	47	432.881,782 300.204,419	48	432.894,683 300.237,44	35.452	48	432.894,683 300.237,44	49	432.920,352 300.275,17	45.634
49	432.920,352 300.275,17	50	432.921,41 300.276,724	1.88	50	432.921,41 300.276,724	51	432.921,412 300.276,729	0.005	51	432.921,412 300.276,729	52	432.921,901 300.277,447	0.869
52	432.921,901 300.277,447	53	432.916,285 300.281,269	6.793	53	432.916,285 300.281,269	54	432.916,055 300.280,714	0.601	54	432.916,055 300.280,714	55	432.914,947 300.281,174	1.2
55	432.914,947 300.281,174	1	432.915,158 300.281,682	0.55										

\*\* Lungimile segmentelor sunt determinate în planul de proiecție Stereo 70 și sunt rotunjite la 1 milimetru.

\*\*\* Distanța dintre puncte este formată din segmente cumulate ce sunt mai mici decât valoarea 1 milimetru.





**DATE DESPRE IMOBILUL NR. 2801**

Oficiul de Cadastru și Publicitate Imobiliară DOLJ  
Biroul de Cadastru și Publicitate Imobiliară Craiova

**A. Partea I. Descrierea imobilului**

TEREN Extravilan

Adresa: Jud. Dolj, T29 P1392

Nr. Crt	Nr cadastral Nr. topografic	Suprafața* (mp)	Observații / Referințe
A1		38.107	Sector cadastral:41 Teren neimprejmuit;

**B. Partea II. Proprietari și acte**

Inscrieri privitoare la dreptul de proprietate și alte drepturi reale		Referințe
/		
Act Normativ nr. Legea 7, din 13/03/1996 emis de PARLAMENTUL ROMANIEI;		
B1	Inscrierea provizorie, drept de PROPRIETATE, dobandit prin Lege, cota actuala 1/1, cota initiala 1/1 1) NEIDENTIFICAT NEIDENTIFICAT, CIF:0000000000000	A1

**C. Partea III. SARCINI .**

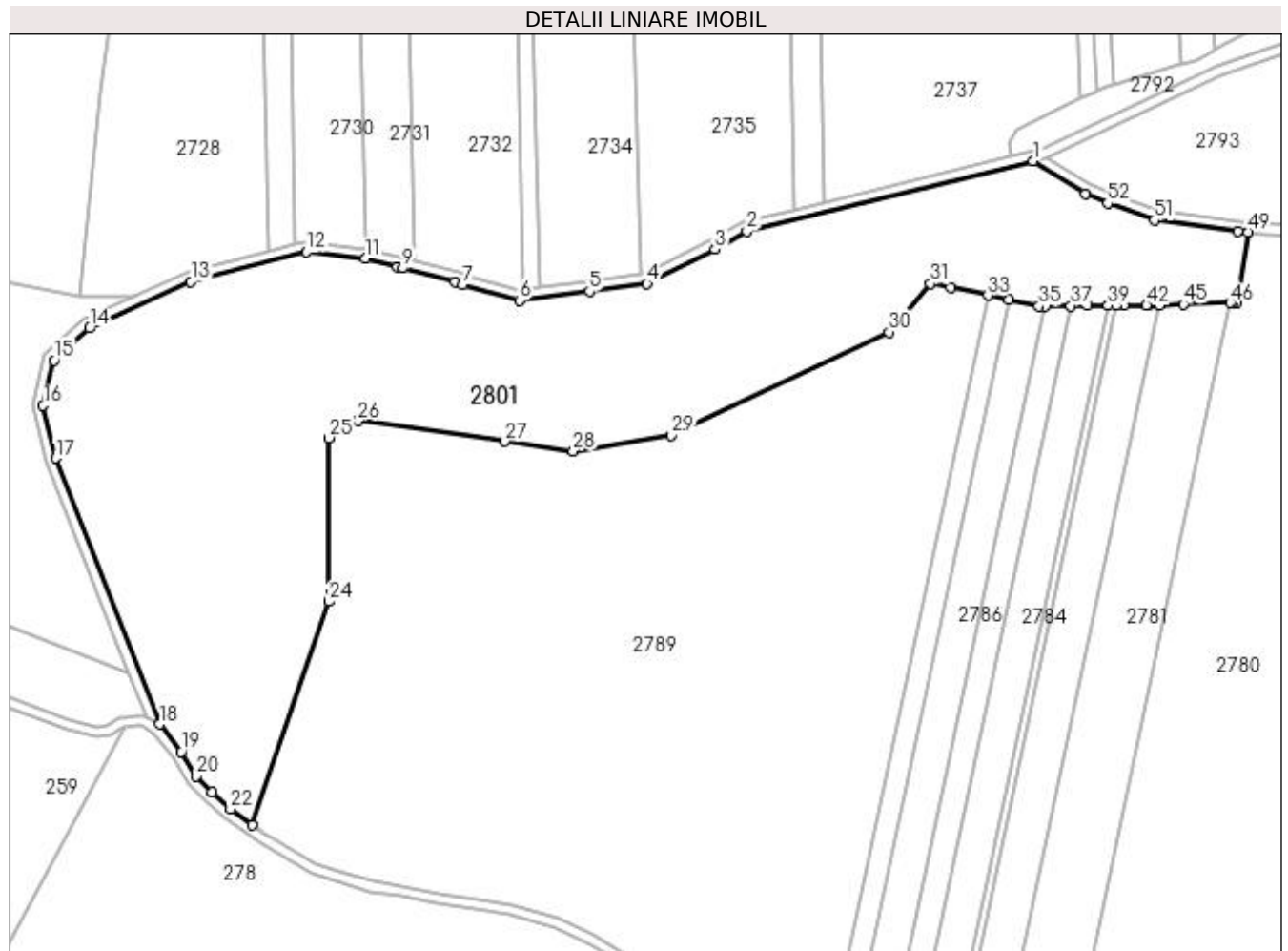
Inscrieri privind dezmembramintele dreptului de proprietate, drepturi reale de garanție și sarcini	Referințe
NU SUNT	

## Anexa Nr. 1 La Partea I

## Teren

Nr cadastral	Suprafața (mp)*	Observații / Referințe
	38.107	

\* Suprafața este determinată în planul de proiecție Stereo 70.



## Date referitoare la teren

Crt	Categorie folosință	Intravilan	Suprafața (mp)	Tarla	Parcelă	Nr. topo	Observații / Referințe
1	pasune	NU	13.500	29	1392, 1121/1	-	
2	altele	NU	24.607	29	1392, 1121/1	-	

## Lungime Segmente

1) Valorile lungimilor segmentelor sunt obținute din proiecție în plan.

Punct început	X / Y	Punct sfârșit	X / Y	Lungime segment	Punct început	X / Y	Punct sfârșit	X / Y	Lungime segment	Punct început	X / Y	Punct sfârșit	X / Y	Lungime segment
1	432.014,381 299.847,566	2	431.899,086 299.819,289	118.7 12	2	431.899,086 299.819,289	3	431.886,288 299.812,062	14.69 8	3	431.886,288 299.812,062	4	431.858,846 299.798,328	30.68 7
4	431.858,846 299.798,328	5	431.835,677 299.795,274	23.36 9	5	431.835,677 299.795,274	6	431.807,549 299.791,566	28.37 1	6	431.807,549 299.791,566	7	431.784,579 299.797,781	23.79 6
7	431.784,579 299.797,781	8	431.781,643 299.799,129	3.231 6	8	431.781,643 299.799,129	9	431.760,391 299.804,484	21.91 6	9	431.760,391 299.804,484	10	431.758,225 299.804,912	2.208 9
10	431.758,225 299.804,912	11	431.745,391 299.808,384	13.29 5	11	431.745,391 299.808,384	12	431.721,775 299.811,054	23.76 6	12	431.721,775 299.811,054	13	431.675,153 299.799,143	48.11 9
13	431.675,153 299.799,143	14	431.634,3 299.780,366	44.96 2	14	431.634,3 299.780,366	15	431.619,987 299.767,453	19.27 7	15	431.619,987 299.767,453	16	431.615,575 299.749,266	18.71 5

Punct început	X / Y	Punct sfârșit	X / Y	Lungime segment	Punct început	X / Y	Punct sfârșit	X / Y	Lungime segment	Punct început	X / Y	Punct sfârșit	X / Y	Lungime segment
16	431.615,575 299.749,266	17	431.620,627 299.728,051	21.808	17	431.620,627 299.728,051	18	431.662,645 299.621,043	114.962	18	431.662,645 299.621,043	19	431.671,284 299.609,939	14.069
19	431.671,284 299.609,939	20	431.677,288 299.600,052	11.567	20	431.677,288 299.600,052	21	431.683,483 299.593,636	8.919	21	431.683,483 299.593,636	22	431.691,002 299.586,814	10.153
22	431.691,002 299.586,814	23	431.699,889 299.580,513	10.894	23	431.699,889 299.580,513	24	431.730,675 299.670,385	94.999	24	431.730,675 299.670,385	25	431.730,675 299.736,182	65.797
25	431.730,675 299.736,182	26	431.742,545 299.743,161	13.77	26	431.742,545 299.743,161	27	431.801,488 299.734,846	59.527	27	431.801,488 299.734,846	28	431.829,128 299.730,947	27.914
28	431.829,128 299.730,947	29	431.868,736 299.737,254	40.107	29	431.868,736 299.737,254	30	431.956,366 299.778,781	96.972	30	431.956,366 299.778,781	31	431.973,124 299.798,323	25.743
31	431.973,124 299.798,323	32	431.981,108 299.796,663	8.155	32	431.981,108 299.796,663	33	431.996,121 299.793,541	15.334	33	431.996,121 299.793,541	34	432.004,468 299.791,806	8.525
34	432.004,468 299.791,806	35	432.016,765 299.789,25	12.56	35	432.016,765 299.789,25	36	432.019,262 299.789,27	2.497	36	432.019,262 299.789,27	37	432.029,511 299.789,352	10.249
37	432.029,511 299.789,352	38	432.036,199 299.789,406	6.688	38	432.036,199 299.789,406	39	432.044,523 299.789,473	8.324	39	432.044,523 299.789,473	40	432.047,812 299.789,5	3.289
40	432.047,812 299.789,5	41	432.050,806 299.789,524	2.994	41	432.050,806 299.789,524	42	432.060,056 299.789,599	9.25	42	432.060,056 299.789,599	43	432.060,561 299.789,613	0.505
43	432.060,561 299.789,613	44	432.065,29 299.789,748	4.731	44	432.065,29 299.789,748	45	432.074,996 299.790,026	9.71	45	432.074,996 299.790,026	46	432.093,688 299.790,56	18.7
46	432.093,688 299.790,56	47	432.095,029 299.790,598	1.342	47	432.095,029 299.790,598	48	432.096,55 299.790,642	1.522	48	432.096,55 299.790,642	49	432.100,907 299.819,094	28.784
49	432.100,907 299.819,094	50	432.097,056 299.819,535	3.876	50	432.097,056 299.819,535	51	432.063,229 299.823,837	34.099	51	432.063,229 299.823,837	52	432.044,351 299.830,593	20.05
52	432.044,351 299.830,593	53	432.035,495 299.834,553	9.701	53	432.035,495 299.834,553	1	432.014,381 299.847,566	24.802					

\*\* Lungimile segmentelor sunt determinate în planul de proiecție Stereo 70 și sunt rotunjite la 1 milimetru.

\*\*\* Distanța dintre puncte este formată din segmente cumulate ce sunt mai mici decât valoarea 1 milimetru.



**DATE DESPRE IMOBILUL NR. 2802**

Oficiul de Cadastru și Publicitate Imobiliară DOLJ  
Biroul de Cadastru și Publicitate Imobiliară Craiova

**A. Partea I. Descrierea imobilului**

TEREN Extravilan

Adresa: Jud. Dolj, T29 P1126/2

Nr. Crt	Nr cadastral Nr. topografic	Suprafața* (mp)	Observații / Referințe
A1		20.260	Sector cadastral:41 Teren neimprejmuit;

**B. Partea II. Proprietari și acte**

Inscrieri privitoare la dreptul de proprietate și alte drepturi reale		Referințe
/		
Act Normativ nr. Legea 7, din 13/03/1996 emis de PARLAMENTUL ROMANIEI;		
B1	Inscrierea provizorie, drept de PROPRIETATE, dobandit prin Lege, cota actuala 1/1, cota initiala 1/1 1) NEIDENTIFICAT NEIDENTIFICAT, CIF:0000000000000	A1

**C. Partea III. SARCINI .**

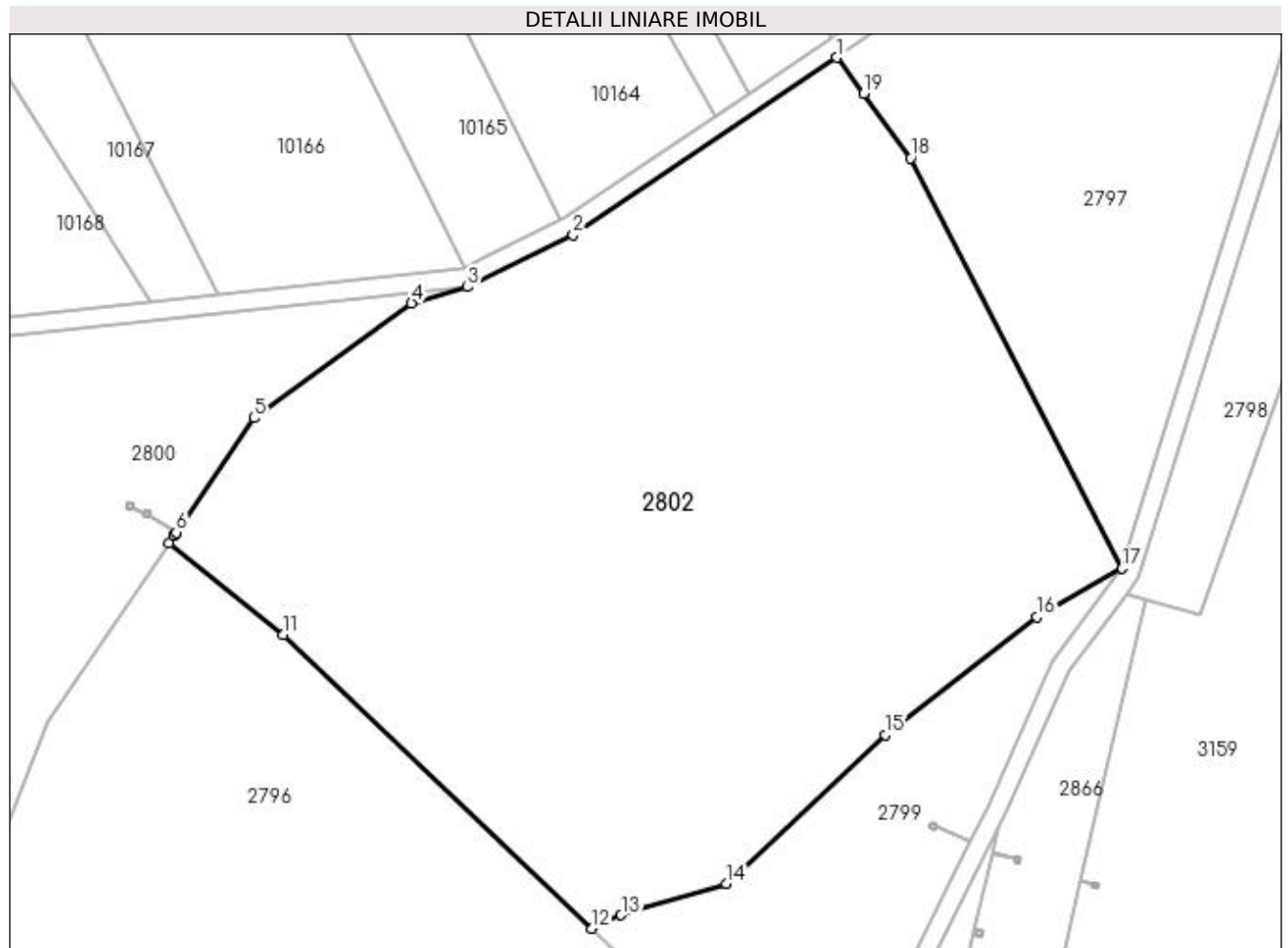
Inscrieri privind dezmembramintele dreptului de proprietate, drepturi reale de garanție și sarcini	Referințe
NU SUNT	

## Anexa Nr. 1 La Partea I

## Teren

Nr cadastral	Suprafața (mp)*	Observații / Referințe
	20.260	

\* Suprafața este determinată în planul de proiecție Stereo 70.



## Date referitoare la teren

Crt	Categorie folosință	Intra vilan	Suprafața (mp)	Tarla	Parcelă	Nr. topo	Observații / Referințe
1	ape statatoare	NU	20.260	29	1126/2	-	

## Lungime Segmente

1) Valorile lungimilor segmentelor sunt obținute din proiecție în plan.

Punct început	X / Y	Punct sfârșit	X / Y	Lungime segment (** (m)
1	433.062,712 300.378,595	2	433.006,491 300.340,83	67.727
2	433.006,491 300.340,83	3	432.984,014 300.329,742	25.063
3	432.984,014 300.329,742	4	432.972,078 300.326,33	12.414
4	432.972,078 300.326,33	5	432.938,499 300.301,843	41.559
5	432.938,499 300.301,843	6	432.921,904 300.277,452	29.501

Punct început	X / Y	Punct sfârșit	X / Y	Lungime segment (** (m)
6	432.921,904 300.277,452	7	432.921,901 300.277,447	0.006
7	432.921,901 300.277,447	8	432.921,412 300.276,729	0.869
8	432.921,412 300.276,729	9	432.921,41 300.276,724	0.005
9	432.921,41 300.276,724	10	432.920,352 300.275,17	1.88
10	432.920,352 300.275,17	11	432.944,7 300.255,754	31.142
11	432.944,7 300.255,754	12	433.010,545 300.193,162	90.848
12	433.010,545 300.193,162	13	433.016,732 300.196,029	6.819
13	433.016,732 300.196,029	14	433.039,221 300.202,643	23.441
14	433.039,221 300.202,643	15	433.072,956 300.234,393	46.326
15	433.072,956 300.234,393	16	433.105,367 300.259,529	41.016
16	433.105,367 300.259,529	17	433.123,48 300.269,838	20.841
17	433.123,48 300.269,838	18	433.078,38 300.357,16	98.281
18	433.078,38 300.357,16	19	433.068,365 300.370,862	16.972
19	433.068,365 300.370,862	1	433.062,712 300.378,595	9.579

\*\* Lungimile segmentelor sunt determinate în planul de proiecție Stereo 70 și sunt rotunjite la 1 milimetru.

\*\*\* Distanța dintre puncte este formată din segmente cumulate ce sunt mai mici decât valoarea 1 milimetru.





**DATE DESPRE IMOBILUL NR. 2803**

Oficiul de Cadastru și Publicitate Imobiliară DOLJ  
Biroul de Cadastru și Publicitate Imobiliară Craiova

**A. Partea I. Descrierea imobilului**

TEREN Extravilan

Adresa: Jud. Dolj, T29 P1126/1

Nr. Crt	Nr cadastral Nr. topografic	Suprafața* (mp)	Observații / Referințe
A1		25.011	Sector cadastral:41 Teren neimprejmuit;

**B. Partea II. Proprietari și acte**

Inscrieri privitoare la dreptul de proprietate și alte drepturi reale		Referințe
/		
Act Normativ nr. Legea 7, din 13/03/1996 emis de PARLAMENTUL ROMANIEI;		
B1	Inscrierea provizorie, drept de PROPRIETATE, dobandit prin Lege, cota actuala 1/1, cota initiala 1/1	A1
1) NEIDENTIFICAT NEIDENTIFICAT, CIF:0000000000000		

**C. Partea III. SARCINI .**

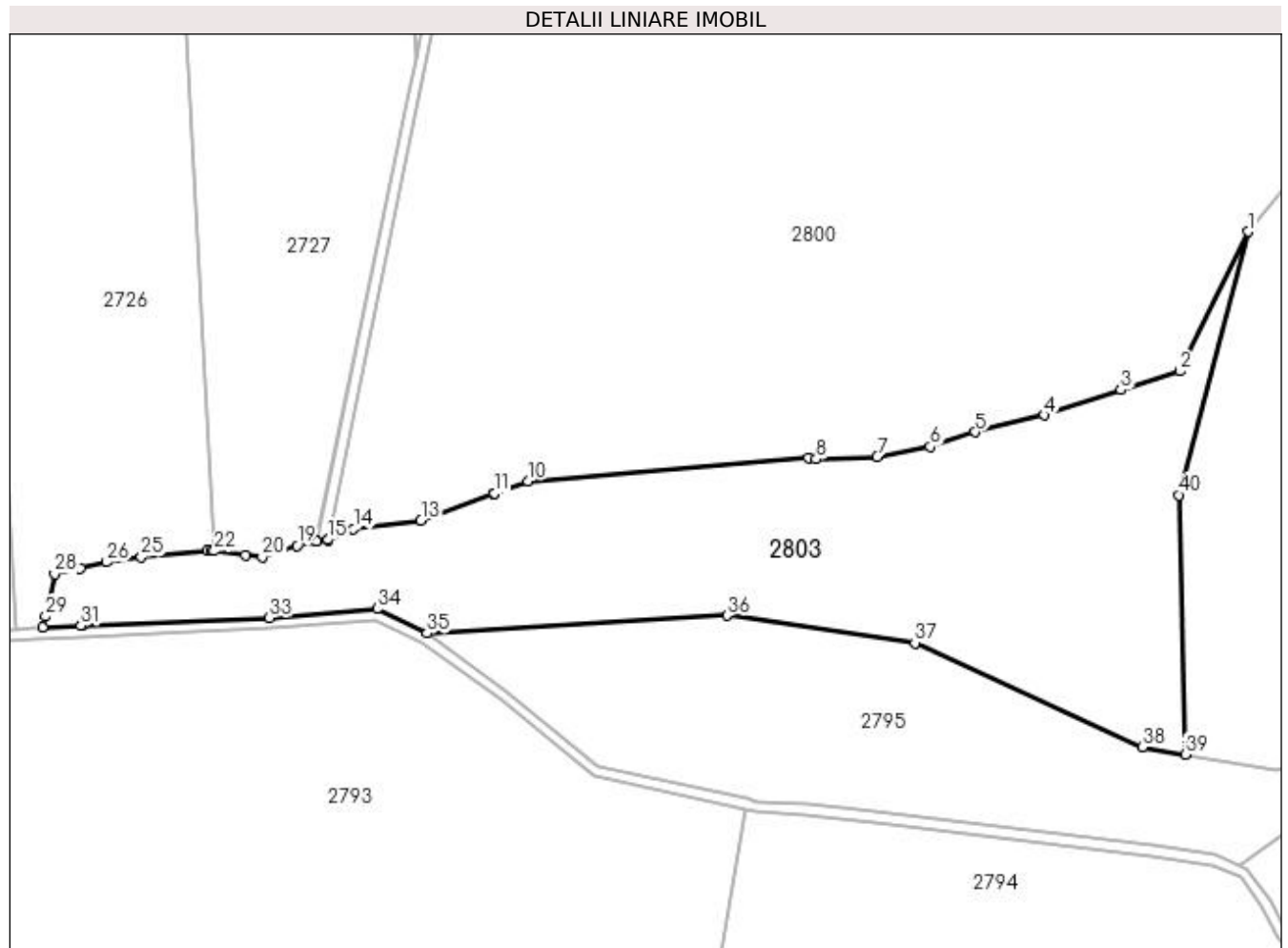
Inscrieri privind dezmembramintele dreptului de proprietate, drepturi reale de garanție și sarcini	Referințe
NU SUNT	

## Anexa Nr. 1 La Partea I

## Teren

Nr cadastral	Suprafața (mp)*	Observații / Referințe
	25.011	

\* Suprafața este determinată în planul de proiecție Stereo 70.



## Date referitoare la teren

Crt	Categorie folosință	Intravilan	Suprafața (mp)	Tarla	Parcelă	Nr. topo	Observații / Referințe
1	ape statatoare	NU	25.011	29	1126/1	-	

## Lungime Segmente

1) Valorile lungimilor segmentelor sunt obținute din proiecție în plan.

Punct început	X / Y	Punct sfârșit	X / Y	Lungime segment (** (m)
1	432.852,894 300.143,062	2	432.827,861 300.091,521	57.299
3	432.805,97 300.084,587	4	432.777,806 300.075,287	29.66
5	432.752,191 300.069,107	6	432.735,553 300.063,685	17.499
7	432.715,908 300.059,88	8	432.693,445 300.059,085	22.477
9	432.690,54 300.059,395	10	432.586,946 300.051,023	103.932

Punct început	X / Y	Punct sfârșit	X / Y	Lungime segment (** (m)
2	432.827,861 300.091,521	3	432.805,97 300.084,587	22.963
4	432.777,806 300.075,287	5	432.752,191 300.069,107	26.35
6	432.735,553 300.063,685	7	432.715,908 300.059,88	20.01
8	432.693,445 300.059,085	9	432.690,54 300.059,395	2.921
10	432.586,946 300.051,023	11	432.574,442 300.046,399	13.332

Punct început	X / Y	Punct sfârșit	X / Y	Lungime segment (** (m))
11	432.574,442 300.046,399	12	432.574,395 300.046,382	0.05
13	432.547,421 300.036,526	14	432.522,583 300.033,367	25.038
15	432.513,105 300.029,315	16	432.512,916 300.029,234	0.206
17	432.508,879 300.028,623	18	432.508,739 300.028,602	0.142
19	432.501,602 300.027,192	20	432.488,807 300.022,955	13.478
21	432.482,668 300.023,715	22	432.471,093 300.025,146	11.663
23	432.469,937 300.025,289	24	432.468,542 300.025,461	1.406
25	432.444,099 300.022,955	26	432.431,355 300.021,076	12.882
27	432.421,612 300.018,853	28	432.412,134 300.016,691	9.721
29	432.408,783 300.001,056	30	432.407,831 299.997,03	4.137
31	432.421,753 299.997,602	32	432.422,36 299.997,627	0.608
33	432.491,406 300.000,465	34	432.531,243 300.003,78	39.975
35	432.549,649 299.994,814	36	432.660,516 300.001,35	111.059
37	432.729,897 299.991,249	38	432.813,829 299.952,748	92.341
39	432.829,814 299.950,055	40	432.827,279 300.045,819	95.798

Punct început	X / Y	Punct sfârșit	X / Y	Lungime segment (** (m))
12	432.574,395 300.046,382	13	432.547,421 300.036,526	28.718
14	432.522,583 300.033,367	15	432.513,105 300.029,315	10.308
16	432.512,916 300.029,234	17	432.508,879 300.028,623	4.083
18	432.508,739 300.028,602	19	432.501,602 300.027,192	7.275
20	432.488,807 300.022,955	21	432.482,668 300.023,715	6.186
22	432.471,093 300.025,146	23	432.469,937 300.025,289	1.165
24	432.468,542 300.025,461	25	432.444,099 300.022,955	24.571
26	432.431,355 300.021,076	27	432.421,612 300.018,853	9.993
28	432.412,134 300.016,691	29	432.408,783 300.001,056	15.99
30	432.407,831 299.997,03	31	432.421,753 299.997,602	13.934
32	432.422,36 299.997,627	33	432.491,406 300.000,465	69.104
34	432.531,243 300.003,78	35	432.549,649 299.994,814	20.474
36	432.660,516 300.001,35	37	432.729,897 299.991,249	70.112
38	432.813,829 299.952,748	39	432.829,814 299.950,055	16.21
40	432.827,279 300.045,819	1	432.852,894 300.143,062	100.56

\*\* Lungimile segmentelor sunt determinate în planul de proiecție Stereo 70 și sunt rotunjite la 1 milimetru.

\*\*\* Distanța dintre puncte este formată din segmente cumulate ce sunt mai mici decât valoarea 1 milimetru.



**DATE DESPRE IMOBILUL NR. 2804**

Oficiul de Cadastru și Publicitate Imobiliară DOLJ  
Biroul de Cadastru și Publicitate Imobiliară Craiova

**A. Partea I. Descrierea imobilului**

TEREN Extravilan

Adresa: Jud. Dolj, De928/2

Nr. Crt	Nr cadastral Nr. topografic	Suprafața* (mp)	Observații / Referințe
A1		1.548	Sector cadastral:41 Teren neimprejmuit;

**B. Partea II. Proprietari și acte**

Inscrieri privitoare la dreptul de proprietate și alte drepturi reale		Referințe
/		
Act Normativ nr. Legea 7, din 13/03/1996 emis de PARLAMENTUL ROMANIEI;		
B1	Inscrierea provizorie, drept de PROPRIETATE, dobandit prin Lege, cota actuala 1/1, cota initiala 1/1 1) NEIDENTIFICAT NEIDENTIFICAT, CIF:0000000000000	A1

**C. Partea III. SARCINI .**

Inscrieri privind dezmembramintele dreptului de proprietate, drepturi reale de garanție și sarcini	Referințe
NU SUNT	

## Anexa Nr. 1 La Partea I

## Teren

Nr cadastral	Suprafața (mp)*	Observații / Referințe
	1.548	

\* Suprafața este determinată în planul de proiecție Stereo 70.



## Date referitoare la teren

Crt	Categorie folosință	Intra vilan	Suprafața (mp)	Tarla	Parcelă	Nr. topo	Observații / Referințe
1	drum	NU	1.548	De 928/2	-	-	

## Lungime Segmente

1) Valorile lungimilor segmentelor sunt obținute din proiecție în plan.

Punct început	X / Y	Punct sfârșit	X / Y	Lungime segment (** (m)
1	431.431,407 300.088,569	2	431.435,022 300.098,75	10.804
3	431.441,376 300.109,626	4	431.444,372 300.114,755	5.94
5	431.452,086 300.127,96	6	431.461,861 300.159,196	32.73
7	431.468,991 300.181,983	8	431.470,973 300.188,314	6.634
9	431.476,901 300.205,148	10	431.481,068 300.216,978	12.542

Punct început	X / Y	Punct sfârșit	X / Y	Lungime segment (** (m)
2	431.435,022 300.098,75	3	431.441,376 300.109,626	12.596
4	431.444,372 300.114,755	5	431.452,086 300.127,96	15.293
6	431.461,861 300.159,196	7	431.468,991 300.181,983	23.876
8	431.470,973 300.188,314	9	431.476,901 300.205,148	17.847
10	431.481,068 300.216,978	11	431.485,3 300.228,993	12.739

Punct început	X / Y	Punct sfârșit	X / Y	Lungime segment (** (m)
11	431.485,3 300.228,993	12	431.488,569 300.238,275	9.841
13	431.489,552 300.241,201	14	431.497,793 300.265,727	25.874
15	431.499,562 300.269,657	16	431.507,254 300.286,743	18.738
17	431.529,682 300.332,286	18	431.529,792 300.332,866	0.59
19	431.535,577 300.363,422	20	431.550,117 300.419,349	57.786
21	431.546,308 300.420,629	22	431.546,259 300.420,406	0.228
23	431.531,672 300.364,299	24	431.525,853 300.333,565	31.28
25	431.503,635 300.288,448	26	431.494,064 300.267,189	23.314
27	431.484,786 300.239,576	28	431.467,176 300.189,576	53.01
29	431.448,404 300.129,587	30	431.431,379 300.100,443	33.752
31	431.423,514 300.078,296	32	431.418,946 300.065,183	13.886
33	431.416,416 300.057,921	34	431.420,193 300.056,605	4.0
35	431.426,545 300.074,837	36	431.427,288 300.076,969	2.258

Punct început	X / Y	Punct sfârșit	X / Y	Lungime segment (** (m)
12	431.488,569 300.238,275	13	431.489,552 300.241,201	3.087
14	431.497,793 300.265,727	15	431.499,562 300.269,657	4.31
16	431.507,254 300.286,743	17	431.529,682 300.332,286	50.766
18	431.529,792 300.332,866	19	431.535,577 300.363,422	31.099
20	431.550,117 300.419,349	21	431.546,308 300.420,629	4.018
22	431.546,259 300.420,406	23	431.531,672 300.364,299	57.972
24	431.525,853 300.333,565	25	431.503,635 300.288,448	50.291
26	431.494,064 300.267,189	27	431.484,786 300.239,576	29.13
28	431.467,176 300.189,576	29	431.448,404 300.129,587	62.858
30	431.431,379 300.100,443	31	431.423,514 300.078,296	23.502
32	431.418,946 300.065,183	33	431.416,416 300.057,921	7.69
34	431.420,193 300.056,605	35	431.426,545 300.074,837	19.307
36	431.427,288 300.076,969	1	431.431,407 300.088,569	12.31

\*\* Lungimile segmentelor sunt determinate în planul de proiecție Stereo 70 și sunt rotunjite la 1 milimetru.

\*\*\* Distanța dintre puncte este formată din segmente cumulate ce sunt mai mici decât valoarea 1 milimetru.





**DATE DESPRE IMOBILUL NR. 2805**

Oficiul de Cadastru și Publicitate Imobiliară DOLJ  
Biroul de Cadastru și Publicitate Imobiliară Craiova

**A. Partea I. Descrierea imobilului**

TEREN Extravilan

Adresa: Jud. Dolj, De928/3

Nr. Crt	Nr cadastral Nr. topografic	Suprafața* (mp)	Observații / Referințe
A1		2.030	Sector cadastral:41 Teren neimprejmuit;

**B. Partea II. Proprietari și acte**

Inscrieri privitoare la dreptul de proprietate și alte drepturi reale		Referințe
/		
Act Normativ nr. Legea 7, din 13/03/1996 emis de PARLAMENTUL ROMANIEI;		
B1	Inscrierea provizorie, drept de PROPRIETATE, dobandit prin Lege, cota actuala 1/1, cota initiala 1/1 1) NEIDENTIFICAT NEIDENTIFICAT, CIF:0000000000000	A1

**C. Partea III. SARCINI .**

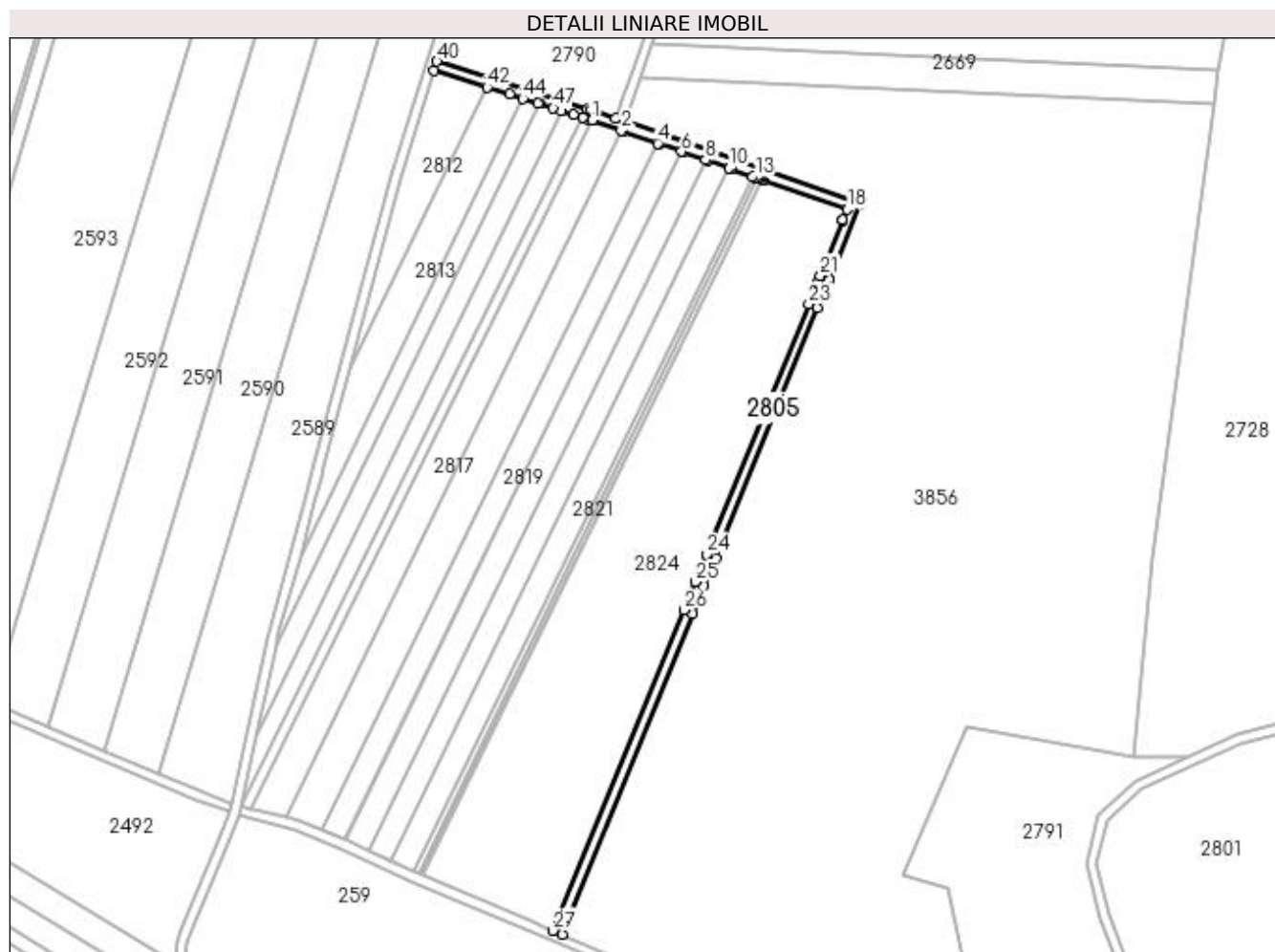
Inscrieri privind dezmembramintele dreptului de proprietate, drepturi reale de garanție și sarcini	Referințe
NU SUNT	

## Anexa Nr. 1 La Partea I

## Teren

Nr cadastral	Suprafața (mp)*	Observații / Referințe
	2.030	

\* Suprafața este determinată în planul de proiecție Stereo 70.



## Date referitoare la teren

Crt	Categorie folosință	Intra vilan	Suprafața (mp)	Tarla	Parcelă	Nr. topo	Observații / Referințe
1	drum	NU	2.030	De 928/3	-	-	

## Lungime Segmente

1) Valorile lungimilor segmentelor sunt obținute din proiecție în plan.

Punct început	X / Y	Punct sfârșit	X / Y	Lungime segment	Punct început	X / Y	Punct sfârșit	X / Y	Lungime segment	Punct început	X / Y	Punct sfârșit	X / Y	Lungime segment
1	431.406,607 300.057,102	2	431.418,79 300.052,858	12.901	2	431.418,79 300.052,858	3	431.419,668 300.052,552	0.93	3	431.419,668 300.052,552	4	431.433,827 300.047,619	14.994
4	431.433,827 300.047,619	5	431.434,704 300.047,313	0.929	5	431.434,704 300.047,313	6	431.443,732 300.044,168	9.56	6	431.443,732 300.044,168	7	431.444,609 300.043,862	0.929
7	431.444,609 300.043,862	8	431.453,612 300.040,726	9.534	8	431.453,612 300.040,726	9	431.454,489 300.040,42	0.929	9	431.454,489 300.040,42	10	431.463,463 300.037,294	9.503
10	431.463,463 300.037,294	11	431.464,34 300.036,988	0.929	11	431.464,34 300.036,988	12	431.473,285 300.033,872	9.472	12	431.473,285 300.033,872	13	431.474,162 300.033,567	0.929
13	431.474,162 300.033,567	14	431.475,119 300.033,233	1.014	14	431.475,119 300.033,233	15	431.475,995 300.032,928	0.928	15	431.475,995 300.032,928	16	431.476,951 300.032,595	1.012
16	431.476,951 300.032,595	17	431.477,827 300.032,29	0.928	17	431.477,827 300.032,29	18	431.512,438 300.020,231	36.652	18	431.512,438 300.020,231	19	431.510,573 300.015,826	4.784

Punct început	X / Y	Punct sfârșit	X / Y	Lungime segment	Punct început	X / Y	Punct sfârșit	X / Y	Lungime segment	Punct început	X / Y	Punct sfârșit	X / Y	Lungime segment
19	431.510,573 300.015,826	20	431.510,556 300.015,624	0.203	20	431.510,556 300.015,624	21	431.501,236 299.992,798	24.655	21	431.501,236 299.992,798	22	431.500,02 299.989,781	3.253
22	431.500,02 299.989,781	23	431.496,443 299.981,062	9.424	23	431.496,443 299.981,062	24	431.454,13 299.877,435	111.933	24	431.454,13 299.877,435	25	431.449,406 299.866,084	12.295
25	431.449,406 299.866,084	26	431.444,735 299.854,428	12.557	26	431.444,735 299.854,428	27	431.390,543 299.721,71	143.356	27	431.390,543 299.721,71	28	431.394,221 299.720,137	4.0
28	431.394,221 299.720,137	29	431.448,443 299.852,928	143.435	29	431.448,443 299.852,928	30	431.453,109 299.864,572	12.544	30	431.453,109 299.864,572	31	431.457,828 299.875,911	12.282
31	431.457,828 299.875,911	32	431.500,145 299.979,547	111.943	32	431.500,145 299.979,547	33	431.503,726 299.988,275	9.434	33	431.503,726 299.988,275	34	431.504,942 299.991,294	3.255
34	431.504,942 299.991,294	35	431.517,734 300.022,622	33.839	35	431.517,734 300.022,622	36	431.420,193 300.056,605	103.291	36	431.420,193 300.056,605	37	431.416,416 300.057,921	4.0
37	431.416,416 300.057,921	38	431.406,232 300.061,468	10.784	38	431.406,232 300.061,468	39	431.404,807 300.061,916	1.494	39	431.404,807 300.061,916	40	431.342,414 300.081,495	65.393
40	431.342,414 300.081,495	41	431.341,215 300.077,679	4.0	41	431.341,215 300.077,679	42	431.363,185 300.070,785	23.026	42	431.363,185 300.070,785	43	431.372,409 300.067,89	9.668
43	431.372,409 300.067,89	44	431.378,008 300.066,133	5.868	44	431.378,008 300.066,133	45	431.384,396 300.064,128	6.695	45	431.384,396 300.064,128	46	431.384,928 300.063,961	0.558
46	431.384,928 300.063,961	47	431.390,581 300.062,187	5.925	47	431.390,581 300.062,187	48	431.393,913 300.061,142	3.492	48	431.393,913 300.061,142	49	431.398,946 300.059,563	5.275
49	431.398,946 300.059,563	50	431.402,768 300.058,363	4.006	50	431.402,768 300.058,363	51	431.404,975 300.057,671	2.313	51	431.404,975 300.057,671	52	431.406,563 300.057,117	1.682
52	431.406,563 300.057,117	1	431.406,607 300.057,102	0.046										

\*\* Lungimile segmentelor sunt determinate în planul de proiecție Stereo 70 și sunt rotunjite la 1 milimetru.

\*\*\* Distanța dintre puncte este formată din segmente cumulate ce sunt mai mici decât valoarea 1 milimetru.



**DATE DESPRE IMOBILUL NR. 2806**

Oficiul de Cadastru și Publicitate Imobiliară DOLJ  
Biroul de Cadastru și Publicitate Imobiliară Craiova

**A. Partea I. Descrierea imobilului**

TEREN Extravilan

Adresa: Jud. Dolj, De 1115/1

Nr. Crt	Nr cadastral Nr. topografic	Suprafața* (mp)	Observații / Referințe
A1		6.618	Sector cadastral:41 Teren neimprejmuit;

**B. Partea II. Proprietari și acte**

Inscrieri privitoare la dreptul de proprietate și alte drepturi reale		Referințe
/		
Act Normativ nr. Legea 7, din 13/03/1996 emis de PARLAMENTUL ROMANIEI;		
B1	Inscrierea provizorie, drept de PROPRIETATE, dobandit prin Lege, cota actuala 1/1, cota initiala 1/1 1) NEIDENTIFICAT NEIDENTIFICAT, CIF:0000000000000	A1

**C. Partea III. SARCINI .**

Inscrieri privind dezmembramintele dreptului de proprietate, drepturi reale de garanție și sarcini	Referințe
NU SUNT	

## Anexa Nr. 1 La Partea I

## Teren

Nr cadastral	Suprafața (mp)*	Observații / Referințe
	6.618	

\* Suprafața este determinată în planul de proiecție Stereo 70.



## Date referitoare la teren

Crt	Categorie folosință	Intravilan	Suprafața (mp)	Tarla	Parcelă	Nr. topo	Observații / Referințe
1	drum	NU	6.618	De 1115/1	-	-	

## Lungime Segmente

1) Valorile lungimilor segmentelor sunt obținute din proiecție în plan.

Punct început	X / Y	Punct sfârșit	X / Y	Lungime segment	Punct început	X / Y	Punct sfârșit	X / Y	Lungime segment	Punct început	X / Y	Punct sfârșit	X / Y	Lungime segment
1	431.261,417 299.772,552	2	431.260,172 299.769,321	3.463	2	431.260,172 299.769,321	3	431.269,279 299.767,246	9.34	3	431.269,279 299.767,246	4	431.283,967 299.763,339	15.19 9
4	431.283,967 299.763,339	5	431.302,681 299.755,644	20.23 4	5	431.302,681 299.755,644	6	431.334,573 299.741,171	35.02 2	6	431.334,573 299.741,171	7	431.379,291 299.722,173	48.58 6
7	431.379,291 299.722,173	8	431.417,865 299.705,672	41.95 5	8	431.417,865 299.705,672	9	431.450,302 299.689,367	36.30 4	9	431.450,302 299.689,367	10	431.465,83 299.684,193	16.36 7
10	431.465,83 299.684,193	11	431.482,169 299.679,165	17.09 5	11	431.482,169 299.679,165	12	431.502,681 299.669,775	22.55 9	12	431.502,681 299.669,775	13	431.549,316 299.650,002	50.65 4
13	431.549,316 299.650,002	14	431.584,068 299.634,212	38.17 1	14	431.584,068 299.634,212	15	431.624,776 299.618,966	43.46 9	15	431.624,776 299.618,966	16	431.637,128 299.616,089	12.68 3
16	431.637,128 299.616,089	17	431.643,004 299.616,928	5.936	17	431.643,004 299.616,928	18	431.647,561 299.619,686	5.327	18	431.647,561 299.619,686	19	431.648,559 299.619,78	1.002

Punct început	X / Y	Punct sfârșit	X / Y	Lungime segment	Punct început	X / Y	Punct sfârșit	X / Y	Lungime segment	Punct început	X / Y	Punct sfârșit	X / Y	Lungime segment
19	431.648,559 299.619,78	20	431.653,353 299.620,237	4.816	20	431.653,353 299.620,237	21	431.655,116 299.620,405	1.771	21	431.655,116 299.620,405	22	431.660,032 299.617,887	5.523
22	431.660,032 299.617,887	23	431.667,985 299.607,665	12.951	23	431.667,985 299.607,665	24	431.674,101 299.597,595	11.782	24	431.674,101 299.597,595	25	431.680,697 299.590,763	9.496
25	431.680,697 299.590,763	26	431.688,492 299.583,69	10.526	26	431.688,492 299.583,69	27	431.697,86 299.577,048	11.484	27	431.697,86 299.577,048	28	431.703,577 299.572,995	7.008
28	431.703,577 299.572,995	29	431.704,619 299.572,377	1.211	29	431.704,619 299.572,377	30	431.715,892 299.565,692	13.106	30	431.715,892 299.565,692	31	431.723,519 299.561,287	8.808
31	431.723,519 299.561,287	32	431.735,833 299.557,461	12.895	32	431.735,833 299.557,461	33	431.747,443 299.553,903	12.143	33	431.747,443 299.553,903	34	431.759,583 299.551,948	12.296
34	431.759,583 299.551,948	35	431.774,498 299.549,153	15.175	35	431.774,498 299.549,153	36	431.794,62 299.546,172	20.342	36	431.794,62 299.546,172	37	431.803,518 299.544,563	9.042
37	431.803,518 299.544,563	38	431.821,504 299.538,968	18.836	38	431.821,504 299.538,968	39	431.835,943 299.532,496	15.823	39	431.835,943 299.532,496	40	431.847,214 299.525,465	13.284
40	431.847,214 299.525,465	41	431.856,197 299.518,858	11.151	41	431.856,197 299.518,858	42	431.860,688 299.512,081	8.13	42	431.860,688 299.512,081	43	431.865,575 299.505,56	8.149
43	431.865,575 299.505,56	44	431.869,707 299.502,041	5.427	44	431.869,707 299.502,041	45	431.873,839 299.498,37	5.527	45	431.873,839 299.498,37	46	431.887,306 299.489,804	15.96
46	431.887,306 299.489,804	47	431.913,376 299.475,78	29.603	47	431.913,376 299.475,78	48	431.935,9 299.463,606	25.603	48	431.935,9 299.463,606	49	431.947,293 299.457,003	13.168
49	431.947,293 299.457,003	50	431.963,309 299.445,498	19.72	50	431.963,309 299.445,498	51	431.969,532 299.441,0	7.678	51	431.969,532 299.441,0	52	431.978,843 299.435,334	10.899
52	431.978,843 299.435,334	53	431.997,224 299.427,2	20.1	53	431.997,224 299.427,2	54	432.018,018 299.417,42	22.979	54	432.018,018 299.417,42	55	432.033,258 299.408,79	17.514
55	432.033,258 299.408,79	56	432.037,568 299.405,248	5.579	56	432.037,568 299.405,248	57	432.045,323 299.395,966	12.095	57	432.045,323 299.395,966	58	432.046,053 299.395,348	0.956
58	432.046,053 299.395,348	59	432.050,971 299.391,182	6.445	59	432.050,971 299.391,182	60	432.056,185 299.388,493	5.867	60	432.056,185 299.388,493	61	432.138,267 299.381,822	82.353
61	432.138,267 299.381,822	62	432.179,347 299.374,502	41.727	62	432.179,347 299.374,502	63	432.269,269 299.357,931	91.436	63	432.269,269 299.357,931	64	432.314,199 299.349,939	45.635
64	432.314,199 299.349,939	65	432.423,227 299.330,573	110.735	65	432.423,227 299.330,573	66	432.546,263 299.308,923	124.926	66	432.546,263 299.308,923	67	432.597,456 299.301,106	51.786
67	432.597,456 299.301,106	68	432.707,137 299.284,687	110.903	68	432.707,137 299.284,687	69	432.791,705 299.269,048	86.002	69	432.791,705 299.269,048	70	432.800,17 299.267,483	8.608
70	432.800,17 299.267,483	71	432.800,711 299.271,451	4.005	71	432.800,711 299.271,451	72	432.800,588 299.271,473	0.125	72	432.800,588 299.271,473	73	432.799,901 299.271,601	0.699
73	432.799,901 299.271,601	74	432.773,931 299.276,403	26.41	74	432.773,931 299.276,403	75	432.747,235 299.281,34	27.149	75	432.747,235 299.281,34	76	432.734,999 299.283,602	12.443
76	432.734,999 299.283,602	77	432.708,247 299.288,55	27.206	77	432.708,247 299.288,55	78	432.707,797 299.288,633	0.458	78	432.707,797 299.288,633	79	432.695,906 299.290,413	12.023
79	432.695,906 299.290,413	80	432.683,394 299.292,286	12.651	80	432.683,394 299.292,286	81	432.646,407 299.297,823	37.399	81	432.646,407 299.297,823	82	432.628,152 299.300,555	18.458
82	432.628,152 299.300,555	83	432.610,868 299.303,143	17.477	83	432.610,868 299.303,143	84	432.598,563 299.304,985	12.442	84	432.598,563 299.304,985	85	432.598,054 299.305,061	0.515
85	432.598,054 299.305,061	86	432.580,125 299.307,799	18.137	86	432.580,125 299.307,799	87	432.547,418 299.312,793	33.086	87	432.547,418 299.312,793	88	432.546,912 299.312,87	0.512
88	432.546,912 299.312,87	89	432.535,892 299.314,809	11.189	89	432.535,892 299.314,809	90	432.523,611 299.316,97	12.47	90	432.523,611 299.316,97	91	432.498,714 299.321,351	25.28
91	432.498,714 299.321,351	92	432.493,038 299.322,35	5.763	92	432.493,038 299.322,35	93	432.465,977 299.327,112	27.477	93	432.465,977 299.327,112	94	432.451,36 299.329,684	14.842
94	432.451,36 299.329,684	95	432.439,644 299.331,746	11.896	95	432.439,644 299.331,746	96	432.424,521 299.334,407	15.355	96	432.424,521 299.334,407	97	432.423,923 299.334,512	0.607
97	432.423,923 299.334,512	98	432.399,477 299.338,854	24.829	98	432.399,477 299.338,854	99	432.399,469 299.338,855	0.008	99	432.399,469 299.338,855	100	432.374,715 299.343,253	25.142
100	432.374,715 299.343,253	101	432.374,693 299.343,257	0.022	101	432.374,693 299.343,257	102	432.362,666 299.345,393	12.215	102	432.362,666 299.345,393	103	432.362,497 299.345,423	0.172
103	432.362,497 299.345,423	104	432.315,345 299.353,798	47.89	104	432.315,345 299.353,798	105	432.315,321 299.353,802	0.024	105	432.315,321 299.353,802	106	432.314,899 299.353,877	0.429
106	432.314,899 299.353,877	107	432.307,179 299.355,25	7.841	107	432.307,179 299.355,25	108	432.307,157 299.355,254	0.022	108	432.307,157 299.355,254	109	432.298,467 299.356,8	8.826
109	432.298,467 299.356,8	110	432.298,39 299.356,814	0.078	110	432.298,39 299.356,814	111	432.286,578 299.358,915	11.997	111	432.286,578 299.358,915	112	432.286,43 299.358,941	0.15
112	432.286,43 299.358,941	113	432.278,726 299.360,312	7.825	113	432.278,726 299.360,312	114	432.278,557 299.360,342	0.172	114	432.278,557 299.360,342	115	432.269,982 299.361,867	8.71
115	432.269,982 299.361,867	116	432.253,987 299.364,815	16.264	116	432.253,987 299.364,815	117	432.253,846 299.364,841	0.143	117	432.253,846 299.364,841	118	432.242,33 299.366,963	11.71

Punct început	X / Y	Punct sfârșit	X / Y	Lungime segment	Punct început	X / Y	Punct sfârșit	X / Y	Lungime segment	Punct început	X / Y	Punct sfârșit	X / Y	Lungime segment
118	432.242,33 299.366,963	119	432.242,176 299.366,991	0.157	119	432.242,176 299.366,991	120	432.224,289 299.370,287	18.18 8	120	432.224,289 299.370,287	121	432.224,241 299.370,296	0.049
121	432.224,241 299.370,296	122	432.200,148 299.374,736	24.49 9	122	432.200,148 299.374,736	123	432.191,657 299.376,301	8.634	123	432.191,657 299.376,301	124	432.183,816 299.377,746	7.973
124	432.183,816 299.377,746	125	432.180,06 299.378,438	3.819	125	432.180,06 299.378,438	126	432.152,39 299.383,368	28.10 6	126	432.152,39 299.383,368	127	432.138,781 299.385,793	13.82 3
127	432.138,781 299.385,793	128	432.135,208 299.386,084	3.585	128	432.135,208 299.386,084	129	432.120,176 299.387,306	15.08 2	129	432.120,176 299.387,306	130	432.110,822 299.388,066	9.385
130	432.110,822 299.388,066	131	432.057,307 299.392,415	53.69 1	131	432.057,307 299.392,415	132	432.053,209 299.394,528	4.611	132	432.053,209 299.394,528	133	432.048,638 299.398,401	5.991
133	432.048,638 299.398,401	134	432.048,171 299.398,796	0.612	134	432.048,171 299.398,796	135	432.040,397 299.408,1	12.12 4	135	432.040,397 299.408,1	136	432.035,53 299.412,1	6.3
136	432.035,53 299.412,1	137	432.019,857 299.420,975	18.01 1	137	432.019,857 299.420,975	138	432.015,986 299.422,796	4.278	138	432.015,986 299.422,796	139	431.998,885 299.430,839	18.89 8
139	431.998,885 299.430,839	140	431.990,265 299.434,654	9.426	140	431.990,265 299.434,654	141	431.980,7 299.438,886	10.45 9	141	431.980,7 299.438,886	142	431.974,528 299.442,642	7.225
142	431.974,528 299.442,642	143	431.971,747 299.444,335	3.256	143	431.971,747 299.444,335	144	431.971,621 299.444,426	0.155	144	431.971,621 299.444,426	145	431.965,647 299.448,743	7.371
145	431.965,647 299.448,743	146	431.958,614 299.453,796	8.66	146	431.958,614 299.453,796	147	431.949,731 299.460,177	10.93 7	147	431.949,731 299.460,177	148	431.949,468 299.460,366	0.324
148	431.949,468 299.460,366	149	431.937,854 299.467,097	13.42 4	149	431.937,854 299.467,097	150	431.936,067 299.468,062	2.031	150	431.936,067 299.468,062	151	431.928,247 299.472,289	8.889
151	431.928,247 299.472,289	152	431.915,274 299.479,301	14.74 7	152	431.915,274 299.479,301	153	431.914,179 299.479,89	1.243	153	431.914,179 299.479,89	154	431.889,33 299.493,258	28.21 7
154	431.889,33 299.493,258	155	431.876,256 299.501,573	15.49 4	155	431.876,256 299.501,573	156	431.872,332 299.505,059	5.249	156	431.872,332 299.505,059	157	431.868,508 299.508,316	5.023
157	431.868,508 299.508,316	158	431.863,958 299.514,387	7.587	158	431.863,958 299.514,387	159	431.859,139 299.521,66	8.725	159	431.859,139 299.521,66	160	431.849,461 299.528,778	12.01 4
160	431.849,461 299.528,778	161	431.837,828 299.536,034	13.71	161	431.837,828 299.536,034	162	431.822,921 299.542,716	16.33 6	162	431.822,921 299.542,716	163	431.804,471 299.548,455	19.32 2
163	431.804,471 299.548,455	164	431.795,269 299.550,119	9.351	164	431.795,269 299.550,119	165	431.775,16 299.553,099	20.32 9	165	431.775,16 299.553,099	166	431.763,547 299.555,275	11.81 5
166	431.763,547 299.555,275	167	431.760,269 299.555,889	3.335	167	431.760,269 299.555,889	168	431.748,351 299.557,808	12.07 2	168	431.748,351 299.557,808	169	431.737,012 299.561,283	11.86
169	431.737,012 299.561,283	170	431.725,133 299.564,974	12.43 9	170	431.725,133 299.564,974	171	431.717,912 299.569,144	8.339	171	431.717,912 299.569,144	172	431.706,659 299.575,818	13.08 3
172	431.706,659 299.575,818	173	431.705,758 299.576,352	1.047	173	431.705,758 299.576,352	174	431.705,625 299.576,446	0.163	174	431.705,625 299.576,446	175	431.700,174 299.580,311	6.682
175	431.700,174 299.580,311	176	431.699,889 299.580,513	0.349	176	431.699,889 299.580,513	177	431.691,002 299.586,814	10.89 4	177	431.691,002 299.586,814	178	431.683,483 299.593,636	10.15 3
178	431.683,483 299.593,636	179	431.677,288 299.600,052	8.919	179	431.677,288 299.600,052	180	431.671,284 299.609,939	11.56 7	180	431.671,284 299.609,939	181	431.662,645 299.621,043	14.06 9
181	431.662,645 299.621,043	182	431.657,265 299.623,798	6.044	182	431.657,265 299.623,798	183	431.655,9 299.624,498	1.534	183	431.655,9 299.624,498	184	431.652,974 299.624,219	2.939
184	431.652,974 299.624,219	185	431.648,182 299.623,762	4.814	185	431.648,182 299.623,762	186	431.646,274 299.623,583	1.916	186	431.646,274 299.623,583	187	431.641,631 299.620,773	5.427
187	431.641,631 299.620,773	188	431.637,305 299.620,155	4.37	188	431.637,305 299.620,155	189	431.625,936 299.622,803	11.67 3	189	431.625,936 299.622,803	190	431.585,599 299.637,91	43.07 3
190	431.585,599 299.637,91	191	431.550,924 299.653,665	38.08 6	191	431.550,924 299.653,665	192	431.504,295 299.673,436	50.64 7	192	431.504,295 299.673,436	193	431.483,596 299.682,911	22.76 5
193	431.483,596 299.682,911	194	431.467,051 299.688,003	17.31 1	194	431.467,051 299.688,003	195	431.451,84 299.693,071	16.03 3	195	431.451,84 299.693,071	196	431.419,551 299.709,301	36.13 9
196	431.419,551 299.709,301	197	431.394,221 299.720,137	27.55	197	431.394,221 299.720,137	198	431.390,543 299.721,71	4.0	198	431.390,543 299.721,71	199	431.380,86 299.725,853	10.53 2
199	431.380,86 299.725,853	200	431.336,672 299.744,625	48.01	200	431.336,672 299.744,625	201	431.336,573 299.744,668	0.108	201	431.336,573 299.744,668	202	431.336,182 299.744,834	0.425
202	431.336,182 299.744,834	203	431.334,911 299.745,41	1.395	203	431.334,911 299.745,41	204	431.334,813 299.745,455	0.108	204	431.334,813 299.745,455	205	431.333,156 299.746,207	1.82
205	431.333,156 299.746,207	206	431.333,057 299.746,252	0.109	206	431.333,057 299.746,252	207	431.323,75 299.750,475	10.22	207	431.323,75 299.750,475	208	431.323,648 299.750,521	0.112
208	431.323,648 299.750,521	209	431.314,316 299.754,757	10.24 8	209	431.314,316 299.754,757	210	431.314,212 299.754,804	0.114	210	431.314,212 299.754,804	211	431.304,853 299.759,051	10.27 8
211	431.304,853 299.759,051	212	431.304,747 299.759,099	0.116	212	431.304,747 299.759,099	213	431.304,269 299.759,316	0.525	213	431.304,269 299.759,316	214	431.295,213 299.763,04	9.792
214	431.295,213 299.763,04	215	431.295,103 299.763,085	0.119	215	431.295,103 299.763,085	216	431.285,247 299.767,138	10.65 7	216	431.285,247 299.767,138	217	431.280,267 299.768,462	5.153



Punct început	X / Y	Punct sfârșit	X / Y	Lungime segment	Punct început	X / Y	Punct sfârșit	X / Y	Lungime segment	Punct început	X / Y	Punct sfârșit	X / Y	Lungime segment
217	431.280,267 299.768,462	218	431.280,149 299.768,494	0.122	218	431.280,149 299.768,494	219	431.270,238 299.771,13	10.256	219	431.270,238 299.771,13	220	431.266,633 299.771,951	3.697
220	431.266,633 299.771,951	221	431.265,547 299.772,199	1.114	221	431.265,547 299.772,199	222	431.261,585 299.773,102	4.064	222	431.261,585 299.773,102	223	431.261,536 299.773,113	0.05
223	431.261,536 299.773,113	1	431.261,417 299.772,552	0.573										

\*\* Lungimile segmentelor sunt determinate în planul de proiecție Stereo 70 și sunt rotunjite la 1 milimetru.

\*\*\* Distanța dintre puncte este formată din segmente cumulate ce sunt mai mici decât valoarea 1 milimetru.



**DATE DESPRE IMOBILUL NR. 2807**

Oficiul de Cadastru și Publicitate Imobiliară DOLJ  
Biroul de Cadastru și Publicitate Imobiliară Craiova

**A. Partea I. Descrierea imobilului**

TEREN Extravilan

Adresa: Jud. Dolj, De 1115/2

Nr. Crt	Nr cadastral Nr. topografic	Suprafața* (mp)	Observații / Referințe
A1		6.532	Sector cadastral:41 Teren neimprejmuit;

**B. Partea II. Proprietari și acte**

Inscrieri privitoare la dreptul de proprietate și alte drepturi reale		Referințe
/		
Act Normativ nr. Legea 7, din 13/03/1996 emis de PARLAMENTUL ROMANIEI;		
B1	Inscrierea provizorie, drept de PROPRIETATE, dobandit prin Lege, cota actuala 1/1, cota initiala 1/1 1) NEIDENTIFICAT NEIDENTIFICAT, CIF:0000000000000	A1

**C. Partea III. SARCINI .**

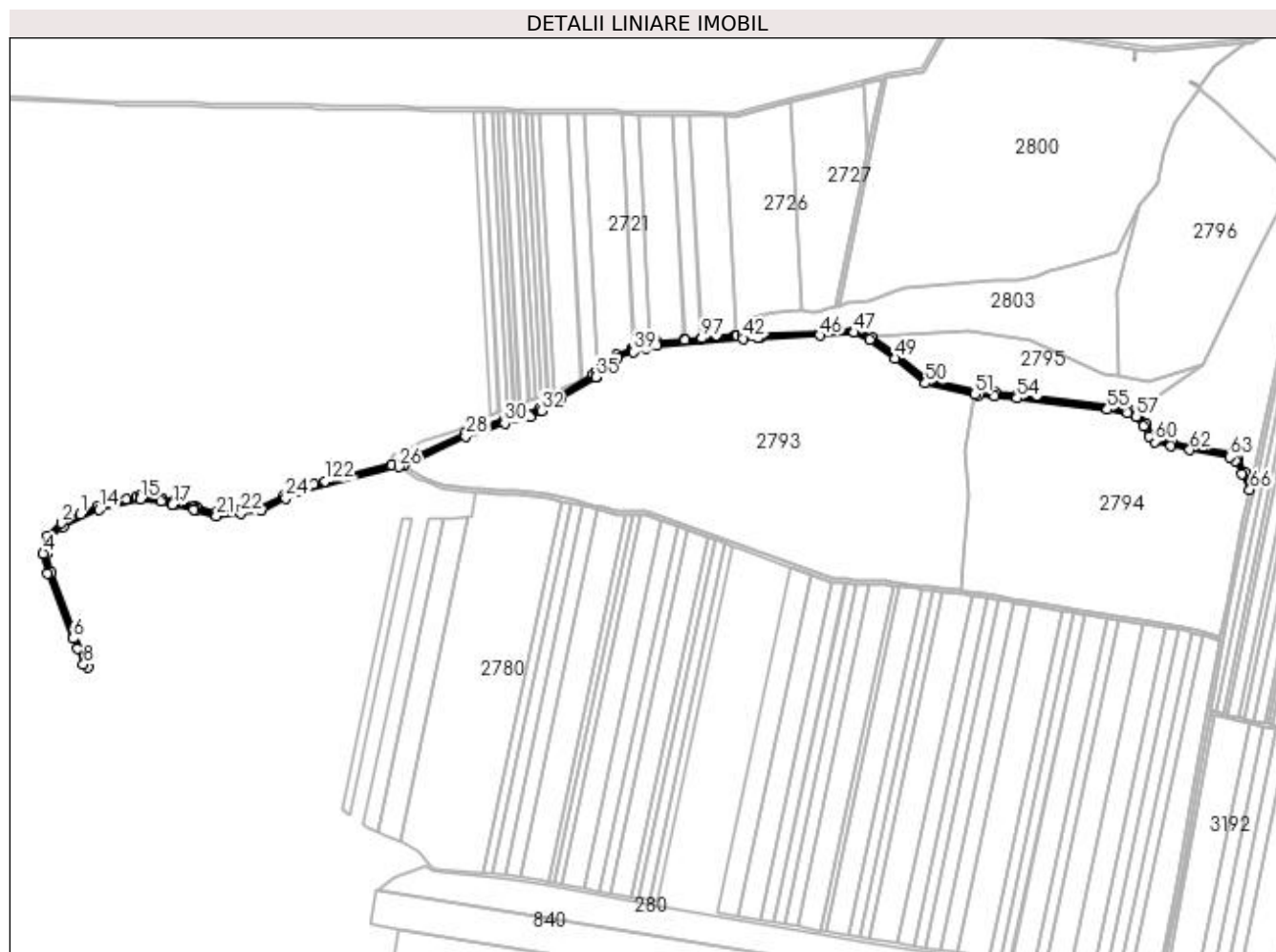
Inscrieri privind dezmembramintele dreptului de proprietate, drepturi reale de garanție și sarcini	Referințe
NU SUNT	

## Anexa Nr. 1 La Partea I

## Teren

Nr cadastral	Suprafața (mp)*	Observații / Referințe
	6.532	

\* Suprafața este determinată în planul de proiecție Stereo 70.



## Date referitoare la teren

Crt	Categorie folosință	Intra vilan	Suprafața (mp)	Tarla	Parcelă	Nr. topo	Observații / Referințe
1	drum	NU	6.532	De 1115/2	-	-	

## Lungime Segmente

1) Valorile lungimilor segmentelor sunt obținute din proiecție în plan.

Punct început	X / Y	Punct sfârșit	X / Y	Lungime segment	Punct început	X / Y	Punct sfârșit	X / Y	Lungime segment	Punct început	X / Y	Punct sfârșit	X / Y	Lungime segment
1	431.653,589 299.793,634	2	431.632,074 299.783,746	23.678	2	431.632,074 299.783,746	3	431.616,391 299.769,595	21.124	3	431.616,391 299.769,595	4	431.611,461 299.749,274	20.91
4	431.611,461 299.749,274	5	431.616,801 299.726,851	23.05	5	431.616,801 299.726,851	6	431.645,665 299.653,342	78.973	6	431.645,665 299.653,342	7	431.650,292 299.641,558	12.66
7	431.650,292 299.641,558	8	431.657,265 299.623,798	19.08	8	431.657,265 299.623,798	9	431.662,645 299.621,043	6.044	9	431.662,645 299.621,043	10	431.620,627 299.728,051	114.962
10	431.620,627 299.728,051	11	431.615,575 299.749,266	21.808	11	431.615,575 299.749,266	12	431.619,987 299.767,453	18.715	12	431.619,987 299.767,453	13	431.634,3 299.780,366	19.277
13	431.634,3 299.780,366	14	431.675,153 299.799,143	44.962	14	431.675,153 299.799,143	15	431.721,775 299.811,054	48.119	15	431.721,775 299.811,054	16	431.745,391 299.808,384	23.766
16	431.745,391 299.808,384	17	431.758,225 299.804,912	13.295	17	431.758,225 299.804,912	18	431.760,391 299.804,484	2.208	18	431.760,391 299.804,484	19	431.781,643 299.799,129	21.916

Punct început	X / Y	Punct sfârșit	X / Y	Lungime segment	Punct început	X / Y	Punct sfârșit	X / Y	Lungime segment	Punct început	X / Y	Punct sfârșit	X / Y	Lungime segment
19	431.781,643 299.799,129	20	431.784,579 299.797,781	3.231	20	431.784,579 299.797,781	21	431.807,549 299.791,566	23.796	21	431.807,549 299.791,566	22	431.835,677 299.795,274	28.371
22	431.835,677 299.795,274	23	431.858,846 299.798,328	23.369	23	431.858,846 299.798,328	24	431.886,288 299.812,062	30.687	24	431.886,288 299.812,062	25	431.899,086 299.819,289	14.698
25	431.899,086 299.819,289	26	432.014,381 299.847,566	118.712	26	432.014,381 299.847,566	27	432.019,834 299.848,904	5.615	27	432.019,834 299.848,904	28	432.090,216 299.881,88	77.724
28	432.090,216 299.881,88	29	432.111,474 299.889,508	22.585	29	432.111,474 299.889,508	30	432.134,367 299.896,863	24.045	30	432.134,367 299.896,863	31	432.162,983 299.903,945	29.479
31	432.162,983 299.903,945	32	432.175,792 299.910,756	14.507	32	432.175,792 299.910,756	33	432.190,921 299.919,839	17.646	33	432.190,921 299.919,839	34	432.197,619 299.924,877	8.381
34	432.197,619 299.924,877	35	432.237,438 299.949,164	46.641	35	432.237,438 299.949,164	36	432.237,525 299.949,259	0.129	36	432.237,525 299.949,259	37	432.248,426 299.960,972	16.001
37	432.248,426 299.960,972	38	432.262,598 299.971,052	17.391	38	432.262,598 299.971,052	39	432.280,858 299.977,862	19.489	39	432.280,858 299.977,862	40	432.294,348 299.982,017	14.115
40	432.294,348 299.982,017	41	432.307,207 299.984,859	13.169	41	432.307,207 299.984,859	42	432.404,676 299.992,897	97.8	42	432.404,676 299.992,897	43	432.421,917 299.993,606	17.256
43	432.421,917 299.993,606	44	432.422,329 299.993,52	0.421	44	432.422,329 299.993,52	45	432.422,525 299.993,631	0.225	45	432.422,525 299.993,631	46	432.491,655 299.996,471	69.188
46	432.491,655 299.996,471	47	432.530,48 299.999,702	38.959	47	432.530,48 299.999,702	48	432.547,581 299.991,372	19.022	48	432.547,581 299.991,372	49	432.576,594 299.970,276	35.872
49	432.576,594 299.970,276	50	432.611,215 299.942,152	44.605	50	432.611,215 299.942,152	51	432.667,027 299.929,73	57.178	51	432.667,027 299.929,73	52	432.670,944 299.928,897	4.005
52	432.670,944 299.928,897	53	432.689,759 299.927,52	18.865	53	432.689,759 299.927,52	54	432.714,768 299.925,033	25.132	54	432.714,768 299.925,033	55	432.817,29 299.912,51	103.284
55	432.817,29 299.912,51	56	432.839,766 299.908,977	22.752	56	432.839,766 299.908,977	57	432.850,23 299.904,671	11.315	57	432.850,23 299.904,671	58	432.858,32 299.893,814	13.54
58	432.858,32 299.893,814	59	432.864,063 299.882,16	12.992	59	432.864,063 299.882,16	60	432.870,909 299.876,013	9.201	60	432.870,909 299.876,013	61	432.889,242 299.871,374	18.911
61	432.889,242 299.871,374	62	432.910,769 299.866,833	22.001	62	432.910,769 299.866,833	63	432.955,673 299.858,598	45.653	63	432.955,673 299.858,598	64	432.962,338 299.854,166	8.004
64	432.962,338 299.854,166	65	432.969,299 299.839,553	16.186	65	432.969,299 299.839,553	66	432.978,709 299.821,451	20.402	66	432.978,709 299.821,451	67	432.979,84 299.826,594	5.266
67	432.979,84 299.826,594	68	432.980,049 299.827,545	0.974	68	432.980,049 299.827,545	69	432.979,341 299.828,908	1.536	69	432.979,341 299.828,908	70	432.972,881 299.841,336	14.007
70	432.972,881 299.841,336	71	432.965,473 299.856,884	17.223	71	432.965,473 299.856,884	72	432.957,203 299.862,384	9.932	72	432.957,203 299.862,384	73	432.911,543 299.870,757	46.421
73	432.911,543 299.870,757	74	432.890,146 299.875,272	21.868	74	432.890,146 299.875,272	75	432.872,847 299.879,649	17.844	75	432.872,847 299.879,649	76	432.867,31 299.884,621	7.442
76	432.867,31 299.884,621	77	432.861,747 299.895,91	12.585	77	432.861,747 299.895,91	78	432.852,776 299.907,949	15.014	78	432.852,776 299.907,949	79	432.849,842 299.909,156	3.173
79	432.849,842 299.909,156	80	432.840,852 299.912,855	9.721	80	432.840,852 299.912,855	81	432.817,844 299.916,472	23.291	81	432.817,844 299.916,472	82	432.715,208 299.929,009	103.399
82	432.715,208 299.929,009	83	432.690,103 299.931,506	25.229	83	432.690,103 299.931,506	84	432.671,508 299.932,866	18.645	84	432.671,508 299.932,866	85	432.667,878 299.933,638	3.711
85	432.667,878 299.933,638	86	432.613,004 299.945,852	56.217	86	432.613,004 299.945,852	87	432.579,033 299.973,448	43.767	87	432.579,033 299.973,448	88	432.549,649 299.994,814	36.331
88	432.549,649 299.994,814	89	432.531,243 300.003,78	20.474	89	432.531,243 300.003,78	90	432.491,406 300.000,465	39.975	90	432.491,406 300.000,465	91	432.422,36 299.997,627	69.104
91	432.422,36 299.997,627	92	432.421,753 299.997,602	0.608	92	432.421,753 299.997,602	93	432.407,831 299.997,03	13.934	93	432.407,831 299.997,03	94	432.404,429 299.996,891	3.405
94	432.404,429 299.996,891	95	432.397,552 299.996,323	6.9	95	432.397,552 299.996,323	96	432.396,472 299.996,234	1.084	96	432.396,472 299.996,234	97	432.357,846 299.993,049	38.757
97	432.357,846 299.993,049	98	432.356,782 299.992,961	1.068	98	432.356,782 299.992,961	99	432.338,624 299.991,464	18.22	99	432.338,624 299.991,464	100	432.337,569 299.991,377	1.059
100	432.337,569 299.991,377	101	432.306,608 299.988,823	31.066	101	432.306,608 299.988,823	102	432.299,891 299.987,338	6.879	102	432.299,891 299.987,338	103	432.298,863 299.987,111	1.053
103	432.298,863 299.987,111	104	432.293,326 299.985,887	5.671	104	432.293,326 299.985,887	105	432.281,1 299.982,121	12.793	105	432.281,1 299.982,121	106	432.280,099 299.981,813	1.047
106	432.280,099 299.981,813	107	432.279,569 299.981,65	0.554	107	432.279,569 299.981,65	108	432.260,708 299.974,616	20.13	108	432.260,708 299.974,616	109	432.245,776 299.963,996	18.323
109	432.245,776 299.963,996	110	432.239,91 299.957,693	8.61	110	432.239,91 299.957,693	111	432.239,034 299.956,752	1.286	111	432.239,034 299.956,752	112	432.234,883 299.952,291	6.094
112	432.234,883 299.952,291	113	432.195,369 299.928,191	46.284	113	432.195,369 299.928,191	114	432.188,684 299.923,161	8.366	114	432.188,684 299.923,161	115	432.173,822 299.914,239	17.334
115	432.173,822 299.914,239	116	432.161,542 299.907,709	13.908	116	432.161,542 299.907,709	117	432.133,273 299.900,713	29.122	117	432.133,273 299.900,713	118	432.110,186 299.893,295	24.249

Punct început	X / Y	Punct sfârșit	X / Y	Lungime segment	Punct început	X / Y	Punct sfârșit	X / Y	Lungime segment	Punct început	X / Y	Punct sfârșit	X / Y	Lungime segment
118	432.110,186 299.893,295	119	432.088,689 299.885,582	22.839	119	432.088,689 299.885,582	120	432.018,496 299.852,694	77.516	120	432.018,496 299.852,694	121	432.005,887 299.849,602	12.983
121	432.005,887 299.849,602	122	431.930,41 299.831,09	77.714	122	431.930,41 299.831,09	123	431.918,186 299.828,092	12.586	123	431.918,186 299.828,092	124	431.897,598 299.823,043	21.198
124	431.897,598 299.823,043	125	431.884,408 299.815,594	15.148	125	431.884,408 299.815,594	126	431.857,657 299.802,206	29.914	126	431.857,657 299.802,206	127	431.856,095 299.802,0	1.576
127	431.856,095 299.802,0	128	431.835,154 299.799,239	21.122	128	431.835,154 299.799,239	129	431.815,549 299.796,655	19.775	129	431.815,549 299.796,655	130	431.808,991 299.795,79	6.615
130	431.808,991 299.795,79	131	431.807,821 299.795,636	1.18	131	431.807,821 299.795,636	132	431.785,945 299.801,555	22.663	132	431.785,945 299.801,555	133	431.782,978 299.802,918	3.265
133	431.782,978 299.802,918	134	431.765,322 299.807,366	18.208	134	431.765,322 299.807,366	135	431.761,268 299.808,388	4.181	135	431.761,268 299.808,388	136	431.759,135 299.808,809	2.174
136	431.759,135 299.808,809	137	431.746,142 299.812,325	13.46	137	431.746,142 299.812,325	138	431.745,917 299.812,35	0.226	138	431.745,917 299.812,35	139	431.721,496 299.815,111	24.577
139	431.721,496 299.815,111	140	431.717,334 299.814,048	4.296	140	431.717,334 299.814,048	141	431.706,152 299.811,191	11.541	141	431.706,152 299.811,191	142	431.673,812 299.802,929	33.379
142	431.673,812 299.802,929	1	431.653,589 299.793,634	22.257										

\*\* Lungimile segmentelor sunt determinate în planul de proiecție Stereo 70 și sunt rotunjite la 1 milimetru.

\*\*\* Distanța dintre puncte este formată din segmente cumulate ce sunt mai mici decât valoarea 1 milimetru.

**DATE DESPRE IMOBILUL NR. 2808**

Oficiul de Cadastru și Publicitate Imobiliară DOLJ  
Biroul de Cadastru și Publicitate Imobiliară Craiova

**A. Partea I. Descrierea imobilului**

TEREN Extravilan

Adresa: Jud. Dolj, De1076

Nr. Crt	Nr cadastral Nr. topografic	Suprafața* (mp)	Observații / Referințe
A1		3.822	Sector cadastral:41 Teren neimprejmuit;

**B. Partea II. Proprietari și acte**

Inscrieri privitoare la dreptul de proprietate și alte drepturi reale		Referințe
/		
Act Normativ nr. Legea 7, din 13/03/1996 emis de PARLAMENTUL ROMANIEI;		
B1	Inscrierea provizorie, drept de PROPRIETATE, dobandit prin Lege, cota actuala 1/1, cota initiala 1/1 1) NEIDENTIFICAT NEIDENTIFICAT, CIF:0000000000000	A1

**C. Partea III. SARCINI .**

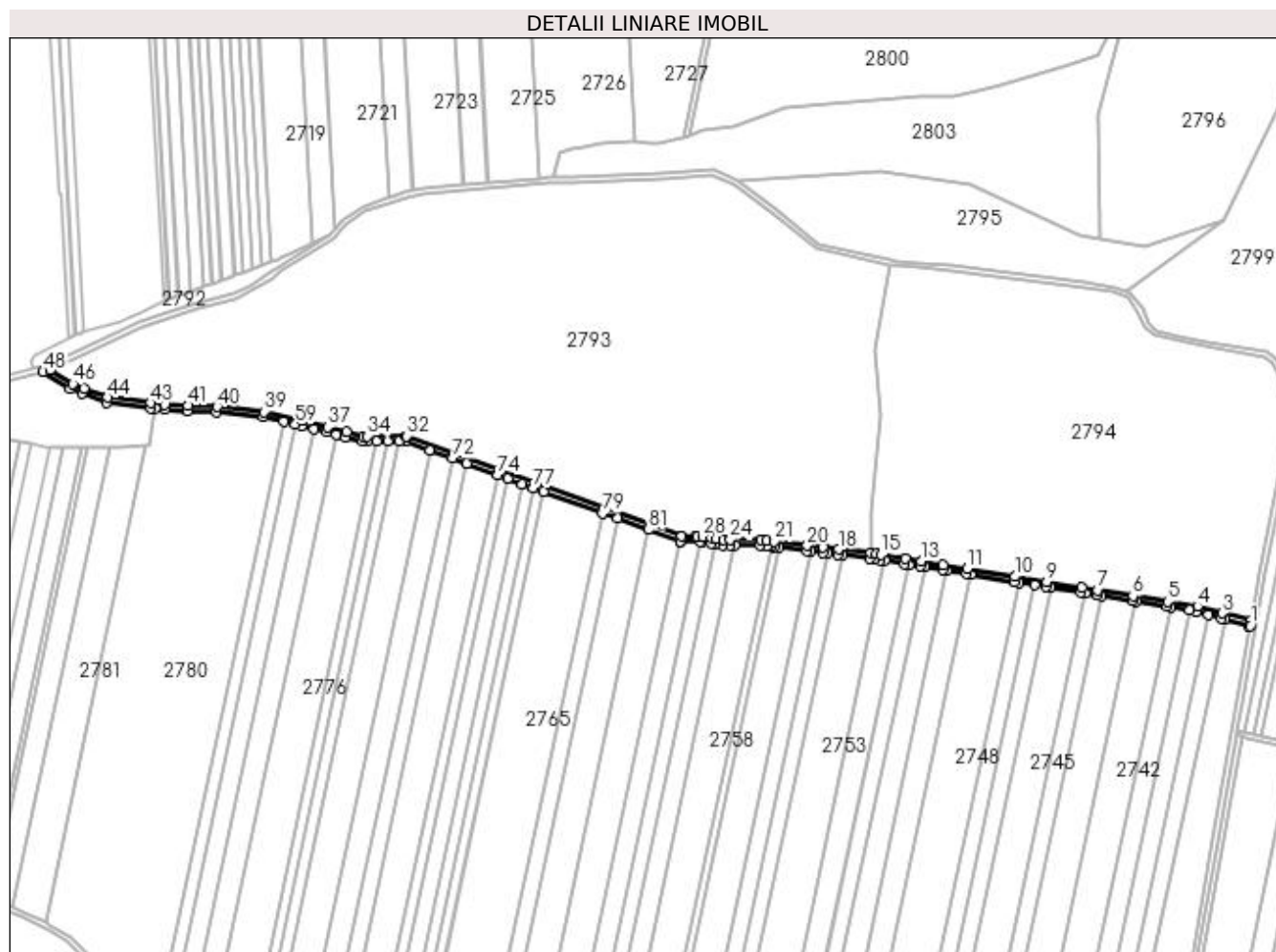
Inscrieri privind dezmembramintele dreptului de proprietate, drepturi reale de garanție și sarcini	Referințe
NU SUNT	

## Anexa Nr. 1 La Partea I

## Teren

Nr cadastral	Suprafața (mp)*	Observații / Referințe
	3.822	

\* Suprafața este determinată în planul de proiecție Stereo 70.



## Date referitoare la teren

Crt	Categorie folosință	Intra vilan	Suprafața (mp)	Tarla	Parcelă	Nr. topo	Observații / Referințe
1	drum	NU	3.822	De 1076	-	-	

## Lungime Segmente

1) Valorile lungimilor segmentelor sunt obținute din proiecție în plan.

Punct început	X / Y	Punct sfârșit	X / Y	Lungime segment	Punct început	X / Y	Punct sfârșit	X / Y	Lungime segment	Punct început	X / Y	Punct sfârșit	X / Y	Lungime segment
1	432.944,985 299.651,678	2	432.945,7 299.655,627	4.013	2	432.945,7 299.655,627	3	432.923,497 299.661,584	22.988	3	432.923,497 299.661,584	4	432.904,353 299.666,715	19.82
4	432.904,353 299.666,715	5	432.881,461 299.670,448	23.194	5	432.881,461 299.670,448	6	432.854,499 299.674,845	27.318	6	432.854,499 299.674,845	7	432.827,561 299.679,238	27.294
7	432.827,561 299.679,238	8	432.815,235 299.681,248	12.489	8	432.815,235 299.681,248	9	432.788,332 299.685,635	27.258	9	432.788,332 299.685,635	10	432.763,544 299.689,677	25.115
10	432.763,544 299.689,677	11	432.726,659 299.695,692	37.372	11	432.726,659 299.695,692	12	432.708,454 299.698,661	18.446	12	432.708,454 299.698,661	13	432.691,217 299.701,472	17.465
13	432.691,217 299.701,472	14	432.678,946 299.703,473	12.433	14	432.678,946 299.703,473	15	432.660,549 299.706,473	18.64	15	432.660,549 299.706,473	16	432.656,426 299.707,145	4.177
16	432.656,426 299.707,145	17	432.652,439 299.707,637	4.017	17	432.652,439 299.707,637	18	432.627,507 299.710,649	25.113	18	432.627,507 299.710,649	19	432.615,852 299.712,057	11.74



Punct început	X / Y	Punct sfârșit	X / Y	Lungime segment	Punct început	X / Y	Punct sfârșit	X / Y	Lungime segment	Punct început	X / Y	Punct sfârșit	X / Y	Lungime segment
19	432.615,852 299.712,057	20	432.603,43 299.713,558	12.51 2	20	432.603,43 299.713,558	21	432.578,249 299.716,601	25.36 4	21	432.578,249 299.716,601	22	432.572,508 299.717,294	5.783
22	432.572,508 299.717,294	23	432.567,61 299.717,886	4.934	23	432.567,61 299.717,886	24	432.544,151 299.718,083	23.46	24	432.544,151 299.718,083	25	432.538,893 299.718,127	5.258
25	432.538,893 299.718,127	26	432.532,964 299.718,998	5.993	26	432.532,964 299.718,998	27	432.529,834 299.719,458	3.164	27	432.529,834 299.719,458	28	432.522,873 299.720,481	7.036
28	432.522,873 299.720,481	29	432.518,844 299.720,539	4.029	29	432.518,844 299.720,539	30	432.517,382 299.720,56	1.462	30	432.517,382 299.720,56	31	432.506,781 299.720,711	10.60 2
31	432.506,781 299.720,711	32	432.294,341 299.797,891	226.0 25	32	432.294,341 299.797,891	33	432.294,121 299.797,891	0.22	33	432.294,121 299.797,891	34	432.264,579 299.797,891	29.54 2
34	432.264,579 299.797,891	35	432.261,134 299.797,891	3.445	35	432.261,134 299.797,891	36	432.248,448 299.801,14	13.09 5	36	432.248,448 299.801,14	37	432.233,83 299.804,883	15.09
37	432.233,83 299.804,883	38	432.214,546 299.809,821	19.90 6	38	432.214,546 299.809,821	39	432.184,79 299.816,721	30.54 6	39	432.184,79 299.816,721	40	432.148,351 299.820,53	36.63 8
40	432.148,351 299.820,53	41	432.125,977 299.821,499	22.39 5	41	432.125,977 299.821,499	42	432.108,42 299.822,259	17.57 3	42	432.108,42 299.822,259	43	432.097,536 299.823,506	10.95 5
43	432.097,536 299.823,506	44	432.064,166 299.827,75	33.63 9	44	432.064,166 299.827,75	45	432.045,843 299.834,307	19.46 1	45	432.045,843 299.834,307	46	432.037,369 299.838,097	9.283
46	432.037,369 299.838,097	47	432.019,834 299.848,904	20.59 8	47	432.019,834 299.848,904	48	432.014,381 299.847,566	5.615	48	432.014,381 299.847,566	49	432.035,495 299.834,553	24.80 2
49	432.035,495 299.834,553	50	432.044,351 299.830,593	9.701	50	432.044,351 299.830,593	51	432.063,229 299.823,837	20.05	51	432.063,229 299.823,837	52	432.097,056 299.819,535	34.09 9
52	432.097,056 299.819,535	53	432.100,907 299.819,094	3.876	53	432.100,907 299.819,094	54	432.108,106 299.818,269	7.246	54	432.108,106 299.818,269	55	432.125,804 299.817,503	17.71 5
55	432.125,804 299.817,503	56	432.148,057 299.816,539	22.27 4	56	432.148,057 299.816,539	57	432.184,128 299.812,769	36.26 7	57	432.184,128 299.812,769	58	432.199,786 299.809,138	16.07 3
58	432.199,786 299.809,138	59	432.208,856 299.807,034	9.311	59	432.208,856 299.807,034	60	432.213,598 299.805,935	4.868	60	432.213,598 299.805,935	61	432.223,385 299.803,429	10.10 3
61	432.223,385 299.803,429	62	432.232,838 299.801,008	9.758	62	432.232,838 299.801,008	63	432.240,23 299.799,115	7.631	63	432.240,23 299.799,115	64	432.247,456 299.797,265	7.459
64	432.247,456 299.797,265	65	432.260,631 299.793,891	13.6	65	432.260,631 299.793,891	66	432.264,579 299.793,891	3.948	66	432.264,579 299.793,891	67	432.271,739 299.793,891	7.16
67	432.271,739 299.793,891	68	432.279,886 299.793,891	8.147	68	432.279,886 299.793,891	69	432.288,708 299.793,891	8.822	69	432.288,708 299.793,891	70	432.293,637 299.793,891	4.929
70	432.293,637 299.793,891	71	432.312,352 299.787,092	19.91 2	71	432.312,352 299.787,092	72	432.329,759 299.780,768	18.52	72	432.329,759 299.780,768	73	432.341,007 299.776,681	11.96 8
73	432.341,007 299.776,681	74	432.364,866 299.768,013	25.38 5	74	432.364,866 299.768,013	75	432.372,432 299.765,265	8.05	75	432.372,432 299.765,265	76	432.383,888 299.761,102	12.18 9
76	432.383,888 299.761,102	77	432.392,283 299.758,052	8.932	77	432.392,283 299.758,052	78	432.400,129 299.755,202	8.348	78	432.400,129 299.755,202	79	432.445,587 299.738,687	48.36 5
79	432.445,587 299.738,687	80	432.457,338 299.734,418	12.50 2	80	432.457,338 299.734,418	81	432.481,211 299.725,745	25.4	81	432.481,211 299.725,745	82	432.505,35 299.716,975	25.68 3
82	432.505,35 299.716,975	83	432.506,049 299.716,721	0.744	83	432.506,049 299.716,721	84	432.520,937 299.716,509	14.89	84	432.520,937 299.716,509	85	432.522,552 299.716,486	1.615
85	432.522,552 299.716,486	86	432.529,253 299.715,501	6.773	86	432.529,253 299.715,501	87	432.532,767 299.714,984	3.552	87	432.532,767 299.714,984	88	432.538,584 299.714,129	5.879
88	432.538,584 299.714,129	89	432.544,117 299.714,083	5.533	89	432.544,117 299.714,083	90	432.547,73 299.714,052	3.613	90	432.547,73 299.714,052	91	432.567,352 299.713,888	19.62 3
91	432.567,352 299.713,888	92	432.572,028 299.713,323	4.71	92	432.572,028 299.713,323	93	432.575,553 299.712,897	3.551	93	432.575,553 299.712,897	94	432.577,769 299.712,629	2.232
94	432.577,769 299.712,629	95	432.581,294 299.712,204	3.551	95	432.581,294 299.712,204	96	432.602,95 299.709,587	21.81 4	96	432.602,95 299.709,587	97	432.606,473 299.709,161	3.549
97	432.606,473 299.709,161	98	432.615,372 299.708,086	8.964	98	432.615,372 299.708,086	99	432.618,894 299.707,661	3.548	99	432.618,894 299.707,661	100	432.627,028 299.706,678	8.193
100	432.627,028 299.706,678	101	432.630,549 299.706,253	3.547	101	432.630,549 299.706,253	102	432.651,959 299.703,666	21.56 6	102	432.651,959 299.703,666	103	432.655,634 299.703,222	3.702
103	432.655,634 299.703,222	104	432.659,905 299.702,525	4.327	104	432.659,905 299.702,525	105	432.663,403 299.701,955	3.544	105	432.663,403 299.701,955	106	432.678,302 299.699,525	15.09 6
106	432.678,302 299.699,525	107	432.681,802 299.698,954	3.546	107	432.681,802 299.698,954	108	432.690,573 299.697,524	8.887	108	432.690,573 299.697,524	109	432.694,073 299.696,953	3.546
109	432.694,073 299.696,953	110	432.707,81 299.694,713	13.91 8	110	432.707,81 299.694,713	111	432.711,31 299.694,143	3.546	111	432.711,31 299.694,143	112	432.726,015 299.691,744	14.89 9
112	432.726,015 299.691,744	113	432.729,515 299.691,174	3.546	113	432.729,515 299.691,174	114	432.762,901 299.685,73	33.82 7	114	432.762,901 299.685,73	115	432.766,401 299.685,159	3.546
115	432.766,401 299.685,159	116	432.778,879 299.683,124	12.64 3	116	432.778,879 299.683,124	117	432.787,688 299.681,687	8.925	117	432.787,688 299.681,687	118	432.791,189 299.681,116	3.547

Punct început	X / Y	Punct sfârșit	X / Y	Lungime segment	Punct început	X / Y	Punct sfârșit	X / Y	Lungime segment	Punct început	X / Y	Punct sfârșit	X / Y	Lungime segment
118	432.791,189 299.681,116	119	432.814,591 299.677,3	23.711	119	432.814,591 299.677,3	120	432.818,06 299.676,734	3.515	120	432.818,06 299.676,734	121	432.826,917 299.675,29	8.974
121	432.826,917 299.675,29	122	432.830,351 299.674,73	3.479	122	432.830,351 299.674,73	123	432.853,855 299.670,897	23.814	123	432.853,855 299.670,897	124	432.857,166 299.670,357	3.355
124	432.857,166 299.670,357	125	432.880,817 299.666,501	23.963	125	432.880,817 299.666,501	126	432.883,943 299.665,991	3.167	126	432.883,943 299.665,991	127	432.898,302 299.663,649	14.549
127	432.898,302 299.663,649	128	432.903,511 299.662,8	5.278	128	432.903,511 299.662,8	129	432.912,868 299.660,291	9.688	129	432.912,868 299.660,291	130	432.922,461 299.657,72	9.932
130	432.922,461 299.657,72	131	432.925,312 299.656,956	2.952	131	432.925,312 299.656,956	132	432.944,026 299.651,94	19.375	132	432.944,026 299.651,94	1	432.944,985 299.651,678	0.994

\*\* Lungimile segmentelor sunt determinate în planul de proiecție Stereo 70 și sunt rotunjite la 1 milimetru.

\*\*\* Distanța dintre puncte este formată din segmente cumulate ce sunt mai mici decât valoarea 1 milimetru.

**DATE DESPRE IMOBILUL NR. 2809**

Oficiul de Cadastru și Publicitate Imobiliară DOLJ  
Biroul de Cadastru și Publicitate Imobiliară Craiova

**A. Partea I. Descrierea imobilului**

TEREN Extravilan

Adresa: Jud. Dolj, De1076/1

Nr. Crt	Nr cadastral Nr. topografic	Suprafața* (mp)	Observații / Referințe
A1		4.834	Sector cadastral:41 Teren neimprejmuit;

**B. Partea II. Proprietari și acte**

Inscrieri privitoare la dreptul de proprietate și alte drepturi reale		Referințe
/		
Act Normativ nr. Legea 7, din 13/03/1996 emis de PARLAMENTUL ROMANIEI;		
B1	Inscrierea provizorie, drept de PROPRIETATE, dobandit prin Lege, cota actuala 1/1, cota initiala 1/1 1) NEIDENTIFICAT NEIDENTIFICAT, CIF:0000000000000	A1

**C. Partea III. SARCINI .**

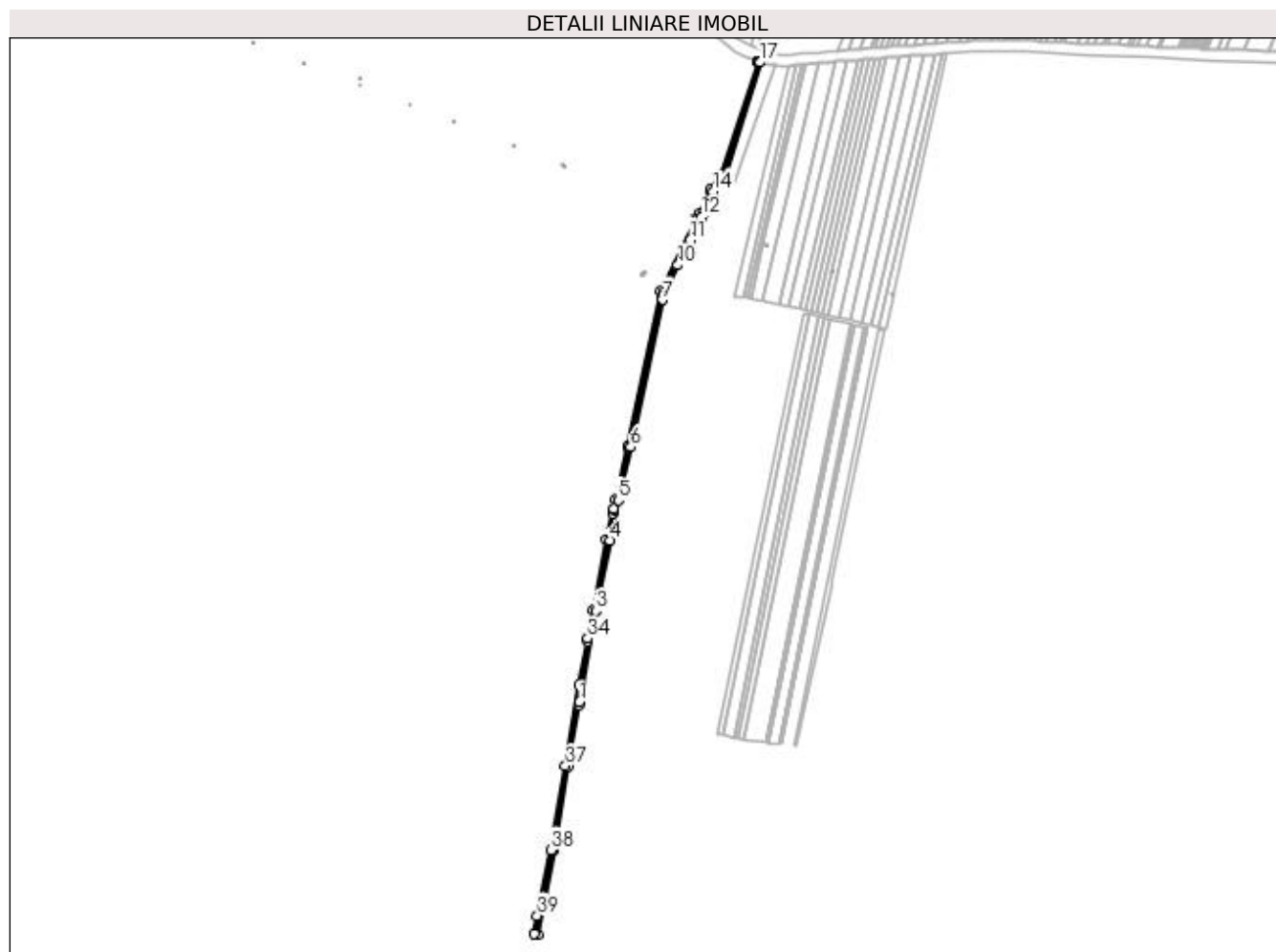
Inscrieri privind dezmembramintele dreptului de proprietate, drepturi reale de garanție și sarcini	Referințe
NU SUNT	

## Anexa Nr. 1 La Partea I

## Teren

Nr cadastral	Suprafața (mp)*	Observații / Referințe
	4.834	

\* Suprafața este determinată în planul de proiecție Stereo 70.



## Date referitoare la teren

Crt	Categorie folosință	Intravilan	Suprafața (mp)	Tarla	Parcelă	Nr. topo	Observații / Referințe
1	drum	NU	4.834	De 1076/1	-	-	

## Lungime Segmente

1) Valorile lungimilor segmentelor sunt obținute din proiecție în plan.

Punct început	X / Y	Punct sfârșit	X / Y	Lungime segment	Punct început	X / Y	Punct sfârșit	X / Y	Lungime segment	Punct început	X / Y	Punct sfârșit	X / Y	Lungime segment
1	432.934,698 299.571,444	2	432.938,456 299.593,21	22.088	2	432.938,456 299.593,21	3	432.956,355 299.691,992	100.391	3	432.956,355 299.691,992	4	432.974,886 299.785,448	95.276
4	432.974,886 299.785,448	5	432.986,589 299.838,662	54.486	5	432.986,589 299.838,662	6	433.002,678 299.909,177	72.327	6	433.002,678 299.909,177	7	433.044,665 300.104,35	199.638
7	433.044,665 300.104,35	8	433.045,513 300.108,292	4.032	8	433.045,513 300.108,292	9	433.046,802 300.114,286	6.131	9	433.046,802 300.114,286	10	433.064,915 300.150,403	40.404
10	433.064,915 300.150,403	11	433.081,48 300.183,432	36.95	11	433.081,48 300.183,432	12	433.096,989 300.214,354	34.593	12	433.096,989 300.214,354	13	433.098,665 300.217,697	3.74
13	433.098,665 300.217,697	14	433.112,147 300.248,031	33.195	14	433.112,147 300.248,031	15	433.124,387 300.264,375	20.419	15	433.124,387 300.264,375	16	433.127,094 300.267,99	4.516
16	433.127,094 300.267,99	17	433.174,157 300.418,836	158.017	17	433.174,157 300.418,836	18	433.171,447 300.419,488	2.787	18	433.171,447 300.419,488	19	433.170,315 300.419,953	1.224

Punct început	X / Y	Punct sfârșit	X / Y	Lungime segment	Punct început	X / Y	Punct sfârșit	X / Y	Lungime segment	Punct început	X / Y	Punct sfârșit	X / Y	Lungime segment
19	433.170,315 300.419,953	20	433.123,48 300.269,838	157.251	20	433.123,48 300.269,838	21	433.108,675 300.250,068	24.699	21	433.108,675 300.250,068	22	433.095,048 300.219,407	33.553
22	433.095,048 300.219,407	23	433.091,228 300.211,791	8.52	23	433.091,228 300.211,791	24	433.091,226 300.211,787	0.004	24	433.091,226 300.211,787	25	433.042,999 300.115,624	107.579
25	433.042,999 300.115,624	26	432.998,76 299.909,983	210.346	26	432.998,76 299.909,983	27	432.998,755 299.909,963	0.021	27	432.998,755 299.909,963	28	432.982,686 299.839,536	72.237
28	432.982,686 299.839,536	29	432.980,049 299.827,545	12.278	29	432.980,049 299.827,545	30	432.979,84 299.826,594	0.974	30	432.979,84 299.826,594	31	432.978,709 299.821,451	5.266
31	432.978,709 299.821,451	32	432.970,971 299.786,267	36.025	32	432.970,971 299.786,267	33	432.952,425 299.692,738	95.35	33	432.952,425 299.692,738	34	432.945,7 299.655,627	37.715
34	432.945,7 299.655,627	35	432.944,985 299.651,678	4.013	35	432.944,985 299.651,678	36	432.934,517 299.593,907	58.712	36	432.934,517 299.593,907	37	432.916,065 299.487,02	108.468
37	432.916,065 299.487,02	38	432.896,454 299.375,393	113.337	38	432.896,454 299.375,393	39	432.878,675 299.288,359	88.831	39	432.878,675 299.288,359	40	432.874,698 299.264,279	24.406
40	432.874,698 299.264,279	41	432.879,67 299.263,698	5.006	41	432.879,67 299.263,698	42	432.887,901 299.313,537	50.514	42	432.887,901 299.313,537	43	432.900,384 299.374,646	62.371
43	432.900,384 299.374,646	44	432.920,006 299.486,334	113.399	44	432.920,006 299.486,334	45	432.934,017 299.567,496	82.362	45	432.934,017 299.567,496	1	432.934,698 299.571,444	4.006

\*\* Lungimile segmentelor sunt determinate în planul de proiecție Stereo 70 și sunt rotunjite la 1 milimetru.

\*\*\* Distanța dintre puncte este formată din segmente cumulate ce sunt mai mici decât valoarea 1 milimetru.



**DATE DESPRE IMOBILUL NR. 2810**

Oficiul de Cadastru și Publicitate Imobiliară DOLJ  
Biroul de Cadastru și Publicitate Imobiliară Craiova

**A. Partea I. Descrierea imobilului**

TEREN Extravilan

Adresa: Jud. Dolj, De953/1

Nr. Crt	Nr cadastral Nr. topografic	Suprafața* (mp)	Observații / Referințe
A1		6.848	Sector cadastral:41 Teren neimprejmuit;

**B. Partea II. Proprietari și acte**

Inscrieri privitoare la dreptul de proprietate și alte drepturi reale		Referințe
/		
Act Normativ nr. Legea 7, din 13/03/1996 emis de PARLAMENTUL ROMANIEI;		
B1	Inscrierea provizorie, drept de PROPRIETATE, dobandit prin Lege, cota actuala 1/1, cota initiala 1/1 1) NEIDENTIFICAT NEIDENTIFICAT, CIF:0000000000000	A1

**C. Partea III. SARCINI .**

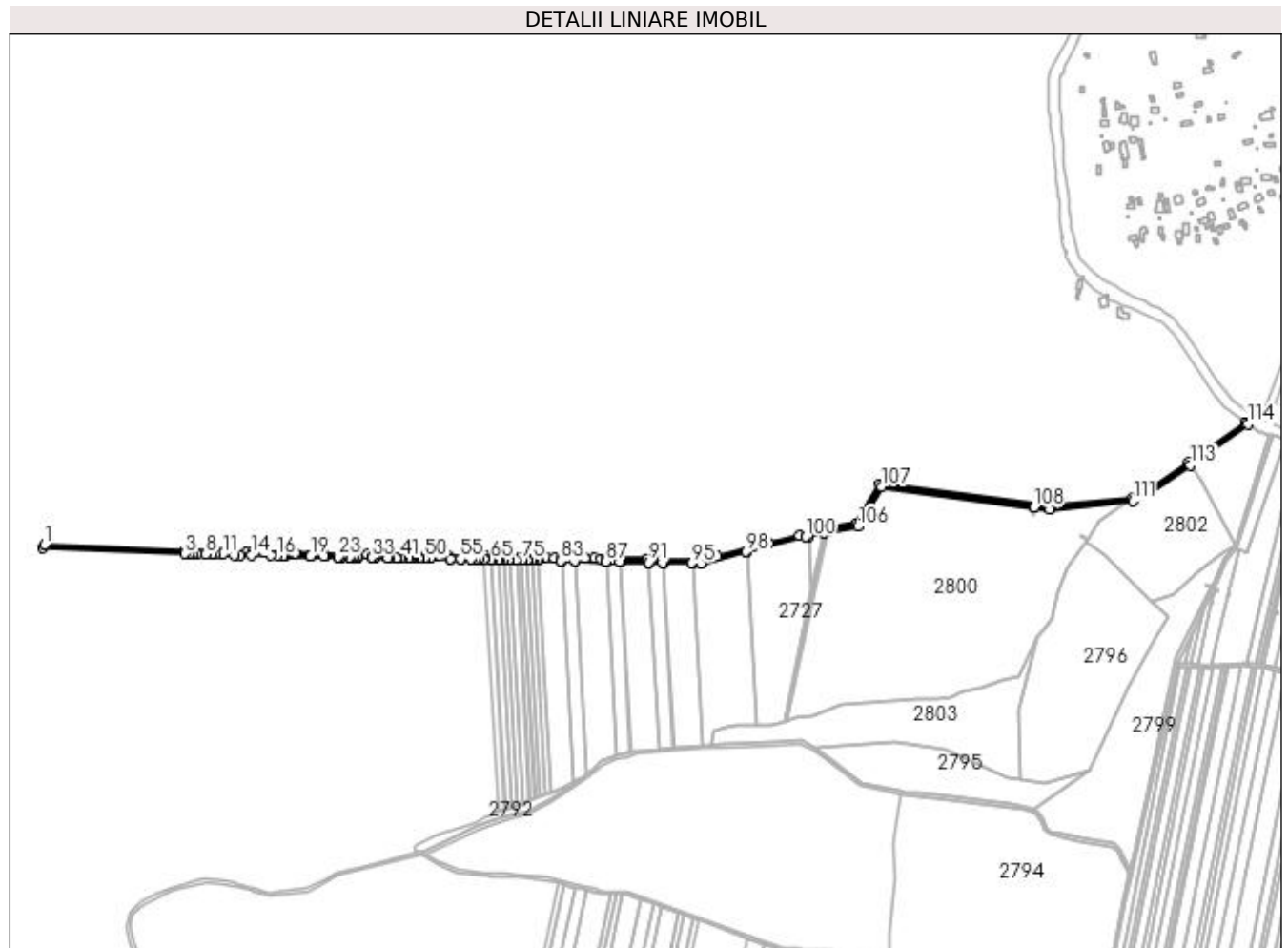
Inscrieri privind dezmembramintele dreptului de proprietate, drepturi reale de garanție și sarcini	Referințe
NU SUNT	

## Anexa Nr. 1 La Partea I

## Teren

Nr cadastral	Suprafața (mp)*	Observații / Referințe
	6.848	

\* Suprafața este determinată în planul de proiecție Stereo 70.



## Date referitoare la teren

Crt	Categorie folosință	Intra vilan	Suprafața (mp)	Tarla	Parcelă	Nr. topo	Observații / Referințe
1	drum	NU	6.848	De 953/1	-	-	

## Lungime Segmente

1) Valorile lungimilor segmentelor sunt obținute din proiecție în plan.

Punct început	X / Y	Punct sfârșit	X / Y	Lungime segment
1	431.499,562 300.269,657	2	431.497,793 300.265,727	4.31
4	431.696,39 300.257,503	5	431.696,958 300.257,481	0.568
7	431.707,642 300.257,151	8	431.719,7 300.256,935	12.06
10	431.732,577 300.256,704	11	431.742,932 300.256,518	10.357
13	431.766,07 300.256,103	14	431.781,508 300.255,827	15.44
16	431.816,946 300.255,191	17	431.825,438 300.255,039	8.493
2	431.497,793 300.265,727	3	431.691,657 300.257,685	194.031
5	431.696,958 300.257,481	6	431.701,696 300.257,258	4.743
8	431.719,7 300.256,935	9	431.727,726 300.256,791	8.027
11	431.742,932 300.256,518	12	431.758,538 300.256,238	15.609
14	431.781,508 300.255,827	15	431.808,649 300.255,34	27.145
17	431.825,438 300.255,039	18	431.827,138 300.255,008	1.7
3	431.691,657 300.257,685	4	431.696,39 300.257,503	4.736
6	431.701,696 300.257,258	7	431.707,642 300.257,151	5.947
9	431.727,726 300.256,791	10	431.732,577 300.256,704	4.852
12	431.758,538 300.256,238	13	431.766,07 300.256,103	7.533
15	431.808,649 300.255,34	16	431.816,946 300.255,191	8.298
18	431.827,138 300.255,008	19	431.862,83 300.254,368	35.698



Punct început	X / Y	Punct sfârșit	X / Y	Lungime segment	Punct început	X / Y	Punct sfârșit	X / Y	Lungime segment	Punct început	X / Y	Punct sfârșit	X / Y	Lungime segment
19	431.862,83 300.254,368	20	431.863,801 300.254,351	0.971	20	431.863,801 300.254,351	21	431.881,308 300.254,036	17.51	21	431.881,308 300.254,036	22	431.882,283 300.254,019	0.975
22	431.882,283 300.254,019	23	431.899,885 300.253,703	17.60 5	23	431.899,885 300.253,703	24	431.900,866 300.253,685	0.981	24	431.900,866 300.253,685	25	431.904,3 300.253,624	3.435
25	431.904,3 300.253,624	26	431.905,282 300.253,606	0.982	26	431.905,282 300.253,606	27	431.915,955 300.253,415	10.67 5	27	431.915,955 300.253,415	28	431.916,941 300.253,397	0.986
28	431.916,941 300.253,397	29	431.920,884 300.253,327	3.944	29	431.920,884 300.253,327	30	431.921,871 300.253,309	0.987	30	431.921,871 300.253,309	31	431.925,821 300.253,238	3.951
31	431.925,821 300.253,238	32	431.926,809 300.253,22	0.988	32	431.926,809 300.253,22	33	431.946,007 300.252,876	19.20 1	33	431.946,007 300.252,876	34	431.947,001 300.252,858	0.994
34	431.947,001 300.252,858	35	431.950,482 300.252,796	3.482	35	431.950,482 300.252,796	36	431.951,477 300.252,778	0.995	36	431.951,477 300.252,778	37	431.968,444 300.252,474	16.97
37	431.968,444 300.252,474	38	431.969,445 300.252,456	1.001	38	431.969,445 300.252,456	39	431.979,581 300.252,274	10.13 8	39	431.979,581 300.252,274	40	431.980,585 300.252,256	1.004
40	431.980,585 300.252,256	41	431.986,541 300.252,149	5.957	41	431.986,541 300.252,149	42	431.987,547 300.252,131	1.006	42	431.987,547 300.252,131	43	431.996,617 300.251,968	9.071
43	431.996,617 300.251,968	44	431.997,626 300.251,95	1.009	44	431.997,626 300.251,95	45	432.001,48 300.251,881	3.855	45	432.001,48 300.251,881	46	432.002,49 300.251,863	1.01
46	432.002,49 300.251,863	47	432.010,625 300.251,717	8.136	47	432.010,625 300.251,717	48	432.011,639 300.251,699	1.014	48	432.011,639 300.251,699	49	432.018,201 300.251,581	6.563
49	432.018,201 300.251,581	50	432.018,92 300.251,568	0.719	50	432.018,92 300.251,568	51	432.025,149 300.251,457	6.23	51	432.025,149 300.251,457	52	432.025,874 300.251,444	0.725
52	432.025,874 300.251,444	53	432.053,16 300.250,954	27.29	53	432.053,16 300.250,954	54	432.053,902 300.250,941	0.742	54	432.053,902 300.250,941	55	432.066,984 300.250,706	13.08 4
55	432.066,984 300.250,706	56	432.067,738 300.250,692	0.754	56	432.067,738 300.250,692	57	432.081,087 300.250,453	13.35 1	57	432.081,087 300.250,453	58	432.081,857 300.250,439	0.77
58	432.081,857 300.250,439	59	432.087,782 300.250,333	5.926	59	432.087,782 300.250,333	60	432.088,558 300.250,319	0.776	60	432.088,558 300.250,319	61	432.091,523 300.250,266	2.965
61	432.091,523 300.250,266	62	432.092,302 300.250,252	0.779	62	432.092,302 300.250,252	63	432.098,877 300.250,134	6.576	63	432.098,877 300.250,134	64	432.099,662 300.250,12	0.785
64	432.099,662 300.250,12	65	432.108,755 300.249,957	9.094	65	432.108,755 300.249,957	66	432.109,549 300.249,943	0.794	66	432.109,549 300.249,943	67	432.118,742 300.249,778	9.194
67	432.118,742 300.249,778	68	432.119,545 300.249,764	0.803	68	432.119,545 300.249,764	69	432.125,722 300.249,653	6.178	69	432.125,722 300.249,653	70	432.126,531 300.249,638	0.809
70	432.126,531 300.249,638	71	432.132,758 300.249,526	6.228	71	432.132,758 300.249,526	72	432.133,573 300.249,511	0.815	72	432.133,573 300.249,511	73	432.143,082 300.249,341	9.511
73	432.143,082 300.249,341	74	432.143,907 300.249,326	0.825	74	432.143,907 300.249,326	75	432.150,259 300.249,213	6.353	75	432.150,259 300.249,213	76	432.151,091 300.249,198	0.832
76	432.151,091 300.249,198	77	432.157,497 300.249,083	6.407	77	432.157,497 300.249,083	78	432.158,336 300.249,068	0.839	78	432.158,336 300.249,068	79	432.164,796 300.248,952	6.461
79	432.164,796 300.248,952	80	432.165,643 300.248,937	0.847	80	432.165,643 300.248,937	81	432.172,159 300.248,82	6.517	81	432.172,159 300.248,82	82	432.173,013 300.248,805	0.854
82	432.173,013 300.248,805	83	432.204,487 300.248,24	31.47 9	83	432.204,487 300.248,24	84	432.205,382 300.248,224	0.895	84	432.205,382 300.248,224	85	432.222,852 300.247,911	17.47 3
85	432.222,852 300.247,911	86	432.223,782 300.247,894	0.93	86	432.223,782 300.247,894	87	432.265,352 300.247,148	41.57 7	87	432.265,352 300.247,148	88	432.266,372 300.247,13	1.02
88	432.266,372 300.247,13	89	432.284,43 300.246,806	18.06 1	89	432.284,43 300.246,806	90	432.285,471 300.246,787	1.041	90	432.285,471 300.246,787	91	432.323,412 300.246,107	37.94 7
91	432.323,412 300.246,107	92	432.324,473 300.246,088	1.061	92	432.324,473 300.246,088	93	432.342,732 300.245,76	18.26 2	93	432.342,732 300.245,76	94	432.343,802 300.245,741	1.07
94	432.343,802 300.245,741	95	432.382,644 300.245,045	38.84 8	95	432.382,644 300.245,045	96	432.383,73 300.245,025	1.086	96	432.383,73 300.245,025	97	432.395,44 300.244,815	11.71 2
97	432.395,44 300.244,815	98	432.456,874 300.260,322	63.36 1	98	432.456,874 300.260,322	99	432.458,006 300.260,608	1.168	99	432.458,006 300.260,608	100	432.538,213 300.280,853	82.72 3
100	432.538,213 300.280,853	101	432.541,52 300.281,688	3.411	101	432.541,52 300.281,688	102	432.562,07 300.286,875	21.19 5	102	432.562,07 300.286,875	103	432.562,483 300.286,979	0.426
103	432.562,483 300.286,979	104	432.566,36 300.287,875	3.979	104	432.566,36 300.287,875	105	432.567,336 300.288,101	1.002	105	432.567,336 300.288,101	106	432.609,097 300.295,007	42.32 8
106	432.609,097 300.295,007	107	432.641,064 300.348,956	62.70 9	107	432.641,064 300.348,956	108	432.849,156 300.320,663	210.0 07	108	432.849,156 300.320,663	109	432.849,161 300.320,662	0.005
109	432.849,161 300.320,662	110	432.871,079 300.317,682	22.12	110	432.871,079 300.317,682	111	432.984,014 300.329,742	113.5 77	111	432.984,014 300.329,742	112	433.006,491 300.340,83	25.06 3
112	433.006,491 300.340,83	113	433.062,712 300.378,595	67.72 7	113	433.062,712 300.378,595	114	433.141,11 300.434,179	96.10 3	114	433.141,11 300.434,179	115	433.137,573 300.436,165	4.056
115	433.137,573 300.436,165	116	433.137,295 300.436,378	0.35	116	433.137,295 300.436,378	117	433.060,439 300.381,887	94.21 3	117	433.060,439 300.381,887	118	433.004,482 300.344,299	67.41

Punct început	X / Y	Punct sfârșit	X / Y	Lungime segment	Punct început	X / Y	Punct sfârșit	X / Y	Lungime segment	Punct început	X / Y	Punct sfârșit	X / Y	Lungime segment
118	433.004,482 300.344,299	119	432.982,882 300.333,644	24.085	119	432.982,882 300.333,644	120	432.871,136 300.321,711	112.381	120	432.871,136 300.321,711	121	432.638,975 300.353,277	234.297
121	432.638,975 300.353,277	122	432.606,606 300.298,649	63.498	122	432.606,606 300.298,649	123	432.566,559 300.292,026	40.591	123	432.566,559 300.292,026	124	432.561,543 300.290,867	5.148
124	432.561,543 300.290,867	125	432.529,246 300.282,715	33.31	125	432.529,246 300.282,715	126	432.487,142 300.272,087	43.425	126	432.487,142 300.272,087	127	432.466,126 300.266,782	21.675
127	432.466,126 300.266,782	128	432.417,279 300.254,453	50.379	128	432.417,279 300.254,453	129	432.394,978 300.248,824	23.0	129	432.394,978 300.248,824	130	432.342,576 300.249,764	52.41
130	432.342,576 300.249,764	131	432.321,226 300.250,147	21.353	131	432.321,226 300.250,147	132	432.283,379 300.250,826	37.853	132	432.283,379 300.250,826	133	432.274,835 300.250,979	8.545
133	432.274,835 300.250,979	134	432.266,487 300.251,129	8.349	134	432.266,487 300.251,129	135	432.258,377 300.251,274	8.111	135	432.258,377 300.251,274	136	432.250,496 300.251,415	7.882
136	432.250,496 300.251,415	137	432.237,163 300.251,655	13.335	137	432.237,163 300.251,655	138	432.213,66 300.252,076	23.507	138	432.213,66 300.252,076	139	432.205,925 300.252,215	7.736
139	432.205,925 300.252,215	140	432.194,87 300.252,413	11.057	140	432.194,87 300.252,413	141	432.183,994 300.252,608	10.878	141	432.183,994 300.252,608	142	432.169,787 300.252,863	14.209
142	432.169,787 300.252,863	143	432.162,464 300.252,994	7.324	143	432.162,464 300.252,994	144	432.147,034 300.253,271	15.432	144	432.147,034 300.253,271	145	432.131,873 300.253,543	15.163
145	432.131,873 300.253,543	146	432.101,263 300.254,092	30.615	146	432.101,263 300.254,092	147	432.092,986 300.254,241	8.278	147	432.092,986 300.254,241	148	432.082,964 300.254,42	10.024
148	432.082,964 300.254,42	149	432.050,446 300.255,003	32.523	149	432.050,446 300.255,003	150	432.038,6 300.255,216	11.848	150	432.038,6 300.255,216	151	432.014,926 300.255,641	23.678
151	432.014,926 300.255,641	152	431.993,78 300.256,02	21.149	152	431.993,78 300.256,02	153	431.965,496 300.256,527	28.289	153	431.965,496 300.256,527	154	431.939,689 300.256,99	25.811
154	431.939,689 300.256,99	155	431.906,161 300.257,591	33.533	155	431.906,161 300.257,591	156	431.842,085 300.258,741	64.086	156	431.842,085 300.258,741	157	431.833,314 300.258,898	8.772
157	431.833,314 300.258,898	158	431.827,181 300.259,008	6.134	158	431.827,181 300.259,008	159	431.799,185 300.259,51	28.001	159	431.799,185 300.259,51	160	431.783,228 300.259,796	15.96
160	431.783,228 300.259,796	161	431.775,371 300.259,937	7.858	161	431.775,371 300.259,937	162	431.756,754 300.260,271	18.62	162	431.756,754 300.260,271	163	431.743,004 300.260,518	13.752
163	431.743,004 300.260,518	164	431.701,826 300.261,256	41.185	164	431.701,826 300.261,256	165	431.697,129 300.261,478	4.702	165	431.697,129 300.261,478	166	431.691,817 300.261,681	5.316
166	431.691,817 300.261,681	1	431.499,562 300.269,657	192.42										

\*\* Lungimile segmentelor sunt determinate în planul de proiecție Stereo 70 și sunt rotunjite la 1 milimetru.

\*\*\* Distanța dintre puncte este formată din segmente cumulate ce sunt mai mici decât valoarea 1 milimetru.

**DATE DESPRE IMOBILUL NR. 2811**

Oficiul de Cadastru și Publicitate Imobiliară DOLJ  
Biroul de Cadastru și Publicitate Imobiliară Craiova

**A. Partea I. Descrierea imobilului**

TEREN Extravilan

Adresa: Jud. Dolj, De953/2

Nr. Crt	Nr cadastral Nr. topografic	Suprafața* (mp)	Observații / Referințe
A1		1.055	Sector cadastral:41 Teren neimprejmuit;

**B. Partea II. Proprietari și acte**

Inscrieri privitoare la dreptul de proprietate și alte drepturi reale		Referințe
/		
Act Normativ nr. Legea 7, din 13/03/1996 emis de PARLAMENTUL ROMANIEI;		
B1	Inscrierea provizorie, drept de PROPRIETATE, dobandit prin Lege, cota actuala 1/1, cota initiala 1/1 1) NEIDENTIFICAT NEIDENTIFICAT, CIF:0000000000000	A1

**C. Partea III. SARCINI .**

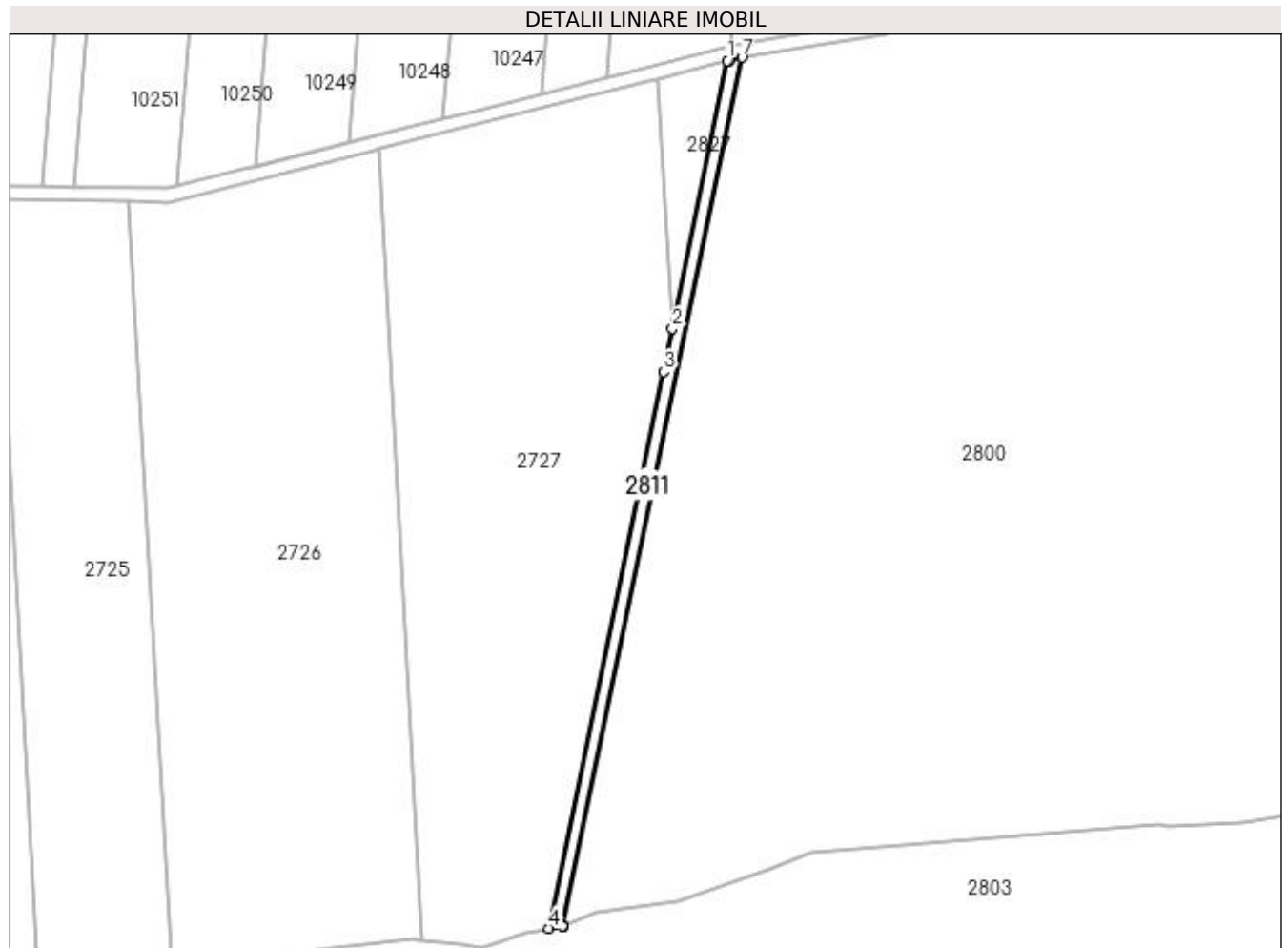
Inscrieri privind dezmembramintele dreptului de proprietate, drepturi reale de garanție și sarcini	Referințe
NU SUNT	

## Anexa Nr. 1 La Partea I

## Teren

Nr cadastral	Suprafața (mp)*	Observații / Referințe
	1.055	

\* Suprafața este determinată în planul de proiecție Stereo 70.



## Date referitoare la teren

Crt	Categorie folosință	Intra vilan	Suprafața (mp)	Tarla	Parcelă	Nr. topo	Observații / Referințe
1	drum	NU	1.055	De 953/2	-	-	

## Lungime Segmente

1) Valorile lungimilor segmentelor sunt obținute din proiecție în plan.

Punct început	X / Y	Punct sfârșit	X / Y	Lungime segment (** (m)
1	432.562,07 300.286,875	2	432.545,66 300.207,2	81.347
2	432.545,66 300.207,2	3	432.543,02 300.194,381	13.088
3	432.543,02 300.194,381	4	432.508,879 300.028,623	169.237
4	432.508,879 300.028,623	5	432.512,916 300.029,234	4.083
5	432.512,916 300.029,234	6	432.513,105 300.029,315	0.206

Punct început	X / Y	Punct sfârșit	X / Y	Lungime segment (** (m)
6	432.513,105 300.029,315	7	432.566,36 300.287,875	263.987
7	432.566,36 300.287,875	8	432.562,483 300.286,979	3.979
8	432.562,483 300.286,979	1	432.562,07 300.286,875	0.426

\*\* Lungimile segmentelor sunt determinate în planul de proiecție Stereo 70 și sunt rotunjite la 1 milimetru.

\*\*\* Distanța dintre puncte este formată din segmente cumulate ce sunt mai mici decât valoarea 1 milimetru.



**DATE DESPRE IMOBILUL NR. 2812**

Oficiul de Cadastru și Publicitate Imobiliară DOLJ  
Biroul de Cadastru și Publicitate Imobiliară Craiova

**A. Partea I. Descrierea imobilului**

TEREN Extravilan

Adresa: Jud. Dolj, T29 P118/5

Nr. Crt	Nr cadastral Nr. topografic	Suprafața* (mp)	Observații / Referințe
A1		1.563	Sector cadastral:41 Teren neimprejmuit;

**B. Partea II. Proprietari și acte**

Inscrieri privitoare la dreptul de proprietate și alte drepturi reale		Referințe
/		
Act Normativ nr. Legea 7, din 13/03/1996 emis de PARLAMENTUL ROMANIEI;		
B1	Inscrierea provizorie, drept de PROPRIETATE, dobandit prin Lege, cota actuala 1/1, cota initiala 1/1 1) NEIDENTIFICAT NEIDENTIFICAT, CIF:0000000000000	A1

**C. Partea III. SARCINI .**

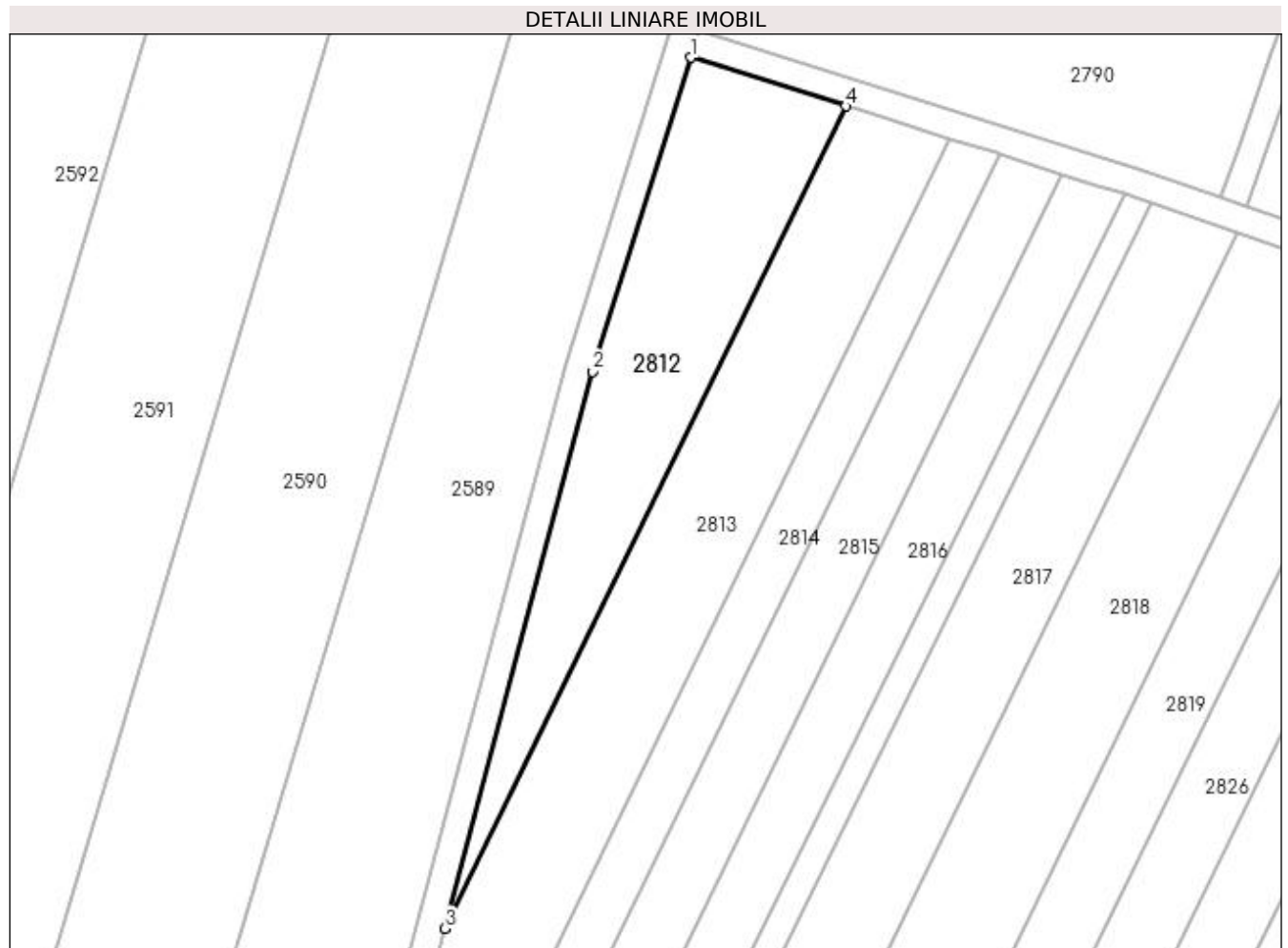
Inscrieri privind dezmembramintele dreptului de proprietate, drepturi reale de garanție și sarcini	Referințe
NU SUNT	

## Anexa Nr. 1 La Partea I

## Teren

Nr cadastral	Suprafața (mp)*	Observații / Referințe
	1.563	

\* Suprafața este determinată în planul de proiecție Stereo 70.



## Date referitoare la teren

Crt	Categorie folosință	Intra vilan	Suprafața (mp)	Tarla	Parcelă	Nr. topo	Observații / Referințe
1	arabil	NU	1.563	29	118/5	-	

## Lungime Segmente

1) Valorile lungimilor segmentelor sunt obținute din proiecție în plan.

Punct început	X / Y	Punct sfârșit	X / Y	Lungime segment (** (m)
1	431.341,215 300.077,679	2	431.327,242 300.033,18	46.641
2	431.327,242 300.033,18	3	431.306,371 299.954,253	81.64
3	431.306,371 299.954,253	4	431.363,185 300.070,785	129.644
4	431.363,185 300.070,785	1	431.341,215 300.077,679	23.026



**\*\* Lungimile segmentelor sunt determinate în planul de proiecție Stereo 70 și sunt rotunjite la 1 milimetru.**

**\*\*\* Distanța dintre puncte este formată din segmente cumulate ce sunt mai mici decât valoarea 1 milimetru.**



**DATE DESPRE IMOBILUL NR. 2813**

Oficiul de Cadastru și Publicitate Imobiliară DOLJ  
Biroul de Cadastru și Publicitate Imobiliară Craiova

**A. Partea I. Descrierea imobilului**

TEREN Extravilan

Adresa: Jud. Dolj, T29 P118/1

Nr. Crt	Nr cadastral Nr. topografic	Suprafața* (mp)	Observații / Referințe
A1		2.606	Sector cadastral:41 Teren neimprejmuit;

**B. Partea II. Proprietari și acte**

Inscrieri privitoare la dreptul de proprietate și alte drepturi reale	Referințe
/	
Act Administrativ nr. TDP 255-2192, din 26/11/1993 emis de CJSDPAT DOLJ;	
B1	A1
Intabulare, drept de PROPRIETATE, dobândit prin Reconstituire, cota actuala 1/1, cota initiala 1/1 1) PĂTRUȚ DUMITRU, LIPSA CNP DEFUNCT:Da	

**C. Partea III. SARCINI .**

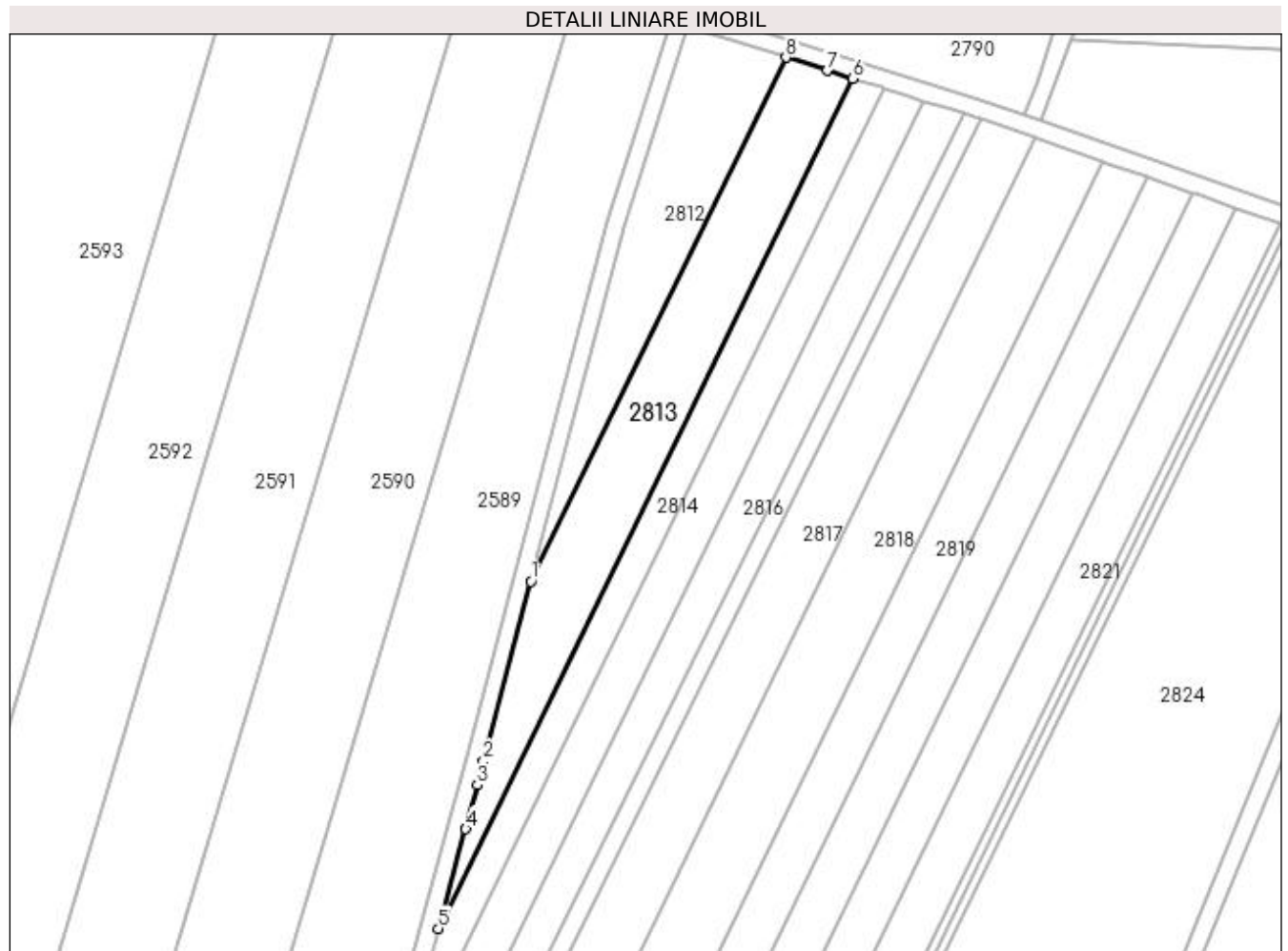
Inscrieri privind dezmembramintele dreptului de proprietate, drepturi reale de garanție și sarcini	Referințe
NU SUNT	

## Anexa Nr. 1 La Partea I

## Teren

Nr cadastral	Suprafața (mp)*	Observații / Referințe
	2.606	

\* Suprafața este determinată în planul de proiecție Stereo 70.



## Date referitoare la teren

Crt	Categorie folosință	Intra vilan	Suprafața (mp)	Tarla	Parcelă	Nr. topo	Observații / Referințe
1	arabil	NU	2.606	29	118/1	-	

## Lungime Segmente

1) Valorile lungimilor segmentelor sunt obținute din proiecție în plan.

Punct început	X / Y	Punct sfârșit	X / Y	Lungime segment (** (m)
1	431.306,371 299.954,253	2	431.295,81 299.914,318	41.308
2	431.295,81 299.914,318	3	431.294,434 299.908,983	5.51
3	431.294,434 299.908,983	4	431.291,901 299.899,16	10.144
4	431.291,901 299.899,16	5	431.285,811 299.877,03	22.953
5	431.285,811 299.877,03	6	431.378,008 300.066,133	210.381

Punct început	X / Y	Punct sfârșit	X / Y	Lungime segment (** (m)
6	431.378,008 300.066,133	7	431.372,409 300.067,89	5.868
7	431.372,409 300.067,89	8	431.363,185 300.070,785	9.668
8	431.363,185 300.070,785	1	431.306,371 299.954,253	129.644

\*\* Lungimile segmentelor sunt determinate în planul de proiecție Stereo 70 și sunt rotunjite la 1 milimetru.

\*\*\* Distanța dintre puncte este formată din segmente cumulate ce sunt mai mici decât valoarea 1 milimetru.



**DATE DESPRE IMOBILUL NR. 2814**

Oficiul de Cadastru și Publicitate Imobiliară DOLJ  
Biroul de Cadastru și Publicitate Imobiliară Craiova

**A. Partea I. Descrierea imobilului**

TEREN Extravilan

Adresa: Jud. Dolj, T29 P118/2

Nr. Crt	Nr cadastral Nr. topografic	Suprafața* (mp)	Observații / Referințe
A1		1.650	Sector cadastral:41 Teren neimprejmuit;

**B. Partea II. Proprietari și acte**

Inscrieri privitoare la dreptul de proprietate și alte drepturi reale	Referințe
/	
Act Administrativ nr. TDP 18647, din 10/10/2014 emis de CJSDPAT DOLJ;	
B1	A1
Intabulare, drept de PROPRIETATE, dobândit prin Reconstituire, cota actuala 1/1, cota initiala 1/1 1) PĂTRUȚ VERGICĂ, LIPSA CNP	

**C. Partea III. SARCINI .**

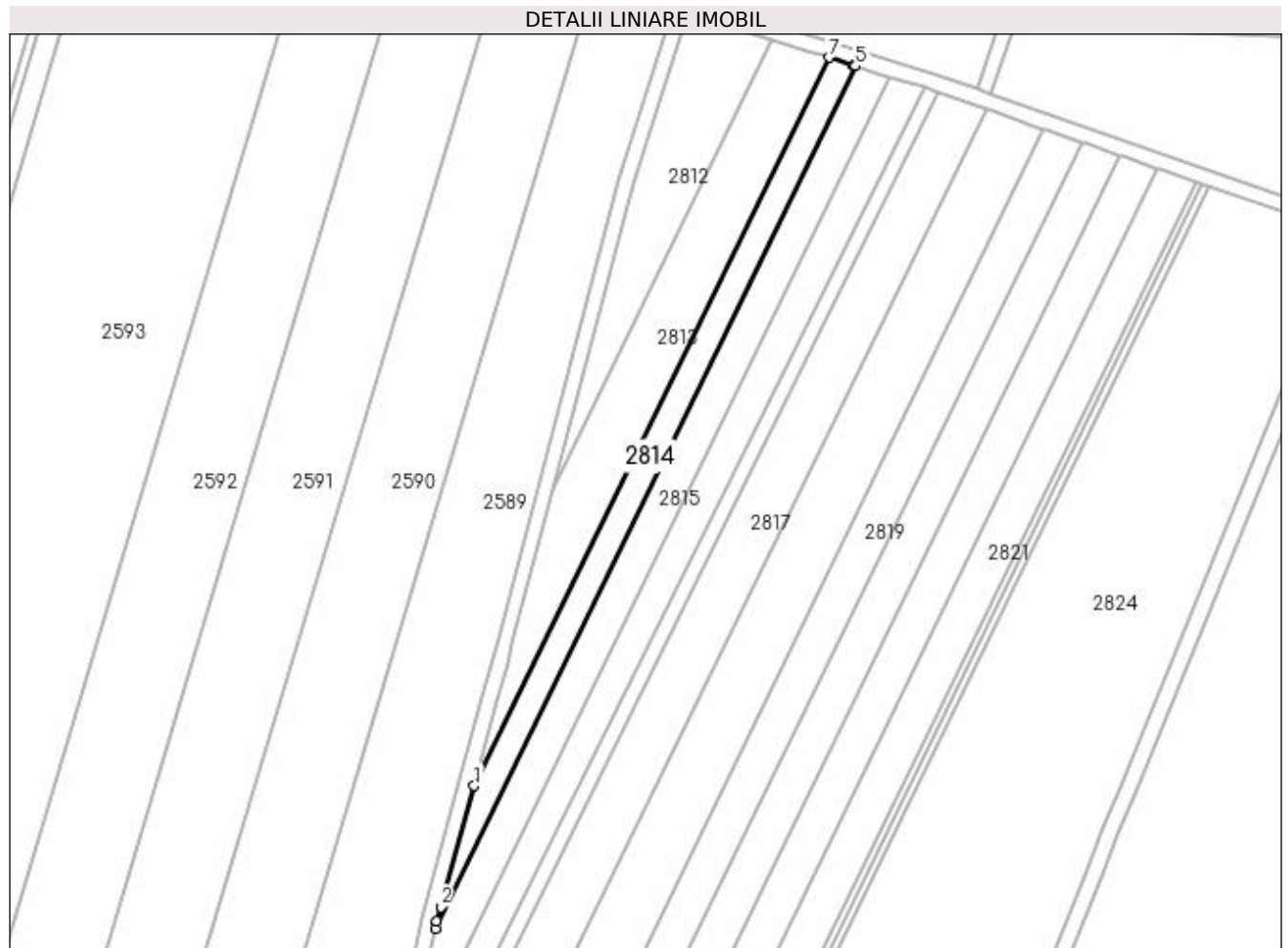
Inscrieri privind dezmembramintele dreptului de proprietate, drepturi reale de garanție și sarcini	Referințe
NU SUNT	

## Anexa Nr. 1 La Partea I

## Teren

Nr cadastral	Suprafața (mp)*	Observații / Referințe
	1.650	

\* Suprafața este determinată în planul de proiecție Stereo 70.



## Date referitoare la teren

Crt	Categorie folosință	Intra vilan	Suprafața (mp)	Tarla	Parcelă	Nr. topo	Observații / Referințe
1	arabil	NU	1.650	29	118/2	-	

## Lungime Segmente

1) Valorile lungimilor segmentelor sunt obținute din proiecție în plan.

Punct început	X / Y	Punct sfârșit	X / Y	Lungime segment (** (m)
1	431.285,811 299.877,03	2	431.277,155 299.845,58	32.619
2	431.277,155 299.845,58	3	431.276,128 299.841,846	3.873
3	431.276,128 299.841,846	4	431.275,738 299.840,004	1.883
4	431.275,738 299.840,004	5	431.384,928 300.063,961	249.157
5	431.384,928 300.063,961	6	431.384,396 300.064,128	0.558



Punct început	X / Y	Punct sfârșit	X / Y	Lungime segment (** (m)
6	431.384,396 300.064,128	7	431.378,008 300.066,133	6.695
7	431.378,008 300.066,133	1	431.285,811 299.877,03	210.381

\*\* Lungimile segmentelor sunt determinate în planul de proiecție Stereo 70 și sunt rotunjite la 1 milimetru.

\*\*\* Distanța dintre puncte este formată din segmente cumulate ce sunt mai mici decât valoarea 1 milimetru.



**DATE DESPRE IMOBILUL NR. 2815**

Oficiul de Cadastru și Publicitate Imobiliară DOLJ  
Biroul de Cadastru și Publicitate Imobiliară Craiova

**A. Partea I. Descrierea imobilului**

TEREN Extravilan

Adresa: Jud. Dolj, T29 P118/3

Nr. Crt	Nr cadastral Nr. topografic	Suprafața* (mp)	Observații / Referințe
A1		2.500	Sector cadastral:41 Teren neimprejmuit;

**B. Partea II. Proprietari și acte**

Inscrieri privitoare la dreptul de proprietate și alte drepturi reale	Referințe
/	
Act Administrativ nr. TDP 81415011, din 30/01/1995 emis de CJSDPAT DOLJ;	
B1	A1
Intabulare, drept de PROPRIETATE, dobandit prin Reconstituire, cota actuala 1/1, cota initiala 1/1 1) PATRUT ION, LIPSA CNP DEFUNCT:Da	

**C. Partea III. SARCINI .**

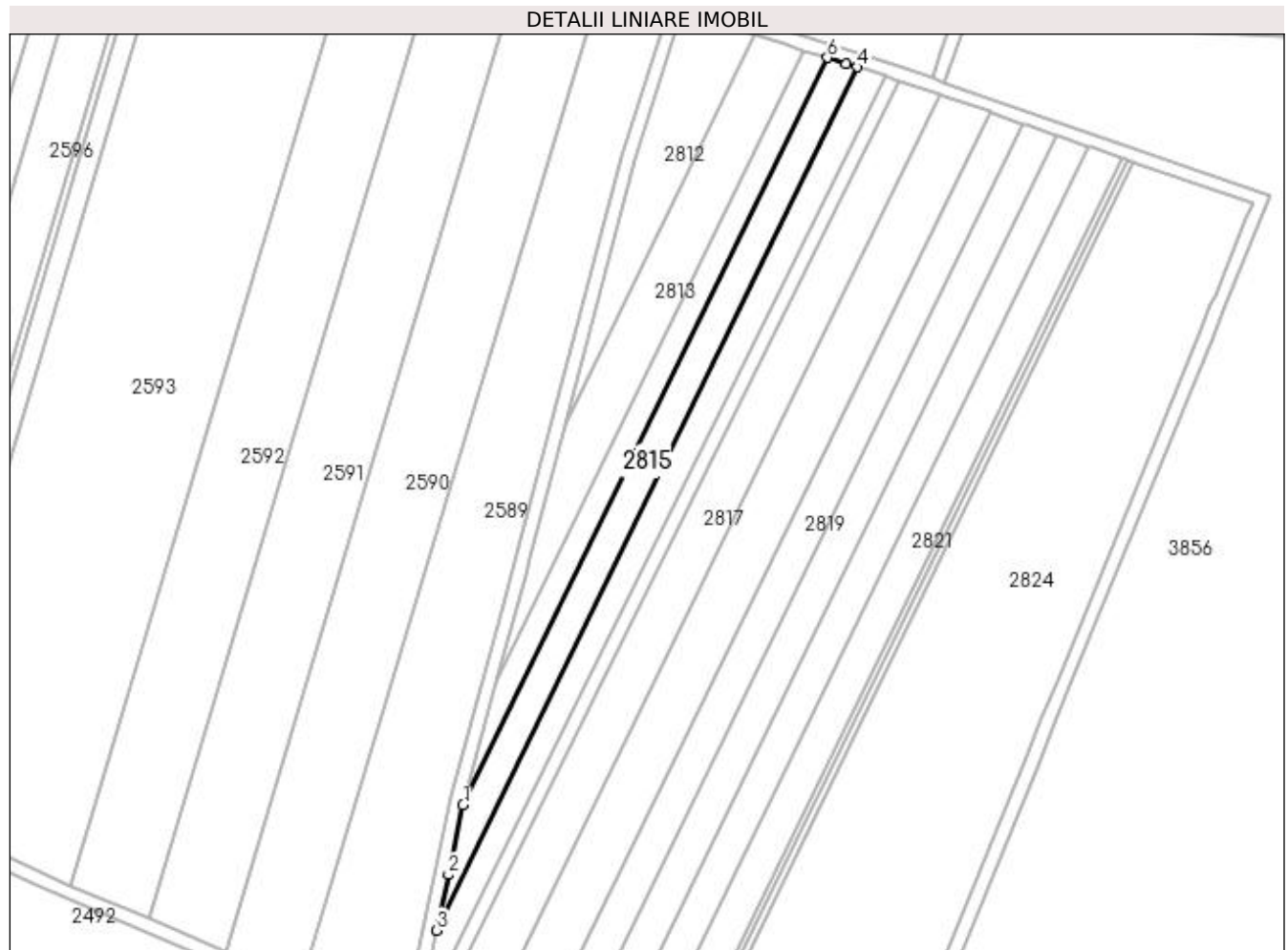
Inscrieri privind dezmembramintele dreptului de proprietate, drepturi reale de garanție și sarcini	Referințe
NU SUNT	

## Anexa Nr. 1 La Partea I

## Teren

Nr cadastral	Suprafața (mp)*	Observații / Referințe
	2.500	

\* Suprafața este determinată în planul de proiecție Stereo 70.



## Date referitoare la teren

Crt	Categorie folosință	Intra vilan	Suprafața (mp)	Tarla	Parcelă	Nr. topo	Observații / Referințe
1	arabil	NU	2.500	29	118/3	-	

## Lungime Segmente

1) Valorile lungimilor segmentelor sunt obținute din proiecție în plan.

Punct început	X / Y	Punct sfârșit	X / Y	Lungime segment (** (m)
1	431.275,738 299.840,004	2	431.271,328 299.819,159	21.306
2	431.271,328 299.819,159	3	431.267,797 299.802,468	17.06
3	431.267,797 299.802,468	4	431.393,913 300.061,142	287.78
4	431.393,913 300.061,142	5	431.390,581 300.062,187	3.492
5	431.390,581 300.062,187	6	431.384,928 300.063,961	5.925

Punct început	X / Y	Punct sfârșit	X / Y	Lungime segment (** (m)
6	431.384,928 300.063,961	1	431.275,738 299.840,004	249.157

\*\* Lungimile segmentelor sunt determinate în planul de proiecție Stereo 70 și sunt rotunjite la 1 milimetru.

\*\*\* Distanța dintre puncte este formată din segmente cumulate ce sunt mai mici decât valoarea 1 milimetru.



**DATE DESPRE IMOBILUL NR. 2816**

Oficiul de Cadastru și Publicitate Imobiliară DOLJ  
Biroul de Cadastru și Publicitate Imobiliară Craiova

**A. Partea I. Descrierea imobilului**

TEREN Extravilan

Adresa: Jud. Dolj, T29 P118/3

Nr. Crt	Nr cadastral Nr. topografic	Suprafața* (mp)	Observații / Referințe
A1		2.500	Sector cadastral:41 Teren neimprejmuit;

**B. Partea II. Proprietari și acte**

Inscrieri privitoare la dreptul de proprietate și alte drepturi reale	Referințe
/	
Act Administrativ nr. TDP 955-59538, din 01/10/1995 emis de CJSDPAT DOLJ;	
B1	A1
Intabulare, drept de PROPRIETATE, dobândit prin Reconstituire, cota actuala 1/1, cota initiala 1/1	
1) PATRUT SMARANDACHE DEFUNCT:Da	

**C. Partea III. SARCINI .**

Inscrieri privind dezmembramintele dreptului de proprietate, drepturi reale de garanție și sarcini	Referințe
NU SUNT	

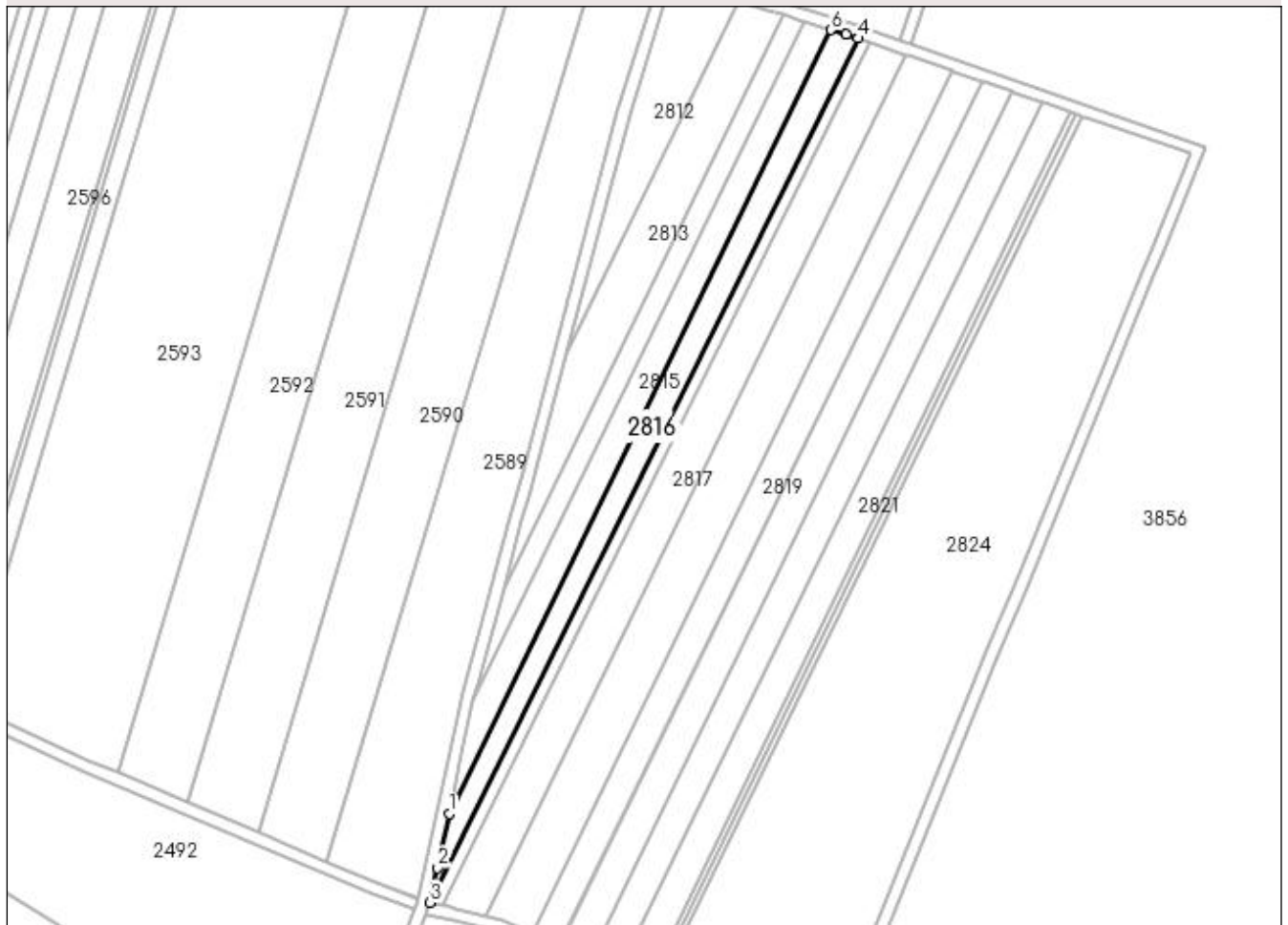
## Anexa Nr. 1 La Partea I

## Teren

Nr cadastral	Suprafața (mp)*	Observații / Referințe
	2.500	

\* Suprafața este determinată în planul de proiecție Stereo 70.

## DETALII LINIARE IMOBIL



## Date referitoare la teren

Crt	Categorie folosință	Intra vilan	Suprafața (mp)	Tarla	Parcelă	Nr. topo	Observații / Referințe
1	arabil	NU	2.500	29	118/3	-	

## Lungime Segmente

1) Valorile lungimilor segmentelor sunt obținute din proiecție în plan.

Punct început	X / Y	Punct sfârșit	X / Y	Lungime segment (** (m)
1	431.267,797 299.802,468	2	431.264,013 299.784,581	18.283
2	431.264,013 299.784,581	3	431.261,536 299.773,113	11.732
3	431.261,536 299.773,113	4	431.402,768 300.058,363	318.299
4	431.402,768 300.058,363	5	431.398,946 300.059,563	4.006
5	431.398,946 300.059,563	6	431.393,913 300.061,142	5.275



Punct început	X / Y	Punct sfârșit	X / Y	Lungime segment (** (m)
6	431.393,913 300.061,142	1	431.267,797 299.802,468	287.78

\*\* Lungimile segmentelor sunt determinate în planul de proiecție Stereo 70 și sunt rotunjite la 1 milimetru.

\*\*\* Distanța dintre puncte este formată din segmente cumulate ce sunt mai mici decât valoarea 1 milimetru.



**DATE DESPRE IMOBILUL NR. 2817**

Oficiul de Cadastru și Publicitate Imobiliară DOLJ  
Biroul de Cadastru și Publicitate Imobiliară Craiova

**A. Partea I. Descrierea imobilului**

TEREN Extravilan

Adresa: Jud. Dolj, T29 P118/4

Nr. Crt	Nr cadastral Nr. topografic	Suprafața* (mp)	Observații / Referințe
A1	31868	4.367	Sector cadastral:41 Teren neimprejmuit;

**B. Partea II. Proprietari și acte**

Inscrieri privitoare la dreptul de proprietate și alte drepturi reale	Referințe
<b>22296 / 21/02/2017</b>	
Act Notarial nr. Contract de vanzare aut. nr. 499, din 10/02/2017 emis de DOINA FAURAR;	
B1	A1
Intabulare, drept de PROPRIETATE, dobandit prin Conventie, cota actuala 1/1, cota initiala 1/1 1) SC RURAL OLTENIA SRL, CIF:22112978	

**C. Partea III. SARCINI .**

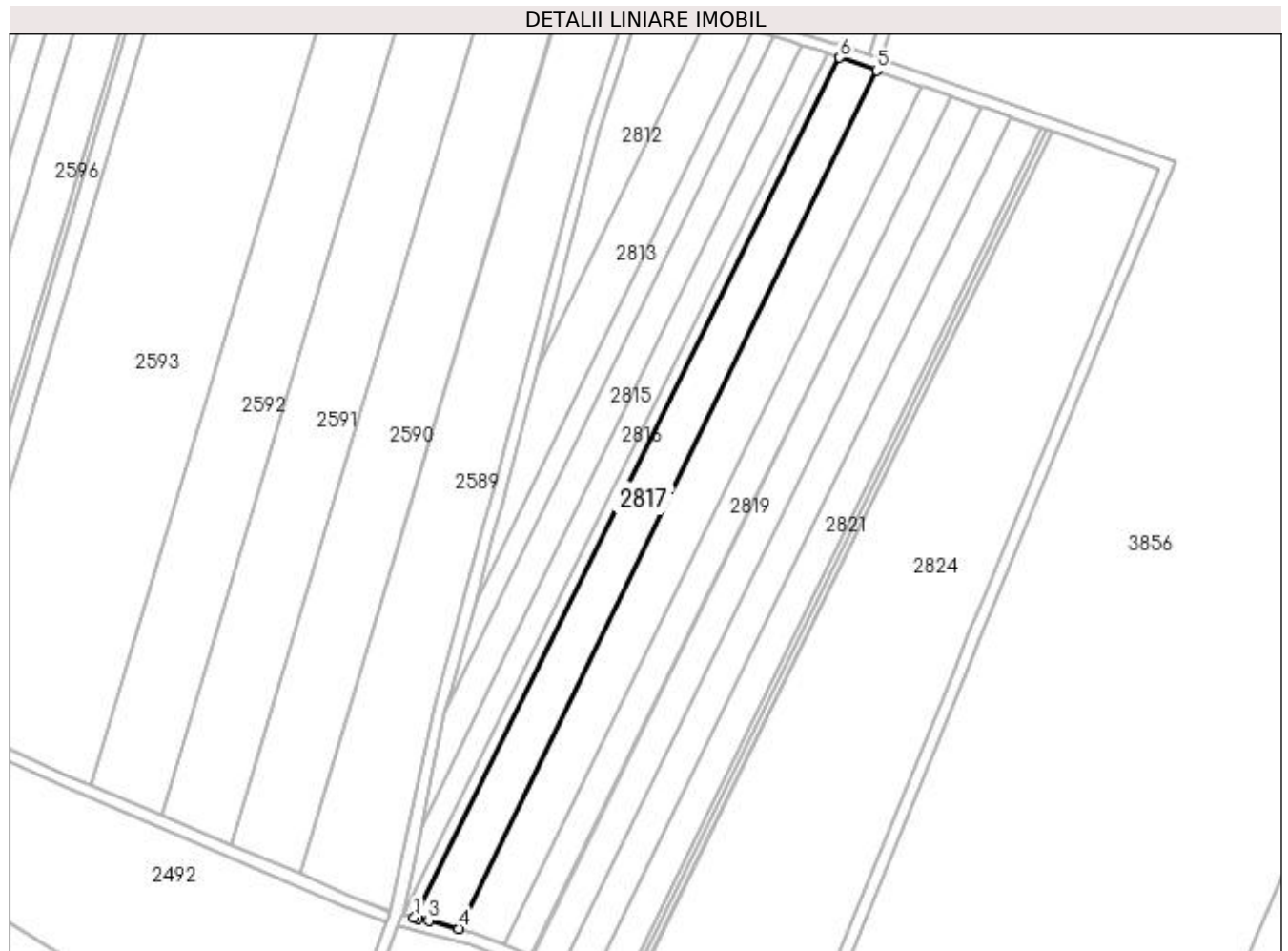
Inscrieri privind dezmembramintele dreptului de proprietate, drepturi reale de garanție și sarcini	Referințe
NU SUNT	

## Anexa Nr. 1 La Partea I

## Teren

Nr cadastral	Suprafața (mp)*	Observații / Referințe
31868	4.367	

\* Suprafața este determinată în planul de proiecție Stereo 70.



## Date referitoare la teren

Crt	Categorie folosință	Intravilan	Suprafața (mp)	Tarla	Parcelă	Nr. topo	Observații / Referințe
1	arabil	NU	4.367	29	118/4	-	

## Lungime Segmente

1) Valorile lungimilor segmentelor sunt obținute din proiecție în plan.

Punct început	X / Y	Punct sfârșit	X / Y	Lungime segment (** (m)
1	431.265,547 299.772,199	2	431.266,633 299.771,951	1.114
2	431.266,633 299.771,951	3	431.270,238 299.771,13	3.697
3	431.270,238 299.771,13	4	431.280,149 299.768,494	10.256
4	431.280,149 299.768,494	5	431.418,79 300.052,858	316.361
5	431.418,79 300.052,858	6	431.406,607 300.057,102	12.901

Punct început	X / Y	Punct sfârşit	X / Y	Lungime segment (** (m)
6	431.406,607 300.057,102	1	431.265,547 299.772,199	317.911

\*\* Lungimile segmentelor sunt determinate în planul de proiecţie Stereo 70 şi sunt rotunjite la 1 milimetru.

\*\*\* Distanţa dintre puncte este formată din segmente cumulate ce sunt mai mici decât valoarea 1 milimetru.



**DATE DESPRE IMOBILUL NR. 2818**

Oficiul de Cadastru și Publicitate Imobiliară DOLJ  
Biroul de Cadastru și Publicitate Imobiliară Craiova

**A. Partea I. Descrierea imobilului**

TEREN Extravilan

Adresa: Jud. Dolj, T29 P119/8

Nr. Crt	Nr cadastral Nr. topografic	Suprafața* (mp)	Observații / Referințe
A1	32463	5.000	Sector cadastral:41 Teren neimprejmuit;

**B. Partea II. Proprietari și acte**

Inscrieri privitoare la dreptul de proprietate și alte drepturi reale	Referințe
<b>36249 / 21/02/2020</b>	
Act Notarial nr. 452, din 19/02/2020 emis de POPA DANIELA-MARIA;	
B1	A1
Intabulare, drept de PROPRIETATE, dobandit prin Conventie, cota actuala 1/1, cota initiala 1/1 1) YANIS SIM SRL, CIF:27777670	

**C. Partea III. SARCINI .**

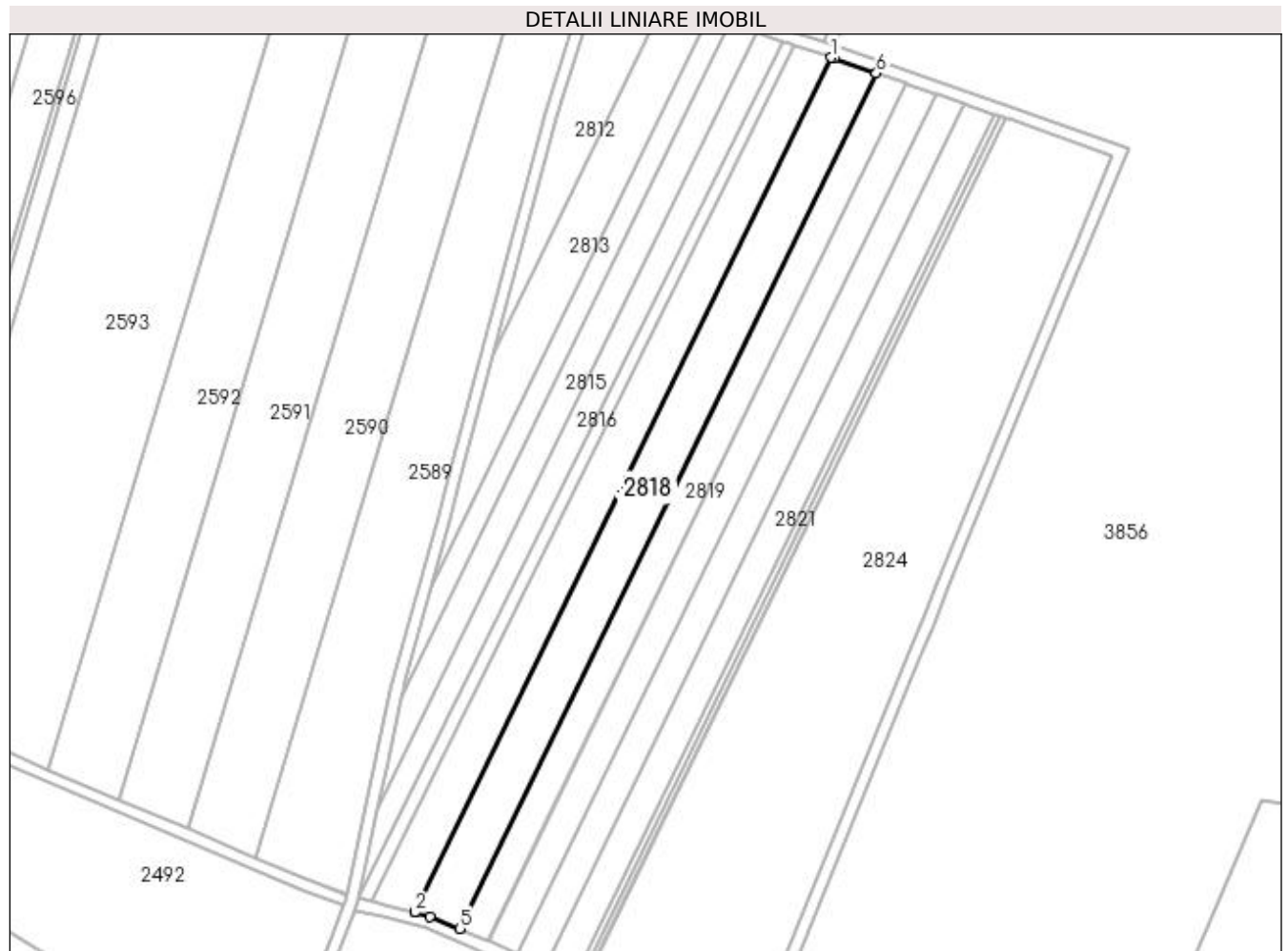
Inscrieri privind dezmembramintele dreptului de proprietate, drepturi reale de garanție și sarcini	Referințe
NU SUNT	

## Anexa Nr. 1 La Partea I

## Teren

Nr cadastral	Suprafața (mp)*	Observații / Referințe
32463	5.000	

\* Suprafața este determinată în planul de proiecție Stereo 70.



## Date referitoare la teren

Crt	Categorie folosință	Intra vilan	Suprafața (mp)	Tarla	Parcelă	Nr. topo	Observații / Referințe
1	arabil	NU	5.000	29	119/8	-	

## Lungime Segmente

1) Valorile lungimilor segmentelor sunt obținute din proiecție în plan.

Punct început	X / Y	Punct sfârșit	X / Y	Lungime segment (** (m)
1	431.418,79 300.052,858	2	431.280,149 299.768,494	316.361
2	431.280,149 299.768,494	3	431.280,267 299.768,462	0.122
3	431.280,267 299.768,462	4	431.285,247 299.767,138	5.153
4	431.285,247 299.767,138	5	431.295,103 299.763,085	10.657
5	431.295,103 299.763,085	6	431.433,827 300.047,619	316.55



Punct început	X / Y	Punct sfârșit	X / Y	Lungime segment (** (m)
6	431.433,827 300.047,619	7	431.419,668 300.052,552	14.994
7	431.419,668 300.052,552	1	431.418,79 300.052,858	0.93

\*\* Lungimile segmentelor sunt determinate în planul de proiecție Stereo 70 și sunt rotunjite la 1 milimetru.

\*\*\* Distanța dintre puncte este formată din segmente cumulate ce sunt mai mici decât valoarea 1 milimetru.



**DATE DESPRE IMOBILUL NR. 2819**

Oficiul de Cadastru și Publicitate Imobiliară DOLJ  
Biroul de Cadastru și Publicitate Imobiliară Craiova

**A. Partea I. Descrierea imobilului**

TEREN Extravilan

Adresa: Jud. Dolj, T29 P118/9

Nr. Crt	Nr cadastral Nr. topografic	Suprafața* (mp)	Observații / Referințe
A1		3.300	Sector cadastral:41 Teren neimprejmuit;

**B. Partea II. Proprietari și acte**

Inscrieri privitoare la dreptul de proprietate și alte drepturi reale	Referințe
/	
Act Administrativ nr. TDP 81415011, din 30/01/1995 emis de CJSDPAT DOLJ;	
B1	A1
Intabulare, drept de PROPRIETATE, dobândit prin Reconstituire, cota actuala 1/1, cota initiala 1/1 1) PĂTRUT ION, LIPSA CNP	

**C. Partea III. SARCINI .**

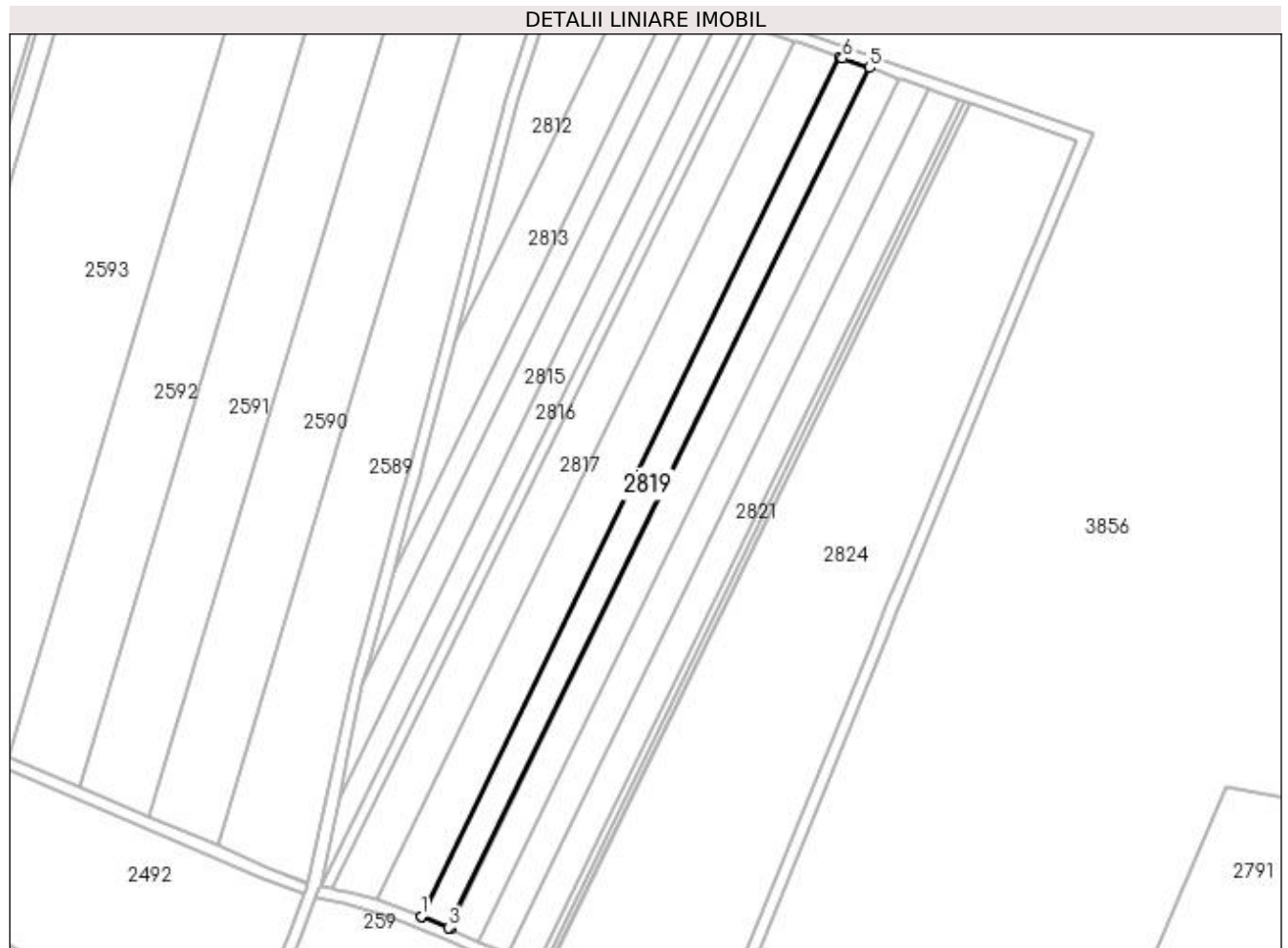
Inscrieri privind dezmembramintele dreptului de proprietate, drepturi reale de garanție și sarcini	Referințe
NU SUNT	

## Anexa Nr. 1 La Partea I

## Teren

Nr cadastral	Suprafața (mp)*	Observații / Referințe
	3.300	

\* Suprafața este determinată în planul de proiecție Stereo 70.



## Date referitoare la teren

Crt	Categorie folosință	Intra vilan	Suprafața (mp)	Tarla	Parcelă	Nr. topo	Observații / Referințe
1	arabil	NU	3.300	29	118/9	-	

## Lungime Segmente

1) Valorile lungimilor segmentelor sunt obținute din proiecție în plan.

Punct început	X / Y	Punct sfârșit	X / Y	Lungime segment (** (m)
1	431.295,103 299.763,085	2	431.295,213 299.763,04	0.119
2	431.295,213 299.763,04	3	431.304,269 299.759,316	9.792
3	431.304,269 299.759,316	4	431.304,747 299.759,099	0.525
4	431.304,747 299.759,099	5	431.443,732 300.044,168	317.145
5	431.443,732 300.044,168	6	431.434,704 300.047,313	9.56

Punct început	X / Y	Punct sfârșit	X / Y	Lungime segment (** (m)
6	431.434,704 300.047,313	7	431.433,827 300.047,619	0.929
7	431.433,827 300.047,619	1	431.295,103 299.763,085	316.55

\*\* Lungimile segmentelor sunt determinate în planul de proiecție Stereo 70 și sunt rotunjite la 1 milimetru.

\*\*\* Distanța dintre puncte este formată din segmente cumulate ce sunt mai mici decât valoarea 1 milimetru.



**DATE DESPRE IMOBILUL NR. 2820**

Oficiul de Cadastru și Publicitate Imobiliară DOLJ  
Biroul de Cadastru și Publicitate Imobiliară Craiova

**A. Partea I. Descrierea imobilului**

TEREN Extravilan

Adresa: Jud. Dolj, T29 P118/11

Nr. Crt	Nr cadastral Nr. topografic	Suprafața* (mp)	Observații / Referințe
A1		3.300	Sector cadastral:41 Teren neimprejmuit;

**B. Partea II. Proprietari și acte**

Inscrieri privitoare la dreptul de proprietate și alte drepturi reale	Referințe
/	
Act Administrativ nr. TDP 596-2198, din 04/05/1994 emis de CJSDPAT DOLJ;	
B1	A1
Intabulare, drept de PROPRIETATE, dobândit prin Reconstituire, cota actuala 1/1, cota initiala 1/1 1) MICU IONEL, LIPSA CNP	

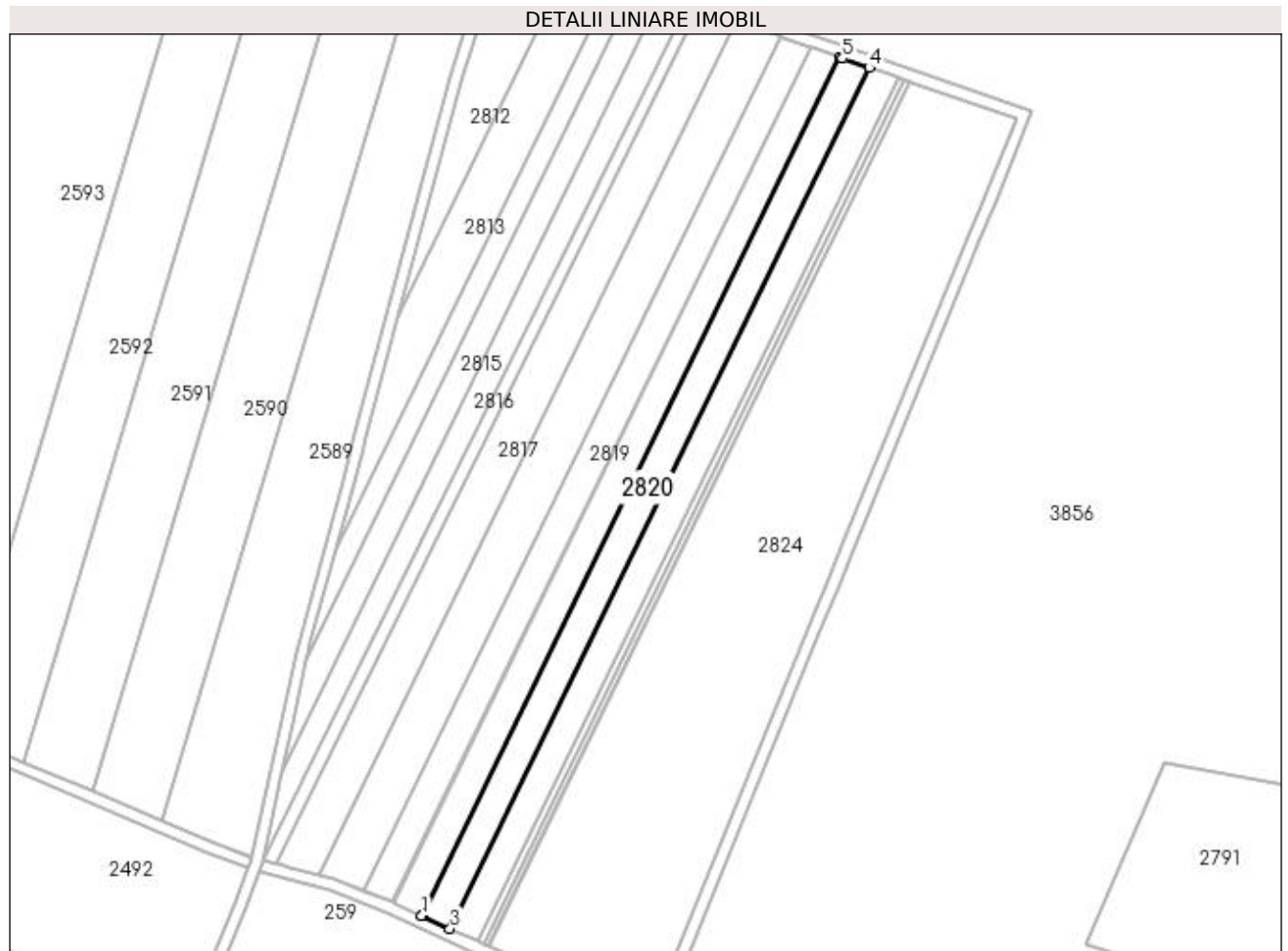
**C. Partea III. SARCINI .**

Inscrieri privind dezmembramintele dreptului de proprietate, drepturi reale de garanție și sarcini	Referințe
NU SUNT	

**Anexa Nr. 1 La Partea I****Teren**

Nr cadastral	Suprafața (mp)*	Observații / Referințe
	3.300	

\* Suprafața este determinată în planul de proiecție Stereo 70.

**Date referitoare la teren**

Crt	Categorie folosință	Intra vilan	Suprafața (mp)	Tarla	Parcelă	Nr. topo	Observații / Referințe
1	arabil	NU	3.300	29	118/11	-	

**Lungime Segmente**

1) Valorile lungimilor segmentelor sunt obținute din proiecție în plan.

Punct început	X / Y	Punct sfârșit	X / Y	Lungime segment (** (m)
1	431.314,212 299.754,804	2	431.314,316 299.754,757	0.114
2	431.314,316 299.754,757	3	431.323,648 299.750,521	10.248
3	431.323,648 299.750,521	4	431.463,463 300.037,294	319.041
4	431.463,463 300.037,294	5	431.454,489 300.040,42	9.503
5	431.454,489 300.040,42	6	431.453,612 300.040,726	0.929



Punct început	X / Y	Punct sfârșit	X / Y	Lungime segment (** (m)
6	431.453,612 300.040,726	1	431.314,212 299.754,804	318.094

\*\* Lungimile segmentelor sunt determinate în planul de proiecție Stereo 70 și sunt rotunjite la 1 milimetru.

\*\*\* Distanța dintre puncte este formată din segmente cumulate ce sunt mai mici decât valoarea 1 milimetru.



**DATE DESPRE IMOBILUL NR. 2821**

Oficiul de Cadastru și Publicitate Imobiliară DOLJ  
Biroul de Cadastru și Publicitate Imobiliară Craiova

**A. Partea I. Descrierea imobilului**

TEREN Extravilan

Adresa: Jud. Dolj, T29 P118/12

Nr. Crt	Nr cadastral Nr. topografic	Suprafața* (mp)	Observații / Referințe
A1		3.300	Sector cadastral:41 Teren neimprejmuit;

**B. Partea II. Proprietari și acte**

Inscrieri privitoare la dreptul de proprietate și alte drepturi reale	Referințe
/	
Act Administrativ nr. TDP 861-15011, din 08/02/1995 emis de CJSDPAT DOLJ;	
B1	A1
Intabulare, drept de PROPRIETATE, dobândit prin Reconstituire, cota actuala 1/1, cota initiala 1/1 1) LEOVEANU VASILE, LIPSA CNP	

**C. Partea III. SARCINI .**

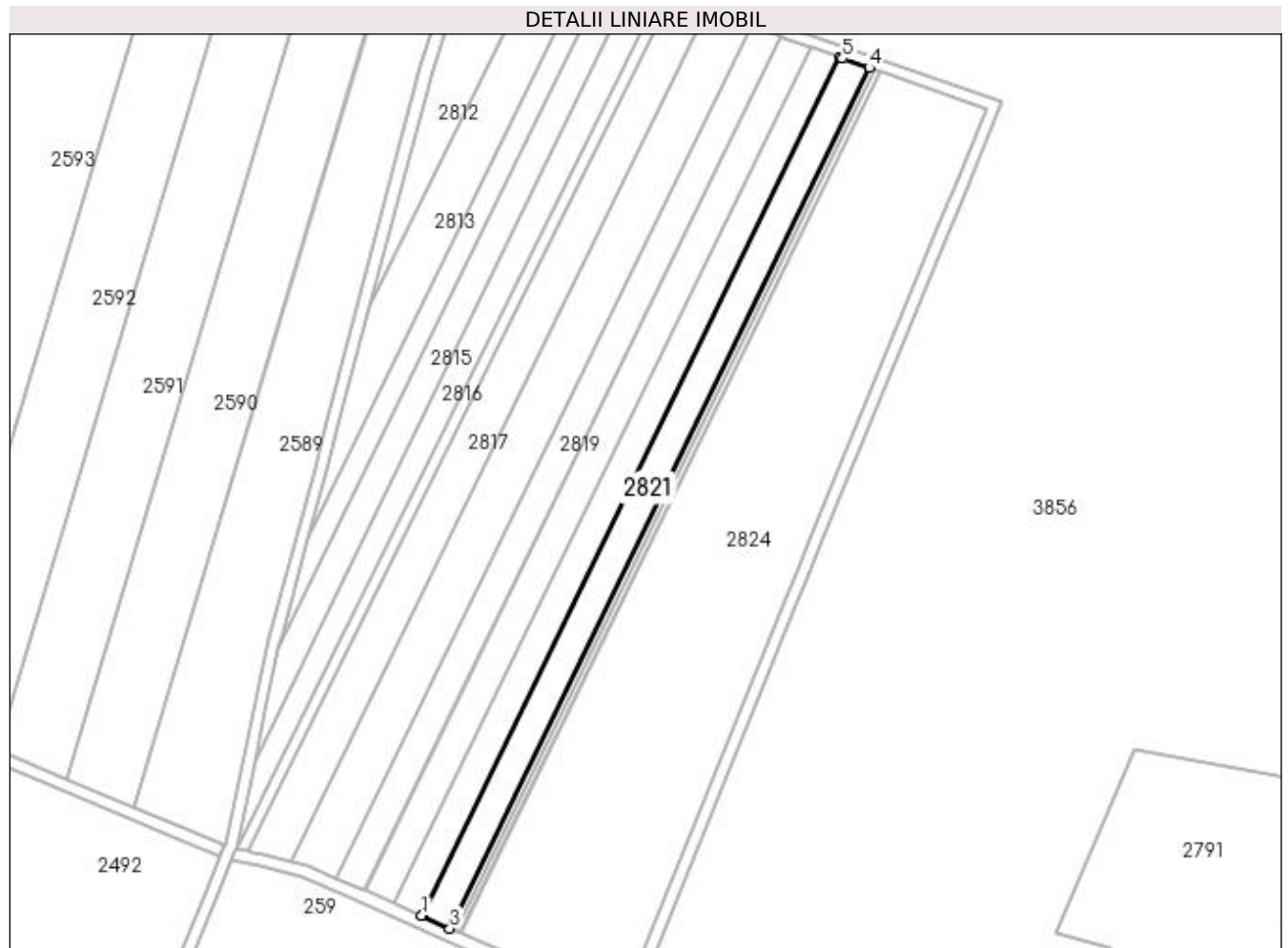
Inscrieri privind dezmembramintele dreptului de proprietate, drepturi reale de garanție și sarcini	Referințe
NU SUNT	

## Anexa Nr. 1 La Partea I

## Teren

Nr cadastral	Suprafața (mp)*	Observații / Referințe
	3.300	

\* Suprafața este determinată în planul de proiecție Stereo 70.



## Date referitoare la teren

Crt	Categorie folosință	Intra vilan	Suprafața (mp)	Tarla	Parcelă	Nr. topo	Observații / Referințe
1	arabil	NU	3.300	29	118/12	-	

## Lungime Segmente

1) Valorile lungimilor segmentelor sunt obținute din proiecție în plan.

Punct început	X / Y	Punct sfârșit	X / Y	Lungime segment (** (m)
1	431.323,648 299.750,521	2	431.323,75 299.750,475	0.112
2	431.323,75 299.750,475	3	431.333,057 299.746,252	10.22
3	431.333,057 299.746,252	4	431.473,285 300.033,872	319.983
4	431.473,285 300.033,872	5	431.464,34 300.036,988	9.472
5	431.464,34 300.036,988	6	431.463,463 300.037,294	0.929

Punct început	X / Y	Punct sfârșit	X / Y	Lungime segment (** (m)
6	431.463,463 300.037,294	1	431.323,648 299.750,521	319.041

\*\* Lungimile segmentelor sunt determinate în planul de proiecție Stereo 70 și sunt rotunjite la 1 milimetru.

\*\*\* Distanța dintre puncte este formată din segmente cumulate ce sunt mai mici decât valoarea 1 milimetru.



**DATE DESPRE IMOBILUL NR. 2822**

Oficiul de Cadastru și Publicitate Imobiliară DOLJ  
Biroul de Cadastru și Publicitate Imobiliară Craiova

**A. Partea I. Descrierea imobilului**

TEREN Extravilan

Adresa: Jud. Dolj, T29 P399

Nr. Crt	Nr cadastral Nr. topografic	Suprafața* (mp)	Observații / Referințe
A1		617	Sector cadastral:41 Teren neimprejmuit;

**B. Partea II. Proprietari și acte**

Inscrieri privitoare la dreptul de proprietate și alte drepturi reale	Referințe
/	
Act Administrativ nr. TDP 1248-2179, din 25/03/1999 emis de CJSDPAT DOLJ;	
B1	A1
Intabulare, drept de PROPRIETATE, dobandit prin Constituire, cota actuala 1/1, cota initiala 1/1 1) CÎRSTEA IOANA, LIPSA CNP	

**C. Partea III. SARCINI .**

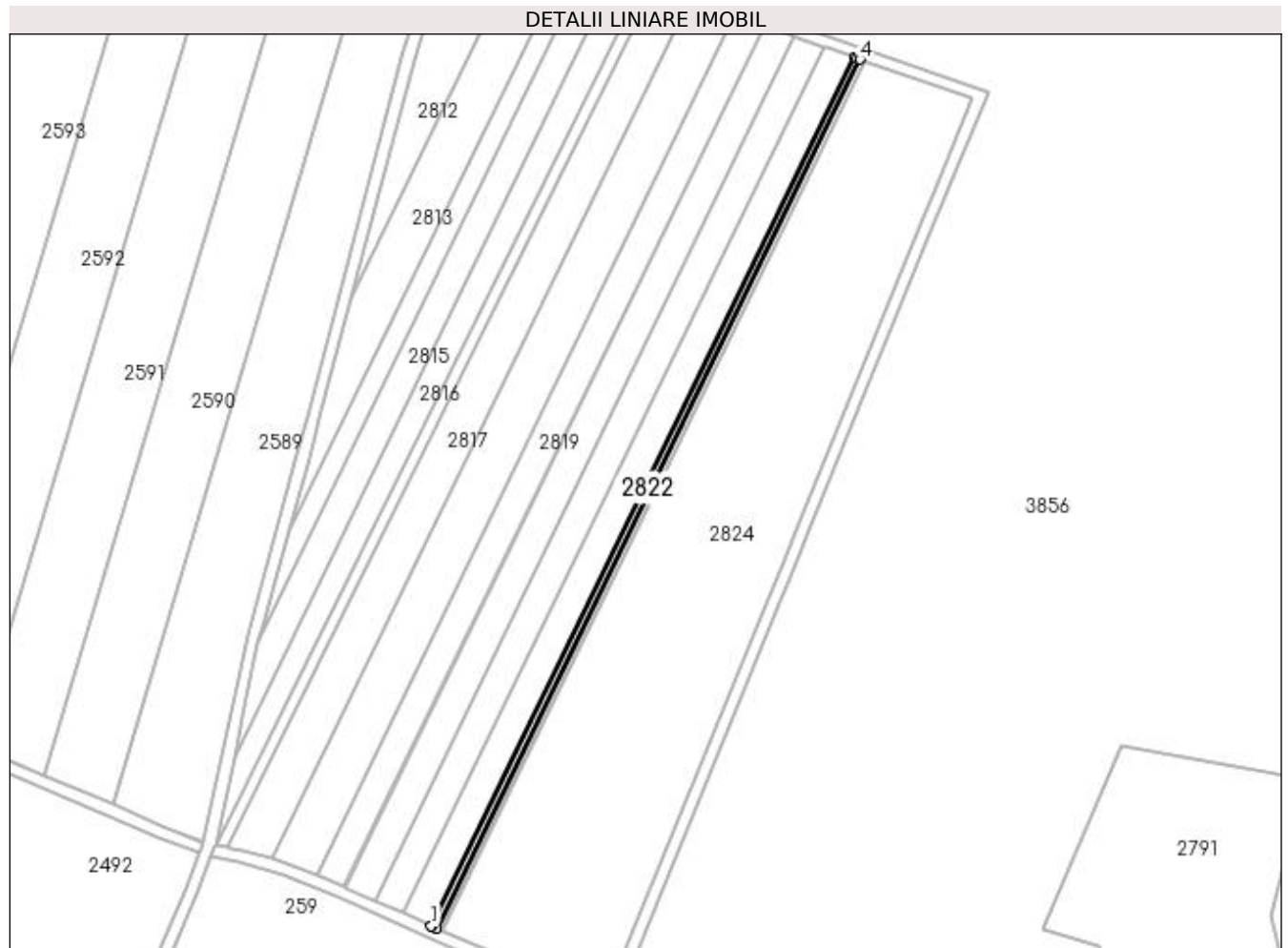
Inscrieri privind dezmembramintele dreptului de proprietate, drepturi reale de garanție și sarcini	Referințe
NU SUNT	

## Anexa Nr. 1 La Partea I

## Teren

Nr cadastral	Suprafața (mp)*	Observații / Referințe
	617	

\* Suprafața este determinată în planul de proiecție Stereo 70.



## Date referitoare la teren

Crt	Categorie folosință	Intra vilan	Suprafața (mp)	Tarla	Parcelă	Nr. topo	Observații / Referințe
1	arabil	NU	617	29	399	-	

## Lungime Segmente

1) Valorile lungimilor segmentelor sunt obținute din proiecție în plan.

Punct început	X / Y	Punct sfârșit	X / Y	Lungime segment (** (m)
1	431.333,057 299.746,252	2	431.333,156 299.746,207	0.109
2	431.333,156 299.746,207	3	431.334,813 299.745,455	1.82
3	431.334,813 299.745,455	4	431.475,119 300.033,233	320.159
4	431.475,119 300.033,233	5	431.474,162 300.033,567	1.014
5	431.474,162 300.033,567	6	431.473,285 300.033,872	0.929



Punct început	X / Y	Punct sfârşit	X / Y	Lungime segment (** (m)
6	431.473,285 300.033,872	1	431.333,057 299.746,252	319.983

\*\* Lungimile segmentelor sunt determinate în planul de proiecţie Stereo 70 şi sunt rotunjite la 1 milimetru.

\*\*\* Distanţa dintre puncte este formată din segmente cumulate ce sunt mai mici decât valoarea 1 milimetru.



**DATE DESPRE IMOBILUL NR. 2823**

Oficiul de Cadastru și Publicitate Imobiliară DOLJ  
Biroul de Cadastru și Publicitate Imobiliară Craiova

**A. Partea I. Descrierea imobilului**

TEREN Extravilan

Adresa: Jud. Dolj, T29 P399

Nr. Crt	Nr cadastral Nr. topografic	Suprafața* (mp)	Observații / Referințe
A1		617	Sector cadastral:41 Teren neimprejmuit;

**B. Partea II. Proprietari și acte**

Inscrieri privitoare la dreptul de proprietate și alte drepturi reale	Referințe
/	
Act Administrativ nr. TDP 970-59538, din 06/03/1995 emis de CJSDPAT DOLJ;	
B1	A1
Intabulare, drept de PROPRIETATE, dobandit prin Constituire, cota actuala 1/1, cota initiala 1/1 1) CIURCEA IOANA, LIPSA CNP	

**C. Partea III. SARCINI .**

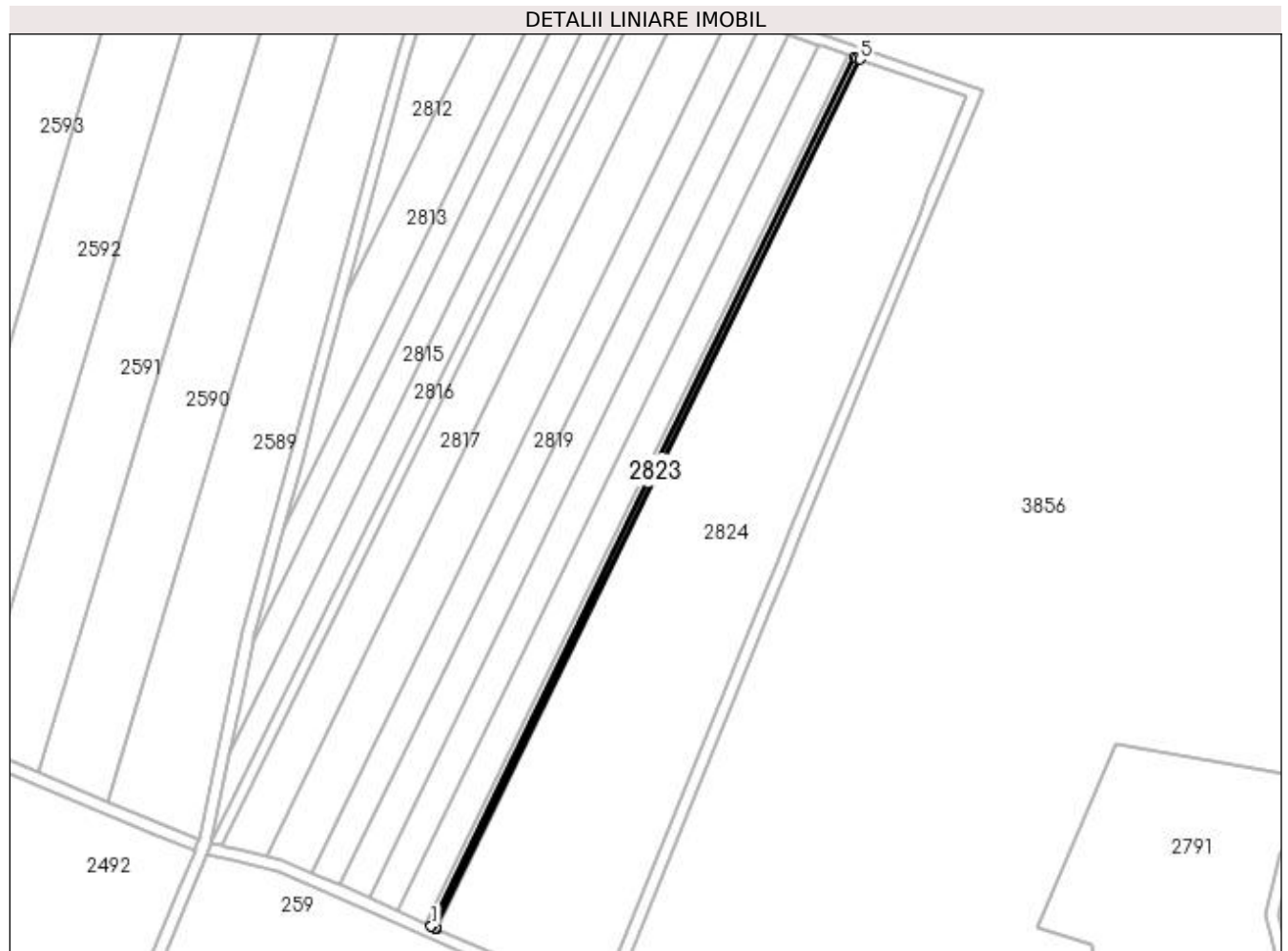
Inscrieri privind dezmembramintele dreptului de proprietate, drepturi reale de garanție și sarcini	Referințe
NU SUNT	

## Anexa Nr. 1 La Partea I

## Teren

Nr cadastral	Suprafața (mp)*	Observații / Referințe
	617	

\* Suprafața este determinată în planul de proiecție Stereo 70.



## Date referitoare la teren

Crt	Categorie folosință	Intravilan	Suprafața (mp)	Tarla	Parcelă	Nr. topo	Observații / Referințe
1	arabil	NU	617	29	399	-	

## Lungime Segmente

1) Valorile lungimilor segmentelor sunt obținute din proiecție în plan.

Punct început	X / Y	Punct sfârșit	X / Y	Lungime segment (** (m)
1	431.334,813 299.745,455	2	431.334,911 299.745,41	0.108
2	431.334,911 299.745,41	3	431.336,182 299.744,834	1.395
3	431.336,182 299.744,834	4	431.336,573 299.744,668	0.425
4	431.336,573 299.744,668	5	431.476,951 300.032,595	320.325
5	431.476,951 300.032,595	6	431.475,995 300.032,928	1.012

Punct început	X / Y	Punct sfârșit	X / Y	Lungime segment (** (m)
6	431.475,995 300.032,928	7	431.475,119 300.033,233	0.928
7	431.475,119 300.033,233	1	431.334,813 299.745,455	320.159

\*\* Lungimile segmentelor sunt determinate în planul de proiecție Stereo 70 și sunt rotunjite la 1 milimetru.

\*\*\* Distanța dintre puncte este formată din segmente cumulate ce sunt mai mici decât valoarea 1 milimetru.



**DATE DESPRE IMOBILUL NR. 2824**

Oficiul de Cadastru și Publicitate Imobiliară DOLJ  
Biroul de Cadastru și Publicitate Imobiliară Craiova

**A. Partea I. Descrierea imobilului**

TEREN Extravilan

Adresa: Jud. Dolj, T29 P399/1

Nr. Crt	Nr cadastral Nr. topografic	Suprafața* (mp)	Observații / Referințe
A1		15.430	Sector cadastral:41 Teren neimprejmuit;

**B. Partea II. Proprietari și acte**

Inscrieri privitoare la dreptul de proprietate și alte drepturi reale		Referințe
/		
Act Normativ nr. Legea 7, din 13/03/1996 emis de PARLAMENTUL ROMANIEI;		
B1	Inscrierea provizorie, drept de PROPRIETATE, dobandit prin Lege, cota actuala 1/1, cota initiala 1/1 1) NEIDENTIFICAT NEIDENTIFICAT, CIF:0000000000000	A1

**C. Partea III. SARCINI .**

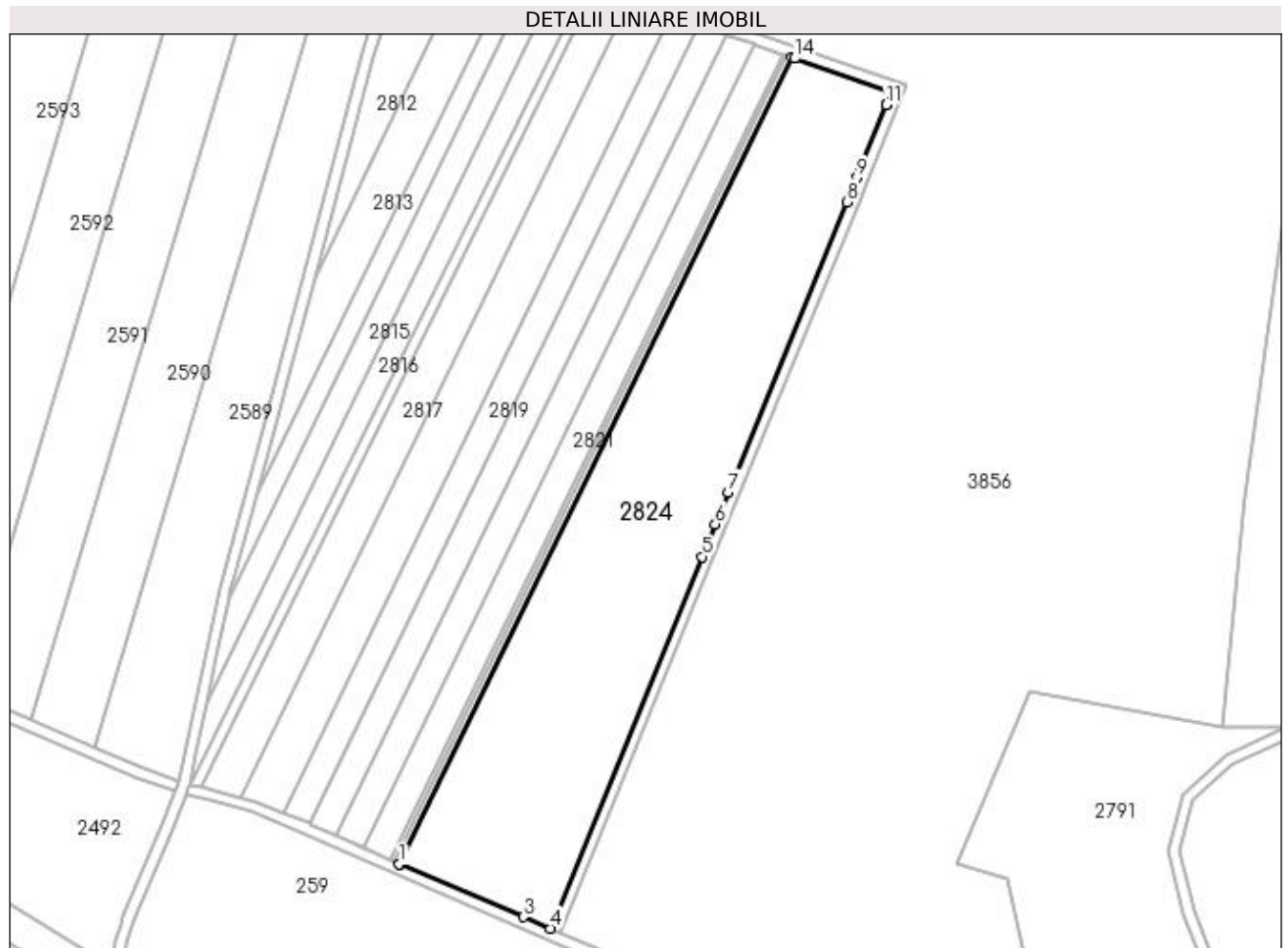
Inscrieri privind dezmembramintele dreptului de proprietate, drepturi reale de garanție și sarcini	Referințe
NU SUNT	

## Anexa Nr. 1 La Partea I

## Teren

Nr cadastral	Suprafața (mp)*	Observații / Referințe
	15.430	

\* Suprafața este determinată în planul de proiecție Stereo 70.



## Date referitoare la teren

Crt	Categorie folosință	Intravilan	Suprafața (mp)	Tarla	Parcelă	Nr. topo	Observații / Referințe
1	arabil	NU	15.430	29	399/1	-	

## Lungime Segmente

1) Valorile lungimilor segmentelor sunt obținute din proiecție în plan.

Punct început	X / Y	Punct sfârșit	X / Y	Lungime segment (** (m)
1	431.336,573 299.744,668	2	431.336,672 299.744,625	0.108
2	431.336,672 299.744,625	3	431.380,86 299.725,853	48.01
3	431.380,86 299.725,853	4	431.390,543 299.721,71	10.532
4	431.390,543 299.721,71	5	431.444,735 299.854,428	143.356
5	431.444,735 299.854,428	6	431.449,406 299.866,084	12.557



Punct început	X / Y	Punct sfârșit	X / Y	Lungime segment (** (m)
6	431.449,406 299.866,084	7	431.454,13 299.877,435	12.295
7	431.454,13 299.877,435	8	431.496,443 299.981,062	111.933
8	431.496,443 299.981,062	9	431.500,02 299.989,781	9.424
9	431.500,02 299.989,781	10	431.501,236 299.992,798	3.253
10	431.501,236 299.992,798	11	431.510,556 300.015,624	24.655
11	431.510,556 300.015,624	12	431.510,573 300.015,826	0.203
12	431.510,573 300.015,826	13	431.512,438 300.020,231	4.784
13	431.512,438 300.020,231	14	431.477,827 300.032,29	36.652
14	431.477,827 300.032,29	15	431.476,951 300.032,595	0.928
15	431.476,951 300.032,595	1	431.336,573 299.744,668	320.325

\*\* Lungimile segmentelor sunt determinate în planul de proiecție Stereo 70 și sunt rotunjite la 1 milimetru.

\*\*\* Distanța dintre puncte este formată din segmente cumulate ce sunt mai mici decât valoarea 1 milimetru.



**DATE DESPRE IMOBILUL NR. 2825**

Oficiul de Cadastru și Publicitate Imobiliară DOLJ  
Biroul de Cadastru și Publicitate Imobiliară Craiova

**A. Partea I. Descrierea imobilului**

TEREN Extravilan

Adresa: Jud. Dolj, De928/4

Nr. Crt	Nr cadastral Nr. topografic	Suprafața* (mp)	Observații / Referințe
A1		1.272	Sector cadastral:41 Teren neimprejmuit;

**B. Partea II. Proprietari și acte**

Inscrieri privitoare la dreptul de proprietate și alte drepturi reale		Referințe
/		
Act Normativ nr. Legea 7, din 13/03/1996 emis de PARLAMENTUL ROMANIEI;		
B1	Inscrierea provizorie, drept de PROPRIETATE, dobandit prin Lege, cota actuala 1/1, cota initiala 1/1 1) NEIDENTIFICAT NEIDENTIFICAT, CIF:0000000000000	A1

**C. Partea III. SARCINI .**

Inscrieri privind dezmembramintele dreptului de proprietate, drepturi reale de garanție și sarcini	Referințe
NU SUNT	

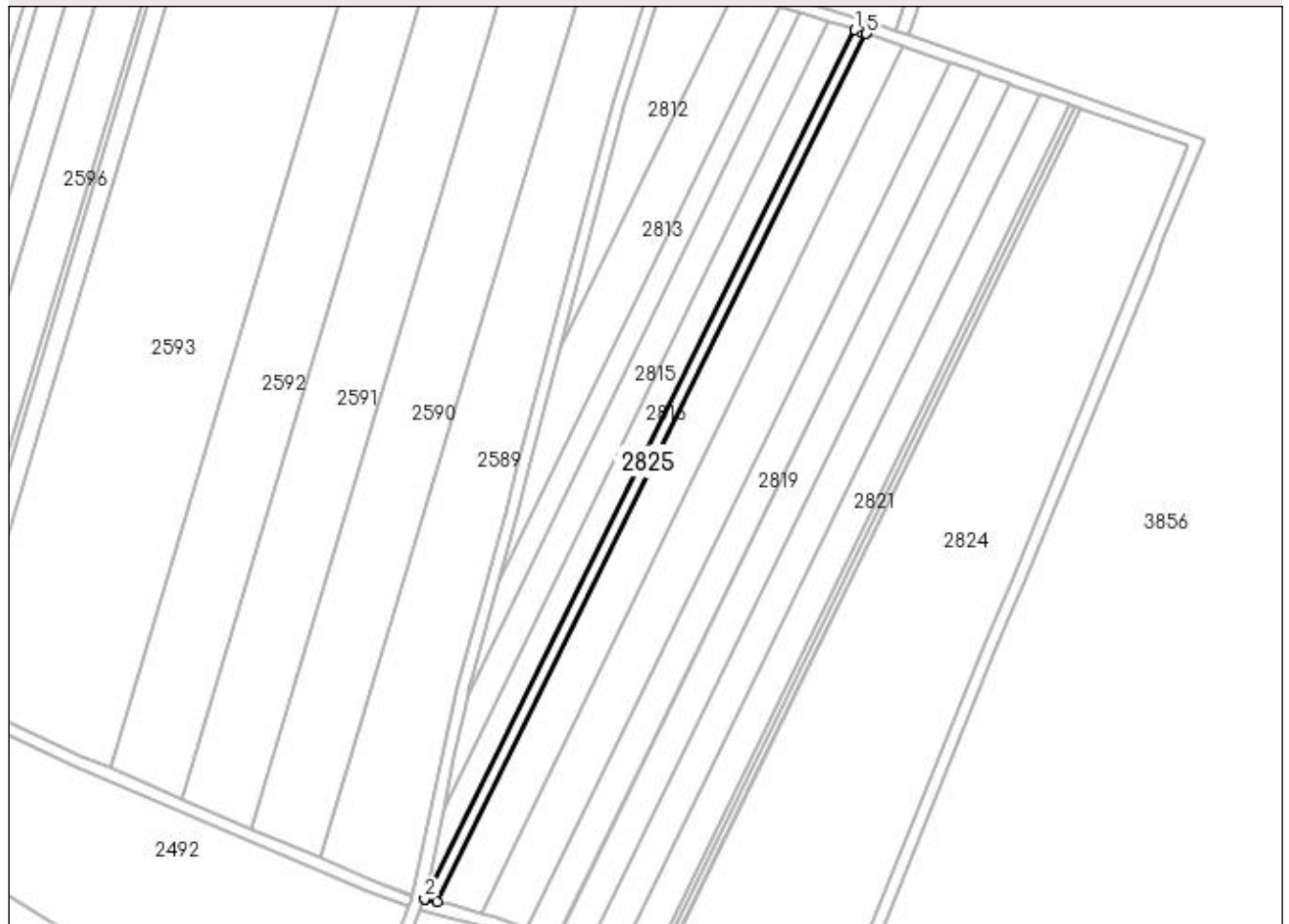
## Anexa Nr. 1 La Partea I

## Teren

Nr cadastral	Suprafața (mp)*	Observații / Referințe
	1.272	

\* Suprafața este determinată în planul de proiecție Stereo 70.

## DETALII LINIARE IMOBIL



## Date referitoare la teren

Crt	Categorie folosință	Intra vilan	Suprafața (mp)	Tarla	Parcelă	Nr. topo	Observații / Referințe
1	drum	NU	1.272	De 928/4	-	-	

## Lungime Segmente

1) Valorile lungimilor segmentelor sunt obținute din proiecție în plan.

Punct început	X / Y	Punct sfârșit	X / Y	Lungime segment (** (m)
1	431.402,768 300.058,363	2	431.261,536 299.773,113	318.299
2	431.261,536 299.773,113	3	431.261,585 299.773,102	0.05
3	431.261,585 299.773,102	4	431.265,547 299.772,199	4.064
4	431.265,547 299.772,199	5	431.406,607 300.057,102	317.911
5	431.406,607 300.057,102	6	431.406,563 300.057,117	0.046

Punct început	X / Y	Punct sfârșit	X / Y	Lungime segment (** (m)
6	431.406,563 300.057,117	7	431.404,975 300.057,671	1.682
7	431.404,975 300.057,671	1	431.402,768 300.058,363	2.313

\*\* Lungimile segmentelor sunt determinate în planul de proiecție Stereo 70 și sunt rotunjite la 1 milimetru.

\*\*\* Distanța dintre puncte este formată din segmente cumulate ce sunt mai mici decât valoarea 1 milimetru.



**DATE DESPRE IMOBILUL NR. 2826**

Oficiul de Cadastru și Publicitate Imobiliară DOLJ  
Biroul de Cadastru și Publicitate Imobiliară Craiova

**A. Partea I. Descrierea imobilului**

TEREN Extravilan

Adresa: Jud. Dolj, T29 P118/10

Nr. Crt	Nr cadastral Nr. topografic	Suprafața* (mp)	Observații / Referințe
A1		3.300	Sector cadastral:41 Teren neimprejmut;

**B. Partea II. Proprietari și acte**

Inscrieri privitoare la dreptul de proprietate și alte drepturi reale		Referințe
/		
Act Administrativ nr. TDP 1476, din 22/03/2003 emis de CJSDPAT DOLJ;		
B1	Intabulare, drept de PROPRIETATE, dobândit prin Reconstituire, cota actuala 1/1, cota initiala 1/1 1) OANCEA RADA, LIPSA CNP 2) OLLA ECATERINA, LIPSA CNP 3) CIOCIOI ILIE, LIPSA CNP 4) ION FLOAREA, LIPSA CNP 5) CIOCIOI ECATERINA, LIPSA CNP	A1

**C. Partea III. SARCINI .**

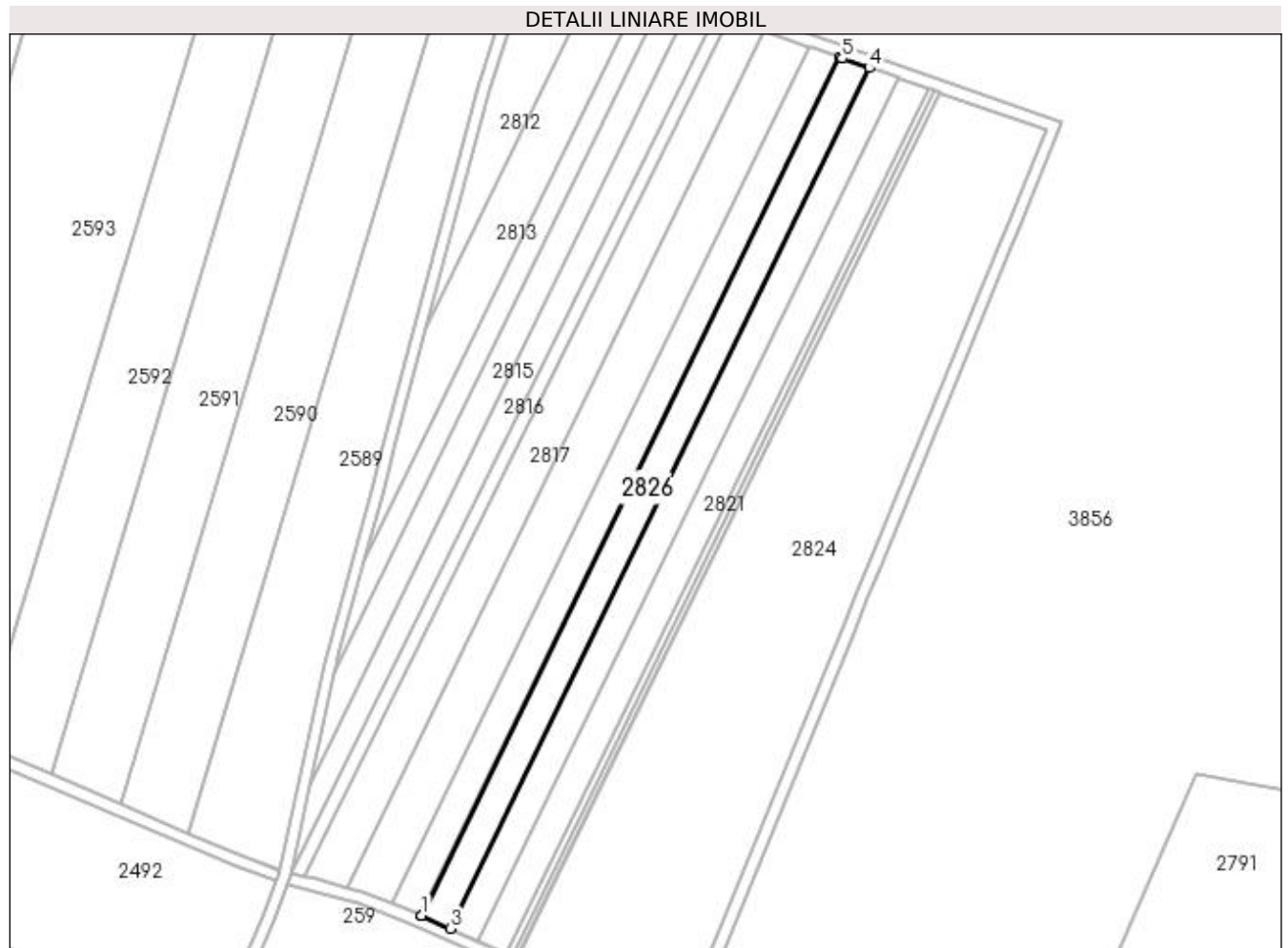
Inscrieri privind dezmembramentele dreptului de proprietate, drepturi reale de garanție și sarcini	Referințe
NU SUNT	

## Anexa Nr. 1 La Partea I

## Teren

Nr cadastral	Suprafața (mp)*	Observații / Referințe
	3.300	

\* Suprafața este determinată în planul de proiecție Stereo 70.



## Date referitoare la teren

Crt	Categorie folosință	Intra vilan	Suprafața (mp)	Tarla	Parcelă	Nr. topo	Observații / Referințe
1	arabil	NU	3.300	29	118/10	-	

## Lungime Segmente

1) Valorile lungimilor segmentelor sunt obținute din proiecție în plan.

Punct început	X / Y	Punct sfârșit	X / Y	Lungime segment (** (m)
1	431.304,747 299.759,099	2	431.304,853 299.759,051	0.116
2	431.304,853 299.759,051	3	431.314,212 299.754,804	10.278
3	431.314,212 299.754,804	4	431.453,612 300.040,726	318.094
4	431.453,612 300.040,726	5	431.444,609 300.043,862	9.534
5	431.444,609 300.043,862	6	431.443,732 300.044,168	0.929



Punct început	X / Y	Punct sfârșit	X / Y	Lungime segment (** (m)
6	431.443,732 300.044,168	1	431.304,747 299.759,099	317.145

\*\* Lungimile segmentelor sunt determinate în planul de proiecție Stereo 70 și sunt rotunjite la 1 milimetru.

\*\*\* Distanța dintre puncte este formată din segmente cumulate ce sunt mai mici decât valoarea 1 milimetru.



**DATE DESPRE IMOBILUL NR. 2827**

Oficiul de Cadastru și Publicitate Imobiliară DOLJ  
Biroul de Cadastru și Publicitate Imobiliară Craiova

**A. Partea I. Descrierea imobilului**

TEREN Extravilan

Adresa: Jud. Dolj, T29 P181/7

Nr. Crt	Nr cadastral Nr. topografic	Suprafața* (mp)	Observații / Referințe
A1		776	Sector cadastral:41 Teren neimprejmuit;

**B. Partea II. Proprietari și acte**

Inscrieri privitoare la dreptul de proprietate și alte drepturi reale		Referințe
/		
Act Normativ nr. Legea 7, din 13/03/1996 emis de PARLAMENTUL ROMANIEI;		
B1	Inscrierea provizorie, drept de PROPRIETATE, dobandit prin Lege, cota actuala 1/1, cota initiala 1/1 1) NEIDENTIFICAT NEIDENTIFICAT, CIF:0000000000000	A1

**C. Partea III. SARCINI .**

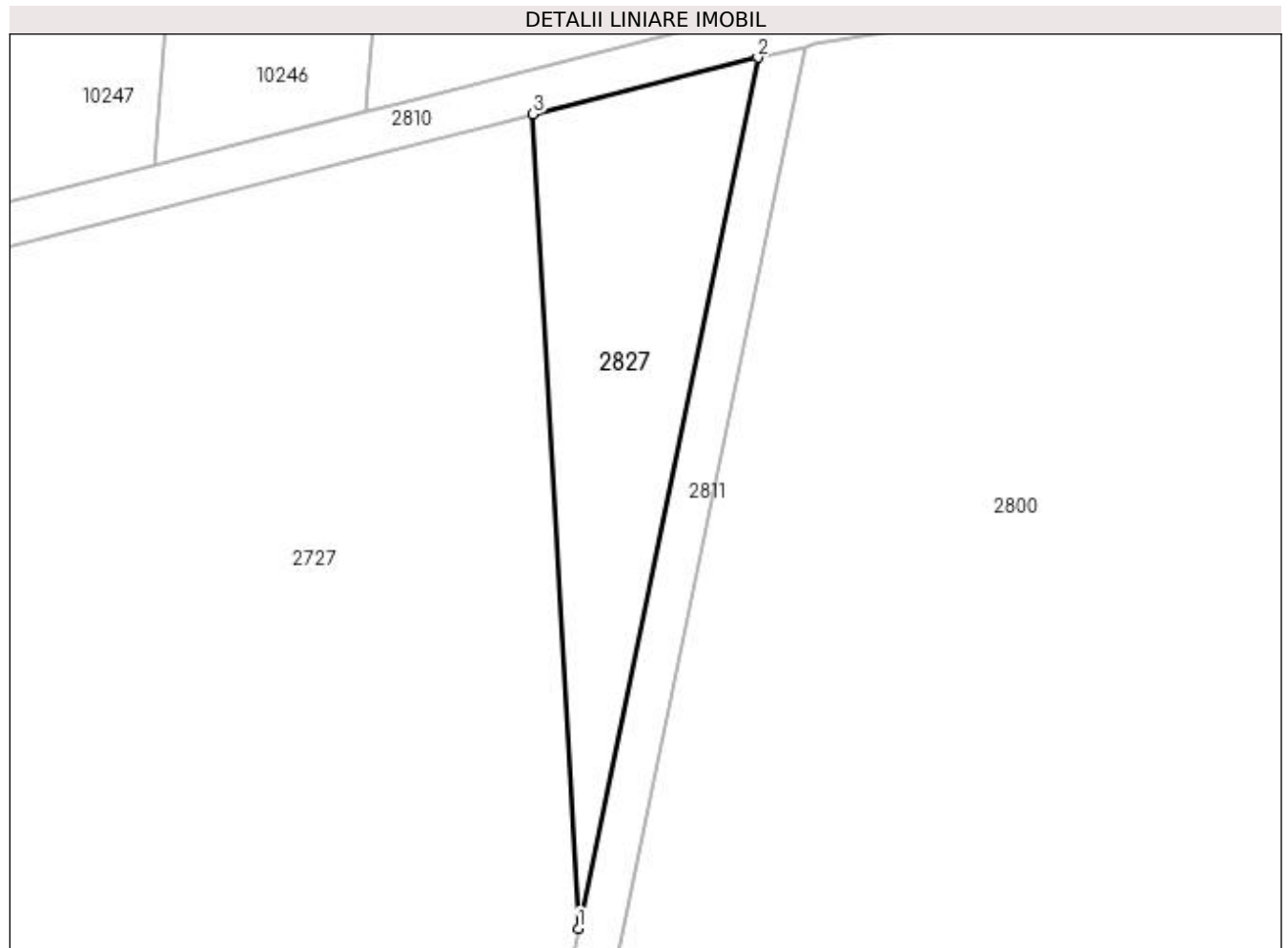
Inscrieri privind dezmembramintele dreptului de proprietate, drepturi reale de garanție și sarcini	Referințe
NU SUNT	

## Anexa Nr. 1 La Partea I

## Teren

Nr cadastral	Suprafața (mp)*	Observații / Referințe
	776	

\* Suprafața este determinată în planul de proiecție Stereo 70.



## Date referitoare la teren

Crt	Categorie folosință	Intravilan	Suprafața (mp)	Tarla	Parcelă	Nr. topo	Observații / Referințe
1	arabil	NU	776	29	181/7	-	

## Lungime Segmente

1) Valorile lungimilor segmentelor sunt obținute din proiecție în plan.

Punct început	X / Y	Punct sfârșit	X / Y	Lungime segment (** (m)
1	432.545,66 300.207,2	2	432.562,07 300.286,875	81.347
2	432.562,07 300.286,875	3	432.541,52 300.281,688	21.195
3	432.541,52 300.281,688	1	432.545,66 300.207,2	74.603

\*\* Lungimile segmentelor sunt determinate în planul de proiecție Stereo 70 și sunt rotunjite la 1 milimetru.

\*\*\* Distanța dintre puncte este formată din segmente cumulate ce sunt mai mici decât valoarea 1 milimetru.

**DATE DESPRE IMOBILUL NR. 2828**

Oficiul de Cadastru și Publicitate Imobiliară DOLJ  
Biroul de Cadastru și Publicitate Imobiliară Craiova

**A. Partea I. Descrierea imobilului**

TEREN Extravilan

Adresa: Jud. Dolj, T29 P1070/2

Nr. Crt	Nr cadastral Nr. topografic	Suprafața* (mp)	Observații / Referințe
A1		1	Sector cadastral:41 Teren neimprejmuit; DERIVATIE 20 KV BONDREA

**Construcții**

Crt	Nr cadastral Nr. topografic	Adresa	Observații / Referințe
A1.1		Jud. Dolj	Nr. niveluri:1; S. construita la sol:1 mp; Stalp electric

**B. Partea II. Proprietari și acte**

Inscrieri privitoare la dreptul de proprietate și alte drepturi reale	Referințe
/	
Act Normativ nr. Legea 123, din 10/07/2012 emis de PARLAMENTUL ROMANIEI;	
B1	Intabulare, drept de PROPRIETATE, dobandit prin Lege, cota actuala 1/1, cota initiala 1/1 1) STATUL ROMAN, CIF:9999999999999, LIPSA CUI
Act Administrativ nr. Contract de Concesiune nr. 6, din 20/06/2005 emis de Ministerul Economiei si Comertului (Act aditional nr.1 din 04.03.2016);	
B2	Intabulare, drept de CONCESIUNE pe o perioada de 49 de ani, dobandit prin Lege, cota actuala 1/1, cota initiala 1/1 1) CEZ DISTRIBUTIE SA, CIF:14491102

**C. Partea III. SARCINI .**

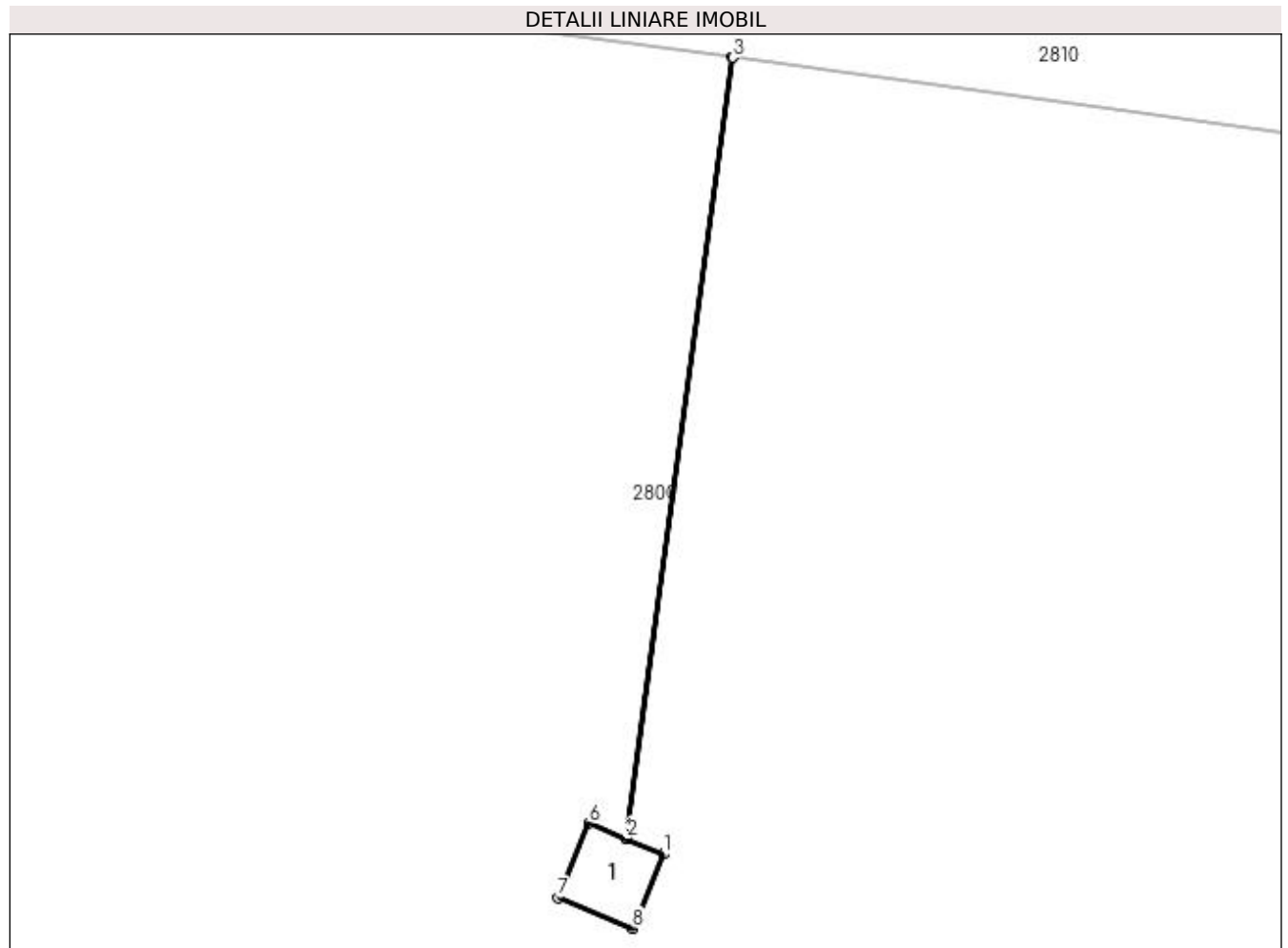
Inscrieri privind dezmembramintele dreptului de proprietate, drepturi reale de garanție și sarcini	Referințe
NU SUNT	

## Anexa Nr. 1 La Partea I

## Teren

Nr cadastral	Suprafața (mp)*	Observații / Referințe
	1	DERIVATIE 20 KV BONDREA

\* Suprafața este determinată în planul de proiecție Stereo 70.



## Date referitoare la teren

Crt	Categorie folosință	Intra vilan	Suprafața (mp)	Tarla	Parcelă	Nr. topo	Observații / Referințe
1	curți constructii	NU	1	29	1070/2	-	

## Date referitoare la construcții

Crt	Număr	Destinație construcție	Supraf. (mp)	Situație juridică	Observații / Referințe
A1.1		construcții industriale și edilitare	1	Cu acte	Nr. niveluri:1; S. construita la sol:1 mp; Stalp electric

## Lungime Segmente

1) Valorile lungimilor segmentelor sunt obținute din proiecție în plan.

Punct început	X / Y	Punct sfârșit	X / Y	Lungime segment (** (m)
1	432.848,135 300.308,821	2	432.847,583 300.309,051	0.598
2	432.847,583 300.309,051	3	432.849,161 300.320,662	11.718
3	432.849,161 300.320,662	4	432.849,156 300.320,663	0.005

Punct început	X / Y	Punct sfârșit	X / Y	Lungime segment (** (m)
4	432.849,156 300.320,663	5	432.847,578 300.309,053	11.717
5	432.847,578 300.309,053	6	432.847,029 300.309,279	0.594
6	432.847,029 300.309,279	7	432.846,569 300.308,173	1.198
7	432.846,569 300.308,173	8	432.847,675 300.307,715	1.197
8	432.847,675 300.307,715	1	432.848,135 300.308,821	1.198

\*\* Lungimile segmentelor sunt determinate în planul de proiecție Stereo 70 și sunt rotunjite la 1 milimetru.

\*\*\* Distanța dintre puncte este formată din segmente cumulate ce sunt mai mici decât valoarea 1 milimetru.





**DATE DESPRE IMOBILUL NR. 2829**

Oficiul de Cadastru și Publicitate Imobiliară DOLJ  
Biroul de Cadastru și Publicitate Imobiliară Craiova

**A. Partea I. Descrierea imobilului**

TEREN Extravilan

Adresa: Jud. Dolj, T29 P1070/3

Nr. Crt	Nr cadastral Nr. topografic	Suprafața* (mp)	Observații / Referințe
A1		1	Sector cadastral:41 Teren neimprejmuit; DERIVATIE 20 KV BONDREA

**Construcții**

Crt	Nr cadastral Nr. topografic	Adresa	Observații / Referințe
A1.1		Jud. Dolj	Nr. niveluri:1; S. construita la sol:1 mp; Stalp electric

**B. Partea II. Proprietari și acte**

Inscrieri privitoare la dreptul de proprietate și alte drepturi reale	Referințe
/	
Act Normativ nr. Legea 123, din 10/07/2012 emis de PARLAMENTUL ROMANIEI;	
B1	Intabulare, drept de PROPRIETATE, dobandit prin Lege, cota actuala 1/1, cota initiala 1/1 1) STATUL ROMAN, CIF:9999999999999, LIPSA CUI
Act Administrativ nr. Contract de Concesiune nr. 6, din 20/06/2005 emis de Ministerul Economiei si Comertului (Act aditional nr.1 din 04.03.2016);	
B2	Intabulare, drept de CONCESIUNE pe o perioada de 49 de ani, dobandit prin Lege, cota actuala 1/1, cota initiala 1/1 1) CEZ DISTRIBUTIE SA, CIF:14491102

**C. Partea III. SARCINI .**

Inscrieri privind dezmembramintele dreptului de proprietate, drepturi reale de garanție și sarcini	Referințe
NU SUNT	

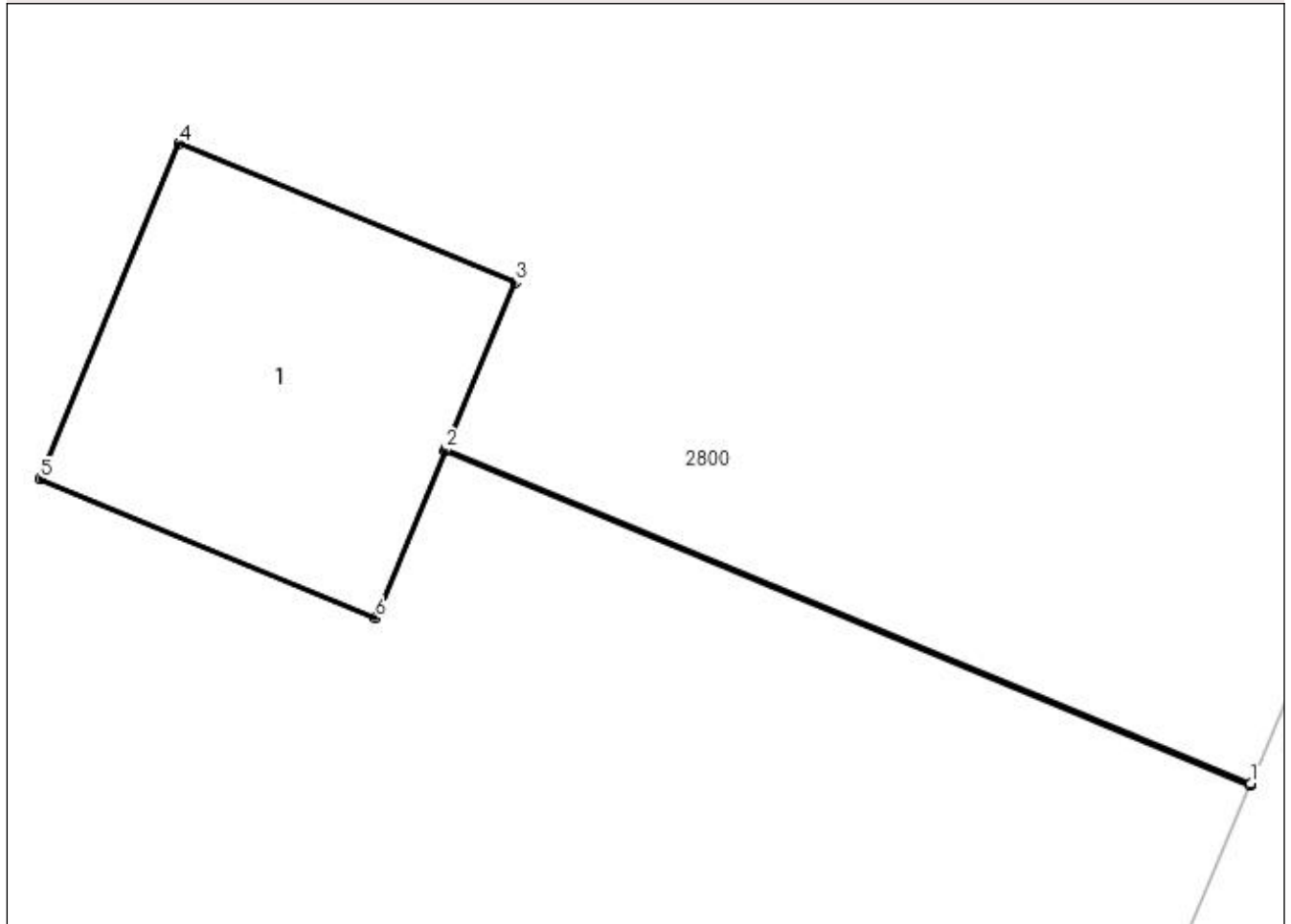
## Anexa Nr. 1 La Partea I

## Teren

Nr cadastral	Suprafața (mp)*	Observații / Referințe
	1	DERIVATIE 20 KV BONDREA

\* Suprafața este determinată în planul de proiecție Stereo 70.

## DETALII LINIARE IMOBIL



## Date referitoare la teren

Crt	Categorie folosință	Intra vilan	Suprafața (mp)	Tarla	Parcelă	Nr. topo	Observații / Referințe
1	curți constructii	NU	1	29	1070/3	-	

## Date referitoare la construcții

Crt	Număr	Destinație construcție	Supraf. (mp)	Situație juridică	Observații / Referințe
A1.1		construcții industriale și edilitare	1	Cu acte	Nr. niveluri:1; S. construita la sol:1 mp; Stalp electric

## Lungime Segmente

1) Valorile lungimilor segmentelor sunt obținute din proiecție în plan.

Punct început	X / Y	Punct sfârșit	X / Y	Lungime segment (** (m)
1	432.915,16 300.281,687	2	432.912,5 300.282,792	2.88
2	432.912,5 300.282,792	3	432.912,728 300.283,342	0.595
3	432.912,728 300.283,342	4	432.911,619 300.283,801	1.2

Punct început	X / Y	Punct sfârșit	X / Y	Lungime segment (** (m)
4	432.911,619 300.283,801	5	432.911,159 300.282,693	1.2
5	432.911,159 300.282,693	6	432.912,268 300.282,233	1.201
6	432.912,268 300.282,233	7	432.912,498 300.282,787	0.6
7	432.912,498 300.282,787	8	432.915,158 300.281,682	2.88
8	432.915,158 300.281,682	1	432.915,16 300.281,687	0.005

\*\* Lungimile segmentelor sunt determinate în planul de proiecție Stereo 70 și sunt rotunjite la 1 milimetru.

\*\*\* Distanța dintre puncte este formată din segmente cumulate ce sunt mai mici decât valoarea 1 milimetru.



**DATE DESPRE IMOBILUL NR. 2830**

Oficiul de Cadastru și Publicitate Imobiliară DOLJ  
Biroul de Cadastru și Publicitate Imobiliară Craiova

**A. Partea I. Descrierea imobilului**

TEREN Extravilan

Adresa: Jud. Dolj, T29 P1070/4

Nr. Crt	Nr cadastral Nr. topografic	Suprafața* (mp)	Observații / Referințe
A1		1	Sector cadastral:41 Teren neimprejmuit; DERIVATIE 20 KV BONDREA

**Construcții**

Crt	Nr cadastral Nr. topografic	Adresa	Observații / Referințe
A1.1		Jud. Dolj	Nr. niveluri:1; S. construita la sol:1 mp; Stalp electric

**B. Partea II. Proprietari și acte**

Inscrieri privitoare la dreptul de proprietate și alte drepturi reale	Referințe
/	
Act Normativ nr. Legea 123, din 10/07/2012 emis de PARLAMENTUL ROMANIEI;	
B1	Intabulare, drept de PROPRIETATE, dobandit prin Lege, cota actuala 1/1, cota initiala 1/1 1) STATUL ROMAN, CIF:9999999999999, LIPSA CUI
Act Administrativ nr. Contract de Concesiune nr. 6, din 20/06/2005 emis de Ministerul Economiei si Comertului (Act aditional nr.1 din 04.03.2016);	
B2	Intabulare, drept de CONCESIUNE pe o perioada de 49 de ani, dobandit prin Lege, cota actuala 1/1, cota initiala 1/1 1) CEZ DISTRIBUTIE SA, CIF:14491102

**C. Partea III. SARCINI .**

Inscrieri privind dezmembramintele dreptului de proprietate, drepturi reale de garanție și sarcini	Referințe
NU SUNT	

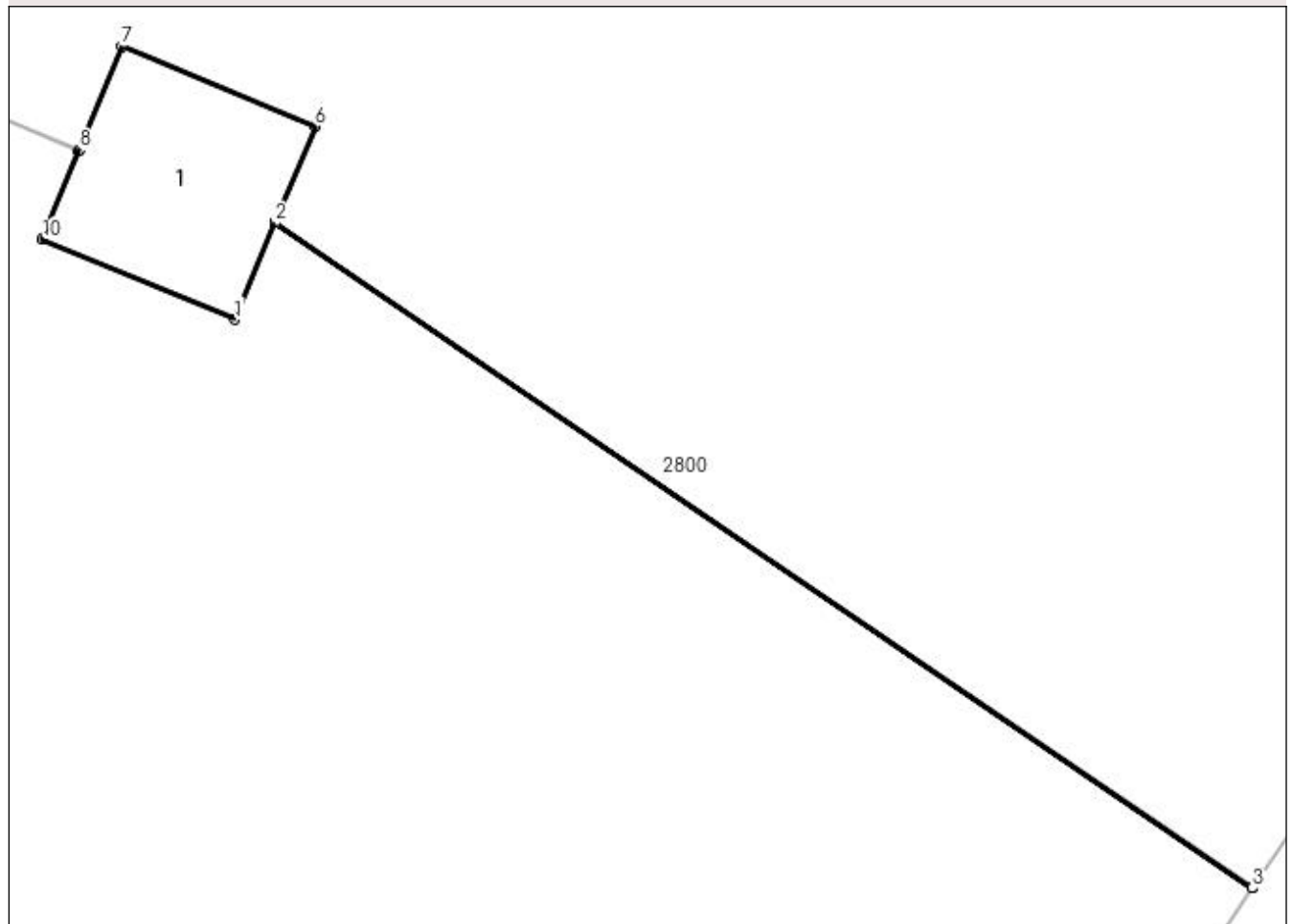
## Anexa Nr. 1 La Partea I

## Teren

Nr cadastral	Suprafața (mp)*	Observații / Referințe
	1	DERIVATIE 20 KV BONDREA

\* Suprafața este determinată în planul de proiecție Stereo 70.

## DETALII LINIARE IMOBIL



## Date referitoare la teren

Crt	Categorie folosință	Intra vilan	Suprafața (mp)	Tarla	Parcelă	Nr. topo	Observații / Referințe
1	curți constructii	NU	1	29	1070/4	-	

## Date referitoare la construcții

Crt	Număr	Destinație construcție	Supraf. (mp)	Situație juridică	Observații / Referințe
A1.1		construcții industriale și edilitare	1	Cu acte	Nr. niveluri:1; S. construita la sol:1 mp; Stalp electric

## Lungime Segmente

1) Valorile lungimilor segmentelor sunt obținute din proiecție în plan.

Punct început	X / Y	Punct sfârșit	X / Y	Lungime segment (** (m)
1	432.916,055 300.280,714	2	432.916,285 300.281,269	0.601
2	432.916,285 300.281,269	3	432.921,901 300.277,447	6.793
3	432.921,901 300.277,447	4	432.921,904 300.277,452	0.006

Punct început	X / Y	Punct sfârșit	X / Y	Lungime segment (** (m)
4	432.921,904 300.277,452	5	432.916,287 300.281,273	6.793
5	432.916,287 300.281,273	6	432.916,515 300.281,823	0.595
6	432.916,515 300.281,823	7	432.915,407 300.282,282	1.199
7	432.915,407 300.282,282	8	432.915,16 300.281,687	0.644
8	432.915,16 300.281,687	9	432.915,158 300.281,682	0.005
9	432.915,158 300.281,682	10	432.914,947 300.281,174	0.55
10	432.914,947 300.281,174	1	432.916,055 300.280,714	1.2

\*\* Lungimile segmentelor sunt determinate în planul de proiecție Stereo 70 și sunt rotunjite la 1 milimetru.

\*\*\* Distanța dintre puncte este formată din segmente cumulate ce sunt mai mici decât valoarea 1 milimetru.





**DATE DESPRE IMOBILUL NR. 2831**

Oficiul de Cadastru și Publicitate Imobiliară DOLJ  
Biroul de Cadastru și Publicitate Imobiliară Craiova

**A. Partea I. Descrierea imobilului**

TEREN Extravilan

Adresa: Jud. Dolj, T29 P1073/6

Nr. Crt	Nr cadastral Nr. topografic	Suprafața* (mp)	Observații / Referințe
A1		1	Sector cadastral:41 Teren neimprejmuit; DERIVATIE 20 KV BONDREA

**Construcții**

Crt	Nr cadastral Nr. topografic	Adresa	Observații / Referințe
A1.1		Jud. Dolj	Nr. niveluri:1; S. construita la sol:1 mp; Stalp electric

**B. Partea II. Proprietari și acte**

Inscrieri privitoare la dreptul de proprietate și alte drepturi reale	Referințe
/	
Act Normativ nr. Legea 123, din 10/07/2012 emis de PARLAMENTUL ROMANIEI;	
B1	Intabulare, drept de PROPRIETATE, dobandit prin Lege, cota actuala 1/1, cota initiala 1/1 1) STATUL ROMAN, CIF:9999999999999, LIPSA CUI
Act Administrativ nr. Contract de Concesiune nr. 6, din 20/06/2005 emis de Ministerul Economiei si Comertului (Act aditional nr.1 din 04.03.2016);	
B2	Intabulare, drept de CONCESIUNE pe o perioada de 49 de ani, dobandit prin Lege, cota actuala 1/1, cota initiala 1/1 1) CEZ DISTRIBUTIE SA, CIF:14491102

**C. Partea III. SARCINI .**

Inscrieri privind dezmembramintele dreptului de proprietate, drepturi reale de garanție și sarcini	Referințe
NU SUNT	

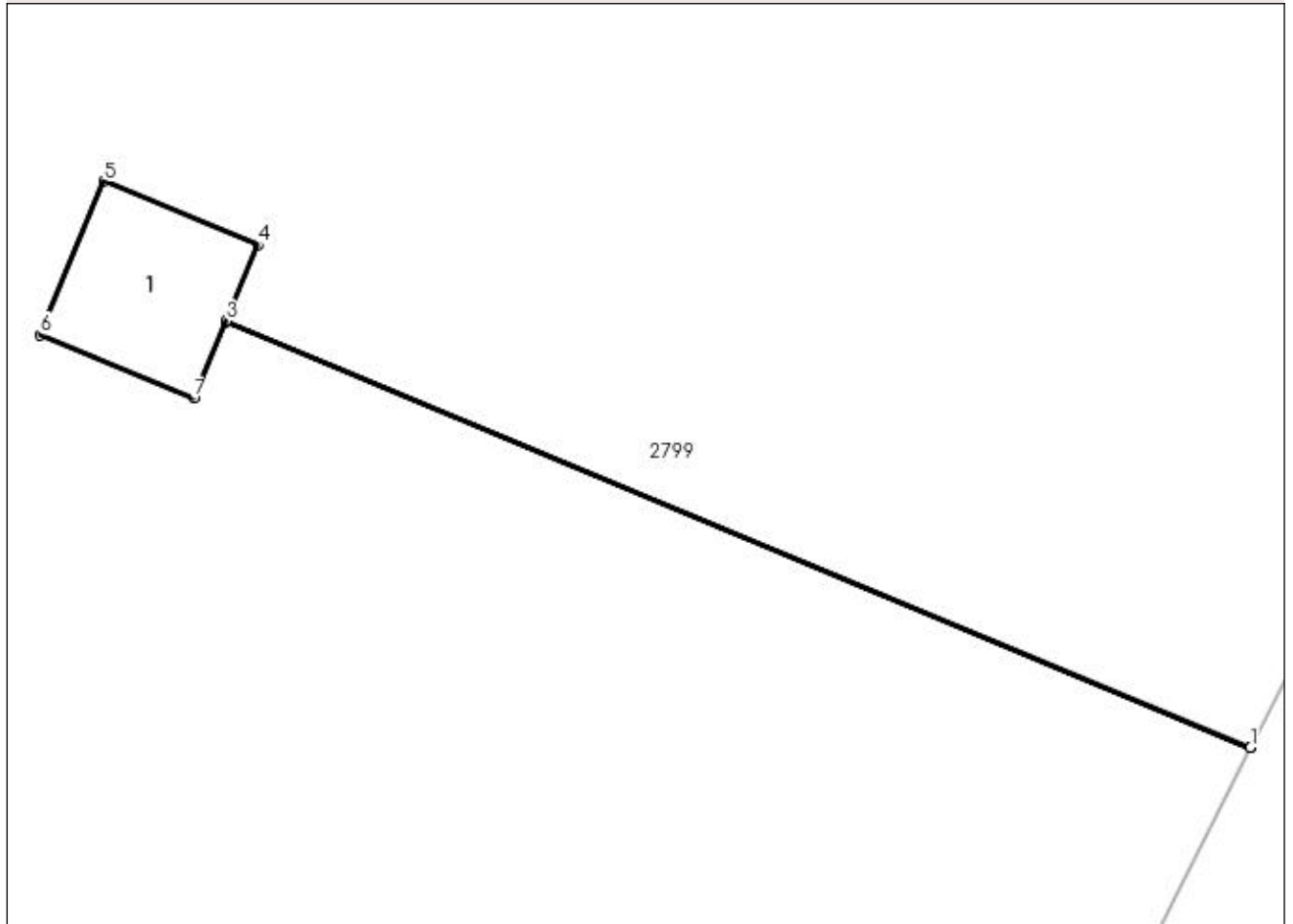
## Anexa Nr. 1 La Partea I

## Teren

Nr cadastral	Suprafața (mp)*	Observații / Referințe
	1	DERIVATIE 20 KV BONDREA

\* Suprafața este determinată în planul de proiecție Stereo 70.

## DETALII LINIARE IMOBIL



## Date referitoare la teren

Crt	Categorie folosință	Intra vilan	Suprafața (mp)	Tarla	Parcelă	Nr. topo	Observații / Referințe
1	curți constructii	NU	1	29	1073/6	-	

## Date referitoare la construcții

Crt	Număr	Destinație construcție	Supraf. (mp)	Situație juridică	Observații / Referințe
A1.1		construcții industriale și edilitare	1	Cu acte	Nr. niveluri:1; S. construita la sol:1 mp; Stalp electric

## Lungime Segmente

1) Valorile lungimilor segmentelor sunt obținute din proiecție în plan.

Punct început	X / Y	Punct sfârșit	X / Y	Lungime segment (** (m)
1	433.091,226 300.211,787	2	433.091,228 300.211,791	0.004
2	433.091,228 300.211,791	3	433.083,828 300.214,865	8.013
3	433.083,828 300.214,865	4	433.084,056 300.215,415	0.595

Punct început	X / Y	Punct sfârșit	X / Y	Lungime segment (** (m)
4	433.084,056 300.215,415	5	433.082,947 300.215,874	1.2
5	433.082,947 300.215,874	6	433.082,487 300.214,766	1.2
6	433.082,487 300.214,766	7	433.083,596 300.214,306	1.201
7	433.083,596 300.214,306	8	433.083,826 300.214,86	0.6
8	433.083,826 300.214,86	1	433.091,226 300.211,787	8.013

\*\* Lungimile segmentelor sunt determinate în planul de proiecție Stereo 70 și sunt rotunjite la 1 milimetru.

\*\*\* Distanța dintre puncte este formată din segmente cumulate ce sunt mai mici decât valoarea 1 milimetru.



**DATE DESPRE IMOBILUL NR. 2832**

Oficiul de Cadastru și Publicitate Imobiliară DOLJ  
Biroul de Cadastru și Publicitate Imobiliară Craiova

**A. Partea I. Descrierea imobilului**

TEREN Extravilan

Adresa: Jud. Dolj, De1076/3partial

Nr. Crt	Nr cadastral Nr. topografic	Suprafața* (mp)	Observații / Referințe
A1		1.178	Sector cadastral:41 Teren neimprejmuit;

**B. Partea II. Proprietari și acte**

Inscrieri privitoare la dreptul de proprietate și alte drepturi reale	Referințe
/	
Act Normativ nr. Legea 7, din 13/03/1996 emis de PARLAMENTUL ROMANIEI;	
B1	Inscrierea provizorie, drept de PROPRIETATE, dobandit prin Lege, cota actuala 1/1, cota initiala 1/1
	1) NEIDENTIFICAT NEIDENTIFICAT, CIF:0000000000000
	A1

**C. Partea III. SARCINI .**

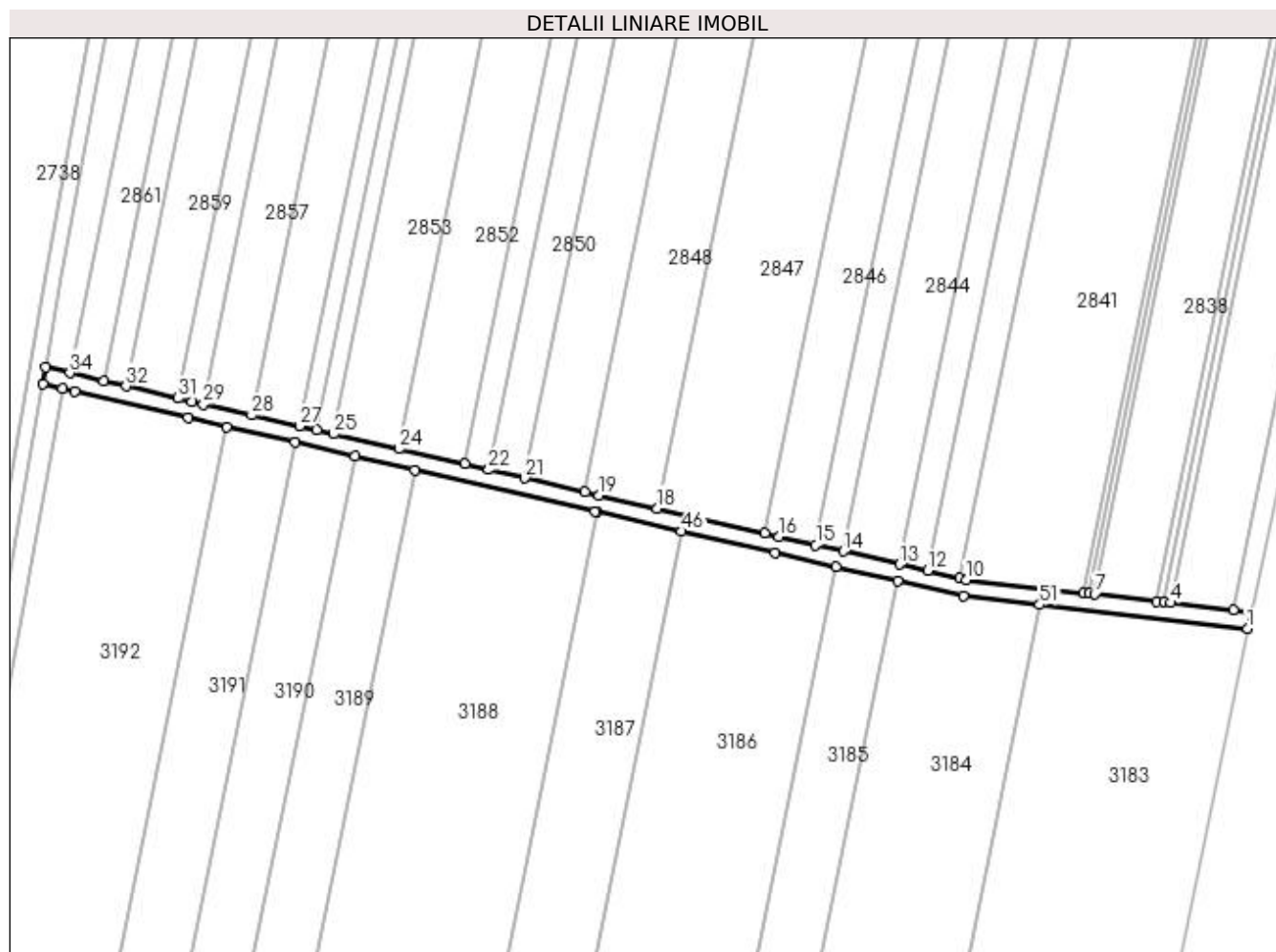
Inscrieri privind dezmembramintele dreptului de proprietate, drepturi reale de garanție și sarcini	Referințe
NU SUNT	

## Anexa Nr. 1 La Partea I

## Teren

Nr cadastral	Suprafața (mp)*	Observații / Referințe
	1.178	

\* Suprafața este determinată în planul de proiecție Stereo 70.



## Date referitoare la teren

Crt	Categorie folosință	Intravilan	Suprafața (mp)	Tarla	Parcelă	Nr. topo	Observații / Referințe
1	drum	NU	1.178	De 1076/3 partial	-	-	

## Lungime Segmente

1) Valorile lungimilor segmentelor sunt obținute din proiecție în plan.

Punct început	X / Y	Punct sfârșit	X / Y	Lungime segment	Punct început	X / Y	Punct sfârșit	X / Y	Lungime segment	Punct început	X / Y	Punct sfârșit	X / Y	Lungime segment
1	433.222,208 299.509,059	2	433.223,006 299.512,994	4.015	2	433.223,006 299.512,994	3	433.218,728 299.513,48	4.306	3	433.218,728 299.513,48	4	433.203,846 299.515,171	14.978
4	433.203,846 299.515,171	5	433.202,254 299.515,352	1.602	5	433.202,254 299.515,352	6	433.200,43 299.515,559	1.836	6	433.200,43 299.515,559	7	433.185,6 299.517,244	14.925
7	433.185,6 299.517,244	8	433.184,349 299.517,386	1.259	8	433.184,349 299.517,386	9	433.182,851 299.517,556	1.508	9	433.182,851 299.517,556	10	433.154,888 299.520,733	28.143
10	433.154,888 299.520,733	11	433.153,384 299.521,079	1.543	11	433.153,384 299.521,079	12	433.145,709 299.522,842	7.875	12	433.145,709 299.522,842	13	433.138,993 299.524,386	6.891
13	433.138,993 299.524,386	14	433.125,56 299.527,473	13.783	14	433.125,56 299.527,473	15	433.118,843 299.529,017	6.892	15	433.118,843 299.529,017	16	433.110,017 299.531,045	9.056

Punct început	X / Y	Punct sfârșit	X / Y	Lungime segment	Punct început	X / Y	Punct sfârșit	X / Y	Lungime segment	Punct început	X / Y	Punct sfârșit	X / Y	Lungime segment
16	433.110,017 299.531,045	17	433.106,676 299.531,813	3.428	17	433.106,676 299.531,813	18	433.080,966 299.537,72	26.38	18	433.080,966 299.537,72	19	433.067,028 299.540,923	14.301
19	433.067,028 299.540,923	20	433.063,685 299.541,691	3.43	20	433.063,685 299.541,691	21	433.049,283 299.545,001	14.777	21	433.049,283 299.545,001	22	433.040,58 299.547,001	8.93
22	433.040,58 299.547,001	23	433.034,804 299.548,329	5.927	23	433.034,804 299.548,329	24	433.019,096 299.551,938	16.117	24	433.019,096 299.551,938	25	433.003,55 299.555,511	15.951
25	433.003,55 299.555,511	26	432.999,468 299.556,449	4.188	26	432.999,468 299.556,449	27	432.995,377 299.557,389	4.198	27	432.995,377 299.557,389	28	432.983,893 299.560,028	11.783
28	432.983,893 299.560,028	29	432.972,339 299.562,684	11.855	29	432.972,339 299.562,684	30	432.969,522 299.563,331	2.89	30	432.969,522 299.563,331	31	432.966,35 299.564,07	3.257
31	432.966,35 299.564,07	32	432.953,877 299.566,976	12.807	32	432.953,877 299.566,976	33	432.948,424 299.568,246	5.599	33	432.948,424 299.568,246	34	432.940,387 299.570,119	8.252
34	432.940,387 299.570,119	35	432.934,698 299.571,444	5.841	35	432.934,698 299.571,444	36	432.934,017 299.567,496	4.006	36	432.934,017 299.567,496	37	432.938,632 299.566,421	4.739
37	432.938,632 299.566,421	38	432.941,683 299.565,71	3.133	38	432.941,683 299.565,71	39	432.968,62 299.559,434	27.658	39	432.968,62 299.559,434	40	432.977,95 299.557,29	9.573
40	432.977,95 299.557,29	41	432.994,292 299.553,534	16.768	41	432.994,292 299.553,534	42	433.008,562 299.550,255	14.642	42	433.008,562 299.550,255	43	433.022,909 299.546,958	14.721
43	433.022,909 299.546,958	44	433.066,132 299.537,025	44.35	44	433.066,132 299.537,025	45	433.066,512 299.536,938	0.39	45	433.066,512 299.536,938	46	433.086,776 299.532,281	20.792
46	433.086,776 299.532,281	47	433.109,121 299.527,146	22.927	47	433.109,121 299.527,146	48	433.123,699 299.523,796	14.958	48	433.123,699 299.523,796	49	433.138,408 299.520,416	15.092
49	433.138,408 299.520,416	50	433.154,212 299.516,784	16.216	50	433.154,212 299.516,784	51	433.172,419 299.514,715	18.324	51	433.172,419 299.514,715	1	433.222,208 299.509,059	50.109

\*\* Lungimile segmentelor sunt determinate în planul de proiecție Stereo 70 și sunt rotunjite la 1 milimetru.

\*\*\* Distanța dintre puncte este formată din segmente cumulate ce sunt mai mici decât valoarea 1 milimetru.





**DATE DESPRE IMOBILUL NR. 2833**

Oficiul de Cadastru și Publicitate Imobiliară DOLJ  
Biroul de Cadastru și Publicitate Imobiliară Craiova

**A. Partea I. Descrierea imobilului**

TEREN Extravilan

Adresa: Jud. Dolj, De1076/2partial

Nr. Crt	Nr cadastral Nr. topografic	Suprafața* (mp)	Observații / Referințe
A1		1.200	Sector cadastral:41 Teren neimprejmuit;

**B. Partea II. Proprietari și acte**

Inscrieri privitoare la dreptul de proprietate și alte drepturi reale		Referințe
/		
Act Normativ nr. Legea 7, din 13/03/1996 emis de PARLAMENTUL ROMANIEI;		
B1	Inscrierea provizorie, drept de PROPRIETATE, dobandit prin Lege, cota actuala 1/1, cota initiala 1/1	A1
1) NEIDENTIFICAT NEIDENTIFICAT, CIF:0000000000000		

**C. Partea III. SARCINI .**

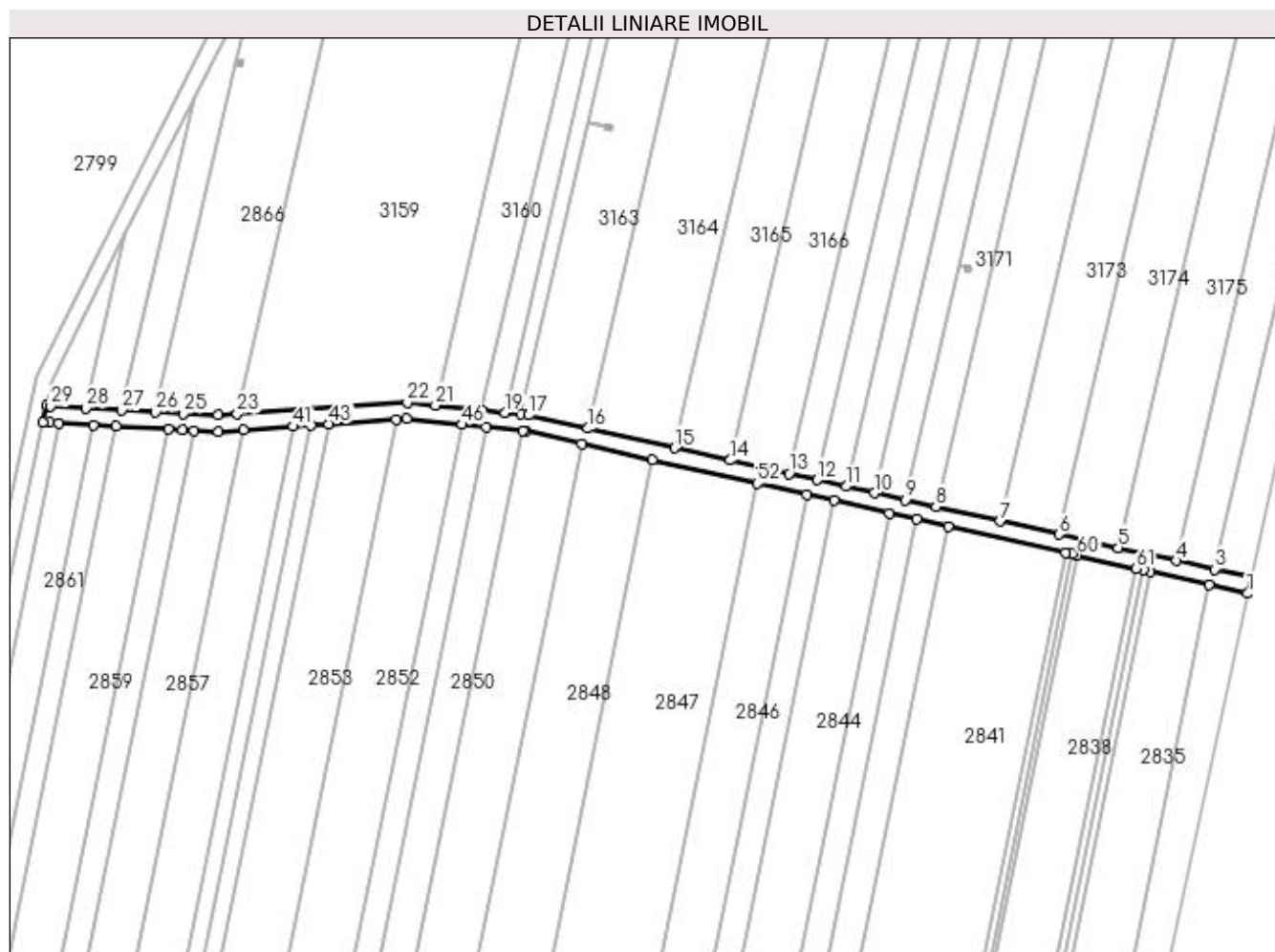
Inscrieri privind dezmembramintele dreptului de proprietate, drepturi reale de garanție și sarcini	Referințe
NU SUNT	

## Anexa Nr. 1 La Partea I

## Teren

Nr cadastral	Suprafața (mp)*	Observații / Referințe
	1.200	

\* Suprafața este determinată în planul de proiecție Stereo 70.



## Date referitoare la teren

Crt	Categorie folosință	Intra vilan	Suprafața (mp)	Tarla	Parcelă	Nr. topo	Observații / Referințe
1	drum	NU	1.200	De 1076/2 partial	-	-	

## Lungime Segmente

1) Valorile lungimilor segmentelor sunt obținute din proiecție în plan.

Punct început	X / Y	Punct sfârșit	X / Y	Lungime segment	Punct început	X / Y	Punct sfârșit	X / Y	Lungime segment	Punct început	X / Y	Punct sfârșit	X / Y	Lungime segment
1	433.339,812 300.062,33	2	433.340,644 300.066,243	4.0	2	433.340,644 300.066,243	3	433.331,666 300.068,262	9.202	3	433.331,666 300.068,262	4	433.322,326 300.070,362	9.573
4	433.322,326 300.070,362	5	433.308,098 300.073,561	14.58 3	5	433.308,098 300.073,561	6	433.293,605 300.076,82	14.85 5	6	433.293,605 300.076,82	7	433.279,17 300.080,065	14.79 5
7	433.279,17 300.080,065	8	433.263,418 300.083,607	16.14 5	8	433.263,418 300.083,607	9	433.255,954 300.085,286	7.651	9	433.255,954 300.085,286	10	433.248,444 300.086,974	7.697
10	433.248,444 300.086,974	11	433.241,389 300.088,56	7.231	11	433.241,389 300.088,56	12	433.234,289 300.090,157	7.277	12	433.234,289 300.090,157	13	433.227,401 300.091,705	7.06
13	433.227,401 300.091,705	14	433.212,971 300.094,95	14.79	14	433.212,971 300.094,95	15	433.199,396 300.098,002	13.91 4	15	433.199,396 300.098,002	16	433.178,158 300.102,778	21.76 8

Punct început	X / Y	Punct sfârșit	X / Y	Lungime segment	Punct început	X / Y	Punct sfârșit	X / Y	Lungime segment	Punct început	X / Y	Punct sfârșit	X / Y	Lungime segment
16	433.178,158 300.102,778	17	433.163,632 300.106,044	14.889	17	433.163,632 300.106,044	18	433.161,867 300.106,23	1.775	18	433.161,867 300.106,23	19	433.157,769 300.106,663	4.121
19	433.157,769 300.106,663	20	433.152,14 300.107,257	5.66	20	433.152,14 300.107,257	21	433.140,82 300.108,451	11.383	21	433.140,82 300.108,451	22	433.133,891 300.109,182	6.967
22	433.133,891 300.109,182	23	433.092,211 300.106,356	41.776	23	433.092,211 300.106,356	24	433.087,509 300.106,037	4.713	24	433.087,509 300.106,037	25	433.078,965 300.106,411	8.552
25	433.078,965 300.106,411	26	433.072,194 300.106,786	6.781	26	433.072,194 300.106,786	27	433.063,919 300.107,244	8.288	27	433.063,919 300.107,244	28	433.055,08 300.107,733	8.853
28	433.055,08 300.107,733	29	433.046,507 300.108,207	8.586	29	433.046,507 300.108,207	30	433.045,513 300.108,292	0.998	30	433.045,513 300.108,292	31	433.044,665 300.104,35	4.032
31	433.044,665 300.104,35	32	433.046,225 300.104,216	1.566	32	433.046,225 300.104,216	33	433.048,594 300.104,085	2.373	33	433.048,594 300.104,085	34	433.056,918 300.103,625	8.337
34	433.056,918 300.103,625	35	433.062,565 300.103,312	5.656	35	433.062,565 300.103,312	36	433.075,482 300.102,598	12.937	36	433.075,482 300.102,598	37	433.078,767 300.102,416	3.29
37	433.078,767 300.102,416	38	433.081,689 300.102,288	2.925	38	433.081,689 300.102,288	39	433.087,557 300.102,031	5.874	39	433.087,557 300.102,031	40	433.093,816 300.102,455	6.273
40	433.093,816 300.102,455	41	433.106,002 300.103,282	12.214	41	433.106,002 300.103,282	42	433.110,343 300.103,576	4.351	42	433.110,343 300.103,576	43	433.114,674 300.103,87	4.341
43	433.114,674 300.103,87	44	433.131,171 300.104,989	16.535	44	433.131,171 300.104,989	45	433.133,816 300.105,168	2.651	45	433.133,816 300.105,168	46	433.147,357 300.103,739	13.616
46	433.147,357 300.103,739	47	433.153,276 300.103,114	5.952	47	433.153,276 300.103,114	48	433.162,193 300.102,173	8.967	48	433.162,193 300.102,173	49	433.162,981 300.102,09	0.792
49	433.162,981 300.102,09	50	433.176,628 300.099,022	13.988	50	433.176,628 300.099,022	51	433.193,924 300.095,132	17.728	51	433.193,924 300.095,132	52	433.219,659 300.089,346	26.377
52	433.219,659 300.089,346	53	433.231,838 300.086,608	12.483	53	433.231,838 300.086,608	54	433.238,562 300.085,096	6.892	54	433.238,562 300.085,096	55	433.252,008 300.082,073	13.782
55	433.252,008 300.082,073	56	433.258,73 300.080,561	6.89	56	433.258,73 300.080,561	57	433.266,413 300.078,834	7.875	57	433.266,413 300.078,834	58	433.295,278 300.072,343	29.586
58	433.295,278 300.072,343	59	433.296,744 300.072,014	1.502	59	433.296,744 300.072,014	60	433.297,968 300.071,738	1.255	60	433.297,968 300.071,738	61	433.312,478 300.068,476	14.872
61	433.312,478 300.068,476	62	433.314,263 300.068,075	1.829	62	433.314,263 300.068,075	63	433.315,821 300.067,724	1.597	63	433.315,821 300.067,724	64	433.330,381 300.064,451	14.923
64	433.330,381 300.064,451	1	433.339,812 300.062,33	9.667										

\*\* Lungimile segmentelor sunt determinate în planul de proiecție Stereo 70 și sunt rotunjite la 1 milimetru.

\*\*\* Distanța dintre puncte este formată din segmente cumulate ce sunt mai mici decât valoarea 1 milimetru.



**DATE DESPRE IMOBILUL NR. 2834**

Oficiul de Cadastru și Publicitate Imobiliară DOLJ  
Biroul de Cadastru și Publicitate Imobiliară Craiova

**A. Partea I. Descrierea imobilului**

TEREN Extravilan

Adresa: Jud. Dolj, T29 P23

Nr. Crt	Nr cadastral Nr. topografic	Suprafața* (mp)	Observații / Referințe
A1		3.920	Sector cadastral:41 Teren neimprejmuit;

**B. Partea II. Proprietari și acte**

Inscrieri privitoare la dreptul de proprietate și alte drepturi reale	Referințe
/	
Act Administrativ nr. TDP 1048-48563, din 29/03/1995 emis de CJSDPAT DOLJ;	
B1	A1
Intabulare, drept de PROPRIETATE, dobândit prin Reconstituire, cota actuala 1/1, cota initiala 1/1 1) BĂDAN MARIN, LIPSA CNP	

**C. Partea III. SARCINI .**

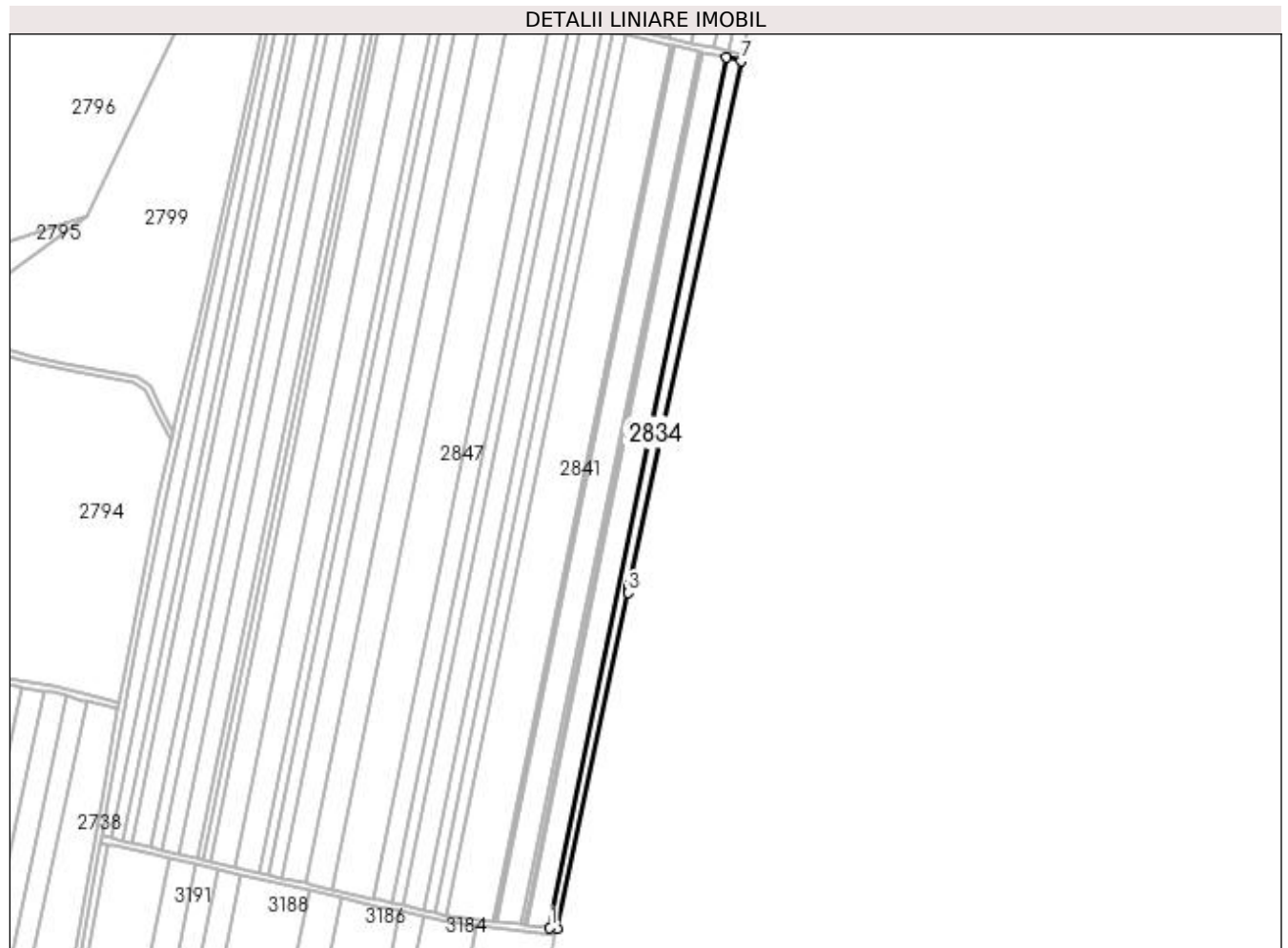
Inscrieri privind dezmembramintele dreptului de proprietate, drepturi reale de garanție și sarcini	Referințe
NU SUNT	

## Anexa Nr. 1 La Partea I

## Teren

Nr cadastral	Suprafața (mp)*	Observații / Referințe
	3.920	

\* Suprafața este determinată în planul de proiecție Stereo 70.



## Date referitoare la teren

Crt	Categorie folosință	Intra vilan	Suprafața (mp)	Tarla	Parcelă	Nr. topo	Observații / Referințe
1	arabil	NU	3.920	29	23	-	

## Lungime Segmente

1) Valorile lungimilor segmentelor sunt obținute din proiecție în plan.

Punct început	X / Y	Punct sfârșit	X / Y	Lungime segment (** (m)
1	433.218,728 299.513,48	2	433.223,006 299.512,994	4.306
2	433.223,006 299.512,994	3	433.268,229 299.725,677	217.438
3	433.268,229 299.725,677	4	433.268,816 299.728,438	2.823
4	433.268,816 299.728,438	5	433.269,072 299.729,645	1.234
5	433.269,072 299.729,645	6	433.269,66 299.732,406	2.823

Punct început	X / Y	Punct sfârșit	X / Y	Lungime segment (** (m)
6	433.269,66 299.732,406	7	433.339,812 300.062,33	337.3
7	433.339,812 300.062,33	8	433.330,381 300.064,451	9.667
8	433.330,381 300.064,451	1	433.218,728 299.513,48	562.17

\*\* Lungimile segmentelor sunt determinate în planul de proiecție Stereo 70 și sunt rotunjite la 1 milimetru.

\*\*\* Distanța dintre puncte este formată din segmente cumulate ce sunt mai mici decât valoarea 1 milimetru.





**DATE DESPRE IMOBILUL NR. 2835**

Oficiul de Cadastru și Publicitate Imobiliară DOLJ  
Biroul de Cadastru și Publicitate Imobiliară Craiova

**A. Partea I. Descrierea imobilului**

TEREN Extravilan

Adresa: Jud. Dolj, T29 P24

Nr. Crt	Nr cadastral Nr. topografic	Suprafața* (mp)	Observații / Referințe
A1		8.400	Sector cadastral:41 Teren neimprejmuit;

**B. Partea II. Proprietari și acte**

Inscrieri privitoare la dreptul de proprietate și alte drepturi reale	Referințe
/	
Act Administrativ nr. TDP 81915011, din 31/01/1995 emis de CJSDPAT DOLJ;	
B1	A1
Intabulare, drept de PROPRIETATE, dobândit prin Reconstituire, cota actuala 1/1, cota initiala 1/1 1) <b>BOTOG VERGICA</b> , LIPSA CNP	

**C. Partea III. SARCINI .**


Inscrieri privind dezmembramintele dreptului de proprietate, drepturi reale de garanție și sarcini	Referințe
NU SUNT	

## Anexa Nr. 1 La Partea I

## Teren

Nr cadastral	Suprafața (mp)*	Observații / Referințe
	8.400	

\* Suprafața este determinată în planul de proiecție Stereo 70.



## Date referitoare la teren

Crt	Categorie folosință	Intravilan	Suprafața (mp)	Tarla	Parcelă	Nr. topo	Observații / Referințe
1	arabil	NU	8.400	29	24	-	

## Lungime Segmente

1) Valorile lungimilor segmentelor sunt obținute din proiecție în plan.

Punct început	X / Y	Punct sfârșit	X / Y	Lungime segment (** (m)
1	433.203,846 299.515,171	2	433.218,728 299.513,48	14.978
2	433.218,728 299.513,48	3	433.330,381 300.064,451	562.17
3	433.330,381 300.064,451	4	433.315,821 300.067,724	14.923
4	433.315,821 300.067,724	1	433.203,846 299.515,171	563.785

**\*\* Lungimile segmentelor sunt determinate în planul de proiecție Stereo 70 și sunt rotunjite la 1 milimetru.**

**\*\*\* Distanța dintre puncte este formată din segmente cumulate ce sunt mai mici decât valoarea 1 milimetru.**



**DATE DESPRE IMOBILUL NR. 2836**

Oficiul de Cadastru și Publicitate Imobiliară DOLJ  
Biroul de Cadastru și Publicitate Imobiliară Craiova

**A. Partea I. Descrierea imobilului**

TEREN Extravilan

Adresa: Jud. Dolj, T29 P24

Nr. Crt	Nr cadastral Nr. topografic	Suprafața* (mp)	Observații / Referințe
A1		900	Sector cadastral:41 Teren neimprejmuit;

**B. Partea II. Proprietari și acte**

Inscrieri privitoare la dreptul de proprietate și alte drepturi reale	Referințe
/	
Act Notarial nr. ACT PARTAJ 743, din 19/05/2016 emis de BIN BAZGU MARIANA;	
B1	A1
Intabulare, drept de PROPRIETATE, dobandit prin lesire Din Indiviziune, cota actuala 1/1, cota initiala 1/1 1) TRUICA ALEXANDRU	

**C. Partea III. SARCINI .**

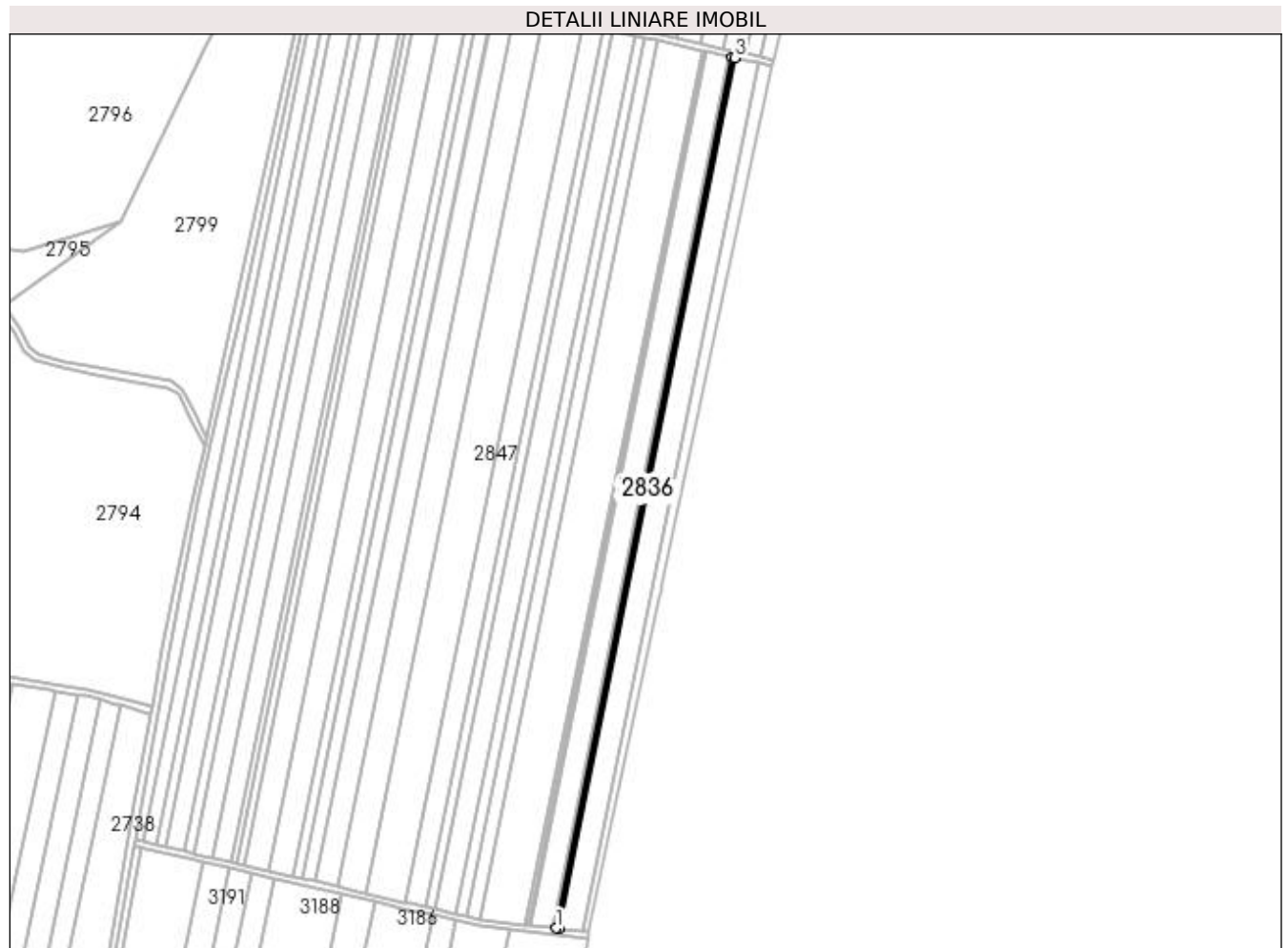
Inscrieri privind dezmembramintele dreptului de proprietate, drepturi reale de garanție și sarcini	Referințe
NU SUNT	

## Anexa Nr. 1 La Partea I

## Teren

Nr cadastral	Suprafața (mp)*	Observații / Referințe
	900	

\* Suprafața este determinată în planul de proiecție Stereo 70.



## Date referitoare la teren

Crt	Categorie folosință	Intra vilan	Suprafața (mp)	Tarla	Parcelă	Nr. topo	Observații / Referințe
1	arabil	NU	900	29	24	-	

## Lungime Segmente

1) Valorile lungimilor segmentelor sunt obținute din proiecție în plan.

Punct început	X / Y	Punct sfârșit	X / Y	Lungime segment (** (m)
1	433.202,254 299.515,352	2	433.203,846 299.515,171	1.602
2	433.203,846 299.515,171	3	433.315,821 300.067,724	563.785
3	433.315,821 300.067,724	4	433.314,263 300.068,075	1.597
4	433.314,263 300.068,075	1	433.202,254 299.515,352	563.958

**\*\* Lungimile segmentelor sunt determinate în planul de proiecție Stereo 70 și sunt rotunjite la 1 milimetru.**

**\*\*\* Distanța dintre puncte este formată din segmente cumulate ce sunt mai mici decât valoarea 1 milimetru.**





**DATE DESPRE IMOBILUL NR. 2837**

Oficiul de Cadastru și Publicitate Imobiliară DOLJ  
Biroul de Cadastru și Publicitate Imobiliară Craiova

**A. Partea I. Descrierea imobilului**

TEREN Extravilan

Adresa: Jud. Dolj, T29 P24/1

Nr. Crt	Nr cadastral Nr. topografic	Suprafața* (mp)	Observații / Referințe
A1		1.032	Sector cadastral:41 Teren neimprejmuit;

**B. Partea II. Proprietari și acte**

Inscrieri privitoare la dreptul de proprietate și alte drepturi reale	Referințe
/	
Act Notarial nr. ACT PARTAJ 743, din 19/05/2016 emis de BIN BAZGU MARIANA;	
B1	A1
Intabulare, drept de PROPRIETATE, dobandit prin lesire Din Indiviziune, cota actuala 1/1, cota initiala 1/1 1) TRUICA ALEXANDRU	

**C. Partea III. SARCINI .**

Inscrieri privind dezmembramintele dreptului de proprietate, drepturi reale de garanție și sarcini	Referințe
NU SUNT	

## Anexa Nr. 1 La Partea I

## Teren

Nr cadastral	Suprafața (mp)*	Observații / Referințe
	1.032	

\* Suprafața este determinată în planul de proiecție Stereo 70.



## Date referitoare la teren

Crt	Categorie folosință	Intra vilan	Suprafața (mp)	Tarla	Parcelă	Nr. topo	Observații / Referințe
1	pasune	NU	1.032	29	24/1	-	

## Lungime Segmente

1) Valorile lungimilor segmentelor sunt obținute din proiecție în plan.

Punct început	X / Y	Punct sfârșit	X / Y	Lungime segment (** (m)
1	433.200,43 299.515,559	2	433.202,254 299.515,352	1.836
2	433.202,254 299.515,352	3	433.314,263 300.068,075	563.958
3	433.314,263 300.068,075	4	433.312,478 300.068,476	1.829
4	433.312,478 300.068,476	1	433.200,43 299.515,559	564.156

**\*\* Lungimile segmentelor sunt determinate în planul de proiecție Stereo 70 și sunt rotunjite la 1 milimetru.**

**\*\*\* Distanța dintre puncte este formată din segmente cumulate ce sunt mai mici decât valoarea 1 milimetru.**





## DATE DESPRE IMOBILUL NR. 2838

Oficiul de Cadastru și Publicitate Imobiliară DOLJ  
Biroul de Cadastru și Publicitate Imobiliară Craiova

## A. Partea I. Descrierea imobilului

TEREN Extravilan

Adresa: Jud. Dolj, T29 P25

Nr. Crt	Nr cadastral Nr. topografic	Suprafața* (mp)	Observații / Referințe
A1		8.400	Sector cadastral:41 Teren neimprejmuit;

## B. Partea II. Proprietari și acte

Inscrieri privitoare la dreptul de proprietate și alte drepturi reale	Referințe
/	
Act Administrativ nr. TDP 1048-48563, din 29/03/1995 emis de CJSDPAT DOLJ;	
B1	A1
Intabulare, drept de PROPRIETATE, dobândit prin Reconstituire, cota actuala 1/1, cota initiala 1/1 1) BĂDAN MARIN, LIPSA CNP	

## C. Partea III. SARCINI .

Inscrieri privind dezmembramintele dreptului de proprietate, drepturi reale de garanție și sarcini	Referințe
NU SUNT	

## Anexa Nr. 1 La Partea I

## Teren

Nr cadastral	Suprafața (mp)*	Observații / Referințe
	8.400	

\* Suprafața este determinată în planul de proiecție Stereo 70.



## Date referitoare la teren

Crt	Categorie folosință	Intra vilan	Suprafața (mp)	Tarla	Parcelă	Nr. topo	Observații / Referințe
1	arabil	NU	8.400	29	25	-	

## Lungime Segmente

1) Valorile lungimilor segmentelor sunt obținute din proiecție în plan.

Punct început	X / Y	Punct sfârșit	X / Y	Lungime segment (** (m)
1	433.185,6 299.517,244	2	433.200,43 299.515,559	14.925
2	433.200,43 299.515,559	3	433.312,478 300.068,476	564.156
3	433.312,478 300.068,476	4	433.297,968 300.071,738	14.872
4	433.297,968 300.071,738	1	433.185,6 299.517,244	565.765

**\*\* Lungimile segmentelor sunt determinate în planul de proiecție Stereo 70 și sunt rotunjite la 1 milimetru.**

**\*\*\* Distanța dintre puncte este formată din segmente cumulate ce sunt mai mici decât valoarea 1 milimetru.**





**DATE DESPRE IMOBILUL NR. 2839**

Oficiul de Cadastru și Publicitate Imobiliară DOLJ  
Biroul de Cadastru și Publicitate Imobiliară Craiova

**A. Partea I. Descrierea imobilului**

TEREN Extravilan

Adresa: Jud. Dolj, T29 P25

Nr. Crt	Nr cadastral Nr. topografic	Suprafața* (mp)	Observații / Referințe
A1		710	Sector cadastral:41 Teren neimprejmuit;

**B. Partea II. Proprietari și acte**

Inscrieri privitoare la dreptul de proprietate și alte drepturi reale	Referințe
/	
Act Administrativ nr. TDP 633-15093, din 11/09/1994 emis de CJSDPAT DOLJ;	
B1	A1
Intabulare, drept de PROPRIETATE, dobândit prin Reconstituire, cota actuala 1/1, cota initiala 1/1	
1) UNGUREANU CONSTANȚA DEFUNCT:Da	

**C. Partea III. SARCINI .**

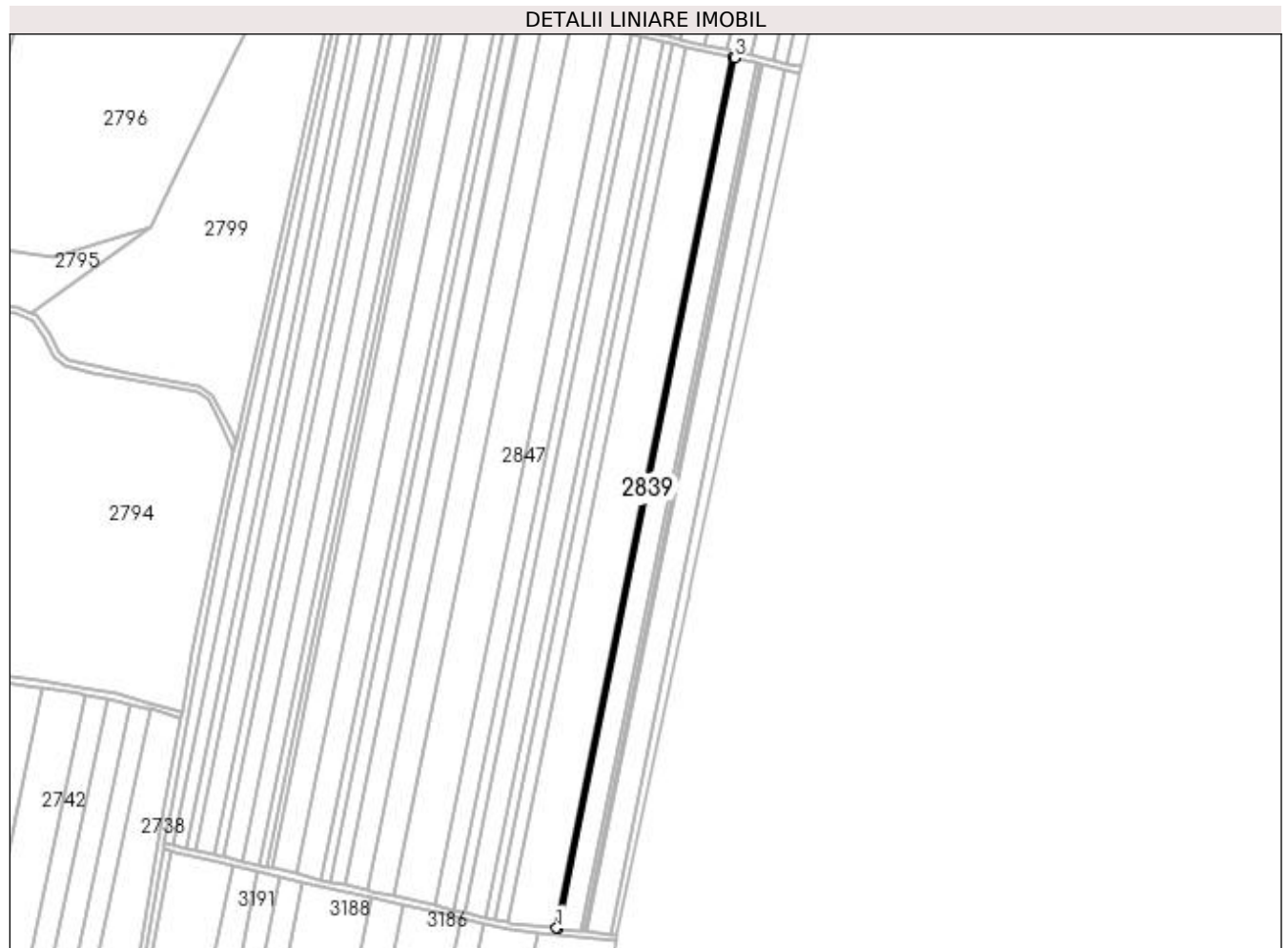
Inscrieri privind dezmembramintele dreptului de proprietate, drepturi reale de garanție și sarcini	Referințe
NU SUNT	

## Anexa Nr. 1 La Partea I

## Teren

Nr cadastral	Suprafața (mp)*	Observații / Referințe
	710	

\* Suprafața este determinată în planul de proiecție Stereo 70.



## Date referitoare la teren

Crt	Categorie folosință	Intra vilan	Suprafața (mp)	Tarla	Parcelă	Nr. topo	Observații / Referințe
1	arabil	NU	710	29	25	-	

## Lungime Segmente

1) Valorile lungimilor segmentelor sunt obținute din proiecție în plan.

Punct început	X / Y	Punct sfârșit	X / Y	Lungime segment (** (m)
1	433.184,349 299.517,386	2	433.185,6 299.517,244	1.259
2	433.185,6 299.517,244	3	433.297,968 300.071,738	565.765
3	433.297,968 300.071,738	4	433.296,744 300.072,014	1.255
4	433.296,744 300.072,014	1	433.184,349 299.517,386	565.902

**\*\* Lungimile segmentelor sunt determinate în planul de proiecție Stereo 70 și sunt rotunjite la 1 milimetru.**

**\*\*\* Distanța dintre puncte este formată din segmente cumulate ce sunt mai mici decât valoarea 1 milimetru.**



**DATE DESPRE IMOBILUL NR. 2840**

Oficiul de Cadastru și Publicitate Imobiliară DOLJ  
Biroul de Cadastru și Publicitate Imobiliară Craiova

**A. Partea I. Descrierea imobilului**

TEREN Extravilan

Adresa: Jud. Dolj, T29 P25/1

Nr. Crt	Nr cadastral Nr. topografic	Suprafața* (mp)	Observații / Referințe
A1		850	Sector cadastral:41 Teren neimprejmuit;

**B. Partea II. Proprietari și acte**

Inscrieri privitoare la dreptul de proprietate și alte drepturi reale	Referințe
/	
Act Administrativ nr. TDP 633-15093, din 11/09/1994 emis de CJSDPAT DOLJ;	
B1	A1
Intabulare, drept de PROPRIETATE, dobândit prin Reconstituire, cota actuala 1/1, cota initiala 1/1 1) UNGUREANU CONSTANȚA, LIPSA CNP	

**C. Partea III. SARCINI .**

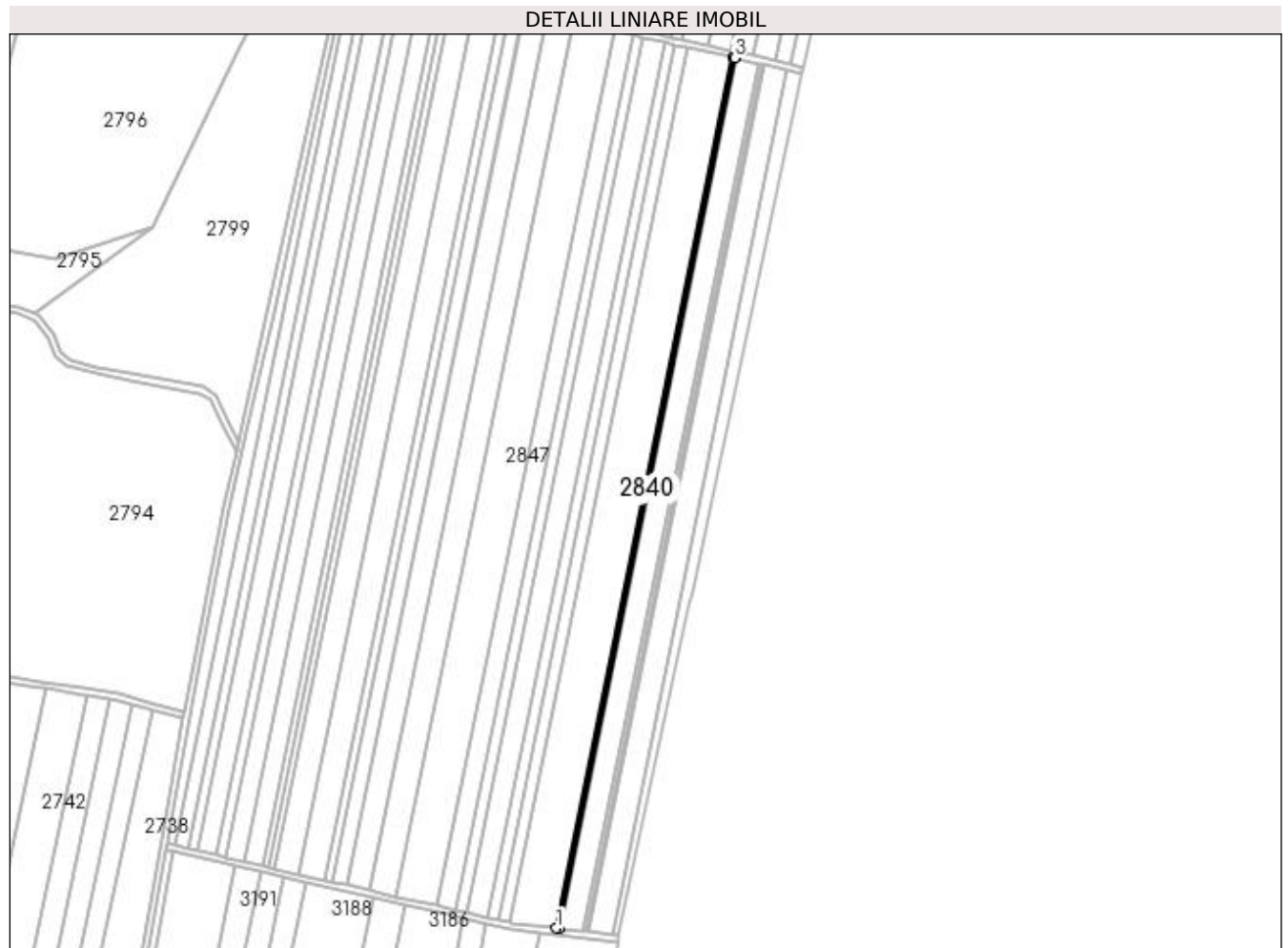
Inscrieri privind dezmembramintele dreptului de proprietate, drepturi reale de garanție și sarcini	Referințe
NU SUNT	

## Anexa Nr. 1 La Partea I

## Teren

Nr cadastral	Suprafața (mp)*	Observații / Referințe
	850	

\* Suprafața este determinată în planul de proiecție Stereo 70.



## Date referitoare la teren

Crt	Categorie folosință	Intra vilan	Suprafața (mp)	Tarla	Parcelă	Nr. topo	Observații / Referințe
1	pasune	NU	850	29	25/1	-	

## Lungime Segmente

1) Valorile lungimilor segmentelor sunt obținute din proiecție în plan.

Punct început	X / Y	Punct sfârșit	X / Y	Lungime segment (** (m)
1	433.182,851 299.517,556	2	433.184,349 299.517,386	1.508
2	433.184,349 299.517,386	3	433.296,744 300.072,014	565.902
3	433.296,744 300.072,014	4	433.295,278 300.072,343	1.502
4	433.295,278 300.072,343	1	433.182,851 299.517,556	566.064

**\*\* Lungimile segmentelor sunt determinate în planul de proiecție Stereo 70 și sunt rotunjite la 1 milimetru.**

**\*\*\* Distanța dintre puncte este formată din segmente cumulate ce sunt mai mici decât valoarea 1 milimetru.**





**DATE DESPRE IMOBILUL NR. 2841**

Oficiul de Cadastru și Publicitate Imobiliară DOLJ  
Biroul de Cadastru și Publicitate Imobiliară Craiova

**A. Partea I. Descrierea imobilului**

TEREN Extravilan

Nr. CF vechi:62  
Nr. cadastral vechi:74

Adresa: Jud. Dolj, T 29, P 26

Nr. Crt	Nr cadastral Nr. topografic	Suprafața* (mp)	Observații / Referințe
A1	31669	Din acte: 16.800 Masurata: 16.791	Sector cadastral:41 Teren neimprejmuit;

**B. Partea II. Proprietari și acte**

Inscrieri privitoare la dreptul de proprietate și alte drepturi reale		Referințe
<b>51279 / 23/11/2006</b>		
Act Notarial nr. 3824, din 21/11/2006 emis de NP Sandu Cosmin;		
B1	Intabulare, drept de PROPRIETATE, dobandit prin Conventie, cota actuala 1/1, cota initiala 1/1 1) DUMITRU JENICA, LIPSA CNP 2) DUMITRU MARIANA, LIPSA CNP <i>OBSERVATII: (provenita din conversia CF 62)</i>	A1

**C. Partea III. SARCINI .**

Inscrieri privind dezmembramintele dreptului de proprietate, drepturi reale de garanție și sarcini	Referințe
NU SUNT	

## Anexa Nr. 1 La Partea I

## Teren

Nr cadastral	Suprafața (mp)*	Observații / Referințe
31669	Din acte: 16.800 Masurata: 16.791	

\* Suprafața este determinată în planul de proiecție Stereo 70.



## Date referitoare la teren

Crt	Categorie folosință	Intravilan	Suprafața (mp)	Tarla	Parcelă	Nr. topo	Observații / Referințe
1	arabil	NU	16.791	29	26	-	

## Lungime Segmente

1) Valorile lungimilor segmentelor sunt obținute din proiecție în plan.

Punct început	X / Y	Punct sfârșit	X / Y	Lungime segment (** (m)
1	433.153,384 299.521,079	2	433.154,888 299.520,733	1.543
2	433.154,888 299.520,733	3	433.182,851 299.517,556	28.143
3	433.182,851 299.517,556	4	433.295,278 300.072,343	566.064
4	433.295,278 300.072,343	5	433.266,413 300.078,834	29.586

Punct început	X / Y	Punct sfârșit	X / Y	Lungime segment (** (m)
5	433.266,413 300.078,834	1	433.153,384 299.521,079	569.092

\*\* Lungimile segmentelor sunt determinate în planul de proiecție Stereo 70 și sunt rotunjite la 1 milimetru.

\*\*\* Distanța dintre puncte este formată din segmente cumulate ce sunt mai mici decât valoarea 1 milimetru.



**DATE DESPRE IMOBILUL NR. 2842**

Oficiul de Cadastru și Publicitate Imobiliară DOLJ  
Biroul de Cadastru și Publicitate Imobiliară Craiova

**A. Partea I. Descrierea imobilului**

TEREN Extravilan

Adresa: Jud. Dolj, T29 P27

Nr. Crt	Nr cadastral Nr. topografic	Suprafața* (mp)	Observații / Referințe
A1		4.480	Sector cadastral:41 Teren neimprejmuit;

**B. Partea II. Proprietari și acte**

Inscrieri privitoare la dreptul de proprietate și alte drepturi reale	Referințe
/	
Act Administrativ nr. TDP 655-15093, din 26/09/1995 emis de CJSDPAT DOLJ;	
B1	A1
Intabulare, drept de PROPRIETATE, dobândit prin Reconstituire, cota actuala 1/1, cota initiala 1/1 1) TUDORACHE ILIE, LIPSA CNP	

**C. Partea III. SARCINI .**

Inscrieri privind dezmembramintele dreptului de proprietate, drepturi reale de garanție și sarcini	Referințe
NU SUNT	

## Anexa Nr. 1 La Partea I

## Teren

Nr cadastral	Suprafața (mp)*	Observații / Referințe
	4.480	

\* Suprafața este determinată în planul de proiecție Stereo 70.

## DETALII LINIARE IMOBIL



## Date referitoare la teren

Crt	Categorie folosință	Intra vilan	Suprafața (mp)	Tarla	Parcelă	Nr. topo	Observații / Referințe
1	arabil	NU	4.480	29	27	-	

## Lungime Segmente

1) Valorile lungimilor segmentelor sunt obținute din proiecție în plan.

Punct început	X / Y	Punct sfârșit	X / Y	Lungime segment (** (m)
1	433.145,709 299.522,842	2	433.153,384 299.521,079	7.875
2	433.153,384 299.521,079	3	433.266,413 300.078,834	569.092
3	433.266,413 300.078,834	4	433.258,73 300.080,561	7.875
4	433.258,73 300.080,561	1	433.145,709 299.522,842	569.056

**\*\* Lungimile segmentelor sunt determinate în planul de proiecție Stereo 70 și sunt rotunjite la 1 milimetru.**

**\*\*\* Distanța dintre puncte este formată din segmente cumulate ce sunt mai mici decât valoarea 1 milimetru.**





**DATE DESPRE IMOBILUL NR. 2843**

Oficiul de Cadastru și Publicitate Imobiliară DOLJ  
 Biroul de Cadastru și Publicitate Imobiliară Craiova

**A. Partea I. Descrierea imobilului**

TEREN Extravilan

Adresa: Jud. Dolj, T29 P28

Nr. Crt	Nr cadastral Nr. topografic	Suprafața* (mp)	Observații / Referințe
A1		3.920	Sector cadastral:41 Teren neimprejmuit;

**B. Partea II. Proprietari și acte**

Inscrieri privitoare la dreptul de proprietate și alte drepturi reale		Referințe
/		
Act Notarial nr. CM 70, din 29/06/2012 emis de BNP CERNAT, CERNAT SI MITRU;		
B1	Intabulare, drept de PROPRIETATE, dobandit prin Succesiune, cota actuala 1/1, cota initiala 1/1 1) MARICA IONEL	A1

**C. Partea III. SARCINI .**

Inscrieri privind dezmembramintele dreptului de proprietate, drepturi reale de garanție și sarcini	Referințe
NU SUNT	

## Anexa Nr. 1 La Partea I

## Teren

Nr cadastral	Suprafața (mp)*	Observații / Referințe
	3.920	

\* Suprafața este determinată în planul de proiecție Stereo 70.

## DETALII LINIARE IMOBIL



## Date referitoare la teren

Crt	Categorie folosință	Intra vilan	Suprafața (mp)	Tarla	Parcelă	Nr. topo	Observații / Referințe
1	arabil	NU	3.920	29	28	-	

## Lungime Segmente

1) Valorile lungimilor segmentelor sunt obținute din proiecție în plan.

Punct început	X / Y	Punct sfârșit	X / Y	Lungime segment (** (m)
1	433.138,993 299.524,386	2	433.145,709 299.522,842	6.891
2	433.145,709 299.522,842	3	433.258,73 300.080,561	569.056
3	433.258,73 300.080,561	4	433.252,008 300.082,073	6.89
4	433.252,008 300.082,073	1	433.138,993 299.524,386	569.023

**\*\* Lungimile segmentelor sunt determinate în planul de proiecție Stereo 70 și sunt rotunjite la 1 milimetru.**

**\*\*\* Distanța dintre puncte este formată din segmente cumulate ce sunt mai mici decât valoarea 1 milimetru.**



**DATE DESPRE IMOBILUL NR. 2844**

Oficiul de Cadastru și Publicitate Imobiliară DOLJ  
Biroul de Cadastru și Publicitate Imobiliară Craiova

**A. Partea I. Descrierea imobilului**

TEREN Extravilan

Adresa: Jud. Dolj, T29 P30

Nr. Crt	Nr cadastral Nr. topografic	Suprafața* (mp)	Observații / Referințe
A1		7.840	Sector cadastral:41 Teren neimpregmuit;

**B. Partea II. Proprietari și acte**

Inscrieri privitoare la dreptul de proprietate și alte drepturi reale	Referințe
/	
Act Administrativ nr. TDP 20667, din 04/09/2018 emis de CJSDPAT DOLJ;	
B1	A1
Intabulare, drept de PROPRIETATE, dobandit prin Reconstituire, cota actuala 1/1, cota initiala 1/1 1) <b>MARINOIU ION</b> , LIPSA CNP DEFUNCT:Da	

**C. Partea III. SARCINI .**

Inscrieri privind dezmembramintele dreptului de proprietate, drepturi reale de garanție și sarcini	Referințe
NU SUNT	

## Anexa Nr. 1 La Partea I

## Teren

Nr cadastral	Suprafața (mp)*	Observații / Referințe
	7.840	

\* Suprafața este determinată în planul de proiecție Stereo 70.

## DETALII LINIARE IMOBIL



## Date referitoare la teren

Crt	Categorie folosință	Intra vilan	Suprafața (mp)	Tarla	Parcelă	Nr. topo	Observații / Referințe
1	arabil	NU	7.840	29	30	-	

## Lungime Segmente

1) Valorile lungimilor segmentelor sunt obținute din proiecție în plan.

Punct început	X / Y	Punct sfârșit	X / Y	Lungime segment (** (m)
1	433.125,56 299.527,473	2	433.138,993 299.524,386	13.783
2	433.138,993 299.524,386	3	433.252,008 300.082,073	569.023
3	433.252,008 300.082,073	4	433.238,562 300.085,096	13.782
4	433.238,562 300.085,096	1	433.125,56 299.527,473	568.958

**\*\* Lungimile segmentelor sunt determinate în planul de proiecție Stereo 70 și sunt rotunjite la 1 milimetru.**

**\*\*\* Distanța dintre puncte este formată din segmente cumulate ce sunt mai mici decât valoarea 1 milimetru.**





**DATE DESPRE IMOBILUL NR. 2845**

Oficiul de Cadastru și Publicitate Imobiliară DOLJ  
Biroul de Cadastru și Publicitate Imobiliară Craiova

**A. Partea I. Descrierea imobilului**

TEREN Extravilan

Adresa: Jud. Dolj, T29 P31

Nr. Crt	Nr cadastral Nr. topografic	Suprafața* (mp)	Observații / Referințe
A1		3.920	Sector cadastral:41 Teren neimprejmuit;

**B. Partea II. Proprietari și acte**

Inscrieri privitoare la dreptul de proprietate și alte drepturi reale	Referințe
/	
Act Notarial nr. CM 16, din 28/03/2014 emis de SPN DOINA FAURAR;	
B1	A1
Intabulare, drept de PROPRIETATE, dobandit prin Succesiune, cota actuala 1/1, cota initiala 1/1 1) PATRUT ION	

**C. Partea III. SARCINI .**

Inscrieri privind dezmembramintele dreptului de proprietate, drepturi reale de garanție și sarcini	Referințe
NU SUNT	

## Anexa Nr. 1 La Partea I

## Teren

Nr cadastral	Suprafața (mp)*	Observații / Referințe
	3.920	

\* Suprafața este determinată în planul de proiecție Stereo 70.

## DETALII LINIARE IMOBIL



## Date referitoare la teren

Crt	Categorie folosință	Intravilan	Suprafața (mp)	Tarla	Parcelă	Nr. topo	Observații / Referințe
1	arabil	NU	3.920	29	31	-	

## Lungime Segmente

1) Valorile lungimilor segmentelor sunt obținute din proiecție în plan.

Punct început	X / Y	Punct sfârșit	X / Y	Lungime segment (** (m)
1	433.118,843 299.529,017	2	433.125,56 299.527,473	6.892
2	433.125,56 299.527,473	3	433.238,562 300.085,096	568.958
3	433.238,562 300.085,096	4	433.231,838 300.086,608	6.892
4	433.231,838 300.086,608	1	433.118,843 299.529,017	568.925

**\*\* Lungimile segmentelor sunt determinate în planul de proiecție Stereo 70 și sunt rotunjite la 1 milimetru.**

**\*\*\* Distanța dintre puncte este formată din segmente cumulate ce sunt mai mici decât valoarea 1 milimetru.**



**DATE DESPRE IMOBILUL NR. 2846**

Oficiul de Cadastru și Publicitate Imobiliară DOLJ  
Biroul de Cadastru și Publicitate Imobiliară Craiova

**A. Partea I. Descrierea imobilului**

TEREN Extravilan

Adresa: Jud. Dolj, T29 P32

Nr. Crt	Nr cadastral Nr. topografic	Suprafața* (mp)	Observații / Referințe
A1		7.100	Sector cadastral:41 Teren neimprejmuit;

**B. Partea II. Proprietari și acte**

Inscrieri privitoare la dreptul de proprietate și alte drepturi reale	Referințe
/	
Act Administrativ nr. TDP 658-15093, din 11/10/1995 emis de CJSDPAT DOLJ;	
B1	A1
Intabulare, drept de PROPRIETATE, dobândit prin Reconstituire, cota actuala 1/1, cota initiala 1/1 1) TRASCA ELENA DEFUNCT:Da	

**C. Partea III. SARCINI .**

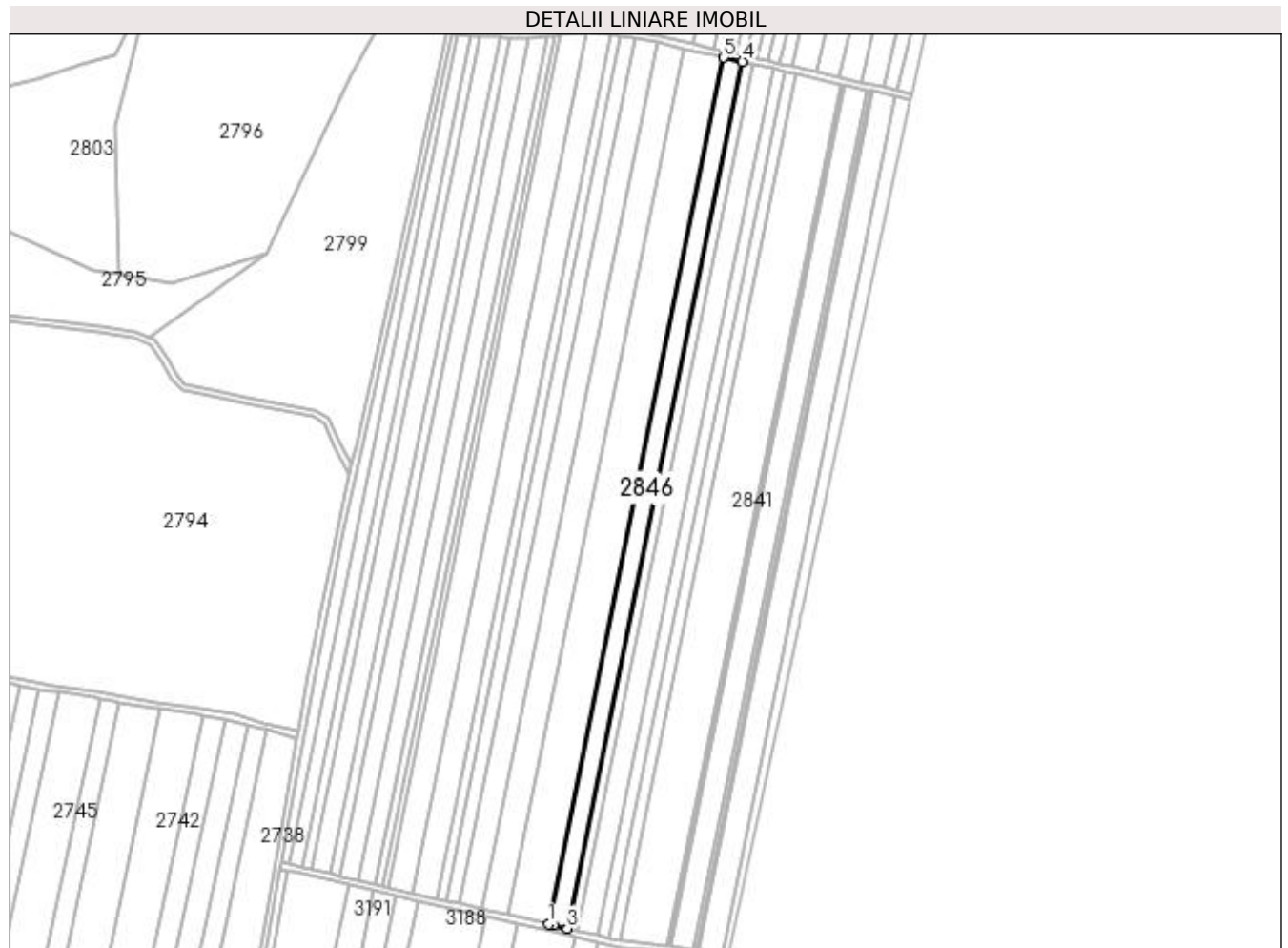
Inscrieri privind dezmembramintele dreptului de proprietate, drepturi reale de garanție și sarcini	Referințe
NU SUNT	

## Anexa Nr. 1 La Partea I

## Teren

Nr cadastral	Suprafața (mp)*	Observații / Referințe
	7.100	

\* Suprafața este determinată în planul de proiecție Stereo 70.



## Date referitoare la teren

Crt	Categorie folosință	Intravilan	Suprafața (mp)	Tarla	Parcelă	Nr. topo	Observații / Referințe
1	arabil	NU	7.100	29	32	-	

## Lungime Segmente

1) Valorile lungimilor segmentelor sunt obținute din proiecție în plan.

Punct început	X / Y	Punct sfârșit	X / Y	Lungime segment (** (m)
1	433.106,676 299.531,813	2	433.110,017 299.531,045	3.428
2	433.110,017 299.531,045	3	433.118,843 299.529,017	9.056
3	433.118,843 299.529,017	4	433.231,838 300.086,608	568.925
4	433.231,838 300.086,608	5	433.219,659 300.089,346	12.483
5	433.219,659 300.089,346	1	433.106,676 299.531,813	568.866

**\*\* Lungimile segmentelor sunt determinate în planul de proiecție Stereo 70 și sunt rotunjite la 1 milimetru.**

**\*\*\* Distanța dintre puncte este formată din segmente cumulate ce sunt mai mici decât valoarea 1 milimetru.**





**DATE DESPRE IMOBILUL NR. 2847**

Oficiul de Cadastru și Publicitate Imobiliară DOLJ  
Biroul de Cadastru și Publicitate Imobiliară Craiova

**A. Partea I. Descrierea imobilului**

TEREN Extravilan

Adresa: Jud. Dolj, T29 P33

Nr. Crt	Nr cadastral Nr. topografic	Suprafața* (mp)	Observații / Referințe
A1		15.000	Sector cadastral:41 Teren neimprejmuit;

**B. Partea II. Proprietari și acte**

Inscrieri privitoare la dreptul de proprietate și alte drepturi reale		Referințe
/		
Act Administrativ nr. TDP 999-59538, din 14/03/1995 emis de CJSDPAT DOLJ;		
B1	Intabulare, drept de PROPRIETATE, dobândit prin Reconstituire, cota actuala 1/1, cota initiala 1/1 1) MARINOIU EMIL, LIPSA CNP	A1

**C. Partea III. SARCINI .**

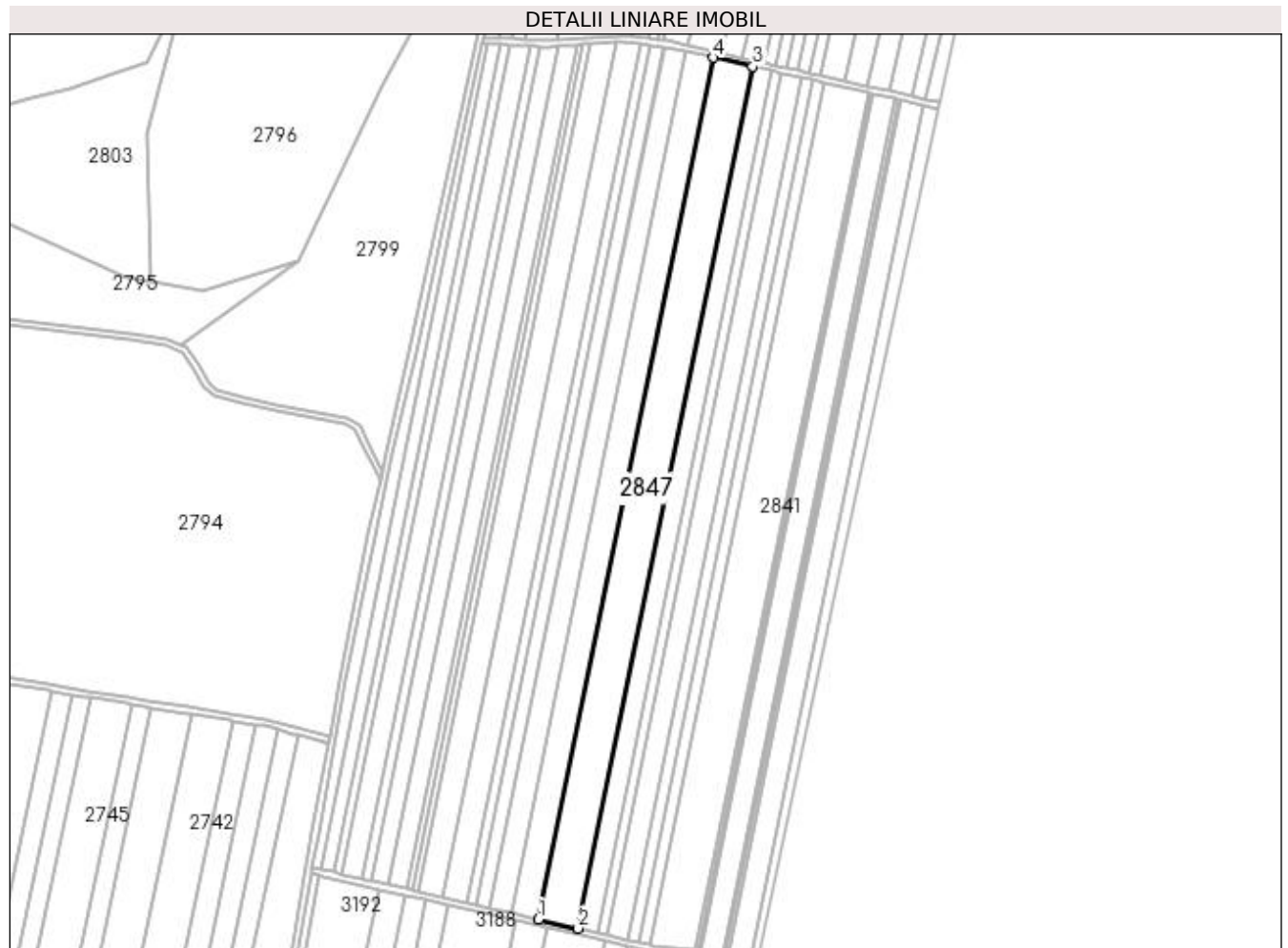
Inscrieri privind dezmembramintele dreptului de proprietate, drepturi reale de garanție și sarcini	Referințe
NU SUNT	

## Anexa Nr. 1 La Partea I

## Teren

Nr cadastral	Suprafața (mp)*	Observații / Referințe
	15.000	

\* Suprafața este determinată în planul de proiecție Stereo 70.



## Date referitoare la teren

Crt	Categorie folosință	Intra vilan	Suprafața (mp)	Tarla	Parcelă	Nr. topo	Observații / Referințe
1	arabil	NU	15.000	29	33	-	

## Lungime Segmente

1) Valorile lungimilor segmentelor sunt obținute din proiecție în plan.

Punct început	X / Y	Punct sfârșit	X / Y	Lungime segment (** (m)
1	433.080,966 299.537,72	2	433.106,676 299.531,813	26.38
2	433.106,676 299.531,813	3	433.219,659 300.089,346	568.866
3	433.219,659 300.089,346	4	433.193,924 300.095,132	26.377
4	433.193,924 300.095,132	1	433.080,966 299.537,72	568.742

**\*\* Lungimile segmentelor sunt determinate în planul de proiecție Stereo 70 și sunt rotunjite la 1 milimetru.**

**\*\*\* Distanța dintre puncte este formată din segmente cumulate ce sunt mai mici decât valoarea 1 milimetru.**



**DATE DESPRE IMOBILUL NR. 2848**

Oficiul de Cadastru și Publicitate Imobiliară DOLJ  
Biroul de Cadastru și Publicitate Imobiliară Craiova

**A. Partea I. Descrierea imobilului**

TEREN Extravilan

Adresa: Jud. Dolj, T29 P34

Nr. Crt	Nr cadastral Nr. topografic	Suprafața* (mp)	Observații / Referințe
A1		10.080	Sector cadastral:41 Teren neimprejmuit;

**B. Partea II. Proprietari și acte**

Inscrieri privitoare la dreptul de proprietate și alte drepturi reale	Referințe
/	
Act Administrativ nr. TDP 999-59538, din 14/03/1995 emis de CJSDPAT DOLJ;	
B1	A1
Intabulare, drept de PROPRIETATE, dobândit prin Reconstituire, cota actuala 1/1, cota initiala 1/1 1) MARINOIU EMIL, LIPSA CNP	

**C. Partea III. SARCINI .**

Inscrieri privind dezmembramintele dreptului de proprietate, drepturi reale de garanție și sarcini	Referințe
NU SUNT	

## Anexa Nr. 1 La Partea I

## Teren

Nr cadastral	Suprafața (mp)*	Observații / Referințe
	10.080	

\* Suprafața este determinată în planul de proiecție Stereo 70.



## Date referitoare la teren

Crt	Categorie folosință	Intra vilan	Suprafața (mp)	Tarla	Parcelă	Nr. topo	Observații / Referințe
1	arabil	NU	10.080	29	34	-	

## Lungime Segmente

1) Valorile lungimilor segmentelor sunt obținute din proiecție în plan.

Punct început	X / Y	Punct sfârșit	X / Y	Lungime segment (** (m)
1	433.063,685 299.541,691	2	433.067,028 299.540,923	3.43
2	433.067,028 299.540,923	3	433.080,966 299.537,72	14.301
3	433.080,966 299.537,72	4	433.193,924 300.095,132	568.742
4	433.193,924 300.095,132	5	433.176,628 300.099,022	17.728
5	433.176,628 300.099,022	1	433.063,685 299.541,691	568.66

**\*\* Lungimile segmentelor sunt determinate în planul de proiecție Stereo 70 și sunt rotunjite la 1 milimetru.**

**\*\*\* Distanța dintre puncte este formată din segmente cumulate ce sunt mai mici decât valoarea 1 milimetru.**





**DATE DESPRE IMOBILUL NR. 2849**

Oficiul de Cadastru și Publicitate Imobiliară DOLJ  
Biroul de Cadastru și Publicitate Imobiliară Craiova

**A. Partea I. Descrierea imobilului**

TEREN Extravilan

Adresa: Jud. Dolj, T29 P95

Nr. Crt	Nr cadastral Nr. topografic	Suprafața* (mp)	Observații / Referințe
A1		8.400	Sector cadastral:41 Teren neimprejmuit; In TDP a fost in scris in mod eronat T25, corect fiind T29

**B. Partea II. Proprietari și acte**

Inscrieri privitoare la dreptul de proprietate și alte drepturi reale		Referințe
/		
Act Administrativ nr. TDP 1048-48563, din 29/03/1995 emis de CJSDPAT DOLJ;		
B1	Intabulare, drept de PROPRIETATE, dobandit prin Reconstituire, cota actuala 1/1, cota initiala 1/1 1) BĂDAN MARIN, LIPSA CNP	A1

**C. Partea III. SARCINI .**

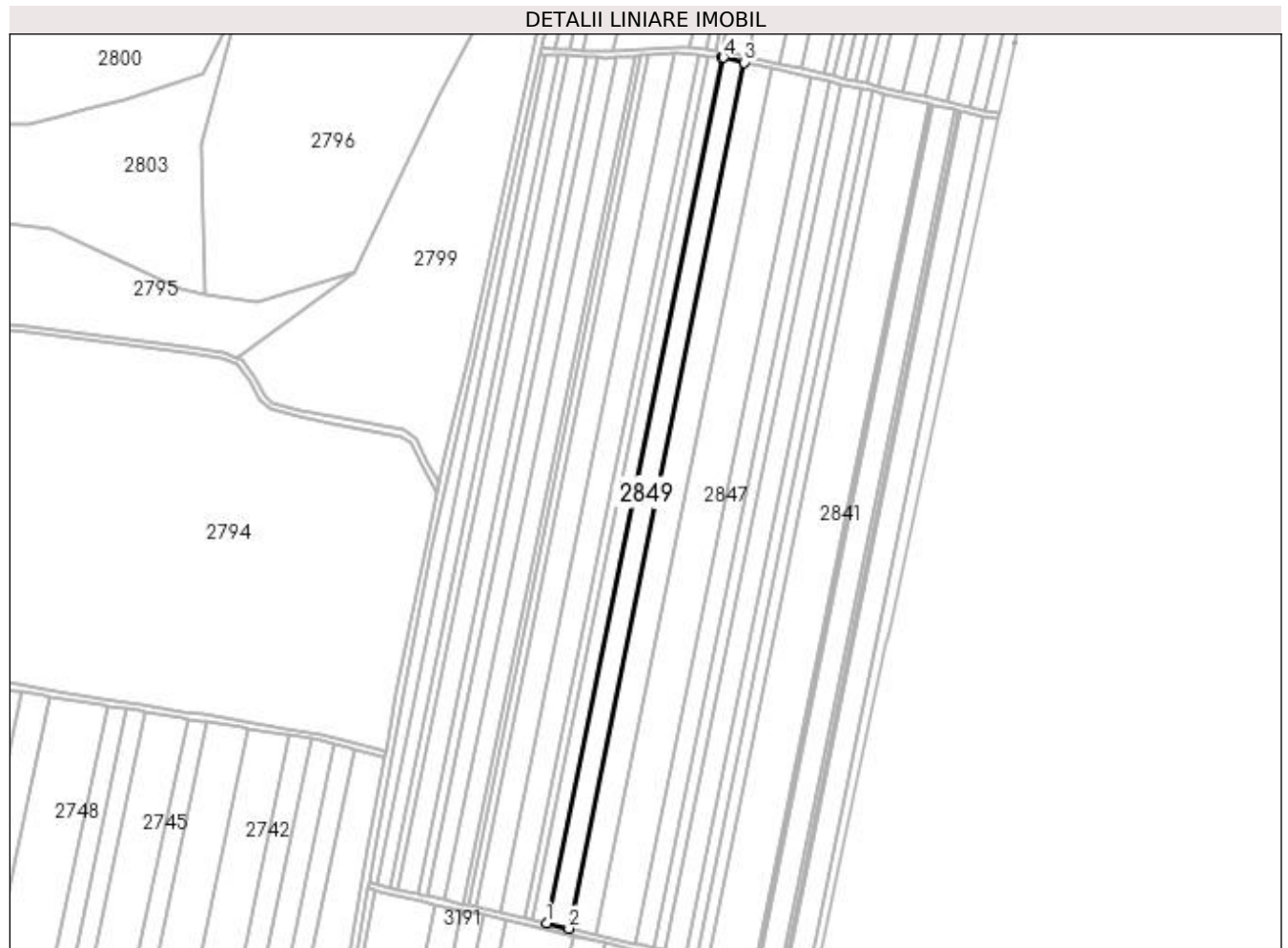
Inscrieri privind dezmembramintele dreptului de proprietate, drepturi reale de garanție și sarcini	Referințe
NU SUNT	

## Anexa Nr. 1 La Partea I

## Teren

Nr cadastral	Suprafața (mp)*	Observații / Referințe
	8.400	In TDP a fost inregistrat în mod eronat T25, corect fiind T29

\* Suprafața este determinată în planul de proiecție Stereo 70.



## Date referitoare la teren

Crt	Categorie folosință	Intravilan	Suprafața (mp)	Tarla	Parcelă	Nr. topo	Observații / Referințe
1	arabil	NU	8.400	29	95	-	

## Lungime Segmente

1) Valorile lungimilor segmentelor sunt obținute din proiecție în plan.

Punct început	X / Y	Punct sfârșit	X / Y	Lungime segment (** (m)
1	433.049,283 299.545,001	2	433.063,685 299.541,691	14.777
2	433.063,685 299.541,691	3	433.176,628 300.099,022	568.66
3	433.176,628 300.099,022	4	433.162,981 300.102,09	13.988
4	433.162,981 300.102,09	5	433.162,193 300.102,173	0.792
5	433.162,193 300.102,173	1	433.049,283 299.545,001	568.497

**\*\* Lungimile segmentelor sunt determinate în planul de proiecție Stereo 70 și sunt rotunjite la 1 milimetru.**

**\*\*\* Distanța dintre puncte este formată din segmente cumulate ce sunt mai mici decât valoarea 1 milimetru.**



**DATE DESPRE IMOBILUL NR. 2850**

Oficiul de Cadastru și Publicitate Imobiliară DOLJ  
Biroul de Cadastru și Publicitate Imobiliară Craiova

**A. Partea I. Descrierea imobilului**

TEREN Extravilan

Adresa: Jud. Dolj, T29 P36

Nr. Crt	Nr cadastral Nr. topografic	Suprafața* (mp)	Observații / Referințe
A1		5.070	Sector cadastral:41 Teren neimprejmuit;

**B. Partea II. Proprietari și acte**

Inscrieri privitoare la dreptul de proprietate și alte drepturi reale	Referințe
/	
Act Administrativ nr. TDP 267-2192, din 13/12/1993 emis de CJSDPAT DOLJ;	
B1	A1
Intabulare, drept de PROPRIETATE, dobandit prin Reconstituire, cota actuala 1/1, cota initiala 1/1 1) MINCĂ MISU, LIPSA CNP	

**C. Partea III. SARCINI .**

Inscrieri privind dezmembramintele dreptului de proprietate, drepturi reale de garanție și sarcini	Referințe
NU SUNT	

## Anexa Nr. 1 La Partea I

## Teren

Nr cadastral	Suprafața (mp)*	Observații / Referințe
	5.070	

\* Suprafața este determinată în planul de proiecție Stereo 70.



## Date referitoare la teren

Crt	Categorie folosință	Intra vilan	Suprafața (mp)	Tarla	Parcelă	Nr. topo	Observații / Referințe
1	arabil	NU	5.070	29	36	-	

## Lungime Segmente

1) Valorile lungimilor segmentelor sunt obținute din proiecție în plan.

Punct început	X / Y	Punct sfârșit	X / Y	Lungime segment (** (m)
1	433.040,58 299.547,001	2	433.049,283 299.545,001	8.93
2	433.049,283 299.545,001	3	433.162,193 300.102,173	568.497
3	433.162,193 300.102,173	4	433.153,276 300.103,114	8.967
4	433.153,276 300.103,114	1	433.040,58 299.547,001	567.417

**\*\* Lungimile segmentelor sunt determinate în planul de proiecție Stereo 70 și sunt rotunjite la 1 milimetru.**

**\*\*\* Distanța dintre puncte este formată din segmente cumulate ce sunt mai mici decât valoarea 1 milimetru.**





**DATE DESPRE IMOBILUL NR. 2851**

Oficiul de Cadastru și Publicitate Imobiliară DOLJ  
Biroul de Cadastru și Publicitate Imobiliară Craiova

**A. Partea I. Descrierea imobilului**

TEREN Extravilan

Adresa: Jud. Dolj, T29 P37

Nr. Crt	Nr cadastral Nr. topografic	Suprafața* (mp)	Observații / Referințe
A1		3.360	Sector cadastral:41 Teren neimprejmuit;

**B. Partea II. Proprietari și acte**

Inscrieri privitoare la dreptul de proprietate și alte drepturi reale	Referințe
/	
Act Administrativ nr. TDP 914-59538, din 20/02/1995 emis de CJSDPAT DOLJ;	
B1	A1
Intabulare, drept de PROPRIETATE, dobândit prin Reconstituire, cota actuala 1/1, cota initiala 1/1 1) COTEANU AURELIAN, LIPSA CNP	

**C. Partea III. SARCINI .**

Inscrieri privind dezmembramintele dreptului de proprietate, drepturi reale de garanție și sarcini	Referințe
NU SUNT	

## Anexa Nr. 1 La Partea I

## Teren

Nr cadastral	Suprafața (mp)*	Observații / Referințe
	3.360	

\* Suprafața este determinată în planul de proiecție Stereo 70.



## Date referitoare la teren

Crt	Categorie folosință	Intra vilan	Suprafața (mp)	Tarla	Parcelă	Nr. topo	Observații / Referințe
1	arabil	NU	3.360	29	37	-	

## Lungime Segmente

1) Valorile lungimilor segmentelor sunt obținute din proiecție în plan.

Punct început	X / Y	Punct sfârșit	X / Y	Lungime segment (** (m)
1	433.034,804 299.548,329	2	433.040,58 299.547,001	5.927
2	433.040,58 299.547,001	3	433.153,276 300.103,114	567.417
3	433.153,276 300.103,114	4	433.147,357 300.103,739	5.952
4	433.147,357 300.103,739	1	433.034,804 299.548,329	566.7

**\*\* Lungimile segmentelor sunt determinate în planul de proiecție Stereo 70 și sunt rotunjite la 1 milimetru.**

**\*\*\* Distanța dintre puncte este formată din segmente cumulate ce sunt mai mici decât valoarea 1 milimetru.**



**DATE DESPRE IMOBILUL NR. 2852**

Oficiul de Cadastru și Publicitate Imobiliară DOLJ  
Biroul de Cadastru și Publicitate Imobiliară Craiova

**A. Partea I. Descrierea imobilului**

TEREN Extravilan

Adresa: Jud. Dolj, T29 P38

Nr. Crt	Nr cadastral Nr. topografic	Suprafața* (mp)	Observații / Referințe
A1		9.114	Sector cadastral:41 Teren neimprejmuit;

**B. Partea II. Proprietari și acte**

Inscrieri privitoare la dreptul de proprietate și alte drepturi reale	Referințe
/	
Act Administrativ nr. TDP 325-2180, din 02/02/1994 emis de CJSDPAT DOLJ;	
B1	A1
Intabulare, drept de PROPRIETATE, dobândit prin Reconstituire, cota actuala 1/1, cota initiala 1/1 1) COTEANU MANDA, LIPSA CNP	

**C. Partea III. SARCINI .**

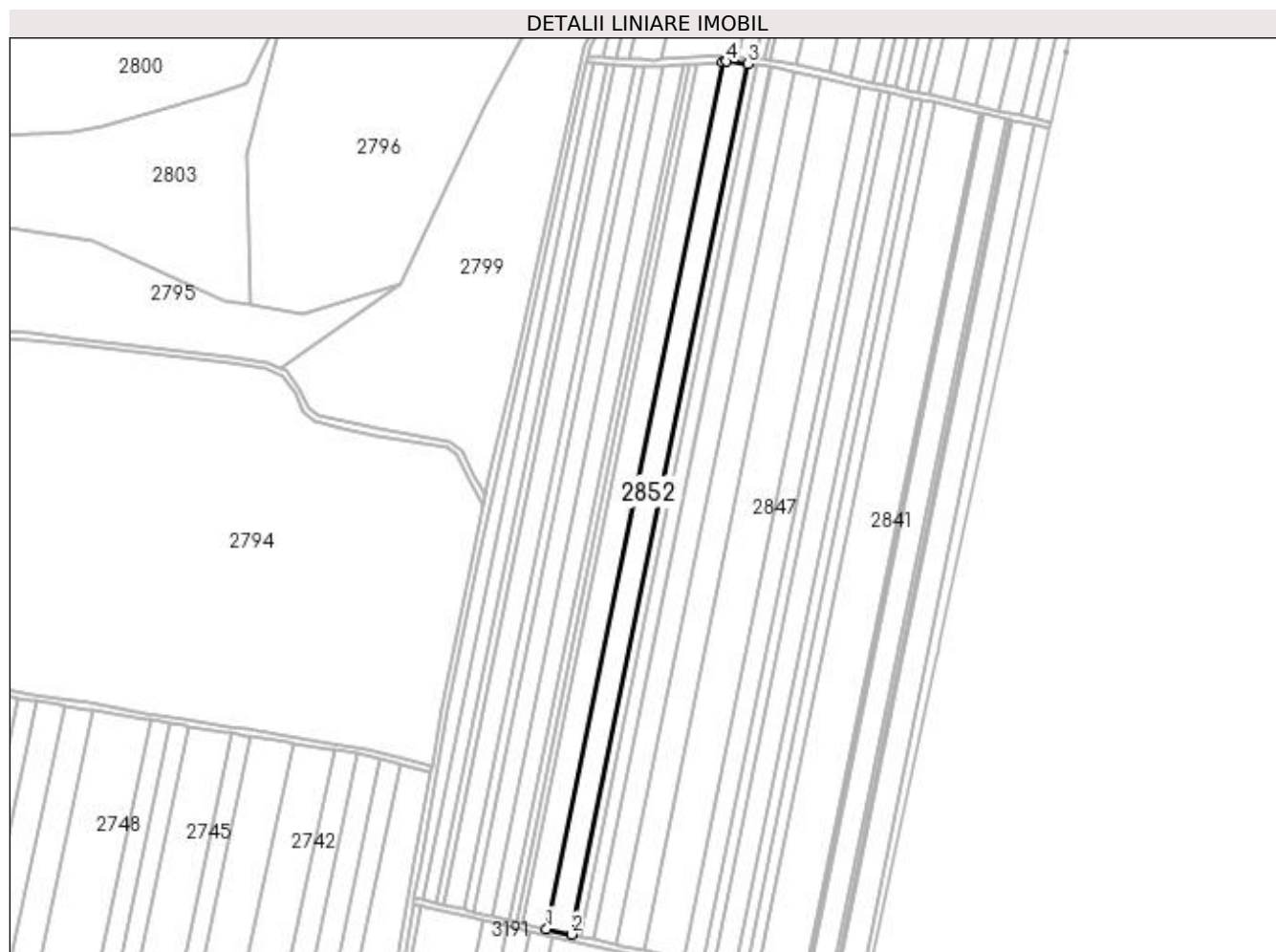
Inscrieri privind dezmembramintele dreptului de proprietate, drepturi reale de garanție și sarcini	Referințe
NU SUNT	

## Anexa Nr. 1 La Partea I

## Teren

Nr cadastral	Suprafața (mp)*	Observații / Referințe
	9.114	

\* Suprafața este determinată în planul de proiecție Stereo 70.



## Date referitoare la teren

Crt	Categorie folosință	Intra vilan	Suprafața (mp)	Tarla	Parcelă	Nr. topo	Observații / Referințe
1	arabil	NU	9.114	29	38	-	

## Lungime Segmente

1) Valorile lungimilor segmentelor sunt obținute din proiecție în plan.

Punct început	X / Y	Punct sfârșit	X / Y	Lungime segment (** (m)
1	433.019,096 299.551,938	2	433.034,804 299.548,329	16.117
2	433.034,804 299.548,329	3	433.147,357 300.103,739	566.7
3	433.147,357 300.103,739	4	433.133,816 300.105,168	13.616
4	433.133,816 300.105,168	5	433.131,171 300.104,989	2.651
5	433.131,171 300.104,989	1	433.019,096 299.551,938	564.293

**\*\* Lungimile segmentelor sunt determinate în planul de proiecție Stereo 70 și sunt rotunjite la 1 milimetru.**

**\*\*\* Distanța dintre puncte este formată din segmente cumulate ce sunt mai mici decât valoarea 1 milimetru.**





**DATE DESPRE IMOBILUL NR. 2853**

Oficiul de Cadastru și Publicitate Imobiliară DOLJ  
Biroul de Cadastru și Publicitate Imobiliară Craiova

**A. Partea I. Descrierea imobilului**

TEREN Extravilan

Adresa: Jud. Dolj, T29 P39

Nr. Crt	Nr cadastral Nr. topografic	Suprafața* (mp)	Observații / Referințe
A1	30162	8.960	Sector cadastral:41 Teren neimprejmuit;

**B. Partea II. Proprietari și acte**

Inscrieri privitoare la dreptul de proprietate și alte drepturi reale	Referințe
<b>5342 / 31/01/2011</b>	
Act Notarial nr. Contract de Vanzare Cumparare aut. nr. 133, din 20/01/2011 emis de NP Faurar VC;	
B1	A1
Intabulare, drept de PROPRIETATE, dobandit prin Conventie, cota actuala 1/1, cota initiala 1/1 1) SC RURAL OLTENIA SRL, CIF:22112978	

**C. Partea III. SARCINI .**

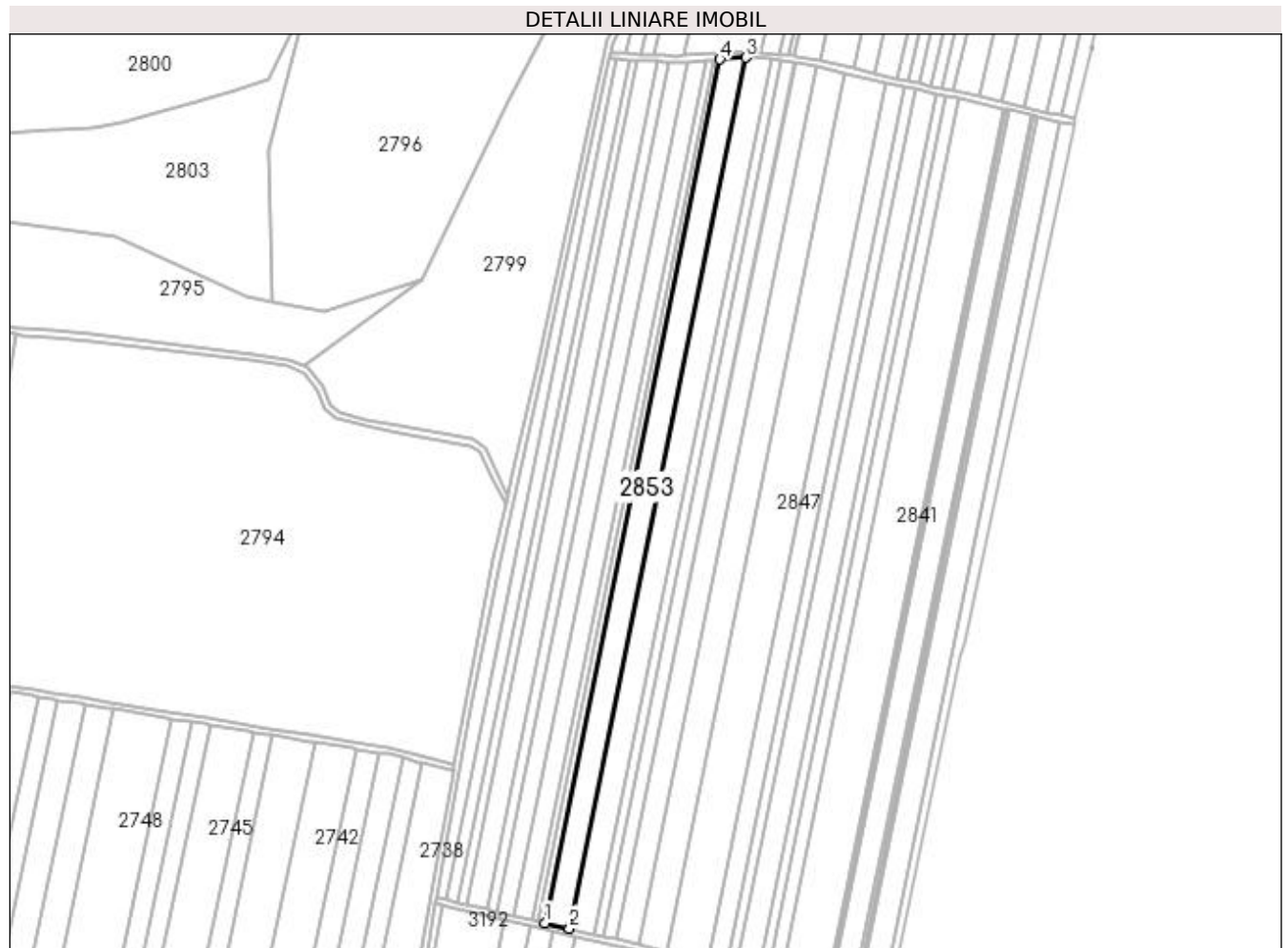
Inscrieri privind dezmembramintele dreptului de proprietate, drepturi reale de garanție și sarcini	Referințe
NU SUNT	

## Anexa Nr. 1 La Partea I

## Teren

Nr cadastral	Suprafața (mp)*	Observații / Referințe
30162	8.960	

\* Suprafața este determinată în planul de proiecție Stereo 70.



## Date referitoare la teren

Crt	Categorie folosință	Intra vilan	Suprafața (mp)	Tarla	Parcelă	Nr. topo	Observații / Referințe
1	arabil	NU	8.960	29	39	-	

## Lungime Segmente

1) Valorile lungimilor segmentelor sunt obținute din proiecție în plan.

Punct început	X / Y	Punct sfârșit	X / Y	Lungime segment (** (m)
1	433.003,55 299.555,511	2	433.019,096 299.551,938	15.951
2	433.019,096 299.551,938	3	433.131,171 300.104,989	564.293
3	433.131,171 300.104,989	4	433.114,674 300.103,87	16.535
4	433.114,674 300.103,87	1	433.003,55 299.555,511	559.505

**\*\* Lungimile segmentelor sunt determinate în planul de proiecție Stereo 70 și sunt rotunjite la 1 milimetru.**

**\*\*\* Distanța dintre puncte este formată din segmente cumulate ce sunt mai mici decât valoarea 1 milimetru.**



**DATE DESPRE IMOBILUL NR. 2854**

Oficiul de Cadastru și Publicitate Imobiliară DOLJ  
Biroul de Cadastru și Publicitate Imobiliară Craiova

**A. Partea I. Descrierea imobilului**

TEREN Extravilan

Adresa: Jud. Dolj, T29 P40

Nr. Crt	Nr cadastral Nr. topografic	Suprafața* (mp)	Observații / Referințe
A1		2.340	Sector cadastral:41 Teren neimprejmuit;

**B. Partea II. Proprietari și acte**

Inscrieri privitoare la dreptul de proprietate și alte drepturi reale	Referințe
/	
Act Notarial nr. CM 65, din 05/05/2014 emis de SPN DOINA FAURAR;	
B1	A1
Intabulare, drept de PROPRIETATE, dobandit prin Succesiune, cota actuala 1/1, cota initiala 1/1 1) NAUIU IULIANA	

**C. Partea III. SARCINI .**

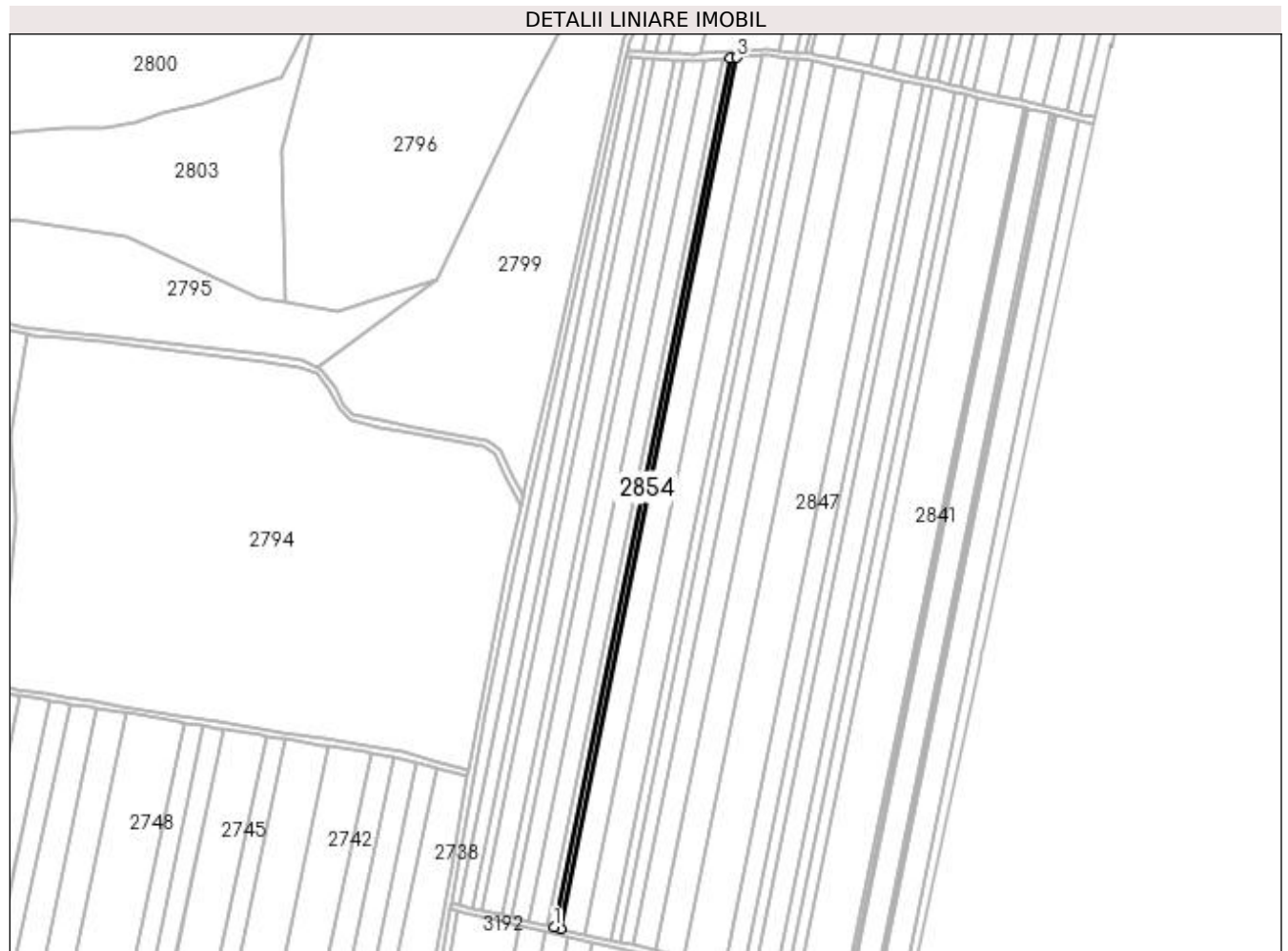
Inscrieri privind dezmembramintele dreptului de proprietate, drepturi reale de garanție și sarcini	Referințe
NU SUNT	

## Anexa Nr. 1 La Partea I

## Teren

Nr cadastral	Suprafața (mp)*	Observații / Referințe
	2.340	

\* Suprafața este determinată în planul de proiecție Stereo 70.



## Date referitoare la teren

Crt	Categorie folosință	Intravilan	Suprafața (mp)	Tarla	Parcelă	Nr. topo	Observații / Referințe
1	arabil	NU	2.340	29	40	-	

## Lungime Segmente

1) Valorile lungimilor segmentelor sunt obținute din proiecție în plan.

Punct început	X / Y	Punct sfârșit	X / Y	Lungime segment (** (m)
1	432.999,468 299.556,449	2	433.003,55 299.555,511	4.188
2	433.003,55 299.555,511	3	433.114,674 300.103,87	559.505
3	433.114,674 300.103,87	4	433.110,343 300.103,576	4.341
4	433.110,343 300.103,576	1	432.999,468 299.556,449	558.248

**\*\* Lungimile segmentelor sunt determinate în planul de proiecție Stereo 70 și sunt rotunjite la 1 milimetru.**

**\*\*\* Distanța dintre puncte este formată din segmente cumulate ce sunt mai mici decât valoarea 1 milimetru.**





**DATE DESPRE IMOBILUL NR. 2855**

Oficiul de Cadastru și Publicitate Imobiliară DOLJ  
Biroul de Cadastru și Publicitate Imobiliară Craiova

**A. Partea I. Descrierea imobilului**

TEREN Extravilan

Adresa: Jud. Dolj, T29 P41

Nr. Crt	Nr cadastral Nr. topografic	Suprafața* (mp)	Observații / Referințe
A1		2.340	Sector cadastral:41 Teren neimprejmuit;

**B. Partea II. Proprietari și acte**

Inscrieri privitoare la dreptul de proprietate și alte drepturi reale	Referințe
/	
Act Administrativ nr. TDP 1011-48563, din 20/09/1997 emis de CJSDPAT DOLJ;	
B1	A1
Intabulare, drept de PROPRIETATE, dobândit prin Reconstituire, cota actuala 1/1, cota initiala 1/1 1) CIRSTEA NICOLAE, LIPSA CNP	

**C. Partea III. SARCINI .**

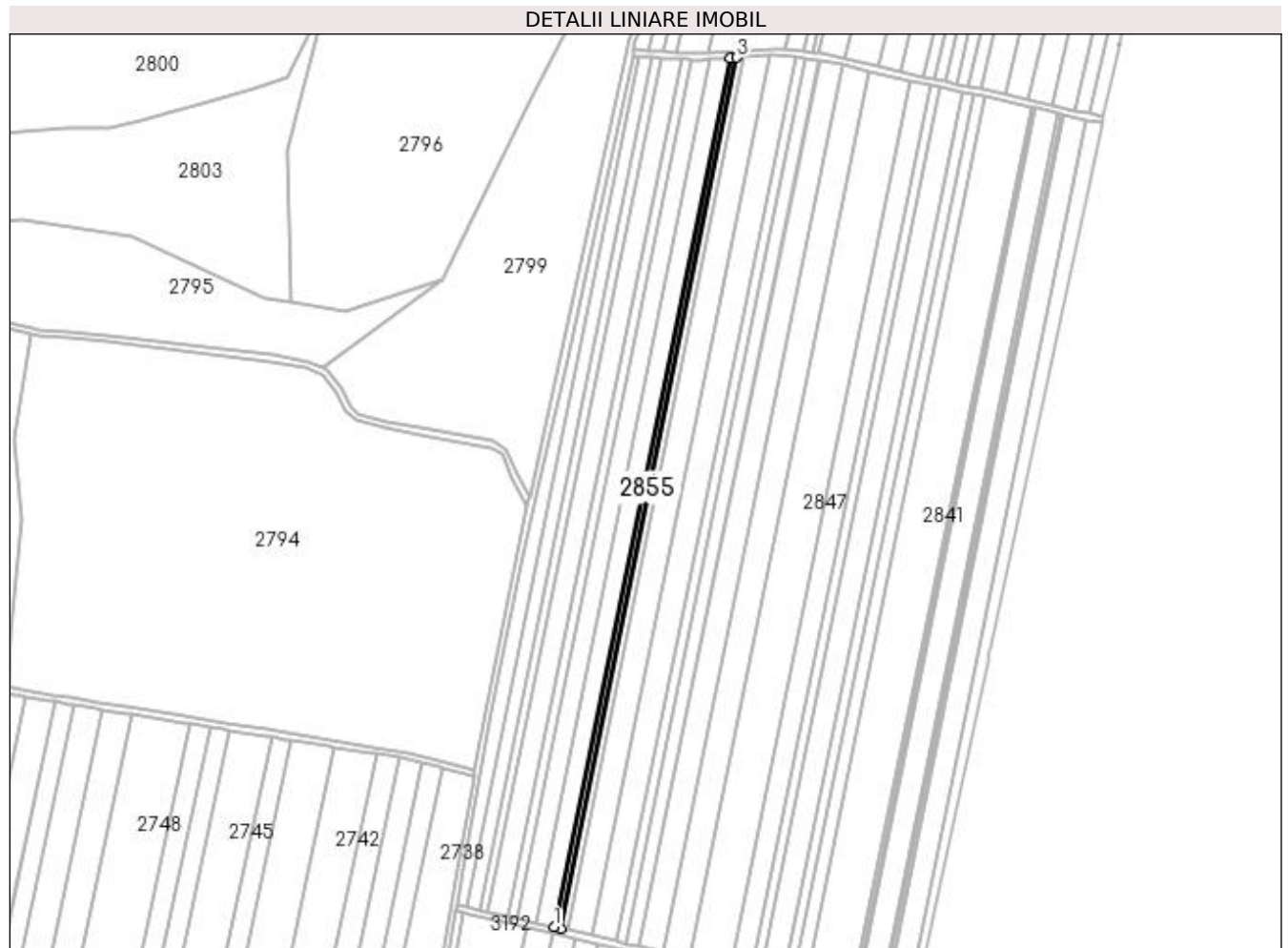
Inscrieri privind dezmembramintele dreptului de proprietate, drepturi reale de garanție și sarcini	Referințe
NU SUNT	

## Anexa Nr. 1 La Partea I

## Teren

Nr cadastral	Suprafața (mp)*	Observații / Referințe
	2.340	

\* Suprafața este determinată în planul de proiecție Stereo 70.



## Date referitoare la teren

Crt	Categorie folosință	Intra vilan	Suprafața (mp)	Tarla	Parcelă	Nr. topo	Observații / Referințe
1	arabil	NU	2.340	29	41	-	

## Lungime Segmente

1) Valorile lungimilor segmentelor sunt obținute din proiecție în plan.

Punct început	X / Y	Punct sfârșit	X / Y	Lungime segment (** (m)
1	432.995,377 299.557,389	2	432.999,468 299.556,449	4.198
2	432.999,468 299.556,449	3	433.110,343 300.103,576	558.248
3	433.110,343 300.103,576	4	433.106,002 300.103,282	4.351
4	433.106,002 300.103,282	1	432.995,377 299.557,389	556.989

**\*\* Lungimile segmentelor sunt determinate în planul de proiecție Stereo 70 și sunt rotunjite la 1 milimetru.**

**\*\*\* Distanța dintre puncte este formată din segmente cumulate ce sunt mai mici decât valoarea 1 milimetru.**



**DATE DESPRE IMOBILUL NR. 2856**

Oficiul de Cadastru și Publicitate Imobiliară DOLJ  
Biroul de Cadastru și Publicitate Imobiliară Craiova

**A. Partea I. Descrierea imobilului**

TEREN Extravilan

Adresa: Jud. Dolj, T29 P42

Nr. Crt	Nr cadastral Nr. topografic	Suprafața* (mp)	Observații / Referințe
A1		6.540	Sector cadastral:41 Teren neimpregmuit;

**B. Partea II. Proprietari și acte**

Inscrieri privitoare la dreptul de proprietate și alte drepturi reale	Referințe
/	
Act Administrativ nr. TDP 1531, din 31/10/2003 emis de CJSDPAT DOLJ;	
B1	A1
Intabulare, drept de PROPRIETATE, dobândit prin Reconstituire, cota actuala 1/1, cota initiala 1/1 1) IORDACHE PETRE, LIPSA CNP	

**C. Partea III. SARCINI .**

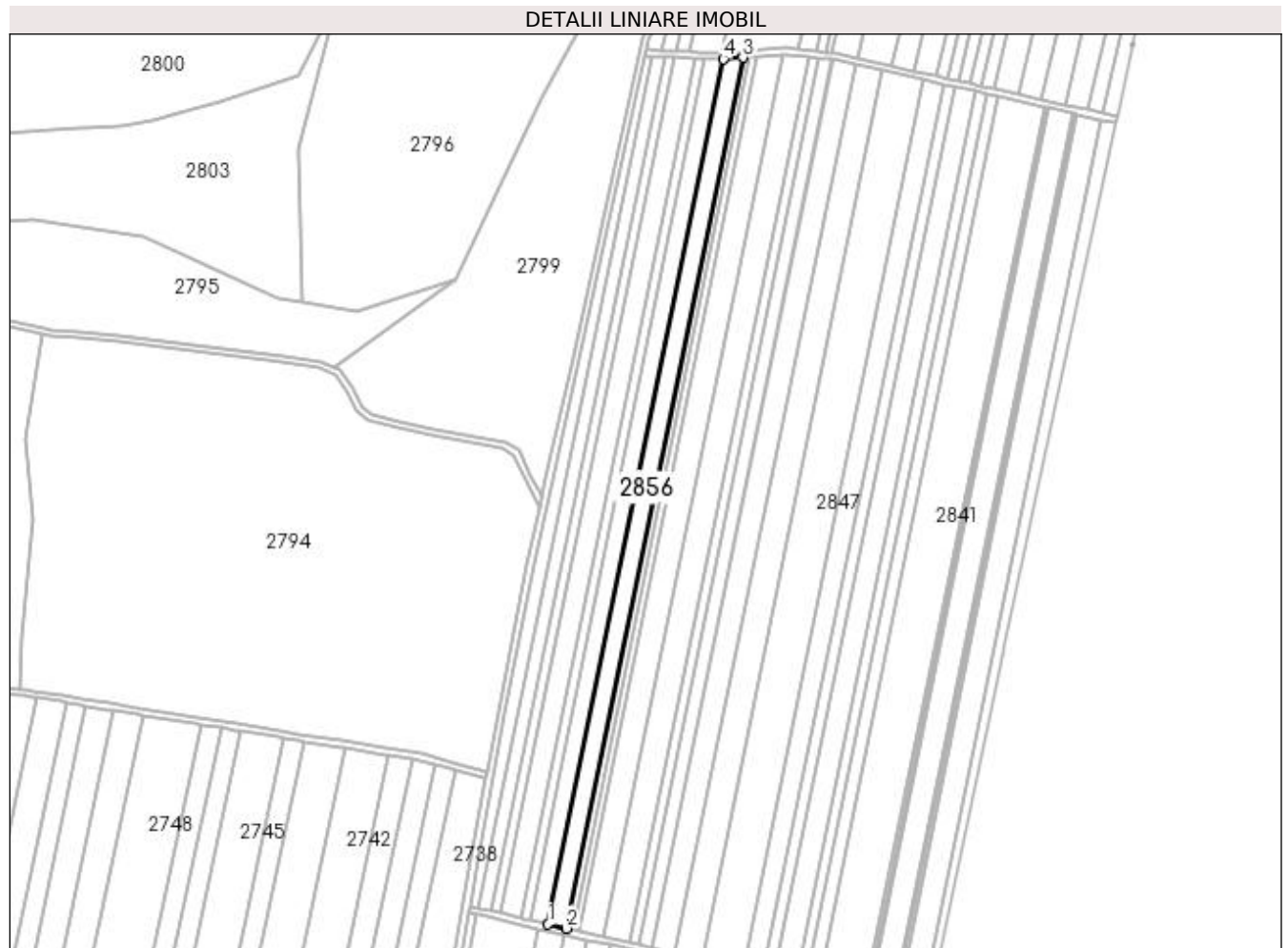
Inscrieri privind dezmembramintele dreptului de proprietate, drepturi reale de garanție și sarcini	Referințe
NU SUNT	

## Anexa Nr. 1 La Partea I

## Teren

Nr cadastral	Suprafața (mp)*	Observații / Referințe
	6.540	

\* Suprafața este determinată în planul de proiecție Stereo 70.



## Date referitoare la teren

Crt	Categorie folosință	Intravilan	Suprafața (mp)	Tarla	Parcelă	Nr. topo	Observații / Referințe
1	arabil	NU	6.540	29	42	-	

## Lungime Segmente

1) Valorile lungimilor segmentelor sunt obținute din proiecție în plan.

Punct început	X / Y	Punct sfârșit	X / Y	Lungime segment (** (m)
1	432.983,893 299.560,028	2	432.995,377 299.557,389	11.783
2	432.995,377 299.557,389	3	433.106,002 300.103,282	556.989
3	433.106,002 300.103,282	4	433.093,816 300.102,455	12.214
4	433.093,816 300.102,455	1	432.983,893 299.560,028	553.453

**\*\* Lungimile segmentelor sunt determinate în planul de proiecție Stereo 70 și sunt rotunjite la 1 milimetru.**

**\*\*\* Distanța dintre puncte este formată din segmente cumulate ce sunt mai mici decât valoarea 1 milimetru.**





**DATE DESPRE IMOBILUL NR. 2857**

Oficiul de Cadastru și Publicitate Imobiliară DOLJ  
Biroul de Cadastru și Publicitate Imobiliară Craiova

**A. Partea I. Descrierea imobilului**

TEREN Extravilan

Adresa: Jud. Dolj, T29 P42

Nr. Crt	Nr cadastral Nr. topografic	Suprafața* (mp)	Observații / Referințe
A1	30363	6.540	Sector cadastral:41 Teren neimprejmuit;

**B. Partea II. Proprietari și acte**

Inscrieri privitoare la dreptul de proprietate și alte drepturi reale	Referințe
<b>1581 / 10/01/2013</b>	
Act Notarial nr. CVC. aut. nr. 3070, din 14/12/2012 emis de NP. FAURAR VIRGIL CLAUDIU;	
B1	A1
Intabulare, drept de PROPRIETATE, dobandit prin Conventie, cota actuala 1/1, cota initiala 1/1 1) SC RURAL OLTENIA SRL, CIF:22112978	

**C. Partea III. SARCINI .**

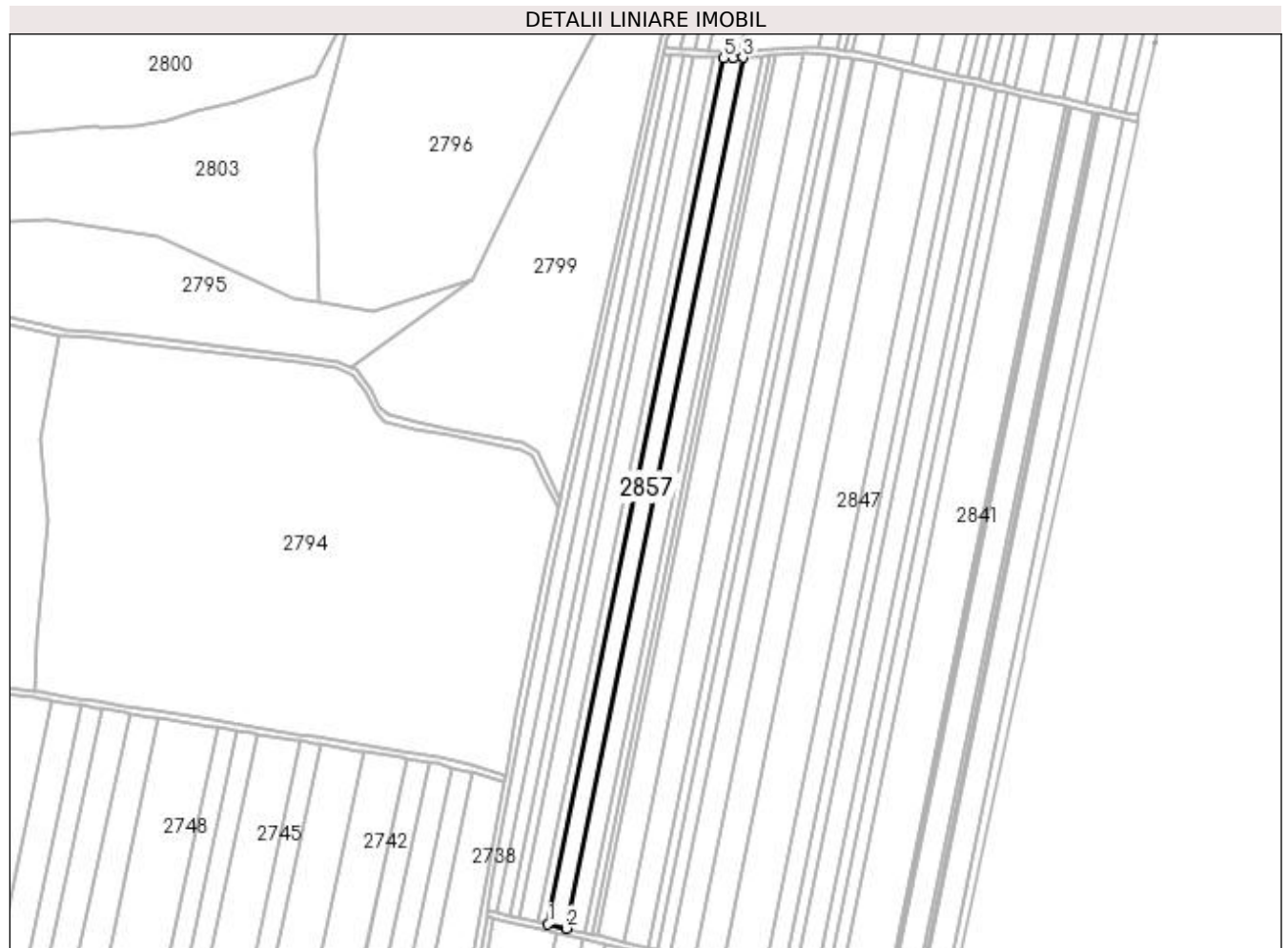
Inscrieri privind dezmembramintele dreptului de proprietate, drepturi reale de garanție și sarcini	Referințe
NU SUNT	

## Anexa Nr. 1 La Partea I

## Teren

Nr cadastral	Suprafața (mp)*	Observații / Referințe
30363	6.540	

\* Suprafața este determinată în planul de proiecție Stereo 70.



## Date referitoare la teren

Crt	Categorie folosință	Intra vilan	Suprafața (mp)	Tarla	Parcelă	Nr. topo	Observații / Referințe
1	arabil	NU	6.540	29	42	-	

## Lungime Segmente

1) Valorile lungimilor segmentelor sunt obținute din proiecție în plan.

Punct început	X / Y	Punct sfârșit	X / Y	Lungime segment (** (m)
1	432.972,339 299.562,684	2	432.983,893 299.560,028	11.855
2	432.983,893 299.560,028	3	433.093,816 300.102,455	553.453
3	433.093,816 300.102,455	4	433.087,557 300.102,031	6.273
4	433.087,557 300.102,031	5	433.081,689 300.102,288	5.874
5	433.081,689 300.102,288	1	432.972,339 299.562,684	550.572

**\*\* Lungimile segmentelor sunt determinate în planul de proiecție Stereo 70 și sunt rotunjite la 1 milimetru.**

**\*\*\* Distanța dintre puncte este formată din segmente cumulate ce sunt mai mici decât valoarea 1 milimetru.**



**DATE DESPRE IMOBILUL NR. 2858**

Oficiul de Cadastru și Publicitate Imobiliară DOLJ  
Biroul de Cadastru și Publicitate Imobiliară Craiova

**A. Partea I. Descrierea imobilului**

TEREN Extravilan

Adresa: Jud. Dolj, T29 P43

Nr. Crt	Nr cadastral Nr. topografic	Suprafața* (mp)	Observații / Referințe
A1		3.380	Sector cadastral:41 Teren neimprejmuit;

**B. Partea II. Proprietari și acte**

Inscrieri privitoare la dreptul de proprietate și alte drepturi reale	Referințe
/	
Act Administrativ nr. TDP 606-15093, din 16/09/1994 emis de CJSDPAT DOLJ;	
B1	A1
Intabulare, drept de PROPRIETATE, dobândit prin Reconstituire, cota actuala 1/1, cota initiala 1/1 1) IORDACHE PETRE, LIPSA CNP	

**C. Partea III. SARCINI .**

Inscrieri privind dezmembramintele dreptului de proprietate, drepturi reale de garanție și sarcini	Referințe
NU SUNT	

## Anexa Nr. 1 La Partea I

## Teren

Nr cadastral	Suprafața (mp)*	Observații / Referințe
	3.380	

\* Suprafața este determinată în planul de proiecție Stereo 70.



## Date referitoare la teren

Crt	Categorie folosință	Intra vilan	Suprafața (mp)	Tarla	Parcelă	Nr. topo	Observații / Referințe
1	arabil	NU	3.380	29	43	-	

## Lungime Segmente

1) Valorile lungimilor segmentelor sunt obținute din proiecție în plan.

Punct început	X / Y	Punct sfârșit	X / Y	Lungime segment (** (m)
1	432.966,35 299.564,07	2	432.969,522 299.563,331	3.257
2	432.969,522 299.563,331	3	432.972,339 299.562,684	2.89
3	432.972,339 299.562,684	4	433.081,689 300.102,288	550.572
4	433.081,689 300.102,288	5	433.078,767 300.102,416	2.925
5	433.078,767 300.102,416	6	433.075,482 300.102,598	3.29

Punct început	X / Y	Punct sfârșit	X / Y	Lungime segment (** (m)
6	433.075,482 300.102,598	1	432.966,35 299.564,07	549.474

\*\* Lungimile segmentelor sunt determinate în planul de proiecție Stereo 70 și sunt rotunjite la 1 milimetru.

\*\*\* Distanța dintre puncte este formată din segmente cumulate ce sunt mai mici decât valoarea 1 milimetru.





**DATE DESPRE IMOBILUL NR. 2859**

Oficiul de Cadastru și Publicitate Imobiliară DOLJ  
Biroul de Cadastru și Publicitate Imobiliară Craiova

**A. Partea I. Descrierea imobilului**

TEREN Extravilan

Adresa: Jud. Dolj, T29 P43

Nr. Crt	Nr cadastral Nr. topografic	Suprafața* (mp)	Observații / Referințe
A1		7.020	Sector cadastral:41 Teren neimprejmuit;

**B. Partea II. Proprietari și acte**

Inscrieri privitoare la dreptul de proprietate și alte drepturi reale	Referințe
/	
Act Administrativ nr. TDP 613-15093, din 11/05/1994 emis de CJSDPAT DOLJ;	
B1	A1
Intabulare, drept de PROPRIETATE, dobândit prin Reconstituire, cota actuala 1/1, cota initiala 1/1 1) CÎRSTEA ANICA, LIPSA CNP	

**C. Partea III. SARCINI .**

Inscrieri privind dezmembramintele dreptului de proprietate, drepturi reale de garanție și sarcini	Referințe
NU SUNT	

## Anexa Nr. 1 La Partea I

## Teren

Nr cadastral	Suprafața (mp)*	Observații / Referințe
	7.020	

\* Suprafața este determinată în planul de proiecție Stereo 70.



## Date referitoare la teren

Crt	Categorie folosință	Intravilan	Suprafața (mp)	Tarla	Parcelă	Nr. topo	Observații / Referințe
1	arabil	NU	7.020	29	43	-	

## Lungime Segmente

1) Valorile lungimilor segmentelor sunt obținute din proiecție în plan.

Punct început	X / Y	Punct sfârșit	X / Y	Lungime segment (** (m)
1	432.953,877 299.566,976	2	432.966,35 299.564,07	12.807
2	432.966,35 299.564,07	3	433.075,482 300.102,598	549.474
3	433.075,482 300.102,598	4	433.062,565 300.103,312	12.937
4	433.062,565 300.103,312	1	432.953,877 299.566,976	547.238

**\*\* Lungimile segmentelor sunt determinate în planul de proiecție Stereo 70 și sunt rotunjite la 1 milimetru.**

**\*\*\* Distanța dintre puncte este formată din segmente cumulate ce sunt mai mici decât valoarea 1 milimetru.**



**DATE DESPRE IMOBILUL NR. 2860**

Oficiul de Cadastru și Publicitate Imobiliară DOLJ  
Biroul de Cadastru și Publicitate Imobiliară Craiova

**A. Partea I. Descrierea imobilului**

TEREN Extravilan

Adresa: Jud. Dolj, T29 P44

Nr. Crt	Nr cadastral Nr. topografic	Suprafața* (mp)	Observații / Referințe
A1		3.060	Sector cadastral:41 Teren neimprejmuit;

**B. Partea II. Proprietari și acte**

Inscrieri privitoare la dreptul de proprietate și alte drepturi reale	Referințe
/	
Act Administrativ nr. TDP 912-59538, din 17/02/1995 emis de CJSDPAT DOLJ;	
B1	A1
Intabulare, drept de PROPRIETATE, dobândit prin Reconstituire, cota actuala 1/1, cota initiala 1/1 1) COTEANU TUDOR, LIPSA CNP	

**C. Partea III. SARCINI .**

Inscrieri privind dezmembramintele dreptului de proprietate, drepturi reale de garanție și sarcini	Referințe
NU SUNT	

## Anexa Nr. 1 La Partea I

## Teren

Nr cadastral	Suprafața (mp)*	Observații / Referințe
	3.060	

\* Suprafața este determinată în planul de proiecție Stereo 70.



## Date referitoare la teren

Crt	Categorie folosință	Intra vilan	Suprafața (mp)	Tarla	Parcelă	Nr. topo	Observații / Referințe
1	arabil	NU	3.060	29	44	-	

## Lungime Segmente

1) Valorile lungimilor segmentelor sunt obținute din proiecție în plan.

Punct început	X / Y	Punct sfârșit	X / Y	Lungime segment (** (m)
1	432.948,424 299.568,246	2	432.953,877 299.566,976	5.599
2	432.953,877 299.566,976	3	433.062,565 300.103,312	547.238
3	433.062,565 300.103,312	4	433.056,918 300.103,625	5.656
4	433.056,918 300.103,625	1	432.948,424 299.568,246	546.261

**\*\* Lungimile segmentelor sunt determinate în planul de proiecție Stereo 70 și sunt rotunjite la 1 milimetru.**

**\*\*\* Distanța dintre puncte este formată din segmente cumulate ce sunt mai mici decât valoarea 1 milimetru.**





**DATE DESPRE IMOBILUL NR. 2861**

Oficiul de Cadastru și Publicitate Imobiliară DOLJ  
Biroul de Cadastru și Publicitate Imobiliară Craiova

**A. Partea I. Descrierea imobilului**

TEREN Extravilan

Adresa: Jud. Dolj, T29 P45

Nr. Crt	Nr cadastral Nr. topografic	Suprafața* (mp)	Observații / Referințe
A1		4.500	Sector cadastral:41 Teren neimprejmuit;

**B. Partea II. Proprietari și acte**

Inscrieri privitoare la dreptul de proprietate și alte drepturi reale	Referințe
/	
Act Administrativ nr. TDP 633-15093, din 11/09/1994 emis de CJSDPAT DOLJ;	
B1	A1
Intabulare, drept de PROPRIETATE, dobândit prin Reconstituire, cota actuala 1/1, cota initiala 1/1	
1) UNGUREANU CONSTANȚA DEFUNCT:Da	

**C. Partea III. SARCINI .**

Inscrieri privind dezmembramintele dreptului de proprietate, drepturi reale de garanție și sarcini	Referințe
NU SUNT	

## Anexa Nr. 1 La Partea I

## Teren

Nr cadastral	Suprafața (mp)*	Observații / Referințe
	4.500	

\* Suprafața este determinată în planul de proiecție Stereo 70.



## Date referitoare la teren

Crt	Categorie folosință	Intra vilan	Suprafața (mp)	Tarla	Parcelă	Nr. topo	Observații / Referințe
1	arabil	NU	4.500	29	45	-	

## Lungime Segmente

1) Valorile lungimilor segmentelor sunt obținute din proiecție în plan.

Punct început	X / Y	Punct sfârșit	X / Y	Lungime segment (** (m)
1	432.940,387 299.570,119	2	432.948,424 299.568,246	8.252
2	432.948,424 299.568,246	3	433.056,918 300.103,625	546.261
3	433.056,918 300.103,625	4	433.048,594 300.104,085	8.337
4	433.048,594 300.104,085	1	432.940,387 299.570,119	544.82

**\*\* Lungimile segmentelor sunt determinate în planul de proiecție Stereo 70 și sunt rotunjite la 1 milimetru.**

**\*\*\* Distanța dintre puncte este formată din segmente cumulate ce sunt mai mici decât valoarea 1 milimetru.**



**DATE DESPRE IMOBILUL NR. 2862**

Oficiul de Cadastru și Publicitate Imobiliară DOLJ  
Biroul de Cadastru și Publicitate Imobiliară Craiova

**A. Partea I. Descrierea imobilului**

TEREN Extravilan

Adresa: Jud. Dolj, T29 P45/1

Nr. Crt	Nr cadastral Nr. topografic	Suprafața* (mp)	Observații / Referințe
A1		3.725	Sector cadastral:41 Teren neimprejmuit;

**B. Partea II. Proprietari și acte**

Inscrieri privitoare la dreptul de proprietate și alte drepturi reale		Referințe
/		
Act Normativ nr. Legea 7, din 13/03/1996 emis de PARLAMENTUL ROMANIEI;		
B1	Inscrierea provizorie, drept de PROPRIETATE, dobandit prin Lege, cota actuala 1/1, cota initiala 1/1	A1
1) NEIDENTIFICAT NEIDENTIFICAT, CIF:0000000000000		

**C. Partea III. SARCINI .**

Inscrieri privind dezmembramintele dreptului de proprietate, drepturi reale de garanție și sarcini	Referințe
NU SUNT	

**Anexa Nr. 1 La Partea I****Teren**

Nr cadastral	Suprafața (mp)*	Observații / Referințe
	3.725	

\* Suprafața este determinată în planul de proiecție Stereo 70.

**Date referitoare la teren**

Crt	Categorie folosință	Intra vilan	Suprafața (mp)	Tarla	Parcelă	Nr. topo	Observații / Referințe
1	arabil	NU	3.725	29	45/1	-	

**Lungime Segmente**

1) Valorile lungimilor segmentelor sunt obținute din proiecție în plan.

Punct început	X / Y	Punct sfârșit	X / Y	Lungime segment (** (m)
1	433.048,594 300.104,085	2	433.046,225 300.104,216	2.373
2	433.046,225 300.104,216	3	433.044,665 300.104,35	1.566
3	433.044,665 300.104,35	4	433.002,678 299.909,177	199.638
4	433.002,678 299.909,177	5	432.986,589 299.838,662	72.327
5	432.986,589 299.838,662	6	432.974,886 299.785,448	54.486

Punct început	X / Y	Punct sfârșit	X / Y	Lungime segment (** (m)
6	432.974,886 299.785,448	7	432.956,355 299.691,992	95.276
7	432.956,355 299.691,992	8	432.938,456 299.593,21	100.391
8	432.938,456 299.593,21	9	432.934,698 299.571,444	22.088
9	432.934,698 299.571,444	10	432.940,387 299.570,119	5.841
10	432.940,387 299.570,119	1	433.048,594 300.104,085	544.82

\*\* Lungimile segmentelor sunt determinate în planul de proiecție Stereo 70 și sunt rotunjite la 1 milimetru.

\*\*\* Distanța dintre puncte este formată din segmente cumulate ce sunt mai mici decât valoarea 1 milimetru.





**DATE DESPRE IMOBILUL NR. 2863**

Oficiul de Cadastru și Publicitate Imobiliară DOLJ  
Biroul de Cadastru și Publicitate Imobiliară Craiova

**A. Partea I. Descrierea imobilului**

TEREN Extravilan

Adresa: Jud. Dolj, T29 P1

Nr. Crt	Nr cadastral Nr. topografic	Suprafața* (mp)	Observații / Referințe
A1		238	Sector cadastral:41 Teren neimprejmuit;

**B. Partea II. Proprietari și acte**

Inscrieri privitoare la dreptul de proprietate și alte drepturi reale	Referințe
/	
Act Notarial nr. CM 65, din 05/05/2014 emis de SPN DOINA FAURAR;	
B1	A1
Intabulare, drept de PROPRIETATE, dobandit prin Succesiune, cota actuala 1/1, cota initiala 1/1 1) NAUIU IULIANA	

**C. Partea III. SARCINI .**

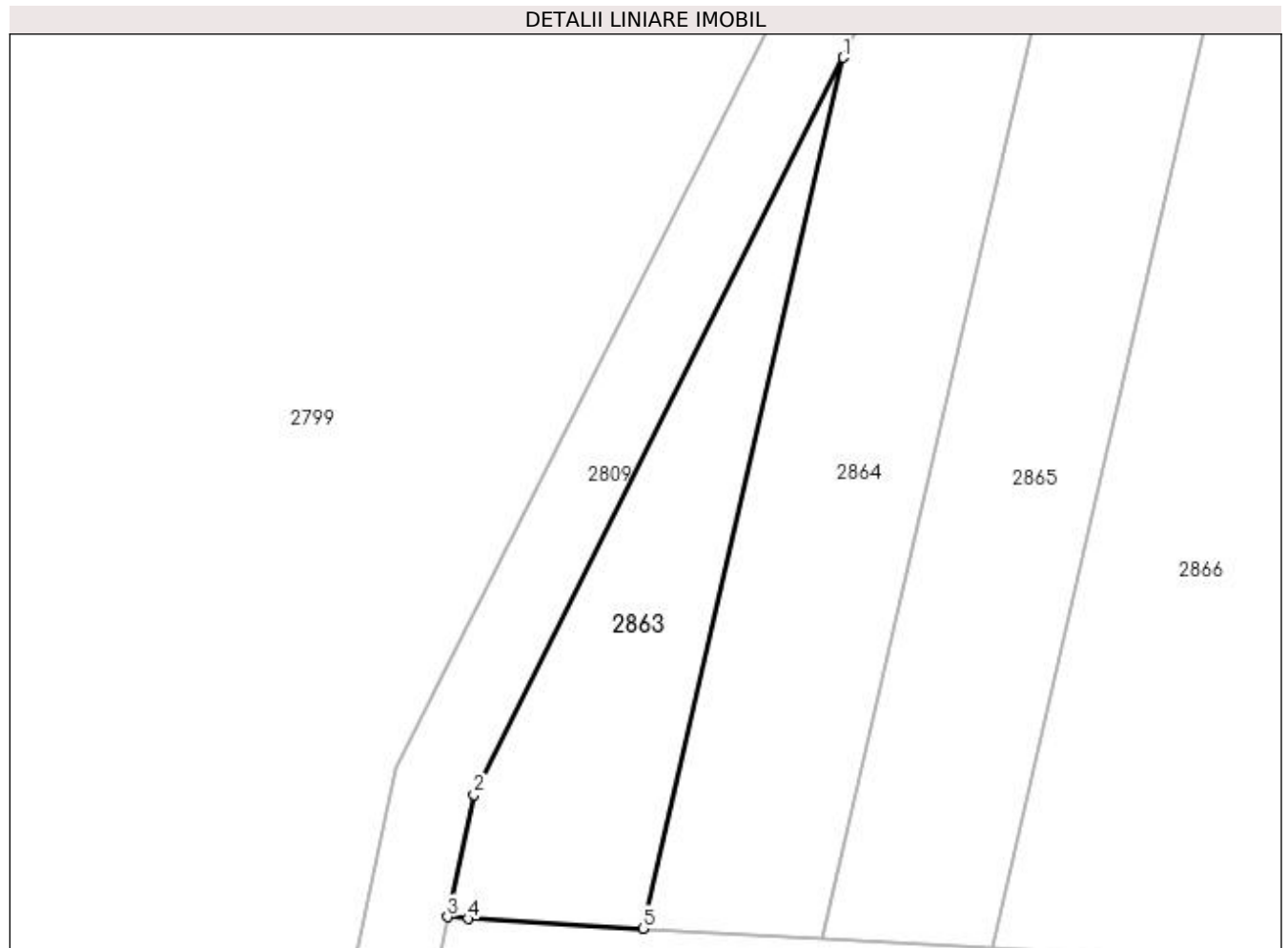
Inscrieri privind dezmembramintele dreptului de proprietate, drepturi reale de garanție și sarcini	Referințe
NU SUNT	

## Anexa Nr. 1 La Partea I

## Teren

Nr cadastral	Suprafața (mp)*	Observații / Referințe
	238	

\* Suprafața este determinată în planul de proiecție Stereo 70.



## Date referitoare la teren

Crt	Categorie folosință	Intravilan	Suprafața (mp)	Tarla	Parcelă	Nr. topo	Observații / Referințe
1	arabil	NU	238	29	1	-	

## Lungime Segmente

1) Valorile lungimilor segmentelor sunt obținute din proiecție în plan.

Punct început	X / Y	Punct sfârșit	X / Y	Lungime segment (** (m)
1	433.064,915 300.150,403	2	433.046,802 300.114,286	40.404
2	433.046,802 300.114,286	3	433.045,513 300.108,292	6.131
3	433.045,513 300.108,292	4	433.046,507 300.108,207	0.998
4	433.046,507 300.108,207	5	433.055,08 300.107,733	8.586
5	433.055,08 300.107,733	1	433.064,915 300.150,403	43.789

**\*\* Lungimile segmentelor sunt determinate în planul de proiecție Stereo 70 și sunt rotunjite la 1 milimetru.**

**\*\*\* Distanța dintre puncte este formată din segmente cumulate ce sunt mai mici decât valoarea 1 milimetru.**



**DATE DESPRE IMOBILUL NR. 2864**

Oficiul de Cadastru și Publicitate Imobiliară DOLJ  
Biroul de Cadastru și Publicitate Imobiliară Craiova

**A. Partea I. Descrierea imobilului**

TEREN Extravilan

Adresa: Jud. Dolj, T29 P2

Nr. Crt	Nr cadastral Nr. topografic	Suprafața* (mp)	Observații / Referințe
A1		532	Sector cadastral:41 Teren neimprejmuit;

**B. Partea II. Proprietari și acte**

Inscrieri privitoare la dreptul de proprietate și alte drepturi reale	Referințe
/	
Act Administrativ nr. TDP 1011-48563, din 20/09/1997 emis de CJSDPAT DOLJ;	
B1	A1
Intabulare, drept de PROPRIETATE, dobândit prin Reconstituire, cota actuala 1/1, cota initiala 1/1 1) CIRSTEA NICOLAE, LIPSA CNP	

**C. Partea III. SARCINI .**

Inscrieri privind dezmembramintele dreptului de proprietate, drepturi reale de garanție și sarcini	Referințe
NU SUNT	

## Anexa Nr. 1 La Partea I

## Teren

Nr cadastral	Suprafața (mp)*	Observații / Referințe
	532	

\* Suprafața este determinată în planul de proiecție Stereo 70.



## Date referitoare la teren

Crt	Categorie folosință	Intra vilan	Suprafața (mp)	Tarla	Parcelă	Nr. topo	Observații / Referințe
1	arabil	NU	532	29	2	-	

## Lungime Segmente

1) Valorile lungimilor segmentelor sunt obținute din proiecție în plan.

Punct început	X / Y	Punct sfârșit	X / Y	Lungime segment (** (m)
1	433.081,48 300.183,432	2	433.064,915 300.150,403	36.95
2	433.064,915 300.150,403	3	433.055,08 300.107,733	43.789
3	433.055,08 300.107,733	4	433.063,919 300.107,244	8.853
4	433.063,919 300.107,244	1	433.081,48 300.183,432	78.186

**\*\* Lungimile segmentelor sunt determinate în planul de proiecție Stereo 70 și sunt rotunjite la 1 milimetru.**

**\*\*\* Distanța dintre puncte este formată din segmente cumulate ce sunt mai mici decât valoarea 1 milimetru.**





**DATE DESPRE IMOBILUL NR. 2865**

Oficiul de Cadastru și Publicitate Imobiliară DOLJ  
Biroul de Cadastru și Publicitate Imobiliară Craiova

**A. Partea I. Descrierea imobilului**

TEREN Extravilan

Adresa: Jud. Dolj, T29 P3

Nr. Crt	Nr cadastral Nr. topografic	Suprafața* (mp)	Observații / Referințe
A1		770	Sector cadastral:41 Teren neimprejmuit;

**B. Partea II. Proprietari și acte**

Inscrieri privitoare la dreptul de proprietate și alte drepturi reale	Referințe
/	
Act Administrativ nr. TDP 912-59538, din 17/02/1995 emis de CJSDPAT DOLJ;	
B1	A1
Intabulare, drept de PROPRIETATE, dobândit prin Reconstituire, cota actuala 1/1, cota initiala 1/1 1) COTEANU TUDOR, LIPSA CNP	

**C. Partea III. SARCINI .**

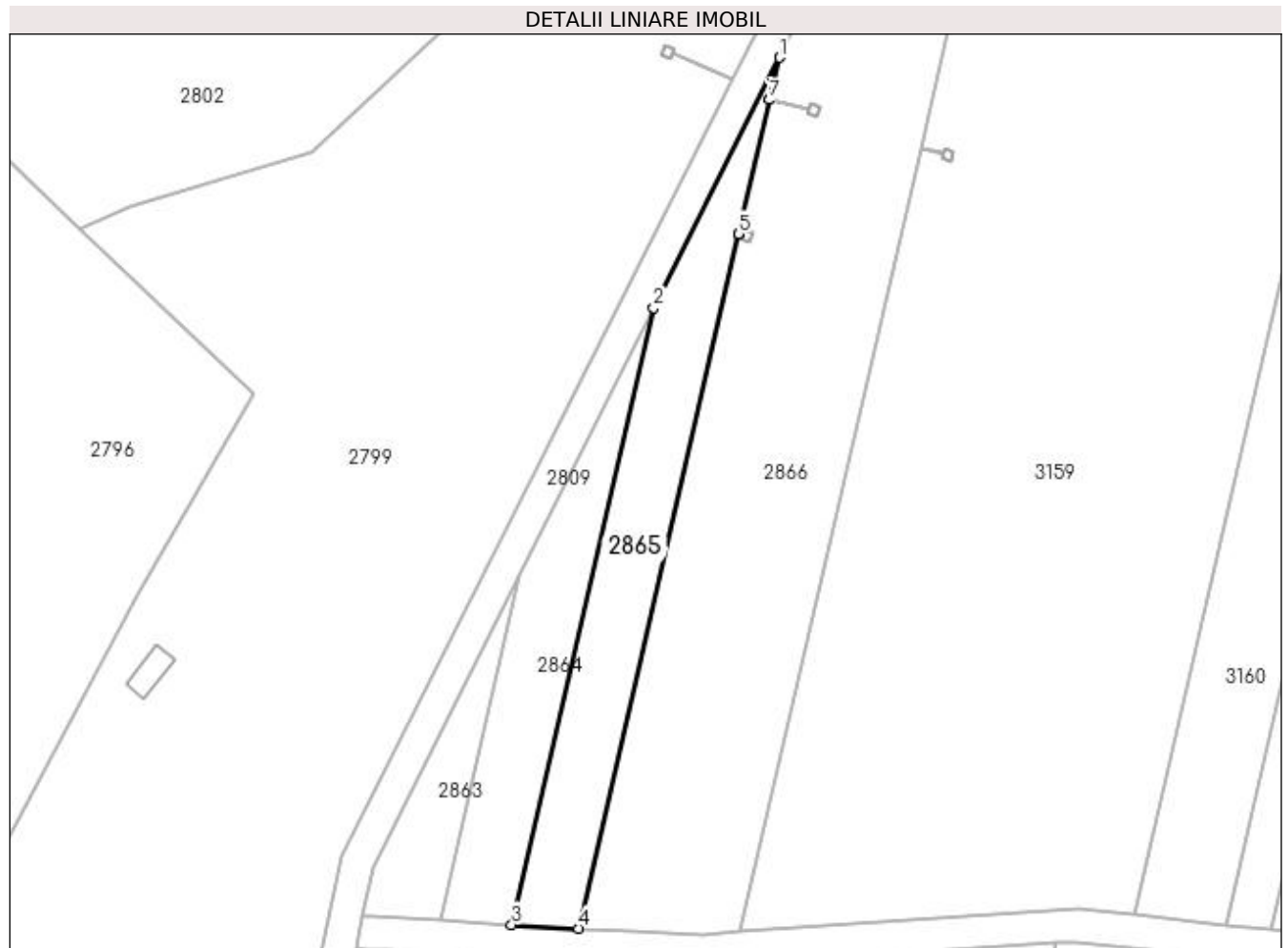
Inscrieri privind dezmembramintele dreptului de proprietate, drepturi reale de garanție și sarcini	Referințe
NU SUNT	

## Anexa Nr. 1 La Partea I

## Teren

Nr cadastral	Suprafața (mp)*	Observații / Referințe
	770	

\* Suprafața este determinată în planul de proiecție Stereo 70.



## Date referitoare la teren

Crt	Categorie folosință	Intra vilan	Suprafața (mp)	Tarla	Parcelă	Nr. topo	Observații / Referințe
1	arabil	NU	770	29	3	-	

## Lungime Segmente

1) Valorile lungimilor segmentelor sunt obținute din proiecție în plan.

Punct început	X / Y	Punct sfârșit	X / Y	Lungime segment (** (m)
1	433.096,989 300.214,354	2	433.081,48 300.183,432	34.593
2	433.081,48 300.183,432	3	433.063,919 300.107,244	78.186
3	433.063,919 300.107,244	4	433.072,194 300.106,786	8.288
4	433.072,194 300.106,786	5	433.091,969 300.192,579	88.043
5	433.091,969 300.192,579	6	433.091,97 300.192,583	0.004

Punct început	X / Y	Punct sfârșit	X / Y	Lungime segment (** (m)
6	433.091,97 300.192,583	7	433.095,785 300.209,135	16.986
7	433.095,785 300.209,135	8	433.095,786 300.209,14	0.005
8	433.095,786 300.209,14	1	433.096,989 300.214,354	5.351

\*\* Lungimile segmentelor sunt determinate în planul de proiecție Stereo 70 și sunt rotunjite la 1 milimetru.

\*\*\* Distanța dintre puncte este formată din segmente cumulate ce sunt mai mici decât valoarea 1 milimetru.



**DATE DESPRE IMOBILUL NR. 2866**

Oficiul de Cadastru și Publicitate Imobiliară DOLJ  
 Biroul de Cadastru și Publicitate Imobiliară Craiova

**A. Partea I. Descrierea imobilului**

TEREN Extravilan

Adresa: Jud. Dolj, T29 P4

Nr. Crt	Nr cadastral Nr. topografic	Suprafața* (mp)	Observații / Referințe
A1		2.856	Sector cadastral:41 Teren neimprejmuit;

**B. Partea II. Proprietari și acte**

Inscrieri privitoare la dreptul de proprietate și alte drepturi reale	Referințe
/	
Act Administrativ nr. TDP 912-59538, din 17/02/1995 emis de CJSDPAT DOLJ;	
B1	A1
Intabulare, drept de PROPRIETATE, dobândit prin Reconstituire, cota actuala 1/1, cota initiala 1/1 1) COTEANU TUDOR, LIPSA CNP	

**C. Partea III. SARCINI .**

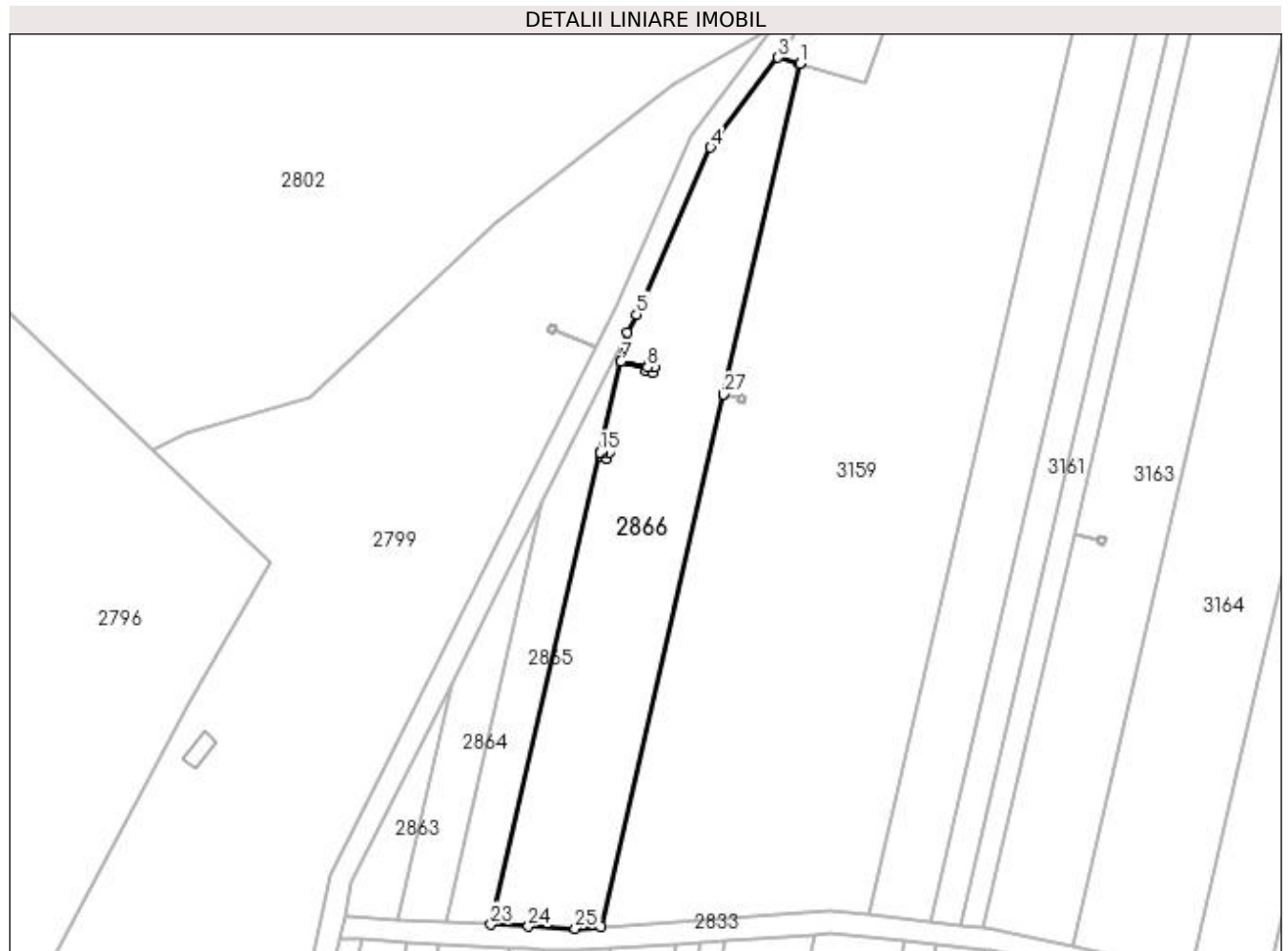
Inscrieri privind dezmembramintele dreptului de proprietate, drepturi reale de garanție și sarcini	Referințe
NU SUNT	

## Anexa Nr. 1 La Partea I

## Teren

Nr cadastral	Suprafața (mp)*	Observații / Referințe
	2.856	

\* Suprafața este determinată în planul de proiecție Stereo 70.



## Date referitoare la teren

Crt	Categorie folosință	Intra vilan	Suprafața (mp)	Tarla	Parcelă	Nr. topo	Observații / Referințe
1	arabil	NU	2.856	29	4	-	

## Lungime Segmente

1) Valorile lungimilor segmentelor sunt obținute din proiecție în plan.

Punct început	X / Y	Punct sfârșit	X / Y	Lungime segment (** (m)	Punct început	X / Y	Punct sfârșit	X / Y	Lungime segment (** (m)
1	433.128,368 300.263,224	2	433.128,351 300.263,229	0.018	2	433.128,351 300.263,229	3	433.124,387 300.264,375	4.126
3	433.124,387 300.264,375	4	433.112,147 300.248,031	20.419	4	433.112,147 300.248,031	5	433.098,665 300.217,697	33.195
5	433.098,665 300.217,697	6	433.096,989 300.214,354	3.74	6	433.096,989 300.214,354	7	433.095,786 300.209,14	5.351
7	433.095,786 300.209,14	8	433.100,642 300.208,02	4.983	8	433.100,642 300.208,02	9	433.100,847 300.208,584	0.6
9	433.100,847 300.208,584	10	433.101,975 300.208,174	1.2	10	433.101,975 300.208,174	11	433.101,565 300.207,047	1.199

Punct început	X / Y	Punct sfârșit	X / Y	Lungime segment (** (m)
11	433.101,565 300.207,047	12	433.100,437 300.207,457	1.2
13	433.100,64 300.208,016	14	433.095,785 300.209,135	4.982
15	433.091,97 300.192,583	16	433.092,373 300.192,49	0.414
17	433.092,59 300.193,05	18	433.093,709 300.192,617	1.2
19	433.093,275 300.191,498	20	433.092,156 300.191,931	1.2
21	433.092,371 300.192,486	22	433.091,969 300.192,579	0.413
23	433.072,194 300.106,786	24	433.078,965 300.106,411	6.781
25	433.087,509 300.106,037	26	433.092,211 300.106,356	4.713
27	433.114,525 300.203,167	28	433.114,526 300.203,172	0.005

Punct început	X / Y	Punct sfârșit	X / Y	Lungime segment (** (m)
12	433.100,437 300.207,457	13	433.100,64 300.208,016	0.595
14	433.095,785 300.209,135	15	433.091,97 300.192,583	16.986
16	433.092,373 300.192,49	17	433.092,59 300.193,05	0.601
18	433.093,709 300.192,617	19	433.093,275 300.191,498	1.2
20	433.092,156 300.191,931	21	433.092,371 300.192,486	0.595
22	433.091,969 300.192,579	23	433.072,194 300.106,786	88.043
24	433.078,965 300.106,411	25	433.087,509 300.106,037	8.552
26	433.092,211 300.106,356	27	433.114,525 300.203,167	99.349
28	433.114,526 300.203,172	1	433.128,368 300.263,224	61.627

\*\* Lungimile segmentelor sunt determinate în planul de proiecție Stereo 70 și sunt rotunjite la 1 milimetru.

\*\*\* Distanța dintre puncte este formată din segmente cumulate ce sunt mai mici decât valoarea 1 milimetru.





**DATE DESPRE IMOBILUL NR. 3159**

Oficiul de Cadastru și Publicitate Imobiliară DOLJ  
Biroul de Cadastru și Publicitate Imobiliară Craiova

**A. Partea I. Descrierea imobilului**

TEREN Extravilan

Adresa: Jud. Dolj, T29 P5

Nr. Crt	Nr cadastral Nr. topografic	Suprafața* (mp)	Observații / Referințe
A1		11.392	Sector cadastral:41 Teren neimprejmuit;

**B. Partea II. Proprietari și acte**

Inscrieri privitoare la dreptul de proprietate și alte drepturi reale	Referințe
/	
Act Administrativ nr. TDP 1548, din 21/11/2003 emis de CJSDPAT DOLJ;	
B1	A1
Intabulare, drept de PROPRIETATE, dobândit prin Reconstituire, cota actuala 1/1, cota initiala 1/1	
1) PRECUPETU ELENA DEFUNCT:Da	

**C. Partea III. SARCINI .**

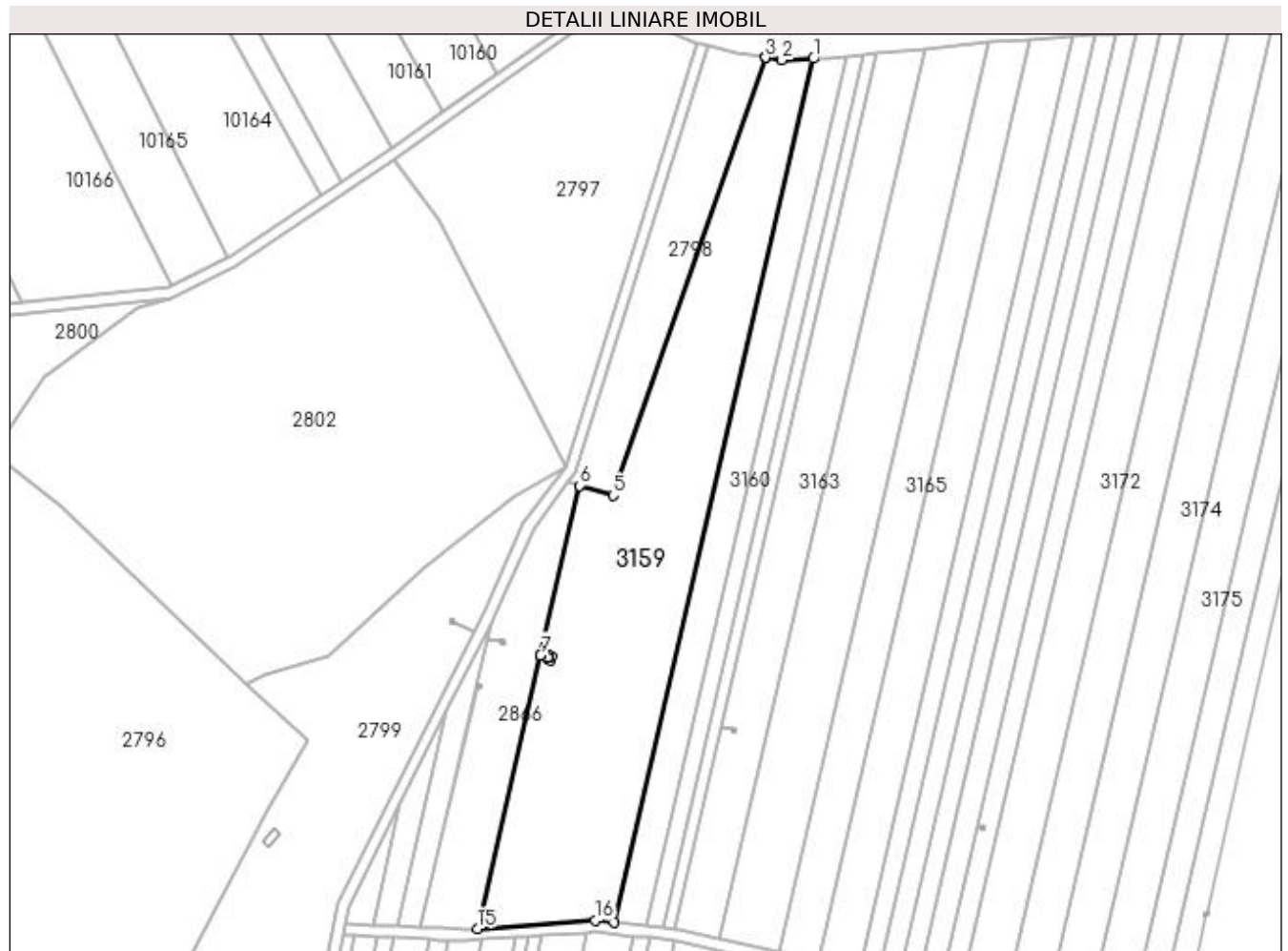
Inscrieri privind dezmembramintele dreptului de proprietate, drepturi reale de garanție și sarcini	Referințe
NU SUNT	

## Anexa Nr. 1 La Partea I

## Teren

Nr cadastral	Suprafața (mp)*	Observații / Referințe
	11.392	

\* Suprafața este determinată în planul de proiecție Stereo 70.



## Date referitoare la teren

Crt	Categorie folosință	Intravilan	Suprafața (mp)	Tarla	Parcelă	Nr. topo	Observații / Referințe
1	arabil	NU	11.392	29	5	-	

## Lungime Segmente

1) Valorile lungimilor segmentelor sunt obținute din proiecție în plan.

Punct început	X / Y	Punct sfârșit	X / Y	Lungime segment (** (m)
1	433.211,353 300.414,459	2	433.200,146 300.413,896	11.221
2	433.200,146 300.413,896	3	433.194,328 300.414,828	5.892
3	433.194,328 300.414,828	4	433.194,321 300.414,829	0.007
4	433.194,321 300.414,829	5	433.140,277 300.259,783	164.195
5	433.140,277 300.259,783	6	433.128,368 300.263,224	12.396

Punct început	X / Y	Punct sfârşit	X / Y	Lungime segment (** (m)
6	433.128,368 300.263,224	7	433.114,526 300.203,172	61.627
7	433.114,526 300.203,172	8	433.117,245 300.202,545	2.79
8	433.117,245 300.202,545	9	433.117,45 300.203,109	0.6
9	433.117,45 300.203,109	10	433.118,578 300.202,699	1.2
10	433.118,578 300.202,699	11	433.118,168 300.201,571	1.2
11	433.118,168 300.201,571	12	433.117,04 300.201,981	1.2
12	433.117,04 300.201,981	13	433.117,243 300.202,54	0.595
13	433.117,243 300.202,54	14	433.114,525 300.203,167	2.789
14	433.114,525 300.203,167	15	433.092,211 300.106,356	99.349
15	433.092,211 300.106,356	16	433.133,891 300.109,182	41.776
16	433.133,891 300.109,182	17	433.140,82 300.108,451	6.967
17	433.140,82 300.108,451	1	433.211,353 300.414,459	314.032

\*\* Lungimile segmentelor sunt determinate în planul de proiecție Stereo 70 și sunt rotunjite la 1 milimetru.

\*\*\* Distanța dintre puncte este formată din segmente cumulate ce sunt mai mici decât valoarea 1 milimetru.



**DATE DESPRE IMOBILUL NR. 3160**

Oficiul de Cadastru și Publicitate Imobiliară DOLJ  
Biroul de Cadastru și Publicitate Imobiliară Craiova

**A. Partea I. Descrierea imobilului**

TEREN Extravilan

Adresa: Jud. Dolj, T29 P6

Nr. Crt	Nr cadastral Nr. topografic	Suprafața* (mp)	Observații / Referințe
A1		3.560	Sector cadastral:41 Teren neimprejmuit;

**B. Partea II. Proprietari și acte**

Inscrieri privitoare la dreptul de proprietate și alte drepturi reale	Referințe
/	
Act Administrativ nr. TDP 661-15093, din 24/11/1997 emis de CJSDPAT DOLJ;	
B1	A1
Intabulare, drept de PROPRIETATE, dobândit prin Reconstituire, cota actuala 1/1, cota initiala 1/1 1) VLĂDUȚ MARIA, LIPSA CNP	

**C. Partea III. SARCINI .**

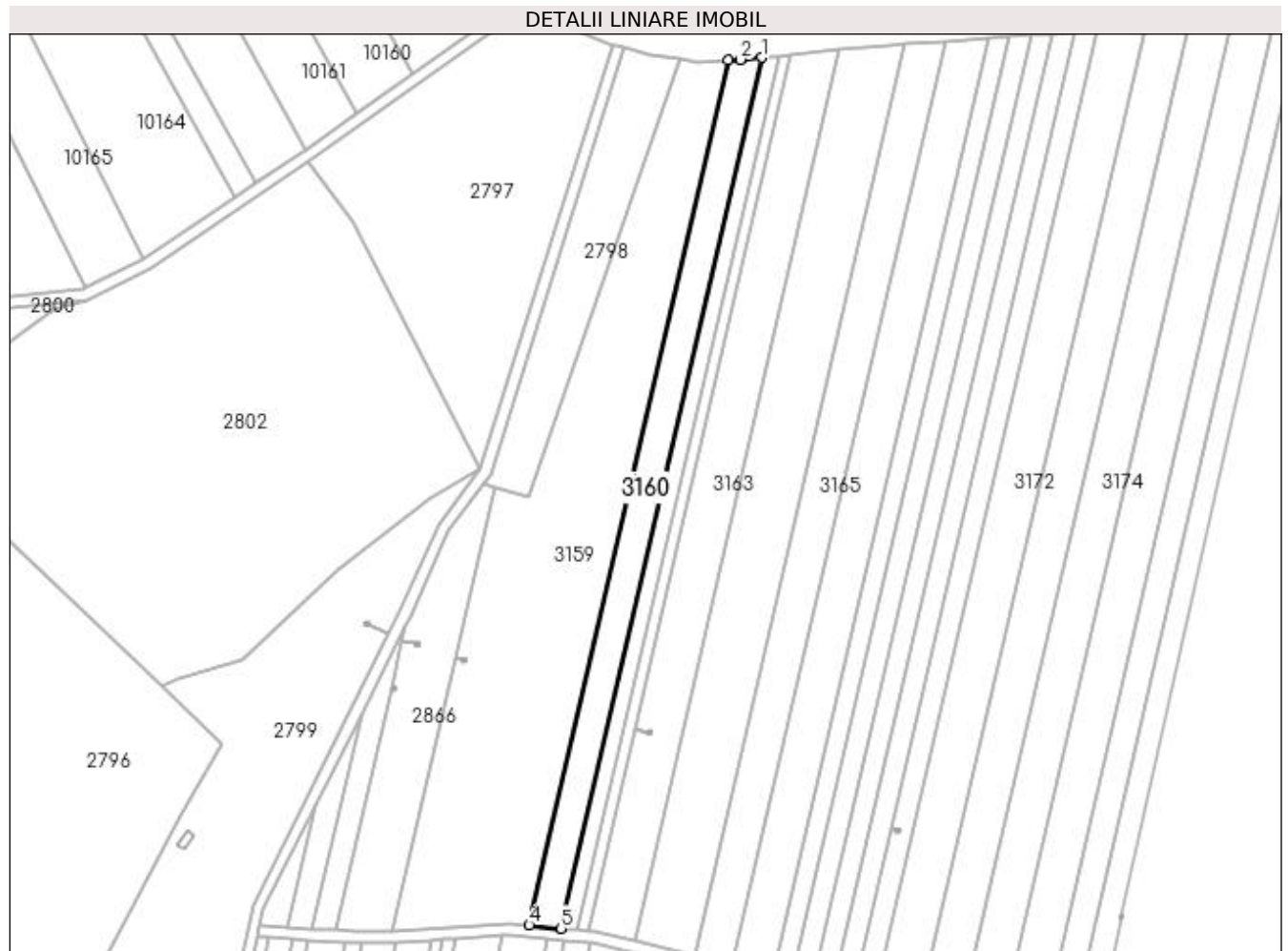
Inscrieri privind dezmembramintele dreptului de proprietate, drepturi reale de garanție și sarcini	Referințe
NU SUNT	

## Anexa Nr. 1 La Partea I

## Teren

Nr cadastral	Suprafața (mp)*	Observații / Referințe
	3.560	

\* Suprafața este determinată în planul de proiecție Stereo 70.



## Date referitoare la teren

Crt	Categorie folosință	Intra vilan	Suprafața (mp)	Tarla	Parcelă	Nr. topo	Observații / Referințe
1	arabil	NU	3.560	29	6	-	

## Lungime Segmente

1) Valorile lungimilor segmentelor sunt obținute din proiecție în plan.

Punct început	X / Y	Punct sfârșit	X / Y	Lungime segment (** (m)
1	433.223,165 300.415,396	2	433.215,544 300.414,669	7.656
2	433.215,544 300.414,669	3	433.211,353 300.414,459	4.196
3	433.211,353 300.414,459	4	433.140,82 300.108,451	314.032
4	433.140,82 300.108,451	5	433.152,14 300.107,257	11.383
5	433.152,14 300.107,257	1	433.223,165 300.415,396	316.219

**\*\* Lungimile segmentelor sunt determinate în planul de proiecție Stereo 70 și sunt rotunjite la 1 milimetru.**

**\*\*\* Distanța dintre puncte este formată din segmente cumulate ce sunt mai mici decât valoarea 1 milimetru.**





**DATE DESPRE IMOBILUL NR. 3161**

Oficiul de Cadastru și Publicitate Imobiliară DOLJ  
Biroul de Cadastru și Publicitate Imobiliară Craiova

**A. Partea I. Descrierea imobilului**

TEREN Extravilan

Adresa: Jud. Dolj, T29 P7

Nr. Crt	Nr cadastral Nr. topografic	Suprafața* (mp)	Observații / Referințe
A1		1.780	Sector cadastral:41 Teren neimprejmuit;

**B. Partea II. Proprietari și acte**

Inscrieri privitoare la dreptul de proprietate și alte drepturi reale	Referințe
/	
Act Administrativ nr. TDP 615-15093, din 11/09/1995 emis de CJSDPAT DOLJ;	
B1	A1
Intabulare, drept de PROPRIETATE, dobândit prin Reconstituire, cota actuala 1/1, cota initiala 1/1 1) COTEANU NICULINA, LIPSA CNP	

**C. Partea III. SARCINI .**

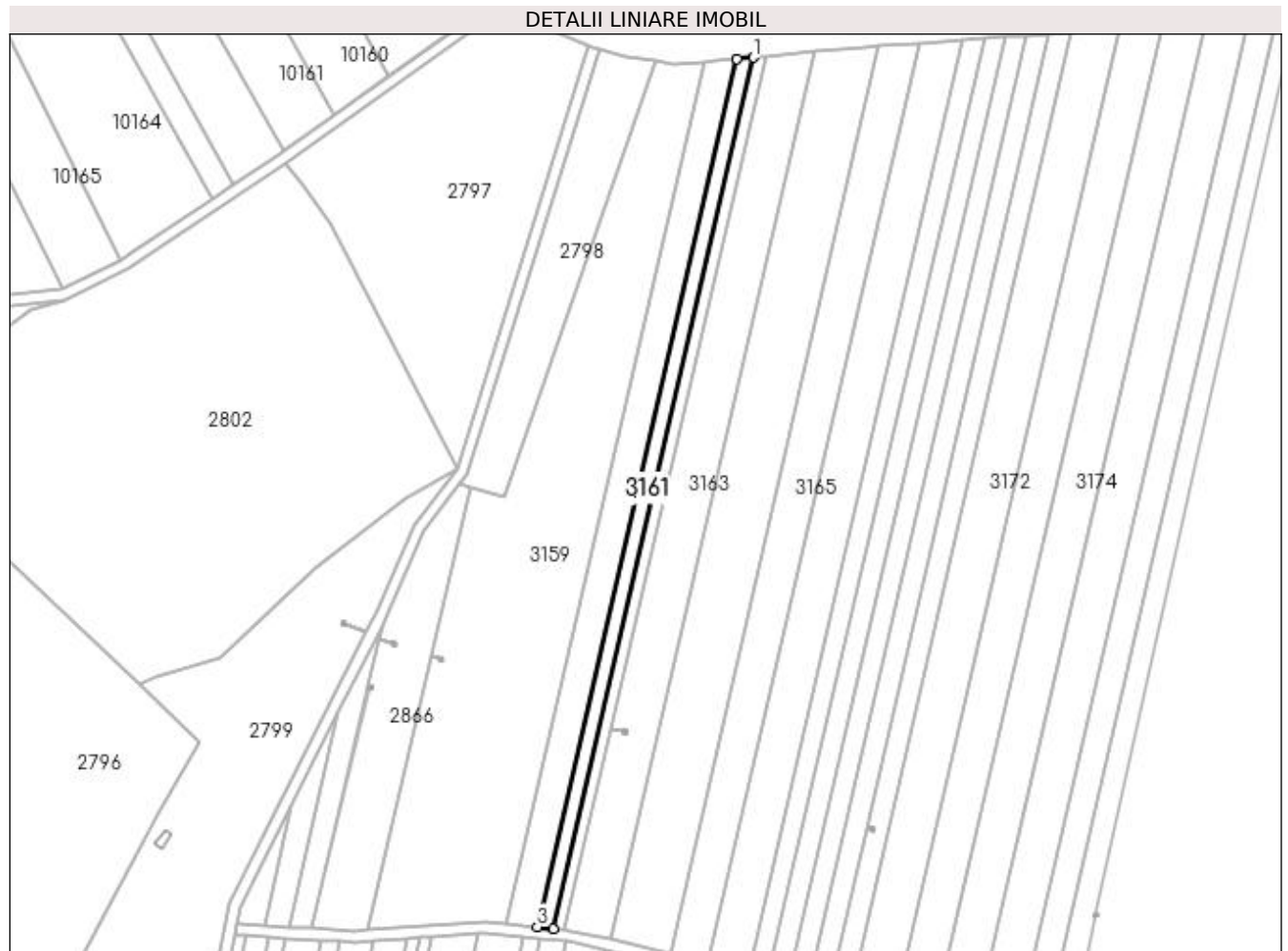
Inscrieri privind dezmembramintele dreptului de proprietate, drepturi reale de garanție și sarcini	Referințe
NU SUNT	

## Anexa Nr. 1 La Partea I

## Teren

Nr cadastral	Suprafața (mp)*	Observații / Referințe
	1.780	

\* Suprafața este determinată în planul de proiecție Stereo 70.



## Date referitoare la teren

Crt	Categorie folosință	Intra vilan	Suprafața (mp)	Tarla	Parcelă	Nr. topo	Observații / Referințe
1	arabil	NU	1.780	29	7	-	

## Lungime Segmente

1) Valorile lungimilor segmentelor sunt obținute din proiecție în plan.

Punct început	X / Y	Punct sfârșit	X / Y	Lungime segment (** (m)
1	433.229,061 300.415,959	2	433.223,165 300.415,396	5.923
2	433.223,165 300.415,396	3	433.152,14 300.107,257	316.219
3	433.152,14 300.107,257	4	433.157,769 300.106,663	5.66
4	433.157,769 300.106,663	1	433.229,061 300.415,959	317.406

**\*\* Lungimile segmentelor sunt determinate în planul de proiecție Stereo 70 și sunt rotunjite la 1 milimetru.**

**\*\*\* Distanța dintre puncte este formată din segmente cumulate ce sunt mai mici decât valoarea 1 milimetru.**



**DATE DESPRE IMOBILUL NR. 3162**

Oficiul de Cadastru și Publicitate Imobiliară DOLJ  
Biroul de Cadastru și Publicitate Imobiliară Craiova

**A. Partea I. Descrierea imobilului**

TEREN Extravilan

Adresa: Jud. Dolj, T29 P8

Nr. Crt	Nr cadastral Nr. topografic	Suprafața* (mp)	Observații / Referințe
A1		1.300	Sector cadastral:41 Teren neimprejmuit;

**B. Partea II. Proprietari și acte**

Inscrieri privitoare la dreptul de proprietate și alte drepturi reale	Referințe
/	
Act Administrativ nr. TDP 914-59538, din 20/02/1995 emis de CJSDPAT DOLJ;	
B1	A1
Intabulare, drept de PROPRIETATE, dobândit prin Reconstituire, cota actuala 1/1, cota initiala 1/1 1) COTEANU AURELIAN, LIPSA CNP	

**C. Partea III. SARCINI .**

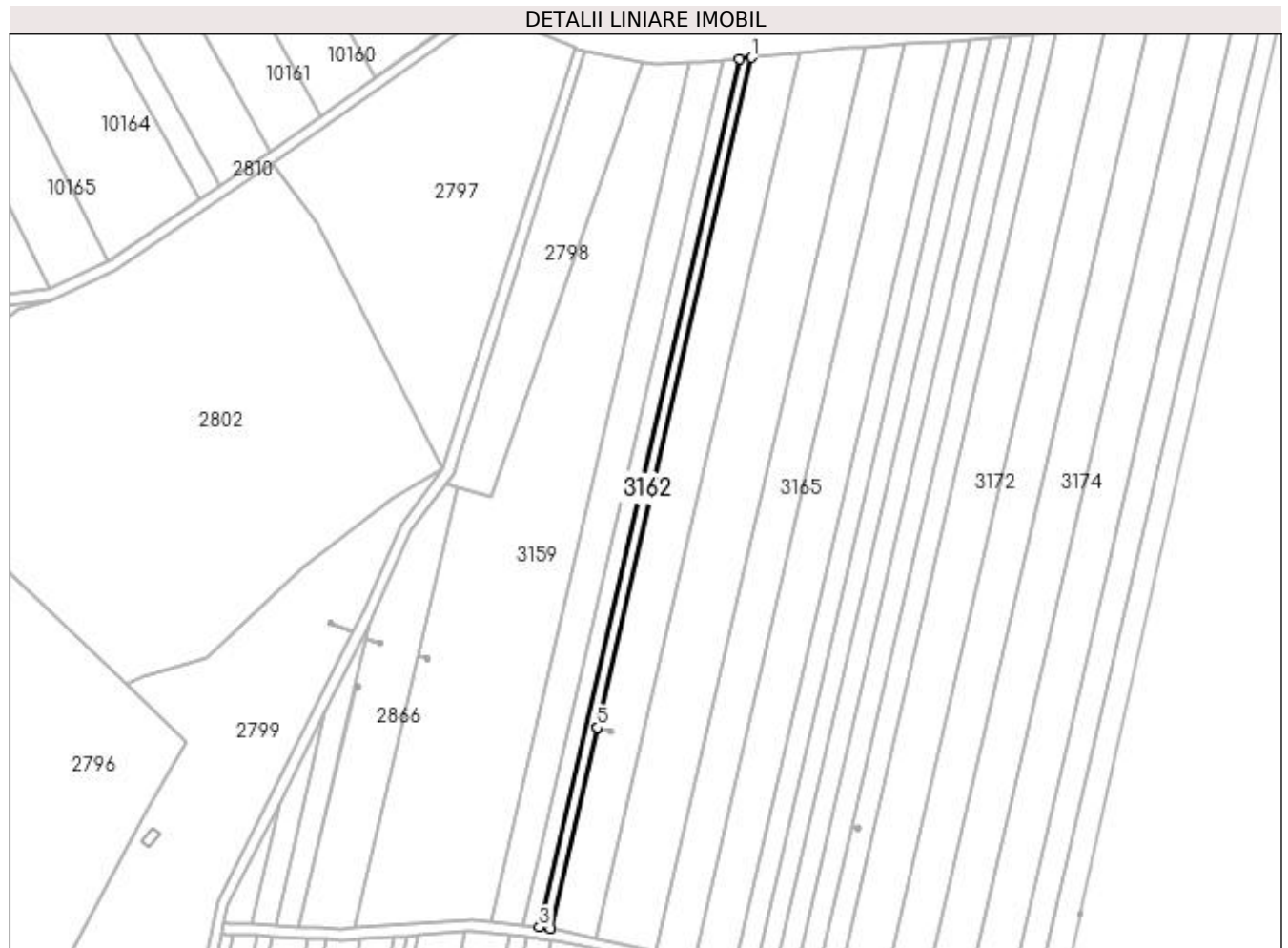
Inscrieri privind dezmembramintele dreptului de proprietate, drepturi reale de garanție și sarcini	Referințe
NU SUNT	

## Anexa Nr. 1 La Partea I

## Teren

Nr cadastral	Suprafața (mp)*	Observații / Referințe
	1.300	

\* Suprafața este determinată în planul de proiecție Stereo 70.



## Date referitoare la teren

Crt	Categorie folosință	Intra vilan	Suprafața (mp)	Tarla	Parcelă	Nr. topo	Observații / Referințe
1	arabil	NU	1.300	29	8	-	

## Lungime Segmente

1) Valorile lungimilor segmentelor sunt obținute din proiecție în plan.

Punct început	X / Y	Punct sfârșit	X / Y	Lungime segment (** (m)
1	433.233,352 300.416,368	2	433.229,061 300.415,959	4.31
2	433.229,061 300.415,959	3	433.157,769 300.106,663	317.406
3	433.157,769 300.106,663	4	433.161,867 300.106,23	4.121
4	433.161,867 300.106,23	5	433.178,356 300.177,767	73.413
5	433.178,356 300.177,767	6	433.178,357 300.177,772	0.005

Punct început	X / Y	Punct sfârșit	X / Y	Lungime segment (** (m)
6	433.178,357 300.177,772	1	433.233,352 300.416,368	244.852

\*\* Lungimile segmentelor sunt determinate în planul de proiecție Stereo 70 și sunt rotunjite la 1 milimetru.

\*\*\* Distanța dintre puncte este formată din segmente cumulate ce sunt mai mici decât valoarea 1 milimetru.





**DATE DESPRE IMOBILUL NR. 3163**

Oficiul de Cadastru și Publicitate Imobiliară DOLJ  
Biroul de Cadastru și Publicitate Imobiliară Craiova

**A. Partea I. Descrierea imobilului**

TEREN Extravilan

Adresa: Jud. Dolj, T29 P9

Nr. Crt	Nr cadastral Nr. topografic	Suprafața* (mp)	Observații / Referințe
A1		5.340	Sector cadastral:41 Teren neimprejmuț; In TDP a fost înscris în mod eronat T22, corect fiind T29

**B. Partea II. Proprietari și acte**

Înscrieri privitoare la dreptul de proprietate și alte drepturi reale		Referințe
/		
Act Administrativ nr. TDP 1048-48563, din 29/03/1995 emis de CJSDPAT DOLJ;		
B1	Intabulare, drept de PROPRIETATE, dobândit prin Reconstituire, cota actuala 1/1, cota initiala 1/1 1) BĂDAN MARIN, LIPSA CNP	A1

**C. Partea III. SARCINI .**

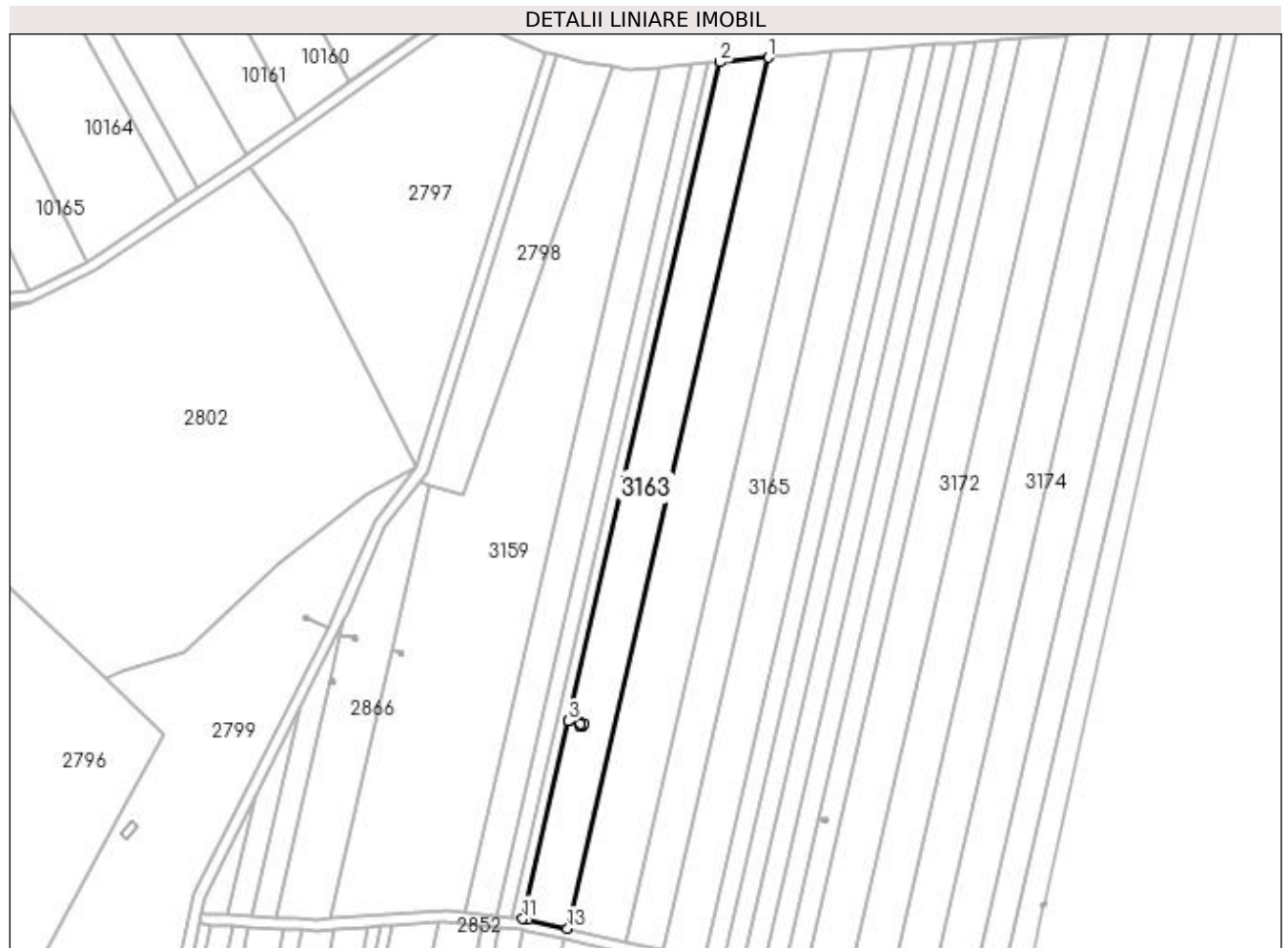
Înscrieri privind dezmembramintele dreptului de proprietate, drepturi reale de garanție și sarcini		Referințe
NU SUNT		

## Anexa Nr. 1 La Partea I

## Teren

Nr cadastral	Suprafața (mp)*	Observații / Referințe
	5.340	In TDP a fost inregistrat în mod eronat T22, corect fiind T29

\* Suprafața este determinată în planul de proiecție Stereo 70.



## Date referitoare la teren

Crt	Categorie folosință	Intra vilan	Suprafața (mp)	Tarla	Parcelă	Nr. topo	Observații / Referințe
1	arabil	NU	5.340	29	9	-	

## Lungime Segmente

1) Valorile lungimilor segmentelor sunt obținute din proiecție în plan.

Punct început	X / Y	Punct sfârșit	X / Y	Lungime segment (** (m)
1	433.250,823 300.418,036	2	433.233,352 300.416,368	17.55
2	433.233,352 300.416,368	3	433.178,357 300.177,772	244.852
3	433.178,357 300.177,772	4	433.182,679 300.176,776	4.435
4	433.182,679 300.176,776	5	433.182,885 300.177,34	0.6
5	433.182,885 300.177,34	6	433.184,012 300.176,93	1.199

Punct început	X / Y	Punct sfârșit	X / Y	Lungime segment (** (m)
6	433.184,012 300.176,93	7	433.183,602 300.175,802	1.2
7	433.183,602 300.175,802	8	433.182,474 300.176,212	1.2
8	433.182,474 300.176,212	9	433.182,678 300.176,771	0.595
9	433.182,678 300.176,771	10	433.178,356 300.177,767	4.435
10	433.178,356 300.177,767	11	433.161,867 300.106,23	73.413
11	433.161,867 300.106,23	12	433.163,632 300.106,044	1.775
12	433.163,632 300.106,044	13	433.178,158 300.102,778	14.889
13	433.178,158 300.102,778	1	433.250,823 300.418,036	323.524

\*\* Lungimile segmentelor sunt determinate în planul de proiecție Stereo 70 și sunt rotunjite la 1 milimetru.

\*\*\* Distanța dintre puncte este formată din segmente cumulate ce sunt mai mici decât valoarea 1 milimetru.



**DATE DESPRE IMOBILUL NR. 3164**

Oficiul de Cadastru și Publicitate Imobiliară DOLJ  
Biroul de Cadastru și Publicitate Imobiliară Craiova

**A. Partea I. Descrierea imobilului**

TEREN Extravilan

Adresa: Jud. Dolj, TARLAUA 29, PARCELA 10

Nr. Crt	Nr cadastral Nr. topografic	Suprafața* (mp)	Observații / Referințe
A1	31569	7.120	Sector cadastral:41 Teren neimprejmuit;

**B. Partea II. Proprietari și acte**

Inscrieri privitoare la dreptul de proprietate și alte drepturi reale	Referințe
<b>49712 / 29/03/2017</b>	
Act Notarial nr. CONTRACT DE VANZARE AUT. NR. 1206, din 27/03/2017 emis de NP Faurar Virgil Claudiu;	
B1	A1
Intabulare, drept de PROPRIETATE, dobândit prin Conventie, cota actuala 1/1, cota initiala 1/1	
1) DUMITRU JENICA, casatorit cu	
2) DUMITRU MARIANA	

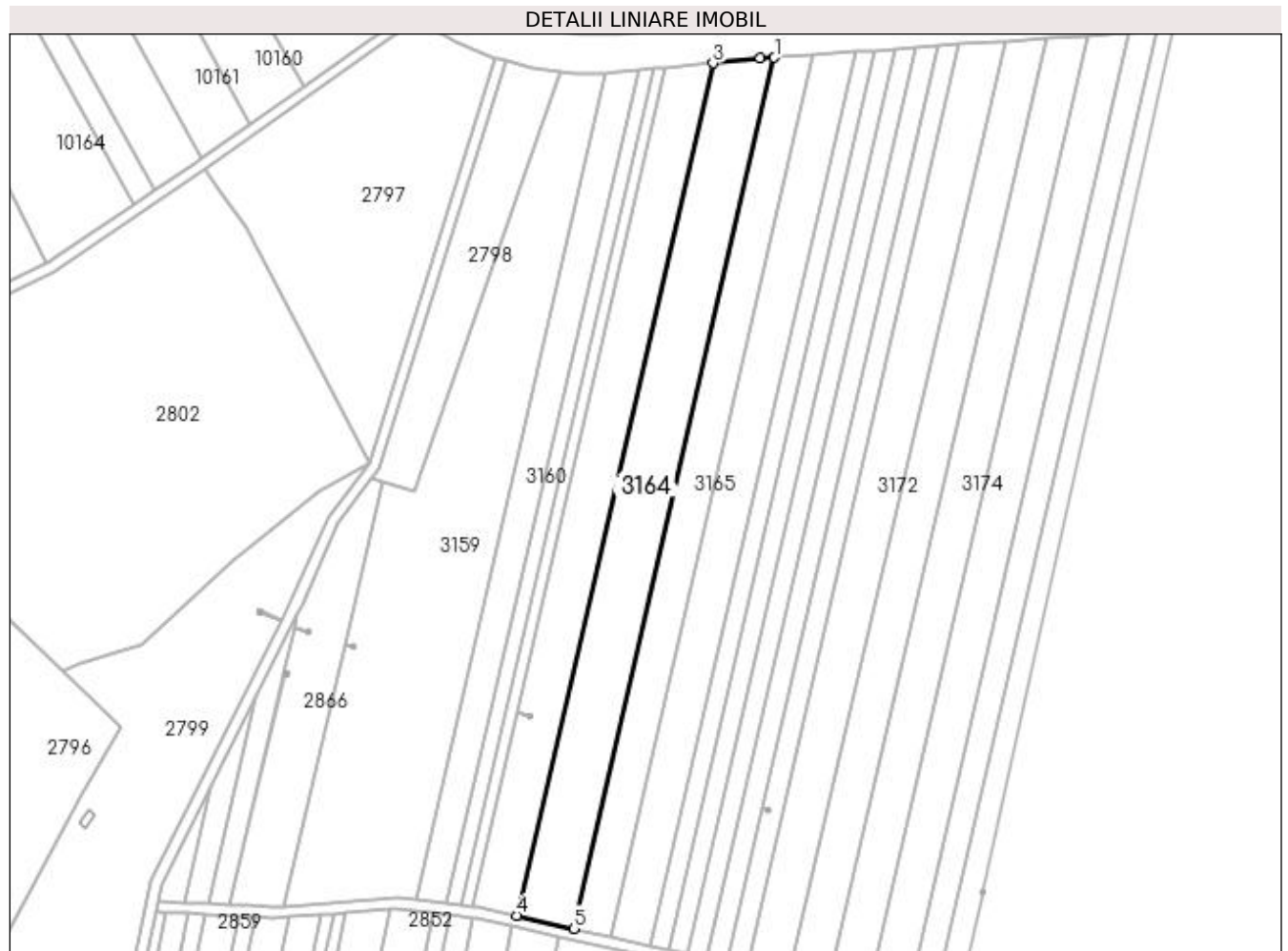
**C. Partea III. SARCINI .**

Inscrieri privind dezmembramintele dreptului de proprietate, drepturi reale de garanție și sarcini	Referințe
NU SUNT	

**Anexa Nr. 1 La Partea I****Teren**

Nr cadastral	Suprafața (mp)*	Observații / Referințe
31569	7.120	

\* Suprafața este determinată în planul de proiecție Stereo 70.

**Date referitoare la teren**

Crt	Categorie folosință	Intra vilan	Suprafața (mp)	Tarla	Parcelă	Nr. topo	Observații / Referințe
1	arabil	NU	7.120	29	10	-	

**Lungime Segmente**

1) Valorile lungimilor segmentelor sunt obținute din proiecție în plan.

Punct început	X / Y	Punct sfârșit	X / Y	Lungime segment (** (m)
1	433.273,636 300.420,089	2	433.268,392 300.419,712	5.258
2	433.268,392 300.419,712	3	433.250,823 300.418,036	17.649
3	433.250,823 300.418,036	4	433.178,158 300.102,778	323.524
4	433.178,158 300.102,778	5	433.199,396 300.098,002	21.768
5	433.199,396 300.098,002	1	433.273,636 300.420,089	330.532

**\*\* Lungimile segmentelor sunt determinate în planul de proiecție Stereo 70 și sunt rotunjite la 1 milimetru.**

**\*\*\* Distanța dintre puncte este formată din segmente cumulate ce sunt mai mici decât valoarea 1 milimetru.**





**DATE DESPRE IMOBILUL NR. 3165**

Oficiul de Cadastru și Publicitate Imobiliară DOLJ  
 Biroul de Cadastru și Publicitate Imobiliară Craiova

**A. Partea I. Descrierea imobilului**

TEREN Extravilan

Adresa: Jud. Dolj, T29 P11

Nr. Crt	Nr cadastral Nr. topografic	Suprafața* (mp)	Observații / Referințe
A1		4.628	Sector cadastral:41 Teren neimprejmuit;

**B. Partea II. Proprietari și acte**

Inscrieri privitoare la dreptul de proprietate și alte drepturi reale	Referințe
/	
Act Administrativ nr. TDP 998-59538, din 14/09/1997 emis de CJSDPAT DOLJ;	
B1	A1
Intabulare, drept de PROPRIETATE, dobândit prin Reconstituire, cota actuala 1/1, cota initiala 1/1 1) DUMITRU IONEL, LIPSA CNP	

**C. Partea III. SARCINI .**

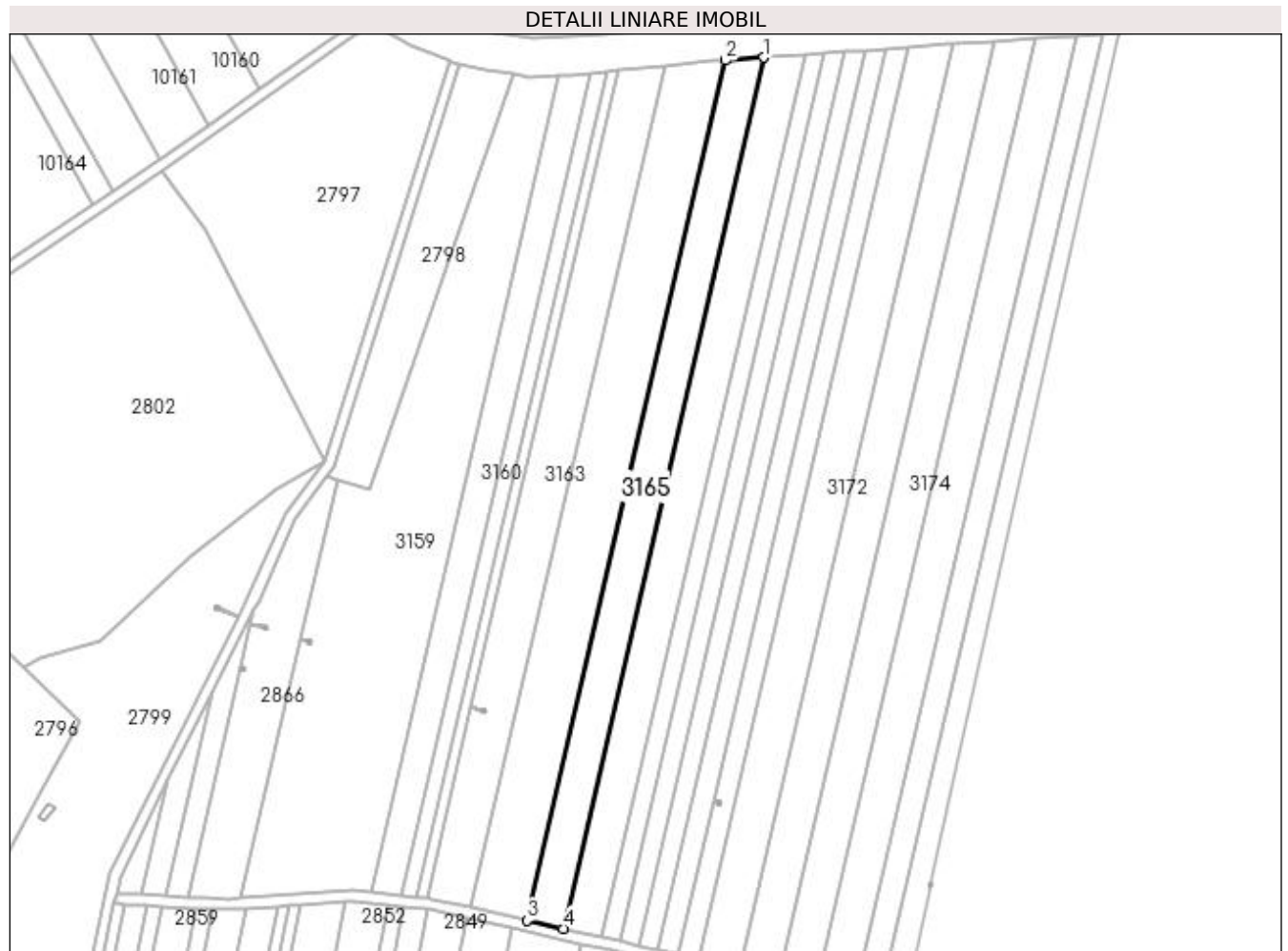
Inscrieri privind dezmembramintele dreptului de proprietate, drepturi reale de garanție și sarcini	Referințe
NU SUNT	

## Anexa Nr. 1 La Partea I

## Teren

Nr cadastral	Suprafața (mp)*	Observații / Referințe
	4.628	

\* Suprafața este determinată în planul de proiecție Stereo 70.



## Date referitoare la teren

Crt	Categorie folosință	Intra vilan	Suprafața (mp)	Tarla	Parcelă	Nr. topo	Observații / Referințe
1	arabil	NU	4.628	29	11	-	

## Lungime Segmente

1) Valorile lungimilor segmentelor sunt obținute din proiecție în plan.

Punct început	X / Y	Punct sfârșit	X / Y	Lungime segment (** (m)
1	433.288,154 300.421,132	2	433.273,636 300.420,089	14.555
2	433.273,636 300.420,089	3	433.199,396 300.098,002	330.532
3	433.199,396 300.098,002	4	433.212,971 300.094,95	13.914
4	433.212,971 300.094,95	1	433.288,154 300.421,132	334.734

**\*\* Lungimile segmentelor sunt determinate în planul de proiecție Stereo 70 și sunt rotunjite la 1 milimetru.**

**\*\*\* Distanța dintre puncte este formată din segmente cumulate ce sunt mai mici decât valoarea 1 milimetru.**



**DATE DESPRE IMOBILUL NR. 3166**

Oficiul de Cadastru și Publicitate Imobiliară DOLJ  
Biroul de Cadastru și Publicitate Imobiliară Craiova

**A. Partea I. Descrierea imobilului**

TEREN Extravilan

Adresa: Jud. Dolj, T29 P12

Nr. Crt	Nr cadastral Nr. topografic	Suprafața* (mp)	Observații / Referințe
A1		4.984	Sector cadastral:41 Teren neimprejmuit;

**B. Partea II. Proprietari și acte**

Inscrieri privitoare la dreptul de proprietate și alte drepturi reale	Referințe
/	
Act Administrativ nr. TDP 658-15093, din 11/10/1995 emis de CJSDPAT DOLJ;	
B1	A1
Intabulare, drept de PROPRIETATE, dobândit prin Reconstituire, cota actuala 1/1, cota initiala 1/1 1) TRASCA ELENA DEFUNCT:Da	

**C. Partea III. SARCINI .**

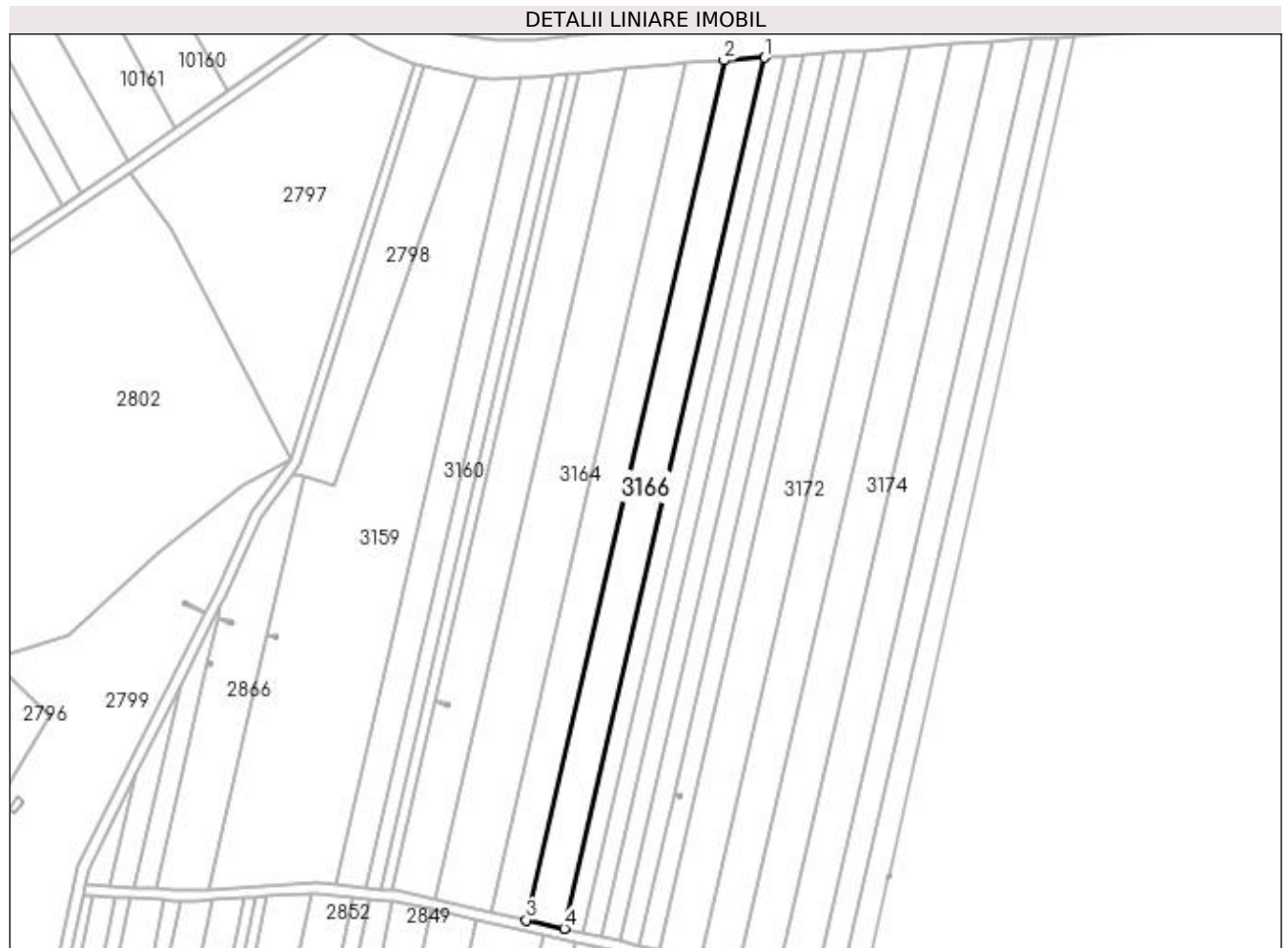
Inscrieri privind dezmembramintele dreptului de proprietate, drepturi reale de garanție și sarcini	Referințe
NU SUNT	

## Anexa Nr. 1 La Partea I

## Teren

Nr cadastral	Suprafața (mp)*	Observații / Referințe
	4.984	

\* Suprafața este determinată în planul de proiecție Stereo 70.



## Date referitoare la teren

Crt	Categorie folosință	Intra vilan	Suprafața (mp)	Tarla	Parcelă	Nr. topo	Observații / Referințe
1	arabil	NU	4.984	29	12	-	

## Lungime Segmente

1) Valorile lungimilor segmentelor sunt obținute din proiecție în plan.

Punct început	X / Y	Punct sfârșit	X / Y	Lungime segment (** (m)
1	433.303,589 300.422,241	2	433.288,154 300.421,132	15.475
2	433.288,154 300.421,132	3	433.212,971 300.094,95	334.734
3	433.212,971 300.094,95	4	433.227,401 300.091,705	14.79
4	433.227,401 300.091,705	1	433.303,589 300.422,241	339.203

**\*\* Lungimile segmentelor sunt determinate în planul de proiecție Stereo 70 și sunt rotunjite la 1 milimetru.**

**\*\*\* Distanța dintre puncte este formată din segmente cumulate ce sunt mai mici decât valoarea 1 milimetru.**





**DATE DESPRE IMOBILUL NR. 3167**

Oficiul de Cadastru și Publicitate Imobiliară DOLJ  
Biroul de Cadastru și Publicitate Imobiliară Craiova

**A. Partea I. Descrierea imobilului**

TEREN Extravilan

Adresa: Jud. Dolj, T29 P13

Nr. Crt	Nr cadastral Nr. topografic	Suprafața* (mp)	Observații / Referințe
A1	33400	2.402	Sector cadastral:41 Teren neimprejmuit;

**B. Partea II. Proprietari și acte**

Inscrieri privitoare la dreptul de proprietate și alte drepturi reale		Referințe
<b>43408 / 10/03/2022</b>		
Act Notarial nr. CONTRACT DE VANZARE AUT. SUB NR. 383, din 01/03/2022 emis de NP DINCĂ ALINA CAMELIA;		
B1	Intabulare, drept de PROPRIETATE, dobandit prin Conventie, cota actuala 1/1, cota initiala 1/1 1) STAN MARINELA 2) STAN NICUSOR	A1

**C. Partea III. SARCINI .**

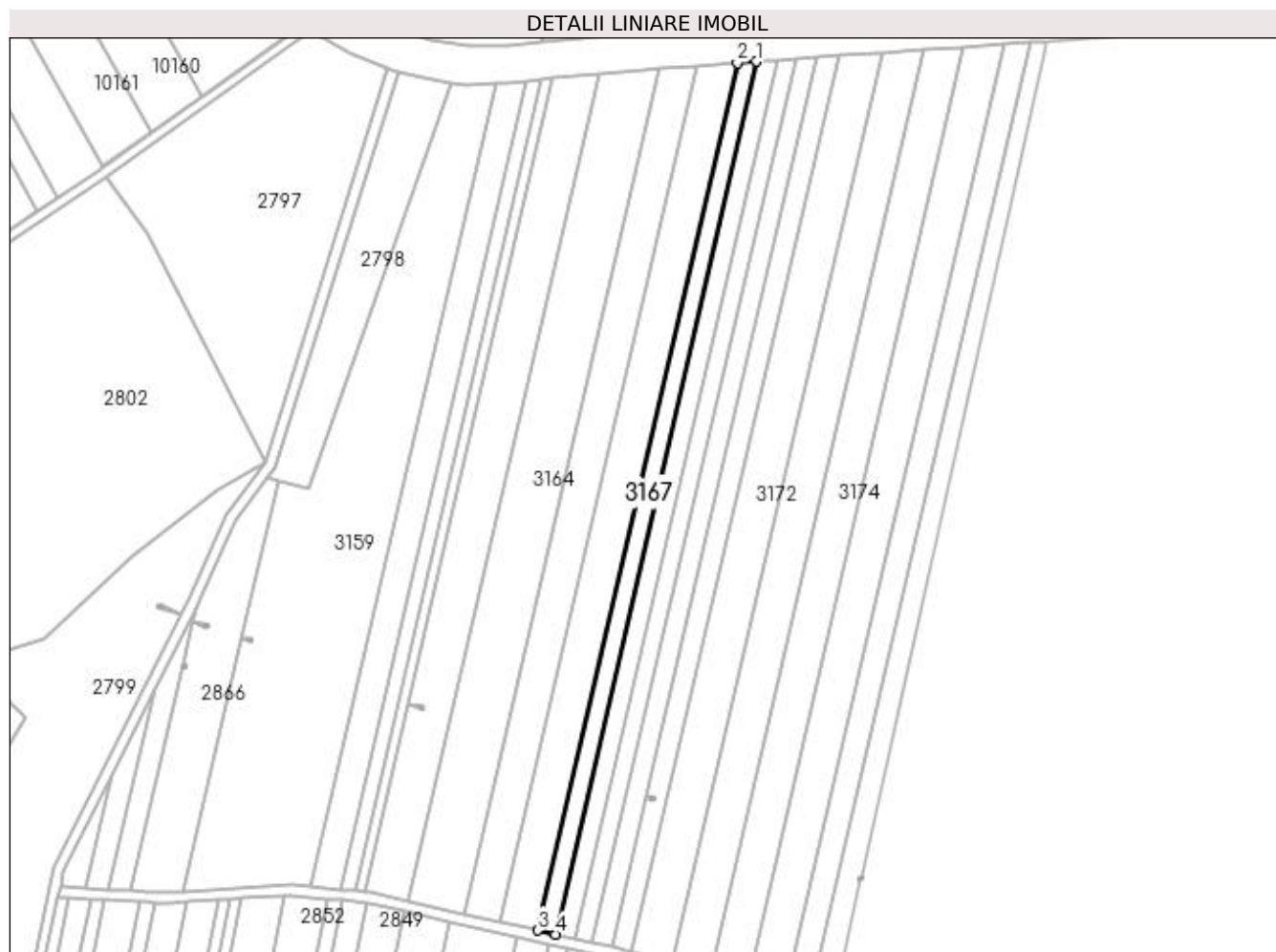
Inscrieri privind dezmembramintele dreptului de proprietate, drepturi reale de garanție și sarcini	Referințe
NU SUNT	

## Anexa Nr. 1 La Partea I

## Teren

Nr cadastral	Suprafața (mp)*	Observații / Referințe
33400	2.402	

\* Suprafața este determinată în planul de proiecție Stereo 70.



## Date referitoare la teren

Crt	Categorie folosință	Intra vilan	Suprafața (mp)	Tarla	Parcelă	Nr. topo	Observații / Referințe
1	arabil	NU	2.402	29	13	-	

## Lungime Segmente

1) Valorile lungimilor segmentelor sunt obținute din proiecție în plan.

Punct început	X / Y	Punct sfârșit	X / Y	Lungime segment (** (m)
1	433.310,955 300.422,77	2	433.303,589 300.422,241	7.385
2	433.303,589 300.422,241	3	433.227,401 300.091,705	339.203
3	433.227,401 300.091,705	4	433.234,289 300.090,157	7.06
4	433.234,289 300.090,157	1	433.310,955 300.422,77	341.334

**\*\* Lungimile segmentelor sunt determinate în planul de proiecție Stereo 70 și sunt rotunjite la 1 milimetru.**

**\*\*\* Distanța dintre puncte este formată din segmente cumulate ce sunt mai mici decât valoarea 1 milimetru.**



**DATE DESPRE IMOBILUL NR. 3168**

Oficiul de Cadastru și Publicitate Imobiliară DOLJ  
Biroul de Cadastru și Publicitate Imobiliară Craiova

**A. Partea I. Descrierea imobilului**

TEREN Extravilan

Adresa: Jud. Dolj, T29 P14

Nr. Crt	Nr cadastral Nr. topografic	Suprafața* (mp)	Observații / Referințe
A1		2.492	Sector cadastral:41 Teren neimprejmuit;

**B. Partea II. Proprietari și acte**

Inscrieri privitoare la dreptul de proprietate și alte drepturi reale	Referințe
/	
Act Administrativ nr. TDP 1548, din 21/11/2003 emis de CJSDPAT DOLJ;	
B1	A1
Intabulare, drept de PROPRIETATE, dobândit prin Reconstituire, cota actuala 1/1, cota initiala 1/1 1) PRECUPETU ELENA DEFUNCT:Da	

**C. Partea III. SARCINI .**

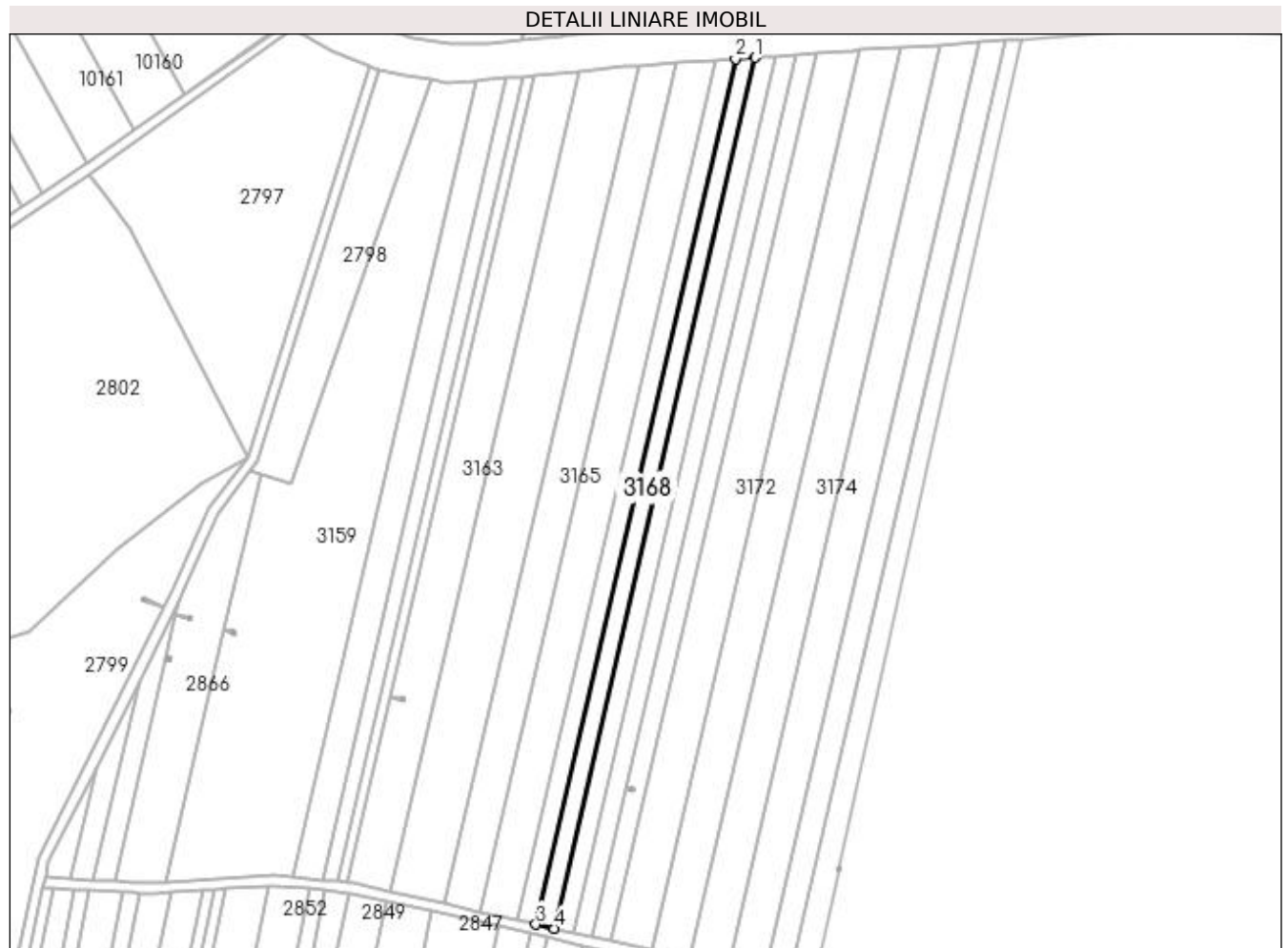
Inscrieri privind dezmembramintele dreptului de proprietate, drepturi reale de garanție și sarcini	Referințe
NU SUNT	

## Anexa Nr. 1 La Partea I

## Teren

Nr cadastral	Suprafața (mp)*	Observații / Referințe
	2.492	

\* Suprafața este determinată în planul de proiecție Stereo 70.



## Date referitoare la teren

Crt	Categorie folosință	Intra vilan	Suprafața (mp)	Tarla	Parcelă	Nr. topo	Observații / Referințe
1	arabil	NU	2.492	29	14	-	

## Lungime Segmente

1) Valorile lungimilor segmentelor sunt obținute din proiecție în plan.

Punct început	X / Y	Punct sfârșit	X / Y	Lungime segment (** (m)
1	433.318,549 300.423,316	2	433.310,955 300.422,77	7.614
2	433.310,955 300.422,77	3	433.234,289 300.090,157	341.334
3	433.234,289 300.090,157	4	433.241,389 300.088,56	7.277
4	433.241,389 300.088,56	1	433.318,549 300.423,316	343.533

**\*\* Lungimile segmentelor sunt determinate în planul de proiecție Stereo 70 și sunt rotunjite la 1 milimetru.**

**\*\*\* Distanța dintre puncte este formată din segmente cumulate ce sunt mai mici decât valoarea 1 milimetru.**





**DATE DESPRE IMOBILUL NR. 3169**

Oficiul de Cadastru și Publicitate Imobiliară DOLJ  
 Biroul de Cadastru și Publicitate Imobiliară Craiova

**A. Partea I. Descrierea imobilului**

TEREN Extravilan

Adresa: Jud. Dolj, T29 P14

Nr. Crt	Nr cadastral Nr. topografic	Suprafața* (mp)	Observații / Referințe
A1		2.492	Sector cadastral:41 Teren neimprejmuit;

**B. Partea II. Proprietari și acte**

Inscrieri privitoare la dreptul de proprietate și alte drepturi reale	Referințe
/	
Act Administrativ nr. TDP 20667, din 04/09/2018 emis de CJSDPAT DOLJ;	
B1	A1
Intabulare, drept de PROPRIETATE, dobandit prin Reconstituire, cota actuala 1/1, cota initiala 1/1 1) <b>MARINOIU ION</b> , LIPSA CNP DEFUNCT:Da	

**C. Partea III. SARCINI .**

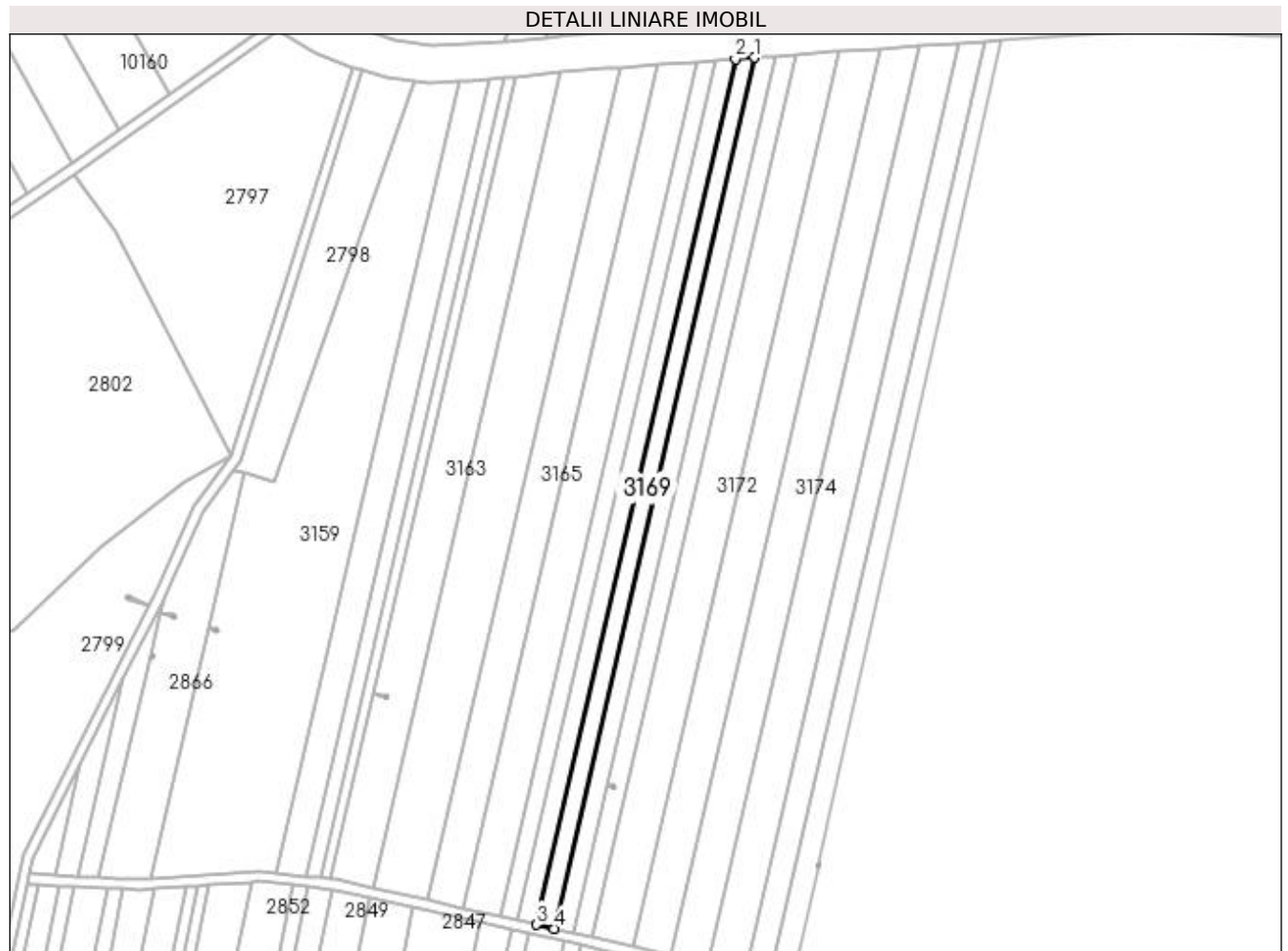
Inscrieri privind dezmembramintele dreptului de proprietate, drepturi reale de garanție și sarcini	Referințe
NU SUNT	

## Anexa Nr. 1 La Partea I

## Teren

Nr cadastral	Suprafața (mp)*	Observații / Referințe
	2.492	

\* Suprafața este determinată în planul de proiecție Stereo 70.



## Date referitoare la teren

Crt	Categorie folosință	Intra vilan	Suprafața (mp)	Tarla	Parcelă	Nr. topo	Observații / Referințe
1	arabil	NU	2.492	29	14	-	

## Lungime Segmente

1) Valorile lungimilor segmentelor sunt obținute din proiecție în plan.

Punct început	X / Y	Punct sfârșit	X / Y	Lungime segment (** (m)
1	433.326,094 300.423,858	2	433.318,549 300.423,316	7.564
2	433.318,549 300.423,316	3	433.241,389 300.088,56	343.533
3	433.241,389 300.088,56	4	433.248,444 300.086,974	7.231
4	433.248,444 300.086,974	1	433.326,094 300.423,858	345.717

**\*\* Lungimile segmentelor sunt determinate în planul de proiecție Stereo 70 și sunt rotunjite la 1 milimetru.**

**\*\*\* Distanța dintre puncte este formată din segmente cumulate ce sunt mai mici decât valoarea 1 milimetru.**



**DATE DESPRE IMOBILUL NR. 3170**

Oficiul de Cadastru și Publicitate Imobiliară DOLJ  
Biroul de Cadastru și Publicitate Imobiliară Craiova

**A. Partea I. Descrierea imobilului**

TEREN Extravilan

Adresa: Jud. Dolj, T29 P15

Nr. Crt	Nr cadastral Nr. topografic	Suprafața* (mp)	Observații / Referințe
A1		2.670	Sector cadastral:41 Teren neimprejmuit;

**B. Partea II. Proprietari și acte**

Inscrieri privitoare la dreptul de proprietate și alte drepturi reale	Referințe
/	
Act Administrativ nr. TDP 655-15093, din 26/09/1995 emis de CJSDPAT DOLJ;	
B1	A1
Intabulare, drept de PROPRIETATE, dobândit prin Reconstituire, cota actuala 1/1, cota initiala 1/1 1) TUDORACHE ILIE, LIPSA CNP	

**C. Partea III. SARCINI .**

Inscrieri privind dezmembramintele dreptului de proprietate, drepturi reale de garanție și sarcini	Referințe
NU SUNT	

## Anexa Nr. 1 La Partea I

## Teren

Nr cadastral	Suprafața (mp)*	Observații / Referințe
	2.670	

\* Suprafața este determinată în planul de proiecție Stereo 70.



## Date referitoare la teren

Crt	Categorie folosință	Intra vilan	Suprafața (mp)	Tarla	Parcelă	Nr. topo	Observații / Referințe
1	arabil	NU	2.670	29	15	-	

## Lungime Segmente

1) Valorile lungimilor segmentelor sunt obținute din proiecție în plan.

Punct început	X / Y	Punct sfârșit	X / Y	Lungime segment (** (m)
1	433.334,126 300.424,435	2	433.326,094 300.423,858	8.053
2	433.326,094 300.423,858	3	433.248,444 300.086,974	345.717
3	433.248,444 300.086,974	4	433.255,954 300.085,286	7.697
4	433.255,954 300.085,286	5	433.269,144 300.142,512	58.726
5	433.269,144 300.142,512	6	433.269,145 300.142,517	0.005

Punct început	X / Y	Punct sfârșit	X / Y	Lungime segment (** (m)
6	433.269,145 300.142,517	1	433.334,126 300.424,435	289.31

\*\* Lungimile segmentelor sunt determinate în planul de proiecție Stereo 70 și sunt rotunjite la 1 milimetru.

\*\*\* Distanța dintre puncte este formată din segmente cumulate ce sunt mai mici decât valoarea 1 milimetru.





**DATE DESPRE IMOBILUL NR. 3171**

Oficiul de Cadastru și Publicitate Imobiliară DOLJ  
Biroul de Cadastru și Publicitate Imobiliară Craiova

**A. Partea I. Descrierea imobilului**

TEREN Extravilan

Adresa: Jud. Dolj, T29 P16

Nr. Crt	Nr cadastral Nr. topografic	Suprafața* (mp)	Observații / Referințe
A1		2.670	Sector cadastral:41 Teren neimprejmuit;

**B. Partea II. Proprietari și acte**

Inscrieri privitoare la dreptul de proprietate și alte drepturi reale	Referințe
/	
Act Administrativ nr. TDP 976-59538, din 08/09/1997 emis de CJSDPAT DOLJ;	
B1	A1
Intabulare, drept de PROPRIETATE, dobândit prin Reconstituire, cota actuala 1/1, cota initiala 1/1 1) GREJDAN GHEORGHE, LIPSA CNP	

**C. Partea III. SARCINI .**

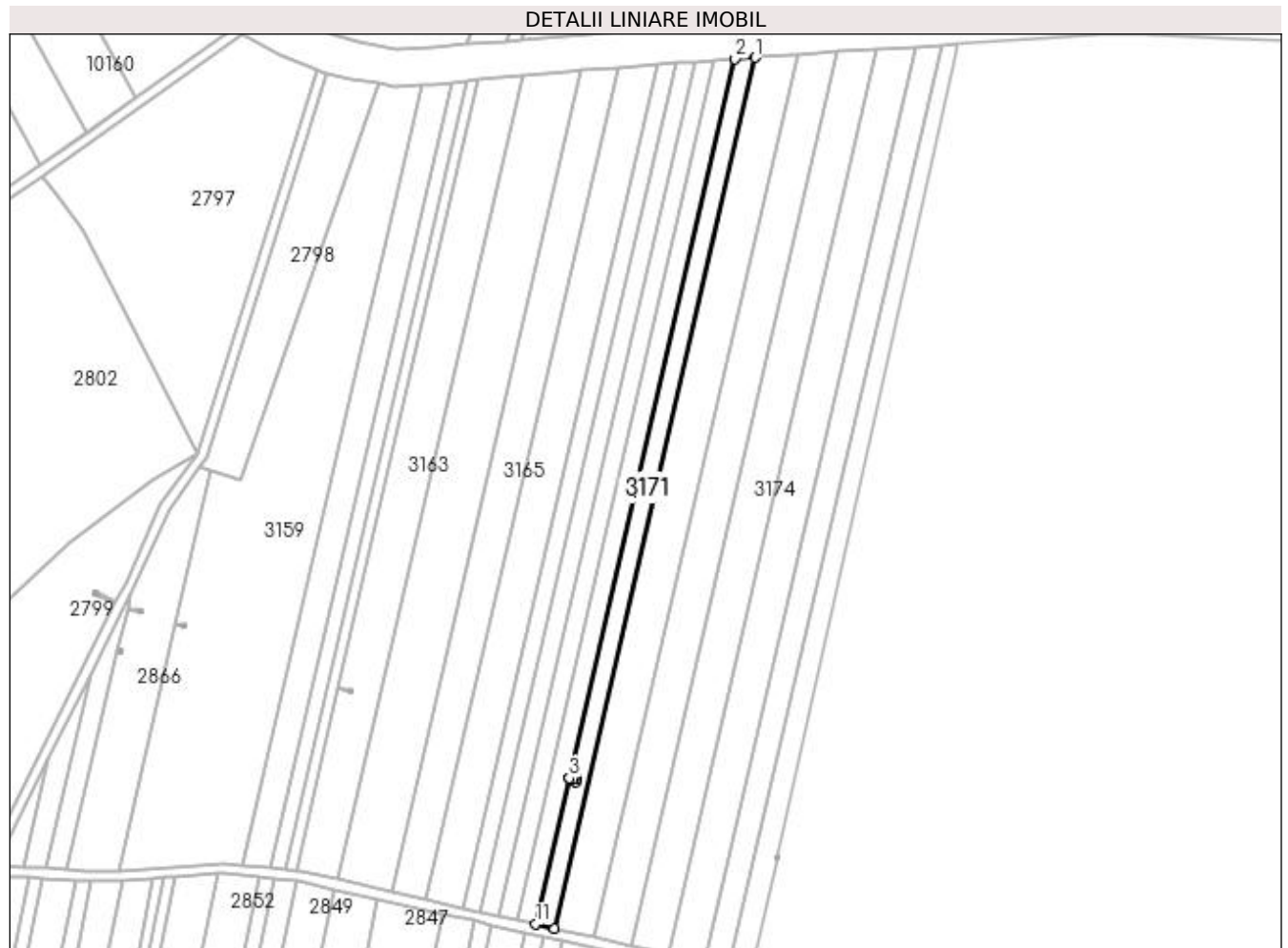
Inscrieri privind dezmembramintele dreptului de proprietate, drepturi reale de garanție și sarcini	Referințe
NU SUNT	

## Anexa Nr. 1 La Partea I

## Teren

Nr cadastral	Suprafața (mp)*	Observații / Referințe
	2.670	

\* Suprafața este determinată în planul de proiecție Stereo 70.



## Date referitoare la teren

Crt	Categorie folosință	Intra vilan	Suprafața (mp)	Tarla	Parcelă	Nr. topo	Observații / Referințe
1	arabil	NU	2.670	29	16	-	

## Lungime Segmente

1) Valorile lungimilor segmentelor sunt obținute din proiecție în plan.

Punct început	X / Y	Punct sfârșit	X / Y	Lungime segment (** (m)
1	433.342,109 300.425,009	2	433.334,126 300.424,435	8.004
2	433.334,126 300.424,435	3	433.269,145 300.142,517	289.31
3	433.269,145 300.142,517	4	433.270,769 300.142,143	1.667
4	433.270,769 300.142,143	5	433.270,974 300.142,707	0.6
5	433.270,974 300.142,707	6	433.272,102 300.142,297	1.2

Punct început	X / Y	Punct sfârșit	X / Y	Lungime segment (** (m)
6	433.272,102 300.142,297	7	433.271,692 300.141,169	1.2
7	433.271,692 300.141,169	8	433.270,564 300.141,579	1.2
8	433.270,564 300.141,579	9	433.270,767 300.142,138	0.595
9	433.270,767 300.142,138	10	433.269,144 300.142,512	1.666
10	433.269,144 300.142,512	11	433.255,954 300.085,286	58.726
11	433.255,954 300.085,286	12	433.263,418 300.083,607	7.651
12	433.263,418 300.083,607	1	433.342,109 300.425,009	350.354

\*\* Lungimile segmentelor sunt determinate în planul de proiecție Stereo 70 și sunt rotunjite la 1 milimetru.

\*\*\* Distanța dintre puncte este formată din segmente cumulate ce sunt mai mici decât valoarea 1 milimetru.



**DATE DESPRE IMOBILUL NR. 3172**

Oficiul de Cadastru și Publicitate Imobiliară DOLJ  
Biroul de Cadastru și Publicitate Imobiliară Craiova

**A. Partea I. Descrierea imobilului**

TEREN Extravilan

Adresa: Jud. Dolj, T29 P17

Nr. Crt	Nr cadastral Nr. topografic	Suprafața* (mp)	Observații / Referințe
A1		5.696	Sector cadastral:41 Teren neimprejmuit;

**B. Partea II. Proprietari și acte**

Inscrieri privitoare la dreptul de proprietate și alte drepturi reale	Referințe
/	
Act Notarial nr. CM 16, din 28/03/2014 emis de SPN DOINA FAURAR;	
B1	A1
Intabulare, drept de PROPRIETATE, dobandit prin Succesiune, cota actuala 1/1, cota initiala 1/1 1) PATRUT ION	

**C. Partea III. SARCINI .**

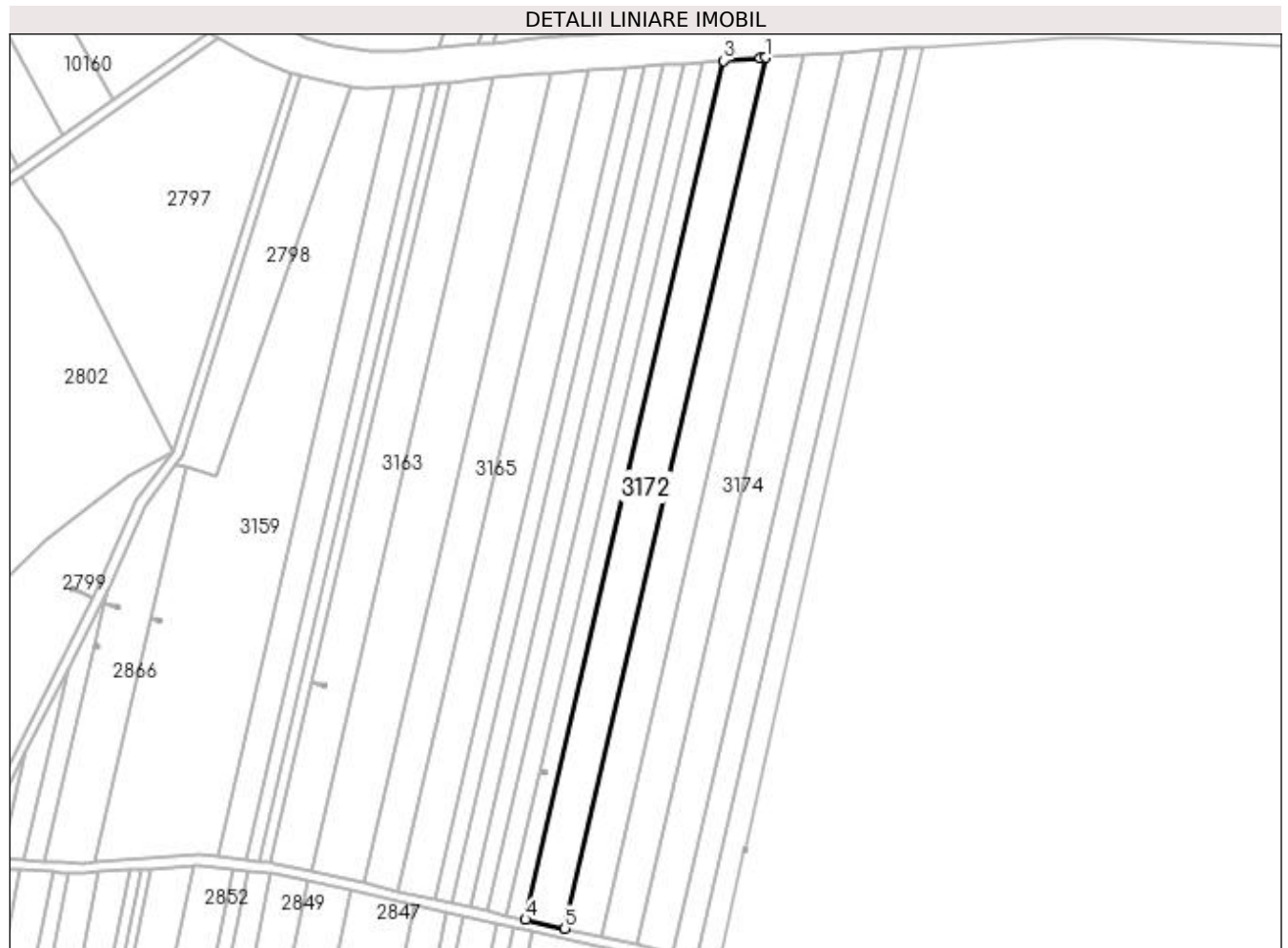
Inscrieri privind dezmembramintele dreptului de proprietate, drepturi reale de garanție și sarcini	Referințe
NU SUNT	

## Anexa Nr. 1 La Partea I

## Teren

Nr cadastral	Suprafața (mp)*	Observații / Referințe
	5.696	

\* Suprafața este determinată în planul de proiecție Stereo 70.



## Date referitoare la teren

Crt	Categorie folosință	Intravilan	Suprafața (mp)	Tarla	Parcelă	Nr. topo	Observații / Referințe
1	arabil	NU	5.696	29	17	-	

## Lungime Segmente

1) Valorile lungimilor segmentelor sunt obținute din proiecție în plan.

Punct început	X / Y	Punct sfârșit	X / Y	Lungime segment (** (m)
1	433.358,955 300.426,21	2	433.356,851 300.426,068	2.109
2	433.356,851 300.426,068	3	433.342,109 300.425,009	14.78
3	433.342,109 300.425,009	4	433.263,418 300.083,607	350.354
4	433.263,418 300.083,607	5	433.279,17 300.080,065	16.145
5	433.279,17 300.080,065	1	433.358,955 300.426,21	355.221

**\*\* Lungimile segmentelor sunt determinate în planul de proiecție Stereo 70 și sunt rotunjite la 1 milimetru.**

**\*\*\* Distanța dintre puncte este formată din segmente cumulate ce sunt mai mici decât valoarea 1 milimetru.**





**DATE DESPRE IMOBILUL NR. 3173**

Oficiul de Cadastru și Publicitate Imobiliară DOLJ  
Biroul de Cadastru și Publicitate Imobiliară Craiova

**A. Partea I. Descrierea imobilului**

TEREN Extravilan

Nr. CF vechi:67  
Nr. cadastral vechi:78

Adresa: Jud. Dolj, T 29, P 18

Nr. Crt	Nr cadastral Nr. topografic	Suprafața* (mp)	Observații / Referințe
A1	31664	Din acte: 5.340 Masurata: 5.288	Sector cadastral:41 Teren neimprejmuit;

**B. Partea II. Proprietari și acte**

Inscrieri privitoare la dreptul de proprietate și alte drepturi reale		Referințe
<b>51279 / 23/11/2006</b>		
Act Notarial nr. 3824, din 21/11/2006 emis de NP Sandu Cosmin;		
B1	Intabulare, drept de PROPRIETATE, dobandit prin Conventie, cota actuala 1/1, cota initiala 1/1 1) DUMITRU JENICA, LIPSA CNP 2) DUMITRU MARIANA, LIPSA CNP <i>OBSERVATII: (provenita din conversia CF 67)</i>	A1

**C. Partea III. SARCINI .**

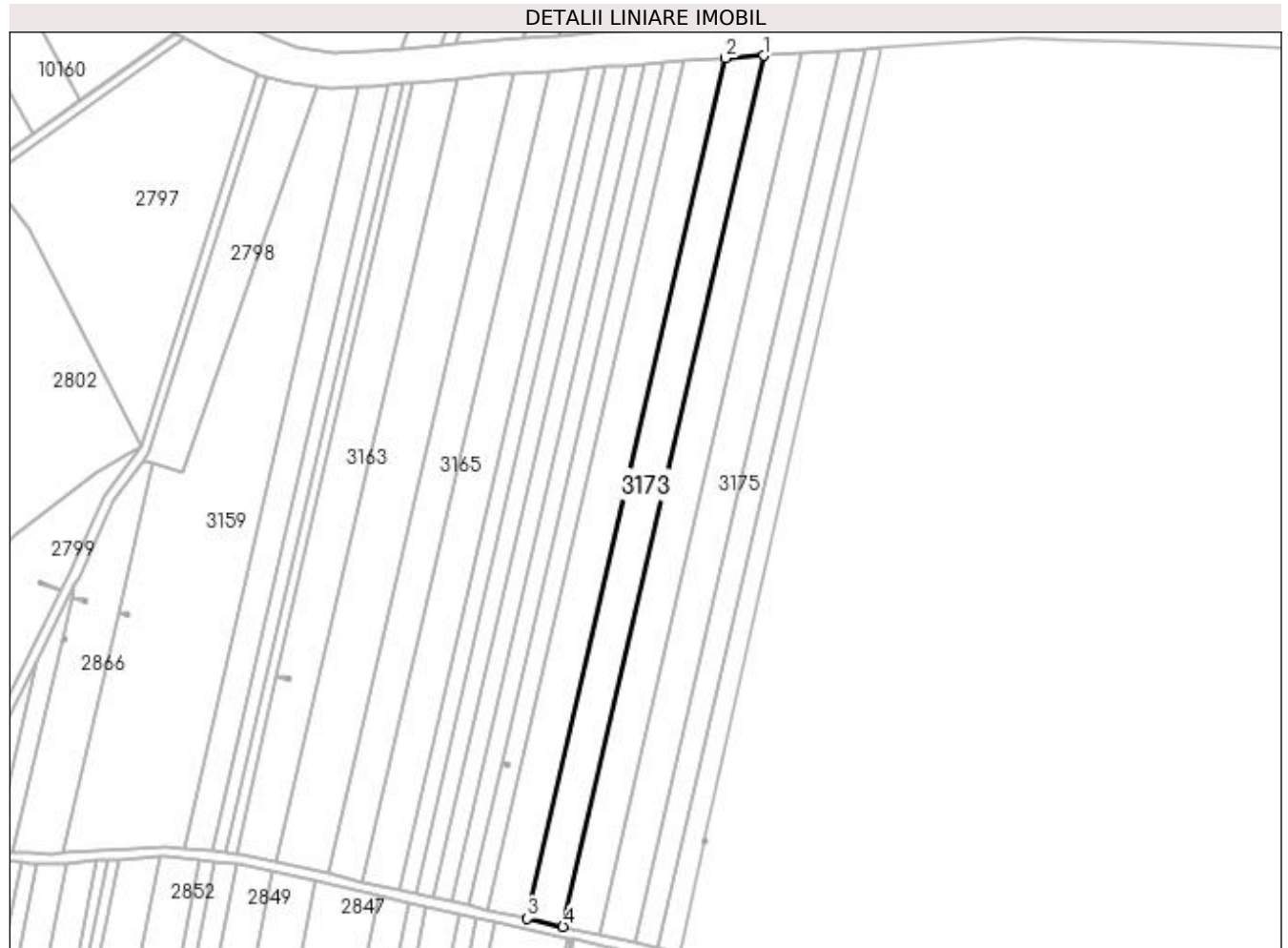
Inscrieri privind dezmembramintele dreptului de proprietate, drepturi reale de garanție și sarcini	Referințe
NU SUNT	

## Anexa Nr. 1 La Partea I

## Teren

Nr cadastral	Suprafața (mp)*	Observații / Referințe
31664	Din acte: 5.340 Masurata: 5.288	

\* Suprafața este determinată în planul de proiecție Stereo 70.



## Date referitoare la teren

Crt	Categorie folosință	Intra vilan	Suprafața (mp)	Tarla	Parcelă	Nr. topo	Observații / Referințe
1	arabil	NU	5.288	29	18	-	

## Lungime Segmente

1) Valorile lungimilor segmentelor sunt obținute din proiecție în plan.

Punct început	X / Y	Punct sfârșit	X / Y	Lungime segment (** (m)
1	433.374,378 300.427,25	2	433.358,955 300.426,21	15.458
2	433.358,955 300.426,21	3	433.279,17 300.080,065	355.221
3	433.279,17 300.080,065	4	433.293,605 300.076,82	14.795
4	433.293,605 300.076,82	1	433.374,378 300.427,25	359.618

**\*\* Lungimile segmentelor sunt determinate în planul de proiecție Stereo 70 și sunt rotunjite la 1 milimetru.**

**\*\*\* Distanța dintre puncte este formată din segmente cumulate ce sunt mai mici decât valoarea 1 milimetru.**



**DATE DESPRE IMOBILUL NR. 3174**

Oficiul de Cadastru și Publicitate Imobiliară DOLJ  
Biroul de Cadastru și Publicitate Imobiliară Craiova

**A. Partea I. Descrierea imobilului**

TEREN Extravilan

Nr. CF vechi:61  
Nr. cadastral vechi:73

Adresa: Jud. Dolj, T 29, P 19

Nr. Crt	Nr cadastral Nr. topografic	Suprafața* (mp)	Observații / Referințe
A1	31670	Din acte: 5.340 Masurata: 5.375	Sector cadastral:41 Teren neimprejmuit;

**B. Partea II. Proprietari și acte**

Inscrieri privitoare la dreptul de proprietate și alte drepturi reale		Referințe
<b>51279 / 23/11/2006</b>		
Act Notarial nr. 3824, din 21/11/2006 emis de NP Sandu Cosmin;		
B1	Intabulare, drept de PROPRIETATE, dobandit prin Conventie, cota actuala 1/1, cota initiala 1/1 1) DUMITRU JENICA, LIPSA CNP 2) DUMITRU MARIANA, LIPSA CNP <i>OBSERVATII: (provenita din conversia CF 61)</i>	A1

**C. Partea III. SARCINI .**

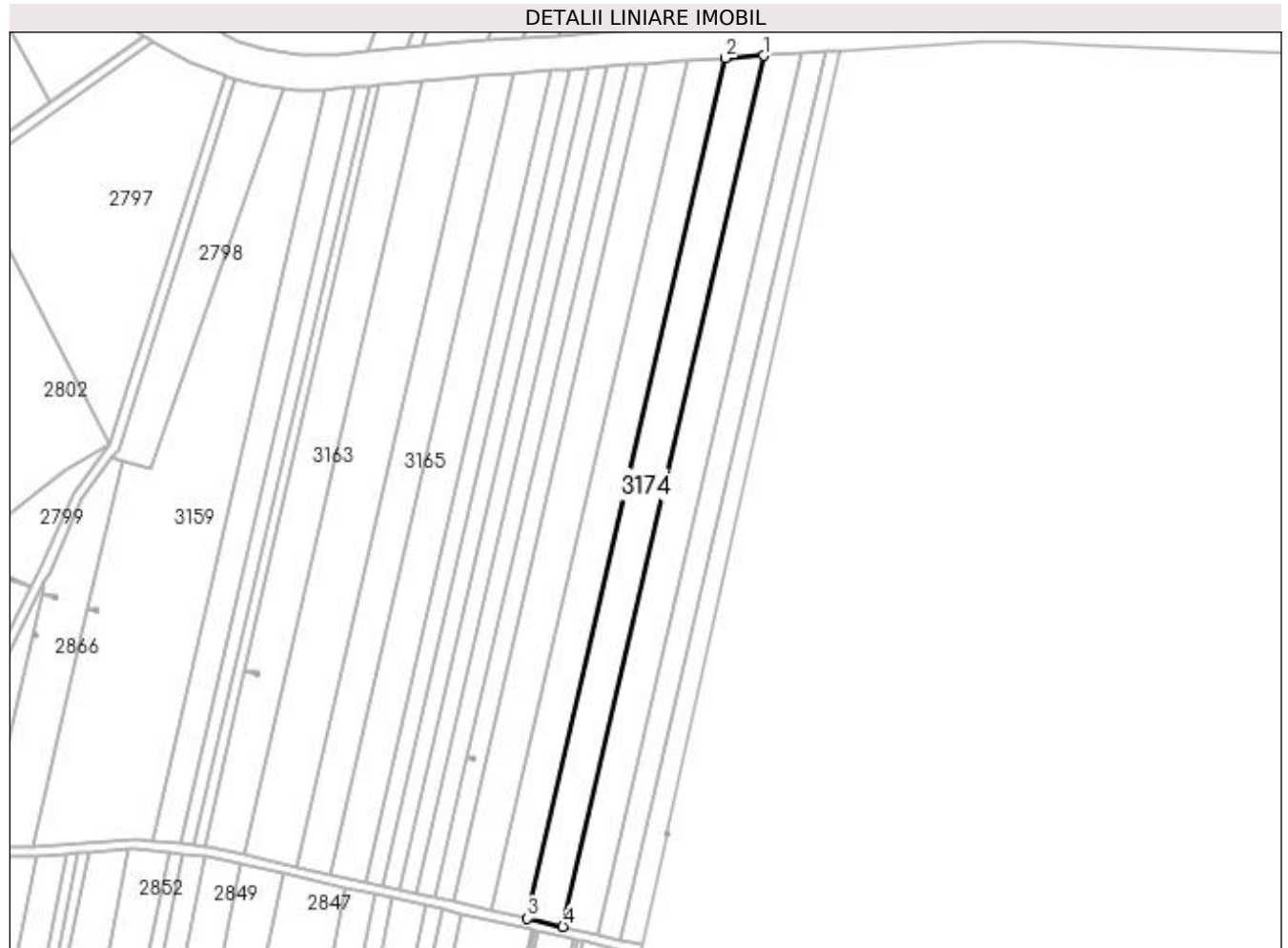
Inscrieri privind dezmembramintele dreptului de proprietate, drepturi reale de garanție și sarcini	Referințe
NU SUNT	

## Anexa Nr. 1 La Partea I

## Teren

Nr cadastral	Suprafața (mp)*	Observații / Referințe
31670	Din acte: 5.340 Masurata: 5.375	

\* Suprafața este determinată în planul de proiecție Stereo 70.



## Date referitoare la teren

Crt	Categorie folosință	Intra vilan	Suprafața (mp)	Tarla	Parcelă	Nr. topo	Observații / Referințe
1	arabil	NU	5.375	29	19	-	

## Lungime Segmente

1) Valorile lungimilor segmentelor sunt obținute din proiecție în plan.

Punct început	X / Y	Punct sfârșit	X / Y	Lungime segment (** (m)
1	433.389,863 300.428,294	2	433.374,378 300.427,25	15.52
2	433.374,378 300.427,25	3	433.293,605 300.076,82	359.618
3	433.293,605 300.076,82	4	433.308,098 300.073,561	14.855
4	433.308,098 300.073,561	1	433.389,863 300.428,294	364.034

**\*\* Lungimile segmentelor sunt determinate în planul de proiecție Stereo 70 și sunt rotunjite la 1 milimetru.**

**\*\*\* Distanța dintre puncte este formată din segmente cumulate ce sunt mai mici decât valoarea 1 milimetru.**





**DATE DESPRE IMOBILUL NR. 3175**

Oficiul de Cadastru și Publicitate Imobiliară DOLJ  
Biroul de Cadastru și Publicitate Imobiliară Craiova

**A. Partea I. Descrierea imobilului**

TEREN Extravilan

Adresa: Jud. Dolj, T29 P20

Nr. Crt	Nr cadastral Nr. topografic	Suprafața* (mp)	Observații / Referințe
A1		5.340	Sector cadastral:41 Teren neimprejmuit; In TDP a fost in scris in mod eronat T22, corect fiind T29

**B. Partea II. Proprietari și acte**

Inscrieri privitoare la dreptul de proprietate și alte drepturi reale		Referințe
/		
Act Administrativ nr. TDP 1048-48563, din 29/03/1995 emis de CJSDPAT DOLJ;		
B1	Intabulare, drept de PROPRIETATE, dobandit prin Reconstituire, cota actuala 1/1, cota initiala 1/1 1) BĂDAN MARIN, LIPSA CNP	A1

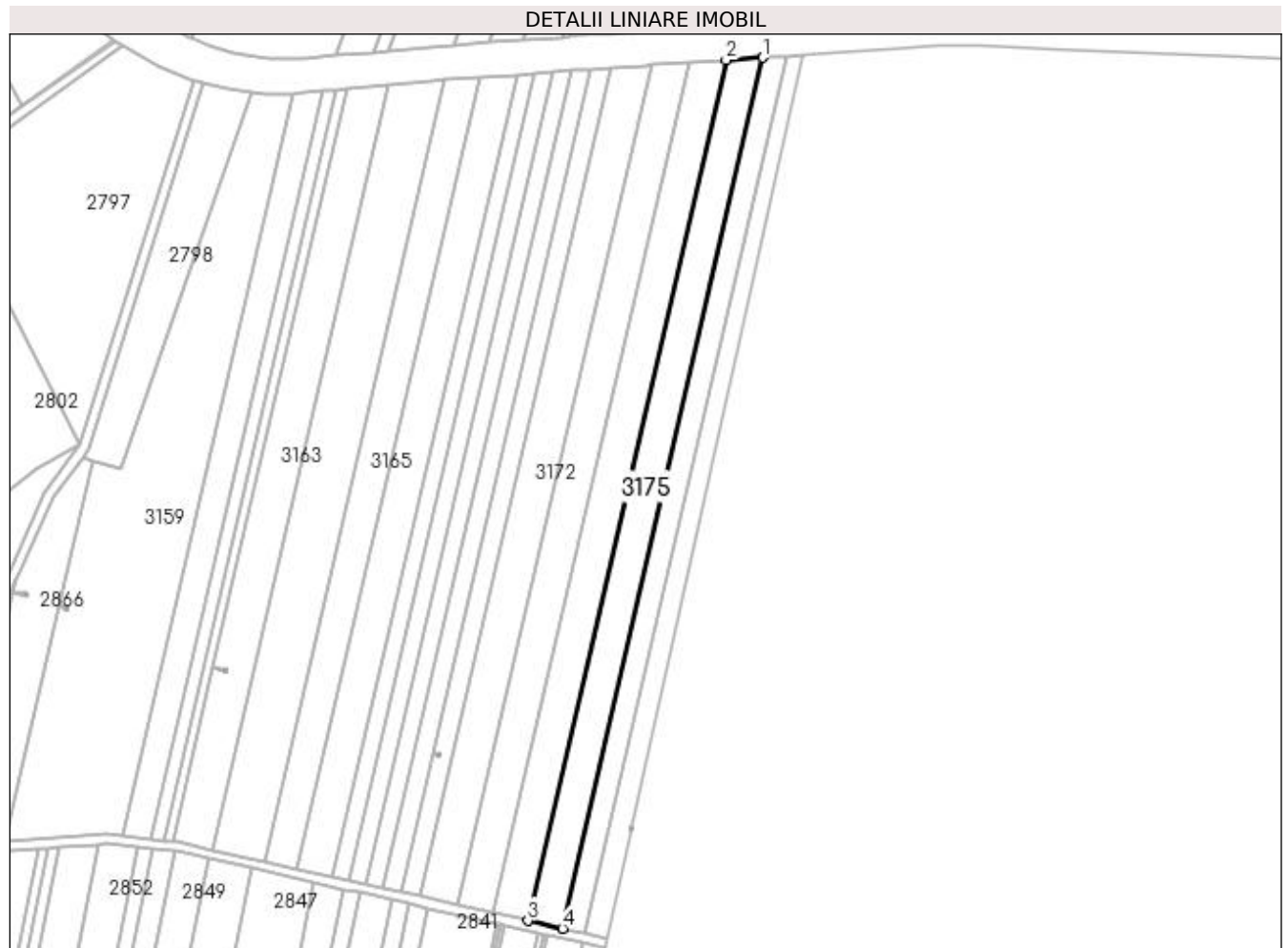
**C. Partea III. SARCINI .**

Inscrieri privind dezmembramintele dreptului de proprietate, drepturi reale de garanție și sarcini	Referințe
NU SUNT	

**Anexa Nr. 1 La Partea I****Teren**

Nr cadastral	Suprafața (mp)*	Observații / Referințe
	5.340	In TDP a fost inregistrat în mod eronat T22, corect fiind T29

\* Suprafața este determinată în planul de proiecție Stereo 70.

**Date referitoare la teren**

Crt	Categorie folosință	Intravilan	Suprafața (mp)	Tarla	Parcelă	Nr. topo	Observații / Referințe
1	arabil	NU	5.340	29	20	-	

**Lungime Segmente**

1) Valorile lungimilor segmentelor sunt obținute din proiecție în plan.

Punct început	X / Y	Punct sfârșit	X / Y	Lungime segment (** (m)
1	433.405,064 300.429,318	2	433.389,863 300.428,294	15.235
2	433.389,863 300.428,294	3	433.308,098 300.073,561	364.034
3	433.308,098 300.073,561	4	433.322,326 300.070,362	14.583
4	433.322,326 300.070,362	1	433.405,064 300.429,318	368.368

**\*\* Lungimile segmentelor sunt determinate în planul de proiecție Stereo 70 și sunt rotunjite la 1 milimetru.**

**\*\*\* Distanța dintre puncte este formată din segmente cumulate ce sunt mai mici decât valoarea 1 milimetru.**



**DATE DESPRE IMOBILUL NR. 3176**

Oficiul de Cadastru și Publicitate Imobiliară DOLJ  
Biroul de Cadastru și Publicitate Imobiliară Craiova

**A. Partea I. Descrierea imobilului**

TEREN Extravilan

Adresa: Jud. Dolj, T29 P21

Nr. Crt	Nr cadastral Nr. topografic	Suprafața* (mp)	Observații / Referințe
A1		3.540	Sector cadastral:41 Teren neimprejmuit;

**B. Partea II. Proprietari și acte**

Inscrieri privitoare la dreptul de proprietate și alte drepturi reale	Referințe
/	
Act Administrativ nr. TDP 81915011, din 31/01/1995 emis de CJSDPAT DOLJ;	
B1	A1
Intabulare, drept de PROPRIETATE, dobândit prin Reconstituire, cota actuala 1/1, cota initiala 1/1 1) <b>BOTOG VERGICA</b> , LIPSA CNP	

**C. Partea III. SARCINI .**

Inscrieri privind dezmembramintele dreptului de proprietate, drepturi reale de garanție și sarcini	Referințe
NU SUNT	

## Anexa Nr. 1 La Partea I

## Teren

Nr cadastral	Suprafața (mp)*	Observații / Referințe
	3.540	

\* Suprafața este determinată în planul de proiecție Stereo 70.



## Date referitoare la teren

Crt	Categorie folosință	Intra vilan	Suprafața (mp)	Tarla	Parcelă	Nr. topo	Observații / Referințe
1	arabil	NU	3.540	29	21	-	

## Lungime Segmente

1) Valorile lungimilor segmentelor sunt obținute din proiecție în plan.

Punct început	X / Y	Punct sfârșit	X / Y	Lungime segment (** (m)
1	433.415,043 300.429,991	2	433.405,064 300.429,318	10.002
2	433.405,064 300.429,318	3	433.322,326 300.070,362	368.368
3	433.322,326 300.070,362	4	433.331,666 300.068,262	9.573
4	433.331,666 300.068,262	1	433.415,043 300.429,991	371.214

**\*\* Lungimile segmentelor sunt determinate în planul de proiecție Stereo 70 și sunt rotunjite la 1 milimetru.**

**\*\*\* Distanța dintre puncte este formată din segmente cumulate ce sunt mai mici decât valoarea 1 milimetru.**





**DATE DESPRE IMOBILUL NR. 3177**

Oficiul de Cadastru și Publicitate Imobiliară DOLJ  
Biroul de Cadastru și Publicitate Imobiliară Craiova

**A. Partea I. Descrierea imobilului**

TEREN Extravilan

Adresa: Jud. Dolj, T29 P22

Nr. Crt	Nr cadastral Nr. topografic	Suprafața* (mp)	Observații / Referințe
A1		2.848	Sector cadastral:41 Teren neimprejmuit;

**B. Partea II. Proprietari și acte**

Inscrieri privitoare la dreptul de proprietate și alte drepturi reale	Referințe
/	
Act Administrativ nr. TDP 1063-48563, din 07/06/1995 emis de CJSDPAT DOLJ;	
B1	A1
Intabulare, drept de PROPRIETATE, dobândit prin Reconstituire, cota actuala 1/1, cota initiala 1/1 1) DUMITRU AURELIAN, LIPSA CNP	

**C. Partea III. SARCINI .**

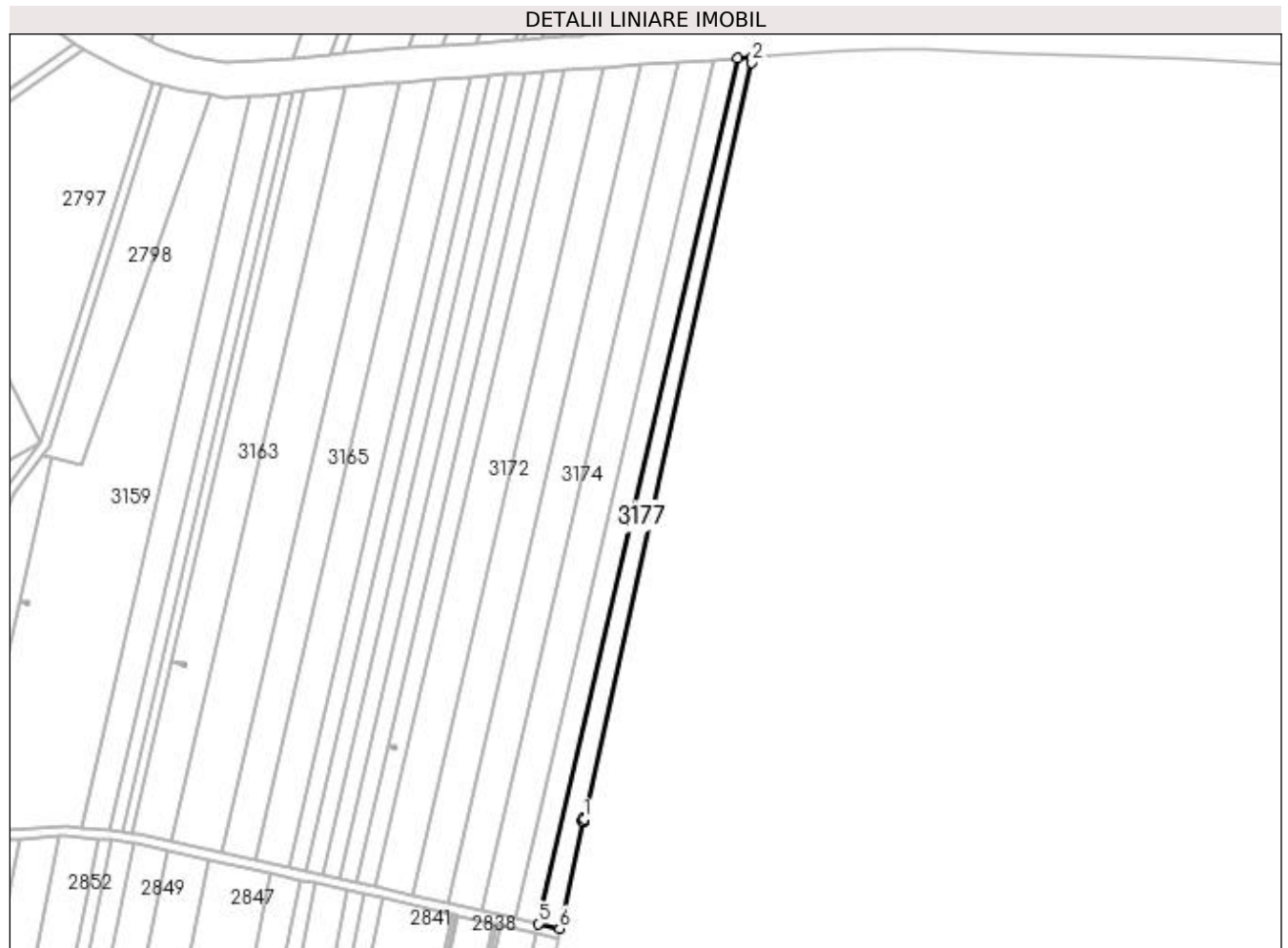
Inscrieri privind dezmembramintele dreptului de proprietate, drepturi reale de garanție și sarcini	Referințe
NU SUNT	

## Anexa Nr. 1 La Partea I

## Teren

Nr cadastral	Suprafața (mp)*	Observații / Referințe
	2.848	

\* Suprafața este determinată în planul de proiecție Stereo 70.



## Date referitoare la teren

Crt	Categorie folosință	Intra vilan	Suprafața (mp)	Tarla	Parcelă	Nr. topo	Observații / Referințe
1	arabil	NU	2.848	29	22	-	

## Lungime Segmente

1) Valorile lungimilor segmentelor sunt obținute din proiecție în plan.

Punct început	X / Y	Punct sfârșit	X / Y	Lungime segment (** (m)
1	433.350,791 300.112,004	2	433.420,945 300.428,358	324.039
2	433.420,945 300.428,358	3	433.421,402 300.430,42	2.112
3	433.421,402 300.430,42	4	433.415,043 300.429,991	6.373
4	433.415,043 300.429,991	5	433.331,666 300.068,262	371.214
5	433.331,666 300.068,262	6	433.340,644 300.066,243	9.202

Punct început	X / Y	Punct sfârșit	X / Y	Lungime segment (** (m)
6	433.340,644 300.066,243	7	433.350,528 300.110,816	45.656
7	433.350,528 300.110,816	8	433.349,931 300.111,057	0.644
8	433.349,931 300.111,057	9	433.350,38 300.112,17	1.2
9	433.350,38 300.112,17	1	433.350,791 300.112,004	0.443

\*\* Lungimile segmentelor sunt determinate în planul de proiecție Stereo 70 și sunt rotunjite la 1 milimetru.

\*\*\* Distanța dintre puncte este formată din segmente cumulate ce sunt mai mici decât valoarea 1 milimetru.



**DATE DESPRE IMOBILUL NR. 3178**

Oficiul de Cadastru și Publicitate Imobiliară DOLJ  
Biroul de Cadastru și Publicitate Imobiliară Craiova

**A. Partea I. Descrierea imobilului**

TEREN Extravilan

Adresa: Jud. Dolj, T29 P16/1

Nr. Crt	Nr cadastral Nr. topografic	Suprafața* (mp)	Observații / Referințe
A1		1	Sector cadastral:41 Teren neimprejmuit; DERIVATIE 20 KV BONDREA

**Construcții**

Crt	Nr cadastral Nr. topografic	Adresa	Observații / Referințe
A1.1		Jud. Dolj	Nr. niveluri:1; S. construita la sol:1 mp; Stalp electric

**B. Partea II. Proprietari și acte**

Inscrieri privitoare la dreptul de proprietate și alte drepturi reale	Referințe
/	
Act Normativ nr. Legea 123, din 10/07/2012 emis de PARLAMENTUL ROMANIEI;	
B1	Intabulare, drept de PROPRIETATE, dobandit prin Lege, cota actuala 1/1, cota initiala 1/1 1) STATUL ROMAN, CIF:9999999999999, LIPSA CUI
Act Administrativ nr. Contract de Concesiune nr. 6, din 20/06/2005 emis de Ministerul Economiei si Comertului (Act aditional nr.1 din 04.03.2016);	
B2	Intabulare, drept de CONCESIUNE pe o perioada de 49 de ani, dobandit prin Lege, cota actuala 1/1, cota initiala 1/1 1) CEZ DISTRIBUTIE SA, CIF:14491102

**C. Partea III. SARCINI .**

Inscrieri privind dezmembramintele dreptului de proprietate, drepturi reale de garanție și sarcini	Referințe
NU SUNT	

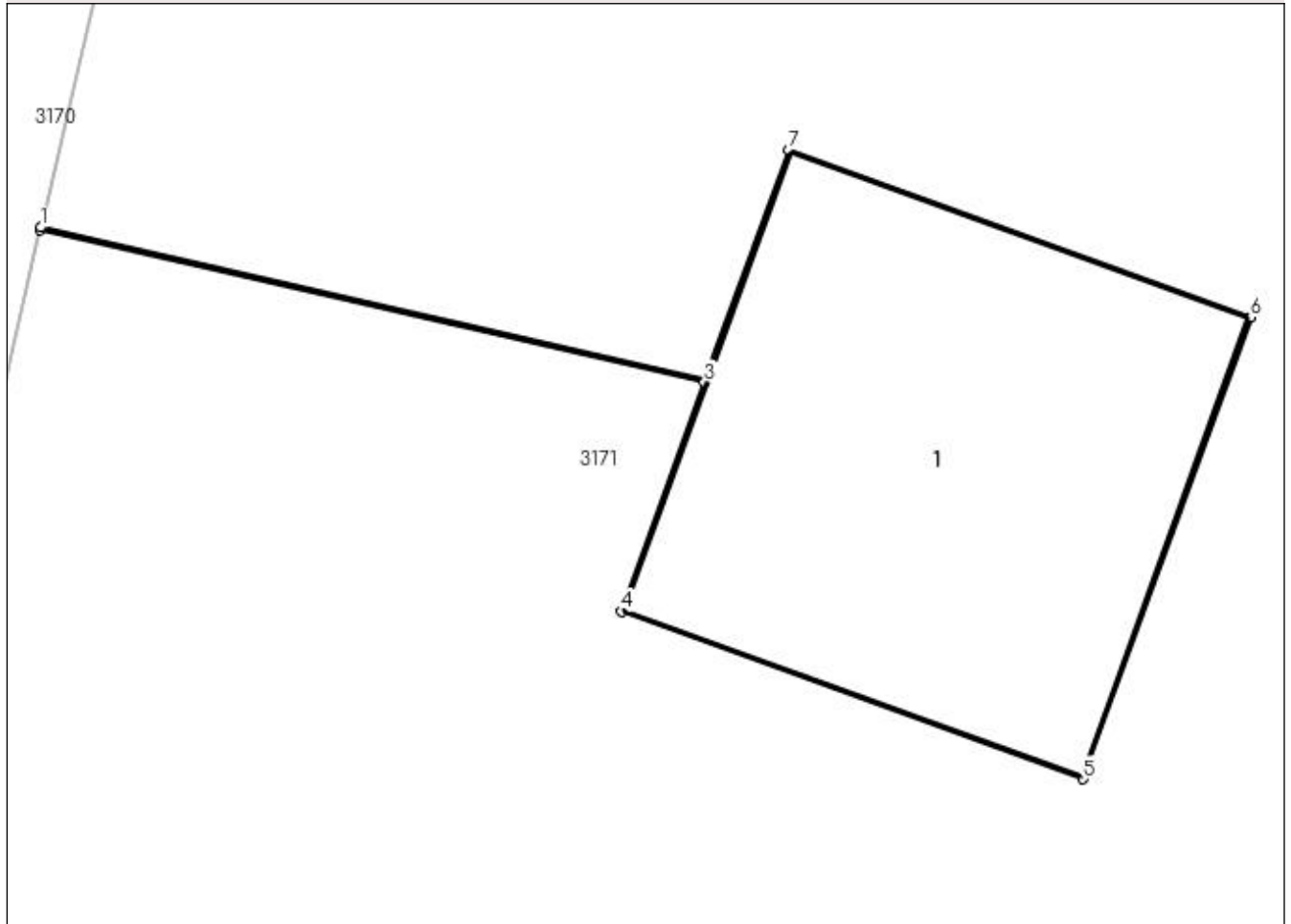
## Anexa Nr. 1 La Partea I

## Teren

Nr cadastral	Suprafața (mp)*	Observații / Referințe
	1	DERIVATIE 20 KV BONDREA

\* Suprafața este determinată în planul de proiecție Stereo 70.

## DETALII LINIARE IMOBIL



## Date referitoare la teren

Crt	Categorie folosință	Intra vilan	Suprafața (mp)	Tarla	Parcelă	Nr. topo	Observații / Referințe
1	curți construcții	NU	1	29	16/1	-	

## Date referitoare la construcții

Crt	Număr	Destinație construcție	Supraf. (mp)	Situație juridică	Observații / Referințe
A1.1		construcții industriale și edilitare	1	Cu acte	Nr. niveluri:1; S. construita la sol:1 mp; Stalp electric

## Lungime Segmente

1) Valorile lungimilor segmentelor sunt obținute din proiecție în plan.

Punct început	X / Y	Punct sfârșit	X / Y	Lungime segment (** (m)
1	433.269,145 300.142,517	2	433.269,144 300.142,512	0.005
2	433.269,144 300.142,512	3	433.270,767 300.142,138	1.666
3	433.270,767 300.142,138	4	433.270,564 300.141,579	0.595

Punct început	X / Y	Punct sfârșit	X / Y	Lungime segment (** (m)
4	433.270,564 300.141,579	5	433.271,692 300.141,169	1.2
5	433.271,692 300.141,169	6	433.272,102 300.142,297	1.2
6	433.272,102 300.142,297	7	433.270,974 300.142,707	1.2
7	433.270,974 300.142,707	8	433.270,769 300.142,143	0.6
8	433.270,769 300.142,143	1	433.269,145 300.142,517	1.667

\*\* Lungimile segmentelor sunt determinate în planul de proiecție Stereo 70 și sunt rotunjite la 1 milimetru.

\*\*\* Distanța dintre puncte este formată din segmente cumulate ce sunt mai mici decât valoarea 1 milimetru.





**DATE DESPRE IMOBILUL NR. 3179**

Oficiul de Cadastru și Publicitate Imobiliară DOLJ  
Biroul de Cadastru și Publicitate Imobiliară Craiova

**A. Partea I. Descrierea imobilului**

TEREN Extravilan

Adresa: Jud. Dolj, T29 P9/1

Nr. Crt	Nr cadastral Nr. topografic	Suprafața* (mp)	Observații / Referințe
A1		1	Sector cadastral:41 Teren neimprejmuit; DERIVATIE 20 KV BONDREA

**Construcții**

Crt	Nr cadastral Nr. topografic	Adresa	Observații / Referințe
A1.1		Jud. Dolj	Nr. niveluri:1; S. construita la sol:1 mp; Stalp electric

**B. Partea II. Proprietari și acte**

Inscrieri privitoare la dreptul de proprietate și alte drepturi reale	Referințe
/	
Act Normativ nr. Legea 123, din 10/07/2012 emis de PARLAMENTUL ROMANIEI;	
B1	Intabulare, drept de PROPRIETATE, dobandit prin Lege, cota actuala 1/1, cota initiala 1/1 1) STATUL ROMAN, CIF:9999999999999, LIPSA CUI
Act Administrativ nr. Contract de Concesiune nr. 6, din 20/06/2005 emis de Ministerul Economiei si Comertului (Act aditional nr.1 din 04.03.2016);	
B2	Intabulare, drept de CONCESIUNE pe o perioada de 49 de ani, dobandit prin Lege, cota actuala 1/1, cota initiala 1/1 1) CEZ DISTRIBUTIE SA, CIF:14491102

**C. Partea III. SARCINI .**

Inscrieri privind dezmembramintele dreptului de proprietate, drepturi reale de garanție și sarcini	Referințe
NU SUNT	

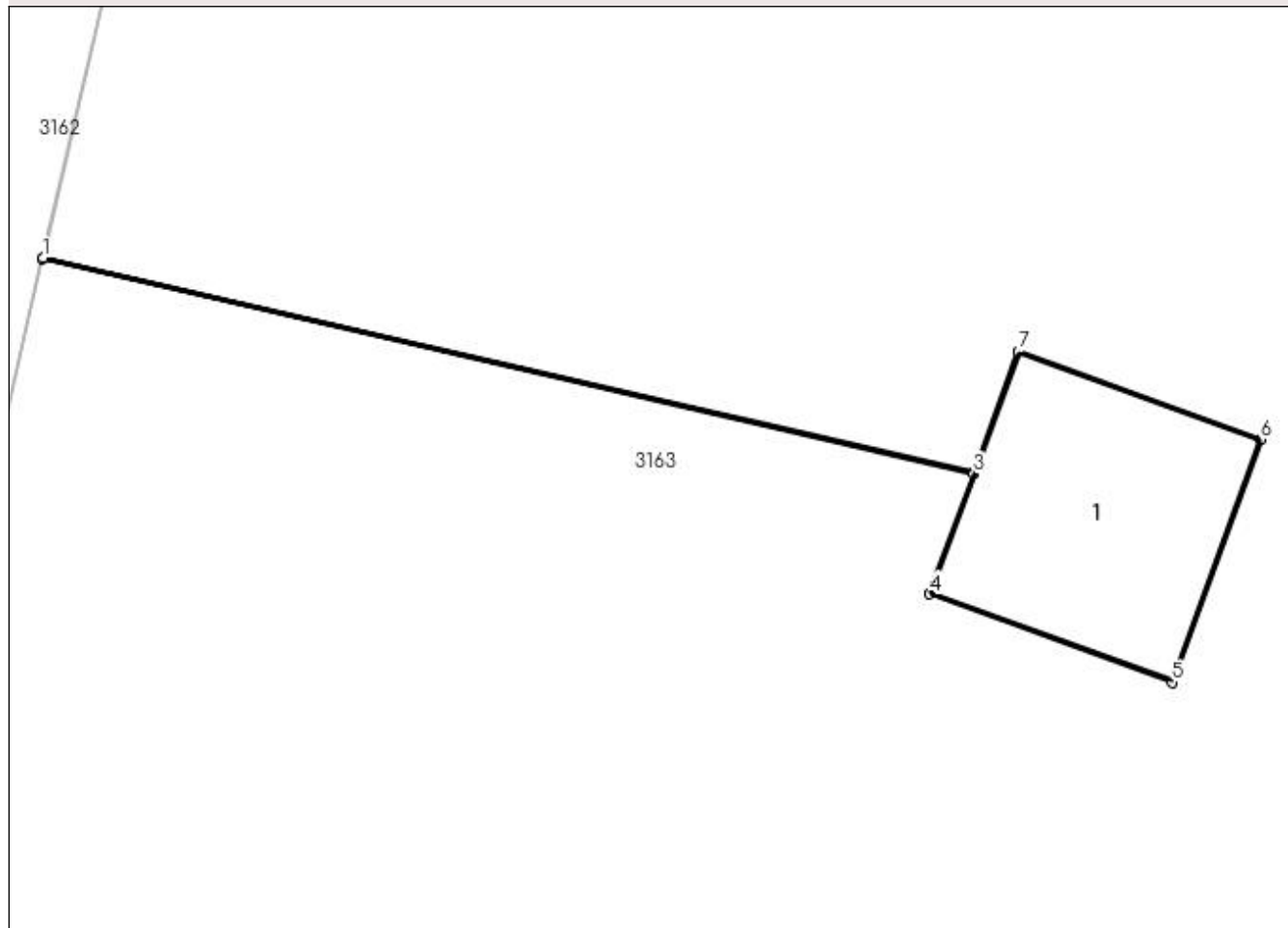
## Anexa Nr. 1 La Partea I

## Teren

Nr cadastral	Suprafața (mp)*	Observații / Referințe
	1	DERIVATIE 20 KV BONDREA

\* Suprafața este determinată în planul de proiecție Stereo 70.

## DETALII LINIARE IMOBIL



## Date referitoare la teren

Crt	Categorie folosință	Intra vilan	Suprafața (mp)	Tarla	Parcelă	Nr. topo	Observații / Referințe
1	curți constructii	NU	1	29	9/1	-	

## Date referitoare la construcții

Crt	Număr	Destinație construcție	Supraf. (mp)	Situație juridică	Observații / Referințe
A1.1		construcții industriale și edilitare	1	Cu acte	Nr. niveluri:1; S. construita la sol:1 mp; Stalp electric

## Lungime Segmente

1) Valorile lungimilor segmentelor sunt obținute din proiecție în plan.

Punct început	X / Y	Punct sfârșit	X / Y	Lungime segment (** (m)
1	433.178,357 300.177,772	2	433.178,356 300.177,767	0.005
2	433.178,356 300.177,767	3	433.182,678 300.176,771	4.435
3	433.182,678 300.176,771	4	433.182,474 300.176,212	0.595

Punct început	X / Y	Punct sfârșit	X / Y	Lungime segment (** (m)
4	433.182,474 300.176,212	5	433.183,602 300.175,802	1.2
5	433.183,602 300.175,802	6	433.184,012 300.176,93	1.2
6	433.184,012 300.176,93	7	433.182,885 300.177,34	1.199
7	433.182,885 300.177,34	8	433.182,679 300.176,776	0.6
8	433.182,679 300.176,776	1	433.178,357 300.177,772	4.435

\*\* Lungimile segmentelor sunt determinate în planul de proiecție Stereo 70 și sunt rotunjite la 1 milimetru.

\*\*\* Distanța dintre puncte este formată din segmente cumulate ce sunt mai mici decât valoarea 1 milimetru.



**DATE DESPRE IMOBILUL NR. 3180**

Oficiul de Cadastru și Publicitate Imobiliară DOLJ  
Biroul de Cadastru și Publicitate Imobiliară Craiova

**A. Partea I. Descrierea imobilului**

TEREN Extravilan

Adresa: Jud. Dolj, T29 P5/1

Nr. Crt	Nr cadastral Nr. topografic	Suprafața* (mp)	Observații / Referințe
A1		1	Sector cadastral:41 Teren neimprejmuit; DERIVATIE 20 KV BONDREA

**Construcții**

Crt	Nr cadastral Nr. topografic	Adresa	Observații / Referințe
A1.1		Jud. Dolj	Nr. niveluri:1; S. construita la sol:1 mp; Stalp electric

**B. Partea II. Proprietari și acte**

Inscrieri privitoare la dreptul de proprietate și alte drepturi reale	Referințe
/	
Act Normativ nr. Legea 123, din 10/07/2012 emis de PARLAMENTUL ROMANIEI;	
B1	Intabulare, drept de PROPRIETATE, dobandit prin Lege, cota actuala 1/1, cota initiala 1/1 1) STATUL ROMAN, CIF:9999999999999, LIPSA CUI
Act Administrativ nr. Contract de Concesiune nr. 6, din 20/06/2005 emis de Ministerul Economiei si Comertului (Act aditional nr.1 din 04.03.2016);	
B2	Intabulare, drept de CONCESIUNE pe o perioada de 49 de ani, dobandit prin Lege, cota actuala 1/1, cota initiala 1/1 1) CEZ DISTRIBUTIE SA, CIF:14491102

**C. Partea III. SARCINI .**

Inscrieri privind dezmembramintele dreptului de proprietate, drepturi reale de garanție și sarcini	Referințe
NU SUNT	

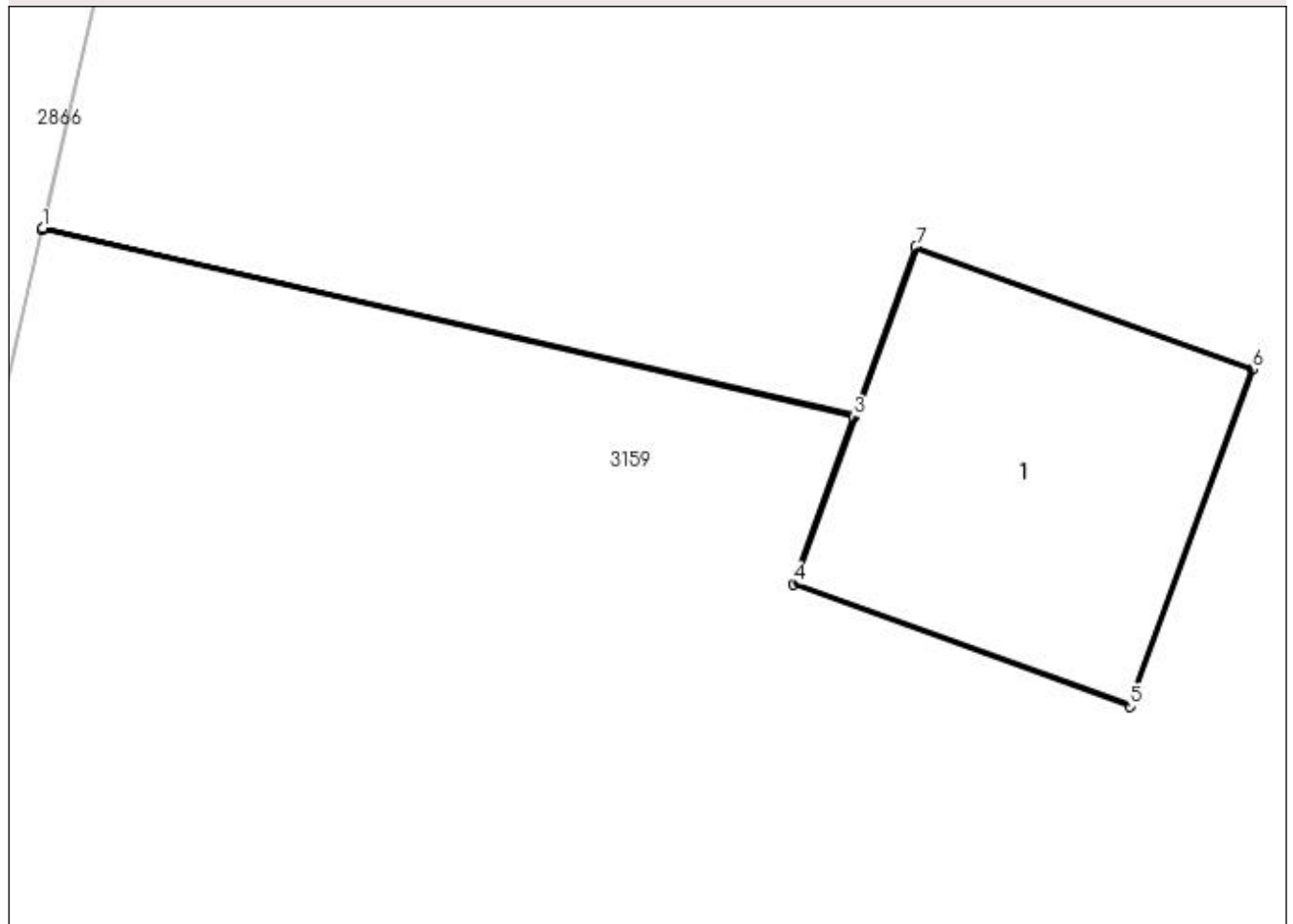
## Anexa Nr. 1 La Partea I

## Teren

Nr cadastral	Suprafața (mp)*	Observații / Referințe
	1	DERIVATIE 20 KV BONDREA

\* Suprafața este determinată în planul de proiecție Stereo 70.

## DETALII LINIARE IMOBIL



## Date referitoare la teren

Crt	Categorie folosință	Intra vilan	Suprafața (mp)	Tarla	Parcelă	Nr. topo	Observații / Referințe
1	curți constructii	NU	1	29	5/1	-	

## Date referitoare la construcții

Crt	Număr	Destinație construcție	Supraf. (mp)	Situație juridică	Observații / Referințe
A1.1		construcții industriale și edilitare	1	Cu acte	Nr. niveluri:1; S. construita la sol:1 mp; Stalp electric

## Lungime Segmente

1) Valorile lungimilor segmentelor sunt obținute din proiecție în plan.

Punct început	X / Y	Punct sfârșit	X / Y	Lungime segment (** (m)
1	433.114,526 300.203,172	2	433.114,525 300.203,167	0.005
2	433.114,525 300.203,167	3	433.117,243 300.202,54	2.789
3	433.117,243 300.202,54	4	433.117,04 300.201,981	0.595

Punct început	X / Y	Punct sfârșit	X / Y	Lungime segment (** (m)
4	433.117,04 300.201,981	5	433.118,168 300.201,571	1.2
5	433.118,168 300.201,571	6	433.118,578 300.202,699	1.2
6	433.118,578 300.202,699	7	433.117,45 300.203,109	1.2
7	433.117,45 300.203,109	8	433.117,245 300.202,545	0.6
8	433.117,245 300.202,545	1	433.114,526 300.203,172	2.79

\*\* Lungimile segmentelor sunt determinate în planul de proiecție Stereo 70 și sunt rotunjite la 1 milimetru.

\*\*\* Distanța dintre puncte este formată din segmente cumulate ce sunt mai mici decât valoarea 1 milimetru.





**DATE DESPRE IMOBILUL NR. 3181**

Oficiul de Cadastru și Publicitate Imobiliară DOLJ  
Biroul de Cadastru și Publicitate Imobiliară Craiova

**A. Partea I. Descrierea imobilului**

TEREN Extravilan

Adresa: Jud. Dolj, T29 P4/1

Nr. Crt	Nr cadastral Nr. topografic	Suprafața* (mp)	Observații / Referințe
A1		1	Sector cadastral:41 Teren neimprejmuit; DERIVATIE 20 KV BONDREA

**Construcții**

Crt	Nr cadastral Nr. topografic	Adresa	Observații / Referințe
A1.1		Jud. Dolj	Nr. niveluri:1; S. construita la sol:1 mp; Stalp electric

**B. Partea II. Proprietari și acte**

Inscrieri privitoare la dreptul de proprietate și alte drepturi reale	Referințe
/	
Act Normativ nr. Legea 123, din 10/07/2012 emis de PARLAMENTUL ROMANIEI;	
B1	Intabulare, drept de PROPRIETATE, dobandit prin Lege, cota actuala 1/1, cota initiala 1/1 1) STATUL ROMAN, CIF:9999999999999, LIPSA CUI
Act Administrativ nr. Contract de Concesiune nr. 6, din 20/06/2005 emis de Ministerul Economiei si Comertului (Act aditional nr.1 din 04.03.2016);	
B2	Intabulare, drept de CONCESIUNE pe o perioada de 49 de ani, dobandit prin Lege, cota actuala 1/1, cota initiala 1/1 1) CEZ DISTRIBUTIE SA, CIF:14491102

**C. Partea III. SARCINI .**

Inscrieri privind dezmembramintele dreptului de proprietate, drepturi reale de garanție și sarcini	Referințe
NU SUNT	

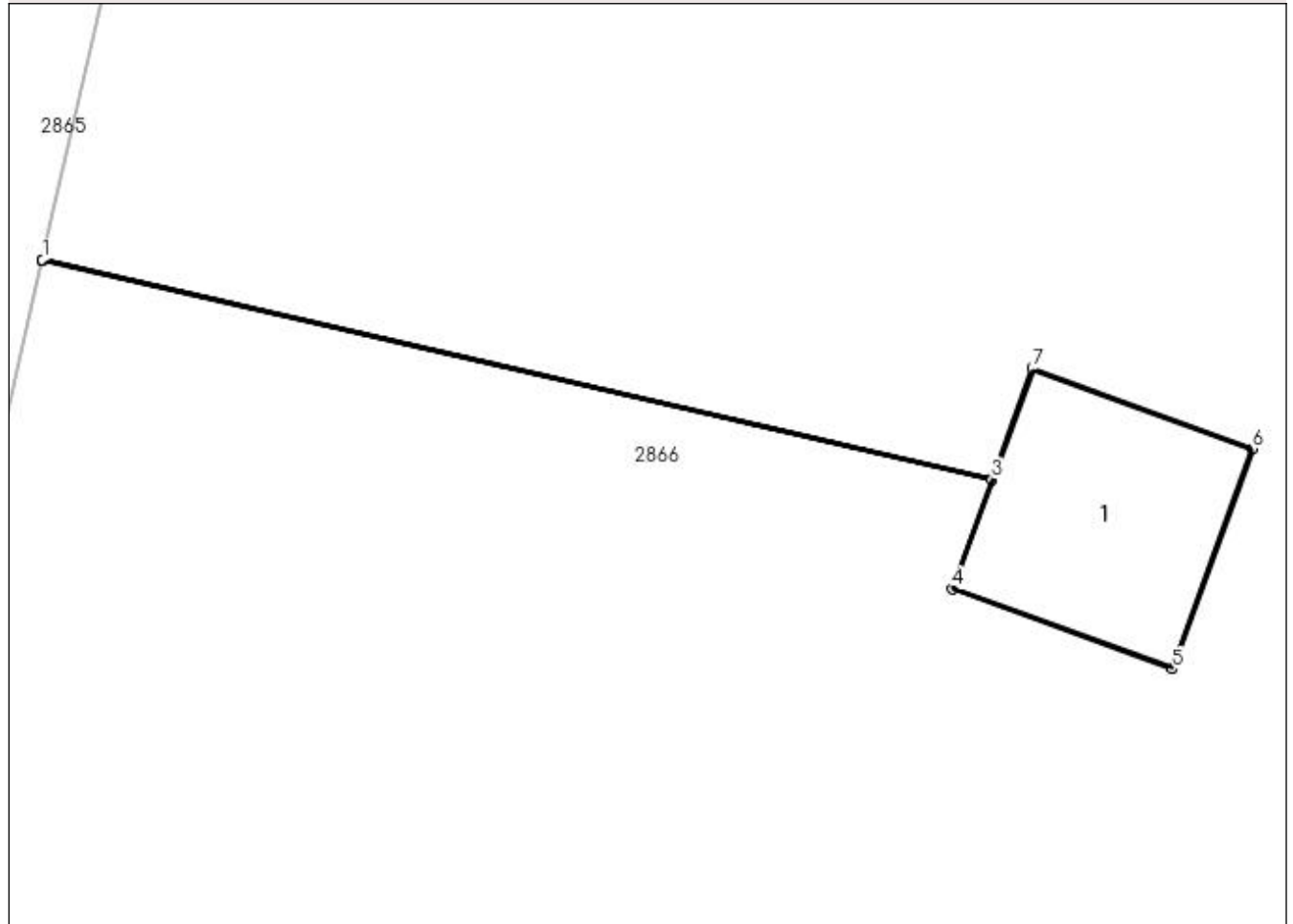
## Anexa Nr. 1 La Partea I

## Teren

Nr cadastral	Suprafața (mp)*	Observații / Referințe
	1	DERIVATIE 20 KV BONDREA

\* Suprafața este determinată în planul de proiecție Stereo 70.

## DETALII LINIARE IMOBIL



## Date referitoare la teren

Crt	Categorie folosință	Intra vilan	Suprafața (mp)	Tarla	Parcelă	Nr. topo	Observații / Referințe
1	curți constructii	NU	1	29	4/1	-	

## Date referitoare la construcții

Crt	Număr	Destinație construcție	Supraf. (mp)	Situație juridică	Observații / Referințe
A1.1		construcții industriale și edilitare	1	Cu acte	Nr. niveluri:1; S. construita la sol:1 mp; Stalp electric

## Lungime Segmente

1) Valorile lungimilor segmentelor sunt obținute din proiecție în plan.

Punct început	X / Y	Punct sfârșit	X / Y	Lungime segment (** (m)
1	433.095,786 300.209,14	2	433.095,785 300.209,135	0.005
2	433.095,785 300.209,135	3	433.100,64 300.208,016	4.982
3	433.100,64 300.208,016	4	433.100,437 300.207,457	0.595

Punct început	X / Y	Punct sfârșit	X / Y	Lungime segment (** (m)
4	433.100,437 300.207,457	5	433.101,565 300.207,047	1.2
5	433.101,565 300.207,047	6	433.101,975 300.208,174	1.199
6	433.101,975 300.208,174	7	433.100,847 300.208,584	1.2
7	433.100,847 300.208,584	8	433.100,642 300.208,02	0.6
8	433.100,642 300.208,02	1	433.095,786 300.209,14	4.983

\*\* Lungimile segmentelor sunt determinate în planul de proiecție Stereo 70 și sunt rotunjite la 1 milimetru.

\*\*\* Distanța dintre puncte este formată din segmente cumulate ce sunt mai mici decât valoarea 1 milimetru.



**DATE DESPRE IMOBILUL NR. 3182**

Oficiul de Cadastru și Publicitate Imobiliară DOLJ  
Biroul de Cadastru și Publicitate Imobiliară Craiova

**A. Partea I. Descrierea imobilului**

TEREN Extravilan

Adresa: Jud. Dolj, T29 P4/2

Nr. Crt	Nr cadastral Nr. topografic	Suprafața* (mp)	Observații / Referințe
A1		1	Sector cadastral:41 Teren neimprejmuit; DERIVATIE 20 KV BONDREA

**Construcții**

Crt	Nr cadastral Nr. topografic	Adresa	Observații / Referințe
A1.1		Jud. Dolj	Nr. niveluri:1; S. construita la sol:1 mp; Stalp electric

**B. Partea II. Proprietari și acte**

Inscrieri privitoare la dreptul de proprietate și alte drepturi reale	Referințe
/	
Act Normativ nr. Legea 123, din 10/07/2012 emis de PARLAMENTUL ROMANIEI;	
B1	Intabulare, drept de PROPRIETATE, dobandit prin Lege, cota actuala 1/1, cota initiala 1/1 1) STATUL ROMAN, CIF:9999999999999, LIPSA CUI
Act Administrativ nr. Contract de Concesiune nr. 6, din 20/06/2005 emis de Ministerul Economiei si Comertului (Act aditional nr.1 din 04.03.2016);	
B2	Intabulare, drept de CONCESIUNE pe o perioada de 49 de ani, dobandit prin Lege, cota actuala 1/1, cota initiala 1/1 1) CEZ DISTRIBUTIE SA, CIF:14491102

**C. Partea III. SARCINI .**

Inscrieri privind dezmembramintele dreptului de proprietate, drepturi reale de garanție și sarcini	Referințe
NU SUNT	

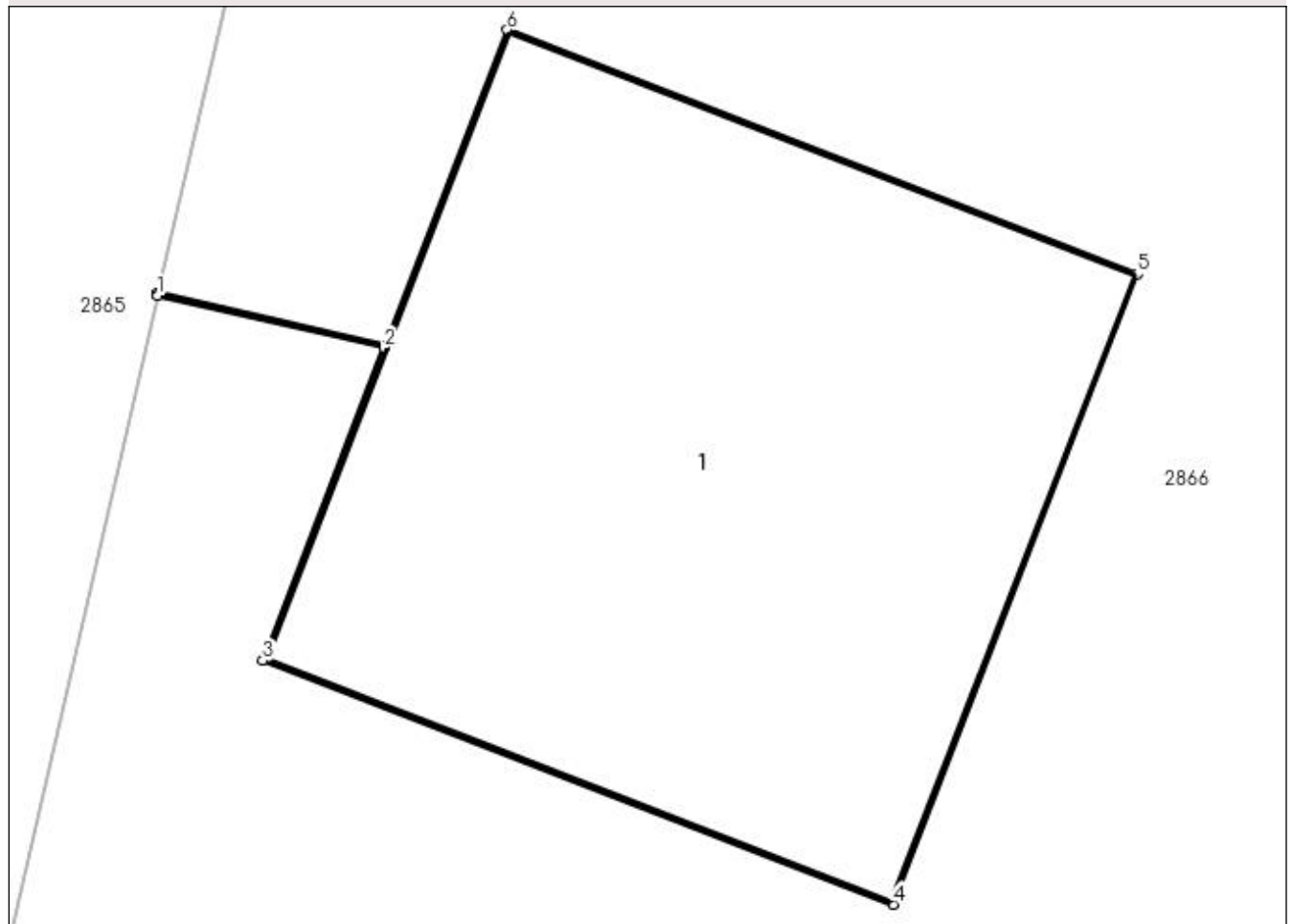
## Anexa Nr. 1 La Partea I

## Teren

Nr cadastral	Suprafața (mp)*	Observații / Referințe
	1	DERIVATIE 20 KV BONDREA

\* Suprafața este determinată în planul de proiecție Stereo 70.

## DETALII LINIARE IMOBIL



## Date referitoare la teren

Crt	Categorie folosință	Intra vilan	Suprafața (mp)	Tarla	Parcelă	Nr. topo	Observații / Referințe
1	curți constructii	NU	1	29	4/2	-	

## Date referitoare la construcții

Crt	Număr	Destinație construcție	Supraf. (mp)	Situație juridică	Observații / Referințe
A1.1		construcții industriale și edilitare	1	Cu acte	Nr. niveluri:1; S. construita la sol:1 mp; Stalp electric

## Lungime Segmente

1) Valorile lungimilor segmentelor sunt obținute din proiecție în plan.

Punct început	X / Y	Punct sfârșit	X / Y	Lungime segment (** (m)
1	433.091,969 300.192,579	2	433.092,371 300.192,486	0.413
2	433.092,371 300.192,486	3	433.092,156 300.191,931	0.595
3	433.092,156 300.191,931	4	433.093,275 300.191,498	1.2

Punct început	X / Y	Punct sfârșit	X / Y	Lungime segment (** (m)
4	433.093,275 300.191,498	5	433.093,709 300.192,617	1.2
5	433.093,709 300.192,617	6	433.092,59 300.193,05	1.2
6	433.092,59 300.193,05	7	433.092,373 300.192,49	0.601
7	433.092,373 300.192,49	8	433.091,97 300.192,583	0.414
8	433.091,97 300.192,583	1	433.091,969 300.192,579	0.004

\*\* Lungimile segmentelor sunt determinate în planul de proiecție Stereo 70 și sunt rotunjite la 1 milimetru.

\*\*\* Distanța dintre puncte este formată din segmente cumulate ce sunt mai mici decât valoarea 1 milimetru.





**DATE DESPRE IMOBILUL NR. 3183**

Oficiul de Cadastru și Publicitate Imobiliară DOLJ  
Biroul de Cadastru și Publicitate Imobiliară Craiova

**A. Partea I. Descrierea imobilului**

TEREN Extravilan

Adresa: Jud. Dolj, T29 P47

Nr. Crt	Nr cadastral Nr. topografic	Suprafața* (mp)	Observații / Referințe
A1		14.600	Sector cadastral:41 Teren neimprejmuit;

**B. Partea II. Proprietari și acte**

Inscrieri privitoare la dreptul de proprietate și alte drepturi reale		Referințe
/		
Act Administrativ nr. TDP 727-9674, din 05/09/1997 emis de CJSDPAT DOLJ;		
B1	Intabulare, drept de PROPRIETATE, dobândit prin Reconstituire, cota actuala 1/1, cota initiala 1/1 1) NICOLA ILIE, LIPSA CNP	A1

**C. Partea III. SARCINI .**

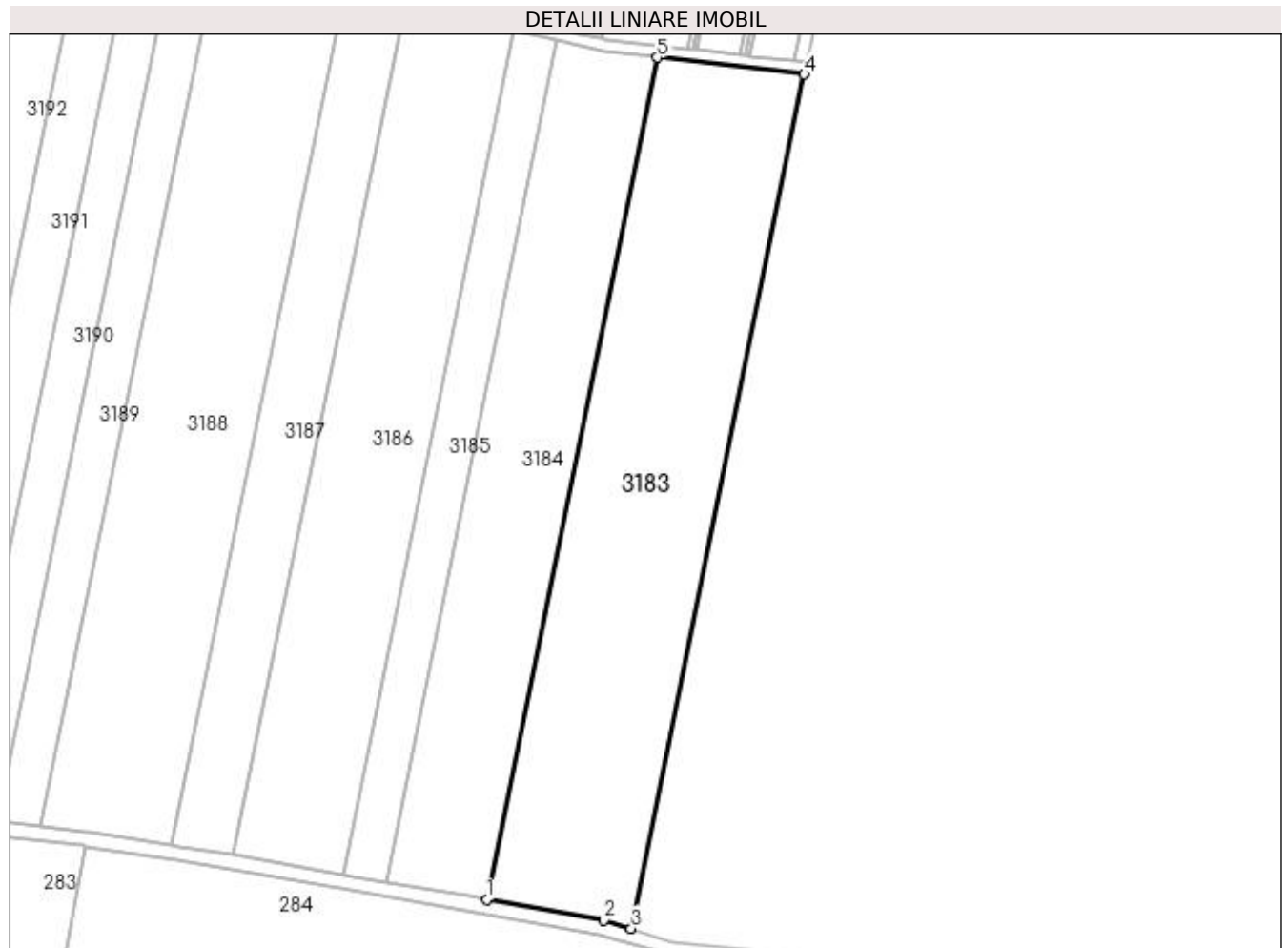
Inscrieri privind dezmembramintele dreptului de proprietate, drepturi reale de garanție și sarcini	Referințe
NU SUNT	

## Anexa Nr. 1 La Partea I

## Teren

Nr cadastral	Suprafața (mp)*	Observații / Referințe
	14.600	

\* Suprafața este determinată în planul de proiecție Stereo 70.



## Date referitoare la teren

Crt	Categorie folosință	Intra vilan	Suprafața (mp)	Tarla	Parcelă	Nr. topo	Observații / Referințe
1	arabil	NU	14.600	29	47	-	

## Lungime Segmente

1) Valorile lungimilor segmentelor sunt obținute din proiecție în plan.

Punct început	X / Y	Punct sfârșit	X / Y	Lungime segment (** (m)
1	433.114,665 299.229,721	2	433.154,326 299.222,688	40.28
2	433.154,326 299.222,688	3	433.163,633 299.219,989	9.69
3	433.163,633 299.219,989	4	433.222,208 299.509,059	294.945
4	433.222,208 299.509,059	5	433.172,419 299.514,715	50.109
5	433.172,419 299.514,715	1	433.114,665 299.229,721	290.787

**\*\* Lungimile segmentelor sunt determinate în planul de proiecție Stereo 70 și sunt rotunjite la 1 milimetru.**

**\*\*\* Distanța dintre puncte este formată din segmente cumulate ce sunt mai mici decât valoarea 1 milimetru.**



**DATE DESPRE IMOBILUL NR. 3184**

Oficiul de Cadastru și Publicitate Imobiliară DOLJ  
Biroul de Cadastru și Publicitate Imobiliară Craiova

**A. Partea I. Descrierea imobilului**

TEREN Extravilan

Adresa: Jud. Dolj, T29,P47/1

Nr. Crt	Nr cadastral Nr. topografic	Suprafața* (mp)	Observații / Referințe
A1	32430	10.000	Sector cadastral:41 Teren neimprejmuit;

**B. Partea II. Proprietari și acte**

Inscrieri privitoare la dreptul de proprietate și alte drepturi reale	Referințe
<b>180614 / 23/08/2019</b>	
Act Notarial nr. 1873, din 11/03/2008 emis de NP FLORICEL MIHAI-MARIAN;	
B1	A1
Intabulare, drept de PROPRIETATE, dobandit prin Conventie, cota actuala 1/1, cota initiala 1/1 1) SC RURAL OLTENIA SRL, CIF:22112978	

**C. Partea III. SARCINI .**

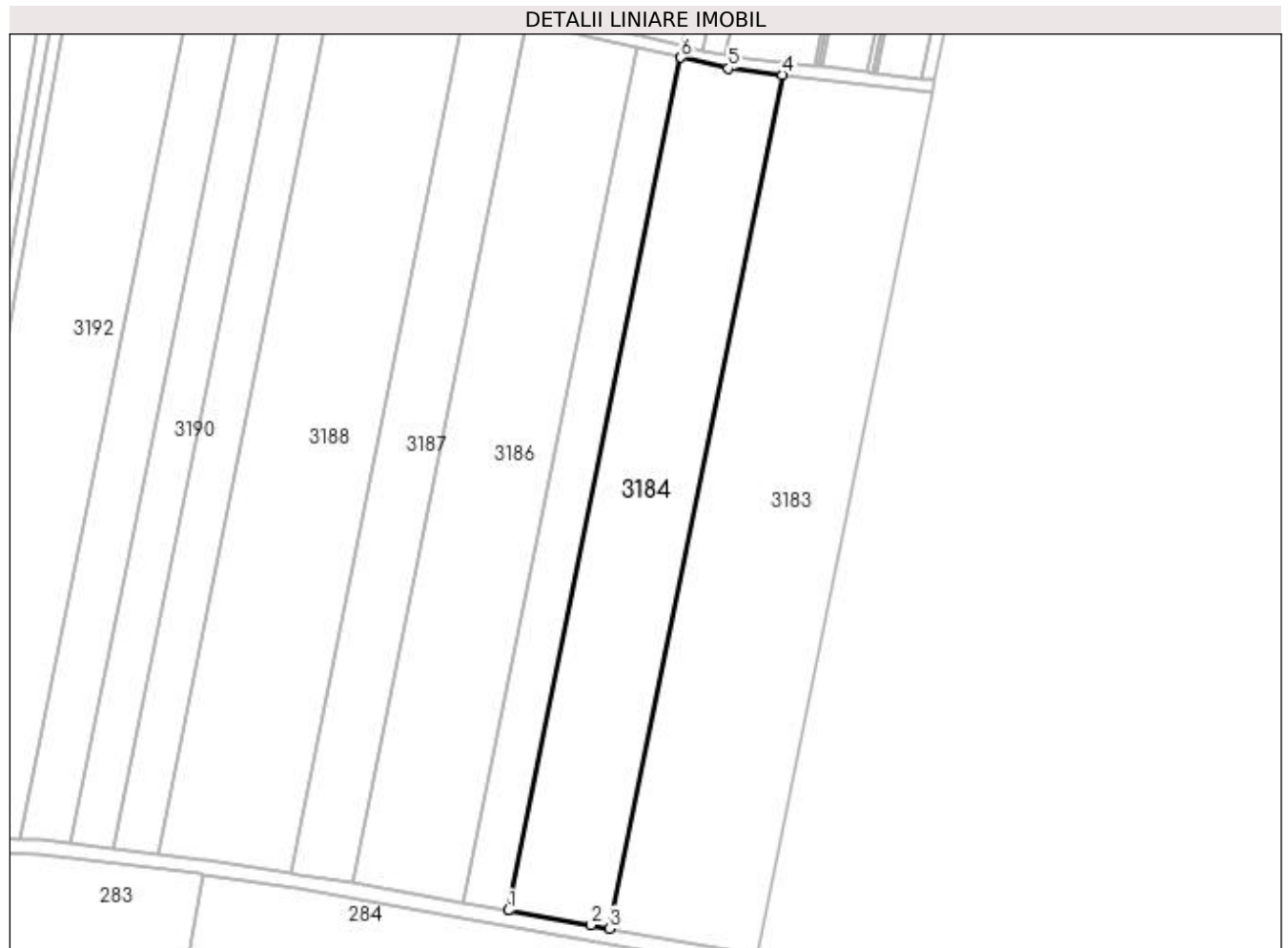
Inscrieri privind dezmembramintele dreptului de proprietate, drepturi reale de garanție și sarcini	Referințe
NU SUNT	

## Anexa Nr. 1 La Partea I

## Teren

Nr cadastral	Suprafața (mp)*	Observații / Referințe
32430	10.000	

\* Suprafața este determinată în planul de proiecție Stereo 70.



## Date referitoare la teren

Crt	Categorie folosință	Intra vilan	Suprafața (mp)	Tarla	Parcelă	Nr. topo	Observații / Referințe
1	arabil	NU	10.000	29	47/1	-	

## Lungime Segmente

1) Valorile lungimilor segmentelor sunt obținute din proiecție în plan.

Punct început	X / Y	Punct sfârșit	X / Y	Lungime segment (** (m)
1	433.080,717 299.235,736	2	433.108,278 299.230,854	27.99
2	433.108,278 299.230,854	3	433.114,665 299.229,721	6.487
3	433.114,665 299.229,721	4	433.172,419 299.514,715	290.787
4	433.172,419 299.514,715	5	433.154,212 299.516,784	18.324
5	433.154,212 299.516,784	6	433.138,408 299.520,416	16.216

Punct început	X / Y	Punct sfârșit	X / Y	Lungime segment (** (m)
6	433.138,408 299.520,416	1	433.080,717 299.235,736	290.467

\*\* Lungimile segmentelor sunt determinate în planul de proiecție Stereo 70 și sunt rotunjite la 1 milimetru.

\*\*\* Distanța dintre puncte este formată din segmente cumulate ce sunt mai mici decât valoarea 1 milimetru.





**DATE DESPRE IMOBILUL NR. 3185**

Oficiul de Cadastru și Publicitate Imobiliară DOLJ  
Biroul de Cadastru și Publicitate Imobiliară Craiova

**A. Partea I. Descrierea imobilului**

TEREN Extravilan

Adresa: Jud. Dolj, T29 P47/1

Nr. Crt	Nr cadastral Nr. topografic	Suprafața* (mp)	Observații / Referințe
A1		4.388	Sector cadastral:41 Teren neimprejmuit;

**B. Partea II. Proprietari și acte**

Inscrieri privitoare la dreptul de proprietate și alte drepturi reale	Referințe
/	
Act Administrativ nr. TDP 1229-2179, din 07/12/1998 emis de CJSDPAT DOLJ;	
B1	A1
Intabulare, drept de PROPRIETATE, dobandit prin Constituire, cota actuala 1/1, cota initiala 1/1 1) PUȚUREANU ION, LIPSA CNP	

**C. Partea III. SARCINI .**

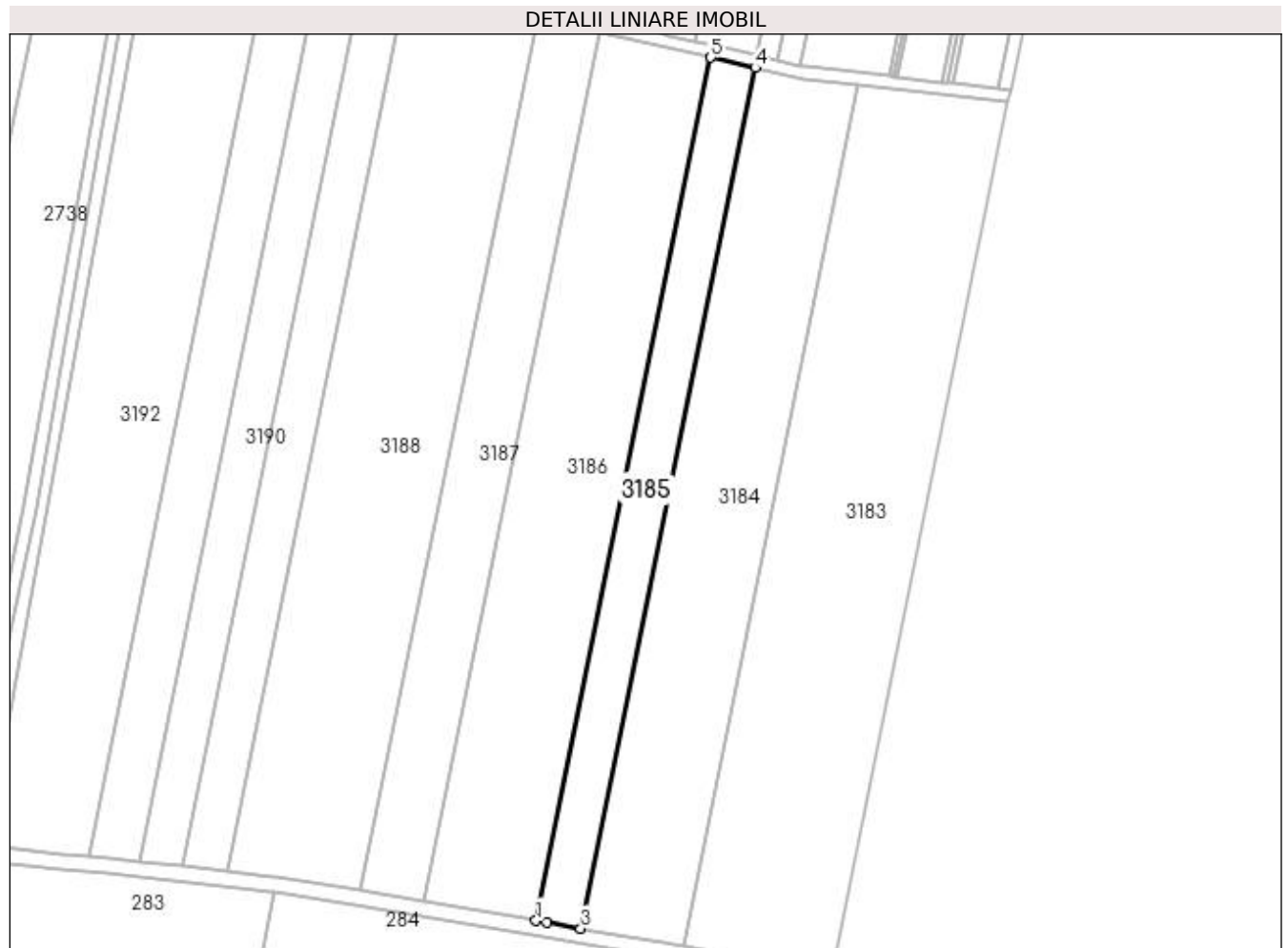
Inscrieri privind dezmembramintele dreptului de proprietate, drepturi reale de garanție și sarcini	Referințe
NU SUNT	

## Anexa Nr. 1 La Partea I

## Teren

Nr cadastral	Suprafața (mp)*	Observații / Referințe
	4.388	

\* Suprafața este determinată în planul de proiecție Stereo 70.



## Date referitoare la teren

Crt	Categorie folosință	Intra vilan	Suprafața (mp)	Tarla	Parcelă	Nr. topo	Observații / Referințe
1	arabil	NU	4.388	29	47/1	-	

## Lungime Segmente

1) Valorile lungimilor segmentelor sunt obținute din proiecție în plan.

Punct început	X / Y	Punct sfârșit	X / Y	Lungime segment (** (m)
1	433.065,854 299.238,352	2	433.069,375 299.237,745	3.573
2	433.069,375 299.237,745	3	433.080,717 299.235,736	11.519
3	433.080,717 299.235,736	4	433.138,408 299.520,416	290.467
4	433.138,408 299.520,416	5	433.123,699 299.523,796	15.092
5	433.123,699 299.523,796	1	433.065,854 299.238,352	291.246

**\*\* Lungimile segmentelor sunt determinate în planul de proiecție Stereo 70 și sunt rotunjite la 1 milimetru.**

**\*\*\* Distanța dintre puncte este formată din segmente cumulate ce sunt mai mici decât valoarea 1 milimetru.**



**DATE DESPRE IMOBILUL NR. 3186**

Oficiul de Cadastru și Publicitate Imobiliară DOLJ  
Biroul de Cadastru și Publicitate Imobiliară Craiova

**A. Partea I. Descrierea imobilului**

TEREN Extravilan

Adresa: Jud. Dolj, T29 P49

Nr. Crt	Nr cadastral Nr. topografic	Suprafața* (mp)	Observații / Referințe
A1	31314	11.070	Sector cadastral:41 Teren neimprejmuit;

**B. Partea II. Proprietari și acte**

Inscrieri privitoare la dreptul de proprietate și alte drepturi reale	Referințe
<b>27582 / 07/03/2014</b>	
Act Notarial nr. CVC. aut. nr. 305, din 07/03/2014 emis de NP. Bazgu Mariana;	
B1	A1
Intabulare, drept de PROPRIETATE, dobândit prin Conventie, cota actuala 1/1, cota initiala 1/1	
1) DUMITRU JENICA	
2) DUMITRU MARIANA	

**C. Partea III. SARCINI .**

Inscrieri privind dezmembramentele dreptului de proprietate, drepturi reale de garanție și sarcini	Referințe
NU SUNT	

## Anexa Nr. 1 La Partea I

## Teren

Nr cadastral	Suprafața (mp)*	Observații / Referințe
31314	11.070	

\* Suprafața este determinată în planul de proiecție Stereo 70.



## Date referitoare la teren

Crt	Categorie folosință	Intravilan	Suprafața (mp)	Tarla	Parcelă	Nr. topo	Observații / Referințe
1	arabil	NU	11.070	29	49	-	

## Lungime Segmente

1) Valorile lungimilor segmentelor sunt obținute din proiecție în plan.

Punct început	X / Y	Punct sfârșit	X / Y	Lungime segment (** (m)
1	433.028,515 299.244,791	2	433.065,854 299.238,352	37.89
2	433.065,854 299.238,352	3	433.123,699 299.523,796	291.246
3	433.123,699 299.523,796	4	433.109,121 299.527,146	14.958
4	433.109,121 299.527,146	5	433.086,776 299.532,281	22.927
5	433.086,776 299.532,281	1	433.028,515 299.244,791	293.334

**\*\* Lungimile segmentelor sunt determinate în planul de proiecție Stereo 70 și sunt rotunjite la 1 milimetru.**

**\*\*\* Distanța dintre puncte este formată din segmente cumulate ce sunt mai mici decât valoarea 1 milimetru.**





**DATE DESPRE IMOBILUL NR. 3187**

Oficiul de Cadastru și Publicitate Imobiliară DOLJ  
Biroul de Cadastru și Publicitate Imobiliară Craiova

**A. Partea I. Descrierea imobilului**

TEREN Extravilan

Adresa: Jud. Dolj, T29 P50/1

Nr. Crt	Nr cadastral Nr. topografic	Suprafața* (mp)	Observații / Referințe
A1		6.109	Sector cadastral:41 Teren neimprejmuit;

**B. Partea II. Proprietari și acte**

Inscrieri privitoare la dreptul de proprietate și alte drepturi reale	Referințe
/	
Act Administrativ nr. TDP 954-59538, din 01/09/1997 emis de CJSDPAT DOLJ;	
B1	A1
Intabulare, drept de PROPRIETATE, dobândit prin Reconstituire, cota actuala 1/1, cota initiala 1/1 1) DENETEANU SMARANDACHE, LIPSA CNP	

**C. Partea III. SARCINI .**

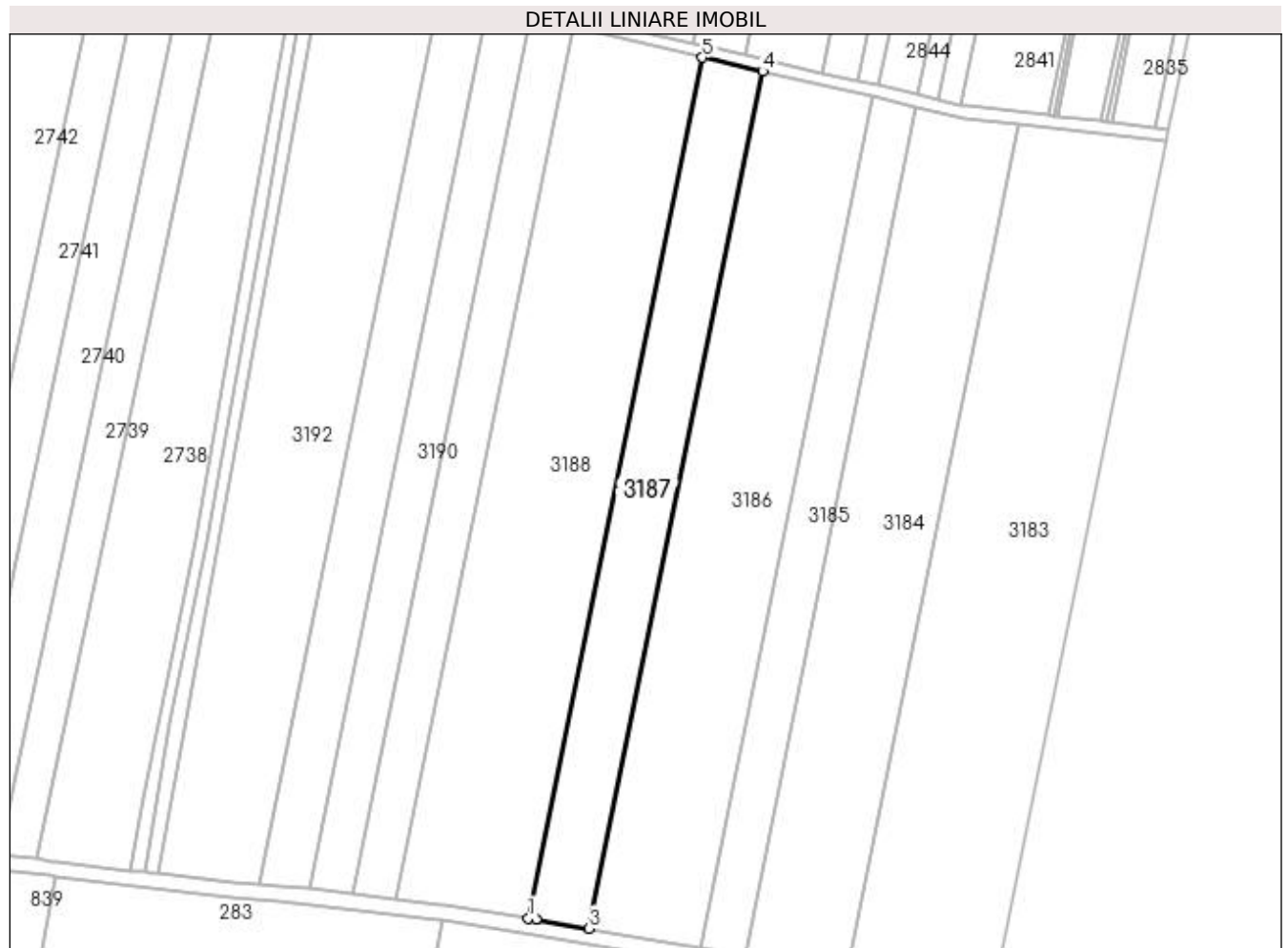
Inscrieri privind dezmembramintele dreptului de proprietate, drepturi reale de garanție și sarcini	Referințe
NU SUNT	

## Anexa Nr. 1 La Partea I

## Teren

Nr cadastral	Suprafața (mp)*	Observații / Referințe
	6.109	

\* Suprafața este determinată în planul de proiecție Stereo 70.



## Date referitoare la teren

Crt	Categorie folosință	Intra vilan	Suprafața (mp)	Tarla	Parcelă	Nr. topo	Observații / Referințe
1	arabil	NU	6.109	29	50/1	-	

## Lungime Segmente

1) Valorile lungimilor segmentelor sunt obținute din proiecție în plan.

Punct început	X / Y	Punct sfârșit	X / Y	Lungime segment (** (m)
1	433.008,015 299.248,282	2	433.010,666 299.247,869	2.683
2	433.010,666 299.247,869	3	433.028,515 299.244,791	18.112
3	433.028,515 299.244,791	4	433.086,776 299.532,281	293.334
4	433.086,776 299.532,281	5	433.066,512 299.536,938	20.792
5	433.066,512 299.536,938	1	433.008,015 299.248,282	294.524

**\*\* Lungimile segmentelor sunt determinate în planul de proiecție Stereo 70 și sunt rotunjite la 1 milimetru.**

**\*\*\* Distanța dintre puncte este formată din segmente cumulate ce sunt mai mici decât valoarea 1 milimetru.**



**DATE DESPRE IMOBILUL NR. 3188**

Oficiul de Cadastru și Publicitate Imobiliară DOLJ  
Biroul de Cadastru și Publicitate Imobiliară Craiova

**A. Partea I. Descrierea imobilului**

TEREN Extravilan

Adresa: Jud. Dolj, T29 P52

Nr. Crt	Nr cadastral Nr. topografic	Suprafața* (mp)	Observații / Referințe
A1	31867	13.248	Sector cadastral:41 Teren neimprejmuit;

**B. Partea II. Proprietari și acte**

Inscrieri privitoare la dreptul de proprietate și alte drepturi reale		Referințe
<b>22282 / 21/02/2017</b>		
Act Notarial nr. contract de vanzare aut. nr. 499/10.02.2017/NP Doina Faurar, din 10/02/2017 emis de Faurar Doina;		
B1	Intabulare, drept de PROPRIETATE, dobandit prin Conventie, cota actuala 1/1, cota initiala 1/1 1) SC RURAL OLTENIA SRL, CIF:22112978	A1

**C. Partea III. SARCINI .**

Inscrieri privind dezmembramentele dreptului de proprietate, drepturi reale de garanție și sarcini	Referințe
NU SUNT	

## Anexa Nr. 1 La Partea I

## Teren

Nr cadastral	Suprafața (mp)*	Observații / Referințe
31867	13.248	

\* Suprafața este determinată în planul de proiecție Stereo 70.



## Date referitoare la teren

Crt	Categorie folosință	Intra vilan	Suprafața (mp)	Tarla	Parcelă	Nr. topo	Observații / Referințe
1	arabil	NU	13.248	29	52	-	

## Lungime Segmente

1) Valorile lungimilor segmentelor sunt obținute din proiecție în plan.

Punct început	X / Y	Punct sfârșit	X / Y	Lungime segment (** (m)
1	432.963,667 299.254,625	2	432.978,502 299.252,879	14.937
2	432.978,502 299.252,879	3	432.979,767 299.252,681	1.28
3	432.979,767 299.252,681	4	433.008,015 299.248,282	28.588
4	433.008,015 299.248,282	5	433.066,512 299.536,938	294.524
5	433.066,512 299.536,938	6	433.066,132 299.537,025	0.39

Punct început	X / Y	Punct sfârșit	X / Y	Lungime segment (** (m)
6	433.066,132 299.537,025	7	433.022,909 299.546,958	44.35
7	433.022,909 299.546,958	1	432.963,667 299.254,625	298.275

\*\* Lungimile segmentelor sunt determinate în planul de proiecție Stereo 70 și sunt rotunjite la 1 milimetru.

\*\*\* Distanța dintre puncte este formată din segmente cumulate ce sunt mai mici decât valoarea 1 milimetru.





**DATE DESPRE IMOBILUL NR. 3189**

Oficiul de Cadastru și Publicitate Imobiliară DOLJ  
 Biroul de Cadastru și Publicitate Imobiliară Craiova

**A. Partea I. Descrierea imobilului**

TEREN Extravilan

Adresa: Jud. Dolj, T29, P53

Nr. Crt	Nr cadastral Nr. topografic	Suprafața* (mp)	Observații / Referințe
A1	32341	Din acte: 0 Masurata: 4.401	Sector cadastral:41 Teren neimprejmit;

**B. Partea II. Proprietari și acte**

Inscrieri privitoare la dreptul de proprietate și alte drepturi reale		Referințe
<b>22323 / 01/02/2021</b>		
Act Notarial nr. 585, din 26/08/2019 emis de UNGUREANU-DUVAL ANAMARIA ANDRA (INCHEIERE DE RECTIFICARE NR 7/01.02.2021);		
B1	Intabulare, drept de PROPRIETATE, dobandit prin Conventie, cota actuala 1/1, cota initiala 1/1 1) STAN MARINELA 2) STAN NICUSOR	A1

**C. Partea III. SARCINI .**

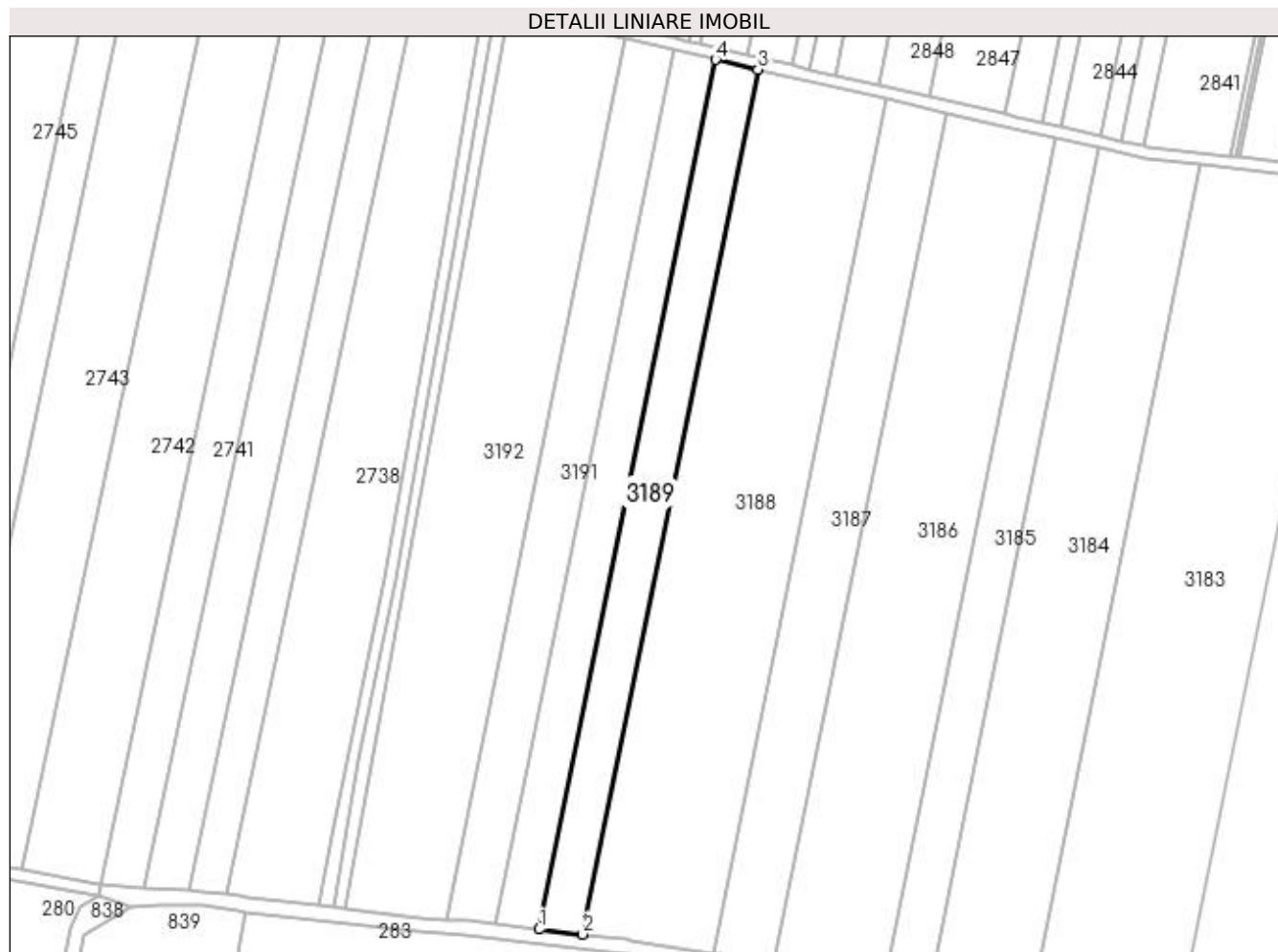
Inscrieri privind dezmembramintele dreptului de proprietate, drepturi reale de garanție și sarcini	Referințe
NU SUNT	

## Anexa Nr. 1 La Partea I

## Teren

Nr cadastral	Suprafața (mp)*	Observații / Referințe
32341	Din acte: 0 Masurata: 4.401	

\* Suprafața este determinată în planul de proiecție Stereo 70.



## Date referitoare la teren

Crt	Categorie folosință	Intra vilan	Suprafața (mp)	Tarla	Parcelă	Nr. topo	Observații / Referințe
1	arabil	NU	4.401	29	53	-	

## Lungime Segmente

1) Valorile lungimilor segmentelor sunt obținute din proiecție în plan.

Punct început	X / Y	Punct sfârșit	X / Y	Lungime segment (** (m)
1	432.949,002 299.256,351	2	432.963,667 299.254,625	14.766
2	432.963,667 299.254,625	3	433.022,909 299.546,958	298.275
3	433.022,909 299.546,958	4	433.008,562 299.550,255	14.721
4	433.008,562 299.550,255	1	432.949,002 299.256,351	299.878

**\*\* Lungimile segmentelor sunt determinate în planul de proiecție Stereo 70 și sunt rotunjite la 1 milimetru.**

**\*\*\* Distanța dintre puncte este formată din segmente cumulate ce sunt mai mici decât valoarea 1 milimetru.**



**DATE DESPRE IMOBILUL NR. 3190**

Oficiul de Cadastru și Publicitate Imobiliară DOLJ  
Biroul de Cadastru și Publicitate Imobiliară Craiova

**A. Partea I. Descrierea imobilului**

TEREN Extravilan

Adresa: Jud. Dolj, T29, P53

Nr. Crt	Nr cadastral Nr. topografic	Suprafața* (mp)	Observații / Referințe
A1	32342	Din acte: 0 Masurata: 4.401	Sector cadastral:41 Teren neimprejmuit;

**B. Partea II. Proprietari și acte**

Inscrieri privitoare la dreptul de proprietate și alte drepturi reale		Referințe
<b>255402 / 21/10/2021</b>		
Act Notarial nr. CONTRACT DE VÂNZARE AUT. SUB NR. 2333, din 19/10/2021 emis de NP DINCĂ ALINA CAMELIA;		
B1	Intabulare, drept de PROPRIETATE, dobandit prin Conventie, cota actuala 1/1, cota initiala 1/1 1) STAN MARINELA 2) STAN NICUSOR	A1

**C. Partea III. SARCINI .**

Inscrieri privind dezmembramintele dreptului de proprietate, drepturi reale de garanție și sarcini	Referințe
NU SUNT	

## Anexa Nr. 1 La Partea I

## Teren

Nr cadastral	Suprafața (mp)*	Observații / Referințe
32342	Din acte: 0 Masurata: 4.401	

\* Suprafața este determinată în planul de proiecție Stereo 70.



## Date referitoare la teren

Crt	Categorie folosință	Intra vilan	Suprafața (mp)	Tarla	Parcelă	Nr. topo	Observații / Referințe
1	arabil	NU	4.401	29	53	-	

## Lungime Segmente

1) Valorile lungimilor segmentelor sunt obținute din proiecție în plan.

Punct început	X / Y	Punct sfârșit	X / Y	Lungime segment (** (m)
1	432.934,415 299.258,068	2	432.949,002 299.256,351	14.688
2	432.949,002 299.256,351	3	433.008,562 299.550,255	299.878
3	433.008,562 299.550,255	4	432.994,292 299.553,534	14.642
4	432.994,292 299.553,534	1	432.934,415 299.258,068	301.472

**\*\* Lungimile segmentelor sunt determinate în planul de proiecție Stereo 70 și sunt rotunjite la 1 milimetru.**

**\*\*\* Distanța dintre puncte este formată din segmente cumulate ce sunt mai mici decât valoarea 1 milimetru.**





**DATE DESPRE IMOBILUL NR. 3191**

Oficiul de Cadastru și Publicitate Imobiliară DOLJ  
Biroul de Cadastru și Publicitate Imobiliară Craiova

**A. Partea I. Descrierea imobilului**

TEREN Extravilan

Adresa: Jud. Dolj, T29 P54

Nr. Crt	Nr cadastral Nr. topografic	Suprafața* (mp)	Observații / Referințe
A1		5.070	Sector cadastral:41 Teren neimprejmuit;

**B. Partea II. Proprietari și acte**

Inscrieri privitoare la dreptul de proprietate și alte drepturi reale	Referințe
/	
Act Administrativ nr. TDP 658-15093, din 11/10/1995 emis de CJSDPAT DOLJ;	
B1	A1
Intabulare, drept de PROPRIETATE, dobândit prin Reconstituire, cota actuala 1/1, cota initiala 1/1 1) TRASCA ELENA DEFUNCT:Da	

**C. Partea III. SARCINI .**

Inscrieri privind dezmembramintele dreptului de proprietate, drepturi reale de garanție și sarcini	Referințe
NU SUNT	

## Anexa Nr. 1 La Partea I

## Teren

Nr cadastral	Suprafața (mp)*	Observații / Referințe
	5.070	

\* Suprafața este determinată în planul de proiecție Stereo 70.



## Date referitoare la teren

Crt	Categorie folosință	Intra vilan	Suprafața (mp)	Tarla	Parcelă	Nr. topo	Observații / Referințe
1	arabil	NU	5.070	29	54	-	

## Lungime Segmente

1) Valorile lungimilor segmentelor sunt obținute din proiecție în plan.

Punct început	X / Y	Punct sfârșit	X / Y	Lungime segment (** (m)
1	432.917,642 299.259,698	2	432.924,446 299.259,241	6.819
2	432.924,446 299.259,241	3	432.934,415 299.258,068	10.038
3	432.934,415 299.258,068	4	432.994,292 299.553,534	301.472
4	432.994,292 299.553,534	5	432.977,95 299.557,29	16.768
5	432.977,95 299.557,29	1	432.917,642 299.259,698	303.641

**\*\* Lungimile segmentelor sunt determinate în planul de proiecție Stereo 70 și sunt rotunjite la 1 milimetru.**

**\*\*\* Distanța dintre puncte este formată din segmente cumulate ce sunt mai mici decât valoarea 1 milimetru.**



**DATE DESPRE IMOBILUL NR. 3192**

Oficiul de Cadastru și Publicitate Imobiliară DOLJ  
Biroul de Cadastru și Publicitate Imobiliară Craiova

**A. Partea I. Descrierea imobilului**

TEREN Extravilan

Adresa: Jud. Dolj, T29 P5

Nr. Crt	Nr cadastral Nr. topografic	Suprafața* (mp)	Observații / Referințe
A1		11.392	Sector cadastral:41 Teren neimprejmuit;

**B. Partea II. Proprietari și acte**

Inscrieri privitoare la dreptul de proprietate și alte drepturi reale	Referințe
/	
Act Administrativ nr. TDP 20667, din 04/09/2018 emis de CJSDPAT DOLJ;	
B1	A1
Intabulare, drept de PROPRIETATE, dobândit prin Reconstituire, cota actuala 1/1, cota initiala 1/1 1) <b>MARINOIU ION</b> , LIPSA CNP DEFUNCT:Da	

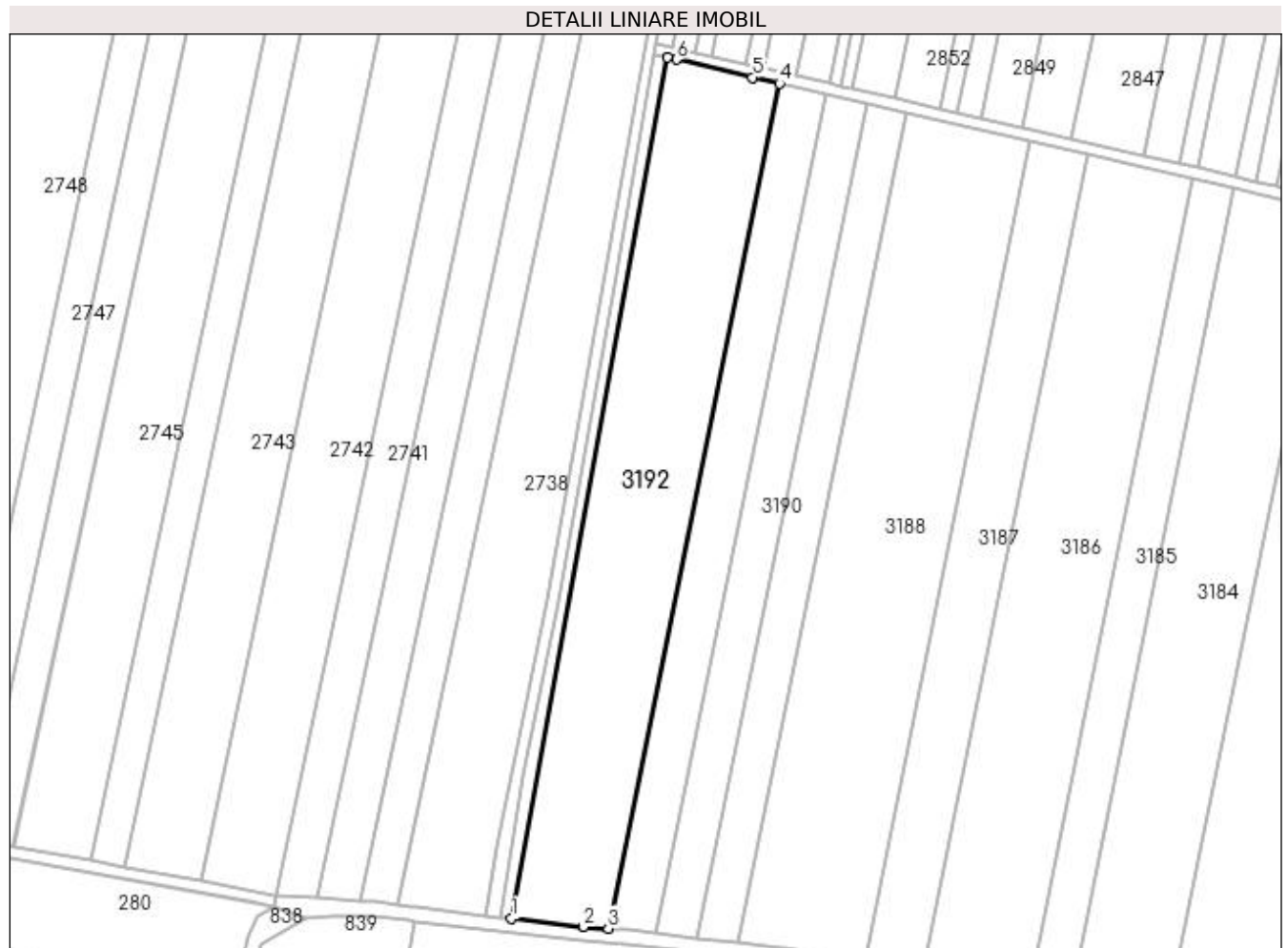
**C. Partea III. SARCINI .**

Inscrieri privind dezmembramintele dreptului de proprietate, drepturi reale de garanție și sarcini	Referințe
NU SUNT	

**Anexa Nr. 1 La Partea I****Teren**

Nr cadastral	Suprafața (mp)*	Observații / Referințe
	11.392	

\* Suprafața este determinată în planul de proiecție Stereo 70.

**Date referitoare la teren**

Crt	Categorie folosință	Intravilan	Suprafața (mp)	Tarla	Parcelă	Nr. topo	Observații / Referințe
1	arabil	NU	11.392	29	5	-	

**Lungime Segmente**

1) Valorile lungimilor segmentelor sunt obținute din proiecție în plan.

Punct început	X / Y	Punct sfârșit	X / Y	Lungime segment (** (m)
1	432.883,578 299.263,242	2	432.908,814 299.260,291	25.408
2	432.908,814 299.260,291	3	432.917,642 299.259,698	8.848
3	432.917,642 299.259,698	4	432.977,95 299.557,29	303.641
4	432.977,95 299.557,29	5	432.968,62 299.559,434	9.573
5	432.968,62 299.559,434	6	432.941,683 299.565,71	27.658

Punct început	X / Y	Punct sfârșit	X / Y	Lungime segment (** (m)
6	432.941,683 299.565,71	7	432.938,632 299.566,421	3.133
7	432.938,632 299.566,421	1	432.883,578 299.263,242	308.137

\*\* Lungimile segmentelor sunt determinate în planul de proiecție Stereo 70 și sunt rotunjite la 1 milimetru.

\*\*\* Distanța dintre puncte este formată din segmente cumulate ce sunt mai mici decât valoarea 1 milimetru.





**DATE DESPRE IMOBILUL NR. 3193**

Oficiul de Cadastru și Publicitate Imobiliară DOLJ  
Biroul de Cadastru și Publicitate Imobiliară Craiova

**A. Partea I. Descrierea imobilului**

TEREN Extravilan

Adresa: Jud. Dolj, T29 P54/1

Nr. Crt	Nr cadastral Nr. topografic	Suprafața* (mp)	Observații / Referințe
A1		1.249	Sector cadastral:41 Teren neimprejmuit;

**B. Partea II. Proprietari și acte**

Inscrieri privitoare la dreptul de proprietate și alte drepturi reale		Referințe
/		
Act Normativ nr. Legea 7, din 13/03/1996 emis de PARLAMENTUL ROMANIEI;		
B1	Inscrierea provizorie, drept de PROPRIETATE, dobandit prin Lege, cota actuala 1/1, cota initiala 1/1 1) NEIDENTIFICAT NEIDENTIFICAT, CIF:0000000000000	A1

**C. Partea III. SARCINI .**

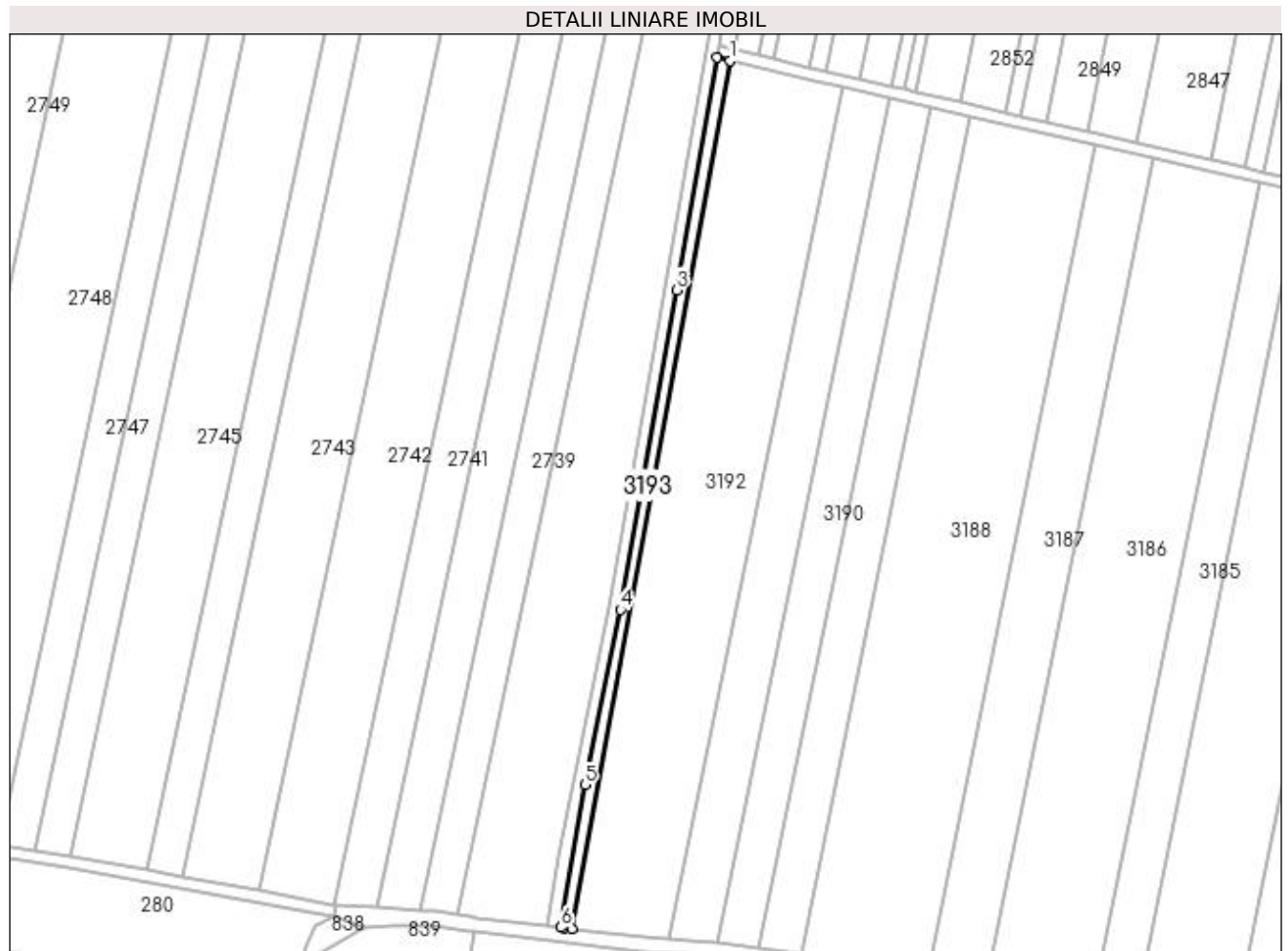
Inscrieri privind dezmembramintele dreptului de proprietate, drepturi reale de garanție și sarcini	Referințe
NU SUNT	

## Anexa Nr. 1 La Partea I

## Teren

Nr cadastral	Suprafața (mp)*	Observații / Referințe
	1.249	

\* Suprafața este determinată în planul de proiecție Stereo 70.



## Date referitoare la teren

Crt	Categorie folosință	Intra vilan	Suprafața (mp)	Tarla	Parcelă	Nr. topo	Observații / Referințe
1	arabil	NU	1.249	29	54/1	-	

## Lungime Segmente

1) Valorile lungimilor segmentelor sunt obținute din proiecție în plan.

Punct început	X / Y	Punct sfârșit	X / Y	Lungime segment (** (m)
1	432.938,632 299.566,421	2	432.934,017 299.567,496	4.739
2	432.934,017 299.567,496	3	432.920,006 299.486,334	82.362
3	432.920,006 299.486,334	4	432.900,384 299.374,646	113.399
4	432.900,384 299.374,646	5	432.887,901 299.313,537	62.371
5	432.887,901 299.313,537	6	432.879,67 299.263,698	50.514

Punct început	X / Y	Punct sfârșit	X / Y	Lungime segment (** (m)
6	432.879,67 299.263,698	7	432.880,461 299.263,606	0.796
7	432.880,461 299.263,606	8	432.883,578 299.263,242	3.138
8	432.883,578 299.263,242	1	432.938,632 299.566,421	308.137

\*\* Lungimile segmentelor sunt determinate în planul de proiecție Stereo 70 și sunt rotunjite la 1 milimetru.

\*\*\* Distanța dintre puncte este formată din segmente cumulate ce sunt mai mici decât valoarea 1 milimetru.



**DATE DESPRE IMOBILUL NR. 3322**

Oficiul de Cadastru și Publicitate Imobiliară DOLJ  
Biroul de Cadastru și Publicitate Imobiliară Craiova

**A. Partea I. Descrierea imobilului**

TEREN Extravilan

Adresa: Jud. Dolj, T29, P22/1

Nr. Crt	Nr cadastral Nr. topografic	Suprafața* (mp)	Observații / Referințe
A1		1	Sector cadastral:41 Teren neimprejmuit; DERIVATIE 20 KV BONDREA

**Construcții**

Crt	Nr cadastral Nr. topografic	Adresa	Observații / Referințe
A1.1		Jud. Dolj	Nr. niveluri:1; S. construita la sol:1 mp; Stalp electric

**B. Partea II. Proprietari și acte**

Inscrieri privitoare la dreptul de proprietate și alte drepturi reale	Referințe
/	
Act Normativ nr. Legea 123, din 10/07/2012 emis de PARLAMENTUL ROMANIEI;	
B1	Intabulare, drept de PROPRIETATE, dobandit prin Lege, cota actuala 1/1, cota initiala 1/1 1) STATUL ROMAN, CIF:9999999999999, LIPSA CUI
Act Administrativ nr. Contract de Concesiune nr. 6, din 20/06/2005 emis de Ministerul Economiei si Comertului (Act aditional nr.1 din 04.03.2016);	
B2	Intabulare, drept de CONCESIUNE pe o perioada de 49 de ani, dobandit prin Lege, cota actuala 1/1, cota initiala 1/1 1) CEZ DISTRIBUTIE SA, CIF:14491102

**C. Partea III. SARCINI .**

Inscrieri privind dezmembramintele dreptului de proprietate, drepturi reale de garanție și sarcini	Referințe
NU SUNT	

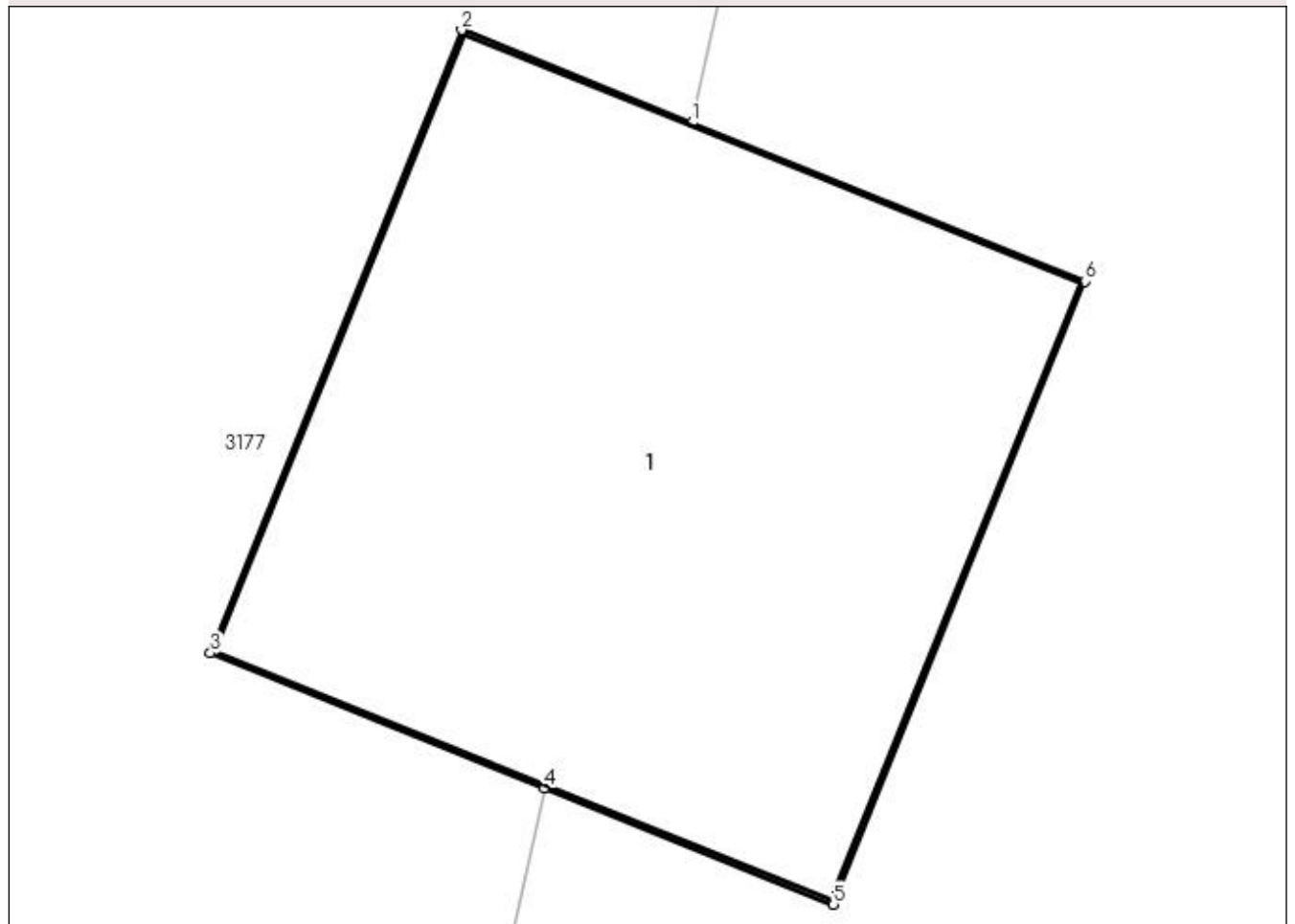
## Anexa Nr. 1 La Partea I

## Teren

Nr cadastral	Suprafața (mp)*	Observații / Referințe
	1	DERIVATIE 20 KV BONDREA

\* Suprafața este determinată în planul de proiecție Stereo 70.

## DETALII LINIARE IMOBIL



## Date referitoare la teren

Crt	Categorie folosință	Intra vilan	Suprafața (mp)	Tarla	Parcelă	Nr. topo	Observații / Referințe
1	curți construcții	NU	1	29	22/1	-	

## Date referitoare la construcții

Crt	Număr	Destinație construcție	Supraf. (mp)	Situație juridică	Observații / Referințe
A1.1		construcții industriale și edilitare	1	Cu acte	Nr. niveluri:1; S. construita la sol:1 mp; Stalp electric

## Lungime Segmente

1) Valorile lungimilor segmentelor sunt obținute din proiecție în plan.

Punct început	X / Y	Punct sfârșit	X / Y	Lungime segment (** (m)
1	433.350,791 300.112,004	2	433.350,38 300.112,17	0.443
2	433.350,38 300.112,17	3	433.349,931 300.111,057	1.2
3	433.349,931 300.111,057	4	433.350,528 300.110,816	0.644

Punct început	X / Y	Punct sfârșit	X / Y	Lungime segment (** (m)
4	433.350,528 300.110,816	5	433.351,044 300.110,608	0.556
5	433.351,044 300.110,608	6	433.351,493 300.111,721	1.2
6	433.351,493 300.111,721	1	433.350,791 300.112,004	0.757

\*\* Lungimile segmentelor sunt determinate în planul de proiecție Stereo 70 și sunt rotunjite la 1 milimetru.

\*\*\* Distanța dintre puncte este formată din segmente cumulate ce sunt mai mici decât valoarea 1 milimetru.





**DATE DESPRE IMOBILUL NR. 3856**

Oficiul de Cadastru și Publicitate Imobiliară DOLJ  
Biroul de Cadastru și Publicitate Imobiliară Craiova

**A. Partea I. Descrierea imobilului**

TEREN Extravilan

Adresa: Jud. Dolj, T29 P108/1

Nr. Crt	Nr cadastral Nr. topografic	Suprafața* (mp)	Observații / Referințe
A1		67.538	Sector cadastral:41 Teren neimprejmuit;

**B. Partea II. Proprietari și acte**

Inscrieri privitoare la dreptul de proprietate și alte drepturi reale		Referințe
/		
Act Normativ nr. Legea 7, din 13/03/1996 emis de PARLAMENTUL ROMANIEI;		
B1	Inscrierea provizorie, drept de PROPRIETATE, dobandit prin Lege, cota actuala 1/1, cota initiala 1/1 1) NEIDENTIFICAT NEIDENTIFICAT, CIF:0000000000000	A1

**C. Partea III. SARCINI .**

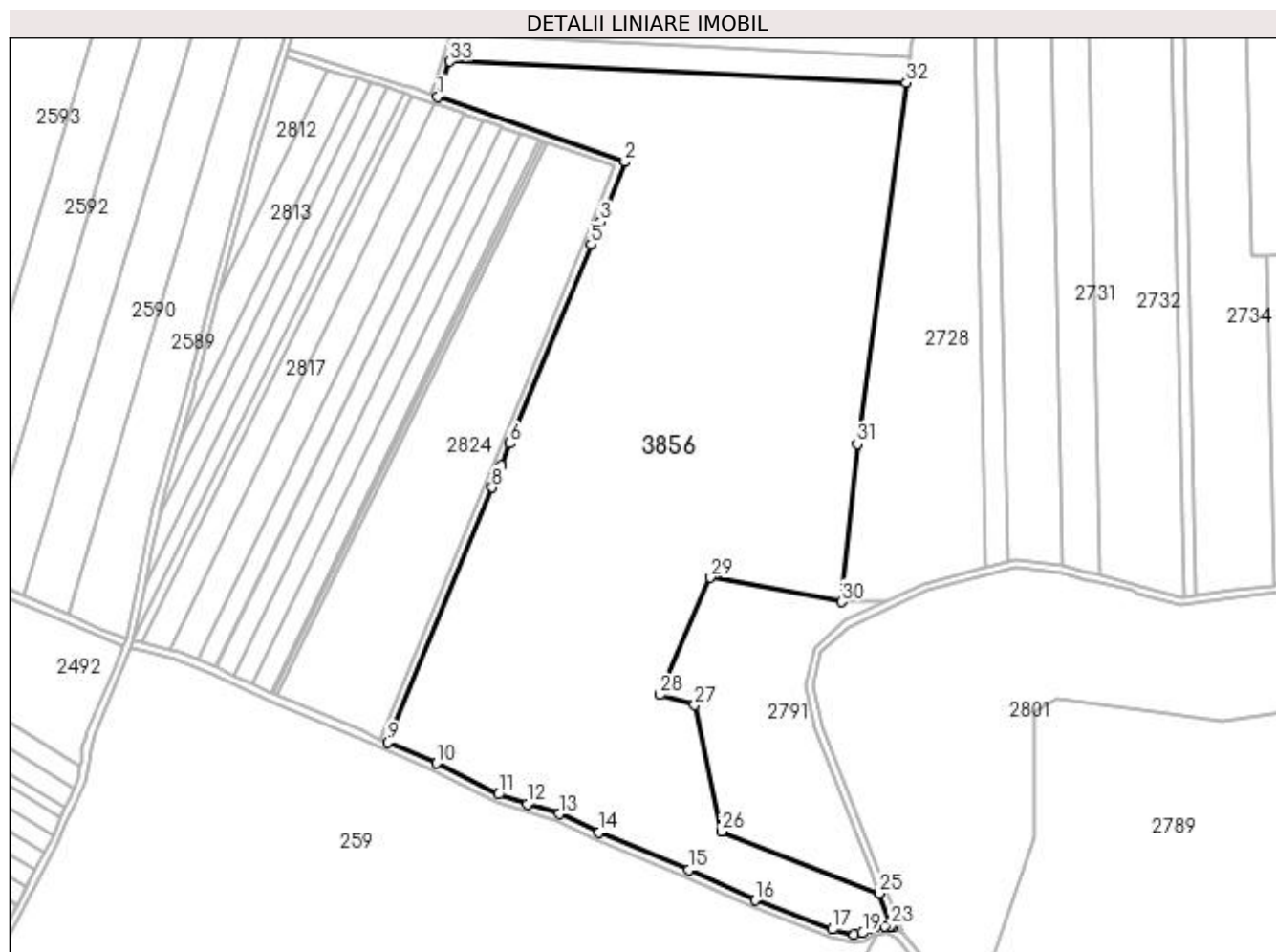
Inscrieri privind dezmembramintele dreptului de proprietate, drepturi reale de garanție și sarcini	Referințe
NU SUNT	

## Anexa Nr. 1 La Partea I

## Teren

Nr cadastral	Suprafața (mp)*	Observații / Referințe
	67.538	

\* Suprafața este determinată în planul de proiecție Stereo 70.



## Date referitoare la teren

Crt	Categorie folosință	Intra vilan	Suprafața (mp)	Tarla	Parcelă	Nr. topo	Observații / Referințe
1	arabil	NU	67.538	29	108/1	-	

## Lungime Segmente

1) Valorile lungimilor segmentelor sunt obținute din proiecție în plan.

Punct început	X / Y	Punct sfârșit	X / Y	Lungime segment (** (m)	Punct început	X / Y	Punct sfârșit	X / Y	Lungime segment (** (m)
1	431.420,193 300.056,605	2	431.517,734 300.022,622	103.291	2	431.517,734 300.022,622	3	431.504,942 299.991,294	33.839
3	431.504,942 299.991,294	4	431.503,726 299.988,275	3.255	4	431.503,726 299.988,275	5	431.500,145 299.979,547	9.434
5	431.500,145 299.979,547	6	431.457,828 299.875,911	111.943	6	431.457,828 299.875,911	7	431.453,109 299.864,572	12.282
7	431.453,109 299.864,572	8	431.448,443 299.852,928	12.544	8	431.448,443 299.852,928	9	431.394,221 299.720,137	143.435
9	431.394,221 299.720,137	10	431.419,551 299.709,301	27.55	10	431.419,551 299.709,301	11	431.451,84 299.693,071	36.139

Punct început	X / Y	Punct sfârșit	X / Y	Lungime segment (** (m))
11	431.451,84 299.693,071	12	431.467,051 299.688,003	16.033
13	431.483,596 299.682,911	14	431.504,295 299.673,436	22.765
15	431.550,924 299.653,665	16	431.585,599 299.637,91	38.086
17	431.625,936 299.622,803	18	431.637,305 299.620,155	11.673
19	431.641,631 299.620,773	20	431.646,274 299.623,583	5.427
21	431.648,182 299.623,762	22	431.652,974 299.624,219	4.814
23	431.655,9 299.624,498	24	431.657,265 299.623,798	1.534
25	431.650,292 299.641,558	26	431.567,936 299.673,667	88.394
27	431.554,114 299.739,555	28	431.535,75 299.744,964	19.144
29	431.562,092 299.806,059	30	431.630,675 299.793,346	69.751
31	431.638,795 299.875,579	32	431.664,442 300.063,747	189.908
33	431.426,545 300.074,837	1	431.420,193 300.056,605	19.307

Punct început	X / Y	Punct sfârșit	X / Y	Lungime segment (** (m))
12	431.467,051 299.688,003	13	431.483,596 299.682,911	17.311
14	431.504,295 299.673,436	15	431.550,924 299.653,665	50.647
16	431.585,599 299.637,91	17	431.625,936 299.622,803	43.073
18	431.637,305 299.620,155	19	431.641,631 299.620,773	4.37
20	431.646,274 299.623,583	21	431.648,182 299.623,762	1.916
22	431.652,974 299.624,219	23	431.655,9 299.624,498	2.939
24	431.657,265 299.623,798	25	431.650,292 299.641,558	19.08
26	431.567,936 299.673,667	27	431.554,114 299.739,555	67.322
28	431.535,75 299.744,964	29	431.562,092 299.806,059	66.532
30	431.630,675 299.793,346	31	431.638,795 299.875,579	82.633
32	431.664,442 300.063,747	33	431.426,545 300.074,837	238.155

\*\* Lungimile segmentelor sunt determinate în planul de proiecție Stereo 70 și sunt rotunjite la 1 milimetru.

\*\*\* Distanța dintre puncte este formată din segmente cumulate ce sunt mai mici decât valoarea 1 milimetru.

