

**DATE DESPRE IMOBILUL NR. 10159**

Oficiul de Cadastru și Publicitate Imobiliară DOLJ  
Biroul de Cadastru și Publicitate Imobiliară Craiova

**A. Partea I. Descrierea imobilului**

TEREN Extravilan

Adresa: Jud. Dolj, T18, P1

Nr. Crt	Nr cadastral Nr. topografic	Suprafața* (mp)	Observații / Referințe
A1		4.418	Sector cadastral:40 Teren neimprejmuit;

**B. Partea II. Proprietari și acte**

Inscrieri privitoare la dreptul de proprietate și alte drepturi reale	Referințe
/	
Act Administrativ nr. TDP 638-15093, din 11/05/1994 emis de CJSDPAT DOLJ;	
B1	A1
Intabulare, drept de PROPRIETATE, dobandit prin Reconstituire, cota actuala 1/1, cota initiala 1/1 1) <b>ACHIM MARIN</b> , LIPSA CNP	

**C. Partea III. SARCINI .**

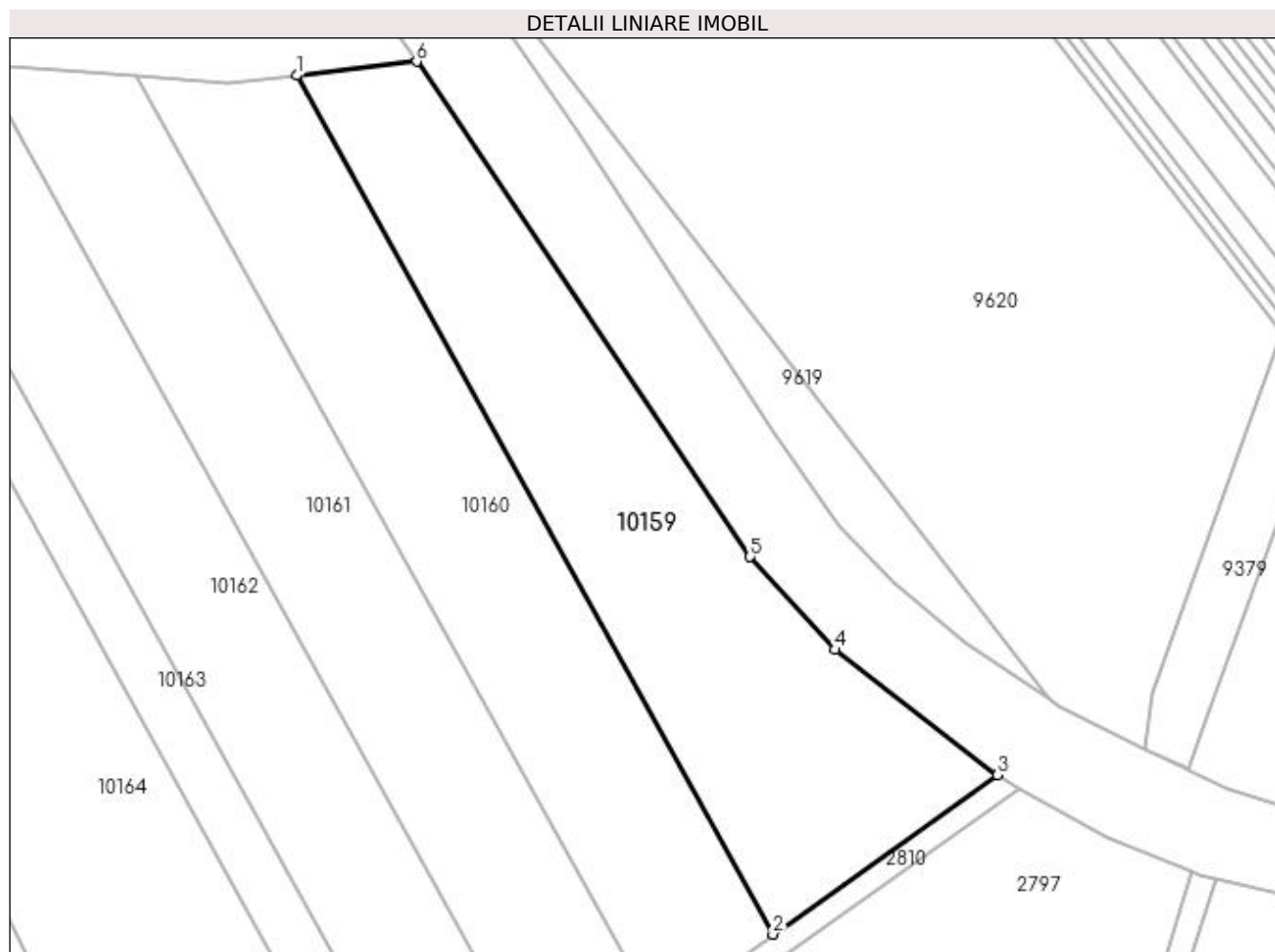
Inscrieri privind dezmembramintele dreptului de proprietate, drepturi reale de garanție și sarcini	Referințe
NU SUNT	

## Anexa Nr. 1 La Partea I

## Teren

Nr cadastral	Suprafața (mp)*	Observații / Referințe
	4.418	

\* Suprafața este determinată în planul de proiecție Stereo 70.



## Date referitoare la teren

Crt	Categorie folosință	Intra vilan	Suprafața (mp)	Tarla	Parcelă	Nr. topo	Observații / Referințe
1	arabil	NU	4.418	18	1	-	

## Lungime Segmente

1) Valorile lungimilor segmentelor sunt obținute din proiecție în plan.

Punct început	X / Y	Punct sfârșit	X / Y	Lungime segment (** (m)
1	433.018,568 300.554,789	2	433.099,249 300.409,403	166.272
2	433.099,249 300.409,403	3	433.137,295 300.436,378	46.638
3	433.137,295 300.436,378	4	433.109,725 300.457,578	34.779
4	433.109,725 300.457,578	5	433.095,368 300.473,306	21.295
5	433.095,368 300.473,306	6	433.038,897 300.557,148	101.086

Punct început	X / Y	Punct sfârșit	X / Y	Lungime segment (** (m)
6	433.038,897 300.557,148	1	433.018,568 300.554,789	20.465

\*\* Lungimile segmentelor sunt determinate în planul de proiecție Stereo 70 și sunt rotunjite la 1 milimetru.

\*\*\* Distanța dintre puncte este formată din segmente cumulate ce sunt mai mici decât valoarea 1 milimetru.



**DATE DESPRE IMOBILUL NR. 10160**

Oficiul de Cadastru și Publicitate Imobiliară DOLJ  
Biroul de Cadastru și Publicitate Imobiliară Craiova

**A. Partea I. Descrierea imobilului**

TEREN Extravilan

Adresa: Jud. Dolj, T18, P2

Nr. Crt	Nr cadastral Nr. topografic	Suprafața* (mp)	Observații / Referințe
A1		4.116	Sector cadastral:40 Teren neimprejmuit;

**B. Partea II. Proprietari și acte**

Inscrieri privitoare la dreptul de proprietate și alte drepturi reale	Referințe
/	
Act Administrativ nr. TDP 1477, din 22/03/2003 emis de CJSDPAT DOLJ;	
B1	A1
Intabulare, drept de PROPRIETATE, dobândit prin Reconstituire, cota actuala 1/1, cota initiala 1/1 1) SPRÎNCENATU CONSTANTIN, LIPSA CNP	

**C. Partea III. SARCINI .**

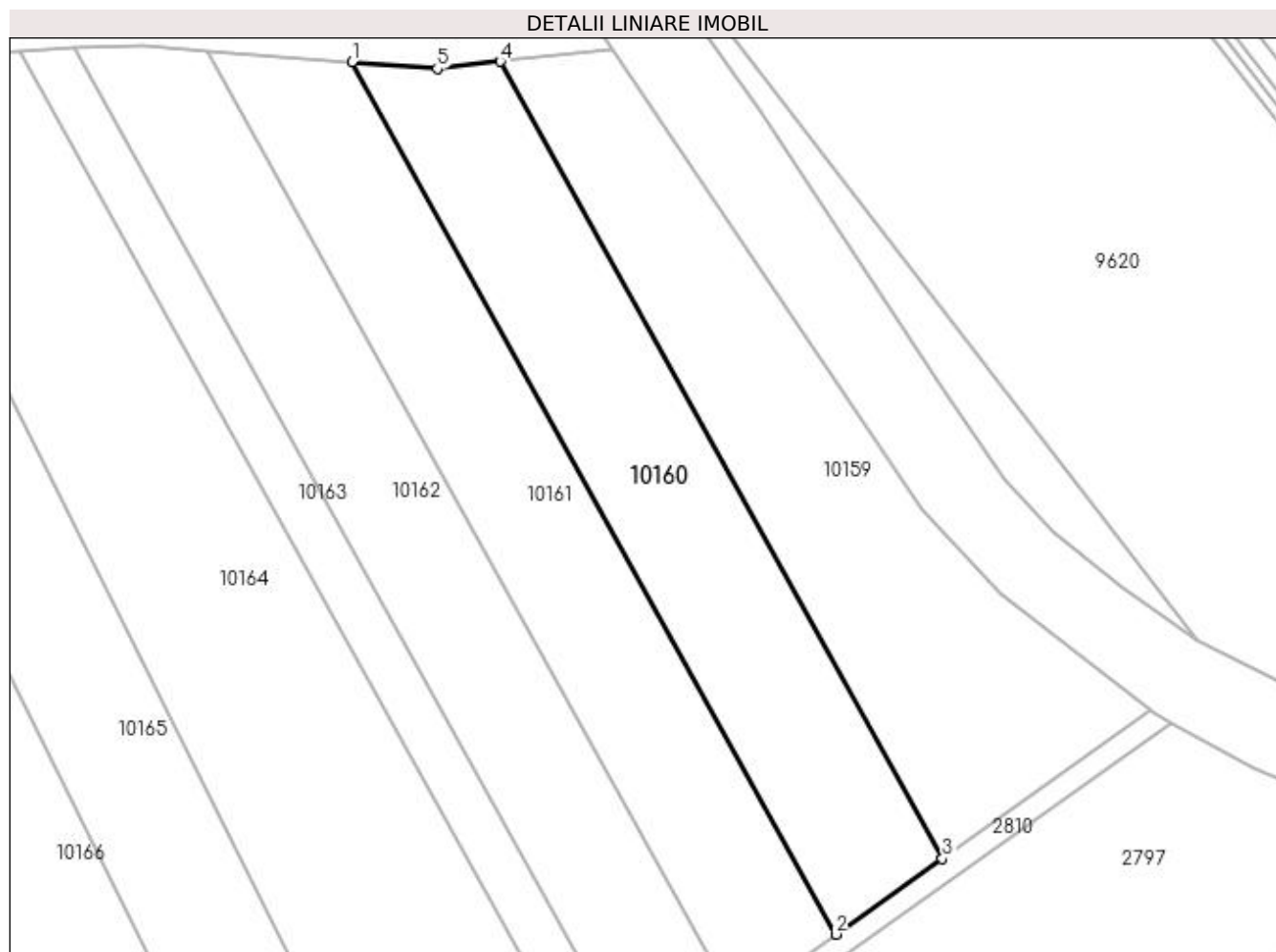
Inscrieri privind dezmembramintele dreptului de proprietate, drepturi reale de garanție și sarcini	Referințe
NU SUNT	

## Anexa Nr. 1 La Partea I

## Teren

Nr cadastral	Suprafața (mp)*	Observații / Referințe
	4.116	

\* Suprafața este determinată în planul de proiecție Stereo 70.



## Date referitoare la teren

Crt	Categorie folosință	Intra vilan	Suprafața (mp)	Tarla	Parcelă	Nr. topo	Observații / Referințe
1	arabil	NU	4.116	18	2	-	

## Lungime Segmente

1) Valorile lungimilor segmentelor sunt obținute din proiecție în plan.

Punct început	X / Y	Punct sfârșit	X / Y	Lungime segment (** (m)
1	432.991,469 300.554,695	2	433.079,764 300.395,589	181.964
2	433.079,764 300.395,589	3	433.099,249 300.409,403	23.885
3	433.099,249 300.409,403	4	433.018,568 300.554,789	166.272
4	433.018,568 300.554,789	5	433.007,068 300.553,454	11.577
5	433.007,068 300.553,454	1	432.991,469 300.554,695	15.648

**\*\* Lungimile segmentelor sunt determinate în planul de proiecție Stereo 70 și sunt rotunjite la 1 milimetru.**

**\*\*\* Distanța dintre puncte este formată din segmente cumulate ce sunt mai mici decât valoarea 1 milimetru.**





**DATE DESPRE IMOBILUL NR. 10161**

Oficiul de Cadastru și Publicitate Imobiliară DOLJ  
Biroul de Cadastru și Publicitate Imobiliară Craiova

**A. Partea I. Descrierea imobilului**

TEREN Extravilan

Adresa: Jud. Dolj, T18, P3

Nr. Crt	Nr cadastral Nr. topografic	Suprafața* (mp)	Observații / Referințe
A1		4.200	Sector cadastral:40 Teren neimprejmit;

**B. Partea II. Proprietari și acte**

Inscrieri privitoare la dreptul de proprietate și alte drepturi reale	Referințe
/	
Act Administrativ nr. TDP 786-9674, din 20/09/1997 emis de CJSDPAT DOLJ;	
B1	A1
Intabulare, drept de PROPRIETATE, dobândit prin Reconstituire, cota actuala 1/1, cota initiala 1/1	
1) IONESCU ANETA, LIPSA CNP	
2) BĂNDUT FLORICA, LIPSA CNP	
3) NAZOROV MARIOARA, LIPSA CNP	

**C. Partea III. SARCINI .**

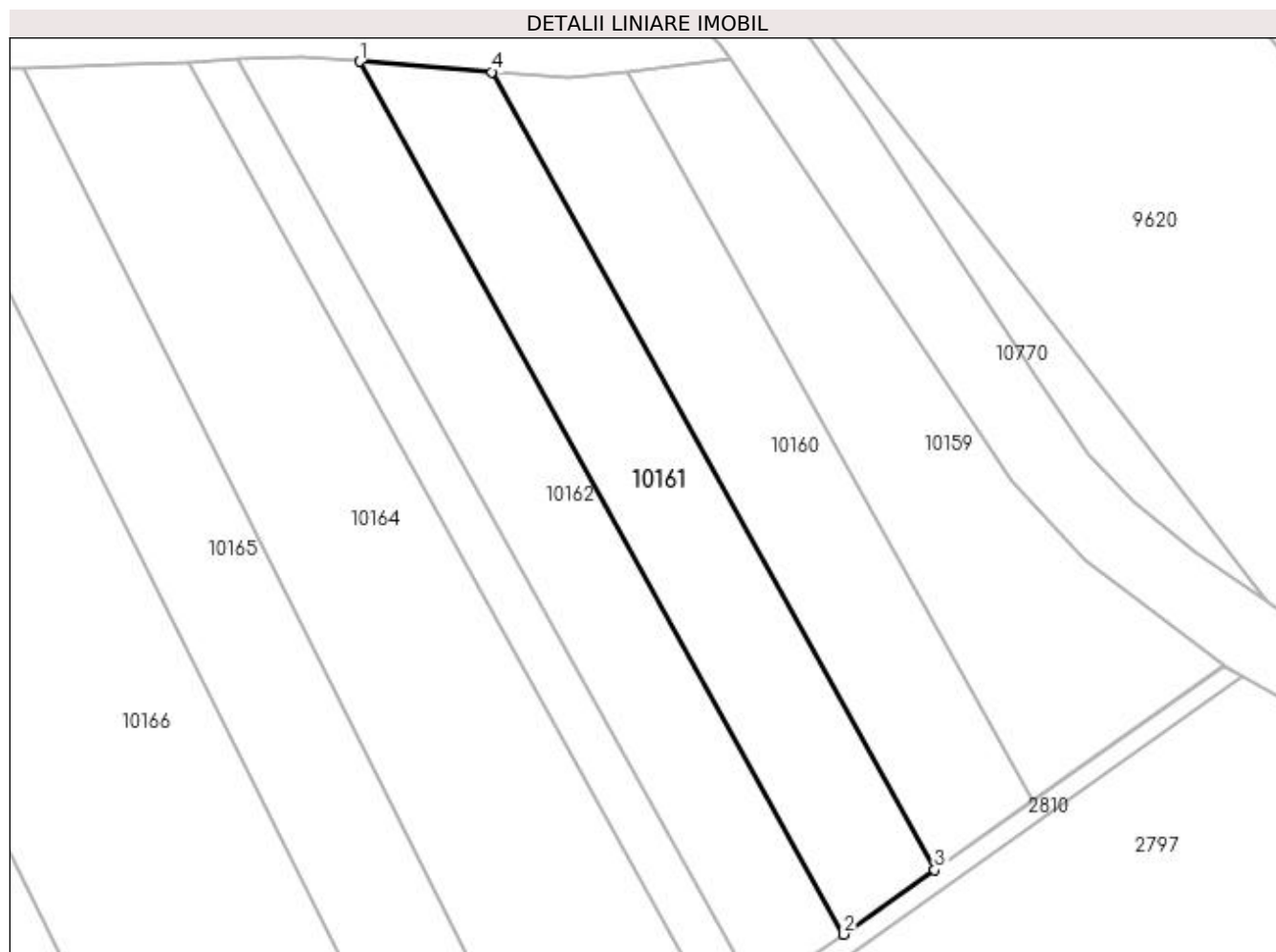
Inscrieri privind dezmembramintele dreptului de proprietate, drepturi reale de garanție și sarcini	Referințe
NU SUNT	

## Anexa Nr. 1 La Partea I

## Teren

Nr cadastral	Suprafața (mp)*	Observații / Referințe
	4.200	

\* Suprafața este determinată în planul de proiecție Stereo 70.



## Date referitoare la teren

Crt	Categorie folosință	Intra vilan	Suprafața (mp)	Tarla	Parcelă	Nr. topo	Observații / Referințe
1	arabil	NU	4.200	18	3	-	

## Lungime Segmente

1) Valorile lungimilor segmentelor sunt obținute din proiecție în plan.

Punct început	X / Y	Punct sfârșit	X / Y	Lungime segment (** (m)
1	432.965,089 300.556,795	2	433.061,669 300.382,759	199.038
2	433.061,669 300.382,759	3	433.079,764 300.395,589	22.182
3	433.079,764 300.395,589	4	432.991,469 300.554,695	181.964
4	432.991,469 300.554,695	1	432.965,089 300.556,795	26.463

**\*\* Lungimile segmentelor sunt determinate în planul de proiecție Stereo 70 și sunt rotunjite la 1 milimetru.**

**\*\*\* Distanța dintre puncte este formată din segmente cumulate ce sunt mai mici decât valoarea 1 milimetru.**



**DATE DESPRE IMOBILUL NR. 10162**

Oficiul de Cadastru și Publicitate Imobiliară DOLJ  
Biroul de Cadastru și Publicitate Imobiliară Craiova

**A. Partea I. Descrierea imobilului**

TEREN Extravilan

Adresa: Jud. Dolj, T18, P4

Nr. Crt	Nr cadastral Nr. topografic	Suprafața* (mp)	Observații / Referințe
A1		4.340	Sector cadastral:40 Teren neimprejmuit;

**B. Partea II. Proprietari și acte**

Inscrieri privitoare la dreptul de proprietate și alte drepturi reale	Referințe
/	
Act Administrativ nr. TDP 633-15093, din 11/09/1994 emis de CJSDPAT DOLJ (Defunct conform certificat deces seria D10, nr. 308679, data 05.12.2017);	
B1	A1
Intabulare, drept de PROPRIETATE, dobandit prin Reconstituire, cota actuala 1/1, cota initiala 1/1	
1) UNGUREANU CONSTANȚA DEFUNCT:Da	

**C. Partea III. SARCINI .**

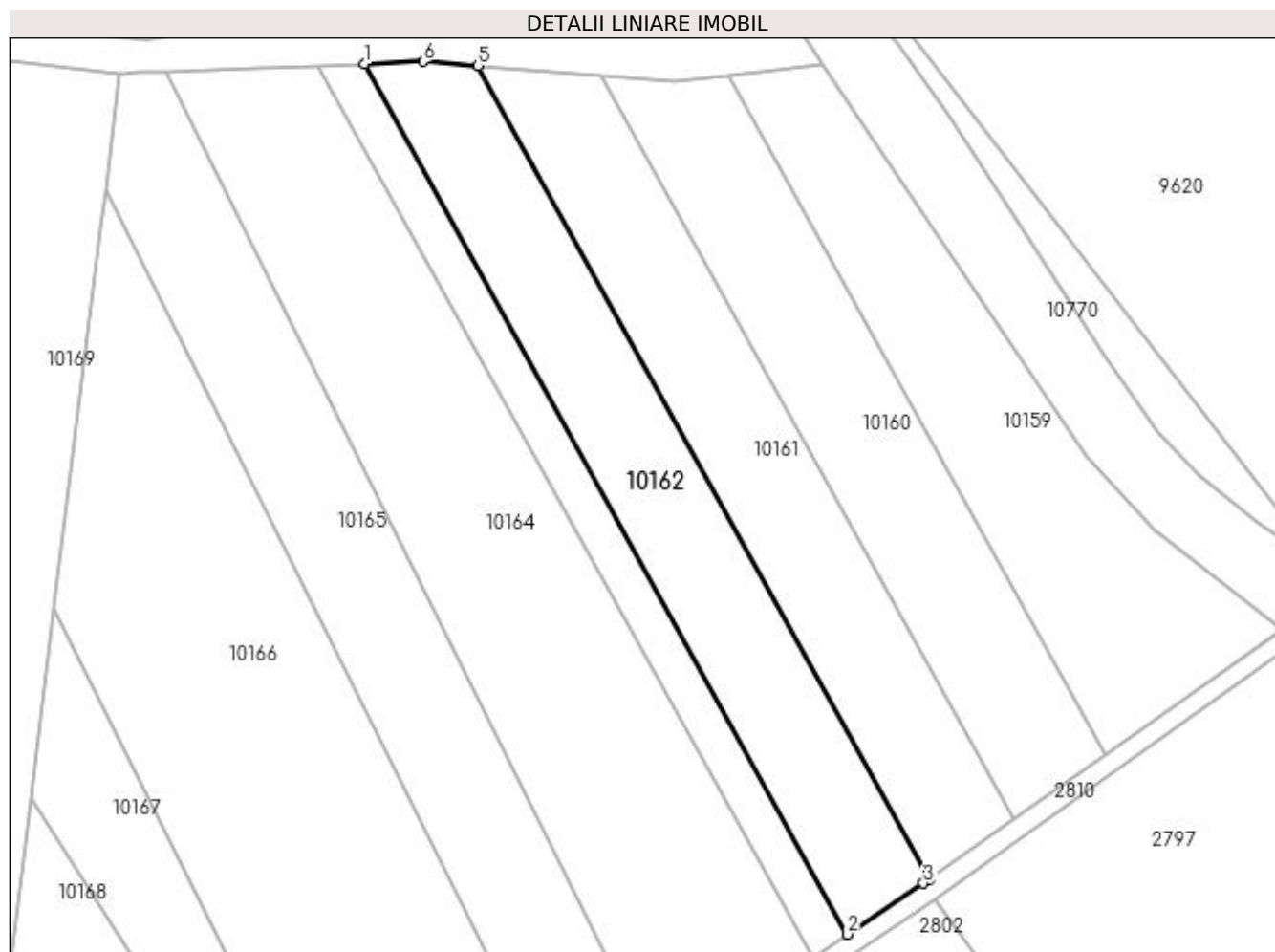
Inscrieri privind dezmembramintele dreptului de proprietate, drepturi reale de garanție și sarcini	Referințe
NU SUNT	

## Anexa Nr. 1 La Partea I

## Teren

Nr cadastral	Suprafața (mp)*	Observații / Referințe
	4.340	

\* Suprafața este determinată în planul de proiecție Stereo 70.



## Date referitoare la teren

Crt	Categorie folosință	Intra vilan	Suprafața (mp)	Tarla	Parcelă	Nr. topo	Observații / Referințe
1	arabil	NU	4.340	18	4	-	

## Lungime Segmente

1) Valorile lungimilor segmentelor sunt obținute din proiecție în plan.

Punct început	X / Y	Punct sfârșit	X / Y	Lungime segment (** (m)
1	432.940,838 300.557,171	2	433.044,175 300.370,962	212.961
2	433.044,175 300.370,962	3	433.060,439 300.381,887	19.593
3	433.060,439 300.381,887	4	433.061,669 300.382,759	1.508
4	433.061,669 300.382,759	5	432.965,089 300.556,795	199.038
5	432.965,089 300.556,795	6	432.953,334 300.557,73	11.792

Punct început	X / Y	Punct sfârşit	X / Y	Lungime segment (** (m)
6	432.953,334 300.557,73	1	432.940,838 300.557,171	12.508

\*\* Lungimile segmentelor sunt determinate în planul de proiecţie Stereo 70 şi sunt rotunjite la 1 milimetru.

\*\*\* Distanţa dintre puncte este formată din segmente cumulate ce sunt mai mici decât valoarea 1 milimetru.





**DATE DESPRE IMOBILUL NR. 10163**

Oficiul de Cadastru și Publicitate Imobiliară DOLJ  
Biroul de Cadastru și Publicitate Imobiliară Craiova

**A. Partea I. Descrierea imobilului**

TEREN Extravilan

Adresa: Jud. Dolj, T18, P5

Nr. Crt	Nr cadastral Nr. topografic	Suprafața* (mp)	Observații / Referințe
A1		1.940	Sector cadastral:40 Teren neimprejmuit;

**B. Partea II. Proprietari și acte**

Inscrieri privitoare la dreptul de proprietate și alte drepturi reale	Referințe
/	
Act Administrativ nr. TDP 601-15093, din 11/05/1994 emis de CJSDPAT DOLJ;	
B1	A1
Intabulare, drept de PROPRIETATE, dobandit prin Reconstituire, cota actuala 1/1, cota initiala 1/1 1) STÎNGĂ ILIE, LIPSA CNP	

**C. Partea III. SARCINI .**

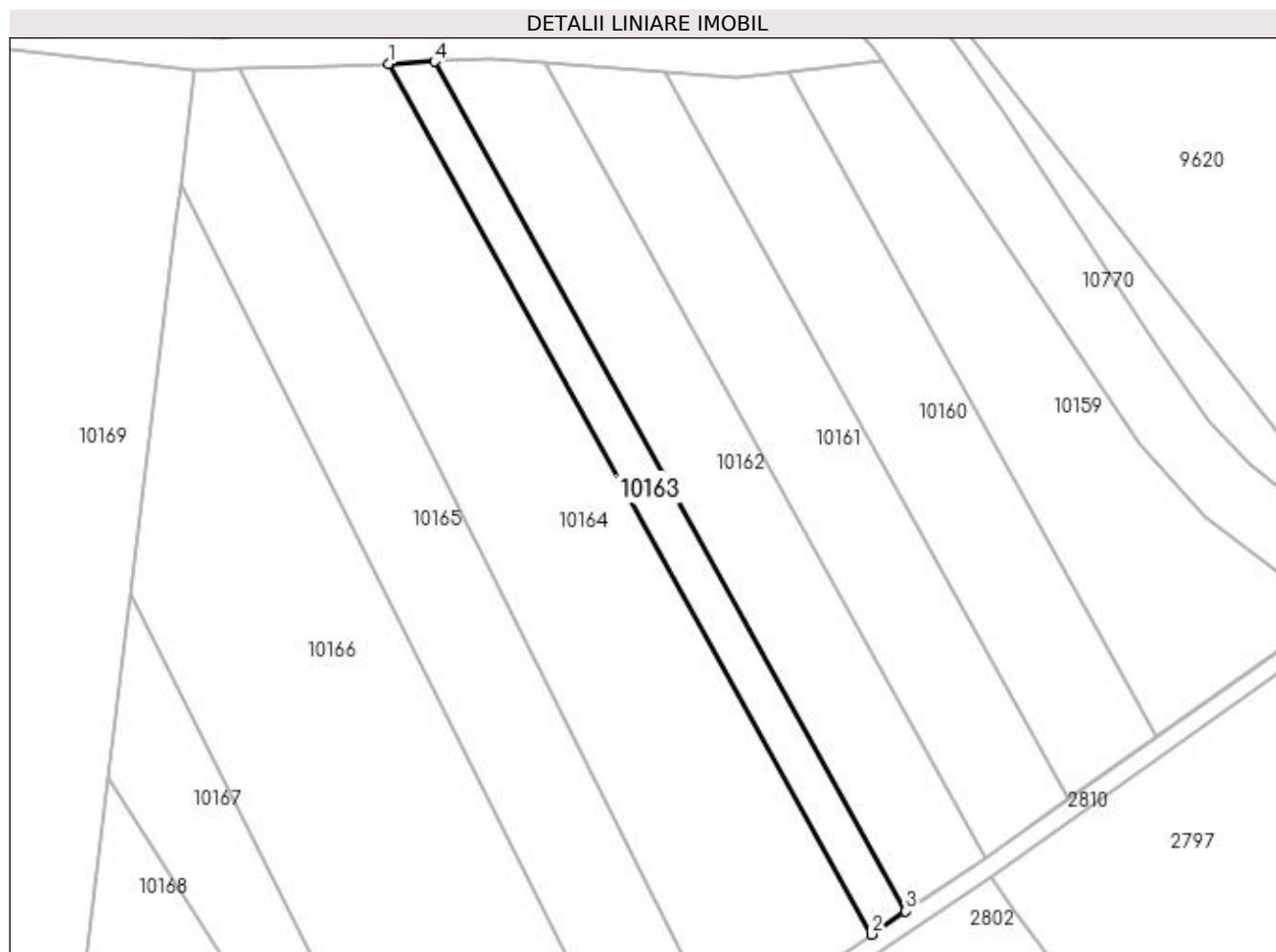
Inscrieri privind dezmembramintele dreptului de proprietate, drepturi reale de garanție și sarcini	Referințe
NU SUNT	

## Anexa Nr. 1 La Partea I

## Teren

Nr cadastral	Suprafața (mp)*	Observații / Referințe
	1.940	

\* Suprafața este determinată în planul de proiecție Stereo 70.



## Date referitoare la teren

Crt	Categorie folosință	Intra vilan	Suprafața (mp)	Tarla	Parcelă	Nr. topo	Observații / Referințe
1	arabil	NU	1.940	18	5	-	

## Lungime Segmente

1) Valorile lungimilor segmentelor sunt obținute din proiecție în plan.

Punct început	X / Y	Punct sfârșit	X / Y	Lungime segment (** (m)
1	432.930,796 300.556,722	2	433.036,678 300.365,926	218.207
2	433.036,678 300.365,926	3	433.044,175 300.370,962	9.031
3	433.044,175 300.370,962	4	432.940,838 300.557,171	212.961
4	432.940,838 300.557,171	1	432.930,796 300.556,722	10.052

**\*\* Lungimile segmentelor sunt determinate în planul de proiecție Stereo 70 și sunt rotunjite la 1 milimetru.**

**\*\*\* Distanța dintre puncte este formată din segmente cumulate ce sunt mai mici decât valoarea 1 milimetru.**



**DATE DESPRE IMOBILUL NR. 10164**

Oficiul de Cadastru și Publicitate Imobiliară DOLJ  
Biroul de Cadastru și Publicitate Imobiliară Craiova

**A. Partea I. Descrierea imobilului**

TEREN Extravilan

Adresa: Jud. Dolj, T18, P6

Nr. Crt	Nr cadastral Nr. topografic	Suprafața* (mp)	Observații / Referințe
A1		7.812	Sector cadastral:40 Teren neimprejmuit;

**B. Partea II. Proprietari și acte**

Inscrieri privitoare la dreptul de proprietate și alte drepturi reale	Referințe
/	
Act Administrativ nr. TDP 914-59538, din 20/02/1995 emis de CJSDPAT DOLJ;	
B1	A1
Intabulare, drept de PROPRIETATE, dobândit prin Reconstituire, cota actuala 1/1, cota initiala 1/1 1) COTEANU AURELIAN, LIPSA CNP	

**C. Partea III. SARCINI .**

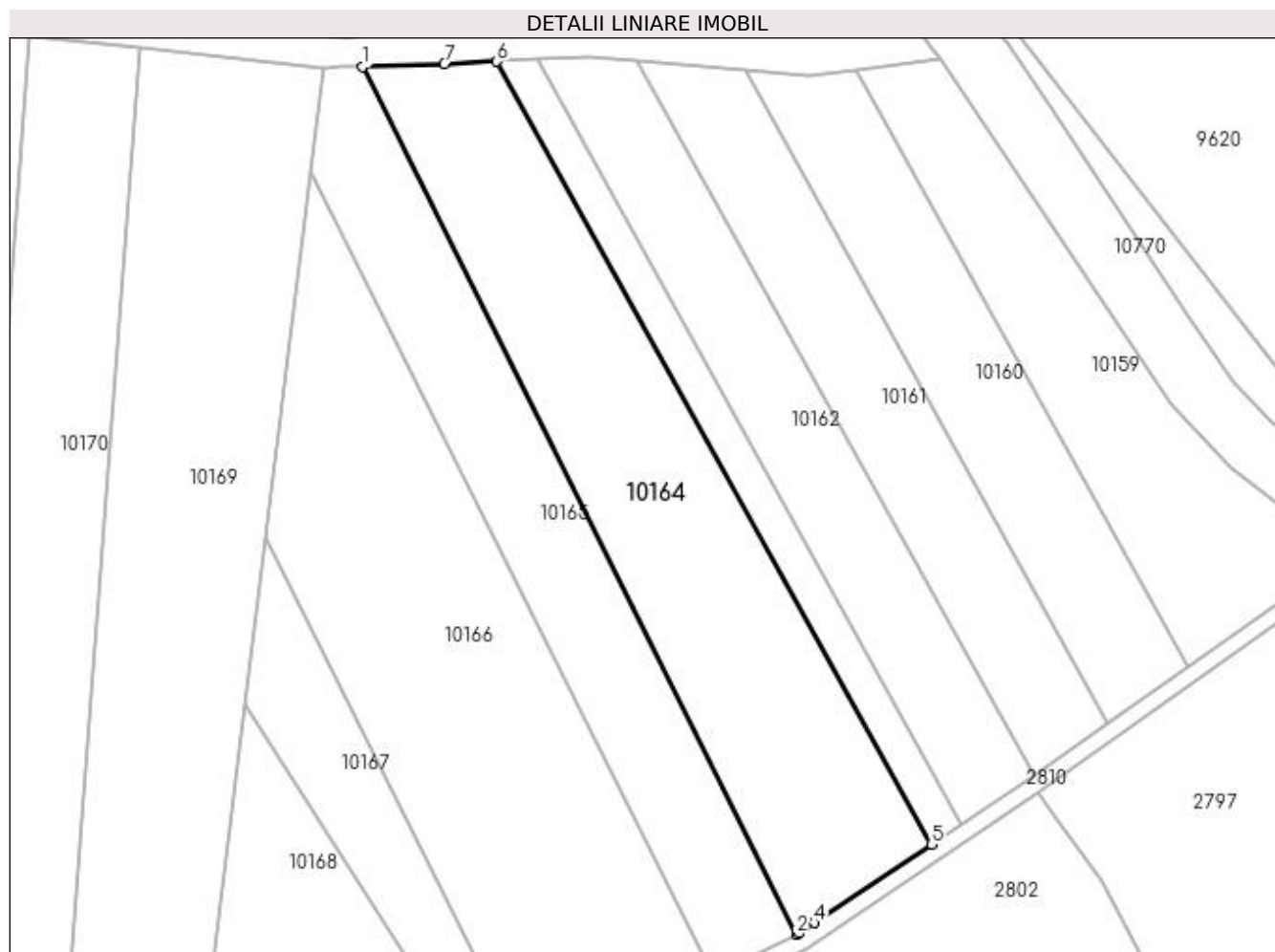
Inscrieri privind dezmembramintele dreptului de proprietate, drepturi reale de garanție și sarcini	Referințe
NU SUNT	

## Anexa Nr. 1 La Partea I

## Teren

Nr cadastral	Suprafața (mp)*	Observații / Referințe
	7.812	

\* Suprafața este determinată în planul de proiecție Stereo 70.



## Date referitoare la teren

Crt	Categorie folosință	Intra vilan	Suprafața (mp)	Tarla	Parcelă	Nr. topo	Observații / Referințe
1	arabil	NU	7.812	18	6	-	

## Lungime Segmente

1) Valorile lungimilor segmentelor sunt obținute din proiecție în plan.

Punct început	X / Y	Punct sfârșit	X / Y	Lungime segment (** (m)
1	432.898,109 300.555,514	2	433.003,868 300.343,996	236.484
2	433.003,868 300.343,996	3	433.004,482 300.344,299	0.685
3	433.004,482 300.344,299	4	433.008,17 300.346,777	4.443
4	433.008,17 300.346,777	5	433.036,678 300.365,926	34.342
5	433.036,678 300.365,926	6	432.930,796 300.556,722	218.207

Punct început	X / Y	Punct sfârșit	X / Y	Lungime segment (** (m)
6	432.930,796 300.556,722	7	432.918,007 300.556,15	12.802
7	432.918,007 300.556,15	1	432.898,109 300.555,514	19.908

\*\* Lungimile segmentelor sunt determinate în planul de proiecție Stereo 70 și sunt rotunjite la 1 milimetru.

\*\*\* Distanța dintre puncte este formată din segmente cumulate ce sunt mai mici decât valoarea 1 milimetru.





**DATE DESPRE IMOBILUL NR. 10165**

Oficiul de Cadastru și Publicitate Imobiliară DOLJ  
Biroul de Cadastru și Publicitate Imobiliară Craiova

**A. Partea I. Descrierea imobilului**

TEREN Extravilan

Adresa: Jud. Dolj, T18, P7

Nr. Crt	Nr cadastral Nr. topografic	Suprafața* (mp)	Observații / Referințe
A1		5.324	Sector cadastral:40 Teren neimprejmuit;

**B. Partea II. Proprietari și acte**

Inscrieri privitoare la dreptul de proprietate și alte drepturi reale	Referințe
/	
Act Administrativ nr. TDP 19143, din 31/08/2015 emis de CJSDPAT DOLJ;	
B1	A1
Intabulare, drept de PROPRIETATE, dobândit prin Reconstituire, cota actuala 1/1, cota initiala 1/1 1) <b>IVAN MARIN</b> , LIPSA CNP	

**C. Partea III. SARCINI .**

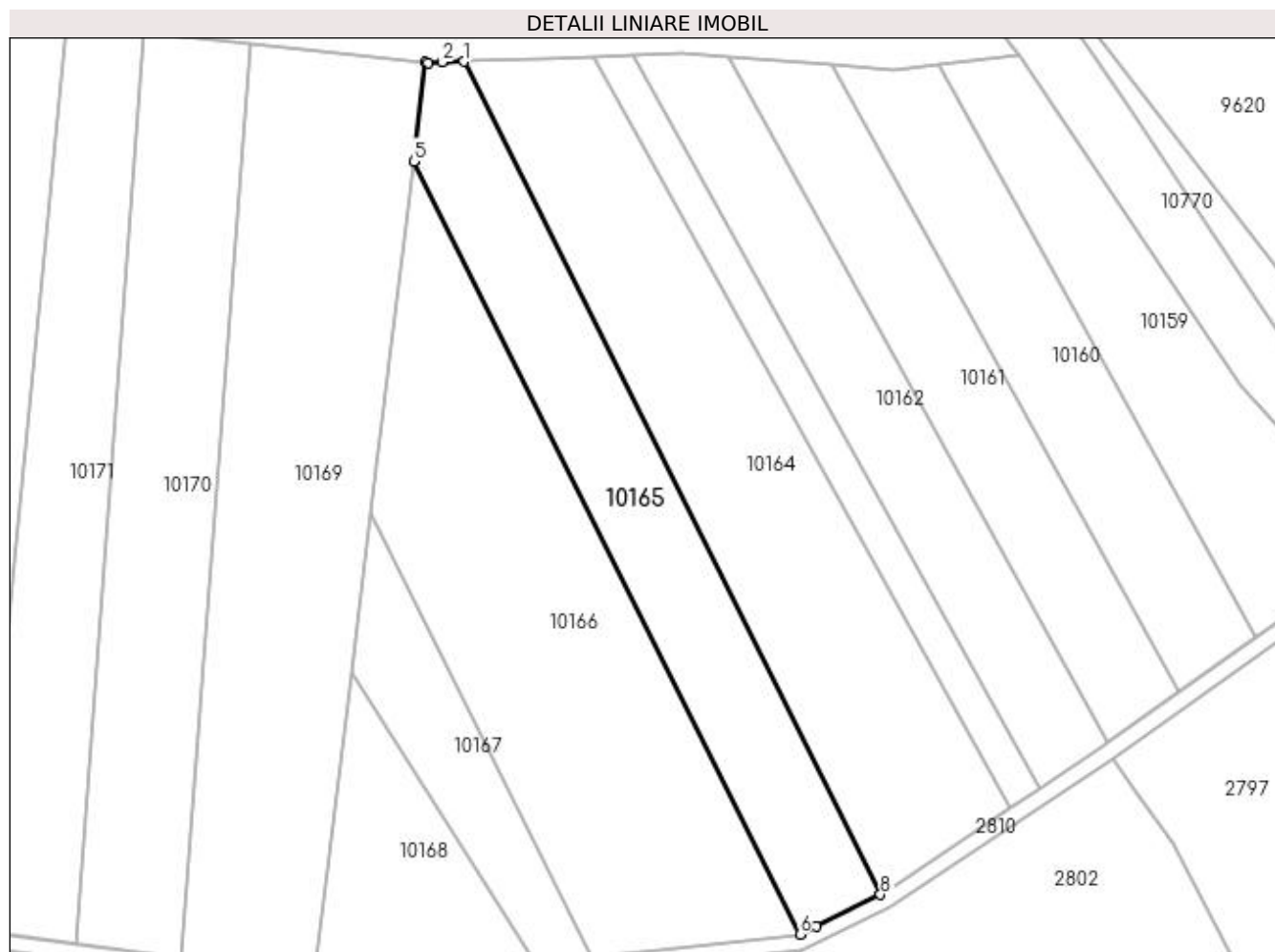
Inscrieri privind dezmembramintele dreptului de proprietate, drepturi reale de garanție și sarcini	Referințe
NU SUNT	

## Anexa Nr. 1 La Partea I

## Teren

Nr cadastral	Suprafața (mp)*	Observații / Referințe
	5.324	

\* Suprafața este determinată în planul de proiecție Stereo 70.



## Date referitoare la teren

Crt	Categorie folosință	Intra vilan	Suprafața (mp)	Tarla	Parcelă	Nr. topo	Observații / Referințe
1	arabil	NU	5.324	18	7	-	

## Lungime Segmente

1) Valorile lungimilor segmentelor sunt obținute din proiecție în plan.

Punct început	X / Y	Punct sfârșit	X / Y	Lungime segment (** (m)
1	432.898,109 300.555,514	2	432.892,433 300.555,333	5.679
2	432.892,433 300.555,333	3	432.888,909 300.555,22	3.526
3	432.888,909 300.555,22	4	432.888,337 300.555,272	0.574
4	432.888,337 300.555,272	5	432.885,273 300.530,157	25.301
5	432.885,273 300.530,157	6	432.983,401 300.333,9	219.422

Punct început	X / Y	Punct sfârșit	X / Y	Lungime segment (** (m)
6	432.983,401 300.333,9	7	432.987,568 300.335,955	4.646
7	432.987,568 300.335,955	8	433.003,868 300.343,996	18.175
8	433.003,868 300.343,996	1	432.898,109 300.555,514	236.484

\*\* Lungimile segmentelor sunt determinate în planul de proiecție Stereo 70 și sunt rotunjite la 1 milimetru.

\*\*\* Distanța dintre puncte este formată din segmente cumulate ce sunt mai mici decât valoarea 1 milimetru.



**DATE DESPRE IMOBILUL NR. 10166**

Oficiul de Cadastru și Publicitate Imobiliară DOLJ  
Biroul de Cadastru și Publicitate Imobiliară Craiova

**A. Partea I. Descrierea imobilului**

TEREN Extravilan

Adresa: Jud. Dolj, T18, P8

Nr. Crt	Nr cadastral Nr. topografic	Suprafața* (mp)	Observații / Referințe
A1		8.600	Sector cadastral:40 Teren neimprejmuit;

**B. Partea II. Proprietari și acte**

Inscrieri privitoare la dreptul de proprietate și alte drepturi reale	Referințe
/	
Act Administrativ nr. TDP 607-15093, din 20/09/1994 emis de CJSDPAT DOLJ;	
B1	A1
Intabulare, drept de PROPRIETATE, dobândit prin Reconstituire, cota actuala 1/1, cota initiala 1/1 1) MANDACHE CONSTANTIN, LIPSA CNP	

**C. Partea III. SARCINI .**

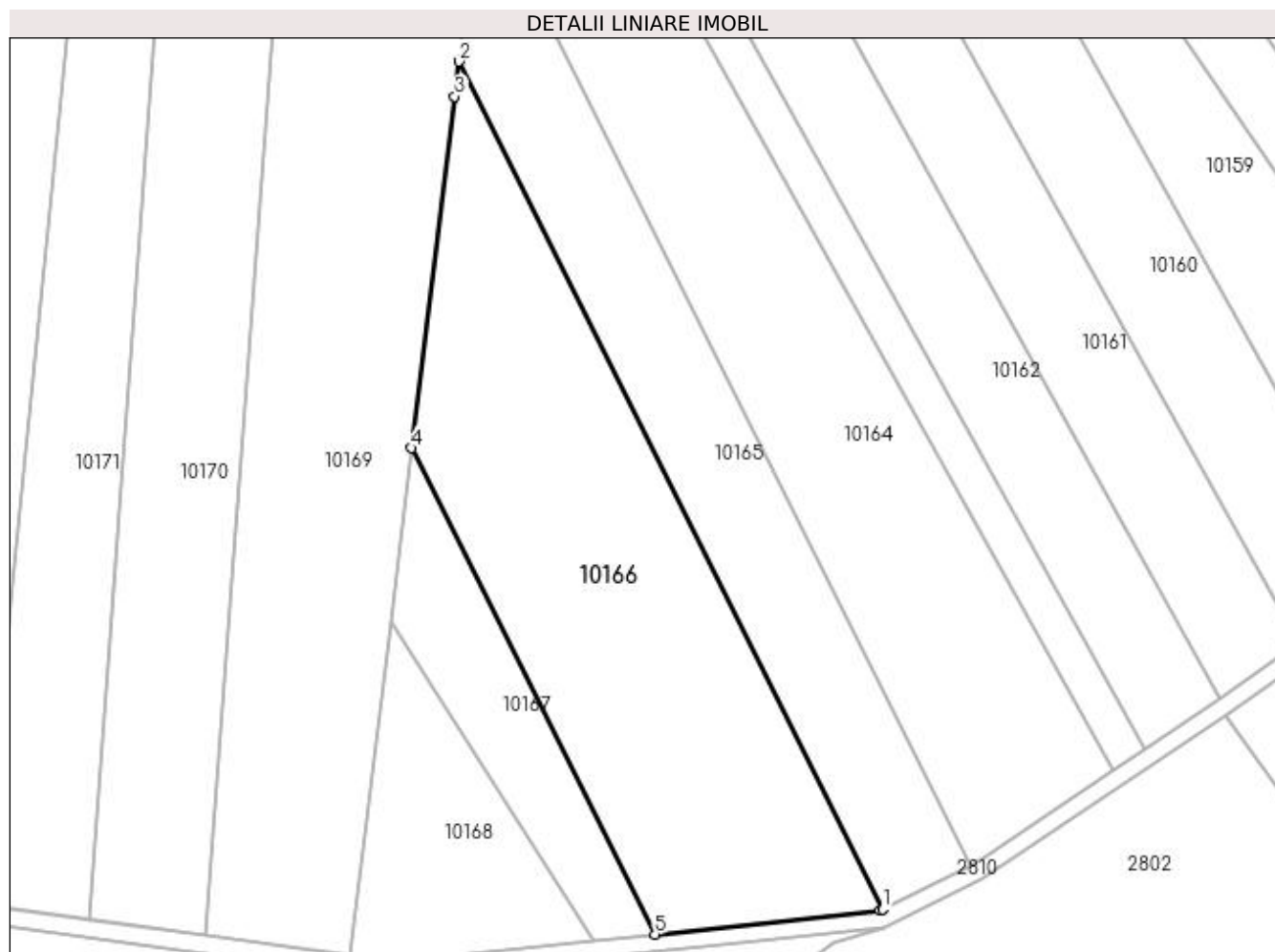
Inscrieri privind dezmembramintele dreptului de proprietate, drepturi reale de garanție și sarcini	Referințe
NU SUNT	

## Anexa Nr. 1 La Partea I

## Teren

Nr cadastral	Suprafața (mp)*	Observații / Referințe
	8.600	

\* Suprafața este determinată în planul de proiecție Stereo 70.



## Date referitoare la teren

Crt	Categorie folosință	Intra vilan	Suprafața (mp)	Tarla	Parcelă	Nr. topo	Observații / Referințe
1	arabil	NU	8.600	18	8	-	

## Lungime Segmente

1) Valorile lungimilor segmentelor sunt obținute din proiecție în plan.

Punct început	X / Y	Punct sfârșit	X / Y	Lungime segment (** (m)
1	432.983,401 300.333,9	2	432.885,273 300.530,157	219.422
2	432.885,273 300.530,157	3	432.884,286 300.522,066	8.151
3	432.884,286 300.522,066	4	432.874,358 300.440,683	81.986
4	432.874,358 300.440,683	5	432.930,665 300.328,068	125.907
5	432.930,665 300.328,068	6	432.982,882 300.333,644	52.514

Punct început	X / Y	Punct sfârșit	X / Y	Lungime segment (** (m)
6	432.982,882 300.333,644	1	432.983,401 300.333,9	0.579

\*\* Lungimile segmentelor sunt determinate în planul de proiecție Stereo 70 și sunt rotunjite la 1 milimetru.

\*\*\* Distanța dintre puncte este formată din segmente cumulate ce sunt mai mici decât valoarea 1 milimetru.





**DATE DESPRE IMOBILUL NR. 10167**

Oficiul de Cadastru și Publicitate Imobiliară DOLJ  
Biroul de Cadastru și Publicitate Imobiliară Craiova

**A. Partea I. Descrierea imobilului**

TEREN Extravilan

Adresa: Jud. Dolj, T18, P9

Nr. Crt	Nr cadastral Nr. topografic	Suprafața* (mp)	Observații / Referințe
A1		1.980	Sector cadastral:40 Teren neimprejmuit;

**B. Partea II. Proprietari și acte**

Inscrieri privitoare la dreptul de proprietate și alte drepturi reale	Referințe
/	
Act Notarial nr. CÎ 91, din 28/01/1998 emis de BNP Gheorghe Ciovică;	
B1	A1
Intabulare, drept de PROPRIETATE, dobândit prin Conventie, cota actuala 1/1, cota initiala 1/1	
1) PĂTRUȚ VICTOR	
2) PĂTRUȚ ANGELA, LIPSA CNP	

**C. Partea III. SARCINI .**

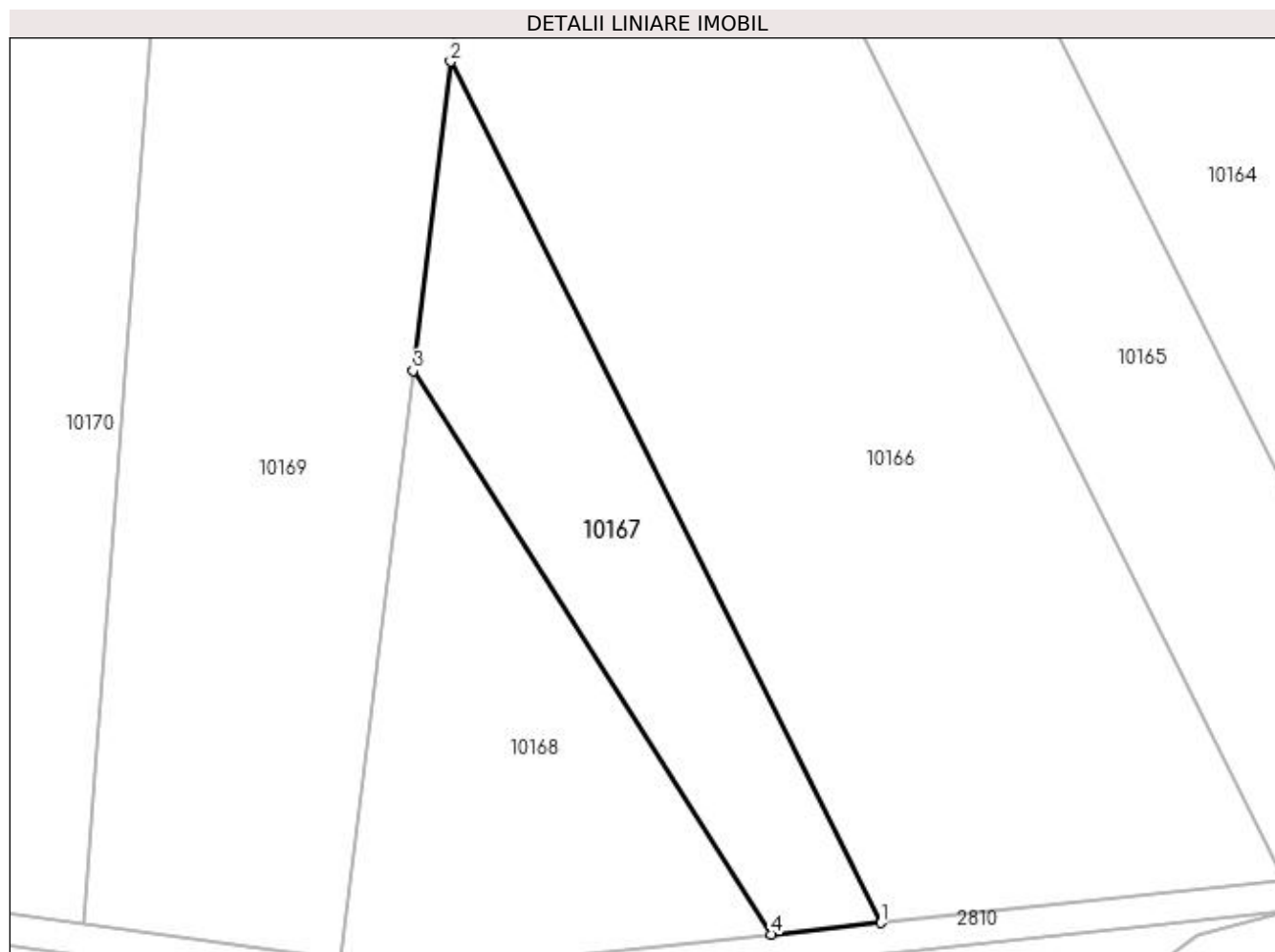
Inscrieri privind dezmembramentele dreptului de proprietate, drepturi reale de garanție și sarcini	Referințe
NU SUNT	

## Anexa Nr. 1 La Partea I

## Teren

Nr cadastral	Suprafața (mp)*	Observații / Referințe
	1.980	

\* Suprafața este determinată în planul de proiecție Stereo 70.



## Date referitoare la teren

Crt	Categorie folosință	Intra vilan	Suprafața (mp)	Tarla	Parcelă	Nr. topo	Observații / Referințe
1	arabil	NU	1.980	18	9	-	

## Lungime Segmente

1) Valorile lungimilor segmentelor sunt obținute din proiecție în plan.

Punct început	X / Y	Punct sfârșit	X / Y	Lungime segment (** (m)
1	432.930,665 300.328,068	2	432.874,358 300.440,683	125.907
2	432.874,358 300.440,683	3	432.869,426 300.400,257	40.726
3	432.869,426 300.400,257	4	432.916,333 300.326,537	87.378
4	432.916,333 300.326,537	1	432.930,665 300.328,068	14.414

**\*\* Lungimile segmentelor sunt determinate în planul de proiecție Stereo 70 și sunt rotunjite la 1 milimetru.**

**\*\*\* Distanța dintre puncte este formată din segmente cumulate ce sunt mai mici decât valoarea 1 milimetru.**



**DATE DESPRE IMOBILUL NR. 10168**

Oficiul de Cadastru și Publicitate Imobiliară DOLJ  
Biroul de Cadastru și Publicitate Imobiliară Craiova

**A. Partea I. Descrierea imobilului**

TEREN Extravilan

Adresa: Jud. Dolj, T18, P10

Nr. Crt	Nr cadastral Nr. topografic	Suprafața* (mp)	Observații / Referințe
A1	31809	2.214	Sector cadastral:40 Teren neimprejmuit;

**B. Partea II. Proprietari și acte**

Inscrieri privitoare la dreptul de proprietate și alte drepturi reale	Referințe
<b>56751 / 11/04/2017</b>	
Act Notarial nr. contract de vanzare nr. 1408, din 07/04/2017 emis de NP Doina Faurar;	
B1	A1
Intabulare, drept de PROPRIETATE, dobandit prin Conventie, cota actuala 1/1, cota initiala 1/1 1) SC RURAL OLTENIA SRL, CIF:22112978	

**C. Partea III. SARCINI .**

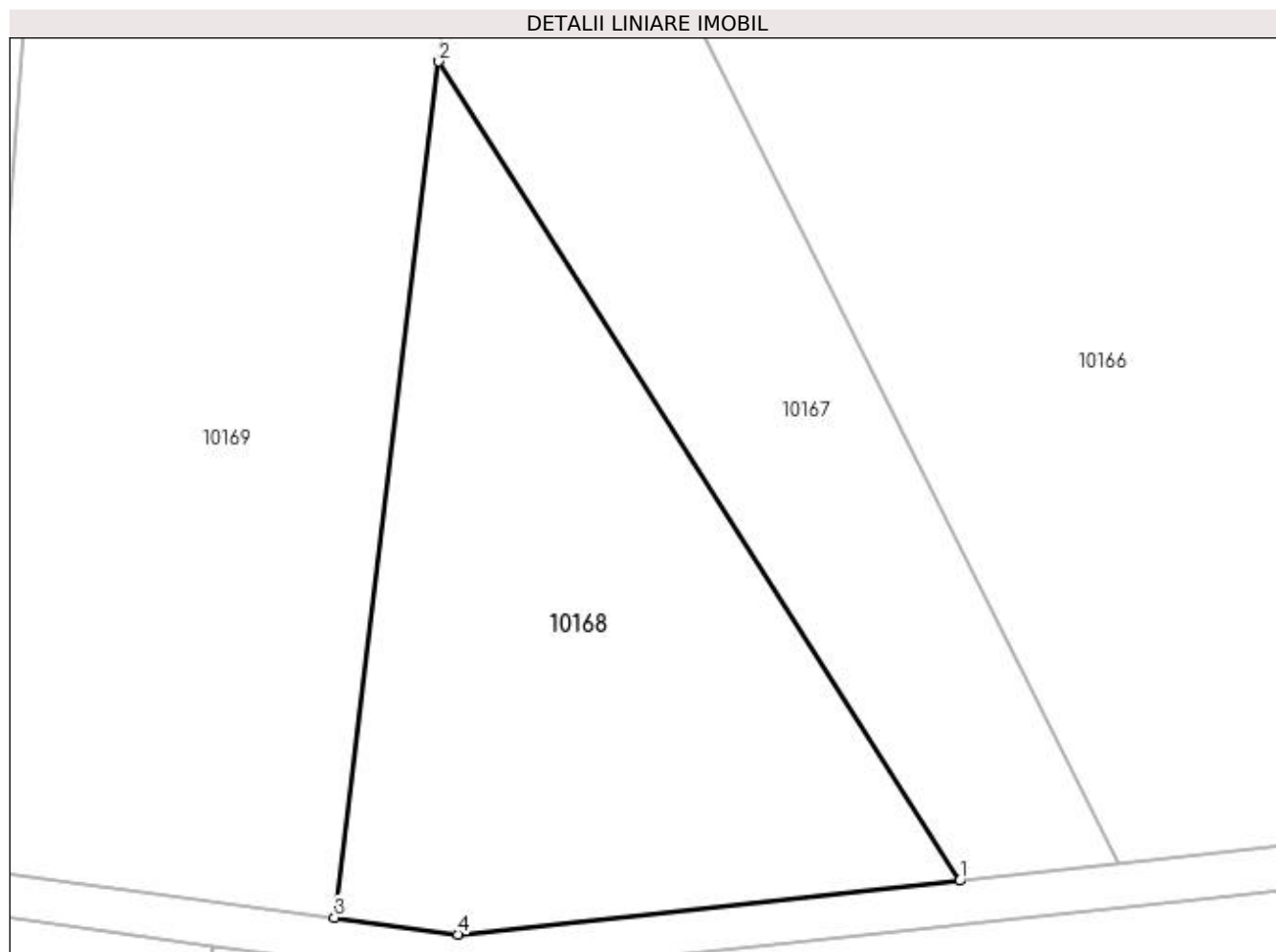
Inscrieri privind dezmembramintele dreptului de proprietate, drepturi reale de garanție și sarcini	Referințe
NU SUNT	

## Anexa Nr. 1 La Partea I

## Teren

Nr cadastral	Suprafața (mp)*	Observații / Referințe
31809	2.214	

\* Suprafața este determinată în planul de proiecție Stereo 70.



## Date referitoare la teren

Crt	Categorie folosință	Intra vilan	Suprafața (mp)	Tarla	Parcelă	Nr. topo	Observații / Referințe
1	arabil	NU	2.214	18	10	-	

## Lungime Segmente

1) Valorile lungimilor segmentelor sunt obținute din proiecție în plan.

Punct început	X / Y	Punct sfârșit	X / Y	Lungime segment (** (m)
1	432.916,333 300.326,537	2	432.869,426 300.400,257	87.378
2	432.869,426 300.400,257	3	432.860,028 300.323,222	77.606
3	432.860,028 300.323,222	4	432.871,136 300.321,711	11.21
4	432.871,136 300.321,711	1	432.916,333 300.326,537	45.454

**\*\* Lungimile segmentelor sunt determinate în planul de proiecție Stereo 70 și sunt rotunjite la 1 milimetru.**

**\*\*\* Distanța dintre puncte este formată din segmente cumulate ce sunt mai mici decât valoarea 1 milimetru.**





**DATE DESPRE IMOBILUL NR. 10169**

Oficiul de Cadastru și Publicitate Imobiliară DOLJ  
Biroul de Cadastru și Publicitate Imobiliară Craiova

**A. Partea I. Descrierea imobilului**

TEREN Extravilan

Adresa: Jud. Dolj, T18, P11

Nr. Crt	Nr cadastral Nr. topografic	Suprafața* (mp)	Observații / Referințe
A1		9.200	Sector cadastral:40 Teren neimprejmuit;

**B. Partea II. Proprietari și acte**

Inscrieri privitoare la dreptul de proprietate și alte drepturi reale	Referințe
/	
Act Administrativ nr. TDP 624-15093, din 12/05/1994 emis de CJSDPAT DOLJ (Defunct conform certificat deces seria DA, nr. 506048, data 06.09.1996);	
B1	A1
Intabulare, drept de PROPRIETATE, dobandit prin Reconstituire, cota actuala 1/1, cota initiala 1/1 1) VĂTAȘELU MARIN, LIPSA CNP DEFUNCT:Da	

**C. Partea III. SARCINI .**

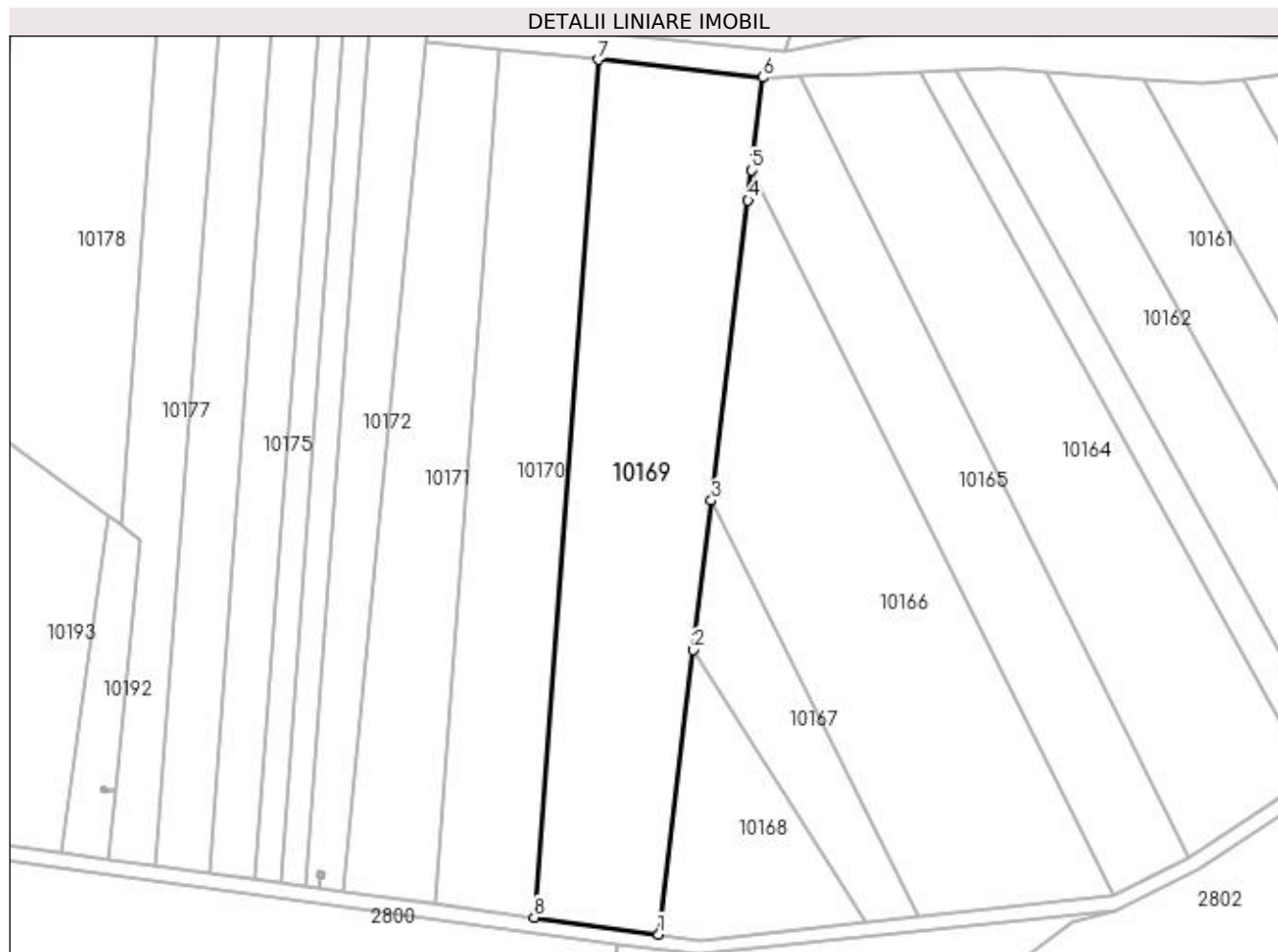
Inscrieri privind dezmembramintele dreptului de proprietate, drepturi reale de garanție și sarcini	Referințe
NU SUNT	

## Anexa Nr. 1 La Partea I

## Teren

Nr cadastral	Suprafața (mp)*	Observații / Referințe
	9.200	

\* Suprafața este determinată în planul de proiecție Stereo 70.



## Date referitoare la teren

Crt	Categorie folosință	Intra vilan	Suprafața (mp)	Tarla	Parcelă	Nr. topo	Observații / Referințe
1	arabil	NU	9.200	18	11	-	

## Lungime Segmente

1) Valorile lungimilor segmentelor sunt obținute din proiecție în plan.

Punct început	X / Y	Punct sfârșit	X / Y	Lungime segment (** (m)
1	432.860,028 300.323,222	2	432.869,426 300.400,257	77.606
2	432.869,426 300.400,257	3	432.874,358 300.440,683	40.726
3	432.874,358 300.440,683	4	432.884,286 300.522,066	81.986
4	432.884,286 300.522,066	5	432.885,273 300.530,157	8.151
5	432.885,273 300.530,157	6	432.888,337 300.555,272	25.301

Punct început	X / Y	Punct sfârșit	X / Y	Lungime segment (** (m)
6	432.888,337 300.555,272	7	432.843,655 300.560,099	44.942
7	432.843,655 300.560,099	8	432.826,383 300.327,796	232.944
8	432.826,383 300.327,796	1	432.860,028 300.323,222	33.954

\*\* Lungimile segmentelor sunt determinate în planul de proiecție Stereo 70 și sunt rotunjite la 1 milimetru.

\*\*\* Distanța dintre puncte este formată din segmente cumulate ce sunt mai mici decât valoarea 1 milimetru.



**DATE DESPRE IMOBILUL NR. 10170**

Oficiul de Cadastru și Publicitate Imobiliară DOLJ  
Biroul de Cadastru și Publicitate Imobiliară Craiova

**A. Partea I. Descrierea imobilului**

TEREN Extravilan

Adresa: Jud. Dolj, T18, P12

Nr. Crt	Nr cadastral Nr. topografic	Suprafața* (mp)	Observații / Referințe
A1		6.270	Sector cadastral:40 Teren neimprejmuit;

**B. Partea II. Proprietari și acte**

Inscrieri privitoare la dreptul de proprietate și alte drepturi reale	Referințe
/	
Act Administrativ nr. TDP 637-15093, din 11/05/1994 emis de CJSDPAT DOLJ;	
B1	A1
Intabulare, drept de PROPRIETATE, dobândit prin Reconstituire, cota actuala 1/1, cota initiala 1/1 1) IORDACHE ION, LIPSA CNP	

**C. Partea III. SARCINI .**

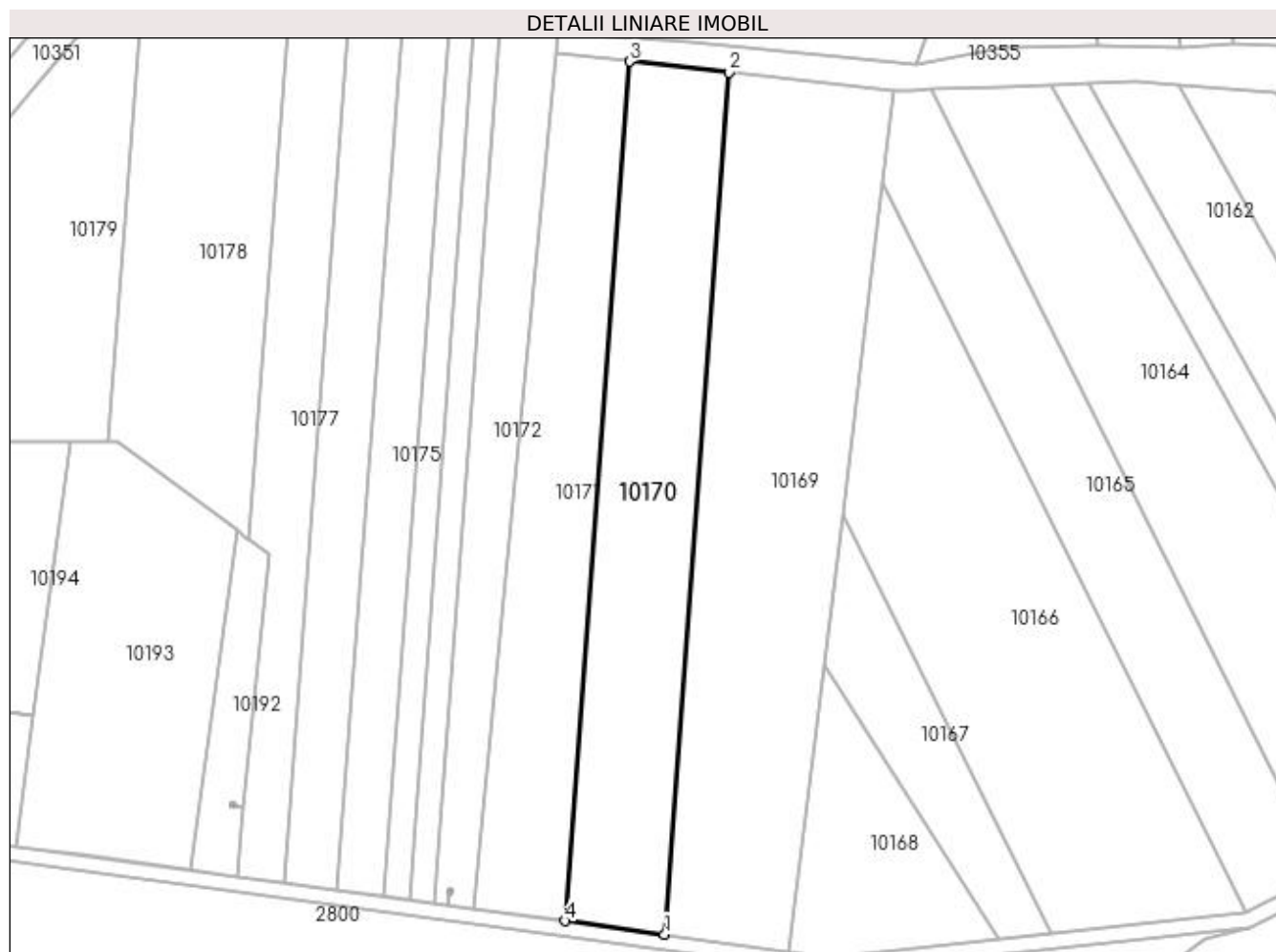
Inscrieri privind dezmembramintele dreptului de proprietate, drepturi reale de garanție și sarcini	Referințe
NU SUNT	

## Anexa Nr. 1 La Partea I

## Teren

Nr cadastral	Suprafața (mp)*	Observații / Referințe
	6.270	

\* Suprafața este determinată în planul de proiecție Stereo 70.



## Date referitoare la teren

Crt	Categorie folosință	Intravilan	Suprafața (mp)	Tarla	Parcelă	Nr. topo	Observații / Referințe
1	arabil	NU	6.270	18	12	-	

## Lungime Segmente

1) Valorile lungimilor segmentelor sunt obținute din proiecție în plan.

Punct început	X / Y	Punct sfârșit	X / Y	Lungime segment (** (m)
1	432.826,383 300.327,796	2	432.843,655 300.560,099	232.944
2	432.843,655 300.560,099	3	432.816,837 300.562,996	26.974
3	432.816,837 300.562,996	4	432.799,62 300.331,435	232.2
4	432.799,62 300.331,435	1	432.826,383 300.327,796	27.009

**\*\* Lungimile segmentelor sunt determinate în planul de proiecție Stereo 70 și sunt rotunjite la 1 milimetru.**

**\*\*\* Distanța dintre puncte este formată din segmente cumulate ce sunt mai mici decât valoarea 1 milimetru.**





**DATE DESPRE IMOBILUL NR. 10171**

Oficiul de Cadastru și Publicitate Imobiliară DOLJ  
Biroul de Cadastru și Publicitate Imobiliară Craiova

**A. Partea I. Descrierea imobilului**

TEREN Extravilan

Adresa: Jud. Dolj, T18, P13

Nr. Crt	Nr cadastral Nr. topografic	Suprafața* (mp)	Observații / Referințe
A1		5.204	Sector cadastral:40 Teren neimprejmuit;

**B. Partea II. Proprietari și acte**

Inscrieri privitoare la dreptul de proprietate și alte drepturi reale		Referințe
/		
Act Administrativ nr. TDP 658-15093, din 11/10/1995 emis de CJSDPAT DOLJ (Defunct conform certificat deces seria DM, nr. 885051, data 25.01.2001);		
B1	Intabulare, drept de PROPRIETATE, dobandit prin Reconstituire, cota actuala 1/1, cota initiala 1/1 1) TRĂȘCĂ ELENA DEFUNCT:Da	A1

**C. Partea III. SARCINI .**

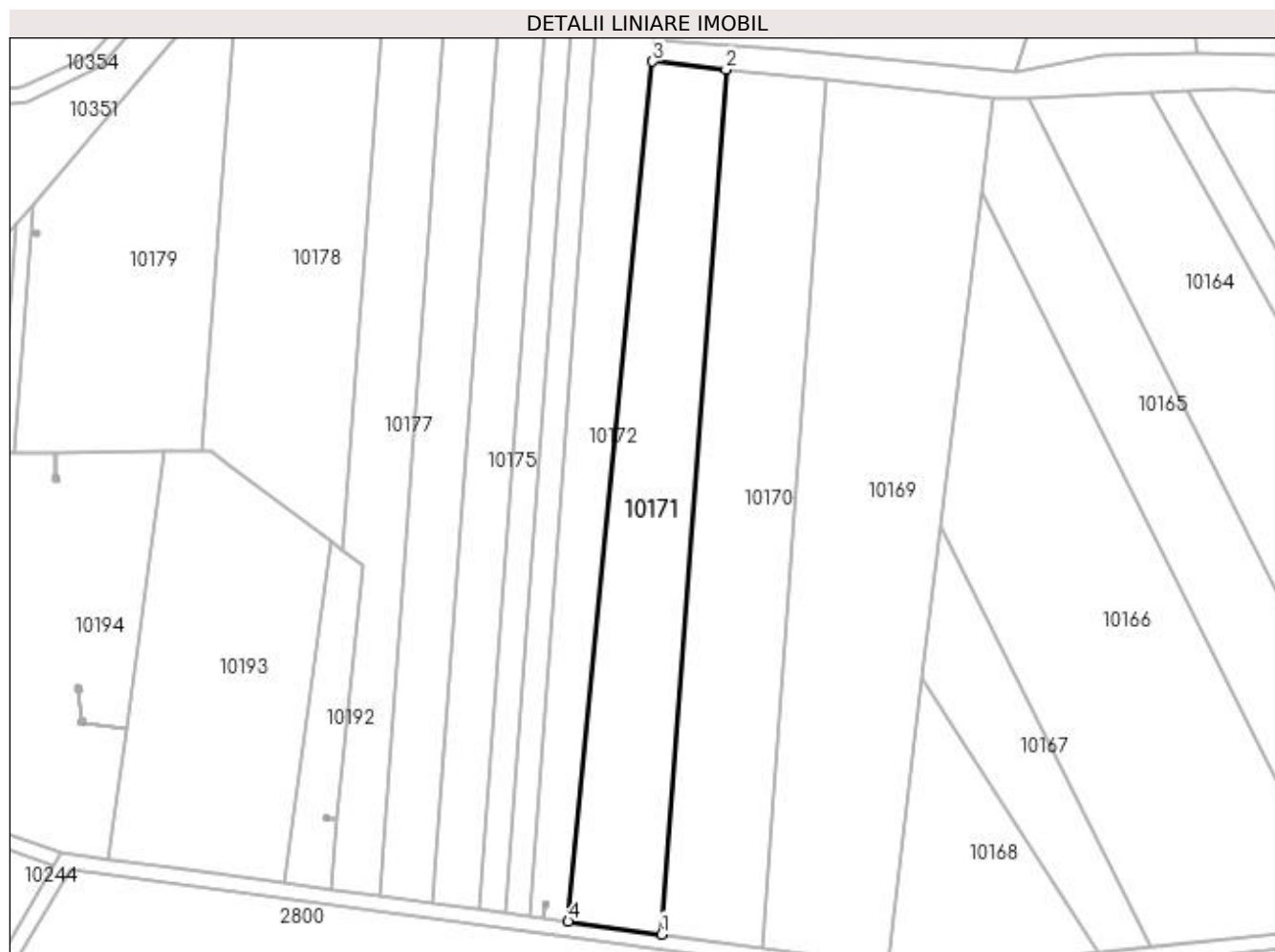
Inscrieri privind dezmembramintele dreptului de proprietate, drepturi reale de garanție și sarcini	Referințe
NU SUNT	

## Anexa Nr. 1 La Partea I

## Teren

Nr cadastral	Suprafața (mp)*	Observații / Referințe
	5.204	

\* Suprafața este determinată în planul de proiecție Stereo 70.



## Date referitoare la teren

Crt	Categorie folosință	Intra vilan	Suprafața (mp)	Tarla	Parcelă	Nr. topo	Observații / Referințe
1	arabil	NU	5.204	18	13	-	

## Lungime Segmente

1) Valorile lungimilor segmentelor sunt obținute din proiecție în plan.

Punct început	X / Y	Punct sfârșit	X / Y	Lungime segment (** (m)
1	432.799,62 300.331,435	2	432.816,837 300.562,996	232.2
2	432.816,837 300.562,996	3	432.797,222 300.565,115	19.729
3	432.797,222 300.565,115	4	432.774,64 300.334,831	231.389
4	432.774,64 300.334,831	1	432.799,62 300.331,435	25.21

**\*\* Lungimile segmentelor sunt determinate în planul de proiecție Stereo 70 și sunt rotunjite la 1 milimetru.**

**\*\*\* Distanța dintre puncte este formată din segmente cumulate ce sunt mai mici decât valoarea 1 milimetru.**



**DATE DESPRE IMOBILUL NR. 10172**

Oficiul de Cadastru și Publicitate Imobiliară DOLJ  
Biroul de Cadastru și Publicitate Imobiliară Craiova

**A. Partea I. Descrierea imobilului**

TEREN Extravilan

Adresa: Jud. Dolj, T18, P14

Nr. Crt	Nr cadastral Nr. topografic	Suprafața* (mp)	Observații / Referințe
A1		4.300	Sector cadastral:40 Teren neimprejmuit;

**B. Partea II. Proprietari și acte**

Inscrieri privitoare la dreptul de proprietate și alte drepturi reale	Referințe
/	
Act Administrativ nr. TDP 18540, din 12/08/2014 emis de CJSDPAT DOLJ;	
B1	A1
Intabulare, drept de PROPRIETATE, dobândit prin Reconstituire, cota actuala 1/1, cota initiala 1/1 1) IVAN MARIN	

**C. Partea III. SARCINI .**

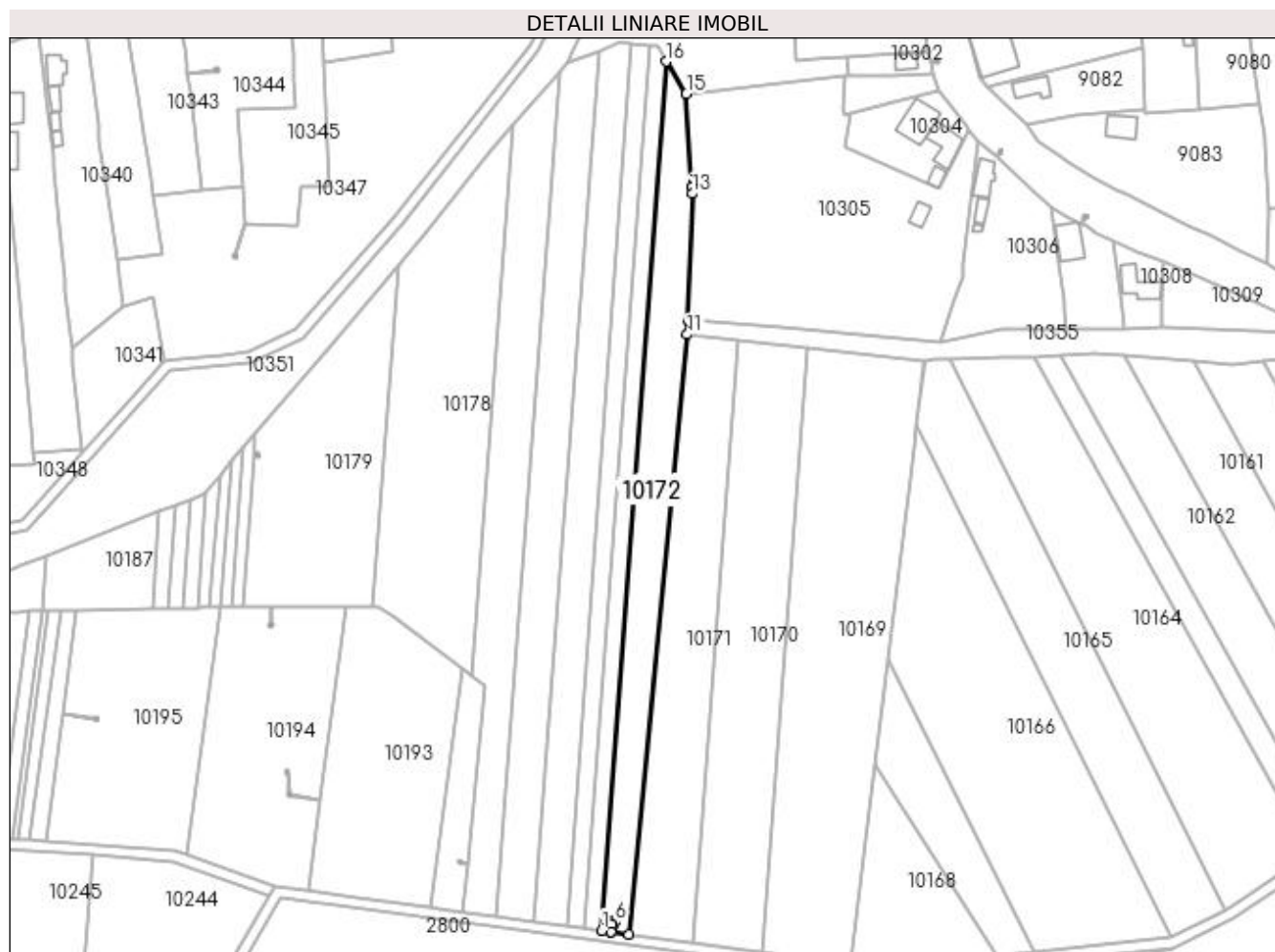
Inscrieri privind dezmembramintele dreptului de proprietate, drepturi reale de garanție și sarcini	Referințe
NU SUNT	

## Anexa Nr. 1 La Partea I

## Teren

Nr cadastral	Suprafața (mp)*	Observații / Referințe
	4.300	

\* Suprafața este determinată în planul de proiecție Stereo 70.



## Date referitoare la teren

Crt	Categorie folosință	Intra vilan	Suprafața (mp)	Tarla	Parcelă	Nr. topo	Observații / Referințe
1	arabil	NU	4.300	18	14	-	

## Lungime Segmente

1) Valorile lungimilor segmentelor sunt obținute din proiecție în plan.

Punct început	X / Y	Punct sfârșit	X / Y	Lungime segment (** (m)
1	432.764,351 300.336,23	2	432.767,887 300.335,749	3.569
2	432.767,887 300.335,749	3	432.768,298 300.338,771	3.05
3	432.768,298 300.338,771	4	432.767,751 300.339,017	0.6
4	432.767,751 300.339,017	5	432.768,244 300.340,111	1.2
5	432.768,244 300.340,111	6	432.769,338 300.339,618	1.2

Punct început	X / Y	Punct sfârşit	X / Y	Lungime segment (** (m)
6	432.769,338 300.339,618	7	432.768,845 300.338,524	1.2
7	432.768,845 300.338,524	8	432.768,303 300.338,769	0.595
8	432.768,303 300.338,769	9	432.767,892 300.335,749	3.048
9	432.767,892 300.335,749	10	432.774,64 300.334,831	6.81
10	432.774,64 300.334,831	11	432.797,222 300.565,115	231.389
11	432.797,222 300.565,115	12	432.797,538 300.570,791	5.685
12	432.797,538 300.570,791	13	432.799,197 300.619,128	48.365
13	432.799,197 300.619,128	14	432.799,036 300.621,738	2.615
14	432.799,036 300.621,738	15	432.796,822 300.657,474	35.805
15	432.796,822 300.657,474	16	432.789,16 300.669,896	14.595
16	432.789,16 300.669,896	1	432.764,351 300.336,23	334.587

\*\* Lungimile segmentelor sunt determinate în planul de proiecţie Stereo 70 şi sunt rotunjite la 1 milimetru.

\*\*\* Distanţa dintre puncte este formată din segmente cumulate ce sunt mai mici decât valoarea 1 milimetru.





**DATE DESPRE IMOBILUL NR. 10173**

Oficiul de Cadastru și Publicitate Imobiliară DOLJ  
 Biroul de Cadastru și Publicitate Imobiliară Craiova

**A. Partea I. Descrierea imobilului**

TEREN Extravilan

Adresa: Jud. Dolj, T18, P15

Nr. Crt	Nr cadastral Nr. topografic	Suprafața* (mp)	Observații / Referințe
A1		2.310	Sector cadastral:40 Teren neimprejmuit;

**B. Partea II. Proprietari și acte**

Inscrieri privitoare la dreptul de proprietate și alte drepturi reale	Referințe
/	
Act Administrativ nr. TDP 1018-48563, din 21/03/1995 emis de CJSDPAT DOLJ;	
B1	A1
Intabulare, drept de PROPRIETATE, dobandit prin Reconstituire, cota actuala 1/1, cota initiala 1/1 1) PETRACHE MARIN, LIPSA CNP	

**C. Partea III. SARCINI .**

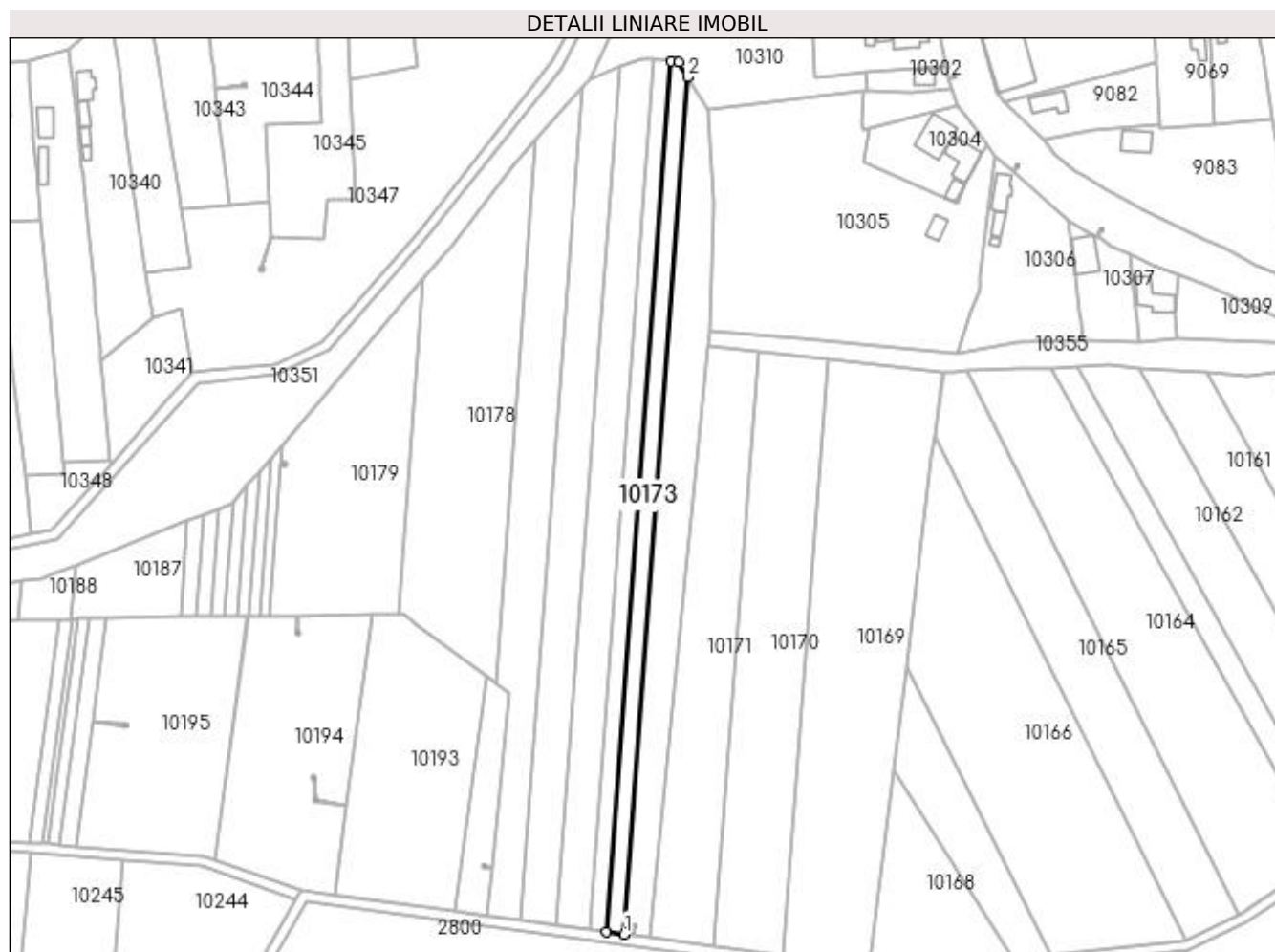
Inscrieri privind dezmembramintele dreptului de proprietate, drepturi reale de garanție și sarcini	Referințe
NU SUNT	

## Anexa Nr. 1 La Partea I

## Teren

Nr cadastral	Suprafața (mp)*	Observații / Referințe
	2.310	

\* Suprafața este determinată în planul de proiecție Stereo 70.



## Date referitoare la teren

Crt	Categorie folosință	Intra vilan	Suprafața (mp)	Tarla	Parcelă	Nr. topo	Observații / Referințe
1	arabil	NU	2.310	18	15	-	

## Lungime Segmente

1) Valorile lungimilor segmentelor sunt obținute din proiecție în plan.

Punct început	X / Y	Punct sfârșit	X / Y	Lungime segment (** (m)
1	432.764,351 300.336,23	2	432.789,16 300.669,896	334.587
2	432.789,16 300.669,896	3	432.785,615 300.675,643	6.752
3	432.785,615 300.675,643	4	432.782,763 300.675,963	2.87
4	432.782,763 300.675,963	5	432.757,572 300.337,152	339.746
5	432.757,572 300.337,152	1	432.764,351 300.336,23	6.841

**\*\* Lungimile segmentelor sunt determinate în planul de proiecție Stereo 70 și sunt rotunjite la 1 milimetru.**

**\*\*\* Distanța dintre puncte este formată din segmente cumulate ce sunt mai mici decât valoarea 1 milimetru.**



**DATE DESPRE IMOBILUL NR. 10174**

Oficiul de Cadastru și Publicitate Imobiliară DOLJ  
Biroul de Cadastru și Publicitate Imobiliară Craiova

**A. Partea I. Descrierea imobilului**

TEREN Extravilan

Adresa: Jud. Dolj, T18, P16

Nr. Crt	Nr cadastral Nr. topografic	Suprafața* (mp)	Observații / Referințe
A1		2.310	Sector cadastral:40 Teren neimprejmuit;

**B. Partea II. Proprietari și acte**

Inscrieri privitoare la dreptul de proprietate și alte drepturi reale	Referințe
/	
Act Administrativ nr. TDP 1019-48563, din 22/03/1995 emis de CJSDPAT DOLJ;	
B1	A1
Intabulare, drept de PROPRIETATE, dobandit prin Reconstituire, cota actuala 1/1, cota initiala 1/1 1) FLORESCU ION, LIPSA CNP	

**C. Partea III. SARCINI .**

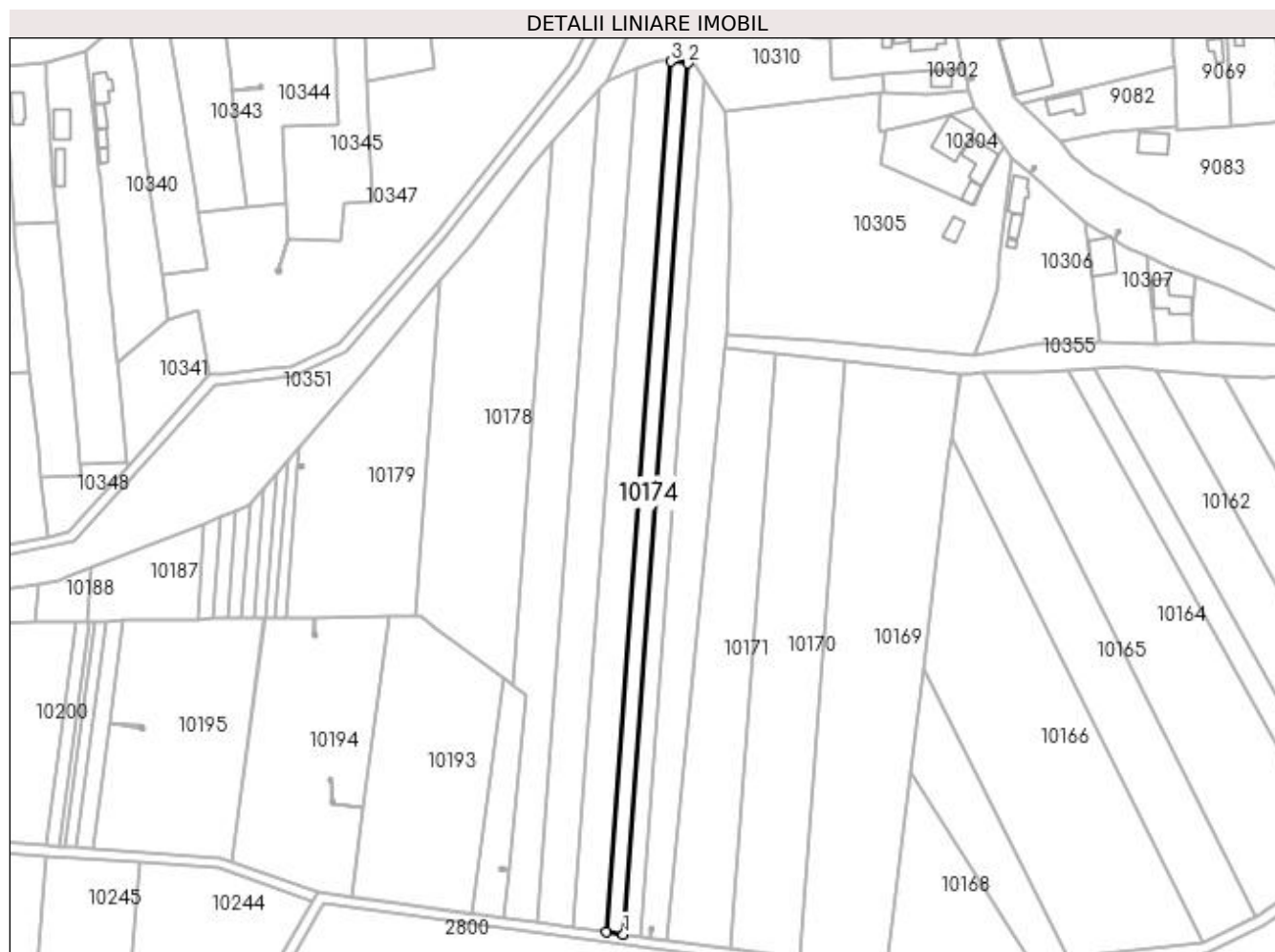
Inscrieri privind dezmembramintele dreptului de proprietate, drepturi reale de garanție și sarcini	Referințe
NU SUNT	

## Anexa Nr. 1 La Partea I

## Teren

Nr cadastral	Suprafața (mp)*	Observații / Referințe
	2.310	

\* Suprafața este determinată în planul de proiecție Stereo 70.



## Date referitoare la teren

Crt	Categorie folosință	Intra vilan	Suprafața (mp)	Tarla	Parcelă	Nr. topo	Observații / Referințe
1	arabil	NU	2.310	18	16	-	

## Lungime Segmente

1) Valorile lungimilor segmentelor sunt obținute din proiecție în plan.

Punct început	X / Y	Punct sfârșit	X / Y	Lungime segment (** (m)
1	432.757,572 300.337,152	2	432.782,763 300.675,963	339.746
2	432.782,763 300.675,963	3	432.776,0 300.676,721	6.805
3	432.776,0 300.676,721	4	432.750,821 300.338,07	339.586
4	432.750,821 300.338,07	1	432.757,572 300.337,152	6.813

**\*\* Lungimile segmentelor sunt determinate în planul de proiecție Stereo 70 și sunt rotunjite la 1 milimetru.**

**\*\*\* Distanța dintre puncte este formată din segmente cumulate ce sunt mai mici decât valoarea 1 milimetru.**





**DATE DESPRE IMOBILUL NR. 10175**

Oficiul de Cadastru și Publicitate Imobiliară DOLJ  
Biroul de Cadastru și Publicitate Imobiliară Craiova

**A. Partea I. Descrierea imobilului**

TEREN Extravilan

Adresa: Jud. Dolj, T18, P17

Nr. Crt	Nr cadastral Nr. topografic	Suprafața* (mp)	Observații / Referințe
A1	31124	4.290	Sector cadastral:40 Teren neimprejmuit;

**B. Partea II. Proprietari și acte**

Inscrieri privitoare la dreptul de proprietate și alte drepturi reale	Referințe
<b>216556 / 01/11/2022</b>	
Act Notarial nr. CONTRACT DE VANZARE AUT 1912, din 15/09/2022 emis de CRETAN CARMEN MIHAELA;	
B1	A1
Intabulare, drept de PROPRIETATE, dobândit prin Conventie, cota actuala 1/1, cota initiala 1/1 1) RURAL BIOAGRICOL SRL, CIF:40247426	

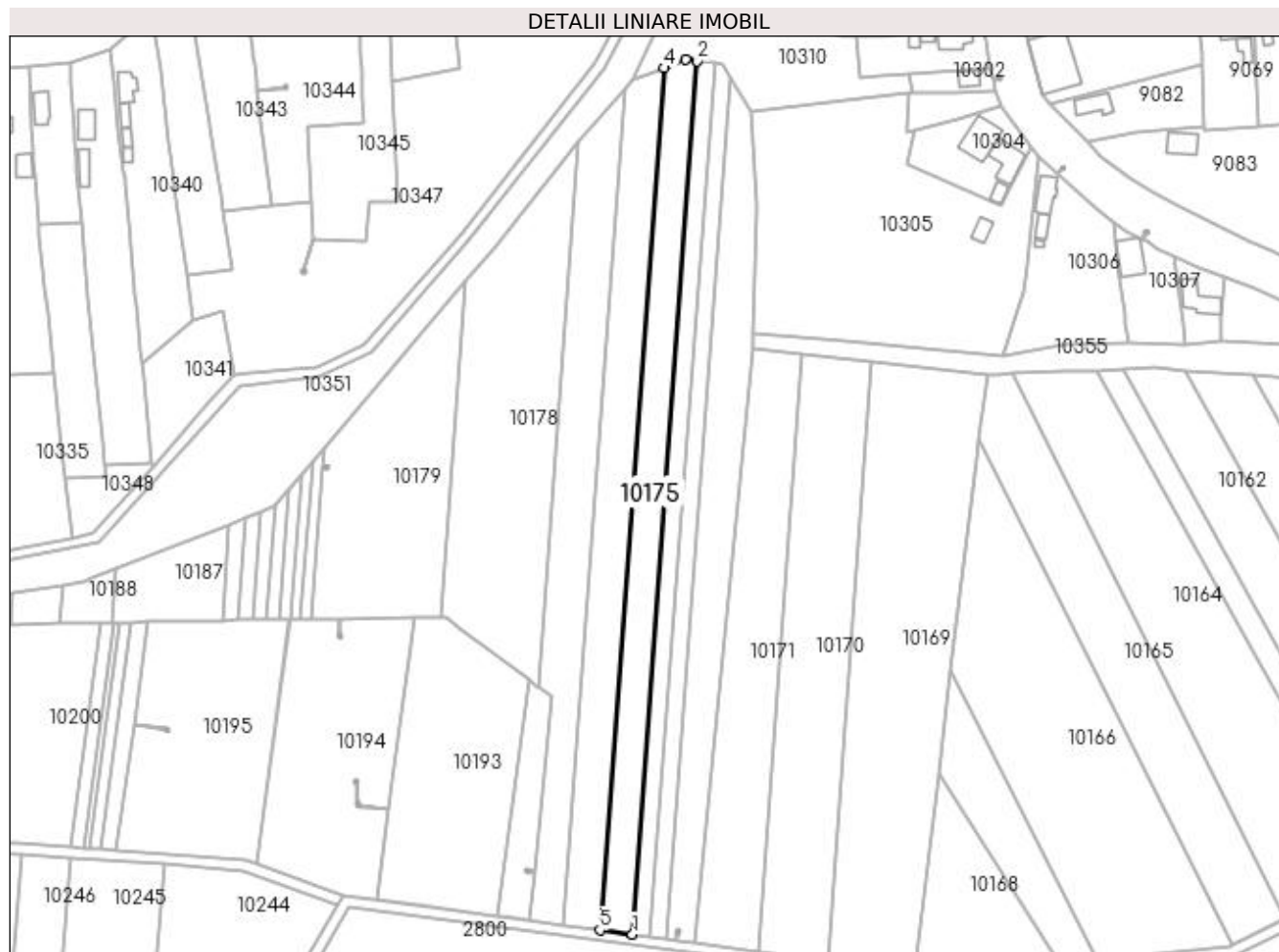
**C. Partea III. SARCINI .**

Inscrieri privind dezmembramintele dreptului de proprietate, drepturi reale de garanție și sarcini	Referințe
NU SUNT	

**Anexa Nr. 1 La Partea I****Teren**

Nr cadastral	Suprafața (mp)*	Observații / Referințe
31124	4.290	

\* Suprafața este determinată în planul de proiecție Stereo 70.

**Date referitoare la teren**

Crt	Categorie folosință	Intra vilan	Suprafața (mp)	Tarla	Parcelă	Nr. topo	Observații / Referințe
1	arabil	NU	4.290	18	17	-	

**Lungime Segmente**

1) Valorile lungimilor segmentelor sunt obținute din proiecție în plan.

Punct început	X / Y	Punct sfârșit	X / Y	Lungime segment (** (m)
1	432.750,821 300.338,07	2	432.776,0 300.676,721	339.586
2	432.776,0 300.676,721	3	432.771,359 300.677,242	4.67
3	432.771,359 300.677,242	4	432.763,078 300.674,031	8.882
4	432.763,078 300.674,031	5	432.738,226 300.339,782	335.172
5	432.738,226 300.339,782	1	432.750,821 300.338,07	12.711

**\*\* Lungimile segmentelor sunt determinate în planul de proiecție Stereo 70 și sunt rotunjite la 1 milimetru.**

**\*\*\* Distanța dintre puncte este formată din segmente cumulate ce sunt mai mici decât valoarea 1 milimetru.**



**DATE DESPRE IMOBILUL NR. 10176**

Oficiul de Cadastru și Publicitate Imobiliară DOLJ  
Biroul de Cadastru și Publicitate Imobiliară Craiova

**A. Partea I. Descrierea imobilului**

TEREN Extravilan

Adresa: Jud. Dolj, T18, P19

Nr. Crt	Nr cadastral Nr. topografic	Suprafața* (mp)	Observații / Referințe
A1		4.760	Sector cadastral:40 Teren neimprejmuit;

**B. Partea II. Proprietari și acte**

Inscrieri privitoare la dreptul de proprietate și alte drepturi reale	Referințe
/	
Act Administrativ nr. TDP 1018-48563, din 21/03/1995 emis de CJSDPAT DOLJ;	
B1	A1
Intabulare, drept de PROPRIETATE, dobandit prin Reconstituire, cota actuala 1/1, cota initiala 1/1 1) PETRACHE MARIN, LIPSA CNP	

**C. Partea III. SARCINI .**

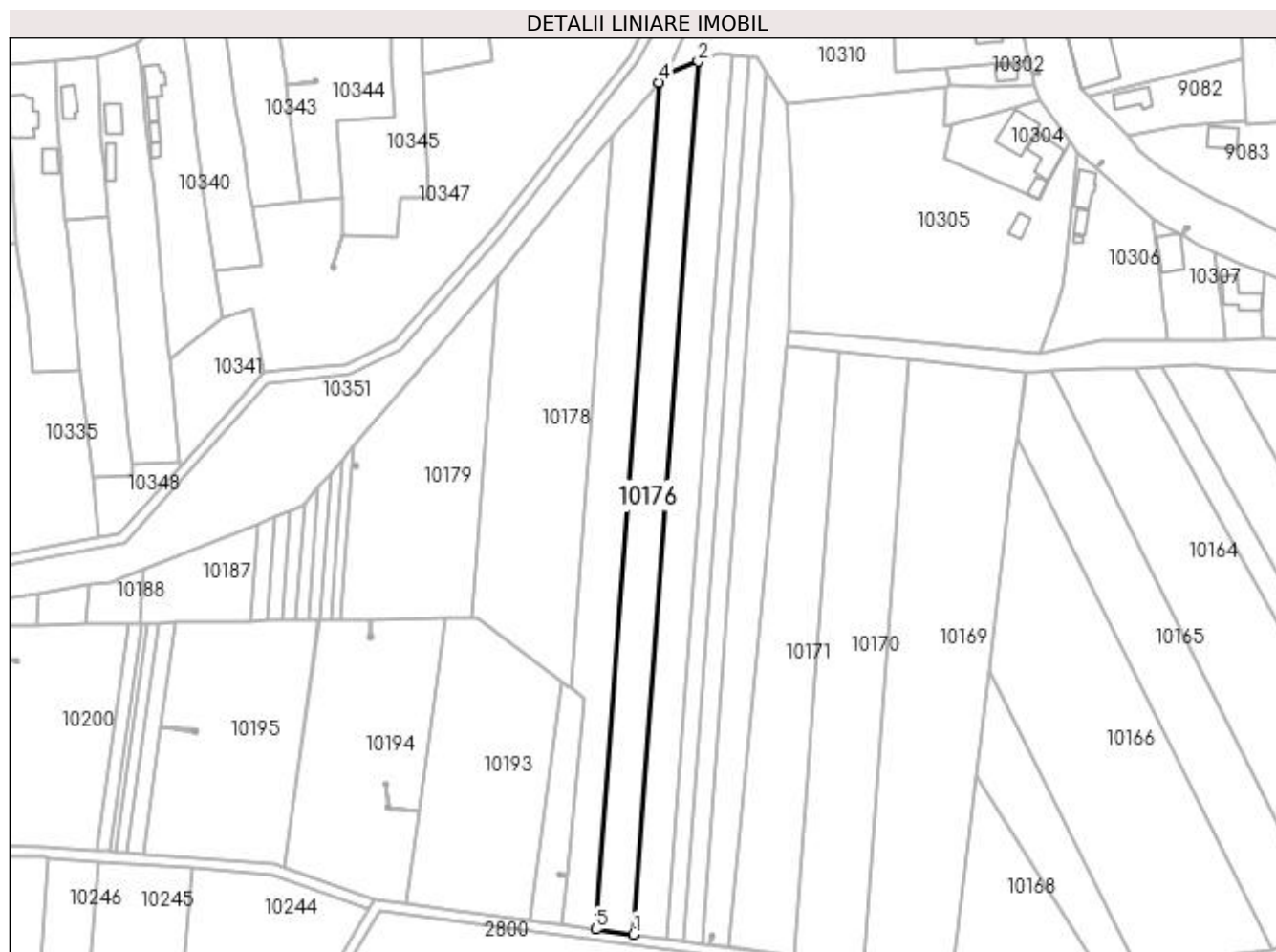
Inscrieri privind dezmembramintele dreptului de proprietate, drepturi reale de garanție și sarcini	Referințe
NU SUNT	

## Anexa Nr. 1 La Partea I

## Teren

Nr cadastral	Suprafața (mp)*	Observații / Referințe
	4.760	

\* Suprafața este determinată în planul de proiecție Stereo 70.



## Date referitoare la teren

Crt	Categorie folosință	Intra vilan	Suprafața (mp)	Tarla	Parcelă	Nr. topo	Observații / Referințe
1	arabil	NU	4.760	18	19	-	

## Lungime Segmente

1) Valorile lungimilor segmentelor sunt obținute din proiecție în plan.

Punct început	X / Y	Punct sfârșit	X / Y	Lungime segment (** (m)
1	432.738,226 300.339,782	2	432.763,078 300.674,031	335.172
2	432.763,078 300.674,031	3	432.750,918 300.669,318	13.041
3	432.750,918 300.669,318	4	432.748,068 300.666,045	4.34
4	432.748,068 300.666,045	5	432.723,955 300.341,723	325.217
5	432.723,955 300.341,723	1	432.738,226 300.339,782	14.402

**\*\* Lungimile segmentelor sunt determinate în planul de proiecție Stereo 70 și sunt rotunjite la 1 milimetru.**

**\*\*\* Distanța dintre puncte este formată din segmente cumulate ce sunt mai mici decât valoarea 1 milimetru.**





**DATE DESPRE IMOBILUL NR. 10177**

Oficiul de Cadastru și Publicitate Imobiliară DOLJ  
Biroul de Cadastru și Publicitate Imobiliară Craiova

**A. Partea I. Descrierea imobilului**

TEREN Extravilan

Adresa: Jud. Dolj, T18, P20

Nr. Crt	Nr cadastral Nr. topografic	Suprafața* (mp)	Observații / Referințe
A1		4.760	Sector cadastral:40 Teren neimprejmuit;

**B. Partea II. Proprietari și acte**

Inscrieri privitoare la dreptul de proprietate și alte drepturi reale	Referințe
/	
Act Administrativ nr. TDP 619-15093, din 11/05/1994 emis de CJSDPAT DOLJ;	
B1	A1
Intabulare, drept de PROPRIETATE, dobândit prin Reconstituire, cota actuala 1/1, cota initiala 1/1 1) OLARU RADA, LIPSA CNP	

**C. Partea III. SARCINI .**

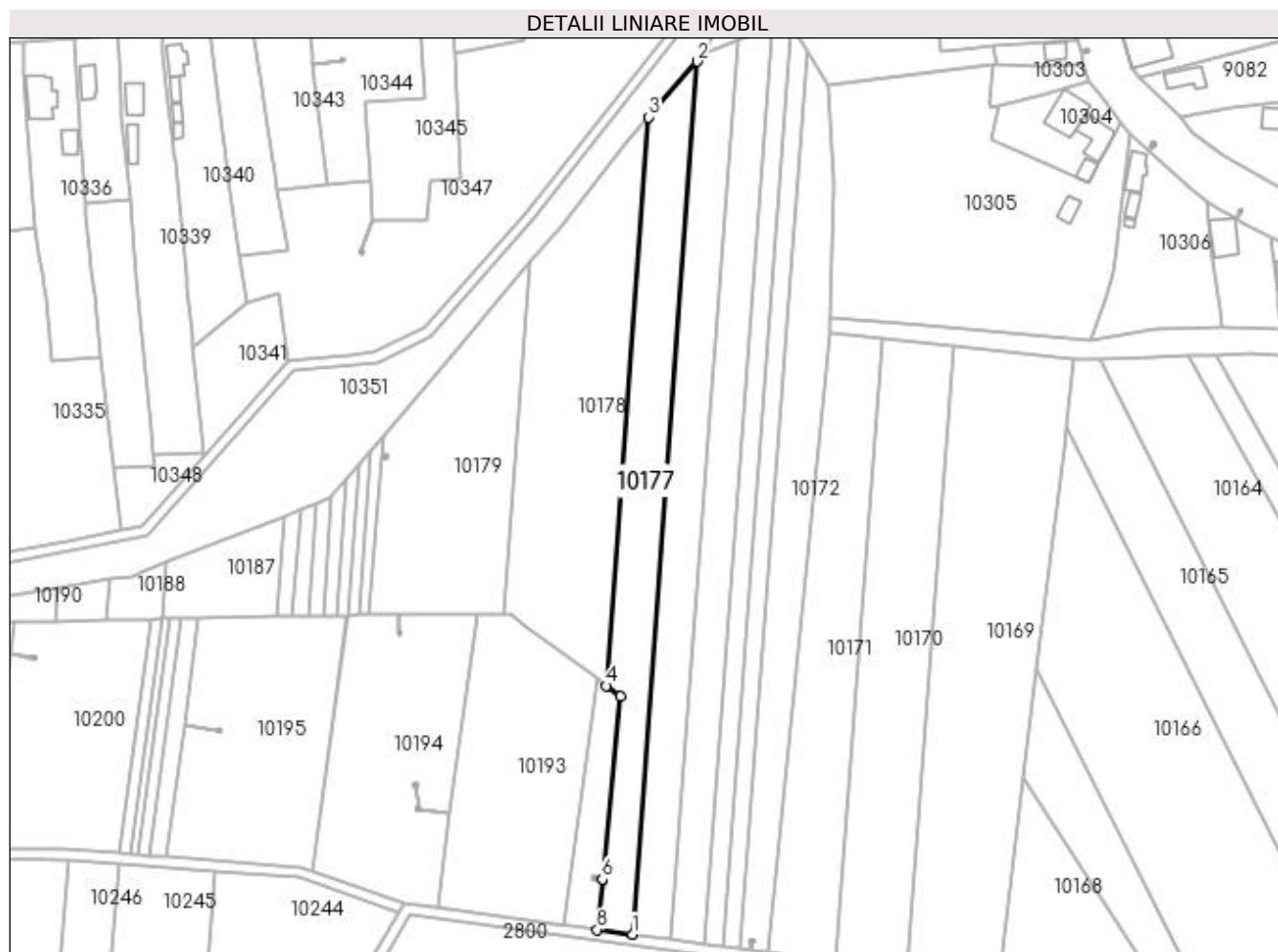
Inscrieri privind dezmembramintele dreptului de proprietate, drepturi reale de garanție și sarcini	Referințe
NU SUNT	

## Anexa Nr. 1 La Partea I

## Teren

Nr cadastral	Suprafața (mp)*	Observații / Referințe
	4.760	

\* Suprafața este determinată în planul de proiecție Stereo 70.



## Date referitoare la teren

Crt	Categorie folosință	Intra vilan	Suprafața (mp)	Tarla	Parcelă	Nr. topo	Observații / Referințe
1	arabil	NU	4.760	18	20	-	

## Lungime Segmente

1) Valorile lungimilor segmentelor sunt obținute din proiecție în plan.

Punct început	X / Y	Punct sfârșit	X / Y	Lungime segment (** (m)
1	432.723,955 300.341,723	2	432.748,068 300.666,045	325.217
2	432.748,068 300.666,045	3	432.730,061 300.645,365	27.421
3	432.730,061 300.645,365	4	432.714,35 300.434,052	211.896
4	432.714,35 300.434,052	5	432.719,551 300.430,152	6.501
5	432.719,551 300.430,152	6	432.712,817 300.362,194	68.291

Punct început	X / Y	Punct sfârșit	X / Y	Lungime segment (** (m)
6	432.712,817 300.362,194	7	432.712,816 300.362,189	0.005
7	432.712,816 300.362,189	8	432.710,963 300.343,489	18.792
8	432.710,963 300.343,489	1	432.723,955 300.341,723	13.111

\*\* Lungimile segmentelor sunt determinate în planul de proiecție Stereo 70 și sunt rotunjite la 1 milimetru.

\*\*\* Distanța dintre puncte este formată din segmente cumulate ce sunt mai mici decât valoarea 1 milimetru.



**DATE DESPRE IMOBILUL NR. 10178**

Oficiul de Cadastru și Publicitate Imobiliară DOLJ  
Biroul de Cadastru și Publicitate Imobiliară Craiova

**A. Partea I. Descrierea imobilului**

TEREN Extravilan

Adresa: Jud. Dolj, T18, P20

Nr. Crt	Nr cadastral Nr. topografic	Suprafața* (mp)	Observații / Referințe
A1		6.800	Sector cadastral:40 Teren neimprejmuit;

**B. Partea II. Proprietari și acte**

Inscrieri privitoare la dreptul de proprietate și alte drepturi reale	Referințe
/	
Act Administrativ nr. TDP 1019-48563, din 22/03/1995 emis de CJSDPAT DOLJ;	
B1	A1
Intabulare, drept de PROPRIETATE, dobândit prin Reconstituire, cota actuala 1/1, cota initiala 1/1 1) FLORESCU ION, LIPSA CNP	

**C. Partea III. SARCINI .**

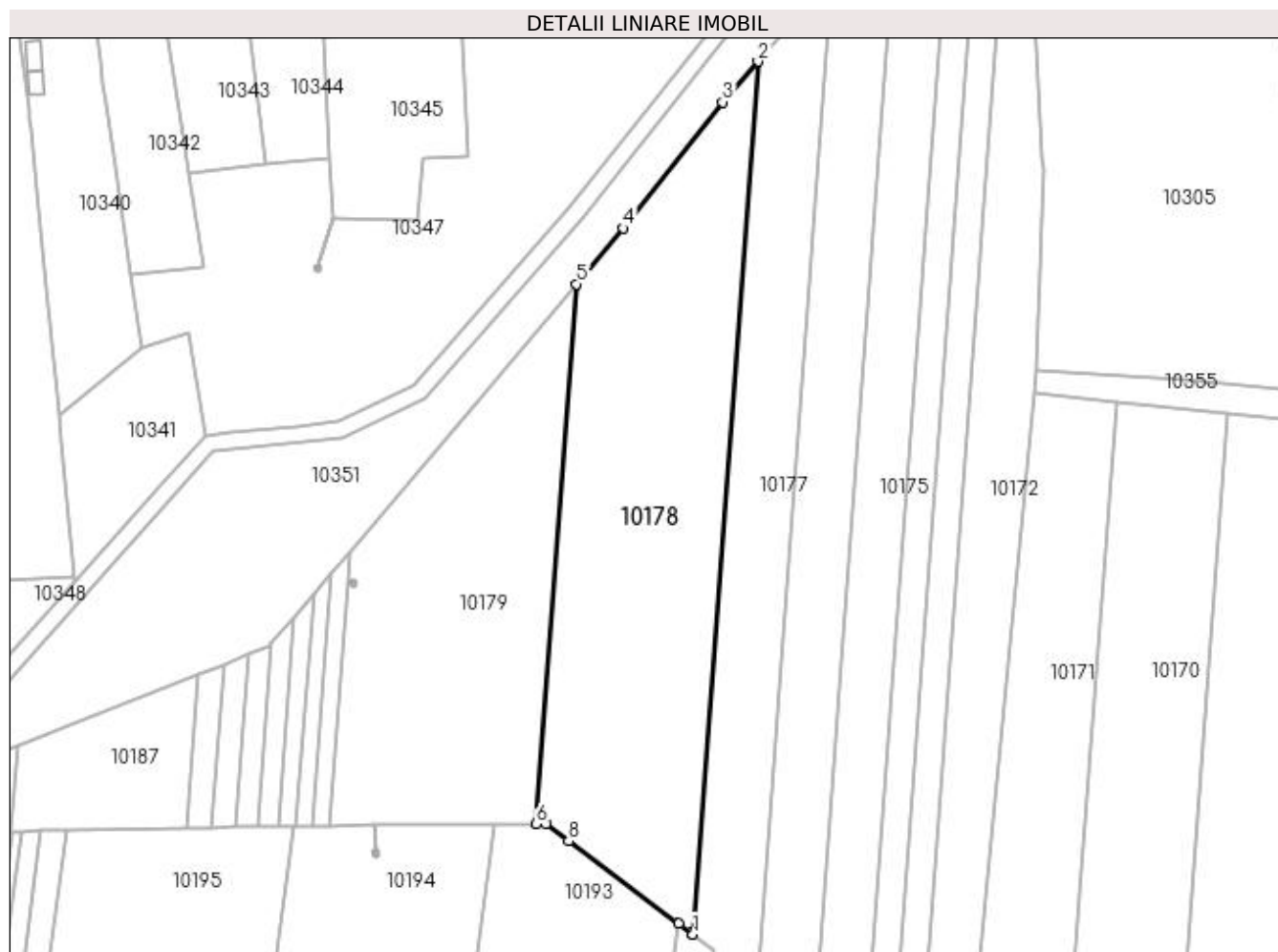
Inscrieri privind dezmembramintele dreptului de proprietate, drepturi reale de garanție și sarcini	Referințe
NU SUNT	

## Anexa Nr. 1 La Partea I

## Teren

Nr cadastral	Suprafața (mp)*	Observații / Referințe
	6.800	

\* Suprafața este determinată în planul de proiecție Stereo 70.



## Date referitoare la teren

Crt	Categorie folosință	Intra vilan	Suprafața (mp)	Tarla	Parcelă	Nr. topo	Observații / Referințe
1	arabil	NU	6.800	18	20	-	

## Lungime Segmente

1) Valorile lungimilor segmentelor sunt obținute din proiecție în plan.

Punct început	X / Y	Punct sfârșit	X / Y	Lungime segment (** (m)
1	432.714,35 300.434,052	2	432.730,061 300.645,365	211.896
2	432.730,061 300.645,365	3	432.721,519 300.635,555	13.008
3	432.721,519 300.635,555	4	432.697,46 300.604,994	38.895
4	432.697,46 300.604,994	5	432.686,136 300.591,476	17.634
5	432.686,136 300.591,476	6	432.676,416 300.460,749	131.088

Punct început	X / Y	Punct sfârșit	X / Y	Lungime segment (** (m)
6	432.676,416 300.460,749	7	432.678,726 300.460,767	2.31
7	432.678,726 300.460,767	8	432.684,204 300.456,659	6.847
8	432.684,204 300.456,659	9	432.710,931 300.436,616	33.407
9	432.710,931 300.436,616	10	432.713,938 300.434,361	3.759
10	432.713,938 300.434,361	1	432.714,35 300.434,052	0.515

\*\* Lungimile segmentelor sunt determinate în planul de proiecție Stereo 70 și sunt rotunjite la 1 milimetru.

\*\*\* Distanța dintre puncte este formată din segmente cumulate ce sunt mai mici decât valoarea 1 milimetru.





**DATE DESPRE IMOBILUL NR. 10179**

Oficiul de Cadastru și Publicitate Imobiliară DOLJ  
Biroul de Cadastru și Publicitate Imobiliară Craiova

**A. Partea I. Descrierea imobilului**

TEREN Extravilan

Adresa: Jud. Dolj, T18, P23

Nr. Crt	Nr cadastral Nr. topografic	Suprafața* (mp)	Observații / Referințe
A1		4.922	Sector cadastral:40 Teren neimprejmuit;

**B. Partea II. Proprietari și acte**

Inscrieri privitoare la dreptul de proprietate și alte drepturi reale	Referințe
/	
Act Administrativ nr. TDP 614-15093, din 11/05/1994 emis de CJSDPAT DOLJ;	
B1	A1
Intabulare, drept de PROPRIETATE, dobândit prin Reconstituire, cota actuala 1/1, cota initiala 1/1 1) BĂNDUȚ FLORICA, LIPSA CNP	

**C. Partea III. SARCINI .**

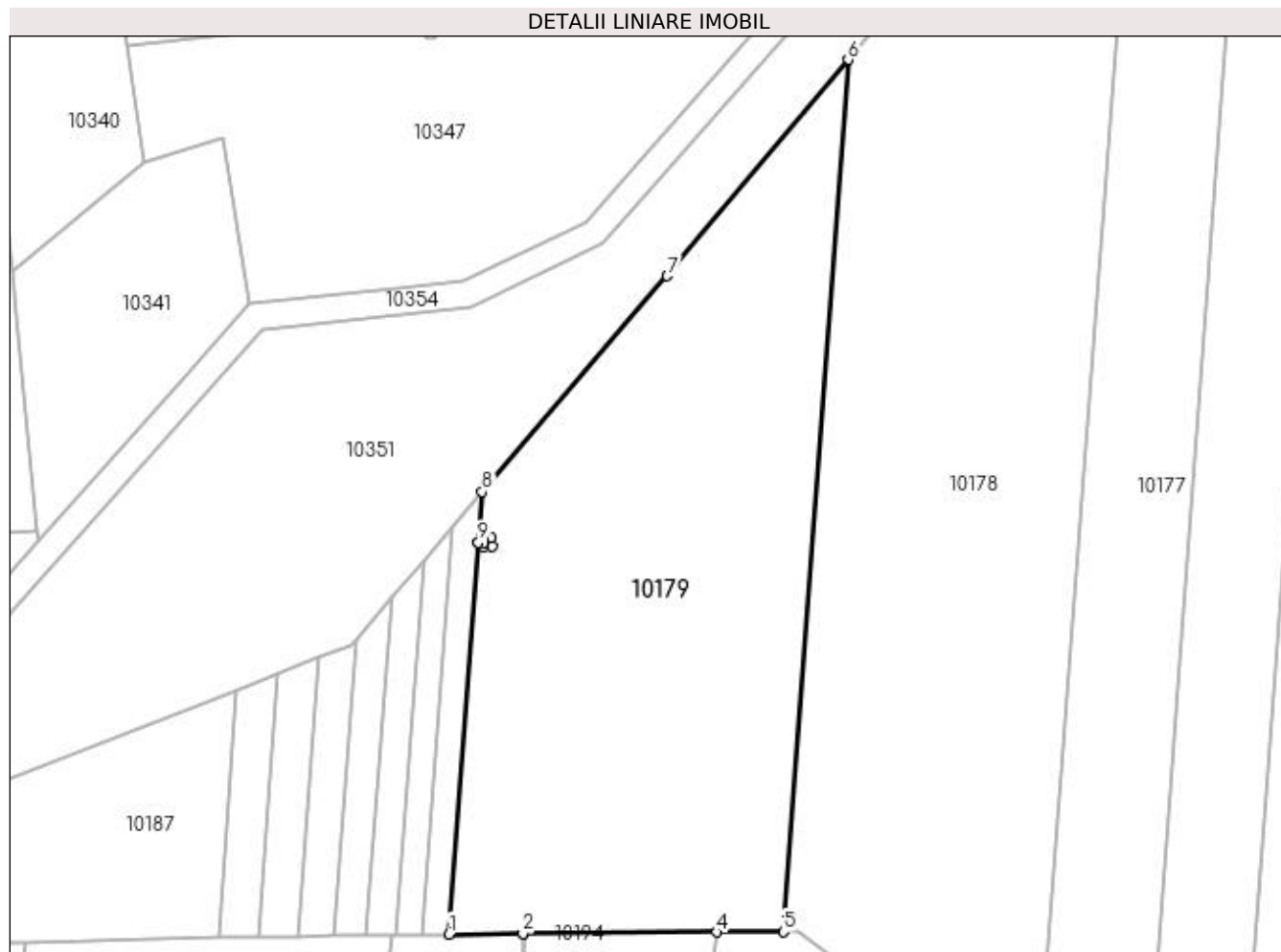
Inscrieri privind dezmembramintele dreptului de proprietate, drepturi reale de garanție și sarcini	Referințe
NU SUNT	

## Anexa Nr. 1 La Partea I

## Teren

Nr cadastral	Suprafața (mp)*	Observații / Referințe
	4.922	

\* Suprafața este determinată în planul de proiecție Stereo 70.



## Date referitoare la teren

Crt	Categorie folosință	Intra vilan	Suprafața (mp)	Tarla	Parcelă	Nr. topo	Observații / Referințe
1	arabil	NU	4.922	18	23	-	

## Lungime Segmente

1) Valorile lungimilor segmentelor sunt obținute din proiecție în plan.

Punct început	X / Y	Punct sfârșit	X / Y	Lungime segment (** (m)
1	432.626,32 300.460,357	2	432.637,356 300.460,443	11.036
2	432.637,356 300.460,443	3	432.637,361 300.460,443	0.005
3	432.637,361 300.460,443	4	432.666,375 300.460,67	29.015
4	432.666,375 300.460,67	5	432.676,416 300.460,749	10.041
5	432.676,416 300.460,749	6	432.686,136 300.591,476	131.088

Punct început	X / Y	Punct sfârşit	X / Y	Lungime segment (** (m)
6	432.686,136 300.591,476	7	432.658,989 300.559,072	42.273
7	432.658,989 300.559,072	8	432.631,253 300.526,704	42.626
8	432.631,253 300.526,704	9	432.630,688 300.519,101	7.624
9	432.630,688 300.519,101	10	432.631,492 300.519,041	0.806
10	432.631,492 300.519,041	11	432.631,436 300.519,639	0.601
11	432.631,436 300.519,639	12	432.632,63 300.519,752	1.199
12	432.632,63 300.519,752	13	432.632,744 300.518,557	1.2
13	432.632,744 300.518,557	14	432.631,549 300.518,444	1.2
14	432.631,549 300.518,444	15	432.631,493 300.519,036	0.595
15	432.631,493 300.519,036	16	432.630,687 300.519,096	0.808
16	432.630,687 300.519,096	1	432.626,32 300.460,357	58.901

\*\* Lungimile segmentelor sunt determinate în planul de proiecție Stereo 70 și sunt rotunjite la 1 milimetru.

\*\*\* Distanța dintre puncte este formată din segmente cumulate ce sunt mai mici decât valoarea 1 milimetru.



**DATE DESPRE IMOBILUL NR. 10180**

Oficiul de Cadastru și Publicitate Imobiliară DOLJ  
Biroul de Cadastru și Publicitate Imobiliară Craiova

**A. Partea I. Descrierea imobilului**

TEREN Extravilan

Adresa: Jud. Dolj, T18, P23/1

Nr. Crt	Nr cadastral Nr. topografic	Suprafața* (mp)	Observații / Referințe
A1		261	Sector cadastral:40 Teren neimprejmuit;

**B. Partea II. Proprietari și acte**

Inscrieri privitoare la dreptul de proprietate și alte drepturi reale	Referințe
/	
Act Administrativ nr. TDP 609-15093, din 26/09/1994 emis de CJSDPAT DOLJ;	
B1	A1
Intabulare, drept de PROPRIETATE, dobândit prin Reconstituire, cota actuala 1/1, cota initiala 1/1 1) UNGUREANU ION, LIPSA CNP	

**C. Partea III. SARCINI .**

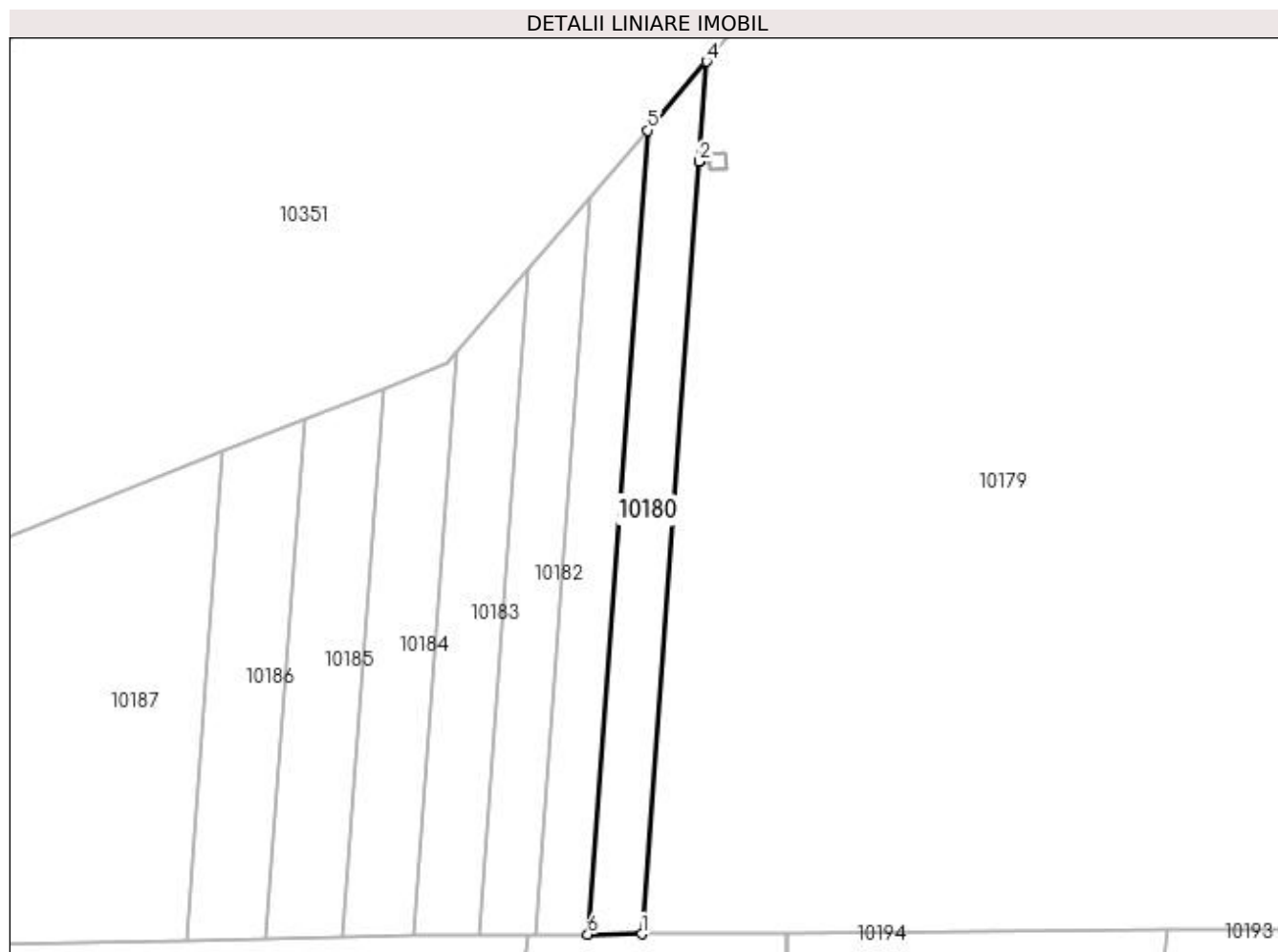
Inscrieri privind dezmembramintele dreptului de proprietate, drepturi reale de garanție și sarcini	Referințe
NU SUNT	

## Anexa Nr. 1 La Partea I

## Teren

Nr cadastral	Suprafața (mp)*	Observații / Referințe
	261	

\* Suprafața este determinată în planul de proiecție Stereo 70.



## Date referitoare la teren

Crt	Categorie folosință	Intra vilan	Suprafața (mp)	Tarla	Parcelă	Nr. topo	Observații / Referințe
1	arabil	NU	261	18	23/1	-	

## Lungime Segmente

1) Valorile lungimilor segmentelor sunt obținute din proiecție în plan.

Punct început	X / Y	Punct sfârșit	X / Y	Lungime segment (** (m)
1	432.626,32 300.460,357	2	432.630,687 300.519,096	58.901
2	432.630,687 300.519,096	3	432.630,688 300.519,101	0.005
3	432.630,688 300.519,101	4	432.631,253 300.526,704	7.624
4	432.631,253 300.526,704	5	432.626,769 300.521,472	6.891
5	432.626,769 300.521,472	6	432.622,223 300.460,325	61.316

Punct început	X / Y	Punct sfârşit	X / Y	Lungime segment (** (m)
6	432.622,223 300.460,325	1	432.626,32 300.460,357	4.097

\*\* Lungimile segmentelor sunt determinate în planul de proiecţie Stereo 70 şi sunt rotunjite la 1 milimetru.

\*\*\* Distanţa dintre puncte este formată din segmente cumulate ce sunt mai mici decât valoarea 1 milimetru.





**DATE DESPRE IMOBILUL NR. 10181**

Oficiul de Cadastru și Publicitate Imobiliară DOLJ  
Biroul de Cadastru și Publicitate Imobiliară Craiova

**A. Partea I. Descrierea imobilului**

TEREN Extravilan

Adresa: Jud. Dolj, T18, P23/2

Nr. Crt	Nr cadastral Nr. topografic	Suprafața* (mp)	Observații / Referințe
A1		232	Sector cadastral:40 Teren neimprejmuit;

**B. Partea II. Proprietari și acte**

Inscrieri privitoare la dreptul de proprietate și alte drepturi reale	Referințe
/	
Act Administrativ nr. TDP 658-15093, din 11/10/1995 emis de CJSDPAT DOLJ (Defunct conform certificat deces seria DM, nr. 885051, data 25.01.2001);	
B1	A1
Intabulare, drept de PROPRIETATE, dobandit prin Reconstituire, cota actuala 1/1, cota initiala 1/1 1) TRĂȘCĂ ELENA DEFUNCT:Da	

**C. Partea III. SARCINI .**

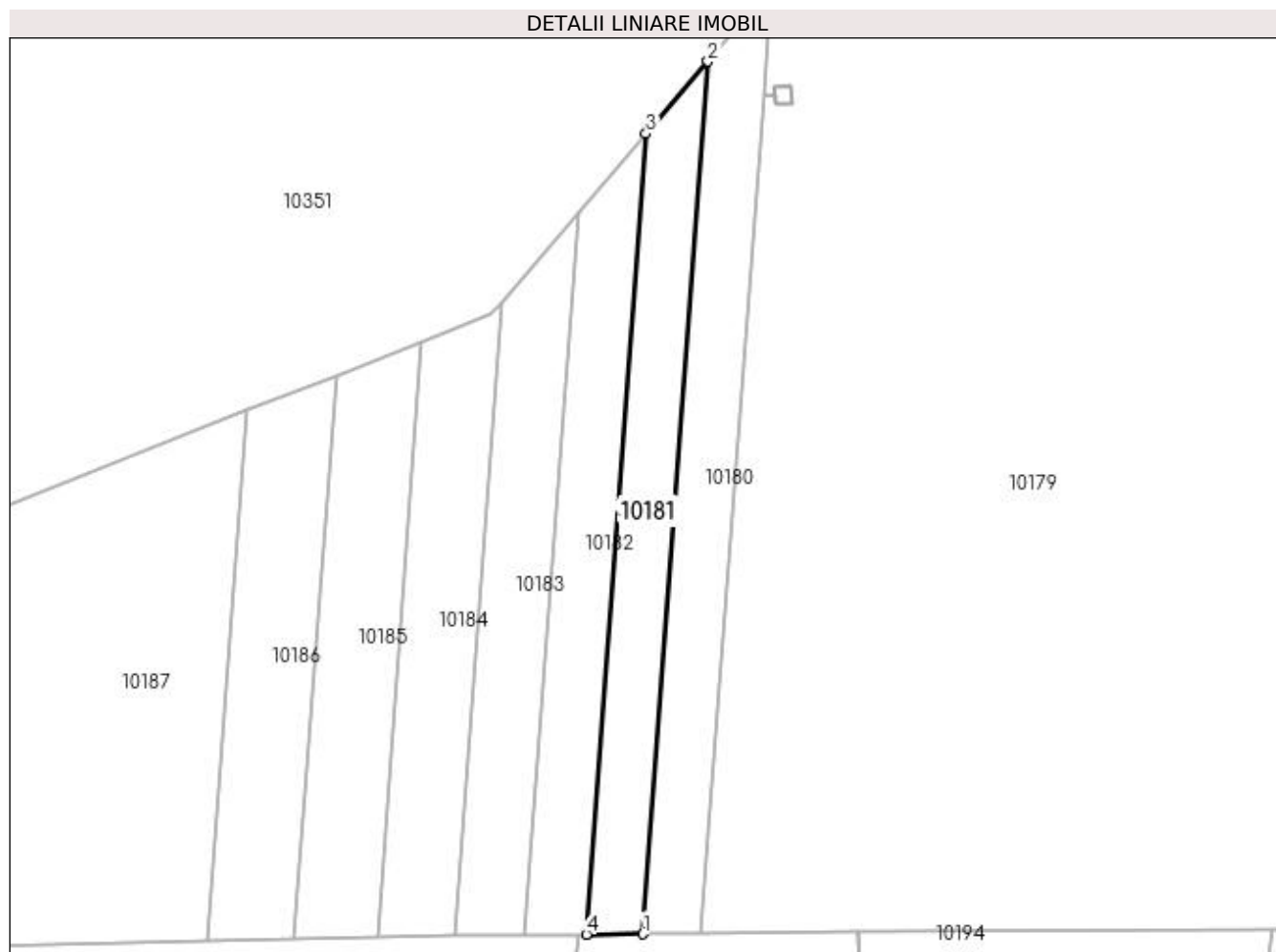
Inscrieri privind dezmembramintele dreptului de proprietate, drepturi reale de garanție și sarcini	Referințe
NU SUNT	

## Anexa Nr. 1 La Partea I

## Teren

Nr cadastral	Suprafața (mp)*	Observații / Referințe
	232	

\* Suprafața este determinată în planul de proiecție Stereo 70.



## Date referitoare la teren

Crt	Categorie folosință	Intra vilan	Suprafața (mp)	Tarla	Parcelă	Nr. topo	Observații / Referințe
1	vie	NU	232	18	23/2	-	

## Lungime Segmente

1) Valorile lungimilor segmentelor sunt obținute din proiecție în plan.

Punct început	X / Y	Punct sfârșit	X / Y	Lungime segment (** (m)
1	432.622,223 300.460,325	2	432.626,769 300.521,472	61.316
2	432.626,769 300.521,472	3	432.622,437 300.516,416	6.658
3	432.622,437 300.516,416	4	432.618,264 300.460,294	56.277
4	432.618,264 300.460,294	1	432.622,223 300.460,325	3.959

**\*\* Lungimile segmentelor sunt determinate în planul de proiecție Stereo 70 și sunt rotunjite la 1 milimetru.**

**\*\*\* Distanța dintre puncte este formată din segmente cumulate ce sunt mai mici decât valoarea 1 milimetru.**



**DATE DESPRE IMOBILUL NR. 10182**

Oficiul de Cadastru și Publicitate Imobiliară DOLJ  
 Biroul de Cadastru și Publicitate Imobiliară Craiova

**A. Partea I. Descrierea imobilului**

TEREN Extravilan

Adresa: Jud. Dolj, T18, P23/4

Nr. Crt	Nr cadastral Nr. topografic	Suprafața* (mp)	Observații / Referințe
A1		232	Sector cadastral:40 Teren neimprejmuit;

**B. Partea II. Proprietari și acte**

Inscrieri privitoare la dreptul de proprietate și alte drepturi reale	Referințe
/	
Act Administrativ nr. TDP 1548, din 21/11/2003 emis de CJSDPAT DOLJ (Defunct conform certificat deces seria DC, nr. 774659, data 22.02.2016);	
B1	A1
Intabulare, drept de PROPRIETATE, dobandit prin Reconstituire, cota actuala 1/1, cota initiala 1/1	
1) PRECUPEȚU ELENA DEFUNCT:Da	

**C. Partea III. SARCINI .**

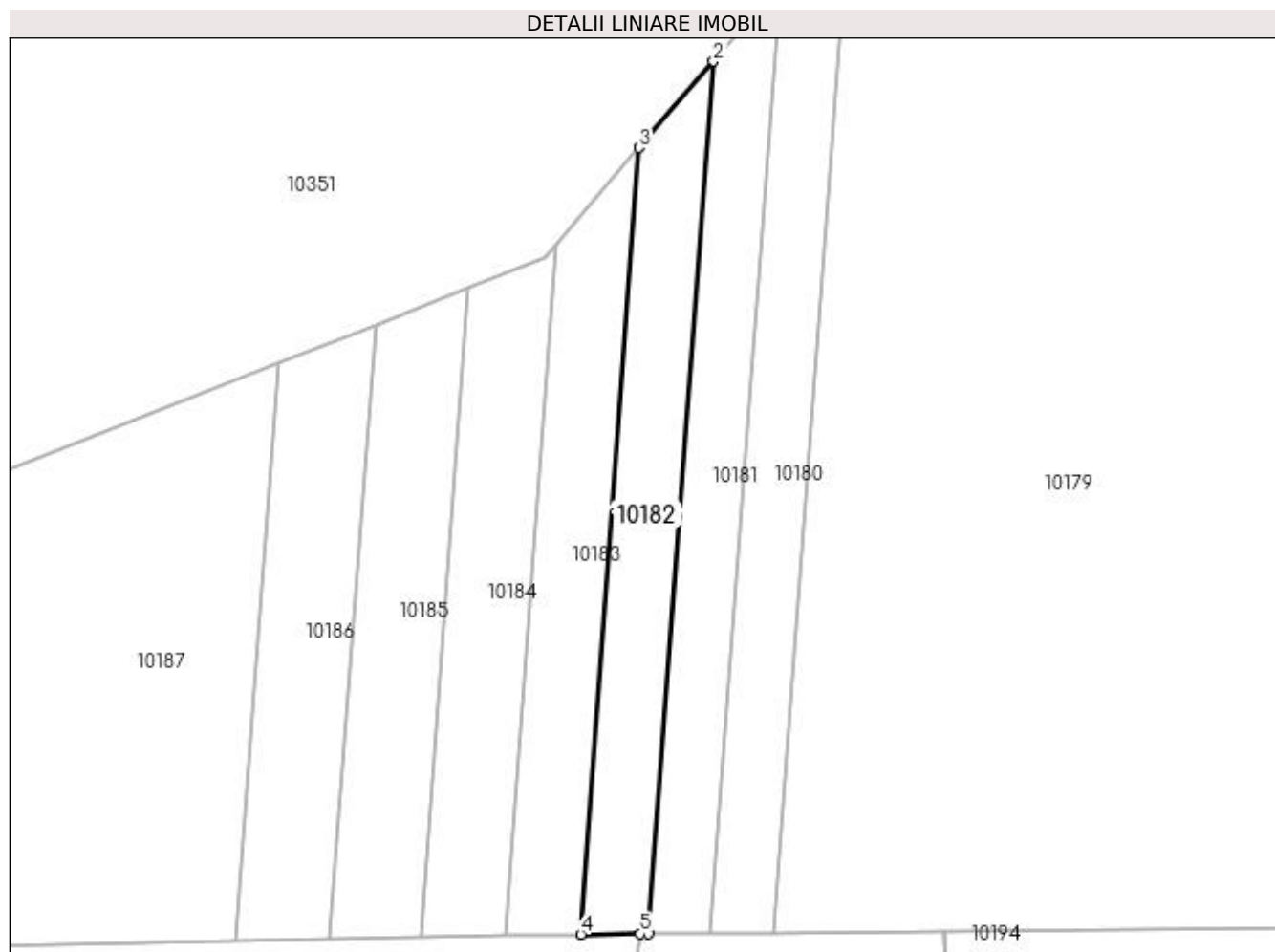
Inscrieri privind dezmembramintele dreptului de proprietate, drepturi reale de garanție și sarcini	Referințe
NU SUNT	

## Anexa Nr. 1 La Partea I

## Teren

Nr cadastral	Suprafața (mp)*	Observații / Referințe
	232	

\* Suprafața este determinată în planul de proiecție Stereo 70.



## Date referitoare la teren

Crt	Categorie folosință	Intra vilan	Suprafața (mp)	Tarla	Parcelă	Nr. topo	Observații / Referințe
1	arabil	NU	232	18	23/4	-	

## Lungime Segmente

1) Valorile lungimilor segmentelor sunt obținute din proiecție în plan.

Punct început	X / Y	Punct sfârșit	X / Y	Lungime segment (** (m)
1	432.618,264 300.460,294	2	432.622,437 300.516,416	56.277
2	432.622,437 300.516,416	3	432.617,676 300.510,86	7.317
3	432.617,676 300.510,86	4	432.613,914 300.460,26	50.74
4	432.613,914 300.460,26	5	432.617,733 300.460,29	3.819
5	432.617,733 300.460,29	1	432.618,264 300.460,294	0.531

**\*\* Lungimile segmentelor sunt determinate în planul de proiecție Stereo 70 și sunt rotunjite la 1 milimetru.**

**\*\*\* Distanța dintre puncte este formată din segmente cumulate ce sunt mai mici decât valoarea 1 milimetru.**





**DATE DESPRE IMOBILUL NR. 10183**

Oficiul de Cadastru și Publicitate Imobiliară DOLJ  
Biroul de Cadastru și Publicitate Imobiliară Craiova

**A. Partea I. Descrierea imobilului**

TEREN Extravilan

Adresa: Jud. Dolj, T18, P23/5

Nr. Crt	Nr cadastral Nr. topografic	Suprafața* (mp)	Observații / Referințe
A1		232	Sector cadastral:40 Teren neimprejmuit;

**B. Partea II. Proprietari și acte**

Inscrieri privitoare la dreptul de proprietate și alte drepturi reale	Referințe
/	
Act Notarial nr. CM 70, din 29/06/2012 emis de BNP Cernat Paulina (, Cernat Costin Șerban și Mitru Radian);	
B1	A1
Intabulare, drept de PROPRIETATE, dobandit prin Succesiune, cota actuala 1/1, cota initiala 1/1 1) MARICA IONEL	

**C. Partea III. SARCINI .**

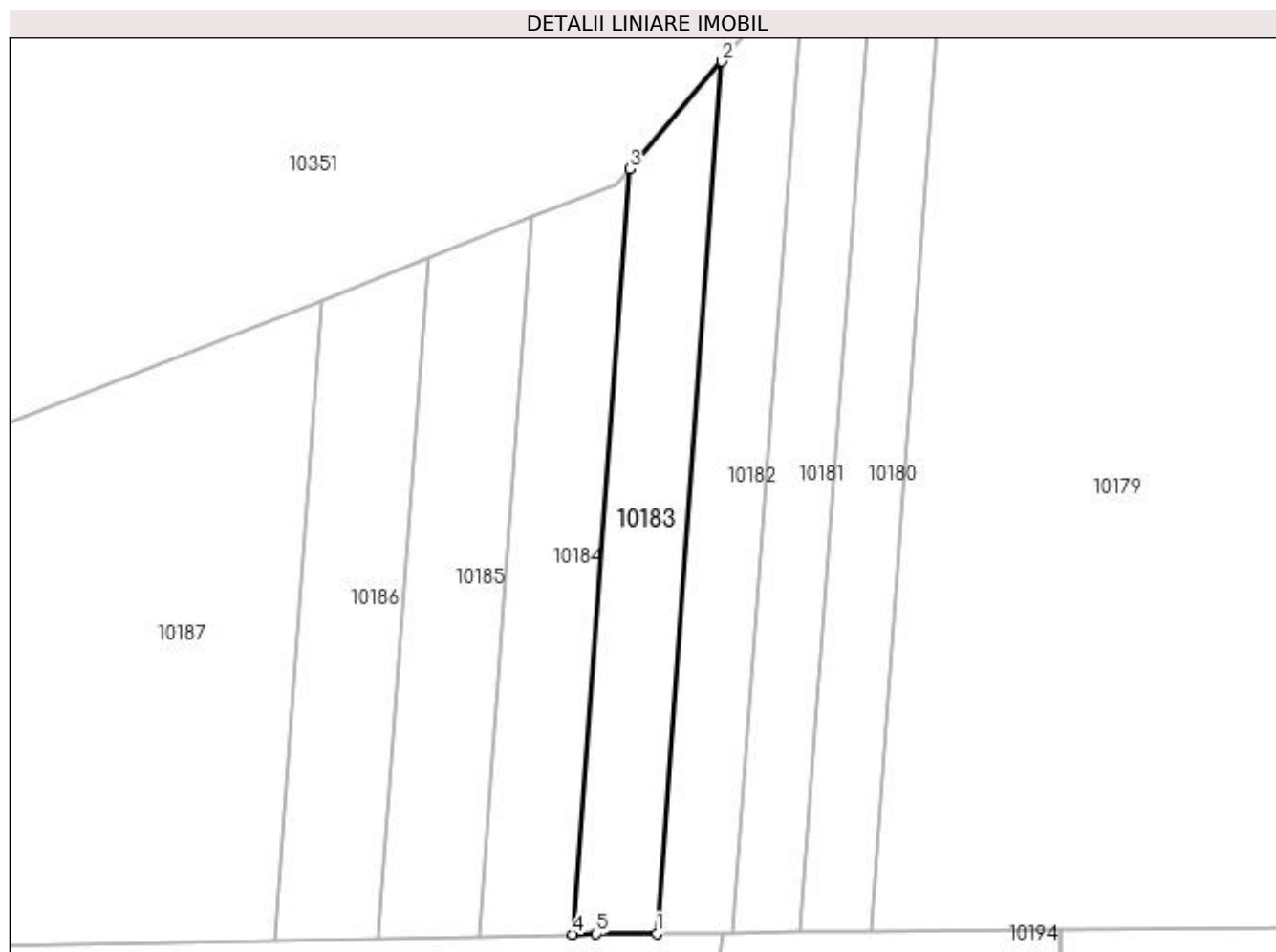
Inscrieri privind dezmembramintele dreptului de proprietate, drepturi reale de garanție și sarcini	Referințe
NU SUNT	

## Anexa Nr. 1 La Partea I

## Teren

Nr cadastral	Suprafața (mp)*	Observații / Referințe
	232	

\* Suprafața este determinată în planul de proiecție Stereo 70.



## Date referitoare la teren

Crt	Categorie folosință	Intra vilan	Suprafața (mp)	Tarla	Parcelă	Nr. topo	Observații / Referințe
1	arabil	NU	232	18	23/5	-	

## Lungime Segmente

1) Valorile lungimilor segmentelor sunt obținute din proiecție în plan.

Punct început	X / Y	Punct sfârșit	X / Y	Lungime segment (** (m)
1	432.613,914 300.460,26	2	432.617,676 300.510,86	50.74
2	432.617,676 300.510,86	3	432.612,328 300.504,618	8.22
3	432.612,328 300.504,618	4	432.609,025 300.460,204	44.537
4	432.609,025 300.460,204	5	432.610,4 300.460,233	1.375
5	432.610,4 300.460,233	1	432.613,914 300.460,26	3.514

**\*\* Lungimile segmentelor sunt determinate în planul de proiecție Stereo 70 și sunt rotunjite la 1 milimetru.**

**\*\*\* Distanța dintre puncte este formată din segmente cumulate ce sunt mai mici decât valoarea 1 milimetru.**



**DATE DESPRE IMOBILUL NR. 10184**

Oficiul de Cadastru și Publicitate Imobiliară DOLJ  
Biroul de Cadastru și Publicitate Imobiliară Craiova

**A. Partea I. Descrierea imobilului**

TEREN Extravilan

Adresa: Jud. Dolj, T18, P23/6

Nr. Crt	Nr cadastral Nr. topografic	Suprafața* (mp)	Observații / Referințe
A1		232	Sector cadastral:40 Teren neimprejmuit;

**B. Partea II. Proprietari și acte**

Inscrieri privitoare la dreptul de proprietate și alte drepturi reale	Referințe
/	
Act Administrativ nr. TDP 655-15093, din 26/09/1995 emis de CJSDPAT DOLJ;	
B1	A1
Intabulare, drept de PROPRIETATE, dobândit prin Reconstituire, cota actuala 1/1, cota initiala 1/1 1) TUDORACHE ILIE, LIPSA CNP	

**C. Partea III. SARCINI .**

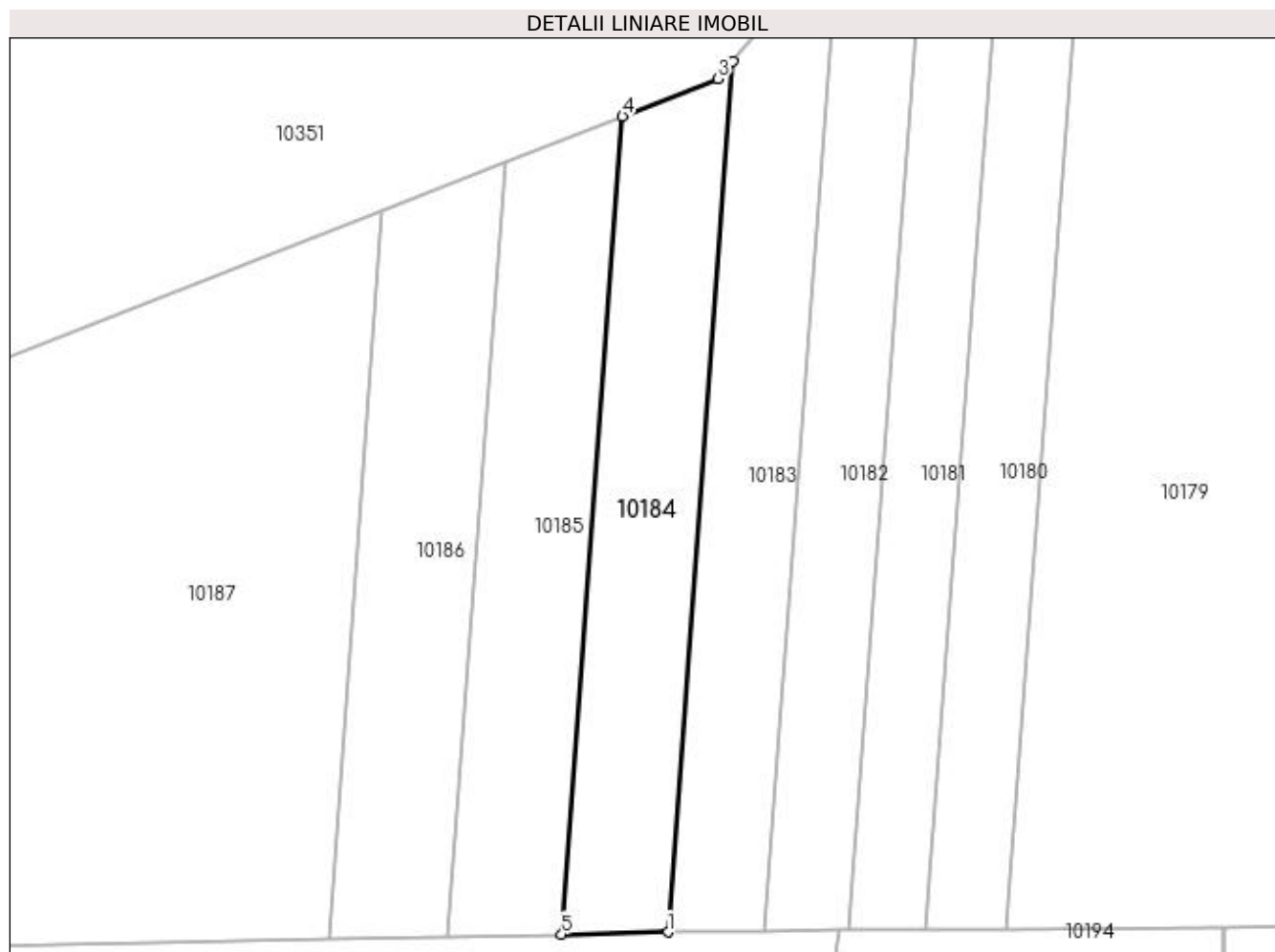
Inscrieri privind dezmembramintele dreptului de proprietate, drepturi reale de garanție și sarcini	Referințe
NU SUNT	

## Anexa Nr. 1 La Partea I

## Teren

Nr cadastral	Suprafața (mp)*	Observații / Referințe
	232	

\* Suprafața este determinată în planul de proiecție Stereo 70.



## Date referitoare la teren

Crt	Categorie folosință	Intravilan	Suprafața (mp)	Tarla	Parcelă	Nr. topo	Observații / Referințe
1	arabil	NU	232	18	23/6	-	

## Lungime Segmente

1) Valorile lungimilor segmentelor sunt obținute din proiecție în plan.

Punct început	X / Y	Punct sfârșit	X / Y	Lungime segment (** (m)
1	432.609,025 300.460,204	2	432.612,328 300.504,618	44.537
2	432.612,328 300.504,618	3	432.611,575 300.503,739	1.157
3	432.611,575 300.503,739	4	432.606,701 300.501,826	5.236
4	432.606,701 300.501,826	5	432.603,598 300.460,089	41.852
5	432.603,598 300.460,089	1	432.609,025 300.460,204	5.428

**\*\* Lungimile segmentelor sunt determinate în planul de proiecție Stereo 70 și sunt rotunjite la 1 milimetru.**

**\*\*\* Distanța dintre puncte este formată din segmente cumulate ce sunt mai mici decât valoarea 1 milimetru.**





**DATE DESPRE IMOBILUL NR. 10185**

Oficiul de Cadastru și Publicitate Imobiliară DOLJ  
Biroul de Cadastru și Publicitate Imobiliară Craiova

**A. Partea I. Descrierea imobilului**

TEREN Extravilan

Adresa: Jud. Dolj, T18, P23/7

Nr. Crt	Nr cadastral Nr. topografic	Suprafața* (mp)	Observații / Referințe
A1		237	Sector cadastral:40 Teren neimprejmuit;

**B. Partea II. Proprietari și acte**

Inscrieri privitoare la dreptul de proprietate și alte drepturi reale	Referințe
/	
Act Notarial nr. APV 743, din 19/05/2016 emis de BIN Bazgu Mariana;	
B1	A1
Intabulare, drept de PROPRIETATE, dobandit prin lesire Din Indiviziune, cota actuala 1/1, cota initiala 1/1 1) TRUICĂ ALEXANDRU	

**C. Partea III. SARCINI .**

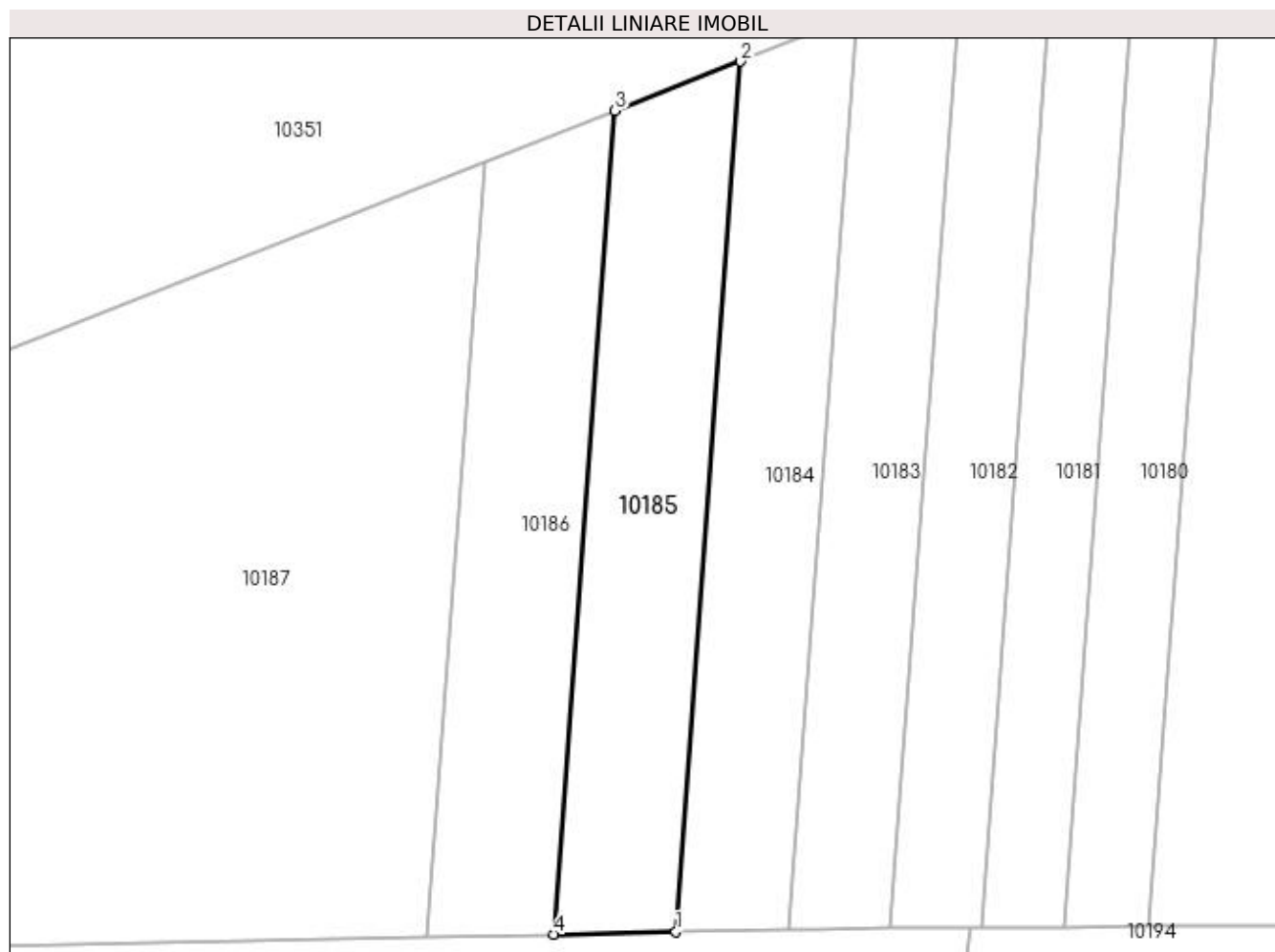
Inscrieri privind dezmembramintele dreptului de proprietate, drepturi reale de garanție și sarcini	Referințe
NU SUNT	

## Anexa Nr. 1 La Partea I

## Teren

Nr cadastral	Suprafața (mp)*	Observații / Referințe
	237	

\* Suprafața este determinată în planul de proiecție Stereo 70.



## Date referitoare la teren

Crt	Categorie folosință	Intra vilan	Suprafața (mp)	Tarla	Parcelă	Nr. topo	Observații / Referințe
1	arabil	NU	237	18	23/7	-	

## Lungime Segmente

1) Valorile lungimilor segmentelor sunt obținute din proiecție în plan.

Punct început	X / Y	Punct sfârșit	X / Y	Lungime segment (** (m)
1	432.603,598 300.460,089	2	432.606,701 300.501,826	41.852
2	432.606,701 300.501,826	3	432.600,691 300.499,466	6.457
3	432.600,691 300.499,466	4	432.597,754 300.459,966	39.609
4	432.597,754 300.459,966	1	432.603,598 300.460,089	5.845

**\*\* Lungimile segmentelor sunt determinate în planul de proiecție Stereo 70 și sunt rotunjite la 1 milimetru.**

**\*\*\* Distanța dintre puncte este formată din segmente cumulate ce sunt mai mici decât valoarea 1 milimetru.**



**DATE DESPRE IMOBILUL NR. 10186**

Oficiul de Cadastru și Publicitate Imobiliară DOLJ  
 Biroul de Cadastru și Publicitate Imobiliară Craiova

**A. Partea I. Descrierea imobilului**

TEREN Extravilan

Adresa: Jud. Dolj, T18, P23/8

Nr. Crt	Nr cadastral Nr. topografic	Suprafața* (mp)	Observații / Referințe
A1		232	Sector cadastral:40 Teren neimprejmuit;

**B. Partea II. Proprietari și acte**

Inscrieri privitoare la dreptul de proprietate și alte drepturi reale	Referințe
/	
Act Administrativ nr. TDP 999-59538, din 14/03/1995 emis de CJSDPAT DOLJ;	
B1	A1
Intabulare, drept de PROPRIETATE, dobândit prin Reconstituire, cota actuala 1/1, cota initiala 1/1 1) MARINOIU EMIL, LIPSA CNP	

**C. Partea III. SARCINI .**

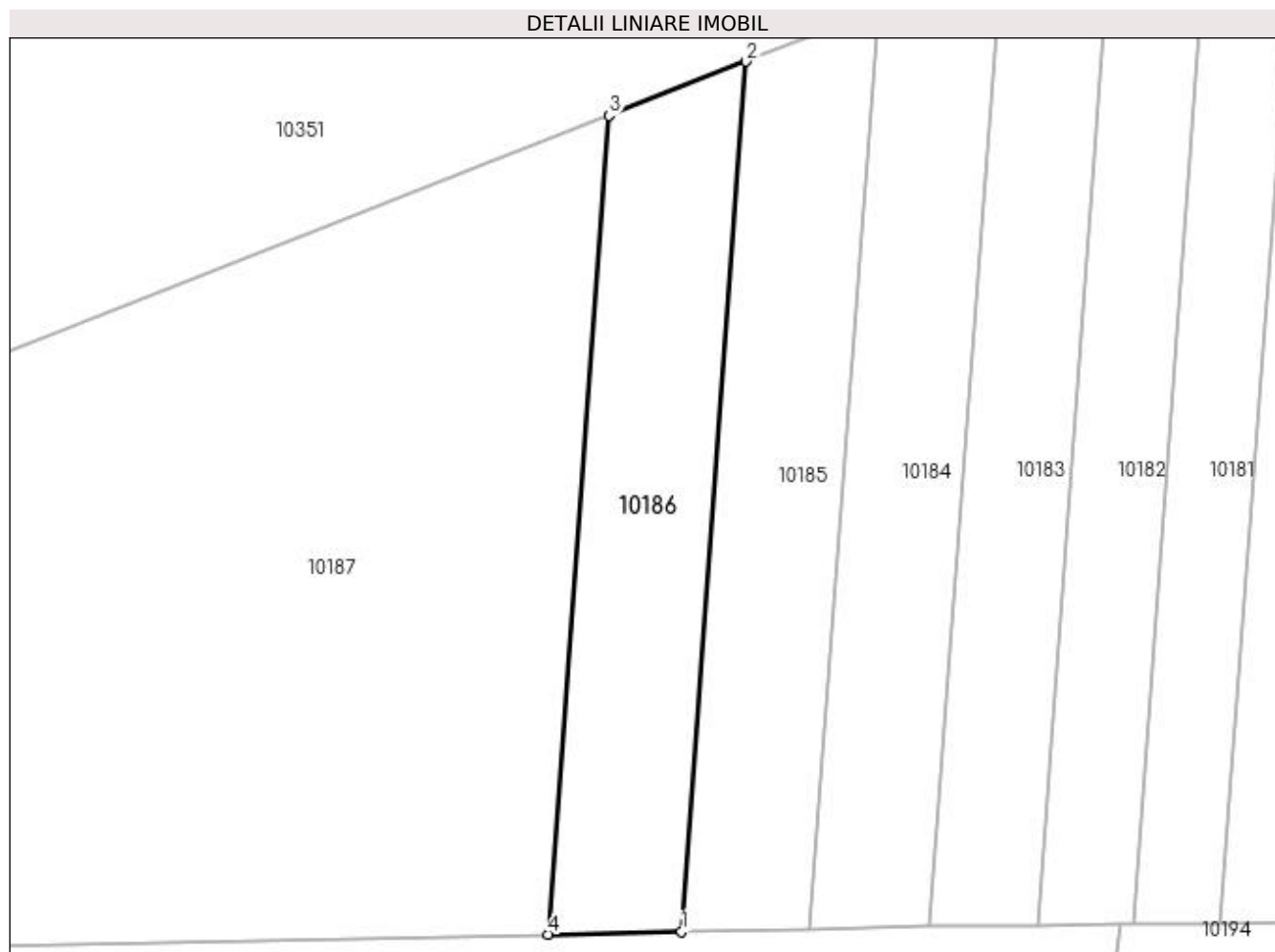
Inscrieri privind dezmembramintele dreptului de proprietate, drepturi reale de garanție și sarcini	Referințe
NU SUNT	

## Anexa Nr. 1 La Partea I

## Teren

Nr cadastral	Suprafața (mp)*	Observații / Referințe
	232	

\* Suprafața este determinată în planul de proiecție Stereo 70.



## Date referitoare la teren

Crt	Categorie folosință	Intra vilan	Suprafața (mp)	Tarla	Parcelă	Nr. topo	Observații / Referințe
1	arabil	NU	232	18	23/8	-	

## Lungime Segmente

1) Valorile lungimilor segmentelor sunt obținute din proiecție în plan.

Punct început	X / Y	Punct sfârșit	X / Y	Lungime segment (** (m)
1	432.597,754 300.459,966	2	432.600,691 300.499,466	39.609
2	432.600,691 300.499,466	3	432.594,458 300.497,019	6.696
3	432.594,458 300.497,019	4	432.591,694 300.459,838	37.284
4	432.591,694 300.459,838	1	432.597,754 300.459,966	6.061

**\*\* Lungimile segmentelor sunt determinate în planul de proiecție Stereo 70 și sunt rotunjite la 1 milimetru.**

**\*\*\* Distanța dintre puncte este formată din segmente cumulate ce sunt mai mici decât valoarea 1 milimetru.**





**DATE DESPRE IMOBILUL NR. 10187**

Oficiul de Cadastru și Publicitate Imobiliară DOLJ  
Biroul de Cadastru și Publicitate Imobiliară Craiova

**A. Partea I. Descrierea imobilului**

TEREN Extravilan

Adresa: Jud. Dolj, T18, P281/1

Nr. Crt	Nr cadastral Nr. topografic	Suprafața* (mp)	Observații / Referințe
A1		1.233	Sector cadastral:40 Teren neimprejmuit;

**B. Partea II. Proprietari și acte**

Inscrieri privitoare la dreptul de proprietate și alte drepturi reale	Referințe
/	
Act Administrativ nr. TDP 268-2192, din 13/12/1993 emis de CJSDPAT DOLJ;	
B1	A1
Intabulare, drept de PROPRIETATE, dobandit prin Reconstituire, cota actuala 1/1, cota initiala 1/1 1) <b>BOȚOG ION</b>	

**C. Partea III. SARCINI .**

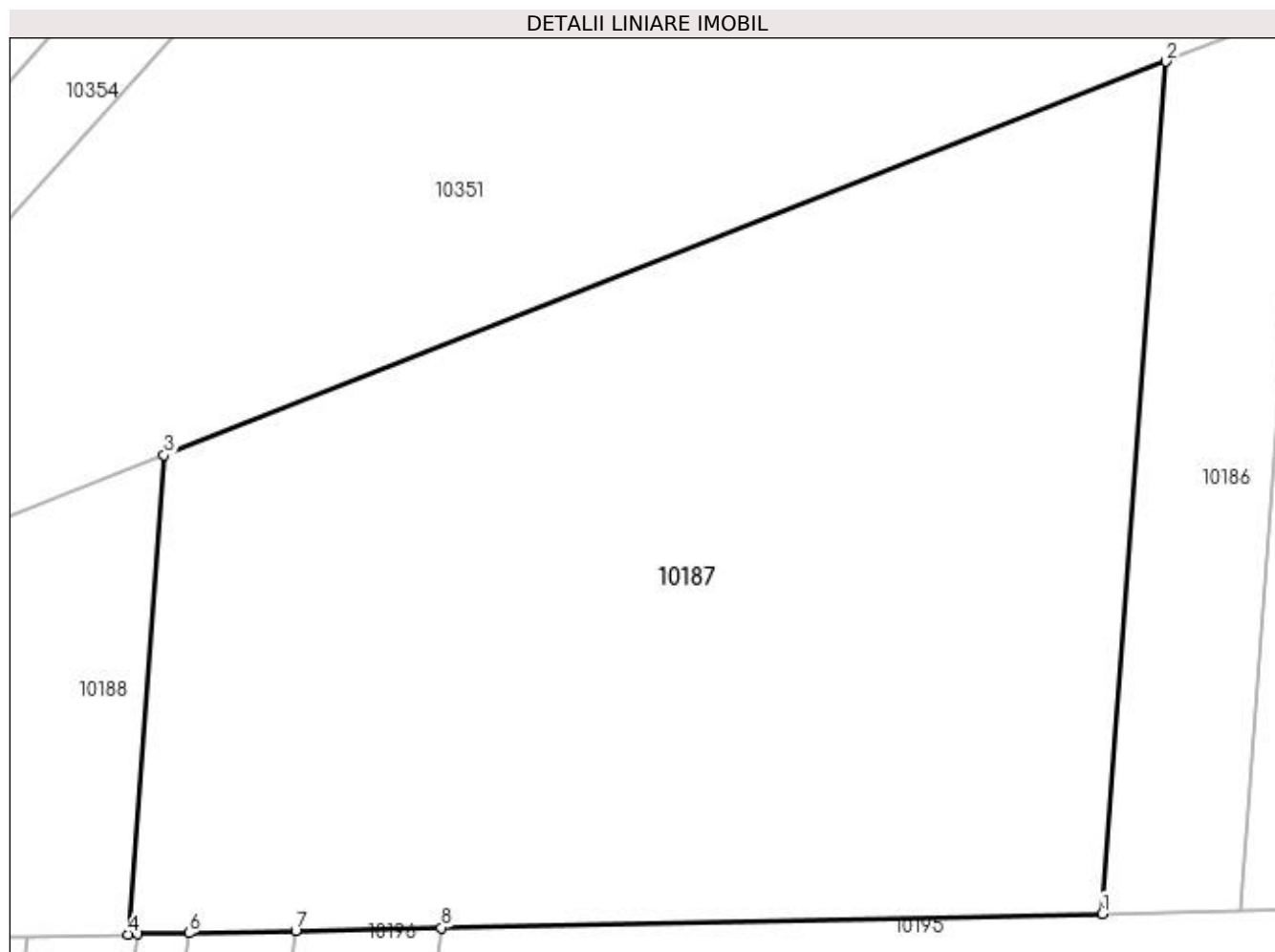
Inscrieri privind dezmembramintele dreptului de proprietate, drepturi reale de garanție și sarcini	Referințe
NU SUNT	

## Anexa Nr. 1 La Partea I

## Teren

Nr cadastral	Suprafața (mp)*	Observații / Referințe
	1.233	

\* Suprafața este determinată în planul de proiecție Stereo 70.



## Date referitoare la teren

Crt	Categorie folosință	Intravilan	Suprafața (mp)	Tarla	Parcelă	Nr. topo	Observații / Referințe
1	arabil	NU	1.233	18	281/1	-	

## Lungime Segmente

1) Valorile lungimilor segmentelor sunt obținute din proiecție în plan.

Punct început	X / Y	Punct sfârșit	X / Y	Lungime segment (** (m)
1	432.591,694 300.459,838	2	432.594,458 300.497,019	37.284
2	432.594,458 300.497,019	3	432.550,733 300.479,852	46.974
3	432.550,733 300.479,852	4	432.549,178 300.458,941	20.969
4	432.549,178 300.458,941	5	432.549,583 300.458,949	0.405
5	432.549,583 300.458,949	6	432.551,828 300.458,996	2.245

Punct început	X / Y	Punct sfârșit	X / Y	Lungime segment (** (m)
6	432.551,828 300.458,996	7	432.556,484 300.459,095	4.657
7	432.556,484 300.459,095	8	432.562,838 300.459,229	6.355
8	432.562,838 300.459,229	1	432.591,694 300.459,838	28.862

\*\* Lungimile segmentelor sunt determinate în planul de proiecție Stereo 70 și sunt rotunjite la 1 milimetru.

\*\*\* Distanța dintre puncte este formată din segmente cumulate ce sunt mai mici decât valoarea 1 milimetru.



**DATE DESPRE IMOBILUL NR. 10188**

Oficiul de Cadastru și Publicitate Imobiliară DOLJ  
Biroul de Cadastru și Publicitate Imobiliară Craiova

**A. Partea I. Descrierea imobilului**

TEREN Extravilan

Adresa: Jud. Dolj, T18, P23/12, 23/13

Nr. Crt	Nr cadastral Nr. topografic	Suprafața* (mp)	Observații / Referințe
A1		356	Sector cadastral:40 Teren neimprejmuit;

**B. Partea II. Proprietari și acte**

Inscrieri privitoare la dreptul de proprietate și alte drepturi reale	Referințe
/	
Act Notarial nr. CD 640, din 10/02/2000 emis de BNP Găgeatu Ilie;	
B1	A1
Intabulare, drept de PROPRIETATE, dobandit prin Conventie, cota actuala 1/1, cota initiala 1/1 1) <b>BOTOG SMARANDACHE</b> , LIPSA CNP	

**C. Partea III. SARCINI .**

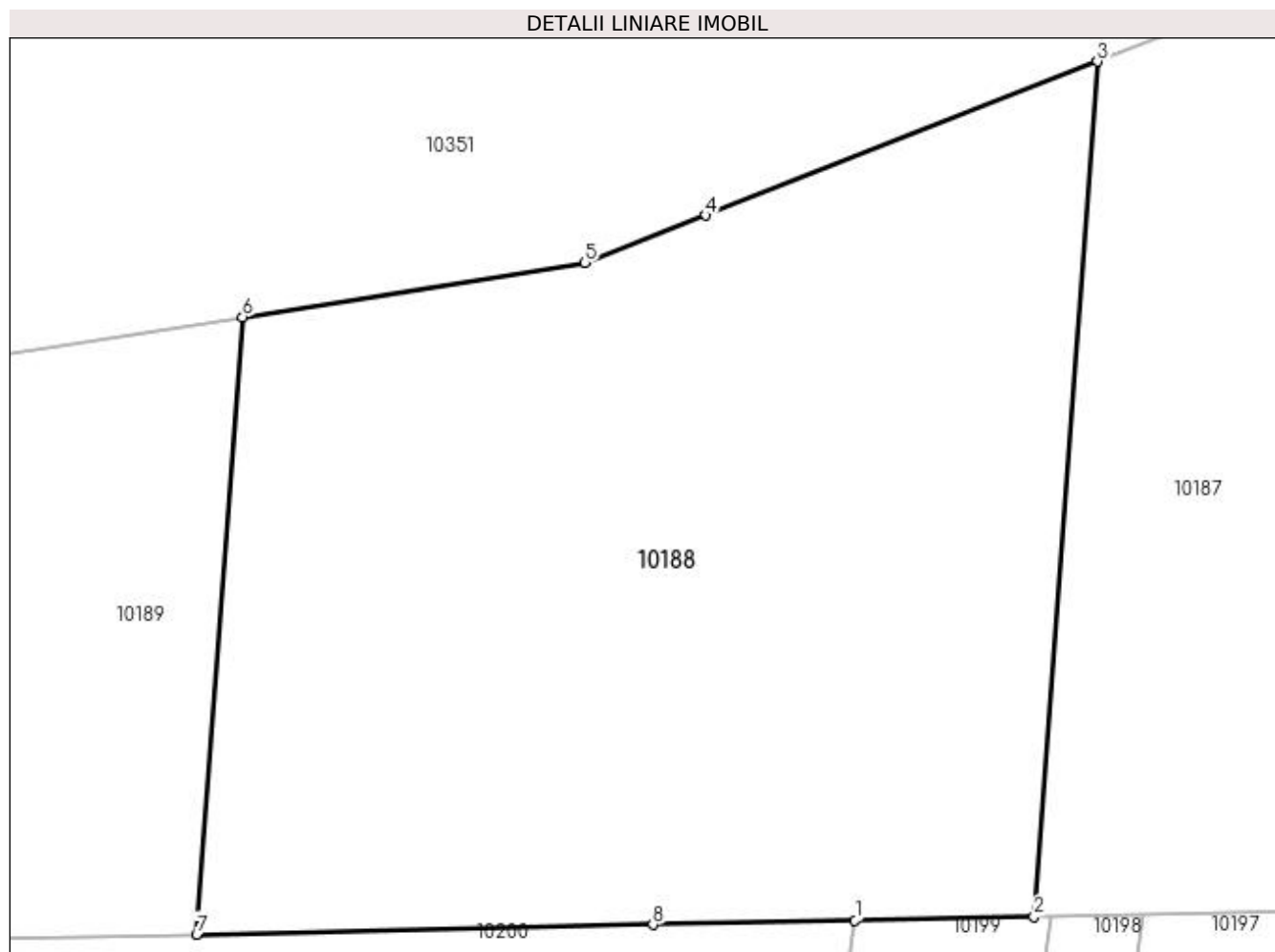
Inscrieri privind dezmembramintele dreptului de proprietate, drepturi reale de garanție și sarcini	Referințe
NU SUNT	

## Anexa Nr. 1 La Partea I

## Teren

Nr cadastral	Suprafața (mp)*	Observații / Referințe
	356	

\* Suprafața este determinată în planul de proiecție Stereo 70.



## Date referitoare la teren

Crt	Categorie folosință	Intra vilan	Suprafața (mp)	Tarla	Parcelă	Nr. topo	Observații / Referințe
1	arabil	NU	178	18	23/12	-	
2	arabil	NU	178	18	23/13	-	

## Lungime Segmente

1) Valorile lungimilor segmentelor sunt obținute din proiecție în plan.

Punct început	X / Y	Punct sfârșit	X / Y	Lungime segment (** (m)
1	432.544,799 300.458,848	2	432.549,178 300.458,941	4.38
2	432.549,178 300.458,941	3	432.550,733 300.479,852	20.969
3	432.550,733 300.479,852	4	432.541,148 300.476,089	10.297
4	432.541,148 300.476,089	5	432.538,194 300.474,93	3.173

Punct început	X / Y	Punct sfârșit	X / Y	Lungime segment (** (m)
5	432.538,194 300.474,93	6	432.529,811 300.473,606	8.487
6	432.529,811 300.473,606	7	432.528,688 300.458,508	15.14
7	432.528,688 300.458,508	8	432.539,858 300.458,744	11.172
8	432.539,858 300.458,744	1	432.544,799 300.458,848	4.942

\*\* Lungimile segmentelor sunt determinate în planul de proiecție Stereo 70 și sunt rotunjite la 1 milimetru.

\*\*\* Distanța dintre puncte este formată din segmente cumulate ce sunt mai mici decât valoarea 1 milimetru.





**DATE DESPRE IMOBILUL NR. 10189**

Oficiul de Cadastru și Publicitate Imobiliară DOLJ  
Biroul de Cadastru și Publicitate Imobiliară Craiova

**A. Partea I. Descrierea imobilului**

TEREN Extravilan

Adresa: Jud. Dolj, T18, P23/15

Nr. Crt	Nr cadastral Nr. topografic	Suprafața* (mp)	Observații / Referințe
A1		266	Sector cadastral:40 Teren neimprejmuit;

**B. Partea II. Proprietari și acte**

Inscrieri privitoare la dreptul de proprietate și alte drepturi reale	Referințe
/	
Act Administrativ nr. TDP 726-9674, din 04/09/1997 emis de CJSDPAT DOLJ;	
B1	A1
Intabulare, drept de PROPRIETATE, dobândit prin Reconstituire, cota actuala 1/1, cota initiala 1/1 1) MITRACHE MARIN, LIPSA CNP	

**C. Partea III. SARCINI .**

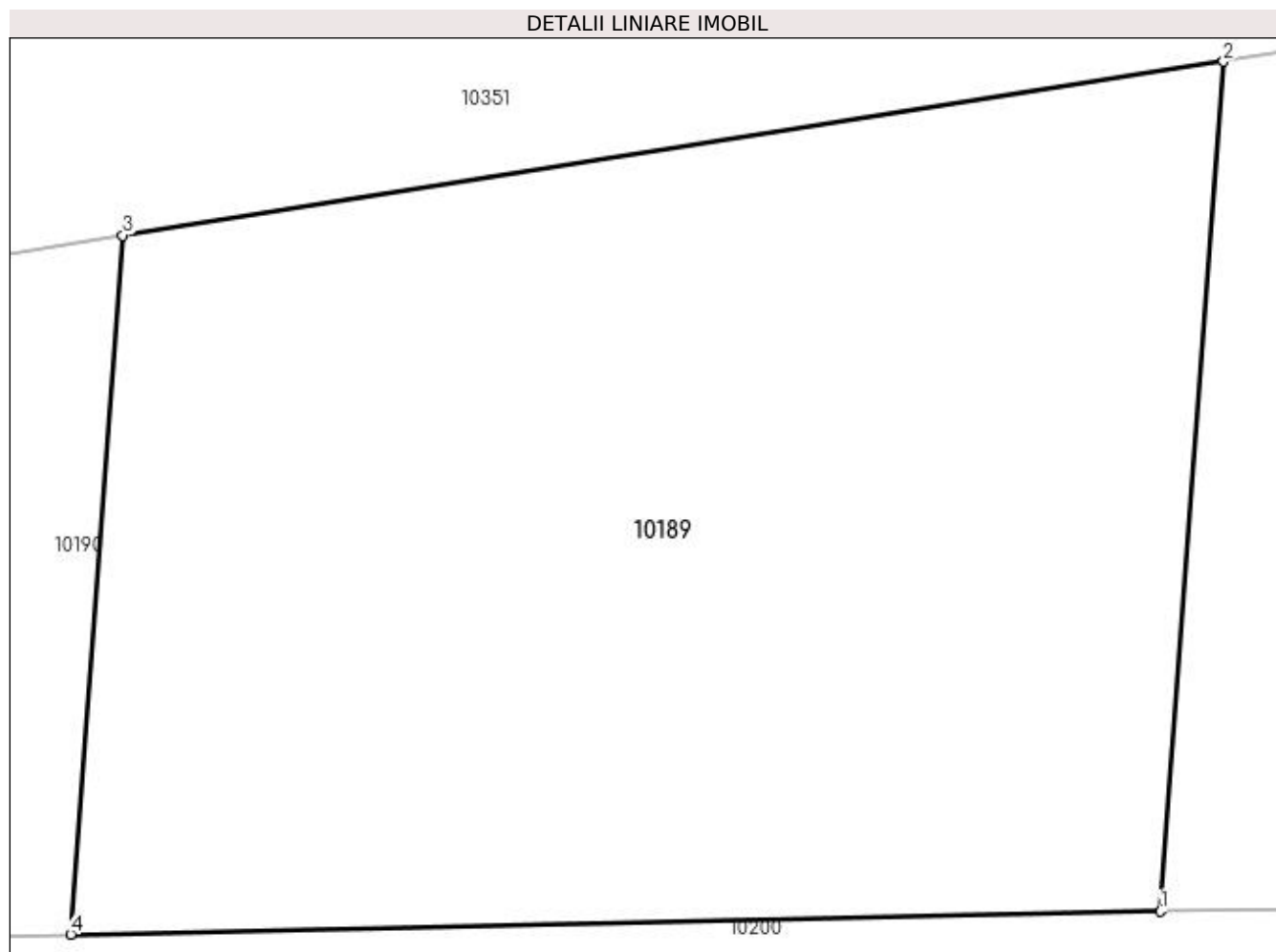
Inscrieri privind dezmembramintele dreptului de proprietate, drepturi reale de garanție și sarcini	Referințe
NU SUNT	

## Anexa Nr. 1 La Partea I

## Teren

Nr cadastral	Suprafața (mp)*	Observații / Referințe
	266	

\* Suprafața este determinată în planul de proiecție Stereo 70.



## Date referitoare la teren

Crt	Categorie folosință	Intra vilan	Suprafața (mp)	Tarla	Parcelă	Nr. topo	Observații / Referințe
1	arabil	NU	266	18	23/15	-	

## Lungime Segmente

1) Valorile lungimilor segmentelor sunt obținute din proiecție în plan.

Punct început	X / Y	Punct sfârșit	X / Y	Lungime segment (** (m)
1	432.528,688 300.458,508	2	432.529,811 300.473,606	15.14
2	432.529,811 300.473,606	3	432.510,246 300.470,517	19.807
3	432.510,246 300.470,517	4	432.509,323 300.458,099	12.452
4	432.509,323 300.458,099	1	432.528,688 300.458,508	19.369

**\*\* Lungimile segmentelor sunt determinate în planul de proiecție Stereo 70 și sunt rotunjite la 1 milimetru.**

**\*\*\* Distanța dintre puncte este formată din segmente cumulate ce sunt mai mici decât valoarea 1 milimetru.**



**DATE DESPRE IMOBILUL NR. 10190**

Oficiul de Cadastru și Publicitate Imobiliară DOLJ  
Biroul de Cadastru și Publicitate Imobiliară Craiova

**A. Partea I. Descrierea imobilului**

TEREN Extravilan

Adresa: Jud. Dolj, T18, P23/1

Nr. Crt	Nr cadastral Nr. topografic	Suprafața* (mp)	Observații / Referințe
A1		336	Sector cadastral:40 Teren neimprejmuit;

**B. Partea II. Proprietari și acte**

Inscrieri privitoare la dreptul de proprietate și alte drepturi reale	Referințe
/	
Act Administrativ nr. TDP 912-59538, din 17/02/1995 emis de CJSDPAT DOLJ;	
B1	A1
Intabulare, drept de PROPRIETATE, dobândit prin Reconstituire, cota actuala 1/1, cota initiala 1/1 1) COTEANU TUDOR, LIPSA CNP	

**C. Partea III. SARCINI .**

Inscrieri privind dezmembramintele dreptului de proprietate, drepturi reale de garanție și sarcini	Referințe
NU SUNT	

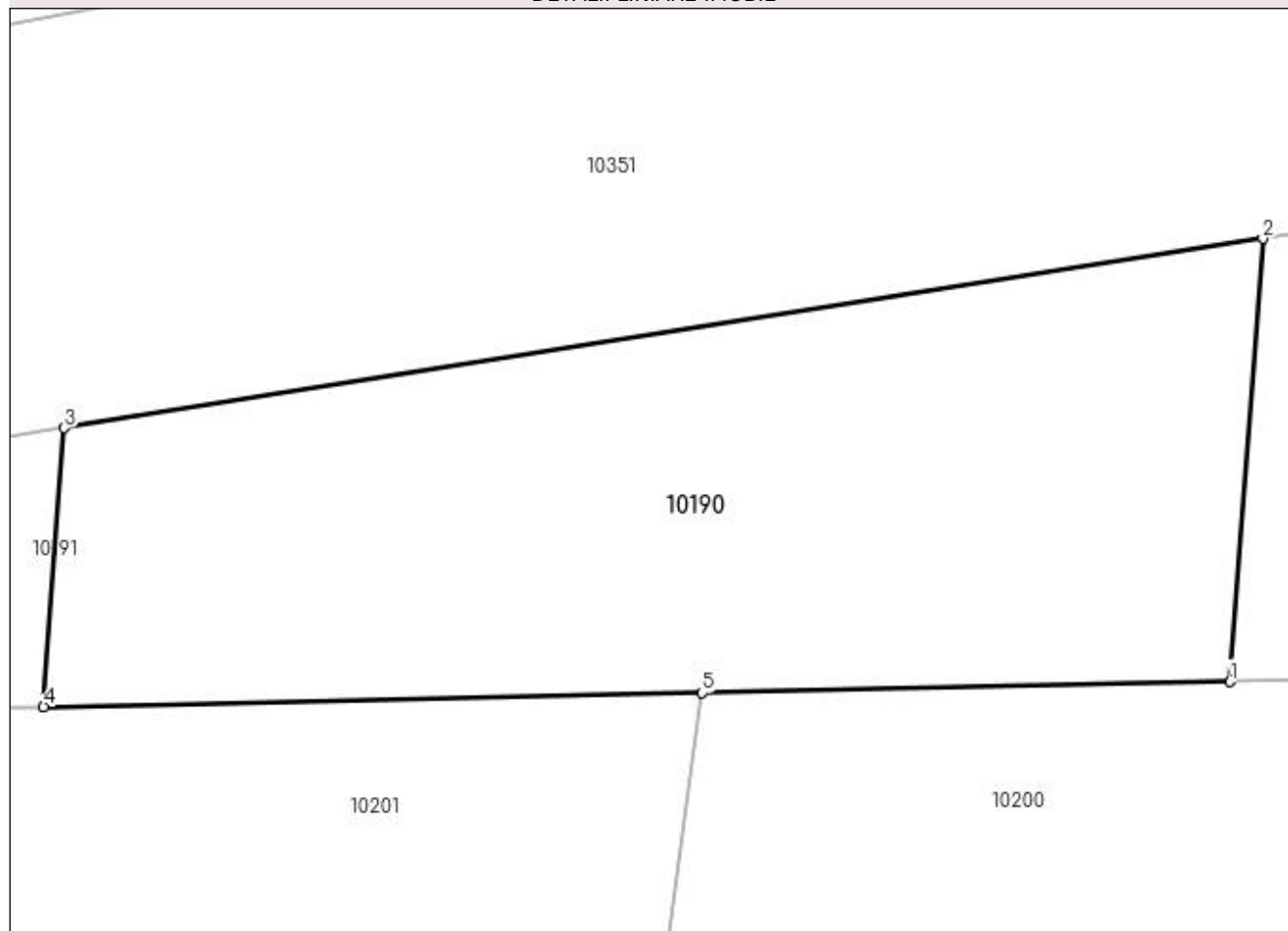
## Anexa Nr. 1 La Partea I

## Teren

Nr cadastral	Suprafața (mp)*	Observații / Referințe
	336	

\* Suprafața este determinată în planul de proiecție Stereo 70.

## DETALII LINIARE IMOBIL



## Date referitoare la teren

Crt	Categorie folosință	Intravilan	Suprafața (mp)	Tarla	Parcelă	Nr. topo	Observații / Referințe
1	arabil	NU	336	18	23/1	-	

## Lungime Segmente

1) Valorile lungimilor segmentelor sunt obținute din proiecție în plan.

Punct început	X / Y	Punct sfârșit	X / Y	Lungime segment (** (m)
1	432.509,323 300.458,099	2	432.510,246 300.470,517	12.452
2	432.510,246 300.470,517	3	432.476,634 300.465,21	34.028
3	432.476,634 300.465,21	4	432.476,054 300.457,397	7.834
4	432.476,054 300.457,397	5	432.494,522 300.457,787	18.472
5	432.494,522 300.457,787	1	432.509,323 300.458,099	14.804

**\*\* Lungimile segmentelor sunt determinate în planul de proiecție Stereo 70 și sunt rotunjite la 1 milimetru.**

**\*\*\* Distanța dintre puncte este formată din segmente cumulate ce sunt mai mici decât valoarea 1 milimetru.**





**DATE DESPRE IMOBILUL NR. 10191**

Oficiul de Cadastru și Publicitate Imobiliară DOLJ  
Biroul de Cadastru și Publicitate Imobiliară Craiova

**A. Partea I. Descrierea imobilului**

TEREN Extravilan

Adresa: Jud. Dolj, T18, P24

Nr. Crt	Nr cadastral Nr. topografic	Suprafața* (mp)	Observații / Referințe
A1		220	Sector cadastral:40 Teren neimprejmuit;

**B. Partea II. Proprietari și acte**

Inscrieri privitoare la dreptul de proprietate și alte drepturi reale	Referințe
/	
Act Administrativ nr. TDP 1531, din 31/10/2003 emis de CJSDPAT DOLJ;	
B1	A1
Intabulare, drept de PROPRIETATE, dobândit prin Reconstituire, cota actuala 1/1, cota initiala 1/1 1) IORDACHE PETRE, LIPSA CNP	

**C. Partea III. SARCINI .**

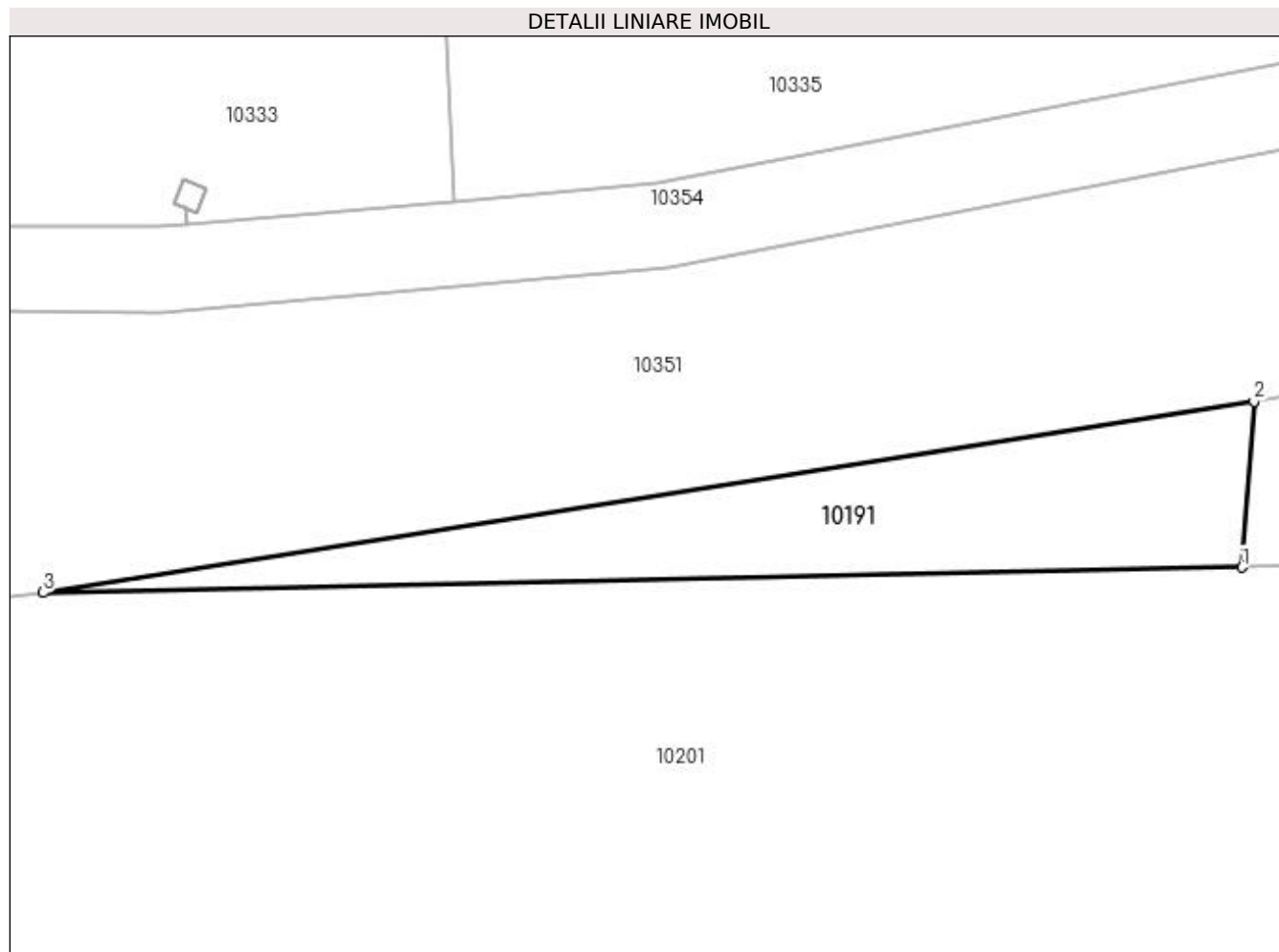
Inscrieri privind dezmembramintele dreptului de proprietate, drepturi reale de garanție și sarcini	Referințe
NU SUNT	

## Anexa Nr. 1 La Partea I

## Teren

Nr cadastral	Suprafața (mp)*	Observații / Referințe
	220	

\* Suprafața este determinată în planul de proiecție Stereo 70.



## Date referitoare la teren

Crt	Categorie folosință	Intra vilan	Suprafața (mp)	Tarla	Parcelă	Nr. topo	Observații / Referințe
1	pașune	NU	220	18	24	-	

## Lungime Segmente

1) Valorile lungimilor segmentelor sunt obținute din proiecție în plan.

Punct început	X / Y	Punct sfârșit	X / Y	Lungime segment (** (m)
1	432.476,054 300.457,397	2	432.476,634 300.465,21	7.834
2	432.476,634 300.465,21	3	432.419,604 300.456,206	57.736
3	432.419,604 300.456,206	1	432.476,054 300.457,397	56.463

\*\* Lungimile segmentelor sunt determinate în planul de proiecție Stereo 70 și sunt rotunjite la 1 milimetru.

\*\*\* Distanța dintre puncte este formată din segmente cumulate ce sunt mai mici decât valoarea 1 milimetru.

**DATE DESPRE IMOBILUL NR. 10192**

Oficiul de Cadastru și Publicitate Imobiliară DOLJ  
Biroul de Cadastru și Publicitate Imobiliară Craiova

**A. Partea I. Descrierea imobilului**

TEREN Extravilan

Adresa: Jud. Dolj, T18, P27/1, 27/2

Nr. Crt	Nr cadastral Nr. topografic	Suprafața* (mp)	Observații / Referințe
A1		980	Sector cadastral:40 Teren neimprejmuit;

**B. Partea II. Proprietari și acte**

Inscrieri privitoare la dreptul de proprietate și alte drepturi reale	Referințe
/	
Act Notarial nr. CM 16, din 28/03/2014 emis de SPN Doina Făurar;	
B1	A1
Intabulare, drept de PROPRIETATE, dobandit prin Succesiune, cota actuala 1/1, cota initiala 1/1 1) PĂTRUT ION	

**C. Partea III. SARCINI .**

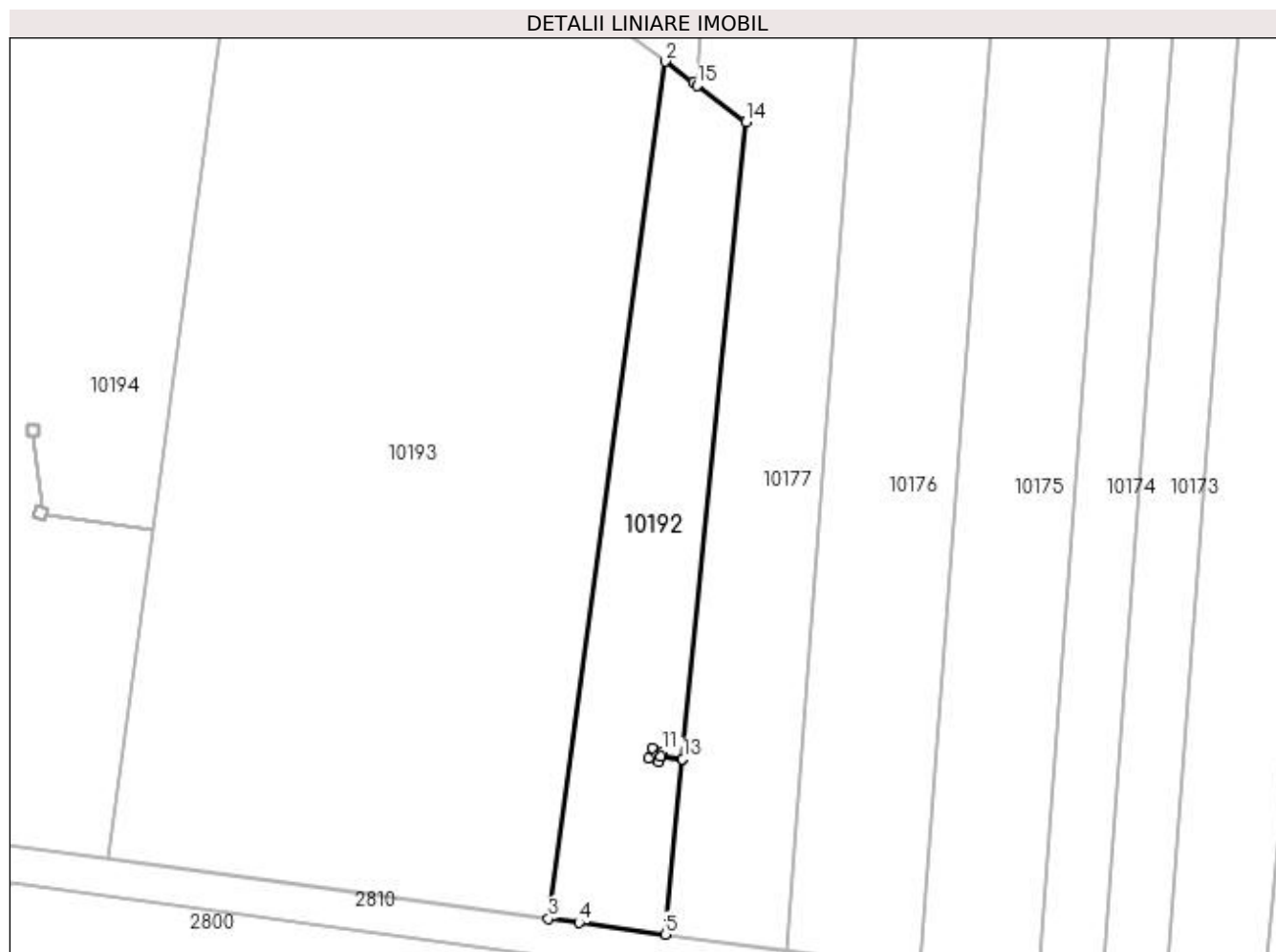
Inscrieri privind dezmembramintele dreptului de proprietate, drepturi reale de garanție și sarcini	Referințe
NU SUNT	

## Anexa Nr. 1 La Partea I

## Teren

Nr cadastral	Suprafața (mp)*	Observații / Referințe
	980	

\* Suprafața este determinată în planul de proiecție Stereo 70.



## Date referitoare la teren

Crt	Categorie folosință	Intravilan	Suprafața (mp)	Tarla	Parcelă	Nr. topo	Observații / Referințe
1	pasune	NU	680	18	27/1	-	
2	pasune	NU	300	18	27/2	-	

## Lungime Segmente

1) Valorile lungimilor segmentelor sunt obținute din proiecție în plan.

Punct început	X / Y	Punct sfârșit	X / Y	Lungime segment (** (m)
1	432.713,938 300.434,361	2	432.710,931 300.436,616	3.759
2	432.710,931 300.436,616	3	432.698,503 300.345,183	92.274
3	432.698,503 300.345,183	4	432.701,757 300.344,741	3.284
4	432.701,757 300.344,741	5	432.710,963 300.343,489	9.291

Punct început	X / Y	Punct sfârșit	X / Y	Lungime segment (** (m)
5	432.710,963 300.343,489	6	432.712,816 300.362,189	18.792
6	432.712,816 300.362,189	7	432.710,473 300.362,421	2.354
7	432.710,473 300.362,421	8	432.710,253 300.361,863	0.6
8	432.710,253 300.361,863	9	432.709,137 300.362,302	1.199
9	432.709,137 300.362,302	10	432.709,576 300.363,419	1.2
10	432.709,576 300.363,419	11	432.710,692 300.362,98	1.199
11	432.710,692 300.362,98	12	432.710,475 300.362,426	0.595
12	432.710,475 300.362,426	13	432.712,817 300.362,194	2.353
13	432.712,817 300.362,194	14	432.719,551 300.430,152	68.291
14	432.719,551 300.430,152	15	432.714,35 300.434,052	6.501
15	432.714,35 300.434,052	1	432.713,938 300.434,361	0.515

\*\* Lungimile segmentelor sunt determinate în planul de proiecție Stereo 70 și sunt rotunjite la 1 milimetru.

\*\*\* Distanța dintre puncte este formată din segmente cumulate ce sunt mai mici decât valoarea 1 milimetru.



**DATE DESPRE IMOBILUL NR. 10193**

Oficiul de Cadastru și Publicitate Imobiliară DOLJ  
Biroul de Cadastru și Publicitate Imobiliară Craiova

**A. Partea I. Descrierea imobilului**

TEREN Extravilan

Adresa: Jud. Dolj, T18, P30, 30/1

Nr. Crt	Nr cadastral Nr. topografic	Suprafața* (mp)	Observații / Referințe
A1		4.946	Sector cadastral:40 Teren neimprejmuit;

**B. Partea II. Proprietari și acte**

Inscrieri privitoare la dreptul de proprietate și alte drepturi reale	Referințe
/	
Act Administrativ nr. TDP 1221-2179, din 26/11/1998 emis de CJSDPAT DOLJ (Defunct conform certificat deces seria DR, nr. 209070, data 14.09.2002);	
B1	A1
Intabulare, drept de PROPRIETATE, dobandit prin Reconstituire, cota actuala 1/1, cota initiala 1/1	
1) IORDACHE MANDA DEFUNCT:Da	

**C. Partea III. SARCINI .**

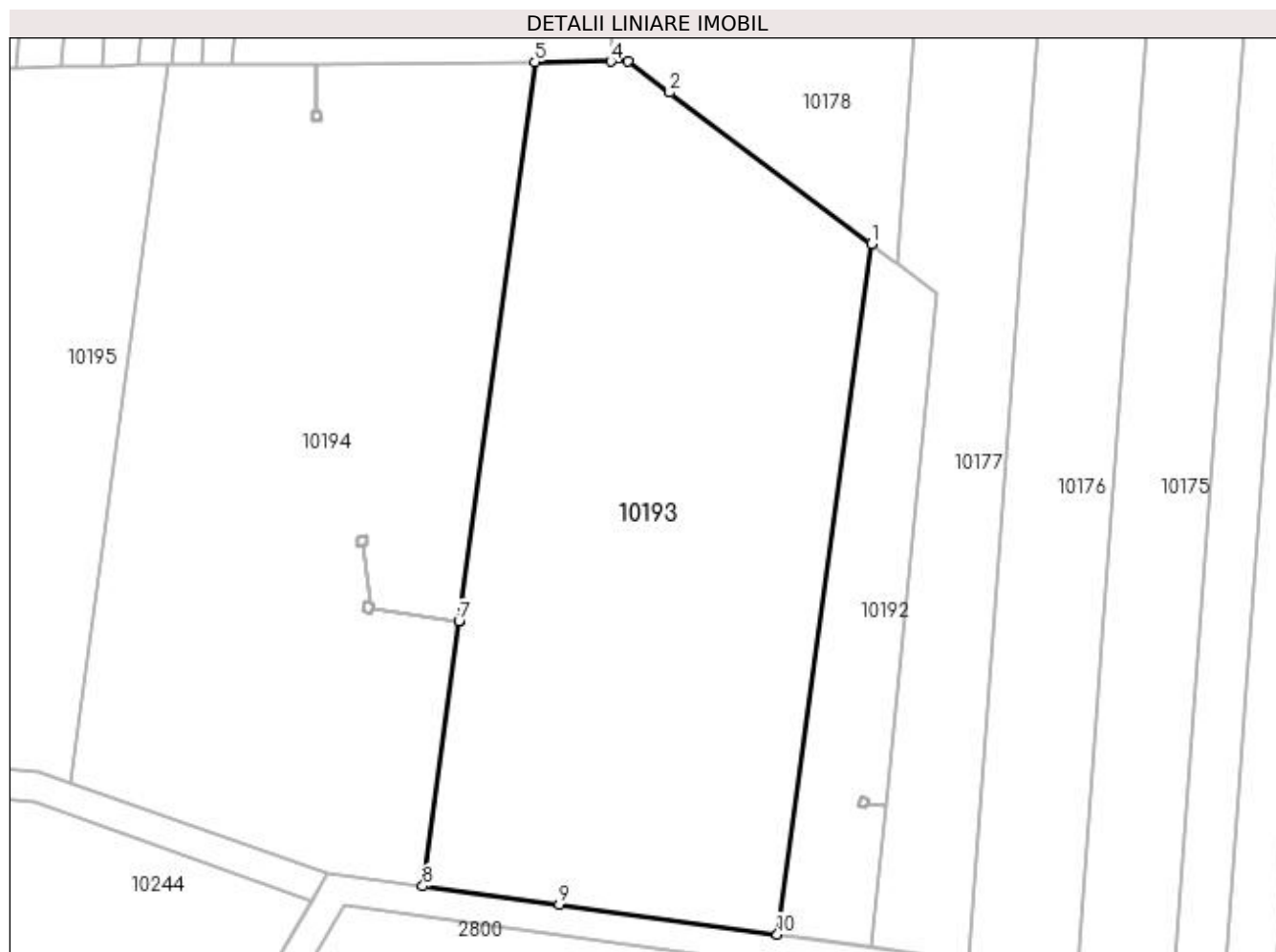
Inscrieri privind dezmembramintele dreptului de proprietate, drepturi reale de garanție și sarcini	Referințe
NU SUNT	

## Anexa Nr. 1 La Partea I

## Teren

Nr cadastral	Suprafața (mp)*	Observații / Referințe
	4.946	

\* Suprafața este determinată în planul de proiecție Stereo 70.



## Date referitoare la teren

Crt	Categorie folosință	Intra vilan	Suprafața (mp)	Tarla	Parcelă	Nr. topo	Observații / Referințe
1	arabil	NU	2.930	18	30	-	
2	pasune	NU	2.016	18	30/1	-	

## Lungime Segmente

1) Valorile lungimilor segmentelor sunt obținute din proiecție în plan.

Punct început	X / Y	Punct sfârșit	X / Y	Lungime segment (** (m)
1	432.710,931 300.436,616	2	432.684,204 300.456,659	33.407
2	432.684,204 300.456,659	3	432.678,726 300.460,767	6.847
3	432.678,726 300.460,767	4	432.676,416 300.460,749	2.31
4	432.676,416 300.460,749	5	432.666,375 300.460,67	10.041



Punct început	X / Y	Punct sfârșit	X / Y	Lungime segment (** (m)
5	432.666,375 300.460,67	6	432.656,316 300.386,666	74.685
6	432.656,316 300.386,666	7	432.656,316 300.386,661	0.005
7	432.656,316 300.386,661	8	432.651,546 300.351,568	35.416
8	432.651,546 300.351,568	9	432.669,586 300.349,115	18.206
9	432.669,586 300.349,115	10	432.698,503 300.345,183	29.183
10	432.698,503 300.345,183	1	432.710,931 300.436,616	92.274

\*\* Lungimile segmentelor sunt determinate în planul de proiecție Stereo 70 și sunt rotunjite la 1 milimetru.

\*\*\* Distanța dintre puncte este formată din segmente cumulate ce sunt mai mici decât valoarea 1 milimetru.



**DATE DESPRE IMOBILUL NR. 10194**

Oficiul de Cadastru și Publicitate Imobiliară DOLJ  
Biroul de Cadastru și Publicitate Imobiliară Craiova

**A. Partea I. Descrierea imobilului**

TEREN Extravilan

Adresa: Jud. Dolj, T18, P31/1

Nr. Crt	Nr cadastral Nr. topografic	Suprafața* (mp)	Observații / Referințe
A1		5.000	Sector cadastral:40 Teren neimprejmuit;

**B. Partea II. Proprietari și acte**

Inscrieri privitoare la dreptul de proprietate și alte drepturi reale	Referințe
/	
Act Administrativ nr. TDP 1180-1364, din 24/02/1998 emis de CJSDPAT DOLJ;	
B1	A1
Intabulare, drept de PROPRIETATE, dobandit prin Constituire, cota actuala 1/1, cota initiala 1/1 1) <b>BOJAR TUDORIȚA</b> , LIPSA CNP	

**C. Partea III. SARCINI .**

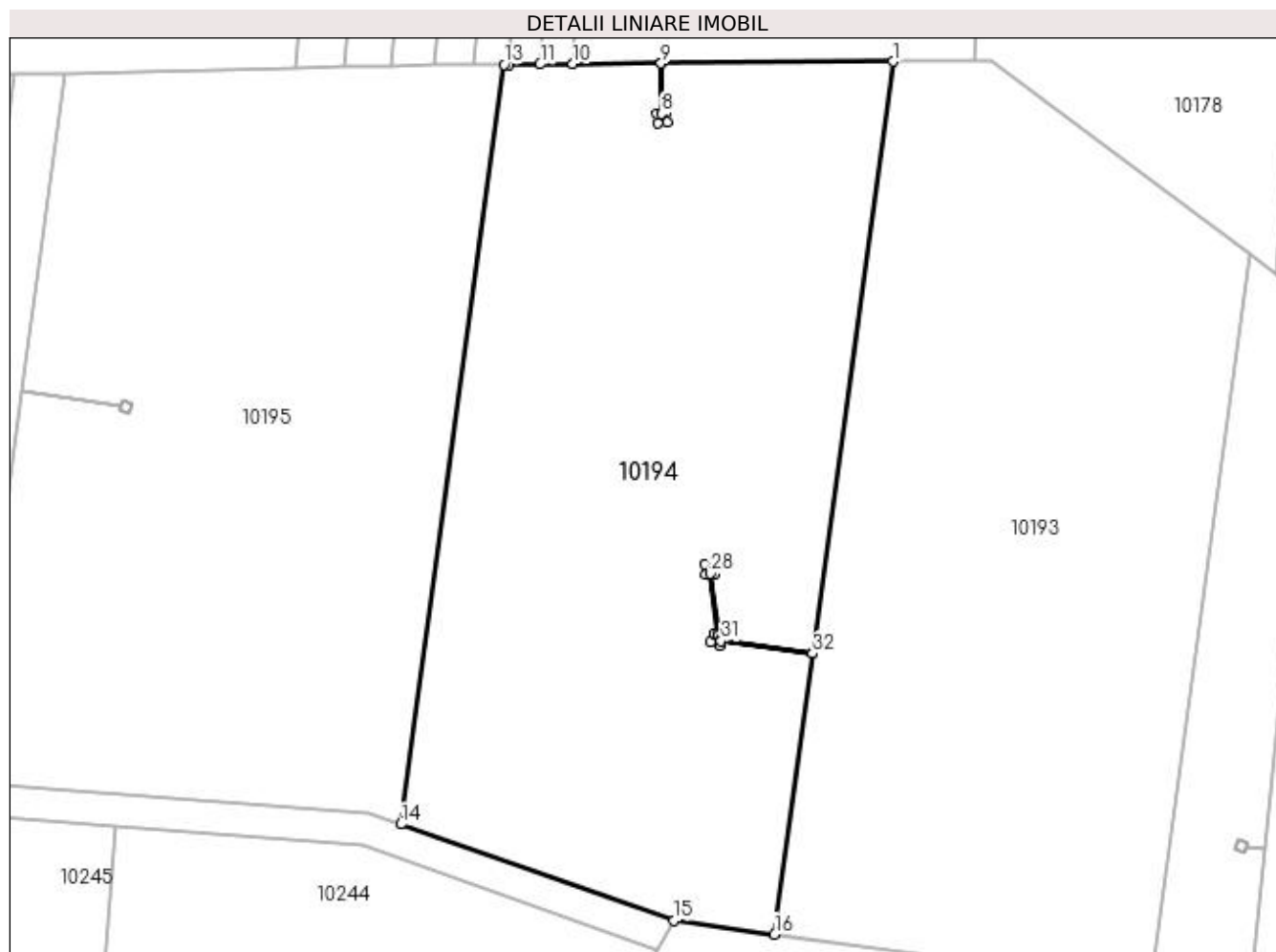
Inscrieri privind dezmembramintele dreptului de proprietate, drepturi reale de garanție și sarcini	Referințe
NU SUNT	

## Anexa Nr. 1 La Partea I

## Teren

Nr cadastral	Suprafața (mp)*	Observații / Referințe
	5.000	

\* Suprafața este determinată în planul de proiecție Stereo 70.



## Date referitoare la teren

Crt	Categorie folosință	Intra vilan	Suprafața (mp)	Tarla	Parcelă	Nr. topo	Observații / Referințe
1	arabil	NU	5.000	18	31/1	-	

## Lungime Segmente

1) Valorile lungimilor segmentelor sunt obținute din proiecție în plan.

Punct început	X / Y	Punct sfârșit	X / Y	Lungime segment (** (m)
1	432.666,375 300.460,67	2	432.637,361 300.460,443	29.015
3	432.637,41 300.454,172	4	432.638,006 300.454,236	0.599
5	432.638,134 300.453,043	6	432.636,94 300.452,915	1.201
7	432.636,813 300.454,109	8	432.637,405 300.454,172	0.595
9	432.637,356 300.460,443	10	432.626,32 300.460,357	11.036

Punct început	X / Y	Punct sfârșit	X / Y	Lungime segment (** (m)
2	432.637,361 300.460,443	3	432.637,41 300.454,172	6.271
4	432.638,006 300.454,236	5	432.638,134 300.453,043	1.2
6	432.636,94 300.452,915	7	432.636,813 300.454,109	1.201
8	432.637,405 300.454,172	9	432.637,356 300.460,443	6.271
10	432.626,32 300.460,357	11	432.622,223 300.460,325	4.097

Punct început	X / Y	Punct sfârșit	X / Y	Lungime segment (** (m)
11	432.622,223 300.460,325	12	432.618,264 300.460,294	3.959
13	432.617,733 300.460,29	14	432.604,826 300.365,327	95.836
15	432.638,975 300.353,277	16	432.651,546 300.351,568	12.687
17	432.656,316 300.386,661	18	432.644,85 300.388,22	11.572
19	432.644,631 300.387,661	20	432.643,514 300.388,1	1.2
21	432.643,953 300.389,217	22	432.644,511 300.388,998	0.599
23	432.643,541 300.396,669	24	432.642,945 300.396,606	0.599
25	432.642,818 300.397,799	26	432.644,011 300.397,926	1.2
27	432.644,138 300.396,733	28	432.643,546 300.396,67	0.595
29	432.644,516 300.388,996	30	432.645,07 300.388,778	0.595
31	432.644,852 300.388,224	32	432.656,316 300.386,666	11.569

Punct început	X / Y	Punct sfârșit	X / Y	Lungime segment (** (m)
12	432.618,264 300.460,294	13	432.617,733 300.460,29	0.531
14	432.604,826 300.365,327	15	432.638,975 300.353,277	36.213
16	432.651,546 300.351,568	17	432.656,316 300.386,661	35.416
18	432.644,85 300.388,22	19	432.644,631 300.387,661	0.6
20	432.643,514 300.388,1	21	432.643,953 300.389,217	1.2
22	432.644,511 300.388,998	23	432.643,541 300.396,669	7.732
24	432.642,945 300.396,606	25	432.642,818 300.397,799	1.2
26	432.644,011 300.397,926	27	432.644,138 300.396,733	1.2
28	432.643,546 300.396,67	29	432.644,516 300.388,996	7.735
30	432.645,07 300.388,778	31	432.644,852 300.388,224	0.595
32	432.656,316 300.386,666	1	432.666,375 300.460,67	74.685

\*\* Lungimile segmentelor sunt determinate în planul de proiecție Stereo 70 și sunt rotunjite la 1 milimetru.

\*\*\* Distanța dintre puncte este formată din segmente cumulate ce sunt mai mici decât valoarea 1 milimetru.



**DATE DESPRE IMOBILUL NR. 10195**

Oficiul de Cadastru și Publicitate Imobiliară DOLJ  
Biroul de Cadastru și Publicitate Imobiliară Craiova

**A. Partea I. Descrierea imobilului**

TEREN Extravilan

Adresa: Jud. Dolj, T18, P31/2

Nr. Crt	Nr cadastral Nr. topografic	Suprafața* (mp)	Observații / Referințe
A1		5.000	Sector cadastral:40 Teren neimprejmuit;

**B. Partea II. Proprietari și acte**

Inscrieri privitoare la dreptul de proprietate și alte drepturi reale	Referințe
/	
Act Administrativ nr. TDP 1389-44812, din 17/04/2001 emis de CJSDPAT DOLJ;	
B1	A1
Intabulare, drept de PROPRIETATE, dobândit prin Reconstituire, cota actuala 1/1, cota initiala 1/1 1) STAN MARIA, LIPSA CNP	

**C. Partea III. SARCINI .**

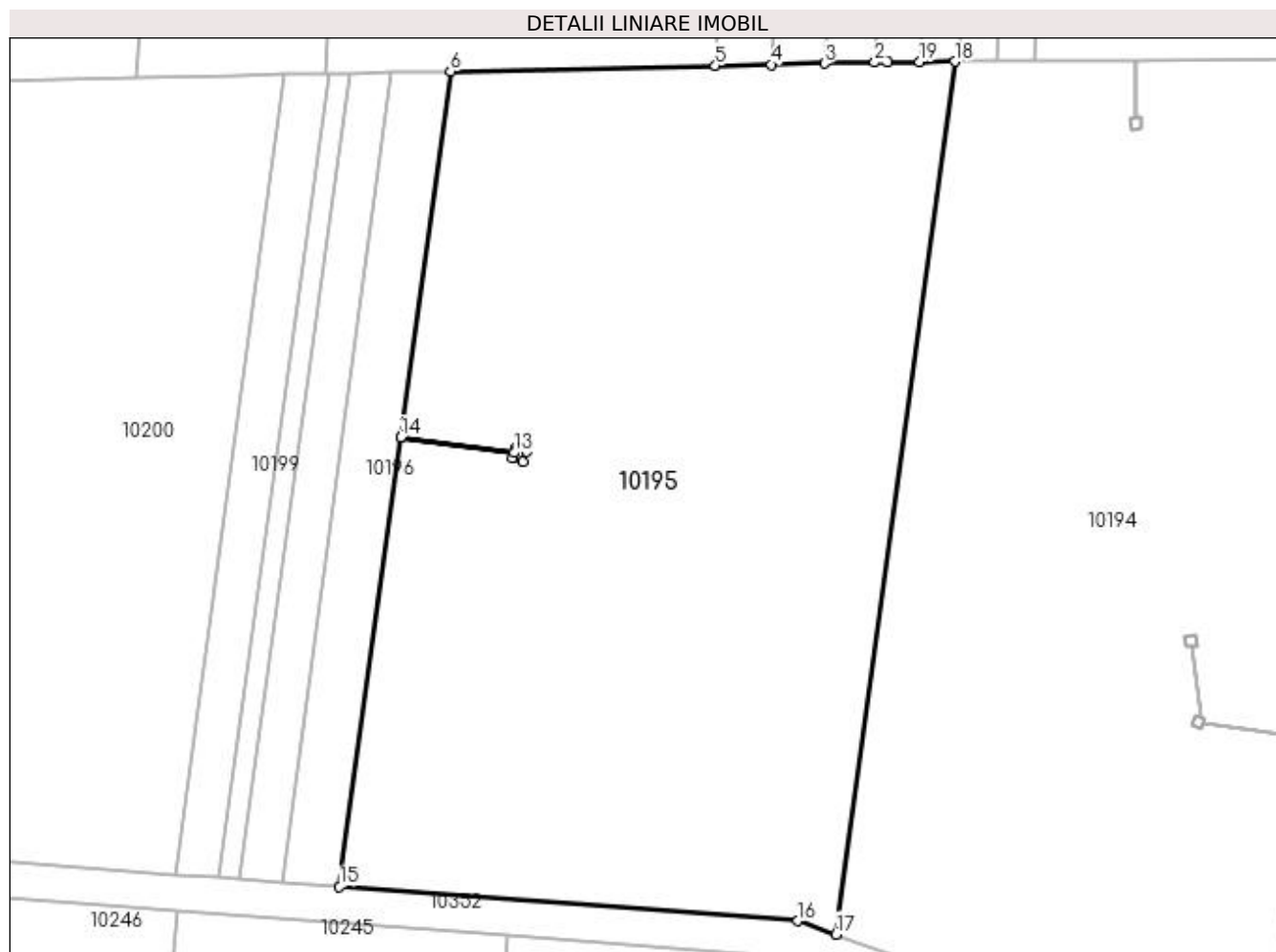
Inscrieri privind dezmembramintele dreptului de proprietate, drepturi reale de garanție și sarcini	Referințe
NU SUNT	

## Anexa Nr. 1 La Partea I

## Teren

Nr cadastral	Suprafața (mp)*	Observații / Referințe
	5.000	

\* Suprafața este determinată în planul de proiecție Stereo 70.



## Date referitoare la teren

Crt	Categorie folosință	Intra vilan	Suprafața (mp)	Tarla	Parcelă	Nr. topo	Observații / Referințe
1	arabil	NU	5.000	18	31/2	-	

## Lungime Segmente

1) Valorile lungimilor segmentelor sunt obținute din proiecție în plan.

Punct început	X / Y	Punct sfârșit	X / Y	Lungime segment (** (m)
1	432.610,4 300.460,233	2	432.609,025 300.460,204	1.375
2	432.609,025 300.460,204	3	432.603,598 300.460,089	5.428
3	432.603,598 300.460,089	4	432.597,754 300.459,966	5.845
4	432.597,754 300.459,966	5	432.591,694 300.459,838	6.061
5	432.591,694 300.459,838	6	432.562,838 300.459,229	28.862



Punct început	X / Y	Punct sfârșit	X / Y	Lungime segment (** (m)
6	432.562,838 300.459,229	7	432.557,425 300.419,405	40.19
7	432.557,425 300.419,405	8	432.569,805 300.417,722	12.494
8	432.569,805 300.417,722	9	432.570,024 300.418,281	0.6
9	432.570,024 300.418,281	10	432.571,141 300.417,842	1.2
10	432.571,141 300.417,842	11	432.570,702 300.416,725	1.2
11	432.570,702 300.416,725	12	432.569,585 300.417,164	1.2
12	432.569,585 300.417,164	13	432.569,803 300.417,718	0.595
13	432.569,803 300.417,718	14	432.557,424 300.419,4	12.493
14	432.557,424 300.419,4	15	432.550,782 300.370,531	49.318
15	432.550,782 300.370,531	16	432.600,682 300.366,789	50.04
16	432.600,682 300.366,789	17	432.604,826 300.365,327	4.394
17	432.604,826 300.365,327	18	432.617,733 300.460,29	95.836
18	432.617,733 300.460,29	19	432.613,914 300.460,26	3.819
19	432.613,914 300.460,26	1	432.610,4 300.460,233	3.514

\*\* Lungimile segmentelor sunt determinate în planul de proiecție Stereo 70 și sunt rotunjite la 1 milimetru.

\*\*\* Distanța dintre puncte este formată din segmente cumulate ce sunt mai mici decât valoarea 1 milimetru.



**DATE DESPRE IMOBILUL NR. 10196**

Oficiul de Cadastru și Publicitate Imobiliară DOLJ  
Biroul de Cadastru și Publicitate Imobiliară Craiova

**A. Partea I. Descrierea imobilului**

TEREN Extravilan

Adresa: Jud. Dolj, T18, P39/1

Nr. Crt	Nr cadastral Nr. topografic	Suprafața* (mp)	Observații / Referințe
A1		560	Sector cadastral:40 Teren neimprejmuit;

**B. Partea II. Proprietari și acte**

Inscrieri privitoare la dreptul de proprietate și alte drepturi reale	Referințe
/	
Act Administrativ nr. TDP 908-59538, din 16/02/1995 emis de CJSDPAT DOLJ;	
B1	A1
Intabulare, drept de PROPRIETATE, dobândit prin Reconstituire, cota actuala 1/1, cota initiala 1/1 1) COTEANU IOANA, LIPSA CNP	

**C. Partea III. SARCINI .**

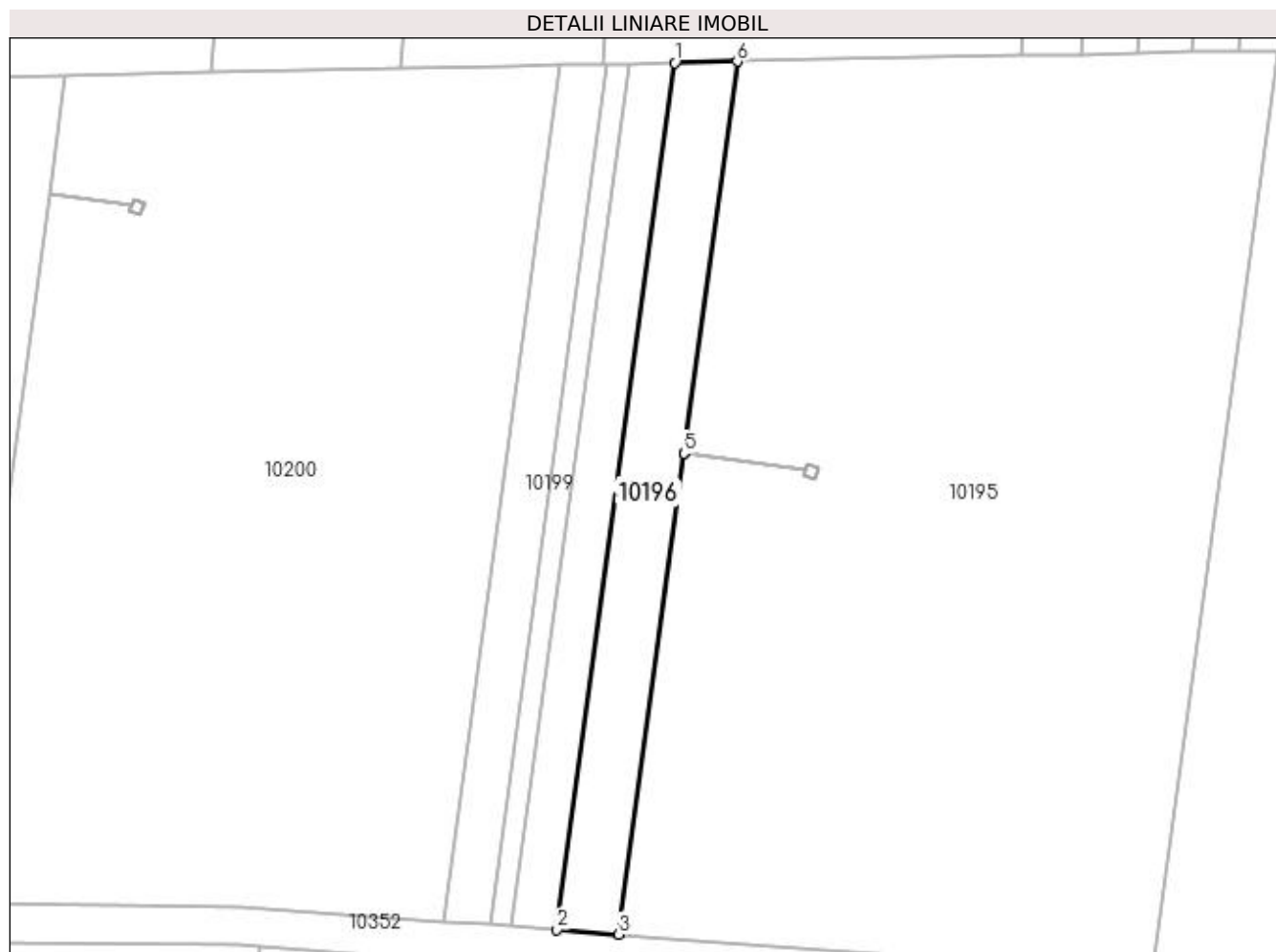
Inscrieri privind dezmembramintele dreptului de proprietate, drepturi reale de garanție și sarcini	Referințe
NU SUNT	

## Anexa Nr. 1 La Partea I

## Teren

Nr cadastral	Suprafața (mp)*	Observații / Referințe
	560	

\* Suprafața este determinată în planul de proiecție Stereo 70.



## Date referitoare la teren

Crt	Categorie folosință	Intra vilan	Suprafața (mp)	Tarla	Parcelă	Nr. topo	Observații / Referințe
1	arabil	NU	560	18	39/1	-	

## Lungime Segmente

1) Valorile lungimilor segmentelor sunt obținute din proiecție în plan.

Punct început	X / Y	Punct sfârșit	X / Y	Lungime segment (** (m)
1	432.556,484 300.459,095	2	432.544,511 300.371,002	88.903
2	432.544,511 300.371,002	3	432.550,782 300.370,531	6.289
3	432.550,782 300.370,531	4	432.557,424 300.419,4	49.318
4	432.557,424 300.419,4	5	432.557,425 300.419,405	0.005
5	432.557,425 300.419,405	6	432.562,838 300.459,229	40.19

Punct început	X / Y	Punct sfârșit	X / Y	Lungime segment (** (m)
6	432.562,838 300.459,229	1	432.556,484 300.459,095	6.355

\*\* Lungimile segmentelor sunt determinate în planul de proiecție Stereo 70 și sunt rotunjite la 1 milimetru.

\*\*\* Distanța dintre puncte este formată din segmente cumulate ce sunt mai mici decât valoarea 1 milimetru.



**DATE DESPRE IMOBILUL NR. 10197**

Oficiul de Cadastru și Publicitate Imobiliară DOLJ  
Biroul de Cadastru și Publicitate Imobiliară Craiova

**A. Partea I. Descrierea imobilului**

TEREN Extravilan

Adresa: Jud. Dolj, T18, P40

Nr. Crt	Nr cadastral Nr. topografic	Suprafața* (mp)	Observații / Referințe
A1		408	Sector cadastral:40 Teren neimprejmuit;

**B. Partea II. Proprietari și acte**

Inscrieri privitoare la dreptul de proprietate și alte drepturi reale	Referințe
/	
Act Administrativ nr. TDP 624-15093, din 12/05/1994 emis de CJSDPAT DOLJ (Defunct conform certificat deces seria DA, nr. 506048, data 06.09.1996);	
B1	A1
Intabulare, drept de PROPRIETATE, dobandit prin Reconstituire, cota actuala 1/1, cota initiala 1/1 1) VĂTAȘELU MARIN, LIPSA CNP DEFUNCT:Da	

**C. Partea III. SARCINI .**

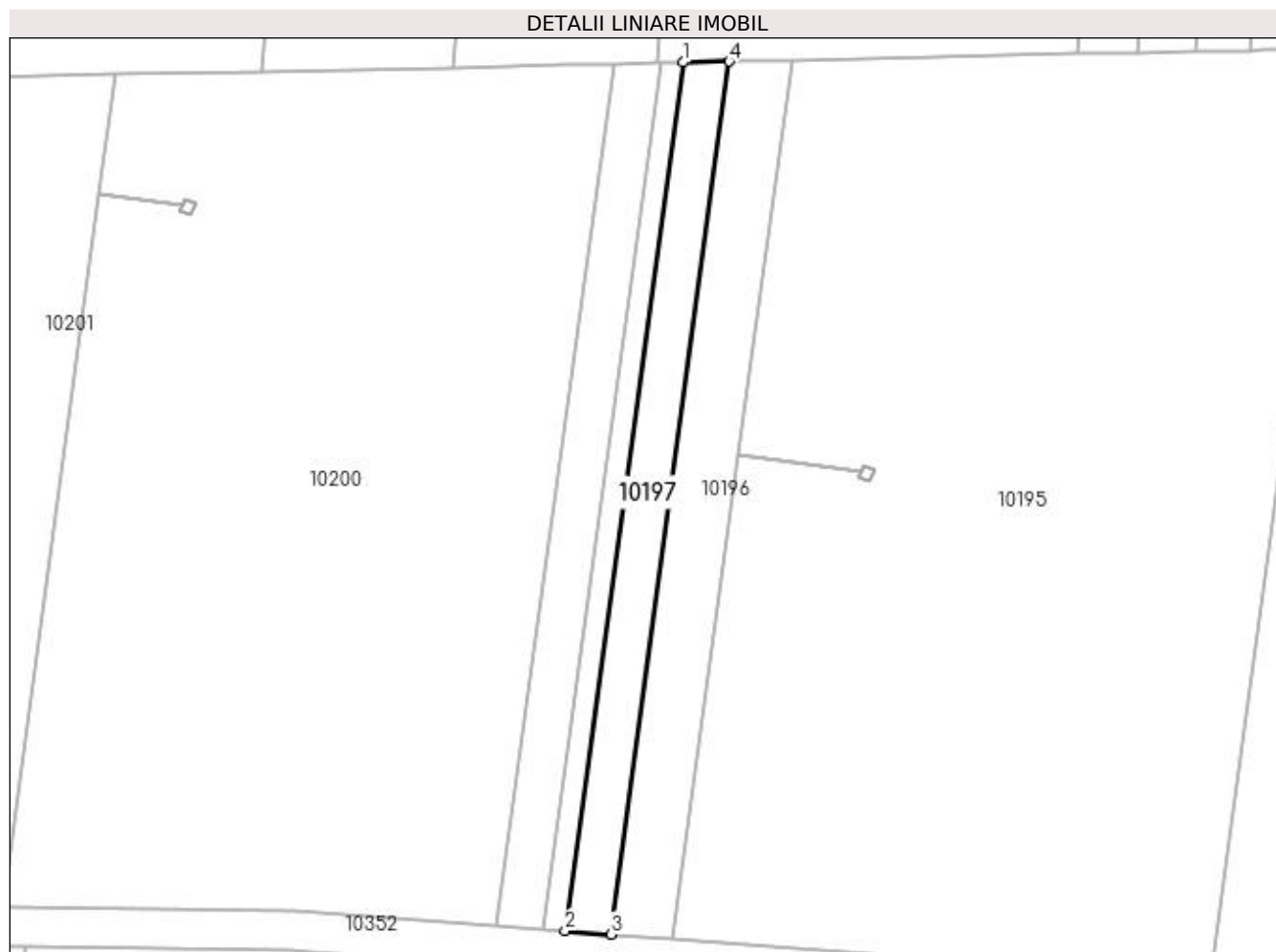
Inscrieri privind dezmembramintele dreptului de proprietate, drepturi reale de garanție și sarcini	Referințe
NU SUNT	

## Anexa Nr. 1 La Partea I

## Teren

Nr cadastral	Suprafața (mp)*	Observații / Referințe
	408	

\* Suprafața este determinată în planul de proiecție Stereo 70.



## Date referitoare la teren

Crt	Categorie folosință	Intra vilan	Suprafața (mp)	Tarla	Parcelă	Nr. topo	Observații / Referințe
1	pasune	NU	408	18	40	-	

## Lungime Segmente

1) Valorile lungimilor segmentelor sunt obținute din proiecție în plan.

Punct început	X / Y	Punct sfârșit	X / Y	Lungime segment (** (m)
1	432.551,828 300.458,996	2	432.539,914 300.371,346	88.456
2	432.539,914 300.371,346	3	432.544,511 300.371,002	4.61
3	432.544,511 300.371,002	4	432.556,484 300.459,095	88.903
4	432.556,484 300.459,095	1	432.551,828 300.458,996	4.657



**\*\* Lungimile segmentelor sunt determinate în planul de proiecție Stereo 70 și sunt rotunjite la 1 milimetru.**

**\*\*\* Distanța dintre puncte este formată din segmente cumulate ce sunt mai mici decât valoarea 1 milimetru.**



**DATE DESPRE IMOBILUL NR. 10198**

Oficiul de Cadastru și Publicitate Imobiliară DOLJ  
Biroul de Cadastru și Publicitate Imobiliară Craiova

**A. Partea I. Descrierea imobilului**

TEREN Extravilan

Adresa: Jud. Dolj, T18, P40/8

Nr. Crt	Nr cadastral Nr. topografic	Suprafața* (mp)	Observații / Referințe
A1		196	Sector cadastral:40 Teren neimprejmuit;

**B. Partea II. Proprietari și acte**

Inscrieri privitoare la dreptul de proprietate și alte drepturi reale	Referințe
/	
Act Administrativ nr. TDP 816 15011, din 31/01/1995 emis de CJSDPAT DOLJ;	
B1	A1
Intabulare, drept de PROPRIETATE, dobândit prin Reconstituire, cota actuala 1/1, cota initiala 1/1 1) GHEORGHE PAUL, LIPSA CNP	

**C. Partea III. SARCINI .**

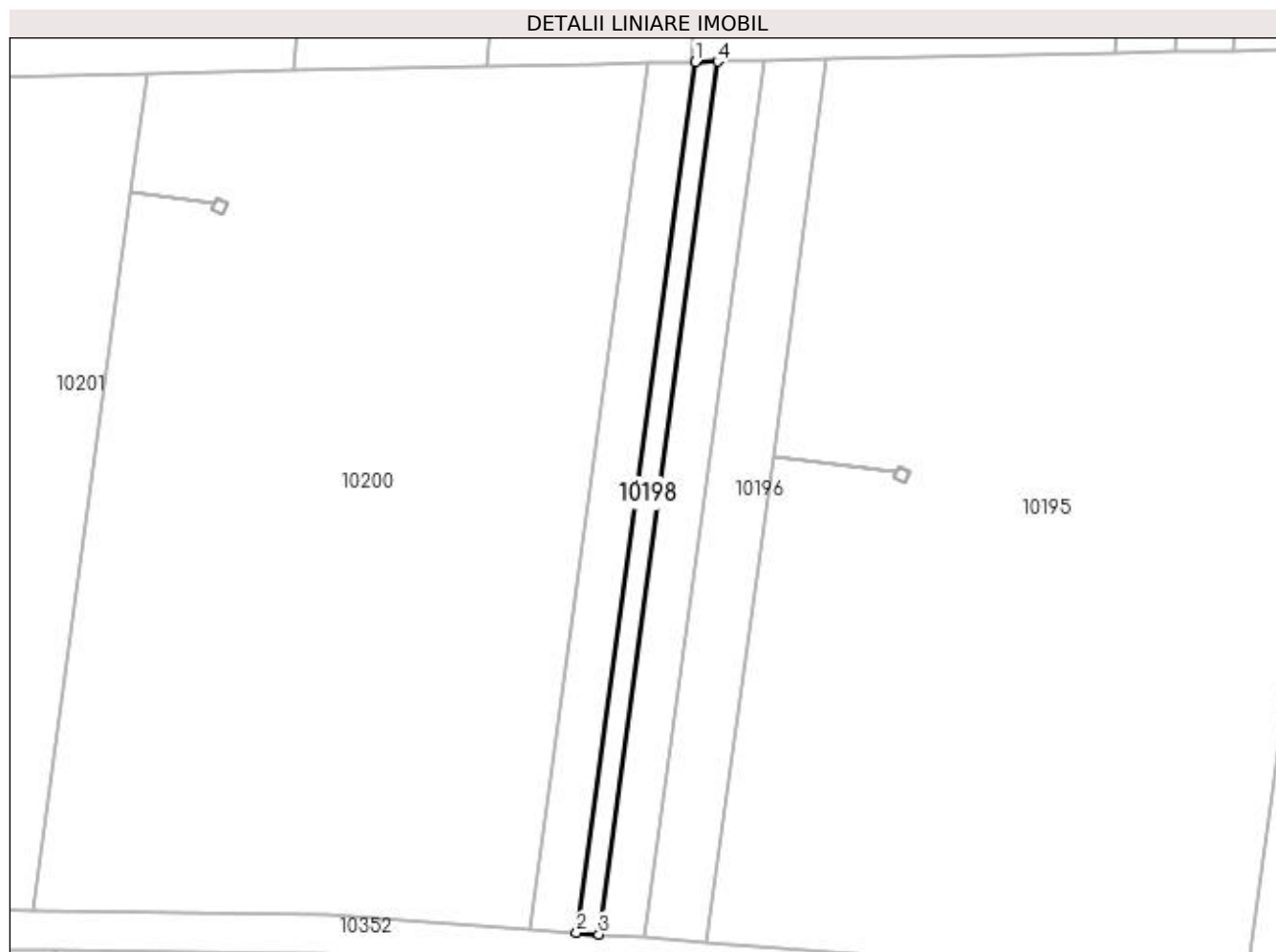
Inscrieri privind dezmembramintele dreptului de proprietate, drepturi reale de garanție și sarcini	Referințe
NU SUNT	

## Anexa Nr. 1 La Partea I

## Teren

Nr cadastral	Suprafața (mp)*	Observații / Referințe
	196	

\* Suprafața este determinată în planul de proiecție Stereo 70.



## Date referitoare la teren

Crt	Categorie folosință	Intra vilan	Suprafața (mp)	Tarla	Parcelă	Nr. topo	Observații / Referințe
1	arabil	NU	196	18	40/8	-	

## Lungime Segmente

1) Valorile lungimilor segmentelor sunt obținute din proiecție în plan.

Punct început	X / Y	Punct sfârșit	X / Y	Lungime segment (** (m)
1	432.549,583 300.458,949	2	432.537,698 300.371,513	88.24
2	432.537,698 300.371,513	3	432.539,914 300.371,346	2.222
3	432.539,914 300.371,346	4	432.551,828 300.458,996	88.456
4	432.551,828 300.458,996	1	432.549,583 300.458,949	2.245

**\*\* Lungimile segmentelor sunt determinate în planul de proiecție Stereo 70 și sunt rotunjite la 1 milimetru.**

**\*\*\* Distanța dintre puncte este formată din segmente cumulate ce sunt mai mici decât valoarea 1 milimetru.**



**DATE DESPRE IMOBILUL NR. 10199**

Oficiul de Cadastru și Publicitate Imobiliară DOLJ  
Biroul de Cadastru și Publicitate Imobiliară Craiova

**A. Partea I. Descrierea imobilului**

TEREN Extravilan

Adresa: Jud. Dolj, T18, P42

Nr. Crt	Nr cadastral Nr. topografic	Suprafața* (mp)	Observații / Referințe
A1		416	Sector cadastral:40 Teren neimprejmuit;

**B. Partea II. Proprietari și acte**

Inscrieri privitoare la dreptul de proprietate și alte drepturi reale	Referințe
/	
Act Administrativ nr. TDP 911-59538, din 17/02/1995 emis de CJSDPAT DOLJ;	
B1	A1
Intabulare, drept de PROPRIETATE, dobândit prin Reconstituire, cota actuala 1/1, cota initiala 1/1 1) IORDACHE NICOLAE, LIPSA CNP	

**C. Partea III. SARCINI .**

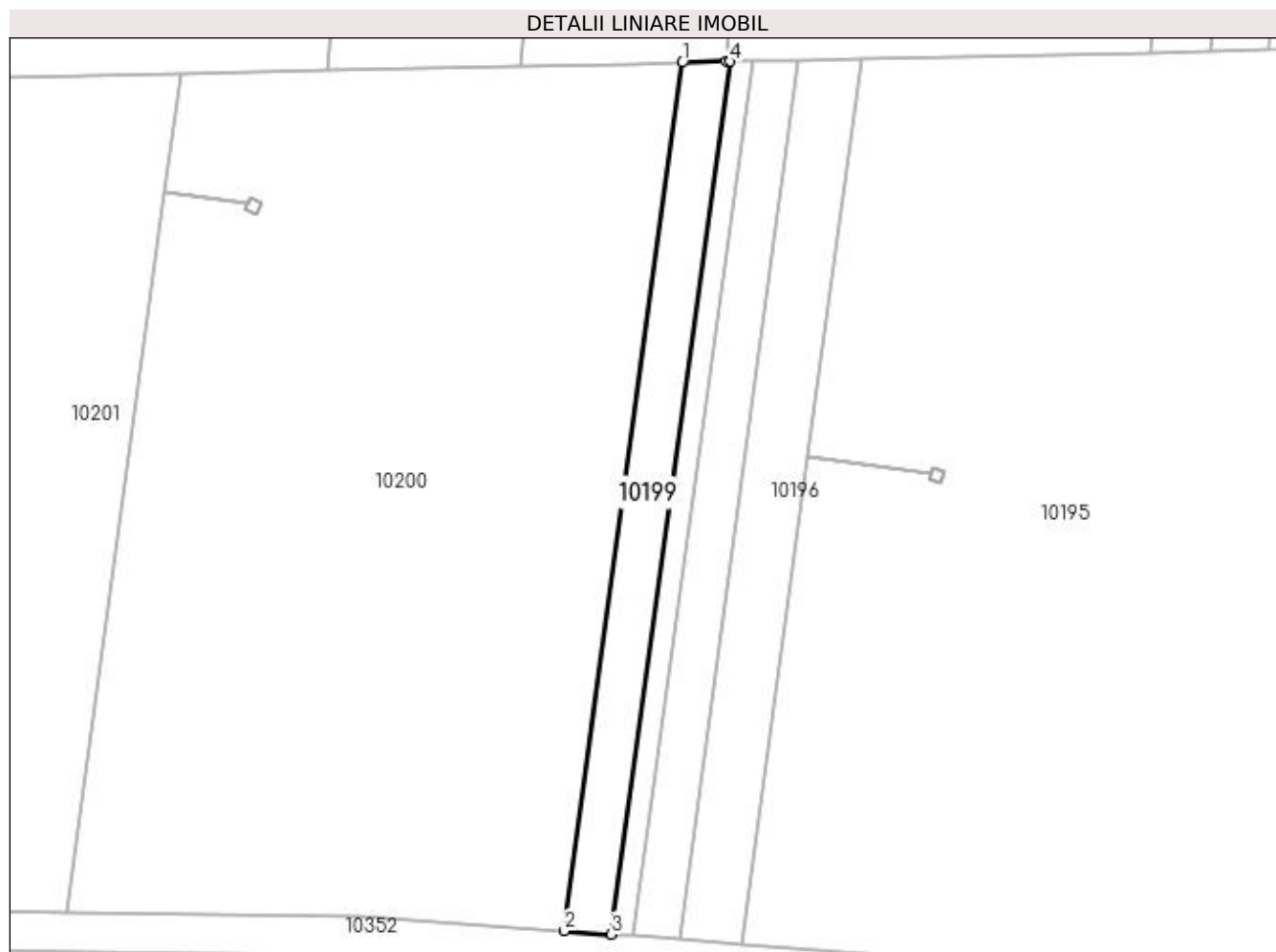
Inscrieri privind dezmembramintele dreptului de proprietate, drepturi reale de garanție și sarcini	Referințe
NU SUNT	

## Anexa Nr. 1 La Partea I

## Teren

Nr cadastral	Suprafața (mp)*	Observații / Referințe
	416	

\* Suprafața este determinată în planul de proiecție Stereo 70.



## Date referitoare la teren

Crt	Categorie folosință	Intra vilan	Suprafața (mp)	Tarla	Parcelă	Nr. topo	Observații / Referințe
1	pașune	NU	416	18	42	-	

## Lungime Segmente

1) Valorile lungimilor segmentelor sunt obținute din proiecție în plan.

Punct început	X / Y	Punct sfârșit	X / Y	Lungime segment (** (m)
1	432.544,799 300.458,848	2	432.532,976 300.371,867	87.781
2	432.532,976 300.371,867	3	432.537,698 300.371,513	4.735
3	432.537,698 300.371,513	4	432.549,583 300.458,949	88.24
4	432.549,583 300.458,949	5	432.549,178 300.458,941	0.405
5	432.549,178 300.458,941	1	432.544,799 300.458,848	4.38



**\*\* Lungimile segmentelor sunt determinate în planul de proiecție Stereo 70 și sunt rotunjite la 1 milimetru.**

**\*\*\* Distanța dintre puncte este formată din segmente cumulate ce sunt mai mici decât valoarea 1 milimetru.**



**DATE DESPRE IMOBILUL NR. 10200**

Oficiul de Cadastru și Publicitate Imobiliară DOLJ  
Biroul de Cadastru și Publicitate Imobiliară Craiova

**A. Partea I. Descrierea imobilului**

TEREN Extravilan

Adresa: Jud. Dolj, T18, P50/1

Nr. Crt	Nr cadastral Nr. topografic	Suprafața* (mp)	Observații / Referințe
A1		4.266	Sector cadastral:40 Teren neimprejmuit;

**B. Partea II. Proprietari și acte**

Inscrieri privitoare la dreptul de proprietate și alte drepturi reale	Referințe
/	
Act Administrativ nr. TDP 1598, din 06/04/2004 emis de CJSDPAT DOLJ;	
B1	A1
Intabulare, drept de PROPRIETATE, dobândit prin Reconstituire, cota actuala 1/1, cota initiala 1/1 1) DUMITRU MANDĂ, LIPSA CNP	

**C. Partea III. SARCINI .**

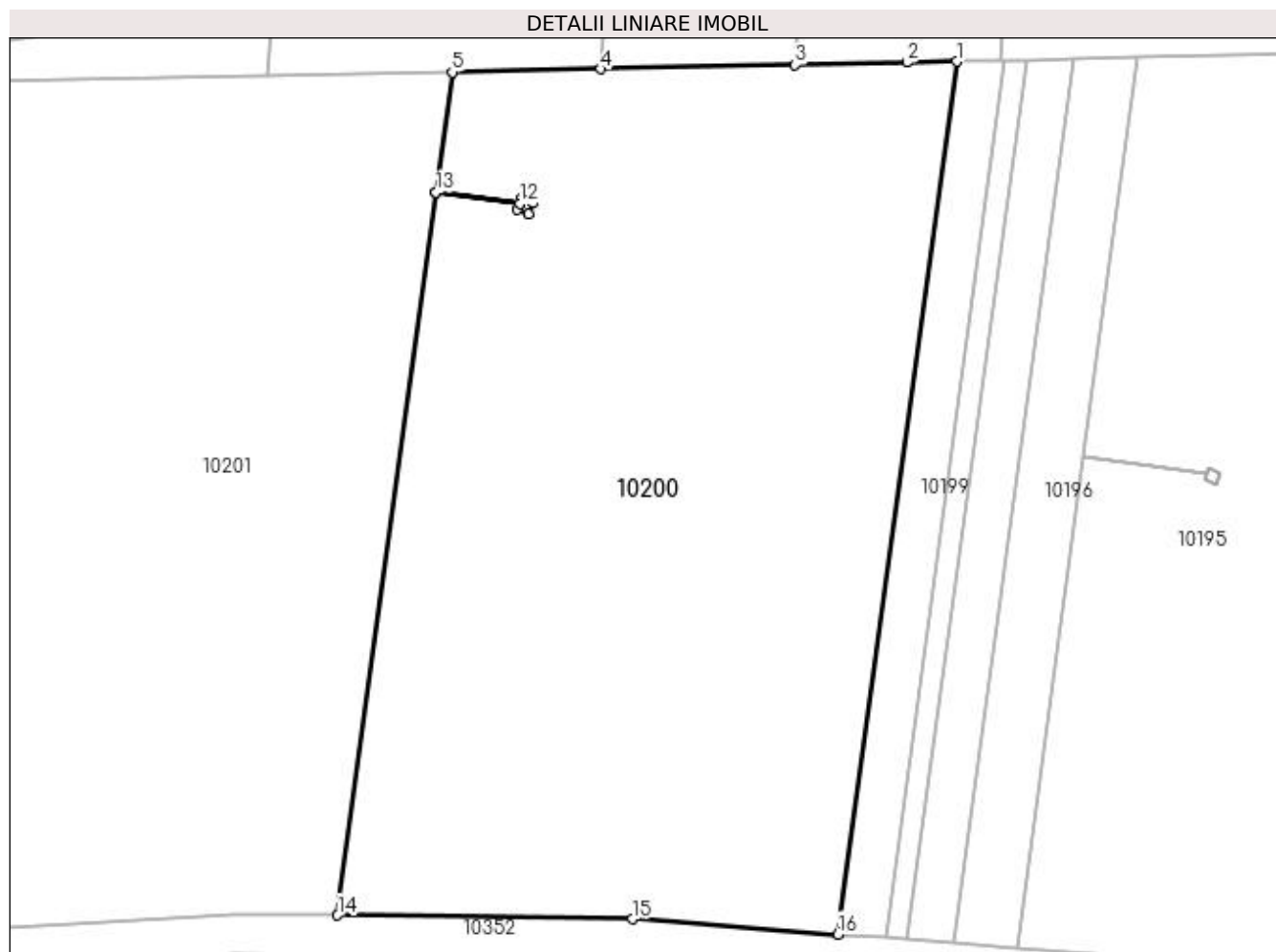
Inscrieri privind dezmembramintele dreptului de proprietate, drepturi reale de garanție și sarcini	Referințe
NU SUNT	

## Anexa Nr. 1 La Partea I

## Teren

Nr cadastral	Suprafața (mp)*	Observații / Referințe
	4.266	

\* Suprafața este determinată în planul de proiecție Stereo 70.



## Date referitoare la teren

Crt	Categorie folosință	Intravilan	Suprafața (mp)	Tarla	Parcelă	Nr. topo	Observații / Referințe
1	arabil	NU	4.266	18	50/1	-	

## Lungime Segmente

1) Valorile lungimilor segmentelor sunt obținute din proiecție în plan.

Punct început	X / Y	Punct sfârșit	X / Y	Lungime segment (** (m)
1	432.544,799 300.458,848	2	432.539,858 300.458,744	4.942
2	432.539,858 300.458,744	3	432.528,688 300.458,508	11.172
3	432.528,688 300.458,508	4	432.509,323 300.458,099	19.369
4	432.509,323 300.458,099	5	432.494,522 300.457,787	14.804
5	432.494,522 300.457,787	6	432.492,894 300.445,809	12.088

Punct început	X / Y	Punct sfârşit	X / Y	Lungime segment (** (m)
6	432.492,894 300.445,809	7	432.501,251 300.444,673	8.434
7	432.501,251 300.444,673	8	432.501,47 300.445,231	0.599
8	432.501,47 300.445,231	9	432.502,587 300.444,792	1.2
9	432.502,587 300.444,792	10	432.502,148 300.443,676	1.199
10	432.502,148 300.443,676	11	432.501,031 300.444,115	1.2
11	432.501,031 300.444,115	12	432.501,249 300.444,668	0.594
12	432.501,249 300.444,668	13	432.492,894 300.445,804	8.432
13	432.492,894 300.445,804	14	432.483,102 300.373,768	72.698
14	432.483,102 300.373,768	15	432.512,465 300.373,405	29.365
15	432.512,465 300.373,405	16	432.532,976 300.371,867	20.569
16	432.532,976 300.371,867	1	432.544,799 300.458,848	87.781

\*\* Lungimile segmentelor sunt determinate în planul de proiecție Stereo 70 și sunt rotunjite la 1 milimetru.

\*\*\* Distanța dintre puncte este formată din segmente cumulate ce sunt mai mici decât valoarea 1 milimetru.



**DATE DESPRE IMOBILUL NR. 10201**

Oficiul de Cadastru și Publicitate Imobiliară DOLJ  
Biroul de Cadastru și Publicitate Imobiliară Craiova

**A. Partea I. Descrierea imobilului**

TEREN Extravilan

Adresa: Jud. Dolj, T18, P53

Nr. Crt	Nr cadastral Nr. topografic	Suprafața* (mp)	Observații / Referințe
A1		9.035	Sector cadastral:40 Teren neimprejmuit;

**B. Partea II. Proprietari și acte**

Inscrieri privitoare la dreptul de proprietate și alte drepturi reale	Referințe
/	
Act Administrativ nr. TDP 944-59538, din 27/02/1995 emis de CJSDPAT DOLJ;	
B1	A1
Intabulare, drept de PROPRIETATE, dobândit prin Reconstituire, cota actuala 1/1, cota initiala 1/1 1) VĂTĂȘELU GHEORGHE, LIPSA CNP	

**C. Partea III. SARCINI .**

Inscrieri privind dezmembramintele dreptului de proprietate, drepturi reale de garanție și sarcini	Referințe
NU SUNT	

## Anexa Nr. 1 La Partea I

## Teren

Nr cadastral	Suprafața (mp)*	Observații / Referințe
	9.035	

\* Suprafața este determinată în planul de proiecție Stereo 70.



## Date referitoare la teren

Crt	Categorie folosință	Intravilan	Suprafața (mp)	Tarla	Parcelă	Nr. topo	Observații / Referințe
1	arabil	NU	9.035	18	53	-	

## Lungime Segmente

1) Valorile lungimilor segmentelor sunt obținute din proiecție în plan.

Punct început	X / Y	Punct sfârșit	X / Y	Lungime segment (** (m)
1	432.494,522 300.457,787	2	432.476,054 300.457,397	18.472
2	432.476,054 300.457,397	3	432.419,604 300.456,206	56.463
3	432.419,604 300.456,206	4	432.384,319 300.451,944	35.541
4	432.384,319 300.451,944	5	432.383,621 300.362,163	89.784
5	432.383,621 300.362,163	6	432.388,295 300.362,739	4.709



Punct început	X / Y	Punct sfârșit	X / Y	Lungime segment (** (m)
6	432.388,295 300.362,739	7	432.444,395 300.372,281	56.906
7	432.444,395 300.372,281	8	432.472,674 300.373,896	28.325
8	432.472,674 300.373,896	9	432.483,102 300.373,768	10.429
9	432.483,102 300.373,768	10	432.492,894 300.445,804	72.698
10	432.492,894 300.445,804	11	432.492,894 300.445,809	0.005
11	432.492,894 300.445,809	1	432.494,522 300.457,787	12.088

\*\* Lungimile segmentelor sunt determinate în planul de proiecție Stereo 70 și sunt rotunjite la 1 milimetru.

\*\*\* Distanța dintre puncte este formată din segmente cumulate ce sunt mai mici decât valoarea 1 milimetru.



**DATE DESPRE IMOBILUL NR. 10202**

Oficiul de Cadastru și Publicitate Imobiliară DOLJ  
Biroul de Cadastru și Publicitate Imobiliară Craiova

**A. Partea I. Descrierea imobilului**

TEREN Extravilan

Adresa: Jud. Dolj, T18, P54, 54/1

Nr. Crt	Nr cadastral Nr. topografic	Suprafața* (mp)	Observații / Referințe
A1		3.380	Sector cadastral:40 Teren neimprejmuit;

**B. Partea II. Proprietari și acte**

Inscrieri privitoare la dreptul de proprietate și alte drepturi reale	Referințe
/	
Act Notarial nr. APV 743, din 19/05/2016 emis de BIN Bazgu Mariana;	
B1	A1
Intabulare, drept de PROPRIETATE, dobandit prin lesire Din Indiviziune, cota actuala 1/1, cota initiala 1/1 1) TRUICĂ ALEXANDRU	

**C. Partea III. SARCINI .**

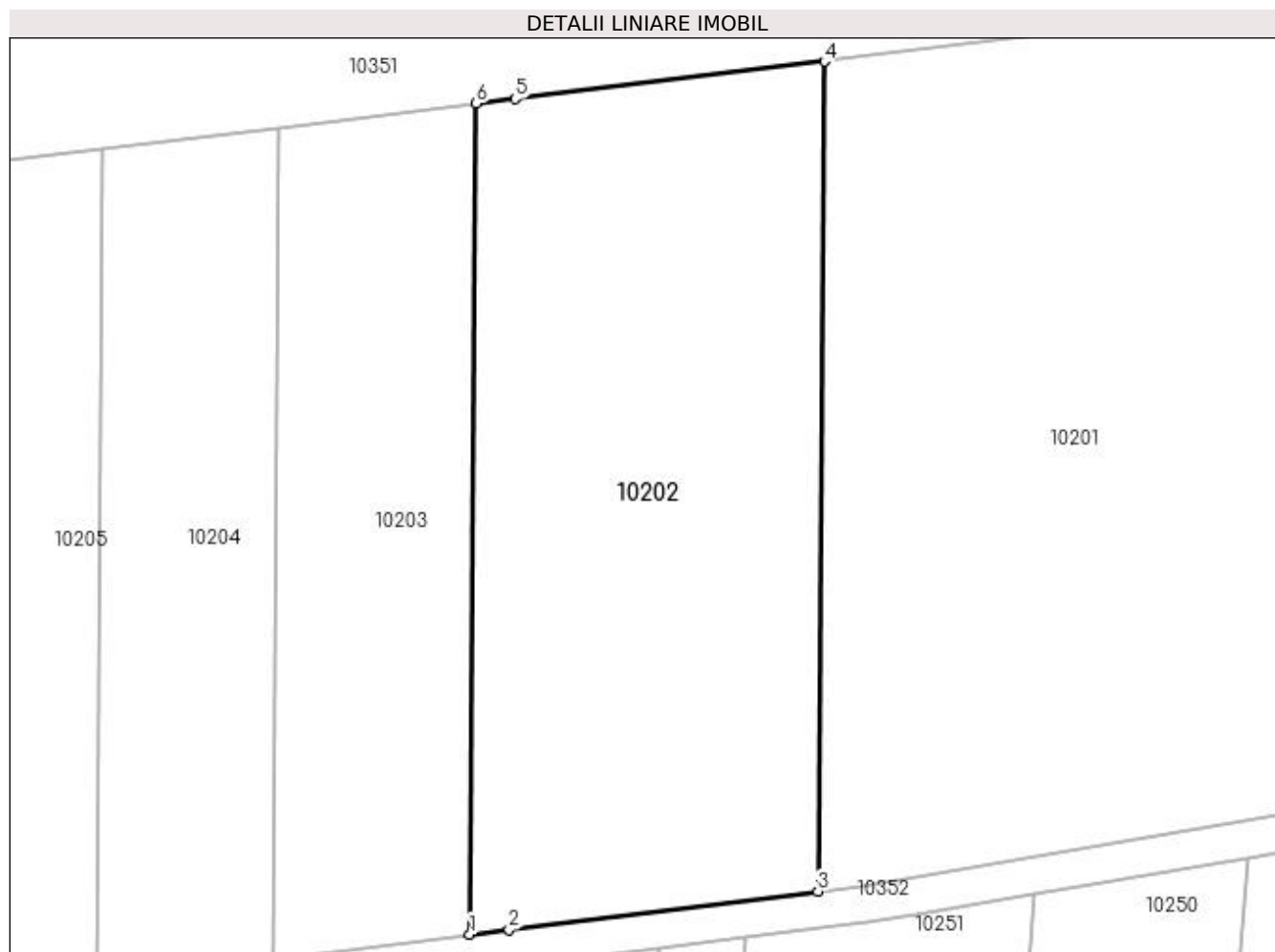
Inscrieri privind dezmembramintele dreptului de proprietate, drepturi reale de garanție și sarcini	Referințe
NU SUNT	

## Anexa Nr. 1 La Partea I

## Teren

Nr cadastral	Suprafața (mp)*	Observații / Referințe
	3.380	

\* Suprafața este determinată în planul de proiecție Stereo 70.



## Date referitoare la teren

Crt	Categorie folosință	Intravilan	Suprafața (mp)	Tarla	Parcelă	Nr. topo	Observații / Referințe
1	arabil	NU	3.000	18	54	-	
2	pasune	NU	380	18	54/1	-	

## Lungime Segmente

1) Valorile lungimilor segmentelor sunt obținute din proiecție în plan.

Punct început	X / Y	Punct sfârșit	X / Y	Lungime segment (** (m)
1	432.345,957 300.357,522	2	432.350,189 300.358,043	4.264
2	432.350,189 300.358,043	3	432.383,621 300.362,163	33.685
3	432.383,621 300.362,163	4	432.384,319 300.451,944	89.784
4	432.384,319 300.451,944	5	432.350,888 300.447,907	33.674

Punct început	X / Y	Punct sfârșit	X / Y	Lungime segment (** (m)
5	432.350,888 300.447,907	6	432.346,656 300.447,395	4.263
6	432.346,656 300.447,395	1	432.345,957 300.357,522	89.876

\*\* Lungimile segmentelor sunt determinate în planul de proiecție Stereo 70 și sunt rotunjite la 1 milimetru.

\*\*\* Distanța dintre puncte este formată din segmente cumulate ce sunt mai mici decât valoarea 1 milimetru.



**DATE DESPRE IMOBILUL NR. 10203**

Oficiul de Cadastru și Publicitate Imobiliară DOLJ  
Biroul de Cadastru și Publicitate Imobiliară Craiova

**A. Partea I. Descrierea imobilului**

TEREN Extravilan

Adresa: Jud. Dolj, T18, P58

Nr. Crt	Nr cadastral Nr. topografic	Suprafața* (mp)	Observații / Referințe
A1		1.920	Sector cadastral:40 Teren neimprejmuit;

**B. Partea II. Proprietari și acte**

Inscrieri privitoare la dreptul de proprietate și alte drepturi reale	Referințe
/	
Act Notarial nr. CM 48, din 07/11/2018 emis de BNP BAZGU MARIANA;	
B1	A1
Intabulare, drept de PROPRIETATE, dobandit prin Succesiune, cota actuala 1/1, cota initiala 1/1 1) AMZUCU ION	

**C. Partea III. SARCINI .**

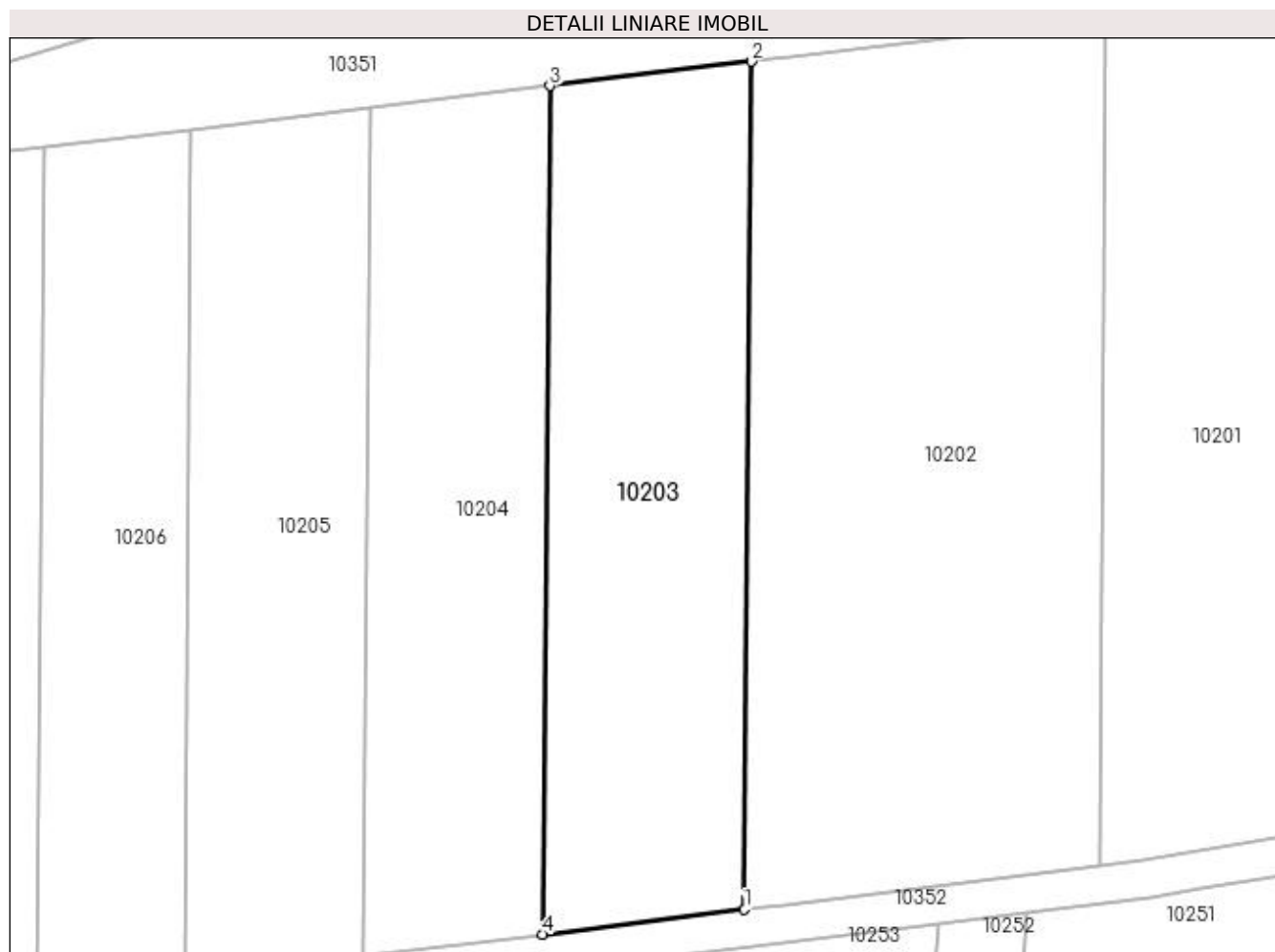
Inscrieri privind dezmembramintele dreptului de proprietate, drepturi reale de garanție și sarcini	Referințe
NU SUNT	

## Anexa Nr. 1 La Partea I

## Teren

Nr cadastral	Suprafața (mp)*	Observații / Referințe
	1.920	

\* Suprafața este determinată în planul de proiecție Stereo 70.



## Date referitoare la teren

Crt	Categorie folosință	Intravilan	Suprafața (mp)	Tarla	Parcelă	Nr. topo	Observații / Referințe
1	arabil	NU	1.920	18	58	-	

## Lungime Segmente

1) Valorile lungimilor segmentelor sunt obținute din proiecție în plan.

Punct început	X / Y	Punct sfârșit	X / Y	Lungime segment (** (m)
1	432.345,957 300.357,522	2	432.346,656 300.447,395	89.876
2	432.346,656 300.447,395	3	432.325,279 300.444,814	21.532
3	432.325,279 300.444,814	4	432.324,58 300.354,887	89.93
4	432.324,58 300.354,887	1	432.345,957 300.357,522	21.539



**\*\* Lungimile segmentelor sunt determinate în planul de proiecție Stereo 70 și sunt rotunjite la 1 milimetru.**

**\*\*\* Distanța dintre puncte este formată din segmente cumulate ce sunt mai mici decât valoarea 1 milimetru.**



**DATE DESPRE IMOBILUL NR. 10204**

Oficiul de Cadastru și Publicitate Imobiliară DOLJ  
Biroul de Cadastru și Publicitate Imobiliară Craiova

**A. Partea I. Descrierea imobilului**

TEREN Extravilan

Adresa: Jud. Dolj, T18, P60

Nr. Crt	Nr cadastral Nr. topografic	Suprafața* (mp)	Observații / Referințe
A1		1.710	Sector cadastral:40 Teren neimprejmuit;

**B. Partea II. Proprietari și acte**

Inscrieri privitoare la dreptul de proprietate și alte drepturi reale	Referințe
/	
Act Administrativ nr. TDP 262-2192, din 29/11/1993 emis de CJSDPAT DOLJ;	
B1	A1
Intabulare, drept de PROPRIETATE, dobândit prin Reconstituire, cota actuala 1/1, cota initiala 1/1 1) DUMITRU IONEL, LIPSA CNP	

**C. Partea III. SARCINI .**

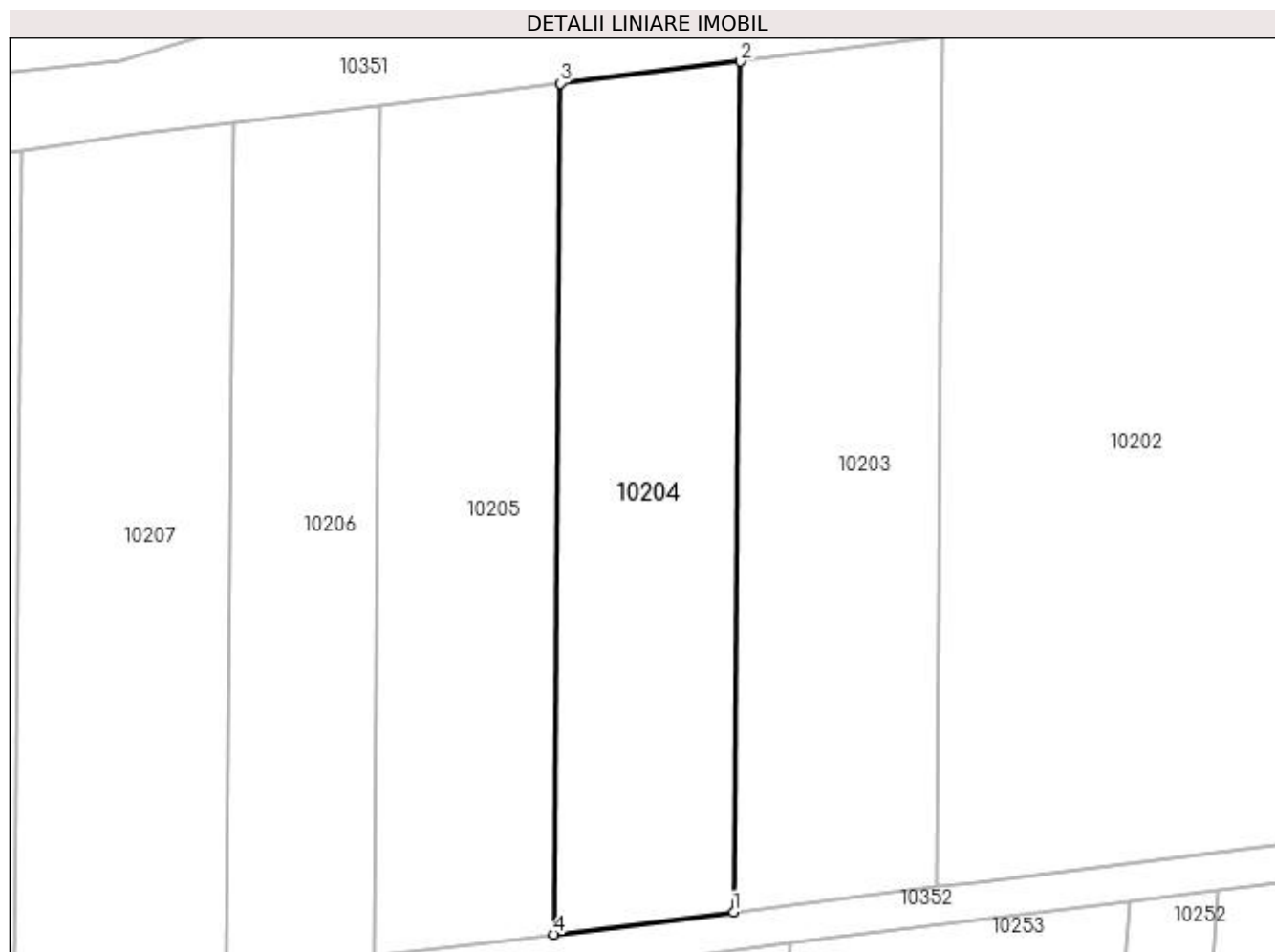
Inscrieri privind dezmembramintele dreptului de proprietate, drepturi reale de garanție și sarcini	Referințe
NU SUNT	

## Anexa Nr. 1 La Partea I

## Teren

Nr cadastral	Suprafața (mp)*	Observații / Referințe
	1.710	

\* Suprafața este determinată în planul de proiecție Stereo 70.



## Date referitoare la teren

Crt	Categorie folosință	Intravilan	Suprafața (mp)	Tarla	Parcelă	Nr. topo	Observații / Referințe
1	arabil	NU	1.710	18	60	-	

## Lungime Segmente

1) Valorile lungimilor segmentelor sunt obținute din proiecție în plan.

Punct început	X / Y	Punct sfârșit	X / Y	Lungime segment (** (m)
1	432.324,58 300.354,887	2	432.325,279 300.444,814	89.93
2	432.325,279 300.444,814	3	432.306,25 300.442,515	19.167
3	432.306,25 300.442,515	4	432.305,551 300.352,542	89.976
4	432.305,551 300.352,542	1	432.324,58 300.354,887	19.173

**\*\* Lungimile segmentelor sunt determinate în planul de proiecție Stereo 70 și sunt rotunjite la 1 milimetru.**

**\*\*\* Distanța dintre puncte este formată din segmente cumulate ce sunt mai mici decât valoarea 1 milimetru.**



**DATE DESPRE IMOBILUL NR. 10205**

Oficiul de Cadastru și Publicitate Imobiliară DOLJ  
Biroul de Cadastru și Publicitate Imobiliară Craiova

**A. Partea I. Descrierea imobilului**

TEREN Extravilan

Adresa: Jud. Dolj, T18, P61

Nr. Crt	Nr cadastral Nr. topografic	Suprafața* (mp)	Observații / Referințe
A1		1.710	Sector cadastral:40 Teren neimprejmuit;

**B. Partea II. Proprietari și acte**

Inscrieri privitoare la dreptul de proprietate și alte drepturi reale		Referințe
/		
Act Administrativ nr. TDP 387-2180, din 03/01/1994 emis de CJSDPAT DOLJ (Defunct conform certificat deces seria DP, nr. 868148, data 17.05.2007);		
B1	Intabulare, drept de PROPRIETATE, dobandit prin Reconstituire, cota actuala 1/1, cota initiala 1/1 1) <b>DENEȚEANU ALEXANDRU</b> DEFUNCT:Da	A1

**C. Partea III. SARCINI .**

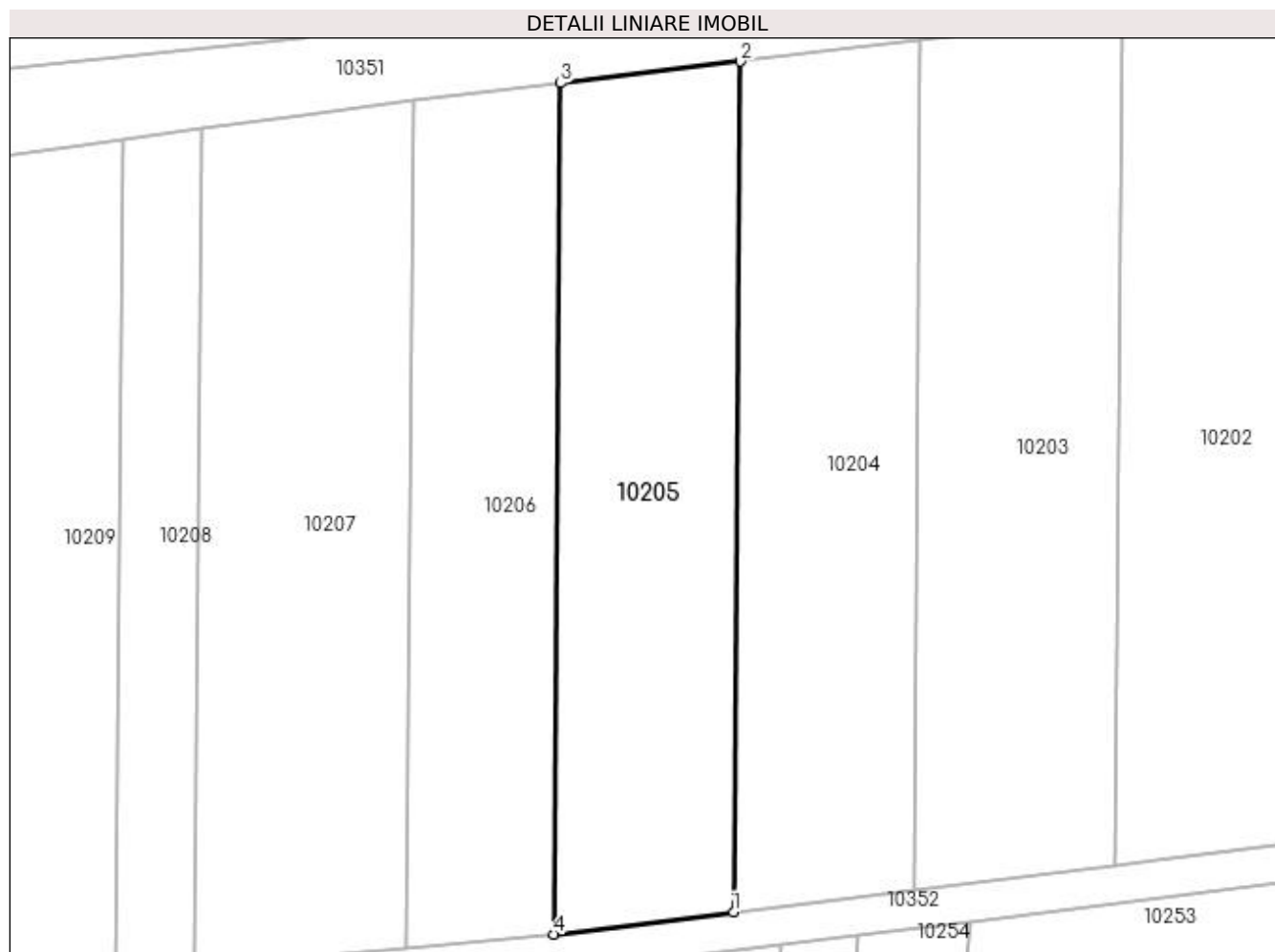
Inscrieri privind dezmembramintele dreptului de proprietate, drepturi reale de garanție și sarcini	Referințe
NU SUNT	

## Anexa Nr. 1 La Partea I

## Teren

Nr cadastral	Suprafața (mp)*	Observații / Referințe
	1.710	

\* Suprafața este determinată în planul de proiecție Stereo 70.



## Date referitoare la teren

Crt	Categorie folosință	Intra vilan	Suprafața (mp)	Tarla	Parcelă	Nr. topo	Observații / Referințe
1	arabil	NU	1.710	18	61	-	

## Lungime Segmente

1) Valorile lungimilor segmentelor sunt obținute din proiecție în plan.

Punct început	X / Y	Punct sfârșit	X / Y	Lungime segment (** (m)
1	432.305,551 300.352,542	2	432.306,25 300.442,515	89.976
2	432.306,25 300.442,515	3	432.287,232 300.440,218	19.156
3	432.287,232 300.440,218	4	432.286,532 300.350,198	90.023
4	432.286,532 300.350,198	1	432.305,551 300.352,542	19.163



**\*\* Lungimile segmentelor sunt determinate în planul de proiecție Stereo 70 și sunt rotunjite la 1 milimetru.**

**\*\*\* Distanța dintre puncte este formată din segmente cumulate ce sunt mai mici decât valoarea 1 milimetru.**



**DATE DESPRE IMOBILUL NR. 10206**

Oficiul de Cadastru și Publicitate Imobiliară DOLJ  
 Biroul de Cadastru și Publicitate Imobiliară Craiova

**A. Partea I. Descrierea imobilului**

TEREN Extravilan

Adresa: Jud. Dolj, T18, P64

Nr. Crt	Nr cadastral Nr. topografic	Suprafața* (mp)	Observații / Referințe
A1		1.400	Sector cadastral:40 Teren neimprejmuit;

**B. Partea II. Proprietari și acte**

Inscrieri privitoare la dreptul de proprietate și alte drepturi reale		Referințe
/		
Act Administrativ nr. TDP 637-15093, din 11/05/1994 emis de CJSDPAT DOLJ;		
B1	Intabulare, drept de PROPRIETATE, dobândit prin Reconstituire, cota actuala 1/1, cota initiala 1/1 1) IORDACHE ION, LIPSA CNP	A1

**C. Partea III. SARCINI .**

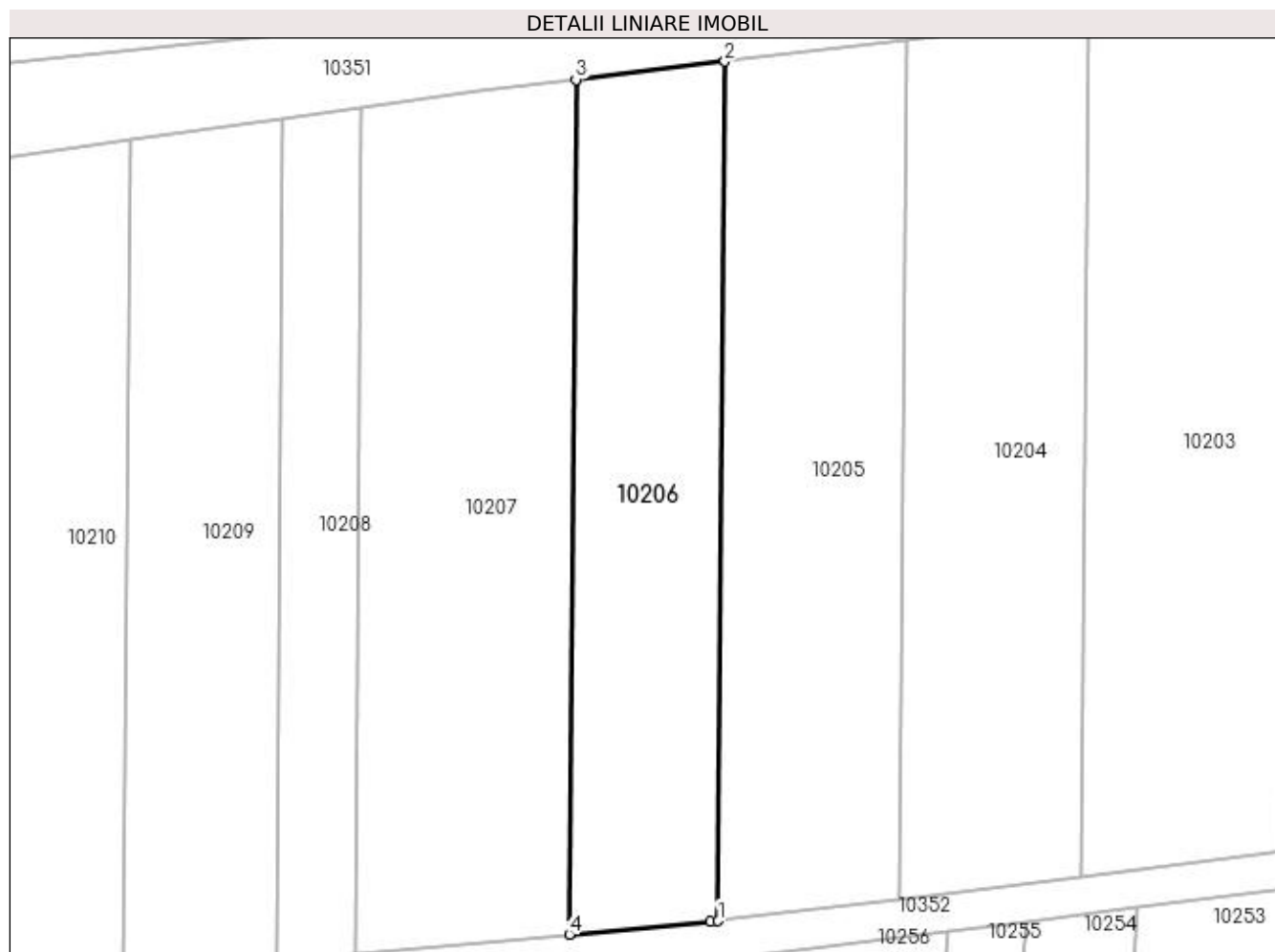
Inscrieri privind dezmembramintele dreptului de proprietate, drepturi reale de garanție și sarcini	Referințe
NU SUNT	

## Anexa Nr. 1 La Partea I

## Teren

Nr cadastral	Suprafața (mp)*	Observații / Referințe
	1.400	

\* Suprafața este determinată în planul de proiecție Stereo 70.



## Date referitoare la teren

Crt	Categorie folosință	Intra vilan	Suprafața (mp)	Tarla	Parcelă	Nr. topo	Observații / Referințe
1	arabil	NU	1.400	18	64	-	

## Lungime Segmente

1) Valorile lungimilor segmentelor sunt obținute din proiecție în plan.

Punct început	X / Y	Punct sfârșit	X / Y	Lungime segment (** (m)
1	432.286,532 300.350,198	2	432.287,232 300.440,218	90.023
2	432.287,232 300.440,218	3	432.271,625 300.438,333	15.72
3	432.271,625 300.438,333	4	432.270,929 300.348,801	89.535
4	432.270,929 300.348,801	5	432.285,759 300.350,103	14.887
5	432.285,759 300.350,103	1	432.286,532 300.350,198	0.779

**\*\* Lungimile segmentelor sunt determinate în planul de proiecție Stereo 70 și sunt rotunjite la 1 milimetru.**

**\*\*\* Distanța dintre puncte este formată din segmente cumulate ce sunt mai mici decât valoarea 1 milimetru.**



**DATE DESPRE IMOBILUL NR. 10207**

Oficiul de Cadastru și Publicitate Imobiliară DOLJ  
Biroul de Cadastru și Publicitate Imobiliară Craiova

**A. Partea I. Descrierea imobilului**

TEREN Extravilan

Adresa: Jud. Dolj, T18, P65

Nr. Crt	Nr cadastral Nr. topografic	Suprafața* (mp)	Observații / Referințe
A1		1.995	Sector cadastral:40 Teren neimprejmuit;

**B. Partea II. Proprietari și acte**

Inscrieri privitoare la dreptul de proprietate și alte drepturi reale	Referințe
/	
Act Administrativ nr. TDP 911-59538, din 17/02/1995 emis de CJSDPAT DOLJ;	
B1	A1
Intabulare, drept de PROPRIETATE, dobândit prin Reconstituire, cota actuala 1/1, cota initiala 1/1 1) IORDACHE NICOLAE, LIPSA CNP	

**C. Partea III. SARCINI .**

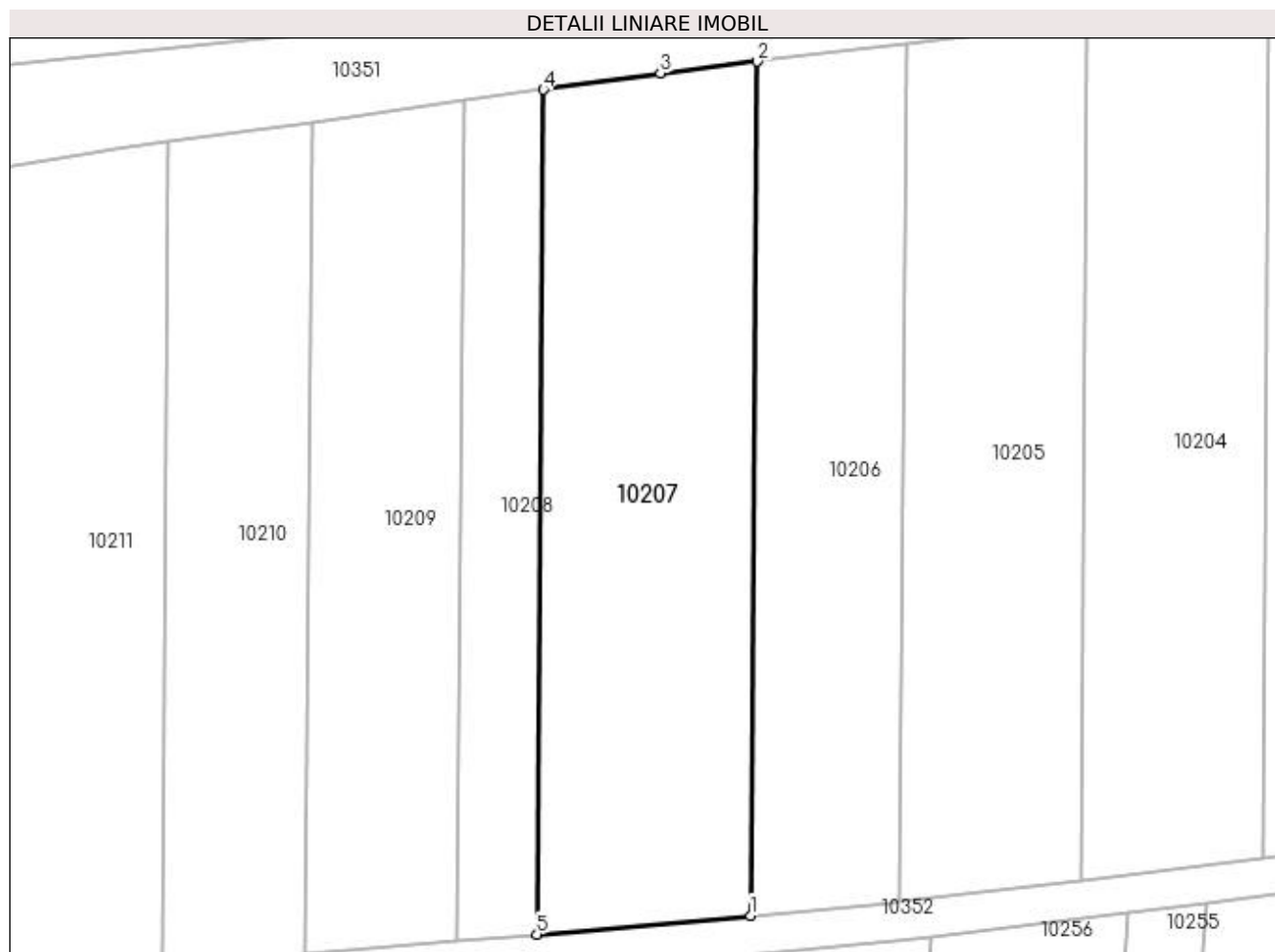
Inscrieri privind dezmembramintele dreptului de proprietate, drepturi reale de garanție și sarcini	Referințe
NU SUNT	

## Anexa Nr. 1 La Partea I

## Teren

Nr cadastral	Suprafața (mp)*	Observații / Referințe
	1.995	

\* Suprafața este determinată în planul de proiecție Stereo 70.



## Date referitoare la teren

Crt	Categorie folosință	Intravilan	Suprafața (mp)	Tarla	Parcelă	Nr. topo	Observații / Referințe
1	arabil	NU	1.995	18	65	-	

## Lungime Segmente

1) Valorile lungimilor segmentelor sunt obținute din proiecție în plan.

Punct început	X / Y	Punct sfârșit	X / Y	Lungime segment (** (m)
1	432.270,929 300.348,801	2	432.271,625 300.438,333	89.535
2	432.271,625 300.438,333	3	432.261,471 300.437,107	10.228
3	432.261,471 300.437,107	4	432.249,211 300.435,39	12.38
4	432.249,211 300.435,39	5	432.248,523 300.346,833	88.56
5	432.248,523 300.346,833	1	432.270,929 300.348,801	22.492



**\*\* Lungimile segmentelor sunt determinate în planul de proiecție Stereo 70 și sunt rotunjite la 1 milimetru.**

**\*\*\* Distanța dintre puncte este formată din segmente cumulate ce sunt mai mici decât valoarea 1 milimetru.**



**DATE DESPRE IMOBILUL NR. 10208**

Oficiul de Cadastru și Publicitate Imobiliară DOLJ  
Biroul de Cadastru și Publicitate Imobiliară Craiova

**A. Partea I. Descrierea imobilului**

TEREN Extravilan

Adresa: Jud. Dolj, T18, P67

Nr. Crt	Nr cadastral Nr. topografic	Suprafața* (mp)	Observații / Referințe
A1		735	Sector cadastral:40 Teren neimprejmuit;

**B. Partea II. Proprietari și acte**

Inscrieri privitoare la dreptul de proprietate și alte drepturi reale	Referințe
/	
Act Administrativ nr. TDP 614-15093, din 11/05/1994 emis de CJSDPAT DOLJ;	
B1	A1
Intabulare, drept de PROPRIETATE, dobândit prin Reconstituire, cota actuala 1/1, cota initiala 1/1 1) <b>BĂNDUȚ FLORICA</b> , LIPSA CNP	

**C. Partea III. SARCINI .**

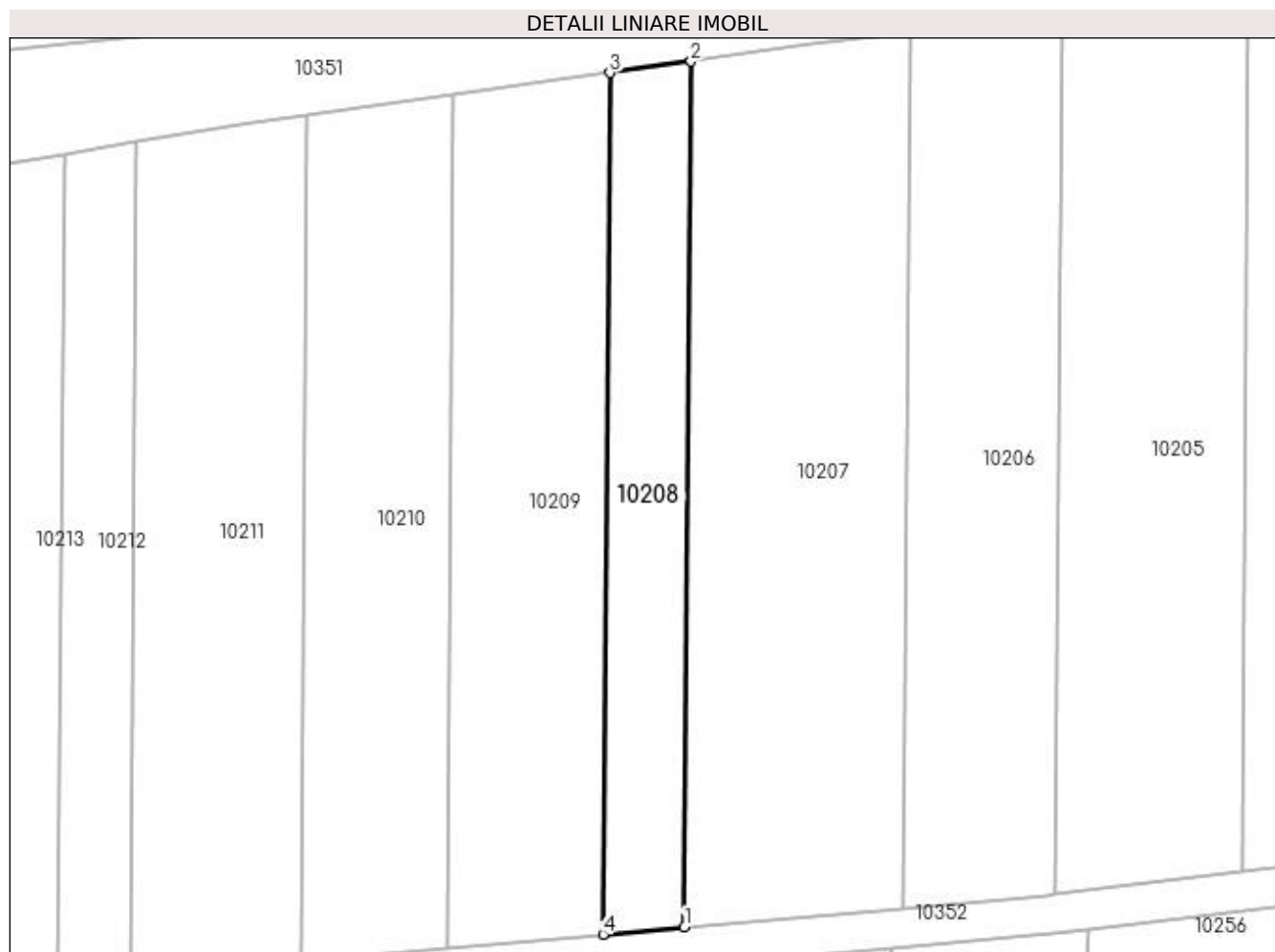
Inscrieri privind dezmembramintele dreptului de proprietate, drepturi reale de garanție și sarcini	Referințe
NU SUNT	

## Anexa Nr. 1 La Partea I

## Teren

Nr cadastral	Suprafața (mp)*	Observații / Referințe
	735	

\* Suprafața este determinată în planul de proiecție Stereo 70.



## Date referitoare la teren

Crt	Categorie folosință	Intra vilan	Suprafața (mp)	Tarla	Parcelă	Nr. topo	Observații / Referințe
1	arabil	NU	735	18	67	-	

## Lungime Segmente

1) Valorile lungimilor segmentelor sunt obținute din proiecție în plan.

Punct început	X / Y	Punct sfârșit	X / Y	Lungime segment (** (m)
1	432.248,523 300.346,833	2	432.249,211 300.435,39	88.56
2	432.249,211 300.435,39	3	432.240,882 300.434,224	8.41
3	432.240,882 300.434,224	4	432.240,197 300.346,102	88.125
4	432.240,197 300.346,102	1	432.248,523 300.346,833	8.358

**\*\* Lungimile segmentelor sunt determinate în planul de proiecție Stereo 70 și sunt rotunjite la 1 milimetru.**

**\*\*\* Distanța dintre puncte este formată din segmente cumulate ce sunt mai mici decât valoarea 1 milimetru.**



**DATE DESPRE IMOBILUL NR. 10209**

Oficiul de Cadastru și Publicitate Imobiliară DOLJ  
Biroul de Cadastru și Publicitate Imobiliară Craiova

**A. Partea I. Descrierea imobilului**

TEREN Extravilan

Adresa: Jud. Dolj, T18, P68

Nr. Crt	Nr cadastral Nr. topografic	Suprafața* (mp)	Observații / Referințe
A1	32547	1.400	Sector cadastral:40 Teren neimprejmut;

**B. Partea II. Proprietari și acte**

Inscrieri privitoare la dreptul de proprietate și alte drepturi reale		Referințe
<b>71802 / 22/03/2021</b>		
Act Administrativ nr. TDP 1240-2179, din 07/12/1998 emis de CJSDPAT DOLJ (TDP ; act notarial nr CM 01 din 08.01.2021, emis de BNP CLAUDIU-VIRGIL FAURAR;act notarial nr CM 36 din 26.04.2007, emis de BNP DOINA FAURAR;act notarial nr CM 35 din 26.04.2007, emis de BNP DOINA FAURAR;act administrativ nr ADEVERINTA NOTORIETATE NR.914 din 11.03.2021, emis de PRIMARIA TESLUI);		
B1	Intabulare, drept de PROPRIETATE, dobandit prin Succesiune, cota actuala 2/8, cota initiala 2/8 1) CAIA EMIL	A1
B2	Intabulare, drept de PROPRIETATE, dobandit prin Succesiune, cota actuala 3/8, cota initiala 3/8 1) CAIA CĂTĂLIN-ȘTEFAN	A1
B3	Intabulare, drept de PROPRIETATE, dobandit prin Succesiune, cota actuala 3/8, cota initiala 3/8 1) CAIA MONICA-NICOLETA	A1

**C. Partea III. SARCINI .**

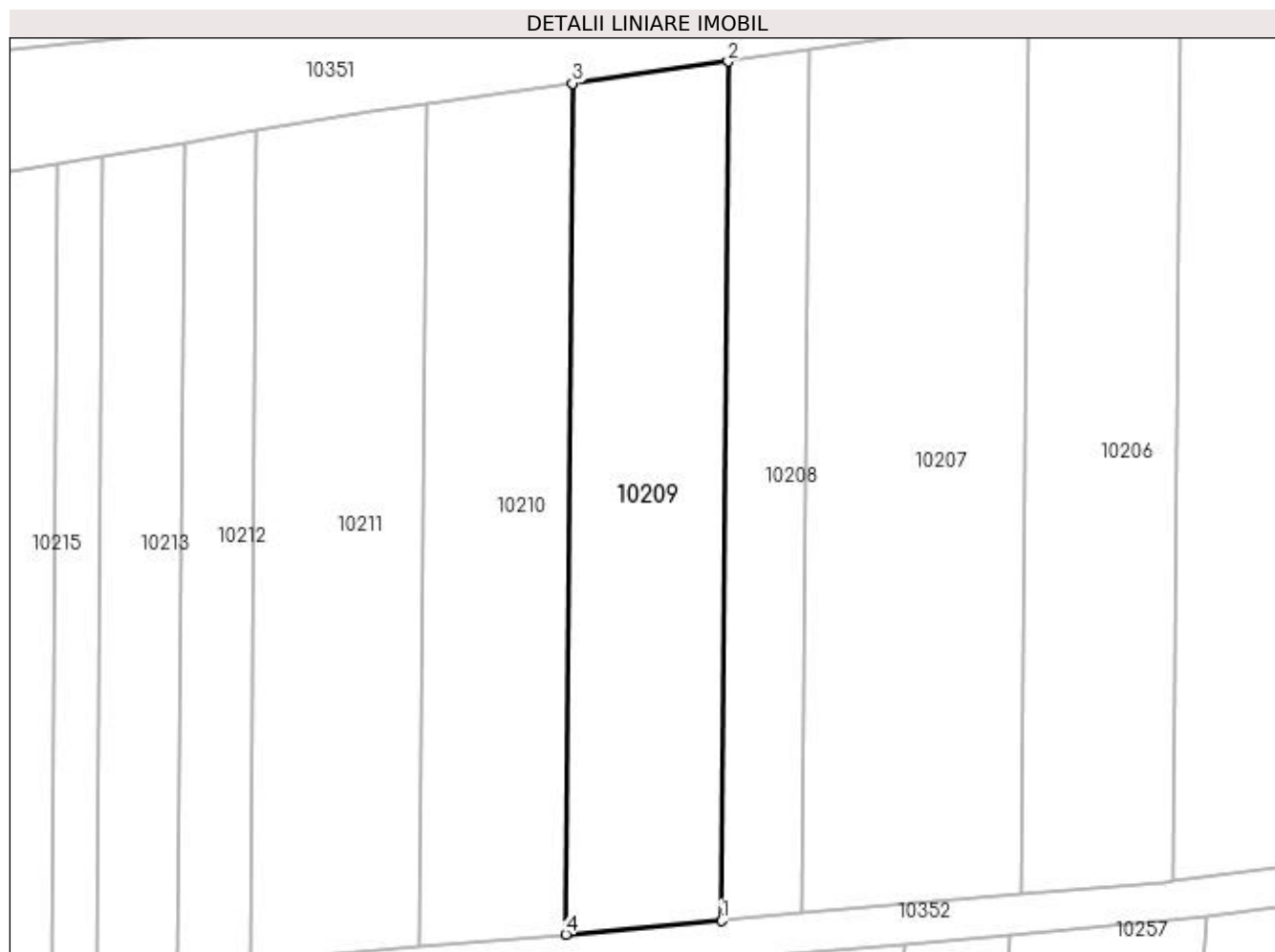
Inscrieri privind dezmembramintele dreptului de proprietate, drepturi reale de garanție și sarcini	Referințe
NU SUNT	

## Anexa Nr. 1 La Partea I

## Teren

Nr cadastral	Suprafața (mp)*	Observații / Referințe
32547	1.400	

\* Suprafața este determinată în planul de proiecție Stereo 70.



## Date referitoare la teren

Crt	Categorie folosință	Intra vilan	Suprafața (mp)	Tarla	Parcelă	Nr. topo	Observații / Referințe
1	arabil	NU	1.400	18	68	-	

## Lungime Segmente

1) Valorile lungimilor segmentelor sunt obținute din proiecție în plan.

Punct început	X / Y	Punct sfârșit	X / Y	Lungime segment (** (m)
1	432.240,197 300.346,102	2	432.240,882 300.434,224	88.125
2	432.240,882 300.434,224	3	432.224,901 300.431,986	16.137
3	432.224,901 300.431,986	4	432.224,223 300.344,7	87.289
4	432.224,223 300.344,7	1	432.240,197 300.346,102	16.035



**\*\* Lungimile segmentelor sunt determinate în planul de proiecție Stereo 70 și sunt rotunjite la 1 milimetru.**

**\*\*\* Distanța dintre puncte este formată din segmente cumulate ce sunt mai mici decât valoarea 1 milimetru.**



**DATE DESPRE IMOBILUL NR. 10210**

Oficiul de Cadastru și Publicitate Imobiliară DOLJ  
Biroul de Cadastru și Publicitate Imobiliară Craiova

**A. Partea I. Descrierea imobilului**

TEREN Extravilan

Adresa: Jud. Dolj, T18, P69

Nr. Crt	Nr cadastral Nr. topografic	Suprafața* (mp)	Observații / Referințe
A1	32545	1.300	Sector cadastral:40 Teren neimprejmuit;

**B. Partea II. Proprietari și acte**

Inscrieri privitoare la dreptul de proprietate și alte drepturi reale		Referințe
<b>71798 / 22/03/2021</b>		
Act Notarial nr. C.M. NR. 01, din 08/01/2021 emis de BNP CLAUDIU-VIRGIL FAURAR (CM ; act normativ nr 1239-2179 din 07.12.1998, emis de COMISIA JUDETEANA;act notarial nr C.M NR.36 din 26.04.2007, emis de BNP DOINA FAURAR);		
B1	Intabulare, drept de PROPRIETATE, dobandit prin Succesiune, cota actuala 2/8, cota initiala 2/8 1) <b>CAIA EMIL</b> <i>OBSERVATII: DEF. Gasper Ilie, Caia Paulina</i>	A1
B2	Intabulare, drept de PROPRIETATE, dobandit prin Succesiune, cota actuala 3/8, cota initiala 3/8 1) <b>CAIA MONICA-NICOLETA</b>	A1
B3	Intabulare, drept de PROPRIETATE, dobandit prin Succesiune, cota actuala 3/8, cota initiala 3/8 1) <b>CAIA CĂTĂLIN-ȘTEFAN</b>	A1

**C. Partea III. SARCINI .**

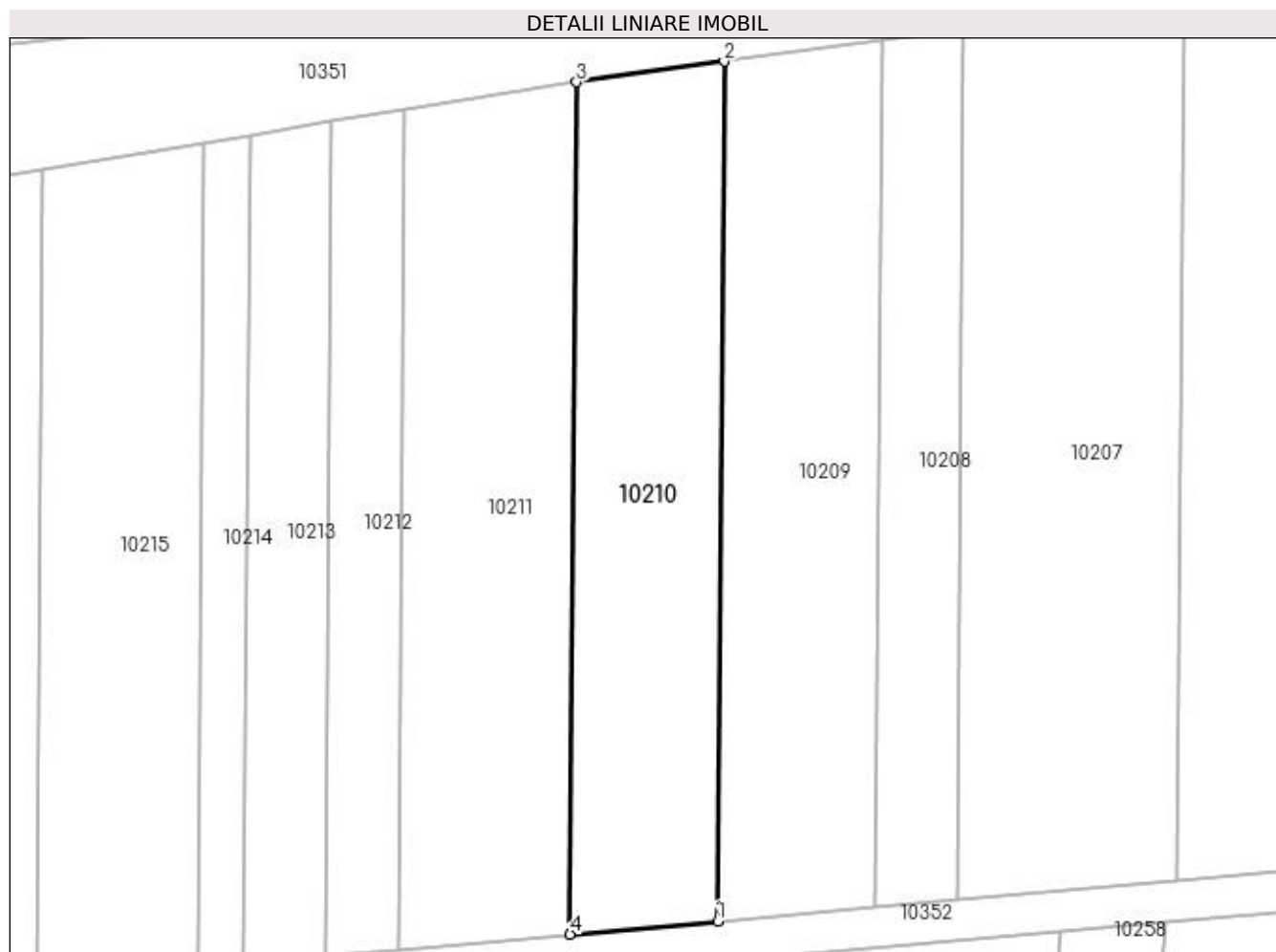
Inscrieri privind dezmembramintele dreptului de proprietate, drepturi reale de garanție și sarcini	Referințe
NU SUNT	

## Anexa Nr. 1 La Partea I

## Teren

Nr cadastral	Suprafața (mp)*	Observații / Referințe
32545	1.300	

\* Suprafața este determinată în planul de proiecție Stereo 70.



## Date referitoare la teren

Crt	Categorie folosință	Intra vilan	Suprafața (mp)	Tarla	Parcelă	Nr. topo	Observații / Referințe
1	arabil	NU	1.300	18	69	-	

## Lungime Segmente

1) Valorile lungimilor segmentelor sunt obținute din proiecție în plan.

Punct început	X / Y	Punct sfârșit	X / Y	Lungime segment (** (m)
1	432.224,223 300.344,7	2	432.224,901 300.431,986	87.289
2	432.224,901 300.431,986	3	432.209,924 300.429,888	15.123
3	432.209,924 300.429,888	4	432.209,252 300.343,385	86.506
4	432.209,252 300.343,385	1	432.224,223 300.344,7	15.029

**\*\* Lungimile segmentelor sunt determinate în planul de proiecție Stereo 70 și sunt rotunjite la 1 milimetru.**

**\*\*\* Distanța dintre puncte este formată din segmente cumulate ce sunt mai mici decât valoarea 1 milimetru.**



**DATE DESPRE IMOBILUL NR. 10211**

Oficiul de Cadastru și Publicitate Imobiliară DOLJ  
Biroul de Cadastru și Publicitate Imobiliară Craiova

**A. Partea I. Descrierea imobilului**

TEREN Extravilan

Adresa: Jud. Dolj, T18, P70

Nr. Crt	Nr cadastral Nr. topografic	Suprafața* (mp)	Observații / Referințe
A1		1.500	Sector cadastral:40 Teren neimprejmuit;

**B. Partea II. Proprietari și acte**

Inscrieri privitoare la dreptul de proprietate și alte drepturi reale	Referințe
/	
Act Administrativ nr. TDP 1203-2179, din 25/11/1998 emis de CJSDPAT DOLJ;	
B1	A1
Intabulare, drept de PROPRIETATE, dobândit prin Reconstituire, cota actuala 1/1, cota initiala 1/1 1) IORDACHE RADA, LIPSA CNP	

**C. Partea III. SARCINI .**

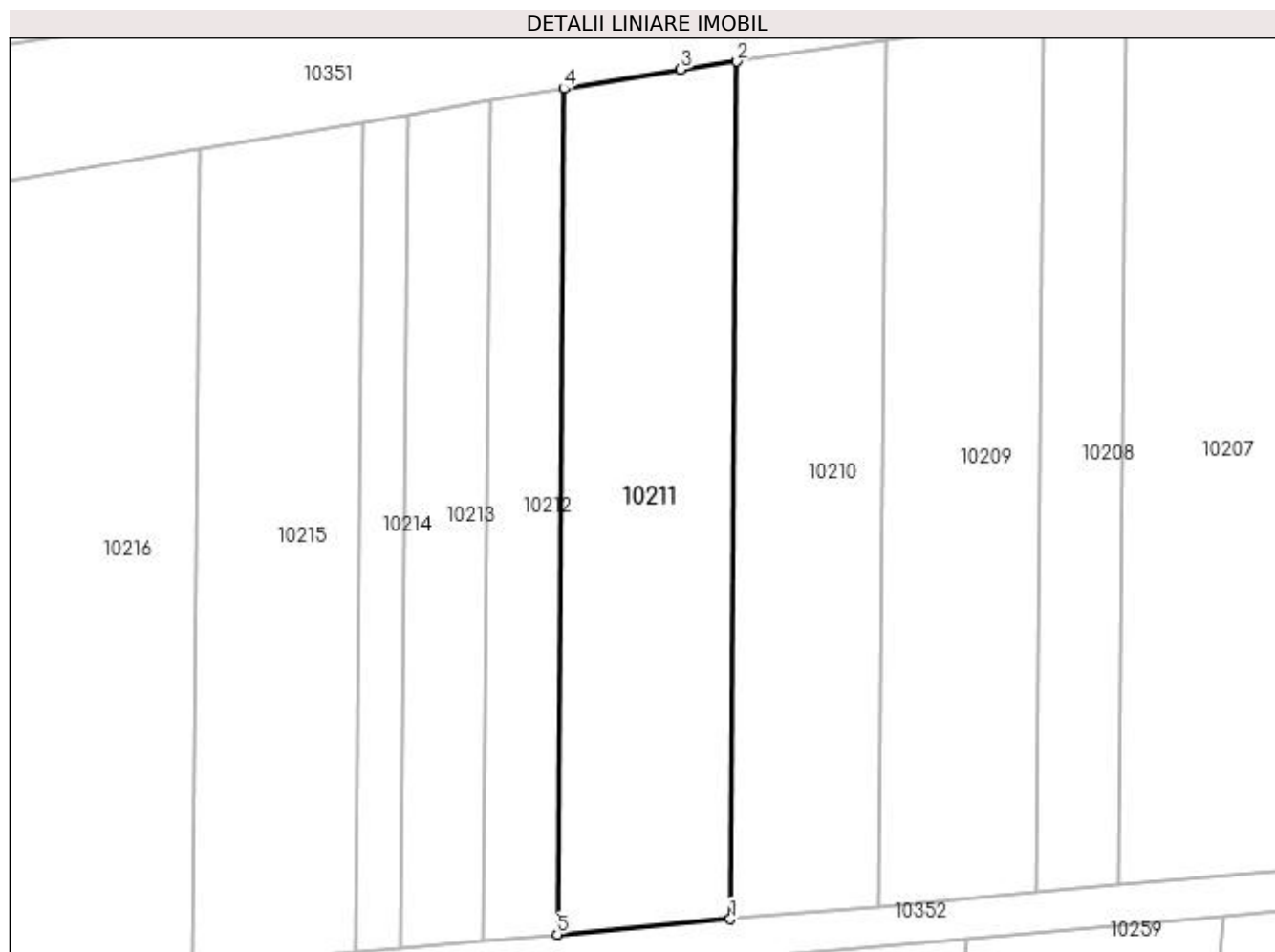
Inscrieri privind dezmembramintele dreptului de proprietate, drepturi reale de garanție și sarcini	Referințe
NU SUNT	

## Anexa Nr. 1 La Partea I

## Teren

Nr cadastral	Suprafața (mp)*	Observații / Referințe
	1.500	

\* Suprafața este determinată în planul de proiecție Stereo 70.



## Date referitoare la teren

Crt	Categorie folosință	Intra vilan	Suprafața (mp)	Tarla	Parcelă	Nr. topo	Observații / Referințe
1	arabil	NU	1.500	18	70	-	

## Lungime Segmente

1) Valorile lungimilor segmentelor sunt obținute din proiecție în plan.

Punct început	X / Y	Punct sfârșit	X / Y	Lungime segment (** (m)
1	432.209,252 300.343,385	2	432.209,924 300.429,888	86.506
2	432.209,924 300.429,888	3	432.204,249 300.429,093	5.73
3	432.204,249 300.429,093	4	432.192,449 300.427,134	11.962
4	432.192,449 300.427,134	5	432.191,787 300.341,852	85.285
5	432.191,787 300.341,852	1	432.209,252 300.343,385	17.532



**\*\* Lungimile segmentelor sunt determinate în planul de proiecție Stereo 70 și sunt rotunjite la 1 milimetru.**

**\*\*\* Distanța dintre puncte este formată din segmente cumulate ce sunt mai mici decât valoarea 1 milimetru.**



**DATE DESPRE IMOBILUL NR. 10212**

Oficiul de Cadastru și Publicitate Imobiliară DOLJ  
Biroul de Cadastru și Publicitate Imobiliară Craiova

**A. Partea I. Descrierea imobilului**

TEREN Extravilan

Adresa: Jud. Dolj, T18, P73

Nr. Crt	Nr cadastral Nr. topografic	Suprafața* (mp)	Observații / Referințe
A1		630	Sector cadastral:40 Teren neimprejmuit;

**B. Partea II. Proprietari și acte**

Inscrieri privitoare la dreptul de proprietate și alte drepturi reale	Referințe
/	
Act Administrativ nr. TDP 639-15093, din 11/05/1994 emis de CJSDPAT DOLJ;	
B1	A1
Intabulare, drept de PROPRIETATE, dobândit prin Reconstituire, cota actuala 1/1, cota initiala 1/1 1) ALEXE IOANA, LIPSA CNP	

**C. Partea III. SARCINI .**

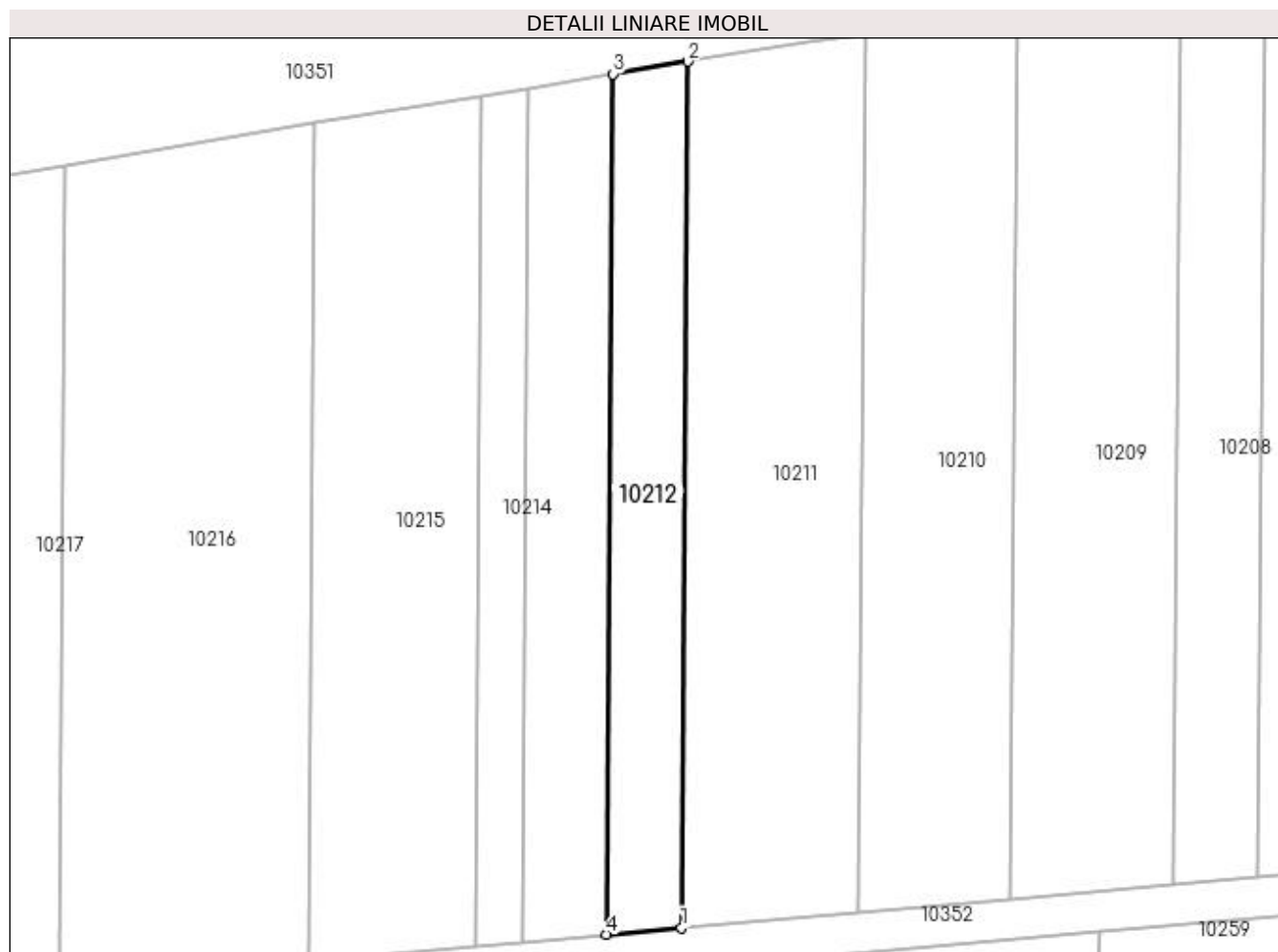
Inscrieri privind dezmembramintele dreptului de proprietate, drepturi reale de garanție și sarcini	Referințe
NU SUNT	

## Anexa Nr. 1 La Partea I

## Teren

Nr cadastral	Suprafața (mp)*	Observații / Referințe
	630	

\* Suprafața este determinată în planul de proiecție Stereo 70.



## Date referitoare la teren

Crt	Categorie folosință	Intra vilan	Suprafața (mp)	Tarla	Parcelă	Nr. topo	Observații / Referințe
1	arabil	NU	630	18	73	-	

## Lungime Segmente

1) Valorile lungimilor segmentelor sunt obținute din proiecție în plan.

Punct început	X / Y	Punct sfârșit	X / Y	Lungime segment (** (m)
1	432.191,787 300.341,852	2	432.192,449 300.427,134	85.285
2	432.192,449 300.427,134	3	432.185,027 300.425,902	7.524
3	432.185,027 300.425,902	4	432.184,369 300.341,2	84.705
4	432.184,369 300.341,2	1	432.191,787 300.341,852	7.447

**\*\* Lungimile segmentelor sunt determinate în planul de proiecție Stereo 70 și sunt rotunjite la 1 milimetru.**

**\*\*\* Distanța dintre puncte este formată din segmente cumulate ce sunt mai mici decât valoarea 1 milimetru.**



**DATE DESPRE IMOBILUL NR. 10213**

Oficiul de Cadastru și Publicitate Imobiliară DOLJ  
Biroul de Cadastru și Publicitate Imobiliară Craiova

**A. Partea I. Descrierea imobilului**

TEREN Extravilan

Adresa: Jud. Dolj, T18, P74

Nr. Crt	Nr cadastral Nr. topografic	Suprafața* (mp)	Observații / Referințe
A1		700	Sector cadastral:40 Teren neimprejmuit;

**B. Partea II. Proprietari și acte**

Inscrieri privitoare la dreptul de proprietate și alte drepturi reale	Referințe
/	
Act Notarial nr. CM 16, din 17/02/2010 emis de BNP Defta Emil și Defta Florentin-Leonard;	
B1	A1
Intabulare, drept de PROPRIETATE, dobandit prin Succesiune, cota actuala 1/1, cota initiala 1/1 1) STANCIU FLOAREA	

**C. Partea III. SARCINI .**

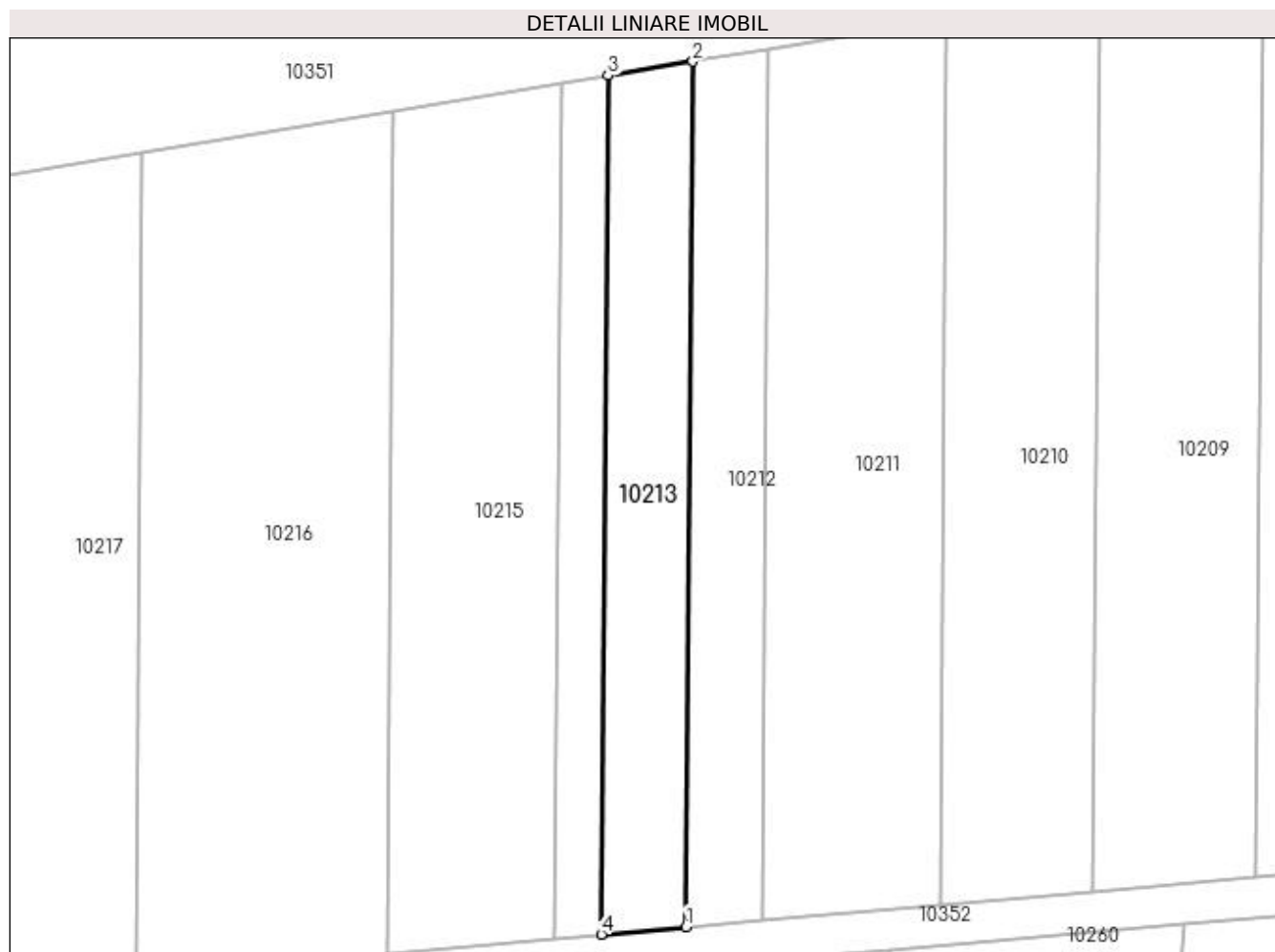
Inscrieri privind dezmembramintele dreptului de proprietate, drepturi reale de garanție și sarcini	Referințe
NU SUNT	

## Anexa Nr. 1 La Partea I

## Teren

Nr cadastral	Suprafața (mp)*	Observații / Referințe
	700	

\* Suprafața este determinată în planul de proiecție Stereo 70.



## Date referitoare la teren

Crt	Categorie folosință	Intra vilan	Suprafața (mp)	Tarla	Parcelă	Nr. topo	Observații / Referințe
1	arabil	NU	700	18	74	-	

## Lungime Segmente

1) Valorile lungimilor segmentelor sunt obținute din proiecție în plan.

Punct început	X / Y	Punct sfârșit	X / Y	Lungime segment (** (m)
1	432.184,369 300.341,2	2	432.185,027 300.425,902	84.705
2	432.185,027 300.425,902	3	432.176,72 300.424,522	8.421
3	432.176,72 300.424,522	4	432.176,067 300.340,471	84.054
4	432.176,067 300.340,471	1	432.184,369 300.341,2	8.334



**\*\* Lungimile segmentelor sunt determinate în planul de proiecție Stereo 70 și sunt rotunjite la 1 milimetru.**

**\*\*\* Distanța dintre puncte este formată din segmente cumulate ce sunt mai mici decât valoarea 1 milimetru.**



**DATE DESPRE IMOBILUL NR. 10214**

Oficiul de Cadastru și Publicitate Imobiliară DOLJ  
Biroul de Cadastru și Publicitate Imobiliară Craiova

**A. Partea I. Descrierea imobilului**

TEREN Extravilan

Adresa: Jud. Dolj, T18, P75

Nr. Crt	Nr cadastral Nr. topografic	Suprafața* (mp)	Observații / Referințe
A1		385	Sector cadastral:40 Teren neimprejmuit;

**B. Partea II. Proprietari și acte**

Inscrieri privitoare la dreptul de proprietate și alte drepturi reale	Referințe
/	
Act Administrativ nr. TDP 955-59538, din 01/10/1995 emis de CJSDPAT DOLJ (Defunct conform certificat deces seria DZ, nr. 402718, data 12.05.2012);	
B1	A1
Intabulare, drept de PROPRIETATE, dobandit prin Reconstituire, cota actuala 1/1, cota initiala 1/1	
1) PĂTRUT SMARANDACHE DEFUNCT:Da	

**C. Partea III. SARCINI .**

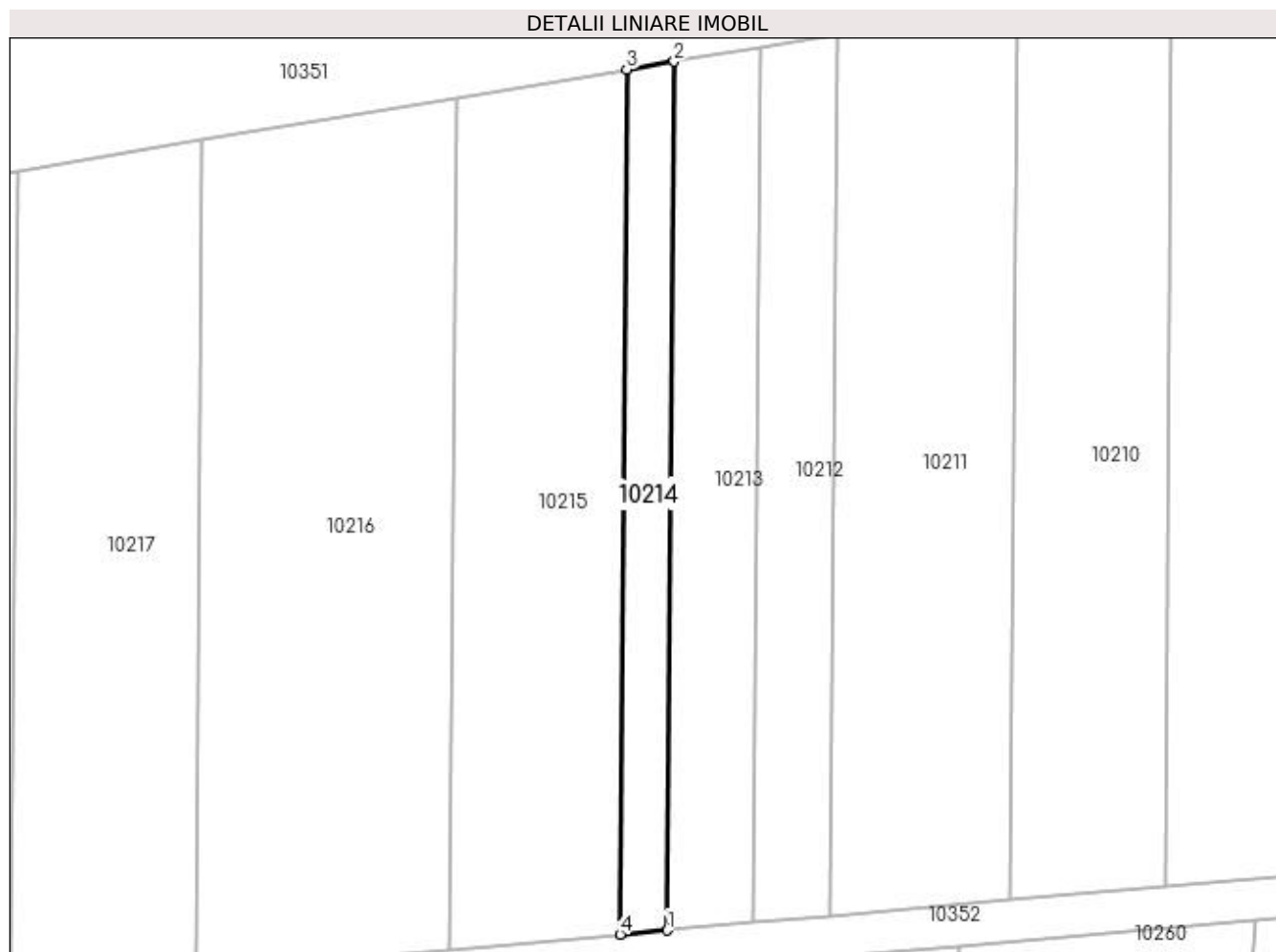
Inscrieri privind dezmembramintele dreptului de proprietate, drepturi reale de garanție și sarcini	Referințe
NU SUNT	

## Anexa Nr. 1 La Partea I

## Teren

Nr cadastral	Suprafața (mp)*	Observații / Referințe
	385	

\* Suprafața este determinată în planul de proiecție Stereo 70.



## Date referitoare la teren

Crt	Categorie folosință	Intravilan	Suprafața (mp)	Tarla	Parcelă	Nr. topo	Observații / Referințe
1	arabil	NU	385	18	75	-	

## Lungime Segmente

1) Valorile lungimilor segmentelor sunt obținute din proiecție în plan.

Punct început	X / Y	Punct sfârșit	X / Y	Lungime segment (** (m)
1	432.176,067 300.340,471	2	432.176,72 300.424,522	84.054
2	432.176,72 300.424,522	3	432.172,124 300.423,759	4.659
3	432.172,124 300.423,759	4	432.171,474 300.340,068	83.694
4	432.171,474 300.340,068	1	432.176,067 300.340,471	4.611

**\*\* Lungimile segmentelor sunt determinate în planul de proiecție Stereo 70 și sunt rotunjite la 1 milimetru.**

**\*\*\* Distanța dintre puncte este formată din segmente cumulate ce sunt mai mici decât valoarea 1 milimetru.**



**DATE DESPRE IMOBILUL NR. 10215**

Oficiul de Cadastru și Publicitate Imobiliară DOLJ  
Biroul de Cadastru și Publicitate Imobiliară Craiova

**A. Partea I. Descrierea imobilului**

TEREN Extravilan

Adresa: Jud. Dolj, T18, P77

Nr. Crt	Nr cadastral Nr. topografic	Suprafața* (mp)	Observații / Referințe
A1		1.365	Sector cadastral:40 Teren neimprejmuit;

**B. Partea II. Proprietari și acte**

Inscrieri privitoare la dreptul de proprietate și alte drepturi reale	Referințe
/	
Act Notarial nr. APS 263, din 16/04/2015 emis de BIN TELEA CONSTANTINA DIANA;	
B1	A1
Intabulare, drept de PROPRIETATE, dobandit prin lesire Din Indiviziune, cota actuala 1/1, cota inițiala 1/1 1) DRĂGUȘINOIU AURICĂ	

**C. Partea III. SARCINI .**

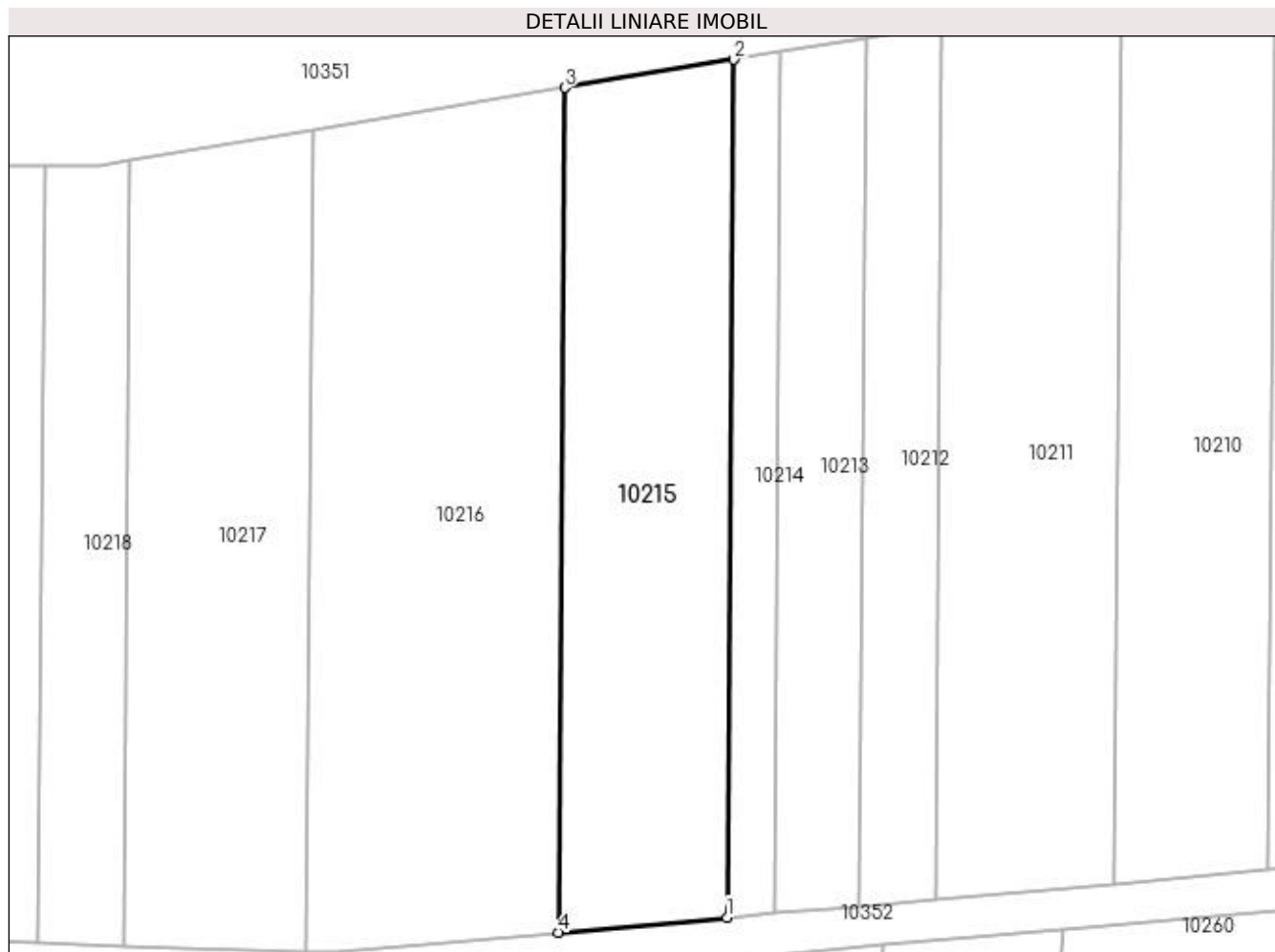
Inscrieri privind dezmembramintele dreptului de proprietate, drepturi reale de garanție și sarcini	Referințe
NU SUNT	

## Anexa Nr. 1 La Partea I

## Teren

Nr cadastral	Suprafața (mp)*	Observații / Referințe
	1.365	

\* Suprafața este determinată în planul de proiecție Stereo 70.



## Date referitoare la teren

Crt	Categorie folosință	Intra vilan	Suprafața (mp)	Tarla	Parcelă	Nr. topo	Observații / Referințe
1	arabil	NU	1.365	18	77	-	

## Lungime Segmente

1) Valorile lungimilor segmentelor sunt obținute din proiecție în plan.

Punct început	X / Y	Punct sfârșit	X / Y	Lungime segment (** (m)
1	432.171,474 300.340,068	2	432.172,124 300.423,759	83.694
2	432.172,124 300.423,759	3	432.155,666 300.421,027	16.683
3	432.155,666 300.421,027	4	432.155,026 300.338,624	82.405
4	432.155,026 300.338,624	1	432.171,474 300.340,068	16.511



**\*\* Lungimile segmentelor sunt determinate în planul de proiecție Stereo 70 și sunt rotunjite la 1 milimetru.**

**\*\*\* Distanța dintre puncte este formată din segmente cumulate ce sunt mai mici decât valoarea 1 milimetru.**



**DATE DESPRE IMOBILUL NR. 10216**

Oficiul de Cadastru și Publicitate Imobiliară DOLJ  
Biroul de Cadastru și Publicitate Imobiliară Craiova

**A. Partea I. Descrierea imobilului**

TEREN Extravilan

Adresa: Jud. Dolj, T18, P78

Nr. Crt	Nr cadastral Nr. topografic	Suprafața* (mp)	Observații / Referințe
A1	32301	2.000	Sector cadastral:40 Teren neimprejmuit;

**B. Partea II. Proprietari și acte**

Inscrieri privitoare la dreptul de proprietate și alte drepturi reale		Referințe
<b>24085 / 11/02/2019</b>		
Act Notarial nr. contract de vanzare nr.393 emis de NP Doina Faurar, din 05/02/2019 emis de DOINA FAURAR;		
B1	Intabulare, drept de PROPRIETATE, dobandit prin Conventie, cota actuala 1/1, cota initiala 1/1 1) Rural Oltenia SRL, CIF:22112978	A1

**C. Partea III. SARCINI .**

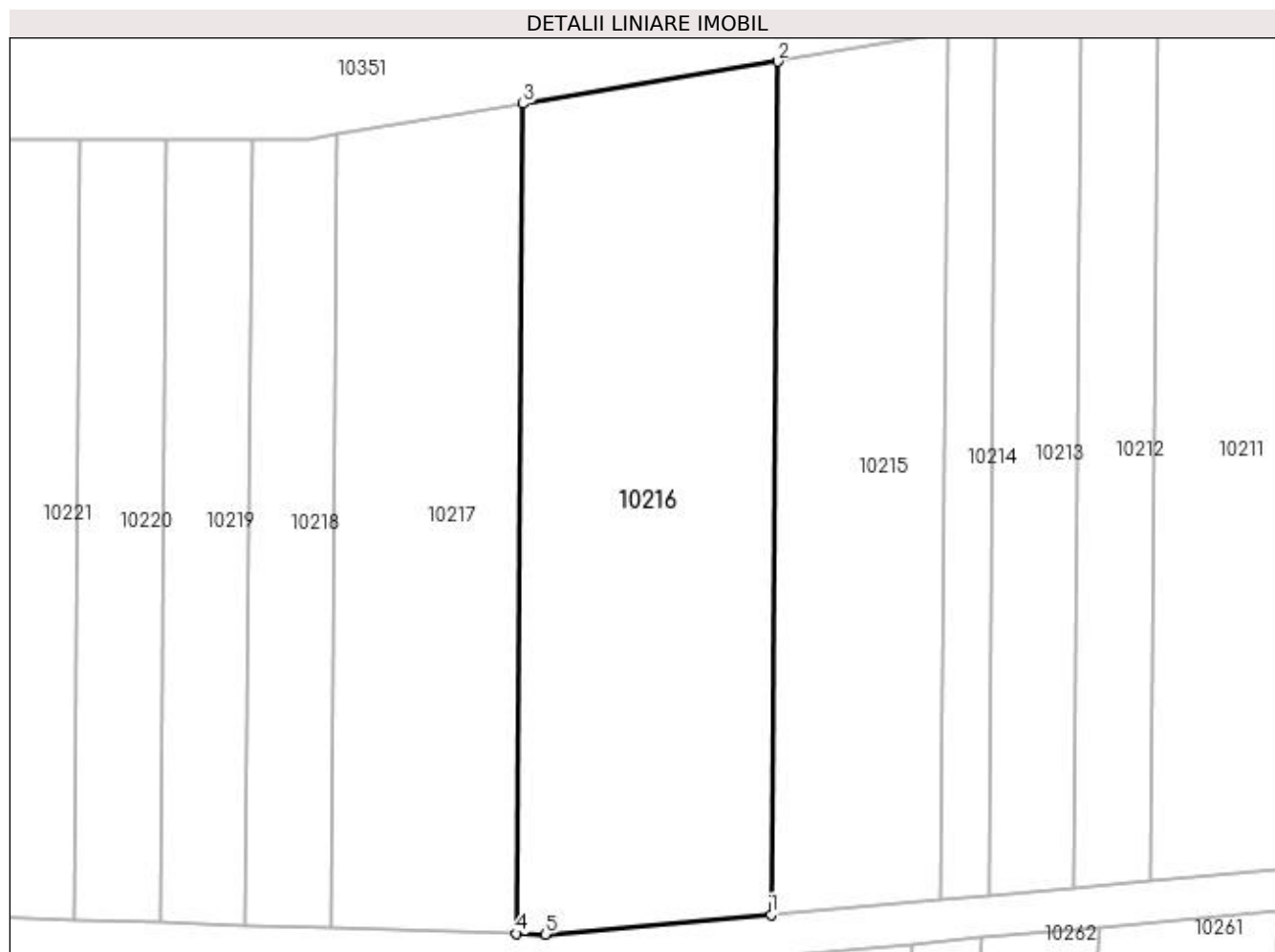
Inscrieri privind dezmembramintele dreptului de proprietate, drepturi reale de garanție și sarcini	Referințe
NU SUNT	

## Anexa Nr. 1 La Partea I

## Teren

Nr cadastral	Suprafața (mp)*	Observații / Referințe
32301	2.000	

\* Suprafața este determinată în planul de proiecție Stereo 70.



## Date referitoare la teren

Crt	Categorie folosință	Intra vilan	Suprafața (mp)	Tarla	Parcelă	Nr. topo	Observații / Referințe
1	arabil	NU	2.000	18	78	-	

## Lungime Segmente

1) Valorile lungimilor segmentelor sunt obținute din proiecție în plan.

Punct început	X / Y	Punct sfârșit	X / Y	Lungime segment (** (m)
1	432.155,026 300.338,624	2	432.155,666 300.421,027	82.405
2	432.155,666 300.421,027	3	432.131,071 300.416,943	24.932
3	432.131,071 300.416,943	4	432.130,448 300.336,792	80.153
4	432.130,448 300.336,792	5	432.133,202 300.336,708	2.755
5	432.133,202 300.336,708	1	432.155,026 300.338,624	21.908

**\*\* Lungimile segmentelor sunt determinate în planul de proiecție Stereo 70 și sunt rotunjite la 1 milimetru.**

**\*\*\* Distanța dintre puncte este formată din segmente cumulate ce sunt mai mici decât valoarea 1 milimetru.**



**DATE DESPRE IMOBILUL NR. 10217**

Oficiul de Cadastru și Publicitate Imobiliară DOLJ  
Biroul de Cadastru și Publicitate Imobiliară Craiova

**A. Partea I. Descrierea imobilului**

TEREN Extravilan

Adresa: Jud. Dolj, T18, P79

Nr. Crt	Nr cadastral Nr. topografic	Suprafața* (mp)	Observații / Referințe
A1		1.404	Sector cadastral:40 Teren neimprejmuit;

**B. Partea II. Proprietari și acte**

Inscrieri privitoare la dreptul de proprietate și alte drepturi reale		Referințe
/		
Act Administrativ nr. TDP 1221-2179, din 26/11/1998 emis de CJSDPAT DOLJ (Defunct conform certificat deces seria DR, seria 209070, data 14.09.2002);		
B1	Intabulare, drept de PROPRIETATE, dobandit prin Reconstituire, cota actuala 1/1, cota initiala 1/1 1) IORDACHE MANDA DEFUNCT:Da	A1

**C. Partea III. SARCINI .**

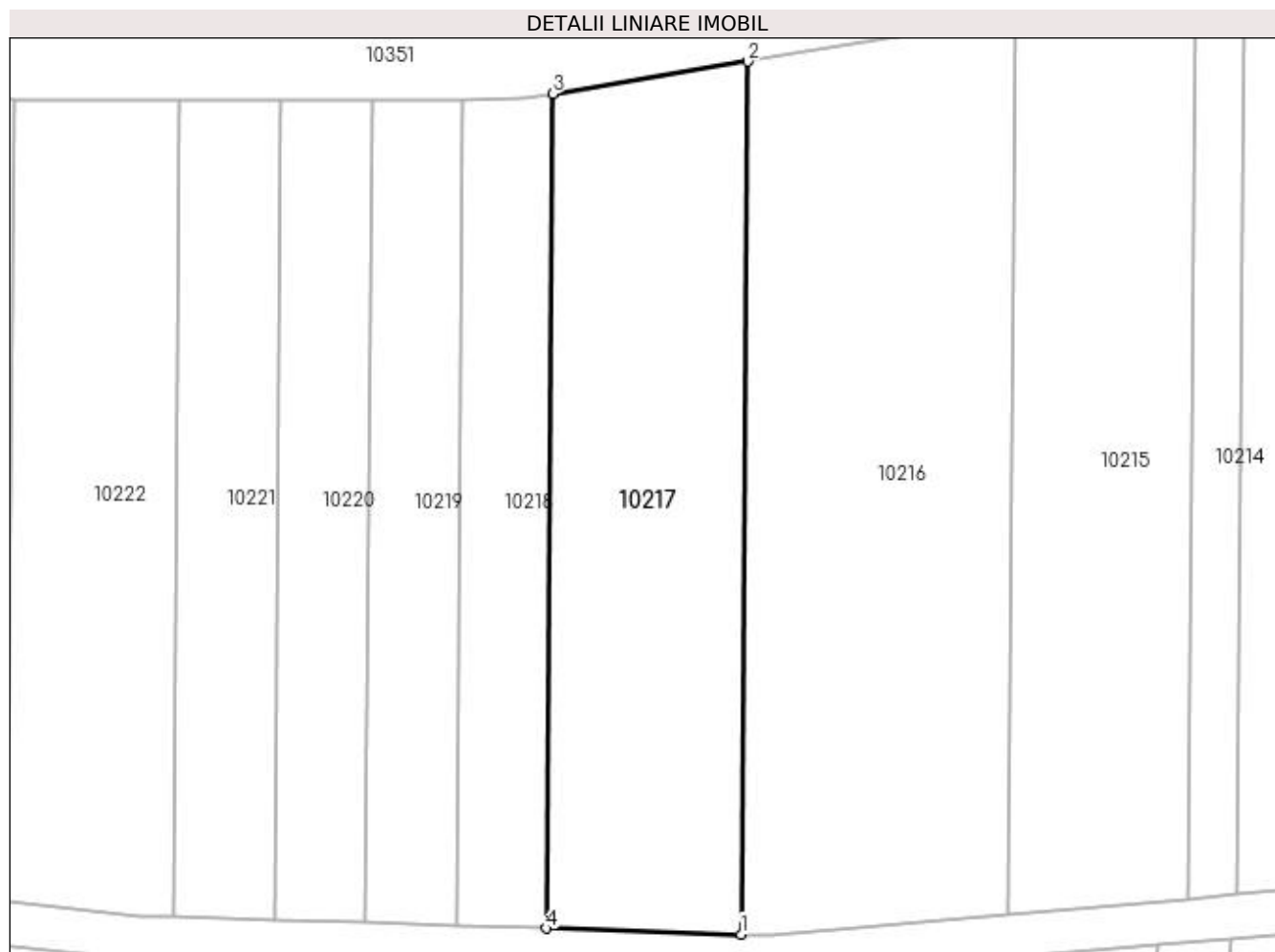
Inscrieri privind dezmembramintele dreptului de proprietate, drepturi reale de garanție și sarcini	Referințe
NU SUNT	

## Anexa Nr. 1 La Partea I

## Teren

Nr cadastral	Suprafața (mp)*	Observații / Referințe
	1.404	

\* Suprafața este determinată în planul de proiecție Stereo 70.



## Date referitoare la teren

Crt	Categorie folosință	Intravilan	Suprafața (mp)	Tarla	Parcelă	Nr. topo	Observații / Referințe
1	arabil	NU	1.404	18	79	-	

## Lungime Segmente

1) Valorile lungimilor segmentelor sunt obținute din proiecție în plan.

Punct început	X / Y	Punct sfârșit	X / Y	Lungime segment (** (m)
1	432.130,448 300.336,792	2	432.131,071 300.416,943	80.153
2	432.131,071 300.416,943	3	432.113,137 300.413,965	18.18
3	432.113,137 300.413,965	4	432.112,541 300.337,343	76.624
4	432.112,541 300.337,343	1	432.130,448 300.336,792	17.915



**\*\* Lungimile segmentelor sunt determinate în planul de proiecție Stereo 70 și sunt rotunjite la 1 milimetru.**

**\*\*\* Distanța dintre puncte este formată din segmente cumulate ce sunt mai mici decât valoarea 1 milimetru.**



**DATE DESPRE IMOBILUL NR. 10218**

Oficiul de Cadastru și Publicitate Imobiliară DOLJ  
Biroul de Cadastru și Publicitate Imobiliară Craiova

**A. Partea I. Descrierea imobilului**

TEREN Extravilan

Adresa: Jud. Dolj, T18, PA81

Nr. Crt	Nr cadastral Nr. topografic	Suprafața* (mp)	Observații / Referințe
A1		630	Sector cadastral:40 Teren neimprejmuit;

**B. Partea II. Proprietari și acte**

Inscrieri privitoare la dreptul de proprietate și alte drepturi reale	Referințe
/	
Act Administrativ nr. TDP 202-2192, din 18/11/1993 emis de CJSDPAT DOLJ;	
B1	A1
Intabulare, drept de PROPRIETATE, dobândit prin Reconstituire, cota actuala 1/1, cota initiala 1/1 1) COTEANU NICU, LIPSA CNP	

**C. Partea III. SARCINI .**

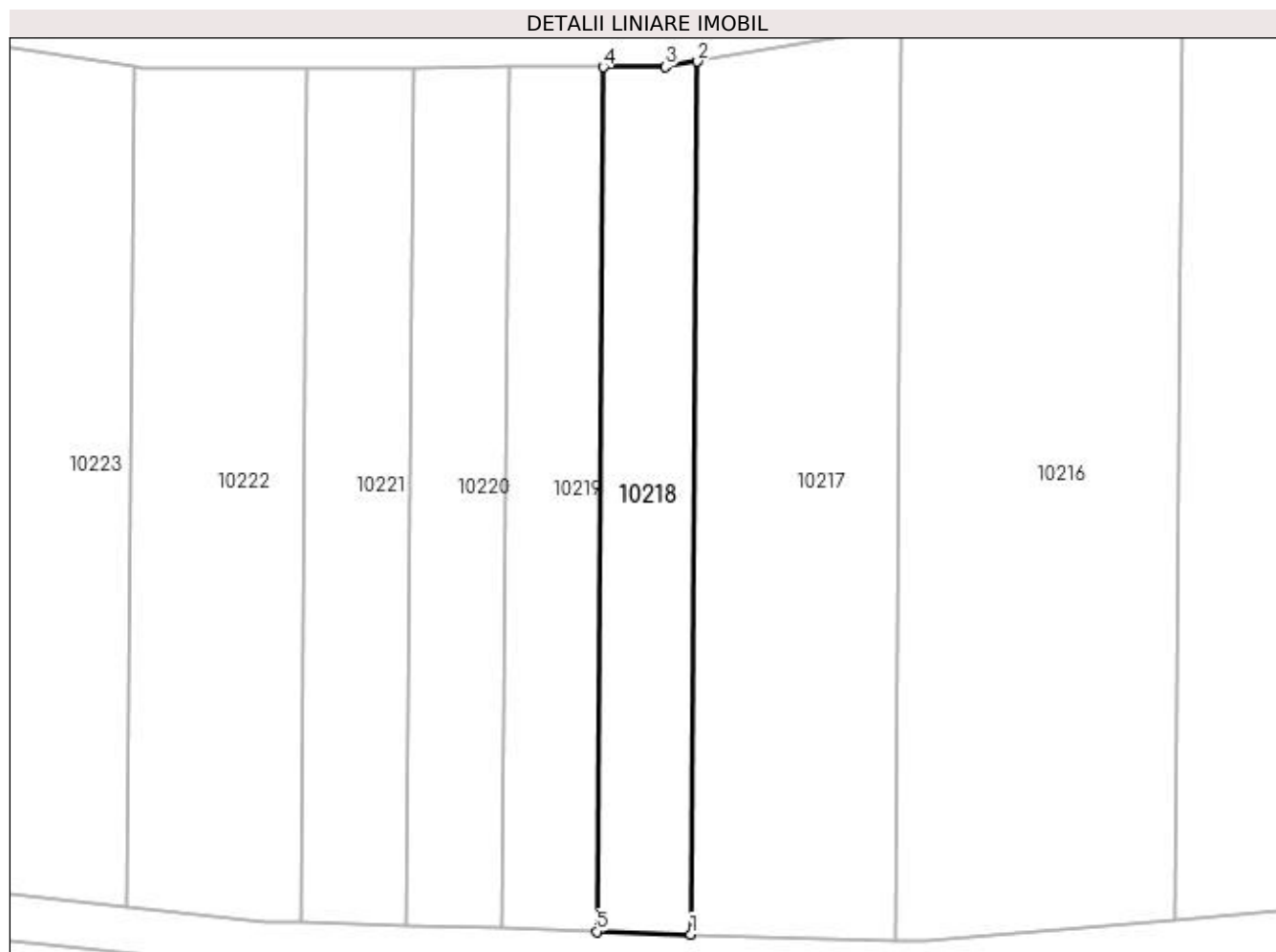
Inscrieri privind dezmembramintele dreptului de proprietate, drepturi reale de garanție și sarcini	Referințe
NU SUNT	

## Anexa Nr. 1 La Partea I

## Teren

Nr cadastral	Suprafața (mp)*	Observații / Referințe
	630	

\* Suprafața este determinată în planul de proiecție Stereo 70.



## Date referitoare la teren

Crt	Categorie folosință	Intra vilan	Suprafața (mp)	Tarla	Parcelă	Nr. topo	Observații / Referințe
1	arabil	NU	630	18	A81	-	

## Lungime Segmente

1) Valorile lungimilor segmentelor sunt obținute din proiecție în plan.

Punct început	X / Y	Punct sfârșit	X / Y	Lungime segment (** (m)
1	432.112,541 300.337,343	2	432.113,137 300.413,965	76.624
2	432.113,137 300.413,965	3	432.110,304 300.413,494	2.872
3	432.110,304 300.413,494	4	432.104,854 300.413,48	5.45
4	432.104,854 300.413,48	5	432.104,264 300.337,598	75.884
5	432.104,264 300.337,598	1	432.112,541 300.337,343	8.281

**\*\* Lungimile segmentelor sunt determinate în planul de proiecție Stereo 70 și sunt rotunjite la 1 milimetru.**

**\*\*\* Distanța dintre puncte este formată din segmente cumulate ce sunt mai mici decât valoarea 1 milimetru.**



**DATE DESPRE IMOBILUL NR. 10219**

Oficiul de Cadastru și Publicitate Imobiliară DOLJ  
Biroul de Cadastru și Publicitate Imobiliară Craiova

**A. Partea I. Descrierea imobilului**

TEREN Extravilan

Adresa: Jud. Dolj, T18, P81

Nr. Crt	Nr cadastral Nr. topografic	Suprafața* (mp)	Observații / Referințe
A1		630	Sector cadastral:40 Teren neimprejmit;

**B. Partea II. Proprietari și acte**

Inscrieri privitoare la dreptul de proprietate și alte drepturi reale		Referințe
/		
Act Notarial nr. CM 11, din 23/03/2015 emis de BN BAZGU Mariana;		
B1	Intabulare, drept de PROPRIETATE, dobandit prin Succesiune, cota actuala 1/2, cota initiala 1/2 1) NIȚU ELENA	A1
B2	Intabulare, drept de PROPRIETATE, dobandit prin Succesiune, cota actuala 1/2, cota initiala 1/2 1) IONCEA GEORGETA	A1

**C. Partea III. SARCINI .**

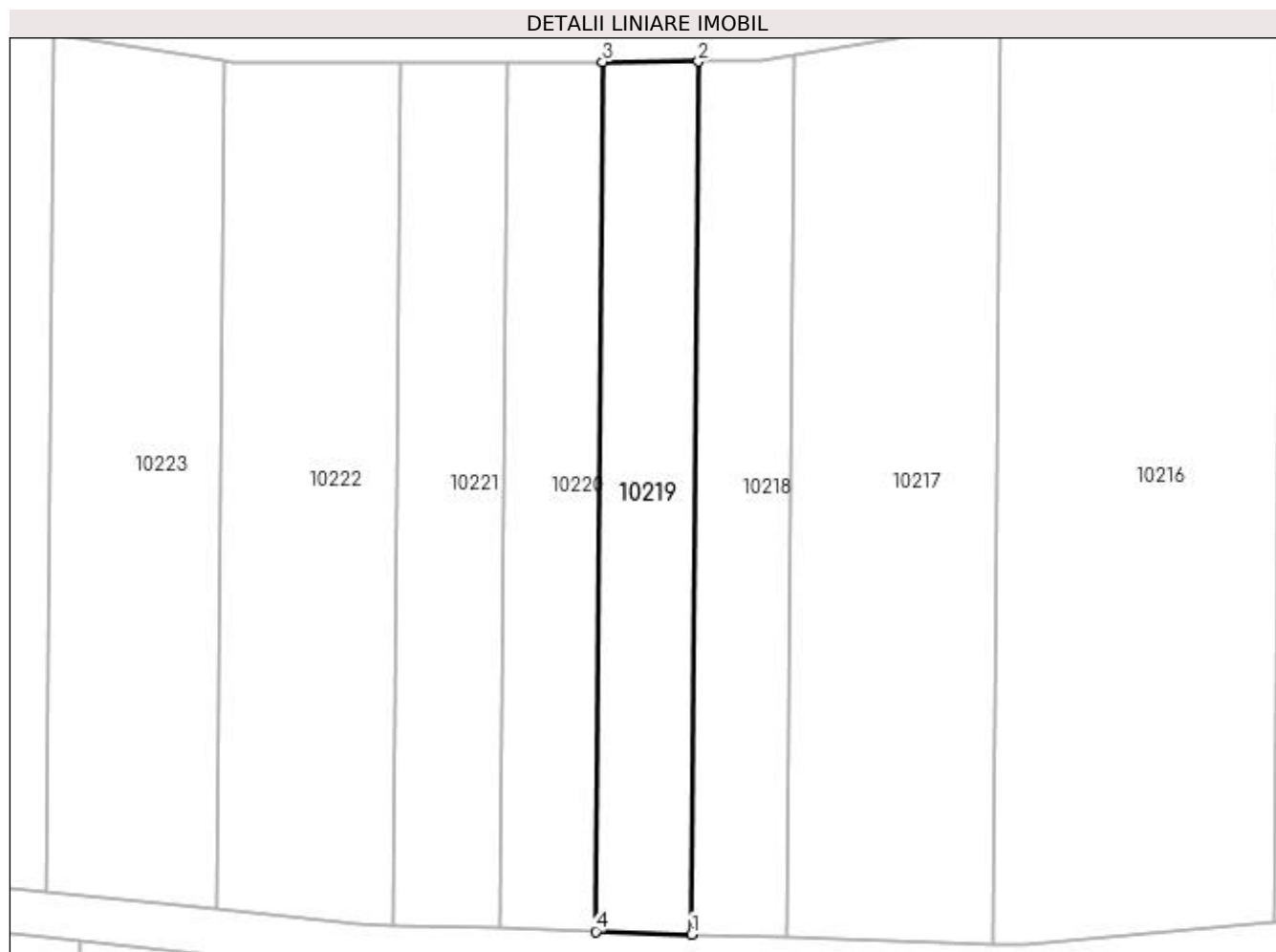
Inscrieri privind dezmembramintele dreptului de proprietate, drepturi reale de garanție și sarcini	Referințe
NU SUNT	

## Anexa Nr. 1 La Partea I

## Teren

Nr cadastral	Suprafața (mp)*	Observații / Referințe
	630	

\* Suprafața este determinată în planul de proiecție Stereo 70.



## Date referitoare la teren

Crt	Categorie folosință	Intra vilan	Suprafața (mp)	Tarla	Parcelă	Nr. topo	Observații / Referințe
1	arabil	NU	630	18	81	-	

## Lungime Segmente

1) Valorile lungimilor segmentelor sunt obținute din proiecție în plan.

Punct început	X / Y	Punct sfârșit	X / Y	Lungime segment (** (m)
1	432.104,264 300.337,598	2	432.104,854 300.413,48	75.884
2	432.104,854 300.413,48	3	432.096,536 300.413,458	8.318
3	432.096,536 300.413,458	4	432.095,949 300.337,854	75.606
4	432.095,949 300.337,854	1	432.104,264 300.337,598	8.319



**\*\* Lungimile segmentelor sunt determinate în planul de proiecție Stereo 70 și sunt rotunjite la 1 milimetru.**

**\*\*\* Distanța dintre puncte este formată din segmente cumulate ce sunt mai mici decât valoarea 1 milimetru.**



**DATE DESPRE IMOBILUL NR. 10220**

Oficiul de Cadastru și Publicitate Imobiliară DOLJ  
Biroul de Cadastru și Publicitate Imobiliară Craiova

**A. Partea I. Descrierea imobilului**

TEREN Extravilan

Adresa: Jud. Dolj, T18, P82

Nr. Crt	Nr cadastral Nr. topografic	Suprafața* (mp)	Observații / Referințe
A1		630	Sector cadastral:40 Teren neimprejmuit;

**B. Partea II. Proprietari și acte**

Inscrieri privitoare la dreptul de proprietate și alte drepturi reale	Referințe
/	
Act Notarial nr. APS 263, din 16/04/2015 emis de BIN TELEA CONSTANTINA DIANA;	
B1	A1
Intabulare, drept de PROPRIETATE, dobandit prin lesire Din Indiviziune, cota actuala 1/1, cota initiala 1/1 1) VLADU ILIOARA	

**C. Partea III. SARCINI .**

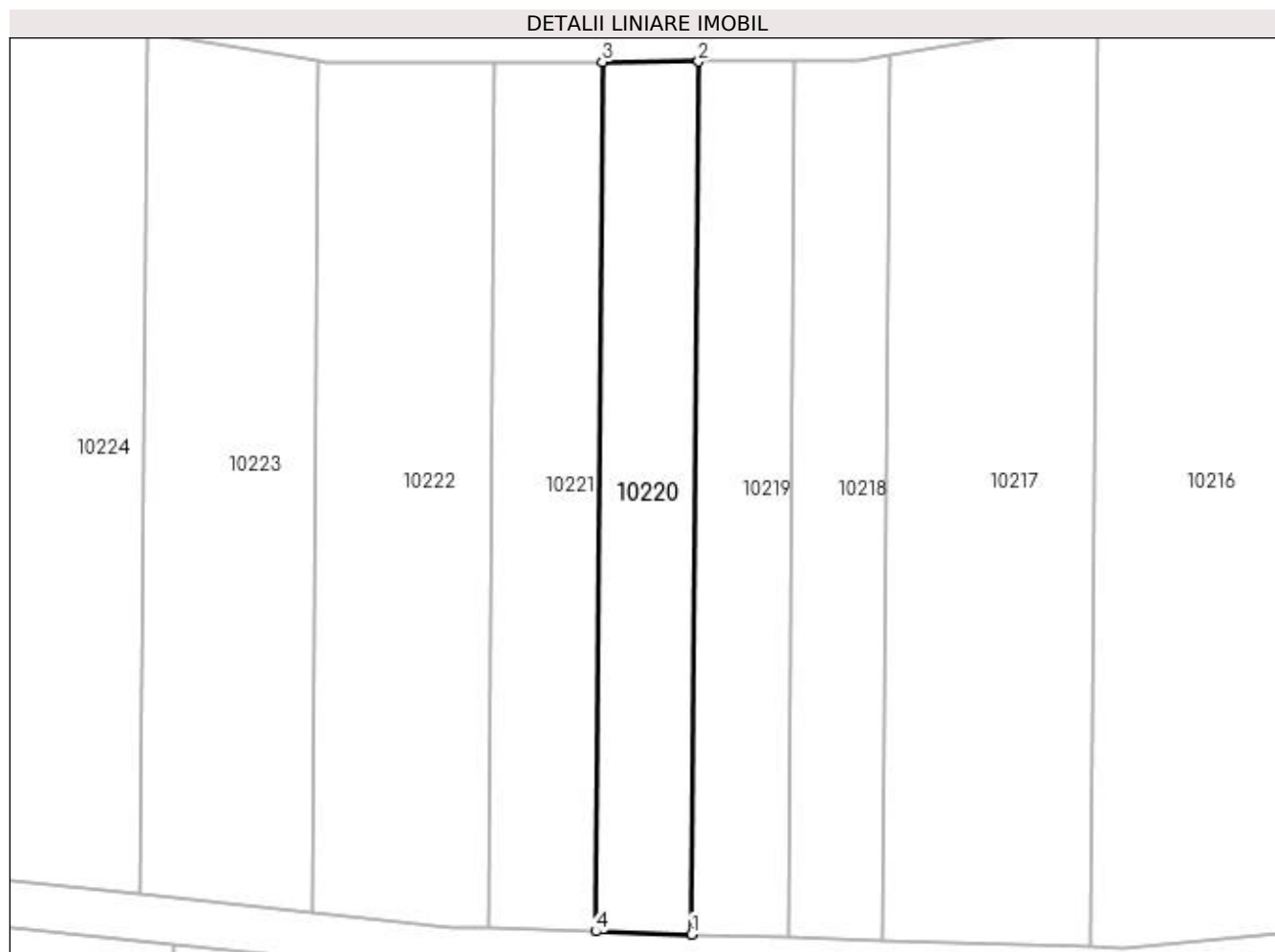
Inscrieri privind dezmembramintele dreptului de proprietate, drepturi reale de garanție și sarcini	Referințe
NU SUNT	

## Anexa Nr. 1 La Partea I

## Teren

Nr cadastral	Suprafața (mp)*	Observații / Referințe
	630	

\* Suprafața este determinată în planul de proiecție Stereo 70.



## Date referitoare la teren

Crt	Categorie folosință	Intra vilan	Suprafața (mp)	Tarla	Parcelă	Nr. topo	Observații / Referințe
1	arabil	NU	630	18	82	-	

## Lungime Segmente

1) Valorile lungimilor segmentelor sunt obținute din proiecție în plan.

Punct început	X / Y	Punct sfârșit	X / Y	Lungime segment (** (m)
1	432.095,949 300.337,854	2	432.096,536 300.413,458	75.606
2	432.096,536 300.413,458	3	432.088,188 300.413,437	8.348
3	432.088,188 300.413,437	4	432.087,602 300.338,111	75.328
4	432.087,602 300.338,111	1	432.095,949 300.337,854	8.351

**\*\* Lungimile segmentelor sunt determinate în planul de proiecție Stereo 70 și sunt rotunjite la 1 milimetru.**

**\*\*\* Distanța dintre puncte este formată din segmente cumulate ce sunt mai mici decât valoarea 1 milimetru.**



**DATE DESPRE IMOBILUL NR. 10221**

Oficiul de Cadastru și Publicitate Imobiliară DOLJ  
Biroul de Cadastru și Publicitate Imobiliară Craiova

**A. Partea I. Descrierea imobilului**

TEREN Extravilan

Adresa: Jud. Dolj, T18, P83

Nr. Crt	Nr cadastral Nr. topografic	Suprafața* (mp)	Observații / Referințe
A1		700	Sector cadastral:40 Teren neimprejmuț;

**B. Partea II. Proprietari și acte**

Inscrieri privitoare la dreptul de proprietate și alte drepturi reale		Referințe
/		
Act Notarial nr. CM 11, din 23/03/2015 emis de BN BAZGU Mariana;		
B1	Intabulare, drept de PROPRIETATE, dobandit prin Succesiune, cota actuala 1/2, cota initiala 1/2 1) NIȚU ELENA	A1
B2	Intabulare, drept de PROPRIETATE, dobandit prin Succesiune, cota actuala 1/2, cota initiala 1/2 1) IONCEA GEORGETA	A1

**C. Partea III. SARCINI .**

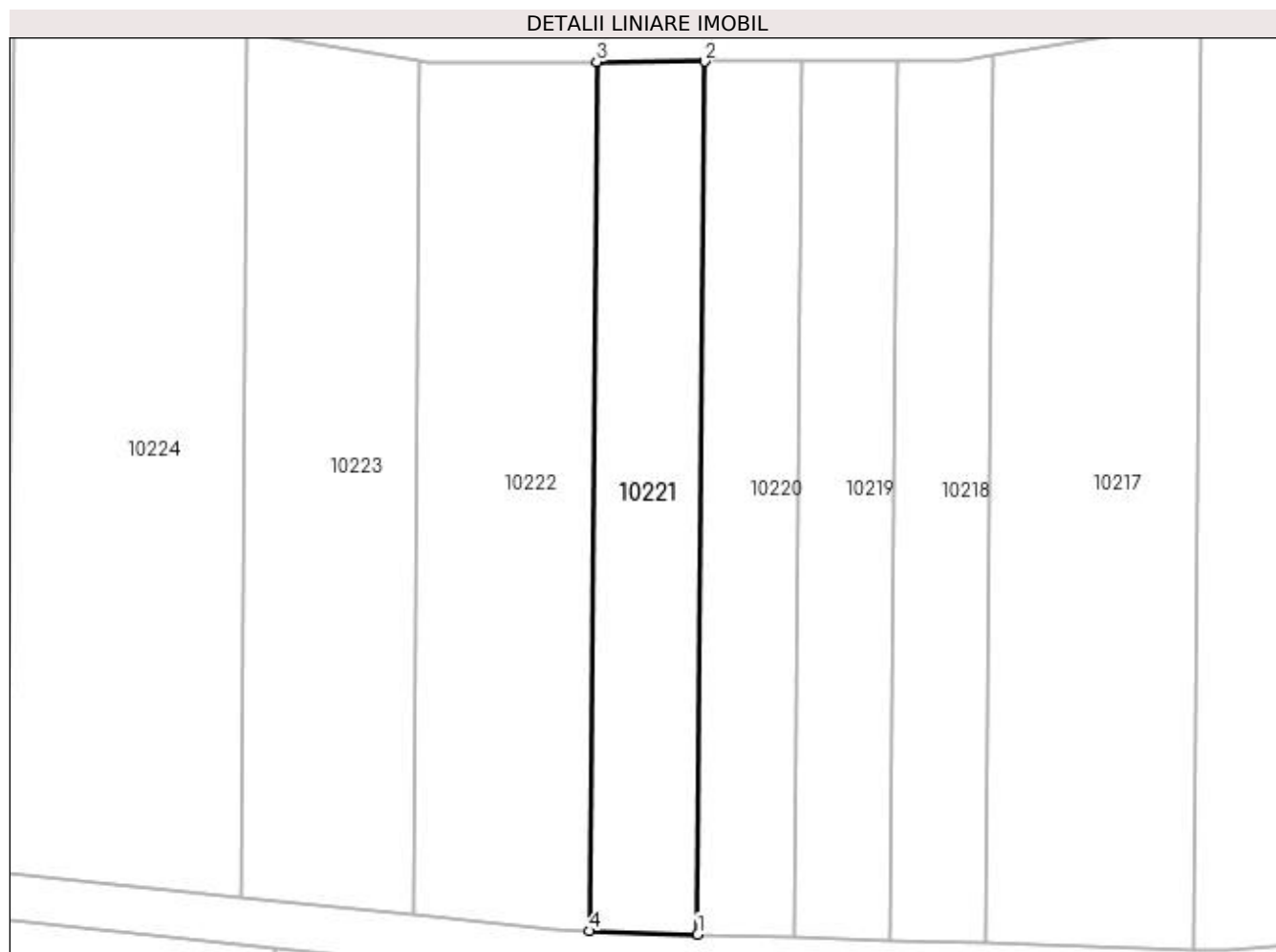
Inscrieri privind dezmembramintele dreptului de proprietate, drepturi reale de garanție și sarcini	Referințe
NU SUNT	

## Anexa Nr. 1 La Partea I

## Teren

Nr cadastral	Suprafața (mp)*	Observații / Referințe
	700	

\* Suprafața este determinată în planul de proiecție Stereo 70.



## Date referitoare la teren

Crt	Categorie folosință	Intra vilan	Suprafața (mp)	Tarla	Parcelă	Nr. topo	Observații / Referințe
1	arabil	NU	700	18	83	-	

## Lungime Segmente

1) Valorile lungimilor segmentelor sunt obținute din proiecție în plan.

Punct început	X / Y	Punct sfârșit	X / Y	Lungime segment (** (m)
1	432.087,602 300.338,111	2	432.088,188 300.413,437	75.328
2	432.088,188 300.413,437	3	432.078,876 300.413,412	9.312
3	432.078,876 300.413,412	4	432.078,293 300.338,397	75.017
4	432.078,293 300.338,397	1	432.087,602 300.338,111	9.313



**\*\* Lungimile segmentelor sunt determinate în planul de proiecție Stereo 70 și sunt rotunjite la 1 milimetru.**

**\*\*\* Distanța dintre puncte este formată din segmente cumulate ce sunt mai mici decât valoarea 1 milimetru.**



**DATE DESPRE IMOBILUL NR. 10222**

Oficiul de Cadastru și Publicitate Imobiliară DOLJ  
Biroul de Cadastru și Publicitate Imobiliară Craiova

**A. Partea I. Descrierea imobilului**

TEREN Extravilan

Adresa: Jud. Dolj, T18, P84

Nr. Crt	Nr cadastral Nr. topografic	Suprafața* (mp)	Observații / Referințe
A1		1.136	Sector cadastral:40 Teren neimprejmuit;

**B. Partea II. Proprietari și acte**

Inscrieri privitoare la dreptul de proprietate și alte drepturi reale	Referințe
/	
Act Administrativ nr. TDP 1563, din 26/12/2003 emis de CJSDPAT DOLJ;	
B1	A1
Intabulare, drept de PROPRIETATE, dobandit prin Reconstituire, cota actuala 1/1, cota initiala 1/1 1) ȘERBAN TUDOR, LIPSA CNP	

**C. Partea III. SARCINI .**

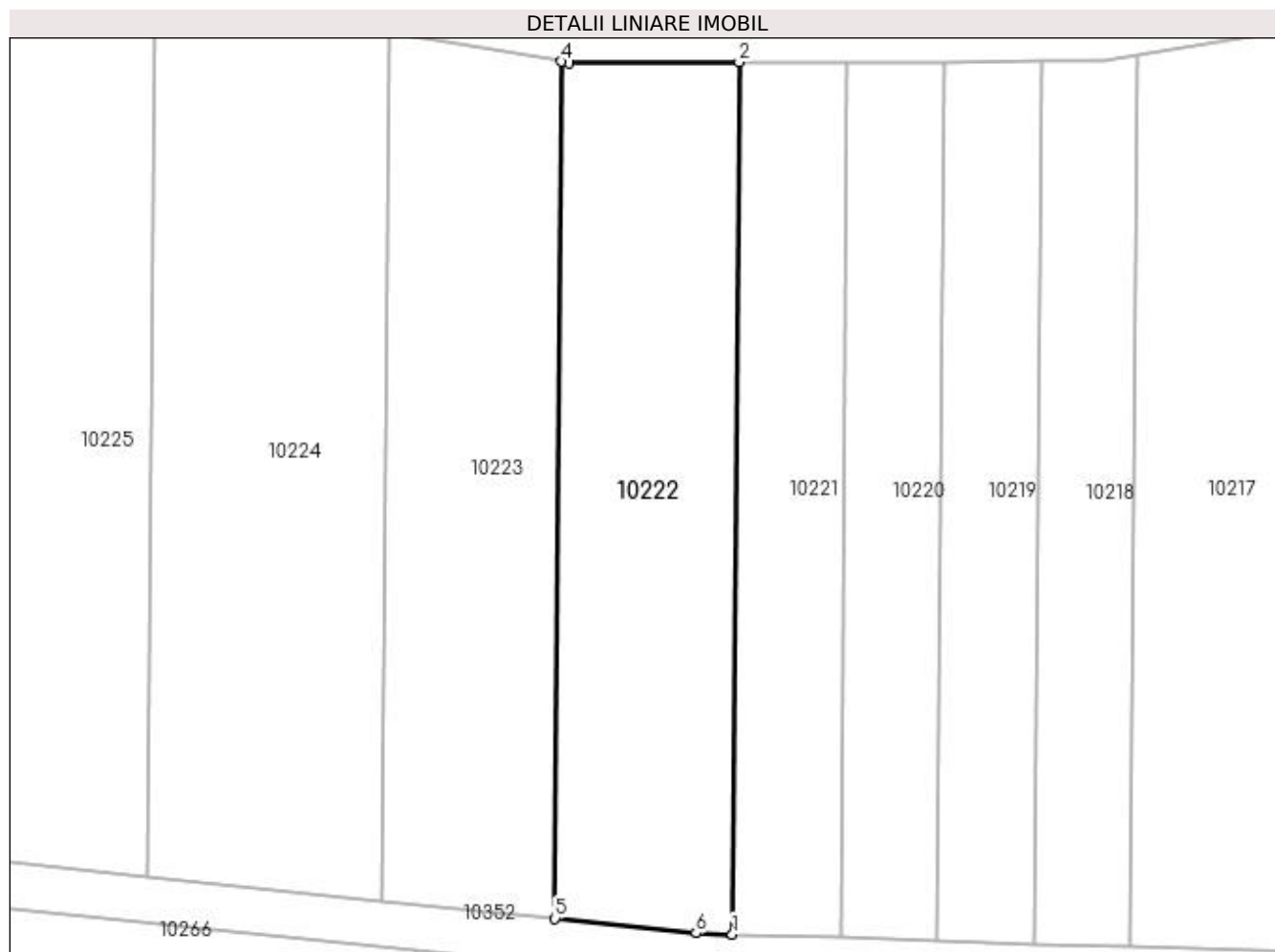
Inscrieri privind dezmembramintele dreptului de proprietate, drepturi reale de garanție și sarcini	Referințe
NU SUNT	

## Anexa Nr. 1 La Partea I

## Teren

Nr cadastral	Suprafața (mp)*	Observații / Referințe
	1.136	

\* Suprafața este determinată în planul de proiecție Stereo 70.



## Date referitoare la teren

Crt	Categorie folosință	Intra vilan	Suprafața (mp)	Tarla	Parcelă	Nr. topo	Observații / Referințe
1	arabil	NU	1.136	18	84	-	

## Lungime Segmente

1) Valorile lungimilor segmentelor sunt obținute din proiecție în plan.

Punct început	X / Y	Punct sfârșit	X / Y	Lungime segment (** (m)
1	432.078,293 300.338,397	2	432.078,876 300.413,412	75.017
2	432.078,876 300.413,412	3	432.064,249 300.413,374	14.627
3	432.064,249 300.413,374	4	432.063,609 300.413,478	0.648
4	432.063,609 300.413,478	5	432.063,036 300.339,755	73.725
5	432.063,036 300.339,755	6	432.075,156 300.338,494	12.185

Punct început	X / Y	Punct sfârșit	X / Y	Lungime segment (** (m)
6	432.075,156 300.338,494	1	432.078,293 300.338,397	3.138

\*\* Lungimile segmentelor sunt determinate în planul de proiecție Stereo 70 și sunt rotunjite la 1 milimetru.

\*\*\* Distanța dintre puncte este formată din segmente cumulate ce sunt mai mici decât valoarea 1 milimetru.



**DATE DESPRE IMOBILUL NR. 10223**

Oficiul de Cadastru și Publicitate Imobiliară DOLJ  
Biroul de Cadastru și Publicitate Imobiliară Craiova

**A. Partea I. Descrierea imobilului**

TEREN Extravilan

Adresa: Jud. Dolj, T18, P86

Nr. Crt	Nr cadastral Nr. topografic	Suprafața* (mp)	Observații / Referințe
A1		1.107	Sector cadastral:40 Teren neimprejmuit;

**B. Partea II. Proprietari și acte**

Inscrieri privitoare la dreptul de proprietate și alte drepturi reale	Referințe
/	
Act Notarial nr. CM 13, din 28/03/2014 emis de SPN Doina Făurar;	
B1	A1
Intabulare, drept de PROPRIETATE, dobandit prin Succesiune, cota actuala 1/1, cota initiala 1/1 1) MARICA MARIA	

**C. Partea III. SARCINI .**

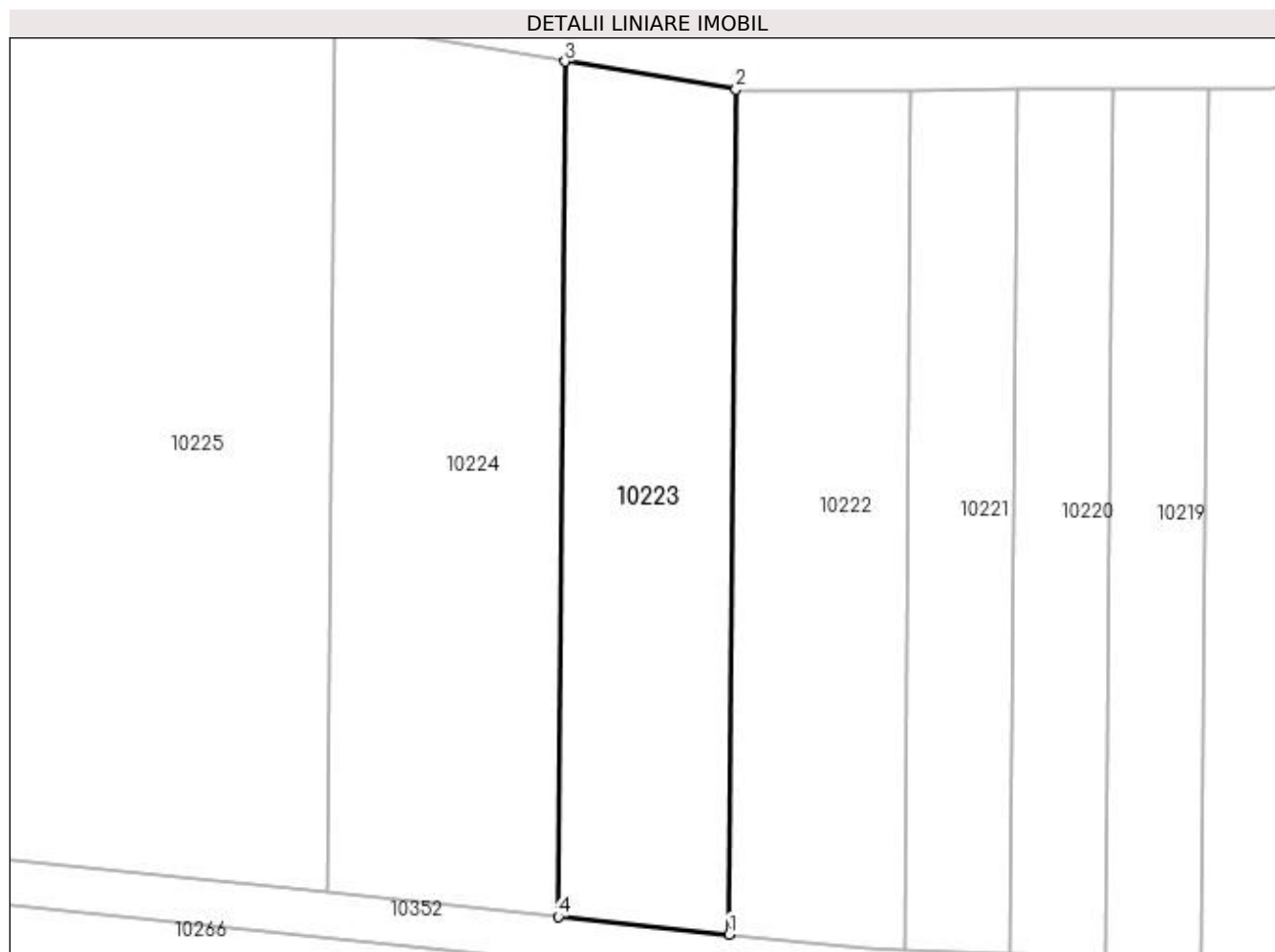
Inscrieri privind dezmembramintele dreptului de proprietate, drepturi reale de garanție și sarcini	Referințe
NU SUNT	

## Anexa Nr. 1 La Partea I

## Teren

Nr cadastral	Suprafața (mp)*	Observații / Referințe
	1.107	

\* Suprafața este determinată în planul de proiecție Stereo 70.



## Date referitoare la teren

Crt	Categorie folosință	Intra vilan	Suprafața (mp)	Tarla	Parcelă	Nr. topo	Observații / Referințe
1	arabil	NU	1.107	18	86	-	

## Lungime Segmente

1) Valorile lungimilor segmentelor sunt obținute din proiecție în plan.

Punct început	X / Y	Punct sfârșit	X / Y	Lungime segment (** (m)
1	432.063,036 300.339,755	2	432.063,609 300.413,478	73.725
2	432.063,609 300.413,478	3	432.048,701 300.415,905	15.104
3	432.048,701 300.415,905	4	432.048,121 300.341,308	74.599
4	432.048,121 300.341,308	1	432.063,036 300.339,755	14.996



**\*\* Lungimile segmentelor sunt determinate în planul de proiecție Stereo 70 și sunt rotunjite la 1 milimetru.**

**\*\*\* Distanța dintre puncte este formată din segmente cumulate ce sunt mai mici decât valoarea 1 milimetru.**



**DATE DESPRE IMOBILUL NR. 10224**

Oficiul de Cadastru și Publicitate Imobiliară DOLJ  
Biroul de Cadastru și Publicitate Imobiliară Craiova

**A. Partea I. Descrierea imobilului**

TEREN Extravilan

Adresa: Jud. Dolj, T18, P87

Nr. Crt	Nr cadastral Nr. topografic	Suprafața* (mp)	Observații / Referințe
A1		1.514	Sector cadastral:40 Teren neimprejmuit;

**B. Partea II. Proprietari și acte**

Inscrieri privitoare la dreptul de proprietate și alte drepturi reale	Referințe
/	
Act Administrativ nr. TDP 661-15093, din 24/11/1997 emis de CJSDPAT DOLJ (Defunct conform certificat deces seria D8, nr. 776624, data 08.09.1991);	
B1	A1
Intabulare, drept de PROPRIETATE, dobandit prin Reconstituire, cota actuala 1/1, cota initiala 1/1 1) VLĂDUȚ MARIA, LIPSA CNP DEFUNCT:Da	

**C. Partea III. SARCINI .**

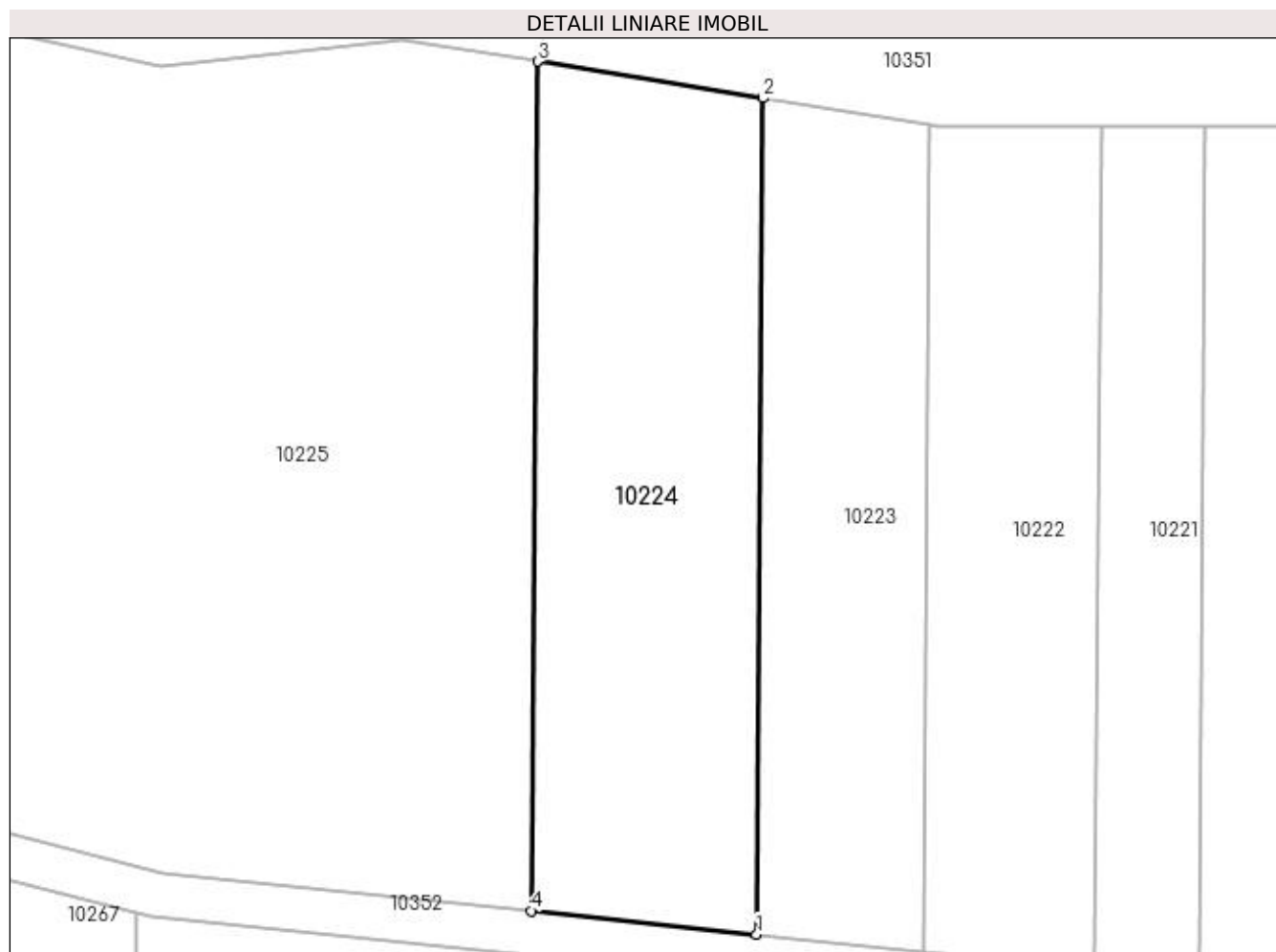
Inscrieri privind dezmembramintele dreptului de proprietate, drepturi reale de garanție și sarcini	Referințe
NU SUNT	

## Anexa Nr. 1 La Partea I

## Teren

Nr cadastral	Suprafața (mp)*	Observații / Referințe
	1.514	

\* Suprafața este determinată în planul de proiecție Stereo 70.



## Date referitoare la teren

Crt	Categorie folosință	Intra vilan	Suprafața (mp)	Tarla	Parcelă	Nr. topo	Observații / Referințe
1	arabil	NU	1.514	18	87	-	

## Lungime Segmente

1) Valorile lungimilor segmentelor sunt obținute din proiecție în plan.

Punct început	X / Y	Punct sfârșit	X / Y	Lungime segment (** (m)
1	432.048,121 300.341,308	2	432.048,701 300.415,905	74.599
2	432.048,701 300.415,905	3	432.028,59 300.419,18	20.376
3	432.028,59 300.419,18	4	432.028,001 300.343,402	75.78
4	432.028,001 300.343,402	1	432.048,121 300.341,308	20.229

**\*\* Lungimile segmentelor sunt determinate în planul de proiecție Stereo 70 și sunt rotunjite la 1 milimetru.**

**\*\*\* Distanța dintre puncte este formată din segmente cumulate ce sunt mai mici decât valoarea 1 milimetru.**



**DATE DESPRE IMOBILUL NR. 10225**

Oficiul de Cadastru și Publicitate Imobiliară DOLJ  
Biroul de Cadastru și Publicitate Imobiliară Craiova

**A. Partea I. Descrierea imobilului**

TEREN Extravilan

Adresa: Jud. Dolj, T18, P88

Nr. Crt	Nr cadastral Nr. topografic	Suprafața* (mp)	Observații / Referințe
A1		3.936	Sector cadastral:40 Teren neimprejmuit;

**B. Partea II. Proprietari și acte**

Inscrieri privitoare la dreptul de proprietate și alte drepturi reale	Referințe
/	
Act Administrativ nr. TDP 638-15093, din 11/05/1994 emis de CJSDPAT DOLJ;	
B1	A1
Intabulare, drept de PROPRIETATE, dobândit prin Reconstituire, cota actuala 1/1, cota initiala 1/1 1) <b>ACHIM MARIN</b> , LIPSA CNP	

**C. Partea III. SARCINI .**

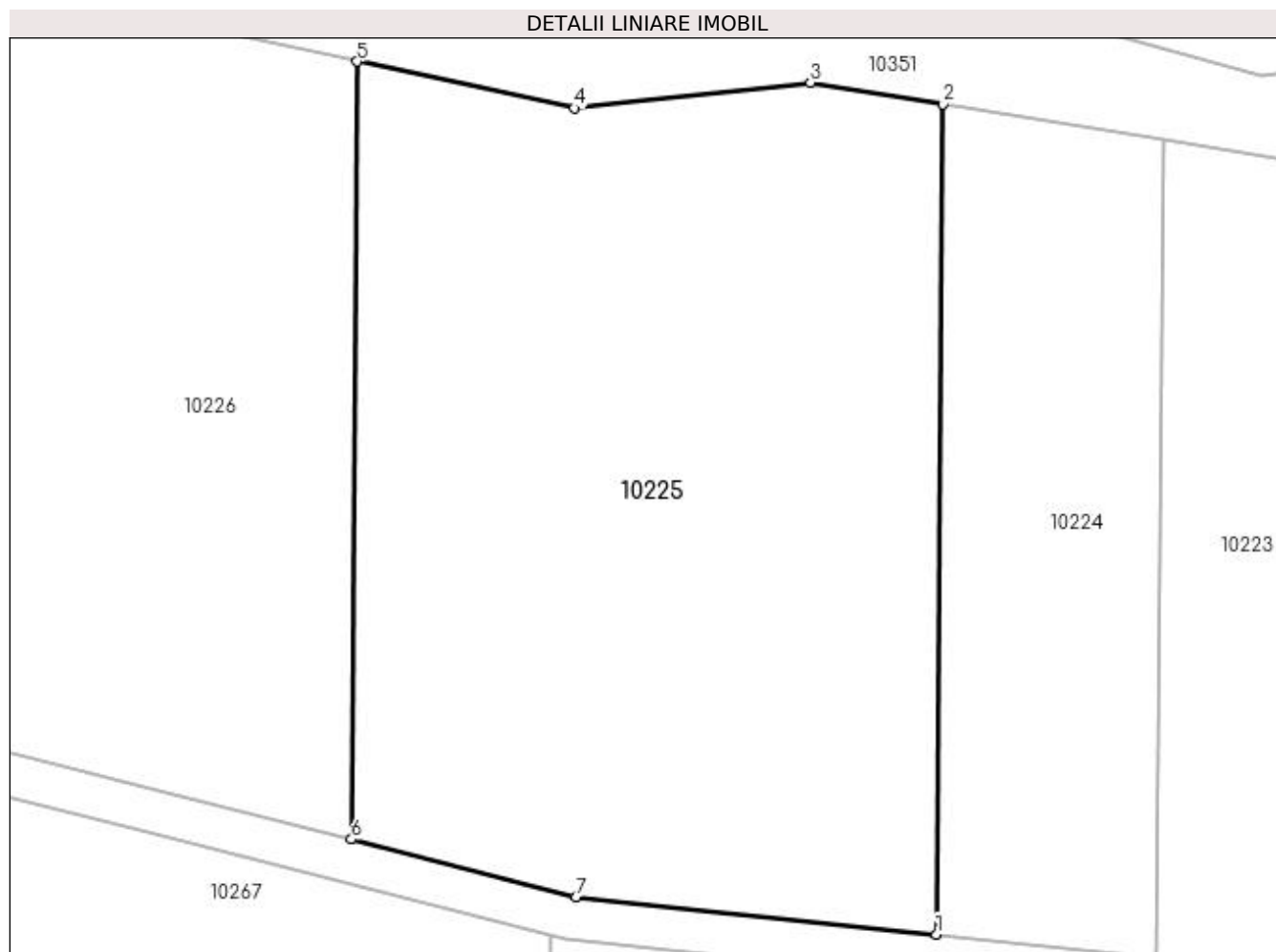
Inscrieri privind dezmembramintele dreptului de proprietate, drepturi reale de garanție și sarcini	Referințe
NU SUNT	

## Anexa Nr. 1 La Partea I

## Teren

Nr cadastral	Suprafața (mp)*	Observații / Referințe
	3.936	

\* Suprafața este determinată în planul de proiecție Stereo 70.



## Date referitoare la teren

Crt	Categorie folosință	Intra vilan	Suprafața (mp)	Tarla	Parcelă	Nr. topo	Observații / Referințe
1	arabil	NU	3.936	18	88	-	

## Lungime Segmente

1) Valorile lungimilor segmentelor sunt obținute din proiecție în plan.

Punct început	X / Y	Punct sfârșit	X / Y	Lungime segment (** (m)
1	432.028,001 300.343,402	2	432.028,59 300.419,18	75.78
2	432.028,59 300.419,18	3	432.016,496 300.421,149	12.253
3	432.016,496 300.421,149	4	431.994,973 300.418,792	21.652
4	431.994,973 300.418,792	5	431.975,132 300.423,052	20.293
5	431.975,132 300.423,052	6	431.974,58 300.352,08	70.974



Punct început	X / Y	Punct sfârșit	X / Y	Lungime segment (** (m)
6	431.974,58 300.352,08	7	431.995,082 300.346,829	21.164
7	431.995,082 300.346,829	1	432.028,001 300.343,402	33.097

\*\* Lungimile segmentelor sunt determinate în planul de proiecție Stereo 70 și sunt rotunjite la 1 milimetru.

\*\*\* Distanța dintre puncte este formată din segmente cumulate ce sunt mai mici decât valoarea 1 milimetru.



**DATE DESPRE IMOBILUL NR. 10226**

Oficiul de Cadastru și Publicitate Imobiliară DOLJ  
Biroul de Cadastru și Publicitate Imobiliară Craiova

**A. Partea I. Descrierea imobilului**

TEREN Extravilan

Adresa: Jud. Dolj, T18, P102, 103

Nr. Crt	Nr cadastral Nr. topografic	Suprafața* (mp)	Observații / Referințe
A1		5.450	Sector cadastral:40 Teren neimprejmuit;

**B. Partea II. Proprietari și acte**

Inscrieri privitoare la dreptul de proprietate și alte drepturi reale	Referințe
/	
Act Administrativ nr. TDP 591-2198, din 04/05/1994 emis de CJSDPAT DOLJ;	
B1	A1
Intabulare, drept de PROPRIETATE, dobandit prin Reconstituire, cota actuala 1/1, cota initiala 1/1 1) DRĂGUȘINOIU ILIE, LIPSA CNP	

**C. Partea III. SARCINI .**

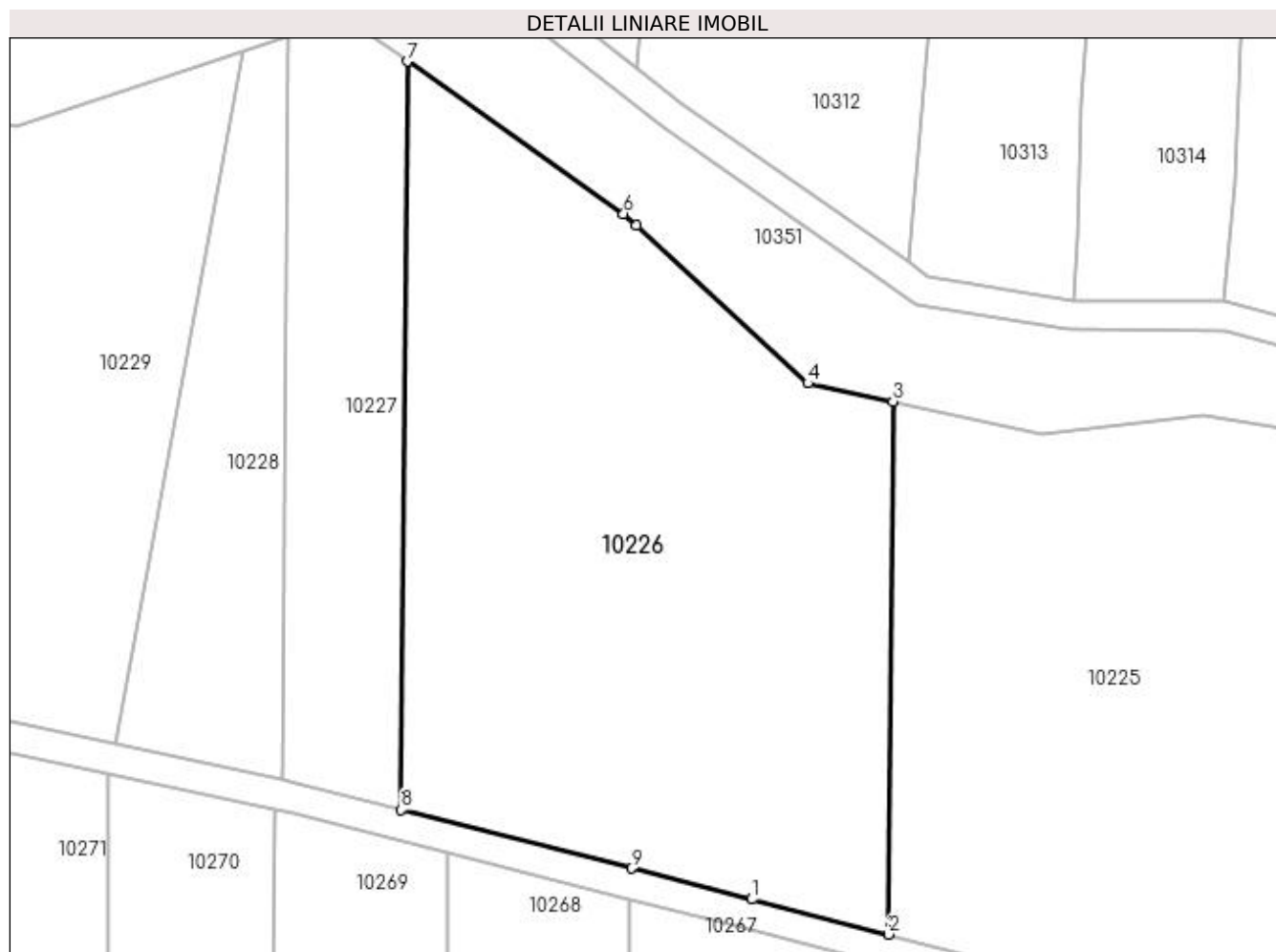
Inscrieri privind dezmembramintele dreptului de proprietate, drepturi reale de garanție și sarcini	Referințe
NU SUNT	

## Anexa Nr. 1 La Partea I

## Teren

Nr cadastral	Suprafața (mp)*	Observații / Referințe
	5.450	

\* Suprafața este determinată în planul de proiecție Stereo 70.



## Date referitoare la teren

Crt	Categorie folosință	Intravilan	Suprafața (mp)	Tarla	Parcelă	Nr. topo	Observații / Referințe
1	arabil	NU	2.600	18	102	-	
2	arabil	NU	2.850	18	103	-	

## Lungime Segmente

1) Valorile lungimilor segmentelor sunt obținute din proiecție în plan.

Punct început	X / Y	Punct sfârșit	X / Y	Lungime segment (** (m)
1	431.956,34 300.356,753	2	431.974,58 300.352,08	18.829
2	431.974,58 300.352,08	3	431.975,132 300.423,052	70.974
3	431.975,132 300.423,052	4	431.963,815 300.425,482	11.575
4	431.963,815 300.425,482	5	431.940,949 300.446,512	31.066

Punct început	X / Y	Punct sfârșit	X / Y	Lungime segment (** (m)
5	431.940,949 300.446,512	6	431.939,263 300.448,063	2.291
6	431.939,263 300.448,063	7	431.910,417 300.468,329	35.253
7	431.910,417 300.468,329	8	431.909,642 300.368,675	99.657
8	431.909,642 300.368,675	9	431.940,283 300.360,852	31.624
9	431.940,283 300.360,852	1	431.956,34 300.356,753	16.572

\*\* Lungimile segmentelor sunt determinate în planul de proiecție Stereo 70 și sunt rotunjite la 1 milimetru.

\*\*\* Distanța dintre puncte este formată din segmente cumulate ce sunt mai mici decât valoarea 1 milimetru.



**DATE DESPRE IMOBILUL NR. 10227**

Oficiul de Cadastru și Publicitate Imobiliară DOLJ  
 Biroul de Cadastru și Publicitate Imobiliară Craiova

**A. Partea I. Descrierea imobilului**

TEREN Extravilan

Adresa: Jud. Dolj, T18, P106

Nr. Crt	Nr cadastral Nr. topografic	Suprafața* (mp)	Observații / Referințe
A1		1.612	Sector cadastral:40 Teren neimprejmuit;

**B. Partea II. Proprietari și acte**

Inscrieri privitoare la dreptul de proprietate și alte drepturi reale	Referințe
/	
Act Administrativ nr. TDP 816 15011, din 31/01/1995 emis de CJSDPAT DOLJ;	
B1	A1
Intabulare, drept de PROPRIETATE, dobândit prin Reconstituire, cota actuala 1/1, cota initiala 1/1 1) GHEORGHE PAUL, LIPSA CNP	

**C. Partea III. SARCINI .**

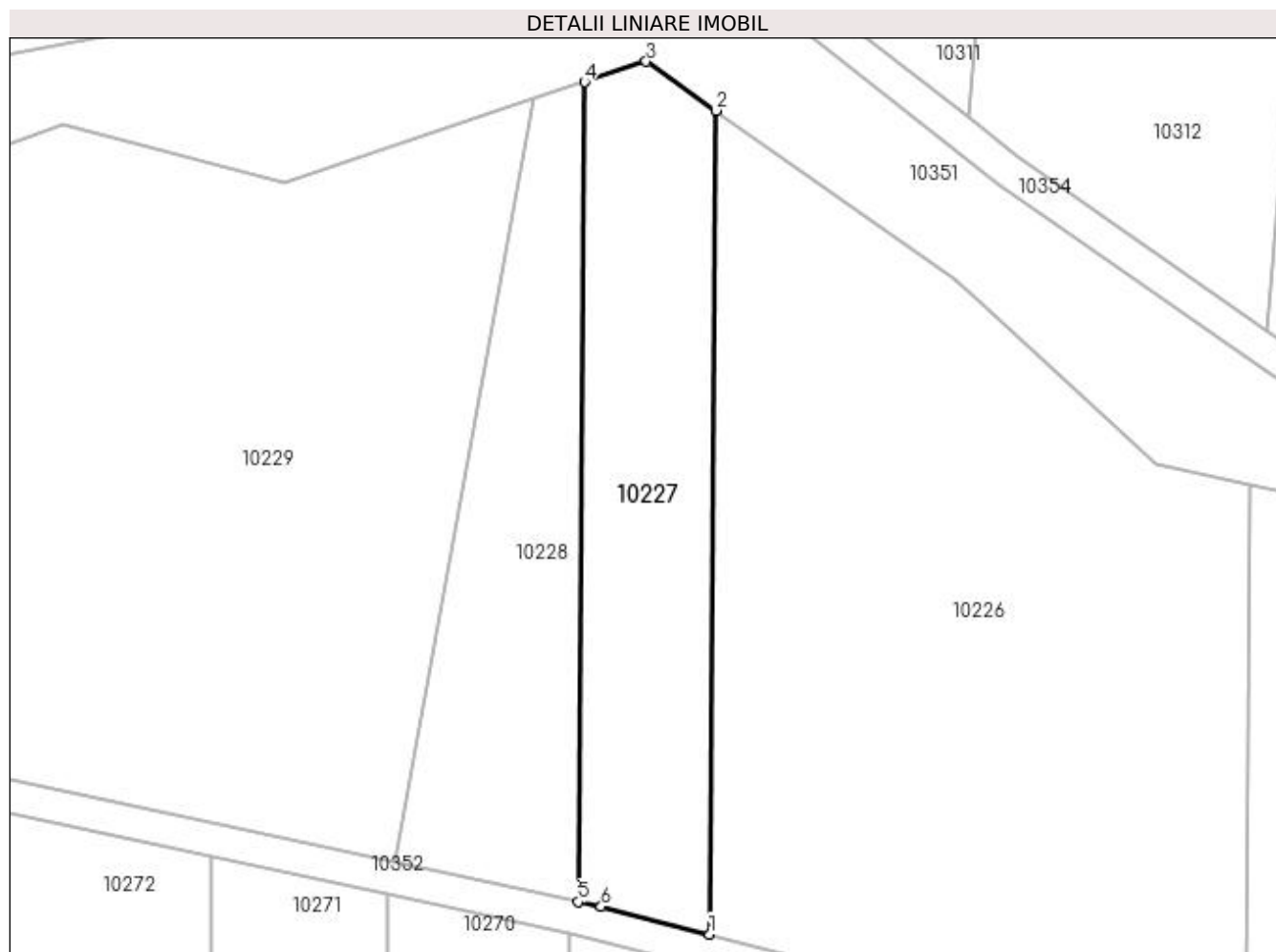
Inscrieri privind dezmembramintele dreptului de proprietate, drepturi reale de garanție și sarcini	Referințe
NU SUNT	

## Anexa Nr. 1 La Partea I

## Teren

Nr cadastral	Suprafața (mp)*	Observații / Referințe
	1.612	

\* Suprafața este determinată în planul de proiecție Stereo 70.



## Date referitoare la teren

Crt	Categorie folosință	Intra vilan	Suprafața (mp)	Tarla	Parcelă	Nr. topo	Observații / Referințe
1	arabil	NU	1.612	18	106	-	

## Lungime Segmente

1) Valorile lungimilor segmentelor sunt obținute din proiecție în plan.

Punct început	X / Y	Punct sfârșit	X / Y	Lungime segment (** (m)
1	431.909,642 300.368,675	2	431.910,417 300.468,329	99.657
2	431.910,417 300.468,329	3	431.901,982 300.474,255	10.309
3	431.901,982 300.474,255	4	431.894,547 300.471,763	7.842
4	431.894,547 300.471,763	5	431.893,776 300.372,613	99.153
5	431.893,776 300.372,613	6	431.896,528 300.372,023	2.815



Punct început	X / Y	Punct sfârșit	X / Y	Lungime segment (** (m)
6	431.896,528 300.372,023	1	431.909,642 300.368,675	13.535

\*\* Lungimile segmentelor sunt determinate în planul de proiecție Stereo 70 și sunt rotunjite la 1 milimetru.

\*\*\* Distanța dintre puncte este formată din segmente cumulate ce sunt mai mici decât valoarea 1 milimetru.



**DATE DESPRE IMOBILUL NR. 10228**

Oficiul de Cadastru și Publicitate Imobiliară DOLJ  
Biroul de Cadastru și Publicitate Imobiliară Craiova

**A. Partea I. Descrierea imobilului**

TEREN Extravilan

Adresa: Jud. Dolj, T18, P108

Nr. Crt	Nr cadastral Nr. topografic	Suprafața* (mp)	Observații / Referințe
A1		1.364	Sector cadastral:40 Teren neimprejmuit;

**B. Partea II. Proprietari și acte**

Inscrieri privitoare la dreptul de proprietate și alte drepturi reale	Referințe
/	
Act Administrativ nr. TDP 815-15011, din 30/01/1995 emis de CJSDPAT DOLJ;	
B1	A1
Intabulare, drept de PROPRIETATE, dobândit prin Reconstituire, cota actuala 1/1, cota initiala 1/1	
1) COCOS MARIN, LIPSA CNP	
2) MARINOIU GHEORHITA, LIPSA CNP	

**C. Partea III. SARCINI .**

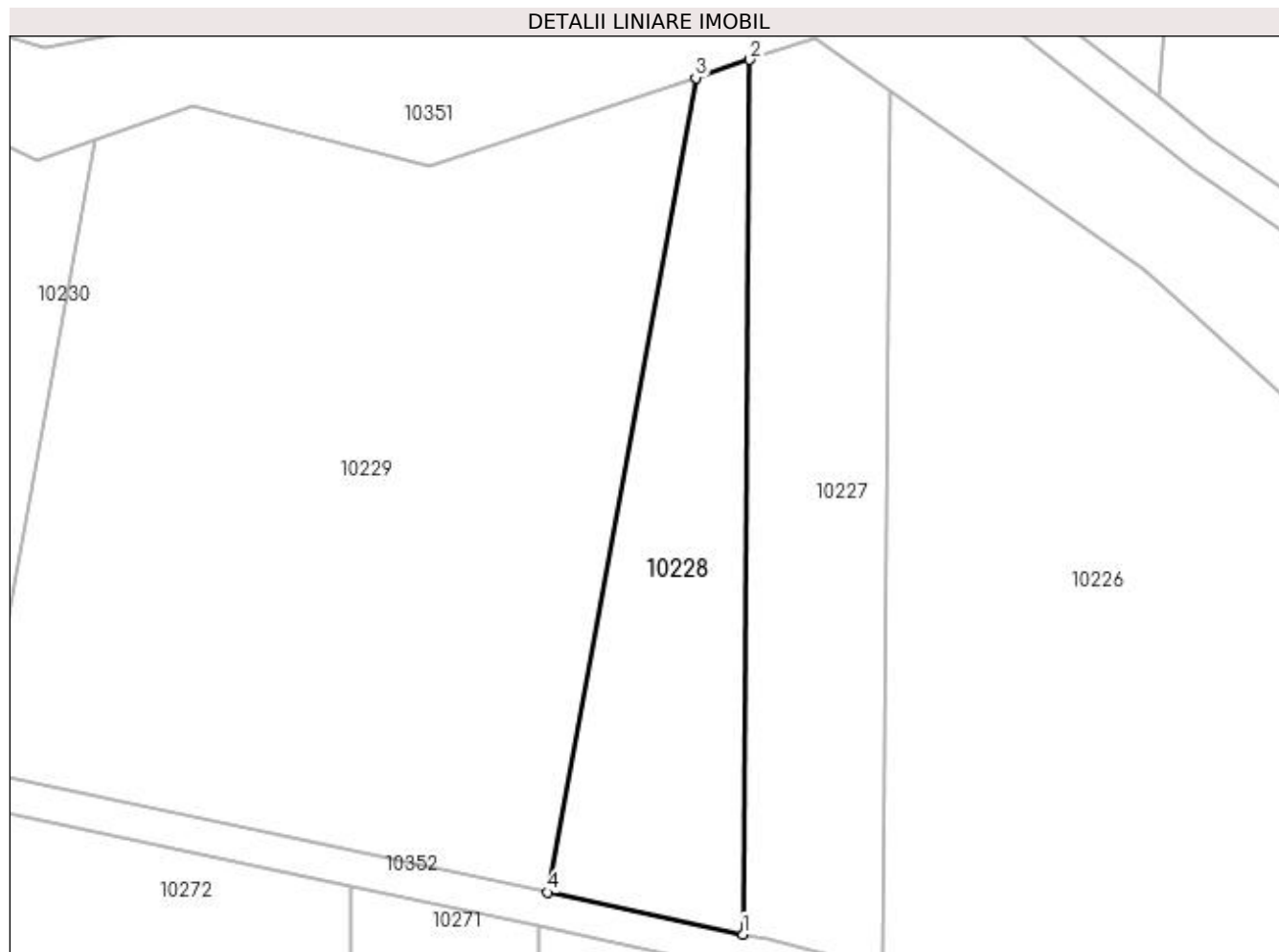
Inscrieri privind dezmembramintele dreptului de proprietate, drepturi reale de garanție și sarcini	Referințe
NU SUNT	

## Anexa Nr. 1 La Partea I

## Teren

Nr cadastral	Suprafața (mp)*	Observații / Referințe
	1.364	

\* Suprafața este determinată în planul de proiecție Stereo 70.



## Date referitoare la teren

Crt	Categorie folosință	Intra vilan	Suprafața (mp)	Tarla	Parcelă	Nr. topo	Observații / Referințe
1	arabil	NU	1.364	18	108	-	

## Lungime Segmente

1) Valorile lungimilor segmentelor sunt obținute din proiecție în plan.

Punct început	X / Y	Punct sfârșit	X / Y	Lungime segment (** (m)
1	431.893,776 300.372,613	2	431.894,547 300.471,763	99.153
2	431.894,547 300.471,763	3	431.888,438 300.469,716	6.443
3	431.888,438 300.469,716	4	431.871,643 300.377,358	93.873
4	431.871,643 300.377,358	1	431.893,776 300.372,613	22.636

**\*\* Lungimile segmentelor sunt determinate în planul de proiecție Stereo 70 și sunt rotunjite la 1 milimetru.**

**\*\*\* Distanța dintre puncte este formată din segmente cumulate ce sunt mai mici decât valoarea 1 milimetru.**



**DATE DESPRE IMOBILUL NR. 10229**

Oficiul de Cadastru și Publicitate Imobiliară DOLJ  
Biroul de Cadastru și Publicitate Imobiliară Craiova

**A. Partea I. Descrierea imobilului**

TEREN Extravilan

Adresa: Jud. Dolj, T18, PA119

Nr. Crt	Nr cadastral Nr. topografic	Suprafața* (mp)	Observații / Referințe
A1		5.328	Sector cadastral:40 Teren neimprejmuit;

**B. Partea II. Proprietari și acte**

Inscrieri privitoare la dreptul de proprietate și alte drepturi reale	Referințe
/	
Act Administrativ nr. TDP 202-2192, din 18/11/1993 emis de CJSDPAT DOLJ;	
B1	A1
Intabulare, drept de PROPRIETATE, dobandit prin Reconstituire, cota actuala 1/1, cota initiala 1/1 1) COTEANU NICU, LIPSA CNP	

**C. Partea III. SARCINI .**

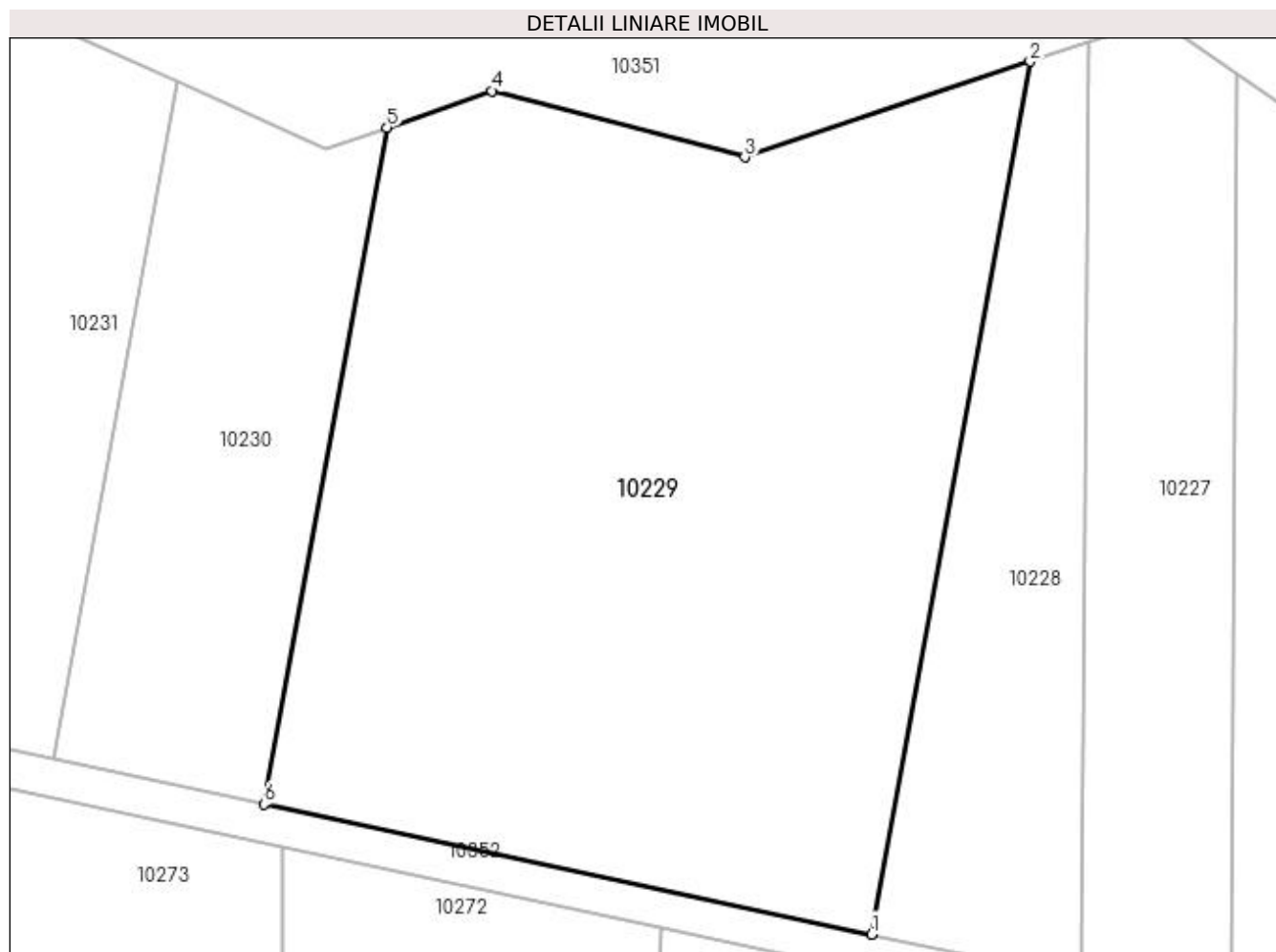
Inscrieri privind dezmembramintele dreptului de proprietate, drepturi reale de garanție și sarcini	Referințe
NU SUNT	

## Anexa Nr. 1 La Partea I

## Teren

Nr cadastral	Suprafața (mp)*	Observații / Referințe
	5.328	

\* Suprafața este determinată în planul de proiecție Stereo 70.



## Date referitoare la teren

Crt	Categorie folosință	Intra vilan	Suprafața (mp)	Tarla	Parcelă	Nr. topo	Observații / Referințe
1	arabil	NU	5.328	18	A119	-	

## Lungime Segmente

1) Valorile lungimilor segmentelor sunt obținute din proiecție în plan.

Punct început	X / Y	Punct sfârșit	X / Y	Lungime segment (** (m)
1	431.871,643 300.377,358	2	431.888,438 300.469,716	93.873
2	431.888,438 300.469,716	3	431.858,24 300.459,597	31.848
3	431.858,24 300.459,597	4	431.831,474 300.466,607	27.669
4	431.831,474 300.466,607	5	431.820,365 300.462,735	11.764
5	431.820,365 300.462,735	6	431.807,346 300.391,143	72.766



Punct început	X / Y	Punct sfârşit	X / Y	Lungime segment (** (m)
6	431.807,346 300.391,143	1	431.871,643 300.377,358	65.758

\*\* Lungimile segmentelor sunt determinate în planul de proiecţie Stereo 70 şi sunt rotunjite la 1 milimetru.

\*\*\* Distanţa dintre puncte este formată din segmente cumulate ce sunt mai mici decât valoarea 1 milimetru.



**DATE DESPRE IMOBILUL NR. 10230**

Oficiul de Cadastru și Publicitate Imobiliară DOLJ  
Biroul de Cadastru și Publicitate Imobiliară Craiova

**A. Partea I. Descrierea imobilului**

TEREN Extravilan

Adresa: Jud. Dolj, T18, P119/1

Nr. Crt	Nr cadastral Nr. topografic	Suprafața* (mp)	Observații / Referințe
A1		1.610	Sector cadastral:40 Teren neimprejmuit;

**B. Partea II. Proprietari și acte**

Inscrieri privitoare la dreptul de proprietate și alte drepturi reale	Referințe
/	
Act Administrativ nr. TDP 944-59538, din 27/02/1995 emis de CJSDPAT DOLJ;	
B1	A1
Intabulare, drept de PROPRIETATE, dobândit prin Reconstituire, cota actuala 1/1, cota initiala 1/1 1) VĂTĂȘELU GHEORGHE, LIPSA CNP	

**C. Partea III. SARCINI .**

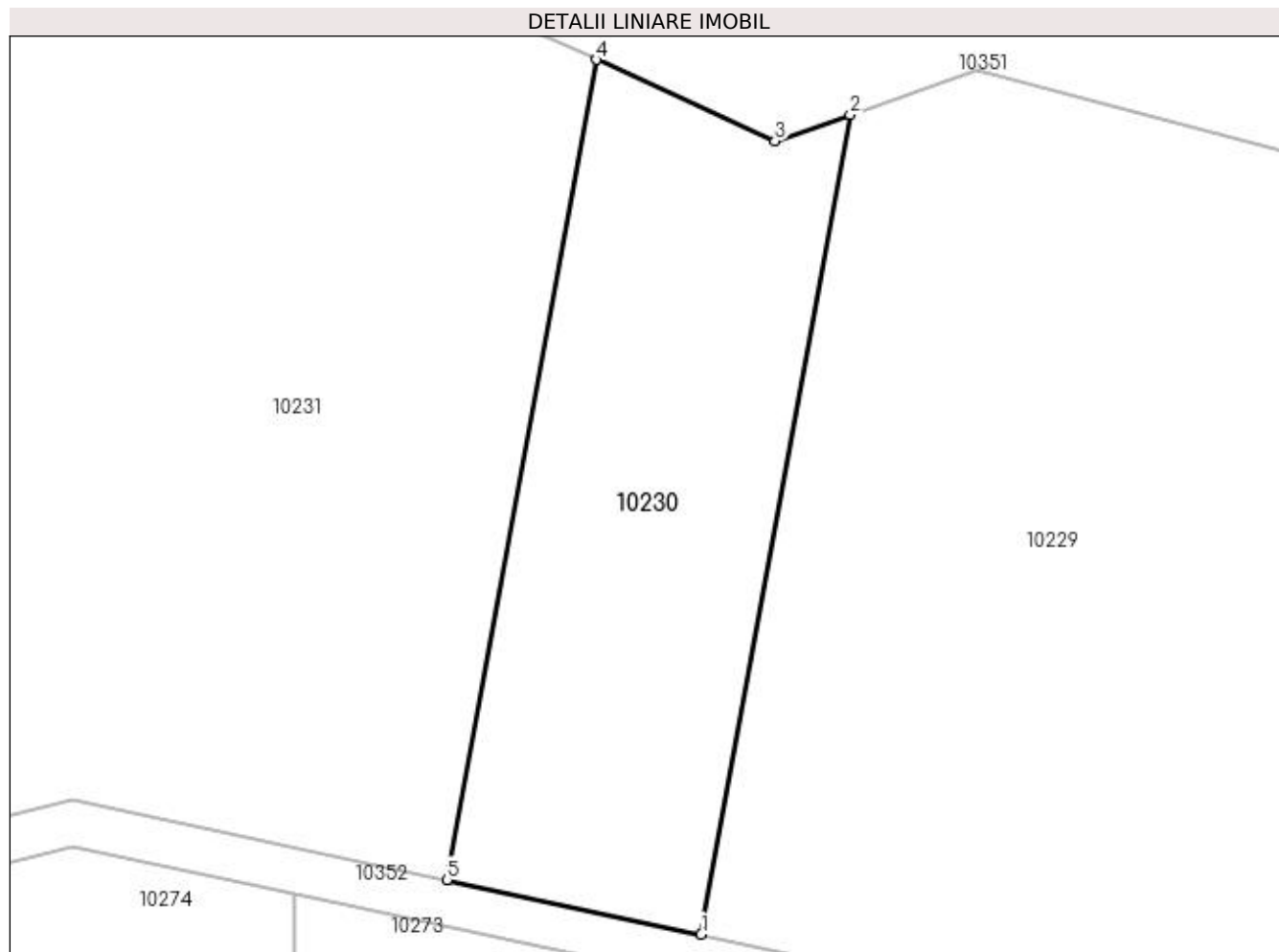
Inscrieri privind dezmembramintele dreptului de proprietate, drepturi reale de garanție și sarcini	Referințe
NU SUNT	

## Anexa Nr. 1 La Partea I

## Teren

Nr cadastral	Suprafața (mp)*	Observații / Referințe
	1.610	

\* Suprafața este determinată în planul de proiecție Stereo 70.



## Date referitoare la teren

Crt	Categorie folosință	Intra vilan	Suprafața (mp)	Tarla	Parcelă	Nr. topo	Observații / Referințe
1	arabil	NU	1.610	18	119/1	-	

## Lungime Segmente

1) Valorile lungimilor segmentelor sunt obținute din proiecție în plan.

Punct început	X / Y	Punct sfârșit	X / Y	Lungime segment (** (m)
1	431.807,346 300.391,143	2	431.820,365 300.462,735	72.766
2	431.820,365 300.462,735	3	431.813,8 300.460,447	6.952
3	431.813,8 300.460,447	4	431.798,181 300.467,535	17.152
4	431.798,181 300.467,535	5	431.785,155 300.395,9	72.81
5	431.785,155 300.395,9	1	431.807,346 300.391,143	22.695

**\*\* Lungimile segmentelor sunt determinate în planul de proiecție Stereo 70 și sunt rotunjite la 1 milimetru.**

**\*\*\* Distanța dintre puncte este formată din segmente cumulate ce sunt mai mici decât valoarea 1 milimetru.**



**DATE DESPRE IMOBILUL NR. 10231**

Oficiul de Cadastru și Publicitate Imobiliară DOLJ  
Biroul de Cadastru și Publicitate Imobiliară Craiova

**A. Partea I. Descrierea imobilului**

TEREN Extravilan

Adresa: Jud. Dolj, T18, P119/1

Nr. Crt	Nr cadastral Nr. topografic	Suprafața* (mp)	Observații / Referințe
A1		5.000	Sector cadastral:40 Teren neimprejmuit;

**B. Partea II. Proprietari și acte**

Inscrieri privitoare la dreptul de proprietate și alte drepturi reale	Referințe
/	
Act Administrativ nr. TDP 975-59538, din 07/09/1997 emis de CJSDPAT DOLJ;	
B1	A1
Intabulare, drept de PROPRIETATE, dobândit prin Reconstituire, cota actuala 1/1, cota initiala 1/1	
1) GHEORGHE IONEL, LIPSA CNP	
2) GHEORGHE PARASCHIVA, LIPSA CNP	
3) PRECUTU PAULINA, LIPSA CNP	

**C. Partea III. SARCINI .**

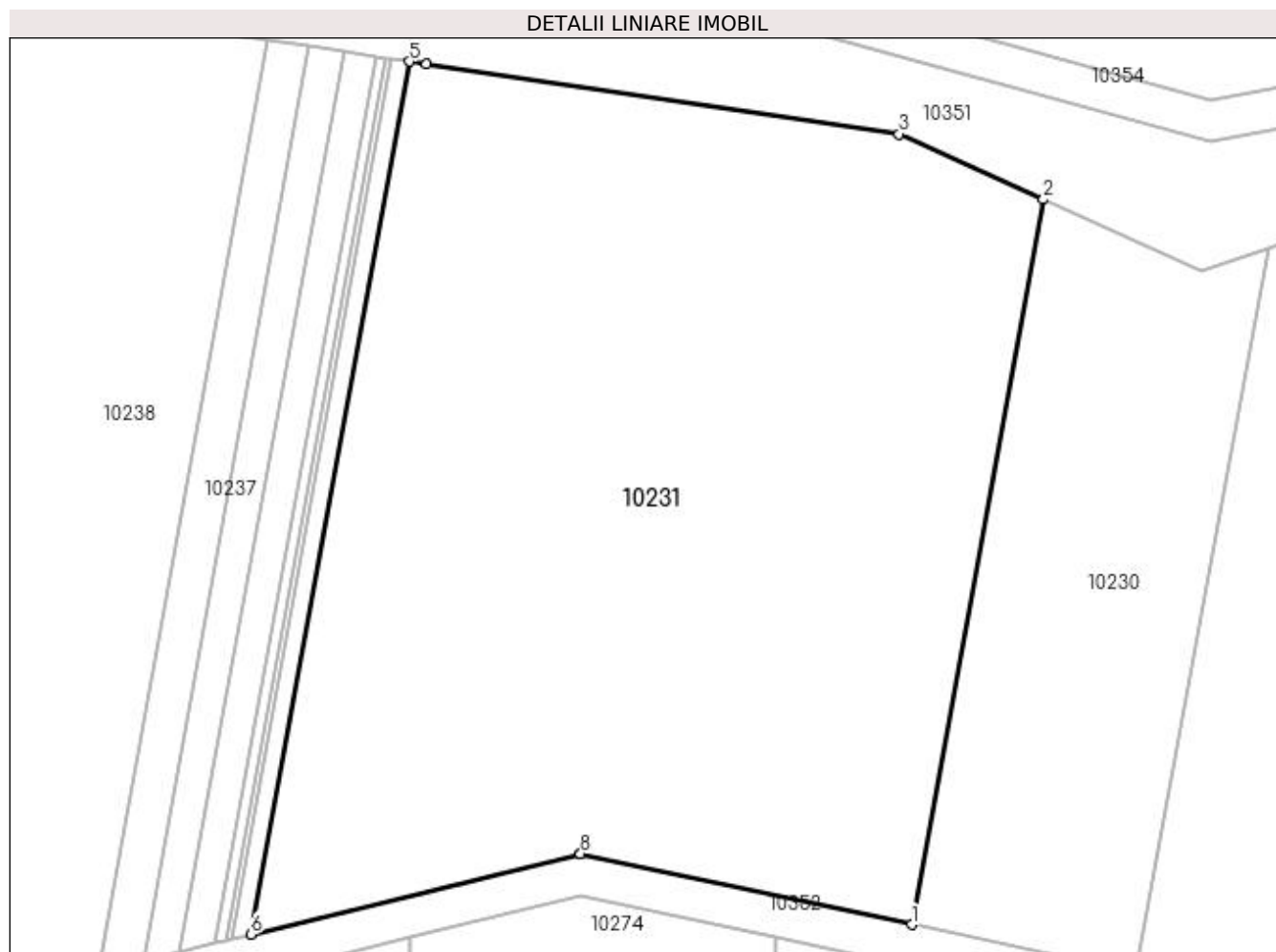
Inscrieri privind dezmembramintele dreptului de proprietate, drepturi reale de garanție și sarcini	Referințe
NU SUNT	

## Anexa Nr. 1 La Partea I

## Teren

Nr cadastral	Suprafața (mp)*	Observații / Referințe
	5.000	

\* Suprafața este determinată în planul de proiecție Stereo 70.



## Date referitoare la teren

Crt	Categorie folosință	Intra vilan	Suprafața (mp)	Tarla	Parcelă	Nr. topo	Observații / Referințe
1	arabil	NU	5.000	18	119/1	-	

## Lungime Segmente

1) Valorile lungimilor segmentelor sunt obținute din proiecție în plan.

Punct început	X / Y	Punct sfârșit	X / Y	Lungime segment (** (m)
1	431.785,155 300.395,9	2	431.798,181 300.467,535	72.81
2	431.798,181 300.467,535	3	431.783,933 300.474,0	15.646
3	431.783,933 300.474,0	4	431.737,2 300.480,904	47.24
4	431.737,2 300.480,904	5	431.735,538 300.481,153	1.681
5	431.735,538 300.481,153	6	431.719,862 300.394,949	87.618



Punct început	X / Y	Punct sfârșit	X / Y	Lungime segment (** (m)
6	431.719,862 300.394,949	7	431.752,402 300.402,909	33.499
7	431.752,402 300.402,909	8	431.752,429 300.402,916	0.028
8	431.752,429 300.402,916	1	431.785,155 300.395,9	33.47

\*\* Lungimile segmentelor sunt determinate în planul de proiecție Stereo 70 și sunt rotunjite la 1 milimetru.

\*\*\* Distanța dintre puncte este formată din segmente cumulate ce sunt mai mici decât valoarea 1 milimetru.



**DATE DESPRE IMOBILUL NR. 10232**

Oficiul de Cadastru și Publicitate Imobiliară DOLJ  
Biroul de Cadastru și Publicitate Imobiliară Craiova

**A. Partea I. Descrierea imobilului**

TEREN Extravilan

Adresa: Jud. Dolj, T18, P119/3

Nr. Crt	Nr cadastral Nr. topografic	Suprafața* (mp)	Observații / Referințe
A1		156	Sector cadastral:40 Teren neimprejmuit;

**B. Partea II. Proprietari și acte**

Inscrieri privitoare la dreptul de proprietate și alte drepturi reale		Referințe
/		
Act Administrativ nr. TDP 814 15011, din 30/01/1995 emis de CJSDPAT DOLJ (Defunct conform certificat deces seria D10, nr. 965614, data 03.02.2020);		
B1	Intabulare, drept de PROPRIETATE, dobandit prin Reconstituire, cota actuala 1/1, cota initiala 1/1 1) PĂTRUȚ ION DEFUNCT:Da	A1

**C. Partea III. SARCINI .**

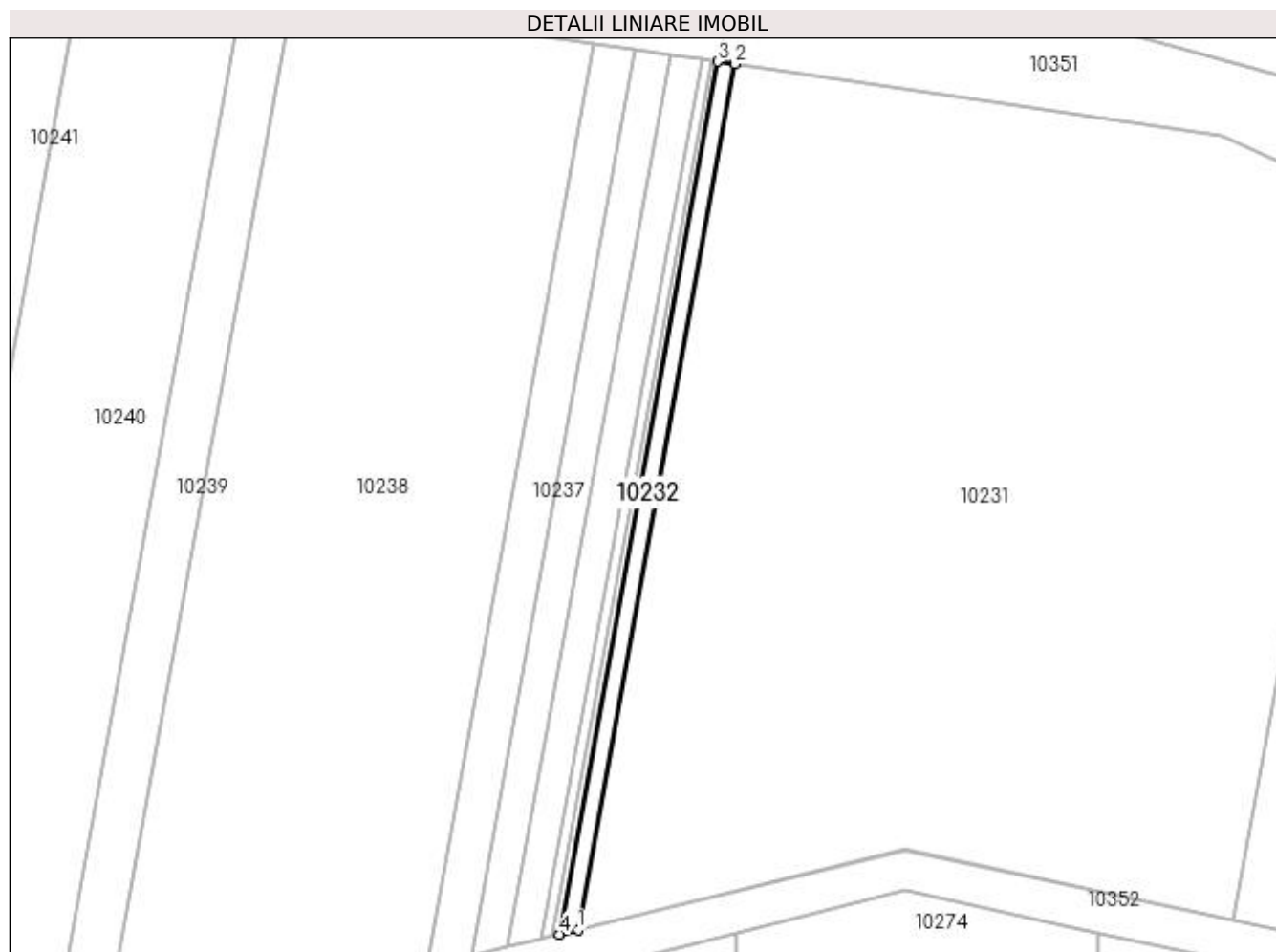
Inscrieri privind dezmembramintele dreptului de proprietate, drepturi reale de garanție și sarcini	Referințe
NU SUNT	

## Anexa Nr. 1 La Partea I

## Teren

Nr cadastral	Suprafața (mp)*	Observații / Referințe
	156	

\* Suprafața este determinată în planul de proiecție Stereo 70.



## Date referitoare la teren

Crt	Categorie folosință	Intra vilan	Suprafața (mp)	Tarla	Parcelă	Nr. topo	Observații / Referințe
1	arabil	NU	156	18	119/3	-	

## Lungime Segmente

1) Valorile lungimilor segmentelor sunt obținute din proiecție în plan.

Punct început	X / Y	Punct sfârșit	X / Y	Lungime segment (** (m)
1	431.719,862 300.394,949	2	431.735,538 300.481,153	87.618
2	431.735,538 300.481,153	3	431.733,784 300.481,416	1.774
3	431.733,784 300.481,416	4	431.717,976 300.394,488	88.354
4	431.717,976 300.394,488	1	431.719,862 300.394,949	1.942

**\*\* Lungimile segmentelor sunt determinate în planul de proiecție Stereo 70 și sunt rotunjite la 1 milimetru.**

**\*\*\* Distanța dintre puncte este formată din segmente cumulate ce sunt mai mici decât valoarea 1 milimetru.**



**DATE DESPRE IMOBILUL NR. 10233**

Oficiul de Cadastru și Publicitate Imobiliară DOLJ  
Biroul de Cadastru și Publicitate Imobiliară Craiova

**A. Partea I. Descrierea imobilului**

TEREN Extravilan

Adresa: Jud. Dolj, T18, P119/4

Nr. Crt	Nr cadastral Nr. topografic	Suprafața* (mp)	Observații / Referințe
A1		52	Sector cadastral:40 Teren neimprejmuit;

**B. Partea II. Proprietari și acte**

Inscrieri privitoare la dreptul de proprietate și alte drepturi reale	Referințe
/	
Act Administrativ nr. TDP 18647, din 10/10/2014 emis de CJSDPAT DOLJ;	
B1	A1
Intabulare, drept de PROPRIETATE, dobândit prin Reconstituire, cota actuala 1/1, cota initiala 1/1 1) PĂTRUȚ VERGICĂ, LIPSA CNP	

**C. Partea III. SARCINI .**

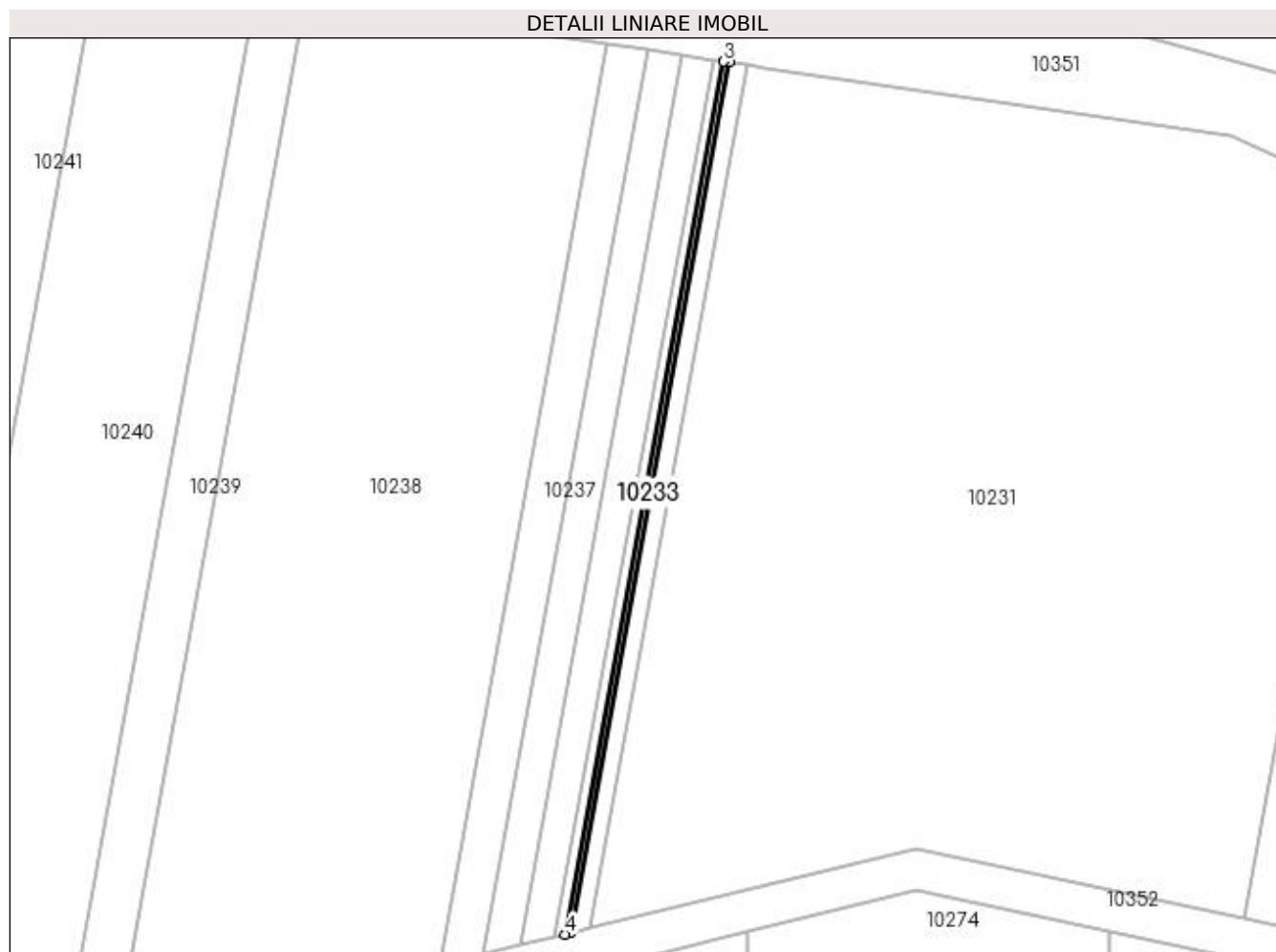
Inscrieri privind dezmembramintele dreptului de proprietate, drepturi reale de garanție și sarcini	Referințe
NU SUNT	

## Anexa Nr. 1 La Partea I

## Teren

Nr cadastral	Suprafața (mp)*	Observații / Referințe
	52	

\* Suprafața este determinată în planul de proiecție Stereo 70.



## Date referitoare la teren

Crt	Categorie folosință	Intra vilan	Suprafața (mp)	Tarla	Parcelă	Nr. topo	Observații / Referințe
1	arabil	NU	52	18	119/4	-	

## Lungime Segmente

1) Valorile lungimilor segmentelor sunt obținute din proiecție în plan.

Punct început	X / Y	Punct sfârșit	X / Y	Lungime segment (** (m)
1	431.717,976 300.394,488	2	431.733,784 300.481,416	88.354
2	431.733,784 300.481,416	3	431.733,202 300.481,503	0.588
3	431.733,202 300.481,503	4	431.717,351 300.394,335	88.597
4	431.717,351 300.394,335	1	431.717,976 300.394,488	0.643



**\*\* Lungimile segmentelor sunt determinate în planul de proiecție Stereo 70 și sunt rotunjite la 1 milimetru.**

**\*\*\* Distanța dintre puncte este formată din segmente cumulate ce sunt mai mici decât valoarea 1 milimetru.**



**DATE DESPRE IMOBILUL NR. 10234**

Oficiul de Cadastru și Publicitate Imobiliară DOLJ  
Biroul de Cadastru și Publicitate Imobiliară Craiova

**A. Partea I. Descrierea imobilului**

TEREN Extravilan

Adresa: Jud. Dolj, T18, P119/5

Nr. Crt	Nr cadastral Nr. topografic	Suprafața* (mp)	Observații / Referințe
A1		91	Sector cadastral:40 Teren neimprejmuit;

**B. Partea II. Proprietari și acte**

Inscrieri privitoare la dreptul de proprietate și alte drepturi reale	Referințe
/	
Act Administrativ nr. TDP 18229, din 19/05/2014 emis de CJSDPAT DOLJ;	
B1	A1
Intabulare, drept de PROPRIETATE, dobândit prin Reconstituire, cota actuala 1/1, cota initiala 1/1 1) BĂDAN STELIAN, LIPSA CNP	

**C. Partea III. SARCINI .**

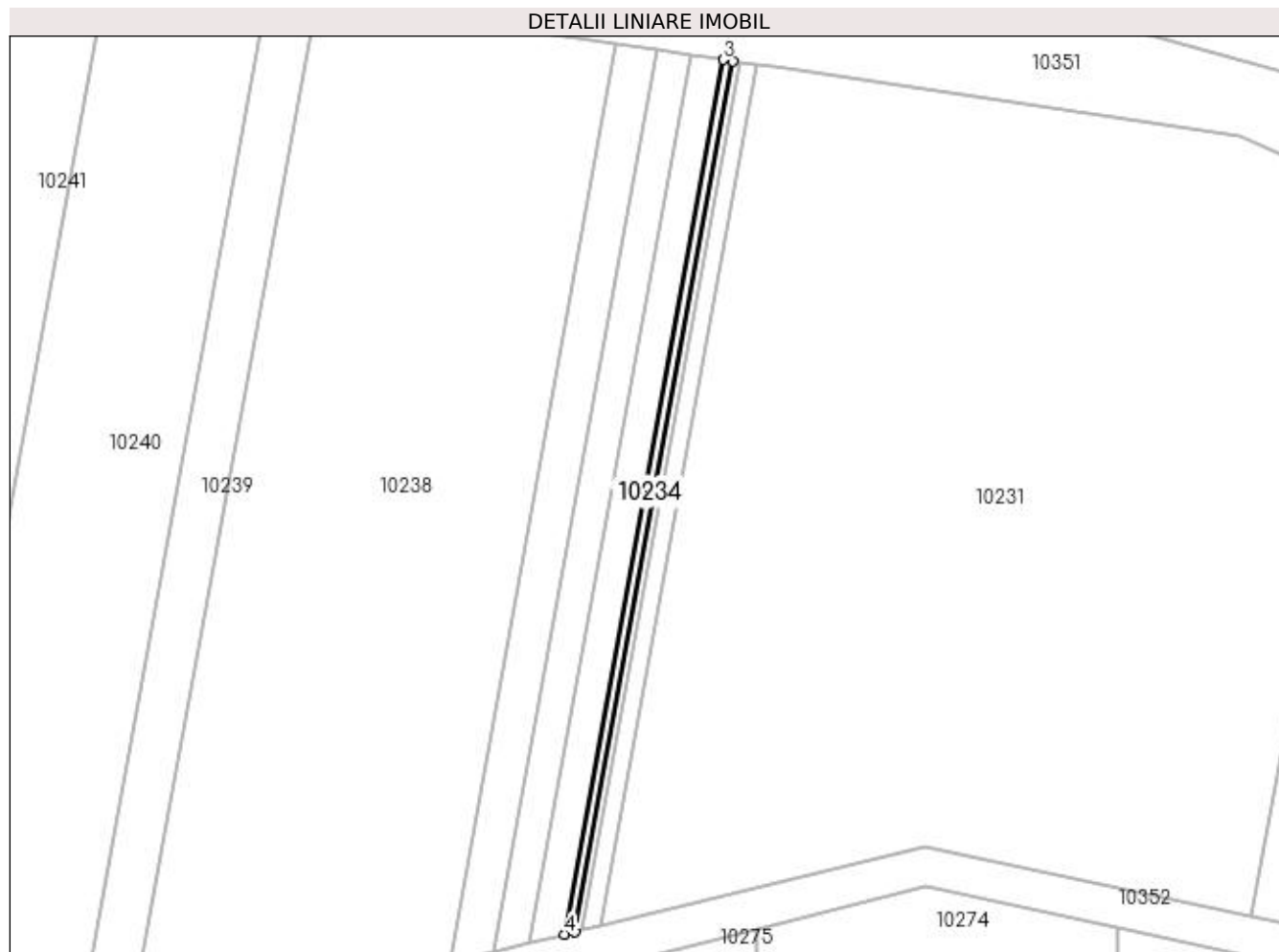
Inscrieri privind dezmembramintele dreptului de proprietate, drepturi reale de garanție și sarcini	Referințe
NU SUNT	

## Anexa Nr. 1 La Partea I

## Teren

Nr cadastral	Suprafața (mp)*	Observații / Referințe
	91	

\* Suprafața este determinată în planul de proiecție Stereo 70.



## Date referitoare la teren

Crt	Categorie folosință	Intra vilan	Suprafața (mp)	Tarla	Parcelă	Nr. topo	Observații / Referințe
1	arabil	NU	91	18	119/5	-	

## Lungime Segmente

1) Valorile lungimilor segmentelor sunt obținute din proiecție în plan.

Punct început	X / Y	Punct sfârșit	X / Y	Lungime segment (** (m)
1	431.717,351 300.394,335	2	431.733,202 300.481,503	88.597
2	431.733,202 300.481,503	3	431.732,188 300.481,655	1.025
3	431.732,188 300.481,655	4	431.716,261 300.394,069	89.022
4	431.716,261 300.394,069	1	431.717,351 300.394,335	1.122

**\*\* Lungimile segmentelor sunt determinate în planul de proiecție Stereo 70 și sunt rotunjite la 1 milimetru.**

**\*\*\* Distanța dintre puncte este formată din segmente cumulate ce sunt mai mici decât valoarea 1 milimetru.**



**DATE DESPRE IMOBILUL NR. 10235**

Oficiul de Cadastru și Publicitate Imobiliară DOLJ  
Biroul de Cadastru și Publicitate Imobiliară Craiova

**A. Partea I. Descrierea imobilului**

TEREN Extravilan

Adresa: Jud. Dolj, T18, P119/6

Nr. Crt	Nr cadastral Nr. topografic	Suprafața* (mp)	Observații / Referințe
A1		288	Sector cadastral:40 Teren neimprejmuit;

**B. Partea II. Proprietari și acte**

Inscrieri privitoare la dreptul de proprietate și alte drepturi reale	Referințe
/	
Act Administrativ nr. TDP 820 15011, din 31/01/1995 emis de CJSDPAT DOLJ;	
B1	A1
Intabulare, drept de PROPRIETATE, dobândit prin Reconstituire, cota actuala 1/1, cota initiala 1/1 1) MARINOIU GEORGETA, LIPSA CNP	

**C. Partea III. SARCINI .**

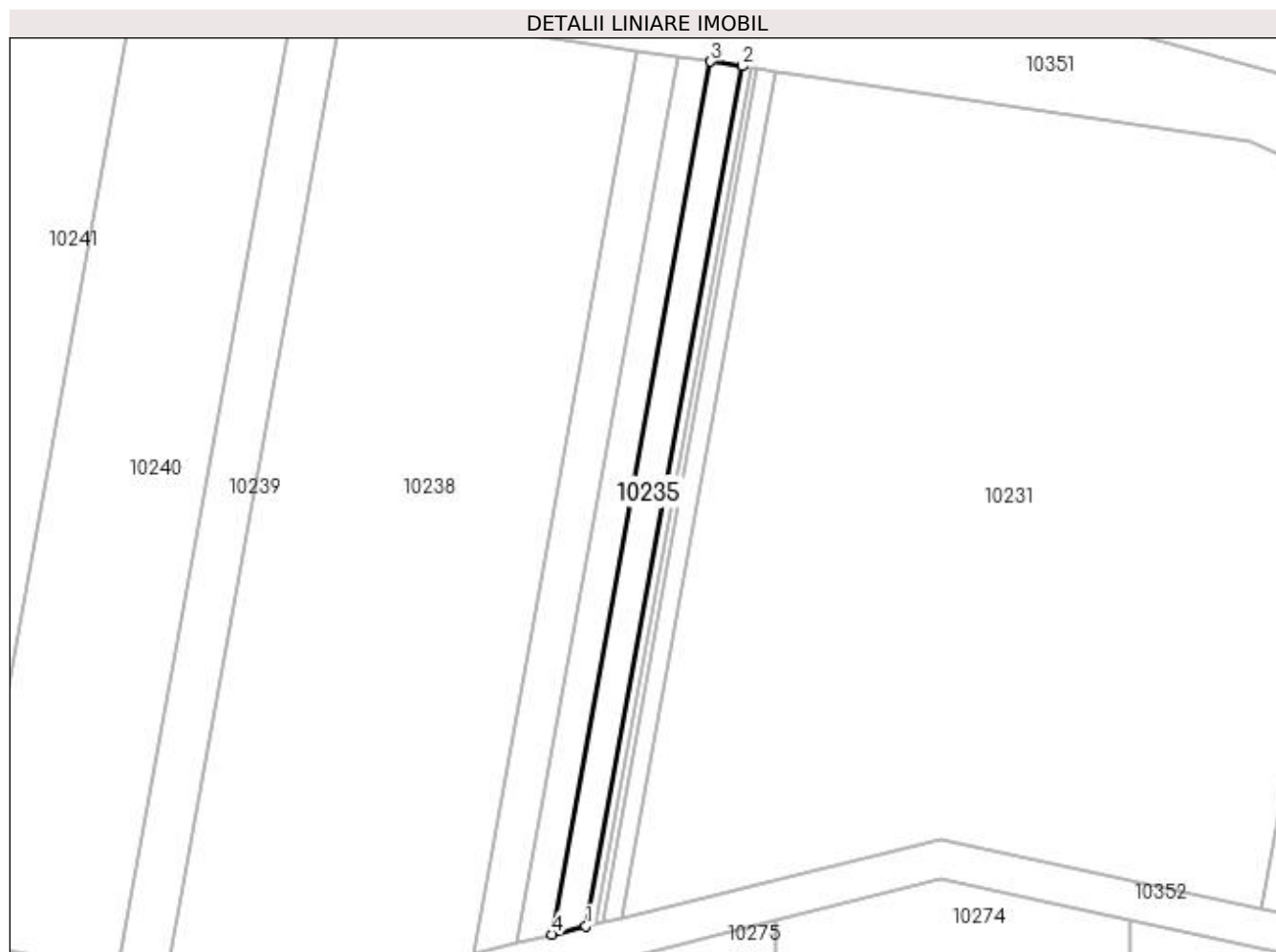
Inscrieri privind dezmembramintele dreptului de proprietate, drepturi reale de garanție și sarcini	Referințe
NU SUNT	

## Anexa Nr. 1 La Partea I

## Teren

Nr cadastral	Suprafața (mp)*	Observații / Referințe
	288	

\* Suprafața este determinată în planul de proiecție Stereo 70.



## Date referitoare la teren

Crt	Categorie folosință	Intra vilan	Suprafața (mp)	Tarla	Parcelă	Nr. topo	Observații / Referințe
1	arabil	NU	288	18	119/6	-	

## Lungime Segmente

1) Valorile lungimilor segmentelor sunt obținute din proiecție în plan.

Punct început	X / Y	Punct sfârșit	X / Y	Lungime segment (** (m)
1	431.716,261 300.394,069	2	431.732,188 300.481,655	89.022
2	431.732,188 300.481,655	3	431.729,011 300.482,131	3.212
3	431.729,011 300.482,131	4	431.712,845 300.393,233	90.356
4	431.712,845 300.393,233	1	431.716,261 300.394,069	3.517



**\*\* Lungimile segmentelor sunt determinate în planul de proiecție Stereo 70 și sunt rotunjite la 1 milimetru.**

**\*\*\* Distanța dintre puncte este formată din segmente cumulate ce sunt mai mici decât valoarea 1 milimetru.**



**DATE DESPRE IMOBILUL NR. 10236**

Oficiul de Cadastru și Publicitate Imobiliară DOLJ  
Biroul de Cadastru și Publicitate Imobiliară Craiova

**A. Partea I. Descrierea imobilului**

TEREN Extravilan

Adresa: Jud. Dolj, T18, P119/7

Nr. Crt	Nr cadastral Nr. topografic	Suprafața* (mp)	Observații / Referințe
A1		312	Sector cadastral:40 Teren neimprejmuit;

**B. Partea II. Proprietari și acte**

Inscrieri privitoare la dreptul de proprietate și alte drepturi reale	Referințe
/	
Act Administrativ nr. TDP 591-2198, din 04/05/1994 emis de CJSDPAT DOLJ;	
B1	A1
Intabulare, drept de PROPRIETATE, dobândit prin Reconstituire, cota actuala 1/1, cota initiala 1/1 1) DRĂGUȘINOIU ILIE, LIPSA CNP	

**C. Partea III. SARCINI .**

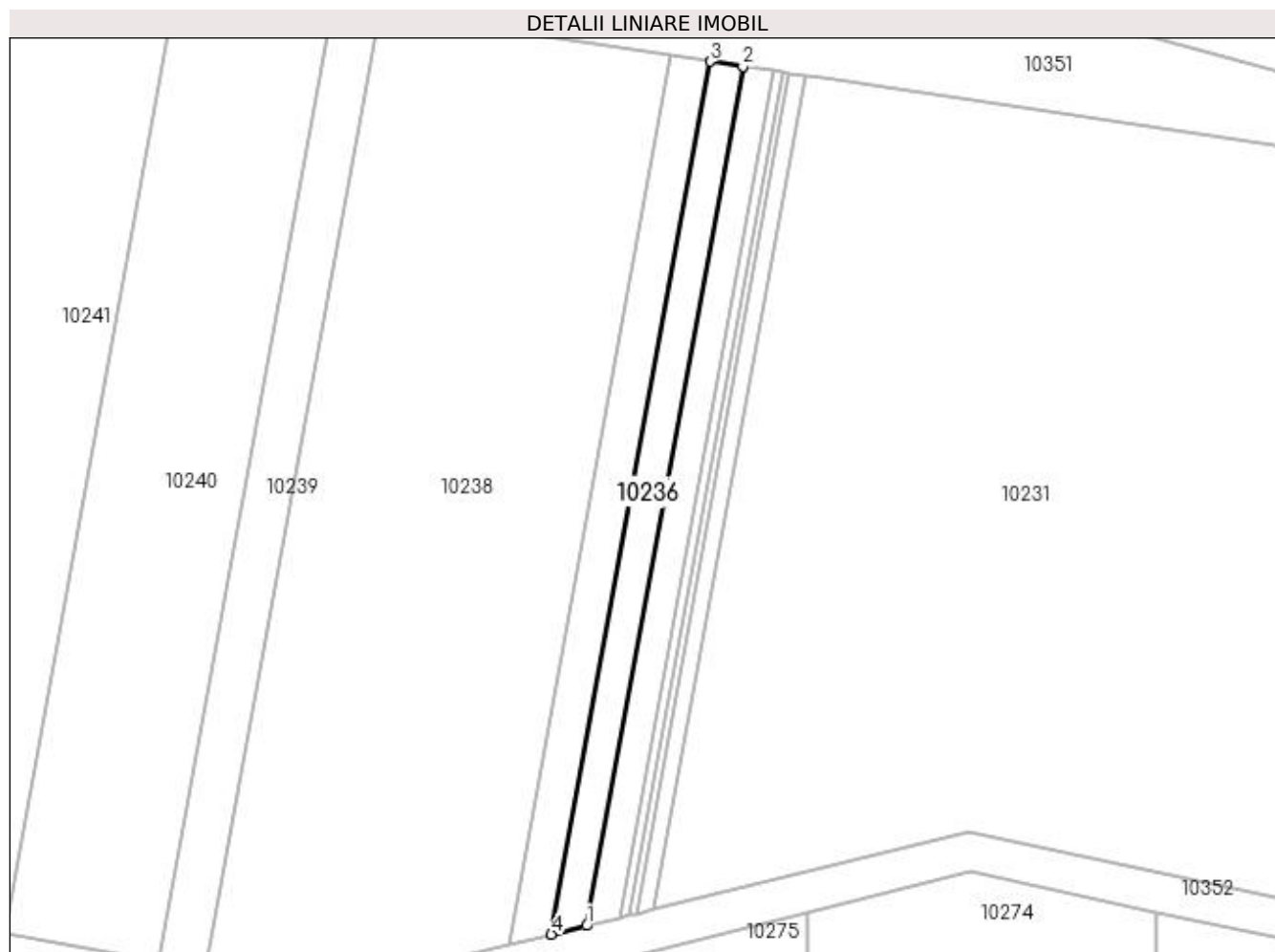
Inscrieri privind dezmembramintele dreptului de proprietate, drepturi reale de garanție și sarcini	Referințe
NU SUNT	

## Anexa Nr. 1 La Partea I

## Teren

Nr cadastral	Suprafața (mp)*	Observații / Referințe
	312	

\* Suprafața este determinată în planul de proiecție Stereo 70.



## Date referitoare la teren

Crt	Categorie folosință	Intra vilan	Suprafața (mp)	Tarla	Parcelă	Nr. topo	Observații / Referințe
1	arabil	NU	312	18	119/7	-	

## Lungime Segmente

1) Valorile lungimilor segmentelor sunt obținute din proiecție în plan.

Punct început	X / Y	Punct sfârșit	X / Y	Lungime segment (** (m)
1	431.712,845 300.393,233	2	431.729,011 300.482,131	90.356
2	431.729,011 300.482,131	3	431.725,621 300.482,639	3.428
3	431.725,621 300.482,639	4	431.709,201 300.392,342	91.778
4	431.709,201 300.392,342	1	431.712,845 300.393,233	3.751

**\*\* Lungimile segmentelor sunt determinate în planul de proiecție Stereo 70 și sunt rotunjite la 1 milimetru.**

**\*\*\* Distanța dintre puncte este formată din segmente cumulate ce sunt mai mici decât valoarea 1 milimetru.**



**DATE DESPRE IMOBILUL NR. 10237**

Oficiul de Cadastru și Publicitate Imobiliară DOLJ  
Biroul de Cadastru și Publicitate Imobiliară Craiova

**A. Partea I. Descrierea imobilului**

TEREN Extravilan

Adresa: Jud. Dolj, T18, P119/9

Nr. Crt	Nr cadastral Nr. topografic	Suprafața* (mp)	Observații / Referințe
A1		384	Sector cadastral:40 Teren neimprejmit;

**B. Partea II. Proprietari și acte**

Inscrieri privitoare la dreptul de proprietate și alte drepturi reale	Referințe
/	
Act Administrativ nr. TDP 975-59538, din 07/09/1997 emis de CJSDPAT DOLJ;	
B1	A1
Intabulare, drept de PROPRIETATE, dobândit prin Reconstituire, cota actuala 1/1, cota initiala 1/1	
1) GHEORGHE IONEL, LIPSA CNP	
2) GHEORGHE PARASCHIVA, LIPSA CNP	
3) PRECUTU PAULINA, LIPSA CNP	

**C. Partea III. SARCINI .**

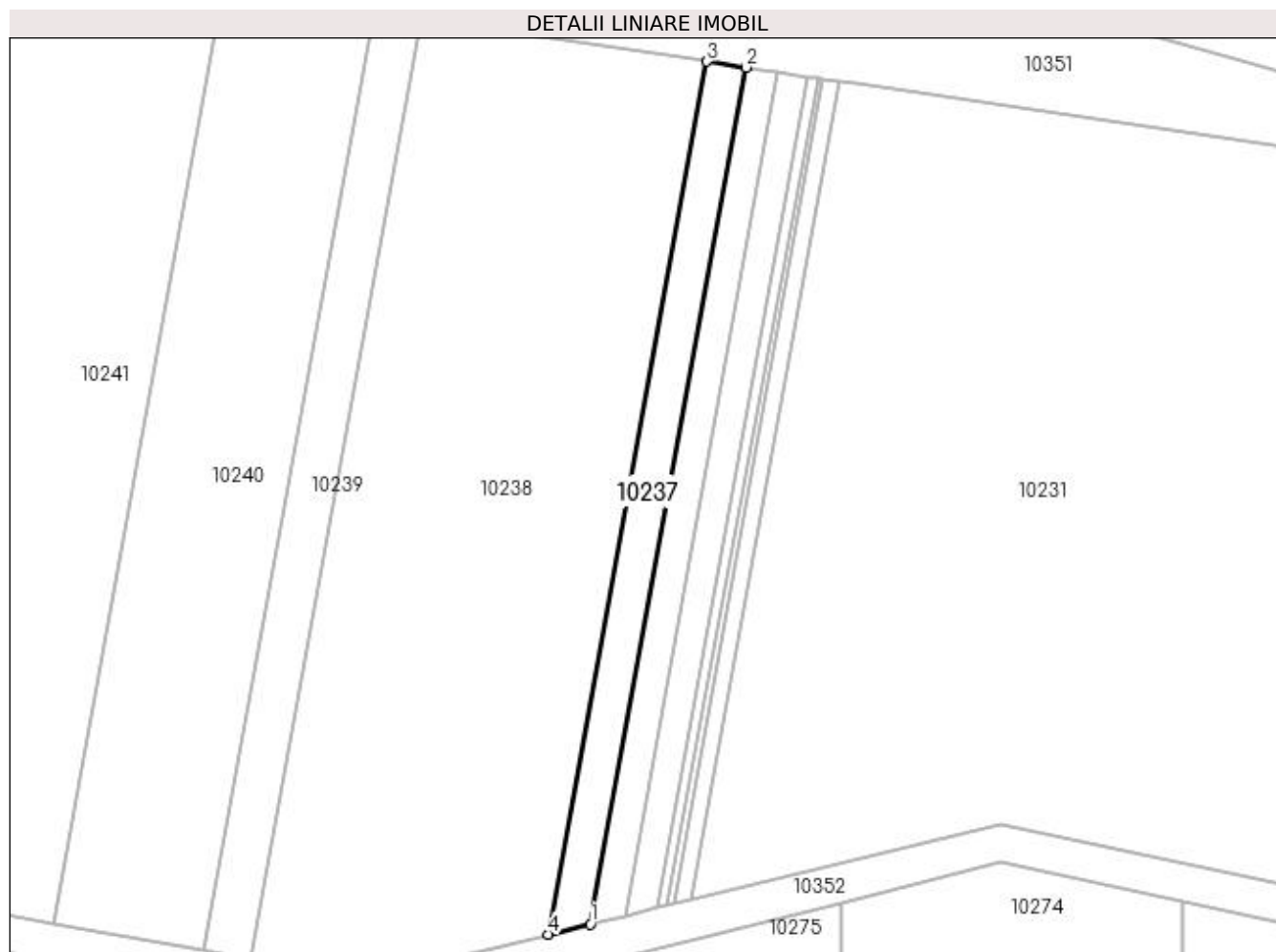
Inscrieri privind dezmembramintele dreptului de proprietate, drepturi reale de garanție și sarcini	Referințe
NU SUNT	

## Anexa Nr. 1 La Partea I

## Teren

Nr cadastral	Suprafața (mp)*	Observații / Referințe
	384	

\* Suprafața este determinată în planul de proiecție Stereo 70.



## Date referitoare la teren

Crt	Categorie folosință	Intravilan	Suprafața (mp)	Tarla	Parcelă	Nr. topo	Observații / Referințe
1	arabil	NU	384	18	119/9	-	

## Lungime Segmente

1) Valorile lungimilor segmentelor sunt obținute din proiecție în plan.

Punct început	X / Y	Punct sfârșit	X / Y	Lungime segment (** (m)
1	431.709,201 300.392,342	2	431.725,621 300.482,639	91.778
2	431.725,621 300.482,639	3	431.721,52 300.483,253	4.147
3	431.721,52 300.483,253	4	431.704,792 300.391,263	93.499
4	431.704,792 300.391,263	1	431.709,201 300.392,342	4.539



**\*\* Lungimile segmentelor sunt determinate în planul de proiecție Stereo 70 și sunt rotunjite la 1 milimetru.**

**\*\*\* Distanța dintre puncte este formată din segmente cumulate ce sunt mai mici decât valoarea 1 milimetru.**



**DATE DESPRE IMOBILUL NR. 10238**

Oficiul de Cadastru și Publicitate Imobiliară DOLJ  
Biroul de Cadastru și Publicitate Imobiliară Craiova

**A. Partea I. Descrierea imobilului**

TEREN Extravilan

Adresa: Jud. Dolj, T18, P130/1

Nr. Crt	Nr cadastral Nr. topografic	Suprafața* (mp)	Observații / Referințe
A1		3.000	Sector cadastral:40 Teren neimprejmuit;

**B. Partea II. Proprietari și acte**

Inscrieri privitoare la dreptul de proprietate și alte drepturi reale	Referințe
/	
Act Administrativ nr. TDP 9453, din 13/12/2007 emis de CJSDPAT DOLJ;	
B1	A1
Intabulare, drept de PROPRIETATE, dobândit prin Reconstituire, cota actuala 1/1, cota initiala 1/1 1) VOICULESCU PARASCHIVA, LIPSA CNP	

**C. Partea III. SARCINI .**

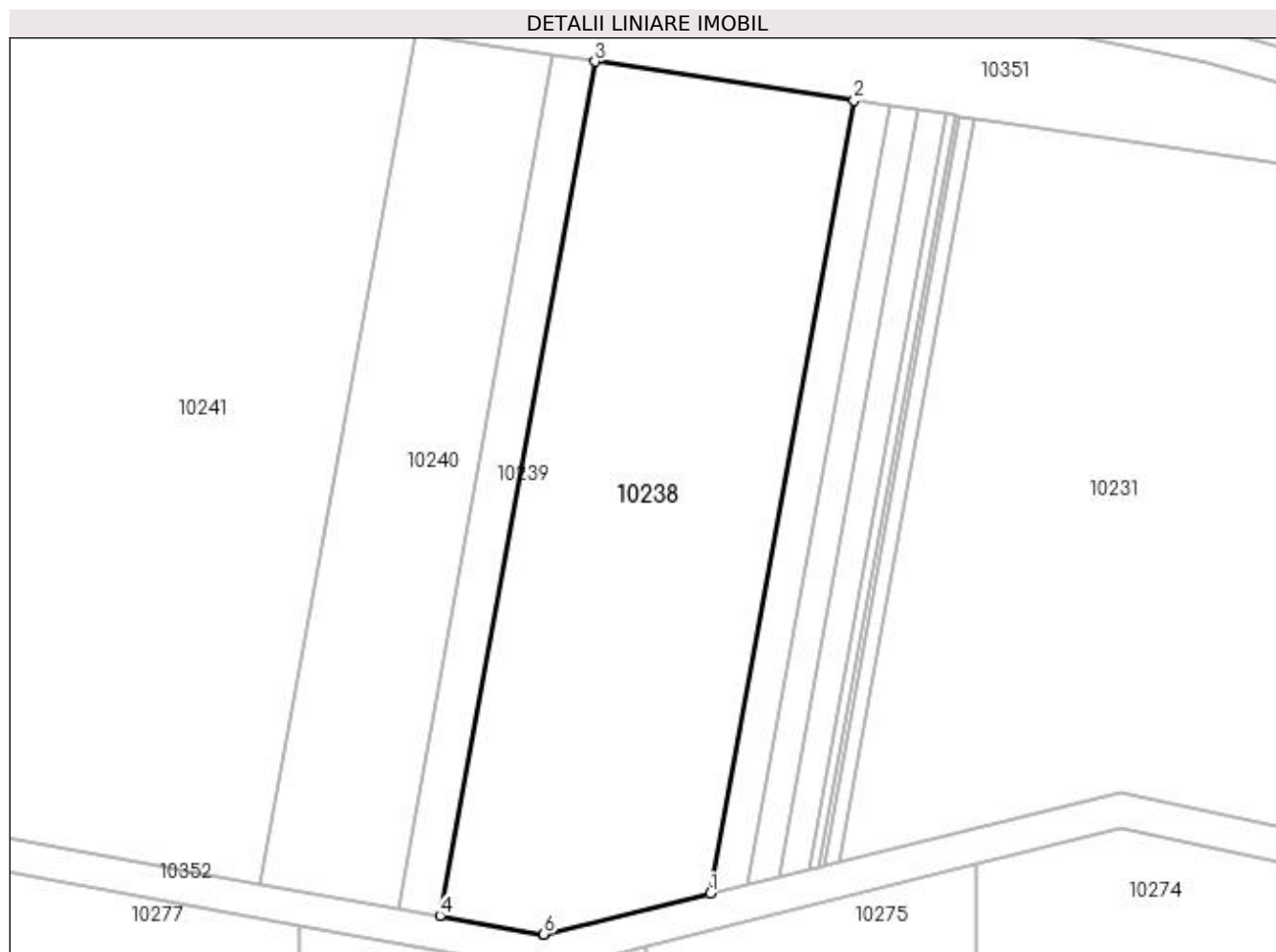
Inscrieri privind dezmembramintele dreptului de proprietate, drepturi reale de garanție și sarcini	Referințe
NU SUNT	

## Anexa Nr. 1 La Partea I

## Teren

Nr cadastral	Suprafața (mp)*	Observații / Referințe
	3.000	

\* Suprafața este determinată în planul de proiecție Stereo 70.



## Date referitoare la teren

Crt	Categorie folosință	Intra vilan	Suprafața (mp)	Tarla	Parcelă	Nr. topo	Observații / Referințe
1	arabil	NU	3.000	18	130/1	-	

## Lungime Segmente

1) Valorile lungimilor segmentelor sunt obținute din proiecție în plan.

Punct început	X / Y	Punct sfârșit	X / Y	Lungime segment (** (m)
1	431.704,792 300.391,263	2	431.721,52 300.483,253	93.499
2	431.721,52 300.483,253	3	431.691,452 300.487,759	30.404
3	431.691,452 300.487,759	4	431.673,435 300.388,678	100.706
4	431.673,435 300.388,678	5	431.685,467 300.386,527	12.223
5	431.685,467 300.386,527	6	431.685,494 300.386,543	0.031

Punct început	X / Y	Punct sfârşit	X / Y	Lungime segment (** (m)
6	431.685,494 300.386,543	1	431.704,792 300.391,263	19.867

\*\* Lungimile segmentelor sunt determinate în planul de proiecţie Stereo 70 şi sunt rotunjite la 1 milimetru.

\*\*\* Distanţa dintre puncte este formată din segmente cumulate ce sunt mai mici decât valoarea 1 milimetru.



**DATE DESPRE IMOBILUL NR. 10239**

Oficiul de Cadastru și Publicitate Imobiliară DOLJ  
Biroul de Cadastru și Publicitate Imobiliară Craiova

**A. Partea I. Descrierea imobilului**

TEREN Extravilan

Adresa: Jud. Dolj, T18, P136/1

Nr. Crt	Nr cadastral Nr. topografic	Suprafața* (mp)	Observații / Referințe
A1		500	Sector cadastral:40 Teren neimprejmuit;

**B. Partea II. Proprietari și acte**

Inscrieri privitoare la dreptul de proprietate și alte drepturi reale	Referințe
/	
Act Administrativ nr. TDP 9454, din 13/12/2007 emis de CJSDPAT DOLJ;	
B1	A1
Intabulare, drept de PROPRIETATE, dobândit prin Reconstituire, cota actuala 1/1, cota initiala 1/1 1) VOICULESCU PARASCHIVA, LIPSA CNP	

**C. Partea III. SARCINI .**

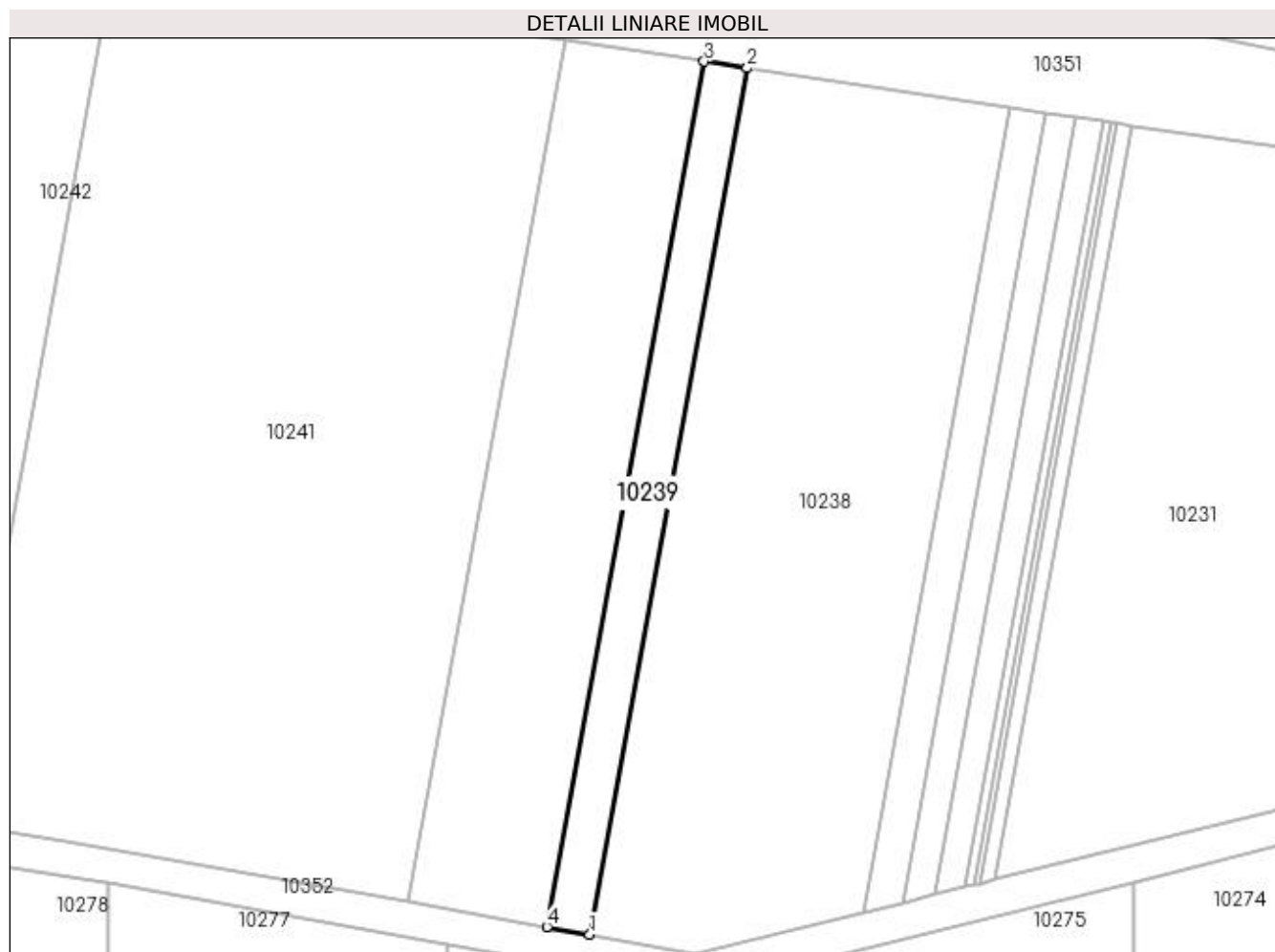
Inscrieri privind dezmembramintele dreptului de proprietate, drepturi reale de garanție și sarcini	Referințe
NU SUNT	

## Anexa Nr. 1 La Partea I

## Teren

Nr cadastral	Suprafața (mp)*	Observații / Referințe
	500	

\* Suprafața este determinată în planul de proiecție Stereo 70.



## Date referitoare la teren

Crt	Categorie folosință	Intra vilan	Suprafața (mp)	Tarla	Parcelă	Nr. topo	Observații / Referințe
1	arabil	NU	500	18	136/1	-	

## Lungime Segmente

1) Valorile lungimilor segmentelor sunt obținute din proiecție în plan.

Punct început	X / Y	Punct sfârșit	X / Y	Lungime segment (** (m)
1	431.673,435 300.388,678	2	431.691,452 300.487,759	100.706
2	431.691,452 300.487,759	3	431.686,536 300.488,496	4.971
3	431.686,536 300.488,496	4	431.668,544 300.389,553	100.566
4	431.668,544 300.389,553	1	431.673,435 300.388,678	4.969



**\*\* Lungimile segmentelor sunt determinate în planul de proiecție Stereo 70 și sunt rotunjite la 1 milimetru.**

**\*\*\* Distanța dintre puncte este formată din segmente cumulate ce sunt mai mici decât valoarea 1 milimetru.**



**DATE DESPRE IMOBILUL NR. 10240**

Oficiul de Cadastru și Publicitate Imobiliară DOLJ  
Biroul de Cadastru și Publicitate Imobiliară Craiova

**A. Partea I. Descrierea imobilului**

TEREN Extravilan

Adresa: Jud. Dolj, T18, P141

Nr. Crt	Nr cadastral Nr. topografic	Suprafața* (mp)	Observații / Referințe
A1		1.620	Sector cadastral:40 Teren neimprejmuit;

**B. Partea II. Proprietari și acte**

Inscrieri privitoare la dreptul de proprietate și alte drepturi reale	Referințe
/	
Act Administrativ nr. TDP 999-59538, din 14/03/1995 emis de CJSDPAT DOLJ;	
B1	A1
Intabulare, drept de PROPRIETATE, dobândit prin Reconstituire, cota actuala 1/1, cota initiala 1/1 1) MARINOIU EMIL, LIPSA CNP	

**C. Partea III. SARCINI .**

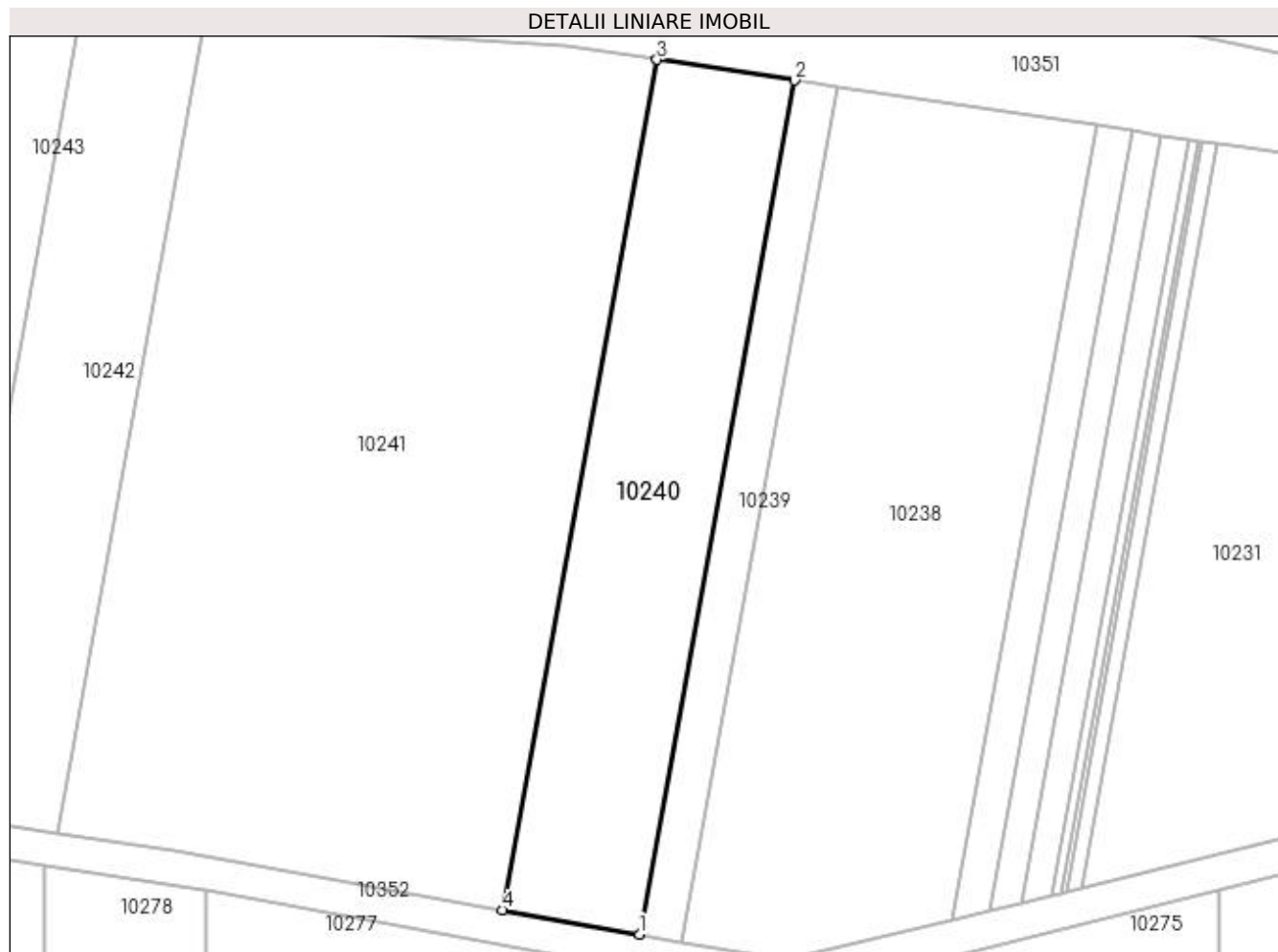
Inscrieri privind dezmembramintele dreptului de proprietate, drepturi reale de garanție și sarcini	Referințe
NU SUNT	

## Anexa Nr. 1 La Partea I

## Teren

Nr cadastral	Suprafața (mp)*	Observații / Referințe
	1.620	

\* Suprafața este determinată în planul de proiecție Stereo 70.



## Date referitoare la teren

Crt	Categorie folosință	Intra vilan	Suprafața (mp)	Tarla	Parcelă	Nr. topo	Observații / Referințe
1	arabil	NU	1.620	18	141	-	

## Lungime Segmente

1) Valorile lungimilor segmentelor sunt obținute din proiecție în plan.

Punct început	X / Y	Punct sfârșit	X / Y	Lungime segment (** (m)
1	431.668,544 300.389,553	2	431.686,536 300.488,496	100.566
2	431.686,536 300.488,496	3	431.670,562 300.490,89	16.152
3	431.670,562 300.490,89	4	431.652,65 300.392,394	100.111
4	431.652,65 300.392,394	1	431.668,544 300.389,553	16.146

**\*\* Lungimile segmentelor sunt determinate în planul de proiecție Stereo 70 și sunt rotunjite la 1 milimetru.**

**\*\*\* Distanța dintre puncte este formată din segmente cumulate ce sunt mai mici decât valoarea 1 milimetru.**



**DATE DESPRE IMOBILUL NR. 10241**

Oficiul de Cadastru și Publicitate Imobiliară DOLJ  
Biroul de Cadastru și Publicitate Imobiliară Craiova

**A. Partea I. Descrierea imobilului**

TEREN Extravilan

Adresa: Jud. Dolj, T18, P144

Nr. Crt	Nr cadastral Nr. topografic	Suprafața* (mp)	Observații / Referințe
A1		5.130	Sector cadastral:40 Teren neimprejmuit;

**B. Partea II. Proprietari și acte**

Inscrieri privitoare la dreptul de proprietate și alte drepturi reale	Referințe
/	
Act Administrativ nr. TDP 386-2180, din 03/01/1994 emis de CJSDPAT DOLJ;	
B1	A1
Intabulare, drept de PROPRIETATE, dobândit prin Reconstituire, cota actuala 1/1, cota initiala 1/1 1) TRĂȘCĂ IOANA, LIPSA CNP	

**C. Partea III. SARCINI .**

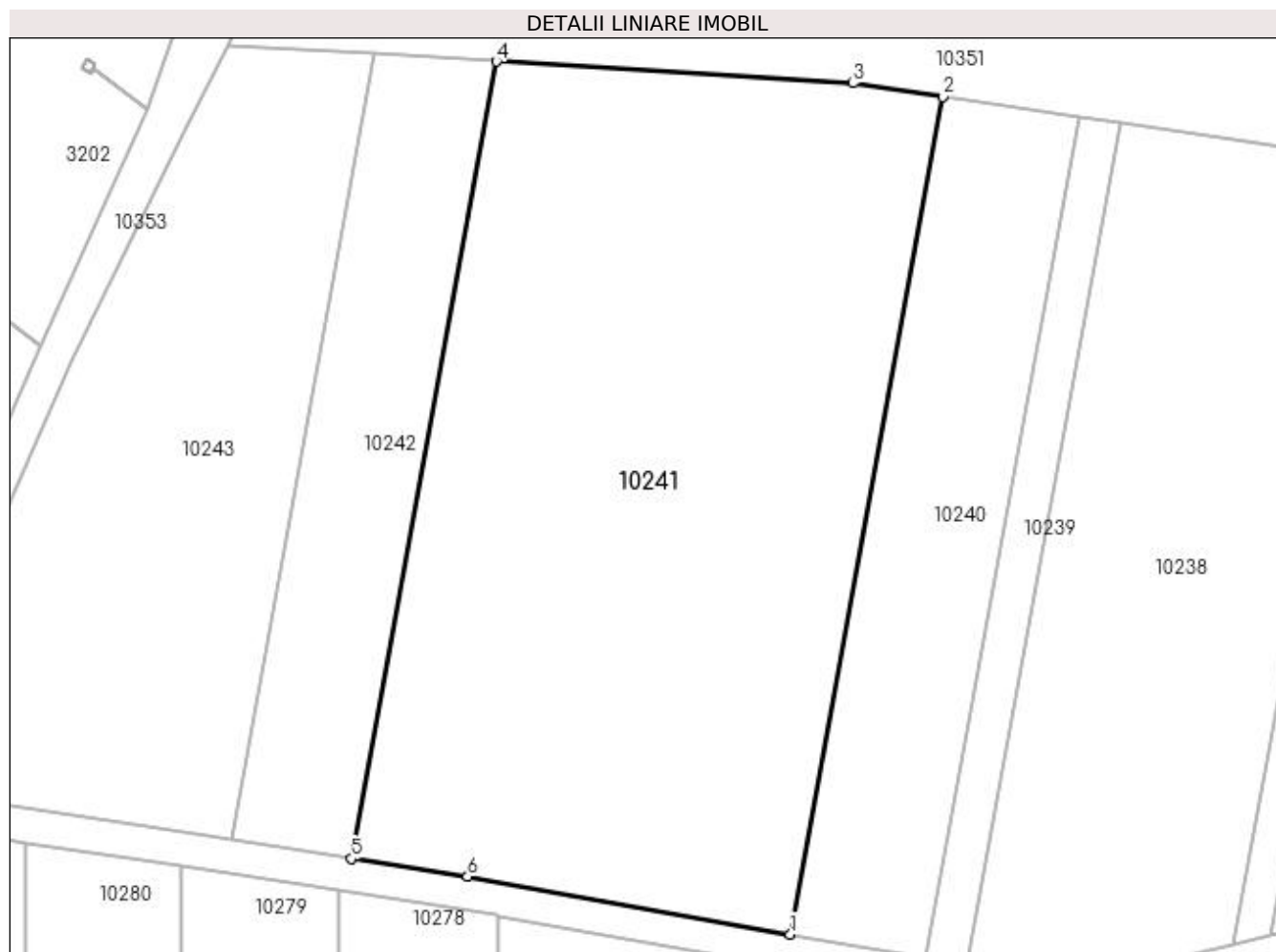
Inscrieri privind dezmembramintele dreptului de proprietate, drepturi reale de garanție și sarcini	Referințe
NU SUNT	

## Anexa Nr. 1 La Partea I

## Teren

Nr cadastral	Suprafața (mp)*	Observații / Referințe
	5.130	

\* Suprafața este determinată în planul de proiecție Stereo 70.



## Date referitoare la teren

Crt	Categorie folosință	Intra vilan	Suprafața (mp)	Tarla	Parcelă	Nr. topo	Observații / Referințe
1	arabil	NU	5.130	18	144	-	

## Lungime Segmente

1) Valorile lungimilor segmentelor sunt obținute din proiecție în plan.

Punct început	X / Y	Punct sfârșit	X / Y	Lungime segment (** (m)
1	431.652,65 300.392,394	2	431.670,562 300.490,89	100.111
2	431.670,562 300.490,89	3	431.660,006 300.492,471	10.674
3	431.660,006 300.492,471	4	431.618,075 300.495,015	42.008
4	431.618,075 300.495,015	5	431.601,031 300.401,288	95.264
5	431.601,031 300.401,288	6	431.614,676 300.399,184	13.806



Punct început	X / Y	Punct sfârşit	X / Y	Lungime segment (** (m)
6	431.614,676 300.399,184	1	431.652,65 300.392,394	38.576

\*\* Lungimile segmentelor sunt determinate în planul de proiecţie Stereo 70 şi sunt rotunjite la 1 milimetru.

\*\*\* Distanţa dintre puncte este formată din segmente cumulate ce sunt mai mici decât valoarea 1 milimetru.



**DATE DESPRE IMOBILUL NR. 10242**

Oficiul de Cadastru și Publicitate Imobiliară DOLJ  
Biroul de Cadastru și Publicitate Imobiliară Craiova

**A. Partea I. Descrierea imobilului**

TEREN Extravilan

Adresa: Jud. Dolj, T18, P149

Nr. Crt	Nr cadastral Nr. topografic	Suprafața* (mp)	Observații / Referințe
A1		1.350	Sector cadastral:40 Teren neimprejmuit;

**B. Partea II. Proprietari și acte**

Inscrieri privitoare la dreptul de proprietate și alte drepturi reale		Referințe
/		
Act Administrativ nr. TDP 999-59538, din 14/03/1995 emis de CJSDPAT DOLJ;		
B1	Intabulare, drept de PROPRIETATE, dobândit prin Reconstituire, cota actuala 1/1, cota initiala 1/1 1) MARINOIU EMIL, LIPSA CNP	A1

**C. Partea III. SARCINI .**

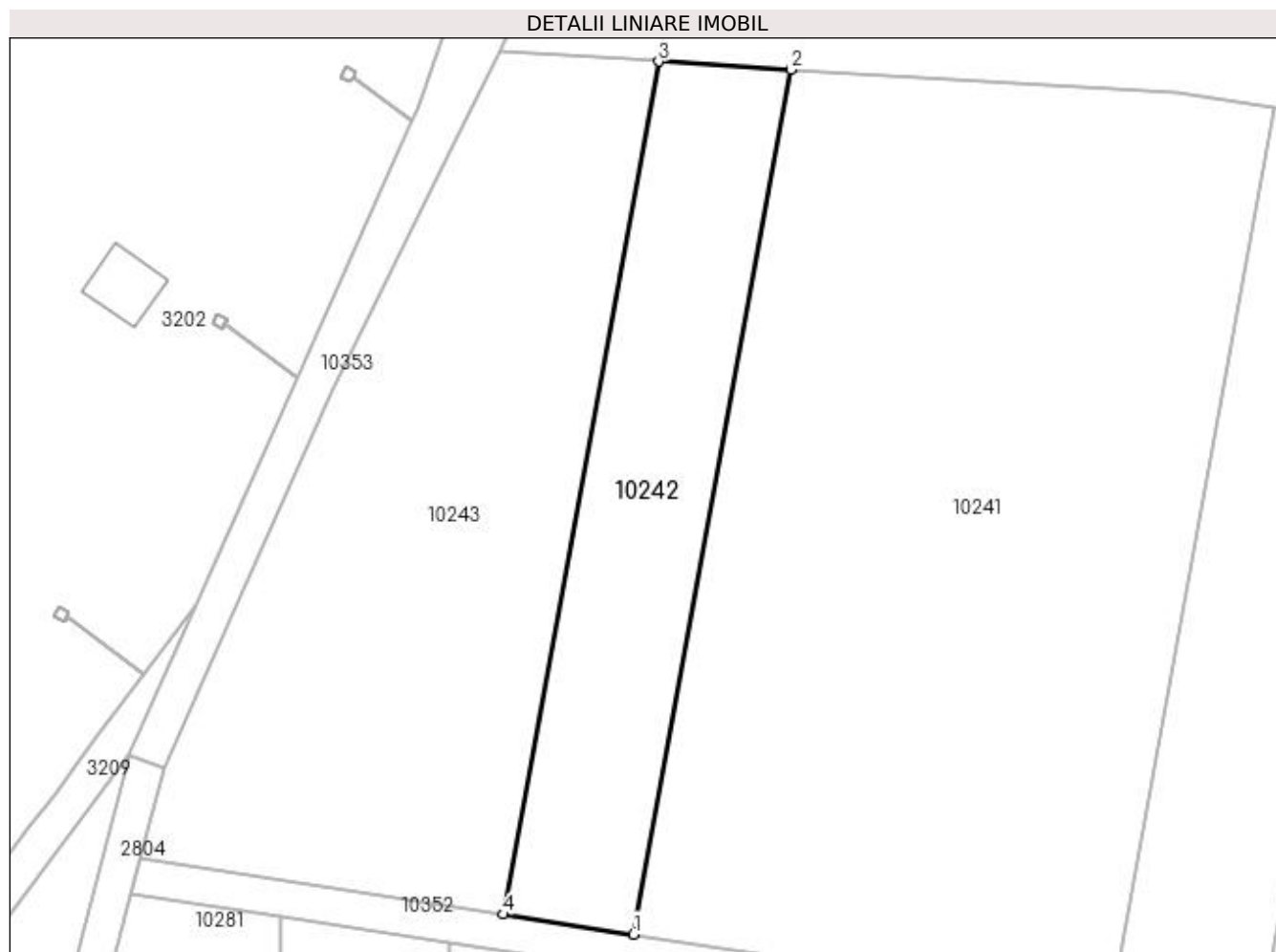
Inscrieri privind dezmembramintele dreptului de proprietate, drepturi reale de garanție și sarcini	Referințe
NU SUNT	

## Anexa Nr. 1 La Partea I

## Teren

Nr cadastral	Suprafața (mp)*	Observații / Referințe
	1.350	

\* Suprafața este determinată în planul de proiecție Stereo 70.



## Date referitoare la teren

Crt	Categorie folosință	Intra vilan	Suprafața (mp)	Tarla	Parcelă	Nr. topo	Observații / Referințe
1	arabil	NU	1.350	18	149	-	

## Lungime Segmente

1) Valorile lungimilor segmentelor sunt obținute din proiecție în plan.

Punct început	X / Y	Punct sfârșit	X / Y	Lungime segment (** (m)
1	431.601,031 300.401,288	2	431.618,075 300.495,015	95.264
2	431.618,075 300.495,015	3	431.603,729 300.495,885	14.372
3	431.603,729 300.495,885	4	431.586,922 300.403,464	93.937
4	431.586,922 300.403,464	1	431.601,031 300.401,288	14.276

**\*\* Lungimile segmentelor sunt determinate în planul de proiecție Stereo 70 și sunt rotunjite la 1 milimetru.**

**\*\*\* Distanța dintre puncte este formată din segmente cumulate ce sunt mai mici decât valoarea 1 milimetru.**



**DATE DESPRE IMOBILUL NR. 10243**

Oficiul de Cadastru și Publicitate Imobiliară DOLJ  
Biroul de Cadastru și Publicitate Imobiliară Craiova

**A. Partea I. Descrierea imobilului**

TEREN Extravilan

Adresa: Jud. Dolj, T18, P149/1

Nr. Crt	Nr cadastral Nr. topografic	Suprafața* (mp)	Observații / Referințe
A1		2.760	Sector cadastral:40 Teren neimprejmuit;

**B. Partea II. Proprietari și acte**

Inscrieri privitoare la dreptul de proprietate și alte drepturi reale		Referințe
/		
Act Normativ nr. Legea 7, din 13/03/1996 emis de PARLAMENTUL ROMÂNIEI (ART. 13 ALIN. 14);		
B1	Intabulare, drept de PROPRIETATE, dobandit prin Lege, cota actuala 1/1, cota initiala 1/1	A1
1) COMUNA TESLUI-Rezerva comisiei locale de fond funciar, CIF:4553330		

**C. Partea III. SARCINI .**

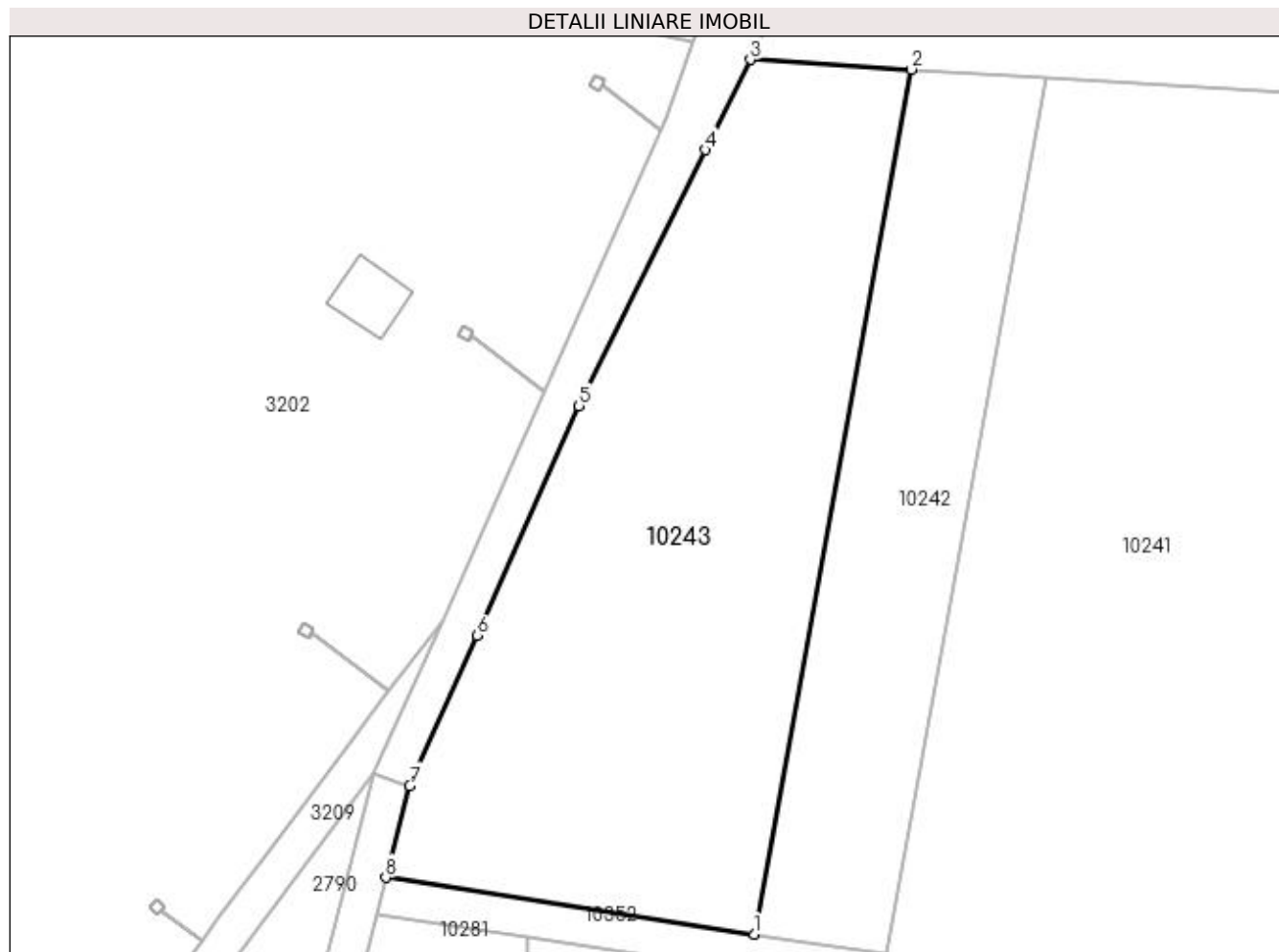
Inscrieri privind dezmembramintele dreptului de proprietate, drepturi reale de garanție și sarcini	Referințe
NU SUNT	

## Anexa Nr. 1 La Partea I

## Teren

Nr cadastral	Suprafața (mp)*	Observații / Referințe
	2.760	

\* Suprafața este determinată în planul de proiecție Stereo 70.



## Date referitoare la teren

Crt	Categorie folosință	Intra vilan	Suprafața (mp)	Tarla	Parcelă	Nr. topo	Observații / Referințe
1	arabil	NU	2.760	18	149/1	-	

## Lungime Segmente

1) Valorile lungimilor segmentelor sunt obținute din proiecție în plan.

Punct început	X / Y	Punct sfârșit	X / Y	Lungime segment (** (m)
1	431.586,922 300.403,464	2	431.603,729 300.495,885	93.937
2	431.603,729 300.495,885	3	431.586,511 300.496,929	17.25
3	431.586,511 300.496,929	4	431.581,686 300.487,289	10.78
4	431.581,686 300.487,289	5	431.568,177 300.459,931	30.512
5	431.568,177 300.459,931	6	431.557,306 300.435,424	26.81



Punct început	X / Y	Punct sfârșit	X / Y	Lungime segment (** (m)
6	431.557,306 300.435,424	7	431.550,117 300.419,349	17.609
7	431.550,117 300.419,349	8	431.547,565 300.409,534	10.141
8	431.547,565 300.409,534	1	431.586,922 300.403,464	39.822

\*\* Lungimile segmentelor sunt determinate în planul de proiecție Stereo 70 și sunt rotunjite la 1 milimetru.

\*\*\* Distanța dintre puncte este formată din segmente cumulate ce sunt mai mici decât valoarea 1 milimetru.



**DATE DESPRE IMOBILUL NR. 10244**

Oficiul de Cadastru și Publicitate Imobiliară DOLJ  
Biroul de Cadastru și Publicitate Imobiliară Craiova

**A. Partea I. Descrierea imobilului**

TEREN Extravilan

Adresa: Jud. Dolj, T18, P90

Nr. Crt	Nr cadastral Nr. topografic	Suprafața* (mp)	Observații / Referințe
A1	32425	3.700	Sector cadastral:40 Teren neimprejmit;

**B. Partea II. Proprietari și acte**

Inscrieri privitoare la dreptul de proprietate și alte drepturi reale		Referințe
<b>180260 / 22/08/2019</b>		
Act Notarial nr. Certificat de Mostenitor Suplimentar Nr.115, din 27/08/2014 emis de NP. Faurar Virgil Claudiu (act administrativ nr Titlu de Proprietate Nr. 248-2192 din 25.11.1993, emis de Comisia Judeteana Dolj);		
B1	Intabulare, drept de PROPRIETATE, dobandit prin Succesiune, cota actuala 1/2, cota initiala 1/2 1) PURCARU AUREL	A1
B2	Intabulare, drept de PROPRIETATE, dobandit prin Succesiune, cota actuala 1/2, cota initiala 1/2 1) PURCARU MARIUS	A1

**C. Partea III. SARCINI .**

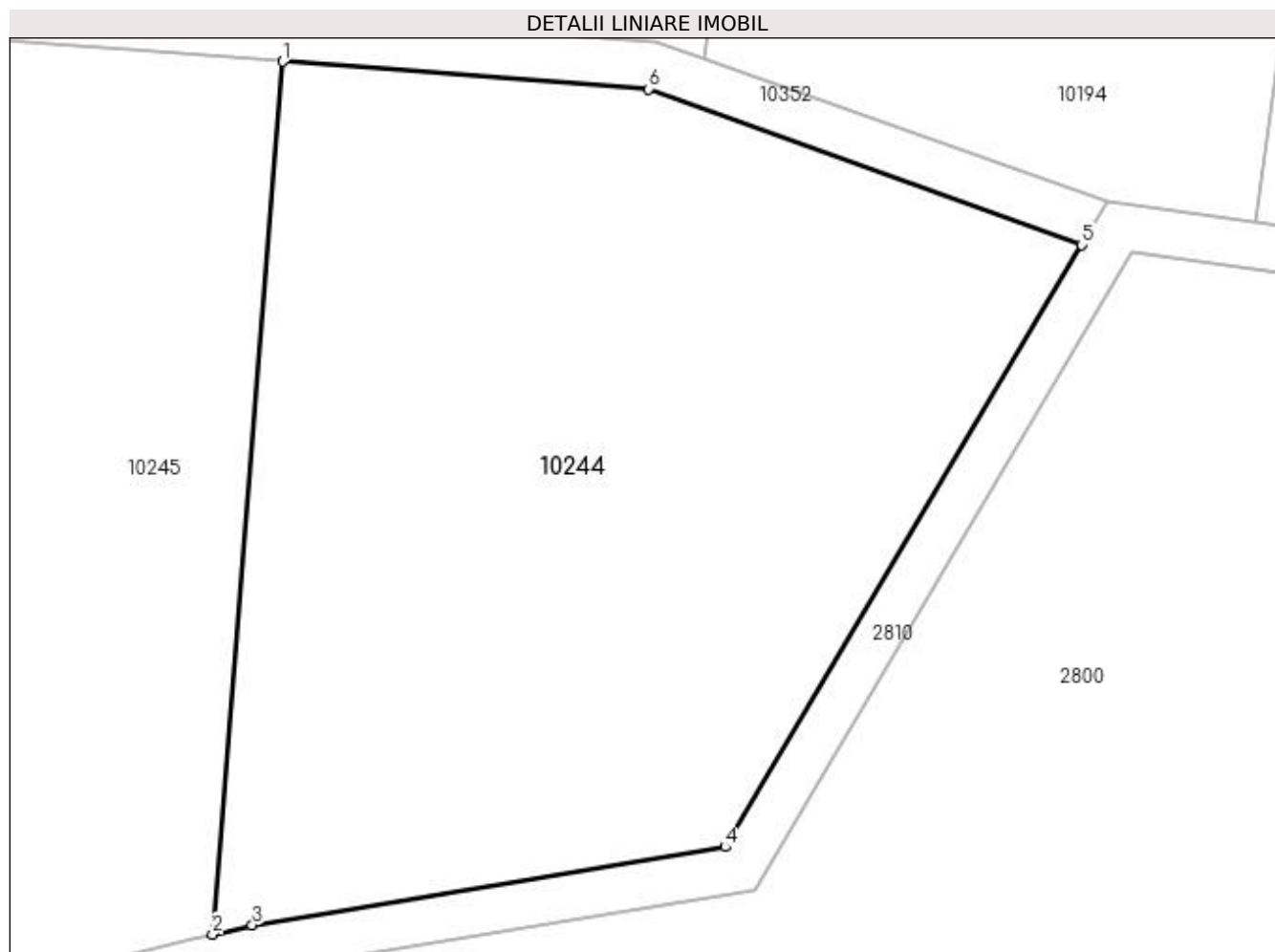
Inscrieri privind dezmembramintele dreptului de proprietate, drepturi reale de garanție și sarcini	Referințe
NU SUNT	

## Anexa Nr. 1 La Partea I

## Teren

Nr cadastral	Suprafața (mp)*	Observații / Referințe
32425	3.700	

\* Suprafața este determinată în planul de proiecție Stereo 70.



## Date referitoare la teren

Crt	Categorie folosință	Intravilan	Suprafața (mp)	Tarla	Parcelă	Nr. topo	Observații / Referințe
1	arabil	NU	3.700	18	90	-	

## Lungime Segmente

1) Valorile lungimilor segmentelor sunt obținute din proiecție în plan.

Punct început	X / Y	Punct sfârșit	X / Y	Lungime segment (** (m)
1	432.569,113 300.365,145	2	432.563,181 300.291,246	74.137
2	432.563,181 300.291,246	3	432.566,559 300.292,026	3.467
3	432.566,559 300.292,026	4	432.606,606 300.298,649	40.591
4	432.606,606 300.298,649	5	432.636,812 300.349,627	59.255
5	432.636,812 300.349,627	6	432.600,128 300.362,819	38.984

Punct început	X / Y	Punct sfârșit	X / Y	Lungime segment (** (m)
6	432.600,128 300.362,819	1	432.569,113 300.365,145	31.102

\*\* Lungimile segmentelor sunt determinate în planul de proiecție Stereo 70 și sunt rotunjite la 1 milimetru.

\*\*\* Distanța dintre puncte este formată din segmente cumulate ce sunt mai mici decât valoarea 1 milimetru.



**DATE DESPRE IMOBILUL NR. 10245**

Oficiul de Cadastru și Publicitate Imobiliară DOLJ  
Biroul de Cadastru și Publicitate Imobiliară Craiova

**A. Partea I. Descrierea imobilului**

TEREN Extravilan

Adresa: Jud. Dolj, T18, P91

Nr. Crt	Nr cadastral Nr. topografic	Suprafața* (mp)	Observații / Referințe
A1		2.891	Sector cadastral:40 Teren neimprejmuit;

**B. Partea II. Proprietari și acte**

Inscrieri privitoare la dreptul de proprietate și alte drepturi reale		Referințe
/		
Act Administrativ nr. TDP 261-2192, din 29/11/1993 emis de CJSDPAT DOLJ (Defunct conform certificat deces seria DP, nr. 350790, data 26.11.2005);		
B1	Intabulare, drept de PROPRIETATE, dobandit prin Reconstituire, cota actuala 1/1, cota initiala 1/1 1) PURECE JENICĂ DEFUNCT:Da	A1

**C. Partea III. SARCINI .**

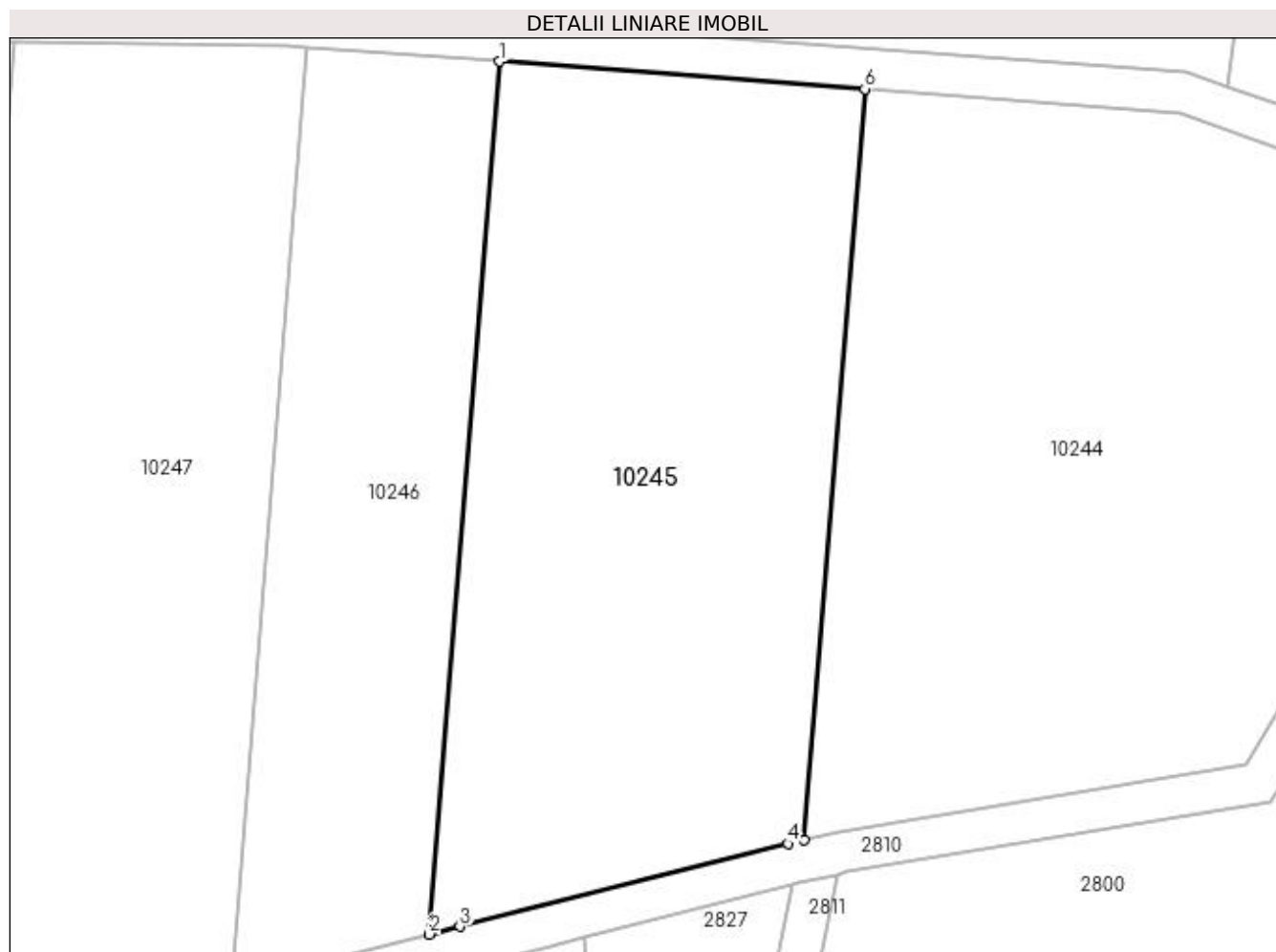
Inscrieri privind dezmembramintele dreptului de proprietate, drepturi reale de garanție și sarcini	Referințe
NU SUNT	

## Anexa Nr. 1 La Partea I

## Teren

Nr cadastral	Suprafața (mp)*	Observații / Referințe
	2.891	

\* Suprafața este determinată în planul de proiecție Stereo 70.



## Date referitoare la teren

Crt	Categorie folosință	Intra vilan	Suprafața (mp)	Tarla	Parcelă	Nr. topo	Observații / Referințe
1	arabil	NU	2.891	18	91	-	

## Lungime Segmente

1) Valorile lungimilor segmentelor sunt obținute din proiecție în plan.

Punct început	X / Y	Punct sfârșit	X / Y	Lungime segment (** (m)
1	432.533,136 300.367,843	2	432.526,242 300.281,957	86.162
2	432.526,242 300.281,957	3	432.529,246 300.282,715	3.098
3	432.529,246 300.282,715	4	432.561,543 300.290,867	33.31
4	432.561,543 300.290,867	5	432.563,181 300.291,246	1.681
5	432.563,181 300.291,246	6	432.569,113 300.365,145	74.137



Punct început	X / Y	Punct sfârşit	X / Y	Lungime segment (** (m)
6	432.569,113 300.365,145	1	432.533,136 300.367,843	36.078

\*\* Lungimile segmentelor sunt determinate în planul de proiecţie Stereo 70 şi sunt rotunjite la 1 milimetru.

\*\*\* Distanţa dintre puncte este formată din segmente cumulate ce sunt mai mici decât valoarea 1 milimetru.



**DATE DESPRE IMOBILUL NR. 10246**

Oficiul de Cadastru și Publicitate Imobiliară DOLJ  
Biroul de Cadastru și Publicitate Imobiliară Craiova

**A. Partea I. Descrierea imobilului**

TEREN Extravilan

Adresa: Jud. Dolj, T18, P92

Nr. Crt	Nr cadastral Nr. topografic	Suprafața* (mp)	Observații / Referințe
A1		1.691	Sector cadastral:40 Teren neimprejmuit;

**B. Partea II. Proprietari și acte**

Inscrieri privitoare la dreptul de proprietate și alte drepturi reale	Referințe
/	
Act Administrativ nr. TDP 661-15093, din 24/11/1997 emis de CJSDPAT DOLJ (Defunct conform certificat deces seria D8, nr. 776624, data 08.09.1991);	
B1	A1
Intabulare, drept de PROPRIETATE, dobandit prin Reconstituire, cota actuala 1/1, cota initiala 1/1 1) VLĂDUȚ MARIA, LIPSA CNP DEFUNCT:Da	

**C. Partea III. SARCINI .**

Inscrieri privind dezmembramintele dreptului de proprietate, drepturi reale de garanție și sarcini	Referințe
NU SUNT	

## Anexa Nr. 1 La Partea I

## Teren

Nr cadastral	Suprafața (mp)*	Observații / Referințe
	1.691	

\* Suprafața este determinată în planul de proiecție Stereo 70.



## Date referitoare la teren

Crt	Categorie folosință	Intra vilan	Suprafața (mp)	Tarla	Parcelă	Nr. topo	Observații / Referințe
1	arabil	NU	1.691	18	92	-	

## Lungime Segmente

1) Valorile lungimilor segmentelor sunt obținute din proiecție în plan.

Punct început	X / Y	Punct sfârșit	X / Y	Lungime segment (** (m)
1	432.514,259 300.369,259	2	432.506,858 300.277,064	92.492
2	432.506,858 300.277,064	3	432.526,242 300.281,957	19.992
3	432.526,242 300.281,957	4	432.533,136 300.367,843	86.162
4	432.533,136 300.367,843	1	432.514,259 300.369,259	18.93

**\*\* Lungimile segmentelor sunt determinate în planul de proiecție Stereo 70 și sunt rotunjite la 1 milimetru.**

**\*\*\* Distanța dintre puncte este formată din segmente cumulate ce sunt mai mici decât valoarea 1 milimetru.**



**DATE DESPRE IMOBILUL NR. 10247**

Oficiul de Cadastru și Publicitate Imobiliară DOLJ  
Biroul de Cadastru și Publicitate Imobiliară Craiova

**A. Partea I. Descrierea imobilului**

TEREN Extravilan

Adresa: Jud. Dolj, T18, P94

Nr. Crt	Nr cadastral Nr. topografic	Suprafața* (mp)	Observații / Referințe
A1		2.781	Sector cadastral:40 Teren neimprejmuit;

**B. Partea II. Proprietari și acte**

Inscrieri privitoare la dreptul de proprietate și alte drepturi reale	Referințe
/	
Act Notarial nr. CM 13, din 28/03/2014 emis de SPN Doina Făurar;	
B1	A1
Intabulare, drept de PROPRIETATE, dobandit prin Succesiune, cota actuala 1/1, cota initiala 1/1 1) MARICA MARIA	

**C. Partea III. SARCINI .**

Inscrieri privind dezmembramintele dreptului de proprietate, drepturi reale de garanție și sarcini	Referințe
NU SUNT	

## Anexa Nr. 1 La Partea I

## Teren

Nr cadastral	Suprafața (mp)*	Observații / Referințe
	2.781	

\* Suprafața este determinată în planul de proiecție Stereo 70.



## Date referitoare la teren

Crt	Categorie folosință	Intra vilan	Suprafața (mp)	Tarla	Parcelă	Nr. topo	Observații / Referințe
1	arabil	NU	2.781	18	94	-	

## Lungime Segmente

1) Valorile lungimilor segmentelor sunt obținute din proiecție în plan.

Punct început	X / Y	Punct sfârșit	X / Y	Lungime segment (** (m)
1	432.514,259 300.369,259	2	432.512,291 300.369,407	1.974
2	432.512,291 300.369,407	3	432.485,394 300.369,739	26.899
3	432.485,394 300.369,739	4	432.477,357 300.269,617	100.444
4	432.477,357 300.269,617	5	432.487,142 300.272,087	10.092
5	432.487,142 300.272,087	6	432.506,858 300.277,064	20.334



Punct început	X / Y	Punct sfârşit	X / Y	Lungime segment (** (m)
6	432.506,858 300.277,064	1	432.514,259 300.369,259	92.492

\*\* Lungimile segmentelor sunt determinate în planul de proiecţie Stereo 70 şi sunt rotunjite la 1 milimetru.

\*\*\* Distanţa dintre puncte este formată din segmente cumulate ce sunt mai mici decât valoarea 1 milimetru.



**DATE DESPRE IMOBILUL NR. 10248**

Oficiul de Cadastru și Publicitate Imobiliară DOLJ  
Biroul de Cadastru și Publicitate Imobiliară Craiova

**A. Partea I. Descrierea imobilului**

TEREN Extravilan

Adresa: Jud. Dolj, T18, P95

Nr. Crt	Nr cadastral Nr. topografic	Suprafața* (mp)	Observații / Referințe
A1		2.862	Sector cadastral:40 Teren neimprejmuit;

**B. Partea II. Proprietari și acte**

Inscrieri privitoare la dreptul de proprietate și alte drepturi reale		Referințe
/		
Act Notarial nr. CM 11, din 23/03/2015 emis de BN BAZGU Mariana;		
B1	Intabulare, drept de PROPRIETATE, dobandit prin Succesiune, cota actuala 1/2, cota initiala 1/2	A1
	1) NIȚU ELENA 2) IONCEA GEORGETA	

**C. Partea III. SARCINI .**

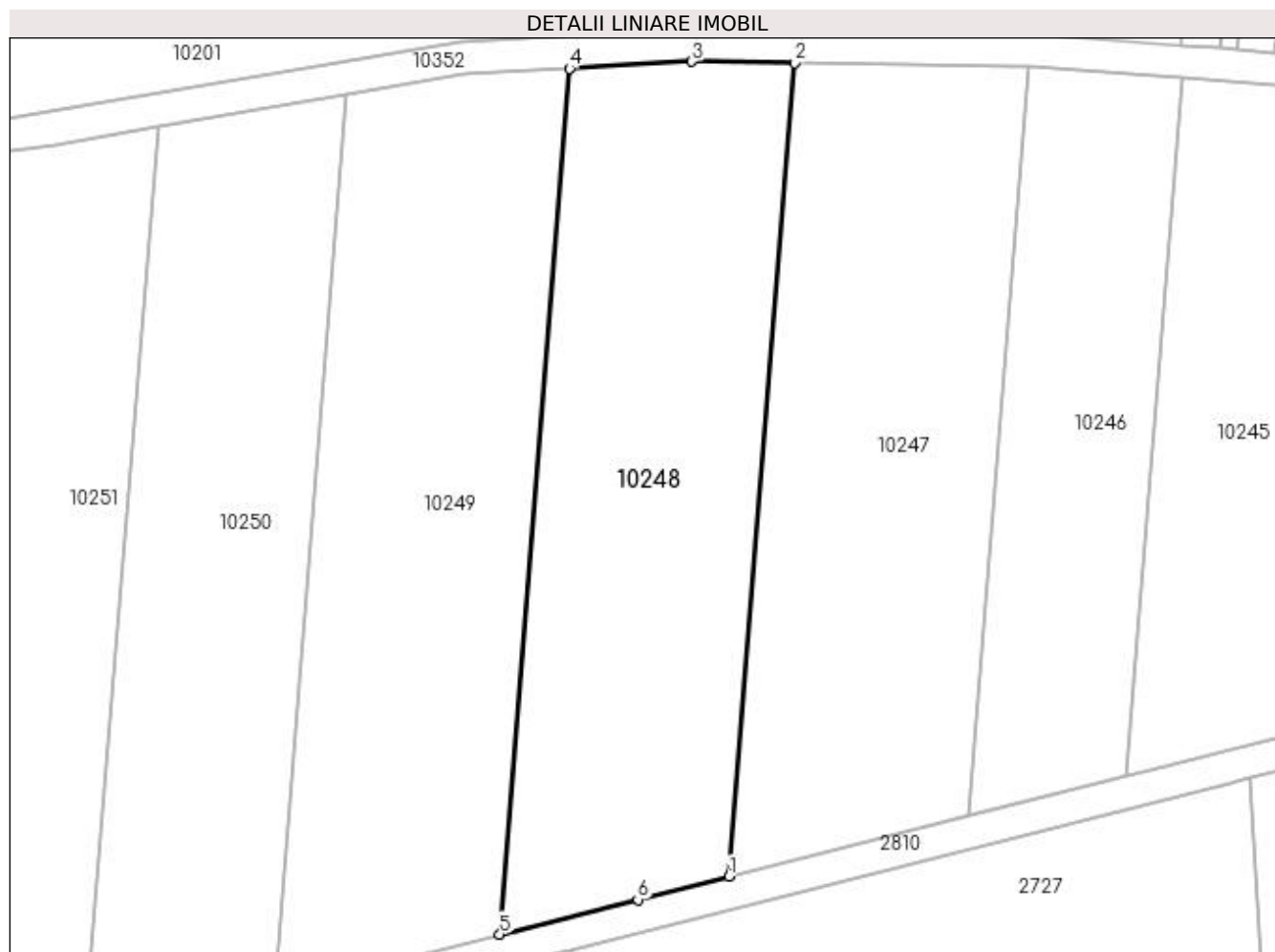
Inscrieri privind dezmembramintele dreptului de proprietate, drepturi reale de garanție și sarcini	Referințe
NU SUNT	

## Anexa Nr. 1 La Partea I

## Teren

Nr cadastral	Suprafața (mp)*	Observații / Referințe
	2.862	

\* Suprafața este determinată în planul de proiecție Stereo 70.



## Date referitoare la teren

Crt	Categorie folosință	Intra vilan	Suprafața (mp)	Tarla	Parcelă	Nr. topo	Observații / Referințe
1	arabil	NU	2.862	18	95	-	

## Lungime Segmente

1) Valorile lungimilor segmentelor sunt obținute din proiecție în plan.

Punct început	X / Y	Punct sfârșit	X / Y	Lungime segment (** (m)
1	432.477,357 300.269,617	2	432.485,394 300.369,739	100.444
2	432.485,394 300.369,739	3	432.472,764 300.369,895	12.631
3	432.472,764 300.369,895	4	432.457,703 300.369,035	15.086
4	432.457,703 300.369,035	5	432.449,151 300.262,498	106.88
5	432.449,151 300.262,498	6	432.466,126 300.266,782	17.507

Punct început	X / Y	Punct sfârșit	X / Y	Lungime segment (** (m)
6	432.466,126 300.266,782	1	432.477,357 300.269,617	11.583

\*\* Lungimile segmentelor sunt determinate în planul de proiecție Stereo 70 și sunt rotunjite la 1 milimetru.

\*\*\* Distanța dintre puncte este formată din segmente cumulate ce sunt mai mici decât valoarea 1 milimetru.



**DATE DESPRE IMOBILUL NR. 10249**

Oficiul de Cadastru și Publicitate Imobiliară DOLJ  
Biroul de Cadastru și Publicitate Imobiliară Craiova

**A. Partea I. Descrierea imobilului**

TEREN Extravilan

Adresa: Jud. Dolj, T18, PA95

Nr. Crt	Nr cadastral Nr. topografic	Suprafața* (mp)	Observații / Referințe
A1		2.962	Sector cadastral:40 Teren neimprejmuit;

**B. Partea II. Proprietari și acte**

Inscrieri privitoare la dreptul de proprietate și alte drepturi reale	Referințe
/	
Act Administrativ nr. TDP 202-2192, din 18/11/1993 emis de CJSDPAT DOLJ;	
B1	A1
Intabulare, drept de PROPRIETATE, dobândit prin Reconstituire, cota actuala 1/1, cota initiala 1/1 1) COTEANU NICU, LIPSA CNP	

**C. Partea III. SARCINI .**

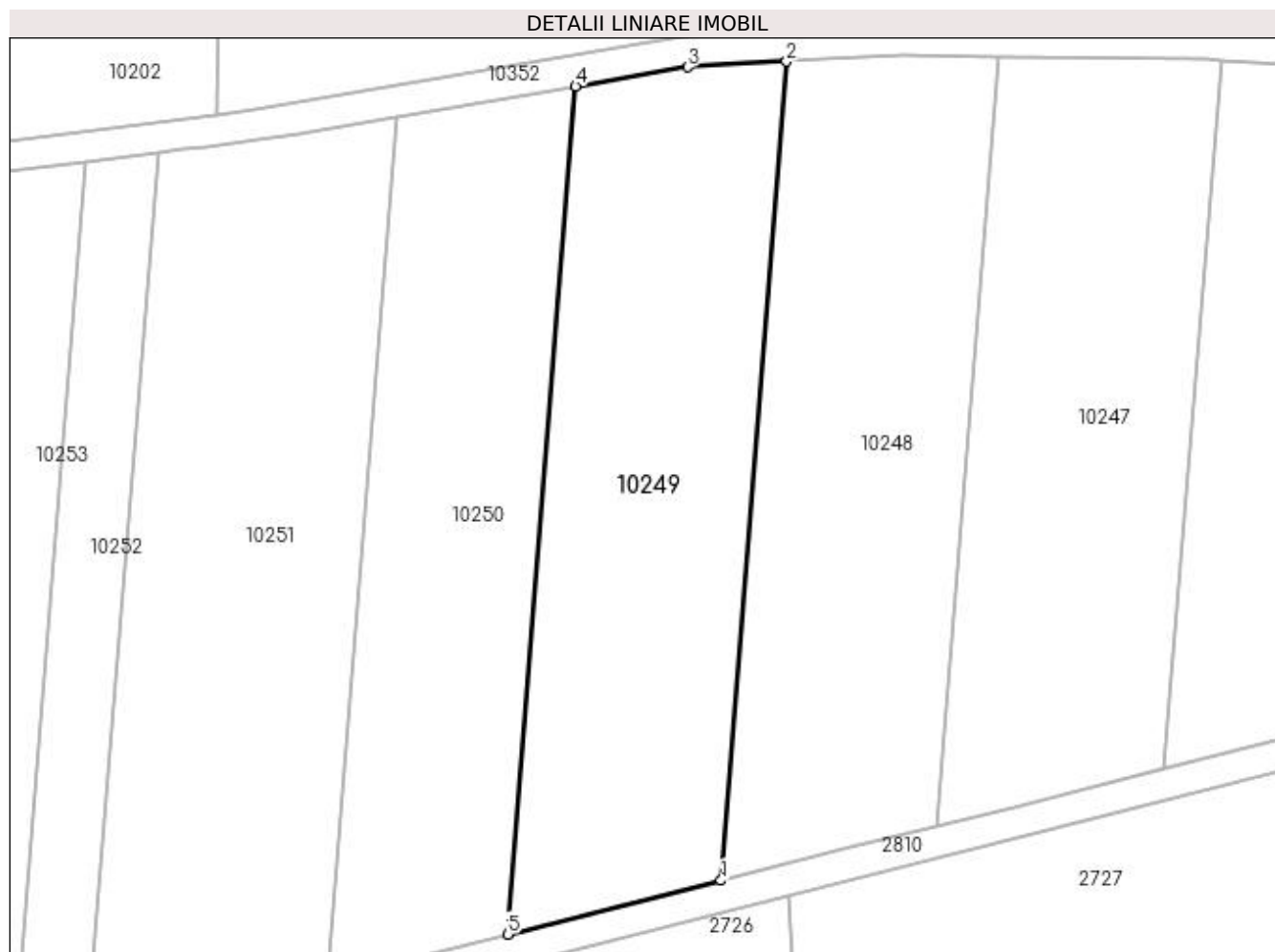
Inscrieri privind dezmembramintele dreptului de proprietate, drepturi reale de garanție și sarcini	Referințe
NU SUNT	

## Anexa Nr. 1 La Partea I

## Teren

Nr cadastral	Suprafața (mp)*	Observații / Referințe
	2.962	

\* Suprafața este determinată în planul de proiecție Stereo 70.



## Date referitoare la teren

Crt	Categorie folosință	Intra vilan	Suprafața (mp)	Tarla	Parcelă	Nr. topo	Observații / Referințe
1	arabil	NU	2.962	18	A95	-	

## Lungime Segmente

1) Valorile lungimilor segmentelor sunt obținute din proiecție în plan.

Punct început	X / Y	Punct sfârșit	X / Y	Lungime segment (** (m)
1	432.449,151 300.262,498	2	432.457,703 300.369,035	106.88
2	432.457,703 300.369,035	3	432.444,846 300.368,3	12.878
3	432.444,846 300.368,3	4	432.430,226 300.365,814	14.83
4	432.430,226 300.365,814	5	432.421,37 300.255,486	110.683
5	432.421,37 300.255,486	1	432.449,151 300.262,498	28.652



**\*\* Lungimile segmentelor sunt determinate în planul de proiecție Stereo 70 și sunt rotunjite la 1 milimetru.**

**\*\*\* Distanța dintre puncte este formată din segmente cumulate ce sunt mai mici decât valoarea 1 milimetru.**



**DATE DESPRE IMOBILUL NR. 10250**

Oficiul de Cadastru și Publicitate Imobiliară DOLJ  
Biroul de Cadastru și Publicitate Imobiliară Craiova

**A. Partea I. Descrierea imobilului**

TEREN Extravilan

Adresa: Jud. Dolj, T18, P96

Nr. Crt	Nr cadastral Nr. topografic	Suprafața* (mp)	Observații / Referințe
A1		2.544	Sector cadastral:40 Teren neimprejmuit;

**B. Partea II. Proprietari și acte**

Inscrieri privitoare la dreptul de proprietate și alte drepturi reale	Referințe
/	
Act Notarial nr. APS 263, din 16/04/2015 emis de BIN TELEA CONSTANTINA DIANA;	
B1	A1
Intabulare, drept de PROPRIETATE, dobandit prin lesire Din Indiviziune, cota actuala 1/1, cota inițiala 1/1 1) DRĂGUȘINOIU AURICĂ	

**C. Partea III. SARCINI .**

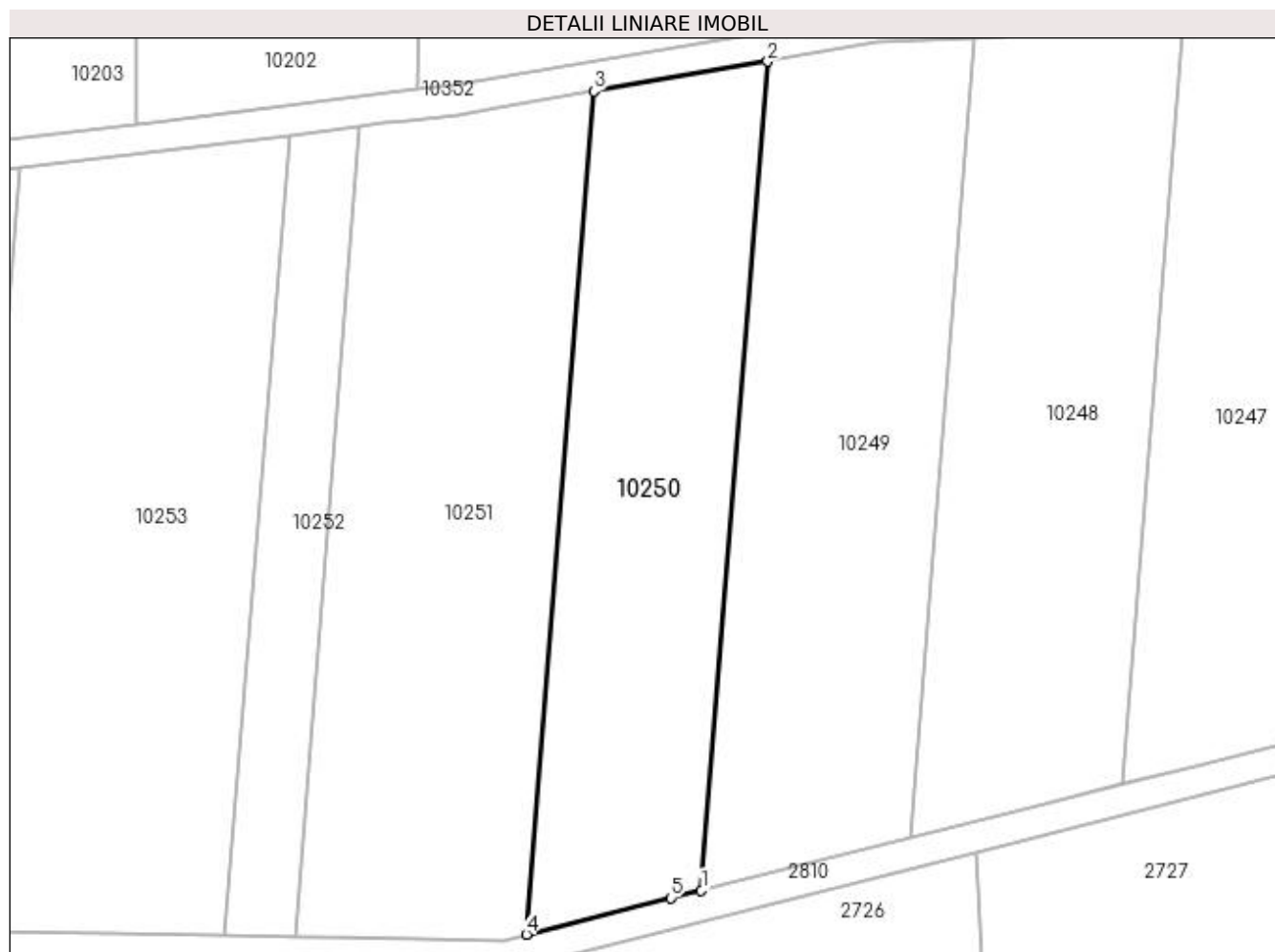
Inscrieri privind dezmembramintele dreptului de proprietate, drepturi reale de garanție și sarcini	Referințe
NU SUNT	

## Anexa Nr. 1 La Partea I

## Teren

Nr cadastral	Suprafața (mp)*	Observații / Referințe
	2.544	

\* Suprafața este determinată în planul de proiecție Stereo 70.



## Date referitoare la teren

Crt	Categorie folosință	Intra vilan	Suprafața (mp)	Tarla	Parcelă	Nr. topo	Observații / Referințe
1	arabil	NU	2.544	18	96	-	

## Lungime Segmente

1) Valorile lungimilor segmentelor sunt obținute din proiecție în plan.

Punct început	X / Y	Punct sfârșit	X / Y	Lungime segment (** (m)
1	432.421,37 300.255,486	2	432.430,226 300.365,814	110.683
2	432.430,226 300.365,814	3	432.407,053 300.361,872	23.506
3	432.407,053 300.361,872	4	432.398,041 300.249,597	112.636
4	432.398,041 300.249,597	5	432.417,279 300.254,453	19.841
5	432.417,279 300.254,453	1	432.421,37 300.255,486	4.219

**\*\* Lungimile segmentelor sunt determinate în planul de proiecție Stereo 70 și sunt rotunjite la 1 milimetru.**

**\*\*\* Distanța dintre puncte este formată din segmente cumulate ce sunt mai mici decât valoarea 1 milimetru.**



**DATE DESPRE IMOBILUL NR. 10251**

Oficiul de Cadastru și Publicitate Imobiliară DOLJ  
Biroul de Cadastru și Publicitate Imobiliară Craiova

**A. Partea I. Descrierea imobilului**

TEREN Extravilan

Adresa: Jud. Dolj, T18, P97, 98, 99, 99/1

Nr. Crt	Nr cadastral Nr. topografic	Suprafața* (mp)	Observații / Referințe
A1		3.395	Sector cadastral:40 Teren neimprejmuit;

**B. Partea II. Proprietari și acte**

Inscrieri privitoare la dreptul de proprietate și alte drepturi reale	Referințe
/	
Act Administrativ nr. TDP 1531, din 31/10/2003 emis de CJSDPAT DOLJ;	
B1	A1
Intabulare, drept de PROPRIETATE, dobândit prin Reconstituire, cota actuala 1/1, cota initiala 1/1 1) IORDACHE PETRE, LIPSA CNP	

**C. Partea III. SARCINI .**

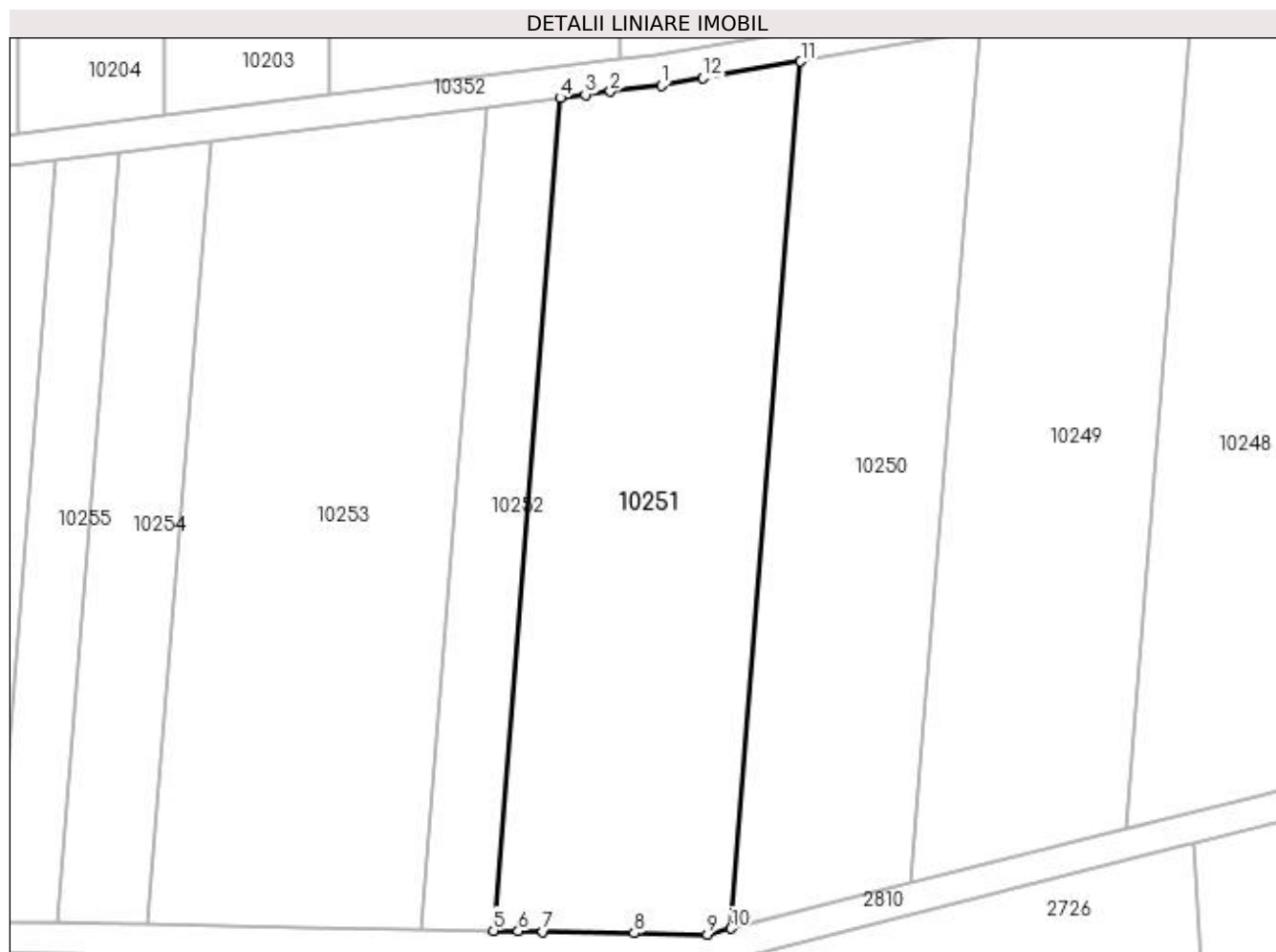
Inscrieri privind dezmembramintele dreptului de proprietate, drepturi reale de garanție și sarcini	Referințe
NU SUNT	

## Anexa Nr. 1 La Partea I

## Teren

Nr cadastral	Suprafața (mp)*	Observații / Referințe
	3.395	

\* Suprafața este determinată în planul de proiecție Stereo 70.



## Date referitoare la teren

Crt	Categorie folosință	Intra vilan	Suprafața (mp)	Tarla	Parcelă	Nr. topo	Observații / Referințe
1	arabil	NU	1.400	18	97	-	
2	arabil	NU	1.300	18	98	-	
3	arabil	NU	348	18	99	-	
4	arabil	NU	347	18	99/1	-	

## Lungime Segmente

1) Valorile lungimilor segmentelor sunt obținute din proiecție în plan.

Punct început	X / Y	Punct sfârșit	X / Y	Lungime segment (** (m)
1	432.388,966 300.358,796	2	432.382,367 300.357,982	6.649
2	432.382,367 300.357,982	3	432.379,128 300.357,583	3.263
3	432.379,128 300.357,583	4	432.375,886 300.357,183	3.267



Punct început	X / Y	Punct sfârșit	X / Y	Lungime segment (** (m)
4	432.375,886 300.357,183	5	432.367,228 300.249,322	108.208
5	432.367,228 300.249,322	6	432.370,434 300.249,264	3.207
6	432.370,434 300.249,264	7	432.373,635 300.249,207	3.202
7	432.373,635 300.249,207	8	432.385,471 300.248,995	11.838
8	432.385,471 300.248,995	9	432.394,978 300.248,824	9.509
9	432.394,978 300.248,824	10	432.398,041 300.249,597	3.159
10	432.398,041 300.249,597	11	432.407,053 300.361,872	112.636
11	432.407,053 300.361,872	12	432.394,359 300.359,713	12.876
12	432.394,359 300.359,713	1	432.388,966 300.358,796	5.47

\*\* Lungimile segmentelor sunt determinate în planul de proiecție Stereo 70 și sunt rotunjite la 1 milimetru.

\*\*\* Distanța dintre puncte este formată din segmente cumulate ce sunt mai mici decât valoarea 1 milimetru.



**DATE DESPRE IMOBILUL NR. 10252**

Oficiul de Cadastru și Publicitate Imobiliară DOLJ  
 Biroul de Cadastru și Publicitate Imobiliară Craiova

**A. Partea I. Descrierea imobilului**

TEREN Extravilan

Adresa: Jud. Dolj, T18, P102

Nr. Crt	Nr cadastral Nr. topografic	Suprafața* (mp)	Observații / Referințe
A1	32319	1.000	Sector cadastral:40 Teren neimprejmuit;

**B. Partea II. Proprietari și acte**

Inscrieri privitoare la dreptul de proprietate și alte drepturi reale	Referințe
<b>24092 / 11/02/2019</b>	
Act Notarial nr. contract de vanzare nr.393, din 05/02/2019 emis de NP DOINA FAURAR;	
B1	A1
Intabulare, drept de PROPRIETATE, dobandit prin Conventie, cota actuala 1/1, cota initiala 1/1 1) Rural Oltenia SRL, CIF:22112978	

**C. Partea III. SARCINI .**

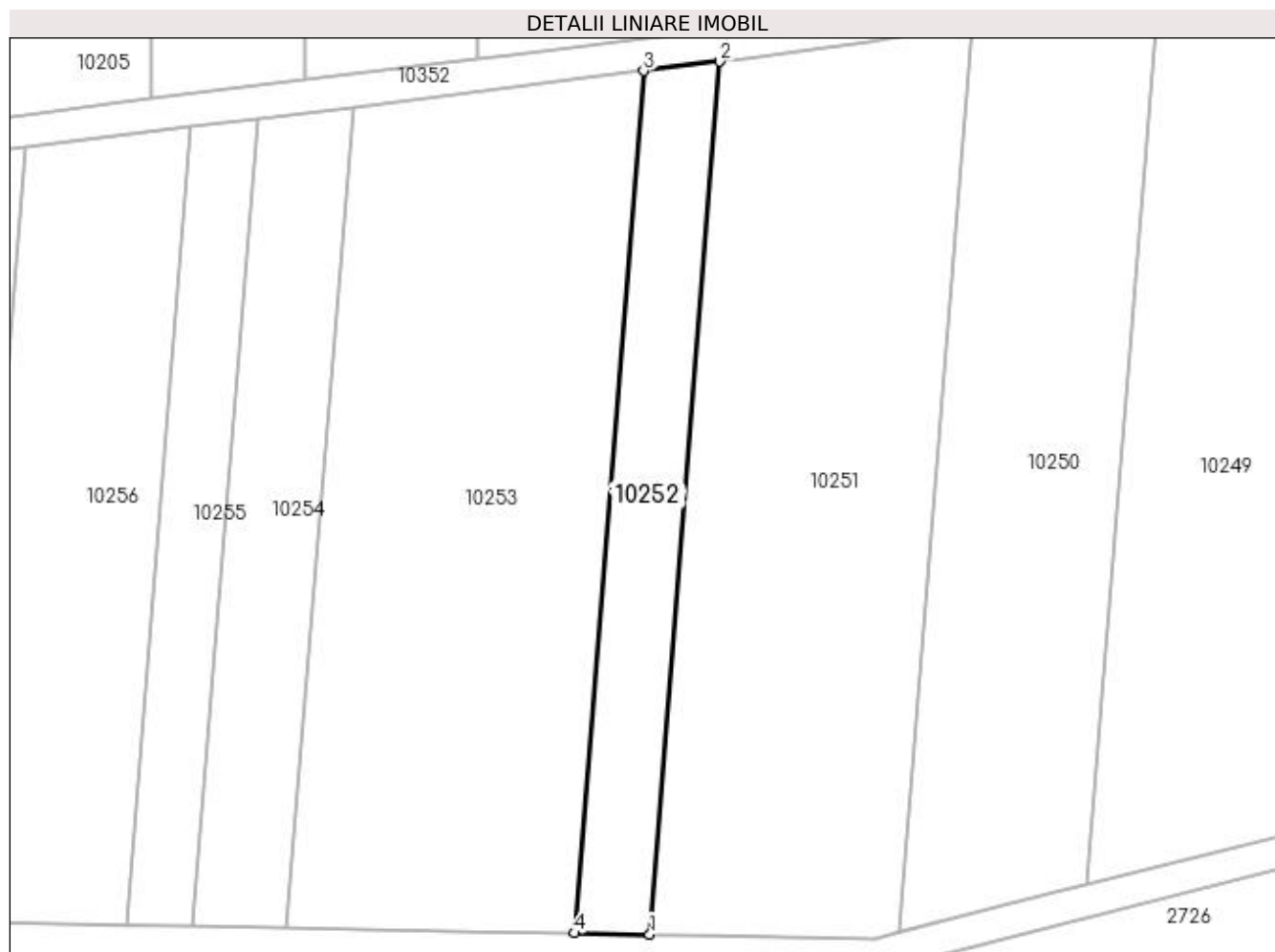
Inscrieri privind dezmembramintele dreptului de proprietate, drepturi reale de garanție și sarcini	Referințe
NU SUNT	

## Anexa Nr. 1 La Partea I

## Teren

Nr cadastral	Suprafața (mp)*	Observații / Referințe
32319	1.000	

\* Suprafața este determinată în planul de proiecție Stereo 70.



## Date referitoare la teren

Crt	Categorie folosință	Intra vilan	Suprafața (mp)	Tarla	Parcelă	Nr. topo	Observații / Referințe
1	arabil	NU	1.000	18	102	-	

## Lungime Segmente

1) Valorile lungimilor segmentelor sunt obținute din proiecție în plan.

Punct început	X / Y	Punct sfârșit	X / Y	Lungime segment (** (m)
1	432.367,228 300.249,322	2	432.375,886 300.357,183	108.208
2	432.375,886 300.357,183	3	432.366,464 300.356,02	9.494
3	432.366,464 300.356,02	4	432.357,913 300.249,489	106.874
4	432.357,913 300.249,489	1	432.367,228 300.249,322	9.316

**\*\* Lungimile segmentelor sunt determinate în planul de proiecție Stereo 70 și sunt rotunjite la 1 milimetru.**

**\*\*\* Distanța dintre puncte este formată din segmente cumulate ce sunt mai mici decât valoarea 1 milimetru.**



**DATE DESPRE IMOBILUL NR. 10253**

Oficiul de Cadastru și Publicitate Imobiliară DOLJ  
Biroul de Cadastru și Publicitate Imobiliară Craiova

**A. Partea I. Descrierea imobilului**

TEREN Extravilan

Adresa: Jud. Dolj, T18, P103

Nr. Crt	Nr cadastral Nr. topografic	Suprafața* (mp)	Observații / Referințe
A1	32321	3.700	Sector cadastral:40 Teren neimprejmuit;

**B. Partea II. Proprietari și acte**

Inscrieri privitoare la dreptul de proprietate și alte drepturi reale	Referințe
<b>156516 / 20/08/2018</b>	
Act Administrativ nr. Titlu de Proprietate nr.1205-2179, din 25/11/1998 emis de CJSDPAT DOLJ;	
B1	A1
Intabulare, drept de PROPRIETATE, dobândit prin Reconstituire, cota actuala 1/1, cota initiala 1/1	
1) PURCARU IOANA	

**C. Partea III. SARCINI .**

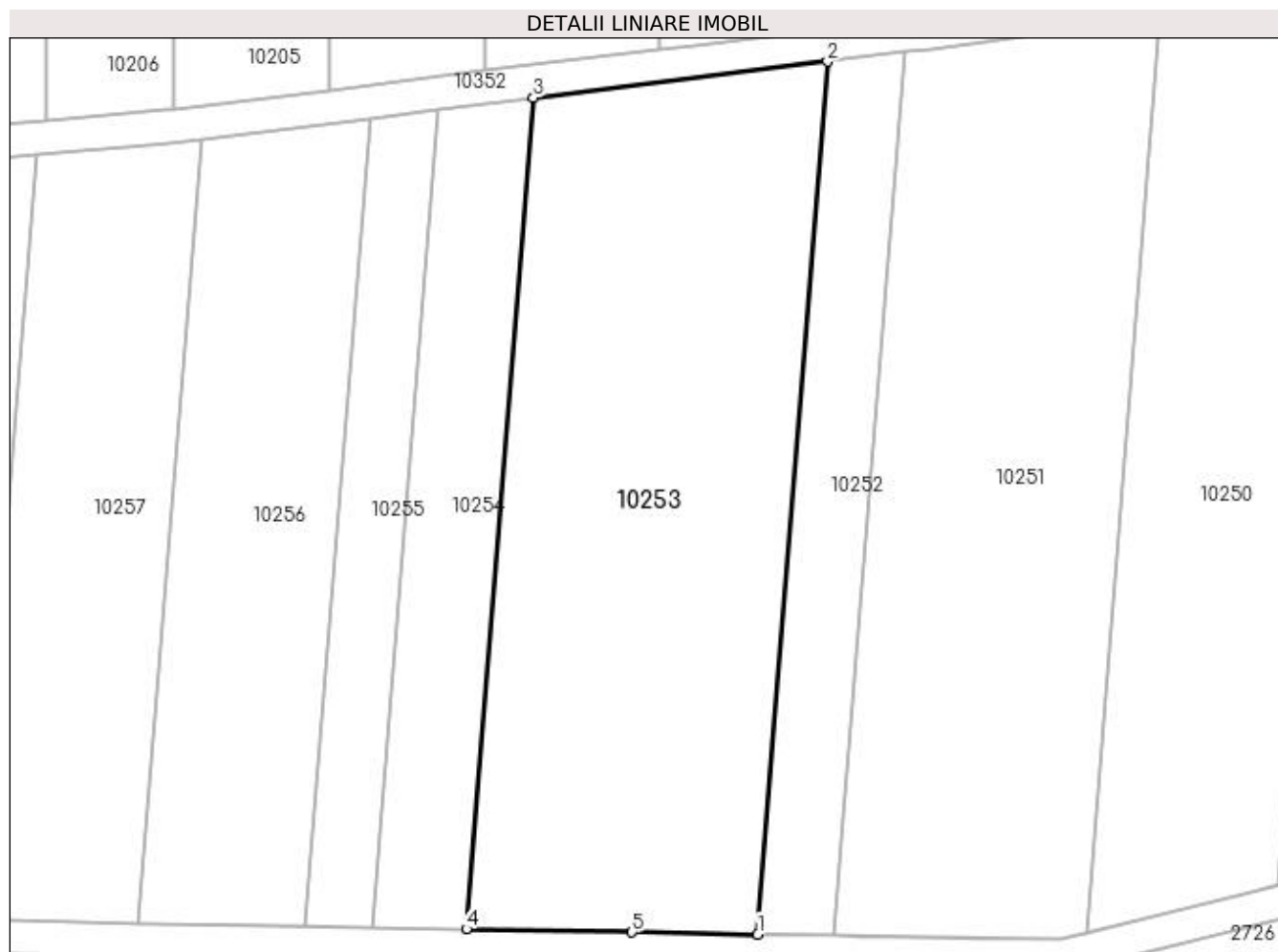
Inscrieri privind dezmembramintele dreptului de proprietate, drepturi reale de garanție și sarcini	Referințe
NU SUNT	

## Anexa Nr. 1 La Partea I

## Teren

Nr cadastral	Suprafața (mp)*	Observații / Referințe
32321	3.700	

\* Suprafața este determinată în planul de proiecție Stereo 70.



## Date referitoare la teren

Crt	Categorie folosință	Intra vilan	Suprafața (mp)	Tarla	Parcelă	Nr. topo	Observații / Referințe
1	arabil	NU	3.700	18	103	-	

## Lungime Segmente

1) Valorile lungimilor segmentelor sunt obținute din proiecție în plan.

Punct început	X / Y	Punct sfârșit	X / Y	Lungime segment (** (m)
1	432.357,913 300.249,489	2	432.366,464 300.356,02	106.874
2	432.366,464 300.356,02	3	432.330,53 300.351,588	36.206
3	432.330,53 300.351,588	4	432.322,386 300.250,126	101.788
4	432.322,386 300.250,126	5	432.342,576 300.249,764	20.193
5	432.342,576 300.249,764	1	432.357,913 300.249,489	15.339



**\*\* Lungimile segmentelor sunt determinate în planul de proiecție Stereo 70 și sunt rotunjite la 1 milimetru.**

**\*\*\* Distanța dintre puncte este formată din segmente cumulate ce sunt mai mici decât valoarea 1 milimetru.**



**DATE DESPRE IMOBILUL NR. 10254**

Oficiul de Cadastru și Publicitate Imobiliară DOLJ  
Biroul de Cadastru și Publicitate Imobiliară Craiova

**A. Partea I. Descrierea imobilului**

TEREN Extravilan

Adresa: Jud. Dolj, T18, P104

Nr. Crt	Nr cadastral Nr. topografic	Suprafața* (mp)	Observații / Referințe
A1		1.170	Sector cadastral:40 Teren neimpregmuit;

**B. Partea II. Proprietari și acte**

Inscrieri privitoare la dreptul de proprietate și alte drepturi reale	Referințe
/	
Act Administrativ nr. TDP 20503, din 16/04/2018 emis de CJSDPAT DOLJ;	
B1	A1
Intabulare, drept de PROPRIETATE, dobandit prin Reconstituire, cota actuala 1/1, cota initiala 1/1 1) BERBECE ILIE	

**C. Partea III. SARCINI .**

Inscrieri privind dezmembramintele dreptului de proprietate, drepturi reale de garanție și sarcini	Referințe
NU SUNT	

## Anexa Nr. 1 La Partea I

## Teren

Nr cadastral	Suprafața (mp)*	Observații / Referințe
	1.170	

\* Suprafața este determinată în planul de proiecție Stereo 70.



## Date referitoare la teren

Crt	Categorie folosință	Intravilan	Suprafața (mp)	Tarla	Parcelă	Nr. topo	Observații / Referințe
1	arabil	NU	1.170	18	104	-	

## Lungime Segmente

1) Valorile lungimilor segmentelor sunt obținute din proiecție în plan.

Punct început	X / Y	Punct sfârșit	X / Y	Lungime segment (** (m)
1	432.322,386 300.250,126	2	432.330,53 300.351,588	101.788
2	432.330,53 300.351,588	3	432.318,788 300.350,14	11.831
3	432.318,788 300.350,14	4	432.310,776 300.250,334	100.127
4	432.310,776 300.250,334	5	432.321,226 300.250,147	10.452
5	432.321,226 300.250,147	1	432.322,386 300.250,126	1.16

**\*\* Lungimile segmentelor sunt determinate în planul de proiecție Stereo 70 și sunt rotunjite la 1 milimetru.**

**\*\*\* Distanța dintre puncte este formată din segmente cumulate ce sunt mai mici decât valoarea 1 milimetru.**



**DATE DESPRE IMOBILUL NR. 10255**

Oficiul de Cadastru și Publicitate Imobiliară DOLJ  
Biroul de Cadastru și Publicitate Imobiliară Craiova

**A. Partea I. Descrierea imobilului**

TEREN Extravilan

Adresa: Jud. Dolj, T18, P105

Nr. Crt	Nr cadastral Nr. topografic	Suprafața* (mp)	Observații / Referințe
A1		810	Sector cadastral:40 Teren neimprejmuit;

**B. Partea II. Proprietari și acte**

Inscrieri privitoare la dreptul de proprietate și alte drepturi reale	Referințe
/	
Act Notarial nr. CM nr.16, din 17/02/2010 emis de BNP Defta Emil și Defta Florentin-Leonard;	
B1	A1
Intabulare, drept de PROPRIETATE, dobandit prin Succesiune, cota actuala 1/1, cota initiala 1/1 1) STANCIU FLOAREA	

**C. Partea III. SARCINI .**

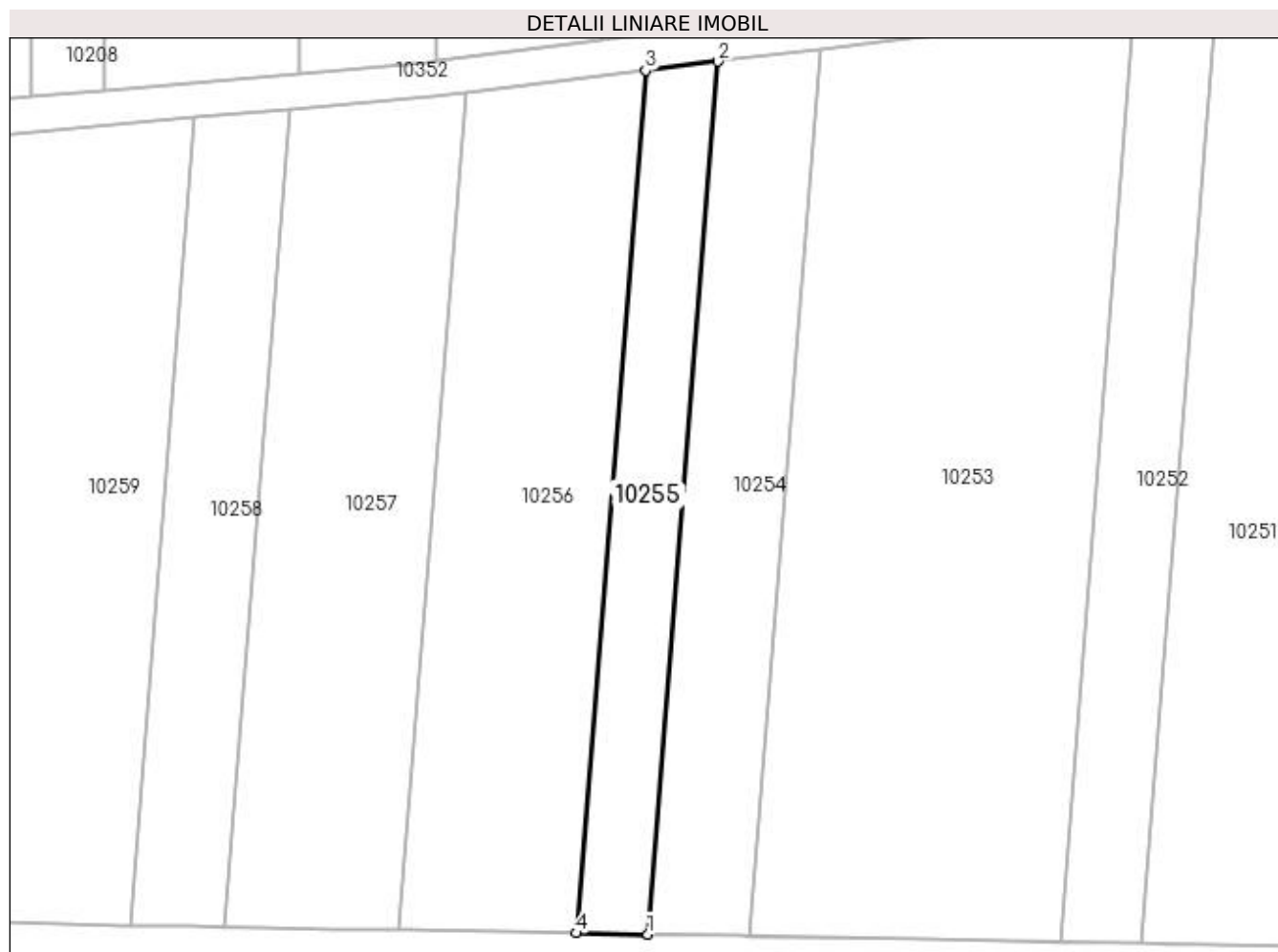
Inscrieri privind dezmembramintele dreptului de proprietate, drepturi reale de garanție și sarcini	Referințe
NU SUNT	

## Anexa Nr. 1 La Partea I

## Teren

Nr cadastral	Suprafața (mp)*	Observații / Referințe
	810	

\* Suprafața este determinată în planul de proiecție Stereo 70.



## Date referitoare la teren

Crt	Categorie folosință	Intra vilan	Suprafața (mp)	Tarla	Parcelă	Nr. topo	Observații / Referințe
1	arabil	NU	810	18	105	-	

## Lungime Segmente

1) Valorile lungimilor segmentelor sunt obținute din proiecție în plan.

Punct început	X / Y	Punct sfârșit	X / Y	Lungime segment (** (m)
1	432.310,776 300.250,334	2	432.318,788 300.350,14	100.127
2	432.318,788 300.350,14	3	432.310,543 300.349,123	8.307
3	432.310,543 300.349,123	4	432.302,625 300.250,481	98.959
4	432.302,625 300.250,481	1	432.310,776 300.250,334	8.152



**\*\* Lungimile segmentelor sunt determinate în planul de proiecție Stereo 70 și sunt rotunjite la 1 milimetru.**

**\*\*\* Distanța dintre puncte este formată din segmente cumulate ce sunt mai mici decât valoarea 1 milimetru.**



**DATE DESPRE IMOBILUL NR. 10256**

Oficiul de Cadastru și Publicitate Imobiliară DOLJ  
Biroul de Cadastru și Publicitate Imobiliară Craiova

**A. Partea I. Descrierea imobilului**

TEREN Extravilan

Adresa: Jud. Dolj, T18, P106

Nr. Crt	Nr cadastral Nr. topografic	Suprafața* (mp)	Observații / Referințe
A1	32432	1.980	Sector cadastral:40 Teren neimprejmuit;

**B. Partea II. Proprietari și acte**

Inscrieri privitoare la dreptul de proprietate și alte drepturi reale	Referințe
<b>265870 / 26/11/2019</b>	
Act Notarial nr. CONTRACT DE VANZARE AUT SUB NR. 4875, din 19/11/2019 emis de NP DOINA FAURAR;	
B1	A1
Intabulare, drept de PROPRIETATE, dobandit prin Conventie, cota actuala 1/1, cota initiala 1/1	
1) SOCIETATEA COMERCIALA RURAL OLTENIA SRL, CIF:22112978	

**C. Partea III. SARCINI .**

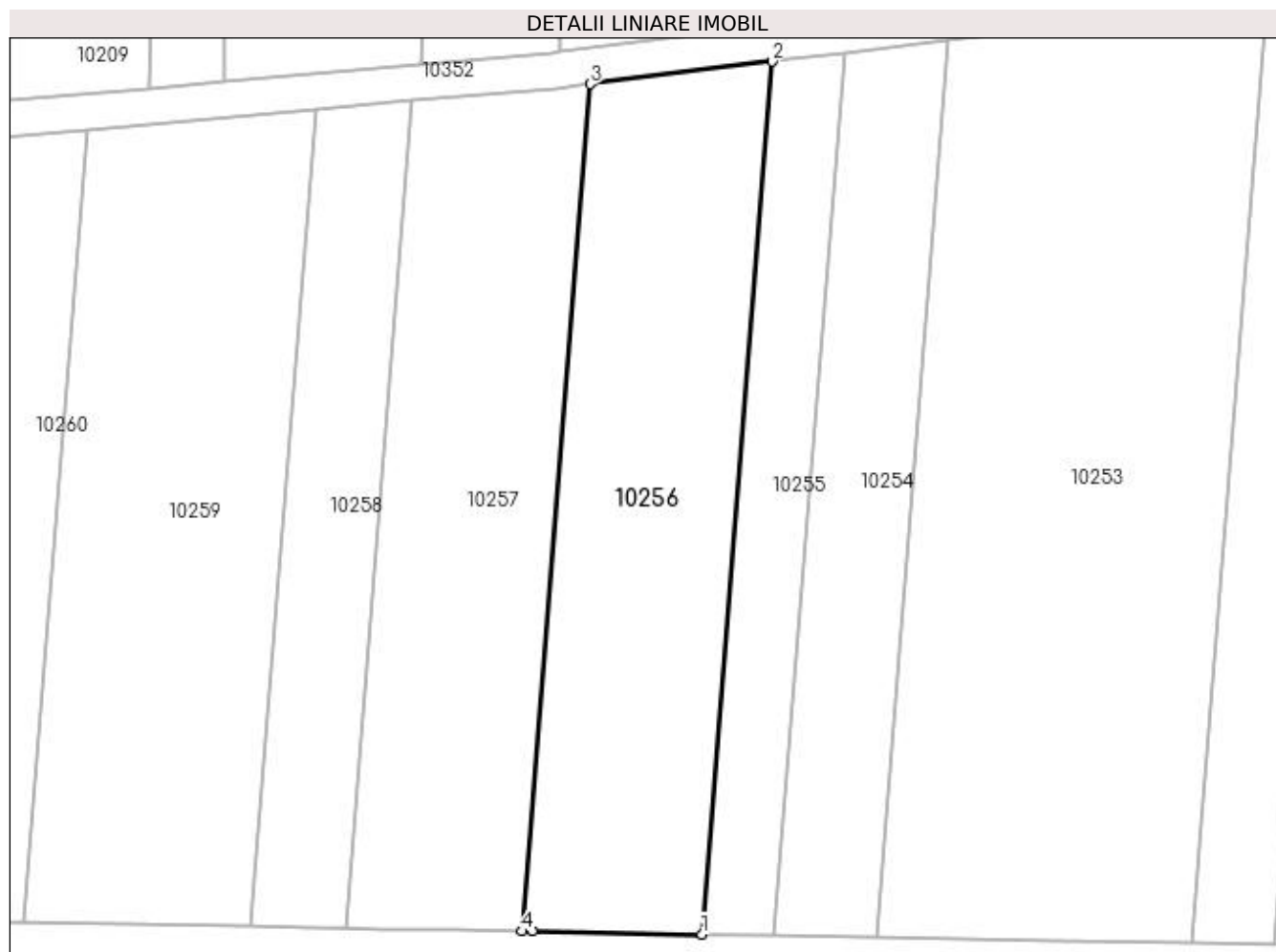
Inscrieri privind dezmembramintele dreptului de proprietate, drepturi reale de garanție și sarcini	Referințe
NU SUNT	

## Anexa Nr. 1 La Partea I

## Teren

Nr cadastral	Suprafața (mp)*	Observații / Referințe
32432	1.980	

\* Suprafața este determinată în planul de proiecție Stereo 70.



## Date referitoare la teren

Crt	Categorie folosință	Intra vilan	Suprafața (mp)	Tarla	Parcelă	Nr. topo	Observații / Referințe
1	arabil	NU	1.980	18	106	-	

## Lungime Segmente

1) Valorile lungimilor segmentelor sunt obținute din proiecție în plan.

Punct început	X / Y	Punct sfârșit	X / Y	Lungime segment (** (m)
1	432.302,625 300.250,481	2	432.310,543 300.349,123	98.959
2	432.310,543 300.349,123	3	432.289,966 300.346,584	20.733
3	432.289,966 300.346,584	4	432.282,281 300.250,846	96.046
4	432.282,281 300.250,846	5	432.283,379 300.250,826	1.098
5	432.283,379 300.250,826	1	432.302,625 300.250,481	19.249

**\*\* Lungimile segmentelor sunt determinate în planul de proiecție Stereo 70 și sunt rotunjite la 1 milimetru.**

**\*\*\* Distanța dintre puncte este formată din segmente cumulate ce sunt mai mici decât valoarea 1 milimetru.**



**DATE DESPRE IMOBILUL NR. 10257**

Oficiul de Cadastru și Publicitate Imobiliară DOLJ  
Biroul de Cadastru și Publicitate Imobiliară Craiova

**A. Partea I. Descrierea imobilului**

TEREN Extravilan

Adresa: Jud. Dolj, T18, P107

Nr. Crt	Nr cadastral Nr. topografic	Suprafața* (mp)	Observații / Referințe
A1	32407	1.890	Sector cadastral:40 Teren neimprejmuit;

**B. Partea II. Proprietari și acte**

Inscrieri privitoare la dreptul de proprietate și alte drepturi reale	Referințe
<b>265943 / 26/11/2019</b>	
Act Notarial nr. CONTRACT DE VANZARE AUT SUB NR. 4872, din 19/11/2019 emis de NP DOINA FAURAR;	
B1	A1
Intabulare, drept de PROPRIETATE, dobandit prin Conventie, cota actuala 1/1, cota initiala 1/1	
1) SOCIETATEA COMERCIALA RURAL OLTENIA SRL, CIF:22112978	

**C. Partea III. SARCINI .**

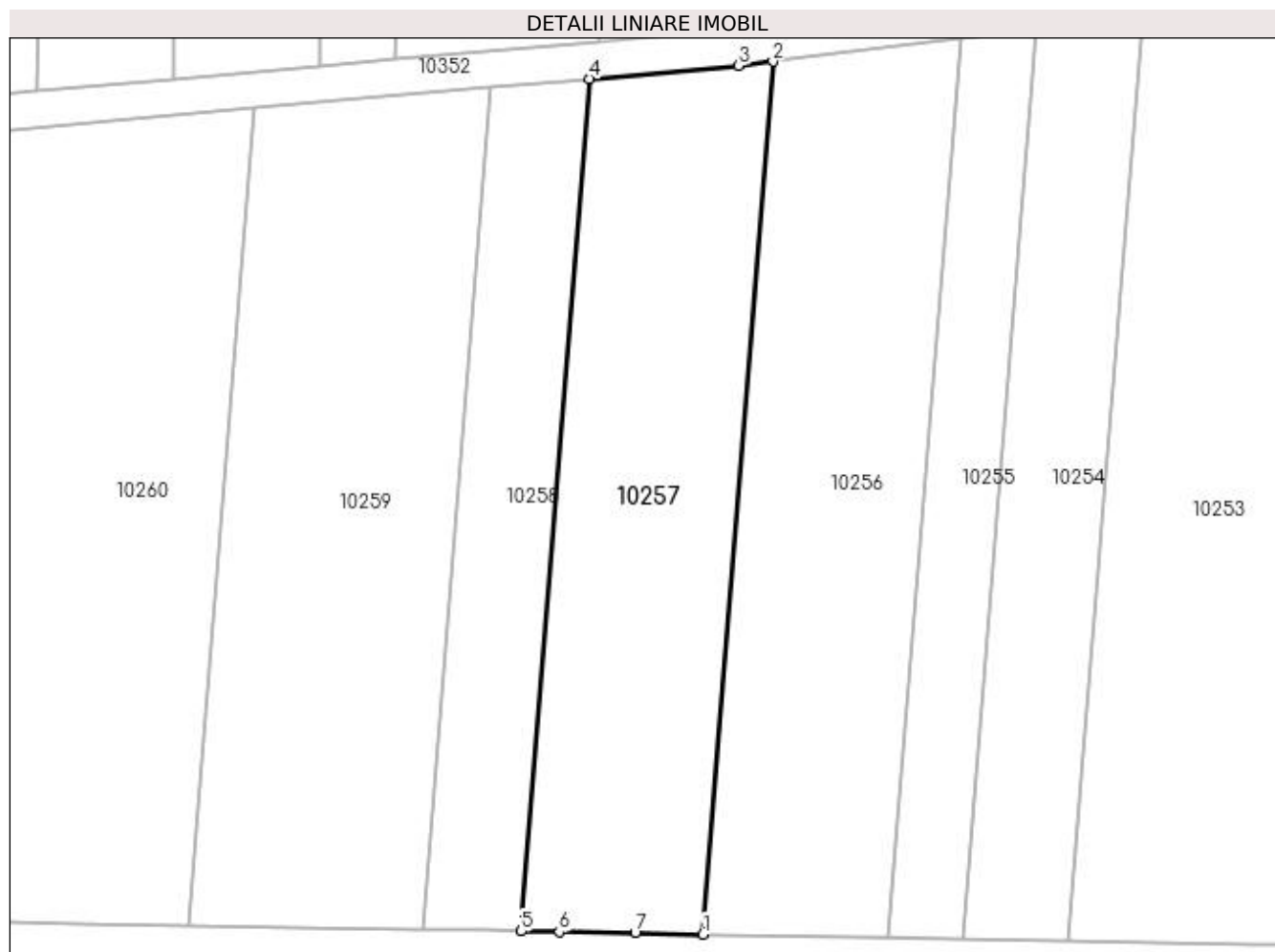
Inscrieri privind dezmembramintele dreptului de proprietate, drepturi reale de garanție și sarcini	Referințe
NU SUNT	

## Anexa Nr. 1 La Partea I

## Teren

Nr cadastral	Suprafața (mp)*	Observații / Referințe
32407	1.890	

\* Suprafața este determinată în planul de proiecție Stereo 70.



## Date referitoare la teren

Crt	Categorie folosință	Intra vilan	Suprafața (mp)	Tarla	Parcelă	Nr. topo	Observații / Referințe
1	arabil	NU	1.890	18	107	-	

## Lungime Segmente

1) Valorile lungimilor segmentelor sunt obținute din proiecție în plan.

Punct început	X / Y	Punct sfârșit	X / Y	Lungime segment (** (m)
1	432.282,281 300.250,846	2	432.289,966 300.346,584	96.046
2	432.289,966 300.346,584	3	432.286,187 300.346,118	3.808
3	432.286,187 300.346,118	4	432.269,825 300.344,682	16.425
4	432.269,825 300.344,682	5	432.262,322 300.251,203	93.78
5	432.262,322 300.251,203	6	432.266,487 300.251,129	4.166



Punct început	X / Y	Punct sfârșit	X / Y	Lungime segment (** (m)
6	432.266,487 300.251,129	7	432.274,835 300.250,979	8.349
7	432.274,835 300.250,979	1	432.282,281 300.250,846	7.447

\*\* Lungimile segmentelor sunt determinate în planul de proiecție Stereo 70 și sunt rotunjite la 1 milimetru.

\*\*\* Distanța dintre puncte este formată din segmente cumulate ce sunt mai mici decât valoarea 1 milimetru.



**DATE DESPRE IMOBILUL NR. 10258**

Oficiul de Cadastru și Publicitate Imobiliară DOLJ  
Biroul de Cadastru și Publicitate Imobiliară Craiova

**A. Partea I. Descrierea imobilului**

TEREN Extravilan

Adresa: Jud. Dolj, T18, P108

Nr. Crt	Nr cadastral Nr. topografic	Suprafața* (mp)	Observații / Referințe
A1		1.000	Sector cadastral:40 Teren neimprejmuit;

**B. Partea II. Proprietari și acte**

Inscrieri privitoare la dreptul de proprietate și alte drepturi reale	Referințe
/	
Act Administrativ nr. TDP 1203-2179, din 25/11/1998 emis de CJSDPAT DOLJ;	
B1	A1
Intabulare, drept de PROPRIETATE, dobândit prin Reconstituire, cota actuala 1/1, cota initiala 1/1 1) IORDACHE RADA, LIPSA CNP	

**C. Partea III. SARCINI .**

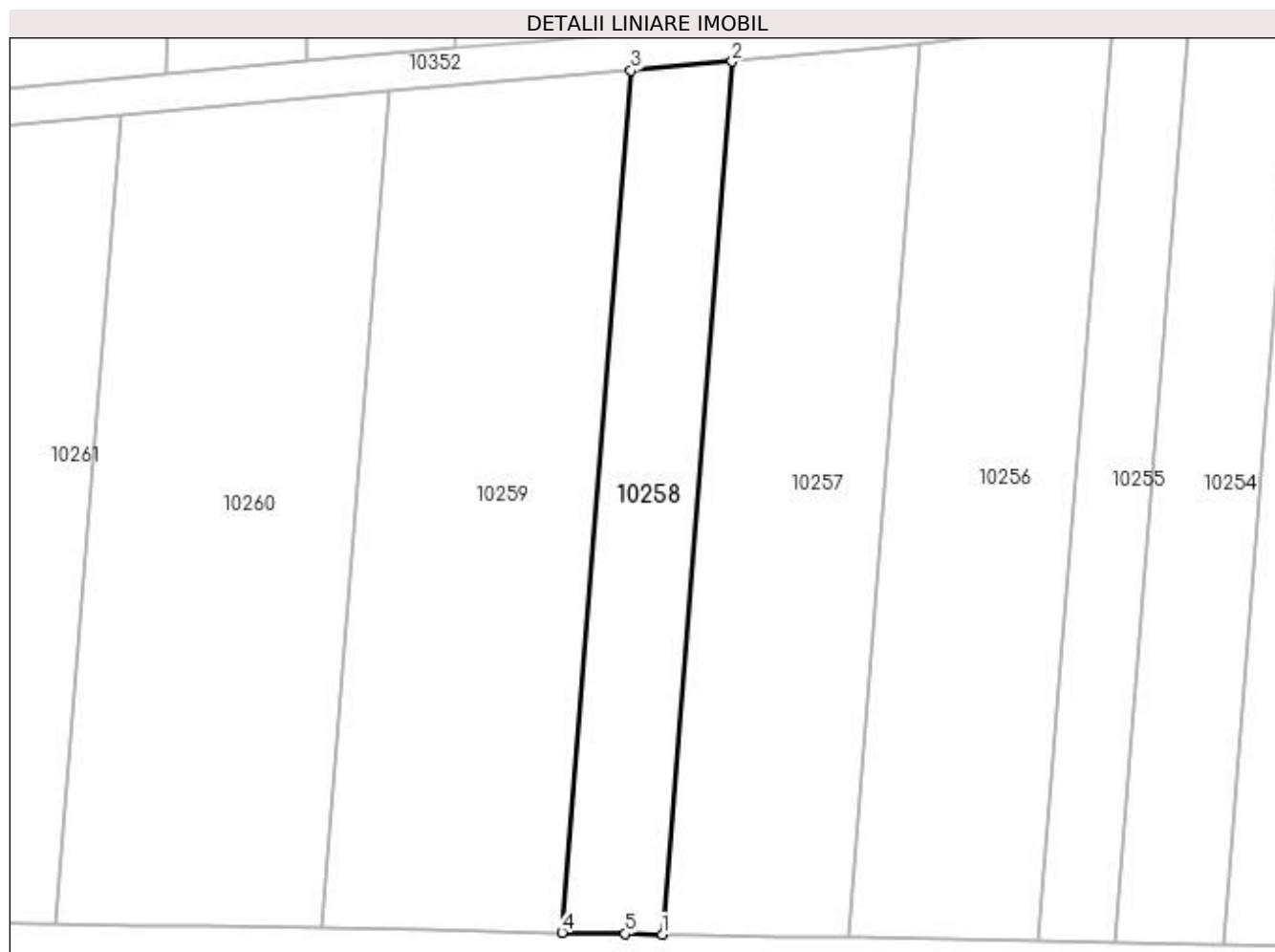
Inscrieri privind dezmembramintele dreptului de proprietate, drepturi reale de garanție și sarcini	Referințe
NU SUNT	

## Anexa Nr. 1 La Partea I

## Teren

Nr cadastral	Suprafața (mp)*	Observații / Referințe
	1.000	

\* Suprafața este determinată în planul de proiecție Stereo 70.



## Date referitoare la teren

Crt	Categorie folosință	Intra vilan	Suprafața (mp)	Tarla	Parcelă	Nr. topo	Observații / Referințe
1	arabil	NU	1.000	18	108	-	

## Lungime Segmente

1) Valorile lungimilor segmentelor sunt obținute din proiecție în plan.

Punct început	X / Y	Punct sfârșit	X / Y	Lungime segment (** (m)
1	432.262,322 300.251,203	2	432.269,825 300.344,682	93.78
2	432.269,825 300.344,682	3	432.258,985 300.343,73	10.882
3	432.258,985 300.343,73	4	432.251,573 300.251,396	92.631
4	432.251,573 300.251,396	5	432.258,377 300.251,274	6.805
5	432.258,377 300.251,274	1	432.262,322 300.251,203	3.946

**\*\* Lungimile segmentelor sunt determinate în planul de proiecție Stereo 70 și sunt rotunjite la 1 milimetru.**

**\*\*\* Distanța dintre puncte este formată din segmente cumulate ce sunt mai mici decât valoarea 1 milimetru.**



**DATE DESPRE IMOBILUL NR. 10259**

Oficiul de Cadastru și Publicitate Imobiliară DOLJ  
Biroul de Cadastru și Publicitate Imobiliară Craiova

**A. Partea I. Descrierea imobilului**

TEREN Extravilan

Adresa: Jud. Dolj, T18, P109

Nr. Crt	Nr cadastral Nr. topografic	Suprafața* (mp)	Observații / Referințe
A1		2.340	Sector cadastral:40 Teren neimprejmuit;

**B. Partea II. Proprietari și acte**

Inscrieri privitoare la dreptul de proprietate și alte drepturi reale	Referințe
/	
Act Administrativ nr. TDP 614-15093, din 11/05/1994 emis de CJSDPAT DOLJ;	
B1	A1
Intabulare, drept de PROPRIETATE, dobândit prin Reconstituire, cota actuala 1/1, cota initiala 1/1 1) <b>BĂNDUȚ FLORICA</b> , LIPSA CNP	

**C. Partea III. SARCINI .**

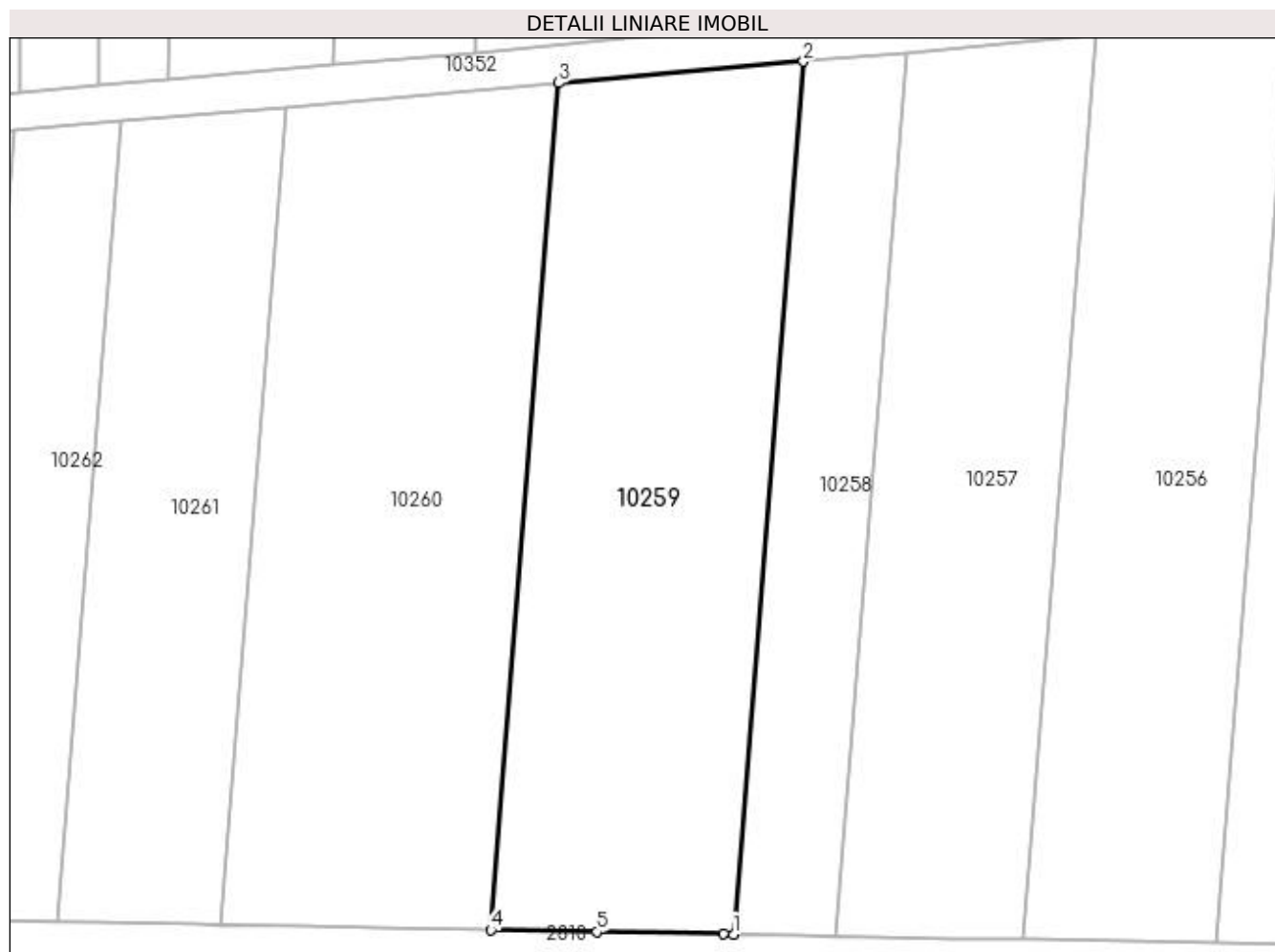
Inscrieri privind dezmembramintele dreptului de proprietate, drepturi reale de garanție și sarcini	Referințe
NU SUNT	

## Anexa Nr. 1 La Partea I

## Teren

Nr cadastral	Suprafața (mp)*	Observații / Referințe
	2.340	

\* Suprafața este determinată în planul de proiecție Stereo 70.



## Date referitoare la teren

Crt	Categorie folosință	Intra vilan	Suprafața (mp)	Tarla	Parcelă	Nr. topo	Observații / Referințe
1	arabil	NU	2.340	18	109	-	

## Lungime Segmente

1) Valorile lungimilor segmentelor sunt obținute din proiecție în plan.

Punct început	X / Y	Punct sfârșit	X / Y	Lungime segment (** (m)
1	432.251,573 300.251,396	2	432.258,985 300.343,73	92.631
2	432.258,985 300.343,73	3	432.233,079 300.341,455	26.006
3	432.233,079 300.341,455	4	432.225,887 300.251,857	89.886
4	432.225,887 300.251,857	5	432.237,163 300.251,655	11.278
5	432.237,163 300.251,655	6	432.250,496 300.251,415	13.335



Punct început	X / Y	Punct sfârşit	X / Y	Lungime segment (** (m)
6	432.250,496 300.251,415	1	432.251,573 300.251,396	1.077

\*\* Lungimile segmentelor sunt determinate în planul de proiecţie Stereo 70 şi sunt rotunjite la 1 milimetru.

\*\*\* Distanţa dintre puncte este formată din segmente cumulate ce sunt mai mici decât valoarea 1 milimetru.



**DATE DESPRE IMOBILUL NR. 10260**

Oficiul de Cadastru și Publicitate Imobiliară DOLJ  
Biroul de Cadastru și Publicitate Imobiliară Craiova

**A. Partea I. Descrierea imobilului**

TEREN Extravilan

Adresa: Jud. Dolj, T18, P110

Nr. Crt	Nr cadastral Nr. topografic	Suprafața* (mp)	Observații / Referințe
A1	31886	2.520	Sector cadastral:40 Teren neimprejmuit;

**B. Partea II. Proprietari și acte**

Inscrieri privitoare la dreptul de proprietate și alte drepturi reale	Referințe
<b>22266 / 21/02/2017</b>	
Act Notarial nr. Contract vanzare aut. nr. 499, din 10/02/2017 emis de Faurar Doina;	
B1	A1
Intabulare, drept de PROPRIETATE, dobandit prin Conventie, cota actuala 1/1, cota initiala 1/1 1) SC RURAL OLTENIA SRL, CIF:22112978	

**C. Partea III. SARCINI .**

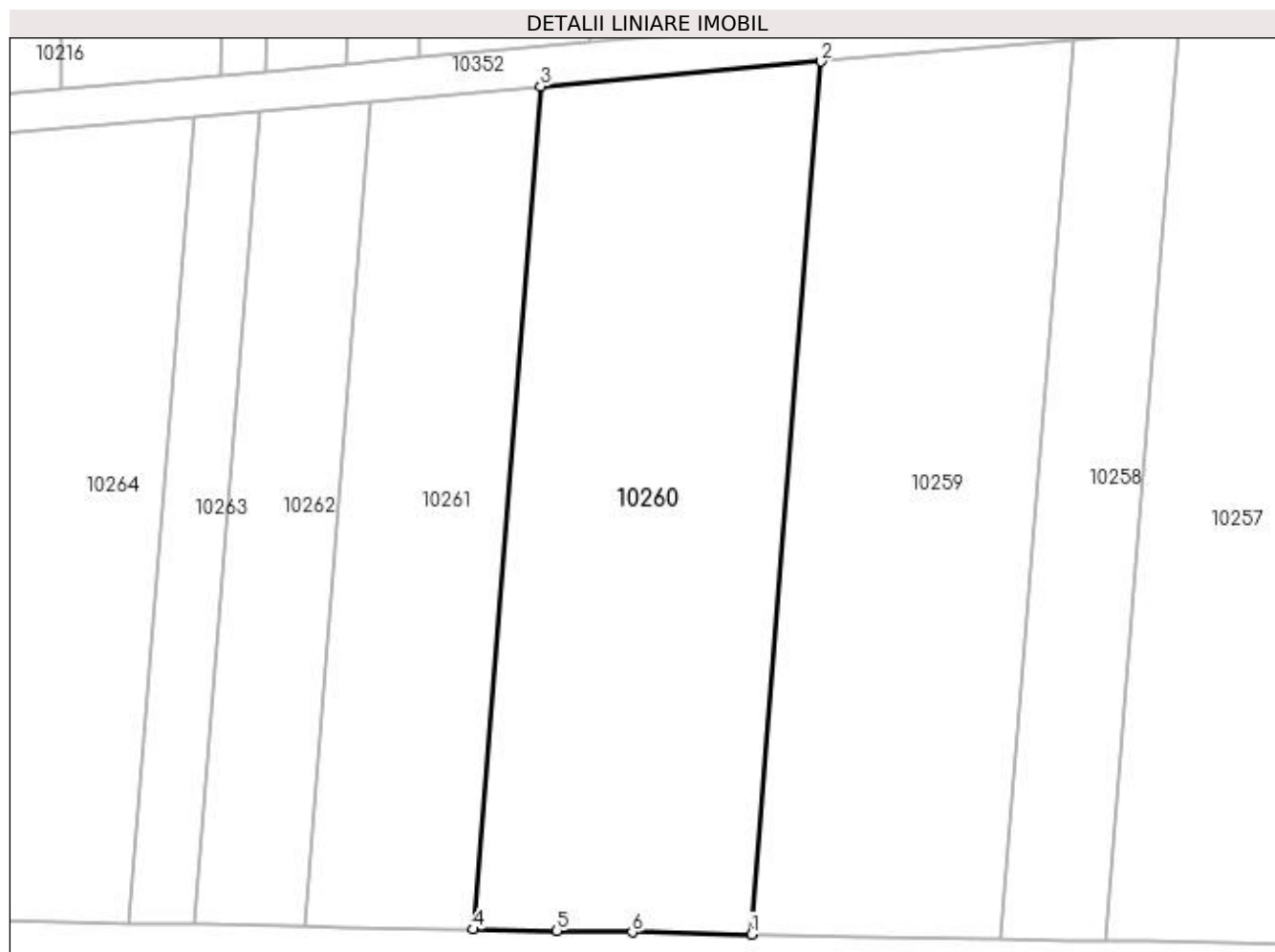
Inscrieri privind dezmembramintele dreptului de proprietate, drepturi reale de garanție și sarcini	Referințe
NU SUNT	

## Anexa Nr. 1 La Partea I

## Teren

Nr cadastral	Suprafața (mp)*	Observații / Referințe
31886	2.520	

\* Suprafața este determinată în planul de proiecție Stereo 70.



## Date referitoare la teren

Crt	Categorie folosință	Intra vilan	Suprafața (mp)	Tarla	Parcelă	Nr. topo	Observații / Referințe
1	arabil	NU	2.520	18	110	-	

## Lungime Segmente

1) Valorile lungimilor segmentelor sunt obținute din proiecție în plan.

Punct început	X / Y	Punct sfârșit	X / Y	Lungime segment (** (m)
1	432.225,887 300.251,857	2	432.233,079 300.341,455	89.886
2	432.233,079 300.341,455	3	432.204,264 300.338,926	28.926
3	432.204,264 300.338,926	4	432.197,317 300.252,369	86.835
4	432.197,317 300.252,369	5	432.205,925 300.252,215	8.609
5	432.205,925 300.252,215	6	432.213,66 300.252,076	7.736

Punct început	X / Y	Punct sfârșit	X / Y	Lungime segment (** (m)
6	432.213,66 300.252,076	1	432.225,887 300.251,857	12.229

\*\* Lungimile segmentelor sunt determinate în planul de proiecție Stereo 70 și sunt rotunjite la 1 milimetru.

\*\*\* Distanța dintre puncte este formată din segmente cumulate ce sunt mai mici decât valoarea 1 milimetru.



**DATE DESPRE IMOBILUL NR. 10261**

Oficiul de Cadastru și Publicitate Imobiliară DOLJ  
Biroul de Cadastru și Publicitate Imobiliară Craiova

**A. Partea I. Descrierea imobilului**

TEREN Extravilan

Adresa: Jud. Dolj, T18, P111

Nr. Crt	Nr cadastral Nr. topografic	Suprafața* (mp)	Observații / Referințe
A1		1.487	Sector cadastral:40 Teren neimprejmuit;

**B. Partea II. Proprietari și acte**

Inscrieri privitoare la dreptul de proprietate și alte drepturi reale	Referințe
/	
Act Administrativ nr. TDP 637-15093, din 11/05/1994 emis de CJSDPAT DOLJ;	
B1	A1
Intabulare, drept de PROPRIETATE, dobândit prin Reconstituire, cota actuala 1/1, cota initiala 1/1 1) IORDACHE ION, LIPSA CNP	

**C. Partea III. SARCINI .**

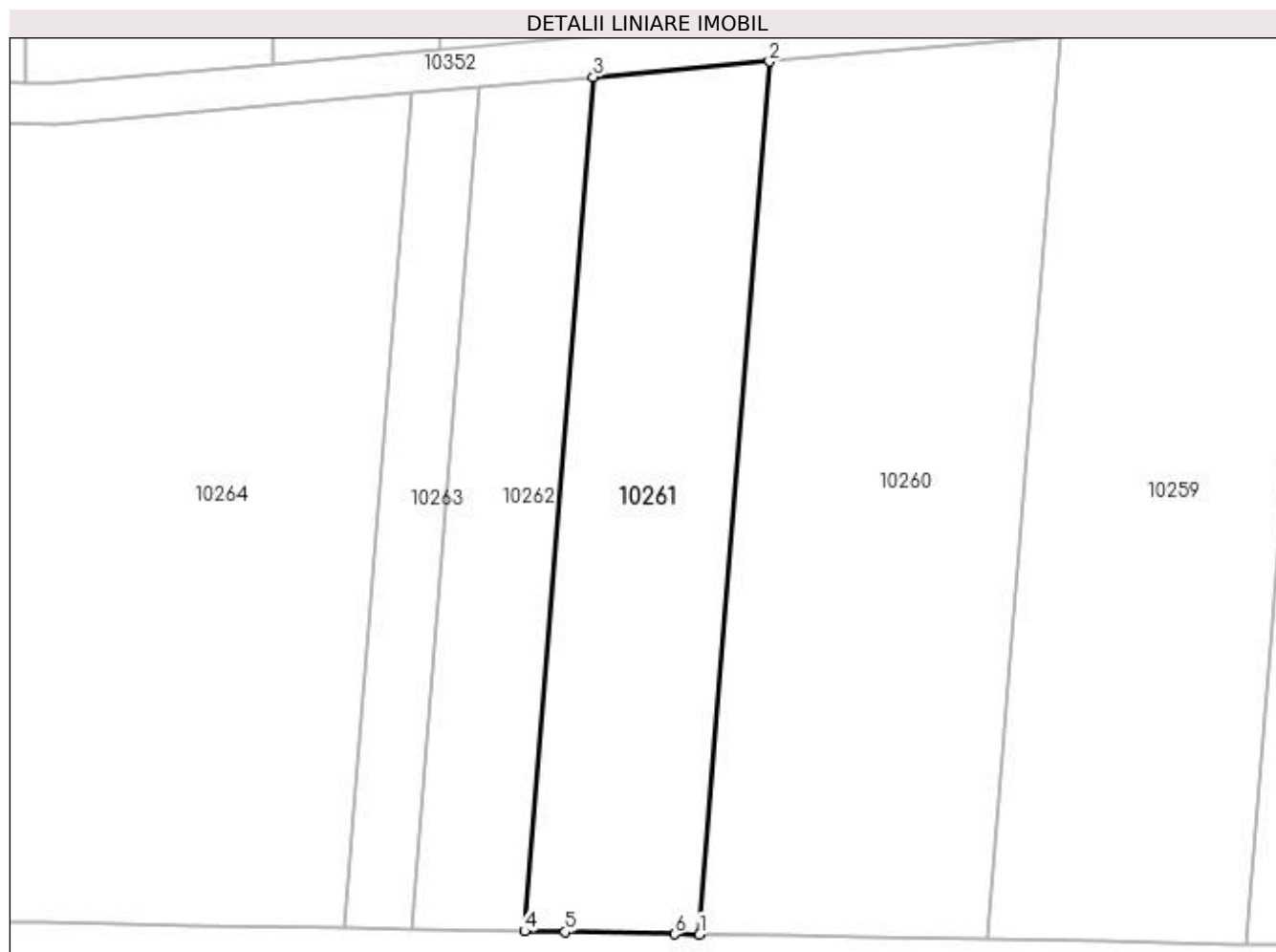
Inscrieri privind dezmembramintele dreptului de proprietate, drepturi reale de garanție și sarcini	Referințe
NU SUNT	

## Anexa Nr. 1 La Partea I

## Teren

Nr cadastral	Suprafața (mp)*	Observații / Referințe
	1.487	

\* Suprafața este determinată în planul de proiecție Stereo 70.



## Date referitoare la teren

Crt	Categorie folosință	Intra vilan	Suprafața (mp)	Tarla	Parcelă	Nr. topo	Observații / Referințe
1	arabil	NU	1.487	18	111	-	

## Lungime Segmente

1) Valorile lungimilor segmentelor sunt obținute din proiecție în plan.

Punct început	X / Y	Punct sfârșit	X / Y	Lungime segment (** (m)
1	432.197,317 300.252,369	2	432.204,264 300.338,926	86.835
2	432.204,264 300.338,926	3	432.186,776 300.337,39	17.555
3	432.186,776 300.337,39	4	432.179,977 300.252,68	84.982
4	432.179,977 300.252,68	5	432.183,994 300.252,608	4.018
5	432.183,994 300.252,608	6	432.194,87 300.252,413	10.878



Punct început	X / Y	Punct sfârșit	X / Y	Lungime segment (** (m)
6	432.194,87 300.252,413	1	432.197,317 300.252,369	2.447

\*\* Lungimile segmentelor sunt determinate în planul de proiecție Stereo 70 și sunt rotunjite la 1 milimetru.

\*\*\* Distanța dintre puncte este formată din segmente cumulate ce sunt mai mici decât valoarea 1 milimetru.



**DATE DESPRE IMOBILUL NR. 10262**

Oficiul de Cadastru și Publicitate Imobiliară DOLJ  
Biroul de Cadastru și Publicitate Imobiliară Craiova

**A. Partea I. Descrierea imobilului**

TEREN Extravilan

Adresa: Jud. Dolj, T18, P112

Nr. Crt	Nr cadastral Nr. topografic	Suprafața* (mp)	Observații / Referințe
A1		944	Sector cadastral:40 Teren neimprejmuit;

**B. Partea II. Proprietari și acte**

Inscrieri privitoare la dreptul de proprietate și alte drepturi reale	Referințe
/	
Act Administrativ nr. TDP 814 15011, din 30/01/1995 emis de CJSDPAT DOLJ;	
B1	A1
Intabulare, drept de PROPRIETATE, dobândit prin Reconstituire, cota actuala 1/1, cota initiala 1/1 1) PĂTRUT ION, LIPSA CNP	

**C. Partea III. SARCINI .**

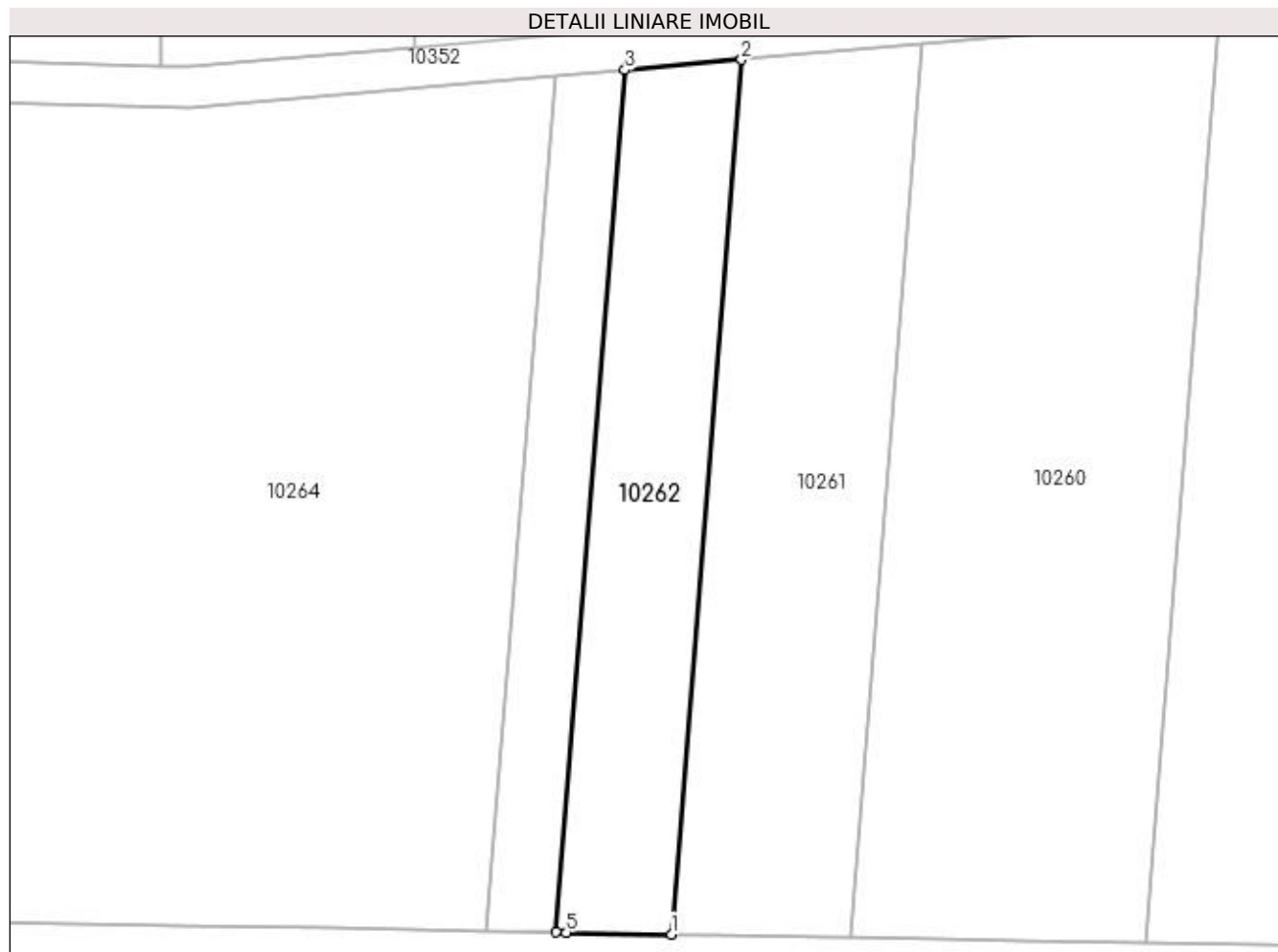
Inscrieri privind dezmembramintele dreptului de proprietate, drepturi reale de garanție și sarcini	Referințe
NU SUNT	

## Anexa Nr. 1 La Partea I

## Teren

Nr cadastral	Suprafața (mp)*	Observații / Referințe
	944	

\* Suprafața este determinată în planul de proiecție Stereo 70.



## Date referitoare la teren

Crt	Categorie folosință	Intra vilan	Suprafața (mp)	Tarla	Parcelă	Nr. topo	Observații / Referințe
1	arabil	NU	944	18	112	-	

## Lungime Segmente

1) Valorile lungimilor segmentelor sunt obținute din proiecție în plan.

Punct început	X / Y	Punct sfârșit	X / Y	Lungime segment (** (m)
1	432.179,977 300.252,68	2	432.186,776 300.337,39	84.982
2	432.186,776 300.337,39	3	432.175,474 300.336,398	11.345
3	432.175,474 300.336,398	4	432.168,77 300.252,881	83.786
4	432.168,77 300.252,881	5	432.169,787 300.252,863	1.017
5	432.169,787 300.252,863	1	432.179,977 300.252,68	10.192

**\*\* Lungimile segmentelor sunt determinate în planul de proiecție Stereo 70 și sunt rotunjite la 1 milimetru.**

**\*\*\* Distanța dintre puncte este formată din segmente cumulate ce sunt mai mici decât valoarea 1 milimetru.**



**DATE DESPRE IMOBILUL NR. 10263**

Oficiul de Cadastru și Publicitate Imobiliară DOLJ  
Biroul de Cadastru și Publicitate Imobiliară Craiova

**A. Partea I. Descrierea imobilului**

TEREN Extravilan

Adresa: Jud. Dolj, T18, P113

Nr. Crt	Nr cadastral Nr. topografic	Suprafața* (mp)	Observații / Referințe
A1		560	Sector cadastral:40 Teren neimprejmuit;

**B. Partea II. Proprietari și acte**

Inscrieri privitoare la dreptul de proprietate și alte drepturi reale	Referințe
/	
Act Administrativ nr. TDP 908-59538, din 16/02/1995 emis de CJSDPAT DOLJ;	
B1	A1
Intabulare, drept de PROPRIETATE, dobândit prin Reconstituire, cota actuala 1/1, cota initiala 1/1 1) COTEANU IOANA, LIPSA CNP	

**C. Partea III. SARCINI .**

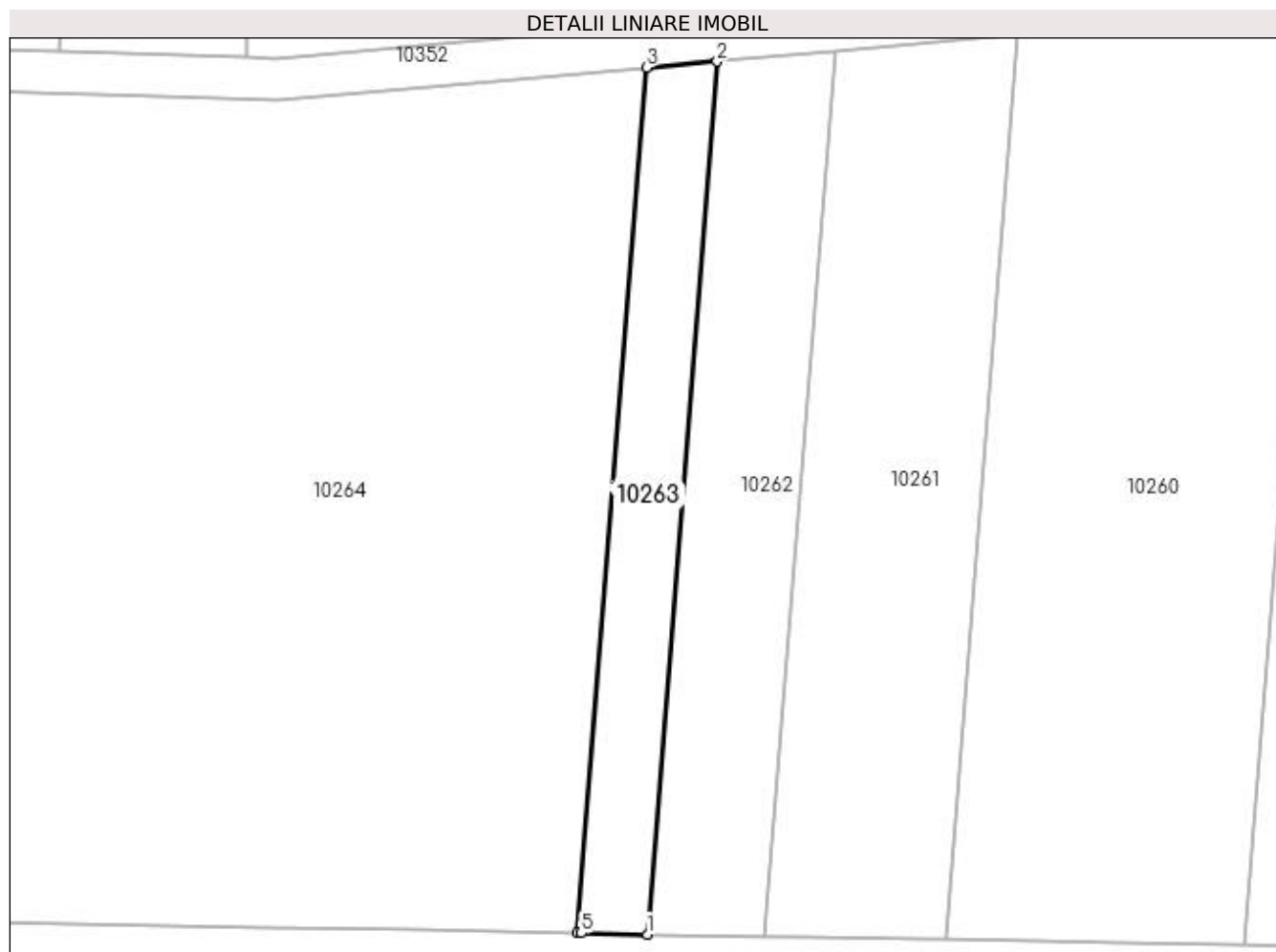
Inscrieri privind dezmembramintele dreptului de proprietate, drepturi reale de garanție și sarcini	Referințe
NU SUNT	

## Anexa Nr. 1 La Partea I

## Teren

Nr cadastral	Suprafața (mp)*	Observații / Referințe
	560	

\* Suprafața este determinată în planul de proiecție Stereo 70.



## Date referitoare la teren

Crt	Categorie folosință	Intra vilan	Suprafața (mp)	Tarla	Parcelă	Nr. topo	Observații / Referințe
1	arabil	NU	560	18	113	-	

## Lungime Segmente

1) Valorile lungimilor segmentelor sunt obținute din proiecție în plan.

Punct început	X / Y	Punct sfârșit	X / Y	Lungime segment (** (m)
1	432.168,77 300.252,881	2	432.175,474 300.336,398	83.786
2	432.175,474 300.336,398	3	432.168,692 300.335,802	6.808
3	432.168,692 300.335,802	4	432.162,045 300.253,002	83.066
4	432.162,045 300.253,002	5	432.162,464 300.252,994	0.419
5	432.162,464 300.252,994	1	432.168,77 300.252,881	6.307



**\*\* Lungimile segmentelor sunt determinate în planul de proiecție Stereo 70 și sunt rotunjite la 1 milimetru.**

**\*\*\* Distanța dintre puncte este formată din segmente cumulate ce sunt mai mici decât valoarea 1 milimetru.**



**DATE DESPRE IMOBILUL NR. 10264**

Oficiul de Cadastru și Publicitate Imobiliară DOLJ  
Biroul de Cadastru și Publicitate Imobiliară Craiova

**A. Partea I. Descrierea imobilului**

TEREN Extravilan

Adresa: Jud. Dolj, T18, P115

Nr. Crt	Nr cadastral Nr. topografic	Suprafața* (mp)	Observații / Referințe
A1	31404	6.000	Sector cadastral:40 Teren neimprejmuit;

**B. Partea II. Proprietari și acte**

Inscrieri privitoare la dreptul de proprietate și alte drepturi reale		Referințe
<b>132552 / 27/10/2014</b>		
Act Administrativ nr. TDP NR 1598, din 06/04/2004 emis de CJSDPAT DOLJ (Adeverinta nr 4139/2014 Primaria Teslui);		
B1	Intabulare, drept de PROPRIETATE, dobandit prin Reconstituire, cota actuala 1/1, cota initiala 1/1 1) DUMITRU MANDA	A1

**C. Partea III. SARCINI .**

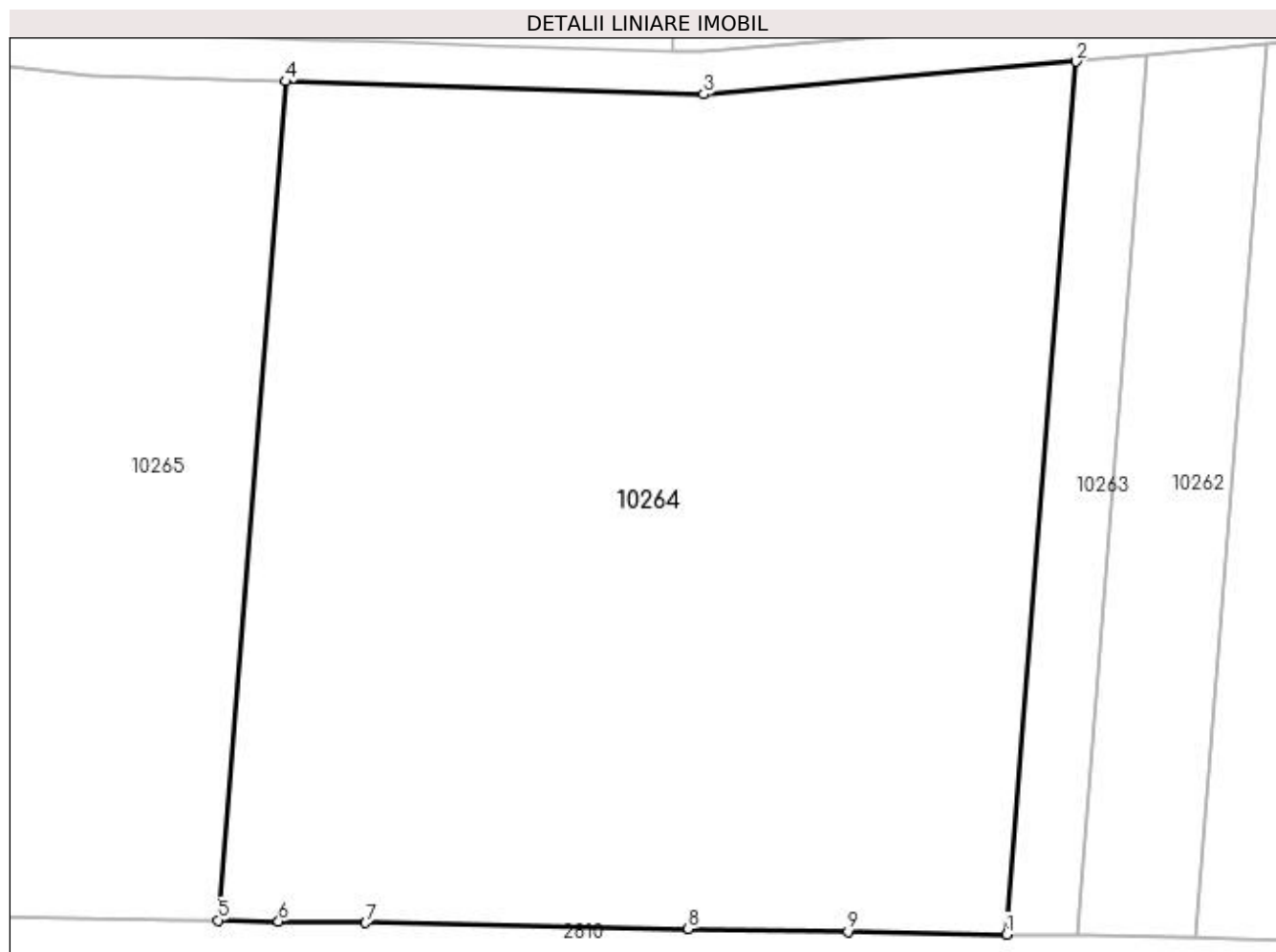
Inscrieri privind dezmembramintele dreptului de proprietate, drepturi reale de garanție și sarcini	Referințe
NU SUNT	

## Anexa Nr. 1 La Partea I

## Teren

Nr cadastral	Suprafața (mp)*	Observații / Referințe
31404	6.000	

\* Suprafața este determinată în planul de proiecție Stereo 70.



## Date referitoare la teren

Crt	Categorie folosință	Intravilan	Suprafața (mp)	Tarla	Parcelă	Nr. topo	Observații / Referințe
1	arabil	NU	6.000	18	115	-	

## Lungime Segmente

1) Valorile lungimilor segmentelor sunt obținute din proiecție în plan.

Punct început	X / Y	Punct sfârșit	X / Y	Lungime segment (** (m)
1	432.162,045 300.253,002	2	432.168,692 300.335,802	83.066
2	432.168,692 300.335,802	3	432.133,341 300.332,699	35.487
3	432.133,341 300.332,699	4	432.093,614 300.333,923	39.746
4	432.093,614 300.333,923	5	432.087,226 300.254,344	79.835
5	432.087,226 300.254,344	6	432.092,986 300.254,241	5.761

Punct început	X / Y	Punct sfârșit	X / Y	Lungime segment (** (m)
6	432.092,986 300.254,241	7	432.101,263 300.254,092	8.278
7	432.101,263 300.254,092	8	432.131,873 300.253,543	30.615
8	432.131,873 300.253,543	9	432.147,034 300.253,271	15.163
9	432.147,034 300.253,271	1	432.162,045 300.253,002	15.013

\*\* Lungimile segmentelor sunt determinate în planul de proiecție Stereo 70 și sunt rotunjite la 1 milimetru.

\*\*\* Distanța dintre puncte este formată din segmente cumulate ce sunt mai mici decât valoarea 1 milimetru.



**DATE DESPRE IMOBILUL NR. 10265**

Oficiul de Cadastru și Publicitate Imobiliară DOLJ  
Biroul de Cadastru și Publicitate Imobiliară Craiova

**A. Partea I. Descrierea imobilului**

TEREN Extravilan

Adresa: Jud. Dolj, T18, P117

Nr. Crt	Nr cadastral Nr. topografic	Suprafața* (mp)	Observații / Referințe
A1		3.172	Sector cadastral:40 Teren neimprejmuit;

**B. Partea II. Proprietari și acte**

Inscrieri privitoare la dreptul de proprietate și alte drepturi reale		Referințe
/		
Act Administrativ nr. TDP 814 15011, din 30/01/1995 emis de CJSDPAT DOLJ (Defunct conform certificat de deces seria D.10, nr.965614, eliberat de Primaria Comunei Teslui la data de 03.02.2020);		
B1	Intabulare, drept de PROPRIETATE, dobandit prin Reconstituire, cota actuala 1/1, cota initiala 1/1 1) PĂTRUT ION DEFUNCT:Da	A1

**C. Partea III. SARCINI .**

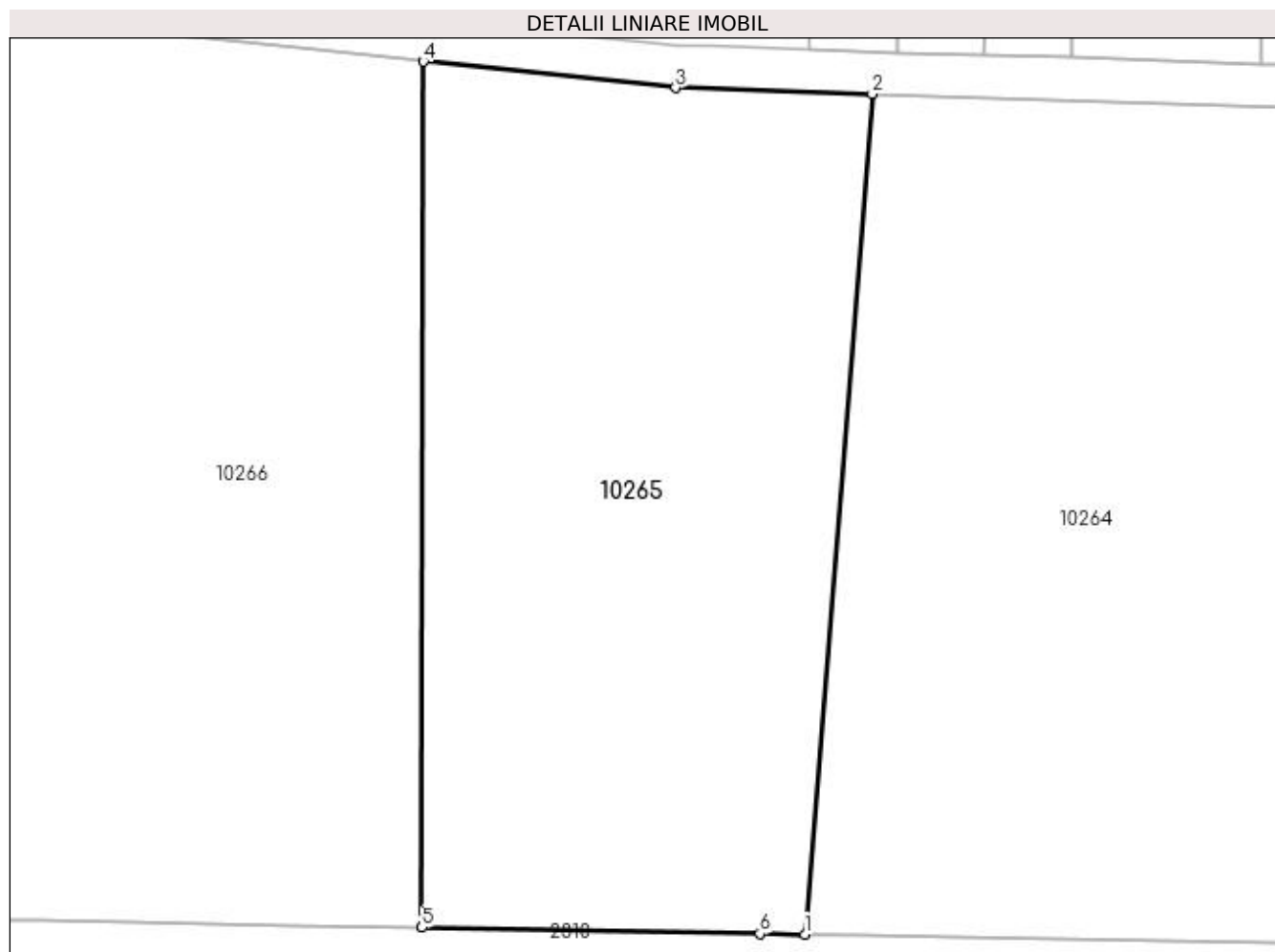
Inscrieri privind dezmembramintele dreptului de proprietate, drepturi reale de garanție și sarcini	Referințe
NU SUNT	

## Anexa Nr. 1 La Partea I

## Teren

Nr cadastral	Suprafața (mp)*	Observații / Referințe
	3.172	

\* Suprafața este determinată în planul de proiecție Stereo 70.



## Date referitoare la teren

Crt	Categorie folosință	Intravilan	Suprafața (mp)	Tarla	Parcelă	Nr. topo	Observații / Referințe
1	arabil	NU	3.172	18	117	-	

## Lungime Segmente

1) Valorile lungimilor segmentelor sunt obținute din proiecție în plan.

Punct început	X / Y	Punct sfârșit	X / Y	Lungime segment (** (m)
1	432.087,226 300.254,344	2	432.093,614 300.333,923	79.835
2	432.093,614 300.333,923	3	432.074,99 300.334,497	18.633
3	432.074,99 300.334,497	4	432.051,09 300.336,987	24.029
4	432.051,09 300.336,987	5	432.050,969 300.254,994	81.993
5	432.050,969 300.254,994	6	432.082,964 300.254,42	32.0



Punct început	X / Y	Punct sfârșit	X / Y	Lungime segment (** (m)
6	432.082,964 300.254,42	1	432.087,226 300.254,344	4.263

\*\* Lungimile segmentelor sunt determinate în planul de proiecție Stereo 70 și sunt rotunjite la 1 milimetru.

\*\*\* Distanța dintre puncte este formată din segmente cumulate ce sunt mai mici decât valoarea 1 milimetru.



**DATE DESPRE IMOBILUL NR. 10266**

Oficiul de Cadastru și Publicitate Imobiliară DOLJ  
Biroul de Cadastru și Publicitate Imobiliară Craiova

**A. Partea I. Descrierea imobilului**

TEREN Extravilan

Adresa: Jud. Dolj, T18, P119

Nr. Crt	Nr cadastral Nr. topografic	Suprafața* (mp)	Observații / Referințe
A1		4.928	Sector cadastral:40 Teren neimprejmuit;

**B. Partea II. Proprietari și acte**

Inscrieri privitoare la dreptul de proprietate și alte drepturi reale		Referințe
/		
Act Notarial nr. CM nr.11, din 23/03/2015 emis de BN BAZGU Mariana;		
B1	Intabulare, drept de PROPRIETATE, dobandit prin Succesiune, cota actuala 1/2, cota initiala 1/2 1) NIȚU ELENA	A1
B2	Intabulare, drept de PROPRIETATE, dobandit prin Succesiune, cota actuala 1/2, cota initiala 1/2 1) IONCEA GEORGETA	A1

**C. Partea III. SARCINI .**

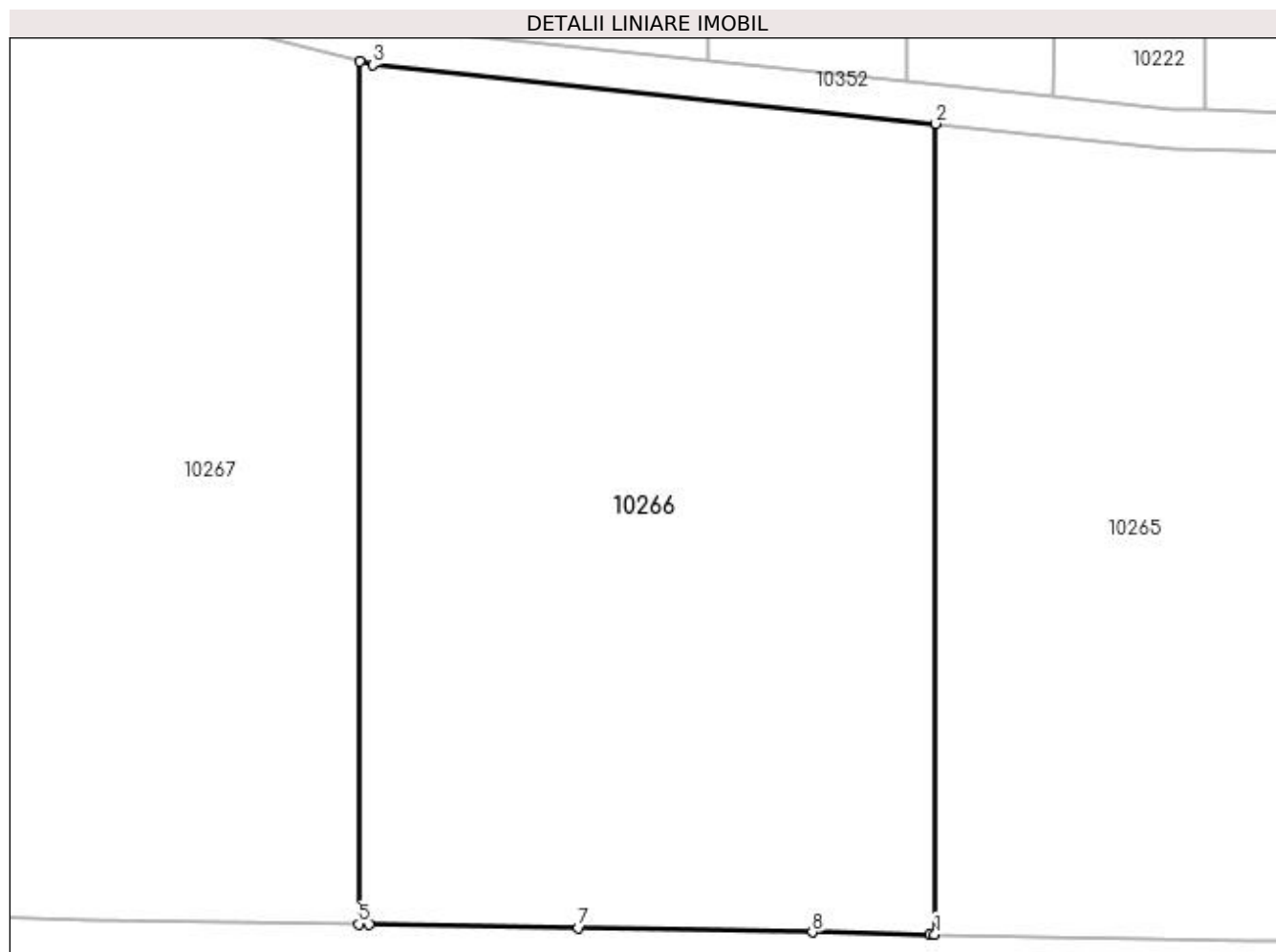
Inscrieri privind dezmembramintele dreptului de proprietate, drepturi reale de garanție și sarcini	Referințe
NU SUNT	

## Anexa Nr. 1 La Partea I

## Teren

Nr cadastral	Suprafața (mp)*	Observații / Referințe
	4.928	

\* Suprafața este determinată în planul de proiecție Stereo 70.



## Date referitoare la teren

Crt	Categorie folosință	Intra vilan	Suprafața (mp)	Tarla	Parcelă	Nr. topo	Observații / Referințe
1	arabil	NU	4.928	18	119	-	

## Lungime Segmente

1) Valorile lungimilor segmentelor sunt obținute din proiecție în plan.

Punct început	X / Y	Punct sfârșit	X / Y	Lungime segment (** (m)
1	432.050,969 300.254,994	2	432.051,09 300.336,987	81.993
2	432.051,09 300.336,987	3	431.994,114 300.342,924	57.284
3	431.994,114 300.342,924	4	431.992,786 300.343,265	1.371
4	431.992,786 300.343,265	5	431.992,657 300.256,04	87.225
5	431.992,657 300.256,04	6	431.993,78 300.256,02	1.123

Punct început	X / Y	Punct sfârșit	X / Y	Lungime segment (** (m)
6	431.993,78 300.256,02	7	432.014,926 300.255,641	21.149
7	432.014,926 300.255,641	8	432.038,6 300.255,216	23.678
8	432.038,6 300.255,216	9	432.050,446 300.255,003	11.848
9	432.050,446 300.255,003	1	432.050,969 300.254,994	0.523

\*\* Lungimile segmentelor sunt determinate în planul de proiecție Stereo 70 și sunt rotunjite la 1 milimetru.

\*\*\* Distanța dintre puncte este formată din segmente cumulate ce sunt mai mici decât valoarea 1 milimetru.



**DATE DESPRE IMOBILUL NR. 10267**

Oficiul de Cadastru și Publicitate Imobiliară DOLJ  
Biroul de Cadastru și Publicitate Imobiliară Craiova

**A. Partea I. Descrierea imobilului**

TEREN Extravilan

Adresa: Jud. Dolj, T18, P121

Nr. Crt	Nr cadastral Nr. topografic	Suprafața* (mp)	Observații / Referințe
A1		4.928	Sector cadastral:40 Teren neimprejmuit;

**B. Partea II. Proprietari și acte**

Inscrieri privitoare la dreptul de proprietate și alte drepturi reale	Referințe
/	
Act Administrativ nr. TDP 382-2180, din 03/01/1994 emis de CJSDPAT DOLJ;	
B1	A1
Intabulare, drept de PROPRIETATE, dobândit prin Reconstituire, cota actuala 1/1, cota initiala 1/1 1) VLĂDUȚ SORINEL, LIPSA CNP	

**C. Partea III. SARCINI .**

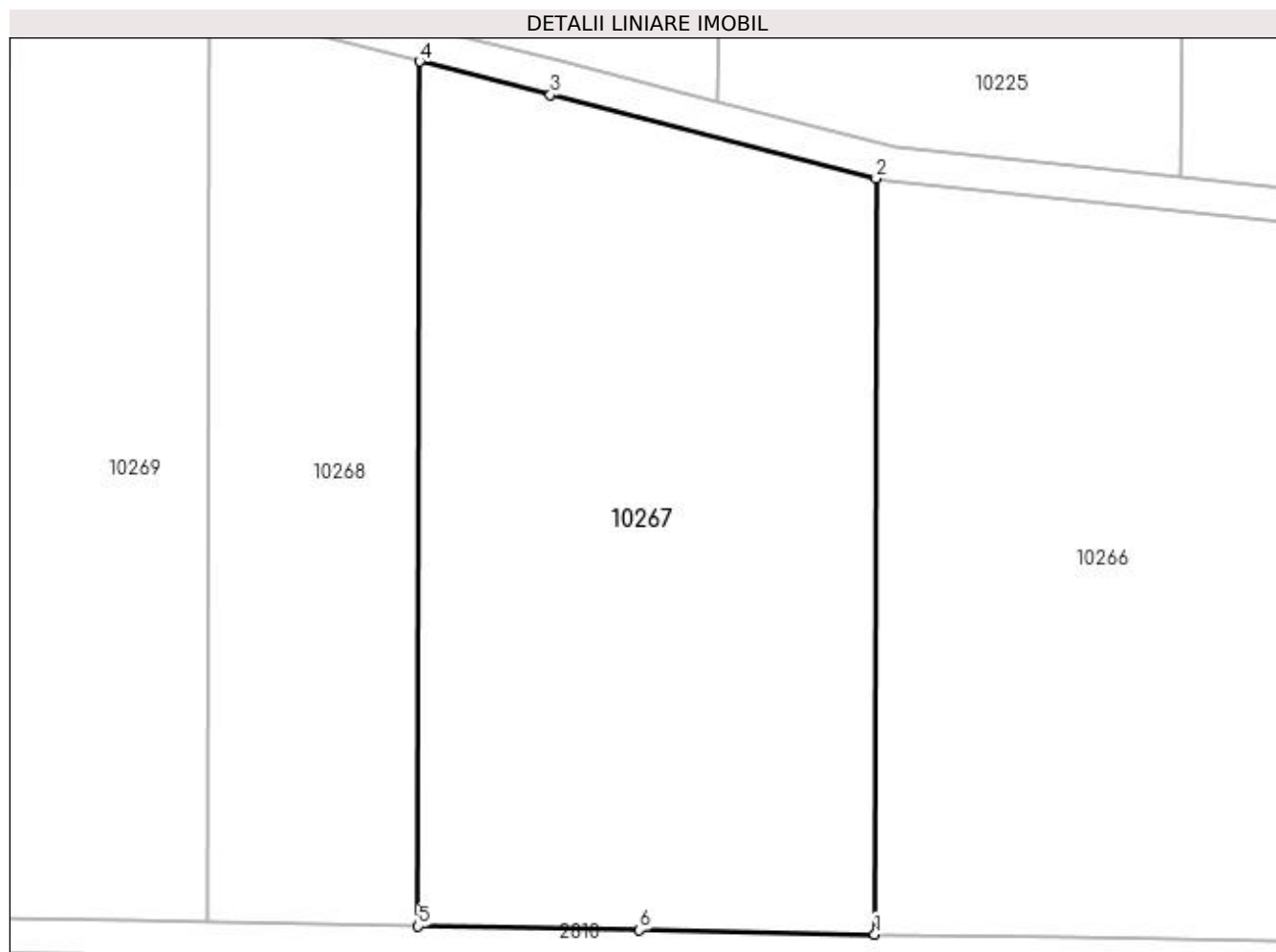
Inscrieri privind dezmembramintele dreptului de proprietate, drepturi reale de garanție și sarcini	Referințe
NU SUNT	

## Anexa Nr. 1 La Partea I

## Teren

Nr cadastral	Suprafața (mp)*	Observații / Referințe
	4.928	

\* Suprafața este determinată în planul de proiecție Stereo 70.



## Date referitoare la teren

Crt	Categorie folosință	Intravilan	Suprafața (mp)	Tarla	Parcelă	Nr. topo	Observații / Referințe
1	arabil	NU	4.928	18	121	-	

## Lungime Segmente

1) Valorile lungimilor segmentelor sunt obținute din proiecție în plan.

Punct început	X / Y	Punct sfârșit	X / Y	Lungime segment (** (m)
1	431.992,657 300.256,04	2	431.992,786 300.343,265	87.225
2	431.992,786 300.343,265	3	431.955,21 300.352,907	38.793
3	431.955,21 300.352,907	4	431.940,105 300.356,763	15.589
4	431.940,105 300.356,763	5	431.939,958 300.256,985	99.778
5	431.939,958 300.256,985	6	431.965,496 300.256,527	25.542



Punct început	X / Y	Punct sfârşit	X / Y	Lungime segment (** (m)
6	431.965,496 300.256,527	1	431.992,657 300.256,04	27.165

\*\* Lungimile segmentelor sunt determinate în planul de proiecţie Stereo 70 şi sunt rotunjite la 1 milimetru.

\*\*\* Distanţa dintre puncte este formată din segmente cumulate ce sunt mai mici decât valoarea 1 milimetru.



**DATE DESPRE IMOBILUL NR. 10268**

Oficiul de Cadastru și Publicitate Imobiliară DOLJ  
Biroul de Cadastru și Publicitate Imobiliară Craiova

**A. Partea I. Descrierea imobilului**

TEREN Extravilan

Adresa: Jud. Dolj, T18, P122

Nr. Crt	Nr cadastral Nr. topografic	Suprafața* (mp)	Observații / Referințe
A1		2.500	Sector cadastral:40 Teren neimprejmuit;

**B. Partea II. Proprietari și acte**

Inscrieri privitoare la dreptul de proprietate și alte drepturi reale	Referințe
/	
Act Notarial nr. CM nr.143, din 30/10/2017 emis de SPN Doina Făurar;	
B1	A1
Intabulare, drept de PROPRIETATE, dobandit prin Succesiune, cota actuala 1/1, cota initiala 1/1 1) NICOLA IOANA	

**C. Partea III. SARCINI .**

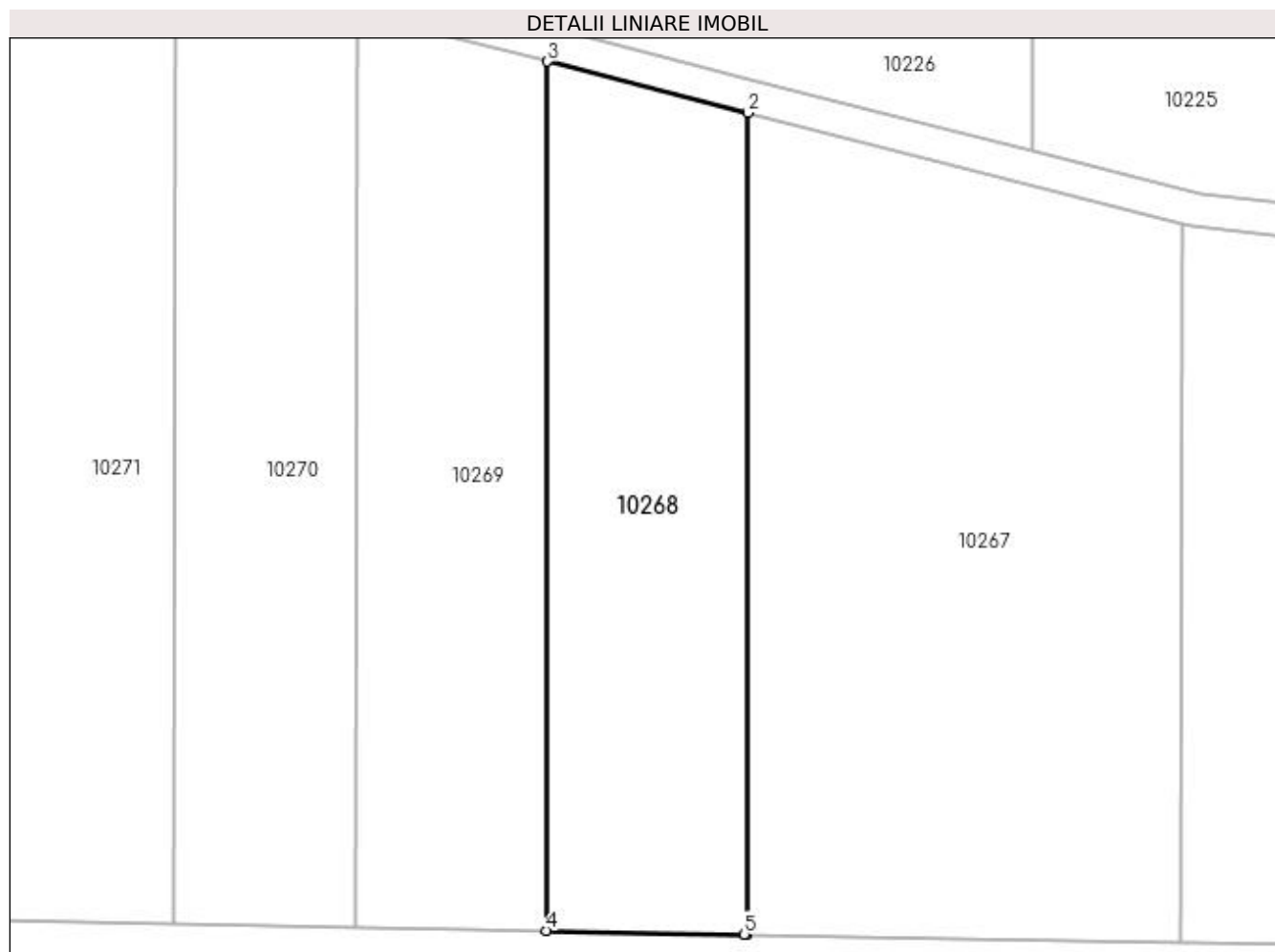
Inscrieri privind dezmembramintele dreptului de proprietate, drepturi reale de garanție și sarcini	Referințe
NU SUNT	

## Anexa Nr. 1 La Partea I

## Teren

Nr cadastral	Suprafața (mp)*	Observații / Referințe
	2.500	

\* Suprafața este determinată în planul de proiecție Stereo 70.



## Date referitoare la teren

Crt	Categorie folosință	Intra vilan	Suprafața (mp)	Tarla	Parcelă	Nr. topo	Observații / Referințe
1	arabil	NU	2.500	18	122	-	

## Lungime Segmente

1) Valorile lungimilor segmentelor sunt obținute din proiecție în plan.

Punct început	X / Y	Punct sfârșit	X / Y	Lungime segment (** (m)
1	431.939,958 300.256,985	2	431.940,105 300.356,763	99.778
2	431.940,105 300.356,763	3	431.915,764 300.362,977	25.122
3	431.915,764 300.362,977	4	431.915,608 300.257,422	105.555
4	431.915,608 300.257,422	5	431.939,689 300.256,99	24.085
5	431.939,689 300.256,99	1	431.939,958 300.256,985	0.269

**\*\* Lungimile segmentelor sunt determinate în planul de proiecție Stereo 70 și sunt rotunjite la 1 milimetru.**

**\*\*\* Distanța dintre puncte este formată din segmente cumulate ce sunt mai mici decât valoarea 1 milimetru.**



**DATE DESPRE IMOBILUL NR. 10269**

Oficiul de Cadastru și Publicitate Imobiliară DOLJ  
Biroul de Cadastru și Publicitate Imobiliară Craiova

**A. Partea I. Descrierea imobilului**

TEREN Extravilan

Adresa: Jud. Dolj, T18, P123

Nr. Crt	Nr cadastral Nr. topografic	Suprafața* (mp)	Observații / Referințe
A1		2.500	Sector cadastral:40 Teren neimprejmuit;

**B. Partea II. Proprietari și acte**

Inscrieri privitoare la dreptul de proprietate și alte drepturi reale	Referințe
/	
Act Administrativ nr. TDP 727-9674, din 05/09/1997 emis de CJSDPAT DOLJ (Defunct conform certificat de deces Seria DA, nr. 493827 din data 23.10.1995);	
B1	A1
Intabulare, drept de PROPRIETATE, dobândit prin Reconstituire, cota actuala 1/1, cota initiala 1/1 1) NICOLA ILIE, LIPSA CNP DEFUNCT:Da	

**C. Partea III. SARCINI .**

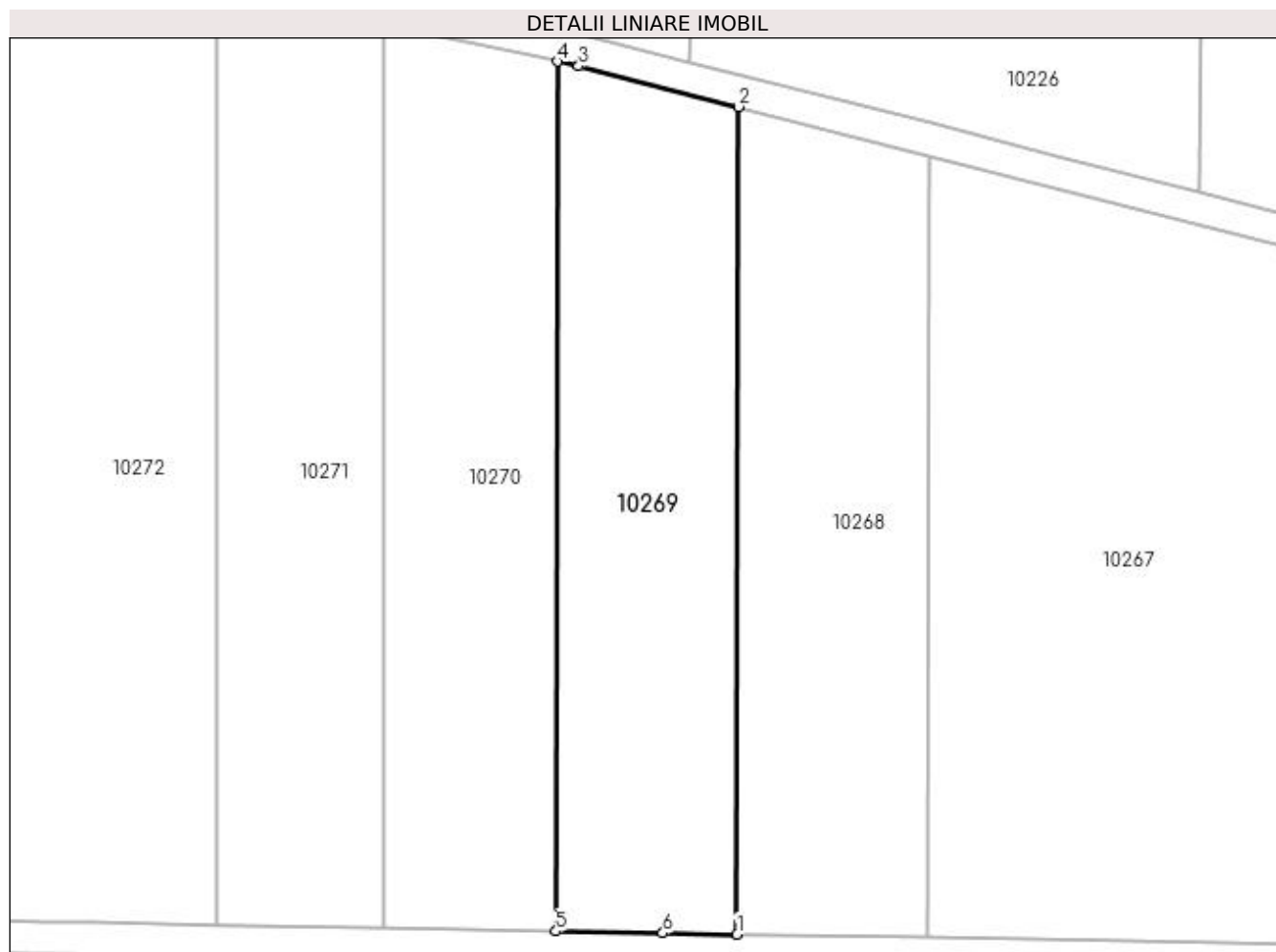
Inscrieri privind dezmembramentele dreptului de proprietate, drepturi reale de garanție și sarcini	Referințe
NU SUNT	

## Anexa Nr. 1 La Partea I

## Teren

Nr cadastral	Suprafața (mp)*	Observații / Referințe
	2.500	

\* Suprafața este determinată în planul de proiecție Stereo 70.



## Date referitoare la teren

Crt	Categorie folosință	Intra vilan	Suprafața (mp)	Tarla	Parcelă	Nr. topo	Observații / Referințe
1	arabil	NU	2.500	18	123	-	

## Lungime Segmente

1) Valorile lungimilor segmentelor sunt obținute din proiecție în plan.

Punct început	X / Y	Punct sfârșit	X / Y	Lungime segment (** (m)
1	431.915,608 300.257,422	2	431.915,764 300.362,977	105.555
2	431.915,764 300.362,977	3	431.895,404 300.368,175	21.013
3	431.895,404 300.368,175	4	431.892,686 300.368,758	2.78
4	431.892,686 300.368,758	5	431.892,522 300.257,836	110.922
5	431.892,522 300.257,836	6	431.906,161 300.257,591	13.641



Punct început	X / Y	Punct sfârşit	X / Y	Lungime segment (** (m)
6	431.906,161 300.257,591	1	431.915,608 300.257,422	9.449

\*\* Lungimile segmentelor sunt determinate în planul de proiecţie Stereo 70 şi sunt rotunjite la 1 milimetru.

\*\*\* Distanţa dintre puncte este formată din segmente cumulate ce sunt mai mici decât valoarea 1 milimetru.



**DATE DESPRE IMOBILUL NR. 10270**

Oficiul de Cadastru și Publicitate Imobiliară DOLJ  
Biroul de Cadastru și Publicitate Imobiliară Craiova

**A. Partea I. Descrierea imobilului**

TEREN Extravilan

Adresa: Jud. Dolj, T18, P124

Nr. Crt	Nr cadastral Nr. topografic	Suprafața* (mp)	Observații / Referințe
A1	32298	2.500	Sector cadastral:40 Teren neimprejmuit;

**B. Partea II. Proprietari și acte**

Inscrieri privitoare la dreptul de proprietate și alte drepturi reale	Referințe
<b>24112 / 11/02/2019</b>	
Act Notarial nr. Contract de vanzare aut nr.395, din 05/02/2019 emis de DOINA FAURAR;	
B1	A1
Intabulare, drept de PROPRIETATE, dobandit prin Conventie, cota actuala 1/1, cota initiala 1/1 1) SC RURAL OLTENIA SRL, CIF:22112978	

**C. Partea III. SARCINI .**

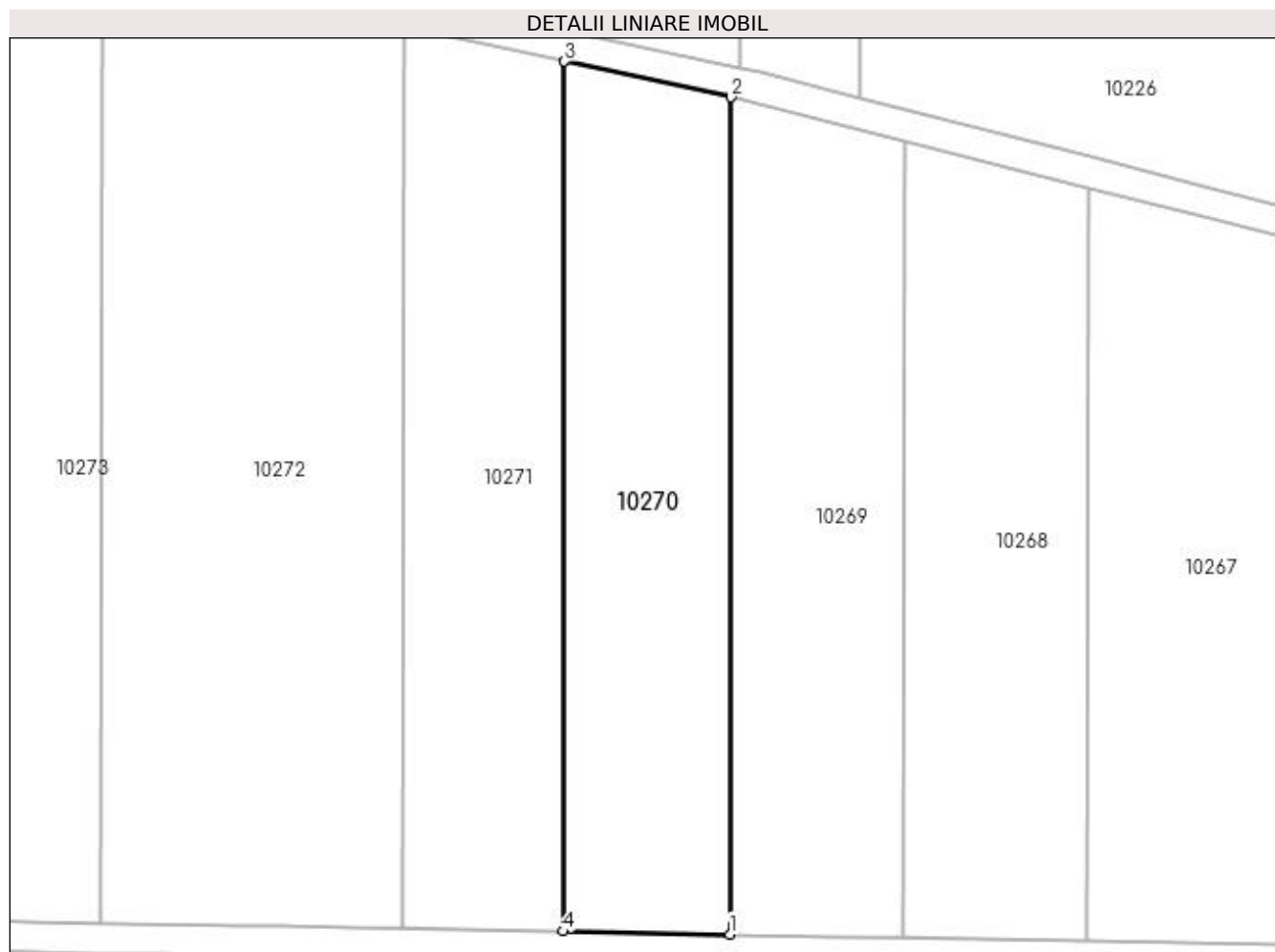
Inscrieri privind dezmembramintele dreptului de proprietate, drepturi reale de garanție și sarcini	Referințe
NU SUNT	

## Anexa Nr. 1 La Partea I

## Teren

Nr cadastral	Suprafața (mp)*	Observații / Referințe
32298	2.500	

\* Suprafața este determinată în planul de proiecție Stereo 70.



## Date referitoare la teren

Crt	Categorie folosință	Intra vilan	Suprafața (mp)	Tarla	Parcelă	Nr. topo	Observații / Referințe
1	arabil	NU	2.500	18	124	-	

## Lungime Segmente

1) Valorile lungimilor segmentelor sunt obținute din proiecție în plan.

Punct început	X / Y	Punct sfârșit	X / Y	Lungime segment (** (m)
1	431.892,522 300.257,836	2	431.892,686 300.368,758	110.922
2	431.892,686 300.368,758	3	431.870,587 300.373,495	22.601
3	431.870,587 300.373,495	4	431.870,417 300.258,233	115.262
4	431.870,417 300.258,233	1	431.892,522 300.257,836	22.109

**\*\* Lungimile segmentelor sunt determinate în planul de proiecție Stereo 70 și sunt rotunjite la 1 milimetru.**

**\*\*\* Distanța dintre puncte este formată din segmente cumulate ce sunt mai mici decât valoarea 1 milimetru.**



**DATE DESPRE IMOBILUL NR. 10271**

Oficiul de Cadastru și Publicitate Imobiliară DOLJ  
 Biroul de Cadastru și Publicitate Imobiliară Craiova

**A. Partea I. Descrierea imobilului**

TEREN Extravilan

Adresa: Jud. Dolj, T18, P125

Nr. Crt	Nr cadastral Nr. topografic	Suprafața* (mp)	Observații / Referințe
A1	32286	2.500	Sector cadastral:40 Teren neimprejmuit;

**B. Partea II. Proprietari și acte**

Inscrieri privitoare la dreptul de proprietate și alte drepturi reale	Referințe
<b>6868 / 17/01/2019</b>	
Act Notarial nr. contract vanzare aut. nr. 5205, din 07/12/2018 emis de Faurar Doina;	
B1	A1
Intabulare, drept de PROPRIETATE, dobandit prin Conventie, cota actuala 1/1, cota initiala 1/1 1) SC RURAL OLTENIA SRL, CIF:22112978	

**C. Partea III. SARCINI .**

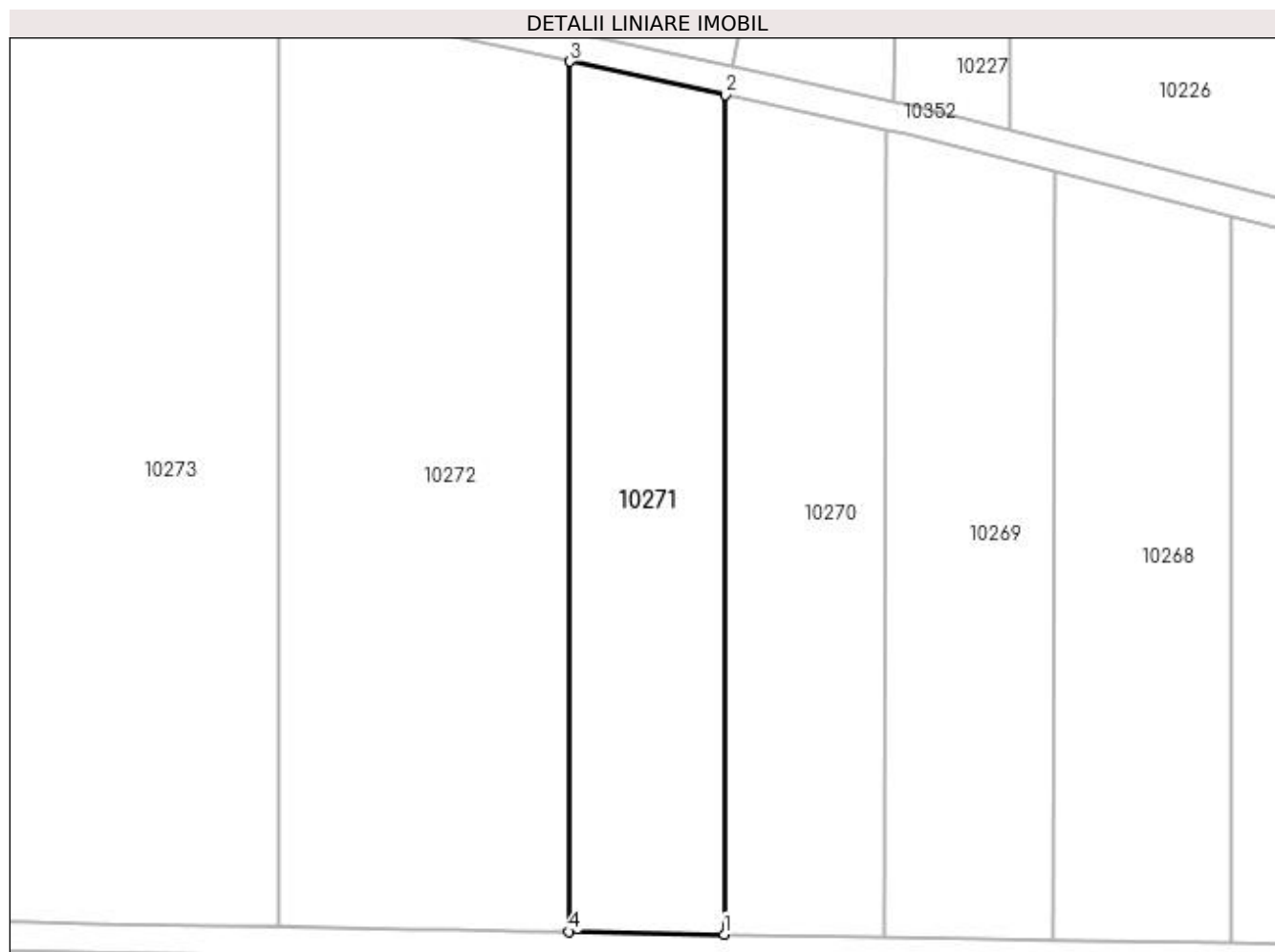
Inscrieri privind dezmembramintele dreptului de proprietate, drepturi reale de garanție și sarcini	Referințe
NU SUNT	

## Anexa Nr. 1 La Partea I

## Teren

Nr cadastral	Suprafața (mp)*	Observații / Referințe
32286	2.500	

\* Suprafața este determinată în planul de proiecție Stereo 70.



## Date referitoare la teren

Crt	Categorie folosință	Intra vilan	Suprafața (mp)	Tarla	Parcelă	Nr. topo	Observații / Referințe
1	arabil	NU	2.500	18	125	-	

## Lungime Segmente

1) Valorile lungimilor segmentelor sunt obținute din proiecție în plan.

Punct început	X / Y	Punct sfârșit	X / Y	Lungime segment (** (m)
1	431.870,417 300.258,233	2	431.870,587 300.373,495	115.262
2	431.870,587 300.373,495	3	431.849,29 300.378,06	21.781
3	431.849,29 300.378,06	4	431.849,114 300.258,615	119.445
4	431.849,114 300.258,615	1	431.870,417 300.258,233	21.306



**\*\* Lungimile segmentelor sunt determinate în planul de proiecție Stereo 70 și sunt rotunjite la 1 milimetru.**

**\*\*\* Distanța dintre puncte este formată din segmente cumulate ce sunt mai mici decât valoarea 1 milimetru.**



**DATE DESPRE IMOBILUL NR. 10272**

Oficiul de Cadastru și Publicitate Imobiliară DOLJ  
Biroul de Cadastru și Publicitate Imobiliară Craiova

**A. Partea I. Descrierea imobilului**

TEREN Extravilan

Adresa: Jud. Dolj, T18, P126

Nr. Crt	Nr cadastral Nr. topografic	Suprafața* (mp)	Observații / Referințe
A1		4.928	Sector cadastral:40 Teren neimprejmuit;

**B. Partea II. Proprietari și acte**

Inscrieri privitoare la dreptul de proprietate și alte drepturi reale	Referințe
/	
Act Administrativ nr. TDP 910-59538, din 17/02/1995 emis de CJSDPAT DOLJ;	
B1	A1
Intabulare, drept de PROPRIETATE, dobândit prin Reconstituire, cota actuala 1/1, cota initiala 1/1 1) UNGUREANU MARIA, LIPSA CNP	

**C. Partea III. SARCINI .**

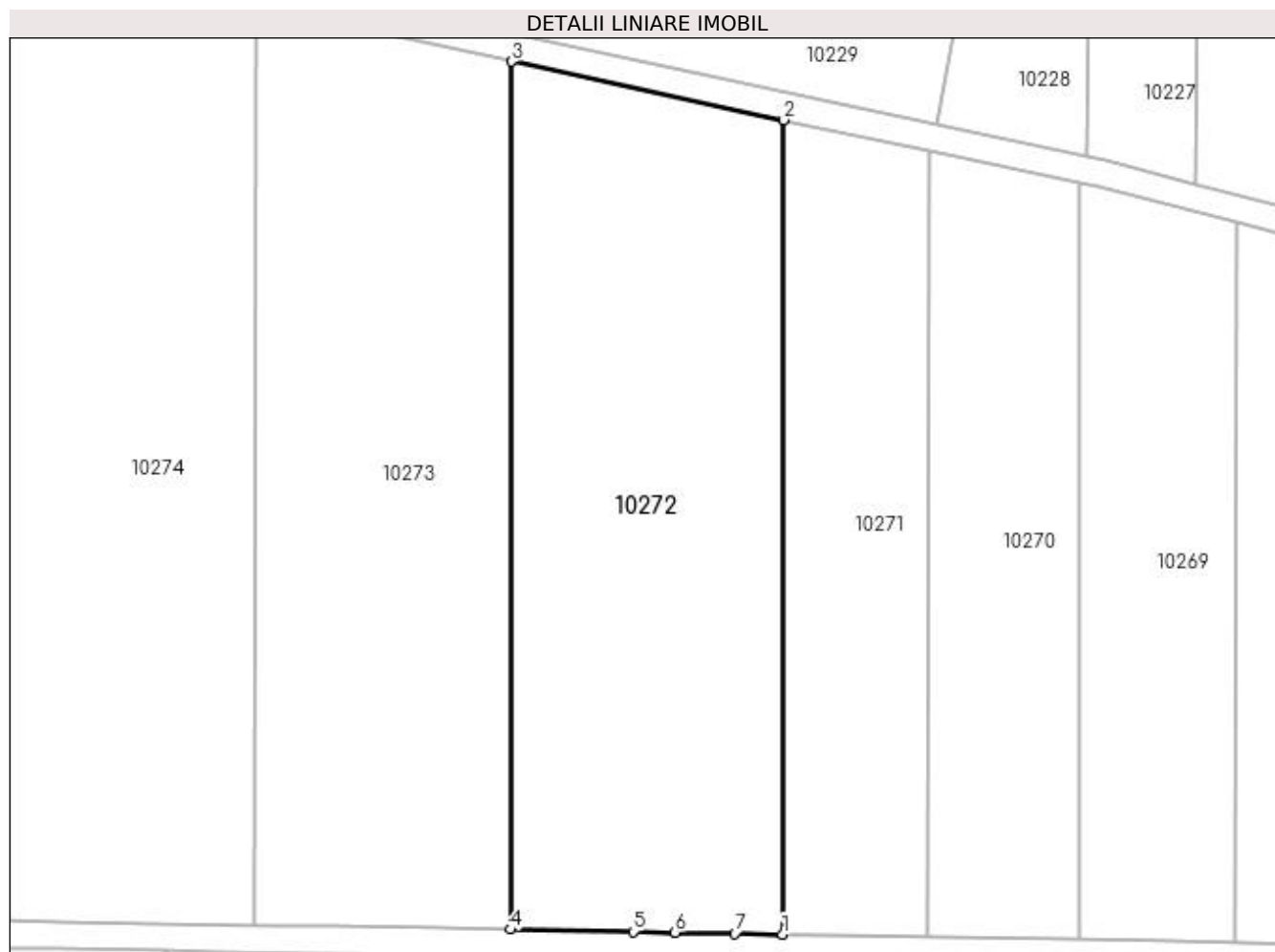
Inscrieri privind dezmembramintele dreptului de proprietate, drepturi reale de garanție și sarcini	Referințe
NU SUNT	

## Anexa Nr. 1 La Partea I

## Teren

Nr cadastral	Suprafața (mp)*	Observații / Referințe
	4.928	

\* Suprafața este determinată în planul de proiecție Stereo 70.



## Date referitoare la teren

Crt	Categorie folosință	Intra vilan	Suprafața (mp)	Tarla	Parcelă	Nr. topo	Observații / Referințe
1	arabil	NU	4.928	18	126	-	

## Lungime Segmente

1) Valorile lungimilor segmentelor sunt obținute din proiecție în plan.

Punct început	X / Y	Punct sfârșit	X / Y	Lungime segment (** (m)
1	431.849,114 300.258,615	2	431.849,29 300.378,06	119.445
2	431.849,29 300.378,06	3	431.809,357 300.386,619	40.84
3	431.809,357 300.386,619	4	431.809,169 300.259,331	127.288
4	431.809,169 300.259,331	5	431.827,181 300.259,008	18.015
5	431.827,181 300.259,008	6	431.833,314 300.258,898	6.134

Punct început	X / Y	Punct sfârșit	X / Y	Lungime segment (** (m)
6	431.833,314 300.258,898	7	431.842,085 300.258,741	8.772
7	431.842,085 300.258,741	1	431.849,114 300.258,615	7.03

\*\* Lungimile segmentelor sunt determinate în planul de proiecție Stereo 70 și sunt rotunjite la 1 milimetru.

\*\*\* Distanța dintre puncte este formată din segmente cumulate ce sunt mai mici decât valoarea 1 milimetru.



**DATE DESPRE IMOBILUL NR. 10273**

Oficiul de Cadastru și Publicitate Imobiliară DOLJ  
Biroul de Cadastru și Publicitate Imobiliară Craiova

**A. Partea I. Descrierea imobilului**

TEREN Extravilan

Adresa: Jud. Dolj, T18, P127

Nr. Crt	Nr cadastral Nr. topografic	Suprafața* (mp)	Observații / Referințe
A1		4.928	Sector cadastral:40 Teren neimprejmuit;

**B. Partea II. Proprietari și acte**

Inscrieri privitoare la dreptul de proprietate și alte drepturi reale		Referințe
/		
Act Administrativ nr. TDP 1563, din 26/12/2003 emis de CJSDPAT DOLJ;		
B1	Intabulare, drept de PROPRIETATE, dobândit prin Reconstituire, cota actuala 1/1, cota initiala 1/1 1) ȘERBAN TUDOR, LIPSA CNP	A1

**C. Partea III. SARCINI .**

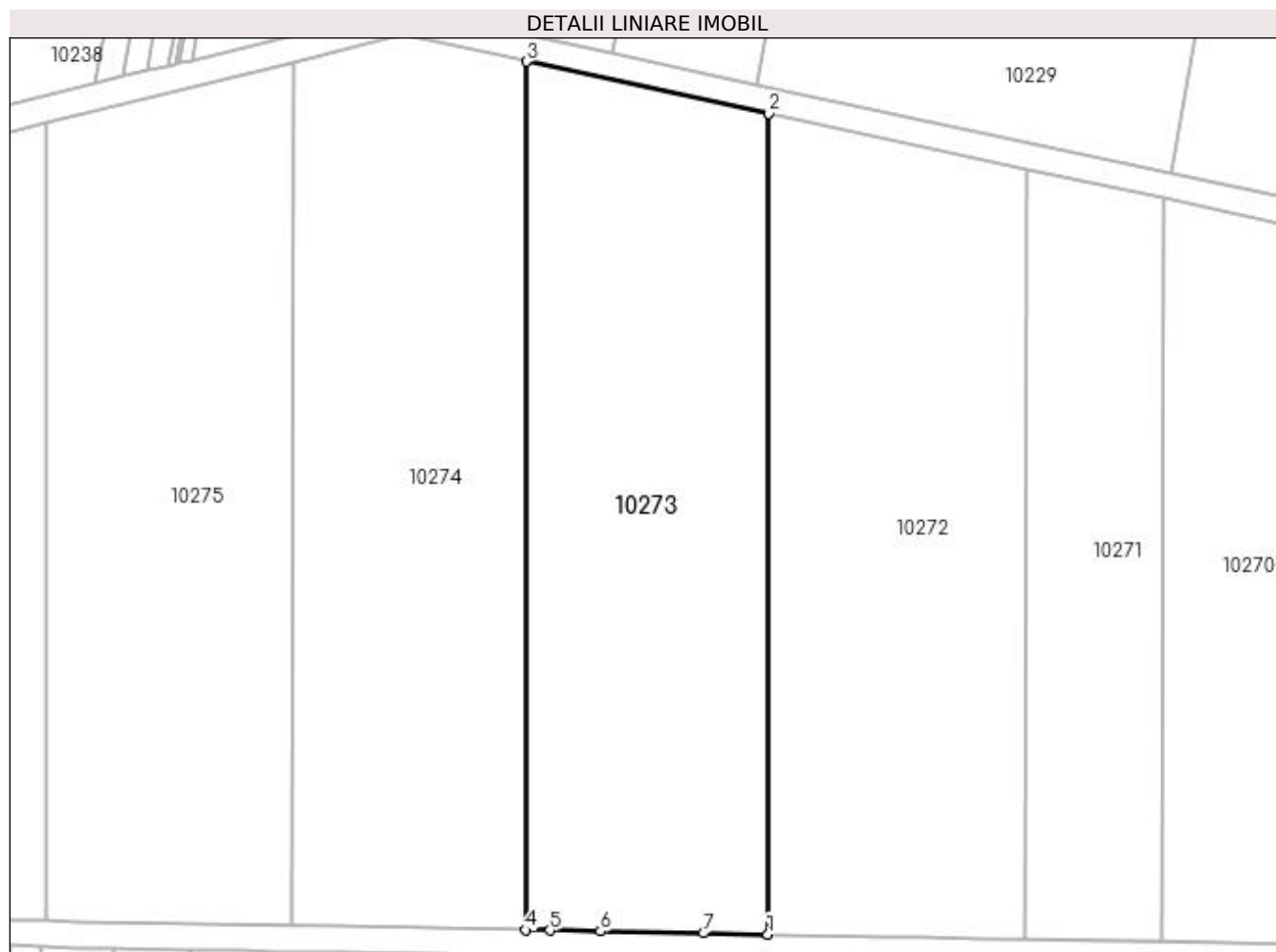
Inscrieri privind dezmembramintele dreptului de proprietate, drepturi reale de garanție și sarcini	Referințe
NU SUNT	

## Anexa Nr. 1 La Partea I

## Teren

Nr cadastral	Suprafața (mp)*	Observații / Referințe
	4.928	

\* Suprafața este determinată în planul de proiecție Stereo 70.



## Date referitoare la teren

Crt	Categorie folosință	Intra vilan	Suprafața (mp)	Tarla	Parcelă	Nr. topo	Observații / Referințe
1	arabil	NU	4.928	18	127	-	

## Lungime Segmente

1) Valorile lungimilor segmentelor sunt obținute din proiecție în plan.

Punct început	X / Y	Punct sfârșit	X / Y	Lungime segment (** (m)
1	431.809,169 300.259,331	2	431.809,357 300.386,619	127.288
2	431.809,357 300.386,619	3	431.771,745 300.394,681	38.466
3	431.771,745 300.394,681	4	431.771,547 300.260,006	134.675
4	431.771,547 300.260,006	5	431.775,371 300.259,937	3.825
5	431.775,371 300.259,937	6	431.783,228 300.259,796	7.858



Punct început	X / Y	Punct sfârșit	X / Y	Lungime segment (** (m)
6	431.783,228 300.259,796	7	431.799,185 300.259,51	15.96
7	431.799,185 300.259,51	1	431.809,169 300.259,331	9.986

\*\* Lungimile segmentelor sunt determinate în planul de proiecție Stereo 70 și sunt rotunjite la 1 milimetru.

\*\*\* Distanța dintre puncte este formată din segmente cumulate ce sunt mai mici decât valoarea 1 milimetru.



**DATE DESPRE IMOBILUL NR. 10274**

Oficiul de Cadastru și Publicitate Imobiliară DOLJ  
Biroul de Cadastru și Publicitate Imobiliară Craiova

**A. Partea I. Descrierea imobilului**

TEREN Extravilan

Adresa: Jud. Dolj, T18, P128

Nr. Crt	Nr cadastral Nr. topografic	Suprafața* (mp)	Observații / Referințe
A1		4.928	Sector cadastral:40 Teren neimprejmuit;

**B. Partea II. Proprietari și acte**

Inscrieri privitoare la dreptul de proprietate și alte drepturi reale		Referințe
/		
Act Administrativ nr. TDP 20080, din 22/06/2017 emis de CJSDPAT DOLJ;		
B1	Intabulare, drept de PROPRIETATE, dobândit prin Reconstituire, cota actuala 1/1, cota initiala 1/1 1) NICOLCEA CONSTANTIN, LIPSA CNP	A1

**C. Partea III. SARCINI .**

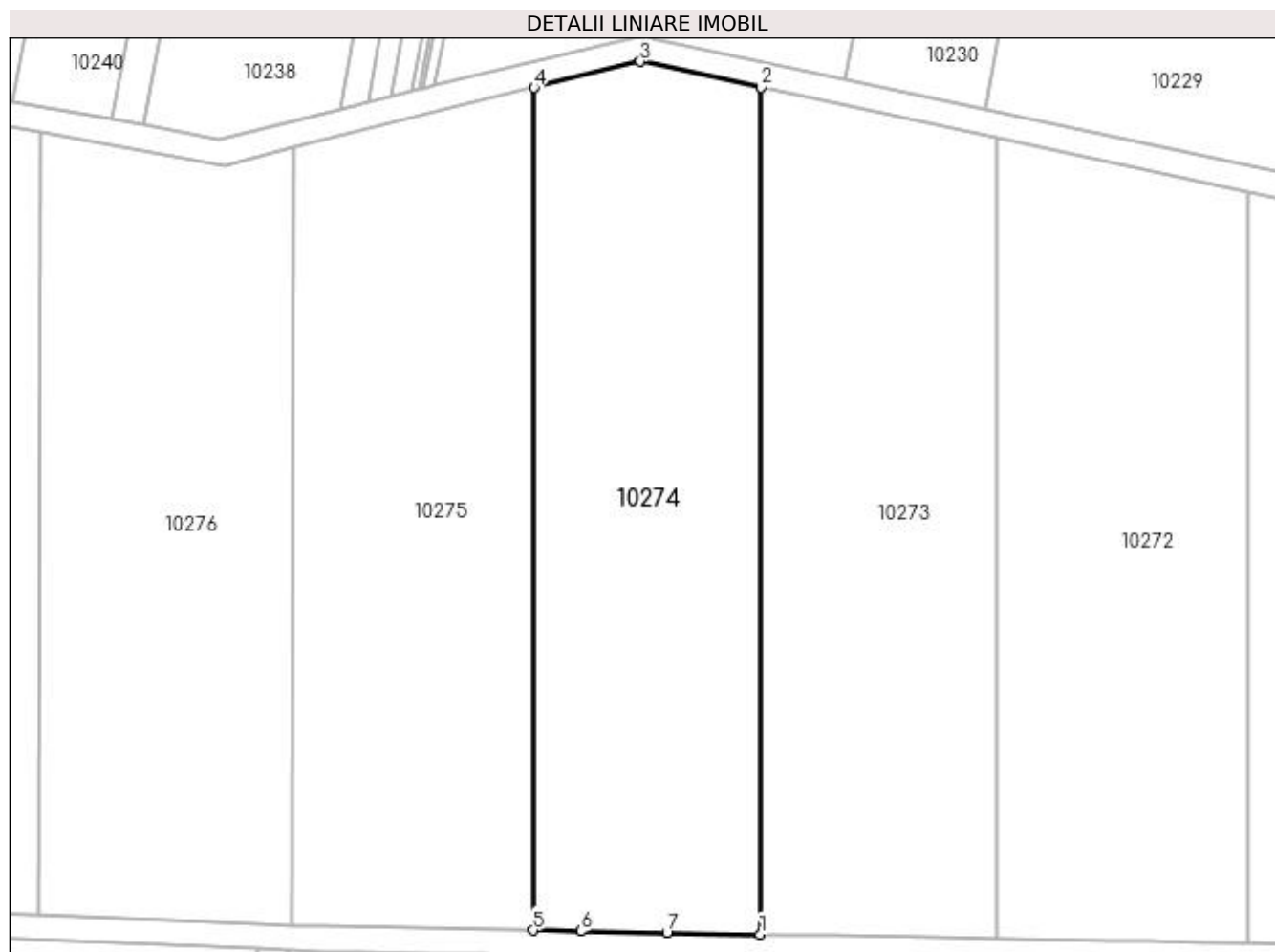
Inscrieri privind dezmembramintele dreptului de proprietate, drepturi reale de garanție și sarcini	Referințe
NU SUNT	

## Anexa Nr. 1 La Partea I

## Teren

Nr cadastral	Suprafața (mp)*	Observații / Referințe
	4.928	

\* Suprafața este determinată în planul de proiecție Stereo 70.



## Date referitoare la teren

Crt	Categorie folosință	Intra vilan	Suprafața (mp)	Tarla	Parcelă	Nr. topo	Observații / Referințe
1	arabil	NU	4.928	18	128	-	

## Lungime Segmente

1) Valorile lungimilor segmentelor sunt obținute din proiecție în plan.

Punct început	X / Y	Punct sfârșit	X / Y	Lungime segment (** (m)
1	431.771,547 300.260,006	2	431.771,745 300.394,681	134.675
2	431.771,745 300.394,681	3	431.752,493 300.398,808	19.689
3	431.752,493 300.398,808	4	431.735,616 300.394,609	17.392
4	431.735,616 300.394,609	5	431.735,418 300.260,654	133.955
5	431.735,418 300.260,654	6	431.743,004 300.260,518	7.587

Punct început	X / Y	Punct sfârșit	X / Y	Lungime segment (** (m)
6	431.743,004 300.260,518	7	431.756,754 300.260,271	13.752
7	431.756,754 300.260,271	1	431.771,547 300.260,006	14.795

\*\* Lungimile segmentelor sunt determinate în planul de proiecție Stereo 70 și sunt rotunjite la 1 milimetru.

\*\*\* Distanța dintre puncte este formată din segmente cumulate ce sunt mai mici decât valoarea 1 milimetru.



**DATE DESPRE IMOBILUL NR. 10275**

Oficiul de Cadastru și Publicitate Imobiliară DOLJ  
 Biroul de Cadastru și Publicitate Imobiliară Craiova

**A. Partea I. Descrierea imobilului**

TEREN Extravilan

Adresa: Jud. Dolj, T18, P129

Nr. Crt	Nr cadastral Nr. topografic	Suprafața* (mp)	Observații / Referințe
A1		4.928	Sector cadastral:40 Teren neimprejmuit;

**B. Partea II. Proprietari și acte**

Inscrieri privitoare la dreptul de proprietate și alte drepturi reale	Referințe
/	
Act Administrativ nr. TDP 597-2198, din 04/05/1994 emis de CJSDPAT DOLJ (Defunct conform certificat de deces Seria D9 nr. 890204 din data de 27.04.1993);	
B1	A1
Intabulare, drept de PROPRIETATE, dobandit prin Reconstituire, cota actuala 1/1, cota initiala 1/1 1) MITRUȚ ION, LIPSA CNP DEFUNCT:Da	

**C. Partea III. SARCINI .**

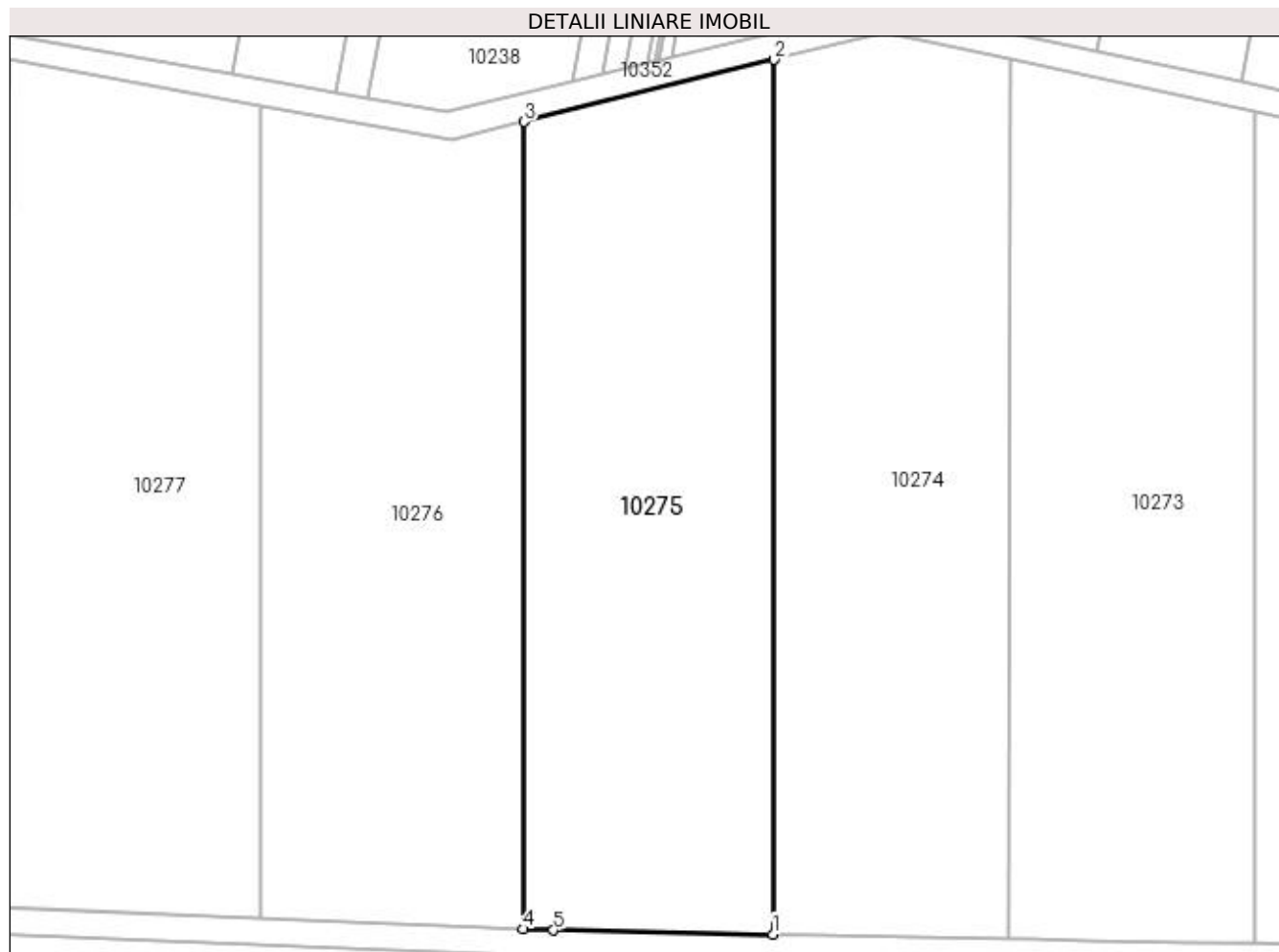
Inscrieri privind dezmembramintele dreptului de proprietate, drepturi reale de garanție și sarcini	Referințe
NU SUNT	

## Anexa Nr. 1 La Partea I

## Teren

Nr cadastral	Suprafața (mp)*	Observații / Referințe
	4.928	

\* Suprafața este determinată în planul de proiecție Stereo 70.



## Date referitoare la teren

Crt	Categorie folosință	Intra vilan	Suprafața (mp)	Tarla	Parcelă	Nr. topo	Observații / Referințe
1	arabil	NU	4.928	18	129	-	

## Lungime Segmente

1) Valorile lungimilor segmentelor sunt obținute din proiecție în plan.

Punct început	X / Y	Punct sfârșit	X / Y	Lungime segment (** (m)
1	431.735,418 300.260,654	2	431.735,616 300.394,609	133.955
2	431.735,616 300.394,609	3	431.697,354 300.385,089	39.429
3	431.697,354 300.385,089	4	431.697,171 300.261,476	123.613
4	431.697,171 300.261,476	5	431.701,826 300.261,256	4.66
5	431.701,826 300.261,256	1	431.735,418 300.260,654	33.597



**\*\* Lungimile segmentelor sunt determinate în planul de proiecție Stereo 70 și sunt rotunjite la 1 milimetru.**

**\*\*\* Distanța dintre puncte este formată din segmente cumulate ce sunt mai mici decât valoarea 1 milimetru.**



**DATE DESPRE IMOBILUL NR. 10276**

Oficiul de Cadastru și Publicitate Imobiliară DOLJ  
 Biroul de Cadastru și Publicitate Imobiliară Craiova

**A. Partea I. Descrierea imobilului**

TEREN Extravilan

Adresa: Jud. Dolj, T18, P130

Nr. Crt	Nr cadastral Nr. topografic	Suprafața* (mp)	Observații / Referințe
A1		4.928	Sector cadastral:40 Teren neimprejmuit;

**B. Partea II. Proprietari și acte**

Inscrieri privitoare la dreptul de proprietate și alte drepturi reale	Referințe
/	
Act Administrativ nr. TDP 617-15093, din 11/05/1994 emis de CJSDPAT DOLJ (Defunct conform certificat de deces seria DC nr 182710 din data de 18.07.2014);	
B1	A1
Intabulare, drept de PROPRIETATE, dobândit prin Reconstituire, cota actuala 1/1, cota initiala 1/1 1) <b>ANDREI ȘTEFAN</b> , LIPSA CNP DEFUNCT:Da	

**C. Partea III. SARCINI .**

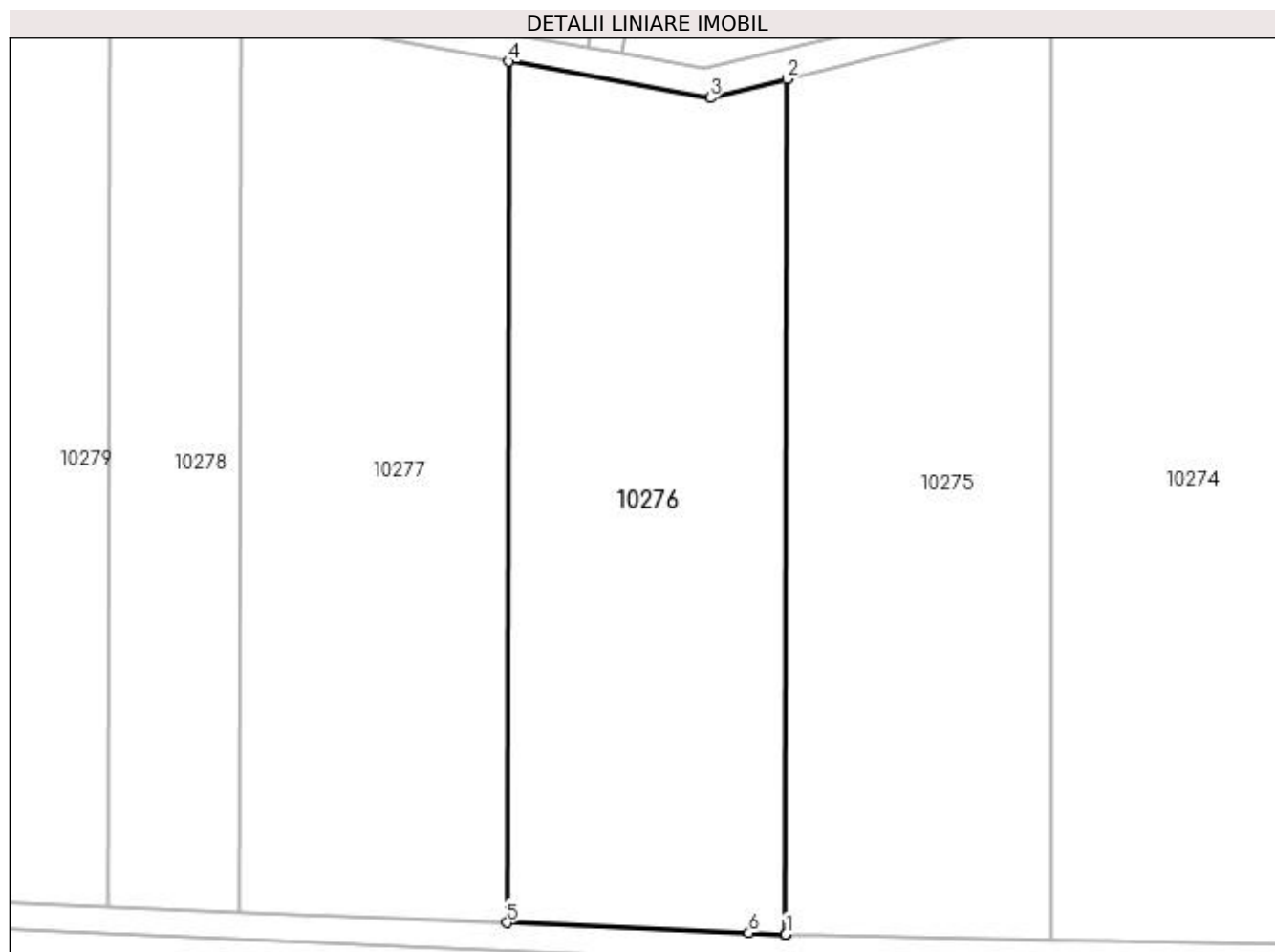
Inscrieri privind dezmembramentele dreptului de proprietate, drepturi reale de garanție și sarcini	Referințe
NU SUNT	

## Anexa Nr. 1 La Partea I

## Teren

Nr cadastral	Suprafața (mp)*	Observații / Referințe
	4.928	

\* Suprafața este determinată în planul de proiecție Stereo 70.



## Date referitoare la teren

Crt	Categorie folosință	Intravilan	Suprafața (mp)	Tarla	Parcelă	Nr. topo	Observații / Referințe
1	arabil	NU	4.928	18	130	-	

## Lungime Segmente

1) Valorile lungimilor segmentelor sunt obținute din proiecție în plan.

Punct început	X / Y	Punct sfârșit	X / Y	Lungime segment (** (m)
1	431.697,171 300.261,476	2	431.697,354 300.385,089	123.613
2	431.697,354 300.385,089	3	431.686,233 300.382,322	11.46
3	431.686,233 300.382,322	4	431.657,069 300.387,6	29.638
4	431.657,069 300.387,6	5	431.656,885 300.263,13	124.47
5	431.656,885 300.263,13	6	431.691,817 300.261,681	34.962

Punct început	X / Y	Punct sfârșit	X / Y	Lungime segment (** (m)
6	431.691,817 300.261,681	7	431.697,129 300.261,478	5.316
7	431.697,129 300.261,478	1	431.697,171 300.261,476	0.042

\*\* Lungimile segmentelor sunt determinate în planul de proiecție Stereo 70 și sunt rotunjite la 1 milimetru.

\*\*\* Distanța dintre puncte este formată din segmente cumulate ce sunt mai mici decât valoarea 1 milimetru.



**DATE DESPRE IMOBILUL NR. 10277**

Oficiul de Cadastru și Publicitate Imobiliară DOLJ  
Biroul de Cadastru și Publicitate Imobiliară Craiova

**A. Partea I. Descrierea imobilului**

TEREN Extravilan

Adresa: Jud. Dolj, T18, P131

Nr. Crt	Nr cadastral Nr. topografic	Suprafața* (mp)	Observații / Referințe
A1		4.930	Sector cadastral:40 Teren neimprejmuit;

**B. Partea II. Proprietari și acte**

Inscrieri privitoare la dreptul de proprietate și alte drepturi reale	Referințe
/	
Act Notarial nr. Contract de vânzare 893, din 29/03/1999 emis de BNP Lapadatu Ilie;	
B1	A1
Intabulare, drept de PROPRIETATE, dobândit prin Conventie, cota actuala 1/1, cota initiala 1/1 1) GHEORGHIĂ VICTOR	

**C. Partea III. SARCINI .**

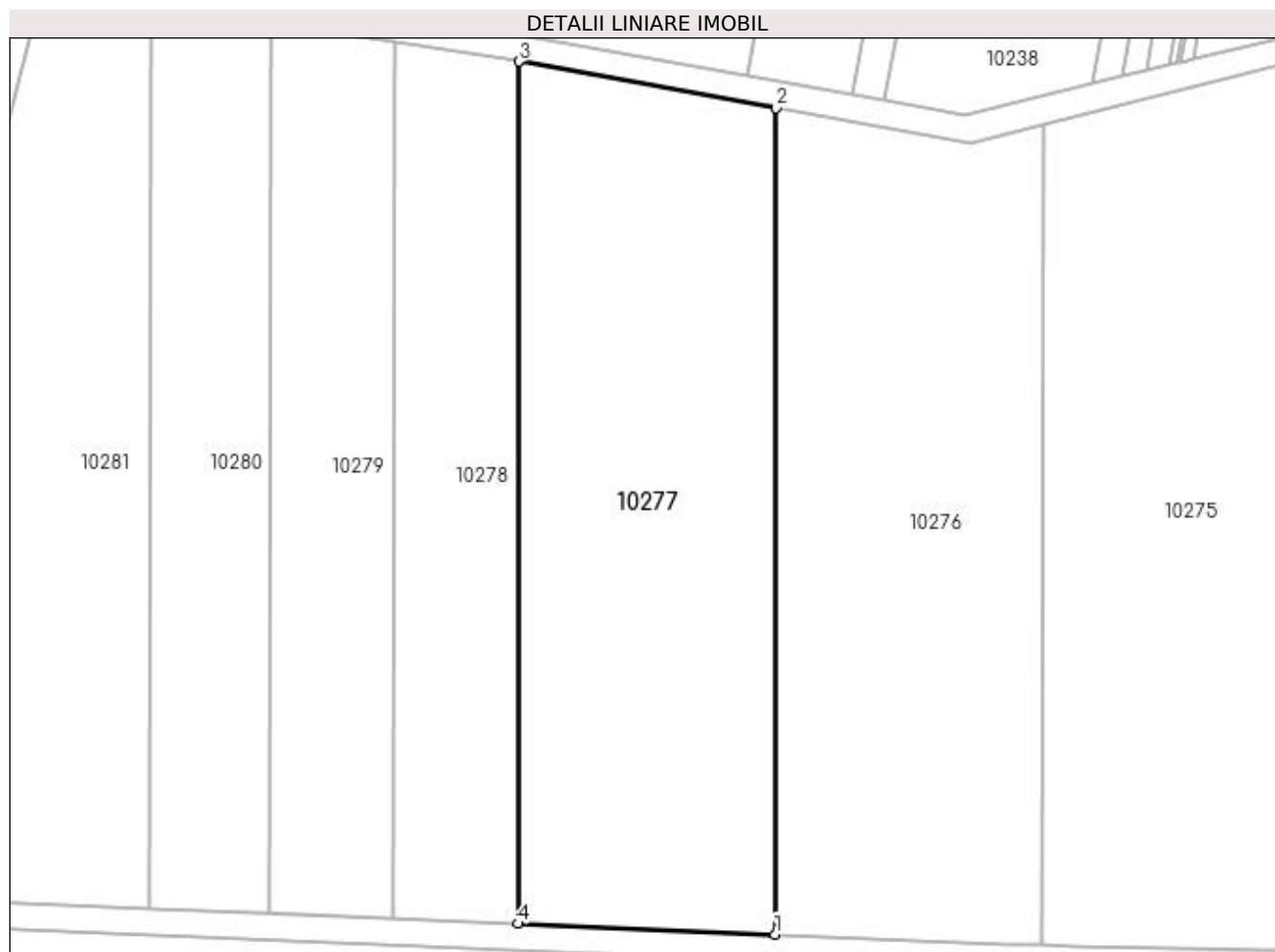
Inscrieri privind dezmembramintele dreptului de proprietate, drepturi reale de garanție și sarcini	Referințe
NU SUNT	

## Anexa Nr. 1 La Partea I

## Teren

Nr cadastral	Suprafața (mp)*	Observații / Referințe
	4.930	

\* Suprafața este determinată în planul de proiecție Stereo 70.



## Date referitoare la teren

Crt	Categorie folosință	Intra vilan	Suprafața (mp)	Tarla	Parcelă	Nr. topo	Observații / Referințe
1	arabil	NU	4.930	18	131	-	

## Lungime Segmente

1) Valorile lungimilor segmentelor sunt obținute din proiecție în plan.

Punct început	X / Y	Punct sfârșit	X / Y	Lungime segment (** (m)
1	431.656,885 300.263,13	2	431.657,069 300.387,6	124.47
2	431.657,069 300.387,6	3	431.618,313 300.394,613	39.385
3	431.618,313 300.394,613	4	431.618,121 300.264,738	129.875
4	431.618,121 300.264,738	1	431.656,885 300.263,13	38.797



**\*\* Lungimile segmentelor sunt determinate în planul de proiecție Stereo 70 și sunt rotunjite la 1 milimetru.**

**\*\*\* Distanța dintre puncte este formată din segmente cumulate ce sunt mai mici decât valoarea 1 milimetru.**



**DATE DESPRE IMOBILUL NR. 10278**

Oficiul de Cadastru și Publicitate Imobiliară DOLJ  
Biroul de Cadastru și Publicitate Imobiliară Craiova

**A. Partea I. Descrierea imobilului**

TEREN Extravilan

Adresa: Jud. Dolj, T18, P132

Nr. Crt	Nr cadastral Nr. topografic	Suprafața* (mp)	Observații / Referințe
A1		2.465	Sector cadastral:40 Teren neimprejmuit;

**B. Partea II. Proprietari și acte**

Inscrieri privitoare la dreptul de proprietate și alte drepturi reale	Referințe
/	
Act Administrativ nr. TDP 19455, din 22/03/2016 emis de CJSDPAT DOLJ;	
B1	A1
Intabulare, drept de PROPRIETATE, dobândit prin Reconstituire, cota actuala 1/1, cota initiala 1/1 1) CONSTANTIN ELENA, LIPSA CNP	

**C. Partea III. SARCINI .**

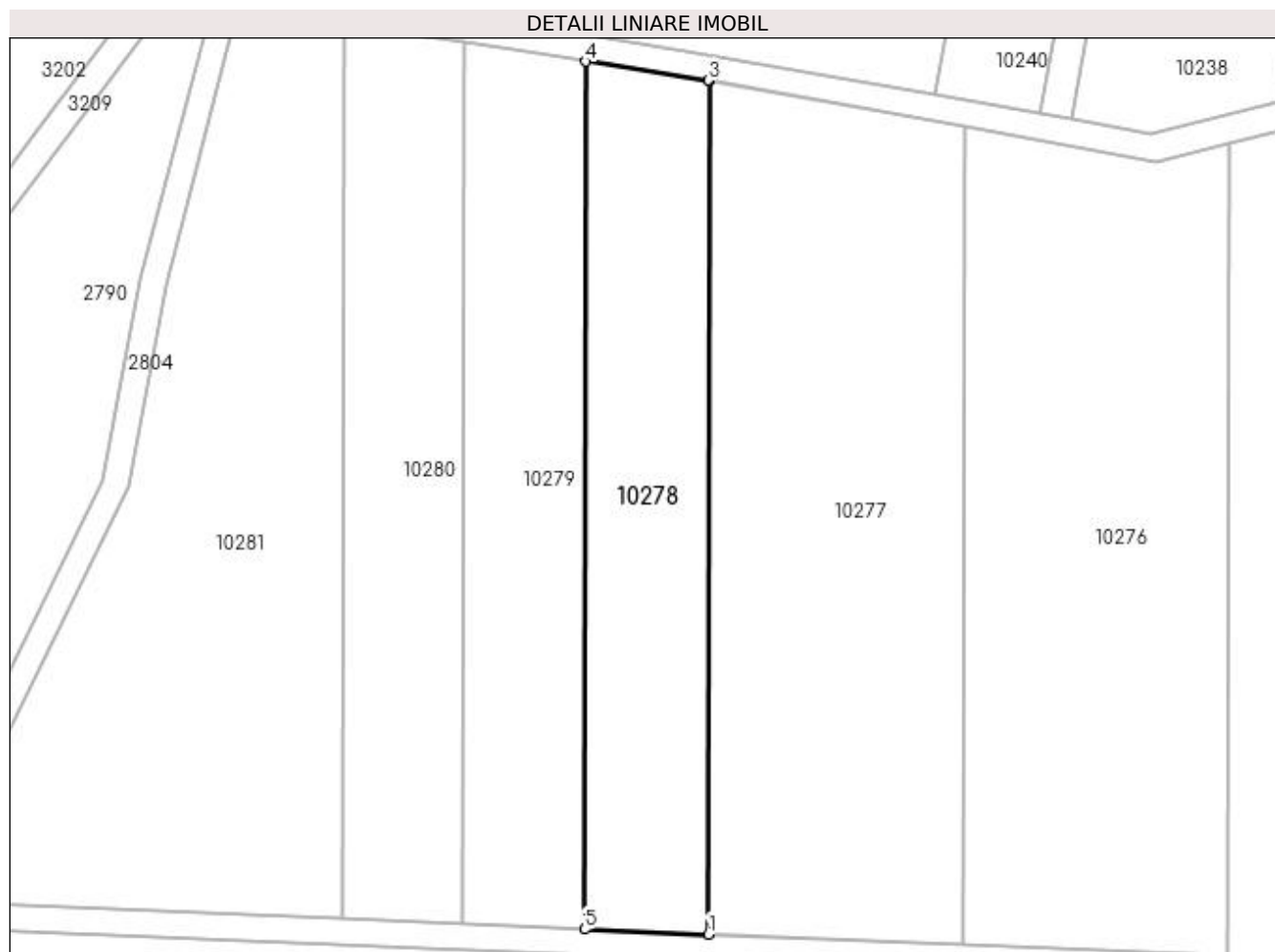
Inscrieri privind dezmembramintele dreptului de proprietate, drepturi reale de garanție și sarcini	Referințe
NU SUNT	

## Anexa Nr. 1 La Partea I

## Teren

Nr cadastral	Suprafața (mp)*	Observații / Referințe
	2.465	

\* Suprafața este determinată în planul de proiecție Stereo 70.



## Date referitoare la teren

Crt	Categorie folosință	Intra vilan	Suprafața (mp)	Tarla	Parcelă	Nr. topo	Observații / Referințe
1	arabil	NU	2.465	18	132	-	

## Lungime Segmente

1) Valorile lungimilor segmentelor sunt obținute din proiecție în plan.

Punct început	X / Y	Punct sfârșit	X / Y	Lungime segment (** (m)
1	431.618,121 300.264,738	2	431.618,313 300.394,613	129.875
2	431.618,313 300.394,613	3	431.618,126 300.394,647	0.19
3	431.618,126 300.394,647	4	431.599,492 300.397,516	18.854
4	431.599,492 300.397,516	5	431.599,297 300.265,519	131.997
5	431.599,297 300.265,519	1	431.618,121 300.264,738	18.84

**\*\* Lungimile segmentelor sunt determinate în planul de proiecție Stereo 70 și sunt rotunjite la 1 milimetru.**

**\*\*\* Distanța dintre puncte este formată din segmente cumulate ce sunt mai mici decât valoarea 1 milimetru.**



**DATE DESPRE IMOBILUL NR. 10279**

Oficiul de Cadastru și Publicitate Imobiliară DOLJ  
Biroul de Cadastru și Publicitate Imobiliară Craiova

**A. Partea I. Descrierea imobilului**

TEREN Extravilan

Adresa: Jud. Dolj, T18, P134

Nr. Crt	Nr cadastral Nr. topografic	Suprafața* (mp)	Observații / Referințe
A1		2.465	Sector cadastral:40 Teren neimprejmuit;

**B. Partea II. Proprietari și acte**

Inscrieri privitoare la dreptul de proprietate și alte drepturi reale	Referințe
/	
Act Notarial nr. CM 65, din 05/05/2014 emis de SPN DOINA FĂURAR;	
B1	A1
Intabulare, drept de PROPRIETATE, dobandit prin Succesiune, cota actuala 1/1, cota initiala 1/1 1) NĂUIU IULIANA	

**C. Partea III. SARCINI .**

Inscrieri privind dezmembramintele dreptului de proprietate, drepturi reale de garanție și sarcini	Referințe
NU SUNT	

## Anexa Nr. 1 La Partea I

## Teren

Nr cadastral	Suprafața (mp)*	Observații / Referințe
	2.465	

\* Suprafața este determinată în planul de proiecție Stereo 70.



## Date referitoare la teren

Crt	Categorie folosință	Intra vilan	Suprafața (mp)	Tarla	Parcelă	Nr. topo	Observații / Referințe
1	arabil	NU	2.465	18	134	-	

## Lungime Segmente

1) Valorile lungimilor segmentelor sunt obținute din proiecție în plan.

Punct început	X / Y	Punct sfârșit	X / Y	Lungime segment (** (m)
1	431.599,297 300.265,519	2	431.599,492 300.397,516	131.997
2	431.599,492 300.397,516	3	431.580,967 300.400,367	18.743
3	431.580,967 300.400,367	4	431.580,77 300.266,288	134.079
4	431.580,77 300.266,288	1	431.599,297 300.265,519	18.543



**\*\* Lungimile segmentelor sunt determinate în planul de proiecție Stereo 70 și sunt rotunjite la 1 milimetru.**

**\*\*\* Distanța dintre puncte este formată din segmente cumulate ce sunt mai mici decât valoarea 1 milimetru.**



**DATE DESPRE IMOBILUL NR. 10280**

Oficiul de Cadastru și Publicitate Imobiliară DOLJ  
Biroul de Cadastru și Publicitate Imobiliară Craiova

**A. Partea I. Descrierea imobilului**

TEREN Extravilan

Adresa: Jud. Dolj, T18, P135

Nr. Crt	Nr cadastral Nr. topografic	Suprafața* (mp)	Observații / Referințe
A1		2.465	Sector cadastral:40 Teren neimprejmuit;

**B. Partea II. Proprietari și acte**

Inscrieri privitoare la dreptul de proprietate și alte drepturi reale	Referințe
/	
Act Administrativ nr. TDP 976-59538, din 08/09/1997 emis de CJSDPAT DOLJ;	
B1	A1
Intabulare, drept de PROPRIETATE, dobândit prin Reconstituire, cota actuala 1/1, cota initiala 1/1 1) GREJDAN GHEORGHE, LIPSA CNP	

**C. Partea III. SARCINI .**

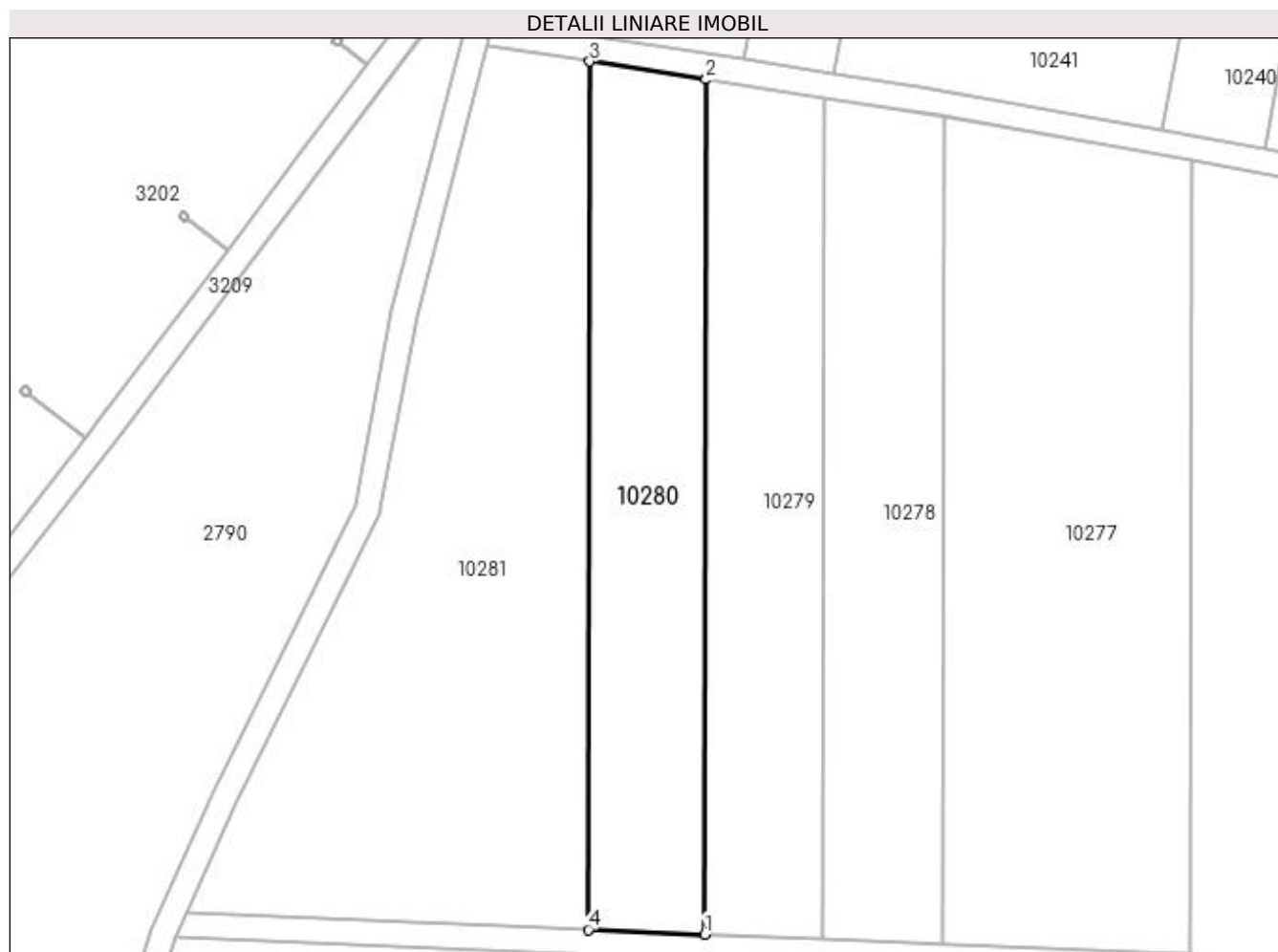
Inscrieri privind dezmembramintele dreptului de proprietate, drepturi reale de garanție și sarcini	Referințe
NU SUNT	

## Anexa Nr. 1 La Partea I

## Teren

Nr cadastral	Suprafața (mp)*	Observații / Referințe
	2.465	

\* Suprafața este determinată în planul de proiecție Stereo 70.



## Date referitoare la teren

Crt	Categorie folosință	Intra vilan	Suprafața (mp)	Tarla	Parcelă	Nr. topo	Observații / Referințe
1	arabil	NU	2.465	18	135	-	

## Lungime Segmente

1) Valorile lungimilor segmentelor sunt obținute din proiecție în plan.

Punct început	X / Y	Punct sfârșit	X / Y	Lungime segment (** (m)
1	431.580,77 300.266,288	2	431.580,967 300.400,367	134.079
2	431.580,967 300.400,367	3	431.562,727 300.403,175	18.455
3	431.562,727 300.403,175	4	431.562,526 300.267,045	136.13
4	431.562,526 300.267,045	1	431.580,77 300.266,288	18.26

**\*\* Lungimile segmentelor sunt determinate în planul de proiecție Stereo 70 și sunt rotunjite la 1 milimetru.**

**\*\*\* Distanța dintre puncte este formată din segmente cumulate ce sunt mai mici decât valoarea 1 milimetru.**



**DATE DESPRE IMOBILUL NR. 10281**

Oficiul de Cadastru și Publicitate Imobiliară DOLJ  
Biroul de Cadastru și Publicitate Imobiliară Craiova

**A. Partea I. Descrierea imobilului**

TEREN Extravilan

Adresa: Jud. Dolj, T18, P136

Nr. Crt	Nr cadastral Nr. topografic	Suprafața* (mp)	Observații / Referințe
A1	32209	4.930	Sector cadastral:40 Teren neimprejmuit;

**B. Partea II. Proprietari și acte**

Inscrieri privitoare la dreptul de proprietate și alte drepturi reale	Referințe
<b>3358 / 10/01/2019</b>	
Act Notarial nr. CONTRACT DE VANZARE AUT SUB NR. 5395, din 20/12/2018 emis de NP DOINA FAURAR;	
B1	A1
Intabulare, drept de PROPRIETATE, dobandit prin Conventie, cota actuala 1/1, cota initiala 1/1	
1) DUMITRU JENICA	
2) DUMITRU MARIANA	

**C. Partea III. SARCINI .**

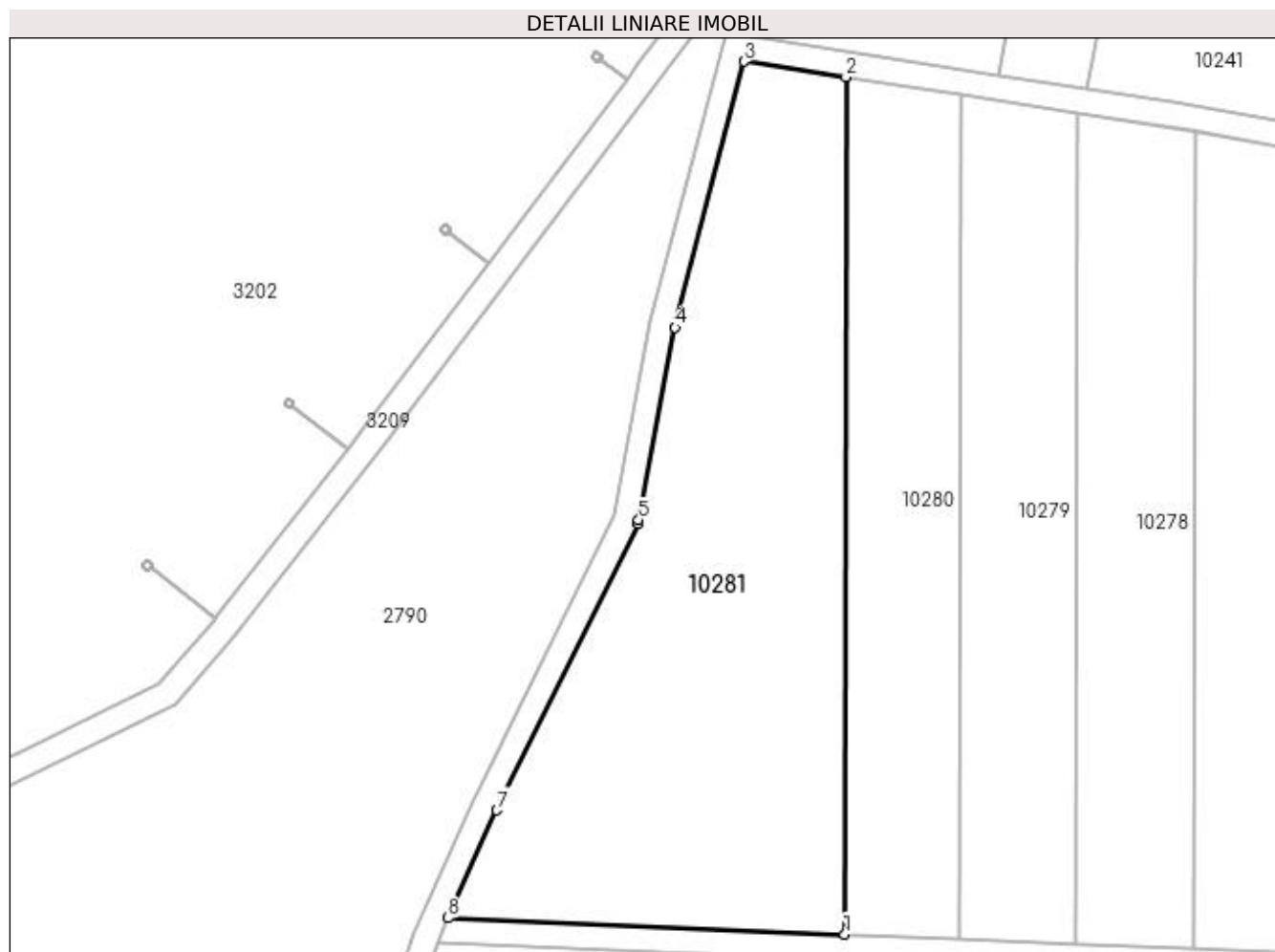
Inscrieri privind dezmembramintele dreptului de proprietate, drepturi reale de garanție și sarcini	Referințe
NU SUNT	

## Anexa Nr. 1 La Partea I

## Teren

Nr cadastral	Suprafața (mp)*	Observații / Referințe
32209	4.930	

\* Suprafața este determinată în planul de proiecție Stereo 70.



## Date referitoare la teren

Crt	Categorie folosință	Intravilan	Suprafața (mp)	Tarla	Parcelă	Nr. topo	Observații / Referințe
1	arabil	NU	4.930	18	136	-	

## Lungime Segmente

1) Valorile lungimilor segmentelor sunt obținute din proiecție în plan.

Punct început	X / Y	Punct sfârșit	X / Y	Lungime segment (** (m)
1	431.562,526 300.267,045	2	431.562,727 300.403,175	136.13
2	431.562,727 300.403,175	3	431.546,559 300.405,664	16.358
3	431.546,559 300.405,664	4	431.535,577 300.363,422	43.646
4	431.535,577 300.363,422	5	431.529,792 300.332,866	31.099
5	431.529,792 300.332,866	6	431.529,682 300.332,286	0.59



Punct început	X / Y	Punct sfârșit	X / Y	Lungime segment (** (m)
6	431.529,682 300.332,286	7	431.507,254 300.286,743	50.766
7	431.507,254 300.286,743	8	431.499,562 300.269,657	18.738
8	431.499,562 300.269,657	1	431.562,526 300.267,045	63.018

\*\* Lungimile segmentelor sunt determinate în planul de proiecție Stereo 70 și sunt rotunjite la 1 milimetru.

\*\*\* Distanța dintre puncte este formată din segmente cumulate ce sunt mai mici decât valoarea 1 milimetru.



**DATE DESPRE IMOBILUL NR. 10282**

Oficiul de Cadastru și Publicitate Imobiliară DOLJ  
Biroul de Cadastru și Publicitate Imobiliară Craiova

**A. Partea I. Descrierea imobilului**

TEREN Extravilan

Adresa: Jud. Dolj, T18, P14/1

Nr. Crt	Nr cadastral Nr. topografic	Suprafața* (mp)	Observații / Referințe
A1		1	Sector cadastral:40 Teren neimprejmuit; DERIVATIE 20 kV BONDREA (tronson intre stalpii 1 - 85)

**Construcții**

Crt	Nr cadastral Nr. topografic	Adresa	Observații / Referințe
A1.1		Jud. Dolj, T18, P14/1	Nr. niveluri:1; S. construita la sol:1 mp; Stalp electric

**B. Partea II. Proprietari și acte**

Inscrieri privitoare la dreptul de proprietate și alte drepturi reale		Referințe
/		
Act Normativ nr. HG NR. 1705, din 29/11/2006 emis de GUVERNUL ROMANIEI (Legea 123 din 10.07.2012; Contract de concesiune nr. 6 din 20.06.2005; Act Aditional nr. 1 din 04.03.2016; Licenta pentru distributia energiei electrice nr. 14033 din 01.07.2002 si Anexa);		
B1	Intabulare, drept de PROPRIETATE, dobandit prin Lege, cota actuala 1/1, cota initiala 1/1 1) STATUL ROMAN - DOMENIUL PUBLIC, CIF:999999999999, LIPSA CUI	A1, A1.1
B2	Intabulare, drept de ADMINISTRARE, dobandit prin Lege, cota actuala 1/1, cota initiala 1/1 1) MINISTERUL ECONOMIEI SI COMERTULUI, CIF:999999999999, LIPSA CUI	A1, A1.1
B3	Intabulare, drept de CONCESIUNE pe o perioada de 49 de ani, dobandit prin Lege, cota actuala 1/1, cota initiala 1/1 1) CEZ DISTRIBUTIE SA, CIF:14491102	A1, A1.1

**C. Partea III. SARCINI .**

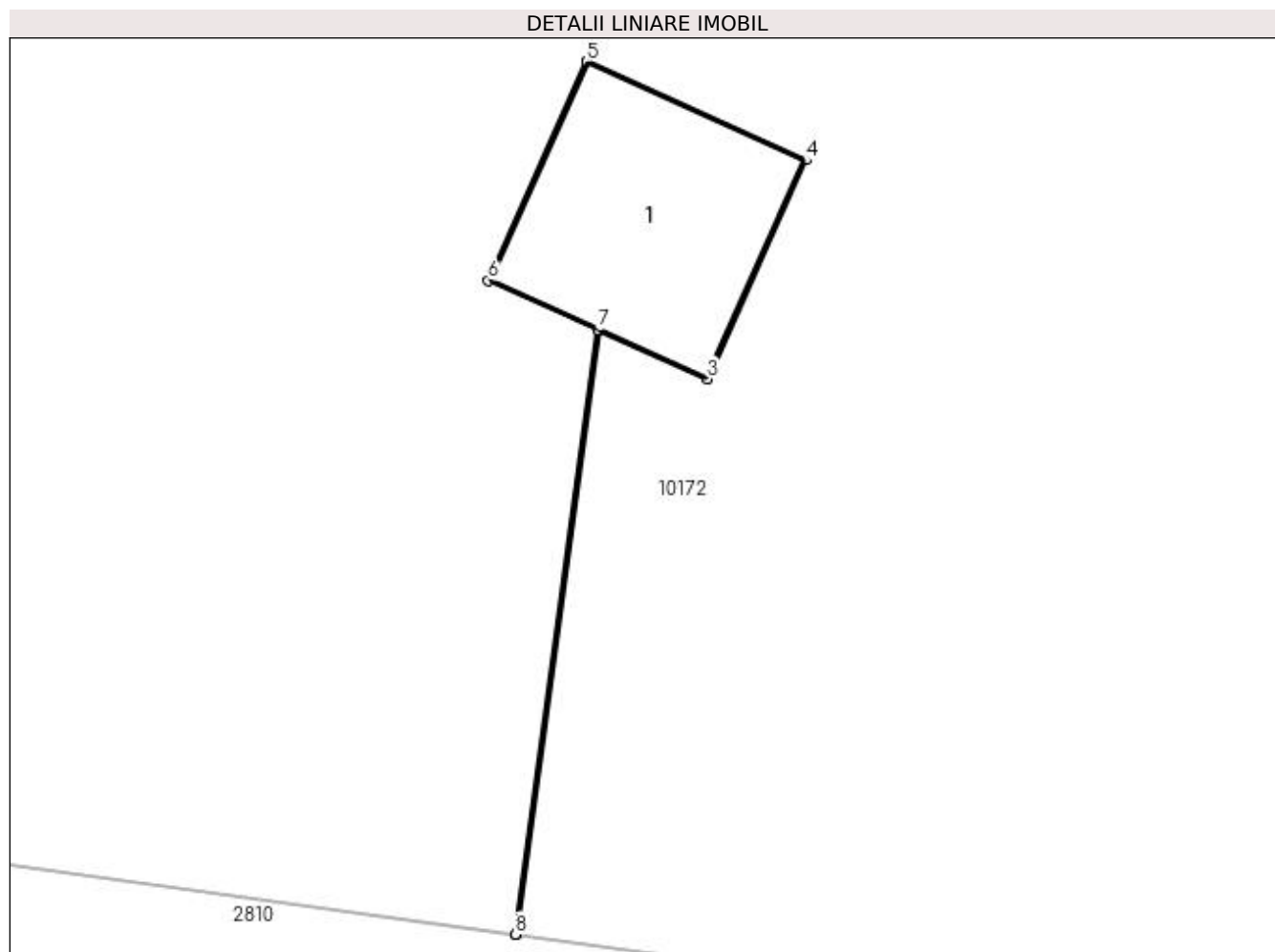
Inscrieri privind dezmembramintele dreptului de proprietate, drepturi reale de garanție și sarcini	Referințe
NU SUNT	

## Anexa Nr. 1 La Partea I

## Teren

Nr cadastral	Suprafața (mp)*	Observații / Referințe
	1	DERIVATIE 20 kV BONDREA (tronson intre stalpii 1 - 85)

\* Suprafața este determinată în planul de proiecție Stereo 70.



## Date referitoare la teren

Crt	Categorie folosință	Intra vilan	Suprafața (mp)	Tarla	Parcelă	Nr. topo	Observații / Referințe
1	curți constructii	NU	1	18	14/1	-	

## Date referitoare la construcții

Crt	Număr	Destinație construcție	Supraf. (mp)	Situație juridică	Observații / Referințe
A1.1		construcții industriale și edilitare	1	Cu acte	Nr. niveluri:1; S. construita la sol:1 mp; Stalp electric

## Lungime Segmente

1) Valorile lungimilor segmentelor sunt obținute din proiecție în plan.

Punct început	X / Y	Punct sfârșit	X / Y	Lungime segment (** (m)
1	432.767,892 300.335,749	2	432.768,303 300.338,769	3.048
2	432.768,303 300.338,769	3	432.768,845 300.338,524	0.595
3	432.768,845 300.338,524	4	432.769,338 300.339,618	1.2

Punct început	X / Y	Punct sfârșit	X / Y	Lungime segment (** (m)
4	432.769,338 300.339,618	5	432.768,244 300.340,111	1.2
5	432.768,244 300.340,111	6	432.767,751 300.339,017	1.2
6	432.767,751 300.339,017	7	432.768,298 300.338,771	0.6
7	432.768,298 300.338,771	8	432.767,887 300.335,749	3.05
8	432.767,887 300.335,749	1	432.767,892 300.335,749	0.005

\*\* Lungimile segmentelor sunt determinate în planul de proiecție Stereo 70 și sunt rotunjite la 1 milimetru.

\*\*\* Distanța dintre puncte este formată din segmente cumulate ce sunt mai mici decât valoarea 1 milimetru.



**DATE DESPRE IMOBILUL NR. 10283**

Oficiul de Cadastru și Publicitate Imobiliară DOLJ  
Biroul de Cadastru și Publicitate Imobiliară Craiova

**A. Partea I. Descrierea imobilului**

TEREN Extravilan

Adresa: Jud. Dolj, T18, P23/1

Nr. Crt	Nr cadastral Nr. topografic	Suprafața* (mp)	Observații / Referințe
A1		1	Sector cadastral:40 Teren neimprejmuit; Racord 20 kV PTA 1 TESLUI de la stp. nr. 21 al DERIVATIEI 20 kV BONDREA

**Construcții**

Crt	Nr cadastral Nr. topografic	Adresa	Observații / Referințe
A1.1		Jud. Dolj, T18, P23/1	Nr. niveluri:1; S. construita la sol:1 mp; Stalp electric

**B. Partea II. Proprietari și acte**

Inscrieri privitoare la dreptul de proprietate și alte drepturi reale		Referințe
/		
Act Normativ nr. HG NR. 1705, din 29/11/2006 emis de GUVERNUL ROMANIEI (Legea 123 din 10.07.2012; Contract de concesiune nr. 6 din 20.06.2005; Act Aditional nr. 1 din 04.03.2016; Licenta pentru distributia energiei electrice nr. 14033 din 01.07.2002 si Anexa);		
B1	Intabulare, drept de PROPRIETATE, dobandit prin Lege, cota actuala 1/1, cota initiala 1/1 1) STATUL ROMAN - DOMENIUL PUBLIC, CIF:999999999999, LIPSA CUI	A1, A1.1
B2	Intabulare, drept de ADMINISTRARE, dobandit prin Lege, cota actuala 1/1, cota initiala 1/1 1) MINISTERUL ECONOMIEI SI COMERTULUI, CIF:999999999999, LIPSA CUI	A1, A1.1
B3	Intabulare, drept de CONCESIUNE pe o perioada de 49 de ani, dobandit prin Lege, cota actuala 1/1, cota initiala 1/1 1) CEZ DISTRIBUTIE SA, CIF:14491102	A1, A1.1

**C. Partea III. SARCINI .**

Inscrieri privind dezmembramintele dreptului de proprietate, drepturi reale de garanție și sarcini	Referințe
NU SUNT	

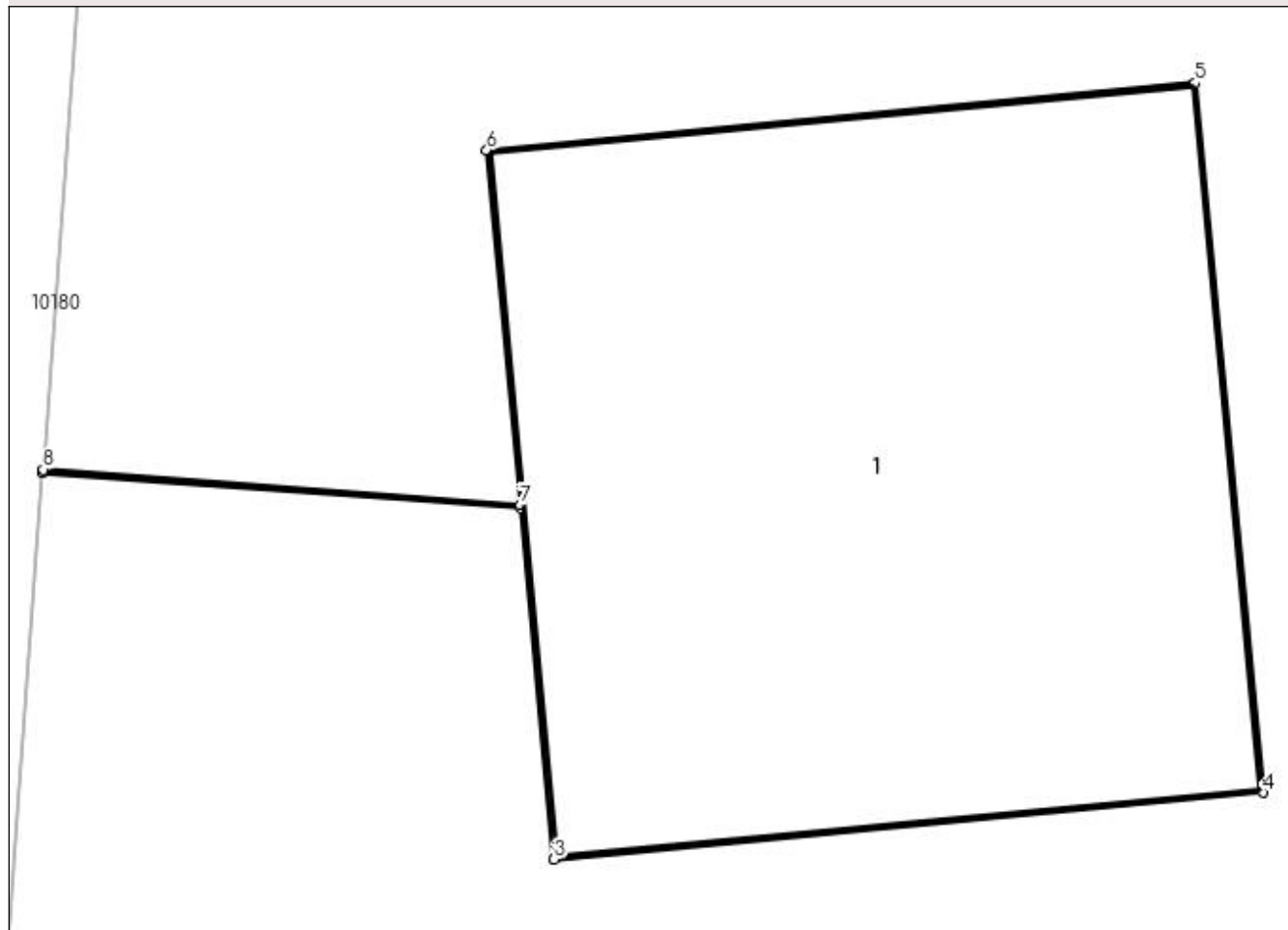
## Anexa Nr. 1 La Partea I

## Teren

Nr cadastral	Suprafața (mp)*	Observații / Referințe
	1	Racord 20 kV PTA 1 TESLUI de la stp. nr. 21 al DERIVATIEI 20 kV BONDREA

\* Suprafața este determinată în planul de proiecție Stereo 70.

## DETALII LINIARE IMOBIL



## Date referitoare la teren

Crt	Categorie folosință	Intra vilan	Suprafața (mp)	Tarla	Parcelă	Nr. topo	Observații / Referințe
1	curți constructii	NU	1	18	23/1	-	

## Date referitoare la construcții

Crt	Număr	Destinație construcție	Supraf. (mp)	Situație juridică	Observații / Referințe
A1.1		construcții industriale și edilitare	1	Cu acte	Nr. niveluri:1; S. construita la sol:1 mp; Stalp electric

## Lungime Segmente

1) Valorile lungimilor segmentelor sunt obținute din proiecție în plan.

Punct început	X / Y	Punct sfârșit	X / Y	Lungime segment (** (m)
1	432.630,687 300.519,096	2	432.631,493 300.519,036	0.808
2	432.631,493 300.519,036	3	432.631,549 300.518,444	0.595
3	432.631,549 300.518,444	4	432.632,744 300.518,557	1.2



Punct început	X / Y	Punct sfârșit	X / Y	Lungime segment (** (m)
4	432.632,744 300.518,557	5	432.632,63 300.519,752	1.2
5	432.632,63 300.519,752	6	432.631,436 300.519,639	1.199
6	432.631,436 300.519,639	7	432.631,492 300.519,041	0.601
7	432.631,492 300.519,041	8	432.630,688 300.519,101	0.806
8	432.630,688 300.519,101	1	432.630,687 300.519,096	0.005

\*\* Lungimile segmentelor sunt determinate în planul de proiecție Stereo 70 și sunt rotunjite la 1 milimetru.

\*\*\* Distanța dintre puncte este formată din segmente cumulate ce sunt mai mici decât valoarea 1 milimetru.



**DATE DESPRE IMOBILUL NR. 10284**

Oficiul de Cadastru și Publicitate Imobiliară DOLJ  
Biroul de Cadastru și Publicitate Imobiliară Craiova

**A. Partea I. Descrierea imobilului**

TEREN Extravilan

Adresa: Jud. Dolj, T18, P27/1/1

Nr. Crt	Nr cadastral Nr. topografic	Suprafața* (mp)	Observații / Referințe
A1		1	Sector cadastral:40 Teren neimprejmuit; DERIVATIE 20 kV BONDREA (tronson intre stalpii 1 - 85)

**Construcții**

Crt	Nr cadastral Nr. topografic	Adresa	Observații / Referințe
A1.1		Jud. Dolj, T18, P27/1/1	Nr. niveluri:1; S. construita la sol:1 mp; Stalp electric

**B. Partea II. Proprietari și acte**

Inscrieri privitoare la dreptul de proprietate și alte drepturi reale		Referințe
/		
Act Normativ nr. HG NR. 1705, din 29/11/2006 emis de GUVERNUL ROMANIEI (Legea 123 din 10.07.2012; Contract de concesiune nr. 6 din 20.06.2005; Act Aditional nr. 1 din 04.03.2016; Licenta pentru distributia energiei electrice nr. 14033 din 01.07.2002 si Anexa);		
B1	Intabulare, drept de PROPRIETATE, dobandit prin Lege, cota actuala 1/1, cota initiala 1/1 1) STATUL ROMAN - DOMENIUL PUBLIC, CIF:999999999999, LIPSA CUI	A1, A1.1
B2	Intabulare, drept de ADMINISTRARE, dobandit prin Lege, cota actuala 1/1, cota initiala 1/1 1) MINISTERUL ECONOMIEI SI COMERTULUI, CIF:999999999999, LIPSA CUI	A1, A1.1
B3	Intabulare, drept de CONCESIUNE pe o perioada de 49 de ani, dobandit prin Lege, cota actuala 1/1, cota initiala 1/1 1) CEZ DISTRIBUTIE SA, CIF:14491102	A1, A1.1

**C. Partea III. SARCINI .**

Inscrieri privind dezmembramintele dreptului de proprietate, drepturi reale de garanție și sarcini	Referințe
NU SUNT	

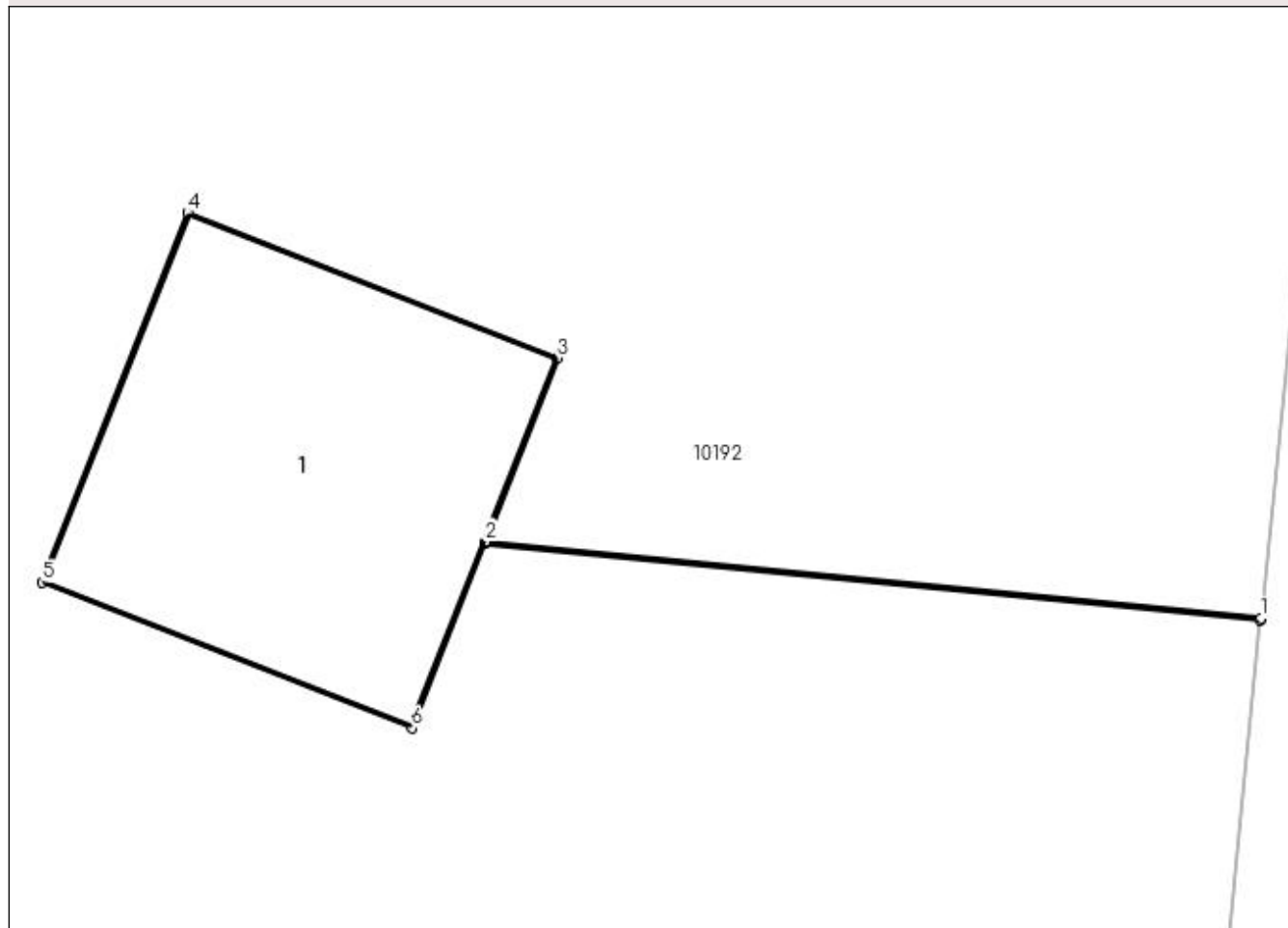
## Anexa Nr. 1 La Partea I

## Teren

Nr cadastral	Suprafața (mp)*	Observații / Referințe
	1	DERIVATIE 20 kV BONDREA (tronson intre stalpii 1 - 85)

\* Suprafața este determinată în planul de proiecție Stereo 70.

## DETALII LINIARE IMOBIL



## Date referitoare la teren

Crt	Categorie folosință	Intra vilan	Suprafața (mp)	Tarla	Parcelă	Nr. topo	Observații / Referințe
1	curți constructii	NU	1	18	27/1/1	-	

## Date referitoare la construcții

Crt	Număr	Destinație construcție	Supraf. (mp)	Situație juridică	Observații / Referințe
A1.1		construcții industriale și edilitare	1	Cu acte	Nr. niveluri:1; S. construita la sol:1 mp; Stalp electric

## Lungime Segmente

1) Valorile lungimilor segmentelor sunt obținute din proiecție în plan.

Punct început	X / Y	Punct sfârșit	X / Y	Lungime segment (** (m)
1	432.712,817 300.362,194	2	432.710,475 300.362,426	2.353
2	432.710,475 300.362,426	3	432.710,692 300.362,98	0.595
3	432.710,692 300.362,98	4	432.709,576 300.363,419	1.199

Punct început	X / Y	Punct sfârșit	X / Y	Lungime segment (** (m)
4	432.709,576 300.363,419	5	432.709,137 300.362,302	1.2
5	432.709,137 300.362,302	6	432.710,253 300.361,863	1.199
6	432.710,253 300.361,863	7	432.710,473 300.362,421	0.6
7	432.710,473 300.362,421	8	432.712,816 300.362,189	2.354
8	432.712,816 300.362,189	1	432.712,817 300.362,194	0.005

\*\* Lungimile segmentelor sunt determinate în planul de proiecție Stereo 70 și sunt rotunjite la 1 milimetru.

\*\*\* Distanța dintre puncte este formată din segmente cumulate ce sunt mai mici decât valoarea 1 milimetru.



**DATE DESPRE IMOBILUL NR. 10285**

Oficiul de Cadastru și Publicitate Imobiliară DOLJ  
Biroul de Cadastru și Publicitate Imobiliară Craiova

**A. Partea I. Descrierea imobilului**

TEREN Extravilan

Adresa: Jud. Dolj, T18, P31/2/1

Nr. Crt	Nr cadastral Nr. topografic	Suprafața* (mp)	Observații / Referințe
A1		1	Sector cadastral:40 Teren neimprejmuit; DERIVATIE 20 kV BONDREA (tronson intre stalpii 1 - 85)

**Construcții**

Crt	Nr cadastral Nr. topografic	Adresa	Observații / Referințe
A1.1		Jud. Dolj, T18, P31/2/1	Nr. niveluri:1; S. construita la sol:1 mp; Stalp electric

**B. Partea II. Proprietari și acte**

Inscrieri privitoare la dreptul de proprietate și alte drepturi reale		Referințe
/		
Act Normativ nr. HG NR. 1705, din 29/11/2006 emis de GUVERNUL ROMANIEI (Legea 123 din 10.07.2012; Contract de concesiune nr. 6 din 20.06.2005; Act Aditional nr. 1 din 04.03.2016; Licenta pentru distributia energiei electrice nr. 14033 din 01.07.2002 si Anexa);		
B1	Intabulare, drept de PROPRIETATE, dobandit prin Lege, cota actuala 1/1, cota initiala 1/1 1) STATUL ROMAN - DOMENIUL PUBLIC, CIF:999999999999, LIPSA CUI	A1, A1.1
B2	Intabulare, drept de ADMINISTRARE, dobandit prin Lege, cota actuala 1/1, cota initiala 1/1 1) MINISTERUL ECONOMIEI SI COMERTULUI, CIF:999999999999, LIPSA CUI	A1, A1.1
B3	Intabulare, drept de CONCESIUNE pe o perioada de 49 de ani, dobandit prin Lege, cota actuala 1/1, cota initiala 1/1 1) CEZ DISTRIBUTIE SA, CIF:14491102	A1, A1.1

**C. Partea III. SARCINI .**

Inscrieri privind dezmembramintele dreptului de proprietate, drepturi reale de garanție și sarcini	Referințe
NU SUNT	

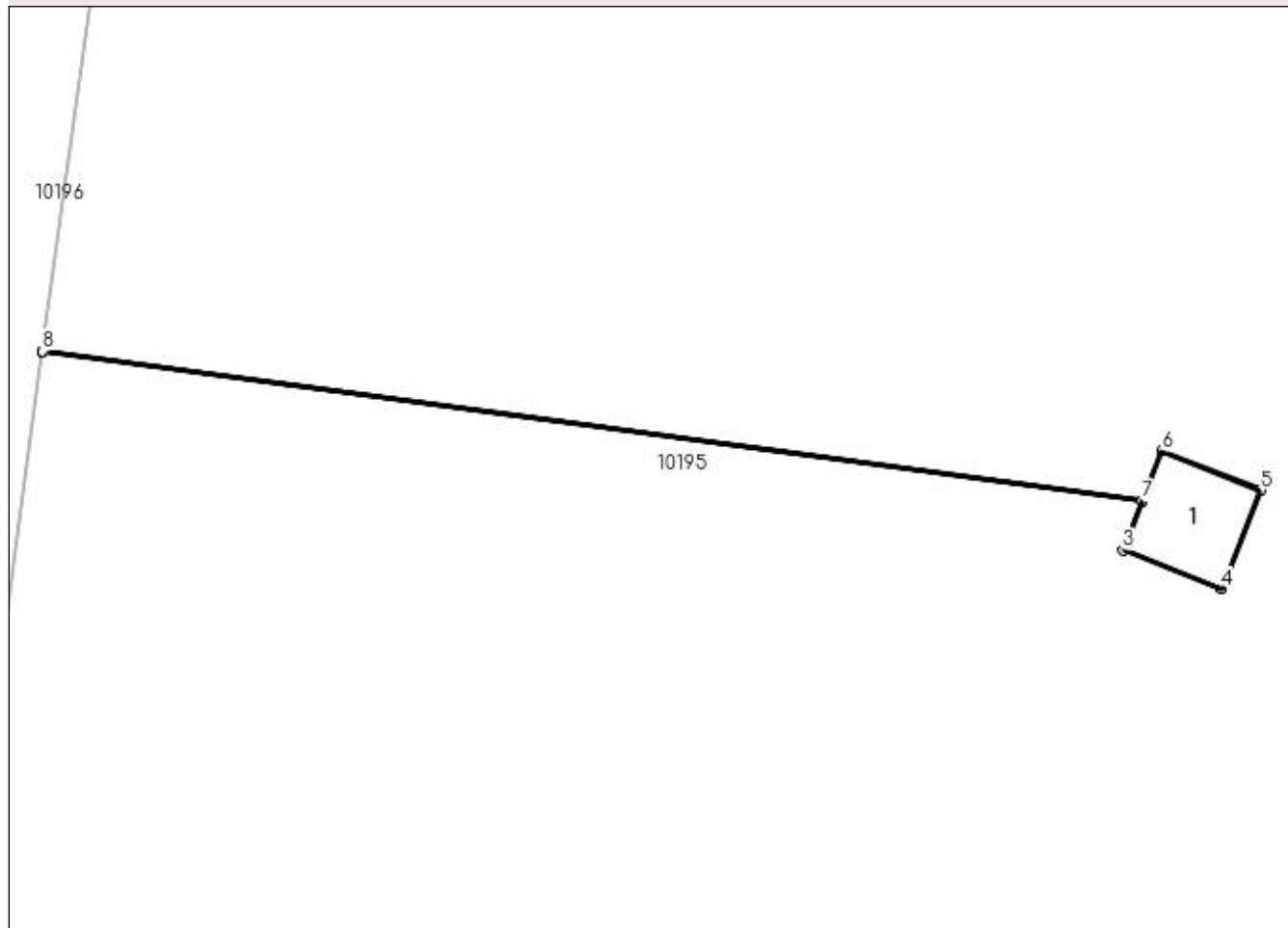
## Anexa Nr. 1 La Partea I

## Teren

Nr cadastral	Suprafața (mp)*	Observații / Referințe
	1	DERIVATIE 20 kV BONDREA (tronson intre stalpii 1 - 85)

\* Suprafața este determinată în planul de proiecție Stereo 70.

## DETALII LINIARE IMOBIL



## Date referitoare la teren

Crt	Categorie folosință	Intra vilan	Suprafața (mp)	Tarla	Parcelă	Nr. topo	Observații / Referințe
1	curți constructii	NU	1	18	31/2/1	-	

## Date referitoare la construcții

Crt	Număr	Destinație construcție	Supraf. (mp)	Situație juridică	Observații / Referințe
A1.1		construcții industriale și edilitare	1	Cu acte	Nr. niveluri:1; S. construita la sol:1 mp; Stalp electric

## Lungime Segmente

1) Valorile lungimilor segmentelor sunt obținute din proiecție în plan.

Punct început	X / Y	Punct sfârșit	X / Y	Lungime segment (** (m)
1	432.557,424 300.419,4	2	432.569,803 300.417,718	12.493
2	432.569,803 300.417,718	3	432.569,585 300.417,164	0.595
3	432.569,585 300.417,164	4	432.570,702 300.416,725	1.2



Punct început	X / Y	Punct sfârșit	X / Y	Lungime segment (** (m)
4	432.570,702 300.416,725	5	432.571,141 300.417,842	1.2
5	432.571,141 300.417,842	6	432.570,024 300.418,281	1.2
6	432.570,024 300.418,281	7	432.569,805 300.417,722	0.6
7	432.569,805 300.417,722	8	432.557,425 300.419,405	12.494
8	432.557,425 300.419,405	1	432.557,424 300.419,4	0.005

\*\* Lungimile segmentelor sunt determinate în planul de proiecție Stereo 70 și sunt rotunjite la 1 milimetru.

\*\*\* Distanța dintre puncte este formată din segmente cumulate ce sunt mai mici decât valoarea 1 milimetru.



**DATE DESPRE IMOBILUL NR. 10286**

Oficiul de Cadastru și Publicitate Imobiliară DOLJ  
Biroul de Cadastru și Publicitate Imobiliară Craiova

**A. Partea I. Descrierea imobilului**

TEREN Extravilan

Adresa: Jud. Dolj, T18, P31/1/1

Nr. Crt	Nr cadastral Nr. topografic	Suprafața* (mp)	Observații / Referințe
A1		1	Sector cadastral:40 Teren neimprejmuit; Racord 20 kV PTA 1 TESLUI de la stp. nr. 21 al DERIVATIEI 20 kV BONDREA

**Construcții**

Crt	Nr cadastral Nr. topografic	Adresa	Observații / Referințe
A1.1		Jud. Dolj, T18, P31/1/1	Nr. niveluri:1; S. construita la sol:1 mp; Stalp electric

**B. Partea II. Proprietari și acte**

Inscrieri privitoare la dreptul de proprietate și alte drepturi reale		Referințe
/		
Act Normativ nr. HG NR. 1705, din 29/11/2006 emis de GUVERNUL ROMANIEI (Legea 123 din 10.07.2012; Contract de concesiune nr. 6 din 20.06.2005; Act Aditional nr. 1 din 04.03.2016; Licenta pentru distributia energiei electrice nr. 14033 din 01.07.2002 si Anexa);		
B1	Intabulare, drept de PROPRIETATE, dobandit prin Lege, cota actuala 1/1, cota initiala 1/1 1) STATUL ROMAN - DOMENIUL PUBLIC, CIF:999999999999, LIPSA CUI	A1, A1.1
B2	Intabulare, drept de ADMINISTRARE, dobandit prin Lege, cota actuala 1/1, cota initiala 1/1 1) MINISTERUL ECONOMIEI SI COMERTULUI, CIF:999999999999, LIPSA CUI	A1, A1.1
B3	Intabulare, drept de CONCESIUNE pe o perioada de 49 de ani, dobandit prin Lege, cota actuala 1/1, cota initiala 1/1 1) CEZ DISTRIBUTIE SA, CIF:14491102	A1, A1.1

**C. Partea III. SARCINI .**

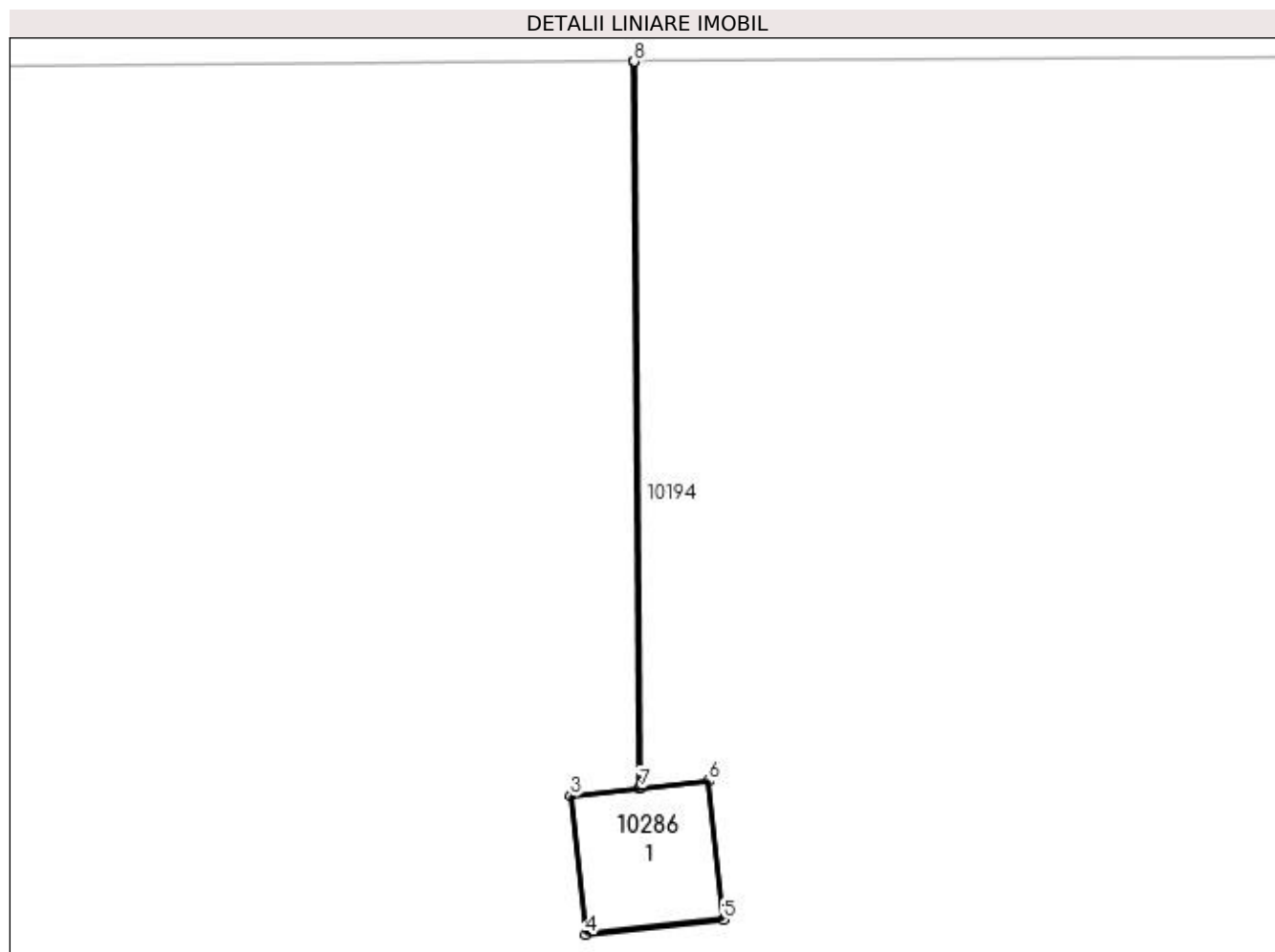
Inscrieri privind dezmembramintele dreptului de proprietate, drepturi reale de garanție și sarcini	Referințe
NU SUNT	

## Anexa Nr. 1 La Partea I

## Teren

Nr cadastral	Suprafața (mp)*	Observații / Referințe
	1	Racord 20 kV PTA 1 TESLUI de la stp. nr. 21 al DERIVATIEI 20 kV BONDREA

\* Suprafața este determinată în planul de proiecție Stereo 70.



## Date referitoare la teren

Crt	Categorie folosință	Intra vilan	Suprafața (mp)	Tarla	Parcelă	Nr. topo	Observații / Referințe
1	curți constructii	NU	1	18	31/1/1	-	

## Date referitoare la construcții

Crt	Număr	Destinație construcție	Supraf. (mp)	Situație juridică	Observații / Referințe
A1.1		construcții industriale și edilitare	1	Cu acte	Nr. niveluri:1; S. construita la sol:1 mp; Stalp electric

## Lungime Segmente

1) Valorile lungimilor segmentelor sunt obținute din proiecție în plan.

Punct început	X / Y	Punct sfârșit	X / Y	Lungime segment (** (m)
1	432.637,356 300.460,443	2	432.637,405 300.454,172	6.271
2	432.637,405 300.454,172	3	432.636,813 300.454,109	0.595
3	432.636,813 300.454,109	4	432.636,94 300.452,915	1.201

Punct început	X / Y	Punct sfârșit	X / Y	Lungime segment (** (m)
4	432.636,94 300.452,915	5	432.638,134 300.453,043	1.201
5	432.638,134 300.453,043	6	432.638,006 300.454,236	1.2
6	432.638,006 300.454,236	7	432.637,41 300.454,172	0.599
7	432.637,41 300.454,172	8	432.637,361 300.460,443	6.271
8	432.637,361 300.460,443	1	432.637,356 300.460,443	0.005

\*\* Lungimile segmentelor sunt determinate în planul de proiecție Stereo 70 și sunt rotunjite la 1 milimetru.

\*\*\* Distanța dintre puncte este formată din segmente cumulate ce sunt mai mici decât valoarea 1 milimetru.



**DATE DESPRE IMOBILUL NR. 10287**

Oficiul de Cadastru și Publicitate Imobiliară DOLJ  
Biroul de Cadastru și Publicitate Imobiliară Craiova

**A. Partea I. Descrierea imobilului**

TEREN Extravilan

Adresa: Jud. Dolj, T18, P31/1/2

Nr. Crt	Nr cadastral Nr. topografic	Suprafața* (mp)	Observații / Referințe
A1		1	Sector cadastral:40 Teren neimprejmuit; Racord 20 kV PTA 1 TESLUI de la stp. nr. 21 al DERIVATIEI 20 kV BONDREA

**Construcții**

Crt	Nr cadastral Nr. topografic	Adresa	Observații / Referințe
A1.1		Jud. Dolj, T18, P31/1/2	Nr. niveluri:1; S. construita la sol:1 mp; Stalp electric

**B. Partea II. Proprietari și acte**

Inscrieri privitoare la dreptul de proprietate și alte drepturi reale		Referințe
/		
Act Normativ nr. HG NR. 1705, din 29/11/2006 emis de GUVERNUL ROMANIEI (Legea 123 din 10.07.2012; Contract de concesiune nr. 6 din 20.06.2005; Act Aditional nr. 1 din 04.03.2016; Licenta pentru distributia energiei electrice nr. 14033 din 01.07.2002 si Anexa);		
B1	Intabulare, drept de PROPRIETATE, dobandit prin Lege, cota actuala 1/1, cota initiala 1/1 1) STATUL ROMAN - DOMENIUL PUBLIC, CIF:999999999999, LIPSA CUI	A1, A1.1
B2	Intabulare, drept de ADMINISTRARE, dobandit prin Lege, cota actuala 1/1, cota initiala 1/1 1) MINISTERUL ECONOMIEI SI COMERTULUI, CIF:999999999999, LIPSA CUI	A1, A1.1
B3	Intabulare, drept de CONCESIUNE pe o perioada de 49 de ani, dobandit prin Lege, cota actuala 1/1, cota initiala 1/1 1) CEZ DISTRIBUTIE SA, CIF:14491102	A1, A1.1

**C. Partea III. SARCINI .**

Inscrieri privind dezmembramintele dreptului de proprietate, drepturi reale de garanție și sarcini	Referințe
NU SUNT	

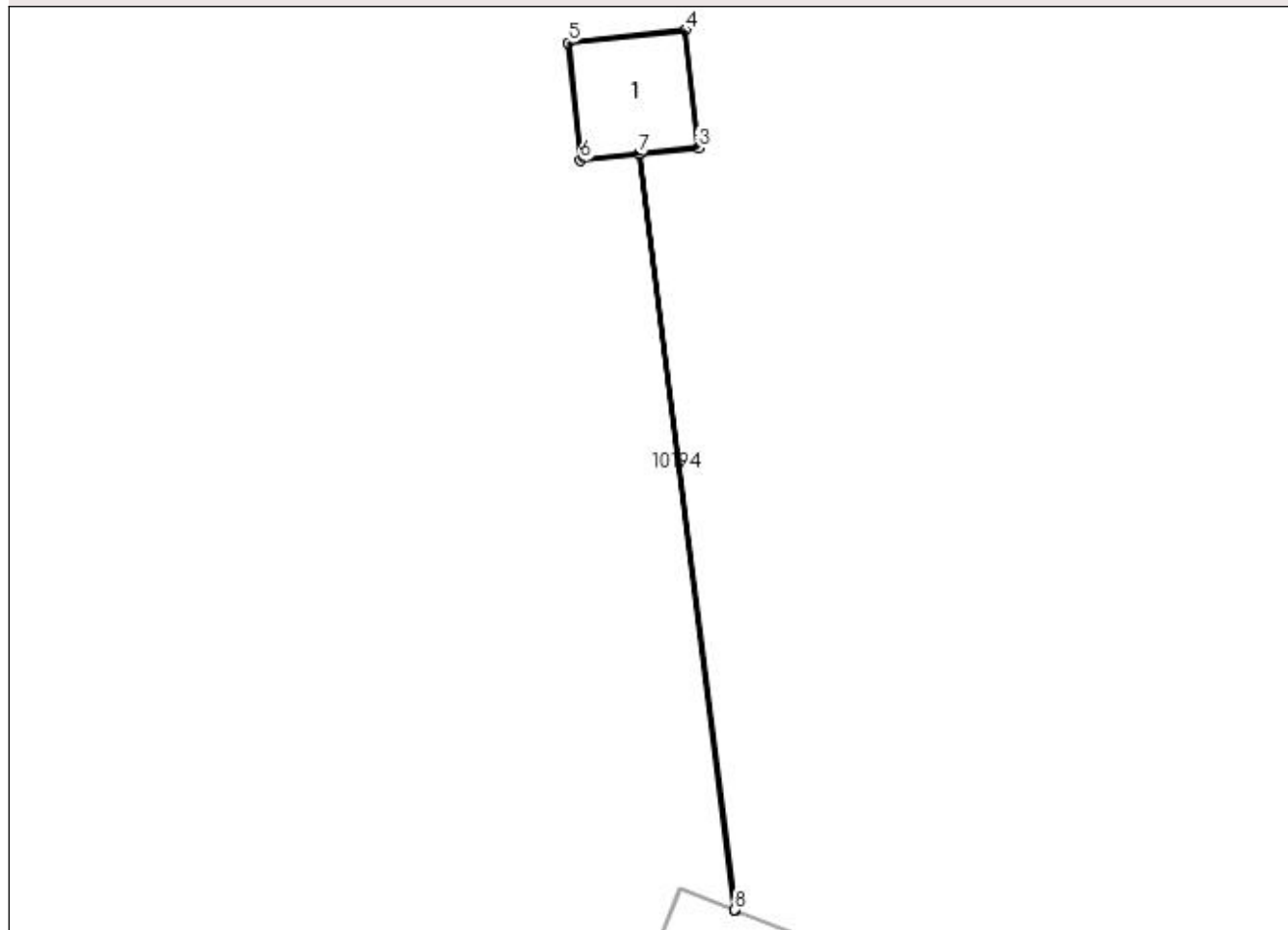
## Anexa Nr. 1 La Partea I

## Teren

Nr cadastral	Suprafața (mp)*	Observații / Referințe
	1	Racord 20 kV PTA 1 TESLUI de la stp. nr. 21 al DERIVATIEI 20 kV BONDREA

\* Suprafața este determinată în planul de proiecție Stereo 70.

## DETALII LINIARE IMOBIL



## Date referitoare la teren

Crt	Categorie folosință	Intra vilan	Suprafața (mp)	Tarla	Parcelă	Nr. topo	Observații / Referințe
1	curți constructii	NU	1	18	31/1/2	-	

## Date referitoare la construcții

Crt	Număr	Destinație construcție	Supraf. (mp)	Situație juridică	Observații / Referințe
A1.1		construcții industriale și edilitare	1	Cu acte	Nr. niveluri:1; S. construita la sol:1 mp; Stalp electric

## Lungime Segmente

1) Valorile lungimilor segmentelor sunt obținute din proiecție în plan.

Punct început	X / Y	Punct sfârșit	X / Y	Lungime segment (** (m)
1	432.644,516 300.388,996	2	432.643,546 300.396,67	7.735
2	432.643,546 300.396,67	3	432.644,138 300.396,733	0.595
3	432.644,138 300.396,733	4	432.644,011 300.397,926	1.2



Punct început	X / Y	Punct sfârșit	X / Y	Lungime segment (** (m)
4	432.644,011 300.397,926	5	432.642,818 300.397,799	1.2
5	432.642,818 300.397,799	6	432.642,945 300.396,606	1.2
6	432.642,945 300.396,606	7	432.643,541 300.396,669	0.599
7	432.643,541 300.396,669	8	432.644,511 300.388,998	7.732
8	432.644,511 300.388,998	1	432.644,516 300.388,996	0.005

\*\* Lungimile segmentelor sunt determinate în planul de proiecție Stereo 70 și sunt rotunjite la 1 milimetru.

\*\*\* Distanța dintre puncte este formată din segmente cumulate ce sunt mai mici decât valoarea 1 milimetru.



**DATE DESPRE IMOBILUL NR. 10288**

Oficiul de Cadastru și Publicitate Imobiliară DOLJ  
Biroul de Cadastru și Publicitate Imobiliară Craiova

**A. Partea I. Descrierea imobilului**

TEREN Extravilan

Adresa: Jud. Dolj, T18, P31/1/3

Nr. Crt	Nr cadastral Nr. topografic	Suprafața* (mp)	Observații / Referințe
A1		1	Sector cadastral:40 Teren neimpregmuit; DERIVATIE 20 kV BONDREA (tronson intre stalpii 1 - 85)

**Construcții**

Crt	Nr cadastral Nr. topografic	Adresa	Observații / Referințe
A1.1		Jud. Dolj, T18, P31/1/3	Nr. niveluri:1; S. construita la sol:1 mp; Stalp electric

**B. Partea II. Proprietari și acte**

Inscrieri privitoare la dreptul de proprietate și alte drepturi reale		Referințe
/		
Act Normativ nr. HG NR. 1705, din 29/11/2006 emis de GUVERNUL ROMANIEI (Legea 123 din 10.07.2012; Contract de concesiune nr. 6 din 20.06.2005; Act Aditional nr. 1 din 04.03.2016; Licenta pentru distributia energiei electrice nr. 14033 din 01.07.2002 si Anexa);		
B1	Intabulare, drept de PROPRIETATE, dobandit prin Lege, cota actuala 1/1, cota initiala 1/1 1) STATUL ROMAN - DOMENIUL PUBLIC, CIF:999999999999, LIPSA CUI	A1, A1.1
B2	Intabulare, drept de ADMINISTRARE, dobandit prin Lege, cota actuala 1/1, cota initiala 1/1 1) MINISTERUL ECONOMIEI SI COMERTULUI, CIF:999999999999, LIPSA CUI	A1, A1.1
B3	Intabulare, drept de CONCESIUNE pe o perioada de 49 de ani, dobandit prin Lege, cota actuala 1/1, cota initiala 1/1 1) CEZ DISTRIBUTIE SA, CIF:14491102	A1, A1.1

**C. Partea III. SARCINI .**

Inscrieri privind dezmembramintele dreptului de proprietate, drepturi reale de garanție și sarcini	Referințe
NU SUNT	

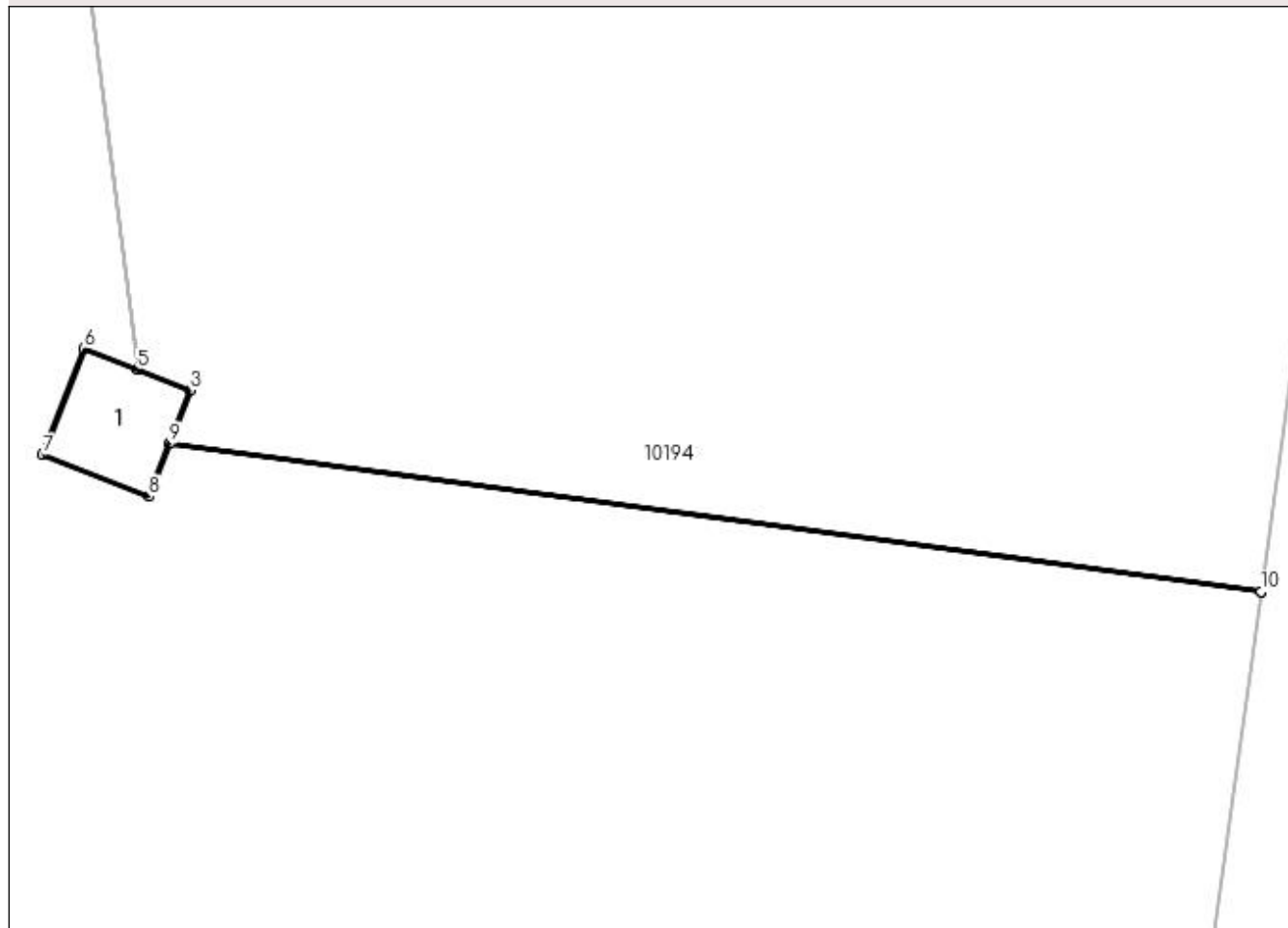
## Anexa Nr. 1 La Partea I

## Teren

Nr cadastral	Suprafața (mp)*	Observații / Referințe
	1	DERIVATIE 20 kV BONDREA (tronson intre stalpii 1 - 85)

\* Suprafața este determinată în planul de proiecție Stereo 70.

## DETALII LINIARE IMOBIL



## Date referitoare la teren

Crt	Categorie folosință	Intra vilan	Suprafața (mp)	Tarla	Parcelă	Nr. topo	Observații / Referințe
1	curți constructii	NU	1	18	31/1/3	-	

## Date referitoare la construcții

Crt	Număr	Destinație construcție	Supraf. (mp)	Situație juridică	Observații / Referințe
A1.1		construcții industriale și edilitare	1	Cu acte	Nr. niveluri:1; S. construita la sol:1 mp; Stalp electric

## Lungime Segmente

1) Valorile lungimilor segmentelor sunt obținute din proiecție în plan.

Punct început	X / Y	Punct sfârșit	X / Y	Lungime segment (** (m)
1	432.656,316 300.386,666	2	432.644,852 300.388,224	11.569
2	432.644,852 300.388,224	3	432.645,07 300.388,778	0.595
3	432.645,07 300.388,778	4	432.644,516 300.388,996	0.595

Punct început	X / Y	Punct sfârșit	X / Y	Lungime segment (** (m)
4	432.644,516 300.388,996	5	432.644,511 300.388,998	0.005
5	432.644,511 300.388,998	6	432.643,953 300.389,217	0.599
6	432.643,953 300.389,217	7	432.643,514 300.388,1	1.2
7	432.643,514 300.388,1	8	432.644,631 300.387,661	1.2
8	432.644,631 300.387,661	9	432.644,85 300.388,22	0.6
9	432.644,85 300.388,22	10	432.656,316 300.386,661	11.572
10	432.656,316 300.386,661	1	432.656,316 300.386,666	0.005

\*\* Lungimile segmentelor sunt determinate în planul de proiecție Stereo 70 și sunt rotunjite la 1 milimetru.

\*\*\* Distanța dintre puncte este formată din segmente cumulate ce sunt mai mici decât valoarea 1 milimetru.



**DATE DESPRE IMOBILUL NR. 10289**

Oficiul de Cadastru și Publicitate Imobiliară DOLJ  
Biroul de Cadastru și Publicitate Imobiliară Craiova

**A. Partea I. Descrierea imobilului**

TEREN Extravilan

Adresa: Jud. Dolj, T18, P50/1/1

Nr. Crt	Nr cadastral Nr. topografic	Suprafața* (mp)	Observații / Referințe
A1		1	Sector cadastral:40 Teren neimprejmuit; DERIVATIE 20 kV BONDREA (tronson intre stalpii 1 - 85)

**Construcții**

Crt	Nr cadastral Nr. topografic	Adresa	Observații / Referințe
A1.1		Jud. Dolj, T18, P50/1/1	Nr. niveluri:1; S. construita la sol:1 mp; Stalp electric

**B. Partea II. Proprietari și acte**

Inscrieri privitoare la dreptul de proprietate și alte drepturi reale		Referințe
/		
Act Normativ nr. HG NR. 1705, din 29/11/2006 emis de GUVERNUL ROMANIEI (Legea 123 din 10.07.2012; Contract de concesiune nr. 6 din 20.06.2005; Act Aditional nr. 1 din 04.03.2016; Licenta pentru distributia energiei electrice nr. 14033 din 01.07.2002 si Anexa);		
B1	Intabulare, drept de PROPRIETATE, dobandit prin Lege, cota actuala 1/1, cota initiala 1/1 1) STATUL ROMAN - DOMENIUL PUBLIC, CIF:999999999999, LIPSA CUI	A1, A1.1
B2	Intabulare, drept de ADMINISTRARE, dobandit prin Lege, cota actuala 1/1, cota initiala 1/1 1) MINISTERUL ECONOMIEI SI COMERTULUI, CIF:999999999999, LIPSA CUI	A1, A1.1
B3	Intabulare, drept de CONCESIUNE pe o perioada de 49 de ani, dobandit prin Lege, cota actuala 1/1, cota initiala 1/1 1) CEZ DISTRIBUTIE SA, CIF:14491102	A1, A1.1

**C. Partea III. SARCINI .**

Inscrieri privind dezmembramintele dreptului de proprietate, drepturi reale de garanție și sarcini	Referințe
NU SUNT	

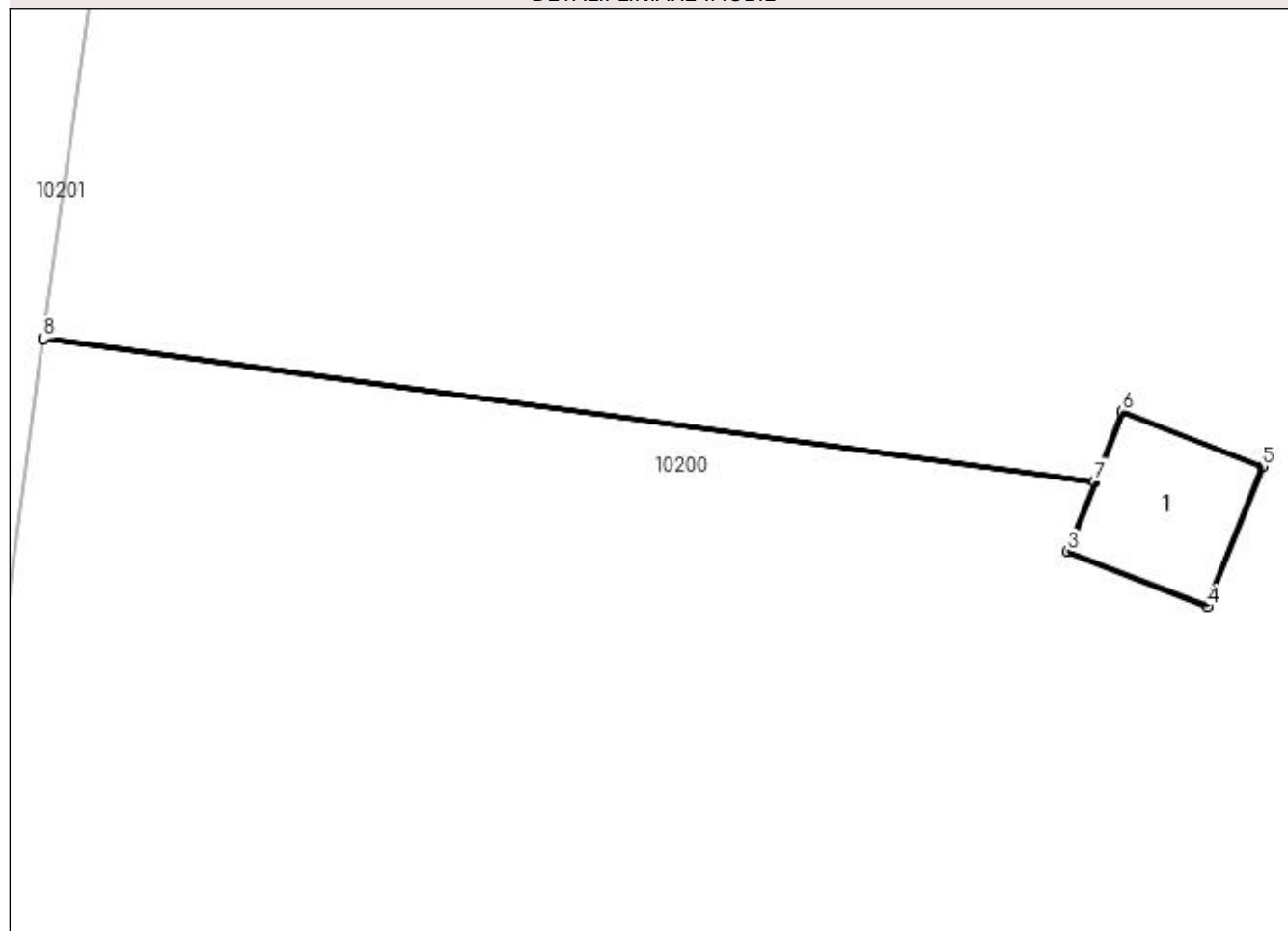
## Anexa Nr. 1 La Partea I

## Teren

Nr cadastral	Suprafața (mp)*	Observații / Referințe
	1	DERIVATIE 20 kV BONDREA (tronson intre stalpii 1 - 85)

\* Suprafața este determinată în planul de proiecție Stereo 70.

## DETALII LINIARE IMOBIL



## Date referitoare la teren

Crt	Categorie folosință	Intra vilan	Suprafața (mp)	Tarla	Parcelă	Nr. topo	Observații / Referințe
1	curți constructii	NU	1	18	50/1/1	-	

## Date referitoare la construcții

Crt	Număr	Destinație construcție	Supraf. (mp)	Situație juridică	Observații / Referințe
A1.1		construcții industriale și edilitare	1	Cu acte	Nr. niveluri:1; S. construita la sol:1 mp; Stalp electric

## Lungime Segmente

1) Valorile lungimilor segmentelor sunt obținute din proiecție în plan.

Punct început	X / Y	Punct sfârșit	X / Y	Lungime segment (** (m)
1	432.492,894 300.445,804	2	432.501,249 300.444,668	8.432
2	432.501,249 300.444,668	3	432.501,031 300.444,115	0.594
3	432.501,031 300.444,115	4	432.502,148 300.443,676	1.2



Punct început	X / Y	Punct sfârșit	X / Y	Lungime segment (** (m)
4	432.502,148 300.443,676	5	432.502,587 300.444,792	1.199
5	432.502,587 300.444,792	6	432.501,47 300.445,231	1.2
6	432.501,47 300.445,231	7	432.501,251 300.444,673	0.599
7	432.501,251 300.444,673	8	432.492,894 300.445,809	8.434
8	432.492,894 300.445,809	1	432.492,894 300.445,804	0.005

\*\* Lungimile segmentelor sunt determinate în planul de proiecție Stereo 70 și sunt rotunjite la 1 milimetru.

\*\*\* Distanța dintre puncte este formată din segmente cumulate ce sunt mai mici decât valoarea 1 milimetru.



**DATE DESPRE IMOBILUL NR. 10290**

Oficiul de Cadastru și Publicitate Imobiliară DOLJ  
Biroul de Cadastru și Publicitate Imobiliară Craiova

**A. Partea I. Descrierea imobilului**

TEREN Intravilan

Adresa: Loc. Teslui, Jud. Dolj, T13, P282/1

Nr. Crt	Nr cadastral Nr. topografic	Suprafața* (mp)	Observații / Referințe
A1		1	Sector cadastral:40 Teren neimprejmuit; Racord 20 kV PTA 1 TESLUI de la stp. nr. 21 al DERIVATIEI 20 kV BONDREA

**Construcții**

Crt	Nr cadastral Nr. topografic	Adresa	Observații / Referințe
A1.1		Loc. Teslui, Jud. Dolj, T13, P282/1	Nr. niveluri:1; S. construita la sol:1 mp; Stalp electric

**B. Partea II. Proprietari și acte**

Inscrieri privitoare la dreptul de proprietate și alte drepturi reale		Referințe
/		
Act Normativ nr. HG NR. 1705, din 29/11/2006 emis de GUVERNUL ROMANIEI (Legea 123 din 10.07.2012; Contract de concesiune nr. 6 din 20.06.2005; Act Aditional nr. 1 din 04.03.2016; Licenta pentru distributia energiei electrice nr. 14033 din 01.07.2002 si Anexa);		
B1	Intabulare, drept de PROPRIETATE, dobandit prin Lege, cota actuala 1/1, cota initiala 1/1 1) STATUL ROMAN - DOMENIUL PUBLIC, CIF:999999999999, LIPSA CUI	A1, A1.1
B2	Intabulare, drept de ADMINISTRARE, dobandit prin Lege, cota actuala 1/1, cota initiala 1/1 1) MINISTERUL ECONOMIEI SI COMERTULUI, CIF:999999999999, LIPSA CUI	A1, A1.1
B3	Intabulare, drept de CONCESIUNE pe o perioada de 49 de ani, dobandit prin Lege, cota actuala 1/1, cota initiala 1/1 1) CEZ DISTRIBUTIE SA, CIF:14491102	A1, A1.1

**C. Partea III. SARCINI .**

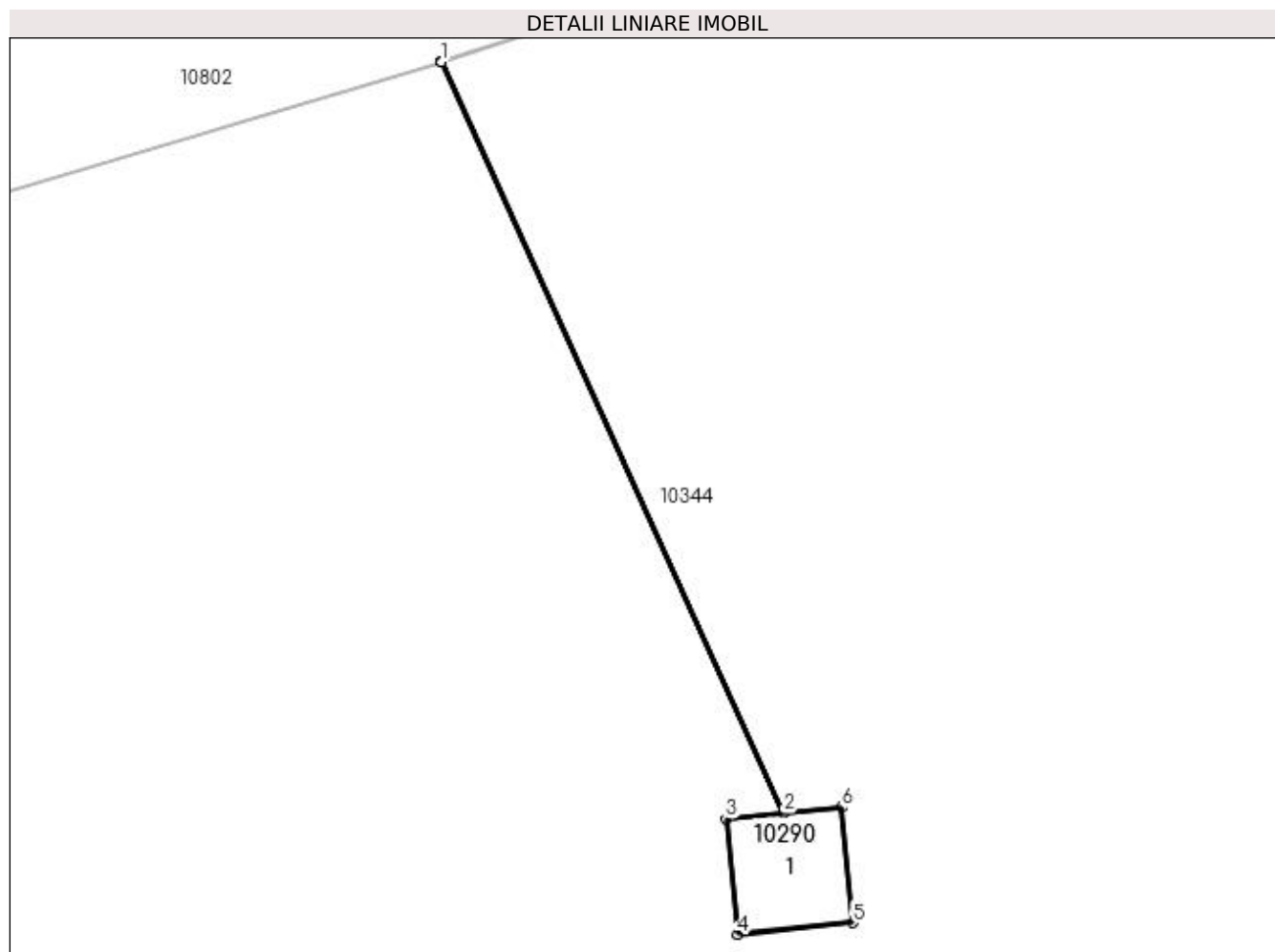
Inscrieri privind dezmembramintele dreptului de proprietate, drepturi reale de garanție și sarcini	Referințe
NU SUNT	

## Anexa Nr. 1 La Partea I

## Teren

Nr cadastral	Suprafața (mp)*	Observații / Referințe
	1	Racord 20 kV PTA 1 TESLUI de la stp. nr. 21 al DERIVATIEI 20 kV BONDREA

\* Suprafața este determinată în planul de proiecție Stereo 70.



## Date referitoare la teren

Crt	Categorie folosință	Intra vilan	Suprafața (mp)	Tarla	Parcelă	Nr. topo	Observații / Referințe
1	curți constructii	DA	1	13	282/1	-	

## Date referitoare la construcții

Crt	Număr	Destinație construcție	Supraf. (mp)	Situație juridică	Observații / Referințe
A1.1		construcții industriale și edilitare	1	Cu acte	Nr. niveluri:1; S. construita la sol:1 mp; Stalp electric

## Lungime Segmente

1) Valorile lungimilor segmentelor sunt obținute din proiecție în plan.

Punct început	X / Y	Punct sfârșit	X / Y	Lungime segment (** (m)
1	432.606,598 300.735,49	2	432.610,136 300.727,72	8.538
2	432.610,136 300.727,72	3	432.609,544 300.727,66	0.595
3	432.609,544 300.727,66	4	432.609,664 300.726,466	1.2

Punct început	X / Y	Punct sfârșit	X / Y	Lungime segment (** (m)
4	432.609,664 300.726,466	5	432.610,858 300.726,586	1.2
5	432.610,858 300.726,586	6	432.610,737 300.727,78	1.2
6	432.610,737 300.727,78	7	432.610,14 300.727,72	0.6
7	432.610,14 300.727,72	8	432.606,603 300.735,492	8.539
8	432.606,603 300.735,492	1	432.606,598 300.735,49	0.005

\*\* Lungimile segmentelor sunt determinate în planul de proiecție Stereo 70 și sunt rotunjite la 1 milimetru.

\*\*\* Distanța dintre puncte este formată din segmente cumulate ce sunt mai mici decât valoarea 1 milimetru.



**DATE DESPRE IMOBILUL NR. 10291**

Oficiul de Cadastru și Publicitate Imobiliară DOLJ  
Biroul de Cadastru și Publicitate Imobiliară Craiova

**A. Partea I. Descrierea imobilului**

TEREN Extravilan

Adresa: Jud. Dolj, T18, P30/1/1

Nr. Crt	Nr cadastral Nr. topografic	Suprafața* (mp)	Observații / Referințe
A1		1	Sector cadastral:40 Teren neimprejmuț; DERIVATIE 20 kV BONDREA (tronson intre stalpii 1 - 85)

**Construcții**

Crt	Nr cadastral Nr. topografic	Adresa	Observații / Referințe
A1.1		Jud. Dolj, T18, P30/1/1	Nr. niveluri:1; S. construita la sol:1 mp; Stalp electric

**B. Partea II. Proprietari și acte**

Inscrieri privitoare la dreptul de proprietate și alte drepturi reale		Referințe
/		
Act Normativ nr. HG NR. 1705, din 29/11/2006 emis de GUVERNUL ROMANIEI (Legea 123 din 10.07.2012; Contract de concesiune nr. 6 din 20.06.2005; Act Aditional nr. 1 din 04.03.2016; Licenta pentru distributia energiei electrice nr. 14033 din 01.07.2002 si Anexa);		
B1	Intabulare, drept de PROPRIETATE, dobandit prin Lege, cota actuala 1/1, cota initiala 1/1 1) STATUL ROMAN - DOMENIUL PUBLIC, CIF:999999999999, LIPSA CUI	A1, A1.1
B2	Intabulare, drept de ADMINISTRARE, dobandit prin Lege, cota actuala 1/1, cota initiala 1/1 1) MINISTERUL ECONOMIEI SI COMERTULUI, CIF:999999999999, LIPSA CUI	A1, A1.1
B3	Intabulare, drept de CONCESIUNE pe o perioada de 49 de ani, dobandit prin Lege, cota actuala 1/1, cota initiala 1/1 1) CEZ DISTRIBUTIE SA, CIF:14491102	A1, A1.1

**C. Partea III. SARCINI .**

Inscrieri privind dezmembramintele dreptului de proprietate, drepturi reale de garanție și sarcini	Referințe
NU SUNT	

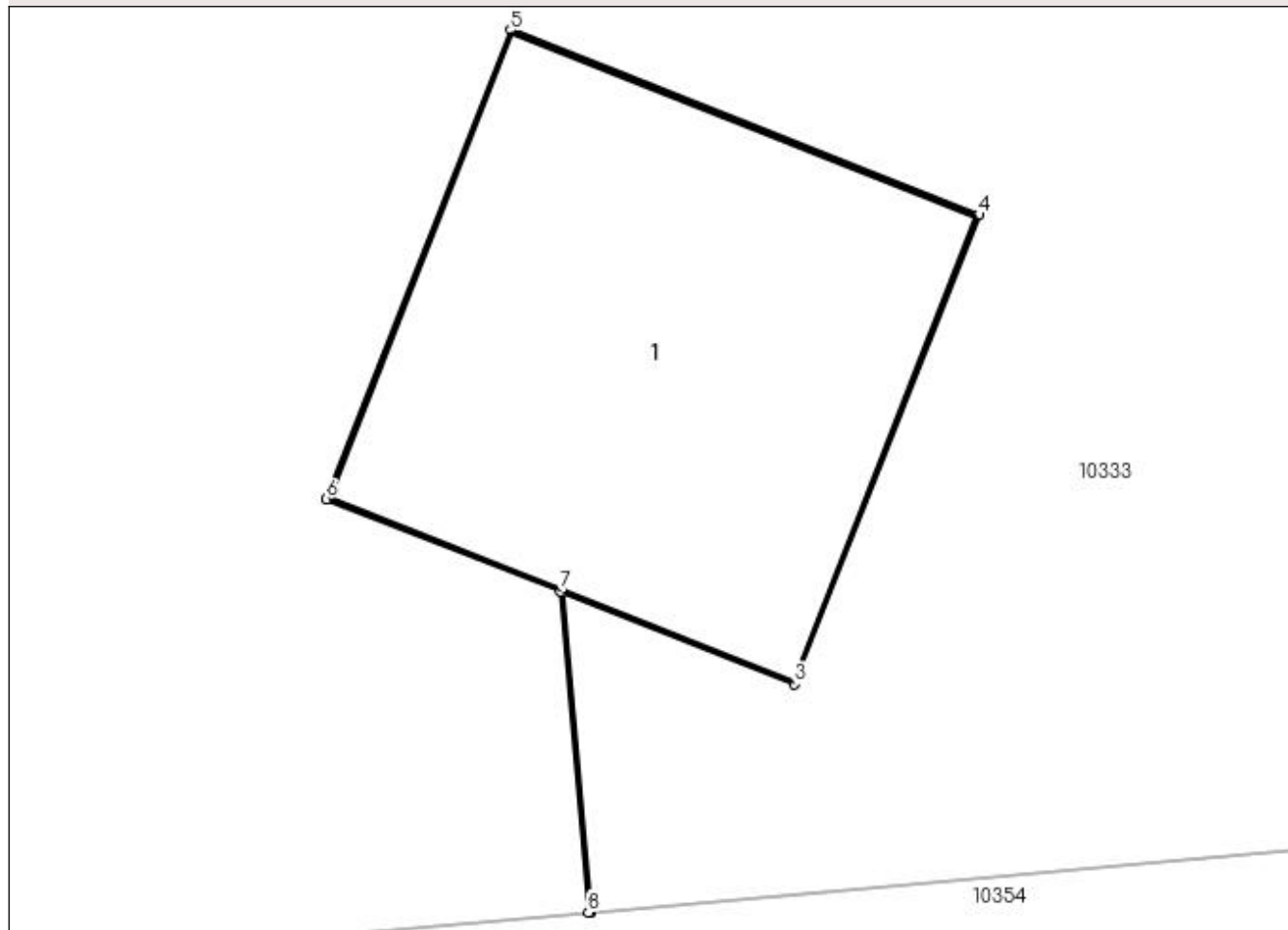
## Anexa Nr. 1 La Partea I

## Teren

Nr cadastral	Suprafaţa (mp)*	Observaţii / Referinţe
	1	DERIVATIE 20 kV BONDREA (tronson intre stalpii 1 - 85)

\* Suprafaţa este determinată în planul de proiecţie Stereo 70.

## DETALII LINIARE IMOBIL



## Date referitoare la teren

Crt	Categorie folosinţă	Intra vilan	Suprafaţa (mp)	Tarla	Parcelă	Nr. topo	Observaţii / Referinţe
1	curti constructii	NU	1	18	30/1/1	-	

## Date referitoare la construcţii

Crt	Număr	Destinaţie construcţie	Supraf. (mp)	Situaţie juridică	Observaţii / Referinţe
A1.1		construcţii industriale si edilitare	1	Cu acte	Nr. niveluri:1; S. construita la sol:1 mp; Stalp electric

## Lungime Segmente

1) Valorile lungimilor segmentelor sunt obţinute din proiecţie în plan.

Punct început	X / Y	Punct sfârşit	X / Y	Lungime segment (** (m)
1	432.426,357 300.473,544	2	432.426,29 300.474,307	0.766
2	432.426,29 300.474,307	3	432.426,844 300.474,088	0.596
3	432.426,844 300.474,088	4	432.427,284 300.475,205	1.201



Punct început	X / Y	Punct sfârșit	X / Y	Lungime segment (** (m)
4	432.427,284 300.475,205	5	432.426,167 300.475,645	1.201
5	432.426,167 300.475,645	6	432.425,727 300.474,529	1.2
6	432.425,727 300.474,529	7	432.426,285 300.474,309	0.6
7	432.426,285 300.474,309	8	432.426,352 300.473,544	0.768
8	432.426,352 300.473,544	1	432.426,357 300.473,544	0.005

\*\* Lungimile segmentelor sunt determinate în planul de proiecție Stereo 70 și sunt rotunjite la 1 milimetru.

\*\*\* Distanța dintre puncte este formată din segmente cumulate ce sunt mai mici decât valoarea 1 milimetru.



**DATE DESPRE IMOBILUL NR. 10292**

Oficiul de Cadastru și Publicitate Imobiliară DOLJ  
Biroul de Cadastru și Publicitate Imobiliară Craiova

**A. Partea I. Descrierea imobilului**

TEREN Extravilan

Adresa: Jud. Dolj, T18, P30/1/2

Nr. Crt	Nr cadastral Nr. topografic	Suprafața* (mp)	Observații / Referințe
A1		1	Sector cadastral:40 Teren neimpregmuit; DERIVATIE 20 kV BONDREA (tronson intre stalpii 1 - 85)

**Construcții**

Crt	Nr cadastral Nr. topografic	Adresa	Observații / Referințe
A1.1		Jud. Dolj, T18, P30/1/2	Nr. niveluri:1; S. construita la sol:1 mp; Stalp electric

**B. Partea II. Proprietari și acte**

Inscrieri privitoare la dreptul de proprietate și alte drepturi reale		Referințe
/		
Act Normativ nr. HG NR. 1705, din 29/11/2006 emis de GUVERNUL ROMANIEI (Legea 123 din 10.07.2012; Contract de concesiune nr. 6 din 20.06.2005; Act Aditional nr. 1 din 04.03.2016; Licenta pentru distributia energiei electrice nr. 14033 din 01.07.2002 si Anexa);		
B1	Intabulare, drept de PROPRIETATE, dobandit prin Lege, cota actuala 1/1, cota initiala 1/1 1) STATUL ROMAN - DOMENIUL PUBLIC, CIF:999999999999, LIPSA CUI	A1, A1.1
B2	Intabulare, drept de ADMINISTRARE, dobandit prin Lege, cota actuala 1/1, cota initiala 1/1 1) MINISTERUL ECONOMIEI SI COMERTULUI, CIF:999999999999, LIPSA CUI	A1, A1.1
B3	Intabulare, drept de CONCESIUNE pe o perioada de 49 de ani, dobandit prin Lege, cota actuala 1/1, cota initiala 1/1 1) CEZ DISTRIBUTIE SA, CIF:14491102	A1, A1.1

**C. Partea III. SARCINI .**

Inscrieri privind dezmembramintele dreptului de proprietate, drepturi reale de garanție și sarcini	Referințe
NU SUNT	

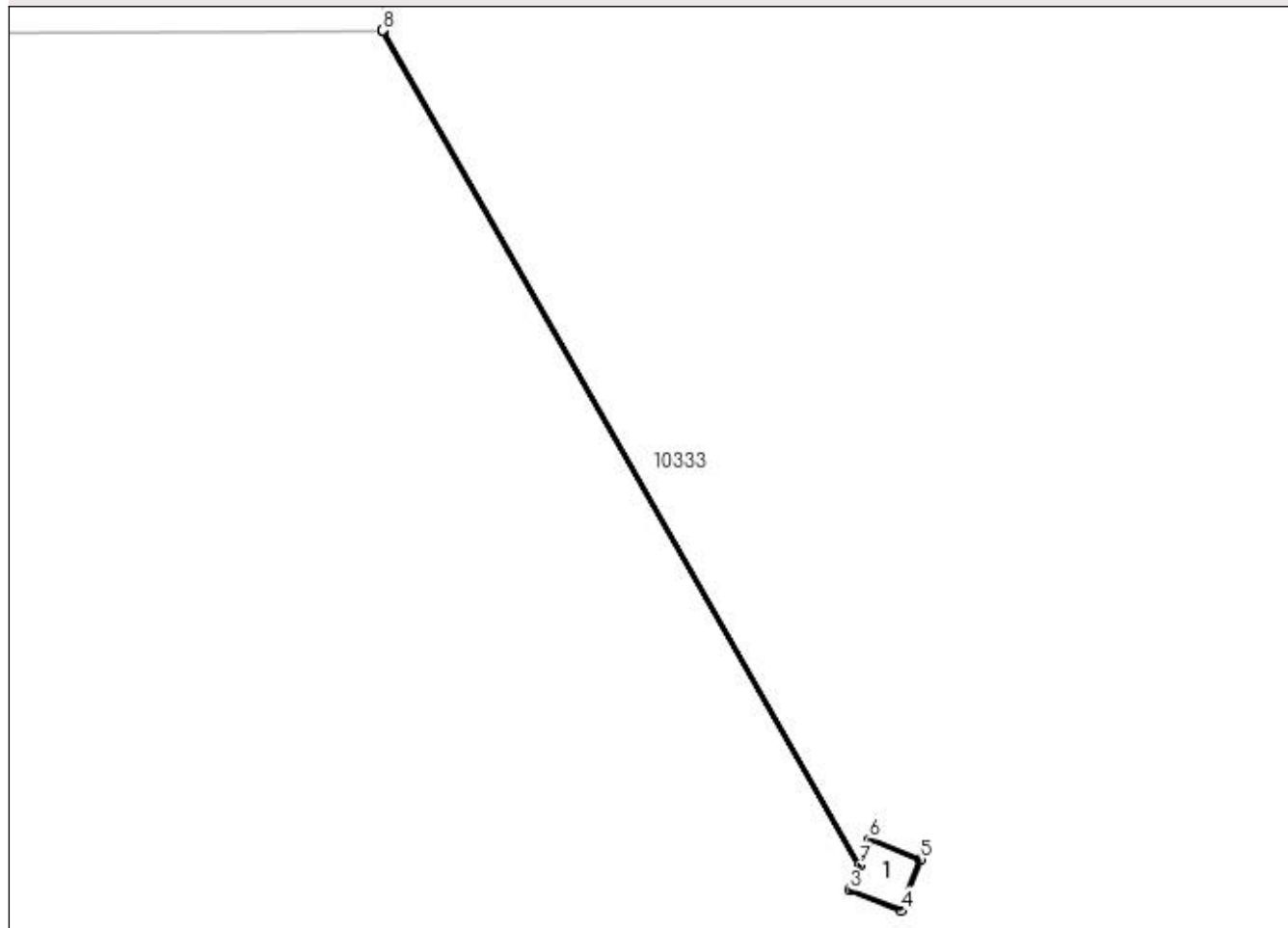
## Anexa Nr. 1 La Partea I

## Teren

Nr cadastral	Suprafața (mp)*	Observații / Referințe
	1	DERIVATIE 20 kV BONDREA (tronson intre stalpii 1 - 85)

\* Suprafața este determinată în planul de proiecție Stereo 70.

## DETALII LINIARE IMOBIL



## Date referitoare la teren

Crt	Categorie folosință	Intra vilan	Suprafața (mp)	Tarla	Parcelă	Nr. topo	Observații / Referințe
1	curți constructii	NU	1	18	30/1/2	-	

## Date referitoare la construcții

Crt	Număr	Destinație construcție	Supraf. (mp)	Situație juridică	Observații / Referințe
A1.1		construcții industriale și edilitare	1	Cu acte	Nr. niveluri:1; S. construita la sol:1 mp; Stalp electric

## Lungime Segmente

1) Valorile lungimilor segmentelor sunt obținute din proiecție în plan.

Punct început	X / Y	Punct sfârșit	X / Y	Lungime segment (** (m)
1	432.329,279 300.525,755	2	432.339,631 300.507,622	20.88
2	432.339,631 300.507,622	3	432.339,416 300.507,077	0.586
3	432.339,416 300.507,077	4	432.340,523 300.506,641	1.19

Punct început	X / Y	Punct sfârșit	X / Y	Lungime segment (** (m)
4	432.340,523 300.506,641	5	432.340,959 300.507,748	1.19
5	432.340,959 300.507,748	6	432.339,852 300.508,184	1.19
6	432.339,852 300.508,184	7	432.339,632 300.507,626	0.6
7	432.339,632 300.507,626	8	432.329,279 300.525,76	20.881
8	432.329,279 300.525,76	1	432.329,279 300.525,755	0.005

\*\* Lungimile segmentelor sunt determinate în planul de proiecție Stereo 70 și sunt rotunjite la 1 milimetru.

\*\*\* Distanța dintre puncte este formată din segmente cumulate ce sunt mai mici decât valoarea 1 milimetru.



**DATE DESPRE IMOBILUL NR. 10293**

Oficiul de Cadastru și Publicitate Imobiliară DOLJ  
Biroul de Cadastru și Publicitate Imobiliară Craiova

**A. Partea I. Descrierea imobilului**

TEREN Intravilan

Adresa: Loc. Teslui, Jud. Dolj, T13, P336/1

Nr. Crt	Nr cadastral Nr. topografic	Suprafața* (mp)	Observații / Referințe
A1		1	Sector cadastral:40 Teren neimpregmuit; DERIVATIE 20 kV BONDREA (tronson intre stalpii 1 - 85)

**Construcții**

Crt	Nr cadastral Nr. topografic	Adresa	Observații / Referințe
A1.1		Loc. Teslui, Jud. Dolj, T13, P336/1	Nr. niveluri:1; S. construita la sol:1 mp; Stalp electric

**B. Partea II. Proprietari și acte**

Inscrieri privitoare la dreptul de proprietate și alte drepturi reale		Referințe
/		
Act Normativ nr. HG NR. 1705, din 29/11/2006 emis de GUVERNUL ROMANIEI (Legea 123 din 10.07.2012; Contract de concesiune nr. 6 din 20.06.2005; Act Aditional nr. 1 din 04.03.2016; Licenta pentru distributia energiei electrice nr. 14033 din 01.07.2002 si Anexa);		
B1	Intabulare, drept de PROPRIETATE, dobandit prin Lege, cota actuala 1/1, cota initiala 1/1 1) STATUL ROMAN - DOMENIUL PUBLIC, CIF:999999999999, LIPSA CUI	A1, A1.1
B2	Intabulare, drept de ADMINISTRARE, dobandit prin Lege, cota actuala 1/1, cota initiala 1/1 1) MINISTERUL ECONOMIEI SI COMERTULUI, CIF:999999999999, LIPSA CUI	A1, A1.1
B3	Intabulare, drept de CONCESIUNE pe o perioada de 49 de ani, dobandit prin Lege, cota actuala 1/1, cota initiala 1/1 1) CEZ DISTRIBUTIE SA, CIF:14491102	A1, A1.1

**C. Partea III. SARCINI .**

Inscrieri privind dezmembramintele dreptului de proprietate, drepturi reale de garanție și sarcini	Referințe
NU SUNT	

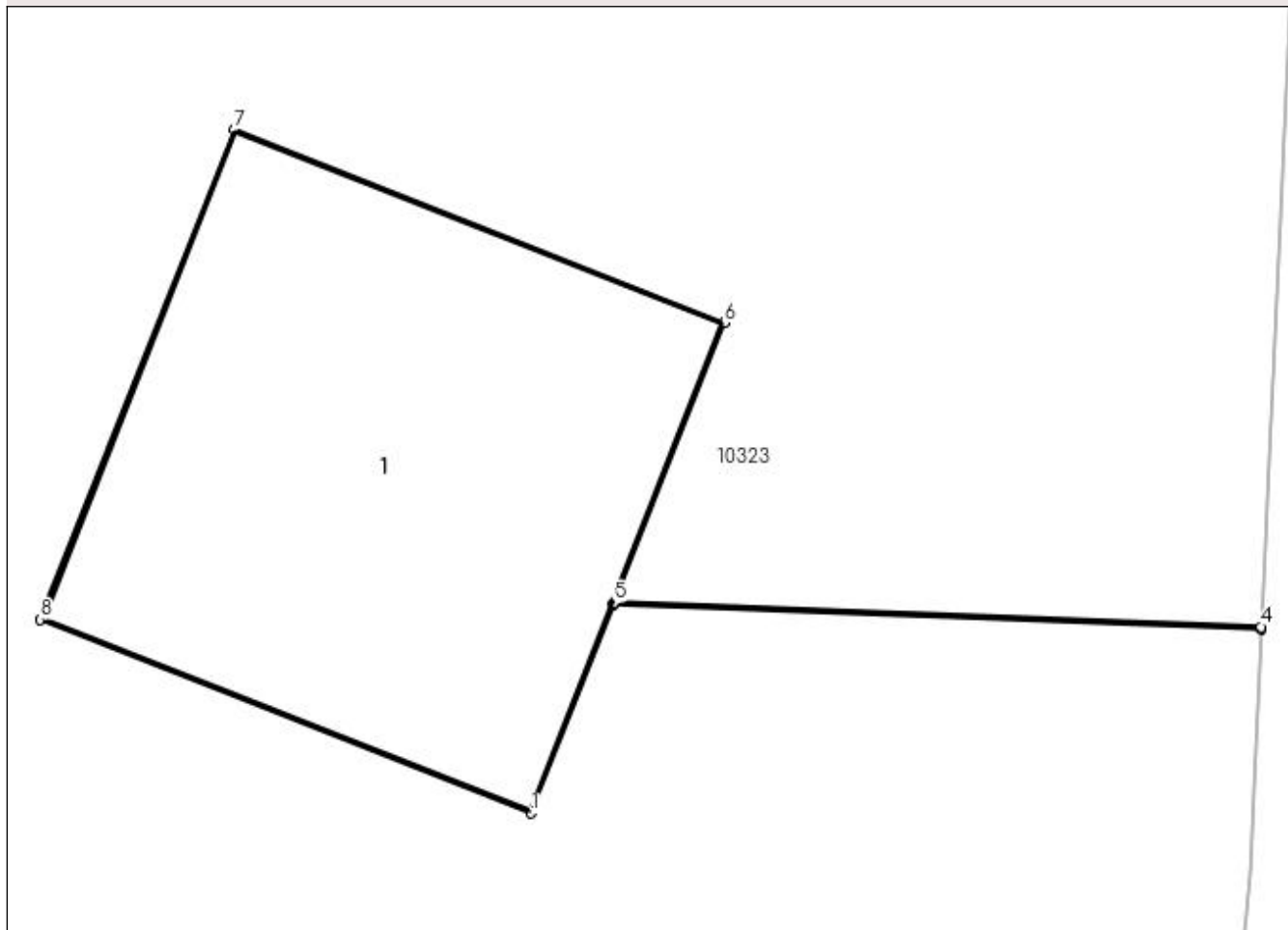
## Anexa Nr. 1 La Partea I

## Teren

Nr cadastral	Suprafața (mp)*	Observații / Referințe
	1	DERIVATIE 20 kV BONDREA (tronson intre stalpii 1 - 85)

\* Suprafața este determinată în planul de proiecție Stereo 70.

## DETALII LINIARE IMOBIL



## Date referitoare la teren

Crt	Categorie folosință	Intra vilan	Suprafața (mp)	Tarla	Parcelă	Nr. topo	Observații / Referințe
1	curți constructii	DA	1	13	336/1	-	

## Date referitoare la construcții

Crt	Număr	Destinație construcție	Supraf. (mp)	Situație juridică	Observații / Referințe
A1.1		construcții industriale și edilitare	1	Cu acte	Nr. niveluri:1; S. construita la sol:1 mp; Stalp electric

## Lungime Segmente

1) Valorile lungimilor segmentelor sunt obținute din proiecție în plan.

Punct început	X / Y	Punct sfârșit	X / Y	Lungime segment (** (m)
1	432.177,247 300.570,143	2	432.177,434 300.570,617	0.51
2	432.177,434 300.570,617	3	432.178,909 300.570,562	1.476
3	432.178,909 300.570,562	4	432.178,909 300.570,567	0.005



Punct început	X / Y	Punct sfârșit	X / Y	Lungime segment (** (m)
4	432.178,909 300.570,567	5	432.177,436 300.570,622	1.474
5	432.177,436 300.570,622	6	432.177,687 300.571,259	0.685
6	432.177,687 300.571,259	7	432.176,571 300.571,699	1.2
7	432.176,571 300.571,699	8	432.176,13 300.570,583	1.2
8	432.176,13 300.570,583	1	432.177,247 300.570,143	1.201

\*\* Lungimile segmentelor sunt determinate în planul de proiecție Stereo 70 și sunt rotunjite la 1 milimetru.

\*\*\* Distanța dintre puncte este formată din segmente cumulate ce sunt mai mici decât valoarea 1 milimetru.



**DATE DESPRE IMOBILUL NR. 10294**

Oficiul de Cadastru și Publicitate Imobiliară DOLJ  
Biroul de Cadastru și Publicitate Imobiliară Craiova

**A. Partea I. Descrierea imobilului**

TEREN Extravilan

Adresa: Jud. Dolj, T18, P36/1

Nr. Crt	Nr cadastral Nr. topografic	Suprafața* (mp)	Observații / Referințe
A1		1	Sector cadastral:40 Teren neimprejmuit; DERIVATIE 20 kV BONDREA (tronson intre stalpii 1 - 85)

**Construcții**

Crt	Nr cadastral Nr. topografic	Adresa	Observații / Referințe
A1.1		Jud. Dolj, T18, P36/1	Nr. niveluri:1; S. construita la sol:1 mp; Stalp electric

**B. Partea II. Proprietari și acte**

Inscrieri privitoare la dreptul de proprietate și alte drepturi reale		Referințe
/		
Act Normativ nr. HG NR. 1705, din 29/11/2006 emis de GUVERNUL ROMANIEI (Legea 123 din 10.07.2012; Contract de concesiune nr. 6 din 20.06.2005; Act Aditional nr. 1 din 04.03.2016; Licenta pentru distributia energiei electrice nr. 14033 din 01.07.2002 si Anexa);		
B1	Intabulare, drept de PROPRIETATE, dobandit prin Lege, cota actuala 1/1, cota initiala 1/1 1) STATUL ROMAN - DOMENIUL PUBLIC, CIF:999999999999, LIPSA CUI	A1, A1.1
B2	Intabulare, drept de ADMINISTRARE, dobandit prin Lege, cota actuala 1/1, cota initiala 1/1 1) MINISTERUL ECONOMIEI SI COMERTULUI, CIF:999999999999, LIPSA CUI	A1, A1.1
B3	Intabulare, drept de CONCESIUNE pe o perioada de 49 de ani, dobandit prin Lege, cota actuala 1/1, cota initiala 1/1 1) CEZ DISTRIBUTIE SA, CIF:14491102	A1, A1.1

**C. Partea III. SARCINI .**

Inscrieri privind dezmembramintele dreptului de proprietate, drepturi reale de garanție și sarcini	Referințe
NU SUNT	

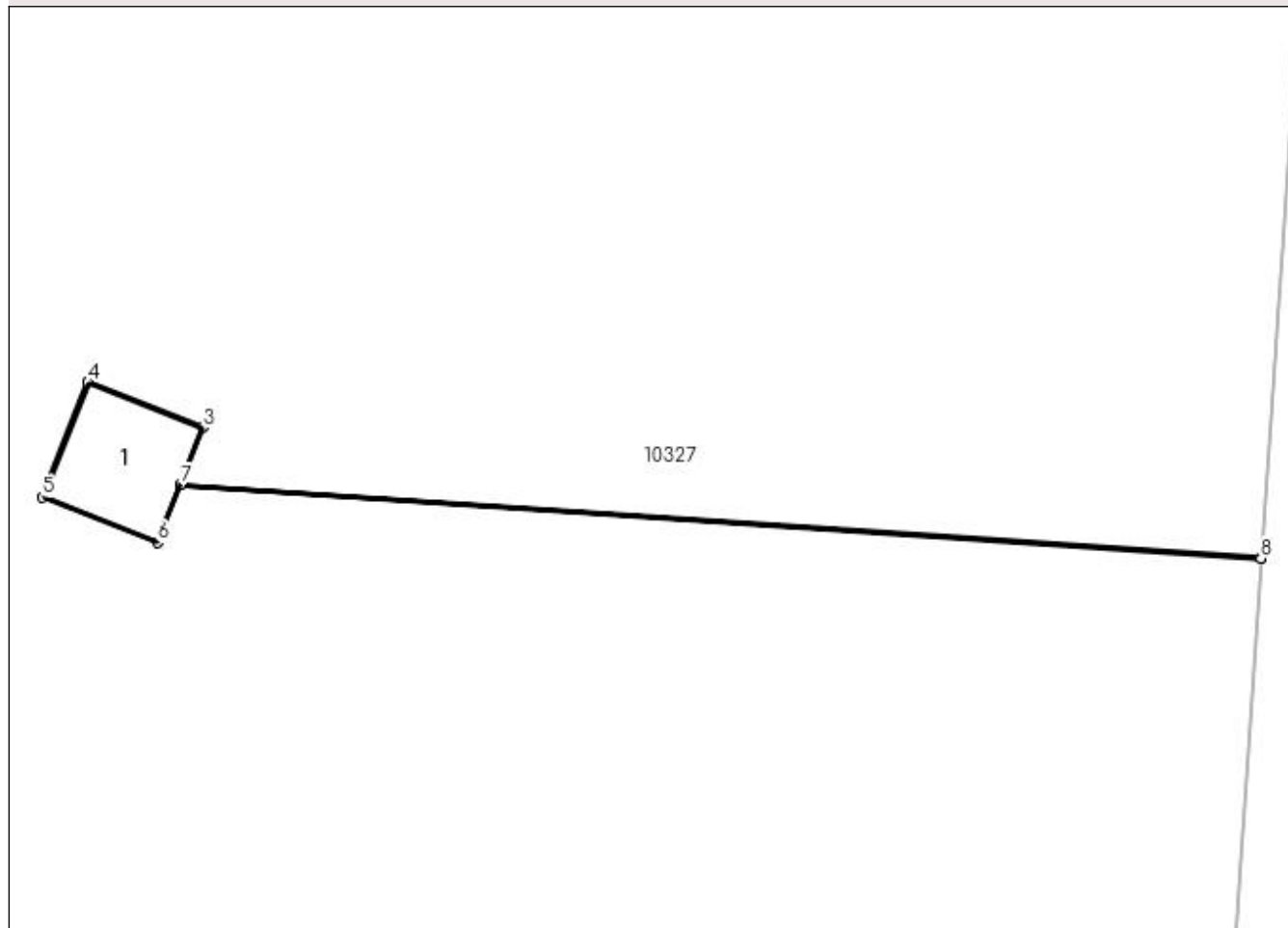
## Anexa Nr. 1 La Partea I

## Teren

Nr cadastral	Suprafața (mp)*	Observații / Referințe
	1	DERIVATIE 20 kV BONDREA (tronson intre stalpii 1 - 85)

\* Suprafața este determinată în planul de proiecție Stereo 70.

## DETALII LINIARE IMOBIL



## Date referitoare la teren

Crt	Categorie folosință	Intra vilan	Suprafața (mp)	Tarla	Parcelă	Nr. topo	Observații / Referințe
1	curți constructii	NU	1	18	36/1	-	

## Date referitoare la construcții

Crt	Număr	Destinație construcție	Supraf. (mp)	Situație juridică	Observații / Referințe
A1.1		construcții industriale și edilitare	1	Cu acte	Nr. niveluri:1; S. construita la sol:1 mp; Stalp electric

## Lungime Segmente

1) Valorile lungimilor segmentelor sunt obținute din proiecție în plan.

Punct început	X / Y	Punct sfârșit	X / Y	Lungime segment (** (m)
1	432.262,583 300.541,922	2	432.252,09 300.542,632	10.517
2	432.252,09 300.542,632	3	432.252,308 300.543,186	0.595
3	432.252,308 300.543,186	4	432.251,192 300.543,626	1.2

Punct început	X / Y	Punct sfârșit	X / Y	Lungime segment (** (m)
4	432.251,192 300.543,626	5	432.250,751 300.542,51	1.2
5	432.250,751 300.542,51	6	432.251,868 300.542,07	1.201
6	432.251,868 300.542,07	7	432.252,088 300.542,628	0.6
7	432.252,088 300.542,628	8	432.262,582 300.541,917	10.518
8	432.262,582 300.541,917	1	432.262,583 300.541,922	0.005

\*\* Lungimile segmentelor sunt determinate în planul de proiecție Stereo 70 și sunt rotunjite la 1 milimetru.

\*\*\* Distanța dintre puncte este formată din segmente cumulate ce sunt mai mici decât valoarea 1 milimetru.



**DATE DESPRE IMOBILUL NR. 10295**

Oficiul de Cadastru și Publicitate Imobiliară DOLJ  
Biroul de Cadastru și Publicitate Imobiliară Craiova

**A. Partea I. Descrierea imobilului**

TEREN Intravilan

Adresa: Loc. Teslui, Jud. Dolj, T13, P339/1

Nr. Crt	Nr cadastral Nr. topografic	Suprafața* (mp)	Observații / Referințe
A1		1	Sector cadastral:40 Teren neimprejmuit; DERIVATIE 20 kV BONDREA (tronson intre stalpii 1 - 85)

**Construcții**

Crt	Nr cadastral Nr. topografic	Adresa	Observații / Referințe
A1.1		Loc. Teslui, Jud. Dolj, T13, P339/1	Nr. niveluri:1; S. construita la sol:1 mp; Stalp electric

**B. Partea II. Proprietari și acte**

Inscrieri privitoare la dreptul de proprietate și alte drepturi reale		Referințe
/		
Act Normativ nr. HG NR. 1705, din 29/11/2006 emis de GUVERNUL ROMANIEI (Legea 123 din 10.07.2012; Contract de concesiune nr. 6 din 20.06.2005; Act Aditional nr. 1 din 04.03.2016; Licenta pentru distributia energiei electrice nr. 14033 din 01.07.2002 si Anexa);		
B1	Intabulare, drept de PROPRIETATE, dobandit prin Lege, cota actuala 1/1, cota initiala 1/1 1) STATUL ROMAN - DOMENIUL PUBLIC, CIF:999999999999, LIPSA CUI	A1, A1.1
B2	Intabulare, drept de ADMINISTRARE, dobandit prin Lege, cota actuala 1/1, cota initiala 1/1 1) MINISTERUL ECONOMIEI SI COMERTULUI, CIF:999999999999, LIPSA CUI	A1, A1.1
B3	Intabulare, drept de CONCESIUNE pe o perioada de 49 de ani, dobandit prin Lege, cota actuala 1/1, cota initiala 1/1 1) CEZ DISTRIBUTIE SA, CIF:14491102	A1, A1.1

**C. Partea III. SARCINI .**

Inscrieri privind dezmembramintele dreptului de proprietate, drepturi reale de garanție și sarcini	Referințe
NU SUNT	

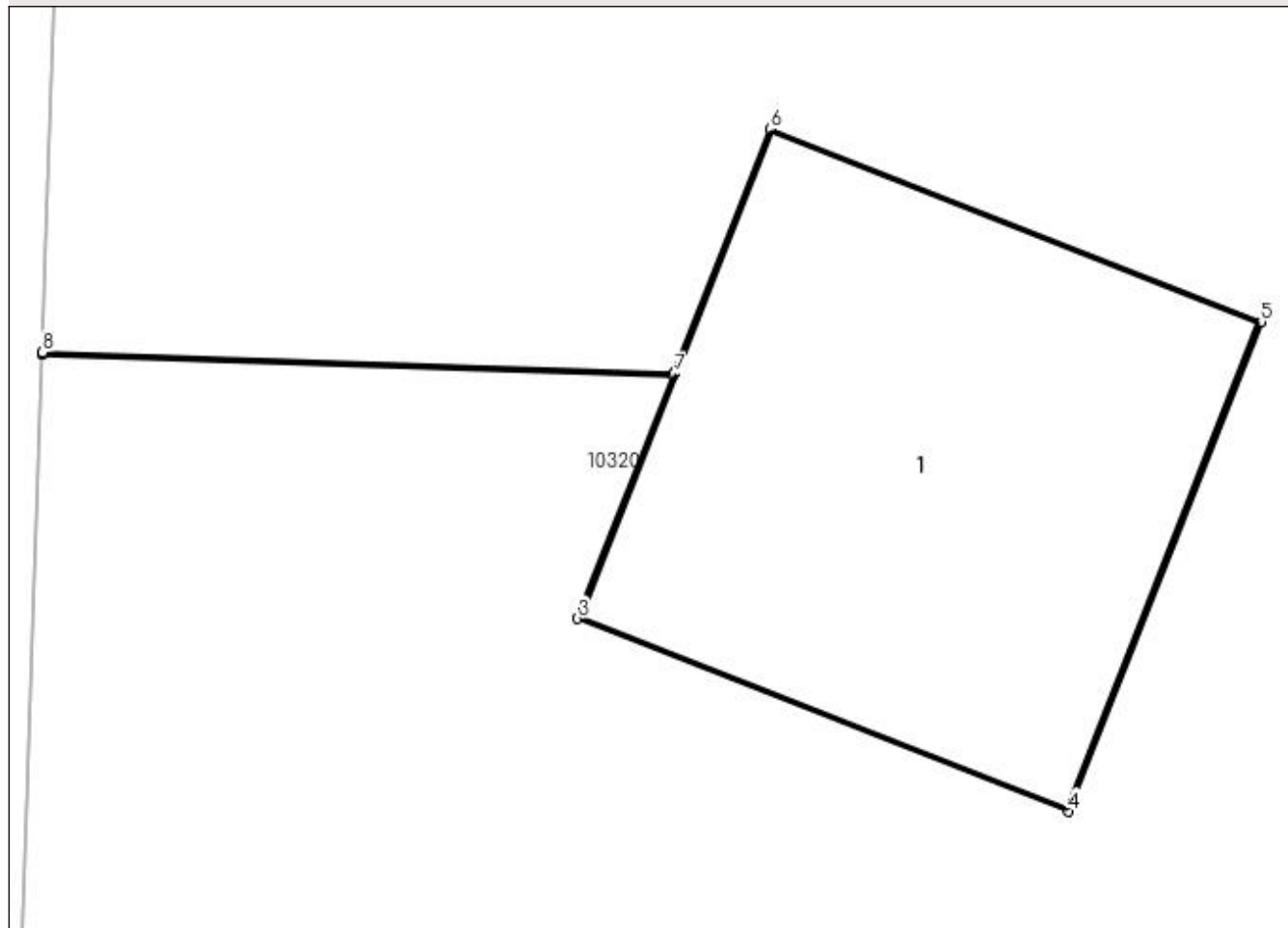
## Anexa Nr. 1 La Partea I

## Teren

Nr cadastral	Suprafața (mp)*	Observații / Referințe
	1	DERIVATIE 20 kV BONDREA (tronson intre stalpii 1 - 85)

\* Suprafața este determinată în planul de proiecție Stereo 70.

## DETALII LINIARE IMOBIL



## Date referitoare la teren

Crt	Categorie folosință	Intra vilan	Suprafața (mp)	Tarla	Parcelă	Nr. topo	Observații / Referințe
1	curți constructii	DA	1	13	339/1	-	

## Date referitoare la construcții

Crt	Număr	Destinație construcție	Supraf. (mp)	Situație juridică	Observații / Referințe
A1.1		construcții industriale și edilitare	1	Cu acte	Nr. niveluri:1; S. construita la sol:1 mp; Stalp electric

## Lungime Segmente

1) Valorile lungimilor segmentelor sunt obținute din proiecție în plan.

Punct început	X / Y	Punct sfârșit	X / Y	Lungime segment (** (m)
1	432.102,239 300.601,748	2	432.103,677 300.601,7	1.439
2	432.103,677 300.601,7	3	432.103,459 300.601,146	0.595
3	432.103,459 300.601,146	4	432.104,576 300.600,706	1.201



Punct început	X / Y	Punct sfârșit	X / Y	Lungime segment (** (m)
4	432.104,576 300.600,706	5	432.105,016 300.601,822	1.2
5	432.105,016 300.601,822	6	432.103,899 300.602,262	1.201
6	432.103,899 300.602,262	7	432.103,679 300.601,704	0.6
7	432.103,679 300.601,704	8	432.102,239 300.601,753	1.441
8	432.102,239 300.601,753	1	432.102,239 300.601,748	0.005

\*\* Lungimile segmentelor sunt determinate în planul de proiecție Stereo 70 și sunt rotunjite la 1 milimetru.

\*\*\* Distanța dintre puncte este formată din segmente cumulate ce sunt mai mici decât valoarea 1 milimetru.



**DATE DESPRE IMOBILUL NR. 10296**

Oficiul de Cadastru și Publicitate Imobiliară DOLJ  
Biroul de Cadastru și Publicitate Imobiliară Craiova

**A. Partea I. Descrierea imobilului**

TEREN Extravilan

Adresa: Jud. Dolj, T18, P277/2/1

Nr. Crt	Nr cadastral Nr. topografic	Suprafața* (mp)	Observații / Referințe
A1		1	Sector cadastral:40 Teren neimprejmuit; Racord 20 kV PTA 1 TESLUI de la stp. nr. 21 al DERIVATIEI 20 kV BONDREA

**Construcții**

Crt	Nr cadastral Nr. topografic	Adresa	Observații / Referințe
A1.1		Jud. Dolj, T18, P277/2/1	Nr. niveluri:1; S. construita la sol:1 mp; Stalp electric

**B. Partea II. Proprietari și acte**

Inscrieri privitoare la dreptul de proprietate și alte drepturi reale		Referințe
/		
Act Normativ nr. HG NR. 1705, din 29/11/2006 emis de GUVERNUL ROMANIEI (Legea 123 din 10.07.2012; Contract de concesiune nr. 6 din 20.06.2005; Act Aditional nr. 1 din 04.03.2016; Licenta pentru distributia energiei electrice nr. 14033 din 01.07.2002 si Anexa);		
B1	Intabulare, drept de PROPRIETATE, dobandit prin Lege, cota actuala 1/1, cota initiala 1/1 1) STATUL ROMAN - DOMENIUL PUBLIC, CIF:999999999999, LIPSA CUI	A1, A1.1
B2	Intabulare, drept de ADMINISTRARE, dobandit prin Lege, cota actuala 1/1, cota initiala 1/1 1) MINISTERUL ECONOMIEI SI COMERTULUI, CIF:999999999999, LIPSA CUI	A1, A1.1
B3	Intabulare, drept de CONCESIUNE pe o perioada de 49 de ani, dobandit prin Lege, cota actuala 1/1, cota initiala 1/1 1) CEZ DISTRIBUTIE SA, CIF:14491102	A1, A1.1

**C. Partea III. SARCINI .**

Inscrieri privind dezmembramintele dreptului de proprietate, drepturi reale de garanție și sarcini	Referințe
NU SUNT	

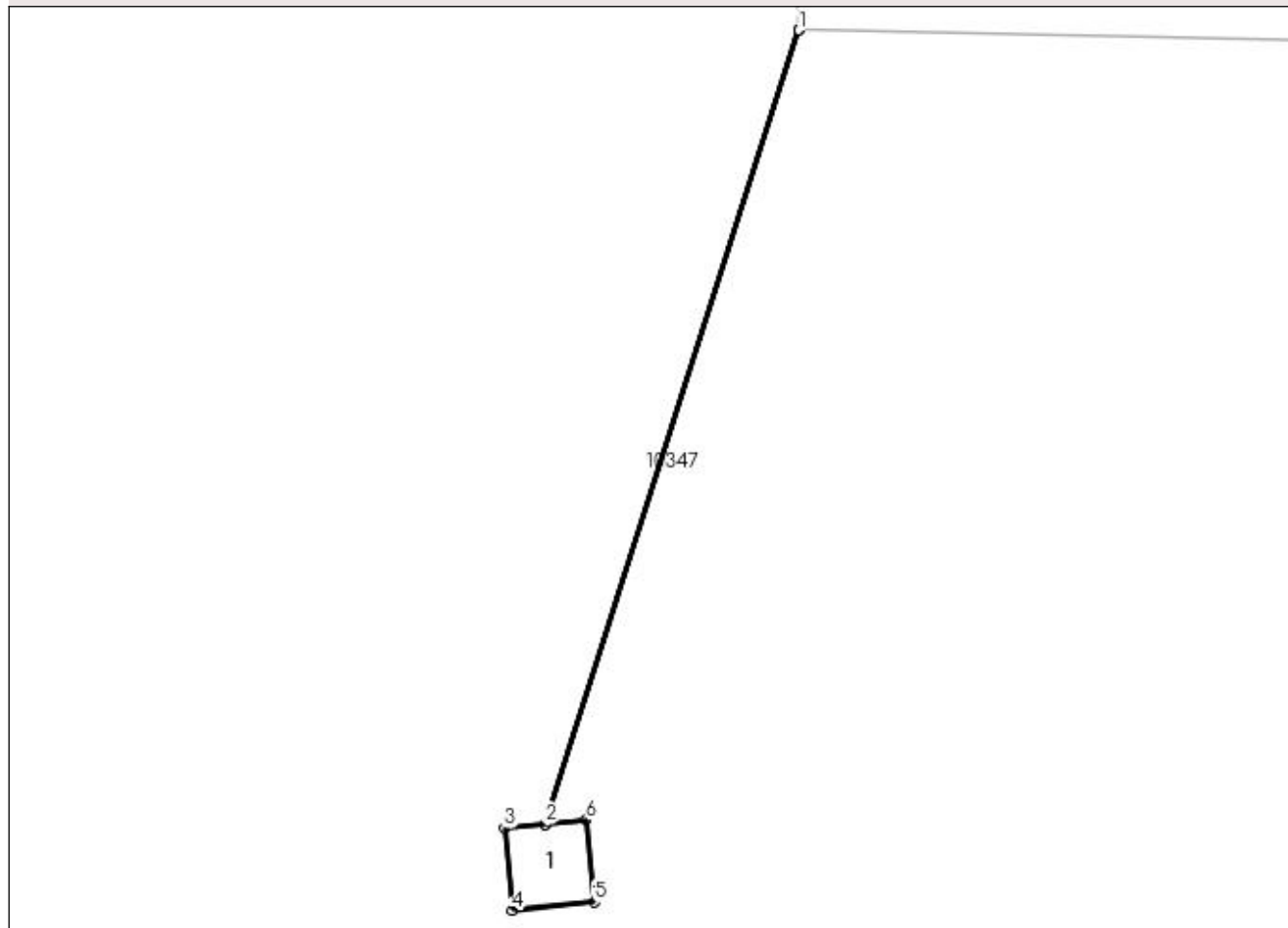
## Anexa Nr. 1 La Partea I

## Teren

Nr cadastral	Suprafața (mp)*	Observații / Referințe
	1	Racord 20 kV PTA 1 TESLUI de la stp. nr. 21 al DERIVATIEI 20 kV BONDREA

\* Suprafața este determinată în planul de proiecție Stereo 70.

## DETALII LINIARE IMOBIL



## Date referitoare la teren

Crt	Categorie folosință	Intra vilan	Suprafața (mp)	Tarla	Parcelă	Nr. topo	Observații / Referințe
1	curți constructii	NU	1	18	277/2/1	-	

## Date referitoare la construcții

Crt	Număr	Destinație construcție	Supraf. (mp)	Situație juridică	Observații / Referințe
A1.1		construcții industriale și edilitare	1	Cu acte	Nr. niveluri:1; S. construita la sol:1 mp; Stalp electric

## Lungime Segmente

1) Valorile lungimilor segmentelor sunt obținute din proiecție în plan.

Punct început	X / Y	Punct sfârșit	X / Y	Lungime segment (** (m)
1	432.627,106 300.607,416	2	432.623,404 300.595,838	12.155
2	432.623,404 300.595,838	3	432.622,812 300.595,778	0.595
3	432.622,812 300.595,778	4	432.622,932 300.594,584	1.2

Punct început	X / Y	Punct sfârșit	X / Y	Lungime segment (** (m)
4	432.622,932 300.594,584	5	432.624,126 300.594,704	1.2
5	432.624,126 300.594,704	6	432.624,006 300.595,898	1.2
6	432.624,006 300.595,898	7	432.623,409 300.595,838	0.6
7	432.623,409 300.595,838	8	432.627,111 300.607,416	12.155
8	432.627,111 300.607,416	1	432.627,106 300.607,416	0.005

\*\* Lungimile segmentelor sunt determinate în planul de proiecție Stereo 70 și sunt rotunjite la 1 milimetru.

\*\*\* Distanța dintre puncte este formată din segmente cumulate ce sunt mai mici decât valoarea 1 milimetru.



**DATE DESPRE IMOBILUL NR. 10297**

Oficiul de Cadastru și Publicitate Imobiliară DOLJ  
Biroul de Cadastru și Publicitate Imobiliară Craiova

**A. Partea I. Descrierea imobilului**

TEREN Intravilan

Adresa: Loc. Teslui, Jud. Dolj, T13, P286/1

Nr. Crt	Nr cadastral Nr. topografic	Suprafața* (mp)	Observații / Referințe
A1		1	Sector cadastral:40 Teren neimprejmuit; Racord 20 kV PTA 1 TESLUI de la stp. nr. 21 al DERIVATIEI 20 kV BONDREA

**Construcții**

Crt	Nr cadastral Nr. topografic	Adresa	Observații / Referințe
A1.1		Loc. Teslui, Jud. Dolj, T13, P286/1	Nr. niveluri:1; S. construita la sol:1 mp; Stalp electric

**B. Partea II. Proprietari și acte**

Inscrieri privitoare la dreptul de proprietate și alte drepturi reale		Referințe
/		
Act Normativ nr. HG NR. 1705, din 29/11/2006 emis de GUVERNUL ROMANIEI (Legea 123 din 10.07.2012; Contract de concesiune nr. 6 din 20.06.2005; Act Aditional nr. 1 din 04.03.2016; Licenta pentru distributia energiei electrice nr. 14033 din 01.07.2002 si Anexa);		
B1	Intabulare, drept de PROPRIETATE, dobandit prin Lege, cota actuala 1/1, cota initiala 1/1 1) STATUL ROMAN - DOMENIUL PUBLIC, CIF:999999999999, LIPSA CUI	A1, A1.1
B2	Intabulare, drept de ADMINISTRARE, dobandit prin Lege, cota actuala 1/1, cota initiala 1/1 1) MINISTERUL ECONOMIEI SI COMERTULUI, CIF:999999999999, LIPSA CUI	A1, A1.1
B3	Intabulare, drept de CONCESIUNE pe o perioada de 49 de ani, dobandit prin Lege, cota actuala 1/1, cota initiala 1/1 1) CEZ DISTRIBUTIE SA, CIF:14491102	A1, A1.1

**C. Partea III. SARCINI .**

Inscrieri privind dezmembramintele dreptului de proprietate, drepturi reale de garanție și sarcini	Referințe
NU SUNT	

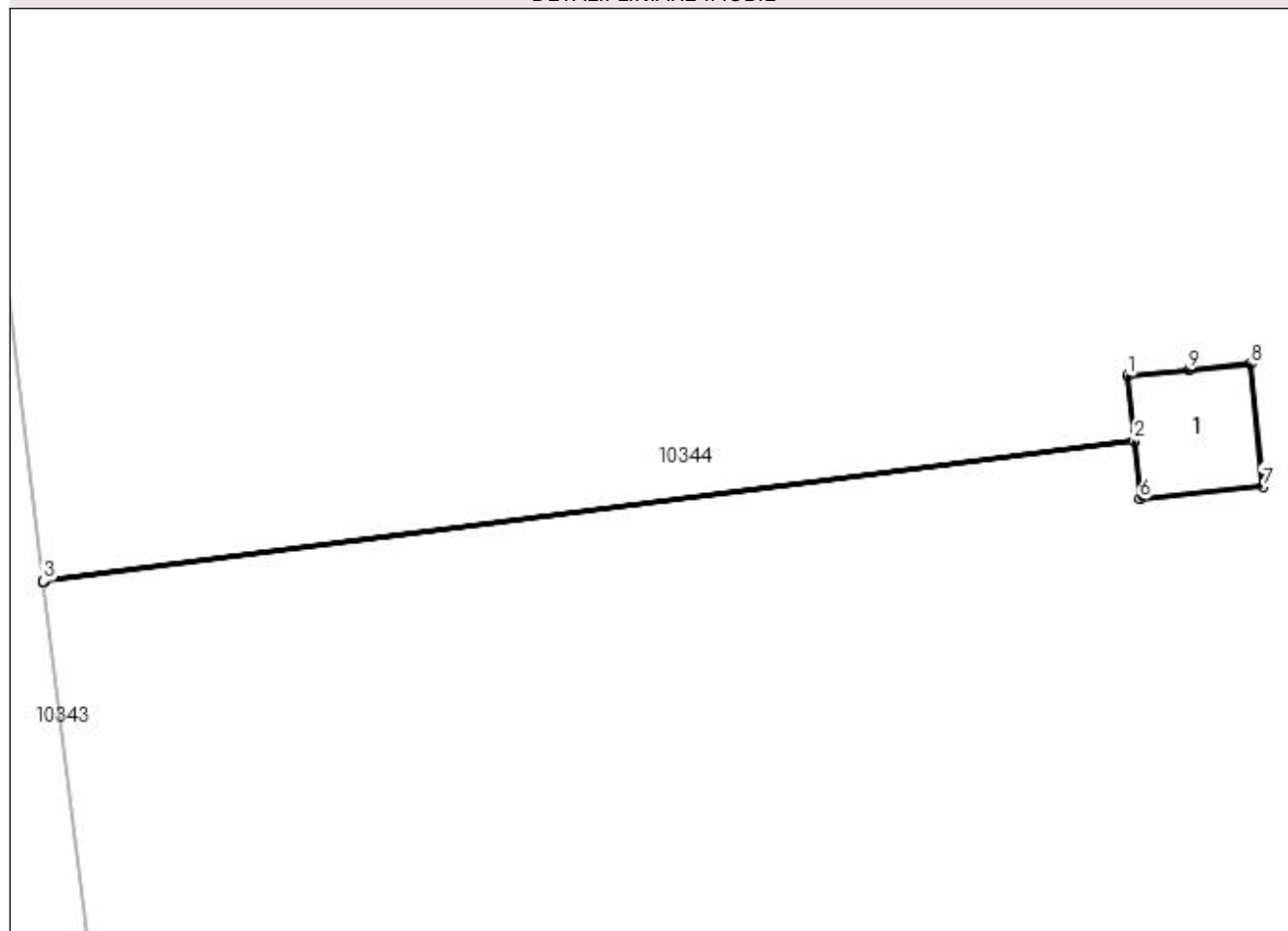
## Anexa Nr. 1 La Partea I

## Teren

Nr cadastral	Suprafața (mp)*	Observații / Referințe
	1	Racord 20 kV PTA 1 TESLUI de la stp. nr. 21 al DERIVATIEI 20 kV BONDREA

\* Suprafața este determinată în planul de proiecție Stereo 70.

## DETALII LINIARE IMOBIL



## Date referitoare la teren

Crt	Categorie folosință	Intra vilan	Suprafața (mp)	Tarla	Parcelă	Nr. topo	Observații / Referințe
1	curți constructii	DA	1	13	286/1	-	

## Date referitoare la construcții

Crt	Număr	Destinație construcție	Supraf. (mp)	Situație juridică	Observații / Referințe
A1.1		construcții industriale și edilitare	1	Cu acte	Nr. niveluri:1; S. construita la sol:1 mp; Stalp electric

## Lungime Segmente

1) Valorile lungimilor segmentelor sunt obținute din proiecție în plan.

Punct început	X / Y	Punct sfârșit	X / Y	Lungime segment (** (m)
1	432.615,83 300.667,237	2	432.615,893 300.666,608	0.632
2	432.615,893 300.666,608	3	432.605,297 300.665,244	10.683
3	432.605,297 300.665,244	4	432.605,297 300.665,239	0.005



Punct început	X / Y	Punct sfârșit	X / Y	Lungime segment (** (m)
4	432.605,297 300.665,239	5	432.615,894 300.666,603	10.684
5	432.615,894 300.666,603	6	432.615,95 300.666,043	0.563
6	432.615,95 300.666,043	7	432.617,144 300.666,163	1.2
7	432.617,144 300.666,163	8	432.617,024 300.667,357	1.2
8	432.617,024 300.667,357	9	432.616,427 300.667,297	0.6
9	432.616,427 300.667,297	1	432.615,83 300.667,237	0.6

\*\* Lungimile segmentelor sunt determinate în planul de proiecție Stereo 70 și sunt rotunjite la 1 milimetru.

\*\*\* Distanța dintre puncte este formată din segmente cumulate ce sunt mai mici decât valoarea 1 milimetru.



**DATE DESPRE IMOBILUL NR. 10298**

Oficiul de Cadastru și Publicitate Imobiliară DOLJ  
Biroul de Cadastru și Publicitate Imobiliară Craiova

**A. Partea I. Descrierea imobilului**

TEREN Intravilan

Adresa: Loc. Teslui, Jud. Dolj, T11, P261

Nr. Crt	Nr cadastral Nr. topografic	Suprafața* (mp)	Observații / Referințe
A1		603	Sector cadastral:40 Teren imprejmuit;

**Construcții**

Crt	Nr cadastral Nr. topografic	Adresa	Observații / Referințe
A1.1		Loc. Teslui, Jud. Dolj, T11, P261	Nr. niveluri:2; S. construita la sol:108 mp;
A1.2		Loc. Teslui, Jud. Dolj, T11, P261	Nr. niveluri:1; S. construita la sol:15 mp;

**B. Partea II. Proprietari și acte**

Inscrieri privitoare la dreptul de proprietate și alte drepturi reale		Referințe
/		
Act Administrativ nr. TDP 952 59538, din 01/10/1995 emis de CJSDPAT DOLJ (Defunct conform certificat de deces seria D8 nr 776624 din data de 08.11.1991);		
B1	Intabulare, drept de PROPRIETATE, dobandit prin Reconstituire, cota actuala 1/1, cota initiala 1/1 1) <b>MANDĂ ELENA</b> , LIPSA CNP DEFUNCT:Da	A1
Act Normativ nr. Legea 7, din 13/03/1996 emis de PARLAMENTUL ROMÂNIEI;		
B2	Intabulare, drept de PROPRIETATE, dobandit prin Lege, cota actuala 1/1, cota initiala 1/1 1) <b>MANDĂ ELENA</b> , LIPSA CNP DEFUNCT:Da	A1.1, A1.2

**C. Partea III. SARCINI .**

Inscrieri privind dezmembramintele dreptului de proprietate, drepturi reale de garanție și sarcini	Referințe
NU SUNT	

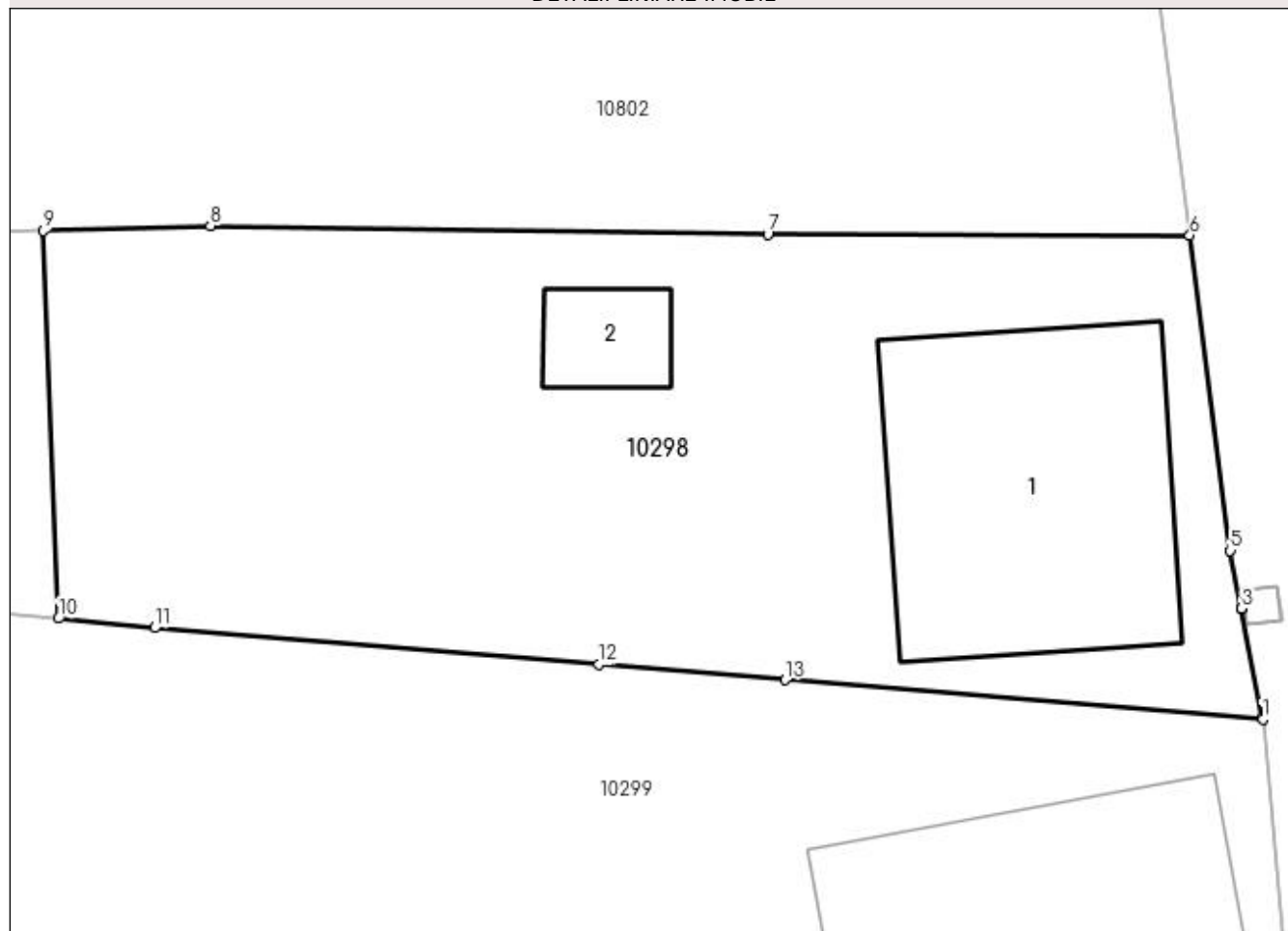
## Anexa Nr. 1 La Partea I

## Teren

Nr cadastral	Suprafața (mp)*	Observații / Referințe
	603	

\* Suprafața este determinată în planul de proiecție Stereo 70.

## DETALII LINIARE IMOBIL



## Date referitoare la teren

Crt	Categorie folosință	Intravilan	Suprafața (mp)	Tarla	Parcelă	Nr. topo	Observații / Referințe
1	curți construcții	DA	603	11	261	-	

## Date referitoare la construcții

Crt	Număr	Destinație construcție	Supraf. (mp)	Situație juridică	Observații / Referințe
A1.1		construcții de locuințe	108	Cu acte	Nr. niveluri:2; S. construita la sol:108 mp;
A1.2		construcții anexa	15	Cu acte	Nr. niveluri:1; S. construita la sol:15 mp;

## Lungime Segmente

1) Valorile lungimilor segmentelor sunt obținute din proiecție în plan.

Punct început	X / Y	Punct sfârșit	X / Y	Lungime segment (** (m)
1	432.883,436 300.737,063	2	432.883,429 300.737,146	0.083
2	432.883,429 300.737,146	3	432.882,707 300.740,876	3.799
3	432.882,707 300.740,876	4	432.882,706 300.740,881	0.005

Punct început	X / Y	Punct sfârșit	X / Y	Lungime segment (** (m)
4	432.882,706 300.740,881	5	432.882,323 300.742,863	2.019
5	432.882,323 300.742,863	6	432.880,925 300.753,69	10.917
6	432.880,925 300.753,69	7	432.866,435 300.753,725	14.49
7	432.866,435 300.753,725	8	432.847,292 300.754,011	19.145
8	432.847,292 300.754,011	9	432.841,552 300.753,843	5.742
9	432.841,552 300.753,843	10	432.842,058 300.740,53	13.323
10	432.842,058 300.740,53	11	432.845,369 300.740,211	3.326
11	432.845,369 300.740,211	12	432.860,621 300.738,95	15.304
12	432.860,621 300.738,95	13	432.867,017 300.738,421	6.418
13	432.867,017 300.738,421	1	432.883,436 300.737,063	16.475

\*\* Lungimile segmentelor sunt determinate în planul de proiecție Stereo 70 și sunt rotunjite la 1 milimetru.

\*\*\* Distanța dintre puncte este formată din segmente cumulate ce sunt mai mici decât valoarea 1 milimetru.



**DATE DESPRE IMOBILUL NR. 10299**

Oficiul de Cadastru și Publicitate Imobiliară DOLJ  
Biroul de Cadastru și Publicitate Imobiliară Craiova

**A. Partea I. Descrierea imobilului**

TEREN Intravilan

Adresa: Loc. Teslui, Jud. Dolj, T11, P260, 260/1

Nr. Crt	Nr cadastral Nr. topografic	Suprafața* (mp)	Observații / Referințe
A1		2.505	Sector cadastral:40 Teren imprejmuit;

**Construcții**

Crt	Nr cadastral Nr. topografic	Adresa	Observații / Referințe
A1.1		Loc. Teslui, Jud. Dolj, T11, P260, 260/1	Nr. niveluri:1; S. construita la sol:98 mp;
A1.2		Loc. Teslui, Jud. Dolj, T11, P260, 260/1	Nr. niveluri:1; S. construita la sol:92 mp;

**B. Partea II. Proprietari și acte**

Inscrieri privitoare la dreptul de proprietate și alte drepturi reale		Referințe
/		
Act Administrativ nr. TDP 20667, din 04/09/2018 emis de CJSDPAT DOLJ (Defunct conform certificat de deces seria DM nr 302086 din data de 22.02.1999);		
B1	Intabulare, drept de PROPRIETATE, dobandit prin Reconstituire, cota actuala 1/1, cota initiala 1/1 1) <b>MARINOIU ION</b> , LIPSA CNP DEFUNCT:Da	A1
Act Normativ nr. Legea 7, din 13/03/1996 emis de PARLAMENTUL ROMÂNIEI;		
B2	Intabulare, drept de PROPRIETATE, dobandit prin Lege, cota actuala 1/1, cota initiala 1/1 1) <b>MARINOIU ION</b> , LIPSA CNP DEFUNCT:Da	A1.1, A1.2

**C. Partea III. SARCINI .**

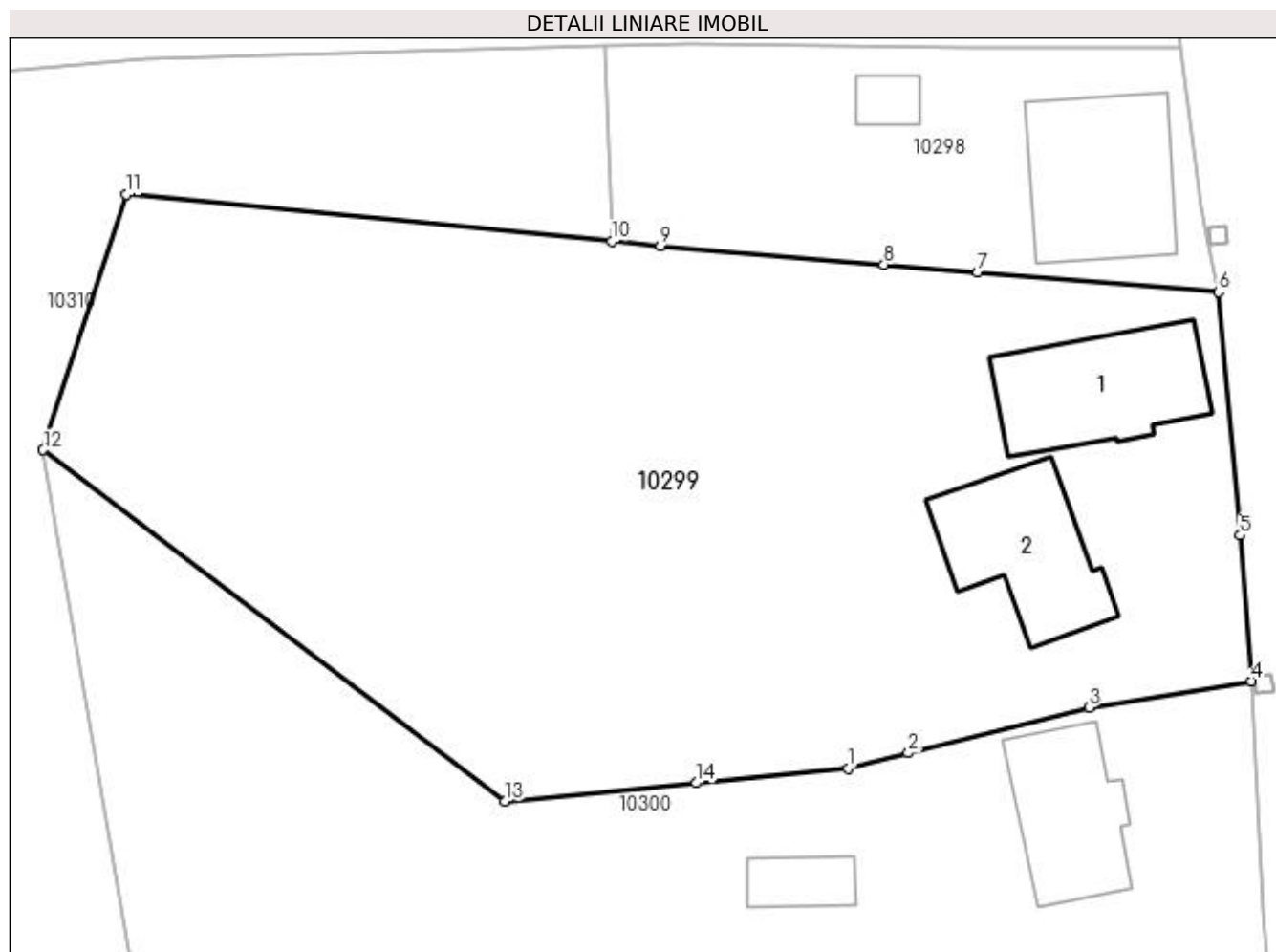
Inscrieri privind dezmembramentele dreptului de proprietate, drepturi reale de garanție și sarcini	Referințe
NU SUNT	

## Anexa Nr. 1 La Partea I

## Teren

Nr cadastral	Suprafața (mp)*	Observații / Referințe
	2.505	

\* Suprafața este determinată în planul de proiecție Stereo 70.



## Date referitoare la teren

Crt	Categorie folosință	Intra vilan	Suprafața (mp)	Tarla	Parcelă	Nr. topo	Observații / Referințe
1	curți construcții	DA	689	11	260	-	
2	arabil	DA	1.816	11	260/1	-	

## Date referitoare la construcții

Crt	Număr	Destinație construcție	Supraf. (mp)	Situație juridică	Observații / Referințe
A1.1		construcții de locuințe	98	Cu acte	Nr. niveluri:1; S. construita la sol:98 mp;
A1.2		construcții anexa	92	Cu acte	Nr. niveluri:1; S. construita la sol:92 mp;

## Lungime Segmente

1) Valorile lungimilor segmentelor sunt obținute din proiecție în plan.

Punct început	X / Y	Punct sfârșit	X / Y	Lungime segment (** (m)
1	432.858,161 300.704,59	2	432.862,286 300.705,634	4.255
2	432.862,286 300.705,634	3	432.874,619 300.708,756	12.722



Punct început	X / Y	Punct sfârșit	X / Y	Lungime segment (** (m)
3	432.874,619 300.708,756	4	432.885,674 300.710,546	11.199
4	432.885,674 300.710,546	5	432.884,924 300.720,472	9.954
5	432.884,924 300.720,472	6	432.883,436 300.737,063	16.658
6	432.883,436 300.737,063	7	432.867,017 300.738,421	16.475
7	432.867,017 300.738,421	8	432.860,621 300.738,95	6.418
8	432.860,621 300.738,95	9	432.845,369 300.740,211	15.304
9	432.845,369 300.740,211	10	432.842,058 300.740,53	3.326
10	432.842,058 300.740,53	11	432.808,909 300.743,718	33.302
11	432.808,909 300.743,718	12	432.803,253 300.726,298	18.315
12	432.803,253 300.726,298	13	432.834,755 300.702,337	39.579
13	432.834,755 300.702,337	14	432.847,794 300.703,592	13.099
14	432.847,794 300.703,592	1	432.858,161 300.704,59	10.415

\*\* Lungimile segmentelor sunt determinate în planul de proiecție Stereo 70 și sunt rotunjite la 1 milimetru.

\*\*\* Distanța dintre puncte este formată din segmente cumulate ce sunt mai mici decât valoarea 1 milimetru.



**DATE DESPRE IMOBILUL NR. 10300**

Oficiul de Cadastru și Publicitate Imobiliară DOLJ  
Biroul de Cadastru și Publicitate Imobiliară Craiova

**A. Partea I. Descrierea imobilului**

TEREN Intravilan

Adresa: Loc. Teslui, Jud. Dolj, T11, P259, 259/1

Nr. Crt	Nr cadastral Nr. topografic	Suprafața* (mp)	Observații / Referințe
A1		1.634	Sector cadastral:40 Teren imprejmuit;

**Construcții**

Crt	Nr cadastral Nr. topografic	Adresa	Observații / Referințe
A1.1		Loc. Teslui, Jud. Dolj, T11, P259, 259/1	Nr. niveluri:1; S. construita la sol:79 mp;
A1.2		Loc. Teslui, Jud. Dolj, T11, P259, 259/1	Nr. niveluri:1; S. construita la sol:24 mp;

**B. Partea II. Proprietari și acte**

Inscrieri privitoare la dreptul de proprietate și alte drepturi reale		Referințe
/		
Act Administrativ nr. TDP 726-9674, din 04/09/1997 emis de CJSDPAT DOLJ;		
B1	Intabulare, drept de PROPRIETATE, dobandit prin Reconstituire, cota actuala 1/1, cota initiala 1/1 1) MITRACHE MARIN, LIPSA CNP	A1
Act Normativ nr. Legea 7, din 13/03/1996 emis de PARLAMENTUL ROMÂNIEI;		
B2	Intabulare, drept de PROPRIETATE, dobandit prin Lege, cota actuala 1/1, cota initiala 1/1 1) MITRACHE MARIN, LIPSA CNP	A1.1, A1.2

**C. Partea III. SARCINI .**

Inscrieri privind dezmembramintele dreptului de proprietate, drepturi reale de garanție și sarcini	Referințe
NU SUNT	

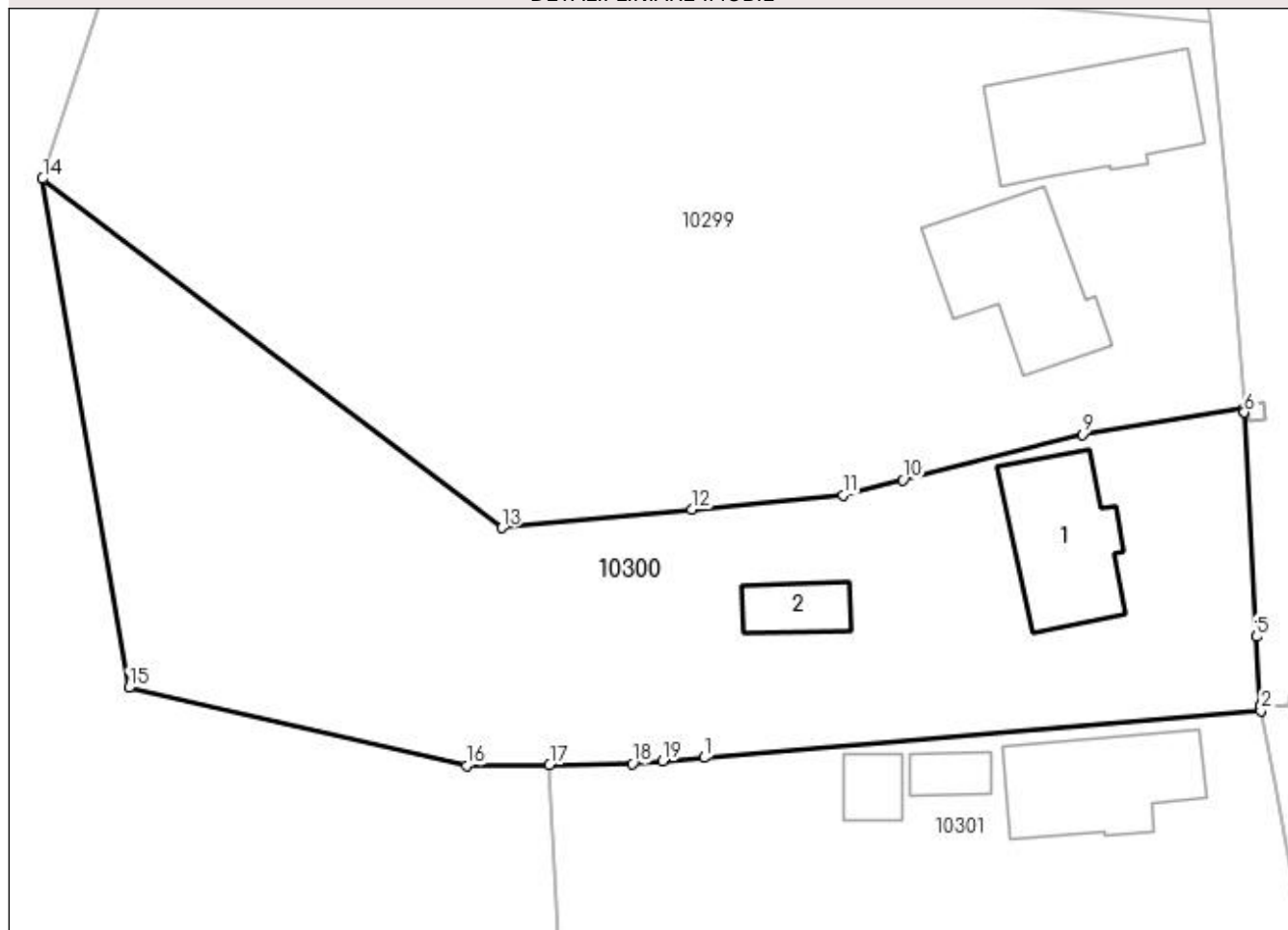
## Anexa Nr. 1 La Partea I

## Teren

Nr cadastral	Suprafața (mp)*	Observații / Referințe
	1.634	

\* Suprafața este determinată în planul de proiecție Stereo 70.

## DETALII LINIARE IMOBIL



## Date referitoare la teren

Crt	Categorie folosință	Intra vilan	Suprafața (mp)	Tarla	Parcelă	Nr. topo	Observații / Referințe
1	curți constructii	DA	714	11	259	-	
2	arabil	DA	920	18	259/1	-	

## Date referitoare la construcții

Crt	Număr	Destinație construcție	Supraf. (mp)	Situație juridică	Observații / Referințe
A1.1		construcții de locuințe	79	Cu acte	Nr. niveluri:1; S. construita la sol:79 mp;
A1.2		construcții anexa	24	Cu acte	Nr. niveluri:1; S. construita la sol:24 mp;

## Lungime Segmente

1) Valorile lungimilor segmentelor sunt obținute din proiecție în plan.

Punct început	X / Y	Punct sfârșit	X / Y	Lungime segment (** (m)
1	432.848,644 300.686,579	2	432.886,837 300.689,803	38.329
2	432.886,837 300.689,803	3	432.886,82 300.690,079	0.277

Punct început	X / Y	Punct sfârşit	X / Y	Lungime segment (** (m)
3	432.886,82 300.690,079	4	432.886,819 300.690,084	0.005
4	432.886,819 300.690,084	5	432.886,521 300.694,879	4.804
5	432.886,521 300.694,879	6	432.885,689 300.710,272	15.415
6	432.885,689 300.710,272	7	432.885,689 300.710,277	0.005
7	432.885,689 300.710,277	8	432.885,674 300.710,546	0.269
8	432.885,674 300.710,546	9	432.874,619 300.708,756	11.199
9	432.874,619 300.708,756	10	432.862,286 300.705,634	12.722
10	432.862,286 300.705,634	11	432.858,161 300.704,59	4.255
11	432.858,161 300.704,59	12	432.847,794 300.703,592	10.415
12	432.847,794 300.703,592	13	432.834,755 300.702,337	13.099
13	432.834,755 300.702,337	14	432.803,253 300.726,298	39.579
14	432.803,253 300.726,298	15	432.809,176 300.691,378	35.419
15	432.809,176 300.691,378	16	432.832,346 300.686,032	23.779
16	432.832,346 300.686,032	17	432.838,028 300.686,097	5.682
17	432.838,028 300.686,097	18	432.843,71 300.686,163	5.682
18	432.843,71 300.686,163	19	432.845,8 300.686,339	2.097
19	432.845,8 300.686,339	1	432.848,644 300.686,579	2.854

\*\* Lungimile segmentelor sunt determinate în planul de proiecție Stereo 70 și sunt rotunjite la 1 milimetru.

\*\*\* Distanța dintre puncte este formată din segmente cumulate ce sunt mai mici decât valoarea 1 milimetru.



**DATE DESPRE IMOBILUL NR. 10301**

Oficiul de Cadastru și Publicitate Imobiliară DOLJ  
Biroul de Cadastru și Publicitate Imobiliară Craiova

**A. Partea I. Descrierea imobilului**

TEREN Intravilan

Adresa: Loc. Teslui, Jud. Dolj, T11, P257, 258

Nr. Crt	Nr cadastral Nr. topografic	Suprafața* (mp)	Observații / Referințe
A1		786	Sector cadastral:40 Teren imprejmuit;

**Construcții**

Crt	Nr cadastral Nr. topografic	Adresa	Observații / Referințe
A1.1		Loc. Teslui, Jud. Dolj, T11, P257, 258	Nr. niveluri:1; S. construita la sol:82 mp;
A1.2		Loc. Teslui, Jud. Dolj, T11, P257, 258	Nr. niveluri:1; S. construita la sol:16 mp;
A1.3		Loc. Teslui, Jud. Dolj, T11, P257, 258	Nr. niveluri:1; S. construita la sol:19 mp;

**B. Partea II. Proprietari și acte**

Inscrieri privitoare la dreptul de proprietate și alte drepturi reale		Referințe
/		
Act Administrativ nr. TDP 637-15093, din 11/05/1994 emis de CJSDPAT DOLJ;		
B1	Intabulare, drept de PROPRIETATE, dobandit prin Reconstituire, cota actuala 1/1, cota initiala 1/1 1) IORDACHE ION, LIPSA CNP	A1
Act Normativ nr. Legea 7, din 13/03/1996 emis de PARLAMENTUL ROMÂNIEI;		
B2	Intabulare, drept de PROPRIETATE, dobandit prin Lege, cota actuala 1/1, cota initiala 1/1 1) IORDACHE ION, LIPSA CNP	A1.1, A1.2, A1.3

**C. Partea III. SARCINI .**

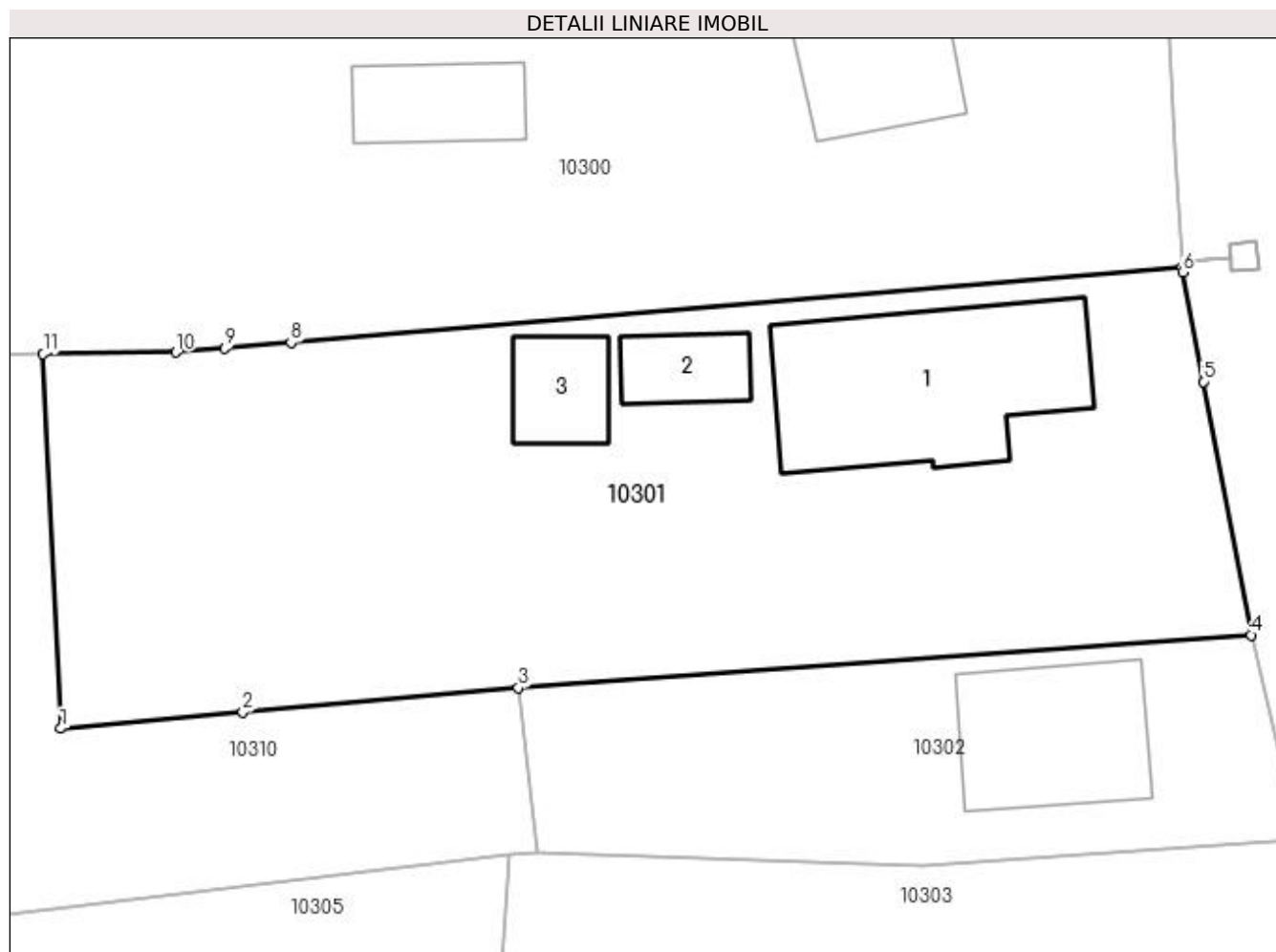
Inscrieri privind dezmembramintele dreptului de proprietate, drepturi reale de garanție și sarcini	Referințe
NU SUNT	

## Anexa Nr. 1 La Partea I

## Teren

Nr cadastral	Suprafața (mp)*	Observații / Referințe
	786	

\* Suprafața este determinată în planul de proiecție Stereo 70.



## Date referitoare la teren

Crt	Categorie folosință	Intra vilan	Suprafața (mp)	Tarla	Parcelă	Nr. topo	Observații / Referințe
1	curți constructii	DA	663	11	257	-	
2	arabil	DA	123	11	258	-	

## Date referitoare la construcții

Crt	Număr	Destinație construcție	Supraf. (mp)	Situație juridică	Observații / Referințe
A1.1		construcții de locuințe	82	Cu acte	Nr. niveluri:1; S. construita la sol:82 mp;
A1.2		construcții anexa	16	Cu acte	Nr. niveluri:1; S. construita la sol:16 mp;
A1.3		construcții anexa	19	Cu acte	Nr. niveluri:1; S. construita la sol:19 mp;

## Lungime Segmente

1) Valorile lungimilor segmentelor sunt obținute din proiecție în plan.

Punct început	X / Y	Punct sfârșit	X / Y	Lungime segment (** (m))
1	432.838,781 300.670,055	2	432.846,579 300.670,747	7.829



Punct început	X / Y	Punct sfârșit	X / Y	Lungime segment (** (m)
2	432.846,579 300.670,747	3	432.858,396 300.671,796	11.863
3	432.858,396 300.671,796	4	432.889,786 300.674,06	31.472
4	432.889,786 300.674,06	5	432.887,739 300.684,911	11.042
5	432.887,739 300.684,911	6	432.886,85 300.689,597	4.77
6	432.886,85 300.689,597	7	432.886,837 300.689,803	0.206
7	432.886,837 300.689,803	8	432.848,644 300.686,579	38.329
8	432.848,644 300.686,579	9	432.845,8 300.686,339	2.854
9	432.845,8 300.686,339	10	432.843,71 300.686,163	2.097
10	432.843,71 300.686,163	11	432.838,028 300.686,097	5.682
11	432.838,028 300.686,097	1	432.838,781 300.670,055	16.06

\*\* Lungimile segmentelor sunt determinate în planul de proiecție Stereo 70 și sunt rotunjite la 1 milimetru.

\*\*\* Distanța dintre puncte este formată din segmente cumulate ce sunt mai mici decât valoarea 1 milimetru.



**DATE DESPRE IMOBILUL NR. 10302**

Oficiul de Cadastru și Publicitate Imobiliară DOLJ  
Biroul de Cadastru și Publicitate Imobiliară Craiova

**A. Partea I. Descrierea imobilului**

TEREN Intravilan

Adresa: Loc. Teslui, Jud. Dolj, T11, P255

Nr. Crt	Nr cadastral Nr. topografic	Suprafața* (mp)	Observații / Referințe
A1		270	Sector cadastral:40 Teren imprejmuit;

**Construcții**

Crt	Nr cadastral Nr. topografic	Adresa	Observații / Referințe
A1.1		Loc. Teslui, Jud. Dolj, T11, P255	Nr. niveluri:1; S. construita la sol:48 mp;

**B. Partea II. Proprietari și acte**

Inscrieri privitoare la dreptul de proprietate și alte drepturi reale		Referințe
/		
Act Administrativ nr. TDP 639-15093, din 11/05/1994 emis de CJSDPAT DOLJ;		
B1	Intabulare, drept de PROPRIETATE, dobandit prin Reconstituire, cota actuala 1/1, cota initiala 1/1 1) ALEXE IOANA, LIPSA CNP	A1
Act Normativ nr. Legea 7, din 13/03/1996 emis de PARLAMENTUL ROMÂNIEI;		
B2	Intabulare, drept de PROPRIETATE, dobandit prin Lege, cota actuala 1/1, cota initiala 1/1 1) ALEXE IOANA, LIPSA CNP	A1.1

**C. Partea III. SARCINI .**

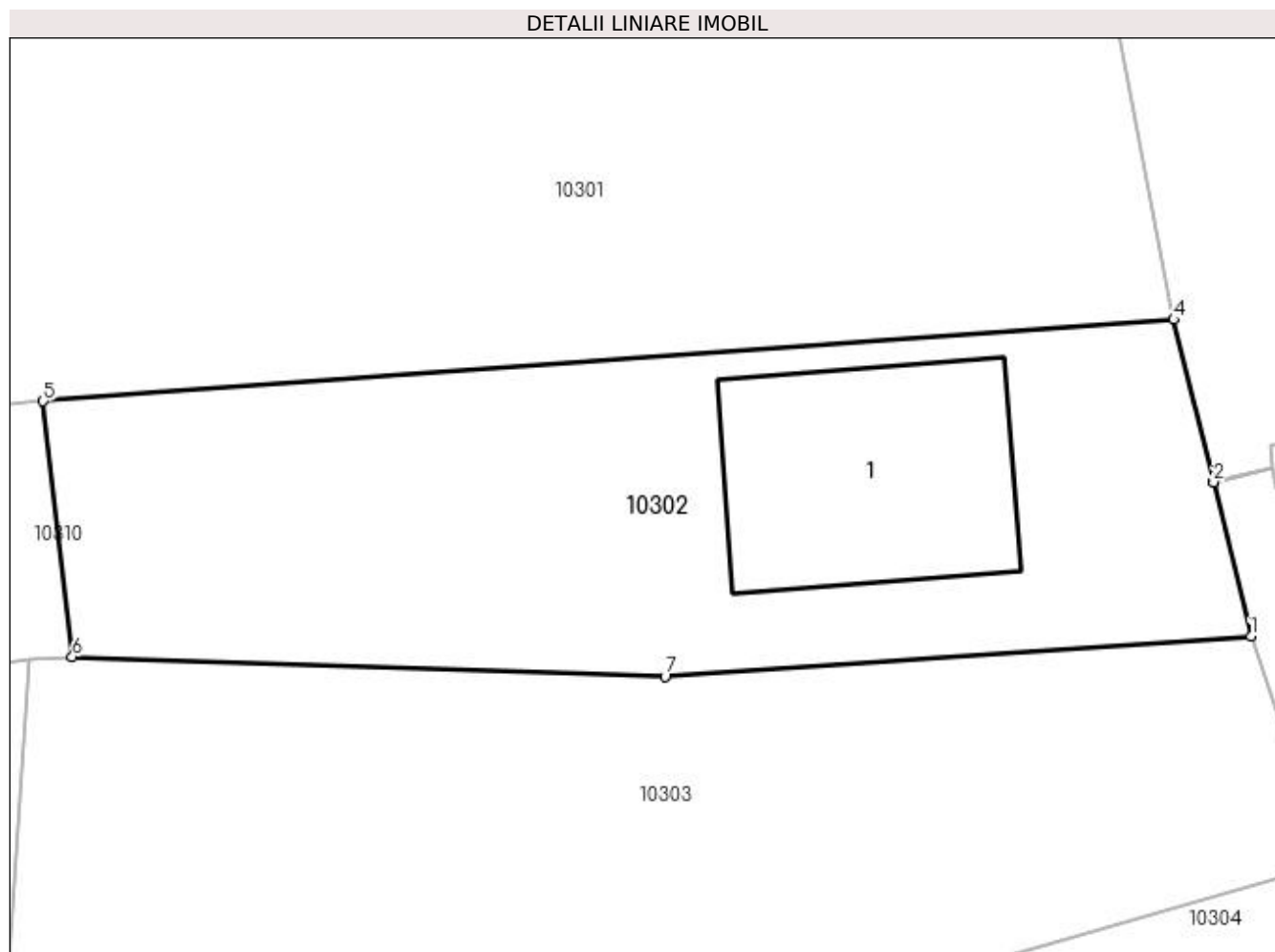
Inscrieri privind dezmembramintele dreptului de proprietate, drepturi reale de garanție și sarcini	Referințe
NU SUNT	

## Anexa Nr. 1 La Partea I

## Teren

Nr cadastral	Suprafața (mp)*	Observații / Referințe
	270	

\* Suprafața este determinată în planul de proiecție Stereo 70.



## Date referitoare la teren

Crt	Categorie folosință	Intra vilan	Suprafața (mp)	Tarla	Parcelă	Nr. topo	Observații / Referințe
1	curți constructii	DA	270	11	255	-	

## Date referitoare la construcții

Crt	Număr	Destinație construcție	Supraf. (mp)	Situație juridică	Observații / Referințe
A1.1		construcții de locuințe	48	Cu acte	Nr. niveluri:1; S. construita la sol:48 mp;

## Lungime Segmente

1) Valorile lungimilor segmentelor sunt obținute din proiecție în plan.

Punct început	X / Y	Punct sfârșit	X / Y	Lungime segment (** (m)
1	432.891,927 300.665,274	2	432.890,885 300.669,552	4.403
2	432.890,885 300.669,552	3	432.890,883 300.669,556	0.004
3	432.890,883 300.669,556	4	432.889,786 300.674,06	4.636
4	432.889,786 300.674,06	5	432.858,396 300.671,796	31.472

Punct început	X / Y	Punct sfârșit	X / Y	Lungime segment (** (m)
5	432.858,396 300.671,796	6	432.859,207 300.664,708	7.134
6	432.859,207 300.664,708	7	432.875,657 300.664,166	16.459
7	432.875,657 300.664,166	1	432.891,927 300.665,274	16.308

\*\* Lungimile segmentelor sunt determinate în planul de proiecție Stereo 70 și sunt rotunjite la 1 milimetru.

\*\*\* Distanța dintre puncte este formată din segmente cumulate ce sunt mai mici decât valoarea 1 milimetru.



**DATE DESPRE IMOBILUL NR. 10303**

Oficiul de Cadastru și Publicitate Imobiliară DOLJ  
Biroul de Cadastru și Publicitate Imobiliară Craiova

**A. Partea I. Descrierea imobilului**

TEREN Intravilan

Adresa: Loc. Teslui, Jud. Dolj, T11, P256

Nr. Crt	Nr cadastral Nr. topografic	Suprafața* (mp)	Observații / Referințe
A1		384	Sector cadastral:40 Teren imprejmuit;

**B. Partea II. Proprietari și acte**

Inscrieri privitoare la dreptul de proprietate și alte drepturi reale		Referințe
/		
Act Normativ nr. Legea 7, din 13/03/1996 emis de PARLAMENTUL ROMÂNIEI (ART. 13 ALIN. 14);		
B1	Intabulare, drept de PROPRIETATE, dobandit prin Lege, cota actuala 1/1, cota initiala 1/1	A1
1) COMUNA TESLUI-Rezerva comisiei locale de fond funciar, CIF:4553330		

**C. Partea III. SARCINI .**

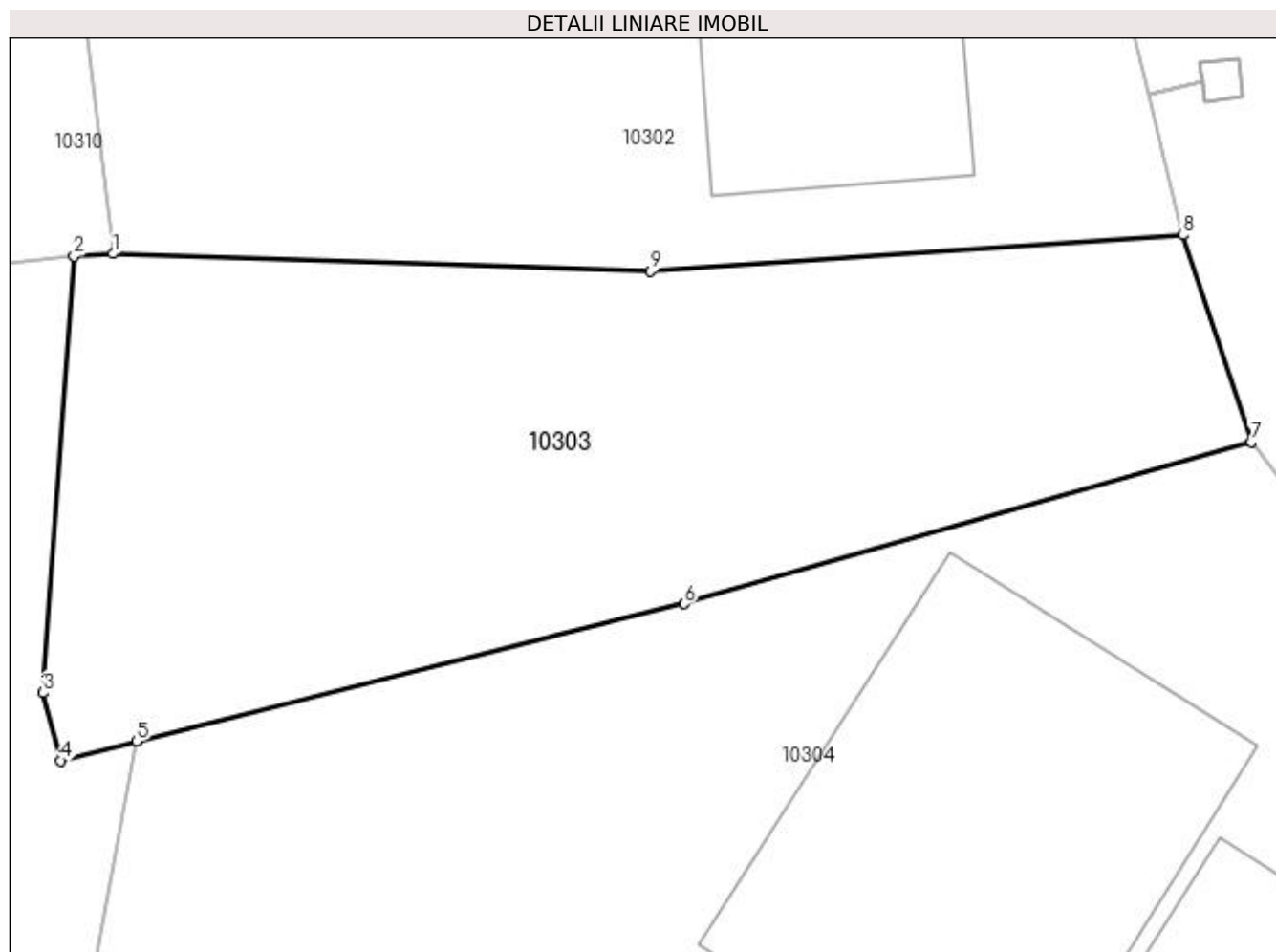
Inscrieri privind dezmembramintele dreptului de proprietate, drepturi reale de garanție și sarcini	Referințe
NU SUNT	

## Anexa Nr. 1 La Partea I

## Teren

Nr cadastral	Suprafața (mp)*	Observații / Referințe
	384	

\* Suprafața este determinată în planul de proiecție Stereo 70.



## Date referitoare la teren

Crt	Categorie folosință	Intravilan	Suprafața (mp)	Tarla	Parcelă	Nr. topo	Observații / Referințe
1	arabil	DA	384	11	256	-	

## Lungime Segmente

1) Valorile lungimilor segmentelor sunt obținute din proiecție în plan.

Punct început	X / Y	Punct sfârșit	X / Y	Lungime segment (** (m)
1	432.859,207 300.664,708	2	432.858,019 300.664,632	1.19
2	432.858,019 300.664,632	3	432.857,077 300.651,285	13.38
3	432.857,077 300.651,285	4	432.857,604 300.649,211	2.14
4	432.857,604 300.649,211	5	432.859,937 300.649,797	2.405
5	432.859,937 300.649,797	6	432.876,68 300.654,004	17.263



Punct început	X / Y	Punct sfârşit	X / Y	Lungime segment (** (m)
6	432.876,68 300.654,004	7	432.894,024 300.658,957	18.037
7	432.894,024 300.658,957	8	432.891,927 300.665,274	6.656
8	432.891,927 300.665,274	9	432.875,657 300.664,166	16.308
9	432.875,657 300.664,166	1	432.859,207 300.664,708	16.459

\*\* Lungimile segmentelor sunt determinate în planul de proiecţie Stereo 70 şi sunt rotunjite la 1 milimetru.

\*\*\* Distanţa dintre puncte este formată din segmente cumulate ce sunt mai mici decât valoarea 1 milimetru.



**DATE DESPRE IMOBILUL NR. 10304**

Oficiul de Cadastru și Publicitate Imobiliară DOLJ  
Biroul de Cadastru și Publicitate Imobiliară Craiova

**A. Partea I. Descrierea imobilului**

TEREN Intravilan

Adresa: Loc. Teslui, Jud. Dolj, T11, P254

Nr. Crt	Nr cadastral Nr. topografic	Suprafața* (mp)	Observații / Referințe
A1		1.112	Sector cadastral:40 Teren imprejmuit;

**Construcții**

Crt	Nr cadastral Nr. topografic	Adresa	Observații / Referințe
A1.1		Loc. Teslui, Jud. Dolj, T11, P254	Nr. niveluri:2; S. construita la sol:159 mp;
A1.2		Loc. Teslui, Jud. Dolj, T11, P254	Nr. niveluri:1; S. construita la sol:131 mp;
A1.3		Loc. Teslui, Jud. Dolj, T11, P254	Nr. niveluri:1; S. construita la sol:37 mp;

**B. Partea II. Proprietari și acte**

Inscrieri privitoare la dreptul de proprietate și alte drepturi reale		Referințe
/		
Act Normativ nr. Legea 7, din 13/03/1996 emis de PARLAMENTUL ROMÂNIEI (ART. 13 ALIN. 15);		
B1	Inscrierea provizorie, drept de PROPRIETATE, dobandit prin Lege, cota actuala 1/1, cota initiala 1/1 1) NEIDENTIFICAT NEIDENTIFICAT, CIF:0000000000000	A1, A1.1, A1.2, A1.3

**C. Partea III. SARCINI .**

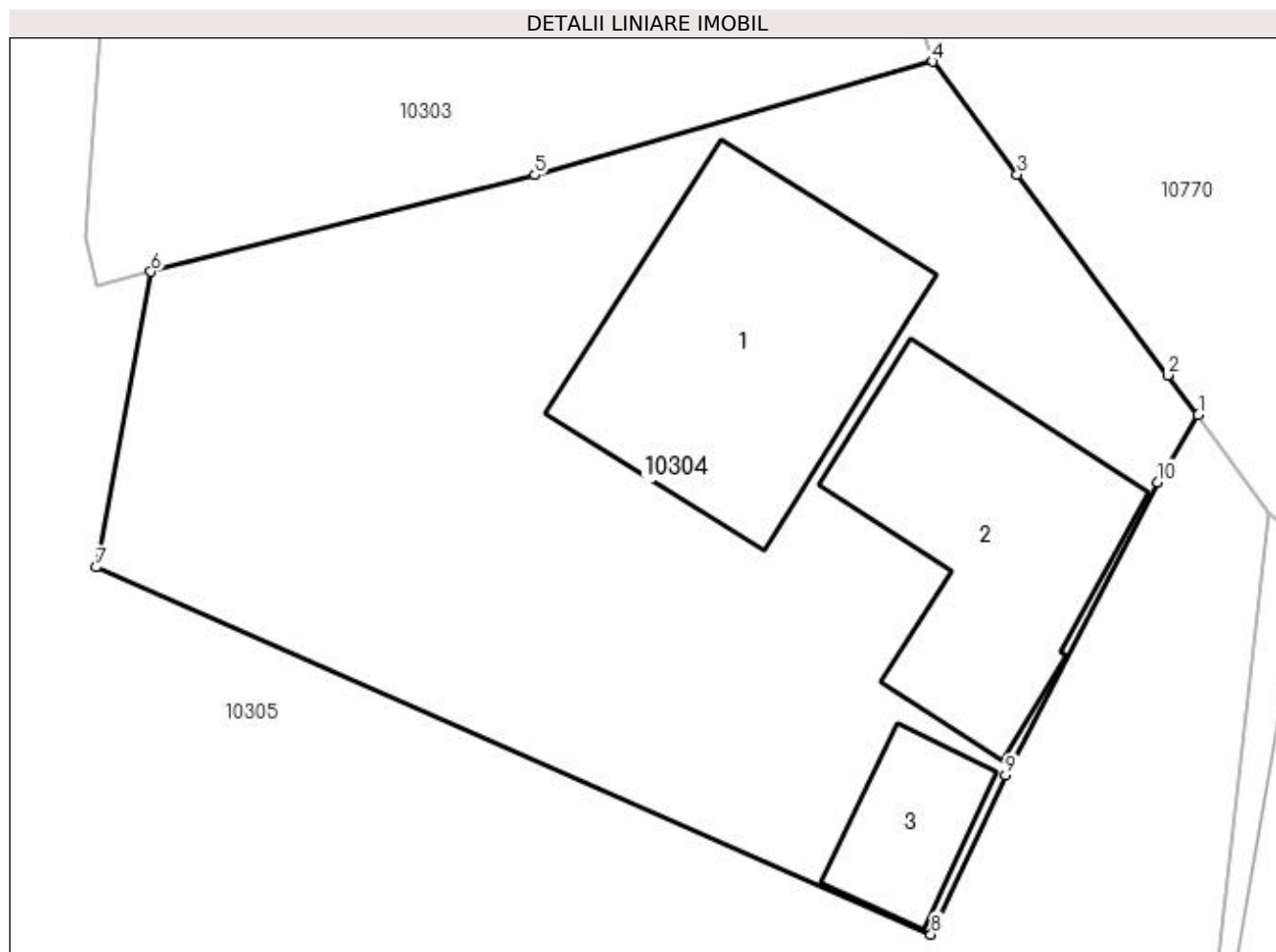
Inscrieri privind dezmembramintele dreptului de proprietate, drepturi reale de garanție și sarcini	Referințe
NU SUNT	

## Anexa Nr. 1 La Partea I

## Teren

Nr cadastral	Suprafața (mp)*	Observații / Referințe
	1.112	

\* Suprafața este determinată în planul de proiecție Stereo 70.



## Date referitoare la teren

Crt	Categorie folosință	Intra vilan	Suprafața (mp)	Tarla	Parcelă	Nr. topo	Observații / Referințe
1	curți constructii	DA	1.112	11	254	-	

## Date referitoare la construcții

Crt	Număr	Destinație construcție	Supraf. (mp)	Situație juridică	Observații / Referințe
A1.1		construcții de locuințe	159	Cu acte	Nr. niveluri:2; S. construita la sol:159 mp;
A1.2		construcții anexa	131	Cu acte	Nr. niveluri:1; S. construita la sol:131 mp;
A1.3		construcții anexa	37	Cu acte	Nr. niveluri:1; S. construita la sol:37 mp;

## Lungime Segmente

1) Valorile lungimilor segmentelor sunt obținute din proiecție în plan.

Punct început	X / Y	Punct sfârșit	X / Y	Lungime segment (** (m)
1	432.905,599 300.643,552	2	432.904,267 300.645,294	2.193
2	432.904,267 300.645,294	3	432.897,705 300.654,034	10.929

Punct început	X / Y	Punct sfârșit	X / Y	Lungime segment (** (m)
3	432.897,705 300.654,034	4	432.894,024 300.658,957	6.147
4	432.894,024 300.658,957	5	432.876,68 300.654,004	18.037
5	432.876,68 300.654,004	6	432.859,937 300.649,797	17.263
6	432.859,937 300.649,797	7	432.857,536 300.636,916	13.103
7	432.857,536 300.636,916	8	432.893,949 300.620,922	39.771
8	432.893,949 300.620,922	9	432.897,204 300.627,857	7.661
9	432.897,204 300.627,857	10	432.903,822 300.640,632	14.387
10	432.903,822 300.640,632	1	432.905,599 300.643,552	3.418

\*\* Lungimile segmentelor sunt determinate în planul de proiecție Stereo 70 și sunt rotunjite la 1 milimetru.

\*\*\* Distanța dintre puncte este formată din segmente cumulate ce sunt mai mici decât valoarea 1 milimetru.



**DATE DESPRE IMOBILUL NR. 10305**

Oficiul de Cadastru și Publicitate Imobiliară DOLJ  
Biroul de Cadastru și Publicitate Imobiliară Craiova

**A. Partea I. Descrierea imobilului**

TEREN Intravilan

Adresa: Loc. Teslui, Jud. Dolj, T18, P8

Nr. Crt	Nr cadastral Nr. topografic	Suprafața* (mp)	Observații / Referințe
A1		8.530	Sector cadastral:40 Teren imprejmuit; Conform PUG aprobat prin HCL 28/2015, suprafata intravilan = 6041mp, suprafata extravilan =2489 mp.

**Construcții**

Crt	Nr cadastral Nr. topografic	Adresa	Observații / Referințe
A1.1		Loc. Teslui, Jud. Dolj, T18, P8	Nr. niveluri:1; S. construita la sol:48 mp;

**B. Partea II. Proprietari și acte**

Inscrieri privitoare la dreptul de proprietate și alte drepturi reale	Referințe
/	
Act Normativ nr. Legea 7, din 13/03/1996 emis de PARLAMENTUL ROMÂNIEI (ART. 13 ALIN. 14);	
B1	A1, A1.1
Intabulare, drept de PROPRIETATE, dobândit prin Lege, cota actuala 1/1, cota initiala 1/1 1) COMUNA TESLUI-Rezerva comisiei locale de fond funciar, CIF:4553330	

**C. Partea III. SARCINI .**

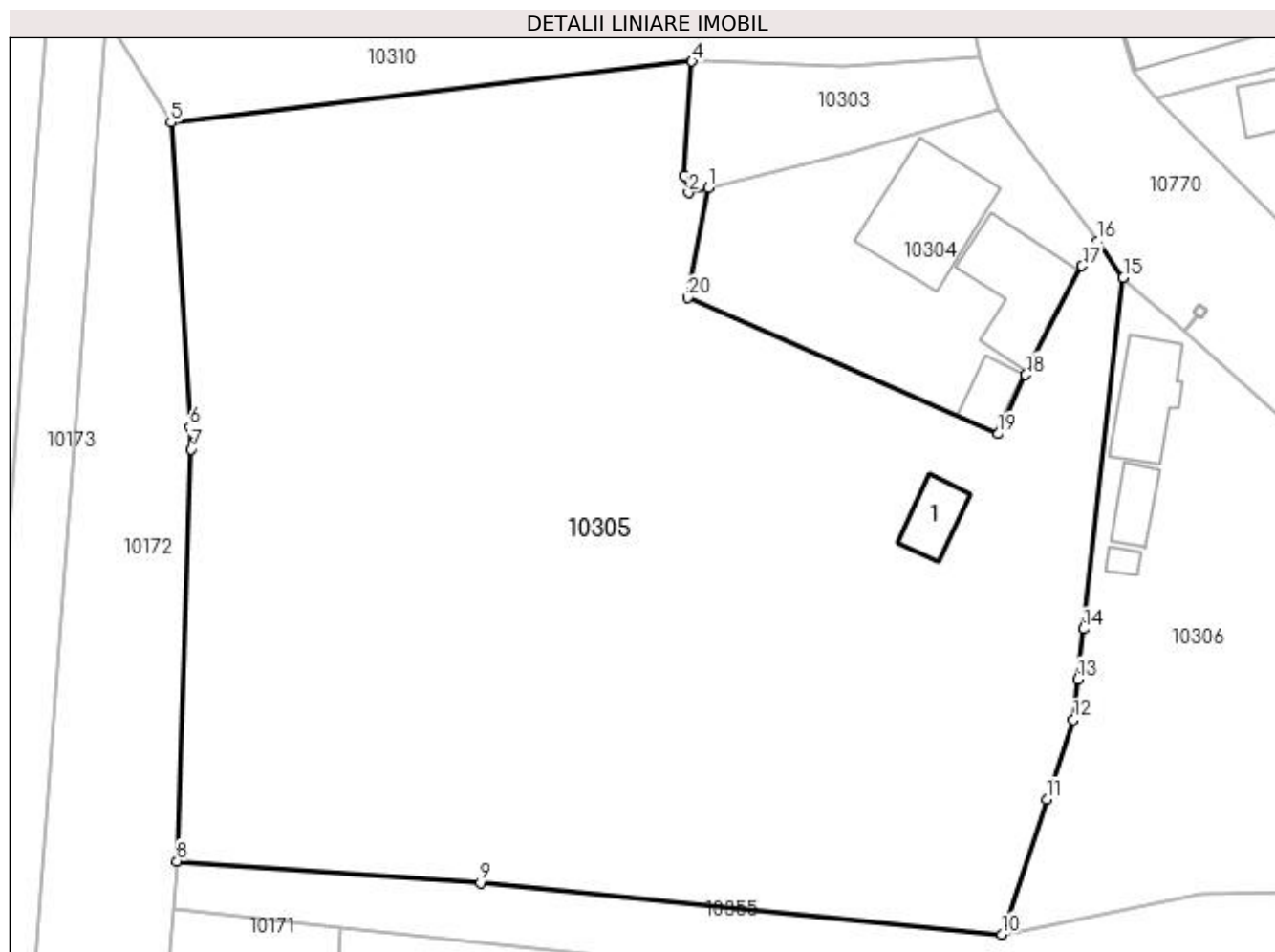
Inscrieri privind dezmembramintele dreptului de proprietate, drepturi reale de garanție și sarcini	Referințe
NU SUNT	

## Anexa Nr. 1 La Partea I

## Teren

Nr cadastral	Suprafața (mp)*	Observații / Referințe
	8.530	Conform PUG aprobat prin HCL 28/2015, suprafața intravilan = 6041mp, suprafața extravilan = 2489 mp.

\* Suprafața este determinată în planul de proiecție Stereo 70.



## Date referitoare la teren

Crt	Categorie folosință	Intra vilan	Suprafața (mp)	Tarla	Parcelă	Nr. topo	Observații / Referințe
1	arabil	DA	6.041	18	8	-	
2	arabil	DA	2.489	18	8	-	

## Date referitoare la construcții

Crt	Număr	Destinație construcție	Supraf. (mp)	Situație juridică	Observații / Referințe
A1.1		construcții anexa	48	Cu acte	Nr. niveluri:1; S. construita la sol:48 mp;

## Lungime Segmente

1) Valorile lungimilor segmentelor sunt obținute din proiecție în plan.

Punct început	X / Y	Punct sfârșit	X / Y	Lungime segment (** (m)
1	432.859,937 300.649,797	2	432.857,604 300.649,211	2.405
2	432.857,604 300.649,211	3	432.857,077 300.651,285	2.14
3	432.857,077 300.651,285	4	432.858,019 300.664,632	13.38



Punct început	X / Y	Punct sfârșit	X / Y	Lungime segment (** (m)
4	432.858,019 300.664,632	5	432.796,822 300.657,474	61.614
5	432.796,822 300.657,474	6	432.799,036 300.621,738	35.805
6	432.799,036 300.621,738	7	432.799,197 300.619,128	2.615
7	432.799,197 300.619,128	8	432.797,538 300.570,791	48.365
8	432.797,538 300.570,791	9	432.833,186 300.568,247	35.739
9	432.833,186 300.568,247	10	432.894,364 300.562,194	61.477
10	432.894,364 300.562,194	11	432.899,668 300.578,04	16.71
11	432.899,668 300.578,04	12	432.902,794 300.587,375	9.844
12	432.902,794 300.587,375	13	432.903,329 300.592,135	4.79
13	432.903,329 300.592,135	14	432.903,992 300.598,02	5.922
14	432.903,992 300.598,02	15	432.908,666 300.639,284	41.528
15	432.908,666 300.639,284	16	432.905,599 300.643,552	5.256
16	432.905,599 300.643,552	17	432.903,822 300.640,632	3.418
17	432.903,822 300.640,632	18	432.897,204 300.627,857	14.387
18	432.897,204 300.627,857	19	432.893,949 300.620,922	7.661
19	432.893,949 300.620,922	20	432.857,536 300.636,916	39.771
20	432.857,536 300.636,916	1	432.859,937 300.649,797	13.103

\*\* Lungimile segmentelor sunt determinate în planul de proiecție Stereo 70 și sunt rotunjite la 1 milimetru.

\*\*\* Distanța dintre puncte este formată din segmente cumulate ce sunt mai mici decât valoarea 1 milimetru.



**DATE DESPRE IMOBILUL NR. 10306**

Oficiul de Cadastru și Publicitate Imobiliară DOLJ  
Biroul de Cadastru și Publicitate Imobiliară Craiova

**A. Partea I. Descrierea imobilului**

TEREN Intravilan

Adresa: Loc. Teslui, Jud. Dolj, T11, P250, 251, 253

Nr. Crt	Nr cadastral Nr. topografic	Suprafața* (mp)	Observații / Referințe
A1		2.232	Sector cadastral:40 Teren imprejmuit;

**Construcții**

Crt	Nr cadastral Nr. topografic	Adresa	Observații / Referințe
A1.1		Loc. Teslui, Jud. Dolj, T11, P250, 251, 253	Nr. niveluri:1; S. construita la sol:91 mp;
A1.2		Loc. Teslui, Jud. Dolj, T11, P250, 251, 253	Nr. niveluri:1; S. construita la sol:40 mp;
A1.3		Loc. Teslui, Jud. Dolj, T11, P250, 251, 253	Nr. niveluri:1; S. construita la sol:11 mp;

**B. Partea II. Proprietari și acte**

Inscrieri privitoare la dreptul de proprietate și alte drepturi reale		Referințe
/		
Act Administrativ nr. TDP 19143, din 31/08/2015 emis de CJSDPAT DOLJ;		
B1	Intabulare, drept de PROPRIETATE, dobandit prin Reconstituire, cota actuala 1/1, cota initiala 1/1 1) <b>IVAN MARIN</b> , LIPSA CNP	A1
Act Normativ nr. Legea 7, din 13/03/1996 emis de PARLAMENTUL ROMÂNIEI;		
B2	Intabulare, drept de PROPRIETATE, dobandit prin Lege, cota actuala 1/1, cota initiala 1/1 1) <b>IVAN MARIN</b> , LIPSA CNP	A1.1, A1.2, A1.3

**C. Partea III. SARCINI .**

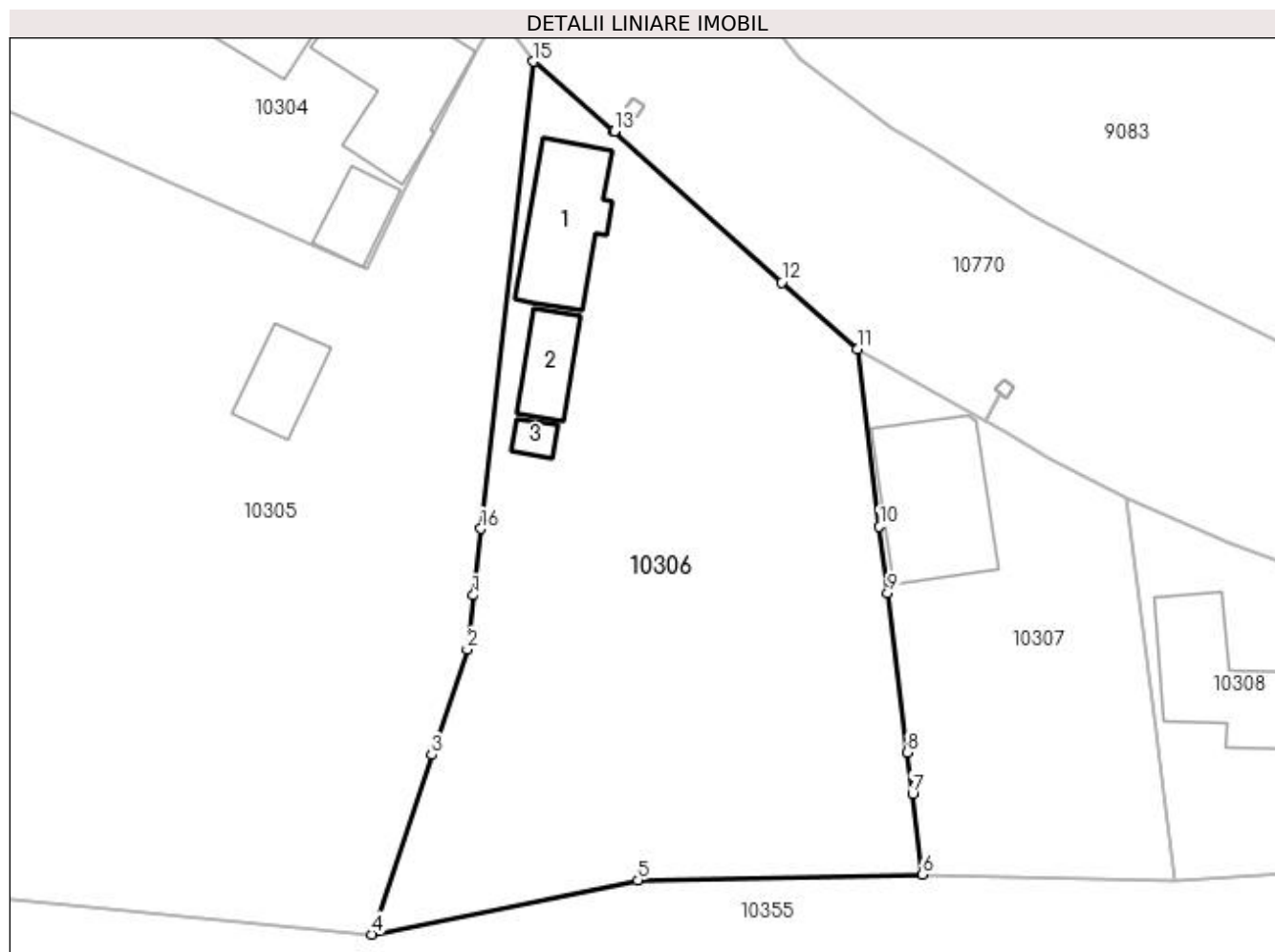
Inscrieri privind dezmembramintele dreptului de proprietate, drepturi reale de garanție și sarcini	Referințe
NU SUNT	

## Anexa Nr. 1 La Partea I

## Teren

Nr cadastral	Suprafața (mp)*	Observații / Referințe
	2.232	

\* Suprafața este determinată în planul de proiecție Stereo 70.



## Date referitoare la teren

Crt	Categorie folosință	Intra vilan	Suprafața (mp)	Tarla	Parcelă	Nr. topo	Observații / Referințe
1	curți construcții	DA	929	11	250	-	
2	vie	DA	760	11	251	-	
3	arabil	DA	543	11	253	-	

## Date referitoare la construcții

Crt	Număr	Destinație construcție	Supraf. (mp)	Situație juridică	Observații / Referințe
A1.1		construcții de locuințe	91	Cu acte	Nr. niveluri:1; S. construita la sol:91 mp;
A1.2		construcții anexa	40	Cu acte	Nr. niveluri:1; S. construita la sol:40 mp;
A1.3		construcții anexa	11	Cu acte	Nr. niveluri:1; S. construita la sol:11 mp;

## Lungime Segmente

1) Valorile lungimilor segmentelor sunt obținute din proiecție în plan.

Punct început	X / Y	Punct sfârșit	X / Y	Lungime segment (** (m)
1	432.903,329 300.592,135	2	432.902,794 300.587,375	4.79

Punct început	X / Y	Punct sfârșit	X / Y	Lungime segment (** (m)
2	432.902,794 300.587,375	3	432.899,668 300.578,04	9.844
3	432.899,668 300.578,04	4	432.894,364 300.562,194	16.71
4	432.894,364 300.562,194	5	432.917,888 300.566,958	24.002
5	432.917,888 300.566,958	6	432.943,029 300.567,476	25.146
6	432.943,029 300.567,476	7	432.942,144 300.574,63	7.209
7	432.942,144 300.574,63	8	432.941,696 300.578,251	3.649
8	432.941,696 300.578,251	9	432.939,956 300.592,32	14.176
9	432.939,956 300.592,32	10	432.939,227 300.598,197	5.922
10	432.939,227 300.598,197	11	432.937,281 300.613,887	15.81
11	432.937,281 300.613,887	12	432.930,599 300.619,763	8.898
12	432.930,599 300.619,763	13	432.915,798 300.633,111	19.931
13	432.915,798 300.633,111	14	432.915,794 300.633,115	0.006
14	432.915,794 300.633,115	15	432.908,666 300.639,284	9.427
15	432.908,666 300.639,284	16	432.903,992 300.598,02	41.528
16	432.903,992 300.598,02	1	432.903,329 300.592,135	5.922

\*\* Lungimile segmentelor sunt determinate în planul de proiecție Stereo 70 și sunt rotunjite la 1 milimetru.

\*\*\* Distanța dintre puncte este formată din segmente cumulate ce sunt mai mici decât valoarea 1 milimetru.



**DATE DESPRE IMOBILUL NR. 10307**

Oficiul de Cadastru și Publicitate Imobiliară DOLJ  
Biroul de Cadastru și Publicitate Imobiliară Craiova

**A. Partea I. Descrierea imobilului**

TEREN Intravilan

Adresa: Loc. Teslui, Jud. Dolj, T11, P248, 249

Nr. Crt	Nr cadastral Nr. topografic	Suprafața* (mp)	Observații / Referințe
A1		889	Sector cadastral:40 Teren imprejmuit;

**Construcții**

Crt	Nr cadastral Nr. topografic	Adresa	Observații / Referințe
A1.1		Loc. Teslui, Jud. Dolj, T11, P248, 249	Nr. niveluri:2; S. construita la sol:128 mp;

**B. Partea II. Proprietari și acte**

Inscrieri privitoare la dreptul de proprietate și alte drepturi reale		Referințe
/		
Act Administrativ nr. TDP 914-59538, din 20/02/1995 emis de CJSDPAT DOLJ;		
B1	Intabulare, drept de PROPRIETATE, dobandit prin Reconstituire, cota actuala 1/1, cota initiala 1/1 1) COTEANU AURELIAN, LIPSA CNP	A1
Act Normativ nr. Legea 7, din 13/03/1996 emis de PARLAMENTUL ROMÂNIEI;		
B2	Intabulare, drept de PROPRIETATE, dobandit prin Lege, cota actuala 1/1, cota initiala 1/1 1) COTEANU AURELIAN, LIPSA CNP	A1.1

**C. Partea III. SARCINI .**

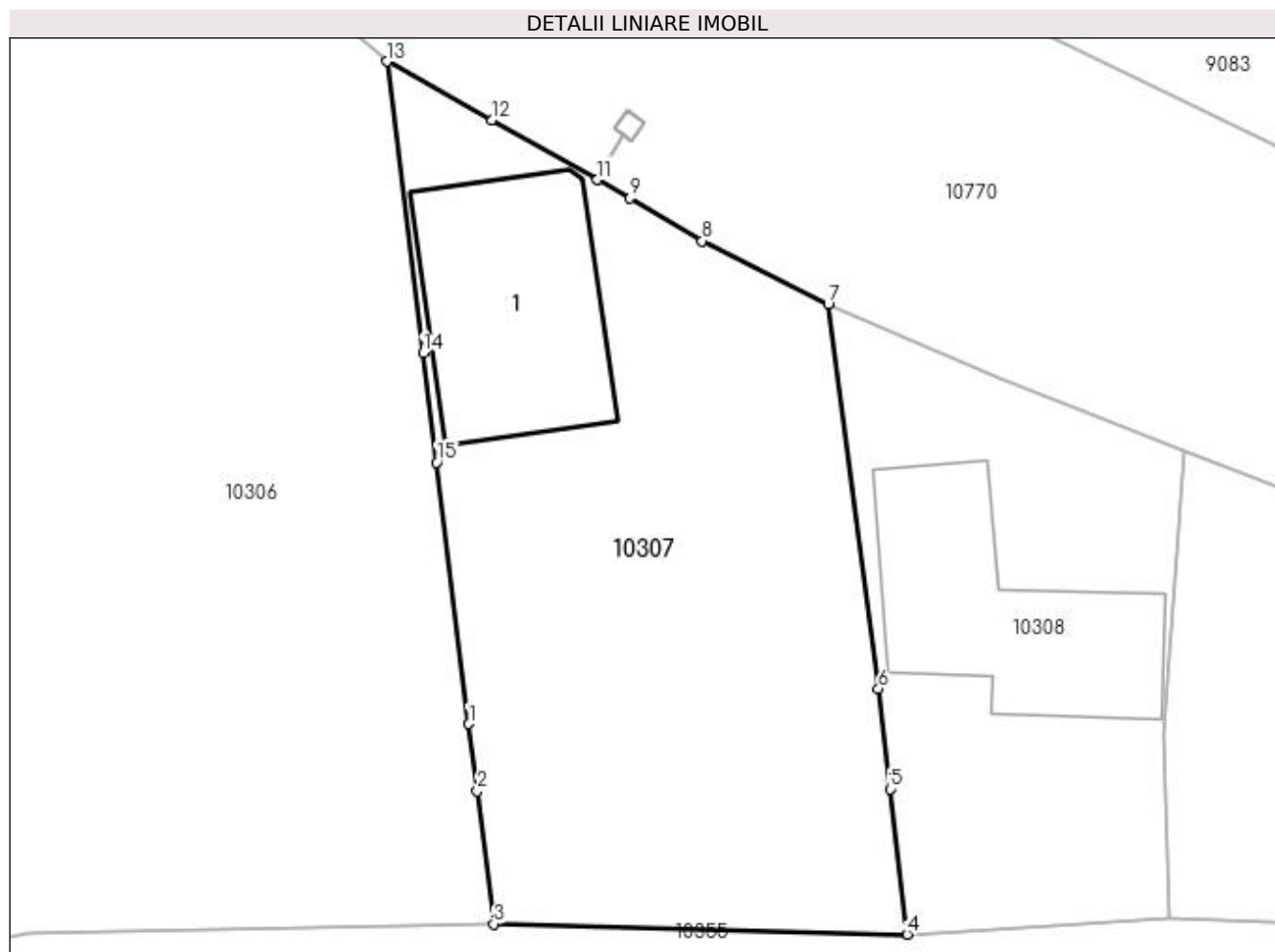
Inscrieri privind dezmembramintele dreptului de proprietate, drepturi reale de garanție și sarcini	Referințe
NU SUNT	

## Anexa Nr. 1 La Partea I

## Teren

Nr cadastral	Suprafața (mp)*	Observații / Referințe
	889	

\* Suprafața este determinată în planul de proiecție Stereo 70.



## Date referitoare la teren

Crt	Categorie folosință	Intra vilan	Suprafața (mp)	Tarla	Parcelă	Nr. topo	Observații / Referințe
1	curți construcții	DA	719	11	248	-	
2	vie	DA	170	11	249	-	

## Date referitoare la construcții

Crt	Număr	Destinație construcție	Supraf. (mp)	Situație juridică	Observații / Referințe
A1.1		construcții de locuințe	128	Cu acte	Nr. niveluri:2; S. construita la sol:128 mp;

## Lungime Segmente

1) Valorile lungimilor segmentelor sunt obținute din proiecție în plan.

Punct început	X / Y	Punct sfârșit	X / Y	Lungime segment (** (m)
1	432.941,696 300.578,251	2	432.942,144 300.574,63	3.649
2	432.942,144 300.574,63	3	432.943,029 300.567,476	7.209
3	432.943,029 300.567,476	4	432.965,295 300.566,918	22.273



Punct început	X / Y	Punct sfârșit	X / Y	Lungime segment (** (m)
4	432.965,295 300.566,918	5	432.964,376 300.574,742	7.878
5	432.964,376 300.574,742	6	432.963,743 300.580,137	5.432
6	432.963,743 300.580,137	7	432.961,039 300.600,803	20.842
7	432.961,039 300.600,803	8	432.954,248 300.604,228	7.606
8	432.954,248 300.604,228	9	432.950,346 300.606,54	4.536
9	432.950,346 300.606,54	10	432.948,614 300.607,521	1.991
10	432.948,614 300.607,521	11	432.948,609 300.607,523	0.005
11	432.948,609 300.607,523	12	432.942,934 300.610,737	6.522
12	432.942,934 300.610,737	13	432.937,281 300.613,887	6.471
13	432.937,281 300.613,887	14	432.939,227 300.598,197	15.81
14	432.939,227 300.598,197	15	432.939,956 300.592,32	5.922
15	432.939,956 300.592,32	1	432.941,696 300.578,251	14.176

\*\* Lungimile segmentelor sunt determinate în planul de proiecție Stereo 70 și sunt rotunjite la 1 milimetru.

\*\*\* Distanța dintre puncte este formată din segmente cumulate ce sunt mai mici decât valoarea 1 milimetru.



**DATE DESPRE IMOBILUL NR. 10308**

Oficiul de Cadastru și Publicitate Imobiliară DOLJ  
Biroul de Cadastru și Publicitate Imobiliară Craiova

**A. Partea I. Descrierea imobilului**

TEREN Intravilan

Adresa: Loc. Teslui, Jud. Dolj, T11, P246

Nr. Crt	Nr cadastral Nr. topografic	Suprafața* (mp)	Observații / Referințe
A1		473	Sector cadastral:40 Teren imprejmuit;

**Construcții**

Crt	Nr cadastral Nr. topografic	Adresa	Observații / Referințe
A1.1		Loc. Teslui, Jud. Dolj, T11, P246	Nr. niveluri:1; S. construita la sol:129 mp;

**B. Partea II. Proprietari și acte**

Inscrieri privitoare la dreptul de proprietate și alte drepturi reale	Referințe
/	
Act Normativ nr. Legea 7, din 13/03/1996 emis de PARLAMENTUL ROMÂNIEI (ART. 13 ALIN. 15);	
B1	Inscrierea provizorie, drept de PROPRIETATE, dobandit prin Lege, cota actuala 1/1, cota initiala 1/1
	1) NEIDENTIFICAT NEIDENTIFICAT, CIF:0000000000000
	A1, A1.1

**C. Partea III. SARCINI .**

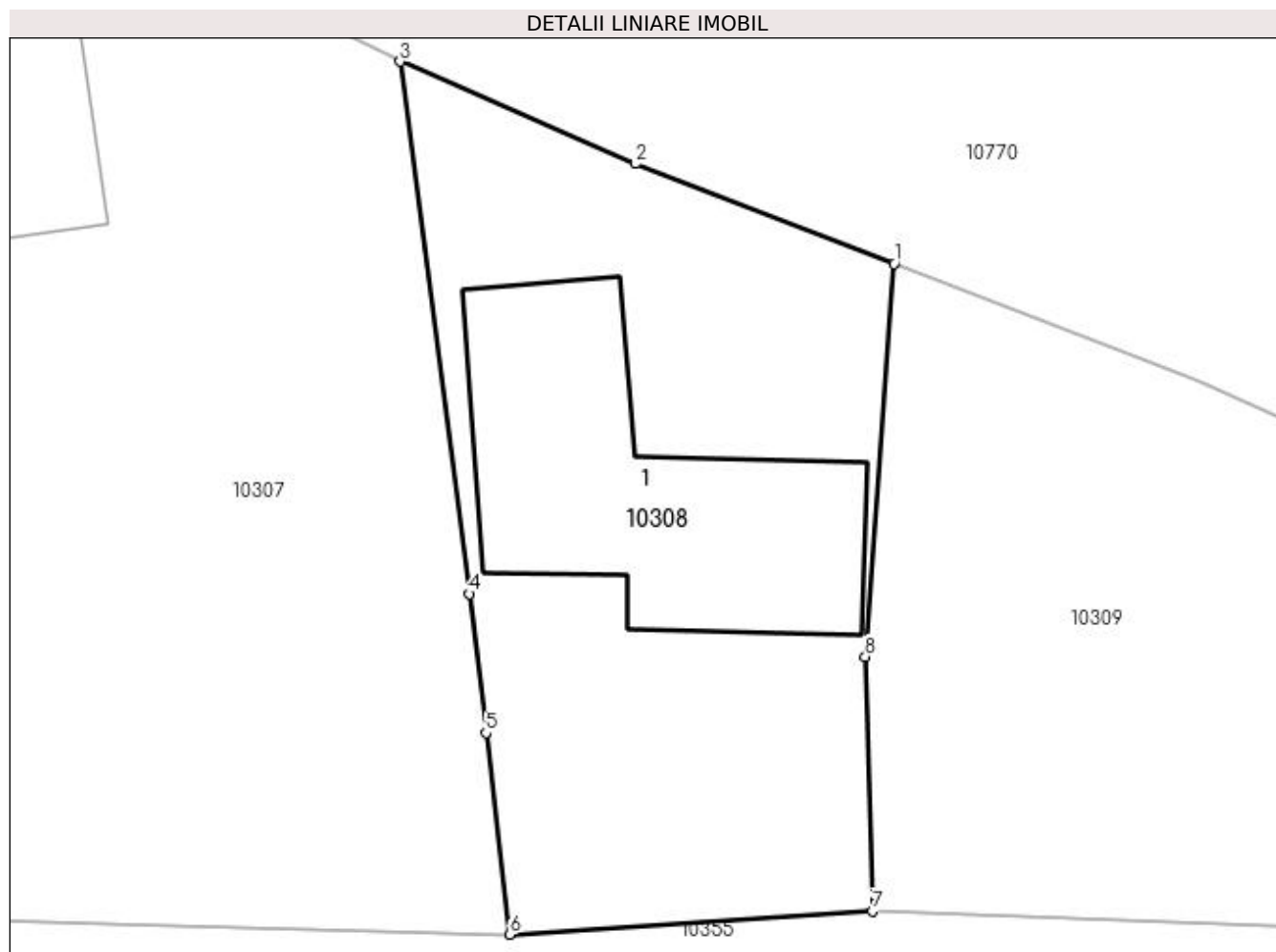
Inscrieri privind dezmembramintele dreptului de proprietate, drepturi reale de garanție și sarcini	Referințe
NU SUNT	

## Anexa Nr. 1 La Partea I

## Teren

Nr cadastral	Suprafața (mp)*	Observații / Referințe
	473	

\* Suprafața este determinată în planul de proiecție Stereo 70.



## Date referitoare la teren

Crt	Categorie folosință	Intravilan	Suprafața (mp)	Tarla	Parcelă	Nr. topo	Observații / Referințe
1	curți constructii	DA	473	11	246	-	

## Date referitoare la construcții

Crt	Număr	Destinație construcție	Supraf. (mp)	Situație juridică	Observații / Referințe
A1.1		construcții de locuințe	129	Cu acte	Nr. niveluri:1; S. construita la sol:129 mp;

## Lungime Segmente

1) Valorile lungimilor segmentelor sunt obținute din proiecție în plan.

Punct început	X / Y	Punct sfârșit	X / Y	Lungime segment (** (m)
1	432.980,231 300.592,951	2	432.970,173 300.596,829	10.78
2	432.970,173 300.596,829	3	432.961,039 300.600,803	9.961
3	432.961,039 300.600,803	4	432.963,743 300.580,137	20.842
4	432.963,743 300.580,137	5	432.964,376 300.574,742	5.432

Punct început	X / Y	Punct sfârșit	X / Y	Lungime segment (** (m)
5	432.964,376 300.574,742	6	432.965,295 300.566,918	7.878
6	432.965,295 300.566,918	7	432.979,377 300.567,821	14.111
7	432.979,377 300.567,821	8	432.979,106 300.577,697	9.88
8	432.979,106 300.577,697	1	432.980,231 300.592,951	15.295

\*\* Lungimile segmentelor sunt determinate în planul de proiecție Stereo 70 și sunt rotunjite la 1 milimetru.

\*\*\* Distanța dintre puncte este formată din segmente cumulate ce sunt mai mici decât valoarea 1 milimetru.



**DATE DESPRE IMOBILUL NR. 10309**

Oficiul de Cadastru și Publicitate Imobiliară DOLJ  
Biroul de Cadastru și Publicitate Imobiliară Craiova

**A. Partea I. Descrierea imobilului**

TEREN Intravilan

Adresa: Loc. Teslui, Jud. Dolj, T11, P247

Nr. Crt	Nr cadastral Nr. topografic	Suprafața* (mp)	Observații / Referințe
A1		790	Sector cadastral:40 Teren imprejmuit;

**B. Partea II. Proprietari și acte**

Inscrieri privitoare la dreptul de proprietate și alte drepturi reale	Referințe
/	
Act Normativ nr. Legea 7, din 13/03/1996 emis de PARLAMENTUL ROMÂNIEI (ART. 13 ALIN. 14);	
B1	A1
Intabulare, drept de PROPRIETATE, dobandit prin Lege, cota actuala 1/1, cota initiala 1/1	
1) COMUNA TESLUI-Rezerva comisiei locale de fond funciar, CIF:4553330	

**C. Partea III. SARCINI .**

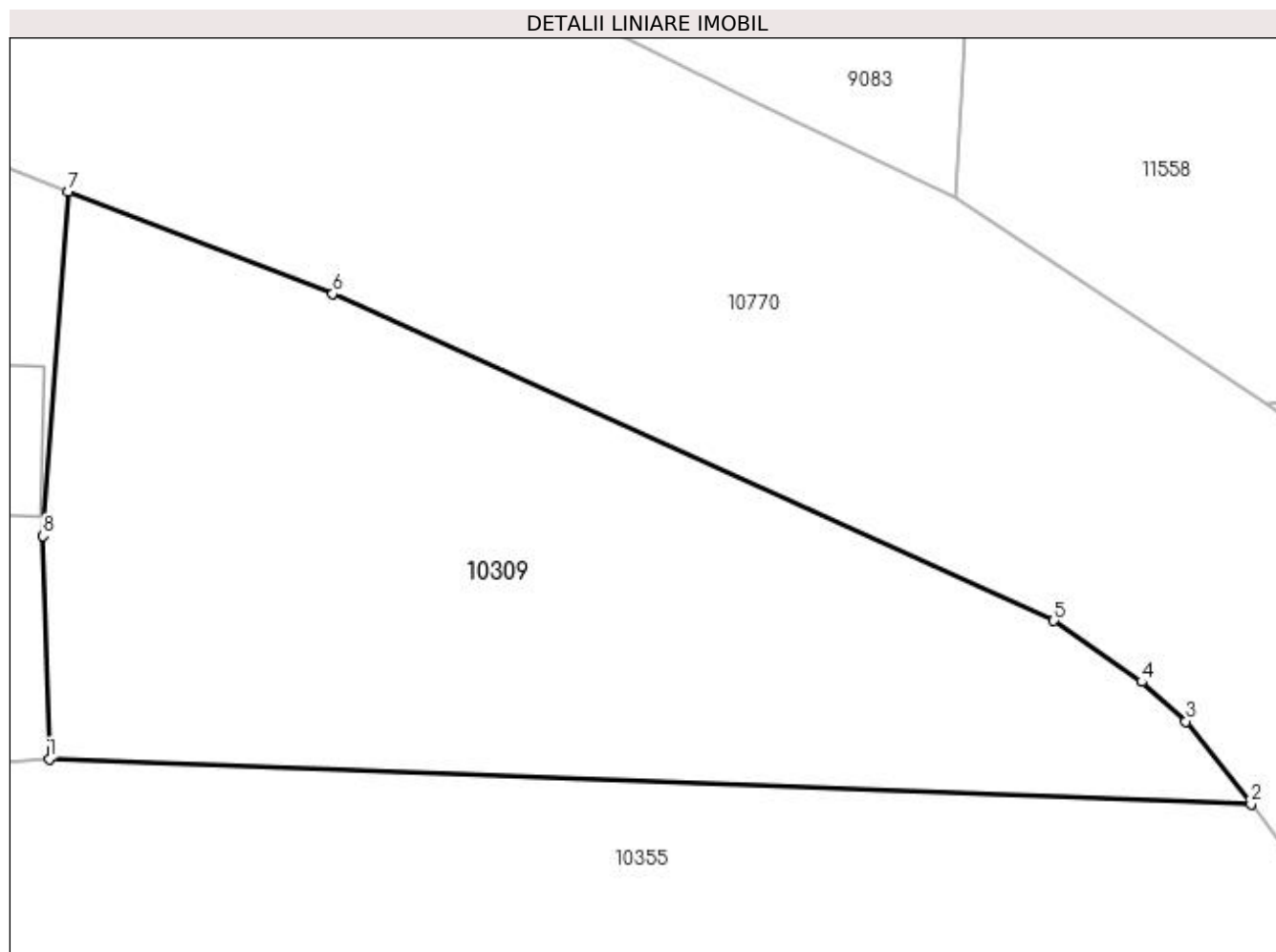
Inscrieri privind dezmembramintele dreptului de proprietate, drepturi reale de garanție și sarcini	Referințe
NU SUNT	

## Anexa Nr. 1 La Partea I

## Teren

Nr cadastral	Suprafața (mp)*	Observații / Referințe
	790	

\* Suprafața este determinată în planul de proiecție Stereo 70.



## Date referitoare la teren

Crt	Categorie folosință	Intravilan	Suprafața (mp)	Tarla	Parcelă	Nr. topo	Observații / Referințe
1	arabil	DA	790	11	247	-	

## Lungime Segmente

1) Valorile lungimilor segmentelor sunt obținute din proiecție în plan.

Punct început	X / Y	Punct sfârșit	X / Y	Lungime segment (** (m)
1	432.979,377 300.567,821	2	433.032,665 300.565,814	53.326
2	433.032,665 300.565,814	3	433.029,784 300.569,482	4.664
3	433.029,784 300.569,482	4	433.027,815 300.571,235	2.636
4	433.027,815 300.571,235	5	433.023,912 300.573,946	4.752
5	433.023,912 300.573,946	6	432.991,953 300.588,432	35.089



Punct început	X / Y	Punct sfârșit	X / Y	Lungime segment (** (m)
6	432.991,953 300.588,432	7	432.980,231 300.592,951	12.563
7	432.980,231 300.592,951	8	432.979,106 300.577,697	15.295
8	432.979,106 300.577,697	1	432.979,377 300.567,821	9.88

\*\* Lungimile segmentelor sunt determinate în planul de proiecție Stereo 70 și sunt rotunjite la 1 milimetru.

\*\*\* Distanța dintre puncte este formată din segmente cumulate ce sunt mai mici decât valoarea 1 milimetru.



**DATE DESPRE IMOBILUL NR. 10310**

Oficiul de Cadastru și Publicitate Imobiliară DOLJ  
Biroul de Cadastru și Publicitate Imobiliară Craiova

**A. Partea I. Descrierea imobilului**

TEREN Necunoscut

Adresa: Loc. Teslui, Jud. Dolj, T11, P261/1

Nr. Crt	Nr cadastral Nr. topografic	Suprafața* (mp)	Observații / Referințe
A1		4.405	Sector cadastral:40 Teren neimprejmit; Conform PUG aprobat prin HCL 28/2015, suprafata intravilan = 3867 mp, suprafata extravilan = 538mp.

**B. Partea II. Proprietari și acte**

Inscrieri privitoare la dreptul de proprietate și alte drepturi reale	Referințe
/	
Act Normativ nr. Legea 7, din 13/03/1996 emis de PARLAMENTUL ROMÂNIEI (art. 13 alin. 15);	
B1	A1
Inscrierea provizorie, drept de PROPRIETATE, dobandit prin Lege, cota actuala 1/1, cota initiala 1/1 1) NEIDENTIFICAT NEIDENTIFICAT, CIF:0000000000000	

**C. Partea III. SARCINI .**

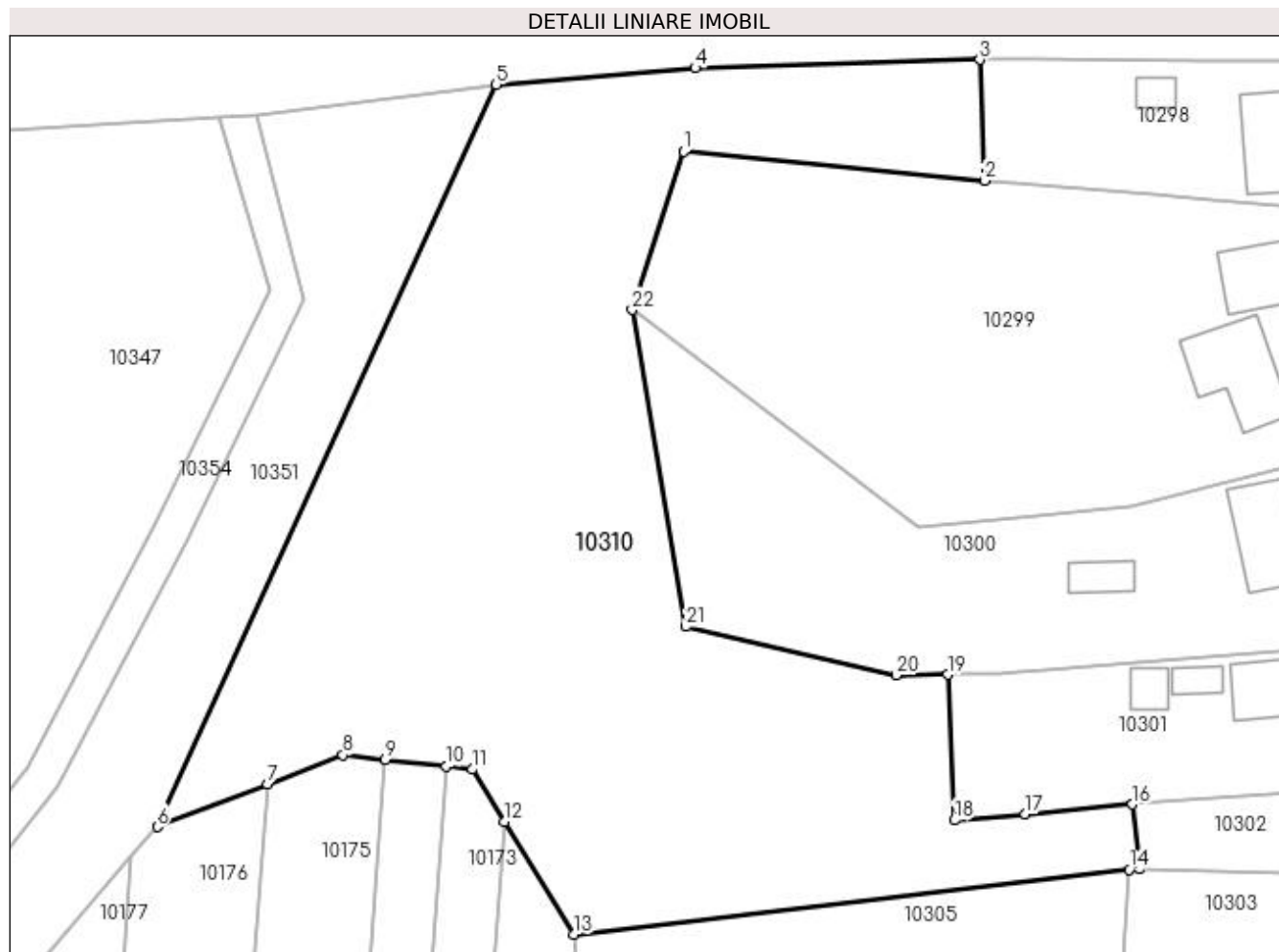
Inscrieri privind dezmembramintele dreptului de proprietate, drepturi reale de garanție și sarcini	Referințe
NU SUNT	

## Anexa Nr. 1 La Partea I

## Teren

Nr cadastral	Suprafața (mp)*	Observații / Referințe
	4.405	Conform PUG aprobat prin HCL 28/2015, suprafața intravilan = 3867 mp, suprafața extravilan = 538mp.

\* Suprafața este determinată în planul de proiecție Stereo 70.



## Date referitoare la teren

Crt	Categorie folosință	Intra vilan	Suprafața (mp)	Tarla	Parcelă	Nr. topo	Observații / Referințe
1	neproductiv	DA	3.867	11	261/1	-	
2	neproductiv	NU	538	11	261/1	-	

## Lungime Segmente

1) Valorile lungimilor segmentelor sunt obținute din proiecție în plan.

Punct început	X / Y	Punct sfârșit	X / Y	Lungime segment (** (m))
1	432.808,909 300.743,718	2	432.842,058 300.740,53	33.302
3	432.841,552 300.753,843	4	432.810,208 300.752,924	31.357
5	432.788,273 300.751,07	6	432.750,918 300.669,318	89.882
7	432.763,078 300.674,031	8	432.771,359 300.677,242	8.882

Punct început	X / Y	Punct sfârșit	X / Y	Lungime segment (** (m))
2	432.842,058 300.740,53	3	432.841,552 300.753,843	13.323
4	432.810,208 300.752,924	5	432.788,273 300.751,07	22.013
6	432.750,918 300.669,318	7	432.763,078 300.674,031	13.041
8	432.771,359 300.677,242	9	432.776,0 300.676,721	4.67

Punct început	X / Y	Punct sfârșit	X / Y	Lungime segment (** (m)
9	432.776,0 300.676,721	10	432.782,763 300.675,963	6.805
11	432.785,615 300.675,643	12	432.789,16 300.669,896	6.752
13	432.796,822 300.657,474	14	432.858,019 300.664,632	61.614
15	432.859,207 300.664,708	16	432.858,396 300.671,796	7.134
17	432.846,579 300.670,747	18	432.838,781 300.670,055	7.829
19	432.838,028 300.686,097	20	432.832,346 300.686,032	5.682
21	432.809,176 300.691,378	22	432.803,253 300.726,298	35.419

Punct început	X / Y	Punct sfârșit	X / Y	Lungime segment (** (m)
10	432.782,763 300.675,963	11	432.785,615 300.675,643	2.87
12	432.789,16 300.669,896	13	432.796,822 300.657,474	14.595
14	432.858,019 300.664,632	15	432.859,207 300.664,708	1.19
16	432.858,396 300.671,796	17	432.846,579 300.670,747	11.863
18	432.838,781 300.670,055	19	432.838,028 300.686,097	16.06
20	432.832,346 300.686,032	21	432.809,176 300.691,378	23.779
22	432.803,253 300.726,298	1	432.808,909 300.743,718	18.315

\*\* Lungimile segmentelor sunt determinate în planul de proiecție Stereo 70 și sunt rotunjite la 1 milimetru.

\*\*\* Distanța dintre puncte este formată din segmente cumulate ce sunt mai mici decât valoarea 1 milimetru.



**DATE DESPRE IMOBILUL NR. 10311**

Oficiul de Cadastru și Publicitate Imobiliară DOLJ  
Biroul de Cadastru și Publicitate Imobiliară Craiova

**A. Partea I. Descrierea imobilului**

TEREN Necunoscut

Adresa: Loc. Teslui, Jud. Dolj, T18, P137/1

Nr. Crt	Nr cadastral Nr. topografic	Suprafața* (mp)	Observații / Referințe
A1		18.883	Sector cadastral:40 Teren neimprejmuit; Conform PUG aprobat prin HCL 28/2015, suprafata intravilan =1305mp, suprafata extravilan =17578 mp.

**B. Partea II. Proprietari și acte**

Inscrieri privitoare la dreptul de proprietate și alte drepturi reale	Referințe
/	
Act Normativ nr. Legea 7, din 13/03/1996 emis de PARLAMENTUL ROMÂNIEI (ART. 13 ALIN. 14);	
B1	A1
Intabulare, drept de PROPRIETATE, dobandit prin Lege, cota actuala 1/1, cota initiala 1/1 1) COMUNA TESLUI-Rezerva comisiei locale de fond funciar, CIF:4553330	

**C. Partea III. SARCINI .**

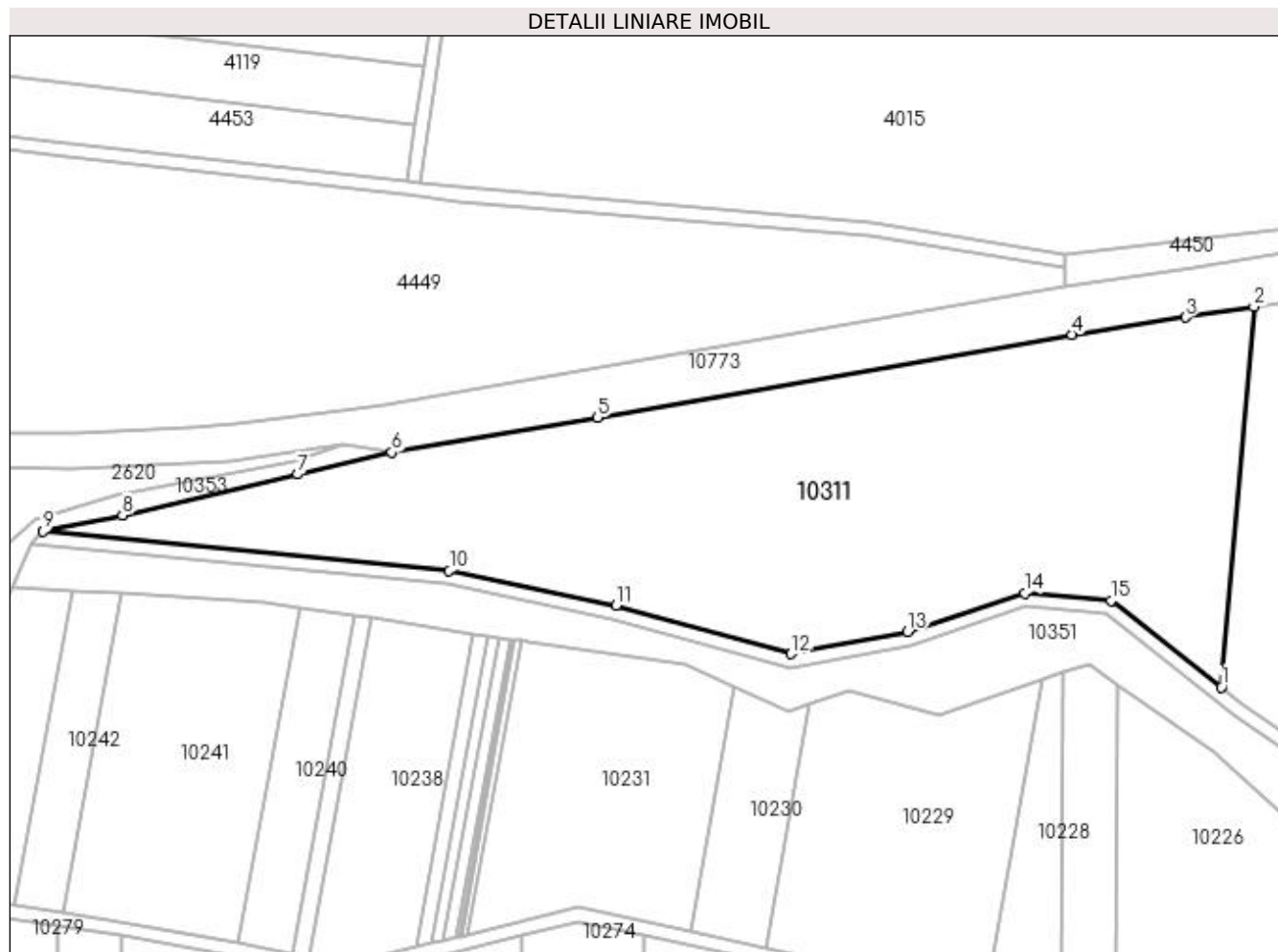
Inscrieri privind dezmembramintele dreptului de proprietate, drepturi reale de garanție și sarcini	Referințe
NU SUNT	

## Anexa Nr. 1 La Partea I

## Teren

Nr cadastral	Suprafața (mp)*	Observații / Referințe
	18.883	Conform PUG aprobat prin HCL 28/2015, suprafața intravilan =1305mp, suprafața extravilan =17578 mp.

\* Suprafața este determinată în planul de proiecție Stereo 70.



## Date referitoare la teren

Crt	Categorie folosință	Intra vilan	Suprafața (mp)	Tarla	Parcelă	Nr. topo	Observații / Referințe
1	arabil	DA	1.305	18	137/1	-	
2	arabil	NU	17.578	18	137/1	-	

## Lungime Segmente

1) Valorile lungimilor segmentelor sunt obținute din proiecție în plan.

Punct început	X / Y	Punct sfârșit	X / Y	Lungime segment (** (m)
1	431.940,911 300.467,498	2	431.950,527 300.579,088	112.004
2	431.950,527 300.579,088	3	431.930,437 300.576,041	20.32
3	431.930,437 300.576,041	4	431.897,098 300.570,985	33.72
4	431.897,098 300.570,985	5	431.758,001 300.546,634	141.212



Punct început	X / Y	Punct sfârşit	X / Y	Lungime segment (** (m)
5	431.758,001 300.546,634	6	431.697,616 300.536,341	61.256
6	431.697,616 300.536,341	7	431.670,049 300.529,949	28.298
7	431.670,049 300.529,949	8	431.618,598 300.517,977	52.826
8	431.618,598 300.517,977	9	431.595,386 300.513,184	23.702
9	431.595,386 300.513,184	10	431.714,487 300.501,632	119.66
10	431.714,487 300.501,632	11	431.763,393 300.491,498	49.945
11	431.763,393 300.491,498	12	431.814,783 300.477,298	53.316
12	431.814,783 300.477,298	13	431.848,897 300.483,767	34.722
13	431.848,897 300.483,767	14	431.883,235 300.495,133	36.17
14	431.883,235 300.495,133	15	431.908,6 300.492,95	25.459
15	431.908,6 300.492,95	1	431.940,911 300.467,498	41.132

\*\* Lungimile segmentelor sunt determinate în planul de proiecţie Stereo 70 şi sunt rotunjite la 1 milimetru.

\*\*\* Distanţa dintre puncte este formată din segmente cumulate ce sunt mai mici decât valoarea 1 milimetru.



**DATE DESPRE IMOBILUL NR. 10312**

Oficiul de Cadastru și Publicitate Imobiliară DOLJ  
Biroul de Cadastru și Publicitate Imobiliară Craiova

**A. Partea I. Descrierea imobilului**

TEREN Necunoscut

Adresa: Loc. Teslui, Jud. Dolj, T18, P137

Nr. Crt	Nr cadastral Nr. topografic	Suprafața* (mp)	Observații / Referințe
A1		4.930	Sector cadastral:40 Teren neimprejmuit; Conform PUG aprobat prin HCL 28/2015, suprafata intravilan =2318 mp, suprafata extravilan =2612 mp.

**B. Partea II. Proprietari și acte**

Inscrieri privitoare la dreptul de proprietate și alte drepturi reale	Referințe
/	
Act Administrativ nr. TDP 255-2192, din 26/11/1993 emis de CJSDPAT DOLJ (Defunct conform certificat de deces seria DM nr 594397 din data de 11.07.2000);	
B1	A1
Intabulare, drept de PROPRIETATE, dobandit prin Reconstituire, cota actuala 1/1, cota initiala 1/1 1) PĂTRUȚ DUMITRU, LIPSA CNP DEFUNCT:Da	

**C. Partea III. SARCINI .**

Inscrieri privind dezmembramintele dreptului de proprietate, drepturi reale de garanție și sarcini	Referințe
NU SUNT	

## Anexa Nr. 1 La Partea I

## Teren

Nr cadastral	Suprafața (mp)*	Observații / Referințe
	4.930	Conform PUG aprobat prin HCL 28/2015, suprafața intravilan =2318 mp, suprafața extravilan =2612 mp.

\* Suprafața este determinată în planul de proiecție Stereo 70.



## Date referitoare la teren

Crt	Categorie folosință	Intra vilan	Suprafața (mp)	Tarla	Parcelă	Nr. topo	Observații / Referințe
1	arabil	DA	2.318	18	137	-	
2	arabil	NU	2.612	18	137	-	

## Lungime Segmente

1) Valorile lungimilor segmentelor sunt obținute din proiecție în plan.

Punct început	X / Y	Punct sfârșit	X / Y	Lungime segment (** (m)
1	431.977,154 300.441,616	2	431.989,632 300.586,429	145.35
2	431.989,632 300.586,429	3	431.965,202 300.581,313	24.96
3	431.965,202 300.581,313	4	431.950,527 300.579,088	14.843
4	431.950,527 300.579,088	5	431.940,911 300.467,498	112.004

Punct început	X / Y	Punct sfârșit	X / Y	Lungime segment (** (m)
5	431.940,911 300.467,498	6	431.947,016 300.462,69	7.771
6	431.947,016 300.462,69	1	431.977,154 300.441,616	36.775

\*\* Lungimile segmentelor sunt determinate în planul de proiecție Stereo 70 și sunt rotunjite la 1 milimetru.

\*\*\* Distanța dintre puncte este formată din segmente cumulate ce sunt mai mici decât valoarea 1 milimetru.



**DATE DESPRE IMOBILUL NR. 10313**

Oficiul de Cadastru și Publicitate Imobiliară DOLJ  
Biroul de Cadastru și Publicitate Imobiliară Craiova

**A. Partea I. Descrierea imobilului**

TEREN Necunoscut

Adresa: Loc. Teslui, Jud. Dolj, T18, P47

Nr. Crt	Nr cadastral Nr. topografic	Suprafața* (mp)	Observații / Referințe
A1		3.222	Sector cadastral:40 Teren neimprejmuit; Conform PUG aprobat prin HCL 28/2015, suprafata intravilan =1377 mp, suprafata extravilan =1845mp.

**B. Partea II. Proprietari și acte**

Inscrieri privitoare la dreptul de proprietate și alte drepturi reale	Referințe
/	
Act Administrativ nr. TDP 909-59538, din 17/12/1995 emis de CJSDPAT DOLJ;	
B1	A1
Intabulare, drept de PROPRIETATE, dobandit prin Reconstituire, cota actuala 1/1, cota initiala 1/1 1) PĂTRUȚ FLOREA, LIPSA CNP	

**C. Partea III. SARCINI .**

Inscrieri privind dezmembramintele dreptului de proprietate, drepturi reale de garanție și sarcini	Referințe
NU SUNT	

## Anexa Nr. 1 La Partea I

## Teren

Nr cadastral	Suprafața (mp)*	Observații / Referințe
	3.222	Conform PUG aprobat prin HCL 28/2015, suprafata intravilan =1377 mp, suprafata extravilan =1845mp.

\* Suprafața este determinată în planul de proiecție Stereo 70.



## Date referitoare la teren

Crt	Categorie folosință	Intra vilan	Suprafața (mp)	Tarla	Parcelă	Nr. topo	Observații / Referințe
1	arabil	DA	1.377	18	47	-	
2	arabil	NU	1.845	18	47	-	

## Lungime Segmente

1) Valorile lungimilor segmentelor sunt obținute din proiecție în plan.

Punct început	X / Y	Punct sfârșit	X / Y	Lungime segment (** (m)
1	432.011,668 300.590,276	2	432.009,016 300.589,918	2.676
2	432.009,016 300.589,918	3	432.003,425 300.589,064	5.656
3	432.003,425 300.589,064	4	431.992,356 300.587,0	11.26
4	431.992,356 300.587,0	5	431.989,632 300.586,429	2.783



Punct început	X / Y	Punct sfârșit	X / Y	Lungime segment (** (m)
5	431.989,632 300.586,429	6	431.977,154 300.441,616	145.35
6	431.977,154 300.441,616	7	431.979,786 300.439,775	3.212
7	431.979,786 300.439,775	8	431.999,257 300.436,525	19.74
8	431.999,257 300.436,525	9	431.999,629 300.444,693	8.176
9	431.999,629 300.444,693	10	432.000,305 300.462,992	18.311
10	432.000,305 300.462,992	11	432.001,453 300.481,809	18.852
11	432.001,453 300.481,809	12	432.002,74 300.497,511	15.755
12	432.002,74 300.497,511	13	432.002,758 300.497,668	0.158
13	432.002,758 300.497,668	14	432.006,018 300.526,455	28.971
14	432.006,018 300.526,455	15	432.006,197 300.528,39	1.943
15	432.006,197 300.528,39	16	432.007,706 300.544,743	16.422
16	432.007,706 300.544,743	17	432.009,64 300.561,795	17.161
17	432.009,64 300.561,795	18	432.009,978 300.571,489	9.7
18	432.009,978 300.571,489	1	432.011,668 300.590,276	18.863

\*\* Lungimile segmentelor sunt determinate în planul de proiecție Stereo 70 și sunt rotunjite la 1 milimetru.

\*\*\* Distanța dintre puncte este formată din segmente cumulate ce sunt mai mici decât valoarea 1 milimetru.



**DATE DESPRE IMOBILUL NR. 10314**

Oficiul de Cadastru și Publicitate Imobiliară DOLJ  
Biroul de Cadastru și Publicitate Imobiliară Craiova

**A. Partea I. Descrierea imobilului**

TEREN Necunoscut

Adresa: Loc. Teslui, Str Sanatatii, Nr. 53, Jud. Dolj, T18, P46

Nr. Crt	Nr cadastral Nr. topografic	Suprafața* (mp)	Observații / Referințe
A1	32330	3.085	Sector cadastral:40 Teren imprejmuit;

**Construcții**

Crt	Nr cadastral Nr. topografic	Adresa	Observații / Referințe
A1.1	32330-C1	Loc. Teslui, Str Sanatatii, Nr. 53, Jud. Dolj, T18, P46	Nr. niveluri:1; S. construita la sol:108 mp; Locuinta

**B. Partea II. Proprietari și acte**

Inscrieri privitoare la dreptul de proprietate și alte drepturi reale	Referințe
<b>241959 / 21/12/2018</b>	
Act Notarial nr. AUT NR 555, din 20/12/2018 emis de Marinescu Nina Cosmina;	
B1	Intabulare, drept de PROPRIETATE, dobandit prin Conventie, cota actuala 1/1, cota initiala 1/1 1) DASCĂLU VALENTIN
/	
Act Normativ nr. Legea 7, din 13/03/1996 emis de PARLAMENTUL ROMÂNIEI;	
B2	Intabulare, drept de PROPRIETATE, dobandit prin Lege, cota actuala 1/1, cota initiala 1/1 1) DASCĂLU VALENTIN

**C. Partea III. SARCINI .**

Inscrieri privind dezmembramintele dreptului de proprietate, drepturi reale de garanție și sarcini	Referințe
NU SUNT	

## Anexa Nr. 1 La Partea I

## Teren

Nr cadastral	Suprafața (mp)*	Observații / Referințe
32330	3.085	

\* Suprafața este determinată în planul de proiecție Stereo 70.



## Date referitoare la teren

Crt	Categorie folosință	Intra vilan	Suprafața (mp)	Tarla	Parcelă	Nr. topo	Observații / Referințe
1	curți construcții	DA	1.218	18	46	-	
2	vie	NU	618	18	46	-	
3	arabil	NU	1.249	18	46	-	

## Date referitoare la construcții

Crt	Număr	Destinație construcție	Supraf. (mp)	Situație juridică	Observații / Referințe
A1.1	32330-C1	construcții de locuințe	108	Cu acte	Nr. niveluri:1; S. construita la sol:108 mp; Locuinta

## Lungime Segmente

1) Valorile lungimilor segmentelor sunt obținute din proiecție în plan.

Punct început	X / Y	Punct sfârșit	X / Y	Lungime segment (** (m)	Punct început	X / Y	Punct sfârșit	X / Y	Lungime segment (** (m)
1	432.024,568 300.512,925	2	432.025,106 300.523,523	10.612	2	432.025,106 300.523,523	3	432.025,274 300.526,818	3.299
3	432.025,274 300.526,818	4	432.025,373 300.528,764	1.949	4	432.025,373 300.528,764	5	432.025,541 300.532,079	3.319

Punct început	X / Y	Punct sfârșit	X / Y	Lungime segment (** (m)
5	432.025,541 300.532,079	6	432.026,165 300.538,669	6.619
7	432.027,16 300.553,121	8	432.029,669 300.574,494	21.52
9	432.030,138 300.577,395	10	432.030,253 300.582,378	4.984
11	432.030,378 300.588,736	12	432.030,787 300.593,365	4.647
13	432.020,074 300.591,643	14	432.016,035 300.590,991	4.091
15	432.012,94 300.590,483	16	432.011,668 300.590,276	1.289
17	432.009,978 300.571,489	18	432.009,64 300.561,795	9.7
19	432.007,706 300.544,743	20	432.006,197 300.528,39	16.422
21	432.006,018 300.526,455	22	432.002,758 300.497,668	28.971
23	432.002,74 300.497,511	24	432.001,453 300.481,809	15.755
25	432.000,305 300.462,992	26	431.999,629 300.444,693	18.311
27	431.999,257 300.436,525	28	432.019,242 300.436,453	19.985
29	432.020,629 300.452,123	30	432.021,427 300.470,921	18.815
31	432.022,969 300.487,935	32	432.023,483 300.495,961	8.042
33	432.023,497 300.496,183	1	432.024,568 300.512,925	16.776

Punct început	X / Y	Punct sfârșit	X / Y	Lungime segment (** (m)
6	432.026,165 300.538,669	7	432.027,16 300.553,121	14.486
8	432.029,669 300.574,494	9	432.030,138 300.577,395	2.939
10	432.030,253 300.582,378	11	432.030,378 300.588,736	6.359
12	432.030,787 300.593,365	13	432.020,074 300.591,643	10.851
14	432.016,035 300.590,991	15	432.012,94 300.590,483	3.136
16	432.011,668 300.590,276	17	432.009,978 300.571,489	18.863
18	432.009,64 300.561,795	19	432.007,706 300.544,743	17.161
20	432.006,197 300.528,39	21	432.006,018 300.526,455	1.943
22	432.002,758 300.497,668	23	432.002,74 300.497,511	0.158
24	432.001,453 300.481,809	25	432.000,305 300.462,992	18.852
26	431.999,629 300.444,693	27	431.999,257 300.436,525	8.176
28	432.019,242 300.436,453	29	432.020,629 300.452,123	15.731
30	432.021,427 300.470,921	31	432.022,969 300.487,935	17.084
32	432.023,483 300.495,961	33	432.023,497 300.496,183	0.222

\*\* Lungimile segmentelor sunt determinate în planul de proiecție Stereo 70 și sunt rotunjite la 1 milimetru.

\*\*\* Distanța dintre puncte este formată din segmente cumulate ce sunt mai mici decât valoarea 1 milimetru.



**DATE DESPRE IMOBILUL NR. 10315**

Oficiul de Cadastru și Publicitate Imobiliară DOLJ  
Biroul de Cadastru și Publicitate Imobiliară Craiova

**A. Partea I. Descrierea imobilului**

TEREN Necunoscut

Adresa: Loc. Teslui, Jud. Dolj, T18, P45, 44

Nr. Crt	Nr cadastral Nr. topografic	Suprafața* (mp)	Observații / Referințe
A1		7.030	Sector cadastral:40 Teren imprejmuit; Conform PUG aprobat prin HCL 28/2015, suprafata intravilan = 2252mp, suprafata extravilan =4778 mp.

**Construcții**

Crt	Nr cadastral Nr. topografic	Adresa	Observații / Referințe
A1.1		Loc. Teslui, Jud. Dolj, T18, P45, 44	Nr. niveluri:1; S. construita la sol:95 mp;
A1.2		Loc. Teslui, Jud. Dolj, T18, P45, 44	Nr. niveluri:1; S. construita la sol:79 mp;

**B. Partea II. Proprietari și acte**

Inscrieri privitoare la dreptul de proprietate și alte drepturi reale		Referințe
/		
Act Administrativ nr. TDP 915-59538, din 20/02/1995 emis de CJSDPAT DOLJ;		
B1	Intabulare, drept de PROPRIETATE, dobandit prin Reconstituire, cota actuala 1/1, cota initiala 1/1 1) <b>BOȚOG ION, LIPSA CNP</b>	A1
Act Normativ nr. Legea 7, din 13/03/1996 emis de PARLAMENTUL ROMÂNIEI;		
B2	Intabulare, drept de PROPRIETATE, dobandit prin Lege, cota actuala 1/1, cota initiala 1/1 1) <b>COTEANU AURELIAN, LIPSA CNP</b>	A1.1, A1.2

**C. Partea III. SARCINI .**

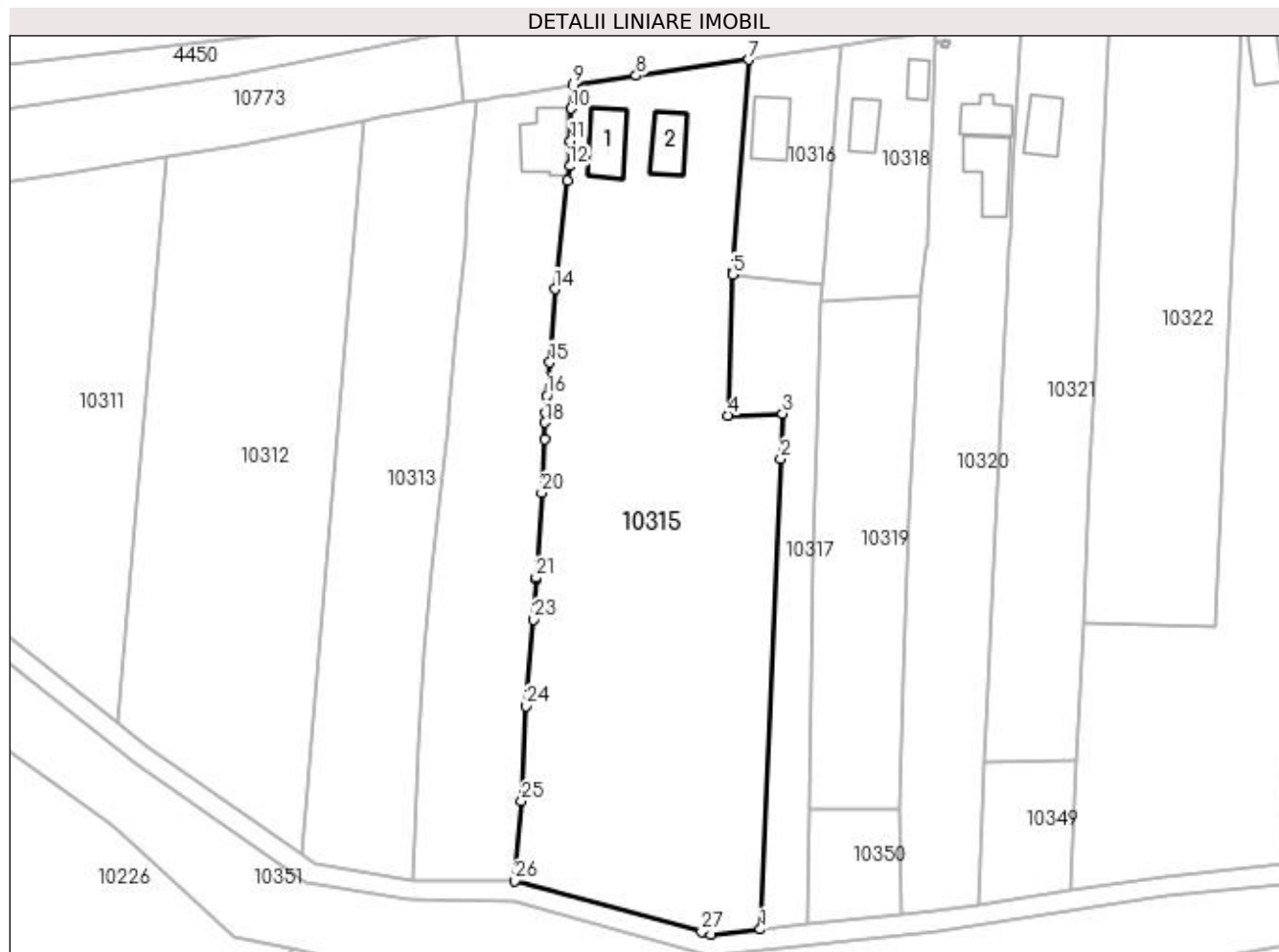
Inscrieri privind dezmembramintele dreptului de proprietate, drepturi reale de garanție și sarcini	Referințe
NU SUNT	

## Anexa Nr. 1 La Partea I

## Teren

Nr cadastral	Suprafața (mp)*	Observații / Referințe
	7.030	Conform PUG aprobat prin HCL 28/2015, suprafața intravilan = 2252mp, suprafața extravilan = 4778 mp.

\* Suprafața este determinată în planul de proiecție Stereo 70.



## Date referitoare la teren

Crt	Categorie folosință	Intra vilan	Suprafața (mp)	Tarla	Parcelă	Nr. topo	Observații / Referințe
1	curți construcții	DA	2.252	18	45	-	
2	curți construcții	NU	408	18	45	-	
3	arabil	NU	4.370	18	44	-	

## Date referitoare la construcții

Crt	Număr	Destinație construcție	Supraf. (mp)	Situație juridică	Observații / Referințe
A1.1		construcții de locuințe	95	Cu acte	Nr. niveluri:1; S. construita la sol:95 mp;
A1.2		construcții de locuințe	79	Cu acte	Nr. niveluri:1; S. construita la sol:79 mp;

## Lungime Segmente

1) Valorile lungimilor segmentelor sunt obținute din proiecție în plan.

Punct început	X / Y	Punct sfârșit	X / Y	Lungime segment (** (m))	Punct început	X / Y	Punct sfârșit	X / Y	Lungime segment (** (m))
1	432.067,727 300.426,86	2	432.071,737 300.519,681	92.908	2	432.071,737 300.519,681	3	432.072,121 300.528,564	8.891



Punct început	X / Y	Punct sfârșit	X / Y	Lungime segment (** (m)
3	432.072,121 300.528,564	4	432.061,306 300.528,189	10.821
5	432.062,266 300.555,998	6	432.062,281 300.556,441	0.443
7	432.065,403 300.598,368	8	432.043,223 300.595,245	22.399
9	432.030,787 300.593,365	10	432.030,378 300.588,736	4.647
11	432.030,253 300.582,378	12	432.030,138 300.577,395	4.984
13	432.029,669 300.574,494	14	432.027,16 300.553,121	21.52
15	432.026,165 300.538,669	16	432.025,541 300.532,079	6.619
17	432.025,373 300.528,764	18	432.025,274 300.526,818	1.949
19	432.025,106 300.523,523	20	432.024,568 300.512,925	10.612
21	432.023,497 300.496,183	22	432.023,483 300.495,961	0.222
23	432.022,969 300.487,935	24	432.021,427 300.470,921	17.084
25	432.020,629 300.452,123	26	432.019,242 300.436,453	15.731
27	432.056,16 300.426,357	28	432.057,984 300.425,858	1.891

Punct început	X / Y	Punct sfârșit	X / Y	Lungime segment (** (m)
4	432.061,306 300.528,189	5	432.062,266 300.555,998	27.826
6	432.062,281 300.556,441	7	432.065,403 300.598,368	42.043
8	432.043,223 300.595,245	9	432.030,787 300.593,365	12.577
10	432.030,378 300.588,736	11	432.030,253 300.582,378	6.359
12	432.030,138 300.577,395	13	432.029,669 300.574,494	2.939
14	432.027,16 300.553,121	15	432.026,165 300.538,669	14.486
16	432.025,541 300.532,079	17	432.025,373 300.528,764	3.319
18	432.025,274 300.526,818	19	432.025,106 300.523,523	3.299
20	432.024,568 300.512,925	21	432.023,497 300.496,183	16.776
22	432.023,483 300.495,961	23	432.022,969 300.487,935	8.042
24	432.021,427 300.470,921	25	432.020,629 300.452,123	18.815
26	432.019,242 300.436,453	27	432.056,16 300.426,357	38.274
28	432.057,984 300.425,858	1	432.067,727 300.426,86	9.794

\*\* Lungimile segmentelor sunt determinate în planul de proiecție Stereo 70 și sunt rotunjite la 1 milimetru.

\*\*\* Distanța dintre puncte este formată din segmente cumulate ce sunt mai mici decât valoarea 1 milimetru.



**DATE DESPRE IMOBILUL NR. 10316**

Oficiul de Cadastru și Publicitate Imobiliară DOLJ  
Biroul de Cadastru și Publicitate Imobiliară Craiova

**A. Partea I. Descrierea imobilului**

TEREN Intravilan

Adresa: Loc. Teslui, Jud. Dolj, T18, P44/1

Nr. Crt	Nr cadastral Nr. topografic	Suprafața* (mp)	Observații / Referințe
A1		805	Sector cadastral:40 Teren imprejmuit;

**Construcții**

Crt	Nr cadastral Nr. topografic	Adresa	Observații / Referințe
A1.1		Loc. Teslui, Jud. Dolj, T18, P44/1	Nr. niveluri:1; S. construita la sol:88 mp;

**B. Partea II. Proprietari și acte**

Inscrieri privitoare la dreptul de proprietate și alte drepturi reale	Referințe
/	
Act Normativ nr. Legea 7, din 13/03/1996 emis de PARLAMENTUL ROMÂNIEI (ART. 13 ALIN. 15);	
B1	Inscrierea provizorie, drept de PROPRIETATE, dobandit prin Lege, cota actuala 1/1, cota initiala 1/1
1) NEIDENTIFICAT NEIDENTIFICAT, CIF:0000000000000	

**C. Partea III. SARCINI .**

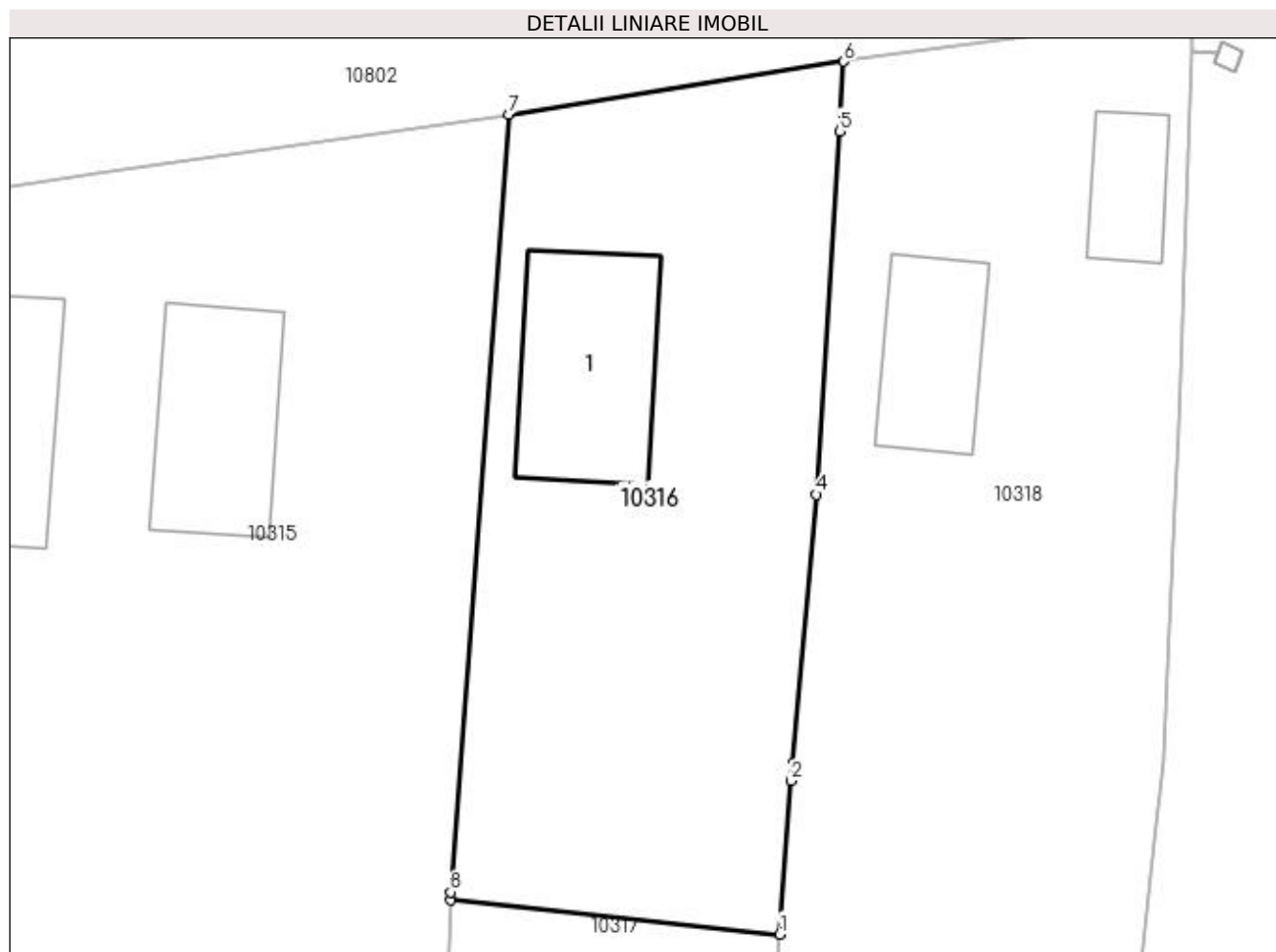
Inscrieri privind dezmembramintele dreptului de proprietate, drepturi reale de garanție și sarcini	Referințe
NU SUNT	

## Anexa Nr. 1 La Partea I

## Teren

Nr cadastral	Suprafața (mp)*	Observații / Referințe
	805	

\* Suprafața este determinată în planul de proiecție Stereo 70.



## Date referitoare la teren

Crt	Categorie folosință	Intra vilan	Suprafața (mp)	Tarla	Parcelă	Nr. topo	Observații / Referințe
1	curți construcții	DA	805	18	44/1	-	

## Date referitoare la construcții

Crt	Număr	Destinație construcție	Supraf. (mp)	Situație juridică	Observații / Referințe
A1.1		construcții de locuințe	88	Cu acte	Nr. niveluri:1; S. construita la sol:88 mp;

## Lungime Segmente

1) Valorile lungimilor segmentelor sunt obținute din proiecție în plan.

Punct început	X / Y	Punct sfârșit	X / Y	Lungime segment (** (m)
1	432.080,036 300.554,166	2	432.080,642 300.562,451	8.307
2	432.080,642 300.562,451	3	432.080,728 300.563,415	0.968
3	432.080,728 300.563,415	4	432.082,007 300.577,881	14.522
4	432.082,007 300.577,881	5	432.083,263 300.597,482	19.641

Punct început	X / Y	Punct sfârșit	X / Y	Lungime segment (** (m)
5	432.083,263 300.597,482	6	432.083,503 300.601,237	3.763
6	432.083,503 300.601,237	7	432.065,403 300.598,368	18.326
7	432.065,403 300.598,368	8	432.062,281 300.556,441	42.043
8	432.062,281 300.556,441	9	432.062,266 300.555,998	0.443
9	432.062,266 300.555,998	1	432.080,036 300.554,166	17.864

\*\* Lungimile segmentelor sunt determinate în planul de proiecție Stereo 70 și sunt rotunjite la 1 milimetru.

\*\*\* Distanța dintre puncte este formată din segmente cumulate ce sunt mai mici decât valoarea 1 milimetru.



**DATE DESPRE IMOBILUL NR. 10317**

Oficiul de Cadastru și Publicitate Imobiliară DOLJ  
Biroul de Cadastru și Publicitate Imobiliară Craiova

**A. Partea I. Descrierea imobilului**

TEREN Necunoscut

Adresa: Loc. Teslui, Jud. Dolj, T18, P44/2

Nr. Crt	Nr cadastral Nr. topografic	Suprafața* (mp)	Observații / Referințe
A1		1.278	Sector cadastral:40 Teren neimprejmuit; Conform PUG aprobat prin HCL 28/2015, suprafata intravilan = 370mp, suprafata extravilan = 908mp.

**B. Partea II. Proprietari și acte**

Inscrieri privitoare la dreptul de proprietate și alte drepturi reale	Referințe
/	
Act Normativ nr. Legea 7, din 13/03/1996 emis de PARLAMENTUL ROMÂNIEI (ART. 13 ALIN. 15);	
B1	A1
Inscrierea provizorie, drept de PROPRIETATE, dobandit prin Lege, cota actuala 1/1, cota initiala 1/1 1) NEIDENTIFICAT NEIDENTIFICAT, CIF:0000000000000	

**C. Partea III. SARCINI .**

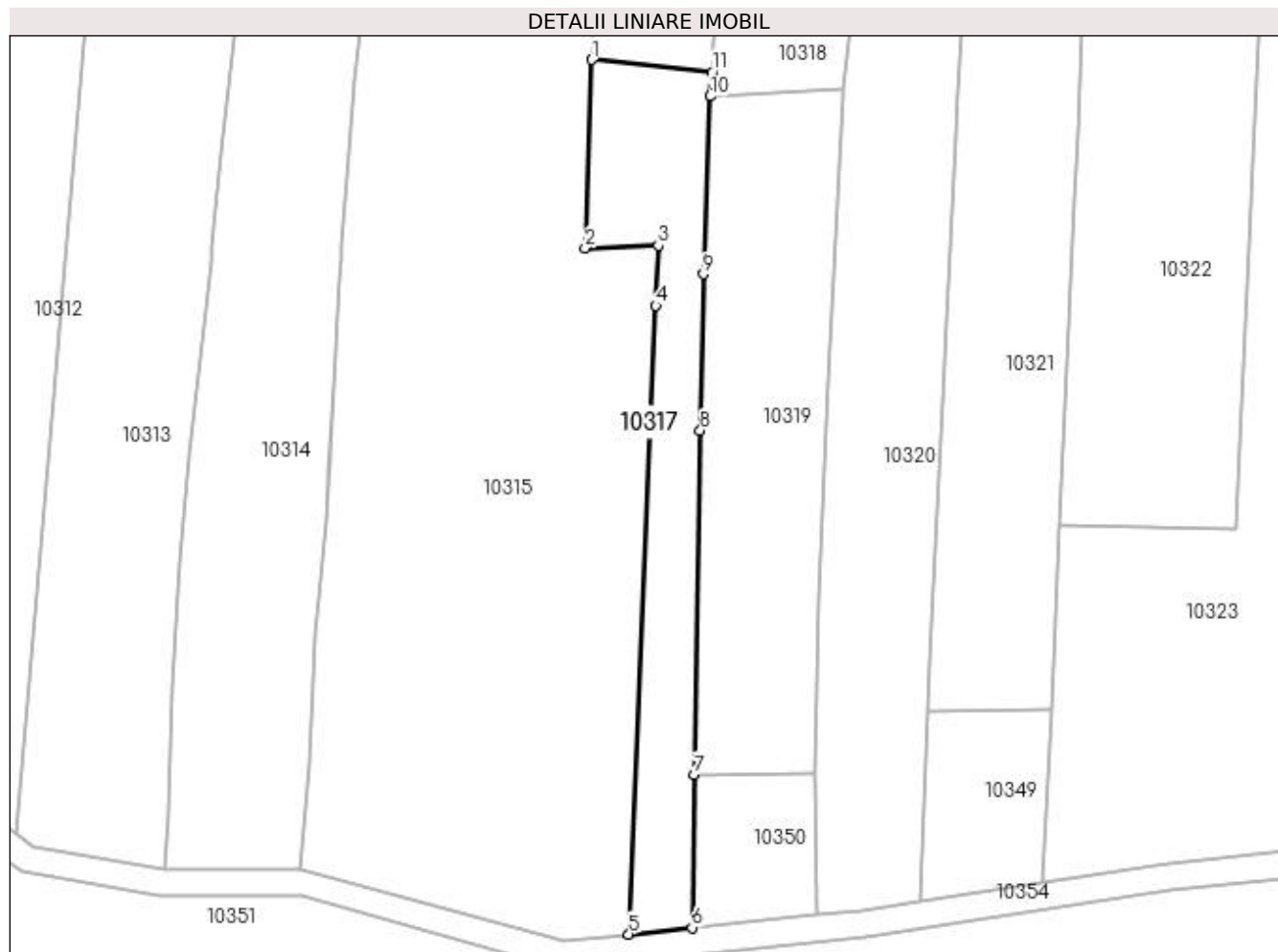
Inscrieri privind dezmembramintele dreptului de proprietate, drepturi reale de garanție și sarcini	Referințe
NU SUNT	

## Anexa Nr. 1 La Partea I

## Teren

Nr cadastral	Suprafața (mp)*	Observații / Referințe
	1.278	Conform PUG aprobat prin HCL 28/2015, suprafața intravilan = 370mp, suprafața extravilan = 908mp.

\* Suprafața este determinată în planul de proiecție Stereo 70.



## Date referitoare la teren

Crt	Categorie folosință	Intravilan	Suprafața (mp)	Tarla	Parcelă	Nr. topo	Observații / Referințe
1	arabil	DA	370	18	44/2	-	
2	arabil	NU	908	18	44/2	-	

## Lungime Segmente

1) Valorile lungimilor segmentelor sunt obținute din proiecție în plan.

Punct început	X / Y	Punct sfârșit	X / Y	Lungime segment (** (m)
1	432.062,266 300.555,998	2	432.061,306 300.528,189	27.826
2	432.061,306 300.528,189	3	432.072,121 300.528,564	10.821
3	432.072,121 300.528,564	4	432.071,737 300.519,681	8.891
4	432.071,737 300.519,681	5	432.067,727 300.426,86	92.908



Punct început	X / Y	Punct sfârșit	X / Y	Lungime segment (** (m)
5	432.067,727 300.426,86	6	432.077,094 300.427,822	9.416
6	432.077,094 300.427,822	7	432.077,433 300.450,439	22.62
7	432.077,433 300.450,439	8	432.078,285 300.501,242	50.81
8	432.078,285 300.501,242	9	432.078,736 300.524,335	23.097
9	432.078,736 300.524,335	10	432.079,774 300.550,593	26.279
10	432.079,774 300.550,593	11	432.080,036 300.554,166	3.583
11	432.080,036 300.554,166	1	432.062,266 300.555,998	17.864

\*\* Lungimile segmentelor sunt determinate în planul de proiecție Stereo 70 și sunt rotunjite la 1 milimetru.

\*\*\* Distanța dintre puncte este formată din segmente cumulate ce sunt mai mici decât valoarea 1 milimetru.



**DATE DESPRE IMOBILUL NR. 10318**

Oficiul de Cadastru și Publicitate Imobiliară DOLJ  
Biroul de Cadastru și Publicitate Imobiliară Craiova

**A. Partea I. Descrierea imobilului**

TEREN Intravilan

Adresa: Loc. Teslui, Str Sanatatii, Nr. 45, Jud. Dolj, T 13, P 343, 344

Nr. Crt	Nr cadastral Nr. topografic	Suprafața* (mp)	Observații / Referințe
A1	32457	998	Sector cadastral:40 Teren imprejmuit;

**Construcții**

Crt	Nr cadastral Nr. topografic	Adresa	Observații / Referințe
A1.1	32457-C1	Loc. Teslui, Str Sanatatii, Nr. 45, Jud. Dolj, T 13, P 343, 344	Nr. niveluri:1; S. construita la sol:55 mp; S. construita desfasurata:55 mp; C1 - casa de locuit , avand regim de inaltime P, edificata in anul 1970, din caramida , acoperita cu tigla, Sc = 55 mp, Sd=55 mp
A1.2	32457-C2	Loc. Teslui, Str Sanatatii, Nr. 45, Jud. Dolj, T 13, P 343, 344	Nr. niveluri:1; S. construita la sol:31 mp; C2 - anexa , avand regim de inaltime P, edificata in anul 1980, din caramida , acoperita cu tigla, Sc = 31mp, Sd=31 mp

**B. Partea II. Proprietari și acte**

Inscrieri privitoare la dreptul de proprietate și alte drepturi reale	Referințe
<b>286106 / 30/12/2019</b>	
Act Notarial nr. CONTRACT DE VANZARE AUT 5663, din 27/12/2019 emis de NP Floricel MIHAI-MARIAN;	
B1	A1, A1.1, A1.2
Intabulare, drept de PROPRIETATE, dobandit prin Conventie, cota actuala 1/1, cota initiala 1/1 1) LAZĂR NICOLETA, necasatorita	

**C. Partea III. SARCINI .**

Inscrieri privind dezmembramintele dreptului de proprietate, drepturi reale de garanție și sarcini	Referințe
NU SUNT	

**Anexa Nr. 1 La Partea I****Teren**

Nr cadastral	Suprafața (mp)*	Observații / Referințe
32457	998	

\* Suprafața este determinată în planul de proiecție Stereo 70.

**Date referitoare la teren**

Crt	Categorie folosință	Intravilan	Suprafața (mp)	Tarla	Parcelă	Nr. topo	Observații / Referințe
1	curți construcții	DA	772	13	343	-	
2	arabil	DA	226	13	344	-	

**Date referitoare la construcții**

Crt	Număr	Destinație construcție	Supraf. (mp)	Situație juridică	Observații / Referințe
A1.1	32457-C1	construcții de locuințe	55	Cu acte	Nr. niveluri:1; S. construita la sol:55 mp; S. construita desfasurata:55 mp; C1 - casa de locuit , avand regim de inaltime P, edificata in anul 1970, din caramida , acoperita cu tigla, Sc = 55 mp, Sd=55 mp
A1.2	32457-C2	construcții anexa	31	Cu acte	Nr. niveluri:1; S. construita la sol:31 mp; C2 - anexa , avand regim de inaltime P, edificata in anul 1980, din caramida , acoperita cu tigla, Sc = 31mp, Sd=31 mp

**Lungime Segmente**

1) Valorile lungimilor segmentelor sunt obținute din proiecție în plan.

Punct început	X / Y	Punct sfârșit	X / Y	Lungime segment (** (m)
---------------	-------	---------------	-------	-------------------------

Punct început	X / Y	Punct sfârșit	X / Y	Lungime segment (** (m)
1	432.100,478 300.561,026	2	432.100,564 300.561,781	0.76
2	432.100,564 300.561,781	3	432.100,673 300.562,743	0.968
3	432.100,673 300.562,743	4	432.100,713 300.563,605	0.863
4	432.100,713 300.563,605	5	432.101,264 300.575,278	11.686
5	432.101,264 300.575,278	6	432.101,555 300.581,43	6.159
6	432.101,555 300.581,43	7	432.102,239 300.601,748	20.33
7	432.102,239 300.601,748	8	432.102,239 300.601,753	0.005
8	432.102,239 300.601,753	9	432.102,322 300.604,228	2.476
9	432.102,322 300.604,228	10	432.096,037 300.603,013	6.401
10	432.096,037 300.603,013	11	432.092,627 300.602,471	3.453
11	432.092,627 300.602,471	12	432.083,503 300.601,237	9.207
12	432.083,503 300.601,237	13	432.083,263 300.597,482	3.763
13	432.083,263 300.597,482	14	432.082,007 300.577,881	19.641
14	432.082,007 300.577,881	15	432.080,728 300.563,415	14.522
15	432.080,728 300.563,415	16	432.080,642 300.562,451	0.968
16	432.080,642 300.562,451	17	432.080,036 300.554,166	8.307
17	432.080,036 300.554,166	18	432.079,774 300.550,593	3.583
18	432.079,774 300.550,593	19	432.099,419 300.551,696	19.676
19	432.099,419 300.551,696	1	432.100,478 300.561,026	9.39

\*\* Lungimile segmentelor sunt determinate în planul de proiecție Stereo 70 și sunt rotunjite la 1 milimetru.

\*\*\* Distanța dintre puncte este formată din segmente cumulate ce sunt mai mici decât valoarea 1 milimetru.



**DATE DESPRE IMOBILUL NR. 10319**

Oficiul de Cadastru și Publicitate Imobiliară DOLJ  
Biroul de Cadastru și Publicitate Imobiliară Craiova

**A. Partea I. Descrierea imobilului**

TEREN Necunoscut

Adresa: Loc. Teslui, Jud. Dolj, T18, P344/1

Nr. Crt	Nr cadastral Nr. topografic	Suprafața* (mp)	Observații / Referințe
A1	32456	1.867	Sector cadastral:40 Teren neimprejmuit; Conform PUG aprobat prin HCL 28/2015, suprafata intravilan =288 mp, suprafata extravilan = 1579mp.

**B. Partea II. Proprietari și acte**

Inscrieri privitoare la dreptul de proprietate și alte drepturi reale	Referințe
<b>21617 / 04/02/2020</b>	
Act Notarial nr. CONTRACT DE VANZARE AUT.464, din 31/01/2020 emis de NP.Floricel MIHAI-MARIAN;	
B1	A1
Intabulare, drept de PROPRIETATE, dobandit prin Conventie, cota actuala 1/1, cota initiala 1/1 1) LAZĂR NICOLETA	

**C. Partea III. SARCINI .**

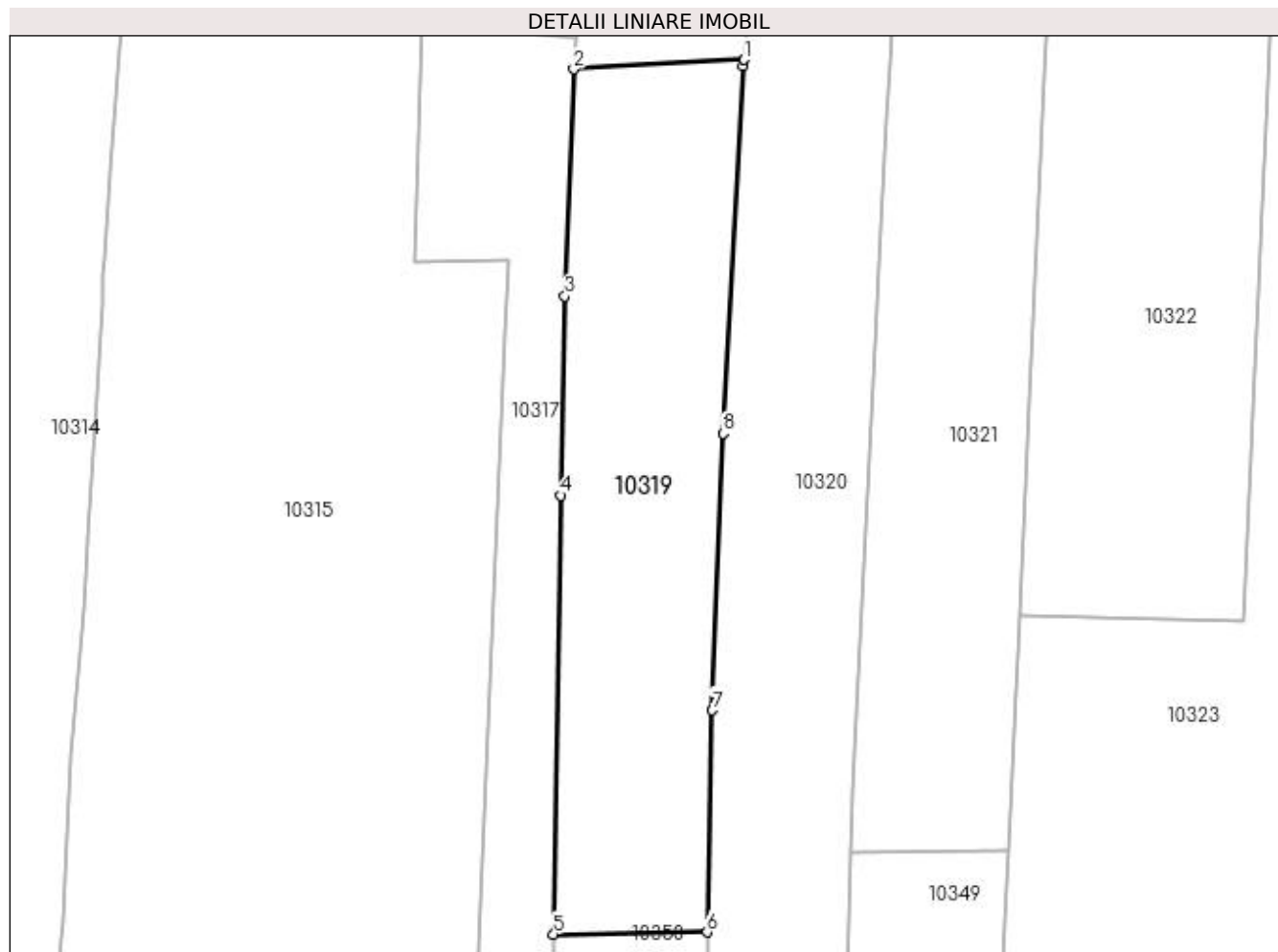
Inscrieri privind dezmembramintele dreptului de proprietate, drepturi reale de garanție și sarcini	Referințe
NU SUNT	

## Anexa Nr. 1 La Partea I

## Teren

Nr cadastral	Suprafața (mp)*	Observații / Referințe
32456	1.867	Conform PUG aprobat prin HCL 28/2015, suprafața intravilan = 288 mp, suprafața extravilan = 1579mp.

\* Suprafața este determinată în planul de proiecție Stereo 70.



## Date referitoare la teren

Crt	Categorie folosință	Intra vilan	Suprafața (mp)	Tarla	Parcelă	Nr. topo	Observații / Referințe
1	arabil	DA	288	18	344/1	-	
2	arabil	NU	1.579	18	344/1	-	

## Lungime Segmente

1) Valorile lungimilor segmentelor sunt obținute din proiecție în plan.

Punct început	X / Y	Punct sfârșit	X / Y	Lungime segment (** (m)
1	432.099,419 300.551,696	2	432.079,774 300.550,593	19.676
2	432.079,774 300.550,593	3	432.078,736 300.524,335	26.279
3	432.078,736 300.524,335	4	432.078,285 300.501,242	23.097
4	432.078,285 300.501,242	5	432.077,433 300.450,439	50.81



Punct început	X / Y	Punct sfârșit	X / Y	Lungime segment (** (m)
5	432.077,433 300.450,439	6	432.095,192 300.450,707	17.761
6	432.095,192 300.450,707	7	432.095,802 300.476,39	25.69
7	432.095,802 300.476,39	8	432.097,059 300.508,436	32.071
8	432.097,059 300.508,436	9	432.099,378 300.550,952	42.579
9	432.099,378 300.550,952	1	432.099,419 300.551,696	0.745

\*\* Lungimile segmentelor sunt determinate în planul de proiecție Stereo 70 și sunt rotunjite la 1 milimetru.

\*\*\* Distanța dintre puncte este formată din segmente cumulate ce sunt mai mici decât valoarea 1 milimetru.



**DATE DESPRE IMOBILUL NR. 10320**

Oficiul de Cadastru și Publicitate Imobiliară DOLJ  
Biroul de Cadastru și Publicitate Imobiliară Craiova

**A. Partea I. Descrierea imobilului**

TEREN Necunoscut

Adresa: Loc. Teslui, Jud. Dolj, T13, P339, 340, 341, 342, 342/1

Nr. Crt	Nr cadastral Nr. topografic	Suprafața* (mp)	Observații / Referințe
A1		2.908	Sector cadastral:40 Teren împrejmuit; Conform PUG aprobat prin HCL 28/2015, suprafata intravilan = 1107mp, suprafata extravilan = 1466mp.

**Construcții**

Crt	Nr cadastral Nr. topografic	Adresa	Observații / Referințe
A1.1		Loc. Teslui, Jud. Dolj, T13, P339, 340, 341, 342, 342/1	Nr. niveluri:1; S. construita la sol:68 mp;
A1.2		Loc. Teslui, Jud. Dolj, T13, P339, 340, 341, 342, 342/1	Nr. niveluri:1; S. construita la sol:105 mp;

**B. Partea II. Proprietari și acte**

Inscrieri privitoare la dreptul de proprietate și alte drepturi reale		Referințe
/		
Act Administrativ nr. TDP 620-15093, din 11/05/1994 emis de CJSDPAT DOLJ;		
B1	Intabulare, drept de PROPRIETATE, dobandit prin Reconstituire, cota actuala 1/1, cota initiala 1/1 1) AMZUCU CONSTANTIN	A1
Act Normativ nr. Legea 7, din 13/03/1996 emis de PARLAMENTUL ROMÂNIEI;		
B2	Intabulare, drept de PROPRIETATE, dobandit prin Lege, cota actuala 1/1, cota initiala 1/1 1) AMZUCU CONSTANTIN	A1.1, A1.2

**C. Partea III. SARCINI .**

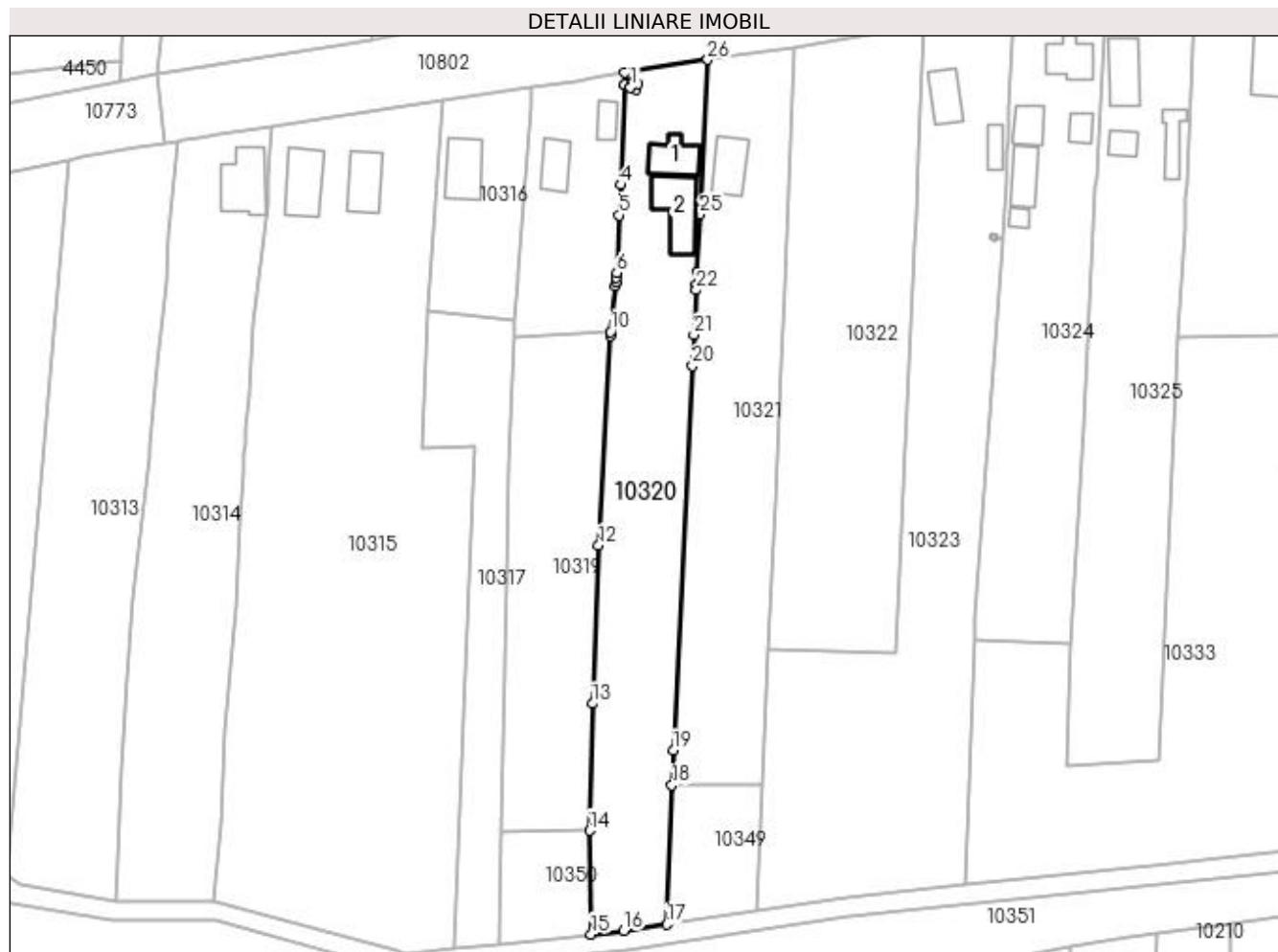
Inscrieri privind dezmembramintele dreptului de proprietate, drepturi reale de garanție și sarcini	Referințe
NU SUNT	

## Anexa Nr. 1 La Partea I

## Teren

Nr cadastral	Suprafața (mp)*	Observații / Referințe
	2.908	Conform PUG aprobat prin HCL 28/2015, suprafata intravilan = 1107mp, suprafata extravilan = 1466mp.

\* Suprafața este determinată în planul de proiecție Stereo 70.



## Date referitoare la teren

Crt	Categorie folosință	Intra vilan	Suprafața (mp)	Tarla	Parcelă	Nr. topo	Observații / Referințe
1	curți constructii	DA	495	13	339	-	
2	vie	DA	190	13	340	-	
3	arabil	DA	210	13	341, 342	-	
4	arabil	DA	212	18	342/1	-	
5	arabil	NU	1.801	18	342/1	-	

## Date referitoare la construcții

Crt	Număr	Destinație construcție	Supraf. (mp)	Situație juridică	Observații / Referințe
A1.1		construcții de locuințe	68	Cu acte	Nr. niveluri:1; S. construita la sol:68 mp;
A1.2		construcții anexa	105	Cu acte	Nr. niveluri:1; S. construita la sol:105 mp;

## Lungime Segmente

1) Valorile lungimilor segmentelor sunt obținute din proiecție în plan.

Punct început	X / Y	Punct sfârșit	X / Y	Lungime segment (** (m)
1	432.103,459 300.601,146	2	432.103,677 300.601,7	0.595
3	432.102,239 300.601,748	4	432.101,555 300.581,43	20.33
5	432.101,264 300.575,278	6	432.100,713 300.563,605	11.686
7	432.100,673 300.562,743	8	432.100,564 300.561,781	0.968
9	432.100,478 300.561,026	10	432.099,419 300.551,696	9.39
11	432.099,378 300.550,952	12	432.097,059 300.508,436	42.579
13	432.095,802 300.476,39	14	432.095,192 300.450,707	25.69
15	432.095,511 300.429,715	16	432.102,143 300.430,397	6.667
17	432.110,865 300.431,741	18	432.111,88 300.459,904	28.181
19	432.112,134 300.466,953	20	432.116,032 300.544,799	77.944
21	432.116,346 300.551,083	22	432.116,801 300.560,159	9.087
23	432.116,851 300.561,153	24	432.116,98 300.563,73	2.58
25	432.117,564 300.575,404	26	432.119,134 300.606,751	31.386
27	432.102,322 300.604,228	28	432.102,239 300.601,753	2.476
29	432.103,679 300.601,704	30	432.103,899 300.602,262	0.6
31	432.105,016 300.601,822	32	432.104,576 300.600,706	1.2

Punct început	X / Y	Punct sfârșit	X / Y	Lungime segment (** (m)
2	432.103,677 300.601,7	3	432.102,239 300.601,748	1.439
4	432.101,555 300.581,43	5	432.101,264 300.575,278	6.159
6	432.100,713 300.563,605	7	432.100,673 300.562,743	0.863
8	432.100,564 300.561,781	9	432.100,478 300.561,026	0.76
10	432.099,419 300.551,696	11	432.099,378 300.550,952	0.745
12	432.097,059 300.508,436	13	432.095,802 300.476,39	32.071
14	432.095,192 300.450,707	15	432.095,511 300.429,715	20.994
16	432.102,143 300.430,397	17	432.110,865 300.431,741	8.825
18	432.111,88 300.459,904	19	432.112,134 300.466,953	7.054
20	432.116,032 300.544,799	21	432.116,346 300.551,083	6.292
22	432.116,801 300.560,159	23	432.116,851 300.561,153	0.995
24	432.116,98 300.563,73	25	432.117,564 300.575,404	11.689
26	432.119,134 300.606,751	27	432.102,322 300.604,228	17.0
28	432.102,239 300.601,753	29	432.103,679 300.601,704	1.441
30	432.103,899 300.602,262	31	432.105,016 300.601,822	1.201
32	432.104,576 300.600,706	1	432.103,459 300.601,146	1.201

\*\* Lungimile segmentelor sunt determinate în planul de proiecție Stereo 70 și sunt rotunjite la 1 milimetru.

\*\*\* Distanța dintre puncte este formată din segmente cumulate ce sunt mai mici decât valoarea 1 milimetru.



**DATE DESPRE IMOBILUL NR. 10321**

Oficiul de Cadastru și Publicitate Imobiliară DOLJ  
Biroul de Cadastru și Publicitate Imobiliară Craiova

**A. Partea I. Descrierea imobilului**

TEREN Necunoscut

Adresa: Loc. Teslui, Jud. Dolj, T13, P337, 338; T18, P338/1

Nr. Crt	Nr cadastral Nr. topografic	Suprafața* (mp)	Observații / Referințe
A1		2.660	Sector cadastral:40 Teren imprejmuit; Conform PUG aprobat prin HCL 28/2015, suprafata intravilan = 1194 mp, suprafata extravilan =1466 mp.

**Construcții**

Crt	Nr cadastral Nr. topografic	Adresa	Observații / Referințe
A1.1		Loc. Teslui, Jud. Dolj, T13, P337, 338; T18, P338/1	Nr. niveluri:1; S. construita la sol:75 mp;

**B. Partea II. Proprietari și acte**

Inscrieri privitoare la dreptul de proprietate și alte drepturi reale		Referințe
/		
Act Administrativ nr. TDP 624-15093, din 12/05/1994 emis de CJSDPAT DOLJ (DEFUNCT CONFORM CERTIFICAT DECES SERIA DA NR. 506048, DATA 06.09.1996);		
B1	Intabulare, drept de PROPRIETATE, dobandit prin Reconstituire, cota actuala 1/1, cota initiala 1/1 1) VĂTAȘELU MARIN, LIPSA CNP DEFUNCT:Da	A1
Act Normativ nr. Legea 7, din 13/03/1996 emis de PARLAMENTUL ROMÂNIEI;		
B2	Intabulare, drept de PROPRIETATE, dobandit prin Lege, cota actuala 1/1, cota initiala 1/1 1) VĂTAȘELU MARIN, LIPSA CNP DEFUNCT:Da	A1.1

**C. Partea III. SARCINI .**

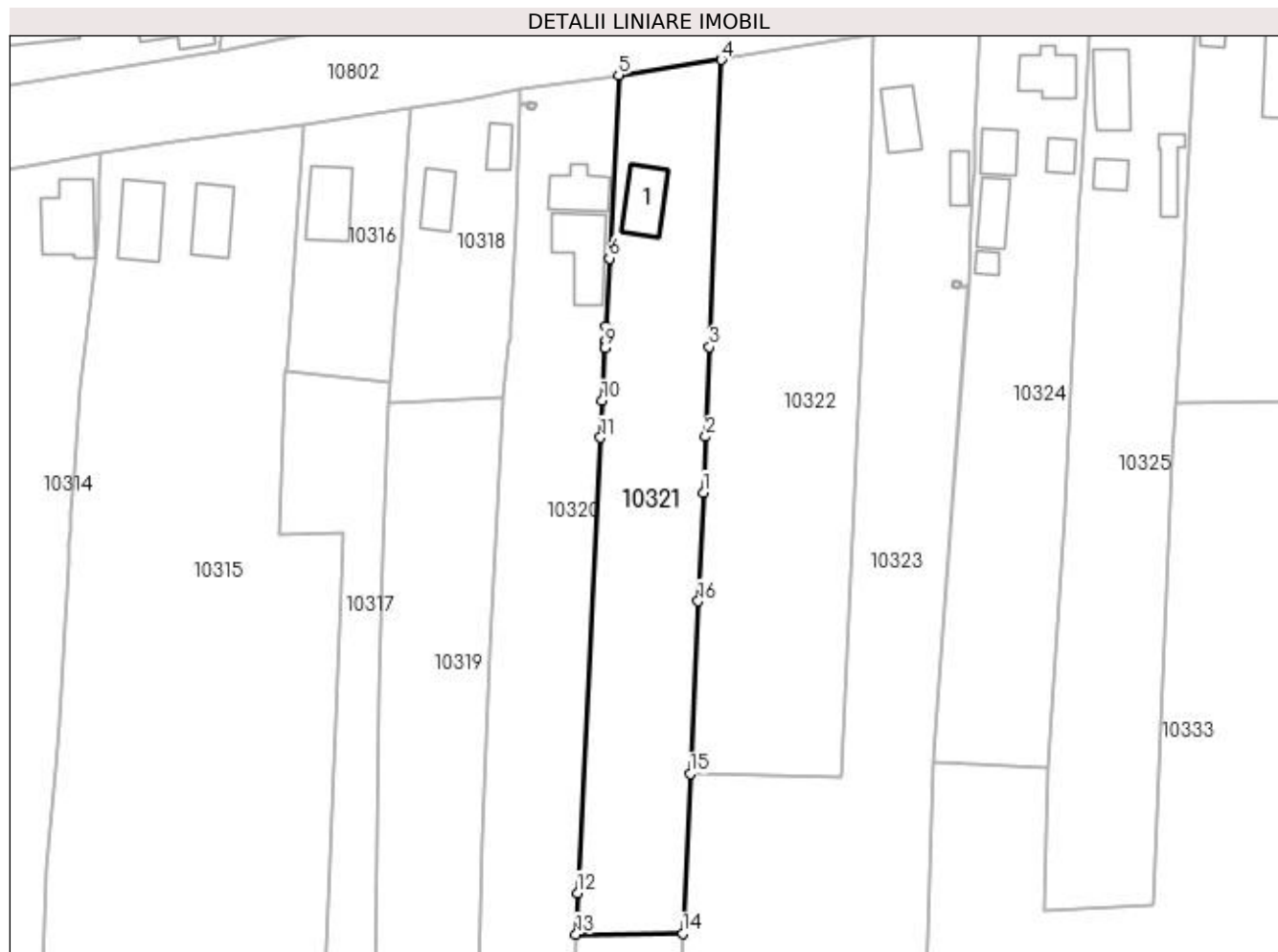
Inscrieri privind dezmembramintele dreptului de proprietate, drepturi reale de garanție și sarcini	Referințe
NU SUNT	

## Anexa Nr. 1 La Partea I

## Teren

Nr cadastral	Suprafața (mp)*	Observații / Referințe
	2.660	Conform PUG aprobat prin HCL 28/2015, suprafața intravilan = 1194 mp, suprafața extravilan = 1466 mp.

\* Suprafața este determinată în planul de proiecție Stereo 70.



## Date referitoare la teren

Crt	Categorie folosință	Intra vilan	Suprafața (mp)	Tarla	Parcelă	Nr. topo	Observații / Referințe
1	curți construcții	DA	843	13	337	-	
2	vie	DA	351	13	338	-	
3	arabil	NU	1.466	18	338/1	-	

## Date referitoare la construcții

Crt	Număr	Destinație construcție	Supraf. (mp)	Situație juridică	Observații / Referințe
A1.1		construcții de locuințe	75	Cu acte	Nr. niveluri:1; S. construita la sol:75 mp;

## Lungime Segmente

1) Valorile lungimilor segmentelor sunt obținute din proiecție în plan.

Punct început	X / Y	Punct sfârșit	X / Y	Lungime segment (** (m)
1	432.133,617 300.535,368	2	432.134,011 300.544,938	9.578
2	432.134,011 300.544,938	3	432.134,644 300.560,297	15.372



Punct început	X / Y	Punct sfârșit	X / Y	Lungime segment (** (m)
3	432.134,644 300.560,297	4	432.136,667 300.609,359	49.104
4	432.136,667 300.609,359	5	432.119,134 300.606,751	17.726
5	432.119,134 300.606,751	6	432.117,564 300.575,404	31.386
6	432.117,564 300.575,404	7	432.116,98 300.563,73	11.689
7	432.116,98 300.563,73	8	432.116,851 300.561,153	2.58
8	432.116,851 300.561,153	9	432.116,801 300.560,159	0.995
9	432.116,801 300.560,159	10	432.116,346 300.551,083	9.087
10	432.116,346 300.551,083	11	432.116,032 300.544,799	6.292
11	432.116,032 300.544,799	12	432.112,134 300.466,953	77.944
12	432.112,134 300.466,953	13	432.111,88 300.459,904	7.054
13	432.111,88 300.459,904	14	432.130,104 300.460,045	18.225
14	432.130,104 300.460,045	15	432.131,377 300.487,336	27.321
15	432.131,377 300.487,336	16	432.132,751 300.516,804	29.5
16	432.132,751 300.516,804	1	432.133,617 300.535,368	18.584

\*\* Lungimile segmentelor sunt determinate în planul de proiecție Stereo 70 și sunt rotunjite la 1 milimetru.

\*\*\* Distanța dintre puncte este formată din segmente cumulate ce sunt mai mici decât valoarea 1 milimetru.



**DATE DESPRE IMOBILUL NR. 10322**

Oficiul de Cadastru și Publicitate Imobiliară DOLJ  
Biroul de Cadastru și Publicitate Imobiliară Craiova

**A. Partea I. Descrierea imobilului**

TEREN Necunoscut

Adresa: Loc. Teslui, Jud. Dolj, T13, P334/1

Nr. Crt	Nr cadastral Nr. topografic	Suprafața* (mp)	Observații / Referințe
A1		3.242	Sector cadastral:40 Teren neimprejmuit; Conform PUG aprobat prin HCL 28/2015, suprafata intravilan =1780 mp, suprafata extravilan =1462 mp.

**B. Partea II. Proprietari și acte**

Inscrieri privitoare la dreptul de proprietate și alte drepturi reale	Referințe
/	
Act Normativ nr. Legea 7, din 13/03/1996 emis de PARLAMENTUL ROMÂNIEI (ART. 13 ALIN. 15);	
B1	A1
Inscrierea provizorie, drept de PROPRIETATE, dobandit prin Lege, cota actuala 1/1, cota initiala 1/1 1) NEIDENTIFICAT NEIDENTIFICAT, CIF:0000000000000	

**C. Partea III. SARCINI .**

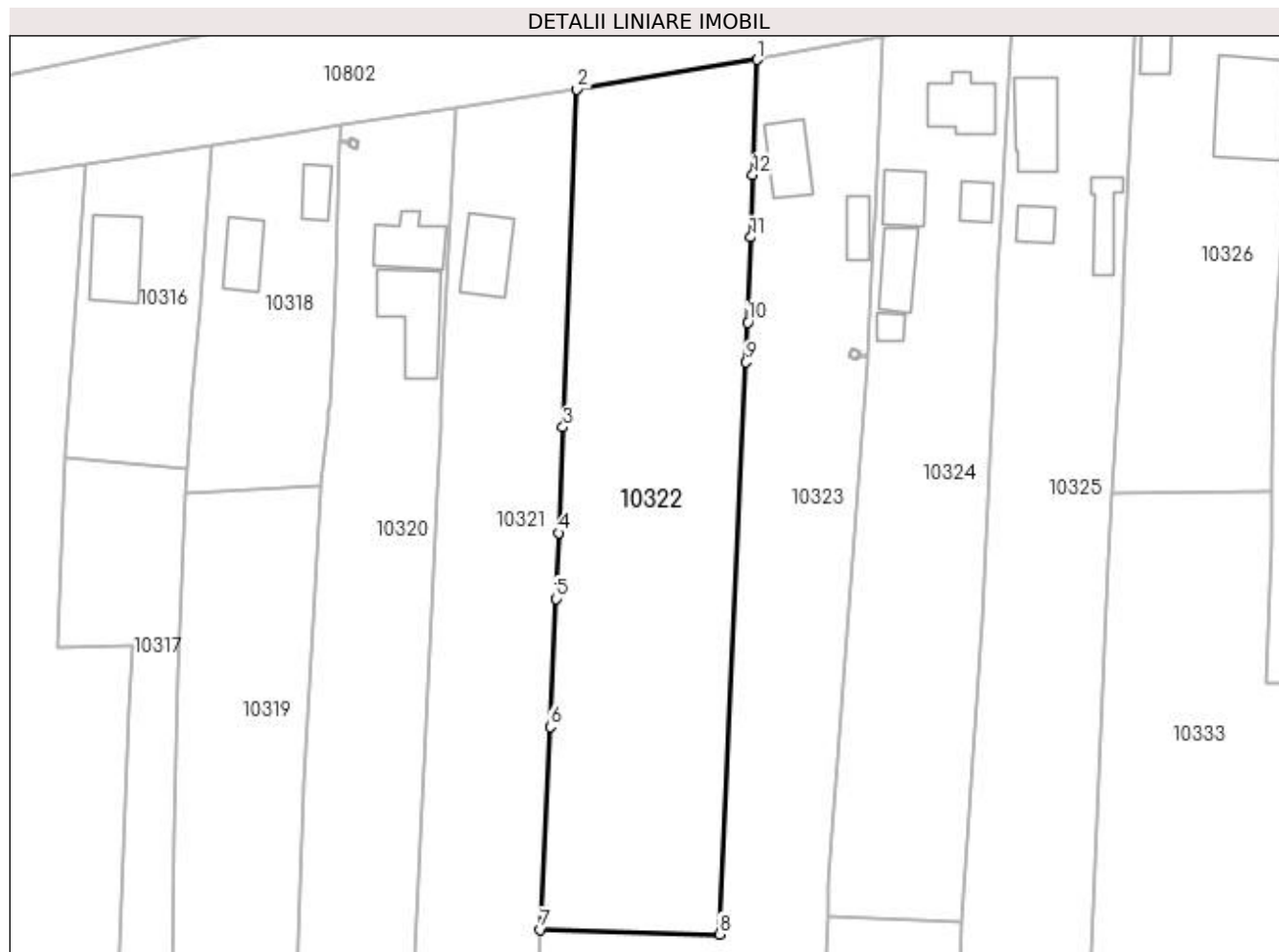
Inscrieri privind dezmembramintele dreptului de proprietate, drepturi reale de garanție și sarcini	Referințe
NU SUNT	

## Anexa Nr. 1 La Partea I

## Teren

Nr cadastral	Suprafața (mp)*	Observații / Referințe
	3.242	Conform PUG aprobat prin HCL 28/2015, suprafata intravilan =1780 mp, suprafata extravilan =1462 mp.

\* Suprafața este determinată în planul de proiecție Stereo 70.



## Date referitoare la teren

Crt	Categorie folosință	Intra vilan	Suprafața (mp)	Tarla	Parcelă	Nr. topo	Observații / Referințe
1	arabil	DA	1.780	13	334/1	-	
2	arabil	NU	1.462	13	334/1	-	

## Lungime Segmente

1) Valorile lungimilor segmentelor sunt obținute din proiecție în plan.

Punct început	X / Y	Punct sfârșit	X / Y	Lungime segment (** (m)
1	432.162,766 300.613,641	2	432.136,667 300.609,359	26.448
2	432.136,667 300.609,359	3	432.134,644 300.560,297	49.104
3	432.134,644 300.560,297	4	432.134,011 300.544,938	15.372
4	432.134,011 300.544,938	5	432.133,617 300.535,368	9.578

Punct început	X / Y	Punct sfârșit	X / Y	Lungime segment (** (m)
5	432.133,617 300.535,368	6	432.132,751 300.516,804	18.584
6	432.132,751 300.516,804	7	432.131,377 300.487,336	29.5
7	432.131,377 300.487,336	8	432.157,341 300.486,662	25.973
8	432.157,341 300.486,662	9	432.161,193 300.569,738	83.165
9	432.161,193 300.569,738	10	432.161,46 300.575,48	5.748
10	432.161,46 300.575,48	11	432.161,883 300.587,86	12.387
11	432.161,883 300.587,86	12	432.162,193 300.596,909	9.054
12	432.162,193 300.596,909	1	432.162,766 300.613,641	16.742

\*\* Lungimile segmentelor sunt determinate în planul de proiecție Stereo 70 și sunt rotunjite la 1 milimetru.

\*\*\* Distanța dintre puncte este formată din segmente cumulate ce sunt mai mici decât valoarea 1 milimetru.



**DATE DESPRE IMOBILUL NR. 10323**

Oficiul de Cadastru și Publicitate Imobiliară DOLJ  
Biroul de Cadastru și Publicitate Imobiliară Craiova

**A. Partea I. Descrierea imobilului**

TEREN Necunoscut

Adresa: Loc. Teslui, Jud. Dolj, T13, P334, 335, 336, 336/1

Nr. Crt	Nr cadastral Nr. topografic	Suprafața* (mp)	Observații / Referințe
A1		4.256	Sector cadastral:40 Teren imprejmuit; Conform PUG aprobat prin HCL 28/2015, suprafata intravilan =1229 mp, suprafata extravilan =3027 mp.

**Construcții**

Crt	Nr cadastral Nr. topografic	Adresa	Observații / Referințe
A1.1		Loc. Teslui, Jud. Dolj, T13, P334, 335, 336, 336/1	Nr. niveluri:1; S. construita la sol:63 mp;
A1.2		Loc. Teslui, Jud. Dolj, T13, P334, 335, 336, 336/1	Nr. niveluri:1; S. construita la sol:29 mp;

**B. Partea II. Proprietari și acte**

Inscrieri privitoare la dreptul de proprietate și alte drepturi reale		Referințe
/		
Act Administrativ nr. TDP 908-59538, din 16/02/1995 emis de CJSDPAT DOLJ;		
B1	Intabulare, drept de PROPRIETATE, dobandit prin Reconstituire, cota actuala 1/1, cota initiala 1/1 1) COTEANU IOANA, LIPSA CNP	A1
Act Normativ nr. Legea 7, din 13/03/1996 emis de PARLAMENTUL ROMÂNIEI;		
B2	Intabulare, drept de PROPRIETATE, dobandit prin Lege, cota actuala 1/1, cota initiala 1/1 1) COTEANU AURELIAN, LIPSA CNP	A1.1, A1.2

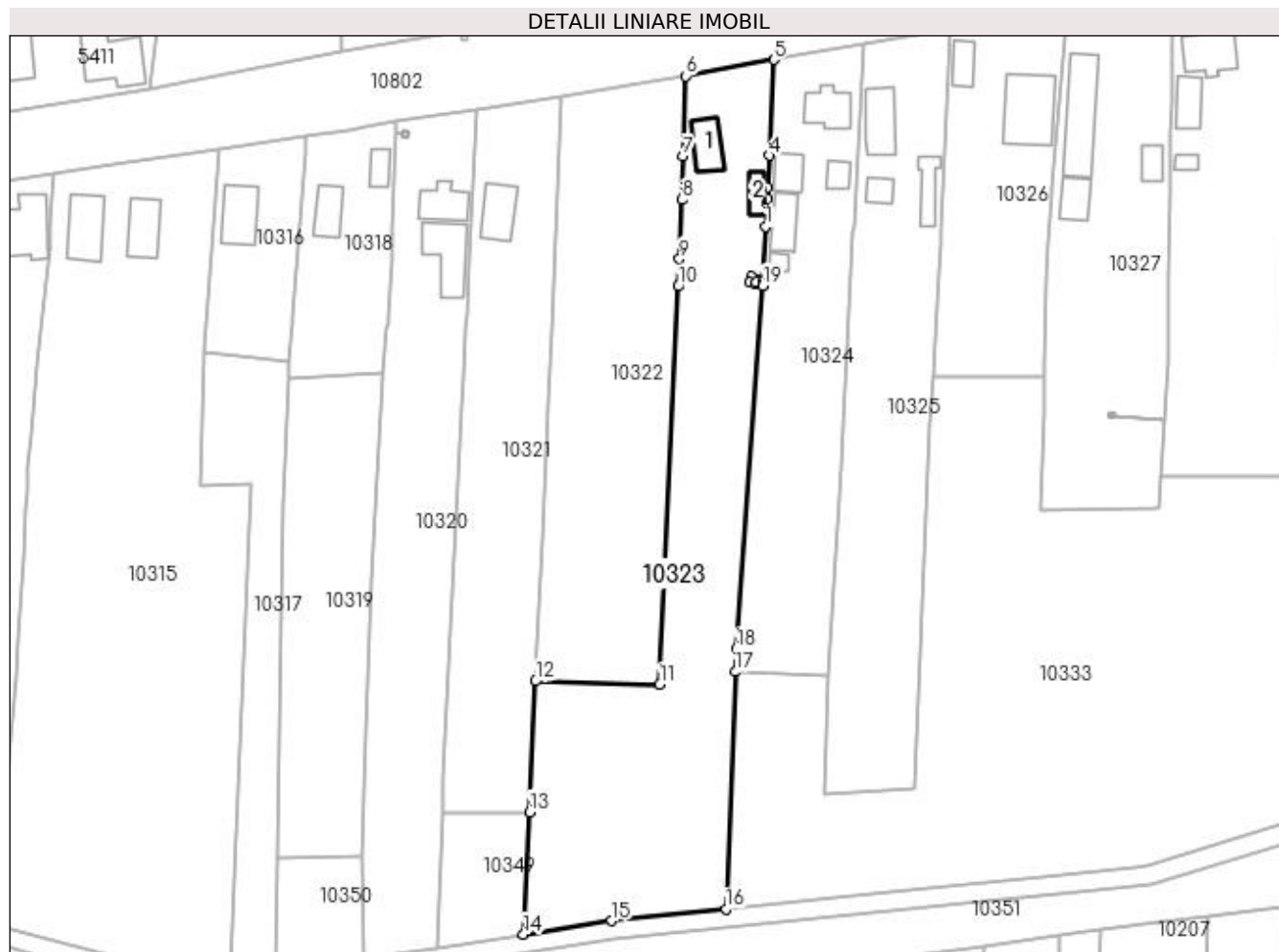
**C. Partea III. SARCINI .**

Inscrieri privind dezmembramintele dreptului de proprietate, drepturi reale de garanție și sarcini	Referințe
NU SUNT	

**Anexa Nr. 1 La Partea I****Teren**

Nr cadastral	Suprafața (mp)*	Observații / Referințe
	4.256	Conform PUG aprobat prin HCL 28/2015, suprafata intravilan =1229 mp, suprafata extravilan =3027 mp.

\* Suprafața este determinată în planul de proiecție Stereo 70.

**Date referitoare la teren**

Crt	Categorie folosință	Intra vilan	Suprafața (mp)	Tarla	Parcelă	Nr. topo	Observații / Referințe
1	curți constructii	DA	332	13	334	-	
2	vie	DA	162	13	335	-	
3	arabil	DA	320	13	336	-	
4	arabil	DA	415	18	336/1	-	
5	arabil	NU	3.027	18	336/1	-	

**Date referitoare la construcții**

Crt	Număr	Destinație construcție	Supraf. (mp)	Situație juridică	Observații / Referințe
A1.1		construcții de locuințe	63	Cu acte	Nr. niveluri:1; S. construita la sol:63 mp;
A1.2		construcții anexa	29	Cu acte	Nr. niveluri:1; S. construita la sol:29 mp;



## Lungime Segmente

1) Valorile lungimilor segmentelor sunt obținute din proiecție în plan.

Punct început	X / Y	Punct sfârșit	X / Y	Lungime segment (** (m)
1	432.179,461 300.582,24	2	432.179,732 300.587,998	5.764
3	432.179,847 300.590,432	4	432.180,159 300.597,048	6.623
5	432.181,103 300.617,043	6	432.162,766 300.613,641	18.65
7	432.162,193 300.596,909	8	432.161,883 300.587,86	9.054
9	432.161,46 300.575,48	10	432.161,193 300.569,738	5.748
11	432.157,341 300.486,662	12	432.131,377 300.487,336	25.973
13	432.130,104 300.460,045	14	432.128,914 300.434,522	25.551
15	432.147,31 300.437,356	16	432.171,164 300.439,821	23.981
17	432.173,076 300.489,298	18	432.173,259 300.494,025	4.731
19	432.178,874 300.569,874	20	432.178,883 300.570,007	0.133
21	432.178,909 300.570,562	22	432.177,434 300.570,617	1.476
23	432.177,247 300.570,143	24	432.176,13 300.570,583	1.201
25	432.176,571 300.571,699	26	432.177,687 300.571,259	1.2
27	432.177,436 300.570,622	28	432.178,909 300.570,567	1.474

Punct început	X / Y	Punct sfârșit	X / Y	Lungime segment (** (m)
2	432.179,732 300.587,998	3	432.179,847 300.590,432	2.437
4	432.180,159 300.597,048	5	432.181,103 300.617,043	20.017
6	432.162,766 300.613,641	7	432.162,193 300.596,909	16.742
8	432.161,883 300.587,86	9	432.161,46 300.575,48	12.387
10	432.161,193 300.569,738	11	432.157,341 300.486,662	83.165
12	432.131,377 300.487,336	13	432.130,104 300.460,045	27.321
14	432.128,914 300.434,522	15	432.147,31 300.437,356	18.613
16	432.171,164 300.439,821	17	432.173,076 300.489,298	49.514
18	432.173,259 300.494,025	19	432.178,874 300.569,874	76.057
20	432.178,883 300.570,007	21	432.178,909 300.570,562	0.556
22	432.177,434 300.570,617	23	432.177,247 300.570,143	0.51
24	432.176,13 300.570,583	25	432.176,571 300.571,699	1.2
26	432.177,687 300.571,259	27	432.177,436 300.570,622	0.685
28	432.178,909 300.570,567	1	432.179,461 300.582,24	11.686

\*\* Lungimile segmentelor sunt determinate în planul de proiecție Stereo 70 și sunt rotunjite la 1 milimetru.

\*\*\* Distanța dintre puncte este formată din segmente cumulate ce sunt mai mici decât valoarea 1 milimetru.



**DATE DESPRE IMOBILUL NR. 10324**

Oficiul de Cadastru și Publicitate Imobiliară DOLJ  
Biroul de Cadastru și Publicitate Imobiliară Craiova

**A. Partea I. Descrierea imobilului**

TEREN Necunoscut

Adresa: Loc. Teslui, Jud. Dolj, T13, 18, P332, 333, 39

Nr. Crt	Nr cadastral Nr. topografic	Suprafața* (mp)	Observații / Referințe
A1		2.454	Sector cadastral:40 Teren imprejmuit; Conform PUG aprobat prin HCL 28/2015, suprafata intravilan =1308 mp, suprafata extravilan = 1146mp.

**Construcții**

Crt	Nr cadastral Nr. topografic	Adresa	Observații / Referințe
A1.1		Loc. Teslui, Jud. Dolj, T13, 18, P332, 333, 39	Nr. niveluri:1; S. construita la sol:71 mp;
A1.2		Loc. Teslui, Jud. Dolj, T13, 18, P332, 333, 39	Nr. niveluri:1; S. construita la sol:28 mp;
A1.3		Loc. Teslui, Jud. Dolj, T13, 18, P332, 333, 39	Nr. niveluri:1; S. construita la sol:47 mp;
A1.4		Loc. Teslui, Jud. Dolj, T13, 18, P332, 333, 39	Nr. niveluri:1; S. construita la sol:59 mp;
A1.5		Loc. Teslui, Jud. Dolj, T13, 18, P332, 333, 39	Nr. niveluri:1; S. construita la sol:15 mp;

**B. Partea II. Proprietari și acte**

Inscrieri privitoare la dreptul de proprietate și alte drepturi reale		Referințe
/		
Act Administrativ nr. TDP 644-15093, din 12/05/1994 emis de CJSDPAT DOLJ;		
B1	Intabulare, drept de PROPRIETATE, dobandit prin Reconstituire, cota actuala 1/1, cota initiala 1/1 1) VOICU IONEL, LIPSA CNP	A1
Act Normativ nr. Legea 7, din 13/03/1996 emis de PARLAMENTUL ROMÂNIEI;		
B2	Intabulare, drept de PROPRIETATE, dobandit prin Lege, cota actuala 1/1, cota initiala 1/1 1) COTEANU AURELIAN, LIPSA CNP	A1.1, A1.2, A1.3, A1.4, A1.5

**C. Partea III. SARCINI .**

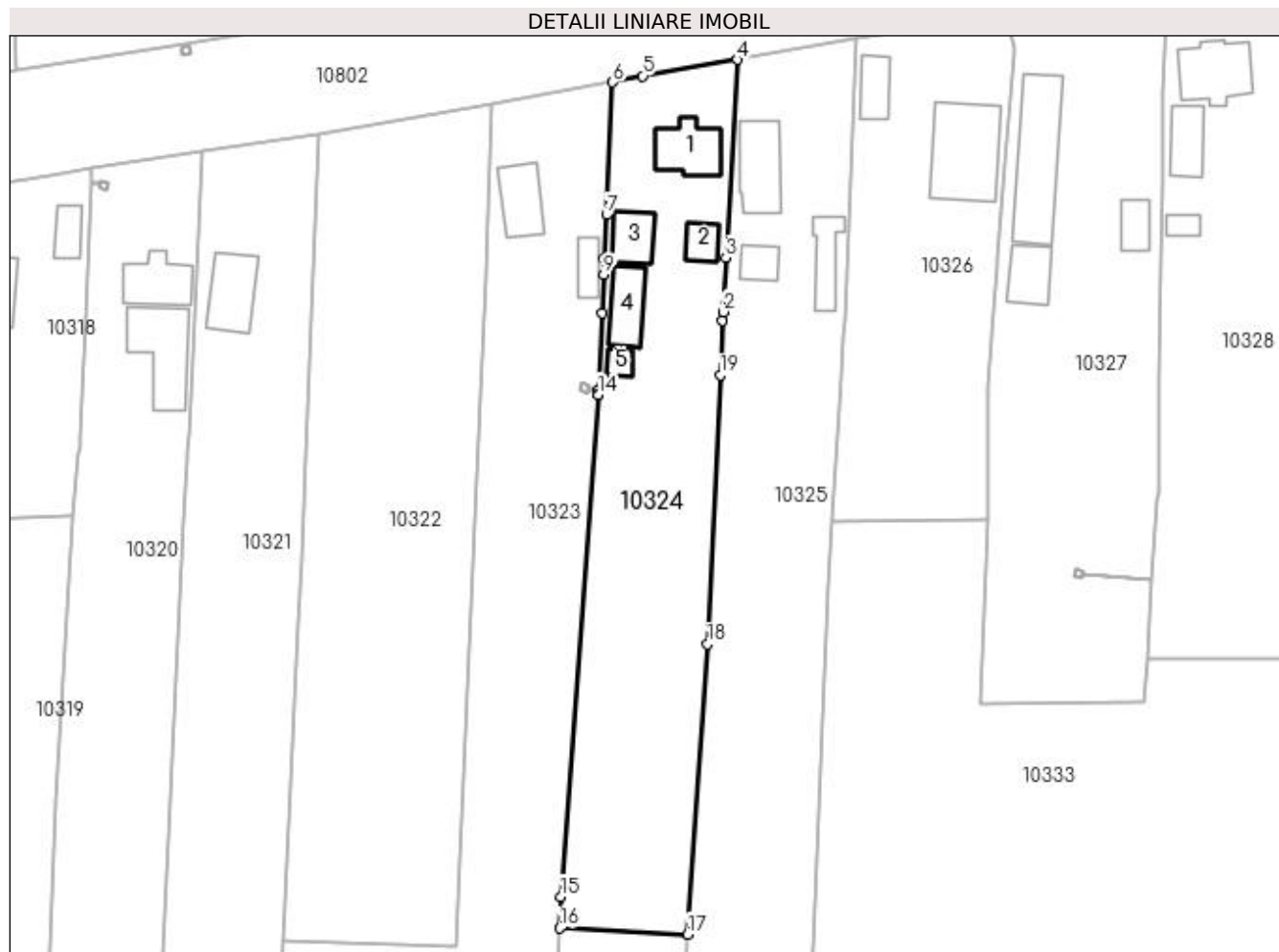
Inscrieri privind dezmembramintele dreptului de proprietate, drepturi reale de garanție și sarcini	Referințe
NU SUNT	

## Anexa Nr. 1 La Partea I

## Teren

Nr cadastral	Suprafața (mp)*	Observații / Referințe
	2.454	Conform PUG aprobat prin HCL 28/2015, suprafata intravilan =1308 mp, suprafata extravilan = 1146mp.

\* Suprafața este determinată în planul de proiecție Stereo 70.



## Date referitoare la teren

Crt	Categorie folosință	Intra vilan	Suprafața (mp)	Tarla	Parcelă	Nr. topo	Observații / Referințe
1	curți constructii	DA	519	13	332	-	
2	arabil	DA	155	13	333	-	
3	pasune	DA	634	18	39	-	
4	pasune	NU	1.146	18	39	-	

## Date referitoare la construcții

Crt	Număr	Destinație construcție	Supraf. (mp)	Situație juridică	Observații / Referințe
A1.1		construcții de locuințe	71	Cu acte	Nr. niveluri:1; S. construita la sol:71 mp;
A1.2		construcții anexa	28	Cu acte	Nr. niveluri:1; S. construita la sol:28 mp;
A1.3		construcții anexa	47	Cu acte	Nr. niveluri:1; S. construita la sol:47 mp;
A1.4		construcții anexa	59	Cu acte	Nr. niveluri:1; S. construita la sol:59 mp;
A1.5		construcții anexa	15	Cu acte	Nr. niveluri:1; S. construita la sol:15 mp;

**Lungime Segmente**

1) Valorile lungimilor segmentelor sunt obținute din proiecție în plan.

Punct început	X / Y	Punct sfârșit	X / Y	Lungime segment (** (m)
1	432.197,717 300.581,086	2	432.197,778 300.582,382	1.297
2	432.197,778 300.582,382	3	432.198,165 300.590,573	8.2
3	432.198,165 300.590,573	4	432.199,971 300.620,46	29.942
4	432.199,971 300.620,46	5	432.185,621 300.618,015	14.557
5	432.185,621 300.618,015	6	432.181,103 300.617,043	4.621
6	432.181,103 300.617,043	7	432.180,159 300.597,048	20.017
7	432.180,159 300.597,048	8	432.179,847 300.590,432	6.623
8	432.179,847 300.590,432	9	432.179,732 300.587,998	2.437
9	432.179,732 300.587,998	10	432.179,461 300.582,24	5.764
10	432.179,461 300.582,24	11	432.178,909 300.570,567	11.686
11	432.178,909 300.570,567	12	432.178,909 300.570,562	0.005
12	432.178,909 300.570,562	13	432.178,883 300.570,007	0.556
13	432.178,883 300.570,007	14	432.178,874 300.569,874	0.133
14	432.178,874 300.569,874	15	432.173,259 300.494,025	76.057
15	432.173,259 300.494,025	16	432.173,076 300.489,298	4.731
16	432.173,076 300.489,298	17	432.192,438 300.488,366	19.384
17	432.192,438 300.488,366	18	432.195,407 300.532,173	43.907
18	432.195,407 300.532,173	19	432.197,326 300.572,8	40.672
19	432.197,326 300.572,8	1	432.197,717 300.581,086	8.295

\*\* Lungimile segmentelor sunt determinate în planul de proiecție Stereo 70 și sunt rotunjite la 1 milimetru.

\*\*\* Distanța dintre puncte este formată din segmente cumulate ce sunt mai mici decât valoarea 1 milimetru.



**DATE DESPRE IMOBILUL NR. 10325**

Oficiul de Cadastru și Publicitate Imobiliară DOLJ  
Biroul de Cadastru și Publicitate Imobiliară Craiova

**A. Partea I. Descrierea imobilului**

TEREN Necunoscut

Adresa: Loc. Teslui, Jud. Dolj, T13, 18, P331, 330, 38

Nr. Crt	Nr cadastral Nr. topografic	Suprafața* (mp)	Observații / Referințe
A1		2.892	Sector cadastral:40 Teren imprejmuit; Conform PUG aprobat prin HCL 28/2015, suprafata intravilan =1306 mp, suprafata extravilan = 1586mp.

**Construcții**

Crt	Nr cadastral Nr. topografic	Adresa	Observații / Referințe
A1.1		Loc. Teslui, Jud. Dolj, T13, 18, P331, 330, 38	Nr. niveluri:1; S. construita la sol:83 mp;
A1.2		Loc. Teslui, Jud. Dolj, T13, 18, P331, 330, 38	Nr. niveluri:1; S. construita la sol:29 mp;
A1.3		Loc. Teslui, Jud. Dolj, T13, 18, P331, 330, 38	Nr. niveluri:1; S. construita la sol:45 mp;

**B. Partea II. Proprietari și acte**

Inscrieri privitoare la dreptul de proprietate și alte drepturi reale		Referințe
/		
Act Administrativ nr. TDP 10137, din 17/03/2008 emis de CJSDPAT DOLJ;		
B1	Intabulare, drept de PROPRIETATE, dobandit prin Reconstituire, cota actuala 1/1, cota initiala 1/1 1) VĂTĂȘELU MARIA, LIPSA CNP	A1
Act Normativ nr. Legea 7, din 13/03/1996 emis de PARLAMENTUL ROMÂNIEI;		
B2	Intabulare, drept de PROPRIETATE, dobandit prin Lege, cota actuala 1/1, cota initiala 1/1 1) COTEANU AURELIAN, LIPSA CNP	A1.1, A1.2, A1.3

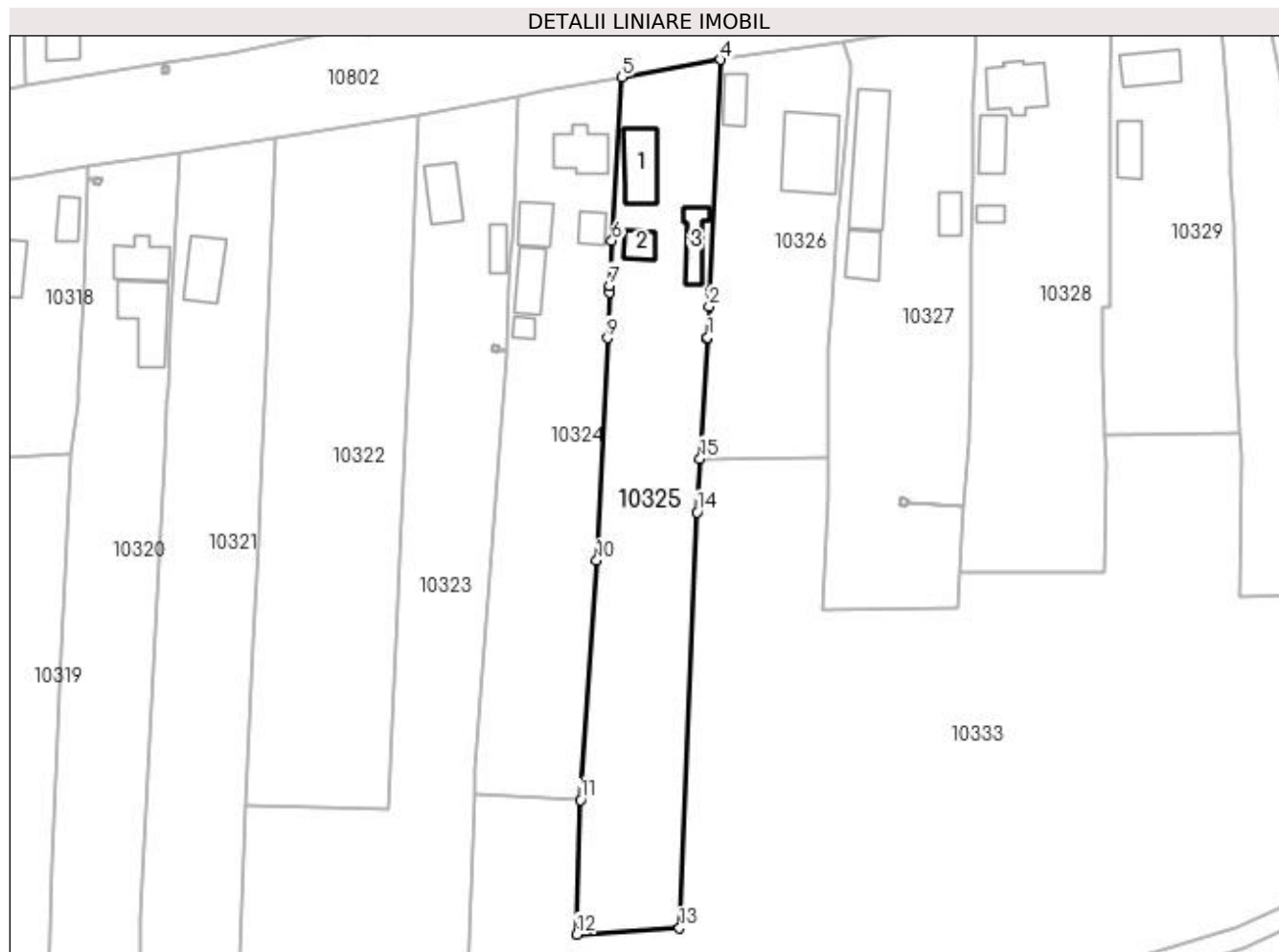
**C. Partea III. SARCINI .**

Inscrieri privind dezmembramintele dreptului de proprietate, drepturi reale de garanție și sarcini	Referințe
NU SUNT	

**Anexa Nr. 1 La Partea I****Teren**

Nr cadastral	Suprafața (mp)*	Observații / Referințe
	2.892	Conform PUG aprobat prin HCL 28/2015, suprafata intravilan =1306 mp, suprafata extravilan = 1586mp.

\* Suprafața este determinată în planul de proiecție Stereo 70.

**Date referitoare la teren**

Crt	Categorie folosință	Intra vilan	Suprafața (mp)	Tarla	Parcelă	Nr. topo	Observații / Referințe
1	curți constructii	DA	749	13	331	-	
2	arabil	DA	152	13	330	-	
3	pasune	DA	405	18	38	-	
4	pasune	NU	1.586	18	38	-	

**Date referitoare la construcții**

Crt	Număr	Destinație construcție	Supraf. (mp)	Situație juridică	Observații / Referințe
A1.1		construcții de locuințe	83	Cu acte	Nr. niveluri:1; S. construita la sol:83 mp;
A1.2		construcții anexa	29	Cu acte	Nr. niveluri:1; S. construita la sol:29 mp;
A1.3		construcții anexa	45	Cu acte	Nr. niveluri:1; S. construita la sol:45 mp;



**Lungime Segmente**

1) Valorile lungimilor segmentelor sunt obținute din proiecție în plan.

Punct început	X / Y	Punct sfârșit	X / Y	Lungime segment (** (m)
1	432.215,684 300.572,941	2	432.215,939 300.578,561	5.626
2	432.215,939 300.578,561	3	432.216,06 300.581,228	2.67
3	432.216,06 300.581,228	4	432.217,987 300.623,646	42.462
4	432.217,987 300.623,646	5	432.199,971 300.620,46	18.296
5	432.199,971 300.620,46	6	432.198,165 300.590,573	29.942
6	432.198,165 300.590,573	7	432.197,778 300.582,382	8.2
7	432.197,778 300.582,382	8	432.197,717 300.581,086	1.297
8	432.197,717 300.581,086	9	432.197,326 300.572,8	8.295
9	432.197,326 300.572,8	10	432.195,407 300.532,173	40.672
10	432.195,407 300.532,173	11	432.192,438 300.488,366	43.907
11	432.192,438 300.488,366	12	432.191,774 300.463,842	24.533
12	432.191,774 300.463,842	13	432.210,499 300.464,96	18.758
13	432.210,499 300.464,96	14	432.213,713 300.540,977	76.085
14	432.213,713 300.540,977	15	432.214,317 300.550,75	9.792
15	432.214,317 300.550,75	16	432.215,669 300.572,627	21.919
16	432.215,669 300.572,627	1	432.215,684 300.572,941	0.314

\*\* Lungimile segmentelor sunt determinate în planul de proiecție Stereo 70 și sunt rotunjite la 1 milimetru.

\*\*\* Distanța dintre puncte este formată din segmente cumulate ce sunt mai mici decât valoarea 1 milimetru.



**DATE DESPRE IMOBILUL NR. 10326**

Oficiul de Cadastru și Publicitate Imobiliară DOLJ  
Biroul de Cadastru și Publicitate Imobiliară Craiova

**A. Partea I. Descrierea imobilului**

TEREN Intravilan

Adresa: Loc. Teslui, Jud. Dolj, T13, 18, P329, 37

Nr. Crt	Nr cadastral Nr. topografic	Suprafața* (mp)	Observații / Referințe
A1		1.710	Sector cadastral:40 Teren imprejmuit;

**Construcții**

Crt	Nr cadastral Nr. topografic	Adresa	Observații / Referințe
A1.1		Loc. Teslui, Jud. Dolj, T13, 18, P329, 37	Nr. niveluri:1; S. construita la sol:145 mp;
A1.2		Loc. Teslui, Jud. Dolj, T13, 18, P329, 37	Nr. niveluri:1; S. construita la sol:40 mp;

**B. Partea II. Proprietari și acte**

Inscrieri privitoare la dreptul de proprietate și alte drepturi reale		Referințe
/		
Act Administrativ nr. TDP 814 15011, din 30/01/1995 emis de CJSDPAT DOLJ;		
B1	Intabulare, drept de PROPRIETATE, dobandit prin Reconstituire, cota actuala 1/1, cota initiala 1/1 1) PĂTRUT ION, LIPSA CNP	A1
Act Normativ nr. Legea 7, din 13/03/1996 emis de PARLAMENTUL ROMÂNIEI;		
B2	Intabulare, drept de PROPRIETATE, dobandit prin Lege, cota actuala 1/1, cota initiala 1/1 1) COTEANU AURELIAN, LIPSA CNP	A1.1, A1.2

**C. Partea III. SARCINI .**

Inscrieri privind dezmembramintele dreptului de proprietate, drepturi reale de garanție și sarcini	Referințe
NU SUNT	

## Anexa Nr. 1 La Partea I

## Teren

Nr cadastral	Suprafața (mp)*	Observații / Referințe
	1.710	

\* Suprafața este determinată în planul de proiecție Stereo 70.



## Date referitoare la teren

Crt	Categorie folosință	Intra vilan	Suprafața (mp)	Tarla	Parcelă	Nr. topo	Observații / Referințe
1	curți construcții	DA	1.080	13	329	-	
2	pasune	DA	630	18	37	-	

## Date referitoare la construcții

Crt	Număr	Destinație construcție	Supraf. (mp)	Situație juridică	Observații / Referințe
A1.1		construcții de locuințe	145	Cu acte	Nr. niveluri:1; S. construita la sol:145 mp;
A1.2		construcții anexa	40	Cu acte	Nr. niveluri:1; S. construita la sol:40 mp;

## Lungime Segmente

1) Valorile lungimilor segmentelor sunt obținute din proiecție în plan.

Punct început	X / Y	Punct sfârșit	X / Y	Lungime segment (** (m)
1	432.215,669 300.572,627	2	432.214,317 300.550,75	21.919
2	432.214,317 300.550,75	3	432.237,655 300.550,93	23.339

Punct început	X / Y	Punct sfârșit	X / Y	Lungime segment (** (m)
3	432.237,655 300.550,93	4	432.237,679 300.553,943	3.013
4	432.237,679 300.553,943	5	432.237,811 300.570,794	16.852
5	432.237,811 300.570,794	6	432.237,814 300.571,191	0.397
6	432.237,814 300.571,191	7	432.238,349 300.578,734	7.562
7	432.238,349 300.578,734	8	432.239,106 300.589,397	10.69
8	432.239,106 300.589,397	9	432.239,193 300.590,619	1.225
9	432.239,193 300.590,619	10	432.240,646 300.608,053	17.494
10	432.240,646 300.608,053	11	432.241,754 300.621,352	13.345
11	432.241,754 300.621,352	12	432.241,864 300.622,669	1.322
12	432.241,864 300.622,669	13	432.240,446 300.627,01	4.567
13	432.240,446 300.627,01	14	432.217,987 300.623,646	22.71
14	432.217,987 300.623,646	15	432.216,06 300.581,228	42.462
15	432.216,06 300.581,228	16	432.215,939 300.578,561	2.67
16	432.215,939 300.578,561	17	432.215,684 300.572,941	5.626
17	432.215,684 300.572,941	1	432.215,669 300.572,627	0.314

\*\* Lungimile segmentelor sunt determinate în planul de proiecție Stereo 70 și sunt rotunjite la 1 milimetru.

\*\*\* Distanța dintre puncte este formată din segmente cumulate ce sunt mai mici decât valoarea 1 milimetru.



**DATE DESPRE IMOBILUL NR. 10327**

Oficiul de Cadastru și Publicitate Imobiliară DOLJ  
Biroul de Cadastru și Publicitate Imobiliară Craiova

**A. Partea I. Descrierea imobilului**

TEREN Necunoscut

Adresa: Loc. Teslui, Jud. Dolj, T13, P324, 325, 326, 327, 328; T18, P36

Nr. Crt	Nr cadastral Nr. topografic	Suprafața* (mp)	Observații / Referințe
A1		2.610	Sector cadastral:40 Teren imprejmuit;

**Construcții**

Crt	Nr cadastral Nr. topografic	Adresa	Observații / Referințe
A1.1		Loc. Teslui, Jud. Dolj, T13, P324, 325, 326, 327, 328; T18, P36	Nr. niveluri:1; S. construita la sol:151 mp;
A1.2		Loc. Teslui, Jud. Dolj, T13, P324, 325, 326, 327, 328; T18, P36	Nr. niveluri:1; S. construita la sol:53 mp;
A1.3		Loc. Teslui, Jud. Dolj, T13, P324, 325, 326, 327, 328; T18, P36	Nr. niveluri:1; S. construita la sol:33 mp;

**B. Partea II. Proprietari și acte**

Inscrieri privitoare la dreptul de proprietate și alte drepturi reale		Referințe
/		
Act Administrativ nr. TDP 816 15011, din 31/01/1995 emis de CJSDPAT DOLJ;		
B1	Intabulare, drept de PROPRIETATE, dobandit prin Reconstituire, cota actuala 1/1, cota initiala 1/1 1) GHEORGHE PAUL, LIPSA CNP	A1
Act Normativ nr. Legea 7, din 13/03/1996 emis de PARLAMENTUL ROMÂNIEI;		
B2	Intabulare, drept de PROPRIETATE, dobandit prin Lege, cota actuala 1/1, cota initiala 1/1 1) GHEORGHE PAUL, LIPSA CNP	A1.1, A1.2, A1.3

**C. Partea III. SARCINI .**

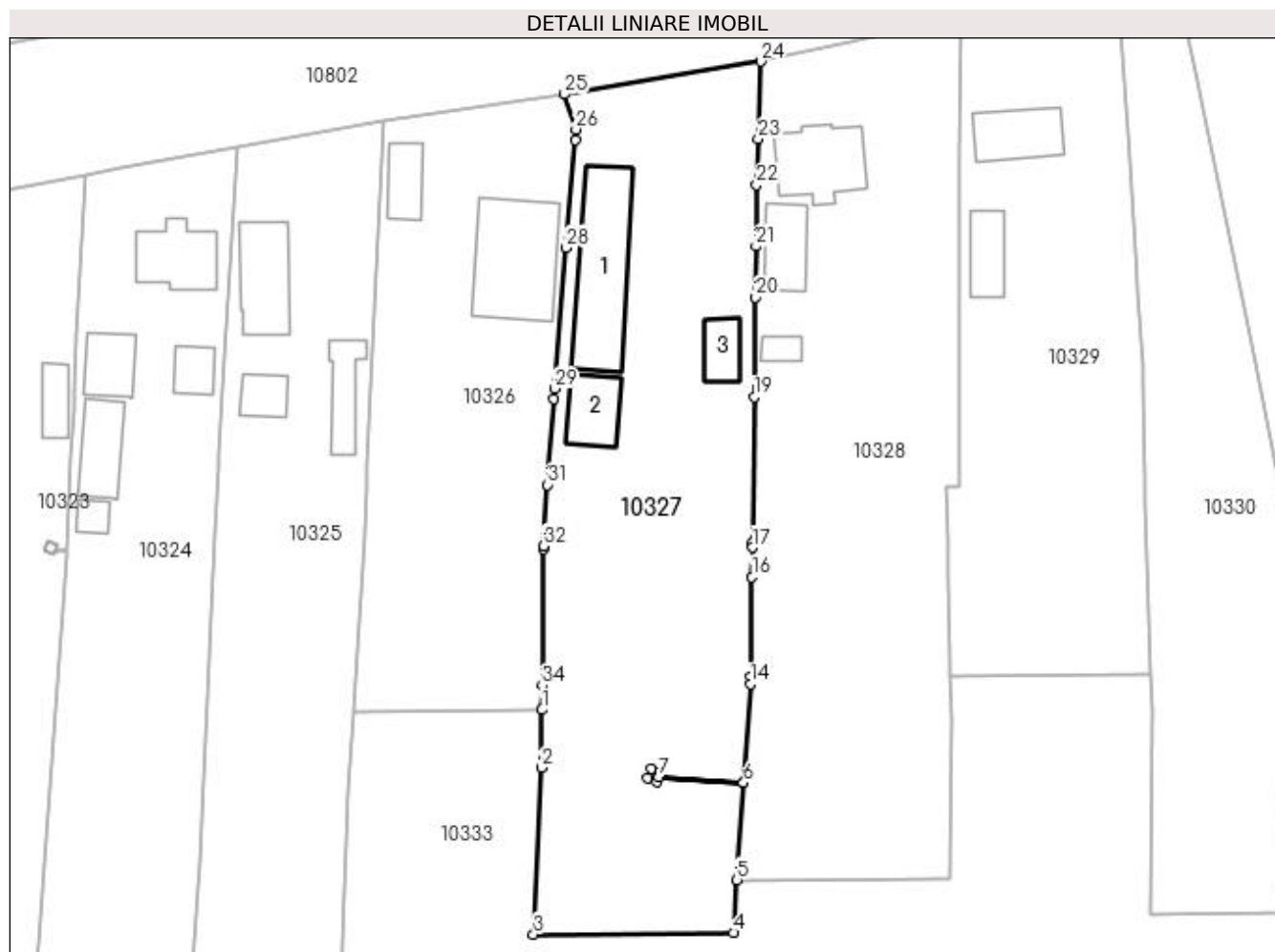
Inscrieri privind dezmembramintele dreptului de proprietate, drepturi reale de garanție și sarcini	Referințe
NU SUNT	

## Anexa Nr. 1 La Partea I

## Teren

Nr cadastral	Suprafața (mp)*	Observații / Referințe
	2.610	

\* Suprafața este determinată în planul de proiecție Stereo 70.



## Date referitoare la teren

Crt	Categorie folosință	Intra vilan	Suprafața (mp)	Tarla	Parcelă	Nr. topo	Observații / Referințe
1	curți construcții	DA	178	13	324	-	
2	vie	DA	306	13	325	-	
3	arabil	DA	1.356	13	326, 327, 328	-	
6	pasune	NU	770	18	36	-	

## Date referitoare la construcții

Crt	Număr	Destinație construcție	Supraf. (mp)	Situație juridică	Observații / Referințe
A1.1		construcții de locuințe	151	Cu acte	Nr. niveluri:1; S. construita la sol:151 mp;
A1.2		construcții anexa	53	Cu acte	Nr. niveluri:1; S. construita la sol:53 mp;
A1.3		construcții anexa	33	Cu acte	Nr. niveluri:1; S. construita la sol:33 mp;



## Lungime Segmente

1) Valorile lungimilor segmentelor sunt obținute din proiecție în plan.

Punct început	X / Y	Punct sfârșit	X / Y	Lungime segment (** (m)
1	432.237,655 300.550,93	2	432.237,599 300.543,794	7.136
3	432.236,616 300.523,182	4	432.261,326 300.523,373	24.711
5	432.261,769 300.529,913	6	432.262,582 300.541,917	12.031
7	432.252,088 300.542,628	8	432.251,868 300.542,07	0.6
9	432.250,751 300.542,51	10	432.251,192 300.543,626	1.2
11	432.252,308 300.543,186	12	432.252,09 300.542,632	0.595
13	432.262,583 300.541,922	14	432.263,411 300.554,142	12.248
15	432.263,47 300.555,02	16	432.263,621 300.567,366	12.347
17	432.263,665 300.570,994	18	432.263,673 300.571,658	0.664
19	432.263,892 300.589,588	20	432.264,042 300.601,895	12.308
21	432.264,119 300.608,234	22	432.264,211 300.615,831	7.598
23	432.264,394 300.621,527	24	432.264,699 300.631,061	9.539
25	432.240,446 300.627,01	26	432.241,864 300.622,669	4.567
27	432.241,754 300.621,352	28	432.240,646 300.608,053	13.345
29	432.239,193 300.590,619	30	432.239,106 300.589,397	1.225
31	432.238,349 300.578,734	32	432.237,814 300.571,191	7.562
33	432.237,811 300.570,794	34	432.237,679 300.553,943	16.852

Punct început	X / Y	Punct sfârșit	X / Y	Lungime segment (** (m)
2	432.237,599 300.543,794	3	432.236,616 300.523,182	20.635
4	432.261,326 300.523,373	5	432.261,769 300.529,913	6.555
6	432.262,582 300.541,917	7	432.252,088 300.542,628	10.518
8	432.251,868 300.542,07	9	432.250,751 300.542,51	1.201
10	432.251,192 300.543,626	11	432.252,308 300.543,186	1.2
12	432.252,09 300.542,632	13	432.262,583 300.541,922	10.517
14	432.263,411 300.554,142	15	432.263,47 300.555,02	0.88
16	432.263,621 300.567,366	17	432.263,665 300.570,994	3.628
18	432.263,673 300.571,658	19	432.263,892 300.589,588	17.931
20	432.264,042 300.601,895	21	432.264,119 300.608,234	6.339
22	432.264,211 300.615,831	23	432.264,394 300.621,527	5.699
24	432.264,699 300.631,061	25	432.240,446 300.627,01	24.589
26	432.241,864 300.622,669	27	432.241,754 300.621,352	1.322
28	432.240,646 300.608,053	29	432.239,193 300.590,619	17.494
30	432.239,106 300.589,397	31	432.238,349 300.578,734	10.69
32	432.237,814 300.571,191	33	432.237,811 300.570,794	0.397
34	432.237,679 300.553,943	1	432.237,655 300.550,93	3.013

\*\* Lungimile segmentelor sunt determinate în planul de proiecție Stereo 70 și sunt rotunjite la 1 milimetru.

\*\*\* Distanța dintre puncte este formată din segmente cumulate ce sunt mai mici decât valoarea 1 milimetru.



**DATE DESPRE IMOBILUL NR. 10328**

Oficiul de Cadastru și Publicitate Imobiliară DOLJ  
Biroul de Cadastru și Publicitate Imobiliară Craiova

**A. Partea I. Descrierea imobilului**

TEREN Necunoscut

Adresa: Loc. Teslui, Jud. Dolj, T13, 18, P321, 322, 323, 35

Nr. Crt	Nr cadastral Nr. topografic	Suprafața* (mp)	Observații / Referințe
A1		2.603	Sector cadastral:40 Teren imprejmuit; Conform PUG aprobat prin HCL 28/2015, suprafata intravilan =1874 mp, suprafata extravilan =729 mp.

**Construcții**

Crt	Nr cadastral Nr. topografic	Adresa	Observații / Referințe
A1.1		Loc. Teslui, Jud. Dolj, T13, 18, P321, 322, 323, 35	Nr. niveluri:1; S. construita la sol:90 mp;
A1.2		Loc. Teslui, Jud. Dolj, T13, 18, P321, 322, 323, 35	Nr. niveluri:1; S. construita la sol:53 mp;
A1.3		Loc. Teslui, Jud. Dolj, T13, 18, P321, 322, 323, 35	Nr. niveluri:1; S. construita la sol:16 mp;

**B. Partea II. Proprietari și acte**

Inscrieri privitoare la dreptul de proprietate și alte drepturi reale		Referințe
/		
Act Administrativ nr. TDP 273-2192, din 14/12/1993 emis de CJSDPAT DOLJ;		
B1	Intabulare, drept de PROPRIETATE, dobandit prin Reconstituire, cota actuala 1/1, cota initiala 1/1 1) COTEANU ȘTEFAN, LIPSA CNP	A1
Act Normativ nr. Legea 7, din 13/03/1996 emis de PARLAMENTUL ROMÂNIEI;		
B2	Intabulare, drept de PROPRIETATE, dobandit prin Lege, cota actuala 1/1, cota initiala 1/1 1) COTEANU AURELIAN, LIPSA CNP	A1.1, A1.2, A1.3

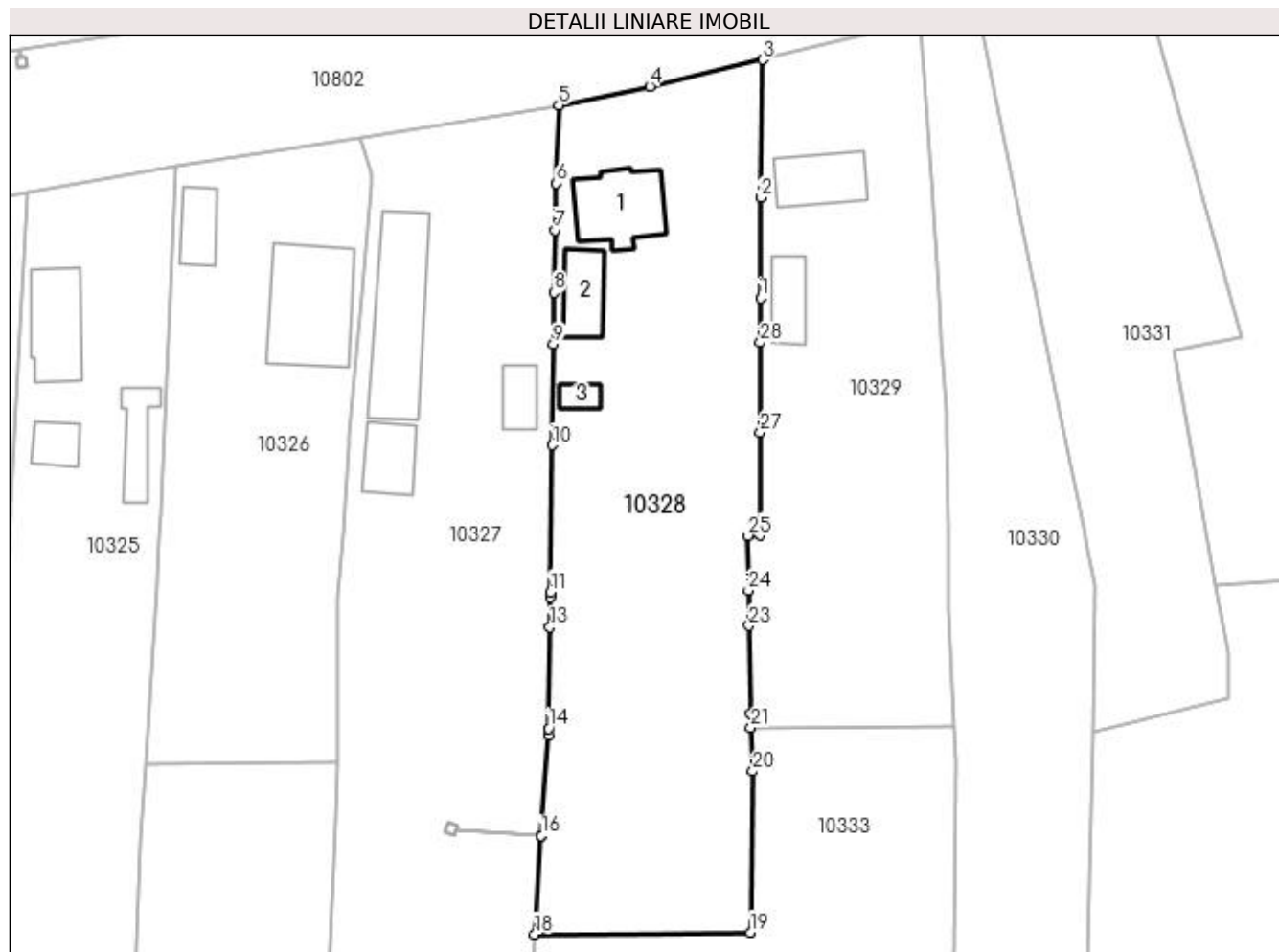
**C. Partea III. SARCINI .**

Inscrieri privind dezmembramintele dreptului de proprietate, drepturi reale de garanție și sarcini	Referințe
NU SUNT	

**Anexa Nr. 1 La Partea I****Teren**

Nr cadastral	Suprafața (mp)*	Observații / Referințe
	2.603	Conform PUG aprobat prin HCL 28/2015, suprafata intravilan =1874 mp, suprafata extravilan =729 mp.

\* Suprafața este determinată în planul de proiecție Stereo 70.

**Date referitoare la teren**

Crt	Categorie folosință	Intra vilan	Suprafața (mp)	Tarla	Parcelă	Nr. topo	Observații / Referințe
1	curți construcții	DA	788	13	321	-	
2	vie	DA	759	13	322	-	
3	arabil	DA	111	13	323	-	
4	pasune	DA	216	18	35	-	
5	pasune	NU	729	18	35	-	

**Date referitoare la construcții**

Crt	Număr	Destinație construcție	Supraf. (mp)	Situație juridică	Observații / Referințe
A1.1		construcții de locuințe	90	Cu acte	Nr. niveluri:1; S. construită la sol:90 mp;
A1.2		construcții anexa	53	Cu acte	Nr. niveluri:1; S. construită la sol:53 mp;
A1.3		construcții anexa	16	Cu acte	Nr. niveluri:1; S. construită la sol:16 mp;

## Lungime Segmente

1) Valorile lungimilor segmentelor sunt obținute din proiecție în plan.

Punct început	X / Y	Punct sfârșit	X / Y	Lungime segment (** (m)
1	432.289,324 300.607,531	2	432.289,346 300.619,788	12.257
3	432.289,57 300.636,615	4	432.275,803 300.633,369	14.144
5	432.264,699 300.631,061	6	432.264,394 300.621,527	9.539
7	432.264,211 300.615,831	8	432.264,119 300.608,234	7.598
9	432.264,042 300.601,895	10	432.263,892 300.589,588	12.308
11	432.263,673 300.571,658	12	432.263,665 300.570,994	0.664
13	432.263,621 300.567,366	14	432.263,47 300.555,02	12.347
15	432.263,411 300.554,142	16	432.262,583 300.541,922	12.248
17	432.262,582 300.541,917	18	432.261,769 300.529,913	12.031
19	432.288,097 300.530,116	20	432.288,38 300.549,805	19.691
21	432.288,148 300.555,111	22	432.288,073 300.556,82	1.711
23	432.287,914 300.567,554	24	432.287,851 300.571,845	4.291
25	432.287,752 300.578,541	26	432.289,271 300.578,597	1.52
27	432.289,294 300.591,17	28	432.289,314 300.602,091	10.921

Punct început	X / Y	Punct sfârșit	X / Y	Lungime segment (** (m)
2	432.289,346 300.619,788	3	432.289,57 300.636,615	16.828
4	432.275,803 300.633,369	5	432.264,699 300.631,061	11.341
6	432.264,394 300.621,527	7	432.264,211 300.615,831	5.699
8	432.264,119 300.608,234	9	432.264,042 300.601,895	6.339
10	432.263,892 300.589,588	11	432.263,673 300.571,658	17.931
12	432.263,665 300.570,994	13	432.263,621 300.567,366	3.628
14	432.263,47 300.555,02	15	432.263,411 300.554,142	0.88
16	432.262,583 300.541,922	17	432.262,582 300.541,917	0.005
18	432.261,769 300.529,913	19	432.288,097 300.530,116	26.329
20	432.288,38 300.549,805	21	432.288,148 300.555,111	5.311
22	432.288,073 300.556,82	23	432.287,914 300.567,554	10.735
24	432.287,851 300.571,845	25	432.287,752 300.578,541	6.697
26	432.289,271 300.578,597	27	432.289,294 300.591,17	12.573
28	432.289,314 300.602,091	1	432.289,324 300.607,531	5.44

\*\* Lungimile segmentelor sunt determinate în planul de proiecție Stereo 70 și sunt rotunjite la 1 milimetru.

\*\*\* Distanța dintre puncte este formată din segmente cumulate ce sunt mai mici decât valoarea 1 milimetru.



**DATE DESPRE IMOBILUL NR. 10329**

Oficiul de Cadastru și Publicitate Imobiliară DOLJ  
Biroul de Cadastru și Publicitate Imobiliară Craiova

**A. Partea I. Descrierea imobilului**

TEREN Necunoscut

Adresa: Loc. Teslui, Jud. Dolj, T13, 18, P319, 320, 34

Nr. Crt	Nr cadastral Nr. topografic	Suprafața* (mp)	Observații / Referințe
A1		1.874	Sector cadastral:40 Teren împrejmuit; Conform PUG aprobat prin HCL 28/2015, suprafata intravilan =998 mp, suprafata extravilan =640 mp.

**Construcții**

Crt	Nr cadastral Nr. topografic	Adresa	Observații / Referințe
A1.1		Loc. Teslui, Jud. Dolj, T13, 18, P319, 320, 34	Nr. niveluri:1; S. construita la sol:64 mp;
A1.2		Loc. Teslui, Jud. Dolj, T13, 18, P319, 320, 34	Nr. niveluri:1; S. construita la sol:45 mp;

**B. Partea II. Proprietari și acte**

Inscrieri privitoare la dreptul de proprietate și alte drepturi reale		Referințe
/		
Act Administrativ nr. TDP 614-15093, din 11/05/1994 emis de CJSDPAT DOLJ;		
B1	Intabulare, drept de PROPRIETATE, dobandit prin Reconstituire, cota actuala 1/1, cota initiala 1/1 1) BĂNDUȚ FLORICA, LIPSA CNP	A1
Act Normativ nr. Legea 7, din 13/03/1996 emis de PARLAMENTUL ROMÂNIEI;		
B2	Intabulare, drept de PROPRIETATE, dobandit prin Lege, cota actuala 1/1, cota initiala 1/1 1) COTEANU AURELIAN, LIPSA CNP	A1.1, A1.2

**C. Partea III. SARCINI .**

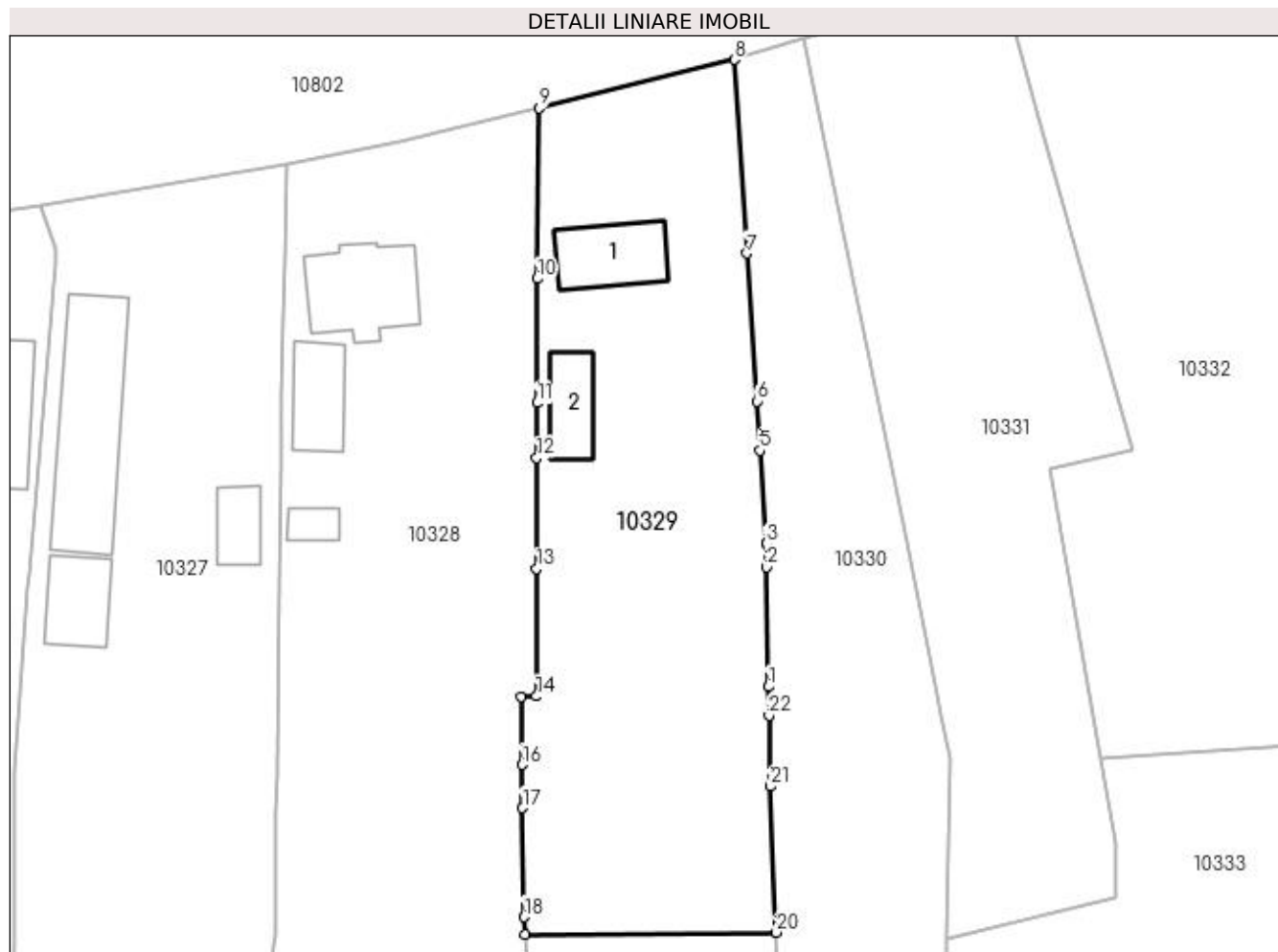
Inscrieri privind dezmembramintele dreptului de proprietate, drepturi reale de garanție și sarcini	Referințe
NU SUNT	

## Anexa Nr. 1 La Partea I

## Teren

Nr cadastral	Suprafața (mp)*	Observații / Referințe
	1.874	Conform PUG aprobat prin HCL 28/2015, suprafața intravilan =998 mp, suprafața extravilan =640 mp.

\* Suprafața este determinată în planul de proiecție Stereo 70.



## Date referitoare la teren

Crt	Categorie folosință	Intravilan	Suprafața (mp)	Tarla	Parcelă	Nr. topo	Observații / Referințe
1	curți construcții	DA	648	13	319	-	
2	arabil	DA	362	13	320	-	
3	pasune	DA	707	18	34	-	
4	pasune	NU	157	18	34	-	

## Date referitoare la construcții

Crt	Număr	Destinație construcție	Supraf. (mp)	Situație juridică	Observații / Referințe
A1.1		construcții de locuințe	64	Cu acte	Nr. niveluri:1; S. construită la sol:64 mp;
A1.2		construcții anexa	45	Cu acte	Nr. niveluri:1; S. construită la sol:45 mp;

## Lungime Segmente

1) Valorile lungimilor segmentelor sunt obținute din proiecție în plan.

Punct început	X / Y	Punct sfârșit	X / Y	Lungime segment (** (m)	Punct început	X / Y	Punct sfârșit	X / Y	Lungime segment (** (m)
---------------	-------	---------------	-------	-------------------------	---------------	-------	---------------	-------	-------------------------



Punct început	X / Y	Punct sfârșit	X / Y	Lungime segment (** (m)
1	432.312,19 300.579,546	2	432.311,988 300.591,345	11.801
3	432.311,948 300.593,66	4	432.311,946 300.593,703	0.043
5	432.311,347 300.602,845	6	432.311,028 300.607,699	4.864
7	432.310,073 300.622,283	8	432.308,818 300.641,391	19.149
9	432.289,57 300.636,615	10	432.289,346 300.619,788	16.828
11	432.289,324 300.607,531	12	432.289,314 300.602,091	5.44
13	432.289,294 300.591,17	14	432.289,271 300.578,597	12.573
15	432.287,752 300.578,541	16	432.287,851 300.571,845	6.697
17	432.287,914 300.567,554	18	432.288,073 300.556,82	10.735
19	432.288,148 300.555,111	20	432.312,955 300.555,302	24.808
21	432.312,359 300.569,701	22	432.312,239 300.576,685	6.985

Punct început	X / Y	Punct sfârșit	X / Y	Lungime segment (** (m)
2	432.311,988 300.591,345	3	432.311,948 300.593,66	2.315
4	432.311,946 300.593,703	5	432.311,347 300.602,845	9.162
6	432.311,028 300.607,699	7	432.310,073 300.622,283	14.615
8	432.308,818 300.641,391	9	432.289,57 300.636,615	19.832
10	432.289,346 300.619,788	11	432.289,324 300.607,531	12.257
12	432.289,314 300.602,091	13	432.289,294 300.591,17	10.921
14	432.289,271 300.578,597	15	432.287,752 300.578,541	1.52
16	432.287,851 300.571,845	17	432.287,914 300.567,554	4.291
18	432.288,073 300.556,82	19	432.288,148 300.555,111	1.711
20	432.312,955 300.555,302	21	432.312,359 300.569,701	14.411
22	432.312,239 300.576,685	1	432.312,19 300.579,546	2.861

\*\* Lungimile segmentelor sunt determinate în planul de proiecție Stereo 70 și sunt rotunjite la 1 milimetru.

\*\*\* Distanța dintre puncte este formată din segmente cumulate ce sunt mai mici decât valoarea 1 milimetru.



**DATE DESPRE IMOBILUL NR. 10330**

Oficiul de Cadastru și Publicitate Imobiliară DOLJ  
Biroul de Cadastru și Publicitate Imobiliară Craiova

**A. Partea I. Descrierea imobilului**

TEREN Necunoscut

Adresa: Loc. Teslui, Jud. Dolj, T13, 18, P315, 316, 317, 318, 33

Nr. Crt	Nr cadastral Nr. topografic	Suprafața* (mp)	Observații / Referințe
A1		1.638	Sector cadastral:40 Teren neimprejmuit; Conform PUG aprobat prin HCL 28/2015, suprafata intravilan =1543 mp, suprafata extravilan =154 mp.

**B. Partea II. Proprietari și acte**

Inscrieri privitoare la dreptul de proprietate și alte drepturi reale	Referințe
/	
Act Administrativ nr. TDP 18647, din 10/10/2014 emis de CJSDPAT DOLJ;	
B1	A1
Intabulare, drept de PROPRIETATE, dobandit prin Reconstituire, cota actuala 1/1, cota initiala 1/1 1) PĂTRUȚ VERGICĂ, LIPSA CNP	

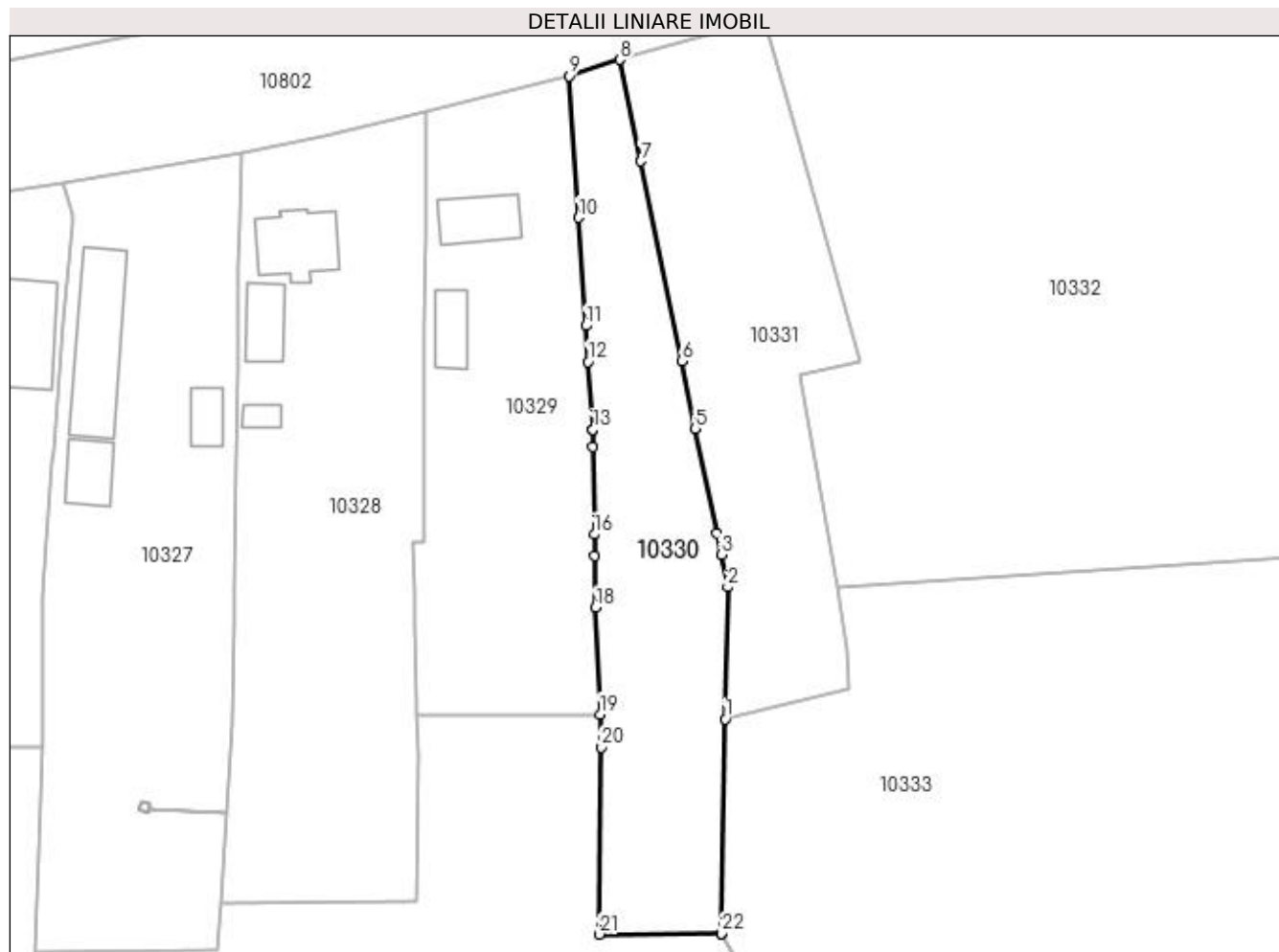
**C. Partea III. SARCINI .**

Inscrieri privind dezmembramintele dreptului de proprietate, drepturi reale de garanție și sarcini	Referințe
NU SUNT	

**Anexa Nr. 1 La Partea I****Teren**

Nr cadastral	Suprafața (mp)*	Observații / Referințe
	1.638	Conform PUG aprobat prin HCL 28/2015, suprafața intravilan =1543 mp, suprafața extravilan =154 mp.

\* Suprafața este determinată în planul de proiecție Stereo 70.

**Date referitoare la teren**

Crt	Categorie folosință	Intra vilan	Suprafața (mp)	Tarla	Parcelă	Nr. topo	Observații / Referințe
1	arabil	DA	774	13	315, 316, 317, 318	-	
2	pasune	DA	710	18	33	-	
3	pasune	NU	154	18	33	-	

**Lungime Segmente**

1) Valorile lungimilor segmentelor sunt obținute din proiecție în plan.

Punct început	X / Y	Punct sfârșit	X / Y	Lungime segment (** (m))	Punct început	X / Y	Punct sfârșit	X / Y	Lungime segment (** (m))
1	432.329,831 300.554,653	2	432.330,171 300.572,464	17.814	2	432.330,171 300.572,464	3	432.329,282 300.576,816	4.442
3	432.329,282 300.576,816	4	432.328,698 300.579,673	2.916	4	432.328,698 300.579,673	5	432.325,809 300.593,81	14.429
5	432.325,809 300.593,81	6	432.323,942 300.602,942	9.321	6	432.323,942 300.602,942	7	432.318,44 300.629,867	27.481

Punct început	X / Y	Punct sfârșit	X / Y	Lungime segment (** (m)
7	432.318,44 300.629,867	8	432.315,64 300.643,568	13.984
9	432.308,818 300.641,391	10	432.310,073 300.622,283	19.149
11	432.311,028 300.607,699	12	432.311,347 300.602,845	4.864
13	432.311,946 300.593,703	14	432.311,948 300.593,66	0.043
15	432.311,988 300.591,345	16	432.312,19 300.579,546	11.801
17	432.312,239 300.576,685	18	432.312,359 300.569,701	6.985
19	432.312,955 300.555,302	20	432.313,14 300.550,856	4.45
21	432.312,831 300.525,627	22	432.329,279 300.525,755	16.448
23	432.329,279 300.525,76	1	432.329,831 300.554,653	28.898

Punct început	X / Y	Punct sfârșit	X / Y	Lungime segment (** (m)
8	432.315,64 300.643,568	9	432.308,818 300.641,391	7.161
10	432.310,073 300.622,283	11	432.311,028 300.607,699	14.615
12	432.311,347 300.602,845	13	432.311,946 300.593,703	9.162
14	432.311,948 300.593,66	15	432.311,988 300.591,345	2.315
16	432.312,19 300.579,546	17	432.312,239 300.576,685	2.861
18	432.312,359 300.569,701	19	432.312,955 300.555,302	14.411
20	432.313,14 300.550,856	21	432.312,831 300.525,627	25.231
22	432.329,279 300.525,755	23	432.329,279 300.525,76	0.005

\*\* Lungimile segmentelor sunt determinate în planul de proiecție Stereo 70 și sunt rotunjite la 1 milimetru.

\*\*\* Distanța dintre puncte este formată din segmente cumulate ce sunt mai mici decât valoarea 1 milimetru.



**DATE DESPRE IMOBILUL NR. 10331**

Oficiul de Cadastru și Publicitate Imobiliară DOLJ  
Biroul de Cadastru și Publicitate Imobiliară Craiova

**A. Partea I. Descrierea imobilului**

TEREN Necunoscut

Adresa: Loc. Teslui, Jud. Dolj, T13, 18, P314, 32

Nr. Crt	Nr cadastral Nr. topografic	Suprafața* (mp)	Observații / Referințe
A1		1.697	Sector cadastral:40 Teren neimprejmuit;

**B. Partea II. Proprietari și acte**

Inscrieri privitoare la dreptul de proprietate și alte drepturi reale		Referințe
/		
Act Administrativ nr. TDP 582-2198, din 08/04/1994 emis de CJSDPAT DOLJ (DEFUNCT CONFORM CERTIFICAT DEDCES SERIA DP NR. 352576, DATA 27.12.2005);		
B1	Intabulare, drept de PROPRIETATE, dobandit prin Reconstituire, cota actuala 1/1, cota initiala 1/1 1) MIU IOANA DEFUNCT:Da	A1

**C. Partea III. SARCINI .**

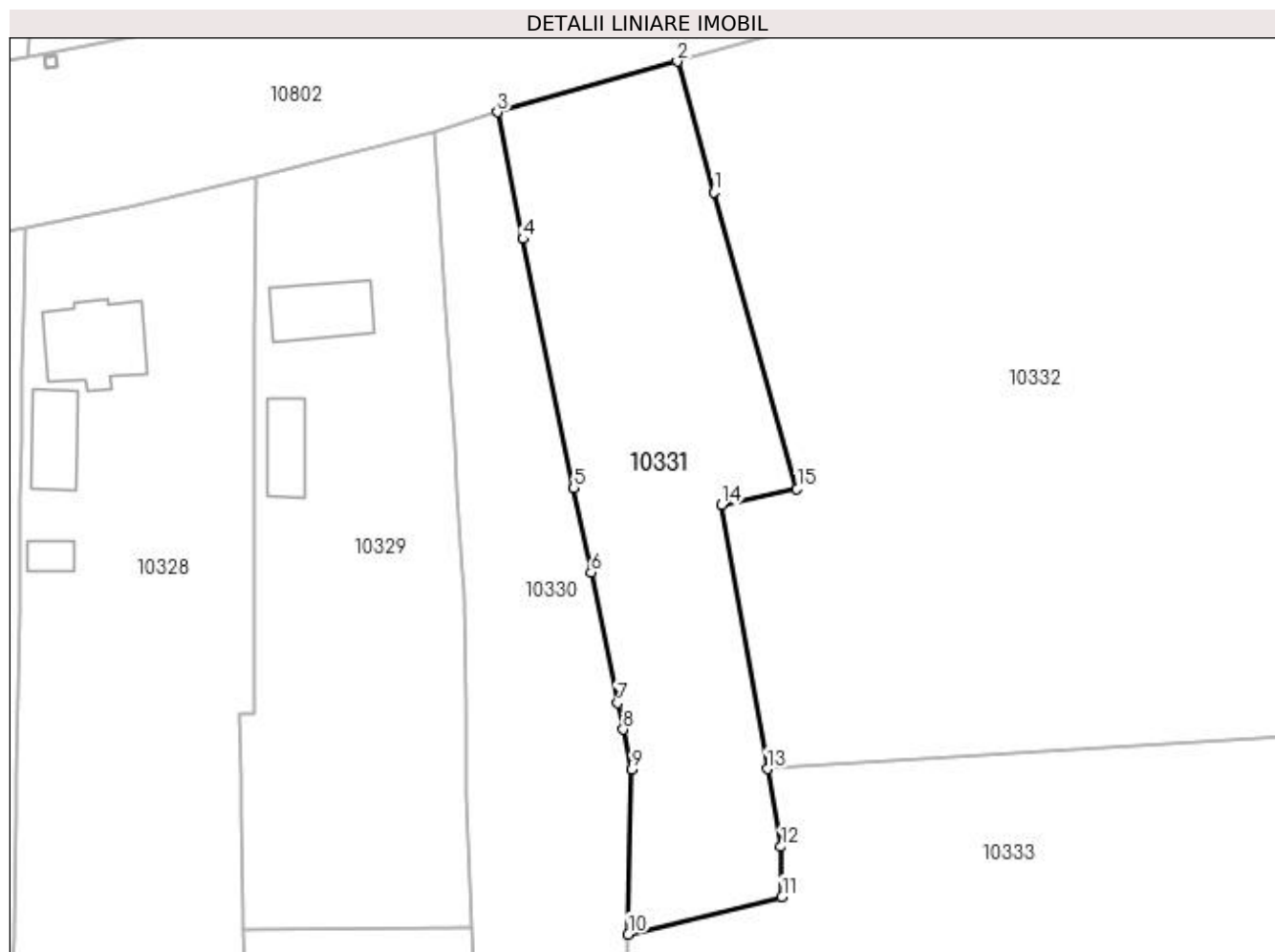
Inscrieri privind dezmembramintele dreptului de proprietate, drepturi reale de garanție și sarcini	Referințe
NU SUNT	

## Anexa Nr. 1 La Partea I

## Teren

Nr cadastral	Suprafața (mp)*	Observații / Referințe
	1.697	

\* Suprafața este determinată în planul de proiecție Stereo 70.



## Date referitoare la teren

Crt	Categorie folosință	Intravilan	Suprafața (mp)	Tarla	Parcelă	Nr. topo	Observații / Referințe
1	curți constructii	DA	297	13	314	-	
2	pasune	NU	1.400	18	32	-	

## Lungime Segmente

1) Valorile lungimilor segmentelor sunt obținute din proiecție în plan.

Punct început	X / Y	Punct sfârșit	X / Y	Lungime segment (** (m)
1	432.339,084 300.634,927	2	432.335,122 300.649,055	14.673
2	432.335,122 300.649,055	3	432.315,64 300.643,568	20.24
3	432.315,64 300.643,568	4	432.318,44 300.629,867	13.984
4	432.318,44 300.629,867	5	432.323,942 300.602,942	27.481



Punct început	X / Y	Punct sfârșit	X / Y	Lungime segment (** (m)
5	432.323,942 300.602,942	6	432.325,809 300.593,81	9.321
6	432.325,809 300.593,81	7	432.328,698 300.579,673	14.429
7	432.328,698 300.579,673	8	432.329,282 300.576,816	2.916
8	432.329,282 300.576,816	9	432.330,171 300.572,464	4.442
9	432.330,171 300.572,464	10	432.329,831 300.554,653	17.814
10	432.329,831 300.554,653	11	432.346,447 300.558,726	17.108
11	432.346,447 300.558,726	12	432.346,358 300.564,118	5.393
12	432.346,358 300.564,118	13	432.344,881 300.572,541	8.552
13	432.344,881 300.572,541	14	432.339,877 300.601,084	28.978
14	432.339,877 300.601,084	15	432.348,082 300.602,834	8.39
15	432.348,082 300.602,834	1	432.339,084 300.634,927	33.331

\*\* Lungimile segmentelor sunt determinate în planul de proiecție Stereo 70 și sunt rotunjite la 1 milimetru.

\*\*\* Distanța dintre puncte este formată din segmente cumulate ce sunt mai mici decât valoarea 1 milimetru.



**DATE DESPRE IMOBILUL NR. 10332**

Oficiul de Cadastru și Publicitate Imobiliară DOLJ  
Biroul de Cadastru și Publicitate Imobiliară Craiova

**A. Partea I. Descrierea imobilului**

TEREN Intravilan

Adresa: Loc. Teslui, Jud. Dolj, T13, P312/1

Nr. Crt	Nr cadastral Nr. topografic	Suprafața* (mp)	Observații / Referințe
A1		10.243	Sector cadastral:40 Teren neimprejmuit;

**B. Partea II. Proprietari și acte**

Inscrieri privitoare la dreptul de proprietate și alte drepturi reale	Referințe
/	
Act Normativ nr. Legea 7, din 13/03/1996 emis de PARLAMENTUL ROMÂNIEI (ART. 13 ALIN. 15);	
B1	Inscrierea provizorie, drept de PROPRIETATE, dobandit prin Lege, cota actuala 1/1, cota initiala 1/1
	1) NEIDENTIFICAT NEIDENTIFICAT, CIF:0000000000000

**C. Partea III. SARCINI .**

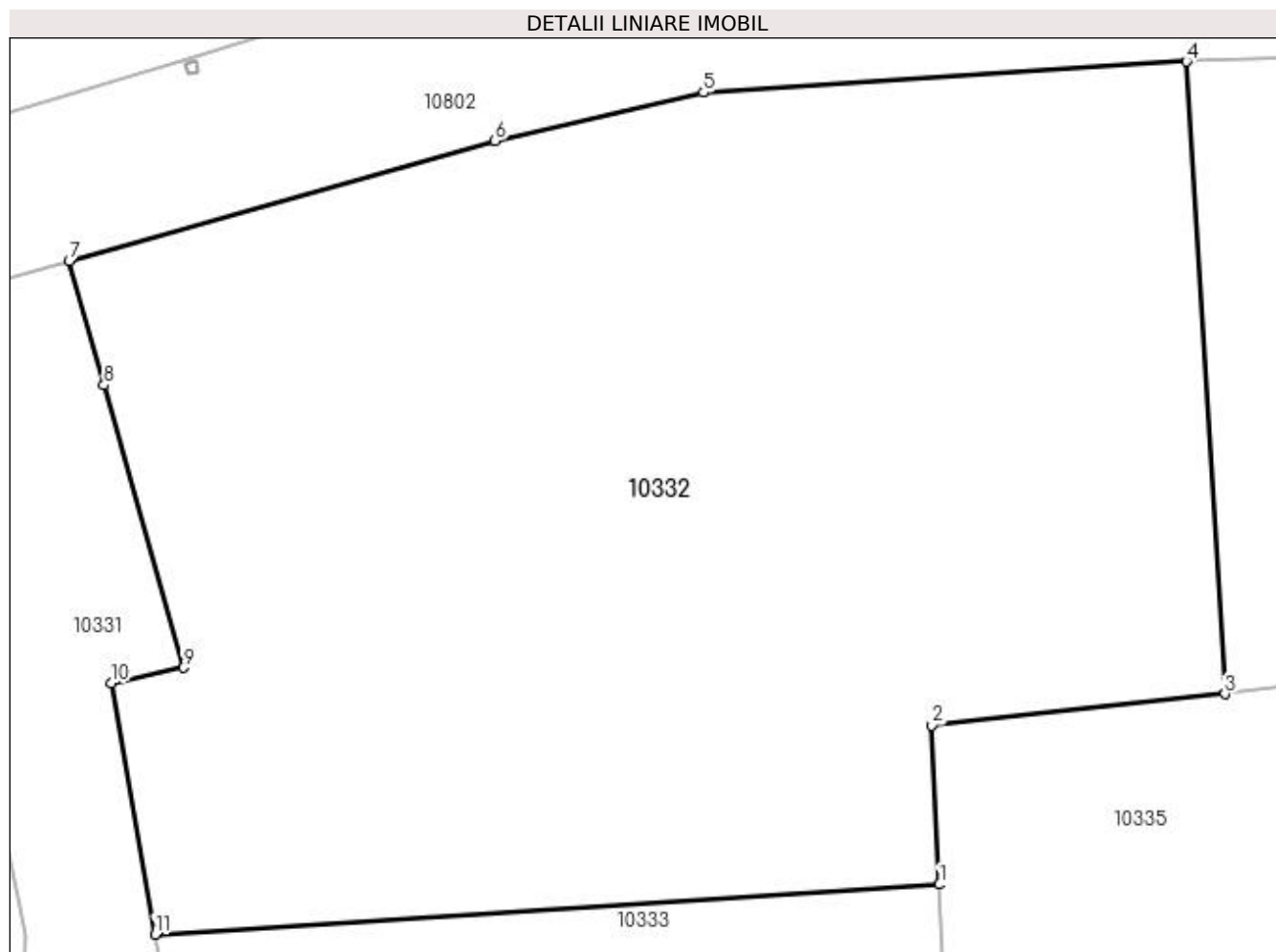
Inscrieri privind dezmembramintele dreptului de proprietate, drepturi reale de garanție și sarcini	Referințe
NU SUNT	

## Anexa Nr. 1 La Partea I

## Teren

Nr cadastral	Suprafața (mp)*	Observații / Referințe
	10.243	

\* Suprafața este determinată în planul de proiecție Stereo 70.



## Date referitoare la teren

Crt	Categorie folosință	Intravilan	Suprafața (mp)	Tarla	Parcelă	Nr. topo	Observații / Referințe
1	pasune	DA	10.243	13	312/1	-	

## Lungime Segmente

1) Valorile lungimilor segmentelor sunt obținute din proiecție în plan.

Punct început	X / Y	Punct sfârșit	X / Y	Lungime segment (** (m)
1	432.434,032 300.578,209	2	432.433,167 300.596,281	18.093
2	432.433,167 300.596,281	3	432.466,486 300.599,858	33.51
3	432.466,486 300.599,858	4	432.462,077 300.671,681	71.958
4	432.462,077 300.671,681	5	432.407,209 300.668,179	54.98
5	432.407,209 300.668,179	6	432.383,506 300.662,68	24.333

Punct început	X / Y	Punct sfârșit	X / Y	Lungime segment (** (m)
6	432.383,506 300.662,68	7	432.335,122 300.649,055	50.266
7	432.335,122 300.649,055	8	432.339,084 300.634,927	14.673
8	432.339,084 300.634,927	9	432.348,082 300.602,834	33.331
9	432.348,082 300.602,834	10	432.339,877 300.601,084	8.39
10	432.339,877 300.601,084	11	432.344,881 300.572,541	28.978
11	432.344,881 300.572,541	1	432.434,032 300.578,209	89.331

\*\* Lungimile segmentelor sunt determinate în planul de proiecție Stereo 70 și sunt rotunjite la 1 milimetru.

\*\*\* Distanța dintre puncte este formată din segmente cumulate ce sunt mai mici decât valoarea 1 milimetru.



**DATE DESPRE IMOBILUL NR. 10333**

Oficiul de Cadastru și Publicitate Imobiliară DOLJ  
Biroul de Cadastru și Publicitate Imobiliară Craiova

**A. Partea I. Descrierea imobilului**

TEREN Extravilan

Adresa: Jud. Dolj, T18, P30/1

Nr. Crt	Nr cadastral Nr. topografic	Suprafața* (mp)	Observații / Referințe
A1		21.727	Sector cadastral:40 Teren neimprejmuit;

**B. Partea II. Proprietari și acte**

Inscrieri privitoare la dreptul de proprietate și alte drepturi reale		Referințe
/		
Act Normativ nr. Legea 7, din 13/03/1996 emis de PARLAMENTUL ROMÂNIEI (ART. 13 ALIN. 14);		
B1	Intabulare, drept de PROPRIETATE, dobandit prin Lege, cota actuala 1/1, cota initiala 1/1	A1
1) COMUNA TESLUI-Rezerva comisiei locale de fond funciar, CIF:4553330		

**C. Partea III. SARCINI .**

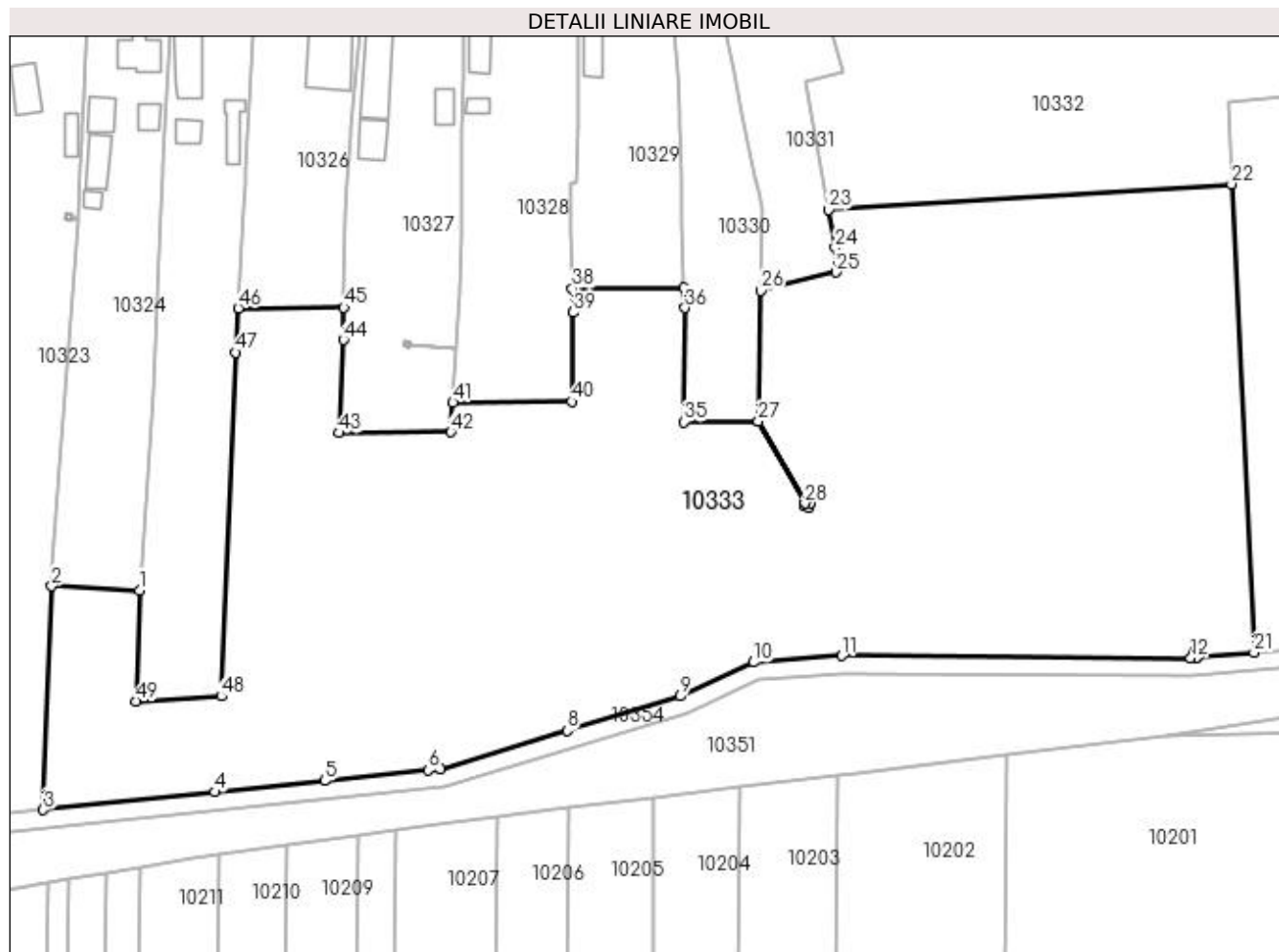
Inscrieri privind dezmembramintele dreptului de proprietate, drepturi reale de garanție și sarcini	Referințe
NU SUNT	

## Anexa Nr. 1 La Partea I

## Teren

Nr cadastral	Suprafața (mp)*	Observații / Referințe
	21.727	

\* Suprafața este determinată în planul de proiecție Stereo 70.



## Date referitoare la teren

Crt	Categorie folosință	Intra vilan	Suprafața (mp)	Tarla	Parcelă	Nr. topo	Observații / Referințe
1	arabil	NU	21.727	18	30/1	-	

## Lungime Segmente

1) Valorile lungimilor segmentelor sunt obținute din proiecție în plan.

Punct început	X / Y	Punct sfârșit	X / Y	Lungime segment
1	432.192,438 300.488,366	2	432.173,076 300.489,298	19.384
4	432.209,21 300.443,751	5	432.233,486 300.446,259	24.405
7	432.259,069 300.448,902	8	432.287,052 300.457,37	29.236
10	432.328,261 300.472,454	11	432.347,849 300.473,906	19.642
13	432.426,352 300.473,544	14	432.426,285 300.474,309	0.768
16	432.426,167 300.475,645	17	432.427,284 300.475,205	1.201
2	432.173,076 300.489,298	3	432.171,164 300.439,821	49.514
5	432.233,486 300.446,259	6	432.256,259 300.448,612	22.894
8	432.287,052 300.457,37	9	432.312,09 300.464,946	26.159
11	432.347,849 300.473,906	12	432.424,949 300.473,421	77.102
14	432.426,285 300.474,309	15	432.425,727 300.474,529	0.6
17	432.427,284 300.475,205	18	432.426,844 300.474,088	1.201
3	432.171,164 300.439,821	4	432.209,21 300.443,751	38.248
6	432.256,259 300.448,612	7	432.259,069 300.448,902	2.825
9	432.312,09 300.464,946	10	432.328,261 300.472,454	17.829
12	432.424,949 300.473,421	13	432.426,352 300.473,544	1.408
15	432.425,727 300.474,529	16	432.426,167 300.475,645	1.2
18	432.426,844 300.474,088	19	432.426,29 300.474,307	0.596



Punct început	X / Y	Punct sfârșit	X / Y	Lungime segment	Punct început	X / Y	Punct sfârșit	X / Y	Lungime segment	Punct început	X / Y	Punct sfârșit	X / Y	Lungime segment
19	432.426,29 300.474,307	20	432.426,357 300.473,544	0.766	20	432.426,357 300.473,544	21	432.438,991 300.474,648	12.68 2	21	432.438,991 300.474,648	22	432.434,032 300.578,209	103.6 8
22	432.434,032 300.578,209	23	432.344,881 300.572,541	89.33 1	23	432.344,881 300.572,541	24	432.346,358 300.564,118	8.552	24	432.346,358 300.564,118	25	432.346,447 300.558,726	5.393
25	432.346,447 300.558,726	26	432.329,831 300.554,653	17.10 8	26	432.329,831 300.554,653	27	432.329,279 300.525,76	28.89 8	27	432.329,279 300.525,76	28	432.339,632 300.507,626	20.88 1
28	432.339,632 300.507,626	29	432.339,852 300.508,184	0.6	29	432.339,852 300.508,184	30	432.340,959 300.507,748	1.19	30	432.340,959 300.507,748	31	432.340,523 300.506,641	1.19
31	432.340,523 300.506,641	32	432.339,416 300.507,077	1.19	32	432.339,416 300.507,077	33	432.339,631 300.507,622	0.586	33	432.339,631 300.507,622	34	432.329,279 300.525,755	20.88
34	432.329,279 300.525,755	35	432.312,831 300.525,627	16.44 8	35	432.312,831 300.525,627	36	432.313,14 300.550,856	25.23 1	36	432.313,14 300.550,856	37	432.312,955 300.555,302	4.45
37	432.312,955 300.555,302	38	432.288,148 300.555,111	24.80 8	38	432.288,148 300.555,111	39	432.288,38 300.549,805	5.311	39	432.288,38 300.549,805	40	432.288,097 300.530,116	19.69 1
40	432.288,097 300.530,116	41	432.261,769 300.529,913	26.32 9	41	432.261,769 300.529,913	42	432.261,326 300.523,373	6.555	42	432.261,326 300.523,373	43	432.236,616 300.523,182	24.71 1
43	432.236,616 300.523,182	44	432.237,599 300.543,794	20.63 5	44	432.237,599 300.543,794	45	432.237,655 300.550,93	7.136	45	432.237,655 300.550,93	46	432.214,317 300.550,75	23.33 9
46	432.214,317 300.550,75	47	432.213,713 300.540,977	9.792	47	432.213,713 300.540,977	48	432.210,499 300.464,96	76.08 5	48	432.210,499 300.464,96	49	432.191,774 300.463,842	18.75 8
49	432.191,774 300.463,842	1	432.192,438 300.488,366	24.53 3										

\*\* Lungimile segmentelor sunt determinate în planul de proiecție Stereo 70 și sunt rotunjite la 1 milimetru.

\*\*\* Distanța dintre puncte este formată din segmente cumulate ce sunt mai mici decât valoarea 1 milimetru.



**DATE DESPRE IMOBILUL NR. 10334**

Oficiul de Cadastru și Publicitate Imobiliară DOLJ  
Biroul de Cadastru și Publicitate Imobiliară Craiova

**A. Partea I. Descrierea imobilului**

TEREN Intravilan

Adresa: Loc. Teslui, Str Sanatatii, Nr. 19A, Jud. Dolj, T13, P312

Nr. Crt	Nr cadastral Nr. topografic	Suprafața* (mp)	Observații / Referințe
A1	31917	2.489	Sector cadastral:40 Teren neimprejmuit;

**B. Partea II. Proprietari și acte**

Inscrieri privitoare la dreptul de proprietate și alte drepturi reale	Referințe
<b>133338 / 13/10/2016</b>	
Act Notarial nr. contract de vanzare cumparare aut. nr. 985, din 04/10/2016 emis de NP Popescu Ana Maria;	
B1	Intabulare, drept de PROPRIETATE, dobandit prin Conventie, cota actuala 1/2, cota initiala 1/2 1) IONESCU DRAGOS
<b>208615 / 12/10/2020</b>	
Act Notarial nr. contract de donatie aut nr 463, din 08/10/2020 emis de NP Popescu Ana Maria;	
B2	Intabulare, drept de PROPRIETATE, dobandit prin Conventie, cota actuala 1/2, cota initiala 1/2 1) IONESCU BOGDAN

**C. Partea III. SARCINI .**

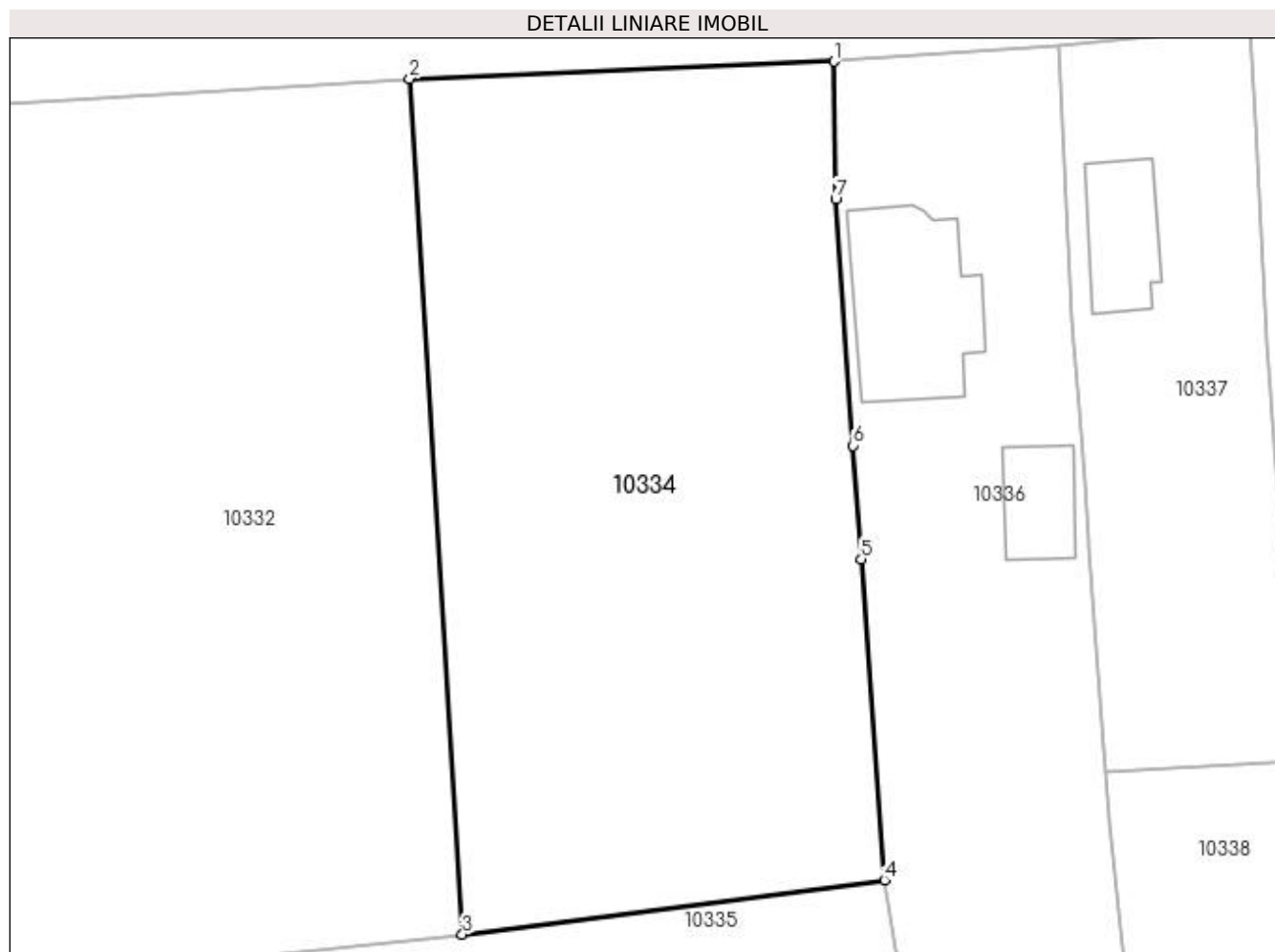
Inscrieri privind dezmembramintele dreptului de proprietate, drepturi reale de garanție și sarcini	Referințe
NU SUNT	

## Anexa Nr. 1 La Partea I

## Teren

Nr cadastral	Suprafața (mp)*	Observații / Referințe
31917	2.489	

\* Suprafața este determinată în planul de proiecție Stereo 70.



## Date referitoare la teren

Crt	Categorie folosință	Intravilan	Suprafața (mp)	Tarla	Parcelă	Nr. topo	Observații / Referințe
1	arabil	DA	2.489	13	312	-	

## Lungime Segmente

1) Valorile lungimilor segmentelor sunt obținute din proiecție în plan.

Punct început	X / Y	Punct sfârșit	X / Y	Lungime segment (** (m)
1	432.497,671 300.673,118	2	432.462,077 300.671,681	35.623
2	432.462,077 300.671,681	3	432.466,486 300.599,858	71.958
3	432.466,486 300.599,858	4	432.501,916 300.604,419	35.722
4	432.501,916 300.604,419	5	432.499,99 300.631,349	26.999
5	432.499,99 300.631,349	6	432.499,308 300.640,883	9.558

Punct început	X / Y	Punct sfârșit	X / Y	Lungime segment (** (m)
6	432.499,308 300.640,883	7	432.497,831 300.661,533	20.703
7	432.497,831 300.661,533	1	432.497,671 300.673,118	11.586

\*\* Lungimile segmentelor sunt determinate în planul de proiecție Stereo 70 și sunt rotunjite la 1 milimetru.

\*\*\* Distanța dintre puncte este formată din segmente cumulate ce sunt mai mici decât valoarea 1 milimetru.



**DATE DESPRE IMOBILUL NR. 10335**

Oficiul de Cadastru și Publicitate Imobiliară DOLJ  
Biroul de Cadastru și Publicitate Imobiliară Craiova

**A. Partea I. Descrierea imobilului**

TEREN Necunoscut

Adresa: Loc. Teslui, Jud. Dolj, T18, P30

Nr. Crt	Nr cadastral Nr. topografic	Suprafața* (mp)	Observații / Referințe
A1		10.000	Sector cadastral:40 Teren neimprejmuit; Conform PUG aprobat prin HCL 28/2015, suprafata intravilan =709 mp, suprafata extravilan =9291 mp.

**B. Partea II. Proprietari și acte**

Inscrieri privitoare la dreptul de proprietate și alte drepturi reale	Referințe
/	
Act Administrativ nr. TDP 944-59538, din 27/02/1995 emis de CJSDPAT DOLJ;	
B1	A1
Intabulare, drept de PROPRIETATE, dobandit prin Reconstituire, cota actuala 1/1, cota initiala 1/1 1) VĂTĂȘELU GHEORGHE, LIPSA CNP	

**C. Partea III. SARCINI .**

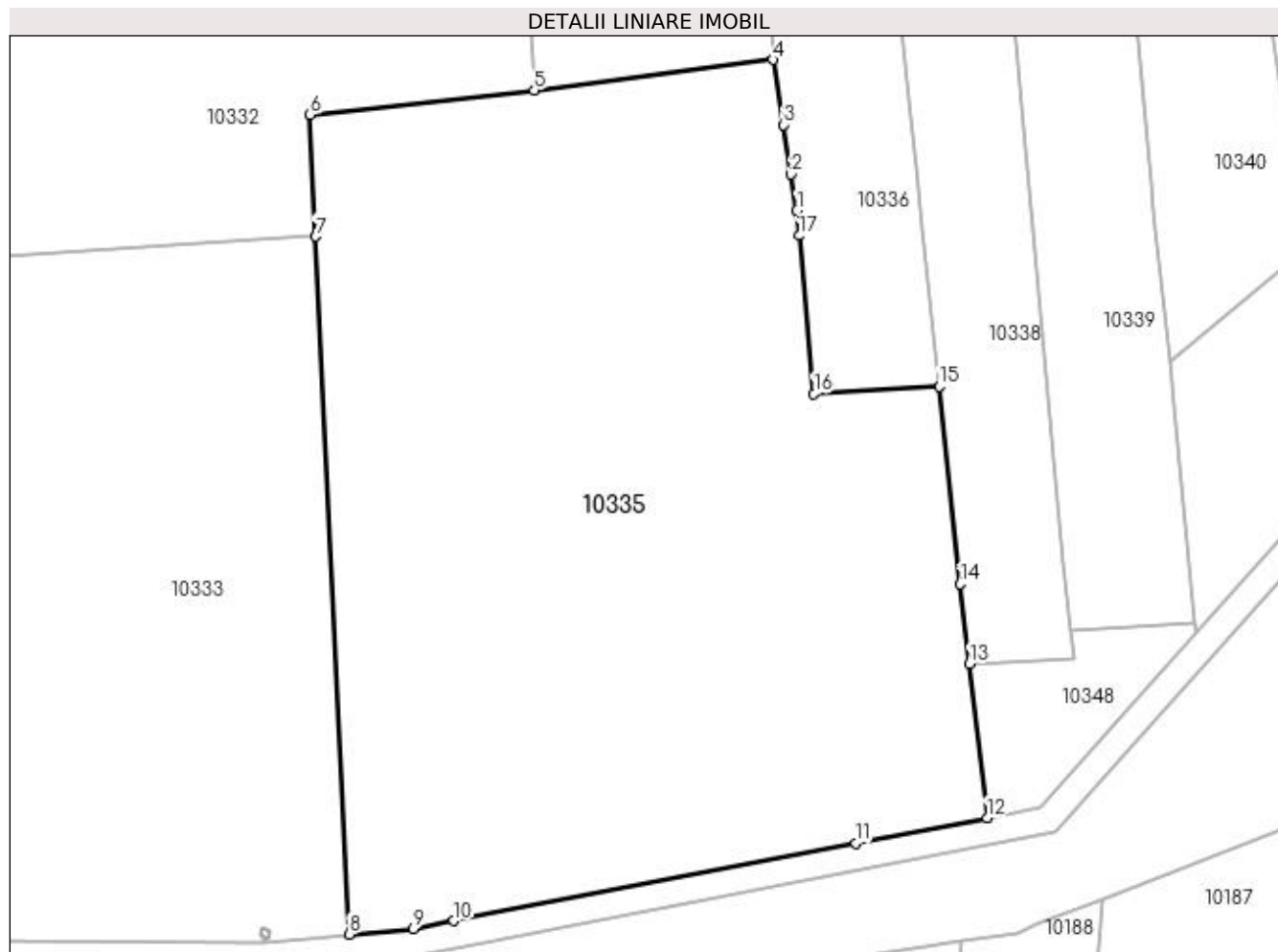
Inscrieri privind dezmembramintele dreptului de proprietate, drepturi reale de garanție și sarcini	Referințe
NU SUNT	

## Anexa Nr. 1 La Partea I

## Teren

Nr cadastral	Suprafața (mp)*	Observații / Referințe
	10.000	Conform PUG aprobat prin HCL 28/2015, suprafața intravilan =709 mp, suprafața extravilan =9291 mp.

\* Suprafața este determinată în planul de proiecție Stereo 70.



## Date referitoare la teren

Crt	Categorie folosință	Intra vilan	Suprafața (mp)	Tarla	Parcelă	Nr. topo	Observații / Referințe
1	arabil	DA	709	18	30	-	
2	arabil	NU	9.291	18	30	-	

## Lungime Segmente

1) Valorile lungimilor segmentelor sunt obținute din proiecție în plan.

Punct început	X / Y	Punct sfârșit	X / Y	Lungime segment (** (m)
1	432.505,431 300.582,019	2	432.504,581 300.587,435	5.482
2	432.504,581 300.587,435	3	432.503,431 300.594,768	7.423
3	432.503,431 300.594,768	4	432.501,916 300.604,419	9.769
4	432.501,916 300.604,419	5	432.466,486 300.599,858	35.722



Punct început	X / Y	Punct sfârşit	X / Y	Lungime segment (** (m)
5	432.466,486 300.599,858	6	432.433,167 300.596,281	33.51
6	432.433,167 300.596,281	7	432.434,032 300.578,209	18.093
7	432.434,032 300.578,209	8	432.438,991 300.474,648	103.68
8	432.438,991 300.474,648	9	432.448,533 300.475,482	9.578
9	432.448,533 300.475,482	10	432.454,514 300.476,639	6.092
10	432.454,514 300.476,639	11	432.514,134 300.488,17	60.725
11	432.514,134 300.488,17	12	432.533,688 300.491,951	19.916
12	432.533,688 300.491,951	13	432.531,035 300.514,764	22.967
13	432.531,035 300.514,764	14	432.529,656 300.526,622	11.938
14	432.529,656 300.526,622	15	432.526,528 300.555,926	29.47
15	432.526,528 300.555,926	16	432.507,948 300.554,876	18.61
16	432.507,948 300.554,876	17	432.505,774 300.578,319	23.544
17	432.505,774 300.578,319	1	432.505,431 300.582,019	3.716

\*\* Lungimile segmentelor sunt determinate în planul de proiecție Stereo 70 și sunt rotunjite la 1 milimetru.

\*\*\* Distanța dintre puncte este formată din segmente cumulate ce sunt mai mici decât valoarea 1 milimetru.



**DATE DESPRE IMOBILUL NR. 10336**

Oficiul de Cadastru și Publicitate Imobiliară DOLJ  
Biroul de Cadastru și Publicitate Imobiliară Craiova

**A. Partea I. Descrierea imobilului**

TEREN Necunoscut

Adresa: Loc. Teslui, Jud. Dolj, T13, P306, 307, 208, 309, 310

Nr. Crt	Nr cadastral Nr. topografic	Suprafața* (mp)	Observații / Referințe
A1		2.248	Sector cadastral:40 Teren imprejmuit; Conform PUG aprobat prin HCL 28/2015, suprafata intravilan =1424 mp, suprafata extravilan =824 mp.

**Construcții**

Crt	Nr cadastral Nr. topografic	Adresa	Observații / Referințe
A1.1		Loc. Teslui, Jud. Dolj, T13, P306, 307, 208, 309, 310	Nr. niveluri:1; S. construita la sol:155 mp;
A1.2		Loc. Teslui, Jud. Dolj, T13, P306, 307, 208, 309, 310	Nr. niveluri:1; S. construita la sol:55 mp;

**B. Partea II. Proprietari și acte**

Inscrieri privitoare la dreptul de proprietate și alte drepturi reale		Referințe
/		
Act Administrativ nr. TDP 1221-2179, din 26/11/1998 emis de CJSDPAT DOLJ;		
B1	Intabulare, drept de PROPRIETATE, dobandit prin Reconstituire, cota actuala 1/1, cota initiala 1/1 1) IORDACHE MANDA, LIPSA CNP	A1
Act Normativ nr. Legea 7, din 13/03/1996 emis de PARLAMENTUL ROMÂNIEI;		
B2	Intabulare, drept de PROPRIETATE, dobandit prin Lege, cota actuala 1/1, cota initiala 1/1 1) COTEANU AURELIAN, LIPSA CNP	A1.1, A1.2

**C. Partea III. SARCINI .**

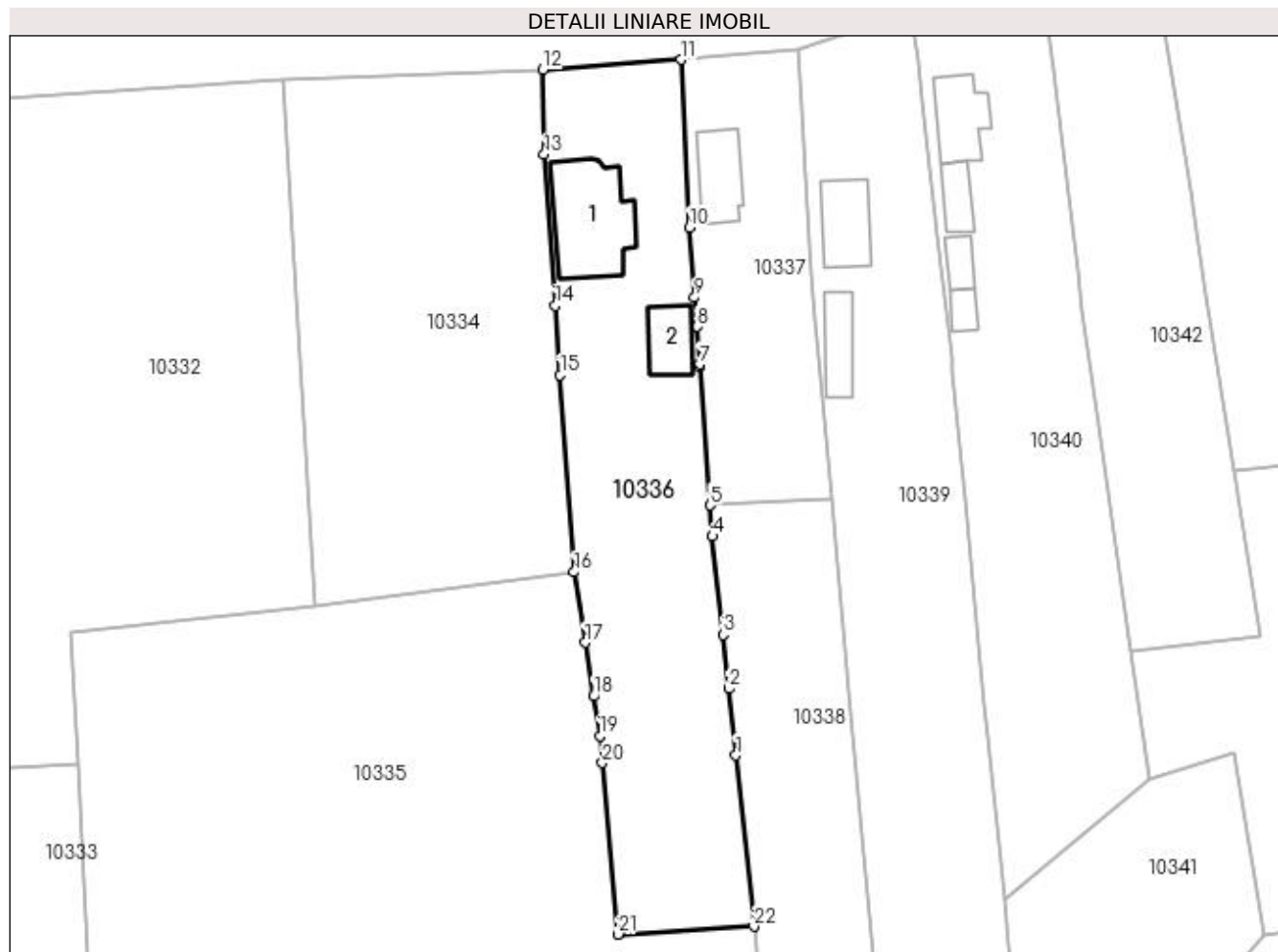
Inscrieri privind dezmembramintele dreptului de proprietate, drepturi reale de garanție și sarcini	Referințe
NU SUNT	

## Anexa Nr. 1 La Partea I

## Teren

Nr cadastral	Suprafața (mp)*	Observații / Referințe
	2.248	Conform PUG aprobat prin HCL 28/2015, suprafata intravilan =1424 mp, suprafata extravilan =824 mp.

\* Suprafața este determinată în planul de proiecție Stereo 70.



## Date referitoare la teren

Crt	Categorie folosință	Intra vilan	Suprafața (mp)	Tarla	Parcelă	Nr. topo	Observații / Referințe
1	curți construcții	DA	804	13	306	-	
2	vie	DA	620	13	307	-	
3	arabil	NU	824	13	308, 309, 310	-	

## Date referitoare la construcții

Crt	Număr	Destinație construcție	Supraf. (mp)	Situație juridică	Observații / Referințe
A1.1		construcții de locuințe	155	Cu acte	Nr. niveluri:1; S. construita la sol:155 mp;
A1.2		construcții anexa	55	Cu acte	Nr. niveluri:1; S. construita la sol:55 mp;

## Lungime Segmente

1) Valorile lungimilor segmentelor sunt obținute din proiecție în plan.

Punct început	X / Y	Punct sfârșit	X / Y	Lungime segment (** (m)
1	432.524,028 300.579,35	2	432.523,054 300.588,479	9.181

Punct început	X / Y	Punct sfârșit	X / Y	Lungime segment (** (m)
2	432.523,054 300.588,479	3	432.522,269 300.595,832	7.395

Punct început	X / Y	Punct sfârșit	X / Y	Lungime segment (** (m)
3	432.522,269 300.595,832	4	432.520,829 300.609,322	13.567
5	432.520,515 300.613,53	6	432.519,106 300.632,429	18.951
7	432.519,077 300.632,82	8	432.518,693 300.637,967	5.161
9	432.518,396 300.641,961	10	432.517,683 300.651,526	9.592
11	432.516,571 300.674,484	12	432.497,671 300.673,118	18.949
13	432.497,831 300.661,533	14	432.499,308 300.640,883	20.703
15	432.499,99 300.631,349	16	432.501,916 300.604,419	26.999
17	432.503,431 300.594,768	18	432.504,581 300.587,435	7.423
19	432.505,431 300.582,019	20	432.505,774 300.578,319	3.716
21	432.507,948 300.554,876	22	432.526,528 300.555,926	18.61

Punct început	X / Y	Punct sfârșit	X / Y	Lungime segment (** (m)
4	432.520,829 300.609,322	5	432.520,515 300.613,53	4.22
6	432.519,106 300.632,429	7	432.519,077 300.632,82	0.392
8	432.518,693 300.637,967	9	432.518,396 300.641,961	4.005
10	432.517,683 300.651,526	11	432.516,571 300.674,484	22.985
12	432.497,671 300.673,118	13	432.497,831 300.661,533	11.586
14	432.499,308 300.640,883	15	432.499,99 300.631,349	9.558
16	432.501,916 300.604,419	17	432.503,431 300.594,768	9.769
18	432.504,581 300.587,435	19	432.505,431 300.582,019	5.482
20	432.505,774 300.578,319	21	432.507,948 300.554,876	23.544
22	432.526,528 300.555,926	1	432.524,028 300.579,35	23.557

\*\* Lungimile segmentelor sunt determinate în planul de proiecție Stereo 70 și sunt rotunjite la 1 milimetru.

\*\*\* Distanța dintre puncte este formată din segmente cumulate ce sunt mai mici decât valoarea 1 milimetru.



**DATE DESPRE IMOBILUL NR. 10337**

Oficiul de Cadastru și Publicitate Imobiliară DOLJ  
Biroul de Cadastru și Publicitate Imobiliară Craiova

**A. Partea I. Descrierea imobilului**

TEREN Intravilan

Adresa: Loc. Teslui, Jud. Dolj, T13, P303, 304, 305

Nr. Crt	Nr cadastral Nr. topografic	Suprafața* (mp)	Observații / Referințe
A1		1.000	Sector cadastral:40 Teren imprejmuit;

**Construcții**

Crt	Nr cadastral Nr. topografic	Adresa	Observații / Referințe
A1.1		Loc. Teslui, Jud. Dolj, T13, P303, 304, 305	Nr. niveluri:1; S. construita la sol:71 mp;

**B. Partea II. Proprietari și acte**

Inscrieri privitoare la dreptul de proprietate și alte drepturi reale		Referințe
/		
Act Administrativ nr. TDP 202-2192, din 18/11/1993 emis de CJSDPAT DOLJ;		
B1	Intabulare, drept de PROPRIETATE, dobandit prin Reconstituire, cota actuala 1/1, cota initiala 1/1 1) COTEANU NICU, LIPSA CNP 2) COTEANU MARIN, LIPSA CNP	A1
Act Normativ nr. Legea 7, din 13/03/1996 emis de PARLAMENTUL ROMÂNIEI;		
B2	Intabulare, drept de PROPRIETATE, dobandit prin Lege, cota actuala 1/1, cota initiala 1/1 1) COTEANU AURELIAN, LIPSA CNP	A1.1

**C. Partea III. SARCINI .**

Inscrieri privind dezmembramintele dreptului de proprietate, drepturi reale de garanție și sarcini	Referințe
NU SUNT	

## Anexa Nr. 1 La Partea I

## Teren

Nr cadastral	Suprafața (mp)*	Observații / Referințe
	1.000	

\* Suprafața este determinată în planul de proiecție Stereo 70.



## Date referitoare la teren

Crt	Categorie folosință	Intravilan	Suprafața (mp)	Tarla	Parcelă	Nr. topo	Observații / Referințe
1	curți construcții	DA	597	13	303	-	
2	vie	DA	84	13	304	-	
3	arabil	DA	319	13	305	-	

## Date referitoare la construcții

Crt	Număr	Destinație construcție	Supraf. (mp)	Situație juridică	Observații / Referințe
A1.1		construcții anexa	71	Cu acte	Nr. niveluri:1; S. construita la sol:71 mp;

## Lungime Segmente

1) Valorile lungimilor segmentelor sunt obținute din proiecție în plan.

Punct început	X / Y	Punct sfârșit	X / Y	Lungime segment (** (m)
1	432.534,09 300.649,341	2	432.533,09 300.668,006	18.692
2	432.533,09 300.668,006	3	432.532,665 300.675,948	7.953



Punct început	X / Y	Punct sfârșit	X / Y	Lungime segment (** (m)
3	432.532,665 300.675,948	4	432.516,571 300.674,484	16.16
4	432.516,571 300.674,484	5	432.517,683 300.651,526	22.985
5	432.517,683 300.651,526	6	432.518,396 300.641,961	9.592
6	432.518,396 300.641,961	7	432.518,693 300.637,967	4.005
7	432.518,693 300.637,967	8	432.519,077 300.632,82	5.161
8	432.519,077 300.632,82	9	432.519,106 300.632,429	0.392
9	432.519,106 300.632,429	10	432.520,515 300.613,53	18.951
10	432.520,515 300.613,53	11	432.537,154 300.614,47	16.666
11	432.537,154 300.614,47	12	432.535,374 300.633,741	19.353
12	432.535,374 300.633,741	13	432.534,899 300.638,883	5.164
13	432.534,899 300.638,883	14	432.534,306 300.645,298	6.442
14	432.534,306 300.645,298	1	432.534,09 300.649,341	4.049

\*\* Lungimile segmentelor sunt determinate în planul de proiecție Stereo 70 și sunt rotunjite la 1 milimetru.

\*\*\* Distanța dintre puncte este formată din segmente cumulate ce sunt mai mici decât valoarea 1 milimetru.



**DATE DESPRE IMOBILUL NR. 10338**

Oficiul de Cadastru și Publicitate Imobiliară DOLJ  
Biroul de Cadastru și Publicitate Imobiliară Craiova

**A. Partea I. Descrierea imobilului**

TEREN Necunoscut

Adresa: Loc. Teslui, Jud. Dolj, T18, P27

Nr. Crt	Nr cadastral Nr. topografic	Suprafața* (mp)	Observații / Referințe
A1		1.598	Sector cadastral:40 Teren neimprejmuit; Conform PUG aprobat prin HCL 28/2015, suprafata intravilan =175 mp, suprafata extravilan =1423 mp.

**B. Partea II. Proprietari și acte**

Inscrieri privitoare la dreptul de proprietate și alte drepturi reale	Referințe
/	
Act Notarial nr. CM 16, din 28/03/2014 emis de SPN Doina Făurar;	
B1	A1
Intabulare, drept de PROPRIETATE, dobandit prin Succesiune, cota actuala 1/1, cota initiala 1/1 1) PĂTRUȚ ION	

**C. Partea III. SARCINI .**

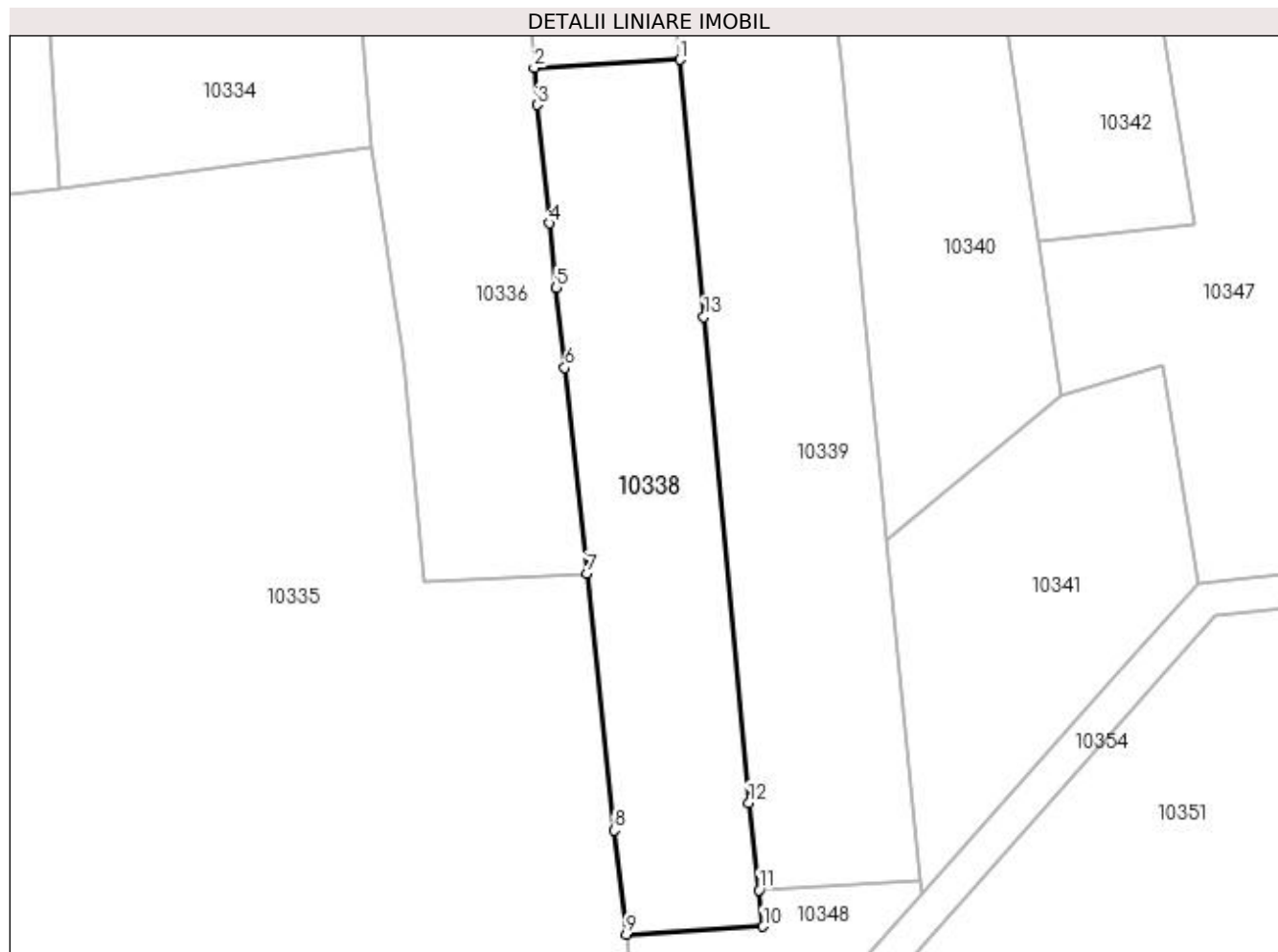
Inscrieri privind dezmembramintele dreptului de proprietate, drepturi reale de garanție și sarcini	Referințe
NU SUNT	

## Anexa Nr. 1 La Partea I

## Teren

Nr cadastral	Suprafața (mp)*	Observații / Referințe
	1.598	Conform PUG aprobat prin HCL 28/2015, suprafața intravilan =175 mp, suprafața extravilan =1423 mp.

\* Suprafața este determinată în planul de proiecție Stereo 70.



## Date referitoare la teren

Crt	Categorie folosință	Intra vilan	Suprafața (mp)	Tarla	Parcelă	Nr. topo	Observații / Referințe
1	arabil	DA	175	18	27	-	
2	arabil	NU	1.423	18	27	-	

## Lungime Segmente

1) Valorile lungimilor segmentelor sunt obținute din proiecție în plan.

Punct început	X / Y	Punct sfârșit	X / Y	Lungime segment (** (m)
1	432.537,154 300.614,47	2	432.520,515 300.613,53	16.666
2	432.520,515 300.613,53	3	432.520,829 300.609,322	4.22
3	432.520,829 300.609,322	4	432.522,269 300.595,832	13.567
4	432.522,269 300.595,832	5	432.523,054 300.588,479	7.395

Punct început	X / Y	Punct sfârșit	X / Y	Lungime segment (** (m)
5	432.523,054 300.588,479	6	432.524,028 300.579,35	9.181
6	432.524,028 300.579,35	7	432.526,528 300.555,926	23.557
7	432.526,528 300.555,926	8	432.529,656 300.526,622	29.47
8	432.529,656 300.526,622	9	432.531,035 300.514,764	11.938
9	432.531,035 300.514,764	10	432.546,623 300.515,644	15.613
10	432.546,623 300.515,644	11	432.546,137 300.519,815	4.199
11	432.546,137 300.519,815	12	432.544,982 300.529,741	9.993
12	432.544,982 300.529,741	13	432.539,86 300.585,179	55.674
13	432.539,86 300.585,179	1	432.537,154 300.614,47	29.416

\*\* Lungimile segmentelor sunt determinate în planul de proiecție Stereo 70 și sunt rotunjite la 1 milimetru.

\*\*\* Distanța dintre puncte este formată din segmente cumulate ce sunt mai mici decât valoarea 1 milimetru.



**DATE DESPRE IMOBILUL NR. 10339**

Oficiul de Cadastru și Publicitate Imobiliară DOLJ  
Biroul de Cadastru și Publicitate Imobiliară Craiova

**A. Partea I. Descrierea imobilului**

TEREN Necunoscut

Adresa: Loc. Teslui, Jud. Dolj, T13, 18, P300, 301, 301, 25

Nr. Crt	Nr cadastral Nr. topografic	Suprafața* (mp)	Observații / Referințe
A1		2.855	Sector cadastral:40 Teren neimprejmuit; Conform PUG aprobat prin HCL 28/2015, suprafata intravilan = 1251mp, suprafata extravilan =1604 mp.

**Construcții**

Crt	Nr cadastral Nr. topografic	Adresa	Observații / Referințe
A1.1		Loc. Teslui, Jud. Dolj, T13, 18, P300, 301, 301, 25	Nr. niveluri:1; S. construita la sol:78 mp;
A1.2		Loc. Teslui, Jud. Dolj, T13, 18, P300, 301, 301, 25	Nr. niveluri:1; S. construita la sol:54 mp;

**B. Partea II. Proprietari și acte**

Inscrieri privitoare la dreptul de proprietate și alte drepturi reale		Referințe
/		
Act Administrativ nr. TDP 976-59538, din 08/09/1997 emis de CJSDPAT DOLJ;		
B1	Intabulare, drept de PROPRIETATE, dobandit prin Reconstituire, cota actuala 1/1, cota initiala 1/1 1) GREJDAN GHEORGHE, LIPSA CNP	A1
Act Normativ nr. Legea 7, din 13/03/1996 emis de PARLAMENTUL ROMÂNIEI;		
B2	Intabulare, drept de PROPRIETATE, dobandit prin Lege, cota actuala 1/1, cota initiala 1/1 1) COTEANU AURELIAN, LIPSA CNP	A1.1, A1.2

**C. Partea III. SARCINI .**

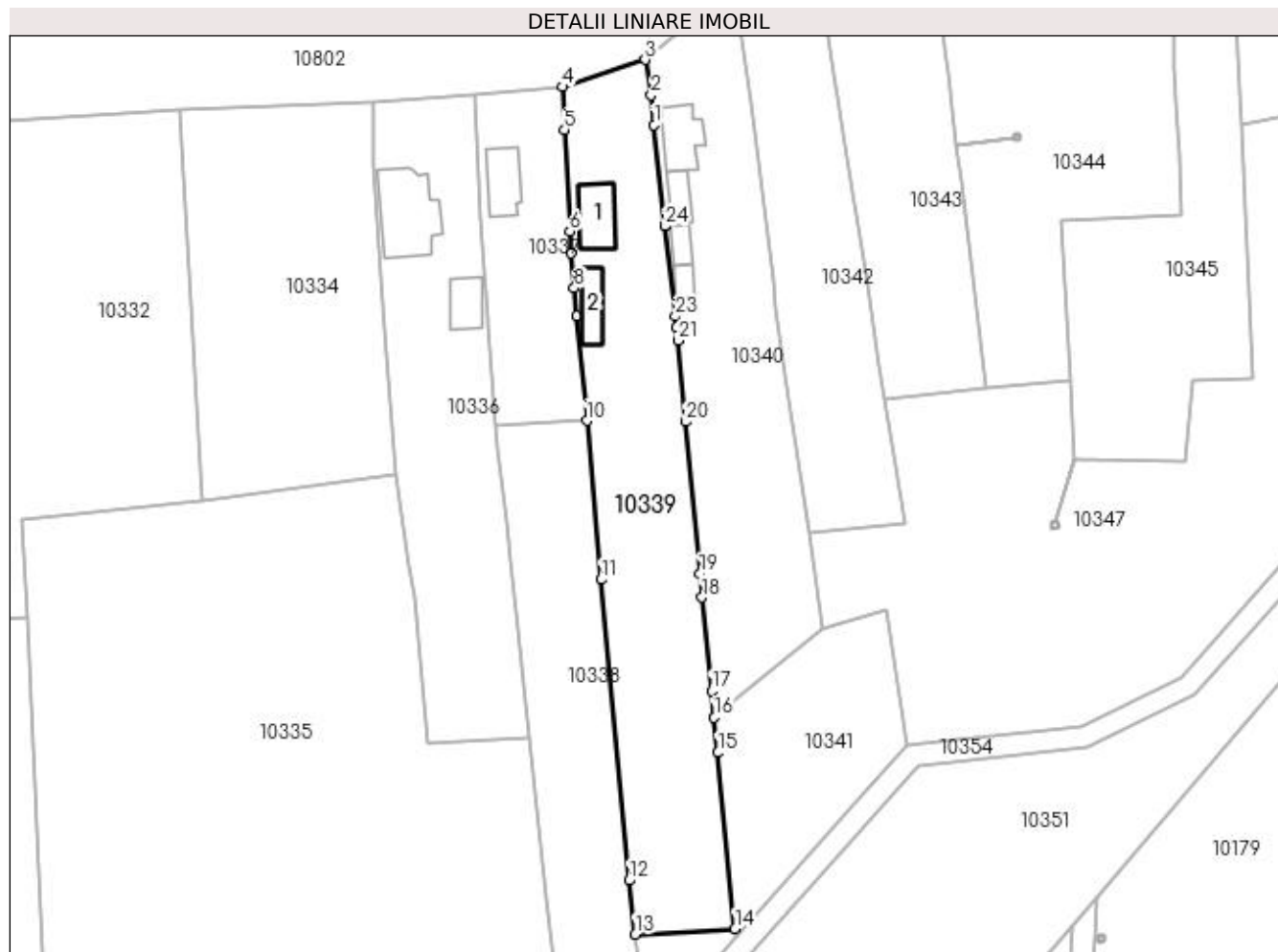
Inscrieri privind dezmembramintele dreptului de proprietate, drepturi reale de garanție și sarcini	Referințe
NU SUNT	

## Anexa Nr. 1 La Partea I

## Teren

Nr cadastral	Suprafața (mp)*	Observații / Referințe
	2.855	Conform PUG aprobat prin HCL 28/2015, suprafata intravilan = 1251mp, suprafata extravilan = 1604 mp.

\* Suprafața este determinată în planul de proiecție Stereo 70.



## Date referitoare la teren

Crt	Categorie folosință	Intra vilan	Suprafața (mp)	Tarla	Parcelă	Nr. topo	Observații / Referințe
1	vie	DA	163	13	300	-	
2	arabil	DA	318	13	301, 302	-	
3	arabil	DA	770	18	25	-	
4	arabil	NU	1.604	18	25	-	

## Date referitoare la construcții

Crt	Număr	Destinație construcție	Supraf. (mp)	Situație juridică	Observații / Referințe
A1.1		construcții de locuințe	78	Cu acte	Nr. niveluri:1; S. construita la sol:78 mp;
A1.2		construcții anexa	54	Cu acte	Nr. niveluri:1; S. construita la sol:54 mp;

## Lungime Segmente

1) Valorile lungimilor segmentelor sunt obținute din proiecție în plan.

Punct început	X / Y	Punct sfârșit	X / Y	Lungime segment (** (m))
1	432.549,616 300.668,94	2	432.549,05 300.674,42	5.509

Punct început	X / Y	Punct sfârșit	X / Y	Lungime segment (** (m))
2	432.549,05 300.674,42	3	432.547,92 300.680,96	6.637



Punct început	X / Y	Punct sfârșit	X / Y	Lungime segment (** (m)
3	432.547,92 300.680,96	4	432.532,665 300.675,948	16.057
5	432.533,09 300.668,006	6	432.534,09 300.649,341	18.692
7	432.534,306 300.645,298	8	432.534,899 300.638,883	6.442
9	432.535,374 300.633,741	10	432.537,154 300.614,47	19.353
11	432.539,86 300.585,179	12	432.544,982 300.529,741	55.674
13	432.546,137 300.519,815	14	432.564,501 300.520,852	18.393
15	432.561,36 300.553,288	16	432.560,703 300.559,742	6.487
17	432.560,2 300.564,69	18	432.558,44 300.581,87	17.27
19	432.558,039 300.586,206	20	432.555,44 300.614,3	28.214
21	432.554,0 300.629,24	22	432.553,737 300.631,626	2.4
23	432.553,51 300.633,69	24	432.551,537 300.650,327	16.754
25	432.551,53 300.650,39	1	432.549,616 300.668,94	18.648

Punct început	X / Y	Punct sfârșit	X / Y	Lungime segment (** (m)
4	432.532,665 300.675,948	5	432.533,09 300.668,006	7.953
6	432.534,09 300.649,341	7	432.534,306 300.645,298	4.049
8	432.534,899 300.638,883	9	432.535,374 300.633,741	5.164
10	432.537,154 300.614,47	11	432.539,86 300.585,179	29.416
12	432.544,982 300.529,741	13	432.546,137 300.519,815	9.993
14	432.564,501 300.520,852	15	432.561,36 300.553,288	32.588
16	432.560,703 300.559,742	17	432.560,2 300.564,69	4.974
18	432.558,44 300.581,87	19	432.558,039 300.586,206	4.355
20	432.555,44 300.614,3	21	432.554,0 300.629,24	15.009
22	432.553,737 300.631,626	23	432.553,51 300.633,69	2.076
24	432.551,537 300.650,327	25	432.551,53 300.650,39	0.063

\*\* Lungimile segmentelor sunt determinate în planul de proiecție Stereo 70 și sunt rotunjite la 1 milimetru.

\*\*\* Distanța dintre puncte este formată din segmente cumulate ce sunt mai mici decât valoarea 1 milimetru.



**DATE DESPRE IMOBILUL NR. 10340**

Oficiul de Cadastru și Publicitate Imobiliară DOLJ  
Biroul de Cadastru și Publicitate Imobiliară Craiova

**A. Partea I. Descrierea imobilului**

TEREN Necunoscut

Adresa: Loc. Teslui, Str Sanatatii, Nr. 11, Jud. Dolj, T12, P297, 298

Nr. Crt	Nr cadastral Nr. topografic	Suprafața* (mp)	Observații / Referințe
A1	31857	2.346	Sector cadastral:40 Teren imprejmuit; Conform PUG aprobat prin HCL 28/2015, suprafata intravilan =1436 mp, suprafata extravilan = 910mp.

**Construcții**

Crt	Nr cadastral Nr. topografic	Adresa	Observații / Referințe
A1.1	31857-C1	Loc. Teslui, Str Sanatatii, Nr. 11, Jud. Dolj, T12, P297, 298	Nr. niveluri:1; S. construita la sol:76 mp; Locuinta compusa din trei camere, zidarie caramida, acoperita cu tigla.
A1.2	31857-C2	Loc. Teslui, Str Sanatatii, Nr. 11, Jud. Dolj, T12, P297, 298	Nr. niveluri:1; S. construita la sol:36 mp; Grajd compus din doua incaperi, zidarie caramida, acoperit cu azbociment.
A1.3	31857-C3	Loc. Teslui, Str Sanatatii, Nr. 11, Jud. Dolj, T12, P297, 298	Nr. niveluri:1; S. construita la sol:25 mp; Patul din lemn.
A1.4	31857-C4	Loc. Teslui, Str Sanatatii, Nr. 11, Jud. Dolj, T12, P297, 298	Nr. niveluri:1; S. construita la sol:20 mp; magazie din lemn.

**B. Partea II. Proprietari și acte**

Inscrieri privitoare la dreptul de proprietate și alte drepturi reale	Referințe
<b>16607 / 28/01/2019</b>	
Act Notarial nr. 294, din 23/01/2019 emis de NP GASPAR MONICA ORTANSA;	
B1	A1, A1.1, A1.2, A1.3, A1.4
Intabulare, drept de PROPRIETATE, dobandit prin Conventie, cota actuala 1/1, cota initiala 1/1 1) AMZACU MIRCEA	

**C. Partea III. SARCINI .**

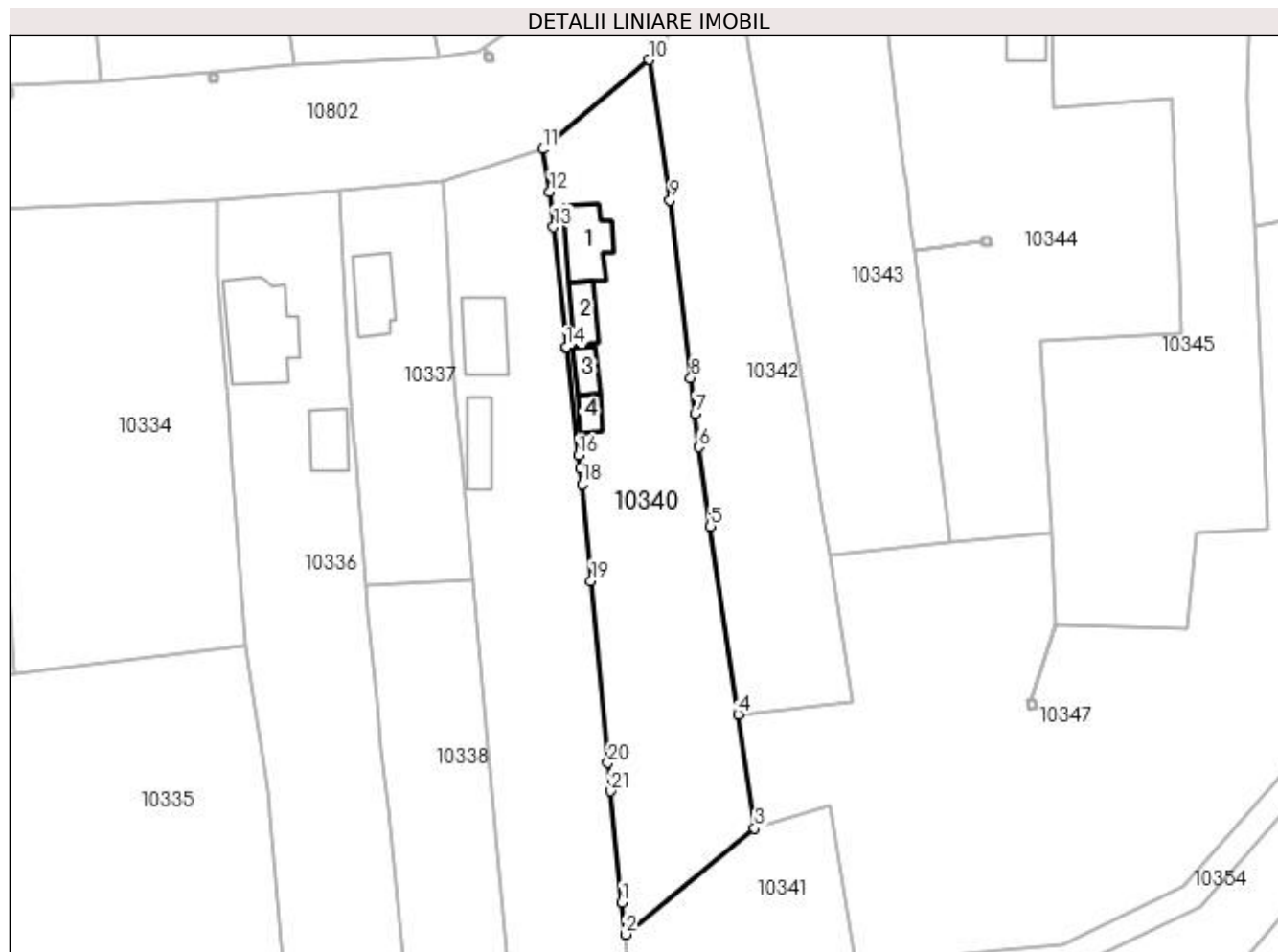
Inscrieri privind dezmembramintele dreptului de proprietate, drepturi reale de garanție și sarcini	Referințe
NU SUNT	

## Anexa Nr. 1 La Partea I

## Teren

Nr cadastral	Suprafața (mp)*	Observații / Referințe
31857	2.346	Conform PUG aprobat prin HCL 28/2015, suprafata intravilan =1436 mp, suprafata extravilan = 910mp.

\* Suprafața este determinată în planul de proiecție Stereo 70.



## Date referitoare la teren

Crt	Categorie folosință	Intra vilan	Suprafața (mp)	Tarla	Parcelă	Nr. topo	Observații / Referințe
1	curți construcții	DA	915	13	297	-	
2	arabil	DA	521	13	298	-	
3	arabil	NU	910	13	298	-	

## Date referitoare la construcții

Crt	Număr	Destinație construcție	Supraf. (mp)	Situație juridică	Observații / Referințe
A1.1	31857-C1	construcții de locuințe	76	Cu acte	Nr. niveluri:1; S. construită la sol:76 mp; Locuința compusă din trei camere, zidărie caramida, acoperită cu țigla.
A1.2	31857-C2	construcții anexa	36	Cu acte	Nr. niveluri:1; S. construită la sol:36 mp; Grajd compus din două încăperi, zidărie caramida, acoperit cu azbociment.
A1.3	31857-C3	construcții anexa	25	Cu acte	Nr. niveluri:1; S. construită la sol:25 mp; Patul din lemn.
A1.4	31857-C4	construcții anexa	20	Cu acte	Nr. niveluri:1; S. construită la sol:20 mp; magazie din lemn.

## Lungime Segmente

1) Valorile lungimilor segmentelor sunt obținute din proiecție în plan.

Punct început	X / Y	Punct sfârșit	X / Y	Lungime segment (** (m)
1	432.560,2 300.564,69	2	432.560,703 300.559,742	4.974
3	432.580,677 300.576,126	4	432.578,11 300.593,674	17.735
5	432.573,859 300.622,736	6	432.572,068 300.634,983	12.377
7	432.571,465 300.640,142	8	432.570,823 300.645,642	5.537
9	432.567,617 300.673,089	10	432.564,411 300.694,763	21.91
11	432.547,92 300.680,96	12	432.549,05 300.674,42	6.637
13	432.549,616 300.668,94	14	432.551,53 300.650,39	18.648
15	432.551,537 300.650,327	16	432.553,51 300.633,69	16.754
17	432.553,737 300.631,626	18	432.554,0 300.629,24	2.4
19	432.555,44 300.614,3	20	432.558,039 300.586,206	28.214
21	432.558,44 300.581,87	1	432.560,2 300.564,69	17.27

Punct început	X / Y	Punct sfârșit	X / Y	Lungime segment (** (m)
2	432.560,703 300.559,742	3	432.580,677 300.576,126	25.834
4	432.578,11 300.593,674	5	432.573,859 300.622,736	29.371
6	432.572,068 300.634,983	7	432.571,465 300.640,142	5.194
8	432.570,823 300.645,642	9	432.567,617 300.673,089	27.634
10	432.564,411 300.694,763	11	432.547,92 300.680,96	21.505
12	432.549,05 300.674,42	13	432.549,616 300.668,94	5.509
14	432.551,53 300.650,39	15	432.551,537 300.650,327	0.063
16	432.553,51 300.633,69	17	432.553,737 300.631,626	2.076
18	432.554,0 300.629,24	19	432.555,44 300.614,3	15.009
20	432.558,039 300.586,206	21	432.558,44 300.581,87	4.355

\*\* Lungimile segmentelor sunt determinate în planul de proiecție Stereo 70 și sunt rotunjite la 1 milimetru.

\*\*\* Distanța dintre puncte este formată din segmente cumulate ce sunt mai mici decât valoarea 1 milimetru.



**DATE DESPRE IMOBILUL NR. 10341**

Oficiul de Cadastru și Publicitate Imobiliară DOLJ  
Biroul de Cadastru și Publicitate Imobiliară Craiova

**A. Partea I. Descrierea imobilului**

TEREN Extravilan

Adresa: Jud. Dolj, T18, P26

Nr. Crt	Nr cadastral Nr. topografic	Suprafața* (mp)	Observații / Referințe
A1		1.200	Sector cadastral:40 Teren neimprejmuit;

**B. Partea II. Proprietari și acte**

Inscrieri privitoare la dreptul de proprietate și alte drepturi reale	Referințe
/	
Act Notarial nr. APV 263, din 16/04/2015 emis de BIN TELEA CONSTANTINA DIANA;	
B1	A1
Intabulare, drept de PROPRIETATE, dobandit prin lesire Din Indiviziune, cota actuala 1/1, cota inițiala 1/1 1) DRĂGUȘINOIU AURICĂ	

**C. Partea III. SARCINI .**

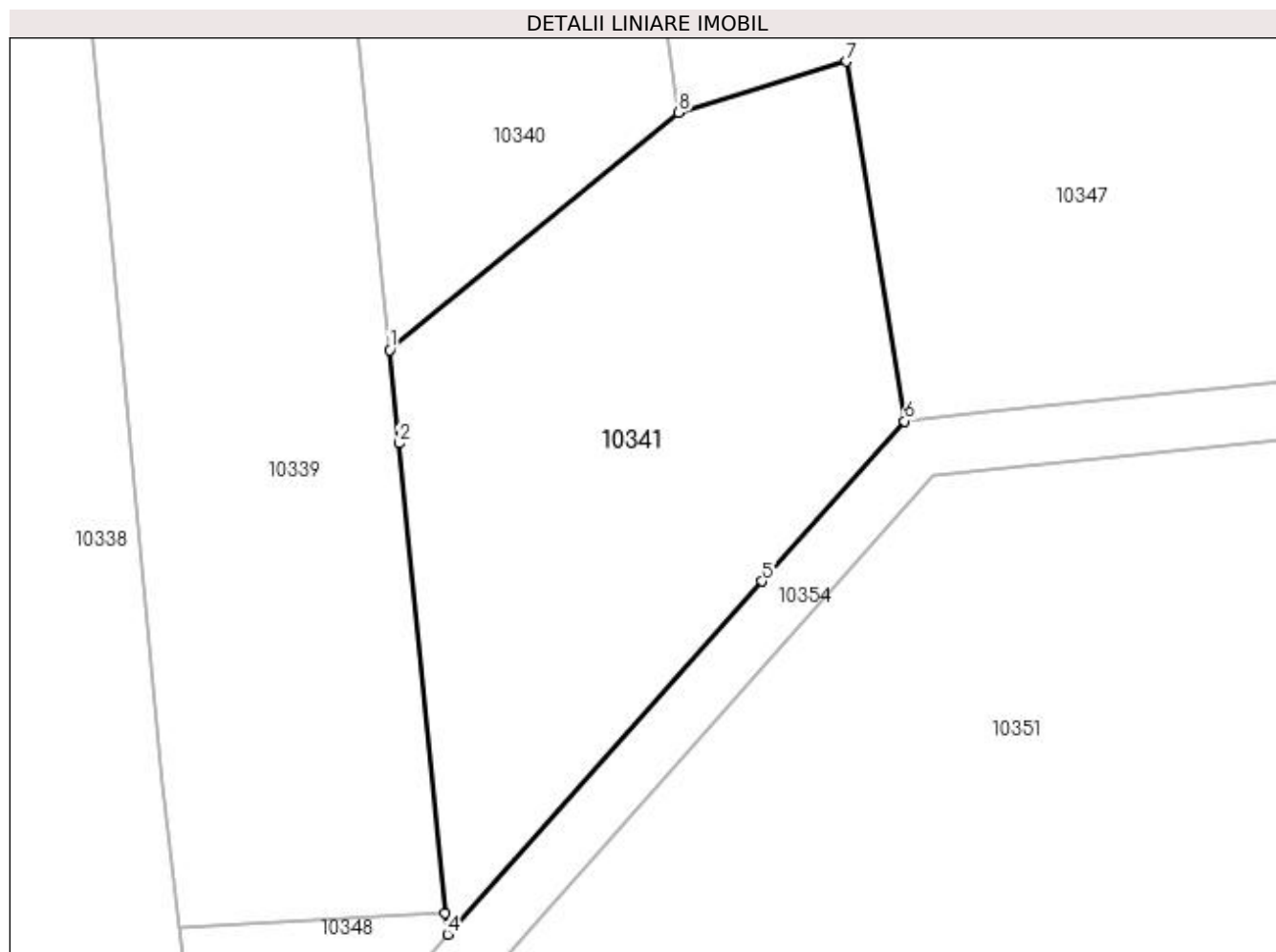
Inscrieri privind dezmembramintele dreptului de proprietate, drepturi reale de garanție și sarcini	Referințe
NU SUNT	

## Anexa Nr. 1 La Partea I

## Teren

Nr cadastral	Suprafața (mp)*	Observații / Referințe
	1.200	

\* Suprafața este determinată în planul de proiecție Stereo 70.



## Date referitoare la teren

Crt	Categorie folosință	Intravilan	Suprafața (mp)	Tarla	Parcelă	Nr. topo	Observații / Referințe
1	arabil	NU	1.200	18	26	-	

## Lungime Segmente

1) Valorile lungimilor segmentelor sunt obținute din proiecție în plan.

Punct început	X / Y	Punct sfârșit	X / Y	Lungime segment (** (m)
1	432.560,703 300.559,742	2	432.561,36 300.553,288	6.487
2	432.561,36 300.553,288	3	432.564,501 300.520,852	32.588
3	432.564,501 300.520,852	4	432.564,693 300.519,377	1.487
4	432.564,693 300.519,377	5	432.586,425 300.543,765	32.666
5	432.586,425 300.543,765	6	432.596,277 300.554,822	14.809



Punct început	X / Y	Punct sfârșit	X / Y	Lungime segment (** (m)
6	432.596,277 300.554,822	7	432.592,263 300.579,656	25.156
7	432.592,263 300.579,656	8	432.580,677 300.576,126	12.112
8	432.580,677 300.576,126	1	432.560,703 300.559,742	25.834

\*\* Lungimile segmentelor sunt determinate în planul de proiecție Stereo 70 și sunt rotunjite la 1 milimetru.

\*\*\* Distanța dintre puncte este formată din segmente cumulate ce sunt mai mici decât valoarea 1 milimetru.



**DATE DESPRE IMOBILUL NR. 10342**

Oficiul de Cadastru și Publicitate Imobiliară DOLJ  
Biroul de Cadastru și Publicitate Imobiliară Craiova

**A. Partea I. Descrierea imobilului**

TEREN Necunoscut

Adresa: Loc. Teslui, Jud. Dolj, T13, 18, P295, 296, 24

Nr. Crt	Nr cadastral Nr. topografic	Suprafața* (mp)	Observații / Referințe
A1		1.820	Sector cadastral:40 Teren împrejmuit; Conform PUG aprobat prin HCL 28/2015, suprafata intravilan =1450 mp, suprafata extravilan =370 mp.

**B. Partea II. Proprietari și acte**

Inscrieri privitoare la dreptul de proprietate și alte drepturi reale	Referințe
/	
Act Administrativ nr. TDP 606-15093, din 16/09/1994 emis de CJSDPAT DOLJ;	
B1	A1
Intabulare, drept de PROPRIETATE, dobandit prin Reconstituire, cota actuala 1/1, cota initiala 1/1 1) IORDACHE PETRE, LIPSA CNP	

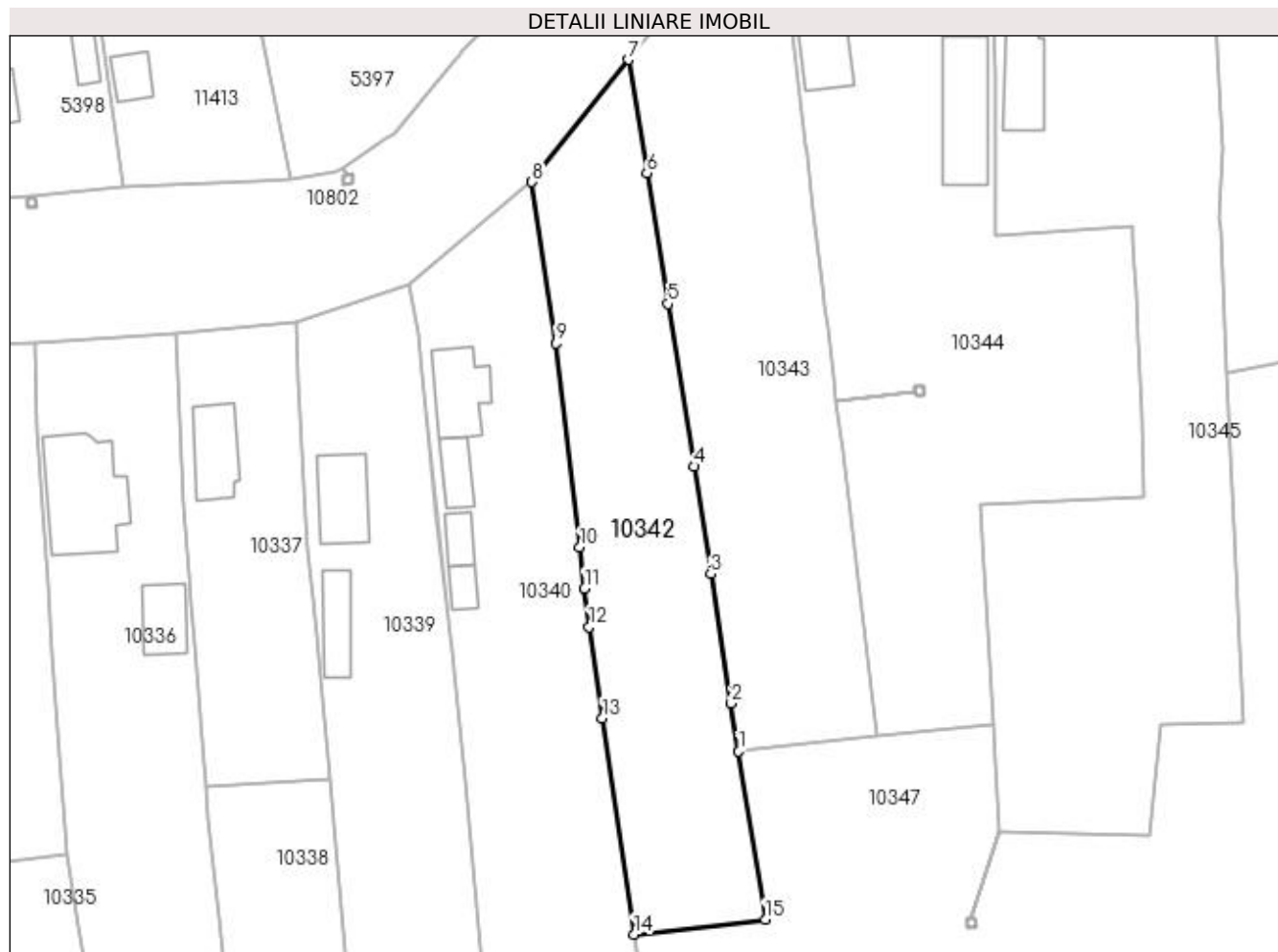
**C. Partea III. SARCINI .**

Inscrieri privind dezmembramintele dreptului de proprietate, drepturi reale de garanție și sarcini	Referințe
NU SUNT	

**Anexa Nr. 1 La Partea I****Teren**

Nr cadastral	Suprafața (mp)*	Observații / Referințe
	1.820	Conform PUG aprobat prin HCL 28/2015, suprafata intravilan =1450 mp, suprafata extravilan =370 mp.

\* Suprafața este determinată în planul de proiecție Stereo 70.

**Date referitoare la teren**

Crt	Categorie folosință	Intra vilan	Suprafața (mp)	Tarla	Parcelă	Nr. topo	Observații / Referințe
1	curți constructii	DA	1.000	13	295	-	
2	arabil	DA	304	13	296	-	
3	arabil	DA	146	18	24	-	
4	arabil	NU	370	18	24	-	

**Lungime Segmente**

1) Valorile lungimilor segmentelor sunt obținute din proiecție în plan.

Punct început	X / Y	Punct sfârșit	X / Y	Lungime segment (** (m)
1	432.592,182 300.618,257	2	432.591,169 300.624,707	6.529
2	432.591,169 300.624,707	3	432.588,441 300.642,075	17.581
3	432.588,441 300.642,075	4	432.586,171 300.656,527	14.629

Punct început	X / Y	Punct sfârșit	X / Y	Lungime segment (** (m)
4	432.586,171 300.656,527	5	432.582,669 300.678,351	22.103
5	432.582,669 300.678,351	6	432.579,844 300.695,952	17.826
6	432.579,844 300.695,952	7	432.577,403 300.711,162	15.405
7	432.577,403 300.711,162	8	432.564,411 300.694,763	20.922
8	432.564,411 300.694,763	9	432.567,617 300.673,089	21.91
9	432.567,617 300.673,089	10	432.570,823 300.645,642	27.634
10	432.570,823 300.645,642	11	432.571,465 300.640,142	5.537
11	432.571,465 300.640,142	12	432.572,068 300.634,983	5.194
12	432.572,068 300.634,983	13	432.573,859 300.622,736	12.377
13	432.573,859 300.622,736	14	432.578,11 300.593,674	29.371
14	432.578,11 300.593,674	15	432.595,728 300.595,681	17.732
15	432.595,728 300.595,681	1	432.592,182 300.618,257	22.853

\*\* Lungimile segmentelor sunt determinate în planul de proiecție Stereo 70 și sunt rotunjite la 1 milimetru.

\*\*\* Distanța dintre puncte este formată din segmente cumulate ce sunt mai mici decât valoarea 1 milimetru.



**DATE DESPRE IMOBILUL NR. 10343**

Oficiul de Cadastru și Publicitate Imobiliară DOLJ  
Biroul de Cadastru și Publicitate Imobiliară Craiova

**A. Partea I. Descrierea imobilului**

TEREN Intravilan

Adresa: Loc. Teslui, Jud. Dolj, T13, P288, 289, 290

Nr. Crt	Nr cadastral Nr. topografic	Suprafața* (mp)	Observații / Referințe
A1		2.142	Sector cadastral:40 Teren neimprejmuit;

**B. Partea II. Proprietari și acte**

Inscrieri privitoare la dreptul de proprietate și alte drepturi reale		Referințe
/		
Act Administrativ nr. TDP 639-15093, din 11/05/1994 emis de CJSDPAT DOLJ;		
B1	Intabulare, drept de PROPRIETATE, dobândit prin Reconstituire, cota actuala 1/1, cota initiala 1/1 1) ALEXE ION, LIPSA CNP 2) ALEXE IOANA, LIPSA CNP	A1

**C. Partea III. SARCINI .**

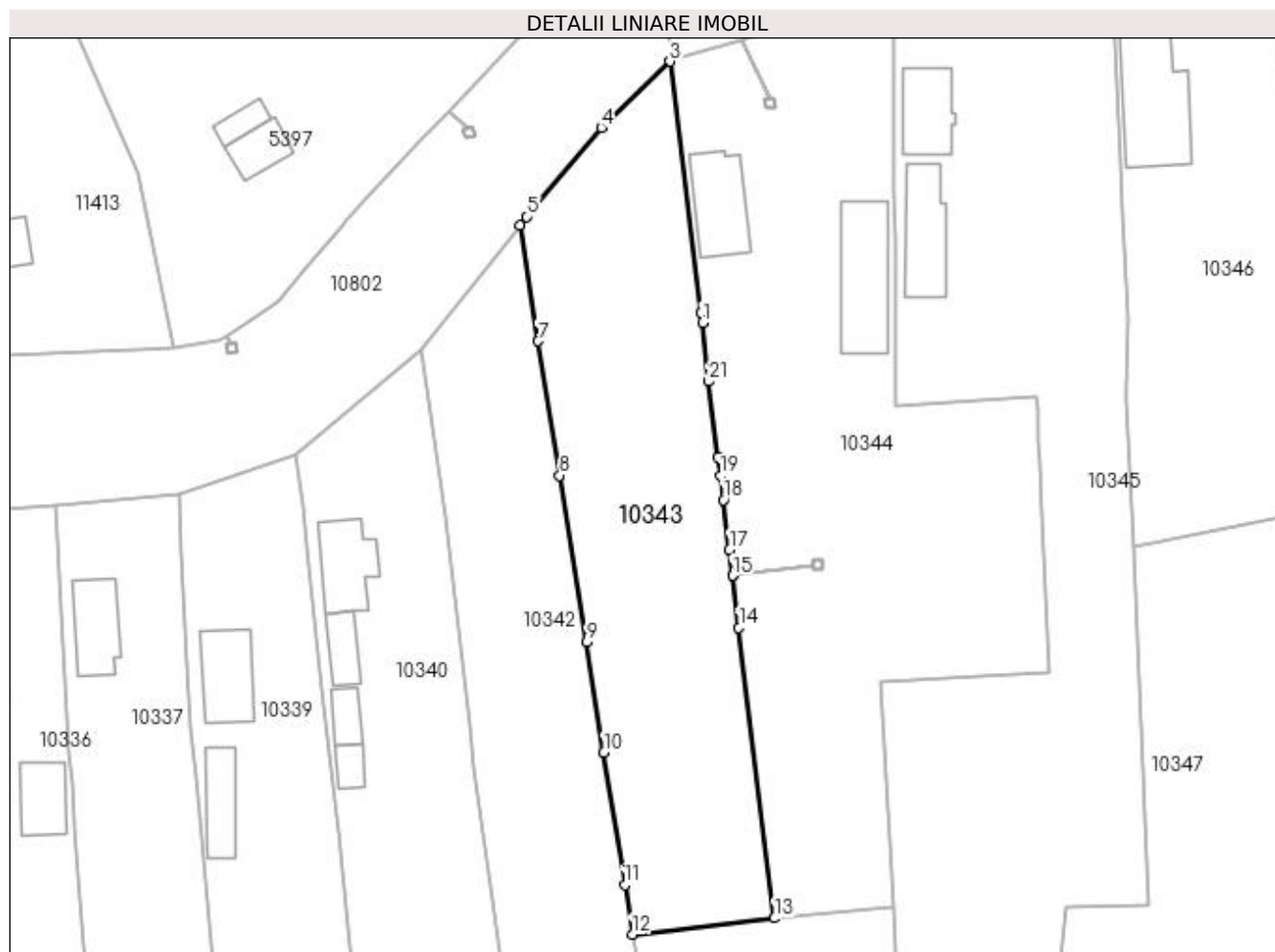
Inscrieri privind dezmembramintele dreptului de proprietate, drepturi reale de garanție și sarcini	Referințe
NU SUNT	

## Anexa Nr. 1 La Partea I

## Teren

Nr cadastral	Suprafața (mp)*	Observații / Referințe
	2.142	

\* Suprafața este determinată în planul de proiecție Stereo 70.



## Date referitoare la teren

Crt	Categorie folosință	Intra vilan	Suprafața (mp)	Tarla	Parcelă	Nr. topo	Observații / Referințe
1	curți constructii	DA	562	13	288	-	
2	arabil	DA	378	13	289	-	
3	arabil	DA	1.202	13	290	-	

## Lungime Segmente

1) Valorile lungimilor segmentelor sunt obținute din proiecție în plan.

Punct început	X / Y	Punct sfârșit	X / Y	Lungime segment (** (m)
1	432.601,363 300.698,403	2	432.601,221 300.699,752	1.356
3	432.597,123 300.732,594	4	432.588,079 300.723,937	12.519
5	432.578,291 300.712,283	6	432.577,403 300.711,162	1.43

Punct început	X / Y	Punct sfârșit	X / Y	Lungime segment (** (m)
2	432.601,221 300.699,752	3	432.597,123 300.732,594	33.097
4	432.588,079 300.723,937	5	432.578,291 300.712,283	15.219
6	432.577,403 300.711,162	7	432.579,844 300.695,952	15.405



Punct început	X / Y	Punct sfârșit	X / Y	Lungime segment (** (m)
7	432.579,844 300.695,952	8	432.582,669 300.678,351	17.826
9	432.586,171 300.656,527	10	432.588,441 300.642,075	14.629
11	432.591,169 300.624,707	12	432.592,182 300.618,257	6.529
13	432.610,792 300.620,376	14	432.606,132 300.658,422	38.33
15	432.605,297 300.665,239	16	432.605,297 300.665,244	0.005
17	432.604,882 300.668,629	18	432.604,081 300.675,166	6.586
19	432.603,697 300.678,298	20	432.603,402 300.680,712	2.432
21	432.602,179 300.690,691	1	432.601,363 300.698,403	7.755

Punct început	X / Y	Punct sfârșit	X / Y	Lungime segment (** (m)
8	432.582,669 300.678,351	9	432.586,171 300.656,527	22.103
10	432.588,441 300.642,075	11	432.591,169 300.624,707	17.581
12	432.592,182 300.618,257	13	432.610,792 300.620,376	18.73
14	432.606,132 300.658,422	15	432.605,297 300.665,239	6.868
16	432.605,297 300.665,244	17	432.604,882 300.668,629	3.41
18	432.604,081 300.675,166	19	432.603,697 300.678,298	3.155
20	432.603,402 300.680,712	21	432.602,179 300.690,691	10.054

\*\* Lungimile segmentelor sunt determinate în planul de proiecție Stereo 70 și sunt rotunjite la 1 milimetru.

\*\*\* Distanța dintre puncte este formată din segmente cumulate ce sunt mai mici decât valoarea 1 milimetru.



**DATE DESPRE IMOBILUL NR. 10344**

Oficiul de Cadastru și Publicitate Imobiliară DOLJ  
Biroul de Cadastru și Publicitate Imobiliară Craiova

**A. Partea I. Descrierea imobilului**

TEREN Intravilan

Adresa: Loc. Teslui, Jud. Dolj, T13, P282, 283, 284, 285, 286, 287

Nr. Crt	Nr cadastral Nr. topografic	Suprafața* (mp)	Observații / Referințe
A1		3.325	Sector cadastral:40 Teren imprejmuit;

**Construcții**

Crt	Nr cadastral Nr. topografic	Adresa	Observații / Referințe
A1.1		Loc. Teslui, Jud. Dolj, T13, P282, 283, 284, 285, 286, 287	Nr. niveluri:1; S. construita la sol:88 mp;
A1.2		Loc. Teslui, Jud. Dolj, T13, P282, 283, 284, 285, 286, 287	Nr. niveluri:1; S. construita la sol:120 mp;

**B. Partea II. Proprietari și acte**

Inscrieri privitoare la dreptul de proprietate și alte drepturi reale		Referințe
/		
Act Notarial nr. SC 2938, din 03/03/2008 emis de Judecătoria Craiova;		
B1	Intabulare, drept de PROPRIETATE, dobandit prin Hotarare Judecatoreasca, cota actuala 1/1, cota initiala 1/1 1) MIREA DANIEL-ȘTEFAN	A1
Act Normativ nr. Legea 7, din 13/03/1996 emis de PARLAMENTUL ROMÂNIEI;		
B2	Intabulare, drept de PROPRIETATE, dobandit prin Lege, cota actuala 1/1, cota initiala 1/1 1) COTEANU AURELIAN, LIPSA CNP	A1.1, A1.2

**C. Partea III. SARCINI .**

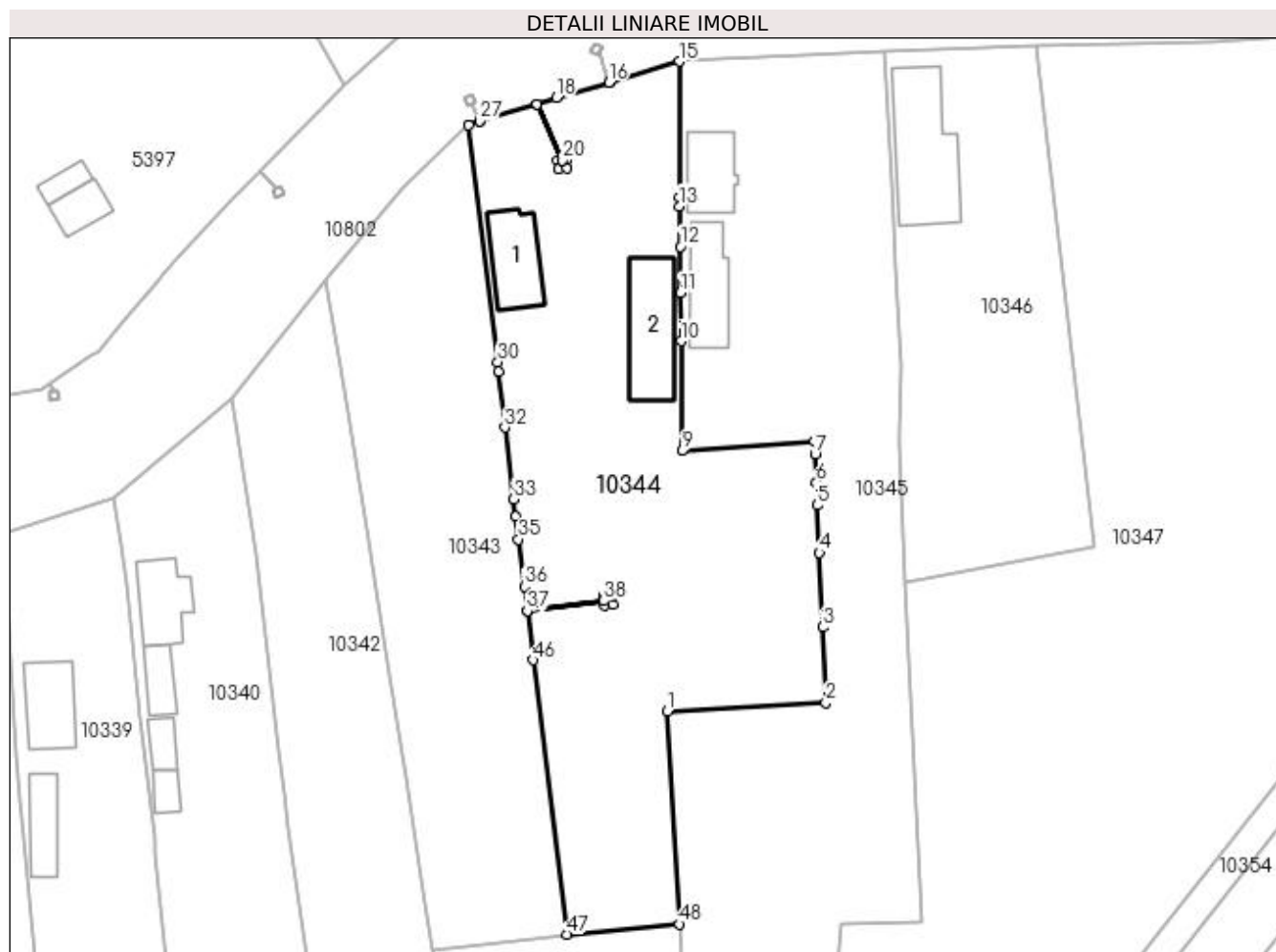
Inscrieri privind dezmembramintele dreptului de proprietate, drepturi reale de garanție și sarcini	Referințe
NU SUNT	

## Anexa Nr. 1 La Partea I

## Teren

Nr cadastral	Suprafața (mp)*	Observații / Referințe
	3.325	

\* Suprafața este determinată în planul de proiecție Stereo 70.



## Date referitoare la teren

Crt	Categorie folosință	Intra vilan	Suprafața (mp)	Tarla	Parcelă	Nr. topo	Observații / Referințe
1	curți constructii	DA	971	13	282	-	
2	vie	DA	642	13	283	-	
3	arabil	DA	132	13	284	-	
4	arabil	DA	273	13	285	-	
5	arabil	DA	418	13	286	-	
6	arabil	DA	889	13	287	-	

## Date referitoare la construcții

Crt	Număr	Destinație construcție	Supraf. (mp)	Situație juridică	Observații / Referințe
A1.1		construcții de locuințe	88	Cu acte	Nr. niveluri:1; S. construita la sol:88 mp;
A1.2		construcții anexa	120	Cu acte	Nr. niveluri:1; S. construita la sol:120 mp;

## Lungime Segmente

1) Valorile lungimilor segmentelor sunt obținute din proiecție în plan.

Punct început	X / Y	Punct sfârșit	X / Y	Lungime segment	Punct început	X / Y	Punct sfârșit	X / Y	Lungime segment	Punct început	X / Y	Punct sfârșit	X / Y	Lungime segment
1	432.624,739 300.651,293	2	432.646,711 300.652,52	22.006	2	432.646,711 300.652,52	3	432.646,258 300.662,991	10.481	3	432.646,258 300.662,991	4	432.645,812 300.673,29	10.309
4	432.645,812 300.673,29	5	432.645,527 300.679,885	6.601	5	432.645,527 300.679,885	6	432.645,391 300.683,045	3.163	6	432.645,391 300.683,045	7	432.645,219 300.687,003	3.962
7	432.645,219 300.687,003	8	432.645,141 300.688,815	1.814	8	432.645,141 300.688,815	9	432.626,77 300.687,427	18.423	9	432.626,77 300.687,427	10	432.626,629 300.702,645	15.219
10	432.626,629 300.702,645	11	432.626,567 300.709,306	6.661	11	432.626,567 300.709,306	12	432.626,507 300.715,756	6.45	12	432.626,507 300.715,756	13	432.626,455 300.721,344	5.588
13	432.626,455 300.721,344	14	432.626,444 300.722,599	1.255	14	432.626,444 300.722,599	15	432.626,385 300.741,41	18.811	15	432.626,385 300.741,41	16	432.616,608 300.738,525	10.194
16	432.616,608 300.738,525	17	432.616,604 300.738,524	0.004	17	432.616,604 300.738,524	18	432.609,302 300.736,369	7.613	18	432.609,302 300.736,369	19	432.606,603 300.735,492	2.838
19	432.606,603 300.735,492	20	432.610,14 300.727,72	8.539	20	432.610,14 300.727,72	21	432.610,737 300.727,78	0.6	21	432.610,737 300.727,78	22	432.610,858 300.726,586	1.2
22	432.610,858 300.726,586	23	432.609,664 300.726,466	1.2	23	432.609,664 300.726,466	24	432.609,544 300.727,66	1.2	24	432.609,544 300.727,66	25	432.610,136 300.727,72	0.595
25	432.610,136 300.727,72	26	432.606,598 300.735,49	8.538	26	432.606,598 300.735,49	27	432.598,67 300.733,118	8.275	27	432.598,67 300.733,118	28	432.598,665 300.733,116	0.005
28	432.598,665 300.733,116	29	432.597,123 300.732,594	1.628	29	432.597,123 300.732,594	30	432.601,221 300.699,752	33.097	30	432.601,221 300.699,752	31	432.601,363 300.698,403	1.356
31	432.601,363 300.698,403	32	432.602,179 300.690,691	7.755	32	432.602,179 300.690,691	33	432.603,402 300.680,712	10.054	33	432.603,402 300.680,712	34	432.603,697 300.678,298	2.432
34	432.603,697 300.678,298	35	432.604,081 300.675,166	3.155	35	432.604,081 300.675,166	36	432.604,882 300.668,629	6.586	36	432.604,882 300.668,629	37	432.605,297 300.665,244	3.41
37	432.605,297 300.665,244	38	432.615,893 300.666,608	10.683	38	432.615,893 300.666,608	39	432.615,83 300.667,237	0.632	39	432.615,83 300.667,237	40	432.616,427 300.667,297	0.6
40	432.616,427 300.667,297	41	432.617,024 300.667,357	0.6	41	432.617,024 300.667,357	42	432.617,144 300.666,163	1.2	42	432.617,144 300.666,163	43	432.615,95 300.666,043	1.2
43	432.615,95 300.666,043	44	432.615,894 300.666,603	0.563	44	432.615,894 300.666,603	45	432.605,297 300.665,239	10.684	45	432.605,297 300.665,239	46	432.606,132 300.658,422	6.868
46	432.606,132 300.658,422	47	432.610,792 300.620,376	38.33	47	432.610,792 300.620,376	48	432.626,426 300.621,779	15.697	48	432.626,426 300.621,779	1	432.624,739 300.651,293	29.562

\*\* Lungimile segmentelor sunt determinate în planul de proiecție Stereo 70 și sunt rotunjite la 1 milimetru.

\*\*\* Distanța dintre puncte este formată din segmente cumulate ce sunt mai mici decât valoarea 1 milimetru.



**DATE DESPRE IMOBILUL NR. 10345**

Oficiul de Cadastru și Publicitate Imobiliară DOLJ  
Biroul de Cadastru și Publicitate Imobiliară Craiova

**A. Partea I. Descrierea imobilului**

TEREN Necunoscut

Adresa: Loc. Teslui, Jud. Dolj, T13, P277, 178, 279, 280, 281

Nr. Crt	Nr cadastral Nr. topografic	Suprafața* (mp)	Observații / Referințe
A1		3.351	Sector cadastral:40 Teren imprejmuit; Conform PUG aprobat prin HCL 28/2015, suprafata intravilan =2424 mp, suprafata extravilan =927 mp.

**Construcții**

Crt	Nr cadastral Nr. topografic	Adresa	Observații / Referințe
A1.1		Loc. Teslui, Jud. Dolj, T13, P277, 178, 279, 280, 281	Nr. niveluri:1; S. construita la sol:73 mp;
A1.2		Loc. Teslui, Jud. Dolj, T13, P277, 178, 279, 280, 281	Nr. niveluri:1; S. construita la sol:89 mp;

**B. Partea II. Proprietari și acte**

Inscrieri privitoare la dreptul de proprietate și alte drepturi reale		Referințe
/		
Act Administrativ nr. TDP 268-2192, din 13/12/1993 emis de CJSDPAT DOLJ;		
B1	Intabulare, drept de PROPRIETATE, dobandit prin Reconstituire, cota actuala 1/1, cota initiala 1/1 1) <b>BOȚOG ION</b> , LIPSA CNP	A1
Act Normativ nr. Legea 7, din 13/03/1996 emis de PARLAMENTUL ROMÂNIEI;		
B2	Intabulare, drept de PROPRIETATE, dobandit prin Lege, cota actuala 1/1, cota initiala 1/1 1) <b>COTEANU AURELIAN</b> , LIPSA CNP	A1.1, A1.2

**C. Partea III. SARCINI .**

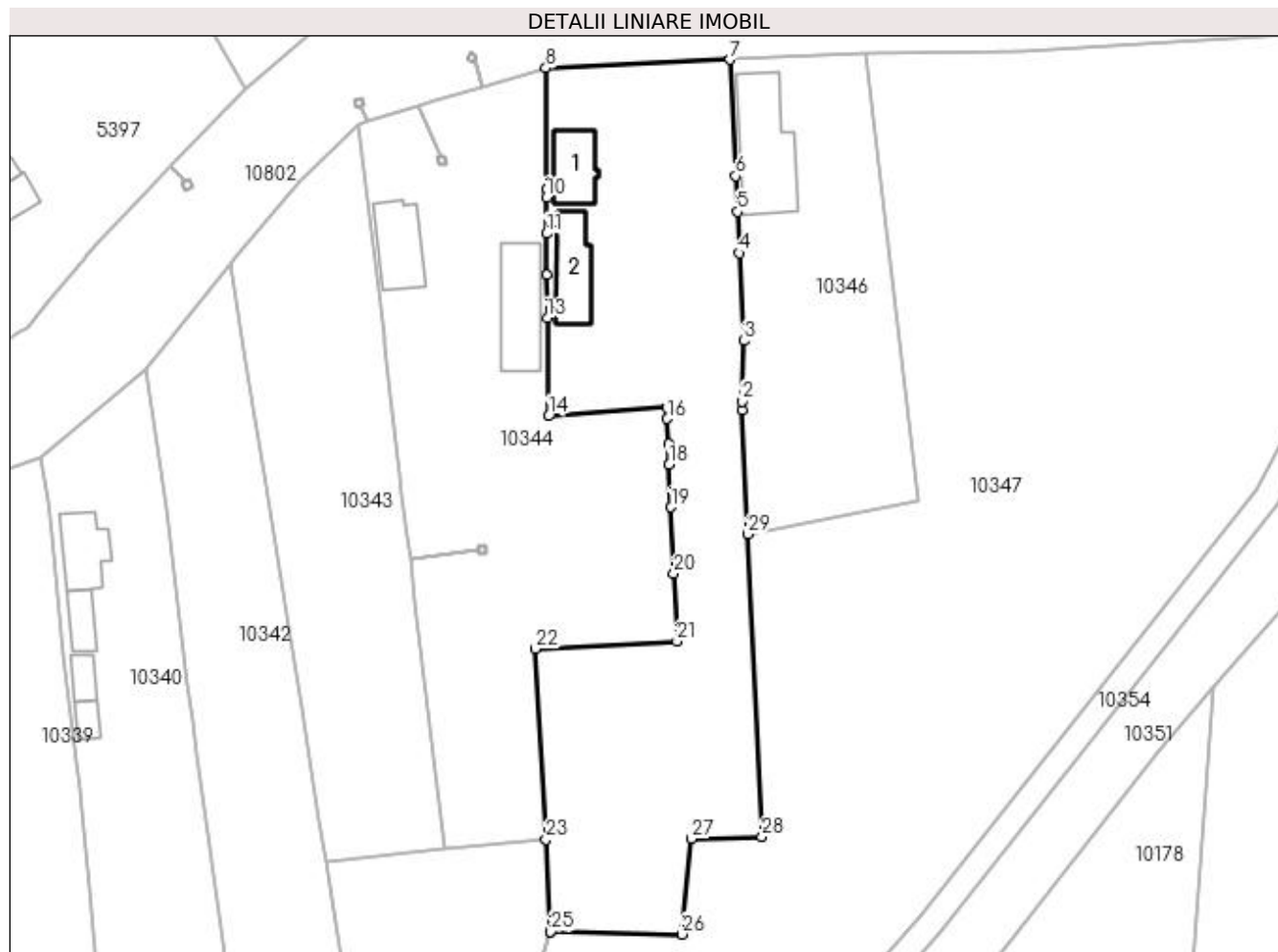
Inscrieri privind dezmembramintele dreptului de proprietate, drepturi reale de garanție și sarcini	Referințe
NU SUNT	

## Anexa Nr. 1 La Partea I

## Teren

Nr cadastral	Suprafața (mp)*	Observații / Referințe
	3.351	Conform PUG aprobat prin HCL 28/2015, suprafața intravilan =2424 mp, suprafața extravilan =927 mp.

\* Suprafața este determinată în planul de proiecție Stereo 70.



## Date referitoare la teren

Crt	Categorie folosință	Intra vilan	Suprafața (mp)	Tarla	Parcelă	Nr. topo	Observații / Referințe
1	curți construcții	DA	553	13	277	-	
2	vie	DA	165	13	178	-	
3	arabil	DA	1.706	13	279, 280, 281	-	
4	arabil	NU	927	13	279, 280, 281	-	

## Date referitoare la construcții

Crt	Număr	Destinație construcție	Supraf. (mp)	Situație juridică	Observații / Referințe
A1.1		construcții de locuințe	73	Cu acte	Nr. niveluri:1; S. construită la sol:73 mp;
A1.2		construcții anexa	89	Cu acte	Nr. niveluri:1; S. construită la sol:89 mp;

## Lungime Segmente

1) Valorile lungimilor segmentelor sunt obținute din proiecție în plan.

Punct început	X / Y	Punct sfârșit	X / Y	Lungime segment (** (m)	Punct început	X / Y	Punct sfârșit	X / Y	Lungime segment (** (m)
---------------	-------	---------------	-------	-------------------------	---------------	-------	---------------	-------	-------------------------



Punct început	X / Y	Punct sfârșit	X / Y	Lungime segment (** (m))
1	432.656,859 300.688,329	2	432.656,796 300.689,695	1.367
3	432.657,119 300.699,094	4	432.656,437 300.712,707	13.63
5	432.656,116 300.719,127	6	432.655,837 300.724,689	5.569
7	432.654,934 300.742,723	8	432.626,385 300.741,41	28.579
9	432.626,444 300.722,599	10	432.626,455 300.721,344	1.255
11	432.626,507 300.715,756	12	432.626,567 300.709,306	6.45
13	432.626,629 300.702,645	14	432.626,77 300.687,427	15.219
15	432.645,141 300.688,815	16	432.645,219 300.687,003	1.814
17	432.645,391 300.683,045	18	432.645,527 300.679,885	3.163
19	432.645,812 300.673,29	20	432.646,258 300.662,991	10.309
21	432.646,711 300.652,52	22	432.624,739 300.651,293	22.006
23	432.626,426 300.621,779	24	432.627,106 300.607,416	14.379
25	432.627,111 300.607,416	26	432.647,448 300.607,025	20.341
27	432.648,958 300.621,881	28	432.659,916 300.622,189	10.962
29	432.657,746 300.669,15	1	432.656,859 300.688,329	19.2

Punct început	X / Y	Punct sfârșit	X / Y	Lungime segment (** (m))
2	432.656,796 300.689,695	3	432.657,119 300.699,094	9.405
4	432.656,437 300.712,707	5	432.656,116 300.719,127	6.428
6	432.655,837 300.724,689	7	432.654,934 300.742,723	18.057
8	432.626,385 300.741,41	9	432.626,444 300.722,599	18.811
10	432.626,455 300.721,344	11	432.626,507 300.715,756	5.588
12	432.626,567 300.709,306	13	432.626,629 300.702,645	6.661
14	432.626,77 300.687,427	15	432.645,141 300.688,815	18.423
16	432.645,219 300.687,003	17	432.645,391 300.683,045	3.962
18	432.645,527 300.679,885	19	432.645,812 300.673,29	6.601
20	432.646,258 300.662,991	21	432.646,711 300.652,52	10.481
22	432.624,739 300.651,293	23	432.626,426 300.621,779	29.562
24	432.627,106 300.607,416	25	432.627,111 300.607,416	0.005
26	432.647,448 300.607,025	27	432.648,958 300.621,881	14.933
28	432.659,916 300.622,189	29	432.657,746 300.669,15	47.011

\*\* Lungimile segmentelor sunt determinate în planul de proiecție Stereo 70 și sunt rotunjite la 1 milimetru.

\*\*\* Distanța dintre puncte este formată din segmente cumulate ce sunt mai mici decât valoarea 1 milimetru.



**DATE DESPRE IMOBILUL NR. 10346**

Oficiul de Cadastru și Publicitate Imobiliară DOLJ  
Biroul de Cadastru și Publicitate Imobiliară Craiova

**A. Partea I. Descrierea imobilului**

TEREN Intravilan

Adresa: Loc. Teslui, Jud. Dolj, T13, P277/1

Nr. Crt	Nr cadastral Nr. topografic	Suprafața* (mp)	Observații / Referințe
A1		1.699	Sector cadastral:40 Teren imprejmuit;

**Construcții**

Crt	Nr cadastral Nr. topografic	Adresa	Observații / Referințe
A1.1		Loc. Teslui, Jud. Dolj, T13, P277/1	Nr. niveluri:1; S. construita la sol:169 mp;

**B. Partea II. Proprietari și acte**

Inscrieri privitoare la dreptul de proprietate și alte drepturi reale	Referințe
/	
Act Normativ nr. Legea 7, din 13/03/1996 emis de PARLAMENTUL ROMÂNIEI (ART. 13 ALIN. 15);	
B1	Inscrierea provizorie, drept de PROPRIETATE, dobandit prin Lege, cota actuala 1/1, cota initiala 1/1
	1) NEIDENTIFICAT NEIDENTIFICAT, CIF:0000000000000
	A1, A1.1

**C. Partea III. SARCINI .**

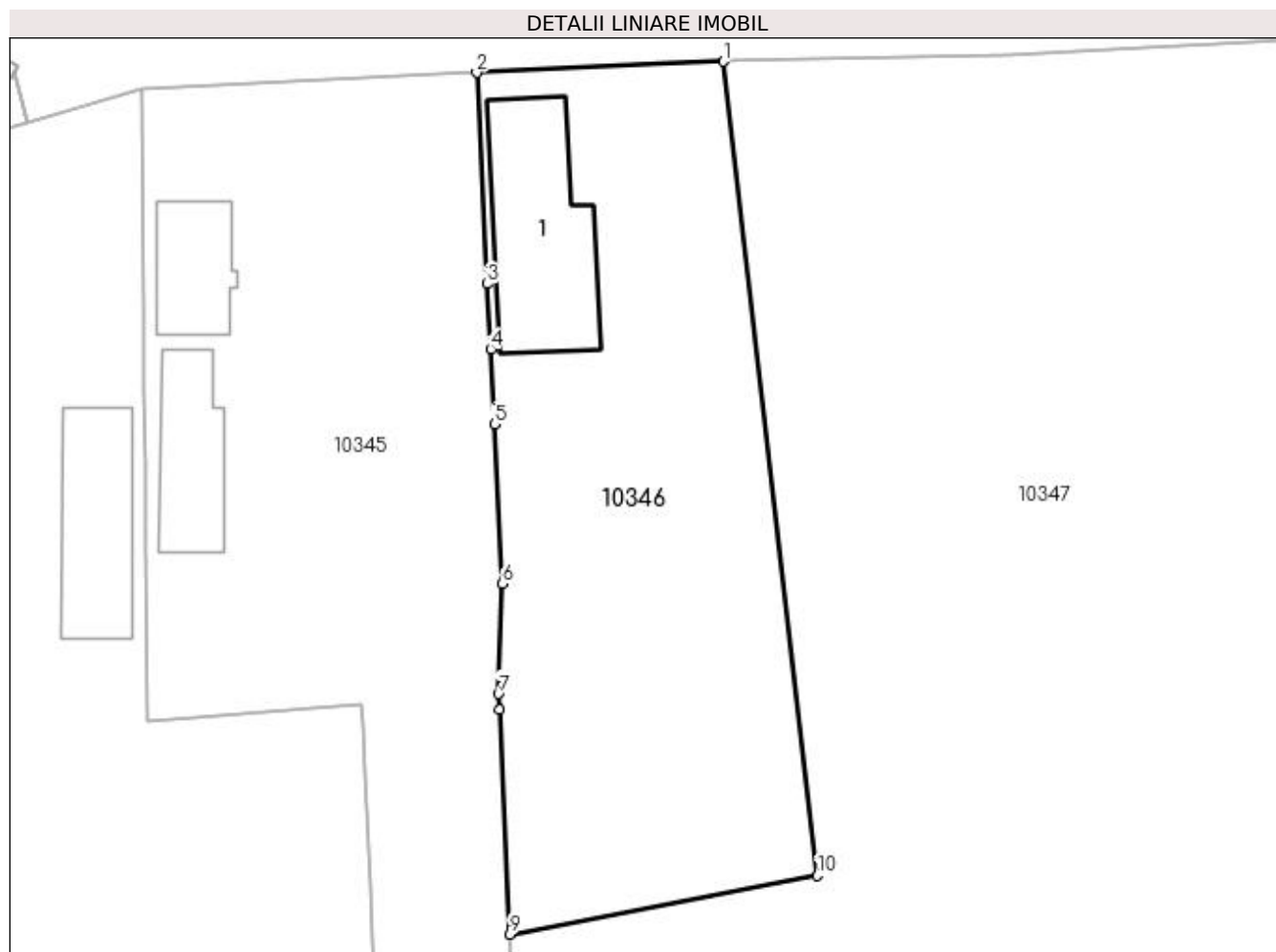
Inscrieri privind dezmembramintele dreptului de proprietate, drepturi reale de garanție și sarcini	Referințe
NU SUNT	

## Anexa Nr. 1 La Partea I

## Teren

Nr cadastral	Suprafața (mp)*	Observații / Referințe
	1.699	

\* Suprafața este determinată în planul de proiecție Stereo 70.



## Date referitoare la teren

Crt	Categorie folosință	Intra vilan	Suprafața (mp)	Tarla	Parcelă	Nr. topo	Observații / Referințe
1	curți construcții	DA	1.699	13	277/1	-	

## Date referitoare la construcții

Crt	Număr	Destinație construcție	Supraf. (mp)	Situație juridică	Observații / Referințe
A1.1		construcții de locuințe	169	Cu acte	Nr. niveluri:1; S. construita la sol:169 mp;

## Lungime Segmente

1) Valorile lungimilor segmentelor sunt obținute din proiecție în plan.

Punct început	X / Y	Punct sfârșit	X / Y	Lungime segment (** (m)
1	432.675,98 300.743,68	2	432.654,934 300.742,723	21.068
2	432.654,934 300.742,723	3	432.655,837 300.724,689	18.057
3	432.655,837 300.724,689	4	432.656,116 300.719,127	5.569
4	432.656,116 300.719,127	5	432.656,437 300.712,707	6.428

Punct început	X / Y	Punct sfârșit	X / Y	Lungime segment (** (m)
5	432.656,437 300.712,707	6	432.657,119 300.699,094	13.63
6	432.657,119 300.699,094	7	432.656,796 300.689,695	9.405
7	432.656,796 300.689,695	8	432.656,859 300.688,329	1.367
8	432.656,859 300.688,329	9	432.657,746 300.669,15	19.2
9	432.657,746 300.669,15	10	432.684,048 300.674,159	26.775
10	432.684,048 300.674,159	1	432.675,98 300.743,68	69.988

\*\* Lungimile segmentelor sunt determinate în planul de proiecție Stereo 70 și sunt rotunjite la 1 milimetru.

\*\*\* Distanța dintre puncte este formată din segmente cumulate ce sunt mai mici decât valoarea 1 milimetru.



**DATE DESPRE IMOBILUL NR. 10347**

Oficiul de Cadastru și Publicitate Imobiliară DOLJ  
Biroul de Cadastru și Publicitate Imobiliară Craiova

**A. Partea I. Descrierea imobilului**

TEREN Necunoscut

Adresa: Loc. Teslui, Jud. Dolj, T18, P277/2

Nr. Crt	Nr cadastral Nr. topografic	Suprafața* (mp)	Observații / Referințe
A1		12.525	Sector cadastral:40 Teren neimprejmuit; Conform PUG aprobat prin HCL 28/2015, suprafata intravilan = 1380mp, suprafata extravilan = 11145mp.

**B. Partea II. Proprietari și acte**

Inscrieri privitoare la dreptul de proprietate și alte drepturi reale	Referințe
/	
Act Normativ nr. Legea 7, din 13/03/1996 emis de PARLAMENTUL ROMÂNIEI (ART. 13 ALIN. 15);	
B1	A1
Inscrierea provizorie, drept de PROPRIETATE, dobandit prin Lege, cota actuala 1/1, cota initiala 1/1 1) NEIDENTIFICAT NEIDENTIFICAT, CIF:0000000000000	

**C. Partea III. SARCINI .**

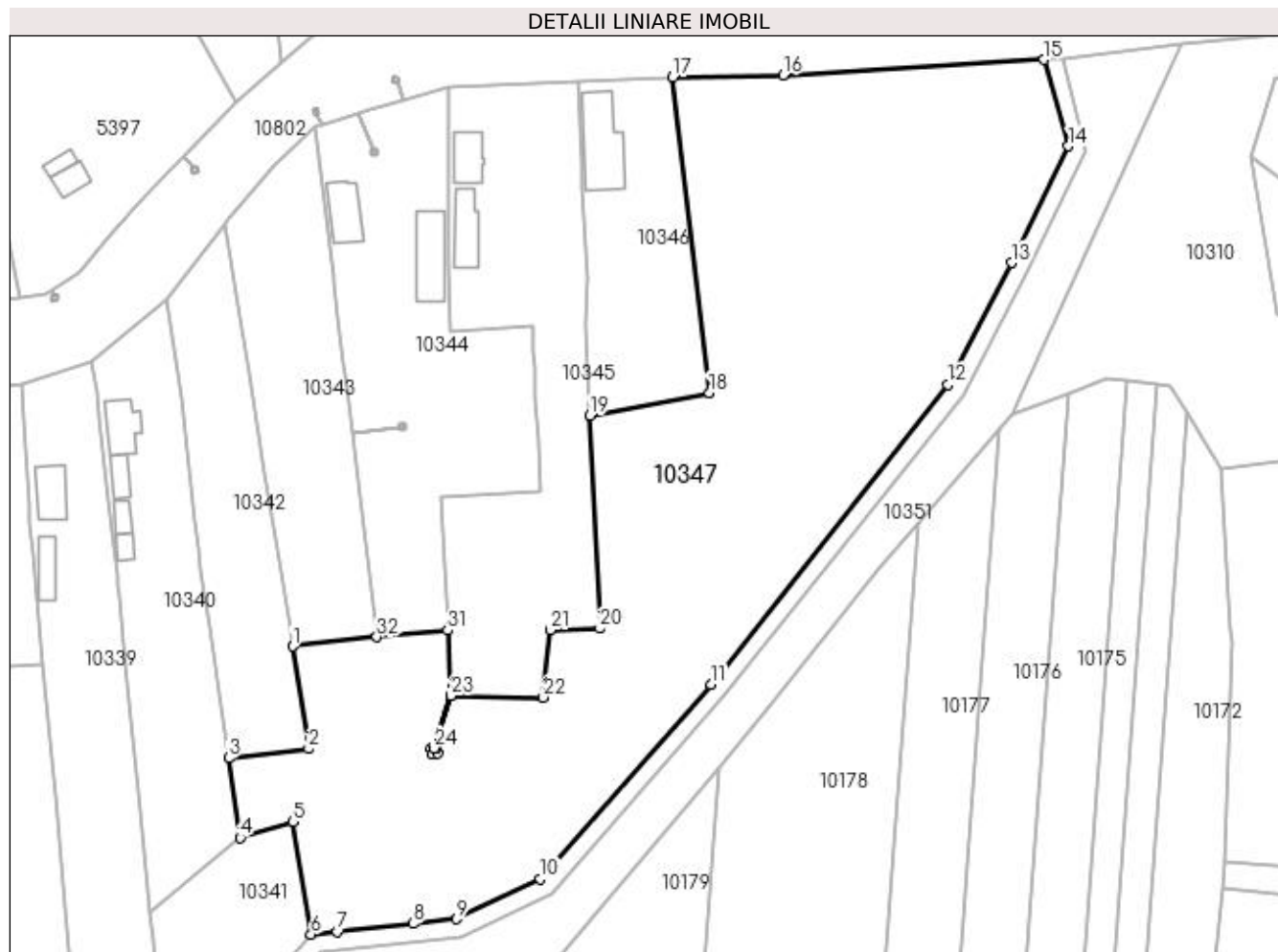
Inscrieri privind dezmembramintele dreptului de proprietate, drepturi reale de garanție și sarcini	Referințe
NU SUNT	

## Anexa Nr. 1 La Partea I

## Teren

Nr cadastral	Suprafața (mp)*	Observații / Referințe
	12.525	Conform PUG aprobat prin HCL 28/2015, suprafața intravilan = 1380mp, suprafața extravilan = 11145mp.

\* Suprafața este determinată în planul de proiecție Stereo 70.



## Date referitoare la teren

Crt	Categorie folosință	Intra vilan	Suprafața (mp)	Tarla	Parcelă	Nr. topo	Observații / Referințe
1	arabil	DA	1.380	18	277/2	-	
2	arabil	NU	11.145	18	277/2	-	

## Lungime Segmente

1) Valorile lungimilor segmentelor sunt obținute din proiecție în plan.

Punct început	X / Y	Punct sfârșit	X / Y	Lungime segment (** (m)
1	432.592,182 300.618,257	2	432.595,728 300.595,681	22.853
3	432.578,11 300.593,674	4	432.580,677 300.576,126	17.735
5	432.592,263 300.579,656	6	432.596,277 300.554,822	25.156
7	432.602,051 300.555,429	8	432.618,71 300.557,181	16.751

Punct început	X / Y	Punct sfârșit	X / Y	Lungime segment (** (m)
2	432.595,728 300.595,681	3	432.578,11 300.593,674	17.732
4	432.580,677 300.576,126	5	432.592,263 300.579,656	12.112
6	432.596,277 300.554,822	7	432.602,051 300.555,429	5.806
8	432.618,71 300.557,181	9	432.628,397 300.558,2	9.74



Punct început	X / Y	Punct sfârșit	X / Y	Lungime segment (** (m)
9	432.628,397 300.558,2	10	432.646,825 300.567,069	20.451
11	432.684,412 300.609,917	12	432.736,559 300.675,924	84.12
13	432.750,68 300.702,756	14	432.763,224 300.728,504	28.641
15	432.757,835 300.747,529	16	432.700,305 300.744,158	57.629
17	432.675,98 300.743,68	18	432.684,048 300.674,159	69.988
19	432.657,746 300.669,15	20	432.659,916 300.622,189	47.011
21	432.648,958 300.621,881	22	432.647,448 300.607,025	14.933
23	432.627,111 300.607,416	24	432.623,409 300.595,838	12.155
25	432.624,006 300.595,898	26	432.624,126 300.594,704	1.2
27	432.622,932 300.594,584	28	432.622,812 300.595,778	1.2
29	432.623,404 300.595,838	30	432.627,106 300.607,416	12.155
31	432.626,426 300.621,779	32	432.610,792 300.620,376	15.697

Punct început	X / Y	Punct sfârșit	X / Y	Lungime segment (** (m)
10	432.646,825 300.567,069	11	432.684,412 300.609,917	56.998
12	432.736,559 300.675,924	13	432.750,68 300.702,756	30.321
14	432.763,224 300.728,504	15	432.757,835 300.747,529	19.774
16	432.700,305 300.744,158	17	432.675,98 300.743,68	24.33
18	432.684,048 300.674,159	19	432.657,746 300.669,15	26.775
20	432.659,916 300.622,189	21	432.648,958 300.621,881	10.962
22	432.647,448 300.607,025	23	432.627,111 300.607,416	20.341
24	432.623,409 300.595,838	25	432.624,006 300.595,898	0.6
26	432.624,126 300.594,704	27	432.622,932 300.594,584	1.2
28	432.622,812 300.595,778	29	432.623,404 300.595,838	0.595
30	432.627,106 300.607,416	31	432.626,426 300.621,779	14.379
32	432.610,792 300.620,376	1	432.592,182 300.618,257	18.73

\*\* Lungimile segmentelor sunt determinate în planul de proiecție Stereo 70 și sunt rotunjite la 1 milimetru.

\*\*\* Distanța dintre puncte este formată din segmente cumulate ce sunt mai mici decât valoarea 1 milimetru.



**DATE DESPRE IMOBILUL NR. 10348**

Oficiul de Cadastru și Publicitate Imobiliară DOLJ  
 Biroul de Cadastru și Publicitate Imobiliară Craiova

**A. Partea I. Descrierea imobilului**

TEREN Extravilan

Adresa: Jud. Dolj, T18, P27/1

Nr. Crt	Nr cadastral Nr. topografic	Suprafața* (mp)	Observații / Referințe
A1		506	Sector cadastral:40 Teren neimprejmuit;

**B. Partea II. Proprietari și acte**

Inscrieri privitoare la dreptul de proprietate și alte drepturi reale	Referințe
/	
Act Normativ nr. Legea 7, din 13/03/1996 emis de PARLAMENTUL ROMÂNIEI (ART. 13 ALIN. 14);	
B1	A1
Intabulare, drept de PROPRIETATE, dobandit prin Lege, cota actuala 1/1, cota initiala 1/1	
1) COMUNA TESLUI-Rezerva comisiei locale de fond funciar, CIF:4553330	

**C. Partea III. SARCINI .**

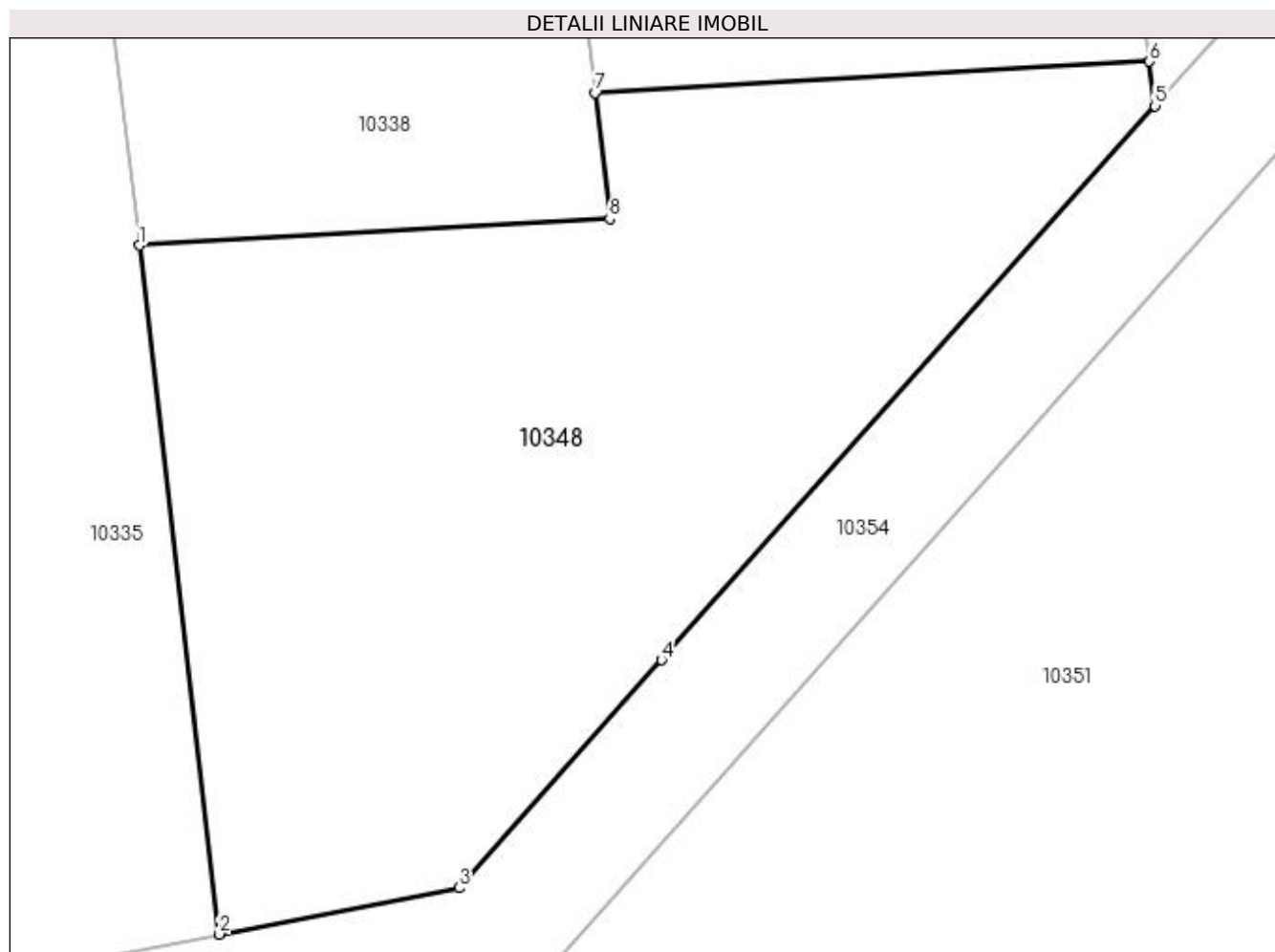
Inscrieri privind dezmembramintele dreptului de proprietate, drepturi reale de garanție și sarcini	Referințe
NU SUNT	

## Anexa Nr. 1 La Partea I

## Teren

Nr cadastral	Suprafața (mp)*	Observații / Referințe
	506	

\* Suprafața este determinată în planul de proiecție Stereo 70.



## Date referitoare la teren

Crt	Categorie folosință	Intra vilan	Suprafața (mp)	Tarla	Parcelă	Nr. topo	Observații / Referințe
1	arabil	NU	506	18	27/1	-	

## Lungime Segmente

1) Valorile lungimilor segmentelor sunt obținute din proiecție în plan.

Punct început	X / Y	Punct sfârșit	X / Y	Lungime segment (** (m)
1	432.531,035 300.514,764	2	432.533,688 300.491,951	22.967
2	432.533,688 300.491,951	3	432.541,623 300.493,486	8.082
3	432.541,623 300.493,486	4	432.548,345 300.501,03	10.104
4	432.548,345 300.501,03	5	432.564,693 300.519,377	24.574
5	432.564,693 300.519,377	6	432.564,501 300.520,852	1.487

Punct început	X / Y	Punct sfârșit	X / Y	Lungime segment (** (m)
6	432.564,501 300.520,852	7	432.546,137 300.519,815	18.393
7	432.546,137 300.519,815	8	432.546,623 300.515,644	4.199
8	432.546,623 300.515,644	1	432.531,035 300.514,764	15.613

\*\* Lungimile segmentelor sunt determinate în planul de proiecție Stereo 70 și sunt rotunjite la 1 milimetru.

\*\*\* Distanța dintre puncte este formată din segmente cumulate ce sunt mai mici decât valoarea 1 milimetru.



**DATE DESPRE IMOBILUL NR. 10349**

Oficiul de Cadastru și Publicitate Imobiliară DOLJ  
Biroul de Cadastru și Publicitate Imobiliară Craiova

**A. Partea I. Descrierea imobilului**

TEREN Extravilan

Adresa: Jud. Dolj, T18, P338/2

Nr. Crt	Nr cadastral Nr. topografic	Suprafața* (mp)	Observații / Referințe
A1		485	Sector cadastral:40 Teren neimprejmuit;

**B. Partea II. Proprietari și acte**

Inscrieri privitoare la dreptul de proprietate și alte drepturi reale		Referințe
/		
Act Normativ nr. Legea 7, din 13/03/1996 emis de PARLAMENTUL ROMÂNIEI (ART. 13 ALIN. 14);		
B1	Intabulare, drept de PROPRIETATE, dobandit prin Lege, cota actuala 1/1, cota initiala 1/1	A1
1) COMUNA TESLUI-Rezerva comisiei locale de fond funciar, CIF:4553330		

**C. Partea III. SARCINI .**

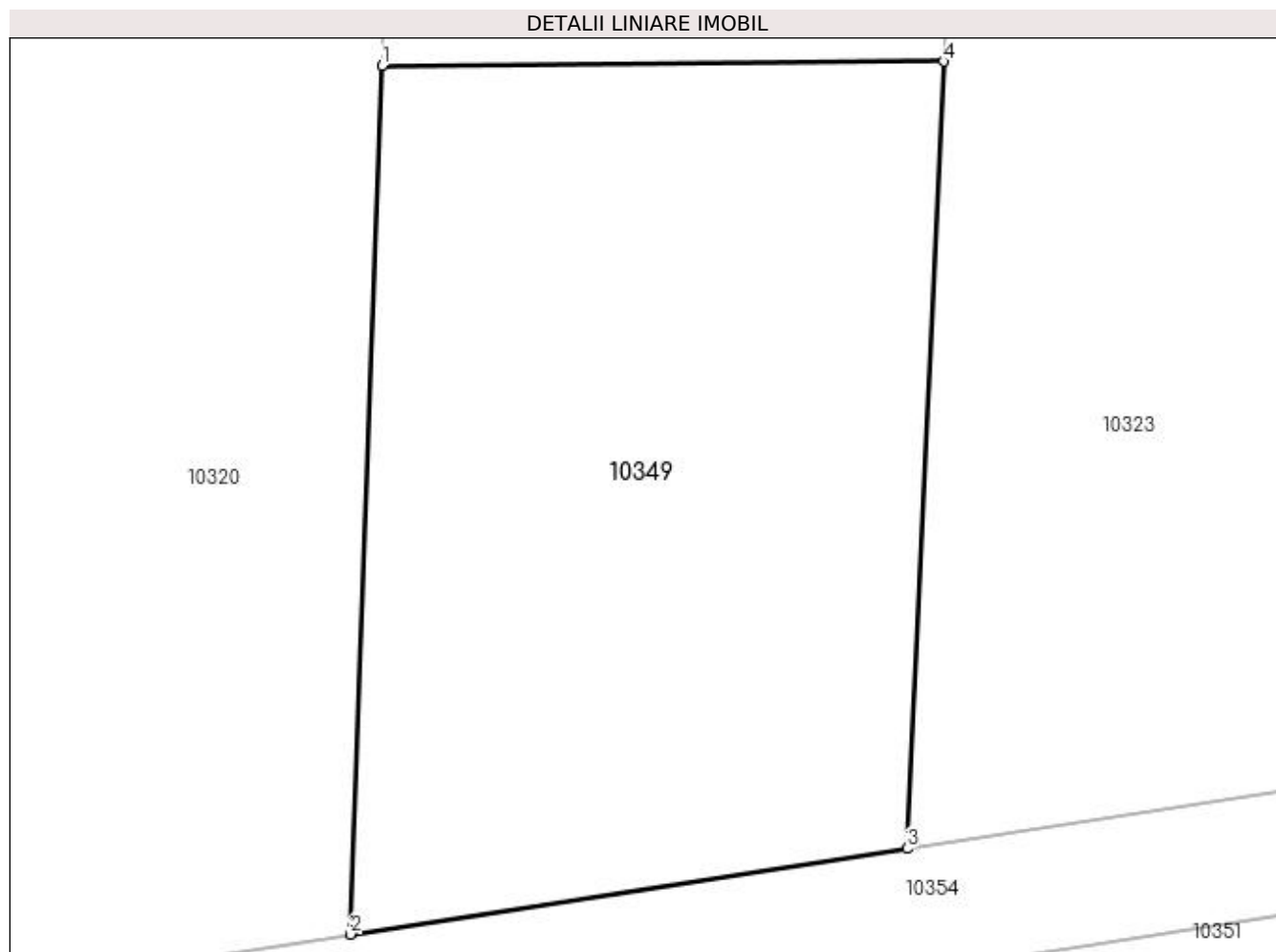
Inscrieri privind dezmembramintele dreptului de proprietate, drepturi reale de garanție și sarcini	Referințe
NU SUNT	

## Anexa Nr. 1 La Partea I

## Teren

Nr cadastral	Suprafața (mp)*	Observații / Referințe
	485	

\* Suprafața este determinată în planul de proiecție Stereo 70.



## Date referitoare la teren

Crt	Categorie folosință	Intra vilan	Suprafața (mp)	Tarla	Parcelă	Nr. topo	Observații / Referințe
1	arabil	NU	485	18	338/2	-	

## Lungime Segmente

1) Valorile lungimilor segmentelor sunt obținute din proiecție în plan.

Punct început	X / Y	Punct sfârșit	X / Y	Lungime segment (** (m)
1	432.111,88 300.459,904	2	432.110,865 300.431,741	28.181
2	432.110,865 300.431,741	3	432.128,914 300.434,522	18.262
3	432.128,914 300.434,522	4	432.130,104 300.460,045	25.551
4	432.130,104 300.460,045	1	432.111,88 300.459,904	18.225



**\*\* Lungimile segmentelor sunt determinate în planul de proiecție Stereo 70 și sunt rotunjite la 1 milimetru.**

**\*\*\* Distanța dintre puncte este formată din segmente cumulate ce sunt mai mici decât valoarea 1 milimetru.**



**DATE DESPRE IMOBILUL NR. 10350**

Oficiul de Cadastru și Publicitate Imobiliară DOLJ  
Biroul de Cadastru și Publicitate Imobiliară Craiova

**A. Partea I. Descrierea imobilului**

TEREN Extravilan

Adresa: Jud. Dolj, T18, P334/2

Nr. Crt	Nr cadastral Nr. topografic	Suprafața* (mp)	Observații / Referințe
A1		394	Sector cadastral:40 Teren neimprejmuit;

**B. Partea II. Proprietari și acte**

Inscrieri privitoare la dreptul de proprietate și alte drepturi reale		Referințe
/		
Act Normativ nr. Legea 7, din 13/03/1996 emis de PARLAMENTUL ROMÂNIEI (ART. 13 ALIN. 14);		
B1	Intabulare, drept de PROPRIETATE, dobandit prin Lege, cota actuala 1/1, cota initiala 1/1	A1
1) COMUNA TESLUI-Rezerva comisiei locale de fond funciar, CIF:4553330		

**C. Partea III. SARCINI .**

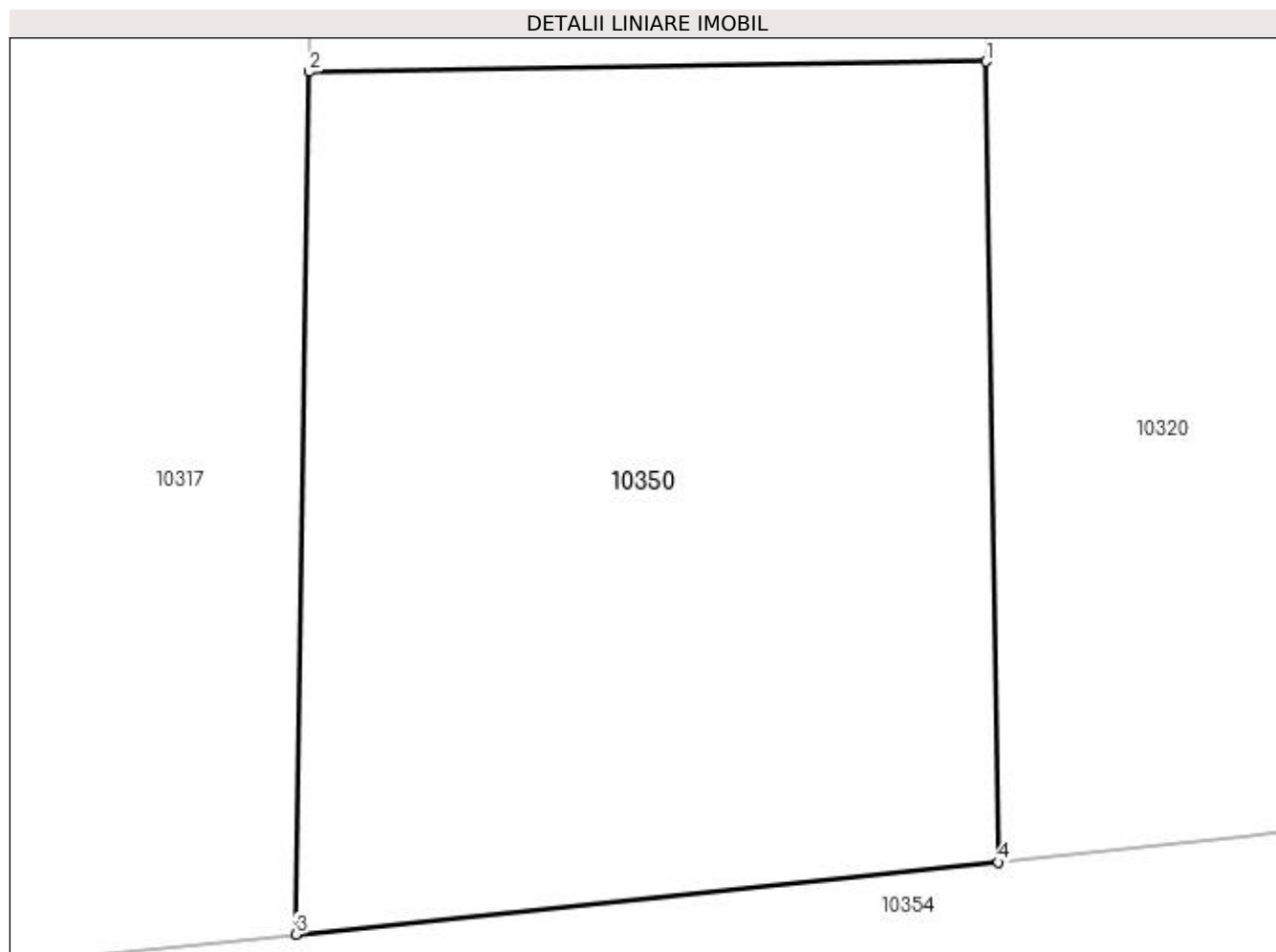
Inscrieri privind dezmembramintele dreptului de proprietate, drepturi reale de garanție și sarcini	Referințe
NU SUNT	

## Anexa Nr. 1 La Partea I

## Teren

Nr cadastral	Suprafața (mp)*	Observații / Referințe
	394	

\* Suprafața este determinată în planul de proiecție Stereo 70.



## Date referitoare la teren

Crt	Categorie folosință	Intravilan	Suprafața (mp)	Tarla	Parcelă	Nr. topo	Observații / Referințe
1	arabil	NU	394	18	334/2	-	

## Lungime Segmente

1) Valorile lungimilor segmentelor sunt obținute din proiecție în plan.

Punct început	X / Y	Punct sfârșit	X / Y	Lungime segment (** (m)
1	432.095,192 300.450,707	2	432.077,433 300.450,439	17.761
2	432.077,433 300.450,439	3	432.077,094 300.427,822	22.62
3	432.077,094 300.427,822	4	432.095,511 300.429,715	18.514
4	432.095,511 300.429,715	1	432.095,192 300.450,707	20.994

**\*\* Lungimile segmentelor sunt determinate în planul de proiecție Stereo 70 și sunt rotunjite la 1 milimetru.**

**\*\*\* Distanța dintre puncte este formată din segmente cumulate ce sunt mai mici decât valoarea 1 milimetru.**



**DATE DESPRE IMOBILUL NR. 10351**

Oficiul de Cadastru și Publicitate Imobiliară DOLJ  
Biroul de Cadastru și Publicitate Imobiliară Craiova

**A. Partea I. Descrierea imobilului**

TEREN Extravilan

Adresa: Jud. Dolj, HC 1071

Nr. Crt	Nr cadastral Nr. topografic	Suprafața* (mp)	Observații / Referințe
A1		18.960	Sector cadastral:40 Teren neimprejmuit;

**B. Partea II. Proprietari și acte**

Inscrieri privitoare la dreptul de proprietate și alte drepturi reale		Referințe
/		
Act Normativ nr. Legea 7, din 13/03/1996 emis de PARLAMENTUL ROMÂNIEI (ART. 13 ALIN. 15);		
B1	Inscrierea provizorie, drept de PROPRIETATE, dobandit prin Lege, cota actuala 1/1, cota initiala 1/1 1) NEIDENTIFICAT NEIDENTIFICAT, CIF:0000000000000	A1

**C. Partea III. SARCINI .**

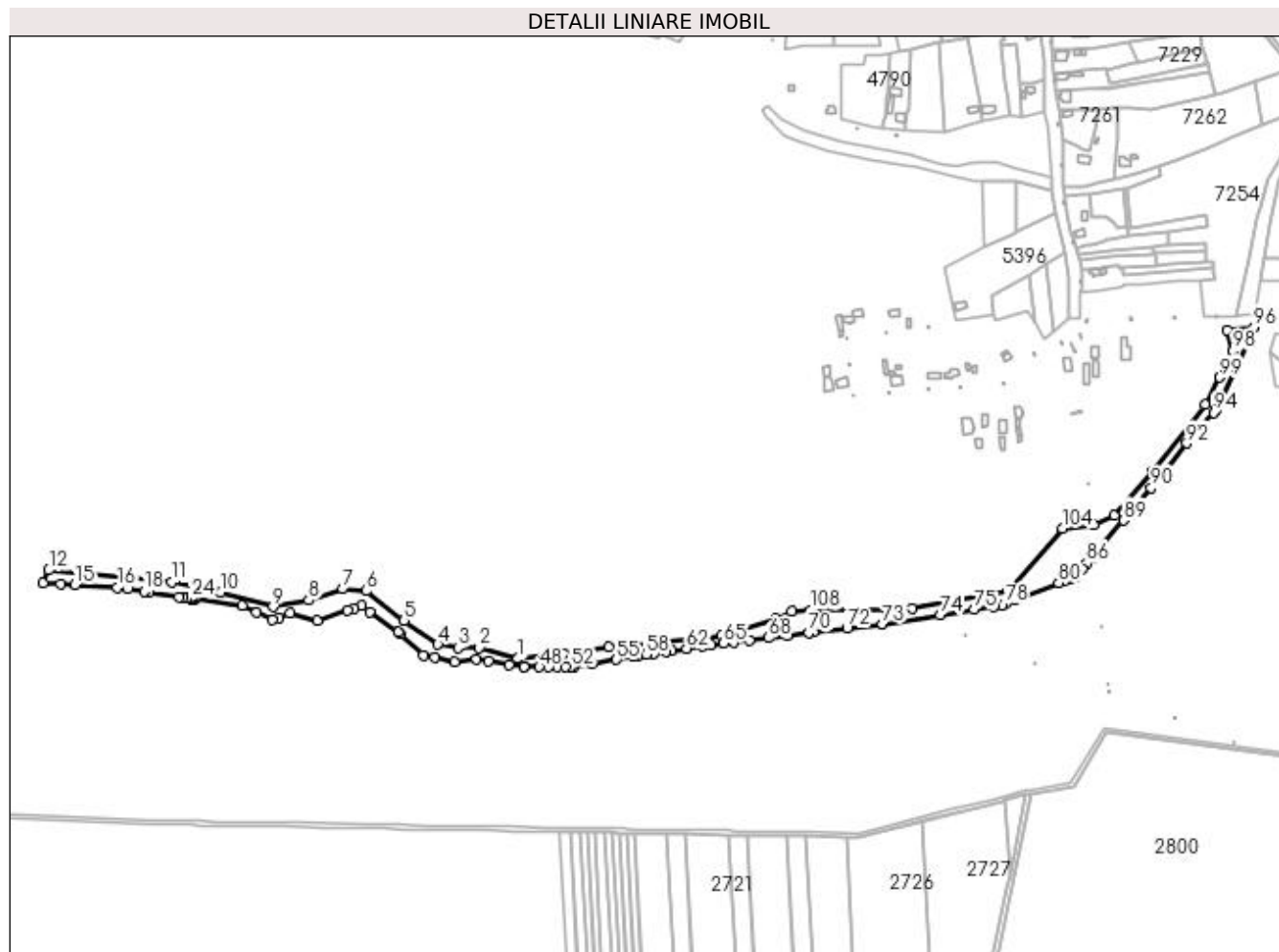
Inscrieri privind dezmembramintele dreptului de proprietate, drepturi reale de garanție și sarcini	Referințe
NU SUNT	

## Anexa Nr. 1 La Partea I

## Teren

Nr cadastral	Suprafața (mp)*	Observații / Referințe
	18.960	

\* Suprafața este determinată în planul de proiecție Stereo 70.



## Date referitoare la teren

Crt	Categorie folosință	Intravilan	Suprafața (mp)	Tarla	Parcelă	Nr. topo	Observații / Referințe
1	curți constructii	NU	18.960	HC 1071	-	-	

## Lungime Segmente

1) Valorile lungimilor segmentelor sunt obținute din proiecție în plan.

Punct început	X / Y	Punct sfârșit	X / Y	Lungime segment	Punct început	X / Y	Punct sfârșit	X / Y	Lungime segment	Punct început	X / Y	Punct sfârșit	X / Y	Lungime segment
1	432.057,628 300.421,801	2	432.019,356 300.432,455	39.727	2	432.019,356 300.432,455	3	431.998,373 300.432,624	20.984	3	431.998,373 300.432,624	4	431.978,144 300.436,046	20.516
4	431.978,144 300.436,046	5	431.944,636 300.459,472	40.885	5	431.944,636 300.459,472	6	431.907,064 300.489,067	47.828	6	431.907,064 300.489,067	7	431.883,711 300.491,077	23.439
7	431.883,711 300.491,077	8	431.849,902 300.479,886	35.613	8	431.849,902 300.479,886	9	431.814,614 300.473,195	35.917	9	431.814,614 300.473,195	10	431.762,454 300.487,607	54.114
10	431.762,454 300.487,607	11	431.713,887 300.497,671	49.599	11	431.713,887 300.497,671	12	431.591,996 300.509,494	122.463	12	431.591,996 300.509,494	13	431.586,511 300.496,929	13.71
13	431.586,511 300.496,929	14	431.603,729 300.495,885	17.25	14	431.603,729 300.495,885	15	431.618,075 300.495,015	14.372	15	431.618,075 300.495,015	16	431.660,006 300.492,471	42.008



Punct început	X / Y	Punct sfârșit	X / Y	Lungime segment	Punct început	X / Y	Punct sfârșit	X / Y	Lungime segment	Punct început	X / Y	Punct sfârșit	X / Y	Lungime segment
16	431.660,006 300.492,471	17	431.670,562 300.490,89	10.674	17	431.670,562 300.490,89	18	431.686,536 300.488,496	16.152	18	431.686,536 300.488,496	19	431.691,452 300.487,759	4.971
19	431.691,452 300.487,759	20	431.721,52 300.483,253	30.404	20	431.721,52 300.483,253	21	431.725,621 300.482,639	4.147	21	431.725,621 300.482,639	22	431.729,011 300.482,131	3.428
22	431.729,011 300.482,131	23	431.732,188 300.481,655	3.212	23	431.732,188 300.481,655	24	431.733,202 300.481,503	1.025	24	431.733,202 300.481,503	25	431.733,784 300.481,416	0.588
25	431.733,784 300.481,416	26	431.735,538 300.481,153	1.774	26	431.735,538 300.481,153	27	431.737,2 300.480,904	1.681	27	431.737,2 300.480,904	28	431.783,933 300.474,0	47.24
28	431.783,933 300.474,0	29	431.798,181 300.467,535	15.646	29	431.798,181 300.467,535	30	431.813,8 300.460,447	17.152	30	431.813,8 300.460,447	31	431.820,365 300.462,735	6.952
31	431.820,365 300.462,735	32	431.831,474 300.466,607	11.764	32	431.831,474 300.466,607	33	431.858,24 300.459,597	27.669	33	431.858,24 300.459,597	34	431.888,438 300.469,716	31.848
34	431.888,438 300.469,716	35	431.894,547 300.471,763	6.443	35	431.894,547 300.471,763	36	431.901,982 300.474,255	7.842	36	431.901,982 300.474,255	37	431.910,417 300.468,329	10.309
37	431.910,417 300.468,329	38	431.939,263 300.448,063	35.253	38	431.939,263 300.448,063	39	431.940,949 300.446,512	2.291	39	431.940,949 300.446,512	40	431.963,815 300.425,482	31.066
40	431.963,815 300.425,482	41	431.975,132 300.423,052	11.575	41	431.975,132 300.423,052	42	431.994,973 300.418,792	20.293	42	431.994,973 300.418,792	43	432.016,496 300.421,149	21.652
43	432.016,496 300.421,149	44	432.028,59 300.419,18	12.253	44	432.028,59 300.419,18	45	432.048,701 300.415,905	20.376	45	432.048,701 300.415,905	46	432.063,609 300.413,478	15.104
46	432.063,609 300.413,478	47	432.064,249 300.413,374	0.648	47	432.064,249 300.413,374	48	432.078,876 300.413,412	14.627	48	432.078,876 300.413,412	49	432.088,188 300.413,437	9.312
49	432.088,188 300.413,437	50	432.096,536 300.413,458	8.348	50	432.096,536 300.413,458	51	432.104,854 300.413,48	8.318	51	432.104,854 300.413,48	52	432.110,304 300.413,494	5.45
52	432.110,304 300.413,494	53	432.113,137 300.413,965	2.872	53	432.113,137 300.413,965	54	432.131,071 300.416,943	18.18	54	432.131,071 300.416,943	55	432.155,666 300.421,027	24.932
55	432.155,666 300.421,027	56	432.172,124 300.423,759	16.683	56	432.172,124 300.423,759	57	432.176,72 300.424,522	4.659	57	432.176,72 300.424,522	58	432.185,027 300.425,902	8.421
58	432.185,027 300.425,902	59	432.192,449 300.427,134	7.524	59	432.192,449 300.427,134	60	432.204,249 300.429,093	11.962	60	432.204,249 300.429,093	61	432.209,924 300.429,888	5.73
61	432.209,924 300.429,888	62	432.224,901 300.431,986	15.123	62	432.224,901 300.431,986	63	432.240,882 300.434,224	16.137	63	432.240,882 300.434,224	64	432.249,211 300.435,39	8.41
64	432.249,211 300.435,39	65	432.261,471 300.437,107	12.38	65	432.261,471 300.437,107	66	432.271,625 300.438,333	10.228	66	432.271,625 300.438,333	67	432.287,232 300.440,218	15.72
67	432.287,232 300.440,218	68	432.306,25 300.442,515	19.156	68	432.306,25 300.442,515	69	432.325,279 300.444,814	19.167	69	432.325,279 300.444,814	70	432.346,656 300.447,395	21.532
70	432.346,656 300.447,395	71	432.350,888 300.447,907	4.263	71	432.350,888 300.447,907	72	432.384,319 300.451,944	33.674	72	432.384,319 300.451,944	73	432.419,604 300.456,206	35.541
73	432.419,604 300.456,206	74	432.476,634 300.465,21	57.736	74	432.476,634 300.465,21	75	432.510,246 300.470,517	34.028	75	432.510,246 300.470,517	76	432.529,811 300.473,606	19.807
76	432.529,811 300.473,606	77	432.538,194 300.474,93	8.487	77	432.538,194 300.474,93	78	432.541,148 300.476,089	3.173	78	432.541,148 300.476,089	79	432.550,733 300.479,852	10.297
79	432.550,733 300.479,852	80	432.594,458 300.497,019	46.974	80	432.594,458 300.497,019	81	432.600,691 300.499,466	6.696	81	432.600,691 300.499,466	82	432.606,701 300.501,826	6.457
82	432.606,701 300.501,826	83	432.611,575 300.503,739	5.236	83	432.611,575 300.503,739	84	432.612,328 300.504,618	1.157	84	432.612,328 300.504,618	85	432.617,676 300.510,86	8.22
85	432.617,676 300.510,86	86	432.622,437 300.516,416	7.317	86	432.622,437 300.516,416	87	432.626,769 300.521,472	6.658	87	432.626,769 300.521,472	88	432.631,253 300.526,704	6.891
88	432.631,253 300.526,704	89	432.658,989 300.559,072	42.626	89	432.658,989 300.559,072	90	432.686,136 300.591,476	42.273	90	432.686,136 300.591,476	91	432.697,46 300.604,994	17.634
91	432.697,46 300.604,994	92	432.721,519 300.635,555	38.895	92	432.721,519 300.635,555	93	432.730,061 300.645,365	13.008	93	432.730,061 300.645,365	94	432.748,068 300.666,045	27.421
94	432.748,068 300.666,045	95	432.750,918 300.669,318	4.34	95	432.750,918 300.669,318	96	432.788,273 300.751,07	89.882	96	432.788,273 300.751,07	97	432.761,885 300.747,758	26.595
97	432.761,885 300.747,758	98	432.767,13 300.727,43	20.994	98	432.767,13 300.727,43	99	432.754,274 300.700,996	29.394	99	432.754,274 300.700,996	100	432.739,907 300.673,697	30.849
100	432.739,907 300.673,697	101	432.687,615 300.607,513	84.349	101	432.687,615 300.607,513	102	432.649,352 300.563,846	58.059	102	432.649,352 300.563,846	103	432.629,506 300.554,295	22.025
103	432.629,506 300.554,295	104	432.598,27 300.551,009	31.408	104	432.598,27 300.551,009	105	432.543,743 300.489,822	81.958	105	432.543,743 300.489,822	106	432.449,089 300.471,515	96.408
106	432.449,089 300.471,515	107	432.425,111 300.469,42	24.069	107	432.425,111 300.469,42	108	432.347,985 300.469,905	77.128	108	432.347,985 300.469,905	109	432.329,284 300.468,519	18.752
109	432.329,284 300.468,519	110	432.313,518 300.461,199	17.382	110	432.313,518 300.461,199	111	432.259,858 300.444,962	56.063	111	432.259,858 300.444,962	112	432.147,823 300.433,388	112.631
112	432.147,823 300.433,388	113	432.102,652 300.426,428	45.704	113	432.102,652 300.426,428	1	432.057,628 300.421,801	45.261					

**\*\* Lungimile segmentelor sunt determinate în planul de proiecție Stereo 70 și sunt rotunjite la 1 milimetru.**

**\*\*\* Distanța dintre puncte este formată din segmente cumulate ce sunt mai mici decât valoarea 1 milimetru.**

**DATE DESPRE IMOBILUL NR. 10352**

Oficiul de Cadastru și Publicitate Imobiliară DOLJ  
Biroul de Cadastru și Publicitate Imobiliară Craiova

**A. Partea I. Descrierea imobilului**

TEREN Extravilan

Adresa: Jud. Dolj, DE 1114/1

Nr. Crt	Nr cadastral Nr. topografic	Suprafața* (mp)	Observații / Referințe
A1		4.431	Sector cadastral:40 Teren neimprejmuit;

**B. Partea II. Proprietari și acte**

Inscrieri privitoare la dreptul de proprietate și alte drepturi reale	Referințe
/	
Act Normativ nr. Legea 7, din 13/03/1996 emis de PARLAMENTUL ROMÂNIEI (ART. 13 ALIN. 15);	
B1	Inscrierea provizorie, drept de PROPRIETATE, dobandit prin Lege, cota actuala 1/1, cota initiala 1/1
	1) NEIDENTIFICAT NEIDENTIFICAT, CIF:0000000000000

**C. Partea III. SARCINI .**

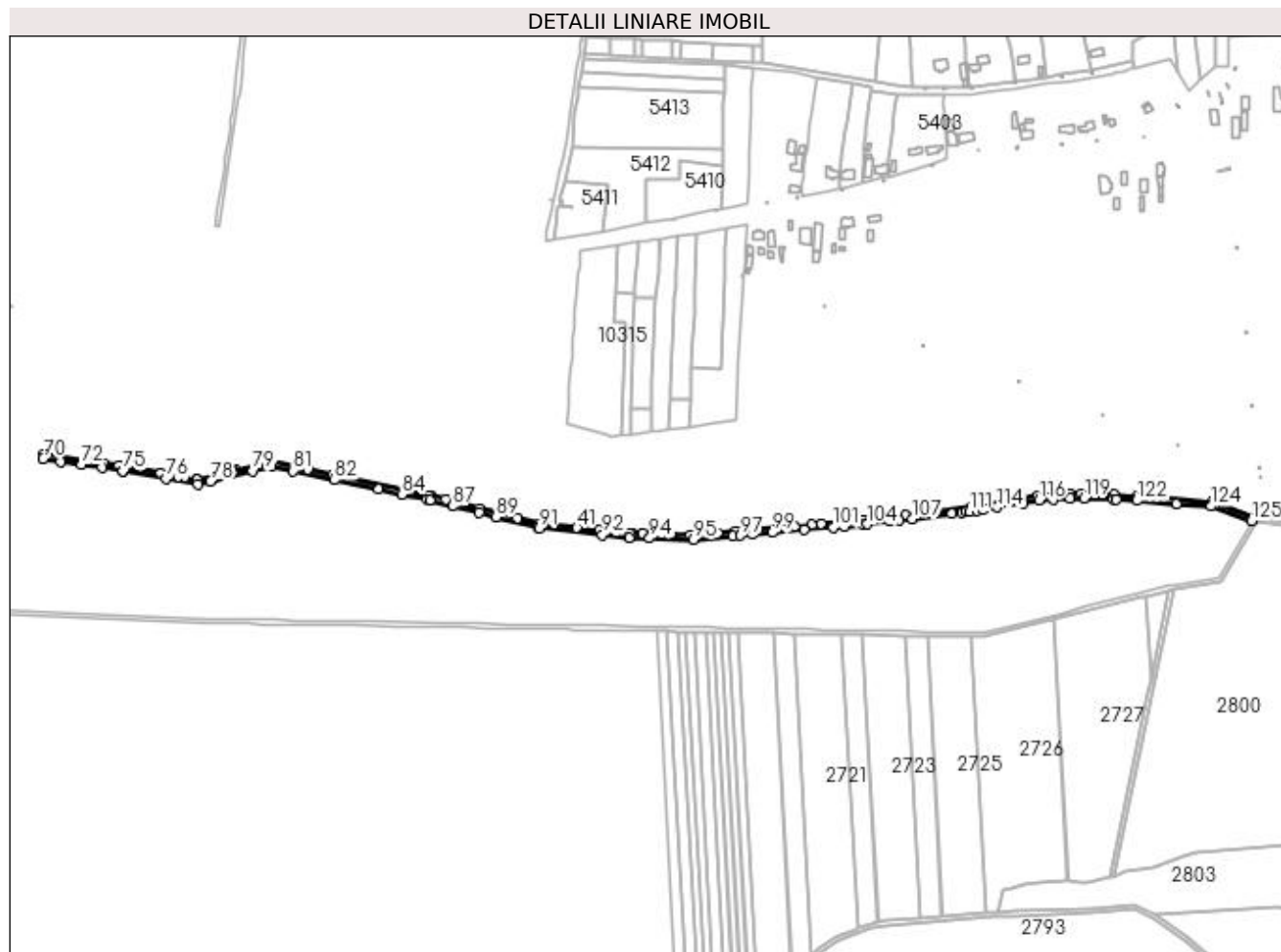
Inscrieri privind dezmembramintele dreptului de proprietate, drepturi reale de garanție și sarcini	Referințe
NU SUNT	

## Anexa Nr. 1 La Partea I

## Teren

Nr cadastral	Suprafața (mp)*	Observații / Referințe
	4.431	

\* Suprafața este determinată în planul de proiecție Stereo 70.



## Date referitoare la teren

Crt	Categorie folosință	Intra vilan	Suprafața (mp)	Tarla	Parcelă	Nr. topo	Observații / Referințe
1	drum	NU	4.431	DE 1114/1	-	-	

## Lungime Segmente

1) Valorile lungimilor segmentelor sunt obținute din proiecție în plan.

Punct început	X / Y	Punct sfârșit	X / Y	Lungime segment	Punct început	X / Y	Punct sfârșit	X / Y	Lungime segment	Punct început	X / Y	Punct sfârșit	X / Y	Lungime segment
1	432.638,975 300.353,277	2	432.604,826 300.365,327	36.21 3	2	432.604,826 300.365,327	3	432.600,682 300.366,789	4.394	3	432.600,682 300.366,789	4	432.550,782 300.370,531	50.04
4	432.550,782 300.370,531	5	432.544,511 300.371,002	6.289	5	432.544,511 300.371,002	6	432.539,914 300.371,346	4.61	6	432.539,914 300.371,346	7	432.537,698 300.371,513	2.222
7	432.537,698 300.371,513	8	432.532,976 300.371,867	4.735	8	432.532,976 300.371,867	9	432.512,465 300.373,405	20.56 9	9	432.512,465 300.373,405	10	432.483,102 300.373,768	29.36 5
10	432.483,102 300.373,768	11	432.472,674 300.373,896	10.42 9	11	432.472,674 300.373,896	12	432.444,395 300.372,281	28.32 5	12	432.444,395 300.372,281	13	432.388,295 300.362,739	56.90 6
13	432.388,295 300.362,739	14	432.383,621 300.362,163	4.709	14	432.383,621 300.362,163	15	432.350,189 300.358,043	33.68 5	15	432.350,189 300.358,043	16	432.345,957 300.357,522	4.264
16	432.345,957 300.357,522	17	432.324,58 300.354,887	21.53 9	17	432.324,58 300.354,887	18	432.305,551 300.352,542	19.17 3	18	432.305,551 300.352,542	19	432.286,532 300.350,198	19.16 3

Punct început	X / Y	Punct sfârșit	X / Y	Lungime segment	Punct început	X / Y	Punct sfârșit	X / Y	Lungime segment	Punct început	X / Y	Punct sfârșit	X / Y	Lungime segment
19	432.286,532 300.350,198	20	432.285,759 300.350,103	0.779	20	432.285,759 300.350,103	21	432.270,929 300.348,801	14.887	21	432.270,929 300.348,801	22	432.248,523 300.346,833	22.492
22	432.248,523 300.346,833	23	432.240,197 300.346,102	8.358	23	432.240,197 300.346,102	24	432.224,223 300.344,7	16.035	24	432.224,223 300.344,7	25	432.209,252 300.343,385	15.029
25	432.209,252 300.343,385	26	432.191,787 300.341,852	17.532	26	432.191,787 300.341,852	27	432.184,369 300.341,2	7.447	27	432.184,369 300.341,2	28	432.176,067 300.340,471	8.334
28	432.176,067 300.340,471	29	432.171,474 300.340,068	4.611	29	432.171,474 300.340,068	30	432.155,026 300.338,624	16.511	30	432.155,026 300.338,624	31	432.133,202 300.336,708	21.908
31	432.133,202 300.336,708	32	432.130,448 300.336,792	2.755	32	432.130,448 300.336,792	33	432.112,541 300.337,343	17.915	33	432.112,541 300.337,343	34	432.104,264 300.337,598	8.281
34	432.104,264 300.337,598	35	432.095,949 300.337,854	8.319	35	432.095,949 300.337,854	36	432.087,602 300.338,111	8.351	36	432.087,602 300.338,111	37	432.078,293 300.338,397	9.313
37	432.078,293 300.338,397	38	432.075,156 300.338,494	3.138	38	432.075,156 300.338,494	39	432.063,036 300.339,755	12.185	39	432.063,036 300.339,755	40	432.048,121 300.341,308	14.996
40	432.048,121 300.341,308	41	432.028,001 300.343,402	20.229	41	432.028,001 300.343,402	42	431.995,082 300.346,829	33.097	42	431.995,082 300.346,829	43	431.974,58 300.352,08	21.164
43	431.974,58 300.352,08	44	431.956,34 300.356,753	18.829	44	431.956,34 300.356,753	45	431.940,283 300.360,852	16.572	45	431.940,283 300.360,852	46	431.909,642 300.368,675	31.624
46	431.909,642 300.368,675	47	431.896,528 300.372,023	13.535	47	431.896,528 300.372,023	48	431.893,776 300.372,613	2.815	48	431.893,776 300.372,613	49	431.871,643 300.377,358	22.636
49	431.871,643 300.377,358	50	431.807,346 300.391,143	65.758	50	431.807,346 300.391,143	51	431.785,155 300.395,9	22.695	51	431.785,155 300.395,9	52	431.752,429 300.402,916	33.47
52	431.752,429 300.402,916	53	431.752,402 300.402,909	0.028	53	431.752,402 300.402,909	54	431.719,862 300.394,949	33.499	54	431.719,862 300.394,949	55	431.717,976 300.394,488	1.942
55	431.717,976 300.394,488	56	431.717,351 300.394,335	0.643	56	431.717,351 300.394,335	57	431.716,261 300.394,069	1.122	57	431.716,261 300.394,069	58	431.712,845 300.393,233	3.517
58	431.712,845 300.393,233	59	431.709,201 300.392,342	3.751	59	431.709,201 300.392,342	60	431.704,792 300.391,263	4.539	60	431.704,792 300.391,263	61	431.685,494 300.386,543	19.867
61	431.685,494 300.386,543	62	431.685,467 300.386,527	0.031	62	431.685,467 300.386,527	63	431.673,435 300.388,678	12.223	63	431.673,435 300.388,678	64	431.668,544 300.389,553	4.969
64	431.668,544 300.389,553	65	431.652,65 300.392,394	16.146	65	431.652,65 300.392,394	66	431.614,676 300.399,184	38.576	66	431.614,676 300.399,184	67	431.601,031 300.401,288	13.806
67	431.601,031 300.401,288	68	431.586,922 300.403,464	14.276	68	431.586,922 300.403,464	69	431.547,565 300.409,534	39.822	69	431.547,565 300.409,534	70	431.546,559 300.405,664	3.999
70	431.546,559 300.405,664	71	431.562,727 300.403,175	16.358	71	431.562,727 300.403,175	72	431.580,967 300.400,367	18.455	72	431.580,967 300.400,367	73	431.599,492 300.397,516	18.743
73	431.599,492 300.397,516	74	431.618,126 300.394,647	18.854	74	431.618,126 300.394,647	75	431.618,313 300.394,613	0.19	75	431.618,313 300.394,613	76	431.657,069 300.387,6	39.385
76	431.657,069 300.387,6	77	431.686,233 300.382,322	29.638	77	431.686,233 300.382,322	78	431.697,354 300.385,089	11.46	78	431.697,354 300.385,089	79	431.735,616 300.394,609	39.429
79	431.735,616 300.394,609	80	431.752,493 300.398,808	17.392	80	431.752,493 300.398,808	81	431.771,745 300.394,681	19.689	81	431.771,745 300.394,681	82	431.809,357 300.386,619	38.466
82	431.809,357 300.386,619	83	431.849,29 300.378,06	40.84	83	431.849,29 300.378,06	84	431.870,587 300.373,495	21.781	84	431.870,587 300.373,495	85	431.892,686 300.368,758	22.601
85	431.892,686 300.368,758	86	431.895,404 300.368,175	2.78	86	431.895,404 300.368,175	87	431.915,764 300.362,977	21.013	87	431.915,764 300.362,977	88	431.940,105 300.356,763	25.122
88	431.940,105 300.356,763	89	431.955,21 300.352,907	15.589	89	431.955,21 300.352,907	90	431.992,786 300.343,265	38.793	90	431.992,786 300.343,265	91	431.994,114 300.342,924	1.371
91	431.994,114 300.342,924	92	432.051,09 300.336,987	57.284	92	432.051,09 300.336,987	93	432.074,99 300.334,497	24.029	93	432.074,99 300.334,497	94	432.093,614 300.333,923	18.633
94	432.093,614 300.333,923	95	432.133,341 300.332,699	39.746	95	432.133,341 300.332,699	96	432.168,692 300.335,802	35.487	96	432.168,692 300.335,802	97	432.175,474 300.336,398	6.808
97	432.175,474 300.336,398	98	432.186,776 300.337,39	11.345	98	432.186,776 300.337,39	99	432.204,264 300.338,926	17.555	99	432.204,264 300.338,926	100	432.233,079 300.341,455	28.926
100	432.233,079 300.341,455	101	432.258,985 300.343,73	26.006	101	432.258,985 300.343,73	102	432.269,825 300.344,682	10.882	102	432.269,825 300.344,682	103	432.286,187 300.346,118	16.425
103	432.286,187 300.346,118	104	432.289,966 300.346,584	3.808	104	432.289,966 300.346,584	105	432.310,543 300.349,123	20.733	105	432.310,543 300.349,123	106	432.318,788 300.350,14	8.307
106	432.318,788 300.350,14	107	432.330,53 300.351,588	11.831	107	432.330,53 300.351,588	108	432.366,464 300.356,02	36.206	108	432.366,464 300.356,02	109	432.375,886 300.357,183	9.494
109	432.375,886 300.357,183	110	432.379,128 300.357,583	3.267	110	432.379,128 300.357,583	111	432.382,367 300.357,982	3.263	111	432.382,367 300.357,982	112	432.388,966 300.358,796	6.649
112	432.388,966 300.358,796	113	432.394,359 300.359,713	5.47	113	432.394,359 300.359,713	114	432.407,053 300.361,872	12.876	114	432.407,053 300.361,872	115	432.430,226 300.365,814	23.506
115	432.430,226 300.365,814	116	432.444,846 300.368,3	14.83	116	432.444,846 300.368,3	117	432.457,703 300.369,035	12.878	117	432.457,703 300.369,035	118	432.472,764 300.369,895	15.086

Punct început	X / Y	Punct sfârșit	X / Y	Lungime segment	Punct început	X / Y	Punct sfârșit	X / Y	Lungime segment	Punct început	X / Y	Punct sfârșit	X / Y	Lungime segment
118	432.472,764 300.369,895	119	432.485,394 300.369,739	12.631	119	432.485,394 300.369,739	120	432.512,291 300.369,407	26.899	120	432.512,291 300.369,407	121	432.514,259 300.369,259	1.974
121	432.514,259 300.369,259	122	432.533,136 300.367,843	18.933	122	432.533,136 300.367,843	123	432.569,113 300.365,145	36.078	123	432.569,113 300.365,145	124	432.600,128 300.362,819	31.102
124	432.600,128 300.362,819	125	432.636,812 300.349,627	38.984	125	432.636,812 300.349,627	1	432.638,975 300.353,277	4.243					

\*\* Lungimile segmentelor sunt determinate în planul de proiecție Stereo 70 și sunt rotunjite la 1 milimetru.

\*\*\* Distanța dintre puncte este formată din segmente cumulate ce sunt mai mici decât valoarea 1 milimetru.

**DATE DESPRE IMOBILUL NR. 10353**

Oficiul de Cadastru și Publicitate Imobiliară DOLJ  
Biroul de Cadastru și Publicitate Imobiliară Craiova

**A. Partea I. Descrierea imobilului**

TEREN Extravilan

Adresa: Jud. Dolj, DE 928/3

Nr. Crt	Nr cadastral Nr. topografic	Suprafața* (mp)	Observații / Referințe
A1		998	Sector cadastral:40 Teren neimprejmuit;

**B. Partea II. Proprietari și acte**

Inscrieri privitoare la dreptul de proprietate și alte drepturi reale	Referințe
/	
Act Normativ nr. Legea 7, din 13/03/1996 emis de PARLAMENTUL ROMÂNIEI (ART. 13 ALIN. 15);	
B1	Inscrierea provizorie, drept de PROPRIETATE, dobandit prin Lege, cota actuala 1/1, cota initiala 1/1
	1) NEIDENTIFICAT NEIDENTIFICAT, CIF:0000000000000

**C. Partea III. SARCINI .**

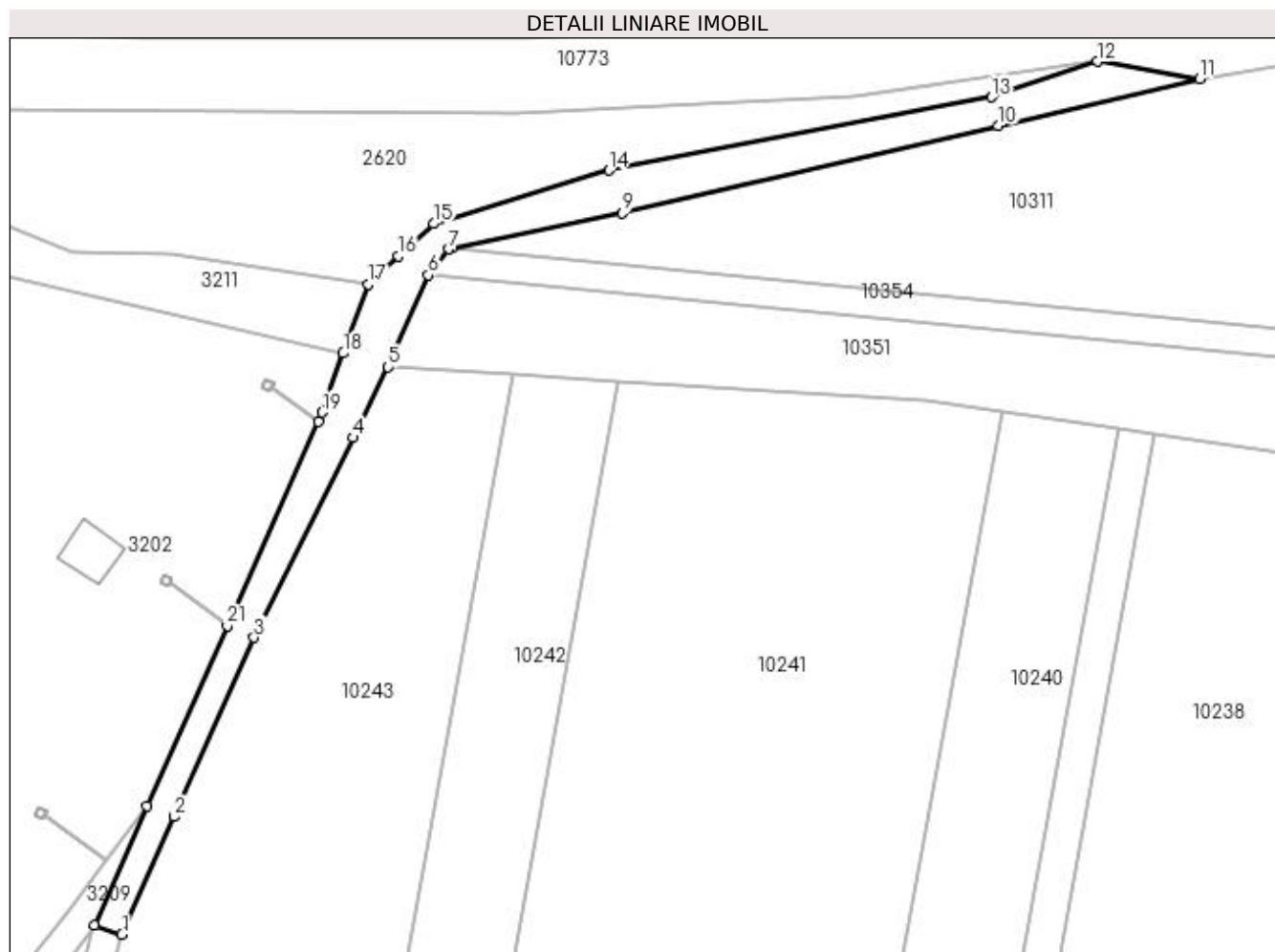
Inscrieri privind dezmembramintele dreptului de proprietate, drepturi reale de garanție și sarcini	Referințe
NU SUNT	

## Anexa Nr. 1 La Partea I

## Teren

Nr cadastral	Suprafața (mp)*	Observații / Referințe
	998	

\* Suprafața este determinată în planul de proiecție Stereo 70.



## Date referitoare la teren

Crt	Categorie folosință	Intra vilan	Suprafața (mp)	Tarla	Parcelă	Nr. topo	Observații / Referințe
1	drum	NU	998	DE 928/3	-	-	

## Lungime Segmente

1) Valorile lungimilor segmentelor sunt obținute din proiecție în plan.

Punct început	X / Y	Punct sfârșit	X / Y	Lungime segment (** (m)
1	431.550,117 300.419,349	2	431.557,306 300.435,424	17.609
3	431.568,177 300.459,931	4	431.581,686 300.487,289	30.512
5	431.586,511 300.496,929	6	431.591,996 300.509,494	13.71
7	431.594,809 300.513,064	8	431.595,386 300.513,184	0.589
9	431.618,598 300.517,977	10	431.670,049 300.529,949	52.826

Punct început	X / Y	Punct sfârșit	X / Y	Lungime segment (** (m)
2	431.557,306 300.435,424	3	431.568,177 300.459,931	26.81
4	431.581,686 300.487,289	5	431.586,511 300.496,929	10.78
6	431.591,996 300.509,494	7	431.594,809 300.513,064	4.545
8	431.595,386 300.513,184	9	431.618,598 300.517,977	23.702
10	431.670,049 300.529,949	11	431.697,616 300.536,341	28.298



Punct început	X / Y	Punct sfârșit	X / Y	Lungime segment (** (m)
11	431.697,616 300.536,341	12	431.683,609 300.538,72	14.208
13	431.669,136 300.533,845	14	431.616,722 300.523,849	53.359
15	431.592,761 300.516,542	16	431.587,96 300.512,115	6.531
17	431.583,739 300.508,258	18	431.580,384 300.498,832	10.005
19	431.577,494 300.490,713	20	431.576,935 300.489,457	1.375
21	431.564,513 300.461,54	22	431.553,558 300.436,922	26.945
23	431.546,308 300.420,629	1	431.550,117 300.419,349	4.018

Punct început	X / Y	Punct sfârșit	X / Y	Lungime segment (** (m)
12	431.683,609 300.538,72	13	431.669,136 300.533,845	15.272
14	431.616,722 300.523,849	15	431.592,761 300.516,542	25.05
16	431.587,96 300.512,115	17	431.583,739 300.508,258	5.718
18	431.580,384 300.498,832	19	431.577,494 300.490,713	8.618
20	431.576,935 300.489,457	21	431.564,513 300.461,54	30.556
22	431.553,558 300.436,922	23	431.546,308 300.420,629	17.833

\*\* Lungimile segmentelor sunt determinate în planul de proiecție Stereo 70 și sunt rotunjite la 1 milimetru.

\*\*\* Distanța dintre puncte este formată din segmente cumulate ce sunt mai mici decât valoarea 1 milimetru.



**DATE DESPRE IMOBILUL NR. 10354**

Oficiul de Cadastru și Publicitate Imobiliară DOLJ  
Biroul de Cadastru și Publicitate Imobiliară Craiova

**A. Partea I. Descrierea imobilului**

TEREN Extravilan

Adresa: Jud. Dolj, DE 928/4

Nr. Crt	Nr cadastral Nr. topografic	Suprafața* (mp)	Observații / Referințe
A1		5.348	Sector cadastral:40 Teren neimprejmuit;

**B. Partea II. Proprietari și acte**

Inscrieri privitoare la dreptul de proprietate și alte drepturi reale	Referințe
/	
Act Normativ nr. Legea 7, din 13/03/1996 emis de PARLAMENTUL ROMÂNIEI (ART. 13 ALIN. 15);	
B1	Inscrierea provizorie, drept de PROPRIETATE, dobandit prin Lege, cota actuala 1/1, cota initiala 1/1
	1) NEIDENTIFICAT NEIDENTIFICAT, CIF:0000000000000

**C. Partea III. SARCINI .**

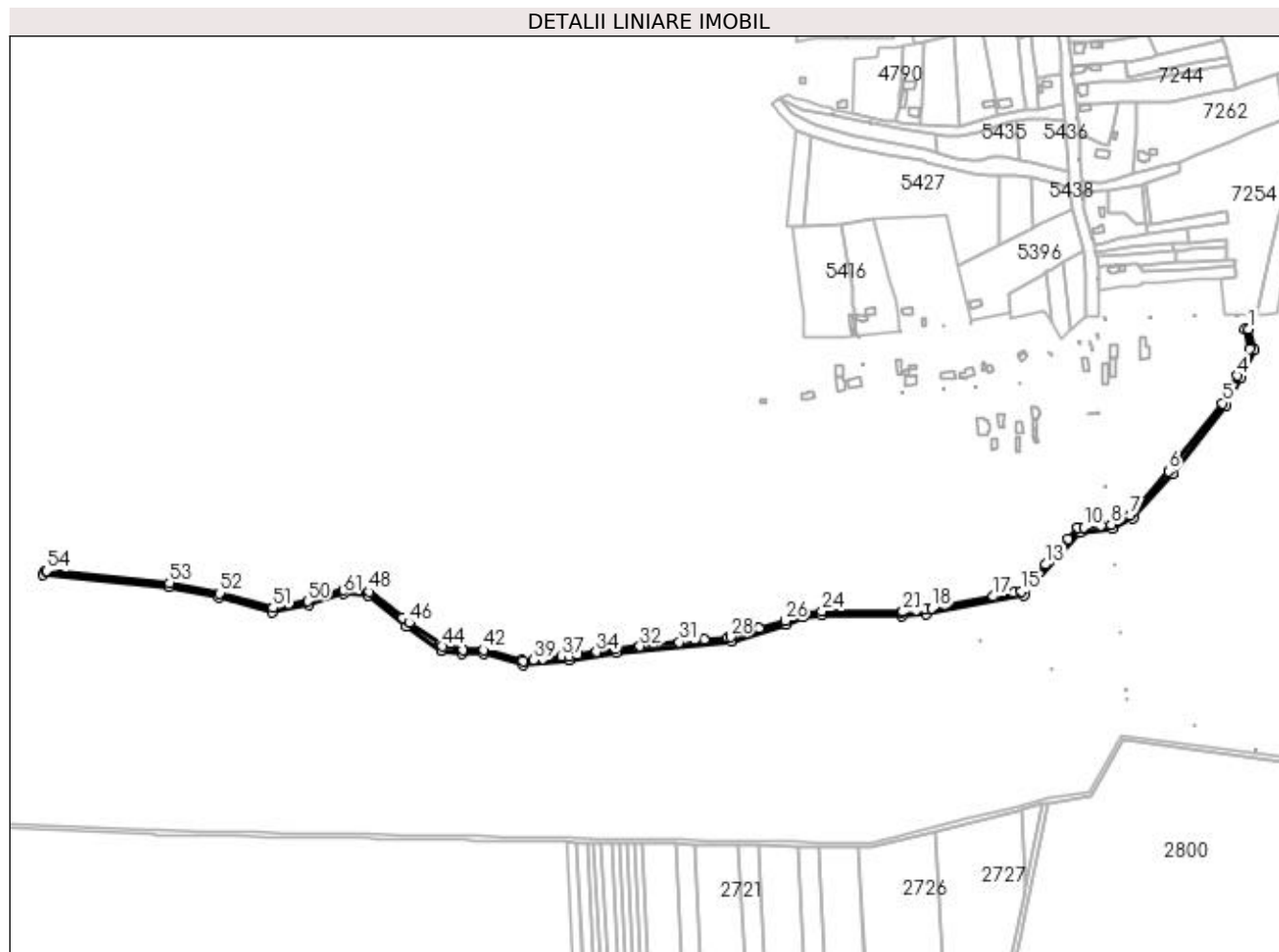
Inscrieri privind dezmembramintele dreptului de proprietate, drepturi reale de garanție și sarcini	Referințe
NU SUNT	

## Anexa Nr. 1 La Partea I

## Teren

Nr cadastral	Suprafața (mp)*	Observații / Referințe
	5.348	

\* Suprafața este determinată în planul de proiecție Stereo 70.



## Date referitoare la teren

Crt	Categorie folosință	Intravilan	Suprafața (mp)	Tarla	Parcelă	Nr. topo	Observații / Referințe
1	drum	NU	5.348	DE 928/4	-	-	

## Lungime Segmente

1) Valorile lungimilor segmentelor sunt obținute din proiecție în plan.

Punct început	X / Y	Punct sfârșit	X / Y	Lungime segment	Punct început	X / Y	Punct sfârșit	X / Y	Lungime segment	Punct început	X / Y	Punct sfârșit	X / Y	Lungime segment
1	432.761,885 300.747,758	2	432.757,835 300.747,529	4.056	2	432.757,835 300.747,529	3	432.763,224 300.728,504	19.77	3	432.763,224 300.728,504	4	432.750,68 300.702,756	28.64
4	432.750,68 300.702,756	5	432.736,559 300.675,924	30.32	5	432.736,559 300.675,924	6	432.684,412 300.609,917	84.12	6	432.684,412 300.609,917	7	432.646,825 300.567,069	56.99
7	432.646,825 300.567,069	8	432.628,397 300.558,2	20.45	8	432.628,397 300.558,2	9	432.618,71 300.557,181	9.74	9	432.618,71 300.557,181	10	432.602,051 300.555,429	16.75
10	432.602,051 300.555,429	11	432.596,277 300.554,822	5.806	11	432.596,277 300.554,822	12	432.586,425 300.543,765	14.80	12	432.586,425 300.543,765	13	432.564,693 300.519,377	32.66
13	432.564,693 300.519,377	14	432.548,345 300.501,03	24.57	14	432.548,345 300.501,03	15	432.541,623 300.493,486	10.10	15	432.541,623 300.493,486	16	432.533,688 300.491,951	8.082
16	432.533,688 300.491,951	17	432.514,134 300.488,17	19.91	17	432.514,134 300.488,17	18	432.454,514 300.476,639	60.72	18	432.454,514 300.476,639	19	432.448,533 300.475,482	6.092

Punct început	X / Y	Punct sfârșit	X / Y	Lungime segment	Punct început	X / Y	Punct sfârșit	X / Y	Lungime segment	Punct început	X / Y	Punct sfârșit	X / Y	Lungime segment
19	432.448,533 300.475,482	20	432.438,991 300.474,648	9.578	20	432.438,991 300.474,648	21	432.426,357 300.473,544	12.682	21	432.426,357 300.473,544	22	432.426,352 300.473,544	0.005
22	432.426,352 300.473,544	23	432.424,949 300.473,421	1.408	23	432.424,949 300.473,421	24	432.347,849 300.473,906	77.102	24	432.347,849 300.473,906	25	432.328,261 300.472,454	19.642
25	432.328,261 300.472,454	26	432.312,09 300.464,946	17.829	26	432.312,09 300.464,946	27	432.287,052 300.457,37	26.159	27	432.287,052 300.457,37	28	432.259,069 300.448,902	29.236
28	432.259,069 300.448,902	29	432.256,259 300.448,612	2.825	29	432.256,259 300.448,612	30	432.233,486 300.446,259	22.894	30	432.233,486 300.446,259	31	432.209,21 300.443,751	24.405
31	432.209,21 300.443,751	32	432.171,164 300.439,821	38.248	32	432.171,164 300.439,821	33	432.147,31 300.437,356	23.981	33	432.147,31 300.437,356	34	432.128,914 300.434,522	18.613
34	432.128,914 300.434,522	35	432.110,865 300.431,741	18.262	35	432.110,865 300.431,741	36	432.102,143 300.430,397	8.825	36	432.102,143 300.430,397	37	432.095,511 300.429,715	6.667
37	432.095,511 300.429,715	38	432.077,094 300.427,822	18.514	38	432.077,094 300.427,822	39	432.067,727 300.426,86	9.416	39	432.067,727 300.426,86	40	432.057,984 300.425,858	9.794
40	432.057,984 300.425,858	41	432.056,16 300.426,357	1.891	41	432.056,16 300.426,357	42	432.019,242 300.436,453	38.274	42	432.019,242 300.436,453	43	431.999,257 300.436,525	19.985
43	431.999,257 300.436,525	44	431.979,786 300.439,775	19.74	44	431.979,786 300.439,775	45	431.977,154 300.441,616	3.212	45	431.977,154 300.441,616	46	431.947,016 300.462,69	36.775
46	431.947,016 300.462,69	47	431.940,911 300.467,498	7.771	47	431.940,911 300.467,498	48	431.908,6 300.492,95	41.132	48	431.908,6 300.492,95	49	431.883,235 300.495,133	25.459
49	431.883,235 300.495,133	50	431.848,897 300.483,767	36.17	50	431.848,897 300.483,767	51	431.814,783 300.477,298	34.722	51	431.814,783 300.477,298	52	431.763,393 300.491,498	53.316
52	431.763,393 300.491,498	53	431.714,487 300.501,632	49.945	53	431.714,487 300.501,632	54	431.595,386 300.513,184	119.66	54	431.595,386 300.513,184	55	431.594,809 300.513,064	0.589
55	431.594,809 300.513,064	56	431.591,996 300.509,494	4.545	56	431.591,996 300.509,494	57	431.713,887 300.497,671	122.463	57	431.713,887 300.497,671	58	431.762,454 300.487,607	49.599
58	431.762,454 300.487,607	59	431.814,614 300.473,195	54.114	59	431.814,614 300.473,195	60	431.849,902 300.479,886	35.917	60	431.849,902 300.479,886	61	431.883,711 300.491,077	35.613
61	431.883,711 300.491,077	62	431.907,064 300.489,067	23.439	62	431.907,064 300.489,067	63	431.944,636 300.459,472	47.828	63	431.944,636 300.459,472	64	431.978,144 300.436,046	40.885
64	431.978,144 300.436,046	65	431.998,373 300.432,624	20.516	65	431.998,373 300.432,624	66	432.019,356 300.432,455	20.984	66	432.019,356 300.432,455	67	432.057,628 300.421,801	39.727
67	432.057,628 300.421,801	68	432.102,652 300.426,428	45.261	68	432.102,652 300.426,428	69	432.147,823 300.433,388	45.704	69	432.147,823 300.433,388	70	432.259,858 300.444,962	112.631
70	432.259,858 300.444,962	71	432.313,518 300.461,199	56.063	71	432.313,518 300.461,199	72	432.329,284 300.468,519	17.382	72	432.329,284 300.468,519	73	432.347,985 300.469,905	18.752
73	432.347,985 300.469,905	74	432.425,111 300.469,42	77.128	74	432.425,111 300.469,42	75	432.449,089 300.471,515	24.069	75	432.449,089 300.471,515	76	432.543,743 300.489,822	96.408
76	432.543,743 300.489,822	77	432.598,27 300.551,009	81.958	77	432.598,27 300.551,009	78	432.629,506 300.554,295	31.408	78	432.629,506 300.554,295	79	432.649,352 300.563,846	22.025
79	432.649,352 300.563,846	80	432.687,615 300.607,513	58.059	80	432.687,615 300.607,513	81	432.739,907 300.673,697	84.349	81	432.739,907 300.673,697	82	432.754,274 300.700,996	30.849
82	432.754,274 300.700,996	83	432.767,13 300.727,43	29.394	83	432.767,13 300.727,43	1	432.761,885 300.747,758	20.994					

\*\* Lungimile segmentelor sunt determinate în planul de proiecție Stereo 70 și sunt rotunjite la 1 milimetru.

\*\*\* Distanța dintre puncte este formată din segmente cumulate ce sunt mai mici decât valoarea 1 milimetru.



**DATE DESPRE IMOBILUL NR. 10355**

Oficiul de Cadastru și Publicitate Imobiliară DOLJ  
Biroul de Cadastru și Publicitate Imobiliară Craiova

**A. Partea I. Descrierea imobilului**

TEREN Intravilan

Adresa: Loc. Teslui, Jud. Dolj, DE 829/1

Nr. Crt	Nr cadastral Nr. topografic	Suprafața* (mp)	Observații / Referințe
A1		2.193	Sector cadastral:40 Teren neimprejmuit;

**B. Partea II. Proprietari și acte**

Inscrieri privitoare la dreptul de proprietate și alte drepturi reale	Referințe
/	
Act Normativ nr. Legea 7, din 13/03/1996 emis de PARLAMENTUL ROMÂNIEI (ART. 13 ALIN. 15);	
B1	Inscrierea provizorie, drept de PROPRIETATE, dobandit prin Lege, cota actuala 1/1, cota initiala 1/1
	1) NEIDENTIFICAT NEIDENTIFICAT, CIF:0000000000000

**C. Partea III. SARCINI .**

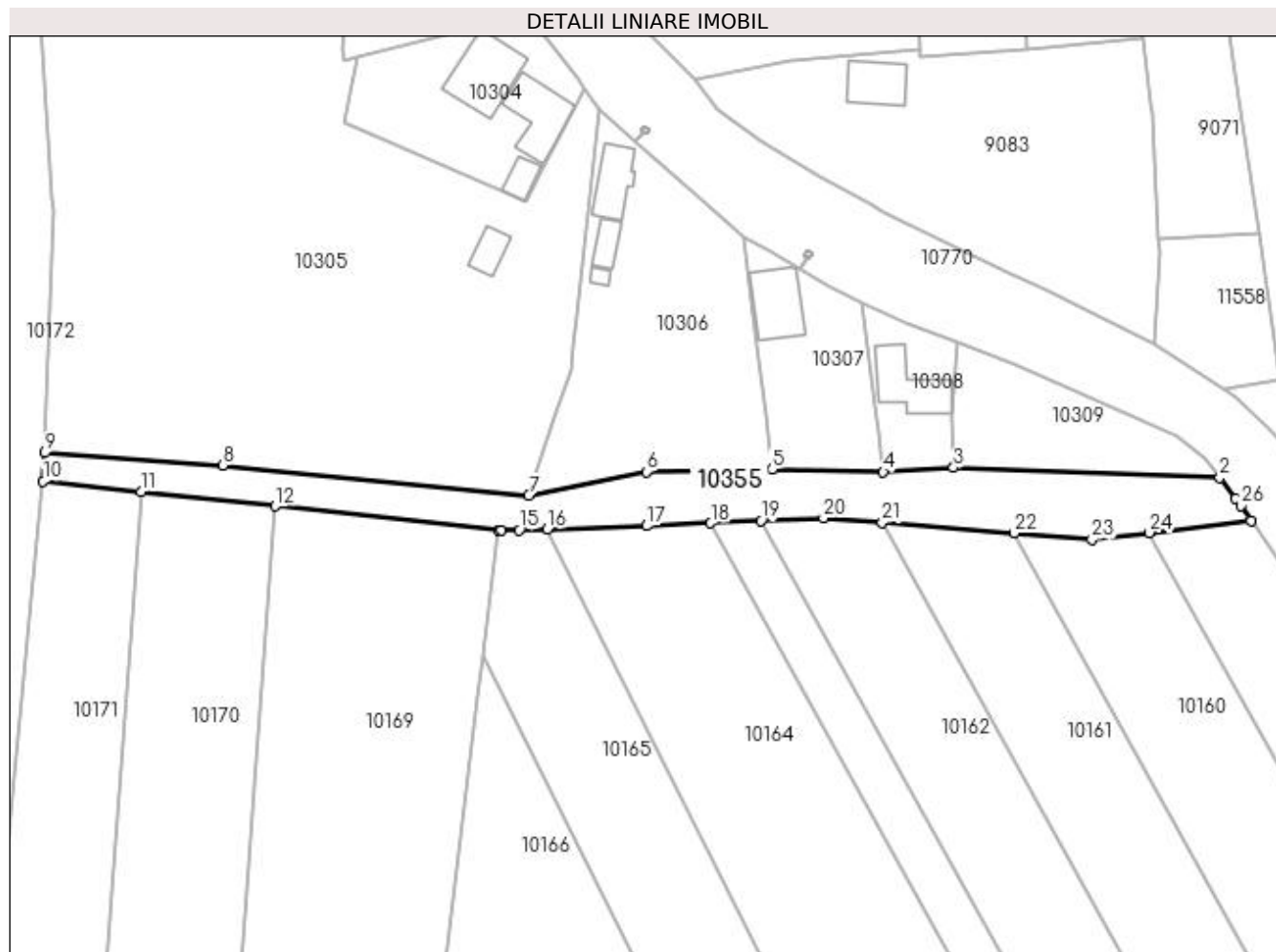
Inscrieri privind dezmembramintele dreptului de proprietate, drepturi reale de garanție și sarcini	Referințe
NU SUNT	

## Anexa Nr. 1 La Partea I

## Teren

Nr cadastral	Suprafața (mp)*	Observații / Referințe
	2.193	

\* Suprafața este determinată în planul de proiecție Stereo 70.



## Date referitoare la teren

Crt	Categorie folosință	Intra vilan	Suprafața (mp)	Tarla	Parcelă	Nr. topo	Observații / Referințe
1	drum	DA	2.193	DE 829/1	-	-	

## Lungime Segmente

1) Valorile lungimilor segmentelor sunt obținute din proiecție în plan.

Punct început	X / Y	Punct sfârșit	X / Y	Lungime segment (** (m)
1	433.035,822 300.561,57	2	433.032,665 300.565,814	5.289
3	432.979,377 300.567,821	4	432.965,295 300.566,918	14.111
5	432.943,029 300.567,476	6	432.917,888 300.566,958	25.146
7	432.894,364 300.562,194	8	432.833,186 300.568,247	61.477
9	432.797,538 300.570,791	10	432.797,222 300.565,115	5.685

Punct început	X / Y	Punct sfârșit	X / Y	Lungime segment (** (m)
2	433.032,665 300.565,814	3	432.979,377 300.567,821	53.326
4	432.965,295 300.566,918	5	432.943,029 300.567,476	22.273
6	432.917,888 300.566,958	7	432.894,364 300.562,194	24.002
8	432.833,186 300.568,247	9	432.797,538 300.570,791	35.739
10	432.797,222 300.565,115	11	432.816,837 300.562,996	19.729



Punct început	X / Y	Punct sfârșit	X / Y	Lungime segment (** (m))	Punct început	X / Y	Punct sfârșit	X / Y	Lungime segment (** (m))
11	432.816,837 300.562,996	12	432.843,655 300.560,099	26.974	12	432.843,655 300.560,099	13	432.888,337 300.555,272	44.942
13	432.888,337 300.555,272	14	432.888,909 300.555,22	0.574	14	432.888,909 300.555,22	15	432.892,433 300.555,333	3.526
15	432.892,433 300.555,333	16	432.898,109 300.555,514	5.679	16	432.898,109 300.555,514	17	432.918,007 300.556,15	19.908
17	432.918,007 300.556,15	18	432.930,796 300.556,722	12.802	18	432.930,796 300.556,722	19	432.940,838 300.557,171	10.052
19	432.940,838 300.557,171	20	432.953,334 300.557,73	12.508	20	432.953,334 300.557,73	21	432.965,089 300.556,795	11.792
21	432.965,089 300.556,795	22	432.991,469 300.554,695	26.463	22	432.991,469 300.554,695	23	433.007,068 300.553,454	15.648
23	433.007,068 300.553,454	24	433.018,568 300.554,789	11.577	24	433.018,568 300.554,789	25	433.038,897 300.557,148	20.465
25	433.038,897 300.557,148	26	433.036,849 300.560,189	3.666	26	433.036,849 300.560,189	1	433.035,822 300.561,57	1.721

\*\* Lungimile segmentelor sunt determinate în planul de proiecție Stereo 70 și sunt rotunjite la 1 milimetru.

\*\*\* Distanța dintre puncte este formată din segmente cumulate ce sunt mai mici decât valoarea 1 milimetru.

