

**DATE DESPRE IMOBILUL NR. 7728**

Oficiul de Cadastru și Publicitate Imobiliară DOLJ
Biroul de Cadastru și Publicitate Imobiliară Craiova

A. Partea I. Descrierea imobilului

TEREN Intravilan

Adresa: Loc. Viisoara Mosneni, Jud. Dolj, T13, P199/1

Nr. Crt	Nr cadastral Nr. topografic	Suprafața* (mp)	Observații / Referințe
A1		1.114	Sector cadastral:4 Teren neimprejmuit;

B. Partea II. Proprietari și acte

Inscrieri privitoare la dreptul de proprietate și alte drepturi reale	Referințe
/	
Act Normativ nr. Legea 7, din 13/03/1996 emis de PARLAMENTUL ROMÂNIEI (art. 13 alin. 15);	
B1	Inscrierea provizorie, drept de PROPRIETATE, dobandit prin Lege, cota actuala 1/1, cota initiala 1/1
	1) NEIDENTIFICAT NEIDENTIFICAT, CIF:0000000000000

C. Partea III. SARCINI .

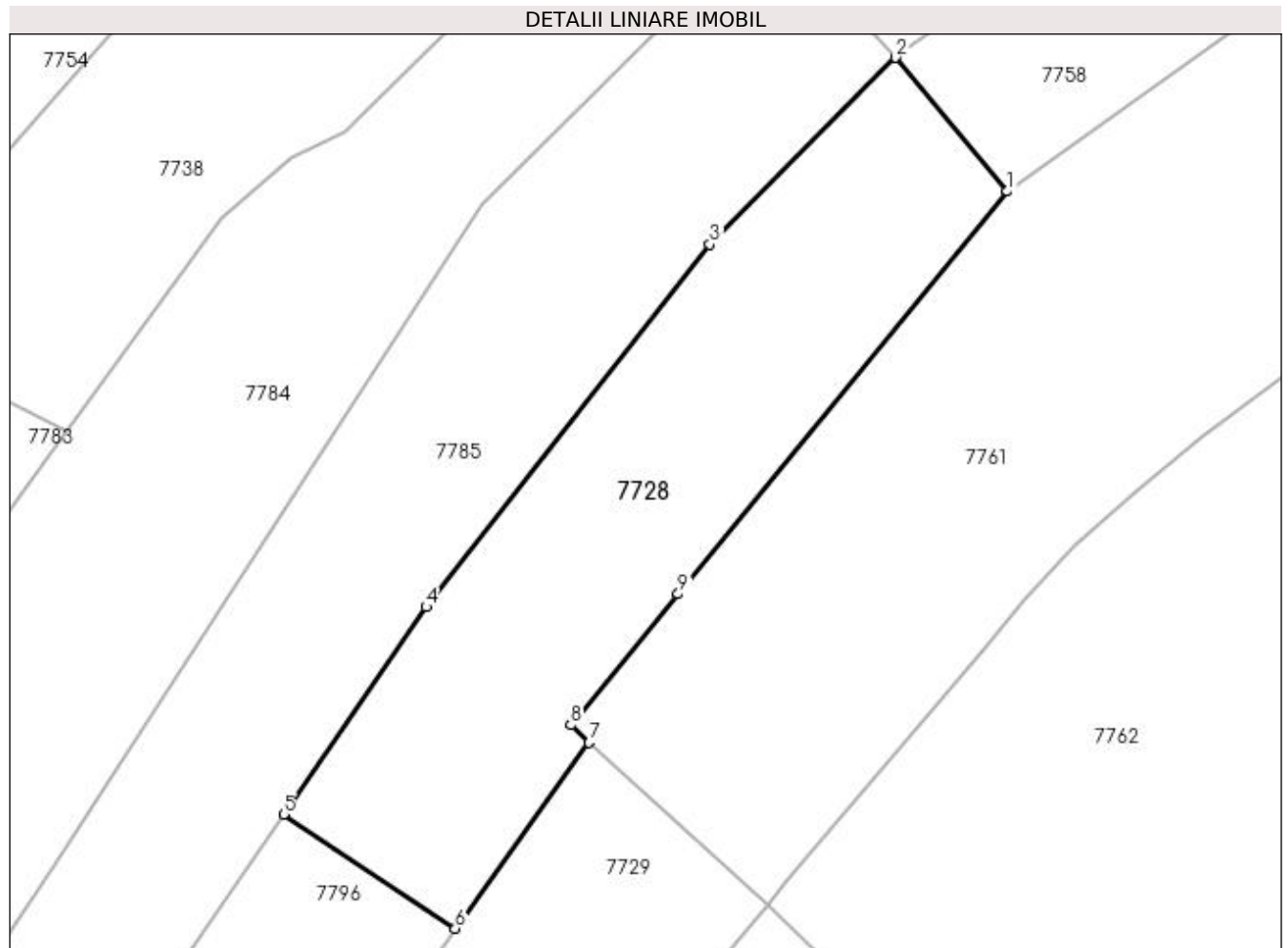
Inscrieri privind dezmembramintele dreptului de proprietate, drepturi reale de garanție și sarcini	Referințe
NU SUNT	

Anexa Nr. 1 La Partea I

Teren

Nr cadastral	Suprafața (mp)*	Observații / Referințe
	1.114	

* Suprafața este determinată în planul de proiecție Stereo 70.



Date referitoare la teren

Crt	Categorie folosință	Intravilan	Suprafața (mp)	Tarla	Parcelă	Nr. topo	Observații / Referințe
1	arabil	DA	1.114	13	199/1	-	

Lungime Segmente

1) Valorile lungimilor segmentelor sunt obținute din proiecție în plan.

Punct început	X / Y	Punct sfârșit	X / Y	Lungime segment (** (m)
1	431.590,317 303.621,901	2	431.581,62 303.632,319	13.571
2	431.581,62 303.632,319	3	431.567,148 303.617,769	20.522
3	431.567,148 303.617,769	4	431.545,067 303.589,566	35.819
4	431.545,067 303.589,566	5	431.533,945 303.573,432	19.596
5	431.533,945 303.573,432	6	431.547,311 303.564,546	16.05

Punct început	X / Y	Punct sfârșit	X / Y	Lungime segment (** (m)
6	431.547,311 303.564,546	7	431.557,744 303.579,011	17.835
7	431.557,744 303.579,011	8	431.556,305 303.580,374	1.982
8	431.556,305 303.580,374	9	431.564,664 303.590,58	13.192
9	431.564,664 303.590,58	1	431.590,317 303.621,901	40.486

** Lungimile segmentelor sunt determinate în planul de proiecție Stereo 70 și sunt rotunjite la 1 milimetru.

*** Distanța dintre puncte este formată din segmente cumulate ce sunt mai mici decât valoarea 1 milimetru.

**DATE DESPRE IMOBILUL NR. 7729**

Oficiul de Cadastru și Publicitate Imobiliară DOLJ
Biroul de Cadastru și Publicitate Imobiliară Craiova

A. Partea I. Descrierea imobilului

TEREN Intravilan

Adresa: Loc. Viisoara Mosneni, Jud. Dolj, T13, P357/2

Nr. Crt	Nr cadastral Nr. topografic	Suprafața* (mp)	Observații / Referințe
A1		1.724	Sector cadastral:4 Teren neimprejmuit;

B. Partea II. Proprietari și acte

Inscrieri privitoare la dreptul de proprietate și alte drepturi reale	Referințe
/	
Act Normativ nr. Legea 7, din 13/03/1996 emis de PARLAMENTUL ROMÂNIEI (art. 13 alin. 15);	
B1	Inscrierea provizorie, drept de PROPRIETATE, dobandit prin Lege, cota actuala 1/1, cota initiala 1/1
	1) NEIDENTIFICAT NEIDENTIFICAT, CIF:0000000000000

C. Partea III. SARCINI .

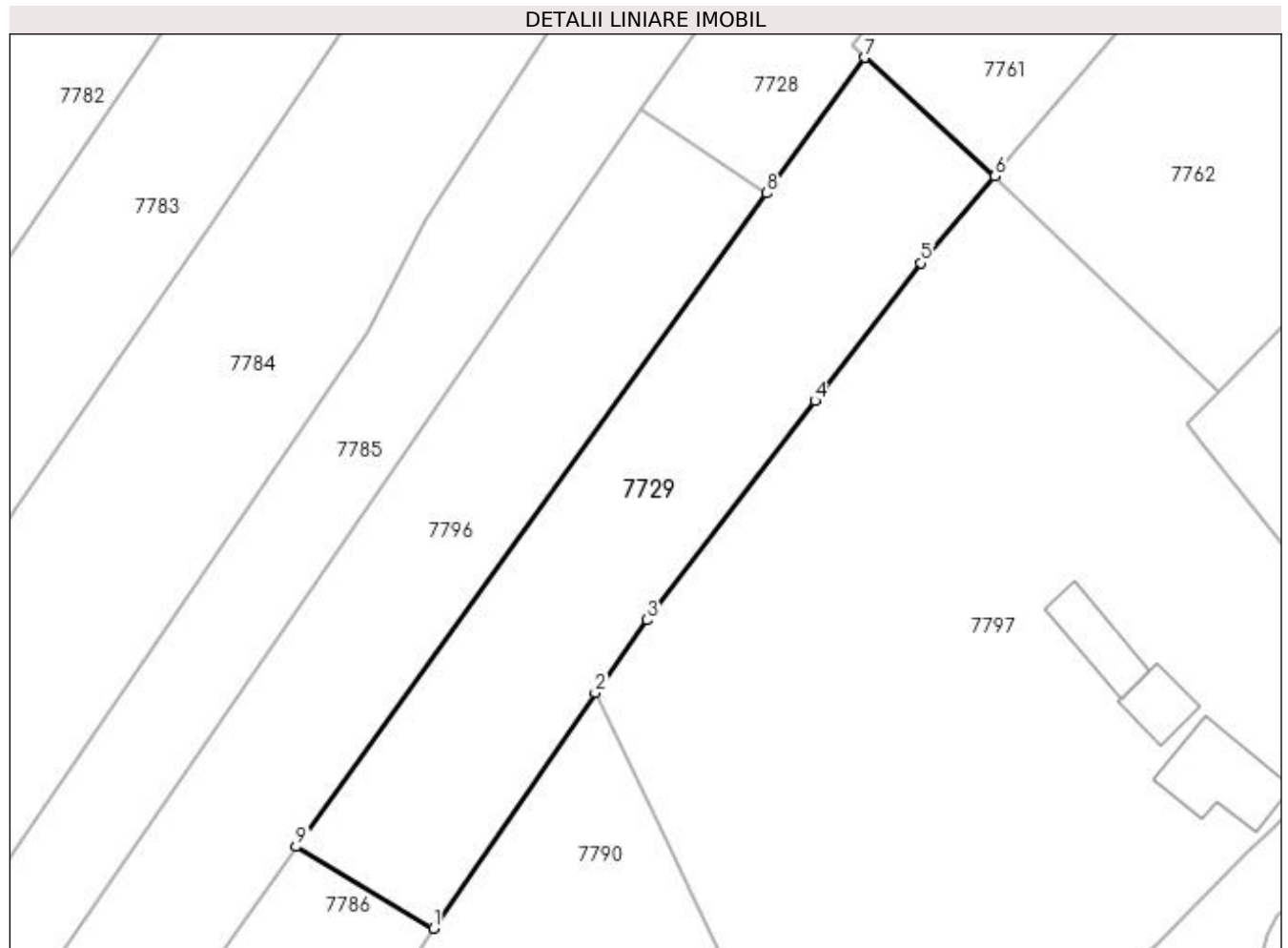
Inscrieri privind dezmembramintele dreptului de proprietate, drepturi reale de garanție și sarcini	Referințe
NU SUNT	

Anexa Nr. 1 La Partea I

Teren

Nr cadastral	Suprafața (mp)*	Observații / Referințe
	1.724	

* Suprafața este determinată în planul de proiecție Stereo 70.



Date referitoare la teren

Crt	Categorie folosință	Intravilan	Suprafața (mp)	Tarla	Parcelă	Nr. topo	Observații / Referințe
1	arabil	DA	1.724	13	357/2	-	

Lungime Segmente

1) Valorile lungimilor segmentelor sunt obținute din proiecție în plan.

Punct început	X / Y	Punct sfârșit	X / Y	Lungime segment (** (m)
1	431.511,767 303.486,275	2	431.529,011 303.511,355	30.436
2	431.529,011 303.511,355	3	431.534,544 303.519,118	9.533
3	431.534,544 303.519,118	4	431.552,458 303.542,446	29.413
4	431.552,458 303.542,446	5	431.563,721 303.557,111	18.491
5	431.563,721 303.557,111	6	431.571,617 303.566,372	12.17

Punct început	X / Y	Punct sfârșit	X / Y	Lungime segment (** (m)
6	431.571,617 303.566,372	7	431.557,744 303.579,011	18.767
7	431.557,744 303.579,011	8	431.547,311 303.564,546	17.835
8	431.547,311 303.564,546	9	431.497,139 303.494,977	85.773
9	431.497,139 303.494,977	1	431.511,767 303.486,275	17.021

** Lungimile segmentelor sunt determinate în planul de proiecție Stereo 70 și sunt rotunjite la 1 milimetru.

*** Distanța dintre puncte este formată din segmente cumulate ce sunt mai mici decât valoarea 1 milimetru.

**DATE DESPRE IMOBILUL NR. 7730**

Oficiul de Cadastru și Publicitate Imobiliară DOLJ
Biroul de Cadastru și Publicitate Imobiliară Craiova

A. Partea I. Descrierea imobilului

TEREN Intravilan

Adresa: Loc. Viisoara Mosneni, Jud. Dolj, T13, P144

Nr. Crt	Nr cadastral Nr. topografic	Suprafața* (mp)	Observații / Referințe
A1		809	Sector cadastral:4 Teren imprejmuit;

Construcții

Crt	Nr cadastral Nr. topografic	Adresa	Observații / Referințe
A1.1		Loc. Viisoara Mosneni, Jud. Dolj, T13, P144	Nr. niveluri:1; S. construita la sol:85 mp;
A1.2		Loc. Viisoara Mosneni, Jud. Dolj, T13, P144	Nr. niveluri:1; S. construita la sol:25 mp;
A1.3		Loc. Viisoara Mosneni, Jud. Dolj, T13, P144	Nr. niveluri:1; S. construita la sol:12 mp;
A1.4		Loc. Viisoara Mosneni, Jud. Dolj, T13, P144	Nr. niveluri:1; S. construita la sol:59 mp;

B. Partea II. Proprietari și acte

Inscrieri privitoare la dreptul de proprietate și alte drepturi reale		Referințe
/		
Act Normativ nr. Legea 7, din 13/03/1996 emis de PARLAMENTUL ROMÂNIEI (art. 13 alin. 15);		
B1	Inscrierea provizorie, drept de PROPRIETATE, dobandit prin Lege, cota actuala 1/1, cota initiala 1/1 1) NEIDENTIFICAT NEIDENTIFICAT, CIF:0000000000000	A1, A1.1, A1.2, A1.3, A1.4

C. Partea III. SARCINI .

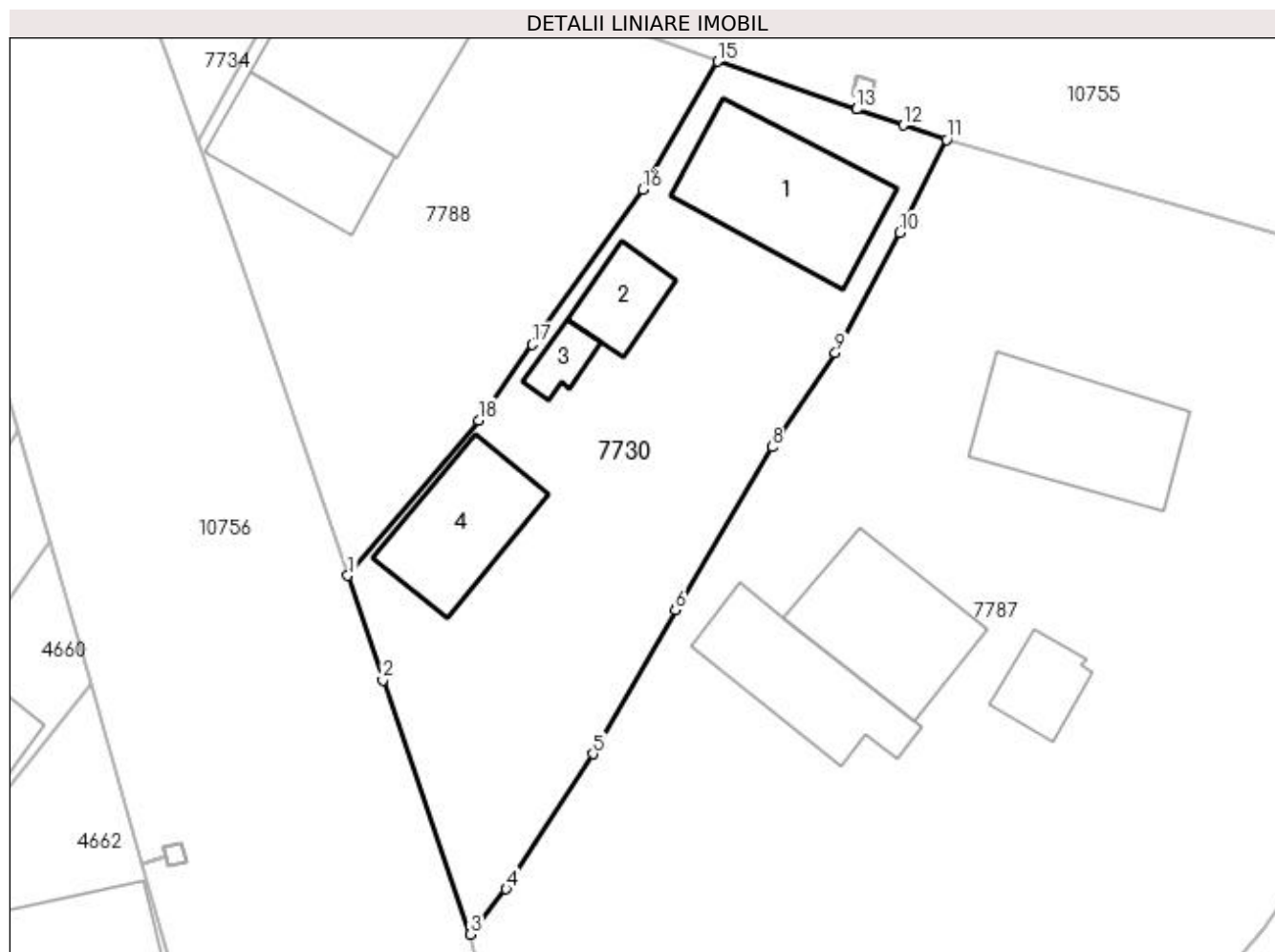
Inscrieri privind dezmembramintele dreptului de proprietate, drepturi reale de garanție și sarcini	Referințe
NU SUNT	

Anexa Nr. 1 La Partea I

Teren

Nr cadastral	Suprafața (mp)*	Observații / Referințe
	809	

* Suprafața este determinată în planul de proiecție Stereo 70.



Date referitoare la teren

Crt	Categorie folosință	Intravilan	Suprafața (mp)	Tarla	Parcelă	Nr. topo	Observații / Referințe
1	curți constructii	DA	809	13	144	-	

Date referitoare la construcții

Crt	Număr	Destinație construcție	Supraf. (mp)	Situație juridică	Observații / Referințe
A1.1		construcții de locuințe	85	Cu acte	Nr. niveluri:1; S. construita la sol:85 mp;
A1.2		construcții anexa	25	Cu acte	Nr. niveluri:1; S. construita la sol:25 mp;
A1.3		construcții anexa	12	Cu acte	Nr. niveluri:1; S. construita la sol:12 mp;
A1.4		construcții anexa	59	Cu acte	Nr. niveluri:1; S. construita la sol:59 mp;

Lungime Segmente

1) Valorile lungimilor segmentelor sunt obținute din proiecție în plan.

Punct început	X / Y	Punct sfârșit	X / Y	Lungime segment (** (m)
1	431.158,708 303.812,405	2	431.160,892 303.805,895	6.867

Punct început	X / Y	Punct sfârșit	X / Y	Lungime segment (** (m)
2	431.160,892 303.805,895	3	431.166,334 303.790,095	16.711
3	431.166,334 303.790,095	4	431.168,565 303.792,909	3.591
4	431.168,565 303.792,909	5	431.173,978 303.801,305	9.99
5	431.173,978 303.801,305	6	431.179,083 303.810,28	10.325
6	431.179,083 303.810,28	7	431.179,226 303.810,52	0.279
7	431.179,226 303.810,52	8	431.185,103 303.820,398	11.494
8	431.185,103 303.820,398	9	431.189,053 303.826,241	7.053
9	431.189,053 303.826,241	10	431.193,047 303.833,703	8.464
10	431.193,047 303.833,703	11	431.195,958 303.839,511	6.497
11	431.195,958 303.839,511	12	431.193,256 303.840,405	2.846
12	431.193,256 303.840,405	13	431.190,368 303.841,397	3.054
13	431.190,368 303.841,397	14	431.190,364 303.841,398	0.004
14	431.190,364 303.841,398	15	431.181,72 303.844,367	9.14
15	431.181,72 303.844,367	16	431.177,065 303.836,405	9.223
16	431.177,065 303.836,405	17	431.170,203 303.826,763	11.834
17	431.170,203 303.826,763	18	431.166,855 303.822,058	5.775
18	431.166,855 303.822,058	1	431.158,708 303.812,405	12.631

** Lungimile segmentelor sunt determinate în planul de proiecție Stereo 70 și sunt rotunjite la 1 milimetru.

*** Distanța dintre puncte este formată din segmente cumulate ce sunt mai mici decât valoarea 1 milimetru.

**DATE DESPRE IMOBILUL NR. 7731**

Oficiul de Cadastru și Publicitate Imobiliară DOLJ
 Biroul de Cadastru și Publicitate Imobiliară Craiova

A. Partea I. Descrierea imobilului

TEREN Intravilan

Adresa: Loc. Viisoara Mosneni, Jud. Dolj, T13, P211/1

Nr. Crt	Nr cadastral Nr. topografic	Suprafața* (mp)	Observații / Referințe
A1		996	Sector cadastral:4 Teren neimprejmuit;

B. Partea II. Proprietari și acte

Inscrieri privitoare la dreptul de proprietate și alte drepturi reale	Referințe
/	
Act Normativ nr. Legea 7, din 13/03/1996 emis de PARLAMENTUL ROMÂNIEI (art. 13 alin. 15);	
B1	A1
Intabulare, drept de PROPRIETATE, dobândit prin Lege, cota actuala 1/1, cota initiala 1/1	
1) NEIDENTIFICAT NEIDENTIFICAT, CIF:000000000000	

C. Partea III. SARCINI .

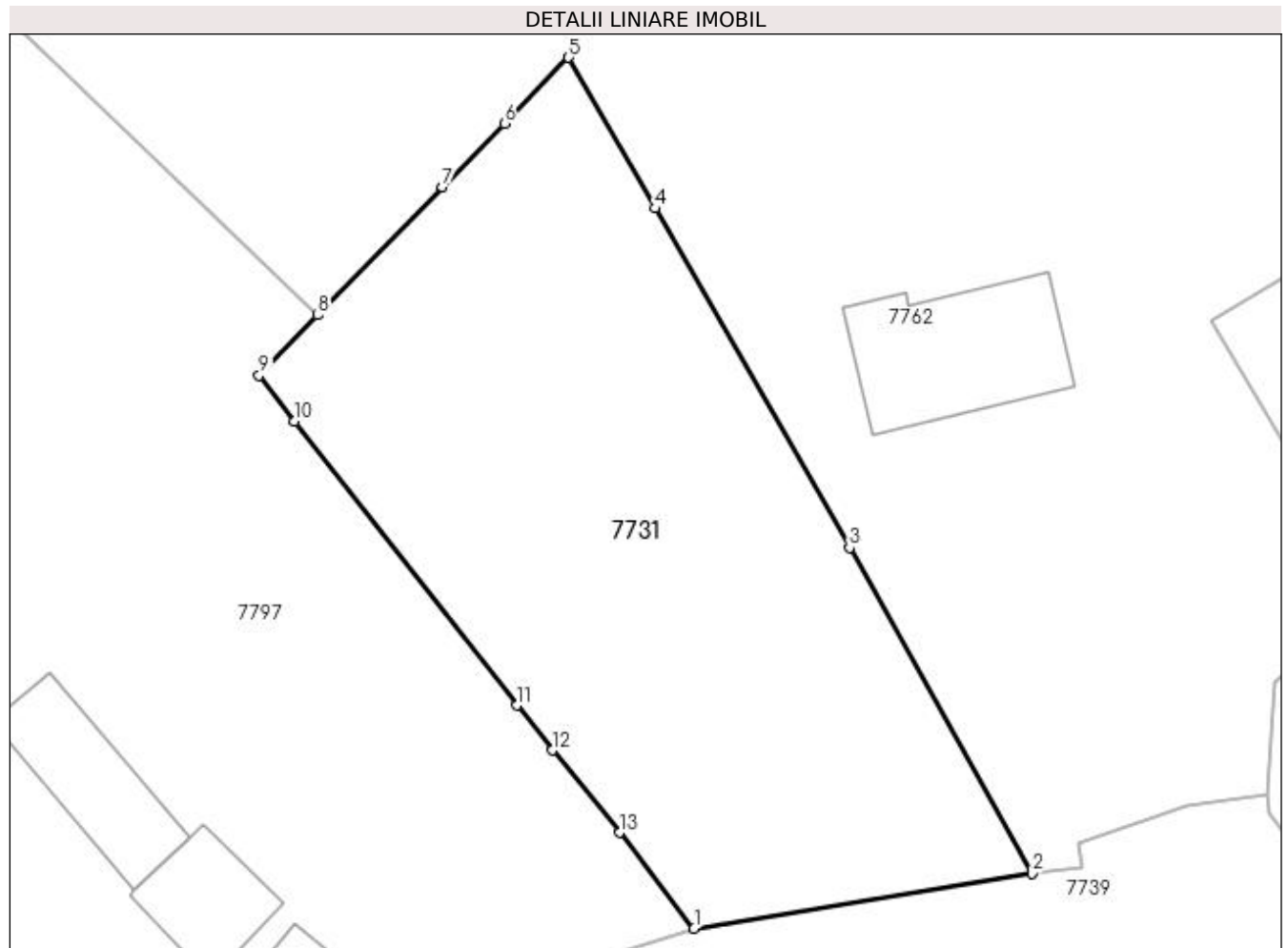
Inscrieri privind dezmembramintele dreptului de proprietate, drepturi reale de garanție și sarcini	Referințe
NU SUNT	

Anexa Nr. 1 La Partea I

Teren

Nr cadastral	Suprafața (mp)*	Observații / Referințe
	996	

* Suprafața este determinată în planul de proiecție Stereo 70.



Date referitoare la teren

Crt	Categorie folosință	Intra vilan	Suprafața (mp)	Tarla	Parcelă	Nr. topo	Observații / Referințe
1	pasune	DA	996	13	211/1	-	

Lungime Segmente

1) Valorile lungimilor segmentelor sunt obținute din proiecție în plan.

Punct început	X / Y	Punct sfârșit	X / Y	Lungime segment (** (m)
1	431.616,918 303.508,559	2	431.636,184 303.511,685	19.518
2	431.636,184 303.511,685	3	431.625,782 303.530,253	21.283
3	431.625,782 303.530,253	4	431.614,688 303.549,587	22.291
4	431.614,688 303.549,587	5	431.609,756 303.558,181	9.909
5	431.609,756 303.558,181	6	431.606,105 303.554,433	5.232

Punct început	X / Y	Punct sfârșit	X / Y	Lungime segment (** (m)
6	431.606,105 303.554,433	7	431.602,574 303.550,807	5.061
7	431.602,574 303.550,807	8	431.595,462 303.543,505	10.193
8	431.595,462 303.543,505	9	431.592,11 303.540,068	4.801
9	431.592,11 303.540,068	10	431.594,144 303.537,469	3.3
10	431.594,144 303.537,469	11	431.606,823 303.521,269	20.572
11	431.606,823 303.521,269	12	431.608,831 303.518,703	3.258
12	431.608,831 303.518,703	13	431.612,673 303.514,019	6.058
13	431.612,673 303.514,019	1	431.616,918 303.508,559	6.916

** Lungimile segmentelor sunt determinate în planul de proiecție Stereo 70 și sunt rotunjite la 1 milimetru.

*** Distanța dintre puncte este formată din segmente cumulate ce sunt mai mici decât valoarea 1 milimetru.

**DATE DESPRE IMOBILUL NR. 7732**

Oficiul de Cadastru și Publicitate Imobiliară DOLJ
Biroul de Cadastru și Publicitate Imobiliară Craiova

A. Partea I. Descrierea imobilului

TEREN Intravilan

Adresa: Loc. Viisoara Mosneni, Jud. Dolj, T13, P307

Nr. Crt	Nr cadastral Nr. topografic	Suprafața* (mp)	Observații / Referințe
A1		2.983	Sector cadastral:4 Teren neimprejmuit;

B. Partea II. Proprietari și acte

Inscrieri privitoare la dreptul de proprietate și alte drepturi reale	Referințe
/	
Act Normativ nr. Legea 7, din 13/03/1996 emis de PARLAMENTUL ROMÂNIEI (art. 13 alin. 15);	
B1	A1
Intabulare, drept de PROPRIETATE, dobândit prin Lege, cota actuala 1/1, cota initiala 1/1	
1) NEIDENTIFICAT NEIDENTIFICAT, CIF:000000000000	

C. Partea III. SARCINI .

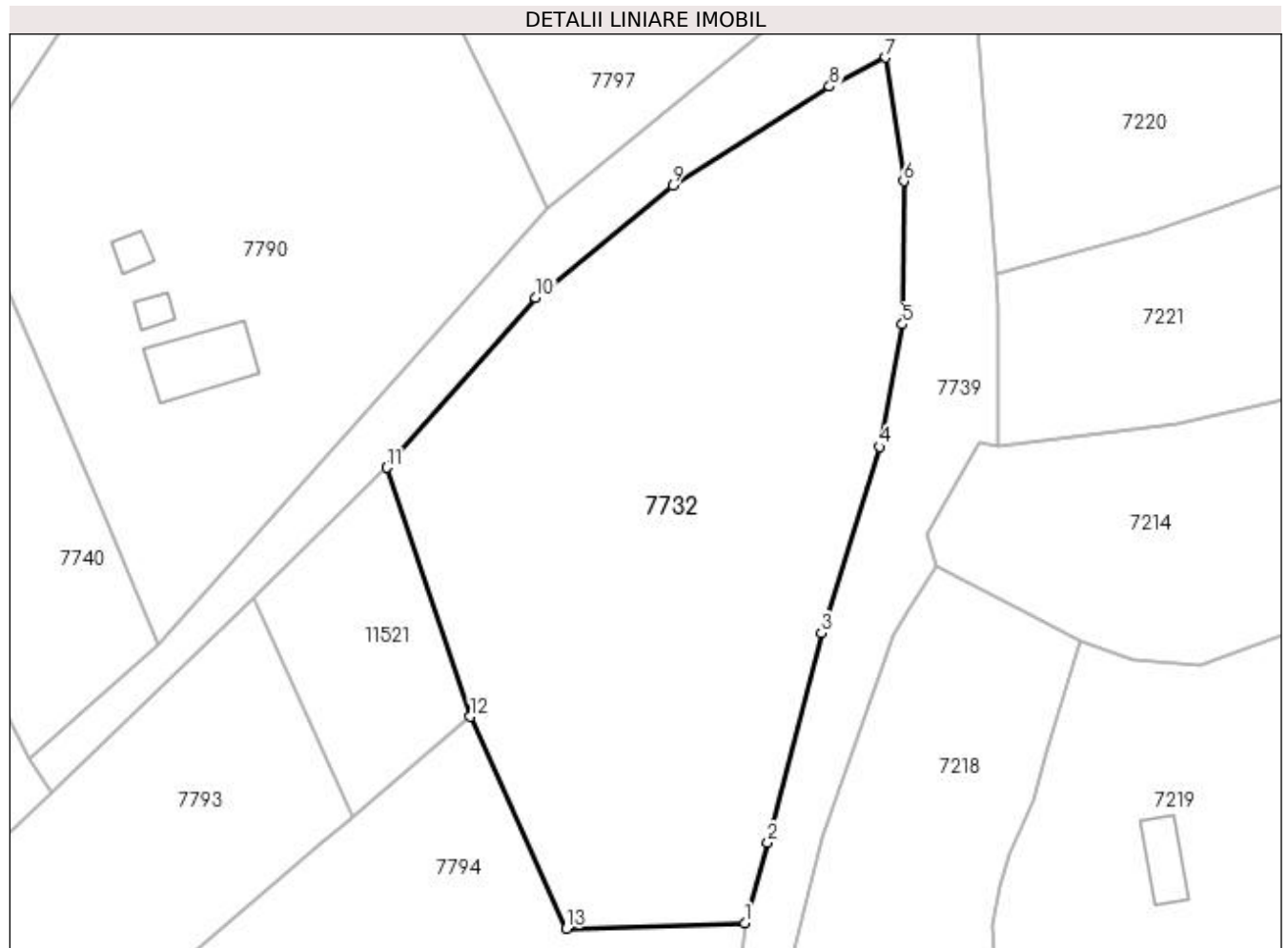
Inscrieri privind dezmembramintele dreptului de proprietate, drepturi reale de garanție și sarcini	Referințe
NU SUNT	

Anexa Nr. 1 La Partea I

Teren

Nr cadastral	Suprafața (mp)*	Observații / Referințe
	2.983	

* Suprafața este determinată în planul de proiecție Stereo 70.



Date referitoare la teren

Crt	Categorie folosință	Intra vilan	Suprafața (mp)	Tarla	Parcelă	Nr. topo	Observații / Referințe
1	pasune	DA	2.983	13	307	-	

Lungime Segmente

1) Valorile lungimilor segmentelor sunt obținute din proiecție în plan.

Punct început	X / Y	Punct sfârșit	X / Y	Lungime segment (** (m)
1	431.575,689 303.382,757	2	431.578,089 303.391,106	8.687
2	431.578,089 303.391,106	3	431.583,647 303.412,878	22.47
3	431.583,647 303.412,878	4	431.589,69 303.432,204	20.249
4	431.589,69 303.432,204	5	431.592,06 303.444,921	12.936
5	431.592,06 303.444,921	6	431.592,21 303.459,786	14.866

Punct început	X / Y	Punct sfârșit	X / Y	Lungime segment (** (m)
6	431.592,21 303.459,786	7	431.590,33 303.472,626	12.977
7	431.590,33 303.472,626	8	431.584,498 303.469,604	6.568
8	431.584,498 303.469,604	9	431.568,191 303.459,349	19.264
9	431.568,191 303.459,349	10	431.553,923 303.447,692	18.424
10	431.553,923 303.447,692	11	431.538,508 303.430,048	23.429
11	431.538,508 303.430,048	12	431.547,171 303.404,187	27.273
12	431.547,171 303.404,187	13	431.557,145 303.382,192	24.151
13	431.557,145 303.382,192	1	431.575,689 303.382,757	18.553

** Lungimile segmentelor sunt determinate în planul de proiecție Stereo 70 și sunt rotunjite la 1 milimetru.

*** Distanța dintre puncte este formată din segmente cumulate ce sunt mai mici decât valoarea 1 milimetru.

**DATE DESPRE IMOBILUL NR. 7733**

Oficiul de Cadastru și Publicitate Imobiliară DOLJ
Biroul de Cadastru și Publicitate Imobiliară Craiova

A. Partea I. Descrierea imobilului

TEREN Intravilan

Adresa: Loc. Viisoara Mosneni, Jud. Dolj, T13, P203

Nr. Crt	Nr cadastral Nr. topografic	Suprafața* (mp)	Observații / Referințe
A1		784	Sector cadastral:4 Teren neimprejmuit;

B. Partea II. Proprietari și acte

Inscrieri privitoare la dreptul de proprietate și alte drepturi reale		Referințe
/		
Act Normativ nr. Legea 7, din 13/03/1996 emis de PARLAMENTUL ROMÂNIEI (art. 13 alin. 15);		
B1	Inscrierea provizorie, drept de PROPRIETATE, dobandit prin Lege, cota actuala 1/1, cota initiala 1/1 1) NEIDENTIFICAT NEIDENTIFICAT, CIF:0000000000000	A1

C. Partea III. SARCINI .

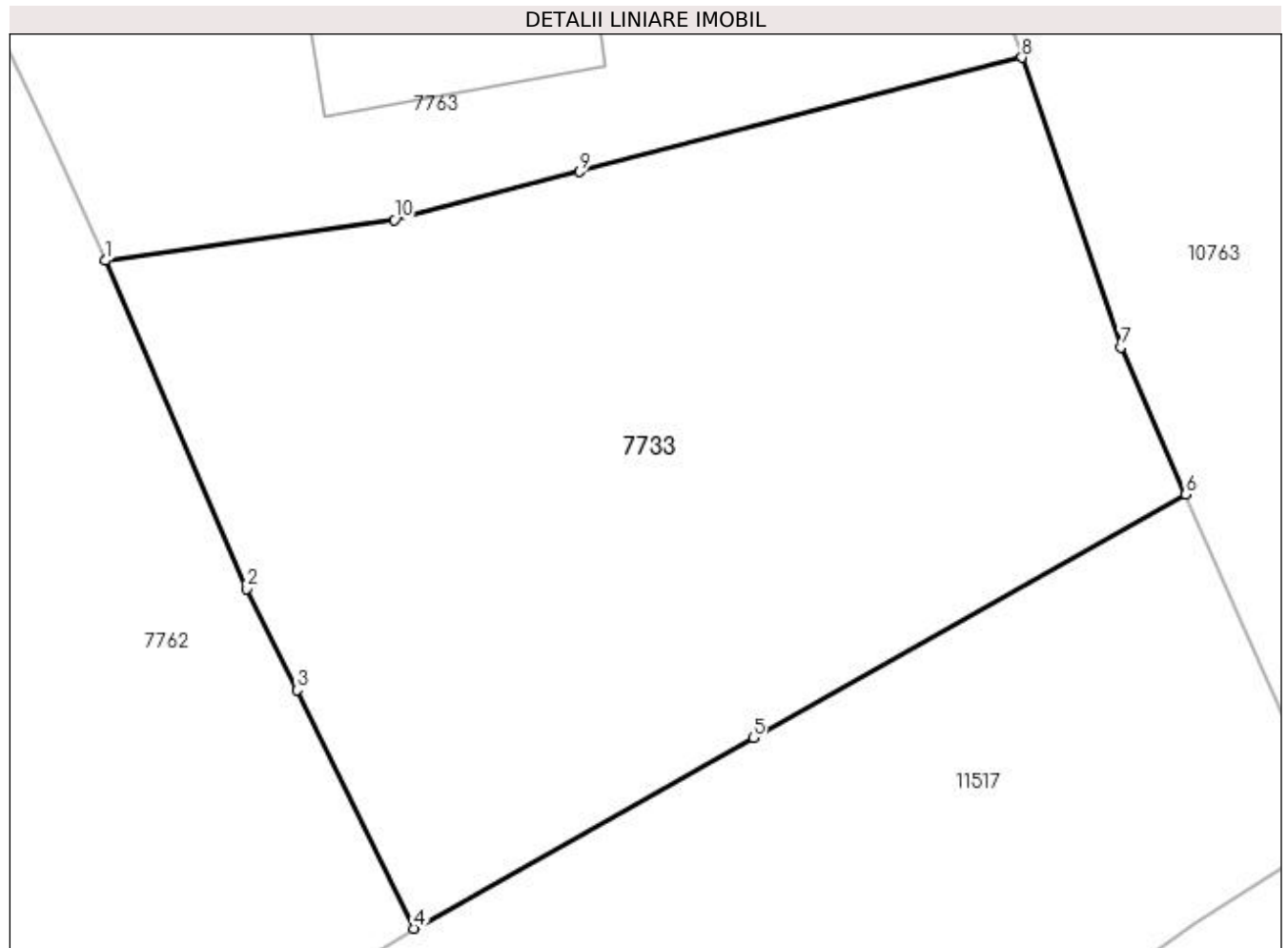
Inscrieri privind dezmembramintele dreptului de proprietate, drepturi reale de garanție și sarcini	Referințe
NU SUNT	

Anexa Nr. 1 La Partea I

Teren

Nr cadastral	Suprafața (mp)*	Observații / Referințe
	784	

* Suprafața este determinată în planul de proiecție Stereo 70.



Date referitoare la teren

Crt	Categorie folosință	Intra vilan	Suprafața (mp)	Tarla	Parcelă	Nr. topo	Observații / Referințe
1	arabil	DA	784	13	203	-	

Lungime Segmente

1) Valorile lungimilor segmentelor sunt obținute din proiecție în plan.

Punct început	X / Y	Punct sfârșit	X / Y	Lungime segment (** (m)
1	431.647,578 303.576,656	2	431.653,02 303.564,065	13.717
2	431.653,02 303.564,065	3	431.654,929 303.560,177	4.331
3	431.654,929 303.560,177	4	431.659,417 303.551,033	10.186
4	431.659,417 303.551,033	5	431.672,453 303.558,356	14.952
5	431.672,453 303.558,356	6	431.689,063 303.567,687	19.052

Punct început	X / Y	Punct sfârșit	X / Y	Lungime segment (** (m)
6	431.689,063 303.567,687	7	431.686,58 303.573,339	6.173
7	431.686,58 303.573,339	8	431.682,775 303.584,446	11.741
8	431.682,775 303.584,446	9	431.665,782 303.580,059	17.55
9	431.665,782 303.580,059	10	431.658,673 303.578,224	7.342
10	431.658,673 303.578,224	1	431.647,578 303.576,656	11.205

** Lungimile segmentelor sunt determinate în planul de proiecție Stereo 70 și sunt rotunjite la 1 milimetru.

*** Distanța dintre puncte este formată din segmente cumulate ce sunt mai mici decât valoarea 1 milimetru.

**DATE DESPRE IMOBILUL NR. 7734**

Oficiul de Cadastru și Publicitate Imobiliară DOLJ
Biroul de Cadastru și Publicitate Imobiliară Craiova

A. Partea I. Descrierea imobilului

TEREN Intravilan

Adresa: Loc. Viisoara Mosneni, Jud. Dolj, T13, P142/2

Nr. Crt	Nr cadastral Nr. topografic	Suprafața* (mp)	Observații / Referințe
A1		102	Sector cadastral:4 Teren neimprejmuit;

B. Partea II. Proprietari și acte

Inscrieri privitoare la dreptul de proprietate și alte drepturi reale	Referințe
/	
Act Normativ nr. Legea 7, din 13/03/1996 emis de PARLAMENTUL ROMÂNIEI (art. 13 alin. 15);	
B1	A1
Intabulare, drept de PROPRIETATE, dobândit prin Lege, cota actuala 1/1, cota initiala 1/1	
1) NEIDENTIFICAT NEIDENTIFICAT, CIF:000000000000	

C. Partea III. SARCINI .

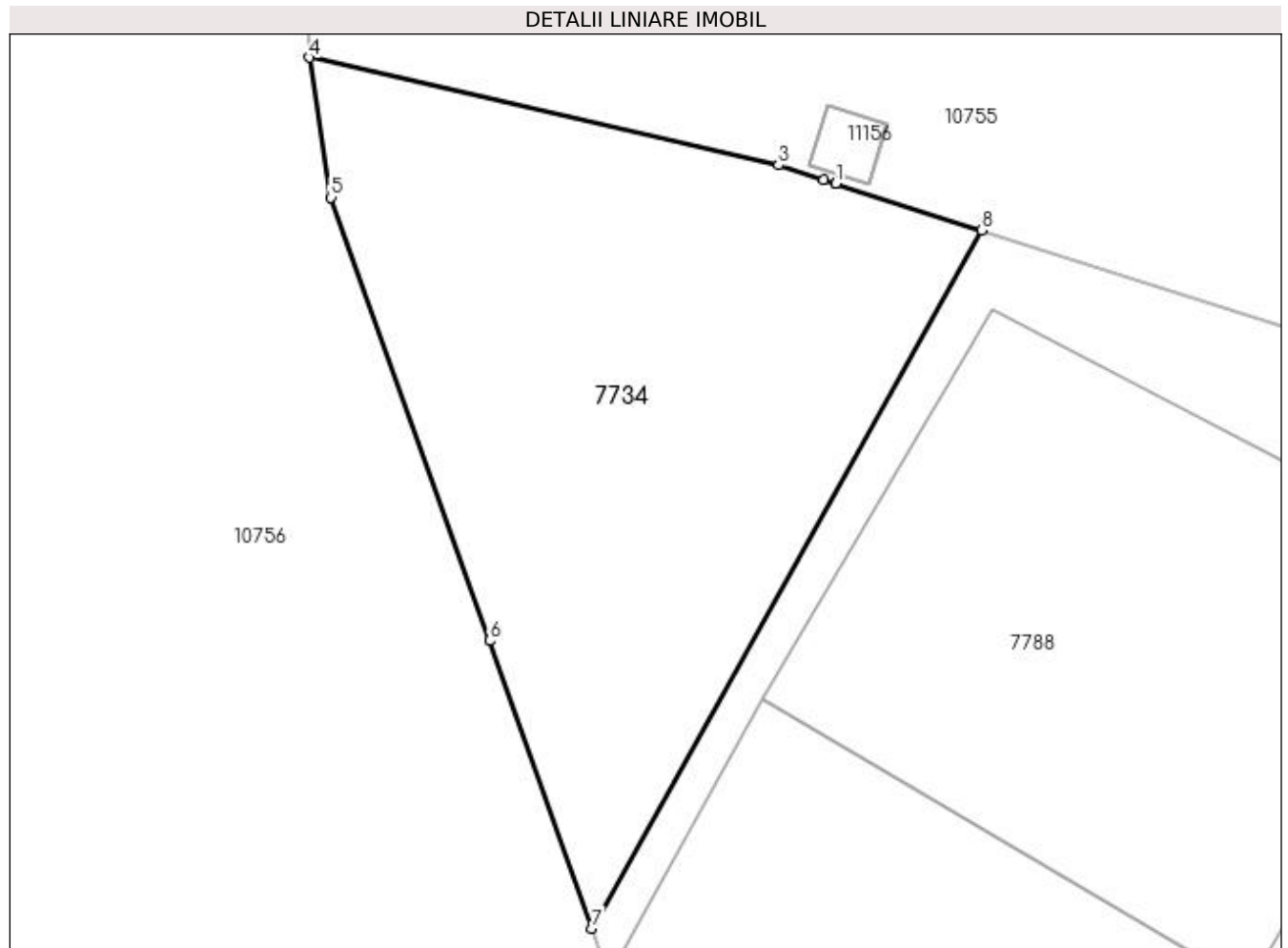
Inscrieri privind dezmembramintele dreptului de proprietate, drepturi reale de garanție și sarcini	Referințe
NU SUNT	

Anexa Nr. 1 La Partea I

Teren

Nr cadastral	Suprafața (mp)*	Observații / Referințe
	102	

* Suprafața este determinată în planul de proiecție Stereo 70.



Date referitoare la teren

Crt	Categorie folosință	Intravilan	Suprafața (mp)	Tarla	Parcelă	Nr. topo	Observații / Referințe
1	pasune	DA	102	13	142/2	-	

Lungime Segmente

1) Valorile lungimilor segmentelor sunt obținute din proiecție în plan.

Punct început	X / Y	Punct sfârșit	X / Y	Lungime segment (** (m)
1	431.153,986 303.853,548	2	431.153,76 303.853,62	0.237
2	431.153,76 303.853,62	3	431.152,899 303.853,895	0.904
3	431.152,899 303.853,895	4	431.144,003 303.855,937	9.127
4	431.144,003 303.855,937	5	431.144,416 303.853,286	2.683
5	431.144,416 303.853,286	6	431.147,416 303.844,887	8.919

Punct început	X / Y	Punct sfârșit	X / Y	Lungime segment (** (m)
6	431.147,416 303.844,887	7	431.149,363 303.839,438	5.786
7	431.149,363 303.839,438	8	431.156,748 303.852,665	15.149
8	431.156,748 303.852,665	9	431.153,991 303.853,546	2.894
9	431.153,991 303.853,546	1	431.153,986 303.853,548	0.005

** Lungimile segmentelor sunt determinate în planul de proiecție Stereo 70 și sunt rotunjite la 1 milimetru.

*** Distanța dintre puncte este formată din segmente cumulate ce sunt mai mici decât valoarea 1 milimetru.

**DATE DESPRE IMOBILUL NR. 7735**

Oficiul de Cadastru și Publicitate Imobiliară DOLJ
Biroul de Cadastru și Publicitate Imobiliară Craiova

A. Partea I. Descrierea imobilului

TEREN Intravilan

Adresa: Loc. Viisoara Mosneni, Jud. Dolj, T13, P186/1

Nr. Crt	Nr cadastral Nr. topografic	Suprafața* (mp)	Observații / Referințe
A1		666	Sector cadastral:4 Teren neimprejmuit;

B. Partea II. Proprietari și acte

Inscrieri privitoare la dreptul de proprietate și alte drepturi reale	Referințe
/	
Act Normativ nr. Legea 7, din 13/03/1996 emis de PARLAMENTUL ROMÂNIEI (art. 13 alin. 15);	
B1	Inscrierea provizorie, drept de PROPRIETATE, dobandit prin Lege, cota actuala 1/1, cota initiala 1/1
	1) NEIDENTIFICAT NEIDENTIFICAT, CIF:0000000000000

C. Partea III. SARCINI .

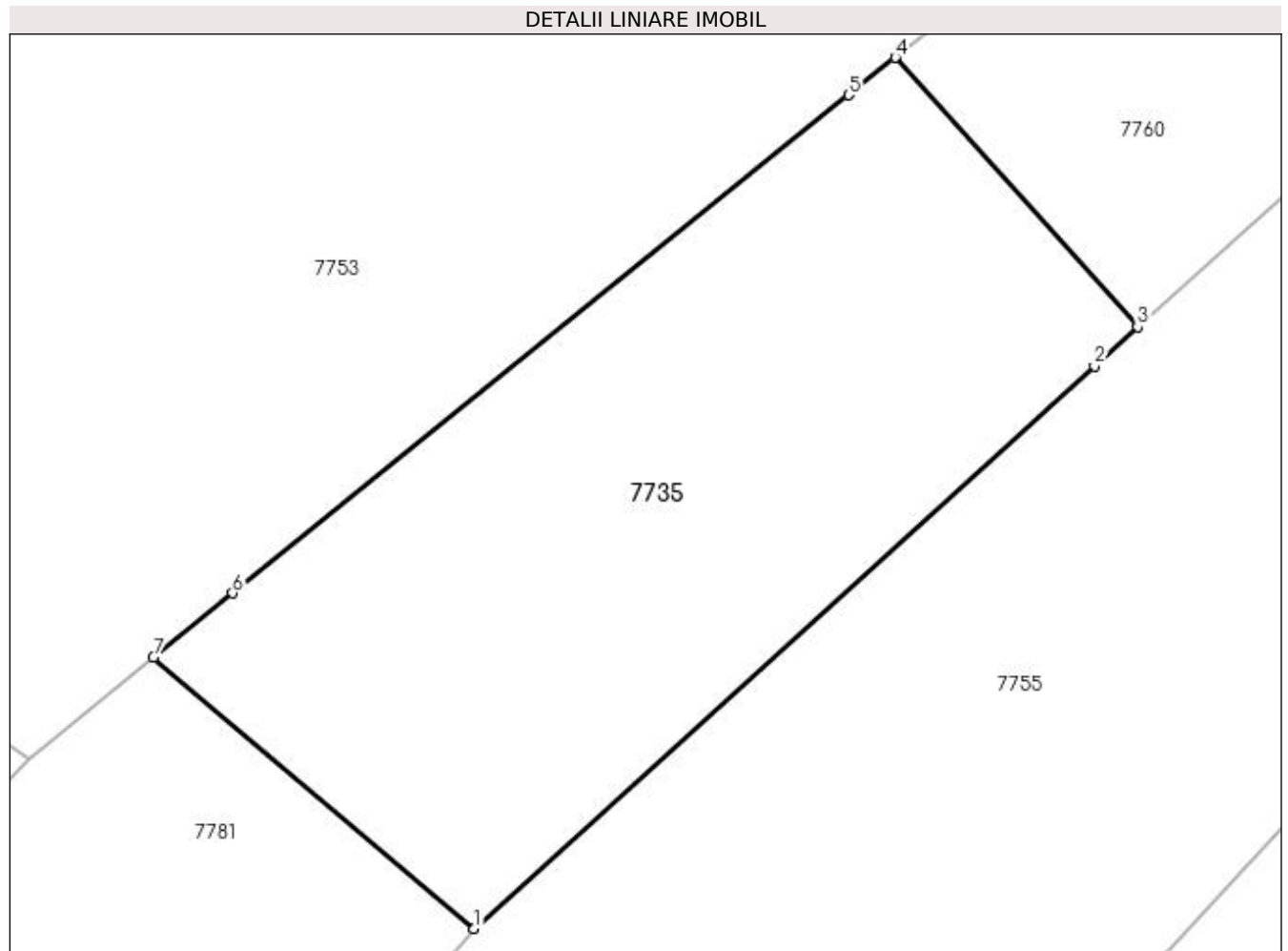
Inscrieri privind dezmembramintele dreptului de proprietate, drepturi reale de garanție și sarcini	Referințe
NU SUNT	

Anexa Nr. 1 La Partea I

Teren

Nr cadastral	Suprafața (mp)*	Observații / Referințe
	666	

* Suprafața este determinată în planul de proiecție Stereo 70.



Date referitoare la teren

Crt	Categorie folosință	Intra vilan	Suprafața (mp)	Tarla	Parcelă	Nr. topo	Observații / Referințe
1	arabil	DA	666	13	186/1	-	

Lungime Segmente

1) Valorile lungimilor segmentelor sunt obținute din proiecție în plan.

Punct început	X / Y	Punct sfârșit	X / Y	Lungime segment (** (m)
1	431.495,546 303.660,493	2	431.522,29 303.684,725	36.089
2	431.522,29 303.684,725	3	431.524,149 303.686,409	2.508
3	431.524,149 303.686,409	4	431.513,704 303.698,002	15.604
4	431.513,704 303.698,002	5	431.511,702 303.696,386	2.573
5	431.511,702 303.696,386	6	431.485,145 303.674,937	34.137

Punct început	X / Y	Punct sfârșit	X / Y	Lungime segment (** (m)
6	431.485,145 303.674,937	7	431.481,724 303.672,174	4.397
7	431.481,724 303.672,174	1	431.495,546 303.660,493	18.097

** Lungimile segmentelor sunt determinate în planul de proiecție Stereo 70 și sunt rotunjite la 1 milimetru.

*** Distanța dintre puncte este formată din segmente cumulate ce sunt mai mici decât valoarea 1 milimetru.

**DATE DESPRE IMOBILUL NR. 7736**

Oficiul de Cadastru și Publicitate Imobiliară DOLJ
Biroul de Cadastru și Publicitate Imobiliară Craiova

A. Partea I. Descrierea imobilului

TEREN Intravilan

Adresa: Loc. Viisoara Mosneni, Jud. Dolj, T13, P343/2

Nr. Crt	Nr cadastral Nr. topografic	Suprafața* (mp)	Observații / Referințe
A1		1.165	Sector cadastral:4 Teren neimprejmuit;

B. Partea II. Proprietari și acte

Inscrieri privitoare la dreptul de proprietate și alte drepturi reale	Referințe
/	
Act Normativ nr. Legea 7, din 13/03/1996 emis de PARLAMENTUL ROMÂNIEI (art. 13 alin. 15);	
B1	Inscrierea provizorie, drept de PROPRIETATE, dobandit prin Lege, cota actuala 1/1, cota initiala 1/1
	1) NEIDENTIFICAT NEIDENTIFICAT, CIF:0000000000000

C. Partea III. SARCINI .

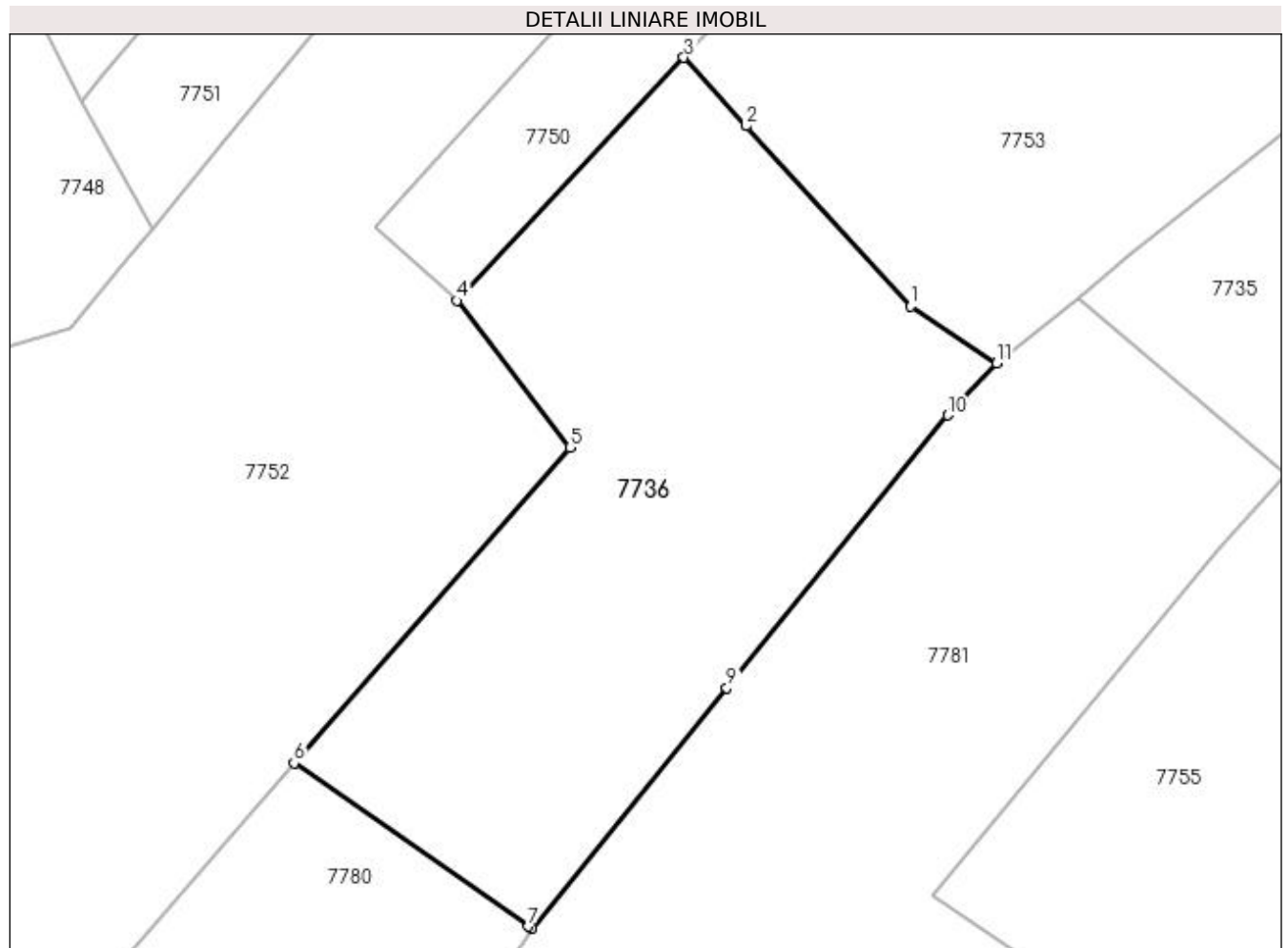
Inscrieri privind dezmembramintele dreptului de proprietate, drepturi reale de garanție și sarcini	Referințe
NU SUNT	

Anexa Nr. 1 La Partea I

Teren

Nr cadastral	Suprafața (mp)*	Observații / Referințe
	1.165	

* Suprafața este determinată în planul de proiecție Stereo 70.



Date referitoare la teren

Crt	Categorie folosință	Intravilan	Suprafața (mp)	Tarla	Parcelă	Nr. topo	Observații / Referințe
1	arabil	DA	1.165	13	343/2	-	

Lungime Segmente

1) Valorile lungimilor segmentelor sunt obținute din proiecție în plan.

Punct început	X / Y	Punct sfârșit	X / Y	Lungime segment (** (m)
1	431.470,618 303.671,611	2	431.459,687 303.683,579	16.209
2	431.459,687 303.683,579	3	431.455,538 303.688,122	6.152
3	431.455,538 303.688,122	4	431.440,456 303.671,981	22.091
4	431.440,456 303.671,981	5	431.447,964 303.662,231	12.306
5	431.447,964 303.662,231	6	431.429,647 303.641,279	27.83

Punct început	X / Y	Punct sfârșit	X / Y	Lungime segment (** (m)
6	431.429,647 303.641,279	7	431.445,218 303.630,456	18.963
7	431.445,218 303.630,456	8	431.445,44 303.630,302	0.27
8	431.445,44 303.630,302	9	431.458,391 303.646,281	20.568
9	431.458,391 303.646,281	10	431.473,069 303.664,389	23.31
10	431.473,069 303.664,389	11	431.476,337 303.667,823	4.74
11	431.476,337 303.667,823	1	431.470,618 303.671,611	6.86

** Lungimile segmentelor sunt determinate în planul de proiecție Stereo 70 și sunt rotunjite la 1 milimetru.

*** Distanța dintre puncte este formată din segmente cumulate ce sunt mai mici decât valoarea 1 milimetru.

**DATE DESPRE IMOBILUL NR. 7737**

Oficiul de Cadastru și Publicitate Imobiliară DOLJ
Biroul de Cadastru și Publicitate Imobiliară Craiova

A. Partea I. Descrierea imobilului

TEREN Intravilan

Adresa: Loc. Viisoara Mosneni, Jud. Dolj, T13, P357/4

Nr. Crt	Nr cadastral Nr. topografic	Suprafața* (mp)	Observații / Referințe
A1		1.042	Sector cadastral:4 Teren neimprejmuit;

B. Partea II. Proprietari și acte

Inscrieri privitoare la dreptul de proprietate și alte drepturi reale	Referințe
/	
Act Normativ nr. Legea 7, din 13/03/1996 emis de PARLAMENTUL ROMÂNIEI (art. 13 alin. 15);	
B1	Inscrierea provizorie, drept de PROPRIETATE, dobandit prin Lege, cota actuala 1/1, cota initiala 1/1
	1) NEIDENTIFICAT NEIDENTIFICAT, CIF:0000000000000

C. Partea III. SARCINI .

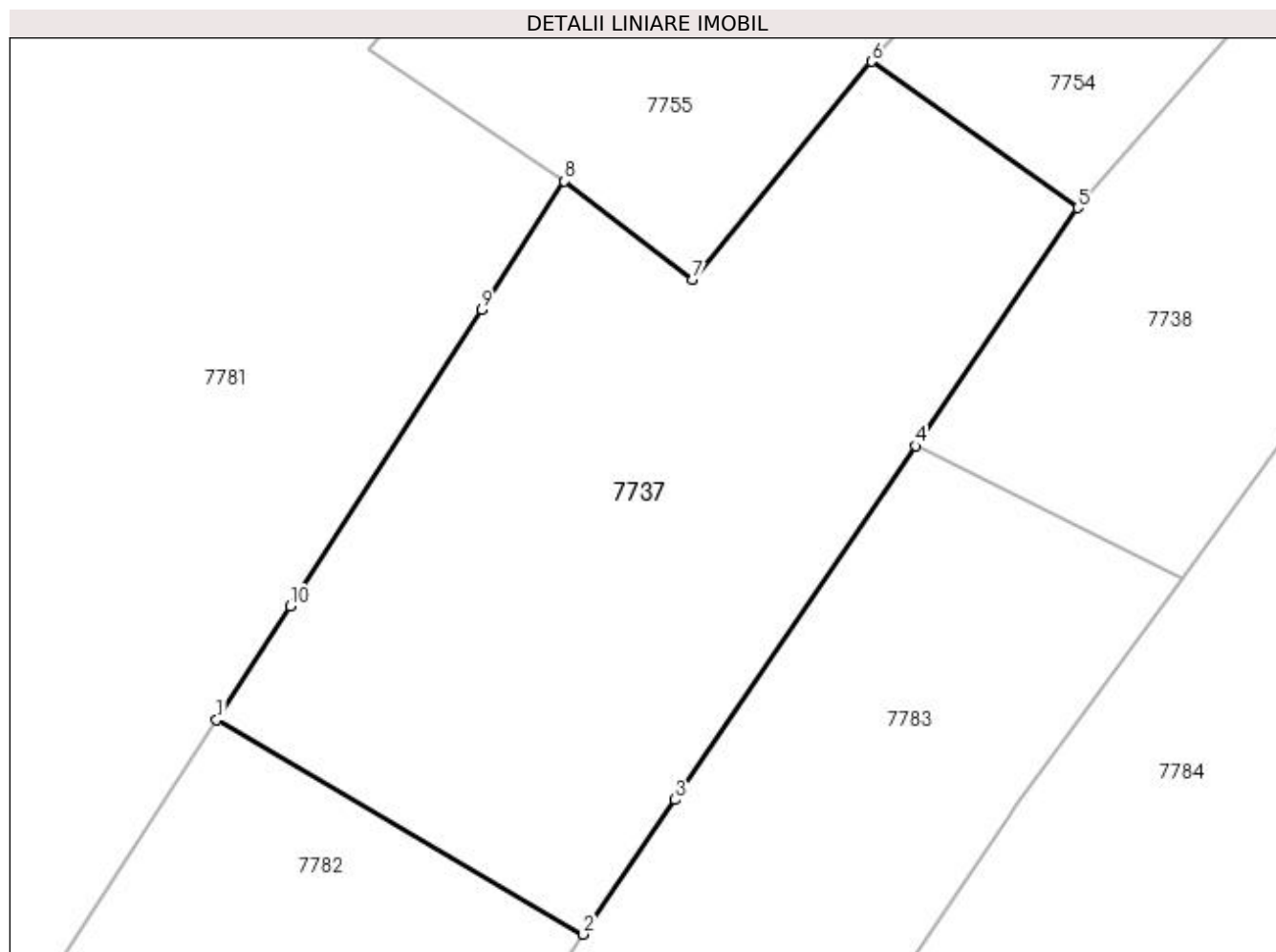
Inscrieri privind dezmembramintele dreptului de proprietate, drepturi reale de garanție și sarcini	Referințe
NU SUNT	

Anexa Nr. 1 La Partea I

Teren

Nr cadastral	Suprafața (mp)*	Observații / Referințe
	1.042	

* Suprafața este determinată în planul de proiecție Stereo 70.



Date referitoare la teren

Crt	Categorie folosință	Intra vilan	Suprafața (mp)	Tarla	Parcelă	Nr. topo	Observații / Referințe
1	arabil	DA	1.042	13	357/4	-	

Lungime Segmente

1) Valorile lungimilor segmentelor sunt obținute din proiecție în plan.

Punct început	X / Y	Punct sfârșit	X / Y	Lungime segment (** (m)
1	431.463,723 303.595,427	2	431.483,993 303.583,568	23.484
2	431.483,993 303.583,568	3	431.489,061 303.591,013	9.006
3	431.489,061 303.591,013	4	431.502,37 303.610,566	23.653
4	431.502,37 303.610,566	5	431.511,332 303.623,733	15.928
5	431.511,332 303.623,733	6	431.499,933 303.631,818	13.975

Punct început	X / Y	Punct sfârșit	X / Y	Lungime segment (** (m)
6	431.499,933 303.631,818	7	431.490,028 303.619,756	15.608
7	431.490,028 303.619,756	8	431.482,958 303.625,203	8.925
8	431.482,958 303.625,203	9	431.478,378 303.618,112	8.441
9	431.478,378 303.618,112	10	431.467,773 303.601,696	19.544
10	431.467,773 303.601,696	1	431.463,723 303.595,427	7.463

** Lungimile segmentelor sunt determinate în planul de proiecție Stereo 70 și sunt rotunjite la 1 milimetru.

*** Distanța dintre puncte este formată din segmente cumulate ce sunt mai mici decât valoarea 1 milimetru.

**DATE DESPRE IMOBILUL NR. 7738**

Oficiul de Cadastru și Publicitate Imobiliară DOLJ
Biroul de Cadastru și Publicitate Imobiliară Craiova

A. Partea I. Descrierea imobilului

TEREN Intravilan

Adresa: Loc. Viisoara Mosneni, Jud. Dolj, T13, P353/2

Nr. Crt	Nr cadastral Nr. topografic	Suprafața* (mp)	Observații / Referințe
A1		888	Sector cadastral:4 Teren neimprejmuit;

B. Partea II. Proprietari și acte

Inscrieri privitoare la dreptul de proprietate și alte drepturi reale	Referințe
/	
Act Normativ nr. Legea 7, din 13/03/1996 emis de PARLAMENTUL ROMÂNIEI (art. 13 alin. 15);	
B1	Inscrierea provizorie, drept de PROPRIETATE, dobandit prin Lege, cota actuala 1/1, cota initiala 1/1
	1) NEIDENTIFICAT NEIDENTIFICAT, CIF:0000000000000

C. Partea III. SARCINI .

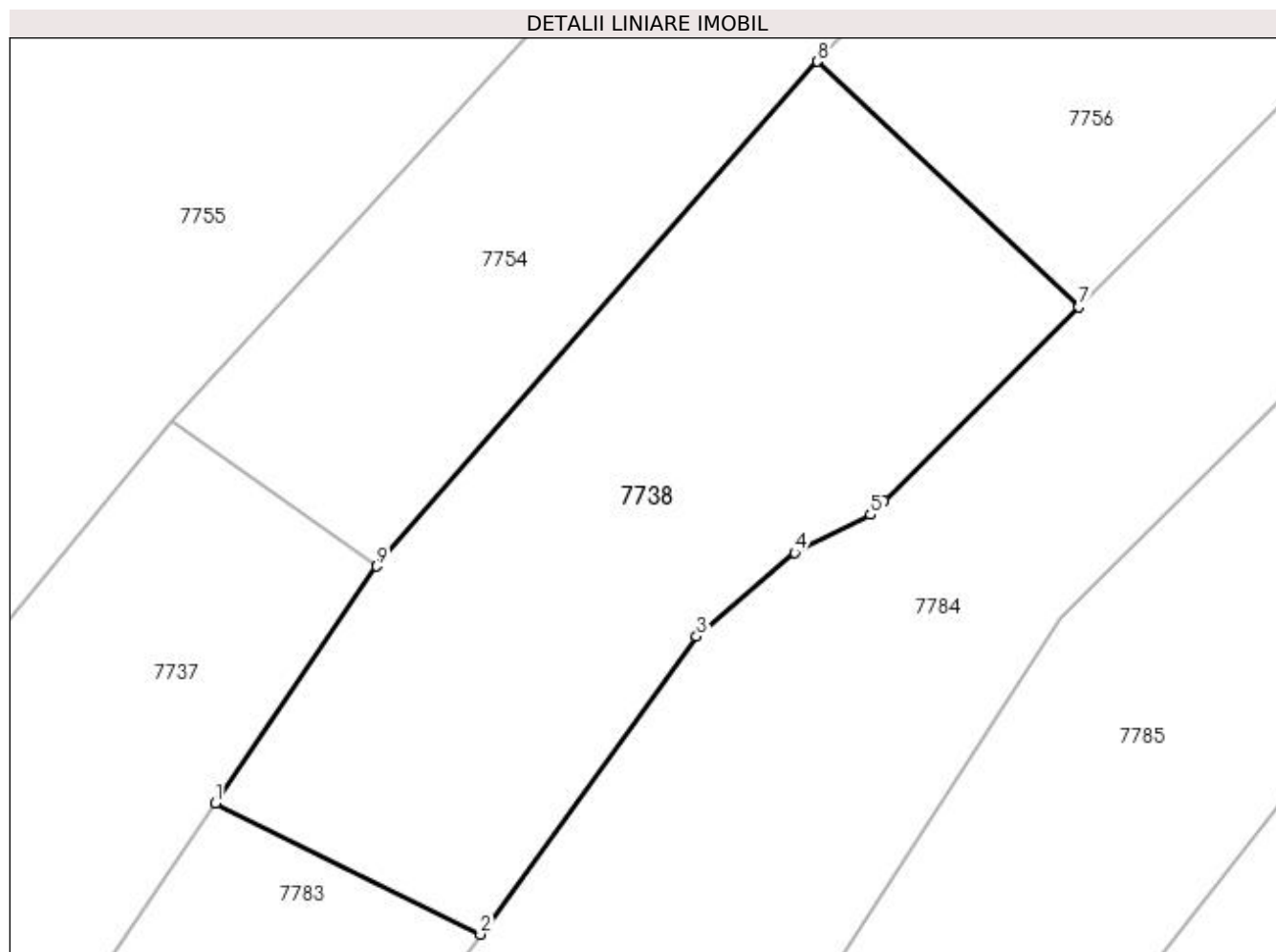
Inscrieri privind dezmembramintele dreptului de proprietate, drepturi reale de garanție și sarcini	Referințe
NU SUNT	

Anexa Nr. 1 La Partea I

Teren

Nr cadastral	Suprafața (mp)*	Observații / Referințe
	888	

* Suprafața este determinată în planul de proiecție Stereo 70.



Date referitoare la teren

Crt	Categorie folosință	Intravilan	Suprafața (mp)	Tarla	Parcelă	Nr. topo	Observații / Referințe
1	arabil	DA	888	13	353/2	-	

Lungime Segmente

1) Valorile lungimilor segmentelor sunt obținute din proiecție în plan.

Punct început	X / Y	Punct sfârșit	X / Y	Lungime segment (** (m)
1	431.502,37 303.610,566	2	431.517,099 303.603,273	16.436
2	431.517,099 303.603,273	3	431.529,122 303.619,84	20.47
3	431.529,122 303.619,84	4	431.534,57 303.624,497	7.167
4	431.534,57 303.624,497	5	431.538,786 303.626,607	4.715
5	431.538,786 303.626,607	6	431.539,534 303.627,352	1.056

Punct început	X / Y	Punct sfârșit	X / Y	Lungime segment (** (m)
6	431.539,534 303.627,352	7	431.550,367 303.638,138	15.287
7	431.550,367 303.638,138	8	431.535,842 303.651,793	19.936
8	431.535,842 303.651,793	9	431.511,332 303.623,733	37.257
9	431.511,332 303.623,733	1	431.502,37 303.610,566	15.928

** Lungimile segmentelor sunt determinate în planul de proiecție Stereo 70 și sunt rotunjite la 1 milimetru.

*** Distanța dintre puncte este formată din segmente cumulate ce sunt mai mici decât valoarea 1 milimetru.

**DATE DESPRE IMOBILUL NR. 7739**

Oficiul de Cadastru și Publicitate Imobiliară DOLJ
Biroul de Cadastru și Publicitate Imobiliară Craiova

A. Partea I. Descrierea imobilului

TEREN Intravilan

Adresa: Loc. Viisoara Mosneni, Jud. Dolj, DE 370

Nr. Crt	Nr cadastral Nr. topografic	Suprafața* (mp)	Observații / Referințe
A1		2.638	Sector cadastral:4 Teren neimprejmuit;

B. Partea II. Proprietari și acte

Inscrieri privitoare la dreptul de proprietate și alte drepturi reale	Referințe
/	
Act Normativ nr. Legea 7, din 13/03/1996 emis de PARLAMENTUL ROMÂNIEI (art. 13 alin. 15);	
B1	Inscrierea provizorie, drept de PROPRIETATE, dobandit prin Lege, cota actuala 1/1, cota initiala 1/1
	1) NEIDENTIFICAT NEIDENTIFICAT, CIF:0000000000000

C. Partea III. SARCINI .

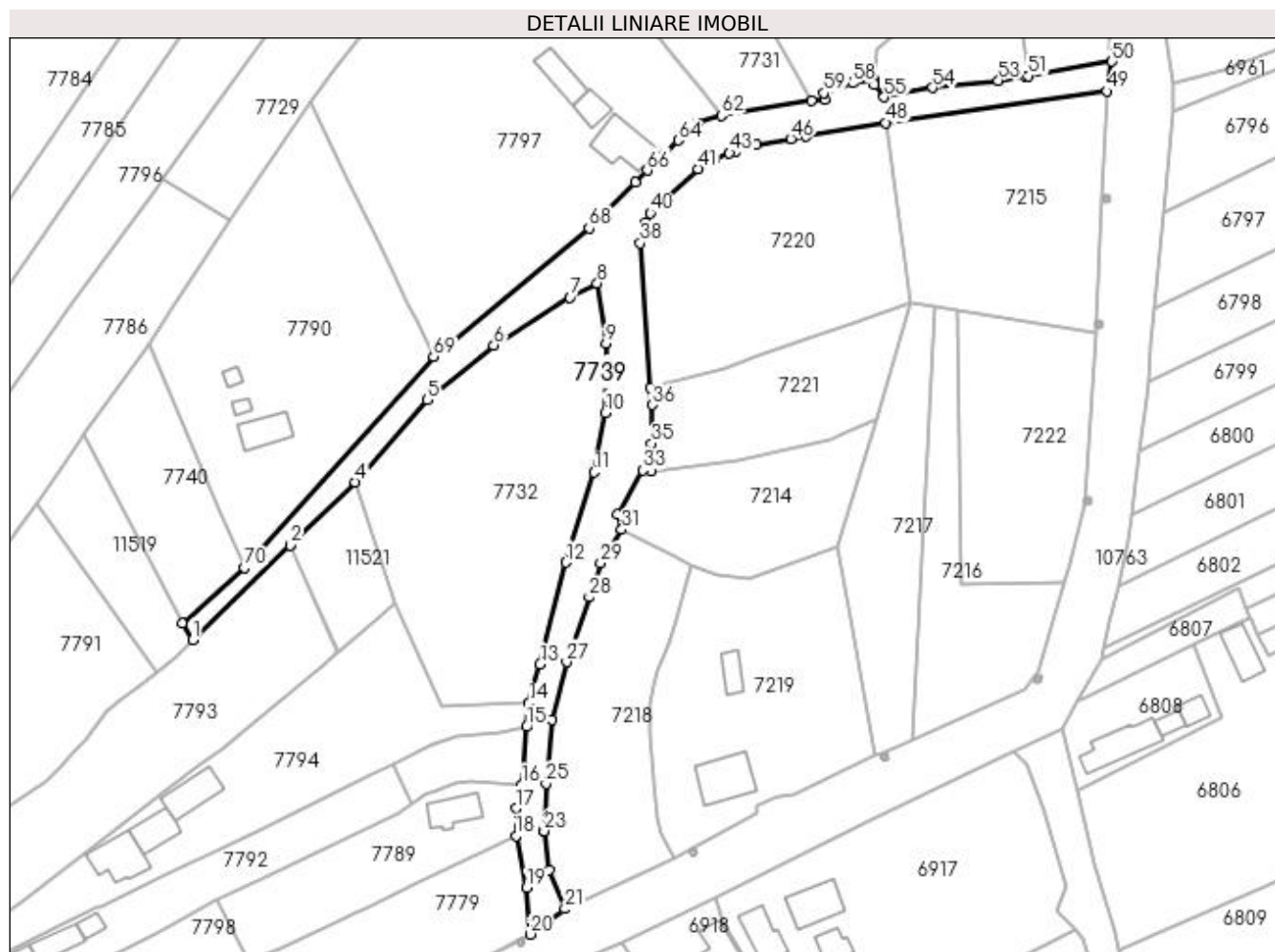
Inscrieri privind dezmembramintele dreptului de proprietate, drepturi reale de garanție și sarcini	Referințe
NU SUNT	

Anexa Nr. 1 La Partea I

Teren

Nr cadastral	Suprafața (mp)*	Observații / Referințe
	2.638	

* Suprafața este determinată în planul de proiecție Stereo 70.



Date referitoare la teren

Crt	Categorie folosință	Intra vilan	Suprafața (mp)	Tarla	Parcelă	Nr. topo	Observații / Referințe
1	drum	DA	2.638	DE 370	-	-	

Lungime Segmente

1) Valorile lungimilor segmentelor sunt obținute din proiecție în plan.

Punct început	X / Y	Punct sfârșit	X / Y	Lungime segment	Punct început	X / Y	Punct sfârșit	X / Y	Lungime segment	Punct început	X / Y	Punct sfârșit	X / Y	Lungime segment
1	431.503,7 303.396,286	2	431.524,6 303.416,559	29.117	2	431.524,6 303.416,559	3	431.524,787 303.416,74	0.26	3	431.524,787 303.416,74	4	431.538,508 303.430,048	19.115
4	431.538,508 303.430,048	5	431.553,923 303.447,692	23.429	5	431.553,923 303.447,692	6	431.568,191 303.459,349	18.424	6	431.568,191 303.459,349	7	431.584,498 303.469,604	19.264
7	431.584,498 303.469,604	8	431.590,33 303.472,626	6.568	8	431.590,33 303.472,626	9	431.592,21 303.459,786	12.977	9	431.592,21 303.459,786	10	431.592,06 303.444,921	14.866
10	431.592,06 303.444,921	11	431.589,69 303.432,204	12.936	11	431.589,69 303.432,204	12	431.583,647 303.412,878	20.249	12	431.583,647 303.412,878	13	431.578,089 303.391,106	22.47
13	431.578,089 303.391,106	14	431.575,689 303.382,757	8.687	14	431.575,689 303.382,757	15	431.575,15 303.377,673	5.112	15	431.575,15 303.377,673	16	431.574,16 303.365,242	12.47
16	431.574,16 303.365,242	17	431.572,895 303.360,194	5.204	17	431.572,895 303.360,194	18	431.572,914 303.354,337	5.857	18	431.572,914 303.354,337	19	431.575,167 303.343,186	11.376

Punct început	X / Y	Punct sfârșit	X / Y	Lungime segment	Punct început	X / Y	Punct sfârșit	X / Y	Lungime segment	Punct început	X / Y	Punct sfârșit	X / Y	Lungime segment
19	431.575,167 303.343,186	20	431.575,905 303.333,235	9.978	20	431.575,905 303.333,235	21	431.583,416 303.338,695	9.286	21	431.583,416 303.338,695	22	431.580,002 303.347,001	8.98
22	431.580,002 303.347,001	23	431.578,923 303.355,345	8.413	23	431.578,923 303.355,345	24	431.578,899 303.355,536	0.193	24	431.578,899 303.355,536	25	431.579,325 303.365,487	9.96
25	431.579,325 303.365,487	26	431.580,683 303.379,154	13.734	26	431.580,683 303.379,154	27	431.583,799 303.391,546	12.778	27	431.583,799 303.391,546	28	431.588,552 303.405,414	14.66
28	431.588,552 303.405,414	29	431.591,045 303.412,689	7.69	29	431.591,045 303.412,689	30	431.592,81 303.415,531	3.345	30	431.592,81 303.415,531	31	431.595,578 303.419,892	5.165
31	431.595,578 303.419,892	32	431.594,672 303.423,08	3.314	32	431.594,672 303.423,08	33	431.600,047 303.432,616	10.947	33	431.600,047 303.432,616	34	431.601,991 303.432,365	1.96
34	431.601,991 303.432,365	35	431.601,98 303.438,33	5.965	35	431.601,98 303.438,33	36	431.602,092 303.446,585	8.256	36	431.602,092 303.446,585	37	431.601,723 303.450,203	3.637
37	431.601,723 303.450,203	38	431.599,524 303.481,235	31.11	38	431.599,524 303.481,235	39	431.600,616 303.485,664	4.562	39	431.600,616 303.485,664	40	431.601,712 303.487,662	2.279
40	431.601,712 303.487,662	41	431.611,943 303.497,161	13.961	41	431.611,943 303.497,161	42	431.615,423 303.499,159	4.013	42	431.615,423 303.499,159	43	431.618,639 303.500,529	3.496
43	431.618,639 303.500,529	44	431.620,058 303.500,96	1.483	44	431.620,058 303.500,96	45	431.624,411 303.502,284	4.55	45	431.624,411 303.502,284	46	431.631,801 303.503,603	7.507
46	431.631,801 303.503,603	47	431.635,01 303.504,176	3.26	47	431.635,01 303.504,176	48	431.652,189 303.507,012	17.412	48	431.652,189 303.507,012	49	431.699,584 303.513,738	47.87
49	431.699,584 303.513,738	50	431.700,603 303.520,129	6.472	50	431.700,603 303.520,129	51	431.682,644 303.517,033	18.224	51	431.682,644 303.517,033	52	431.682,051 303.516,931	0.602
52	431.682,051 303.516,931	53	431.676,274 303.516,038	5.846	53	431.676,274 303.516,038	54	431.662,167 303.514,513	14.189	54	431.662,167 303.514,513	55	431.651,792 303.512,472	10.574
55	431.651,792 303.512,472	56	431.649,682 303.515,14	3.402	56	431.649,682 303.515,14	57	431.649,646 303.516,231	1.092	57	431.649,646 303.516,231	58	431.644,99 303.515,503	4.713
58	431.644,99 303.515,503	59	431.638,834 303.513,399	6.506	59	431.638,834 303.513,399	60	431.639,092 303.512,017	1.406	60	431.639,092 303.512,017	61	431.636,184 303.511,685	2.927
61	431.636,184 303.511,685	62	431.616,918 303.508,559	19.518	62	431.616,918 303.508,559	63	431.611,758 303.506,959	5.402	63	431.611,758 303.506,959	64	431.607,654 303.503,239	5.539
64	431.607,654 303.503,239	65	431.604,661 303.500,336	4.17	65	431.604,661 303.500,336	66	431.601,015 303.496,799	5.08	66	431.601,015 303.496,799	67	431.598,463 303.494,325	3.554
67	431.598,463 303.494,325	68	431.588,605 303.484,411	13.981	68	431.588,605 303.484,411	69	431.555,229 303.456,976	43.205	69	431.555,229 303.456,976	70	431.514,718 303.411,687	60.764
70	431.514,718 303.411,687	71	431.501,403 303.399,799	17.85	71	431.501,403 303.399,799	1	431.503,7 303.396,286	4.197					

** Lungimile segmentelor sunt determinate în planul de proiecție Stereo 70 și sunt rotunjite la 1 milimetru.

*** Distanța dintre puncte este formată din segmente cumulate ce sunt mai mici decât valoarea 1 milimetru.

**DATE DESPRE IMOBILUL NR. 7740**

Oficiul de Cadastru și Publicitate Imobiliară DOLJ
Biroul de Cadastru și Publicitate Imobiliară Craiova

A. Partea I. Descrierea imobilului

TEREN Intravilan

Adresa: Loc. Viisoara Mosneni, Str Soarelui, Nr. FN, Jud. Dolj, T13 P357

Nr. Crt	Nr cadastral Nr. topografic	Suprafața* (mp)	Observații / Referințe
A1		924	Sector cadastral:4 Teren neimprejmuit;

B. Partea II. Proprietari și acte

Inscrieri privitoare la dreptul de proprietate și alte drepturi reale	Referințe
/	
Act Administrativ nr. TDP 799-9674, din 25/09/1997 emis de CJSDPAT DOLJ;	
B1	A1
Intabulare, drept de PROPRIETATE, dobândit prin Reconstituire, cota actuala 1/1, cota initiala 1/1 1) BEREANU CONSTANTA, LIPSA CNP	

C. Partea III. SARCINI .

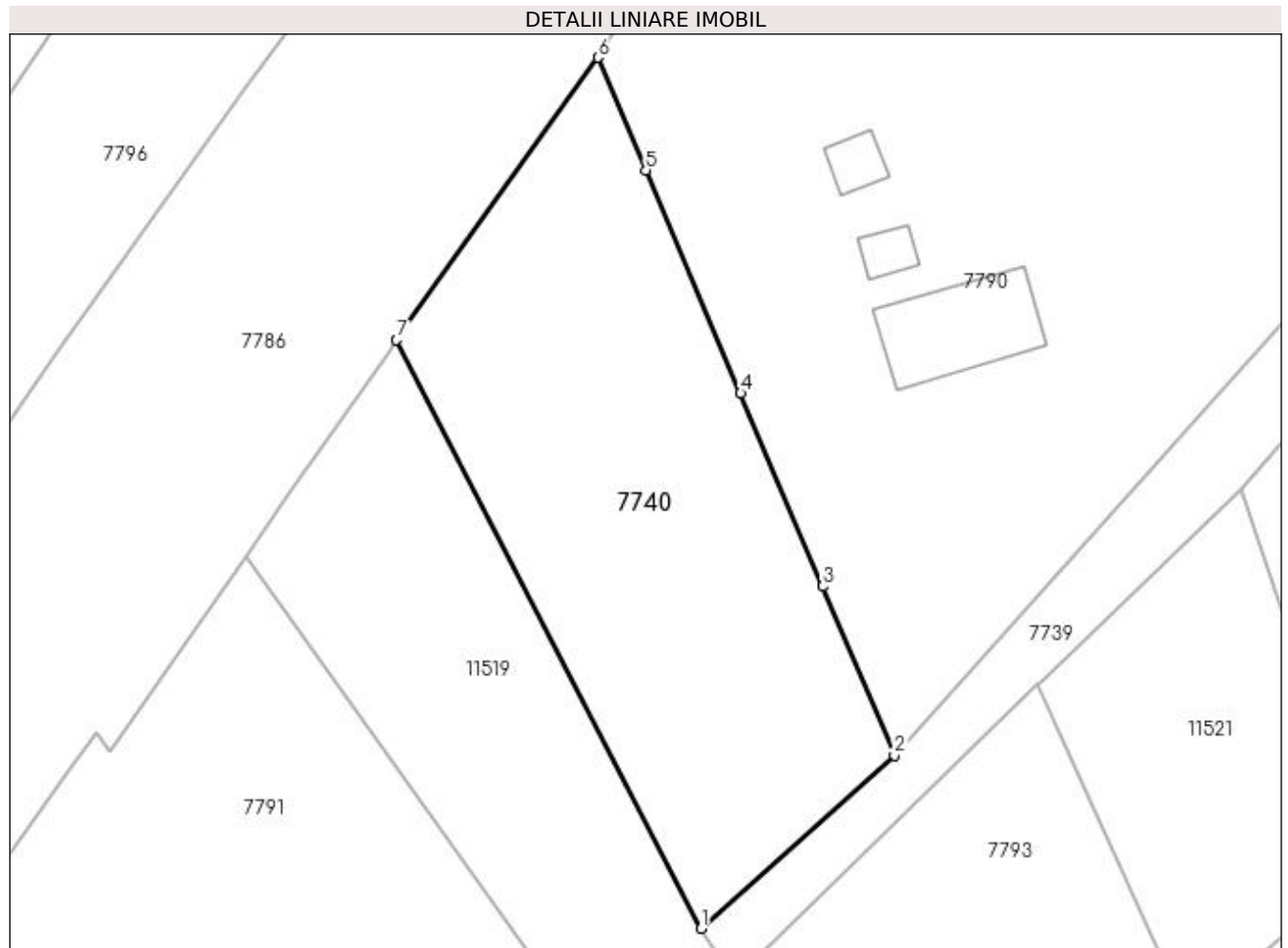
Inscrieri privind dezmembramintele dreptului de proprietate, drepturi reale de garanție și sarcini	Referințe
NU SUNT	

Anexa Nr. 1 La Partea I

Teren

Nr cadastral	Suprafața (mp)*	Observații / Referințe
	924	

* Suprafața este determinată în planul de proiecție Stereo 70.



Date referitoare la teren

Crt	Categorie folosință	Intra vilan	Suprafața (mp)	Tarla	Parcelă	Nr. topo	Observații / Referințe
1	arabil	DA	924	13	357	-	

Lungime Segmente

1) Valorile lungimilor segmentelor sunt obținute din proiecție în plan.

Punct început	X / Y	Punct sfârșit	X / Y	Lungime segment (** (m)
1	431.501,403 303.399,799	2	431.514,718 303.411,687	17.85
2	431.514,718 303.411,687	3	431.509,779 303.423,304	12.623
3	431.509,779 303.423,304	4	431.504,137 303.436,576	14.421
4	431.504,137 303.436,576	5	431.497,612 303.451,924	16.677
5	431.497,612 303.451,924	6	431.494,323 303.459,659	8.405

Punct început	X / Y	Punct sfârșit	X / Y	Lungime segment (** (m)
6	431.494,323 303.459,659	7	431.480,467 303.440,246	23.851
7	431.480,467 303.440,246	1	431.501,403 303.399,799	45.544

** Lungimile segmentelor sunt determinate în planul de proiecție Stereo 70 și sunt rotunjite la 1 milimetru.

*** Distanța dintre puncte este formată din segmente cumulate ce sunt mai mici decât valoarea 1 milimetru.

**DATE DESPRE IMOBILUL NR. 7741**

Oficiul de Cadastru și Publicitate Imobiliară DOLJ
Biroul de Cadastru și Publicitate Imobiliară Craiova

A. Partea I. Descrierea imobilului

TEREN Intravilan

Adresa: Loc. Viisoara Mosneni, Str Soarelui, Nr. 15, Jud. Dolj, T13 P311,P312

Nr. Crt	Nr cadastral Nr. topografic	Suprafața* (mp)	Observații / Referințe
A1	30415	1.355	Sector cadastral:4 Teren neimprejmuit;

B. Partea II. Proprietari și acte

Inscrieri privitoare la dreptul de proprietate și alte drepturi reale		Referințe
60374 / 21/05/2014		
Act Notarial nr. contract de vanzare -cumparare aut nr 2156, din 14/05/2014 emis de NP JIANU GEORGETA CRISTINA;		
B1	Intabulare, drept de PROPRIETATE, dobandit prin Conventie, cota actuala 1/1, cota initiala 1/1 1) DISEA EUGENIA 2) DISEA GHEORGHE	A1

C. Partea III. SARCINI .

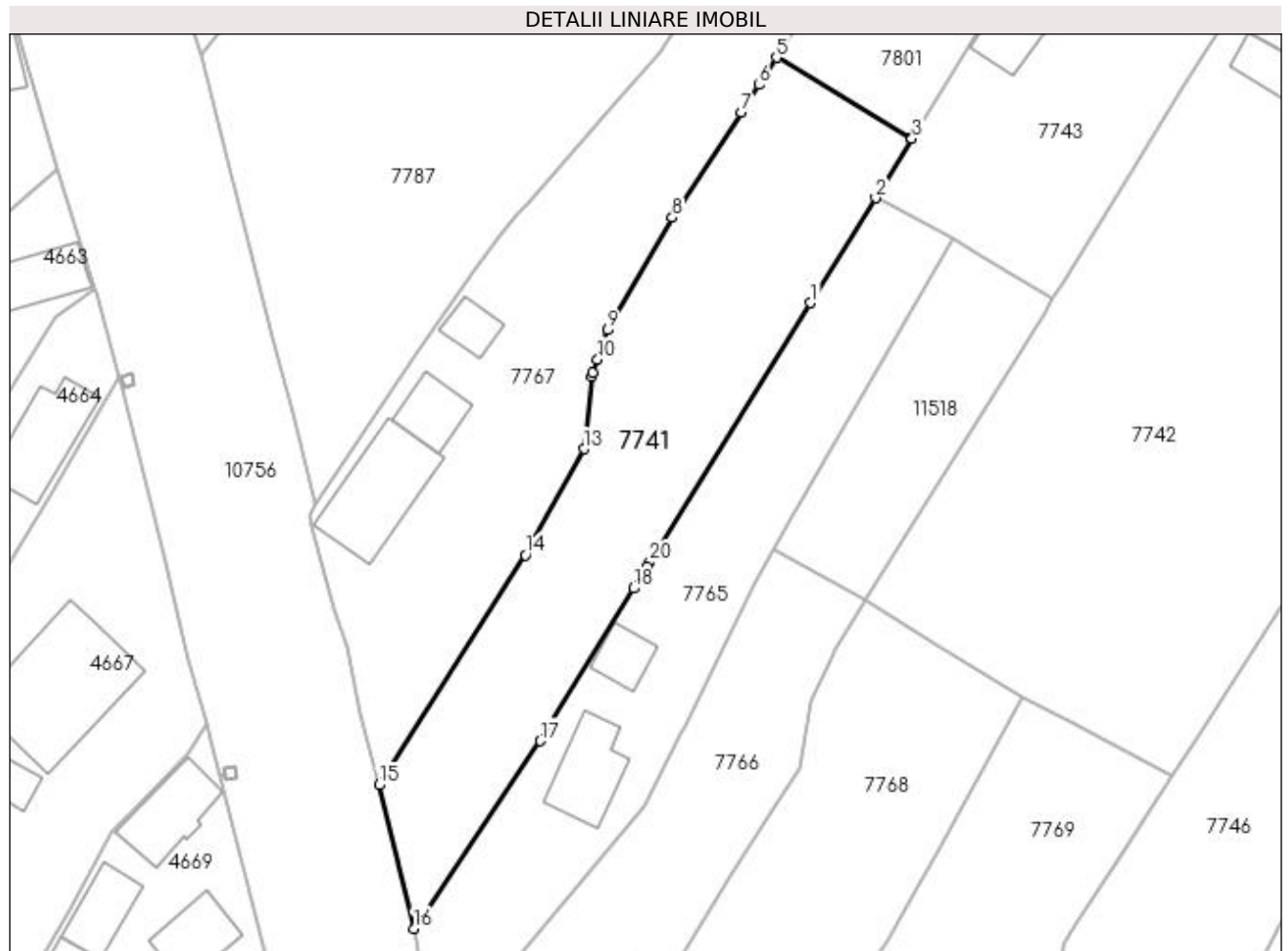
Inscrieri privind dezmembramintele dreptului de proprietate, drepturi reale de garanție și sarcini	Referințe
NU SUNT	

Anexa Nr. 1 La Partea I

Teren

Nr cadastral	Suprafața (mp)*	Observații / Referințe
30415	1.355	

* Suprafața este determinată în planul de proiecție Stereo 70.



Date referitoare la teren

Crt	Categorie folosință	Intra vilan	Suprafața (mp)	Tarla	Parcelă	Nr. topo	Observații / Referințe
1	curți constructii	DA	572	13	311	-	
2	arabil	DA	783	13	312	-	

Lungime Segmente

1) Valorile lungimilor segmentelor sunt obținute din proiecție în plan.

Punct început	X / Y	Punct sfârșit	X / Y	Lungime segment (** (m)
1	431.231,921 303.763,423	2	431.238,932 303.774,702	13.28
2	431.238,932 303.774,702	3	431.242,83 303.781,079	7.474
3	431.242,83 303.781,079	4	431.242,696 303.781,159	0.156
4	431.242,696 303.781,159	5	431.228,241 303.789,808	16.845

Punct început	X / Y	Punct sfârșit	X / Y	Lungime segment (** (m)
5	431.228,241 303.789,808	6	431.226,374 303.786,872	3.479
6	431.226,374 303.786,872	7	431.224,492 303.783,912	3.508
7	431.224,492 303.783,912	8	431.217,028 303.772,599	13.553
8	431.217,028 303.772,599	9	431.210,065 303.760,505	13.955
9	431.210,065 303.760,505	10	431.208,978 303.757,335	3.351
10	431.208,978 303.757,335	11	431.208,5 303.755,94	1.475
11	431.208,5 303.755,94	12	431.208,335 303.755,458	0.509
12	431.208,335 303.755,458	13	431.207,53 303.747,709	7.791
13	431.207,53 303.747,709	14	431.201,198 303.736,304	13.045
14	431.201,198 303.736,304	15	431.185,447 303.711,567	29.326
15	431.185,447 303.711,567	16	431.189,189 303.696,117	15.897
16	431.189,189 303.696,117	17	431.202,823 303.716,299	24.356
17	431.202,823 303.716,299	18	431.212,832 303.732,715	19.227
18	431.212,832 303.732,715	19	431.214,259 303.735,011	2.703
19	431.214,259 303.735,011	20	431.214,589 303.735,541	0.624
20	431.214,589 303.735,541	1	431.231,921 303.763,423	32.83

** Lungimile segmentelor sunt determinate în planul de proiecție Stereo 70 și sunt rotunjite la 1 milimetru.

*** Distanța dintre puncte este formată din segmente cumulate ce sunt mai mici decât valoarea 1 milimetru.

**DATE DESPRE IMOBILUL NR. 7742**

Oficiul de Cadastru și Publicitate Imobiliară DOLJ
Biroul de Cadastru și Publicitate Imobiliară Craiova

A. Partea I. Descrierea imobilului

TEREN Intravilan

Adresa: Loc. Viisoara Mosneni, Str Hortensiilor, Nr. 12,14, Jud. Dolj, T13 P149

Nr. Crt	Nr cadastral Nr. topografic	Suprafața* (mp)	Observații / Referințe
A1		3.838	Sector cadastral:4 Teren imprejmuit;

Construcții

Crt	Nr cadastral Nr. topografic	Adresa	Observații / Referințe
A1.1		Loc. Viisoara Mosneni, Str Hortensiilor, Nr. 12,14, Jud. Dolj, T13 P149	Nr. niveluri:2; S. construita la sol:86 mp;
A1.2		Loc. Viisoara Mosneni, Str Hortensiilor, Nr. 12,14, Jud. Dolj, T13 P149	Nr. niveluri:1; S. construita la sol:116 mp;
A1.3		Loc. Viisoara Mosneni, Str Hortensiilor, Nr. 12,14, Jud. Dolj, T13 P149	Nr. niveluri:1; S. construita la sol:32 mp;
A1.4		Loc. Viisoara Mosneni, Str Hortensiilor, Nr. 12,14, Jud. Dolj, T13 P149	Nr. niveluri:1; S. construita la sol:21 mp;
A1.5		Loc. Viisoara Mosneni, Str Hortensiilor, Nr. 12,14, Jud. Dolj, T13 P149	Nr. niveluri:1; S. construita la sol:54 mp;

B. Partea II. Proprietari și acte

Inscrieri privitoare la dreptul de proprietate și alte drepturi reale		Referințe
/		
Act Administrativ nr. TDP 450-2162, din 28/02/1994 emis de CJSDPAT DOLJ;		
B1	Intabulare, drept de PROPRIETATE, dobandit prin Reconstituire, cota actuala 1/1, cota initiala 1/1 1) PIRVU CONSTANTIN, LIPSA CNP	A1
Act Normativ nr. Legea 7, din 13/03/1996 emis de PARLAMENTUL ROMÂNIEI;		
B2	Intabulare, drept de PROPRIETATE, dobandit prin Lege, cota actuala 1/1, cota initiala 1/1 1) PIRVU CONSTANTIN, LIPSA CNP	A1.1, A1.2, A1.3, A1.4, A1.5

C. Partea III. SARCINI .

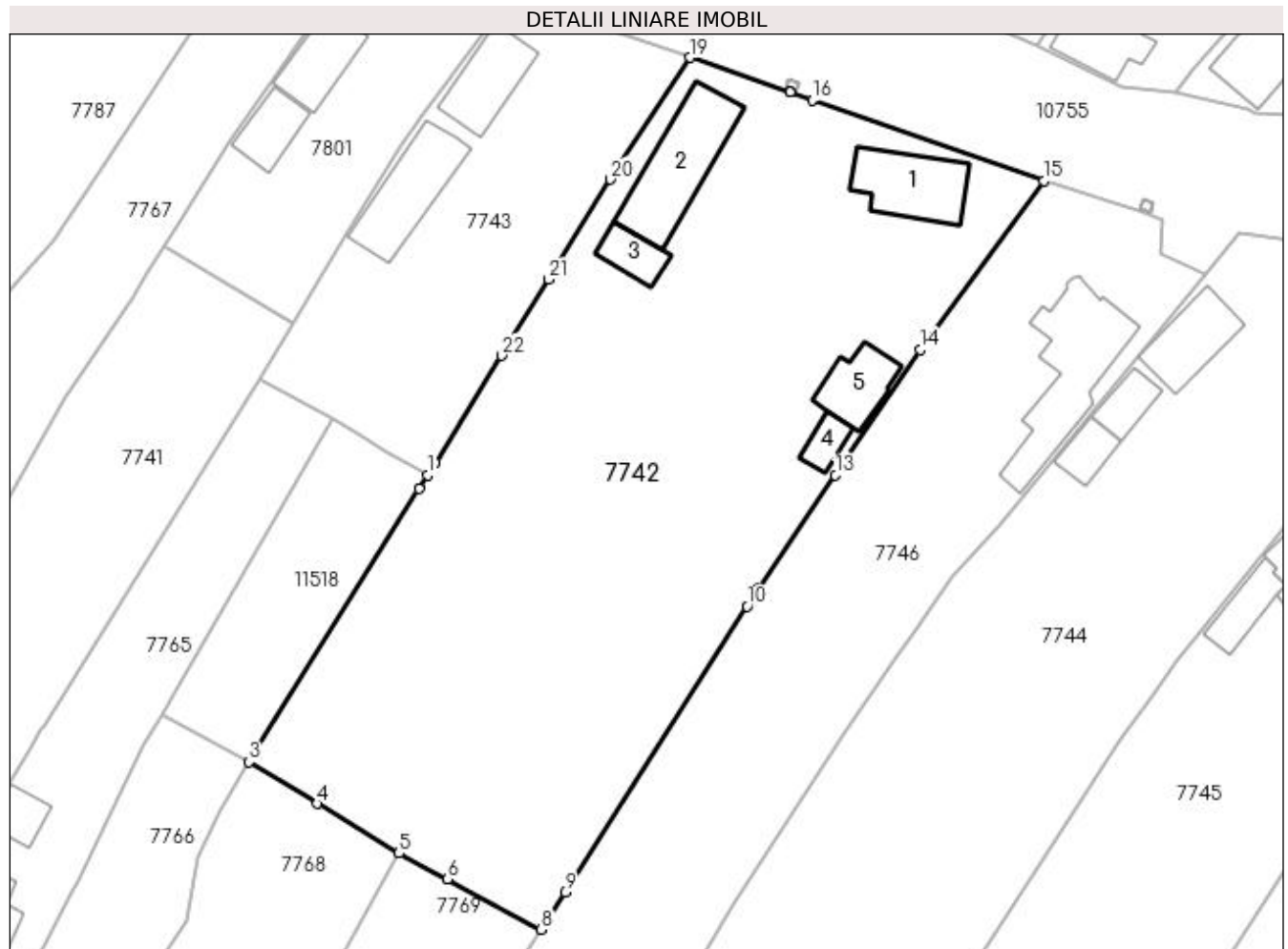
Inscrieri privind dezmembramintele dreptului de proprietate, drepturi reale de garanție și sarcini	Referințe
NU SUNT	

Anexa Nr. 1 La Partea I

Teren

Nr cadastral	Suprafața (mp)*	Observații / Referințe
	3.838	

* Suprafața este determinată în planul de proiecție Stereo 70.



Date referitoare la teren

Crt	Categorie folosință	Intra vilan	Suprafața (mp)	Tarla	Parcelă	Nr. topo	Observații / Referințe
1	curți construcții	DA	1.610	13	149	-	
2	vie	DA	690	13	150	-	
3	arabil	DA	1.538	13	151	-	

Date referitoare la construcții

Crt	Număr	Destinație construcție	Supraf. (mp)	Situație juridică	Observații / Referințe
A1.1		construcții de locuințe	86	Cu acte	Nr. niveluri:2; S. construita la sol:86 mp;
A1.2		construcții de locuințe	116	Cu acte	Nr. niveluri:1; S. construita la sol:116 mp;
A1.3		construcții anexa	32	Cu acte	Nr. niveluri:1; S. construita la sol:32 mp;
A1.4		construcții anexa	21	Cu acte	Nr. niveluri:1; S. construita la sol:21 mp;
A1.5		construcții anexa	54	Cu acte	Nr. niveluri:1; S. construita la sol:54 mp;

Lungime Segmente

1) Valorile lungimilor segmentelor sunt obținute din proiecție în plan.

Punct început	X / Y	Punct sfârșit	X / Y	Lungime segment (** (m)
1	431.258,012 303.763,898	2	431.257,038 303.762,332	1.844
3	431.237,809 303.731,427	4	431.245,544 303.726,719	9.055
5	431.254,776 303.721,1	6	431.260,249 303.718,165	6.21
7	431.260,329 303.718,122	8	431.270,883 303.712,463	11.975
9	431.273,575 303.716,683	10	431.294,21 303.749,023	38.362
11	431.295,018 303.750,29	12	431.295,585 303.751,129	1.013
13	431.304,181 303.763,868	14	431.313,753 303.778,054	17.113
15	431.327,762 303.797,17	16	431.301,561 303.806,302	27.747
17	431.299,028 303.807,185	18	431.299,023 303.807,187	0.005
19	431.287,726 303.811,124	20	431.278,715 303.797,342	16.466
21	431.271,709 303.786,02	22	431.266,374 303.777,404	10.134
23	431.258,85 303.765,251	1	431.258,012 303.763,898	1.591

Punct început	X / Y	Punct sfârșit	X / Y	Lungime segment (** (m)
2	431.257,038 303.762,332	3	431.237,809 303.731,427	36.399
4	431.245,544 303.726,719	5	431.254,776 303.721,1	10.808
6	431.260,249 303.718,165	7	431.260,329 303.718,122	0.091
8	431.270,883 303.712,463	9	431.273,575 303.716,683	5.006
10	431.294,21 303.749,023	11	431.295,018 303.750,29	1.503
12	431.295,585 303.751,129	13	431.304,181 303.763,868	15.368
14	431.313,753 303.778,054	15	431.327,762 303.797,17	23.7
16	431.301,561 303.806,302	17	431.299,028 303.807,185	2.682
18	431.299,023 303.807,187	19	431.287,726 303.811,124	11.963
20	431.278,715 303.797,342	21	431.271,709 303.786,02	13.314
22	431.266,374 303.777,404	23	431.258,85 303.765,251	14.294

** Lungimile segmentelor sunt determinate în planul de proiecție Stereo 70 și sunt rotunjite la 1 milimetru.

*** Distanța dintre puncte este formată din segmente cumulate ce sunt mai mici decât valoarea 1 milimetru.

**DATE DESPRE IMOBILUL NR. 7743**

Oficiul de Cadastru și Publicitate Imobiliară DOLJ
Biroul de Cadastru și Publicitate Imobiliară Craiova

A. Partea I. Descrierea imobilului

TEREN Intravilan

Adresa: Loc. Viisoara Mosneni, Str Hortensiilor, Nr. 10, Jud. Dolj

Nr. Crt	Nr cadastral Nr. topografic	Suprafața* (mp)	Observații / Referințe
A1	33403	1.173	Sector cadastral:4 Teren imprejmuit;

Construcții

Crt	Nr cadastral Nr. topografic	Adresa	Observații / Referințe
A1.1	33403-C1	Loc. Viisoara Mosneni, Str Hortensiilor, Nr. 10, Jud. Dolj, 0	Nr. niveluri:1; S. construita la sol:68 mp; C1-Casa de locuit cu suprafata construita 68mp si scd=68mp, edificata in anul 1950, regim de inaltime P
A1.2	33403-C2	Loc. Viisoara Mosneni, Str Hortensiilor, Nr. 10, Jud. Dolj, 0	Nr. niveluri:1; S. construita la sol:93 mp; C2-Anexa gospodareasca cu suprafata construita 93 mp si scd=93mp, edificata in anul 1950, regim de inaltime P

B. Partea II. Proprietari și acte

Inscrieri privitoare la dreptul de proprietate și alte drepturi reale		Referințe
176654 / 20/07/2021		
Act Notarial nr. CONTRACT DE INTRETINERE AUT NR. 1833, din 16/07/2021 emis de NP Bajenaru Anamaria;		
B1	Intabulare, drept de PROPRIETATE, dobandit prin Conventie, cota actuala 1/1, cota initiala 1/1 1) CHIREA GHEORGHE	A1, A1.1, A1.2

C. Partea III. SARCINI

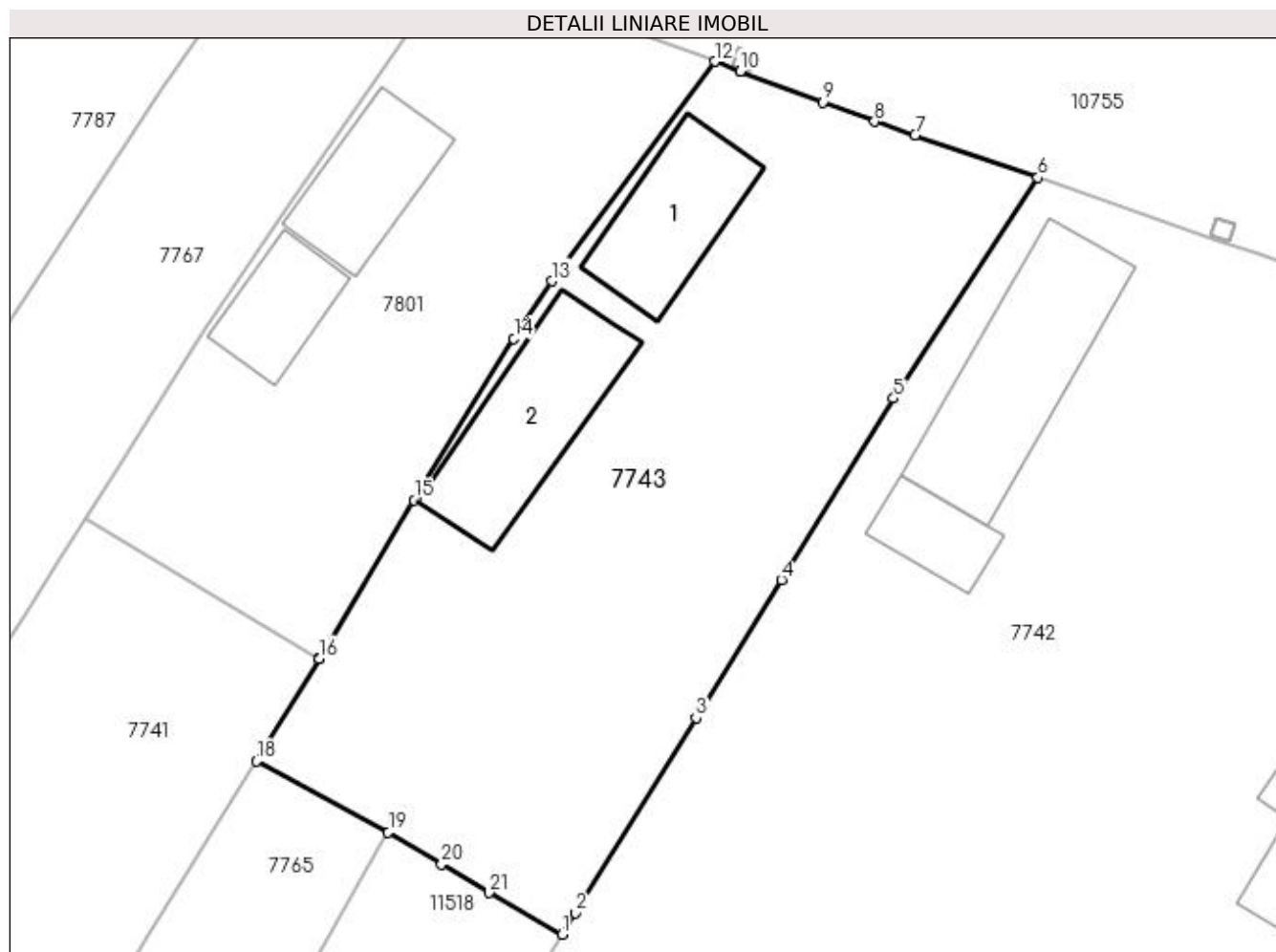
Inscrieri privind dezmembramintele dreptului de proprietate, drepturi reale de garanție și sarcini		Referințe
176654 / 20/07/2021		
Act Notarial nr. CONTRACT DE INTRETINERE AUT NR. 1833, din 16/07/2021 emis de NP Bajenaru Anamaria;		
C1	Intabulare, drept de UZUFRACT 1) CHIREA MARIN 2) CHIREA FLOAREA	A1, A1.1, A1.2
C2	Intabulare, drept de IPOTECA LEGALA, Valoare:0 ce are ca obiect plata rentei în bani corespunzătoare întreținerii neexecutate în favoarea creditorului întreținerii 1) CHIREA MARIN 2) CHIREA FLOAREA	A1, A1.1, A1.2

Anexa Nr. 1 La Partea I

Teren

Nr cadastral	Suprafața (mp)*	Observații / Referințe
33403	1.173	

* Suprafața este determinată în planul de proiecție Stereo 70.



Date referitoare la teren

Crt	Categorie folosință	Intra vilan	Suprafața (mp)	Tarla	Parcelă	Nr. topo	Observații / Referințe
1	curți constructii	DA	1.173	-	-	-	

Date referitoare la construcții

Crt	Număr	Destinație construcție	Supraf. (mp)	Situație juridică	Observații / Referințe
A1.1	33403-C1	construcții de locuințe	68	Cu acte	Nr. niveluri:1; S. construita la sol:68 mp; C1-Casa de locuit cu suprafata construita 68mp si scd=68mp, edificata in anul 1950, regim de inaltime P
A1.2	33403-C2	construcții anexa	93	Cu acte	Nr. niveluri:1; S. construita la sol:93 mp; C2-Anexa gospodareasca cu suprafata construita 93 mp si scd=93mp, edificata in anul 1950, regim de inaltime P

Lungime Segmente

1) Valorile lungimilor segmentelor sunt obținute din proiecție în plan.

Punct început	X / Y	Punct sfârșit	X / Y	Lungime segment (** (m))	Punct început	X / Y	Punct sfârșit	X / Y	Lungime segment (** (m))
1	431.258,012 303.763,898	2	431.258,85 303.765,251	1.591	2	431.258,85 303.765,251	3	431.266,374 303.777,404	14.294

Punct început	X / Y	Punct sfârșit	X / Y	Lungime segment (** (m)
3	431.266,374 303.777,404	4	431.271,709 303.786,02	10.134
5	431.278,715 303.797,342	6	431.287,726 303.811,124	16.466
7	431.280,052 303.813,76	8	431.277,534 303.814,625	2.662
9	431.274,304 303.815,835	10	431.269,156 303.817,762	5.497
11	431.269,151 303.817,764	12	431.267,546 303.818,365	1.714
13	431.257,363 303.804,663	14	431.255,004 303.801,08	4.29
15	431.248,789 303.790,991	16	431.242,846 303.781,105	11.535
17	431.242,83 303.781,079	18	431.238,932 303.774,702	7.474
19	431.247,166 303.770,264	20	431.250,498 303.768,265	3.886
21	431.253,456 303.766,49	1	431.258,012 303.763,898	5.242

Punct început	X / Y	Punct sfârșit	X / Y	Lungime segment (** (m)
4	431.271,709 303.786,02	5	431.278,715 303.797,342	13.314
6	431.287,726 303.811,124	7	431.280,052 303.813,76	8.114
8	431.277,534 303.814,625	9	431.274,304 303.815,835	3.449
10	431.269,156 303.817,762	11	431.269,151 303.817,764	0.005
12	431.267,546 303.818,365	13	431.257,363 303.804,663	17.072
14	431.255,004 303.801,08	15	431.248,789 303.790,991	11.85
16	431.242,846 303.781,105	17	431.242,83 303.781,079	0.031
18	431.238,932 303.774,702	19	431.247,166 303.770,264	9.354
20	431.250,498 303.768,265	21	431.253,456 303.766,49	3.45

** Lungimile segmentelor sunt determinate în planul de proiecție Stereo 70 și sunt rotunjite la 1 milimetru.

*** Distanța dintre puncte este formată din segmente cumulate ce sunt mai mici decât valoarea 1 milimetru.

**DATE DESPRE IMOBILUL NR. 7744**

Oficiul de Cadastru și Publicitate Imobiliară DOLJ
Biroul de Cadastru și Publicitate Imobiliară Craiova

A. Partea I. Descrierea imobilului

TEREN Intravilan

Adresa: Loc. Viisoara Mosneni, Str Hortensiilor, Nr. 18, Jud. Dolj, T13 P55

Nr. Crt	Nr cadastral Nr. topografic	Suprafața* (mp)	Observații / Referințe
A1		2.949	Sector cadastral:4 Teren imprejmuit;

Construcții

Crt	Nr cadastral Nr. topografic	Adresa	Observații / Referințe
A1.1		Loc. Viisoara Mosneni, Str Hortensiilor, Nr. 18, Jud. Dolj, T13 P55	Nr. niveluri:1; S. construita la sol:67 mp;
A1.2		Loc. Viisoara Mosneni, Str Hortensiilor, Nr. 18, Jud. Dolj, T13 P55	Nr. niveluri:1; S. construita la sol:31 mp;
A1.3		Loc. Viisoara Mosneni, Str Hortensiilor, Nr. 18, Jud. Dolj, T13 P55	Nr. niveluri:1; S. construita la sol:29 mp;

B. Partea II. Proprietari și acte

Inscrieri privitoare la dreptul de proprietate și alte drepturi reale		Referințe
/		
Act Administrativ nr. TDP 670-15093, din 13/09/1994 emis de CJSDPAT DOLJ;		
B1	Intabulare, drept de PROPRIETATE, dobandit prin Reconstituire, cota actuala 1/1, cota initiala 1/1 1) TOMA DINCA, LIPSA CNP	A1
Act Normativ nr. Legea 7, din 13/03/1996 emis de PARLAMENTUL ROMÂNIEI;		
B2	Intabulare, drept de PROPRIETATE, dobandit prin Lege, cota actuala 1/1, cota initiala 1/1 1) TOMA DINCA, LIPSA CNP	A1.1, A1.2, A1.3

C. Partea III. SARCINI .

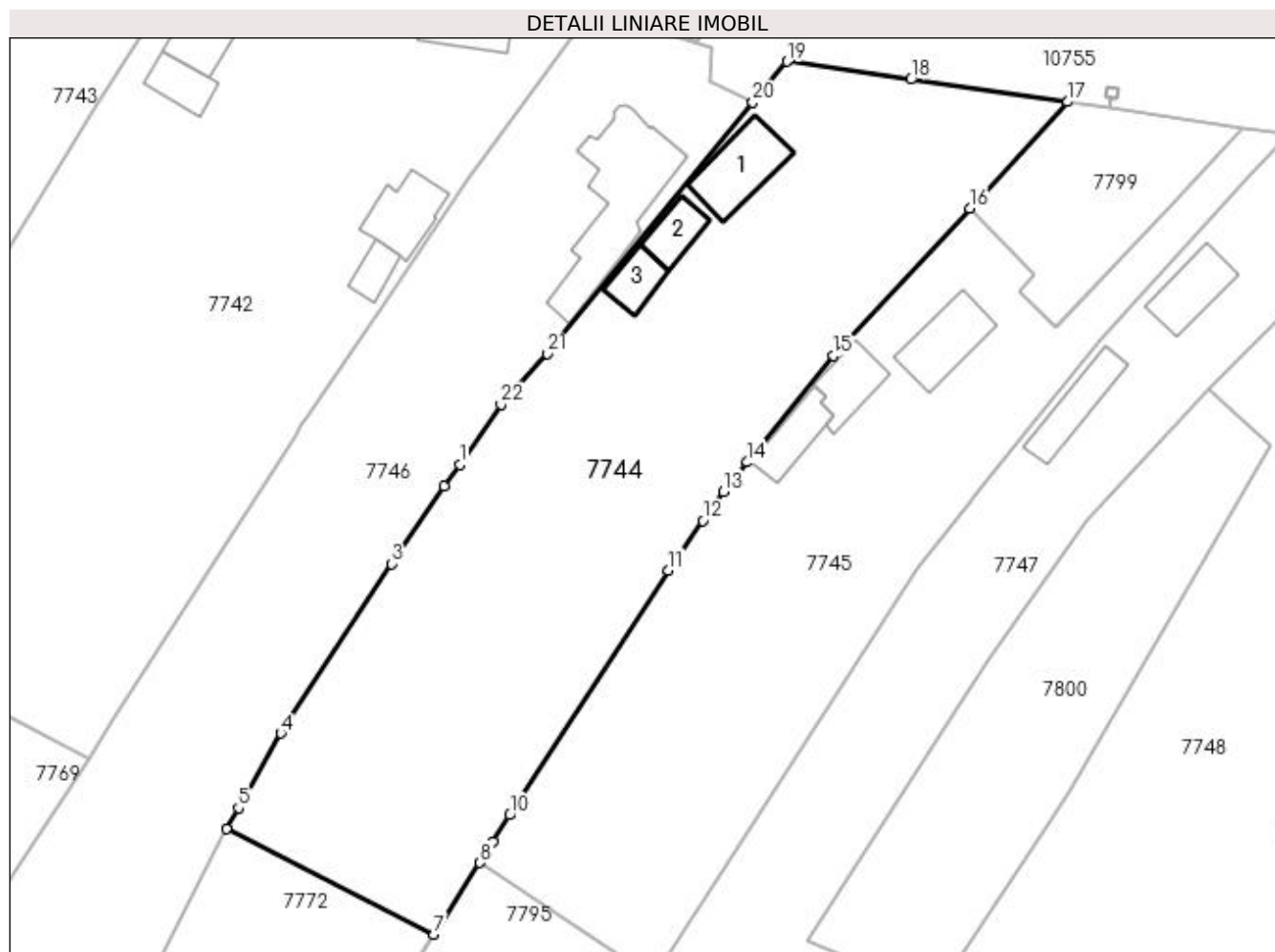
Inscrieri privind dezmembramintele dreptului de proprietate, drepturi reale de garanție și sarcini	Referințe
NU SUNT	

Anexa Nr. 1 La Partea I

Teren

Nr cadastral	Suprafața (mp)*	Observații / Referințe
	2.949	

* Suprafața este determinată în planul de proiecție Stereo 70.



Date referitoare la teren

Crt	Categorie folosință	Intra vilan	Suprafața (mp)	Tarla	Parcelă	Nr. topo	Observații / Referințe
1	arabil	DA	1.600	13	55	-	
2	curți construcții	DA	1.349	13	154	-	

Date referitoare la construcții

Crt	Număr	Destinație construcție	Supraf. (mp)	Situație juridică	Observații / Referințe
A1.1		construcții de locuințe	67	Cu acte	Nr. niveluri:1; S. construita la sol:67 mp;
A1.2		construcții anexa	31	Cu acte	Nr. niveluri:1; S. construita la sol:31 mp;
A1.3		construcții anexa	29	Cu acte	Nr. niveluri:1; S. construita la sol:29 mp;

Lungime Segmente

1) Valorile lungimilor segmentelor sunt obținute din proiecție în plan.

Punct început	X / Y	Punct sfârșit	X / Y	Lungime segment (** (m))
1	431.312,825 303.745,751	2	431.311,119 303.743,277	3.005

Punct început	X / Y	Punct sfârșit	X / Y	Lungime segment (** (m))
2	431.311,119 303.743,277	3	431.305,106 303.734,555	10.594

Punct început	X / Y	Punct sfârșit	X / Y	Lungime segment (** (m)
3	431.305,106 303.734,555	4	431.292,607 303.715,421	22.855
5	431.287,835 303.706,982	6	431.286,485 303.704,595	2.742
7	431.309,926 303.692,704	8	431.315,137 303.700,782	9.613
9	431.316,604 303.703,163	10	431.318,463 303.706,18	3.544
11	431.336,404 303.733,831	12	431.340,327 303.739,4	6.812
13	431.342,648 303.742,696	14	431.345,343 303.746,022	4.281
15	431.355,088 303.758,055	16	431.370,452 303.774,717	22.664
17	431.381,535 303.786,737	18	431.363,818 303.789,249	17.894
19	431.349,847 303.791,276	20	431.345,979 303.786,635	6.042
21	431.322,747 303.758,291	22	431.317,492 303.752,52	7.805

Punct început	X / Y	Punct sfârșit	X / Y	Lungime segment (** (m)
4	431.292,607 303.715,421	5	431.287,835 303.706,982	9.695
6	431.286,485 303.704,595	7	431.309,926 303.692,704	26.285
8	431.315,137 303.700,782	9	431.316,604 303.703,163	2.797
10	431.318,463 303.706,18	11	431.336,404 303.733,831	32.961
12	431.340,327 303.739,4	13	431.342,648 303.742,696	4.031
14	431.345,343 303.746,022	15	431.355,088 303.758,055	15.484
16	431.370,452 303.774,717	17	431.381,535 303.786,737	16.35
18	431.363,818 303.789,249	19	431.349,847 303.791,276	14.117
20	431.345,979 303.786,635	21	431.322,747 303.758,291	36.648
22	431.317,492 303.752,52	1	431.312,825 303.745,751	8.222

** Lungimile segmentelor sunt determinate în planul de proiecție Stereo 70 și sunt rotunjite la 1 milimetru.

*** Distanța dintre puncte este formată din segmente cumulate ce sunt mai mici decât valoarea 1 milimetru.

**DATE DESPRE IMOBILUL NR. 7745**

Oficiul de Cadastru și Publicitate Imobiliară DOLJ
Biroul de Cadastru și Publicitate Imobiliară Craiova

A. Partea I. Descrierea imobilului

TEREN Intravilan

Adresa: Loc. Viisoara Mosneni, Str Hortensiilor, Nr. 20, Jud. Dolj, T13 P158

Nr. Crt	Nr cadastral Nr. topografic	Suprafața* (mp)	Observații / Referințe
A1		2.176	Sector cadastral:4 Teren imprejmuit;

Construcții

Crt	Nr cadastral Nr. topografic	Adresa	Observații / Referințe
A1.1		Loc. Viisoara Mosneni, Str Hortensiilor, Nr. 20, Jud. Dolj, T13 P158	Nr. niveluri:1; S. construita la sol:61 mp;
A1.2		Loc. Viisoara Mosneni, Str Hortensiilor, Nr. 20, Jud. Dolj, T13 P158	Nr. niveluri:1; S. construita la sol:43 mp;
A1.3		Loc. Viisoara Mosneni, Str Hortensiilor, Nr. 20, Jud. Dolj, T13 P158	Nr. niveluri:1; S. construita la sol:40 mp;

B. Partea II. Proprietari și acte

Inscrieri privitoare la dreptul de proprietate și alte drepturi reale		Referințe
/		
Act Administrativ nr. TDP 440-2162, din 10/08/1997 emis de CJSDPAT DOLJ;		
B1	Intabulare, drept de PROPRIETATE, dobandit prin Reconstituire, cota actuala 1/1, cota initiala 1/1 1) BADEA ȘTEFAN , LIPSA CNP	A1
Act Normativ nr. Legea 7, din 13/03/1996 emis de PARLAMENTUL ROMÂNIEI;		
B2	Intabulare, drept de PROPRIETATE, dobandit prin Lege, cota actuala 1/1, cota initiala 1/1 1) BADEA ȘTEFAN , LIPSA CNP	A1.1, A1.2, A1.3

C. Partea III. SARCINI .

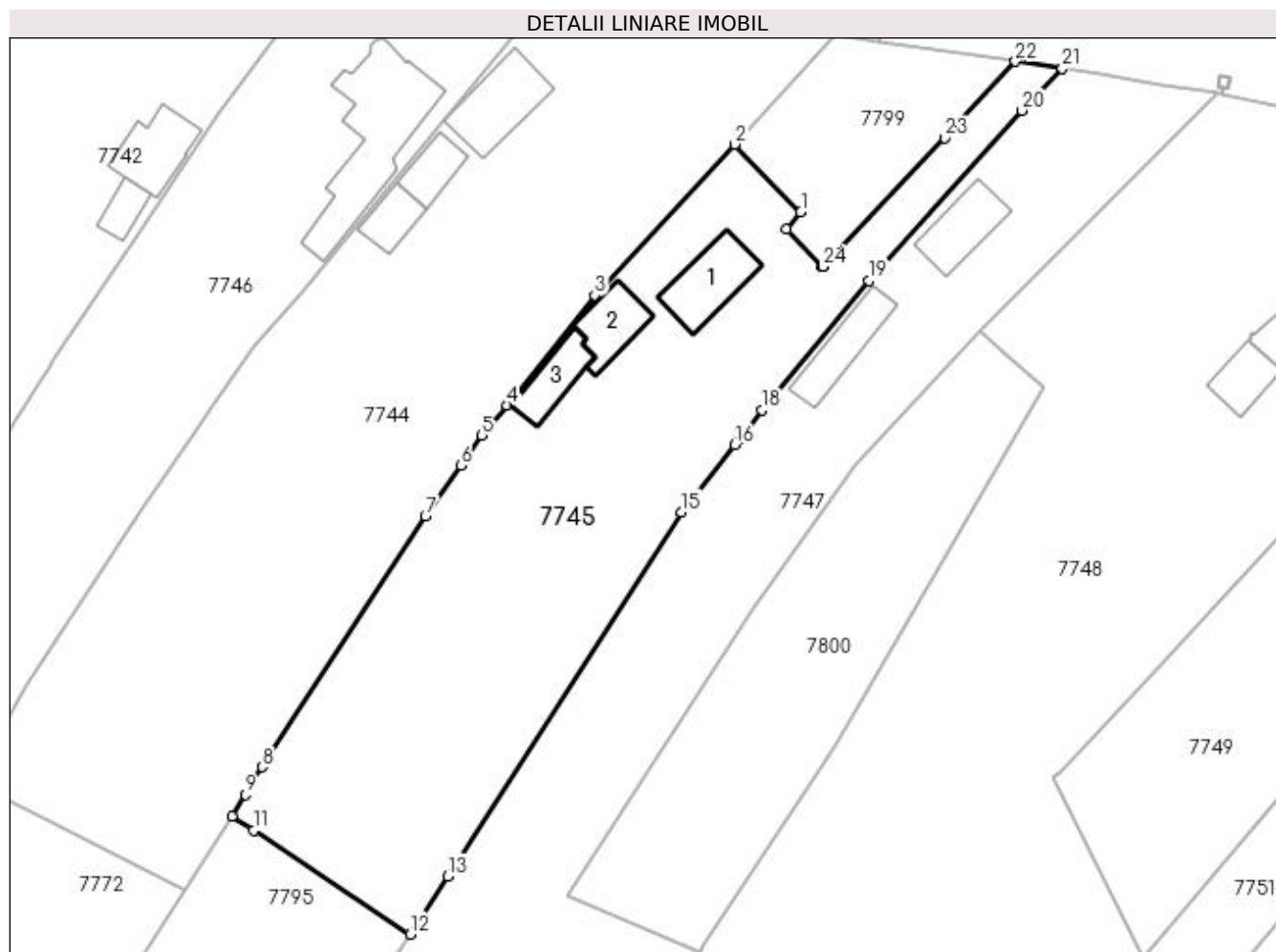
Inscrieri privind dezmembramintele dreptului de proprietate, drepturi reale de garanție și sarcini	Referințe
NU SUNT	

Anexa Nr. 1 La Partea I

Teren

Nr cadastral	Suprafața (mp)*	Observații / Referințe
	2.176	

* Suprafața este determinată în planul de proiecție Stereo 70.



Date referitoare la teren

Crt	Categorie folosință	Intra vilan	Suprafața (mp)	Tarla	Parcelă	Nr. topo	Observații / Referințe
1	curți construcții	DA	776	13	158	-	
2	arabil	DA	1.400	13	159	-	

Date referitoare la construcții

Crt	Număr	Destinație construcție	Supraf. (mp)	Situație juridică	Observații / Referințe
A1.1		construcții de locuințe	61	Cu acte	Nr. niveluri:1; S. construita la sol:61 mp;
A1.2		construcții anexa	43	Cu acte	Nr. niveluri:1; S. construita la sol:43 mp;
A1.3		construcții anexa	40	Cu acte	Nr. niveluri:1; S. construita la sol:40 mp;

Lungime Segmente

1) Valorile lungimilor segmentelor sunt obținute din proiecție în plan.

Punct început	X / Y	Punct sfârșit	X / Y	Lungime segment (** (m))
1	431.377,74 303.767,254	2	431.370,452 303.774,717	10.431

Punct început	X / Y	Punct sfârșit	X / Y	Lungime segment (** (m))
2	431.370,452 303.774,717	3	431.355,088 303.758,055	22.664

Punct început	X / Y	Punct sfârșit	X / Y	Lungime segment (** (m)
3	431.355,088 303.758,055	4	431.345,343 303.746,022	15.484
5	431.342,648 303.742,696	6	431.340,327 303.739,4	4.031
7	431.336,404 303.733,831	8	431.318,463 303.706,18	32.961
9	431.316,604 303.703,163	10	431.315,137 303.700,782	2.797
11	431.317,513 303.699,206	12	431.334,736 303.687,788	20.664
13	431.338,845 303.694,179	14	431.339,983 303.695,95	2.105
15	431.364,597 303.734,232	16	431.370,468 303.741,648	9.459
17	431.370,989 303.742,306	18	431.373,472 303.745,443	4.001
19	431.385,205 303.759,734	20	431.402,1 303.778,44	25.206
21	431.406,51 303.783,075	22	431.401,372 303.783,828	5.193
23	431.393,633 303.775,383	24	431.380,203 303.761,265	19.485
25	431.380,163 303.761,224	26	431.380,111 303.761,278	0.075
27	431.376,167 303.765,393	1	431.377,74 303.767,254	2.437

Punct început	X / Y	Punct sfârșit	X / Y	Lungime segment (** (m)
4	431.345,343 303.746,022	5	431.342,648 303.742,696	4.281
6	431.340,327 303.739,4	7	431.336,404 303.733,831	6.812
8	431.318,463 303.706,18	9	431.316,604 303.703,163	3.544
10	431.315,137 303.700,782	11	431.317,513 303.699,206	2.851
12	431.334,736 303.687,788	13	431.338,845 303.694,179	7.598
14	431.339,983 303.695,95	15	431.364,597 303.734,232	45.512
16	431.370,468 303.741,648	17	431.370,989 303.742,306	0.839
18	431.373,472 303.745,443	19	431.385,205 303.759,734	18.49
20	431.402,1 303.778,44	21	431.406,51 303.783,075	6.398
22	431.401,372 303.783,828	23	431.393,633 303.775,383	11.455
24	431.380,203 303.761,265	25	431.380,163 303.761,224	0.057
26	431.380,111 303.761,278	27	431.376,167 303.765,393	5.7

** Lungimile segmentelor sunt determinate în planul de proiecție Stereo 70 și sunt rotunjite la 1 milimetru.

*** Distanța dintre puncte este formată din segmente cumulate ce sunt mai mici decât valoarea 1 milimetru.

**DATE DESPRE IMOBILUL NR. 7746**

Oficiul de Cadastru și Publicitate Imobiliară DOLJ
Biroul de Cadastru și Publicitate Imobiliară Craiova

A. Partea I. Descrierea imobilului

TEREN Intravilan

Nr. CF vechi:54
Nr. cadastral vechi:65

Adresa: Loc. Teslui, Jud. Dolj, sat Viisoara, T 13, P 152, 153

Nr. Crt	Nr cadastral Nr. topografic	Suprafața* (mp)	Observații / Referințe
A1	31659	2.471	Sector cadastral:4 Teren imprejmuit;

Construcții

Crt	Nr cadastral Nr. topografic	Adresa	Observații / Referințe
A1.1	31659-C1	Loc. Teslui, Jud. Dolj, sat Viisoara, T 13, P 152, 153	Nr. niveluri:1; S. construita la sol:142 mp; casa de locuit - Sc=142,11.mp

B. Partea II. Proprietari și acte

Inscrieri privitoare la dreptul de proprietate și alte drepturi reale		Referințe
70826 / 01/11/2007		
Act Notarial nr. 1952, din 01/01/2007 emis de NP Tone Florian;		
B1	Intabulare, drept de PROPRIETATE, dobandit prin Conventie, cota actuala 1/1, cota initiala 1/1 1) PIRVU MARIUS , LIPSA CNP 2) PIRVU VICTORIA , LIPSA CNP <i>OBSERVATII: (provenita din conversia CF 54)</i>	A1, A1.1

C. Partea III. SARCINI

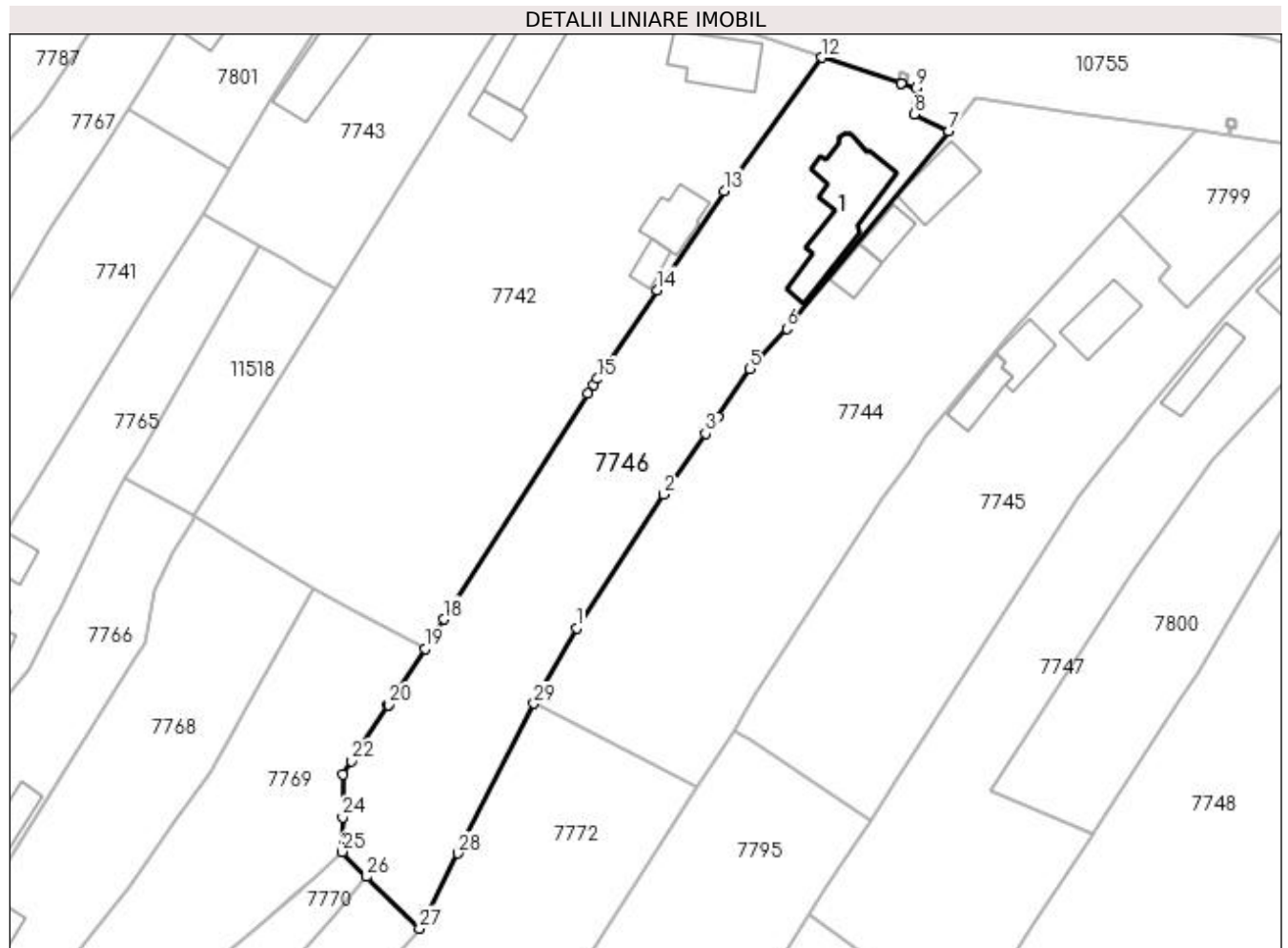
Inscrieri privind dezmembramintele dreptului de proprietate, drepturi reale de garanție și sarcini		Referințe
70826 / 01/11/2007		
Act Notarial nr. 1952, din 01/01/2007 emis de NP Tone Florian;		
C1	Intabulare, drept de UZUFRACT VIAGER, cota actuala 1/1, cota initiala 1/1 1) MATEIU MARIA <i>OBSERVATII: (provenita din conversia CF 54)</i>	A1, A1.1

Anexa Nr. 1 La Partea I

Teren

Nr cadastral	Suprafața (mp)*	Observații / Referințe
31659	2.471	

* Suprafața este determinată în planul de proiecție Stereo 70.



Date referitoare la teren

Crt	Categorie folosință	Intra vilan	Suprafața (mp)	Tarla	Parcelă	Nr. topo	Observații / Referințe
1	curți construcții	DA	1.058	13	152	-	
2	arabil	DA	1.413	13	153	-	

Date referitoare la construcții

Crt	Număr	Destinație construcție	Supraf. (mp)	Situație juridică	Observații / Referințe
A1.1	31659-C1	construcții de locuințe	142	Cu acte	Nr. niveluri:1; S. construită la sol:142 mp; casa de locuit - Sc=142,11.mp

Lungime Segmente

1) Valorile lungimilor segmentelor sunt obținute din proiecție în plan.

Punct început	X / Y	Punct sfârșit	X / Y	Lungime segment (** (m)
1	431.292,607 303.715,421	2	431.305,106 303.734,555	22.855
3	431.311,119 303.743,277	4	431.312,825 303.745,751	3.005
5	431.317,492 303.752,52	6	431.322,747 303.758,291	7.805

Punct început	X / Y	Punct sfârșit	X / Y	Lungime segment (** (m)
2	431.305,106 303.734,555	3	431.311,119 303.743,277	10.594
4	431.312,825 303.745,751	5	431.317,492 303.752,52	8.222
6	431.322,747 303.758,291	7	431.345,979 303.786,635	36.648

Punct început	X / Y	Punct sfârșit	X / Y	Lungime segment (** (m)
7	431.345,979 303.786,635	8	431.341,031 303.789,034	5.499
9	431.341,293 303.792,828	10	431.339,182 303.793,505	2.217
11	431.339,177 303.793,507	12	431.327,762 303.797,17	11.988
13	431.313,753 303.778,054	14	431.304,181 303.763,868	17.113
15	431.295,585 303.751,129	16	431.295,018 303.750,29	1.013
17	431.294,21 303.749,023	18	431.273,575 303.716,683	38.362
19	431.270,883 303.712,463	20	431.265,604 303.704,423	9.618
21	431.265,564 303.704,362	22	431.260,309 303.696,359	9.574
23	431.259,063 303.694,409	24	431.259,023 303.688,272	6.137
25	431.258,99 303.683,34	26	431.262,491 303.679,773	4.998
27	431.270,096 303.672,342	28	431.275,568 303.683,11	12.079
29	431.286,485 303.704,595	30	431.287,835 303.706,982	2.742

Punct început	X / Y	Punct sfârșit	X / Y	Lungime segment (** (m)
8	431.341,031 303.789,034	9	431.341,293 303.792,828	3.803
10	431.339,182 303.793,505	11	431.339,177 303.793,507	0.005
12	431.327,762 303.797,17	13	431.313,753 303.778,054	23.7
14	431.304,181 303.763,868	15	431.295,585 303.751,129	15.368
16	431.295,018 303.750,29	17	431.294,21 303.749,023	1.503
18	431.273,575 303.716,683	19	431.270,883 303.712,463	5.006
20	431.265,604 303.704,423	21	431.265,564 303.704,362	0.073
22	431.260,309 303.696,359	23	431.259,063 303.694,409	2.314
24	431.259,023 303.688,272	25	431.258,99 303.683,34	4.932
26	431.262,491 303.679,773	27	431.270,096 303.672,342	10.633
28	431.275,568 303.683,11	29	431.286,485 303.704,595	24.1
30	431.287,835 303.706,982	1	431.292,607 303.715,421	9.695

** Lungimile segmentelor sunt determinate în planul de proiecție Stereo 70 și sunt rotunjite la 1 milimetru.

*** Distanța dintre puncte este formată din segmente cumulate ce sunt mai mici decât valoarea 1 milimetru.

**DATE DESPRE IMOBILUL NR. 7747**

Oficiul de Cadastru și Publicitate Imobiliară DOLJ
Biroul de Cadastru și Publicitate Imobiliară Craiova

A. Partea I. Descrierea imobilului

TEREN Intravilan

Adresa: Loc. Viisoara Mosneni, Str Hortensiilor, Nr. 22, Jud. Dolj, T13 P160

Nr. Crt	Nr cadastral Nr. topografic	Suprafața* (mp)	Observații / Referințe
A1		2.249	Sector cadastral:4 Teren imprejmuit;

Construcții

Crt	Nr cadastral Nr. topografic	Adresa	Observații / Referințe
A1.1		Loc. Viisoara Mosneni, Str Hortensiilor, Nr. 22, Jud. Dolj, T13 P160	Nr. niveluri:1; S. construita la sol:51 mp;
A1.2		Loc. Viisoara Mosneni, Str Hortensiilor, Nr. 22, Jud. Dolj, T13 P160	Nr. niveluri:1; S. construita la sol:51 mp;

B. Partea II. Proprietari și acte

Inscrieri privitoare la dreptul de proprietate și alte drepturi reale		Referințe
/		
Act Administrativ nr. TDP 493-2162, din 03/03/1994 emis de CJSDPAT DOLJ;		
B1	Intabulare, drept de PROPRIETATE, dobandit prin Reconstituire, cota actuala 1/1, cota initiala 1/1 1) CURCEA STANCU, LIPSA CNP 2) CURCEA MARIN, LIPSA CNP	A1
Act Normativ nr. Legea 7, din 13/03/1996 emis de PARLAMENTUL ROMÂNIEI;		
B2	Intabulare, drept de PROPRIETATE, dobandit prin Lege, cota actuala 1/1, cota initiala 1/1 1) CURCEA STANCU, LIPSA CNP 2) CURCEA MARIN, LIPSA CNP	A1.1, A1.2

C. Partea III. SARCINI .

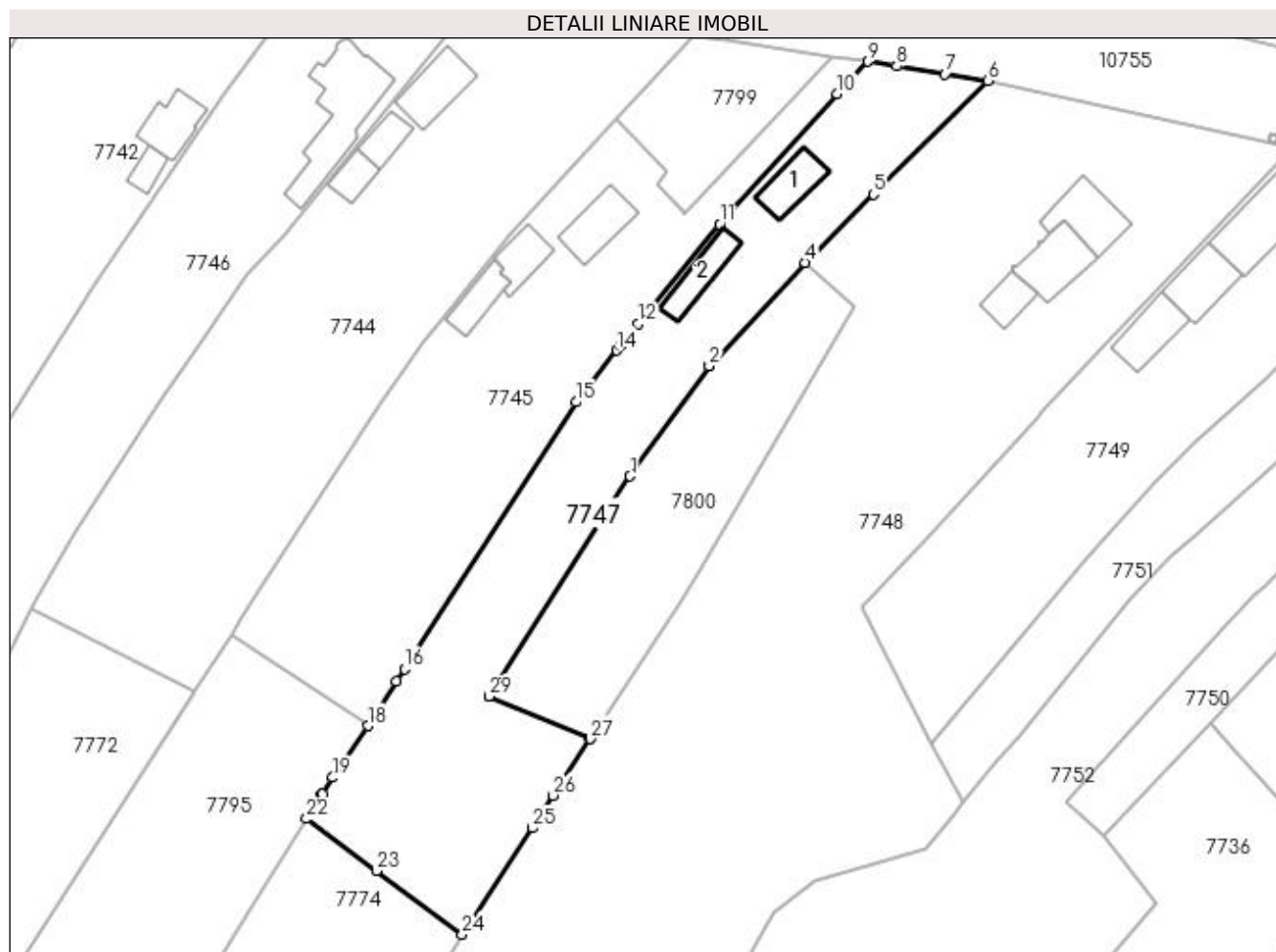
Inscrieri privind dezmembramintele dreptului de proprietate, drepturi reale de garanție și sarcini	Referințe
NU SUNT	

Anexa Nr. 1 La Partea I

Teren

Nr cadastral	Suprafața (mp)*	Observații / Referințe
	2.249	

* Suprafața este determinată în planul de proiecție Stereo 70.



Date referitoare la teren

Crt	Categorie folosință	Intra vilan	Suprafața (mp)	Tarla	Parcelă	Nr. topo	Observații / Referințe
1	curți construcții	DA	729	13	160	-	
2	vie	DA	702	13	161	-	
4	arabil	DA	818	13	162	-	

Date referitoare la construcții

Crt	Număr	Destinație construcție	Supraf. (mp)	Situație juridică	Observații / Referințe
A1.1		construcții de locuințe	51	Cu acte	Nr. niveluri:1; S. construita la sol:51 mp;
A1.2		construcții anexa	51	Cu acte	Nr. niveluri:1; S. construita la sol:51 mp;

Lungime Segmente

1) Valorile lungimilor segmentelor sunt obținute din proiecție în plan.

Punct început	X / Y	Punct sfârșit	X / Y	Lungime segment (** (m))
1	431.372,388 303.723,589	2	431.383,699 303.739,414	19.452

Punct început	X / Y	Punct sfârșit	X / Y	Lungime segment (** (m))
2	431.383,699 303.739,414	3	431.383,781 303.739,503	0.121

Punct început	X / Y	Punct sfârșit	X / Y	Lungime segment (** (m)
3	431.383,781 303.739,503	4	431.397,462 303.754,218	20.092
5	431.407,3 303.764,01	6	431.423,676 303.780,309	23.105
7	431.417,539 303.781,298	8	431.410,624 303.782,412	7.004
9	431.406,51 303.783,075	10	431.402,1 303.778,44	6.398
11	431.385,205 303.759,734	12	431.373,472 303.745,443	18.49
13	431.370,989 303.742,306	14	431.370,468 303.741,648	0.839
15	431.364,597 303.734,232	16	431.339,983 303.695,95	45.512
17	431.338,845 303.694,179	18	431.334,736 303.687,788	7.598
19	431.329,687 303.680,38	20	431.328,182 303.677,996	2.819
21	431.328,075 303.677,827	22	431.325,947 303.674,458	3.985
23	431.335,964 303.667,018	24	431.348,266 303.657,882	15.323
25	431.358,288 303.673,145	26	431.361,34 303.677,792	5.56
27	431.366,669 303.685,908	28	431.366,583 303.685,944	0.093
29	431.352,076 303.691,999	30	431.352,104 303.692,042	0.051

Punct început	X / Y	Punct sfârșit	X / Y	Lungime segment (** (m)
4	431.397,462 303.754,218	5	431.407,3 303.764,01	13.881
6	431.423,676 303.780,309	7	431.417,539 303.781,298	6.216
8	431.410,624 303.782,412	9	431.406,51 303.783,075	4.167
10	431.402,1 303.778,44	11	431.385,205 303.759,734	25.206
12	431.373,472 303.745,443	13	431.370,989 303.742,306	4.001
14	431.370,468 303.741,648	15	431.364,597 303.734,232	9.459
16	431.339,983 303.695,95	17	431.338,845 303.694,179	2.105
18	431.334,736 303.687,788	19	431.329,687 303.680,38	8.965
20	431.328,182 303.677,996	21	431.328,075 303.677,827	0.2
22	431.325,947 303.674,458	23	431.335,964 303.667,018	12.478
24	431.348,266 303.657,882	25	431.358,288 303.673,145	18.259
26	431.361,34 303.677,792	27	431.366,669 303.685,908	9.709
28	431.366,583 303.685,944	29	431.352,076 303.691,999	15.72
30	431.352,104 303.692,042	1	431.372,388 303.723,589	37.505

** Lungimile segmentelor sunt determinate în planul de proiecție Stereo 70 și sunt rotunjite la 1 milimetru.

*** Distanța dintre puncte este formată din segmente cumulate ce sunt mai mici decât valoarea 1 milimetru.

**DATE DESPRE IMOBILUL NR. 7748**

Oficiul de Cadastru și Publicitate Imobiliară DOLJ
Biroul de Cadastru și Publicitate Imobiliară Craiova

A. Partea I. Descrierea imobilului

TEREN Intravilan

Adresa: Loc. Viisoara Mosneni, Str Hortensiilor, Nr. 22, Jud. Dolj, (fost T13, P165, P166, P167, P168, P169 și P170)

Nr. Crt	Nr cadastral Nr. topografic	Suprafața* (mp)	Observații / Referințe
A1	33413	6.002	Sector cadastral:4 Teren imprejmuit;

Construcții

Crt	Nr cadastral Nr. topografic	Adresa	Observații / Referințe
A1.1	33413-C1	Loc. Viisoara Mosneni, Str Hortensiilor, Nr. 22, Jud. Dolj, (fost T13, P165, P166, P167, P168, P169 și P170)	Nr. niveluri:2; S. construita la sol:70 mp; S. construita desfasurata:133 mp;
A1.2	33413-C2	Loc. Viisoara Mosneni, Str Hortensiilor, Nr. 22, Jud. Dolj, (fost T13, P165, P166, P167, P168, P169 și P170)	Nr. niveluri:1; S. construita la sol:71 mp; S. construita desfasurata:71 mp;
A1.3	33413-C3	Loc. Viisoara Mosneni, Str Hortensiilor, Nr. 22, Jud. Dolj, (fost T13, P165, P166, P167, P168, P169 și P170)	Nr. niveluri:1; S. construita la sol:34 mp; S. construita desfasurata:34 mp;

B. Partea II. Proprietari și acte

Inscrieri privitoare la dreptul de proprietate și alte drepturi reale	Referințe
247307 / 13/10/2021	
Act Notarial nr. CONTRACT DE VANZARE AUT.NR.1939, din 13/10/2021 emis de GHIGIU IRINA NICOLETA;	
B1	A1, A1.1, A1.2, A1.3
Intabulare, drept de PROPRIETATE, dobandit prin Conventie, cota actuala 1/1, cota initiala 1/1	
1) STANCU PAUL	
2) STANCU IRINA	

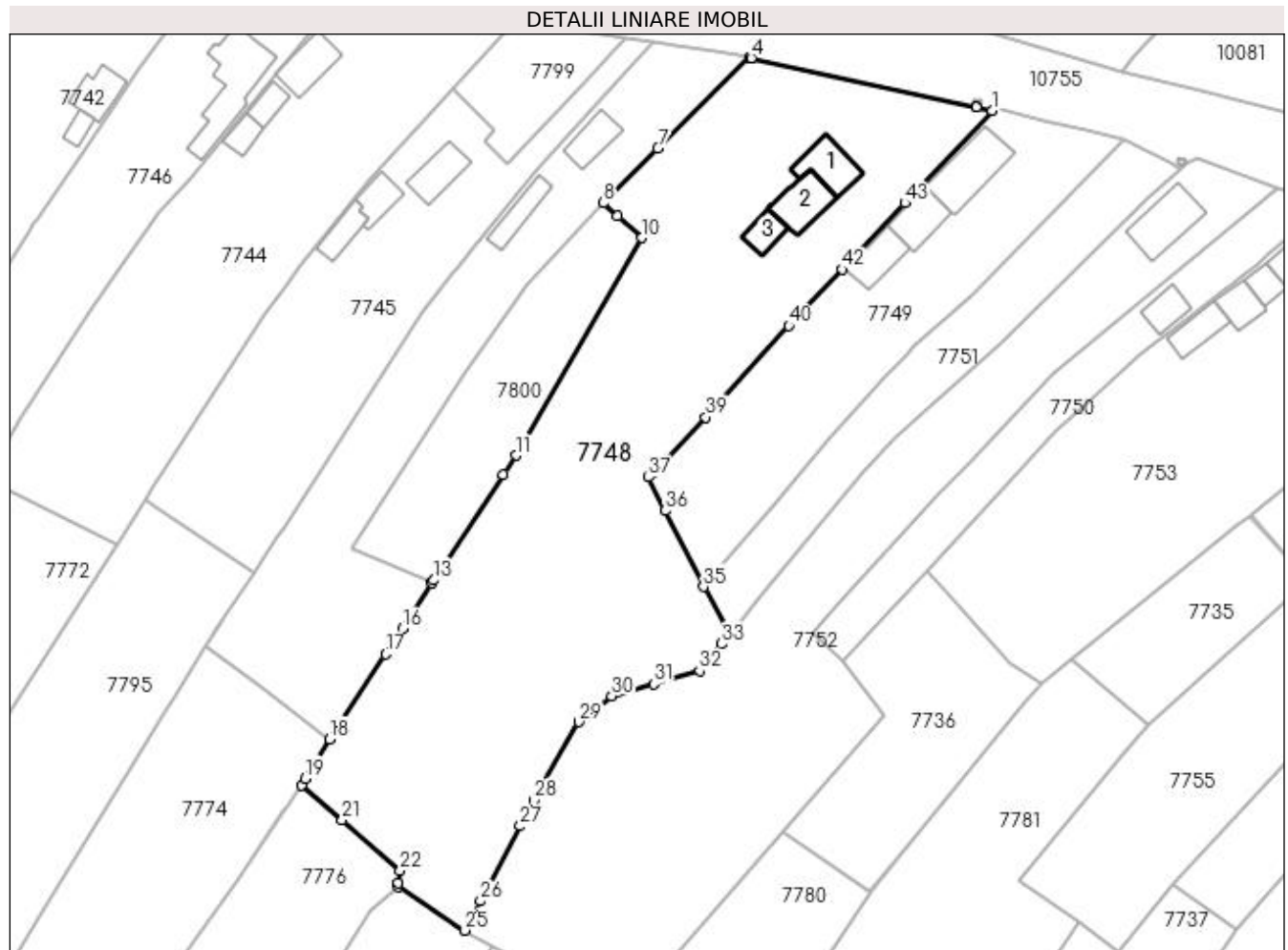
C. Partea III. SARCINI .

Inscrieri privind dezmembramintele dreptului de proprietate, drepturi reale de garanție și sarcini	Referințe
NU SUNT	

Anexa Nr. 1 La Partea I**Teren**

Nr cadastral	Suprafața (mp)*	Observații / Referințe
33413	6.002	

* Suprafața este determinată în planul de proiecție Stereo 70.

**Date referitoare la teren**

Crt	Categorie folosință	Intra vilan	Suprafața (mp)	Tarla	Parcelă	Nr. topo	Observații / Referințe
1	curți construcții	DA	880	13	165	-	
2	livada	DA	901	13	167	-	
3	arabil	DA	444	13	170	-	
4	arabil	DA	2.088	13	166	-	
5	arabil	DA	495	13	168	-	
6	vie	DA	1.194	13	169	-	

Date referitoare la construcții

Crt	Număr	Destinație construcție	Supraf. (mp)	Situație juridică	Observații / Referințe
A1.1	33413-C1	construcții de locuințe	70	Cu acte	Nr. niveluri:2; S. construită la sol:70 mp; S. construită desfasurata:133 mp;
A1.2	33413-C2	construcții de locuințe	71	Cu acte	Nr. niveluri:1; S. construită la sol:71 mp; S. construită desfasurata:71 mp;
A1.3	33413-C3	construcții de locuințe	34	Cu acte	Nr. niveluri:1; S. construită la sol:34 mp; S. construită desfasurata:34 mp;

Lungime Segmente

1) Valorile lungimilor segmentelor sunt obținute din proiecție în plan.

Punct început	X / Y	Punct sfârșit	X / Y	Lungime segment	Punct început	X / Y	Punct sfârșit	X / Y	Lungime segment	Punct început	X / Y	Punct sfârșit	X / Y	Lungime segment
1	431.467,395 303.770,778	2	431.464,519 303.771,405	2.944	2	431.464,519 303.771,405	3	431.464,514 303.771,406	0.005	3	431.464,514 303.771,406	4	431.424,05 303.780,228	41.415
4	431.424,05 303.780,228	5	431.424,045 303.780,229	0.005	5	431.424,045 303.780,229	6	431.423,676 303.780,309	0.378	6	431.423,676 303.780,309	7	431.407,3 303.764,01	23.105
7	431.407,3 303.764,01	8	431.397,462 303.754,218	13.881	8	431.397,462 303.754,218	9	431.400,008 303.751,94	3.416	9	431.400,008 303.751,94	10	431.404,438 303.747,932	5.974
10	431.404,438 303.747,932	11	431.381,744 303.708,867	45.178	11	431.381,744 303.708,867	12	431.379,461 303.705,39	4.16	12	431.379,461 303.705,39	13	431.367,016 303.686,437	22.674
13	431.367,016 303.686,437	14	431.366,682 303.685,928	0.609	14	431.366,682 303.685,928	15	431.366,669 303.685,908	0.024	15	431.366,669 303.685,908	16	431.361,34 303.677,792	9.709
16	431.361,34 303.677,792	17	431.358,288 303.673,145	5.56	17	431.358,288 303.673,145	18	431.348,266 303.657,882	18.259	18	431.348,266 303.657,882	19	431.343,883 303.650,796	8.332
19	431.343,883 303.650,796	20	431.343,175 303.649,652	1.345	20	431.343,175 303.649,652	21	431.350,497 303.643,313	9.685	21	431.350,497 303.643,313	22	431.360,909 303.634,299	13.772
22	431.360,909 303.634,299	23	431.360,569 303.632,051	2.274	23	431.360,569 303.632,051	24	431.360,465 303.631,362	0.697	24	431.360,465 303.631,362	25	431.372,591 303.623,5	14.452
25	431.372,591 303.623,5	26	431.375,387 303.628,771	5.967	26	431.375,387 303.628,771	27	431.382,53 303.642,241	15.247	27	431.382,53 303.642,241	28	431.384,983 303.646,866	5.235
28	431.384,983 303.646,866	29	431.393,086 303.660,947	16.246	29	431.393,086 303.660,947	30	431.398,954 303.665,603	7.491	30	431.398,954 303.665,603	31	431.406,541 303.667,786	7.895
31	431.406,541 303.667,786	32	431.414,75 303.670,147	8.542	32	431.414,75 303.670,147	33	431.418,751 303.674,984	6.277	33	431.418,751 303.674,984	34	431.420,213 303.676,752	2.294
34	431.420,213 303.676,752	35	431.415,464 303.685,241	9.727	35	431.415,464 303.685,241	36	431.408,61 303.698,937	15.315	36	431.408,61 303.698,937	37	431.405,6 303.704,954	6.728
37	431.405,6 303.704,954	38	431.406,333 303.705,722	1.062	38	431.406,333 303.705,722	39	431.415,88 303.715,714	13.82	39	431.415,88 303.715,714	40	431.430,819 303.732,136	22.2
40	431.430,819 303.732,136	41	431.431,557 303.732,948	1.097	41	431.431,557 303.732,948	42	431.440,432 303.742,249	12.856	42	431.440,432 303.742,249	43	431.451,708 303.754,179	16.416
43	431.451,708 303.754,179	1	431.467,395 303.770,778	22.839										

** Lungimile segmentelor sunt determinate în planul de proiecție Stereo 70 și sunt rotunjite la 1 milimetru.

*** Distanța dintre puncte este formată din segmente cumulate ce sunt mai mici decât valoarea 1 milimetru.

**DATE DESPRE IMOBILUL NR. 7749**

Oficiul de Cadastru și Publicitate Imobiliară DOLJ
Biroul de Cadastru și Publicitate Imobiliară Craiova

A. Partea I. Descrierea imobilului

TEREN Intravilan

Adresa: Loc. Viisoara Mosneni, Str Hortensiilor, Nr. 26, Jud. Dolj, T13 P171

Nr. Crt	Nr cadastral Nr. topografic	Suprafața* (mp)	Observații / Referințe
A1		1.975	Sector cadastral:4 Teren imprejmuit;

Construcții

Crt	Nr cadastral Nr. topografic	Adresa	Observații / Referințe
A1.1		Loc. Viisoara Mosneni, Str Hortensiilor, Nr. 26, Jud. Dolj, T13 P171	Nr. niveluri:1; S. construita la sol:108 mp;
A1.2		Loc. Viisoara Mosneni, Str Hortensiilor, Nr. 26, Jud. Dolj, T13 P171	Nr. niveluri:1; S. construita la sol:64 mp;
A1.3		Loc. Viisoara Mosneni, Str Hortensiilor, Nr. 26, Jud. Dolj, T13 P171	Nr. niveluri:1; S. construita la sol:58 mp;

B. Partea II. Proprietari și acte

Inscrieri privitoare la dreptul de proprietate și alte drepturi reale		Referințe
/		
Act Administrativ nr. TDP 509-2198, din 01/08/1995 emis de CJSDPAT DOLJ;		
B1	Intabulare, drept de PROPRIETATE, dobandit prin Reconstituire, cota actuala 1/1, cota initiala 1/1 1) ALBOTEANU RADU, LIPSA CNP	A1
Act Normativ nr. Legea 7, din 13/03/1996 emis de PARLAMENTUL ROMÂNIEI;		
B2	Intabulare, drept de PROPRIETATE, dobandit prin Lege, cota actuala 1/1, cota initiala 1/1 1) ALBOTEANU RADU, LIPSA CNP	A1.1, A1.2, A1.3

C. Partea III. SARCINI .

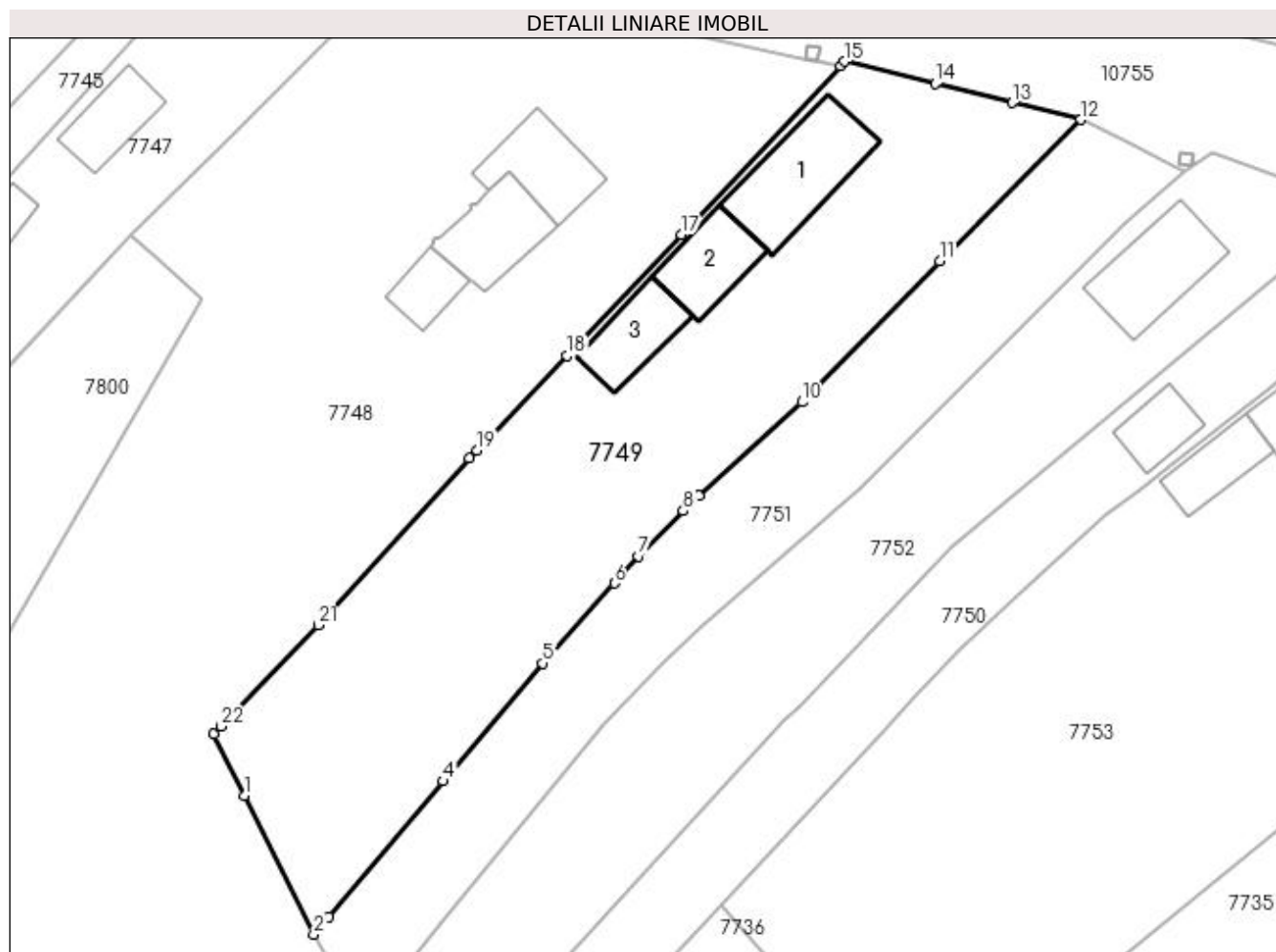
Inscrieri privind dezmembramintele dreptului de proprietate, drepturi reale de garanție și sarcini	Referințe
NU SUNT	

Anexa Nr. 1 La Partea I

Teren

Nr cadastral	Suprafața (mp)*	Observații / Referințe
	1.975	

* Suprafața este determinată în planul de proiecție Stereo 70.



Date referitoare la teren

Crt	Categorie folosință	Intra vilan	Suprafața (mp)	Tarla	Parcelă	Nr. topo	Observații / Referințe
1	curți construcții	DA	1.080	13	171	-	
2	vie	DA	895	13	172	-	

Date referitoare la construcții

Crt	Număr	Destinație construcție	Supraf. (mp)	Situație juridică	Observații / Referințe
A1.1		construcții de locuințe	108	Cu acte	Nr. niveluri:1; S. construita la sol:108 mp;
A1.2		construcții anexa	64	Cu acte	Nr. niveluri:1; S. construita la sol:64 mp;
A1.3		construcții anexa	58	Cu acte	Nr. niveluri:1; S. construita la sol:58 mp;

Lungime Segmente

1) Valorile lungimilor segmentelor sunt obținute din proiecție în plan.

Punct început	X / Y	Punct sfârșit	X / Y	Lungime segment (** (m))
1	431.408,61 303.698,937	2	431.415,464 303.685,241	15.315

Punct început	X / Y	Punct sfârșit	X / Y	Lungime segment (** (m))
2	431.415,464 303.685,241	3	431.416,918 303.686,961	2.252

Punct început	X / Y	Punct sfârșit	X / Y	Lungime segment (** (m)
3	431.416,918 303.686,961	4	431.428,22 303.700,336	17.511
5	431.438,039 303.711,955	6	431.445,101 303.719,842	10.587
7	431.447,485 303.722,504	8	431.451,902 303.726,949	6.266
9	431.453,409 303.728,465	10	431.463,622 303.737,682	13.757
11	431.477,164 303.751,588	12	431.491,04 303.765,517	19.661
13	431.484,312 303.767,173	14	431.476,714 303.769,042	7.824
15	431.467,762 303.771,245	16	431.467,395 303.770,778	0.594
17	431.451,708 303.754,179	18	431.440,432 303.742,249	16.416
19	431.431,557 303.732,948	20	431.430,819 303.732,136	1.097
21	431.415,88 303.715,714	22	431.406,333 303.705,722	13.82
23	431.405,6 303.704,954	1	431.408,61 303.698,937	6.728

Punct început	X / Y	Punct sfârșit	X / Y	Lungime segment (** (m)
4	431.428,22 303.700,336	5	431.438,039 303.711,955	15.212
6	431.445,101 303.719,842	7	431.447,485 303.722,504	3.573
8	431.451,902 303.726,949	9	431.453,409 303.728,465	2.138
10	431.463,622 303.737,682	11	431.477,164 303.751,588	19.41
12	431.491,04 303.765,517	13	431.484,312 303.767,173	6.929
14	431.476,714 303.769,042	15	431.467,762 303.771,245	9.219
16	431.467,395 303.770,778	17	431.451,708 303.754,179	22.839
18	431.440,432 303.742,249	19	431.431,557 303.732,948	12.856
20	431.430,819 303.732,136	21	431.415,88 303.715,714	22.2
22	431.406,333 303.705,722	23	431.405,6 303.704,954	1.062

** Lungimile segmentelor sunt determinate în planul de proiecție Stereo 70 și sunt rotunjite la 1 milimetru.

*** Distanța dintre puncte este formată din segmente cumulate ce sunt mai mici decât valoarea 1 milimetru.

**DATE DESPRE IMOBILUL NR. 7750**

Oficiul de Cadastru și Publicitate Imobiliară DOLJ
Biroul de Cadastru și Publicitate Imobiliară Craiova

A. Partea I. Descrierea imobilului

TEREN Intravilan

Adresa: Loc. Viisoara Mosneni, Str Hortensiilor, Nr. 32, Jud. Dolj, T13 P178

Nr. Crt	Nr cadastral Nr. topografic	Suprafața* (mp)	Observații / Referințe
A1		914	Sector cadastral:4 Teren imprejmuit;

Construcții

Crt	Nr cadastral Nr. topografic	Adresa	Observații / Referințe
A1.1		Loc. Viisoara Mosneni, Str Hortensiilor, Nr. 32, Jud. Dolj, T13 P178	Nr. niveluri:1; S. construita la sol:39 mp;

B. Partea II. Proprietari și acte

Inscrieri privitoare la dreptul de proprietate și alte drepturi reale		Referințe
/		
Act Administrativ nr. TDP 353-2180, din 04/02/1994 emis de CJSDPAT DOLJ;		
B1	Intabulare, drept de PROPRIETATE, dobandit prin Reconstituire, cota actuala 1/1, cota initiala 1/1 1) PĂUNA CONSTANȚA, LIPSA CNP	A1
Act Normativ nr. Legea 7, din 13/03/1996 emis de PARLAMENTUL ROMÂNIEI;		
B2	Intabulare, drept de PROPRIETATE, dobandit prin Lege, cota actuala 1/1, cota initiala 1/1 1) PĂUNA CONSTANȚA, LIPSA CNP	A1.1

C. Partea III. SARCINI .

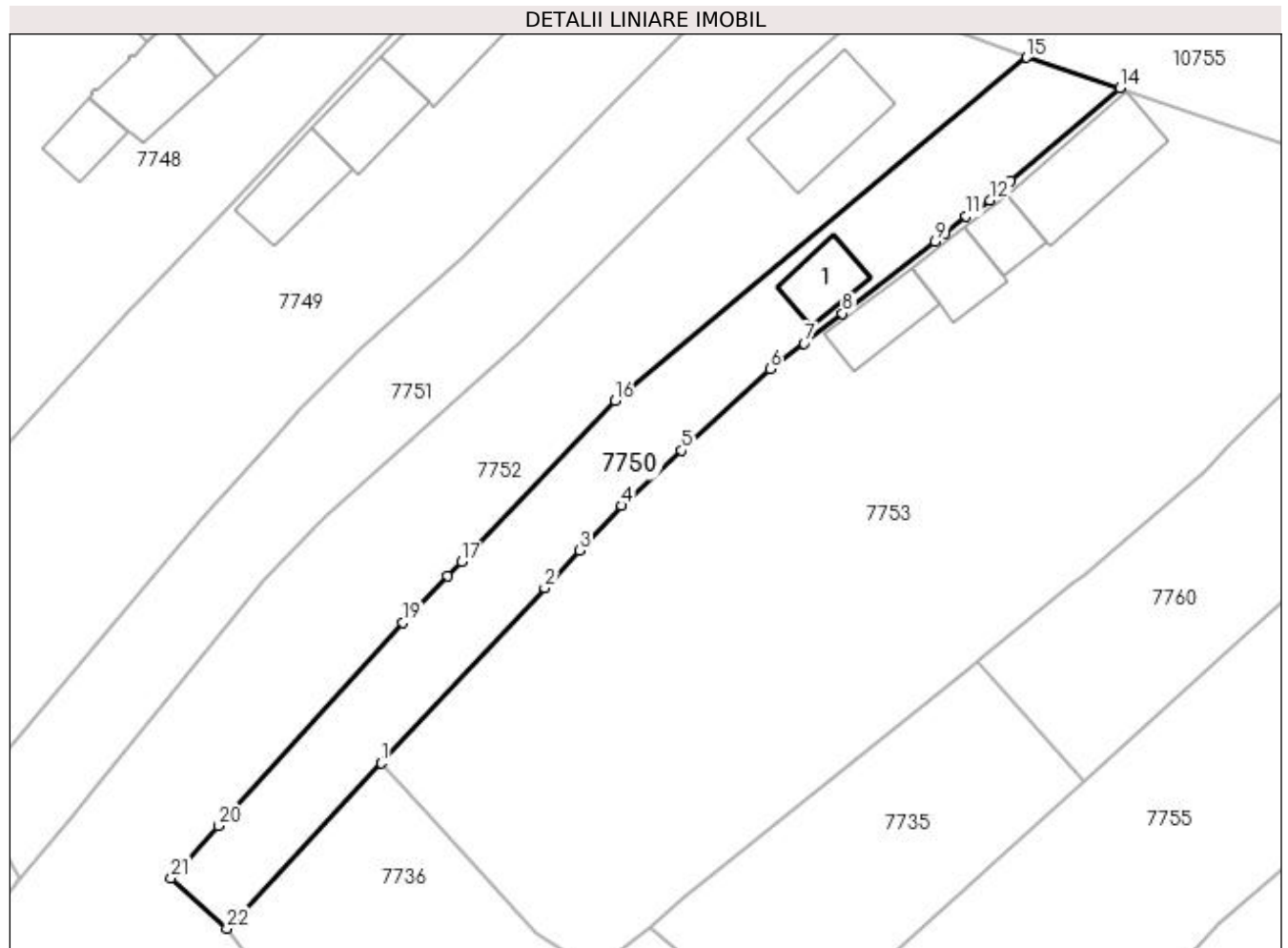
Inscrieri privind dezmembramintele dreptului de proprietate, drepturi reale de garanție și sarcini	Referințe
NU SUNT	

Anexa Nr. 1 La Partea I

Teren

Nr cadastral	Suprafața (mp)*	Observații / Referințe
	914	

* Suprafața este determinată în planul de proiecție Stereo 70.



Date referitoare la teren

Crt	Categorie folosință	Intra vilan	Suprafața (mp)	Tarla	Parcelă	Nr. topo	Observații / Referințe
1	curți construcții	DA	581	13	178	-	
2	arabil	DA	333	13	179	-	

Date referitoare la construcții

Crt	Număr	Destinație construcție	Supraf. (mp)	Situație juridică	Observații / Referințe
A1.1		construcții de locuințe	39	Cu acte	Nr. niveluri:1; S. construita la sol:39 mp;

Lungime Segmente

1) Valorile lungimilor segmentelor sunt obținute din proiecție în plan.

Punct început	X / Y	Punct sfârșit	X / Y	Lungime segment (** (m)
1	431.455,538 303.688,122	2	431.471,505 303.705,208	23.385
3	431.474,926 303.708,87	4	431.479,015 303.713,245	5.988
5	431.484,864 303.718,637	6	431.493,512 303.726,608	11.761

Punct început	X / Y	Punct sfârșit	X / Y	Lungime segment (** (m)
2	431.471,505 303.705,208	3	431.474,926 303.708,87	5.011
4	431.479,015 303.713,245	5	431.484,864 303.718,637	7.955
6	431.493,512 303.726,608	7	431.496,814 303.729,07	4.119

Punct început	X / Y	Punct sfârșit	X / Y	Lungime segment (** (m)	Punct început	X / Y	Punct sfârșit	X / Y	Lungime segment (** (m)
7	431.496,814 303.729,07	8	431.500,594 303.732,005	4.786	8	431.500,594 303.732,005	9	431.509,639 303.739,029	11.452
9	431.509,639 303.739,029	10	431.510,639 303.739,805	1.266	10	431.510,639 303.739,805	11	431.512,659 303.741,485	2.627
11	431.512,659 303.741,485	12	431.514,973 303.743,054	2.796	12	431.514,973 303.743,054	13	431.516,963 303.744,934	2.738
13	431.516,963 303.744,934	14	431.527,673 303.754,018	14.044	14	431.527,673 303.754,018	15	431.518,578 303.756,969	9.562
15	431.518,578 303.756,969	16	431.478,373 303.723,51	52.306	16	431.478,373 303.723,51	17	431.463,365 303.707,799	21.727
17	431.463,365 303.707,799	18	431.461,991 303.706,361	1.989	18	431.461,991 303.706,361	19	431.457,655 303.701,822	6.277
19	431.457,655 303.701,822	20	431.439,626 303.682,0	26.795	20	431.439,626 303.682,0	21	431.435,004 303.676,918	6.869
21	431.435,004 303.676,918	22	431.440,456 303.671,981	7.355	22	431.440,456 303.671,981	1	431.455,538 303.688,122	22.091

** Lungimile segmentelor sunt determinate în planul de proiecție Stereo 70 și sunt rotunjite la 1 milimetru.

*** Distanța dintre puncte este formată din segmente cumulate ce sunt mai mici decât valoarea 1 milimetru.

**DATE DESPRE IMOBILUL NR. 7751**

Oficiul de Cadastru și Publicitate Imobiliară DOLJ
Biroul de Cadastru și Publicitate Imobiliară Craiova

A. Partea I. Descrierea imobilului

TEREN Intravilan

Adresa: Loc. Viisoara Mosneni, Str Hortensiilor, Nr. 28, Jud. Dolj, T13 P174, 175

Nr. Crt	Nr cadastral Nr. topografic	Suprafața* (mp)	Observații / Referințe
A1		1.085	Sector cadastral:4 Teren neimprejmuit;

B. Partea II. Proprietari și acte

Inscrieri privitoare la dreptul de proprietate și alte drepturi reale	Referințe
/	
Act Administrativ nr. TDP 1090-48563, din 27/05/1997 emis de CJSDPAT DOLJ;	
B1	A1
Intabulare, drept de PROPRIETATE, dobandit prin Reconstituire, cota actuala 1/1, cota initiala 1/1 1) TUTA SMARANDA, LIPSA CNP	

C. Partea III. SARCINI .

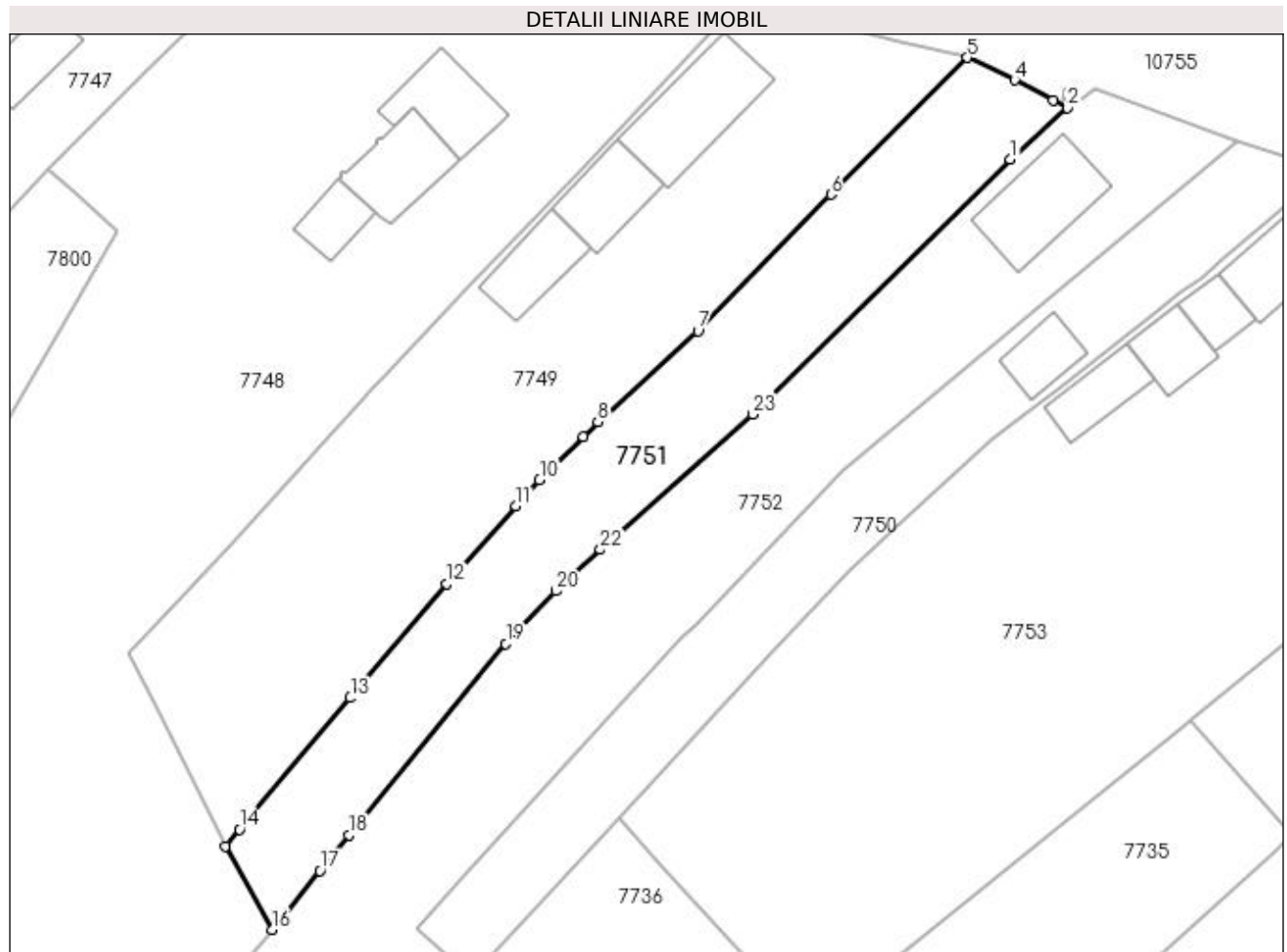
Inscrieri privind dezmembramintele dreptului de proprietate, drepturi reale de garanție și sarcini	Referințe
NU SUNT	

Anexa Nr. 1 La Partea I

Teren

Nr cadastral	Suprafața (mp)*	Observații / Referințe
	1.085	

* Suprafața este determinată în planul de proiecție Stereo 70.



Date referitoare la teren

Crt	Categorie folosință	Intravilan	Suprafața (mp)	Tarla	Parcelă	Nr. topo	Observații / Referințe
1	curți constructii	DA	660	13	174	-	
2	arabil	DA	425	13	175	-	

Lungime Segmente

1) Valorile lungimilor segmentelor sunt obținute din proiecție în plan.

Punct început	X / Y	Punct sfârșit	X / Y	Lungime segment (** (m)
1	431.495,437 303.755,15	2	431.501,272 303.760,381	7.836
3	431.499,8 303.761,164	4	431.495,894 303.763,219	4.414
5	431.491,04 303.765,517	6	431.477,164 303.751,588	19.661
7	431.463,622 303.737,682	8	431.453,409 303.728,465	13.757

Punct început	X / Y	Punct sfârșit	X / Y	Lungime segment (** (m)
2	431.501,272 303.760,381	3	431.499,8 303.761,164	1.667
4	431.495,894 303.763,219	5	431.491,04 303.765,517	5.37
6	431.477,164 303.751,588	7	431.463,622 303.737,682	19.41
8	431.453,409 303.728,465	9	431.451,902 303.726,949	2.138

Punct început	X / Y	Punct sfârșit	X / Y	Lungime segment (** (m)
9	431.451,902 303.726,949	10	431.447,485 303.722,504	6.266
11	431.445,101 303.719,842	12	431.438,039 303.711,955	10.587
13	431.428,22 303.700,336	14	431.416,918 303.686,961	17.511
15	431.415,464 303.685,241	16	431.420,213 303.676,752	9.727
17	431.425,117 303.682,739	18	431.428,091 303.686,37	4.693
19	431.444,048 303.705,855	20	431.449,145 303.711,228	7.406
21	431.450,187 303.712,328	22	431.453,679 303.715,425	4.667
23	431.469,219 303.729,208	1	431.495,437 303.755,15	36.883

Punct început	X / Y	Punct sfârșit	X / Y	Lungime segment (** (m)
10	431.447,485 303.722,504	11	431.445,101 303.719,842	3.573
12	431.438,039 303.711,955	13	431.428,22 303.700,336	15.212
14	431.416,918 303.686,961	15	431.415,464 303.685,241	2.252
16	431.420,213 303.676,752	17	431.425,117 303.682,739	7.739
18	431.428,091 303.686,37	19	431.444,048 303.705,855	25.185
20	431.449,145 303.711,228	21	431.450,187 303.712,328	1.515
22	431.453,679 303.715,425	23	431.469,219 303.729,208	20.772

** Lungimile segmentelor sunt determinate în planul de proiecție Stereo 70 și sunt rotunjite la 1 milimetru.

*** Distanța dintre puncte este formată din segmente cumulate ce sunt mai mici decât valoarea 1 milimetru.

**DATE DESPRE IMOBILUL NR. 7752**

Oficiul de Cadastru și Publicitate Imobiliară DOLJ
Biroul de Cadastru și Publicitate Imobiliară Craiova

A. Partea I. Descrierea imobilului

TEREN Intravilan

Adresa: Loc. Viisoara Mosneni, Str Hortensiilor, Nr. 30, Jud. Dolj, T13 P176

Nr. Crt	Nr cadastral Nr. topografic	Suprafața* (mp)	Observații / Referințe
A1		4.082	Sector cadastral:4 Teren imprejmuit;

Construcții

Crt	Nr cadastral Nr. topografic	Adresa	Observații / Referințe
A1.1		Loc. Viisoara Mosneni, Str Hortensiilor, Nr. 30, Jud. Dolj, T13 P176	Nr. niveluri:1; S. construita la sol:93 mp;

B. Partea II. Proprietari și acte

Inscrieri privitoare la dreptul de proprietate și alte drepturi reale		Referințe
/		
Act Administrativ nr. TDP 1388-44812, din 20/03/2001 emis de CJSDPAT DOLJ;		
B1	Intabulare, drept de PROPRIETATE, dobandit prin Reconstituire, cota actuala 1/1, cota initiala 1/1 1) PAUNA MARIN, LIPSA CNP	A1
Act Normativ nr. Legea 7, din 13/03/1996 emis de PARLAMENTUL ROMÂNIEI;		
B2	Intabulare, drept de PROPRIETATE, dobandit prin Lege, cota actuala 1/1, cota initiala 1/1 1) PAUNA MARIN, LIPSA CNP	A1.1

C. Partea III. SARCINI .

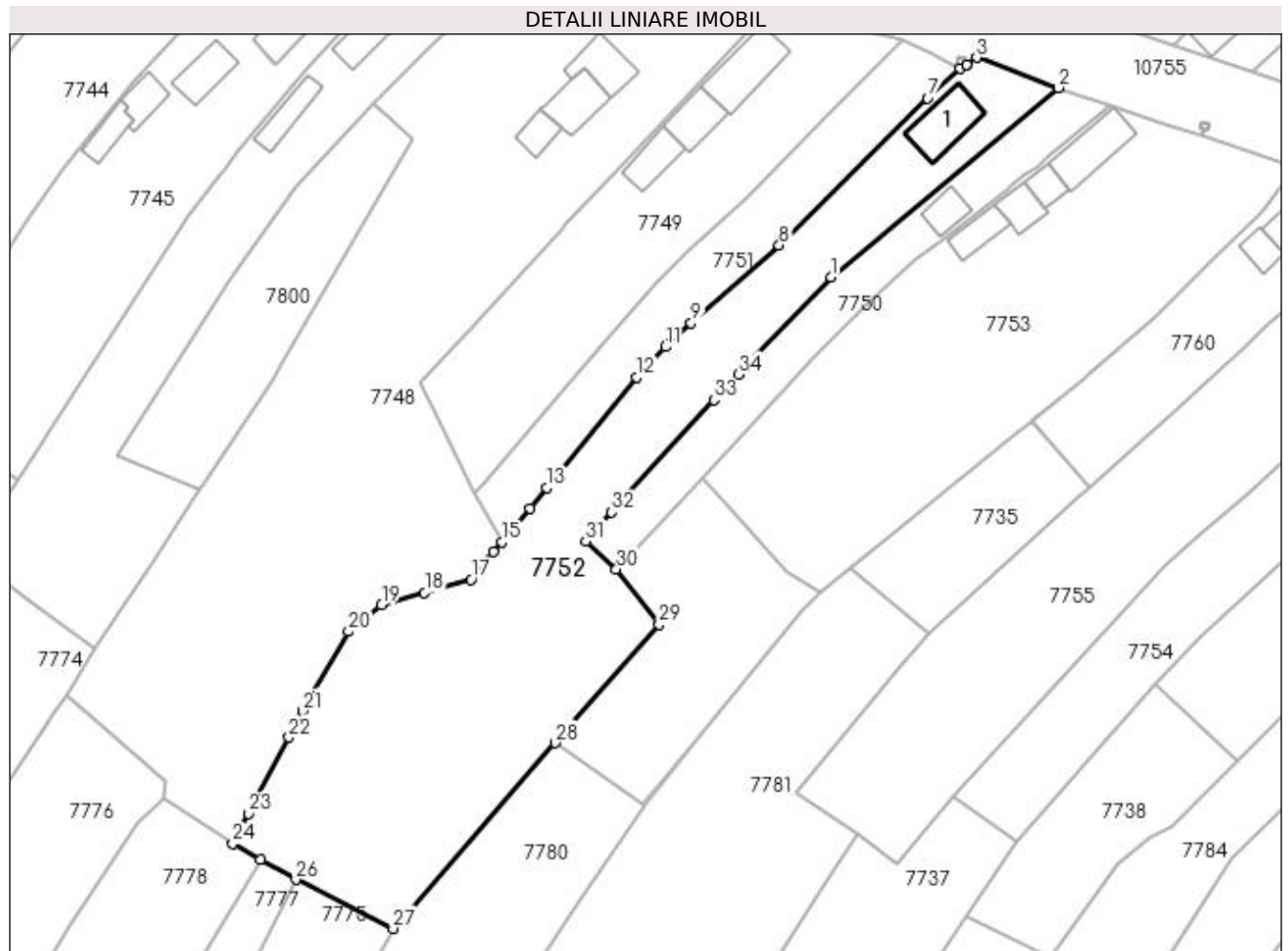
Inscrieri privind dezmembramintele dreptului de proprietate, drepturi reale de garanție și sarcini	Referințe
NU SUNT	

Anexa Nr. 1 La Partea I

Teren

Nr cadastral	Suprafața (mp)*	Observații / Referințe
	4.082	

* Suprafața este determinată în planul de proiecție Stereo 70.



Date referitoare la teren

Crt	Categorie folosință	Intra vilan	Suprafața (mp)	Tarla	Parcelă	Nr. topo	Observații / Referințe
1	curți construcții	DA	912	13	176	-	
2	vie	DA	405	13	177	-	
3	arabil	DA	2.765	13	177/1	-	

Date referitoare la construcții

Crt	Număr	Destinație construcție	Supraf. (mp)	Situație juridică	Observații / Referințe
A1.1		construcții de locuințe	93	Cu acte	Nr. niveluri:1; S. construita la sol:93 mp;

Lungime Segmente

1) Valorile lungimilor segmentelor sunt obținute din proiecție în plan.

Punct început	X / Y	Punct sfârșit	X / Y	Lungime segment (** (m)	Punct început	X / Y	Punct sfârșit	X / Y	Lungime segment (** (m)
1	431.478,373 303.723,51	2	431.518,578 303.756,969	52.306	2	431.518,578 303.756,969	3	431.504,131 303.762,314	15.404
3	431.504,131 303.762,314	4	431.502,323 303.761,092	2.182	4	431.502,323 303.761,092	5	431.502,319 303.761,089	0.005

Punct început	X / Y	Punct sfârșit	X / Y	Lungime segment (** (m))
5	431.502,319 303.761,089	6	431.501,272 303.760,381	1.264
7	431.495,437 303.755,15	8	431.469,219 303.729,208	36.883
9	431.453,679 303.715,425	10	431.450,187 303.712,328	4.667
11	431.449,145 303.711,228	12	431.444,048 303.705,855	7.406
13	431.428,091 303.686,37	14	431.425,117 303.682,739	4.693
15	431.420,213 303.676,752	16	431.418,751 303.674,984	2.294
17	431.414,75 303.670,147	18	431.406,541 303.667,786	8.542
19	431.398,954 303.665,603	20	431.393,086 303.660,947	7.491
21	431.384,983 303.646,866	22	431.382,53 303.642,241	5.235
23	431.375,387 303.628,771	24	431.372,591 303.623,5	5.967
25	431.377,517 303.620,628	26	431.383,767 303.617,134	7.16
27	431.400,961 303.608,466	28	431.429,647 303.641,279	43.584
29	431.447,964 303.662,231	30	431.440,456 303.671,981	12.306
31	431.435,004 303.676,918	32	431.439,626 303.682,0	6.869
33	431.457,655 303.701,822	34	431.461,991 303.706,361	6.277
35	431.463,365 303.707,799	1	431.478,373 303.723,51	21.727

Punct început	X / Y	Punct sfârșit	X / Y	Lungime segment (** (m))
6	431.501,272 303.760,381	7	431.495,437 303.755,15	7.836
8	431.469,219 303.729,208	9	431.453,679 303.715,425	20.772
10	431.450,187 303.712,328	11	431.449,145 303.711,228	1.515
12	431.444,048 303.705,855	13	431.428,091 303.686,37	25.185
14	431.425,117 303.682,739	15	431.420,213 303.676,752	7.739
16	431.418,751 303.674,984	17	431.414,75 303.670,147	6.277
18	431.406,541 303.667,786	19	431.398,954 303.665,603	7.895
20	431.393,086 303.660,947	21	431.384,983 303.646,866	16.246
22	431.382,53 303.642,241	23	431.375,387 303.628,771	15.247
24	431.372,591 303.623,5	25	431.377,517 303.620,628	5.702
26	431.383,767 303.617,134	27	431.400,961 303.608,466	19.255
28	431.429,647 303.641,279	29	431.447,964 303.662,231	27.83
30	431.440,456 303.671,981	31	431.435,004 303.676,918	7.355
32	431.439,626 303.682,0	33	431.457,655 303.701,822	26.795
34	431.461,991 303.706,361	35	431.463,365 303.707,799	1.989

** Lungimile segmentelor sunt determinate în planul de proiecție Stereo 70 și sunt rotunjite la 1 milimetru.

*** Distanța dintre puncte este formată din segmente cumulate ce sunt mai mici decât valoarea 1 milimetru.

**DATE DESPRE IMOBILUL NR. 7753**

Oficiul de Cadastru și Publicitate Imobiliară DOLJ
Biroul de Cadastru și Publicitate Imobiliară Craiova

A. Partea I. Descrierea imobilului

TEREN Intravilan

Adresa: Loc. Viisoara Mosneni, Str Hortensiilor, Nr. 34, Jud. Dolj, T13 P180, 181, 182, 183, 343/1

Nr. Crt	Nr cadastral Nr. topografic	Suprafața* (mp)	Observații / Referințe
A1		3.502	Sector cadastral:4 Teren imprejmuit;

Construcții

Crt	Nr cadastral Nr. topografic	Adresa	Observații / Referințe
A1.1		Loc. Viisoara Mosneni, Str Hortensiilor, Nr. 34, Jud. Dolj, T13 P180, 181, 182, 183, 343/1	Nr. niveluri:1; S. construita la sol:99 mp;
A1.2		Loc. Viisoara Mosneni, Str Hortensiilor, Nr. 34, Jud. Dolj, T13 P180, 181, 182, 183, 343/1	Nr. niveluri:1; S. construita la sol:32 mp;
A1.3		Loc. Viisoara Mosneni, Str Hortensiilor, Nr. 34, Jud. Dolj, T13 P180, 181, 182, 183, 343/1	Nr. niveluri:1; S. construita la sol:44 mp;
A1.4		Loc. Viisoara Mosneni, Str Hortensiilor, Nr. 34, Jud. Dolj, T13 P180, 181, 182, 183, 343/1	Nr. niveluri:1; S. construita la sol:49 mp;

B. Partea II. Proprietari și acte

Inscrieri privitoare la dreptul de proprietate și alte drepturi reale		Referințe
/		
Act Administrativ nr. TDP 593-2198, din 04/05/1994 emis de CJSDPAT DOLJ;		
B1	Intabulare, drept de PROPRIETATE, dobandit prin Reconstituire, cota actuala 1/1, cota initiala 1/1 1) JOIȚA VIRGINIA, LIPSA CNP	A1
Act Normativ nr. Legea 7, din 13/03/1996 emis de PARLAMENTUL ROMÂNIEI;		
B2	Intabulare, drept de PROPRIETATE, dobandit prin Lege, cota actuala 1/1, cota initiala 1/1 1) JOIȚA VIRGINIA, LIPSA CNP	A1.1, A1.2, A1.3, A1.4

C. Partea III. SARCINI .

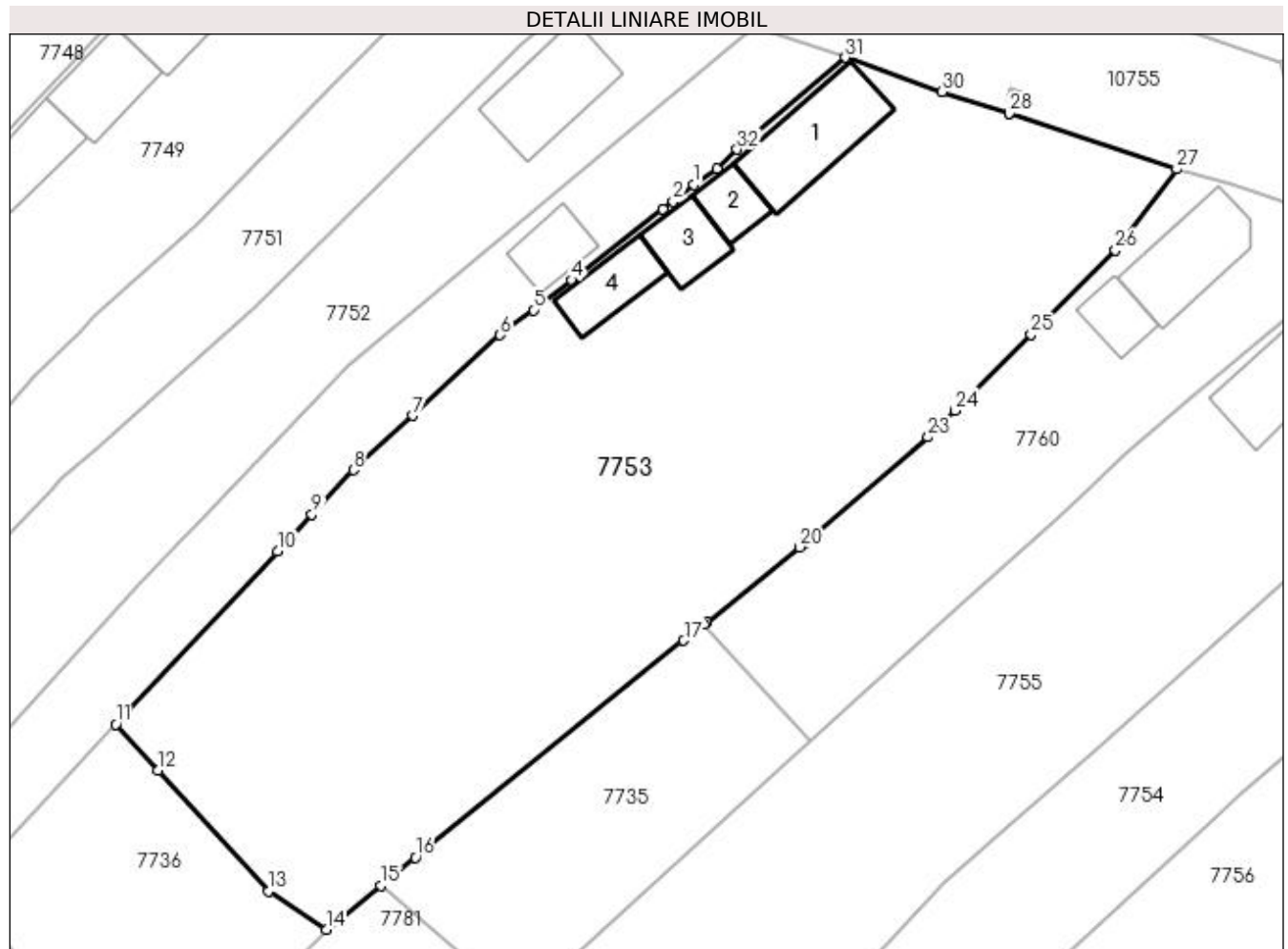
Inscrieri privind dezmembramintele dreptului de proprietate, drepturi reale de garanție și sarcini	Referințe
NU SUNT	

Anexa Nr. 1 La Partea I

Teren

Nr cadastral	Suprafața (mp)*	Observații / Referințe
	3.502	

* Suprafața este determinată în planul de proiecție Stereo 70.



Date referitoare la teren

Crt	Categorie folosință	Intra vilan	Suprafața (mp)	Tarla	Parcelă	Nr. topo	Observații / Referințe
1	curți construcții	DA	735	13	180	-	
2	arabil	DA	375	13	181	-	
3	arabil	DA	720	13	182	-	
4	vie	DA	495	13	183	-	
5	arabil	DA	1.177	13	343/1	-	

Date referitoare la construcții

Crt	Număr	Destinație construcție	Supraf. (mp)	Situație juridică	Observații / Referințe
A1.1		construcții de locuințe	99	Cu acte	Nr. niveluri:1; S. construita la sol:99 mp;
A1.2		construcții anexa	32	Cu acte	Nr. niveluri:1; S. construita la sol:32 mp;
A1.3		construcții anexa	44	Cu acte	Nr. niveluri:1; S. construita la sol:44 mp;
A1.4		construcții anexa	49	Cu acte	Nr. niveluri:1; S. construita la sol:49 mp;

Lungime Segmente

1) Valorile lungimilor segmentelor sunt obținute din proiecție în plan.

Punct început	X / Y	Punct sfârșit	X / Y	Lungime segment (** (m))
1	431.512,659 303.741,485	2	431.510,639 303.739,805	2.627
3	431.509,639 303.739,029	4	431.500,594 303.732,005	11.452
5	431.496,814 303.729,07	6	431.493,512 303.726,608	4.119
7	431.484,864 303.718,637	8	431.479,015 303.713,245	7.955
9	431.474,926 303.708,87	10	431.471,505 303.705,208	5.011
11	431.455,538 303.688,122	12	431.459,687 303.683,579	6.152
13	431.470,618 303.671,611	14	431.476,337 303.667,823	6.86
15	431.481,724 303.672,174	16	431.485,145 303.674,937	4.397
17	431.511,702 303.696,386	18	431.513,704 303.698,002	2.573
19	431.513,939 303.698,192	20	431.523,157 303.705,637	11.849
21	431.523,713 303.706,086	22	431.524,157 303.706,445	0.571
23	431.535,844 303.716,505	24	431.538,488 303.719,141	3.734
25	431.546,042 303.726,671	26	431.554,378 303.734,982	11.771
27	431.560,456 303.743,005	28	431.543,853 303.748,482	17.483
29	431.543,848 303.748,483	30	431.537,251 303.750,659	6.947
31	431.527,673 303.754,018	32	431.516,963 303.744,934	14.044
33	431.514,973 303.743,054	1	431.512,659 303.741,485	2.796

Punct început	X / Y	Punct sfârșit	X / Y	Lungime segment (** (m))
2	431.510,639 303.739,805	3	431.509,639 303.739,029	1.266
4	431.500,594 303.732,005	5	431.496,814 303.729,07	4.786
6	431.493,512 303.726,608	7	431.484,864 303.718,637	11.761
8	431.479,015 303.713,245	9	431.474,926 303.708,87	5.988
10	431.471,505 303.705,208	11	431.455,538 303.688,122	23.385
12	431.459,687 303.683,579	13	431.470,618 303.671,611	16.209
14	431.476,337 303.667,823	15	431.481,724 303.672,174	6.925
16	431.485,145 303.674,937	17	431.511,702 303.696,386	34.137
18	431.513,704 303.698,002	19	431.513,939 303.698,192	0.302
20	431.523,157 303.705,637	21	431.523,713 303.706,086	0.715
22	431.524,157 303.706,445	23	431.535,844 303.716,505	15.42
24	431.538,488 303.719,141	25	431.546,042 303.726,671	10.666
26	431.554,378 303.734,982	27	431.560,456 303.743,005	10.065
28	431.543,853 303.748,482	29	431.543,848 303.748,483	0.005
30	431.537,251 303.750,659	31	431.527,673 303.754,018	10.15
32	431.516,963 303.744,934	33	431.514,973 303.743,054	2.738

** Lungimile segmentelor sunt determinate în planul de proiecție Stereo 70 și sunt rotunjite la 1 milimetru.

*** Distanța dintre puncte este formată din segmente cumulate ce sunt mai mici decât valoarea 1 milimetru.

**DATE DESPRE IMOBILUL NR. 7754**

Oficiul de Cadastru și Publicitate Imobiliară DOLJ
Biroul de Cadastru și Publicitate Imobiliară Craiova

A. Partea I. Descrierea imobilului

TEREN Intravilan

Adresa: Loc. Viisoara Mosneni, Str Hortensiilor, Nr. 40, Jud. Dolj, T13 P190

Nr. Crt	Nr cadastral Nr. topografic	Suprafața* (mp)	Observații / Referințe
A1		1.856	Sector cadastral:4 Teren imprejmuit;

Construcții

Crt	Nr cadastral Nr. topografic	Adresa	Observații / Referințe
A1.1		Loc. Viisoara Mosneni, Str Hortensiilor, Nr. 40, Jud. Dolj, T13 P190	Nr. niveluri:1; S. construita la sol:80 mp;
A1.2		Loc. Viisoara Mosneni, Str Hortensiilor, Nr. 40, Jud. Dolj, T13 P190	Nr. niveluri:1; S. construita la sol:44 mp;

B. Partea II. Proprietari și acte

Inscrieri privitoare la dreptul de proprietate și alte drepturi reale		Referințe
/		
Act Administrativ nr. TDP 258-2192, din 26/11/1993 emis de CJSDPAT DOLJ;		
B1	Intabulare, drept de PROPRIETATE, dobandit prin Reconstituire, cota actuala 1/1, cota initiala 1/1 1) PÎRVOIU ANICA, LIPSA CNP	A1
Act Normativ nr. Legea 7, din 13/03/1996 emis de PARLAMENTUL ROMÂNIEI;		
B2	Intabulare, drept de PROPRIETATE, dobandit prin Lege, cota actuala 1/1, cota initiala 1/1 1) PÎRVOIU ANICA, LIPSA CNP	A1.1, A1.2

C. Partea III. SARCINI .

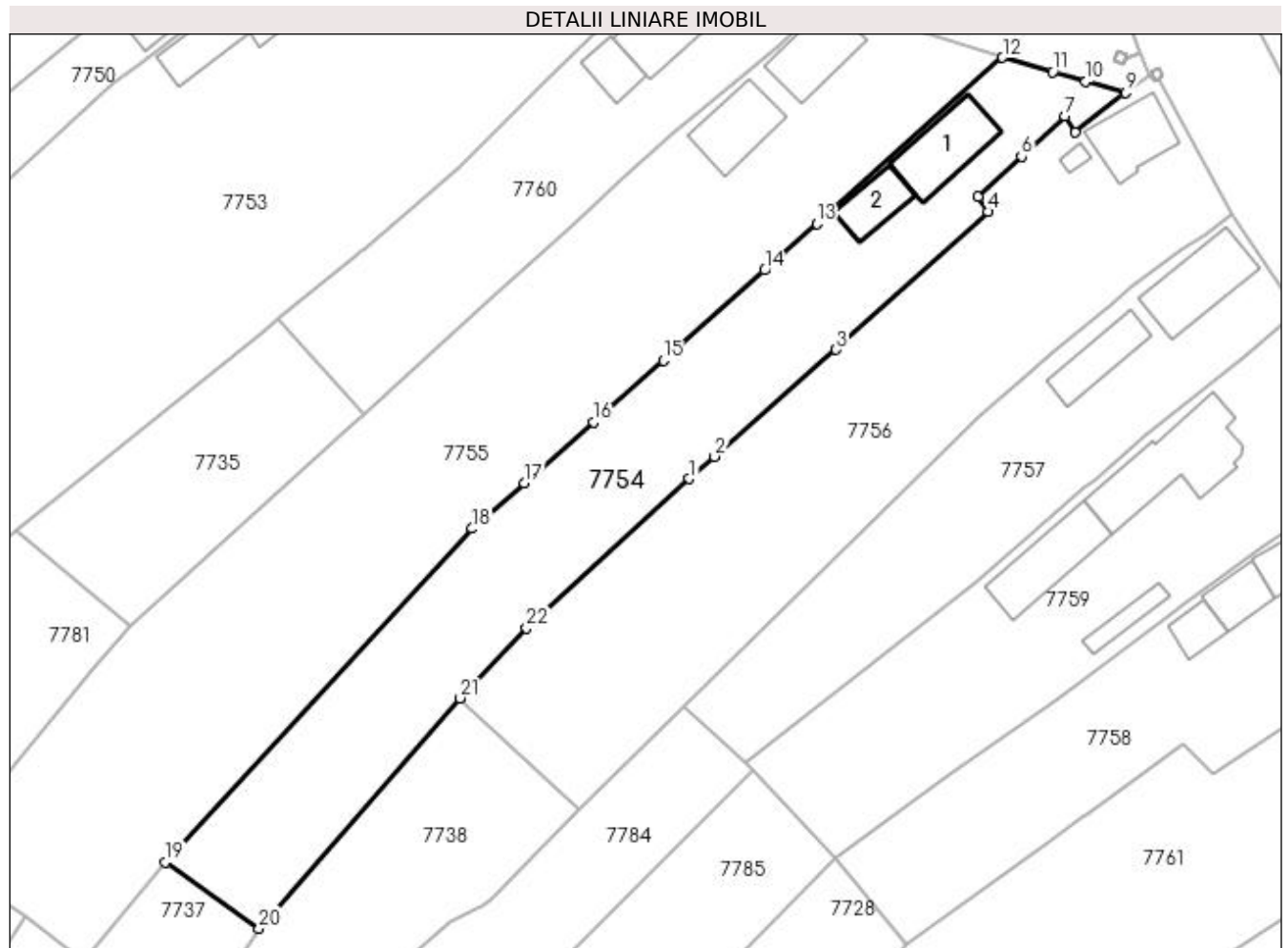
Inscrieri privind dezmembramintele dreptului de proprietate, drepturi reale de garanție și sarcini	Referințe
NU SUNT	

Anexa Nr. 1 La Partea I

Teren

Nr cadastral	Suprafața (mp)*	Observații / Referințe
	1.856	

* Suprafața este determinată în planul de proiecție Stereo 70.



Date referitoare la teren

Crt	Categorie folosință	Intra vilan	Suprafața (mp)	Tarla	Parcelă	Nr. topo	Observații / Referințe
1	curți construcții	DA	829	13	190	-	
2	arabil	DA	1.027	13	191	-	

Date referitoare la construcții

Crt	Număr	Destinație construcție	Supraf. (mp)	Situație juridică	Observații / Referințe
A1.1		construcții de locuințe	80	Cu acte	Nr. niveluri:1; S. construita la sol:80 mp;
A1.2		construcții anexa	44	Cu acte	Nr. niveluri:1; S. construita la sol:44 mp;

Lungime Segmente

1) Valorile lungimilor segmentelor sunt obținute din proiecție în plan.

Punct început	X / Y	Punct sfârșit	X / Y	Lungime segment (** (m)	Punct început	X / Y	Punct sfârșit	X / Y	Lungime segment (** (m)
1	431.563,785 303.678,489	2	431.566,863 303.681,202	4.103	2	431.566,863 303.681,202	3	431.581,646 303.694,227	19.702
3	431.581,646 303.694,227	4	431.600,231 303.711,01	25.041	4	431.600,231 303.711,01	5	431.598,963 303.712,811	2.203

Punct început	X / Y	Punct sfârșit	X / Y	Lungime segment (** (m))
5	431.598,963 303.712,811	6	431.604,258 303.717,747	7.239
7	431.609,539 303.722,671	8	431.610,791 303.720,669	2.361
9	431.616,93 303.725,51	10	431.612,11 303.726,89	5.014
11	431.608,062 303.728,05	12	431.601,956 303.729,799	6.352
13	431.579,294 303.709,592	14	431.572,937 303.703,905	8.53
15	431.560,626 303.692,892	16	431.552,113 303.685,427	11.322
17	431.543,647 303.678,002	18	431.537,304 303.672,44	8.436
19	431.499,933 303.631,818	20	431.511,332 303.623,733	13.975
21	431.535,842 303.651,793	22	431.543,944 303.660,295	11.744

Punct început	X / Y	Punct sfârșit	X / Y	Lungime segment (** (m))
6	431.604,258 303.717,747	7	431.609,539 303.722,671	7.22
8	431.610,791 303.720,669	9	431.616,93 303.725,51	7.818
10	431.612,11 303.726,89	11	431.608,062 303.728,05	4.211
12	431.601,956 303.729,799	13	431.579,294 303.709,592	30.363
14	431.572,937 303.703,905	15	431.560,626 303.692,892	16.518
16	431.552,113 303.685,427	17	431.543,647 303.678,002	11.261
18	431.537,304 303.672,44	19	431.499,933 303.631,818	55.197
20	431.511,332 303.623,733	21	431.535,842 303.651,793	37.257
22	431.543,944 303.660,295	1	431.563,785 303.678,489	26.92

** Lungimile segmentelor sunt determinate în planul de proiecție Stereo 70 și sunt rotunjite la 1 milimetru.

*** Distanța dintre puncte este formată din segmente cumulate ce sunt mai mici decât valoarea 1 milimetru.

**DATE DESPRE IMOBILUL NR. 7755**

Oficiul de Cadastru și Publicitate Imobiliară DOLJ
Biroul de Cadastru și Publicitate Imobiliară Craiova

A. Partea I. Descrierea imobilului

TEREN Intravilan

Adresa: Loc. Viisoara Mosneni, Str Hortensiilor, Nr. 38, Jud. Dolj, T13 P187

Nr. Crt	Nr cadastral Nr. topografic	Suprafața* (mp)	Observații / Referințe
A1		3.139	Sector cadastral:4 Teren imprejmuit;

Construcții

Crt	Nr cadastral Nr. topografic	Adresa	Observații / Referințe
A1.1		Loc. Viisoara Mosneni, Str Hortensiilor, Nr. 38, Jud. Dolj, T13 P187	Nr. niveluri:1; S. construita la sol:72 mp;
A1.2		Loc. Viisoara Mosneni, Str Hortensiilor, Nr. 38, Jud. Dolj, T13 P187	Nr. niveluri:1; S. construita la sol:69 mp;

B. Partea II. Proprietari și acte

Inscrieri privitoare la dreptul de proprietate și alte drepturi reale		Referințe
/		
Act Administrativ nr. TDP 925-59538, din 21/02/1995 emis de CJSDPAT DOLJ;		
B1	Intabulare, drept de PROPRIETATE, dobandit prin Reconstituire, cota actuala 1/1, cota initiala 1/1 1) PRECUPEȚU ION, LIPSA CNP	A1
Act Normativ nr. Legea 7, din 13/03/1996 emis de PARLAMENTUL ROMÂNIEI;		
B2	Intabulare, drept de PROPRIETATE, dobandit prin Lege, cota actuala 1/1, cota initiala 1/1 1) PRECUPEȚU ION, LIPSA CNP	A1.1, A1.2

C. Partea III. SARCINI .

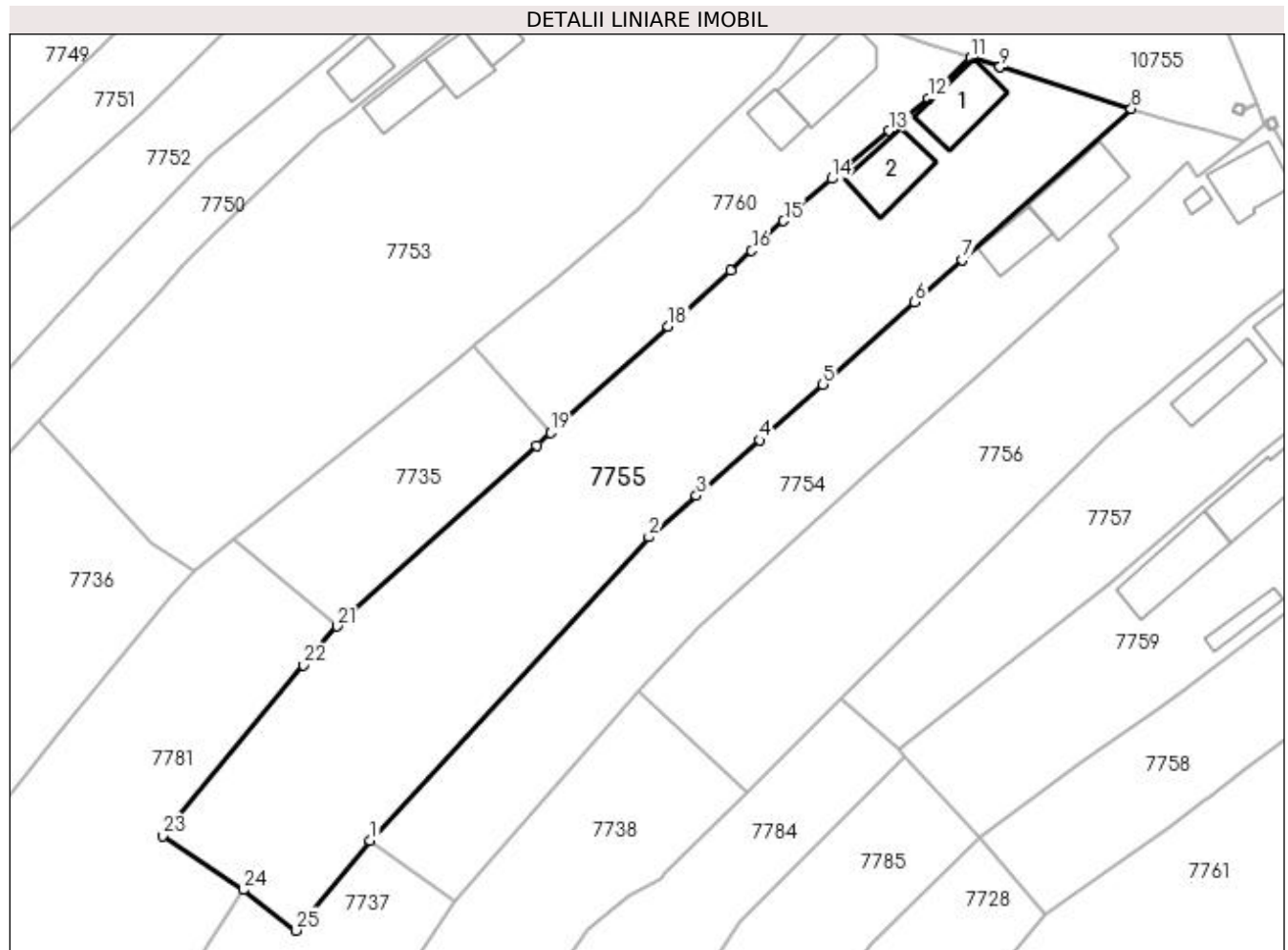
Inscrieri privind dezmembramintele dreptului de proprietate, drepturi reale de garanție și sarcini	Referințe
NU SUNT	

Anexa Nr. 1 La Partea I

Teren

Nr cadastral	Suprafața (mp)*	Observații / Referințe
	3.139	

* Suprafața este determinată în planul de proiecție Stereo 70.



Date referitoare la teren

Crt	Categorie folosință	Intravilan	Suprafața (mp)	Tarla	Parcelă	Nr. topo	Observații / Referințe
1	arabil	DA	760	13	187	-	
2	curți construcții	DA	760	13	188	-	
3	arabil	DA	1.619	13	189	-	

Date referitoare la construcții

Crt	Număr	Destinație construcție	Supraf. (mp)	Situație juridică	Observații / Referințe
A1.1		construcții de locuințe	72	Cu acte	Nr. niveluri:1; S. construita la sol:72 mp;
A1.2		construcții anexa	69	Cu acte	Nr. niveluri:1; S. construita la sol:69 mp;

Lungime Segmente

1) Valorile lungimilor segmentelor sunt obținute din proiecție în plan.

Punct început	X / Y	Punct sfârșit	X / Y	Lungime segment (** (m))
1	431.499,933 303.631,818	2	431.537,304 303.672,44	55.197

Punct început	X / Y	Punct sfârșit	X / Y	Lungime segment (** (m))
2	431.537,304 303.672,44	3	431.543,647 303.678,002	8.436

Punct început	X / Y	Punct sfârșit	X / Y	Lungime segment (** (m)
3	431.543,647 303.678,002	4	431.552,113 303.685,427	11.261
5	431.560,626 303.692,892	6	431.572,937 303.703,905	16.518
7	431.579,294 303.709,592	8	431.601,956 303.729,799	30.363
9	431.584,35 303.735,386	10	431.584,346 303.735,387	0.004
11	431.580,394 303.736,641	12	431.574,769 303.731,151	7.86
13	431.569,538 303.726,856	14	431.561,793 303.720,437	10.059
15	431.555,355 303.714,769	16	431.551,072 303.710,789	5.847
17	431.548,236 303.708,153	18	431.539,91 303.700,637	11.217
19	431.524,149 303.686,409	20	431.522,29 303.684,725	2.508
21	431.495,546 303.660,493	22	431.491,005 303.655,306	6.894
23	431.472,094 303.632,434	24	431.482,958 303.625,203	13.05
25	431.490,028 303.619,756	1	431.499,933 303.631,818	15.608

Punct început	X / Y	Punct sfârșit	X / Y	Lungime segment (** (m)
4	431.552,113 303.685,427	5	431.560,626 303.692,892	11.322
6	431.572,937 303.703,905	7	431.579,294 303.709,592	8.53
8	431.601,956 303.729,799	9	431.584,35 303.735,386	18.471
10	431.584,346 303.735,387	11	431.580,394 303.736,641	4.146
12	431.574,769 303.731,151	13	431.569,538 303.726,856	6.768
14	431.561,793 303.720,437	15	431.555,355 303.714,769	8.578
16	431.551,072 303.710,789	17	431.548,236 303.708,153	3.872
18	431.539,91 303.700,637	19	431.524,149 303.686,409	21.233
20	431.522,29 303.684,725	21	431.495,546 303.660,493	36.089
22	431.491,005 303.655,306	23	431.472,094 303.632,434	29.678
24	431.482,958 303.625,203	25	431.490,028 303.619,756	8.925

** Lungimile segmentelor sunt determinate în planul de proiecție Stereo 70 și sunt rotunjite la 1 milimetru.

*** Distanța dintre puncte este formată din segmente cumulate ce sunt mai mici decât valoarea 1 milimetru.

**DATE DESPRE IMOBILUL NR. 7756**

Oficiul de Cadastru și Publicitate Imobiliară DOLJ
Biroul de Cadastru și Publicitate Imobiliară Craiova

A. Partea I. Descrierea imobilului

TEREN Intravilan

Adresa: Loc. Viisoara Mosneni, Str Mare, Nr. 42, Jud. Dolj, T13 P192

Nr. Crt	Nr cadastral Nr. topografic	Suprafața* (mp)	Observații / Referințe
A1		2.132	Sector cadastral:4 Teren imprejmuit;

Construcții

Crt	Nr cadastral Nr. topografic	Adresa	Observații / Referințe
A1.1		Loc. Viisoara Mosneni, Str Mare, Nr. 42, Jud. Dolj, T13 P192	Nr. niveluri:1; S. construita la sol:66 mp;
A1.2		Loc. Viisoara Mosneni, Str Mare, Nr. 42, Jud. Dolj, T13 P192	Nr. niveluri:1; S. construita la sol:7 mp;

B. Partea II. Proprietari și acte

Inscrieri privitoare la dreptul de proprietate și alte drepturi reale		Referințe
/		
Act Administrativ nr. TDP 465-2162, din 28/02/1994 emis de CJSDPAT DOLJ;		
B1	Intabulare, drept de PROPRIETATE, dobandit prin Reconstituire, cota actuala 1/1, cota initiala 1/1 1) BUSU ION , LIPSA CNP 2) TENEA VICTOR , LIPSA CNP	A1
Act Normativ nr. Legea 7, din 13/03/1996 emis de PARLAMENTUL ROMÂNIEI;		
B2	Intabulare, drept de PROPRIETATE, dobandit prin Lege, cota actuala 1/1, cota initiala 1/1 1) BUSU ION , LIPSA CNP 2) TENEA VICTOR , LIPSA CNP	A1.1, A1.2

C. Partea III. SARCINI .

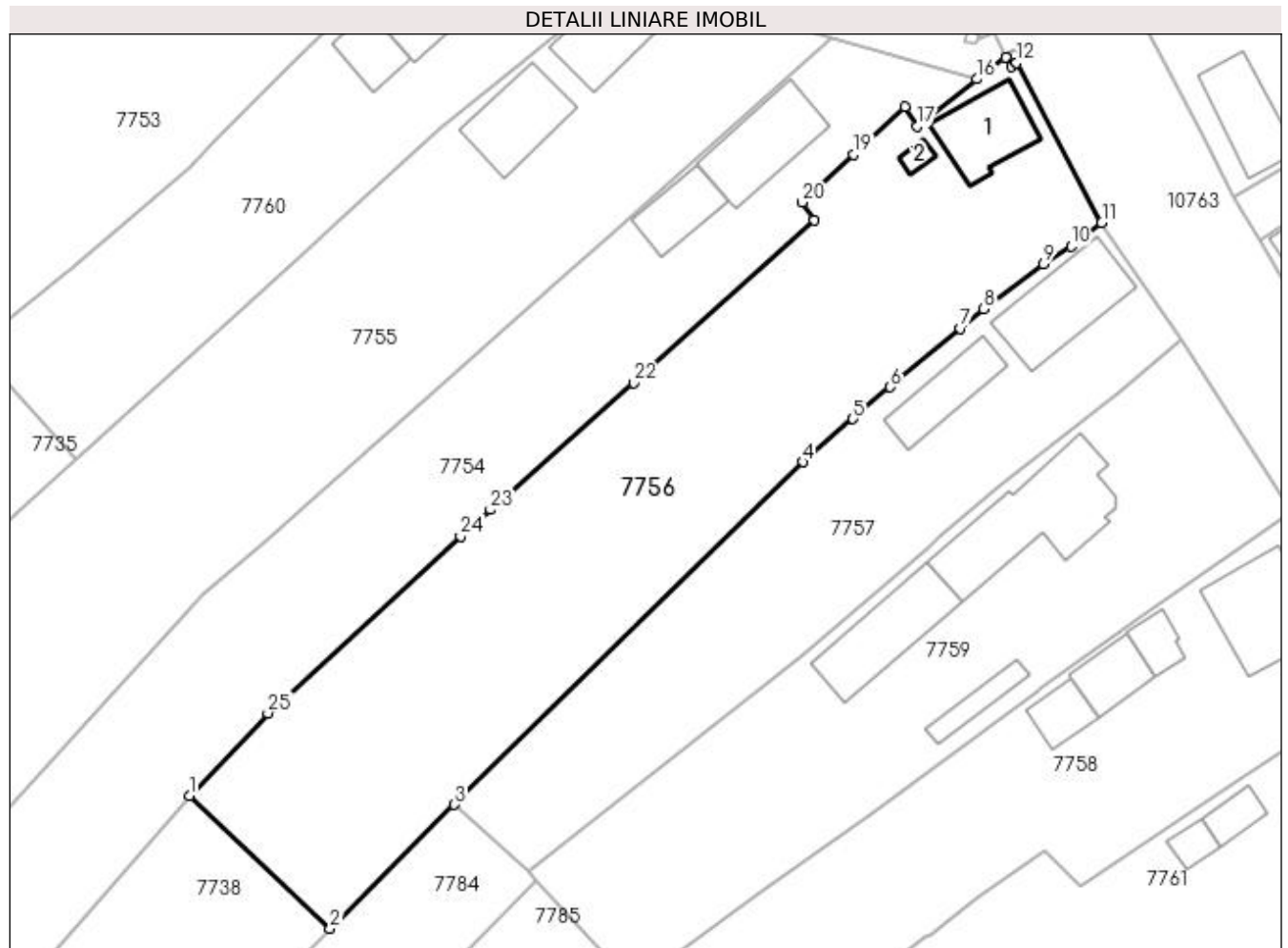
Inscrieri privind dezmembramintele dreptului de proprietate, drepturi reale de garanție și sarcini	Referințe
NU SUNT	

Anexa Nr. 1 La Partea I

Teren

Nr cadastral	Suprafața (mp)*	Observații / Referințe
	2.132	

* Suprafața este determinată în planul de proiecție Stereo 70.



Date referitoare la teren

Crt	Categorie folosință	Intra vilan	Suprafața (mp)	Tarla	Parcelă	Nr. topo	Observații / Referințe
1	curți construcții	DA	384	13	192	-	
2	arabil	DA	1.748	13	193	-	

Date referitoare la construcții

Crt	Număr	Destinație construcție	Supraf. (mp)	Situație juridică	Observații / Referințe
A1.1		construcții de locuințe	66	Cu acte	Nr. niveluri:1; S. construita la sol:66 mp;
A1.2		construcții anexa	7	Cu acte	Nr. niveluri:1; S. construita la sol:7 mp;

Lungime Segmente

1) Valorile lungimilor segmentelor sunt obținute din proiecție în plan.

Punct început	X / Y	Punct sfârșit	X / Y	Lungime segment (** (m)	Punct început	X / Y	Punct sfârșit	X / Y	Lungime segment (** (m)
1	431.535,842 303.651,793	2	431.550,367 303.638,138	19.936	2	431.550,367 303.638,138	3	431.563,152 303.650,867	18.041
3	431.563,152 303.650,867	4	431.599,013 303.686,119	50.286	4	431.599,013 303.686,119	5	431.604,191 303.690,549	6.814

Punct început	X / Y	Punct sfârșit	X / Y	Lungime segment (** (m))
5	431.604,191 303.690,549	6	431.608,021 303.693,827	5.041
7	431.615,263 303.699,864	8	431.617,64 303.701,847	3.096
9	431.623,803 303.706,472	10	431.626,657 303.708,303	3.391
11	431.629,801 303.710,732	12	431.621,019 303.727,167	18.634
13	431.621,016 303.727,171	14	431.620,557 303.726,828	0.573
15	431.619,891 303.727,72	16	431.616,93 303.725,51	3.695
17	431.610,791 303.720,669	18	431.609,539 303.722,671	2.361
19	431.604,258 303.717,747	20	431.598,963 303.712,811	7.239
21	431.600,231 303.711,01	22	431.581,646 303.694,227	25.041
23	431.566,863 303.681,202	24	431.563,785 303.678,489	4.103
25	431.543,944 303.660,295	1	431.535,842 303.651,793	11.744

Punct început	X / Y	Punct sfârșit	X / Y	Lungime segment (** (m))
6	431.608,021 303.693,827	7	431.615,263 303.699,864	9.428
8	431.617,64 303.701,847	9	431.623,803 303.706,472	7.705
10	431.626,657 303.708,303	11	431.629,801 303.710,732	3.973
12	431.621,019 303.727,167	13	431.621,016 303.727,171	0.005
14	431.620,557 303.726,828	15	431.619,891 303.727,72	1.113
16	431.616,93 303.725,51	17	431.610,791 303.720,669	7.818
18	431.609,539 303.722,671	19	431.604,258 303.717,747	7.22
20	431.598,963 303.712,811	21	431.600,231 303.711,01	2.203
22	431.581,646 303.694,227	23	431.566,863 303.681,202	19.702
24	431.563,785 303.678,489	25	431.543,944 303.660,295	26.92

** Lungimile segmentelor sunt determinate în planul de proiecție Stereo 70 și sunt rotunjite la 1 milimetru.

*** Distanța dintre puncte este formată din segmente cumulate ce sunt mai mici decât valoarea 1 milimetru.

**DATE DESPRE IMOBILUL NR. 7757**

Oficiul de Cadastru și Publicitate Imobiliară DOLJ
Biroul de Cadastru și Publicitate Imobiliară Craiova

A. Partea I. Descrierea imobilului

TEREN Intravilan

Adresa: Loc. Viisoara Mosneni, Str Mare, Nr. 44, Jud. Dolj, T23/1 P194

Nr. Crt	Nr cadastral Nr. topografic	Suprafața* (mp)	Observații / Referințe
A1		1.217	Sector cadastral:4 Teren imprejmuit;

Construcții

Crt	Nr cadastral Nr. topografic	Adresa	Observații / Referințe
A1.1		Loc. Viisoara Mosneni, Str Mare, Nr. 44, Jud. Dolj, T23/1 P194	Nr. niveluri:1; S. construita la sol:91 mp;
A1.2		Loc. Viisoara Mosneni, Str Mare, Nr. 44, Jud. Dolj, T23/1 P194	Nr. niveluri:1; S. construita la sol:54 mp;

B. Partea II. Proprietari și acte

Inscrieri privitoare la dreptul de proprietate și alte drepturi reale		Referințe
/		
Act Administrativ nr. TDP 494-2162, din 03/03/1994 emis de CJSDPAT DOLJ;		
B1	Intabulare, drept de PROPRIETATE, dobandit prin Reconstituire, cota actuala 1/1, cota initiala 1/1 1) VĂTMAN DUMITRA, LIPSA CNP	A1
Act Normativ nr. Legea 7, din 13/03/1996 emis de PARLAMENTUL ROMÂNIEI;		
B2	Intabulare, drept de PROPRIETATE, dobandit prin Lege, cota actuala 1/1, cota initiala 1/1 1) VĂTMAN DUMITRA, LIPSA CNP	A1.1, A1.2

C. Partea III. SARCINI .

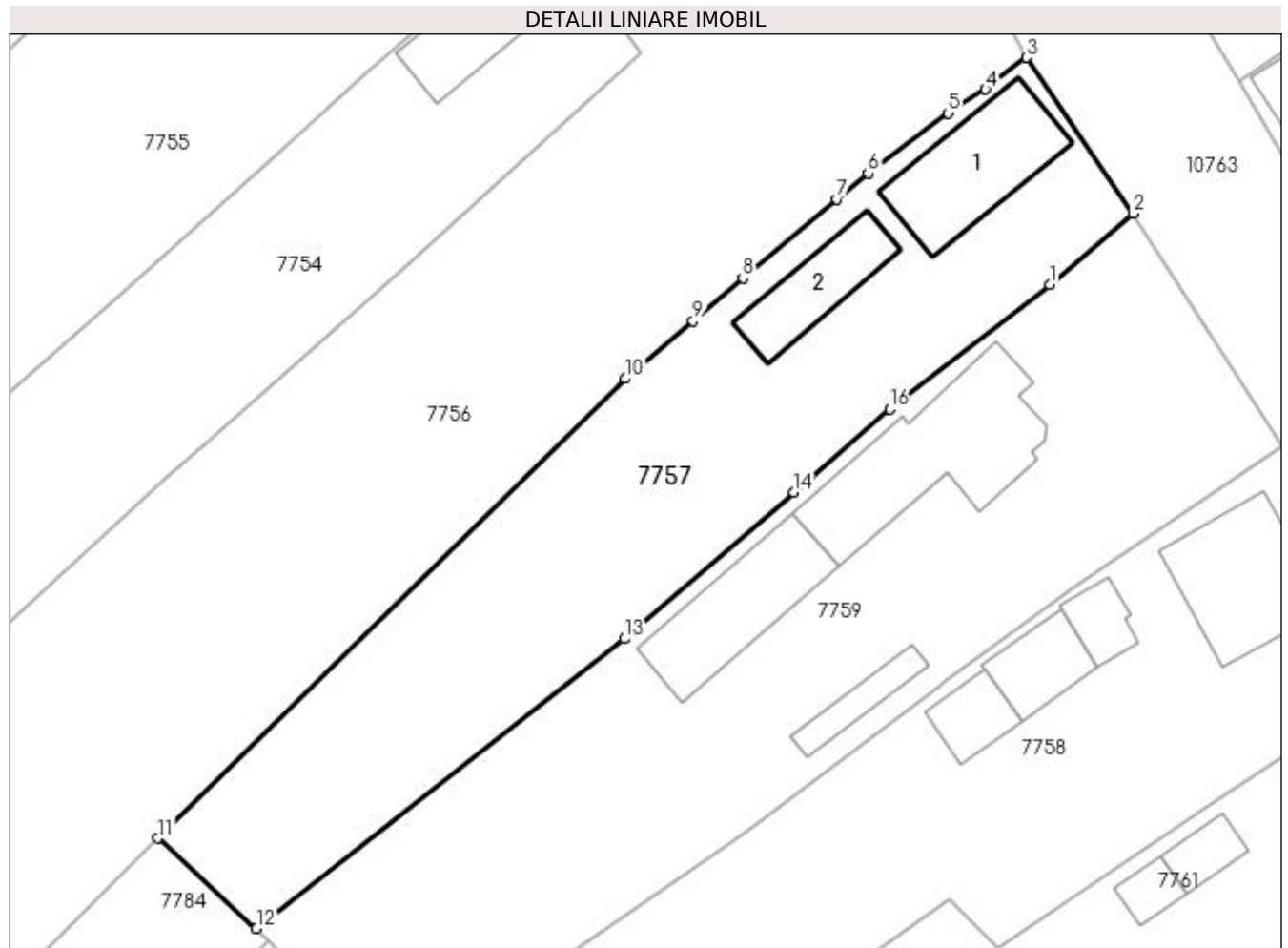
Inscrieri privind dezmembramintele dreptului de proprietate, drepturi reale de garanție și sarcini	Referințe
NU SUNT	

Anexa Nr. 1 La Partea I

Teren

Nr cadastral	Suprafața (mp)*	Observații / Referințe
	1.217	

* Suprafața este determinată în planul de proiecție Stereo 70.



Date referitoare la teren

Crt	Categorie folosință	Intra vilan	Suprafața (mp)	Tarla	Parcelă	Nr. topo	Observații / Referințe
1	curți constructii	DA	504	23/1	194	-	
2	arabil	DA	713	13	195	-	

Date referitoare la construcții

Crt	Număr	Destinație construcție	Supraf. (mp)	Situație juridică	Observații / Referințe
A1.1		construcții de locuințe	91	Cu acte	Nr. niveluri:1; S. construita la sol:91 mp;
A1.2		construcții anexa	54	Cu acte	Nr. niveluri:1; S. construita la sol:54 mp;

Lungime Segmente

1) Valorile lungimilor segmentelor sunt obținute din proiecție în plan.

Punct început	X / Y	Punct sfârșit	X / Y	Lungime segment (** (m)
1	431.631,56 303.693,326	2	431.637,958 303.698,772	8.402
2	431.637,958 303.698,772	3	431.629,801 303.710,732	14.477

Punct început	X / Y	Punct sfârșit	X / Y	Lungime segment (** (m)
3	431.629,801 303.710,732	4	431.626,657 303.708,303	3.973
4	431.626,657 303.708,303	5	431.623,803 303.706,472	3.391
5	431.623,803 303.706,472	6	431.617,64 303.701,847	7.705
6	431.617,64 303.701,847	7	431.615,263 303.699,864	3.096
7	431.615,263 303.699,864	8	431.608,021 303.693,827	9.428
8	431.608,021 303.693,827	9	431.604,191 303.690,549	5.041
9	431.604,191 303.690,549	10	431.599,013 303.686,119	6.814
10	431.599,013 303.686,119	11	431.563,152 303.650,867	50.286
11	431.563,152 303.650,867	12	431.570,695 303.643,95	10.234
12	431.570,695 303.643,95	13	431.598,946 303.666,15	35.93
13	431.598,946 303.666,15	14	431.611,945 303.677,393	17.187
14	431.611,945 303.677,393	15	431.613,194 303.678,473	1.651
15	431.613,194 303.678,473	16	431.619,315 303.683,767	8.093
16	431.619,315 303.683,767	1	431.631,56 303.693,326	15.534

** Lungimile segmentelor sunt determinate în planul de proiecție Stereo 70 și sunt rotunjite la 1 milimetru.

*** Distanța dintre puncte este formată din segmente cumulate ce sunt mai mici decât valoarea 1 milimetru.

**DATE DESPRE IMOBILUL NR. 7758**

Oficiul de Cadastru și Publicitate Imobiliară DOLJ
Biroul de Cadastru și Publicitate Imobiliară Craiova

A. Partea I. Descrierea imobilului

TEREN Intravilan

Adresa: Loc. Viisoara Mosneni, Str Mare, Nr. 48, Jud. Dolj, T13 P198

Nr. Crt	Nr cadastral Nr. topografic	Suprafața* (mp)	Observații / Referințe
A1		1.330	Sector cadastral:4 Teren imprejmuit;

Construcții

Crt	Nr cadastral Nr. topografic	Adresa	Observații / Referințe
A1.1		Loc. Viisoara Mosneni, Str Mare, Nr. 48, Jud. Dolj, T13 P198	Nr. niveluri:1; S. construita la sol:94 mp;
A1.2		Loc. Viisoara Mosneni, Str Mare, Nr. 48, Jud. Dolj, T13 P198	Nr. niveluri:1; S. construita la sol:23 mp;
A1.3		Loc. Viisoara Mosneni, Str Mare, Nr. 48, Jud. Dolj, T13 P198	Nr. niveluri:1; S. construita la sol:39 mp;
A1.4		Loc. Viisoara Mosneni, Str Mare, Nr. 48, Jud. Dolj, T13 P198	Nr. niveluri:1; S. construita la sol:28 mp;

B. Partea II. Proprietari și acte

Inscrieri privitoare la dreptul de proprietate și alte drepturi reale		Referințe
/		
Act Administrativ nr. TDP 455-2162, din 28/02/1994 emis de CJSDPAT DOLJ;		
B1	Intabulare, drept de PROPRIETATE, dobandit prin Reconstituire, cota actuala 1/1, cota initiala 1/1 1) CONSTANTIN ION, LIPSA CNP	A1
Act Normativ nr. Legea 7, din 13/03/1996 emis de PARLAMENTUL ROMÂNIEI;		
B2	Intabulare, drept de PROPRIETATE, dobandit prin Lege, cota actuala 1/1, cota initiala 1/1 1) CONSTANTIN ION, LIPSA CNP	A1.1, A1.2, A1.3, A1.4

C. Partea III. SARCINI .

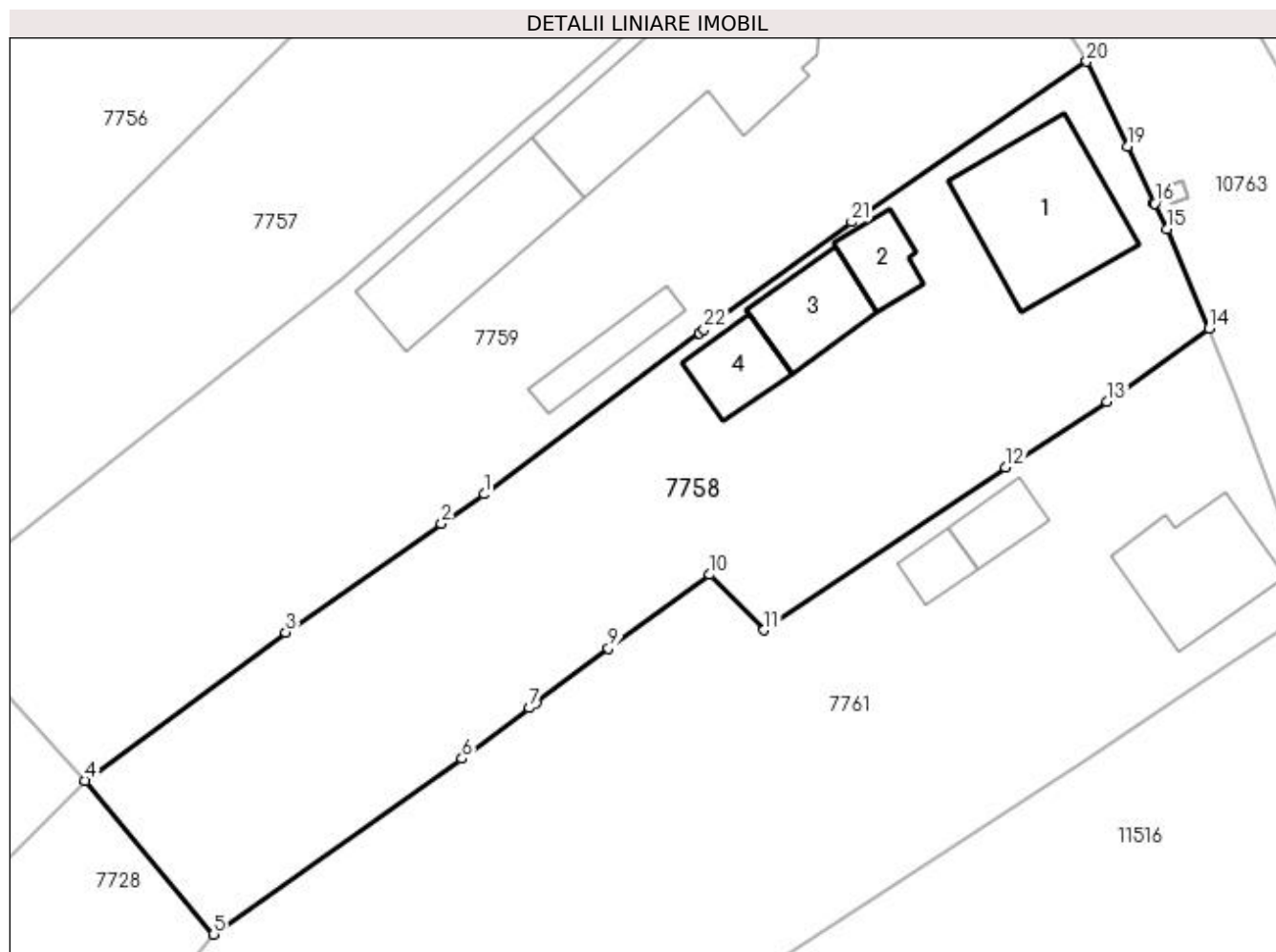
Inscrieri privind dezmembramintele dreptului de proprietate, drepturi reale de garanție și sarcini	Referințe
NU SUNT	

Anexa Nr. 1 La Partea I

Teren

Nr cadastral	Suprafața (mp)*	Observații / Referințe
	1.330	

* Suprafața este determinată în planul de proiecție Stereo 70.



Date referitoare la teren

Crt	Categorie folosință	Intravilan	Suprafața (mp)	Tarla	Parcelă	Nr. topo	Observații / Referințe
1	curți construcții	DA	946	13	198	-	
2	arabil	DA	384	13	199	-	

Date referitoare la construcții

Crt	Număr	Destinație construcție	Supraf. (mp)	Situație juridică	Observații / Referințe
A1.1		construcții de locuințe	94	Cu acte	Nr. niveluri:1; S. construita la sol:94 mp;
A1.2		construcții anexa	23	Cu acte	Nr. niveluri:1; S. construita la sol:23 mp;
A1.3		construcții anexa	39	Cu acte	Nr. niveluri:1; S. construita la sol:39 mp;
A1.4		construcții anexa	28	Cu acte	Nr. niveluri:1; S. construita la sol:28 mp;

Lungime Segmente

1) Valorile lungimilor segmentelor sunt obținute din proiecție în plan.

Punct început	X / Y	Punct sfârșit	X / Y	Lungime segment (** (m)
1	431.608,605 303.651,678	2	431.605,726 303.649,673	3.508

Punct început	X / Y	Punct sfârșit	X / Y	Lungime segment (** (m)
2	431.605,726 303.649,673	3	431.595,188 303.642,336	12.841

Punct început	X / Y	Punct sfârșit	X / Y	Lungime segment (** (m)
3	431.595,188 303.642,336	4	431.581,62 303.632,319	16.865
5	431.590,317 303.621,901	6	431.607,12 303.633,784	20.58
7	431.611,672 303.637,214	8	431.612,143 303.637,569	0.59
9	431.617,02 303.641,244	10	431.623,878 303.646,226	8.477
11	431.627,566 303.642,49	12	431.643,904 303.653,482	19.691
13	431.650,786 303.657,921	14	431.657,663 303.662,908	8.495
15	431.654,816 303.669,595	16	431.653,987 303.671,333	1.926
17	431.653,951 303.671,408	18	431.653,949 303.671,412	0.004
19	431.652,139 303.675,204	20	431.649,4 303.680,944	6.36
21	431.633,479 303.670,096	22	431.623,488 303.662,809	12.366
23	431.623,186 303.662,588	1	431.608,605 303.651,678	18.211

Punct început	X / Y	Punct sfârșit	X / Y	Lungime segment (** (m)
4	431.581,62 303.632,319	5	431.590,317 303.621,901	13.571
6	431.607,12 303.633,784	7	431.611,672 303.637,214	5.7
8	431.612,143 303.637,569	9	431.617,02 303.641,244	6.107
10	431.623,878 303.646,226	11	431.627,566 303.642,49	5.25
12	431.643,904 303.653,482	13	431.650,786 303.657,921	8.189
14	431.657,663 303.662,908	15	431.654,816 303.669,595	7.268
16	431.653,987 303.671,333	17	431.653,951 303.671,408	0.083
18	431.653,949 303.671,412	19	431.652,139 303.675,204	4.202
20	431.649,4 303.680,944	21	431.633,479 303.670,096	19.265
22	431.623,488 303.662,809	23	431.623,186 303.662,588	0.374

** Lungimile segmentelor sunt determinate în planul de proiecție Stereo 70 și sunt rotunjite la 1 milimetru.

*** Distanța dintre puncte este formată din segmente cumulate ce sunt mai mici decât valoarea 1 milimetru.

**DATE DESPRE IMOBILUL NR. 7759**

Oficiul de Cadastru și Publicitate Imobiliară DOLJ
Biroul de Cadastru și Publicitate Imobiliară Craiova

A. Partea I. Descrierea imobilului

TEREN Intravilan

Adresa: Loc. Viisoara Mosneni, Str Hortensiilor, Nr. 44, Jud. Dolj, fost T 13, P 196, P 197

Nr. Crt	Nr cadastral Nr. topografic	Suprafața* (mp)	Observații / Referințe
A1	30231	1.536	Sector cadastral:4 Teren imprejmuit;

Construcții

Crt	Nr cadastral Nr. topografic	Adresa	Observații / Referințe
A1.1	30231-C1	Loc. Viisoara Mosneni, Str Hortensiilor, Nr. 44, Jud. Dolj, fost T 13, P 196, P 197	Nr. niveluri:2; S. construita la sol:135 mp; CASA DE CARAMIDA CONSTRUITA IN ANUL 1970;
A1.2	30231-C2	Loc. Viisoara Mosneni, Str Hortensiilor, Nr. 44, Jud. Dolj, fost T 13, P 196, P 197	4 CAMERE,4 HOLURI, CAMARA , BAIE, BUCATARIE, Nr. niveluri:1; S. construita la sol:24 mp; ANEXA PATUL SI MAGAZIE CONSTRUIT DIN LEMN ACOPERIT CU PLACI DE AZBOCIMENT
A1.3	30231-C3	Loc. Viisoara Mosneni, Str Hortensiilor, Nr. 44, Jud. Dolj, fost T 13, P 196, P 197	Nr. niveluri:1; S. construita la sol:86 mp; ANEXA GRAJD CONSTITUIT DIN LEMN ACOPERIT CU PLACI DE AZBOCIMENT

B. Partea II. Proprietari și acte

Inscrieri privitoare la dreptul de proprietate și alte drepturi reale		Referințe
95614 / 28/12/2011		
Act Notarial nr. CVC 5494, din 27/12/2011 emis de NP FLORICEL MIHAI;		
B1	Intabulare, drept de PROPRIETATE, dobândit prin Conventie, cota actuala 1/1, cota initiala 1/1 1) MATEI ION 2) MATEI VIOLETA	A1, A1.1, A1.2, A1.3

C. Partea III. SARCINI .

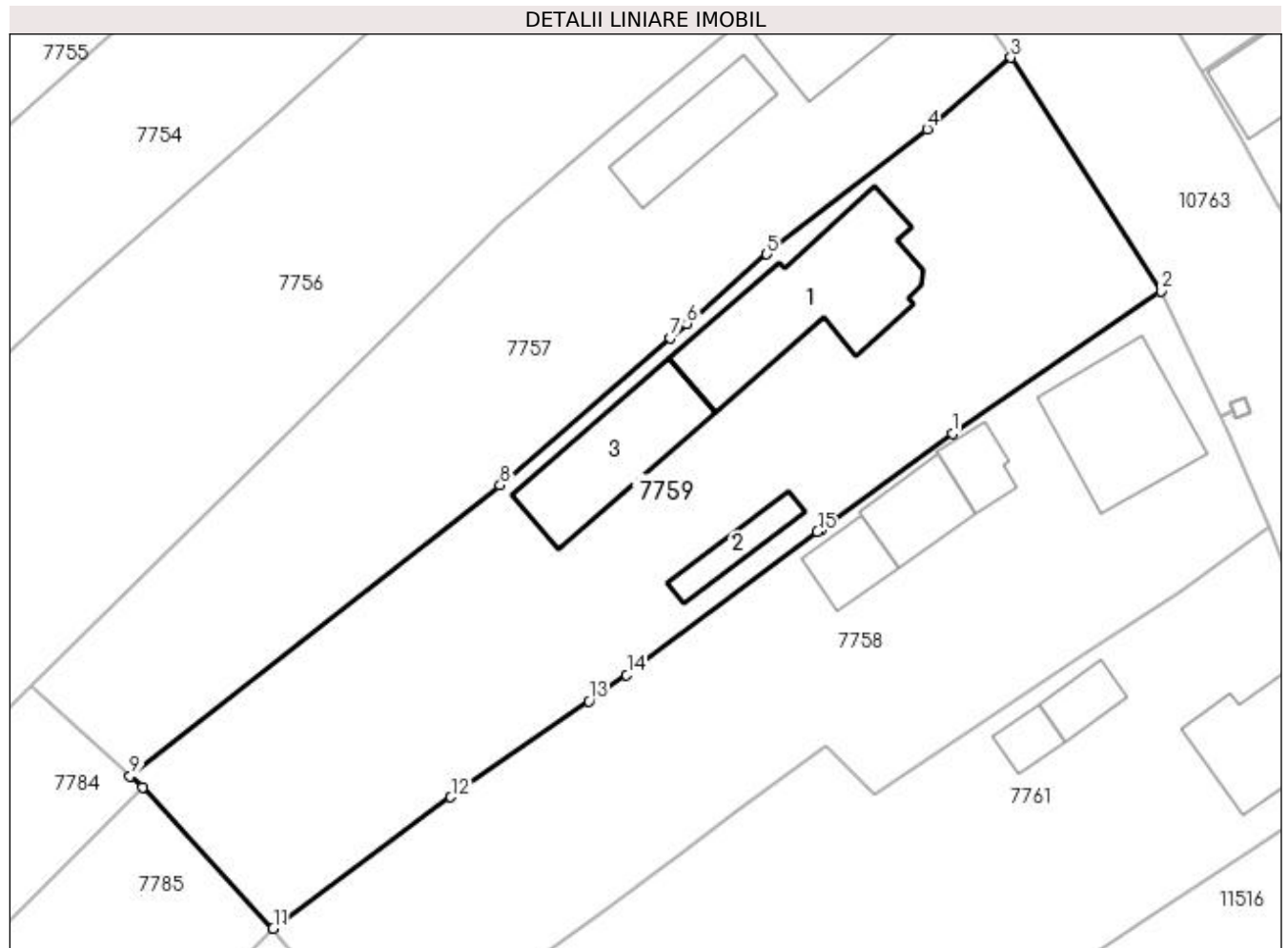
Inscrieri privind dezmembramintele dreptului de proprietate, drepturi reale de garanție și sarcini	Referințe
NU SUNT	

Anexa Nr. 1 La Partea I

Teren

Nr cadastral	Suprafața (mp)*	Observații / Referințe
30231	1.536	

* Suprafața este determinată în planul de proiecție Stereo 70.



Date referitoare la teren

Crt	Categorie folosință	Intra vilan	Suprafața (mp)	Tarla	Parcelă	Nr. topo	Observații / Referințe
1	curți construcții	DA	630	13	196	-	
2	arabil	DA	906	13	197	-	

Date referitoare la construcții

Crt	Număr	Destinație construcție	Supraf. (mp)	Situație juridică	Observații / Referințe
A1.1	30231-C1	construcții de locuințe	135	Cu acte	Nr. niveluri:2; S. construită la sol:135 mp; CASA DE CARAMIDA CONSTRUITA IN ANUL 1970; 4 CAMERE,4 HOLURI, CAMARA , BAIE, BUCATARIE,
A1.2	30231-C2	construcții anexa	24	Cu acte	Nr. niveluri:1; S. construită la sol:24 mp; ANEXA PATUL SI MAGAZIE CONSTRUIT DIN LEMN ACOPERIT CU PLACI DE AZBOCIMENT
A1.3	30231-C3	construcții anexa	86	Cu acte	Nr. niveluri:1; S. construită la sol:86 mp; ANEXA GRAJD CONSTUIT DIN LEMN ACOPERIT CU PLACI DE AZBOCIMENT

Lungime Segmente

1) Valorile lungimilor segmentelor sunt obținute din proiecție în plan.

Punct început	X / Y	Punct sfârșit	X / Y	Lungime segment (** (m)
1	431.633,479 303.670,096	2	431.649,4 303.680,944	19.265
2	431.649,4 303.680,944	3	431.637,958 303.698,772	21.184
3	431.637,958 303.698,772	4	431.631,56 303.693,326	8.402
4	431.631,56 303.693,326	5	431.619,315 303.683,767	15.534
5	431.619,315 303.683,767	6	431.613,194 303.678,473	8.093
6	431.613,194 303.678,473	7	431.611,945 303.677,393	1.651
7	431.611,945 303.677,393	8	431.598,946 303.666,15	17.187
8	431.598,946 303.666,15	9	431.570,695 303.643,95	35.93
9	431.570,695 303.643,95	10	431.571,637 303.643,087	1.278
10	431.571,637 303.643,087	11	431.581,62 303.632,319	14.684
11	431.581,62 303.632,319	12	431.595,188 303.642,336	16.865
12	431.595,188 303.642,336	13	431.605,726 303.649,673	12.841
13	431.605,726 303.649,673	14	431.608,605 303.651,678	3.508
14	431.608,605 303.651,678	15	431.623,186 303.662,588	18.211
15	431.623,186 303.662,588	16	431.623,488 303.662,809	0.374
16	431.623,488 303.662,809	1	431.633,479 303.670,096	12.366

** Lungimile segmentelor sunt determinate în planul de proiecție Stereo 70 și sunt rotunjite la 1 milimetru.

*** Distanța dintre puncte este formată din segmente cumulate ce sunt mai mici decât valoarea 1 milimetru.

**DATE DESPRE IMOBILUL NR. 7760**

Oficiul de Cadastru și Publicitate Imobiliară DOLJ
Biroul de Cadastru și Publicitate Imobiliară Craiova

A. Partea I. Descrierea imobilului

TEREN Intravilan

Adresa: Loc. Viisoara Mosneni, Str Hortensiilor, Nr. 36, Jud. Dolj, T13 P185

Nr. Crt	Nr cadastral Nr. topografic	Suprafața* (mp)	Observații / Referințe
A1		1.094	Sector cadastral:4 Teren imprejmuit;

Construcții

Crt	Nr cadastral Nr. topografic	Adresa	Observații / Referințe
A1.1		Loc. Viisoara Mosneni, Str Hortensiilor, Nr. 36, Jud. Dolj, T13 P185	Nr. niveluri:2; S. construita la sol:90 mp;
A1.2		Loc. Viisoara Mosneni, Str Hortensiilor, Nr. 36, Jud. Dolj, T13 P185	Nr. niveluri:1; S. construita la sol:33 mp;

B. Partea II. Proprietari și acte

Inscrieri privitoare la dreptul de proprietate și alte drepturi reale		Referințe
/		
Act Administrativ nr. TDP 984-59538, din 09/12/1995 emis de CJSDPAT DOLJ;		
B1	Intabulare, drept de PROPRIETATE, dobandit prin Reconstituire, cota actuala 1/1, cota initiala 1/1 1) VĂTĂMAN MARIA, LIPSA CNP	A1
Act Normativ nr. Legea 7, din 13/03/1996 emis de PARLAMENTUL ROMÂNIEI;		
B2	Intabulare, drept de PROPRIETATE, dobandit prin Lege, cota actuala 1/1, cota initiala 1/1 1) VĂTĂMAN MARIA, LIPSA CNP	A1.1, A1.2

C. Partea III. SARCINI .

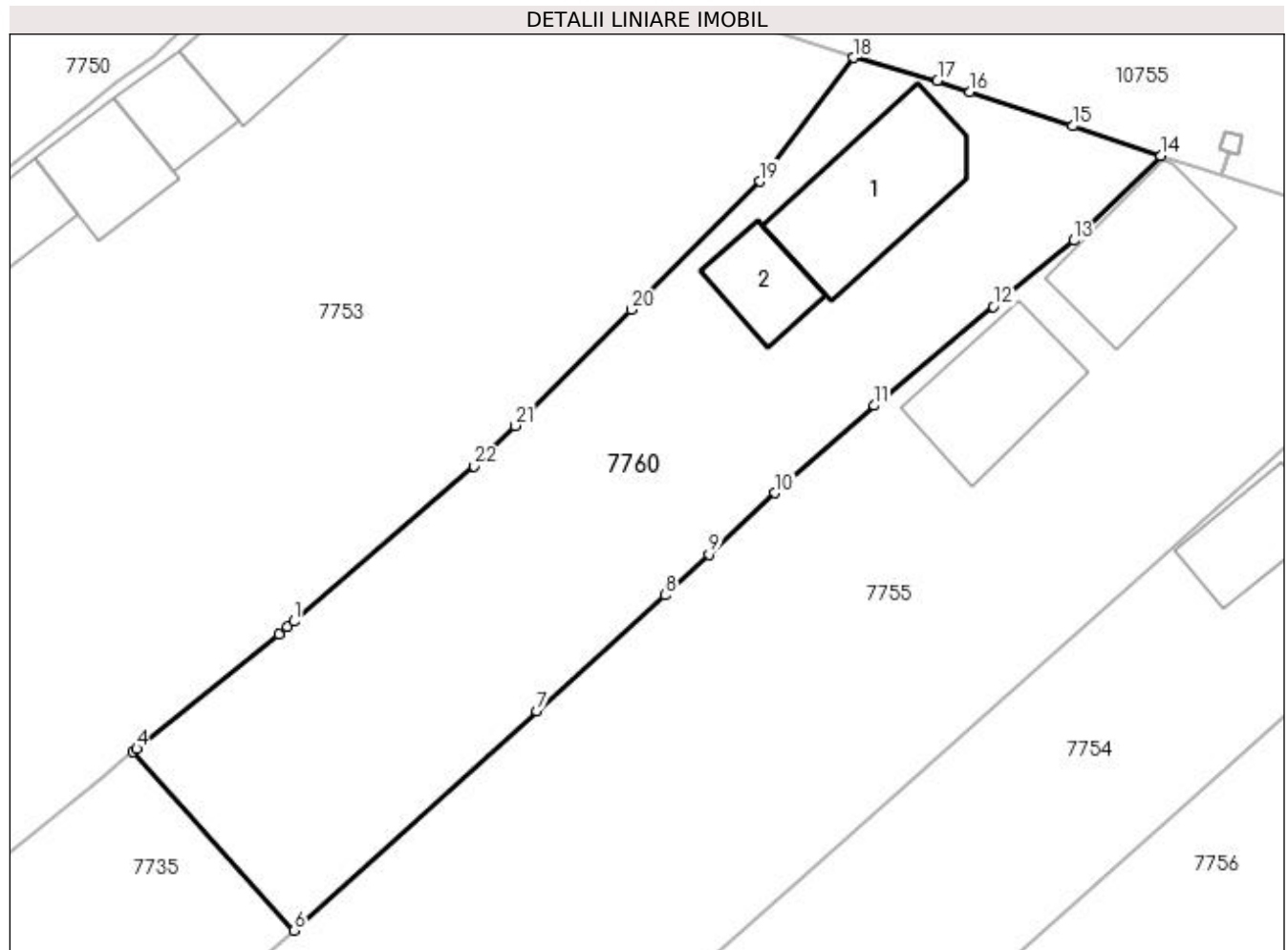
Inscrieri privind dezmembramintele dreptului de proprietate, drepturi reale de garanție și sarcini	Referințe
NU SUNT	

Anexa Nr. 1 La Partea I

Teren

Nr cadastral	Suprafața (mp)*	Observații / Referințe
	1.094	

* Suprafața este determinată în planul de proiecție Stereo 70.



Date referitoare la teren

Crt	Categorie folosință	Intravilan	Suprafața (mp)	Tarla	Parcelă	Nr. topo	Observații / Referințe
1	arabil	DA	836	13	185	-	
2	vie	DA	258	13	186	-	

Date referitoare la construcții

Crt	Număr	Destinație construcție	Supraf. (mp)	Situație juridică	Observații / Referințe
A1.1		construcții de locuințe	90	Cu acte	Nr. niveluri:2; S. construita la sol:90 mp;
A1.2		construcții anexa	33	Cu acte	Nr. niveluri:1; S. construita la sol:33 mp;

Lungime Segmente

1) Valorile lungimilor segmentelor sunt obținute din proiecție în plan.

Punct început	X / Y	Punct sfârșit	X / Y	Lungime segment (** (m)
1	431.524,157 303.706,445	2	431.523,713 303.706,086	0.571
3	431.523,157 303.705,637	4	431.513,939 303.698,192	11.849

Punct început	X / Y	Punct sfârșit	X / Y	Lungime segment (** (m)
2	431.523,713 303.706,086	3	431.523,157 303.705,637	0.715
4	431.513,939 303.698,192	5	431.513,704 303.698,002	0.302

Punct început	X / Y	Punct sfârșit	X / Y	Lungime segment (** (m)
5	431.513,704 303.698,002	6	431.524,149 303.686,409	15.604
7	431.539,91 303.700,637	8	431.548,236 303.708,153	11.217
9	431.551,072 303.710,789	10	431.555,355 303.714,769	5.847
11	431.561,793 303.720,437	12	431.569,538 303.726,856	10.059
13	431.574,769 303.731,151	14	431.580,394 303.736,641	7.86
15	431.574,667 303.738,567	16	431.568,022 303.740,803	7.011
17	431.565,901 303.741,517	18	431.560,456 303.743,005	5.645
19	431.554,378 303.734,982	20	431.546,042 303.726,671	11.771
21	431.538,488 303.719,141	22	431.535,844 303.716,505	3.734

Punct început	X / Y	Punct sfârșit	X / Y	Lungime segment (** (m)
6	431.524,149 303.686,409	7	431.539,91 303.700,637	21.233
8	431.548,236 303.708,153	9	431.551,072 303.710,789	3.872
10	431.555,355 303.714,769	11	431.561,793 303.720,437	8.578
12	431.569,538 303.726,856	13	431.574,769 303.731,151	6.768
14	431.580,394 303.736,641	15	431.574,667 303.738,567	6.042
16	431.568,022 303.740,803	17	431.565,901 303.741,517	2.238
18	431.560,456 303.743,005	19	431.554,378 303.734,982	10.065
20	431.546,042 303.726,671	21	431.538,488 303.719,141	10.666
22	431.535,844 303.716,505	1	431.524,157 303.706,445	15.42

** Lungimile segmentelor sunt determinate în planul de proiecție Stereo 70 și sunt rotunjite la 1 milimetru.

*** Distanța dintre puncte este formată din segmente cumulate ce sunt mai mici decât valoarea 1 milimetru.

**DATE DESPRE IMOBILUL NR. 7761**

Oficiul de Cadastru și Publicitate Imobiliară DOLJ
Biroul de Cadastru și Publicitate Imobiliară Craiova

A. Partea I. Descrierea imobilului

TEREN Intravilan

Nr. CF vechi:53
Nr. cadastral vechi:64

Adresa: Loc. Teslui, Jud. Dolj, sat Viisoara, T 13, P 200, 201

Nr. Crt	Nr cadastral Nr. topografic	Suprafața* (mp)	Observații / Referințe
A1	31660	2.771	Sector cadastral:4 Teren imprejmuit;

Construcții

Crt	Nr cadastral Nr. topografic	Adresa	Observații / Referințe
A1.1	31660-C1	Loc. Teslui, Jud. Dolj, sat Viisoara, T 13, P 200, 201	Nr. niveluri:1; S. construita la sol:67 mp; locuinta
A1.2	31660-C2	Loc. Teslui, Jud. Dolj, sat Viisoara, T 13, P 200, 201	Nr. niveluri:1; S. construita la sol:21 mp; anexa
A1.3		Loc. Teslui, Jud. Dolj, sat Viisoara, T 13, P 200, 201	Nr. niveluri:1; S. construita la sol:15 mp;

B. Partea II. Proprietari și acte

Inscrieri privitoare la dreptul de proprietate și alte drepturi reale		Referințe
28220 / 10/07/2006		
Act Notarial nr. 1354, din 01/01/2006 emis de NP Nicu Florin Marcel;		
B1	Intabulare, drept de PROPRIETATE, dobandit prin Conventie, cota actuala 1/1, cota initiala 1/1 1) NICULCEA BRANDUSA , LIPSA CNP 2) NICULCEA TITU , LIPSA CNP <i>OBSERVATII: (provenita din conversia CF 53)</i>	A1, A1.1, A1.2
/		
Act Normativ nr. Legea 7, din 13/03/1996 emis de PARLAMENTUL ROMANIEI;		
B2	Intabulare, drept de PROPRIETATE, dobandit prin Lege, cota actuala 1/1, cota initiala 1/1 1) NICULCEA BRANDUSA , LIPSA CNP 2) NICULCEA TITU , LIPSA CNP	A1.3

C. Partea III. SARCINI .

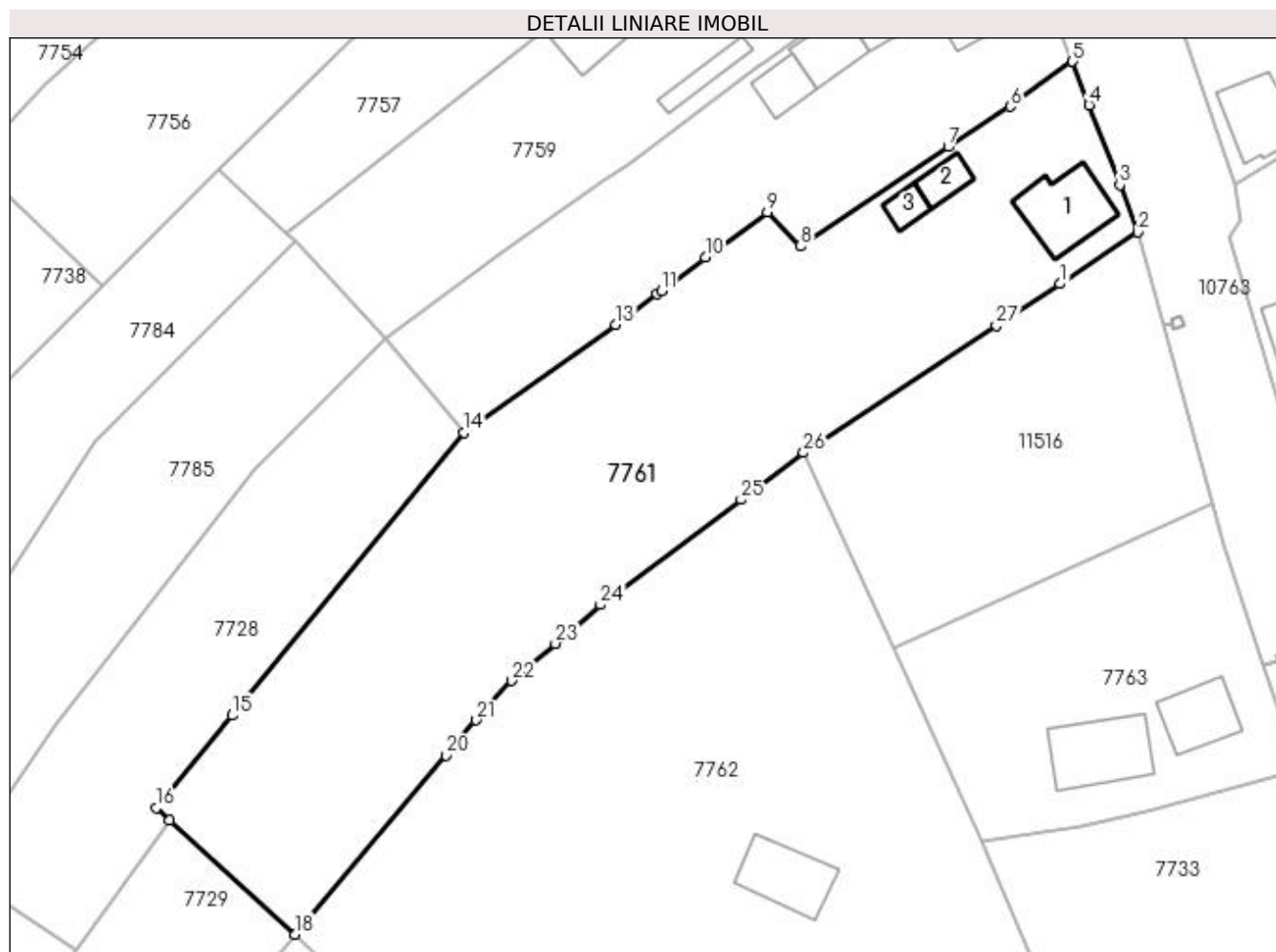
Inscrieri privind dezmembramintele dreptului de proprietate, drepturi reale de garanție și sarcini	Referințe
NU SUNT	

Anexa Nr. 1 La Partea I

Teren

Nr cadastral	Suprafața (mp)*	Observații / Referințe
31660	2.771	

* Suprafața este determinată în planul de proiecție Stereo 70.



Date referitoare la teren

Crt	Categorie folosință	Intra vilan	Suprafața (mp)	Tarla	Parcelă	Nr. topo	Observații / Referințe
1	curți construcții	DA	1.100	13	200, 201	-	
2	vie	DA	1.671	13	200, 201	-	

Date referitoare la construcții

Crt	Număr	Destinație construcție	Supraf. (mp)	Situație juridică	Observații / Referințe
A1.1	31660-C1	construcții de locuințe	67	Cu acte	Nr. niveluri:1; S. construita la sol:67 mp; locuinta
A1.2	31660-C2	construcții anexa	21	Cu acte	Nr. niveluri:1; S. construita la sol:21 mp; anexa
A1.3		construcții anexa	15	Cu acte	Nr. niveluri:1; S. construita la sol:15 mp;

Lungime Segmente

1) Valorile lungimilor segmentelor sunt obținute din proiecție în plan.

Punct început	X / Y	Punct sfârșit	X / Y	Lungime segment (** (m))
1	431.656,28 303.638,316	2	431.664,861 303.644,047	10.319

Punct început	X / Y	Punct sfârșit	X / Y	Lungime segment (** (m))
2	431.664,861 303.644,047	3	431.662,872 303.649,259	5.579

Punct început	X / Y	Punct sfârșit	X / Y	Lungime segment (** (m)
3	431.662,872 303.649,259	4	431.659,498 303.658,099	9.462
5	431.657,663 303.662,908	6	431.650,786 303.657,921	8.495
7	431.643,904 303.653,482	8	431.627,566 303.642,49	19.691
9	431.623,878 303.646,226	10	431.617,02 303.641,244	8.477
11	431.612,143 303.637,569	12	431.611,672 303.637,214	0.59
13	431.607,12 303.633,784	14	431.590,317 303.621,901	20.58
15	431.564,664 303.590,58	16	431.556,305 303.580,374	13.192
17	431.557,744 303.579,011	18	431.571,617 303.566,372	18.767
19	431.573,193 303.568,231	20	431.588,365 303.586,14	23.472
21	431.591,683 303.590,057	22	431.595,622 303.594,408	5.869
23	431.600,437 303.598,535	24	431.605,432 303.602,816	6.579
25	431.620,966 303.614,449	26	431.627,887 303.619,632	8.647
27	431.649,231 303.633,677	1	431.656,28 303.638,316	8.439

Punct început	X / Y	Punct sfârșit	X / Y	Lungime segment (** (m)
4	431.659,498 303.658,099	5	431.657,663 303.662,908	5.147
6	431.650,786 303.657,921	7	431.643,904 303.653,482	8.189
8	431.627,566 303.642,49	9	431.623,878 303.646,226	5.25
10	431.617,02 303.641,244	11	431.612,143 303.637,569	6.107
12	431.611,672 303.637,214	13	431.607,12 303.633,784	5.7
14	431.590,317 303.621,901	15	431.564,664 303.590,58	40.486
16	431.556,305 303.580,374	17	431.557,744 303.579,011	1.982
18	431.571,617 303.566,372	19	431.573,193 303.568,231	2.437
20	431.588,365 303.586,14	21	431.591,683 303.590,057	5.133
22	431.595,622 303.594,408	23	431.600,437 303.598,535	6.342
24	431.605,432 303.602,816	25	431.620,966 303.614,449	19.407
26	431.627,887 303.619,632	27	431.649,231 303.633,677	25.551

** Lungimile segmentelor sunt determinate în planul de proiecție Stereo 70 și sunt rotunjite la 1 milimetru.

*** Distanța dintre puncte este formată din segmente cumulate ce sunt mai mici decât valoarea 1 milimetru.

**DATE DESPRE IMOBILUL NR. 7762**

Oficiul de Cadastru și Publicitate Imobiliară DOLJ
Biroul de Cadastru și Publicitate Imobiliară Craiova

A. Partea I. Descrierea imobilului

TEREN Intravilan

Adresa: Loc. Viisoara Mosneni, Str Croitorilor, Nr. 9, Jud. Dolj, T13 P206

Nr. Crt	Nr cadastral Nr. topografic	Suprafața* (mp)	Observații / Referințe
A1		4.489	Sector cadastral:4 Teren imprejmuit;

Construcții

Crt	Nr cadastral Nr. topografic	Adresa	Observații / Referințe
A1.1		Loc. Viisoara Mosneni, Str Croitorilor, Nr. 9, Jud. Dolj, T13 P206	Nr. niveluri:1; S. construita la sol:83 mp;
A1.2		Loc. Viisoara Mosneni, Str Croitorilor, Nr. 9, Jud. Dolj, T13 P206	Nr. niveluri:1; S. construita la sol:61 mp;

B. Partea II. Proprietari și acte

Inscrieri privitoare la dreptul de proprietate și alte drepturi reale		Referințe
/		
Act Administrativ nr. TDP 933-59538, din 23/09/1997 emis de CJSDPAT DOLJ;		
B1	Intabulare, drept de PROPRIETATE, dobandit prin Reconstituire, cota actuala 1/1, cota initiala 1/1 1) CIOCEA CONSTANTA, LIPSA CNP 2) MARICA CONSTANTIN, LIPSA CNP 3) STEFANSCU IOANA, LIPSA CNP 4) BULETE GHITA, LIPSA CNP 5) MARICA MIHALACHE, LIPSA CNP	A1
Act Normativ nr. Legea 7, din 13/03/1996 emis de PARLAMENTUL ROMÂNIEI;		
B2	Intabulare, drept de PROPRIETATE, dobandit prin Lege, cota actuala 1/1, cota initiala 1/1 1) CIOCEA CONSTANTA, LIPSA CNP 2) MARICA CONSTANTIN, LIPSA CNP 3) STEFANSCU IOANA, LIPSA CNP 4) BULETE GHITA, LIPSA CNP 5) MARICA MIHALACHE, LIPSA CNP	A1.1, A1.2

C. Partea III. SARCINI .

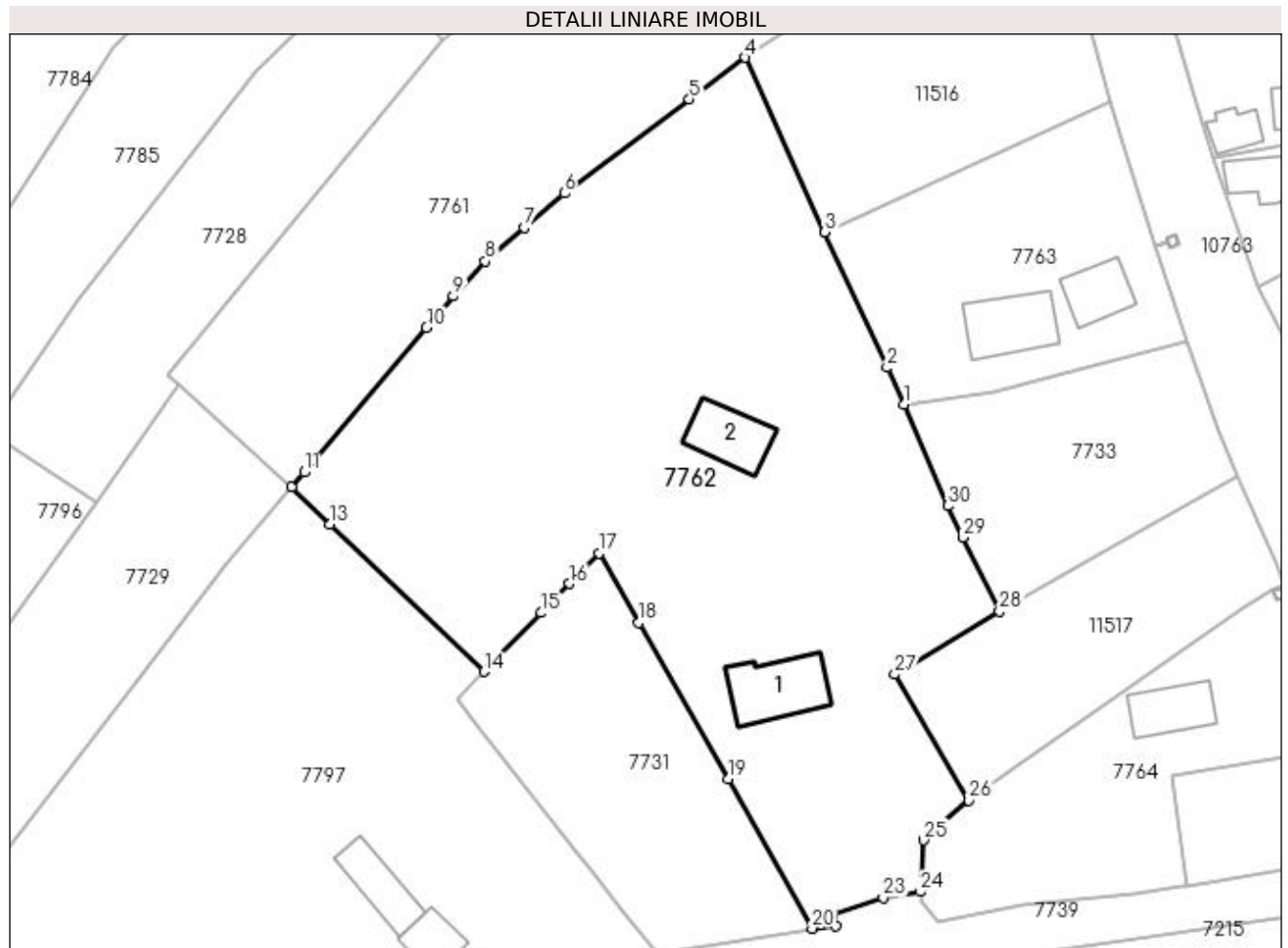
Inscrieri privind dezmembramintele dreptului de proprietate, drepturi reale de garanție și sarcini	Referințe
NU SUNT	

Anexa Nr. 1 La Partea I

Teren

Nr cadastral	Suprafața (mp)*	Observații / Referințe
	4.489	

* Suprafața este determinată în planul de proiecție Stereo 70.



Date referitoare la teren

Crt	Categorie folosință	Intravilan	Suprafața (mp)	Tarla	Parcelă	Nr. topo	Observații / Referințe
1	curți construcții	DA	720	13	206	-	
2	arabil	DA	920	13	207	-	
3	arabil	DA	2.849	13	207/1	-	

Date referitoare la construcții

Crt	Număr	Destinație construcție	Supraf. (mp)	Situație juridică	Observații / Referințe
A1.1		construcții de locuințe	83	Cu acte	Nr. niveluri:1; S. construita la sol:83 mp;
A1.2		construcții anexa	61	Cu acte	Nr. niveluri:1; S. construita la sol:61 mp;

Lungime Segmente

1) Valorile lungimilor segmentelor sunt obținute din proiecție în plan.

Punct început	X / Y	Punct sfârșit	X / Y	Lungime segment (** (m))
1	431.647,578 303.576,656	2	431.645,49 303.581,212	5.012

Punct început	X / Y	Punct sfârșit	X / Y	Lungime segment (** (m))
2	431.645,49 303.581,212	3	431.637,785 303.598,028	18.497

Punct început	X / Y	Punct sfârșit	X / Y	Lungime segment (** (m)
3	431.637,785 303.598,028	4	431.627,887 303.619,632	23.763
5	431.620,966 303.614,449	6	431.605,432 303.602,816	19.407
7	431.600,437 303.598,535	8	431.595,622 303.594,408	6.342
9	431.591,683 303.590,057	10	431.588,365 303.586,14	5.133
11	431.573,193 303.568,231	12	431.571,617 303.566,372	2.437
13	431.576,363 303.561,821	14	431.595,462 303.543,505	26.462
15	431.602,574 303.550,807	16	431.606,105 303.554,433	5.061
17	431.609,756 303.558,181	18	431.614,688 303.549,587	9.909
19	431.625,782 303.530,253	20	431.636,184 303.511,685	21.283
21	431.639,092 303.512,017	22	431.638,834 303.513,399	1.406
23	431.644,99 303.515,503	24	431.649,646 303.516,231	4.713
25	431.650,017 303.522,642	26	431.655,635 303.527,567	7.471
27	431.646,438 303.543,159	28	431.659,417 303.551,033	15.181
29	431.654,929 303.560,177	30	431.653,02 303.564,065	4.331

Punct început	X / Y	Punct sfârșit	X / Y	Lungime segment (** (m)
4	431.627,887 303.619,632	5	431.620,966 303.614,449	8.647
6	431.605,432 303.602,816	7	431.600,437 303.598,535	6.579
8	431.595,622 303.594,408	9	431.591,683 303.590,057	5.869
10	431.588,365 303.586,14	11	431.573,193 303.568,231	23.472
12	431.571,617 303.566,372	13	431.576,363 303.561,821	6.575
14	431.595,462 303.543,505	15	431.602,574 303.550,807	10.193
16	431.606,105 303.554,433	17	431.609,756 303.558,181	5.232
18	431.614,688 303.549,587	19	431.625,782 303.530,253	22.291
20	431.636,184 303.511,685	21	431.639,092 303.512,017	2.927
22	431.638,834 303.513,399	23	431.644,99 303.515,503	6.506
24	431.649,646 303.516,231	25	431.650,017 303.522,642	6.422
26	431.655,635 303.527,567	27	431.646,438 303.543,159	18.102
28	431.659,417 303.551,033	29	431.654,929 303.560,177	10.186
30	431.653,02 303.564,065	1	431.647,578 303.576,656	13.717

** Lungimile segmentelor sunt determinate în planul de proiecție Stereo 70 și sunt rotunjite la 1 milimetru.

*** Distanța dintre puncte este formată din segmente cumulate ce sunt mai mici decât valoarea 1 milimetru.

**DATE DESPRE IMOBILUL NR. 7763**

Oficiul de Cadastru și Publicitate Imobiliară DOLJ
Biroul de Cadastru și Publicitate Imobiliară Craiova

A. Partea I. Descrierea imobilului

TEREN Intravilan

Adresa: Loc. Viisoara Mosneni, Str Mare, Nr. 52, Jud. Dolj, T13 P210

Nr. Crt	Nr cadastral Nr. topografic	Suprafața* (mp)	Observații / Referințe
A1		1.027	Sector cadastral:4 Teren imprejmuit;

Construcții

Crt	Nr cadastral Nr. topografic	Adresa	Observații / Referințe
A1.1		Loc. Viisoara Mosneni, Str Mare, Nr. 52, Jud. Dolj, T13 P210	Nr. niveluri:1; S. construita la sol:76 mp;
A1.2		Loc. Viisoara Mosneni, Str Mare, Nr. 52, Jud. Dolj, T13 P210	Nr. niveluri:1; S. construita la sol:50 mp;

B. Partea II. Proprietari și acte

Inscrieri privitoare la dreptul de proprietate și alte drepturi reale		Referințe
/		
Act Administrativ nr. TDP 480-2162, din 01/03/1994 emis de CJSDPAT DOLJ;		
B1	Intabulare, drept de PROPRIETATE, dobandit prin Reconstituire, cota actuala 1/1, cota initiala 1/1 1) CURCĂ GEORGETA, LIPSA CNP	A1
Act Normativ nr. Legea 7, din 13/03/1996 emis de PARLAMENTUL ROMÂNIEI;		
B2	Intabulare, drept de PROPRIETATE, dobandit prin Lege, cota actuala 1/1, cota initiala 1/1 1) CURCĂ GEORGETA, LIPSA CNP	A1.1, A1.2

C. Partea III. SARCINI .

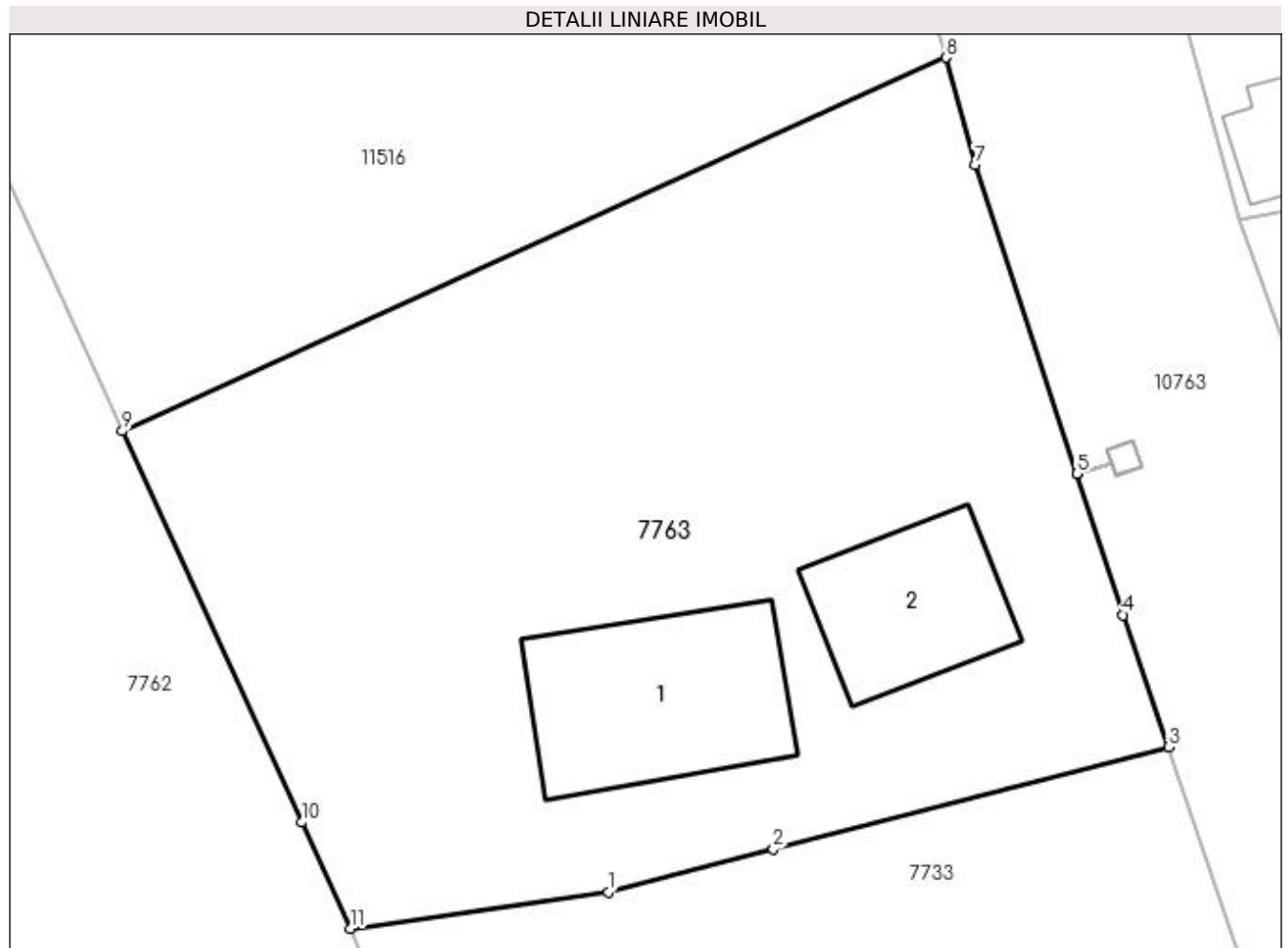
Inscrieri privind dezmembramintele dreptului de proprietate, drepturi reale de garanție și sarcini	Referințe
NU SUNT	

Anexa Nr. 1 La Partea I

Teren

Nr cadastral	Suprafața (mp)*	Observații / Referințe
	1.027	

* Suprafața este determinată în planul de proiecție Stereo 70.



Date referitoare la teren

Crt	Categorie folosință	Intravilan	Suprafața (mp)	Tarla	Parcelă	Nr. topo	Observații / Referințe
1	arabil	DA	1.027	13	210	-	

Date referitoare la construcții

Crt	Număr	Destinație construcție	Supraf. (mp)	Situație juridică	Observații / Referințe
A1.1		construcții de locuințe	76	Cu acte	Nr. niveluri:1; S. construita la sol:76 mp;
A1.2		construcții anexa	50	Cu acte	Nr. niveluri:1; S. construita la sol:50 mp;

Lungime Segmente

1) Valorile lungimilor segmentelor sunt obținute din proiecție în plan.

Punct început	X / Y	Punct sfârșit	X / Y	Lungime segment (** (m)
1	431.658,673 303.578,224	2	431.665,782 303.580,059	7.342
2	431.665,782 303.580,059	3	431.682,775 303.584,446	17.55
3	431.682,775 303.584,446	4	431.680,829 303.590,128	6.006

Punct început	X / Y	Punct sfârșit	X / Y	Lungime segment (** (m)
4	431.680,829 303.590,128	5	431.678,833 303.596,191	6.383
5	431.678,833 303.596,191	6	431.678,832 303.596,196	0.005
6	431.678,832 303.596,196	7	431.674,46 303.609,48	13.985
7	431.674,46 303.609,48	8	431.673,191 303.614,078	4.77
8	431.673,191 303.614,078	9	431.637,785 303.598,028	38.874
9	431.637,785 303.598,028	10	431.645,49 303.581,212	18.497
10	431.645,49 303.581,212	11	431.647,578 303.576,656	5.012
11	431.647,578 303.576,656	1	431.658,673 303.578,224	11.205

** Lungimile segmentelor sunt determinate în planul de proiecție Stereo 70 și sunt rotunjite la 1 milimetru.

*** Distanța dintre puncte este formată din segmente cumulate ce sunt mai mici decât valoarea 1 milimetru.

**DATE DESPRE IMOBILUL NR. 7764**

Oficiul de Cadastru și Publicitate Imobiliară DOLJ
Biroul de Cadastru și Publicitate Imobiliară Craiova

A. Partea I. Descrierea imobilului

TEREN Intravilan

Adresa: Loc. Viisoara Mosneni, Str Croitorilor, Nr. 56, Jud. Dolj, T13 P205

Nr. Crt	Nr cadastral Nr. topografic	Suprafața* (mp)	Observații / Referințe
A1		920	Sector cadastral:4 Teren imprejmuit;

Construcții

Crt	Nr cadastral Nr. topografic	Adresa	Observații / Referințe
A1.1		Loc. Viisoara Mosneni, Str Croitorilor, Nr. 56, Jud. Dolj, T13 P205	Nr. niveluri:1; S. construita la sol:57 mp;

B. Partea II. Proprietari și acte

Inscrieri privitoare la dreptul de proprietate și alte drepturi reale		Referințe
/		
Act Administrativ nr. TDP 473-2162, din 28/02/1994 emis de CJSDPAT DOLJ;		
B1	Intabulare, drept de PROPRIETATE, dobandit prin Reconstituire, cota actuala 1/1, cota initiala 1/1 1) VLADESCU IOANA, LIPSA CNP	A1
Act Normativ nr. Legea 7, din 13/03/1996 emis de PARLAMENTUL ROMÂNIEI;		
B2	Intabulare, drept de PROPRIETATE, dobandit prin Lege, cota actuala 1/1, cota initiala 1/1 1) VLADESCU IOANA, LIPSA CNP	A1.1

C. Partea III. SARCINI .

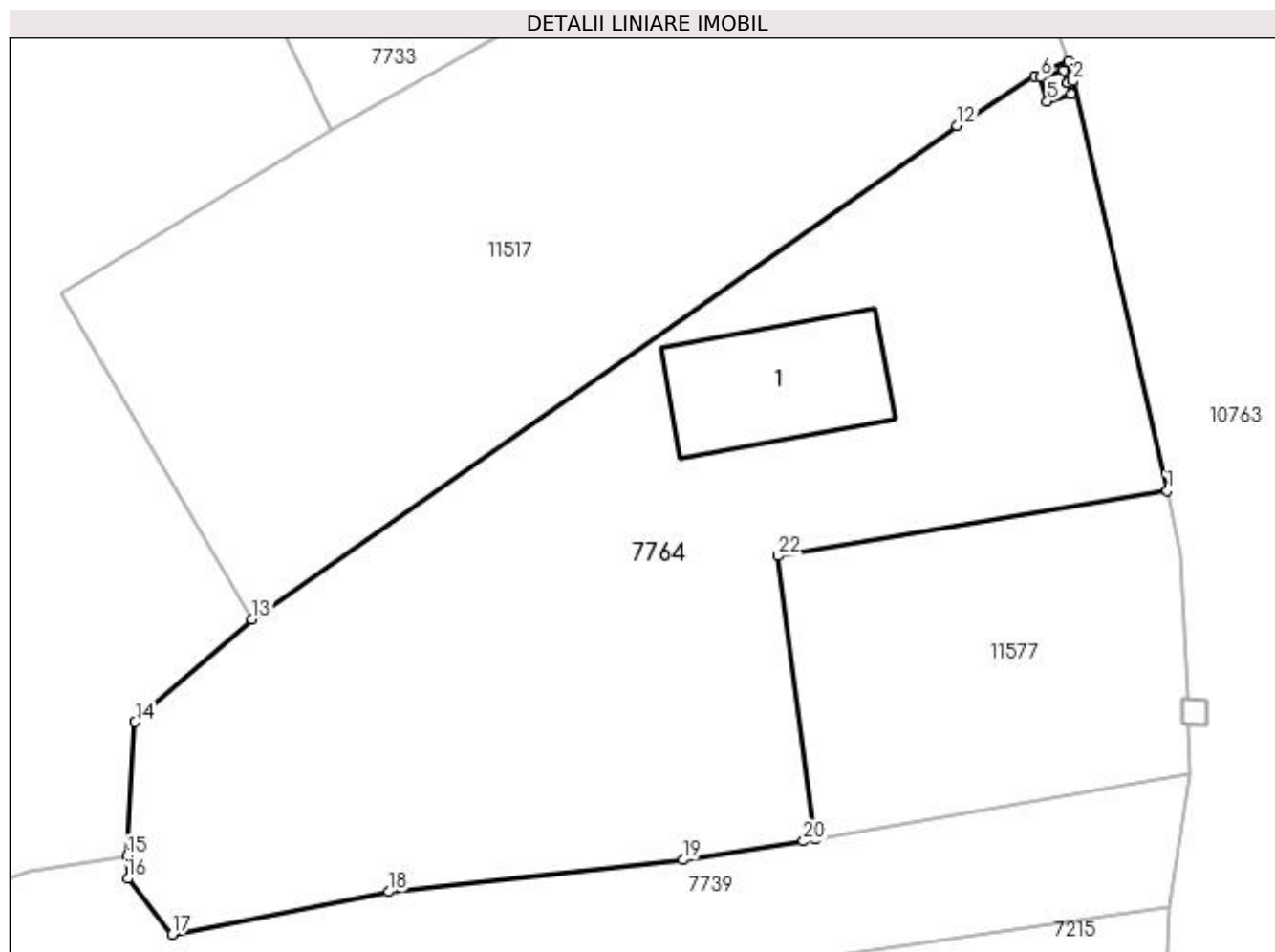
Inscrieri privind dezmembramintele dreptului de proprietate, drepturi reale de garanție și sarcini	Referințe
NU SUNT	

Anexa Nr. 1 La Partea I

Teren

Nr cadastral	Suprafața (mp)*	Observații / Referințe
	920	

* Suprafața este determinată în planul de proiecție Stereo 70.



Date referitoare la teren

Crt	Categorie folosință	Intra vilan	Suprafața (mp)	Tarla	Parcelă	Nr. topo	Observații / Referințe
1	curți constructii	DA	920	13	205	-	

Date referitoare la construcții

Crt	Număr	Destinație construcție	Supraf. (mp)	Situație juridică	Observații / Referințe
A1.1		construcții de locuințe	57	Cu acte	Nr. niveluri:1; S. construita la sol:57 mp;

Lungime Segmente

1) Valorile lungimilor segmentelor sunt obținute din proiecție în plan.

Punct început	X / Y	Punct sfârșit	X / Y	Lungime segment (** (m))
1	431.699,468 303.533,713	2	431.694,969 303.553,332	20.128
3	431.694,709 303.553,272	4	431.694,876 303.552,701	0.595
5	431.693,733 303.552,369	6	431.693,4 303.553,511	1.19
7	431.694,543 303.553,844	8	431.694,708 303.553,277	0.591

Punct început	X / Y	Punct sfârșit	X / Y	Lungime segment (** (m))
2	431.694,969 303.553,332	3	431.694,709 303.553,272	0.267
4	431.694,876 303.552,701	5	431.693,733 303.552,369	1.19
6	431.693,4 303.553,511	7	431.694,543 303.553,844	1.191
8	431.694,708 303.553,277	9	431.694,968 303.553,337	0.267

Punct început	X / Y	Punct sfârșit	X / Y	Lungime segment (** (m)
9	431.694,968 303.553,337	10	431.694,752 303.554,28	0.967
11	431.693,127 303.553,555	12	431.689,421 303.551,201	4.39
13	431.655,635 303.527,567	14	431.650,017 303.522,642	7.471
15	431.649,646 303.516,231	16	431.649,682 303.515,14	1.092
17	431.651,792 303.512,472	18	431.662,167 303.514,513	10.574
19	431.676,274 303.516,038	20	431.682,051 303.516,931	5.846
21	431.682,644 303.517,033	22	431.680,833 303.530,601	13.688

Punct început	X / Y	Punct sfârșit	X / Y	Lungime segment (** (m)
10	431.694,752 303.554,28	11	431.693,127 303.553,555	1.779
12	431.689,421 303.551,201	13	431.655,635 303.527,567	41.232
14	431.650,017 303.522,642	15	431.649,646 303.516,231	6.422
16	431.649,682 303.515,14	17	431.651,792 303.512,472	3.402
18	431.662,167 303.514,513	19	431.676,274 303.516,038	14.189
20	431.682,051 303.516,931	21	431.682,644 303.517,033	0.602
22	431.680,833 303.530,601	1	431.699,468 303.533,713	18.893

** Lungimile segmentelor sunt determinate în planul de proiecție Stereo 70 și sunt rotunjite la 1 milimetru.

*** Distanța dintre puncte este formată din segmente cumulate ce sunt mai mici decât valoarea 1 milimetru.

**DATE DESPRE IMOBILUL NR. 7765**

Oficiul de Cadastru și Publicitate Imobiliară DOLJ
Biroul de Cadastru și Publicitate Imobiliară Craiova

A. Partea I. Descrierea imobilului

TEREN Intravilan

Adresa: Loc. Viisoara Mosneni, Str Soarelui, Nr. 17, Jud. Dolj, FOST T13, P313

Nr. Crt	Nr cadastral Nr. topografic	Suprafața* (mp)	Observații / Referințe
A1	31914	1.088	Sector cadastral:4 Teren imprejmuit;

Construcții

Crt	Nr cadastral Nr. topografic	Adresa	Observații / Referințe
A1.1	31914-C1	Loc. Viisoara Mosneni, Str Soarelui, Nr. 17, Jud. Dolj, FOST T13, P313	Nr. niveluri:1; S. construita la sol:64 mp; Casa de locuit, formata din 2 camere, 1 bucatarie, 1 magazie, 1 terasa.
A1.2		Loc. Viisoara Mosneni, Str Soarelui, Nr. 17, Jud. Dolj, FOST T13, P313	Nr. niveluri:1; S. construita la sol:29 mp;

B. Partea II. Proprietari și acte

Inscrieri privitoare la dreptul de proprietate și alte drepturi reale		Referințe
50327 / 11/04/2016		
Act Notarial nr. CONTRACT DE DONATIE AUT. NR. 983, din 08/04/2016 emis de NP GASPARGASPAR M O;		
B1	Intabulare, drept de PROPRIETATE, dobandit prin Conventie, cota actuala 1/1, cota initiala 1/1 1) DECU ALEXANDRU RADU	A1, A1.1
/		
Act Normativ nr. Legea 7, din 13/03/1996 emis de PARLAMENTUL ROMANIEI;		
B2	Intabulare, drept de PROPRIETATE, dobandit prin Lege, cota actuala 1/1, cota initiala 1/1 1) DECU ALEXANDRU RADU	A1.2

C. Partea III. SARCINI

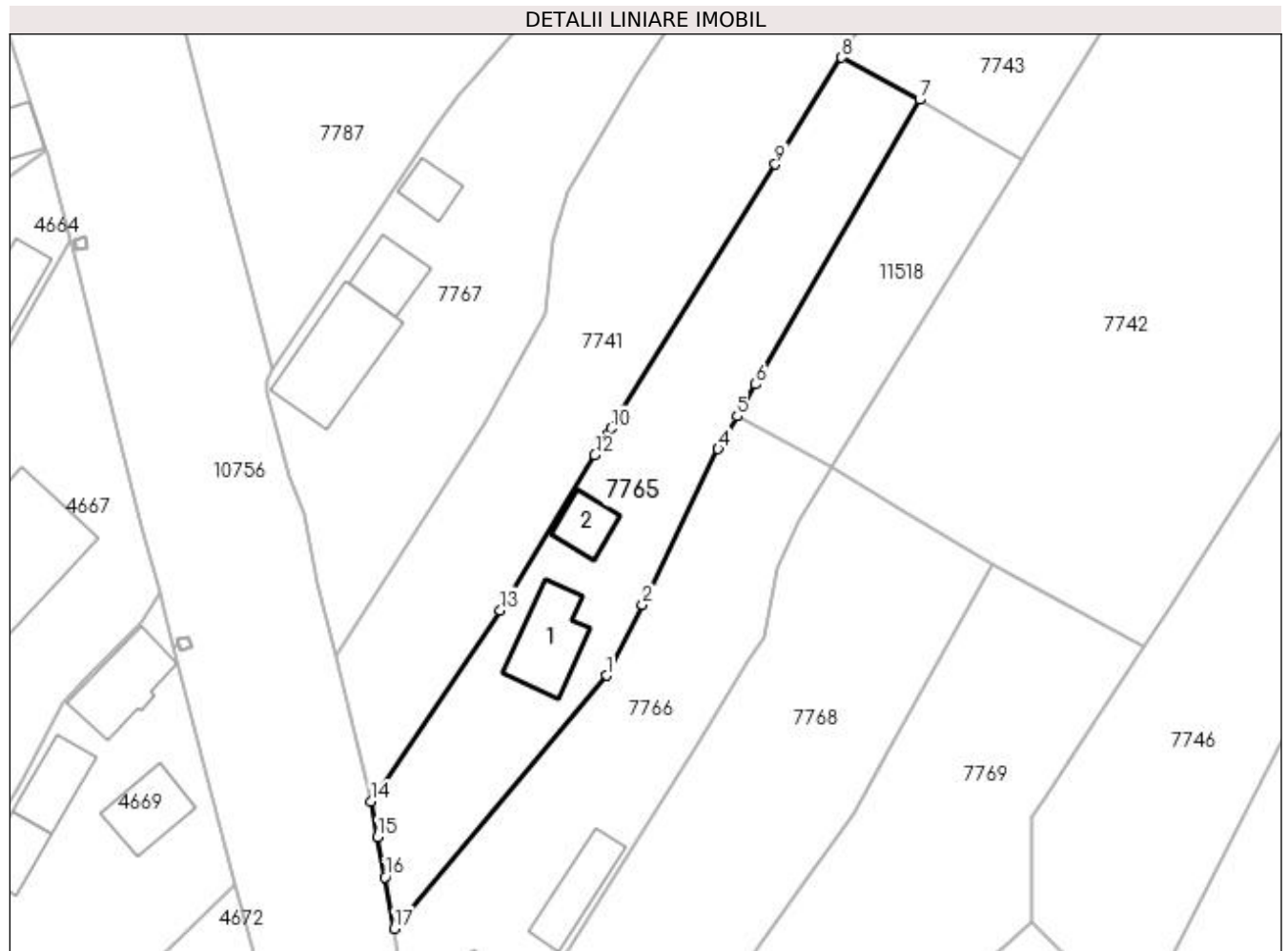
Inscrieri privind dezmembramintele dreptului de proprietate, drepturi reale de garanție și sarcini		Referințe
4455 / 15/01/2016		
Hotarare Judecatoreasca nr. Sentinta civila nr. 12228, din 31/08/1994 emis de JUDECATORIA CRAIOVA;		
C1	se noteaza sulta pt. suma de 477.987 lei 1) STAN CONSTANTIN, LIPSA CNP	A1, A1.1

Anexa Nr. 1 La Partea I

Teren

Nr cadastral	Suprafața (mp)*	Observații / Referințe
31914	1.088	

* Suprafața este determinată în planul de proiecție Stereo 70.



Date referitoare la teren

Crt	Categorie folosință	Intra vilan	Suprafața (mp)	Tarla	Parcelă	Nr. topo	Observații / Referințe
1	curți construcții	DA	540	13	313/1	-	TEREN IMPREJMUIT CU GARD DE LEMN SI GARD DE SARMA
2	vie	DA	548	13	314	-	

Date referitoare la construcții

Crt	Număr	Destinație construcție	Supraf. (mp)	Situație juridică	Observații / Referințe
A1.1	31914-C1	construcții de locuințe	64	Cu acte	Nr. niveluri:1; S. construită la sol:64 mp; Casa de locuit, formată din 2 camere, 1 bucatărie, 1 magazie, 1 terasă.
A1.2		construcții anexa	29	Cu acte	Nr. niveluri:1; S. construită la sol:29 mp;

Lungime Segmente

1) Valorile lungimilor segmentelor sunt obținute din proiecție în plan.

Punct început	X / Y	Punct sfârșit	X / Y	Lungime segment (** (m)
1	431.214,067 303.709,426	2	431.217,872 303.716,918	8.403
2	431.217,872 303.716,918	3	431.218,404 303.717,967	1.176

Punct început	X / Y	Punct sfârșit	X / Y	Lungime segment (** (m)
3	431.218,404 303.717,967	4	431.225,868 303.733,352	17.1
4	431.225,868 303.733,352	5	431.227,879 303.736,838	4.024
5	431.227,879 303.736,838	6	431.229,814 303.740,191	3.871
6	431.229,814 303.740,191	7	431.247,166 303.770,264	34.72
7	431.247,166 303.770,264	8	431.238,932 303.774,702	9.354
8	431.238,932 303.774,702	9	431.231,921 303.763,423	13.28
9	431.231,921 303.763,423	10	431.214,589 303.735,541	32.83
10	431.214,589 303.735,541	11	431.214,259 303.735,011	0.624
11	431.214,259 303.735,011	12	431.212,832 303.732,715	2.703
12	431.212,832 303.732,715	13	431.202,823 303.716,299	19.227
13	431.202,823 303.716,299	14	431.189,189 303.696,117	24.356
14	431.189,189 303.696,117	15	431.189,859 303.692,398	3.779
15	431.189,859 303.692,398	16	431.190,626 303.688,132	4.334
16	431.190,626 303.688,132	17	431.191,605 303.682,692	5.527
17	431.191,605 303.682,692	1	431.214,067 303.709,426	34.918

** Lungimile segmentelor sunt determinate în planul de proiecție Stereo 70 și sunt rotunjite la 1 milimetru.

*** Distanța dintre puncte este formată din segmente cumulate ce sunt mai mici decât valoarea 1 milimetru.

**DATE DESPRE IMOBILUL NR. 7766**

Oficiul de Cadastru și Publicitate Imobiliară DOLJ
Biroul de Cadastru și Publicitate Imobiliară Craiova

A. Partea I. Descrierea imobilului

TEREN Intravilan

Adresa: Loc. Viisoara Mosneni, Str Soarelui, Nr. 17, Jud. Dolj, T13 P313

Nr. Crt	Nr cadastral Nr. topografic	Suprafața* (mp)	Observații / Referințe
A1		1.016	Sector cadastral:4 Teren imprejmuit;

Construcții

Crt	Nr cadastral Nr. topografic	Adresa	Observații / Referințe
A1.1		Loc. Viisoara Mosneni, Str Soarelui, Nr. 17, Jud. Dolj, T13 P313	Nr. niveluri:1; S. construita la sol:81 mp;
A1.2		Loc. Viisoara Mosneni, Str Soarelui, Nr. 17, Jud. Dolj, T13 P313	Nr. niveluri:1; S. construita la sol:50 mp;

B. Partea II. Proprietari și acte

Inscrieri privitoare la dreptul de proprietate și alte drepturi reale		Referințe
/		
Act Administrativ nr. TDP 347-2180, din 03/02/1994 emis de CJSDPAT DOLJ;		
B1	Intabulare, drept de PROPRIETATE, dobandit prin Reconstituire, cota actuala 1/1, cota initiala 1/1 1) STAN CONSTANTIN, LIPSA CNP 2) CHIREA ILIE, LIPSA CNP 3) TRUCĂ ELENA, LIPSA CNP	A1
Act Normativ nr. Legea 7, din 13/03/1996 emis de PARLAMENTUL ROMÂNIEI;		
B2	Intabulare, drept de PROPRIETATE, dobandit prin Lege, cota actuala 1/1, cota initiala 1/1 1) STAN CONSTANTIN, LIPSA CNP 2) CHIREA ILIE, LIPSA CNP 3) TRUCĂ ELENA, LIPSA CNP	A1.1, A1.2

C. Partea III. SARCINI .

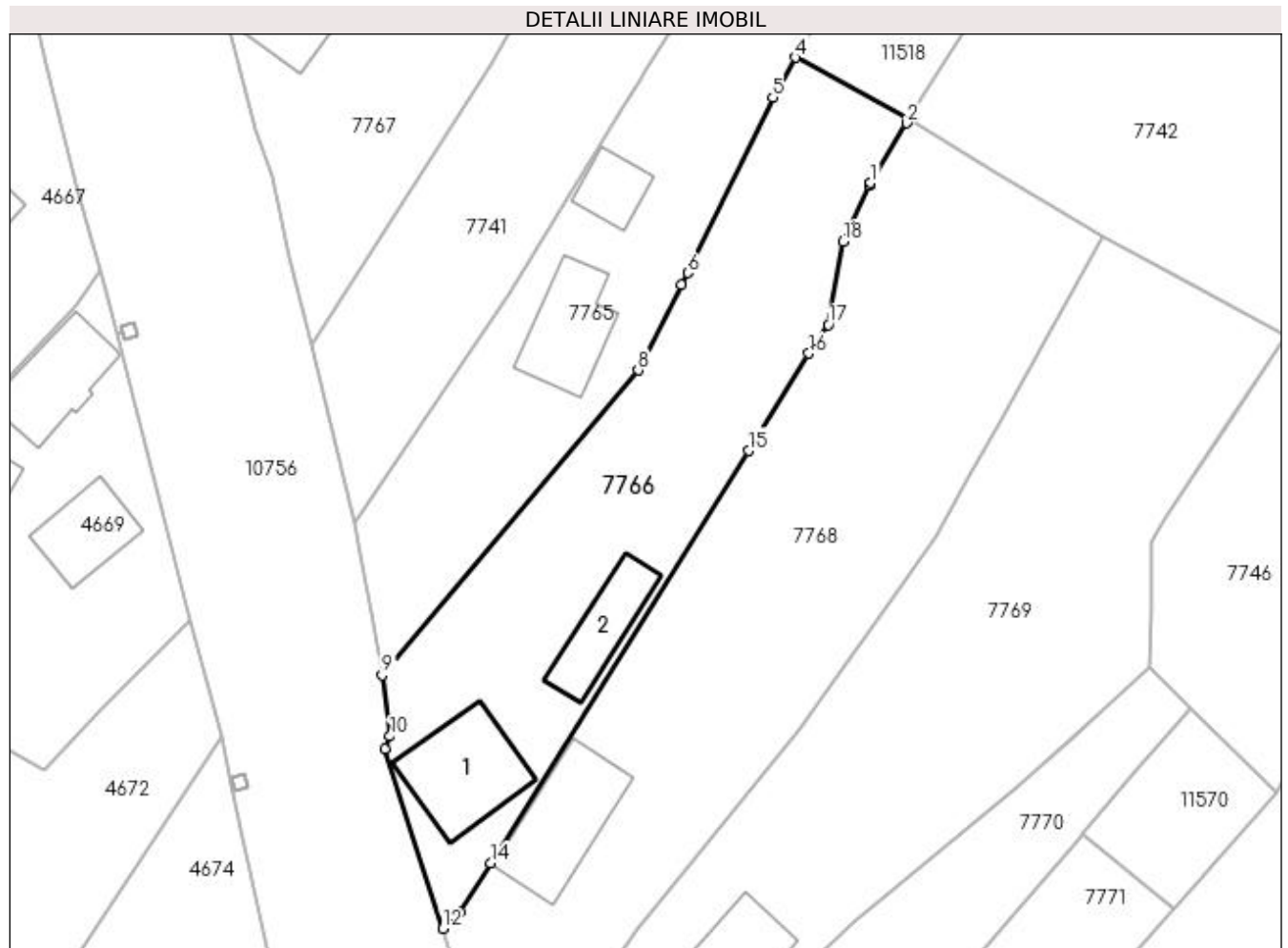
Inscrieri privind dezmembramintele dreptului de proprietate, drepturi reale de garanție și sarcini	Referințe
NU SUNT	

Anexa Nr. 1 La Partea I

Teren

Nr cadastral	Suprafața (mp)*	Observații / Referințe
	1.016	

* Suprafața este determinată în planul de proiecție Stereo 70.



Date referitoare la teren

Crt	Categorie folosință	Intra vilan	Suprafața (mp)	Tarla	Parcelă	Nr. topo	Observații / Referințe
1	curți constructii	DA	1.016	13	313	-	

Date referitoare la construcții

Crt	Număr	Destinație construcție	Supraf. (mp)	Situație juridică	Observații / Referințe
A1.1		construcții de locuințe	81	Cu acte	Nr. niveluri:1; S. construita la sol:81 mp;
A1.2		construcții anexa	50	Cu acte	Nr. niveluri:1; S. construita la sol:50 mp;

Lungime Segmente

1) Valorile lungimilor segmentelor sunt obținute din proiecție în plan.

Punct început	X / Y	Punct sfârșit	X / Y	Lungime segment (** (m)
1	431.234,447 303.725,843	2	431.237,614 303.731,103	6.14
2	431.237,614 303.731,103	3	431.237,809 303.731,427	0.378
3	431.237,809 303.731,427	4	431.227,879 303.736,838	11.309

Punct început	X / Y	Punct sfârșit	X / Y	Lungime segment (** (m)
4	431.227,879 303.736,838	5	431.225,868 303.733,352	4.024
5	431.225,868 303.733,352	6	431.218,404 303.717,967	17.1
6	431.218,404 303.717,967	7	431.217,872 303.716,918	1.176
7	431.217,872 303.716,918	8	431.214,067 303.709,426	8.403
8	431.214,067 303.709,426	9	431.191,605 303.682,692	34.918
9	431.191,605 303.682,692	10	431.192,3 303.677,35	5.387
10	431.192,3 303.677,35	11	431.191,848 303.676,259	1.181
11	431.191,848 303.676,259	12	431.196,916 303.660,496	16.558
12	431.196,916 303.660,496	13	431.198,385 303.661,93	2.053
13	431.198,385 303.661,93	14	431.201,149 303.666,21	5.095
14	431.201,149 303.666,21	15	431.223,735 303.702,382	42.644
15	431.223,735 303.702,382	16	431.229,051 303.710,897	10.038
16	431.229,051 303.710,897	17	431.230,754 303.713,413	3.038
17	431.230,754 303.713,413	18	431.232,05 303.720,703	7.404
18	431.232,05 303.720,703	19	431.234,347 303.725,63	5.436
19	431.234,347 303.725,63	1	431.234,447 303.725,843	0.235

** Lungimile segmentelor sunt determinate în planul de proiecție Stereo 70 și sunt rotunjite la 1 milimetru.

*** Distanța dintre puncte este formată din segmente cumulate ce sunt mai mici decât valoarea 1 milimetru.

**DATE DESPRE IMOBILUL NR. 7767**

Oficiul de Cadastru și Publicitate Imobiliară DOLJ
Biroul de Cadastru și Publicitate Imobiliară Craiova

A. Partea I. Descrierea imobilului

TEREN Intravilan

Adresa: Loc. Viisoara Mosneni, Str Soarelui, Nr. 11, Jud. Dolj, T13 P308, 309, 310

Nr. Crt	Nr cadastral Nr. topografic	Suprafața* (mp)	Observații / Referințe
A1		1.763	Sector cadastral:4 Teren imprejmuit;

Construcții

Crt	Nr cadastral Nr. topografic	Adresa	Observații / Referințe
A1.1		Loc. Viisoara Mosneni, Str Soarelui, Nr. 11, Jud. Dolj, T13 P308, 309, 310	Nr. niveluri:1; S. construita la sol:103 mp;
A1.2		Loc. Viisoara Mosneni, Str Soarelui, Nr. 11, Jud. Dolj, T13 P308, 309, 310	Nr. niveluri:1; S. construita la sol:39 mp;
A1.3		Loc. Viisoara Mosneni, Str Soarelui, Nr. 11, Jud. Dolj, T13 P308, 309, 310	Nr. niveluri:1; S. construita la sol:24 mp;

B. Partea II. Proprietari și acte

Inscrieri privitoare la dreptul de proprietate și alte drepturi reale		Referințe
/		
Act Administrativ nr. TDP 1391-44812, din 17/04/2001 emis de CJSDPAT DOLJ;		
B1	Intabulare, drept de PROPRIETATE, dobandit prin Reconstituire, cota actuala 1/1, cota initiala 1/1 1) DINU GHEORGHE, LIPSA CNP	A1
Act Normativ nr. Legea 7, din 13/03/1996 emis de PARLAMENTUL ROMÂNIEI;		
B2	Intabulare, drept de PROPRIETATE, dobandit prin Lege, cota actuala 1/1, cota initiala 1/1 1) DINU GHEORGHE, LIPSA CNP	A1.1, A1.2, A1.3

C. Partea III. SARCINI .

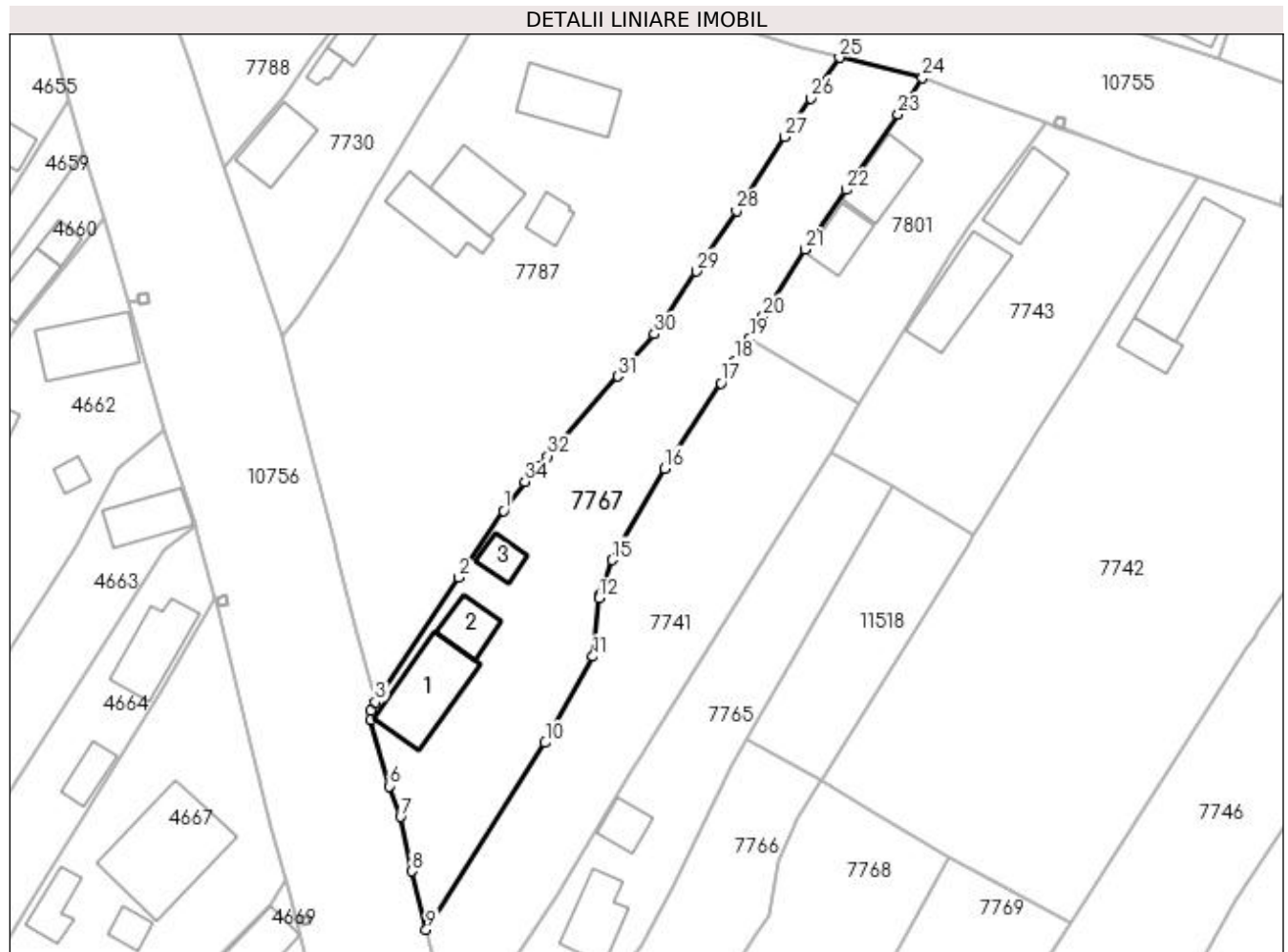
Inscrieri privind dezmembramintele dreptului de proprietate, drepturi reale de garanție și sarcini	Referințe
NU SUNT	

Anexa Nr. 1 La Partea I

Teren

Nr cadastral	Suprafața (mp)*	Observații / Referințe
	1.763	

* Suprafața este determinată în planul de proiecție Stereo 70.



Date referitoare la teren

Crt	Categorie folosință	Intra vilan	Suprafața (mp)	Tarla	Parcelă	Nr. topo	Observații / Referințe
1	curți construcții	DA	930	13	308	-	
2	vie	DA	702	13	309	-	
3	arabil	DA	131	13	310	-	

Date referitoare la construcții

Crt	Număr	Destinație construcție	Supraf. (mp)	Situație juridică	Observații / Referințe
A1.1		construcții de locuințe	103	Cu acte	Nr. niveluri:1; S. construita la sol:103 mp;
A1.2		construcții anexa	39	Cu acte	Nr. niveluri:1; S. construita la sol:39 mp;
A1.3		construcții anexa	24	Cu acte	Nr. niveluri:1; S. construita la sol:24 mp;

Lungime Segmente

1) Valorile lungimilor segmentelor sunt obținute din proiecție în plan.

Punct început	X / Y	Punct sfârșit	X / Y	Lungime segment (** (m)
1	431.195,699 303.767,006	2	431.189,77 303.758,19	10.624

Punct început	X / Y	Punct sfârșit	X / Y	Lungime segment (** (m)
2	431.189,77 303.758,19	3	431.178,687 303.741,711	19.859

Punct început	X / Y	Punct sfârșit	X / Y	Lungime segment (** (m))
3	431.178,687 303.741,711	4	431.178,061 303.740,603	1.273
5	431.178,135 303.739,37	6	431.180,548 303.730,542	9.152
7	431.182,026 303.726,484	8	431.183,479 303.719,294	7.335
9	431.185,447 303.711,567	10	431.201,198 303.736,304	29.326
11	431.207,53 303.747,709	12	431.208,335 303.755,458	7.791
13	431.208,5 303.755,94	14	431.208,978 303.757,335	1.475
15	431.210,065 303.760,505	16	431.217,028 303.772,599	13.955
17	431.224,492 303.783,912	18	431.226,374 303.786,872	3.508
19	431.228,241 303.789,808	20	431.230,115 303.792,755	3.492
21	431.235,594 303.801,61	22	431.241,043 303.809,483	9.575
23	431.247,956 303.819,47	24	431.251,163 303.824,291	5.79
25	431.240,188 303.826,993	26	431.236,419 303.821,576	6.599
27	431.232,901 303.816,52	28	431.226,53 303.806,741	11.671
29	431.221,214 303.798,721	30	431.215,688 303.790,387	10.0
31	431.210,814 303.784,823	32	431.201,503 303.774,239	14.097
33	431.200,403 303.772,988	34	431.198,526 303.770,854	2.842

Punct început	X / Y	Punct sfârșit	X / Y	Lungime segment (** (m))
4	431.178,061 303.740,603	5	431.178,135 303.739,37	1.235
6	431.180,548 303.730,542	7	431.182,026 303.726,484	4.319
8	431.183,479 303.719,294	9	431.185,447 303.711,567	7.974
10	431.201,198 303.736,304	11	431.207,53 303.747,709	13.045
12	431.208,335 303.755,458	13	431.208,5 303.755,94	0.509
14	431.208,978 303.757,335	15	431.210,065 303.760,505	3.351
16	431.217,028 303.772,599	17	431.224,492 303.783,912	13.553
18	431.226,374 303.786,872	19	431.228,241 303.789,808	3.479
20	431.230,115 303.792,755	21	431.235,594 303.801,61	10.413
22	431.241,043 303.809,483	23	431.247,956 303.819,47	12.146
24	431.251,163 303.824,291	25	431.240,188 303.826,993	11.303
26	431.236,419 303.821,576	27	431.232,901 303.816,52	6.16
28	431.226,53 303.806,741	29	431.221,214 303.798,721	9.622
30	431.215,688 303.790,387	31	431.210,814 303.784,823	7.397
32	431.201,503 303.774,239	33	431.200,403 303.772,988	1.666
34	431.198,526 303.770,854	1	431.195,699 303.767,006	4.775

** Lungimile segmentelor sunt determinate în planul de proiecție Stereo 70 și sunt rotunjite la 1 milimetru.

*** Distanța dintre puncte este formată din segmente cumulate ce sunt mai mici decât valoarea 1 milimetru.

**DATE DESPRE IMOBILUL NR. 7768**

Oficiul de Cadastru și Publicitate Imobiliară DOLJ
Biroul de Cadastru și Publicitate Imobiliară Craiova

A. Partea I. Descrierea imobilului

TEREN Intravilan

Adresa: Loc. Viisoara Mosneni, Str Soarelui, Nr. 19, Jud. Dolj, T13 P315

Nr. Crt	Nr cadastral Nr. topografic	Suprafața* (mp)	Observații / Referințe
A1		1.463	Sector cadastral:4 Teren imprejmuit;

Construcții

Crt	Nr cadastral Nr. topografic	Adresa	Observații / Referințe
A1.1		Loc. Viisoara Mosneni, Str Soarelui, Nr. 19, Jud. Dolj, T13 P315	Nr. niveluri:1; S. construita la sol:83 mp;

B. Partea II. Proprietari și acte

Inscrieri privitoare la dreptul de proprietate și alte drepturi reale		Referințe
/		
Act Administrativ nr. TDP 669-15093, din 13/09/1994 emis de CJSDPAT DOLJ;		
B1	Intabulare, drept de PROPRIETATE, dobandit prin Reconstituire, cota actuala 1/1, cota initiala 1/1 1) PÎRVU ANICA, LIPSA CNP	A1
Act Normativ nr. Legea 7, din 13/03/1996 emis de PARLAMENTUL ROMÂNIEI;		
B2	Intabulare, drept de PROPRIETATE, dobandit prin Lege, cota actuala 1/1, cota initiala 1/1 1) PÎRVU ANICA, LIPSA CNP	A1.1

C. Partea III. SARCINI .

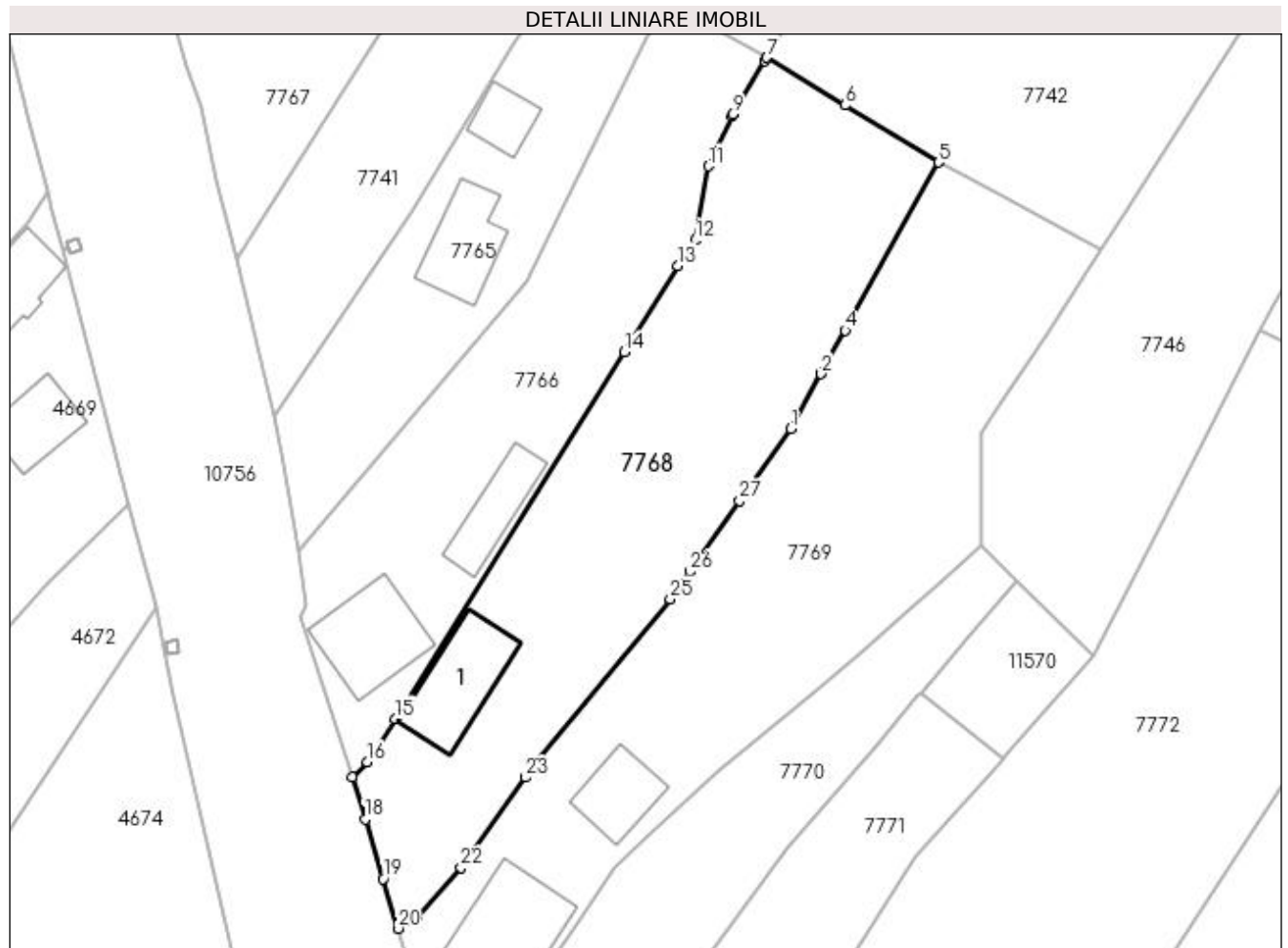
Inscrieri privind dezmembramintele dreptului de proprietate, drepturi reale de garanție și sarcini	Referințe
NU SUNT	

Anexa Nr. 1 La Partea I

Teren

Nr cadastral	Suprafața (mp)*	Observații / Referințe
	1.463	

* Suprafața este determinată în planul de proiecție Stereo 70.



Date referitoare la teren

Crt	Categorie folosință	Intra vilan	Suprafața (mp)	Tarla	Parcelă	Nr. topo	Observații / Referințe
1	curți construcții	DA	727	13	315	-	
2	vie	DA	544	13	316	-	
3	arabil	DA	192	13	316/1	-	

Date referitoare la construcții

Crt	Număr	Destinație construcție	Supraf. (mp)	Situație juridică	Observații / Referințe
A1.1		construcții de locuințe	83	Cu acte	Nr. niveluri:1; S. construita la sol:83 mp;

Lungime Segmente

1) Valorile lungimilor segmentelor sunt obținute din proiecție în plan.

Punct început	X / Y	Punct sfârșit	X / Y	Lungime segment (** (m)
1	431.240,175 303.694,812	2	431.243,185 303.700,231	6.199
3	431.243,248 303.700,345	4	431.245,565 303.704,516	4.771

Punct început	X / Y	Punct sfârșit	X / Y	Lungime segment (** (m)
2	431.243,185 303.700,231	3	431.243,248 303.700,345	0.13
4	431.245,565 303.704,516	5	431.254,776 303.721,1	18.97

Punct început	X / Y	Punct sfârșit	X / Y	Lungime segment (** (m)
5	431.254,776 303.721,1	6	431.245,544 303.726,719	10.808
7	431.237,809 303.731,427	8	431.237,614 303.731,103	0.378
9	431.234,447 303.725,843	10	431.234,347 303.725,63	0.235
11	431.232,05 303.720,703	12	431.230,754 303.713,413	7.404
13	431.229,051 303.710,897	14	431.223,735 303.702,382	10.038
15	431.201,149 303.666,21	16	431.198,385 303.661,93	5.095
17	431.196,916 303.660,496	18	431.198,172 303.656,296	4.384
19	431.199,928 303.650,425	20	431.201,393 303.645,527	5.112
21	431.203,336 303.646,715	22	431.207,644 303.651,537	6.466
23	431.214,015 303.660,432	24	431.214,748 303.661,455	1.258
25	431.228,296 303.678,03	26	431.230,208 303.680,733	3.311
27	431.235,135 303.687,692	1	431.240,175 303.694,812	8.723

Punct început	X / Y	Punct sfârșit	X / Y	Lungime segment (** (m)
6	431.245,544 303.726,719	7	431.237,809 303.731,427	9.055
8	431.237,614 303.731,103	9	431.234,447 303.725,843	6.14
10	431.234,347 303.725,63	11	431.232,05 303.720,703	5.436
12	431.230,754 303.713,413	13	431.229,051 303.710,897	3.038
14	431.223,735 303.702,382	15	431.201,149 303.666,21	42.644
16	431.198,385 303.661,93	17	431.196,916 303.660,496	2.053
18	431.198,172 303.656,296	19	431.199,928 303.650,425	6.128
20	431.201,393 303.645,527	21	431.203,336 303.646,715	2.277
22	431.207,644 303.651,537	23	431.214,015 303.660,432	10.941
24	431.214,748 303.661,455	25	431.228,296 303.678,03	21.407
26	431.230,208 303.680,733	27	431.235,135 303.687,692	8.527

** Lungimile segmentelor sunt determinate în planul de proiecție Stereo 70 și sunt rotunjite la 1 milimetru.

*** Distanța dintre puncte este formată din segmente cumulate ce sunt mai mici decât valoarea 1 milimetru.

**DATE DESPRE IMOBILUL NR. 7769**

Oficiul de Cadastru și Publicitate Imobiliară DOLJ
Biroul de Cadastru și Publicitate Imobiliară Craiova

A. Partea I. Descrierea imobilului

TEREN Intravilan

Adresa: Loc. Viisoara Mosneni, Str Soarelui, Nr. 21, Jud. Dolj, T13 P3/7

Nr. Crt	Nr cadastral Nr. topografic	Suprafața* (mp)	Observații / Referințe
A1		1.614	Sector cadastral:4 Teren imprejmuit;

Construcții

Crt	Nr cadastral Nr. topografic	Adresa	Observații / Referințe
A1.1		Loc. Viisoara Mosneni, Str Soarelui, Nr. 21, Jud. Dolj, T13 P3/7	Nr. niveluri:1; S. construita la sol:110 mp;
A1.2		Loc. Viisoara Mosneni, Str Soarelui, Nr. 21, Jud. Dolj, T13 P3/7	Nr. niveluri:1; S. construita la sol:48 mp;

B. Partea II. Proprietari și acte

Inscrieri privitoare la dreptul de proprietate și alte drepturi reale		Referințe
/		
Act Administrativ nr. TDP 477-2162, din 01/03/1994 emis de CJSDPAT DOLJ;		
B1	Intabulare, drept de PROPRIETATE, dobandit prin Reconstituire, cota actuala 1/1, cota initiala 1/1 1) PÎRVU NICOLAE, LIPSA CNP	A1
Act Normativ nr. Legea 7, din 13/03/1996 emis de PARLAMENTUL ROMÂNIEI;		
B2	Intabulare, drept de PROPRIETATE, dobandit prin Lege, cota actuala 1/1, cota initiala 1/1 1) PÎRVU NICOLAE, LIPSA CNP	A1.1, A1.2

C. Partea III. SARCINI .

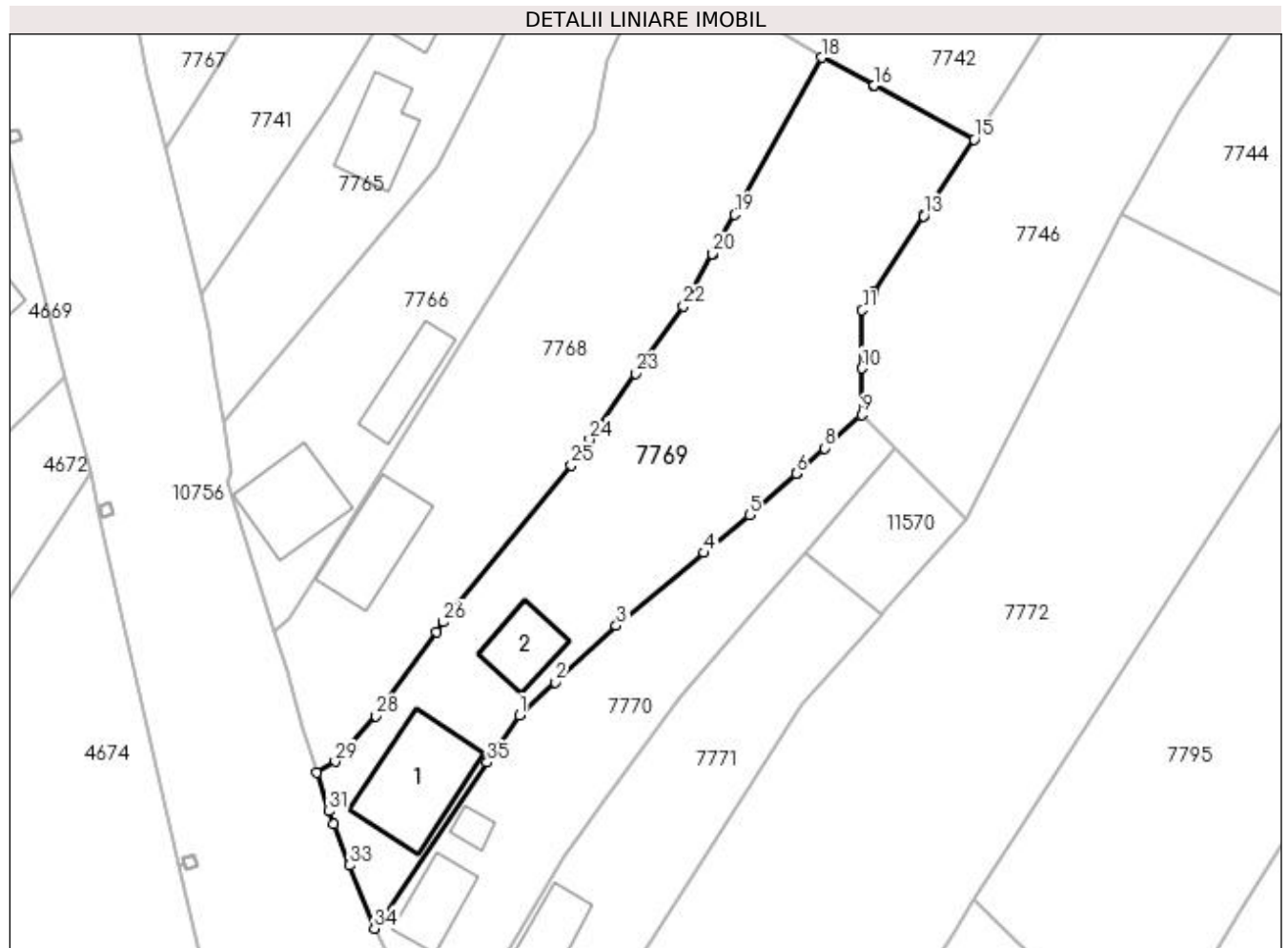
Inscrieri privind dezmembramintele dreptului de proprietate, drepturi reale de garanție și sarcini	Referințe
NU SUNT	

Anexa Nr. 1 La Partea I

Teren

Nr cadastral	Suprafața (mp)*	Observații / Referințe
	1.614	

* Suprafața este determinată în planul de proiecție Stereo 70.



Date referitoare la teren

Crt	Categorie folosință	Intra vilan	Suprafața (mp)	Tarla	Parcelă	Nr. topo	Observații / Referințe
1	curți construcții	DA	754	13	3/7	-	
2	arabil	DA	270	13	318	-	
3	vie	DA	590	13	318/1	-	

Date referitoare la construcții

Crt	Număr	Destinație construcție	Supraf. (mp)	Situație juridică	Observații / Referințe
A1.1		construcții de locuințe	110	Cu acte	Nr. niveluri:1; S. construita la sol:110 mp;
A1.2		construcții anexa	48	Cu acte	Nr. niveluri:1; S. construita la sol:48 mp;

Lungime Segmente

1) Valorile lungimilor segmentelor sunt obținute din proiecție în plan.

Punct început	X / Y	Punct sfârșit	X / Y	Lungime segment (** (m))
1	431.222,792 303.651,604	2	431.226,572 303.655,094	5.145

Punct început	X / Y	Punct sfârșit	X / Y	Lungime segment (** (m))
2	431.226,572 303.655,094	3	431.233,051 303.661,074	8.817

Punct început	X / Y	Punct sfârșit	X / Y	Lungime segment (** (m)
3	431.233,051 303.661,074	4	431.242,335 303.668,764	12.055
5	431.247,16 303.672,76	6	431.252,07 303.677,151	6.587
7	431.252,15 303.677,222	8	431.255,061 303.679,826	3.906
9	431.258,99 303.683,34	10	431.259,023 303.688,272	4.932
11	431.259,063 303.694,409	12	431.260,309 303.696,359	2.314
13	431.265,564 303.704,362	14	431.265,604 303.704,423	0.073
15	431.270,883 303.712,463	16	431.260,329 303.718,122	11.975
17	431.260,249 303.718,165	18	431.254,776 303.721,1	6.21
19	431.245,565 303.704,516	20	431.243,248 303.700,345	4.771
21	431.243,185 303.700,231	22	431.240,175 303.694,812	6.199
23	431.235,135 303.687,692	24	431.230,208 303.680,733	8.527
25	431.228,296 303.678,03	26	431.214,748 303.661,455	21.407
27	431.214,015 303.660,432	28	431.207,644 303.651,537	10.941
29	431.203,336 303.646,715	30	431.201,393 303.645,527	2.277
31	431.202,655 303.641,465	32	431.203,187 303.640,101	1.464
33	431.204,88 303.635,756	34	431.207,483 303.629,073	7.172
35	431.219,4 303.646,612	1	431.222,792 303.651,604	6.035

Punct început	X / Y	Punct sfârșit	X / Y	Lungime segment (** (m)
4	431.242,335 303.668,764	5	431.247,16 303.672,76	6.265
6	431.252,07 303.677,151	7	431.252,15 303.677,222	0.107
8	431.255,061 303.679,826	9	431.258,99 303.683,34	5.271
10	431.259,023 303.688,272	11	431.259,063 303.694,409	6.137
12	431.260,309 303.696,359	13	431.265,564 303.704,362	9.574
14	431.265,604 303.704,423	15	431.270,883 303.712,463	9.618
16	431.260,329 303.718,122	17	431.260,249 303.718,165	0.091
18	431.254,776 303.721,1	19	431.245,565 303.704,516	18.97
20	431.243,248 303.700,345	21	431.243,185 303.700,231	0.13
22	431.240,175 303.694,812	23	431.235,135 303.687,692	8.723
24	431.230,208 303.680,733	25	431.228,296 303.678,03	3.311
26	431.214,748 303.661,455	27	431.214,015 303.660,432	1.258
28	431.207,644 303.651,537	29	431.203,336 303.646,715	6.466
30	431.201,393 303.645,527	31	431.202,655 303.641,465	4.254
32	431.203,187 303.640,101	33	431.204,88 303.635,756	4.663
34	431.207,483 303.629,073	35	431.219,4 303.646,612	21.205

** Lungimile segmentelor sunt determinate în planul de proiecție Stereo 70 și sunt rotunjite la 1 milimetru.

*** Distanța dintre puncte este formată din segmente cumulate ce sunt mai mici decât valoarea 1 milimetru.

**DATE DESPRE IMOBILUL NR. 7770**

Oficiul de Cadastru și Publicitate Imobiliară DOLJ
Biroul de Cadastru și Publicitate Imobiliară Craiova

A. Partea I. Descrierea imobilului

TEREN Intravilan

Nr. CF vechi:76
Nr. cadastral vechi:86

Adresa: Loc. Viisoara Mosneni, Jud. Dolj, T 13, P 319, 320

Nr. Crt	Nr cadastral Nr. topografic	Suprafața* (mp)	Observații / Referințe
A1	31675	794	Sector cadastral:4 Teren imprejmuit;

Construcții

Crt	Nr cadastral Nr. topografic	Adresa	Observații / Referințe
A1.1	31675-C1	Loc. Viisoara Mosneni, Jud. Dolj, T 13, P 319, 320	Nr. niveluri:1; S. construita la sol:49 mp; casa - Sc=49.mp
A1.2	31675-C2	Loc. Viisoara Mosneni, Jud. Dolj, T 13, P 319, 320	Nr. niveluri:1; S. construita la sol:12 mp; anexa - Sc=12.mp

B. Partea II. Proprietari și acte

Inscrieri privitoare la dreptul de proprietate și alte drepturi reale		Referințe
480 / 03/01/2007		
Act Notarial nr. 16, din 29/03/2006 emis de NP Marinescu Nina Cosmina;		
B1	Intabulare, drept de PROPRIETATE, dobandit prin Succesiune, cota actuala 2/8, cota initiala 2/8 1) VATAFU GEORGETA , LIPSA CNP <i>OBSERVATII: (provenita din conversia CF 76) defunct Vatafu Mihai</i>	A1, A1.1, A1.2
B2	Intabulare, drept de PROPRIETATE, dobandit prin Succesiune, cota actuala 3/8, cota initiala 3/8 1) VATAFU GEORGE LIVIU , LIPSA CNP <i>OBSERVATII: (provenita din conversia CF 76) defunct Vatafu Mihai</i>	A1, A1.1, A1.2
B3	Intabulare, drept de PROPRIETATE, dobandit prin Succesiune, cota actuala 3/8, cota initiala 3/8 1) ILIE MIHAELA LAVINIA , LIPSA CNP <i>OBSERVATII: (provenita din conversia CF 76) defunct Vatafu Mihai</i>	A1, A1.1, A1.2

C. Partea III. SARCINI .

Inscrieri privind dezmembramintele dreptului de proprietate, drepturi reale de garanție și sarcini	Referințe
NU SUNT	

Anexa Nr. 1 La Partea I

Teren

Nr cadastral	Suprafața (mp)*	Observații / Referințe
31675	794	

* Suprafața este determinată în planul de proiecție Stereo 70.



Date referitoare la teren

Crt	Categorie folosință	Intra vilan	Suprafața (mp)	Tarla	Parcelă	Nr. topo	Observații / Referințe
1	curți constructii	DA	418	13	319	-	
2	arabil	DA	376	13	320	-	

Date referitoare la construcții

Crt	Număr	Destinație construcție	Supraf. (mp)	Situație juridică	Observații / Referințe
A1.1	31675-C1	construcții de locuințe	49	Cu acte	Nr. niveluri:1; S. construita la sol:49 mp; casa - Sc=49.mp
A1.2	31675-C2	construcții anexa	12	Cu acte	Nr. niveluri:1; S. construita la sol:12 mp; anexa - Sc=12.mp

Lungime Segmente

1) Valorile lungimilor segmentelor sunt obținute din proiecție în plan.

Punct început	X / Y	Punct sfârșit	X / Y	Lungime segment (** (m)
1	431.239,87 303.653,463	2	431.248,59 303.663,58	13.356
3	431.252,778 303.668,459	4	431.253,07 303.668,799	0.448

Punct început	X / Y	Punct sfârșit	X / Y	Lungime segment (** (m)
2	431.248,59 303.663,58	3	431.252,778 303.668,459	6.43
4	431.253,07 303.668,799	5	431.257,689 303.674,179	7.091

Punct început	X / Y	Punct sfârșit	X / Y	Lungime segment (** (m)
5	431.257,689 303.674,179	6	431.262,491 303.679,773	7.372
7	431.258,99 303.683,34	8	431.255,061 303.679,826	5.271
9	431.252,15 303.677,222	10	431.252,07 303.677,151	0.107
11	431.247,16 303.672,76	12	431.242,335 303.668,764	6.265
13	431.233,051 303.661,074	14	431.226,572 303.655,094	8.817
15	431.222,792 303.651,604	16	431.219,4 303.646,612	6.035
17	431.207,483 303.629,073	18	431.208,284 303.627,353	1.897
19	431.210,35 303.622,915	20	431.211,916 303.619,548	3.713
21	431.215,139 303.615,684	22	431.227,463 303.636,79	24.441
23	431.229,086 303.638,971	24	431.232,156 303.643,097	5.143

Punct început	X / Y	Punct sfârșit	X / Y	Lungime segment (** (m)
6	431.262,491 303.679,773	7	431.258,99 303.683,34	4.998
8	431.255,061 303.679,826	9	431.252,15 303.677,222	3.906
10	431.252,07 303.677,151	11	431.247,16 303.672,76	6.587
12	431.242,335 303.668,764	13	431.233,051 303.661,074	12.055
14	431.226,572 303.655,094	15	431.222,792 303.651,604	5.145
16	431.219,4 303.646,612	17	431.207,483 303.629,073	21.205
18	431.208,284 303.627,353	19	431.210,35 303.622,915	4.895
20	431.211,916 303.619,548	21	431.215,139 303.615,684	5.032
22	431.227,463 303.636,79	23	431.229,086 303.638,971	2.719
24	431.232,156 303.643,097	1	431.239,87 303.653,463	12.921

** Lungimile segmentelor sunt determinate în planul de proiecție Stereo 70 și sunt rotunjite la 1 milimetru.

*** Distanța dintre puncte este formată din segmente cumulate ce sunt mai mici decât valoarea 1 milimetru.

**DATE DESPRE IMOBILUL NR. 7771**

Oficiul de Cadastru și Publicitate Imobiliară DOLJ
Biroul de Cadastru și Publicitate Imobiliară Craiova

A. Partea I. Descrierea imobilului

TEREN Intravilan

Adresa: Loc. Viisoara Mosneni, Str Soarelui, Nr. 25, Jud. Dolj, T13 P321,P332

Nr. Crt	Nr cadastral Nr. topografic	Suprafața* (mp)	Observații / Referințe
A1		748	Sector cadastral:4 Teren imprejmuit;

Construcții

Crt	Nr cadastral Nr. topografic	Adresa	Observații / Referințe
A1.1		Loc. Viisoara Mosneni, Str Soarelui, Nr. 25, Jud. Dolj, T13 P321,P332	Nr. niveluri:1; S. construita la sol:63 mp;
A1.2		Loc. Viisoara Mosneni, Str Soarelui, Nr. 25, Jud. Dolj, T13 P321,P332	Nr. niveluri:1; S. construita la sol:42 mp;

B. Partea II. Proprietari și acte

Inscrieri privitoare la dreptul de proprietate și alte drepturi reale		Referințe
/		
Act Administrativ nr. TDP 466-2162, din 28/02/1994 emis de CJSDPAT DOLJ;		
B1	Intabulare, drept de PROPRIETATE, dobandit prin Reconstituire, cota actuala 1/1, cota initiala 1/1 1) CONSTANTIN MARIN , LIPSA CNP 2) STAN LELICA , LIPSA CNP	A1
Act Normativ nr. Legea 7, din 13/03/1996 emis de PARLAMENTUL ROMÂNIEI;		
B2	Intabulare, drept de PROPRIETATE, dobandit prin Lege, cota actuala 1/1, cota initiala 1/1 1) CONSTANTIN MARIN , LIPSA CNP 2) STAN LELICA , LIPSA CNP	A1.1, A1.2

C. Partea III. SARCINI .

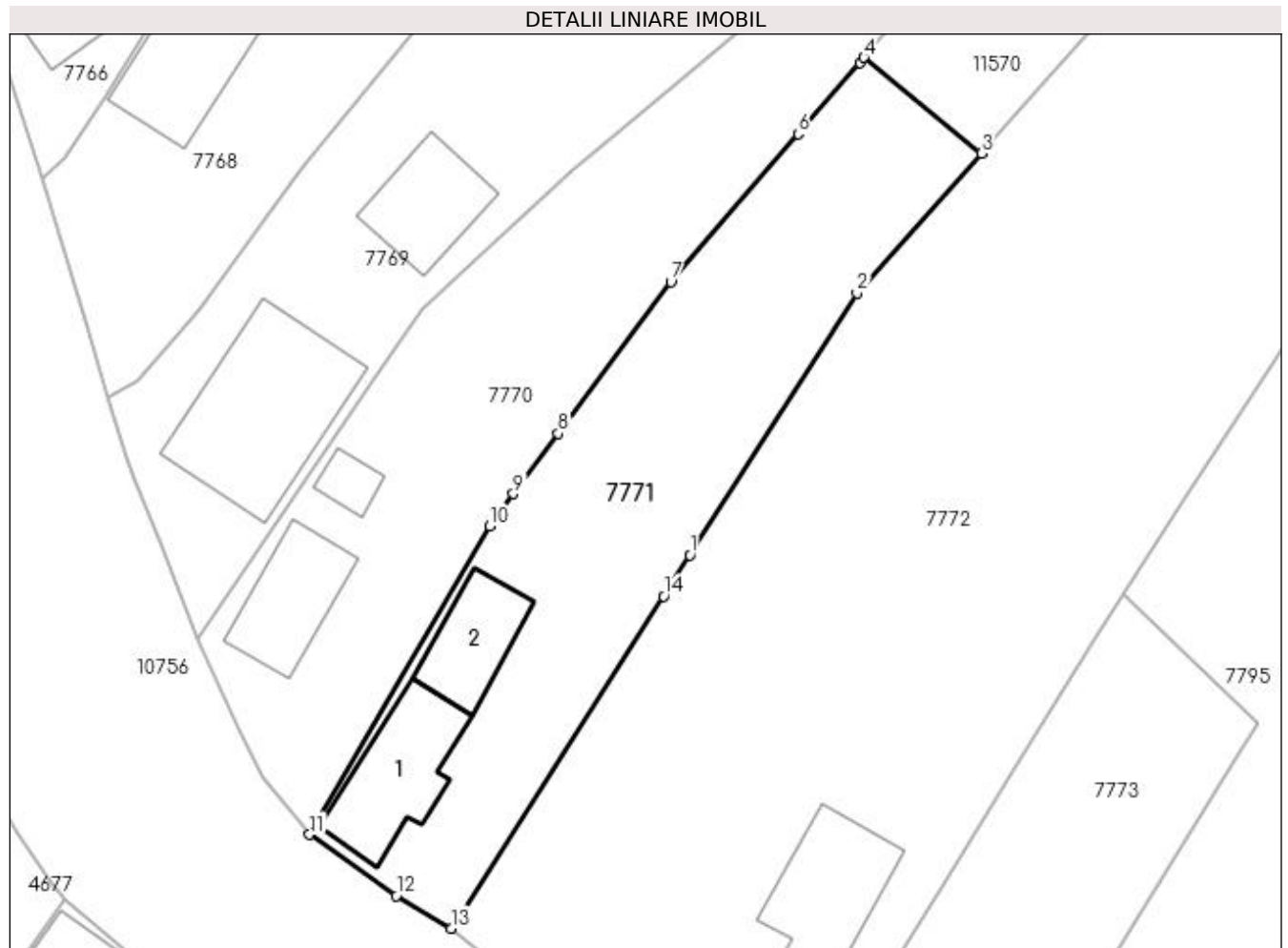
Inscrieri privind dezmembramintele dreptului de proprietate, drepturi reale de garanție și sarcini	Referințe
NU SUNT	

Anexa Nr. 1 La Partea I

Teren

Nr cadastral	Suprafața (mp)*	Observații / Referințe
	748	

* Suprafața este determinată în planul de proiecție Stereo 70.



Date referitoare la teren

Crt	Categorie folosință	Intra vilan	Suprafața (mp)	Tarla	Parcelă	Nr. topo	Observații / Referințe
1	curți construcții	DA	330	13	321	-	
2	arabil	DA	418	13	332	-	

Date referitoare la construcții

Crt	Număr	Destinație construcție	Supraf. (mp)	Situație juridică	Observații / Referințe
A1.1		construcții de locuințe	63	Cu acte	Nr. niveluri:1; S. construita la sol:63 mp;
A1.2		construcții anexa	42	Cu acte	Nr. niveluri:1; S. construita la sol:42 mp;

Lungime Segmente

1) Valorile lungimilor segmentelor sunt obținute din proiecție în plan.

Punct început	X / Y	Punct sfârșit	X / Y	Lungime segment (** (m)
1	431.241,155 303.634,792	2	431.252,606 303.652,695	21.252
2	431.252,606 303.652,695	3	431.261,114 303.662,252	12.795

Punct început	X / Y	Punct sfârșit	X / Y	Lungime segment (** (m)
3	431.261,114 303.662,252	4	431.253,07 303.668,799	10.372
4	431.253,07 303.668,799	5	431.252,778 303.668,459	0.448
5	431.252,778 303.668,459	6	431.248,59 303.663,58	6.43
6	431.248,59 303.663,58	7	431.239,87 303.653,463	13.356
7	431.239,87 303.653,463	8	431.232,156 303.643,097	12.921
8	431.232,156 303.643,097	9	431.229,086 303.638,971	5.143
9	431.229,086 303.638,971	10	431.227,463 303.636,79	2.719
10	431.227,463 303.636,79	11	431.215,139 303.615,684	24.441
11	431.215,139 303.615,684	12	431.221,079 303.611,488	7.273
12	431.221,079 303.611,488	13	431.224,827 303.609,264	4.358
13	431.224,827 303.609,264	14	431.239,359 303.631,984	26.97
14	431.239,359 303.631,984	1	431.241,155 303.634,792	3.333

** Lungimile segmentelor sunt determinate în planul de proiecție Stereo 70 și sunt rotunjite la 1 milimetru.

*** Distanța dintre puncte este formată din segmente cumulate ce sunt mai mici decât valoarea 1 milimetru.

**DATE DESPRE IMOBILUL NR. 7772**

Oficiul de Cadastru și Publicitate Imobiliară DOLJ
Biroul de Cadastru și Publicitate Imobiliară Craiova

A. Partea I. Descrierea imobilului

TEREN Intravilan

Adresa: Loc. Viisoara Mosneni, Str Soarelui, Nr. 29, Jud. Dolj, FOST T 11 , P 323,324

Nr. Crt	Nr cadastral Nr. topografic	Suprafața* (mp)	Observații / Referințe
A1	32506	2.949	Sector cadastral:4 Teren imprejmuit;

Construcții

Crt	Nr cadastral Nr. topografic	Adresa	Observații / Referințe
A1.1	32506-C1	Loc. Viisoara Mosneni, Str Soarelui, Nr. 29, Jud. Dolj, FOST T 11 , P 323,324	Nr. niveluri:1; S. construita la sol:68 mp; CASA DE LOCUIT ,EDIFICATA IN ANUL 1970

B. Partea II. Proprietari și acte

Inscrieri privitoare la dreptul de proprietate și alte drepturi reale		Referințe
186472 / 21/09/2020		
Act Notarial nr. 3143, din 18/09/2020 emis de NP Sorop Alexandru Oliviu;		
B1	Intabulare, drept de PROPRIETATE, dobandit prin Conventie, cota actuala 1/1, cota initiala 1/1 1) BĂZĂVAN ADINA-MIHAELA	A1, A1.1

C. Partea III. SARCINI .

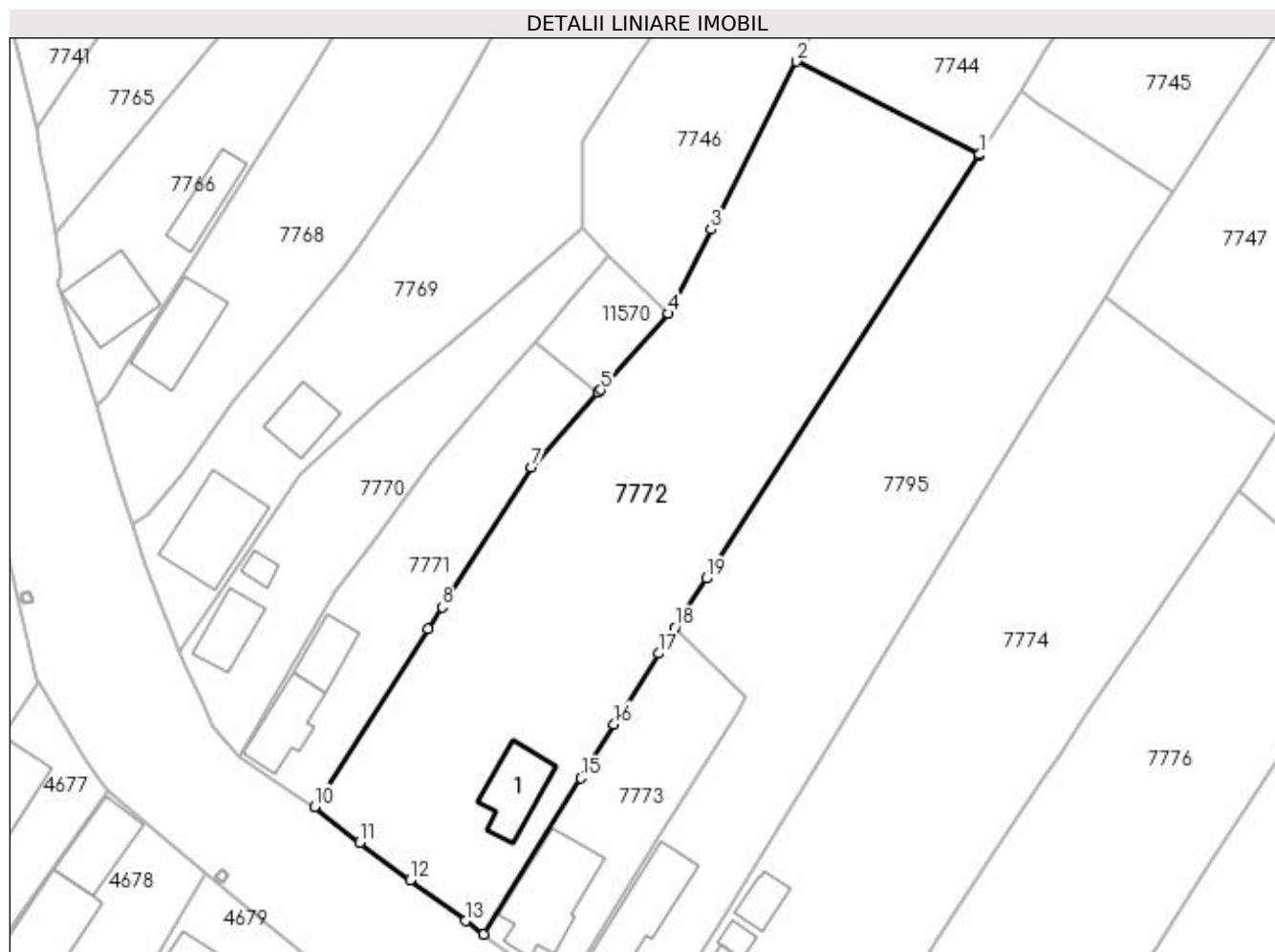
Inscrieri privind dezmembramintele dreptului de proprietate, drepturi reale de garanție și sarcini	Referințe
NU SUNT	

Anexa Nr. 1 La Partea I

Teren

Nr cadastral	Suprafața (mp)*	Observații / Referințe
32506	2.949	

* Suprafața este determinată în planul de proiecție Stereo 70.



Date referitoare la teren

Crt	Categorie folosință	Intra vilan	Suprafața (mp)	Tarla	Parcelă	Nr. topo	Observații / Referințe
1	curți construcții	DA	832	11	323	-	
2	arabil	DA	2.117	11	324	-	

Date referitoare la construcții

Crt	Număr	Destinație construcție	Supraf. (mp)	Situație juridică	Observații / Referințe
A1.1	32506-C1	construcții de locuințe	Din acte: 64 Masurata: 68	Cu acte	Nr. niveluri:1; S. construita la sol:68 mp; CASA DE LOCUIT ,EDIFICATA IN ANUL 1970

Lungime Segmente

1) Valorile lungimilor segmentelor sunt obținute din proiecție în plan.

Punct început	X / Y	Punct sfârșit	X / Y	Lungime segment (** (m)
1	431.309,926 303.692,704	2	431.286,485 303.704,595	26.285
2	431.286,485 303.704,595	3	431.275,568 303.683,11	24.1
3	431.275,568 303.683,11	4	431.270,096 303.672,342	12.079

Punct început	X / Y	Punct sfârșit	X / Y	Lungime segment (** (m)
4	431.270,096 303.672,342	5	431.261,412 303.662,587	13.06
5	431.261,412 303.662,587	6	431.261,114 303.662,252	0.448
6	431.261,114 303.662,252	7	431.252,606 303.652,695	12.795
7	431.252,606 303.652,695	8	431.241,155 303.634,792	21.252
8	431.241,155 303.634,792	9	431.239,359 303.631,984	3.333
9	431.239,359 303.631,984	10	431.224,827 303.609,264	26.97
10	431.224,827 303.609,264	11	431.230,588 303.604,662	7.373
11	431.230,588 303.604,662	12	431.237,079 303.599,925	8.036
12	431.237,079 303.599,925	13	431.244,131 303.594,685	8.786
13	431.244,131 303.594,685	14	431.246,416 303.592,953	2.867
14	431.246,416 303.592,953	15	431.258,889 303.612,949	23.567
15	431.258,889 303.612,949	16	431.263,173 303.619,818	8.095
16	431.263,173 303.619,818	17	431.268,83 303.628,888	10.69
17	431.268,83 303.628,888	18	431.270,883 303.632,178	3.878
18	431.270,883 303.632,178	19	431.274,941 303.638,47	7.487
19	431.274,941 303.638,47	20	431.309,841 303.692,572	64.382
20	431.309,841 303.692,572	1	431.309,926 303.692,704	0.157

** Lungimile segmentelor sunt determinate în planul de proiecție Stereo 70 și sunt rotunjite la 1 milimetru.

*** Distanța dintre puncte este formată din segmente cumulate ce sunt mai mici decât valoarea 1 milimetru.

**DATE DESPRE IMOBILUL NR. 7773**

Oficiul de Cadastru și Publicitate Imobiliară DOLJ
Biroul de Cadastru și Publicitate Imobiliară Craiova

A. Partea I. Descrierea imobilului

TEREN Intravilan

Adresa: Loc. Viisoara Mosneni, Str Soarelui, Nr. 29, Jud. Dolj, T16 P325

Nr. Crt	Nr cadastral Nr. topografic	Suprafața* (mp)	Observații / Referințe
A1		565	Sector cadastral:4 Teren imprejmuit;

Construcții

Crt	Nr cadastral Nr. topografic	Adresa	Observații / Referințe
A1.1		Loc. Viisoara Mosneni, Str Soarelui, Nr. 29, Jud. Dolj, T16 P325	Nr. niveluri:1; S. construita la sol:117 mp;

B. Partea II. Proprietari și acte

Inscrieri privitoare la dreptul de proprietate și alte drepturi reale		Referințe
/		
Act Administrativ nr. TDP 462-2162, din 28/02/1994 emis de CJSDPAT DOLJ;		
B1	Intabulare, drept de PROPRIETATE, dobandit prin Reconstituire, cota actuala 1/1, cota initiala 1/1 1) GHITA NICOLITA, LIPSA CNP 2) STOIANOVICI MARIN, LIPSA CNP 3) DIACONU CRISTINA, LIPSA CNP	A1
Act Normativ nr. Legea 7, din 13/03/1996 emis de PARLAMENTUL ROMÂNIEI;		
B2	Intabulare, drept de PROPRIETATE, dobandit prin Lege, cota actuala 1/1, cota initiala 1/1 1) GHITA NICOLITA, LIPSA CNP 2) STOIANOVICI MARIN, LIPSA CNP 3) DIACONU CRISTINA, LIPSA CNP	A1.1

C. Partea III. SARCINI .

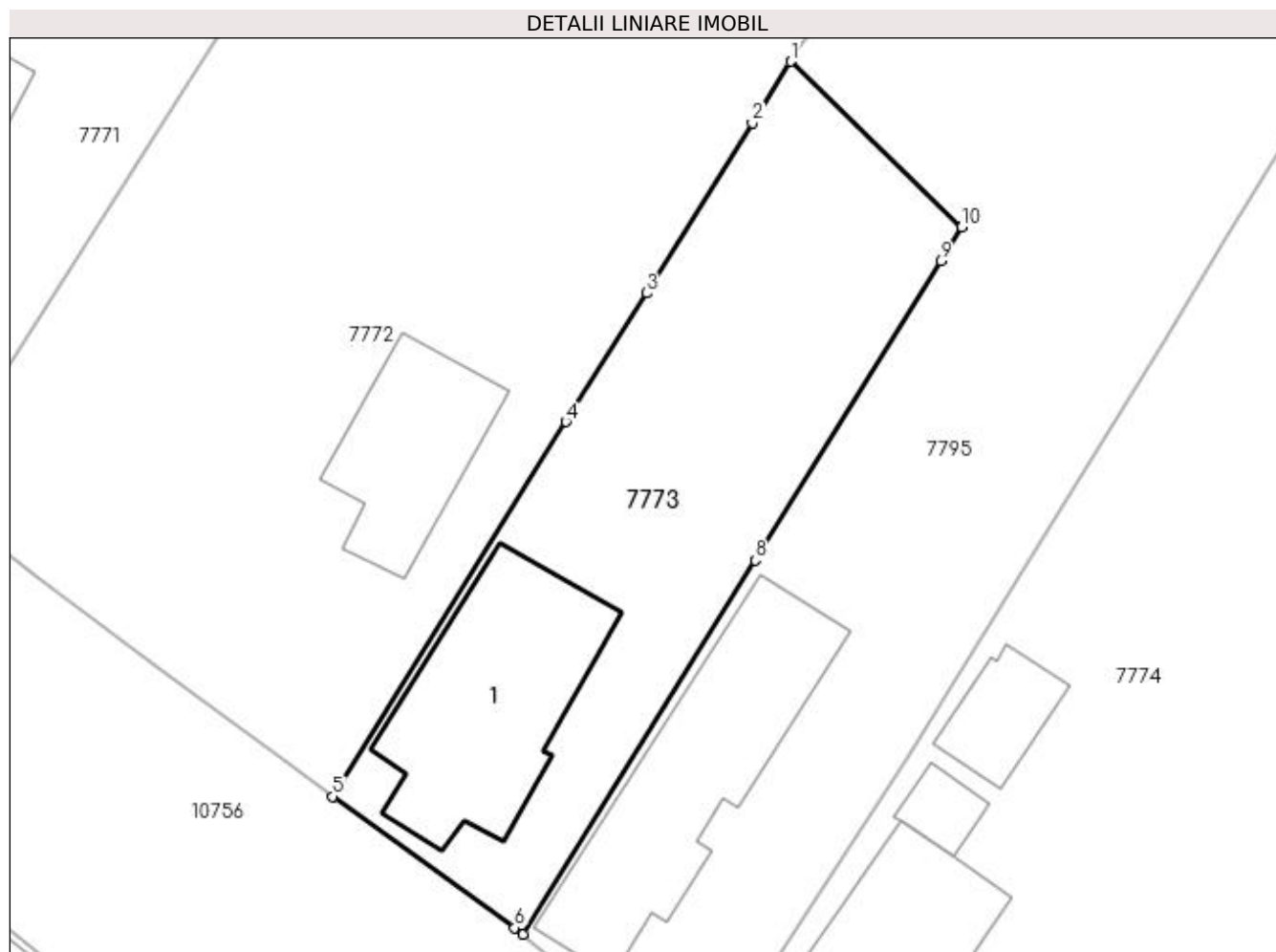
Inscrieri privind dezmembramintele dreptului de proprietate, drepturi reale de garanție și sarcini	Referințe
NU SUNT	

Anexa Nr. 1 La Partea I

Teren

Nr cadastral	Suprafața (mp)*	Observații / Referințe
	565	

* Suprafața este determinată în planul de proiecție Stereo 70.



Date referitoare la teren

Crt	Categorie folosință	Intra vilan	Suprafața (mp)	Tarla	Parcelă	Nr. topo	Observații / Referințe
1	curți construcții	DA	294	16	325	-	
2	arabil	DA	271	16	327/1	-	

Date referitoare la construcții

Crt	Număr	Destinație construcție	Supraf. (mp)	Situație juridică	Observații / Referințe
A1.1		construcții de locuințe	117	Cu acte	Nr. niveluri:1; S. construita la sol:117 mp;

Lungime Segmente

1) Valorile lungimilor segmentelor sunt obținute din proiecție în plan.

Punct început	X / Y	Punct sfârșit	X / Y	Lungime segment (** (m)
1	431.270,883 303.632,178	2	431.268,83 303.628,888	3.878
2	431.268,83 303.628,888	3	431.263,173 303.619,818	10.69
3	431.263,173 303.619,818	4	431.258,889 303.612,949	8.095

Punct început	X / Y	Punct sfârșit	X / Y	Lungime segment (** (m)
4	431.258,889 303.612,949	5	431.246,416 303.592,953	23.567
5	431.246,416 303.592,953	6	431.256,154 303.585,954	11.992
6	431.256,154 303.585,954	7	431.256,594 303.585,598	0.566
7	431.256,594 303.585,598	8	431.268,986 303.605,562	23.497
8	431.268,986 303.605,562	9	431.278,895 303.621,525	18.788
9	431.278,895 303.621,525	10	431.280,023 303.623,342	2.139
10	431.280,023 303.623,342	1	431.270,883 303.632,178	12.713

** Lungimile segmentelor sunt determinate în planul de proiecție Stereo 70 și sunt rotunjite la 1 milimetru.

*** Distanța dintre puncte este formată din segmente cumulate ce sunt mai mici decât valoarea 1 milimetru.

**DATE DESPRE IMOBILUL NR. 7774**

Oficiul de Cadastru și Publicitate Imobiliară DOLJ
Biroul de Cadastru și Publicitate Imobiliară Craiova

A. Partea I. Descrierea imobilului

TEREN Intravilan

Adresa: Loc. Viisoara Mosneni, Str Soarelui, Nr. 33, Jud. Dolj, T13 P329

Nr. Crt	Nr cadastral Nr. topografic	Suprafața* (mp)	Observații / Referințe
A1		2.952	Sector cadastral:4 Teren imprejmuit;

Construcții

Crt	Nr cadastral Nr. topografic	Adresa	Observații / Referințe
A1.1		Loc. Viisoara Mosneni, Str Soarelui, Nr. 33, Jud. Dolj, T13 P329	Nr. niveluri:2; S. construita la sol:109 mp;
A1.2		Loc. Viisoara Mosneni, Str Soarelui, Nr. 33, Jud. Dolj, T13 P329	Nr. niveluri:1; S. construita la sol:13 mp;
A1.3		Loc. Viisoara Mosneni, Str Soarelui, Nr. 33, Jud. Dolj, T13 P329	Nr. niveluri:1; S. construita la sol:28 mp;
A1.4		Loc. Viisoara Mosneni, Str Soarelui, Nr. 33, Jud. Dolj, T13 P329	Nr. niveluri:1; S. construita la sol:57 mp;

B. Partea II. Proprietari și acte

Inscrieri privitoare la dreptul de proprietate și alte drepturi reale		Referințe
/		
Act Administrativ nr. TDP 467-2162, din 28/02/1994 emis de CJSDPAT DOLJ;		
B1	Intabulare, drept de PROPRIETATE, dobandit prin Reconstituire, cota actuala 1/1, cota initiala 1/1 1) AMZULESCU ILIE, LIPSA CNP	A1
Act Normativ nr. Legea 7, din 13/03/1996 emis de PARLAMENTUL ROMÂNIEI;		
B2	Intabulare, drept de PROPRIETATE, dobandit prin Lege, cota actuala 1/1, cota initiala 1/1 1) AMZULESCU ILIE, LIPSA CNP	A1.1, A1.2, A1.3, A1.4

C. Partea III. SARCINI .

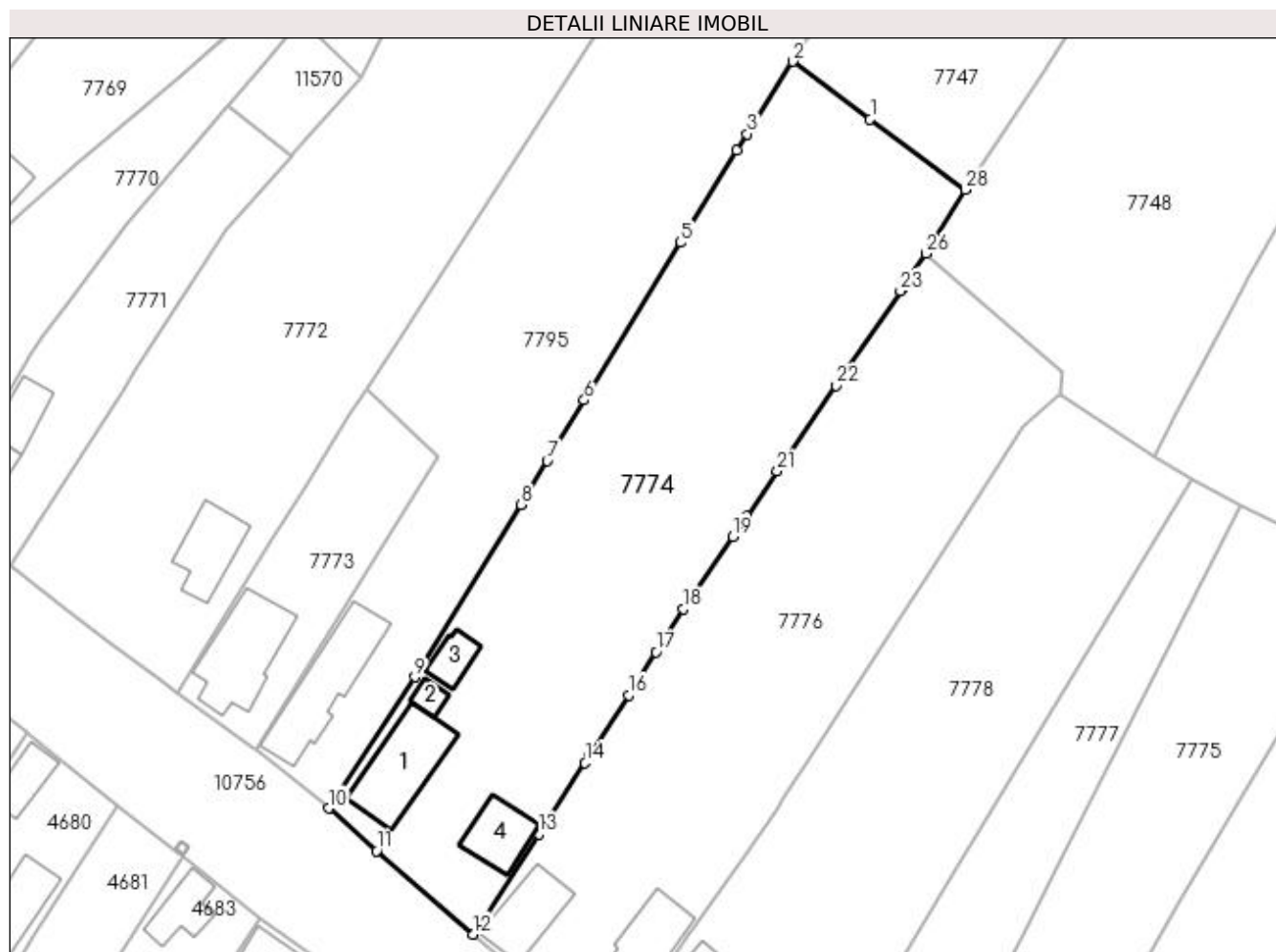
Inscrieri privind dezmembramintele dreptului de proprietate, drepturi reale de garanție și sarcini	Referințe
NU SUNT	

Anexa Nr. 1 La Partea I

Teren

Nr cadastral	Suprafața (mp)*	Observații / Referințe
	2.952	

* Suprafața este determinată în planul de proiecție Stereo 70.



Date referitoare la teren

Crt	Categorie folosință	Intra vilan	Suprafața (mp)	Tarla	Parcelă	Nr. topo	Observații / Referințe
1	curți constructii	DA	1.532	13	329	-	
2	arabil	DA	624	13	330	-	
3	vie	DA	796	13	331	-	

Date referitoare la construcții

Crt	Număr	Destinație construcție	Supraf. (mp)	Situație juridică	Observații / Referințe
A1.1		construcții de locuințe	109	Cu acte	Nr. niveluri:2; S. construită la sol:109 mp;
A1.2		construcții anexa	13	Cu acte	Nr. niveluri:1; S. construită la sol:13 mp;
A1.3		construcții anexa	28	Cu acte	Nr. niveluri:1; S. construită la sol:28 mp;
A1.4		construcții anexa	57	Cu acte	Nr. niveluri:1; S. construită la sol:57 mp;

Lungime Segmente

1) Valorile lungimilor segmentelor sunt obținute din proiecție în plan.

Punct început	X / Y	Punct sfârșit	X / Y	Lungime segment (** (m)	Punct început	X / Y	Punct sfârșit	X / Y	Lungime segment (** (m)
---------------	-------	---------------	-------	-------------------------	---------------	-------	---------------	-------	-------------------------

Punct început	X / Y	Punct sfârșit	X / Y	Lungime segment (** (m)
1	431.335,964 303.667,018	2	431.325,947 303.674,458	12.478
3	431.320,038 303.665,104	4	431.318,693 303.662,974	2.519
5	431.311,427 303.651,065	6	431.299,004 303.630,703	23.853
7	431.294,227 303.622,874	8	431.290,787 303.617,235	6.605
9	431.277,11 303.594,95	10	431.265,992 303.577,999	20.272
11	431.272,181 303.572,486	12	431.284,634 303.561,709	16.469
13	431.293,119 303.574,679	14	431.299,115 303.583,844	10.952
15	431.299,734 303.584,817	16	431.304,708 303.592,618	9.252
17	431.308,253 303.598,178	18	431.311,81 303.603,758	6.617
19	431.318,183 303.613,084	20	431.319,994 303.615,732	3.208
21	431.323,961 303.621,538	22	431.331,524 303.632,603	13.403
23	431.339,873 303.644,82	24	431.340,009 303.645,018	0.24
25	431.340,739 303.646,087	26	431.343,175 303.649,652	4.318
27	431.343,883 303.650,796	28	431.348,266 303.657,882	8.332

Punct început	X / Y	Punct sfârșit	X / Y	Lungime segment (** (m)
2	431.325,947 303.674,458	3	431.320,038 303.665,104	11.064
4	431.318,693 303.662,974	5	431.311,427 303.651,065	13.951
6	431.299,004 303.630,703	7	431.294,227 303.622,874	9.171
8	431.290,787 303.617,235	9	431.277,11 303.594,95	26.147
10	431.265,992 303.577,999	11	431.272,181 303.572,486	8.288
12	431.284,634 303.561,709	13	431.293,119 303.574,679	15.499
14	431.299,115 303.583,844	15	431.299,734 303.584,817	1.153
16	431.304,708 303.592,618	17	431.308,253 303.598,178	6.594
18	431.311,81 303.603,758	19	431.318,183 303.613,084	11.296
20	431.319,994 303.615,732	21	431.323,961 303.621,538	7.032
22	431.331,524 303.632,603	23	431.339,873 303.644,82	14.797
24	431.340,009 303.645,018	25	431.340,739 303.646,087	1.294
26	431.343,175 303.649,652	27	431.343,883 303.650,796	1.345
28	431.348,266 303.657,882	1	431.335,964 303.667,018	15.323

** Lungimile segmentelor sunt determinate în planul de proiecție Stereo 70 și sunt rotunjite la 1 milimetru.

*** Distanța dintre puncte este formată din segmente cumulate ce sunt mai mici decât valoarea 1 milimetru.

**DATE DESPRE IMOBILUL NR. 7775**

Oficiul de Cadastru și Publicitate Imobiliară DOLJ
Biroul de Cadastru și Publicitate Imobiliară Craiova

A. Partea I. Descrierea imobilului

TEREN Intravilan

Adresa: Loc. Viisoara Mosneni, Jud. Dolj, TARLA 13, PARCELA 341 SI PARCELA 342

Nr. Crt	Nr cadastral Nr. topografic	Suprafața* (mp)	Observații / Referințe
A1	32287	1.504	Sector cadastral:4 Teren imprejmuit;

B. Partea II. Proprietari și acte

Inscrieri privitoare la dreptul de proprietate și alte drepturi reale	Referințe
146874 / 22/07/2020	
Act Notarial nr. Contract de vanzare aut nr. 789, din 21/07/2020 emis de NP Ghizdavu Stela;	
B1	A1
Intabulare, drept de PROPRIETATE, dobandit prin Conventie, cota actuala 1/1, cota initiala 1/1 1) NIȚU ROBERT-IULIAN, necasatorit	

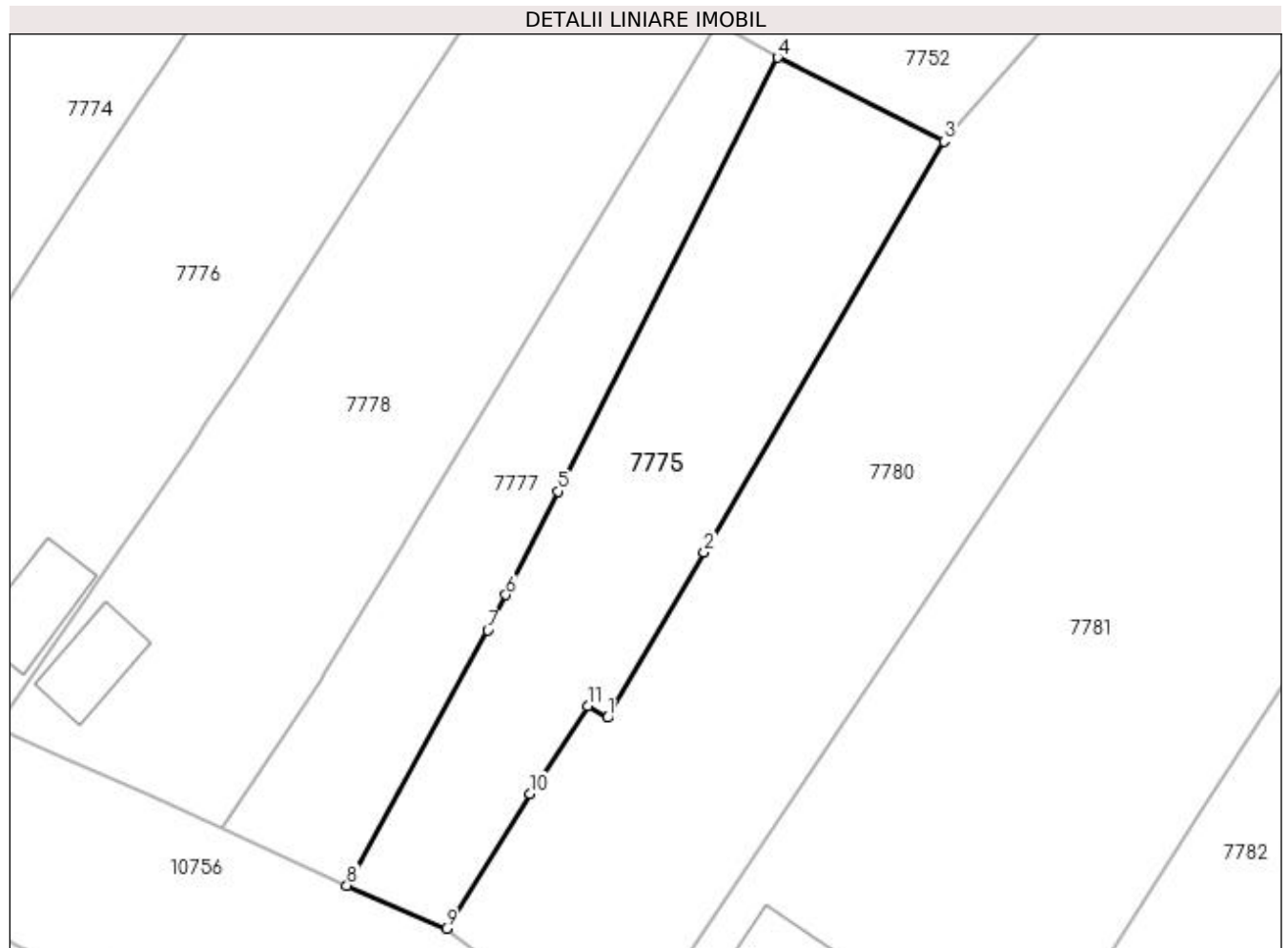
C. Partea III. SARCINI .

Inscrieri privind dezmembramintele dreptului de proprietate, drepturi reale de garanție și sarcini	Referințe
NU SUNT	

Anexa Nr. 1 La Partea I**Teren**

Nr cadastral	Suprafața (mp)*	Observații / Referințe
32287	1.504	

* Suprafața este determinată în planul de proiecție Stereo 70.

**Date referitoare la teren**

Crt	Categorie folosință	Intra vilan	Suprafața (mp)	Tarla	Parcelă	Nr. topo	Observații / Referințe
1	curți constructii	DA	624	13	341	-	
2	arabil	DA	880	13	342	-	

Lungime Segmente

1) Valorile lungimilor segmentelor sunt obținute din proiecție în plan.

Punct început	X / Y	Punct sfârșit	X / Y	Lungime segment (** (m)
1	431.366,208 303.549,029	2	431.376,187 303.566,096	19.77
2	431.376,187 303.566,096	3	431.400,961 303.608,466	49.081
3	431.400,961 303.608,466	4	431.383,767 303.617,134	19.255
4	431.383,767 303.617,134	5	431.361,107 303.572,381	50.163

Punct început	X / Y	Punct sfârșit	X / Y	Lungime segment (** (m)
5	431.361,107 303.572,381	6	431.355,702 303.561,706	11.965
6	431.355,702 303.561,706	7	431.353,85 303.558,048	4.1
7	431.353,85 303.558,048	8	431.339,307 303.531,716	30.081
8	431.339,307 303.531,716	9	431.349,582 303.527,276	11.193
9	431.349,582 303.527,276	10	431.358,224 303.541,166	16.359
10	431.358,224 303.541,166	11	431.364,152 303.550,215	10.818
11	431.364,152 303.550,215	1	431.366,208 303.549,029	2.374

** Lungimile segmentelor sunt determinate în planul de proiecție Stereo 70 și sunt rotunjite la 1 milimetru.

*** Distanța dintre puncte este formată din segmente cumulate ce sunt mai mici decât valoarea 1 milimetru.

**DATE DESPRE IMOBILUL NR. 7776**

Oficiul de Cadastru și Publicitate Imobiliară DOLJ
Biroul de Cadastru și Publicitate Imobiliară Craiova

A. Partea I. Descrierea imobilului

TEREN Intravilan

Adresa: Loc. Viisoara Mosneni, Str Soarelui, Nr. 35,37, Jud. Dolj, T13 P332

Nr. Crt	Nr cadastral Nr. topografic	Suprafața* (mp)	Observații / Referințe
A1		2.482	Sector cadastral:4 Teren imprejmuit;

Construcții

Crt	Nr cadastral Nr. topografic	Adresa	Observații / Referințe
A1.1		Loc. Viisoara Mosneni, Str Soarelui, Nr. 35,37, Jud. Dolj, T13 P332	Nr. niveluri:1; S. construita la sol:73 mp;
A1.2		Loc. Viisoara Mosneni, Str Soarelui, Nr. 35,37, Jud. Dolj, T13 P332	Nr. niveluri:1; S. construita la sol:79 mp;

B. Partea II. Proprietari și acte

Inscrieri privitoare la dreptul de proprietate și alte drepturi reale		Referințe
/		
Act Administrativ nr. TDP 499-2162, din 03/03/1994 emis de CJSDPAT DOLJ;		
B1	Intabulare, drept de PROPRIETATE, dobandit prin Reconstituire, cota actuala 1/1, cota initiala 1/1 1) ION GHEORGHÎȚA, LIPSA CNP	A1
Act Normativ nr. Legea 7, din 13/03/1996 emis de PARLAMENTUL ROMÂNIEI;		
B2	Intabulare, drept de PROPRIETATE, dobandit prin Lege, cota actuala 1/1, cota initiala 1/1 1) ION GHEORGHÎȚA, LIPSA CNP	A1.1, A1.2

C. Partea III. SARCINI .

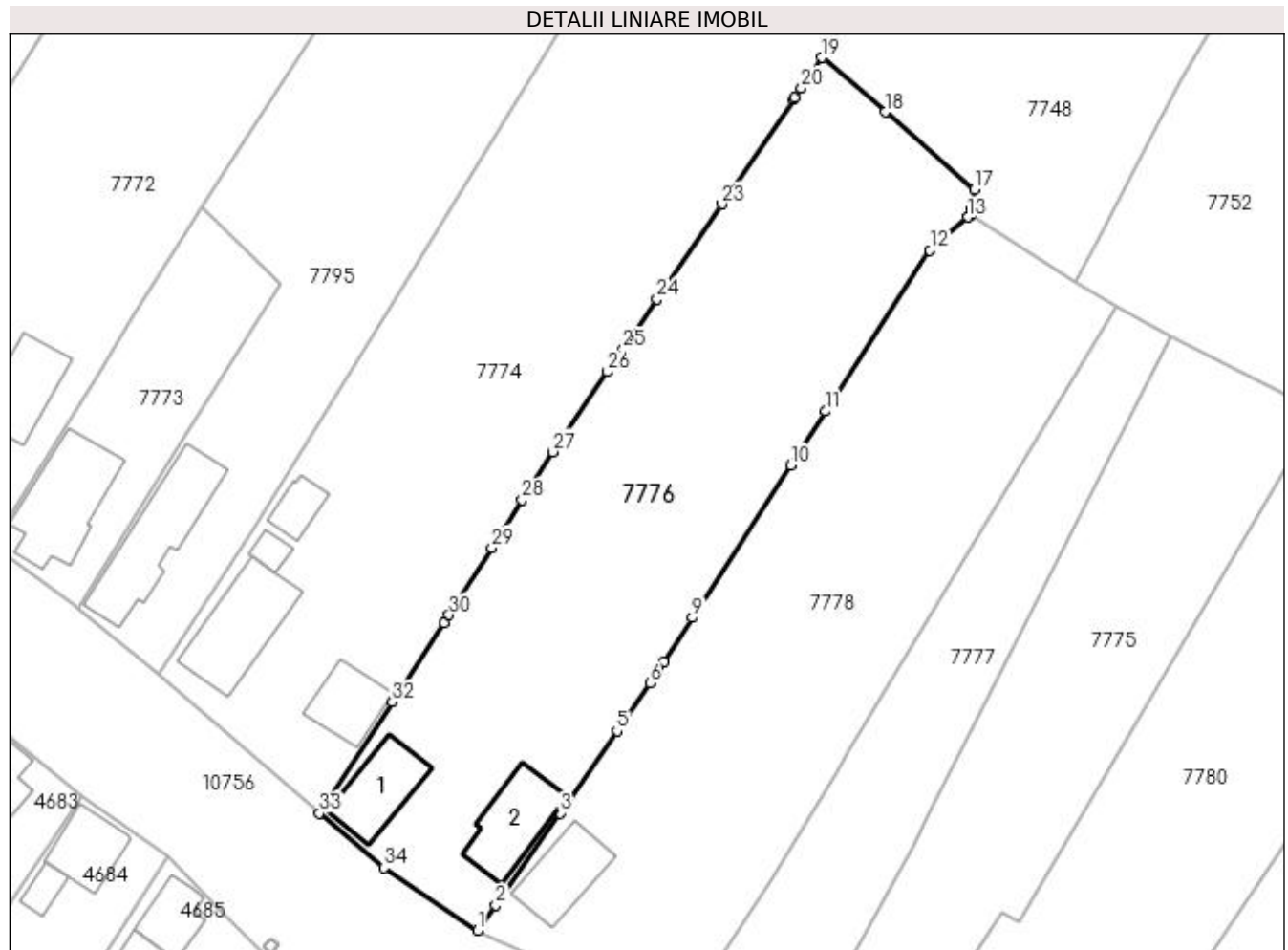
Inscrieri privind dezmembramintele dreptului de proprietate, drepturi reale de garanție și sarcini	Referințe
NU SUNT	

Anexa Nr. 1 La Partea I

Teren

Nr cadastral	Suprafața (mp)*	Observații / Referințe
	2.482	

* Suprafața este determinată în planul de proiecție Stereo 70.



Date referitoare la teren

Crt	Categorie folosință	Intra vilan	Suprafața (mp)	Tarla	Parcelă	Nr. topo	Observații / Referințe
1	curți construcții	DA	380	13	332	-	
2	curți construcții	DA	507	13	334	-	
3	arabil	DA	832	13	335	-	
4	arabil	DA	763	13	330	-	

Date referitoare la construcții

Crt	Număr	Destinație construcție	Supraf. (mp)	Situație juridică	Observații / Referințe
A1.1		construcții de locuințe	73	Cu acte	Nr. niveluri:1; S. construita la sol:73 mp;
A1.2		construcții de locuințe	79	Cu acte	Nr. niveluri:1; S. construita la sol:79 mp;

Lungime Segmente

1) Valorile lungimilor segmentelor sunt obținute din proiecție în plan.

Punct început	X / Y	Punct sfârșit	X / Y	Lungime segment (** (m)	Punct început	X / Y	Punct sfârșit	X / Y	Lungime segment (** (m)
---------------	-------	---------------	-------	-------------------------	---------------	-------	---------------	-------	-------------------------

Punct început	X / Y	Punct sfârșit	X / Y	Lungime segment (** (m)
1	431.303,033 303.548,081	2	431.305,17 303.551,008	3.624
3	431.312,631 303.561,736	4	431.313,404 303.562,847	1.353
5	431.319,279 303.571,294	6	431.323,154 303.576,866	6.787
7	431.324,131 303.578,375	8	431.324,746 303.579,326	1.133
9	431.328,071 303.584,466	10	431.339,546 303.602,205	21.127
11	431.343,618 303.608,499	12	431.355,735 303.627,23	22.309
13	431.360,147 303.631,084	14	431.360,334 303.631,248	0.249
15	431.360,465 303.631,362	16	431.360,569 303.632,051	0.697
17	431.360,909 303.634,299	18	431.350,497 303.643,313	13.772
19	431.343,175 303.649,652	20	431.340,739 303.646,087	4.318
21	431.340,009 303.645,018	22	431.339,873 303.644,82	0.24
23	431.331,524 303.632,603	24	431.323,961 303.621,538	13.403
25	431.319,994 303.615,732	26	431.318,183 303.613,084	3.208
27	431.311,81 303.603,758	28	431.308,253 303.598,178	6.617
29	431.304,708 303.592,618	30	431.299,734 303.584,817	9.252
31	431.299,115 303.583,844	32	431.293,119 303.574,679	10.952
33	431.284,634 303.561,709	34	431.292,151 303.555,382	9.825

Punct început	X / Y	Punct sfârșit	X / Y	Lungime segment (** (m)
2	431.305,17 303.551,008	3	431.312,631 303.561,736	13.067
4	431.313,404 303.562,847	5	431.319,279 303.571,294	10.289
6	431.323,154 303.576,866	7	431.324,131 303.578,375	1.798
8	431.324,746 303.579,326	9	431.328,071 303.584,466	6.122
10	431.339,546 303.602,205	11	431.343,618 303.608,499	7.496
12	431.355,735 303.627,23	13	431.360,147 303.631,084	5.858
14	431.360,334 303.631,248	15	431.360,465 303.631,362	0.174
16	431.360,569 303.632,051	17	431.360,909 303.634,299	2.274
18	431.350,497 303.643,313	19	431.343,175 303.649,652	9.685
20	431.340,739 303.646,087	21	431.340,009 303.645,018	1.294
22	431.339,873 303.644,82	23	431.331,524 303.632,603	14.797
24	431.323,961 303.621,538	25	431.319,994 303.615,732	7.032
26	431.318,183 303.613,084	27	431.311,81 303.603,758	11.296
28	431.308,253 303.598,178	29	431.304,708 303.592,618	6.594
30	431.299,734 303.584,817	31	431.299,115 303.583,844	1.153
32	431.293,119 303.574,679	33	431.284,634 303.561,709	15.499
34	431.292,151 303.555,382	1	431.303,033 303.548,081	13.104

** Lungimile segmentelor sunt determinate în planul de proiecție Stereo 70 și sunt rotunjite la 1 milimetru.

*** Distanța dintre puncte este formată din segmente cumulate ce sunt mai mici decât valoarea 1 milimetru.

**DATE DESPRE IMOBILUL NR. 7777**

Oficiul de Cadastru și Publicitate Imobiliară DOLJ
Biroul de Cadastru și Publicitate Imobiliară Craiova

A. Partea I. Descrierea imobilului

TEREN Intravilan

Adresa: Loc. Viisoara Mosneni, Str Soarelui, Nr. 41, Jud. Dolj, T13 P339

Nr. Crt	Nr cadastral Nr. topografic	Suprafața* (mp)	Observații / Referințe
A1		1.034	Sector cadastral:4 Teren neimprejmuit;

B. Partea II. Proprietari și acte

Inscrieri privitoare la dreptul de proprietate și alte drepturi reale	Referințe
/	
Act Administrativ nr. TDP 484-2162, din 02/03/1994 emis de CJSDPAT DOLJ;	
B1	A1
Intabulare, drept de PROPRIETATE, dobândit prin Reconstituire, cota actuala 1/1, cota initiala 1/1 1) ȘOPÎRLEANU ANTONICA, LIPSA CNP	

C. Partea III. SARCINI .

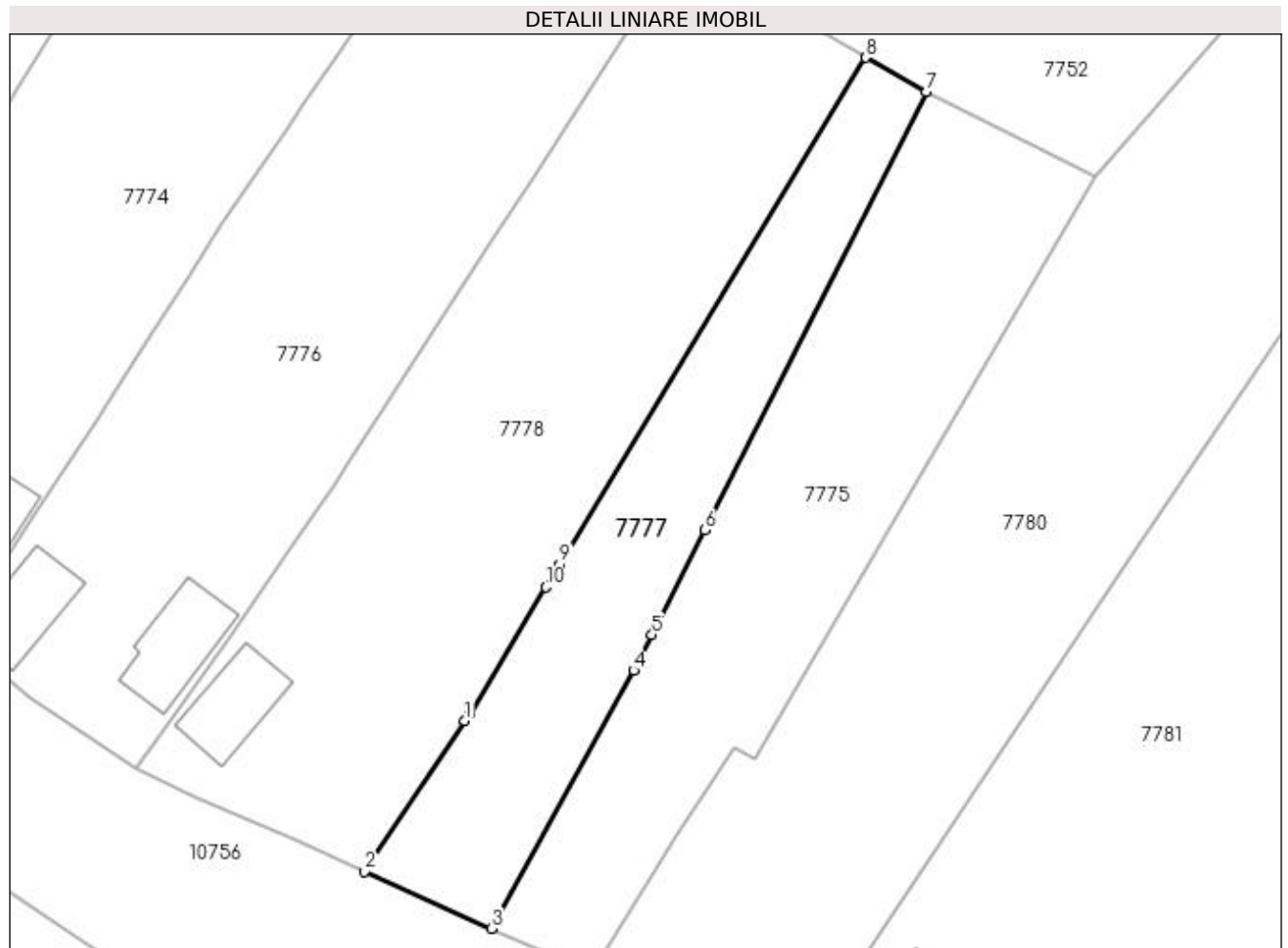
Inscrieri privind dezmembramintele dreptului de proprietate, drepturi reale de garanție și sarcini	Referințe
NU SUNT	

Anexa Nr. 1 La Partea I

Teren

Nr cadastral	Suprafața (mp)*	Observații / Referințe
	1.034	

* Suprafața este determinată în planul de proiecție Stereo 70.



Date referitoare la teren

Crt	Categorie folosință	Intra vilan	Suprafața (mp)	Tarla	Parcelă	Nr. topo	Observații / Referințe
1	curți constructii	DA	440	13	339	-	
2	arabil	DA	594	13	340	-	

Lungime Segmente

1) Valorile lungimilor segmentelor sunt obținute din proiecție în plan.

Punct început	X / Y	Punct sfârșit	X / Y	Lungime segment (** (m)
1	431.336,601 303.552,929	2	431.326,328 303.537,553	18.492
2	431.326,328 303.537,553	3	431.339,307 303.531,716	14.231
3	431.339,307 303.531,716	4	431.353,85 303.558,048	30.081
4	431.353,85 303.558,048	5	431.355,702 303.561,706	4.1

Punct început	X / Y	Punct sfârșit	X / Y	Lungime segment (** (m)
5	431.355,702 303.561,706	6	431.361,107 303.572,381	11.965
6	431.361,107 303.572,381	7	431.383,767 303.617,134	50.163
7	431.383,767 303.617,134	8	431.377,517 303.620,628	7.16
8	431.377,517 303.620,628	9	431.346,29 303.568,901	60.422
9	431.346,29 303.568,901	10	431.344,876 303.566,56	2.735
10	431.344,876 303.566,56	11	431.337,088 303.553,658	15.07
11	431.337,088 303.553,658	1	431.336,601 303.552,929	0.877

** Lungimile segmentelor sunt determinate în planul de proiecție Stereo 70 și sunt rotunjite la 1 milimetru.

*** Distanța dintre puncte este formată din segmente cumulate ce sunt mai mici decât valoarea 1 milimetru.

**DATE DESPRE IMOBILUL NR. 7778**

Oficiul de Cadastru și Publicitate Imobiliară DOLJ
Biroul de Cadastru și Publicitate Imobiliară Craiova

A. Partea I. Descrierea imobilului

TEREN Intravilan

Adresa: Loc. Viisoara Mosneni, Str Soarelui, Nr. 39, Jud. Dolj, T13 P336

Nr. Crt	Nr cadastral Nr. topografic	Suprafața* (mp)	Observații / Referințe
A1		2.328	Sector cadastral:4 Teren imprejmuit;

Construcții

Crt	Nr cadastral Nr. topografic	Adresa	Observații / Referințe
A1.1		Loc. Viisoara Mosneni, Str Soarelui, Nr. 39, Jud. Dolj, T13 P336	Nr. niveluri:1; S. construita la sol:71 mp;

B. Partea II. Proprietari și acte

Inscrieri privitoare la dreptul de proprietate și alte drepturi reale		Referințe
/		
Act Administrativ nr. TDP 487-2162, din 02/03/1994 emis de CJSDPAT DOLJ;		
B1	Intabulare, drept de PROPRIETATE, dobandit prin Reconstituire, cota actuala 1/1, cota initiala 1/1 1) POPESCU ION, LIPSA CNP 2) DRAGUCEANU GHITA, LIPSA CNP 3) FLOREA MARIA, LIPSA CNP	A1
Act Normativ nr. Legea 7, din 13/03/1996 emis de PARLAMENTUL ROMÂNIEI;		
B2	Intabulare, drept de PROPRIETATE, dobandit prin Lege, cota actuala 1/1, cota initiala 1/1 1) POPESCU ION, LIPSA CNP 2) DRAGUCEANU GHITA, LIPSA CNP 3) FLOREA MARIA, LIPSA CNP	A1.1

C. Partea III. SARCINI .

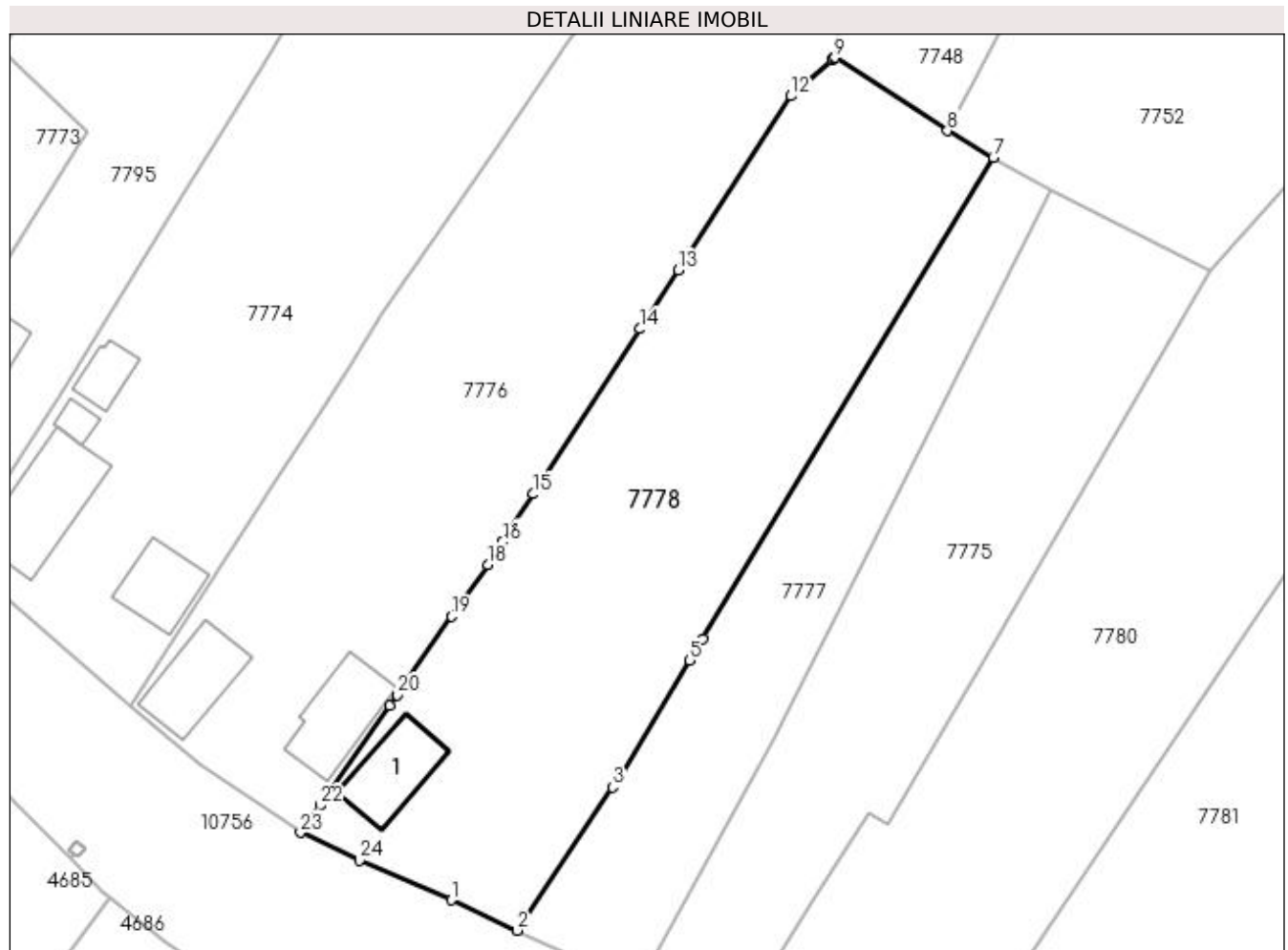
Inscrieri privind dezmembramintele dreptului de proprietate, drepturi reale de garanție și sarcini	Referințe
NU SUNT	

Anexa Nr. 1 La Partea I

Teren

Nr cadastral	Suprafața (mp)*	Observații / Referințe
	2.328	

* Suprafața este determinată în planul de proiecție Stereo 70.



Date referitoare la teren

Crt	Categorie folosință	Intra vilan	Suprafața (mp)	Tarla	Parcelă	Nr. topo	Observații / Referințe
1	curti constructii	DA	456	13	336	-	
2	livada	DA	456	13	337	-	
3	arabil	DA	1.416	13	338	-	

Date referitoare la construcții

Crt	Număr	Destinație construcție	Supraf. (mp)	Situație juridică	Observații / Referințe
A1.1		construcții de locuințe	71	Cu acte	Nr. niveluri:1; S. construita la sol:71 mp;

Lungime Segmente

1) Valorile lungimilor segmentelor sunt obținute din proiecție în plan.

Punct început	X / Y	Punct sfârșit	X / Y	Lungime segment (** (m)	Punct început	X / Y	Punct sfârșit	X / Y	Lungime segment (** (m)
1	431.319,228 303.540,82	2	431.326,328 303.537,553	7.816	2	431.326,328 303.537,553	3	431.336,601 303.552,929	18.492
3	431.336,601 303.552,929	4	431.337,088 303.553,658	0.877	4	431.337,088 303.553,658	5	431.344,876 303.566,56	15.07

Punct început	X / Y	Punct sfârșit	X / Y	Lungime segment (** (m))
5	431.344,876 303.566,56	6	431.346,29 303.568,901	2.735
7	431.377,517 303.620,628	8	431.372,591 303.623,5	5.702
9	431.360,465 303.631,362	10	431.360,334 303.631,248	0.174
11	431.360,147 303.631,084	12	431.355,735 303.627,23	5.858
13	431.343,618 303.608,499	14	431.339,546 303.602,205	7.496
15	431.328,071 303.584,466	16	431.324,746 303.579,326	6.122
17	431.324,131 303.578,375	18	431.323,154 303.576,866	1.798
19	431.319,279 303.571,294	20	431.313,404 303.562,847	10.289
21	431.312,631 303.561,736	22	431.305,17 303.551,008	13.067
23	431.303,033 303.548,081	24	431.309,355 303.545,072	7.002

Punct început	X / Y	Punct sfârșit	X / Y	Lungime segment (** (m))
6	431.346,29 303.568,901	7	431.377,517 303.620,628	60.422
8	431.372,591 303.623,5	9	431.360,465 303.631,362	14.452
10	431.360,334 303.631,248	11	431.360,147 303.631,084	0.249
12	431.355,735 303.627,23	13	431.343,618 303.608,499	22.309
14	431.339,546 303.602,205	15	431.328,071 303.584,466	21.127
16	431.324,746 303.579,326	17	431.324,131 303.578,375	1.133
18	431.323,154 303.576,866	19	431.319,279 303.571,294	6.787
20	431.313,404 303.562,847	21	431.312,631 303.561,736	1.353
22	431.305,17 303.551,008	23	431.303,033 303.548,081	3.624
24	431.309,355 303.545,072	1	431.319,228 303.540,82	10.75

** Lungimile segmentelor sunt determinate în planul de proiecție Stereo 70 și sunt rotunjite la 1 milimetru.

*** Distanța dintre puncte este formată din segmente cumulate ce sunt mai mici decât valoarea 1 milimetru.

**DATE DESPRE IMOBILUL NR. 7779**

Oficiul de Cadastru și Publicitate Imobiliară DOLJ
Biroul de Cadastru și Publicitate Imobiliară Craiova

A. Partea I. Descrierea imobilului

TEREN Intravilan

Adresa: Loc. Viisoara Mosneni, Str Soarelui, Nr. 73, Jud. Dolj, FOST T 13 , P 297 , P 298 , P 299 , INTRAVILAN .

Nr. Crt	Nr cadastral Nr. topografic	Suprafața* (mp)	Observații / Referințe
A1	31806	2.522	Sector cadastral:4 Teren imprejmuit;

Construcții

Crt	Nr cadastral Nr. topografic	Adresa	Observații / Referințe
A1.1	31806-C1	Loc. Viisoara Mosneni, Str Soarelui, Nr. 73, Jud. Dolj, FOST T 13 , P 297 , P 298 , P 299 , INTRAVILAN .	Nr. niveluri:2; S. construita la sol:76 mp; CASA PARTER CONSTRUITA DIN CARAMIDA IN ANUL 1928 CU SASE CAMERE SI TREI HOLURI .
A1.2		Loc. Viisoara Mosneni, Str Soarelui, Nr. 73, Jud. Dolj, FOST T 13 , P 297 , P 298 , P 299 , INTRAVILAN .	Nr. niveluri:2; S. construita la sol:78 mp;

B. Partea II. Proprietari și acte

Inscrieri privitoare la dreptul de proprietate și alte drepturi reale		Referințe
77203 / 02/07/2015		
Hotarare Judecatoreasca nr. DECIZIA NR. 2095, din 14/11/2012 emis de TRIBUNALUL DOLJ (act normativ nr. TDP NR. 474-2162/28-02-1994 emis de C.J.; act notarial nr. CM NR. 11/06-03-2007 emis de BNP FLORINA PETRESCU; act normativ nr. CERTIFICAT NR. 2816/22-06-2015 emis de PRIMARIA TESLUI; act normativ nr. PROCES VERBAL NR. 2815/22-06-2015 emis de PRIMARIA TESLUI);		
B1	Intabulare, drept de PROPRIETATE, dobandit prin Hotarare Judecatoreasca, cota actuala 1/1, cota initiala 1/1 1) ION VICTORIA	A1, A1.1
/		
Act Normativ nr. Legea 7, din 13/03/1996 emis de PARLAMENTUL ROMANIEI;		
B2	Intabulare, drept de PROPRIETATE, dobandit prin Lege, cota actuala 1/1, cota initiala 1/1 1) ION VICTORIA	A1.2

C. Partea III. SARCINI .

Inscrieri privind dezmembramintele dreptului de proprietate, drepturi reale de garanție și sarcini	Referințe
NU SUNT	

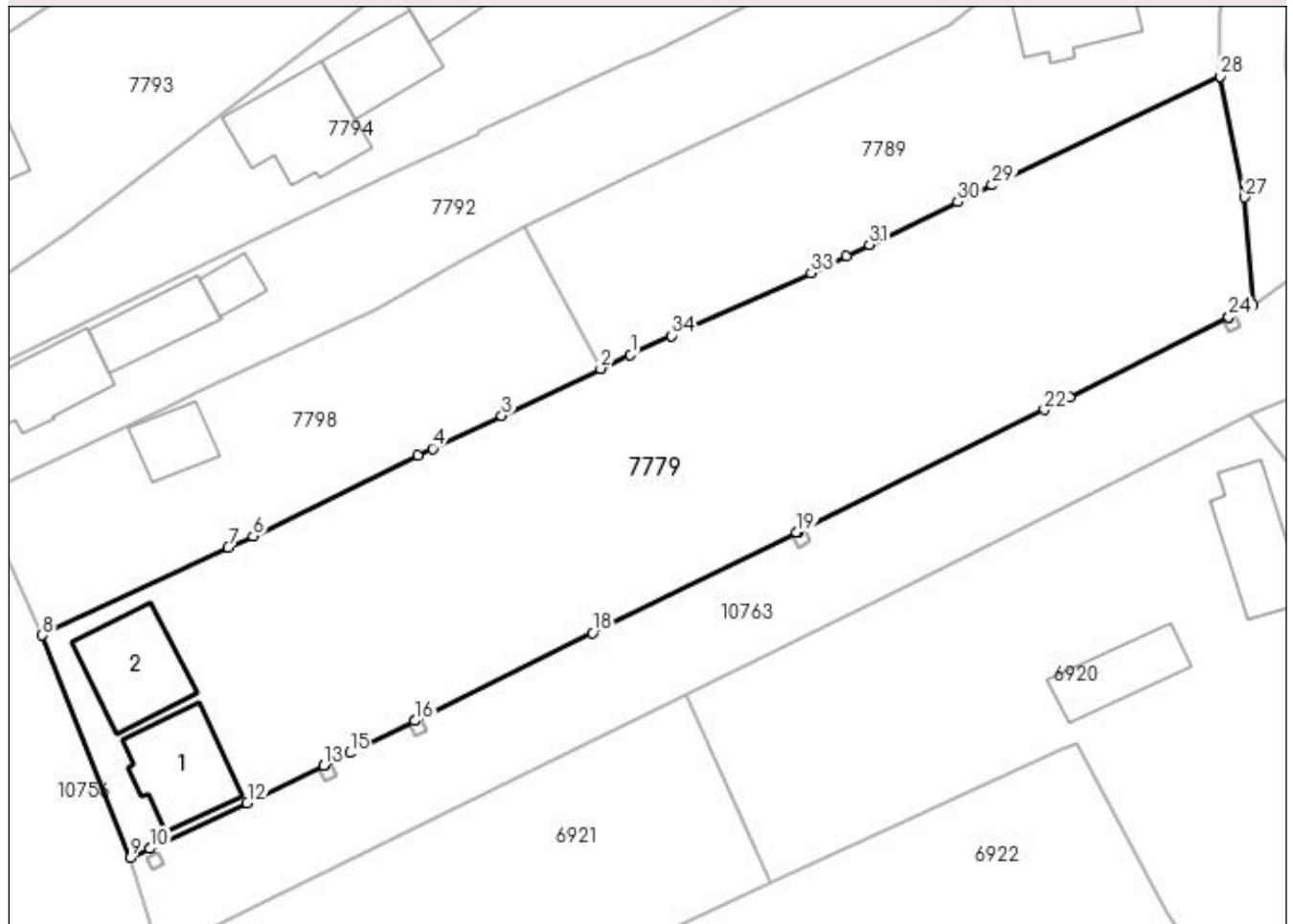
Anexa Nr. 1 La Partea I

Teren

Nr cadastral	Suprafața (mp)*	Observații / Referințe
31806	2.522	

* Suprafața este determinată în planul de proiecție Stereo 70.

DETALII LINIARE IMOBIL



Date referitoare la teren

Crt	Categorie folosință	Intravilan	Suprafața (mp)	Tarla	Parcelă	Nr. topo	Observații / Referințe
1	curți construcții	DA	1.035	13	297	-	TEREN INTRAVILAN CC IMPREJMUIT CU GARD BETON , LEMN SI LIMITA CONVENTIONALA .
2	arabil	DA	982	13	298	-	TEREN INTRAVILAN CC IMPREJMUIT CU GARD LEMN SI LIMITA CONVENTIONALA .
3	vie	DA	505	13	299	-	TEREN INTRAVILAN CC IMPREJMUIT CU GARD LEMN , GARD PLASA SI LIMITA CONVENTIONALA .

Date referitoare la construcții

Crt	Număr	Destinație construcție	Supraf. (mp)	Situație juridică	Observații / Referințe
A1.1	31806-C1	construcții de locuințe	76	Cu acte	Nr. niveluri:2; S. construită la sol:76 mp; CASA PARTER CONSTRUITA DIN CARAMIDA IN ANUL 1928 CU SASE CAMERE SI TREI HOLURI .
A1.2		construcții anexa	78	Cu acte	Nr. niveluri:2; S. construită la sol:78 mp;

Lungime Segmente

1) Valorile lungimilor segmentelor sunt obținute din proiecție în plan.

Punct început	X / Y	Punct sfârșit	X / Y	Lungime segment (** (m)
1	431.518,505 303.328,662	2	431.515,747 303.327,392	3.036
3	431.506,637 303.323,056	4	431.500,248 303.320,015	7.076
5	431.498,892 303.319,369	6	431.483,684 303.311,954	16.919
7	431.481,399 303.310,878	8	431.464,245 303.302,8	18.961
9	431.472,336 303.282,248	10	431.474,178 303.283,11	2.034
11	431.474,182 303.283,112	12	431.483,153 303.287,311	9.905
13	431.490,222 303.290,772	14	431.490,226 303.290,774	0.004
15	431.492,61 303.291,941	16	431.498,613 303.294,904	6.694
17	431.498,617 303.294,906	18	431.515,019 303.303,001	18.291
19	431.533,817 303.312,28	20	431.533,958 303.312,35	0.157
21	431.533,962 303.312,352	22	431.556,696 303.323,604	25.366
23	431.559,06 303.324,774	24	431.573,695 303.332,125	16.377
25	431.573,7 303.332,127	26	431.575,905 303.333,235	2.468
27	431.575,167 303.343,186	28	431.572,914 303.354,337	11.376
29	431.551,854 303.344,298	30	431.548,686 303.342,767	3.519
31	431.540,537 303.338,827	32	431.538,43 303.337,791	2.348
33	431.535,17 303.336,19	34	431.522,314 303.330,417	14.093

Punct început	X / Y	Punct sfârșit	X / Y	Lungime segment (** (m)
2	431.515,747 303.327,392	3	431.506,637 303.323,056	10.089
4	431.500,248 303.320,015	5	431.498,892 303.319,369	1.502
6	431.483,684 303.311,954	7	431.481,399 303.310,878	2.526
8	431.464,245 303.302,8	9	431.472,336 303.282,248	22.087
10	431.474,178 303.283,11	11	431.474,182 303.283,112	0.004
12	431.483,153 303.287,311	13	431.490,222 303.290,772	7.871
14	431.490,226 303.290,774	15	431.492,61 303.291,941	2.654
16	431.498,613 303.294,904	17	431.498,617 303.294,906	0.004
18	431.515,019 303.303,001	19	431.533,817 303.312,28	20.963
20	431.533,958 303.312,35	21	431.533,962 303.312,352	0.004
22	431.556,696 303.323,604	23	431.559,06 303.324,774	2.638
24	431.573,695 303.332,125	25	431.573,7 303.332,127	0.005
26	431.575,905 303.333,235	27	431.575,167 303.343,186	9.978
28	431.572,914 303.354,337	29	431.551,854 303.344,298	23.33
30	431.548,686 303.342,767	31	431.540,537 303.338,827	9.052
32	431.538,43 303.337,791	33	431.535,17 303.336,19	3.632
34	431.522,314 303.330,417	1	431.518,505 303.328,662	4.194

** Lungimile segmentelor sunt determinate în planul de proiecție Stereo 70 și sunt rotunjite la 1 milimetru.

*** Distanța dintre puncte este formată din segmente cumulate ce sunt mai mici decât valoarea 1 milimetru.

**DATE DESPRE IMOBILUL NR. 7780**

Oficiul de Cadastru și Publicitate Imobiliară DOLJ
 Biroul de Cadastru și Publicitate Imobiliară Craiova

A. Partea I. Descrierea imobilului

TEREN Intravilan

Adresa: Loc. Viisoara Mosneni, Str Soarelui, Nr. 45, Jud. Dolj, T13 P343

Nr. Crt	Nr cadastral Nr. topografic	Suprafața* (mp)	Observații / Referințe
A1		3.136	Sector cadastral:4 Teren neimprejmuit;

B. Partea II. Proprietari și acte

Inscrieri privitoare la dreptul de proprietate și alte drepturi reale		Referințe
/		
Act Administrativ nr. TDP 636-15093, din 11/05/1994 emis de CJSDPAT DOLJ (Defunct conform certificat de deces seria D9, nr 628844, data 16.02.1993);		
B1	Intabulare, drept de PROPRIETATE, dobandit prin Reconstituire, cota actuala 1/1, cota initiala 1/1 1) JOIȚA ANICA DEFUNCT:Da	A1

C. Partea III. SARCINI .

Inscrieri privind dezmembramintele dreptului de proprietate, drepturi reale de garanție și sarcini	Referințe
NU SUNT	

Anexa Nr. 1 La Partea I

Teren

Nr cadastral	Suprafața (mp)*	Observații / Referințe
	3.136	

* Suprafața este determinată în planul de proiecție Stereo 70.



Date referitoare la teren

Crt	Categorie folosință	Intra vilan	Suprafața (mp)	Tarla	Parcelă	Nr. topo	Observații / Referințe
1	arabil	DA	3.136	13	343	-	

Lungime Segmente

1) Valorile lungimilor segmentelor sunt obținute din proiecție în plan.

Punct început	X / Y	Punct sfârșit	X / Y	Lungime segment (** (m)
1	431.445,44 303.630,302	2	431.445,218 303.630,456	0.27
2	431.445,218 303.630,456	3	431.429,647 303.641,279	18.963
3	431.429,647 303.641,279	4	431.400,961 303.608,466	43.584
4	431.400,961 303.608,466	5	431.376,187 303.566,096	49.081
5	431.376,187 303.566,096	6	431.366,208 303.549,029	19.77

Punct început	X / Y	Punct sfârșit	X / Y	Lungime segment (** (m)
6	431.366,208 303.549,029	7	431.364,152 303.550,215	2.374
7	431.364,152 303.550,215	8	431.358,224 303.541,166	10.818
8	431.358,224 303.541,166	9	431.349,582 303.527,276	16.359
9	431.349,582 303.527,276	10	431.357,412 303.521,176	9.926
10	431.357,412 303.521,176	11	431.366,872 303.513,34	12.284
11	431.366,872 303.513,34	12	431.405,87 303.571,395	69.937
12	431.405,87 303.571,395	13	431.433,965 303.613,219	50.384
13	431.433,965 303.613,219	14	431.445,427 303.630,283	20.556
14	431.445,427 303.630,283	1	431.445,44 303.630,302	0.023

** Lungimile segmentelor sunt determinate în planul de proiecție Stereo 70 și sunt rotunjite la 1 milimetru.

*** Distanța dintre puncte este formată din segmente cumulate ce sunt mai mici decât valoarea 1 milimetru.

**DATE DESPRE IMOBILUL NR. 7781**

Oficiul de Cadastru și Publicitate Imobiliară DOLJ
Biroul de Cadastru și Publicitate Imobiliară Craiova

A. Partea I. Descrierea imobilului

TEREN Intravilan

Adresa: Loc. Viisoara Mosneni, Str Soarelui, Nr. 47, Jud. Dolj, T13 P345

Nr. Crt	Nr cadastral Nr. topografic	Suprafața* (mp)	Observații / Referințe
A1		6.567	Sector cadastral:4 Teren imprejmuit;

Construcții

Crt	Nr cadastral Nr. topografic	Adresa	Observații / Referințe
A1.1		Loc. Viisoara Mosneni, Str Soarelui, Nr. 47, Jud. Dolj, T13 P345	Nr. niveluri:1; S. construita la sol:75 mp;
A1.2		Loc. Viisoara Mosneni, Str Soarelui, Nr. 47, Jud. Dolj, T13 P345	Nr. niveluri:1; S. construita la sol:61 mp;
A1.3		Loc. Viisoara Mosneni, Str Soarelui, Nr. 47, Jud. Dolj, T13 P345	Nr. niveluri:1; S. construita la sol:63 mp;
A1.4		Loc. Viisoara Mosneni, Str Soarelui, Nr. 47, Jud. Dolj, T13 P345	Nr. niveluri:1; S. construita la sol:22 mp;

B. Partea II. Proprietari și acte

Inscrieri privitoare la dreptul de proprietate și alte drepturi reale		Referințe
/		
Act Administrativ nr. TDP 1196-1364, din 21/02/1998 emis de CJSDPAT DOLJ;		
B1	Intabulare, drept de PROPRIETATE, dobandit prin Reconstituire, cota actuala 1/1, cota initiala 1/1 1) COSMA MARIA, LIPSA CNP	A1
Act Normativ nr. Legea 7, din 13/03/1996 emis de PARLAMENTUL ROMÂNIEI;		
B2	Intabulare, drept de PROPRIETATE, dobandit prin Lege, cota actuala 1/1, cota initiala 1/1 1) COSMA MARIA, LIPSA CNP	A1.1, A1.2, A1.3, A1.4

C. Partea III. SARCINI .

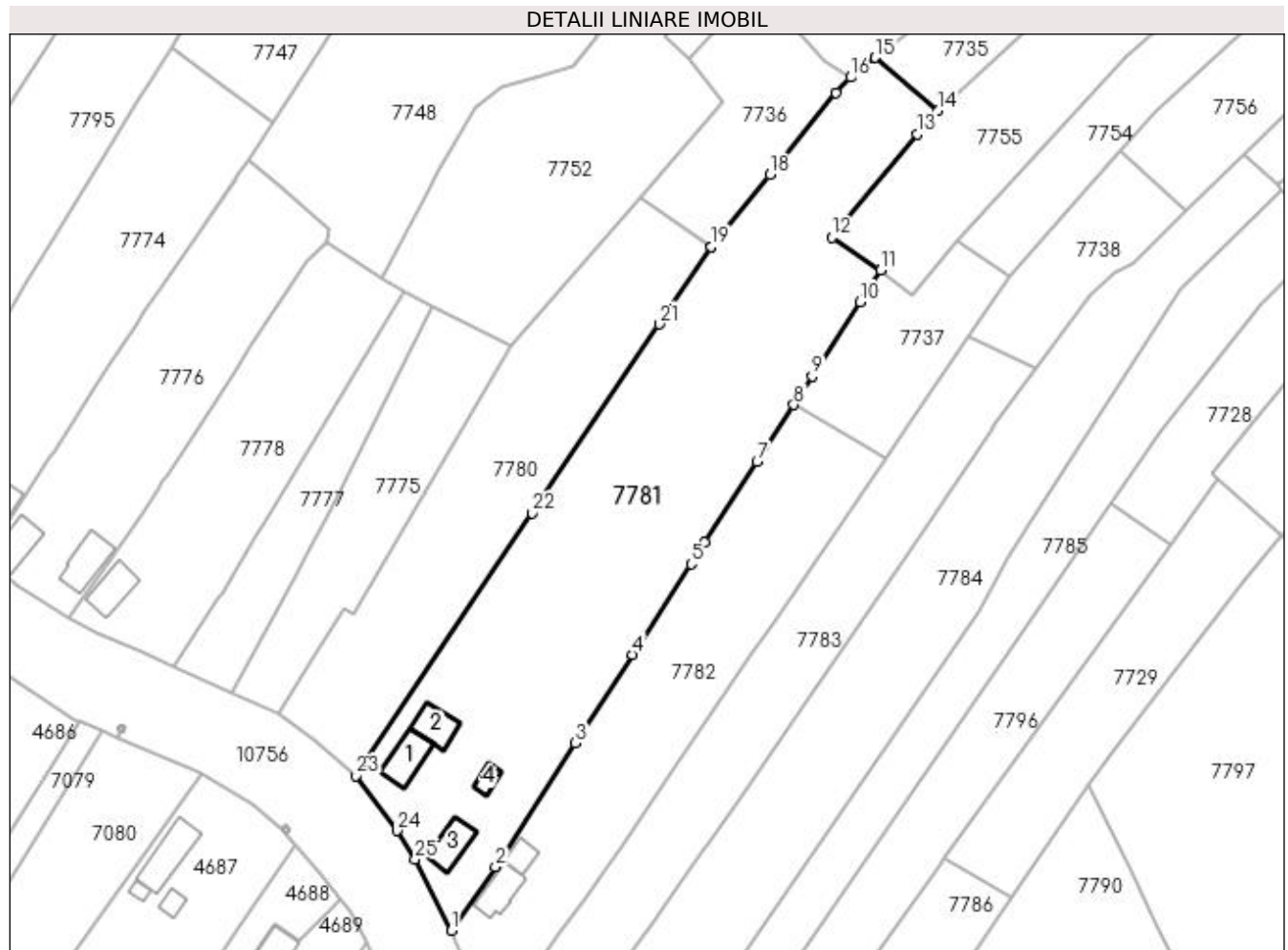
Inscrieri privind dezmembramintele dreptului de proprietate, drepturi reale de garanție și sarcini	Referințe
NU SUNT	

Anexa Nr. 1 La Partea I

Teren

Nr cadastral	Suprafața (mp)*	Observații / Referințe
	6.567	

* Suprafața este determinată în planul de proiecție Stereo 70.



Date referitoare la teren

Crt	Categorie folosință	Intra vilan	Suprafața (mp)	Tarla	Parcelă	Nr. topo	Observații / Referințe
1	arabil	DA	2.564	13	345	-	
2	curți construcții	DA	1.781	13	346	-	
3	arabil	DA	1.422	13	347	-	
4	vie	DA	800	13	348	-	

Date referitoare la construcții

Crt	Număr	Destinație construcție	Supraf. (mp)	Situație juridică	Observații / Referințe
A1.1		construcții de locuințe	75	Cu acte	Nr. niveluri:1; S. construită la sol:75 mp;
A1.2		construcții anexa	61	Cu acte	Nr. niveluri:1; S. construită la sol:61 mp;
A1.3		construcții de locuințe	63	Cu acte	Nr. niveluri:1; S. construită la sol:63 mp;
A1.4		construcții anexa	22	Cu acte	Nr. niveluri:1; S. construită la sol:22 mp;

Lungime Segmente

1) Valorile lungimilor segmentelor sunt obținute din proiecție în plan.

Punct început	X / Y	Punct sfârșit	X / Y	Lungime segment (** (m)
1	431.387,936 303.479,149	2	431.397,692 303.493,211	17.115
3	431.415,375 303.520,584	4	431.428,026 303.540,169	23.316
5	431.440,973 303.560,211	6	431.444,033 303.564,947	5.639
7	431.455,557 303.582,786	8	431.463,723 303.595,427	15.049
9	431.467,773 303.601,696	10	431.478,378 303.618,112	19.544
11	431.482,958 303.625,203	12	431.472,094 303.632,434	13.05
13	431.491,005 303.655,306	14	431.495,546 303.660,493	6.894
15	431.481,724 303.672,174	16	431.476,337 303.667,823	6.925
17	431.473,069 303.664,389	18	431.458,391 303.646,281	23.31
19	431.445,44 303.630,302	20	431.445,427 303.630,283	0.023
21	431.433,965 303.613,219	22	431.405,87 303.571,395	50.384
23	431.366,872 303.513,34	24	431.375,85 303.501,204	15.096
25	431.379,895 303.494,839	1	431.387,936 303.479,149	17.63

Punct început	X / Y	Punct sfârșit	X / Y	Lungime segment (** (m)
2	431.397,692 303.493,211	3	431.415,375 303.520,584	32.588
4	431.428,026 303.540,169	5	431.440,973 303.560,211	23.86
6	431.444,033 303.564,947	7	431.455,557 303.582,786	21.238
8	431.463,723 303.595,427	9	431.467,773 303.601,696	7.463
10	431.478,378 303.618,112	11	431.482,958 303.625,203	8.441
12	431.472,094 303.632,434	13	431.491,005 303.655,306	29.678
14	431.495,546 303.660,493	15	431.481,724 303.672,174	18.097
16	431.476,337 303.667,823	17	431.473,069 303.664,389	4.74
18	431.458,391 303.646,281	19	431.445,44 303.630,302	20.568
20	431.445,427 303.630,283	21	431.433,965 303.613,219	20.556
22	431.405,87 303.571,395	23	431.366,872 303.513,34	69.937
24	431.375,85 303.501,204	25	431.379,895 303.494,839	7.542

** Lungimile segmentelor sunt determinate în planul de proiecție Stereo 70 și sunt rotunjite la 1 milimetru.

*** Distanța dintre puncte este formată din segmente cumulate ce sunt mai mici decât valoarea 1 milimetru.

**DATE DESPRE IMOBILUL NR. 7782**

Oficiul de Cadastru și Publicitate Imobiliară DOLJ
Biroul de Cadastru și Publicitate Imobiliară Craiova

A. Partea I. Descrierea imobilului

TEREN Intravilan

Adresa: Loc. Viisoara Mosneni, Str Soarelui, Nr. 49, Jud. Dolj, T13 P349

Nr. Crt	Nr cadastral Nr. topografic	Suprafața* (mp)	Observații / Referințe
A1		3.151	Sector cadastral:4 Teren imprejmuit;

Construcții

Crt	Nr cadastral Nr. topografic	Adresa	Observații / Referințe
A1.1		Loc. Viisoara Mosneni, Str Soarelui, Nr. 49, Jud. Dolj, T13 P349	Nr. niveluri:1; S. construita la sol:69 mp;
A1.2		Loc. Viisoara Mosneni, Str Soarelui, Nr. 49, Jud. Dolj, T13 P349	Nr. niveluri:1; S. construita la sol:33 mp;

B. Partea II. Proprietari și acte

Inscrieri privitoare la dreptul de proprietate și alte drepturi reale		Referințe
/		
Act Administrativ nr. TDP 1174-1364, din 23/02/1998 emis de CJSDPAT DOLJ;		
B1	Intabulare, drept de PROPRIETATE, dobandit prin Reconstituire, cota actuala 1/1, cota initiala 1/1 1) CHIRIȚA NICOLAE , LIPSA CNP	A1
Act Normativ nr. Legea 7, din 13/03/1996 emis de PARLAMENTUL ROMÂNIEI;		
B2	Intabulare, drept de PROPRIETATE, dobandit prin Lege, cota actuala 1/1, cota initiala 1/1 1) CHIRIȚA NICOLAE , LIPSA CNP	A1.1, A1.2

C. Partea III. SARCINI .

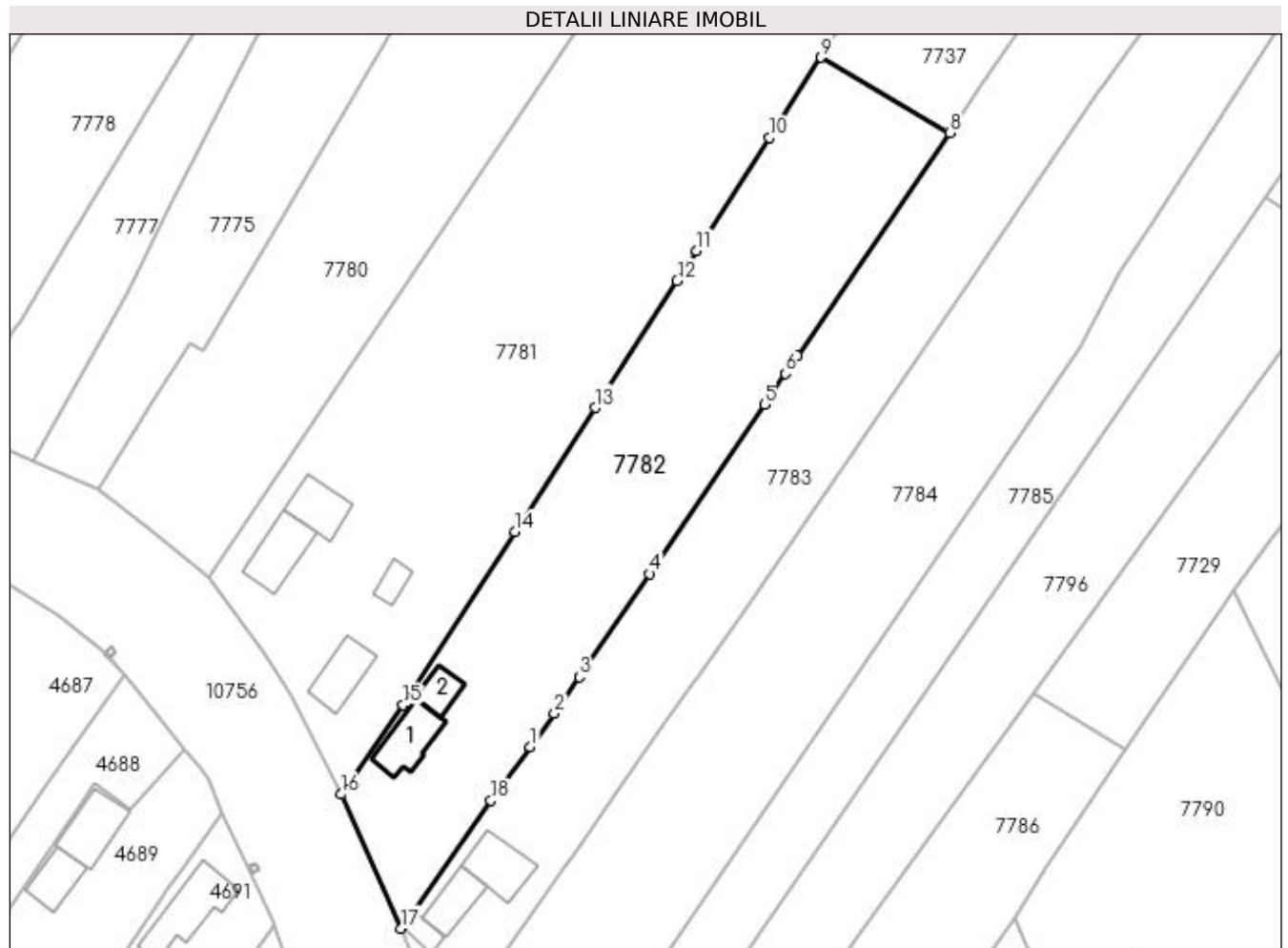
Inscrieri privind dezmembramintele dreptului de proprietate, drepturi reale de garanție și sarcini	Referințe
NU SUNT	

Anexa Nr. 1 La Partea I

Teren

Nr cadastral	Suprafața (mp)*	Observații / Referințe
	3.151	

* Suprafața este determinată în planul de proiecție Stereo 70.



Date referitoare la teren

Crt	Categorie folosință	Intravilan	Suprafața (mp)	Tarla	Parcelă	Nr. topo	Observații / Referințe
1	curți constructii	DA	1.000	13	349	-	
2	arabil	DA	1.140	13	350	-	
3	arabil	DA	1.011	13	350/1	-	

Date referitoare la construcții

Crt	Număr	Destinație construcție	Supraf. (mp)	Situație juridică	Observații / Referințe
A1.1		construcții de locuințe	69	Cu acte	Nr. niveluri:1; S. construita la sol:69 mp;
A1.2		construcții anexa	33	Cu acte	Nr. niveluri:1; S. construita la sol:33 mp;

Lungime Segmente

1) Valorile lungimilor segmentelor sunt obținute din proiecție în plan.

Punct început	X / Y	Punct sfârșit	X / Y	Lungime segment (** (m))
1	431.417,743 303.486,624	2	431.421,581 303.491,876	6.505

Punct început	X / Y	Punct sfârșit	X / Y	Lungime segment (** (m)
2	431.421,581 303.491,876	3	431.425,507 303.497,644	6.977
3	431.425,507 303.497,644	4	431.436,593 303.513,931	19.702
4	431.436,593 303.513,931	5	431.454,771 303.540,637	32.306
5	431.454,771 303.540,637	6	431.458,1 303.545,528	5.916
6	431.458,1 303.545,528	7	431.459,978 303.548,286	3.337
7	431.459,978 303.548,286	8	431.483,993 303.583,568	42.68
8	431.483,993 303.583,568	9	431.463,723 303.595,427	23.484
9	431.463,723 303.595,427	10	431.455,557 303.582,786	15.049
10	431.455,557 303.582,786	11	431.444,033 303.564,947	21.238
11	431.444,033 303.564,947	12	431.440,973 303.560,211	5.639
12	431.440,973 303.560,211	13	431.428,026 303.540,169	23.86
13	431.428,026 303.540,169	14	431.415,375 303.520,584	23.316
14	431.415,375 303.520,584	15	431.397,692 303.493,211	32.588
15	431.397,692 303.493,211	16	431.387,936 303.479,149	17.115
16	431.387,936 303.479,149	17	431.397,398 303.457,961	23.205
17	431.397,398 303.457,961	18	431.411,553 303.478,154	24.66
18	431.411,553 303.478,154	1	431.417,743 303.486,624	10.491

** Lungimile segmentelor sunt determinate în planul de proiecție Stereo 70 și sunt rotunjite la 1 milimetru.

*** Distanța dintre puncte este formată din segmente cumulate ce sunt mai mici decât valoarea 1 milimetru.



DATE DESPRE IMOBILUL NR. 7783

Oficiul de Cadastru și Publicitate Imobiliară DOLJ
Biroul de Cadastru și Publicitate Imobiliară Craiova

A. Partea I. Descrierea imobilului

TEREN Intravilan

Nr. CF vechi:71
Nr. cadastral vechi:81

Adresa: Loc. Viisoara Mosneni, Jud. Dolj, T 13, P 351, 352, 353, 353/1

Nr. Crt	Nr cadastral Nr. topografic	Suprafața* (mp)	Observații / Referințe
A1	31680	2.997	Sector cadastral:4 Teren imprejmuit;

Construcții

Crt	Nr cadastral Nr. topografic	Adresa	Observații / Referințe
A1.1	31680-C1	Loc. Viisoara Mosneni, Jud. Dolj, T 13, P 351, 352, 353, 353/1	Nr. niveluri:1; S. construita la sol:52 mp; locuinta
A1.2		Loc. Viisoara Mosneni, Jud. Dolj, T 13, P 351, 352, 353, 353/1	Nr. niveluri:2; S. construita la sol:70 mp;
A1.3		Loc. Viisoara Mosneni, Jud. Dolj, T 13, P 351, 352, 353, 353/1	Nr. niveluri:1; S. construita la sol:18 mp;

B. Partea II. Proprietari și acte

Inscrieri privitoare la dreptul de proprietate și alte drepturi reale		Referințe
6462 / 01/02/2007		
Act Notarial nr. 566, din 31/01/2007 emis de NP Cernobai Claudiu Emil;		
B1	Intabulare, drept de PROPRIETATE, dobandit prin Conventie, cota actuala 1/2, cota initiala 1/2 1) PREDA ADRIAN NICOLAE , LIPSA CNP <i>OBSERVATII: (provenita din conversia CF 71)</i>	A1, A1.1
B2	Intabulare, drept de PROPRIETATE, dobandit prin Conventie, cota actuala 1/2, cota initiala 1/2 1) MORARU MINODORA FLORENTINA , LIPSA CNP <i>OBSERVATII: (provenita din conversia CF 71)</i>	A1, A1.1
/		
Act Normativ nr. Legea 7, din 13/03/1996 emis de PARLAMENTUL ROMANIEI;		
B3	Intabulare, drept de PROPRIETATE, dobandit prin Lege, cota actuala 1/2, cota initiala 1/2 1) PREDA ADRIAN NICOLAE , LIPSA CNP	A1.2, A1.3
B4	Intabulare, drept de PROPRIETATE, dobandit prin Lege, cota actuala 1/2, cota initiala 1/2 1) MORARU MINODORA FLORENTINA , LIPSA CNP	A1.2, A1.3

C. Partea III. SARCINI .

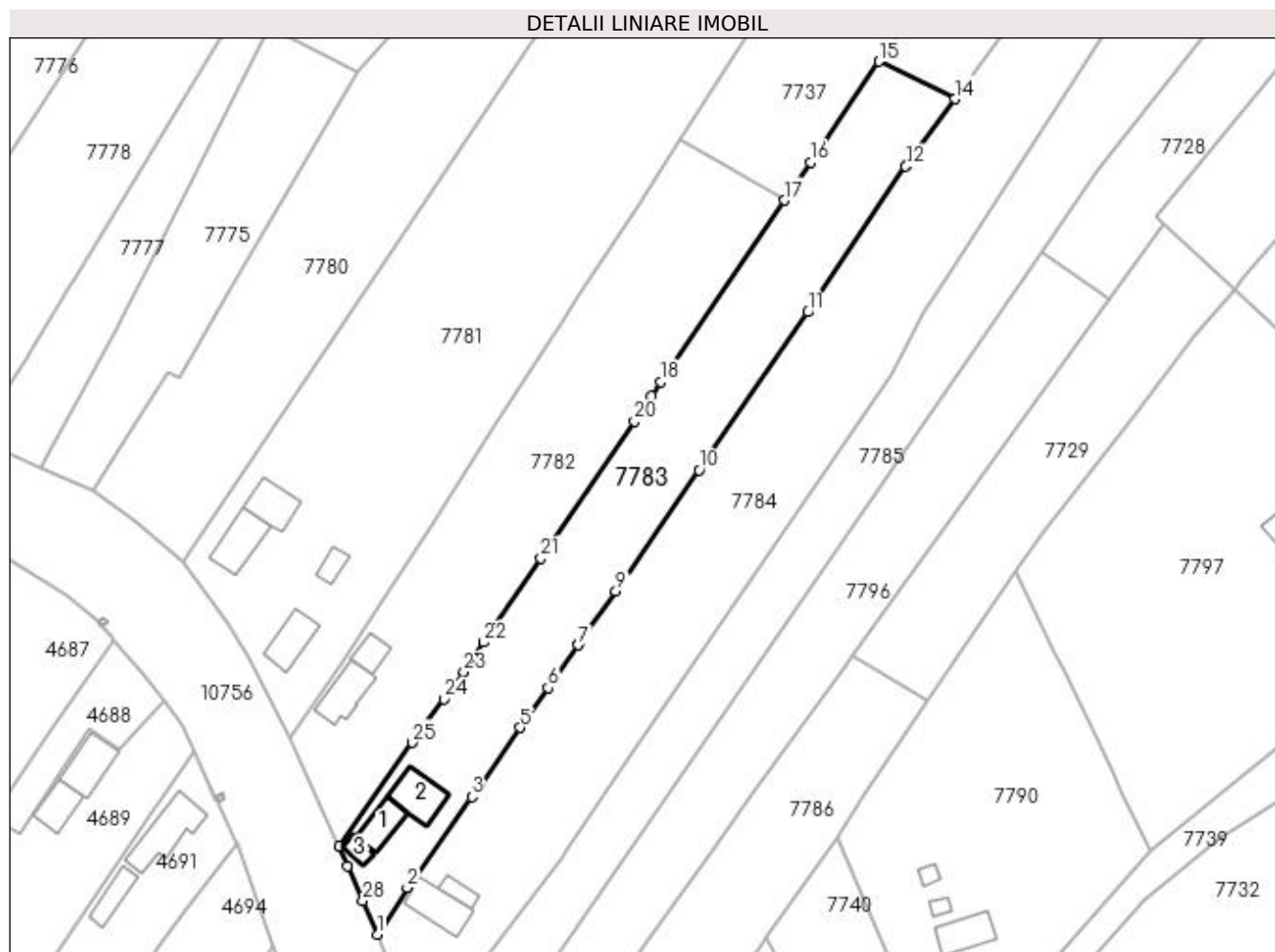
Inscrieri privind dezmembramintele dreptului de proprietate, drepturi reale de garanție și sarcini	Referințe
NU SUNT	

Anexa Nr. 1 La Partea I

Teren

Nr cadastral	Suprafața (mp)*	Observații / Referințe
31680	2.997	

* Suprafața este determinată în planul de proiecție Stereo 70.



Date referitoare la teren

Crt	Categorie folosință	Intravilan	Suprafața (mp)	Tarla	Parcelă	Nr. topo	Observații / Referințe
1	curți construcții	DA	546	13	351	-	
2	arabil	DA	507	13	353	-	
3	vie	DA	650	13	3521	-	
4	arabil	DA	1.294	13	353/1	-	

Date referitoare la construcții

Crt	Număr	Destinație construcție	Supraf. (mp)	Situație juridică	Observații / Referințe
A1.1	31680-C1	construcții de locuințe	52	Cu acte	Nr. niveluri:1; S. construita la sol:52 mp; locuinta
A1.2		construcții anexa	70	Cu acte	Nr. niveluri:2; S. construita la sol:70 mp;
A1.3		construcții anexa	18	Cu acte	Nr. niveluri:1; S. construita la sol:18 mp;

Lungime Segmente

1) Valorile lungimilor segmentelor sunt obținute din proiecție în plan.

Punct început	X / Y	Punct sfârșit	X / Y	Lungime segment (** (m)	Punct început	X / Y	Punct sfârșit	X / Y	Lungime segment (** (m)
---------------	-------	---------------	-------	-------------------------	---------------	-------	---------------	-------	-------------------------

Punct început	X / Y	Punct sfârșit	X / Y	Lungime segment (** (m)
1	431.404,74 303.440,861	2	431.410,566 303.449,958	10.803
3	431.423,15 303.467,62	4	431.424,855 303.470,059	2.976
5	431.432,554 303.481,071	6	431.437,964 303.488,807	9.44
7	431.443,811 303.497,12	8	431.444,099 303.497,528	0.499
9	431.451,182 303.507,597	10	431.467,352 303.531,111	28.537
11	431.488,487 303.561,843	12	431.507,557 303.590,181	34.157
13	431.507,884 303.590,63	14	431.517,099 303.603,273	15.645
15	431.502,37 303.610,566	16	431.489,061 303.591,013	23.653
17	431.483,993 303.583,568	18	431.459,978 303.548,286	42.68
19	431.458,1 303.545,528	20	431.454,771 303.540,637	5.916
21	431.436,593 303.513,931	22	431.425,507 303.497,644	19.702
23	431.421,581 303.491,876	24	431.417,743 303.486,624	6.505
25	431.411,553 303.478,154	26	431.397,398 303.457,961	24.66
27	431.399,012 303.454,201	28	431.401,939 303.447,385	7.418

Punct început	X / Y	Punct sfârșit	X / Y	Lungime segment (** (m)
2	431.410,566 303.449,958	3	431.423,15 303.467,62	21.686
4	431.424,855 303.470,059	5	431.432,554 303.481,071	13.436
6	431.437,964 303.488,807	7	431.443,811 303.497,12	10.163
8	431.444,099 303.497,528	9	431.451,182 303.507,597	12.311
10	431.467,352 303.531,111	11	431.488,487 303.561,843	37.298
12	431.507,557 303.590,181	13	431.507,884 303.590,63	0.555
14	431.517,099 303.603,273	15	431.502,37 303.610,566	16.436
16	431.489,061 303.591,013	17	431.483,993 303.583,568	9.006
18	431.459,978 303.548,286	19	431.458,1 303.545,528	3.337
20	431.454,771 303.540,637	21	431.436,593 303.513,931	32.306
22	431.425,507 303.497,644	23	431.421,581 303.491,876	6.977
24	431.417,743 303.486,624	25	431.411,553 303.478,154	10.491
26	431.397,398 303.457,961	27	431.399,012 303.454,201	4.092
28	431.401,939 303.447,385	1	431.404,74 303.440,861	7.1

** Lungimile segmentelor sunt determinate în planul de proiecție Stereo 70 și sunt rotunjite la 1 milimetru.

*** Distanța dintre puncte este formată din segmente cumulate ce sunt mai mici decât valoarea 1 milimetru.

**DATE DESPRE IMOBILUL NR. 7784**

Oficiul de Cadastru și Publicitate Imobiliară DOLJ
Biroul de Cadastru și Publicitate Imobiliară Craiova

A. Partea I. Descrierea imobilului

TEREN Intravilan

Adresa: Loc. Viisoara Mosneni, Str Soarelui, Nr. 53, Jud. Dolj, T13 P354

Nr. Crt	Nr cadastral Nr. topografic	Suprafața* (mp)	Observații / Referințe
A1		4.978	Sector cadastral:4 Teren imprejmuit;

Construcții

Crt	Nr cadastral Nr. topografic	Adresa	Observații / Referințe
A1.1		Loc. Viisoara Mosneni, Str Soarelui, Nr. 53, Jud. Dolj, T13 P354	Nr. niveluri:1; S. construita la sol:72 mp;
A1.2		Loc. Viisoara Mosneni, Str Soarelui, Nr. 53, Jud. Dolj, T13 P354	Nr. niveluri:1; S. construita la sol:23 mp;

B. Partea II. Proprietari și acte

Inscrieri privitoare la dreptul de proprietate și alte drepturi reale		Referințe
/		
Act Administrativ nr. TDP 278-2192, din 14/12/1993 emis de CJSDPAT DOLJ;		
B1	Intabulare, drept de PROPRIETATE, dobandit prin Reconstituire, cota actuala 1/1, cota initiala 1/1 1) MICHINICI MITRANA, LIPSA CNP	A1
Act Normativ nr. Legea 7, din 13/03/1996 emis de PARLAMENTUL ROMÂNIEI;		
B2	Intabulare, drept de PROPRIETATE, dobandit prin Lege, cota actuala 1/1, cota initiala 1/1 1) MICHINICI MITRANA, LIPSA CNP	A1.1, A1.2

C. Partea III. SARCINI .

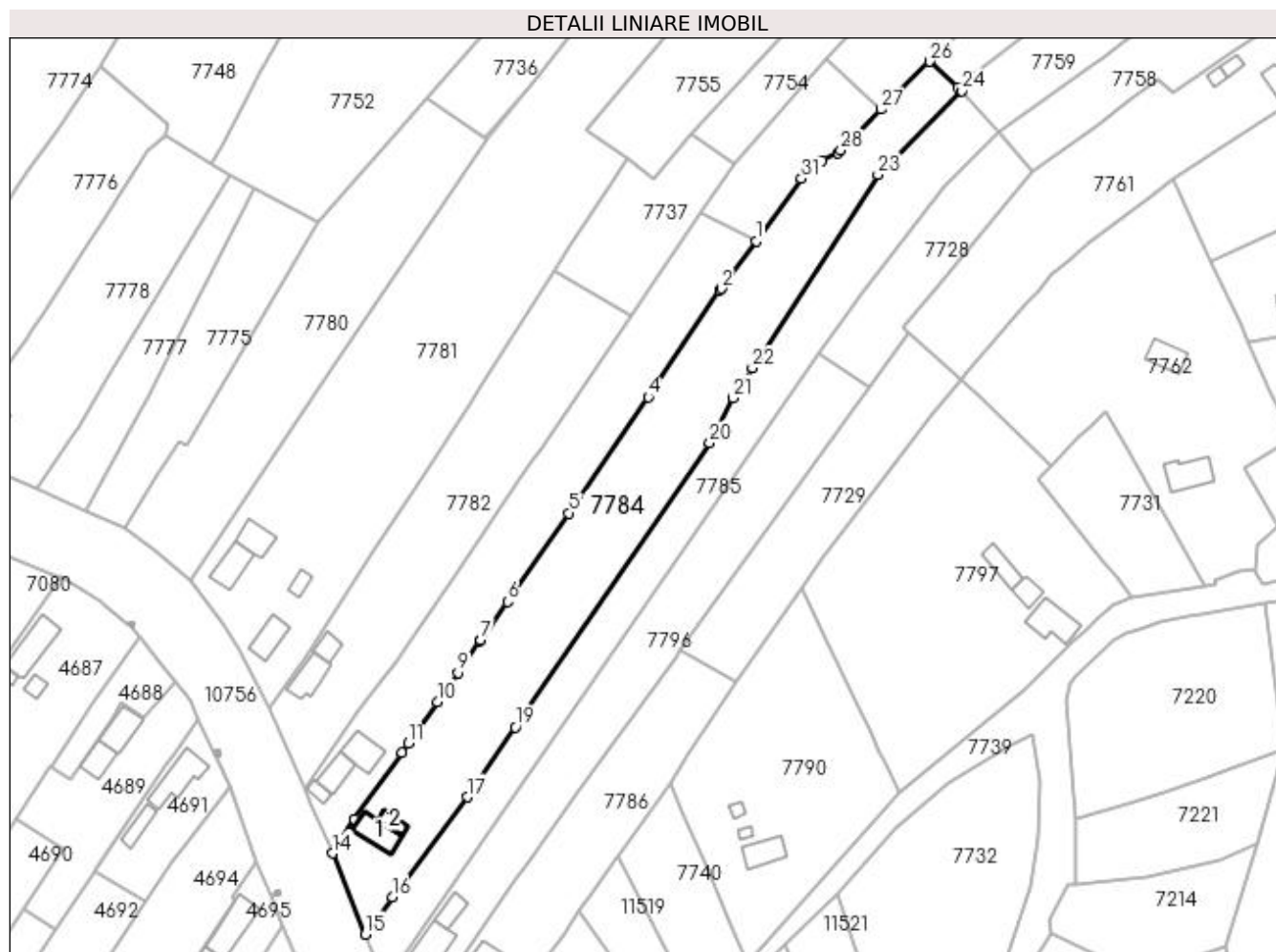
Inscrieri privind dezmembramintele dreptului de proprietate, drepturi reale de garanție și sarcini	Referințe
NU SUNT	

Anexa Nr. 1 La Partea I

Teren

Nr cadastral	Suprafața (mp)*	Observații / Referințe
	4.978	

* Suprafața este determinată în planul de proiecție Stereo 70.



Date referitoare la teren

Crt	Categorie folosință	Intravilan	Suprafața (mp)	Tarla	Parcelă	Nr. topo	Observații / Referințe
1	curți construcții	DA	990	13	354	-	
2	vie	DA	420	13	355	-	
3	arabil	DA	2.276	13	356	-	
4	arabil	DA	1.292	13	357/1	-	

Date referitoare la construcții

Crt	Număr	Destinație construcție	Supraf. (mp)	Situație juridică	Observații / Referințe
A1.1		construcții de locuințe	72	Cu acte	Nr. niveluri:1; S. construita la sol:72 mp;
A1.2		construcții anexa	23	Cu acte	Nr. niveluri:1; S. construita la sol:23 mp;

Lungime Segmente

1) Valorile lungimilor segmentelor sunt obținute din proiecție în plan.

Punct început	X / Y	Punct sfârșit	X / Y	Lungime segment (** (m)
1	431.517,099 303.603,273	2	431.507,884 303.590,63	15.645

Punct început	X / Y	Punct sfârșit	X / Y	Lungime segment (** (m)
2	431.507,884 303.590,63	3	431.507,557 303.590,181	0.555

Punct început	X / Y	Punct sfârșit	X / Y	Lungime segment (** (m))
3	431.507,557 303.590,181	4	431.488,487 303.561,843	34.157
5	431.467,352 303.531,111	6	431.451,182 303.507,597	28.537
7	431.444,099 303.497,528	8	431.443,811 303.497,12	0.499
9	431.437,964 303.488,807	10	431.432,554 303.481,071	9.44
11	431.424,855 303.470,059	12	431.423,15 303.467,62	2.976
13	431.410,566 303.449,958	14	431.404,74 303.440,861	10.803
15	431.413,386 303.419,384	16	431.420,67 303.429,228	12.246
17	431.440,499 303.455,775	18	431.441,751 303.457,605	2.217
19	431.453,191 303.474,33	20	431.504,799 303.549,779	91.411
21	431.510,954 303.561,681	22	431.516,116 303.569,627	9.476
23	431.549,414 303.620,891	24	431.571,637 303.643,087	31.409
25	431.570,695 303.643,95	26	431.563,152 303.650,867	10.234
27	431.550,367 303.638,138	28	431.539,534 303.627,352	15.287
29	431.538,786 303.626,607	30	431.534,57 303.624,497	4.715
31	431.529,122 303.619,84	1	431.517,099 303.603,273	20.47

Punct început	X / Y	Punct sfârșit	X / Y	Lungime segment (** (m))
4	431.488,487 303.561,843	5	431.467,352 303.531,111	37.298
6	431.451,182 303.507,597	7	431.444,099 303.497,528	12.311
8	431.443,811 303.497,12	9	431.437,964 303.488,807	10.163
10	431.432,554 303.481,071	11	431.424,855 303.470,059	13.436
12	431.423,15 303.467,62	13	431.410,566 303.449,958	21.686
14	431.404,74 303.440,861	15	431.413,386 303.419,384	23.152
16	431.420,67 303.429,228	17	431.440,499 303.455,775	33.135
18	431.441,751 303.457,605	19	431.453,191 303.474,33	20.263
20	431.504,799 303.549,779	21	431.510,954 303.561,681	13.399
22	431.516,116 303.569,627	23	431.549,414 303.620,891	61.129
24	431.571,637 303.643,087	25	431.570,695 303.643,95	1.278
26	431.563,152 303.650,867	27	431.550,367 303.638,138	18.041
28	431.539,534 303.627,352	29	431.538,786 303.626,607	1.056
30	431.534,57 303.624,497	31	431.529,122 303.619,84	7.167

** Lungimile segmentelor sunt determinate în planul de proiecție Stereo 70 și sunt rotunjite la 1 milimetru.

*** Distanța dintre puncte este formată din segmente cumulate ce sunt mai mici decât valoarea 1 milimetru.

**DATE DESPRE IMOBILUL NR. 7785**

Oficiul de Cadastru și Publicitate Imobiliară DOLJ
Biroul de Cadastru și Publicitate Imobiliară Craiova

A. Partea I. Descrierea imobilului

TEREN Intravilan

Adresa: Loc. Viisoara Mosneni, Str Soarelui, Nr. FN, Jud. Dolj, T13 P357

Nr. Crt	Nr cadastral Nr. topografic	Suprafața* (mp)	Observații / Referințe
A1		3.276	Sector cadastral:4 Teren neimprejmuit;

B. Partea II. Proprietari și acte

Inscrieri privitoare la dreptul de proprietate și alte drepturi reale	Referințe
/	
Act Administrativ nr. TDP 691-15093, din 24/01/1995 emis de CJSDPAT DOLJ;	
B1	A1
Intabulare, drept de PROPRIETATE, dobândit prin Reconstituire, cota actuala 1/1, cota initiala 1/1 1) VĂTĂAN TUDOR, LIPSA CNP	

C. Partea III. SARCINI .

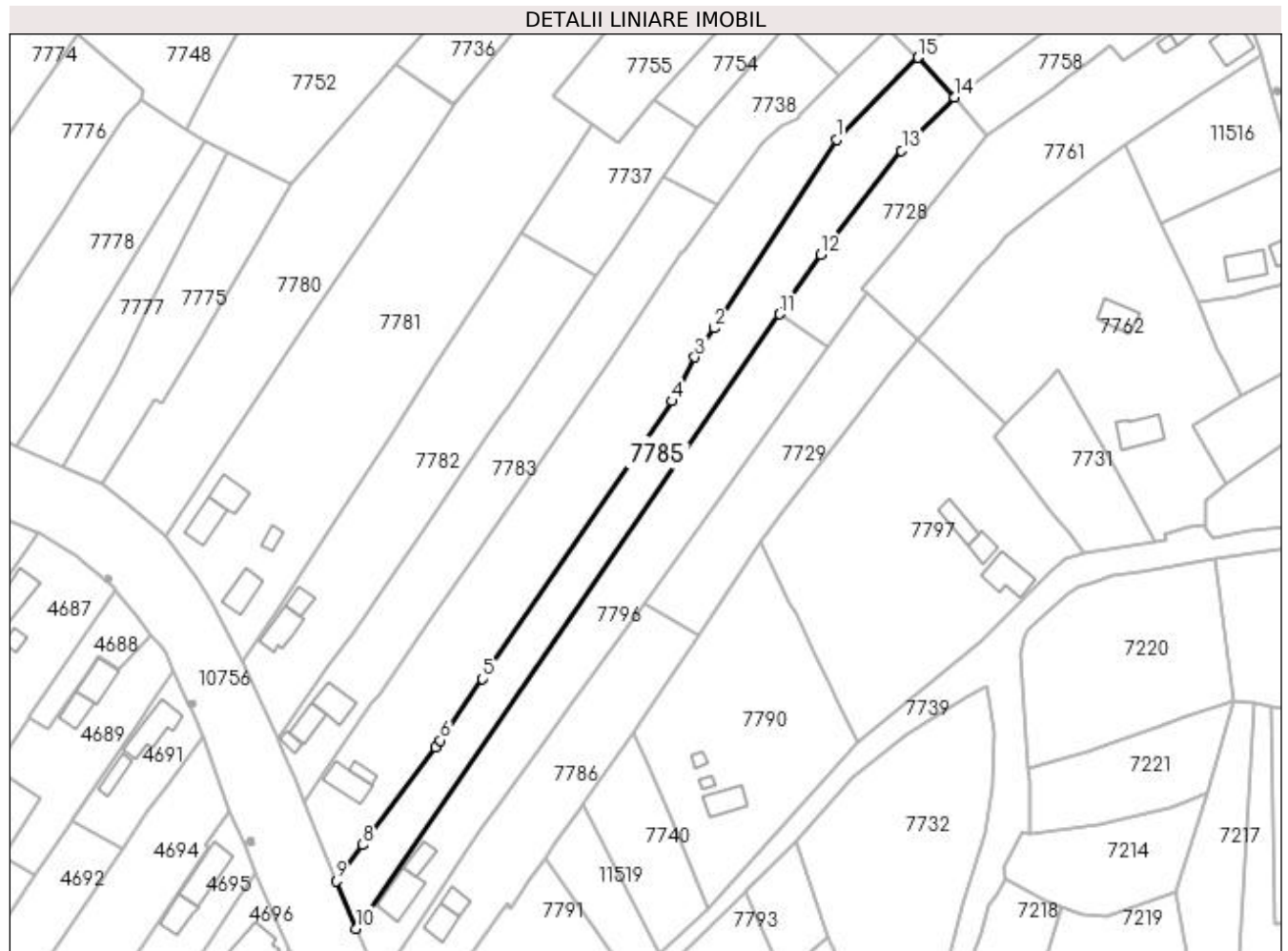
Inscrieri privind dezmembramintele dreptului de proprietate, drepturi reale de garanție și sarcini	Referințe
NU SUNT	

Anexa Nr. 1 La Partea I

Teren

Nr cadastral	Suprafața (mp)*	Observații / Referințe
	3.276	

* Suprafața este determinată în planul de proiecție Stereo 70.



Date referitoare la teren

Crt	Categorie folosință	Intravilan	Suprafața (mp)	Tarla	Parcelă	Nr. topo	Observații / Referințe
1	arabil	DA	3.276	13	357	-	

Lungime Segmente

1) Valorile lungimilor segmentelor sunt obținute din proiecție în plan.

Punct început	X / Y	Punct sfârșit	X / Y	Lungime segment (** (m)
1	431.549,414 303.620,891	2	431.516,116 303.569,627	61.129
2	431.516,116 303.569,627	3	431.510,954 303.561,681	9.476
3	431.510,954 303.561,681	4	431.504,799 303.549,779	13.399
4	431.504,799 303.549,779	5	431.453,191 303.474,33	91.411
5	431.453,191 303.474,33	6	431.441,751 303.457,605	20.263

Punct început	X / Y	Punct sfârșit	X / Y	Lungime segment (** (m)
6	431.441,751 303.457,605	7	431.440,499 303.455,775	2.217
7	431.440,499 303.455,775	8	431.420,67 303.429,228	33.135
8	431.420,67 303.429,228	9	431.413,386 303.419,384	12.246
9	431.413,386 303.419,384	10	431.418,874 303.406,497	14.007
10	431.418,874 303.406,497	11	431.533,945 303.573,432	202.753
11	431.533,945 303.573,432	12	431.545,067 303.589,566	19.596
12	431.545,067 303.589,566	13	431.567,148 303.617,769	35.819
13	431.567,148 303.617,769	14	431.581,62 303.632,319	20.522
14	431.581,62 303.632,319	15	431.571,637 303.643,087	14.684
15	431.571,637 303.643,087	1	431.549,414 303.620,891	31.409

** Lungimile segmentelor sunt determinate în planul de proiecție Stereo 70 și sunt rotunjite la 1 milimetru.

*** Distanța dintre puncte este formată din segmente cumulate ce sunt mai mici decât valoarea 1 milimetru.

**DATE DESPRE IMOBILUL NR. 7786**

Oficiul de Cadastru și Publicitate Imobiliară DOLJ
Biroul de Cadastru și Publicitate Imobiliară Craiova

A. Partea I. Descrierea imobilului

TEREN Intravilan

Adresa: Loc. Viisoara Mosneni, Str Soarelui, Nr. 59, Jud. Dolj, T13 P358

Nr. Crt	Nr cadastral Nr. topografic	Suprafața* (mp)	Observații / Referințe
A1		2.300	Sector cadastral:4 Teren imprejmuit;

Construcții

Crt	Nr cadastral Nr. topografic	Adresa	Observații / Referințe
A1.1		Loc. Viisoara Mosneni, Str Soarelui, Nr. 59, Jud. Dolj, T13 P358	Nr. niveluri:1; S. construita la sol:53 mp;
A1.2		Loc. Viisoara Mosneni, Str Soarelui, Nr. 59, Jud. Dolj, T13 P358	Nr. niveluri:1; S. construita la sol:35 mp;

B. Partea II. Proprietari și acte

Inscrieri privitoare la dreptul de proprietate și alte drepturi reale		Referințe
/		
Act Administrativ nr. TDP 492-2192, din 02/03/1994 emis de CJSDPAT DOLJ;		
B1	Intabulare, drept de PROPRIETATE, dobandit prin Reconstituire, cota actuala 1/1, cota initiala 1/1 1) DOBRE ANICA, LIPSA CNP 2) UDRIȘTE ION, LIPSA CNP	A1
Act Normativ nr. Legea 7, din 13/03/1996 emis de PARLAMENTUL ROMÂNIEI;		
B2	Intabulare, drept de PROPRIETATE, dobandit prin Lege, cota actuala 1/1, cota initiala 1/1 1) DOBRE ANICA, LIPSA CNP 2) UDRIȘTE ION, LIPSA CNP	A1.1, A1.2

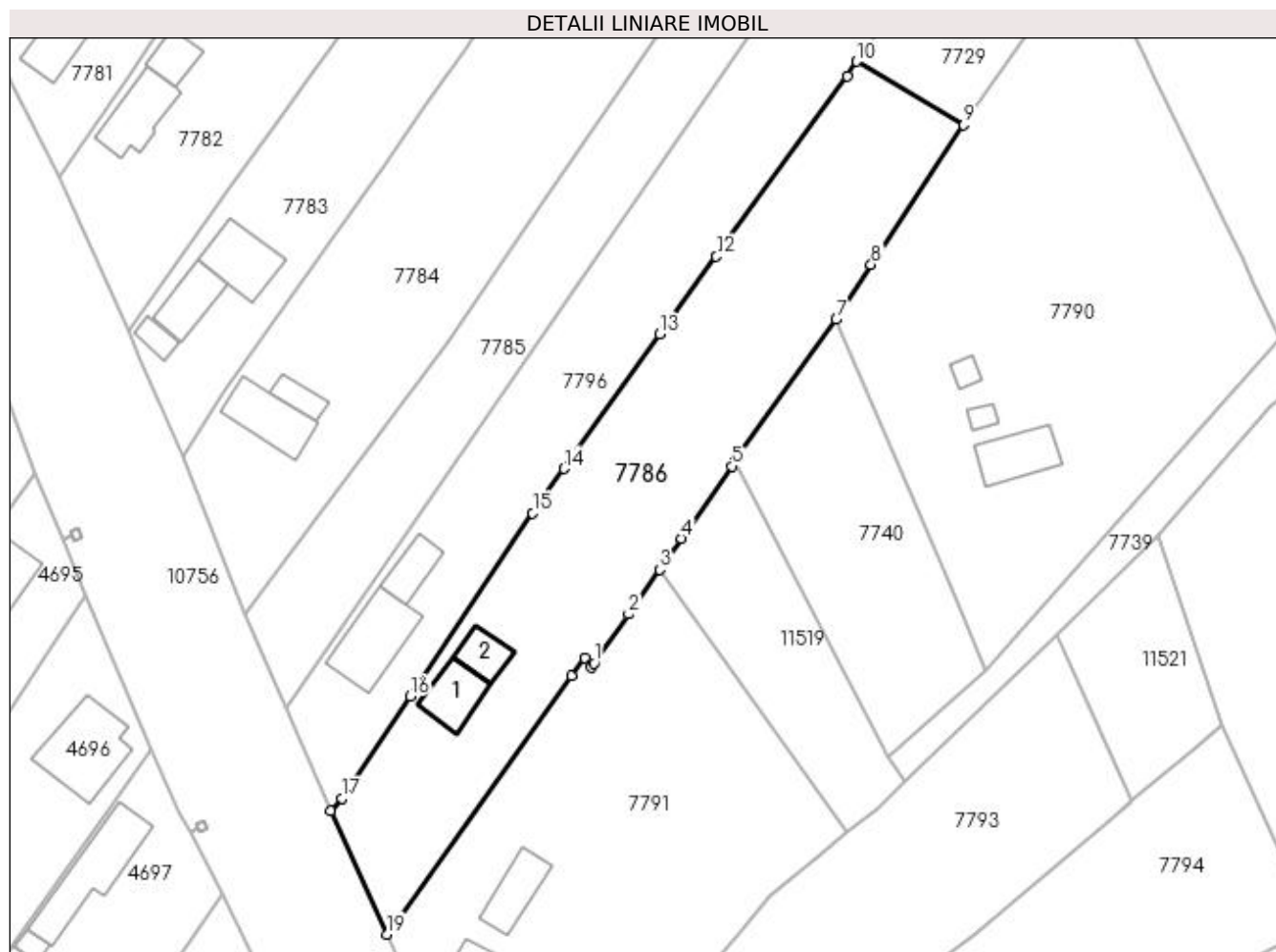
C. Partea III. SARCINI .

Inscrieri privind dezmembramintele dreptului de proprietate, drepturi reale de garanție și sarcini	Referințe
NU SUNT	

Anexa Nr. 1 La Partea I**Teren**

Nr cadastral	Suprafața (mp)*	Observații / Referințe
	2.300	

* Suprafața este determinată în planul de proiecție Stereo 70.

**Date referitoare la teren**

Crt	Categorie folosință	Intra vilan	Suprafața (mp)	Tarla	Parcelă	Nr. topo	Observații / Referințe
1	curți constructii	DA	944	13	358	-	
2	arabil	DA	1.356	13	357/1	-	

Date referitoare la construcții

Crt	Număr	Destinație construcție	Supraf. (mp)	Situație juridică	Observații / Referințe
A1.1		construcții de locuințe	53	Cu acte	Nr. niveluri:1; S. construita la sol:53 mp;
A1.2		construcții anexa	35	Cu acte	Nr. niveluri:1; S. construita la sol:35 mp;

Lungime Segmente

1) Valorile lungimilor segmentelor sunt obținute din proiecție în plan.

Punct început	X / Y	Punct sfârșit	X / Y	Lungime segment (** (m)	Punct început	X / Y	Punct sfârșit	X / Y	Lungime segment (** (m)
1	431.461,135 303.412,545	2	431.465,852 303.419,311	8.248	2	431.465,852 303.419,311	3	431.470,1 303.425,404	7.428
3	431.470,1 303.425,404	4	431.473,076 303.429,672	5.203	4	431.473,076 303.429,672	5	431.479,97 303.439,56	12.054

Punct început	X / Y	Punct sfârșit	X / Y	Lungime segment (** (m))
5	431.479,97 303.439,56	6	431.480,467 303.440,246	0.847
7	431.494,323 303.459,659	8	431.499,083 303.467,171	8.893
9	431.511,767 303.486,275	10	431.497,139 303.494,977	17.021
11	431.495,851 303.492,93	12	431.477,893 303.468,271	30.505
13	431.470,103 303.457,609	14	431.457,037 303.439,191	22.582
15	431.452,72 303.433,106	16	431.435,939 303.408,036	30.168
17	431.426,53 303.394,085	18	431.425,033 303.392,32	2.314
19	431.432,754 303.375,434	20	431.458,016 303.410,799	43.461
21	431.459,895 303.413,26	22	431.460,768 303.412,018	1.518

Punct început	X / Y	Punct sfârșit	X / Y	Lungime segment (** (m))
6	431.480,467 303.440,246	7	431.494,323 303.459,659	23.851
8	431.499,083 303.467,171	9	431.511,767 303.486,275	22.931
10	431.497,139 303.494,977	11	431.495,851 303.492,93	2.419
12	431.477,893 303.468,271	13	431.470,103 303.457,609	13.205
14	431.457,037 303.439,191	15	431.452,72 303.433,106	7.461
16	431.435,939 303.408,036	17	431.426,53 303.394,085	16.827
18	431.425,033 303.392,32	19	431.432,754 303.375,434	18.567
20	431.458,016 303.410,799	21	431.459,895 303.413,26	3.096
22	431.460,768 303.412,018	1	431.461,135 303.412,545	0.642

** Lungimile segmentelor sunt determinate în planul de proiecție Stereo 70 și sunt rotunjite la 1 milimetru.

*** Distanța dintre puncte este formată din segmente cumulate ce sunt mai mici decât valoarea 1 milimetru.

**DATE DESPRE IMOBILUL NR. 7787**

Oficiul de Cadastru și Publicitate Imobiliară DOLJ
Biroul de Cadastru și Publicitate Imobiliară Craiova

A. Partea I. Descrierea imobilului

TEREN Intravilan

Adresa: Loc. Viisoara Mosneni, Str Hortensiilor, Nr. 6, Jud. Dolj, T13 P146

Nr. Crt	Nr cadastral Nr. topografic	Suprafața* (mp)	Observații / Referințe
A1		3.277	Sector cadastral:4 Teren imprejmuit;

Construcții

Crt	Nr cadastral Nr. topografic	Adresa	Observații / Referințe
A1.1		Loc. Viisoara Mosneni, Str Hortensiilor, Nr. 6, Jud. Dolj, T13 P146	Nr. niveluri:1; S. construita la sol:83 mp;
A1.2		Loc. Viisoara Mosneni, Str Hortensiilor, Nr. 6, Jud. Dolj, T13 P146	Nr. niveluri:1; S. construita la sol:75 mp;
A1.3		Loc. Viisoara Mosneni, Str Hortensiilor, Nr. 6, Jud. Dolj, T13 P146	Nr. niveluri:1; S. construita la sol:66 mp;
A1.4		Loc. Viisoara Mosneni, Str Hortensiilor, Nr. 6, Jud. Dolj, T13 P146	Nr. niveluri:1; S. construita la sol:24 mp;

B. Partea II. Proprietari și acte

Inscrieri privitoare la dreptul de proprietate și alte drepturi reale		Referințe
/		
Act Administrativ nr. TDP 279-2192, din 15/12/1993 emis de CJSDPAT DOLJ;		
B1	Intabulare, drept de PROPRIETATE, dobandit prin Reconstituire, cota actuala 1/1, cota initiala 1/1 1) ILIE IOANA, LIPSA CNP	A1
Act Normativ nr. Legea 7, din 13/03/1996 emis de PARLAMENTUL ROMÂNIEI;		
B2	Intabulare, drept de PROPRIETATE, dobandit prin Lege, cota actuala 1/1, cota initiala 1/1 1) ILIE IOANA, LIPSA CNP	A1.1, A1.2, A1.3, A1.4

C. Partea III. SARCINI .

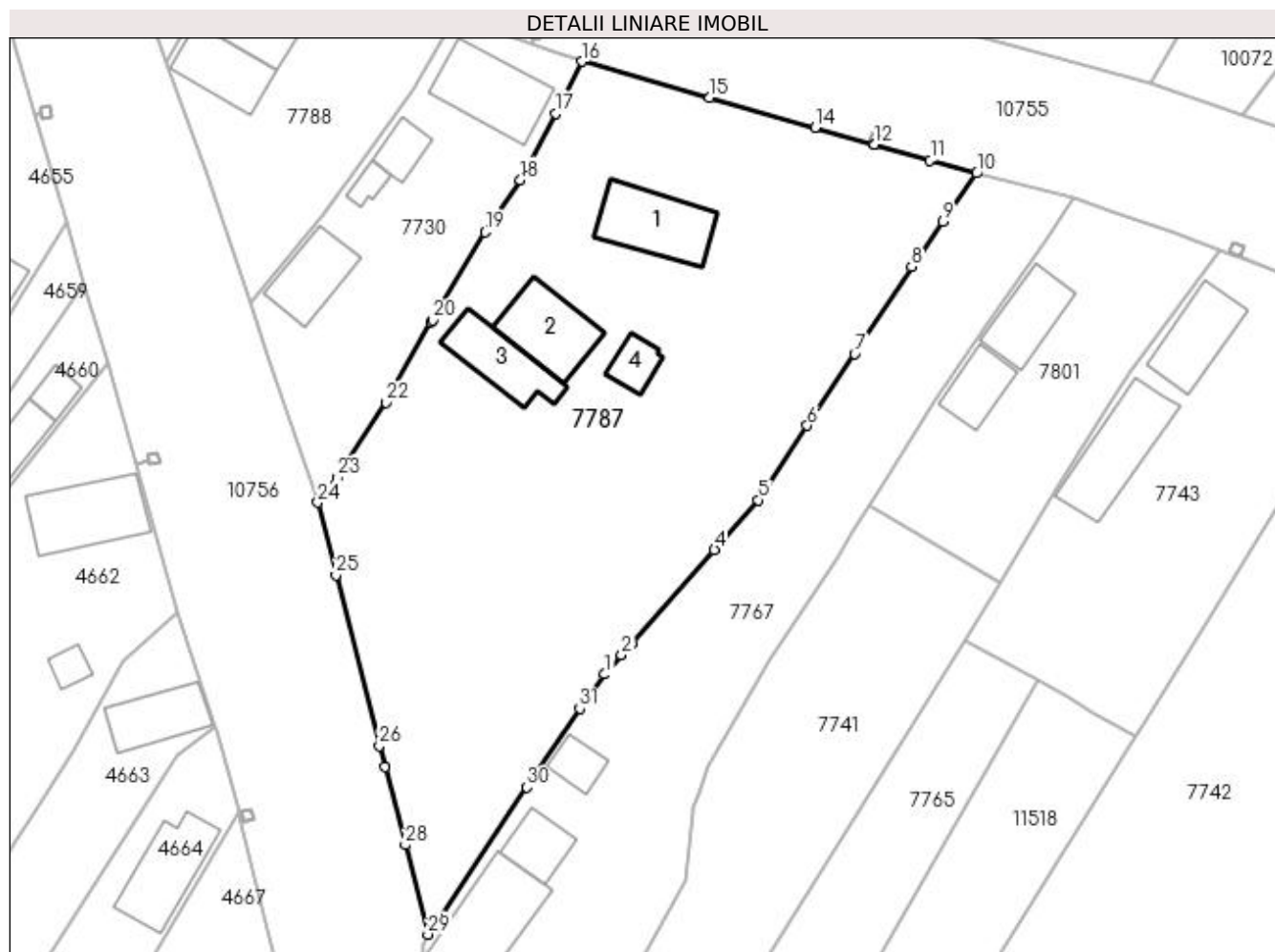
Inscrieri privind dezmembramintele dreptului de proprietate, drepturi reale de garanție și sarcini	Referințe
NU SUNT	

Anexa Nr. 1 La Partea I

Teren

Nr cadastral	Suprafața (mp)*	Observații / Referințe
	3.277	

* Suprafața este determinată în planul de proiecție Stereo 70.



Date referitoare la teren

Crt	Categorie folosință	Intra vilan	Suprafața (mp)	Tarla	Parcelă	Nr. topo	Observații / Referințe
1	curți construcții	DA	1.438	13	146	-	
2	vie	DA	1.250	13	147	-	
3	arabil	DA	589	13	148	-	

Date referitoare la construcții

Crt	Număr	Destinație construcție	Supraf. (mp)	Situație juridică	Observații / Referințe
A1.1		construcții de locuințe	83	Cu acte	Nr. niveluri:1; S. construita la sol:83 mp;
A1.2		construcții anexa	75	Cu acte	Nr. niveluri:1; S. construita la sol:75 mp;
A1.3		construcții anexa	66	Cu acte	Nr. niveluri:1; S. construita la sol:66 mp;
A1.4		construcții anexa	24	Cu acte	Nr. niveluri:1; S. construita la sol:24 mp;

Lungime Segmente

1) Valorile lungimilor segmentelor sunt obținute din proiecție în plan.

Punct început	X / Y	Punct sfârșit	X / Y	Lungime segment (** (m)	Punct început	X / Y	Punct sfârșit	X / Y	Lungime segment (** (m)
---------------	-------	---------------	-------	-------------------------	---------------	-------	---------------	-------	-------------------------

Punct început	X / Y	Punct sfârșit	X / Y	Lungime segment (** (m))
1	431.198,526 303.770,854	2	431.200,403 303.772,988	2.842
3	431.201,503 303.774,239	4	431.210,814 303.784,823	14.097
5	431.215,688 303.790,387	6	431.221,214 303.798,721	10.0
7	431.226,53 303.806,741	8	431.232,901 303.816,52	11.671
9	431.236,419 303.821,576	10	431.240,188 303.826,993	6.599
11	431.234,985 303.828,411	12	431.228,72 303.830,21	6.518
13	431.228,715 303.830,211	14	431.222,093 303.832,112	6.889
15	431.210,254 303.835,443	16	431.195,958 303.839,511	14.864
17	431.193,047 303.833,703	18	431.189,053 303.826,241	8.464
19	431.185,103 303.820,398	20	431.179,226 303.810,52	11.494
21	431.179,083 303.810,28	22	431.173,978 303.801,305	10.325
23	431.168,565 303.792,909	24	431.166,334 303.790,095	3.591
25	431.168,392 303.781,984	26	431.173,249 303.762,833	19.757
27	431.173,851 303.760,46	28	431.176,158 303.751,716	9.043
29	431.178,687 303.741,711	30	431.189,77 303.758,19	19.859
31	431.195,699 303.767,006	1	431.198,526 303.770,854	4.775

Punct început	X / Y	Punct sfârșit	X / Y	Lungime segment (** (m))
2	431.200,403 303.772,988	3	431.201,503 303.774,239	1.666
4	431.210,814 303.784,823	5	431.215,688 303.790,387	7.397
6	431.221,214 303.798,721	7	431.226,53 303.806,741	9.622
8	431.232,901 303.816,52	9	431.236,419 303.821,576	6.16
10	431.240,188 303.826,993	11	431.234,985 303.828,411	5.393
12	431.228,72 303.830,21	13	431.228,715 303.830,211	0.005
14	431.222,093 303.832,112	15	431.210,254 303.835,443	12.299
16	431.195,958 303.839,511	17	431.193,047 303.833,703	6.497
18	431.189,053 303.826,241	19	431.185,103 303.820,398	7.053
20	431.179,226 303.810,52	21	431.179,083 303.810,28	0.279
22	431.173,978 303.801,305	23	431.168,565 303.792,909	9.99
24	431.166,334 303.790,095	25	431.168,392 303.781,984	8.368
26	431.173,249 303.762,833	27	431.173,851 303.760,46	2.448
28	431.176,158 303.751,716	29	431.178,687 303.741,711	10.32
30	431.189,77 303.758,19	31	431.195,699 303.767,006	10.624

** Lungimile segmentelor sunt determinate în planul de proiecție Stereo 70 și sunt rotunjite la 1 milimetru.

*** Distanța dintre puncte este formată din segmente cumulate ce sunt mai mici decât valoarea 1 milimetru.

**DATE DESPRE IMOBILUL NR. 7788**

Oficiul de Cadastru și Publicitate Imobiliară DOLJ
Biroul de Cadastru și Publicitate Imobiliară Craiova

A. Partea I. Descrierea imobilului

TEREN Intravilan

Adresa: Loc. Viisoara Mosneni, Str Hortensiilor, Nr. 2, Jud. Dolj, T13 P142/1

Nr. Crt	Nr cadastral Nr. topografic	Suprafața* (mp)	Observații / Referințe
A1		683	Sector cadastral:4 Teren imprejmuit;

Construcții

Crt	Nr cadastral Nr. topografic	Adresa	Observații / Referințe
A1.1		Loc. Viisoara Mosneni, Str Hortensiilor, Nr. 2, Jud. Dolj, T13 P142/1	Nr. niveluri:1; S. construita la sol:94 mp;
A1.2		Loc. Viisoara Mosneni, Str Hortensiilor, Nr. 2, Jud. Dolj, T13 P142/1	Nr. niveluri:1; S. construita la sol:60 mp;

B. Partea II. Proprietari și acte

Inscrieri privitoare la dreptul de proprietate și alte drepturi reale		Referințe
/		
Act Administrativ nr. TDP 351-2180, din 04/02/1994 emis de CJSDPAT DOLJ;		
B1	Intabulare, drept de PROPRIETATE, dobandit prin Reconstituire, cota actuala 1/1, cota initiala 1/1 1) PÎRVULESCU PANTELIE, LIPSA CNP	A1
Act Normativ nr. Legea 7, din 13/03/1996 emis de PARLAMENTUL ROMÂNIEI;		
B2	Intabulare, drept de PROPRIETATE, dobandit prin Lege, cota actuala 1/1, cota initiala 1/1 1) PÎRVULESCU PANTELIE, LIPSA CNP	A1.1, A1.2

C. Partea III. SARCINI .

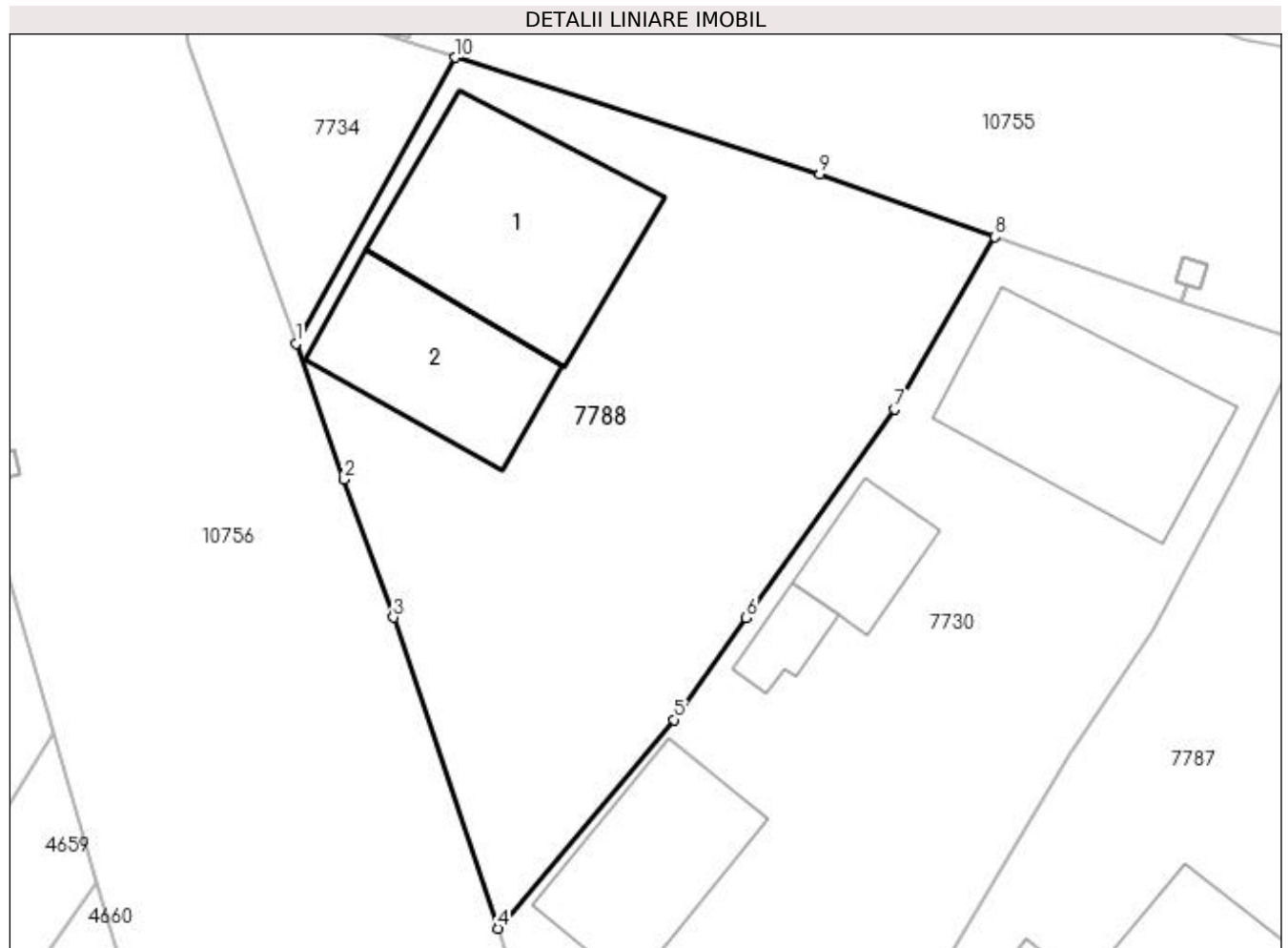
Inscrieri privind dezmembramintele dreptului de proprietate, drepturi reale de garanție și sarcini	Referințe
NU SUNT	

Anexa Nr. 1 La Partea I

Teren

Nr cadastral	Suprafața (mp)*	Observații / Referințe
	683	

* Suprafața este determinată în planul de proiecție Stereo 70.



Date referitoare la teren

Crt	Categorie folosință	Intra vilan	Suprafața (mp)	Tarla	Parcelă	Nr. topo	Observații / Referințe
1	curți construcții	DA	683	13	142/1	-	

Date referitoare la construcții

Crt	Număr	Destinație construcție	Supraf. (mp)	Situație juridică	Observații / Referințe
A1.1		construcții de locuințe	94	Cu acte	Nr. niveluri:1; S. construita la sol:94 mp;
A1.2		construcții anexa	60	Cu acte	Nr. niveluri:1; S. construita la sol:60 mp;

Lungime Segmente

1) Valorile lungimilor segmentelor sunt obținute din proiecție în plan.

Punct început	X / Y	Punct sfârșit	X / Y	Lungime segment (** (m)
1	431.149,363 303.839,438	2	431.151,602 303.833,171	6.655
2	431.151,602 303.833,171	3	431.153,885 303.826,781	6.786
3	431.153,885 303.826,781	4	431.158,708 303.812,405	15.163

Punct început	X / Y	Punct sfârșit	X / Y	Lungime segment (** (m)
4	431.158,708 303.812,405	5	431.166,855 303.822,058	12.631
5	431.166,855 303.822,058	6	431.170,203 303.826,763	5.775
6	431.170,203 303.826,763	7	431.177,065 303.836,405	11.834
7	431.177,065 303.836,405	8	431.181,72 303.844,367	9.223
8	431.181,72 303.844,367	9	431.173,598 303.847,284	8.63
9	431.173,598 303.847,284	10	431.156,748 303.852,665	17.688
10	431.156,748 303.852,665	1	431.149,363 303.839,438	15.149

** Lungimile segmentelor sunt determinate în planul de proiecție Stereo 70 și sunt rotunjite la 1 milimetru.

*** Distanța dintre puncte este formată din segmente cumulate ce sunt mai mici decât valoarea 1 milimetru.

**DATE DESPRE IMOBILUL NR. 7789**

Oficiul de Cadastru și Publicitate Imobiliară DOLJ
Biroul de Cadastru și Publicitate Imobiliară Craiova

A. Partea I. Descrierea imobilului

TEREN Intravilan

Adresa: Loc. Viisoara Mosneni, Str Croitorului, Nr. 1, Jud. Dolj, tarla 13, parcelele 302 si 303

Nr. Crt	Nr cadastral Nr. topografic	Suprafața* (mp)	Observații / Referințe
A1	31911	998	Sector cadastral:4 Teren imprejmuit;

Construcții

Crt	Nr cadastral Nr. topografic	Adresa	Observații / Referințe
A1.1	31911-C1	Loc. Viisoara Mosneni, Str Croitorului, Nr. 1, Jud. Dolj, tarla 13, parcelele 302 si 303	Nr. niveluri:1; S. construita la sol:63 mp; Locuinta cu 2 dormitoare, bucatarie, hol si sala. Conform declaratiei proprietarilor si a datelor existente la efectuarea masuratorilor constructia este edificata in anul 1970.

B. Partea II. Proprietari și acte

Inscrieri privitoare la dreptul de proprietate și alte drepturi reale		Referințe
158847 / 21/12/2015		
Act Administrativ nr. TDP NR 406-2162, din 09/02/1994 emis de Comisia Judeteana Dolj (Adeverinta nr. 5415/04-12-2015 emis de Primaria Teslui; Certificat nr. 5416/04-12-2015 emis de Primaria Teslui; P-V nr. 5417/04-12-2015 emis de Primaria Teslui; CM nr. 112/02-12-2015 emis de BNP Curea Ionel; Act de Partaj Voluntar aut nr. 3835/26-09-2014 emis de BNP Curea Ionel; CM nr. 85/26-09-2014 emis de BNP Curea Ionel;);		
B1	Intabulare, drept de PROPRIETATE, dobandit prin Succesiune, cota actuala 1/1, cota initiala 1/1 1) TRASCULESCU EMILIA IOANA <i>OBSERVATII: def Trasculescu Victor, Trasculescu Anica</i>	A1, A1.1

C. Partea III. SARCINI .

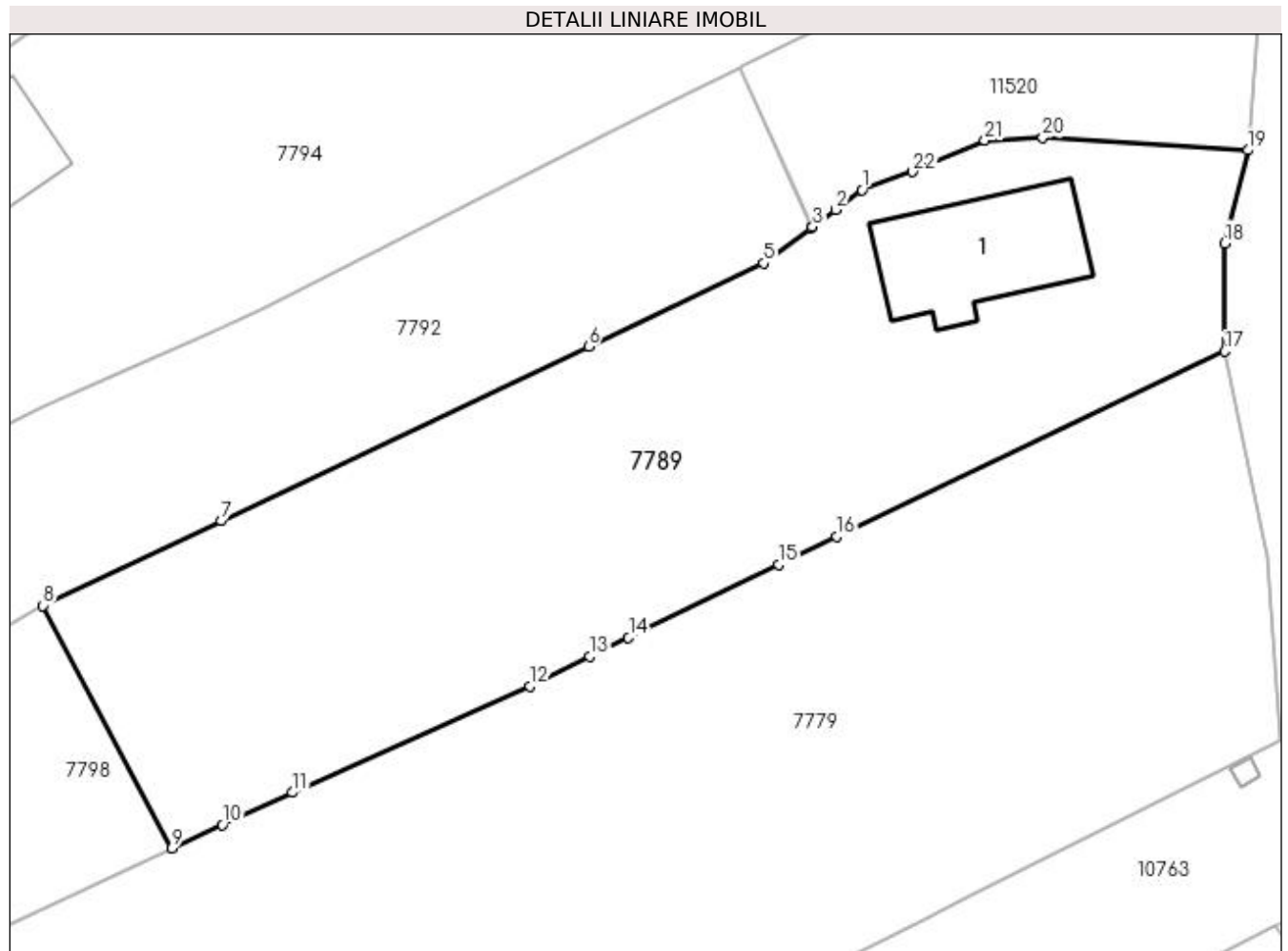
Inscrieri privind dezmembramintele dreptului de proprietate, drepturi reale de garanție și sarcini	Referințe
NU SUNT	

Anexa Nr. 1 La Partea I

Teren

Nr cadastral	Suprafața (mp)*	Observații / Referințe
31911	998	

* Suprafața este determinată în planul de proiecție Stereo 70.



Date referitoare la teren

Crt	Categorie folosință	Intra vilan	Suprafața (mp)	Tarla	Parcelă	Nr. topo	Observații / Referințe
1	curți construcții	DA	333	13	303	-	
2	arabil	DA	665	13	302	-	

Date referitoare la construcții

Crt	Număr	Destinație construcție	Supraf. (mp)	Situație juridică	Observații / Referințe
A1.1	31911-C1	construcții de locuințe	Din acte: 88 Masurata: 63	Cu acte	Nr. niveluri:1; S. construita la sol:63 mp; Locuinta cu 2 dormitoare, bucatarie, hol si sala. Conform declaratiei proprietarilor si a datelor existente la efectuarea masuratorilor constructia este edificata in anul 1970.

Lungime Segmente

1) Valorile lungimilor segmentelor sunt obținute din proiecție în plan.

Punct început	X / Y	Punct sfârșit	X / Y	Lungime segment (** (m)
1	431.553,218 303.363,094	2	431.551,779 303.362,02	1.796
3	431.550,535 303.361,093	4	431.550,454 303.361,032	0.101

Punct început	X / Y	Punct sfârșit	X / Y	Lungime segment (** (m)
2	431.551,779 303.362,02	3	431.550,535 303.361,093	1.551
4	431.550,454 303.361,032	5	431.547,876 303.359,108	3.217

Punct început	X / Y	Punct sfârșit	X / Y	Lungime segment (** (m)
5	431.547,876 303.359,108	6	431.538,365 303.354,596	10.527
7	431.518,439 303.345,144	8	431.508,762 303.340,553	10.711
9	431.515,747 303.327,392	10	431.518,505 303.328,662	3.036
11	431.522,314 303.330,417	12	431.535,17 303.336,19	14.093
13	431.538,43 303.337,791	14	431.540,537 303.338,827	2.348
15	431.548,686 303.342,767	16	431.551,854 303.344,298	3.519
17	431.572,914 303.354,337	18	431.572,895 303.360,194	5.857
19	431.574,16 303.365,242	20	431.563,028 303.365,914	11.152
21	431.559,885 303.365,773	22	431.555,963 303.364,068	4.277

Punct început	X / Y	Punct sfârșit	X / Y	Lungime segment (** (m)
6	431.538,365 303.354,596	7	431.518,439 303.345,144	22.054
8	431.508,762 303.340,553	9	431.515,747 303.327,392	14.9
10	431.518,505 303.328,662	11	431.522,314 303.330,417	4.194
12	431.535,17 303.336,19	13	431.538,43 303.337,791	3.632
14	431.540,537 303.338,827	15	431.548,686 303.342,767	9.052
16	431.551,854 303.344,298	17	431.572,914 303.354,337	23.33
18	431.572,895 303.360,194	19	431.574,16 303.365,242	5.204
20	431.563,028 303.365,914	21	431.559,885 303.365,773	3.146
22	431.555,963 303.364,068	1	431.553,218 303.363,094	2.913

** Lungimile segmentelor sunt determinate în planul de proiecție Stereo 70 și sunt rotunjite la 1 milimetru.

*** Distanța dintre puncte este formată din segmente cumulate ce sunt mai mici decât valoarea 1 milimetru.

**DATE DESPRE IMOBILUL NR. 7790**

Oficiul de Cadastru și Publicitate Imobiliară DOLJ
Biroul de Cadastru și Publicitate Imobiliară Craiova

A. Partea I. Descrierea imobilului

TEREN Intravilan

Adresa: Loc. Viisoara Mosneni, Str Croitorilor, Nr. 3, Jud. Dolj, T13 P212

Nr. Crt	Nr cadastral Nr. topografic	Suprafața* (mp)	Observații / Referințe
A1		3.067	Sector cadastral:4 Teren imprejmuit;

Construcții

Crt	Nr cadastral Nr. topografic	Adresa	Observații / Referințe
A1.1		Loc. Viisoara Mosneni, Str Croitorilor, Nr. 3, Jud. Dolj, T13 P212	Nr. niveluri:1; S. construita la sol:62 mp;
A1.2		Loc. Viisoara Mosneni, Str Croitorilor, Nr. 3, Jud. Dolj, T13 P212	Nr. niveluri:1; S. construita la sol:11 mp;
A1.3		Loc. Viisoara Mosneni, Str Croitorilor, Nr. 3, Jud. Dolj, T13 P212	Nr. niveluri:1; S. construita la sol:12 mp;

B. Partea II. Proprietari și acte

Inscrieri privitoare la dreptul de proprietate și alte drepturi reale		Referințe
/		
Act Administrativ nr. TDP 274-2192, din 14/12/1993 emis de CJSDPAT DOLJ;		
B1	Intabulare, drept de PROPRIETATE, dobandit prin Reconstituire, cota actuala 1/1, cota initiala 1/1 1) MARICA VICTOR , LIPSA CNP	A1
Act Normativ nr. Legea 7, din 13/03/1996 emis de PARLAMENTUL ROMÂNIEI;		
B2	Intabulare, drept de PROPRIETATE, dobandit prin Lege, cota actuala 1/1, cota initiala 1/1 1) MARICA VICTOR , LIPSA CNP	A1.1, A1.2, A1.3

C. Partea III. SARCINI .

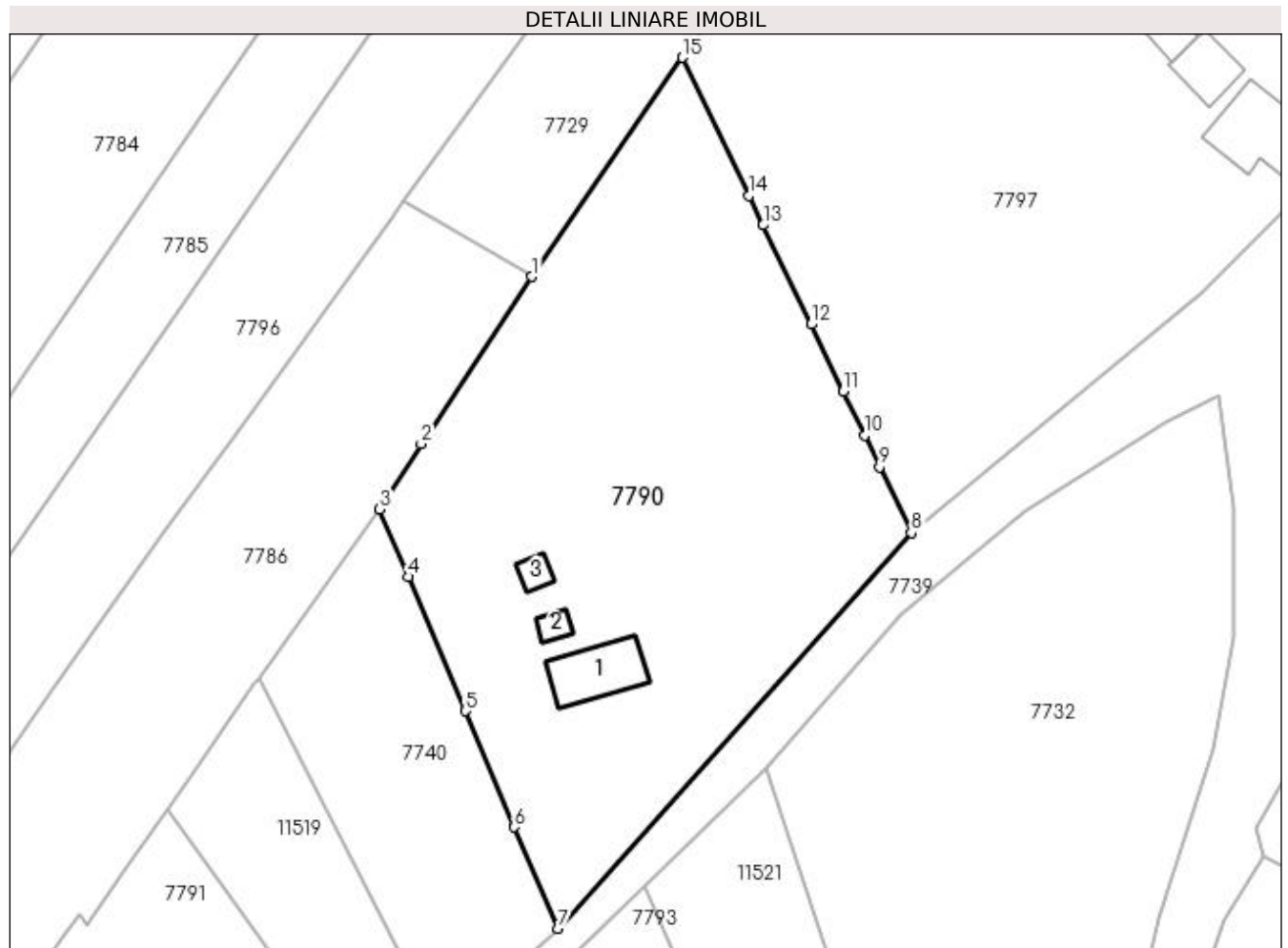
Inscrieri privind dezmembramintele dreptului de proprietate, drepturi reale de garanție și sarcini	Referințe
NU SUNT	

Anexa Nr. 1 La Partea I

Teren

Nr cadastral	Suprafața (mp)*	Observații / Referințe
	3.067	

* Suprafața este determinată în planul de proiecție Stereo 70.



Date referitoare la teren

Crt	Categorie folosință	Intra vilan	Suprafața (mp)	Tarla	Parcelă	Nr. topo	Observații / Referințe
1	curți construcții	DA	690	13	212	-	
2	vie	DA	780	13	213	-	
3	arabil	DA	890	13	214	-	
4	arabil	DA	707	13	214/1	-	

Date referitoare la construcții

Crt	Număr	Destinație construcție	Supraf. (mp)	Situație juridică	Observații / Referințe
A1.1		construcții de locuințe	62	Cu acte	Nr. niveluri:1; S. construita la sol:62 mp;
A1.2		construcții anexa	11	Cu acte	Nr. niveluri:1; S. construita la sol:11 mp;
A1.3		construcții anexa	12	Cu acte	Nr. niveluri:1; S. construita la sol:12 mp;

Lungime Segmente

1) Valorile lungimilor segmentelor sunt obținute din proiecție în plan.

Punct început	X / Y	Punct sfârșit	X / Y	Lungime segment (** (m)
---------------	-------	---------------	-------	-------------------------

Punct început	X / Y	Punct sfârșit	X / Y	Lungime segment (** (m)
1	431.511,767 303.486,275	2	431.499,083 303.467,171	22.931
2	431.499,083 303.467,171	3	431.494,323 303.459,659	8.893
3	431.494,323 303.459,659	4	431.497,612 303.451,924	8.405
4	431.497,612 303.451,924	5	431.504,137 303.436,576	16.677
5	431.504,137 303.436,576	6	431.509,779 303.423,304	14.421
6	431.509,779 303.423,304	7	431.514,718 303.411,687	12.623
7	431.514,718 303.411,687	8	431.555,229 303.456,976	60.764
8	431.555,229 303.456,976	9	431.551,595 303.464,514	8.368
9	431.551,595 303.464,514	10	431.549,869 303.468,093	3.973
10	431.549,869 303.468,093	11	431.547,438 303.473,135	5.597
11	431.547,438 303.473,135	12	431.543,735 303.480,816	8.527
12	431.543,735 303.480,816	13	431.538,26 303.492,173	12.608
13	431.538,26 303.492,173	14	431.536,641 303.495,529	3.726
14	431.536,641 303.495,529	15	431.529,011 303.511,355	17.569
15	431.529,011 303.511,355	1	431.511,767 303.486,275	30.436

** Lungimile segmentelor sunt determinate în planul de proiecție Stereo 70 și sunt rotunjite la 1 milimetru.

*** Distanța dintre puncte este formată din segmente cumulate ce sunt mai mici decât valoarea 1 milimetru.

**DATE DESPRE IMOBILUL NR. 7791**

Oficiul de Cadastru și Publicitate Imobiliară DOLJ
Biroul de Cadastru și Publicitate Imobiliară Craiova

A. Partea I. Descrierea imobilului

TEREN Intravilan

Adresa: Loc. Viisoara Mosneni, Str Soarelui, Nr. 61, Jud. Dolj, T13 P359

Nr. Crt	Nr cadastral Nr. topografic	Suprafața* (mp)	Observații / Referințe
A1		2.360	Sector cadastral:4 Teren imprejmuit;

Construcții

Crt	Nr cadastral Nr. topografic	Adresa	Observații / Referințe
A1.1		Loc. Viisoara Mosneni, Str Soarelui, Nr. 61, Jud. Dolj, T13 P359	Nr. niveluri:1; S. construita la sol:76 mp;
A1.2		Loc. Viisoara Mosneni, Str Soarelui, Nr. 61, Jud. Dolj, T13 P359	Nr. niveluri:1; S. construita la sol:54 mp;

B. Partea II. Proprietari și acte

Inscrieri privitoare la dreptul de proprietate și alte drepturi reale		Referințe
/		
Act Administrativ nr. TDP 490-2162, din 02/03/1994 emis de CJSDPAT DOLJ;		
B1	Intabulare, drept de PROPRIETATE, dobandit prin Reconstituire, cota actuala 1/1, cota initiala 1/1 1) MARICA PANTELIE, LIPSA CNP	A1
Act Normativ nr. Legea 7, din 13/03/1996 emis de PARLAMENTUL ROMÂNIEI;		
B2	Intabulare, drept de PROPRIETATE, dobandit prin Lege, cota actuala 1/1, cota initiala 1/1 1) MARICA PANTELIE, LIPSA CNP	A1.1, A1.2

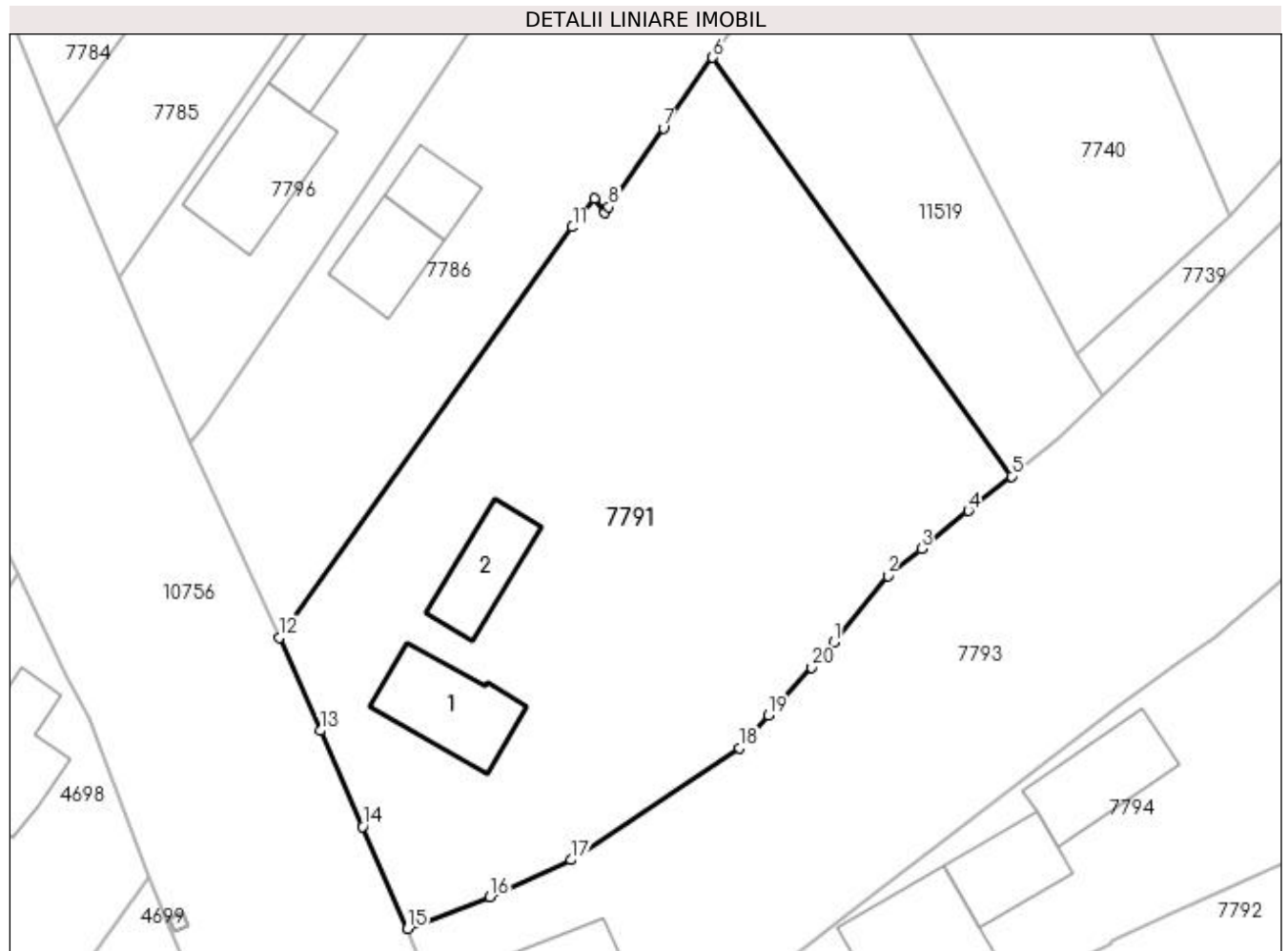
C. Partea III. SARCINI .

Inscrieri privind dezmembramintele dreptului de proprietate, drepturi reale de garanție și sarcini	Referințe
NU SUNT	

Anexa Nr. 1 La Partea I**Teren**

Nr cadastral	Suprafața (mp)*	Observații / Referințe
	2.360	

* Suprafața este determinată în planul de proiecție Stereo 70.

**Date referitoare la teren**

Crt	Categorie folosință	Intra vilan	Suprafața (mp)	Tarla	Parcelă	Nr. topo	Observații / Referințe
1	curți construcții	DA	1.560	13	359	-	
2	arabil	DA	800	13	357/8/9	-	

Date referitoare la construcții

Crt	Număr	Destinație construcție	Supraf. (mp)	Situație juridică	Observații / Referințe
A1.1		construcții de locuințe	76	Cu acte	Nr. niveluri:1; S. construita la sol:76 mp;
A1.2		construcții anexa	54	Cu acte	Nr. niveluri:1; S. construita la sol:54 mp;

Lungime Segmente

1) Valorile lungimilor segmentelor sunt obținute din proiecție în plan.

Punct început	X / Y	Punct sfârșit	X / Y	Lungime segment (** (m)
1	431.480,544 303.375,03	2	431.485,194 303.380,762	7.381
2	431.485,194 303.380,762	3	431.488,102 303.383,101	3.732

Punct început	X / Y	Punct sfârșit	X / Y	Lungime segment (** (m)
3	431.488,102 303.383,101	4	431.492,162 303.386,367	5.211
4	431.492,162 303.386,367	5	431.495,866 303.389,346	4.753
5	431.495,866 303.389,346	6	431.470,1 303.425,404	44.318
6	431.470,1 303.425,404	7	431.465,852 303.419,311	7.428
7	431.465,852 303.419,311	8	431.461,135 303.412,545	8.248
8	431.461,135 303.412,545	9	431.460,768 303.412,018	0.642
9	431.460,768 303.412,018	10	431.459,895 303.413,26	1.518
10	431.459,895 303.413,26	11	431.458,016 303.410,799	3.096
11	431.458,016 303.410,799	12	431.432,754 303.375,434	43.461
12	431.432,754 303.375,434	13	431.436,283 303.367,426	8.751
13	431.436,283 303.367,426	14	431.439,923 303.359,168	9.025
14	431.439,923 303.359,168	15	431.443,794 303.350,386	9.597
15	431.443,794 303.350,386	16	431.450,889 303.353,091	7.593
16	431.450,889 303.353,091	17	431.457,9 303.356,31	7.715
17	431.457,9 303.356,31	18	431.472,399 303.365,959	17.416
18	431.472,399 303.365,959	19	431.474,922 303.368,769	3.776
19	431.474,922 303.368,769	20	431.478,616 303.372,883	5.529
20	431.478,616 303.372,883	1	431.480,544 303.375,03	2.886

** Lungimile segmentelor sunt determinate în planul de proiecție Stereo 70 și sunt rotunjite la 1 milimetru.

*** Distanța dintre puncte este formată din segmente cumulate ce sunt mai mici decât valoarea 1 milimetru.

**DATE DESPRE IMOBILUL NR. 7792**

Oficiul de Cadastru și Publicitate Imobiliară DOLJ
Biroul de Cadastru și Publicitate Imobiliară Craiova

A. Partea I. Descrierea imobilului

TEREN Intravilan

Adresa: Loc. Viisoara Mosneni, Str Soarelui, Nr. 67, Jud. Dolj, T13 P304

Nr. Crt	Nr cadastral Nr. topografic	Suprafața* (mp)	Observații / Referințe
A1		1.026	Sector cadastral:4 Teren imprejmuit;

Construcții

Crt	Nr cadastral Nr. topografic	Adresa	Observații / Referințe
A1.1		Loc. Viisoara Mosneni, Str Soarelui, Nr. 67, Jud. Dolj, T13 P304	Nr. niveluri:1; S. construita la sol:66 mp;
A1.2		Loc. Viisoara Mosneni, Str Soarelui, Nr. 67, Jud. Dolj, T13 P304	Nr. niveluri:1; S. construita la sol:51 mp;
A1.3		Loc. Viisoara Mosneni, Str Soarelui, Nr. 67, Jud. Dolj, T13 P304	Nr. niveluri:1; S. construita la sol:19 mp;

B. Partea II. Proprietari și acte

Inscrieri privitoare la dreptul de proprietate și alte drepturi reale		Referințe
/		
Act Administrativ nr. TDP 474-2162, din 28/02/1994 emis de CJSDPAT DOLJ (Defunct conform certificat de deces seria D9, nr 235563, data 17.01.1992);		
B1	Intabulare, drept de PROPRIETATE, dobandit prin Reconstituire, cota actuala 1/1, cota initiala 1/1 1) ION MARIA, LIPSA CNP DEFUNCT:Da	A1
Act Normativ nr. Legea 7, din 13/03/1996 emis de PARLAMENTUL ROMÂNIEI;		
B2	Intabulare, drept de PROPRIETATE, dobandit prin Lege, cota actuala 1/1, cota initiala 1/1 1) ION MARIA, LIPSA CNP DEFUNCT:Da	A1.1, A1.2, A1.3

C. Partea III. SARCINI .

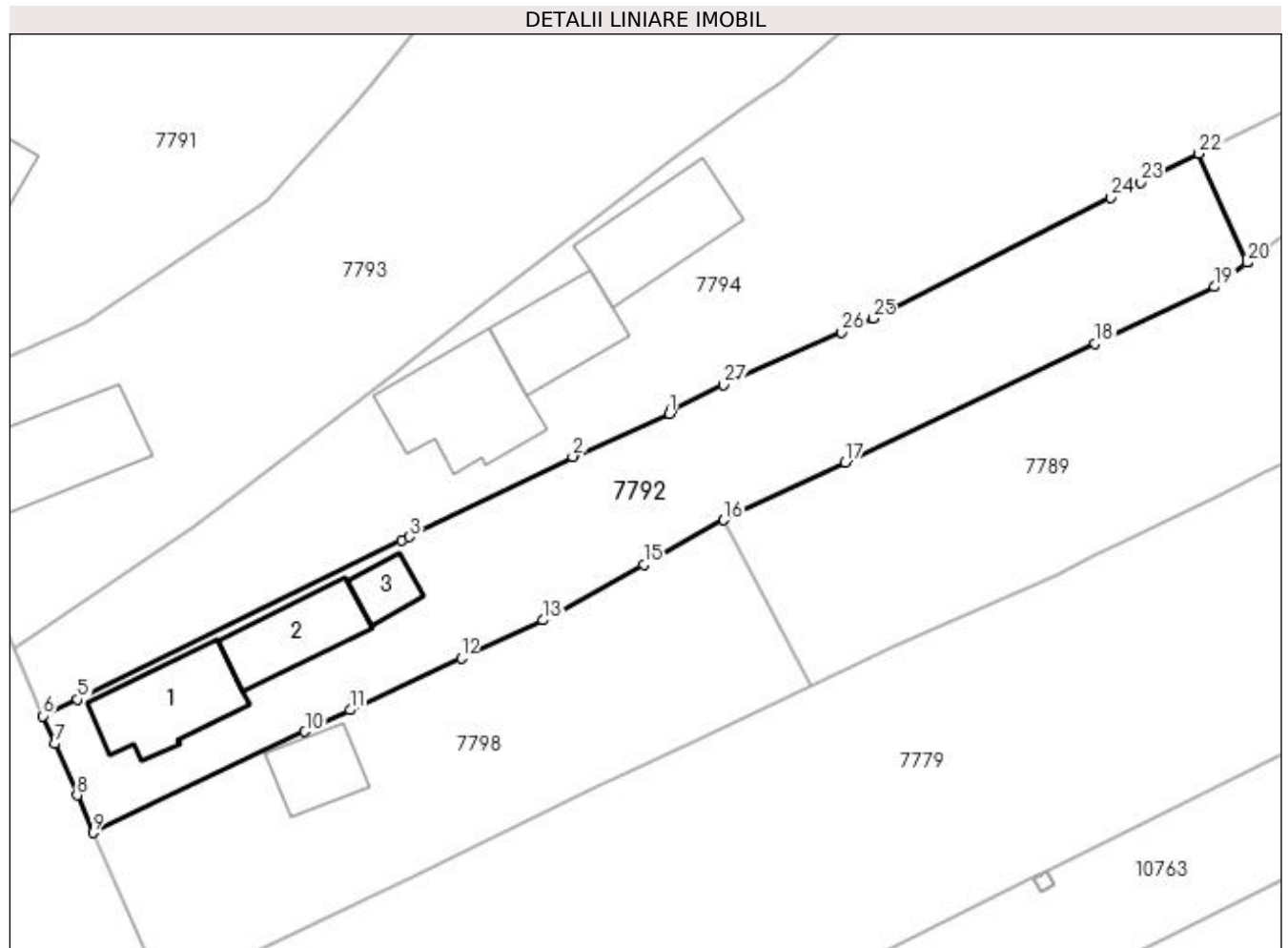
Inscrieri privind dezmembramintele dreptului de proprietate, drepturi reale de garanție și sarcini	Referințe
NU SUNT	

Anexa Nr. 1 La Partea I

Teren

Nr cadastral	Suprafața (mp)*	Observații / Referințe
	1.026	

* Suprafața este determinată în planul de proiecție Stereo 70.



Date referitoare la teren

Crt	Categorie folosință	Intra vilan	Suprafața (mp)	Tarla	Parcelă	Nr. topo	Observații / Referințe
1	curți construcții	DA	333	13	304	-	
2	arabil	DA	693	13	304/1	-	

Date referitoare la construcții

Crt	Număr	Destinație construcție	Supraf. (mp)	Situație juridică	Observații / Referințe
A1.1		construcții de locuințe	66	Cu acte	Nr. niveluri:1; S. construita la sol:66 mp;
A1.2		construcții anexa	51	Cu acte	Nr. niveluri:1; S. construita la sol:51 mp;
A1.3		construcții anexa	19	Cu acte	Nr. niveluri:1; S. construita la sol:19 mp;

Lungime Segmente

1) Valorile lungimilor segmentelor sunt obținute din proiecție în plan.

Punct început	X / Y	Punct sfârșit	X / Y	Lungime segment (** (m))
1	431.504,436 303.349,002	2	431.496,723 303.345,586	8.436

Punct început	X / Y	Punct sfârșit	X / Y	Lungime segment (** (m))
2	431.496,723 303.345,586	3	431.483,71 303.339,2	14.495

Punct început	X / Y	Punct sfârșit	X / Y	Lungime segment (** (m))
3	431.483,71 303.339,2	4	431.483,092 303.338,897	0.688
5	431.457,279 303.326,253	6	431.454,51 303.324,941	3.064
7	431.455,455 303.322,735	8	431.457,216 303.318,623	4.473
9	431.458,488 303.315,654	10	431.475,387 303.323,698	18.716
11	431.478,983 303.325,409	12	431.487,848 303.329,54	9.78
13	431.494,359 303.332,573	14	431.495,354 303.333,037	1.098
15	431.502,376 303.336,986	16	431.508,762 303.340,553	7.315
17	431.518,439 303.345,144	18	431.538,365 303.354,596	22.054
19	431.547,876 303.359,108	20	431.550,454 303.361,032	3.217
21	431.550,535 303.361,093	22	431.546,621 303.369,731	9.483
23	431.541,987 303.367,419	24	431.539,591 303.366,223	2.678
25	431.520,641 303.356,605	26	431.518,154 303.355,493	2.724
27	431.508,767 303.351,294	28	431.504,566 303.349,289	4.655

Punct început	X / Y	Punct sfârșit	X / Y	Lungime segment (** (m))
4	431.483,092 303.338,897	5	431.457,279 303.326,253	28.743
6	431.454,51 303.324,941	7	431.455,455 303.322,735	2.4
8	431.457,216 303.318,623	9	431.458,488 303.315,654	3.23
10	431.475,387 303.323,698	11	431.478,983 303.325,409	3.982
12	431.487,848 303.329,54	13	431.494,359 303.332,573	7.183
14	431.495,354 303.333,037	15	431.502,376 303.336,986	8.056
16	431.508,762 303.340,553	17	431.518,439 303.345,144	10.711
18	431.538,365 303.354,596	19	431.547,876 303.359,108	10.527
20	431.550,454 303.361,032	21	431.550,535 303.361,093	0.101
22	431.546,621 303.369,731	23	431.541,987 303.367,419	5.179
24	431.539,591 303.366,223	25	431.520,641 303.356,605	21.251
26	431.518,154 303.355,493	27	431.508,767 303.351,294	10.283
28	431.504,566 303.349,289	1	431.504,436 303.349,002	0.315

** Lungimile segmentelor sunt determinate în planul de proiecție Stereo 70 și sunt rotunjite la 1 milimetru.

*** Distanța dintre puncte este formată din segmente cumulate ce sunt mai mici decât valoarea 1 milimetru.

**DATE DESPRE IMOBILUL NR. 7793**

Oficiul de Cadastru și Publicitate Imobiliară DOLJ
Biroul de Cadastru și Publicitate Imobiliară Craiova

A. Partea I. Descrierea imobilului

TEREN Intravilan

Adresa: Loc. Viisoara Mosneni, Str Soarelui, Nr. 63, Jud. Dolj, T13 P305

Nr. Crt	Nr cadastral Nr. topografic	Suprafața* (mp)	Observații / Referințe
A1		2.139	Sector cadastral:4 Teren imprejmuit;

Construcții

Crt	Nr cadastral Nr. topografic	Adresa	Observații / Referințe
A1.1		Loc. Viisoara Mosneni, Str Soarelui, Nr. 63, Jud. Dolj, T13 P305	Nr. niveluri:2; S. construita la sol:88 mp;

B. Partea II. Proprietari și acte

Inscrieri privitoare la dreptul de proprietate și alte drepturi reale		Referințe
/		
Act Administrativ nr. TDP 479-2162, din 01/03/1994 emis de CJSDPAT DOLJ;		
B1	Intabulare, drept de PROPRIETATE, dobandit prin Reconstituire, cota actuala 1/1, cota initiala 1/1 1) ION MARIN, LIPSA CNP	A1
Act Normativ nr. Legea 7, din 13/03/1996 emis de PARLAMENTUL ROMÂNIEI;		
B2	Intabulare, drept de PROPRIETATE, dobandit prin Lege, cota actuala 1/1, cota initiala 1/1 1) ION MARIN, LIPSA CNP	A1.1

C. Partea III. SARCINI .

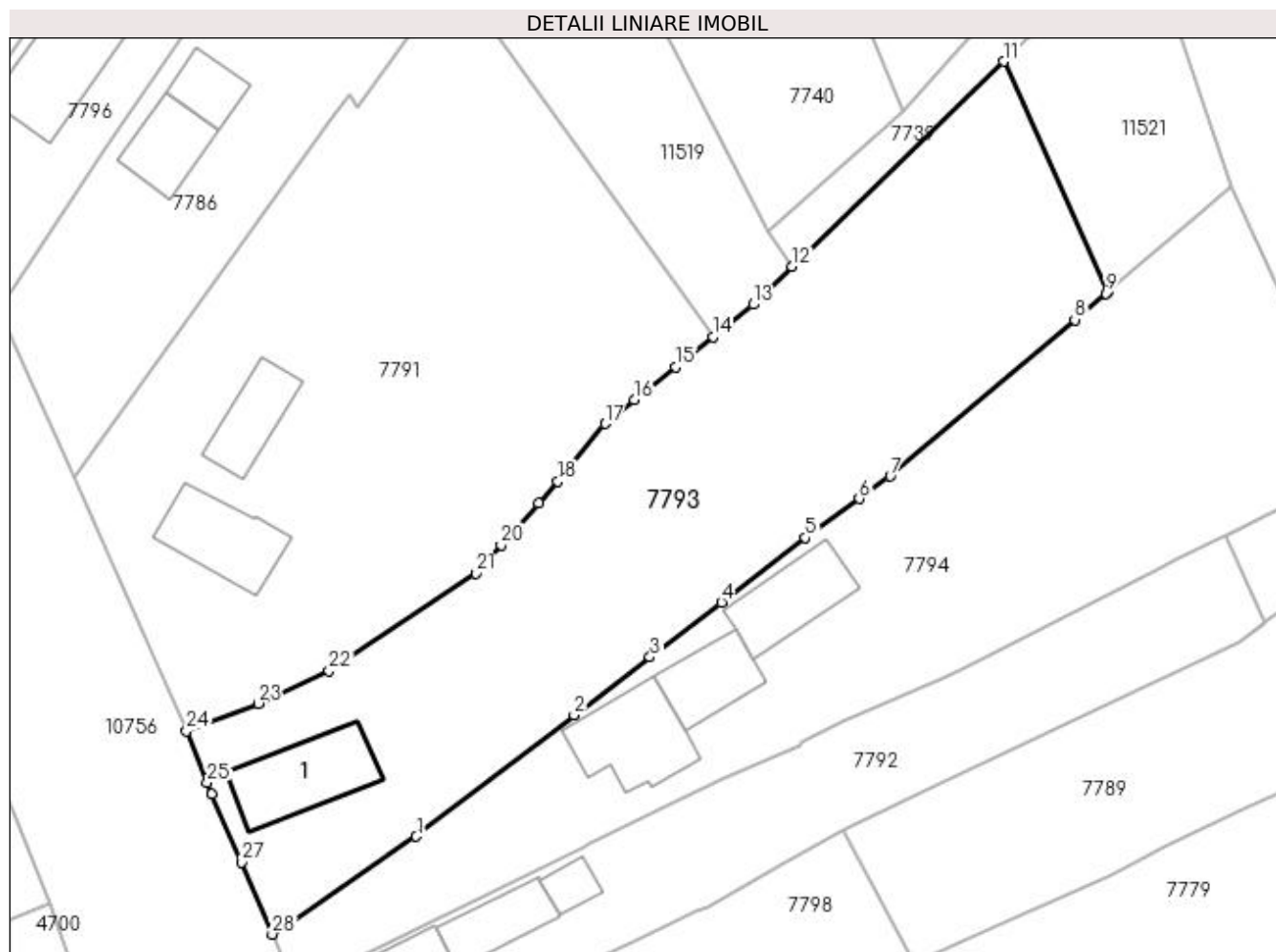
Inscrieri privind dezmembramintele dreptului de proprietate, drepturi reale de garanție și sarcini	Referințe
NU SUNT	

Anexa Nr. 1 La Partea I

Teren

Nr cadastral	Suprafața (mp)*	Observații / Referințe
	2.139	

* Suprafața este determinată în planul de proiecție Stereo 70.



Date referitoare la teren

Crt	Categorie folosință	Intra vilan	Suprafața (mp)	Tarla	Parcelă	Nr. topo	Observații / Referințe
1	curți construcții	DA	684	13	305	-	
2	vie	DA	360	13	306	-	
3	arabil	DA	1.095	13	306/1	-	

Date referitoare la construcții

Crt	Număr	Destinație construcție	Supraf. (mp)	Situație juridică	Observații / Referințe
A1.1		construcții de locuințe	88	Cu acte	Nr. niveluri:2; S. construita la sol:88 mp;

Lungime Segmente

1) Valorile lungimilor segmentelor sunt obținute din proiecție în plan.

Punct început	X / Y	Punct sfârșit	X / Y	Lungime segment (** (m)	Punct început	X / Y	Punct sfârșit	X / Y	Lungime segment (** (m)
1	431.466,539 303.339,963	2	431.482,156 303.351,942	19.682	2	431.482,156 303.351,942	3	431.489,632 303.357,677	9.422
3	431.489,632 303.357,677	4	431.496,699 303.363,102	8.909	4	431.496,699 303.363,102	5	431.505,02 303.369,488	10.489

Punct început	X / Y	Punct sfârșit	X / Y	Lungime segment (** (m)
5	431.505,02 303.369,488	6	431.510,342 303.373,336	6.567
7	431.513,412 303.375,555	8	431.531,652 303.391,025	23.917
9	431.534,723 303.393,629	10	431.534,917 303.393,794	0.255
11	431.524,6 303.416,559	12	431.503,7 303.396,286	29.117
13	431.499,844 303.392,546	14	431.495,866 303.389,346	5.105
15	431.492,162 303.386,367	16	431.488,102 303.383,101	5.211
17	431.485,194 303.380,762	18	431.480,544 303.375,03	7.381
19	431.478,616 303.372,883	20	431.474,922 303.368,769	5.529
21	431.472,399 303.365,959	22	431.457,9 303.356,31	17.416
23	431.450,889 303.353,091	24	431.443,794 303.350,386	7.593
25	431.445,835 303.345,287	26	431.446,326 303.344,145	1.243
27	431.449,231 303.337,389	28	431.452,289 303.330,274	7.744

Punct început	X / Y	Punct sfârșit	X / Y	Lungime segment (** (m)
6	431.510,342 303.373,336	7	431.513,412 303.375,555	3.788
8	431.531,652 303.391,025	9	431.534,723 303.393,629	4.026
10	431.534,917 303.393,794	11	431.524,6 303.416,559	24.994
12	431.503,7 303.396,286	13	431.499,844 303.392,546	5.372
14	431.495,866 303.389,346	15	431.492,162 303.386,367	4.753
16	431.488,102 303.383,101	17	431.485,194 303.380,762	3.732
18	431.480,544 303.375,03	19	431.478,616 303.372,883	2.886
20	431.474,922 303.368,769	21	431.472,399 303.365,959	3.776
22	431.457,9 303.356,31	23	431.450,889 303.353,091	7.715
24	431.443,794 303.350,386	25	431.445,835 303.345,287	5.492
26	431.446,326 303.344,145	27	431.449,231 303.337,389	7.354
28	431.452,289 303.330,274	1	431.466,539 303.339,963	17.232

** Lungimile segmentelor sunt determinate în planul de proiecție Stereo 70 și sunt rotunjite la 1 milimetru.

*** Distanța dintre puncte este formată din segmente cumulate ce sunt mai mici decât valoarea 1 milimetru.

**DATE DESPRE IMOBILUL NR. 7794**

Oficiul de Cadastru și Publicitate Imobiliară DOLJ
Biroul de Cadastru și Publicitate Imobiliară Craiova

A. Partea I. Descrierea imobilului

TEREN Intravilan

Adresa: Loc. Viisoara Mosneni, Str Soarelui, Nr. 65, Jud. Dolj, T13 P360

Nr. Crt	Nr cadastral Nr. topografic	Suprafața* (mp)	Observații / Referințe
A1		2.118	Sector cadastral:4 Teren imprejmuit;

Construcții

Crt	Nr cadastral Nr. topografic	Adresa	Observații / Referințe
A1.1		Loc. Viisoara Mosneni, Str Soarelui, Nr. 65, Jud. Dolj, T13 P360	Nr. niveluri:2; S. construita la sol:87 mp;
A1.2		Loc. Viisoara Mosneni, Str Soarelui, Nr. 65, Jud. Dolj, T13 P360	Nr. niveluri:1; S. construita la sol:57 mp;
A1.3		Loc. Viisoara Mosneni, Str Soarelui, Nr. 65, Jud. Dolj, T13 P360	Nr. niveluri:1; S. construita la sol:72 mp;

B. Partea II. Proprietari și acte

Inscrieri privitoare la dreptul de proprietate și alte drepturi reale		Referințe
/		
Act Administrativ nr. TDP 497-2162, din 03/03/1994 emis de CJSDPAT DOLJ;		
B1	Intabulare, drept de PROPRIETATE, dobandit prin Reconstituire, cota actuala 1/1, cota initiala 1/1 1) ANDRAȘ IOANA , LIPSA CNP 2) ION MARIN , LIPSA CNP	A1
Act Normativ nr. Legea 7, din 13/03/1996 emis de PARLAMENTUL ROMÂNIEI;		
B2	Intabulare, drept de PROPRIETATE, dobandit prin Lege, cota actuala 1/1, cota initiala 1/1 1) ANDRAȘ IOANA , LIPSA CNP 2) ION MARIN , LIPSA CNP	A1.1, A1.2, A1.3

C. Partea III. SARCINI .

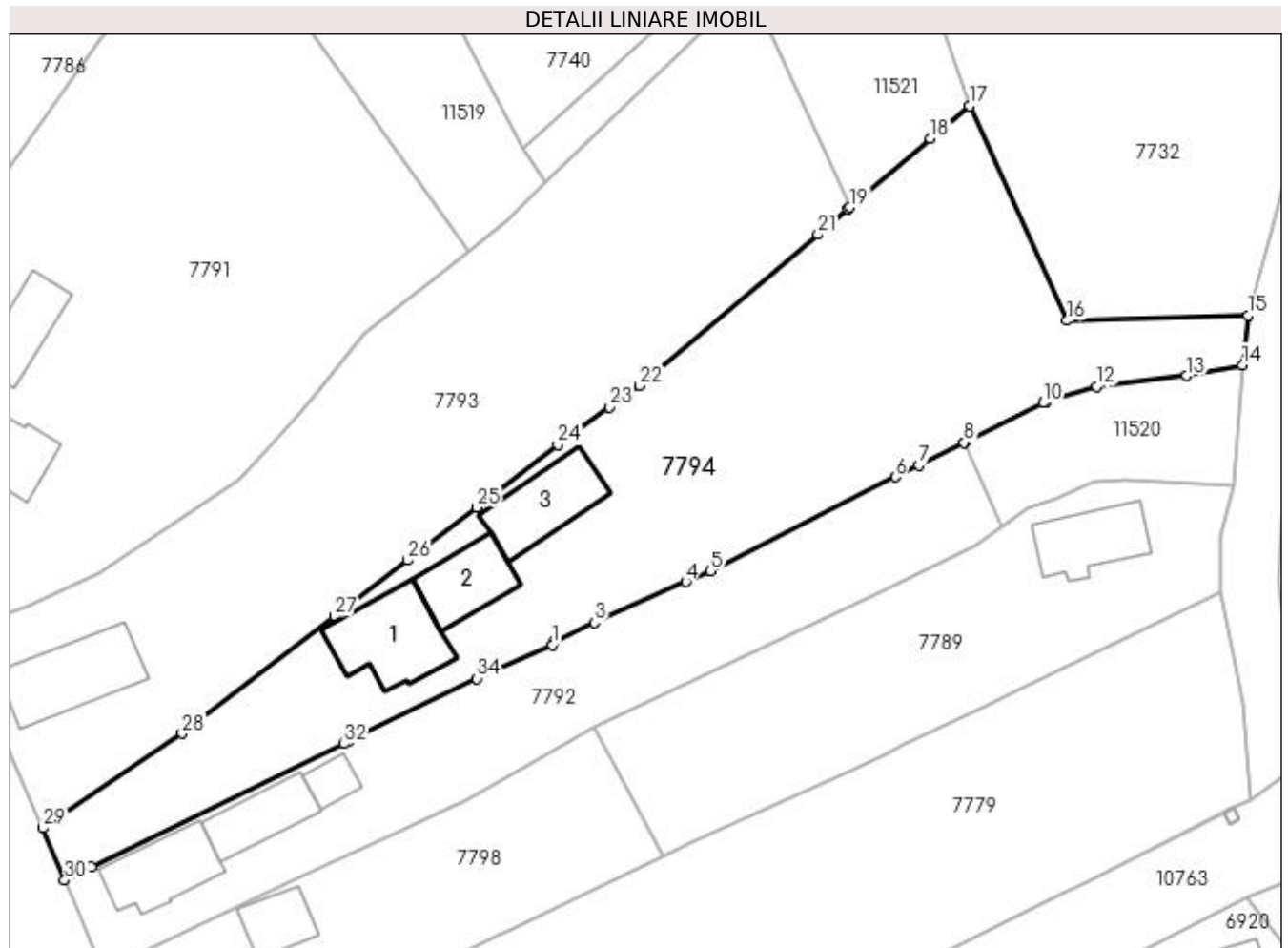
Inscrieri privind dezmembramintele dreptului de proprietate, drepturi reale de garanție și sarcini	Referințe
NU SUNT	

Anexa Nr. 1 La Partea I

Teren

Nr cadastral	Suprafața (mp)*	Observații / Referințe
	2.118	

* Suprafața este determinată în planul de proiecție Stereo 70.



Date referitoare la teren

Crt	Categorie folosință	Intra vilan	Suprafața (mp)	Tarla	Parcelă	Nr. topo	Observații / Referințe
1	curți construcții	DA	857	13	360	-	
2	vie	DA	600	13	361	-	
3	arabil	DA	400	13	363	-	
4	arabil	DA	261	15	362	-	

Date referitoare la construcții

Crt	Număr	Destinație construcție	Supraf. (mp)	Situație juridică	Observații / Referințe
A1.1		construcții de locuințe	87	Cu acte	Nr. niveluri:2; S. construita la sol:87 mp;
A1.2		construcții anexa	57	Cu acte	Nr. niveluri:1; S. construita la sol:57 mp;
A1.3		construcții anexa	72	Cu acte	Nr. niveluri:1; S. construita la sol:72 mp;

Lungime Segmente

1) Valorile lungimilor segmentelor sunt obținute din proiecție în plan.

Punct început	X / Y	Punct sfârșit	X / Y	Lungime segment (** (m)	Punct început	X / Y	Punct sfârșit	X / Y	Lungime segment (** (m)

Punct început	X / Y	Punct sfârșit	X / Y	Lungime segment (** (m))
1	431.504,436 303.349,002	2	431.504,566 303.349,289	0.315
3	431.508,767 303.351,294	4	431.518,154 303.355,493	10.283
5	431.520,641 303.356,605	6	431.539,591 303.366,223	21.251
7	431.541,987 303.367,419	8	431.546,621 303.369,731	5.179
9	431.546,709 303.369,775	10	431.554,719 303.373,772	8.952
11	431.555,002 303.373,859	12	431.560,197 303.375,459	5.436
13	431.569,402 303.376,542	14	431.575,15 303.377,673	5.858
15	431.575,689 303.382,757	16	431.557,145 303.382,192	18.553
17	431.547,171 303.404,187	18	431.543,199 303.400,818	5.208
19	431.534,917 303.393,794	20	431.534,723 303.393,629	0.255
21	431.531,652 303.391,025	22	431.513,412 303.375,555	23.917
23	431.510,342 303.373,336	24	431.505,02 303.369,488	6.567
25	431.496,699 303.363,102	26	431.489,632 303.357,677	8.909
27	431.482,156 303.351,942	28	431.466,539 303.339,963	19.682
29	431.452,289 303.330,274	30	431.454,51 303.324,941	5.777
31	431.457,279 303.326,253	32	431.483,092 303.338,897	28.743
33	431.483,71 303.339,2	34	431.496,723 303.345,586	14.495

Punct început	X / Y	Punct sfârșit	X / Y	Lungime segment (** (m))
2	431.504,566 303.349,289	3	431.508,767 303.351,294	4.655
4	431.518,154 303.355,493	5	431.520,641 303.356,605	2.724
6	431.539,591 303.366,223	7	431.541,987 303.367,419	2.678
8	431.546,621 303.369,731	9	431.546,709 303.369,775	0.098
10	431.554,719 303.373,772	11	431.555,002 303.373,859	0.296
12	431.560,197 303.375,459	13	431.569,402 303.376,542	9.268
14	431.575,15 303.377,673	15	431.575,689 303.382,757	5.112
16	431.557,145 303.382,192	17	431.547,171 303.404,187	24.151
18	431.543,199 303.400,818	19	431.534,917 303.393,794	10.859
20	431.534,723 303.393,629	21	431.531,652 303.391,025	4.026
22	431.513,412 303.375,555	23	431.510,342 303.373,336	3.788
24	431.505,02 303.369,488	25	431.496,699 303.363,102	10.489
26	431.489,632 303.357,677	27	431.482,156 303.351,942	9.422
28	431.466,539 303.339,963	29	431.452,289 303.330,274	17.232
30	431.454,51 303.324,941	31	431.457,279 303.326,253	3.064
32	431.483,092 303.338,897	33	431.483,71 303.339,2	0.688
34	431.496,723 303.345,586	1	431.504,436 303.349,002	8.436

** Lungimile segmentelor sunt determinate în planul de proiecție Stereo 70 și sunt rotunjite la 1 milimetru.

*** Distanța dintre puncte este formată din segmente cumulate ce sunt mai mici decât valoarea 1 milimetru.

**DATE DESPRE IMOBILUL NR. 7795**

Oficiul de Cadastru și Publicitate Imobiliară DOLJ
Biroul de Cadastru și Publicitate Imobiliară Craiova

A. Partea I. Descrierea imobilului

TEREN Intravilan

Adresa: Loc. Viisoara Mosneni, Str Soarelui, Nr. 33, Jud. Dolj, T13, P326, P327, P328

Nr. Crt	Nr cadastral Nr. topografic	Suprafața* (mp)	Observații / Referințe
A1	31386	2.547	Sector cadastral:4 Teren imprejmuit;

Construcții

Crt	Nr cadastral Nr. topografic	Adresa	Observații / Referințe
A1.1	31386-C1	Loc. Viisoara Mosneni, Str Soarelui, Nr. 33, Jud. Dolj, T13, P326, P327, P328	Nr. niveluri:1; S. construita la sol:122 mp; Locuinta construita din caramida, acoperita cu tigla, compusa din 3 camere si dependinte cu Su= 95.19mp

B. Partea II. Proprietari și acte

Inscrieri privitoare la dreptul de proprietate și alte drepturi reale		Referințe
124182 / 07/10/2014		
Act Notarial nr. CVC aut nr 1681, din 06/10/2014 emis de BNP DINCA Alina Camelia;		
B1	Intabulare, drept de PROPRIETATE, dobandit prin Conventie, cota actuala 1/1, cota initiala 1/1 1) VATAMAN SILVIA NARCISA 2) VATAMAN ALEXANDRU	A1, A1.1

C. Partea III. SARCINI .

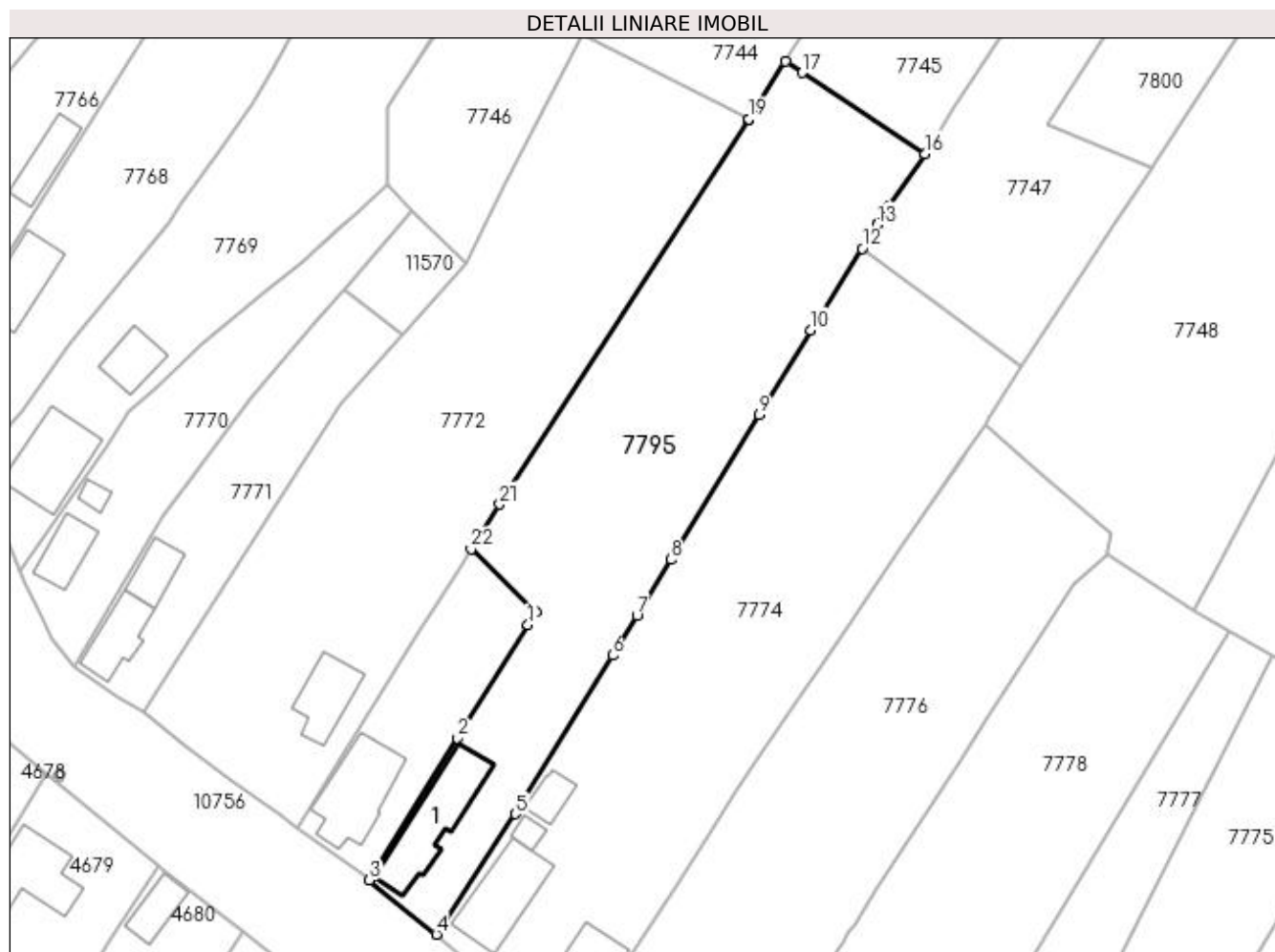
Inscrieri privind dezmembramintele dreptului de proprietate, drepturi reale de garanție și sarcini	Referințe
NU SUNT	

Anexa Nr. 1 La Partea I

Teren

Nr cadastral	Suprafața (mp)*	Observații / Referințe
31386	2.547	

* Suprafața este determinată în planul de proiecție Stereo 70.



Date referitoare la teren

Crt	Categorie folosință	Intra vilan	Suprafața (mp)	Tarla	Parcelă	Nr. topo	Observații / Referințe
1	curți construcții	DA	755	13	326	-	
2	arabil	DA	1.538	13	327	-	
3	vie	DA	254	13	328	-	

Date referitoare la construcții

Crt	Număr	Destinație construcție	Supraf. (mp)	Situație juridică	Observații / Referințe
A1.1	31386-C1	construcții de locuințe	122	Cu acte	Nr. niveluri:1; S. construita la sol:122 mp; Locuinta construita din caramida, acoperita cu tigla, compusa din 3 camere si dependinte cu Su= 95.19mp

Lungime Segmente

1) Valorile lungimilor segmentelor sunt obținute din proiecție în plan.

Punct început	X / Y	Punct sfârșit	X / Y	Lungime segment (** (m)	Punct început	X / Y	Punct sfârșit	X / Y	Lungime segment (** (m)
1	431.278,895 303.621,525	2	431.268,986 303.605,562	18.788	2	431.268,986 303.605,562	3	431.256,594 303.585,598	23.497

Punct început	X / Y	Punct sfârșit	X / Y	Lungime segment (** (m))
3	431.256,594 303.585,598	4	431.265,992 303.577,999	12.086
5	431.277,11 303.594,95	6	431.290,787 303.617,235	26.147
7	431.294,227 303.622,874	8	431.299,004 303.630,703	9.171
9	431.311,427 303.651,065	10	431.318,693 303.662,974	13.951
11	431.320,038 303.665,104	12	431.325,947 303.674,458	11.064
13	431.328,075 303.677,827	14	431.328,182 303.677,996	0.2
15	431.329,687 303.680,38	16	431.334,736 303.687,788	8.965
17	431.317,513 303.699,206	18	431.315,137 303.700,782	2.851
19	431.309,926 303.692,704	20	431.309,841 303.692,572	0.157
21	431.274,941 303.638,47	22	431.270,883 303.632,178	7.487
23	431.280,023 303.623,342	1	431.278,895 303.621,525	2.139

Punct început	X / Y	Punct sfârșit	X / Y	Lungime segment (** (m))
4	431.265,992 303.577,999	5	431.277,11 303.594,95	20.272
6	431.290,787 303.617,235	7	431.294,227 303.622,874	6.605
8	431.299,004 303.630,703	9	431.311,427 303.651,065	23.853
10	431.318,693 303.662,974	11	431.320,038 303.665,104	2.519
12	431.325,947 303.674,458	13	431.328,075 303.677,827	3.985
14	431.328,182 303.677,996	15	431.329,687 303.680,38	2.819
16	431.334,736 303.687,788	17	431.317,513 303.699,206	20.664
18	431.315,137 303.700,782	19	431.309,926 303.692,704	9.613
20	431.309,841 303.692,572	21	431.274,941 303.638,47	64.382
22	431.270,883 303.632,178	23	431.280,023 303.623,342	12.713

** Lungimile segmentelor sunt determinate în planul de proiecție Stereo 70 și sunt rotunjite la 1 milimetru.

*** Distanța dintre puncte este formată din segmente cumulate ce sunt mai mici decât valoarea 1 milimetru.

**DATE DESPRE IMOBILUL NR. 7796**

Oficiul de Cadastru și Publicitate Imobiliară DOLJ
Biroul de Cadastru și Publicitate Imobiliară Craiova

A. Partea I. Descrierea imobilului

TEREN Intravilan

Nr. CF vechi:121

Nr. cadastral vechi:133

Adresa: Loc. Viisoara Mosneni, Str Soarelui, Nr. 59, Jud. Dolj, fost T 13, P 357/3

Nr. Crt	Nr cadastral Nr. topografic	Suprafața* (mp)	Observații / Referințe
A1	31632	2.912	Sector cadastral:4 Teren imprejmuit;

Construcții

Crt	Nr cadastral Nr. topografic	Adresa	Observații / Referințe
A1.1		Loc. Viisoara Mosneni, Str Soarelui, Nr. 59, Jud. Dolj, fost T 13, P 357/3	Nr. niveluri:2; S. construita la sol:93 mp;
A1.2		Loc. Viisoara Mosneni, Str Soarelui, Nr. 59, Jud. Dolj, fost T 13, P 357/3	Nr. niveluri:1; S. construita la sol:38 mp;

B. Partea II. Proprietari și acte

Inscrieri privitoare la dreptul de proprietate și alte drepturi reale		Referințe
9378 / 14/02/2008		
Act Administrativ nr. 571-2198/1994, din 11/04/1994 emis de CJSDPAT DOLJ;		
B1	Intabulare, drept de PROPRIETATE, dobandit prin Reconstituire, cota actuala 1/1, cota initiala 1/1 1) MATEESCU MIHAI , LIPSA CNP <i>OBSERVATII: (provenita din conversia CF 121)</i>	A1
/		
Act Normativ nr. Legea 7, din 13/03/1996 emis de PARLAMENTUL ROMANIEI;		
B2	Intabulare, drept de PROPRIETATE, dobandit prin Lege, cota actuala 1/1, cota initiala 1/1 1) MATEESCU MIHAI , LIPSA CNP	A1.1, A1.2

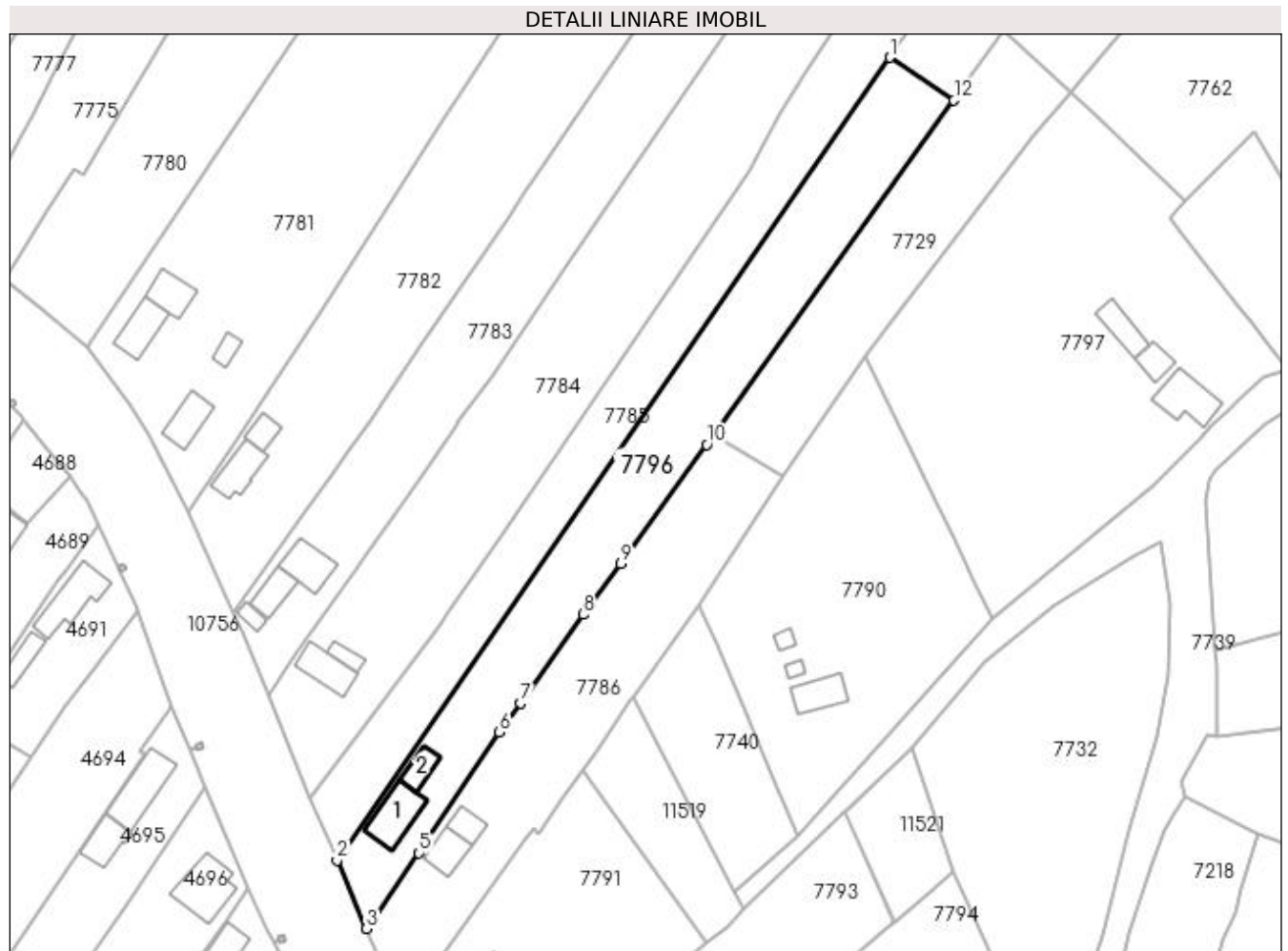
C. Partea III. SARCINI .

Inscrieri privind dezmembramintele dreptului de proprietate, drepturi reale de garanție și sarcini	Referințe
NU SUNT	

Anexa Nr. 1 La Partea I**Teren**

Nr cadastral	Suprafața (mp)*	Observații / Referințe
31632	2.912	

* Suprafața este determinată în planul de proiecție Stereo 70.

**Date referitoare la teren**

Crt	Categorie folosință	Intra vilan	Suprafața (mp)	Tarla	Parcelă	Nr. topo	Observații / Referințe
1	arabil	DA	2.912	13	357/3	-	

Date referitoare la construcții

Crt	Număr	Destinație construcție	Supraf. (mp)	Situație juridică	Observații / Referințe
A1.1		construcții de locuințe	93	Cu acte	Nr. niveluri:2; S. construita la sol:93 mp;
A1.2		construcții anexa	38	Cu acte	Nr. niveluri:1; S. construita la sol:38 mp;

Lungime Segmente

1) Valorile lungimilor segmentelor sunt obținute din proiecție în plan.

Punct început	X / Y	Punct sfârșit	X / Y	Lungime segment (** (m)
1	431.533,945 303.573,432	2	431.418,874 303.406,497	202.753
2	431.418,874 303.406,497	3	431.425,033 303.392,32	15.457
3	431.425,033 303.392,32	4	431.426,53 303.394,085	2.314

Punct început	X / Y	Punct sfârșit	X / Y	Lungime segment (** (m)
4	431.426,53 303.394,085	5	431.435,939 303.408,036	16.827
5	431.435,939 303.408,036	6	431.452,72 303.433,106	30.168
6	431.452,72 303.433,106	7	431.457,037 303.439,191	7.461
7	431.457,037 303.439,191	8	431.470,103 303.457,609	22.582
8	431.470,103 303.457,609	9	431.477,893 303.468,271	13.205
9	431.477,893 303.468,271	10	431.495,851 303.492,93	30.505
10	431.495,851 303.492,93	11	431.497,139 303.494,977	2.419
11	431.497,139 303.494,977	12	431.547,311 303.564,546	85.773
12	431.547,311 303.564,546	1	431.533,945 303.573,432	16.05

** Lungimile segmentelor sunt determinate în planul de proiecție Stereo 70 și sunt rotunjite la 1 milimetru.

*** Distanța dintre puncte este formată din segmente cumulate ce sunt mai mici decât valoarea 1 milimetru.

**DATE DESPRE IMOBILUL NR. 7797**

Oficiul de Cadastru și Publicitate Imobiliară DOLJ
Biroul de Cadastru și Publicitate Imobiliară Craiova

A. Partea I. Descrierea imobilului

TEREN Intravilan

Adresa: Loc. Viisoara Mosneni, Str Croitorilor, Nr. 5, Jud. Dolj, T4 P208

Nr. Crt	Nr cadastral Nr. topografic	Suprafața* (mp)	Observații / Referințe
A1		4.904	Sector cadastral:4 Teren imprejmuit;

Construcții

Crt	Nr cadastral Nr. topografic	Adresa	Observații / Referințe
A1.1		Loc. Viisoara Mosneni, Str Croitorilor, Nr. 5, Jud. Dolj, T4 P208	Nr. niveluri:1; S. construita la sol:91 mp;
A1.2		Loc. Viisoara Mosneni, Str Croitorilor, Nr. 5, Jud. Dolj, T4 P208	Nr. niveluri:1; S. construita la sol:39 mp;
A1.3		Loc. Viisoara Mosneni, Str Croitorilor, Nr. 5, Jud. Dolj, T4 P208	Nr. niveluri:1; S. construita la sol:54 mp;

B. Partea II. Proprietari și acte

Inscrieri privitoare la dreptul de proprietate și alte drepturi reale		Referințe
/		
Act Administrativ nr. TDP 1602, din 07/04/2004 emis de CJSDPAT DOLJ;		
B1	Intabulare, drept de PROPRIETATE, dobandit prin Reconstituire, cota actuala 1/1, cota initiala 1/1 1) COSMA CONSTANTIN, LIPSA CNP	A1
Act Normativ nr. Legea 7, din 13/03/1996 emis de PARLAMENTUL ROMÂNIEI;		
B2	Intabulare, drept de PROPRIETATE, dobandit prin Lege, cota actuala 1/1, cota initiala 1/1 1) COSMA CONSTANTIN, LIPSA CNP	A1.1, A1.2, A1.3

C. Partea III. SARCINI .

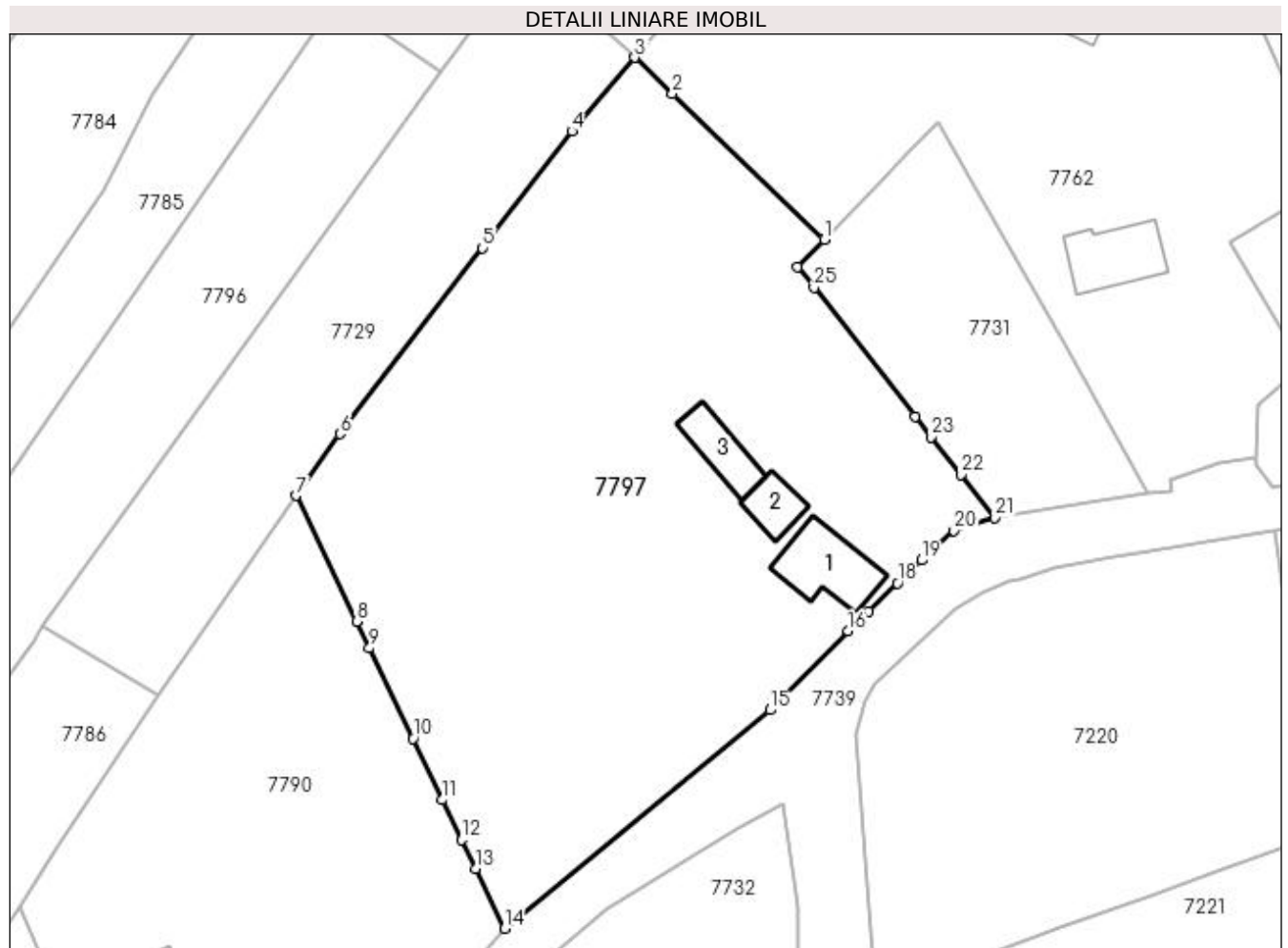
Inscrieri privind dezmembramintele dreptului de proprietate, drepturi reale de garanție și sarcini	Referințe
NU SUNT	

Anexa Nr. 1 La Partea I

Teren

Nr cadastral	Suprafața (mp)*	Observații / Referințe
	4.904	

* Suprafața este determinată în planul de proiecție Stereo 70.



Date referitoare la teren

Crt	Categorie folosință	Intra vilan	Suprafața (mp)	Tarla	Parcelă	Nr. topo	Observații / Referințe
1	curți construcții	DA	570	4	208	-	
2	vie	DA	722	4	209	-	
3	arabil	DA	1.524	4	211	-	
4	arabil	DA	2.088	4	210/1	-	

Date referitoare la construcții

Crt	Număr	Destinație construcție	Supraf. (mp)	Situație juridică	Observații / Referințe
A1.1		construcții de locuințe	91	Cu acte	Nr. niveluri:1; S. construita la sol:91 mp;
A1.2		construcții anexa	39	Cu acte	Nr. niveluri:1; S. construita la sol:39 mp;
A1.3		construcții anexa	54	Cu acte	Nr. niveluri:1; S. construita la sol:54 mp;

Lungime Segmente

1) Valorile lungimilor segmentelor sunt obținute din proiecție în plan.

Punct început	X / Y	Punct sfârșit	X / Y	Lungime segment (** (m)	Punct început	X / Y	Punct sfârșit	X / Y	Lungime segment (** (m)
---------------	-------	---------------	-------	-------------------------	---------------	-------	---------------	-------	-------------------------

Punct început	X / Y	Punct sfârșit	X / Y	Lungime segment (** (m)
1	431.595,462 303.543,505	2	431.576,363 303.561,821	26.462
3	431.571,617 303.566,372	4	431.563,721 303.557,111	12.17
5	431.552,458 303.542,446	6	431.534,544 303.519,118	29.413
7	431.529,011 303.511,355	8	431.536,641 303.495,529	17.569
9	431.538,26 303.492,173	10	431.543,735 303.480,816	12.608
11	431.547,438 303.473,135	12	431.549,869 303.468,093	5.597
13	431.551,595 303.464,514	14	431.555,229 303.456,976	8.368
15	431.588,605 303.484,411	16	431.598,463 303.494,325	13.981
17	431.601,015 303.496,799	18	431.604,661 303.500,336	5.08
19	431.607,654 303.503,239	20	431.611,758 303.506,959	5.539
21	431.616,918 303.508,559	22	431.612,673 303.514,019	6.916
23	431.608,831 303.518,703	24	431.606,823 303.521,269	3.258
25	431.594,144 303.537,469	26	431.592,11 303.540,068	3.3

Punct început	X / Y	Punct sfârșit	X / Y	Lungime segment (** (m)
2	431.576,363 303.561,821	3	431.571,617 303.566,372	6.575
4	431.563,721 303.557,111	5	431.552,458 303.542,446	18.491
6	431.534,544 303.519,118	7	431.529,011 303.511,355	9.533
8	431.536,641 303.495,529	9	431.538,26 303.492,173	3.726
10	431.543,735 303.480,816	11	431.547,438 303.473,135	8.527
12	431.549,869 303.468,093	13	431.551,595 303.464,514	3.973
14	431.555,229 303.456,976	15	431.588,605 303.484,411	43.205
16	431.598,463 303.494,325	17	431.601,015 303.496,799	3.554
18	431.604,661 303.500,336	19	431.607,654 303.503,239	4.17
20	431.611,758 303.506,959	21	431.616,918 303.508,559	5.402
22	431.612,673 303.514,019	23	431.608,831 303.518,703	6.058
24	431.606,823 303.521,269	25	431.594,144 303.537,469	20.572
26	431.592,11 303.540,068	1	431.595,462 303.543,505	4.801

** Lungimile segmentelor sunt determinate în planul de proiecție Stereo 70 și sunt rotunjite la 1 milimetru.

*** Distanța dintre puncte este formată din segmente cumulate ce sunt mai mici decât valoarea 1 milimetru.

**DATE DESPRE IMOBILUL NR. 7798**

Oficiul de Cadastru și Publicitate Imobiliară DOLJ
Biroul de Cadastru și Publicitate Imobiliară Craiova

A. Partea I. Descrierea imobilului

TEREN Intravilan

Adresa: Loc. Viisoara Mosneni, Str Soarelui, Nr. 71, Jud. Dolj, fost T13 P300, P301

Nr. Crt	Nr cadastral Nr. topografic	Suprafața* (mp)	Observații / Referințe
A1	31963	801	Sector cadastral:4 Teren imprejmuit;

Construcții

Crt	Nr cadastral Nr. topografic	Adresa	Observații / Referințe
A1.1	31963-C1	Loc. Viisoara Mosneni, Str Soarelui, Nr. 71, Jud. Dolj, fost T13 P300, P301	Nr. niveluri:1; S. construita la sol:37 mp; S. construita desfasurata:37 mp;

B. Partea II. Proprietari și acte

Inscrieri privitoare la dreptul de proprietate și alte drepturi reale		Referințe
12562 / 28/01/2020		
Act Notarial nr. Contract de vanzare aut. nr. 218, din 27/01/2020 emis de NP Tone Florian;		
B1	Intabulare, drept de PROPRIETATE, dobandit prin Conventie, cota actuala 1/1, cota initiala 1/1 1) DINCĂ OLGA-IONELA	A1, A1.1

C. Partea III. SARCINI .

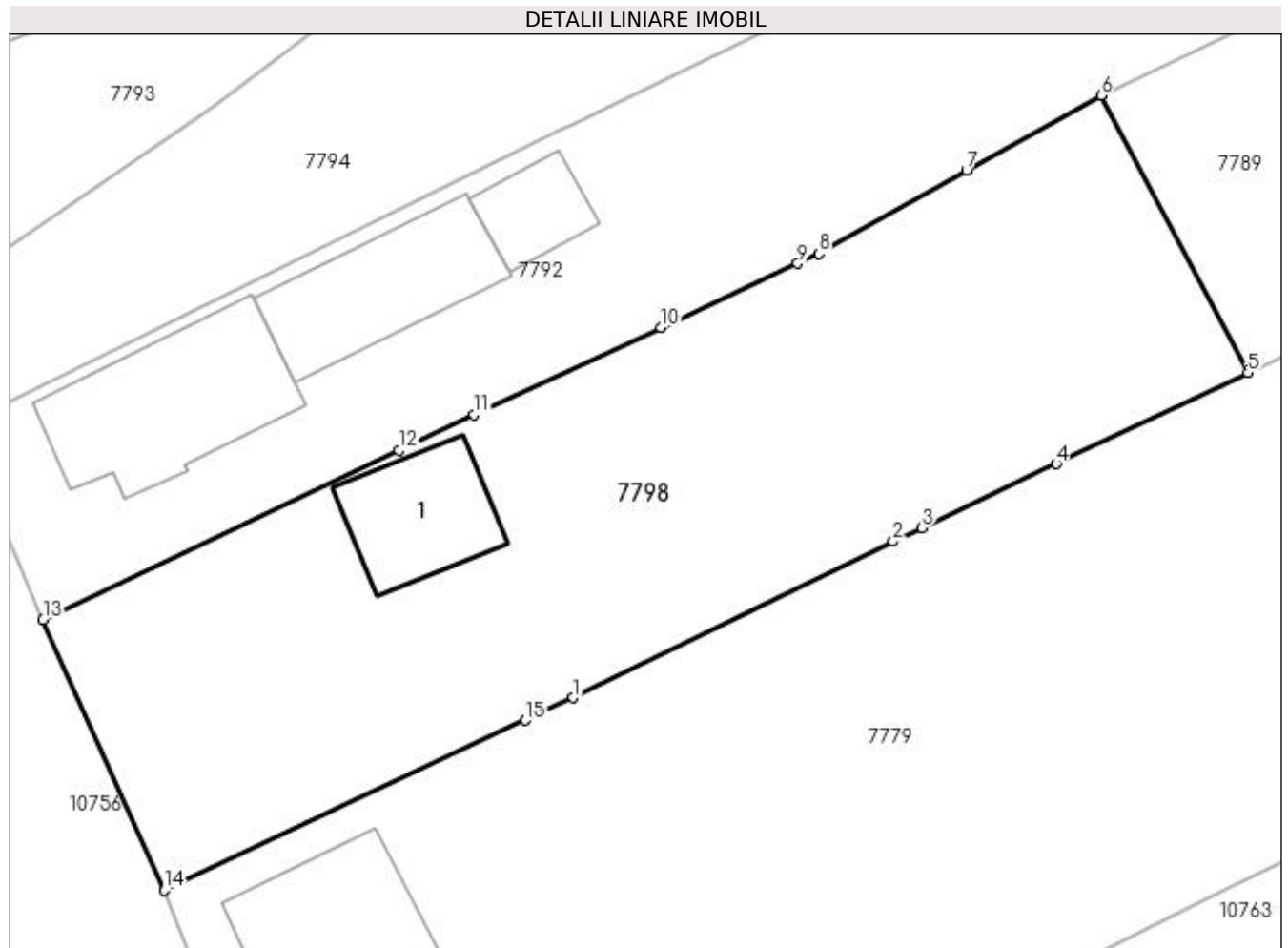
Inscrieri privind dezmembramintele dreptului de proprietate, drepturi reale de garanție și sarcini	Referințe
NU SUNT	

Anexa Nr. 1 La Partea I

Teren

Nr cadastral	Suprafața (mp)*	Observații / Referințe
31963	801	

* Suprafața este determinată în planul de proiecție Stereo 70.



Date referitoare la teren

Crt	Categorie folosință	Intravilan	Suprafața (mp)	Tarla	Parcelă	Nr. topo	Observații / Referințe
1	curți construcții	DA	266	13	300	-	
2	arabil	DA	535	13	301	-	

Date referitoare la construcții

Crt	Număr	Destinație construcție	Supraf. (mp)	Situație juridică	Observații / Referințe
A1.1	31963-C1	construcții de locuințe	Din acte: 30 Masurata: 37	Cu acte	Nr. niveluri:1; S. construita la sol:37 mp; S. construita desfasurata:37 mp;

Lungime Segmente

1) Valorile lungimilor segmentelor sunt obținute din proiecție în plan.

Punct început	X / Y	Punct sfârșit	X / Y	Lungime segment (** (m)
1	431.483,684 303.311,954	2	431.498,892 303.319,369	16.919
2	431.498,892 303.319,369	3	431.500,248 303.320,015	1.502
3	431.500,248 303.320,015	4	431.506,637 303.323,056	7.076

Punct început	X / Y	Punct sfârșit	X / Y	Lungime segment (** (m)
4	431.506,637 303.323,056	5	431.515,747 303.327,392	10.089
5	431.515,747 303.327,392	6	431.508,762 303.340,553	14.9
6	431.508,762 303.340,553	7	431.502,376 303.336,986	7.315
7	431.502,376 303.336,986	8	431.495,354 303.333,037	8.056
8	431.495,354 303.333,037	9	431.494,359 303.332,573	1.098
9	431.494,359 303.332,573	10	431.487,848 303.329,54	7.183
10	431.487,848 303.329,54	11	431.478,983 303.325,409	9.78
11	431.478,983 303.325,409	12	431.475,387 303.323,698	3.982
12	431.475,387 303.323,698	13	431.458,488 303.315,654	18.716
13	431.458,488 303.315,654	14	431.464,245 303.302,8	14.084
14	431.464,245 303.302,8	15	431.481,399 303.310,878	18.961
15	431.481,399 303.310,878	1	431.483,684 303.311,954	2.526

** Lungimile segmentelor sunt determinate în planul de proiecție Stereo 70 și sunt rotunjite la 1 milimetru.

*** Distanța dintre puncte este formată din segmente cumulate ce sunt mai mici decât valoarea 1 milimetru.

**DATE DESPRE IMOBILUL NR. 7799**

Oficiul de Cadastru și Publicitate Imobiliară DOLJ
Biroul de Cadastru și Publicitate Imobiliară Craiova

A. Partea I. Descrierea imobilului

TEREN Intravilan

Adresa: Loc. Viisoara Mosneni, Str Hortensiilor, Nr. FN, Jud. Dolj, T13 P156

Nr. Crt	Nr cadastral Nr. topografic	Suprafața* (mp)	Observații / Referințe
A1		384	Sector cadastral:4 Teren neimprejmuit;

B. Partea II. Proprietari și acte

Inscrieri privitoare la dreptul de proprietate și alte drepturi reale	Referințe
/	
Act Administrativ nr. TDP 1387-44812, din 23/01/2001 emis de CJSDPAT DOLJ;	
B1	A1
Intabulare, drept de PROPRIETATE, dobândit prin Reconstituire, cota actuala 1/1, cota initiala 1/1 1) MATEI ELENA , LIPSA CNP	

C. Partea III. SARCINI .

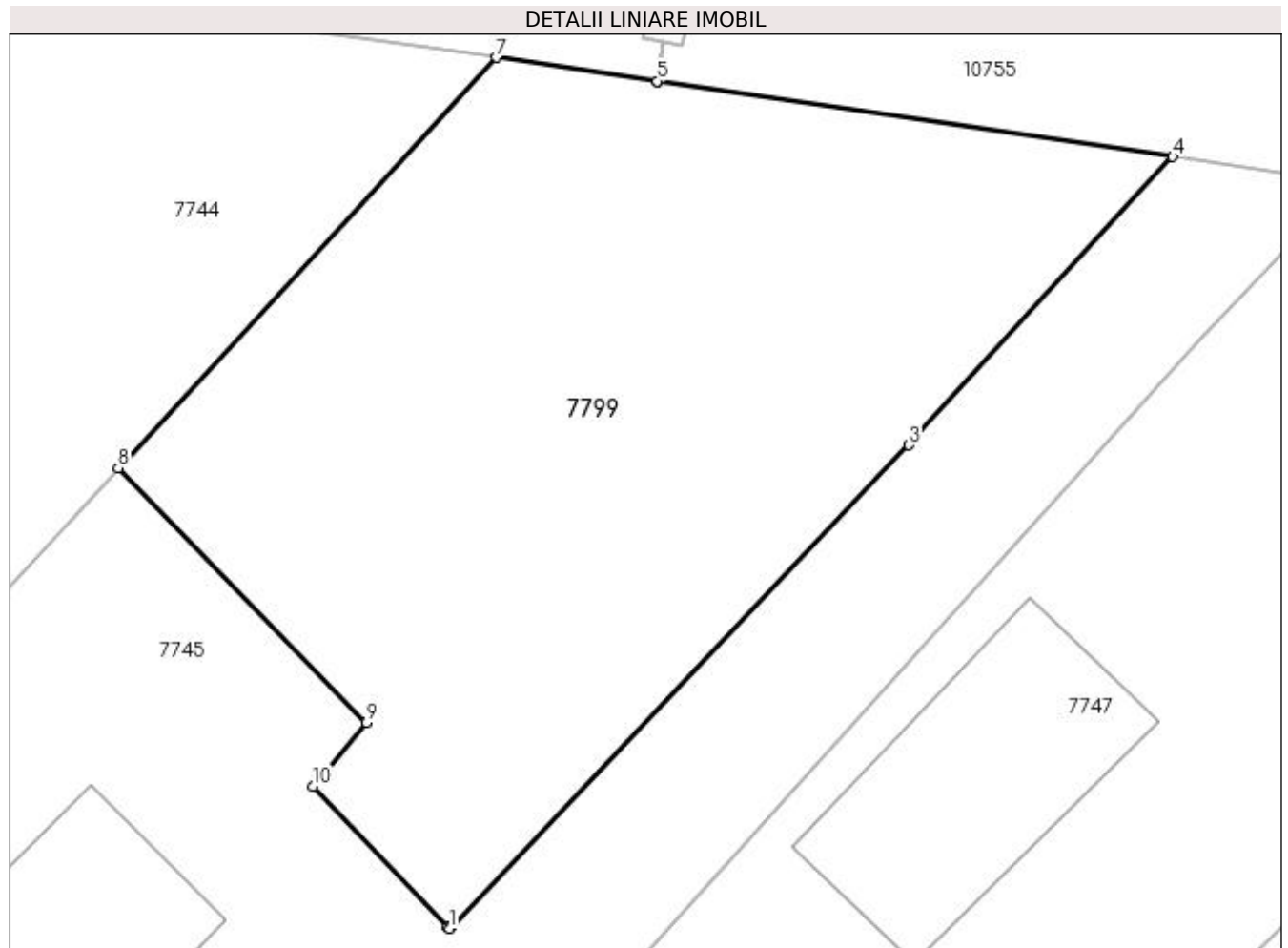
Inscrieri privind dezmembramintele dreptului de proprietate, drepturi reale de garanție și sarcini	Referințe
NU SUNT	

Anexa Nr. 1 La Partea I

Teren

Nr cadastral	Suprafața (mp)*	Observații / Referințe
	384	

* Suprafața este determinată în planul de proiecție Stereo 70.



Date referitoare la teren

Crt	Categorie folosință	Intravilan	Suprafața (mp)	Tarla	Parcelă	Nr. topo	Observații / Referințe
1	curți constructii	DA	384	13	156	-	

Lungime Segmente

1) Valorile lungimilor segmentelor sunt obținute din proiecție în plan.

Punct început	X / Y	Punct sfârșit	X / Y	Lungime segment (** (m)
1	431.380,163 303.761,224	2	431.380,203 303.761,265	0.057
2	431.380,203 303.761,265	3	431.393,633 303.775,383	19.485
3	431.393,633 303.775,383	4	431.401,372 303.783,828	11.455
4	431.401,372 303.783,828	5	431.386,254 303.786,045	15.28
5	431.386,254 303.786,045	6	431.386,249 303.786,046	0.005

Punct început	X / Y	Punct sfârșit	X / Y	Lungime segment (** (m)
6	431.386,249 303.786,046	7	431.381,535 303.786,737	4.764
7	431.381,535 303.786,737	8	431.370,452 303.774,717	16.35
8	431.370,452 303.774,717	9	431.377,74 303.767,254	10.431
9	431.377,74 303.767,254	10	431.376,167 303.765,393	2.437
10	431.376,167 303.765,393	11	431.380,111 303.761,278	5.7
11	431.380,111 303.761,278	1	431.380,163 303.761,224	0.075

** Lungimile segmentelor sunt determinate în planul de proiecție Stereo 70 și sunt rotunjite la 1 milimetru.

*** Distanța dintre puncte este formată din segmente cumulate ce sunt mai mici decât valoarea 1 milimetru.

**DATE DESPRE IMOBILUL NR. 7800**

Oficiul de Cadastru și Publicitate Imobiliară DOLJ
Biroul de Cadastru și Publicitate Imobiliară Craiova

A. Partea I. Descrierea imobilului

TEREN Intravilan

Adresa: Loc. Viisoara Mosneni, Str Hortensiilor, Nr. FN, Jud. Dolj, T13 P163

Nr. Crt	Nr cadastral Nr. topografic	Suprafața* (mp)	Observații / Referințe
A1		1.071	Sector cadastral:4 Teren neimprejmuit;

B. Partea II. Proprietari și acte

Inscrieri privitoare la dreptul de proprietate și alte drepturi reale	Referințe
/	
Act Administrativ nr. TDP 242-2192, din 24/11/1993 emis de CJSDPAT DOLJ;	
B1	A1
Intabulare, drept de PROPRIETATE, dobandit prin Reconstituire, cota actuala 1/1, cota initiala 1/1 1) OPREA ION, LIPSA CNP	

C. Partea III. SARCINI .

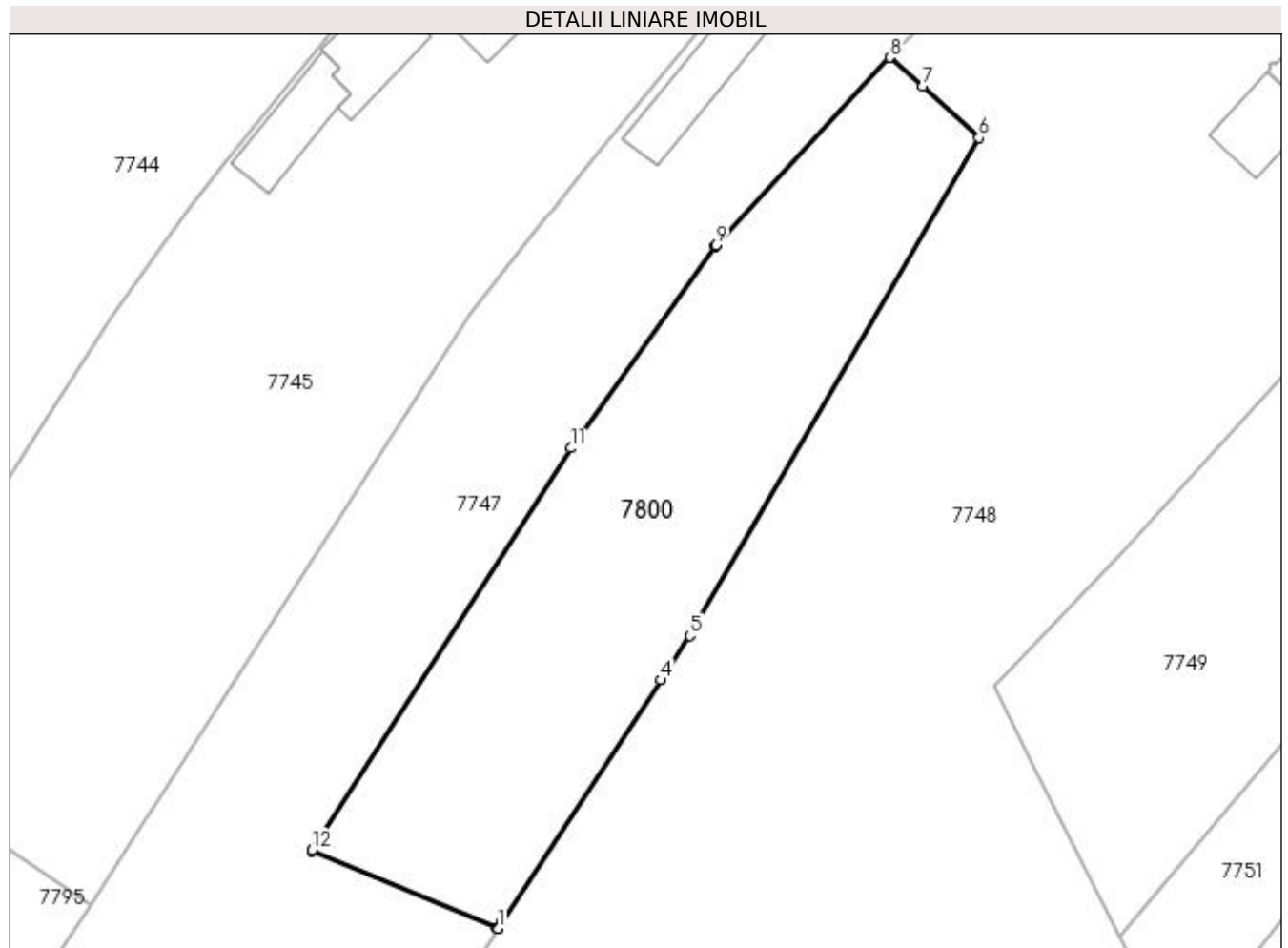
Inscrieri privind dezmembramintele dreptului de proprietate, drepturi reale de garanție și sarcini	Referințe
NU SUNT	

Anexa Nr. 1 La Partea I

Teren

Nr cadastral	Suprafața (mp)*	Observații / Referințe
	1.071	

* Suprafața este determinată în planul de proiecție Stereo 70.



Date referitoare la teren

Crt	Categorie folosință	Intravilan	Suprafața (mp)	Tarla	Parcelă	Nr. topo	Observații / Referințe
1	curți constructii	DA	1.071	13	163	-	

Lungime Segmente

1) Valorile lungimilor segmentelor sunt obținute din proiecție în plan.

Punct început	X / Y	Punct sfârșit	X / Y	Lungime segment (** (m)
1	431.366,669 303.685,908	2	431.366,682 303.685,928	0.024
2	431.366,682 303.685,928	3	431.367,016 303.686,437	0.609
3	431.367,016 303.686,437	4	431.379,461 303.705,39	22.674
4	431.379,461 303.705,39	5	431.381,744 303.708,867	4.16
5	431.381,744 303.708,867	6	431.404,438 303.747,932	45.178

Punct început	X / Y	Punct sfârșit	X / Y	Lungime segment (** (m)
6	431.404,438 303.747,932	7	431.400,008 303.751,94	5.974
7	431.400,008 303.751,94	8	431.397,462 303.754,218	3.416
8	431.397,462 303.754,218	9	431.383,781 303.739,503	20.092
9	431.383,781 303.739,503	10	431.383,699 303.739,414	0.121
10	431.383,699 303.739,414	11	431.372,388 303.723,589	19.452
11	431.372,388 303.723,589	12	431.352,104 303.692,042	37.505
12	431.352,104 303.692,042	13	431.352,076 303.691,999	0.051
13	431.352,076 303.691,999	14	431.366,583 303.685,944	15.72
14	431.366,583 303.685,944	1	431.366,669 303.685,908	0.093

** Lungimile segmentelor sunt determinate în planul de proiecție Stereo 70 și sunt rotunjite la 1 milimetru.

*** Distanța dintre puncte este formată din segmente cumulate ce sunt mai mici decât valoarea 1 milimetru.

**DATE DESPRE IMOBILUL NR. 7801**

Oficiul de Cadastru și Publicitate Imobiliară DOLJ
Biroul de Cadastru și Publicitate Imobiliară Craiova

A. Partea I. Descrierea imobilului

TEREN Intravilan

Adresa: Loc. Viisoara Mosneni, Str Hortensiilor, Nr. 8, Jud. Dolj, T13 P148/1

Nr. Crt	Nr cadastral Nr. topografic	Suprafața* (mp)	Observații / Referințe
A1	30414	714	Sector cadastral:4 Teren imprejmuit;

Construcții

Crt	Nr cadastral Nr. topografic	Adresa	Observații / Referințe
A1.1	30414-C1	Loc. Viisoara Mosneni, Str Hortensiilor, Nr. 8, Jud. Dolj, T13 P148/1	Nr. niveluri:1; S. construita la sol:60 mp; Constructie Locuinta , construita din caramida, acoperita cu tabla, construita in 1960,nu detine certificat de performanta energetica a cladirii si nu este dotat cu lift.
A1.2		Loc. Viisoara Mosneni, Str Hortensiilor, Nr. 8, Jud. Dolj, T13 P148/1	Nr. niveluri:1; S. construita la sol:43 mp;

B. Partea II. Proprietari și acte

Inscrieri privitoare la dreptul de proprietate și alte drepturi reale		Referințe
60419 / 21/05/2014		
Act Notarial nr. contract de vanzare -cumparare nr 2159, din 14/05/2014 emis de JIANU GEORGETA CRISTINA;		
B1	Intabulare, drept de PROPRIETATE, dobandit prin Conventie, cota actuala 1/1, cota initiala 1/1 1) STANA CONSTANTIN 2) STANA ELENA	A1, A1.1
/		
Act Normativ nr. Legea 7, din 13/03/1996 emis de PARLAMENTUL ROMANIEI;		
B2	Intabulare, drept de PROPRIETATE, dobandit prin Lege, cota actuala 1/1, cota initiala 1/1 1) STANA CONSTANTIN 2) STANA ELENA	A1.2

C. Partea III. SARCINI .

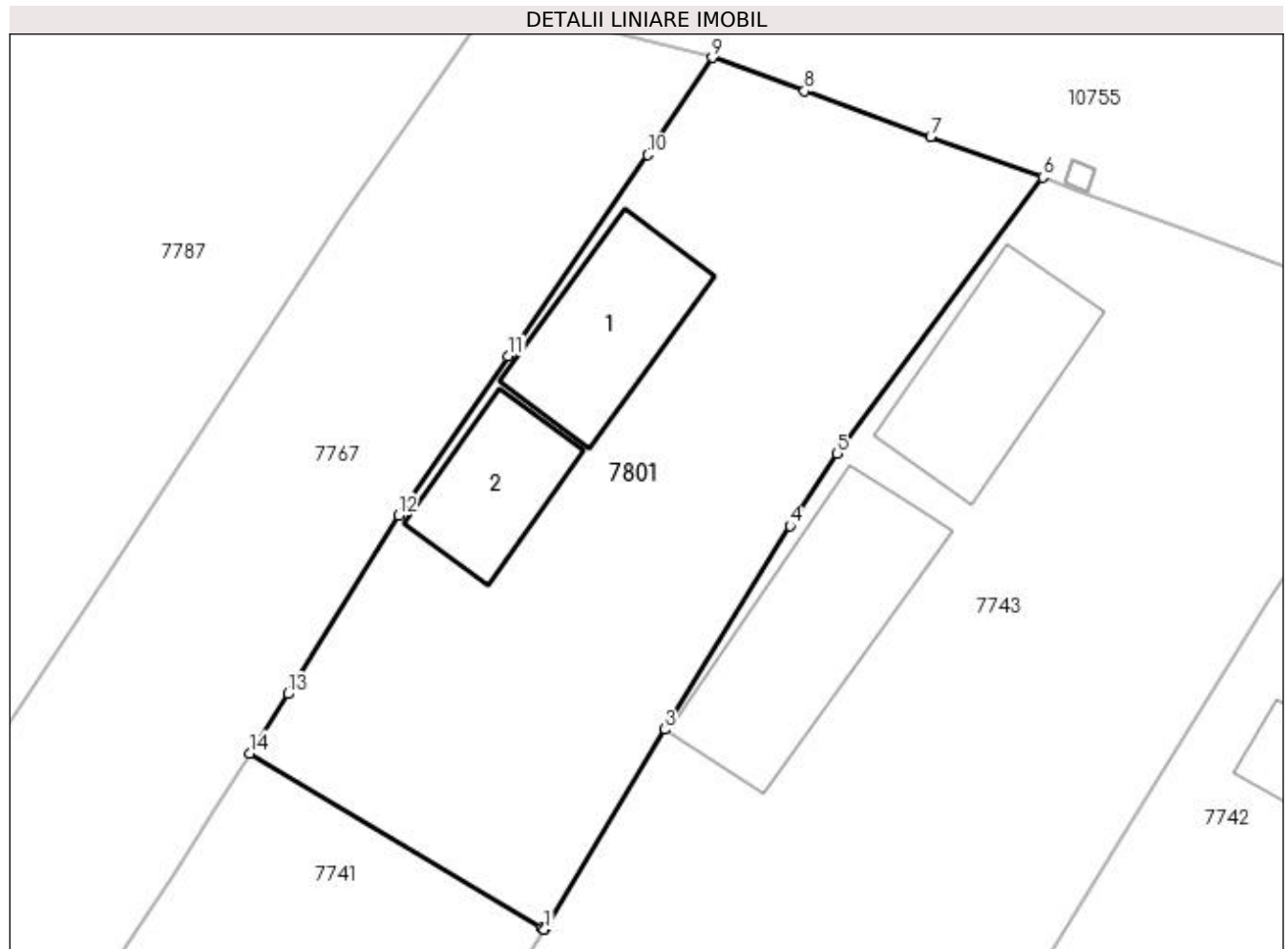
Inscrieri privind dezmembramentele dreptului de proprietate, drepturi reale de garanție și sarcini	Referințe
NU SUNT	

Anexa Nr. 1 La Partea I

Teren

Nr cadastral	Suprafața (mp)*	Observații / Referințe
30414	714	

* Suprafața este determinată în planul de proiecție Stereo 70.



Date referitoare la teren

Crt	Categorie folosință	Intravilan	Suprafața (mp)	Tarla	Parcelă	Nr. topo	Observații / Referințe
1	curți constructii	DA	714	13	148/1	-	

Date referitoare la construcții

Crt	Număr	Destinație construcție	Supraf. (mp)	Situație juridică	Observații / Referințe
A1.1	30414-C1	construcții de locuințe	60	Cu acte	Nr. niveluri:1; S. construita la sol:60 mp; Construcție Locuinta , construita din caramida, acoperita cu tabla, construita în 1960,nu detine certificat de performanta energetica a cladirii si nu este dotat cu lift.
A1.2		construcții anexa	43	Cu acte	Nr. niveluri:1; S. construita la sol:43 mp;

Lungime Segmente

1) Valorile lungimilor segmentelor sunt obținute din proiecție în plan.

Punct început	X / Y	Punct sfârșit	X / Y	Lungime segment (** (m)
1	431.242,83 303.781,079	2	431.242,846 303.781,105	0.031
2	431.242,846 303.781,105	3	431.248,789 303.790,991	11.535

Punct început	X / Y	Punct sfârșit	X / Y	Lungime segment (** (m)
3	431.248,789 303.790,991	4	431.255,004 303.801,08	11.85
4	431.255,004 303.801,08	5	431.257,363 303.804,663	4.29
5	431.257,363 303.804,663	6	431.267,546 303.818,365	17.072
6	431.267,546 303.818,365	7	431.261,985 303.820,377	5.914
7	431.261,985 303.820,377	8	431.255,726 303.822,641	6.656
8	431.255,726 303.822,641	9	431.251,163 303.824,291	4.852
9	431.251,163 303.824,291	10	431.247,956 303.819,47	5.79
10	431.247,956 303.819,47	11	431.241,043 303.809,483	12.146
11	431.241,043 303.809,483	12	431.235,594 303.801,61	9.575
12	431.235,594 303.801,61	13	431.230,115 303.792,755	10.413
13	431.230,115 303.792,755	14	431.228,241 303.789,808	3.492
14	431.228,241 303.789,808	15	431.242,696 303.781,159	16.845
15	431.242,696 303.781,159	1	431.242,83 303.781,079	0.156

** Lungimile segmentelor sunt determinate în planul de proiecție Stereo 70 și sunt rotunjite la 1 milimetru.

*** Distanța dintre puncte este formată din segmente cumulate ce sunt mai mici decât valoarea 1 milimetru.

**DATE DESPRE IMOBILUL NR. 11465**

Oficiul de Cadastru și Publicitate Imobiliară DOLJ
Biroul de Cadastru și Publicitate Imobiliară Craiova

A. Partea I. Descrierea imobilului

TEREN Intravilan

Adresa: Loc. Neidentificata, Jud. Dolj, T13, P205/1

Nr. Crt	Nr cadastral Nr. topografic	Suprafața* (mp)	Observații / Referințe
A1		1	Sector cadastral:4 Teren imprejmuit; RETEA JT PTA VIISOARA MICA

Construcții

Crt	Nr cadastral Nr. topografic	Adresa	Observații / Referințe
A1.1		Loc. Neidentificata, Jud. Dolj, T13, P205/1	Nr. niveluri:1; S. construita la sol:1 mp; Stalp electric

B. Partea II. Proprietari și acte

Inscrieri privitoare la dreptul de proprietate și alte drepturi reale		Referințe
/		
Act Normativ nr. HG NR. 1705, din 29/11/2006 emis de GUVERNUL ROMANIEI (Legea 123 din 10.07.2012; Contract de concesiune nr. 6 din 20.06.2005; Act Aditional nr. 1 din 04.03.2016; Licenta pentru distributia energiei electrice nr. 14033 din 01.07.2002 si Anexa);		
B1	Intabulare, drept de PROPRIETATE, dobandit prin Lege, cota actuala 1/1, cota initiala 1/1 1) STATUL ROMAN - DOMENIUL PUBLIC, CIF:999999999999, LIPSA CUI	A1, A1.1
B2	Intabulare, drept de ADMINISTRARE, dobandit prin Lege, cota actuala 1/1, cota initiala 1/1 1) MINISTERUL ECONOMIEI SI COMERTULUI, CIF:999999999999, LIPSA CUI	A1, A1.1
B3	Intabulare, drept de CONCESIUNE, dobandit prin Lege, cota actuala 1/1, cota initiala 1/1 1) CEZ DISTRIBUTIE SA, CIF:14491102	A1, A1.1

C. Partea III. SARCINI .

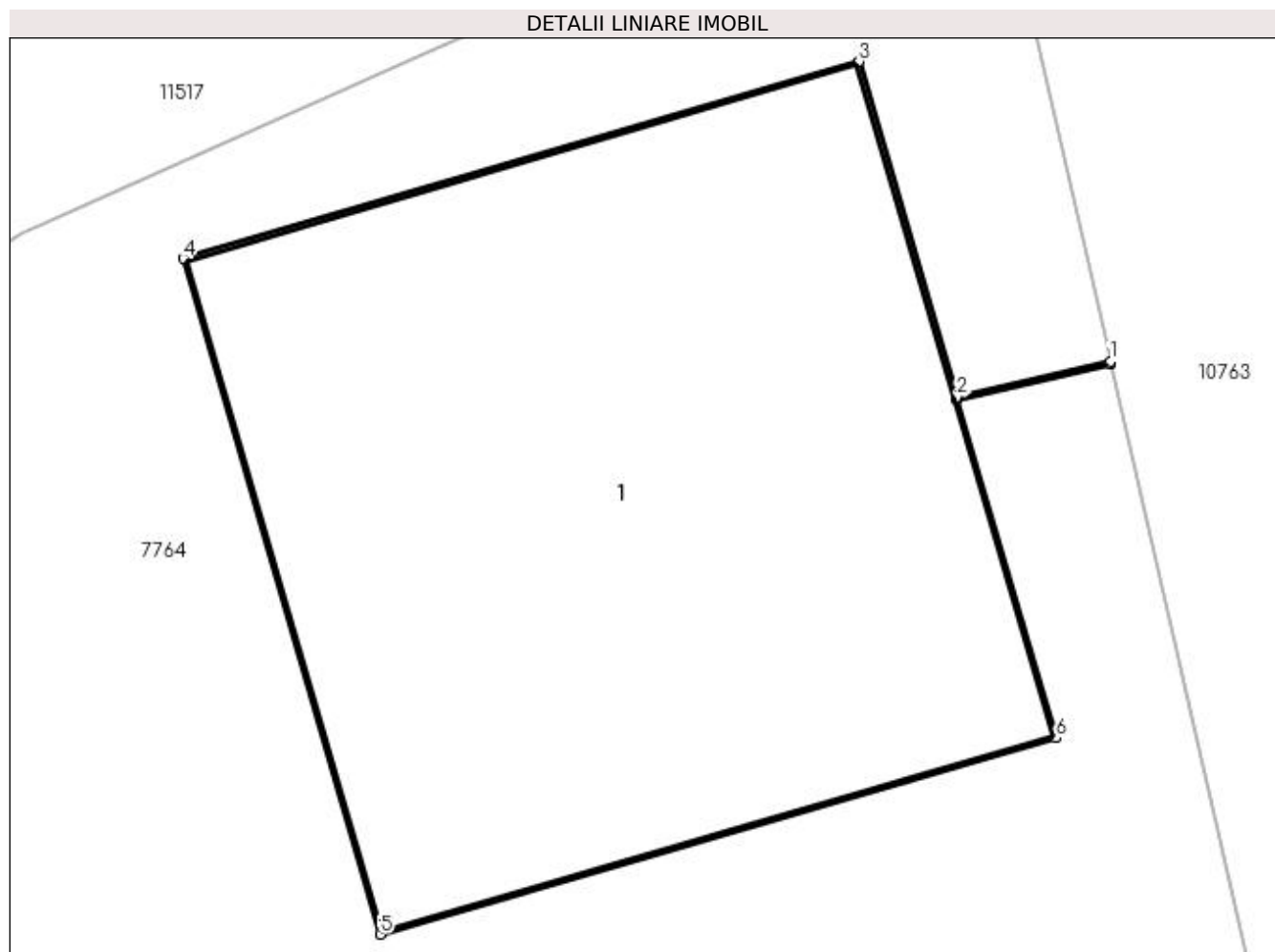
Inscrieri privind dezmembramintele dreptului de proprietate, drepturi reale de garanție și sarcini	Referințe
NU SUNT	

Anexa Nr. 1 La Partea I

Teren

Nr cadastral	Suprafața (mp)*	Observații / Referințe
	1	RETEA JT PTA VIISOARA MICA

* Suprafața este determinată în planul de proiecție Stereo 70.



Date referitoare la teren

Crt	Categorie folosință	Intra vilan	Suprafața (mp)	Tarla	Parcelă	Nr. topo	Observații / Referințe
1	curți constructii	DA	1	13	205/1	-	

Date referitoare la construcții

Crt	Număr	Destinație construcție	Supraf. (mp)	Situație juridică	Observații / Referințe
A1.1		construcții industriale și edilitare	1	Cu acte	Nr. niveluri:1; S. construită la sol:1 mp; Stalp electric

Lungime Segmente

1) Valorile lungimilor segmentelor sunt obținute din proiecție în plan.

Punct început	X / Y	Punct sfârșit	X / Y	Lungime segment (** (m)
1	431.694,968 303.553,337	2	431.694,708 303.553,277	0.267
2	431.694,708 303.553,277	3	431.694,543 303.553,844	0.591
3	431.694,543 303.553,844	4	431.693,4 303.553,511	1.191

Punct început	X / Y	Punct sfârșit	X / Y	Lungime segment (** (m)
4	431.693,4 303.553,511	5	431.693,733 303.552,369	1.19
5	431.693,733 303.552,369	6	431.694,876 303.552,701	1.19
6	431.694,876 303.552,701	7	431.694,709 303.553,272	0.595
7	431.694,709 303.553,272	8	431.694,969 303.553,332	0.267
8	431.694,969 303.553,332	1	431.694,968 303.553,337	0.005

** Lungimile segmentelor sunt determinate în planul de proiecție Stereo 70 și sunt rotunjite la 1 milimetru.

*** Distanța dintre puncte este formată din segmente cumulate ce sunt mai mici decât valoarea 1 milimetru.

**DATE DESPRE IMOBILUL NR. 11516**

Oficiul de Cadastru și Publicitate Imobiliară DOLJ
Biroul de Cadastru și Publicitate Imobiliară Craiova

A. Partea I. Descrierea imobilului

TEREN Extravilan

Adresa: Jud. Dolj, T13 P210/1

Nr. Crt	Nr cadastral Nr. topografic	Suprafața* (mp)	Observații / Referințe
A1		1.117	Sector cadastral:4 Teren neimprejmuit;

B. Partea II. Proprietari și acte

Inscrieri privitoare la dreptul de proprietate și alte drepturi reale	Referințe
/	
Act Normativ nr. Legea 7, din 13/03/1996 emis de PARLAMENTUL ROMANIEI (art. 13 alin 14);	
B1	A1
Intabulare, drept de PROPRIETATE, dobandit prin Lege, cota actuala 1/1, cota initiala 1/1	
1) COMUNA TESLUI-Rezerva comisiei locale de fond funciar, CIF:4553330	

C. Partea III. SARCINI .

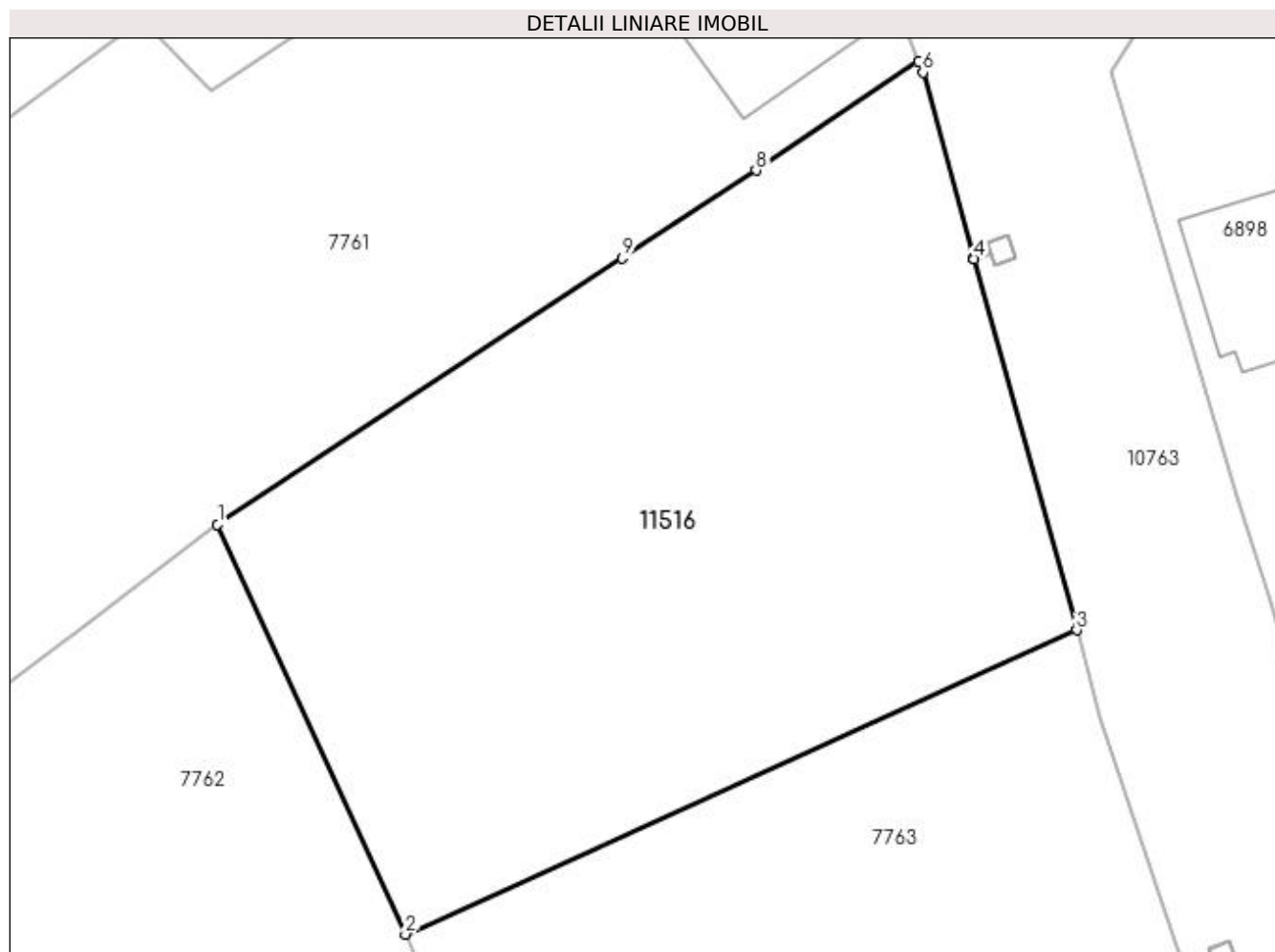
Inscrieri privind dezmembramintele dreptului de proprietate, drepturi reale de garanție și sarcini	Referințe
NU SUNT	

Anexa Nr. 1 La Partea I

Teren

Nr cadastral	Suprafața (mp)*	Observații / Referințe
	1.117	

* Suprafața este determinată în planul de proiecție Stereo 70.



Date referitoare la teren

Crt	Categorie folosință	Intra vilan	Suprafața (mp)	Tarla	Parcelă	Nr. topo	Observații / Referințe
1	arabil	NU	1.117	13	210/1	-	

Lungime Segmente

1) Valorile lungimilor segmentelor sunt obținute din proiecție în plan.

Punct început	X / Y	Punct sfârșit	X / Y	Lungime segment (** (m)
1	431.627,887 303.619,632	2	431.637,785 303.598,028	23.763
2	431.637,785 303.598,028	3	431.673,191 303.614,078	38.874
3	431.673,191 303.614,078	4	431.667,792 303.633,647	20.3
4	431.667,792 303.633,647	5	431.667,791 303.633,652	0.005
5	431.667,791 303.633,652	6	431.665,083 303.643,465	10.18

Punct început	X / Y	Punct sfârșit	X / Y	Lungime segment (** (m)
6	431.665,083 303.643,465	7	431.664,861 303.644,047	0.623
7	431.664,861 303.644,047	8	431.656,28 303.638,316	10.319
8	431.656,28 303.638,316	9	431.649,231 303.633,677	8.439
9	431.649,231 303.633,677	1	431.627,887 303.619,632	25.551

** Lungimile segmentelor sunt determinate în planul de proiecție Stereo 70 și sunt rotunjite la 1 milimetru.

*** Distanța dintre puncte este formată din segmente cumulate ce sunt mai mici decât valoarea 1 milimetru.

**DATE DESPRE IMOBILUL NR. 11517**

Oficiul de Cadastru și Publicitate Imobiliară DOLJ
Biroul de Cadastru și Publicitate Imobiliară Craiova

A. Partea I. Descrierea imobilului

TEREN Extravilan

Adresa: Jud. Dolj, T13 P205/1

Nr. Crt	Nr cadastral Nr. topografic	Suprafața* (mp)	Observații / Referințe
A1		781	Sector cadastral:4 Teren neimprejmuit;

B. Partea II. Proprietari și acte

Inscrieri privitoare la dreptul de proprietate și alte drepturi reale		Referințe
/		
Act Normativ nr. Legea 7, din 13/03/1996 emis de PARLAMENTUL ROMANIEI (art. 13 alin 14);		
B1	Intabulare, drept de PROPRIETATE, dobandit prin Lege, cota actuala 1/1, cota initiala 1/1 1) COMUNA TESLUI-Rezerva comisiei locale de fond funciar, CIF:4553330	A1

C. Partea III. SARCINI .

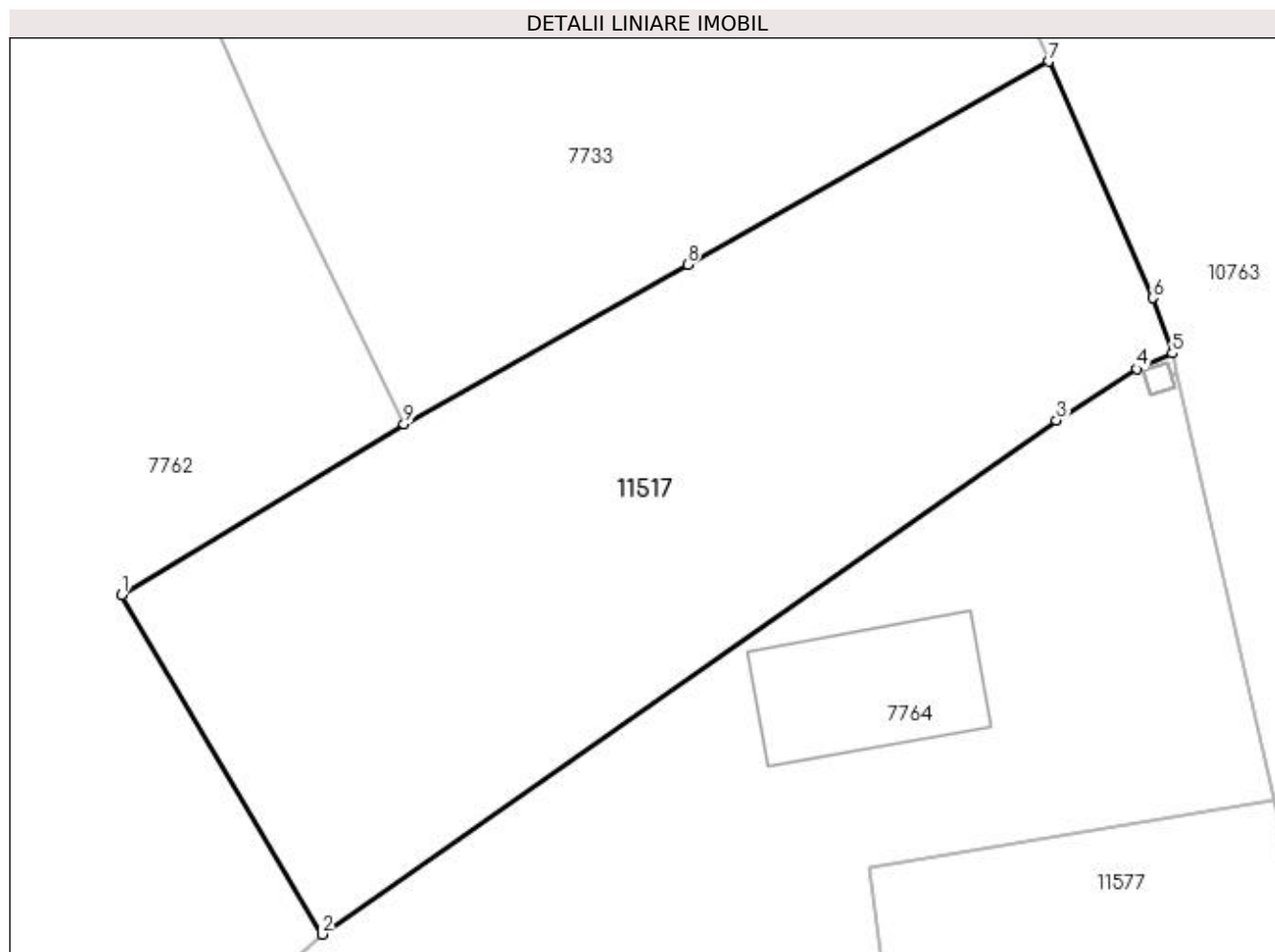
Inscrieri privind dezmembramintele dreptului de proprietate, drepturi reale de garanție și sarcini	Referințe
NU SUNT	

Anexa Nr. 1 La Partea I

Teren

Nr cadastral	Suprafața (mp)*	Observații / Referințe
	781	

* Suprafața este determinată în planul de proiecție Stereo 70.



Date referitoare la teren

Crt	Categorie folosință	Intravilan	Suprafața (mp)	Tarla	Parcelă	Nr. topo	Observații / Referințe
1	arabil	NU	781	13	205/1	-	

Lungime Segmente

1) Valorile lungimilor segmentelor sunt obținute din proiecție în plan.

Punct început	X / Y	Punct sfârșit	X / Y	Lungime segment (** (m)
1	431.646,438 303.543,159	2	431.655,635 303.527,567	18.102
2	431.655,635 303.527,567	3	431.689,421 303.551,201	41.232
3	431.689,421 303.551,201	4	431.693,127 303.553,555	4.39
4	431.693,127 303.553,555	5	431.694,752 303.554,28	1.779
5	431.694,752 303.554,28	6	431.693,837 303.556,824	2.704

Punct început	X / Y	Punct sfârșit	X / Y	Lungime segment (** (m)
6	431.693,837 303.556,824	7	431.689,063 303.567,687	11.866
7	431.689,063 303.567,687	8	431.672,453 303.558,356	19.052
8	431.672,453 303.558,356	9	431.659,417 303.551,033	14.952
9	431.659,417 303.551,033	1	431.646,438 303.543,159	15.181

** Lungimile segmentelor sunt determinate în planul de proiecție Stereo 70 și sunt rotunjite la 1 milimetru.

*** Distanța dintre puncte este formată din segmente cumulate ce sunt mai mici decât valoarea 1 milimetru.

**DATE DESPRE IMOBILUL NR. 11518**

Oficiul de Cadastru și Publicitate Imobiliară DOLJ
Biroul de Cadastru și Publicitate Imobiliară Craiova

A. Partea I. Descrierea imobilului

TEREN Extravilan

Adresa: Jud. Dolj, T13 P313/1

Nr. Crt	Nr cadastral Nr. topografic	Suprafața* (mp)	Observații / Referințe
A1		458	Sector cadastral:4 Teren neimprejmuit;

B. Partea II. Proprietari și acte

Inscrieri privitoare la dreptul de proprietate și alte drepturi reale	Referințe
/	
Act Normativ nr. Legea 7, din 13/03/1996 emis de PARLAMENTUL ROMANIEI (art. 13 alin 14);	
B1	A1
Intabulare, drept de PROPRIETATE, dobandit prin Lege, cota actuala 1/1, cota initiala 1/1	
1) COMUNA TESLUI-Rezerva comisiei locale de fond funciar, CIF:4553330	

C. Partea III. SARCINI .

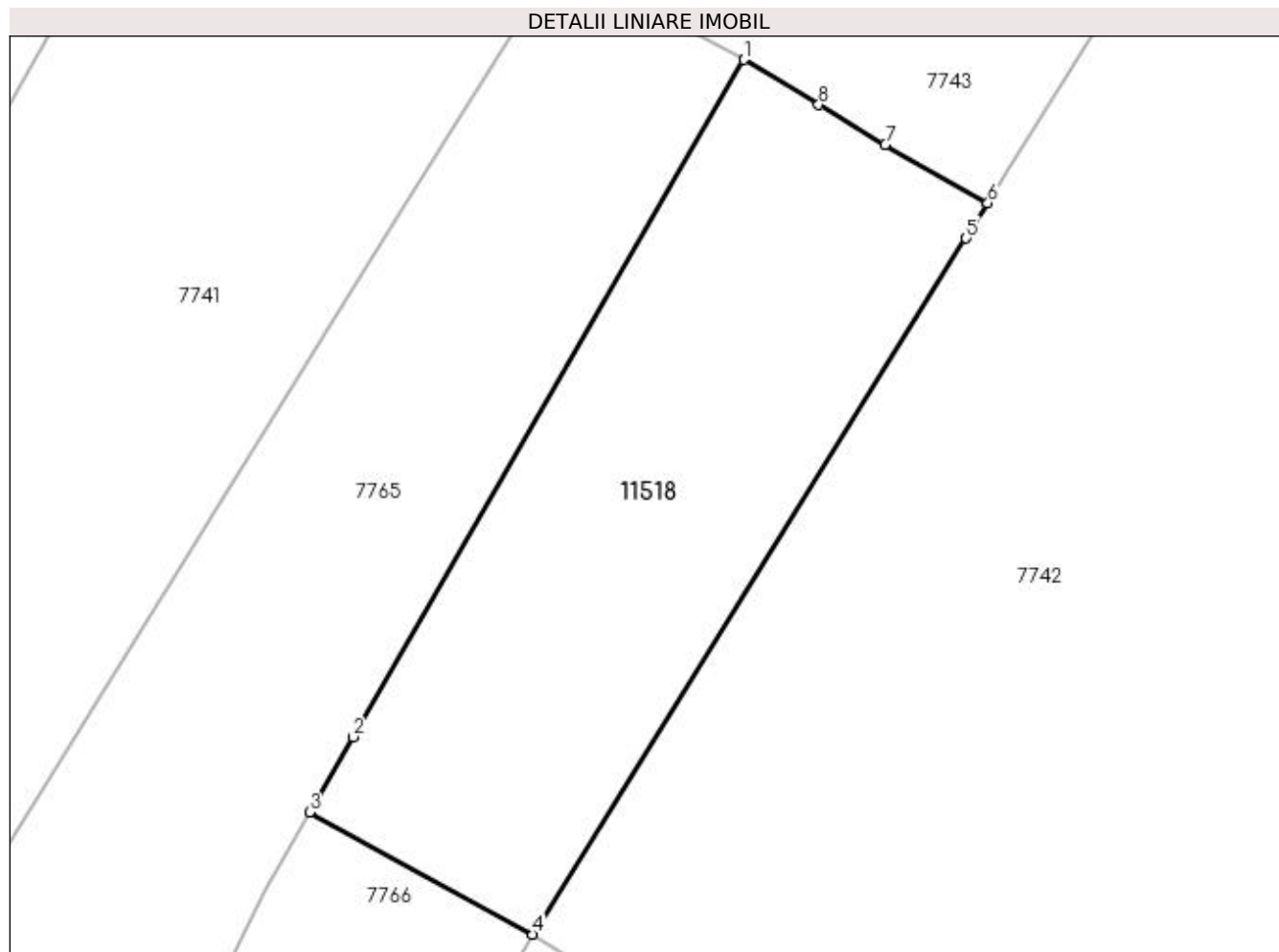
Inscrieri privind dezmembramintele dreptului de proprietate, drepturi reale de garanție și sarcini	Referințe
NU SUNT	

Anexa Nr. 1 La Partea I

Teren

Nr cadastral	Suprafața (mp)*	Observații / Referințe
	458	

* Suprafața este determinată în planul de proiecție Stereo 70.



Date referitoare la teren

Crt	Categorie folosință	Intravilan	Suprafața (mp)	Tarla	Parcelă	Nr. topo	Observații / Referințe
1	arabil	NU	458	13	313/1	-	

Lungime Segmente

1) Valorile lungimilor segmentelor sunt obținute din proiecție în plan.

Punct început	X / Y	Punct sfârșit	X / Y	Lungime segment (** (m)
1	431.247,166 303.770,264	2	431.229,814 303.740,191	34.72
2	431.229,814 303.740,191	3	431.227,879 303.736,838	3.871
3	431.227,879 303.736,838	4	431.237,809 303.731,427	11.309
4	431.237,809 303.731,427	5	431.257,038 303.762,332	36.399
5	431.257,038 303.762,332	6	431.258,012 303.763,898	1.844

Punct început	X / Y	Punct sfârșit	X / Y	Lungime segment (** (m)
6	431.258,012 303.763,898	7	431.253,456 303.766,49	5.242
7	431.253,456 303.766,49	8	431.250,498 303.768,265	3.45
8	431.250,498 303.768,265	1	431.247,166 303.770,264	3.886

** Lungimile segmentelor sunt determinate în planul de proiecție Stereo 70 și sunt rotunjite la 1 milimetru.

*** Distanța dintre puncte este formată din segmente cumulate ce sunt mai mici decât valoarea 1 milimetru.

**DATE DESPRE IMOBILUL NR. 11519**

Oficiul de Cadastru și Publicitate Imobiliară DOLJ
Biroul de Cadastru și Publicitate Imobiliară Craiova

A. Partea I. Descrierea imobilului

TEREN Extravilan

Adresa: Jud. Dolj, T13 P359/1

Nr. Crt	Nr cadastral Nr. topografic	Suprafața* (mp)	Observații / Referințe
A1		623	Sector cadastral:4 Teren neimprejmuit;

B. Partea II. Proprietari și acte

Inscrieri privitoare la dreptul de proprietate și alte drepturi reale	Referințe
/	
Act Normativ nr. Legea 7, din 13/03/1996 emis de PARLAMENTUL ROMANIEI (art. 13 alin 14);	
B1	A1
Intabulare, drept de PROPRIETATE, dobandit prin Lege, cota actuala 1/1, cota initiala 1/1	
1) COMUNA TESLUI-Rezerva comisiei locale de fond funciar, CIF:4553330	

C. Partea III. SARCINI .

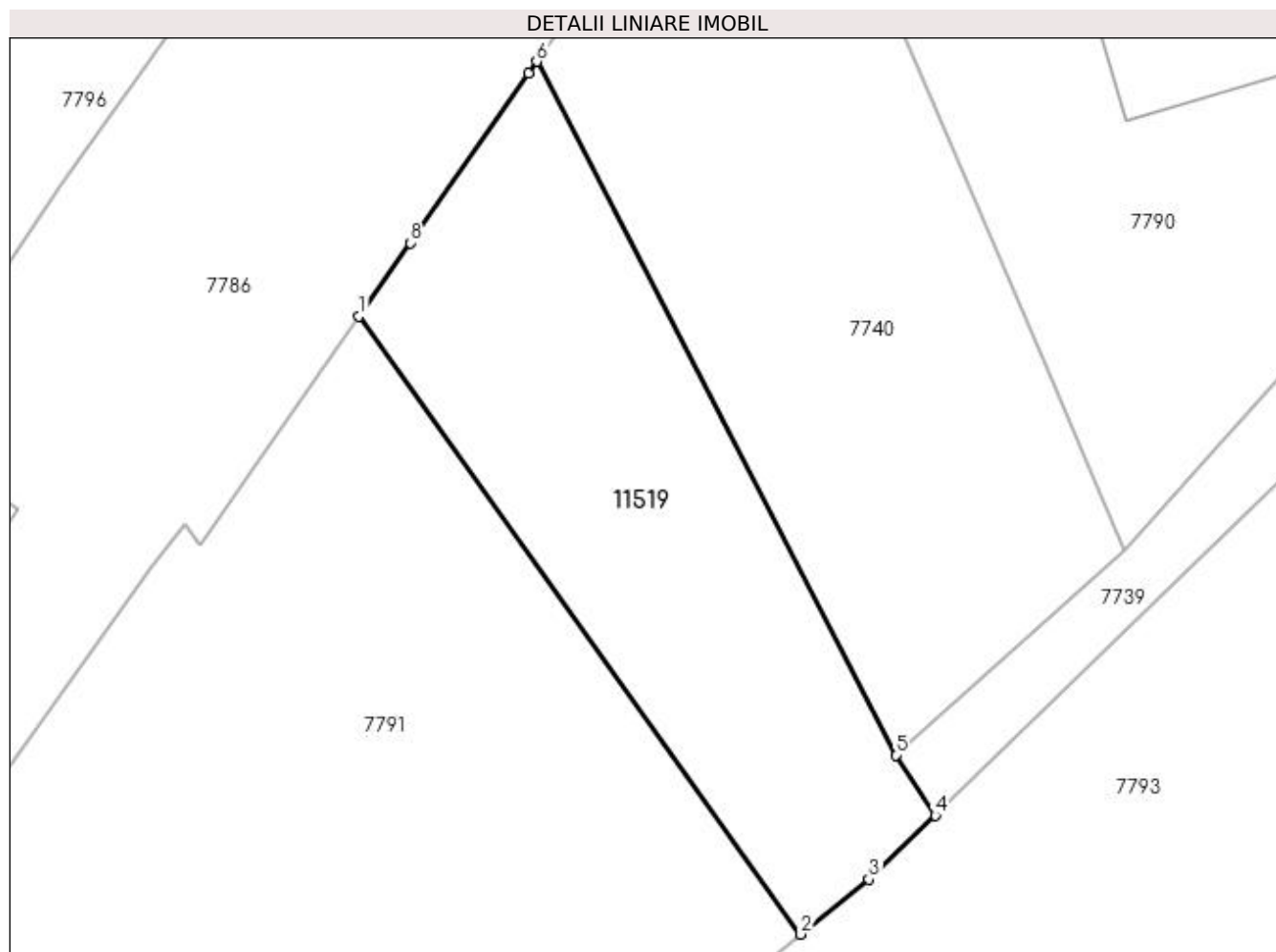
Inscrieri privind dezmembramintele dreptului de proprietate, drepturi reale de garanție și sarcini	Referințe
NU SUNT	

Anexa Nr. 1 La Partea I

Teren

Nr cadastral	Suprafața (mp)*	Observații / Referințe
	623	

* Suprafața este determinată în planul de proiecție Stereo 70.



Date referitoare la teren

Crt	Categorie folosință	Intravilan	Suprafața (mp)	Tarla	Parcelă	Nr. topo	Observații / Referințe
1	arabil	NU	623	13	359/1	-	

Lungime Segmente

1) Valorile lungimilor segmentelor sunt obținute din proiecție în plan.

Punct început	X / Y	Punct sfârșit	X / Y	Lungime segment (** (m)
1	431.470,1 303.425,404	2	431.495,866 303.389,346	44.318
2	431.495,866 303.389,346	3	431.499,844 303.392,546	5.105
3	431.499,844 303.392,546	4	431.503,7 303.396,286	5.372
4	431.503,7 303.396,286	5	431.501,403 303.399,799	4.197
5	431.501,403 303.399,799	6	431.480,467 303.440,246	45.544

Punct început	X / Y	Punct sfârșit	X / Y	Lungime segment (** (m)
6	431.480,467 303.440,246	7	431.479,97 303.439,56	0.847
7	431.479,97 303.439,56	8	431.473,076 303.429,672	12.054
8	431.473,076 303.429,672	1	431.470,1 303.425,404	5.203

** Lungimile segmentelor sunt determinate în planul de proiecție Stereo 70 și sunt rotunjite la 1 milimetru.

*** Distanța dintre puncte este formată din segmente cumulate ce sunt mai mici decât valoarea 1 milimetru.

**DATE DESPRE IMOBILUL NR. 11520**

Oficiul de Cadastru și Publicitate Imobiliară DOLJ
Biroul de Cadastru și Publicitate Imobiliară Craiova

A. Partea I. Descrierea imobilului

TEREN Extravilan

Adresa: Jud. Dolj, T13 P304/1/1

Nr. Crt	Nr cadastral Nr. topografic	Suprafața* (mp)	Observații / Referințe
A1		273	Sector cadastral:4 Teren neimprejmuit;

B. Partea II. Proprietari și acte

Inscrieri privitoare la dreptul de proprietate și alte drepturi reale		Referințe
/		
Act Normativ nr. Legea 7, din 13/03/1996 emis de PARLAMENTUL ROMANIEI (art. 13 alin 14);		
B1	Intabulare, drept de PROPRIETATE, dobandit prin Lege, cota actuala 1/1, cota initiala 1/1 1) COMUNA TESLUI-Rezerva comisiei locale de fond funciar, CIF:4553330	A1

C. Partea III. SARCINI .

Inscrieri privind dezmembramintele dreptului de proprietate, drepturi reale de garanție și sarcini	Referințe
NU SUNT	

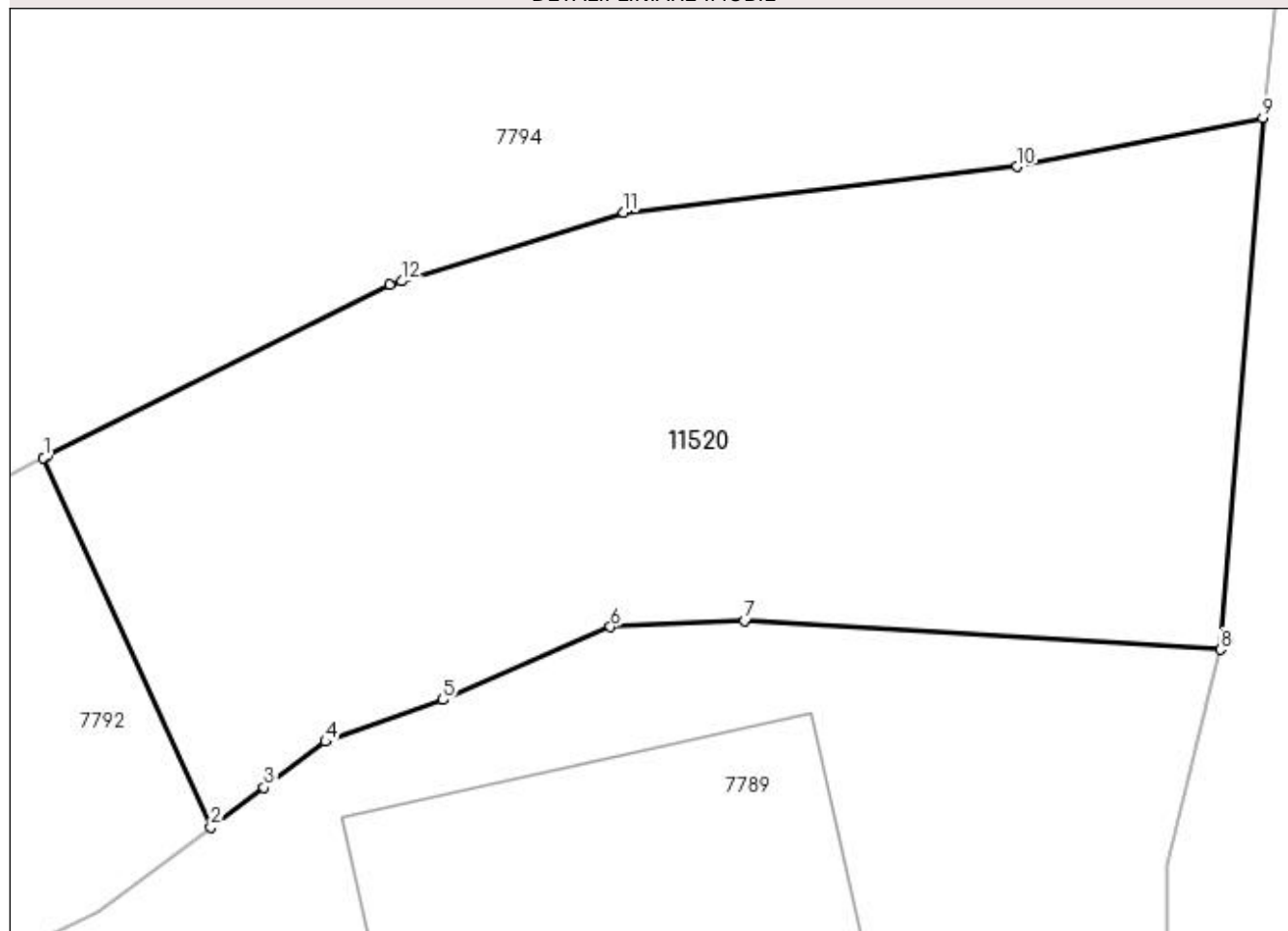
Anexa Nr. 1 La Partea I

Teren

Nr cadastral	Suprafața (mp)*	Observații / Referințe
	273	

* Suprafața este determinată în planul de proiecție Stereo 70.

DETALII LINIARE IMOBIL



Date referitoare la teren

Crt	Categorie folosință	Intravilan	Suprafața (mp)	Tarla	Parcelă	Nr. topo	Observații / Referințe
1	arabil	NU	273	13	304/1/1	-	

Lungime Segmente

1) Valorile lungimilor segmentelor sunt obținute din proiecție în plan.

Punct început	X / Y	Punct sfârșit	X / Y	Lungime segment (** (m)
1	431.546,621 303.369,731	2	431.550,535 303.361,093	9.483
2	431.550,535 303.361,093	3	431.551,779 303.362,02	1.551
3	431.551,779 303.362,02	4	431.553,218 303.363,094	1.796
4	431.553,218 303.363,094	5	431.555,963 303.364,068	2.913
5	431.555,963 303.364,068	6	431.559,885 303.365,773	4.277

Punct început	X / Y	Punct sfârșit	X / Y	Lungime segment (** (m)
6	431.559,885 303.365,773	7	431.563,028 303.365,914	3.146
7	431.563,028 303.365,914	8	431.574,16 303.365,242	11.152
8	431.574,16 303.365,242	9	431.575,15 303.377,673	12.47
9	431.575,15 303.377,673	10	431.569,402 303.376,542	5.858
10	431.569,402 303.376,542	11	431.560,197 303.375,459	9.268
11	431.560,197 303.375,459	12	431.555,002 303.373,859	5.436
12	431.555,002 303.373,859	13	431.554,719 303.373,772	0.296
13	431.554,719 303.373,772	14	431.546,709 303.369,775	8.952
14	431.546,709 303.369,775	1	431.546,621 303.369,731	0.098

** Lungimile segmentelor sunt determinate în planul de proiecție Stereo 70 și sunt rotunjite la 1 milimetru.

*** Distanța dintre puncte este formată din segmente cumulate ce sunt mai mici decât valoarea 1 milimetru.

**DATE DESPRE IMOBILUL NR. 11521**

Oficiul de Cadastru și Publicitate Imobiliară DOLJ
Biroul de Cadastru și Publicitate Imobiliară Craiova

A. Partea I. Descrierea imobilului

TEREN Extravilan

Adresa: Jud. Dolj, T13 P306/1/1

Nr. Crt	Nr cadastral Nr. topografic	Suprafața* (mp)	Observații / Referințe
A1		431	Sector cadastral:4 Teren neimprejmuit;

B. Partea II. Proprietari și acte

Inscrieri privitoare la dreptul de proprietate și alte drepturi reale	Referințe
/	
Act Normativ nr. Legea 7, din 13/03/1996 emis de PARLAMENTUL ROMANIEI (art. 13 alin 14);	
B1	A1
Intabulare, drept de PROPRIETATE, dobandit prin Lege, cota actuala 1/1, cota initiala 1/1	
1) COMUNA TESLUI-Rezerva comisiei locale de fond funciar, CIF:4553330	

C. Partea III. SARCINI .

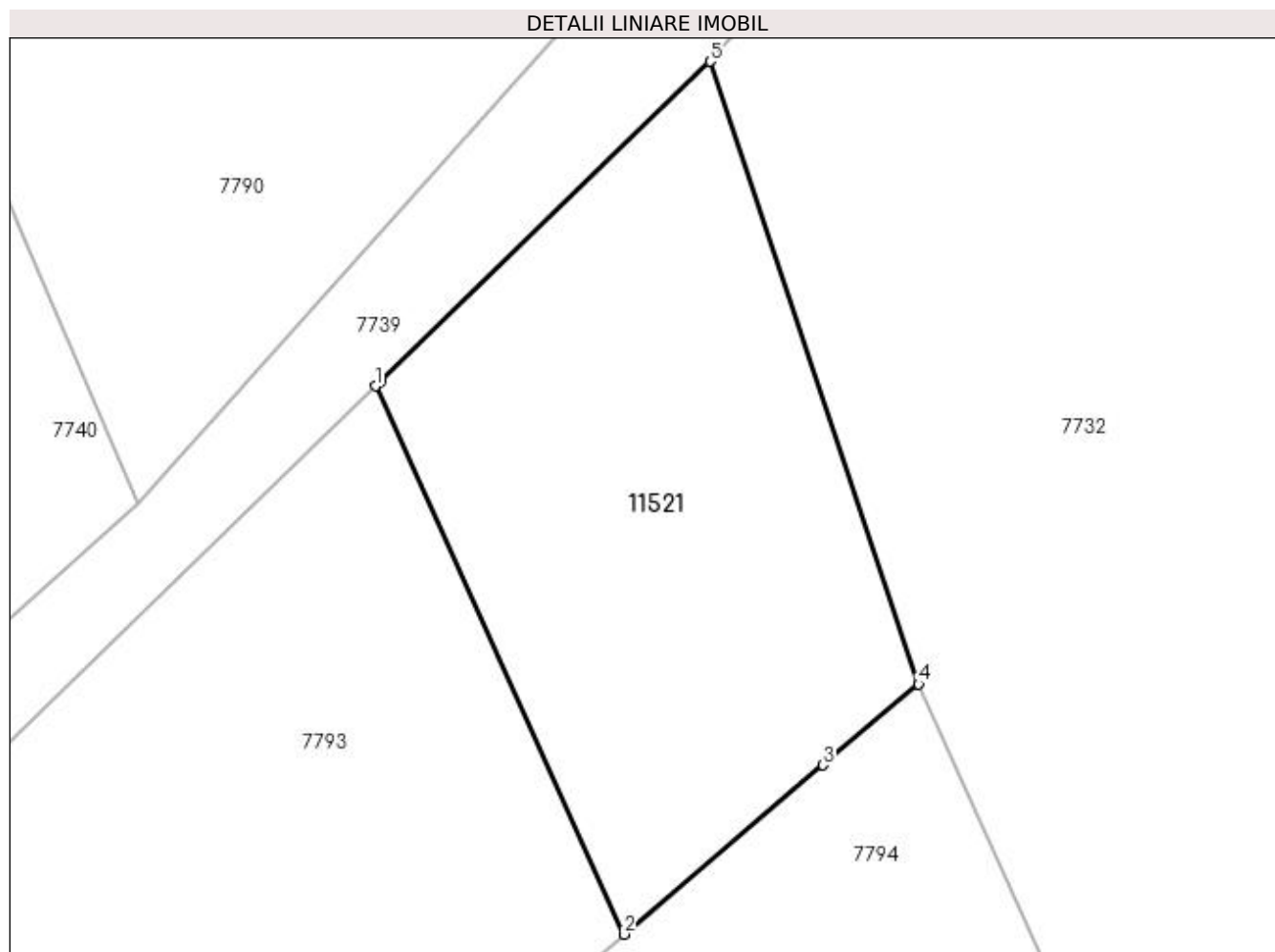
Inscrieri privind dezmembramintele dreptului de proprietate, drepturi reale de garanție și sarcini	Referințe
NU SUNT	

Anexa Nr. 1 La Partea I

Teren

Nr cadastral	Suprafața (mp)*	Observații / Referințe
	431	

* Suprafața este determinată în planul de proiecție Stereo 70.



Date referitoare la teren

Crt	Categorie folosință	Intra vilan	Suprafața (mp)	Tarla	Parcelă	Nr. topo	Observații / Referințe
1	arabil	NU	431	13	306/1/1	-	

Lungime Segmente

1) Valorile lungimilor segmentelor sunt obținute din proiecție în plan.

Punct început	X / Y	Punct sfârșit	X / Y	Lungime segment (** (m)
1	431.524,6 303.416,559	2	431.534,917 303.393,794	24.994
2	431.534,917 303.393,794	3	431.543,199 303.400,818	10.859
3	431.543,199 303.400,818	4	431.547,171 303.404,187	5.208
4	431.547,171 303.404,187	5	431.538,508 303.430,048	27.273
5	431.538,508 303.430,048	6	431.524,787 303.416,74	19.115

Punct început	X / Y	Punct sfârșit	X / Y	Lungime segment (** (m)
6	431.524,787 303.416,74	1	431.524,6 303.416,559	0.26

** Lungimile segmentelor sunt determinate în planul de proiecție Stereo 70 și sunt rotunjite la 1 milimetru.

*** Distanța dintre puncte este formată din segmente cumulate ce sunt mai mici decât valoarea 1 milimetru.

**DATE DESPRE IMOBILUL NR. 11570**

Oficiul de Cadastru și Publicitate Imobiliară DOLJ
Biroul de Cadastru și Publicitate Imobiliară Craiova

A. Partea I. Descrierea imobilului

TEREN Intravilan

Adresa: Loc. Viisoara Mosneni, Jud. Dolj, T13 P332/1

Nr. Crt	Nr cadastral Nr. topografic	Suprafața* (mp)	Observații / Referințe
A1		147	Sector cadastral:4 Teren neimprejmuit;

B. Partea II. Proprietari și acte

Inscrieri privitoare la dreptul de proprietate și alte drepturi reale	Referințe
/	
Act Normativ nr. Legea 7, din 13/03/1996 emis de PARLAMENTUL ROMANIEI (art. 13 alin. 15);	
B1	Inscrierea provizorie, drept de PROPRIETATE, dobandit prin Lege, cota actuala 1/1, cota initiala 1/1
	1) NEIDENTIFICAT NEIDENTIFICAT, CIF:0000000000000

C. Partea III. SARCINI .

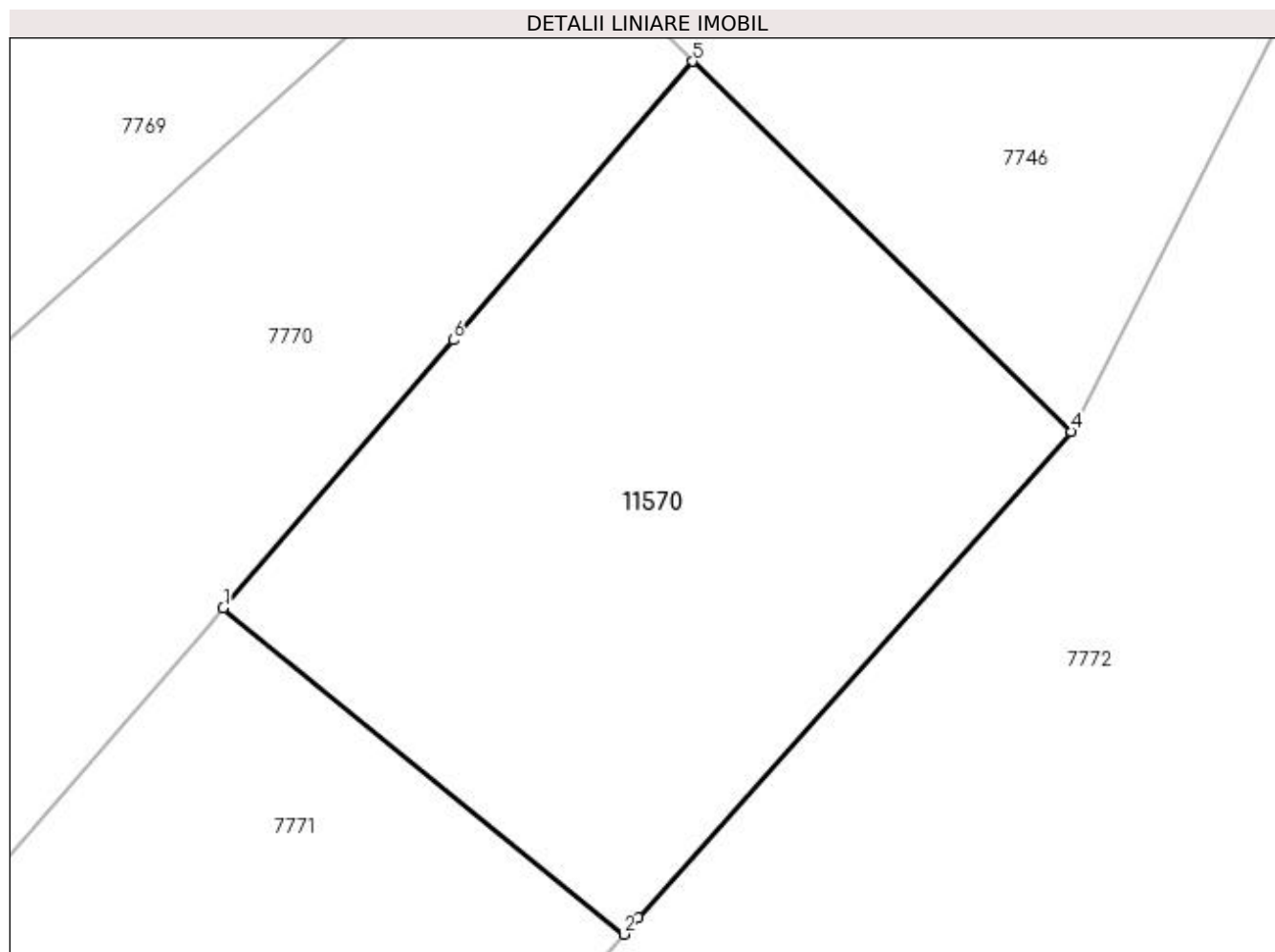
Inscrieri privind dezmembramintele dreptului de proprietate, drepturi reale de garanție și sarcini	Referințe
NU SUNT	

Anexa Nr. 1 La Partea I

Teren

Nr cadastral	Suprafața (mp)*	Observații / Referințe
	147	

* Suprafața este determinată în planul de proiecție Stereo 70.



Date referitoare la teren

Crt	Categorie folosință	Intra vilan	Suprafața (mp)	Tarla	Parcelă	Nr. topo	Observații / Referințe
1	arabil	DA	147	13	332/1	-	

Lungime Segmente

1) Valorile lungimilor segmentelor sunt obținute din proiecție în plan.

Punct început	X / Y	Punct sfârșit	X / Y	Lungime segment (** (m)
1	431.253,07 303.668,799	2	431.261,114 303.662,252	10.372
2	431.261,114 303.662,252	3	431.261,412 303.662,587	0.448
3	431.261,412 303.662,587	4	431.270,096 303.672,342	13.06
4	431.270,096 303.672,342	5	431.262,491 303.679,773	10.633
5	431.262,491 303.679,773	6	431.257,689 303.674,179	7.372

Punct început	X / Y	Punct sfârșit	X / Y	Lungime segment (** (m)
6	431.257,689 303.674,179	1	431.253,07 303.668,799	7.091

** Lungimile segmentelor sunt determinate în planul de proiecție Stereo 70 și sunt rotunjite la 1 milimetru.

*** Distanța dintre puncte este formată din segmente cumulate ce sunt mai mici decât valoarea 1 milimetru.

**DATE DESPRE IMOBILUL NR. 11577**

Oficiul de Cadastru și Publicitate Imobiliară DOLJ
Biroul de Cadastru și Publicitate Imobiliară Craiova

A. Partea I. Descrierea imobilului

TEREN Intravilan

Adresa: Loc. Viisoara Mosneni, Jud. Dolj, T13 P205/1

Nr. Crt	Nr cadastral Nr. topografic	Suprafața* (mp)	Observații / Referințe
A1		256	Sector cadastral:4 Teren neimprejmuit;

B. Partea II. Proprietari și acte

Inscrieri privitoare la dreptul de proprietate și alte drepturi reale	Referințe
/	
Act Normativ nr. Legea 7, din 13/03/1996 emis de PARLAMENTUL ROMANIEI (art. 13 alin. 15);	
B1	Inscrierea provizorie, drept de PROPRIETATE, dobandit prin Lege, cota actuala 1/1, cota initiala 1/1
	1) NEIDENTIFICAT NEIDENTIFICAT, CIF:0000000000000

C. Partea III. SARCINI .

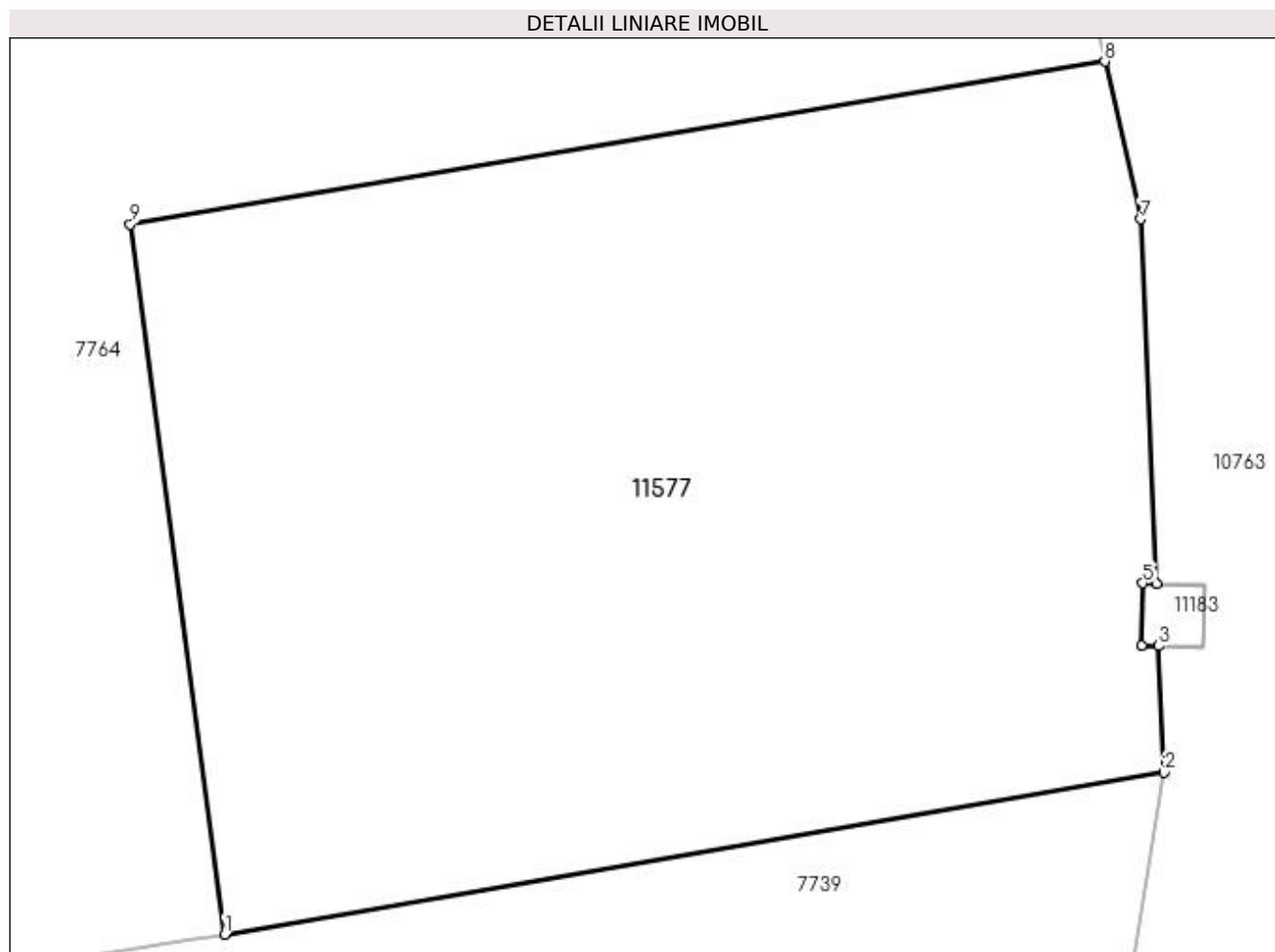
Inscrieri privind dezmembramintele dreptului de proprietate, drepturi reale de garanție și sarcini	Referințe
NU SUNT	

Anexa Nr. 1 La Partea I

Teren

Nr cadastral	Suprafața (mp)*	Observații / Referințe
	256	

* Suprafața este determinată în planul de proiecție Stereo 70.



Date referitoare la teren

Crt	Categorie folosință	Intravilan	Suprafața (mp)	Tarla	Parcelă	Nr. topo	Observații / Referințe
1	arabil	DA	256	13	205/1	-	

Lungime Segmente

1) Valorile lungimilor segmentelor sunt obținute din proiecție în plan.

Punct început	X / Y	Punct sfârșit	X / Y	Lungime segment (** (m)
1	431.682,644 303.517,033	2	431.700,603 303.520,129	18.224
2	431.700,603 303.520,129	3	431.700,502 303.522,544	2.417
3	431.700,502 303.522,544	4	431.700,167 303.522,553	0.335
4	431.700,167 303.522,553	5	431.700,199 303.523,742	1.189
5	431.700,199 303.523,742	6	431.700,452 303.523,735	0.253

Punct început	X / Y	Punct sfârșit	X / Y	Lungime segment (** (m)
6	431.700,452 303.523,735	7	431.700,159 303.530,699	6.97
7	431.700,159 303.530,699	8	431.699,468 303.533,713	3.092
8	431.699,468 303.533,713	9	431.680,833 303.530,601	18.893
9	431.680,833 303.530,601	1	431.682,644 303.517,033	13.688

** Lungimile segmentelor sunt determinate în planul de proiecție Stereo 70 și sunt rotunjite la 1 milimetru.

*** Distanța dintre puncte este formată din segmente cumulate ce sunt mai mici decât valoarea 1 milimetru.

