

**DATE DESPRE IMOBILUL NR. 4621**

Oficiul de Cadastru și Publicitate Imobiliară DOLJ  
Biroul de Cadastru și Publicitate Imobiliară Craiova

**A. Partea I. Descrierea imobilului**

TEREN Extravilan

Adresa: Jud. Dolj, T34 P111/2 - LOT1

Nr. Crt	Nr cadastral Nr. topografic	Suprafața* (mp)	Observații / Referințe
A1	32357	2.236	Sector cadastral:38 Teren imprejmuit;

**B. Partea II. Proprietari și acte**

Inscrieri privitoare la dreptul de proprietate și alte drepturi reale		Referințe
<b>2565 / 09/01/2019</b>		
Hotarare Judecatoreasca nr. 2502, din 14/02/2013 emis de Judecatoria Craiova (dosar 25485/215/2012; act administrativ nr 132-9566 din 04.10.1993, emis de CJ DOLJ;actiune in instanta nr Incheiere din 10.10.2013, emis de Judecatoria Craiova dosar 25485/215/2012);		
B1	Intabulare, drept de PROPRIETATE, dobandit prin Hotarare Judecatoreasca, cota actuala 1/1, cota initiala 1/1 1) NICOLAESCU PAUL IOAN MARIN	A1

**C. Partea III. SARCINI .**

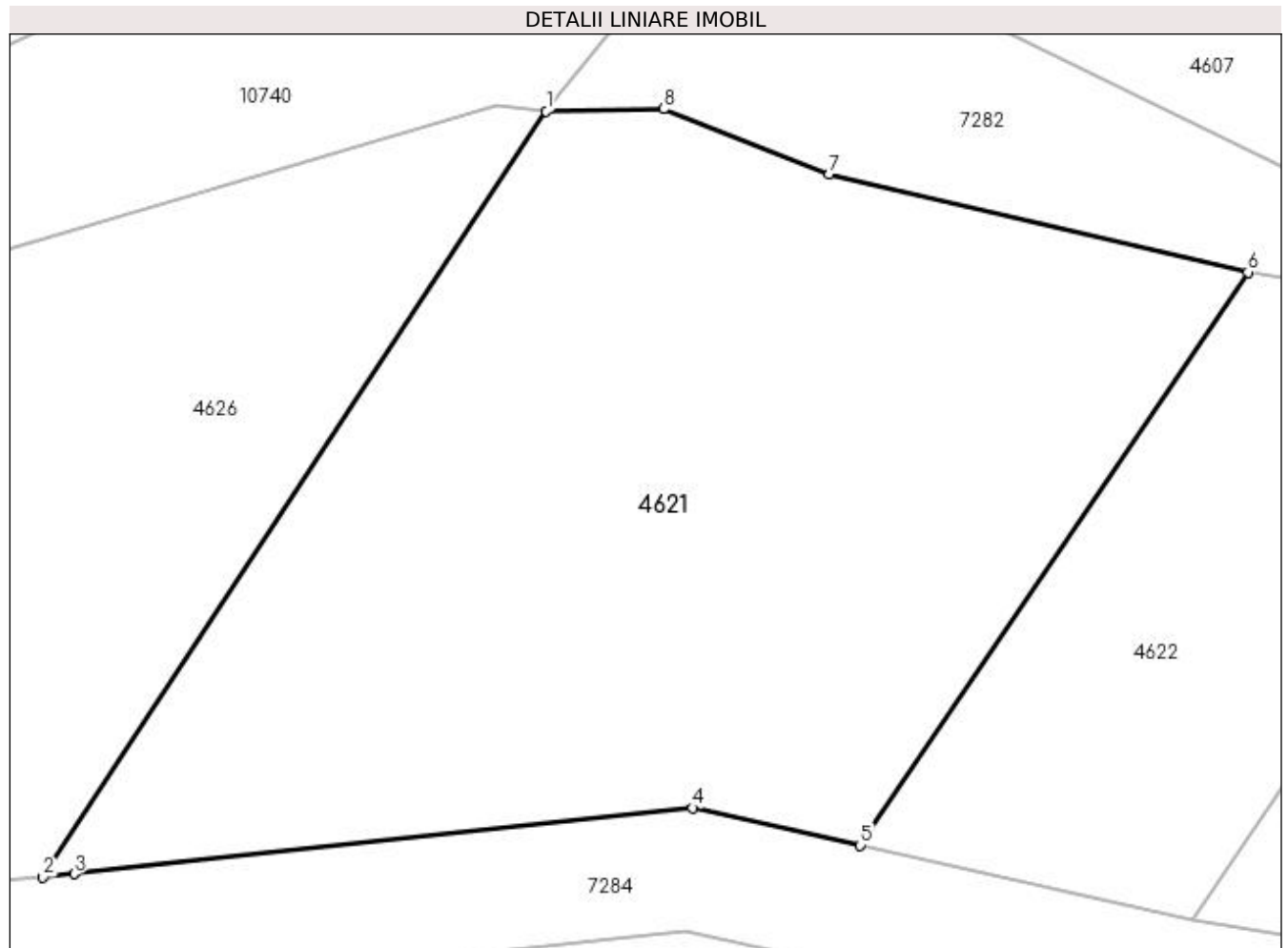
Inscrieri privind dezmembramintele dreptului de proprietate, drepturi reale de garanție și sarcini	Referințe
NU SUNT	

## Anexa Nr. 1 La Partea I

## Teren

Nr cadastral	Suprafața (mp)*	Observații / Referințe
32357	2.236	

\* Suprafața este determinată în planul de proiecție Stereo 70.



## Date referitoare la teren

Crt	Categorie folosință	Intra vilan	Suprafața (mp)	Tarla	Parcelă	Nr. topo	Observații / Referințe
1	pasune	NU	2.236	34	111/2 - LOT1	-	

## Lungime Segmente

1) Valorile lungimilor segmentelor sunt obținute din proiecție în plan.

Punct început	X / Y	Punct sfârșit	X / Y	Lungime segment (** (m)
1	429.006,011 300.205,36	2	428.973,128 300.155,357	59.846
2	428.973,128 300.155,357	3	428.975,159 300.155,574	2.043
3	428.975,159 300.155,574	4	429.015,586 300.159,883	40.656
4	429.015,586 300.159,883	5	429.026,532 300.157,431	11.217
5	429.026,532 300.157,431	6	429.051,876 300.194,862	45.204

Punct început	X / Y	Punct sfârșit	X / Y	Lungime segment (** (m)
6	429.051,876 300.194,862	7	429.024,493 300.201,244	28.117
7	429.024,493 300.201,244	8	429.013,702 300.205,518	11.607
8	429.013,702 300.205,518	1	429.006,011 300.205,36	7.693

\*\* Lungimile segmentelor sunt determinate în planul de proiecție Stereo 70 și sunt rotunjite la 1 milimetru.

\*\*\* Distanța dintre puncte este formată din segmente cumulate ce sunt mai mici decât valoarea 1 milimetru.



**DATE DESPRE IMOBILUL NR. 4622**

Oficiul de Cadastru și Publicitate Imobiliară DOLJ  
Biroul de Cadastru și Publicitate Imobiliară Craiova

**A. Partea I. Descrierea imobilului**

TEREN Extravilan

Adresa: Jud. Dolj, T34 P111/3

Nr. Crt	Nr cadastral Nr. topografic	Suprafața* (mp)	Observații / Referințe
A1		947	Sector cadastral:38 Teren neimprejmuit;

**B. Partea II. Proprietari și acte**

Inscrieri privitoare la dreptul de proprietate și alte drepturi reale		Referințe
/		
Act Normativ nr. Legea 7, din 13/03/1996 emis de PARLAMENTUL ROMÂNIEI (art. 13 alin. 14);		
B1	Intabulare, drept de PROPRIETATE, dobandit prin Lege, cota actuala 1/1, cota initiala 1/1	A1
1) Comuna Teslui - rezerva comisiei locale de fond funciar, CIF:4553330		

**C. Partea III. SARCINI .**

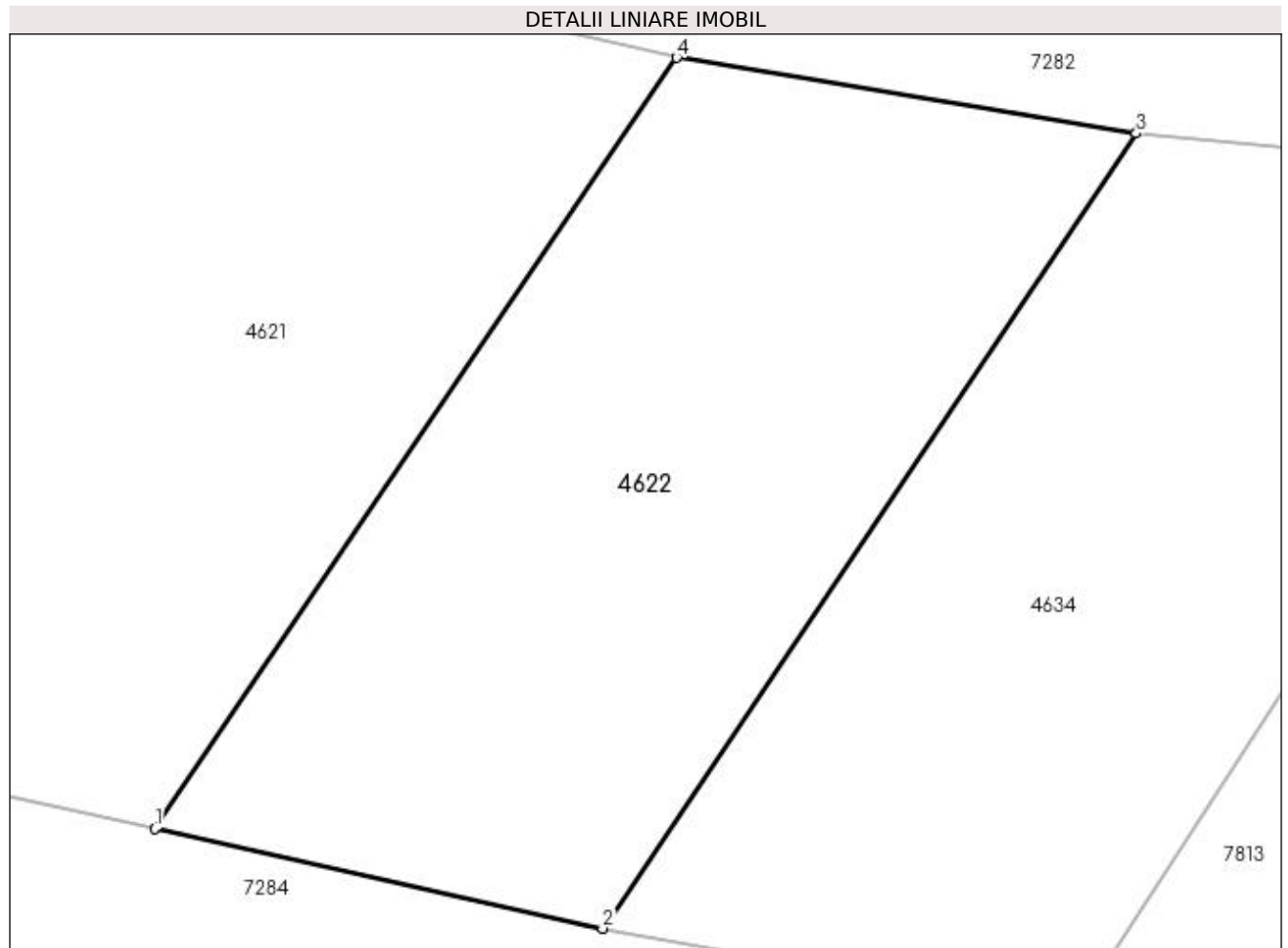
Inscrieri privind dezmembramintele dreptului de proprietate, drepturi reale de garanție și sarcini	Referințe
NU SUNT	

## Anexa Nr. 1 La Partea I

## Teren

Nr cadastral	Suprafața (mp)*	Observații / Referințe
	947	

\* Suprafața este determinată în planul de proiecție Stereo 70.



## Date referitoare la teren

Crt	Categorie folosință	Intravilan	Suprafața (mp)	Tarla	Parcelă	Nr. topo	Observații / Referințe
1	pasune	NU	947	34	111/3	-	

## Lungime Segmente

1) Valorile lungimilor segmentelor sunt obținute din proiecție în plan.

Punct început	X / Y	Punct sfârșit	X / Y	Lungime segment (** (m)
1	429.026,532 300.157,431	2	429.048,294 300.152,593	22.293
2	429.048,294 300.152,593	3	429.074,212 300.191,187	46.489
3	429.074,212 300.191,187	4	429.051,876 300.194,862	22.636
4	429.051,876 300.194,862	1	429.026,532 300.157,431	45.204

**\*\* Lungimile segmentelor sunt determinate în planul de proiecție Stereo 70 și sunt rotunjite la 1 milimetru.**

**\*\*\* Distanța dintre puncte este formată din segmente cumulate ce sunt mai mici decât valoarea 1 milimetru.**





**DATE DESPRE IMOBILUL NR. 4623**

Oficiul de Cadastru și Publicitate Imobiliară DOLJ  
Biroul de Cadastru și Publicitate Imobiliară Craiova

**A. Partea I. Descrierea imobilului**

TEREN Extravilan

Adresa: Jud. Dolj, T34 P110/2

Nr. Crt	Nr cadastral Nr. topografic	Suprafața* (mp)	Observații / Referințe
A1		1.961	Sector cadastral:38 Teren neimprejmuit;

**B. Partea II. Proprietari și acte**

Inscrieri privitoare la dreptul de proprietate și alte drepturi reale		Referințe
/		
Act Normativ nr. Legea 7, din 13/03/1996 emis de PARLAMENTUL ROMÂNIEI (art. 13 alin. 14);		
B1	Intabulare, drept de PROPRIETATE, dobandit prin Lege, cota actuala 1/1, cota initiala 1/1	A1
1) Comuna Teslui - rezerva comisiei locale de fond funciar, CIF:4553330		

**C. Partea III. SARCINI .**

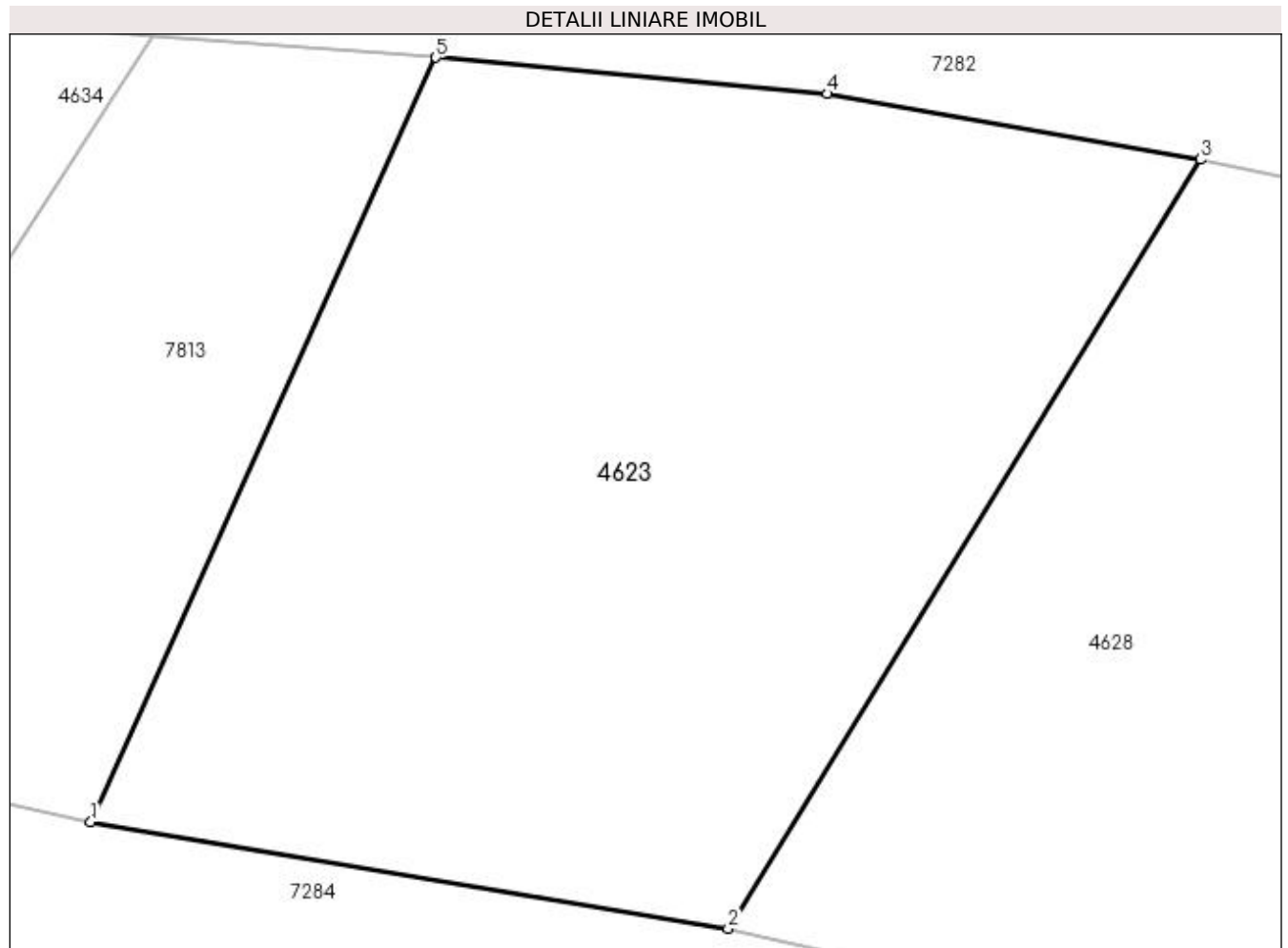
Inscrieri privind dezmembramintele dreptului de proprietate, drepturi reale de garanție și sarcini	Referințe
NU SUNT	

## Anexa Nr. 1 La Partea I

## Teren

Nr cadastral	Suprafața (mp)*	Observații / Referințe
	1.961	

\* Suprafața este determinată în planul de proiecție Stereo 70.



## Date referitoare la teren

Crt	Categorie folosință	Intravilan	Suprafața (mp)	Tarla	Parcelă	Nr. topo	Observații / Referințe
1	pasune	NU	1.961	34	110/2	-	

## Lungime Segmente

1) Valorile lungimilor segmentelor sunt obținute din proiecție în plan.

Punct început	X / Y	Punct sfârșit	X / Y	Lungime segment (** (m)
1	429.093,87 300.143,481	2	429.130,762 300.137,329	37.401
2	429.130,762 300.137,329	3	429.158,079 300.181,796	52.187
3	429.158,079 300.181,796	4	429.136,485 300.185,589	21.925
4	429.136,485 300.185,589	5	429.113,848 300.187,689	22.734
5	429.113,848 300.187,689	1	429.093,87 300.143,481	48.513

**\*\* Lungimile segmentelor sunt determinate în planul de proiecție Stereo 70 și sunt rotunjite la 1 milimetru.**

**\*\*\* Distanța dintre puncte este formată din segmente cumulate ce sunt mai mici decât valoarea 1 milimetru.**



**DATE DESPRE IMOBILUL NR. 4624**

Oficiul de Cadastru și Publicitate Imobiliară DOLJ  
Biroul de Cadastru și Publicitate Imobiliară Craiova

**A. Partea I. Descrierea imobilului**

TEREN Extravilan

Adresa: Jud. Dolj, T34 P110/6

Nr. Crt	Nr cadastral Nr. topografic	Suprafața* (mp)	Observații / Referințe
A1		1.585	Sector cadastral:38 Teren neimprejmuit;

**B. Partea II. Proprietari și acte**

Inscrieri privitoare la dreptul de proprietate și alte drepturi reale		Referințe
/		
Act Normativ nr. Legea 7, din 13/03/1996 emis de PARLAMENTUL ROMÂNIEI (art. 13 alin. 14);		
B1	Intabulare, drept de PROPRIETATE, dobândit prin Lege, cota actuala 1/1, cota initiala 1/1	A1
1) Comuna Teslui - rezerva comisiei locale de fond funciar, CIF:4553330		

**C. Partea III. SARCINI .**

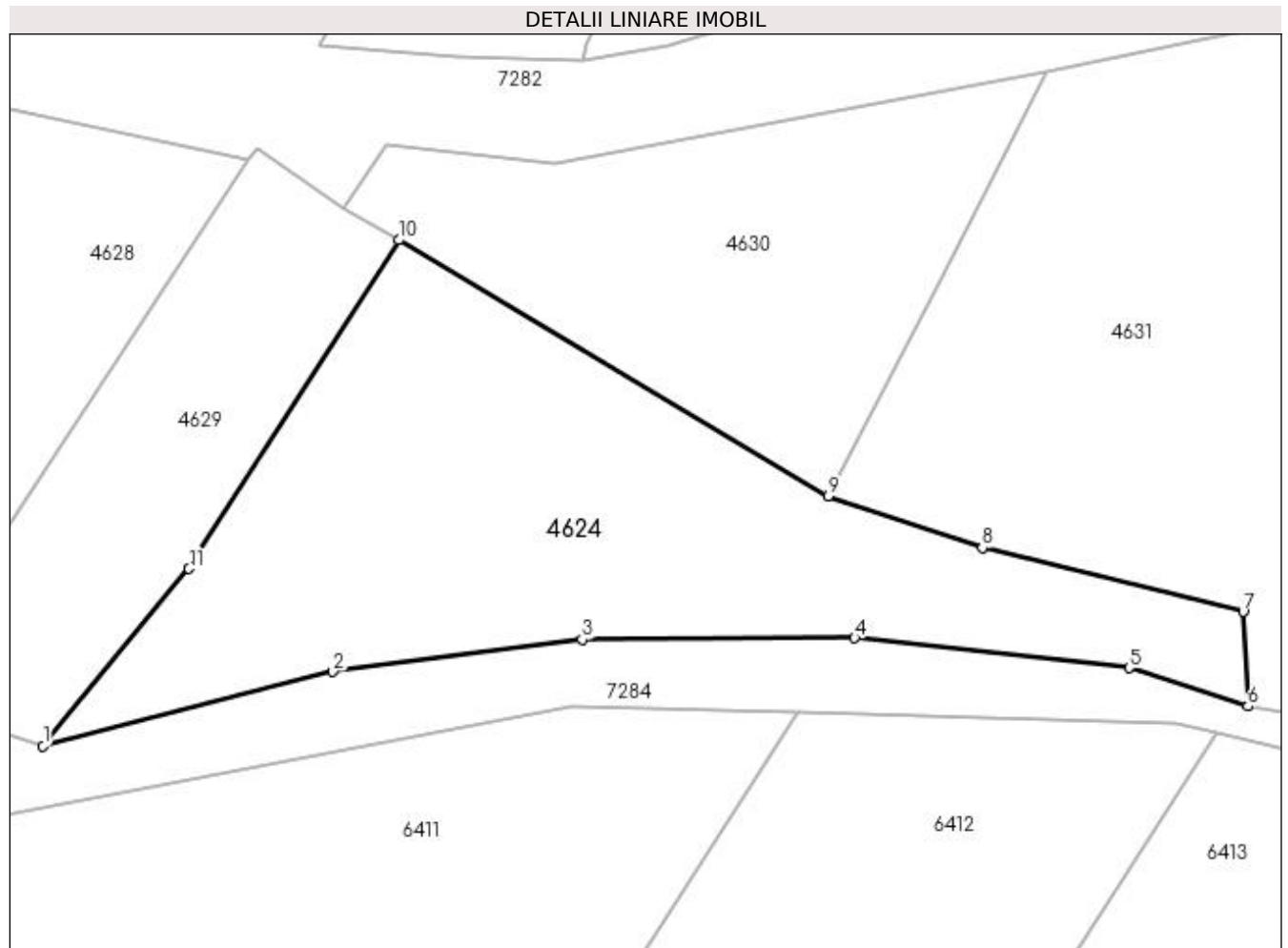
Inscrieri privind dezmembramintele dreptului de proprietate, drepturi reale de garanție și sarcini	Referințe
NU SUNT	

## Anexa Nr. 1 La Partea I

## Teren

Nr cadastral	Suprafața (mp)*	Observații / Referințe
	1.585	

\* Suprafața este determinată în planul de proiecție Stereo 70.



## Date referitoare la teren

Crt	Categorie folosință	Intra vilan	Suprafața (mp)	Tarla	Parcelă	Nr. topo	Observații / Referințe
1	pasune	NU	1.585	34	110/6	-	

## Lungime Segmente

1) Valorile lungimilor segmentelor sunt obținute din proiecție în plan.

Punct început	X / Y	Punct sfârșit	X / Y	Lungime segment (** (m)
1	429.179,172 300.125,043	2	429.203,215 300.131,196	24.818
2	429.203,215 300.131,196	3	429.223,93 300.133,865	20.886
3	429.223,93 300.133,865	4	429.246,551 300.133,992	22.621
4	429.246,551 300.133,992	5	429.269,363 300.131,514	22.946
5	429.269,363 300.131,514	6	429.279,205 300.128,324	10.346

Punct început	X / Y	Punct sfârșit	X / Y	Lungime segment (** (m)
6	429.279,205 300.128,324	7	429.278,823 300.136,178	7.863
7	429.278,823 300.136,178	8	429.257,168 300.141,464	22.291
8	429.257,168 300.141,464	9	429.244,363 300.145,778	13.512
9	429.244,363 300.145,778	10	429.208,71 300.166,994	41.488
10	429.208,71 300.166,994	11	429.191,291 300.139,745	32.341
11	429.191,291 300.139,745	1	429.179,172 300.125,043	19.053

\*\* Lungimile segmentelor sunt determinate în planul de proiecție Stereo 70 și sunt rotunjite la 1 milimetru.

\*\*\* Distanța dintre puncte este formată din segmente cumulate ce sunt mai mici decât valoarea 1 milimetru.





**DATE DESPRE IMOBILUL NR. 4625**

Oficiul de Cadastru și Publicitate Imobiliară DOLJ  
Biroul de Cadastru și Publicitate Imobiliară Craiova

**A. Partea I. Descrierea imobilului**

TEREN Intravilan

Adresa: Loc. Tartal, Jud. Dolj, T34 P93/3

Nr. Crt	Nr cadastral Nr. topografic	Suprafața* (mp)	Observații / Referințe
A1		2.234	Sector cadastral:38 Teren neimprejmuit;

**B. Partea II. Proprietari și acte**

Inscrieri privitoare la dreptul de proprietate și alte drepturi reale	Referințe
/	
Act Normativ nr. Legea 7, din 13/03/1996 emis de PARLAMENTUL ROMÂNIEI (art. 13 alin. 15);	
B1	A1
Intabulare, drept de PROPRIETATE, dobândit prin Lege, cota actuala 1/1, cota initiala 1/1	
1) NEIDENTIFICAT NEIDENTIFICAT, CIF:0000000000000	

**C. Partea III. SARCINI .**

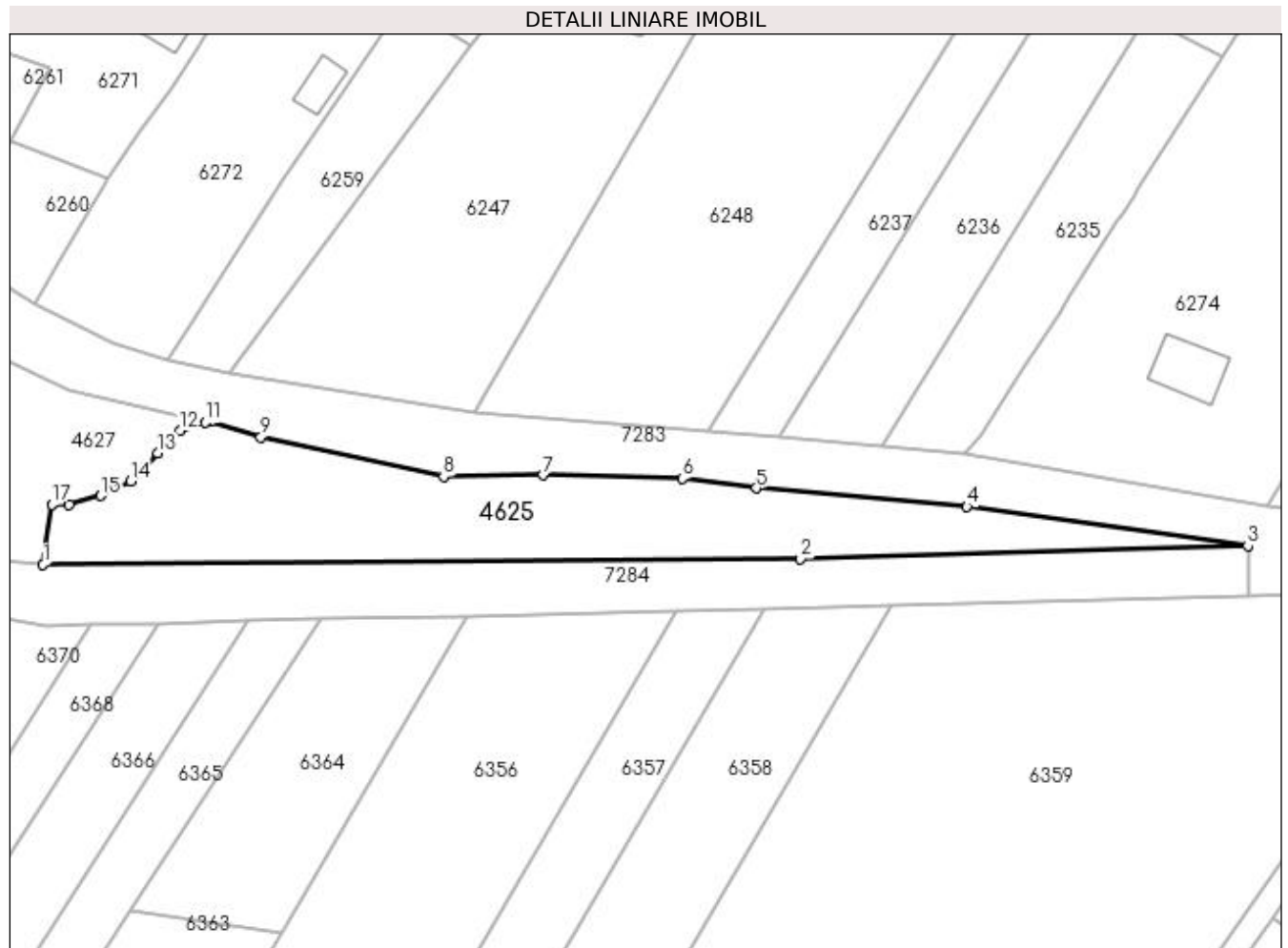
Inscrieri privind dezmembramintele dreptului de proprietate, drepturi reale de garanție și sarcini	Referințe
NU SUNT	

## Anexa Nr. 1 La Partea I

## Teren

Nr cadastral	Suprafața (mp)*	Observații / Referințe
	2.234	

\* Suprafața este determinată în planul de proiecție Stereo 70.



## Date referitoare la teren

Crt	Categorie folosință	Intra vilan	Suprafața (mp)	Tarla	Parcelă	Nr. topo	Observații / Referințe
1	pasune	DA	2.234	34	93/3	-	

## Lungime Segmente

1) Valorile lungimilor segmentelor sunt obținute din proiecție în plan.

Punct început	X / Y	Punct sfârșit	X / Y	Lungime segment (** (m)
1	429.491,686 300.091,888	2	429.613,848 300.092,862	122.166
2	429.613,848 300.092,862	3	429.686,054 300.094,9	72.235
3	429.686,054 300.094,9	4	429.640,764 300.101,229	45.73
4	429.640,764 300.101,229	5	429.606,75 300.104,228	34.146
5	429.606,75 300.104,228	6	429.594,832 300.105,763	12.016

Punct început	X / Y	Punct sfârşit	X / Y	Lungime segment (** (m)
6	429.594,832 300.105,763	7	429.572,351 300.106,33	22.488
7	429.572,351 300.106,33	8	429.556,289 300.106,061	16.064
8	429.556,289 300.106,061	9	429.526,824 300.112,46	30.152
9	429.526,824 300.112,46	10	429.518,811 300.114,994	8.404
10	429.518,811 300.114,994	11	429.517,835 300.114,855	0.986
11	429.517,835 300.114,855	12	429.513,859 300.113,46	4.214
12	429.513,859 300.113,46	13	429.510,231 300.109,832	5.131
13	429.510,231 300.109,832	14	429.505,837 300.105,368	6.264
14	429.505,837 300.105,368	15	429.500,954 300.102,996	5.429
15	429.500,954 300.102,996	16	429.495,931 300.101,531	5.232
16	429.495,931 300.101,531	17	429.493,104 300.101,585	2.828
17	429.493,104 300.101,585	1	429.491,686 300.091,888	9.8

\*\* Lungimile segmentelor sunt determinate în planul de proiecție Stereo 70 și sunt rotunjite la 1 milimetru.

\*\*\* Distanța dintre puncte este formată din segmente cumulate ce sunt mai mici decât valoarea 1 milimetru.



**DATE DESPRE IMOBILUL NR. 4626**

Oficiul de Cadastru și Publicitate Imobiliară DOLJ  
Biroul de Cadastru și Publicitate Imobiliară Craiova

**A. Partea I. Descrierea imobilului**

TEREN Extravilan

Adresa: Jud. Dolj, T34 P111/1

Nr. Crt	Nr cadastral Nr. topografic	Suprafața* (mp)	Observații / Referințe
A1		3.653	Sector cadastral:38 Teren neimprejmuit;

**B. Partea II. Proprietari și acte**

Inscrieri privitoare la dreptul de proprietate și alte drepturi reale		Referințe
/		
Act Normativ nr. Legea 7, din 13/03/1996 emis de PARLAMENTUL ROMÂNIEI (art. 13 alin. 14);		
B1	Intabulare, drept de PROPRIETATE, dobandit prin Lege, cota actuala 1/1, cota initiala 1/1	A1
1) Comuna Teslui - rezerva comisiei locale de fond funciar, CIF:4553330		

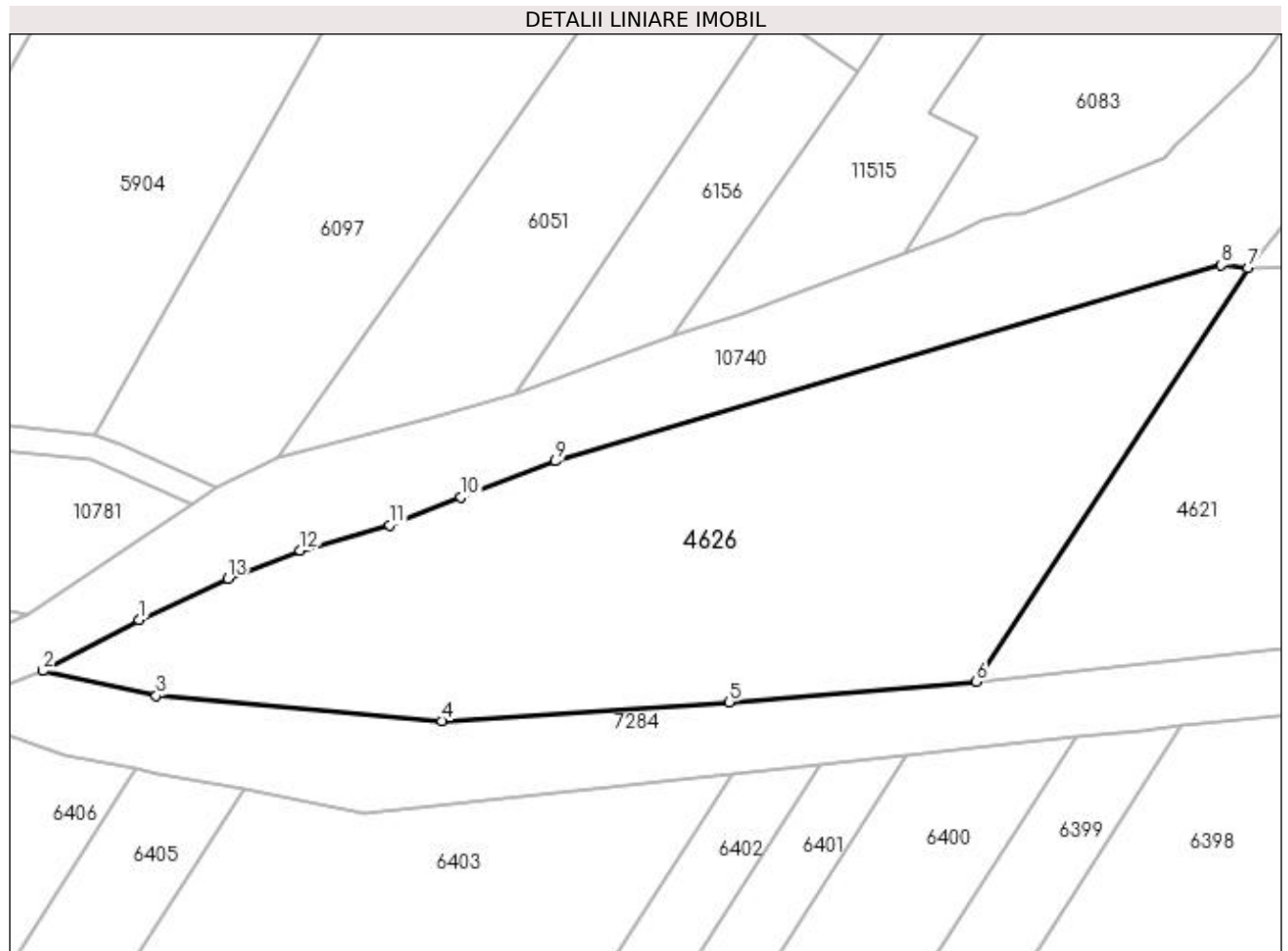
**C. Partea III. SARCINI .**

Inscrieri privind dezmembramintele dreptului de proprietate, drepturi reale de garanție și sarcini	Referințe
NU SUNT	

**Anexa Nr. 1 La Partea I****Teren**

Nr cadastral	Suprafața (mp)*	Observații / Referințe
	3.653	

\* Suprafața este determinată în planul de proiecție Stereo 70.

**Date referitoare la teren**

Crt	Categorie folosință	Intra vilan	Suprafața (mp)	Tarla	Parcelă	Nr. topo	Observații / Referințe
1	pasune	NU	3.653	34	111/1	-	

**Lungime Segmente**

1) Valorile lungimilor segmentelor sunt obținute din proiecție în plan.

Punct început	X / Y	Punct sfârșit	X / Y	Lungime segment (** (m)
1	428.871,712 300.162,84	2	428.860,083 300.156,649	13.174
2	428.860,083 300.156,649	3	428.873,809 300.153,627	14.055
3	428.873,809 300.153,627	4	428.908,376 300.150,577	34.701
4	428.908,376 300.150,577	5	428.943,197 300.152,864	34.896
5	428.943,197 300.152,864	6	428.973,128 300.155,357	30.035

Punct început	X / Y	Punct sfârșit	X / Y	Lungime segment (** (m)
6	428.973,128 300.155,357	7	429.006,011 300.205,36	59.846
7	429.006,011 300.205,36	8	429.002,793 300.205,721	3.238
8	429.002,793 300.205,721	9	428.922,169 300.182,005	84.04
9	428.922,169 300.182,005	10	428.910,727 300.177,646	12.244
10	428.910,727 300.177,646	11	428.902,085 300.174,278	9.275
11	428.902,085 300.174,278	12	428.891,219 300.171,228	11.286
12	428.891,219 300.171,228	13	428.882,451 300.167,797	9.415
13	428.882,451 300.167,797	1	428.871,712 300.162,84	11.828

\*\* Lungimile segmentelor sunt determinate în planul de proiecție Stereo 70 și sunt rotunjite la 1 milimetru.

\*\*\* Distanța dintre puncte este formată din segmente cumulate ce sunt mai mici decât valoarea 1 milimetru.





**DATE DESPRE IMOBILUL NR. 4627**

Oficiul de Cadastru și Publicitate Imobiliară DOLJ  
Biroul de Cadastru și Publicitate Imobiliară Craiova

**A. Partea I. Descrierea imobilului**

TEREN Extravilan

Adresa: Jud. Dolj, T34 P93/2

Nr. Crt	Nr cadastral Nr. topografic	Suprafața* (mp)	Observații / Referințe
A1		5.410	Sector cadastral:38 Teren neimprejmuit;

**B. Partea II. Proprietari și acte**

Inscrieri privitoare la dreptul de proprietate și alte drepturi reale		Referințe
/		
Act Normativ nr. Legea 7, din 13/03/1996 emis de PARLAMENTUL ROMÂNIEI (art. 13 alin. 14);		
B1	Intabulare, drept de PROPRIETATE, dobandit prin Lege, cota actuala 1/1, cota initiala 1/1	A1
1) Comuna Teslui - rezerva comisiei locale de fond funciar, CIF:4553330		

**C. Partea III. SARCINI .**

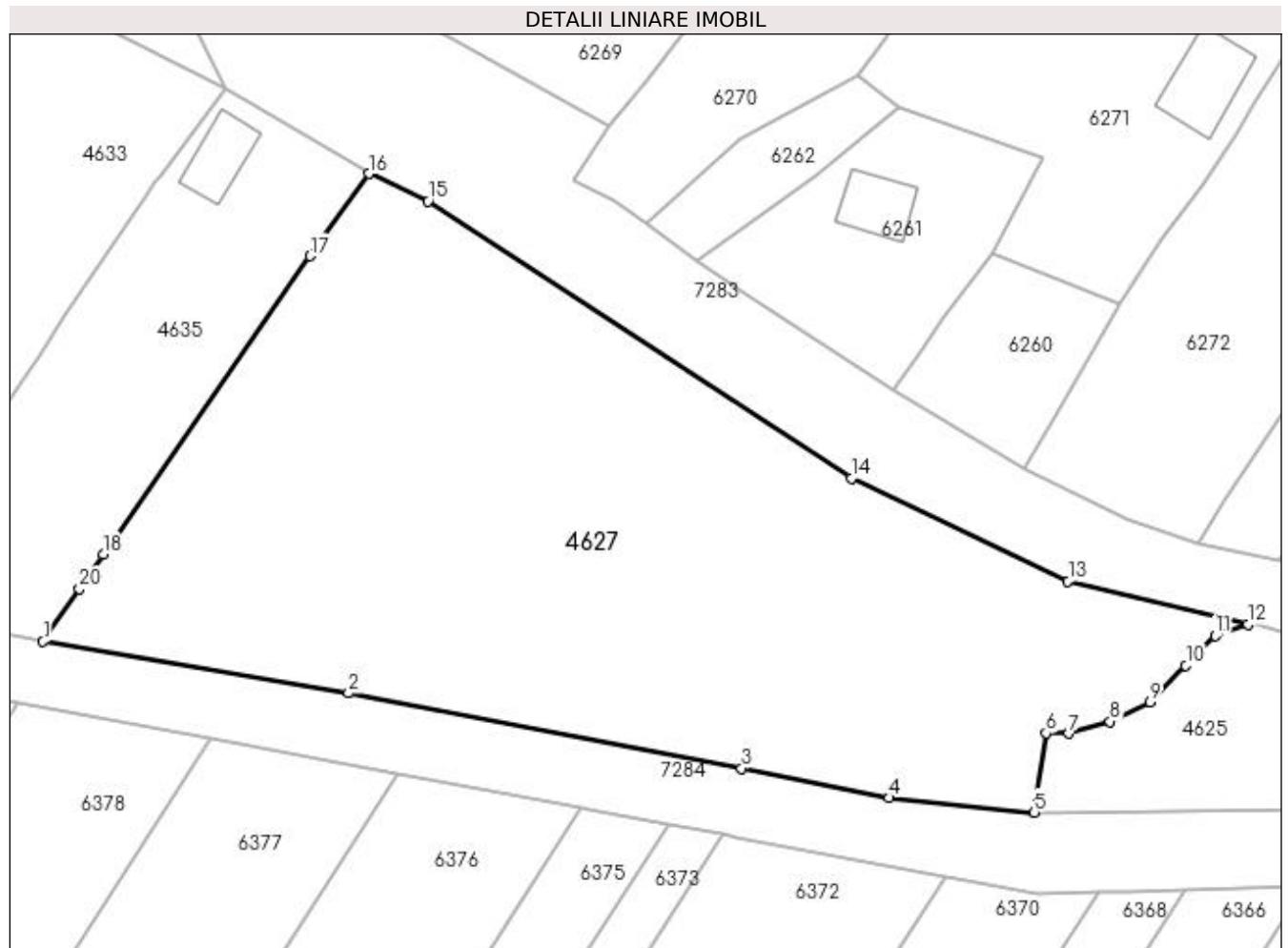
Inscrieri privind dezmembramintele dreptului de proprietate, drepturi reale de garanție și sarcini	Referințe
NU SUNT	

## Anexa Nr. 1 La Partea I

## Teren

Nr cadastral	Suprafața (mp)*	Observații / Referințe
	5.410	

\* Suprafața este determinată în planul de proiecție Stereo 70.



## Date referitoare la teren

Crt	Categorie folosință	Intra vilan	Suprafața (mp)	Tarla	Parcelă	Nr. topo	Observații / Referințe
1	pasune	NU	5.410	34	93/2	-	

## Lungime Segmente

1) Valorile lungimilor segmentelor sunt obținute din proiecție în plan.

Punct început	X / Y	Punct sfârșit	X / Y	Lungime segment (** (m)
1	429.370,355 300.112,781	2	429.407,759 300.106,441	37.938
2	429.407,759 300.106,441	3	429.455,84 300.097,263	48.949
3	429.455,84 300.097,263	4	429.473,914 300.093,662	18.429
4	429.473,914 300.093,662	5	429.491,686 300.091,888	17.86
5	429.491,686 300.091,888	6	429.493,104 300.101,585	9.8

Punct început	X / Y	Punct sfârșit	X / Y	Lungime segment (** (m)
6	429.493,104 300.101,585	7	429.495,931 300.101,531	2.828
7	429.495,931 300.101,531	8	429.500,954 300.102,996	5.232
8	429.500,954 300.102,996	9	429.505,837 300.105,368	5.429
9	429.505,837 300.105,368	10	429.510,231 300.109,832	6.264
10	429.510,231 300.109,832	11	429.513,859 300.113,46	5.131
11	429.513,859 300.113,46	12	429.517,835 300.114,855	4.214
12	429.517,835 300.114,855	13	429.495,815 300.120,122	22.641
13	429.495,815 300.120,122	14	429.469,284 300.132,736	29.377
14	429.469,284 300.132,736	15	429.417,486 300.166,648	61.912
15	429.417,486 300.166,648	16	429.410,239 300.169,976	7.975
16	429.410,239 300.169,976	17	429.403,046 300.159,906	12.375
17	429.403,046 300.159,906	18	429.377,724 300.123,448	44.389
18	429.377,724 300.123,448	19	429.376,208 300.121,254	2.667
19	429.376,208 300.121,254	20	429.374,799 300.119,213	2.48
20	429.374,799 300.119,213	1	429.370,355 300.112,781	7.818

\*\* Lungimile segmentelor sunt determinate în planul de proiecție Stereo 70 și sunt rotunjite la 1 milimetru.

\*\*\* Distanța dintre puncte este formată din segmente cumulate ce sunt mai mici decât valoarea 1 milimetru.



**DATE DESPRE IMOBILUL NR. 4628**

Oficiul de Cadastru și Publicitate Imobiliară DOLJ  
 Biroul de Cadastru și Publicitate Imobiliară Craiova

**A. Partea I. Descrierea imobilului**

TEREN Extravilan

Adresa: Jud. Dolj, T34 P110/3

Nr. Crt	Nr cadastral Nr. topografic	Suprafața* (mp)	Observații / Referințe
A1		1.885	Sector cadastral:38 Teren neimprejmuit;

**B. Partea II. Proprietari și acte**

Inscrieri privitoare la dreptul de proprietate și alte drepturi reale	Referințe
/	
Act Normativ nr. Legea 7, din 13/03/1996 emis de PARLAMENTUL ROMÂNIEI (art. 13 alin. 14);	
B1	A1
Intabulare, drept de PROPRIETATE, dobandit prin Lege, cota actuala 1/1, cota initiala 1/1	
1) Comuna Teslui - rezerva comisiei locale de fond funciar, CIF:4553330	

**C. Partea III. SARCINI .**

Inscrieri privind dezmembramintele dreptului de proprietate, drepturi reale de garanție și sarcini	Referințe
NU SUNT	

## Anexa Nr. 1 La Partea I

## Teren

Nr cadastral	Suprafața (mp)*	Observații / Referințe
	1.885	

\* Suprafața este determinată în planul de proiecție Stereo 70.



## Date referitoare la teren

Crt	Categorie folosință	Intravilan	Suprafața (mp)	Tarla	Parcelă	Nr. topo	Observații / Referințe
1	arabil	NU	1.885	34	110/3	-	

## Lungime Segmente

1) Valorile lungimilor segmentelor sunt obținute din proiecție în plan.

Punct început	X / Y	Punct sfârșit	X / Y	Lungime segment (** (m)
1	429.130,762 300.137,329	2	429.166,977 300.129,165	37.124
2	429.166,977 300.129,165	3	429.196,251 300.173,594	53.206
3	429.196,251 300.173,594	4	429.158,079 300.181,796	39.043
4	429.158,079 300.181,796	1	429.130,762 300.137,329	52.187

**\*\* Lungimile segmentelor sunt determinate în planul de proiecție Stereo 70 și sunt rotunjite la 1 milimetru.**

**\*\*\* Distanța dintre puncte este formată din segmente cumulate ce sunt mai mici decât valoarea 1 milimetru.**





**DATE DESPRE IMOBILUL NR. 4629**

Oficiul de Cadastru și Publicitate Imobiliară DOLJ  
Biroul de Cadastru și Publicitate Imobiliară Craiova

**A. Partea I. Descrierea imobilului**

TEREN Extravilan

Adresa: Jud. Dolj, T34 P110/4

Nr. Crt	Nr cadastral Nr. topografic	Suprafața* (mp)	Observații / Referințe
A1		733	Sector cadastral:38 Teren neimprejmuit;

**B. Partea II. Proprietari și acte**

Inscrieri privitoare la dreptul de proprietate și alte drepturi reale		Referințe
/		
Act Normativ nr. Legea 7, din 13/03/1996 emis de PARLAMENTUL ROMÂNIEI (art. 13 alin. 14);		
B1	Intabulare, drept de PROPRIETATE, dobandit prin Lege, cota actuala 1/1, cota initiala 1/1	A1
1) Comuna Teslui - rezerva comisiei locale de fond funciar, CIF:4553330		

**C. Partea III. SARCINI .**

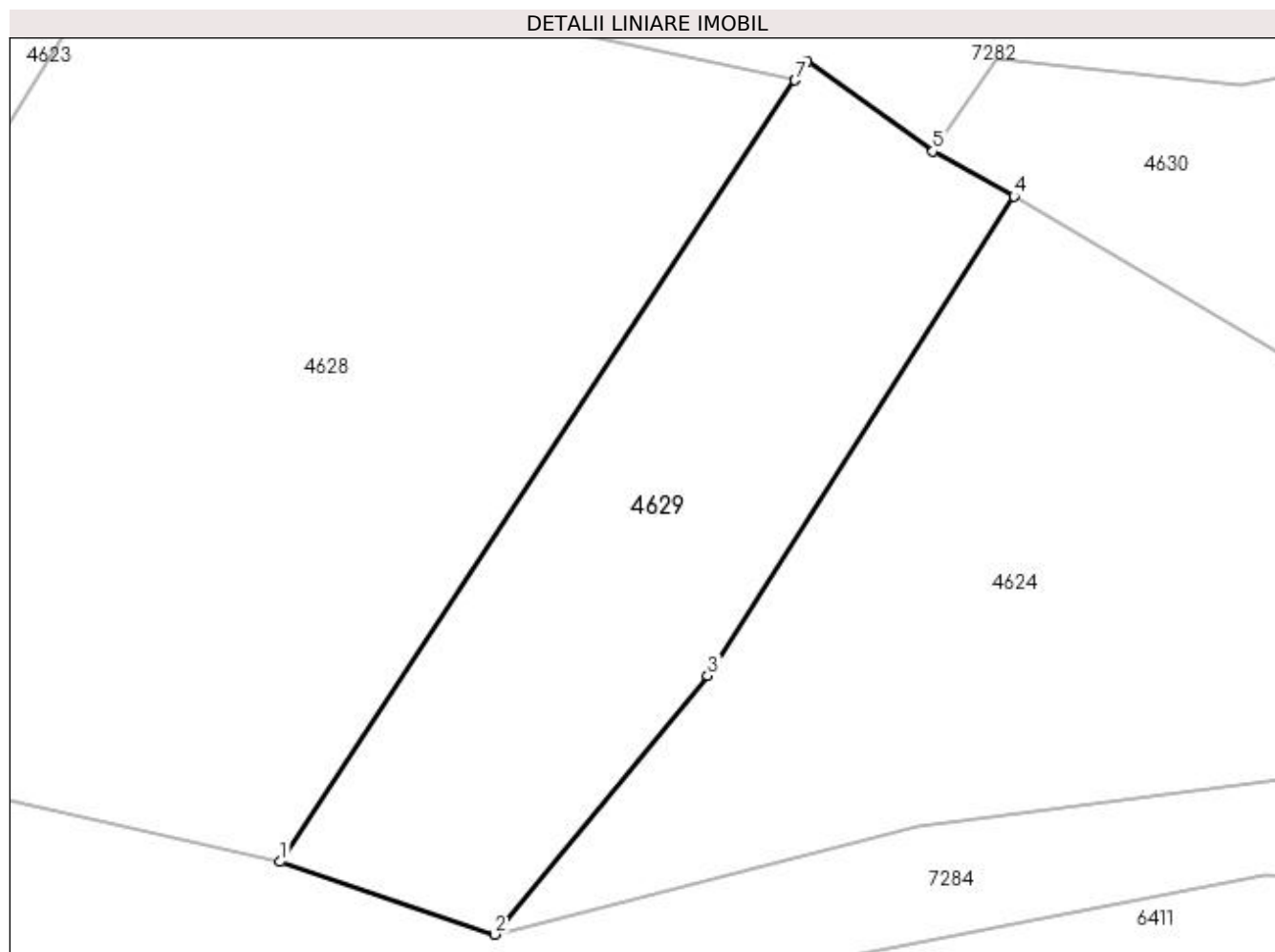
Inscrieri privind dezmembramintele dreptului de proprietate, drepturi reale de garanție și sarcini	Referințe
NU SUNT	

## Anexa Nr. 1 La Partea I

## Teren

Nr cadastral	Suprafața (mp)*	Observații / Referințe
	733	

\* Suprafața este determinată în planul de proiecție Stereo 70.



## Date referitoare la teren

Crt	Categorie folosință	Intra vilan	Suprafața (mp)	Tarla	Parcelă	Nr. topo	Observații / Referințe
1	pasune	NU	733	34	110/4	-	

## Lungime Segmente

1) Valorile lungimilor segmentelor sunt obținute din proiecție în plan.

Punct început	X / Y	Punct sfârșit	X / Y	Lungime segment (** (m)
1	429.166,977 300.129,165	2	429.179,172 300.125,043	12.873
2	429.179,172 300.125,043	3	429.191,291 300.139,745	19.053
3	429.191,291 300.139,745	4	429.208,71 300.166,994	32.341
4	429.208,71 300.166,994	5	429.204,103 300.169,559	5.273
5	429.204,103 300.169,559	6	429.196,952 300.174,656	8.782

Punct început	X / Y	Punct sfârșit	X / Y	Lungime segment (** (m)
6	429.196,952 300.174,656	7	429.196,251 300.173,594	1.272
7	429.196,251 300.173,594	1	429.166,977 300.129,165	53.206

\*\* Lungimile segmentelor sunt determinate în planul de proiecție Stereo 70 și sunt rotunjite la 1 milimetru.

\*\*\* Distanța dintre puncte este formată din segmente cumulate ce sunt mai mici decât valoarea 1 milimetru.



**DATE DESPRE IMOBILUL NR. 4630**

Oficiul de Cadastru și Publicitate Imobiliară DOLJ  
Biroul de Cadastru și Publicitate Imobiliară Craiova

**A. Partea I. Descrierea imobilului**

TEREN Necunoscut

Adresa: Loc. Tartal, Jud. Dolj, T34 P110/5

Nr. Crt	Nr cadastral Nr. topografic	Suprafața* (mp)	Observații / Referințe
A1		971	Sector cadastral:38 Teren neimprejmuit; Conform PUG aprobat prin HCL 28/2015, suprafata intravilan = 262 mp, suprafata extravilan = 709 mp.

**B. Partea II. Proprietari și acte**

Inscrieri privitoare la dreptul de proprietate și alte drepturi reale	Referințe
/	
Act Normativ nr. Legea 7, din 13/03/1996 emis de PARLAMENTUL ROMÂNIEI (art. 13 alin. 15);	
B1	A1
Inscrierea provizorie, drept de PROPRIETATE, dobandit prin Lege, cota actuala 1/1, cota initiala 1/1 1) NEIDENTIFICAT NEIDENTIFICAT, CIF:0000000000000	

**C. Partea III. SARCINI .**

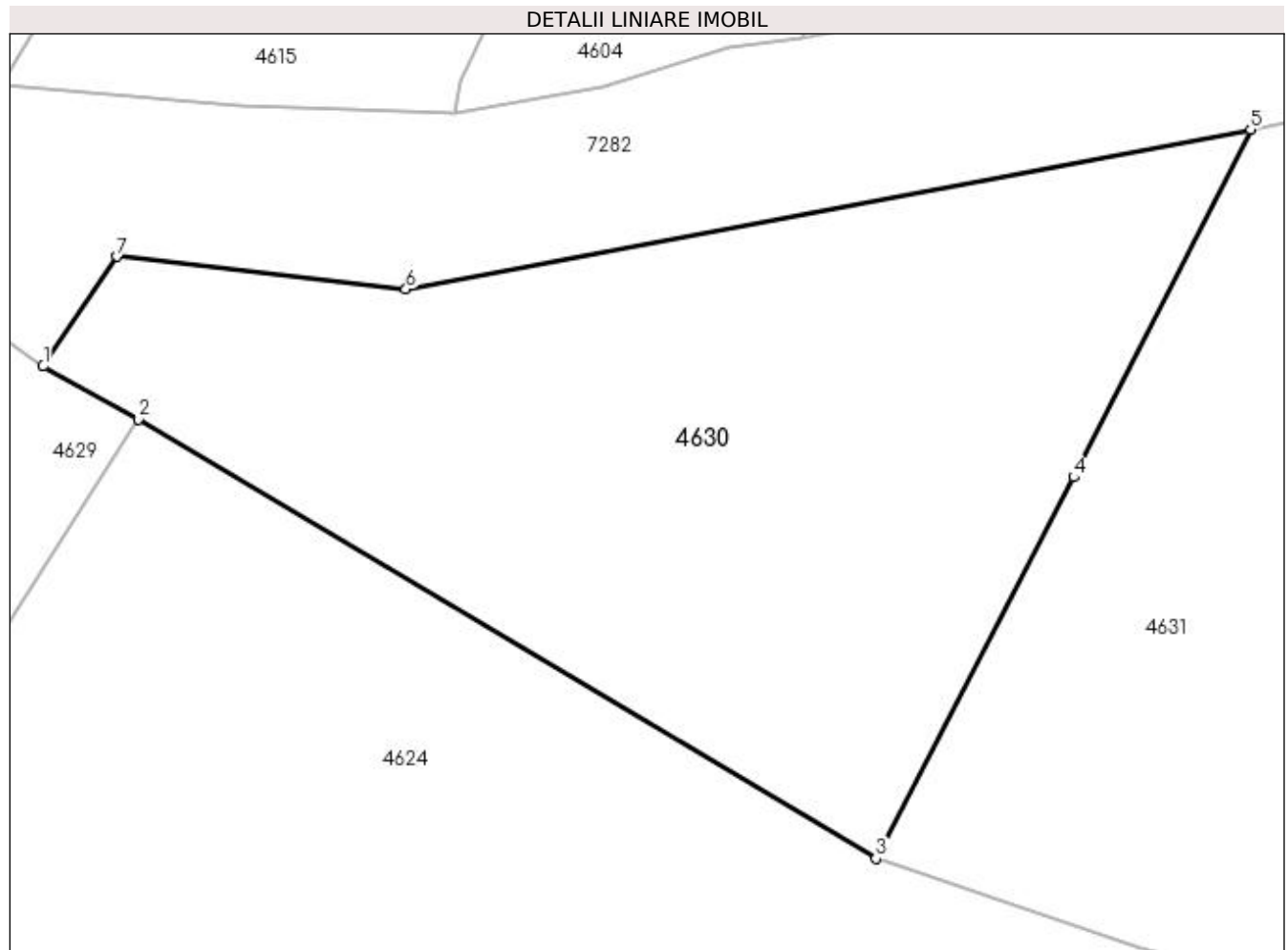
Inscrieri privind dezmembramintele dreptului de proprietate, drepturi reale de garanție și sarcini	Referințe
NU SUNT	

## Anexa Nr. 1 La Partea I

## Teren

Nr cadastral	Suprafața (mp)*	Observații / Referințe
	971	Conform PUG aprobat prin HCL 28/2015, suprafața intravilan = 262 mp, suprafața extravilan = 709 mp.

\* Suprafața este determinată în planul de proiecție Stereo 70.



## Date referitoare la teren

Crt	Categorie folosință	Intra vilan	Suprafața (mp)	Tarla	Parcelă	Nr. topo	Observații / Referințe
1	pasune	DA	262	34	110/5	-	
2	pasune	NU	709	34	110/5	-	

## Lungime Segmente

1) Valorile lungimilor segmentelor sunt obținute din proiecție în plan.

Punct început	X / Y	Punct sfârșit	X / Y	Lungime segment (** (m)
1	429.204,103 300.169,559	2	429.208,71 300.166,994	5.273
2	429.208,71 300.166,994	3	429.244,363 300.145,778	41.488
3	429.244,363 300.145,778	4	429.253,926 300.164,205	20.761
4	429.253,926 300.164,205	5	429.262,475 300.180,992	18.838

Punct început	X / Y	Punct sfârșit	X / Y	Lungime segment (** (m)
5	429.262,475 300.180,992	6	429.221,64 300.173,28	41.557
6	429.221,64 300.173,28	7	429.207,69 300.174,858	14.039
7	429.207,69 300.174,858	1	429.204,103 300.169,559	6.399

\*\* Lungimile segmentelor sunt determinate în planul de proiecție Stereo 70 și sunt rotunjite la 1 milimetru.

\*\*\* Distanța dintre puncte este formată din segmente cumulate ce sunt mai mici decât valoarea 1 milimetru.





**DATE DESPRE IMOBILUL NR. 4631**

Oficiul de Cadastru și Publicitate Imobiliară DOLJ  
Biroul de Cadastru și Publicitate Imobiliară Craiova

**A. Partea I. Descrierea imobilului**

TEREN Necunoscut

Adresa: Loc. Tartal, Jud. Dolj, T34 P110/7

Nr. Crt	Nr cadastral Nr. topografic	Suprafața* (mp)	Observații / Referințe
A1		3.386	Sector cadastral:38 Teren neimprejmuit; Conform PUG aprobat prin HCL 28/2015, suprafata intravilan = 2333 mp, suprafata extravilan = 1053 mp.

**B. Partea II. Proprietari și acte**

Inscrieri privitoare la dreptul de proprietate și alte drepturi reale	Referințe
/	
Act Normativ nr. Legea 7, din 13/03/1996 emis de PARLAMENTUL ROMÂNIEI (art. 13 alin. 15);	
B1	A1
Inscrierea provizorie, drept de PROPRIETATE, dobandit prin Lege, cota actuala 1/1, cota initiala 1/1 1) NEIDENTIFICAT NEIDENTIFICAT, CIF:000000000000	

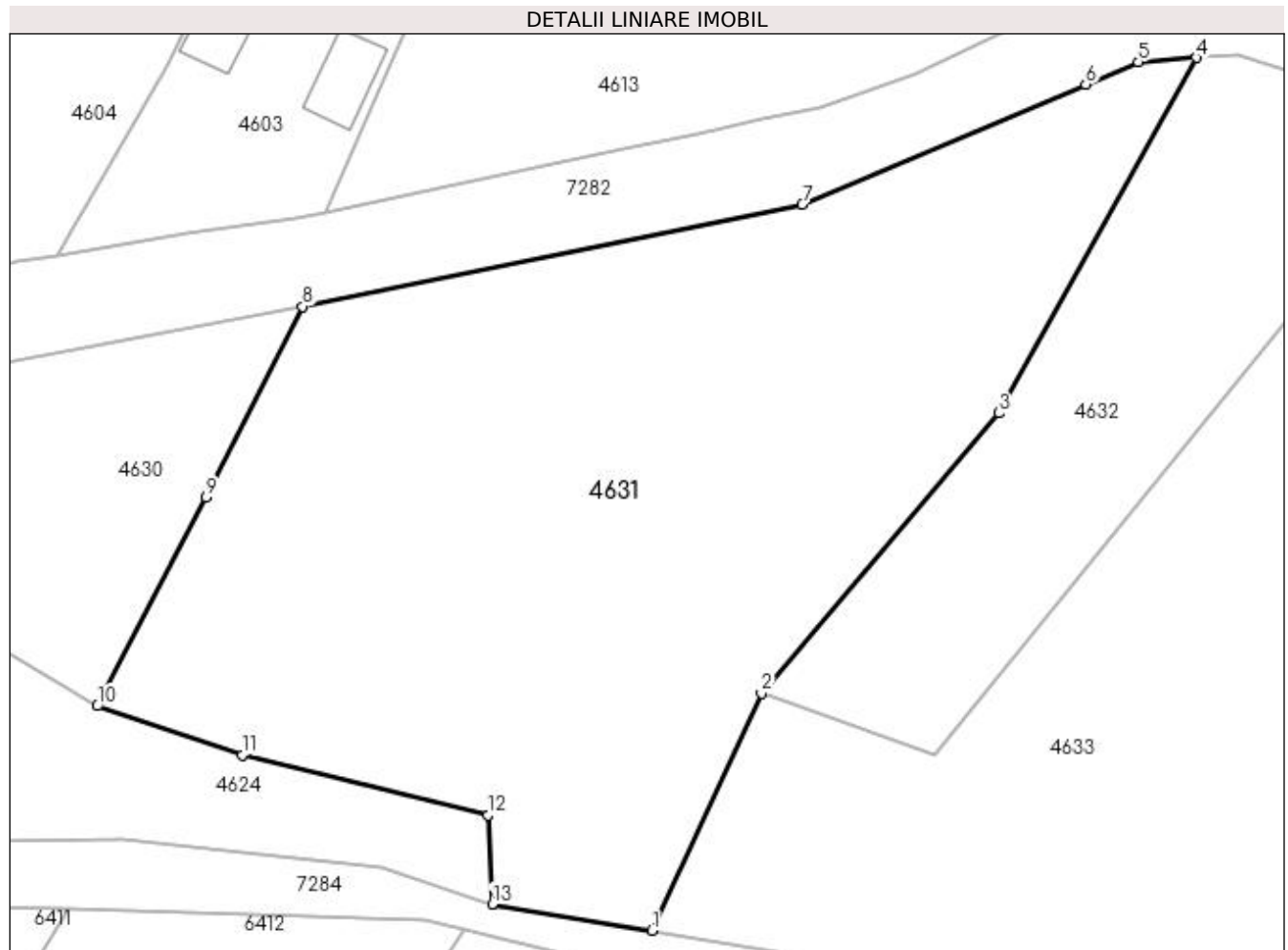
**C. Partea III. SARCINI .**

Inscrieri privind dezmembramintele dreptului de proprietate, drepturi reale de garanție și sarcini	Referințe
NU SUNT	

**Anexa Nr. 1 La Partea I****Teren**

Nr cadastral	Suprafața (mp)*	Observații / Referințe
	3.386	Conform PUG aprobat prin HCL 28/2015, suprafața intravilan = 2333 mp, suprafața extravilan = 1053 mp.

\* Suprafața este determinată în planul de proiecție Stereo 70.

**Date referitoare la teren**

Crt	Categorie folosință	Intra vilan	Suprafața (mp)	Tarla	Parcelă	Nr. topo	Observații / Referințe
1	pasune	DA	2.333	34	110/7	-	
2	pasune	NU	1.053	34	110/7	-	

**Lungime Segmente**

1) Valorile lungimilor segmentelor sunt obținute din proiecție în plan.

Punct început	X / Y	Punct sfârșit	X / Y	Lungime segment (** (m)
1	429.293,309 300.125,996	2	429.302,947 300.146,889	23.009
2	429.302,947 300.146,889	3	429.323,86 300.171,61	32.38
3	429.323,86 300.171,61	4	429.341,323 300.202,932	35.861
4	429.341,323 300.202,932	5	429.336,198 300.202,546	5.14

Punct început	X / Y	Punct sfârșit	X / Y	Lungime segment (** (m)
5	429.336,198 300.202,546	6	429.331,57 300.200,563	5.035
6	429.331,57 300.200,563	7	429.306,534 300.189,988	27.178
7	429.306,534 300.189,988	8	429.262,475 300.180,992	44.968
8	429.262,475 300.180,992	9	429.253,926 300.164,205	18.838
9	429.253,926 300.164,205	10	429.244,363 300.145,778	20.761
10	429.244,363 300.145,778	11	429.257,168 300.141,464	13.512
11	429.257,168 300.141,464	12	429.278,823 300.136,178	22.291
12	429.278,823 300.136,178	13	429.279,205 300.128,324	7.863
13	429.279,205 300.128,324	1	429.293,309 300.125,996	14.295

\*\* Lungimile segmentelor sunt determinate în planul de proiecție Stereo 70 și sunt rotunjite la 1 milimetru.

\*\*\* Distanța dintre puncte este formată din segmente cumulate ce sunt mai mici decât valoarea 1 milimetru.



**DATE DESPRE IMOBILUL NR. 4632**

Oficiul de Cadastru și Publicitate Imobiliară DOLJ  
Biroul de Cadastru și Publicitate Imobiliară Craiova

**A. Partea I. Descrierea imobilului**

TEREN Extravilan

Adresa: Jud. Dolj, T34 P110/8

Nr. Crt	Nr cadastral Nr. topografic	Suprafața* (mp)	Observații / Referințe
A1		1.147	Sector cadastral:38 Teren neimprejmuit;

**B. Partea II. Proprietari și acte**

Inscrieri privitoare la dreptul de proprietate și alte drepturi reale	Referințe
/	
Act Normativ nr. Legea 7, din 13/03/1996 emis de PARLAMENTUL ROMÂNIEI (art. 13 alin. 15);	
B1	Inscrierea provizorie, drept de PROPRIETATE, dobandit prin Lege, cota actuala 1/1, cota initiala 1/1
	1) NEIDENTIFICAT NEIDENTIFICAT, CIF:0000000000000

**C. Partea III. SARCINI .**

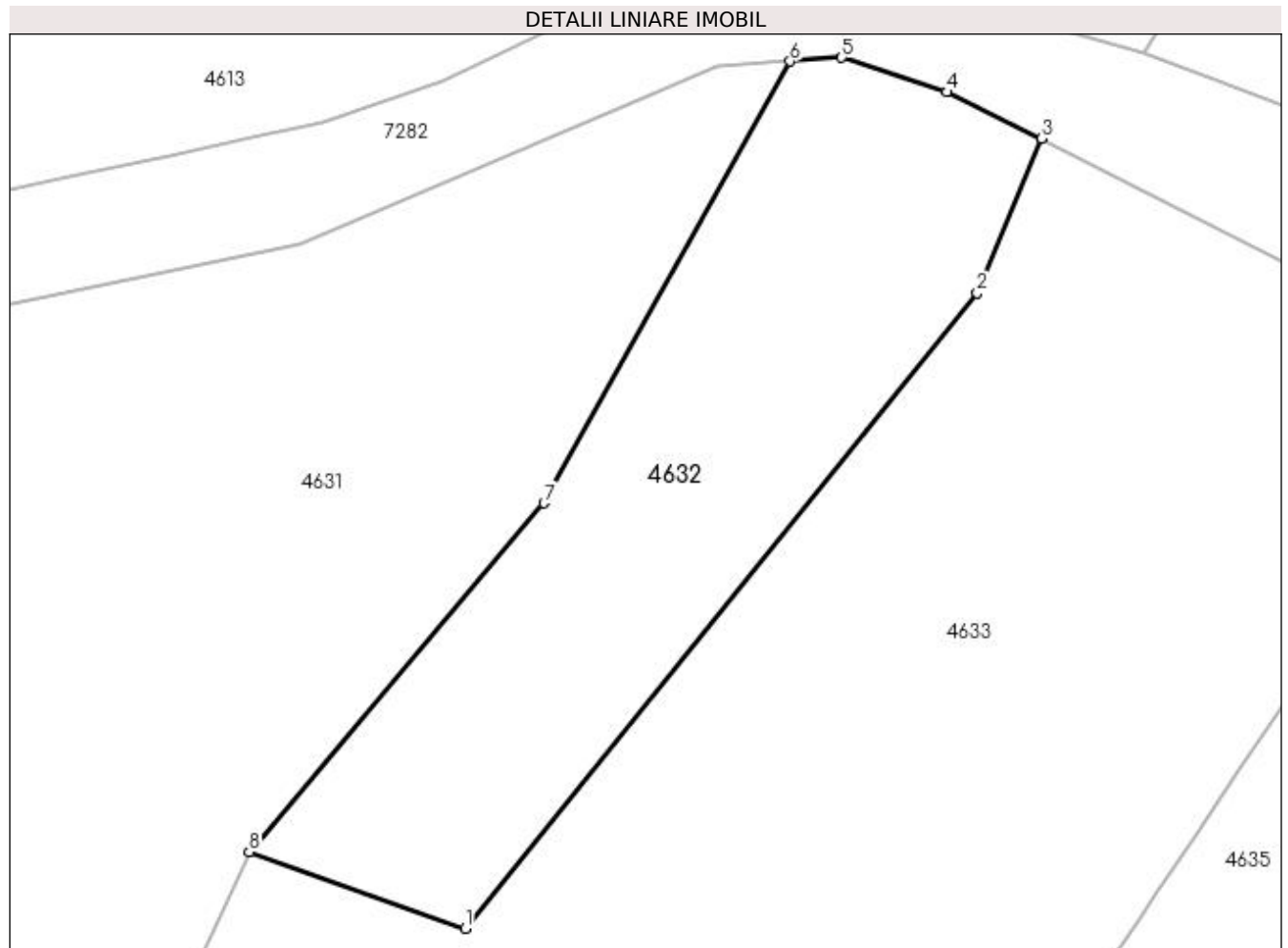
Inscrieri privind dezmembramintele dreptului de proprietate, drepturi reale de garanție și sarcini	Referințe
NU SUNT	

## Anexa Nr. 1 La Partea I

## Teren

Nr cadastral	Suprafața (mp)*	Observații / Referințe
	1.147	

\* Suprafața este determinată în planul de proiecție Stereo 70.



## Date referitoare la teren

Crt	Categorie folosință	Intra vilan	Suprafața (mp)	Tarla	Parcelă	Nr. topo	Observații / Referințe
1	pasune	NU	1.147	34	110/8	-	

## Lungime Segmente

1) Valorile lungimilor segmentelor sunt obținute din proiecție în plan.

Punct început	X / Y	Punct sfârșit	X / Y	Lungime segment (** (m)
1	429.318,293 300.141,468	2	429.354,618 300.186,497	57.854
2	429.354,618 300.186,497	3	429.359,184 300.197,481	11.895
3	429.359,184 300.197,481	4	429.352,442 300.200,752	7.494
4	429.352,442 300.200,752	5	429.344,981 300.203,207	7.855
5	429.344,981 300.203,207	6	429.341,323 300.202,932	3.668

Punct început	X / Y	Punct sfârșit	X / Y	Lungime segment (** (m)
6	429.341,323 300.202,932	7	429.323,86 300.171,61	35.861
7	429.323,86 300.171,61	8	429.302,947 300.146,889	32.38
8	429.302,947 300.146,889	1	429.318,293 300.141,468	16.275

\*\* Lungimile segmentelor sunt determinate în planul de proiecție Stereo 70 și sunt rotunjite la 1 milimetru.

\*\*\* Distanța dintre puncte este formată din segmente cumulate ce sunt mai mici decât valoarea 1 milimetru.





**DATE DESPRE IMOBILUL NR. 4633**

Oficiul de Cadastru și Publicitate Imobiliară DOLJ  
Biroul de Cadastru și Publicitate Imobiliară Craiova

**A. Partea I. Descrierea imobilului**

TEREN Necunoscut

Adresa: Loc. Tartal, Jud. Dolj, T34 P110/9

Nr. Crt	Nr cadastral Nr. topografic	Suprafața* (mp)	Observații / Referințe
A1		3.411	Sector cadastral:38 Teren neimprejmuit; Conform PUG aprobat prin HCL 28/2015, suprafata intravilan = 1741 mp, suprafata extravilan = 1670 mp.

**B. Partea II. Proprietari și acte**

Inscrieri privitoare la dreptul de proprietate și alte drepturi reale	Referințe
/	
Act Normativ nr. Legea 7, din 13/03/1996 emis de PARLAMENTUL ROMÂNIEI (art. 13 alin. 15);	
B1	A1
Inscrierea provizorie, drept de PROPRIETATE, dobandit prin Lege, cota actuala 1/1, cota initiala 1/1 1) NEIDENTIFICAT NEIDENTIFICAT, CIF:0000000000000	

**C. Partea III. SARCINI .**

Inscrieri privind dezmembramintele dreptului de proprietate, drepturi reale de garanție și sarcini	Referințe
NU SUNT	

## Anexa Nr. 1 La Partea I

## Teren

Nr cadastral	Suprafața (mp)*	Observații / Referințe
	3.411	Conform PUG aprobat prin HCL 28/2015, suprafața intravilan = 1741 mp, suprafața extravilan = 1670 mp.

\* Suprafața este determinată în planul de proiecție Stereo 70.



## Date referitoare la teren

Crt	Categorie folosință	Intra vilan	Suprafața (mp)	Tarla	Parcelă	Nr. topo	Observații / Referințe
1	pasune	DA	1.741	34	110/9	-	
2	pasune	NU	1.670	34	110/9	-	

## Lungime Segmente

1) Valorile lungimilor segmentelor sunt obținute din proiecție în plan.

Punct început	X / Y	Punct sfârșit	X / Y	Lungime segment (** (m)
1	429.349,082 300.116,793	2	429.351,342 300.120,35	4.214
2	429.351,342 300.120,35	3	429.352,722 300.122,522	2.573
3	429.352,722 300.122,522	4	429.356,346 300.128,122	6.67
4	429.356,346 300.128,122	5	429.362,624 300.137,161	11.005

Punct început	X / Y	Punct sfârşit	X / Y	Lungime segment (** (m)
5	429.362,624 300.137,161	6	429.366,114 300.142,185	6.117
6	429.366,114 300.142,185	7	429.367,412 300.144,117	2.328
7	429.367,412 300.144,117	8	429.369,995 300.147,959	4.63
8	429.369,995 300.147,959	9	429.373,104 300.152,586	5.574
9	429.373,104 300.152,586	10	429.382,804 300.167,02	17.391
10	429.382,804 300.167,02	11	429.384,107 300.168,957	2.334
11	429.384,107 300.168,957	12	429.384,623 300.169,699	0.904
12	429.384,623 300.169,699	13	429.392,64 300.180,333	13.317
13	429.392,64 300.180,333	14	429.359,184 300.197,481	37.595
14	429.359,184 300.197,481	15	429.354,618 300.186,497	11.895
15	429.354,618 300.186,497	16	429.318,293 300.141,468	57.854
16	429.318,293 300.141,468	17	429.302,947 300.146,889	16.275
17	429.302,947 300.146,889	18	429.293,309 300.125,996	23.009
18	429.293,309 300.125,996	1	429.349,082 300.116,793	56.527

\*\* Lungimile segmentelor sunt determinate în planul de proiecţie Stereo 70 şi sunt rotunjite la 1 milimetru.

\*\*\* Distanţa dintre puncte este formată din segmente cumulate ce sunt mai mici decât valoarea 1 milimetru.



**DATE DESPRE IMOBILUL NR. 4634**

Oficiul de Cadastru și Publicitate Imobiliară DOLJ  
Biroul de Cadastru și Publicitate Imobiliară Craiova

**A. Partea I. Descrierea imobilului**

TEREN Extravilan

Adresa: Jud. Dolj, T34 P110/1 - LOT2, P110/1 - LOT 2

Nr. Crt	Nr cadastral Nr. topografic	Suprafața* (mp)	Observații / Referințe
A1	32359	993	Sector cadastral:38 Teren neimprejmuit; Partial imprejmuit cu gard de sarma.

**Construcții**

Crt	Nr cadastral Nr. topografic	Adresa	Observații / Referințe
A1.1		Jud. Dolj, T34 P110/1 - LOT2, P110/1 - LOT 2	Nr. niveluri:1; S. construita la sol:15 mp;

**B. Partea II. Proprietari și acte**

Inscrieri privitoare la dreptul de proprietate și alte drepturi reale		Referințe
<b>2572 / 09/01/2019</b>		
Act Administrativ nr. TDP nr. 196-9566, din 08/11/1993 emis de CJSDPAT DOLJ (Act de partaj voluntar aut. nr. 1012/14.05.1996 NP Mircea Dragusin , CM nr. 29/06.07.2005 NP Marinescu N C);		
B1	Intabulare, drept de PROPRIETATE, dobandit prin Succesiune, cota actuala 1/1, cota initiala 1/1 1) NICOLAESCU PAUL IOAN MARIN	A1
/		
Act Normativ nr. Legea 7, din 13/03/1996 emis de PARLAMENTUL ROMÂNIEI;		
B2	Intabulare, drept de PROPRIETATE, dobandit prin Lege, cota actuala 1/1, cota initiala 1/1 1) NICOLAESCU PAUL IOAN MARIN	A1.1

**C. Partea III. SARCINI .**

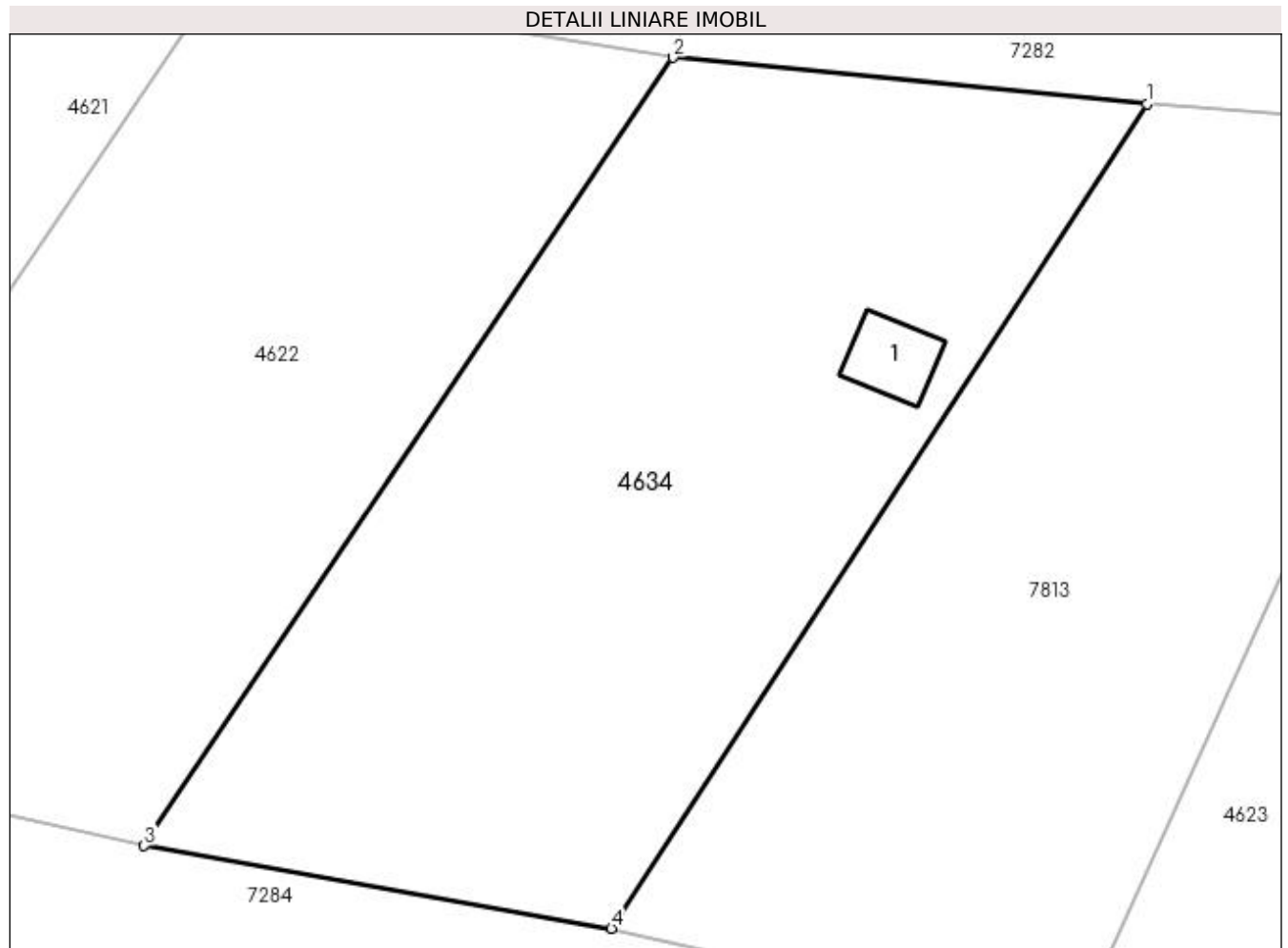
Inscrieri privind dezmembramintele dreptului de proprietate, drepturi reale de garanție și sarcini	Referințe
NU SUNT	

## Anexa Nr. 1 La Partea I

## Teren

Nr cadastral	Suprafața (mp)*	Observații / Referințe
32359	993	Partial imprejmuit cu gard de sarma.

\* Suprafața este determinată în planul de proiecție Stereo 70.



## Date referitoare la teren

Crt	Categorie folosință	Intra vilan	Suprafața (mp)	Tarla	Parcelă	Nr. topo	Observații / Referințe
1	curți constructii	NU	379	34	110/1 - LOT2	-	
2	pasune	NU	614	34	110/1 - LOT2	-	

## Date referitoare la construcții

Crt	Număr	Destinație construcție	Supraf. (mp)	Situație juridică	Observații / Referințe
A1.1		construcții de locuinte	15	Cu acte	Nr. niveluri:1; S. construita la sol:15 mp;

## Lungime Segmente

1) Valorile lungimilor segmentelor sunt obținute din proiecție în plan.

Punct început	X / Y	Punct sfârșit	X / Y	Lungime segment (** (m)
1	429.097,428 300.188,914	2	429.074,212 300.191,187	23.327
2	429.074,212 300.191,187	3	429.048,294 300.152,593	46.489
3	429.048,294 300.152,593	4	429.071,198 300.148,542	23.259

Punct început	X / Y	Punct sfârșit	X / Y	Lungime segment (** (m)
4	429.071,198 300.148,542	1	429.097,428 300.188,914	48.145

\*\* Lungimile segmentelor sunt determinate în planul de proiecție Stereo 70 și sunt rotunjite la 1 milimetru.

\*\*\* Distanța dintre puncte este formată din segmente cumulate ce sunt mai mici decât valoarea 1 milimetru.





**DATE DESPRE IMOBILUL NR. 4635**

Oficiul de Cadastru și Publicitate Imobiliară DOLJ  
Biroul de Cadastru și Publicitate Imobiliară Craiova

**A. Partea I. Descrierea imobilului**

TEREN Intravilan

Adresa: Loc. Tartal, Str Valea Adinca, Nr. 33, Jud. Dolj, T34 P93/1

Nr. Crt	Nr cadastral Nr. topografic	Suprafața* (mp)	Observații / Referințe
A1	32111	1.496	Sector cadastral:38 Teren imprejmuit;

**Construcții**

Crt	Nr cadastral Nr. topografic	Adresa	Observații / Referințe
A1.1	32111-C1	Loc. Tartal, Str Valea Adinca, Nr. 33, Jud. Dolj, Cvartal 34, parcela 93/1	Nr. niveluri:1; S. construita la sol:57 mp; S. construita desfasurata:57 mp; Locuinta cu: 3 camere, sala si pivnita

**B. Partea II. Proprietari și acte**

Inscrieri privitoare la dreptul de proprietate și alte drepturi reale		Referințe
<b>113386 / 11/06/2018</b>		
Act Notarial nr. CONTRACT DE VANZARE AUT. NR. 2828, din 08/06/2018 emis de NP CANTAR ELENA;		
B1	Intabulare, drept de PROPRIETATE, dobandit prin Conventie, cota actuala 1/1, cota initiala 1/1 1) DUMITRU DOMNITA ELENA, necasatorita	A1, A1.1

**C. Partea III. SARCINI .**

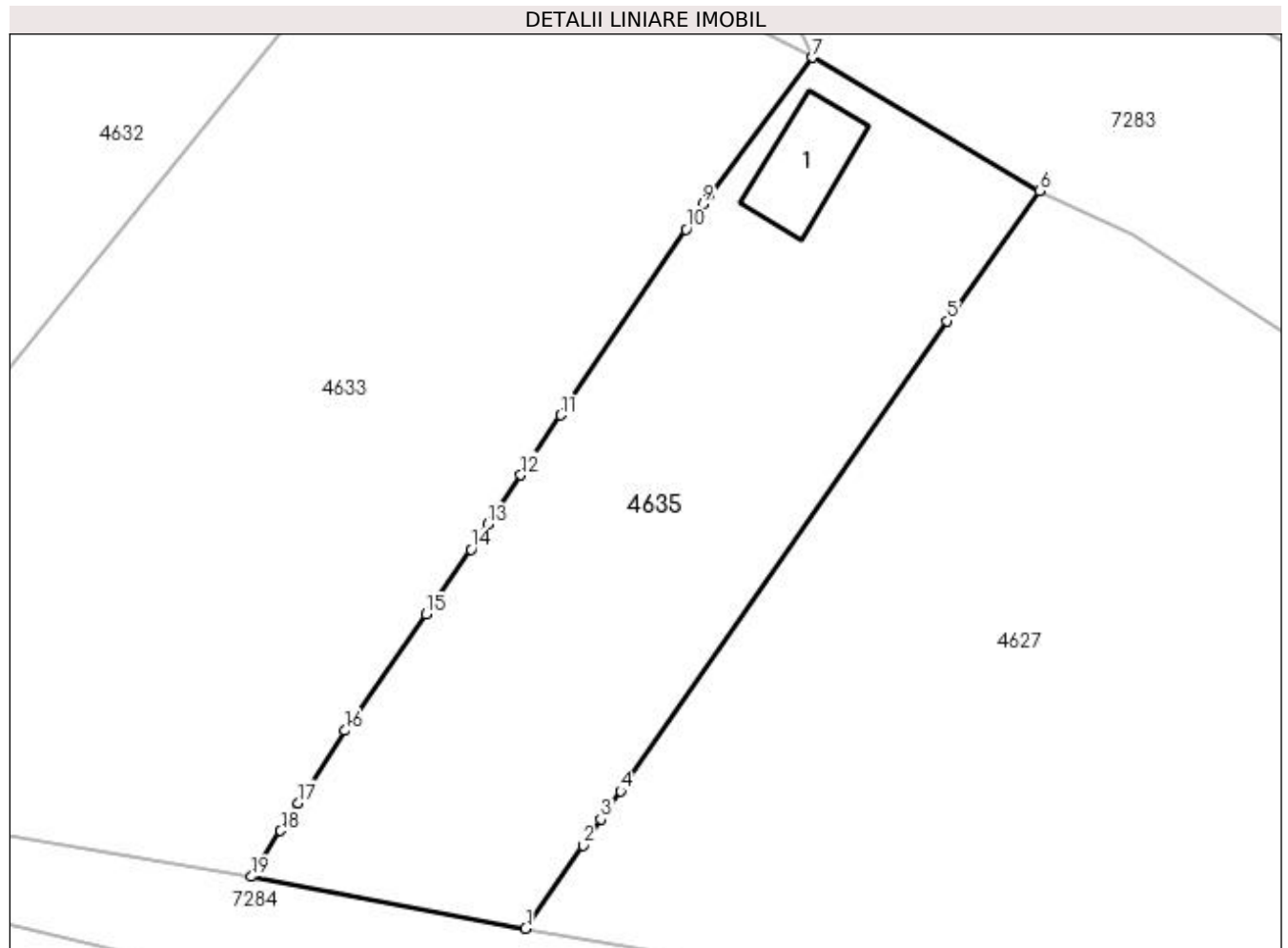
Inscrieri privind dezmembramintele dreptului de proprietate, drepturi reale de garanție și sarcini	Referințe
NU SUNT	

## Anexa Nr. 1 La Partea I

## Teren

Nr cadastral	Suprafața (mp)*	Observații / Referințe
32111	1.496	

\* Suprafața este determinată în planul de proiecție Stereo 70.



## Date referitoare la teren

Crt	Categorie folosință	Intra vilan	Suprafața (mp)	Tarla	Parcelă	Nr. topo	Observații / Referințe
1	livada	DA	930	34	93/1	-	
2	livada	DA	566	34	93/1	-	

## Date referitoare la construcții

Crt	Număr	Destinație construcție	Supraf. (mp)	Situație juridică	Observații / Referințe
A1.1	32111-C1	construcții de locuințe	57	Cu acte	Nr. niveluri:1; S. construita la sol:57 mp; S. construita desfasurata:57 mp; Locuinta cu: 3 camere, sala si pivnita

## Lungime Segmente

1) Valorile lungimilor segmentelor sunt obținute din proiecție în plan.

Punct început	X / Y	Punct sfârșit	X / Y	Lungime segment (** (m)
1	429.370,355 300.112,781	2	429.374,799 300.119,213	7.818
2	429.374,799 300.119,213	3	429.376,208 300.121,254	2.48
3	429.376,208 300.121,254	4	429.377,724 300.123,448	2.667

Punct început	X / Y	Punct sfârșit	X / Y	Lungime segment (** (m)
4	429.377,724 300.123,448	5	429.403,046 300.159,906	44.389
5	429.403,046 300.159,906	6	429.410,239 300.169,976	12.375
6	429.410,239 300.169,976	7	429.392,64 300.180,333	20.42
7	429.392,64 300.180,333	8	429.384,623 300.169,699	13.317
8	429.384,623 300.169,699	9	429.384,107 300.168,957	0.904
9	429.384,107 300.168,957	10	429.382,804 300.167,02	2.334
10	429.382,804 300.167,02	11	429.373,104 300.152,586	17.391
11	429.373,104 300.152,586	12	429.369,995 300.147,959	5.574
12	429.369,995 300.147,959	13	429.367,412 300.144,117	4.63
13	429.367,412 300.144,117	14	429.366,114 300.142,185	2.328
14	429.366,114 300.142,185	15	429.362,624 300.137,161	6.117
15	429.362,624 300.137,161	16	429.356,346 300.128,122	11.005
16	429.356,346 300.128,122	17	429.352,722 300.122,522	6.67
17	429.352,722 300.122,522	18	429.351,342 300.120,35	2.573
18	429.351,342 300.120,35	19	429.349,082 300.116,793	4.214
19	429.349,082 300.116,793	1	429.370,355 300.112,781	21.648

\*\* Lungimile segmentelor sunt determinate în planul de proiecție Stereo 70 și sunt rotunjite la 1 milimetru.

\*\*\* Distanța dintre puncte este formată din segmente cumulate ce sunt mai mici decât valoarea 1 milimetru.



**DATE DESPRE IMOBILUL NR. 6230**

Oficiul de Cadastru și Publicitate Imobiliară DOLJ  
Biroul de Cadastru și Publicitate Imobiliară Craiova

**A. Partea I. Descrierea imobilului**

TEREN Intravilan

Adresa: Loc. Tartal, Jud. Dolj, T16 P371

Nr. Crt	Nr cadastral Nr. topografic	Suprafața* (mp)	Observații / Referințe
A1		2.170	Sector cadastral:38 Teren neimprejmuit;

**B. Partea II. Proprietari și acte**

Inscrieri privitoare la dreptul de proprietate și alte drepturi reale	Referințe
/	
Act Administrativ nr. TDP 150-9566, din 02/11/1993 emis de CJSDPAT DOLJ;	
B1	A1
Intabulare, drept de PROPRIETATE, dobândit prin Reconstituire, cota actuala 1/1, cota initiala 1/1 1) <b>BADEA IORGU, LIPSA CNP</b>	

**C. Partea III. SARCINI .**

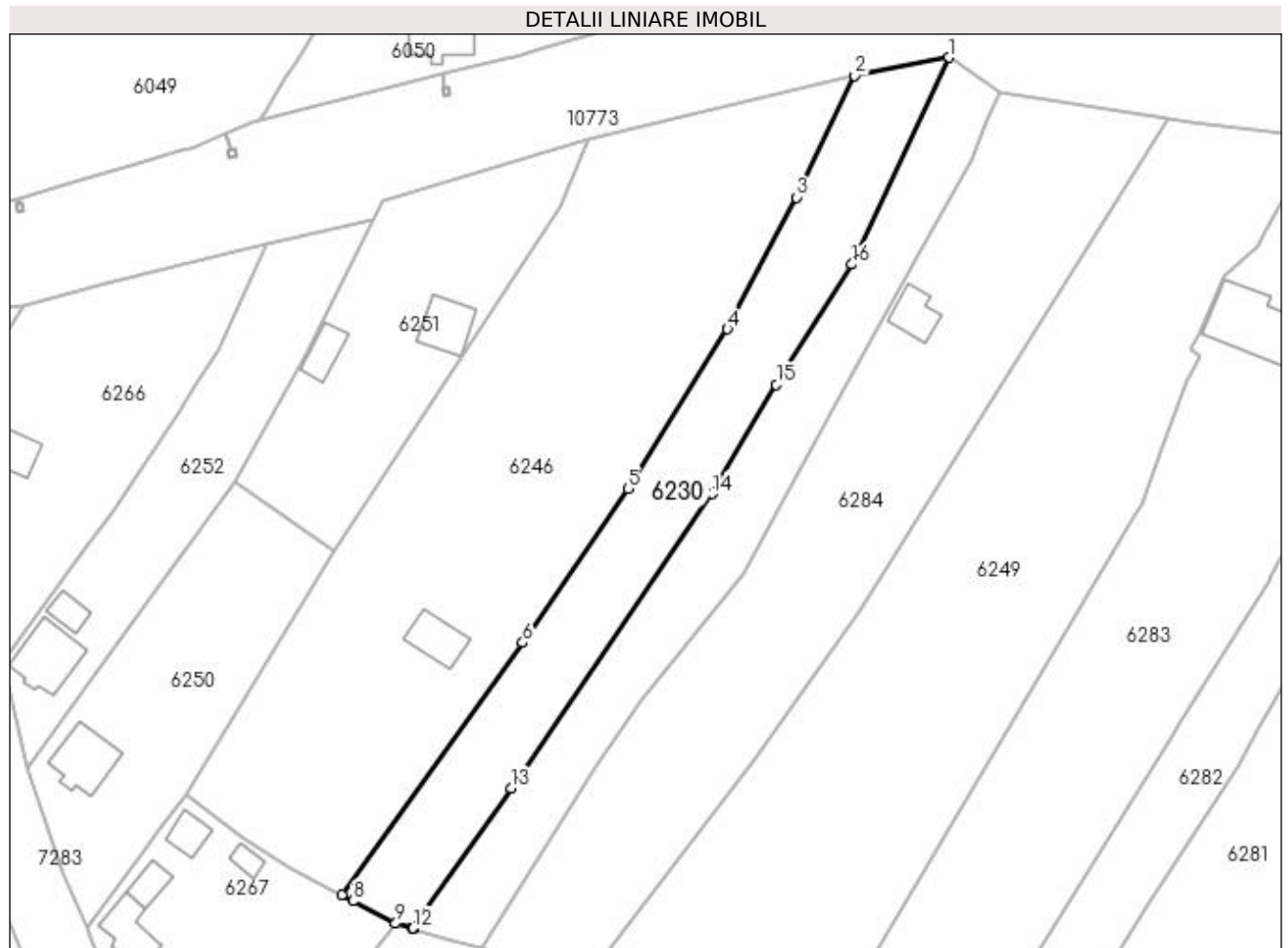
Inscrieri privind dezmembramintele dreptului de proprietate, drepturi reale de garanție și sarcini	Referințe
NU SUNT	

## Anexa Nr. 1 La Partea I

## Teren

Nr cadastral	Suprafața (mp)*	Observații / Referințe
	2.170	

\* Suprafața este determinată în planul de proiecție Stereo 70.



## Date referitoare la teren

Crt	Categorie folosință	Intravilan	Suprafața (mp)	Tarla	Parcelă	Nr. topo	Observații / Referințe
1	arabil	DA	2.170	16	371	-	

## Lungime Segmente

1) Valorile lungimilor segmentelor sunt obținute din proiecție în plan.

Punct început	X / Y	Punct sfârșit	X / Y	Lungime segment (** (m)
1	429.499,73 300.440,127	2	429.483,653 300.437,045	16.37
2	429.483,653 300.437,045	3	429.473,681 300.416,353	22.97
3	429.473,681 300.416,353	4	429.461,966 300.393,944	25.286
4	429.461,966 300.393,944	5	429.445,05 300.366,842	31.948
5	429.445,05 300.366,842	6	429.427,136 300.340,62	31.757

Punct început	X / Y	Punct sfârșit	X / Y	Lungime segment (** (m)
6	429.427,136 300.340,62	7	429.396,321 300.297,76	52.788
7	429.396,321 300.297,76	8	429.398,253 300.296,737	2.186
8	429.398,253 300.296,737	9	429.405,502 300.292,897	8.203
9	429.405,502 300.292,897	10	429.408,381 300.292,063	2.997
10	429.408,381 300.292,063	11	429.408,471 300.292,037	0.094
11	429.408,471 300.292,037	12	429.408,506 300.292,088	0.062
12	429.408,506 300.292,088	13	429.425,187 300.315,862	29.042
13	429.425,187 300.315,862	14	429.459,432 300.365,953	60.678
14	429.459,432 300.365,953	15	429.470,295 300.384,512	21.504
15	429.470,295 300.384,512	16	429.483,192 300.404,937	24.156
16	429.483,192 300.404,937	1	429.499,73 300.440,127	38.882

\*\* Lungimile segmentelor sunt determinate în planul de proiecție Stereo 70 și sunt rotunjite la 1 milimetru.

\*\*\* Distanța dintre puncte este formată din segmente cumulate ce sunt mai mici decât valoarea 1 milimetru.





**DATE DESPRE IMOBILUL NR. 6231**

Oficiul de Cadastru și Publicitate Imobiliară DOLJ  
Biroul de Cadastru și Publicitate Imobiliară Craiova

**A. Partea I. Descrierea imobilului**

TEREN Intravilan

Adresa: Loc. Tartal, Jud. Dolj, T16 P412

Nr. Crt	Nr cadastral Nr. topografic	Suprafața* (mp)	Observații / Referințe
A1		1.598	Sector cadastral:38 Teren imprejmuit;

**Construcții**

Crt	Nr cadastral Nr. topografic	Adresa	Observații / Referințe
A1.1		Loc. Tartal, Jud. Dolj, T16 P412	Nr. niveluri:1; S. construita la sol:66 mp;

**B. Partea II. Proprietari și acte**

Inscrieri privitoare la dreptul de proprietate și alte drepturi reale		Referințe
/		
Act Administrativ nr. TDP 20325, din 22/01/2018 emis de CJSDPAT DOLJ;		
B1	Intabulare, drept de PROPRIETATE, dobandit prin Reconstituire, cota actuala 1/1, cota initiala 1/1 1) ANUȚA PACHE, LIPSA CNP	A1
B2	Intabulare, drept de PROPRIETATE, dobandit prin Lege, cota actuala 1/1, cota initiala 1/1 1) ANUȚA PACHE, LIPSA CNP	A1.1

**C. Partea III. SARCINI .**

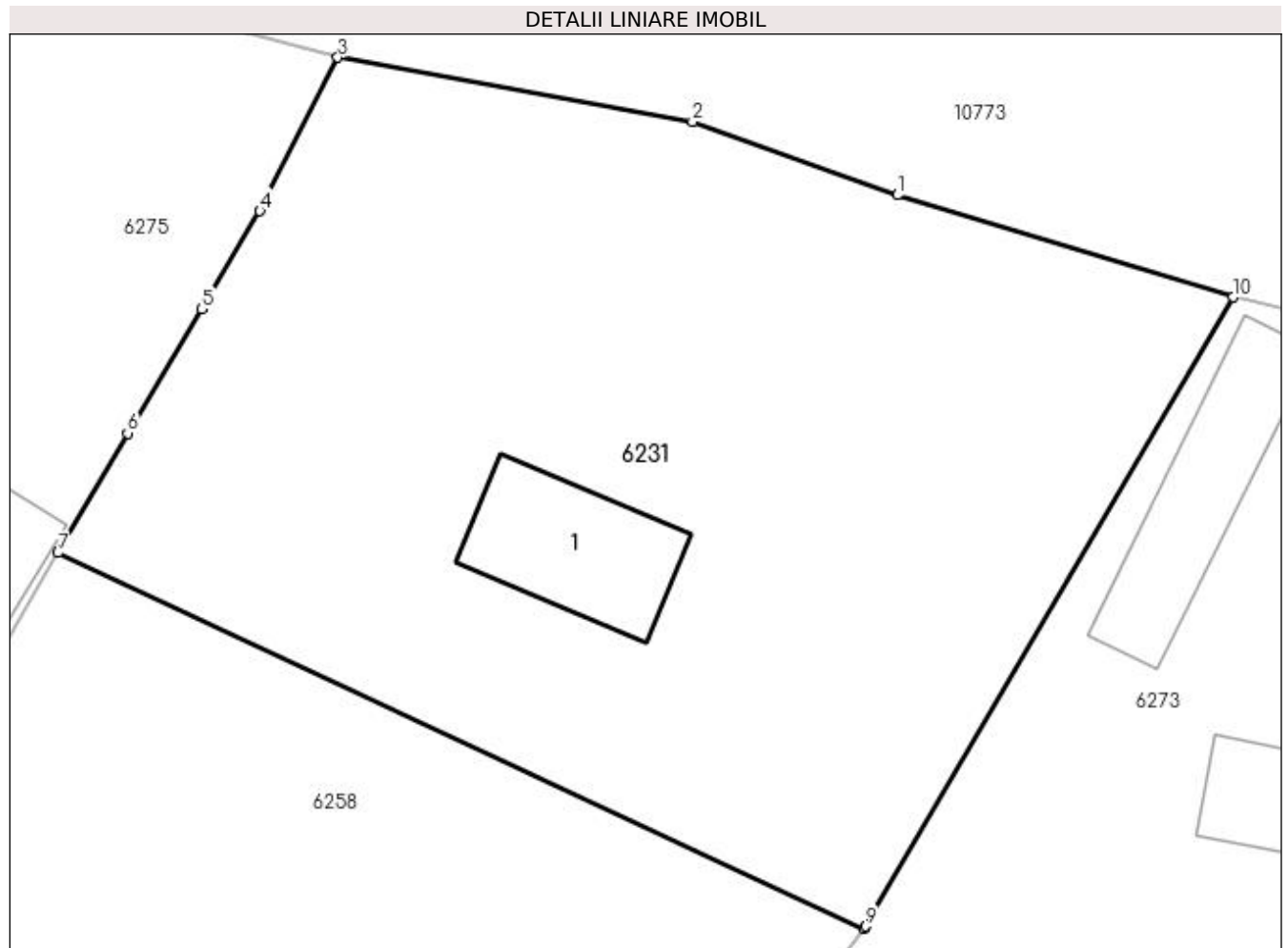
Inscrieri privind dezmembramintele dreptului de proprietate, drepturi reale de garanție și sarcini	Referințe
NU SUNT	

## Anexa Nr. 1 La Partea I

## Teren

Nr cadastral	Suprafața (mp)*	Observații / Referințe
	1.598	

\* Suprafața este determinată în planul de proiecție Stereo 70.



## Date referitoare la teren

Crt	Categorie folosință	Intra vilan	Suprafața (mp)	Tarla	Parcelă	Nr. topo	Observații / Referințe
1	arabil	DA	1.598	16	412	-	

## Date referitoare la construcții

Crt	Număr	Destinație construcție	Supraf. (mp)	Situație juridică	Observații / Referințe
A1.1		construcții de locuințe	66	Cu acte	Nr. niveluri:1; S. construita la sol:66 mp;

## Lungime Segmente

1) Valorile lungimilor segmentelor sunt obținute din proiecție în plan.

Punct început	X / Y	Punct sfârșit	X / Y	Lungime segment (** (m)
1	429.836,626 300.359,007	2	429.825,948 300.362,849	11.348
2	429.825,948 300.362,849	3	429.807,462 300.366,173	18.782
3	429.807,462 300.366,173	4	429.803,403 300.358,177	8.967
4	429.803,403 300.358,177	5	429.800,366 300.353,08	5.933

Punct început	X / Y	Punct sfârșit	X / Y	Lungime segment (** (m)
5	429.800,366 300.353,08	6	429.796,515 300.346,614	7.526
6	429.796,515 300.346,614	7	429.792,88 300.340,386	7.211
7	429.792,88 300.340,386	8	429.834,869 300.320,832	46.319
8	429.834,869 300.320,832	9	429.834,959 300.320,951	0.149
9	429.834,959 300.320,951	10	429.854,108 300.353,698	37.935
10	429.854,108 300.353,698	1	429.836,626 300.359,007	18.27

\*\* Lungimile segmentelor sunt determinate în planul de proiecție Stereo 70 și sunt rotunjite la 1 milimetru.

\*\*\* Distanța dintre puncte este formată din segmente cumulate ce sunt mai mici decât valoarea 1 milimetru.



**DATE DESPRE IMOBILUL NR. 6232**

Oficiul de Cadastru și Publicitate Imobiliară DOLJ  
Biroul de Cadastru și Publicitate Imobiliară Craiova

**A. Partea I. Descrierea imobilului**

TEREN Intravilan

Adresa: Loc. Tartal, Jud. Dolj, T16 P355

Nr. Crt	Nr cadastral Nr. topografic	Suprafața* (mp)	Observații / Referințe
A1		857	Sector cadastral:38 Teren imprejmuit;

**Construcții**

Crt	Nr cadastral Nr. topografic	Adresa	Observații / Referințe
A1.1		Loc. Tartal, Jud. Dolj, T16 P355	Nr. niveluri:1; S. construita la sol:55 mp;
A1.2		Loc. Tartal, Jud. Dolj, T16 P355	Nr. niveluri:1; S. construita la sol:37 mp;

**B. Partea II. Proprietari și acte**

Inscrieri privitoare la dreptul de proprietate și alte drepturi reale		Referințe
/		
Act Administrativ nr. TDP 205-2192, din 22/11/1993 emis de CJSDPAT DOLJ;		
B1	Intabulare, drept de PROPRIETATE, dobandit prin Reconstituire, cota actuala 1/1, cota initiala 1/1 1) <b>BARBULESCU VASILE</b> , LIPSA CNP 2) <b>BARBULESCU STEFAN</b> , LIPSA CNP	A1
Act Normativ nr. Legea 7, din 13/03/1996 emis de PARLAMENTUL ROMANIEI;		
B2	Intabulare, drept de PROPRIETATE, dobandit prin Lege, cota actuala 1/1, cota initiala 1/1 1) <b>BARBULESCU VASILE</b> , LIPSA CNP 2) <b>BARBULESCU STEFAN</b> , LIPSA CNP	A1.1, A1.2

**C. Partea III. SARCINI .**

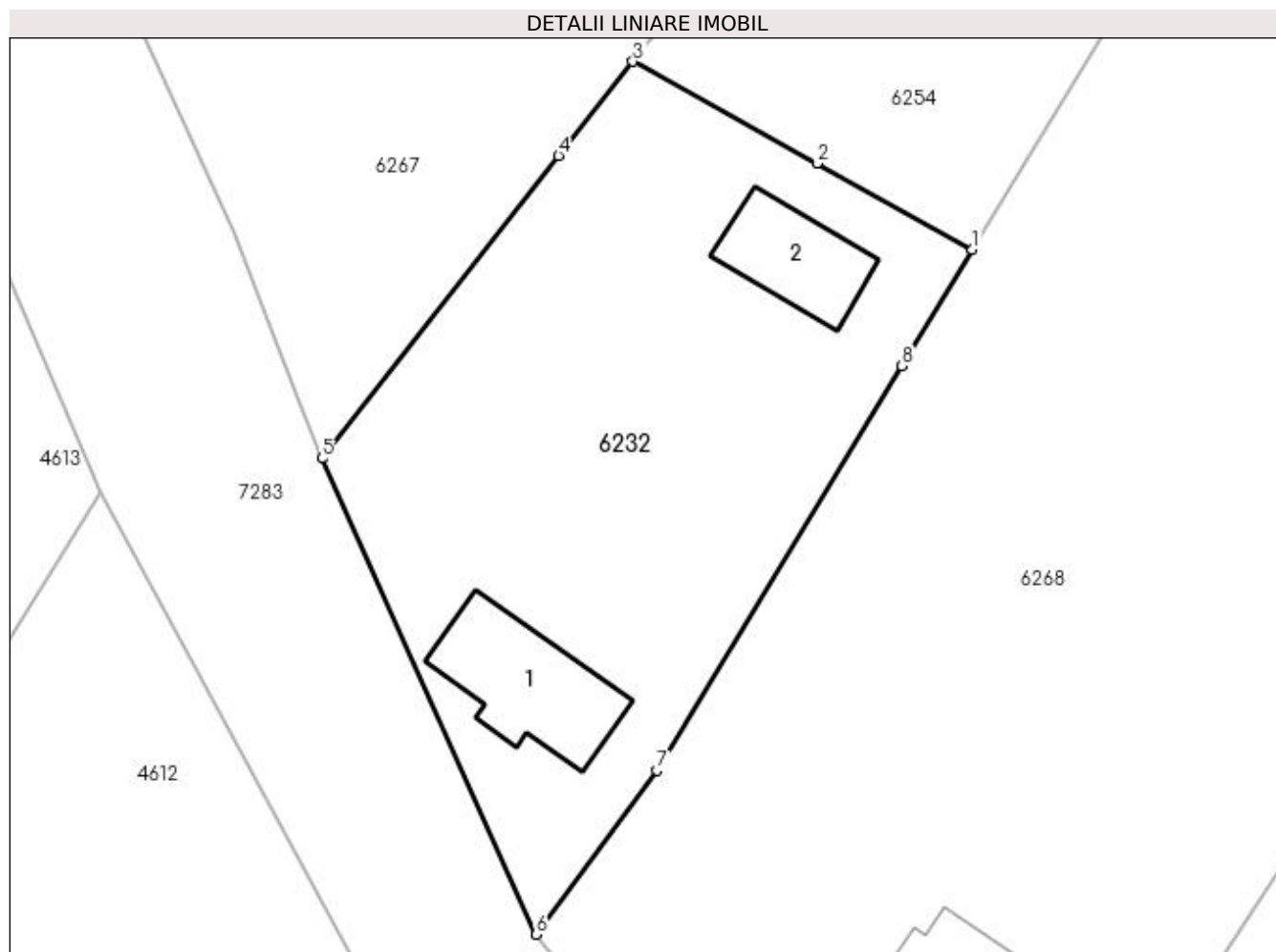
Inscrieri privind dezmembramintele dreptului de proprietate, drepturi reale de garanție și sarcini	Referințe
NU SUNT	

## Anexa Nr. 1 La Partea I

## Teren

Nr cadastral	Suprafața (mp)*	Observații / Referințe
	857	

\* Suprafața este determinată în planul de proiecție Stereo 70.



## Date referitoare la teren

Crt	Categorie folosință	Intra vilan	Suprafața (mp)	Tarla	Parcelă	Nr. topo	Observații / Referințe
1	curți construcții	DA	857	16	355	-	

## Date referitoare la construcții

Crt	Număr	Destinație construcție	Supraf. (mp)	Situație juridică	Observații / Referințe
A1.1		construcții de locuințe	55	Cu acte	Nr. niveluri:1; S. construita la sol:55 mp;
A1.2		construcții anexa	37	Cu acte	Nr. niveluri:1; S. construita la sol:37 mp;

## Lungime Segmente

1) Valorile lungimilor segmentelor sunt obținute din proiecție în plan.

Punct început	X / Y	Punct sfârșit	X / Y	Lungime segment (** (m)
1	429.407,406 300.260,702	2	429.398,788 300.265,473	9.851
2	429.398,788 300.265,473	3	429.388,585 300.271,122	11.662
3	429.388,585 300.271,122	4	429.384,468 300.265,899	6.651

Punct început	X / Y	Punct sfârșit	X / Y	Lungime segment (** (m)
4	429.384,468 300.265,899	5	429.371,349 300.249,132	21.289
5	429.371,349 300.249,132	6	429.383,244 300.222,774	28.918
6	429.383,244 300.222,774	7	429.389,904 300.231,87	11.274
7	429.389,904 300.231,87	8	429.403,498 300.254,264	26.197
8	429.403,498 300.254,264	1	429.407,406 300.260,702	7.531

\*\* Lungimile segmentelor sunt determinate în planul de proiecție Stereo 70 și sunt rotunjite la 1 milimetru.

\*\*\* Distanța dintre puncte este formată din segmente cumulate ce sunt mai mici decât valoarea 1 milimetru.





**DATE DESPRE IMOBILUL NR. 6233**

Oficiul de Cadastru și Publicitate Imobiliară DOLJ  
 Biroul de Cadastru și Publicitate Imobiliară Craiova

**A. Partea I. Descrierea imobilului**

TEREN Intravilan

Adresa: Loc. Tartal, Jud. Dolj, T16 P372

Nr. Crt	Nr cadastral Nr. topografic	Suprafața* (mp)	Observații / Referințe
A1		1.790	Sector cadastral:38 Teren neimprejmuit;

**B. Partea II. Proprietari și acte**

Inscrieri privitoare la dreptul de proprietate și alte drepturi reale	Referințe
/	
Act Administrativ nr. TDP 149-9566, din 02/11/1993 emis de CJSDPAT DOLJ;	
B1	A1
Intabulare, drept de PROPRIETATE, dobândit prin Reconstituire, cota actuala 1/1, cota initiala 1/1 1) <b>PRODAN GICA</b> , LIPSA CNP	

**C. Partea III. SARCINI .**

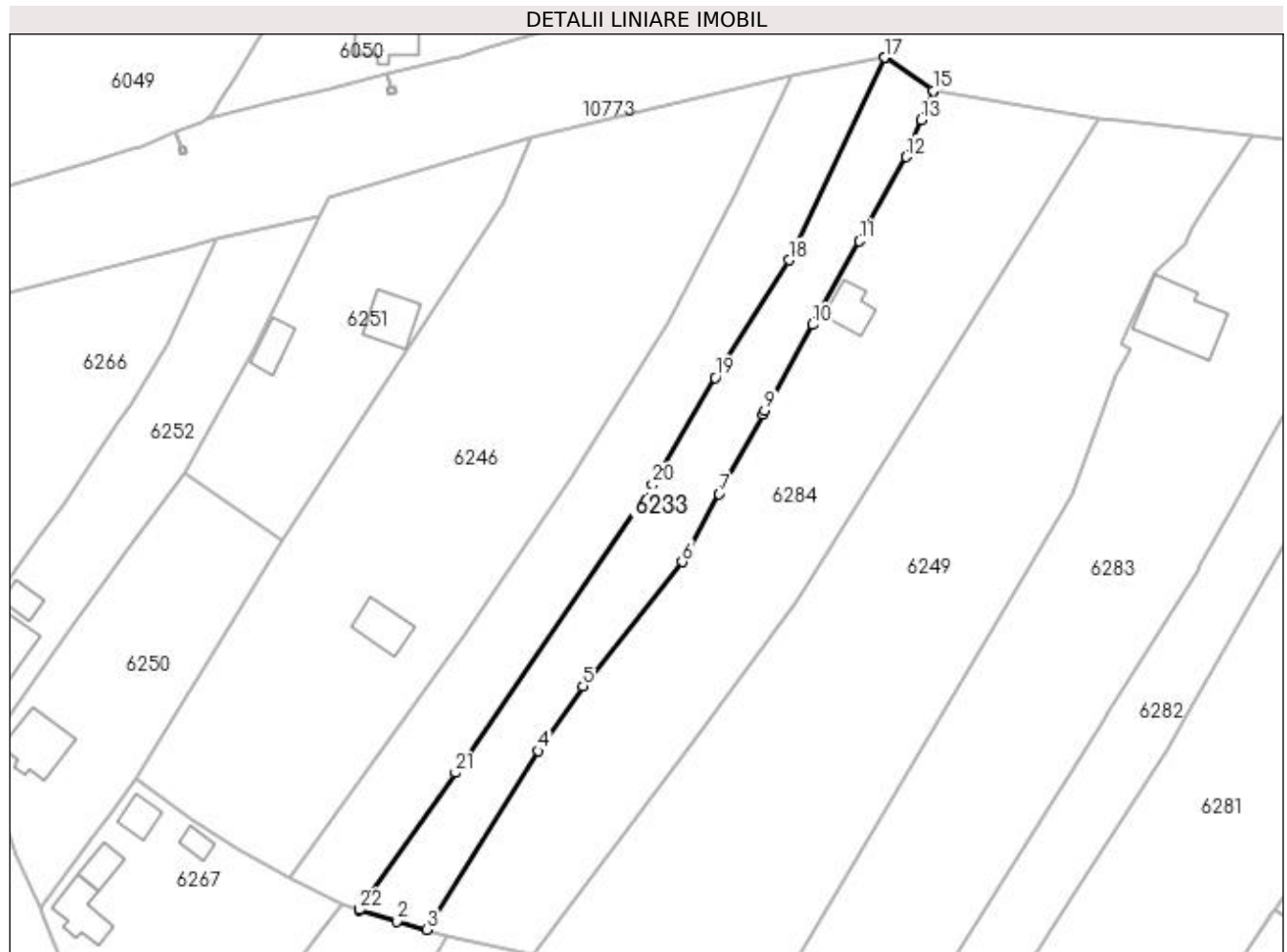
Inscrieri privind dezmembramintele dreptului de proprietate, drepturi reale de garanție și sarcini	Referințe
NU SUNT	

## Anexa Nr. 1 La Partea I

## Teren

Nr cadastral	Suprafața (mp)*	Observații / Referințe
	1.790	

\* Suprafața este determinată în planul de proiecție Stereo 70.



## Date referitoare la teren

Crt	Categorie folosință	Intra vilan	Suprafața (mp)	Tarla	Parcelă	Nr. topo	Observații / Referințe
1	arabil	DA	1.790	16	372	-	

## Lungime Segmente

1) Valorile lungimilor segmentelor sunt obținute din proiecție în plan.

Punct început	X / Y	Punct sfârșit	X / Y	Lungime segment (** (m)
1	429.408,471 300.292,037	2	429.414,972 300.290,123	6.777
3	429.420,212 300.288,637	4	429.439,582 300.319,683	36.593
5	429.447,354 300.330,891	6	429.464,607 300.352,541	27.684
7	429.471,029 300.364,315	8	429.478,586 300.378,169	15.781
9	429.478,949 300.378,835	10	429.487,267 300.393,726	17.057

Punct început	X / Y	Punct sfârșit	X / Y	Lungime segment (** (m)
2	429.414,972 300.290,123	3	429.420,212 300.288,637	5.447
4	429.439,582 300.319,683	5	429.447,354 300.330,891	13.639
6	429.464,607 300.352,541	7	429.471,029 300.364,315	13.412
8	429.478,586 300.378,169	9	429.478,949 300.378,835	0.759
10	429.487,267 300.393,726	11	429.495,388 300.408,265	16.653

Punct început	X / Y	Punct sfârșit	X / Y	Lungime segment (** (m)
11	429.495,388 300.408,265	12	429.503,545 300.422,868	16.727
13	429.506,124 300.429,347	14	429.508,274 300.434,35	5.445
15	429.508,217 300.434,36	16	429.499,73 300.440,129	10.262
17	429.499,73 300.440,127	18	429.483,192 300.404,937	38.882
19	429.470,295 300.384,512	20	429.459,432 300.365,953	21.504
21	429.425,187 300.315,862	22	429.408,506 300.292,088	29.042

Punct început	X / Y	Punct sfârșit	X / Y	Lungime segment (** (m)
12	429.503,545 300.422,868	13	429.506,124 300.429,347	6.973
14	429.508,274 300.434,35	15	429.508,217 300.434,36	0.058
16	429.499,73 300.440,129	17	429.499,73 300.440,127	0.002
18	429.483,192 300.404,937	19	429.470,295 300.384,512	24.156
20	429.459,432 300.365,953	21	429.425,187 300.315,862	60.678
22	429.408,506 300.292,088	1	429.408,471 300.292,037	0.062

\*\* Lungimile segmentelor sunt determinate în planul de proiecție Stereo 70 și sunt rotunjite la 1 milimetru.

\*\*\* Distanța dintre puncte este formată din segmente cumulate ce sunt mai mici decât valoarea 1 milimetru.



**DATE DESPRE IMOBILUL NR. 6234**

Oficiul de Cadastru și Publicitate Imobiliară DOLJ  
Biroul de Cadastru și Publicitate Imobiliară Craiova

**A. Partea I. Descrierea imobilului**

TEREN Intravilan

Adresa: Loc. Tartal, Jud. Dolj, T16 P342

Nr. Crt	Nr cadastral Nr. topografic	Suprafața* (mp)	Observații / Referințe
A1		927	Sector cadastral:38 Teren neimprejmuit;

**B. Partea II. Proprietari și acte**

Inscrieri privitoare la dreptul de proprietate și alte drepturi reale	Referințe
/	
Act Administrativ nr. TDP 221-2192, din 22/11/1993 emis de CJSDPAT DOLJ;	
B1	A1
Intabulare, drept de PROPRIETATE, dobândit prin Reconstituire, cota actuala 1/1, cota initiala 1/1 1) ANUȚA MARIA, LIPSA CNP	

**C. Partea III. SARCINI .**

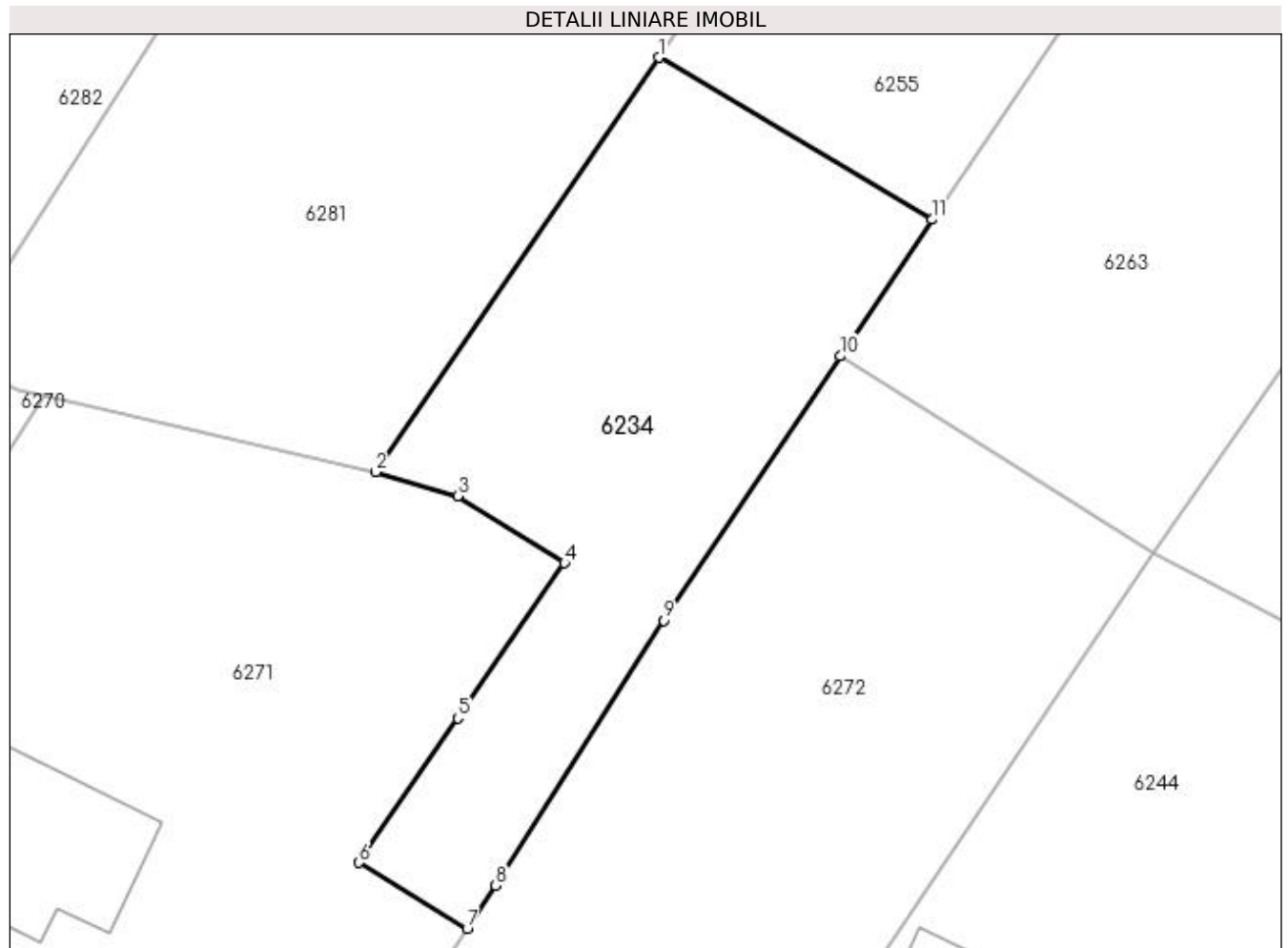
Inscrieri privind dezmembramintele dreptului de proprietate, drepturi reale de garanție și sarcini	Referințe
NU SUNT	

## Anexa Nr. 1 La Partea I

## Teren

Nr cadastral	Suprafața (mp)*	Observații / Referințe
	927	

\* Suprafața este determinată în planul de proiecție Stereo 70.



## Date referitoare la teren

Crt	Categorie folosință	Intra vilan	Suprafața (mp)	Tarla	Parcelă	Nr. topo	Observații / Referințe
1	arabil	DA	927	16	342	-	

## Lungime Segmente

1) Valorile lungimilor segmentelor sunt obținute din proiecție în plan.

Punct început	X / Y	Punct sfârșit	X / Y	Lungime segment (** (m)
1	429.550,086 300.266,489	2	429.530,738 300.238,224	34.253
2	429.530,738 300.238,224	3	429.536,353 300.236,568	5.854
3	429.536,353 300.236,568	4	429.543,66 300.231,998	8.618
4	429.543,66 300.231,998	5	429.536,375 300.221,417	12.846
5	429.536,375 300.221,417	6	429.529,594 300.211,568	11.958

Punct început	X / Y	Punct sfârșit	X / Y	Lungime segment (** (m)
6	429.529,594 300.211,568	7	429.537,009 300.207,078	8.668
7	429.537,009 300.207,078	8	429.538,963 300.210,015	3.528
8	429.538,963 300.210,015	9	429.550,425 300.228,097	21.409
9	429.550,425 300.228,097	10	429.562,495 300.246,127	21.697
10	429.562,495 300.246,127	11	429.568,769 300.255,437	11.227
11	429.568,769 300.255,437	1	429.550,086 300.266,489	21.707

\*\* Lungimile segmentelor sunt determinate în planul de proiecție Stereo 70 și sunt rotunjite la 1 milimetru.

\*\*\* Distanța dintre puncte este formată din segmente cumulate ce sunt mai mici decât valoarea 1 milimetru.





**DATE DESPRE IMOBILUL NR. 6235**

Oficiul de Cadastru și Publicitate Imobiliară DOLJ  
Biroul de Cadastru și Publicitate Imobiliară Craiova

**A. Partea I. Descrierea imobilului**

TEREN Intravilan

Adresa: Loc. Tartal, Jud. Dolj, T33 P213

Nr. Crt	Nr cadastral Nr. topografic	Suprafața* (mp)	Observații / Referințe
A1		1.040	Sector cadastral:38 Teren neimprejmuit;

**B. Partea II. Proprietari și acte**

Inscrieri privitoare la dreptul de proprietate și alte drepturi reale	Referințe
/	
Act Administrativ nr. TDP 197-9566, din 08/11/1993 emis de CJSDPAT DOLJ;	
B1	A1
Intabulare, drept de PROPRIETATE, dobândit prin Reconstituire, cota actuala 1/1, cota initiala 1/1	
1) PÎRVU ION, LIPSA CNP	
2) PÎRVU CONSTANTIN, LIPSA CNP	

**C. Partea III. SARCINI .**

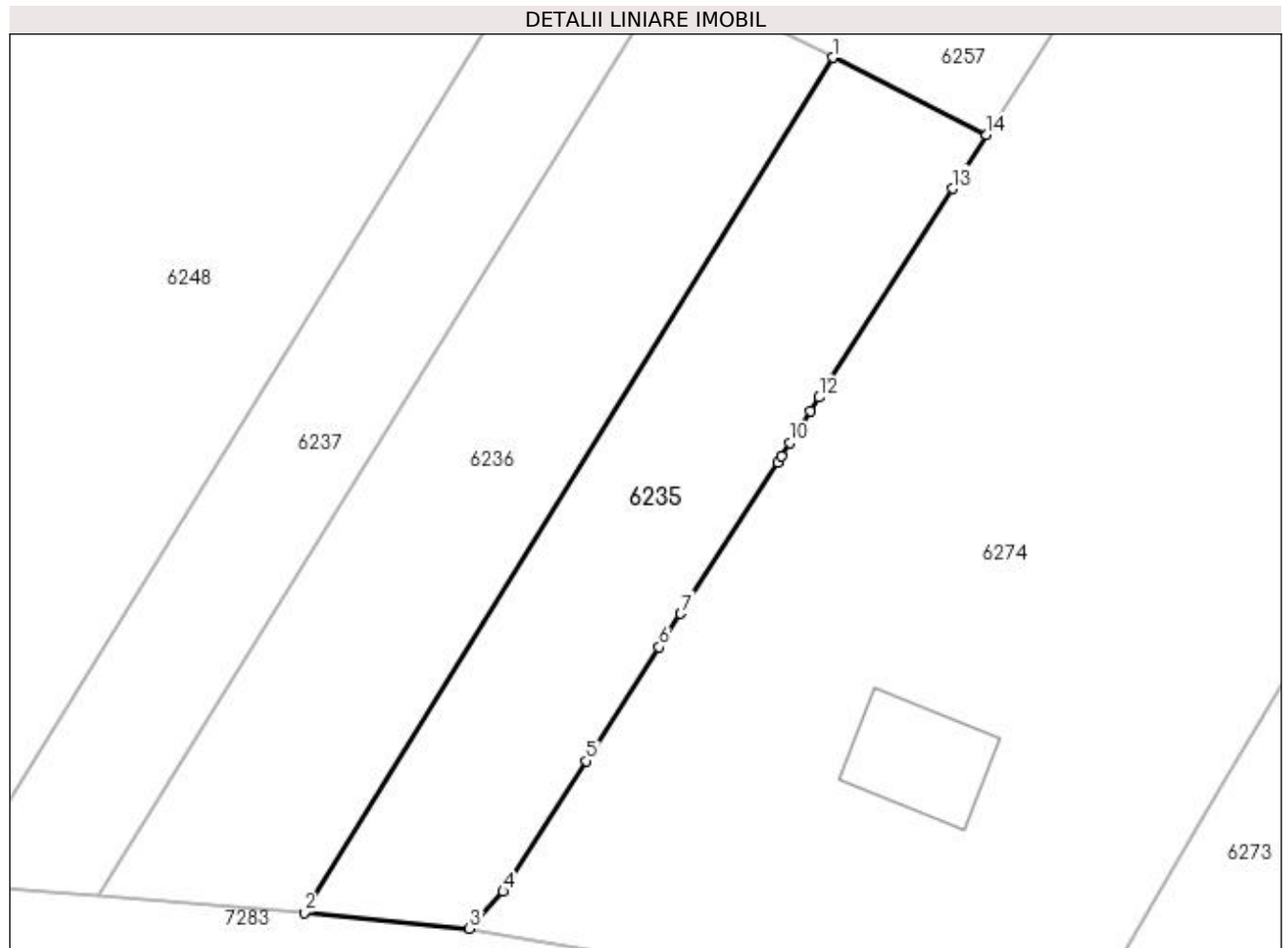
Inscrieri privind dezmembramentele dreptului de proprietate, drepturi reale de garanție și sarcini	Referințe
NU SUNT	

## Anexa Nr. 1 La Partea I

## Teren

Nr cadastral	Suprafața (mp)*	Observații / Referințe
	1.040	

\* Suprafața este determinată în planul de proiecție Stereo 70.



## Date referitoare la teren

Crt	Categorie folosință	Intravilan	Suprafața (mp)	Tarla	Parcelă	Nr. topo	Observații / Referințe
1	pasune	DA	1.040	33	213	-	

## Lungime Segmente

1) Valorile lungimilor segmentelor sunt obținute din proiecție în plan.

Punct început	X / Y	Punct sfârșit	X / Y	Lungime segment (** (m)
1	429.669,556 300.179,98	2	429.626,917 300.111,047	81.055
2	429.626,917 300.111,047	3	429.640,27 300.109,759	13.415
3	429.640,27 300.109,759	4	429.642,973 300.112,753	4.034
4	429.642,973 300.112,753	5	429.649,704 300.123,269	12.486
5	429.649,704 300.123,269	6	429.655,578 300.132,44	10.891

Punct început	X / Y	Punct sfârșit	X / Y	Lungime segment (** (m)
6	429.655,578 300.132,44	7	429.657,302 300.135,14	3.203
7	429.657,302 300.135,14	8	429.665,123 300.147,36	14.508
8	429.665,123 300.147,36	9	429.665,433 300.147,833	0.566
9	429.665,433 300.147,833	10	429.666,115 300.148,909	1.274
10	429.666,115 300.148,909	11	429.667,774 300.151,49	3.068
11	429.667,774 300.151,49	12	429.668,458 300.152,57	1.278
12	429.668,458 300.152,57	13	429.679,239 300.169,412	19.997
13	429.679,239 300.169,412	14	429.682,004 300.173,734	5.131
14	429.682,004 300.173,734	1	429.669,556 300.179,98	13.927

\*\* Lungimile segmentelor sunt determinate în planul de proiecție Stereo 70 și sunt rotunjite la 1 milimetru.

\*\*\* Distanța dintre puncte este formată din segmente cumulate ce sunt mai mici decât valoarea 1 milimetru.



**DATE DESPRE IMOBILUL NR. 6236**

Oficiul de Cadastru și Publicitate Imobiliară DOLJ  
Biroul de Cadastru și Publicitate Imobiliară Craiova

**A. Partea I. Descrierea imobilului**

TEREN Intravilan

Adresa: Loc. Tartal, Jud. Dolj, T33 P311

Nr. Crt	Nr cadastral Nr. topografic	Suprafața* (mp)	Observații / Referințe
A1		1.248	Sector cadastral:38 Teren neimprejmuit;

**B. Partea II. Proprietari și acte**

Inscrieri privitoare la dreptul de proprietate și alte drepturi reale	Referințe
/	
Act Administrativ nr. TDP 1162-1364, din 20/02/1998 emis de CJSDPAT DOLJ;	
B1	A1
Intabulare, drept de PROPRIETATE, dobândit prin Reconstituire, cota actuala 1/1, cota initiala 1/1 1) ANGHELESCU ȘTEFAN, LIPSA CNP	

**C. Partea III. SARCINI .**

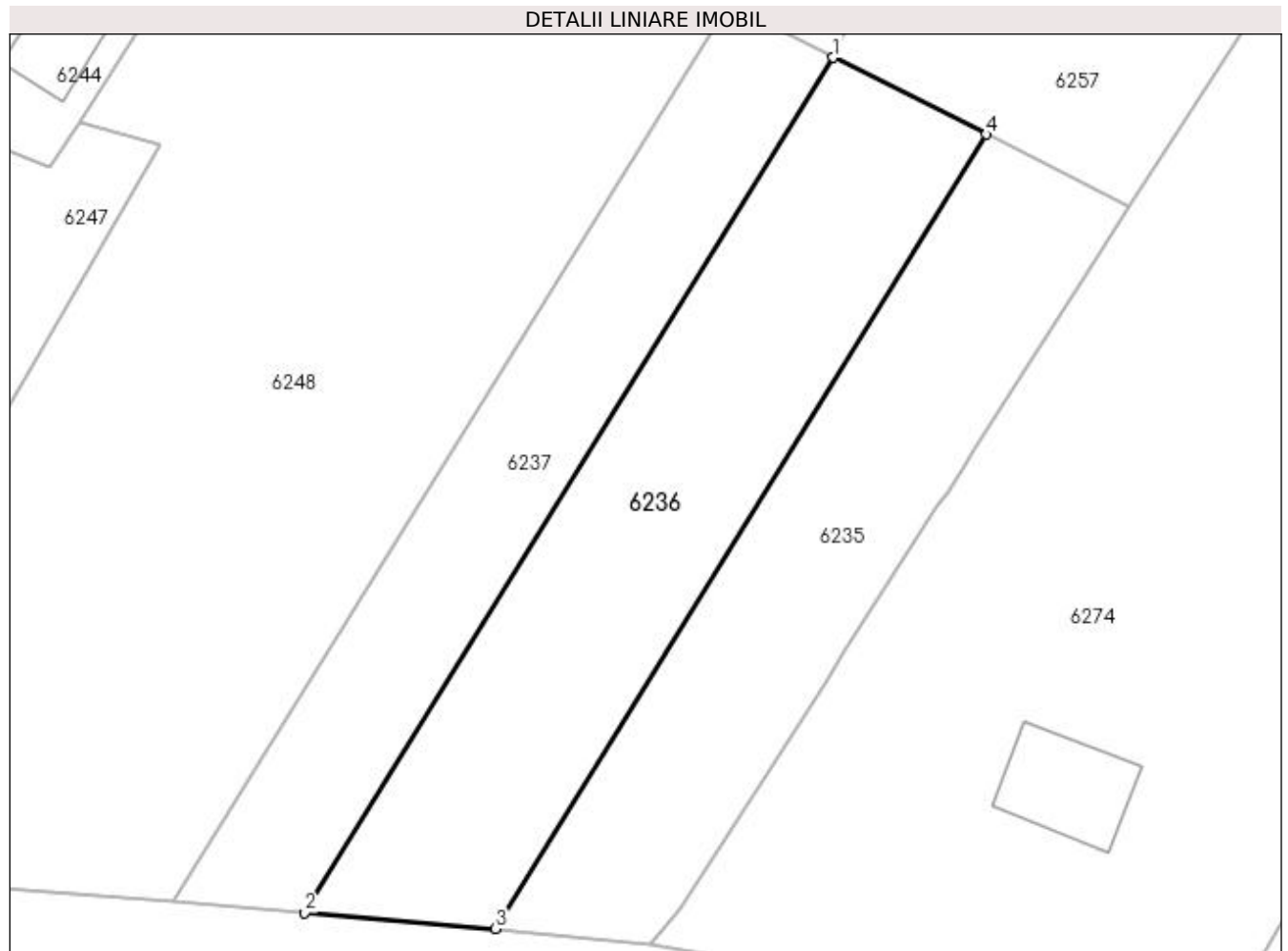
Inscrieri privind dezmembramintele dreptului de proprietate, drepturi reale de garanție și sarcini	Referințe
NU SUNT	

## Anexa Nr. 1 La Partea I

## Teren

Nr cadastral	Suprafața (mp)*	Observații / Referințe
	1.248	

\* Suprafața este determinată în planul de proiecție Stereo 70.



## Date referitoare la teren

Crt	Categorie folosință	Intra vilan	Suprafața (mp)	Tarla	Parcelă	Nr. topo	Observații / Referințe
1	pasune	DA	1.248	33	311	-	

## Lungime Segmente

1) Valorile lungimilor segmentelor sunt obținute din proiecție în plan.

Punct început	X / Y	Punct sfârșit	X / Y	Lungime segment (** (m)
1	429.656,252 300.186,655	2	429.610,329 300.112,413	87.297
2	429.610,329 300.112,413	3	429.626,917 300.111,047	16.644
3	429.626,917 300.111,047	4	429.669,556 300.179,98	81.055
4	429.669,556 300.179,98	1	429.656,252 300.186,655	14.885

**\*\* Lungimile segmentelor sunt determinate în planul de proiecție Stereo 70 și sunt rotunjite la 1 milimetru.**

**\*\*\* Distanța dintre puncte este formată din segmente cumulate ce sunt mai mici decât valoarea 1 milimetru.**





**DATE DESPRE IMOBILUL NR. 6237**

Oficiul de Cadastru și Publicitate Imobiliară DOLJ  
Biroul de Cadastru și Publicitate Imobiliară Craiova

**A. Partea I. Descrierea imobilului**

TEREN Intravilan

Adresa: Loc. Tartal, Jud. Dolj, T33 P5/2

Nr. Crt	Nr cadastral Nr. topografic	Suprafața* (mp)	Observații / Referințe
A1		912	Sector cadastral:38 Teren neimprejmuit;

**B. Partea II. Proprietari și acte**

Inscrieri privitoare la dreptul de proprietate și alte drepturi reale	Referințe
/	
Act Administrativ nr. TDP 469-2162, din 28/02/1994 emis de CJSDPAT DOLJ;	
B1	A1
Intabulare, drept de PROPRIETATE, dobândit prin Reconstituire, cota actuala 1/1, cota initiala 1/1 1) BALOI MARIA, LIPSA CNP	

**C. Partea III. SARCINI .**

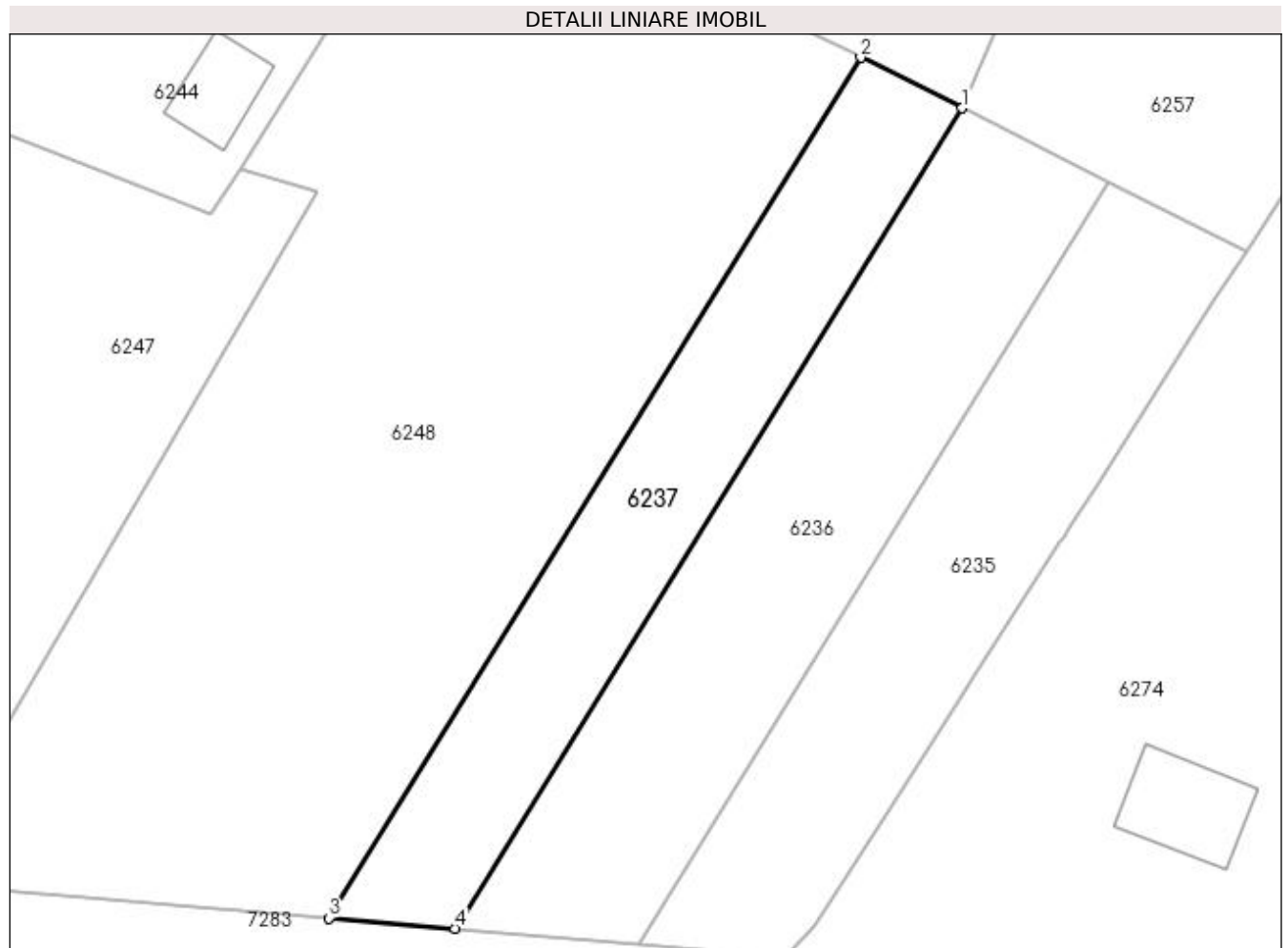
Inscrieri privind dezmembramintele dreptului de proprietate, drepturi reale de garanție și sarcini	Referințe
NU SUNT	

## Anexa Nr. 1 La Partea I

## Teren

Nr cadastral	Suprafața (mp)*	Observații / Referințe
	912	

\* Suprafața este determinată în planul de proiecție Stereo 70.



## Date referitoare la teren

Crt	Categorie folosință	Intravilan	Suprafața (mp)	Tarla	Parcelă	Nr. topo	Observații / Referințe
1	pasune	DA	912	33	5/2	-	

## Lungime Segmente

1) Valorile lungimilor segmentelor sunt obținute din proiecție în plan.

Punct început	X / Y	Punct sfârșit	X / Y	Lungime segment (** (m)
1	429.656,252 300.186,655	2	429.647,098 300.191,24	10.238
2	429.647,098 300.191,24	3	429.598,921 300.113,353	91.583
3	429.598,921 300.113,353	4	429.610,329 300.112,413	11.447
4	429.610,329 300.112,413	1	429.656,252 300.186,655	87.297

**\*\* Lungimile segmentelor sunt determinate în planul de proiecție Stereo 70 și sunt rotunjite la 1 milimetru.**

**\*\*\* Distanța dintre puncte este formată din segmente cumulate ce sunt mai mici decât valoarea 1 milimetru.**



**DATE DESPRE IMOBILUL NR. 6238**

Oficiul de Cadastru și Publicitate Imobiliară DOLJ  
Biroul de Cadastru și Publicitate Imobiliară Craiova

**A. Partea I. Descrierea imobilului**

TEREN Intravilan

Adresa: Loc. Tartal, Jud. Dolj, T33 P5/1

Nr. Crt	Nr cadastral Nr. topografic	Suprafața* (mp)	Observații / Referințe
A1		2.604	Sector cadastral:38 Teren neimprejmuit;

**B. Partea II. Proprietari și acte**

Inscrieri privitoare la dreptul de proprietate și alte drepturi reale	Referințe
/	
Act Administrativ nr. TDP 469-2162, din 28/02/1994 emis de CJSDPAT DOLJ;	
B1	A1
Intabulare, drept de PROPRIETATE, dobândit prin Reconstituire, cota actuala 1/1, cota initiala 1/1 1) BALOI MARIA, LIPSA CNP	

**C. Partea III. SARCINI .**

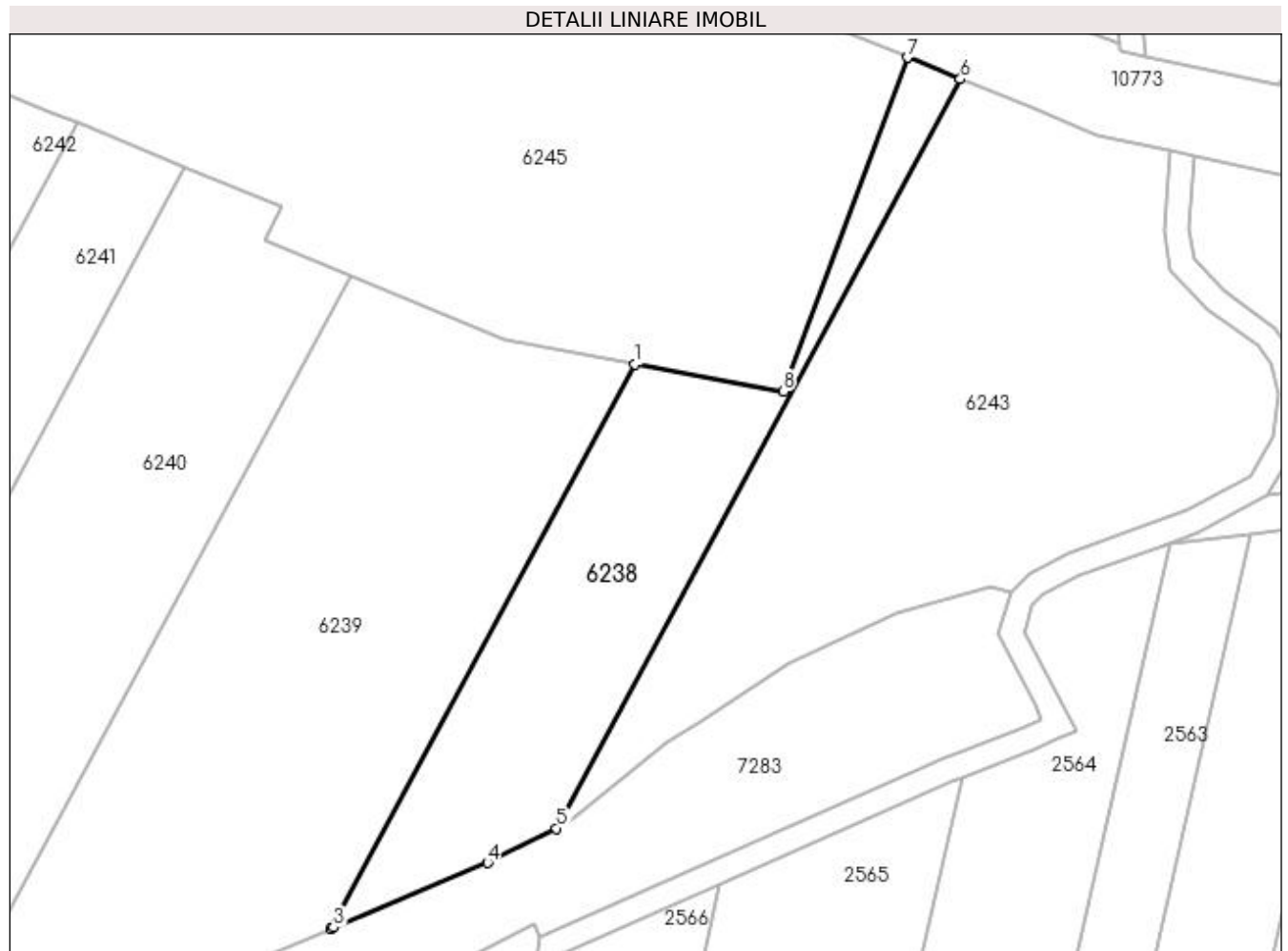
Inscrieri privind dezmembramintele dreptului de proprietate, drepturi reale de garanție și sarcini	Referințe
NU SUNT	

## Anexa Nr. 1 La Partea I

## Teren

Nr cadastral	Suprafața (mp)*	Observații / Referințe
	2.604	

\* Suprafața este determinată în planul de proiecție Stereo 70.



## Date referitoare la teren

Crt	Categorie folosință	Intra vilan	Suprafața (mp)	Tarla	Parcelă	Nr. topo	Observații / Referințe
1	arabil	DA	2.604	33	5/1	-	

## Lungime Segmente

1) Valorile lungimilor segmentelor sunt obținute din proiecție în plan.

Punct început	X / Y	Punct sfârșit	X / Y	Lungime segment (** (m)
1	430.103,5 300.203,457	2	430.053,86 300.111,44	104.553
2	430.053,86 300.111,44	3	430.054,332 300.111,635	0.511
3	430.054,332 300.111,635	4	430.079,473 300.122,162	27.256
4	430.079,473 300.122,162	5	430.090,723 300.127,787	12.578
5	430.090,723 300.127,787	6	430.156,587 300.249,875	138.721

Punct început	X / Y	Punct sfârșit	X / Y	Lungime segment (** (m)
6	430.156,587 300.249,875	7	430.147,983 300.253,386	9.293
7	430.147,983 300.253,386	8	430.127,659 300.198,969	58.089
8	430.127,659 300.198,969	1	430.103,5 300.203,457	24.572

\*\* Lungimile segmentelor sunt determinate în planul de proiecție Stereo 70 și sunt rotunjite la 1 milimetru.

\*\*\* Distanța dintre puncte este formată din segmente cumulate ce sunt mai mici decât valoarea 1 milimetru.





**DATE DESPRE IMOBILUL NR. 6239**

Oficiul de Cadastru și Publicitate Imobiliară DOLJ  
Biroul de Cadastru și Publicitate Imobiliară Craiova

**A. Partea I. Descrierea imobilului**

TEREN Extravilan

Adresa: Jud. Dolj, T33 P4

Nr. Crt	Nr cadastral Nr. topografic	Suprafața* (mp)	Observații / Referințe
A1		5.974	Sector cadastral:38 Teren neimprejmuit;

**B. Partea II. Proprietari și acte**

Inscrieri privitoare la dreptul de proprietate și alte drepturi reale		Referințe
/		
Act Administrativ nr. TDP 19456, din 22/03/2016 emis de CJSDPAT DOLJ (Defunct conform certificat de deces seria DC, nr.945034, data 27.12.2004);		
B1	Intabulare, drept de PROPRIETATE, dobandit prin Reconstituire, cota actuala 1/1, cota initiala 1/1 1) VLĂDUȚ MARIN DEFUNCT:Da	A1

**C. Partea III. SARCINI .**

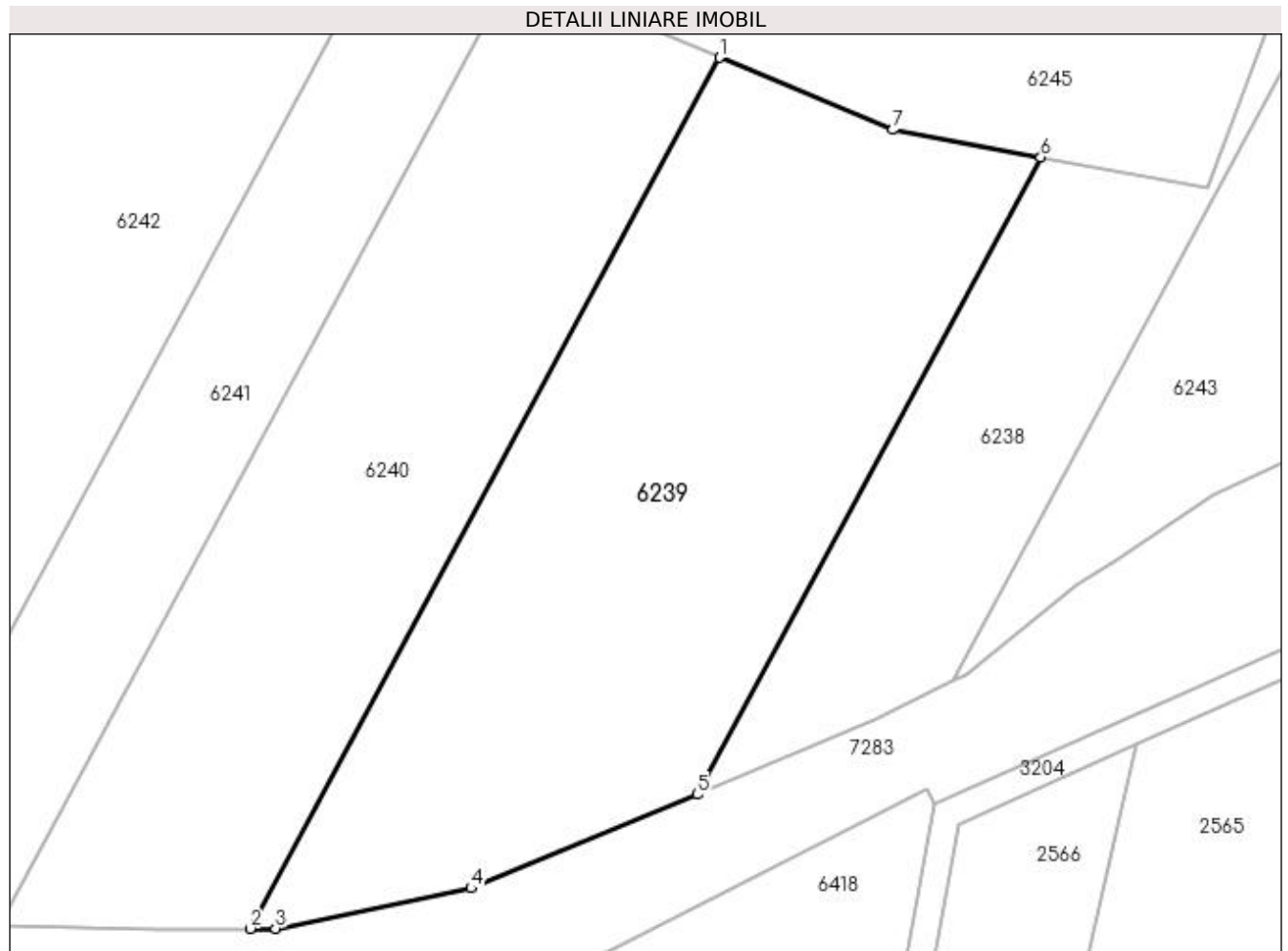
Inscrieri privind dezmembramintele dreptului de proprietate, drepturi reale de garanție și sarcini	Referințe
NU SUNT	

## Anexa Nr. 1 La Partea I

## Teren

Nr cadastral	Suprafața (mp)*	Observații / Referințe
	5.974	

\* Suprafața este determinată în planul de proiecție Stereo 70.



## Date referitoare la teren

Crt	Categorie folosință	Intra vilan	Suprafața (mp)	Tarla	Parcelă	Nr. topo	Observații / Referințe
1	arabil	NU	5.974	33	4	-	

## Lungime Segmente

1) Valorile lungimilor segmentelor sunt obținute din proiecție în plan.

Punct început	X / Y	Punct sfârșit	X / Y	Lungime segment (** (m)
1	430.057,054 300.217,864	2	429.989,188 300.092,066	142.937
2	429.989,188 300.092,066	3	429.992,864 300.092,086	3.676
3	429.992,864 300.092,086	4	430.021,154 300.097,913	28.884
4	430.021,154 300.097,913	5	430.053,86 300.111,44	35.393
5	430.053,86 300.111,44	6	430.103,5 300.203,457	104.553

Punct început	X / Y	Punct sfârșit	X / Y	Lungime segment (** (m)
6	430.103,5 300.203,457	7	430.082,085 300.207,435	21.781
7	430.082,085 300.207,435	1	430.057,054 300.217,864	27.117

\*\* Lungimile segmentelor sunt determinate în planul de proiecție Stereo 70 și sunt rotunjite la 1 milimetru.

\*\*\* Distanța dintre puncte este formată din segmente cumulate ce sunt mai mici decât valoarea 1 milimetru.



**DATE DESPRE IMOBILUL NR. 6240**

Oficiul de Cadastru și Publicitate Imobiliară DOLJ  
Biroul de Cadastru și Publicitate Imobiliară Craiova

**A. Partea I. Descrierea imobilului**

TEREN Extravilan

Adresa: Jud. Dolj, T33 P3

Nr. Crt	Nr cadastral Nr. topografic	Suprafața* (mp)	Observații / Referințe
A1		4.922	Sector cadastral:38 Teren neimprejmuit;

**B. Partea II. Proprietari și acte**

Inscrieri privitoare la dreptul de proprietate și alte drepturi reale	Referințe
/	
Act Administrativ nr. TDP 1162-1364, din 20/02/1998 emis de CJSDPAT DOLJ;	
B1	A1
Intabulare, drept de PROPRIETATE, dobândit prin Reconstituire, cota actuala 1/1, cota initiala 1/1 1) ANGHELESCU ȘTEFAN, LIPSA CNP	

**C. Partea III. SARCINI .**

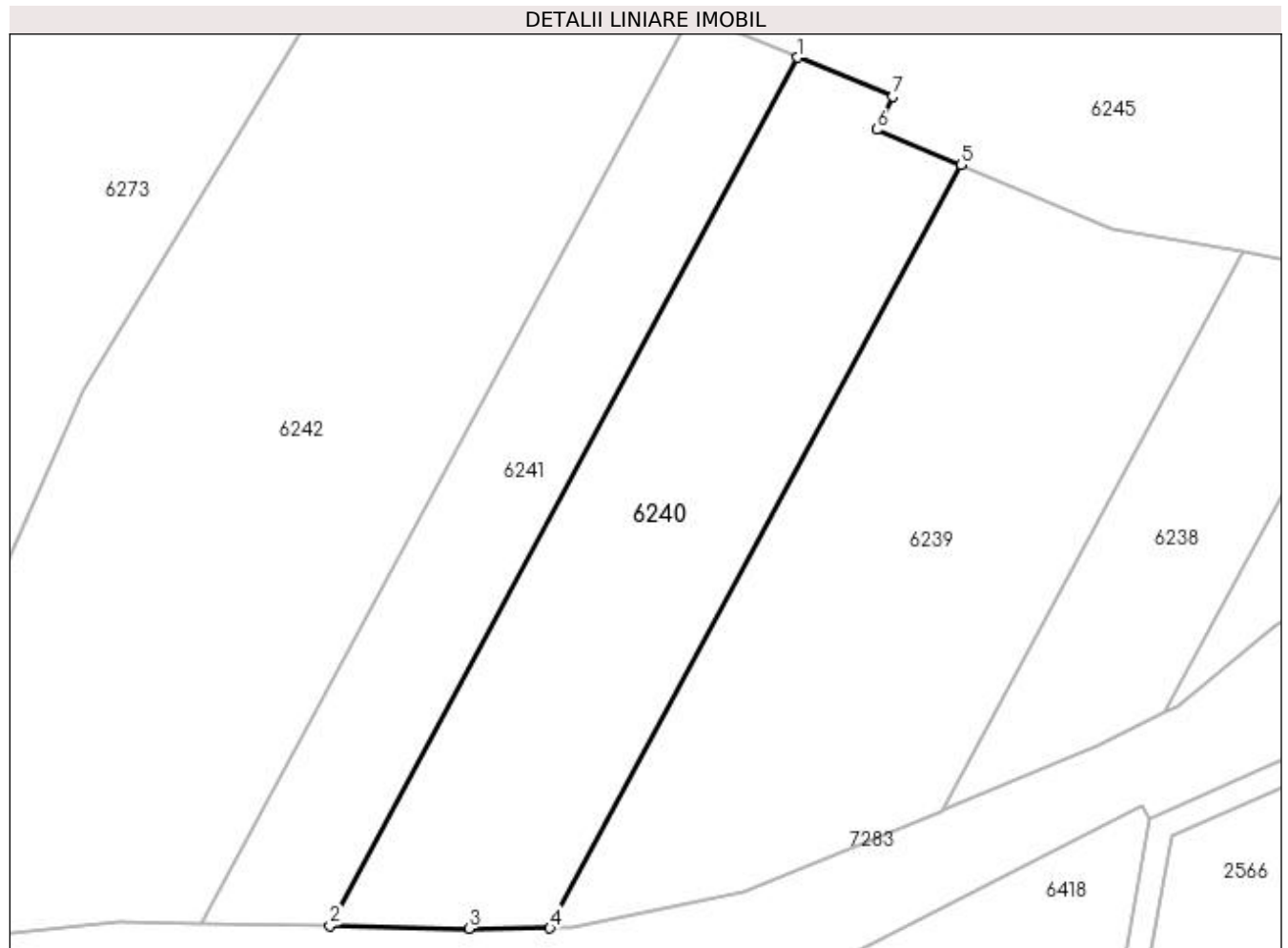
Inscrieri privind dezmembramintele dreptului de proprietate, drepturi reale de garanție și sarcini	Referințe
NU SUNT	

## Anexa Nr. 1 La Partea I

## Teren

Nr cadastral	Suprafața (mp)*	Observații / Referințe
	4.922	

\* Suprafața este determinată în planul de proiecție Stereo 70.



## Date referitoare la teren

Crt	Categorie folosință	Intra vilan	Suprafața (mp)	Tarla	Parcelă	Nr. topo	Observații / Referințe
1	arabil	NU	4.922	33	3	-	

## Lungime Segmente

1) Valorile lungimilor segmentelor sunt obținute din proiecție în plan.

Punct început	X / Y	Punct sfârșit	X / Y	Lungime segment (** (m)
1	430.030,068 300.235,56	2	429.952,879 300.092,478	162.575
2	429.952,879 300.092,478	3	429.975,852 300.091,992	22.978
3	429.975,852 300.091,992	4	429.989,188 300.092,066	13.336
4	429.989,188 300.092,066	5	430.057,054 300.217,864	142.937
5	430.057,054 300.217,864	6	430.043,142 300.223,661	15.071

Punct început	X / Y	Punct sfârșit	X / Y	Lungime segment (** (m)
6	430.043,142 300.223,661	7	430.045,762 300.229,146	6.079
7	430.045,762 300.229,146	1	430.030,068 300.235,56	16.954

\*\* Lungimile segmentelor sunt determinate în planul de proiecție Stereo 70 și sunt rotunjite la 1 milimetru.

\*\*\* Distanța dintre puncte este formată din segmente cumulate ce sunt mai mici decât valoarea 1 milimetru.





**DATE DESPRE IMOBILUL NR. 6241**

Oficiul de Cadastru și Publicitate Imobiliară DOLJ  
Biroul de Cadastru și Publicitate Imobiliară Craiova

**A. Partea I. Descrierea imobilului**

TEREN Intravilan

Adresa: Loc. Tartal, Jud. Dolj, T33 P2/4

Nr. Crt	Nr cadastral Nr. topografic	Suprafața* (mp)	Observații / Referințe
A1		3.138	Sector cadastral:38 Teren neimprejmuit;

**B. Partea II. Proprietari și acte**

Inscrieri privitoare la dreptul de proprietate și alte drepturi reale	Referințe
/	
Act Administrativ nr. TDP 173-9566, din 04/11/1993 emis de CJSDPAT DOLJ;	
B1	A1
Intabulare, drept de PROPRIETATE, dobândit prin Reconstituire, cota actuala 1/1, cota initiala 1/1 1) FLOREA VICTOR, LIPSA CNP	

**C. Partea III. SARCINI .**

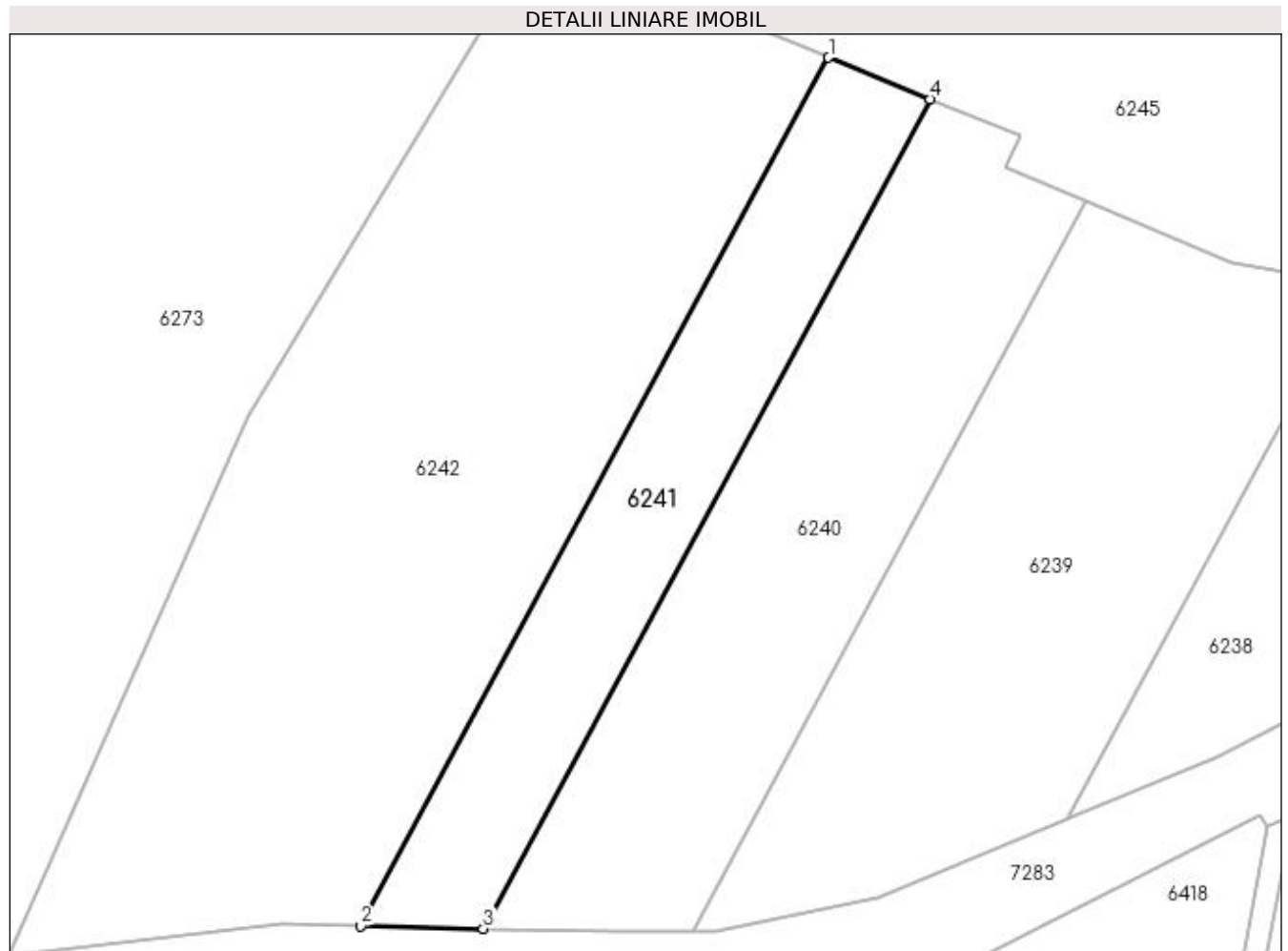
Inscrieri privind dezmembramintele dreptului de proprietate, drepturi reale de garanție și sarcini	Referințe
NU SUNT	

## Anexa Nr. 1 La Partea I

## Teren

Nr cadastral	Suprafața (mp)*	Observații / Referințe
	3.138	

\* Suprafața este determinată în planul de proiecție Stereo 70.



## Date referitoare la teren

Crt	Categorie folosință	Intra vilan	Suprafața (mp)	Tarla	Parcelă	Nr. topo	Observații / Referințe
1	arabil	DA	3.138	33	2/4	-	

## Lungime Segmente

1) Valorile lungimilor segmentelor sunt obținute din proiecție în plan.

Punct început	X / Y	Punct sfârșit	X / Y	Lungime segment (** (m)
1	430.012,511 300.242,735	2	429.931,693 300.092,926	170.218
2	429.931,693 300.092,926	3	429.952,879 300.092,478	21.191
3	429.952,879 300.092,478	4	430.030,068 300.235,56	162.575
4	430.030,068 300.235,56	1	430.012,511 300.242,735	18.967

**\*\* Lungimile segmentelor sunt determinate în planul de proiecție Stereo 70 și sunt rotunjite la 1 milimetru.**

**\*\*\* Distanța dintre puncte este formată din segmente cumulate ce sunt mai mici decât valoarea 1 milimetru.**



**DATE DESPRE IMOBILUL NR. 6242**

Oficiul de Cadastru și Publicitate Imobiliară DOLJ  
Biroul de Cadastru și Publicitate Imobiliară Craiova

**A. Partea I. Descrierea imobilului**

TEREN Intravilan

Adresa: Loc. Tartal, Jud. Dolj, T33 P2

Nr. Crt	Nr cadastral Nr. topografic	Suprafața* (mp)	Observații / Referințe
A1		10.280	Sector cadastral:38 Teren neimprejmuit; Conform PUG aprobat prin HCL 28/2015, suprafata intravilan =5223 mp, suprafata extravilan = 5057 mp.

**B. Partea II. Proprietari și acte**

Inscrieri privitoare la dreptul de proprietate și alte drepturi reale	Referințe
/	
Act Administrativ nr. TDP 231-2192, din 23/11/1993 emis de CJSDPAT DOLJ;	
B1	A1
Intabulare, drept de PROPRIETATE, dobandit prin Reconstituire, cota actuala 1/1, cota initiala 1/1	
1) GRIGORE ELENA, LIPSA CNP	
2) RĂDULESCU PANTELIE, LIPSA CNP	
3) ȘERBĂNESCU JIANCA, LIPSA CNP	

**C. Partea III. SARCINI .**

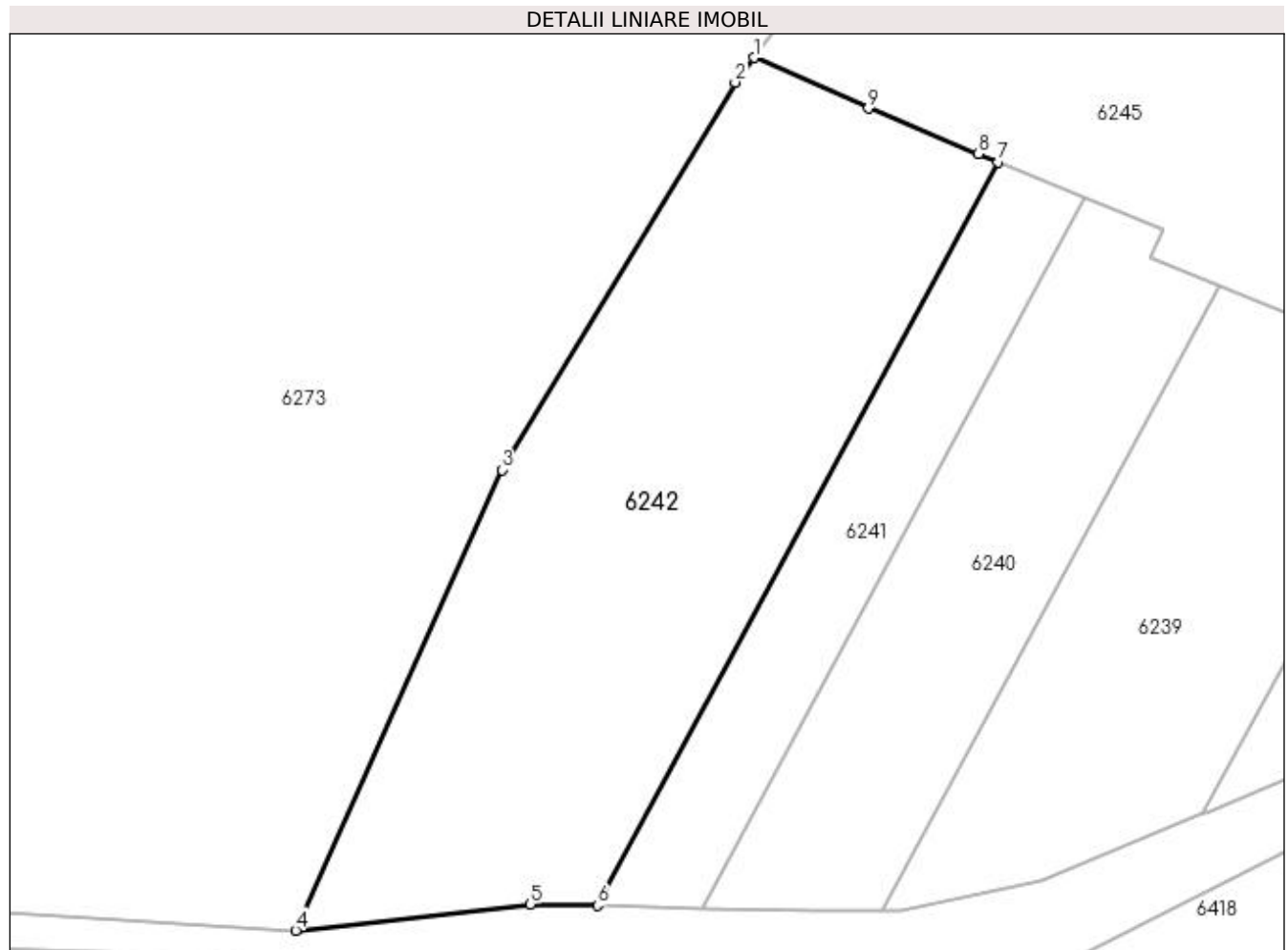
Inscrieri privind dezmembramintele dreptului de proprietate, drepturi reale de garanție și sarcini	Referințe
NU SUNT	

## Anexa Nr. 1 La Partea I

## Teren

Nr cadastral	Suprafața (mp)*	Observații / Referințe
	10.280	Conform PUG aprobat prin HCL 28/2015, suprafața intravilan = 5223 mp, suprafața extravilan = 5057 mp.

\* Suprafața este determinată în planul de proiecție Stereo 70.



## Date referitoare la teren

Crt	Categorie folosință	Intra vilan	Suprafața (mp)	Tarla	Parcelă	Nr. topo	Observații / Referințe
1	arabil	DA	5.223	33	2	-	
2	arabil	DA	5.057	33	2	-	

## Lungime Segmente

1) Valorile lungimilor segmentelor sunt obținute din proiecție în plan.

Punct început	X / Y	Punct sfârșit	X / Y	Lungime segment (** (m)
1	429.963,194 300.263,798	2	429.959,449 300.258,817	6.232
2	429.959,449 300.258,817	3	429.912,367 300.180,743	91.172
3	429.912,367 300.180,743	4	429.870,766 300.087,916	101.723
4	429.870,766 300.087,916	5	429.918,097 300.093,214	47.627

Punct început	X / Y	Punct sfârșit	X / Y	Lungime segment (** (m)
5	429.918,097 300.093,214	6	429.931,693 300.092,926	13.599
6	429.931,693 300.092,926	7	430.012,511 300.242,735	170.218
7	430.012,511 300.242,735	8	430.008,433 300.244,402	4.406
8	430.008,433 300.244,402	9	429.986,281 300.253,573	23.975
9	429.986,281 300.253,573	1	429.963,194 300.263,798	25.25

\*\* Lungimile segmentelor sunt determinate în planul de proiecție Stereo 70 și sunt rotunjite la 1 milimetru.

\*\*\* Distanța dintre puncte este formată din segmente cumulate ce sunt mai mici decât valoarea 1 milimetru.





**DATE DESPRE IMOBILUL NR. 6243**

Oficiul de Cadastru și Publicitate Imobiliară DOLJ  
 Biroul de Cadastru și Publicitate Imobiliară Craiova

**A. Partea I. Descrierea imobilului**

TEREN Extravilan

Adresa: Jud. Dolj, T33 P5/3

Nr. Crt	Nr cadastral Nr. topografic	Suprafața* (mp)	Observații / Referințe
A1		5.478	Sector cadastral:38 Teren neimprejmuit;

**B. Partea II. Proprietari și acte**

Inscrieri privitoare la dreptul de proprietate și alte drepturi reale		Referințe
/		
Act Normativ nr. Legea 7, din 13/03/1996 emis de PARLAMENTUL ROMÂNIEI (art. 13 alin. 14);		
B1	Intabulare, drept de PROPRIETATE, dobandit prin Lege, cota actuala 1/1, cota initiala 1/1	A1
1) Comuna Teslui - rezerva comisiei locale de fond funciar, CIF:4553330		

**C. Partea III. SARCINI .**

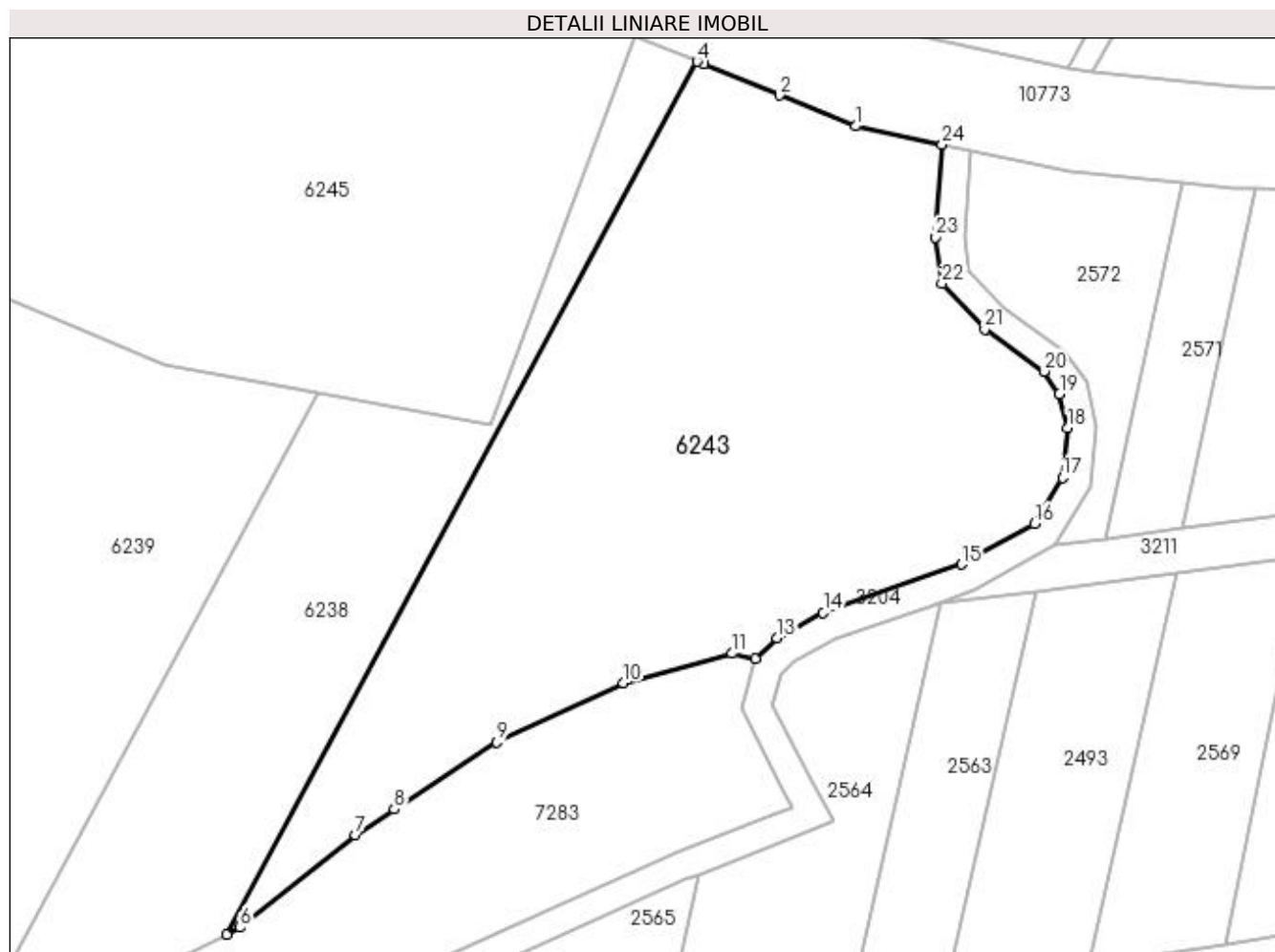
Inscrieri privind dezmembramintele dreptului de proprietate, drepturi reale de garanție și sarcini	Referințe
NU SUNT	

## Anexa Nr. 1 La Partea I

## Teren

Nr cadastral	Suprafața (mp)*	Observații / Referințe
	5.478	

\* Suprafața este determinată în planul de proiecție Stereo 70.



## Date referitoare la teren

Crt	Categorie folosință	Intravilan	Suprafața (mp)	Tarla	Parcelă	Nr. topo	Observații / Referințe
1	arabil	NU	5.478	33	5/3	-	

## Lungime Segmente

1) Valorile lungimilor segmentelor sunt obținute din proiecție în plan.

Punct început	X / Y	Punct sfârșit	X / Y	Lungime segment (** (m)
1	430.178,752 300.240,829	2	430.168,112 300.245,171	11.492
3	430.157,513 300.249,497	4	430.156,587 300.249,875	1.0
5	430.090,723 300.127,787	6	430.092,631 300.128,741	2.133
7	430.108,797 300.141,711	8	430.114,221 300.145,275	6.49
9	430.128,535 300.154,681	10	430.146,298 300.162,952	19.594

Punct început	X / Y	Punct sfârșit	X / Y	Lungime segment (** (m)
2	430.168,112 300.245,171	3	430.157,513 300.249,497	11.448
4	430.156,587 300.249,875	5	430.090,723 300.127,787	138.721
6	430.092,631 300.128,741	7	430.108,797 300.141,711	20.726
8	430.114,221 300.145,275	9	430.128,535 300.154,681	17.128
10	430.146,298 300.162,952	11	430.161,524 300.167,088	15.778

Punct început	X / Y	Punct sfârșit	X / Y	Lungime segment (** (m)
11	430.161,524 300.167,088	12	430.164,767 300.166,348	3.326
13	430.167,798 300.169,214	14	430.174,253 300.172,793	7.381
15	430.193,631 300.179,53	16	430.203,803 300.185,205	11.648
17	430.207,73 300.191,665	18	430.208,487 300.198,644	7.02
19	430.207,324 300.203,394	20	430.205,124 300.206,523	3.825
21	430.196,882 300.212,419	22	430.190,856 300.218,812	8.785
23	430.189,973 300.225,287	24	430.190,914 300.238,222	12.969

Punct început	X / Y	Punct sfârșit	X / Y	Lungime segment (** (m)
12	430.164,767 300.166,348	13	430.167,798 300.169,214	4.171
14	430.174,253 300.172,793	15	430.193,631 300.179,53	20.516
16	430.203,803 300.185,205	17	430.207,73 300.191,665	7.56
18	430.208,487 300.198,644	19	430.207,324 300.203,394	4.89
20	430.205,124 300.206,523	21	430.196,882 300.212,419	10.134
22	430.190,856 300.218,812	23	430.189,973 300.225,287	6.535
24	430.190,914 300.238,222	1	430.178,752 300.240,829	12.438

\*\* Lungimile segmentelor sunt determinate în planul de proiecție Stereo 70 și sunt rotunjite la 1 milimetru.

\*\*\* Distanța dintre puncte este formată din segmente cumulate ce sunt mai mici decât valoarea 1 milimetru.



**DATE DESPRE IMOBILUL NR. 6244**

Oficiul de Cadastru și Publicitate Imobiliară DOLJ  
Biroul de Cadastru și Publicitate Imobiliară Craiova

**A. Partea I. Descrierea imobilului**

TEREN Intravilan

Adresa: Loc. Tartal, Jud. Dolj, T16 P336/1

Nr. Crt	Nr cadastral Nr. topografic	Suprafața* (mp)	Observații / Referințe
A1		1.827	Sector cadastral:38 Teren imprejmuit;

**Construcții**

Crt	Nr cadastral Nr. topografic	Adresa	Observații / Referințe
A1.1		Loc. Tartal, Jud. Dolj, T16 P336/1	Nr. niveluri:1; S. construita la sol:97 mp;
A1.2		Loc. Tartal, Jud. Dolj, T16 P336/1	Nr. niveluri:1; S. construita la sol:56 mp;

**B. Partea II. Proprietari și acte**

Inscrieri privitoare la dreptul de proprietate și alte drepturi reale		Referințe
/		
Act Administrativ nr. ADV 1114, din 01/03/2023 emis de PRIMARIA TESLUI (Anexa 1);		
B1	Inscrierea posesiei, drept de PROPRIETATE, dobandit prin Lege, cota actuala 1/1, cota initiala 1/1 1) PĂLĂRIE CONSTANTINA	A1
Act Normativ nr. Legea 7, din 13/03/1996 emis de PARLAMENTUL ROMÂNIEI;		
B2	Intabulare, drept de PROPRIETATE, dobandit prin Lege, cota actuala 1/1, cota initiala 1/1 1) PĂLĂRIE CONSTANTINA	A1.1, A1.2

**C. Partea III. SARCINI .**

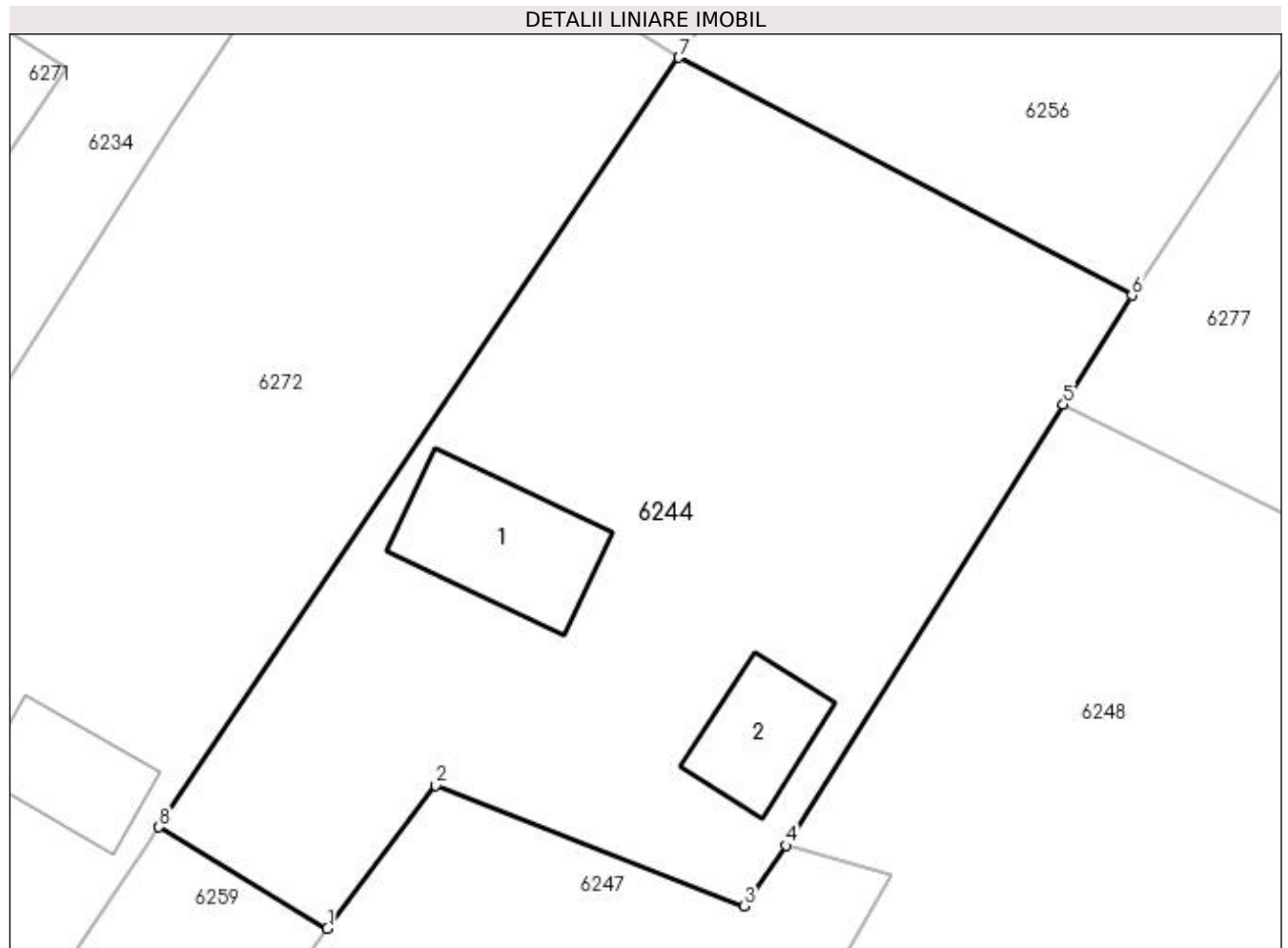
Inscrieri privind dezmembramintele dreptului de proprietate, drepturi reale de garanție și sarcini	Referințe
NU SUNT	

## Anexa Nr. 1 La Partea I

## Teren

Nr cadastral	Suprafața (mp)*	Observații / Referințe
	1.827	

\* Suprafața este determinată în planul de proiecție Stereo 70.



## Date referitoare la teren

Crt	Categorie folosință	Intra vilan	Suprafața (mp)	Tarla	Parcelă	Nr. topo	Observații / Referințe
1	curți construcții	DA	1.827	16	336/1	-	

## Date referitoare la construcții

Crt	Număr	Destinație construcție	Supraf. (mp)	Situație juridică	Observații / Referințe
A1.1		construcții de locuințe	97	Cu acte	Nr. niveluri:1; S. construita la sol:97 mp;
A1.2		construcții anexa	56	Cu acte	Nr. niveluri:1; S. construita la sol:56 mp;

## Lungime Segmente

1) Valorile lungimilor segmentelor sunt obținute din proiecție în plan.

Punct început	X / Y	Punct sfârșit	X / Y	Lungime segment (** (m)
1	429.560,8 300.175,668	2	429.567,897 300.185,045	11.76
2	429.567,897 300.185,045	3	429.588,114 300.177,142	21.707
3	429.588,114 300.177,142	4	429.590,858 300.181,1	4.816

Punct început	X / Y	Punct sfârșit	X / Y	Lungime segment (** (m)
4	429.590,858 300.181,1	5	429.609,029 300.209,977	34.118
5	429.609,029 300.209,977	6	429.613,53 300.217,129	8.45
6	429.613,53 300.217,129	7	429.583,837 300.232,705	33.53
7	429.583,837 300.232,705	8	429.549,758 300.182,311	60.835
8	429.549,758 300.182,311	1	429.560,8 300.175,668	12.886

\*\* Lungimile segmentelor sunt determinate în planul de proiecție Stereo 70 și sunt rotunjite la 1 milimetru.

\*\*\* Distanța dintre puncte este formată din segmente cumulate ce sunt mai mici decât valoarea 1 milimetru.





**DATE DESPRE IMOBILUL NR. 6245**

Oficiul de Cadastru și Publicitate Imobiliară DOLJ  
Biroul de Cadastru și Publicitate Imobiliară Craiova

**A. Partea I. Descrierea imobilului**

TEREN Necunoscut

Adresa: Loc. Tartal, Jud. Dolj, T16 P415/1

Nr. Crt	Nr cadastral Nr. topografic	Suprafața* (mp)	Observații / Referințe
A1		10.864	Sector cadastral:38 Teren neimprejmuit; Conform PUG aprobat prin HCL 28/2015, suprafata intravilan = 6784 mp, suprafata extravilan = 4080 mp.

**B. Partea II. Proprietari și acte**

Inscrieri privitoare la dreptul de proprietate și alte drepturi reale	Referințe
/	
Act Normativ nr. Legea 7, din 13/03/1996 emis de PARLAMENTUL ROMÂNIEI (art. 13 alin. 15);	
B1	A1
Inscrierea provizorie, drept de PROPRIETATE, dobandit prin Lege, cota actuala 1/1, cota initiala 1/1 1) NEIDENTIFICAT NEIDENTIFICAT, CIF:0000000000000	

**C. Partea III. SARCINI .**

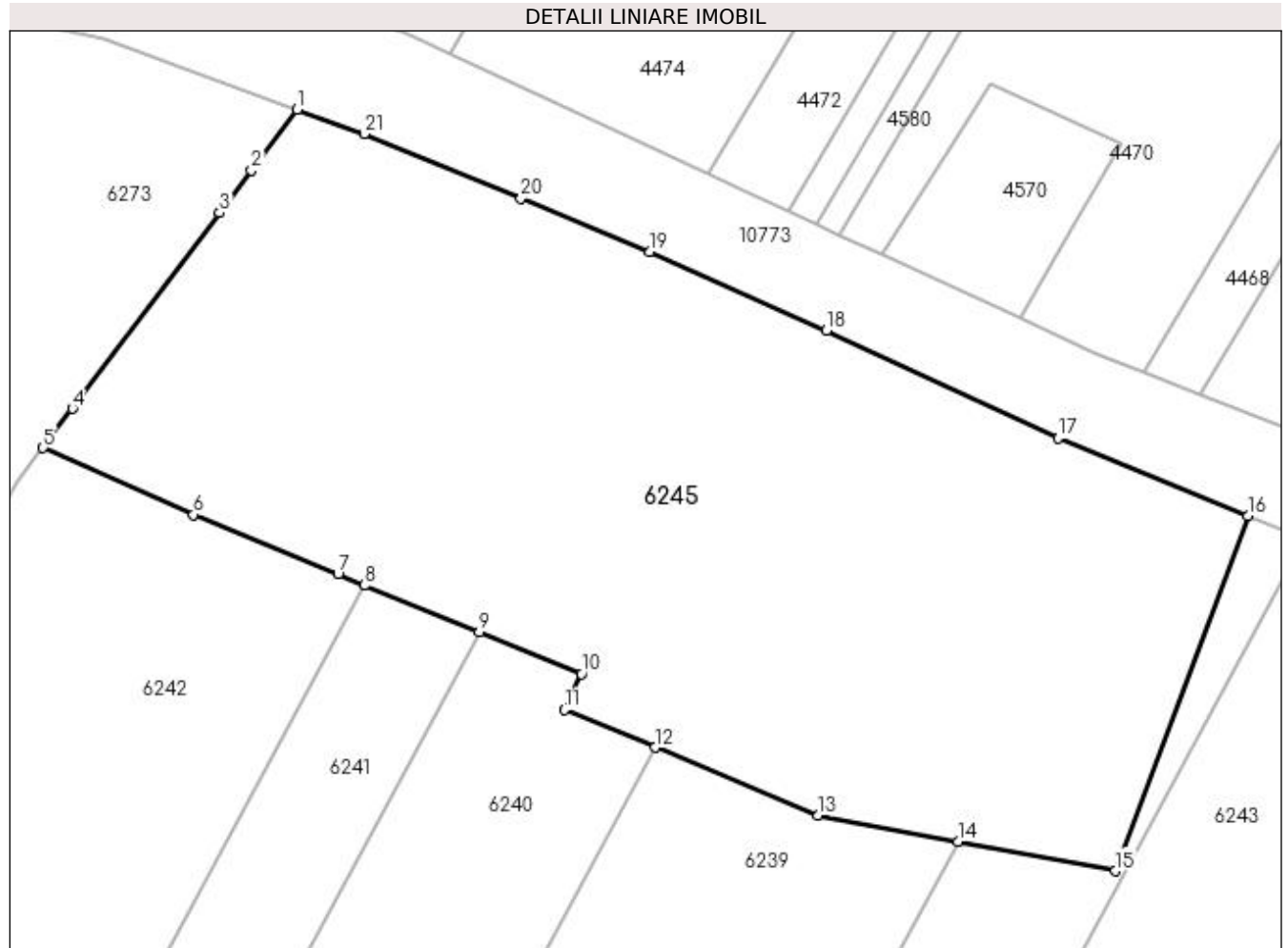
Inscrieri privind dezmembramintele dreptului de proprietate, drepturi reale de garanție și sarcini	Referințe
NU SUNT	

## Anexa Nr. 1 La Partea I

## Teren

Nr cadastral	Suprafața (mp)*	Observații / Referințe
	10.864	Conform PUG aprobat prin HCL 28/2015, suprafața intravilan = 6784 mp, suprafața extravilan = 4080 mp.

\* Suprafața este determinată în planul de proiecție Stereo 70.



## Date referitoare la teren

Crt	Categorie folosință	Intra vilan	Suprafața (mp)	Tarla	Parcelă	Nr. topo	Observații / Referințe
1	arabil	DA	6.784	16	415/1	-	
2	arabil	NU	4.080	16	415/1	-	

## Lungime Segmente

1) Valorile lungimilor segmentelor sunt obținute din proiecție în plan.

Punct început	X / Y	Punct sfârșit	X / Y	Lungime segment (** (m)
1	430.002,18 300.315,652	2	429.995,152 300.306,305	11.694
3	429.990,262 300.299,801	4	429.967,712 300.269,808	37.524
5	429.963,194 300.263,798	6	429.986,281 300.253,573	25.25
7	430.008,433 300.244,402	8	430.012,511 300.242,735	4.406

Punct început	X / Y	Punct sfârșit	X / Y	Lungime segment (** (m)
2	429.995,152 300.306,305	3	429.990,262 300.299,801	8.137
4	429.967,712 300.269,808	5	429.963,194 300.263,798	7.519
6	429.986,281 300.253,573	7	430.008,433 300.244,402	23.975
8	430.012,511 300.242,735	9	430.030,068 300.235,56	18.967

Punct început	X / Y	Punct sfârșit	X / Y	Lungime segment (** (m)
9	430.030,068 300.235,56	10	430.045,762 300.229,146	16.954
11	430.043,142 300.223,661	12	430.057,054 300.217,864	15.071
13	430.082,085 300.207,435	14	430.103,5 300.203,457	21.781
15	430.127,659 300.198,969	16	430.147,983 300.253,386	58.089
17	430.118,847 300.265,277	18	430.083,288 300.281,772	39.199
19	430.056,297 300.293,841	20	430.036,499 300.302,003	21.414
21	430.012,443 300.311,921	1	430.002,18 300.315,652	10.92

Punct început	X / Y	Punct sfârșit	X / Y	Lungime segment (** (m)
10	430.045,762 300.229,146	11	430.043,142 300.223,661	6.079
12	430.057,054 300.217,864	13	430.082,085 300.207,435	27.117
14	430.103,5 300.203,457	15	430.127,659 300.198,969	24.572
16	430.147,983 300.253,386	17	430.118,847 300.265,277	31.469
18	430.083,288 300.281,772	19	430.056,297 300.293,841	29.566
20	430.036,499 300.302,003	21	430.012,443 300.311,921	26.02

\*\* Lungimile segmentelor sunt determinate în planul de proiecție Stereo 70 și sunt rotunjite la 1 milimetru.

\*\*\* Distanța dintre puncte este formată din segmente cumulate ce sunt mai mici decât valoarea 1 milimetru.



**DATE DESPRE IMOBILUL NR. 6246**

Oficiul de Cadastru și Publicitate Imobiliară DOLJ  
Biroul de Cadastru și Publicitate Imobiliară Craiova

**A. Partea I. Descrierea imobilului**

TEREN Intravilan

Adresa: Loc. Tartal, Jud. Dolj, T16 P363

Nr. Crt	Nr cadastral Nr. topografic	Suprafața* (mp)	Observații / Referințe
A1		5.170	Sector cadastral:38 Teren imprejmuit;

**Construcții**

Crt	Nr cadastral Nr. topografic	Adresa	Observații / Referințe
A1.1		Loc. Tartal, Jud. Dolj, T16 P363	Nr. niveluri:1; S. construita la sol:58 mp;

**B. Partea II. Proprietari și acte**

Inscrieri privitoare la dreptul de proprietate și alte drepturi reale	Referințe
/	
Act Normativ nr. Legea 7, din 13/03/1996 emis de PARLAMENTUL ROMÂNIEI (art. 13 alin. 15);	
B1	Inscrierea provizorie, drept de PROPRIETATE, dobandit prin Lege, cota actuala 1/1, cota initiala 1/1
1) NEIDENTIFICAT NEIDENTIFICAT, CIF:0000000000000	

**C. Partea III. SARCINI .**

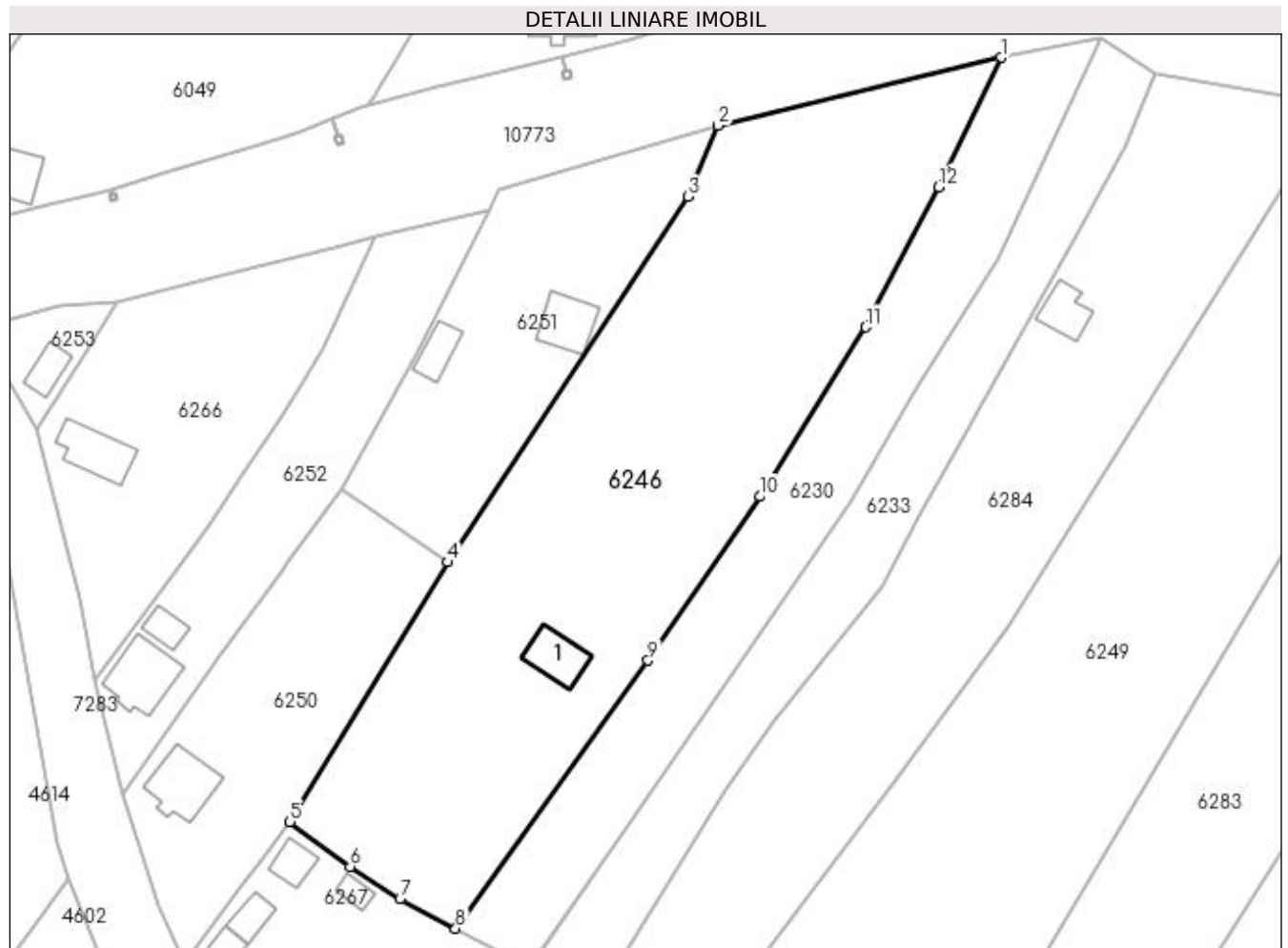
Inscrieri privind dezmembramintele dreptului de proprietate, drepturi reale de garanție și sarcini	Referințe
NU SUNT	

## Anexa Nr. 1 La Partea I

## Teren

Nr cadastral	Suprafața (mp)*	Observații / Referințe
	5.170	

\* Suprafața este determinată în planul de proiecție Stereo 70.



## Date referitoare la teren

Crt	Categorie folosință	Intra vilan	Suprafața (mp)	Tarla	Parcelă	Nr. topo	Observații / Referințe
1	arabil	DA	5.170	16	363	-	

## Date referitoare la construcții

Crt	Număr	Destinație construcție	Supraf. (mp)	Situație juridică	Observații / Referințe
A1.1		construcții de locuințe	58	Cu acte	Nr. niveluri:1; S. construita la sol:58 mp;

## Lungime Segmente

1) Valorile lungimilor segmentelor sunt obținute din proiecție în plan.

Punct început	X / Y	Punct sfârșit	X / Y	Lungime segment (** (m)
1	429.483,653 300.437,045	2	429.438,296 300.426,164	46.644
2	429.438,296 300.426,164	3	429.433,607 300.414,787	12.305
3	429.433,607 300.414,787	4	429.395,111 300.356,356	69.972
4	429.395,111 300.356,356	5	429.369,794 300.314,835	48.631

Punct început	X / Y	Punct sfârșit	X / Y	Lungime segment (** (m)
5	429.369,794 300.314,835	6	429.379,456 300.307,652	12.04
6	429.379,456 300.307,652	7	429.387,415 300.302,477	9.493
7	429.387,415 300.302,477	8	429.396,321 300.297,76	10.078
8	429.396,321 300.297,76	9	429.427,136 300.340,62	52.788
9	429.427,136 300.340,62	10	429.445,05 300.366,842	31.757
10	429.445,05 300.366,842	11	429.461,966 300.393,944	31.948
11	429.461,966 300.393,944	12	429.473,681 300.416,353	25.286
12	429.473,681 300.416,353	1	429.483,653 300.437,045	22.97

\*\* Lungimile segmentelor sunt determinate în planul de proiecție Stereo 70 și sunt rotunjite la 1 milimetru.

\*\*\* Distanța dintre puncte este formată din segmente cumulate ce sunt mai mici decât valoarea 1 milimetru.





**DATE DESPRE IMOBILUL NR. 6247**

Oficiul de Cadastru și Publicitate Imobiliară DOLJ  
Biroul de Cadastru și Publicitate Imobiliară Craiova

**A. Partea I. Descrierea imobilului**

TEREN Intravilan

Adresa: Loc. Tartal, Jud. Dolj, T16 P333

Nr. Crt	Nr cadastral Nr. topografic	Suprafața* (mp)	Observații / Referințe
A1		2.388	Sector cadastral:38 Teren neimprejmuit;

**B. Partea II. Proprietari și acte**

Inscrieri privitoare la dreptul de proprietate și alte drepturi reale		Referințe
/		
Act Normativ nr. Legea 7, din 13/03/1996 emis de PARLAMENTUL ROMÂNIEI (art. 13 alin. 15);		
B1	Inscrierea provizorie, drept de PROPRIETATE, dobandit prin Lege, cota actuala 1/1, cota initiala 1/1 1) NEIDENTIFICAT NEIDENTIFICAT, CIF:0000000000000	A1

**C. Partea III. SARCINI .**

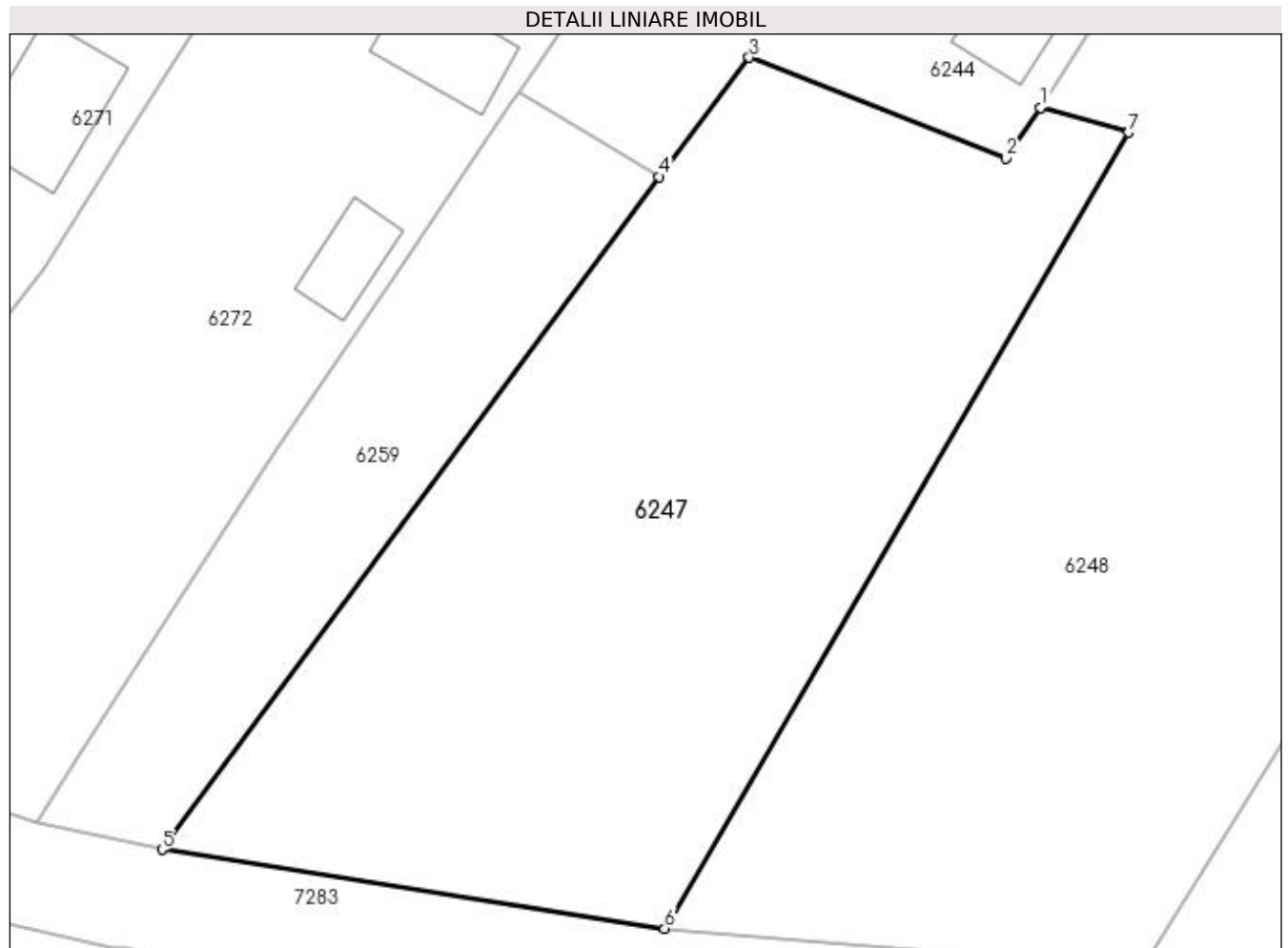
Inscrieri privind dezmembramintele dreptului de proprietate, drepturi reale de garanție și sarcini	Referințe
NU SUNT	

## Anexa Nr. 1 La Partea I

## Teren

Nr cadastral	Suprafața (mp)*	Observații / Referințe
	2.388	

\* Suprafața este determinată în planul de proiecție Stereo 70.



## Date referitoare la teren

Crt	Categorie folosință	Intra vilan	Suprafața (mp)	Tarla	Parcelă	Nr. topo	Observații / Referințe
1	curți constructii	DA	2.388	16	333	-	

## Lungime Segmente

1) Valorile lungimilor segmentelor sunt obținute din proiecție în plan.

Punct început	X / Y	Punct sfârșit	X / Y	Lungime segment (** (m)
1	429.590,858 300.181,1	2	429.588,114 300.177,142	4.816
2	429.588,114 300.177,142	3	429.567,897 300.185,045	21.707
3	429.567,897 300.185,045	4	429.560,8 300.175,668	11.76
4	429.560,8 300.175,668	5	429.521,612 300.122,684	65.901
5	429.521,612 300.122,684	6	429.561,238 300.116,457	40.112

Punct început	X / Y	Punct sfârșit	X / Y	Lungime segment (** (m)
6	429.561,238 300.116,457	7	429.597,825 300.179,138	72.578
7	429.597,825 300.179,138	1	429.590,858 300.181,1	7.238

\*\* Lungimile segmentelor sunt determinate în planul de proiecție Stereo 70 și sunt rotunjite la 1 milimetru.

\*\*\* Distanța dintre puncte este formată din segmente cumulate ce sunt mai mici decât valoarea 1 milimetru.



**DATE DESPRE IMOBILUL NR. 6248**

Oficiul de Cadastru și Publicitate Imobiliară DOLJ  
Biroul de Cadastru și Publicitate Imobiliară Craiova

**A. Partea I. Descrierea imobilului**

TEREN Intravilan

Adresa: Loc. Tartal, Jud. Dolj, T16 P333/2

Nr. Crt	Nr cadastral Nr. topografic	Suprafața* (mp)	Observații / Referințe
A1		3.676	Sector cadastral:38 Teren neimprejmuit;

**B. Partea II. Proprietari și acte**

Inscrieri privitoare la dreptul de proprietate și alte drepturi reale	Referințe
/	
Act Normativ nr. Legea 7, din 13/03/1996 emis de PARLAMENTUL ROMÂNIEI (art. 13 alin. 15);	
B1	Inscrierea provizorie, drept de PROPRIETATE, dobandit prin Lege, cota actuala 1/1, cota initiala 1/1
	1) NEIDENTIFICAT NEIDENTIFICAT, CIF:0000000000000

**C. Partea III. SARCINI .**

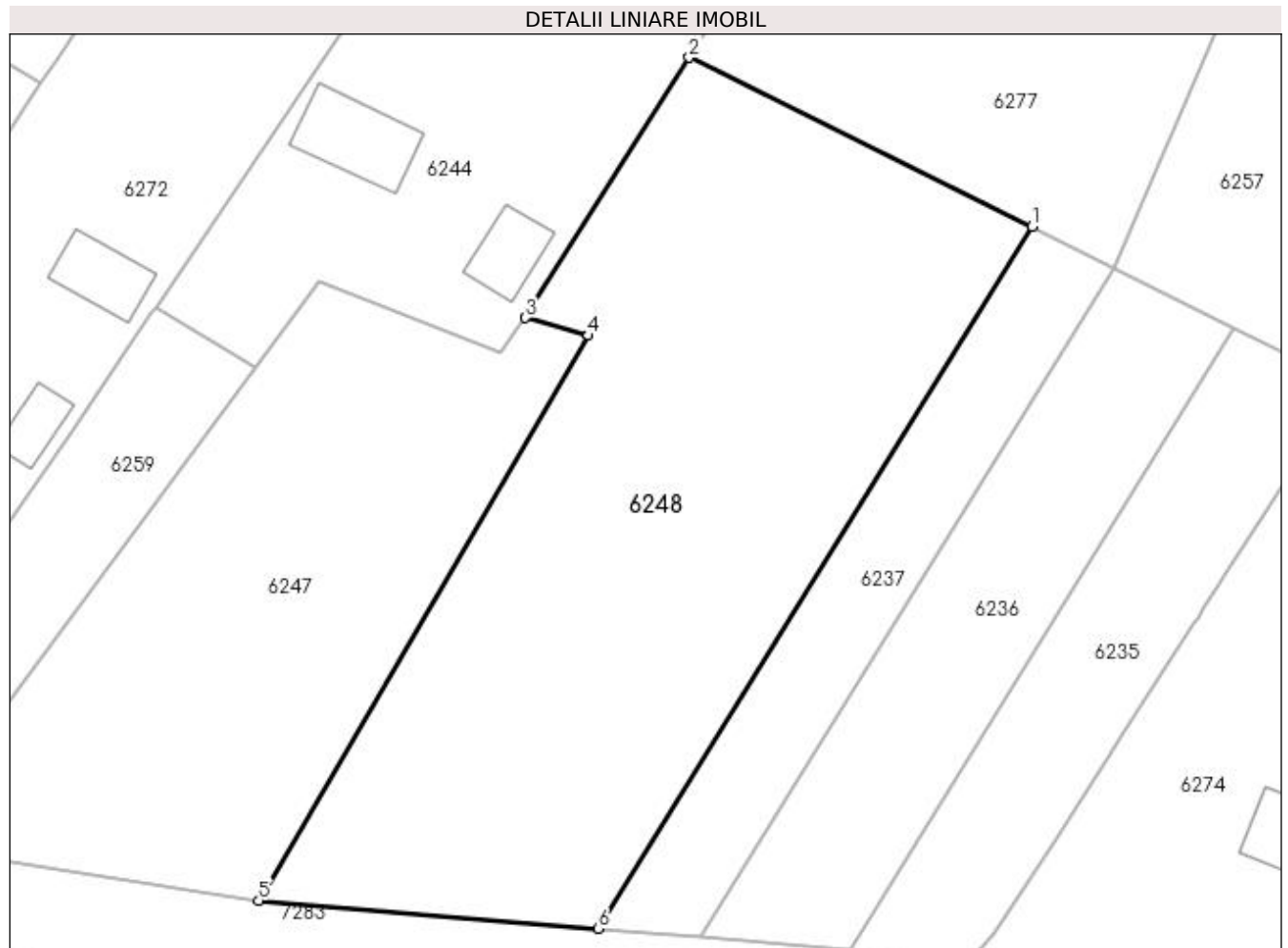
Inscrieri privind dezmembramintele dreptului de proprietate, drepturi reale de garanție și sarcini	Referințe
NU SUNT	

## Anexa Nr. 1 La Partea I

## Teren

Nr cadastral	Suprafața (mp)*	Observații / Referințe
	3.676	

\* Suprafața este determinată în planul de proiecție Stereo 70.



## Date referitoare la teren

Crt	Categorie folosință	Intravilan	Suprafața (mp)	Tarla	Parcelă	Nr. topo	Observații / Referințe
1	pasune	DA	3.676	16	333/2	-	

## Lungime Segmente

1) Valorile lungimilor segmentelor sunt obținute din proiecție în plan.

Punct început	X / Y	Punct sfârșit	X / Y	Lungime segment (** (m)
1	429.647,098 300.191,24	2	429.609,029 300.209,977	42.43
2	429.609,029 300.209,977	3	429.590,858 300.181,1	34.118
3	429.590,858 300.181,1	4	429.597,825 300.179,138	7.238
4	429.597,825 300.179,138	5	429.561,238 300.116,457	72.578
5	429.561,238 300.116,457	6	429.598,921 300.113,353	37.811

Punct început	X / Y	Punct sfârșit	X / Y	Lungime segment (** (m)
6	429.598,921 300.113,353	1	429.647,098 300.191,24	91.583

\*\* Lungimile segmentelor sunt determinate în planul de proiecție Stereo 70 și sunt rotunjite la 1 milimetru.

\*\*\* Distanța dintre puncte este formată din segmente cumulate ce sunt mai mici decât valoarea 1 milimetru.





**DATE DESPRE IMOBILUL NR. 6249**

Oficiul de Cadastru și Publicitate Imobiliară DOLJ  
Biroul de Cadastru și Publicitate Imobiliară Craiova

**A. Partea I. Descrierea imobilului**

TEREN Intravilan

Adresa: Loc. Tartal, Jud. Dolj, T16 P378

Nr. Crt	Nr cadastral Nr. topografic	Suprafața* (mp)	Observații / Referințe
A1		5.400	Sector cadastral:38 Teren neimprejmuit;

**B. Partea II. Proprietari și acte**

Inscrieri privitoare la dreptul de proprietate și alte drepturi reale	Referințe
/	
Act Administrativ nr. ADV 1114, din 01/03/2023 emis de PRIMARIA TESLUI (Anexa 1);	
B1	Inscrierea posesiei, drept de PROPRIETATE, dobândit prin Lege, cota actuala 1/1, cota initiala 1/1 1) <b>PRODAN ILIE</b>
	A1

**C. Partea III. SARCINI .**

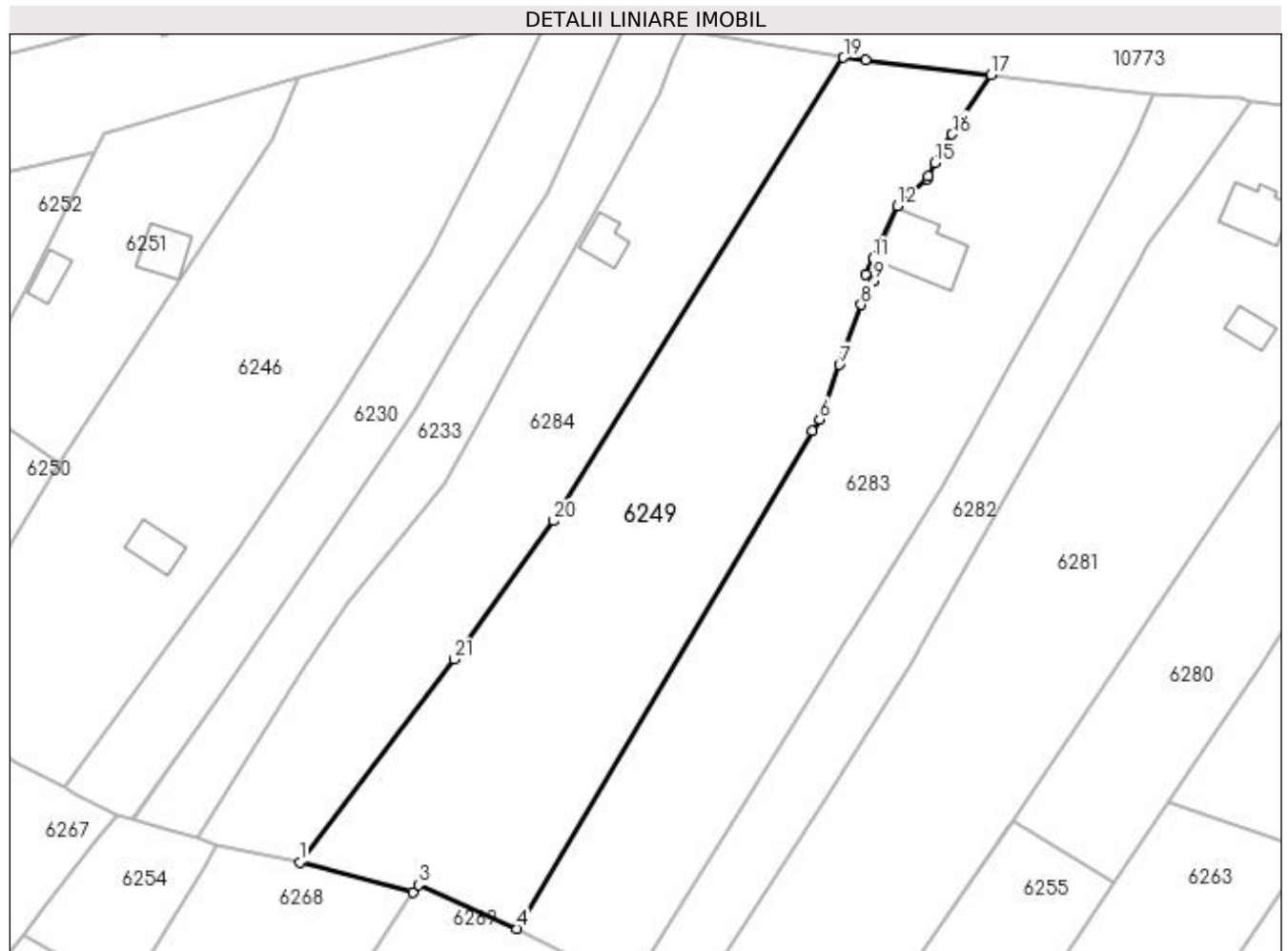
Inscrieri privind dezmembramintele dreptului de proprietate, drepturi reale de garanție și sarcini	Referințe
NU SUNT	

## Anexa Nr. 1 La Partea I

## Teren

Nr cadastral	Suprafața (mp)*	Observații / Referințe
	5.400	

\* Suprafața este determinată în planul de proiecție Stereo 70.



## Date referitoare la teren

Crt	Categorie folosință	Intra vilan	Suprafața (mp)	Tarla	Parcelă	Nr. topo	Observații / Referințe
1	arabil	DA	5.400	16	378	-	

## Lungime Segmente

1) Valorile lungimilor segmentelor sunt obținute din proiecție în plan.

Punct început	X / Y	Punct sfârșit	X / Y	Lungime segment (** (m)
1	429.438,643 300.284,331	2	429.459,129 300.278,97	21.176
3	429.460,045 300.280,247	4	429.477,901 300.272,372	19.515
5	429.531,306 300.362,16	6	429.532,577 300.364,31	2.498
7	429.536,153 300.374,198	8	429.540,071 300.385,027	11.516
9	429.542,45 300.389,349	10	429.540,903 300.390,539	1.952

Punct început	X / Y	Punct sfârșit	X / Y	Lungime segment (** (m)
2	429.459,129 300.278,97	3	429.460,045 300.280,247	1.572
4	429.477,901 300.272,372	5	429.531,306 300.362,16	104.47
6	429.532,577 300.364,31	7	429.536,153 300.374,198	10.515
8	429.540,071 300.385,027	9	429.542,45 300.389,349	4.933
10	429.540,903 300.390,539	11	429.542,291 300.393,394	3.175

Punct început	X / Y	Punct sfârșit	X / Y	Lungime segment (** (m)
11	429.542,291 300.393,394	12	429.546,613 300.402,87	10.415
13	429.552,045 300.407,668	14	429.552,291 300.408,193	0.58
15	429.553,412 300.410,59	16	429.556,511 300.415,778	6.043
17	429.563,567 300.426,542	18	429.540,841 300.429,182	22.879
19	429.536,901 300.429,628	20	429.484,518 300.345,954	98.718
21	429.466,506 300.320,987	1	429.438,643 300.284,331	46.044

Punct început	X / Y	Punct sfârșit	X / Y	Lungime segment (** (m)
12	429.546,613 300.402,87	13	429.552,045 300.407,668	7.248
14	429.552,291 300.408,193	15	429.553,412 300.410,59	2.646
16	429.556,511 300.415,778	17	429.563,567 300.426,542	12.871
18	429.540,841 300.429,182	19	429.536,901 300.429,628	3.965
20	429.484,518 300.345,954	21	429.466,506 300.320,987	30.786

\*\* Lungimile segmentelor sunt determinate în planul de proiecție Stereo 70 și sunt rotunjite la 1 milimetru.

\*\*\* Distanța dintre puncte este formată din segmente cumulate ce sunt mai mici decât valoarea 1 milimetru.



**DATE DESPRE IMOBILUL NR. 6250**

Oficiul de Cadastru și Publicitate Imobiliară DOLJ  
Biroul de Cadastru și Publicitate Imobiliară Craiova

**A. Partea I. Descrierea imobilului**

TEREN Intravilan

Adresa: Loc. Tartal, Jud. Dolj, T16 P360

Nr. Crt	Nr cadastral Nr. topografic	Suprafața* (mp)	Observații / Referințe
A1		1.587	Sector cadastral:38 Teren imprejmuit;

**Construcții**

Crt	Nr cadastral Nr. topografic	Adresa	Observații / Referințe
A1.1		Loc. Tartal, Jud. Dolj, T16 P360	Nr. niveluri:1; S. construita la sol:86 mp;

**B. Partea II. Proprietari și acte**

Inscrieri privitoare la dreptul de proprietate și alte drepturi reale	Referințe
/	
Act Normativ nr. Legea 7, din 13/03/1996 emis de PARLAMENTUL ROMÂNIEI (art. 13 alin. 15);	
B1	Inscrierea provizorie, drept de PROPRIETATE, dobandit prin Lege, cota actuala 1/1, cota initiala 1/1
1) NEIDENTIFICAT NEIDENTIFICAT, CIF:0000000000000	

**C. Partea III. SARCINI .**

Inscrieri privind dezmembramintele dreptului de proprietate, drepturi reale de garanție și sarcini	Referințe
NU SUNT	

**Anexa Nr. 1 La Partea I****Teren**

Nr cadastral	Suprafața (mp)*	Observații / Referințe
	1.587	

\* Suprafața este determinată în planul de proiecție Stereo 70.

**Date referitoare la teren**

Crt	Categorie folosință	Intra vilan	Suprafața (mp)	Tarla	Parcelă	Nr. topo	Observații / Referințe
1	curți constructii	DA	1.587	16	360	-	

**Date referitoare la construcții**

Crt	Număr	Destinație construcție	Supraf. (mp)	Situație juridică	Observații / Referințe
A1.1		construcții de locuințe	86	Cu acte	Nr. niveluri:1; S. construita la sol:86 mp;

**Lungime Segmente**

1) Valorile lungimilor segmentelor sunt obținute din proiecție în plan.

Punct început	X / Y	Punct sfârșit	X / Y	Lungime segment (** (m)
1	429.342,92 300.319,273	2	429.348,801 300.301,574	18.65
2	429.348,801 300.301,574	3	429.353,013 300.292,355	10.136
3	429.353,013 300.292,355	4	429.362,19 300.304,735	15.41
4	429.362,19 300.304,735	5	429.365,381 300.308,974	5.306

Punct început	X / Y	Punct sfârșit	X / Y	Lungime segment (** (m)
5	429.365,381 300.308,974	6	429.369,794 300.314,835	7.337
6	429.369,794 300.314,835	7	429.395,111 300.356,356	48.631
7	429.395,111 300.356,356	8	429.378,165 300.367,873	20.489
8	429.378,165 300.367,873	9	429.369,472 300.356,255	14.51
9	429.369,472 300.356,255	10	429.368,455 300.354,886	1.705
10	429.368,455 300.354,886	11	429.358,331 300.340,912	17.256
11	429.358,331 300.340,912	1	429.342,92 300.319,273	26.566

\*\* Lungimile segmentelor sunt determinate în planul de proiecție Stereo 70 și sunt rotunjite la 1 milimetru.

\*\*\* Distanța dintre puncte este formată din segmente cumulate ce sunt mai mici decât valoarea 1 milimetru.





**DATE DESPRE IMOBILUL NR. 6251**

Oficiul de Cadastru și Publicitate Imobiliară DOLJ  
Biroul de Cadastru și Publicitate Imobiliară Craiova

**A. Partea I. Descrierea imobilului**

TEREN Intravilan

Adresa: Loc. Tartal, Jud. Dolj, T16 P354

Nr. Crt	Nr cadastral Nr. topografic	Suprafața* (mp)	Observații / Referințe
A1		1.616	Sector cadastral:38 Teren imprejmuit;

**Construcții**

Crt	Nr cadastral Nr. topografic	Adresa	Observații / Referințe
A1.1		Loc. Tartal, Jud. Dolj, T16 P354	Nr. niveluri:1; S. construita la sol:66 mp;
A1.2		Loc. Tartal, Jud. Dolj, T16 P354	Nr. niveluri:1; S. construita la sol:40 mp;

**B. Partea II. Proprietari și acte**

Inscrieri privitoare la dreptul de proprietate și alte drepturi reale		Referințe
/		
Act Normativ nr. Legea 7, din 13/03/1996 emis de PARLAMENTUL ROMÂNIEI (art. 13 alin. 15);		
B1	Inscrierea provizorie, drept de PROPRIETATE, dobandit prin Lege, cota actuala 1/1, cota initiala 1/1 1) NEIDENTIFICAT NEIDENTIFICAT, CIF:00000000000000	A1, A1.1, A1.2

**C. Partea III. SARCINI .**

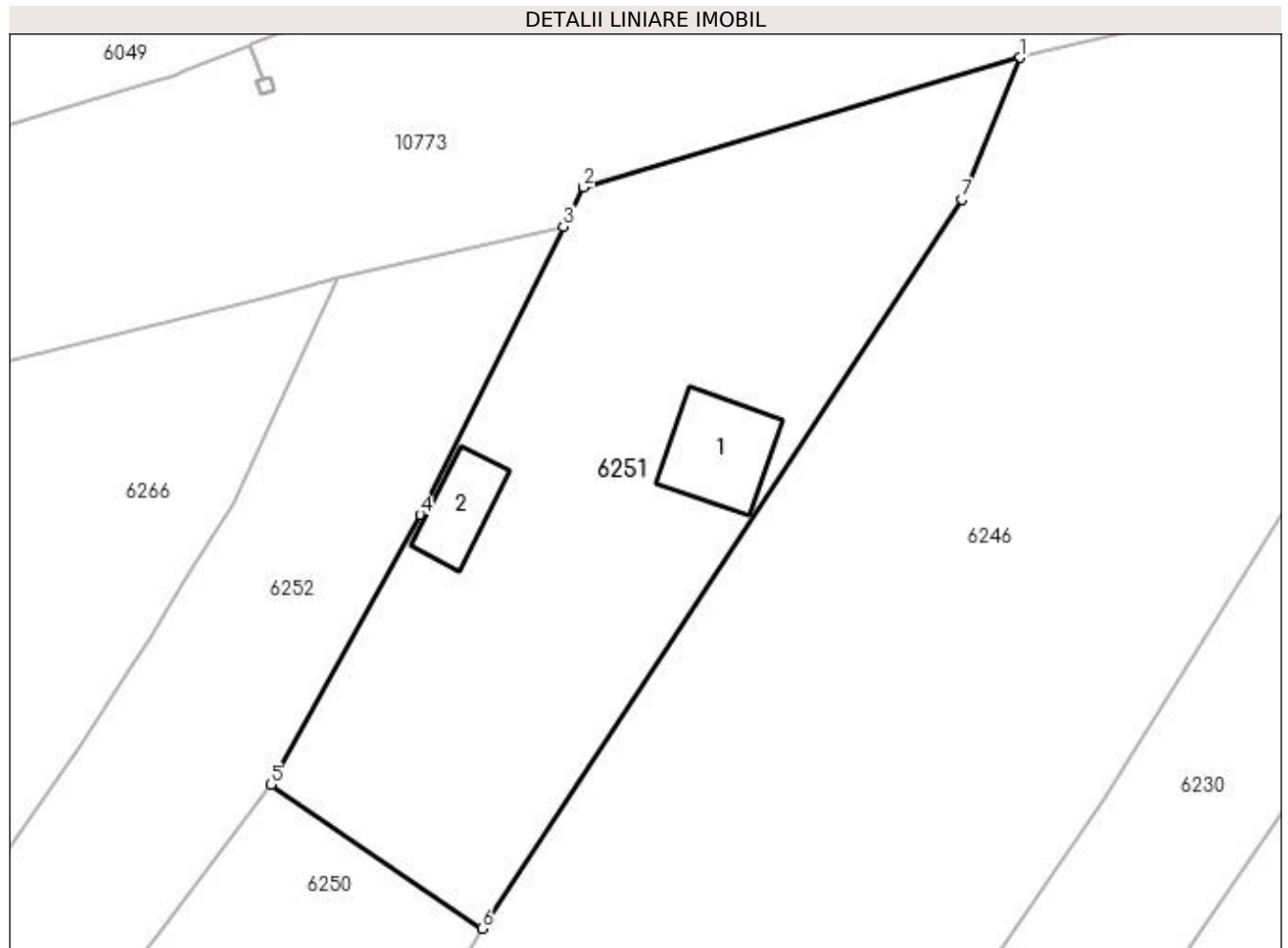
Inscrieri privind dezmembramintele dreptului de proprietate, drepturi reale de garanție și sarcini	Referințe
NU SUNT	

## Anexa Nr. 1 La Partea I

## Teren

Nr cadastral	Suprafața (mp)*	Observații / Referințe
	1.616	

\* Suprafața este determinată în planul de proiecție Stereo 70.



## Date referitoare la teren

Crt	Categorie folosință	Intra vilan	Suprafața (mp)	Tarla	Parcelă	Nr. topo	Observații / Referințe
1	curți constructii	DA	1.616	16	354	-	

## Date referitoare la construcții

Crt	Număr	Destinație construcție	Supraf. (mp)	Situație juridică	Observații / Referințe
A1.1		construcții de locuințe	66	Cu acte	Nr. niveluri:1; S. construita la sol:66 mp;
A1.2		construcții anexa	40	Cu acte	Nr. niveluri:1; S. construita la sol:40 mp;

## Lungime Segmente

1) Valorile lungimilor segmentelor sunt obținute din proiecție în plan.

Punct început	X / Y	Punct sfârșit	X / Y	Lungime segment (** (m)
1	429.438,296 300.426,164	2	429.403,265 300.415,771	36.54
2	429.403,265 300.415,771	3	429.401,631 300.412,643	3.529
3	429.401,631 300.412,643	4	429.390,166 300.389,511	25.817

Punct început	X / Y	Punct sfârșit	X / Y	Lungime segment (** (m)
4	429.390,166 300.389,511	5	429.378,165 300.367,873	24.743
5	429.378,165 300.367,873	6	429.395,111 300.356,356	20.489
6	429.395,111 300.356,356	7	429.433,607 300.414,787	69.972
7	429.433,607 300.414,787	1	429.438,296 300.426,164	12.305

\*\* Lungimile segmentelor sunt determinate în planul de proiecție Stereo 70 și sunt rotunjite la 1 milimetru.

\*\*\* Distanța dintre puncte este formată din segmente cumulate ce sunt mai mici decât valoarea 1 milimetru.



**DATE DESPRE IMOBILUL NR. 6252**

Oficiul de Cadastru și Publicitate Imobiliară DOLJ  
Biroul de Cadastru și Publicitate Imobiliară Craiova

**A. Partea I. Descrierea imobilului**

TEREN Intravilan

Adresa: Loc. Tartal, Jud. Dolj, T16 P366

Nr. Crt	Nr cadastral Nr. topografic	Suprafața* (mp)	Observații / Referințe
A1		1.366	Sector cadastral:38 Teren imprejmuit;

**Construcții**

Crt	Nr cadastral Nr. topografic	Adresa	Observații / Referințe
A1.1		Loc. Tartal, Jud. Dolj, T16 P366	Nr. niveluri:1; S. construita la sol:94 mp;
A1.2		Loc. Tartal, Jud. Dolj, T16 P366	Nr. niveluri:1; S. construita la sol:28 mp;

**B. Partea II. Proprietari și acte**

Inscrieri privitoare la dreptul de proprietate și alte drepturi reale		Referințe
/		
Act Normativ nr. Legea 7, din 13/03/1996 emis de PARLAMENTUL ROMÂNIEI (art. 13 alin. 15);		
B1	Inscrierea provizorie, drept de PROPRIETATE, dobandit prin Lege, cota actuala 1/1, cota initiala 1/1 1) NEIDENTIFICAT NEIDENTIFICAT, CIF:00000000000000	A1, A1.1, A1.2

**C. Partea III. SARCINI .**

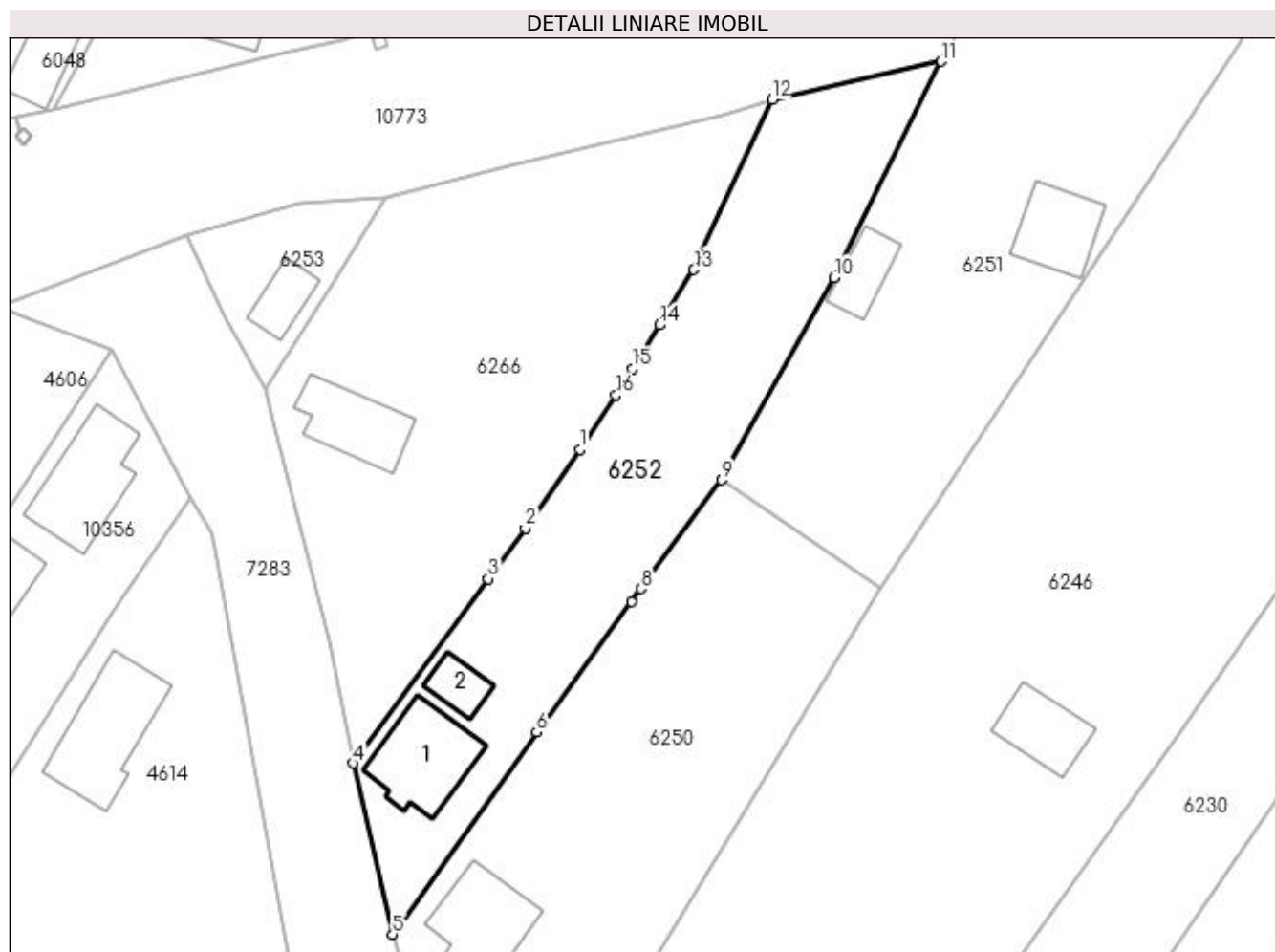
Inscrieri privind dezmembramintele dreptului de proprietate, drepturi reale de garanție și sarcini	Referințe
NU SUNT	

## Anexa Nr. 1 La Partea I

## Teren

Nr cadastral	Suprafața (mp)*	Observații / Referințe
	1.366	

\* Suprafața este determinată în planul de proiecție Stereo 70.



## Date referitoare la teren

Crt	Categorie folosință	Intravilan	Suprafața (mp)	Tarla	Parcelă	Nr. topo	Observații / Referințe
1	curți construcții	DA	1.366	16	366	-	

## Date referitoare la construcții

Crt	Număr	Destinație construcție	Supraf. (mp)	Situație juridică	Observații / Referințe
A1.1		construcții de locuințe	94	Cu acte	Nr. niveluri:1; S. construita la sol:94 mp;
A1.2		construcții anexa	28	Cu acte	Nr. niveluri:1; S. construita la sol:28 mp;

## Lungime Segmente

1) Valorile lungimilor segmentelor sunt obținute din proiecție în plan.

Punct început	X / Y	Punct sfârșit	X / Y	Lungime segment (** (m)
1	429.362,937 300.371,151	2	429.357,139 300.362,706	10.244
2	429.357,139 300.362,706	3	429.353,132 300.357,325	6.709
3	429.353,132 300.357,325	4	429.338,67 300.337,579	24.476

Punct început	X / Y	Punct sfârșit	X / Y	Lungime segment (** (m)
4	429.338,67 300.337,579	5	429.342,92 300.319,273	18.793
5	429.342,92 300.319,273	6	429.358,331 300.340,912	26.566
6	429.358,331 300.340,912	7	429.368,455 300.354,886	17.256
7	429.368,455 300.354,886	8	429.369,472 300.356,255	1.705
8	429.369,472 300.356,255	9	429.378,165 300.367,873	14.51
9	429.378,165 300.367,873	10	429.390,166 300.389,511	24.743
10	429.390,166 300.389,511	11	429.401,631 300.412,643	25.817
11	429.401,631 300.412,643	12	429.383,52 300.408,565	18.564
12	429.383,52 300.408,565	13	429.375,147 300.390,372	20.027
13	429.375,147 300.390,372	14	429.371,461 300.384,439	6.985
14	429.371,461 300.384,439	15	429.368,56 300.379,77	5.497
15	429.368,56 300.379,77	16	429.366,809 300.376,945	3.324
16	429.366,809 300.376,945	1	429.362,937 300.371,151	6.969

\*\* Lungimile segmentelor sunt determinate în planul de proiecție Stereo 70 și sunt rotunjite la 1 milimetru.

\*\*\* Distanța dintre puncte este formată din segmente cumulate ce sunt mai mici decât valoarea 1 milimetru.





**DATE DESPRE IMOBILUL NR. 6253**

Oficiul de Cadastru și Publicitate Imobiliară DOLJ  
Biroul de Cadastru și Publicitate Imobiliară Craiova

**A. Partea I. Descrierea imobilului**

TEREN Intravilan

Adresa: Loc. Tartal, Jud. Dolj, T16 P368/1

Nr. Crt	Nr cadastral Nr. topografic	Suprafața* (mp)	Observații / Referințe
A1		207	Sector cadastral:38 Teren imprejmuit;

**Construcții**

Crt	Nr cadastral Nr. topografic	Adresa	Observații / Referințe
A1.1		Loc. Tartal, Jud. Dolj, T16 P368/1	Nr. niveluri:1; S. construita la sol:33 mp;

**B. Partea II. Proprietari și acte**

Inscrieri privitoare la dreptul de proprietate și alte drepturi reale	Referințe
/	
Act Normativ nr. Legea 7, din 13/03/1996 emis de PARLAMENTUL ROMÂNIEI (art. 13 alin. 15);	
B1	Inscrierea provizorie, drept de PROPRIETATE, dobandit prin Lege, cota actuala 1/1, cota initiala 1/1
1) NEIDENTIFICAT NEIDENTIFICAT, CIF:0000000000000	

**C. Partea III. SARCINI .**

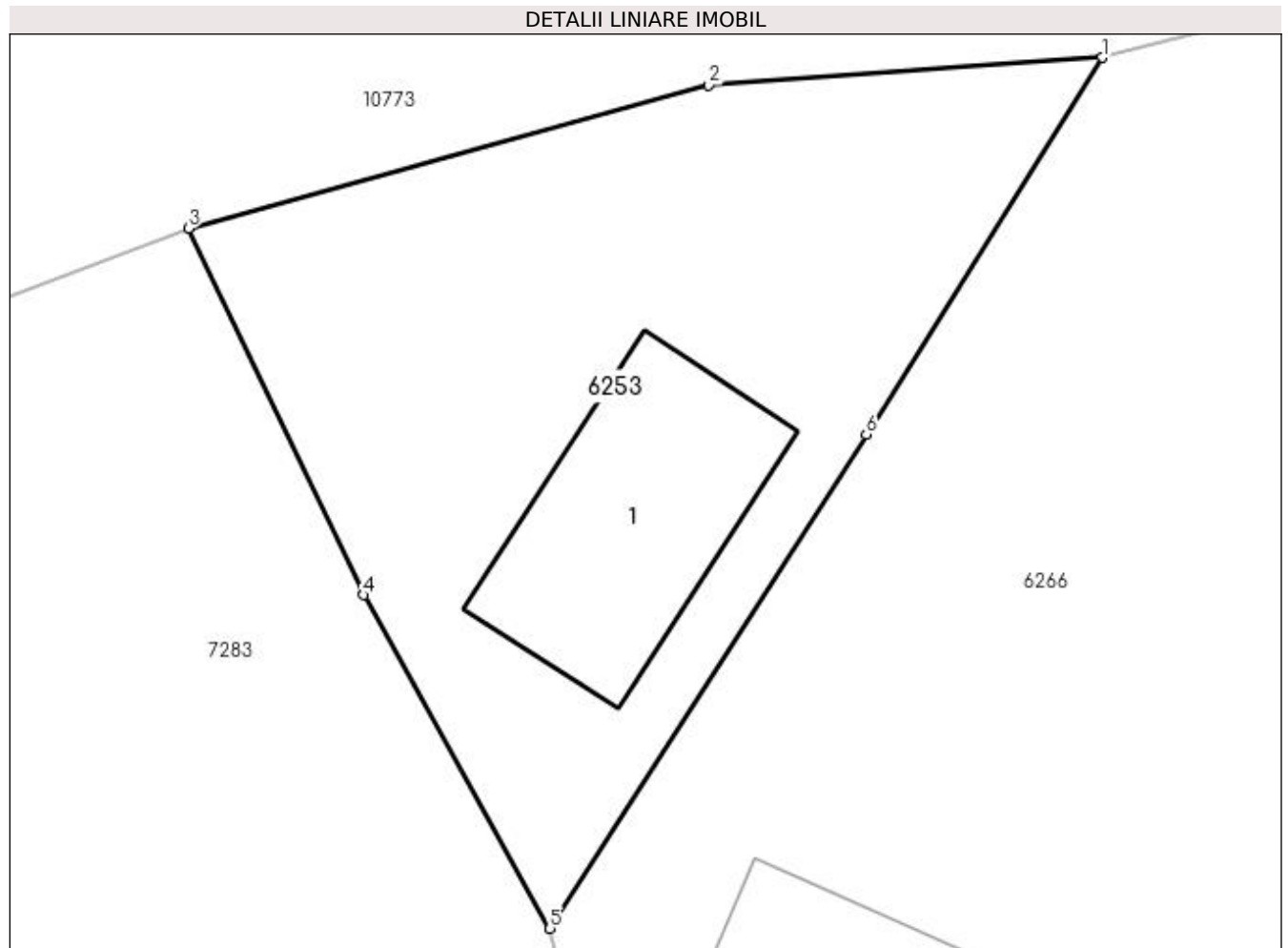
Inscrieri privind dezmembramintele dreptului de proprietate, drepturi reale de garanție și sarcini	Referințe
NU SUNT	

## Anexa Nr. 1 La Partea I

## Teren

Nr cadastral	Suprafața (mp)*	Observații / Referințe
	207	

\* Suprafața este determinată în planul de proiecție Stereo 70.



## Date referitoare la teren

Crt	Categorie folosință	Intra vilan	Suprafața (mp)	Tarla	Parcelă	Nr. topo	Observații / Referințe
1	curți constructii	DA	207	16	368/1	-	

## Date referitoare la construcții

Crt	Număr	Destinație construcție	Supraf. (mp)	Situație juridică	Observații / Referințe
A1.1		constructii anexa	33	Cu acte	Nr. niveluri:1; S. construita la sol:33 mp;

## Lungime Segmente

1) Valorile lungimilor segmentelor sunt obținute din proiecție în plan.

Punct început	X / Y	Punct sfârșit	X / Y	Lungime segment (** (m)
1	429.342,21 300.398,028	2	429.332,992 300.397,384	9.24
2	429.332,992 300.397,384	3	429.320,815 300.394,034	12.629
3	429.320,815 300.394,034	4	429.324,916 300.385,463	9.502
4	429.324,916 300.385,463	5	429.329,279 300.377,66	8.94

Punct început	X / Y	Punct sfârșit	X / Y	Lungime segment (** (m)
5	429.329,279 300.377,66	6	429.336,681 300.389,212	13.72
6	429.336,681 300.389,212	1	429.342,21 300.398,028	10.406

\*\* Lungimile segmentelor sunt determinate în planul de proiecție Stereo 70 și sunt rotunjite la 1 milimetru.

\*\*\* Distanța dintre puncte este formată din segmente cumulate ce sunt mai mici decât valoarea 1 milimetru.



**DATE DESPRE IMOBILUL NR. 6254**

Oficiul de Cadastru și Publicitate Imobiliară DOLJ  
Biroul de Cadastru și Publicitate Imobiliară Craiova

**A. Partea I. Descrierea imobilului**

TEREN Intravilan

Adresa: Loc. Tartal, Jud. Dolj, T16 P357

Nr. Crt	Nr cadastral Nr. topografic	Suprafața* (mp)	Observații / Referințe
A1		581	Sector cadastral:38 Teren neimprejmuit;

**B. Partea II. Proprietari și acte**

Inscrieri privitoare la dreptul de proprietate și alte drepturi reale		Referințe
/		
Act Normativ nr. Legea 7, din 13/03/1996 emis de PARLAMENTUL ROMÂNIEI (art. 13 alin. 15);		
B1	Inscrierea provizorie, drept de PROPRIETATE, dobandit prin Lege, cota actuala 1/1, cota initiala 1/1 1) NEIDENTIFICAT NEIDENTIFICAT, CIF:0000000000000	A1

**C. Partea III. SARCINI .**

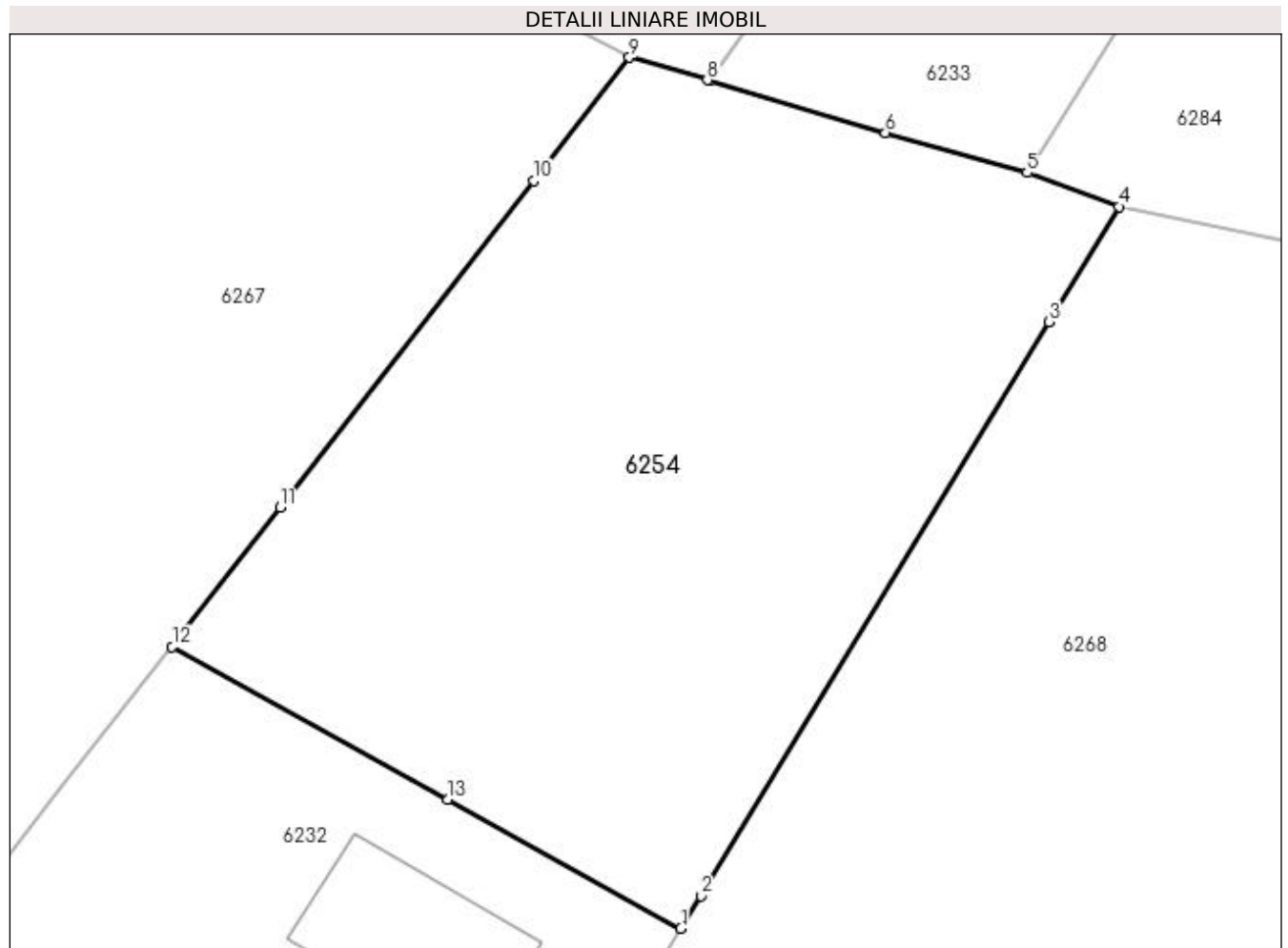
Inscrieri privind dezmembramintele dreptului de proprietate, drepturi reale de garanție și sarcini	Referințe
NU SUNT	

## Anexa Nr. 1 La Partea I

## Teren

Nr cadastral	Suprafața (mp)*	Observații / Referințe
	581	

\* Suprafața este determinată în planul de proiecție Stereo 70.



## Date referitoare la teren

Crt	Categorie folosință	Intravilan	Suprafața (mp)	Tarla	Parcelă	Nr. topo	Observații / Referințe
1	arabil	DA	581	16	357	-	

## Lungime Segmente

1) Valorile lungimilor segmentelor sunt obținute din proiecție în plan.

Punct început	X / Y	Punct sfârșit	X / Y	Lungime segment (** (m)
1	429.407,406 300.260,702	2	429.408,14 300.261,91	1.414
2	429.408,14 300.261,91	3	429.421,016 300.283,122	24.814
3	429.421,016 300.283,122	4	429.423,605 300.287,386	4.988
4	429.423,605 300.287,386	5	429.420,212 300.288,637	3.616
5	429.420,212 300.288,637	6	429.414,972 300.290,123	5.447

Punct început	X / Y	Punct sfârșit	X / Y	Lungime segment (** (m)
6	429.414,972 300.290,123	7	429.408,471 300.292,037	6.777
7	429.408,471 300.292,037	8	429.408,381 300.292,063	0.094
8	429.408,381 300.292,063	9	429.405,502 300.292,897	2.997
9	429.405,502 300.292,897	10	429.401,969 300.288,35	5.758
10	429.401,969 300.288,35	11	429.392,583 300.276,269	15.299
11	429.392,583 300.276,269	12	429.388,585 300.271,122	6.517
12	429.388,585 300.271,122	13	429.398,788 300.265,473	11.662
13	429.398,788 300.265,473	1	429.407,406 300.260,702	9.851

\*\* Lungimile segmentelor sunt determinate în planul de proiecție Stereo 70 și sunt rotunjite la 1 milimetru.

\*\*\* Distanța dintre puncte este formată din segmente cumulate ce sunt mai mici decât valoarea 1 milimetru.





**DATE DESPRE IMOBILUL NR. 6255**

Oficiul de Cadastru și Publicitate Imobiliară DOLJ  
Biroul de Cadastru și Publicitate Imobiliară Craiova

**A. Partea I. Descrierea imobilului**

TEREN Intravilan

Adresa: Loc. Tartal, Jud. Dolj, T33 P342/1

Nr. Crt	Nr cadastral Nr. topografic	Suprafața* (mp)	Observații / Referințe
A1		662	Sector cadastral:38 Teren neimprejmuit;

**B. Partea II. Proprietari și acte**

Inscrieri privitoare la dreptul de proprietate și alte drepturi reale	Referințe
/	
Act Normativ nr. Legea 7, din 13/03/1996 emis de PARLAMENTUL ROMÂNIEI (art. 13 alin. 15);	
B1	Inscrierea provizorie, drept de PROPRIETATE, dobandit prin Lege, cota actuala 1/1, cota initiala 1/1
	1) NEIDENTIFICAT NEIDENTIFICAT, CIF:0000000000000

**C. Partea III. SARCINI .**

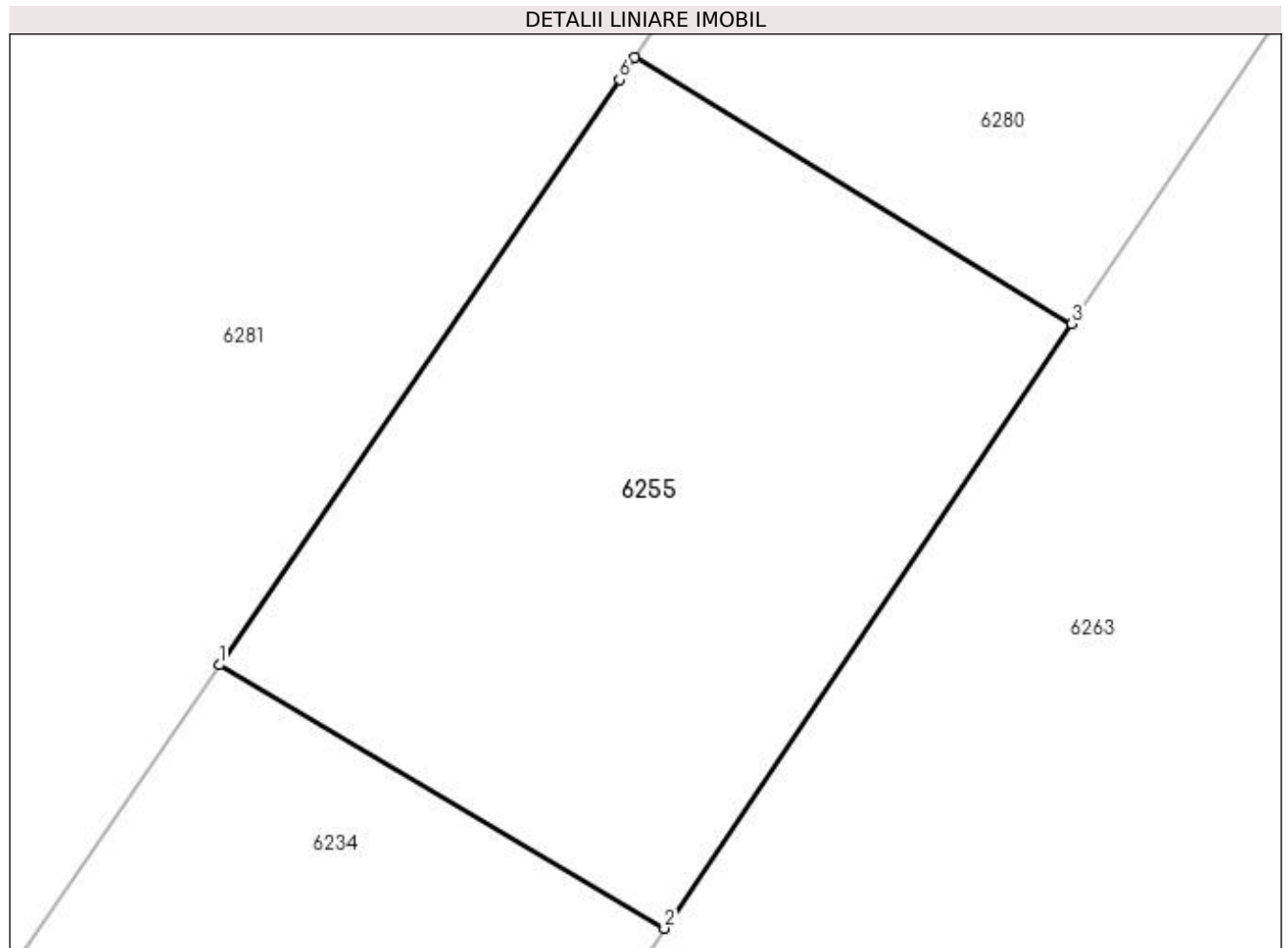
Inscrieri privind dezmembramintele dreptului de proprietate, drepturi reale de garanție și sarcini	Referințe
NU SUNT	

## Anexa Nr. 1 La Partea I

## Teren

Nr cadastral	Suprafața (mp)*	Observații / Referințe
	662	

\* Suprafața este determinată în planul de proiecție Stereo 70.



## Date referitoare la teren

Crt	Categorie folosință	Intravilan	Suprafața (mp)	Tarla	Parcelă	Nr. topo	Observații / Referințe
1	arabil	DA	662	33	342/1	-	

## Lungime Segmente

1) Valorile lungimilor segmentelor sunt obținute din proiecție în plan.

Punct început	X / Y	Punct sfârșit	X / Y	Lungime segment (** (m)
1	429.550,086 300.266,489	2	429.568,769 300.255,437	21.707
2	429.568,769 300.255,437	3	429.585,863 300.280,807	30.592
3	429.585,863 300.280,807	4	429.567,518 300.291,966	21.472
4	429.567,518 300.291,966	5	429.567,045 300.291,275	0.837
5	429.567,045 300.291,275	6	429.566,891 300.291,041	0.28

Punct început	X / Y	Punct sfârșit	X / Y	Lungime segment (** (m)
6	429.566,891 300.291,041	1	429.550,086 300.266,489	29.752

\*\* Lungimile segmentelor sunt determinate în planul de proiecție Stereo 70 și sunt rotunjite la 1 milimetru.

\*\*\* Distanța dintre puncte este formată din segmente cumulate ce sunt mai mici decât valoarea 1 milimetru.



**DATE DESPRE IMOBILUL NR. 6256**

Oficiul de Cadastru și Publicitate Imobiliară DOLJ  
Biroul de Cadastru și Publicitate Imobiliară Craiova

**A. Partea I. Descrierea imobilului**

TEREN Intravilan

Adresa: Loc. Tartal, Jud. Dolj, T33 P2/3

Nr. Crt	Nr cadastral Nr. topografic	Suprafața* (mp)	Observații / Referințe
A1		1.927	Sector cadastral:38 Teren neimprejmuit;

**B. Partea II. Proprietari și acte**

Inscrieri privitoare la dreptul de proprietate și alte drepturi reale	Referințe
/	
Act Normativ nr. Legea 7, din 13/03/1996 emis de PARLAMENTUL ROMÂNIEI (art. 13 alin. 15);	
B1	Inscrierea provizorie, drept de PROPRIETATE, dobandit prin Lege, cota actuala 1/1, cota initiala 1/1
	1) NEIDENTIFICAT NEIDENTIFICAT, CIF:0000000000000

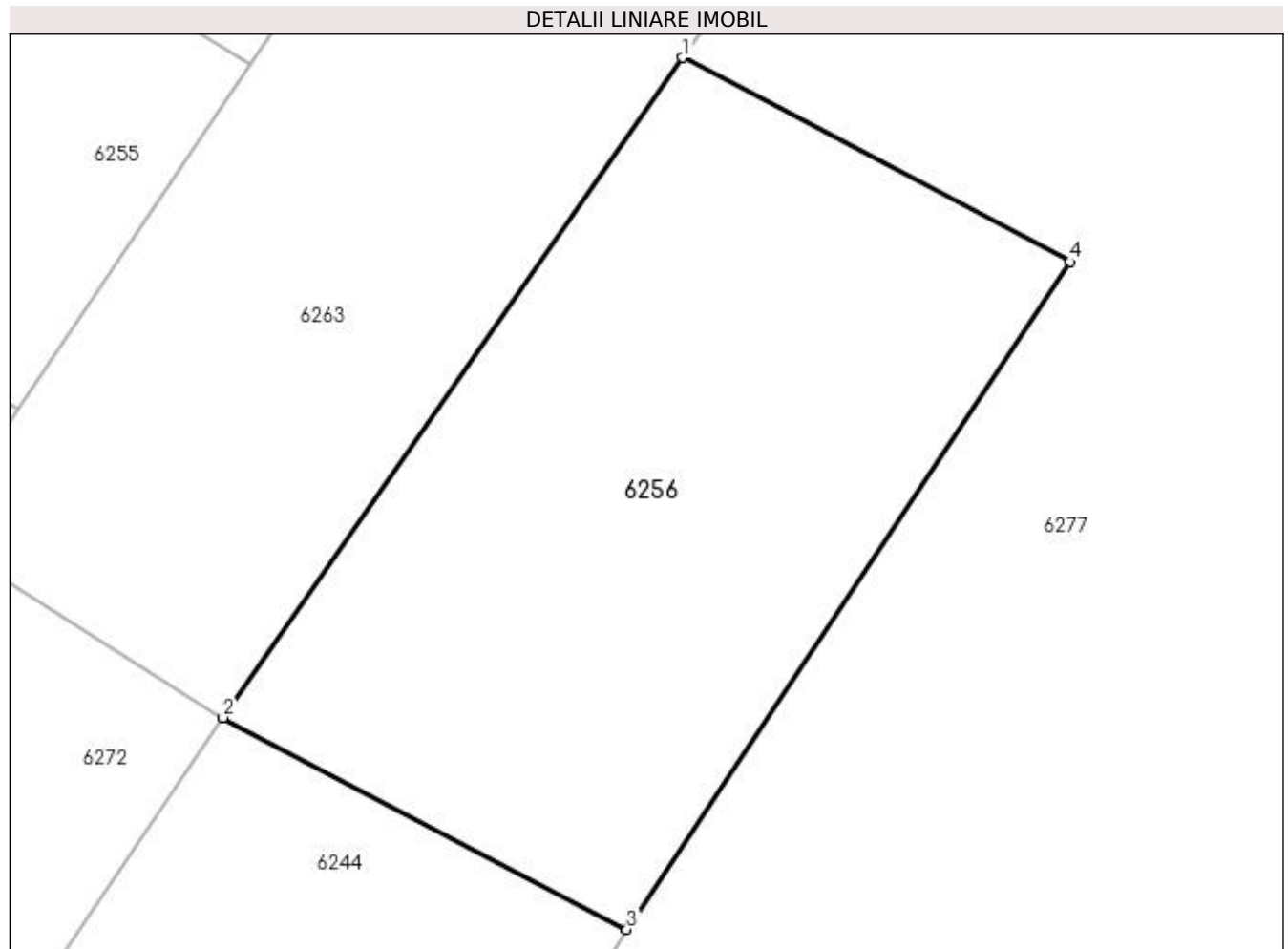
**C. Partea III. SARCINI .**

Inscrieri privind dezmembramintele dreptului de proprietate, drepturi reale de garanție și sarcini	Referințe
NU SUNT	

**Anexa Nr. 1 La Partea I****Teren**

Nr cadastral	Suprafața (mp)*	Observații / Referințe
	1.927	

\* Suprafața este determinată în planul de proiecție Stereo 70.

**Date referitoare la teren**

Crt	Categorie folosință	Intravilan	Suprafața (mp)	Tarla	Parcelă	Nr. topo	Observații / Referințe
1	arabil	DA	1.927	33	2/3	-	

**Lungime Segmente**

1) Valorile lungimilor segmentelor sunt obținute din proiecție în plan.

Punct început	X / Y	Punct sfârșit	X / Y	Lungime segment (** (m)
1	429.617,647 300.281,235	2	429.583,837 300.232,705	59.146
2	429.583,837 300.232,705	3	429.613,53 300.217,129	33.53
3	429.613,53 300.217,129	4	429.646,125 300.266,236	58.94
4	429.646,125 300.266,236	1	429.617,647 300.281,235	32.186

**\*\* Lungimile segmentelor sunt determinate în planul de proiecție Stereo 70 și sunt rotunjite la 1 milimetru.**

**\*\*\* Distanța dintre puncte este formată din segmente cumulate ce sunt mai mici decât valoarea 1 milimetru.**





**DATE DESPRE IMOBILUL NR. 6257**

Oficiul de Cadastru și Publicitate Imobiliară DOLJ  
Biroul de Cadastru și Publicitate Imobiliară Craiova

**A. Partea I. Descrierea imobilului**

TEREN Extravilan

Adresa: Jud. Dolj, T33 P9/3

Nr. Crt	Nr cadastral Nr. topografic	Suprafața* (mp)	Observații / Referințe
A1		4.091	Sector cadastral:38 Teren neimprejmuit;

**B. Partea II. Proprietari și acte**

Inscrieri privitoare la dreptul de proprietate și alte drepturi reale		Referințe
/		
Act Normativ nr. Legea 7, din 13/03/1996 emis de PARLAMENTUL ROMÂNIEI (art. 13 alin. 14);		
B1	Intabulare, drept de PROPRIETATE, dobândit prin Lege, cota actuala 1/1, cota initiala 1/1	A1
1) Comuna Teslui - rezerva comisiei locale de fond funciar, CIF:4553330		

**C. Partea III. SARCINI .**

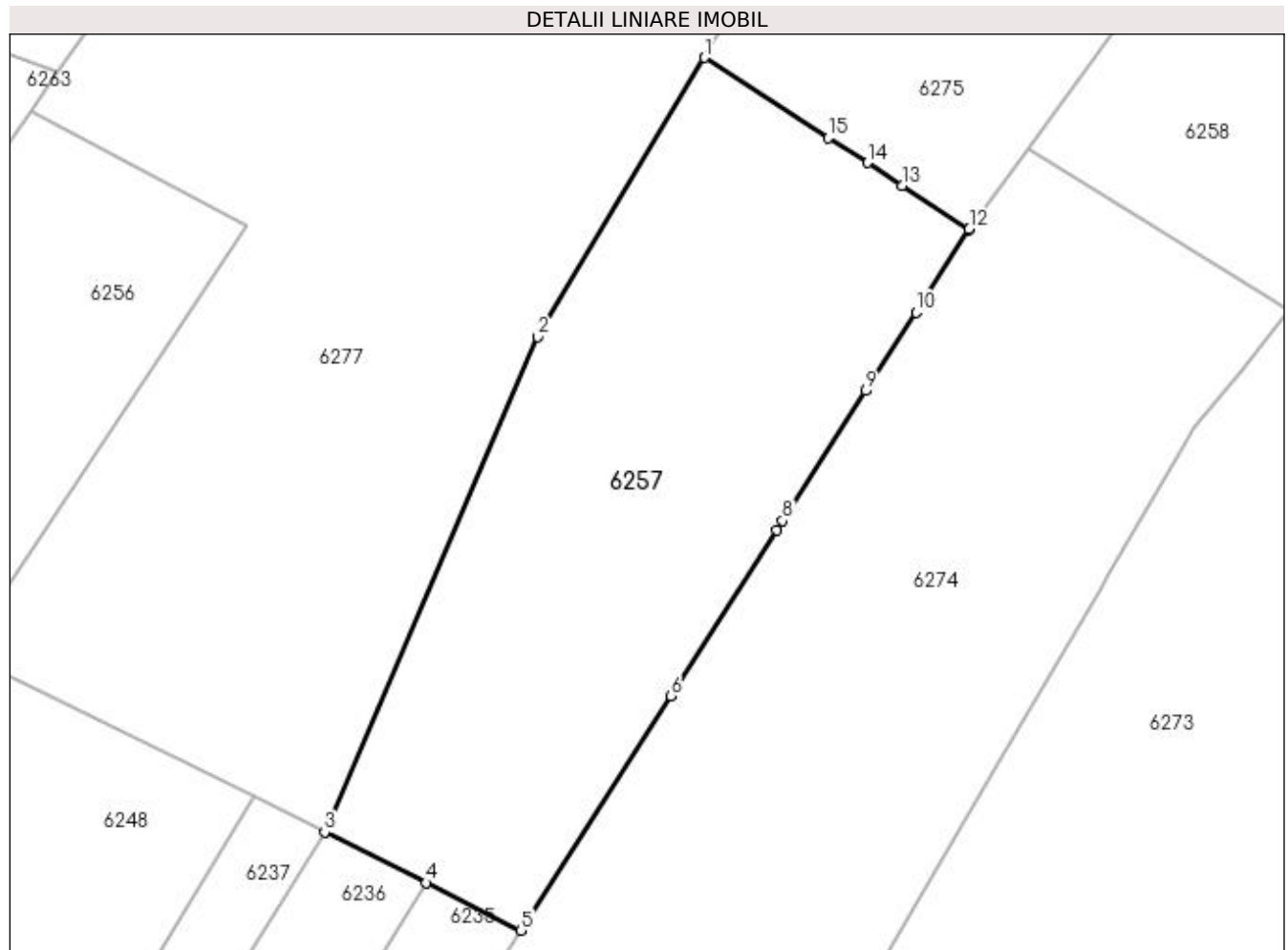
Inscrieri privind dezmembramintele dreptului de proprietate, drepturi reale de garanție și sarcini	Referințe
NU SUNT	

## Anexa Nr. 1 La Partea I

## Teren

Nr cadastral	Suprafața (mp)*	Observații / Referințe
	4.091	

\* Suprafața este determinată în planul de proiecție Stereo 70.



## Date referitoare la teren

Crt	Categorie folosință	Intravilan	Suprafața (mp)	Tarla	Parcelă	Nr. topo	Observații / Referințe
1	arabil	NU	4.091	33	9/3	-	

## Lungime Segmente

1) Valorile lungimilor segmentelor sunt obținute din proiecție în plan.

Punct început	X / Y	Punct sfârșit	X / Y	Lungime segment (** (m)
1	429.706,124 300.288,276	2	429.684,245 300.251,62	42.689
2	429.684,245 300.251,62	3	429.656,252 300.186,655	70.739
3	429.656,252 300.186,655	4	429.669,556 300.179,98	14.885
4	429.669,556 300.179,98	5	429.682,004 300.173,734	13.927
5	429.682,004 300.173,734	6	429.701,699 300.204,522	36.549

Punct început	X / Y	Punct sfârşit	X / Y	Lungime segment (** (m)
6	429.701,699 300.204,522	7	429.715,633 300.226,303	25.857
7	429.715,633 300.226,303	8	429.716,388 300.227,482	1.4
8	429.716,388 300.227,482	9	429.727,313 300.244,561	20.274
9	429.727,313 300.244,561	10	429.733,907 300.254,868	12.236
10	429.733,907 300.254,868	11	429.740,81 300.265,658	12.809
11	429.740,81 300.265,658	12	429.740,889 300.265,767	0.135
12	429.740,889 300.265,767	13	429.732,058 300.271,485	10.521
13	429.732,058 300.271,485	14	429.727,566 300.274,476	5.397
14	429.727,566 300.274,476	15	429.722,349 300.277,771	6.17
15	429.722,349 300.277,771	1	429.706,124 300.288,276	19.329

\*\* Lungimile segmentelor sunt determinate în planul de proiecție Stereo 70 și sunt rotunjite la 1 milimetru.

\*\*\* Distanța dintre puncte este formată din segmente cumulate ce sunt mai mici decât valoarea 1 milimetru.



**DATE DESPRE IMOBILUL NR. 6258**

Oficiul de Cadastru și Publicitate Imobiliară DOLJ  
Biroul de Cadastru și Publicitate Imobiliară Craiova

**A. Partea I. Descrierea imobilului**

TEREN Necunoscut

Adresa: Loc. Tartal, Jud. Dolj, T33 P412/1

Nr. Crt	Nr cadastral Nr. topografic	Suprafața* (mp)	Observații / Referințe
A1		3.443	Sector cadastral:38 Teren neimprejmuit; Conform PUG aprobat prin HCL 28/2015, suprafata intravilan =1255 mp, suprafata extravilan = 2188 mp.

**B. Partea II. Proprietari și acte**

Inscrieri privitoare la dreptul de proprietate și alte drepturi reale	Referințe
/	
Act Normativ nr. Legea 7, din 13/03/1996 emis de PARLAMENTUL ROMÂNIEI (art. 13 alin. 15);	
B1	A1
Inscrierea provizorie, drept de PROPRIETATE, dobandit prin Lege, cota actuala 1/1, cota initiala 1/1 1) NEIDENTIFICAT NEIDENTIFICAT, CIF:0000000000000	

**C. Partea III. SARCINI .**

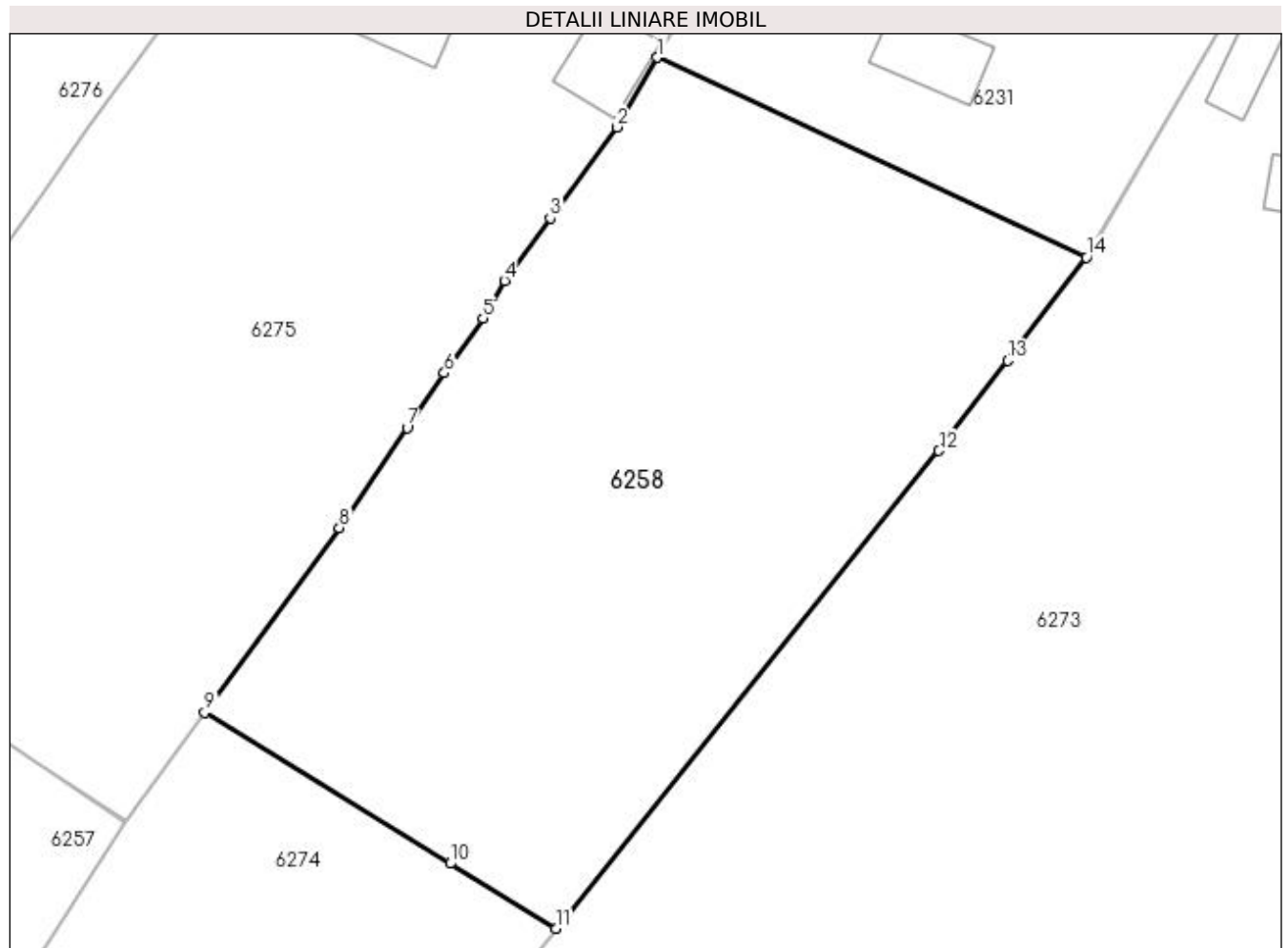
Inscrieri privind dezmembramintele dreptului de proprietate, drepturi reale de garanție și sarcini	Referințe
NU SUNT	

## Anexa Nr. 1 La Partea I

## Teren

Nr cadastral	Suprafața (mp)*	Observații / Referințe
	3.443	Conform PUG aprobat prin HCL 28/2015, suprafața intravilan = 1255 mp, suprafața extravilan = 2188 mp.

\* Suprafața este determinată în planul de proiecție Stereo 70.



## Date referitoare la teren

Crt	Categorie folosință	Intra vilan	Suprafața (mp)	Tarla	Parcelă	Nr. topo	Observații / Referințe
1	arabil	DA	1.255	33	412/1	-	
2	arabil	NU	2.188	33	412/1	-	

## Lungime Segmente

1) Valorile lungimilor segmentelor sunt obținute din proiecție în plan.

Punct început	X / Y	Punct sfârșit	X / Y	Lungime segment (** (m)
1	429.792,88 300.340,386	2	429.788,907 300.333,581	7.88
2	429.788,907 300.333,581	3	429.782,402 300.324,687	11.019
3	429.782,402 300.324,687	4	429.777,927 300.318,569	7.58
4	429.777,927 300.318,569	5	429.775,837 300.314,878	4.242

Punct început	X / Y	Punct sfârșit	X / Y	Lungime segment (** (m)
5	429.775,837 300.314,878	6	429.772,037 300.309,523	6.566
6	429.772,037 300.309,523	7	429.768,399 300.304,172	6.471
7	429.768,399 300.304,172	8	429.761,76 300.294,41	11.806
8	429.761,76 300.294,41	9	429.748,583 300.276,326	22.376
9	429.748,583 300.276,326	10	429.772,612 300.261,568	28.199
10	429.772,612 300.261,568	11	429.782,952 300.255,217	12.135
11	429.782,952 300.255,217	12	429.820,453 300.301,929	59.903
12	429.820,453 300.301,929	13	429.827,177 300.310,746	11.088
13	429.827,177 300.310,746	14	429.834,869 300.320,832	12.684
14	429.834,869 300.320,832	1	429.792,88 300.340,386	46.319

\*\* Lungimile segmentelor sunt determinate în planul de proiecție Stereo 70 și sunt rotunjite la 1 milimetru.

\*\*\* Distanța dintre puncte este formată din segmente cumulate ce sunt mai mici decât valoarea 1 milimetru.





**DATE DESPRE IMOBILUL NR. 6259**

Oficiul de Cadastru și Publicitate Imobiliară DOLJ  
Biroul de Cadastru și Publicitate Imobiliară Craiova

**A. Partea I. Descrierea imobilului**

TEREN Intravilan

Adresa: Loc. Tartal, Jud. Dolj, T16 P333/1

Nr. Crt	Nr cadastral Nr. topografic	Suprafața* (mp)	Observații / Referințe
A1		762	Sector cadastral:38 Teren neimprejmuit;

**B. Partea II. Proprietari și acte**

Inscrieri privitoare la dreptul de proprietate și alte drepturi reale	Referințe
/	
Act Normativ nr. Legea 7, din 13/03/1996 emis de PARLAMENTUL ROMÂNIEI (art. 13 alin. 15);	
B1	Inscrierea provizorie, drept de PROPRIETATE, dobandit prin Lege, cota actuala 1/1, cota initiala 1/1
	1) NEIDENTIFICAT NEIDENTIFICAT, CIF:0000000000000

**C. Partea III. SARCINI .**

Inscrieri privind dezmembramintele dreptului de proprietate, drepturi reale de garanție și sarcini	Referințe
NU SUNT	

## Anexa Nr. 1 La Partea I

## Teren

Nr cadastral	Suprafața (mp)*	Observații / Referințe
	762	

\* Suprafața este determinată în planul de proiecție Stereo 70.



## Date referitoare la teren

Crt	Categorie folosință	Intra vilan	Suprafața (mp)	Tarla	Parcelă	Nr. topo	Observații / Referințe
1	pasune	DA	762	16	333/1	-	

## Lungime Segmente

1) Valorile lungimilor segmentelor sunt obținute din proiecție în plan.

Punct început	X / Y	Punct sfârșit	X / Y	Lungime segment (** (m)
1	429.549,758 300.182,311	2	429.549,238 300.181,546	0.925
2	429.549,238 300.181,546	3	429.540,422 300.168,589	15.672
3	429.540,422 300.168,589	4	429.530,56 300.154,096	17.53
4	429.530,56 300.154,096	5	429.523,536 300.143,164	12.994
5	429.523,536 300.143,164	6	429.515,044 300.129,95	15.707

Punct început	X / Y	Punct sfârșit	X / Y	Lungime segment (** (m)
6	429.515,044 300.129,95	7	429.511,762 300.124,842	6.072
7	429.511,762 300.124,842	8	429.521,612 300.122,684	10.084
8	429.521,612 300.122,684	9	429.560,8 300.175,668	65.901
9	429.560,8 300.175,668	1	429.549,758 300.182,311	12.886

\*\* Lungimile segmentelor sunt determinate în planul de proiecție Stereo 70 și sunt rotunjite la 1 milimetru.

\*\*\* Distanța dintre puncte este formată din segmente cumulate ce sunt mai mici decât valoarea 1 milimetru.



**DATE DESPRE IMOBILUL NR. 6260**

Oficiul de Cadastru și Publicitate Imobiliară DOLJ  
Biroul de Cadastru și Publicitate Imobiliară Craiova

**A. Partea I. Descrierea imobilului**

TEREN Intravilan

Adresa: Loc. Tartal, Jud. Dolj, T16 P337/1

Nr. Crt	Nr cadastral Nr. topografic	Suprafața* (mp)	Observații / Referințe
A1		385	Sector cadastral:38 Teren neimprejmuit;

**B. Partea II. Proprietari și acte**

Inscrieri privitoare la dreptul de proprietate și alte drepturi reale	Referințe
/	
Act Normativ nr. Legea 7, din 13/03/1996 emis de PARLAMENTUL ROMÂNIEI (art. 13 alin. 15);	
B1	Inscrierea provizorie, drept de PROPRIETATE, dobandit prin Lege, cota actuala 1/1, cota initiala 1/1
	1) NEIDENTIFICAT NEIDENTIFICAT, CIF:0000000000000

**C. Partea III. SARCINI .**

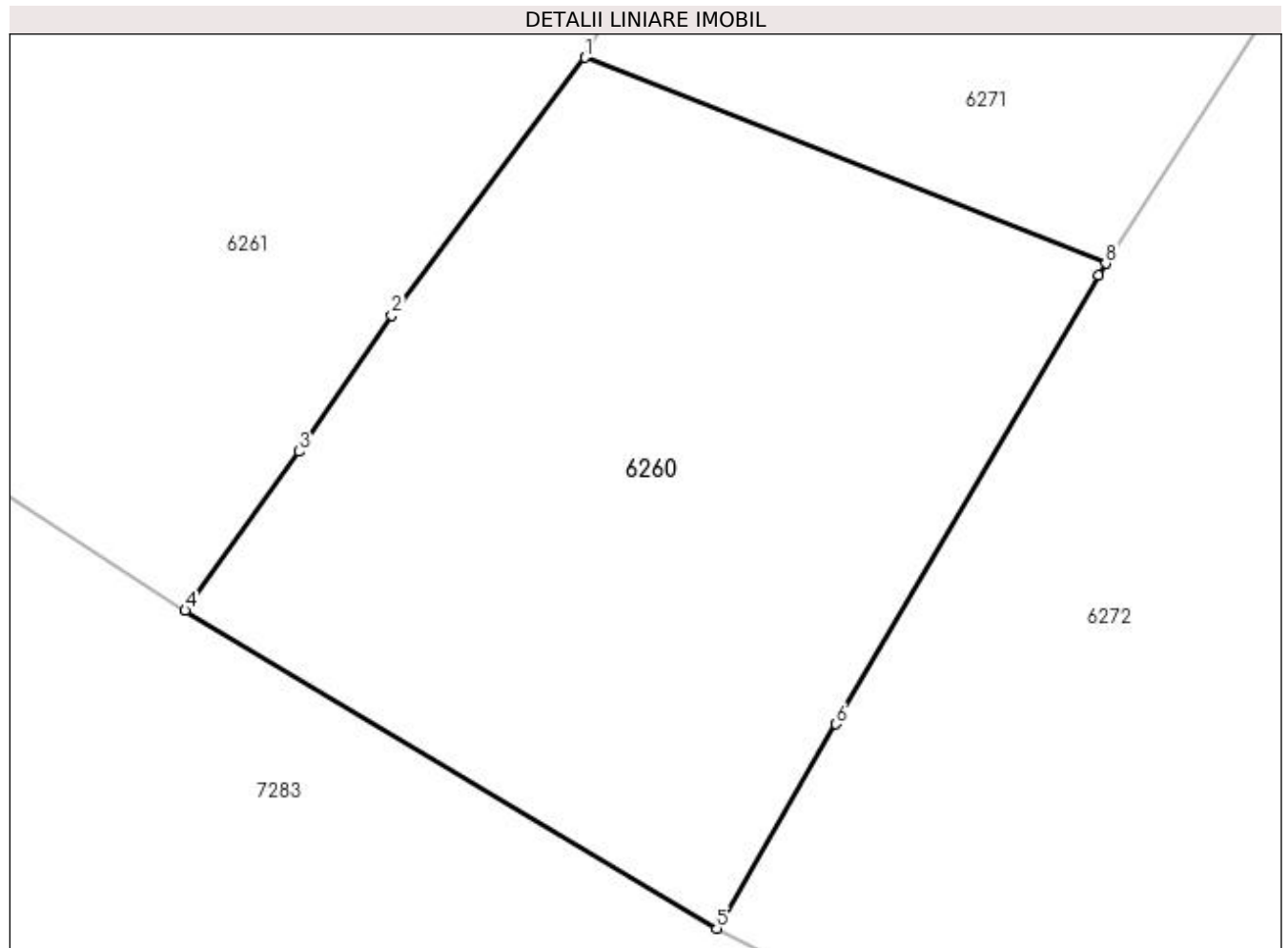
Inscrieri privind dezmembramintele dreptului de proprietate, drepturi reale de garanție și sarcini	Referințe
NU SUNT	

## Anexa Nr. 1 La Partea I

## Teren

Nr cadastral	Suprafața (mp)*	Observații / Referințe
	385	

\* Suprafața este determinată în planul de proiecție Stereo 70.



## Date referitoare la teren

Crt	Categorie folosință	Intra vilan	Suprafața (mp)	Tarla	Parcelă	Nr. topo	Observații / Referințe
1	pasune	DA	385	16	337/1	-	

## Lungime Segmente

1) Valorile lungimilor segmentelor sunt obținute din proiecție în plan.

Punct început	X / Y	Punct sfârșit	X / Y	Lungime segment (** (m)
1	429.486,496 300.160,205	2	429.480,69 300.152,446	9.691
2	429.480,69 300.152,446	3	429.477,896 300.148,35	4.958
3	429.477,896 300.148,35	4	429.474,469 300.143,573	5.879
4	429.474,469 300.143,573	5	429.490,465 300.134,009	18.637
5	429.490,465 300.134,009	6	429.494,061 300.140,153	7.119

Punct început	X / Y	Punct sfârșit	X / Y	Lungime segment (** (m)
6	429.494,061 300.140,153	7	429.501,965 300.153,653	15.644
7	429.501,965 300.153,653	8	429.502,176 300.154,013	0.417
8	429.502,176 300.154,013	1	429.486,496 300.160,205	16.858

\*\* Lungimile segmentelor sunt determinate în planul de proiecție Stereo 70 și sunt rotunjite la 1 milimetru.

\*\*\* Distanța dintre puncte este formată din segmente cumulate ce sunt mai mici decât valoarea 1 milimetru.





**DATE DESPRE IMOBILUL NR. 6261**

Oficiul de Cadastru și Publicitate Imobiliară DOLJ  
Biroul de Cadastru și Publicitate Imobiliară Craiova

**A. Partea I. Descrierea imobilului**

TEREN Intravilan

Adresa: Loc. Tartal, Jud. Dolj, T16 P337/2

Nr. Crt	Nr cadastral Nr. topografic	Suprafața* (mp)	Observații / Referințe
A1		740	Sector cadastral:38 Teren imprejmuit;

**Construcții**

Crt	Nr cadastral Nr. topografic	Adresa	Observații / Referințe
A1.1		Loc. Tartal, Jud. Dolj, T16 P337/2	Nr. niveluri:1; S. construita la sol:59 mp;

**B. Partea II. Proprietari și acte**

Inscrieri privitoare la dreptul de proprietate și alte drepturi reale	Referințe
/	
Act Normativ nr. Legea 7, din 13/03/1996 emis de PARLAMENTUL ROMÂNIEI (art. 13 alin. 15);	
B1	Inscrierea provizorie, drept de PROPRIETATE, dobandit prin Lege, cota actuala 1/1, cota initiala 1/1
	1) NEIDENTIFICAT NEIDENTIFICAT, CIF:0000000000000
	A1, A1.1

**C. Partea III. SARCINI .**

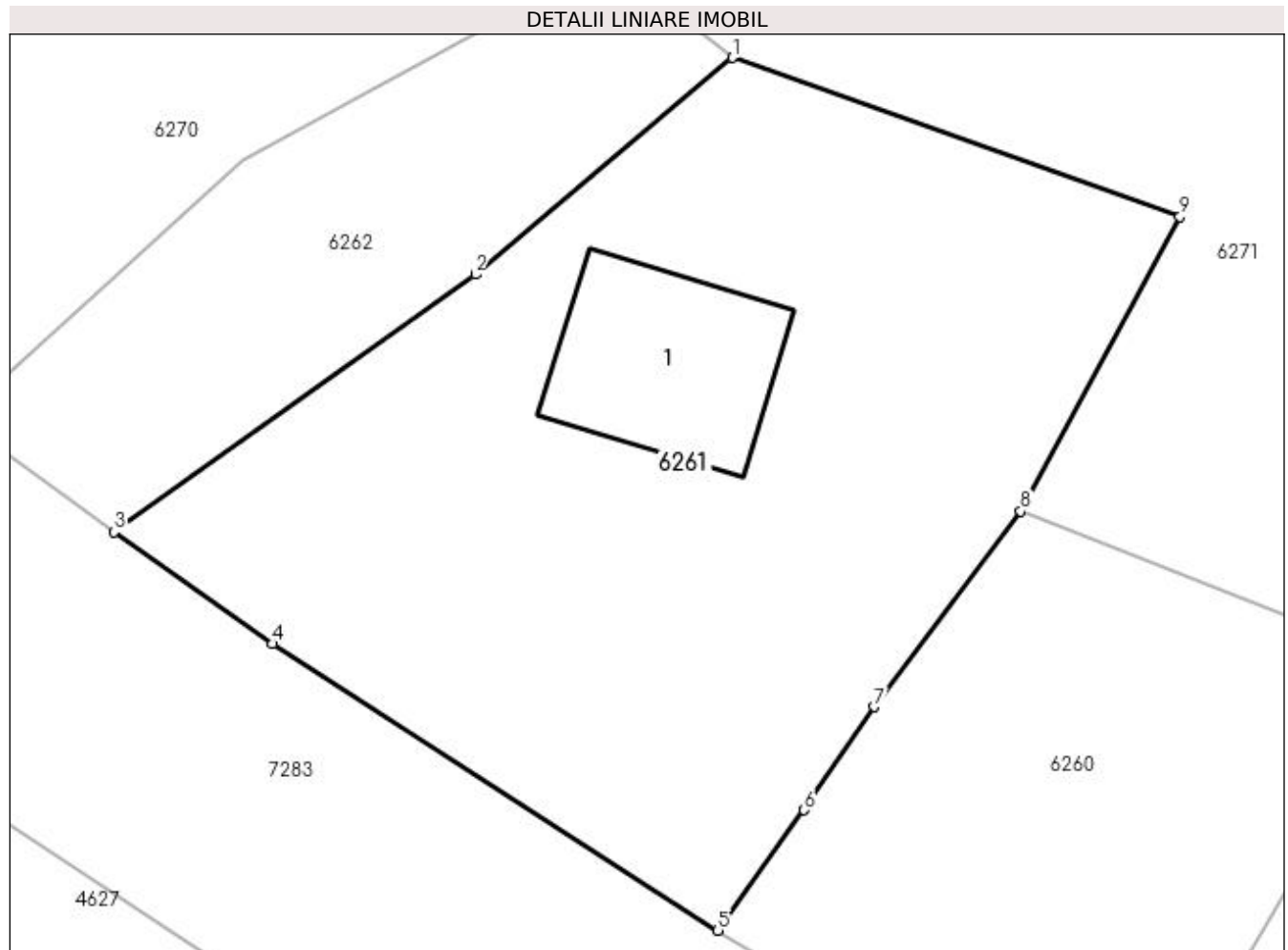
Inscrieri privind dezmembramintele dreptului de proprietate, drepturi reale de garanție și sarcini	Referințe
NU SUNT	

## Anexa Nr. 1 La Partea I

## Teren

Nr cadastral	Suprafața (mp)*	Observații / Referințe
	740	

\* Suprafața este determinată în planul de proiecție Stereo 70.



## Date referitoare la teren

Crt	Categorie folosință	Intra vilan	Suprafața (mp)	Tarla	Parcelă	Nr. topo	Observații / Referințe
1	curți constructii	DA	740	16	337/2	-	

## Date referitoare la construcții

Crt	Număr	Destinație construcție	Supraf. (mp)	Situație juridică	Observații / Referințe
A1.1		construcții de locuințe	59	Cu acte	Nr. niveluri:1; S. construita la sol:59 mp;

## Lungime Segmente

1) Valorile lungimilor segmentelor sunt obținute din proiecție în plan.

Punct început	X / Y	Punct sfârșit	X / Y	Lungime segment (** (m)
1	429.475,044 300.178,215	2	429.464,835 300.169,615	13.349
2	429.464,835 300.169,615	3	429.450,476 300.159,382	17.632
3	429.450,476 300.159,382	4	429.456,78 300.154,952	7.705
4	429.456,78 300.154,952	5	429.474,469 300.143,573	21.033

Punct început	X / Y	Punct sfârșit	X / Y	Lungime segment (** (m)
5	429.474,469 300.143,573	6	429.477,896 300.148,35	5.879
6	429.477,896 300.148,35	7	429.480,69 300.152,446	4.958
7	429.480,69 300.152,446	8	429.486,496 300.160,205	9.691
8	429.486,496 300.160,205	9	429.492,816 300.171,903	13.296
9	429.492,816 300.171,903	1	429.475,044 300.178,215	18.86

\*\* Lungimile segmentelor sunt determinate în planul de proiecție Stereo 70 și sunt rotunjite la 1 milimetru.

\*\*\* Distanța dintre puncte este formată din segmente cumulate ce sunt mai mici decât valoarea 1 milimetru.



**DATE DESPRE IMOBILUL NR. 6262**

Oficiul de Cadastru și Publicitate Imobiliară DOLJ  
Biroul de Cadastru și Publicitate Imobiliară Craiova

**A. Partea I. Descrierea imobilului**

TEREN Intravilan

Adresa: Loc. Tartal, Jud. Dolj, De 16

Nr. Crt	Nr cadastral Nr. topografic	Suprafața* (mp)	Observații / Referințe
A1		248	Sector cadastral:38 Teren neimprejmuit;

**B. Partea II. Proprietari și acte**

Inscrieri privitoare la dreptul de proprietate și alte drepturi reale	Referințe
/	
Act Normativ nr. Legea 7, din 13/03/1996 emis de PARLAMENTUL ROMÂNIEI (art. 13 alin. 15);	
B1	Inscrierea provizorie, drept de PROPRIETATE, dobandit prin Lege, cota actuala 1/1, cota initiala 1/1
	1) NEIDENTIFICAT NEIDENTIFICAT, CIF:0000000000000

**C. Partea III. SARCINI .**

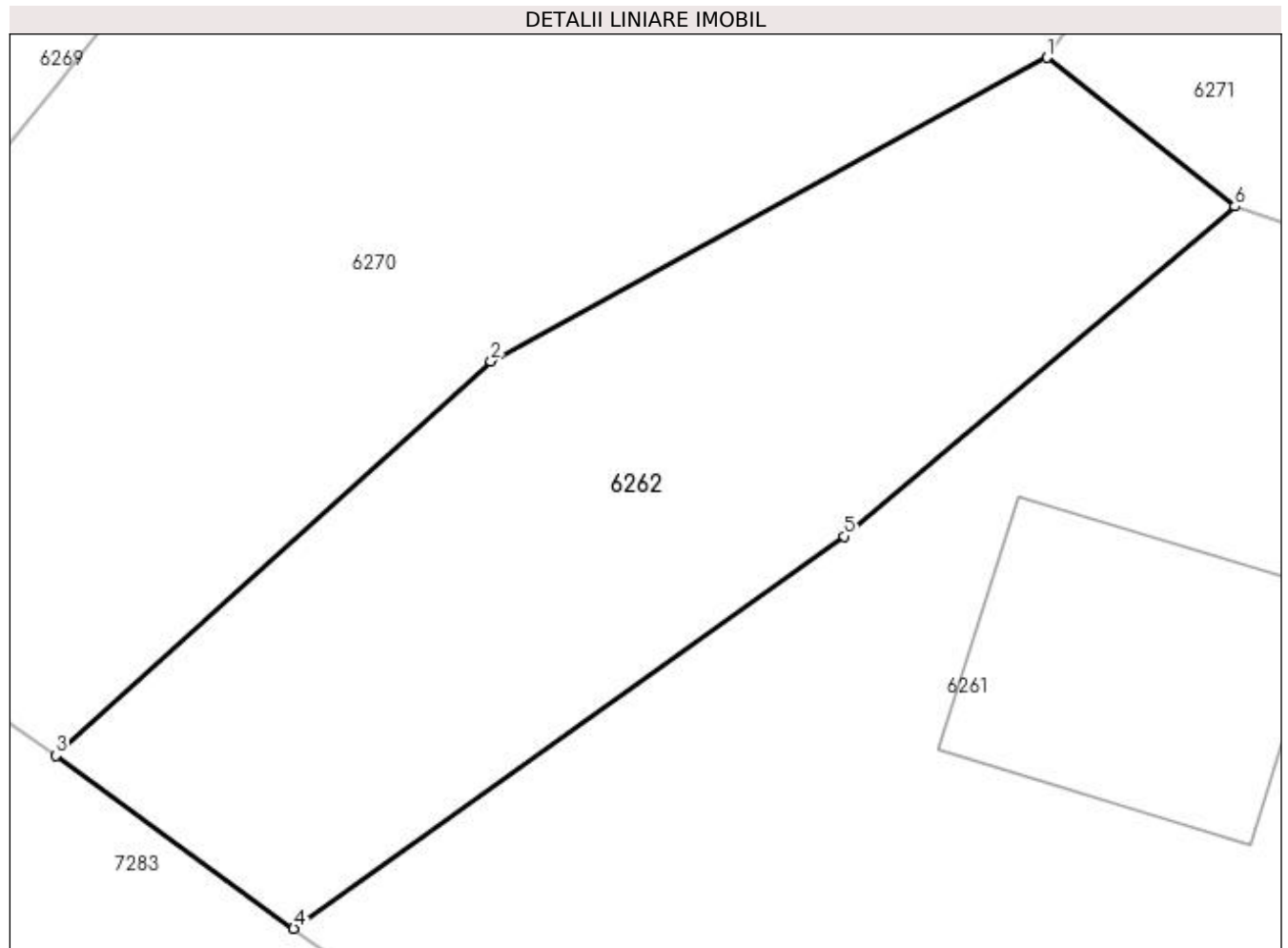
Inscrieri privind dezmembramintele dreptului de proprietate, drepturi reale de garanție și sarcini	Referințe
NU SUNT	

## Anexa Nr. 1 La Partea I

## Teren

Nr cadastral	Suprafața (mp)*	Observații / Referințe
	248	

\* Suprafața este determinată în planul de proiecție Stereo 70.



## Date referitoare la teren

Crt	Categorie folosință	Intravilan	Suprafața (mp)	Tarla	Parcelă	Nr. topo	Observații / Referințe
1	drum	DA	248	De 16	-	-	

## Lungime Segmente

1) Valorile lungimilor segmentelor sunt obținute din proiecție în plan.

Punct început	X / Y	Punct sfârșit	X / Y	Lungime segment (** (m)
1	429.470,137 300.182,096	2	429.455,619 300.174,179	16.536
2	429.455,619 300.174,179	3	429.444,268 300.163,893	15.318
3	429.444,268 300.163,893	4	429.450,476 300.159,382	7.674
4	429.450,476 300.159,382	5	429.464,835 300.169,615	17.632
5	429.464,835 300.169,615	6	429.475,044 300.178,215	13.349

Punct început	X / Y	Punct sfârșit	X / Y	Lungime segment (** (m)
6	429.475,044 300.178,215	1	429.470,137 300.182,096	6.256

\*\* Lungimile segmentelor sunt determinate în planul de proiecție Stereo 70 și sunt rotunjite la 1 milimetru.

\*\*\* Distanța dintre puncte este formată din segmente cumulate ce sunt mai mici decât valoarea 1 milimetru.





**DATE DESPRE IMOBILUL NR. 6263**

Oficiul de Cadastru și Publicitate Imobiliară DOLJ  
Biroul de Cadastru și Publicitate Imobiliară Craiova

**A. Partea I. Descrierea imobilului**

TEREN Intravilan

Adresa: Loc. Tartal, Jud. Dolj, T33 P336/2

Nr. Crt	Nr cadastral Nr. topografic	Suprafața* (mp)	Observații / Referințe
A1		1.601	Sector cadastral:38 Teren neimprejmuit;

**B. Partea II. Proprietari și acte**

Inscrieri privitoare la dreptul de proprietate și alte drepturi reale	Referințe
/	
Act Normativ nr. Legea 7, din 13/03/1996 emis de PARLAMENTUL ROMÂNIEI (art. 13 alin. 15);	
B1	Inscrierea provizorie, drept de PROPRIETATE, dobandit prin Lege, cota actuala 1/1, cota initiala 1/1
	1) NEIDENTIFICAT NEIDENTIFICAT, CIF:0000000000000

**C. Partea III. SARCINI .**

Inscrieri privind dezmembramintele dreptului de proprietate, drepturi reale de garanție și sarcini	Referințe
NU SUNT	

## Anexa Nr. 1 La Partea I

## Teren

Nr cadastral	Suprafața (mp)*	Observații / Referințe
	1.601	

\* Suprafața este determinată în planul de proiecție Stereo 70.



## Date referitoare la teren

Crt	Categorie folosință	Intra vilan	Suprafața (mp)	Tarla	Parcelă	Nr. topo	Observații / Referințe
1	arabil	DA	1.601	33	336/2	-	

## Lungime Segmente

1) Valorile lungimilor segmentelor sunt obținute din proiecție în plan.

Punct început	X / Y	Punct sfârșit	X / Y	Lungime segment (** (m)
1	429.621,259 300.286,4	2	429.595,62 300.295,298	27.139
2	429.595,62 300.295,298	3	429.585,863 300.280,807	17.47
3	429.585,863 300.280,807	4	429.568,769 300.255,437	30.592
4	429.568,769 300.255,437	5	429.562,495 300.246,127	11.227
5	429.562,495 300.246,127	6	429.583,837 300.232,705	25.212

Punct început	X / Y	Punct sfârșit	X / Y	Lungime segment (** (m)
6	429.583,837 300.232,705	7	429.617,647 300.281,235	59.146
7	429.617,647 300.281,235	8	429.620,239 300.284,942	4.523
8	429.620,239 300.284,942	1	429.621,259 300.286,4	1.779

\*\* Lungimile segmentelor sunt determinate în planul de proiecție Stereo 70 și sunt rotunjite la 1 milimetru.

\*\*\* Distanța dintre puncte este formată din segmente cumulate ce sunt mai mici decât valoarea 1 milimetru.



**DATE DESPRE IMOBILUL NR. 6264**

Oficiul de Cadastru și Publicitate Imobiliară DOLJ  
Biroul de Cadastru și Publicitate Imobiliară Craiova

**A. Partea I. Descrierea imobilului**

TEREN Intravilan

Adresa: Loc. Tartal, Str Iancu Jianu, Nr. 13, Jud. Dolj, T6 P105

Nr. Crt	Nr cadastral Nr. topografic	Suprafața* (mp)	Observații / Referințe
A1	30250	501	Sector cadastral:38 Teren imprejmuit;

**Construcții**

Crt	Nr cadastral Nr. topografic	Adresa	Observații / Referințe
A1.1	30250-C1	Loc. Tartal, Str Iancu Jianu, Nr. 13, Jud. Dolj, T6 P105	Nr. niveluri:1; S. construita la sol:70 mp; Casa de locuit-Parter-construita in anul 1940, din caramida, fundatie beton, acoperita cu tigla, compusa din 3 camere, bucatarie, hol, antreu. SU=ST=51.63mp

**B. Partea II. Proprietari și acte**

Inscrieri privitoare la dreptul de proprietate și alte drepturi reale		Referințe
<b>19184 / 13/03/2012</b>		
Act Notarial nr. contract de vanzare aut nr 557, din 12/03/2012 emis de NP TOMITA DANA EUGENIA;		
B1	Intabulare, drept de PROPRIETATEcumparare, dobandit prin Conventie, cota actuala 1/1, cota initiala 1/1 1) IANCU ELENA GEORGIANA, necasatorita	A1, A1.1

**C. Partea III. SARCINI .**

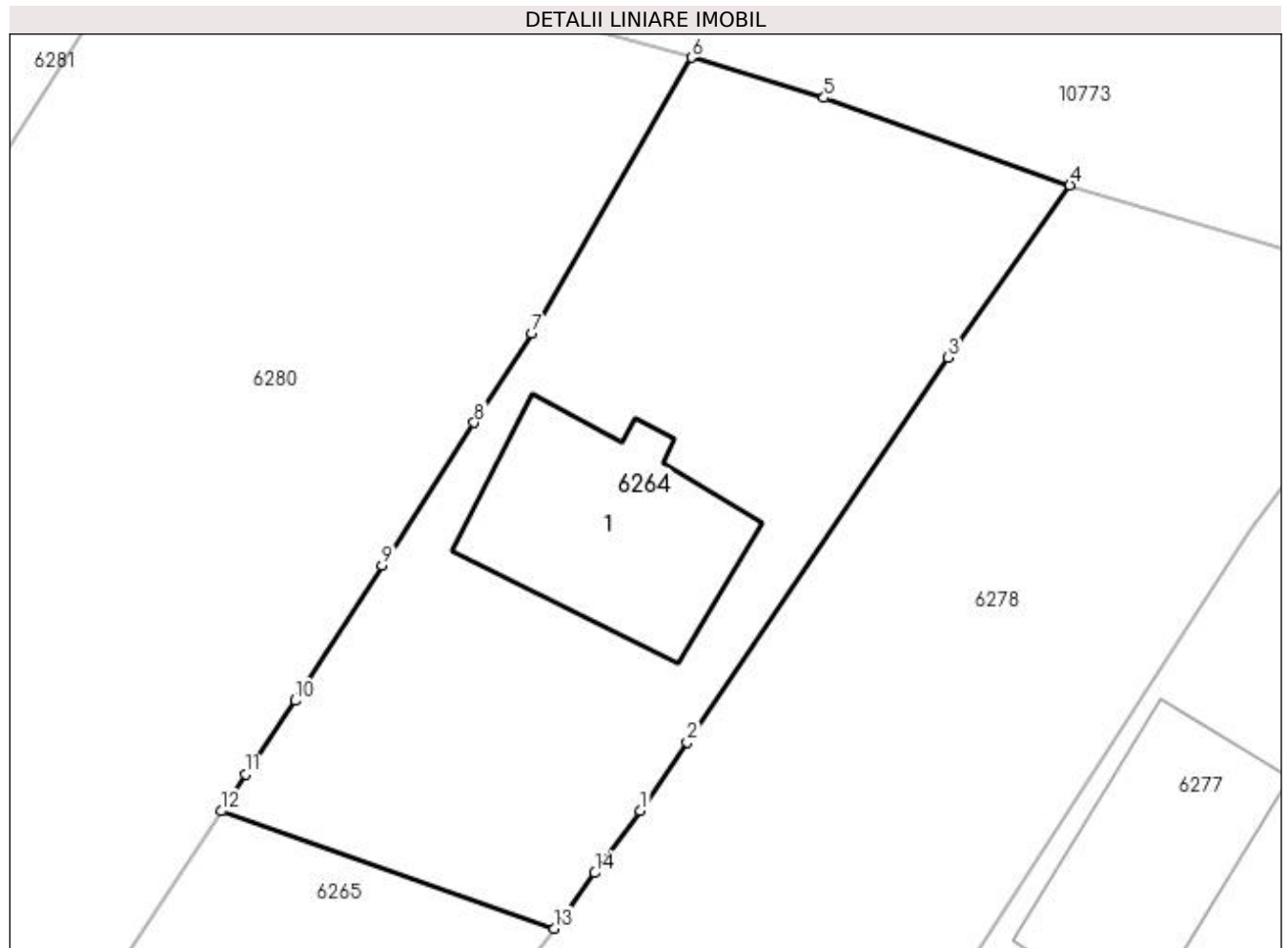
Inscrieri privind dezmembramintele dreptului de proprietate, drepturi reale de garanție și sarcini	Referințe
NU SUNT	

## Anexa Nr. 1 La Partea I

## Teren

Nr cadastral	Suprafața (mp)*	Observații / Referințe
30250	501	

\* Suprafața este determinată în planul de proiecție Stereo 70.



## Date referitoare la teren

Crt	Categorie folosință	Intravilan	Suprafața (mp)	Tarla	Parcelă	Nr. topo	Observații / Referințe
1	curți constructii	DA	501	6	105	-	

## Date referitoare la construcții

Crt	Număr	Destinație construcție	Supraf. (mp)	Situație juridică	Observații / Referințe
A1.1	30250-C1	construcții de locuințe	70	Cu acte	Nr. niveluri:1; S. construita la sol:70 mp; Casa de locuit-Parter-construita în anul 1940, din caramida, fundație beton, acoperita cu tigla, compusa din 3 camere, bucatarie, hol, antreu. SU=ST=51.63mp

## Lungime Segmente

1) Valorile lungimilor segmentelor sunt obținute din proiecție în plan.

Punct început	X / Y	Punct sfârșit	X / Y	Lungime segment (** (m)
1	429.669,094 300.380,997	2	429.670,933 300.383,707	3.275
2	429.670,933 300.383,707	3	429.681,214 300.398,85	18.303

Punct început	X / Y	Punct sfârșit	X / Y	Lungime segment (** (m)
3	429.681,214 300.398,85	4	429.686,021 300.405,64	8.319
4	429.686,021 300.405,64	5	429.676,329 300.409,074	10.282
5	429.676,329 300.409,074	6	429.671,106 300.410,662	5.459
6	429.671,106 300.410,662	7	429.664,806 300.399,798	12.559
7	429.664,806 300.399,798	8	429.662,545 300.396,286	4.177
8	429.662,545 300.396,286	9	429.658,924 300.390,662	6.689
9	429.658,924 300.390,662	10	429.655,498 300.385,34	6.329
10	429.655,498 300.385,34	11	429.653,531 300.382,447	3.498
11	429.653,531 300.382,447	12	429.652,569 300.380,993	1.743
12	429.652,569 300.380,993	13	429.665,693 300.376,368	13.915
13	429.665,693 300.376,368	14	429.667,297 300.378,552	2.71
14	429.667,297 300.378,552	1	429.669,094 300.380,997	3.034

\*\* Lungimile segmentelor sunt determinate în planul de proiecție Stereo 70 și sunt rotunjite la 1 milimetru.

\*\*\* Distanța dintre puncte este formată din segmente cumulate ce sunt mai mici decât valoarea 1 milimetru.





**DATE DESPRE IMOBILUL NR. 6265**

Oficiul de Cadastru și Publicitate Imobiliară DOLJ  
Biroul de Cadastru și Publicitate Imobiliară Craiova

**A. Partea I. Descrierea imobilului**

TEREN Intravilan

Adresa: Loc. Tartal, Jud. Dolj, T6 P106

Nr. Crt	Nr cadastral Nr. topografic	Suprafața* (mp)	Observații / Referințe
A1		214	Sector cadastral:38 Teren neimprejmuit;

**B. Partea II. Proprietari și acte**

Inscrieri privitoare la dreptul de proprietate și alte drepturi reale	Referințe
/	
Act Administrativ nr. TDP 152-9566, din 02/11/1993 emis de CJSDPAT DOLJ;	
B1	A1
Intabulare, drept de PROPRIETATE, dobandit prin Reconstituire, cota actuala 1/1, cota initiala 1/1 1) STANCIU ILIE, LIPSA CNP	

**C. Partea III. SARCINI .**

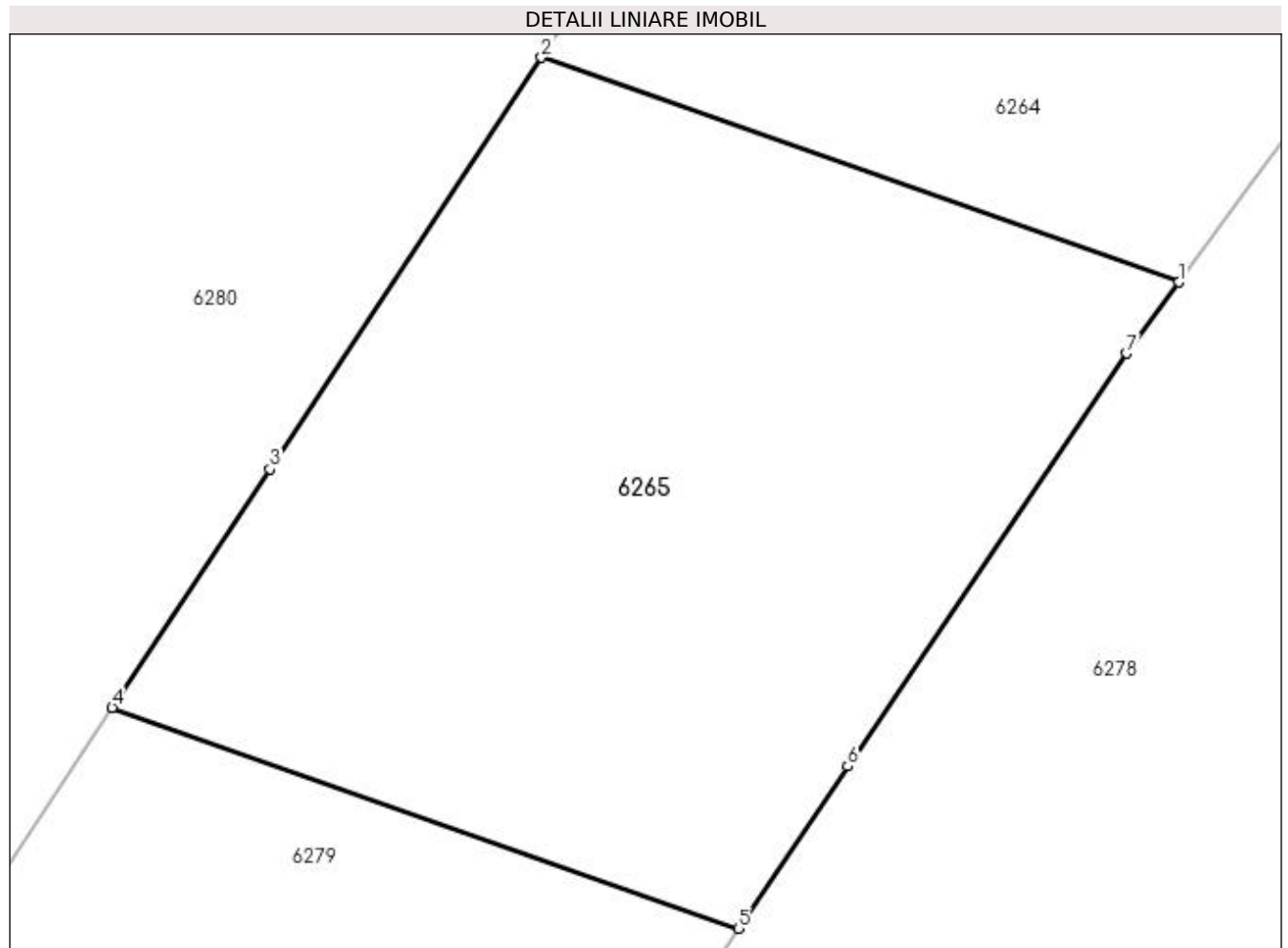
Inscrieri privind dezmembramintele dreptului de proprietate, drepturi reale de garanție și sarcini	Referințe
NU SUNT	

## Anexa Nr. 1 La Partea I

## Teren

Nr cadastral	Suprafața (mp)*	Observații / Referințe
	214	

\* Suprafața este determinată în planul de proiecție Stereo 70.



## Date referitoare la teren

Crt	Categorie folosință	Intravilan	Suprafața (mp)	Tarla	Parcelă	Nr. topo	Observații / Referințe
1	arabil	DA	214	6	106	-	

## Lungime Segmente

1) Valorile lungimilor segmentelor sunt obținute din proiecție în plan.

Punct început	X / Y	Punct sfârșit	X / Y	Lungime segment (** (m)
1	429.665,693 300.376,368	2	429.652,569 300.380,993	13.915
2	429.652,569 300.380,993	3	429.646,975 300.372,53	10.145
3	429.646,975 300.372,53	4	429.643,728 300.367,619	5.887
4	429.643,728 300.367,619	5	429.656,621 300.363,075	13.67
5	429.656,621 300.363,075	6	429.658,877 300.366,412	4.028

Punct început	X / Y	Punct sfârșit	X / Y	Lungime segment (** (m)
6	429.658,877 300.366,412	7	429.664,621 300.374,908	10.256
7	429.664,621 300.374,908	1	429.665,693 300.376,368	1.811

\*\* Lungimile segmentelor sunt determinate în planul de proiecție Stereo 70 și sunt rotunjite la 1 milimetru.

\*\*\* Distanța dintre puncte este formată din segmente cumulate ce sunt mai mici decât valoarea 1 milimetru.



**DATE DESPRE IMOBILUL NR. 6266**

Oficiul de Cadastru și Publicitate Imobiliară DOLJ  
Biroul de Cadastru și Publicitate Imobiliară Craiova

**A. Partea I. Descrierea imobilului**

TEREN Intravilan

Nr. CF vechi:75  
Nr. cadastral vechi:85

Adresa: Loc. Tartal, Jud. Dolj, T 16, P 368, 369, 370

Nr. Crt	Nr cadastral Nr. topografic	Suprafața* (mp)	Observații / Referințe
A1	31676	1.718	Sector cadastral:38 Teren imprejmuit;

**Construcții**

Crt	Nr cadastral Nr. topografic	Adresa	Observații / Referințe
A1.1	31676-C1	Loc. Tartal, Jud. Dolj, T 16, P 368, 369, 370	Nr. niveluri:1; S. construita la sol:73 mp; locuinta - Sc=73.mp

**B. Partea II. Proprietari și acte**

Inscrieri privitoare la dreptul de proprietate și alte drepturi reale		Referințe
<b>68641 / 25/10/2007</b>		
Act Notarial nr. 2525, din 01/01/2007 emis de NP PEia Ofelia;		
B1	Intabulare, drept de PROPRIETATE, dobandit prin Conventie, cota actuala 1/1, cota initiala 1/1 1) <b>BADESCU STEFAN</b> , LIPSA CNP 2) <b>BADESCU SEVASTIANA</b> , LIPSA CNP <i>OBSERVATII: (provenita din conversia CF 75)</i>	A1, A1.1

**C. Partea III. SARCINI .**

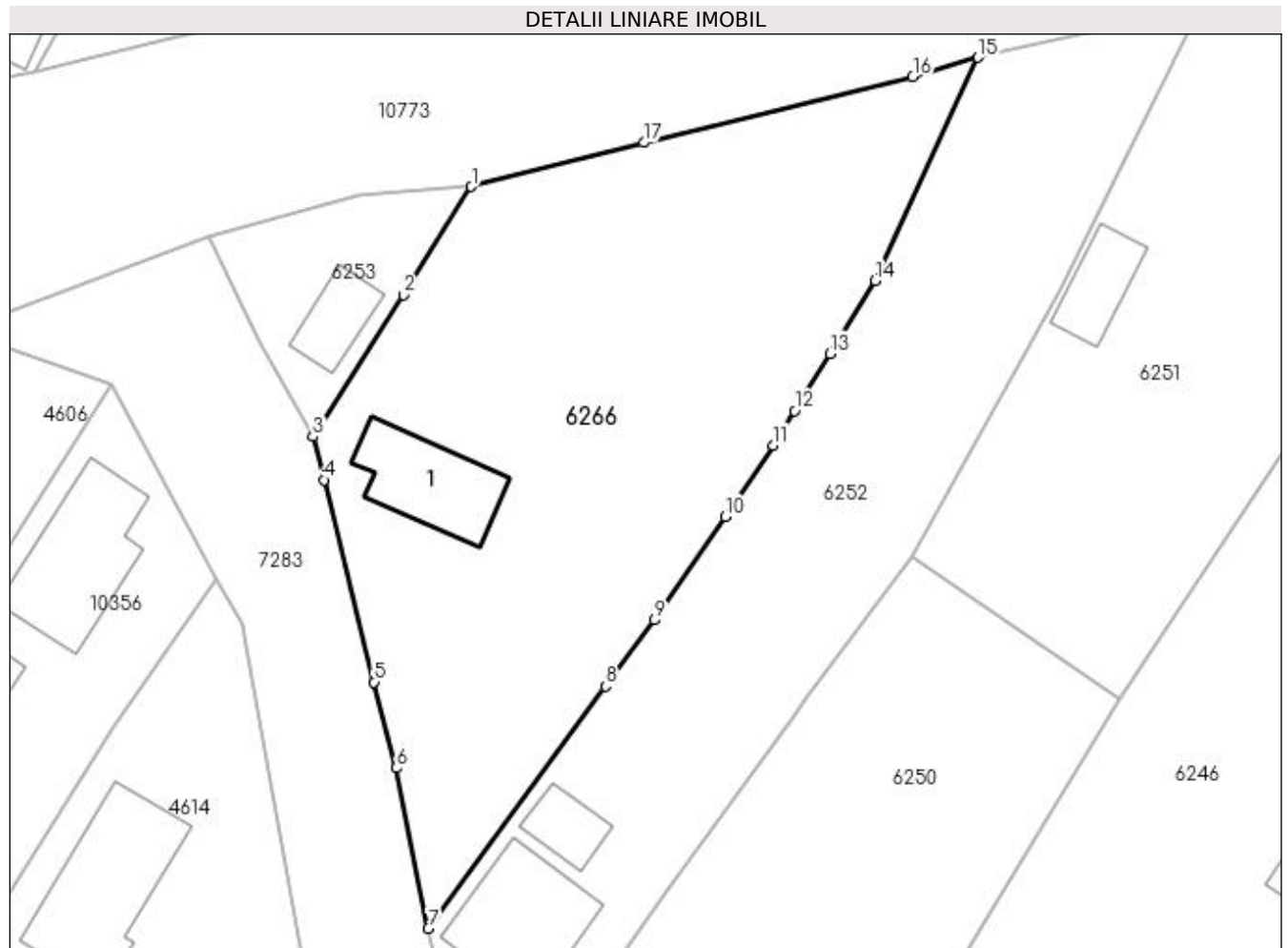
Inscrieri privind dezmembramintele dreptului de proprietate, drepturi reale de garanție și sarcini	Referințe
NU SUNT	

## Anexa Nr. 1 La Partea I

## Teren

Nr cadastral	Suprafaţa (mp)*	Observaţii / Referinţe
31676	1.718	

\* Suprafaţa este determinată în planul de proiecţie Stereo 70.



## Date referitoare la teren

Crt	Categorie folosinţă	Intra vilan	Suprafaţa (mp)	Tarla	Parcelă	Nr. topo	Observaţii / Referinţe
1	curti constructii	DA	903	16	368, 369, 370	-	
2	arabil	DA	595	16	368, 369, 370	-	
3	vie	DA	220	16	368, 369, 370	-	

## Date referitoare la construcţii

Crt	Număr	Destinaţie construcţie	Supraf. (mp)	Situaţie juridică	Observaţii / Referinţe
A1.1	31676-C1	construcţii de locuinţe	73	Cu acte	Nr. niveluri:1; S. construita la sol:73 mp; locuinta - Sc=73.mp

## Lungime Segmente

1) Valorile lungimilor segmentelor sunt obţinute din proiecţie în plan.

Punct început	X / Y	Punct sfârşit	X / Y	Lungime segment (** (m)
1	429.342,21 300.398,028	2	429.336,681 300.389,212	10.406
2	429.336,681 300.389,212	3	429.329,279 300.377,66	13.72

Punct început	X / Y	Punct sfârșit	X / Y	Lungime segment (** (m)
3	429.329,279 300.377,66	4	429.330,174 300.374,138	3.634
4	429.330,174 300.374,138	5	429.334,261 300.357,654	16.983
5	429.334,261 300.357,654	6	429.336,096 300.350,652	7.238
6	429.336,096 300.350,652	7	429.338,67 300.337,579	13.324
7	429.338,67 300.337,579	8	429.353,132 300.357,325	24.476
8	429.353,132 300.357,325	9	429.357,139 300.362,706	6.709
9	429.357,139 300.362,706	10	429.362,937 300.371,151	10.244
10	429.362,937 300.371,151	11	429.366,809 300.376,945	6.969
11	429.366,809 300.376,945	12	429.368,56 300.379,77	3.324
12	429.368,56 300.379,77	13	429.371,461 300.384,439	5.497
13	429.371,461 300.384,439	14	429.375,147 300.390,372	6.985
14	429.375,147 300.390,372	15	429.383,52 300.408,565	20.027
15	429.383,52 300.408,565	16	429.378,21 300.406,999	5.536
16	429.378,21 300.406,999	17	429.356,256 300.401,626	22.602
17	429.356,256 300.401,626	1	429.342,21 300.398,028	14.5

\*\* Lungimile segmentelor sunt determinate în planul de proiecție Stereo 70 și sunt rotunjite la 1 milimetru.

\*\*\* Distanța dintre puncte este formată din segmente cumulate ce sunt mai mici decât valoarea 1 milimetru.





**DATE DESPRE IMOBILUL NR. 6267**

Oficiul de Cadastru și Publicitate Imobiliară DOLJ  
Biroul de Cadastru și Publicitate Imobiliară Craiova

**A. Partea I. Descrierea imobilului**

TEREN Intravilan

Adresa: Loc. Tartal, Str Valea Adinca, Nr. 9, Jud. Dolj, (fost T16, P358, P359)

Nr. Crt	Nr cadastral Nr. topografic	Suprafața* (mp)	Observații / Referințe
A1	32393	1.692	Sector cadastral:38 Teren imprejmuit; Se propune notarea posesiei pentru S=653mp.

**Construcții**

Crt	Nr cadastral Nr. topografic	Adresa	Observații / Referințe
A1.1	32393-C1	Loc. Tartal, Str Valea Adinca, Nr. 9, Jud. Dolj, (fost T16, P358, P359)	Nr. niveluri:1; S. construita la sol:63 mp; S. construita desfasurata:63 mp; Locuinta - Parter - din anul 1960, zidarie din caramida, acoperita cu tigla, nu detine certificat de performanta energetica. S constr. desfasurata=63mp
A1.2	32393-C2	Loc. Tartal, Str Valea Adinca, Nr. 9, Jud. Dolj, (fost T16, P358, P359)	Nr. niveluri:1; S. construita la sol:32 mp; S. construita desfasurata:32 mp; Anexa - Parter - din anul 1960, zidarie din caramida, acoperita cu tigla. S constr. desfasurata=53mp
A1.3	32393-C3	Loc. Tartal, Str Valea Adinca, Nr. 9, Jud. Dolj, (fost T16, P358, P359)	Nr. niveluri:1; S. construita la sol:34 mp; S. construita desfasurata:34 mp; Anexa - Parter - din anul 1960, S constr. desfasurata=34mp
A1.4	32393-C4	Loc. Tartal, Str Valea Adinca, Nr. 9, Jud. Dolj, (fost T16, P358, P359)	Nr. niveluri:1; S. construita la sol:19 mp; Anexa - Parter - din anul 1960, S constr. desfasurata=19mp

**B. Partea II. Proprietari și acte**

Inscrieri privitoare la dreptul de proprietate și alte drepturi reale	Referințe	
<b>206 / 03/01/2022</b>		
Act Notarial nr. Contract de Vanzare aut. nr. 1142, din 29/12/2021 emis de Papa Eugenia (contract de vanzare);		
B1	Intabulare, drept de PROPRIETATE, dobandit prin Conventie, cota actuala 1039/1692, cota initiala 1039/1692 1) MARINESCU GEORGEL-GABRIEL, necasatorit	A1
B2	Intabulare, drept de PROPRIETATE, dobandit prin Conventie, cota actuala 1/1, cota initiala 1/1 1) MARINESCU GEORGEL-GABRIEL, necasatorit	A1.1, A1.2, A1.3, A1.4
B3	se noteaza POSESIA asupra diferentei de teren in suprafata de 653 mp 1) MARINESCU GEORGEL-GABRIEL, necasatorit	A1

**C. Partea III. SARCINI .**

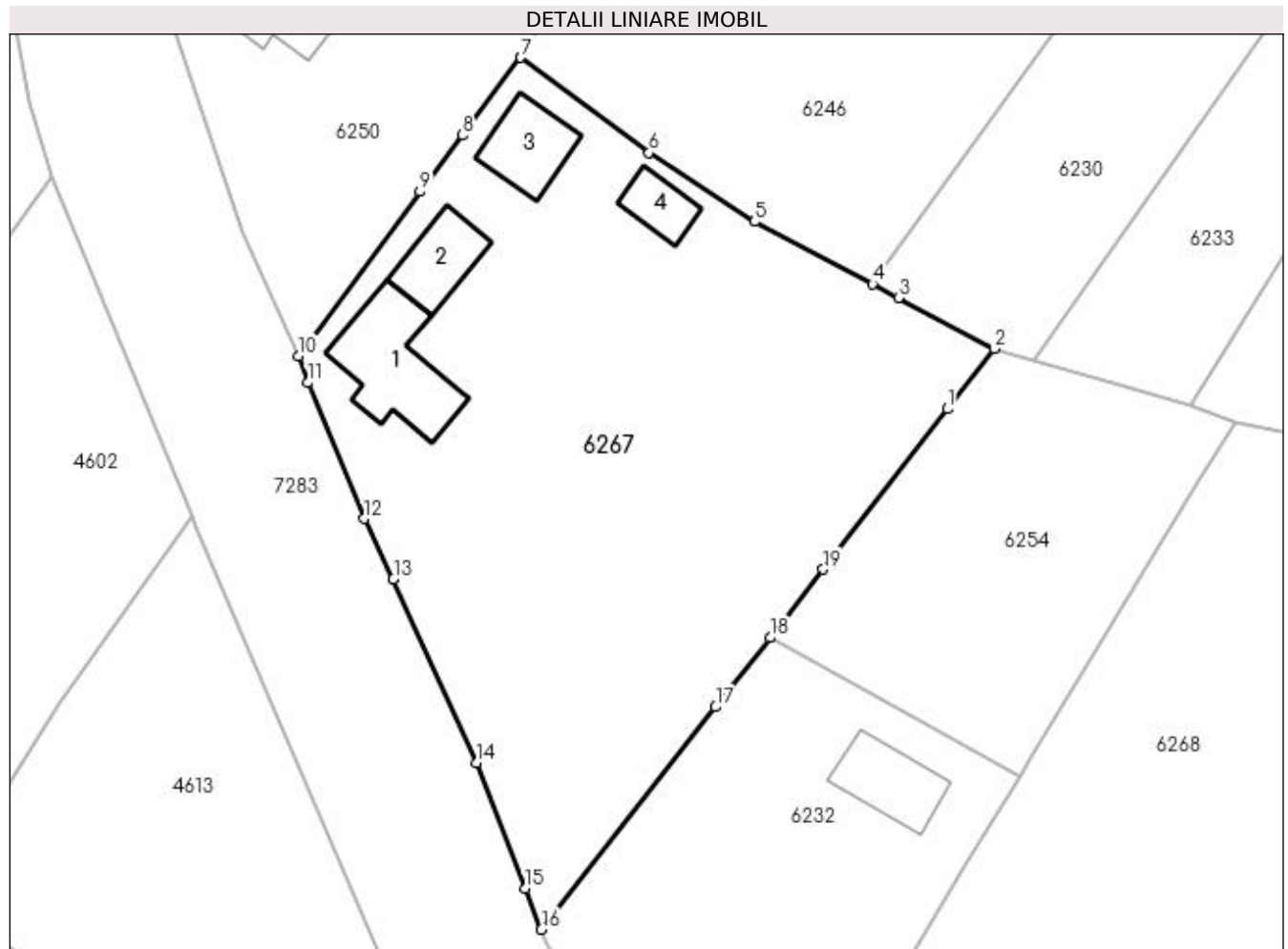
Inscrieri privind dezmembramintele dreptului de proprietate, drepturi reale de garanție și sarcini	Referințe
NU SUNT	

## Anexa Nr. 1 La Partea I

## Teren

Nr cadastral	Suprafața (mp)*	Observații / Referințe
32393	1.692	Se propune notarea posesiei pentru S=653mp.

\* Suprafața este determinată în planul de proiecție Stereo 70.



## Date referitoare la teren

Crt	Categorie folosință	Intravilan	Suprafața (mp)	Tarla	Parcelă	Nr. topo	Observații / Referințe
1	curți construcții	DA	1.065	16	358	-	Imprejmuire: gard de beton, porti metalice, gard de lemn, gard de plasa sarma si limita conventionala.
2	vie	DA	627	16	359	-	Imprejmuire: gard de beton, porti metalice, gard de lemn, gard de plasa sarma si limita conventionala

## Date referitoare la construcții

Crt	Număr	Destinație construcție	Supraf. (mp)	Situație juridică	Observații / Referințe
A1.1	32393-C1	construcții de locuințe	63	Cu acte	Nr. niveluri:1; S. construita la sol:63 mp; S. construita desfasurata:63 mp; Locuinta - Parter - din anul 1960, zidarie din caramida, acoperita cu tigla, nu detine certificat de performanta energetica. S constr. desfasurata=63mp
A1.2	32393-C2	construcții anexa	32	Cu acte	Nr. niveluri:1; S. construita la sol:32 mp; S. construita desfasurata:32 mp; Anexa - Parter - din anul 1960, zidarie din caramida, acoperita cu tigla. S constr. desfasurata=53mp
A1.3	32393-C3	construcții anexa	34	Cu acte	Nr. niveluri:1; S. construita la sol:34 mp; S. construita desfasurata:34 mp; Anexa - Parter - din anul 1960, S constr. desfasurata=34mp
A1.4	32393-C4	construcții anexa	19	Cu acte	Nr. niveluri:1; S. construita la sol:19 mp; Anexa - Parter - din anul 1960, S constr. desfasurata=19mp

## Lungime Segmente

1) Valorile lungimilor segmentelor sunt obținute din proiecție în plan.

Punct început	X / Y	Punct sfârșit	X / Y	Lungime segment (** (m)
1	429.401,969 300.288,35	2	429.405,502 300.292,897	5.758
2	429.405,502 300.292,897	3	429.398,253 300.296,737	8.203
3	429.398,253 300.296,737	4	429.396,321 300.297,76	2.186
4	429.396,321 300.297,76	5	429.387,415 300.302,477	10.078
5	429.387,415 300.302,477	6	429.379,456 300.307,652	9.493
6	429.379,456 300.307,652	7	429.369,794 300.314,835	12.04
7	429.369,794 300.314,835	8	429.365,381 300.308,974	7.337
8	429.365,381 300.308,974	9	429.362,19 300.304,735	5.306
9	429.362,19 300.304,735	10	429.353,013 300.292,355	15.41
10	429.353,013 300.292,355	11	429.353,759 300.290,328	2.16
11	429.353,759 300.290,328	12	429.357,976 300.280,098	11.065
12	429.357,976 300.280,098	13	429.360,177 300.275,556	5.047
13	429.360,177 300.275,556	14	429.366,446 300.261,696	15.212
14	429.366,446 300.261,696	15	429.370,144 300.252,219	10.173
15	429.370,144 300.252,219	16	429.371,349 300.249,132	3.314
16	429.371,349 300.249,132	17	429.384,468 300.265,899	21.289
17	429.384,468 300.265,899	18	429.388,585 300.271,122	6.651
18	429.388,585 300.271,122	19	429.392,583 300.276,269	6.517
19	429.392,583 300.276,269	1	429.401,969 300.288,35	15.299

\*\* Lungimile segmentelor sunt determinate în planul de proiecție Stereo 70 și sunt rotunjite la 1 milimetru.

\*\*\* Distanța dintre puncte este formată din segmente cumulate ce sunt mai mici decât valoarea 1 milimetru.



**DATE DESPRE IMOBILUL NR. 6268**

Oficiul de Cadastru și Publicitate Imobiliară DOLJ  
Biroul de Cadastru și Publicitate Imobiliară Craiova

**A. Partea I. Descrierea imobilului**

TEREN Intravilan

Adresa: Loc. Tartal, Jud. Dolj, T16 P352 , 354, 353

Nr. Crt	Nr cadastral Nr. topografic	Suprafața* (mp)	Observații / Referințe
A1		2.845	Sector cadastral:38 Teren imprejmuit;

**Construcții**

Crt	Nr cadastral Nr. topografic	Adresa	Observații / Referințe
A1.1		Loc. Tartal, Jud. Dolj, T16 P352 , 354, 353	Nr. niveluri:1; S. construita la sol:93 mp;

**B. Partea II. Proprietari și acte**

Inscrieri privitoare la dreptul de proprietate și alte drepturi reale		Referințe
/		
Act Administrativ nr. TDP 19456, din 22/03/2016 emis de CJSDPAT DOLJ;		
B1	Intabulare, drept de PROPRIETATE, dobandit prin Reconstituire, cota actuala 1/1, cota initiala 1/1 1) VLĂDUȚ MARIN, LIPSA CNP	A1
B2	Intabulare, drept de PROPRIETATE, dobandit prin Lege, cota actuala 1/1, cota initiala 1/1 1) VLĂDUȚ MARIN, LIPSA CNP	A1.1

**C. Partea III. SARCINI .**

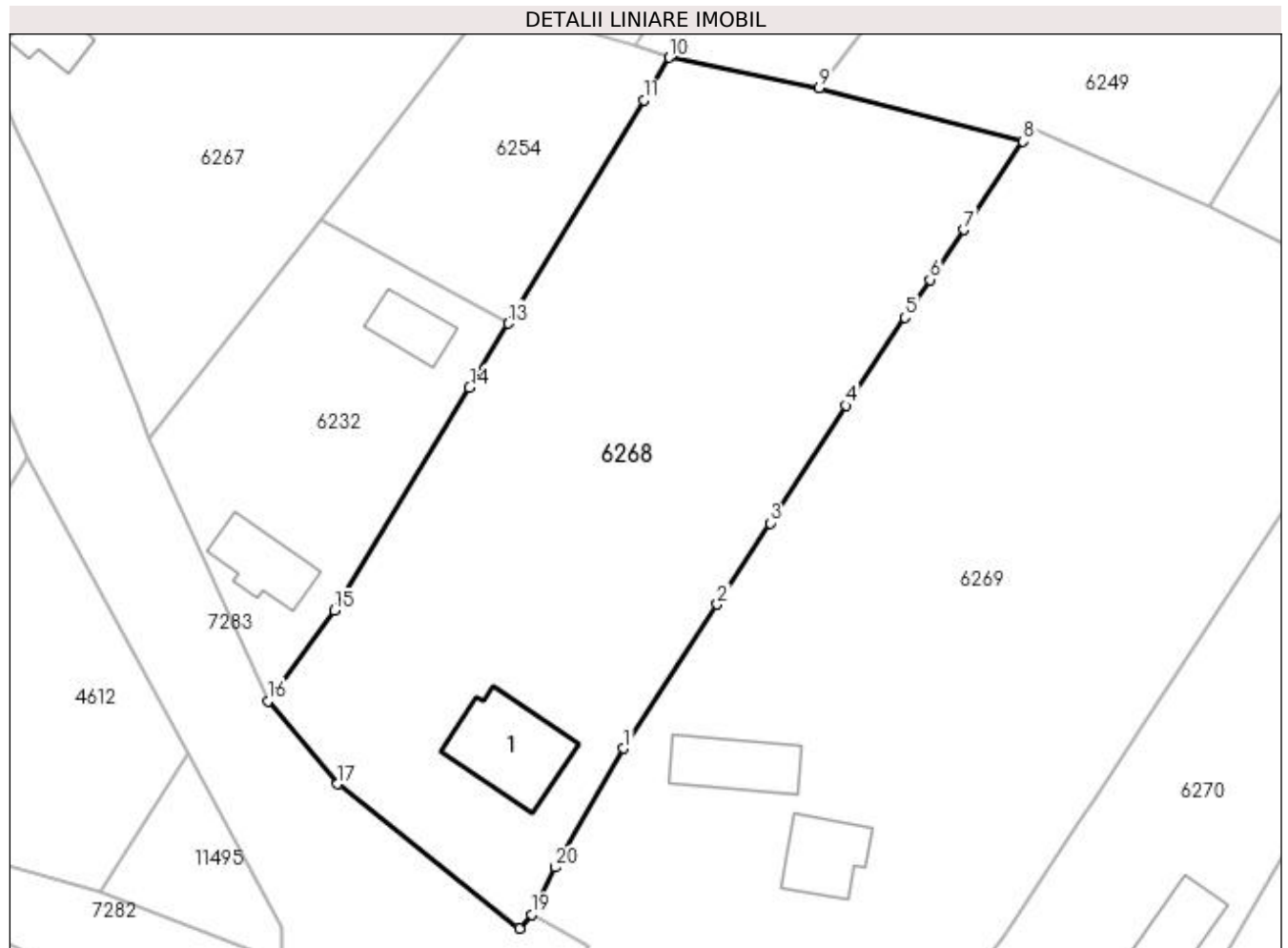
Inscrieri privind dezmembramintele dreptului de proprietate, drepturi reale de garanție și sarcini	Referințe
NU SUNT	

## Anexa Nr. 1 La Partea I

## Teren

Nr cadastral	Suprafața (mp)*	Observații / Referințe
	2.845	

\* Suprafața este determinată în planul de proiecție Stereo 70.



## Date referitoare la teren

Crt	Categorie folosință	Intra vilan	Suprafața (mp)	Tarla	Parcelă	Nr. topo	Observații / Referințe
1	curți constructii	DA	1.556	16	352	-	
2	arabil	DA	463	16	354	-	
3	vie	DA	826	16	353	-	

## Date referitoare la construcții

Crt	Număr	Destinație construcție	Supraf. (mp)	Situație juridică	Observații / Referințe
A1.1		construcții de locuințe	93	Cu acte	Nr. niveluri:1; S. construita la sol:93 mp;

## Lungime Segmente

1) Valorile lungimilor segmentelor sunt obținute din proiecție în plan.

Punct început	X / Y	Punct sfârșit	X / Y	Lungime segment (** (m)
1	429.418,984 300.218,007	2	429.428,391 300.232,484	17.265
2	429.428,391 300.232,484	3	429.433,697 300.240,65	9.738

Punct început	X / Y	Punct sfârșit	X / Y	Lungime segment (** (m)
3	429.433,697 300.240,65	4	429.441,365 300.252,449	14.072
4	429.441,365 300.252,449	5	429.447,265 300.261,287	10.626
5	429.447,265 300.261,287	6	429.449,79 300.265,069	4.547
6	429.449,79 300.265,069	7	429.453,145 300.270,093	6.041
7	429.453,145 300.270,093	8	429.459,129 300.278,97	10.706
8	429.459,129 300.278,97	9	429.438,643 300.284,331	21.176
9	429.438,643 300.284,331	10	429.423,605 300.287,386	15.345
10	429.423,605 300.287,386	11	429.421,016 300.283,122	4.988
11	429.421,016 300.283,122	12	429.408,14 300.261,91	24.814
12	429.408,14 300.261,91	13	429.407,406 300.260,702	1.414
13	429.407,406 300.260,702	14	429.403,498 300.254,264	7.531
14	429.403,498 300.254,264	15	429.389,904 300.231,87	26.197
15	429.389,904 300.231,87	16	429.383,244 300.222,774	11.274
16	429.383,244 300.222,774	17	429.390,254 300.214,449	10.883
17	429.390,254 300.214,449	18	429.408,537 300.199,94	23.341
18	429.408,537 300.199,94	19	429.409,73 300.201,354	1.85
19	429.409,73 300.201,354	20	429.412,117 300.206,072	5.287
20	429.412,117 300.206,072	1	429.418,984 300.218,007	13.77

\*\* Lungimile segmentelor sunt determinate în planul de proiecție Stereo 70 și sunt rotunjite la 1 milimetru.

\*\*\* Distanța dintre puncte este formată din segmente cumulate ce sunt mai mici decât valoarea 1 milimetru.





**DATE DESPRE IMOBILUL NR. 6269**

Oficiul de Cadastru și Publicitate Imobiliară DOLJ  
Biroul de Cadastru și Publicitate Imobiliară Craiova

**A. Partea I. Descrierea imobilului**

TEREN Intravilan

Adresa: Loc. Tartal, Jud. Dolj, T16 P349, 337, 350, 35

Nr. Crt	Nr cadastral Nr. topografic	Suprafața* (mp)	Observații / Referințe
A1		4.268	Sector cadastral:38 Teren imprejmuit;

**Construcții**

Crt	Nr cadastral Nr. topografic	Adresa	Observații / Referințe
A1.1		Loc. Tartal, Jud. Dolj, T16 P349, 337, 350, 35	Nr. niveluri:1; S. construita la sol:64 mp;
A1.2		Loc. Tartal, Jud. Dolj, T16 P349, 337, 350, 35	Nr. niveluri:1; S. construita la sol:56 mp;

**B. Partea II. Proprietari și acte**

Inscrieri privitoare la dreptul de proprietate și alte drepturi reale		Referințe
/		
Act Administrativ nr. TDP 84-59434, din 03/08/1993 emis de CJSDPAT DOLJ;		
B1	Intabulare, drept de PROPRIETATE, dobandit prin Reconstituire, cota actuala 1/1, cota initiala 1/1 1) PĂTRU ȘTEFAN, LIPSA CNP	A1
Act Normativ nr. Legea 7, din 13/03/1996 emis de PARLAMENTUL ROMANIEI;		
B2	Intabulare, drept de PROPRIETATE, dobandit prin Lege, cota actuala 1/1, cota initiala 1/1 1) PĂTRU ȘTEFAN, LIPSA CNP	A1.1, A1.2

**C. Partea III. SARCINI .**

Inscrieri privind dezmembramintele dreptului de proprietate, drepturi reale de garanție și sarcini	Referințe
NU SUNT	

## Anexa Nr. 1 La Partea I

## Teren

Nr cadastral	Suprafața (mp)*	Observații / Referințe
	4.268	

\* Suprafața este determinată în planul de proiecție Stereo 70.



## Date referitoare la teren

Crt	Categorie folosință	Intravilan	Suprafața (mp)	Tarla	Parcelă	Nr. topo	Observații / Referințe
1	curți construcții	DA	1.308	16	349	-	
2	arabil	DA	500	16	337	-	
3	arabil	DA	1.652	16	350	-	
4	vie	DA	808	16	35	-	

## Date referitoare la construcții

Crt	Număr	Destinație construcție	Supraf. (mp)	Situație juridică	Observații / Referințe
A1.1		construcții de locuințe	64	Cu acte	Nr. niveluri:1; S. construita la sol:64 mp;
A1.2		construcții anexa	56	Cu acte	Nr. niveluri:1; S. construita la sol:56 mp;

## Lungime Segmente

1) Valorile lungimilor segmentelor sunt obținute din proiecție în plan.

Punct început	X / Y	Punct sfârșit	X / Y	Lungime segment (** (m)
1	429.439,628 300.175,746	2	429.444,307 300.181,372	7.317

Punct început	X / Y	Punct sfârșit	X / Y	Lungime segment (** (m)
2	429.444,307 300.181,372	3	429.448,891 300.187,287	7.483

Punct început	X / Y	Punct sfârșit	X / Y	Lungime segment (** (m)
3	429.448,891 300.187,287	4	429.450,812 300.189,767	3.137
5	429.451,233 300.190,31	6	429.451,917 300.191,34	1.236
7	429.452,825 300.192,707	8	429.455,896 300.197,328	5.548
9	429.457,098 300.199,136	10	429.464,76 300.210,668	13.845
11	429.466,358 300.213,089	12	429.471,234 300.220,478	8.853
13	429.487,769 300.245,668	14	429.491,606 300.251,513	6.992
15	429.498,284 300.262,006	16	429.477,901 300.272,372	22.867
17	429.460,045 300.280,247	18	429.459,129 300.278,97	1.572
19	429.453,145 300.270,093	20	429.449,79 300.265,069	6.041
21	429.447,265 300.261,287	22	429.441,365 300.252,449	10.626
23	429.433,697 300.240,65	24	429.428,391 300.232,484	9.738
25	429.418,984 300.218,007	26	429.412,117 300.206,072	13.77
27	429.409,73 300.201,354	28	429.415,47 300.198,172	6.563
29	429.412,834 300.190,691	1	429.439,628 300.175,746	30.68

Punct început	X / Y	Punct sfârșit	X / Y	Lungime segment (** (m)
4	429.450,812 300.189,767	5	429.451,233 300.190,31	0.687
6	429.451,917 300.191,34	7	429.452,825 300.192,707	1.641
8	429.455,896 300.197,328	9	429.457,098 300.199,136	2.171
10	429.464,76 300.210,668	11	429.466,358 300.213,089	2.901
12	429.471,234 300.220,478	13	429.487,769 300.245,668	30.132
14	429.491,606 300.251,513	15	429.498,284 300.262,006	12.438
16	429.477,901 300.272,372	17	429.460,045 300.280,247	19.515
18	429.459,129 300.278,97	19	429.453,145 300.270,093	10.706
20	429.449,79 300.265,069	21	429.447,265 300.261,287	4.547
22	429.441,365 300.252,449	23	429.433,697 300.240,65	14.072
24	429.428,391 300.232,484	25	429.418,984 300.218,007	17.265
26	429.412,117 300.206,072	27	429.409,73 300.201,354	5.287
28	429.415,47 300.198,172	29	429.412,834 300.190,691	7.932

\*\* Lungimile segmentelor sunt determinate în planul de proiecție Stereo 70 și sunt rotunjite la 1 milimetru.

\*\*\* Distanța dintre puncte este formată din segmente cumulate ce sunt mai mici decât valoarea 1 milimetru.



**DATE DESPRE IMOBILUL NR. 6270**

Oficiul de Cadastru și Publicitate Imobiliară DOLJ  
Biroul de Cadastru și Publicitate Imobiliară Craiova

**A. Partea I. Descrierea imobilului**

TEREN Intravilan

Adresa: Loc. Tartal, Jud. Dolj, T16 P347, 348

Nr. Crt	Nr cadastral Nr. topografic	Suprafața* (mp)	Observații / Referințe
A1		1.771	Sector cadastral:38 Teren imprejmuit;

**Construcții**

Crt	Nr cadastral Nr. topografic	Adresa	Observații / Referințe
A1.1		Loc. Tartal, Jud. Dolj, T16 P347, 348	Nr. niveluri:1; S. construita la sol:73 mp;

**B. Partea II. Proprietari și acte**

Inscrieri privitoare la dreptul de proprietate și alte drepturi reale		Referințe
/		
Act Administrativ nr. TDP 140-9566, din 01/11/1993 emis de CJSDPAT DOLJ;		
B1	Intabulare, drept de PROPRIETATE, dobandit prin Reconstituire, cota actuala 1/1, cota initiala 1/1 1) BUZATU VICTORIA, LIPSA CNP	A1
B2	Intabulare, drept de PROPRIETATE, dobandit prin Lege, cota actuala 1/1, cota initiala 1/1 1) BUZATU VICTORIA, LIPSA CNP	A1.1

**C. Partea III. SARCINI .**

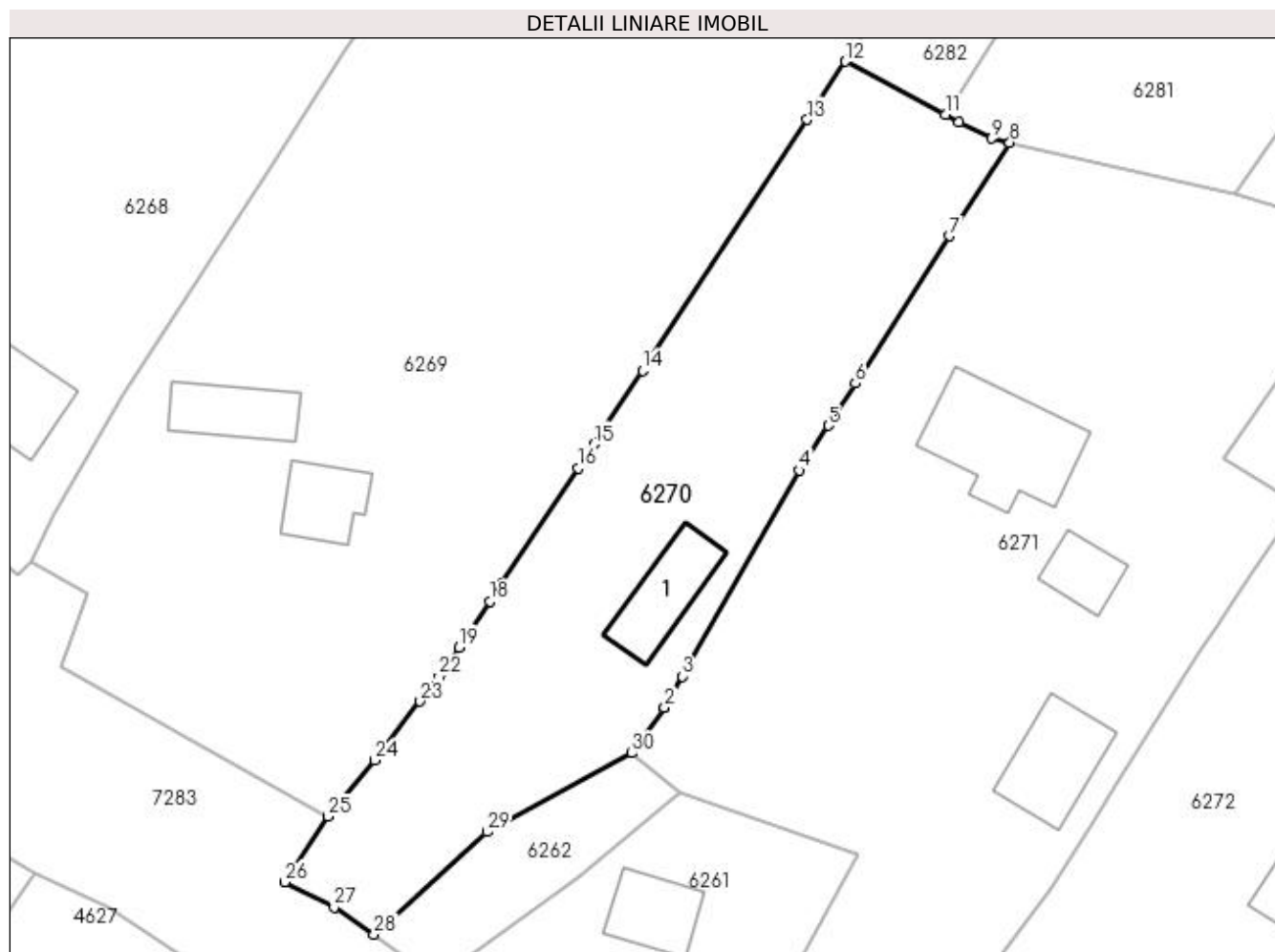
Inscrieri privind dezmembramintele dreptului de proprietate, drepturi reale de garanție și sarcini	Referințe
NU SUNT	

## Anexa Nr. 1 La Partea I

## Teren

Nr cadastral	Suprafața (mp)*	Observații / Referințe
	1.771	

\* Suprafața este determinată în planul de proiecție Stereo 70.



## Date referitoare la teren

Crt	Categorie folosință	Intra vilan	Suprafața (mp)	Tarla	Parcelă	Nr. topo	Observații / Referințe
1	curți constructii	DA	551	16	347	-	
2	arabil	DA	1.220	16	348	-	

## Date referitoare la construcții

Crt	Număr	Destinație construcție	Supraf. (mp)	Situație juridică	Observații / Referințe
A1.1		construcții anexa	73	Cu acte	Nr. niveluri:1; S. construita la sol:73 mp;

## Lungime Segmente

1) Valorile lungimilor segmentelor sunt obținute din proiecție în plan.

Punct început	X / Y	Punct sfârșit	X / Y	Lungime segment (** (m))
1	429.473,407 300.186,652	2	429.473,422 300.186,678	0.03
3	429.475,201 300.189,798	4	429.486,987 300.210,466	23.792
5	429.489,881 300.214,974	6	429.492,594 300.219,199	5.021

Punct început	X / Y	Punct sfârșit	X / Y	Lungime segment (** (m))
2	429.473,422 300.186,678	3	429.475,201 300.189,798	3.592
4	429.486,987 300.210,466	5	429.489,881 300.214,974	5.357
6	429.492,594 300.219,199	7	429.502,056 300.234,01	17.575

Punct început	X / Y	Punct sfârșit	X / Y	Lungime segment (** (m)
7	429.502,056 300.234,01	8	429.508,113 300.243,371	11.15
9	429.506,288 300.243,781	10	429.502,994 300.245,398	3.669
11	429.501,668 300.246,214	12	429.491,606 300.251,513	11.372
13	429.487,769 300.245,668	14	429.471,234 300.220,478	30.132
15	429.466,358 300.213,089	16	429.464,76 300.210,668	2.901
17	429.457,098 300.199,136	18	429.455,896 300.197,328	2.171
19	429.452,825 300.192,707	20	429.451,917 300.191,34	1.641
21	429.451,233 300.190,31	22	429.450,812 300.189,767	0.687
23	429.448,891 300.187,287	24	429.444,307 300.181,372	7.483
25	429.439,628 300.175,746	26	429.435,261 300.169,141	7.918
27	429.440,268 300.166,611	28	429.444,268 300.163,893	4.836
29	429.455,619 300.174,179	30	429.470,137 300.182,096	16.536

Punct început	X / Y	Punct sfârșit	X / Y	Lungime segment (** (m)
8	429.508,113 300.243,371	9	429.506,288 300.243,781	1.87
10	429.502,994 300.245,398	11	429.501,668 300.246,214	1.557
12	429.491,606 300.251,513	13	429.487,769 300.245,668	6.992
14	429.471,234 300.220,478	15	429.466,358 300.213,089	8.853
16	429.464,76 300.210,668	17	429.457,098 300.199,136	13.845
18	429.455,896 300.197,328	19	429.452,825 300.192,707	5.548
20	429.451,917 300.191,34	21	429.451,233 300.190,31	1.236
22	429.450,812 300.189,767	23	429.448,891 300.187,287	3.137
24	429.444,307 300.181,372	25	429.439,628 300.175,746	7.317
26	429.435,261 300.169,141	27	429.440,268 300.166,611	5.61
28	429.444,268 300.163,893	29	429.455,619 300.174,179	15.318
30	429.470,137 300.182,096	1	429.473,407 300.186,652	5.608

\*\* Lungimile segmentelor sunt determinate în planul de proiecție Stereo 70 și sunt rotunjite la 1 milimetru.

\*\*\* Distanța dintre puncte este formată din segmente cumulate ce sunt mai mici decât valoarea 1 milimetru.





**DATE DESPRE IMOBILUL NR. 6271**

Oficiul de Cadastru și Publicitate Imobiliară DOLJ  
Biroul de Cadastru și Publicitate Imobiliară Craiova

**A. Partea I. Descrierea imobilului**

TEREN Intravilan

Adresa: Loc. Tartal, Jud. Dolj, T16 P343,346,337,344,345

Nr. Crt	Nr cadastral Nr. topografic	Suprafața* (mp)	Observații / Referințe
A1		3.329	Sector cadastral:38 Teren imprejmuit;

**Construcții**

Crt	Nr cadastral Nr. topografic	Adresa	Observații / Referințe
A1.1		Loc. Tartal, Jud. Dolj, T16 P343, 346,337,344,345	Nr. niveluri:1; S. construita la sol:141 mp;
A1.2		Loc. Tartal, Jud. Dolj, T16 P343, 346,337,344,345	Nr. niveluri:1; S. construita la sol:41 mp;
A1.3		Loc. Tartal, Jud. Dolj, T16 P343, 346,337,344,345	Nr. niveluri:1; S. construita la sol:88 mp;

**B. Partea II. Proprietari și acte**

Inscrieri privitoare la dreptul de proprietate și alte drepturi reale		Referințe
/		
Act Administrativ nr. TDP 1188-1364, din 23/02/1998 emis de CJSDPAT DOLJ;		
B1	Intabulare, drept de PROPRIETATE, dobandit prin Reconstituire, cota actuala 1/1, cota initiala 1/1 1) FRUMUȘELU NICOLAE, LIPSA CNP	A1
Act Normativ nr. Legea 7, din 13/03/1996 emis de PARLAMENTUL ROMANIEI;		
B2	Intabulare, drept de PROPRIETATE, dobandit prin Lege, cota actuala 1/1, cota initiala 1/1 1) FRUMUȘELU NICOLAE, LIPSA CNP	A1.1, A1.2, A1.3

**C. Partea III. SARCINI .**

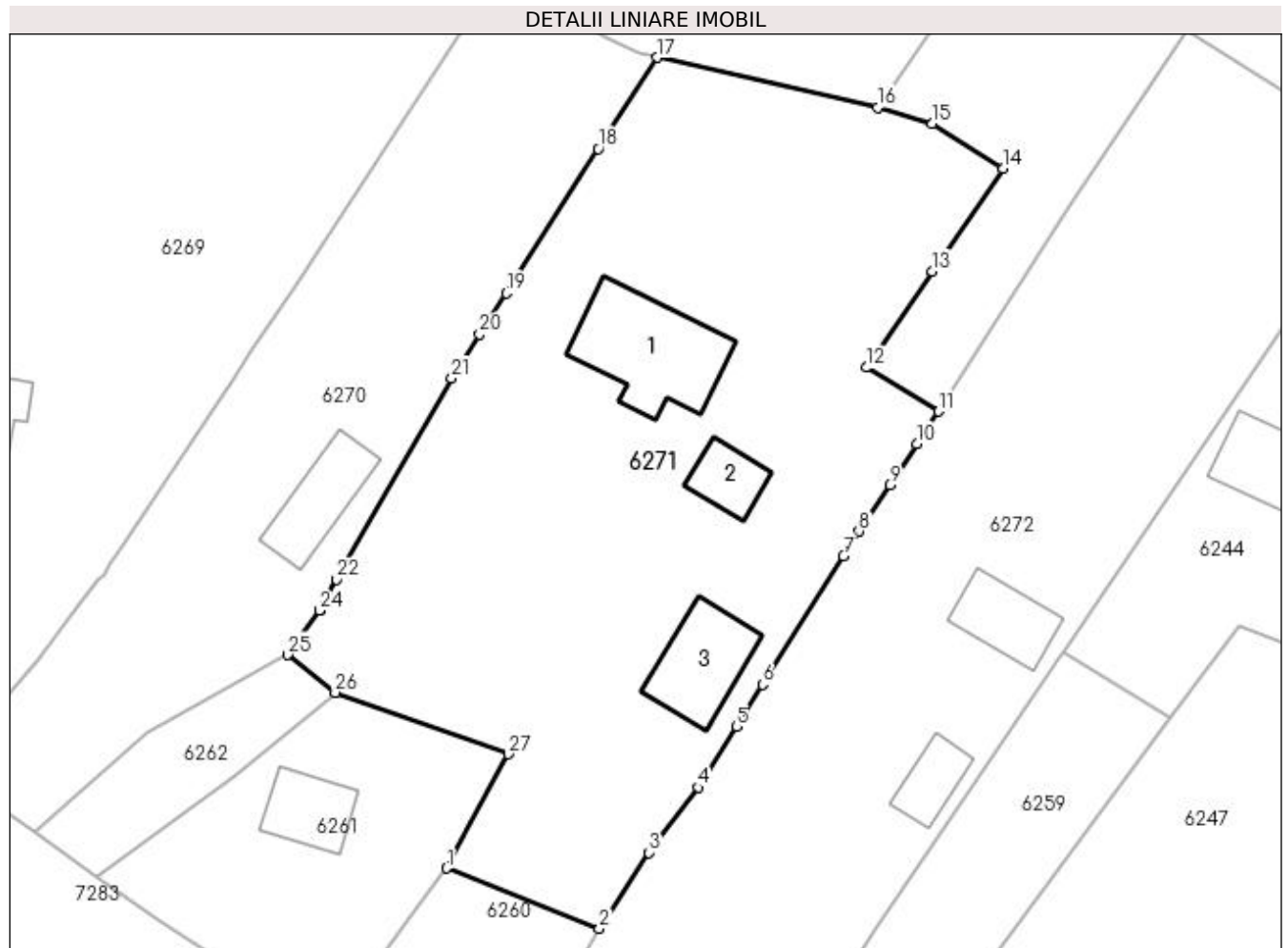
Inscrieri privind dezmembramintele dreptului de proprietate, drepturi reale de garanție și sarcini	Referințe
NU SUNT	

## Anexa Nr. 1 La Partea I

## Teren

Nr cadastral	Suprafața (mp)*	Observații / Referințe
	3.329	

\* Suprafața este determinată în planul de proiecție Stereo 70.



## Date referitoare la teren

Crt	Categorie folosință	Intravilan	Suprafața (mp)	Tarla	Parcelă	Nr. topo	Observații / Referințe
1	curți construcții	DA	1.272	16	343	-	
2	arabil	DA	700	16	337	-	
3	arabil	DA	220	16	344	-	
4	arabil	DA	665	16	345	-	
5	arabil	DA	472	16	346	-	

## Date referitoare la construcții

Crt	Număr	Destinație construcție	Supraf. (mp)	Situație juridică	Observații / Referințe
A1.1		construcții de locuințe	141	Cu acte	Nr. niveluri:1; S. construita la sol:141 mp;
A1.2		construcții anexa	41	Cu acte	Nr. niveluri:1; S. construita la sol:41 mp;
A1.3		construcții anexa	88	Cu acte	Nr. niveluri:1; S. construita la sol:88 mp;

## Lungime Segmente

1) Valorile lungimilor segmentelor sunt obținute din proiecție în plan.

Punct început	X / Y	Punct sfârșit	X / Y	Lungime segment (** (m)
1	429.486,496 300.160,205	2	429.502,176 300.154,013	16.858
3	429.507,235 300.161,805	4	429.512,295 300.168,483	8.379
5	429.516,231 300.174,743	6	429.518,932 300.179,038	5.074
7	429.527,235 300.192,245	8	429.528,818 300.194,762	2.973
9	429.531,986 300.199,525	10	429.534,777 300.203,721	5.039
11	429.537,009 300.207,078	12	429.529,594 300.211,568	8.668
13	429.536,375 300.221,417	14	429.543,66 300.231,998	12.846
15	429.536,353 300.236,568	16	429.530,738 300.238,224	5.854
17	429.508,113 300.243,371	18	429.502,056 300.234,01	11.15
19	429.492,594 300.219,199	20	429.489,881 300.214,974	5.021
21	429.486,987 300.210,466	22	429.475,201 300.189,798	23.792
23	429.473,422 300.186,678	24	429.473,407 300.186,652	0.03
25	429.470,137 300.182,096	26	429.475,044 300.178,215	6.256
27	429.492,816 300.171,903	1	429.486,496 300.160,205	13.296

Punct început	X / Y	Punct sfârșit	X / Y	Lungime segment (** (m)
2	429.502,176 300.154,013	3	429.507,235 300.161,805	9.29
4	429.512,295 300.168,483	5	429.516,231 300.174,743	7.395
6	429.518,932 300.179,038	7	429.527,235 300.192,245	15.6
8	429.528,818 300.194,762	9	429.531,986 300.199,525	5.72
10	429.534,777 300.203,721	11	429.537,009 300.207,078	4.031
12	429.529,594 300.211,568	13	429.536,375 300.221,417	11.958
14	429.543,66 300.231,998	15	429.536,353 300.236,568	8.618
16	429.530,738 300.238,224	17	429.508,113 300.243,371	23.203
18	429.502,056 300.234,01	19	429.492,594 300.219,199	17.575
20	429.489,881 300.214,974	21	429.486,987 300.210,466	5.357
22	429.475,201 300.189,798	23	429.473,422 300.186,678	3.592
24	429.473,407 300.186,652	25	429.470,137 300.182,096	5.608
26	429.475,044 300.178,215	27	429.492,816 300.171,903	18.86

\*\* Lungimile segmentelor sunt determinate în planul de proiecție Stereo 70 și sunt rotunjite la 1 milimetru.

\*\*\* Distanța dintre puncte este formată din segmente cumulate ce sunt mai mici decât valoarea 1 milimetru.



**DATE DESPRE IMOBILUL NR. 6272**

Oficiul de Cadastru și Publicitate Imobiliară DOLJ  
Biroul de Cadastru și Publicitate Imobiliară Craiova

**A. Partea I. Descrierea imobilului**

TEREN Intravilan

Adresa: Loc. Tartal, Jud. Dolj, T16 P338 ,339,340,341, 337/1

Nr. Crt	Nr cadastral Nr. topografic	Suprafața* (mp)	Observații / Referințe
A1		3.188	Sector cadastral:38 Teren imprejmuit;

**Construcții**

Crt	Nr cadastral Nr. topografic	Adresa	Observații / Referințe
A1.1		Loc. Tartal, Jud. Dolj, T16 P338 , 339,340,341, 337/1	Nr. niveluri:1; S. construita la sol:63 mp;
A1.2		Loc. Tartal, Jud. Dolj, T16 P338 , 339,340,341, 337/1	Nr. niveluri:1; S. construita la sol:40 mp;

**B. Partea II. Proprietari și acte**

Inscrieri privitoare la dreptul de proprietate și alte drepturi reale		Referințe
/		
Act Administrativ nr. TDP 971-59538, din 06/03/1995 emis de CJSDPAT DOLJ;		
B1	Intabulare, drept de PROPRIETATE, dobandit prin Reconstituire, cota actuala 1/1, cota initiala 1/1 1) STANCU IOANA, LIPSA CNP	A1
Act Normativ nr. Legea 7, din 13/03/1996 emis de PARLAMENTUL ROMANIEI;		
B2	Intabulare, drept de PROPRIETATE, dobandit prin Lege, cota actuala 1/1, cota initiala 1/1 1) STANCU IOANA, LIPSA CNP	A1.1, A1.2

**C. Partea III. SARCINI .**

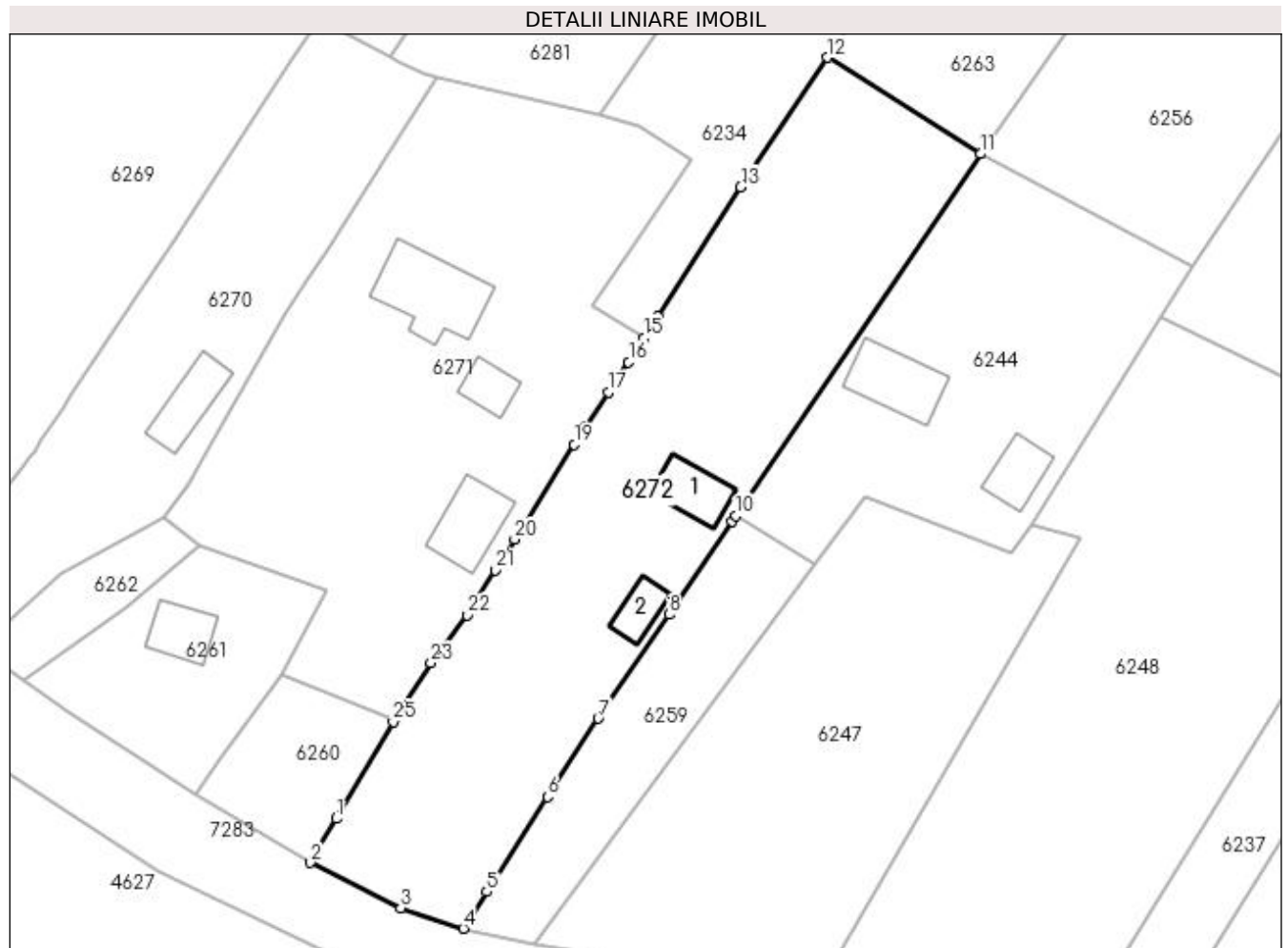
Inscrieri privind dezmembramintele dreptului de proprietate, drepturi reale de garanție și sarcini	Referințe
NU SUNT	

## Anexa Nr. 1 La Partea I

## Teren

Nr cadastral	Suprafața (mp)*	Observații / Referințe
	3.188	

\* Suprafața este determinată în planul de proiecție Stereo 70.



## Date referitoare la teren

Crt	Categorie folosință	Intra vilan	Suprafața (mp)	Tarla	Parcelă	Nr. topo	Observații / Referințe
1	curți constructii	DA	162	16	338	-	
2	arabil	DA	369	16	339	-	
3	vie	DA	719	16	340	-	
4	arabil	DA	375	16	341	-	
5	pasune	DA	1.563	16	337/1	-	

## Date referitoare la construcții

Crt	Număr	Destinație construcție	Supraf. (mp)	Situație juridică	Observații / Referințe
A1.1		construcții de locuințe	63	Cu acte	Nr. niveluri:1; S. construita la sol:63 mp;
A1.2		construcții anexa	40	Cu acte	Nr. niveluri:1; S. construita la sol:40 mp;

## Lungime Segmente

1) Valorile lungimilor segmentelor sunt obținute din proiecție în plan.

Punct început	X / Y	Punct sfârșit	X / Y	Lungime segment (** (m)	Punct început	X / Y	Punct sfârșit	X / Y	Lungime segment (** (m)
---------------	-------	---------------	-------	-------------------------	---------------	-------	---------------	-------	-------------------------

Punct început	X / Y	Punct sfârșit	X / Y	Lungime segment (** (m)
1	429.494,061 300.140,153	2	429.490,465 300.134,009	7.119
3	429.503,043 300.127,679	4	429.511,762 300.124,842	9.169
5	429.515,044 300.129,95	6	429.523,536 300.143,164	15.707
7	429.530,56 300.154,096	8	429.540,422 300.168,589	17.53
9	429.549,238 300.181,546	10	429.549,758 300.182,311	0.925
11	429.583,837 300.232,705	12	429.562,495 300.246,127	25.212
13	429.550,425 300.228,097	14	429.538,963 300.210,015	21.409
15	429.537,009 300.207,078	16	429.534,777 300.203,721	4.031
17	429.531,986 300.199,525	18	429.528,818 300.194,762	5.72
19	429.527,235 300.192,245	20	429.518,932 300.179,038	15.6
21	429.516,231 300.174,743	22	429.512,295 300.168,483	7.395
23	429.507,235 300.161,805	24	429.502,176 300.154,013	9.29
25	429.501,965 300.153,653	1	429.494,061 300.140,153	15.644

Punct început	X / Y	Punct sfârșit	X / Y	Lungime segment (** (m)
2	429.490,465 300.134,009	3	429.503,043 300.127,679	14.081
4	429.511,762 300.124,842	5	429.515,044 300.129,95	6.072
6	429.523,536 300.143,164	7	429.530,56 300.154,096	12.994
8	429.540,422 300.168,589	9	429.549,238 300.181,546	15.672
10	429.549,758 300.182,311	11	429.583,837 300.232,705	60.835
12	429.562,495 300.246,127	13	429.550,425 300.228,097	21.697
14	429.538,963 300.210,015	15	429.537,009 300.207,078	3.528
16	429.534,777 300.203,721	17	429.531,986 300.199,525	5.039
18	429.528,818 300.194,762	19	429.527,235 300.192,245	2.973
20	429.518,932 300.179,038	21	429.516,231 300.174,743	5.074
22	429.512,295 300.168,483	23	429.507,235 300.161,805	8.379
24	429.502,176 300.154,013	25	429.501,965 300.153,653	0.417

\*\* Lungimile segmentelor sunt determinate în planul de proiecție Stereo 70 și sunt rotunjite la 1 milimetru.

\*\*\* Distanța dintre puncte este formată din segmente cumulate ce sunt mai mici decât valoarea 1 milimetru.





**DATE DESPRE IMOBILUL NR. 6273**

Oficiul de Cadastru și Publicitate Imobiliară DOLJ  
Biroul de Cadastru și Publicitate Imobiliară Craiova

**A. Partea I. Descrierea imobilului**

TEREN Necunoscut

Adresa: Loc. Tartal, Jud. Dolj, T16 P415, 416, 417 , T33 7, 9

Nr. Crt	Nr cadastral Nr. topografic	Suprafața* (mp)	Observații / Referințe
A1		42.881	Sector cadastral:38 Teren imprejmuit;

**Construcții**

Crt	Nr cadastral Nr. topografic	Adresa	Observații / Referințe
A1.1		Loc. Tartal, Jud. Dolj, T16 P415, 416, 417 , T33 7, 9	Nr. niveluri:1; S. construita la sol:128 mp;
A1.2		Loc. Tartal, Jud. Dolj, T16 P415, 416, 417 , T33 7, 9	Nr. niveluri:1; S. construita la sol:76 mp;

**B. Partea II. Proprietari și acte**

Inscrieri privitoare la dreptul de proprietate și alte drepturi reale		Referințe
/		
Act Administrativ nr. TDP 696-15093, din 25/01/1995 emis de CJSDPAT DOLJ;		
B1	Intabulare, drept de PROPRIETATE, dobandit prin Reconstituire, cota actuala 1/1, cota initiala 1/1 1) DINĂ ION, LIPSA CNP	A1
Act Normativ nr. Legea 7, din 13/03/1996 emis de PARLAMENTUL ROMANIEI;		
B2	Intabulare, drept de PROPRIETATE, dobandit prin Lege, cota actuala 1/1, cota initiala 1/1 1) DINĂ ION, LIPSA CNP	A1.1, A1.2

**C. Partea III. SARCINI .**

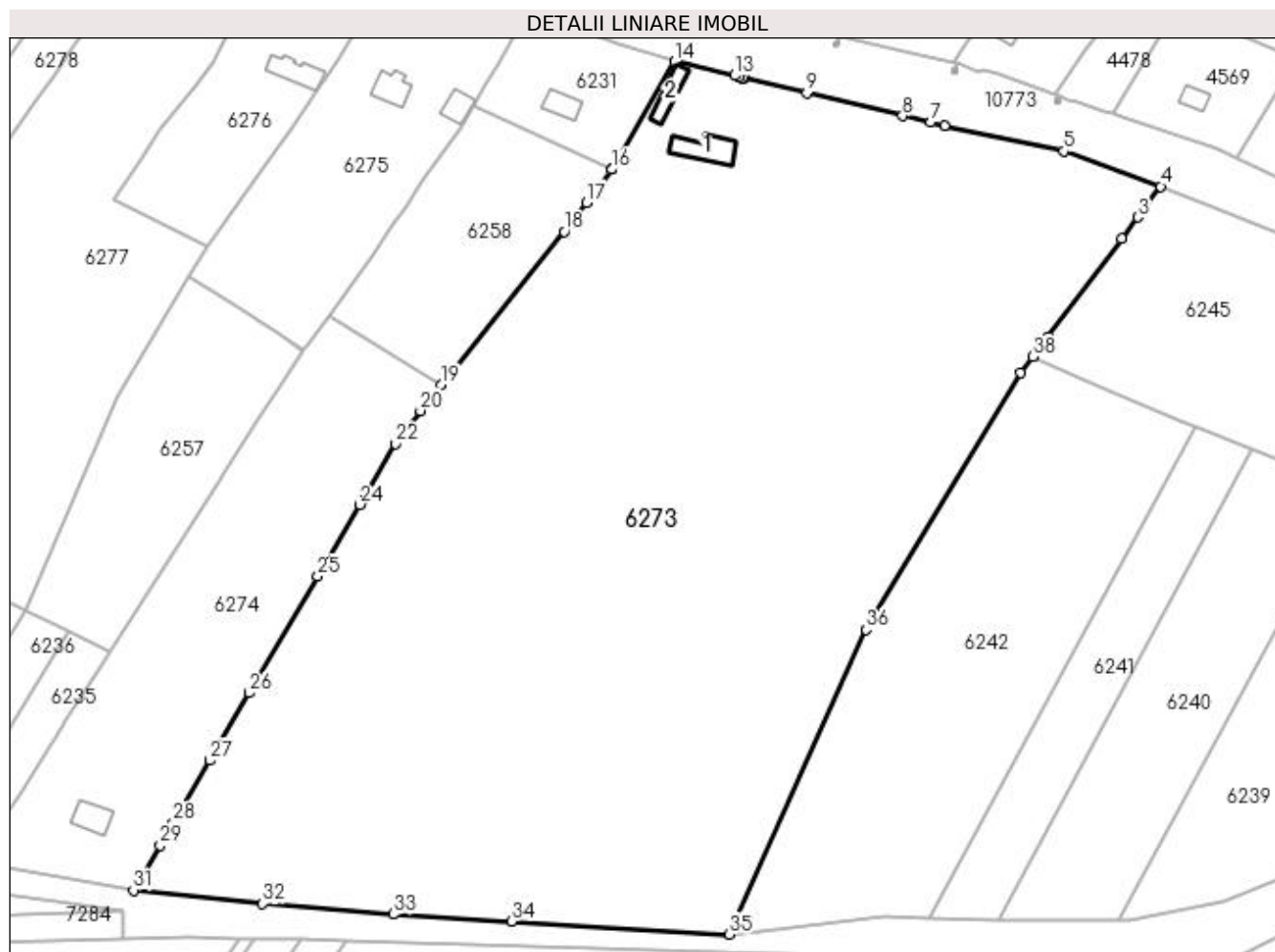
Inscrieri privind dezmembramintele dreptului de proprietate, drepturi reale de garanție și sarcini	Referințe
NU SUNT	

## Anexa Nr. 1 La Partea I

## Teren

Nr cadastral	Suprafața (mp)*	Observații / Referințe
	42.881	

\* Suprafața este determinată în planul de proiecție Stereo 70.



## Date referitoare la teren

Crt	Categorie folosință	Intra vilan	Suprafața (mp)	Tarla	Parcelă	Nr. topo	Observații / Referințe
1	curți construcții	DA	1.494	16	415	-	
2	arabil	DA	7.906	16	416,417	-	
4	arabil	NU	33.481	33	7,9	-	

## Date referitoare la construcții

Crt	Număr	Destinație construcție	Supraf. (mp)	Situație juridică	Observații / Referințe
A1.1		construcții de locuințe	128	Cu acte	Nr. niveluri:1; S. construita la sol:128 mp;
A1.2		construcții anexa	76	Cu acte	Nr. niveluri:1; S. construita la sol:76 mp;

## Lungime Segmente

1) Valorile lungimilor segmentelor sunt obținute din proiecție în plan.

Punct început	X / Y	Punct sfârșit	X / Y	Lungime segment (** (m)	Punct început	X / Y	Punct sfârșit	X / Y	Lungime segment (** (m)
1	429.967,712 300.269,808	2	429.990,262 300.299,801	37.524	2	429.990,262 300.299,801	3	429.995,152 300.306,305	8.137

Punct început	X / Y	Punct sfârșit	X / Y	Lungime segment (** (m)
3	429.995,152 300.306,305	4	430.002,18 300.315,652	11.694
5	429.972,667 300.326,382	6	429.936,344 300.334,219	37.159
7	429.932,073 300.335,141	8	429.923,509 300.337,169	8.801
9	429.894,307 300.344,086	10	429.875,107 300.348,634	19.731
11	429.874,655 300.348,741	12	429.873,534 300.349,055	1.164
13	429.872,316 300.349,397	14	429.854,108 300.353,698	18.709
15	429.834,959 300.320,951	16	429.834,869 300.320,832	0.149
17	429.827,177 300.310,746	18	429.820,453 300.301,929	11.088
19	429.782,952 300.255,217	20	429.776,62 300.247,33	10.114
21	429.770,381 300.239,558	22	429.769,072 300.237,328	2.586
23	429.758,966 300.220,107	24	429.758,194 300.218,792	1.525
25	429.745,38 300.196,956	26	429.724,526 300.161,42	41.203
27	429.712,473 300.140,88	28	429.701,315 300.121,867	22.045
29	429.697,3 300.115,026	30	429.691,077 300.104,421	12.296
31	429.689,187 300.101,38	32	429.728,48 300.097,227	39.512
33	429.768,281 300.094,002	34	429.804,317 300.091,862	36.099
35	429.870,766 300.087,916	36	429.912,367 300.180,743	101.723
37	429.959,449 300.258,817	38	429.963,194 300.263,798	6.232

Punct început	X / Y	Punct sfârșit	X / Y	Lungime segment (** (m)
4	430.002,18 300.315,652	5	429.972,667 300.326,382	31.403
6	429.936,344 300.334,219	7	429.932,073 300.335,141	4.369
8	429.923,509 300.337,169	9	429.894,307 300.344,086	30.01
10	429.875,107 300.348,634	11	429.874,655 300.348,741	0.464
12	429.873,534 300.349,055	13	429.872,316 300.349,397	1.265
14	429.854,108 300.353,698	15	429.834,959 300.320,951	37.935
16	429.834,869 300.320,832	17	429.827,177 300.310,746	12.684
18	429.820,453 300.301,929	19	429.782,952 300.255,217	59.903
20	429.776,62 300.247,33	21	429.770,381 300.239,558	9.966
22	429.769,072 300.237,328	23	429.758,966 300.220,107	19.967
24	429.758,194 300.218,792	25	429.745,38 300.196,956	25.318
26	429.724,526 300.161,42	27	429.712,473 300.140,88	23.815
28	429.701,315 300.121,867	29	429.697,3 300.115,026	7.932
30	429.691,077 300.104,421	31	429.689,187 300.101,38	3.58
32	429.728,48 300.097,227	33	429.768,281 300.094,002	39.931
34	429.804,317 300.091,862	35	429.870,766 300.087,916	66.566
36	429.912,367 300.180,743	37	429.959,449 300.258,817	91.172
38	429.963,194 300.263,798	1	429.967,712 300.269,808	7.519

\*\* Lungimile segmentelor sunt determinate în planul de proiecție Stereo 70 și sunt rotunjite la 1 milimetru.

\*\*\* Distanța dintre puncte este formată din segmente cumulate ce sunt mai mici decât valoarea 1 milimetru.



**DATE DESPRE IMOBILUL NR. 6274**

Oficiul de Cadastru și Publicitate Imobiliară DOLJ  
Biroul de Cadastru și Publicitate Imobiliară Craiova

**A. Partea I. Descrierea imobilului**

TEREN Necunoscut

Adresa: Loc. Tartal, Jud. Dolj, T17 P418, 419, 420, T33 P10, 11, 12,13

Nr. Crt	Nr cadastral Nr. topografic	Suprafața* (mp)	Observații / Referințe
A1		7.944	Sector cadastral:38 Teren imprejmuit;

**Construcții**

Crt	Nr cadastral Nr. topografic	Adresa	Observații / Referințe
A1.1		Loc. Tartal, Jud. Dolj, T17 P418, 419, 420, T33 P10, 11, 12,13	Nr. niveluri:1; S. construita la sol:87 mp;

**B. Partea II. Proprietari și acte**

Inscrieri privitoare la dreptul de proprietate și alte drepturi reale		Referințe
/		
Act Administrativ nr. TDP 50-59434, din 26/07/1993 emis de CJSDPAT DOLJ;		
B1	Intabulare, drept de PROPRIETATE, dobandit prin Reconstituire, cota actuala 1/1, cota initiala 1/1 1) ANGHELESCU STEFAN, LIPSA CNP 2) ANGHELESCU ILIE, LIPSA CNP 3) ANGHELESCU MARINELA, LIPSA CNP 4) BADESCU SEVASTITA, LIPSA CNP	A1
B2	Intabulare, drept de PROPRIETATE, dobandit prin Lege, cota actuala 1/1, cota initiala 1/1 1) ANGHELESCU STEFAN, LIPSA CNP 2) ANGHELESCU ILIE, LIPSA CNP 3) ANGHELESCU MARINELA, LIPSA CNP 4) BADESCU SEVASTITA, LIPSA CNP	A1.1

**C. Partea III. SARCINI .**

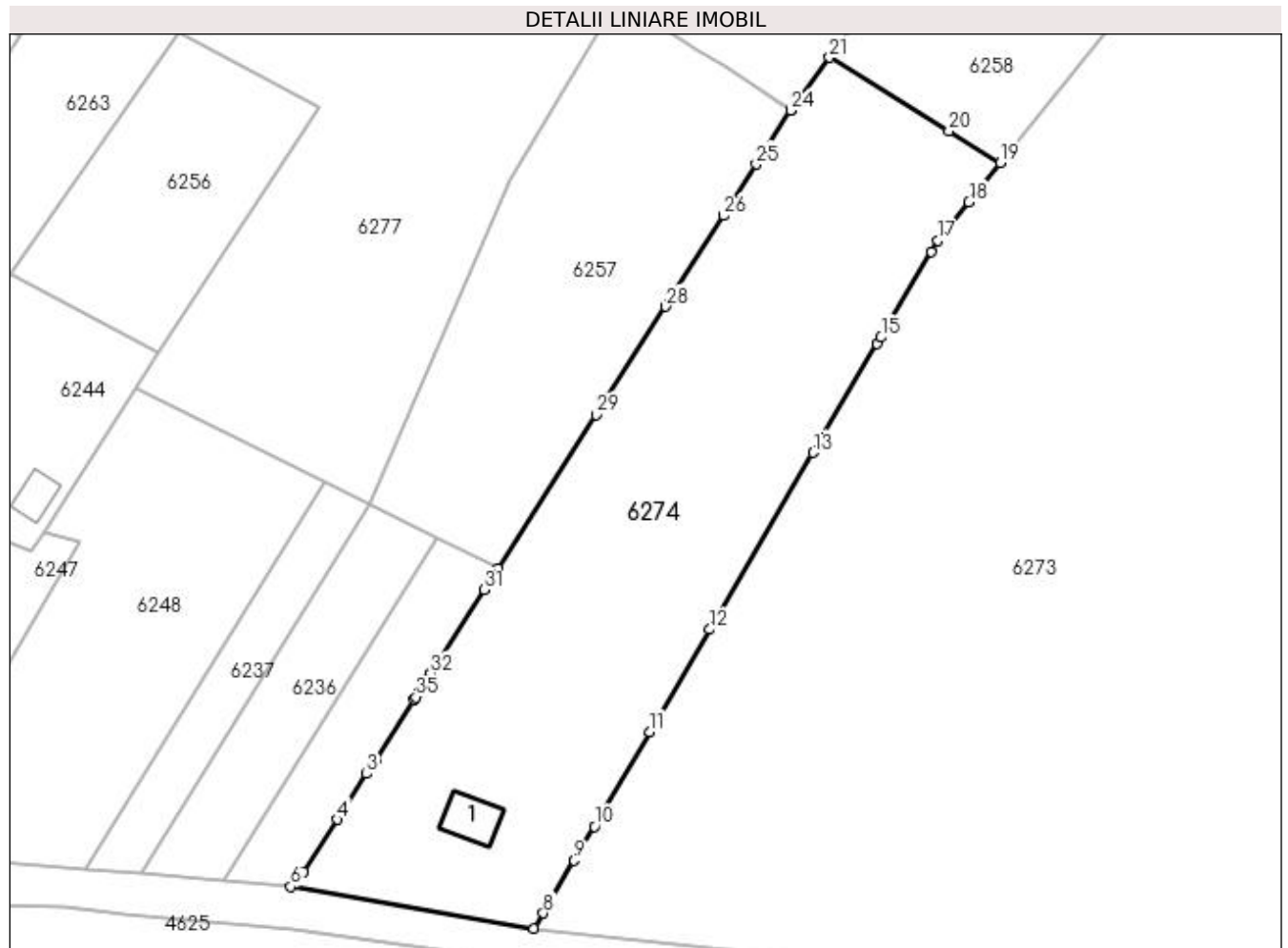
Inscrieri privind dezmembramintele dreptului de proprietate, drepturi reale de garanție și sarcini	Referințe
NU SUNT	

## Anexa Nr. 1 La Partea I

## Teren

Nr cadastral	Suprafața (mp)*	Observații / Referințe
	7.944	

\* Suprafața este determinată în planul de proiecție Stereo 70.



## Date referitoare la teren

Crt	Categorie folosință	Intravilan	Suprafața (mp)	Tarla	Parcelă	Nr. topo	Observații / Referințe
1	curți construcții	DA	1.338	17	418	-	
2	arabil	NU	5.885	33	10, 11, 12, 13	-	
3	arabil	DA	559	17	419	-	
4	vie	DA	162	17	420	-	

## Date referitoare la construcții

Crt	Număr	Destinație construcție	Supraf. (mp)	Situație juridică	Observații / Referințe
A1.1		construcții de locuințe	87	Cu acte	Nr. niveluri:1; S. construita la sol:87 mp;

## Lungime Segmente

1) Valorile lungimilor segmentelor sunt obținute din proiecție în plan.

Punct început	X / Y	Punct sfârșit	X / Y	Lungime segment (** (m)
1	429.665,123 300.147,36	2	429.657,302 300.135,14	14.508

Punct început	X / Y	Punct sfârșit	X / Y	Lungime segment (** (m)
2	429.657,302 300.135,14	3	429.655,578 300.132,44	3.203

Punct început	X / Y	Punct sfârșit	X / Y	Lungime segment (** (m)
3	429.655,578 300.132,44	4	429.649,704 300.123,269	10.891
5	429.642,973 300.112,753	6	429.640,27 300.109,759	4.034
7	429.689,187 300.101,38	8	429.691,077 300.104,421	3.58
9	429.697,3 300.115,026	10	429.701,315 300.121,867	7.932
11	429.712,473 300.140,88	12	429.724,526 300.161,42	23.815
13	429.745,38 300.196,956	14	429.758,194 300.218,792	25.318
15	429.758,966 300.220,107	16	429.769,072 300.237,328	19.967
17	429.770,381 300.239,558	18	429.776,62 300.247,33	9.966
19	429.782,952 300.255,217	20	429.772,612 300.261,568	12.135
21	429.748,583 300.276,326	22	429.741,792 300.267,007	11.531
23	429.740,889 300.265,767	24	429.740,81 300.265,658	0.135
25	429.733,907 300.254,868	26	429.727,313 300.244,561	12.236
27	429.716,388 300.227,482	28	429.715,633 300.226,303	1.4
29	429.701,699 300.204,522	30	429.682,004 300.173,734	36.549
31	429.679,239 300.169,412	32	429.668,458 300.152,57	19.997
33	429.667,774 300.151,49	34	429.666,115 300.148,909	3.068
35	429.665,433 300.147,833	1	429.665,123 300.147,36	0.566

Punct început	X / Y	Punct sfârșit	X / Y	Lungime segment (** (m)
4	429.649,704 300.123,269	5	429.642,973 300.112,753	12.486
6	429.640,27 300.109,759	7	429.689,187 300.101,38	49.629
8	429.691,077 300.104,421	9	429.697,3 300.115,026	12.296
10	429.701,315 300.121,867	11	429.712,473 300.140,88	22.045
12	429.724,526 300.161,42	13	429.745,38 300.196,956	41.203
14	429.758,194 300.218,792	15	429.758,966 300.220,107	1.525
16	429.769,072 300.237,328	17	429.770,381 300.239,558	2.586
18	429.776,62 300.247,33	19	429.782,952 300.255,217	10.114
20	429.772,612 300.261,568	21	429.748,583 300.276,326	28.199
22	429.741,792 300.267,007	23	429.740,889 300.265,767	1.534
24	429.740,81 300.265,658	25	429.733,907 300.254,868	12.809
26	429.727,313 300.244,561	27	429.716,388 300.227,482	20.274
28	429.715,633 300.226,303	29	429.701,699 300.204,522	25.857
30	429.682,004 300.173,734	31	429.679,239 300.169,412	5.131
32	429.668,458 300.152,57	33	429.667,774 300.151,49	1.278
34	429.666,115 300.148,909	35	429.665,433 300.147,833	1.274

\*\* Lungimile segmentelor sunt determinate în planul de proiecție Stereo 70 și sunt rotunjite la 1 milimetru.

\*\*\* Distanța dintre puncte este formată din segmente cumulate ce sunt mai mici decât valoarea 1 milimetru.





**DATE DESPRE IMOBILUL NR. 6275**

Oficiul de Cadastru și Publicitate Imobiliară DOLJ  
Biroul de Cadastru și Publicitate Imobiliară Craiova

**A. Partea I. Descrierea imobilului**

TEREN Necunoscut

Adresa: Loc. Tartal, Jud. Dolj, T16 P409, 410, 411, T33 P9/2

Nr. Crt	Nr cadastral Nr. topografic	Suprafața* (mp)	Observații / Referințe
A1		4.828	Sector cadastral:38 Teren imprejmuit; Conform PUG aprobat prin HCL 28/2015, suprafata intravilan = 3703 mp, suprafata extravilan = 1125 mp.

**Construcții**

Crt	Nr cadastral Nr. topografic	Adresa	Observații / Referințe
A1.1		Loc. Tartal, Jud. Dolj, T16 P409, 410, 411, T33 P9/2	Nr. niveluri:1; S. construita la sol:88 mp;
A1.2		Loc. Tartal, Jud. Dolj, T16 P409, 410, 411, T33 P9/2	Nr. niveluri:1; S. construita la sol:61 mp;

**B. Partea II. Proprietari și acte**

Inscrieri privitoare la dreptul de proprietate și alte drepturi reale		Referințe
/		
Act Administrativ nr. TDP 82115011, din 25/01/1995 emis de CJSDPAT DOLJ;		
B1	Intabulare, drept de PROPRIETATE, dobandit prin Reconstituire, cota actuala 1/1, cota initiala 1/1 1) DOBRE IOANA, LIPSA CNP	A1
Act Normativ nr. Legea 7, din 13/03/1996 emis de PARLAMENTUL ROMANIEI;		
B2	Intabulare, drept de PROPRIETATE, dobandit prin Lege, cota actuala 1/1, cota initiala 1/1 1) DOBRE IOANA, LIPSA CNP	A1.1, A1.2

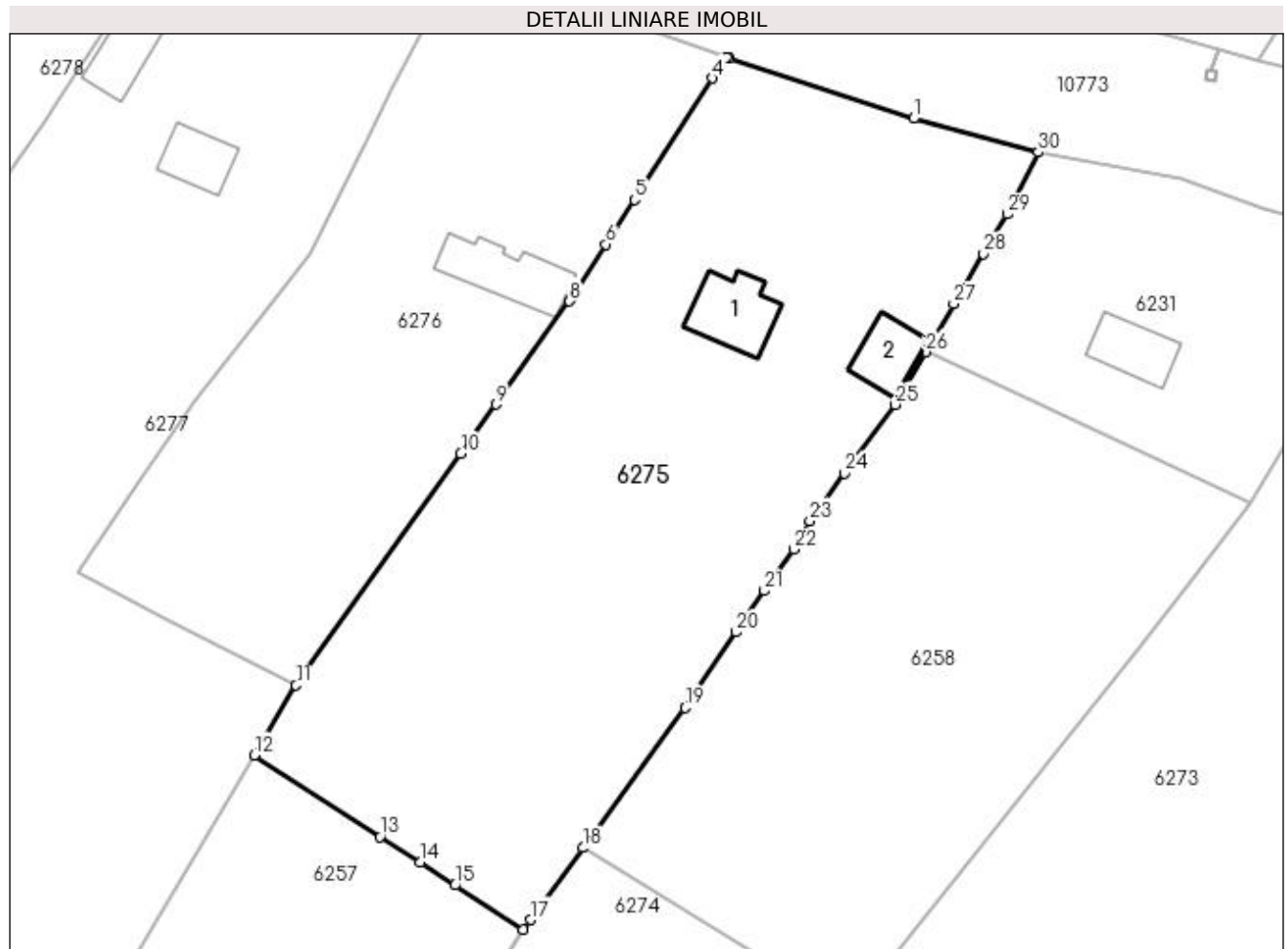
**C. Partea III. SARCINI .**

Inscrieri privind dezmembramintele dreptului de proprietate, drepturi reale de garanție și sarcini	Referințe
NU SUNT	

**Anexa Nr. 1 La Partea I****Teren**

Nr cadastral	Suprafața (mp)*	Observații / Referințe
	4.828	Conform PUG aprobat prin HCL 28/2015, suprafața intravilan = 3703 mp, suprafața extravilan = 1125 mp.

\* Suprafața este determinată în planul de proiecție Stereo 70.

**Date referitoare la teren**

Crt	Categorie folosință	Intra vilan	Suprafața (mp)	Tarla	Parcelă	Nr. topo	Observații / Referințe
1	curți construcții	DA	1.417	16	409	-	
2	arabil	DA	365	16	410	-	
3	vie	DA	1.046	16	411	-	
4	arabil	DA	875	33	9/2	-	
5	arabil	NU	1.125	33	9/2	-	

**Date referitoare la construcții**

Crt	Număr	Destinație construcție	Supraf. (mp)	Situație juridică	Observații / Referințe
A1.1		construcții de locuințe	88	Cu acte	Nr. niveluri:1; S. construită la sol:88 mp;
A1.2		construcții anexa	61	Cu acte	Nr. niveluri:1; S. construită la sol:61 mp;

## Lungime Segmente

1) Valorile lungimilor segmentelor sunt obținute din proiecție în plan.

Punct început	X / Y	Punct sfârșit	X / Y	Lungime segment (** (m)
1	429.791,315 300.370,54	2	429.767,473 300.378,276	25.066
3	429.767,084 300.378,415	4	429.765,365 300.375,742	3.178
5	429.755,267 300.360,039	6	429.751,556 300.354,268	6.861
7	429.747,193 300.347,483	8	429.746,845 300.346,942	0.643
9	429.737,342 300.333,598	10	429.732,8 300.327,22	7.83
11	429.711,511 300.297,328	12	429.706,124 300.288,276	10.534
13	429.722,349 300.277,771	14	429.727,566 300.274,476	6.17
15	429.732,058 300.271,485	16	429.740,889 300.265,767	10.521
17	429.741,792 300.267,007	18	429.748,583 300.276,326	11.531
19	429.761,76 300.294,41	20	429.768,399 300.304,172	11.806
21	429.772,037 300.309,523	22	429.775,837 300.314,878	6.566
23	429.777,927 300.318,569	24	429.782,402 300.324,687	7.58
25	429.788,907 300.333,581	26	429.792,88 300.340,386	7.88
27	429.796,515 300.346,614	28	429.800,366 300.353,08	7.526
29	429.803,403 300.358,177	30	429.807,462 300.366,173	8.967

Punct început	X / Y	Punct sfârșit	X / Y	Lungime segment (** (m)
2	429.767,473 300.378,276	3	429.767,084 300.378,415	0.413
4	429.765,365 300.375,742	5	429.755,267 300.360,039	18.67
6	429.751,556 300.354,268	7	429.747,193 300.347,483	8.067
8	429.746,845 300.346,942	9	429.737,342 300.333,598	16.382
10	429.732,8 300.327,22	11	429.711,511 300.297,328	36.698
12	429.706,124 300.288,276	13	429.722,349 300.277,771	19.329
14	429.727,566 300.274,476	15	429.732,058 300.271,485	5.397
16	429.740,889 300.265,767	17	429.741,792 300.267,007	1.534
18	429.748,583 300.276,326	19	429.761,76 300.294,41	22.376
20	429.768,399 300.304,172	21	429.772,037 300.309,523	6.471
22	429.775,837 300.314,878	23	429.777,927 300.318,569	4.242
24	429.782,402 300.324,687	25	429.788,907 300.333,581	11.019
26	429.792,88 300.340,386	27	429.796,515 300.346,614	7.211
28	429.800,366 300.353,08	29	429.803,403 300.358,177	5.933
30	429.807,462 300.366,173	1	429.791,315 300.370,54	16.727

\*\* Lungimile segmentelor sunt determinate în planul de proiecție Stereo 70 și sunt rotunjite la 1 milimetru.

\*\*\* Distanța dintre puncte este formată din segmente cumulate ce sunt mai mici decât valoarea 1 milimetru.



**DATE DESPRE IMOBILUL NR. 6276**

Oficiul de Cadastru și Publicitate Imobiliară DOLJ  
Biroul de Cadastru și Publicitate Imobiliară Craiova

**A. Partea I. Descrierea imobilului**

TEREN Intravilan

Adresa: Loc. Tartal, Jud. Dolj, T16 P405, 406, 408, 407

Nr. Crt	Nr cadastral Nr. topografic	Suprafața* (mp)	Observații / Referințe
A1		3.113	Sector cadastral:38 Teren imprejmuit;

**Construcții**

Crt	Nr cadastral Nr. topografic	Adresa	Observații / Referințe
A1.1		Loc. Tartal, Jud. Dolj, T16 P405, 406, 408, 407	Nr. niveluri:1; S. construita la sol:97 mp;

**B. Partea II. Proprietari și acte**

Inscrieri privitoare la dreptul de proprietate și alte drepturi reale		Referințe
/		
Act Administrativ nr. TDP 99-59434, din 05/08/1993 emis de CJSDPAT DOLJ;		
B1	Intabulare, drept de PROPRIETATE, dobandit prin Reconstituire, cota actuala 1/1, cota initiala 1/1 1) DOBRESCU RADU, LIPSA CNP	A1
B2	Intabulare, drept de PROPRIETATE, dobandit prin Lege, cota actuala 1/1, cota initiala 1/1 1) DOBRESCU RADU, LIPSA CNP	A1.1

**C. Partea III. SARCINI .**

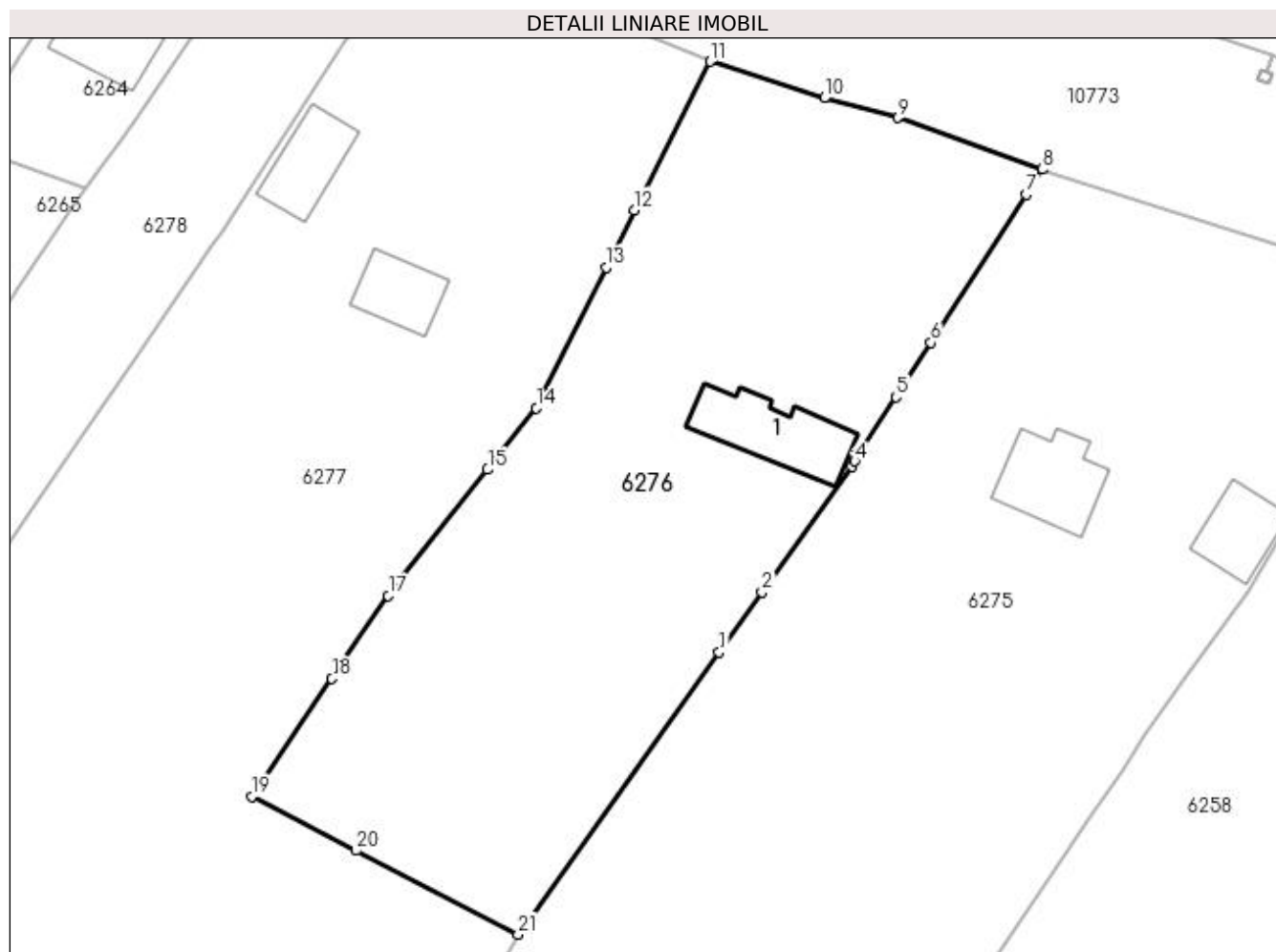
Inscrieri privind dezmembramintele dreptului de proprietate, drepturi reale de garanție și sarcini	Referințe
NU SUNT	

## Anexa Nr. 1 La Partea I

## Teren

Nr cadastral	Suprafața (mp)*	Observații / Referințe
	3.113	

\* Suprafața este determinată în planul de proiecție Stereo 70.



## Date referitoare la teren

Crt	Categorie folosință	Intra vilan	Suprafața (mp)	Tarla	Parcelă	Nr. topo	Observații / Referințe
1	curți construcții	DA	704	16	405	-	
2	arabil	DA	232	16	406	-	
3	arabil	DA	1.380	16	408	-	
4	livada	DA	797	16	407	-	

## Date referitoare la construcții

Crt	Număr	Destinație construcție	Supraf. (mp)	Situație juridică	Observații / Referințe
A1.1		construcții de locuințe	97	Cu acte	Nr. niveluri:1; S. construita la sol:97 mp;

## Lungime Segmente

1) Valorile lungimilor segmentelor sunt obținute din proiecție în plan.

Punct început	X / Y	Punct sfârșit	X / Y	Lungime segment (** (m)	Punct început	X / Y	Punct sfârșit	X / Y	Lungime segment (** (m)
1	429.732,8 300.327,22	2	429.737,342 300.333,598	7.83	2	429.737,342 300.333,598	3	429.746,845 300.346,942	16.382

Punct început	X / Y	Punct sfârșit	X / Y	Lungime segment (** (m))
3	429.746,845 300.346,942	4	429.747,193 300.347,483	0.643
5	429.751,556 300.354,268	6	429.755,267 300.360,039	6.861
7	429.765,365 300.375,742	8	429.767,084 300.378,415	3.178
9	429.751,802 300.383,875	10	429.743,97 300.385,961	8.105
11	429.731,864 300.389,838	12	429.723,825 300.374,086	17.685
13	429.720,814 300.368,002	14	429.713,438 300.353,097	16.63
15	429.708,264 300.346,588	16	429.698,243 300.333,978	16.107
17	429.697,729 300.333,222	18	429.691,761 300.324,439	10.619
19	429.683,26 300.311,93	20	429.694,308 300.306,219	12.437
21	429.711,511 300.297,328	1	429.732,8 300.327,22	36.698

Punct început	X / Y	Punct sfârșit	X / Y	Lungime segment (** (m))
4	429.747,193 300.347,483	5	429.751,556 300.354,268	8.067
6	429.755,267 300.360,039	7	429.765,365 300.375,742	18.67
8	429.767,084 300.378,415	9	429.751,802 300.383,875	16.228
10	429.743,97 300.385,961	11	429.731,864 300.389,838	12.712
12	429.723,825 300.374,086	13	429.720,814 300.368,002	6.788
14	429.713,438 300.353,097	15	429.708,264 300.346,588	8.315
16	429.698,243 300.333,978	17	429.697,729 300.333,222	0.914
18	429.691,761 300.324,439	19	429.683,26 300.311,93	15.124
20	429.694,308 300.306,219	21	429.711,511 300.297,328	19.365

\*\* Lungimile segmentelor sunt determinate în planul de proiecție Stereo 70 și sunt rotunjite la 1 milimetru.

\*\*\* Distanța dintre puncte este formată din segmente cumulate ce sunt mai mici decât valoarea 1 milimetru.





**DATE DESPRE IMOBILUL NR. 6277**

Oficiul de Cadastru și Publicitate Imobiliară DOLJ  
Biroul de Cadastru și Publicitate Imobiliară Craiova

**A. Partea I. Descrierea imobilului**

TEREN Necunoscut

Adresa: Loc. Tartal, Jud. Dolj, T16 P404 , 405/1, T33 P2/1,2/2

Nr. Crt	Nr cadastral Nr. topografic	Suprafața* (mp)	Observații / Referințe
A1		10.461	Sector cadastral:38 Teren imprejmuit; Conform PUG aprobat prin HCL 28/2015, suprafata intravilan = 5554 mp, suprafata extravilan = 4907 mp.

**Construcții**

Crt	Nr cadastral Nr. topografic	Adresa	Observații / Referințe
A1.1		Loc. Tartal, Jud. Dolj, T16 P404 , 405/1, T33 P2/1,2/2	Nr. niveluri:1; S. construita la sol:67 mp;
A1.2		Loc. Tartal, Jud. Dolj, T16 P404 , 405/1, T33 P2/1,2/2	Nr. niveluri:1; S. construita la sol:56 mp;

**B. Partea II. Proprietari și acte**

Inscrieri privitoare la dreptul de proprietate și alte drepturi reale		Referințe
/		
Act Administrativ nr. TDP 46-59434, din 23/07/1993 emis de CJSDPAT DOLJ;		
B1	Intabulare, drept de PROPRIETATE, dobandit prin Reconstituire, cota actuala 1/1, cota initiala 1/1 1) PIVAȘ PIA, LIPSA CNP 2) NĂSTĂSEL CLARA, LIPSA CNP 3) CHITU ȘTEFAN, LIPSA CNP 4) DELCEA MAGDALENA, LIPSA CNP	A1
Act Normativ nr. Legea 7, din 13/03/1996 emis de PARLAMENTUL ROMANIEI;		
B2	Intabulare, drept de PROPRIETATE, dobandit prin Lege, cota actuala 1/1, cota initiala 1/1 1) PIVAȘ PIA, LIPSA CNP 2) NĂSTĂSEL CLARA, LIPSA CNP 3) CHITU ȘTEFAN, LIPSA CNP 4) DELCEA MAGDALENA, LIPSA CNP	A1.1, A1.2

**C. Partea III. SARCINI .**

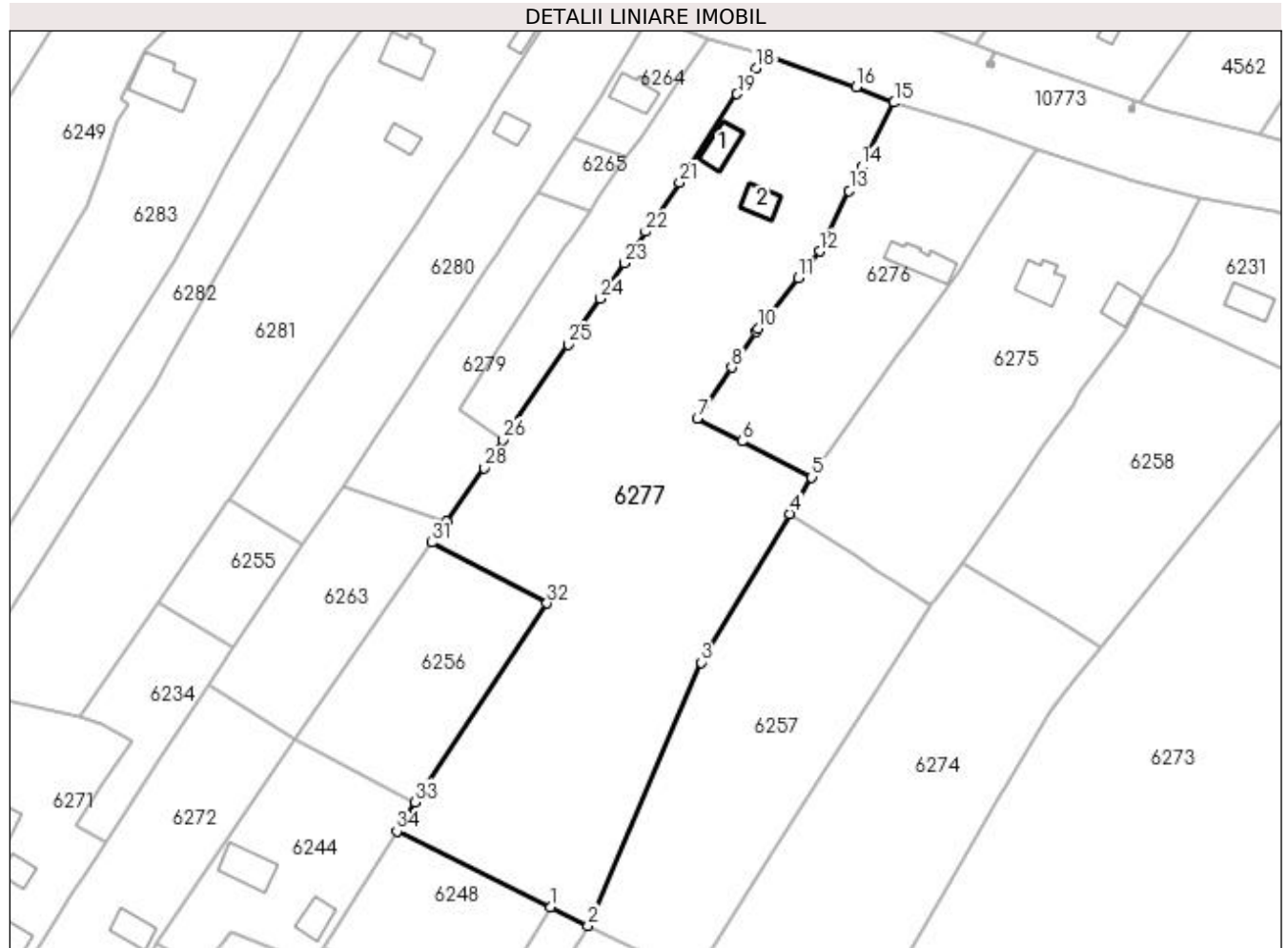
Inscrieri privind dezmembramintele dreptului de proprietate, drepturi reale de garanție și sarcini	Referințe
NU SUNT	

## Anexa Nr. 1 La Partea I

## Teren

Nr cadastral	Suprafața (mp)*	Observații / Referințe
	10.461	Conform PUG aprobat prin HCL 28/2015, suprafața intravilan = 5554 mp, suprafața extravilan = 4907 mp.

\* Suprafața este determinată în planul de proiecție Stereo 70.



## Date referitoare la teren

Crt	Categorie folosință	Intra vilan	Suprafața (mp)	Tarla	Parcelă	Nr. topo	Observații / Referințe
1	arabil	DA	2.343	16	404	-	
2	arabil	DA	387	16	405/1	-	
3	arabil	DA	2.824	33	2/1	-	
4	arabil	NU	1.787	33	2/1	-	
5	pasune	NU	3.120	33	2/2	-	

## Date referitoare la construcții

Crt	Număr	Destinație construcție	Supraf. (mp)	Situație juridică	Observații / Referințe
A1.1		construcții de locuințe	67	Cu acte	Nr. niveluri:1; S. construita la sol:67 mp;
A1.2		construcții anexa	56	Cu acte	Nr. niveluri:1; S. construita la sol:56 mp;

## Lungime Segmente

1) Valorile lungimilor segmentelor sunt obținute din proiecție în plan.

Punct început	X / Y	Punct sfârșit	X / Y	Lungime segment (** (m)	Punct început	X / Y	Punct sfârșit	X / Y	Lungime segment (** (m)
---------------	-------	---------------	-------	-------------------------	---------------	-------	---------------	-------	-------------------------

Punct început	X / Y	Punct sfârșit	X / Y	Lungime segment (** (m)
1	429.647,098 300.191,24	2	429.656,252 300.186,655	10.238
3	429.684,245 300.251,62	4	429.706,124 300.288,276	42.689
5	429.711,511 300.297,328	6	429.694,308 300.306,219	19.365
7	429.683,26 300.311,93	8	429.691,761 300.324,439	15.124
9	429.697,729 300.333,222	10	429.698,243 300.333,978	0.914
11	429.708,264 300.346,588	12	429.713,438 300.353,097	8.315
13	429.720,814 300.368,002	14	429.723,825 300.374,086	6.788
15	429.731,864 300.389,838	16	429.722,489 300.393,616	10.108
17	429.699,528 300.401,648	18	429.697,741 300.398,337	3.762
19	429.693,075 300.391,966	20	429.680,066 300.371,866	23.943
21	429.678,879 300.370,135	22	429.670,526 300.357,946	14.776
23	429.665,192 300.350,162	24	429.659,186 300.341,398	10.624
25	429.651,439 300.330,093	26	429.635,291 300.306,529	28.566
27	429.633,042 300.303,247	28	429.630,515 300.299,635	4.408
29	429.621,259 300.286,4	30	429.620,239 300.284,942	1.779
31	429.617,647 300.281,235	32	429.646,125 300.266,236	32.186
33	429.613,53 300.217,129	34	429.609,029 300.209,977	8.45

Punct început	X / Y	Punct sfârșit	X / Y	Lungime segment (** (m)
2	429.656,252 300.186,655	3	429.684,245 300.251,62	70.739
4	429.706,124 300.288,276	5	429.711,511 300.297,328	10.534
6	429.694,308 300.306,219	7	429.683,26 300.311,93	12.437
8	429.691,761 300.324,439	9	429.697,729 300.333,222	10.619
10	429.698,243 300.333,978	11	429.708,264 300.346,588	16.107
12	429.713,438 300.353,097	13	429.720,814 300.368,002	16.63
14	429.723,825 300.374,086	15	429.731,864 300.389,838	17.685
16	429.722,489 300.393,616	17	429.699,528 300.401,648	24.325
18	429.697,741 300.398,337	19	429.693,075 300.391,966	7.897
20	429.680,066 300.371,866	21	429.678,879 300.370,135	2.099
22	429.670,526 300.357,946	23	429.665,192 300.350,162	9.436
24	429.659,186 300.341,398	25	429.651,439 300.330,093	13.705
26	429.635,291 300.306,529	27	429.633,042 300.303,247	3.979
28	429.630,515 300.299,635	29	429.621,259 300.286,4	16.151
30	429.620,239 300.284,942	31	429.617,647 300.281,235	4.523
32	429.646,125 300.266,236	33	429.613,53 300.217,129	58.94
34	429.609,029 300.209,977	1	429.647,098 300.191,24	42.43

\*\* Lungimile segmentelor sunt determinate în planul de proiecție Stereo 70 și sunt rotunjite la 1 milimetru.

\*\*\* Distanța dintre puncte este formată din segmente cumulate ce sunt mai mici decât valoarea 1 milimetru.



**DATE DESPRE IMOBILUL NR. 6278**

Oficiul de Cadastru și Publicitate Imobiliară DOLJ  
Biroul de Cadastru și Publicitate Imobiliară Craiova

**A. Partea I. Descrierea imobilului**

TEREN Intravilan

Adresa: Loc. Tartal, Jud. Dolj, T16 P398, 400, 401, 399

Nr. Crt	Nr cadastral Nr. topografic	Suprafața* (mp)	Observații / Referințe
A1		1.574	Sector cadastral:38 Teren neimprejmuit;

**B. Partea II. Proprietari și acte**

Inscrieri privitoare la dreptul de proprietate și alte drepturi reale	Referințe
/	
Act Administrativ nr. TDP 154-9566, din 02/11/1993 emis de CJSDPAT DOLJ;	
B1	A1
Intabulare, drept de PROPRIETATE, dobândit prin Reconstituire, cota actuala 1/1, cota initiala 1/1 1) <b>PRODAN ELENA</b> , LIPSA CNP	

**C. Partea III. SARCINI .**

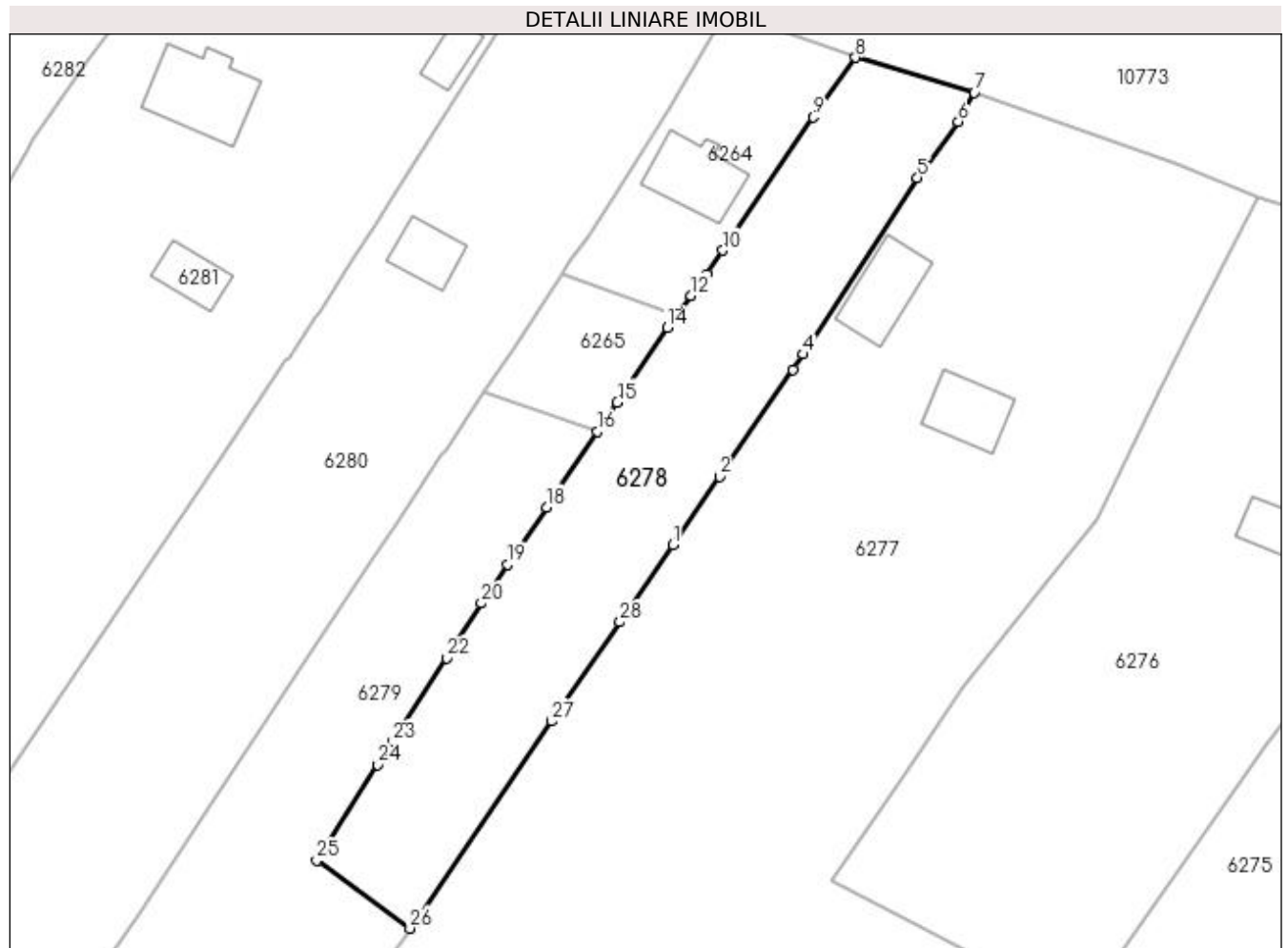
Inscrieri privind dezmembramintele dreptului de proprietate, drepturi reale de garanție și sarcini	Referințe
NU SUNT	

## Anexa Nr. 1 La Partea I

## Teren

Nr cadastral	Suprafața (mp)*	Observații / Referințe
	1.574	

\* Suprafața este determinată în planul de proiecție Stereo 70.



## Date referitoare la teren

Crt	Categorie folosință	Intravilan	Suprafața (mp)	Tarla	Parcelă	Nr. topo	Observații / Referințe
1	curți constructii	DA	491	16	398	-	
2	arabil	DA	482	16	400	-	
3	arabil	DA	388	16	401	-	
4	vie	DA	213	16	399	-	

## Lungime Segmente

1) Valorile lungimilor segmentelor sunt obținute din proiecție în plan.

Punct început	X / Y	Punct sfârșit	X / Y	Lungime segment (** (m)
1	429.665,192 300.350,162	2	429.670,526 300.357,946	9.436
3	429.678,879 300.370,135	4	429.680,066 300.371,866	2.099
5	429.693,075 300.391,966	6	429.697,741 300.398,337	7.897

Punct început	X / Y	Punct sfârșit	X / Y	Lungime segment (** (m)
2	429.670,526 300.357,946	3	429.678,879 300.370,135	14.776
4	429.680,066 300.371,866	5	429.693,075 300.391,966	23.943
6	429.697,741 300.398,337	7	429.699,528 300.401,648	3.762

Punct început	X / Y	Punct sfârșit	X / Y	Lungime segment (** (m)
7	429.699,528 300.401,648	8	429.686,021 300.405,64	14.085
9	429.681,214 300.398,85	10	429.670,933 300.383,707	18.303
11	429.669,094 300.380,997	12	429.667,297 300.378,552	3.034
13	429.665,693 300.376,368	14	429.664,621 300.374,908	1.811
15	429.658,877 300.366,412	16	429.656,621 300.363,075	4.028
17	429.651,542 300.355,563	18	429.650,812 300.354,482	1.304
19	429.646,404 300.347,962	20	429.643,405 300.343,527	5.354
21	429.640,086 300.338,343	22	429.639,432 300.337,322	1.213
23	429.633,324 300.327,784	24	429.631,629 300.325,138	3.142
25	429.624,66 300.314,255	26	429.635,291 300.306,529	13.142
27	429.651,439 300.330,093	28	429.659,186 300.341,398	13.705

Punct început	X / Y	Punct sfârșit	X / Y	Lungime segment (** (m)
8	429.686,021 300.405,64	9	429.681,214 300.398,85	8.319
10	429.670,933 300.383,707	11	429.669,094 300.380,997	3.275
12	429.667,297 300.378,552	13	429.665,693 300.376,368	2.71
14	429.664,621 300.374,908	15	429.658,877 300.366,412	10.256
16	429.656,621 300.363,075	17	429.651,542 300.355,563	9.068
18	429.650,812 300.354,482	19	429.646,404 300.347,962	7.87
20	429.643,405 300.343,527	21	429.640,086 300.338,343	6.155
22	429.639,432 300.337,322	23	429.633,324 300.327,784	11.326
24	429.631,629 300.325,138	25	429.624,66 300.314,255	12.923
26	429.635,291 300.306,529	27	429.651,439 300.330,093	28.566
28	429.659,186 300.341,398	1	429.665,192 300.350,162	10.624

\*\* Lungimile segmentelor sunt determinate în planul de proiecție Stereo 70 și sunt rotunjite la 1 milimetru.

\*\*\* Distanța dintre puncte este formată din segmente cumulate ce sunt mai mici decât valoarea 1 milimetru.





**DATE DESPRE IMOBILUL NR. 6279**

Oficiul de Cadastru și Publicitate Imobiliară DOLJ  
Biroul de Cadastru și Publicitate Imobiliară Craiova

**A. Partea I. Descrierea imobilului**

TEREN Necunoscut

Adresa: Loc. Tartal, Jud. Dolj, T16 P396, 395, 397, T33 P10/1

Nr. Crt	Nr cadastral Nr. topografic	Suprafața* (mp)	Observații / Referințe
A1		1.500	Sector cadastral:38 Teren neimprejmuit;

**B. Partea II. Proprietari și acte**

Inscrieri privitoare la dreptul de proprietate și alte drepturi reale	Referințe
/	
Act Administrativ nr. TDP 81-59434, din 02/08/1993 emis de CJSDPAT DOLJ;	
B1	A1
Intabulare, drept de PROPRIETATE, dobândit prin Reconstituire, cota actuala 1/1, cota initiala 1/1 1) DINCĂ ANGELA, LIPSA CNP	

**C. Partea III. SARCINI .**

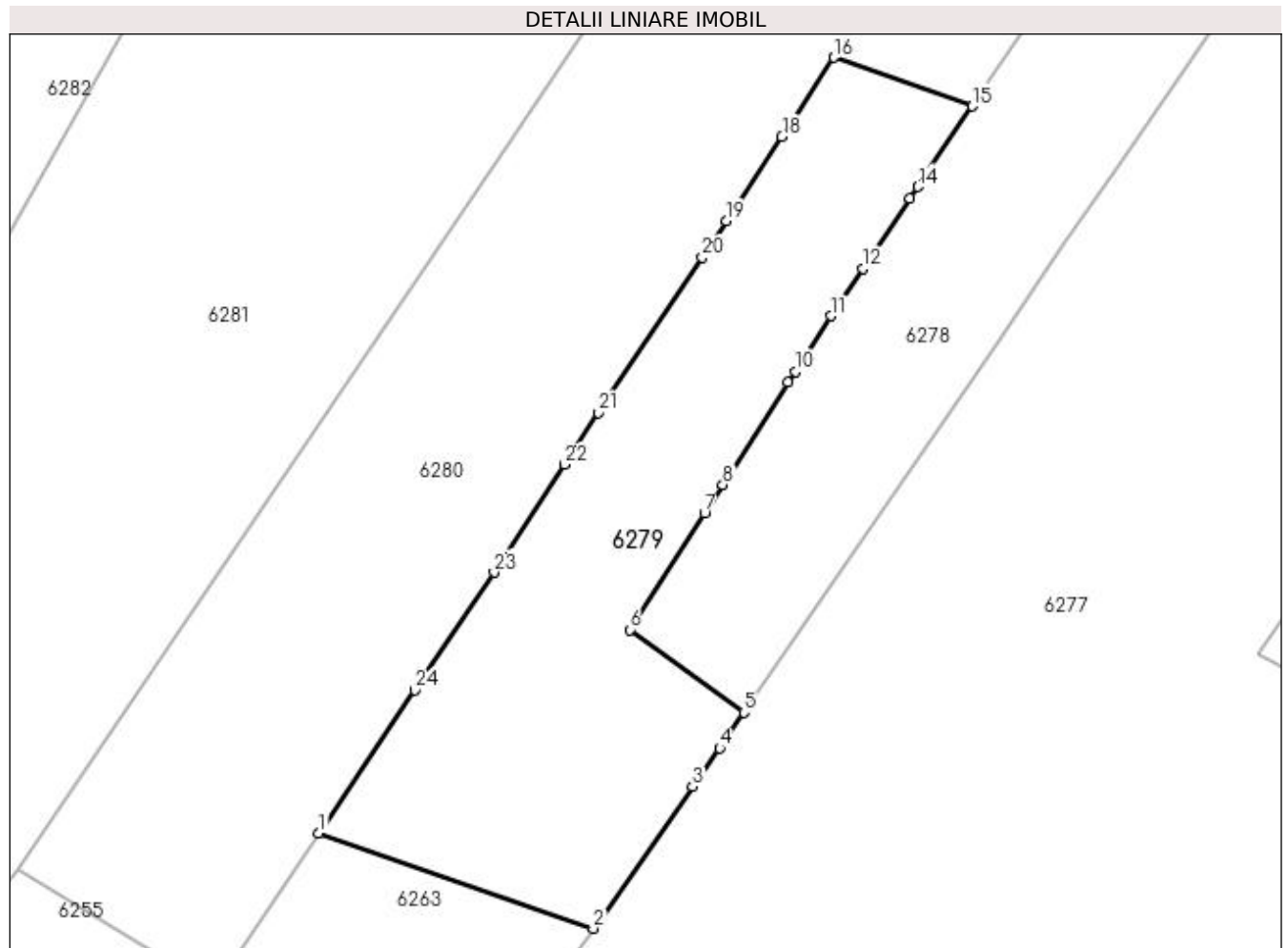
Inscrieri privind dezmembramintele dreptului de proprietate, drepturi reale de garanție și sarcini	Referințe
NU SUNT	

## Anexa Nr. 1 La Partea I

## Teren

Nr cadastral	Suprafața (mp)*	Observații / Referințe
	1.500	

\* Suprafața este determinată în planul de proiecție Stereo 70.



## Date referitoare la teren

Crt	Categorie folosință	Intravilan	Suprafața (mp)	Tarla	Parcelă	Nr. topo	Observații / Referințe
1	curți constructii	DA	360	16	396	-	
2	arabil	DA	424	33	10/1	-	
3	arabil	NU	240	16	395	-	
4	arabil	DA	476	16	397	-	

## Lungime Segmente

1) Valorile lungimilor segmentelor sunt obținute din proiecție în plan.

Punct început	X / Y	Punct sfârșit	X / Y	Lungime segment (** (m))
1	429.595,62 300.295,298	2	429.621,259 300.286,4	27.139
3	429.630,515 300.299,635	4	429.633,042 300.303,247	4.408
5	429.635,291 300.306,529	6	429.624,66 300.314,255	13.142

Punct început	X / Y	Punct sfârșit	X / Y	Lungime segment (** (m))
2	429.621,259 300.286,4	3	429.630,515 300.299,635	16.151
4	429.633,042 300.303,247	5	429.635,291 300.306,529	3.979
6	429.624,66 300.314,255	7	429.631,629 300.325,138	12.923

Punct început	X / Y	Punct sfârșit	X / Y	Lungime segment (** (m)
7	429.631,629 300.325,138	8	429.633,324 300.327,784	3.142
9	429.639,432 300.337,322	10	429.640,086 300.338,343	1.213
11	429.643,405 300.343,527	12	429.646,404 300.347,962	5.354
13	429.650,812 300.354,482	14	429.651,542 300.355,563	1.304
15	429.656,621 300.363,075	16	429.643,728 300.367,619	13.67
17	429.639,41 300.361,086	18	429.638,85 300.360,24	1.015
19	429.633,657 300.352,385	20	429.631,411 300.348,987	4.073
21	429.621,701 300.334,515	22	429.618,549 300.329,677	5.774
23	429.611,984 300.319,601	24	429.604,597 300.308,63	13.226

Punct început	X / Y	Punct sfârșit	X / Y	Lungime segment (** (m)
8	429.633,324 300.327,784	9	429.639,432 300.337,322	11.326
10	429.640,086 300.338,343	11	429.643,405 300.343,527	6.155
12	429.646,404 300.347,962	13	429.650,812 300.354,482	7.87
14	429.651,542 300.355,563	15	429.656,621 300.363,075	9.068
16	429.643,728 300.367,619	17	429.639,41 300.361,086	7.831
18	429.638,85 300.360,24	19	429.633,657 300.352,385	9.416
20	429.631,411 300.348,987	21	429.621,701 300.334,515	17.428
22	429.618,549 300.329,677	23	429.611,984 300.319,601	12.026
24	429.604,597 300.308,63	1	429.595,62 300.295,298	16.073

\*\* Lungimile segmentelor sunt determinate în planul de proiecție Stereo 70 și sunt rotunjite la 1 milimetru.

\*\*\* Distanța dintre puncte este formată din segmente cumulate ce sunt mai mici decât valoarea 1 milimetru.



**DATE DESPRE IMOBILUL NR. 6280**

Oficiul de Cadastru și Publicitate Imobiliară DOLJ  
Biroul de Cadastru și Publicitate Imobiliară Craiova

**A. Partea I. Descrierea imobilului**

TEREN Necunoscut

Adresa: Loc. Tartal, Jud. Dolj, T16 P391, 392, 393,394 T33 P10/2

Nr. Crt	Nr cadastral Nr. topografic	Suprafața* (mp)	Observații / Referințe
A1		3.218	Sector cadastral:38 Teren imprejmuit;

**Construcții**

Crt	Nr cadastral Nr. topografic	Adresa	Observații / Referințe
A1.1		Loc. Tartal, Jud. Dolj, T16 P391, 392, 393,394 T33 P10/2	Nr. niveluri:1; S. construita la sol:42 mp;

**B. Partea II. Proprietari și acte**

Inscrieri privitoare la dreptul de proprietate și alte drepturi reale	Referințe
/	
Act Notarial nr. CVC 448, din 10/05/1999 emis de BNP MIRCEA DRĂGUȘIN;	
B1	A1, A1.1
Intabulare, drept de PROPRIETATE, dobandit prin Conventie, cota actuala 1/1, cota initiala 1/1 1) NICA MIHĂIȚĂ MARIAN, LIPSA CNP	

**C. Partea III. SARCINI .**

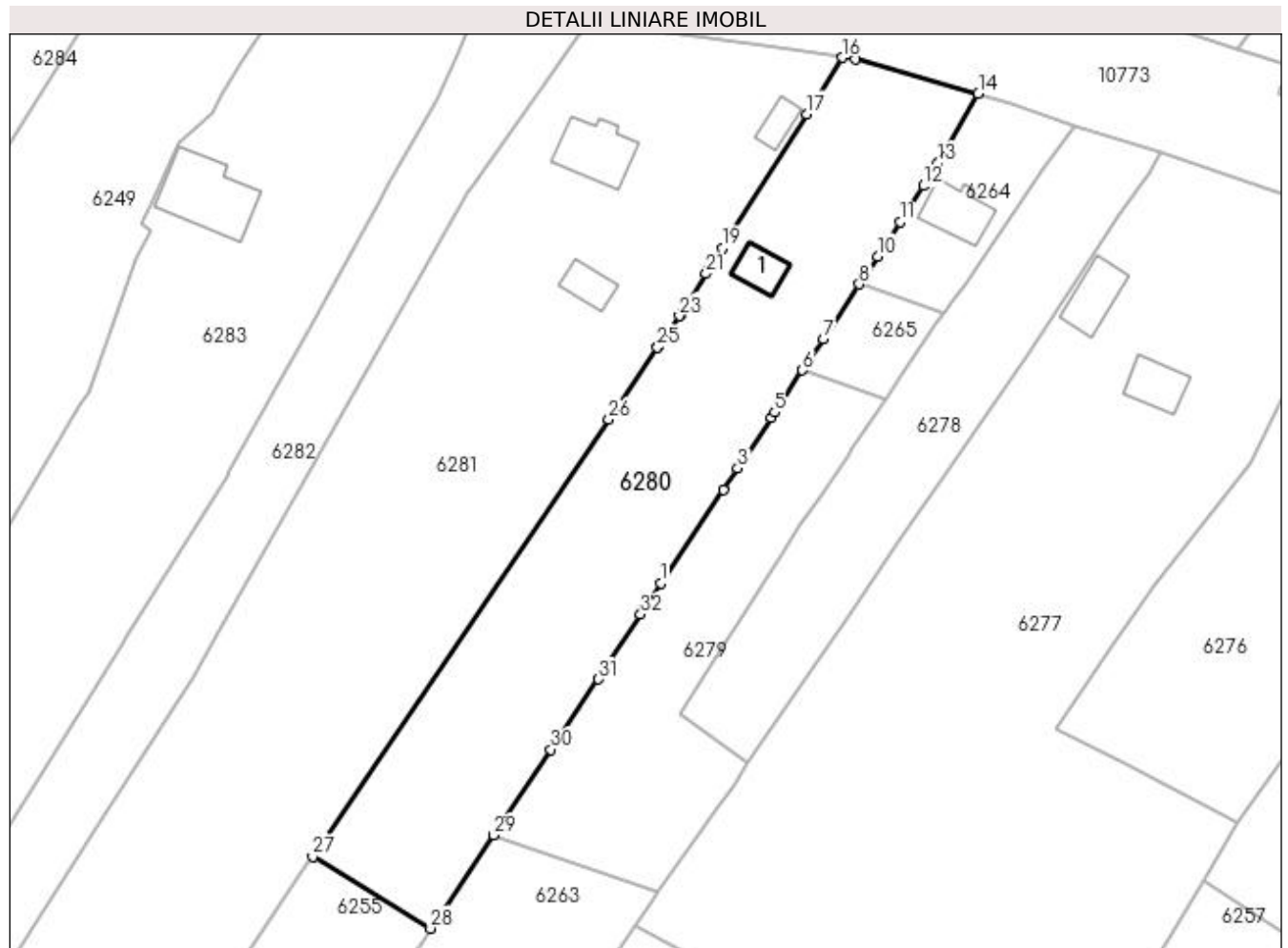
Inscrieri privind dezmembramintele dreptului de proprietate, drepturi reale de garanție și sarcini	Referințe
NU SUNT	

## Anexa Nr. 1 La Partea I

## Teren

Nr cadastral	Suprafața (mp)*	Observații / Referințe
	3.218	

\* Suprafața este determinată în planul de proiecție Stereo 70.



## Date referitoare la teren

Crt	Categorie folosință	Intra vilan	Suprafața (mp)	Tarla	Parcelă	Nr. topo	Observații / Referințe
1	curți construcții	DA	599	16	391	-	
2	arabil	DA	290	16	392	-	
3	arabil	DA	305	16	393	-	
4	arabil	NU	1.743	33	10/2	-	
5	vie	DA	281	16	394	-	

## Date referitoare la construcții

Crt	Număr	Destinație construcție	Supraf. (mp)	Situație juridică	Observații / Referințe
A1.1		construcții de locuințe	42	Cu acte	Nr. niveluri:1; S. construita la sol:42 mp;

## Lungime Segmente

1) Valorile lungimilor segmentelor sunt obținute din proiecție în plan.

Punct început	X / Y	Punct sfârșit	X / Y	Lungime segment (** (m)
1	429.621,701 300.334,515	2	429.631,411 300.348,987	17.428

Punct început	X / Y	Punct sfârșit	X / Y	Lungime segment (** (m)
2	429.631,411 300.348,987	3	429.633,657 300.352,385	4.073

Punct început	X / Y	Punct sfârșit	X / Y	Lungime segment (** (m)
3	429.633,657 300.352,385	4	429.638,85 300.360,24	9.416
5	429.639,41 300.361,086	6	429.643,728 300.367,619	7.831
7	429.646,975 300.372,53	8	429.652,569 300.380,993	10.145
9	429.653,531 300.382,447	10	429.655,498 300.385,34	3.498
11	429.658,924 300.390,662	12	429.662,545 300.396,286	6.689
13	429.664,806 300.399,798	14	429.671,106 300.410,662	12.559
15	429.652,044 300.415,95	16	429.649,959 300.416,246	2.106
17	429.644,422 300.407,473	18	429.632,941 300.389,28	21.513
19	429.631,27 300.386,633	20	429.629,268 300.383,461	3.751
21	429.628,744 300.382,631	22	429.624,861 300.376,478	7.276
23	429.624,586 300.376,08	24	429.621,414 300.371,487	5.582
25	429.621,183 300.371,146	26	429.613,611 300.359,975	13.495
27	429.567,518 300.291,966	28	429.585,863 300.280,807	21.472
29	429.595,62 300.295,298	30	429.604,597 300.308,63	16.073
31	429.611,984 300.319,601	32	429.618,549 300.329,677	12.026

Punct început	X / Y	Punct sfârșit	X / Y	Lungime segment (** (m)
4	429.638,85 300.360,24	5	429.639,41 300.361,086	1.015
6	429.643,728 300.367,619	7	429.646,975 300.372,53	5.887
8	429.652,569 300.380,993	9	429.653,531 300.382,447	1.743
10	429.655,498 300.385,34	11	429.658,924 300.390,662	6.329
12	429.662,545 300.396,286	13	429.664,806 300.399,798	4.177
14	429.671,106 300.410,662	15	429.652,044 300.415,95	19.782
16	429.649,959 300.416,246	17	429.644,422 300.407,473	10.374
18	429.632,941 300.389,28	19	429.631,27 300.386,633	3.13
20	429.629,268 300.383,461	21	429.628,744 300.382,631	0.982
22	429.624,861 300.376,478	23	429.624,586 300.376,08	0.484
24	429.621,414 300.371,487	25	429.621,183 300.371,146	0.412
26	429.613,611 300.359,975	27	429.567,518 300.291,966	82.157
28	429.585,863 300.280,807	29	429.595,62 300.295,298	17.47
30	429.604,597 300.308,63	31	429.611,984 300.319,601	13.226
32	429.618,549 300.329,677	1	429.621,701 300.334,515	5.774

\*\* Lungimile segmentelor sunt determinate în planul de proiecție Stereo 70 și sunt rotunjite la 1 milimetru.

\*\*\* Distanța dintre puncte este formată din segmente cumulate ce sunt mai mici decât valoarea 1 milimetru.





**DATE DESPRE IMOBILUL NR. 6281**

Oficiul de Cadastru și Publicitate Imobiliară DOLJ  
Biroul de Cadastru și Publicitate Imobiliară Craiova

**A. Partea I. Descrierea imobilului**

TEREN Intravilan

Adresa: Loc. Tartal, Jud. Dolj, T16 P384,385,386,388,389,387

Nr. Crt	Nr cadastral Nr. topografic	Suprafața* (mp)	Observații / Referințe
A1		7.008	Sector cadastral:38 Teren imprejmuit;

**Construcții**

Crt	Nr cadastral Nr. topografic	Adresa	Observații / Referințe
A1.1		Loc. Tartal, Jud. Dolj, T16 P384, 385,386,388,389,387	Nr. niveluri:1; S. construita la sol:94 mp;
A1.2		Loc. Tartal, Jud. Dolj, T16 P384, 385,386,388,389,387	Nr. niveluri:1; S. construita la sol:39 mp;
A1.3		Loc. Tartal, Jud. Dolj, T16 P384, 385,386,388,389,387	Nr. niveluri:1; S. construita la sol:28 mp;

**B. Partea II. Proprietari și acte**

Inscrieri privitoare la dreptul de proprietate și alte drepturi reale		Referințe
/		
Act Administrativ nr. TDP 10348, din 16/04/2008 emis de CJSDPAT DOLJ;		
B1	Intabulare, drept de PROPRIETATE, dobandit prin Reconstituire, cota actuala 1/1, cota initiala 1/1 1) <b>CHIȚU CONSTANTIN</b> , LIPSA CNP	A1
Act Normativ nr. Legea 7, din 13/03/1996 emis de PARLAMENTUL ROMANIEI;		
B2	Intabulare, drept de PROPRIETATE, dobandit prin Lege, cota actuala 1/1, cota initiala 1/1 1) <b>CHIȚU CONSTANTIN</b> , LIPSA CNP	A1.1, A1.2, A1.3

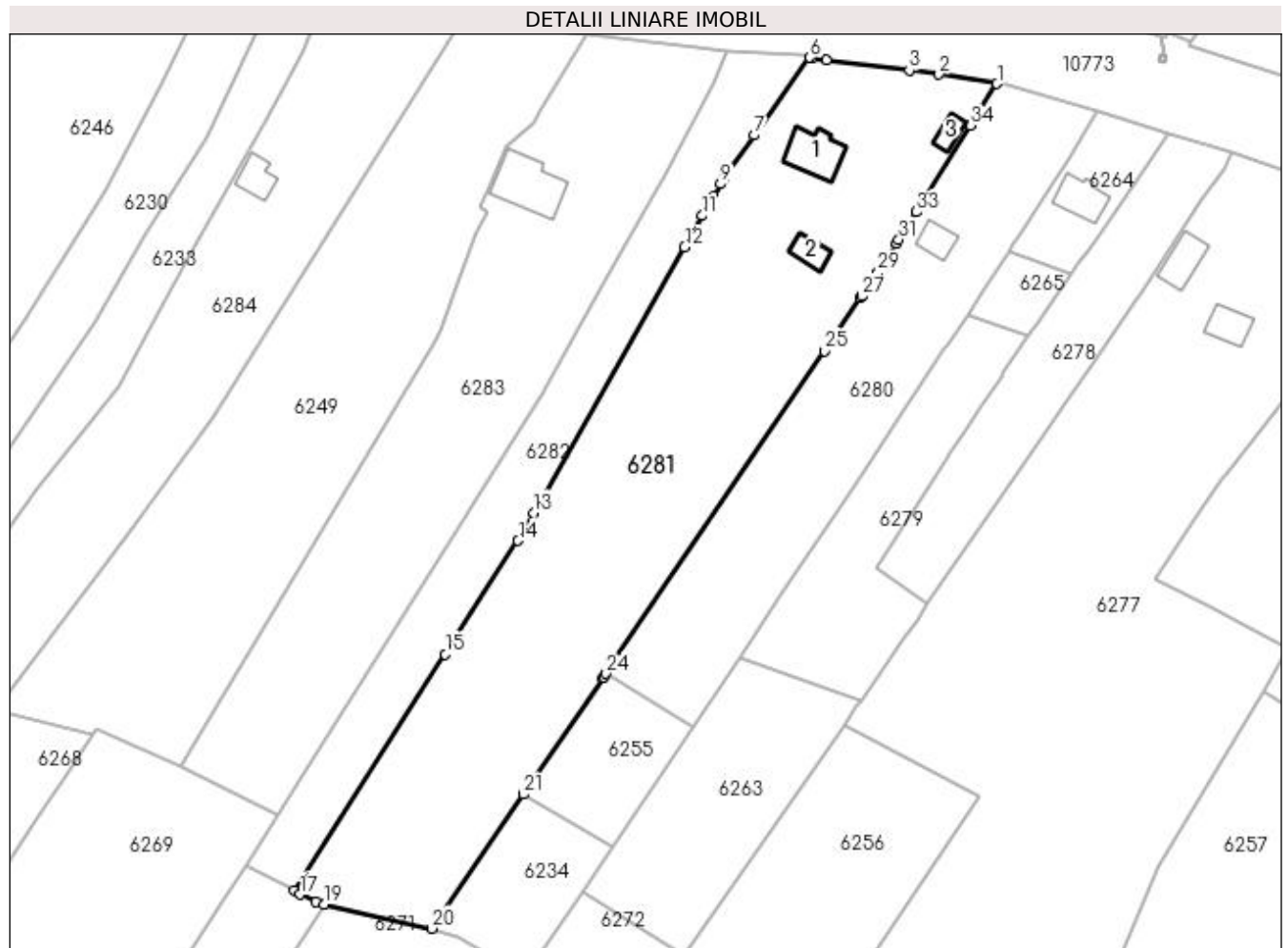
**C. Partea III. SARCINI .**

Inscrieri privind dezmembramintele dreptului de proprietate, drepturi reale de garanție și sarcini	Referințe
NU SUNT	

**Anexa Nr. 1 La Partea I****Teren**

Nr cadastral	Suprafața (mp)*	Observații / Referințe
	7.008	

\* Suprafața este determinată în planul de proiecție Stereo 70.

**Date referitoare la teren**

Crt	Categorie folosință	Intravilan	Suprafața (mp)	Tarla	Parcelă	Nr. topo	Observații / Referințe
1	curți construcții	DA	1.192	16	384	-	
2	arabil	DA	179	16	386	-	
3	arabil	DA	3.384	16	388	-	
4	arabil	DA	1.843	16	389	-	
5	vie	DA	291	16	387	-	
6	vie	DA	119	16	385	-	

**Date referitoare la construcții**

Crt	Număr	Destinație construcție	Supraf. (mp)	Situație juridică	Observații / Referințe
A1.1		construcții de locuințe	94	Cu acte	Nr. niveluri:1; S. construita la sol:94 mp;
A1.2		construcții anexa	39	Cu acte	Nr. niveluri:1; S. construita la sol:39 mp;
A1.3		construcții anexa	28	Cu acte	Nr. niveluri:1; S. construita la sol:28 mp;

## Lungime Segmente

1) Valorile lungimilor segmentelor sunt obținute din proiecție în plan.

Punct început	X / Y	Punct sfârșit	X / Y	Lungime segment (** (m)
1	429.649,959 300.416,246	2	429.637,733 300.418,221	12.384
3	429.631,498 300.419,096	4	429.613,966 300.421,256	17.665
5	429.611,023 300.421,657	6	429.610,501 300.421,796	0.54
7	429.598,806 300.405,44	8	429.592,259 300.396,288	11.253
9	429.591,616 300.395,156	10	429.590,1 300.392,487	3.069
11	429.587,809 300.388,452	12	429.584,057 300.381,844	7.599
13	429.552,258 300.325,846	14	429.548,944 300.320,01	6.711
15	429.533,583 300.296,033	16	429.501,668 300.246,214	59.165
17	429.502,994 300.245,398	18	429.506,288 300.243,781	3.669
19	429.508,113 300.243,371	20	429.530,738 300.238,224	23.203
21	429.550,086 300.266,489	22	429.566,891 300.291,041	29.752
23	429.567,045 300.291,275	24	429.567,518 300.291,966	0.837
25	429.613,611 300.359,975	26	429.621,183 300.371,146	13.495
27	429.621,414 300.371,487	28	429.624,586 300.376,08	5.582
29	429.624,861 300.376,478	30	429.628,744 300.382,631	7.276
31	429.629,268 300.383,461	32	429.631,27 300.386,633	3.751
33	429.632,941 300.389,28	34	429.644,422 300.407,473	21.513

Punct început	X / Y	Punct sfârșit	X / Y	Lungime segment (** (m)
2	429.637,733 300.418,221	3	429.631,498 300.419,096	6.296
4	429.613,966 300.421,256	5	429.611,023 300.421,657	2.97
6	429.610,501 300.421,796	7	429.598,806 300.405,44	20.107
8	429.592,259 300.396,288	9	429.591,616 300.395,156	1.302
10	429.590,1 300.392,487	11	429.587,809 300.388,452	4.64
12	429.584,057 300.381,844	13	429.552,258 300.325,846	64.397
14	429.548,944 300.320,01	15	429.533,583 300.296,033	28.476
16	429.501,668 300.246,214	17	429.502,994 300.245,398	1.557
18	429.506,288 300.243,781	19	429.508,113 300.243,371	1.87
20	429.530,738 300.238,224	21	429.550,086 300.266,489	34.253
22	429.566,891 300.291,041	23	429.567,045 300.291,275	0.28
24	429.567,518 300.291,966	25	429.613,611 300.359,975	82.157
26	429.621,183 300.371,146	27	429.621,414 300.371,487	0.412
28	429.624,586 300.376,08	29	429.624,861 300.376,478	0.484
30	429.628,744 300.382,631	31	429.629,268 300.383,461	0.982
32	429.631,27 300.386,633	33	429.632,941 300.389,28	3.13
34	429.644,422 300.407,473	1	429.649,959 300.416,246	10.374

\*\* Lungimile segmentelor sunt determinate în planul de proiecție Stereo 70 și sunt rotunjite la 1 milimetru.

\*\*\* Distanța dintre puncte este formată din segmente cumulate ce sunt mai mici decât valoarea 1 milimetru.



**DATE DESPRE IMOBILUL NR. 6282**

Oficiul de Cadastru și Publicitate Imobiliară DOLJ  
Biroul de Cadastru și Publicitate Imobiliară Craiova

**A. Partea I. Descrierea imobilului**

TEREN Intravilan

Adresa: Loc. Tartal, Jud. Dolj, T16 P383, 389

Nr. Crt	Nr cadastral Nr. topografic	Suprafața* (mp)	Observații / Referințe
A1		2.379	Sector cadastral:38 Teren neimprejmuit;

**B. Partea II. Proprietari și acte**

Inscrieri privitoare la dreptul de proprietate și alte drepturi reale	Referințe
/	
Act Administrativ nr. TDP 70-59434, din 29/07/1993 emis de CJSDPAT DOLJ;	
B1	A1
Intabulare, drept de PROPRIETATE, dobandit prin Reconstituire, cota actuala 1/1, cota initiala 1/1 1) ALEXE DUMITRU, LIPSA CNP	

**C. Partea III. SARCINI .**

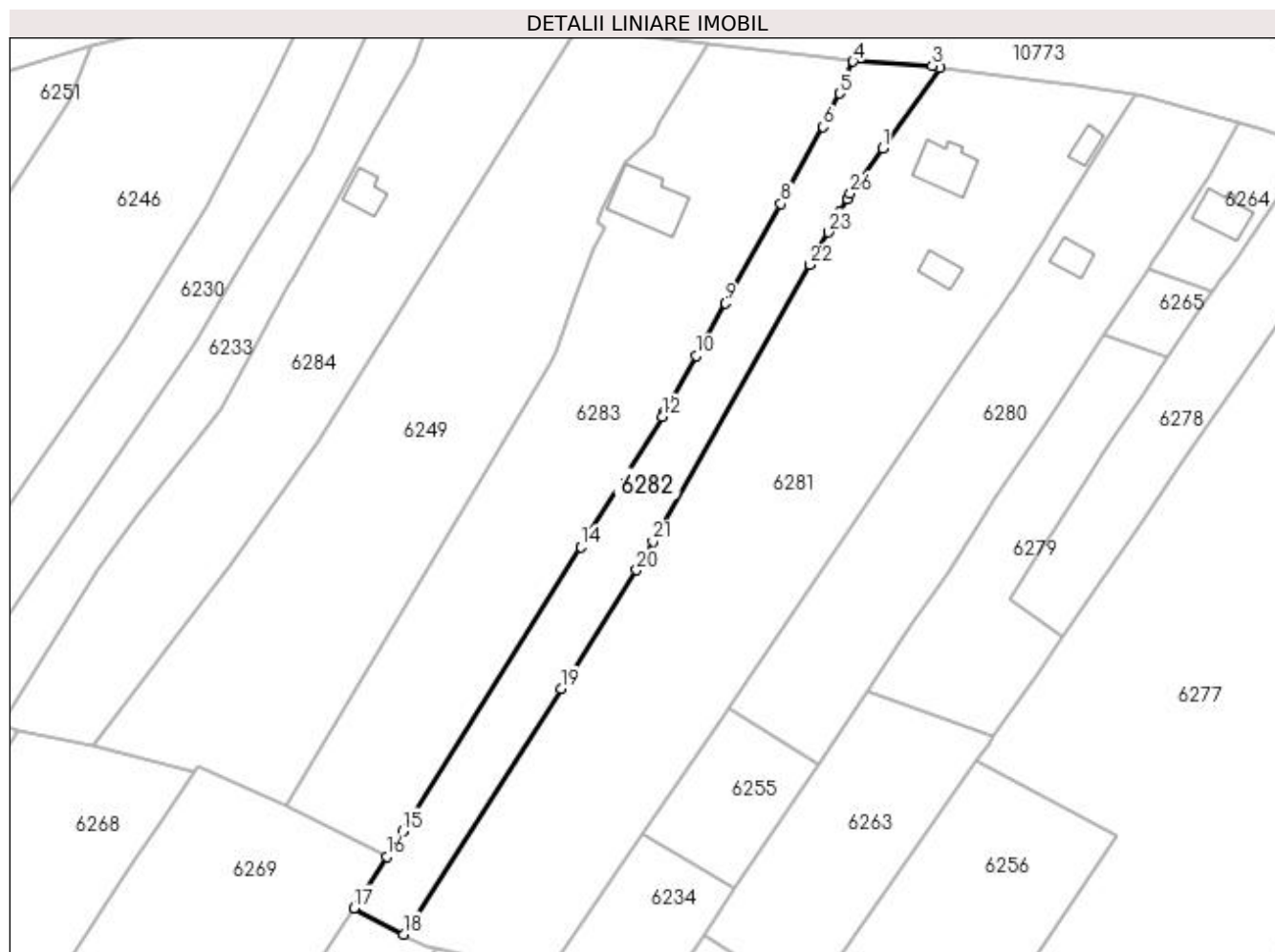
Inscrieri privind dezmembramintele dreptului de proprietate, drepturi reale de garanție și sarcini	Referințe
NU SUNT	

## Anexa Nr. 1 La Partea I

## Teren

Nr cadastral	Suprafața (mp)*	Observații / Referințe
	2.379	

\* Suprafața este determinată în planul de proiecție Stereo 70.



## Date referitoare la teren

Crt	Categorie folosință	Intra vilan	Suprafața (mp)	Tarla	Parcelă	Nr. topo	Observații / Referințe
1	arabil	DA	1.305	16	383	-	
2	arabil	DA	1.074	16	389	-	

## Lungime Segmente

1) Valorile lungimilor segmentelor sunt obținute din proiecție în plan.

Punct început	X / Y	Punct sfârșit	X / Y	Lungime segment (** (m)
1	429.598,806 300.405,44	2	429.610,501 300.421,796	20.107
3	429.608,837 300.422,234	4	429.592,798 300.423,055	16.06
5	429.590,068 300.416,605	6	429.586,759 300.409,8	7.567
7	429.579,418 300.396,433	8	429.578,204 300.394,219	2.525

Punct început	X / Y	Punct sfârșit	X / Y	Lungime segment (** (m)
2	429.610,501 300.421,796	3	429.608,837 300.422,234	1.721
4	429.592,798 300.423,055	5	429.590,068 300.416,605	7.004
6	429.586,759 300.409,8	7	429.579,418 300.396,433	15.25
8	429.578,204 300.394,219	9	429.566,931 300.374,058	23.099

Punct început	X / Y	Punct sfârșit	X / Y	Lungime segment (** (m)
9	429.566,931 300.374,058	10	429.560,989 300.363,432	12.175
11	429.554,626 300.352,051	12	429.554,116 300.351,139	1.045
13	429.538,857 300.326,779	14	429.537,582 300.324,744	2.401
15	429.501,508 300.267,153	16	429.498,284 300.262,006	6.073
17	429.491,606 300.251,513	18	429.501,668 300.246,214	11.372
19	429.533,583 300.296,033	20	429.548,944 300.320,01	28.476
21	429.552,258 300.325,846	22	429.584,057 300.381,844	64.397
23	429.587,809 300.388,452	24	429.590,1 300.392,487	4.64
25	429.591,616 300.395,156	26	429.592,259 300.396,288	1.302

Punct început	X / Y	Punct sfârșit	X / Y	Lungime segment (** (m)
10	429.560,989 300.363,432	11	429.554,626 300.352,051	13.039
12	429.554,116 300.351,139	13	429.538,857 300.326,779	28.745
14	429.537,582 300.324,744	15	429.501,508 300.267,153	67.956
16	429.498,284 300.262,006	17	429.491,606 300.251,513	12.438
18	429.501,668 300.246,214	19	429.533,583 300.296,033	59.165
20	429.548,944 300.320,01	21	429.552,258 300.325,846	6.711
22	429.584,057 300.381,844	23	429.587,809 300.388,452	7.599
24	429.590,1 300.392,487	25	429.591,616 300.395,156	3.069
26	429.592,259 300.396,288	1	429.598,806 300.405,44	11.253

\*\* Lungimile segmentelor sunt determinate în planul de proiecție Stereo 70 și sunt rotunjite la 1 milimetru.

\*\*\* Distanța dintre puncte este formată din segmente cumulate ce sunt mai mici decât valoarea 1 milimetru.





**DATE DESPRE IMOBILUL NR. 6283**

Oficiul de Cadastru și Publicitate Imobiliară DOLJ  
Biroul de Cadastru și Publicitate Imobiliară Craiova

**A. Partea I. Descrierea imobilului**

TEREN Intravilan

Adresa: Loc. Tartal, Jud. Dolj, T16 P380, 379, 381, 382

Nr. Crt	Nr cadastral Nr. topografic	Suprafața* (mp)	Observații / Referințe
A1		4.734	Sector cadastral:38 Teren imprejmuit;

**Construcții**

Crt	Nr cadastral Nr. topografic	Adresa	Observații / Referințe
A1.1		Loc. Tartal, Jud. Dolj, T16 P380, 379, 381, 382	Nr. niveluri:1; S. construita la sol:137 mp;

**B. Partea II. Proprietari și acte**

Inscrieri privitoare la dreptul de proprietate și alte drepturi reale		Referințe
/		
Act Administrativ nr. TDP 149-9566, din 02/11/1993 emis de CJSDPAT DOLJ;		
B1	Intabulare, drept de PROPRIETATE, dobandit prin Reconstituire, cota actuala 1/1, cota initiala 1/1 1) <b>PRODAN GICA, LIPSA CNP</b>	A1
B2	Intabulare, drept de PROPRIETATE, dobandit prin Lege, cota actuala 1/1, cota initiala 1/1 1) <b>PRODAN GICA, LIPSA CNP</b>	A1.1

**C. Partea III. SARCINI .**

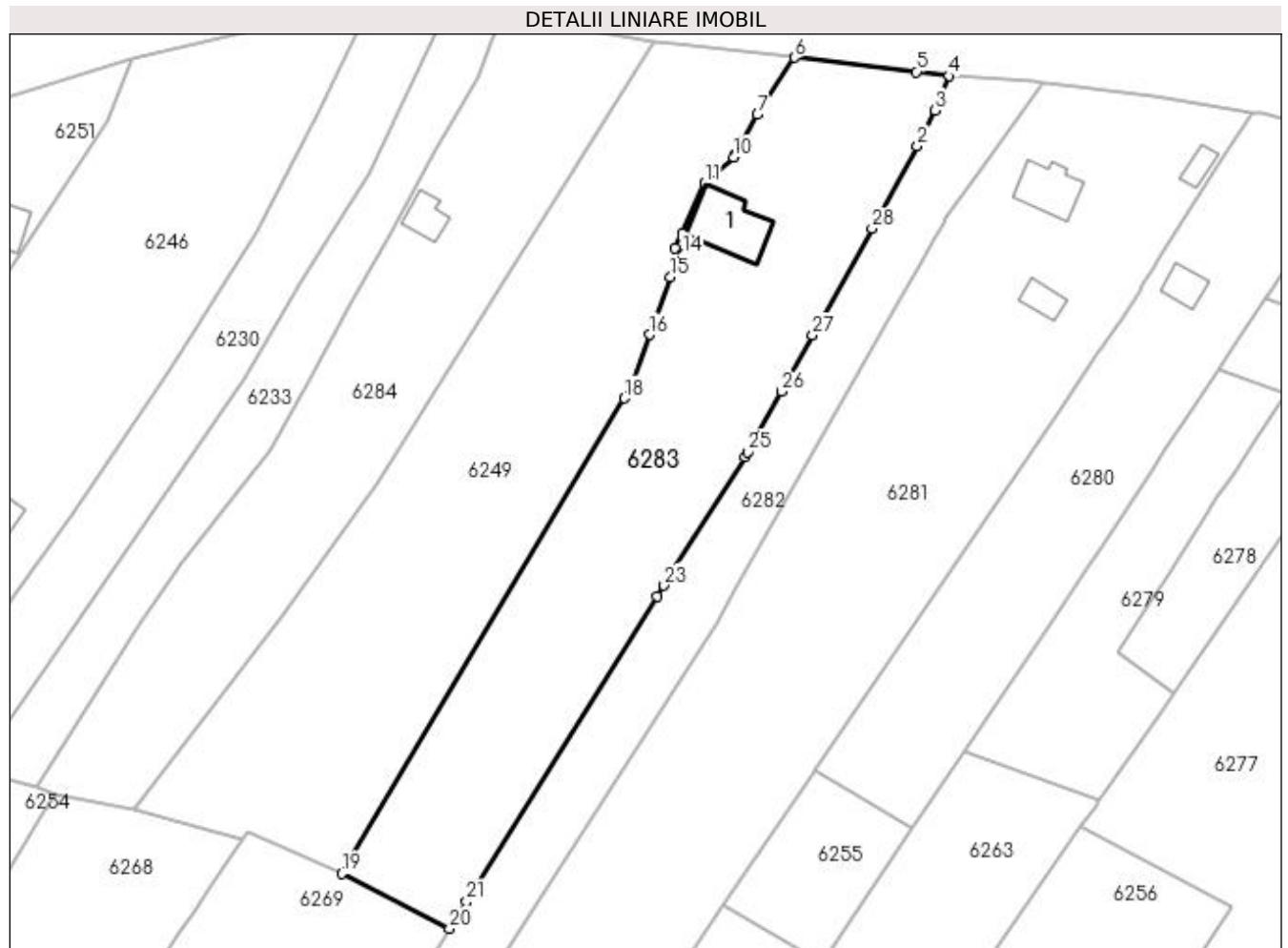
Inscrieri privind dezmembramintele dreptului de proprietate, drepturi reale de garanție și sarcini	Referințe
NU SUNT	

## Anexa Nr. 1 La Partea I

## Teren

Nr cadastral	Suprafața (mp)*	Observații / Referințe
	4.734	

\* Suprafața este determinată în planul de proiecție Stereo 70.



## Date referitoare la teren

Crt	Categorie folosință	Intravilan	Suprafața (mp)	Tarla	Parcelă	Nr. topo	Observații / Referințe
1	curți construcții	DA	1.124	16	380	-	
2	arabil	DA	741	16	379	-	
3	arabil	DA	338	16	381	-	
4	arabil	DA	2.531	16	382	-	

## Date referitoare la construcții

Crt	Număr	Destinație construcție	Supraf. (mp)	Situație juridică	Observații / Referințe
A1.1		construcții de locuințe	137	Cu acte	Nr. niveluri:1; S. construita la sol:137 mp;

## Lungime Segmente

1) Valorile lungimilor segmentelor sunt obținute din proiecție în plan.

Punct început	X / Y	Punct sfârșit	X / Y	Lungime segment (** (m))
1	429.579,418 300.396,433	2	429.586,759 300.409,8	15.25

Punct început	X / Y	Punct sfârșit	X / Y	Lungime segment (** (m))
2	429.586,759 300.409,8	3	429.590,068 300.416,605	7.567

Punct început	X / Y	Punct sfârșit	X / Y	Lungime segment (** (m)
3	429.590,068 300.416,605	4	429.592,798 300.423,055	7.004
5	429.586,574 300.423,833	6	429.563,567 300.426,542	23.166
7	429.556,511 300.415,778	8	429.553,412 300.410,59	6.043
9	429.552,291 300.408,193	10	429.552,045 300.407,668	0.58
11	429.546,613 300.402,87	12	429.542,291 300.393,394	10.415
13	429.540,903 300.390,539	14	429.542,45 300.389,349	1.952
15	429.540,071 300.385,027	16	429.536,153 300.374,198	11.516
17	429.532,577 300.364,31	18	429.531,306 300.362,16	2.498
19	429.477,901 300.272,372	20	429.498,284 300.262,006	22.867
21	429.501,508 300.267,153	22	429.537,582 300.324,744	67.956
23	429.538,857 300.326,779	24	429.554,116 300.351,139	28.745
25	429.554,626 300.352,051	26	429.560,989 300.363,432	13.039
27	429.566,931 300.374,058	28	429.578,204 300.394,219	23.099

Punct început	X / Y	Punct sfârșit	X / Y	Lungime segment (** (m)
4	429.592,798 300.423,055	5	429.586,574 300.423,833	6.272
6	429.563,567 300.426,542	7	429.556,511 300.415,778	12.871
8	429.553,412 300.410,59	9	429.552,291 300.408,193	2.646
10	429.552,045 300.407,668	11	429.546,613 300.402,87	7.248
12	429.542,291 300.393,394	13	429.540,903 300.390,539	3.175
14	429.542,45 300.389,349	15	429.540,071 300.385,027	4.933
16	429.536,153 300.374,198	17	429.532,577 300.364,31	10.515
18	429.531,306 300.362,16	19	429.477,901 300.272,372	104.47
20	429.498,284 300.262,006	21	429.501,508 300.267,153	6.073
22	429.537,582 300.324,744	23	429.538,857 300.326,779	2.401
24	429.554,116 300.351,139	25	429.554,626 300.352,051	1.045
26	429.560,989 300.363,432	27	429.566,931 300.374,058	12.175
28	429.578,204 300.394,219	1	429.579,418 300.396,433	2.525

\*\* Lungimile segmentelor sunt determinate în planul de proiecție Stereo 70 și sunt rotunjite la 1 milimetru.

\*\*\* Distanța dintre puncte este formată din segmente cumulate ce sunt mai mici decât valoarea 1 milimetru.



**DATE DESPRE IMOBILUL NR. 6284**

Oficiul de Cadastru și Publicitate Imobiliară DOLJ  
Biroul de Cadastru și Publicitate Imobiliară Craiova

**A. Partea I. Descrierea imobilului**

TEREN Intravilan

Adresa: Loc. Tartal, Jud. Dolj, T16 P373, 375,377,374,376

Nr. Crt	Nr cadastral Nr. topografic	Suprafața* (mp)	Observații / Referințe
A1		3.784	Sector cadastral:38 Teren imprejmuit;

**Construcții**

Crt	Nr cadastral Nr. topografic	Adresa	Observații / Referințe
A1.1		Loc. Tartal, Jud. Dolj, T16 P373, 375,377,374,376	Nr. niveluri:1; S. construita la sol:48 mp;

**B. Partea II. Proprietari și acte**

Inscrieri privitoare la dreptul de proprietate și alte drepturi reale		Referințe
/		
Act Administrativ nr. TDP 112-9566, din 09/08/1993 emis de CJSDPAT DOLJ;		
B1	Intabulare, drept de PROPRIETATE, dobandit prin Reconstituire, cota actuala 1/1, cota initiala 1/1 1) <b>BADEA CONSTANTIN</b> , LIPSA CNP	A1
B2	Intabulare, drept de PROPRIETATE, dobandit prin Lege, cota actuala 1/1, cota initiala 1/1 1) <b>BADEA CONSTANTIN</b> , LIPSA CNP	A1.1

**C. Partea III. SARCINI .**

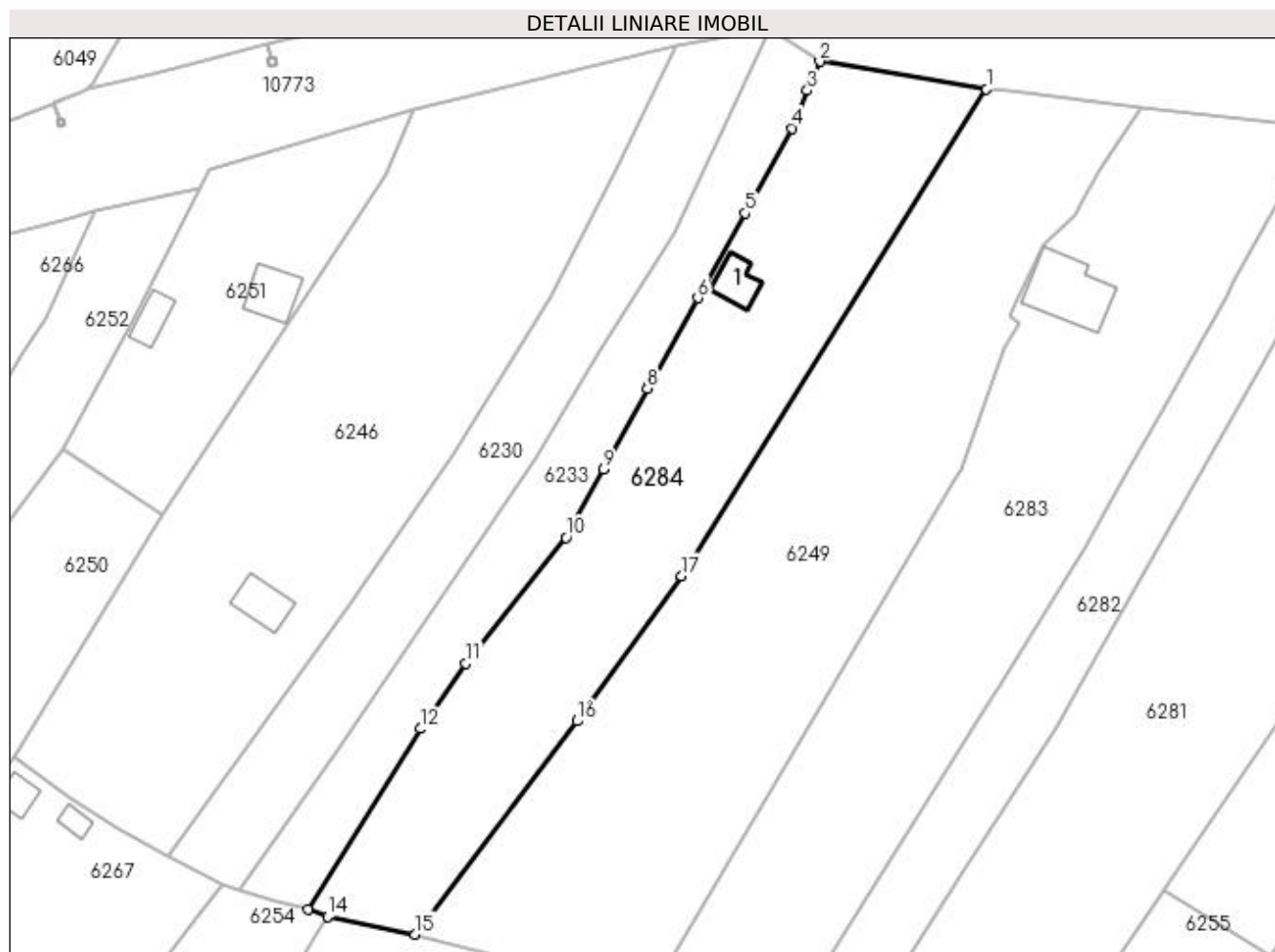
Inscrieri privind dezmembramintele dreptului de proprietate, drepturi reale de garanție și sarcini	Referințe
NU SUNT	

## Anexa Nr. 1 La Partea I

## Teren

Nr cadastral	Suprafața (mp)*	Observații / Referințe
	3.784	

\* Suprafața este determinată în planul de proiecție Stereo 70.



## Date referitoare la teren

Crt	Categorie folosință	Intra vilan	Suprafața (mp)	Tarla	Parcelă	Nr. topo	Observații / Referințe
1	curți construcții	DA	662	16	373	-	
2	arabil	DA	383	16	375	-	
3	arabil	DA	2.042	16	377	-	
4	vie	DA	362	16	374	-	
5	vie	DA	335	16	376	-	

## Date referitoare la construcții

Crt	Număr	Destinație construcție	Supraf. (mp)	Situație juridică	Observații / Referințe
A1.1		construcții de locuințe	48	Cu acte	Nr. niveluri:1; S. construita la sol:48 mp;

## Lungime Segmente

1) Valorile lungimilor segmentelor sunt obținute din proiecție în plan.

Punct început	X / Y	Punct sfârșit	X / Y	Lungime segment (** (m)
1	429.536,901 300.429,628	2	429.508,274 300.434,35	29.014

Punct început	X / Y	Punct sfârşit	X / Y	Lungime segment (** (m)
2	429.508,274 300.434,35	3	429.506,124 300.429,347	5.445
3	429.506,124 300.429,347	4	429.503,545 300.422,868	6.973
4	429.503,545 300.422,868	5	429.495,388 300.408,265	16.727
5	429.495,388 300.408,265	6	429.487,267 300.393,726	16.653
6	429.487,267 300.393,726	7	429.478,949 300.378,835	17.057
7	429.478,949 300.378,835	8	429.478,586 300.378,169	0.759
8	429.478,586 300.378,169	9	429.471,029 300.364,315	15.781
9	429.471,029 300.364,315	10	429.464,607 300.352,541	13.412
10	429.464,607 300.352,541	11	429.447,354 300.330,891	27.684
11	429.447,354 300.330,891	12	429.439,582 300.319,683	13.639
12	429.439,582 300.319,683	13	429.420,212 300.288,637	36.593
13	429.420,212 300.288,637	14	429.423,605 300.287,386	3.616
14	429.423,605 300.287,386	15	429.438,643 300.284,331	15.345
15	429.438,643 300.284,331	16	429.466,506 300.320,987	46.044
16	429.466,506 300.320,987	17	429.484,518 300.345,954	30.786
17	429.484,518 300.345,954	1	429.536,901 300.429,628	98.718

\*\* Lungimile segmentelor sunt determinate în planul de proiecție Stereo 70 și sunt rotunjite la 1 milimetru.

\*\*\* Distanța dintre puncte este formată din segmente cumulate ce sunt mai mici decât valoarea 1 milimetru.





**DATE DESPRE IMOBILUL NR. 6285**

Oficiul de Cadastru și Publicitate Imobiliară DOLJ  
Biroul de Cadastru și Publicitate Imobiliară Craiova

**A. Partea I. Descrierea imobilului**

TEREN Extravilan

Adresa: Jud. Dolj, T34 P1/1

Nr. Crt	Nr cadastral Nr. topografic	Suprafața* (mp)	Observații / Referințe
A1		14.782	Sector cadastral:38 Teren neimprejmuit;

**B. Partea II. Proprietari și acte**

Inscrieri privitoare la dreptul de proprietate și alte drepturi reale		Referințe
/		
Act Normativ nr. Legea 7, din 13/03/1996 emis de PARLAMENTUL ROMÂNIEI (art. 13 alin. 14);		
B1	Intabulare, drept de PROPRIETATE, dobandit prin Lege, cota actuala 1/1, cota initiala 1/1	A1
1) Comuna Teslui - rezerva comisiei locale de fond funciar, CIF:4553330		

**C. Partea III. SARCINI .**

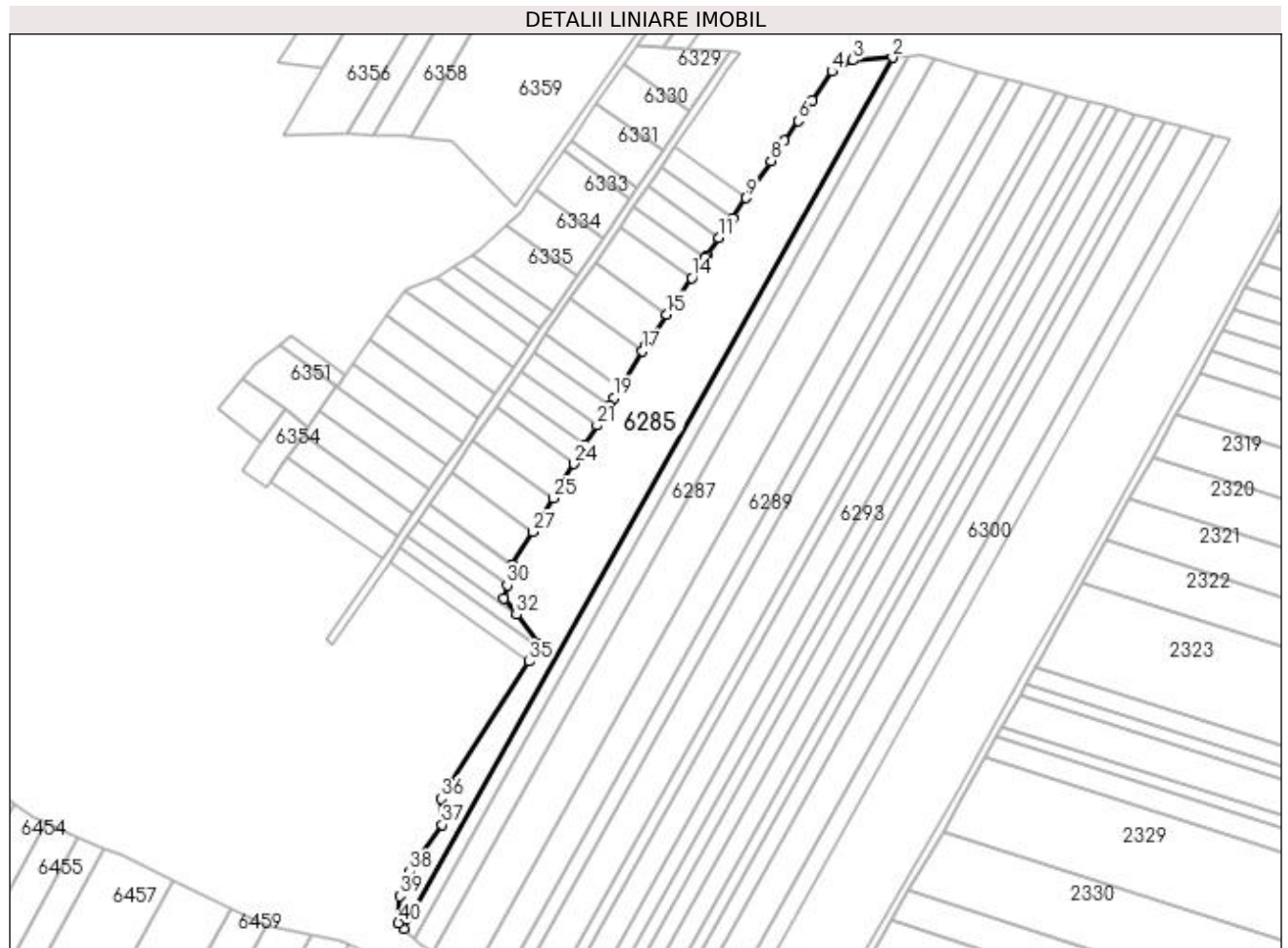
Inscrieri privind dezmembramintele dreptului de proprietate, drepturi reale de garanție și sarcini	Referințe
NU SUNT	

## Anexa Nr. 1 La Partea I

## Teren

Nr cadastral	Suprafața (mp)*	Observații / Referințe
	14.782	

\* Suprafața este determinată în planul de proiecție Stereo 70.



## Date referitoare la teren

Crt	Categorie folosință	Intra vilan	Suprafața (mp)	Tarla	Parcelă	Nr. topo	Observații / Referințe
1	arabil	NU	14.782	34	1/1	-	

## Lungime Segmente

1) Valorile lungimilor segmentelor sunt obținute din proiecție în plan.

Punct început	X / Y	Punct sfârșit	X / Y	Lungime segment (** (m)	Punct început	X / Y	Punct sfârșit	X / Y	Lungime segment (** (m)
1	429.573,057 299.575,495	2	429.832,848 300.038,452	530.868	2	429.832,848 300.038,452	3	429.811,812 300.037,01	21.085
3	429.811,812 300.037,01	4	429.800,574 300.031,018	12.736	4	429.800,574 300.031,018	5	429.790,102 300.015,608	18.631
5	429.790,102 300.015,608	6	429.782,789 300.004,846	13.012	6	429.782,789 300.004,846	7	429.775,512 299.994,138	12.947
7	429.775,512 299.994,138	8	429.768,244 299.983,444	12.93	8	429.768,244 299.983,444	9	429.754,946 299.963,877	23.658
9	429.754,946 299.963,877	10	429.747,707 299.953,223	12.881	10	429.747,707 299.953,223	11	429.740,477 299.942,584	12.863

Punct început	X / Y	Punct sfârșit	X / Y	Lungime segment (** (m))
11	429.740,477 299.942,584	12	429.734,027 299.933,093	11.475
13	429.733,257 299.931,96	14	429.726,046 299.921,349	12.829
15	429.712,851 299.901,933	16	429.701,616 299.885,4	19.989
17	429.699,829 299.882,47	18	429.687,825 299.862,78	23.061
19	429.684,565 299.857,433	20	429.682,06 299.853,312	4.823
21	429.675,733 299.842,905	22	429.669,49 299.832,636	12.018
23	429.666,697 299.828,042	24	429.663,329 299.822,502	6.483
25	429.652,236 299.804,255	26	429.645,874 299.793,791	12.246
27	429.641,388 299.786,411	28	429.630,771 299.768,947	20.438
29	429.630,456 299.768,429	30	429.627,881 299.757,918	10.822
31	429.626,145 299.750,834	32	429.632,901 299.742,324	10.866
33	429.645,485 299.726,473	34	429.644,497 299.724,938	1.825
35	429.639,654 299.717,407	36	429.592,775 299.644,519	86.662
37	429.593,255 299.630,649	38	429.575,887 299.605,875	30.256
39	429.570,64 299.592,674	40	429.570,025 299.578,504	14.183

Punct început	X / Y	Punct sfârșit	X / Y	Lungime segment (** (m))
12	429.734,027 299.933,093	13	429.733,257 299.931,96	1.37
14	429.726,046 299.921,349	15	429.712,851 299.901,933	23.475
16	429.701,616 299.885,4	17	429.699,829 299.882,47	3.432
18	429.687,825 299.862,78	19	429.684,565 299.857,433	6.262
20	429.682,06 299.853,312	21	429.675,733 299.842,905	12.179
22	429.669,49 299.832,636	23	429.666,697 299.828,042	5.376
24	429.663,329 299.822,502	25	429.652,236 299.804,255	21.354
26	429.645,874 299.793,791	27	429.641,388 299.786,411	8.636
28	429.630,771 299.768,947	29	429.630,456 299.768,429	0.606
30	429.627,881 299.757,918	31	429.626,145 299.750,834	7.294
32	429.632,901 299.742,324	33	429.645,485 299.726,473	20.239
34	429.644,497 299.724,938	35	429.639,654 299.717,407	8.954
36	429.592,775 299.644,519	37	429.593,255 299.630,649	13.878
38	429.575,887 299.605,875	39	429.570,64 299.592,674	14.206
40	429.570,025 299.578,504	1	429.573,057 299.575,495	4.272

\*\* Lungimile segmentelor sunt determinate în planul de proiecție Stereo 70 și sunt rotunjite la 1 milimetru.

\*\*\* Distanța dintre puncte este formată din segmente cumulate ce sunt mai mici decât valoarea 1 milimetru.



**DATE DESPRE IMOBILUL NR. 6286**

Oficiul de Cadastru și Publicitate Imobiliară DOLJ  
Biroul de Cadastru și Publicitate Imobiliară Craiova

**A. Partea I. Descrierea imobilului**

TEREN Extravilan

Adresa: Jud. Dolj, T34 P1

Nr. Crt	Nr cadastral Nr. topografic	Suprafața* (mp)	Observații / Referințe
A1		3.693	Sector cadastral:38 Teren neimprejmuit;

**B. Partea II. Proprietari și acte**

Inscrieri privitoare la dreptul de proprietate și alte drepturi reale	Referințe
/	
Act Administrativ nr. TDP 187-9566, din 08/11/1993 emis de CJSDPAT DOLJ;	
B1	A1
Intabulare, drept de PROPRIETATE, dobândit prin Reconstituire, cota actuala 1/1, cota initiala 1/1 1) CRĂCIUN ION, LIPSA CNP	

**C. Partea III. SARCINI .**

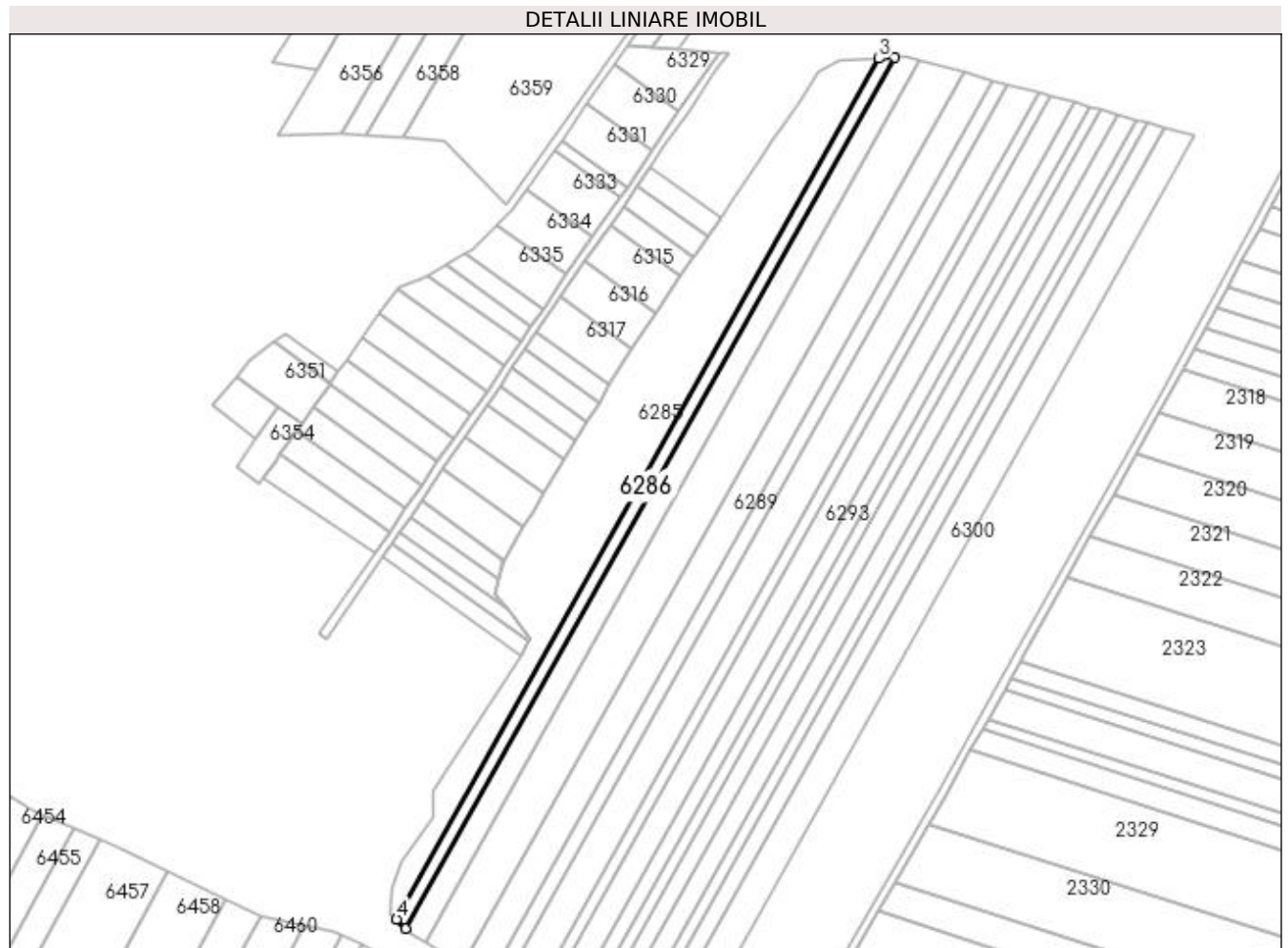
Inscrieri privind dezmembramintele dreptului de proprietate, drepturi reale de garanție și sarcini	Referințe
NU SUNT	

## Anexa Nr. 1 La Partea I

## Teren

Nr cadastral	Suprafața (mp)*	Observații / Referințe
	3.693	

\* Suprafața este determinată în planul de proiecție Stereo 70.



## Date referitoare la teren

Crt	Categorie folosință	Intra vilan	Suprafața (mp)	Tarla	Parcelă	Nr. topo	Observații / Referințe
1	arabil	NU	3.693	34	1	-	

## Lungime Segmente

1) Valorile lungimilor segmentelor sunt obținute din proiecție în plan.

Punct început	X / Y	Punct sfârșit	X / Y	Lungime segment (** (m)
1	429.578,151 299.570,442	2	429.841,094 300.039,018	537.31
2	429.841,094 300.039,018	3	429.832,848 300.038,452	8.265
3	429.832,848 300.038,452	4	429.573,057 299.575,495	530.868
4	429.573,057 299.575,495	1	429.578,151 299.570,442	7.175

**\*\* Lungimile segmentelor sunt determinate în planul de proiecție Stereo 70 și sunt rotunjite la 1 milimetru.**

**\*\*\* Distanța dintre puncte este formată din segmente cumulate ce sunt mai mici decât valoarea 1 milimetru.**





**DATE DESPRE IMOBILUL NR. 6287**

Oficiul de Cadastru și Publicitate Imobiliară DOLJ  
Biroul de Cadastru și Publicitate Imobiliară Craiova

**A. Partea I. Descrierea imobilului**

TEREN Extravilan

Adresa: Jud. Dolj, T34 P2

Nr. Crt	Nr cadastral Nr. topografic	Suprafața* (mp)	Observații / Referințe
A1		6.990	Sector cadastral:38 Teren neimprejmuit;

**B. Partea II. Proprietari și acte**

Inscrieri privitoare la dreptul de proprietate și alte drepturi reale	Referințe
/	
Act Administrativ nr. TDP 164-9566, din 03/11/1993 emis de CJSDPAT DOLJ;	
B1	A1
Intabulare, drept de PROPRIETATE, dobândit prin Reconstituire, cota actuala 1/1, cota initiala 1/1 1) VOICULESCU MARIN, LIPSA CNP	

**C. Partea III. SARCINI .**

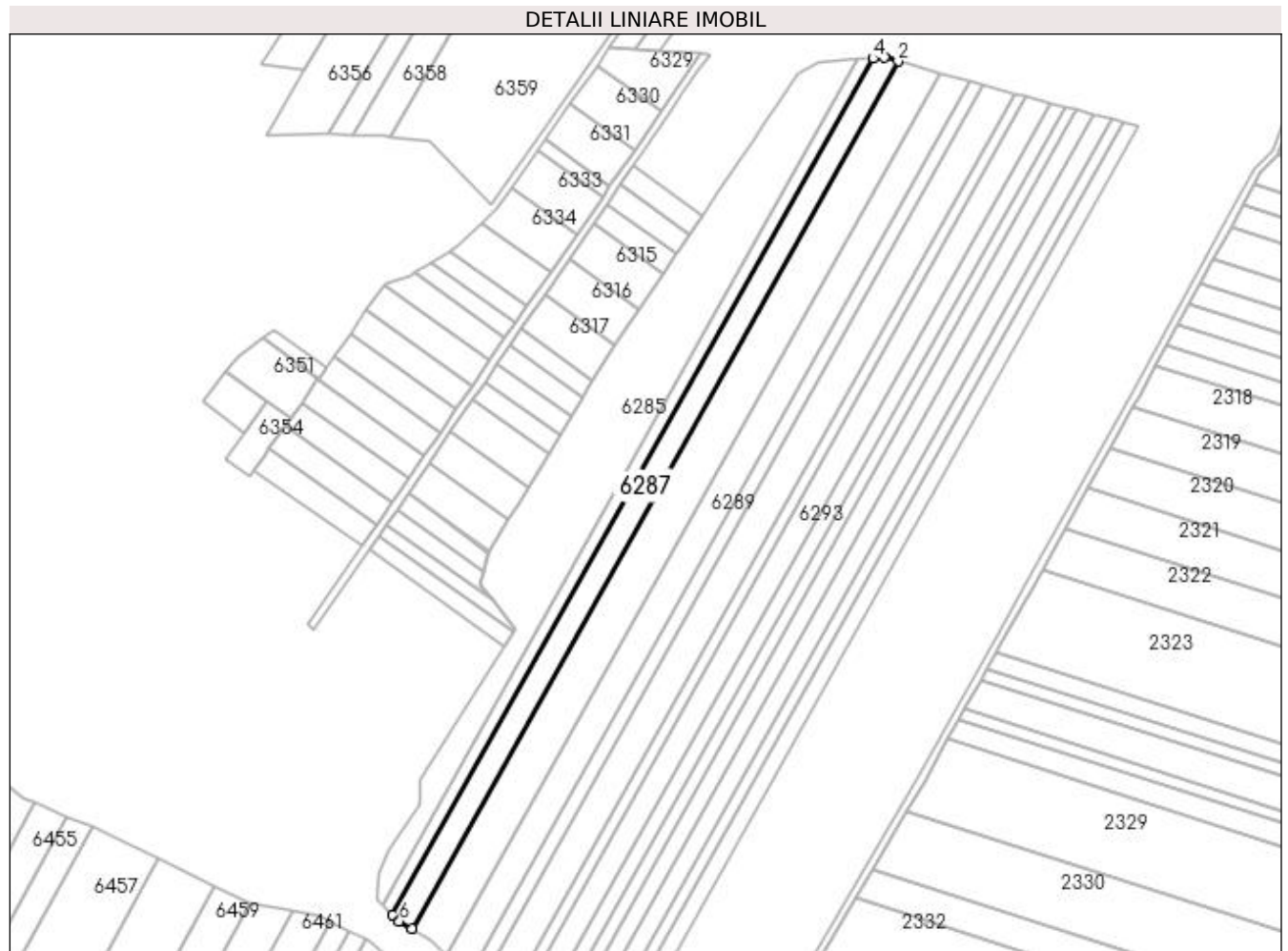
Inscrieri privind dezmembramintele dreptului de proprietate, drepturi reale de garanție și sarcini	Referințe
NU SUNT	

## Anexa Nr. 1 La Partea I

## Teren

Nr cadastral	Suprafața (mp)*	Observații / Referințe
	6.990	

\* Suprafața este determinată în planul de proiecție Stereo 70.



## Date referitoare la teren

Crt	Categorie folosință	Intra vilan	Suprafața (mp)	Tarla	Parcelă	Nr. topo	Observații / Referințe
1	arabil	NU	6.990	34	2	-	

## Lungime Segmente

1) Valorile lungimilor segmentelor sunt obținute din proiecție în plan.

Punct început	X / Y	Punct sfârșit	X / Y	Lungime segment (** (m)
1	429.588,641 299.562,772	2	429.854,98 300.037,4	544.25
2	429.854,98 300.037,4	3	429.847,431 300.039,453	7.823
3	429.847,431 300.039,453	4	429.841,094 300.039,018	6.352
4	429.841,094 300.039,018	5	429.578,151 299.570,442	537.31
5	429.578,151 299.570,442	6	429.581,784 299.566,838	5.117

Punct început	X / Y	Punct sfârşit	X / Y	Lungime segment (** (m)
6	429.581,784 299.566,838	1	429.588,641 299.562,772	7.972

\*\* Lungimile segmentelor sunt determinate în planul de proiecţie Stereo 70 şi sunt rotunjite la 1 milimetru.

\*\*\* Distanţa dintre puncte este formată din segmente cumulate ce sunt mai mici decât valoarea 1 milimetru.



**DATE DESPRE IMOBILUL NR. 6288**

Oficiul de Cadastru și Publicitate Imobiliară DOLJ  
Biroul de Cadastru și Publicitate Imobiliară Craiova

**A. Partea I. Descrierea imobilului**

TEREN Extravilan

Adresa: Jud. Dolj, T34 P4

Nr. Crt	Nr cadastral Nr. topografic	Suprafața* (mp)	Observații / Referințe
A1		12.902	Sector cadastral:38 Teren neimprejmuit;

**B. Partea II. Proprietari și acte**

Inscrieri privitoare la dreptul de proprietate și alte drepturi reale	Referințe
/	
Act Administrativ nr. TDP 43-59434, din 23/07/1993 emis de CJSDPAT DOLJ;	
B1	A1
Intabulare, drept de PROPRIETATE, dobandit prin Reconstituire, cota actuala 1/1, cota initiala 1/1 1) STANCU IONIȚĂ, LIPSA CNP	

**C. Partea III. SARCINI .**

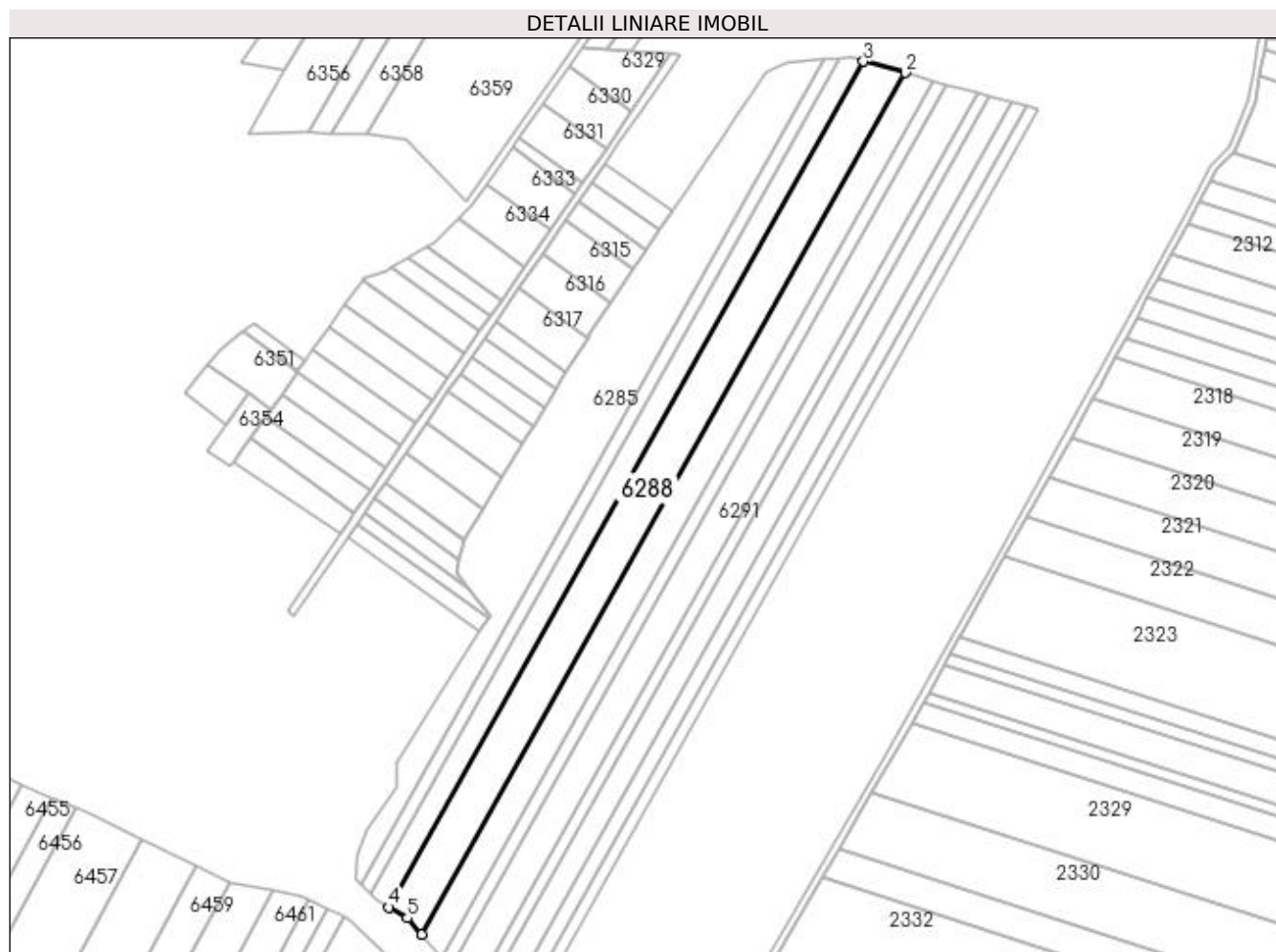
Inscrieri privind dezmembramintele dreptului de proprietate, drepturi reale de garanție și sarcini	Referințe
NU SUNT	

## Anexa Nr. 1 La Partea I

## Teren

Nr cadastral	Suprafața (mp)*	Observații / Referințe
	12.902	

\* Suprafața este determinată în planul de proiecție Stereo 70.



## Date referitoare la teren

Crt	Categorie folosință	Intra vilan	Suprafața (mp)	Tarla	Parcelă	Nr. topo	Observații / Referințe
1	arabil	NU	12.902	34	4	-	

## Lungime Segmente

1) Valorile lungimilor segmentelor sunt obținute din proiecție în plan.

Punct început	X / Y	Punct sfârșit	X / Y	Lungime segment (** (m)
1	429.607,085 299.547,565	2	429.878,386 300.031,035	554.389
2	429.878,386 300.031,035	3	429.854,98 300.037,4	24.256
3	429.854,98 300.037,4	4	429.588,641 299.562,772	544.25
4	429.588,641 299.562,772	5	429.598,896 299.556,692	11.922
5	429.598,896 299.556,692	1	429.607,085 299.547,565	12.262

**\*\* Lungimile segmentelor sunt determinate în planul de proiecție Stereo 70 și sunt rotunjite la 1 milimetru.**

**\*\*\* Distanța dintre puncte este formată din segmente cumulate ce sunt mai mici decât valoarea 1 milimetru.**





**DATE DESPRE IMOBILUL NR. 6289**

Oficiul de Cadastru și Publicitate Imobiliară DOLJ  
 Biroul de Cadastru și Publicitate Imobiliară Craiova

**A. Partea I. Descrierea imobilului**

TEREN Extravilan

Adresa: Jud. Dolj, T34,P5

Nr. Crt	Nr cadastral Nr. topografic	Suprafața* (mp)	Observații / Referințe
A1	32437	8.963	Sector cadastral:38 Teren neimprejmuit;

**B. Partea II. Proprietari și acte**

Inscrieri privitoare la dreptul de proprietate și alte drepturi reale		Referințe
<b>4212 / 09/01/2023</b>		
Act Notarial nr. CONTRACT DE VANZARE aut nr 1912, din 15/09/2022 emis de NP CRETAN CARMEN MIHAELA;		
B1	Intabulare, drept de PROPRIETATE, dobandit prin Conventie, cota actuala 1/1, cota initiala 1/1 1) RURAL BIOAGRICOL SRL, CIF:40247426	A1

**C. Partea III. SARCINI .**

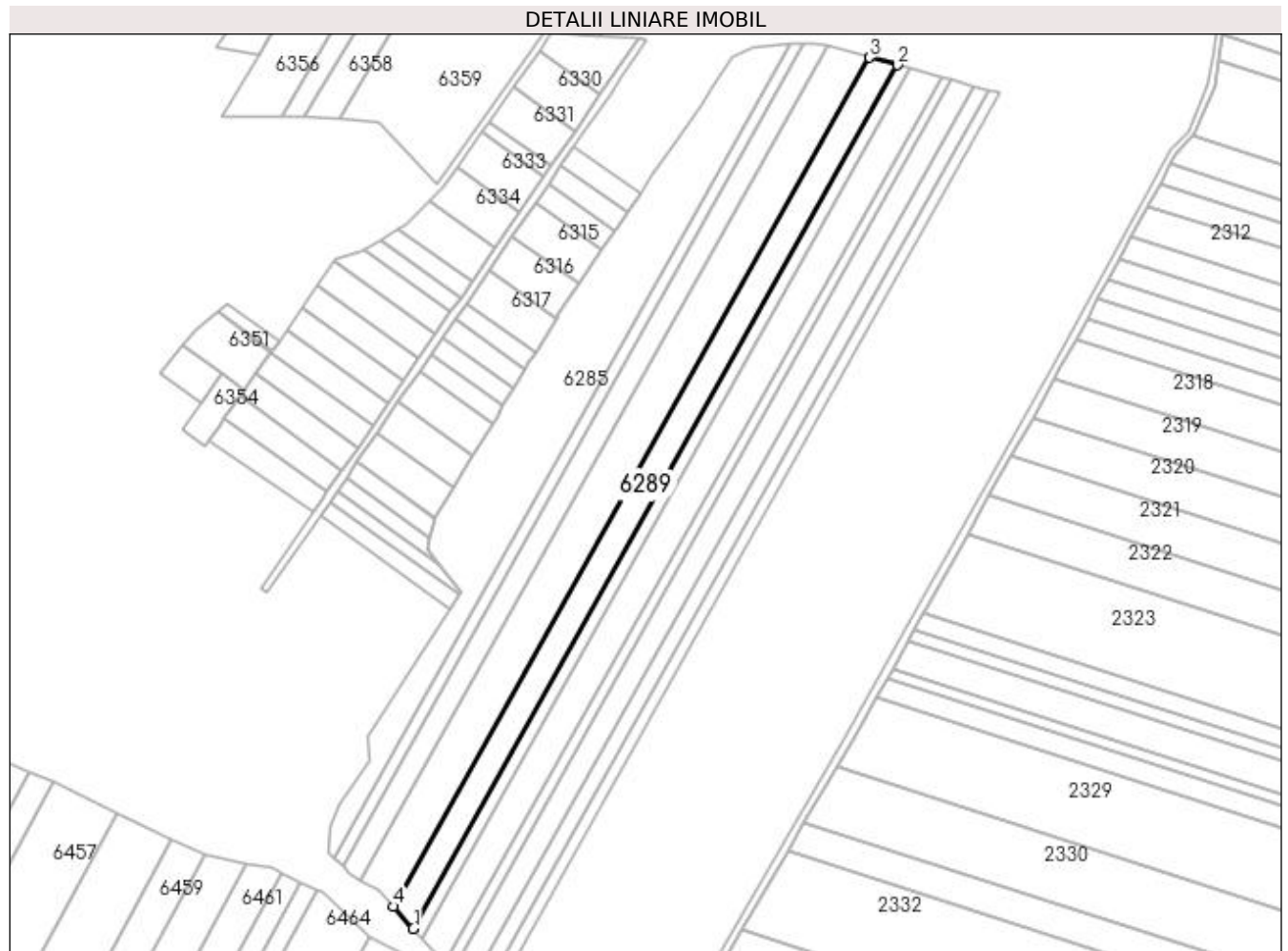
Inscrieri privind dezmembramintele dreptului de proprietate, drepturi reale de garanție și sarcini	Referințe
NU SUNT	

## Anexa Nr. 1 La Partea I

## Teren

Nr cadastral	Suprafața (mp)*	Observații / Referințe
32437	8.963	

\* Suprafața este determinată în planul de proiecție Stereo 70.



## Date referitoare la teren

Crt	Categorie folosință	Intra vilan	Suprafața (mp)	Tarla	Parcelă	Nr. topo	Observații / Referințe
1	arabil	NU	8.963	34	5	-	

## Lungime Segmente

1) Valorile lungimilor segmentelor sunt obținute din proiecție în plan.

Punct început	X / Y	Punct sfârșit	X / Y	Lungime segment (** (m)
1	429.618,394 299.534,961	2	429.894,334 300.026,698	563.869
2	429.894,334 300.026,698	3	429.878,386 300.031,035	16.527
3	429.878,386 300.031,035	4	429.607,085 299.547,565	554.389
4	429.607,085 299.547,565	1	429.618,394 299.534,961	16.934

**\*\* Lungimile segmentelor sunt determinate în planul de proiecție Stereo 70 și sunt rotunjite la 1 milimetru.**

**\*\*\* Distanța dintre puncte este formată din segmente cumulate ce sunt mai mici decât valoarea 1 milimetru.**



**DATE DESPRE IMOBILUL NR. 6290**

Oficiul de Cadastru și Publicitate Imobiliară DOLJ  
Biroul de Cadastru și Publicitate Imobiliară Craiova

**A. Partea I. Descrierea imobilului**

TEREN Extravilan

Adresa: Jud. Dolj, T34 P6

Nr. Crt	Nr cadastral Nr. topografic	Suprafața* (mp)	Observații / Referințe
A1		4.335	Sector cadastral:38 Teren neimprejmuit;

**B. Partea II. Proprietari și acte**

Inscrieri privitoare la dreptul de proprietate și alte drepturi reale	Referințe
/	
Act Administrativ nr. TDP 64-59434, din 28/07/1993 emis de CJSDPAT DOLJ;	
B1	A1
Intabulare, drept de PROPRIETATE, dobândit prin Reconstituire, cota actuala 1/1, cota initiala 1/1 1) BĂLOI MIRCEA, LIPSA CNP	

**C. Partea III. SARCINI .**

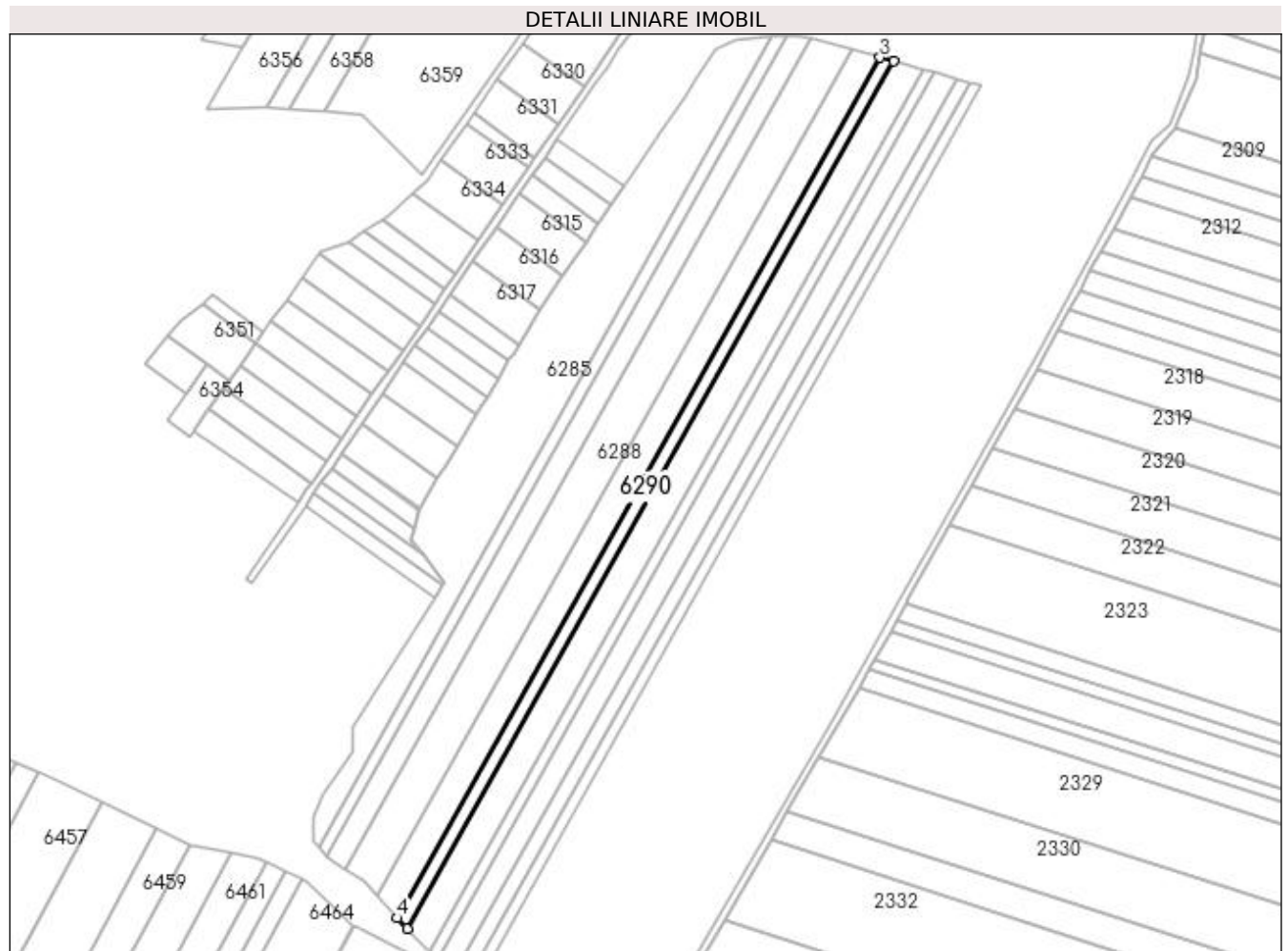
Inscrieri privind dezmembramintele dreptului de proprietate, drepturi reale de garanție și sarcini	Referințe
NU SUNT	

## Anexa Nr. 1 La Partea I

## Teren

Nr cadastral	Suprafața (mp)*	Observații / Referințe
	4.335	

\* Suprafața este determinată în planul de proiecție Stereo 70.



## Date referitoare la teren

Crt	Categorie folosință	Intra vilan	Suprafața (mp)	Tarla	Parcelă	Nr. topo	Observații / Referințe
1	arabil	NU	4.335	34	6	-	

## Lungime Segmente

1) Valorile lungimilor segmentelor sunt obținute din proiecție în plan.

Punct început	X / Y	Punct sfârșit	X / Y	Lungime segment (** (m)
1	429.623,796 299.528,94	2	429.901,952 300.024,626	568.397
2	429.901,952 300.024,626	3	429.894,334 300.026,698	7.895
3	429.894,334 300.026,698	4	429.618,394 299.534,961	563.869
4	429.618,394 299.534,961	1	429.623,796 299.528,94	8.089

**\*\* Lungimile segmentelor sunt determinate în planul de proiecție Stereo 70 și sunt rotunjite la 1 milimetru.**

**\*\*\* Distanța dintre puncte este formată din segmente cumulate ce sunt mai mici decât valoarea 1 milimetru.**





**DATE DESPRE IMOBILUL NR. 6291**

Oficiul de Cadastru și Publicitate Imobiliară DOLJ  
Biroul de Cadastru și Publicitate Imobiliară Craiova

**A. Partea I. Descrierea imobilului**

TEREN Extravilan

Adresa: Jud. Dolj, T34 P6

Nr. Crt	Nr cadastral Nr. topografic	Suprafața* (mp)	Observații / Referințe
A1		10.073	Sector cadastral:38 Teren neimprejmuit;

**B. Partea II. Proprietari și acte**

Inscrieri privitoare la dreptul de proprietate și alte drepturi reale	Referințe
/	
Act Administrativ nr. TDP 1161-1364, din 20/02/1998 emis de CJSDPAT DOLJ;	
B1	A1
Intabulare, drept de PROPRIETATE, dobândit prin Reconstituire, cota actuala 1/1, cota initiala 1/1 1) NICOLAIE RADU, LIPSA CNP	

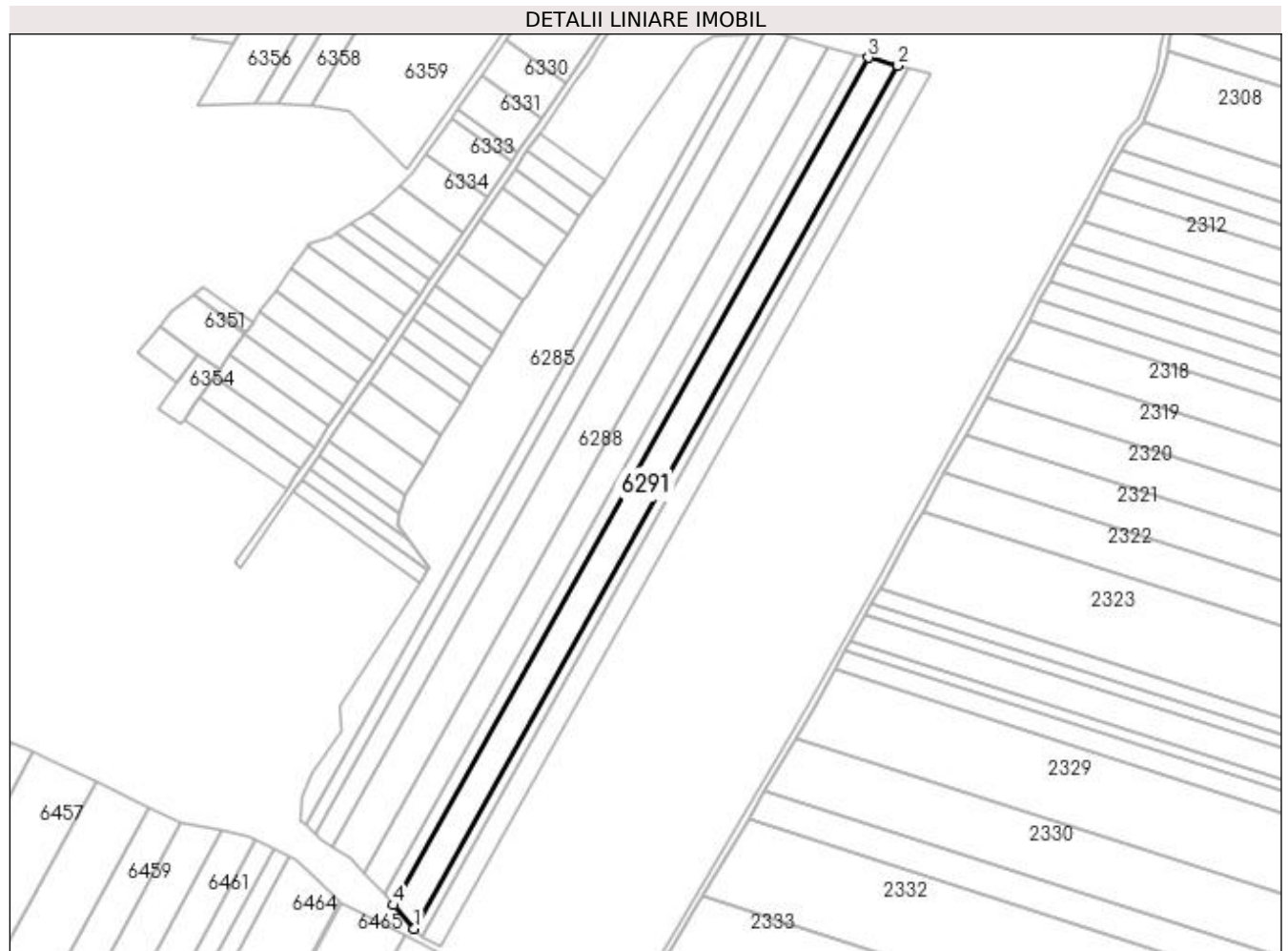
**C. Partea III. SARCINI .**

Inscrieri privind dezmembramintele dreptului de proprietate, drepturi reale de garanție și sarcini	Referințe
NU SUNT	

**Anexa Nr. 1 La Partea I****Teren**

Nr cadastral	Suprafața (mp)*	Observații / Referințe
	10.073	

\* Suprafața este determinată în planul de proiecție Stereo 70.

**Date referitoare la teren**

Crt	Categorie folosință	Intravilan	Suprafața (mp)	Tarla	Parcelă	Nr. topo	Observații / Referințe
1	arabil	NU	10.073	34	6	-	

**Lungime Segmente**

1) Valorile lungimilor segmentelor sunt obținute din proiecție în plan.

Punct început	X / Y	Punct sfârșit	X / Y	Lungime segment (** (m)
1	429.636,185 299.515,132	2	429.919,424 300.019,875	578.783
2	429.919,424 300.019,875	3	429.901,952 300.024,626	18.106
3	429.901,952 300.024,626	4	429.623,796 299.528,94	568.397
4	429.623,796 299.528,94	1	429.636,185 299.515,132	18.551

**\*\* Lungimile segmentelor sunt determinate în planul de proiecție Stereo 70 și sunt rotunjite la 1 milimetru.**

**\*\*\* Distanța dintre puncte este formată din segmente cumulate ce sunt mai mici decât valoarea 1 milimetru.**



**DATE DESPRE IMOBILUL NR. 6292**

Oficiul de Cadastru și Publicitate Imobiliară DOLJ  
Biroul de Cadastru și Publicitate Imobiliară Craiova

**A. Partea I. Descrierea imobilului**

TEREN Extravilan

Adresa: Jud. Dolj, T34 P21

Nr. Crt	Nr cadastral Nr. topografic	Suprafața* (mp)	Observații / Referințe
A1		3.500	Sector cadastral:38 Teren neimprejmuit;

**B. Partea II. Proprietari și acte**

Inscrieri privitoare la dreptul de proprietate și alte drepturi reale	Referințe
/	
Act Administrativ nr. TDP 112-9566, din 09/08/1993 emis de CJSDPAT DOLJ;	
B1	A1
Intabulare, drept de PROPRIETATE, dobândit prin Reconstituire, cota actuala 1/1, cota initiala 1/1 1) <b>BADEA CONSTANTIN</b> , LIPSA CNP	

**C. Partea III. SARCINI .**

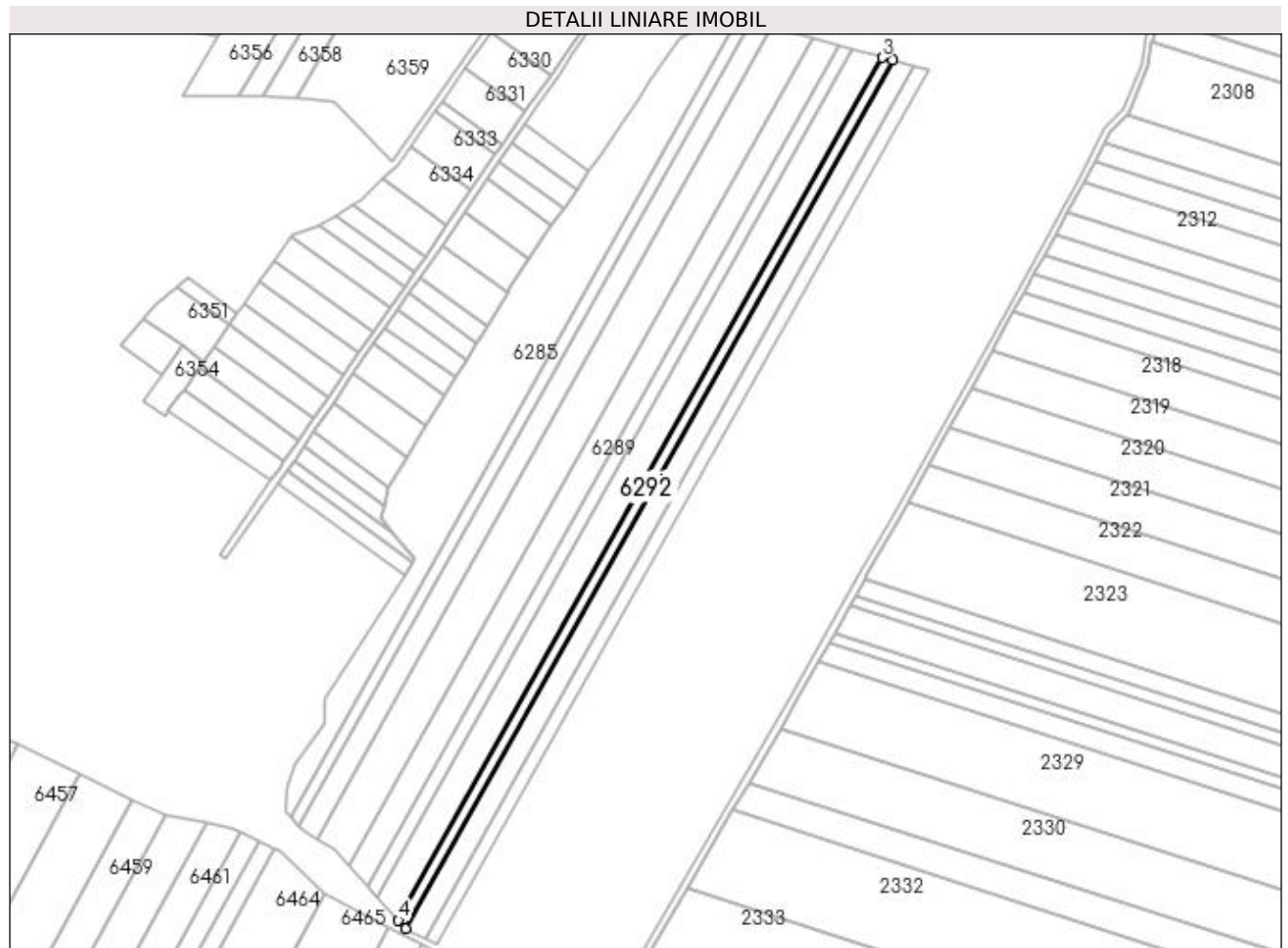
Inscrieri privind dezmembramintele dreptului de proprietate, drepturi reale de garanție și sarcini	Referințe
NU SUNT	

## Anexa Nr. 1 La Partea I

## Teren

Nr cadastral	Suprafața (mp)*	Observații / Referințe
	3.500	

\* Suprafața este determinată în planul de proiecție Stereo 70.



## Date referitoare la teren

Crt	Categorie folosință	Intravilan	Suprafața (mp)	Tarla	Parcelă	Nr. topo	Observații / Referințe
1	arabil	NU	3.500	34	21	-	

## Lungime Segmente

1) Valorile lungimilor segmentelor sunt obținute din proiecție în plan.

Punct început	X / Y	Punct sfârșit	X / Y	Lungime segment (** (m)
1	429.640,457 299.510,427	2	429.925,421 300.018,244	582.308
2	429.925,421 300.018,244	3	429.919,424 300.019,875	6.215
3	429.919,424 300.019,875	4	429.636,185 299.515,132	578.783
4	429.636,185 299.515,132	1	429.640,457 299.510,427	6.355

**\*\* Lungimile segmentelor sunt determinate în planul de proiecție Stereo 70 și sunt rotunjite la 1 milimetru.**

**\*\*\* Distanța dintre puncte este formată din segmente cumulate ce sunt mai mici decât valoarea 1 milimetru.**





**DATE DESPRE IMOBILUL NR. 6293**

Oficiul de Cadastru și Publicitate Imobiliară DOLJ  
Biroul de Cadastru și Publicitate Imobiliară Craiova

**A. Partea I. Descrierea imobilului**

TEREN Extravilan

Adresa: Jud. Dolj, T34 P7

Nr. Crt	Nr cadastral Nr. topografic	Suprafața* (mp)	Observații / Referințe
A1	33484	7.500	Sector cadastral:38 Teren neimprejmut;

**B. Partea II. Proprietari și acte**

Inscrieri privitoare la dreptul de proprietate și alte drepturi reale		Referințe
<b>189534 / 06/10/2022</b>		
Act Notarial nr. contract de vanzare cumparare aut. nr. 1272, din 05/10/2022 emis de NP Bazgu Mariana;		
B1	Intabulare, drept de PROPRIETATE, dobandit prin Conventie, cota actuala 1/1, cota initiala 1/1 1) <b>BRROMOS IMPEX SRL</b> , CIF:9789804	A1
Act Notarial nr. contract de ipoteca aut. nr 1274, din 05/10/2022 emis de NP Bazgu Mariana;		
B2	Se noteaza interdictiile de instrainare, grevare, inchiriere, dezmembrare, comasare, construire, demolare, restructurare si amenajare. 1) <b>OTP BANK ROMANIA SA</b> , CIF:7926069	A1

**C. Partea III. SARCINI**

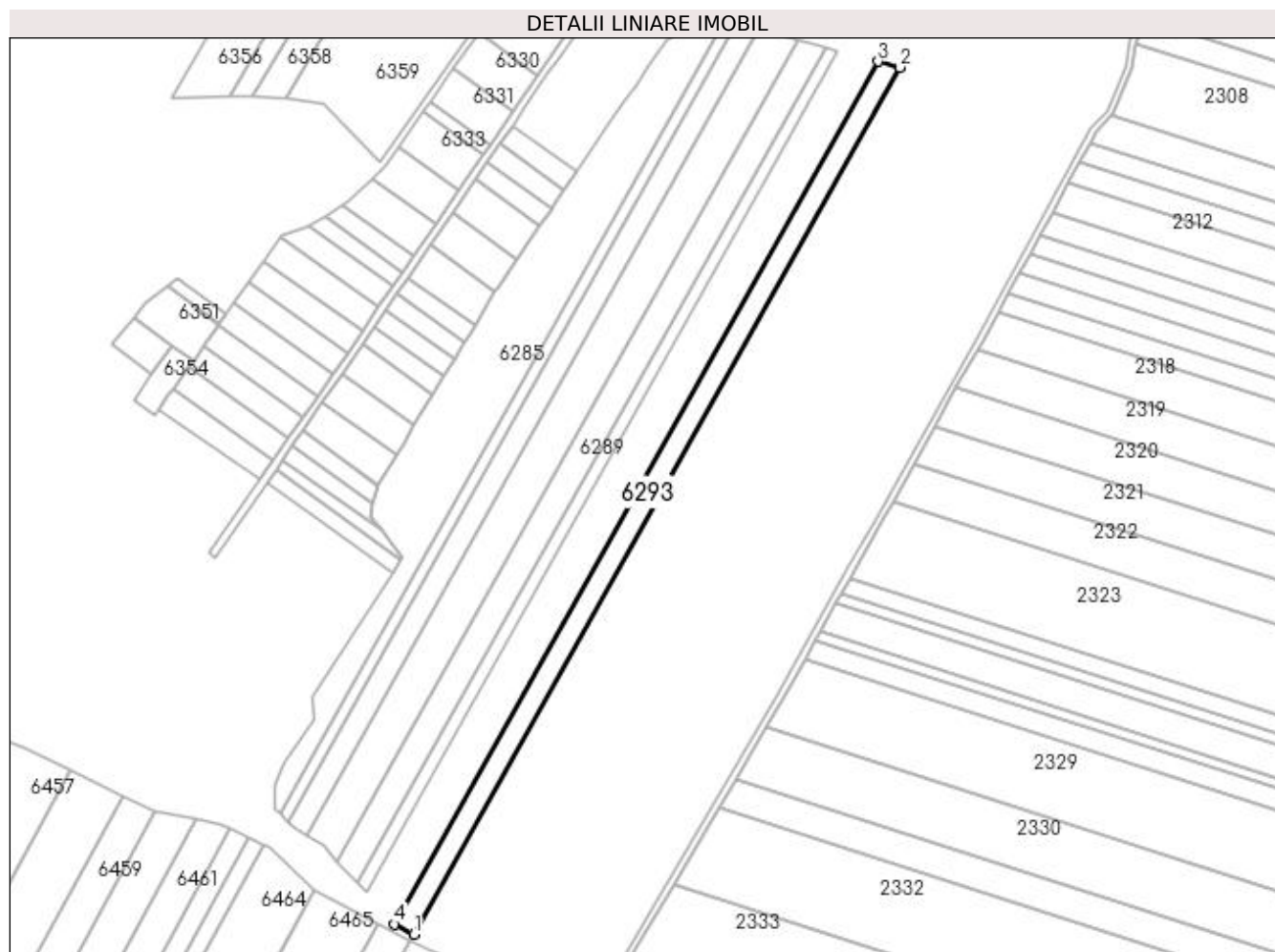
Inscrieri privind dezmembramintele dreptului de proprietate, drepturi reale de garanție și sarcini		Referințe
<b>189534 / 06/10/2022</b>		
Act Notarial nr. contract de ipoteca aut. nr 1274, din 05/10/2022 emis de NP Bazgu Mariana;		
C1	Intabulare, drept de IPOTECA, Valoare:800000 LEI+celelalte obligatii de plata aferente creditului 1) <b>OTP BANK ROMANIA SA</b> , CIF:7926069	A1

## Anexa Nr. 1 La Partea I

## Teren

Nr cadastral	Suprafața (mp)*	Observații / Referințe
33484	7.500	

\* Suprafața este determinată în planul de proiecție Stereo 70.



## Date referitoare la teren

Crt	Categorie folosință	Intravilan	Suprafața (mp)	Tarla	Parcelă	Nr. topo	Observații / Referințe
1	arabil	NU	7.500	34	7	-	

## Lungime Segmente

1) Valorile lungimilor segmentelor sunt obținute din proiecție în plan.

Punct început	X / Y	Punct sfârșit	X / Y	Lungime segment (** (m)
1	429.651,869 299.504,507	2	429.938,204 300.014,768	585.11
2	429.938,204 300.014,768	3	429.925,421 300.018,244	13.247
3	429.925,421 300.018,244	4	429.640,457 299.510,427	582.308
4	429.640,457 299.510,427	1	429.651,869 299.504,507	12.856

**\*\* Lungimile segmentelor sunt determinate în planul de proiecție Stereo 70 și sunt rotunjite la 1 milimetru.**

**\*\*\* Distanța dintre puncte este formată din segmente cumulate ce sunt mai mici decât valoarea 1 milimetru.**



**DATE DESPRE IMOBILUL NR. 6294**

Oficiul de Cadastru și Publicitate Imobiliară DOLJ  
Biroul de Cadastru și Publicitate Imobiliară Craiova

**A. Partea I. Descrierea imobilului**

TEREN Extravilan

Adresa: Jud. Dolj, T34 P16

Nr. Crt	Nr cadastral Nr. topografic	Suprafața* (mp)	Observații / Referințe
A1		4.750	Sector cadastral:38 Teren neimprejmit;

**B. Partea II. Proprietari și acte**

Inscrieri privitoare la dreptul de proprietate și alte drepturi reale	Referințe
/	
Act Notarial nr. CM 144, din 11/12/2018 emis de BIN PAPA ANDREEA DIANA;	
B1	A1
Intabulare, drept de PROPRIETATE, dobandit prin Succesiune, cota actuala 1/1, cota initiala 1/1 1) TRUȚĂ MARIA	

**C. Partea III. SARCINI .**

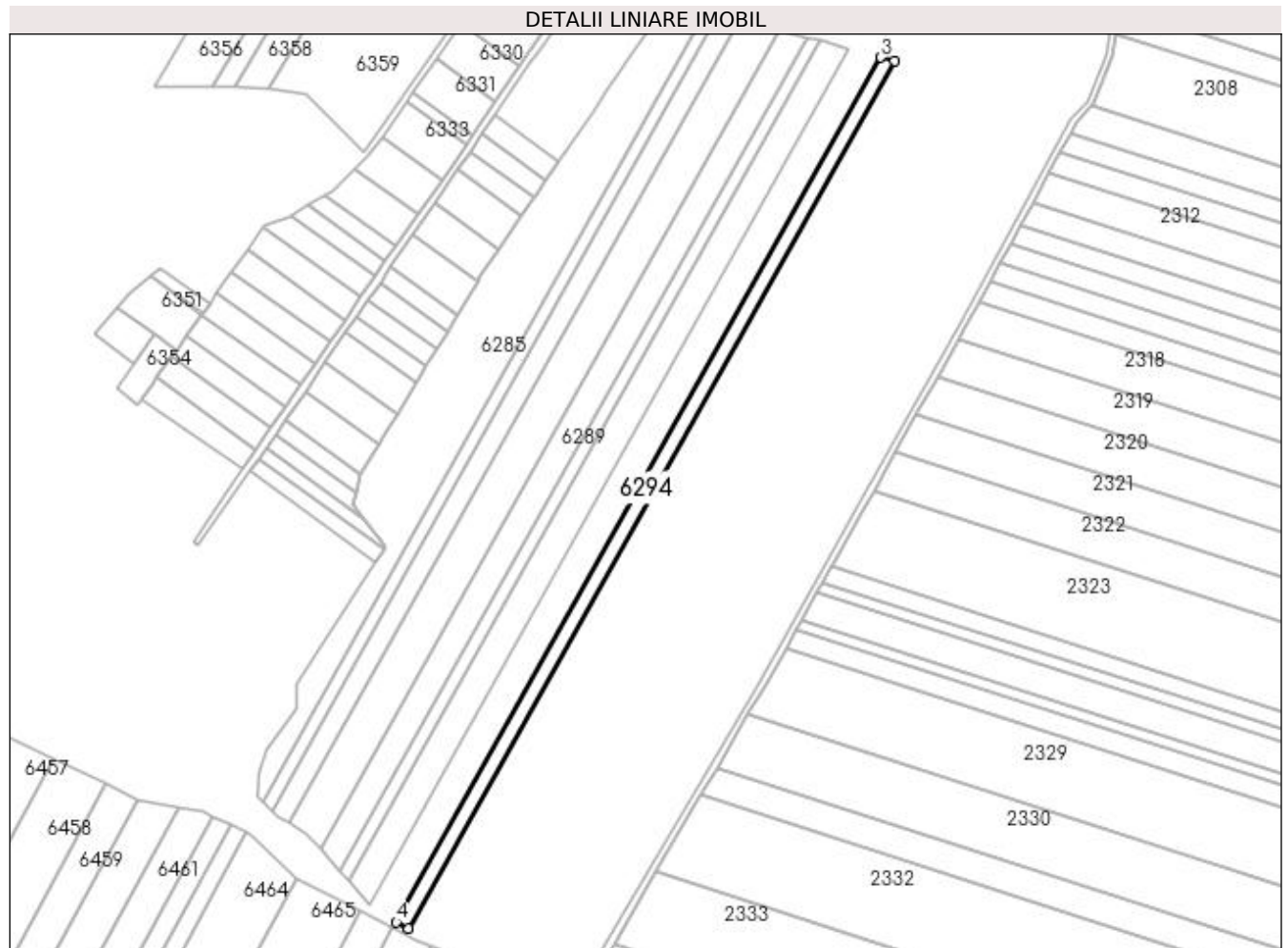
Inscrieri privind dezmembramintele dreptului de proprietate, drepturi reale de garanție și sarcini	Referințe
NU SUNT	

## Anexa Nr. 1 La Partea I

## Teren

Nr cadastral	Suprafața (mp)*	Observații / Referințe
	4.750	

\* Suprafața este determinată în planul de proiecție Stereo 70.



## Date referitoare la teren

Crt	Categorie folosință	Intravilan	Suprafața (mp)	Tarla	Parcelă	Nr. topo	Observații / Referințe
1	arabil	NU	4.750	34	16	-	

## Lungime Segmente

1) Valorile lungimilor segmentelor sunt obținute din proiecție în plan.

Punct început	X / Y	Punct sfârșit	X / Y	Lungime segment (** (m)
1	429.659,069 299.500,773	2	429.946,269 300.012,575	586.877
2	429.946,269 300.012,575	3	429.938,204 300.014,768	8.358
3	429.938,204 300.014,768	4	429.651,869 299.504,507	585.11
4	429.651,869 299.504,507	1	429.659,069 299.500,773	8.111

**\*\* Lungimile segmentelor sunt determinate în planul de proiecție Stereo 70 și sunt rotunjite la 1 milimetru.**

**\*\*\* Distanța dintre puncte este formată din segmente cumulate ce sunt mai mici decât valoarea 1 milimetru.**





**DATE DESPRE IMOBILUL NR. 6295**

Oficiul de Cadastru și Publicitate Imobiliară DOLJ  
Biroul de Cadastru și Publicitate Imobiliară Craiova

**A. Partea I. Descrierea imobilului**

TEREN Extravilan

Adresa: Jud. Dolj, T34 P9

Nr. Crt	Nr cadastral Nr. topografic	Suprafața* (mp)	Observații / Referințe
A1		3.800	Sector cadastral:38 Teren neimprejmuit; In TDP a fost in scris in mod eronat T95, corect fiind T34

**B. Partea II. Proprietari și acte**

Inscrieri privitoare la dreptul de proprietate și alte drepturi reale		Referințe
/		
Act Administrativ nr. TDP 612-15093, din 11/09/1997 emis de CJSDPAT DOLJ;		
B1	Intabulare, drept de PROPRIETATE, dobandit prin Reconstituire, cota actuala 1/1, cota initiala 1/1 1) MARINESCU CONSTANTIN, LIPSA CNP	A1

**C. Partea III. SARCINI .**

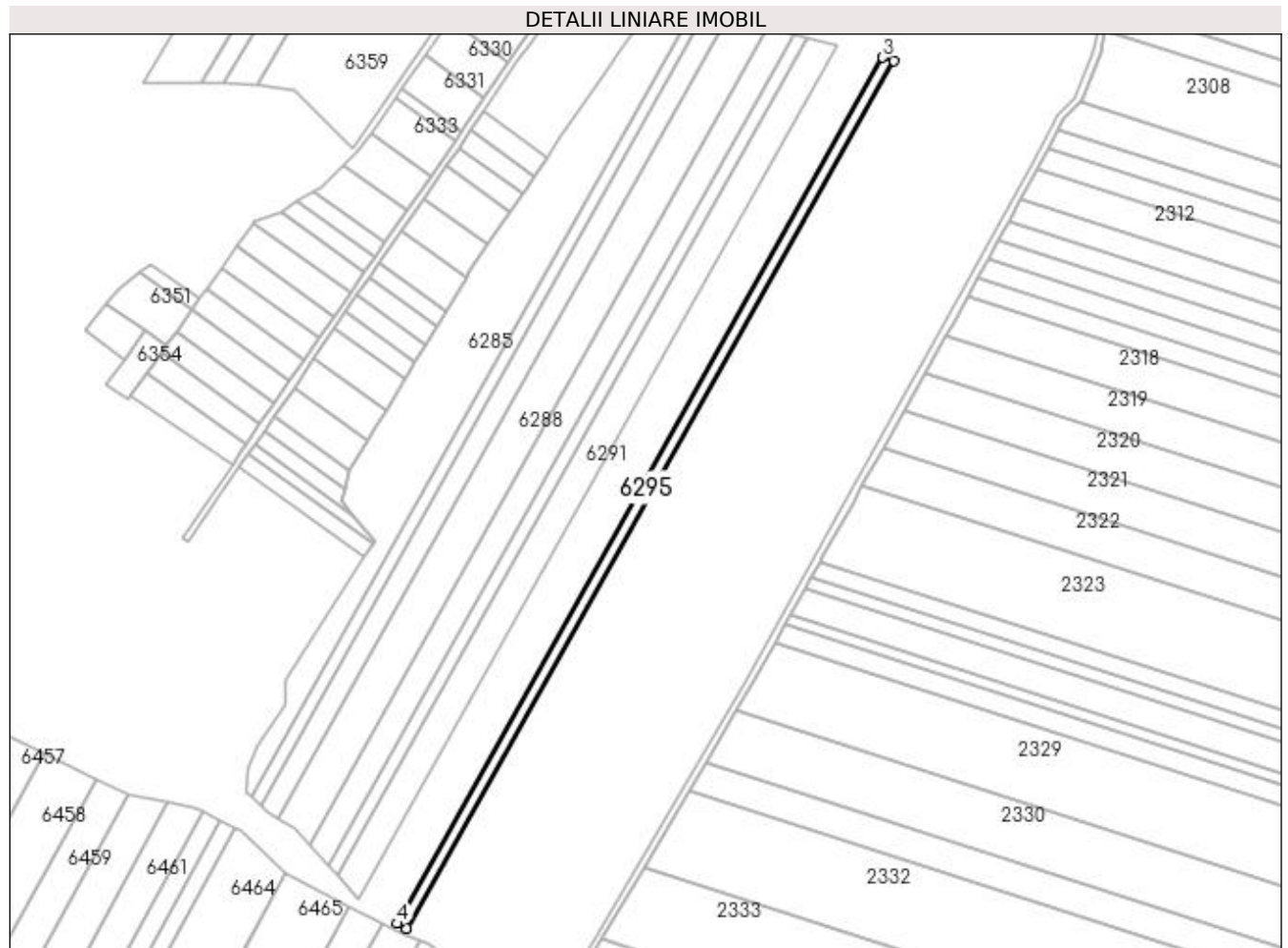
Inscrieri privind dezmembramintele dreptului de proprietate, drepturi reale de garanție și sarcini	Referințe
NU SUNT	

## Anexa Nr. 1 La Partea I

## Teren

Nr cadastral	Suprafața (mp)*	Observații / Referințe
	3.800	In TDP a fost inregistrat în mod eronat T95, corect fiind T34

\* Suprafața este determinată în planul de proiecție Stereo 70.



## Date referitoare la teren

Crt	Categorie folosință	Intravilan	Suprafața (mp)	Tarla	Parcelă	Nr. topo	Observații / Referințe
1	arabil	NU	3.800	34	9	-	

## Lungime Segmente

1) Valorile lungimilor segmentelor sunt obținute din proiecție în plan.

Punct început	X / Y	Punct sfârșit	X / Y	Lungime segment (** (m)
1	429.664,813 299.497,794	2	429.952,703 300.010,826	588.288
2	429.952,703 300.010,826	3	429.946,269 300.012,575	6.667
3	429.946,269 300.012,575	4	429.659,069 299.500,773	586.877
4	429.659,069 299.500,773	1	429.664,813 299.497,794	6.471

**\*\* Lungimile segmentelor sunt determinate în planul de proiecție Stereo 70 și sunt rotunjite la 1 milimetru.**

**\*\*\* Distanța dintre puncte este formată din segmente cumulate ce sunt mai mici decât valoarea 1 milimetru.**



**DATE DESPRE IMOBILUL NR. 6296**

Oficiul de Cadastru și Publicitate Imobiliară DOLJ  
Biroul de Cadastru și Publicitate Imobiliară Craiova

**A. Partea I. Descrierea imobilului**

TEREN Extravilan

Adresa: Jud. Dolj, T34 P10

Nr. Crt	Nr cadastral Nr. topografic	Suprafața* (mp)	Observații / Referințe
A1		5.365	Sector cadastral:38 Teren neimprejmuit;

**B. Partea II. Proprietari și acte**

Inscrieri privitoare la dreptul de proprietate și alte drepturi reale	Referințe
/	
Act Administrativ nr. TDP 1159-1364, din 20/02/1998 emis de CJSDPAT DOLJ;	
B1	A1
Intabulare, drept de PROPRIETATE, dobândit prin Reconstituire, cota actuala 1/1, cota initiala 1/1 1) LEOVEANU MARIA, LIPSA CNP	

**C. Partea III. SARCINI .**

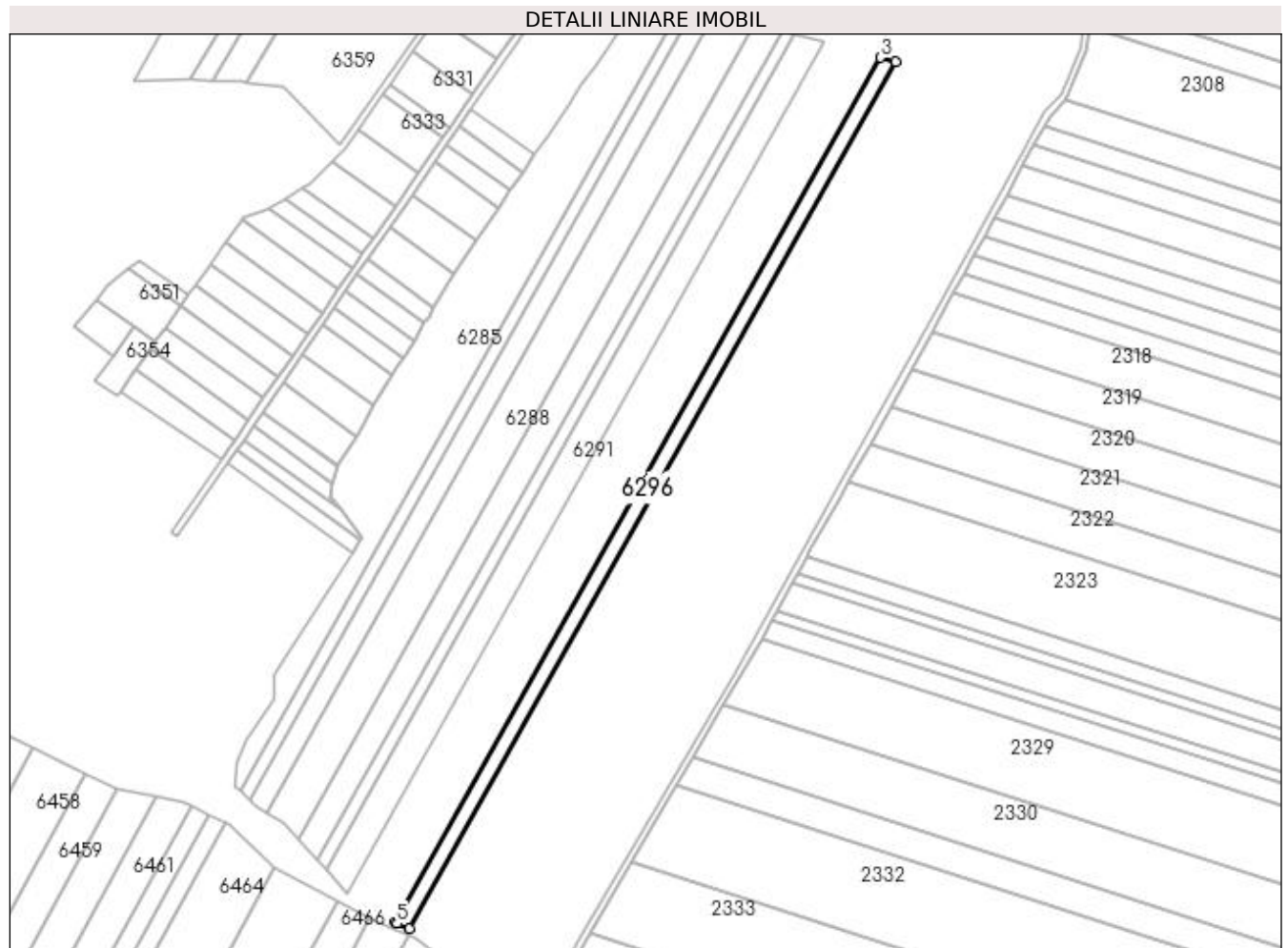
Inscrieri privind dezmembramintele dreptului de proprietate, drepturi reale de garanție și sarcini	Referințe
NU SUNT	

## Anexa Nr. 1 La Partea I

## Teren

Nr cadastral	Suprafața (mp)*	Observații / Referințe
	5.365	

\* Suprafața este determinată în planul de proiecție Stereo 70.



## Date referitoare la teren

Crt	Categorie folosință	Intra vilan	Suprafața (mp)	Tarla	Parcelă	Nr. topo	Observații / Referințe
1	arabil	NU	5.365	34	10	-	

## Lungime Segmente

1) Valorile lungimilor segmentelor sunt obținute din proiecție în plan.

Punct început	X / Y	Punct sfârșit	X / Y	Lungime segment (** (m)
1	429.673,328 299.494,353	2	429.961,766 300.008,361	589.407
2	429.961,766 300.008,361	3	429.952,703 300.010,826	9.392
3	429.952,703 300.010,826	4	429.664,813 299.497,794	588.288
4	429.664,813 299.497,794	5	429.665,851 299.497,256	1.169
5	429.665,851 299.497,256	1	429.673,328 299.494,353	8.021

**\*\* Lungimile segmentelor sunt determinate în planul de proiecție Stereo 70 și sunt rotunjite la 1 milimetru.**

**\*\*\* Distanța dintre puncte este formată din segmente cumulate ce sunt mai mici decât valoarea 1 milimetru.**





**DATE DESPRE IMOBILUL NR. 6297**

Oficiul de Cadastru și Publicitate Imobiliară DOLJ  
Biroul de Cadastru și Publicitate Imobiliară Craiova

**A. Partea I. Descrierea imobilului**

TEREN Extravilan

Adresa: Jud. Dolj, T34 P11

Nr. Crt	Nr cadastral Nr. topografic	Suprafața* (mp)	Observații / Referințe
A1		6.000	Sector cadastral:38 Teren neimprejmuit;

**B. Partea II. Proprietari și acte**

Inscrieri privitoare la dreptul de proprietate și alte drepturi reale	Referințe
/	
Act Administrativ nr. TDP 171-9566, din 04/11/1993 emis de CJSDPAT DOLJ;	
B1	A1
Intabulare, drept de PROPRIETATE, dobândit prin Reconstituire, cota actuala 1/1, cota initiala 1/1	
1) IORDACHE CONSTANTINA, LIPSA CNP	
2) IORDACHE ALEXANDRU, LIPSA CNP	

**C. Partea III. SARCINI .**

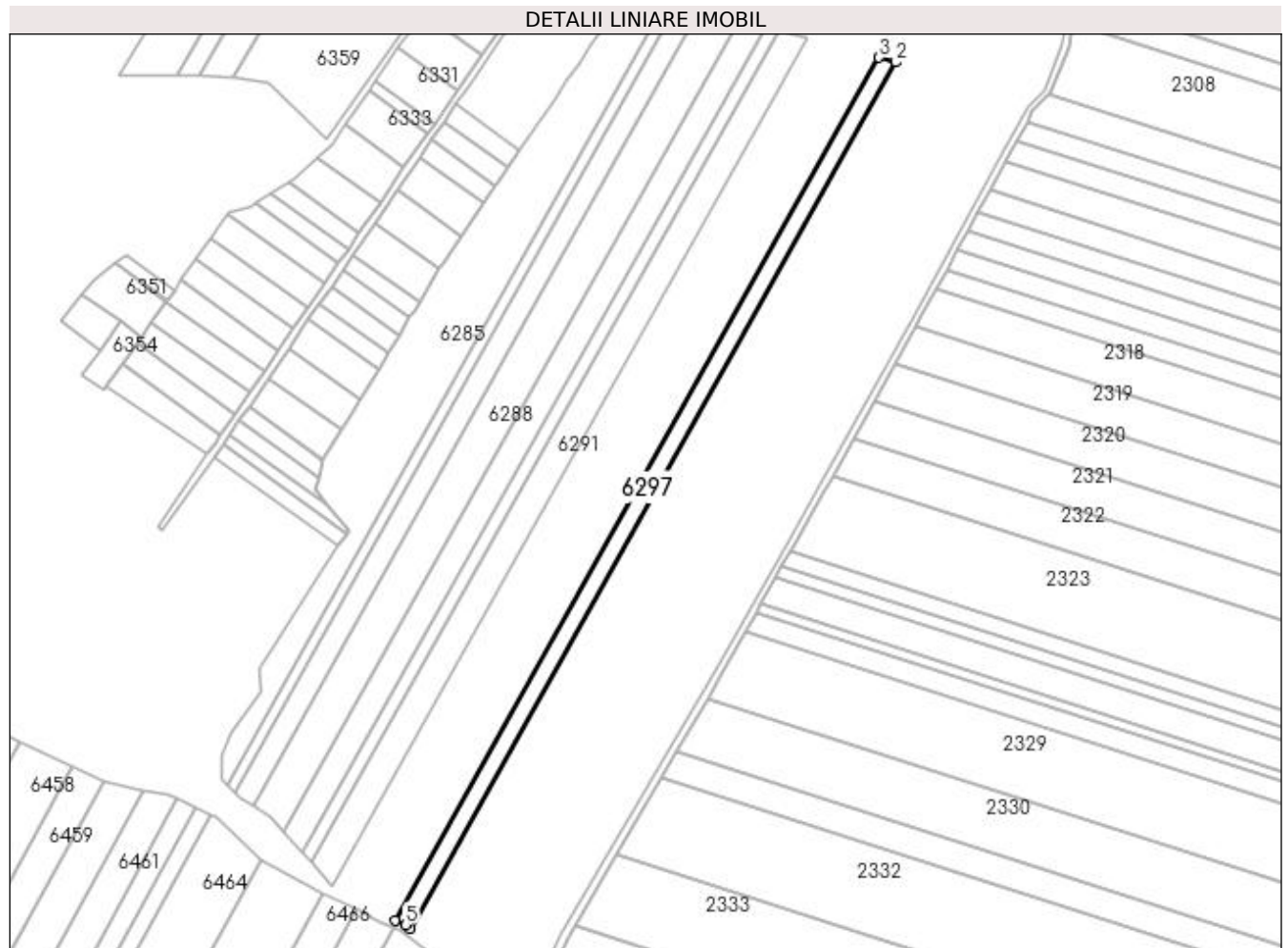
Inscrieri privind dezmembramintele dreptului de proprietate, drepturi reale de garanție și sarcini	Referințe
NU SUNT	

## Anexa Nr. 1 La Partea I

## Teren

Nr cadastral	Suprafața (mp)*	Observații / Referințe
	6.000	

\* Suprafața este determinată în planul de proiecție Stereo 70.



## Date referitoare la teren

Crt	Categorie folosință	Intra vilan	Suprafața (mp)	Tarla	Parcelă	Nr. topo	Observații / Referințe
1	arabil	NU	6.000	34	11	-	

## Lungime Segmente

1) Valorile lungimilor segmentelor sunt obținute din proiecție în plan.

Punct început	X / Y	Punct sfârșit	X / Y	Lungime segment (** (m)
1	429.682,393 299.489,73	2	429.971,881 300.005,61	591.553
2	429.971,881 300.005,61	3	429.961,766 300.008,361	10.482
3	429.961,766 300.008,361	4	429.673,328 299.494,353	589.407
4	429.673,328 299.494,353	5	429.679,601 299.491,917	6.729
5	429.679,601 299.491,917	1	429.682,393 299.489,73	3.547

**\*\* Lungimile segmentelor sunt determinate în planul de proiecție Stereo 70 și sunt rotunjite la 1 milimetru.**

**\*\*\* Distanța dintre puncte este formată din segmente cumulate ce sunt mai mici decât valoarea 1 milimetru.**



**DATE DESPRE IMOBILUL NR. 6298**

Oficiul de Cadastru și Publicitate Imobiliară DOLJ  
Biroul de Cadastru și Publicitate Imobiliară Craiova

**A. Partea I. Descrierea imobilului**

TEREN Extravilan

Adresa: Jud. Dolj, T34 P10/1

Nr. Crt	Nr cadastral Nr. topografic	Suprafața* (mp)	Observații / Referințe
A1		3.574	Sector cadastral:38 Teren neimprejmuit;

**B. Partea II. Proprietari și acte**

Inscrieri privitoare la dreptul de proprietate și alte drepturi reale	Referințe
/	
Act Administrativ nr. TDP 214-2192, din 23/11/1993 emis de CJSDPAT DOLJ;	
B1	A1
Intabulare, drept de PROPRIETATE, dobândit prin Reconstituire, cota actuala 1/1, cota initiala 1/1 1) SOVA DUMITRA, LIPSA CNP	

**C. Partea III. SARCINI .**

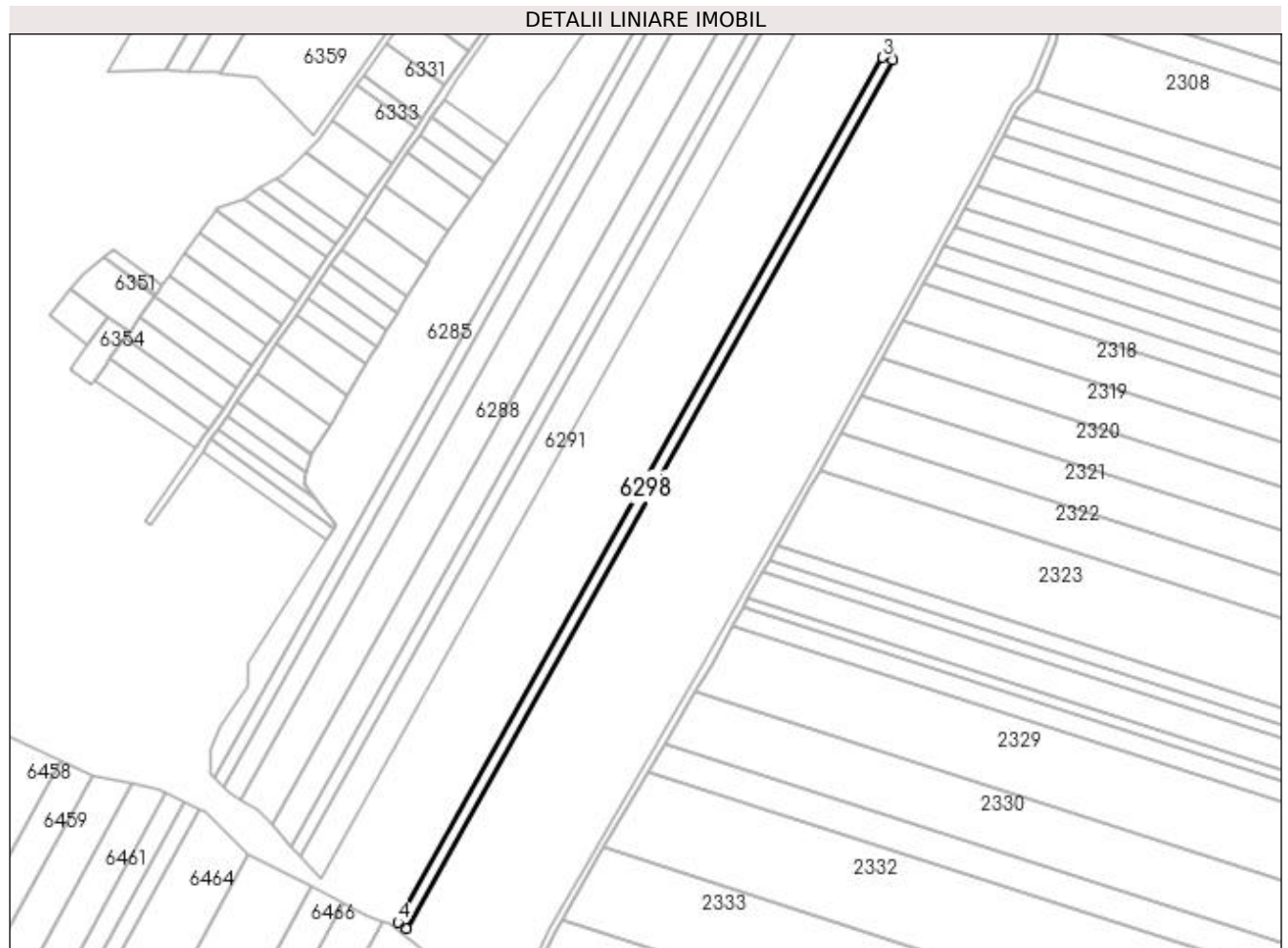
Inscrieri privind dezmembramintele dreptului de proprietate, drepturi reale de garanție și sarcini	Referințe
NU SUNT	

## Anexa Nr. 1 La Partea I

## Teren

Nr cadastral	Suprafața (mp)*	Observații / Referințe
	3.574	

\* Suprafața este determinată în planul de proiecție Stereo 70.



## Date referitoare la teren

Crt	Categorie folosință	Intra vilan	Suprafața (mp)	Tarla	Parcelă	Nr. topo	Observații / Referințe
1	arabil	NU	3.574	34	10/1	-	

## Lungime Segmente

1) Valorile lungimilor segmentelor sunt obținute din proiecție în plan.

Punct început	X / Y	Punct sfârșit	X / Y	Lungime segment (** (m)
1	429.687,194 299.485,966	2	429.977,879 300.003,979	593.999
2	429.977,879 300.003,979	3	429.971,881 300.005,61	6.216
3	429.971,881 300.005,61	4	429.682,393 299.489,73	591.553
4	429.682,393 299.489,73	1	429.687,194 299.485,966	6.101

**\*\* Lungimile segmentelor sunt determinate în planul de proiecție Stereo 70 și sunt rotunjite la 1 milimetru.**

**\*\*\* Distanța dintre puncte este formată din segmente cumulate ce sunt mai mici decât valoarea 1 milimetru.**





**DATE DESPRE IMOBILUL NR. 6299**

Oficiul de Cadastru și Publicitate Imobiliară DOLJ  
Biroul de Cadastru și Publicitate Imobiliară Craiova

**A. Partea I. Descrierea imobilului**

TEREN Extravilan

Adresa: Jud. Dolj, T34 P11

Nr. Crt	Nr cadastral Nr. topografic	Suprafața* (mp)	Observații / Referințe
A1		5.226	Sector cadastral:38 Teren neimprejmuit; In TDP a fost in scris in mod eronat T35, corect fiind T34

**B. Partea II. Proprietari și acte**

Inscrieri privitoare la dreptul de proprietate și alte drepturi reale		Referințe
/		
Act Administrativ nr. TDP 218-2192, din 24/11/1993 emis de CJSDPAT DOLJ;		
B1	Intabulare, drept de PROPRIETATE, dobandit prin Reconstituire, cota actuala 1/1, cota initiala 1/1 1) <b>RADUCU ELENA</b> , LIPSA CNP	A1

**C. Partea III. SARCINI .**

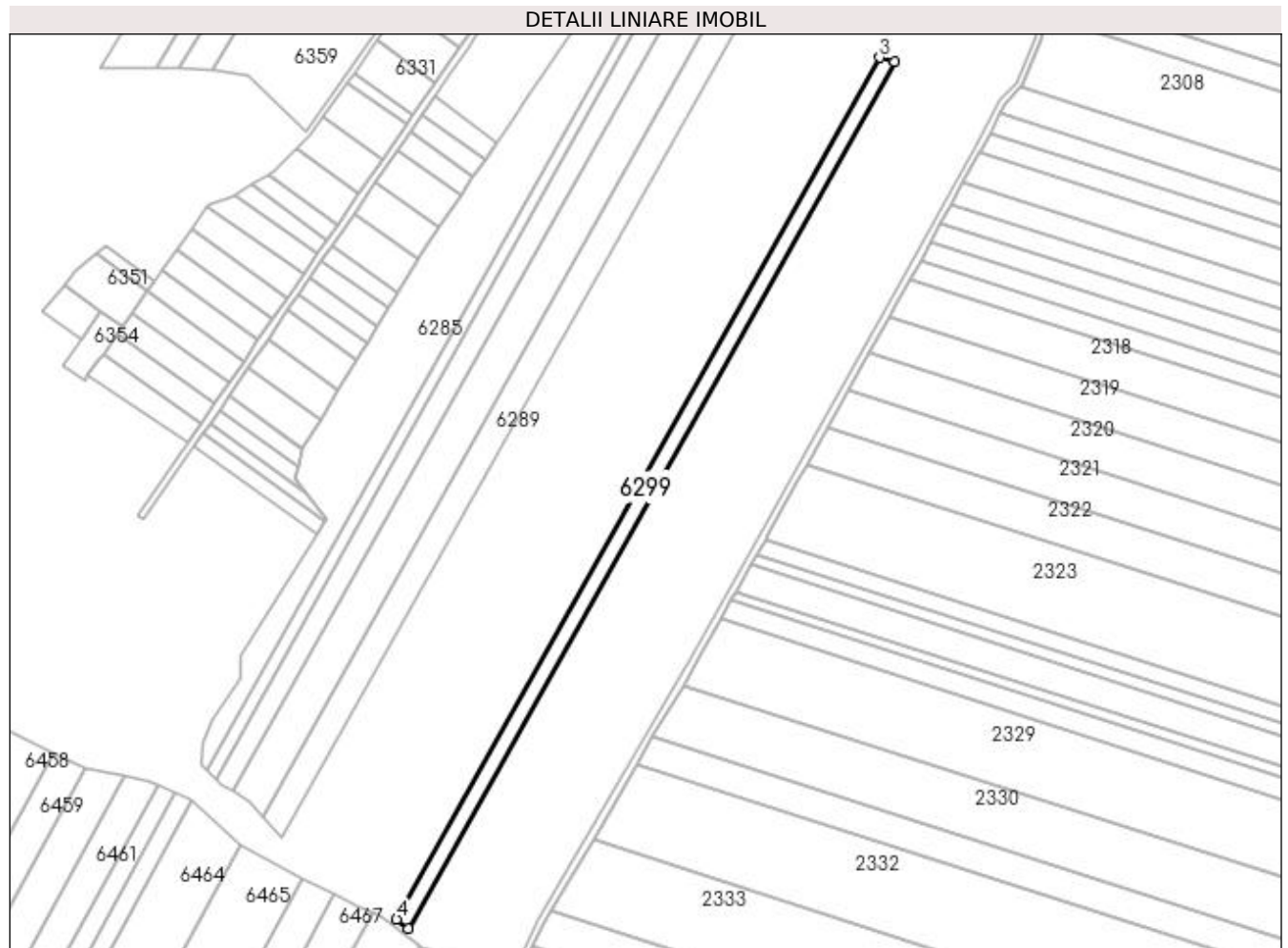
Inscrieri privind dezmembramintele dreptului de proprietate, drepturi reale de garanție și sarcini	Referințe
NU SUNT	

## Anexa Nr. 1 La Partea I

## Teren

Nr cadastral	Suprafața (mp)*	Observații / Referințe
	5.226	In TDP a fost inregistrat în mod eronat T35, corect fiind T34

\* Suprafața este determinată în planul de proiecție Stereo 70.



## Date referitoare la teren

Crt	Categorie folosință	Intravilan	Suprafața (mp)	Tarla	Parcelă	Nr. topo	Observații / Referințe
1	arabil	NU	5.226	34	11	-	

## Lungime Segmente

1) Valorile lungimilor segmentelor sunt obținute din proiecție în plan.

Punct început	X / Y	Punct sfârșit	X / Y	Lungime segment (** (m))
1	429.694,18 299.480,49	2	429.986,606 300.001,606	597.557
2	429.986,606 300.001,606	3	429.977,879 300.003,979	9.044
3	429.977,879 300.003,979	4	429.687,194 299.485,966	593.999
4	429.687,194 299.485,966	1	429.694,18 299.480,49	8.876

**\*\* Lungimile segmentelor sunt determinate în planul de proiecție Stereo 70 și sunt rotunjite la 1 milimetru.**

**\*\*\* Distanța dintre puncte este formată din segmente cumulate ce sunt mai mici decât valoarea 1 milimetru.**



**DATE DESPRE IMOBILUL NR. 6300**

Oficiul de Cadastru și Publicitate Imobiliară DOLJ  
 Biroul de Cadastru și Publicitate Imobiliară Craiova

**A. Partea I. Descrierea imobilului**

TEREN Extravilan

Adresa: Jud. Dolj, T34 P17

Nr. Crt	Nr cadastral Nr. topografic	Suprafața* (mp)	Observații / Referințe
A1		10.000	Sector cadastral:38 Teren neimpregmuit;

**B. Partea II. Proprietari și acte**

Inscrieri privitoare la dreptul de proprietate și alte drepturi reale	Referințe
/	
Act Administrativ nr. TDP 1629, din 14/10/2005 emis de CJSDPAT DOLJ;	
B1	A1
Intabulare, drept de PROPRIETATE, dobândit prin Reconstituire, cota actuala 1/1, cota initiala 1/1 1) ȘERBĂNESCU JENA, LIPSA CNP	

**C. Partea III. SARCINI .**

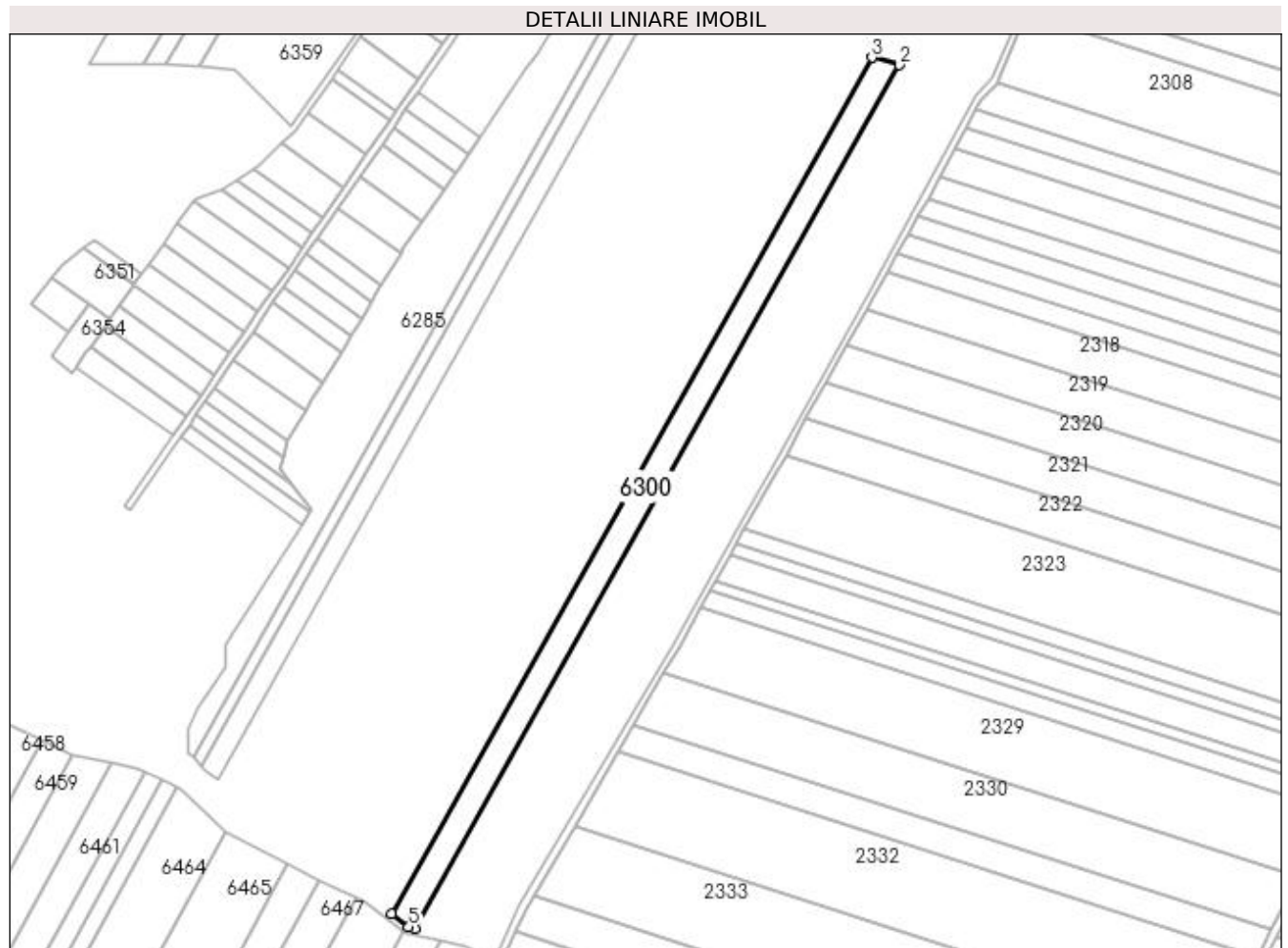
Inscrieri privind dezmembramintele dreptului de proprietate, drepturi reale de garanție și sarcini	Referințe
NU SUNT	

## Anexa Nr. 1 La Partea I

## Teren

Nr cadastral	Suprafața (mp)*	Observații / Referințe
	10.000	

\* Suprafața este determinată în planul de proiecție Stereo 70.



## Date referitoare la teren

Crt	Categorie folosință	Intra vilan	Suprafața (mp)	Tarla	Parcelă	Nr. topo	Observații / Referințe
1	arabil	NU	10.000	34	17	-	

## Lungime Segmente

1) Valorile lungimilor segmentelor sunt obținute din proiecție în plan.

Punct început	X / Y	Punct sfârșit	X / Y	Lungime segment (** (m)
1	429.708,238 299.471,527	2	430.003,167 299.997,103	602.672
2	430.003,167 299.997,103	3	429.986,606 300.001,606	17.162
3	429.986,606 300.001,606	4	429.694,18 299.480,49	597.557
4	429.694,18 299.480,49	5	429.704,476 299.472,42	13.082
5	429.704,476 299.472,42	1	429.708,238 299.471,527	3.867

**\*\* Lungimile segmentelor sunt determinate în planul de proiecție Stereo 70 și sunt rotunjite la 1 milimetru.**

**\*\*\* Distanța dintre puncte este formată din segmente cumulate ce sunt mai mici decât valoarea 1 milimetru.**





**DATE DESPRE IMOBILUL NR. 6301**

Oficiul de Cadastru și Publicitate Imobiliară DOLJ  
Biroul de Cadastru și Publicitate Imobiliară Craiova

**A. Partea I. Descrierea imobilului**

TEREN Extravilan

Adresa: Jud. Dolj, T34 P15

Nr. Crt	Nr cadastral Nr. topografic	Suprafața* (mp)	Observații / Referințe
A1		5.504	Sector cadastral:38 Teren neimprejmuit;

**B. Partea II. Proprietari și acte**

Inscrieri privitoare la dreptul de proprietate și alte drepturi reale	Referințe
/	
Act Administrativ nr. TDP 218-2192, din 24/11/1993 emis de CJSDPAT DOLJ;	
B1	A1
Intabulare, drept de PROPRIETATE, dobândit prin Reconstituire, cota actuala 1/1, cota initiala 1/1 1) RADUCU ELENA, LIPSA CNP	

**C. Partea III. SARCINI .**

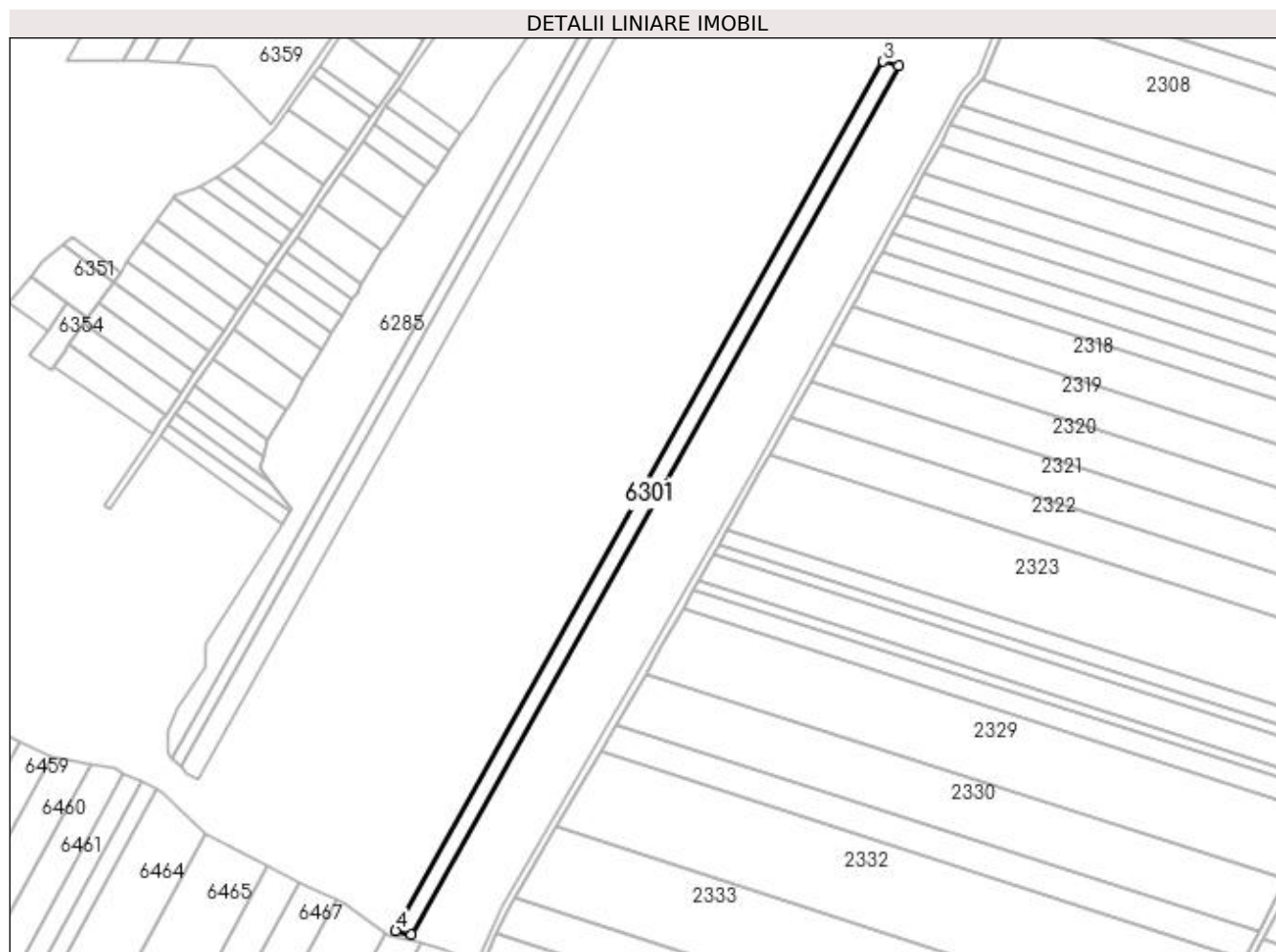
Inscrieri privind dezmembramintele dreptului de proprietate, drepturi reale de garanție și sarcini	Referințe
NU SUNT	

## Anexa Nr. 1 La Partea I

## Teren

Nr cadastral	Suprafața (mp)*	Observații / Referințe
	5.504	

\* Suprafața este determinată în planul de proiecție Stereo 70.



## Date referitoare la teren

Crt	Categorie folosință	Intra vilan	Suprafața (mp)	Tarla	Parcelă	Nr. topo	Observații / Referințe
1	arabil	NU	5.504	34	15	-	

## Lungime Segmente

1) Valorile lungimilor segmentelor sunt obținute din proiecție în plan.

Punct început	X / Y	Punct sfârșit	X / Y	Lungime segment (** (m)
1	429.717,482 299.469,334	2	430.012,255 299.994,631	602.352
2	430.012,255 299.994,631	3	430.003,167 299.997,103	9.418
3	430.003,167 299.997,103	4	429.708,238 299.471,527	602.672
4	429.708,238 299.471,527	1	429.717,482 299.469,334	9.501

**\*\* Lungimile segmentelor sunt determinate în planul de proiecție Stereo 70 și sunt rotunjite la 1 milimetru.**

**\*\*\* Distanța dintre puncte este formată din segmente cumulate ce sunt mai mici decât valoarea 1 milimetru.**



**DATE DESPRE IMOBILUL NR. 6302**

Oficiul de Cadastru și Publicitate Imobiliară DOLJ  
Biroul de Cadastru și Publicitate Imobiliară Craiova

**A. Partea I. Descrierea imobilului**

TEREN Extravilan

Adresa: Jud. Dolj, T34 P14

Nr. Crt	Nr cadastral Nr. topografic	Suprafața* (mp)	Observații / Referințe
A1		4.729	Sector cadastral:38 Teren neimprejmuit;

**B. Partea II. Proprietari și acte**

Inscrieri privitoare la dreptul de proprietate și alte drepturi reale	Referințe
/	
Act Administrativ nr. TDP 131-9566, din 04/10/1993 emis de CJSDPAT DOLJ;	
B1	A1
Intabulare, drept de PROPRIETATE, dobândit prin Reconstituire, cota actuala 1/1, cota initiala 1/1 1) MITRICĂ MARIA, LIPSA CNP	

**C. Partea III. SARCINI .**

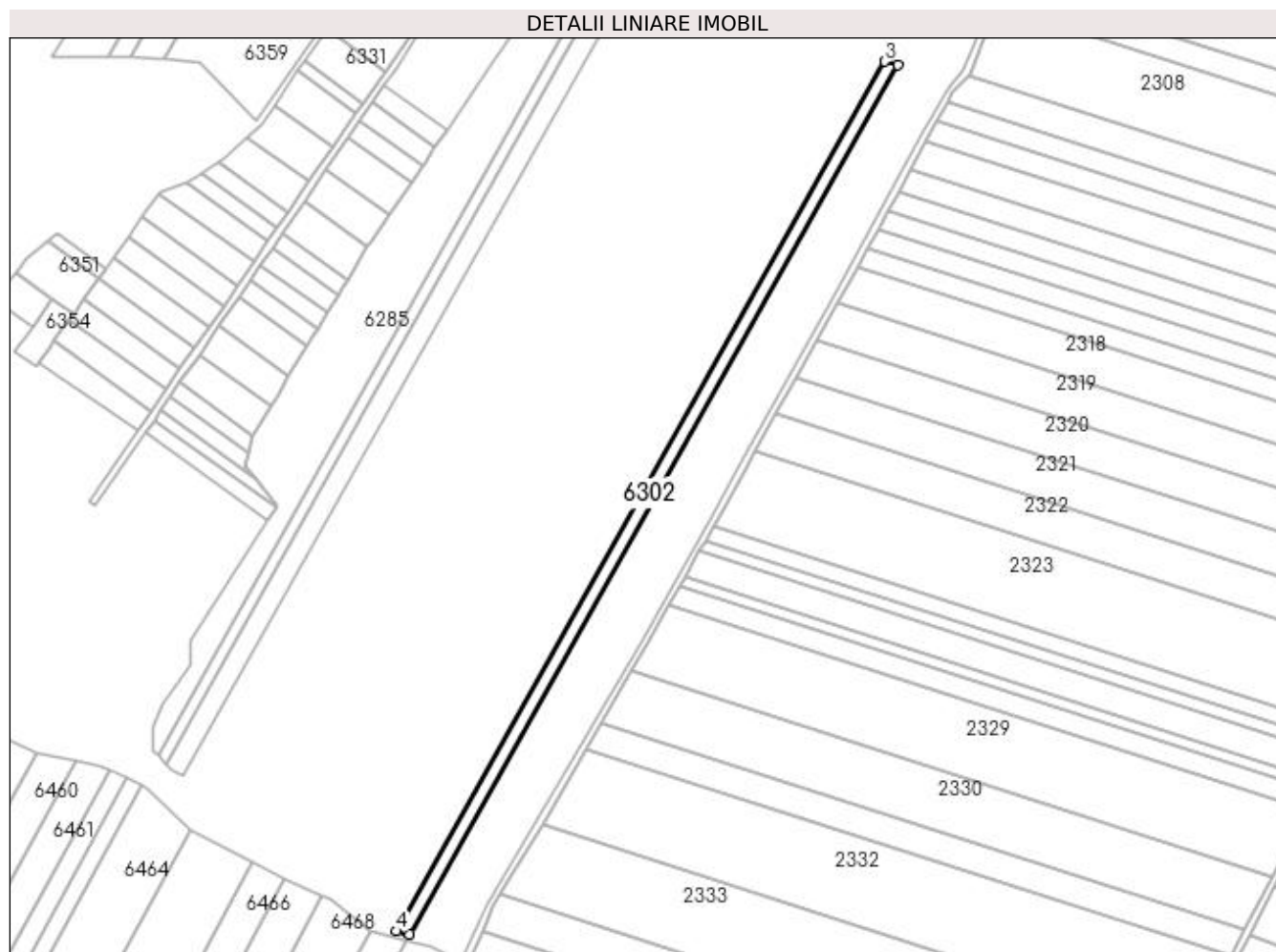
Inscrieri privind dezmembramintele dreptului de proprietate, drepturi reale de garanție și sarcini	Referințe
NU SUNT	

## Anexa Nr. 1 La Partea I

## Teren

Nr cadastral	Suprafața (mp)*	Observații / Referințe
	4.729	

\* Suprafața este determinată în planul de proiecție Stereo 70.



## Date referitoare la teren

Crt	Categorie folosință	Intra vilan	Suprafața (mp)	Tarla	Parcelă	Nr. topo	Observații / Referințe
1	arabil	NU	4.729	34	14	-	

## Lungime Segmente

1) Valorile lungimilor segmentelor sunt obținute din proiecție în plan.

Punct început	X / Y	Punct sfârșit	X / Y	Lungime segment (** (m)
1	429.725,429 299.467,448	2	430.020,067 299.992,507	602.078
2	430.020,067 299.992,507	3	430.012,255 299.994,631	8.096
3	430.012,255 299.994,631	4	429.717,482 299.469,334	602.352
4	429.717,482 299.469,334	1	429.725,429 299.467,448	8.168

**\*\* Lungimile segmentelor sunt determinate în planul de proiecție Stereo 70 și sunt rotunjite la 1 milimetru.**

**\*\*\* Distanța dintre puncte este formată din segmente cumulate ce sunt mai mici decât valoarea 1 milimetru.**





**DATE DESPRE IMOBILUL NR. 6303**

Oficiul de Cadastru și Publicitate Imobiliară DOLJ  
Biroul de Cadastru și Publicitate Imobiliară Craiova

**A. Partea I. Descrierea imobilului**

TEREN Extravilan

Adresa: Jud. Dolj, T34 P16

Nr. Crt	Nr cadastral Nr. topografic	Suprafața* (mp)	Observații / Referințe
A1		2.784	Sector cadastral:38 Teren neimprejmuit;

**B. Partea II. Proprietari și acte**

Inscrieri privitoare la dreptul de proprietate și alte drepturi reale	Referințe
/	
Act Administrativ nr. TDP 151-9566, din 02/11/1993 emis de CJSDPAT DOLJ;	
B1	A1
Intabulare, drept de PROPRIETATE, dobândit prin Reconstituire, cota actuala 1/1, cota initiala 1/1	
1) DUMITRESCU ION, LIPSA CNP	
2) DUMITRESCU GHEORGHE, LIPSA CNP	

**C. Partea III. SARCINI .**

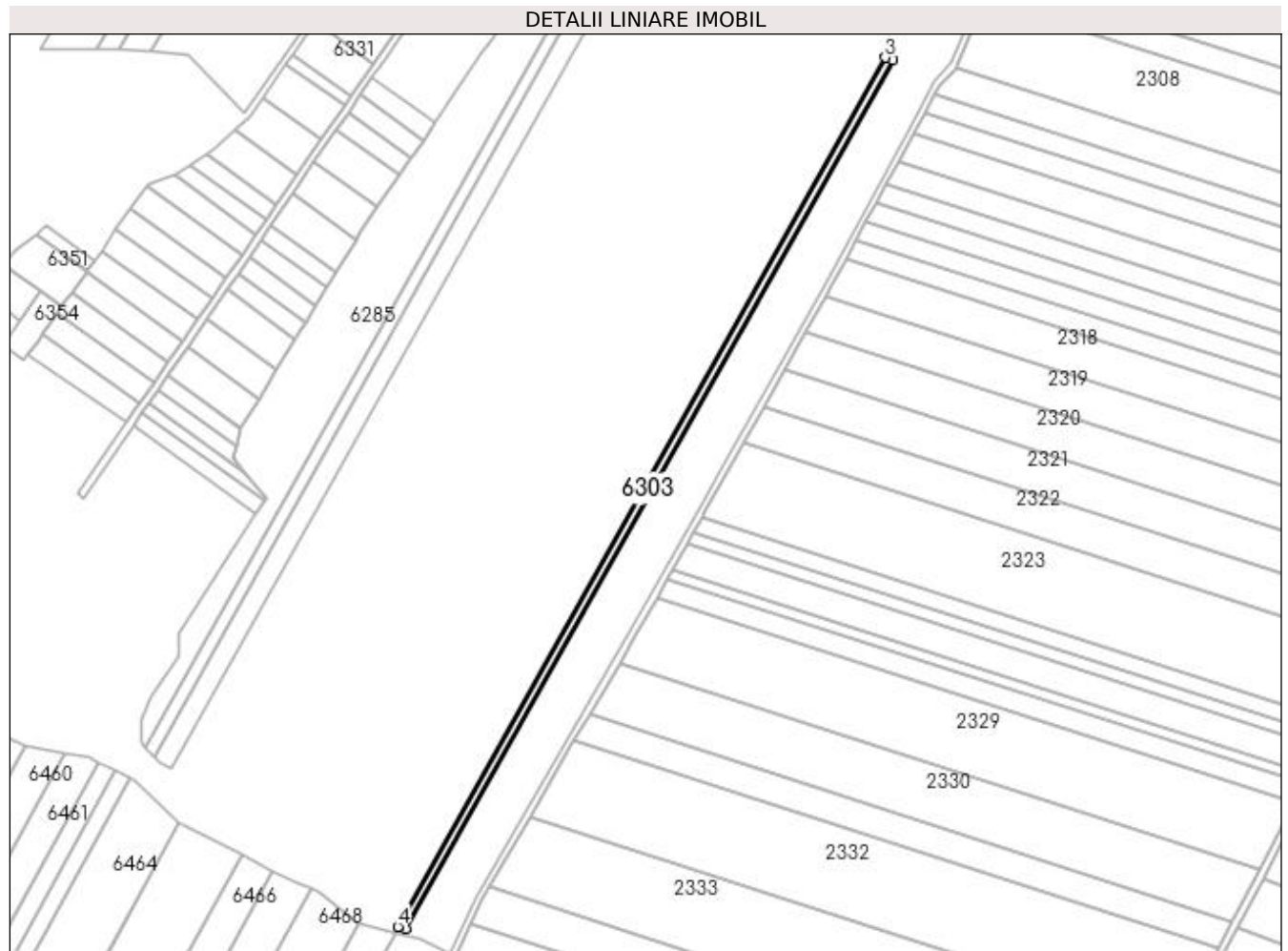
Inscrieri privind dezmembramentele dreptului de proprietate, drepturi reale de garanție și sarcini	Referințe
NU SUNT	

## Anexa Nr. 1 La Partea I

## Teren

Nr cadastral	Suprafața (mp)*	Observații / Referințe
	2.784	

\* Suprafața este determinată în planul de proiecție Stereo 70.



## Date referitoare la teren

Crt	Categorie folosință	Intra vilan	Suprafața (mp)	Tarla	Parcelă	Nr. topo	Observații / Referințe
1	arabil	NU	2.784	34	16	-	

## Lungime Segmente

1) Valorile lungimilor segmentelor sunt obținute din proiecție în plan.

Punct început	X / Y	Punct sfârșit	X / Y	Lungime segment (** (m)
1	429.730,109 299.466,338	2	430.024,668 299.991,256	601.917
2	430.024,668 299.991,256	3	430.020,067 299.992,507	4.768
3	430.020,067 299.992,507	4	429.725,429 299.467,448	602.078
4	429.725,429 299.467,448	1	429.730,109 299.466,338	4.81

**\*\* Lungimile segmentelor sunt determinate în planul de proiecție Stereo 70 și sunt rotunjite la 1 milimetru.**

**\*\*\* Distanța dintre puncte este formată din segmente cumulate ce sunt mai mici decât valoarea 1 milimetru.**



**DATE DESPRE IMOBILUL NR. 6304**

Oficiul de Cadastru și Publicitate Imobiliară DOLJ  
Biroul de Cadastru și Publicitate Imobiliară Craiova

**A. Partea I. Descrierea imobilului**

TEREN Extravilan

Adresa: Jud. Dolj, T34 P17

Nr. Crt	Nr cadastral Nr. topografic	Suprafața* (mp)	Observații / Referințe
A1		4.500	Sector cadastral:38 Teren neimprejmuit;

**B. Partea II. Proprietari și acte**

Inscrieri privitoare la dreptul de proprietate și alte drepturi reale	Referințe
/	
Act Administrativ nr. TDP 89-59434, din 03/08/1993 emis de CJSDPAT DOLJ;	
B1	A1
Intabulare, drept de PROPRIETATE, dobândit prin Reconstituire, cota actuala 1/1, cota initiala 1/1 1) DUMITRESCU VALERICĂ, LIPSA CNP	

**C. Partea III. SARCINI .**

Inscrieri privind dezmembramintele dreptului de proprietate, drepturi reale de garanție și sarcini	Referințe
NU SUNT	

## Anexa Nr. 1 La Partea I

## Teren

Nr cadastral	Suprafața (mp)*	Observații / Referințe
	4.500	

\* Suprafața este determinată în planul de proiecție Stereo 70.



## Date referitoare la teren

Crt	Categorie folosință	Intra vilan	Suprafața (mp)	Tarla	Parcelă	Nr. topo	Observații / Referințe
1	arabil	NU	4.500	34	17	-	

## Lungime Segmente

1) Valorile lungimilor segmentelor sunt obținute din proiecție în plan.

Punct început	X / Y	Punct sfârșit	X / Y	Lungime segment (** (m)
1	429.737,676 299.464,543	2	430.032,108 299.989,232	601.655
2	430.032,108 299.989,232	3	430.024,668 299.991,256	7.71
3	430.024,668 299.991,256	4	429.730,109 299.466,338	601.917
4	429.730,109 299.466,338	1	429.737,676 299.464,543	7.777

**\*\* Lungimile segmentelor sunt determinate în planul de proiecție Stereo 70 și sunt rotunjite la 1 milimetru.**

**\*\*\* Distanța dintre puncte este formată din segmente cumulate ce sunt mai mici decât valoarea 1 milimetru.**





**DATE DESPRE IMOBILUL NR. 6305**

Oficiul de Cadastru și Publicitate Imobiliară DOLJ  
Biroul de Cadastru și Publicitate Imobiliară Craiova

**A. Partea I. Descrierea imobilului**

TEREN Extravilan

Adresa: Jud. Dolj, T34 P18

Nr. Crt	Nr cadastral Nr. topografic	Suprafața* (mp)	Observații / Referințe
A1		13.362	Sector cadastral:38 Teren neimprejmuit;

**B. Partea II. Proprietari și acte**

Inscrieri privitoare la dreptul de proprietate și alte drepturi reale	Referințe
/	
Act Administrativ nr. TDP 173-9566, din 04/11/1993 emis de CJSDPAT DOLJ;	
B1	A1
Intabulare, drept de PROPRIETATE, dobândit prin Reconstituire, cota actuala 1/1, cota initiala 1/1 1) FLOREA VICTOR, LIPSA CNP	

**C. Partea III. SARCINI .**

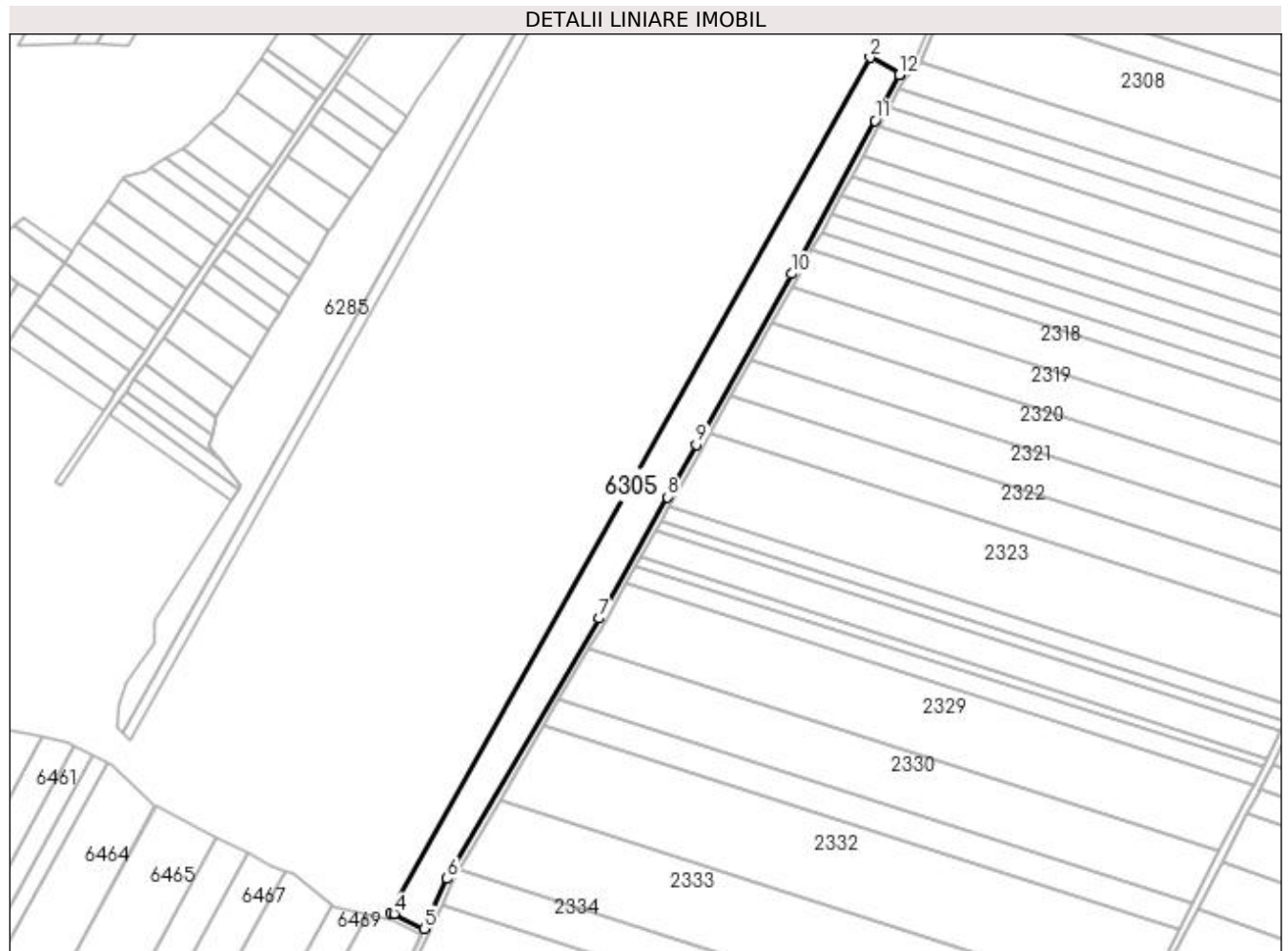
Inscrieri privind dezmembramintele dreptului de proprietate, drepturi reale de garanție și sarcini	Referințe
NU SUNT	

## Anexa Nr. 1 La Partea I

## Teren

Nr cadastral	Suprafața (mp)*	Observații / Referințe
	13.362	

\* Suprafața este determinată în planul de proiecție Stereo 70.



## Date referitoare la teren

Crt	Categorie folosință	Intra vilan	Suprafața (mp)	Tarla	Parcelă	Nr. topo	Observații / Referințe
1	arabil	NU	13.362	34	18	-	

## Lungime Segmente

1) Valorile lungimilor segmentelor sunt obținute din proiecție în plan.

Punct început	X / Y	Punct sfârșit	X / Y	Lungime segment (** (m)
1	430.050,642 299.979,245	2	430.032,108 299.989,232	21.053
2	430.032,108 299.989,232	3	429.737,676 299.464,543	601.655
3	429.737,676 299.464,543	4	429.739,816 299.464,035	2.199
4	429.739,816 299.464,035	5	429.758,179 299.454,968	20.48
5	429.758,179 299.454,968	6	429.772,295 299.485,565	33.696

Punct început	X / Y	Punct sfârșit	X / Y	Lungime segment (** (m)
6	429.772,295 299.485,565	7	429.865,824 299.645,317	185.117
7	429.865,824 299.645,317	8	429.907,409 299.719,744	85.257
8	429.907,409 299.719,744	9	429.925,375 299.751,898	36.833
9	429.925,375 299.751,898	10	429.983,844 299.856,54	119.869
10	429.983,844 299.856,54	11	430.034,984 299.950,548	107.018
11	430.034,984 299.950,548	12	430.050,08 299.978,663	31.911
12	430.050,08 299.978,663	1	430.050,642 299.979,245	0.809

\*\* Lungimile segmentelor sunt determinate în planul de proiecție Stereo 70 și sunt rotunjite la 1 milimetru.

\*\*\* Distanța dintre puncte este formată din segmente cumulate ce sunt mai mici decât valoarea 1 milimetru.



**DATE DESPRE IMOBILUL NR. 6306**

Oficiul de Cadastru și Publicitate Imobiliară DOLJ  
Biroul de Cadastru și Publicitate Imobiliară Craiova

**A. Partea I. Descrierea imobilului**

TEREN Extravilan

Adresa: Jud. Dolj, T34 P26

Nr. Crt	Nr cadastral Nr. topografic	Suprafața* (mp)	Observații / Referințe
A1		600	Sector cadastral:38 Teren neimprejmuit;

**B. Partea II. Proprietari și acte**

Inscrieri privitoare la dreptul de proprietate și alte drepturi reale	Referințe
/	
Act Administrativ nr. TDP 129-9566, din 30/09/1993 emis de CJSDPAT DOLJ;	
B1	A1
Intabulare, drept de PROPRIETATE, dobândit prin Reconstituire, cota actuala 1/1, cota initiala 1/1 1) NICOLAE CONSTANȚA, LIPSA CNP	

**C. Partea III. SARCINI .**

Inscrieri privind dezmembramintele dreptului de proprietate, drepturi reale de garanție și sarcini	Referințe
NU SUNT	

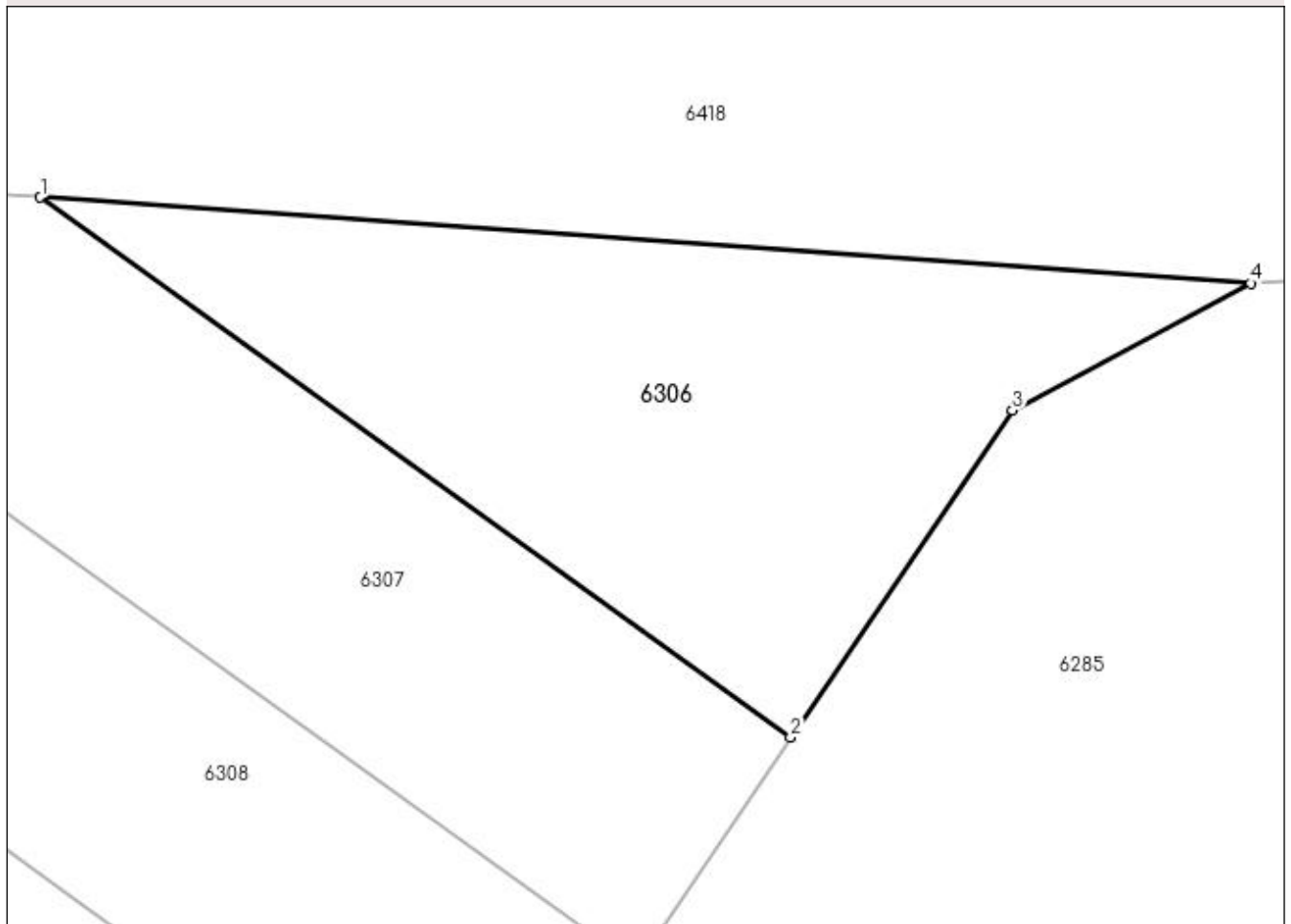
## Anexa Nr. 1 La Partea I

## Teren

Nr cadastral	Suprafața (mp)*	Observații / Referințe
	600	

\* Suprafața este determinată în planul de proiecție Stereo 70.

## DETALII LINIARE IMOBIL



## Date referitoare la teren

Crt	Categorie folosință	Intra vilan	Suprafața (mp)	Tarla	Parcelă	Nr. topo	Observații / Referințe
1	livada	NU	600	34	26	-	

## Lungime Segmente

1) Valorile lungimilor segmentelor sunt obținute din proiecție în plan.

Punct început	X / Y	Punct sfârșit	X / Y	Lungime segment (** (m)
1	429.754,7 300.041,069	2	429.790,102 300.015,608	43.607
2	429.790,102 300.015,608	3	429.800,574 300.031,018	18.631
3	429.800,574 300.031,018	4	429.811,812 300.037,01	12.736
4	429.811,812 300.037,01	1	429.754,7 300.041,069	57.256

**\*\* Lungimile segmentelor sunt determinate în planul de proiecție Stereo 70 și sunt rotunjite la 1 milimetru.**

**\*\*\* Distanța dintre puncte este formată din segmente cumulate ce sunt mai mici decât valoarea 1 milimetru.**





**DATE DESPRE IMOBILUL NR. 6307**

Oficiul de Cadastru și Publicitate Imobiliară DOLJ  
Biroul de Cadastru și Publicitate Imobiliară Craiova

**A. Partea I. Descrierea imobilului**

TEREN Extravilan

Adresa: Jud. Dolj, T34 P27

Nr. Crt	Nr cadastral Nr. topografic	Suprafața* (mp)	Observații / Referințe
A1		600	Sector cadastral:38 Teren neimprejmuit;

**B. Partea II. Proprietari și acte**

Inscrieri privitoare la dreptul de proprietate și alte drepturi reale	Referințe
/	
Act Administrativ nr. TDP 148-9566, din 02/11/1993 emis de CJSDPAT DOLJ;	
B1	A1
Intabulare, drept de PROPRIETATE, dobândit prin Reconstituire, cota actuala 1/1, cota initiala 1/1 1) MITRU ION, LIPSA CNP	

**C. Partea III. SARCINI .**

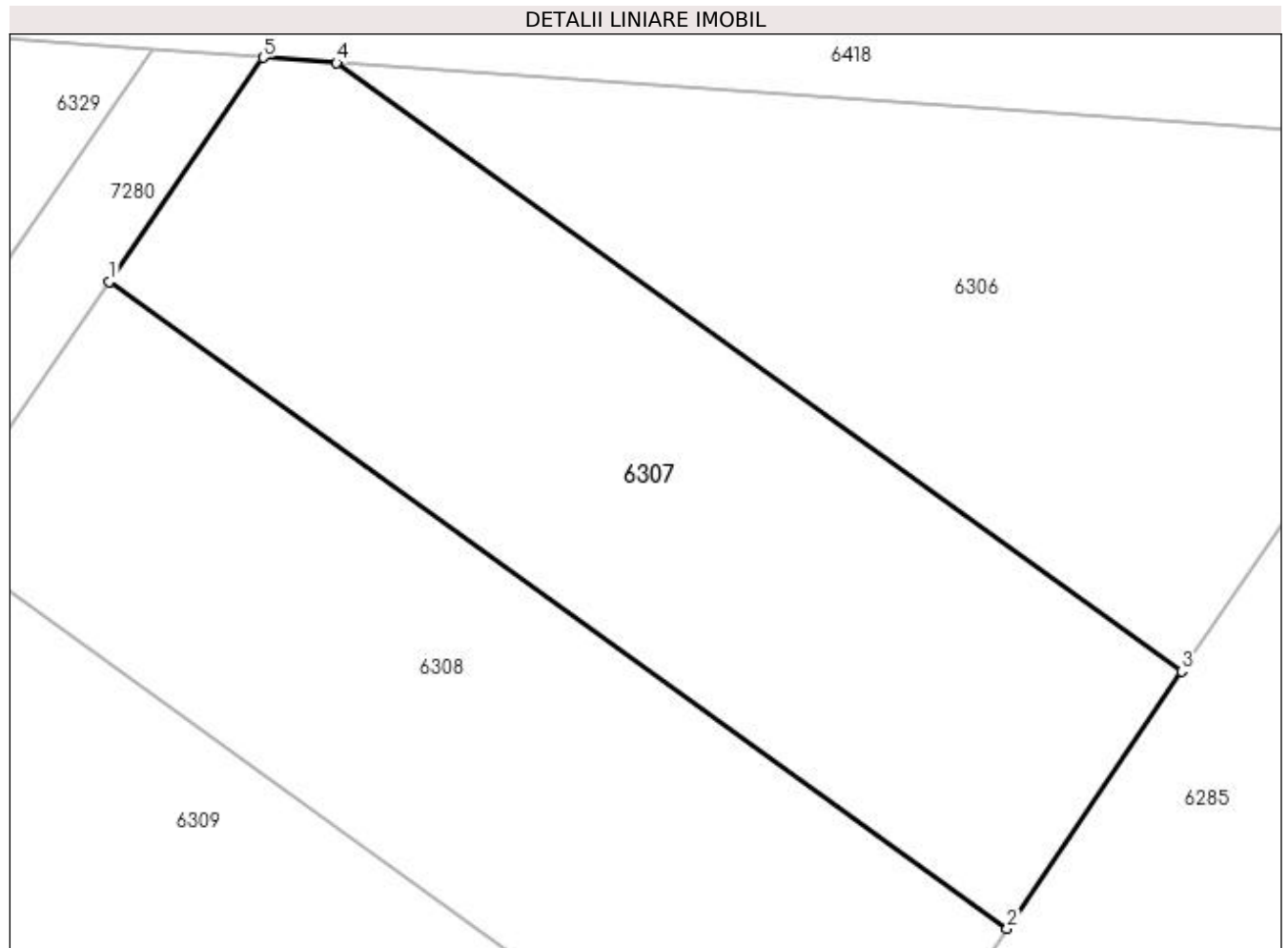
Inscrieri privind dezmembramintele dreptului de proprietate, drepturi reale de garanție și sarcini	Referințe
NU SUNT	

## Anexa Nr. 1 La Partea I

## Teren

Nr cadastral	Suprafața (mp)*	Observații / Referințe
	600	

\* Suprafața este determinată în planul de proiecție Stereo 70.



## Date referitoare la teren

Crt	Categorie folosință	Intra vilan	Suprafața (mp)	Tarla	Parcelă	Nr. topo	Observații / Referințe
1	livada	NU	600	34	27	-	

## Lungime Segmente

1) Valorile lungimilor segmentelor sunt obținute din proiecție în plan.

Punct început	X / Y	Punct sfârșit	X / Y	Lungime segment (** (m)
1	429.745,178 300.031,897	2	429.782,789 300.004,846	46.329
2	429.782,789 300.004,846	3	429.790,102 300.015,608	13.012
3	429.790,102 300.015,608	4	429.754,7 300.041,069	43.607
4	429.754,7 300.041,069	5	429.751,626 300.041,288	3.082
5	429.751,626 300.041,288	1	429.745,178 300.031,897	11.392

**\*\* Lungimile segmentelor sunt determinate în planul de proiecție Stereo 70 și sunt rotunjite la 1 milimetru.**

**\*\*\* Distanța dintre puncte este formată din segmente cumulate ce sunt mai mici decât valoarea 1 milimetru.**



**DATE DESPRE IMOBILUL NR. 6308**

Oficiul de Cadastru și Publicitate Imobiliară DOLJ  
Biroul de Cadastru și Publicitate Imobiliară Craiova

**A. Partea I. Descrierea imobilului**

TEREN Extravilan

Adresa: Jud. Dolj, T34 P29

Nr. Crt	Nr cadastral Nr. topografic	Suprafața* (mp)	Observații / Referințe
A1		600	Sector cadastral:38 Teren neimprejmuit;

**B. Partea II. Proprietari și acte**

Inscrieri privitoare la dreptul de proprietate și alte drepturi reale	Referințe
/	
Act Administrativ nr. TDP 696-15093, din 25/01/1995 emis de CJSDPAT DOLJ;	
B1	A1
Intabulare, drept de PROPRIETATE, dobândit prin Reconstituire, cota actuala 1/1, cota initiala 1/1 1) DINĂ ION, LIPSA CNP	

**C. Partea III. SARCINI .**

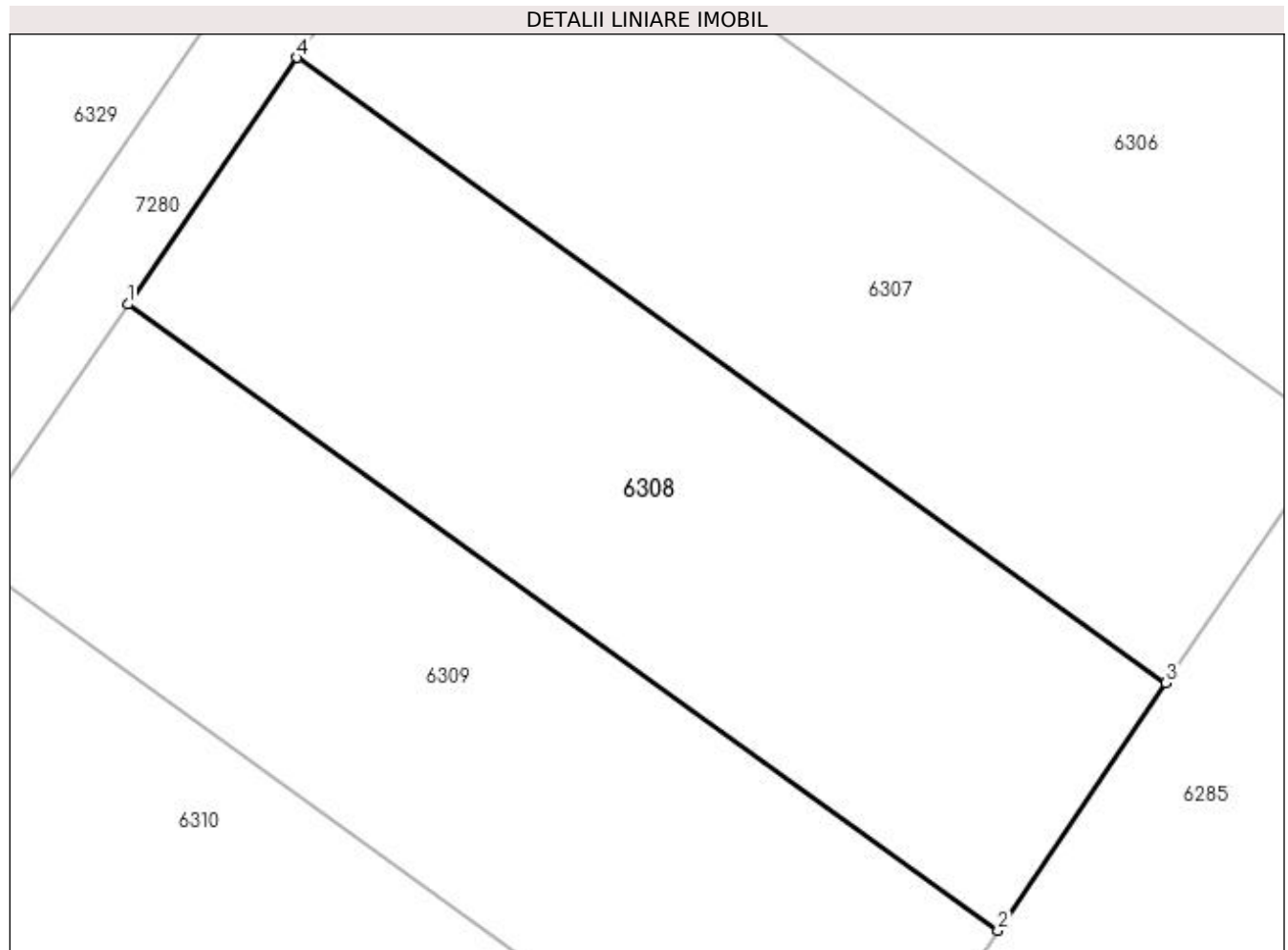
Inscrieri privind dezmembramintele dreptului de proprietate, drepturi reale de garanție și sarcini	Referințe
NU SUNT	

## Anexa Nr. 1 La Partea I

## Teren

Nr cadastral	Suprafața (mp)*	Observații / Referințe
	600	

\* Suprafața este determinată în planul de proiecție Stereo 70.



## Date referitoare la teren

Crt	Categorie folosință	Intra vilan	Suprafața (mp)	Tarla	Parcelă	Nr. topo	Observații / Referințe
1	livada	NU	600	34	29	-	

## Lungime Segmente

1) Valorile lungimilor segmentelor sunt obținute din proiecție în plan.

Punct început	X / Y	Punct sfârșit	X / Y	Lungime segment (** (m)
1	429.737,85 300.021,225	2	429.775,512 299.994,138	46.391
2	429.775,512 299.994,138	3	429.782,789 300.004,846	12.947
3	429.782,789 300.004,846	4	429.745,178 300.031,897	46.329
4	429.745,178 300.031,897	1	429.737,85 300.021,225	12.946

**\*\* Lungimile segmentelor sunt determinate în planul de proiecție Stereo 70 și sunt rotunjite la 1 milimetru.**

**\*\*\* Distanța dintre puncte este formată din segmente cumulate ce sunt mai mici decât valoarea 1 milimetru.**





**DATE DESPRE IMOBILUL NR. 6309**

Oficiul de Cadastru și Publicitate Imobiliară DOLJ  
Biroul de Cadastru și Publicitate Imobiliară Craiova

**A. Partea I. Descrierea imobilului**

TEREN Extravilan

Adresa: Jud. Dolj, T34 P31

Nr. Crt	Nr cadastral Nr. topografic	Suprafața* (mp)	Observații / Referințe
A1		600	Sector cadastral:38 Teren neimprejmuit;

**B. Partea II. Proprietari și acte**

Inscrieri privitoare la dreptul de proprietate și alte drepturi reale	Referințe
/	
Act Administrativ nr. TDP 151-9566, din 02/11/1993 emis de CJSDPAT DOLJ;	
B1	A1
Intabulare, drept de PROPRIETATE, dobândit prin Reconstituire, cota actuala 1/1, cota initiala 1/1	
1) DUMITRESCU ION, LIPSA CNP	
2) DUMITRESCU GHEORGHE, LIPSA CNP	

**C. Partea III. SARCINI .**

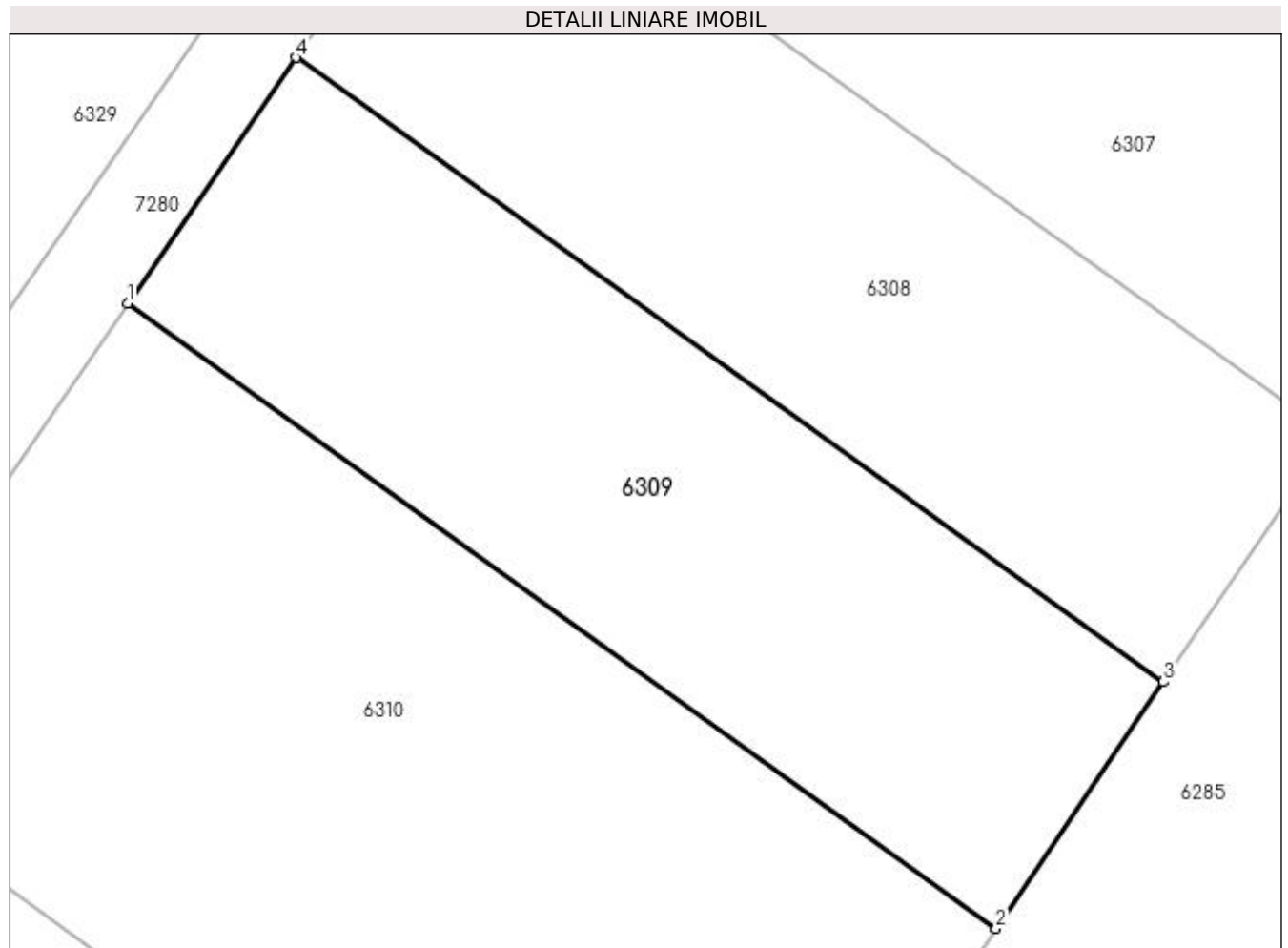
Inscrieri privind dezmembramintele dreptului de proprietate, drepturi reale de garanție și sarcini	Referințe
NU SUNT	

## Anexa Nr. 1 La Partea I

## Teren

Nr cadastral	Suprafața (mp)*	Observații / Referințe
	600	

\* Suprafața este determinată în planul de proiecție Stereo 70.



## Date referitoare la teren

Crt	Categorie folosință	Intra vilan	Suprafața (mp)	Tarla	Parcelă	Nr. topo	Observații / Referințe
1	livada	NU	600	34	31	-	

## Lungime Segmente

1) Valorile lungimilor segmentelor sunt obținute din proiecție în plan.

Punct început	X / Y	Punct sfârșit	X / Y	Lungime segment (** (m)
1	429.730,532 300.010,568	2	429.768,244 299.983,444	46.453
2	429.768,244 299.983,444	3	429.775,512 299.994,138	12.93
3	429.775,512 299.994,138	4	429.737,85 300.021,225	46.391
4	429.737,85 300.021,225	1	429.730,532 300.010,568	12.928

**\*\* Lungimile segmentelor sunt determinate în planul de proiecție Stereo 70 și sunt rotunjite la 1 milimetru.**

**\*\*\* Distanța dintre puncte este formată din segmente cumulate ce sunt mai mici decât valoarea 1 milimetru.**



**DATE DESPRE IMOBILUL NR. 6310**

Oficiul de Cadastru și Publicitate Imobiliară DOLJ  
Biroul de Cadastru și Publicitate Imobiliară Craiova

**A. Partea I. Descrierea imobilului**

TEREN Extravilan

Adresa: Jud. Dolj, T34 P32

Nr. Crt	Nr cadastral Nr. topografic	Suprafața* (mp)	Observații / Referințe
A1		1.100	Sector cadastral:38 Teren neimprejmuit;

**B. Partea II. Proprietari și acte**

Inscrieri privitoare la dreptul de proprietate și alte drepturi reale	Referințe
/	
Act Administrativ nr. TDP 10348, din 16/04/2008 emis de CJSDPAT DOLJ;	
B1	A1
Intabulare, drept de PROPRIETATE, dobândit prin Reconstituire, cota actuala 1/1, cota initiala 1/1 1) CHIȚU CONSTANTIN, LIPSA CNP	

**C. Partea III. SARCINI .**

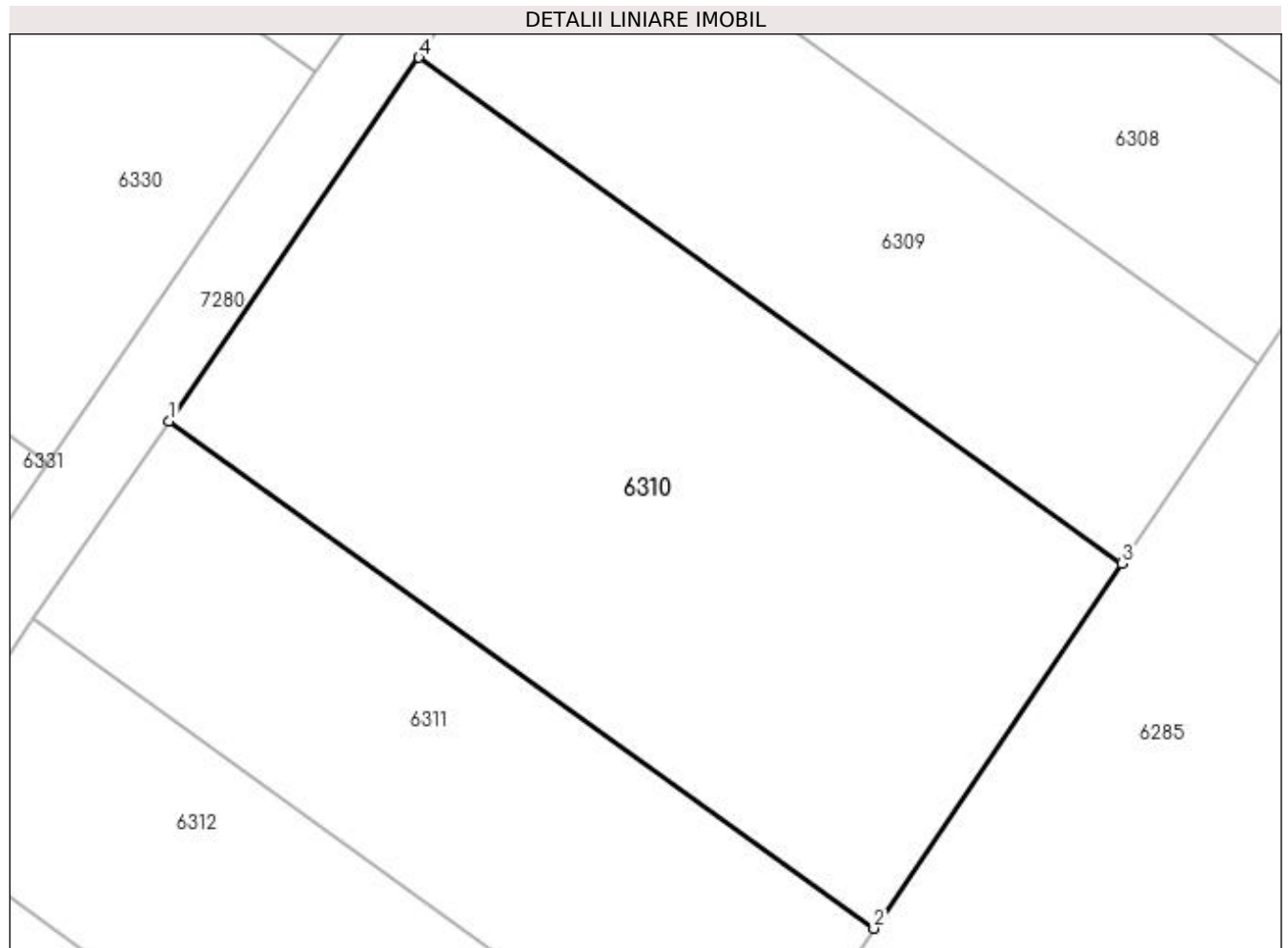
Inscrieri privind dezmembramintele dreptului de proprietate, drepturi reale de garanție și sarcini	Referințe
NU SUNT	

## Anexa Nr. 1 La Partea I

## Teren

Nr cadastral	Suprafața (mp)*	Observații / Referințe
	1.100	

\* Suprafața este determinată în planul de proiecție Stereo 70.



## Date referitoare la teren

Crt	Categorie folosință	Intravilan	Suprafața (mp)	Tarla	Parcelă	Nr. topo	Observații / Referințe
1	livada	NU	1.100	34	32	-	

## Lungime Segmente

1) Valorile lungimilor segmentelor sunt obținute din proiecție în plan.

Punct început	X / Y	Punct sfârșit	X / Y	Lungime segment (** (m)
1	429.717,141 299.991,067	2	429.754,946 299.963,877	46.567
2	429.754,946 299.963,877	3	429.768,244 299.983,444	23.658
3	429.768,244 299.983,444	4	429.730,532 300.010,568	46.453
4	429.730,532 300.010,568	1	429.717,141 299.991,067	23.656

**\*\* Lungimile segmentelor sunt determinate în planul de proiecție Stereo 70 și sunt rotunjite la 1 milimetru.**

**\*\*\* Distanța dintre puncte este formată din segmente cumulate ce sunt mai mici decât valoarea 1 milimetru.**





**DATE DESPRE IMOBILUL NR. 6311**

Oficiul de Cadastru și Publicitate Imobiliară DOLJ  
Biroul de Cadastru și Publicitate Imobiliară Craiova

**A. Partea I. Descrierea imobilului**

TEREN Extravilan

Adresa: Jud. Dolj, T34 P33

Nr. Crt	Nr cadastral Nr. topografic	Suprafața* (mp)	Observații / Referințe
A1		600	Sector cadastral:38 Teren neimprejmuit;

**B. Partea II. Proprietari și acte**

Inscrieri privitoare la dreptul de proprietate și alte drepturi reale	Referințe
/	
Act Administrativ nr. TDP 10348, din 16/04/2008 emis de CJSDPAT DOLJ;	
B1	A1
Intabulare, drept de PROPRIETATE, dobândit prin Reconstituire, cota actuala 1/1, cota initiala 1/1 1) CHIȚU CONSTANTIN, LIPSA CNP	

**C. Partea III. SARCINI .**

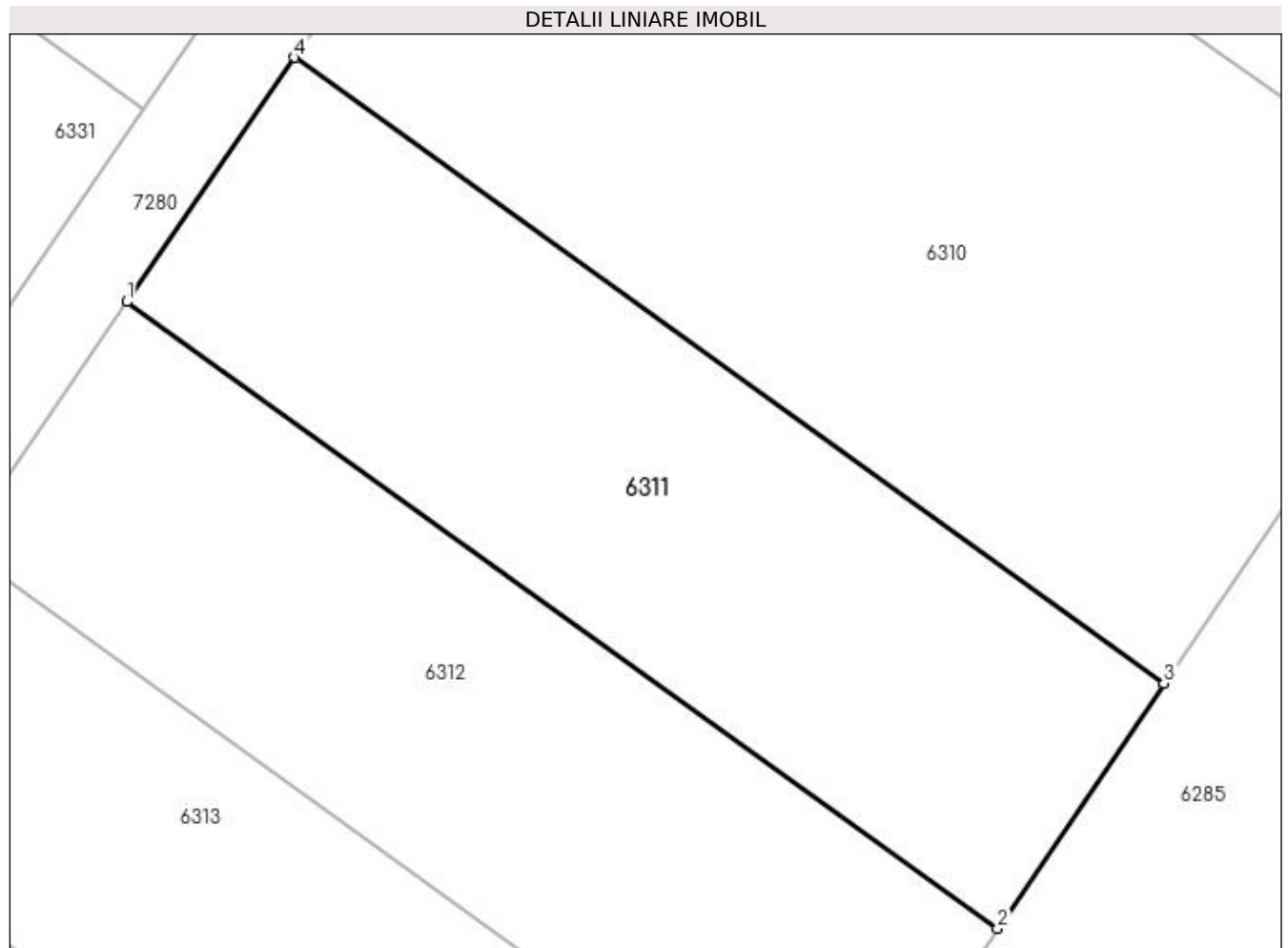
Inscrieri privind dezmembramintele dreptului de proprietate, drepturi reale de garanție și sarcini	Referințe
NU SUNT	

## Anexa Nr. 1 La Partea I

## Teren

Nr cadastral	Suprafața (mp)*	Observații / Referințe
	600	

\* Suprafața este determinată în planul de proiecție Stereo 70.



## Date referitoare la teren

Crt	Categorie folosință	Intra vilan	Suprafața (mp)	Tarla	Parcelă	Nr. topo	Observații / Referințe
1	livada	NU	600	34	33	-	

## Lungime Segmente

1) Valorile lungimilor segmentelor sunt obținute din proiecție în plan.

Punct început	X / Y	Punct sfârșit	X / Y	Lungime segment (** (m)
1	429.709,851 299.980,451	2	429.747,707 299.953,223	46.631
2	429.747,707 299.953,223	3	429.754,946 299.963,877	12.881
3	429.754,946 299.963,877	4	429.717,141 299.991,067	46.567
4	429.717,141 299.991,067	1	429.709,851 299.980,451	12.878

**\*\* Lungimile segmentelor sunt determinate în planul de proiecție Stereo 70 și sunt rotunjite la 1 milimetru.**

**\*\*\* Distanța dintre puncte este formată din segmente cumulate ce sunt mai mici decât valoarea 1 milimetru.**



**DATE DESPRE IMOBILUL NR. 6312**

Oficiul de Cadastru și Publicitate Imobiliară DOLJ  
Biroul de Cadastru și Publicitate Imobiliară Craiova

**A. Partea I. Descrierea imobilului**

TEREN Extravilan

Adresa: Jud. Dolj, T34 P37

Nr. Crt	Nr cadastral Nr. topografic	Suprafața* (mp)	Observații / Referințe
A1		600	Sector cadastral:38 Teren neimprejmuit;

**B. Partea II. Proprietari și acte**

Inscrieri privitoare la dreptul de proprietate și alte drepturi reale	Referințe
/	
Act Administrativ nr. TDP 40-59434, din 21/07/1993 emis de CJSDPAT DOLJ;	
B1	A1
Intabulare, drept de PROPRIETATE, dobândit prin Reconstituire, cota actuala 1/1, cota initiala 1/1 1) ANGHELESCU PANTELIE, LIPSA CNP	

**C. Partea III. SARCINI .**

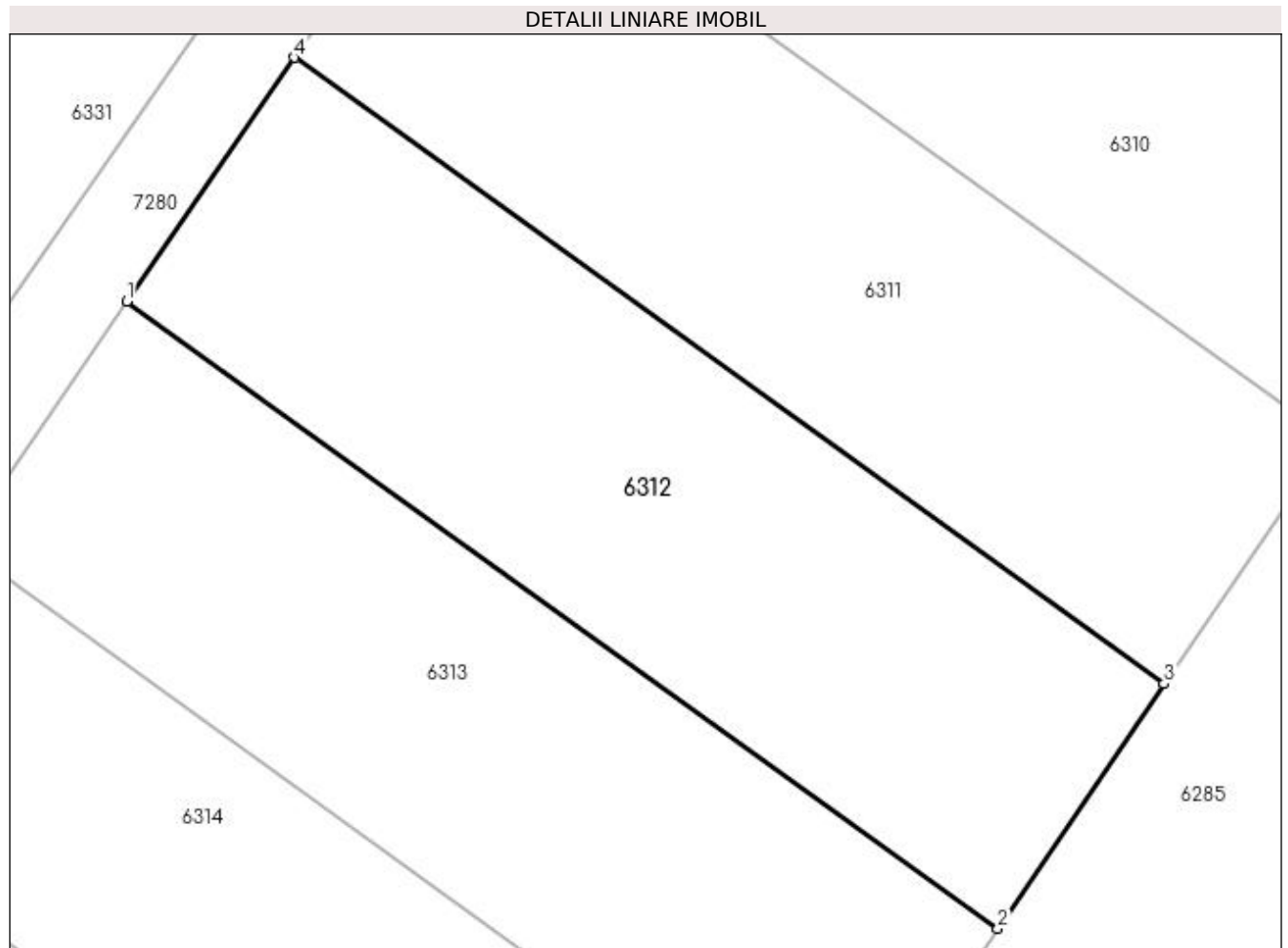
Inscrieri privind dezmembramintele dreptului de proprietate, drepturi reale de garanție și sarcini	Referințe
NU SUNT	

## Anexa Nr. 1 La Partea I

## Teren

Nr cadastral	Suprafața (mp)*	Observații / Referințe
	600	

\* Suprafața este determinată în planul de proiecție Stereo 70.



## Date referitoare la teren

Crt	Categorie folosință	Intra vilan	Suprafața (mp)	Tarla	Parcelă	Nr. topo	Observații / Referințe
1	livada	NU	600	34	37	-	

## Lungime Segmente

1) Valorile lungimilor segmentelor sunt obținute din proiecție în plan.

Punct început	X / Y	Punct sfârșit	X / Y	Lungime segment (** (m)
1	429.702,57 299.969,848	2	429.740,477 299.942,584	46.693
2	429.740,477 299.942,584	3	429.747,707 299.953,223	12.863
3	429.747,707 299.953,223	4	429.709,851 299.980,451	46.631
4	429.709,851 299.980,451	1	429.702,57 299.969,848	12.862

**\*\* Lungimile segmentelor sunt determinate în planul de proiecție Stereo 70 și sunt rotunjite la 1 milimetru.**

**\*\*\* Distanța dintre puncte este formată din segmente cumulate ce sunt mai mici decât valoarea 1 milimetru.**





**DATE DESPRE IMOBILUL NR. 6313**

Oficiul de Cadastru și Publicitate Imobiliară DOLJ  
Biroul de Cadastru și Publicitate Imobiliară Craiova

**A. Partea I. Descrierea imobilului**

TEREN Extravilan

Adresa: Jud. Dolj, T34 P39

Nr. Crt	Nr cadastral Nr. topografic	Suprafața* (mp)	Observații / Referințe
A1		600	Sector cadastral:38 Teren neimprejmuit;

**B. Partea II. Proprietari și acte**

Inscrieri privitoare la dreptul de proprietate și alte drepturi reale	Referințe
/	
Act Administrativ nr. TDP 1163-1364, din 20/02/1998 emis de CJSDPAT DOLJ;	
B1	A1
Intabulare, drept de PROPRIETATE, dobândit prin Reconstituire, cota actuala 1/1, cota initiala 1/1 1) IONESCU MARIA, LIPSA CNP	

**C. Partea III. SARCINI .**

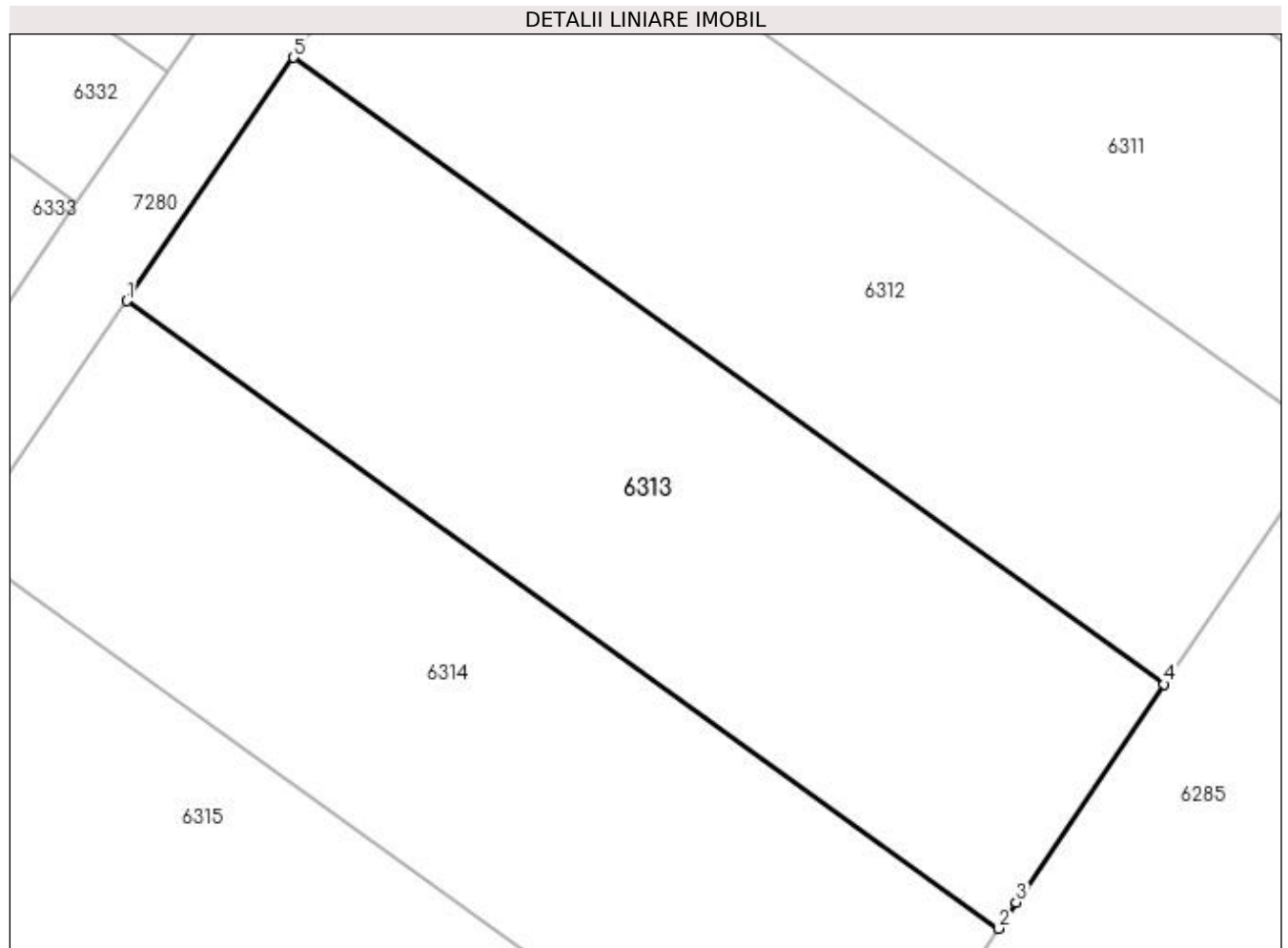
Inscrieri privind dezmembramintele dreptului de proprietate, drepturi reale de garanție și sarcini	Referințe
NU SUNT	

## Anexa Nr. 1 La Partea I

## Teren

Nr cadastral	Suprafața (mp)*	Observații / Referințe
	600	

\* Suprafața este determinată în planul de proiecție Stereo 70.



## Date referitoare la teren

Crt	Categorie folosință	Intra vilan	Suprafața (mp)	Tarla	Parcelă	Nr. topo	Observații / Referințe
1	livada	NU	600	34	39	-	

## Lungime Segmente

1) Valorile lungimilor segmentelor sunt obținute din proiecție în plan.

Punct început	X / Y	Punct sfârșit	X / Y	Lungime segment (** (m)
1	429.695,299 299.959,26	2	429.733,257 299.931,96	46.756
2	429.733,257 299.931,96	3	429.734,027 299.933,093	1.37
3	429.734,027 299.933,093	4	429.740,477 299.942,584	11.475
4	429.740,477 299.942,584	5	429.702,57 299.969,848	46.693
5	429.702,57 299.969,848	1	429.695,299 299.959,26	12.844

**\*\* Lungimile segmentelor sunt determinate în planul de proiecție Stereo 70 și sunt rotunjite la 1 milimetru.**

**\*\*\* Distanța dintre puncte este formată din segmente cumulate ce sunt mai mici decât valoarea 1 milimetru.**



**DATE DESPRE IMOBILUL NR. 6314**

Oficiul de Cadastru și Publicitate Imobiliară DOLJ  
Biroul de Cadastru și Publicitate Imobiliară Craiova

**A. Partea I. Descrierea imobilului**

TEREN Extravilan

Adresa: Jud. Dolj, T34 P40

Nr. Crt	Nr cadastral Nr. topografic	Suprafața* (mp)	Observații / Referințe
A1		600	Sector cadastral:38 Teren neimprejmuit;

**B. Partea II. Proprietari și acte**

Inscrieri privitoare la dreptul de proprietate și alte drepturi reale	Referințe
/	
Act Administrativ nr. TDP 144-9566, din 01/11/1993 emis de CJSDPAT DOLJ;	
B1	A1
Intabulare, drept de PROPRIETATE, dobândit prin Reconstituire, cota actuala 1/1, cota initiala 1/1 1) CHITU MARIA, LIPSA CNP	

**C. Partea III. SARCINI .**

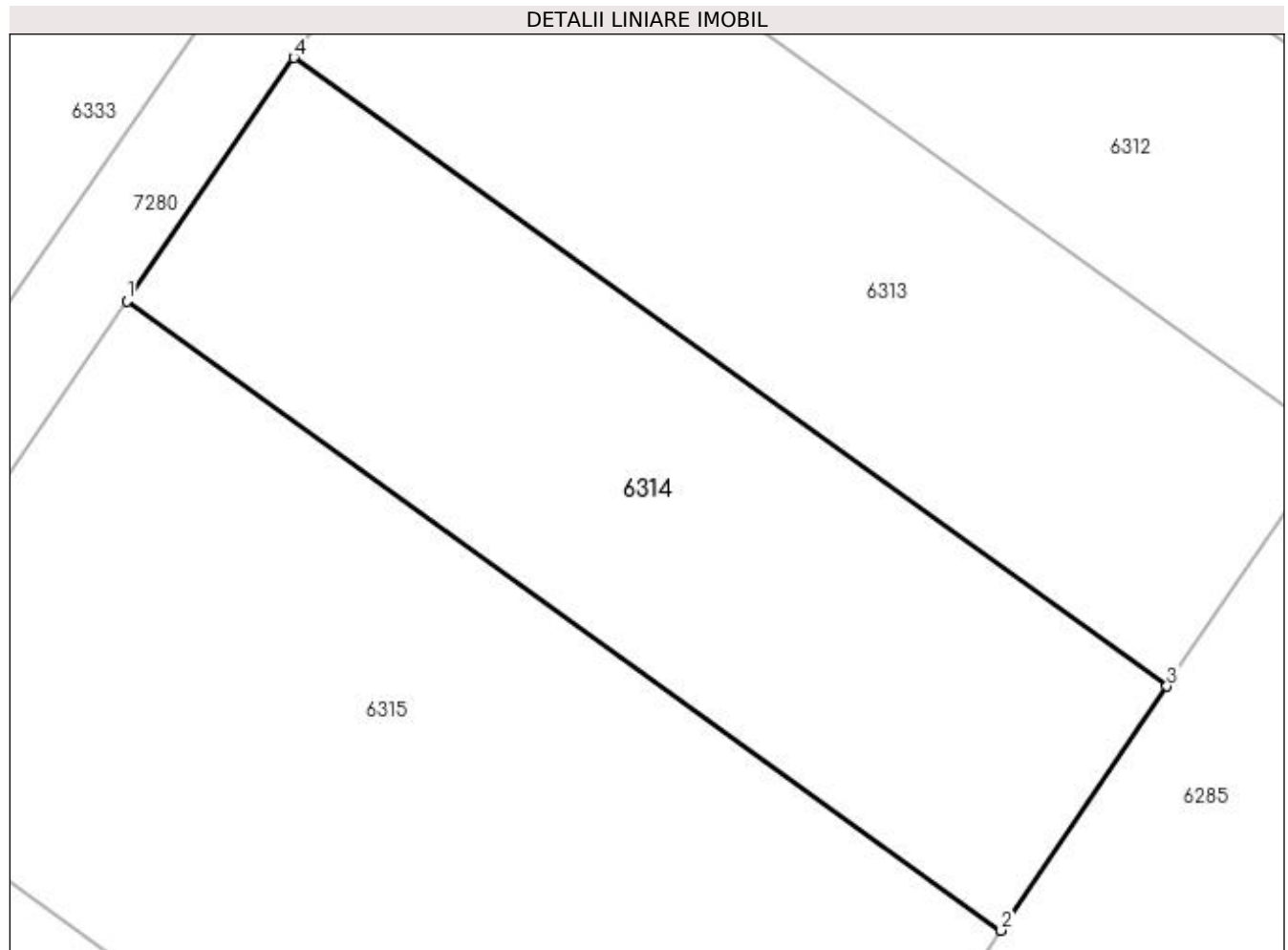
Inscrieri privind dezmembramintele dreptului de proprietate, drepturi reale de garanție și sarcini	Referințe
NU SUNT	

## Anexa Nr. 1 La Partea I

## Teren

Nr cadastral	Suprafața (mp)*	Observații / Referințe
	600	

\* Suprafața este determinată în planul de proiecție Stereo 70.



## Date referitoare la teren

Crt	Categorie folosință	Intra vilan	Suprafața (mp)	Tarla	Parcelă	Nr. topo	Observații / Referințe
1	livada	NU	600	34	40	-	

## Lungime Segmente

1) Valorile lungimilor segmentelor sunt obținute din proiecție în plan.

Punct început	X / Y	Punct sfârșit	X / Y	Lungime segment (** (m)
1	429.688,038 299.948,685	2	429.726,046 299.921,349	46.817
2	429.726,046 299.921,349	3	429.733,257 299.931,96	12.829
3	429.733,257 299.931,96	4	429.695,299 299.959,26	46.756
4	429.695,299 299.959,26	1	429.688,038 299.948,685	12.828

**\*\* Lungimile segmentelor sunt determinate în planul de proiecție Stereo 70 și sunt rotunjite la 1 milimetru.**

**\*\*\* Distanța dintre puncte este formată din segmente cumulate ce sunt mai mici decât valoarea 1 milimetru.**





**DATE DESPRE IMOBILUL NR. 6315**

Oficiul de Cadastru și Publicitate Imobiliară DOLJ  
Biroul de Cadastru și Publicitate Imobiliară Craiova

**A. Partea I. Descrierea imobilului**

TEREN Extravilan

Adresa: Jud. Dolj, T34 P42

Nr. Crt	Nr cadastral Nr. topografic	Suprafața* (mp)	Observații / Referințe
A1		1.100	Sector cadastral:38 Teren neimprejmuit;

**B. Partea II. Proprietari și acte**

Inscrieri privitoare la dreptul de proprietate și alte drepturi reale	Referințe
/	
Act Administrativ nr. TDP 69-59434, din 29/07/1993 emis de CJSDPAT DOLJ;	
B1	A1
Intabulare, drept de PROPRIETATE, dobândit prin Reconstituire, cota actuala 1/1, cota initiala 1/1 1) <b>BADEA TRAIAN</b> , LIPSA CNP	

**C. Partea III. SARCINI .**

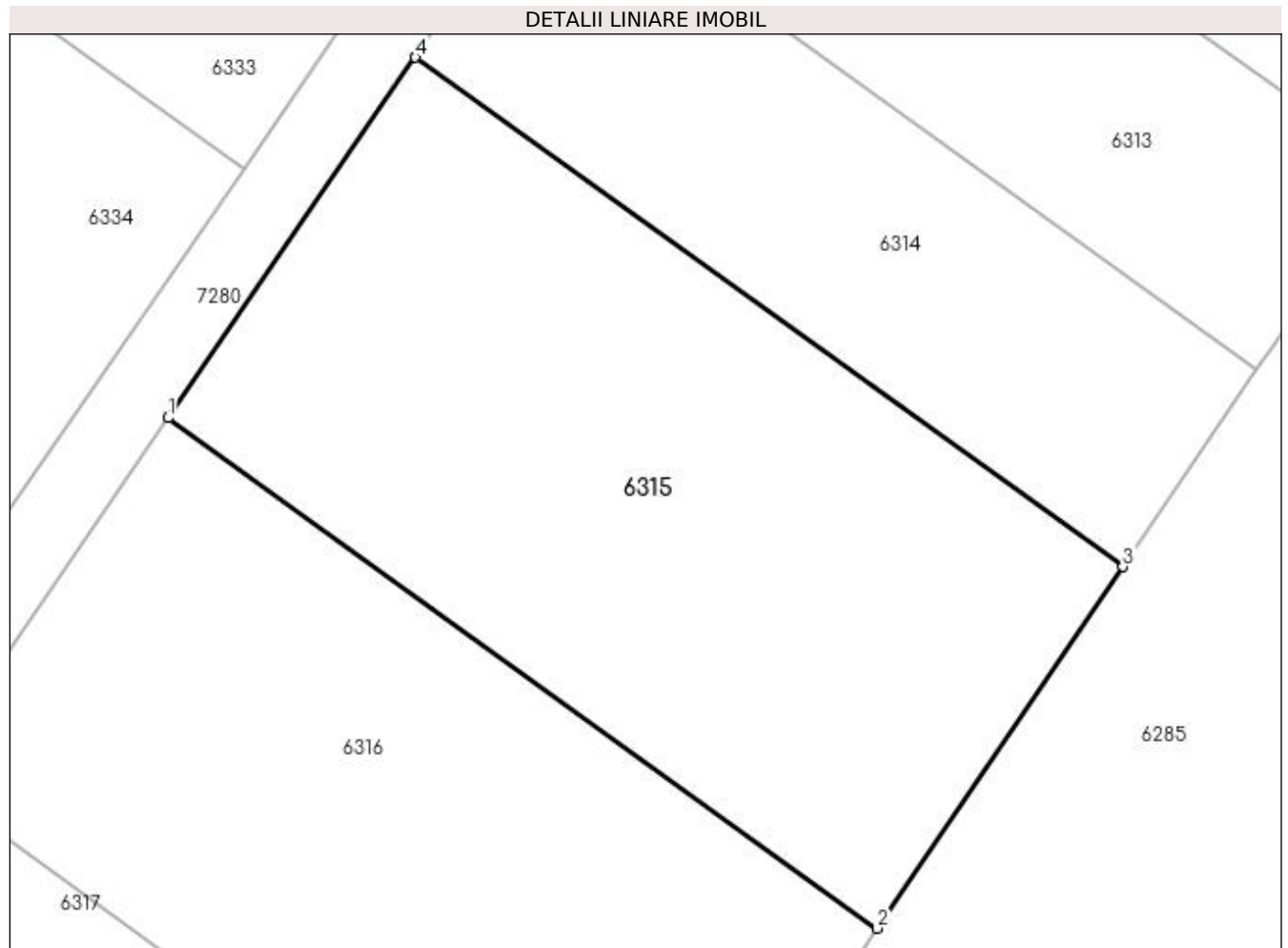
Inscrieri privind dezmembramintele dreptului de proprietate, drepturi reale de garanție și sarcini	Referințe
NU SUNT	

## Anexa Nr. 1 La Partea I

## Teren

Nr cadastral	Suprafața (mp)*	Observații / Referințe
	1.100	

\* Suprafața este determinată în planul de proiecție Stereo 70.



## Date referitoare la teren

Crt	Categorie folosință	Intravilan	Suprafața (mp)	Tarla	Parcelă	Nr. topo	Observații / Referințe
1	livada	NU	1.100	34	42	-	

## Lungime Segmente

1) Valorile lungimilor segmentelor sunt obținute din proiecție în plan.

Punct început	X / Y	Punct sfârșit	X / Y	Lungime segment (** (m)
1	429.674,751 299.929,335	2	429.712,851 299.901,933	46.931
2	429.712,851 299.901,933	3	429.726,046 299.921,349	23.475
3	429.726,046 299.921,349	4	429.688,038 299.948,685	46.817
4	429.688,038 299.948,685	1	429.674,751 299.929,335	23.473

**\*\* Lungimile segmentelor sunt determinate în planul de proiecție Stereo 70 și sunt rotunjite la 1 milimetru.**

**\*\*\* Distanța dintre puncte este formată din segmente cumulate ce sunt mai mici decât valoarea 1 milimetru.**



**DATE DESPRE IMOBILUL NR. 6316**

Oficiul de Cadastru și Publicitate Imobiliară DOLJ  
Biroul de Cadastru și Publicitate Imobiliară Craiova

**A. Partea I. Descrierea imobilului**

TEREN Extravilan

Adresa: Jud. Dolj, T34 P44

Nr. Crt	Nr cadastral Nr. topografic	Suprafața* (mp)	Observații / Referințe
A1		1.100	Sector cadastral:38 Teren neimprejmuit; In TDP a fost inscris in mod eronat T35, corect fiind T34

**B. Partea II. Proprietari și acte**

Inscrieri privitoare la dreptul de proprietate și alte drepturi reale	Referințe
/	
Act Administrativ nr. TDP 50-59434, din 26/07/1993 emis de CJSDPAT DOLJ;	
B1	A1
Intabulare, drept de PROPRIETATE, dobandit prin Reconstituire, cota actuala 1/1, cota initiala 1/1	
1) ANGHELESCU STEFAN, LIPSA CNP	
2) ANGHELESCU ILIE, LIPSA CNP	
3) ANGHELESCU MARINELA, LIPSA CNP	
4) BADESCU SEVASTITA, LIPSA CNP	

**C. Partea III. SARCINI .**

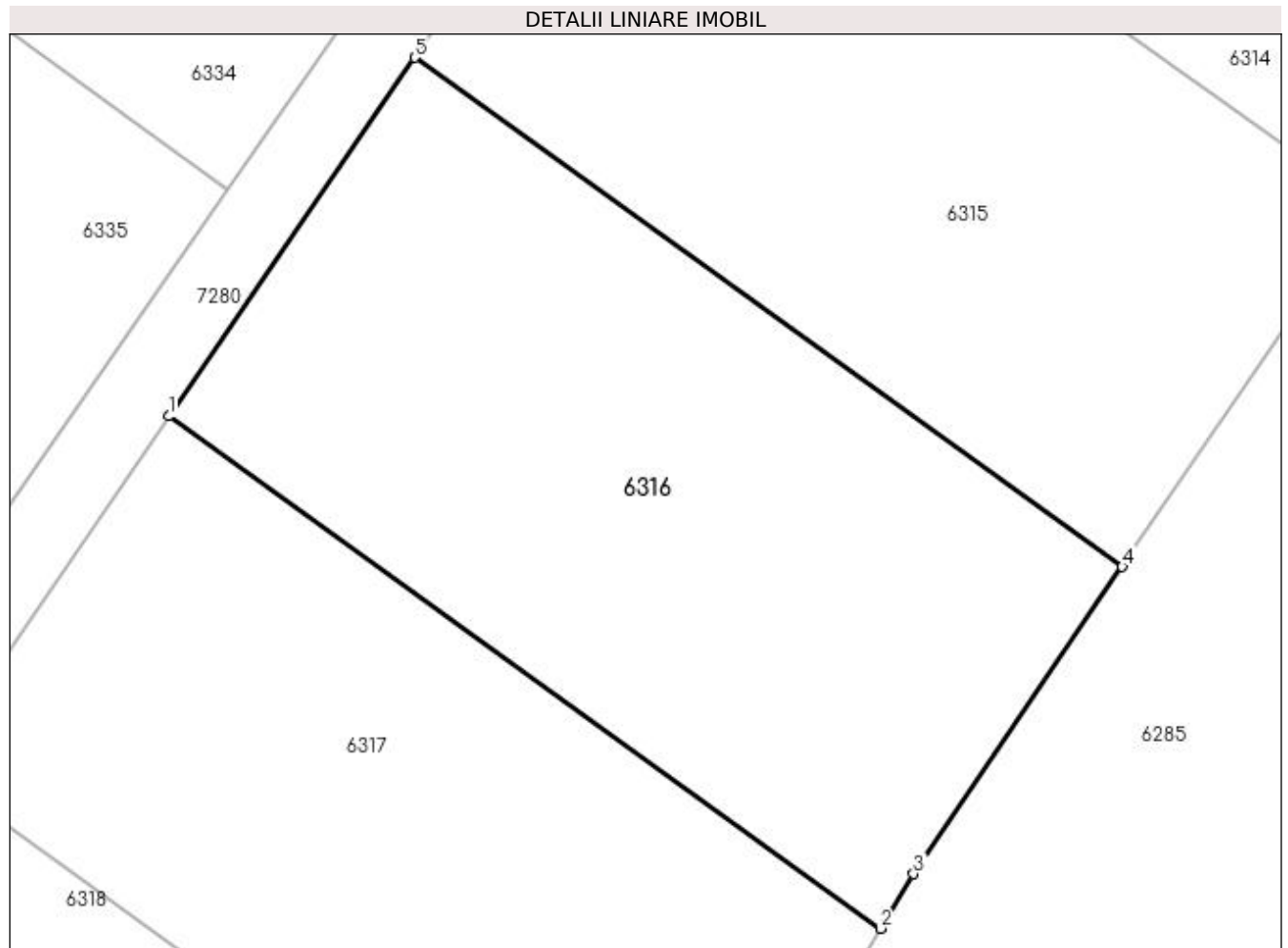
Inscrieri privind dezmembramintele dreptului de proprietate, drepturi reale de garanție și sarcini	Referințe
NU SUNT	

## Anexa Nr. 1 La Partea I

## Teren

Nr cadastral	Suprafața (mp)*	Observații / Referințe
	1.100	In TDP a fost inregistrat în mod eronat T35, corect fiind T34

\* Suprafața este determinată în planul de proiecție Stereo 70.



## Date referitoare la teren

Crt	Categorie folosință	Intravilan	Suprafața (mp)	Tarla	Parcelă	Nr. topo	Observații / Referințe
1	livada	NU	1.100	34	44	-	

## Lungime Segmente

1) Valorile lungimilor segmentelor sunt obținute din proiecție în plan.

Punct început	X / Y	Punct sfârșit	X / Y	Lungime segment (** (m)
1	429.661,5 299.910,037	2	429.699,829 299.882,47	47.213
2	429.699,829 299.882,47	3	429.701,616 299.885,4	3.432
3	429.701,616 299.885,4	4	429.712,851 299.901,933	19.989
4	429.712,851 299.901,933	5	429.674,751 299.929,335	46.931
5	429.674,751 299.929,335	1	429.661,5 299.910,037	23.409

**\*\* Lungimile segmentelor sunt determinate în planul de proiecție Stereo 70 și sunt rotunjite la 1 milimetru.**

**\*\*\* Distanța dintre puncte este formată din segmente cumulate ce sunt mai mici decât valoarea 1 milimetru.**





**DATE DESPRE IMOBILUL NR. 6317**

Oficiul de Cadastru și Publicitate Imobiliară DOLJ  
Biroul de Cadastru și Publicitate Imobiliară Craiova

**A. Partea I. Descrierea imobilului**

TEREN Extravilan

Adresa: Jud. Dolj, T34 P45

Nr. Crt	Nr cadastral Nr. topografic	Suprafața* (mp)	Observații / Referințe
A1		1.100	Sector cadastral:38 Teren neimprejmuit;

**B. Partea II. Proprietari și acte**

Inscrieri privitoare la dreptul de proprietate și alte drepturi reale	Referințe
/	
Act Administrativ nr. TDP 77-59434, din 02/08/1993 emis de CJSDPAT DOLJ;	
B1	A1
Intabulare, drept de PROPRIETATE, dobândit prin Reconstituire, cota actuala 1/1, cota initiala 1/1 1) MITRICĂ VICTOR, LIPSA CNP	

**C. Partea III. SARCINI .**

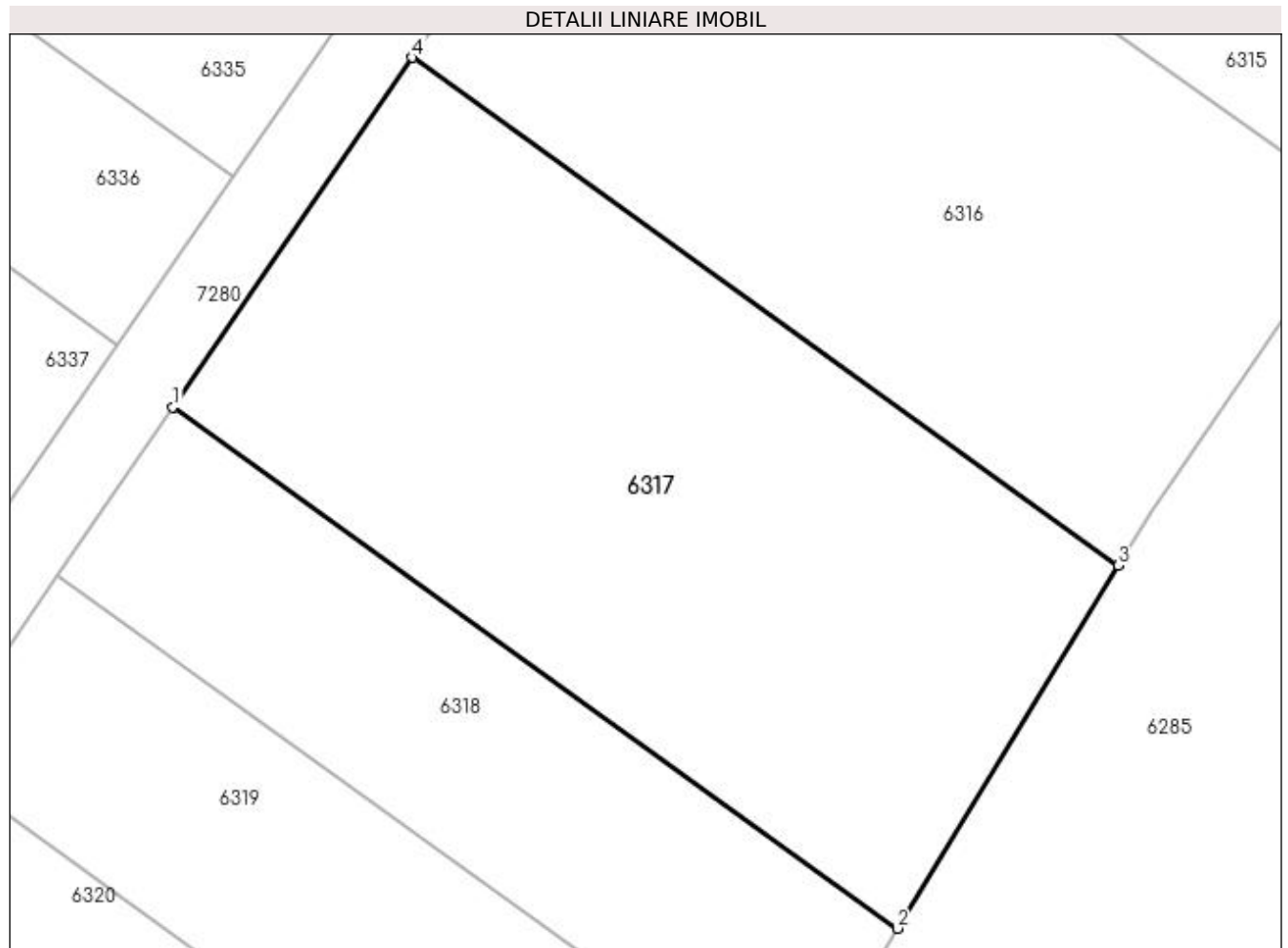
Inscrieri privind dezmembramintele dreptului de proprietate, drepturi reale de garanție și sarcini	Referințe
NU SUNT	

## Anexa Nr. 1 La Partea I

## Teren

Nr cadastral	Suprafața (mp)*	Observații / Referințe
	1.100	

\* Suprafața este determinată în planul de proiecție Stereo 70.



## Date referitoare la teren

Crt	Categorie folosință	Intravilan	Suprafața (mp)	Tarla	Parcelă	Nr. topo	Observații / Referințe
1	livada	NU	1.100	34	45	-	

## Lungime Segmente

1) Valorile lungimilor segmentelor sunt obținute din proiecție în plan.

Punct început	X / Y	Punct sfârșit	X / Y	Lungime segment (** (m)
1	429.648,48 299.891,078	2	429.687,825 299.862,78	48.464
2	429.687,825 299.862,78	3	429.699,829 299.882,47	23.061
3	429.699,829 299.882,47	4	429.661,5 299.910,037	47.213
4	429.661,5 299.910,037	1	429.648,48 299.891,078	22.999

**\*\* Lungimile segmentelor sunt determinate în planul de proiecție Stereo 70 și sunt rotunjite la 1 milimetru.**

**\*\*\* Distanța dintre puncte este formată din segmente cumulate ce sunt mai mici decât valoarea 1 milimetru.**



**DATE DESPRE IMOBILUL NR. 6318**

Oficiul de Cadastru și Publicitate Imobiliară DOLJ  
Biroul de Cadastru și Publicitate Imobiliară Craiova

**A. Partea I. Descrierea imobilului**

TEREN Extravilan

Adresa: Jud. Dolj, T34 P48

Nr. Crt	Nr cadastral Nr. topografic	Suprafața* (mp)	Observații / Referințe
A1		539	Sector cadastral:38 Teren neimprejmuit;

**B. Partea II. Proprietari și acte**

Inscrieri privitoare la dreptul de proprietate și alte drepturi reale	Referințe
/	
Act Administrativ nr. TDP 971-59538, din 06/03/1995 emis de CJSDPAT DOLJ;	
B1	A1
Intabulare, drept de PROPRIETATE, dobândit prin Reconstituire, cota actuala 1/1, cota initiala 1/1 1) STANCU IOANA, LIPSA CNP	

**C. Partea III. SARCINI .**

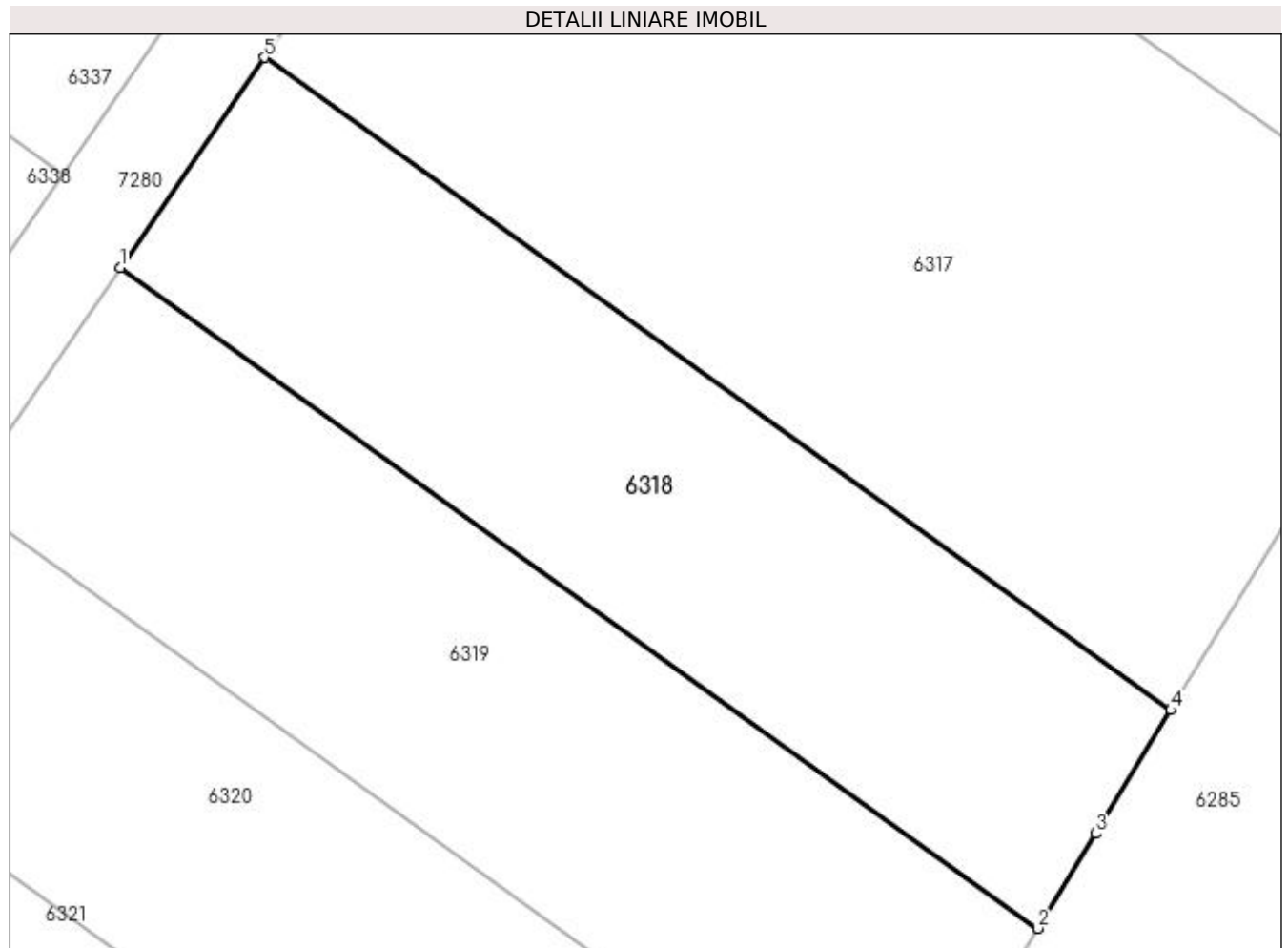
Inscrieri privind dezmembramintele dreptului de proprietate, drepturi reale de garanție și sarcini	Referințe
NU SUNT	

## Anexa Nr. 1 La Partea I

## Teren

Nr cadastral	Suprafața (mp)*	Observații / Referințe
	539	

\* Suprafața este determinată în planul de proiecție Stereo 70.



## Date referitoare la teren

Crt	Categorie folosință	Intra vilan	Suprafața (mp)	Tarla	Parcelă	Nr. topo	Observații / Referințe
1	livada	NU	539	34	48	-	

## Lungime Segmente

1) Valorile lungimilor segmentelor sunt obținute din proiecție în plan.

Punct început	X / Y	Punct sfârșit	X / Y	Lungime segment (** (m)
1	429.642,222 299.881,964	2	429.682,06 299.853,312	49.071
2	429.682,06 299.853,312	3	429.684,565 299.857,433	4.823
3	429.684,565 299.857,433	4	429.687,825 299.862,78	6.262
4	429.687,825 299.862,78	5	429.648,48 299.891,078	48.464
5	429.648,48 299.891,078	1	429.642,222 299.881,964	11.056

**\*\* Lungimile segmentelor sunt determinate în planul de proiecție Stereo 70 și sunt rotunjite la 1 milimetru.**

**\*\*\* Distanța dintre puncte este formată din segmente cumulate ce sunt mai mici decât valoarea 1 milimetru.**





**DATE DESPRE IMOBILUL NR. 6319**

Oficiul de Cadastru și Publicitate Imobiliară DOLJ  
Biroul de Cadastru și Publicitate Imobiliară Craiova

**A. Partea I. Descrierea imobilului**

TEREN Extravilan

Adresa: Jud. Dolj, T34 P50

Nr. Crt	Nr cadastral Nr. topografic	Suprafața* (mp)	Observații / Referințe
A1		600	Sector cadastral:38 Teren neimprejmuit;

**B. Partea II. Proprietari și acte**

Inscrieri privitoare la dreptul de proprietate și alte drepturi reale	Referințe
/	
Act Administrativ nr. TDP 134-9566, din 05/10/1993 emis de CJSDPAT DOLJ;	
B1	A1
Intabulare, drept de PROPRIETATE, dobândit prin Reconstituire, cota actuala 1/1, cota initiala 1/1 1) GHIȚĂ NICOLAE, LIPSA CNP	

**C. Partea III. SARCINI .**

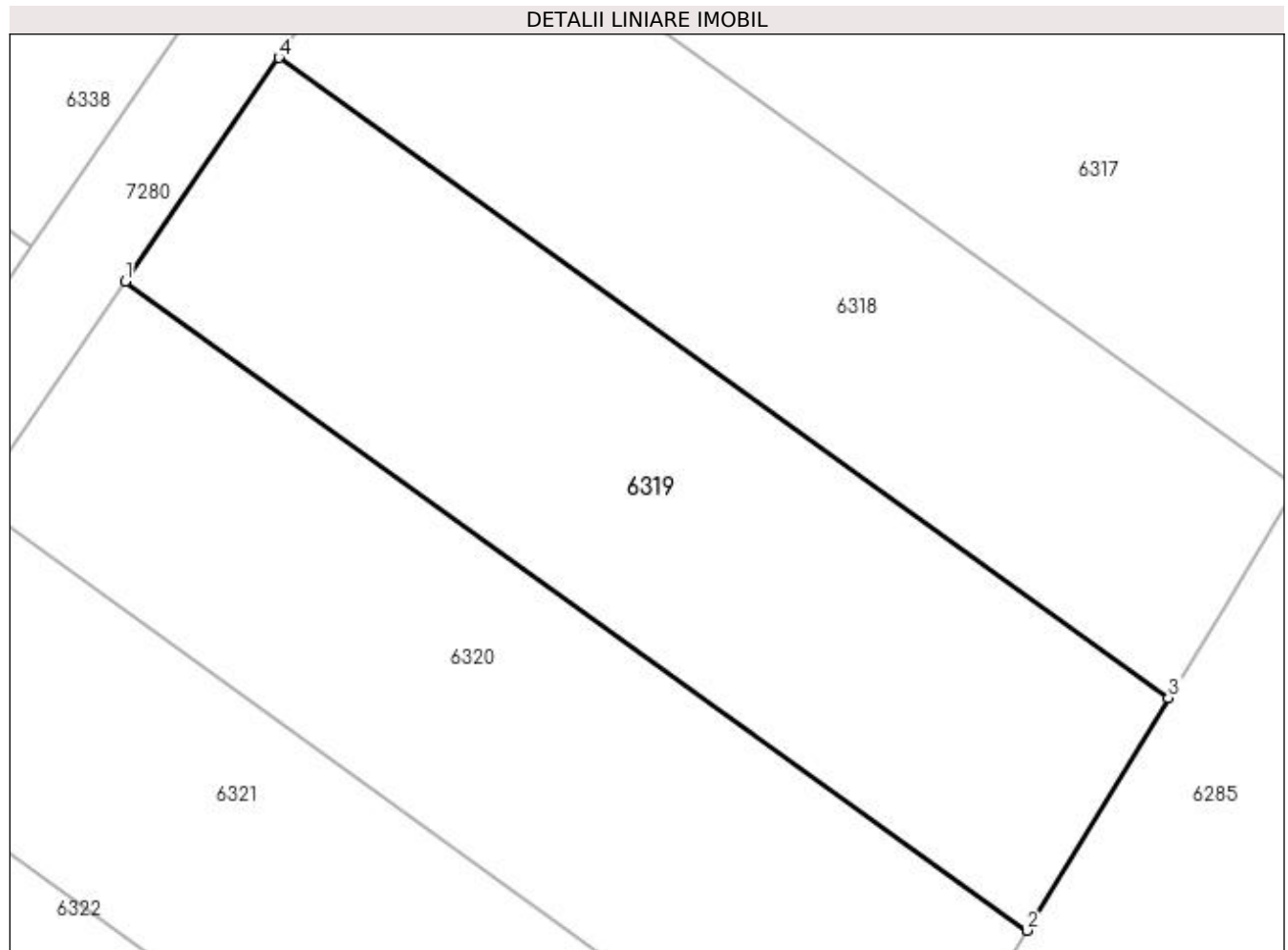
Inscrieri privind dezmembramintele dreptului de proprietate, drepturi reale de garanție și sarcini	Referințe
NU SUNT	

## Anexa Nr. 1 La Partea I

## Teren

Nr cadastral	Suprafața (mp)*	Observații / Referințe
	600	

\* Suprafața este determinată în planul de proiecție Stereo 70.



## Date referitoare la teren

Crt	Categorie folosință	Intravilan	Suprafața (mp)	Tarla	Parcelă	Nr. topo	Observații / Referințe
1	livada	NU	600	34	50	-	

## Lungime Segmente

1) Valorile lungimilor segmentelor sunt obținute din proiecție în plan.

Punct început	X / Y	Punct sfârșit	X / Y	Lungime segment (** (m)
1	429.635,347 299.871,951	2	429.675,733 299.842,905	49.746
2	429.675,733 299.842,905	3	429.682,06 299.853,312	12.179
3	429.682,06 299.853,312	4	429.642,222 299.881,964	49.071
4	429.642,222 299.881,964	1	429.635,347 299.871,951	12.146

**\*\* Lungimile segmentelor sunt determinate în planul de proiecție Stereo 70 și sunt rotunjite la 1 milimetru.**

**\*\*\* Distanța dintre puncte este formată din segmente cumulate ce sunt mai mici decât valoarea 1 milimetru.**



**DATE DESPRE IMOBILUL NR. 6320**

Oficiul de Cadastru și Publicitate Imobiliară DOLJ  
Biroul de Cadastru și Publicitate Imobiliară Craiova

**A. Partea I. Descrierea imobilului**

TEREN Extravilan

Adresa: Jud. Dolj, T34 P51

Nr. Crt	Nr cadastral Nr. topografic	Suprafața* (mp)	Observații / Referințe
A1		600	Sector cadastral:38 Teren neimprejmuit;

**B. Partea II. Proprietari și acte**

Inscrieri privitoare la dreptul de proprietate și alte drepturi reale	Referințe
/	
Act Administrativ nr. TDP 698-15093, din 26/01/1995 emis de CJSDPAT DOLJ;	
B1	A1
Intabulare, drept de PROPRIETATE, dobândit prin Reconstituire, cota actuala 1/1, cota initiala 1/1	
1) GHIȚĂ DUMITRU, LIPSA CNP	
2) TRĂȘCĂ MARIA, LIPSA CNP	

**C. Partea III. SARCINI .**

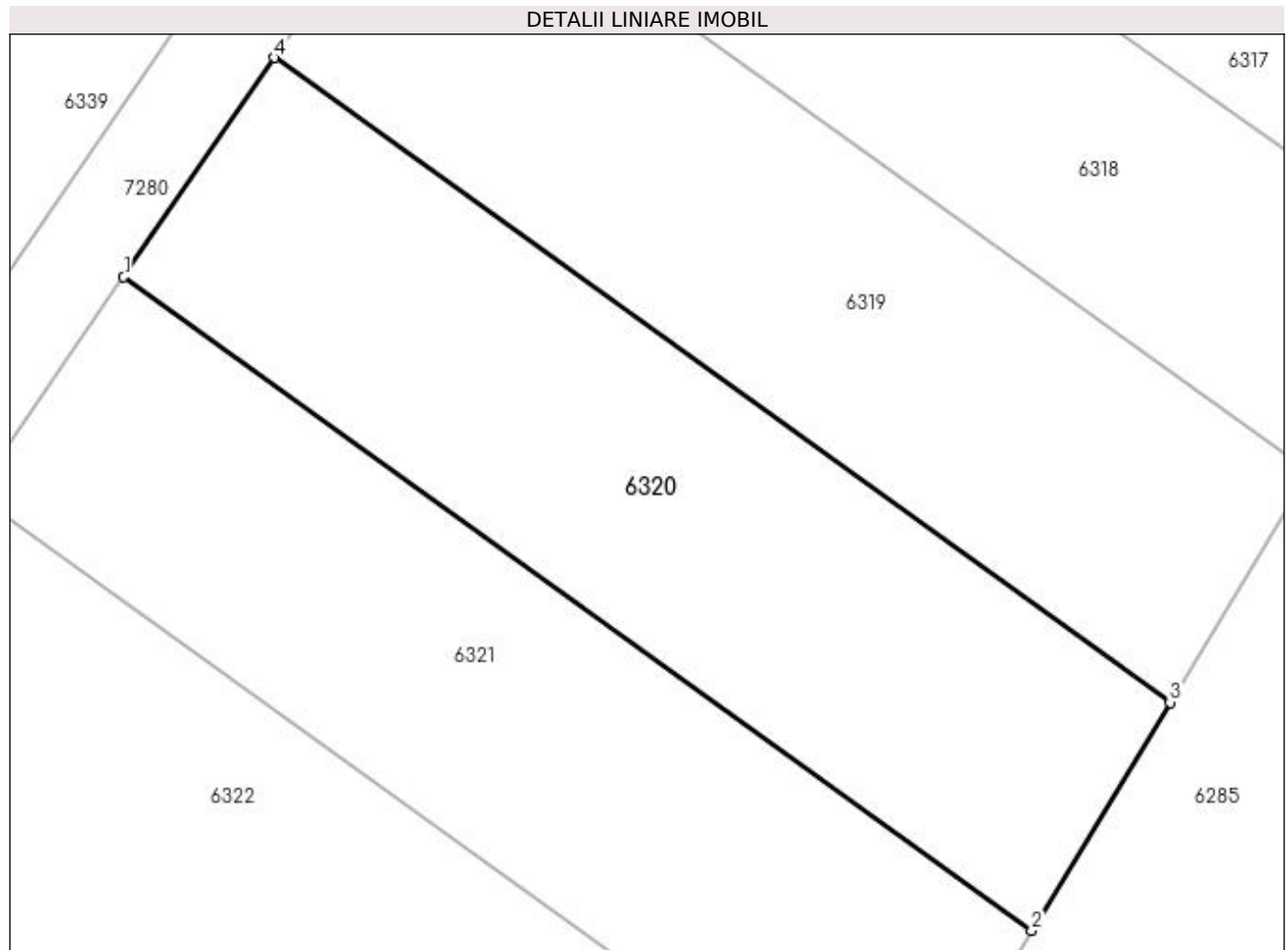
Inscrieri privind dezmembramintele dreptului de proprietate, drepturi reale de garanție și sarcini	Referințe
NU SUNT	

## Anexa Nr. 1 La Partea I

## Teren

Nr cadastral	Suprafața (mp)*	Observații / Referințe
	600	

\* Suprafața este determinată în planul de proiecție Stereo 70.



## Date referitoare la teren

Crt	Categorie folosință	Intra vilan	Suprafața (mp)	Tarla	Parcelă	Nr. topo	Observații / Referințe
1	livada	NU	600	34	51	-	

## Lungime Segmente

1) Valorile lungimilor segmentelor sunt obținute din proiecție în plan.

Punct început	X / Y	Punct sfârșit	X / Y	Lungime segment (** (m)
1	429.628,563 299.862,072	2	429.669,49 299.832,636	50.413
2	429.669,49 299.832,636	3	429.675,733 299.842,905	12.018
3	429.675,733 299.842,905	4	429.635,347 299.871,951	49.746
4	429.635,347 299.871,951	1	429.628,563 299.862,072	11.984

**\*\* Lungimile segmentelor sunt determinate în planul de proiecție Stereo 70 și sunt rotunjite la 1 milimetru.**

**\*\*\* Distanța dintre puncte este formată din segmente cumulate ce sunt mai mici decât valoarea 1 milimetru.**





**DATE DESPRE IMOBILUL NR. 6321**

Oficiul de Cadastru și Publicitate Imobiliară DOLJ  
Biroul de Cadastru și Publicitate Imobiliară Craiova

**A. Partea I. Descrierea imobilului**

TEREN Extravilan

Adresa: Jud. Dolj, T34 P53

Nr. Crt	Nr cadastral Nr. topografic	Suprafața* (mp)	Observații / Referințe
A1		600	Sector cadastral:38 Teren neimprejmut;

**B. Partea II. Proprietari și acte**

Inscrieri privitoare la dreptul de proprietate și alte drepturi reale		Referințe
/		
Act Administrativ nr. TDP 17856, din 02/10/2013 emis de CJSDPAT DOLJ;		
B1	Intabulare, drept de PROPRIETATE, dobândit prin Reconstituire, cota actuala 1/1, cota initiala 1/1 1) <b>BULETE ILIE</b> , LIPSA CNP 2) <b>BULETE CONSTANTIN</b> , LIPSA CNP 3) <b>NICOLA GEORGETA</b> , LIPSA CNP	A1

**C. Partea III. SARCINI .**

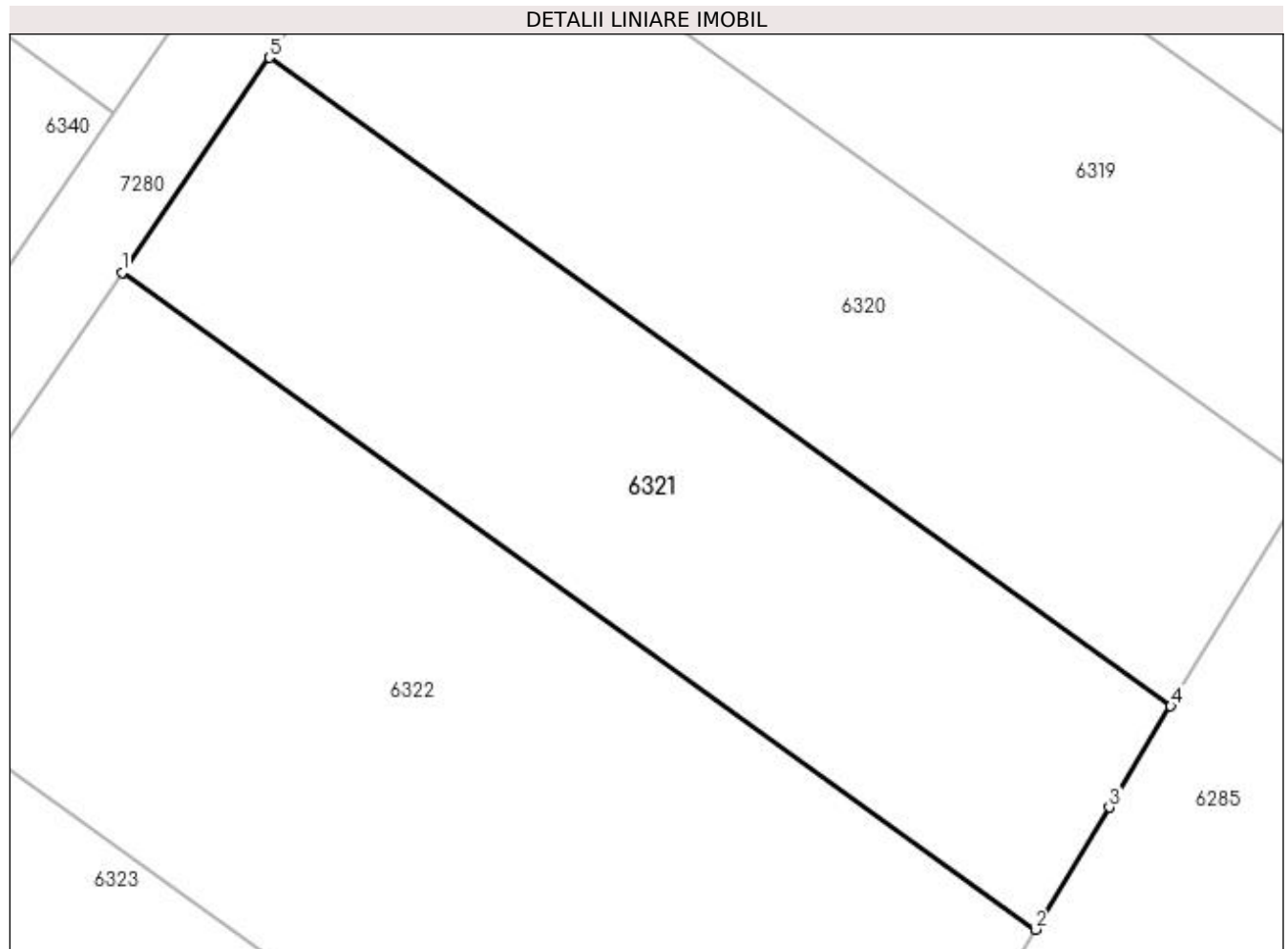
Inscrieri privind dezmembramintele dreptului de proprietate, drepturi reale de garanție și sarcini	Referințe
NU SUNT	

## Anexa Nr. 1 La Partea I

## Teren

Nr cadastral	Suprafața (mp)*	Observații / Referințe
	600	

\* Suprafața este determinată în planul de proiecție Stereo 70.



## Date referitoare la teren

Crt	Categorie folosință	Intra vilan	Suprafața (mp)	Tarla	Parcelă	Nr. topo	Observații / Referințe
1	livada	NU	600	34	53	-	

## Lungime Segmente

1) Valorile lungimilor segmentelor sunt obținute din proiecție în plan.

Punct început	X / Y	Punct sfârșit	X / Y	Lungime segment (** (m)
1	429.621,868 299.852,322	2	429.663,329 299.822,502	51.071
2	429.663,329 299.822,502	3	429.666,697 299.828,042	6.483
3	429.666,697 299.828,042	4	429.669,49 299.832,636	5.376
4	429.669,49 299.832,636	5	429.628,563 299.862,072	50.413
5	429.628,563 299.862,072	1	429.621,868 299.852,322	11.827

**\*\* Lungimile segmentelor sunt determinate în planul de proiecție Stereo 70 și sunt rotunjite la 1 milimetru.**

**\*\*\* Distanța dintre puncte este formată din segmente cumulate ce sunt mai mici decât valoarea 1 milimetru.**



**DATE DESPRE IMOBILUL NR. 6322**

Oficiul de Cadastru și Publicitate Imobiliară DOLJ  
Biroul de Cadastru și Publicitate Imobiliară Craiova

**A. Partea I. Descrierea imobilului**

TEREN Extravilan

Adresa: Jud. Dolj, T34 P54

Nr. Crt	Nr cadastral Nr. topografic	Suprafața* (mp)	Observații / Referințe
A1		1.100	Sector cadastral:38 Teren neimprejmuit;

**B. Partea II. Proprietari și acte**

Inscrieri privitoare la dreptul de proprietate și alte drepturi reale	Referințe
/	
Act Administrativ nr. TDP 205-2192, din 22/11/1993 emis de CJSDPAT DOLJ;	
B1	A1
Intabulare, drept de PROPRIETATE, dobândit prin Reconstituire, cota actuala 1/1, cota initiala 1/1	
1) <b>BARBULESCU VASILE</b> , LIPSA CNP	
2) <b>BARBULESCU STEFAN</b> , LIPSA CNP	

**C. Partea III. SARCINI .**

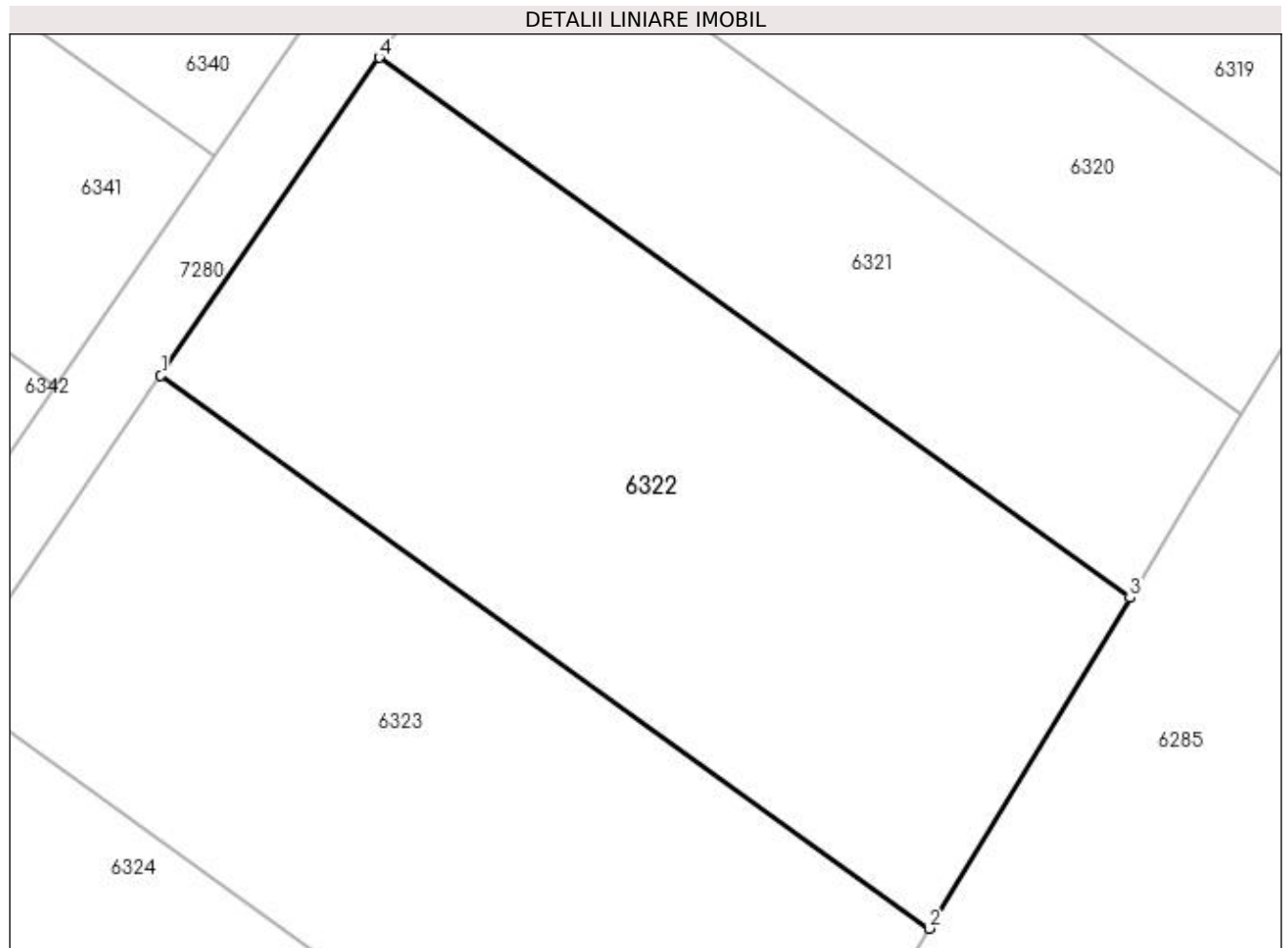
Inscrieri privind dezmembramintele dreptului de proprietate, drepturi reale de garanție și sarcini	Referințe
NU SUNT	

## Anexa Nr. 1 La Partea I

## Teren

Nr cadastral	Suprafața (mp)*	Observații / Referințe
	1.100	

\* Suprafața este determinată în planul de proiecție Stereo 70.



## Date referitoare la teren

Crt	Categorie folosință	Intra vilan	Suprafața (mp)	Tarla	Parcelă	Nr. topo	Observații / Referințe
1	livada	NU	1.100	34	54	-	

## Lungime Segmente

1) Valorile lungimilor segmentelor sunt obținute din proiecție în plan.

Punct început	X / Y	Punct sfârșit	X / Y	Lungime segment (** (m)
1	429.609,813 299.834,766	2	429.652,236 299.804,255	52.255
2	429.652,236 299.804,255	3	429.663,329 299.822,502	21.354
3	429.663,329 299.822,502	4	429.621,868 299.852,322	51.071
4	429.621,868 299.852,322	1	429.609,813 299.834,766	21.296

**\*\* Lungimile segmentelor sunt determinate în planul de proiecție Stereo 70 și sunt rotunjite la 1 milimetru.**

**\*\*\* Distanța dintre puncte este formată din segmente cumulate ce sunt mai mici decât valoarea 1 milimetru.**





**DATE DESPRE IMOBILUL NR. 6323**

Oficiul de Cadastru și Publicitate Imobiliară DOLJ  
Biroul de Cadastru și Publicitate Imobiliară Craiova

**A. Partea I. Descrierea imobilului**

TEREN Extravilan

Adresa: Jud. Dolj, T34 P60

Nr. Crt	Nr cadastral Nr. topografic	Suprafața* (mp)	Observații / Referințe
A1		1.100	Sector cadastral:38 Teren neimprejmuit;

**B. Partea II. Proprietari și acte**

Inscrieri privitoare la dreptul de proprietate și alte drepturi reale	Referințe
/	
Act Administrativ nr. TDP 82115011, din 25/01/1995 emis de CJSDPAT DOLJ;	
B1	A1
Intabulare, drept de PROPRIETATE, dobândit prin Reconstituire, cota actuala 1/1, cota initiala 1/1 1) DOBRE IOANA, LIPSA CNP	

**C. Partea III. SARCINI .**

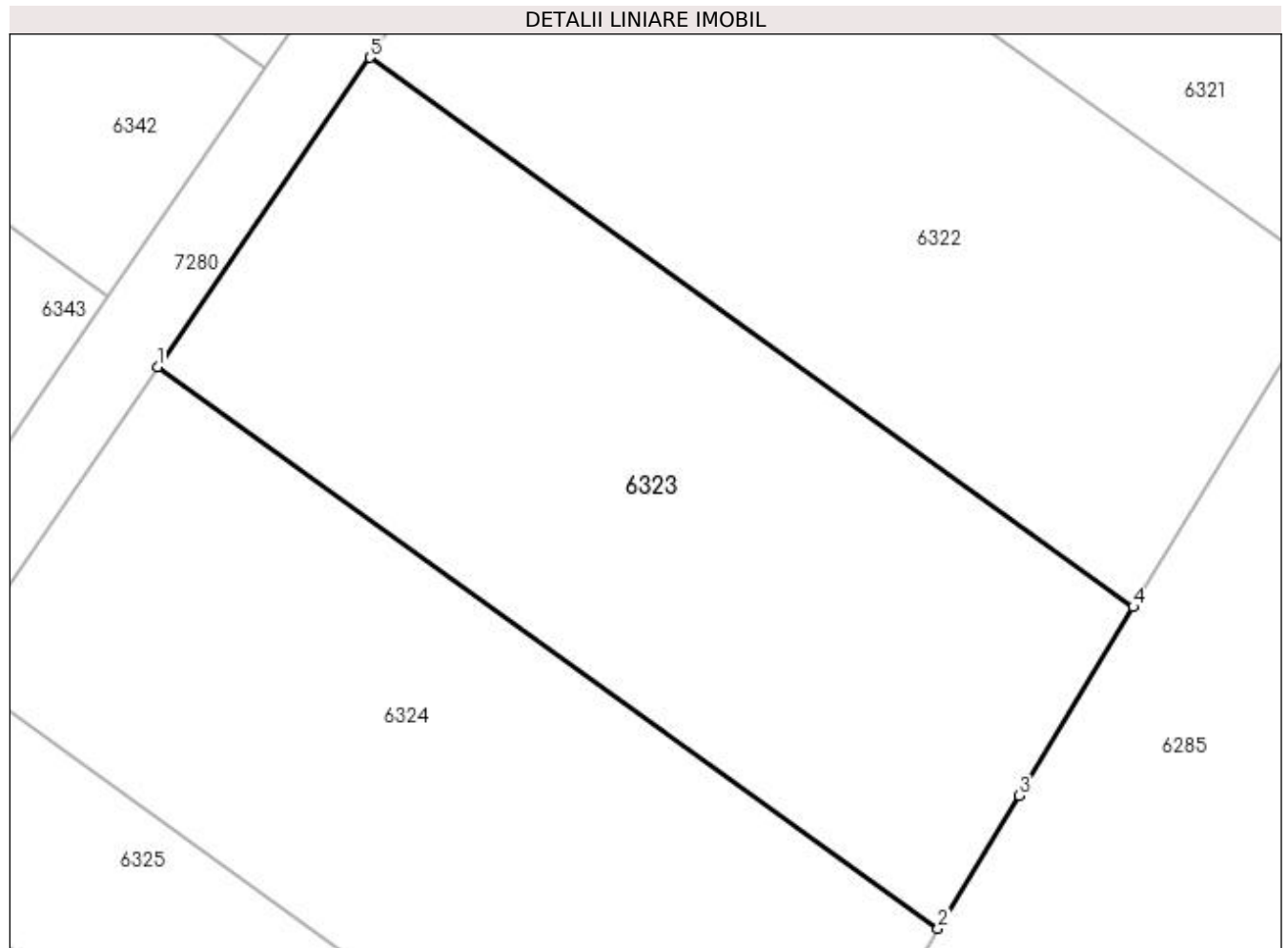
Inscrieri privind dezmembramintele dreptului de proprietate, drepturi reale de garanție și sarcini	Referințe
NU SUNT	

## Anexa Nr. 1 La Partea I

## Teren

Nr cadastral	Suprafața (mp)*	Observații / Referințe
	1.100	

\* Suprafața este determinată în planul de proiecție Stereo 70.



## Date referitoare la teren

Crt	Categorie folosință	Intravilan	Suprafața (mp)	Tarla	Parcelă	Nr. topo	Observații / Referințe
1	livada	NU	1.100	34	60	-	

## Lungime Segmente

1) Valorile lungimilor segmentelor sunt obținute din proiecție în plan.

Punct început	X / Y	Punct sfârșit	X / Y	Lungime segment (** (m)
1	429.598,025 299.817,6	2	429.641,388 299.786,411	53.414
2	429.641,388 299.786,411	3	429.645,874 299.793,791	8.636
3	429.645,874 299.793,791	4	429.652,236 299.804,255	12.246
4	429.652,236 299.804,255	5	429.609,813 299.834,766	52.255
5	429.609,813 299.834,766	1	429.598,025 299.817,6	20.824

**\*\* Lungimile segmentelor sunt determinate în planul de proiecție Stereo 70 și sunt rotunjite la 1 milimetru.**

**\*\*\* Distanța dintre puncte este formată din segmente cumulate ce sunt mai mici decât valoarea 1 milimetru.**



**DATE DESPRE IMOBILUL NR. 6324**

Oficiul de Cadastru și Publicitate Imobiliară DOLJ  
Biroul de Cadastru și Publicitate Imobiliară Craiova

**A. Partea I. Descrierea imobilului**

TEREN Extravilan

Adresa: Jud. Dolj, T34 P61

Nr. Crt	Nr cadastral Nr. topografic	Suprafața* (mp)	Observații / Referințe
A1		1.100	Sector cadastral:38 Teren neimprejmuit;

**B. Partea II. Proprietari și acte**

Inscrieri privitoare la dreptul de proprietate și alte drepturi reale	Referințe
/	
Act Administrativ nr. TDP 67-59434, din 29/07/1993 emis de CJSDPAT DOLJ;	
B1	A1
Intabulare, drept de PROPRIETATE, dobandit prin Reconstituire, cota actuala 1/1, cota initiala 1/1 1) DOBRE MARIA, LIPSA CNP	

**C. Partea III. SARCINI .**

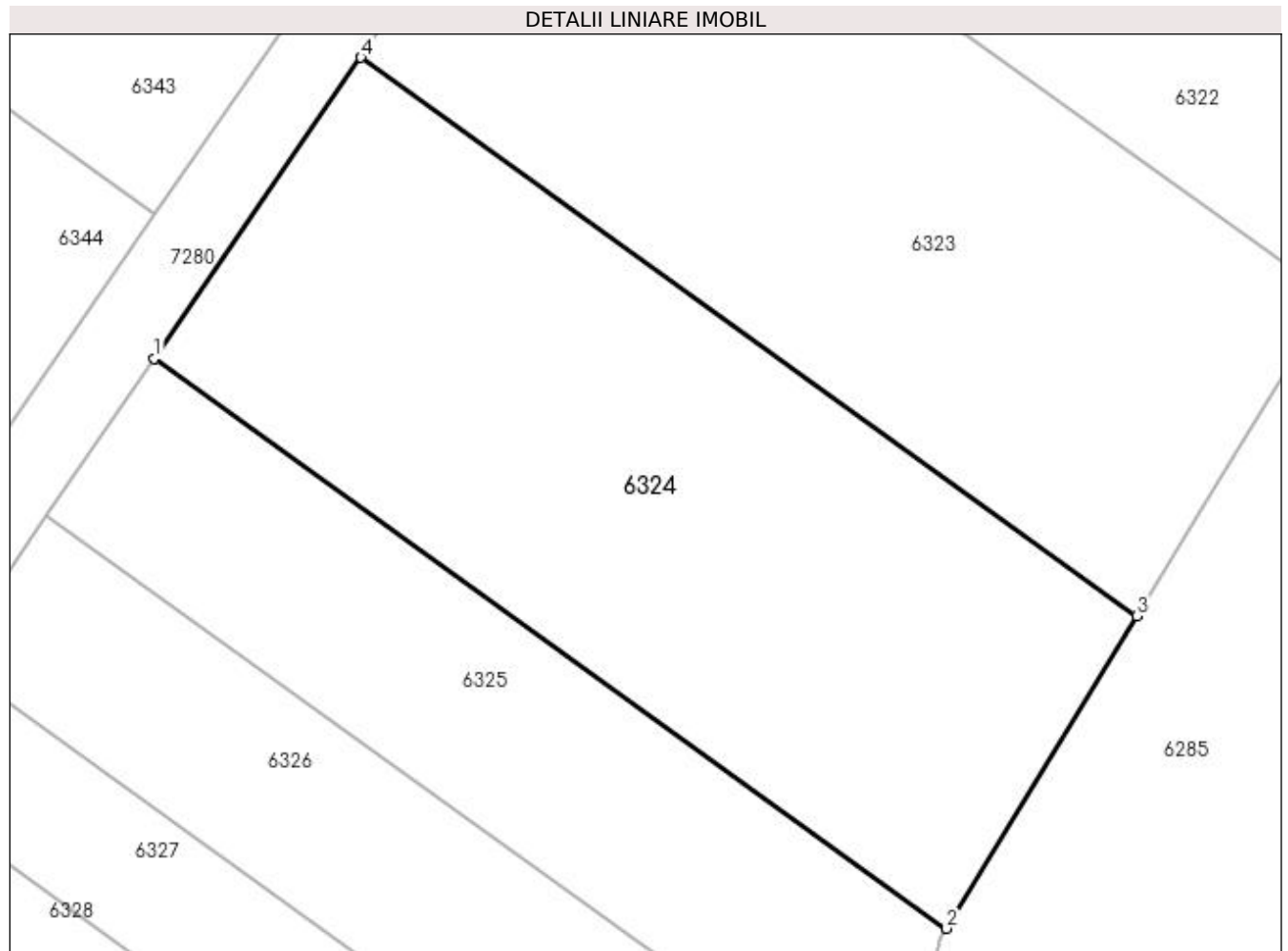
Inscrieri privind dezmembramintele dreptului de proprietate, drepturi reale de garanție și sarcini	Referințe
NU SUNT	

## Anexa Nr. 1 La Partea I

## Teren

Nr cadastral	Suprafața (mp)*	Observații / Referințe
	1.100	

\* Suprafața este determinată în planul de proiecție Stereo 70.



## Date referitoare la teren

Crt	Categorie folosință	Intra vilan	Suprafața (mp)	Tarla	Parcelă	Nr. topo	Observații / Referințe
1	livada	NU	1.100	34	61	-	

## Lungime Segmente

1) Valorile lungimilor segmentelor sunt obținute din proiecție în plan.

Punct început	X / Y	Punct sfârșit	X / Y	Lungime segment (** (m)
1	429.586,487 299.800,797	2	429.630,771 299.768,947	54.548
2	429.630,771 299.768,947	3	429.641,388 299.786,411	20.438
3	429.641,388 299.786,411	4	429.598,025 299.817,6	53.414
4	429.598,025 299.817,6	1	429.586,487 299.800,797	20.383

**\*\* Lungimile segmentelor sunt determinate în planul de proiecție Stereo 70 și sunt rotunjite la 1 milimetru.**

**\*\*\* Distanța dintre puncte este formată din segmente cumulate ce sunt mai mici decât valoarea 1 milimetru.**





**DATE DESPRE IMOBILUL NR. 6325**

Oficiul de Cadastru și Publicitate Imobiliară DOLJ  
 Biroul de Cadastru și Publicitate Imobiliară Craiova

**A. Partea I. Descrierea imobilului**

TEREN Extravilan

Adresa: Jud. Dolj, T34 P68

Nr. Crt	Nr cadastral Nr. topografic	Suprafața* (mp)	Observații / Referințe
A1		600	Sector cadastral:38 Teren neimprejmuit;

**B. Partea II. Proprietari și acte**

Inscrieri privitoare la dreptul de proprietate și alte drepturi reale	Referințe
/	
Act Normativ nr. Legea 7, din 13/03/1996 emis de PARLAMENTUL ROMÂNIEI (art. 13 alin. 14);	
B1	A1
Intabulare, drept de PROPRIETATE, dobandit prin Lege, cota actuala 1/1, cota initiala 1/1	
1) Comuna Teslui - rezerva comisiei locale de fond funciar, CIF:4553330	

**C. Partea III. SARCINI .**

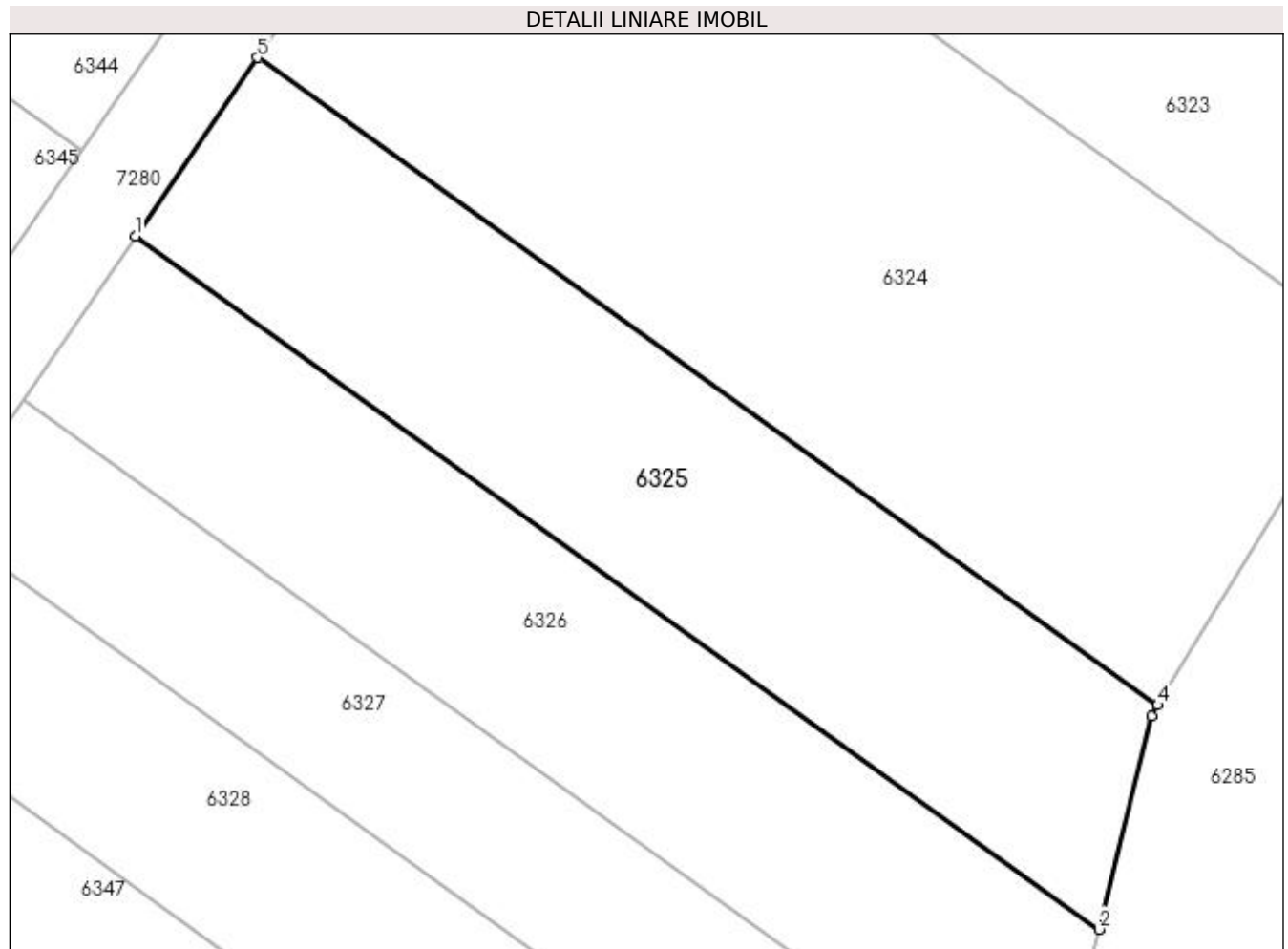
Inscrieri privind dezmembramintele dreptului de proprietate, drepturi reale de garanție și sarcini	Referințe
NU SUNT	

## Anexa Nr. 1 La Partea I

## Teren

Nr cadastral	Suprafața (mp)*	Observații / Referințe
	600	

\* Suprafața este determinată în planul de proiecție Stereo 70.



## Date referitoare la teren

Crt	Categorie folosință	Intravilan	Suprafața (mp)	Tarla	Parcelă	Nr. topo	Observații / Referințe
1	livada	NU	600	34	68	-	

## Lungime Segmente

1) Valorile lungimilor segmentelor sunt obținute din proiecție în plan.

Punct început	X / Y	Punct sfârșit	X / Y	Lungime segment (** (m)
1	429.580,462 299.792,023	2	429.627,881 299.757,918	58.41
2	429.627,881 299.757,918	3	429.630,456 299.768,429	10.822
3	429.630,456 299.768,429	4	429.630,771 299.768,947	0.606
4	429.630,771 299.768,947	5	429.586,487 299.800,797	54.548
5	429.586,487 299.800,797	1	429.580,462 299.792,023	10.643

**\*\* Lungimile segmentelor sunt determinate în planul de proiecție Stereo 70 și sunt rotunjite la 1 milimetru.**

**\*\*\* Distanța dintre puncte este formată din segmente cumulate ce sunt mai mici decât valoarea 1 milimetru.**



**DATE DESPRE IMOBILUL NR. 6326**

Oficiul de Cadastru și Publicitate Imobiliară DOLJ  
 Biroul de Cadastru și Publicitate Imobiliară Craiova

**A. Partea I. Descrierea imobilului**

TEREN Extravilan

Adresa: Jud. Dolj, T34 P39

Nr. Crt	Nr cadastral Nr. topografic	Suprafața* (mp)	Observații / Referințe
A1		600	Sector cadastral:38 Teren neimprejmuit;

**B. Partea II. Proprietari și acte**

Inscrieri privitoare la dreptul de proprietate și alte drepturi reale	Referințe
/	
Act Administrativ nr. TDP 86-59434, din 03/08/1993 emis de CJSDPAT DOLJ;	
B1	A1
Intabulare, drept de PROPRIETATE, dobândit prin Reconstituire, cota actuala 1/1, cota initiala 1/1 1) STANCIU LUCREȚIA, LIPSA CNP	

**C. Partea III. SARCINI .**

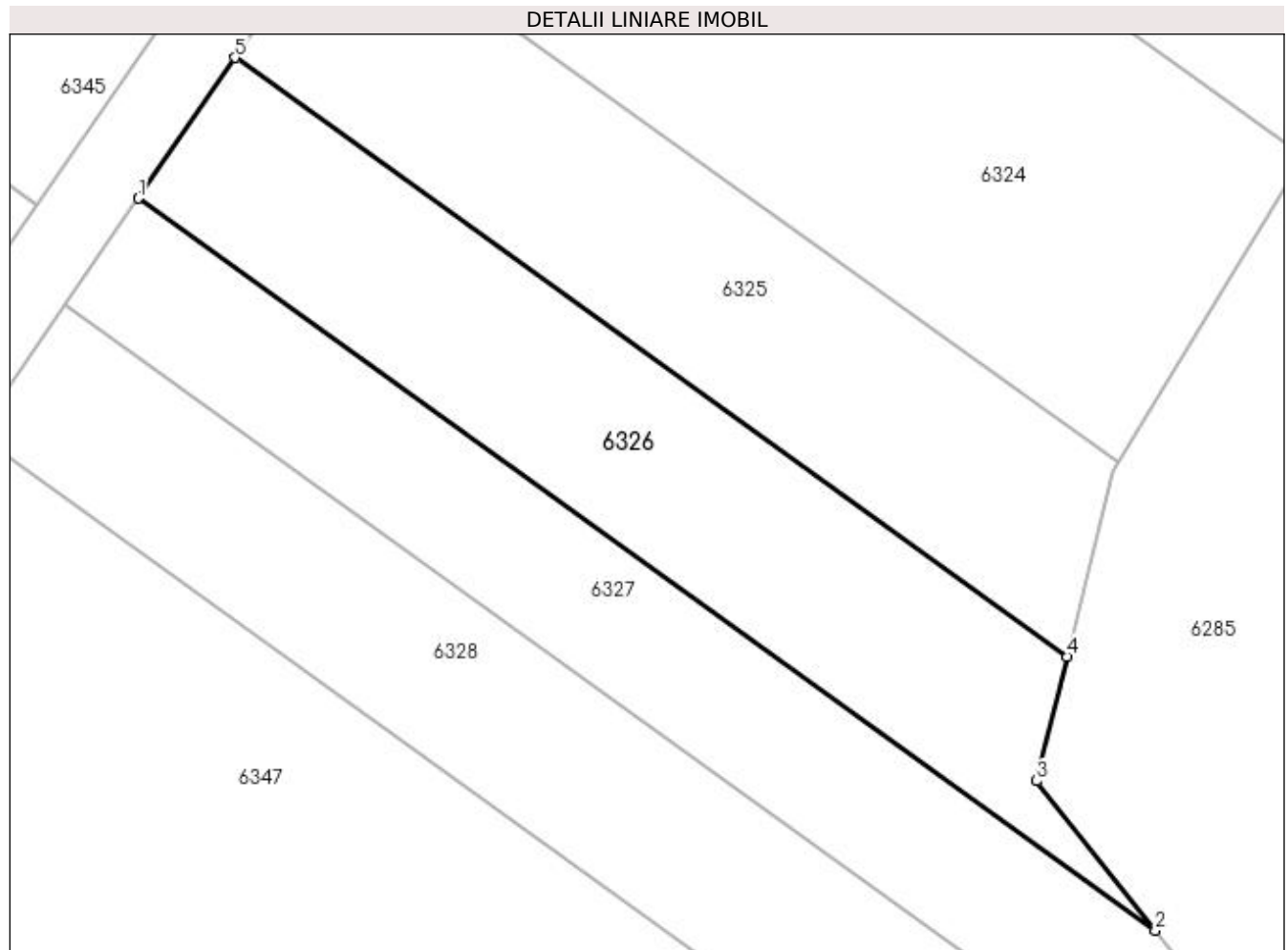
Inscrieri privind dezmembramintele dreptului de proprietate, drepturi reale de garanție și sarcini	Referințe
NU SUNT	

## Anexa Nr. 1 La Partea I

## Teren

Nr cadastral	Suprafața (mp)*	Observații / Referințe
	600	

\* Suprafața este determinată în planul de proiecție Stereo 70.



## Date referitoare la teren

Crt	Categorie folosință	Intra vilan	Suprafața (mp)	Tarla	Parcelă	Nr. topo	Observații / Referințe
1	livada	NU	600	34	39	-	

## Lungime Segmente

1) Valorile lungimilor segmentelor sunt obținute din proiecție în plan.

Punct început	X / Y	Punct sfârșit	X / Y	Lungime segment (** (m)
1	429.574,954 299.784,002	2	429.632,901 299.742,324	71.379
2	429.632,901 299.742,324	3	429.626,145 299.750,834	10.866
3	429.626,145 299.750,834	4	429.627,881 299.757,918	7.294
4	429.627,881 299.757,918	5	429.580,462 299.792,023	58.41
5	429.580,462 299.792,023	1	429.574,954 299.784,002	9.73

**\*\* Lungimile segmentelor sunt determinate în planul de proiecție Stereo 70 și sunt rotunjite la 1 milimetru.**

**\*\*\* Distanța dintre puncte este formată din segmente cumulate ce sunt mai mici decât valoarea 1 milimetru.**





**DATE DESPRE IMOBILUL NR. 6327**

Oficiul de Cadastru și Publicitate Imobiliară DOLJ  
Biroul de Cadastru și Publicitate Imobiliară Craiova

**A. Partea I. Descrierea imobilului**

TEREN Extravilan

Adresa: Jud. Dolj, T34 P72

Nr. Crt	Nr cadastral Nr. topografic	Suprafața* (mp)	Observații / Referințe
A1		613	Sector cadastral:38 Teren neimprejmuit;

**B. Partea II. Proprietari și acte**

Inscrieri privitoare la dreptul de proprietate și alte drepturi reale	Referințe
/	
Act Administrativ nr. TDP 1633, din 19/12/2005 emis de CJSDPAT DOLJ;	
B1	A1
Intabulare, drept de PROPRIETATE, dobândit prin Reconstituire, cota actuala 1/1, cota initiala 1/1 1) CHIȚU FLORICA, LIPSA CNP	

**C. Partea III. SARCINI .**

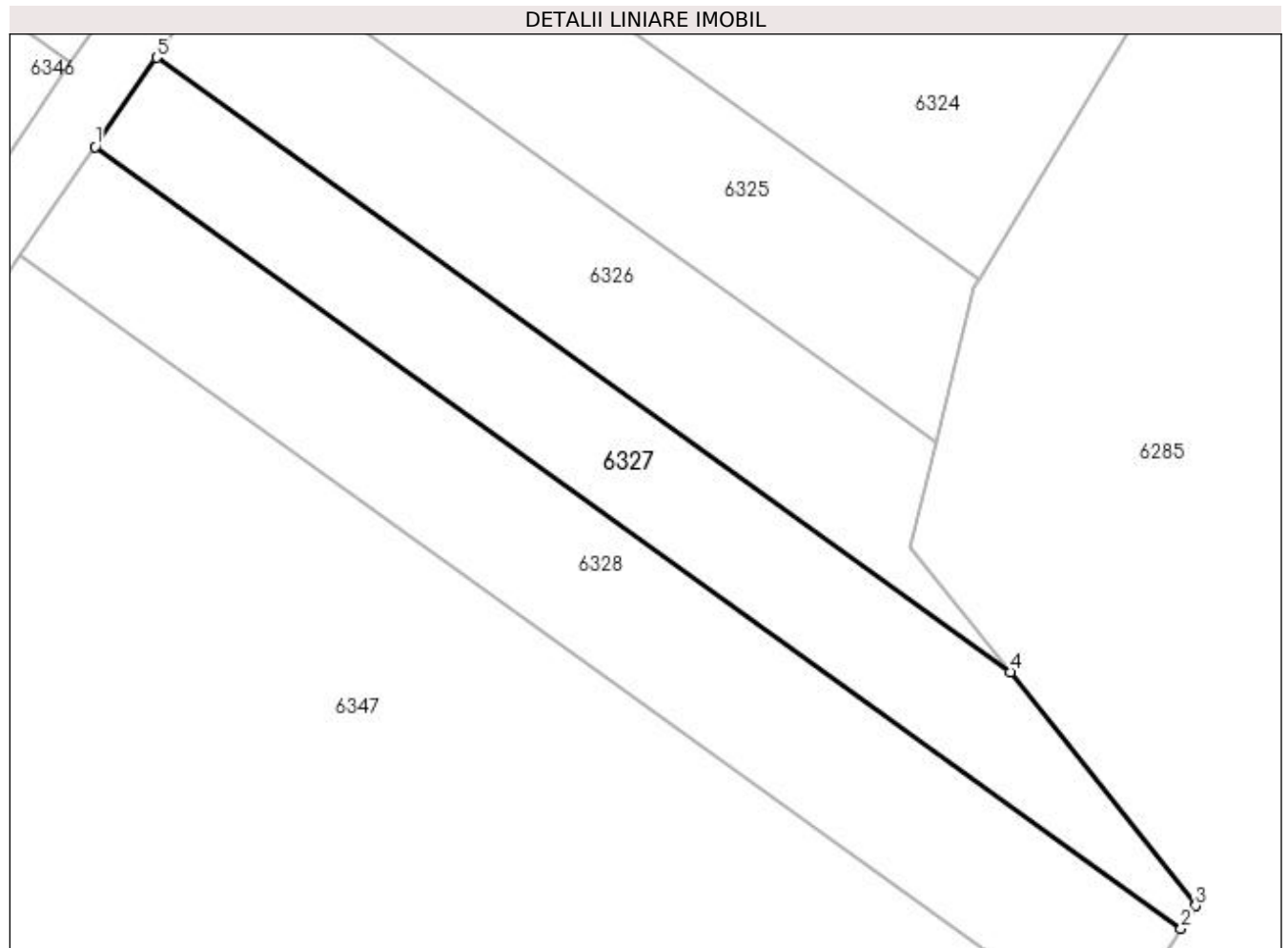
Inscrieri privind dezmembramintele dreptului de proprietate, drepturi reale de garanție și sarcini	Referințe
NU SUNT	

## Anexa Nr. 1 La Partea I

## Teren

Nr cadastral	Suprafața (mp)*	Observații / Referințe
	613	

\* Suprafața este determinată în planul de proiecție Stereo 70.



## Date referitoare la teren

Crt	Categorie folosință	Intra vilan	Suprafața (mp)	Tarla	Parcelă	Nr. topo	Observații / Referințe
1	livada	NU	613	34	72	-	

## Lungime Segmente

1) Valorile lungimilor segmentelor sunt obținute din proiecție în plan.

Punct început	X / Y	Punct sfârșit	X / Y	Lungime segment (** (m)
1	429.570,795 299.777,946	2	429.644,497 299.724,938	90.785
2	429.644,497 299.724,938	3	429.645,485 299.726,473	1.825
3	429.645,485 299.726,473	4	429.632,901 299.742,324	20.239
4	429.632,901 299.742,324	5	429.574,954 299.784,002	71.379
5	429.574,954 299.784,002	1	429.570,795 299.777,946	7.347

**\*\* Lungimile segmentelor sunt determinate în planul de proiecție Stereo 70 și sunt rotunjite la 1 milimetru.**

**\*\*\* Distanța dintre puncte este formată din segmente cumulate ce sunt mai mici decât valoarea 1 milimetru.**



**DATE DESPRE IMOBILUL NR. 6328**

Oficiul de Cadastru și Publicitate Imobiliară DOLJ  
Biroul de Cadastru și Publicitate Imobiliară Craiova

**A. Partea I. Descrierea imobilului**

TEREN Extravilan

Adresa: Jud. Dolj, T34 P74/1

Nr. Crt	Nr cadastral Nr. topografic	Suprafața* (mp)	Observații / Referințe
A1		813	Sector cadastral:38 Teren neimprejmuit;

**B. Partea II. Proprietari și acte**

Inscrieri privitoare la dreptul de proprietate și alte drepturi reale	Referințe
/	
Act Administrativ nr. TDP 1188-1364, din 23/02/1998 emis de CJSDPAT DOLJ;	
B1	A1
Intabulare, drept de PROPRIETATE, dobândit prin Reconstituire, cota actuala 1/1, cota initiala 1/1 1) FRUMUȘELU NICOLAE, LIPSA CNP	

**C. Partea III. SARCINI .**

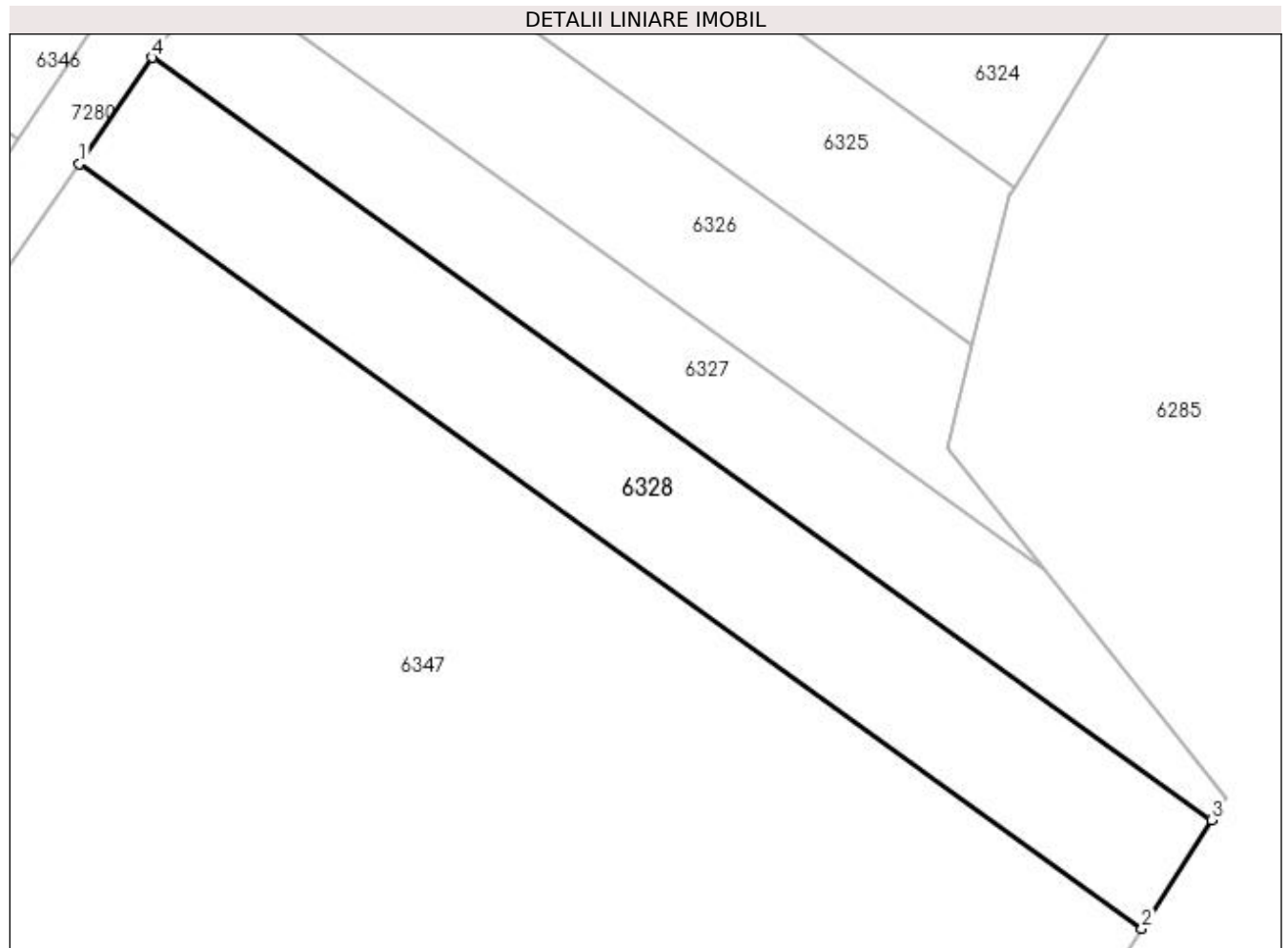
Inscrieri privind dezmembramintele dreptului de proprietate, drepturi reale de garanție și sarcini	Referințe
NU SUNT	

## Anexa Nr. 1 La Partea I

## Teren

Nr cadastral	Suprafața (mp)*	Observații / Referințe
	813	

\* Suprafața este determinată în planul de proiecție Stereo 70.



## Date referitoare la teren

Crt	Categorie folosință	Intra vilan	Suprafața (mp)	Tarla	Parcelă	Nr. topo	Observații / Referințe
1	livada	NU	813	34	74/1	-	

## Lungime Segmente

1) Valorile lungimilor segmentelor sunt obținute din proiecție în plan.

Punct început	X / Y	Punct sfârșit	X / Y	Lungime segment (** (m)
1	429.565,729 299.770,567	2	429.639,654 299.717,407	91.054
2	429.639,654 299.717,407	3	429.644,497 299.724,938	8.954
3	429.644,497 299.724,938	4	429.570,795 299.777,946	90.785
4	429.570,795 299.777,946	1	429.565,729 299.770,567	8.951

**\*\* Lungimile segmentelor sunt determinate în planul de proiecție Stereo 70 și sunt rotunjite la 1 milimetru.**

**\*\*\* Distanța dintre puncte este formată din segmente cumulate ce sunt mai mici decât valoarea 1 milimetru.**





**DATE DESPRE IMOBILUL NR. 6329**

Oficiul de Cadastru și Publicitate Imobiliară DOLJ  
Biroul de Cadastru și Publicitate Imobiliară Craiova

**A. Partea I. Descrierea imobilului**

TEREN Extravilan

Adresa: Jud. Dolj, T34 P25

Nr. Crt	Nr cadastral Nr. topografic	Suprafața* (mp)	Observații / Referințe
A1		1.100	Sector cadastral:38 Teren neimprejmuit;

**B. Partea II. Proprietari și acte**

Inscrieri privitoare la dreptul de proprietate și alte drepturi reale	Referințe
/	
Act Administrativ nr. TDP 16623, din 25/04/2012 emis de CJSDPAT DOLJ;	
B1	A1
Intabulare, drept de PROPRIETATE, dobândit prin Reconstituire, cota actuala 1/1, cota initiala 1/1 1) DINĂ ILIE	

**C. Partea III. SARCINI .**

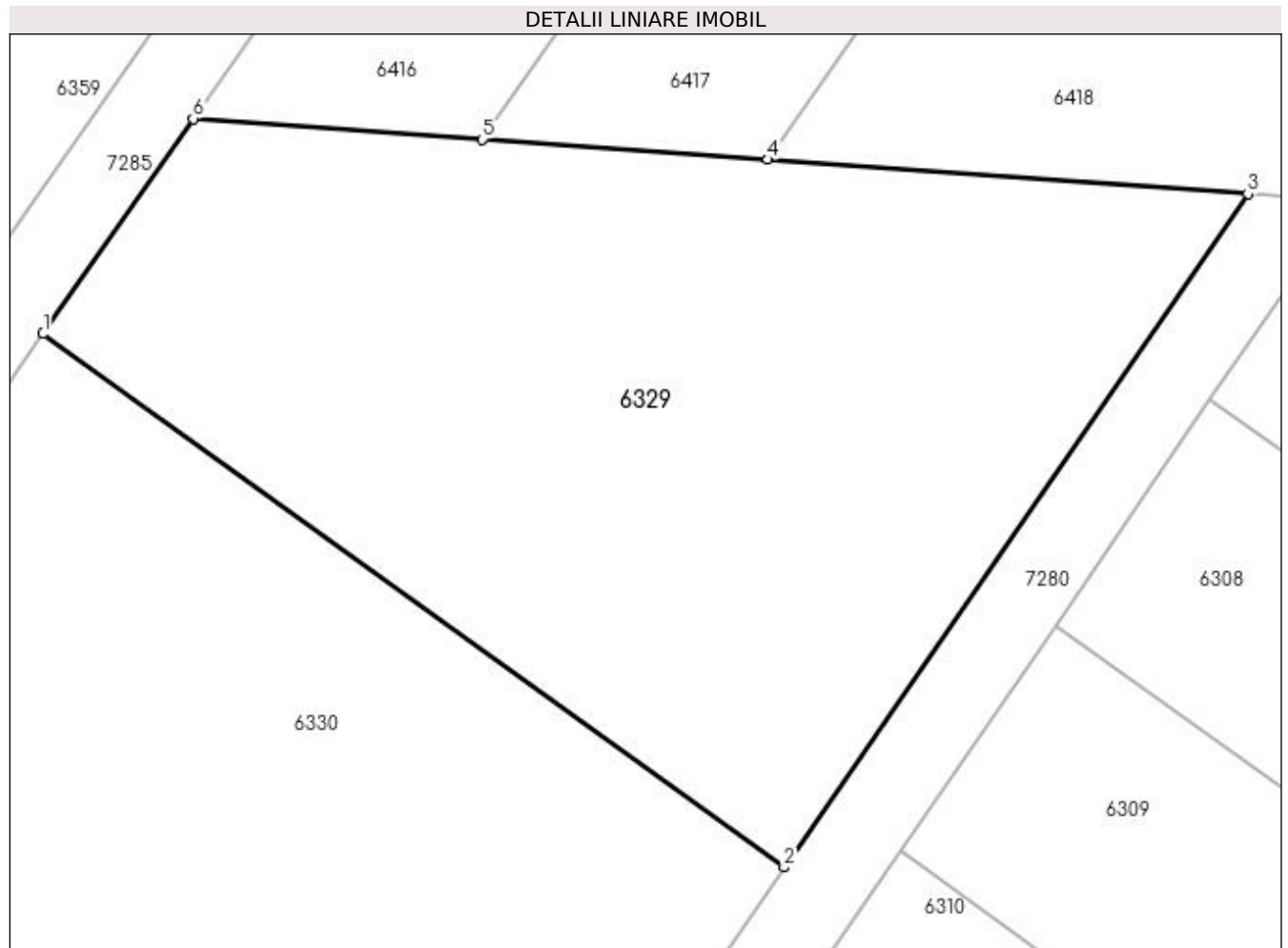
Inscrieri privind dezmembramintele dreptului de proprietate, drepturi reale de garanție și sarcini	Referințe
NU SUNT	

## Anexa Nr. 1 La Partea I

## Teren

Nr cadastral	Suprafața (mp)*	Observații / Referințe
	1.100	

\* Suprafața este determinată în planul de proiecție Stereo 70.



## Date referitoare la teren

Crt	Categorie folosință	Intra vilan	Suprafața (mp)	Tarla	Parcelă	Nr. topo	Observații / Referințe
1	livada	NU	1.100	34	25	-	

## Lungime Segmente

1) Valorile lungimilor segmentelor sunt obținute din proiecție în plan.

Punct început	X / Y	Punct sfârșit	X / Y	Lungime segment (** (m)
1	429.689,988 300.035,0	2	429.725,029 300.009,797	43.163
2	429.725,029 300.009,797	3	429.746,963 300.041,619	38.649
3	429.746,963 300.041,619	4	429.724,267 300.043,232	22.753
4	429.724,267 300.043,232	5	429.710,764 300.044,192	13.537
5	429.710,764 300.044,192	6	429.697,083 300.045,164	13.715

Punct început	X / Y	Punct sfârșit	X / Y	Lungime segment (** (m)
6	429.697,083 300.045,164	1	429.689,988 300.035,0	12.395

\*\* Lungimile segmentelor sunt determinate în planul de proiecție Stereo 70 și sunt rotunjite la 1 milimetru.

\*\*\* Distanța dintre puncte este formată din segmente cumulate ce sunt mai mici decât valoarea 1 milimetru.



**DATE DESPRE IMOBILUL NR. 6330**

Oficiul de Cadastru și Publicitate Imobiliară DOLJ  
Biroul de Cadastru și Publicitate Imobiliară Craiova

**A. Partea I. Descrierea imobilului**

TEREN Extravilan

Adresa: Jud. Dolj, T34 P28

Nr. Crt	Nr cadastral Nr. topografic	Suprafața* (mp)	Observații / Referințe
A1		1.100	Sector cadastral:38 Teren neimprejmuit;

**B. Partea II. Proprietari și acte**

Inscrieri privitoare la dreptul de proprietate și alte drepturi reale	Referințe
/	
Act Administrativ nr. TDP 696-15093, din 25/01/1995 emis de CJSDPAT DOLJ;	
B1	A1
Intabulare, drept de PROPRIETATE, dobândit prin Reconstituire, cota actuala 1/1, cota initiala 1/1 1) DINĂ ION, LIPSA CNP	

**C. Partea III. SARCINI .**

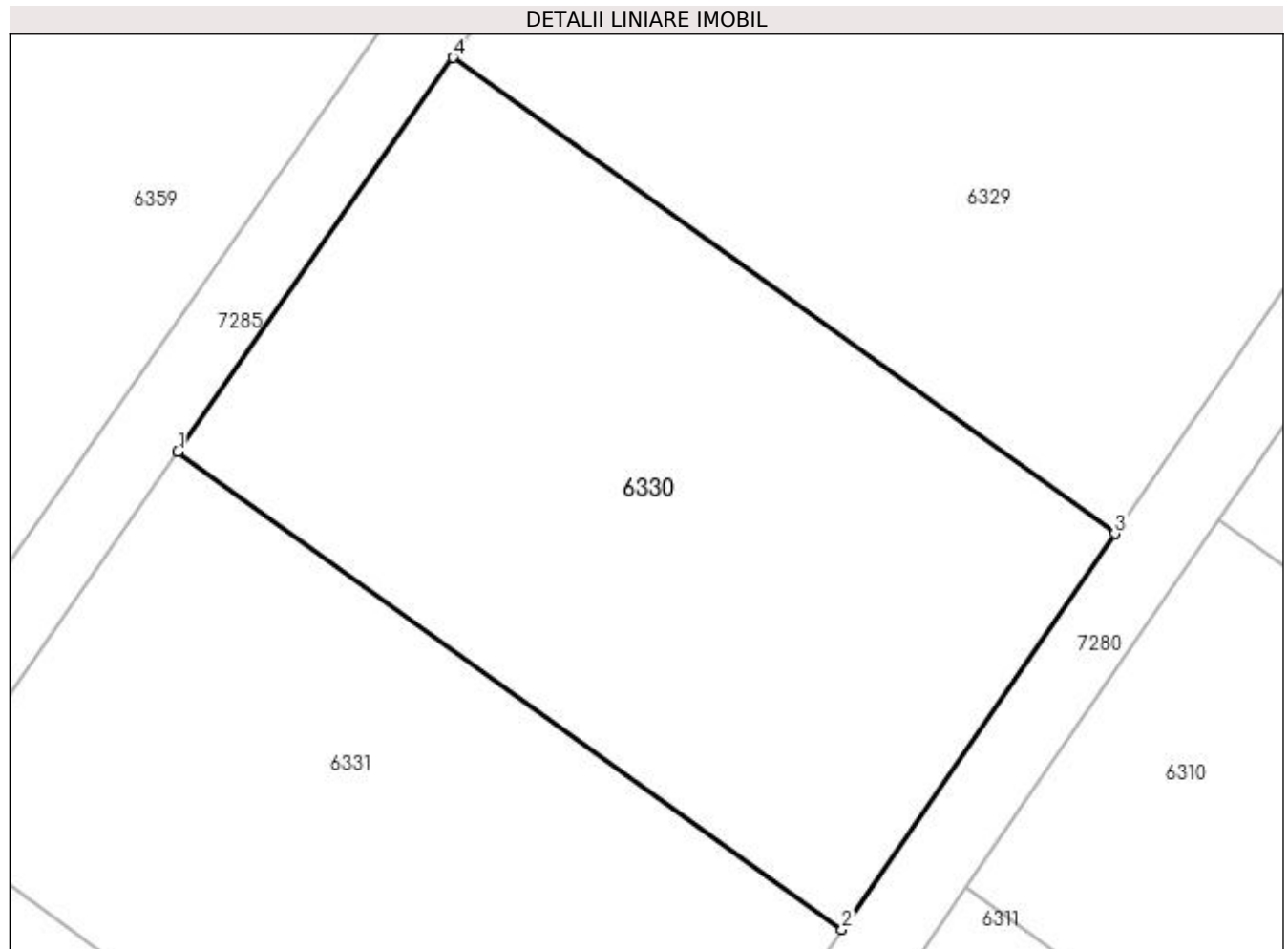
Inscrieri privind dezmembramintele dreptului de proprietate, drepturi reale de garanție și sarcini	Referințe
NU SUNT	

## Anexa Nr. 1 La Partea I

## Teren

Nr cadastral	Suprafața (mp)*	Observații / Referințe
	1.100	

\* Suprafața este determinată în planul de proiecție Stereo 70.



## Date referitoare la teren

Crt	Categorie folosință	Intra vilan	Suprafața (mp)	Tarla	Parcelă	Nr. topo	Observații / Referințe
1	livada	NU	1.100	34	28	-	

## Lungime Segmente

1) Valorile lungimilor segmentelor sunt obținute din proiecție în plan.

Punct început	X / Y	Punct sfârșit	X / Y	Lungime segment (** (m)
1	429.675,425 300.014,138	2	429.710,589 299.988,847	43.314
2	429.710,589 299.988,847	3	429.725,029 300.009,797	25.444
3	429.725,029 300.009,797	4	429.689,988 300.035,0	43.163
4	429.689,988 300.035,0	1	429.675,425 300.014,138	25.442

**\*\* Lungimile segmentelor sunt determinate în planul de proiecție Stereo 70 și sunt rotunjite la 1 milimetru.**

**\*\*\* Distanța dintre puncte este formată din segmente cumulate ce sunt mai mici decât valoarea 1 milimetru.**





**DATE DESPRE IMOBILUL NR. 6331**

Oficiul de Cadastru și Publicitate Imobiliară DOLJ  
Biroul de Cadastru și Publicitate Imobiliară Craiova

**A. Partea I. Descrierea imobilului**

TEREN Extravilan

Adresa: Jud. Dolj, T34 P30

Nr. Crt	Nr cadastral Nr. topografic	Suprafața* (mp)	Observații / Referințe
A1		1.035	Sector cadastral:38 Teren neimprejmuit;

**B. Partea II. Proprietari și acte**

Inscrieri privitoare la dreptul de proprietate și alte drepturi reale	Referințe
/	
Act Administrativ nr. TDP 89-59434, din 03/08/1993 emis de CJSDPAT DOLJ;	
B1	A1
Intabulare, drept de PROPRIETATE, dobândit prin Reconstituire, cota actuala 1/1, cota initiala 1/1 1) DUMITRESCU VALERICĂ, LIPSA CNP	

**C. Partea III. SARCINI .**

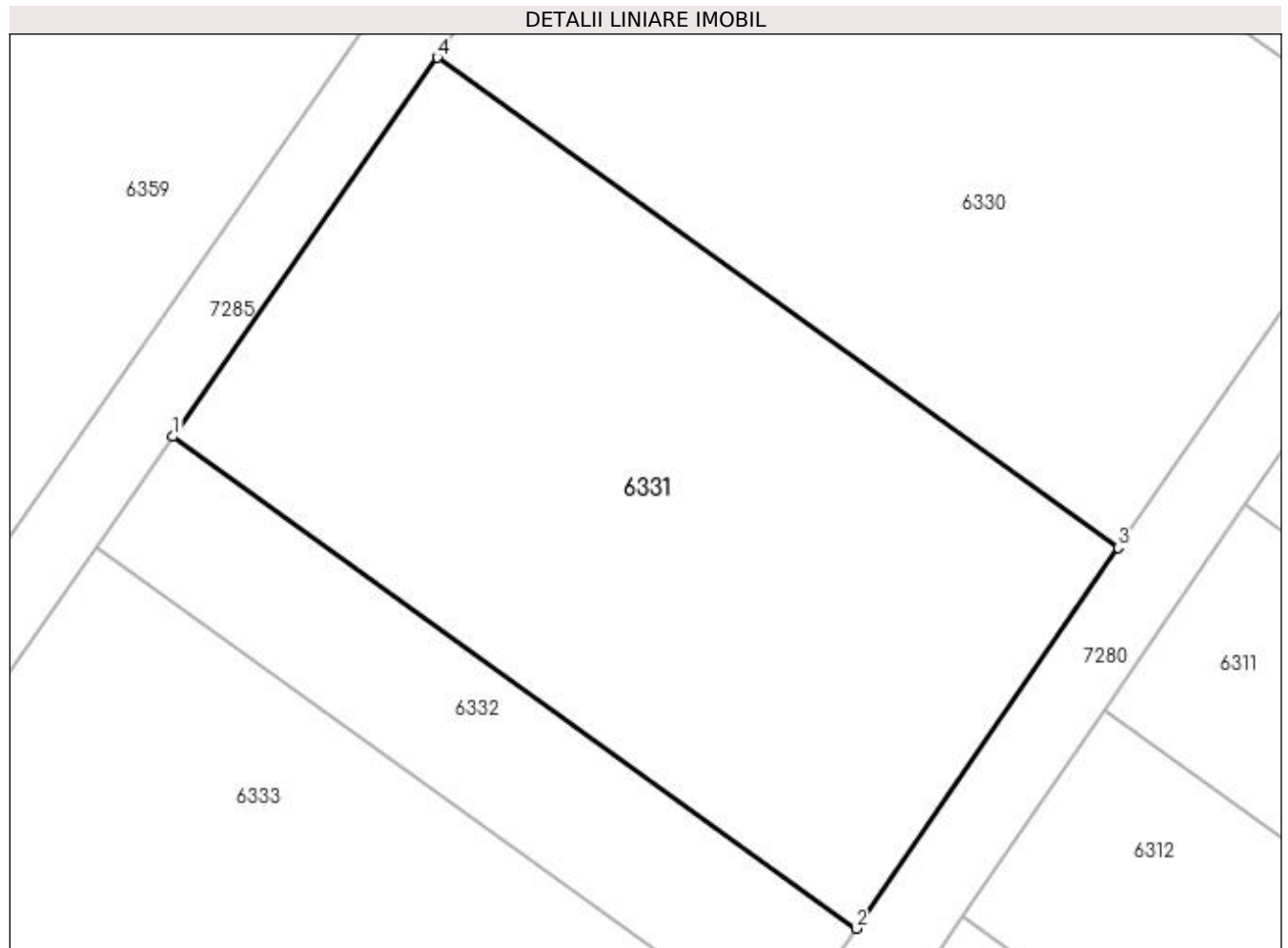
Inscrieri privind dezmembramintele dreptului de proprietate, drepturi reale de garanție și sarcini	Referințe
NU SUNT	

## Anexa Nr. 1 La Partea I

## Teren

Nr cadastral	Suprafața (mp)*	Observații / Referințe
	1.035	

\* Suprafața este determinată în planul de proiecție Stereo 70.



## Date referitoare la teren

Crt	Categorie folosință	Intravilan	Suprafața (mp)	Tarla	Parcelă	Nr. topo	Observații / Referințe
1	livada	NU	1.035	34	30	-	

## Lungime Segmente

1) Valorile lungimilor segmentelor sunt obținute din proiecție în plan.

Punct început	X / Y	Punct sfârșit	X / Y	Lungime segment (** (m)
1	429.661,769 299.994,574	2	429.697,048 299.969,201	43.456
2	429.697,048 299.969,201	3	429.710,589 299.988,847	23.861
3	429.710,589 299.988,847	4	429.675,425 300.014,138	43.314
4	429.675,425 300.014,138	1	429.661,769 299.994,574	23.859

**\*\* Lungimile segmentelor sunt determinate în planul de proiecție Stereo 70 și sunt rotunjite la 1 milimetru.**

**\*\*\* Distanța dintre puncte este formată din segmente cumulate ce sunt mai mici decât valoarea 1 milimetru.**



**DATE DESPRE IMOBILUL NR. 6332**

Oficiul de Cadastru și Publicitate Imobiliară DOLJ  
Biroul de Cadastru și Publicitate Imobiliară Craiova

**A. Partea I. Descrierea imobilului**

TEREN Extravilan

Adresa: Jud. Dolj, T34 P34

Nr. Crt	Nr cadastral Nr. topografic	Suprafața* (mp)	Observații / Referințe
A1		300	Sector cadastral:38 Teren neimprejmuit;

**B. Partea II. Proprietari și acte**

Inscrieri privitoare la dreptul de proprietate și alte drepturi reale	Referințe
/	
Act Administrativ nr. TDP 1593, din 31/03/2004 emis de CJSDPAT DOLJ;	
B1	A1
Intabulare, drept de PROPRIETATE, dobândit prin Reconstituire, cota actuala 1/1, cota initiala 1/1 1) FLOREA PANTELIE, LIPSA CNP	

**C. Partea III. SARCINI .**

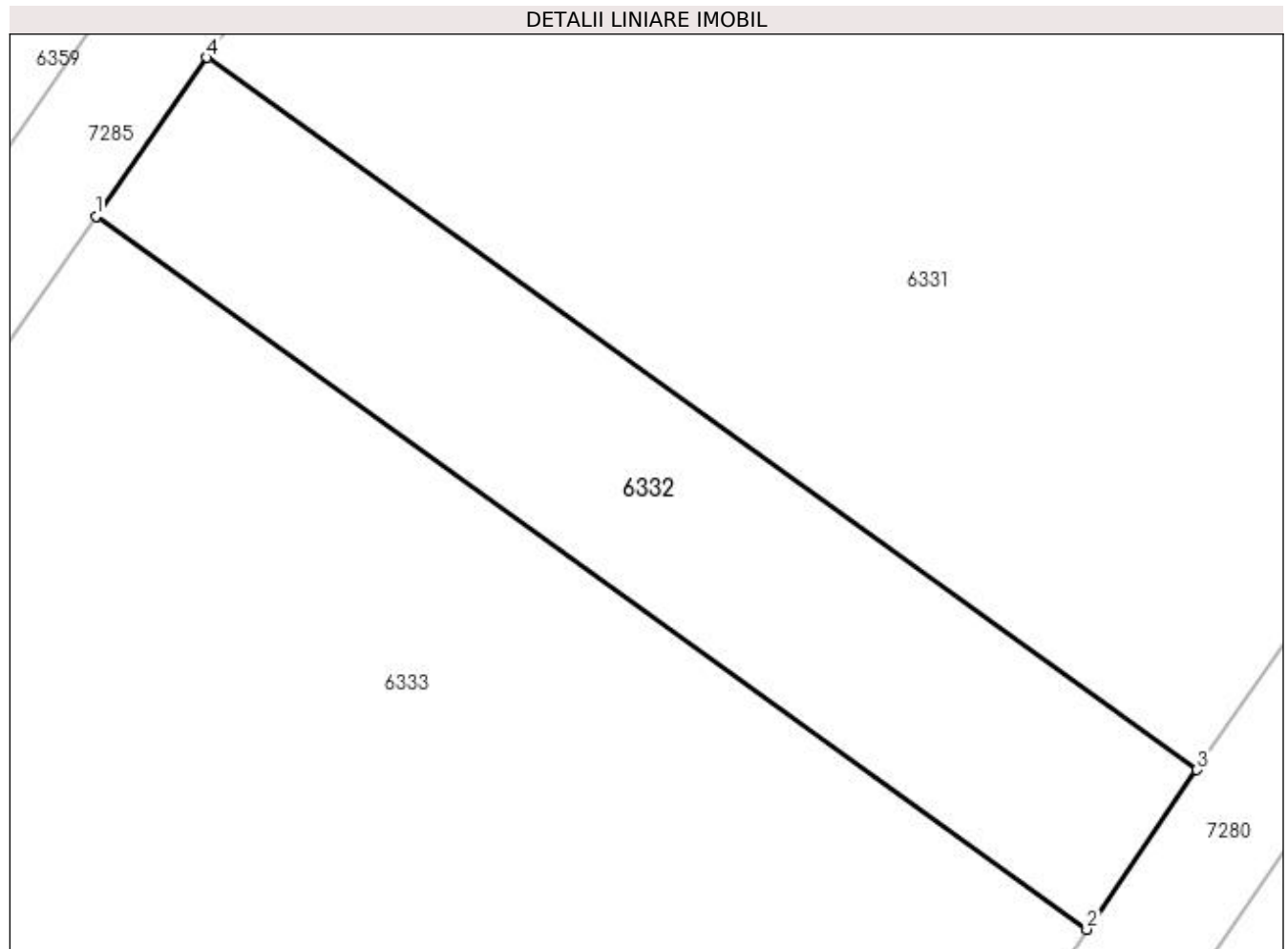
Inscrieri privind dezmembramintele dreptului de proprietate, drepturi reale de garanție și sarcini	Referințe
NU SUNT	

## Anexa Nr. 1 La Partea I

## Teren

Nr cadastral	Suprafața (mp)*	Observații / Referințe
	300	

\* Suprafața este determinată în planul de proiecție Stereo 70.



## Date referitoare la teren

Crt	Categorie folosință	Intravilan	Suprafața (mp)	Tarla	Parcelă	Nr. topo	Observații / Referințe
1	livada	NU	300	34	34	-	

## Lungime Segmente

1) Valorile lungimilor segmentelor sunt obținute din proiecție în plan.

Punct început	X / Y	Punct sfârșit	X / Y	Lungime segment (** (m)
1	429.657,819 299.988,916	2	429.693,131 299.963,518	43.497
2	429.693,131 299.963,518	3	429.697,048 299.969,201	6.902
3	429.697,048 299.969,201	4	429.661,769 299.994,574	43.456
4	429.661,769 299.994,574	1	429.657,819 299.988,916	6.9

**\*\* Lungimile segmentelor sunt determinate în planul de proiecție Stereo 70 și sunt rotunjite la 1 milimetru.**

**\*\*\* Distanța dintre puncte este formată din segmente cumulate ce sunt mai mici decât valoarea 1 milimetru.**





**DATE DESPRE IMOBILUL NR. 6333**

Oficiul de Cadastru și Publicitate Imobiliară DOLJ  
Biroul de Cadastru și Publicitate Imobiliară Craiova

**A. Partea I. Descrierea imobilului**

TEREN Extravilan

Adresa: Jud. Dolj, T34 P36

Nr. Crt	Nr cadastral Nr. topografic	Suprafața* (mp)	Observații / Referințe
A1		1.100	Sector cadastral:38 Teren neimprejmuit;

**B. Partea II. Proprietari și acte**

Inscrieri privitoare la dreptul de proprietate și alte drepturi reale	Referințe
/	
Act Administrativ nr. TDP 45-59434, din 23/07/1993 emis de CJSDPAT DOLJ;	
B1	A1
Intabulare, drept de PROPRIETATE, dobândit prin Reconstituire, cota actuala 1/1, cota initiala 1/1 1) ANGHELESCU MARIN, LIPSA CNP	

**C. Partea III. SARCINI .**

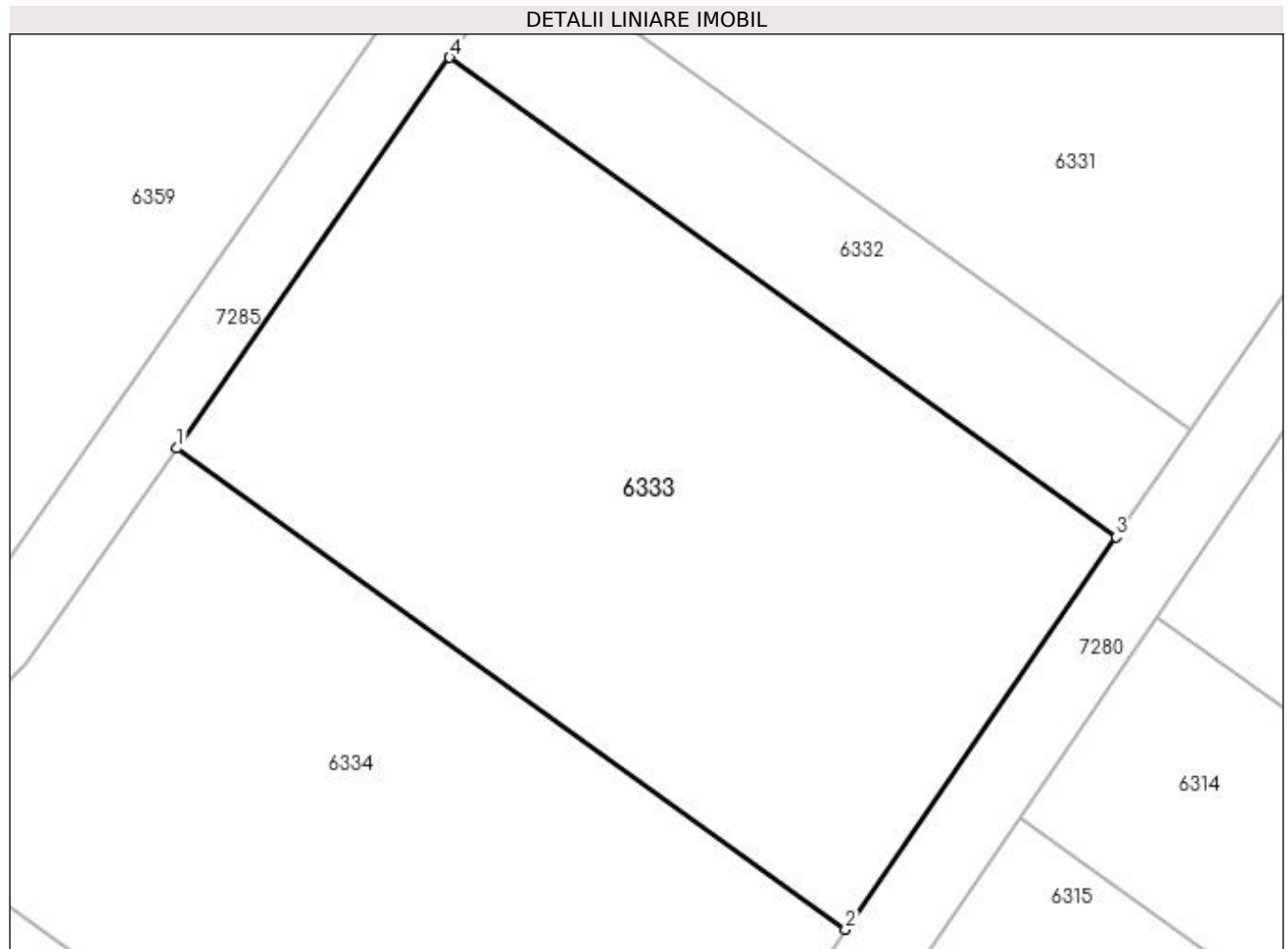
Inscrieri privind dezmembramintele dreptului de proprietate, drepturi reale de garanție și sarcini	Referințe
NU SUNT	

## Anexa Nr. 1 La Partea I

## Teren

Nr cadastral	Suprafața (mp)*	Observații / Referințe
	1.100	

\* Suprafața este determinată în planul de proiecție Stereo 70.



## Date referitoare la teren

Crt	Categorie folosință	Intra vilan	Suprafața (mp)	Tarla	Parcelă	Nr. topo	Observații / Referințe
1	livada	NU	1.100	34	36	-	

## Lungime Segmente

1) Valorile lungimilor segmentelor sunt obținute din proiecție în plan.

Punct început	X / Y	Punct sfârșit	X / Y	Lungime segment (** (m)
1	429.643,367 299.968,213	2	429.678,801 299.942,728	43.647
2	429.678,801 299.942,728	3	429.693,131 299.963,518	25.25
3	429.693,131 299.963,518	4	429.657,819 299.988,916	43.497
4	429.657,819 299.988,916	1	429.643,367 299.968,213	25.248

**\*\* Lungimile segmentelor sunt determinate în planul de proiecție Stereo 70 și sunt rotunjite la 1 milimetru.**

**\*\*\* Distanța dintre puncte este formată din segmente cumulate ce sunt mai mici decât valoarea 1 milimetru.**



**DATE DESPRE IMOBILUL NR. 6334**

Oficiul de Cadastru și Publicitate Imobiliară DOLJ  
Biroul de Cadastru și Publicitate Imobiliară Craiova

**A. Partea I. Descrierea imobilului**

TEREN Extravilan

Adresa: Jud. Dolj, T34 P38

Nr. Crt	Nr cadastral Nr. topografic	Suprafața* (mp)	Observații / Referințe
A1		1.100	Sector cadastral:38 Teren neimprejmuit;

**B. Partea II. Proprietari și acte**

Inscrieri privitoare la dreptul de proprietate și alte drepturi reale	Referințe
/	
Act Administrativ nr. TDP 84-59434, din 03/08/1993 emis de CJSDPAT DOLJ;	
B1	A1
Intabulare, drept de PROPRIETATE, dobândit prin Reconstituire, cota actuala 1/1, cota initiala 1/1 1) PĂTRU ȘTEFAN, LIPSA CNP	

**C. Partea III. SARCINI .**

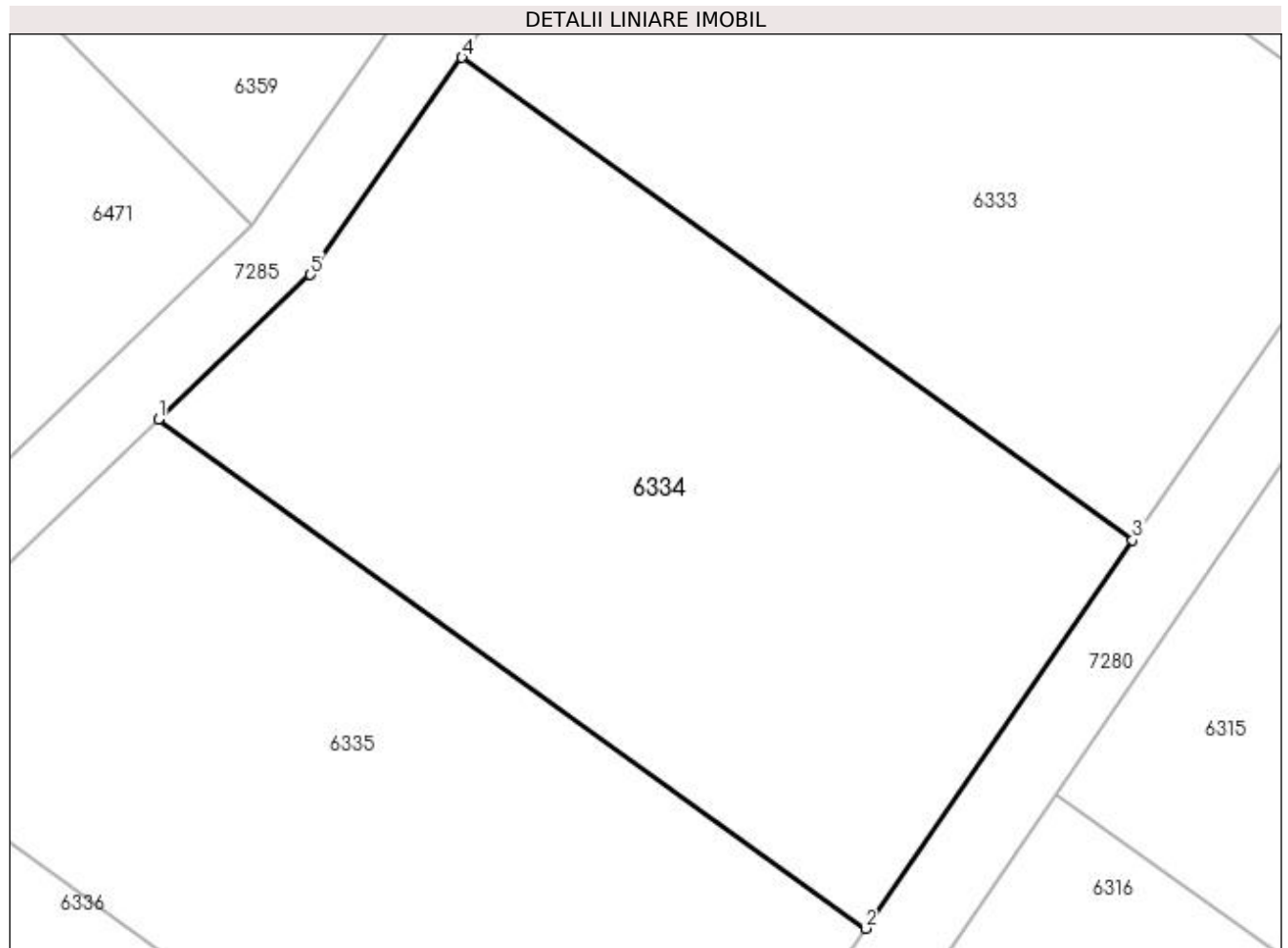
Inscrieri privind dezmembramintele dreptului de proprietate, drepturi reale de garanție și sarcini	Referințe
NU SUNT	

## Anexa Nr. 1 La Partea I

## Teren

Nr cadastral	Suprafața (mp)*	Observații / Referințe
	1.100	

\* Suprafața este determinată în planul de proiecție Stereo 70.



## Date referitoare la teren

Crt	Categorie folosință	Intravilan	Suprafața (mp)	Tarla	Parcelă	Nr. topo	Observații / Referințe
1	livada	NU	1.100	34	38	-	

## Lungime Segmente

1) Valorile lungimilor segmentelor sunt obținute din proiecție în plan.

Punct început	X / Y	Punct sfârșit	X / Y	Lungime segment (** (m)
1	429.627,326 299.949,099	2	429.664,677 299.922,235	46.008
2	429.664,677 299.922,235	3	429.678,801 299.942,728	24.889
3	429.678,801 299.942,728	4	429.643,367 299.968,213	43.647
4	429.643,367 299.968,213	5	429.635,359 299.956,741	13.991
5	429.635,359 299.956,741	1	429.627,326 299.949,099	11.087

**\*\* Lungimile segmentelor sunt determinate în planul de proiecție Stereo 70 și sunt rotunjite la 1 milimetru.**

**\*\*\* Distanța dintre puncte este formată din segmente cumulate ce sunt mai mici decât valoarea 1 milimetru.**





**DATE DESPRE IMOBILUL NR. 6335**

Oficiul de Cadastru și Publicitate Imobiliară DOLJ  
 Biroul de Cadastru și Publicitate Imobiliară Craiova

**A. Partea I. Descrierea imobilului**

TEREN Extravilan

Adresa: Jud. Dolj, T34 P41

Nr. Crt	Nr cadastral Nr. topografic	Suprafața* (mp)	Observații / Referințe
A1		1.100	Sector cadastral:38 Teren neimprejmuit;

**B. Partea II. Proprietari și acte**

Inscrieri privitoare la dreptul de proprietate și alte drepturi reale	Referințe
/	
Act Administrativ nr. TDP 72-59434, din 30/07/1993 emis de CJSDPAT DOLJ;	
B1	A1
Intabulare, drept de PROPRIETATE, dobândit prin Reconstituire, cota actuala 1/1, cota initiala 1/1 1) GHIȚĂ TUDOR, LIPSA CNP	

**C. Partea III. SARCINI .**

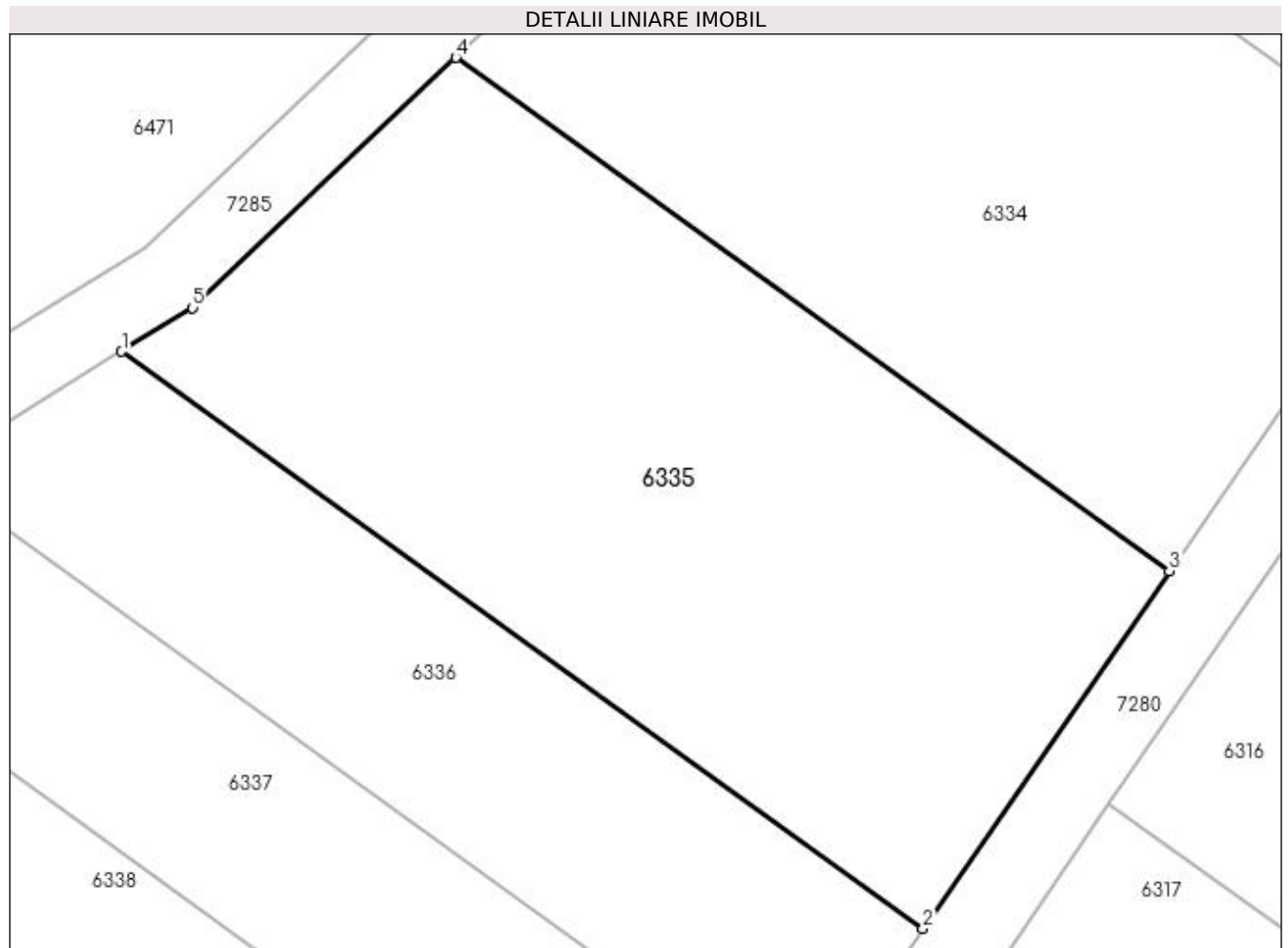
Inscrieri privind dezmembramintele dreptului de proprietate, drepturi reale de garanție și sarcini	Referințe
NU SUNT	

## Anexa Nr. 1 La Partea I

## Teren

Nr cadastral	Suprafața (mp)*	Observații / Referințe
	1.100	

\* Suprafața este determinată în planul de proiecție Stereo 70.



## Date referitoare la teren

Crt	Categorie folosință	Intra vilan	Suprafața (mp)	Tarla	Parcelă	Nr. topo	Observații / Referințe
1	livada	NU	1.100	34	41	-	

## Lungime Segmente

1) Valorile lungimilor segmentelor sunt obținute din proiecție în plan.

Punct început	X / Y	Punct sfârșit	X / Y	Lungime segment (** (m)
1	429.609,836 299.933,719	2	429.651,793 299.903,543	51.682
2	429.651,793 299.903,543	3	429.664,677 299.922,235	22.702
3	429.664,677 299.922,235	4	429.627,326 299.949,099	46.008
4	429.627,326 299.949,099	5	429.613,56 299.936,003	19.0
5	429.613,56 299.936,003	1	429.609,836 299.933,719	4.369

**\*\* Lungimile segmentelor sunt determinate în planul de proiecție Stereo 70 și sunt rotunjite la 1 milimetru.**

**\*\*\* Distanța dintre puncte este formată din segmente cumulate ce sunt mai mici decât valoarea 1 milimetru.**



**DATE DESPRE IMOBILUL NR. 6336**

Oficiul de Cadastru și Publicitate Imobiliară DOLJ  
Biroul de Cadastru și Publicitate Imobiliară Craiova

**A. Partea I. Descrierea imobilului**

TEREN Extravilan

Adresa: Jud. Dolj, T34 P43

Nr. Crt	Nr cadastral Nr. topografic	Suprafața* (mp)	Observații / Referințe
A1		600	Sector cadastral:38 Teren neimprejmuit;

**B. Partea II. Proprietari și acte**

Inscrieri privitoare la dreptul de proprietate și alte drepturi reale	Referințe
/	
Act Administrativ nr. TDP 109-9566, din 06/08/1993 emis de CJSDPAT DOLJ;	
B1	A1
Intabulare, drept de PROPRIETATE, dobândit prin Reconstituire, cota actuala 1/1, cota initiala 1/1 1) ENE IOANA, LIPSA CNP	

**C. Partea III. SARCINI .**

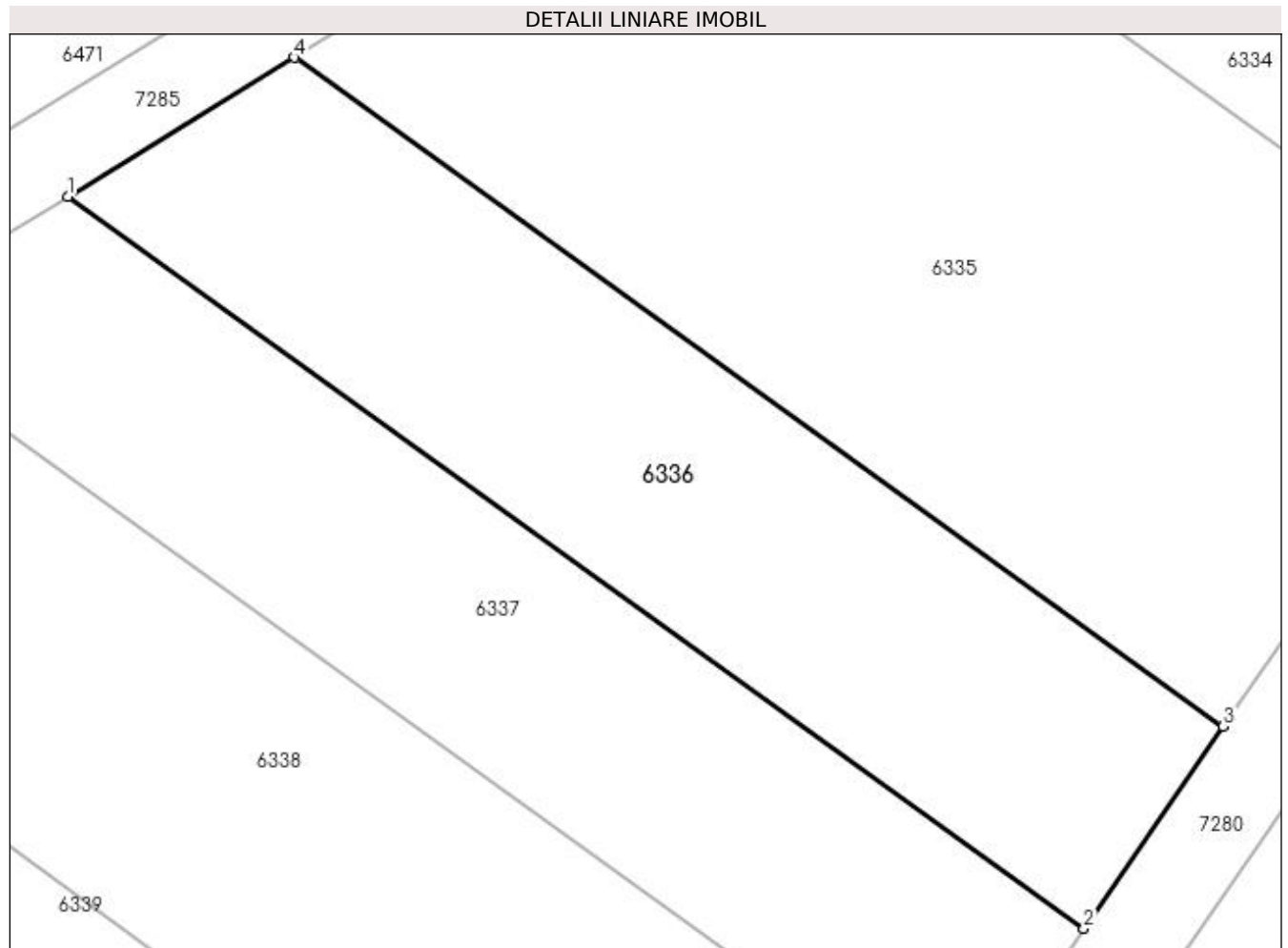
Inscrieri privind dezmembramintele dreptului de proprietate, drepturi reale de garanție și sarcini	Referințe
NU SUNT	

## Anexa Nr. 1 La Partea I

## Teren

Nr cadastral	Suprafața (mp)*	Observații / Referințe
	600	

\* Suprafața este determinată în planul de proiecție Stereo 70.



## Date referitoare la teren

Crt	Categorie folosință	Intravilan	Suprafața (mp)	Tarla	Parcelă	Nr. topo	Observații / Referințe
1	livada	NU	600	34	43	-	

## Lungime Segmente

1) Valorile lungimilor segmentelor sunt obținute din proiecție în plan.

Punct început	X / Y	Punct sfârșit	X / Y	Lungime segment (** (m)
1	429.599,588 299.927,433	2	429.645,499 299.894,412	56.553
2	429.645,499 299.894,412	3	429.651,793 299.903,543	11.09
3	429.651,793 299.903,543	4	429.609,836 299.933,719	51.682
4	429.609,836 299.933,719	1	429.599,588 299.927,433	12.022

**\*\* Lungimile segmentelor sunt determinate în planul de proiecție Stereo 70 și sunt rotunjite la 1 milimetru.**

**\*\*\* Distanța dintre puncte este formată din segmente cumulate ce sunt mai mici decât valoarea 1 milimetru.**





**DATE DESPRE IMOBILUL NR. 6337**

Oficiul de Cadastru și Publicitate Imobiliară DOLJ  
Biroul de Cadastru și Publicitate Imobiliară Craiova

**A. Partea I. Descrierea imobilului**

TEREN Extravilan

Adresa: Jud. Dolj, T34 P46

Nr. Crt	Nr cadastral Nr. topografic	Suprafața* (mp)	Observații / Referințe
A1		600	Sector cadastral:38 Teren neimprejmuit;

**B. Partea II. Proprietari și acte**

Inscrieri privitoare la dreptul de proprietate și alte drepturi reale	Referințe
/	
Act Administrativ nr. TDP 236-2192, din 24/11/1993 emis de CJSDPAT DOLJ;	
B1	A1
Intabulare, drept de PROPRIETATE, dobândit prin Reconstituire, cota actuala 1/1, cota initiala 1/1 1) PĂTRU PANTELIE, LIPSA CNP	

**C. Partea III. SARCINI .**

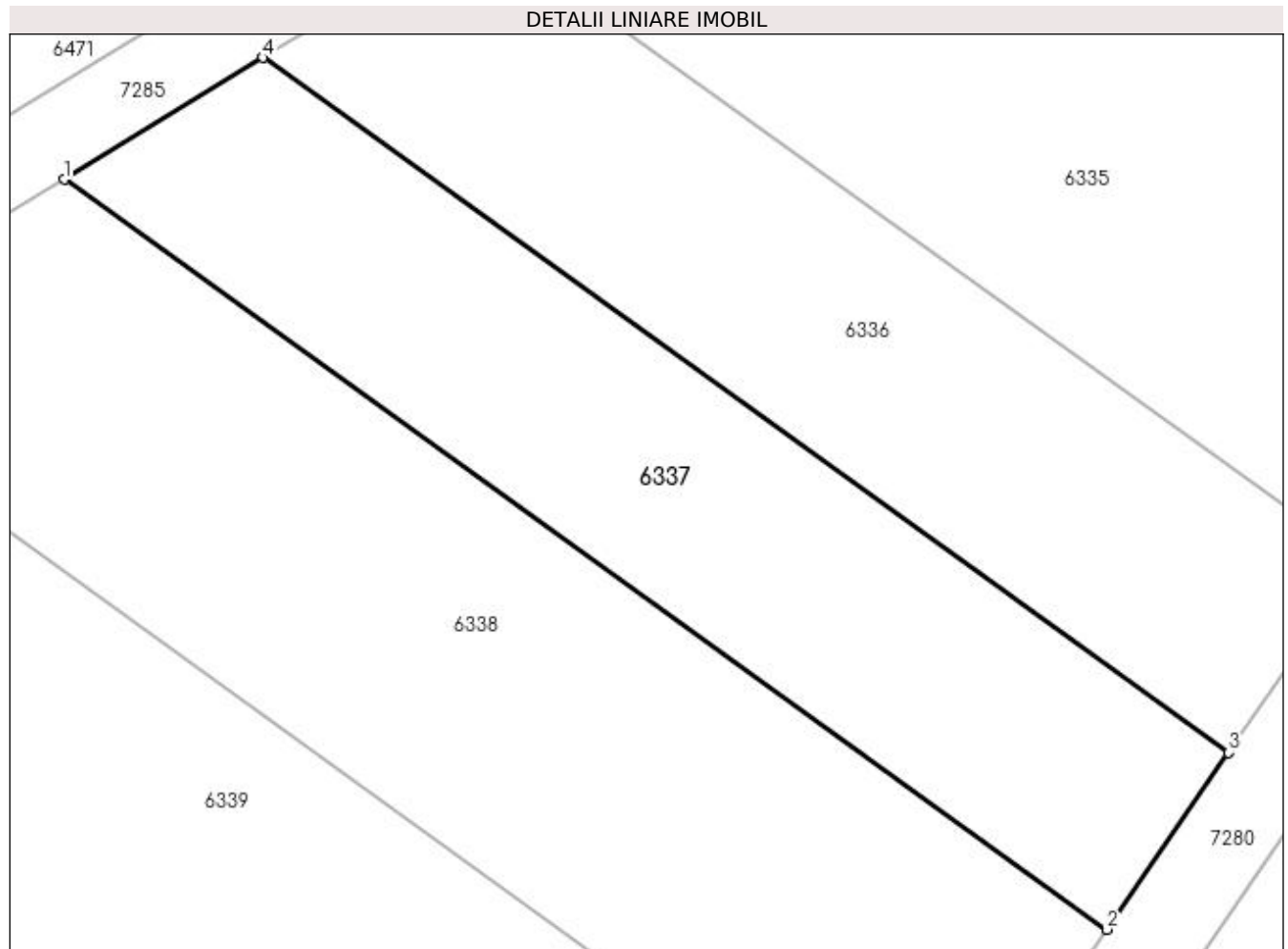
Inscrieri privind dezmembramintele dreptului de proprietate, drepturi reale de garanție și sarcini	Referințe
NU SUNT	

## Anexa Nr. 1 La Partea I

## Teren

Nr cadastral	Suprafața (mp)*	Observații / Referințe
	600	

\* Suprafața este determinată în planul de proiecție Stereo 70.



## Date referitoare la teren

Crt	Categorie folosință	Intravilan	Suprafața (mp)	Tarla	Parcelă	Nr. topo	Observații / Referințe
1	livada	NU	600	34	46	-	

## Lungime Segmente

1) Valorile lungimilor segmentelor sunt obținute din proiecție în plan.

Punct început	X / Y	Punct sfârșit	X / Y	Lungime segment (** (m)
1	429.590,155 299.921,647	2	429.639,707 299.886,008	61.037
2	429.639,707 299.886,008	3	429.645,499 299.894,412	10.207
3	429.645,499 299.894,412	4	429.599,588 299.927,433	56.553
4	429.599,588 299.927,433	1	429.590,155 299.921,647	11.066

**\*\* Lungimile segmentelor sunt determinate în planul de proiecție Stereo 70 și sunt rotunjite la 1 milimetru.**

**\*\*\* Distanța dintre puncte este formată din segmente cumulate ce sunt mai mici decât valoarea 1 milimetru.**



**DATE DESPRE IMOBILUL NR. 6338**

Oficiul de Cadastru și Publicitate Imobiliară DOLJ  
Biroul de Cadastru și Publicitate Imobiliară Craiova

**A. Partea I. Descrierea imobilului**

TEREN Extravilan

Adresa: Jud. Dolj, T34 P47

Nr. Crt	Nr cadastral Nr. topografic	Suprafața* (mp)	Observații / Referințe
A1		1.000	Sector cadastral:38 Teren neimprejmuit;

**B. Partea II. Proprietari și acte**

Inscrieri privitoare la dreptul de proprietate și alte drepturi reale	Referințe
/	
Act Administrativ nr. TDP 971-59538, din 06/03/1995 emis de CJSDPAT DOLJ;	
B1	A1
Intabulare, drept de PROPRIETATE, dobândit prin Reconstituire, cota actuala 1/1, cota initiala 1/1 1) STANCU IOANA, LIPSA CNP	

**C. Partea III. SARCINI .**

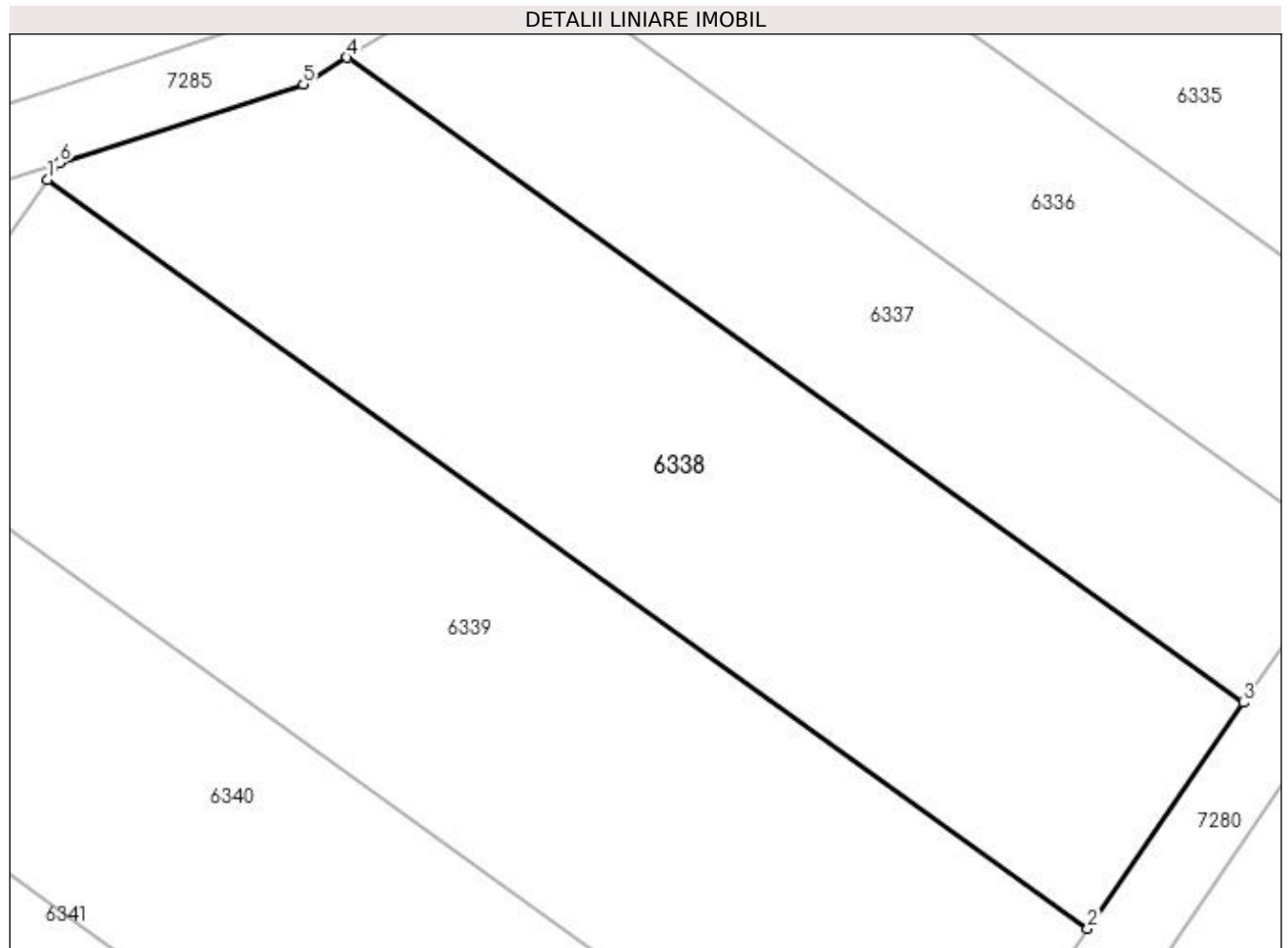
Inscrieri privind dezmembramintele dreptului de proprietate, drepturi reale de garanție și sarcini	Referințe
NU SUNT	

## Anexa Nr. 1 La Partea I

## Teren

Nr cadastral	Suprafața (mp)*	Observații / Referințe
	1.000	

\* Suprafața este determinată în planul de proiecție Stereo 70.



## Date referitoare la teren

Crt	Categorie folosință	Intra vilan	Suprafața (mp)	Tarla	Parcelă	Nr. topo	Observații / Referințe
1	livada	NU	1.000	34	47	-	

## Lungime Segmente

1) Valorile lungimilor segmentelor sunt obținute din proiecție în plan.

Punct început	X / Y	Punct sfârșit	X / Y	Lungime segment (** (m)
1	429.573,595 299.914,89	2	429.631,105 299.873,528	70.839
2	429.631,105 299.873,528	3	429.639,707 299.886,008	15.157
3	429.639,707 299.886,008	4	429.590,155 299.921,647	61.037
4	429.590,155 299.921,647	5	429.587,731 299.920,161	2.843
5	429.587,731 299.920,161	6	429.574,253 299.915,821	14.16

Punct început	X / Y	Punct sfârșit	X / Y	Lungime segment (** (m)
6	429.574,253 299.915,821	1	429.573,595 299.914,89	1.14

\*\* Lungimile segmentelor sunt determinate în planul de proiecție Stereo 70 și sunt rotunjite la 1 milimetru.

\*\*\* Distanța dintre puncte este formată din segmente cumulate ce sunt mai mici decât valoarea 1 milimetru.





**DATE DESPRE IMOBILUL NR. 6339**

Oficiul de Cadastru și Publicitate Imobiliară DOLJ  
Biroul de Cadastru și Publicitate Imobiliară Craiova

**A. Partea I. Descrierea imobilului**

TEREN Extravilan

Adresa: Jud. Dolj, T34 P49

Nr. Crt	Nr cadastral Nr. topografic	Suprafața* (mp)	Observații / Referințe
A1		1.200	Sector cadastral:38 Teren neimprejmuit;

**B. Partea II. Proprietari și acte**

Inscrieri privitoare la dreptul de proprietate și alte drepturi reale	Referințe
/	
Act Administrativ nr. TDP 235-2192, din 23/11/1993 emis de CJSDPAT DOLJ;	
B1	A1
Intabulare, drept de PROPRIETATE, dobândit prin Reconstituire, cota actuala 1/1, cota initiala 1/1 1) TUDORACHE GHEORGHE, LIPSA CNP	

**C. Partea III. SARCINI .**

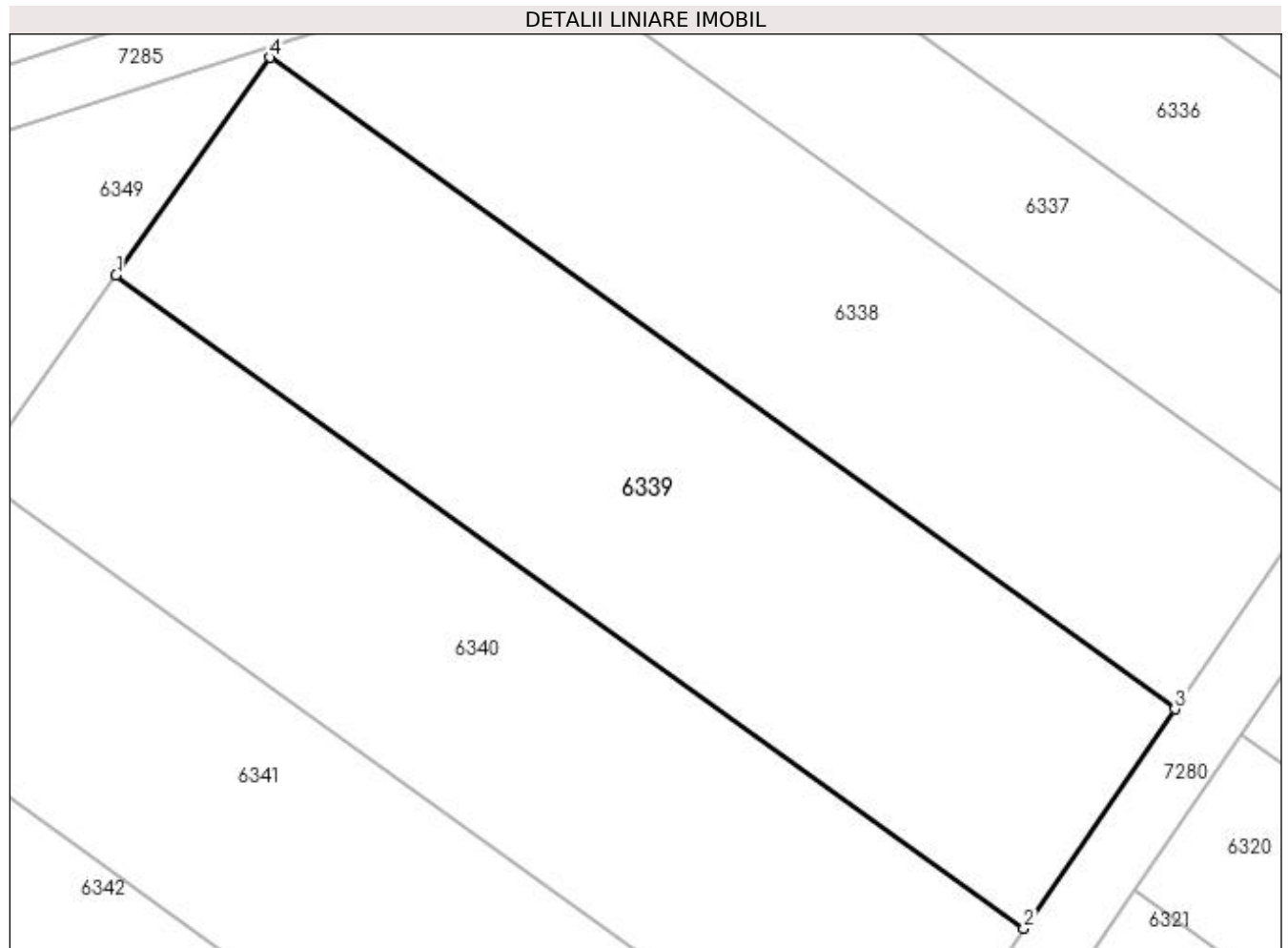
Inscrieri privind dezmembramintele dreptului de proprietate, drepturi reale de garanție și sarcini	Referințe
NU SUNT	

## Anexa Nr. 1 La Partea I

## Teren

Nr cadastral	Suprafața (mp)*	Observații / Referințe
	1.200	

\* Suprafața este determinată în planul de proiecție Stereo 70.



## Date referitoare la teren

Crt	Categorie folosință	Intra vilan	Suprafața (mp)	Tarla	Parcelă	Nr. topo	Observații / Referințe
1	livada	NU	1.200	34	49	-	

## Lungime Segmente

1) Valorile lungimilor segmentelor sunt obținute din proiecție în plan.

Punct început	X / Y	Punct sfârșit	X / Y	Lungime segment (** (m)
1	429.563,834 299.901,073	2	429.621,502 299.859,597	71.034
2	429.621,502 299.859,597	3	429.631,105 299.873,528	16.92
3	429.631,105 299.873,528	4	429.573,595 299.914,89	70.839
4	429.573,595 299.914,89	1	429.563,834 299.901,073	16.917

**\*\* Lungimile segmentelor sunt determinate în planul de proiecție Stereo 70 și sunt rotunjite la 1 milimetru.**

**\*\*\* Distanța dintre puncte este formată din segmente cumulate ce sunt mai mici decât valoarea 1 milimetru.**



**DATE DESPRE IMOBILUL NR. 6340**

Oficiul de Cadastru și Publicitate Imobiliară DOLJ  
 Biroul de Cadastru și Publicitate Imobiliară Craiova

**A. Partea I. Descrierea imobilului**

TEREN Extravilan

Adresa: Jud. Dolj, T34 P52

Nr. Crt	Nr cadastral Nr. topografic	Suprafața* (mp)	Observații / Referințe
A1		1.100	Sector cadastral:38 Teren neimprejmuit;

**B. Partea II. Proprietari și acte**

Inscrieri privitoare la dreptul de proprietate și alte drepturi reale		Referințe
/		
Act Administrativ nr. TDP 19456, din 22/03/2016 emis de CJSDPAT DOLJ (Defunct conform certificat de deces seria D, nr. 945034, data 27.12.2004);		
B1	Intabulare, drept de PROPRIETATE, dobandit prin Reconstituire, cota actuala 1/1, cota initiala 1/1 1) VLĂDUȚ MARIN DEFUNCT:Da	A1

**C. Partea III. SARCINI .**

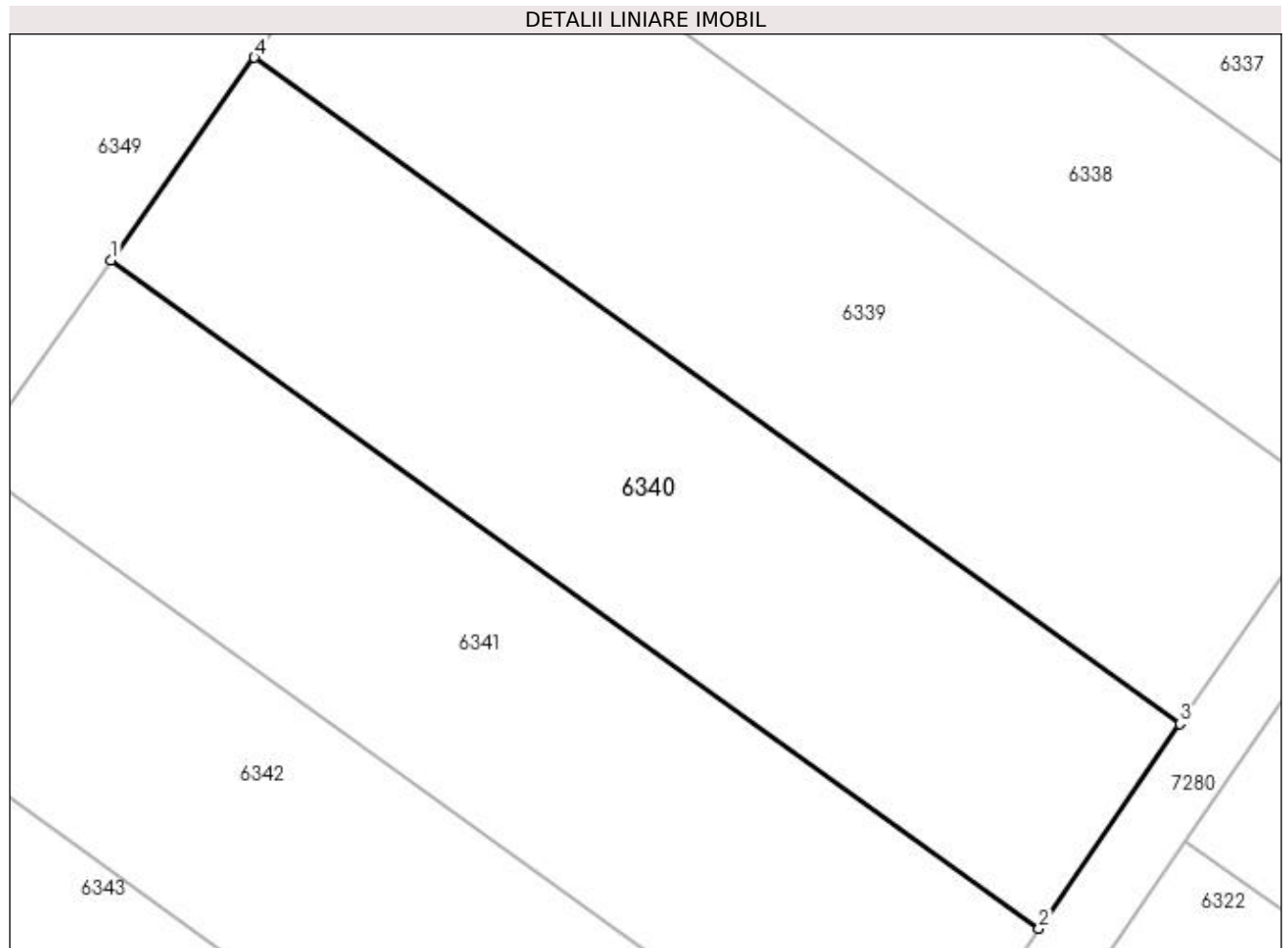
Inscrieri privind dezmembramintele dreptului de proprietate, drepturi reale de garanție și sarcini	Referințe
NU SUNT	

## Anexa Nr. 1 La Partea I

## Teren

Nr cadastral	Suprafața (mp)*	Observații / Referințe
	1.100	

\* Suprafața este determinată în planul de proiecție Stereo 70.



## Date referitoare la teren

Crt	Categorie folosință	Intra vilan	Suprafața (mp)	Tarla	Parcelă	Nr. topo	Observații / Referințe
1	livada	NU	1.100	34	52	-	

## Lungime Segmente

1) Valorile lungimilor segmentelor sunt obținute din proiecție în plan.

Punct început	X / Y	Punct sfârșit	X / Y	Lungime segment (** (m)
1	429.554,911 299.888,44	2	429.612,724 299.846,86	71.213
2	429.612,724 299.846,86	3	429.621,502 299.859,597	15.469
3	429.621,502 299.859,597	4	429.563,834 299.901,073	71.034
4	429.563,834 299.901,073	1	429.554,911 299.888,44	15.466

**\*\* Lungimile segmentelor sunt determinate în planul de proiecție Stereo 70 și sunt rotunjite la 1 milimetru.**

**\*\*\* Distanța dintre puncte este formată din segmente cumulate ce sunt mai mici decât valoarea 1 milimetru.**





**DATE DESPRE IMOBILUL NR. 6341**

Oficiul de Cadastru și Publicitate Imobiliară DOLJ  
 Biroul de Cadastru și Publicitate Imobiliară Craiova

**A. Partea I. Descrierea imobilului**

TEREN Extravilan

Adresa: Jud. Dolj, T34 P55

Nr. Crt	Nr cadastral Nr. topografic	Suprafața* (mp)	Observații / Referințe
A1		1.100	Sector cadastral:38 Teren neimprejmuit;

**B. Partea II. Proprietari și acte**

Inscrieri privitoare la dreptul de proprietate și alte drepturi reale		Referințe
/		
Act Normativ nr. Legea 7, din 13/03/1996 emis de PARLAMENTUL ROMÂNIEI (art. 13 alin. 14);		
B1	Intabulare, drept de PROPRIETATE, dobandit prin Lege, cota actuala 1/1, cota initiala 1/1	A1
1) Comuna Teslui - rezerva comisiei locale de fond funciar, CIF:4553330		

**C. Partea III. SARCINI .**

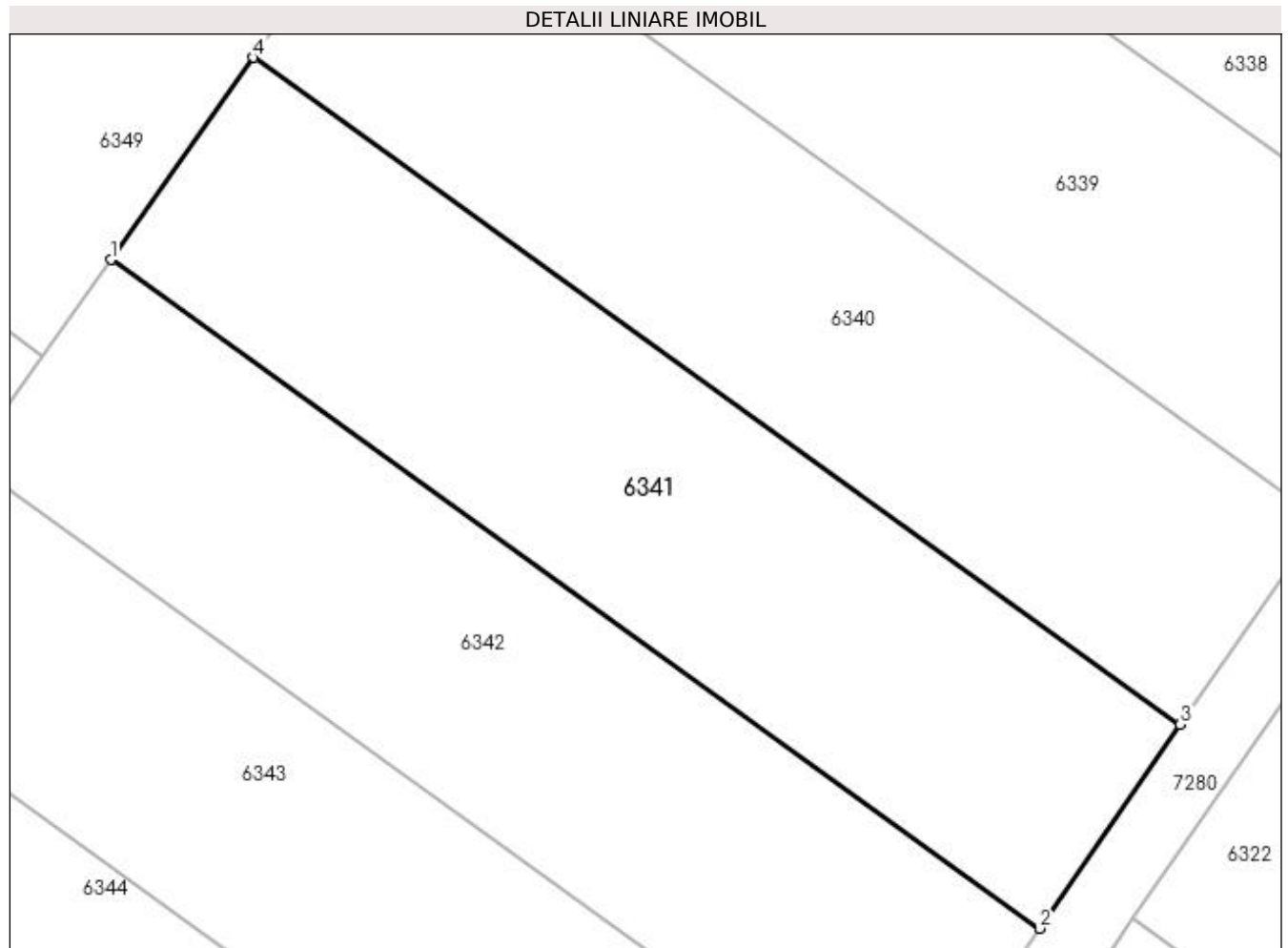
Inscrieri privind dezmembramintele dreptului de proprietate, drepturi reale de garanție și sarcini	Referințe
NU SUNT	

## Anexa Nr. 1 La Partea I

## Teren

Nr cadastral	Suprafața (mp)*	Observații / Referințe
	1.100	

\* Suprafața este determinată în planul de proiecție Stereo 70.



## Date referitoare la teren

Crt	Categorie folosință	Intra vilan	Suprafața (mp)	Tarla	Parcelă	Nr. topo	Observații / Referințe
1	livada	NU	1.100	34	55	-	

## Lungime Segmente

1) Valorile lungimilor segmentelor sunt obținute din proiecție în plan.

Punct început	X / Y	Punct sfârșit	X / Y	Lungime segment (** (m)
1	429.546,009 299.875,839	2	429.603,967 299.834,155	71.391
2	429.603,967 299.834,155	3	429.612,724 299.846,86	15.431
3	429.612,724 299.846,86	4	429.554,911 299.888,44	71.213
4	429.554,911 299.888,44	1	429.546,009 299.875,839	15.428

**\*\* Lungimile segmentelor sunt determinate în planul de proiecție Stereo 70 și sunt rotunjite la 1 milimetru.**

**\*\*\* Distanța dintre puncte este formată din segmente cumulate ce sunt mai mici decât valoarea 1 milimetru.**



**DATE DESPRE IMOBILUL NR. 6342**

Oficiul de Cadastru și Publicitate Imobiliară DOLJ  
 Biroul de Cadastru și Publicitate Imobiliară Craiova

**A. Partea I. Descrierea imobilului**

TEREN Extravilan

Adresa: Jud. Dolj, T34 P59

Nr. Crt	Nr cadastral Nr. topografic	Suprafața* (mp)	Observații / Referințe
A1		1.100	Sector cadastral:38 Teren neimprejmuit;

**B. Partea II. Proprietari și acte**

Inscrieri privitoare la dreptul de proprietate și alte drepturi reale	Referințe
/	
Act Administrativ nr. TDP 140-9566, din 01/11/1993 emis de CJSDPAT DOLJ;	
B1	A1
Intabulare, drept de PROPRIETATE, dobandit prin Reconstituire, cota actuala 1/1, cota initiala 1/1 1) BUZATU VICTORIA, LIPSA CNP	

**C. Partea III. SARCINI .**

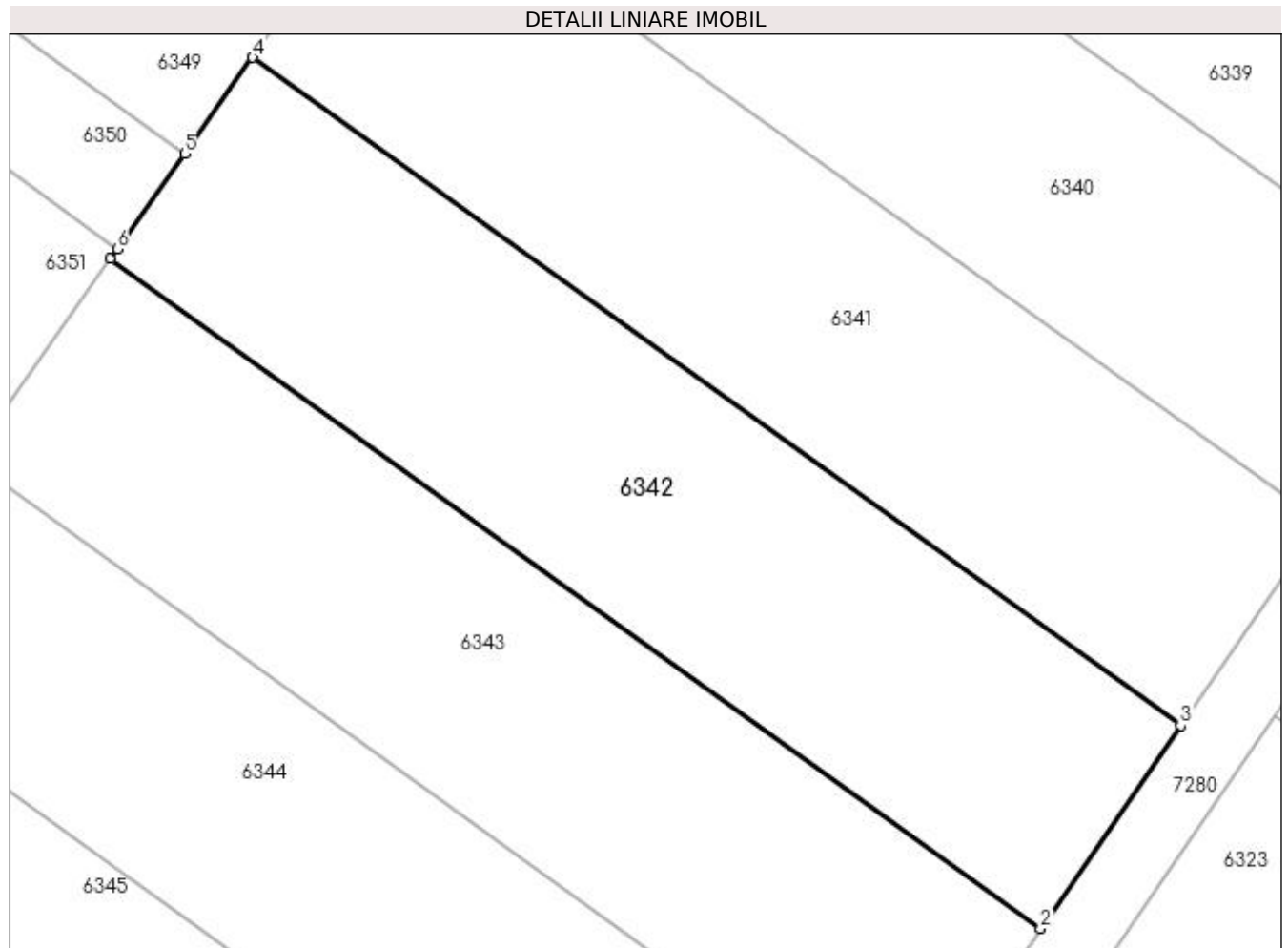
Inscrieri privind dezmembramintele dreptului de proprietate, drepturi reale de garanție și sarcini	Referințe
NU SUNT	

## Anexa Nr. 1 La Partea I

## Teren

Nr cadastral	Suprafața (mp)*	Observații / Referințe
	1.100	

\* Suprafața este determinată în planul de proiecție Stereo 70.



## Date referitoare la teren

Crt	Categorie folosință	Intra vilan	Suprafața (mp)	Tarla	Parcelă	Nr. topo	Observații / Referințe
1	livada	NU	1.100	34	59	-	

## Lungime Segmente

1) Valorile lungimilor segmentelor sunt obținute din proiecție în plan.

Punct început	X / Y	Punct sfârșit	X / Y	Lungime segment (** (m)
1	429.537,13 299.863,27	2	429.595,231 299.821,482	71.568
2	429.595,231 299.821,482	3	429.603,967 299.834,155	15.392
3	429.603,967 299.834,155	4	429.546,009 299.875,839	71.391
4	429.546,009 299.875,839	5	429.541,768 299.869,836	7.35
5	429.541,768 299.869,836	6	429.537,569 299.863,892	7.278

Punct început	X / Y	Punct sfârșit	X / Y	Lungime segment (** (m)
6	429.537,569 299.863,892	1	429.537,13 299.863,27	0.761

\*\* Lungimile segmentelor sunt determinate în planul de proiecție Stereo 70 și sunt rotunjite la 1 milimetru.

\*\*\* Distanța dintre puncte este formată din segmente cumulate ce sunt mai mici decât valoarea 1 milimetru.





**DATE DESPRE IMOBILUL NR. 6343**

Oficiul de Cadastru și Publicitate Imobiliară DOLJ  
Biroul de Cadastru și Publicitate Imobiliară Craiova

**A. Partea I. Descrierea imobilului**

TEREN Extravilan

Adresa: Jud. Dolj, T34 P62

Nr. Crt	Nr cadastral Nr. topografic	Suprafața* (mp)	Observații / Referințe
A1		1.100	Sector cadastral:38 Teren neimprejmuit;

**B. Partea II. Proprietari și acte**

Inscrieri privitoare la dreptul de proprietate și alte drepturi reale	Referințe
/	
Act Administrativ nr. TDP 154-9566, din 02/11/1993 emis de CJSDPAT DOLJ;	
B1	A1
Intabulare, drept de PROPRIETATE, dobândit prin Reconstituire, cota actuala 1/1, cota initiala 1/1 1) <b>PRODAN ELENA</b> , LIPSA CNP	

**C. Partea III. SARCINI .**

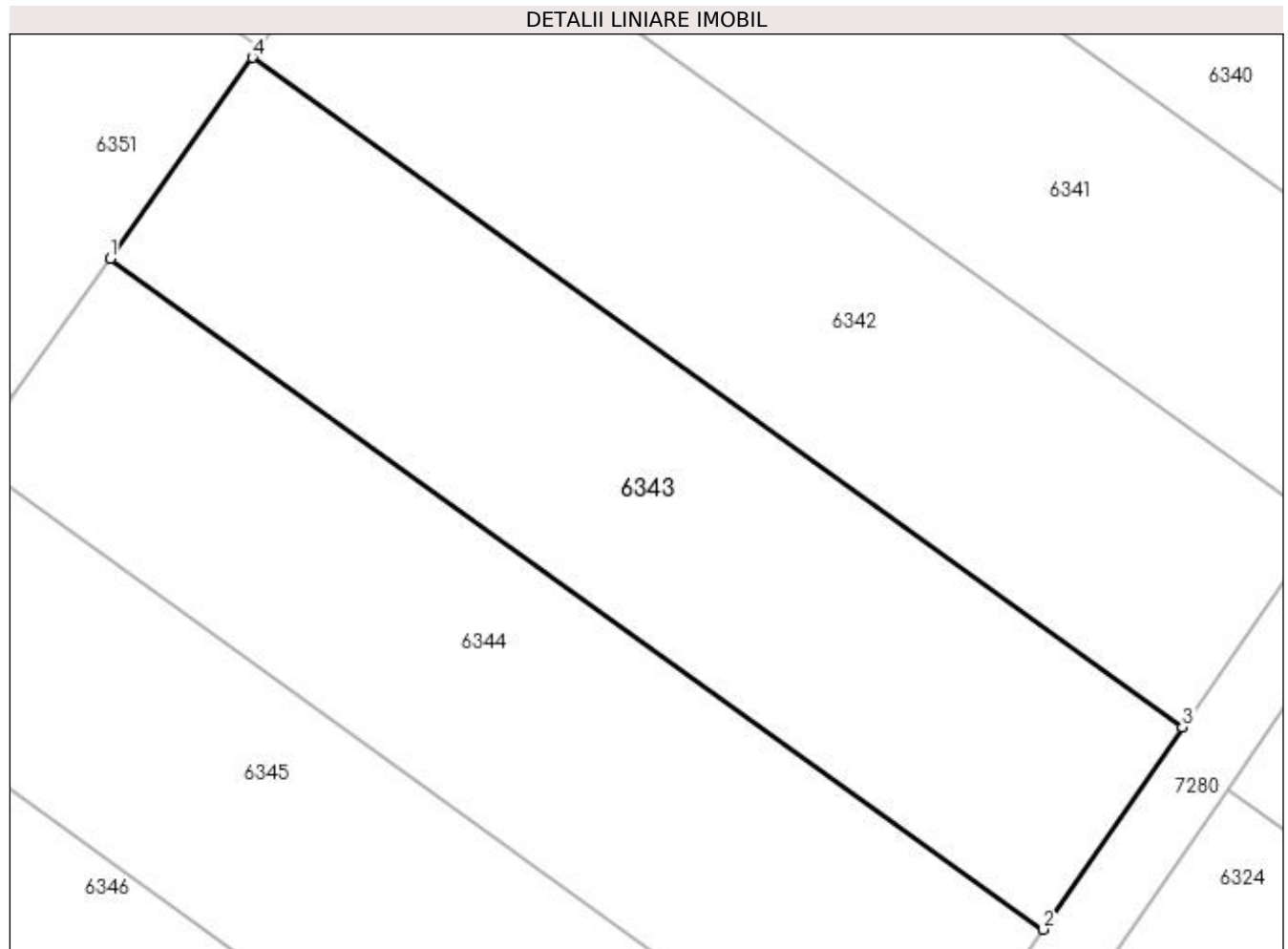
Inscrieri privind dezmembramintele dreptului de proprietate, drepturi reale de garanție și sarcini	Referințe
NU SUNT	

## Anexa Nr. 1 La Partea I

## Teren

Nr cadastral	Suprafața (mp)*	Observații / Referințe
	1.100	

\* Suprafața este determinată în planul de proiecție Stereo 70.



## Date referitoare la teren

Crt	Categorie folosință	Intravilan	Suprafața (mp)	Tarla	Parcelă	Nr. topo	Observații / Referințe
1	livada	NU	1.100	34	62	-	

## Lungime Segmente

1) Valorile lungimilor segmentelor sunt obținute din proiecție în plan.

Punct început	X / Y	Punct sfârșit	X / Y	Lungime segment (** (m)
1	429.528,273 299.850,731	2	429.586,518 299.808,84	71.745
2	429.586,518 299.808,84	3	429.595,231 299.821,482	15.354
3	429.595,231 299.821,482	4	429.537,13 299.863,27	71.568
4	429.537,13 299.863,27	1	429.528,273 299.850,731	15.352

**\*\* Lungimile segmentelor sunt determinate în planul de proiecție Stereo 70 și sunt rotunjite la 1 milimetru.**

**\*\*\* Distanța dintre puncte este formată din segmente cumulate ce sunt mai mici decât valoarea 1 milimetru.**



**DATE DESPRE IMOBILUL NR. 6344**

Oficiul de Cadastru și Publicitate Imobiliară DOLJ  
Biroul de Cadastru și Publicitate Imobiliară Craiova

**A. Partea I. Descrierea imobilului**

TEREN Extravilan

Adresa: Jud. Dolj, T34 P67

Nr. Crt	Nr cadastral Nr. topografic	Suprafața* (mp)	Observații / Referințe
A1		1.100	Sector cadastral:38 Teren neimprejmuit;

**B. Partea II. Proprietari și acte**

Inscrieri privitoare la dreptul de proprietate și alte drepturi reale		Referințe
/		
Act Normativ nr. Legea 7, din 13/03/1996 emis de PARLAMENTUL ROMÂNIEI (art. 13 alin. 14);		
B1	Intabulare, drept de PROPRIETATE, dobandit prin Lege, cota actuala 1/1, cota initiala 1/1	A1
1) Comuna Teslui - rezerva comisiei locale de fond funciar, CIF:4553330		

**C. Partea III. SARCINI .**

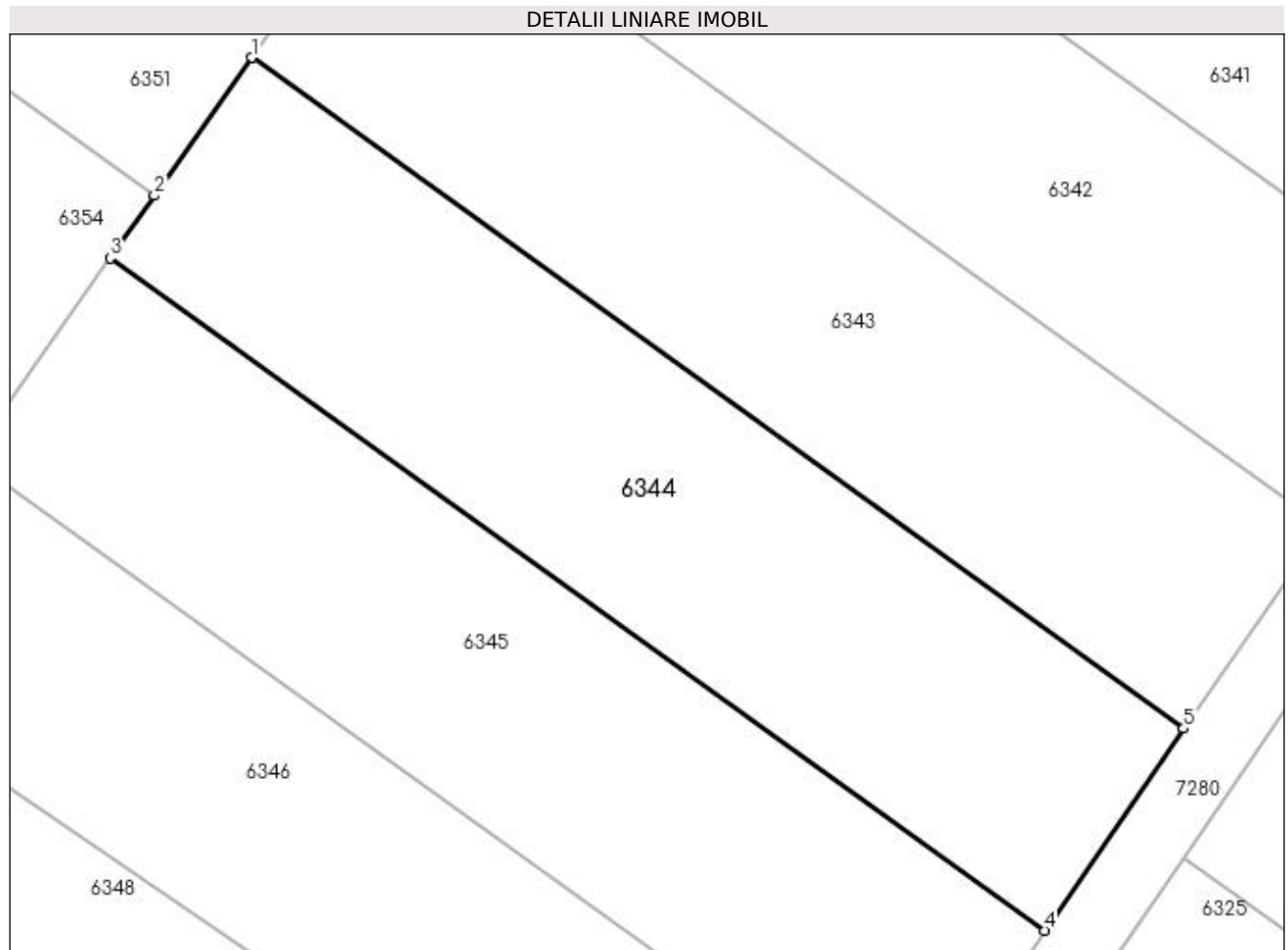
Inscrieri privind dezmembramintele dreptului de proprietate, drepturi reale de garanție și sarcini	Referințe
NU SUNT	

## Anexa Nr. 1 La Partea I

## Teren

Nr cadastral	Suprafața (mp)*	Observații / Referințe
	1.100	

\* Suprafața este determinată în planul de proiecție Stereo 70.



## Date referitoare la teren

Crt	Categorie folosință	Intra vilan	Suprafața (mp)	Tarla	Parcelă	Nr. topo	Observații / Referințe
1	livada	NU	1.100	34	67	-	

## Lungime Segmente

1) Valorile lungimilor segmentelor sunt obținute din proiecție în plan.

Punct început	X / Y	Punct sfârșit	X / Y	Lungime segment (** (m)
1	429.528,273 299.850,731	2	429.522,195 299.842,128	10.533
2	429.522,195 299.842,128	3	429.519,437 299.838,223	4.781
3	429.519,437 299.838,223	4	429.577,826 299.796,229	71.922
4	429.577,826 299.796,229	5	429.586,518 299.808,84	15.316
5	429.586,518 299.808,84	1	429.528,273 299.850,731	71.745

**\*\* Lungimile segmentelor sunt determinate în planul de proiecție Stereo 70 și sunt rotunjite la 1 milimetru.**

**\*\*\* Distanța dintre puncte este formată din segmente cumulate ce sunt mai mici decât valoarea 1 milimetru.**





**DATE DESPRE IMOBILUL NR. 6345**

Oficiul de Cadastru și Publicitate Imobiliară DOLJ  
Biroul de Cadastru și Publicitate Imobiliară Craiova

**A. Partea I. Descrierea imobilului**

TEREN Extravilan

Adresa: Jud. Dolj, T34 P71

Nr. Crt	Nr cadastral Nr. topografic	Suprafața* (mp)	Observații / Referințe
A1		1.100	Sector cadastral:38 Teren neimprejmuit;

**B. Partea II. Proprietari și acte**

Inscrieri privitoare la dreptul de proprietate și alte drepturi reale		Referințe
/		
Act Normativ nr. Legea 7, din 13/03/1996 emis de PARLAMENTUL ROMÂNIEI (art. 13 alin. 14);		
B1	Intabulare, drept de PROPRIETATE, dobandit prin Lege, cota actuala 1/1, cota initiala 1/1	A1
1) Comuna Teslui - rezerva comisiei locale de fond funciar, CIF:4553330		

**C. Partea III. SARCINI .**

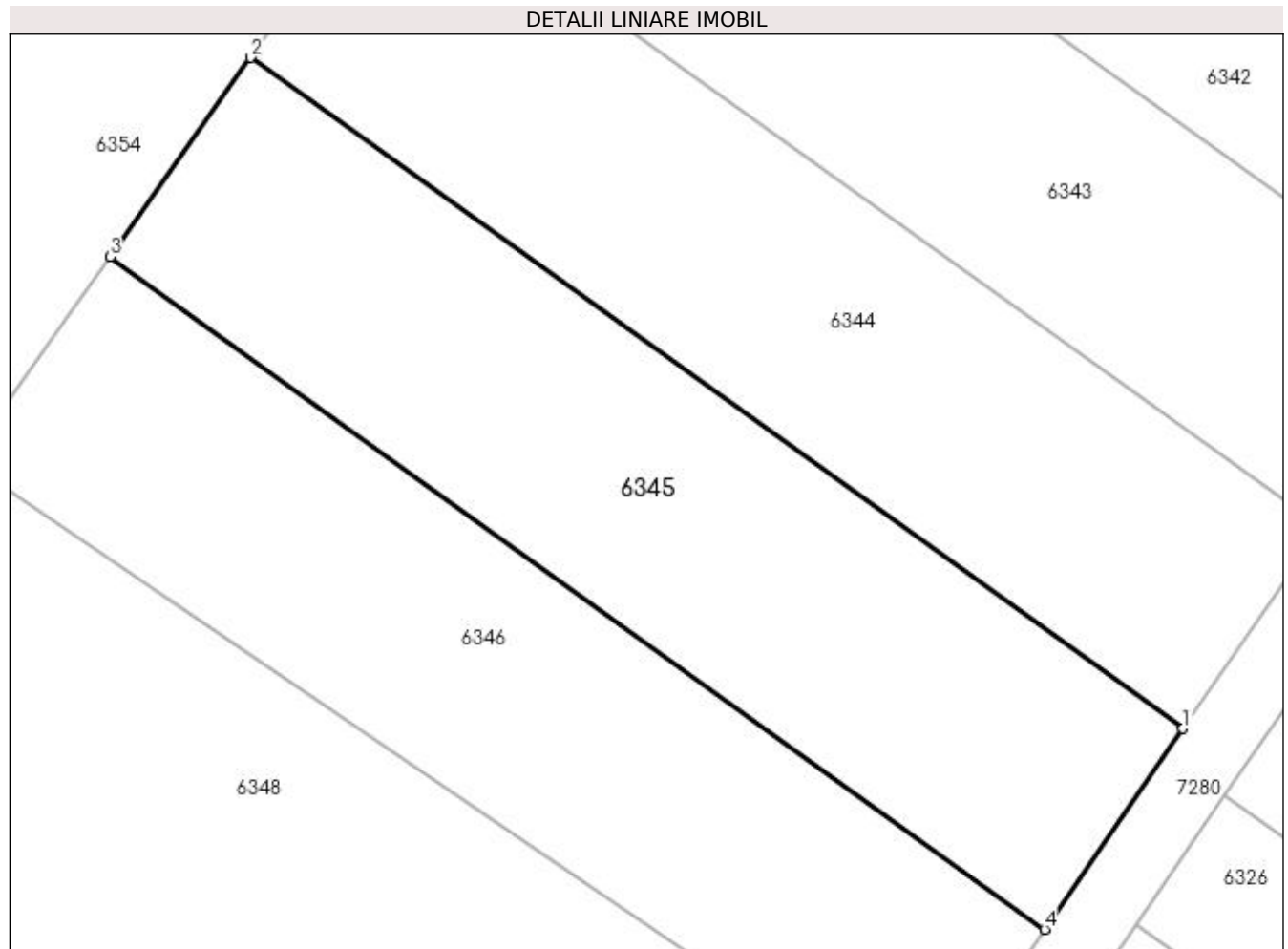
Inscrieri privind dezmembramintele dreptului de proprietate, drepturi reale de garanție și sarcini	Referințe
NU SUNT	

## Anexa Nr. 1 La Partea I

## Teren

Nr cadastral	Suprafața (mp)*	Observații / Referințe
	1.100	

\* Suprafața este determinată în planul de proiecție Stereo 70.



## Date referitoare la teren

Crt	Categorie folosință	Intra vilan	Suprafața (mp)	Tarla	Parcelă	Nr. topo	Observații / Referințe
1	livada	NU	1.100	34	71	-	

## Lungime Segmente

1) Valorile lungimilor segmentelor sunt obținute din proiecție în plan.

Punct început	X / Y	Punct sfârșit	X / Y	Lungime segment (** (m)
1	429.577,826 299.796,229	2	429.519,437 299.838,223	71.922
2	429.519,437 299.838,223	3	429.510,623 299.825,746	15.276
3	429.510,623 299.825,746	4	429.569,155 299.783,649	72.098
4	429.569,155 299.783,649	1	429.577,826 299.796,229	15.279

**\*\* Lungimile segmentelor sunt determinate în planul de proiecție Stereo 70 și sunt rotunjite la 1 milimetru.**

**\*\*\* Distanța dintre puncte este formată din segmente cumulate ce sunt mai mici decât valoarea 1 milimetru.**



**DATE DESPRE IMOBILUL NR. 6346**

Oficiul de Cadastru și Publicitate Imobiliară DOLJ  
Biroul de Cadastru și Publicitate Imobiliară Craiova

**A. Partea I. Descrierea imobilului**

TEREN Extravilan

Adresa: Jud. Dolj, T34 P73

Nr. Crt	Nr cadastral Nr. topografic	Suprafața* (mp)	Observații / Referințe
A1		1.062	Sector cadastral:38 Teren neimprejmuit;

**B. Partea II. Proprietari și acte**

Inscrieri privitoare la dreptul de proprietate și alte drepturi reale	Referințe
/	
Act Administrativ nr. TDP 93-59434, din 04/08/1993 emis de CJSDPAT DOLJ;	
B1	A1
Intabulare, drept de PROPRIETATE, dobândit prin Reconstituire, cota actuala 1/1, cota initiala 1/1	
1) RĂGHICI IOANA, LIPSA CNP	
2) FICA LILI, LIPSA CNP	

**C. Partea III. SARCINI .**

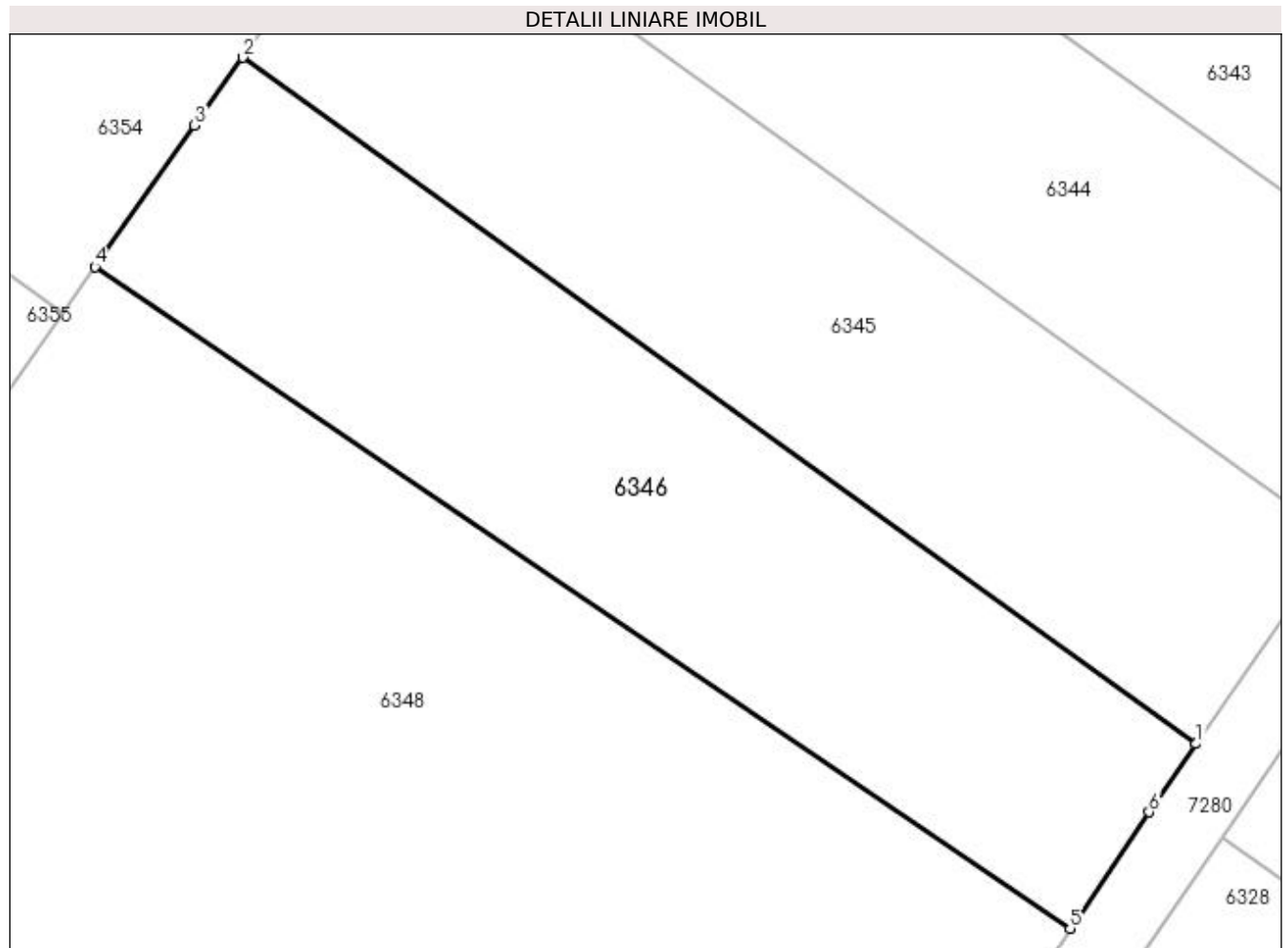
Inscrieri privind dezmembramintele dreptului de proprietate, drepturi reale de garanție și sarcini	Referințe
NU SUNT	

## Anexa Nr. 1 La Partea I

## Teren

Nr cadastral	Suprafața (mp)*	Observații / Referințe
	1.062	

\* Suprafața este determinată în planul de proiecție Stereo 70.



## Date referitoare la teren

Crt	Categorie folosință	Intravilan	Suprafața (mp)	Tarla	Parcelă	Nr. topo	Observații / Referințe
1	livada	NU	1.062	34	73	-	

## Lungime Segmente

1) Valorile lungimilor segmentelor sunt obținute din proiecție în plan.

Punct început	X / Y	Punct sfârșit	X / Y	Lungime segment (** (m)
1	429.569,155 299.783,649	2	429.510,623 299.825,746	72.098
2	429.510,623 299.825,746	3	429.507,677 299.821,576	5.106
3	429.507,677 299.821,576	4	429.501,555 299.812,91	10.61
4	429.501,555 299.812,91	5	429.561,421 299.772,322	72.328
5	429.561,421 299.772,322	6	429.566,267 299.779,458	8.626

Punct început	X / Y	Punct sfârșit	X / Y	Lungime segment (** (m)
6	429.566,267 299.779,458	1	429.569,155 299.783,649	5.09

\*\* Lungimile segmentelor sunt determinate în planul de proiecție Stereo 70 și sunt rotunjite la 1 milimetru.

\*\*\* Distanța dintre puncte este formată din segmente cumulate ce sunt mai mici decât valoarea 1 milimetru.





**DATE DESPRE IMOBILUL NR. 6347**

Oficiul de Cadastru și Publicitate Imobiliară DOLJ  
 Biroul de Cadastru și Publicitate Imobiliară Craiova

**A. Partea I. Descrierea imobilului**

TEREN Extravilan

Adresa: Jud. Dolj, T34 P73/1

Nr. Crt	Nr cadastral Nr. topografic	Suprafața* (mp)	Observații / Referințe
A1		5.955	Sector cadastral:38 Teren neimprejmuit;

**B. Partea II. Proprietari și acte**

Inscrieri privitoare la dreptul de proprietate și alte drepturi reale		Referințe
/		
Act Normativ nr. Legea 7, din 13/03/1996 emis de PARLAMENTUL ROMÂNIEI (art. 13 alin. 14);		
B1	Intabulare, drept de PROPRIETATE, dobandit prin Lege, cota actuala 1/1, cota initiala 1/1	A1
1) Comuna Teslui - rezerva comisiei locale de fond funciar, CIF:4553330		

**C. Partea III. SARCINI .**

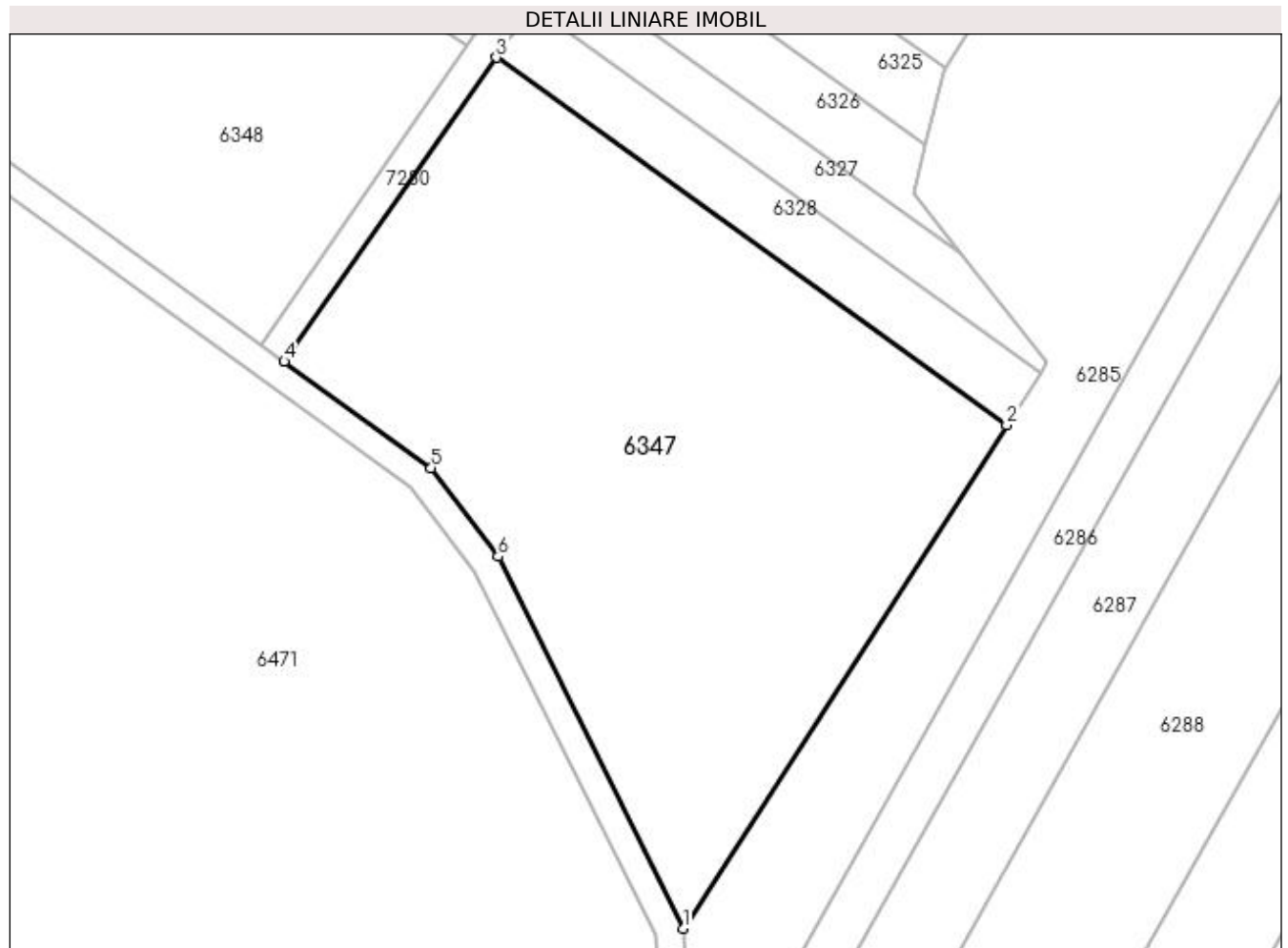
Inscrieri privind dezmembramintele dreptului de proprietate, drepturi reale de garanție și sarcini	Referințe
NU SUNT	

## Anexa Nr. 1 La Partea I

## Teren

Nr cadastral	Suprafața (mp)*	Observații / Referințe
	5.955	

\* Suprafața este determinată în planul de proiecție Stereo 70.



## Date referitoare la teren

Crt	Categorie folosință	Intra vilan	Suprafața (mp)	Tarla	Parcelă	Nr. topo	Observații / Referințe
1	livada	NU	5.955	34	73/1	-	

## Lungime Segmente

1) Valorile lungimilor segmentelor sunt obținute din proiecție în plan.

Punct început	X / Y	Punct sfârșit	X / Y	Lungime segment (** (m)
1	429.592,775 299.644,519	2	429.639,654 299.717,407	86.662
2	429.639,654 299.717,407	3	429.565,729 299.770,567	91.054
3	429.565,729 299.770,567	4	429.534,979 299.726,571	53.677
4	429.534,979 299.726,571	5	429.556,269 299.711,194	26.262
5	429.556,269 299.711,194	6	429.565,987 299.698,331	16.121

Punct început	X / Y	Punct sfârșit	X / Y	Lungime segment (** (m)
6	429.565,987 299.698,331	1	429.592,775 299.644,519	60.111

\*\* Lungimile segmentelor sunt determinate în planul de proiecție Stereo 70 și sunt rotunjite la 1 milimetru.

\*\*\* Distanța dintre puncte este formată din segmente cumulate ce sunt mai mici decât valoarea 1 milimetru.



**DATE DESPRE IMOBILUL NR. 6348**

Oficiul de Cadastru și Publicitate Imobiliară DOLJ  
Biroul de Cadastru și Publicitate Imobiliară Craiova

**A. Partea I. Descrierea imobilului**

TEREN Extravilan

Adresa: Jud. Dolj, T34 P73/2

Nr. Crt	Nr cadastral Nr. topografic	Suprafața* (mp)	Observații / Referințe
A1		3.659	Sector cadastral:38 Teren neimprejmuit;

**B. Partea II. Proprietari și acte**

Inscrieri privitoare la dreptul de proprietate și alte drepturi reale		Referințe
/		
Act Normativ nr. Legea 7, din 13/03/1996 emis de PARLAMENTUL ROMÂNIEI (art. 13 alin. 14);		
B1	Intabulare, drept de PROPRIETATE, dobandit prin Lege, cota actuala 1/1, cota initiala 1/1	A1
1) Comuna Teslui - rezerva comisiei locale de fond funciar, CIF:4553330		

**C. Partea III. SARCINI .**

Inscrieri privind dezmembramintele dreptului de proprietate, drepturi reale de garanție și sarcini	Referințe
NU SUNT	

## Anexa Nr. 1 La Partea I

## Teren

Nr cadastral	Suprafața (mp)*	Observații / Referințe
	3.659	

\* Suprafața este determinată în planul de proiecție Stereo 70.



## Date referitoare la teren

Crt	Categorie folosință	Intra vilan	Suprafața (mp)	Tarla	Parcelă	Nr. topo	Observații / Referințe
1	livada	NU	3.659	34	73/2	-	

## Lungime Segmente

1) Valorile lungimilor segmentelor sunt obținute din proiecție în plan.

Punct început	X / Y	Punct sfârșit	X / Y	Lungime segment (** (m)
1	429.531,734 299.728,915	2	429.561,421 299.772,322	52.588
2	429.561,421 299.772,322	3	429.501,555 299.812,91	72.328
3	429.501,555 299.812,91	4	429.499,531 299.810,044	3.509
4	429.499,531 299.810,044	5	429.476,201 299.777,018	40.435
5	429.476,201 299.777,018	6	429.493,943 299.756,209	27.346

Punct început	X / Y	Punct sfârşit	X / Y	Lungime segment (** (m)
6	429.493,943 299.756,209	1	429.531,734 299.728,915	46.617

\*\* Lungimile segmentelor sunt determinate în planul de proiecţie Stereo 70 şi sunt rotunjite la 1 milimetru.

\*\*\* Distanţa dintre puncte este formată din segmente cumulate ce sunt mai mici decât valoarea 1 milimetru.





**DATE DESPRE IMOBILUL NR. 6349**

Oficiul de Cadastru și Publicitate Imobiliară DOLJ  
Biroul de Cadastru și Publicitate Imobiliară Craiova

**A. Partea I. Descrierea imobilului**

TEREN Extravilan

Adresa: Jud. Dolj, T34 P56

Nr. Crt	Nr cadastral Nr. topografic	Suprafața* (mp)	Observații / Referințe
A1	33469	1.100	Sector cadastral:38 Teren neimpregmuit;

**B. Partea II. Proprietari și acte**

Inscrieri privitoare la dreptul de proprietate și alte drepturi reale		Referințe
<b>47285 / 16/03/2022</b>		
Act Notarial nr. CM NR 54, din 28/05/2021 emis de NP PAPA EUGENIA (act notarial nr CM NR 06 din 29.01.2019, emis de NP DANUT FLORIN DRAGUSIN;act administrativ nr TDP NR 114-9566 din 09.08.1993, emis de CJ DOLJ;act notarial nr ACT DE PARTAJ AUT NR 143 din 29.01.2019, emis de NP DANUT FLORIN DRAGUSIN);		
B1	Intabulare, drept de PROPRIETATE, dobandit prin Succesiune, cota actuala 1/2, cota initiala 1/2 1) <b>MARINESCU IULIAN</b> <i>OBSERVATII: def/copartaj: Badea Toma, Badea Elena, Badea Dinu, Badea Eugenia, Palarie Mitica</i>	A1
B2	Intabulare, drept de PROPRIETATE, dobandit prin Succesiune, cota actuala 1/2, cota initiala 1/2 1) <b>MARINESCU MARINELA</b> <i>OBSERVATII: def/copartaj: Badea Toma, Badea Elena, Badea Dinu, Badea Eugenia, Palarie Mitica</i>	A1

**C. Partea III. SARCINI .**

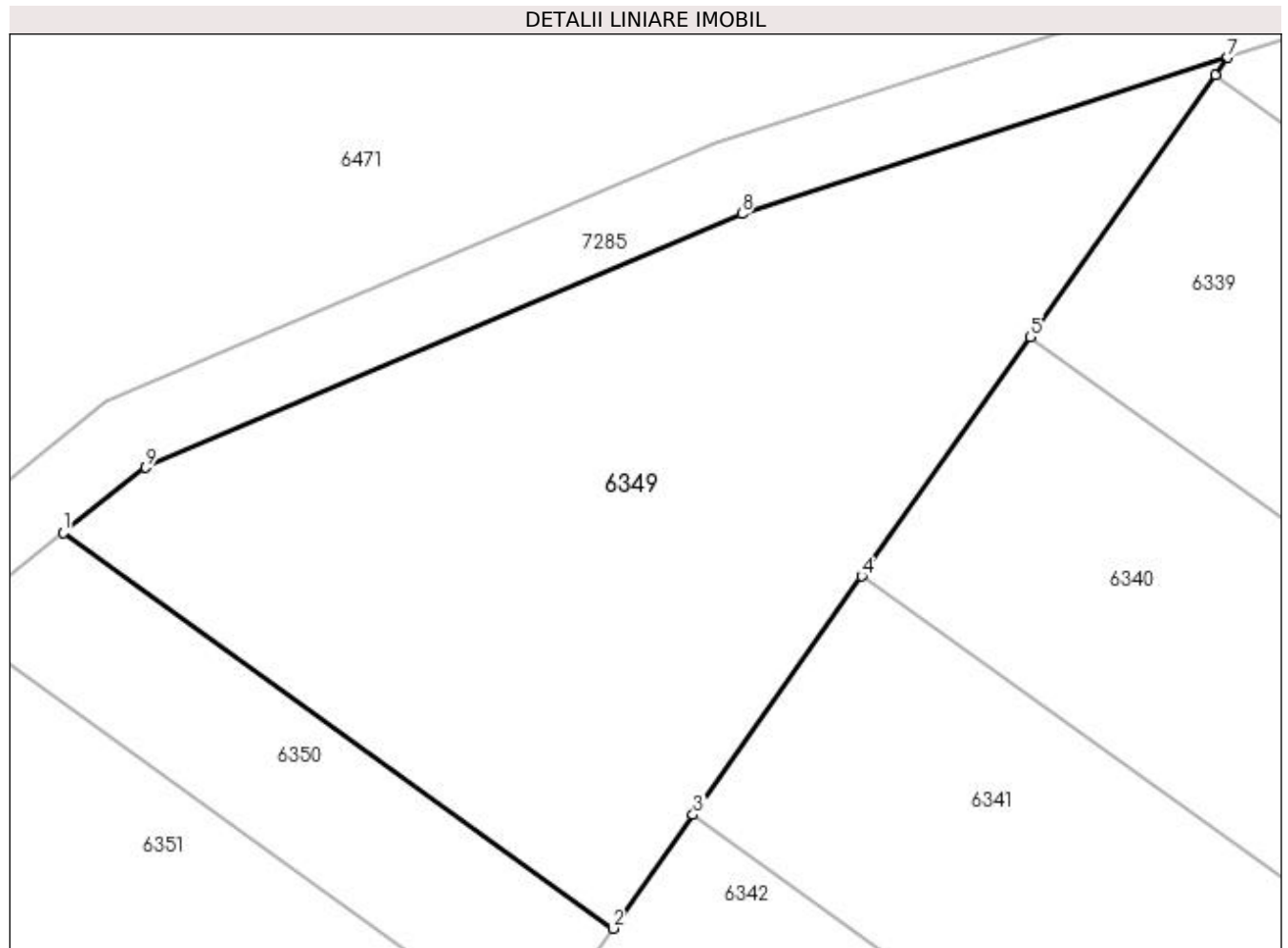
Inscrieri privind dezmembramintele dreptului de proprietate, drepturi reale de garanție și sarcini	Referințe
NU SUNT	

## Anexa Nr. 1 La Partea I

## Teren

Nr cadastral	Suprafața (mp)*	Observații / Referințe
33469	1.100	

\* Suprafața este determinată în planul de proiecție Stereo 70.



## Date referitoare la teren

Crt	Categorie folosință	Intra vilan	Suprafața (mp)	Tarla	Parcelă	Nr. topo	Observații / Referințe
1	livada	NU	1.100	34	56	-	

## Lungime Segmente

1) Valorile lungimilor segmentelor sunt obținute din proiecție în plan.

Punct început	X / Y	Punct sfârșit	X / Y	Lungime segment (** (m)
1	429.512,732 299.890,719	2	429.541,768 299.869,836	35.766
2	429.541,768 299.869,836	3	429.546,009 299.875,839	7.35
3	429.546,009 299.875,839	4	429.554,911 299.888,44	15.428
4	429.554,911 299.888,44	5	429.563,834 299.901,073	15.466
5	429.563,834 299.901,073	6	429.573,595 299.914,89	16.917

Punct început	X / Y	Punct sfârșit	X / Y	Lungime segment (** (m)
6	429.573,595 299.914,89	7	429.574,253 299.915,821	1.14
7	429.574,253 299.915,821	8	429.548,599 299.907,561	26.951
8	429.548,599 299.907,561	9	429.517,084 299.894,174	34.24
9	429.517,084 299.894,174	1	429.512,732 299.890,719	5.557

\*\* Lungimile segmentelor sunt determinate în planul de proiecție Stereo 70 și sunt rotunjite la 1 milimetru.

\*\*\* Distanța dintre puncte este formată din segmente cumulate ce sunt mai mici decât valoarea 1 milimetru.



**DATE DESPRE IMOBILUL NR. 6350**

Oficiul de Cadastru și Publicitate Imobiliară DOLJ  
Biroul de Cadastru și Publicitate Imobiliară Craiova

**A. Partea I. Descrierea imobilului**

TEREN Extravilan

Adresa: Jud. Dolj, T34 P57

Nr. Crt	Nr cadastral Nr. topografic	Suprafața* (mp)	Observații / Referințe
A1		268	Sector cadastral:38 Teren neimprejmuit;

**B. Partea II. Proprietari și acte**

Inscrieri privitoare la dreptul de proprietate și alte drepturi reale	Referințe
/	
Act Administrativ nr. TDP 68-59434, din 29/07/1993 emis de CJSDPAT DOLJ;	
B1	A1
Intabulare, drept de PROPRIETATE, dobândit prin Reconstituire, cota actuala 1/1, cota initiala 1/1 1) TUDORACHE ILIE, LIPSA CNP	

**C. Partea III. SARCINI .**

Inscrieri privind dezmembramintele dreptului de proprietate, drepturi reale de garanție și sarcini	Referințe
NU SUNT	

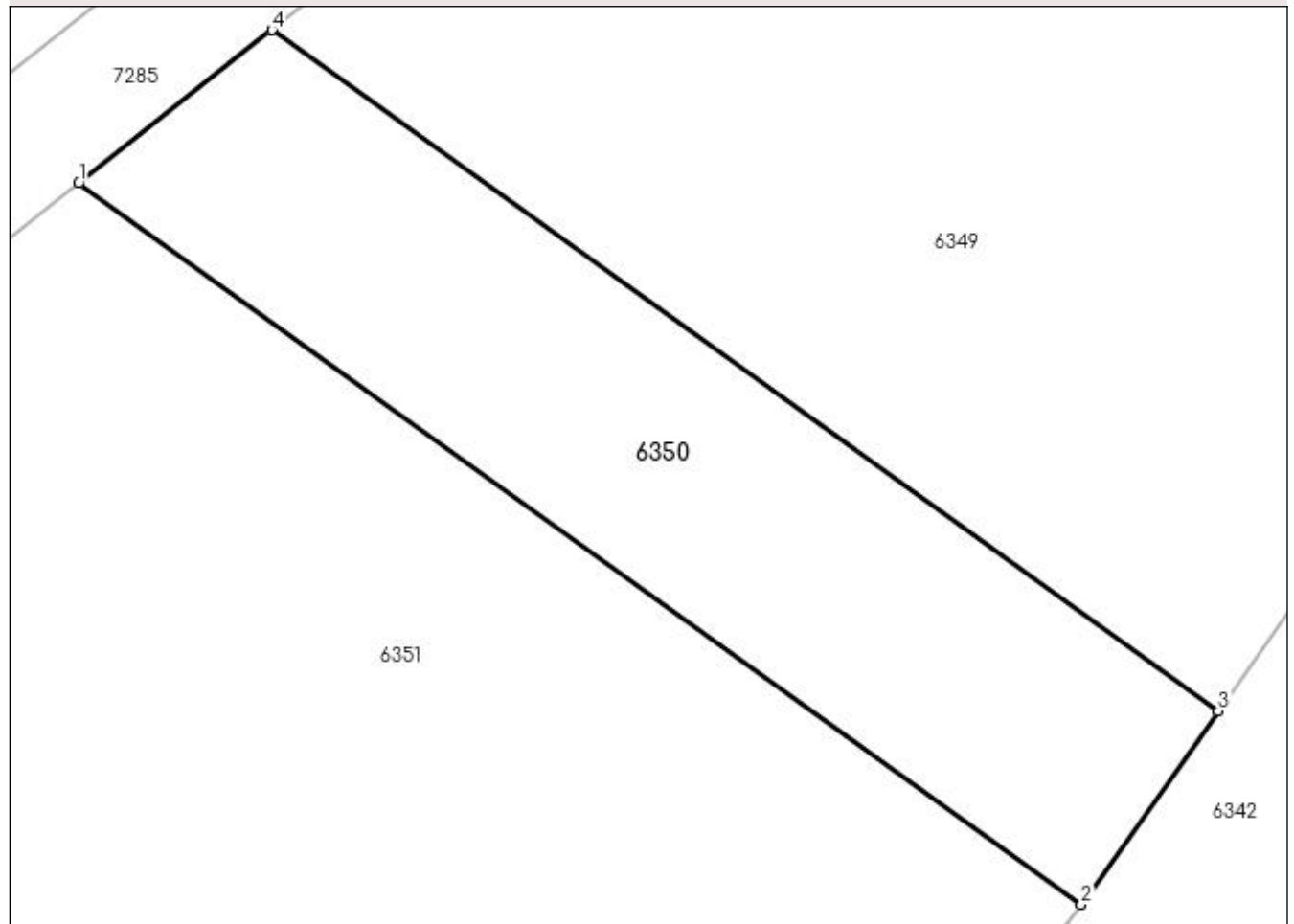
## Anexa Nr. 1 La Partea I

## Teren

Nr cadastral	Suprafața (mp)*	Observații / Referințe
	268	

\* Suprafața este determinată în planul de proiecție Stereo 70.

## DETALII LINIARE IMOBIL



## Date referitoare la teren

Crt	Categorie folosință	Intra vilan	Suprafața (mp)	Tarla	Parcelă	Nr. topo	Observații / Referințe
1	livada	NU	268	34	57	-	

## Lungime Segmente

1) Valorile lungimilor segmentelor sunt obținute din proiecție în plan.

Punct început	X / Y	Punct sfârșit	X / Y	Lungime segment (** (m)
1	429.506,808 299.886,016	2	429.537,569 299.863,892	37.891
2	429.537,569 299.863,892	3	429.541,768 299.869,836	7.278
3	429.541,768 299.869,836	4	429.512,732 299.890,719	35.766
4	429.512,732 299.890,719	1	429.506,808 299.886,016	7.564

**\*\* Lungimile segmentelor sunt determinate în planul de proiecție Stereo 70 și sunt rotunjite la 1 milimetru.**

**\*\*\* Distanța dintre puncte este formată din segmente cumulate ce sunt mai mici decât valoarea 1 milimetru.**





**DATE DESPRE IMOBILUL NR. 6351**

Oficiul de Cadastru și Publicitate Imobiliară DOLJ  
Biroul de Cadastru și Publicitate Imobiliară Craiova

**A. Partea I. Descrierea imobilului**

TEREN Extravilan

Adresa: Jud. Dolj, T34 P58

Nr. Crt	Nr cadastral Nr. topografic	Suprafața* (mp)	Observații / Referințe
A1		1.100	Sector cadastral:38 Teren neimprejmuit;

**B. Partea II. Proprietari și acte**

Inscrieri privitoare la dreptul de proprietate și alte drepturi reale	Referințe
/	
Act Administrativ nr. TDP 74-59434, din 02/08/1993 emis de CJSDPAT DOLJ;	
B1	A1
Intabulare, drept de PROPRIETATE, dobândit prin Reconstituire, cota actuala 1/1, cota initiala 1/1 1) MIULESCU ANICA, LIPSA CNP	

**C. Partea III. SARCINI .**

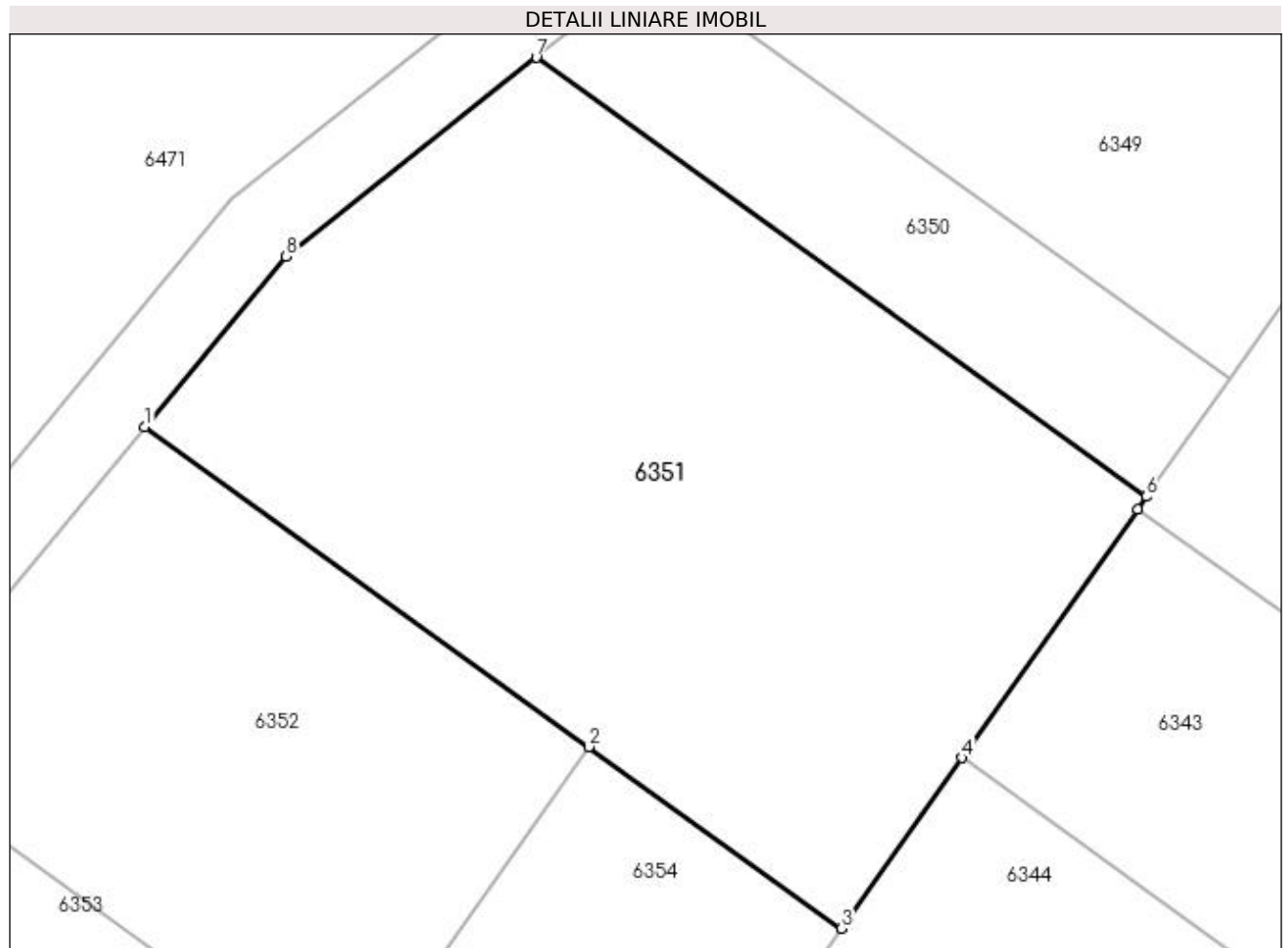
Inscrieri privind dezmembramintele dreptului de proprietate, drepturi reale de garanție și sarcini	Referințe
NU SUNT	

## Anexa Nr. 1 La Partea I

## Teren

Nr cadastral	Suprafața (mp)*	Observații / Referințe
	1.100	

\* Suprafața este determinată în planul de proiecție Stereo 70.



## Date referitoare la teren

Crt	Categorie folosință	Intra vilan	Suprafața (mp)	Tarla	Parcelă	Nr. topo	Observații / Referințe
1	livada	NU	1.100	34	58	-	

## Lungime Segmente

1) Valorile lungimilor segmentelor sunt obținute din proiecție în plan.

Punct început	X / Y	Punct sfârșit	X / Y	Lungime segment (** (m)
1	429.487,064 299.867,395	2	429.509,464 299.851,284	27.592
2	429.509,464 299.851,284	3	429.522,195 299.842,128	15.682
3	429.522,195 299.842,128	4	429.528,273 299.850,731	10.533
4	429.528,273 299.850,731	5	429.537,13 299.863,27	15.352
5	429.537,13 299.863,27	6	429.537,569 299.863,892	0.761

Punct început	X / Y	Punct sfârșit	X / Y	Lungime segment (** (m)
6	429.537,569 299.863,892	7	429.506,808 299.886,016	37.891
7	429.506,808 299.886,016	8	429.494,193 299.876,001	16.107
8	429.494,193 299.876,001	1	429.487,064 299.867,395	11.175

\*\* Lungimile segmentelor sunt determinate în planul de proiecție Stereo 70 și sunt rotunjite la 1 milimetru.

\*\*\* Distanța dintre puncte este formată din segmente cumulate ce sunt mai mici decât valoarea 1 milimetru.



**DATE DESPRE IMOBILUL NR. 6352**

Oficiul de Cadastru și Publicitate Imobiliară DOLJ  
Biroul de Cadastru și Publicitate Imobiliară Craiova

**A. Partea I. Descrierea imobilului**

TEREN Extravilan

Adresa: Jud. Dolj, T34 P64

Nr. Crt	Nr cadastral Nr. topografic	Suprafața* (mp)	Observații / Referințe
A1		600	Sector cadastral:38 Teren neimprejmuit;

**B. Partea II. Proprietari și acte**

Inscrieri privitoare la dreptul de proprietate și alte drepturi reale	Referințe
/	
Act Administrativ nr. TDP 215-2192, din 24/11/1993 emis de CJSDPAT DOLJ;	
B1	A1
Intabulare, drept de PROPRIETATE, dobandit prin Reconstituire, cota actuala 1/1, cota initiala 1/1 1) IVAN FLOAREA, LIPSA CNP	

**C. Partea III. SARCINI .**

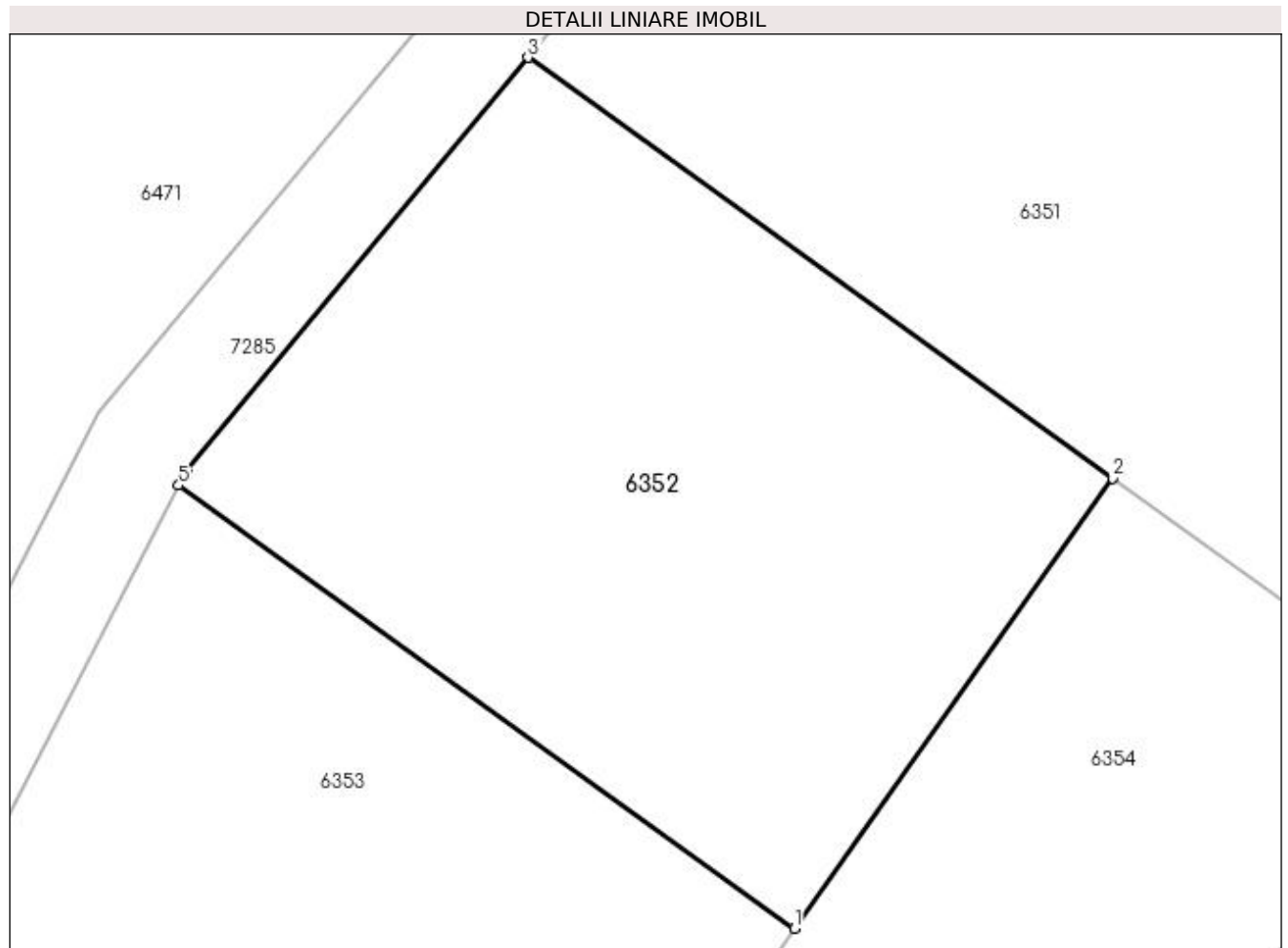
Inscrieri privind dezmembramintele dreptului de proprietate, drepturi reale de garanție și sarcini	Referințe
NU SUNT	

## Anexa Nr. 1 La Partea I

## Teren

Nr cadastral	Suprafața (mp)*	Observații / Referințe
	600	

\* Suprafața este determinată în planul de proiecție Stereo 70.



## Date referitoare la teren

Crt	Categorie folosință	Intra vilan	Suprafața (mp)	Tarla	Parcelă	Nr. topo	Observații / Referințe
1	livada	NU	600	34	64	-	

## Lungime Segmente

1) Valorile lungimilor segmentelor sunt obținute din proiecție în plan.

Punct început	X / Y	Punct sfârșit	X / Y	Lungime segment (** (m)
1	429.497,275 299.834,029	2	429.509,464 299.851,284	21.126
2	429.509,464 299.851,284	3	429.487,064 299.867,395	27.592
3	429.487,064 299.867,395	4	429.473,971 299.851,589	20.525
4	429.473,971 299.851,589	5	429.473,669 299.851,007	0.656
5	429.473,669 299.851,007	1	429.497,275 299.834,029	29.077

**\*\* Lungimile segmentelor sunt determinate în planul de proiecție Stereo 70 și sunt rotunjite la 1 milimetru.**

**\*\*\* Distanța dintre puncte este formată din segmente cumulate ce sunt mai mici decât valoarea 1 milimetru.**





**DATE DESPRE IMOBILUL NR. 6353**

Oficiul de Cadastru și Publicitate Imobiliară DOLJ  
Biroul de Cadastru și Publicitate Imobiliară Craiova

**A. Partea I. Descrierea imobilului**

TEREN Extravilan

Adresa: Jud. Dolj, T34 P65

Nr. Crt	Nr cadastral Nr. topografic	Suprafața* (mp)	Observații / Referințe
A1		1.100	Sector cadastral:38 Teren neimprejmuit; Conform PUG aprobat prin HCL 28/2015, suprafata intravilan = 1740 mp, suprafata extravilan = 1160 mp.

**B. Partea II. Proprietari și acte**

Inscrieri privitoare la dreptul de proprietate și alte drepturi reale	Referințe
/	
Act Administrativ nr. TDP 45-59434, din 23/07/1993 emis de CJSDPAT DOLJ;	
B1	A1
Intabulare, drept de PROPRIETATE, dobandit prin Reconstituire, cota actuala 1/1, cota initiala 1/1 1) ANGHELESCU MARIN, LIPSA CNP	

**C. Partea III. SARCINI .**

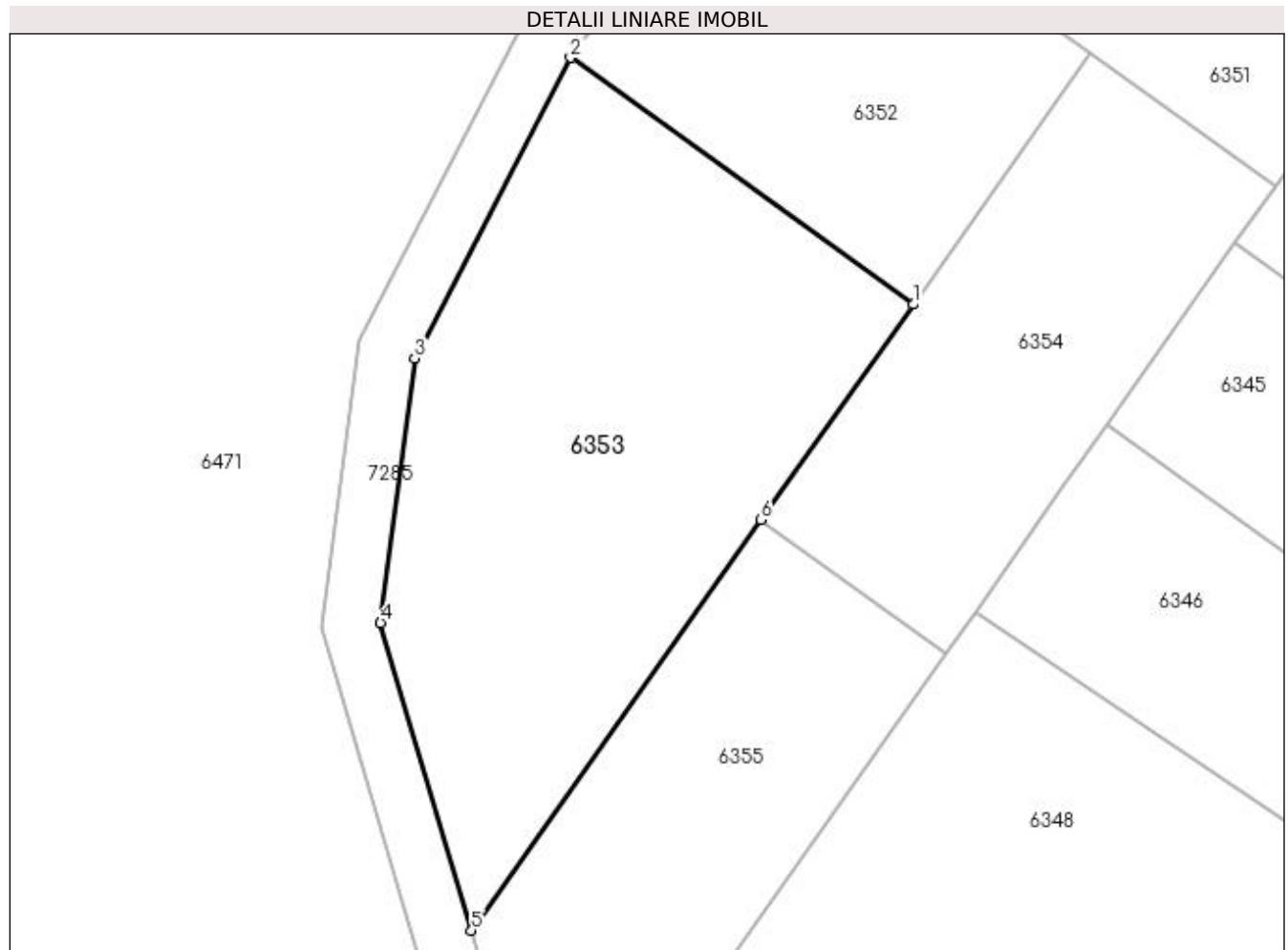
Inscrieri privind dezmembramintele dreptului de proprietate, drepturi reale de garanție și sarcini	Referințe
NU SUNT	

## Anexa Nr. 1 La Partea I

## Teren

Nr cadastral	Suprafața (mp)*	Observații / Referințe
	1.100	Conform PUG aprobat prin HCL 28/2015, suprafața intravilan = 1740 mp, suprafața extravilan = 1160 mp.

\* Suprafața este determinată în planul de proiecție Stereo 70.



## Date referitoare la teren

Crt	Categorie folosință	Intra vilan	Suprafața (mp)	Tarla	Parcelă	Nr. topo	Observații / Referințe
1	livada	NU	1.100	34	65	-	

## Lungime Segmente

1) Valorile lungimilor segmentelor sunt obținute din proiecție în plan.

Punct început	X / Y	Punct sfârșit	X / Y	Lungime segment (** (m)
1	429.497,275 299.834,029	2	429.473,669 299.851,007	29.077
2	429.473,669 299.851,007	3	429.462,94 299.830,326	23.298
3	429.462,94 299.830,326	4	429.460,589 299.812,122	18.355
4	429.460,589 299.812,122	5	429.466,853 299.790,964	22.066
5	429.466,853 299.790,964	6	429.486,799 299.819,2	34.57

Punct început	X / Y	Punct sfârșit	X / Y	Lungime segment (** (m)
6	429.486,799 299.819,2	1	429.497,275 299.834,029	18.156

\*\* Lungimile segmentelor sunt determinate în planul de proiecție Stereo 70 și sunt rotunjite la 1 milimetru.

\*\*\* Distanța dintre puncte este formată din segmente cumulate ce sunt mai mici decât valoarea 1 milimetru.



**DATE DESPRE IMOBILUL NR. 6354**

Oficiul de Cadastru și Publicitate Imobiliară DOLJ  
Biroul de Cadastru și Publicitate Imobiliară Craiova

**A. Partea I. Descrierea imobilului**

TEREN Extravilan

Adresa: Jud. Dolj, T34 P63

Nr. Crt	Nr cadastral Nr. topografic	Suprafața* (mp)	Observații / Referințe
A1		616	Sector cadastral:38 Teren neimprejmuit;

**B. Partea II. Proprietari și acte**

Inscrieri privitoare la dreptul de proprietate și alte drepturi reale	Referințe
/	
Act Administrativ nr. TDP 108-9566, din 06/08/1993 emis de CJSDPAT DOLJ;	
B1	A1
Intabulare, drept de PROPRIETATE, dobandit prin Constituire, cota actuala 1/1, cota initiala 1/1 1) FILIȘAN MIȘU, LIPSA CNP	

**C. Partea III. SARCINI .**

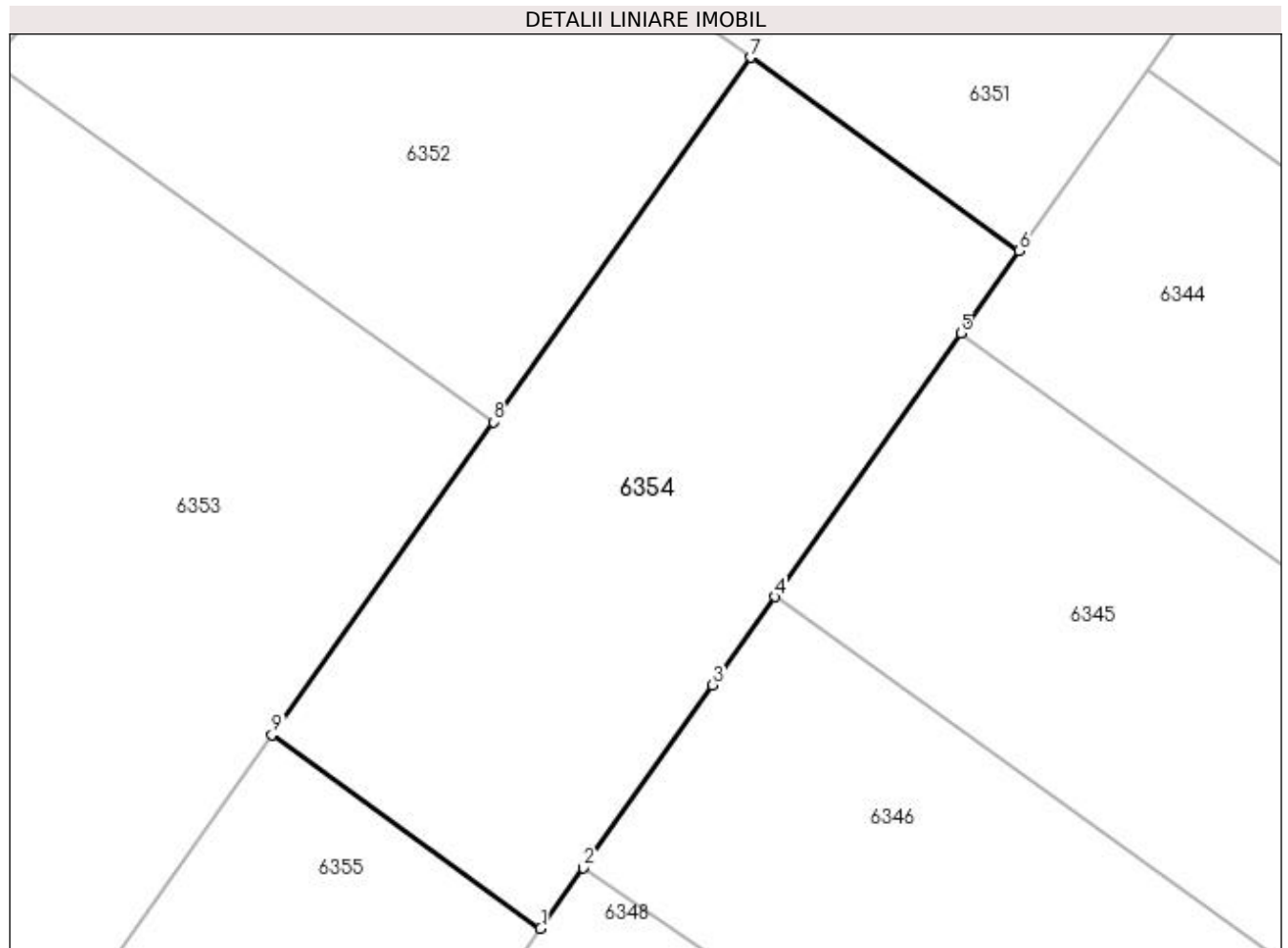
Inscrieri privind dezmembramintele dreptului de proprietate, drepturi reale de garanție și sarcini	Referințe
NU SUNT	

## Anexa Nr. 1 La Partea I

## Teren

Nr cadastral	Suprafața (mp)*	Observații / Referințe
	616	

\* Suprafața este determinată în planul de proiecție Stereo 70.



## Date referitoare la teren

Crt	Categorie folosință	Intra vilan	Suprafața (mp)	Tarla	Parcelă	Nr. topo	Observații / Referințe
1	livada	NU	616	34	63	-	

## Lungime Segmente

1) Valorile lungimilor segmentelor sunt obținute din proiecție în plan.

Punct început	X / Y	Punct sfârșit	X / Y	Lungime segment (** (m)
1	429.499,531 299.810,044	2	429.501,555 299.812,91	3.509
2	429.501,555 299.812,91	3	429.507,677 299.821,576	10.61
3	429.507,677 299.821,576	4	429.510,623 299.825,746	5.106
4	429.510,623 299.825,746	5	429.519,437 299.838,223	15.276
5	429.519,437 299.838,223	6	429.522,195 299.842,128	4.781

Punct început	X / Y	Punct sfârșit	X / Y	Lungime segment (** (m)
6	429.522,195 299.842,128	7	429.509,464 299.851,284	15.682
7	429.509,464 299.851,284	8	429.497,275 299.834,029	21.126
8	429.497,275 299.834,029	9	429.486,799 299.819,2	18.156
9	429.486,799 299.819,2	1	429.499,531 299.810,044	15.682

\*\* Lungimile segmentelor sunt determinate în planul de proiecție Stereo 70 și sunt rotunjite la 1 milimetru.

\*\*\* Distanța dintre puncte este formată din segmente cumulate ce sunt mai mici decât valoarea 1 milimetru.





**DATE DESPRE IMOBILUL NR. 6355**

Oficiul de Cadastru și Publicitate Imobiliară DOLJ  
Biroul de Cadastru și Publicitate Imobiliară Craiova

**A. Partea I. Descrierea imobilului**

TEREN Extravilan

Adresa: Jud. Dolj, T34 P66

Nr. Crt	Nr cadastral Nr. topografic	Suprafața* (mp)	Observații / Referințe
A1		600	Sector cadastral:38 Teren neimprejmuit;

**B. Partea II. Proprietari și acte**

Inscrieri privitoare la dreptul de proprietate și alte drepturi reale	Referințe
/	
Act Normativ nr. Legea 7, din 13/03/1996 emis de PARLAMENTUL ROMÂNIEI (art. 13 alin. 14);	
B1	A1
Intabulare, drept de PROPRIETATE, dobandit prin Lege, cota actuala 1/1, cota initiala 1/1	
1) Comuna Teslui - rezerva comisiei locale de fond funciar, CIF:4553330	

**C. Partea III. SARCINI .**

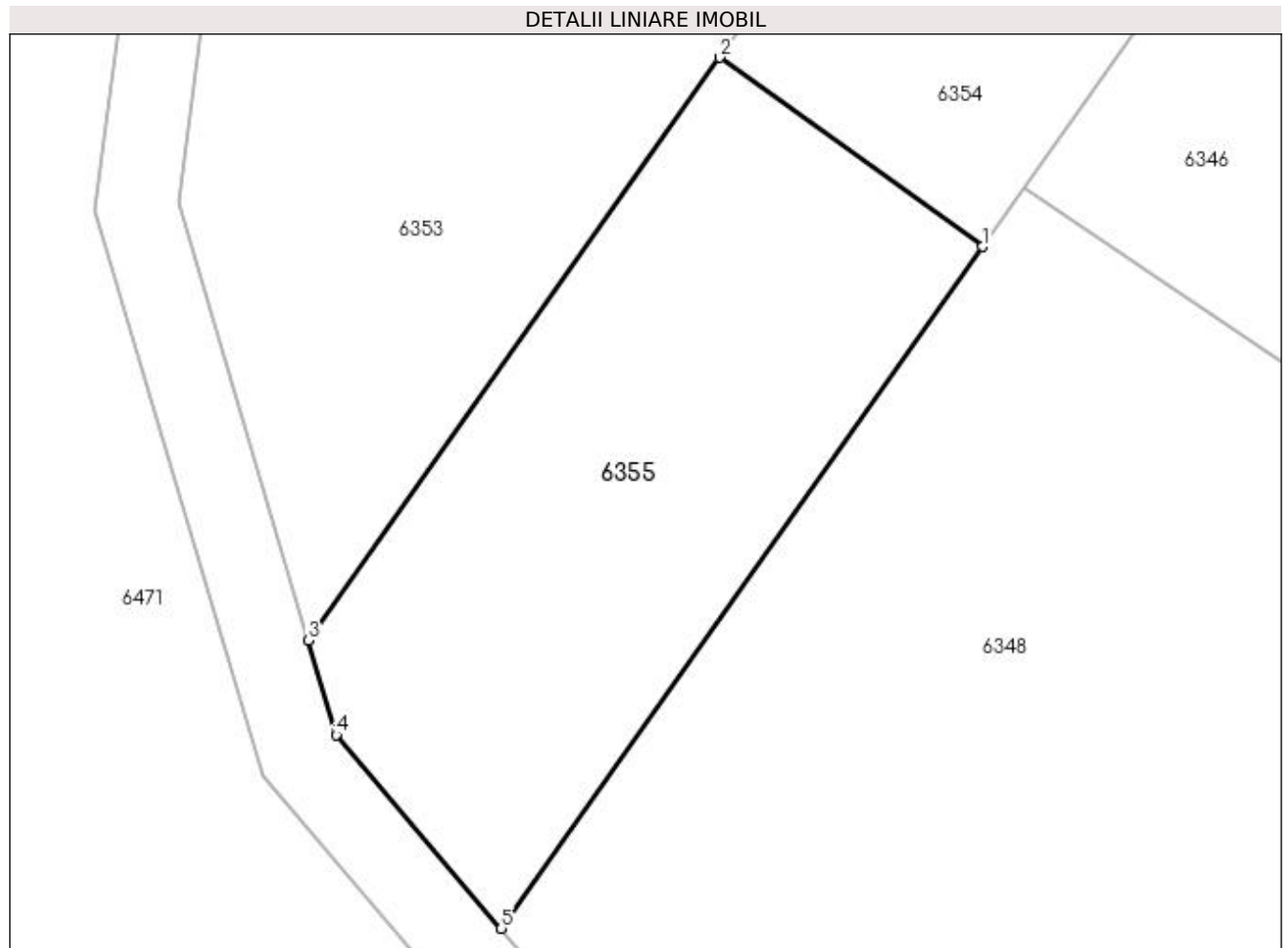
Inscrieri privind dezmembramintele dreptului de proprietate, drepturi reale de garanție și sarcini	Referințe
NU SUNT	

## Anexa Nr. 1 La Partea I

## Teren

Nr cadastral	Suprafața (mp)*	Observații / Referințe
	600	

\* Suprafața este determinată în planul de proiecție Stereo 70.



## Date referitoare la teren

Crt	Categorie folosință	Intra vilan	Suprafața (mp)	Tarla	Parcelă	Nr. topo	Observații / Referințe
1	livada	NU	600	34	66	-	

## Lungime Segmente

1) Valorile lungimilor segmentelor sunt obținute din proiecție în plan.

Punct început	X / Y	Punct sfârșit	X / Y	Lungime segment (** (m)
1	429.499,531 299.810,044	2	429.486,799 299.819,2	15.682
2	429.486,799 299.819,2	3	429.466,853 299.790,964	34.57
3	429.466,853 299.790,964	4	429.468,205 299.786,397	4.763
4	429.468,205 299.786,397	5	429.476,201 299.777,018	12.325
5	429.476,201 299.777,018	1	429.499,531 299.810,044	40.435

**\*\* Lungimile segmentelor sunt determinate în planul de proiecție Stereo 70 și sunt rotunjite la 1 milimetru.**

**\*\*\* Distanța dintre puncte este formată din segmente cumulate ce sunt mai mici decât valoarea 1 milimetru.**



**DATE DESPRE IMOBILUL NR. 6356**

Oficiul de Cadastru și Publicitate Imobiliară DOLJ  
Biroul de Cadastru și Publicitate Imobiliară Craiova

**A. Partea I. Descrierea imobilului**

TEREN Necunoscut

Adresa: Loc. Tartal, Jud. Dolj, T34 P79

Nr. Crt	Nr cadastral Nr. topografic	Suprafața* (mp)	Observații / Referințe
A1		2.900	Sector cadastral:38 Teren neimprejmuit; Conform PUG aprobat prin HCL 28/2015, suprafata intravilan = 1740mp, suprafata extravilan = 1160mp.

**B. Partea II. Proprietari și acte**

Inscrieri privitoare la dreptul de proprietate și alte drepturi reale	Referințe
/	
Act Administrativ nr. TDP 45-59434, din 23/07/1993 emis de CJSDPAT DOLJ;	
B1	A1
Intabulare, drept de PROPRIETATE, dobandit prin Reconstituire, cota actuala 1/1, cota initiala 1/1 1) ANGHELESCU MARIN, LIPSA CNP	

**C. Partea III. SARCINI .**

Inscrieri privind dezmembramintele dreptului de proprietate, drepturi reale de garanție și sarcini	Referințe
NU SUNT	

**Anexa Nr. 1 La Partea I****Teren**

Nr cadastral	Suprafața (mp)*	Observații / Referințe
	2.900	Conform PUG aprobat prin HCL 28/2015, suprafața intravilan = 1740mp, suprafața extravilan = 1160mp.

\* Suprafața este determinată în planul de proiecție Stereo 70.

**Date referitoare la teren**

Crt	Categorie folosință	Intra vilan	Suprafața (mp)	Tarla	Parcelă	Nr. topo	Observații / Referințe
1	arabil	DA	1.740	34	79	-	
2	arabil	NU	1.160	34	79	-	

**Lungime Segmente**

1) Valorile lungimilor segmentelor sunt obținute din proiecție în plan.

Punct început	X / Y	Punct sfârșit	X / Y	Lungime segment (** (m)
1	429.560,027 300.083,669	2	429.530,082 300.032,571	59.226
2	429.530,082 300.032,571	3	429.509,324 299.997,15	41.055
3	429.509,324 299.997,15	4	429.543,134 299.997,733	33.815
4	429.543,134 299.997,733	5	429.593,989 300.084,51	100.581

Punct început	X / Y	Punct sfârșit	X / Y	Lungime segment (** (m)
5	429.593,989 300.084,51	1	429.560,027 300.083,669	33.972

\*\* Lungimile segmentelor sunt determinate în planul de proiecție Stereo 70 și sunt rotunjite la 1 milimetru.

\*\*\* Distanța dintre puncte este formată din segmente cumulate ce sunt mai mici decât valoarea 1 milimetru.





**DATE DESPRE IMOBILUL NR. 6357**

Oficiul de Cadastru și Publicitate Imobiliară DOLJ  
Biroul de Cadastru și Publicitate Imobiliară Craiova

**A. Partea I. Descrierea imobilului**

TEREN Necunoscut

Adresa: Loc. Tartal, Jud. Dolj, T34 P79/2

Nr. Crt	Nr cadastral Nr. topografic	Suprafața* (mp)	Observații / Referințe
A1		1.200	Sector cadastral:38 Teren neimprejmuit; Conform PUG aprobat prin HCL 28/2015, suprafata intravilan = 795 mp, suprafata extravilan = 405mp.

**B. Partea II. Proprietari și acte**

Inscrieri privitoare la dreptul de proprietate și alte drepturi reale	Referințe
/	
Act Administrativ nr. TDP 152-9566, din 02/11/1993 emis de CJSDPAT DOLJ;	
B1	A1
Intabulare, drept de PROPRIETATE, dobandit prin Reconstituire, cota actuala 1/1, cota initiala 1/1 1) STANCIU ILIE, LIPSA CNP	

**C. Partea III. SARCINI .**

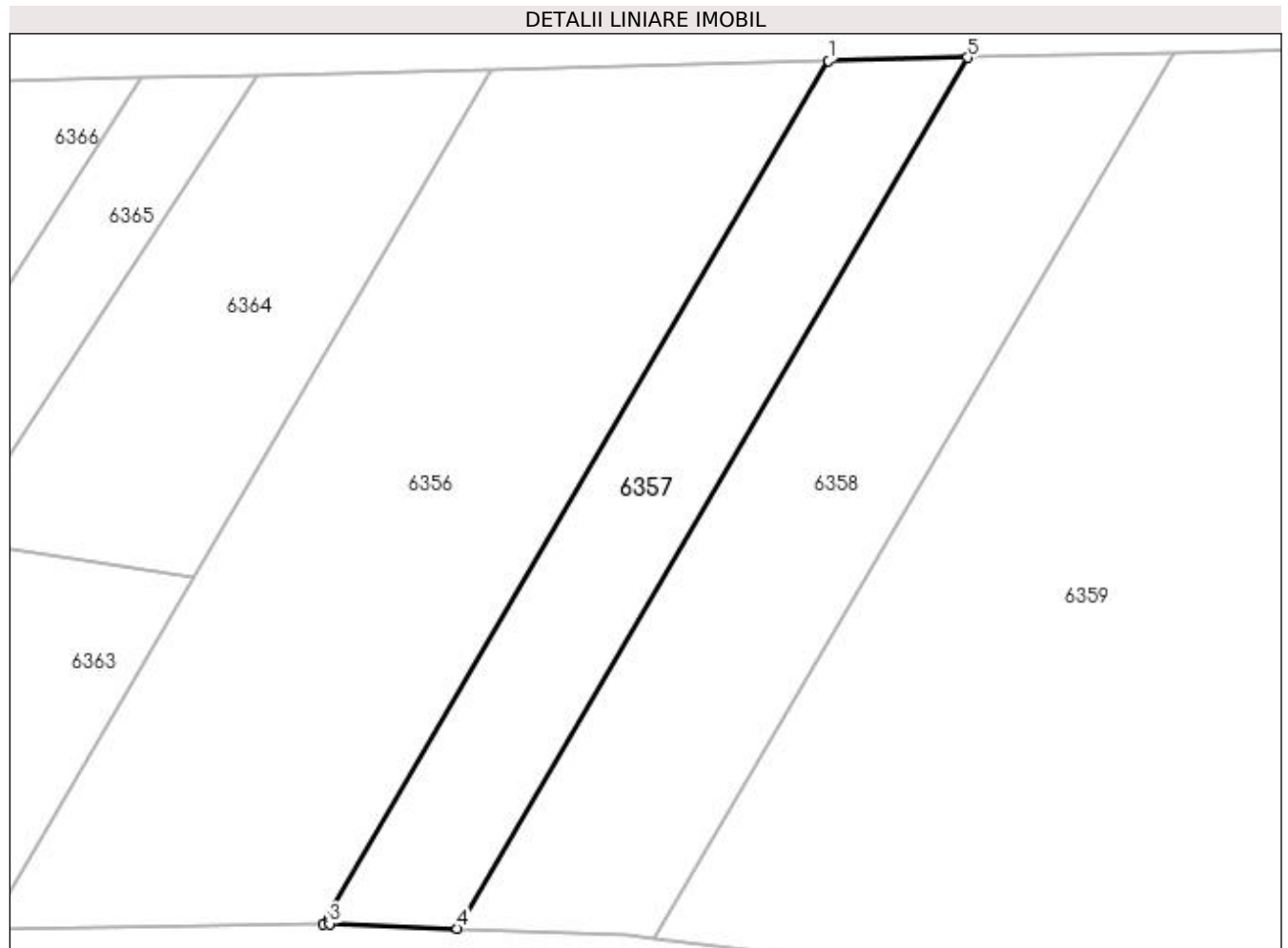
Inscrieri privind dezmembramintele dreptului de proprietate, drepturi reale de garanție și sarcini	Referințe
NU SUNT	

## Anexa Nr. 1 La Partea I

## Teren

Nr cadastral	Suprafața (mp)*	Observații / Referințe
	1.200	Conform PUG aprobat prin HCL 28/2015, suprafața intravilan = 795 mp, suprafața extravilan = 405mp.

\* Suprafața este determinată în planul de proiecție Stereo 70.



## Date referitoare la teren

Crt	Categorie folosință	Intra vilan	Suprafața (mp)	Tarla	Parcelă	Nr. topo	Observații / Referințe
1	pasune	DA	795	34	79/2	-	
2	pasune	NU	405	34	79/2	-	

## Lungime Segmente

1) Valorile lungimilor segmentelor sunt obținute din proiecție în plan.

Punct început	X / Y	Punct sfârșit	X / Y	Lungime segment (** (m)
1	429.593,989 300.084,51	2	429.543,134 299.997,733	100.581
2	429.543,134 299.997,733	3	429.543,73 299.997,743	0.596
3	429.543,73 299.997,743	4	429.556,622 299.997,26	12.901
4	429.556,622 299.997,26	5	429.607,958 300.084,856	101.531

Punct început	X / Y	Punct sfârșit	X / Y	Lungime segment (** (m)
5	429.607,958 300.084,856	1	429.593,989 300.084,51	13.973

\*\* Lungimile segmentelor sunt determinate în planul de proiecție Stereo 70 și sunt rotunjite la 1 milimetru.

\*\*\* Distanța dintre puncte este formată din segmente cumulate ce sunt mai mici decât valoarea 1 milimetru.



**DATE DESPRE IMOBILUL NR. 6358**

Oficiul de Cadastru și Publicitate Imobiliară DOLJ  
Biroul de Cadastru și Publicitate Imobiliară Craiova

**A. Partea I. Descrierea imobilului**

TEREN Necunoscut

Adresa: Loc. Tartal, Jud. Dolj, T34 P79/1

Nr. Crt	Nr cadastral Nr. topografic	Suprafața* (mp)	Observații / Referințe
A1		1.800	Sector cadastral:38 Teren neimprejmuit; Conform PUG aprobat prin HCL 28/2015, suprafata intravilan = 1264mp, suprafata extravilan = 536mp.

**B. Partea II. Proprietari și acte**

Inscrieri privitoare la dreptul de proprietate și alte drepturi reale	Referințe
/	
Act Administrativ nr. TDP 152-9566, din 02/11/1993 emis de CJSDPAT DOLJ;	
B1	A1
Intabulare, drept de PROPRIETATE, dobandit prin Reconstituire, cota actuala 1/1, cota initiala 1/1 1) STANCIU ILIE, LIPSA CNP	

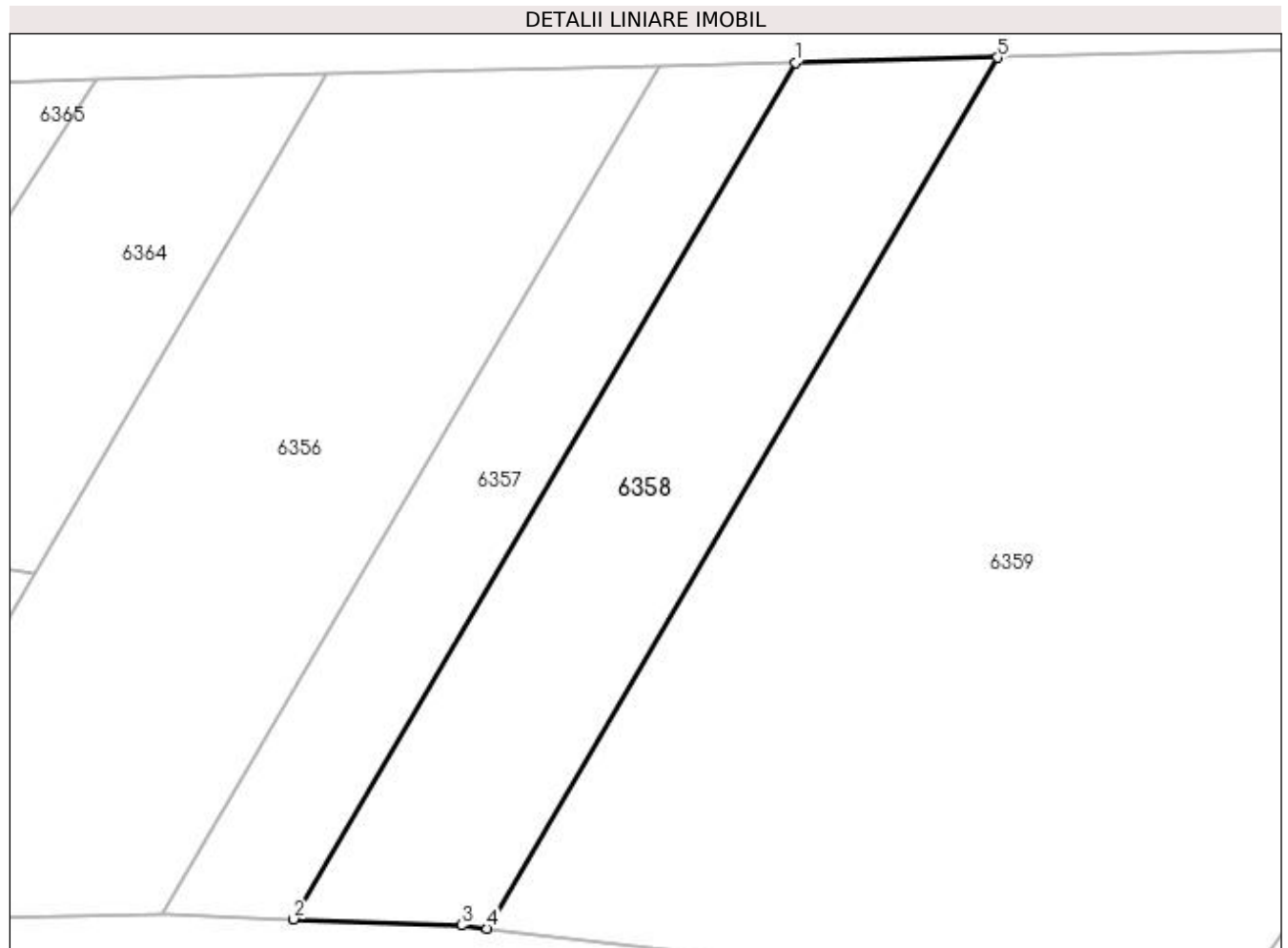
**C. Partea III. SARCINI .**

Inscrieri privind dezmembramintele dreptului de proprietate, drepturi reale de garanție și sarcini	Referințe
NU SUNT	

**Anexa Nr. 1 La Partea I****Teren**

Nr cadastral	Suprafața (mp)*	Observații / Referințe
	1.800	Conform PUG aprobat prin HCL 28/2015, suprafața intravilan = 1264mp, suprafața extravilan = 536mp.

\* Suprafața este determinată în planul de proiecție Stereo 70.

**Date referitoare la teren**

Crt	Categorie folosință	Intra vilan	Suprafața (mp)	Tarla	Parcelă	Nr. topo	Observații / Referințe
1	arabil	DA	1.264	34	79/1	-	
2	arabil	NU	536	34	79/1	-	

**Lungime Segmente**

1) Valorile lungimilor segmentelor sunt obținute din proiecție în plan.

Punct început	X / Y	Punct sfârșit	X / Y	Lungime segment (** (m)
1	429.607,958 300.084,856	2	429.556,622 299.997,26	101.531
2	429.556,622 299.997,26	3	429.573,789 299.996,616	17.179
3	429.573,789 299.996,616	4	429.576,455 299.996,294	2.685
4	429.576,455 299.996,294	5	429.628,657 300.085,369	103.244

Punct început	X / Y	Punct sfârșit	X / Y	Lungime segment (** (m)
5	429.628,657 300.085,369	1	429.607,958 300.084,856	20.705

\*\* Lungimile segmentelor sunt determinate în planul de proiecție Stereo 70 și sunt rotunjite la 1 milimetru.

\*\*\* Distanța dintre puncte este formată din segmente cumulate ce sunt mai mici decât valoarea 1 milimetru.





**DATE DESPRE IMOBILUL NR. 6359**

Oficiul de Cadastru și Publicitate Imobiliară DOLJ  
Biroul de Cadastru și Publicitate Imobiliară Craiova

**A. Partea I. Descrierea imobilului**

TEREN Intravilan

Adresa: Loc. Tartal, Jud. Dolj, T34 P79/3

Nr. Crt	Nr cadastral Nr. topografic	Suprafața* (mp)	Observații / Referințe
A1		8.992	Sector cadastral:38 Teren neimprejmuit; Conform PUG aprobat prin HCL 28/2015, suprafata intravilan = 5982mp, suprafata extravilan = 3010mp.

**B. Partea II. Proprietari și acte**

Inscrieri privitoare la dreptul de proprietate și alte drepturi reale	Referințe
/	
Act Normativ nr. Legea 7, din 13/03/1996 emis de PARLAMENTUL ROMÂNIEI (art. 13 alin. 15);	
B1	A1
Inscrierea provizorie, drept de PROPRIETATE, dobandit prin Lege, cota actuala 1/1, cota initiala 1/1 1) NEIDENTIFICAT NEIDENTIFICAT, CIF:000000000000	

**C. Partea III. SARCINI .**

Inscrieri privind dezmembramintele dreptului de proprietate, drepturi reale de garanție și sarcini	Referințe
NU SUNT	

## Anexa Nr. 1 La Partea I

## Teren

Nr cadastral	Suprafața (mp)*	Observații / Referințe
	8.992	Conform PUG aprobat prin HCL 28/2015, suprafața intravilan = 5982mp, suprafața extravilan = 3010mp.

\* Suprafața este determinată în planul de proiecție Stereo 70.



## Date referitoare la teren

Crt	Categorie folosință	Intra vilan	Suprafața (mp)	Tarla	Parcelă	Nr. topo	Observații / Referințe
1	arabil	DA	5.982	34	79/3	-	
2	arabil	DA	3.010	34	79/3	-	

## Lungime Segmente

1) Valorile lungimilor segmentelor sunt obținute din proiecție în plan.

Punct început	X / Y	Punct sfârșit	X / Y	Lungime segment (** (m)
1	429.628,657 300.085,369	2	429.576,455 299.996,294	103.244
2	429.576,455 299.996,294	3	429.598,363 299.993,644	22.068
3	429.598,363 299.993,644	4	429.632,309 299.959,361	48.246
4	429.632,309 299.959,361	5	429.721,279 300.086,815	155.435

Punct început	X / Y	Punct sfârșit	X / Y	Lungime segment (** (m)
5	429.721,279 300.086,815	6	429.705,731 300.087,279	15.555
6	429.705,731 300.087,279	7	429.686,037 300.086,791	19.7
7	429.686,037 300.086,791	1	429.628,657 300.085,369	57.398

\*\* Lungimile segmentelor sunt determinate în planul de proiecție Stereo 70 și sunt rotunjite la 1 milimetru.

\*\*\* Distanța dintre puncte este formată din segmente cumulate ce sunt mai mici decât valoarea 1 milimetru.



**DATE DESPRE IMOBILUL NR. 6360**

Oficiul de Cadastru și Publicitate Imobiliară DOLJ  
Biroul de Cadastru și Publicitate Imobiliară Craiova

**A. Partea I. Descrierea imobilului**

TEREN Extravilan

Adresa: Jud. Dolj, T34 P77

Nr. Crt	Nr cadastral Nr. topografic	Suprafața* (mp)	Observații / Referințe
A1		462	Sector cadastral:38 Teren neimprejmuit;

**B. Partea II. Proprietari și acte**

Inscrieri privitoare la dreptul de proprietate și alte drepturi reale	Referințe
/	
Act Administrativ nr. TDP 155-9566, din 03/11/1993 emis de CJSDPAT DOLJ;	
B1	A1
Intabulare, drept de PROPRIETATE, dobandit prin Reconstituire, cota actuala 1/1, cota initiala 1/1 1) CHIȚU MARIA, LIPSA CNP	

**C. Partea III. SARCINI .**

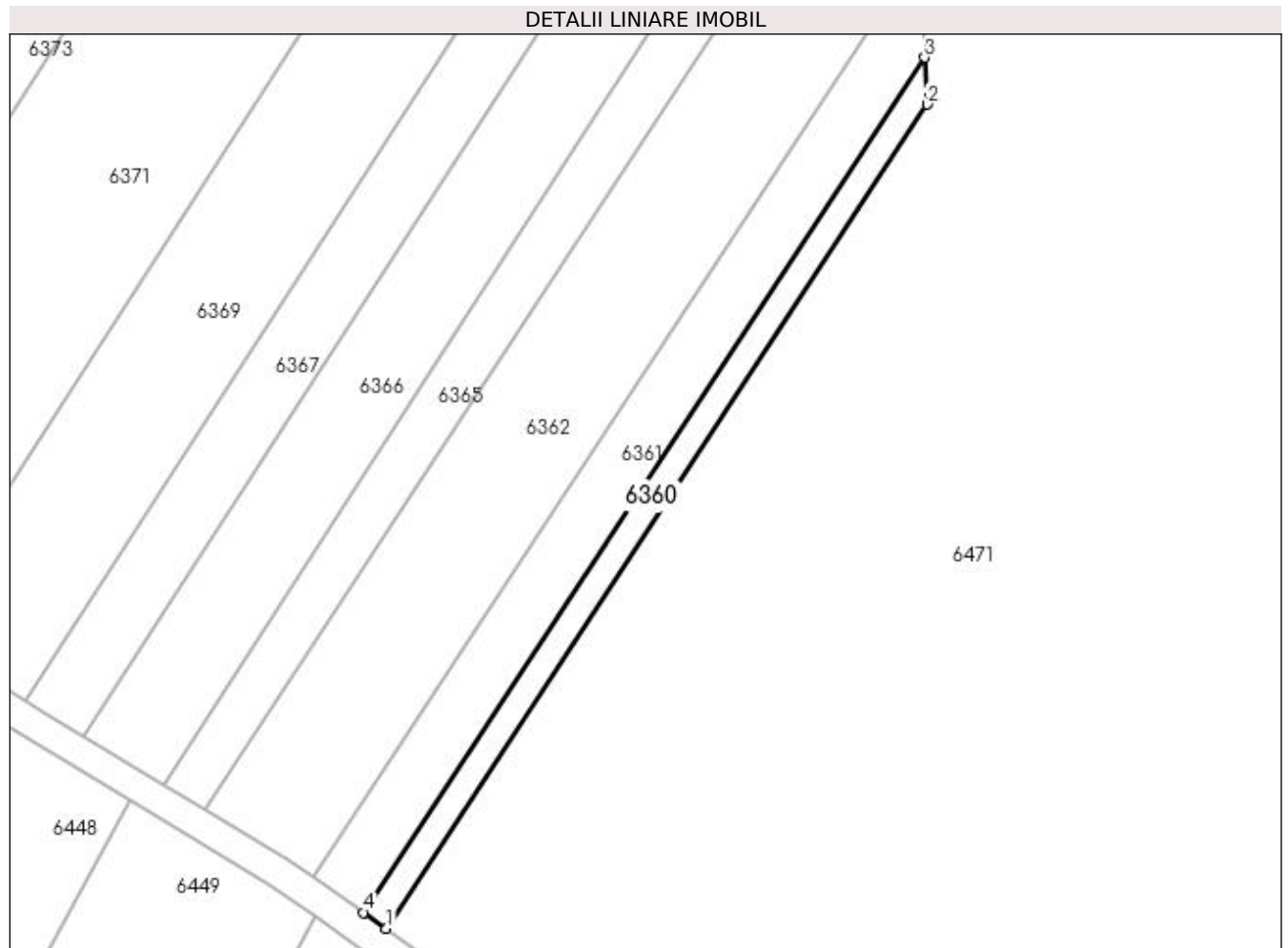
Inscrieri privind dezmembramintele dreptului de proprietate, drepturi reale de garanție și sarcini	Referințe
NU SUNT	

## Anexa Nr. 1 La Partea I

## Teren

Nr cadastral	Suprafața (mp)*	Observații / Referințe
	462	

\* Suprafața este determinată în planul de proiecție Stereo 70.



## Date referitoare la teren

Crt	Categorie folosință	Intravilan	Suprafața (mp)	Tarla	Parcelă	Nr. topo	Observații / Referințe
1	arabil	NU	462	34	77	-	

## Lungime Segmente

1) Valorile lungimilor segmentelor sunt obținute din proiecție în plan.

Punct început	X / Y	Punct sfârșit	X / Y	Lungime segment (** (m)
1	429.309,737 299.686,14	2	429.379,472 299.792,357	127.063
2	429.379,472 299.792,357	3	429.379,149 299.798,37	6.022
3	429.379,149 299.798,37	4	429.306,82 299.688,201	131.79
4	429.306,82 299.688,201	1	429.309,737 299.686,14	3.572

**\*\* Lungimile segmentelor sunt determinate în planul de proiecție Stereo 70 și sunt rotunjite la 1 milimetru.**

**\*\*\* Distanța dintre puncte este formată din segmente cumulate ce sunt mai mici decât valoarea 1 milimetru.**





**DATE DESPRE IMOBILUL NR. 6361**

Oficiul de Cadastru și Publicitate Imobiliară DOLJ  
 Biroul de Cadastru și Publicitate Imobiliară Craiova

**A. Partea I. Descrierea imobilului**

TEREN Extravilan

Adresa: Jud. Dolj, T34 P76

Nr. Crt	Nr cadastral Nr. topografic	Suprafața* (mp)	Observații / Referințe
A1		1.091	Sector cadastral:38 Teren neimpregmuit;

**B. Partea II. Proprietari și acte**

Inscrieri privitoare la dreptul de proprietate și alte drepturi reale	Referințe
/	
Act Administrativ nr. TDP 46-59434, din 23/07/1993 emis de CJSDPAT DOLJ;	
B1	A1
Intabulare, drept de PROPRIETATE, dobândit prin Reconstituire, cota actuala 1/1, cota initiala 1/1	
1) PIVAȘ PIA, LIPSA CNP	
2) NĂSTĂSEL CLARA, LIPSA CNP	
3) CHITU ȘTEFAN, LIPSA CNP	
4) DELCEA MAGDALENA, LIPSA CNP	

**C. Partea III. SARCINI .**

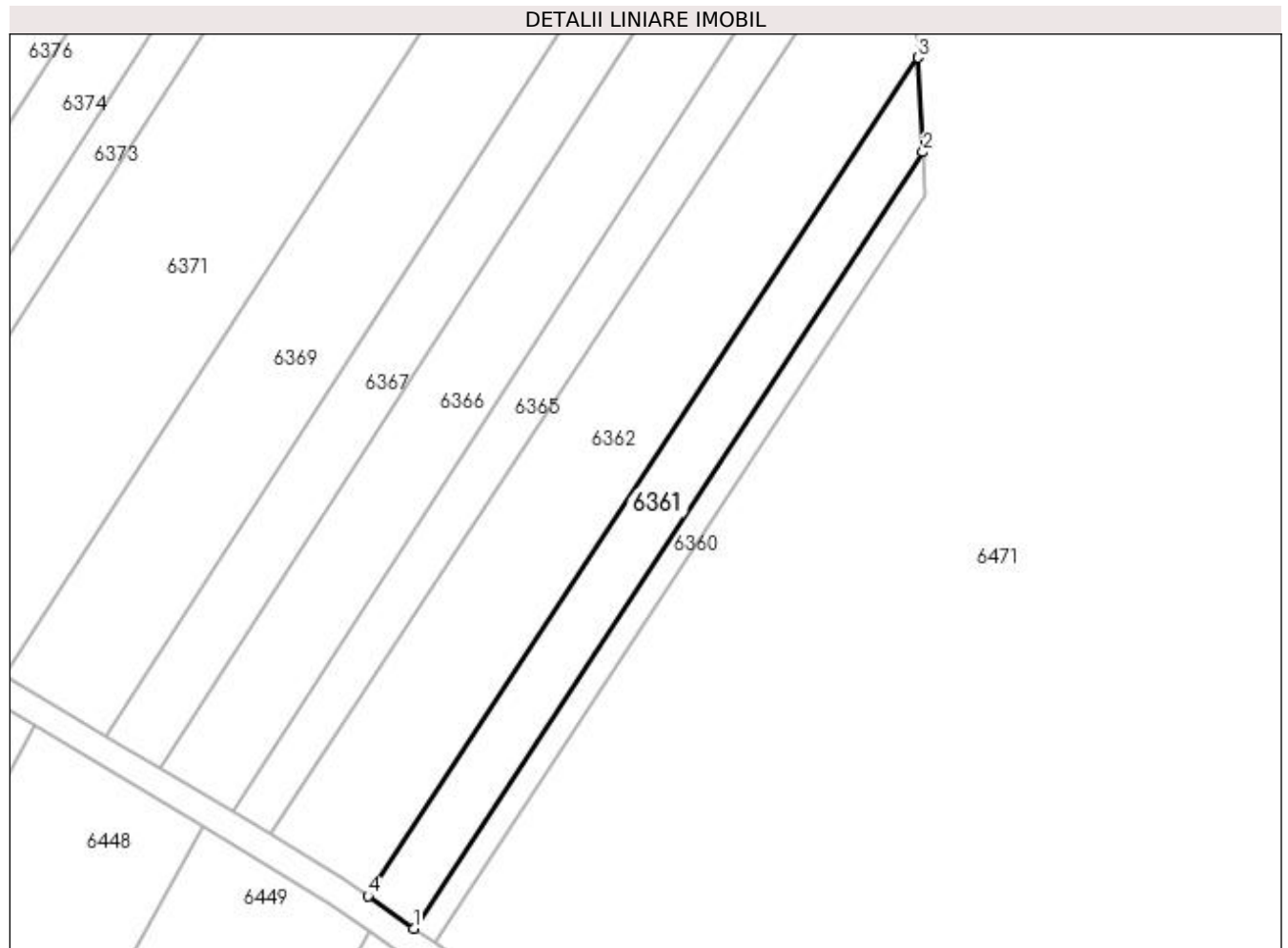
Inscrieri privind dezmembramintele dreptului de proprietate, drepturi reale de garanție și sarcini	Referințe
NU SUNT	

## Anexa Nr. 1 La Partea I

## Teren

Nr cadastral	Suprafața (mp)*	Observații / Referințe
	1.091	

\* Suprafața este determinată în planul de proiecție Stereo 70.



## Date referitoare la teren

Crt	Categorie folosință	Intra vilan	Suprafața (mp)	Tarla	Parcelă	Nr. topo	Observații / Referințe
1	arabil	NU	1.091	34	76	-	

## Lungime Segmente

1) Valorile lungimilor segmentelor sunt obținute din proiecție în plan.

Punct început	X / Y	Punct sfârșit	X / Y	Lungime segment (** (m)
1	429.306,82 299.688,201	2	429.379,149 299.798,37	131.79
2	429.379,149 299.798,37	3	429.378,429 299.811,777	13.426
3	429.378,429 299.811,777	4	429.300,315 299.692,796	142.332
4	429.300,315 299.692,796	1	429.306,82 299.688,201	7.964

**\*\* Lungimile segmentelor sunt determinate în planul de proiecție Stereo 70 și sunt rotunjite la 1 milimetru.**

**\*\*\* Distanța dintre puncte este formată din segmente cumulate ce sunt mai mici decât valoarea 1 milimetru.**



**DATE DESPRE IMOBILUL NR. 6362**

Oficiul de Cadastru și Publicitate Imobiliară DOLJ  
Biroul de Cadastru și Publicitate Imobiliară Craiova

**A. Partea I. Descrierea imobilului**

TEREN Extravilan

Adresa: Jud. Dolj, T34 P82

Nr. Crt	Nr cadastral Nr. topografic	Suprafața* (mp)	Observații / Referințe
A1		2.538	Sector cadastral:38 Teren neimpregmuit;

**B. Partea II. Proprietari și acte**

Inscrieri privitoare la dreptul de proprietate și alte drepturi reale	Referințe
/	
Act Administrativ nr. TDP 46-59434, din 23/07/1993 emis de CJSDPAT DOLJ;	
B1	A1
Intabulare, drept de PROPRIETATE, dobândit prin Reconstituire, cota actuala 1/1, cota initiala 1/1	
1) PIVAȘ PIA, LIPSA CNP	
2) NĂSTĂSEL CLARA, LIPSA CNP	
3) CHITU ȘTEFAN, LIPSA CNP	
4) DELCEA MAGDALENA, LIPSA CNP	

**C. Partea III. SARCINI .**

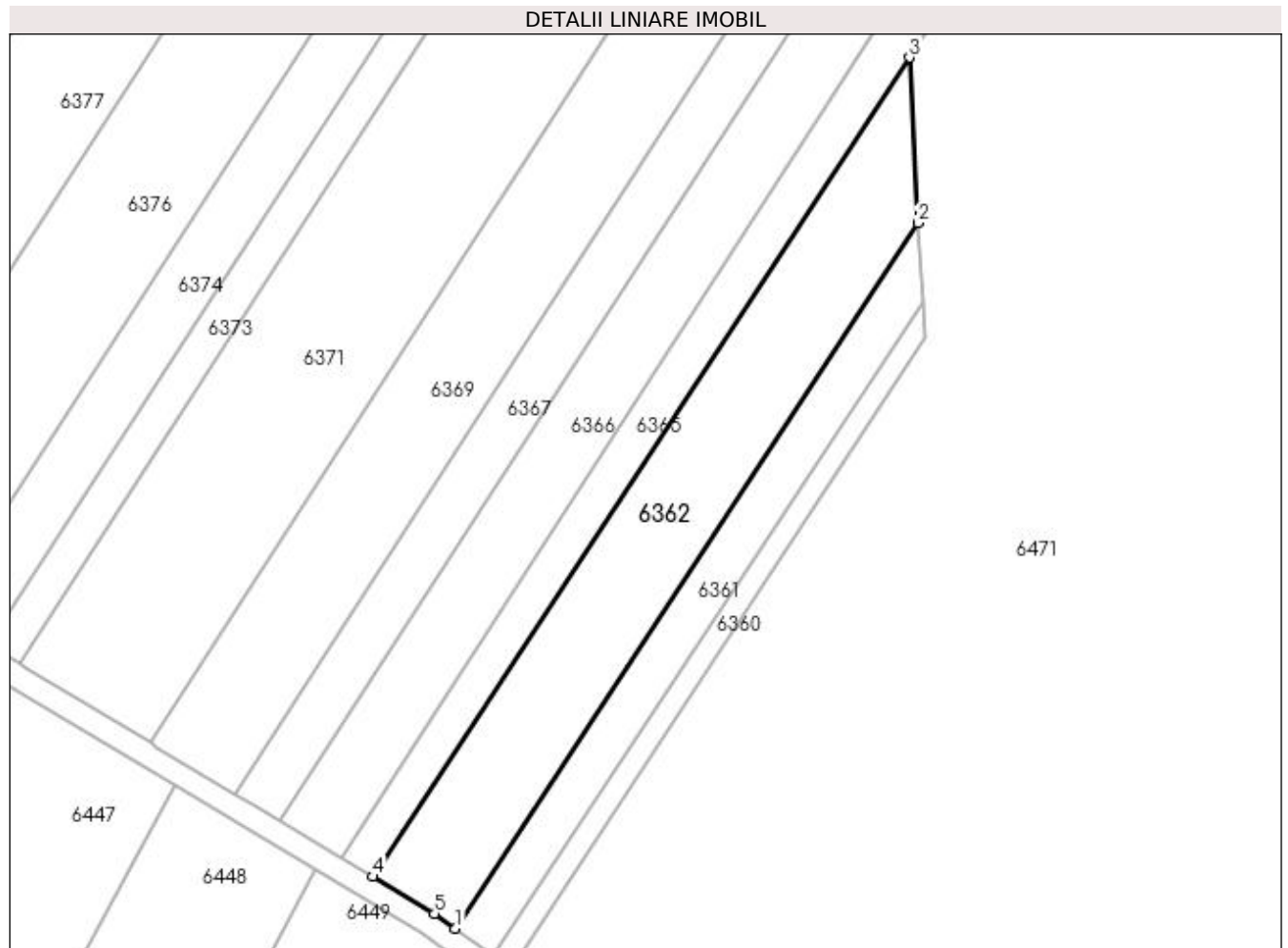
Inscrieri privind dezmembramintele dreptului de proprietate, drepturi reale de garanție și sarcini	Referințe
NU SUNT	

## Anexa Nr. 1 La Partea I

## Teren

Nr cadastral	Suprafața (mp)*	Observații / Referințe
	2.538	

\* Suprafața este determinată în planul de proiecție Stereo 70.



## Date referitoare la teren

Crt	Categorie folosință	Intra vilan	Suprafața (mp)	Tarla	Parcelă	Nr. topo	Observații / Referințe
1	arabil	NU	2.538	34	82	-	

## Lungime Segmente

1) Valorile lungimilor segmentelor sunt obținute din proiecție în plan.

Punct început	X / Y	Punct sfârșit	X / Y	Lungime segment (** (m)
1	429.300,315 299.692,796	2	429.378,429 299.811,777	142.332
2	429.378,429 299.811,777	3	429.376,93 299.839,7	27.963
3	429.376,93 299.839,7	4	429.286,364 299.701,555	165.185
4	429.286,364 299.701,555	5	429.296,8 299.695,279	12.178
5	429.296,8 299.695,279	1	429.300,315 299.692,796	4.304

**\*\* Lungimile segmentelor sunt determinate în planul de proiecție Stereo 70 și sunt rotunjite la 1 milimetru.**

**\*\*\* Distanța dintre puncte este formată din segmente cumulate ce sunt mai mici decât valoarea 1 milimetru.**





**DATE DESPRE IMOBILUL NR. 6363**

Oficiul de Cadastru și Publicitate Imobiliară DOLJ  
Biroul de Cadastru și Publicitate Imobiliară Craiova

**A. Partea I. Descrierea imobilului**

TEREN Extravilan

Adresa: Jud. Dolj, T34 P81

Nr. Crt	Nr cadastral Nr. topografic	Suprafața* (mp)	Observații / Referințe
A1		2.104	Sector cadastral:38 Teren neimprejmuit;

**B. Partea II. Proprietari și acte**

Inscrieri privitoare la dreptul de proprietate și alte drepturi reale	Referințe
/	
Act Administrativ nr. TDP 98-59434, din 05/08/1993 emis de CJSDPAT DOLJ;	
B1	A1
Intabulare, drept de PROPRIETATE, dobandit prin Reconstituire, cota actuala 1/1, cota initiala 1/1 1) STANCIU FILIP, LIPSA CNP	

**C. Partea III. SARCINI .**

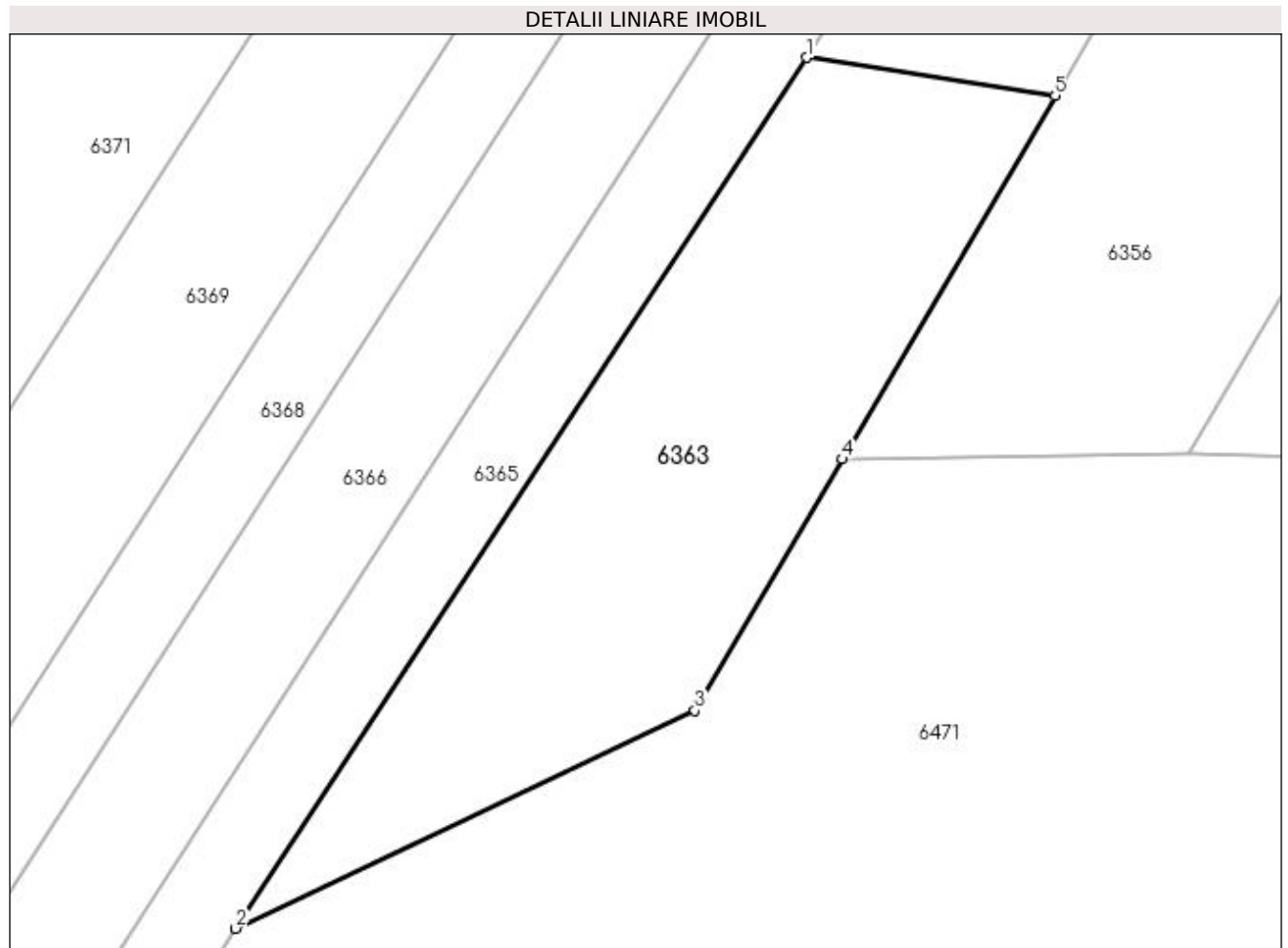
Inscrieri privind dezmembramintele dreptului de proprietate, drepturi reale de garanție și sarcini	Referințe
NU SUNT	

## Anexa Nr. 1 La Partea I

## Teren

Nr cadastral	Suprafața (mp)*	Observații / Referințe
	2.104	

\* Suprafața este determinată în planul de proiecție Stereo 70.



## Date referitoare la teren

Crt	Categorie folosință	Intravilan	Suprafața (mp)	Tarla	Parcelă	Nr. topo	Observații / Referințe
1	arabil	NU	2.104	34	81	-	

## Lungime Segmente

1) Valorile lungimilor segmentelor sunt obținute din proiecție în plan.

Punct început	X / Y	Punct sfârșit	X / Y	Lungime segment (** (m)
1	429.505,812 300.036,293	2	429.450,148 299.951,384	101.528
2	429.450,148 299.951,384	3	429.494,941 299.972,608	49.567
3	429.494,941 299.972,608	4	429.509,324 299.997,15	28.446
4	429.509,324 299.997,15	5	429.530,082 300.032,571	41.055
5	429.530,082 300.032,571	1	429.505,812 300.036,293	24.554

**\*\* Lungimile segmentelor sunt determinate în planul de proiecție Stereo 70 și sunt rotunjite la 1 milimetru.**

**\*\*\* Distanța dintre puncte este formată din segmente cumulate ce sunt mai mici decât valoarea 1 milimetru.**



**DATE DESPRE IMOBILUL NR. 6364**

Oficiul de Cadastru și Publicitate Imobiliară DOLJ  
Biroul de Cadastru și Publicitate Imobiliară Craiova

**A. Partea I. Descrierea imobilului**

TEREN Necunoscut

Adresa: Loc. Tartal, Jud. Dolj, T34 P81/1

Nr. Crt	Nr cadastral Nr. topografic	Suprafața* (mp)	Observații / Referințe
A1		1.218	Sector cadastral:38 Teren neimprejmuit; Conform PUG aprobat prin HCL 28/2015, suprafata intravilan = 1106mp, suprafata extravilan = 112mp.

**B. Partea II. Proprietari și acte**

Inscrieri privitoare la dreptul de proprietate și alte drepturi reale	Referințe
/	
Act Normativ nr. Legea 7, din 13/03/1996 emis de PARLAMENTUL ROMÂNIEI (art. 13 alin. 15);	
B1	Inscrierea provizorie, drept de PROPRIETATE, dobandit prin Lege, cota actuala 1/1, cota initiala 1/1
1) NEIDENTIFICAT NEIDENTIFICAT, CIF:0000000000000	

**C. Partea III. SARCINI .**

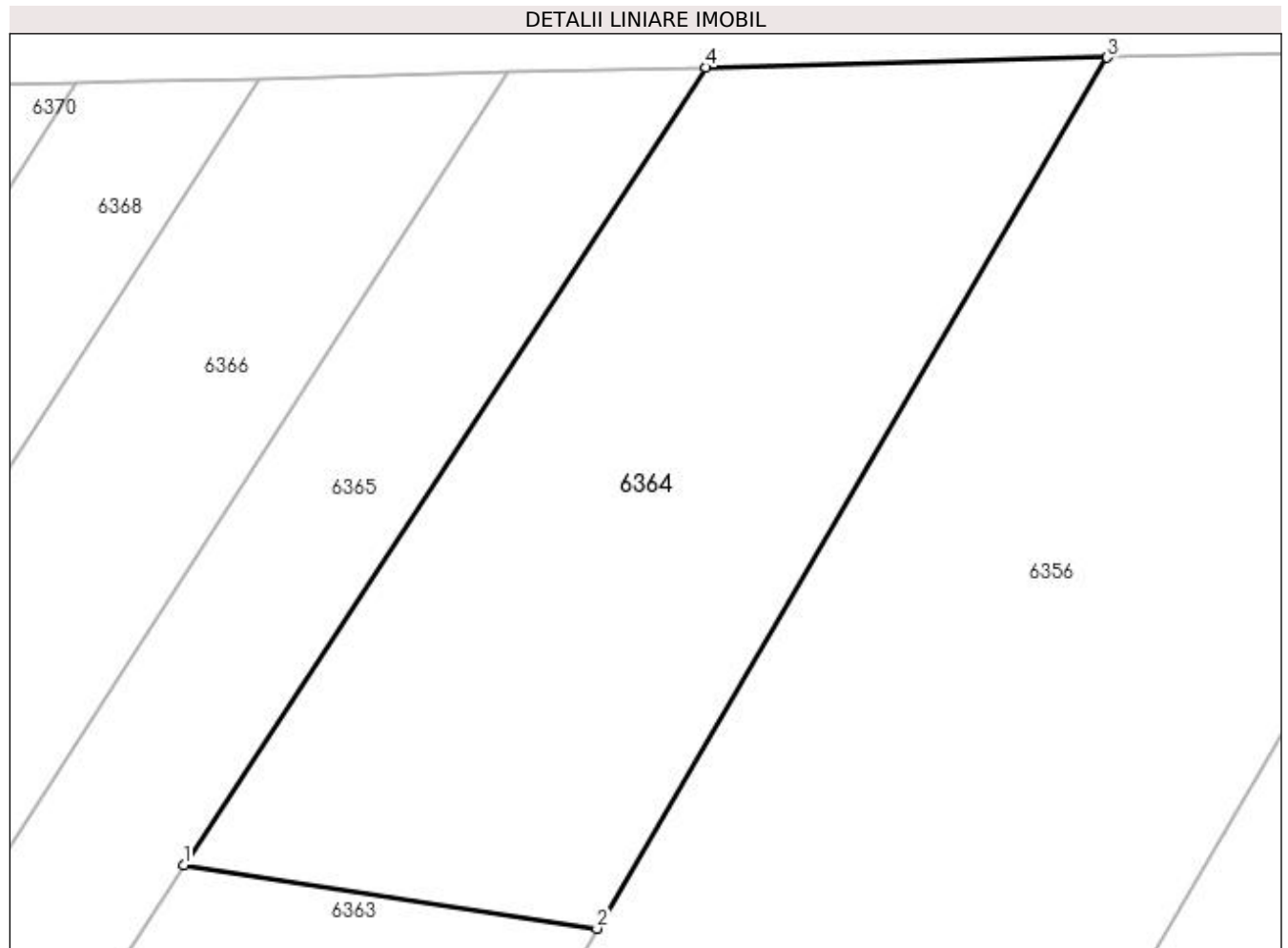
Inscrieri privind dezmembramintele dreptului de proprietate, drepturi reale de garanție și sarcini	Referințe
NU SUNT	

## Anexa Nr. 1 La Partea I

## Teren

Nr cadastral	Suprafața (mp)*	Observații / Referințe
	1.218	Conform PUG aprobat prin HCL 28/2015, suprafața intravilan = 1106mp, suprafața extravilan = 112mp.

\* Suprafața este determinată în planul de proiecție Stereo 70.



## Date referitoare la teren

Crt	Categorie folosință	Intra vilan	Suprafața (mp)	Tarla	Parcelă	Nr. topo	Observații / Referințe
1	pasune	DA	1.106	34	81/1	-	
2	pasune	NU	112	34	81/1	-	

## Lungime Segmente

1) Valorile lungimilor segmentelor sunt obținute din proiecție în plan.

Punct început	X / Y	Punct sfârșit	X / Y	Lungime segment (** (m)
1	429.505,812 300.036,293	2	429.530,082 300.032,571	24.554
2	429.530,082 300.032,571	3	429.560,027 300.083,669	59.226
3	429.560,027 300.083,669	4	429.536,488 300.083,085	23.546
4	429.536,488 300.083,085	1	429.505,812 300.036,293	55.951

**\*\* Lungimile segmentelor sunt determinate în planul de proiecție Stereo 70 și sunt rotunjite la 1 milimetru.**

**\*\*\* Distanța dintre puncte este formată din segmente cumulate ce sunt mai mici decât valoarea 1 milimetru.**





**DATE DESPRE IMOBILUL NR. 6365**

Oficiul de Cadastru și Publicitate Imobiliară DOLJ  
Biroul de Cadastru și Publicitate Imobiliară Craiova

**A. Partea I. Descrierea imobilului**

TEREN Necunoscut

Adresa: Loc. Tartal, Jud. Dolj, T34 P83

Nr. Crt	Nr cadastral Nr. topografic	Suprafața* (mp)	Observații / Referințe
A1		3.569	Sector cadastral:38 Teren neimprejmuit; Conform PUG aprobat prin HCL 28/2015, suprafata intravilan = 453mp, suprafata extravilan = 3116mp.

**B. Partea II. Proprietari și acte**

Inscrieri privitoare la dreptul de proprietate și alte drepturi reale	Referințe
/	
Act Administrativ nr. TDP 168-9566, din 04/11/1993 emis de CJSDPAT DOLJ;	
B1	A1
Intabulare, drept de PROPRIETATE, dobandit prin Reconstituire, cota actuala 1/1, cota initiala 1/1 1) NIȚU ION, LIPSA CNP	

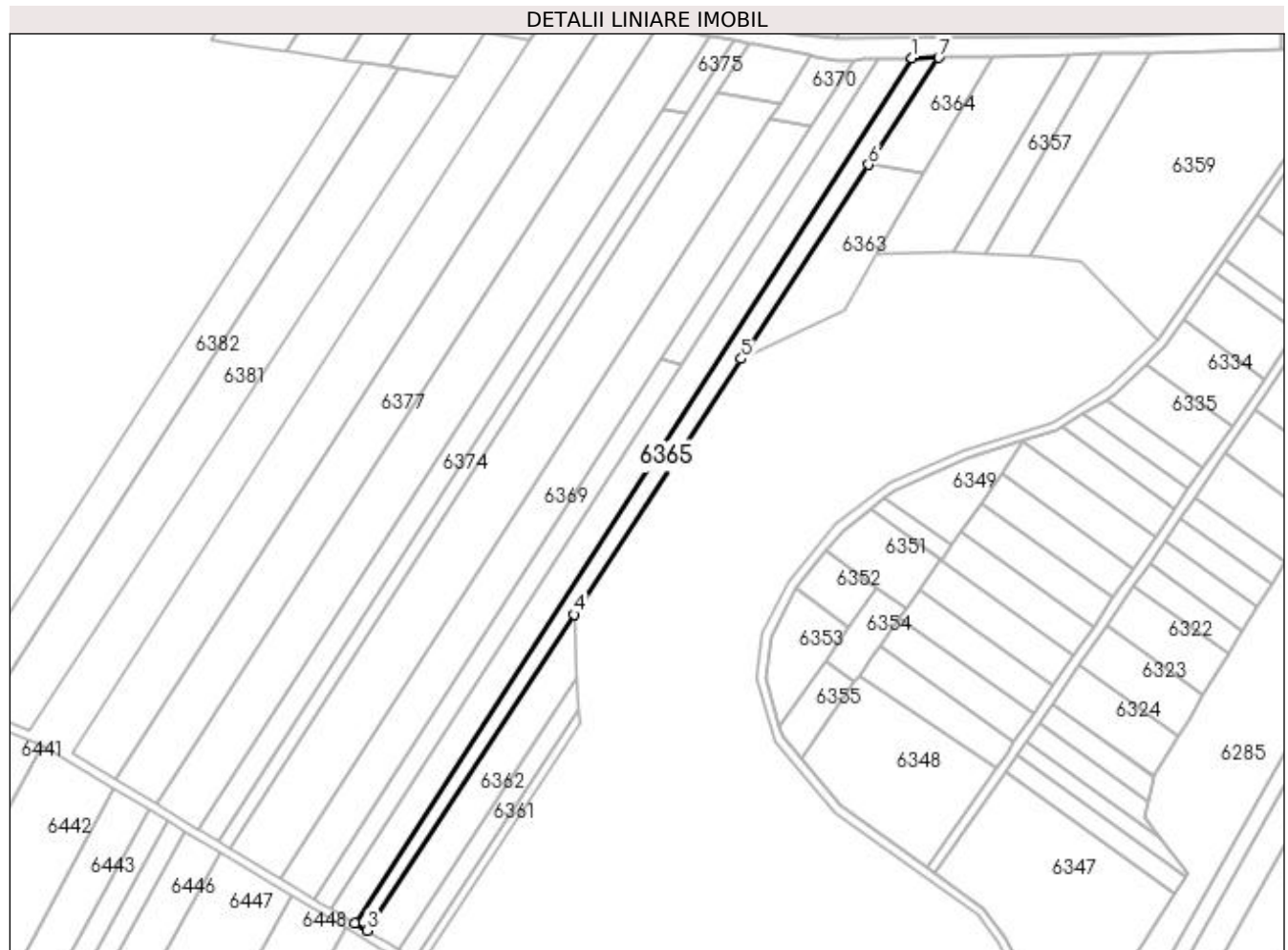
**C. Partea III. SARCINI .**

Inscrieri privind dezmembramintele dreptului de proprietate, drepturi reale de garanție și sarcini	Referințe
NU SUNT	

**Anexa Nr. 1 La Partea I****Teren**

Nr cadastral	Suprafața (mp)*	Observații / Referințe
	3.569	Conform PUG aprobat prin HCL 28/2015, suprafața intravilan = 453mp, suprafața extravilan = 3116mp.

\* Suprafața este determinată în planul de proiecție Stereo 70.

**Date referitoare la teren**

Crt	Categorie folosință	Intra vilan	Suprafața (mp)	Tarla	Parcelă	Nr. topo	Observații / Referințe
1	arabil	DA	453	34	83	-	
2	arabil	NU	3.116	34	83	-	

**Lungime Segmente**

1) Valorile lungimilor segmentelor sunt obținute din proiecție în plan.

Punct început	X / Y	Punct sfârșit	X / Y	Lungime segment (** (m)
1	429.524,827 300.082,796	2	429.281,101 299.704,719	449.827
2	429.281,101 299.704,719	3	429.286,364 299.701,555	6.141
3	429.286,364 299.701,555	4	429.376,93 299.839,7	165.185
4	429.376,93 299.839,7	5	429.450,148 299.951,384	133.545

Punct început	X / Y	Punct sfârșit	X / Y	Lungime segment (** (m)
5	429.450,148 299.951,384	6	429.505,812 300.036,293	101.528
6	429.505,812 300.036,293	7	429.536,488 300.083,085	55.951
7	429.536,488 300.083,085	1	429.524,827 300.082,796	11.665

\*\* Lungimile segmentelor sunt determinate în planul de proiecție Stereo 70 și sunt rotunjite la 1 milimetru.

\*\*\* Distanța dintre puncte este formată din segmente cumulate ce sunt mai mici decât valoarea 1 milimetru.



**DATE DESPRE IMOBILUL NR. 6366**

Oficiul de Cadastru și Publicitate Imobiliară DOLJ  
 Biroul de Cadastru și Publicitate Imobiliară Craiova

**A. Partea I. Descrierea imobilului**

TEREN Necunoscut

Adresa: Loc. Tartal, Jud. Dolj, T34 P82/1

Nr. Crt	Nr cadastral Nr. topografic	Suprafața* (mp)	Observații / Referințe
A1	33468	5.384	Sector cadastral:38 Teren neimprejmuit; Conform PUG aprobat prin HCL 28/2015, suprafata intravilan = 534mp, suprafata extravilan = 4850mp.

**B. Partea II. Proprietari și acte**

Inscrieri privitoare la dreptul de proprietate și alte drepturi reale		Referințe
<b>47283 / 16/03/2022</b>		
Act Administrativ nr. TDP nr. 114-9566, din 09/08/1993 emis de CJSDPAT DOLJ (CM nr. 06/29.01.2019 NP Dragusin D F , Act de partaj voluntar aut. nr. 143/29.01.2019 NP Dragusin D F; act notarial nr Certificat de legatar nr. 54 din 28.05.2021, emis de NP PAPA EUGENIA);		
B1	Intabulare, drept de PROPRIETATE, dobandit prin Succesiune, cota actuala 1/2, cota initiala 1/2 1) <b>MARINESCU IULIAN</b>	A1
B2	Intabulare, drept de PROPRIETATE, dobandit prin Succesiune, cota actuala 1/2, cota initiala 1/2 1) <b>MARINESCU MARINELA</b>	A1

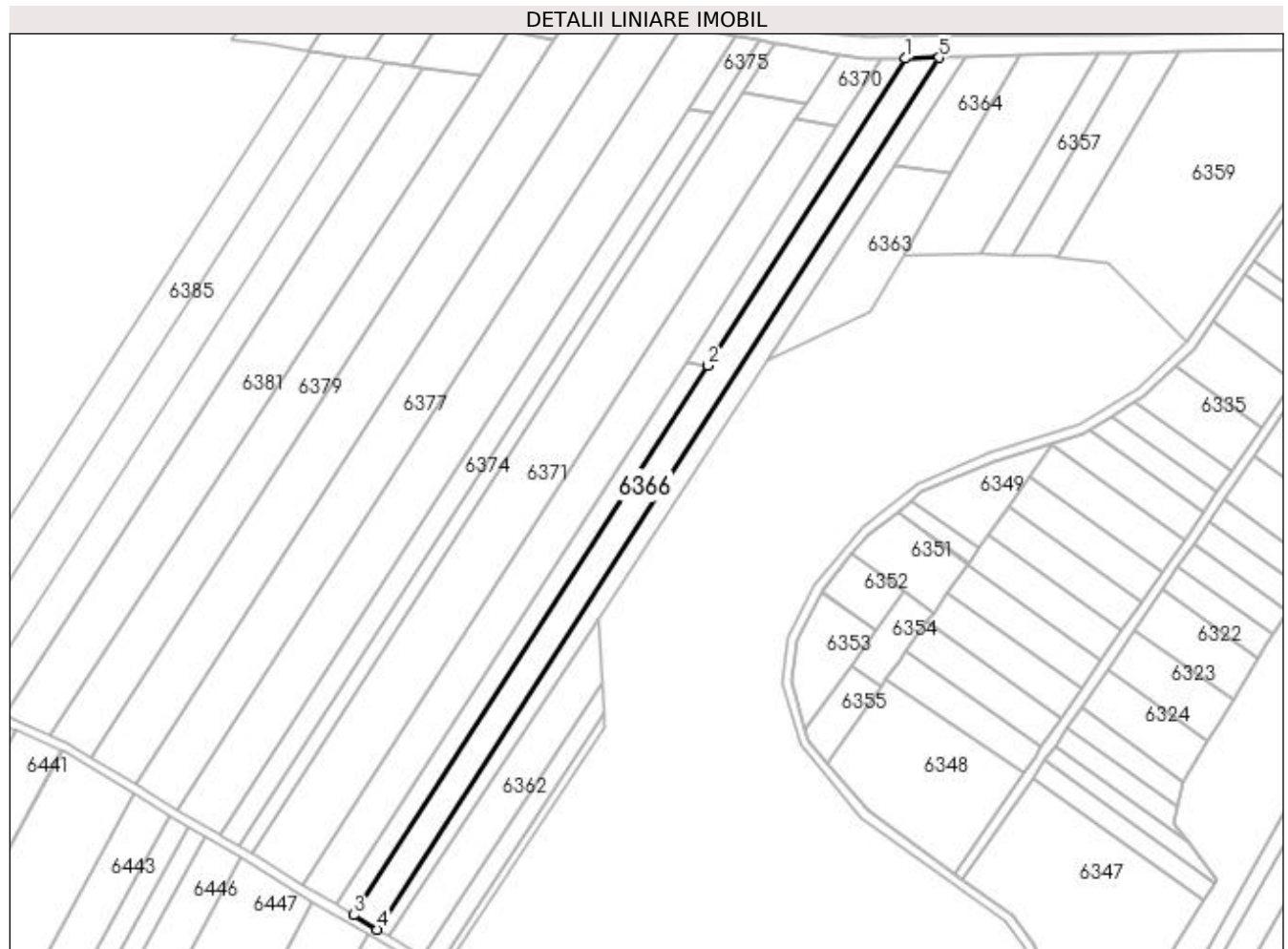
**C. Partea III. SARCINI .**

Inscrieri privind dezmembramintele dreptului de proprietate, drepturi reale de garanție și sarcini	Referințe
NU SUNT	

**Anexa Nr. 1 La Partea I****Teren**

Nr cadastral	Suprafața (mp)*	Observații / Referințe
33468	5.384	Conform PUG aprobat prin HCL 28/2015, suprafața intravilan = 534mp, suprafața extravilan = 4850mp.

\* Suprafața este determinată în planul de proiecție Stereo 70.

**Date referitoare la teren**

Crt	Categorie folosință	Intra vilan	Suprafața (mp)	Tarla	Parcelă	Nr. topo	Observații / Referințe
1	arabil	DA	534	34	82/1	-	
2	arabil	NU	4.850	34	82/1	-	

**Lungime Segmente**

1) Valorile lungimilor segmentelor sunt obținute din proiecție în plan.

Punct început	X / Y	Punct sfârșit	X / Y	Lungime segment (** (m)
1	429.510,229 300.082,435	2	429.424,366 299.949,242	158.47
2	429.424,366 299.949,242	3	429.270,749 299.710,945	283.52
3	429.270,749 299.710,945	4	429.281,101 299.704,719	12.08
4	429.281,101 299.704,719	5	429.524,827 300.082,796	449.827

Punct început	X / Y	Punct sfârșit	X / Y	Lungime segment (** (m)
5	429.524,827 300.082,796	1	429.510,229 300.082,435	14.602

\*\* Lungimile segmentelor sunt determinate în planul de proiecție Stereo 70 și sunt rotunjite la 1 milimetru.

\*\*\* Distanța dintre puncte este formată din segmente cumulate ce sunt mai mici decât valoarea 1 milimetru.





**DATE DESPRE IMOBILUL NR. 6367**

Oficiul de Cadastru și Publicitate Imobiliară DOLJ  
Biroul de Cadastru și Publicitate Imobiliară Craiova

**A. Partea I. Descrierea imobilului**

TEREN Extravilan

Adresa: Jud. Dolj, T34 P85

Nr. Crt	Nr cadastral Nr. topografic	Suprafața* (mp)	Observații / Referințe
A1		2.500	Sector cadastral:38 Teren neimprejmuit;

**B. Partea II. Proprietari și acte**

Inscrieri privitoare la dreptul de proprietate și alte drepturi reale	Referințe
/	
Act Administrativ nr. TDP 72-59434, din 30/07/1993 emis de CJSDPAT DOLJ;	
B1	A1
Intabulare, drept de PROPRIETATE, dobândit prin Reconstituire, cota actuala 1/1, cota initiala 1/1 1) GHIȚĂ TUDOR, LIPSA CNP	

**C. Partea III. SARCINI .**

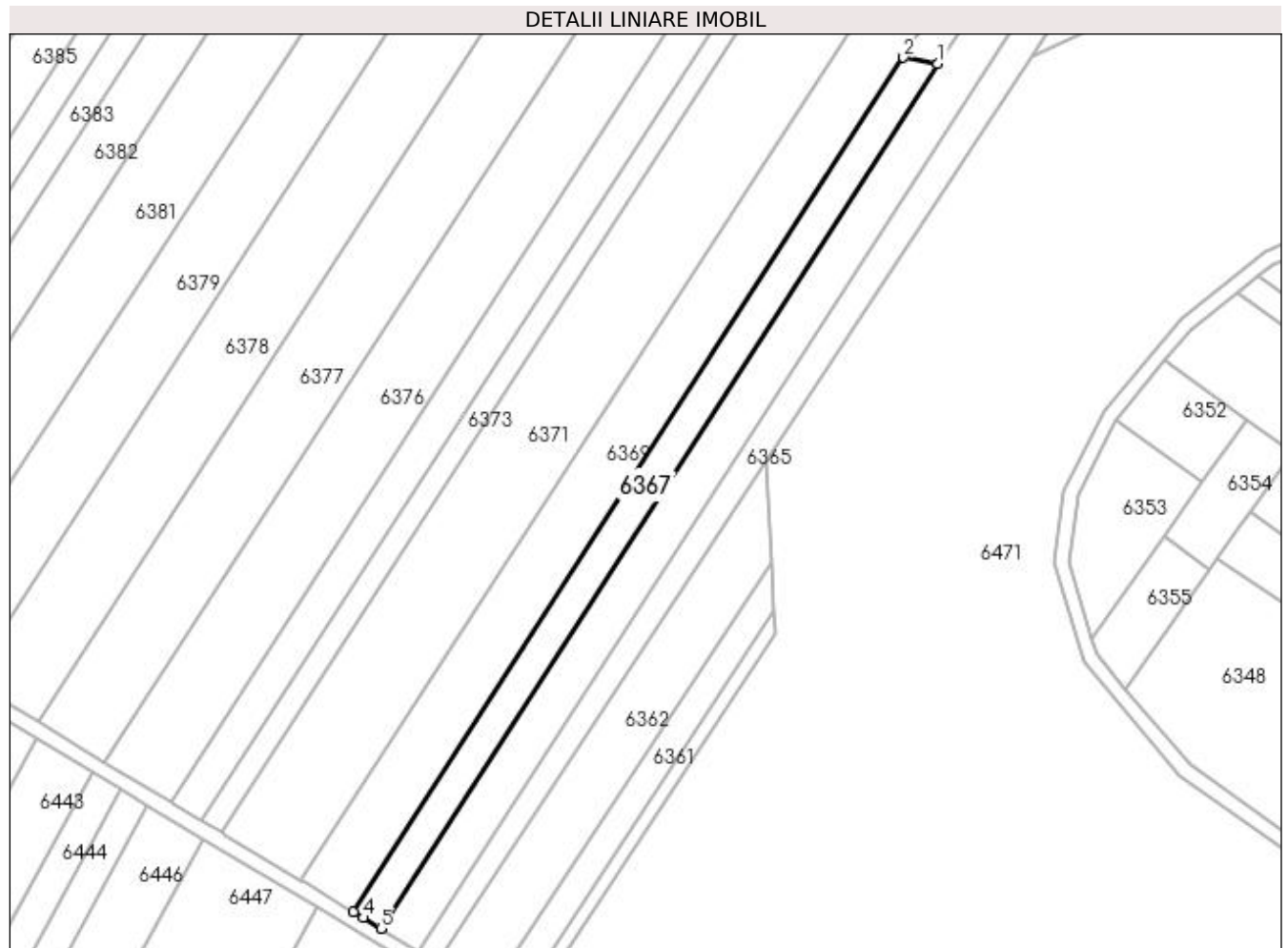
Inscrieri privind dezmembramintele dreptului de proprietate, drepturi reale de garanție și sarcini	Referințe
NU SUNT	

## Anexa Nr. 1 La Partea I

## Teren

Nr cadastral	Suprafața (mp)*	Observații / Referințe
	2.500	

\* Suprafața este determinată în planul de proiecție Stereo 70.



## Date referitoare la teren

Crt	Categorie folosință	Intra vilan	Suprafața (mp)	Tarla	Parcelă	Nr. topo	Observații / Referințe
1	arabil	NU	2.500	34	85	-	

## Lungime Segmente

1) Valorile lungimilor segmentelor sunt obținute din proiecție în plan.

Punct început	X / Y	Punct sfârșit	X / Y	Lungime segment (** (m)
1	429.424,366 299.949,242	2	429.414,943 299.950,996	9.585
2	429.414,943 299.950,996	3	429.263,144 299.715,518	280.166
3	429.263,144 299.715,518	4	429.265,879 299.713,873	3.192
4	429.265,879 299.713,873	5	429.270,749 299.710,945	5.682
5	429.270,749 299.710,945	1	429.424,366 299.949,242	283.52

**\*\* Lungimile segmentelor sunt determinate în planul de proiecție Stereo 70 și sunt rotunjite la 1 milimetru.**

**\*\*\* Distanța dintre puncte este formată din segmente cumulate ce sunt mai mici decât valoarea 1 milimetru.**



**DATE DESPRE IMOBILUL NR. 6368**

Oficiul de Cadastru și Publicitate Imobiliară DOLJ  
Biroul de Cadastru și Publicitate Imobiliară Craiova

**A. Partea I. Descrierea imobilului**

TEREN Intravilan

Adresa: Loc. Cosereni, Jud. Dolj, T34 P85/1

Nr. Crt	Nr cadastral Nr. topografic	Suprafața* (mp)	Observații / Referințe
A1		1.395	Sector cadastral:38 Teren neimprejmuit; Conform PUG aprobat prin HCL 28/2015, suprafata intravilan = 303mp, suprafata extravilan = 1092mp.

**B. Partea II. Proprietari și acte**

Inscrieri privitoare la dreptul de proprietate și alte drepturi reale	Referințe
/	
Act Administrativ nr. TDP 74-59434, din 02/08/1993 emis de CJSDPAT DOLJ;	
B1	A1
Intabulare, drept de PROPRIETATE, dobandit prin Reconstituire, cota actuala 1/1, cota initiala 1/1 1) MIULESCU ANICA, LIPSA CNP	

**C. Partea III. SARCINI .**

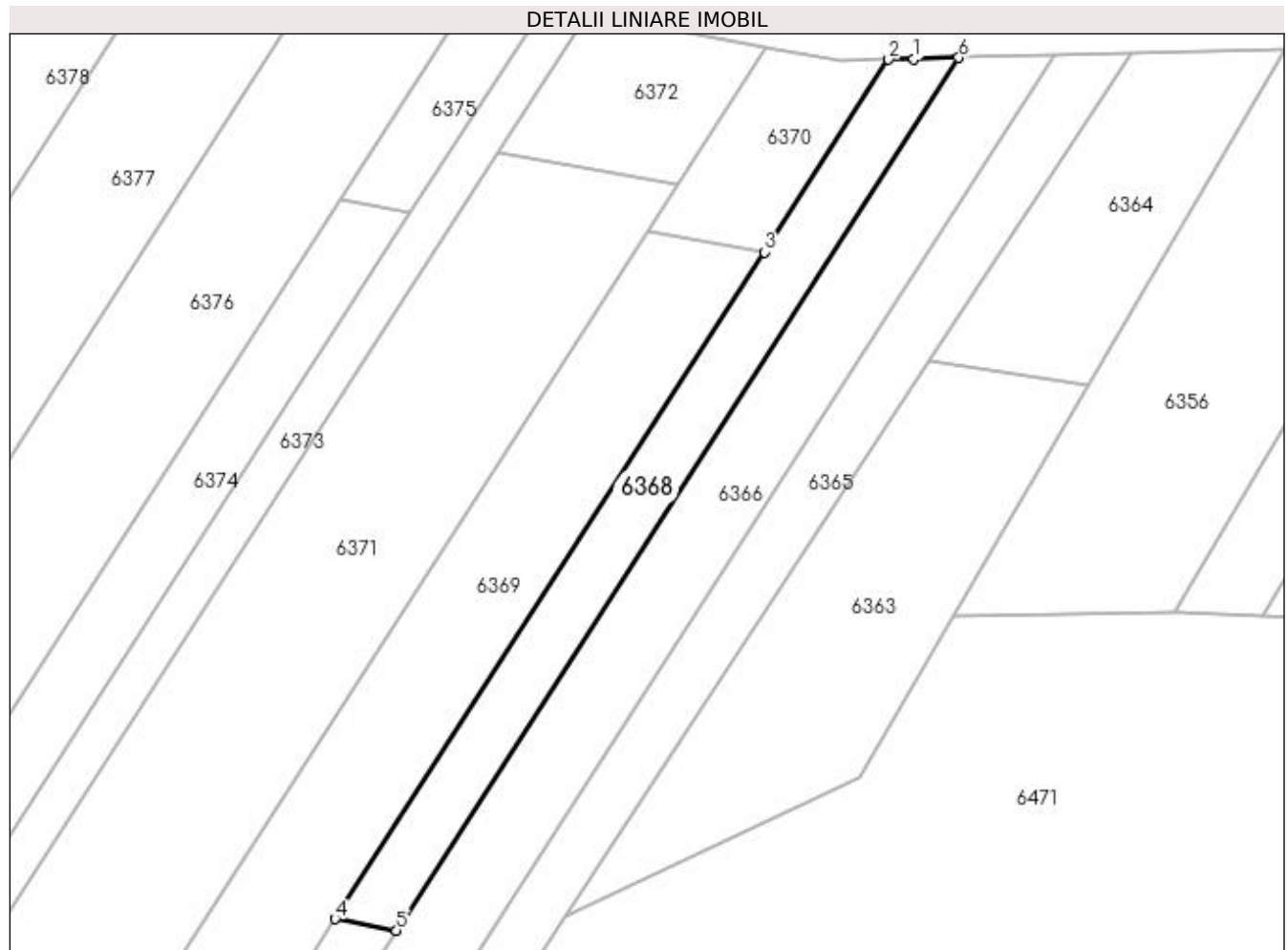
Inscrieri privind dezmembramintele dreptului de proprietate, drepturi reale de garanție și sarcini	Referințe
NU SUNT	

## Anexa Nr. 1 La Partea I

## Teren

Nr cadastral	Suprafața (mp)*	Observații / Referințe
	1.395	Conform PUG aprobat prin HCL 28/2015, suprafața intravilan = 303mp, suprafața extravilan = 1092mp.

\* Suprafața este determinată în planul de proiecție Stereo 70.



## Date referitoare la teren

Crt	Categorie folosință	Intra vilan	Suprafața (mp)	Tarla	Parcelă	Nr. topo	Observații / Referințe
1	arabil	DA	303	34	85/1	-	
2	arabil	DA	1.092	34	85/1	-	

## Lungime Segmente

1) Valorile lungimilor segmentelor sunt obținute din proiecție în plan.

Punct început	X / Y	Punct sfârșit	X / Y	Lungime segment (** (m)
1	429.503,361 300.082,265	2	429.499,504 300.082,169	3.858
2	429.499,504 300.082,169	3	429.480,542 300.052,755	34.996
3	429.480,542 300.052,755	4	429.414,943 299.950,996	121.071
4	429.414,943 299.950,996	5	429.424,366 299.949,242	9.585

Punct început	X / Y	Punct sfârșit	X / Y	Lungime segment (** (m)
5	429.424,366 299.949,242	6	429.510,229 300.082,435	158.47
6	429.510,229 300.082,435	1	429.503,361 300.082,265	6.87

\*\* Lungimile segmentelor sunt determinate în planul de proiecție Stereo 70 și sunt rotunjite la 1 milimetru.

\*\*\* Distanța dintre puncte este formată din segmente cumulate ce sunt mai mici decât valoarea 1 milimetru.





**DATE DESPRE IMOBILUL NR. 6369**

Oficiul de Cadastru și Publicitate Imobiliară DOLJ  
Biroul de Cadastru și Publicitate Imobiliară Craiova

**A. Partea I. Descrierea imobilului**

TEREN Extravilan

Adresa: Jud. Dolj, T34 P86

Nr. Crt	Nr cadastral Nr. topografic	Suprafața* (mp)	Observații / Referințe
A1		6.650	Sector cadastral:38 Teren neimprejmuit;

**B. Partea II. Proprietari și acte**

Inscrieri privitoare la dreptul de proprietate și alte drepturi reale	Referințe
/	
Act Administrativ nr. TDP 84-59434, din 03/08/1993 emis de CJSDPAT DOLJ;	
B1	A1
Intabulare, drept de PROPRIETATE, dobândit prin Reconstituire, cota actuala 1/1, cota initiala 1/1 1) PĂTRU ȘTEFAN, LIPSA CNP	

**C. Partea III. SARCINI .**

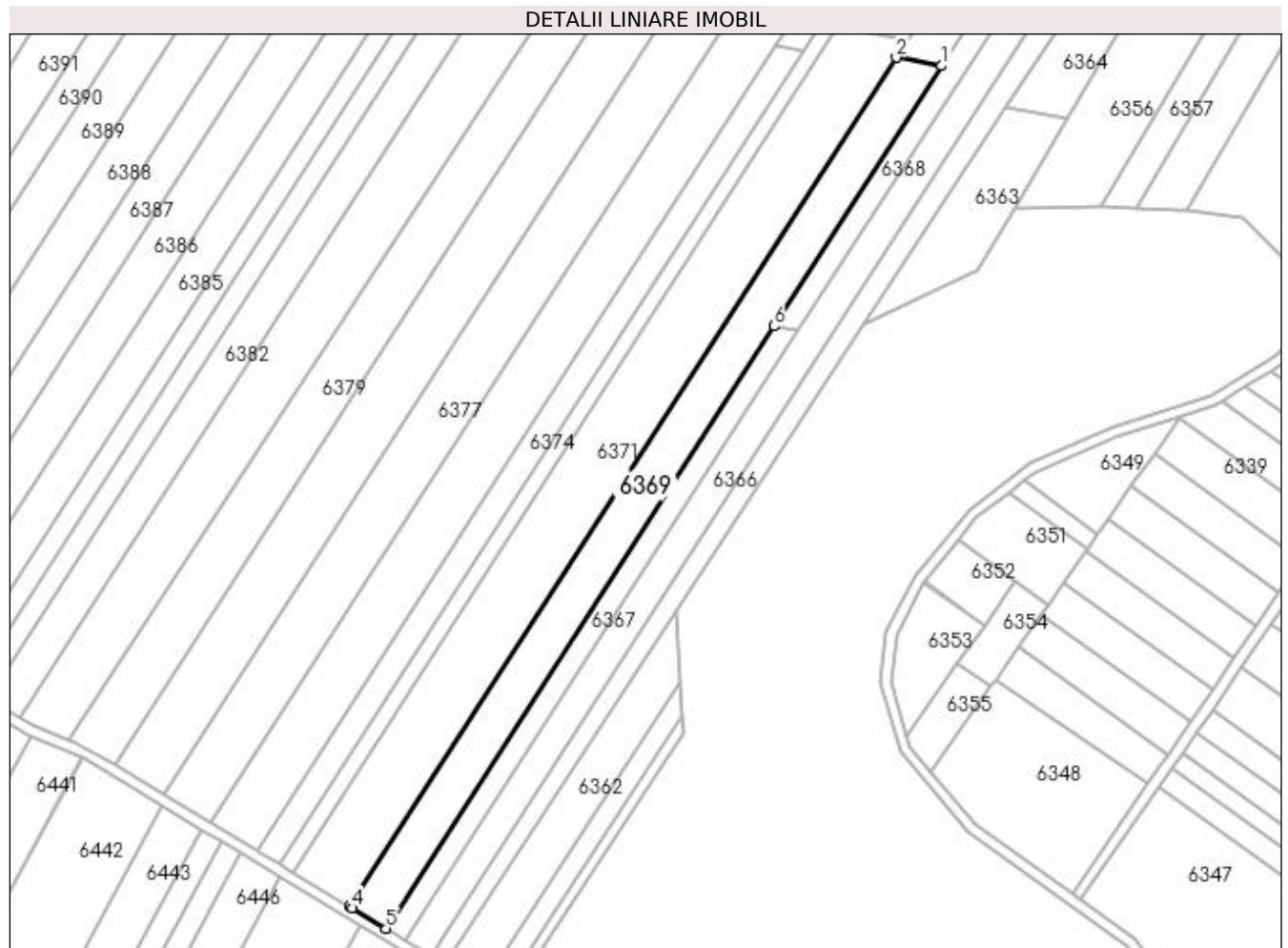
Inscrieri privind dezmembramintele dreptului de proprietate, drepturi reale de garanție și sarcini	Referințe
NU SUNT	

## Anexa Nr. 1 La Partea I

## Teren

Nr cadastral	Suprafața (mp)*	Observații / Referințe
	6.650	

\* Suprafața este determinată în planul de proiecție Stereo 70.



## Date referitoare la teren

Crt	Categorie folosință	Intra vilan	Suprafața (mp)	Tarla	Parcelă	Nr. topo	Observații / Referințe
1	arabil	NU	6.650	34	86	-	

## Lungime Segmente

1) Valorile lungimilor segmentelor sunt obținute din proiecție în plan.

Punct început	X / Y	Punct sfârșit	X / Y	Lungime segment (** (m)
1	429.480,542 300.052,755	2	429.462,796 300.056,058	18.051
2	429.462,796 300.056,058	3	429.248,82 299.724,131	394.919
3	429.248,82 299.724,131	4	429.249,945 299.723,455	1.312
4	429.249,945 299.723,455	5	429.263,144 299.715,518	15.402
5	429.263,144 299.715,518	6	429.414,943 299.950,996	280.166

Punct început	X / Y	Punct sfârșit	X / Y	Lungime segment (** (m)
6	429.414,943 299.950,996	1	429.480,542 300.052,755	121.071

\*\* Lungimile segmentelor sunt determinate în planul de proiecție Stereo 70 și sunt rotunjite la 1 milimetru.

\*\*\* Distanța dintre puncte este formată din segmente cumulate ce sunt mai mici decât valoarea 1 milimetru.



**DATE DESPRE IMOBILUL NR. 6370**

Oficiul de Cadastru și Publicitate Imobiliară DOLJ  
Biroul de Cadastru și Publicitate Imobiliară Craiova

**A. Partea I. Descrierea imobilului**

TEREN Intravilan

Adresa: Loc. Tartal, Jud. Dolj, T34 P86/1

Nr. Crt	Nr cadastral Nr. topografic	Suprafața* (mp)	Observații / Referințe
A1		562	Sector cadastral:38 Teren neimprejmuit;

**B. Partea II. Proprietari și acte**

Inscrieri privitoare la dreptul de proprietate și alte drepturi reale	Referințe
/	
Act Normativ nr. Legea 7, din 13/03/1996 emis de PARLAMENTUL ROMÂNIEI (art. 13 alin. 15);	
B1	Inscrierea provizorie, drept de PROPRIETATE, dobandit prin Lege, cota actuala 1/1, cota initiala 1/1
	1) NEIDENTIFICAT NEIDENTIFICAT, CIF:0000000000000

**C. Partea III. SARCINI .**

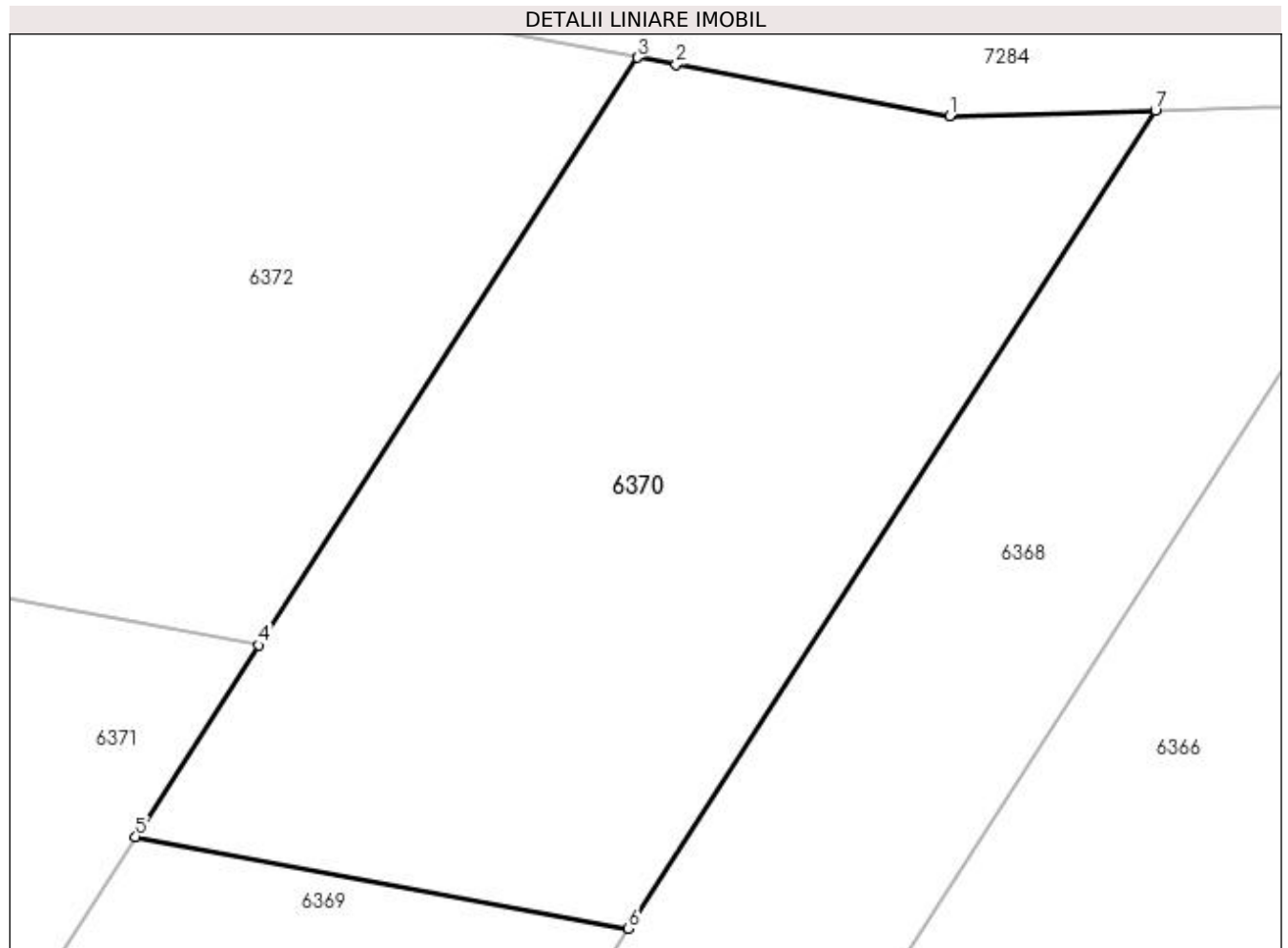
Inscrieri privind dezmembramintele dreptului de proprietate, drepturi reale de garanție și sarcini	Referințe
NU SUNT	

## Anexa Nr. 1 La Partea I

## Teren

Nr cadastral	Suprafața (mp)*	Observații / Referințe
	562	

\* Suprafața este determinată în planul de proiecție Stereo 70.



## Date referitoare la teren

Crt	Categorie folosință	Intra vilan	Suprafața (mp)	Tarla	Parcelă	Nr. topo	Observații / Referințe
1	pasune	DA	562	34	86/1	-	

## Lungime Segmente

1) Valorile lungimilor segmentelor sunt obținute din proiecție în plan.

Punct început	X / Y	Punct sfârșit	X / Y	Lungime segment (** (m)
1	429.492,098 300.081,985	2	429.482,253 300.083,821	10.015
2	429.482,253 300.083,821	3	429.480,86 300.084,08	1.417
3	429.480,86 300.084,08	4	429.467,235 300.062,944	25.147
4	429.467,235 300.062,944	5	429.462,796 300.056,058	8.193
5	429.462,796 300.056,058	6	429.480,542 300.052,755	18.051

Punct început	X / Y	Punct sfârșit	X / Y	Lungime segment (** (m)
6	429.480,542 300.052,755	7	429.499,504 300.082,169	34.996
7	429.499,504 300.082,169	1	429.492,098 300.081,985	7.408

\*\* Lungimile segmentelor sunt determinate în planul de proiecție Stereo 70 și sunt rotunjite la 1 milimetru.

\*\*\* Distanța dintre puncte este formată din segmente cumulate ce sunt mai mici decât valoarea 1 milimetru.





**DATE DESPRE IMOBILUL NR. 6371**

Oficiul de Cadastru și Publicitate Imobiliară DOLJ  
Biroul de Cadastru și Publicitate Imobiliară Craiova

**A. Partea I. Descrierea imobilului**

TEREN Extravilan

Adresa: Jud. Dolj, T34 P88

Nr. Crt	Nr cadastral Nr. topografic	Suprafața* (mp)	Observații / Referințe
A1	33483	10.260	Sector cadastral:38 Teren neimpregmuit;

**B. Partea II. Proprietari și acte**

Inscrieri privitoare la dreptul de proprietate și alte drepturi reale		Referințe
<b>189547 / 06/10/2022</b>		
Act Notarial nr. contract de vanzare cumparare aut nr 1272, din 05/10/2022 emis de NP Bazgu Mariana;		
B1	Intabulare, drept de PROPRIETATE, dobandit prin Conventie, cota actuala 1/1, cota initiala 1/1 1) <b>BRROMOS IMPEX SRL</b> , CIF:9789804	A1
Act Notarial nr. contract de ipoteca aut nr, din 05/10/2022 emis de NP Bazgu Mariana;		
B2	se notează interdicția de înstrăinare, grevare, închiriere, dezmembrare, alipire, construire, demolare, restructurare și amenajare 1) <b>OTP BANK ROMANIA SA</b> , CIF:13435694	A1

**C. Partea III. SARCINI**

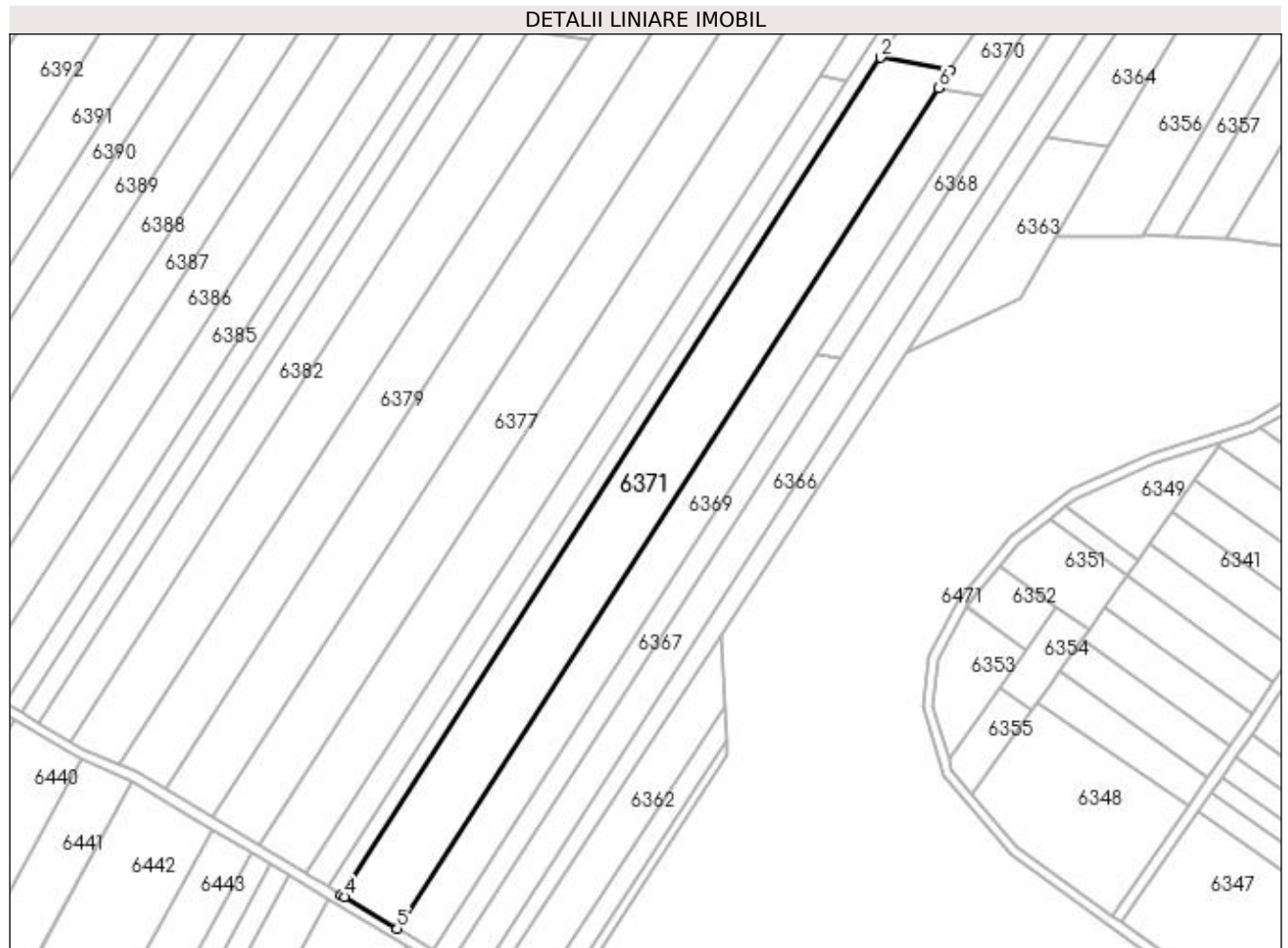
Inscrieri privind dezmembramintele dreptului de proprietate, drepturi reale de garanție și sarcini		Referințe
<b>189547 / 06/10/2022</b>		
Act Notarial nr. contract de ipoteca aut nr, din 05/10/2022 emis de NP Bazgu Mariana;		
C1	Intabulare, drept de IPOTECA, Valoare:800000 LEI si celelalte obligatii aferente creditului 1) <b>OTP BANK ROMANIA SA</b> , CIF:13435694	A1

## Anexa Nr. 1 La Partea I

## Teren

Nr cadastral	Suprafața (mp)*	Observații / Referințe
33483	10.260	

\* Suprafața este determinată în planul de proiecție Stereo 70.



## Date referitoare la teren

Crt	Categorie folosință	Intra vilan	Suprafața (mp)	Tarla	Parcelă	Nr. topo	Observații / Referințe
1	arabil	NU	10.260	34	88	-	

## Lungime Segmente

1) Valorile lungimilor segmentelor sunt obținute din proiecție în plan.

Punct început	X / Y	Punct sfârșit	X / Y	Lungime segment (** (m)
1	429.467,235 300.062,944	2	429.439,866 300.068,038	27.839
2	429.439,866 300.068,038	3	429.226,731 299.737,415	393.368
3	429.226,731 299.737,415	4	429.228,057 299.736,617	1.548
4	429.228,057 299.736,617	5	429.248,82 299.724,131	24.228
5	429.248,82 299.724,131	6	429.462,796 300.056,058	394.919

Punct început	X / Y	Punct sfârșit	X / Y	Lungime segment (** (m)
6	429.462,796 300.056,058	1	429.467,235 300.062,944	8.193

\*\* Lungimile segmentelor sunt determinate în planul de proiecție Stereo 70 și sunt rotunjite la 1 milimetru.

\*\*\* Distanța dintre puncte este formată din segmente cumulate ce sunt mai mici decât valoarea 1 milimetru.



**DATE DESPRE IMOBILUL NR. 6372**

Oficiul de Cadastru și Publicitate Imobiliară DOLJ  
Biroul de Cadastru și Publicitate Imobiliară Craiova

**A. Partea I. Descrierea imobilului**

TEREN Extravilan

Adresa: Jud. Dolj, T34 P88/1

Nr. Crt	Nr cadastral Nr. topografic	Suprafața* (mp)	Observații / Referințe
A1		648	Sector cadastral:38 Teren neimprejmuit;

**B. Partea II. Proprietari și acte**

Inscrieri privitoare la dreptul de proprietate și alte drepturi reale		Referințe
/		
Act Administrativ nr. TDP 19456, din 22/03/2016 emis de CJSDPAT DOLJ;		
B1	Intabulare, drept de PROPRIETATE, dobândit prin Reconstituire, cota actuala 1/1, cota initiala 1/1 1) VLĂDUȚ MARIN, LIPSA CNP	A1

**C. Partea III. SARCINI .**

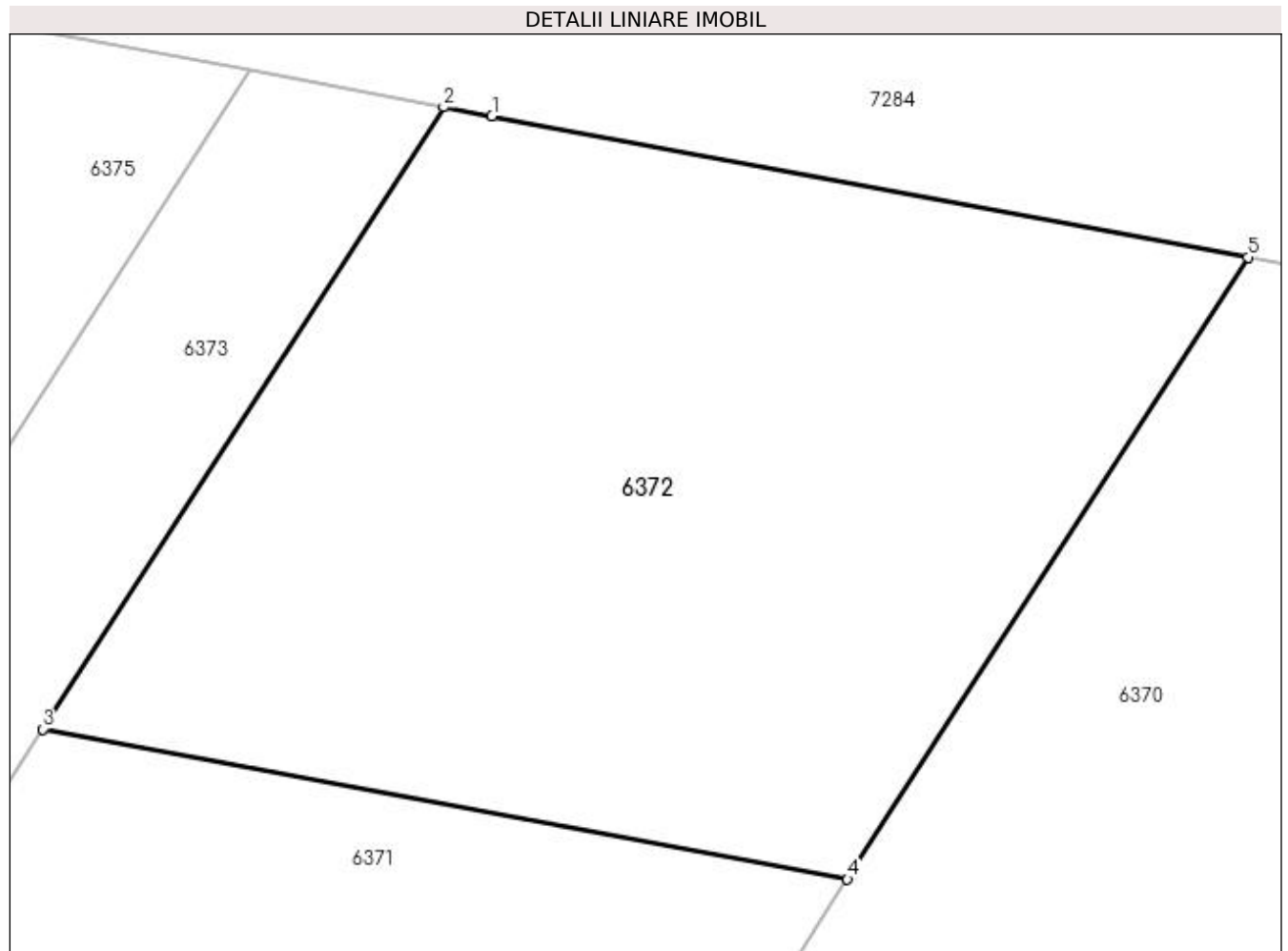
Inscrieri privind dezmembramintele dreptului de proprietate, drepturi reale de garanție și sarcini	Referințe
NU SUNT	

## Anexa Nr. 1 La Partea I

## Teren

Nr cadastral	Suprafața (mp)*	Observații / Referințe
	648	

\* Suprafața este determinată în planul de proiecție Stereo 70.



## Date referitoare la teren

Crt	Categorie folosință	Intra vilan	Suprafața (mp)	Tarla	Parcelă	Nr. topo	Observații / Referințe
1	pasune	NU	648	34	88/1	-	

## Lungime Segmente

1) Valorile lungimilor segmentelor sunt obținute din proiecție în plan.

Punct început	X / Y	Punct sfârșit	X / Y	Lungime segment (** (m)
1	429.455,14 300.088,876	2	429.453,496 300.089,182	1.672
2	429.453,496 300.089,182	3	429.439,866 300.068,038	25.156
3	429.439,866 300.068,038	4	429.467,235 300.062,944	27.839
4	429.467,235 300.062,944	5	429.480,86 300.084,08	25.147
5	429.480,86 300.084,08	1	429.455,14 300.088,876	26.163

**\*\* Lungimile segmentelor sunt determinate în planul de proiecție Stereo 70 și sunt rotunjite la 1 milimetru.**

**\*\*\* Distanța dintre puncte este formată din segmente cumulate ce sunt mai mici decât valoarea 1 milimetru.**





**DATE DESPRE IMOBILUL NR. 6373**

Oficiul de Cadastru și Publicitate Imobiliară DOLJ  
 Biroul de Cadastru și Publicitate Imobiliară Craiova

**A. Partea I. Descrierea imobilului**

TEREN Extravilan

Adresa: Jud. Dolj, T34 P88/2

Nr. Crt	Nr cadastral Nr. topografic	Suprafața* (mp)	Observații / Referințe
A1		2.601	Sector cadastral:38 Teren neimprejmuit;

**B. Partea II. Proprietari și acte**

Inscrieri privitoare la dreptul de proprietate și alte drepturi reale	Referințe
/	
Act Normativ nr. Legea 7, din 13/03/1996 emis de PARLAMENTUL ROMÂNIEI (art. 13 alin. 14);	
B1	A1
Intabulare, drept de PROPRIETATE, dobandit prin Lege, cota actuala 1/1, cota initiala 1/1	
1) Comuna Teslui - rezerva comisiei locale de fond funciar, CIF:4553330	

**C. Partea III. SARCINI .**

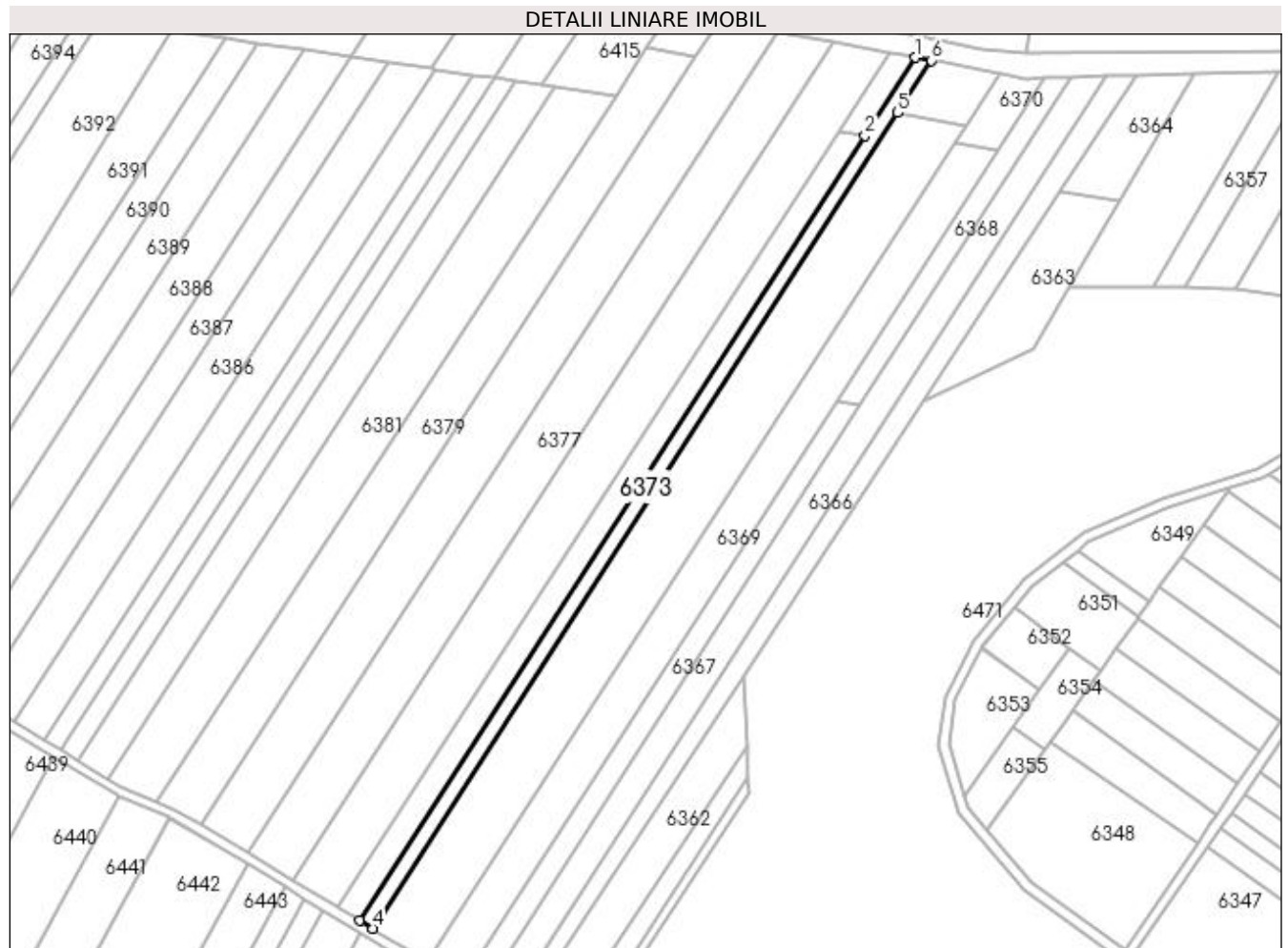
Inscrieri privind dezmembramintele dreptului de proprietate, drepturi reale de garanție și sarcini	Referințe
NU SUNT	

## Anexa Nr. 1 La Partea I

## Teren

Nr cadastral	Suprafața (mp)*	Observații / Referințe
	2.601	

\* Suprafața este determinată în planul de proiecție Stereo 70.



## Date referitoare la teren

Crt	Categorie folosință	Intra vilan	Suprafața (mp)	Tarla	Parcelă	Nr. topo	Observații / Referințe
1	arabil	NU	2.601	34	88/2	-	

## Lungime Segmente

1) Valorile lungimilor segmentelor sunt obținute din proiecție în plan.

Punct început	X / Y	Punct sfârșit	X / Y	Lungime segment (** (m)
1	429.446,877 300.090,416	2	429.426,473 300.058,764	37.659
2	429.426,473 300.058,764	3	429.221,387 299.740,628	378.511
3	429.221,387 299.740,628	4	429.226,731 299.737,415	6.236
4	429.226,731 299.737,415	5	429.439,866 300.068,038	393.368
5	429.439,866 300.068,038	6	429.453,496 300.089,182	25.156

Punct început	X / Y	Punct sfârșit	X / Y	Lungime segment (** (m)
6	429.453,496 300.089,182	1	429.446,877 300.090,416	6.733

\*\* Lungimile segmentelor sunt determinate în planul de proiecție Stereo 70 și sunt rotunjite la 1 milimetru.

\*\*\* Distanța dintre puncte este formată din segmente cumulate ce sunt mai mici decât valoarea 1 milimetru.



**DATE DESPRE IMOBILUL NR. 6374**

Oficiul de Cadastru și Publicitate Imobiliară DOLJ  
Biroul de Cadastru și Publicitate Imobiliară Craiova

**A. Partea I. Descrierea imobilului**

TEREN Extravilan

Adresa: Jud. Dolj, T34 P89

Nr. Crt	Nr cadastral Nr. topografic	Suprafața* (mp)	Observații / Referințe
A1		3.800	Sector cadastral:38 Teren neimprejmuit;

**B. Partea II. Proprietari și acte**

Inscrieri privitoare la dreptul de proprietate și alte drepturi reale		Referințe
/		
Act Administrativ nr. TDP 205-2192, din 22/11/1993 emis de CJSDPAT DOLJ;		
B1	Intabulare, drept de PROPRIETATE, dobândit prin Reconstituire, cota actuala 1/1, cota initiala 1/1 1) <b>BARBULESCU VASILE</b> , LIPSA CNP 2) <b>BARBULESCU STEFAN</b> , LIPSA CNP	A1

**C. Partea III. SARCINI .**

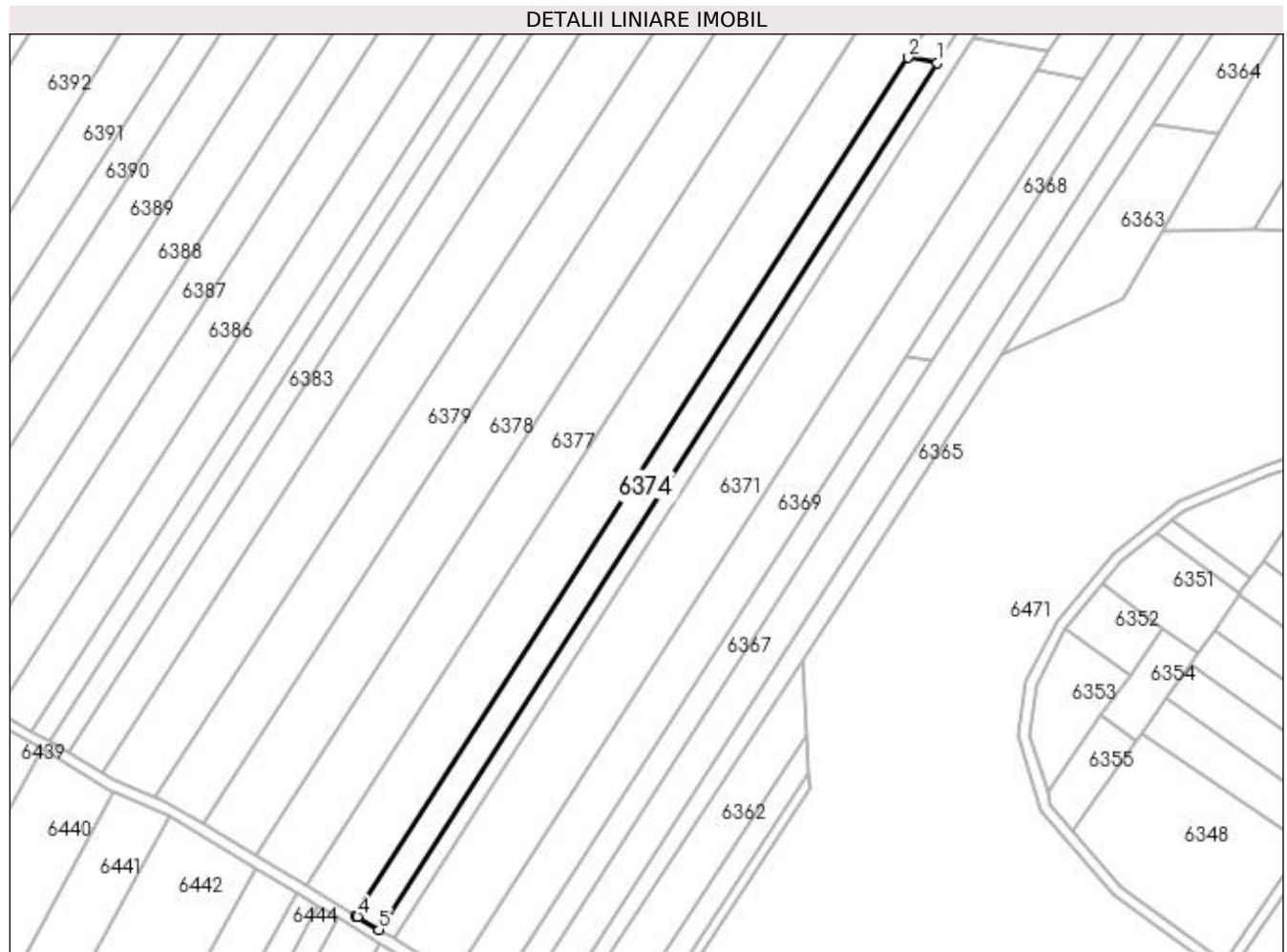
Inscrieri privind dezmembramintele dreptului de proprietate, drepturi reale de garanție și sarcini	Referințe
NU SUNT	

## Anexa Nr. 1 La Partea I

## Teren

Nr cadastral	Suprafața (mp)*	Observații / Referințe
	3.800	

\* Suprafața este determinată în planul de proiecție Stereo 70.



## Date referitoare la teren

Crt	Categorie folosință	Intra vilan	Suprafața (mp)	Tarla	Parcelă	Nr. topo	Observații / Referințe
1	arabil	NU	3.800	34	89	-	

## Lungime Segmente

1) Valorile lungimilor segmentelor sunt obținute din proiecție în plan.

Punct început	X / Y	Punct sfârșit	X / Y	Lungime segment (** (m)
1	429.426,473 300.058,764	2	429.415,754 300.060,759	10.903
2	429.415,754 300.060,759	3	429.212,736 299.745,83	374.695
3	429.212,736 299.745,83	4	429.213,526 299.745,355	0.922
4	429.213,526 299.745,355	5	429.221,387 299.740,628	9.173
5	429.221,387 299.740,628	1	429.426,473 300.058,764	378.511

**\*\* Lungimile segmentelor sunt determinate în planul de proiecție Stereo 70 și sunt rotunjite la 1 milimetru.**

**\*\*\* Distanța dintre puncte este formată din segmente cumulate ce sunt mai mici decât valoarea 1 milimetru.**





**DATE DESPRE IMOBILUL NR. 6375**

Oficiul de Cadastru și Publicitate Imobiliară DOLJ  
Biroul de Cadastru și Publicitate Imobiliară Craiova

**A. Partea I. Descrierea imobilului**

TEREN Extravilan

Adresa: Jud. Dolj, T34 P89/1

Nr. Crt	Nr cadastral Nr. topografic	Suprafața* (mp)	Observații / Referințe
A1		380	Sector cadastral:38 Teren neimprejmuit;

**B. Partea II. Proprietari și acte**

Inscrieri privitoare la dreptul de proprietate și alte drepturi reale		Referințe
/		
Act Administrativ nr. TDP 205-2192, din 22/11/1993 emis de CJSDPAT DOLJ;		
B1	Intabulare, drept de PROPRIETATE, dobândit prin Reconstituire, cota actuala 1/1, cota initiala 1/1 1) <b>BARBULESCU VASILE</b> , LIPSA CNP 2) <b>BARBULESCU STEFAN</b> , LIPSA CNP	A1

**C. Partea III. SARCINI .**

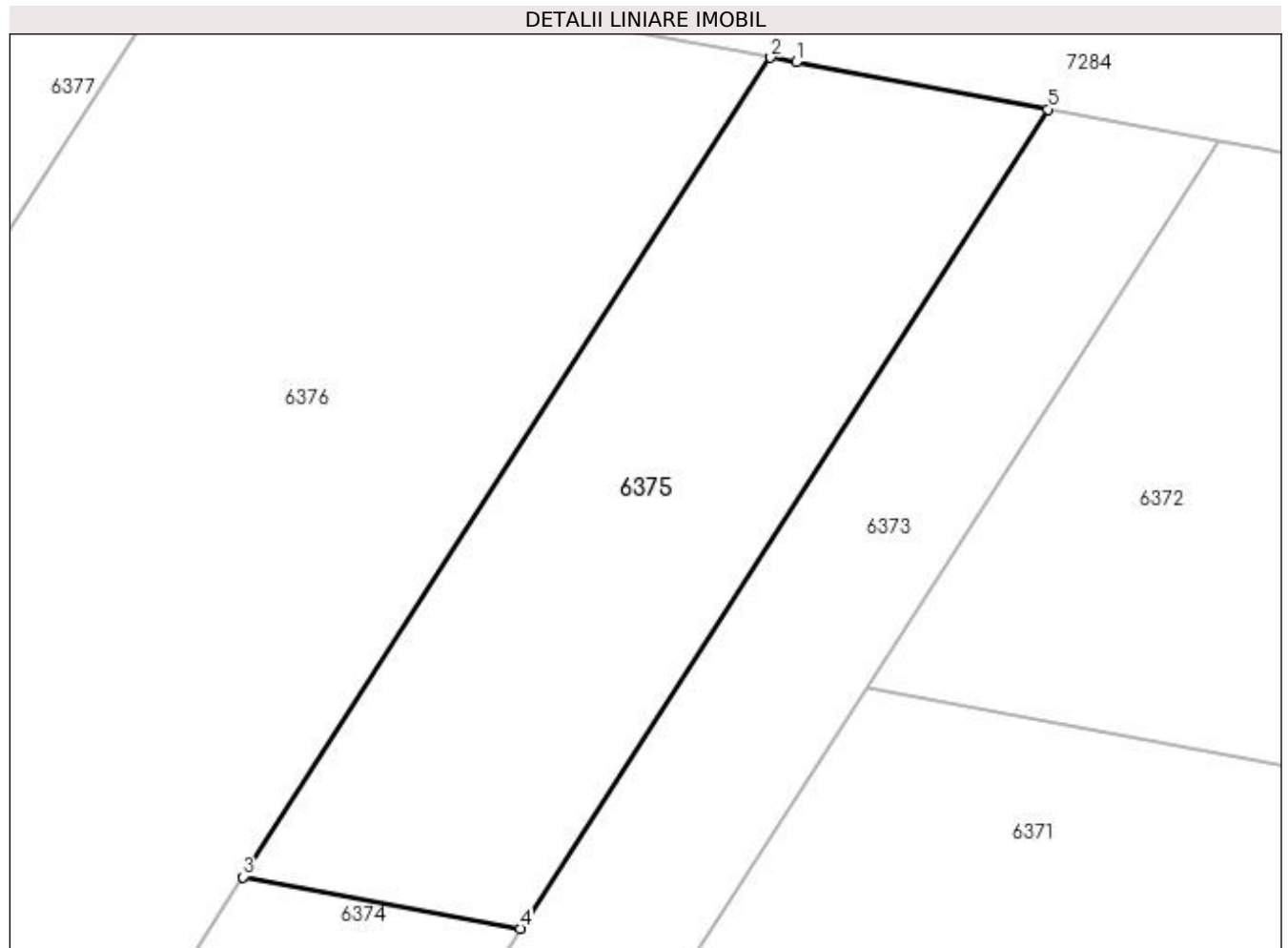
Inscrieri privind dezmembramintele dreptului de proprietate, drepturi reale de garanție și sarcini	Referințe
NU SUNT	

## Anexa Nr. 1 La Partea I

## Teren

Nr cadastral	Suprafața (mp)*	Observații / Referințe
	380	

\* Suprafața este determinată în planul de proiecție Stereo 70.



## Date referitoare la teren

Crt	Categorie folosință	Intra vilan	Suprafața (mp)	Tarla	Parcelă	Nr. topo	Observații / Referințe
1	pasune	NU	380	34	89/1	-	

## Lungime Segmente

1) Valorile lungimilor segmentelor sunt obținute din proiecție în plan.

Punct început	X / Y	Punct sfârșit	X / Y	Lungime segment (** (m)
1	429.437,138 300.092,232	2	429.436,16 300.092,414	0.995
2	429.436,16 300.092,414	3	429.415,754 300.060,759	37.662
3	429.415,754 300.060,759	4	429.426,473 300.058,764	10.903
4	429.426,473 300.058,764	5	429.446,877 300.090,416	37.659
5	429.446,877 300.090,416	1	429.437,138 300.092,232	9.907

**\*\* Lungimile segmentelor sunt determinate în planul de proiecție Stereo 70 și sunt rotunjite la 1 milimetru.**

**\*\*\* Distanța dintre puncte este formată din segmente cumulate ce sunt mai mici decât valoarea 1 milimetru.**



**DATE DESPRE IMOBILUL NR. 6376**

Oficiul de Cadastru și Publicitate Imobiliară DOLJ  
Biroul de Cadastru și Publicitate Imobiliară Craiova

**A. Partea I. Descrierea imobilului**

TEREN Extravilan

Adresa: Jud. Dolj, T34 P90

Nr. Crt	Nr cadastral Nr. topografic	Suprafața* (mp)	Observații / Referințe
A1		8.650	Sector cadastral:38 Teren neimprejmuit;

**B. Partea II. Proprietari și acte**

Inscrieri privitoare la dreptul de proprietate și alte drepturi reale	Referințe
/	
Act Administrativ nr. TDP 151-9566, din 02/11/1993 emis de CJSDPAT DOLJ;	
B1	A1
Intabulare, drept de PROPRIETATE, dobandit prin Reconstituire, cota actuala 1/1, cota initiala 1/1	
1) DUMITRESCU ION, LIPSA CNP	
2) DUMITRESCU GHEORGHE, LIPSA CNP	

**C. Partea III. SARCINI .**

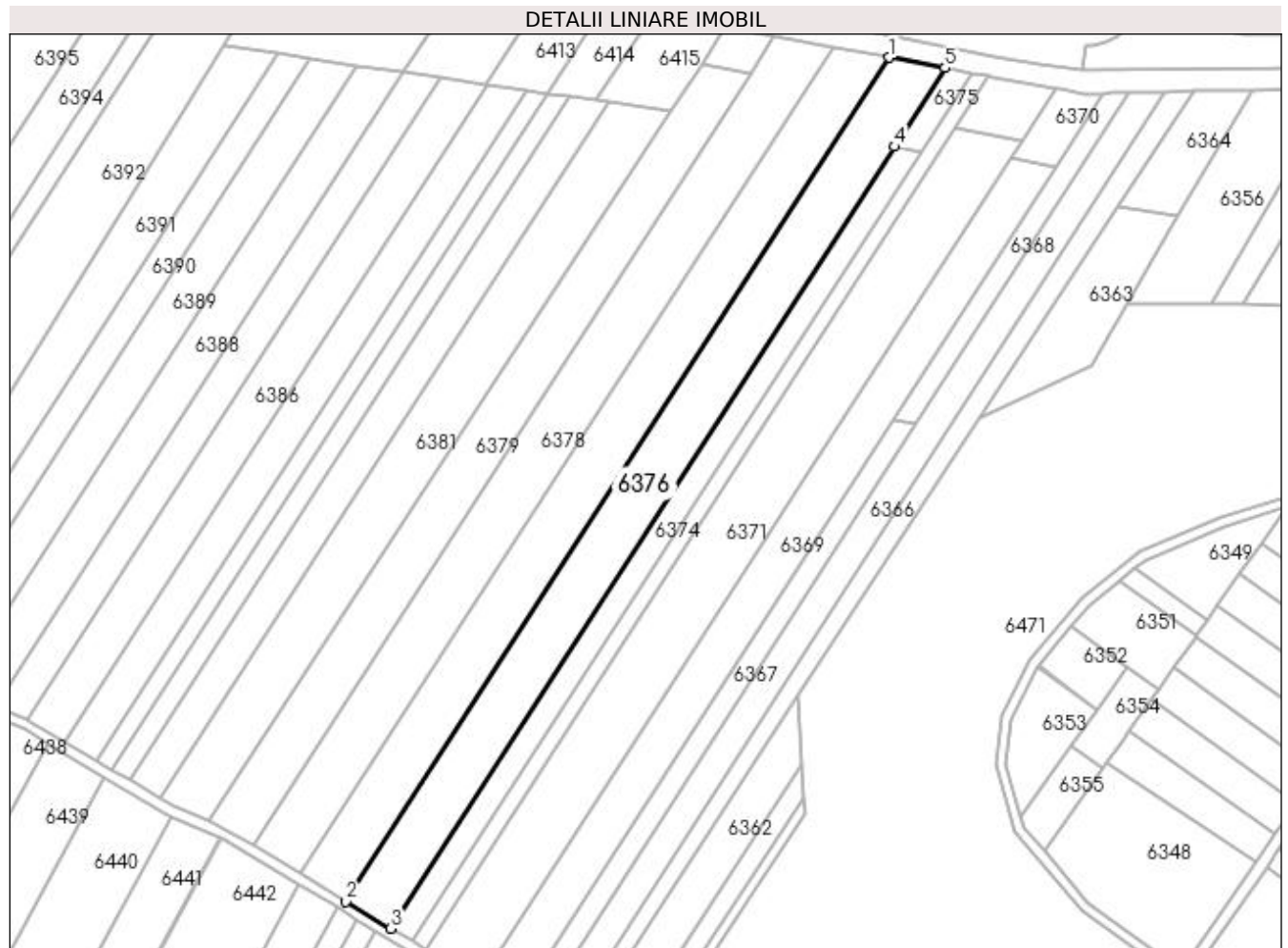
Inscrieri privind dezmembramintele dreptului de proprietate, drepturi reale de garanție și sarcini	Referințe
NU SUNT	

## Anexa Nr. 1 La Partea I

## Teren

Nr cadastral	Suprafața (mp)*	Observații / Referințe
	8.650	

\* Suprafața este determinată în planul de proiecție Stereo 70.



## Date referitoare la teren

Crt	Categorie folosință	Intra vilan	Suprafața (mp)	Tarla	Parcelă	Nr. topo	Observații / Referințe
1	arabil	NU	8.650	34	90	-	

## Lungime Segmente

1) Valorile lungimilor segmentelor sunt obținute din proiecție în plan.

Punct început	X / Y	Punct sfârșit	X / Y	Lungime segment (** (m)
1	429.413,661 300.096,608	2	429.194,574 299.756,752	404.353
2	429.194,574 299.756,752	3	429.212,736 299.745,83	21.193
3	429.212,736 299.745,83	4	429.415,754 300.060,759	374.695
4	429.415,754 300.060,759	5	429.436,16 300.092,414	37.662
5	429.436,16 300.092,414	1	429.413,661 300.096,608	22.887

**\*\* Lungimile segmentelor sunt determinate în planul de proiecție Stereo 70 și sunt rotunjite la 1 milimetru.**

**\*\*\* Distanța dintre puncte este formată din segmente cumulate ce sunt mai mici decât valoarea 1 milimetru.**





**DATE DESPRE IMOBILUL NR. 6377**

Oficiul de Cadastru și Publicitate Imobiliară DOLJ  
Biroul de Cadastru și Publicitate Imobiliară Craiova

**A. Partea I. Descrierea imobilului**

TEREN Extravilan

Adresa: Jud. Dolj, T34 P90

Nr. Crt	Nr cadastral Nr. topografic	Suprafața* (mp)	Observații / Referințe
A1		8.630	Sector cadastral:38 Teren neimprejmuit;

**B. Partea II. Proprietari și acte**

Inscrieri privitoare la dreptul de proprietate și alte drepturi reale	Referințe
/	
Act Administrativ nr. TDP 1188-1364, din 23/02/1998 emis de CJSDPAT DOLJ;	
B1	A1
Intabulare, drept de PROPRIETATE, dobândit prin Reconstituire, cota actuala 1/1, cota initiala 1/1 1) FRUMUȘELU NICOLAE, LIPSA CNP	

**C. Partea III. SARCINI .**

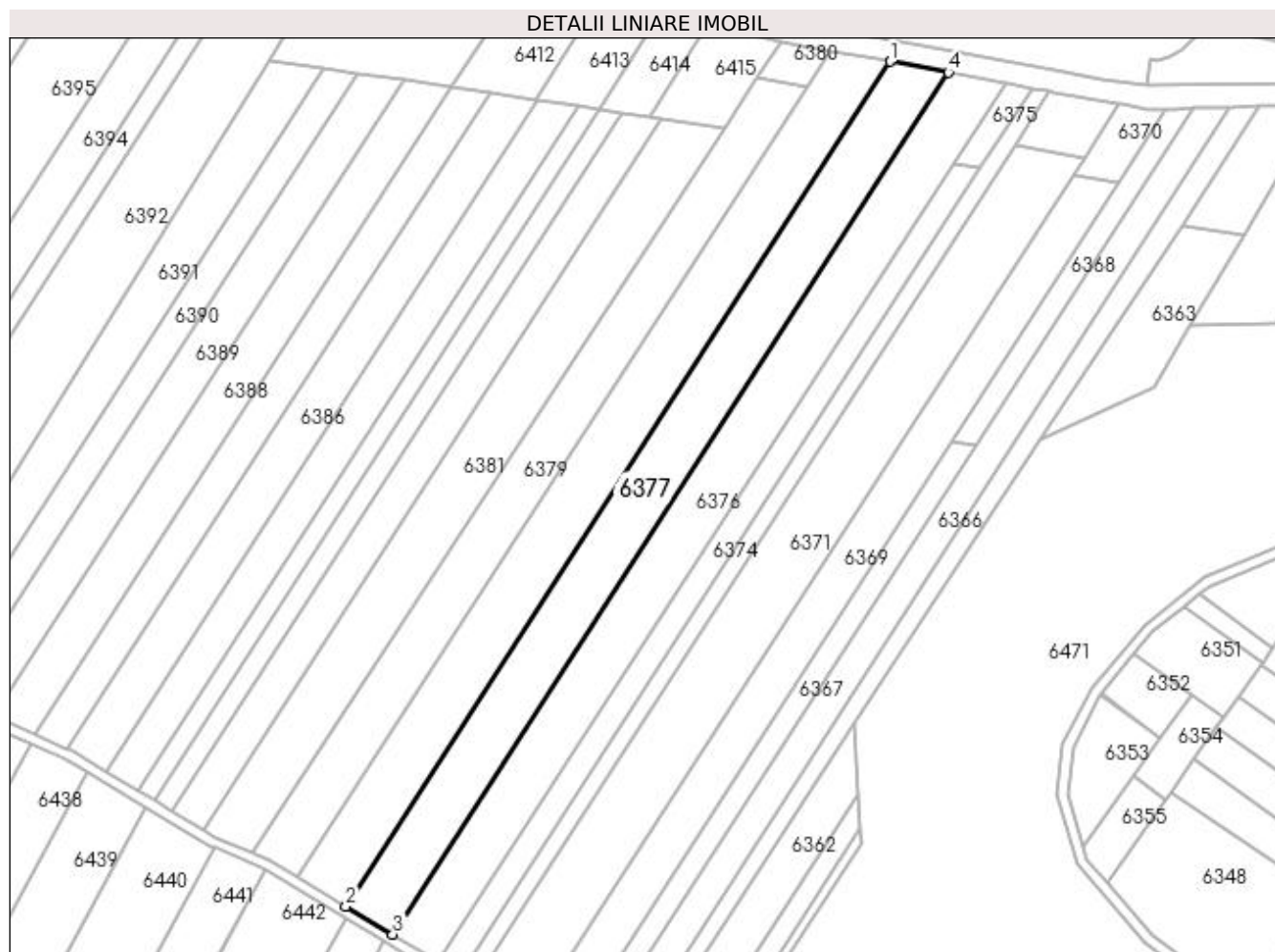
Inscrieri privind dezmembramintele dreptului de proprietate, drepturi reale de garanție și sarcini	Referințe
NU SUNT	

## Anexa Nr. 1 La Partea I

## Teren

Nr cadastral	Suprafața (mp)*	Observații / Referințe
	8.630	

\* Suprafața este determinată în planul de proiecție Stereo 70.



## Date referitoare la teren

Crt	Categorie folosință	Intravilan	Suprafața (mp)	Tarla	Parcelă	Nr. topo	Observații / Referințe
1	arabil	NU	8.630	34	90	-	

## Lungime Segmente

1) Valorile lungimilor segmentelor sunt obținute din proiecție în plan.

Punct început	X / Y	Punct sfârșit	X / Y	Lungime segment (** (m)
1	429.390,762 300.100,877	2	429.176,089 299.767,868	396.206
2	429.176,089 299.767,868	3	429.194,574 299.756,752	21.57
3	429.194,574 299.756,752	4	429.413,661 300.096,608	404.353
4	429.413,661 300.096,608	1	429.390,762 300.100,877	23.294

**\*\* Lungimile segmentelor sunt determinate în planul de proiecție Stereo 70 și sunt rotunjite la 1 milimetru.**

**\*\*\* Distanța dintre puncte este formată din segmente cumulate ce sunt mai mici decât valoarea 1 milimetru.**



**DATE DESPRE IMOBILUL NR. 6378**

Oficiul de Cadastru și Publicitate Imobiliară DOLJ  
Biroul de Cadastru și Publicitate Imobiliară Craiova

**A. Partea I. Descrierea imobilului**

TEREN Extravilan

Adresa: Jud. Dolj, T34 P92

Nr. Crt	Nr cadastral Nr. topografic	Suprafața* (mp)	Observații / Referințe
A1		8.670	Sector cadastral:38 Teren neimprejmuit;

**B. Partea II. Proprietari și acte**

Inscrieri privitoare la dreptul de proprietate și alte drepturi reale	Referințe
/	
Act Administrativ nr. TDP 89-59434, din 03/08/1993 emis de CJSDPAT DOLJ;	
B1	A1
Intabulare, drept de PROPRIETATE, dobândit prin Reconstituire, cota actuala 1/1, cota initiala 1/1 1) DUMITRESCU VALERICĂ, LIPSA CNP	

**C. Partea III. SARCINI .**

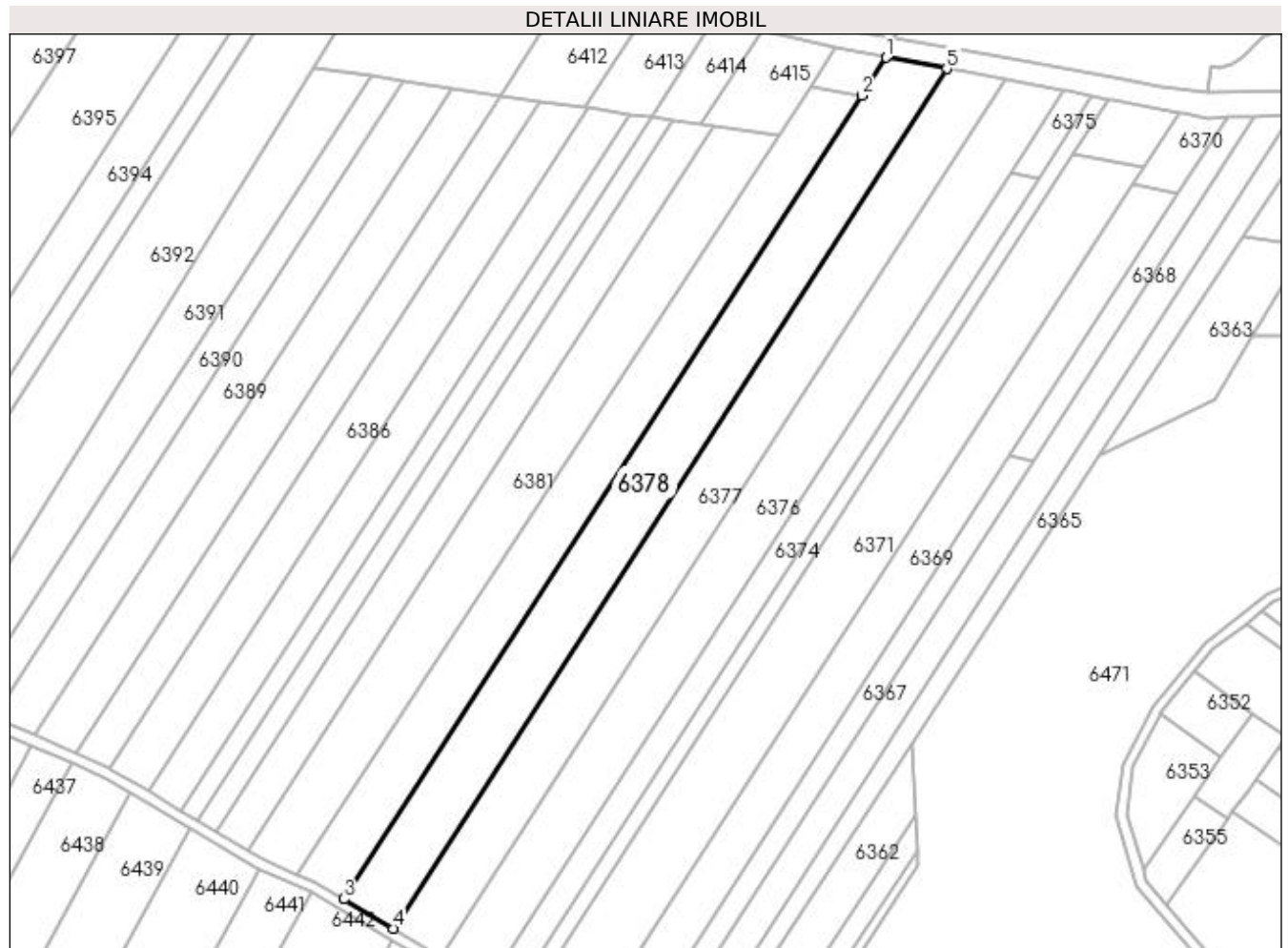
Inscrieri privind dezmembramintele dreptului de proprietate, drepturi reale de garanție și sarcini	Referințe
NU SUNT	

## Anexa Nr. 1 La Partea I

## Teren

Nr cadastral	Suprafața (mp)*	Observații / Referințe
	8.670	

\* Suprafața este determinată în planul de proiecție Stereo 70.



## Date referitoare la teren

Crt	Categorie folosință	Intravilan	Suprafața (mp)	Tarla	Parcelă	Nr. topo	Observații / Referințe
1	arabil	NU	8.670	34	92	-	

## Lungime Segmente

1) Valorile lungimilor segmentelor sunt obținute din proiecție în plan.

Punct început	X / Y	Punct sfârșit	X / Y	Lungime segment (** (m)
1	429.367,272 300.105,257	2	429.357,765 300.090,51	17.546
2	429.357,765 300.090,51	3	429.157,126 299.779,271	370.305
3	429.157,126 299.779,271	4	429.176,089 299.767,868	22.127
4	429.176,089 299.767,868	5	429.390,762 300.100,877	396.206
5	429.390,762 300.100,877	1	429.367,272 300.105,257	23.895

**\*\* Lungimile segmentelor sunt determinate în planul de proiecție Stereo 70 și sunt rotunjite la 1 milimetru.**

**\*\*\* Distanța dintre puncte este formată din segmente cumulate ce sunt mai mici decât valoarea 1 milimetru.**





**DATE DESPRE IMOBILUL NR. 6379**

Oficiul de Cadastru și Publicitate Imobiliară DOLJ  
Biroul de Cadastru și Publicitate Imobiliară Craiova

**A. Partea I. Descrierea imobilului**

TEREN Extravilan

Adresa: Jud. Dolj, T34 P93

Nr. Crt	Nr cadastral Nr. topografic	Suprafața* (mp)	Observații / Referințe
A1		7.140	Sector cadastral:38 Teren neimprejmuit;

**B. Partea II. Proprietari și acte**

Inscrieri privitoare la dreptul de proprietate și alte drepturi reale	Referințe
/	
Act Administrativ nr. TDP 84-59434, din 03/08/1993 emis de CJSDPAT DOLJ;	
B1	A1
Intabulare, drept de PROPRIETATE, dobandit prin Reconstituire, cota actuala 1/1, cota initiala 1/1 1) PĂTRU ȘTEFAN, LIPSA CNP	

**C. Partea III. SARCINI .**

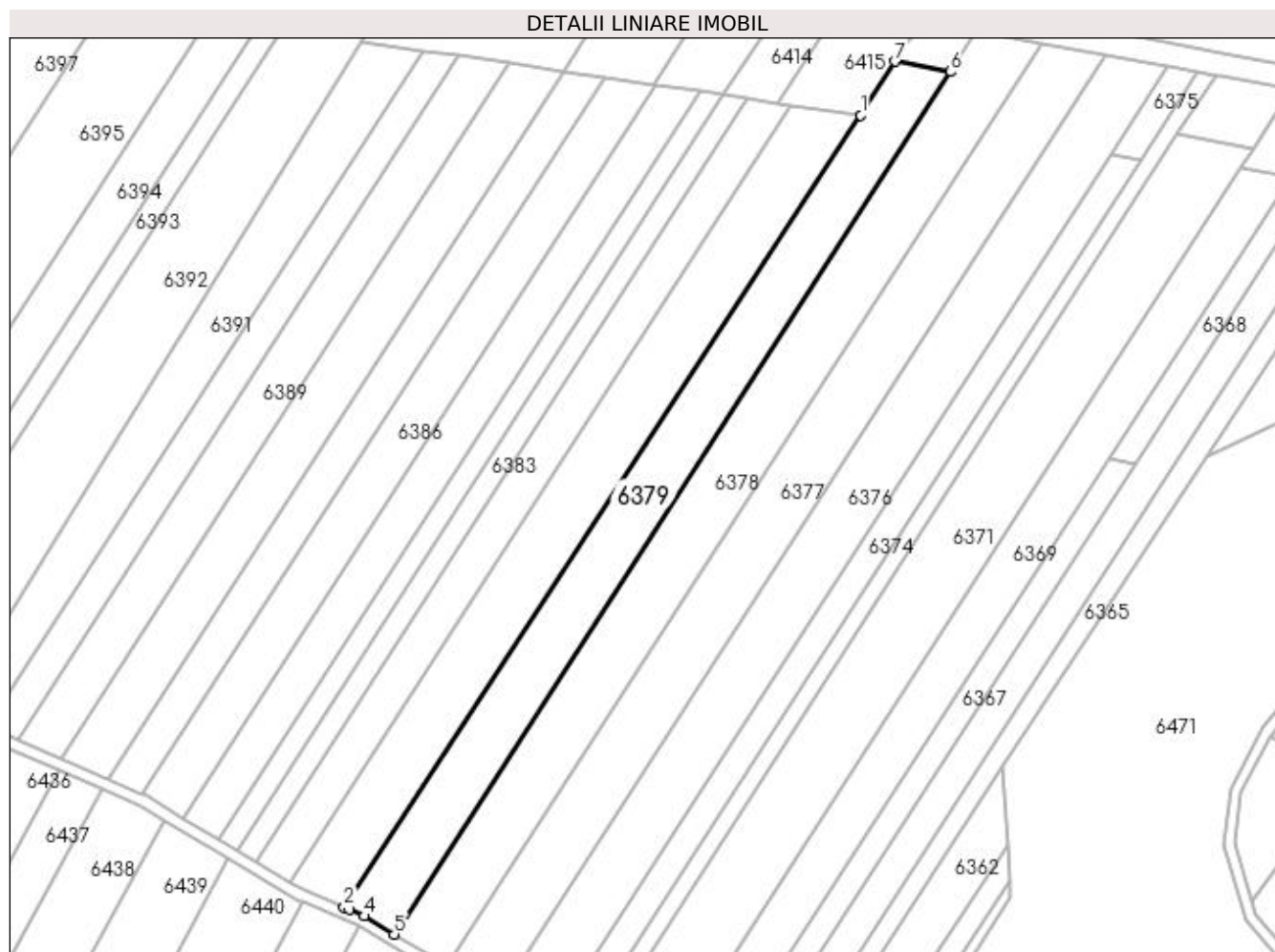
Inscrieri privind dezmembramintele dreptului de proprietate, drepturi reale de garanție și sarcini	Referințe
NU SUNT	

## Anexa Nr. 1 La Partea I

## Teren

Nr cadastral	Suprafața (mp)*	Observații / Referințe
	7.140	

\* Suprafața este determinată în planul de proiecție Stereo 70.



## Date referitoare la teren

Crt	Categorie folosință	Intra vilan	Suprafața (mp)	Tarla	Parcelă	Nr. topo	Observații / Referințe
1	arabil	NU	7.140	34	93	-	

## Lungime Segmente

1) Valorile lungimilor segmentelor sunt obținute din proiecție în plan.

Punct început	X / Y	Punct sfârșit	X / Y	Lungime segment (** (m)
1	429.325,539 300.074,803	2	429.139,0 299.788,946	341.337
2	429.139,0 299.788,946	3	429.140,775 299.788,181	1.933
3	429.140,775 299.788,181	4	429.146,179 299.785,854	5.884
4	429.146,179 299.785,854	5	429.157,126 299.779,271	12.774
5	429.157,126 299.779,271	6	429.357,765 300.090,51	370.305

Punct început	X / Y	Punct sfârșit	X / Y	Lungime segment (** (m)
6	429.357,765 300.090,51	7	429.338,031 300.094,182	20.073
7	429.338,031 300.094,182	1	429.325,539 300.074,803	23.056

\*\* Lungimile segmentelor sunt determinate în planul de proiecție Stereo 70 și sunt rotunjite la 1 milimetru.

\*\*\* Distanța dintre puncte este formată din segmente cumulate ce sunt mai mici decât valoarea 1 milimetru.



**DATE DESPRE IMOBILUL NR. 6380**

Oficiul de Cadastru și Publicitate Imobiliară DOLJ  
 Biroul de Cadastru și Publicitate Imobiliară Craiova

**A. Partea I. Descrierea imobilului**

TEREN Extravilan

Adresa: Jud. Dolj, T34 P93/1

Nr. Crt	Nr cadastral Nr. topografic	Suprafața* (mp)	Observații / Referințe
A1	32277	326	Sector cadastral:38 Teren neimprejmuit;

**B. Partea II. Proprietari și acte**

Inscrieri privitoare la dreptul de proprietate și alte drepturi reale	Referințe
<b>174497 / 19/09/2018</b>	
Act Notarial nr. CONTRACT DE VANZARE AUT. NR. 4660, din 18/09/2018 emis de NP CANTAR ELENA;	
B1	A1
Intabulare, drept de PROPRIETATE, dobandit prin Conventie, cota actuala 1/1, cota initiala 1/1 1) DUMITRU DOMNITA ELENA	

**C. Partea III. SARCINI .**

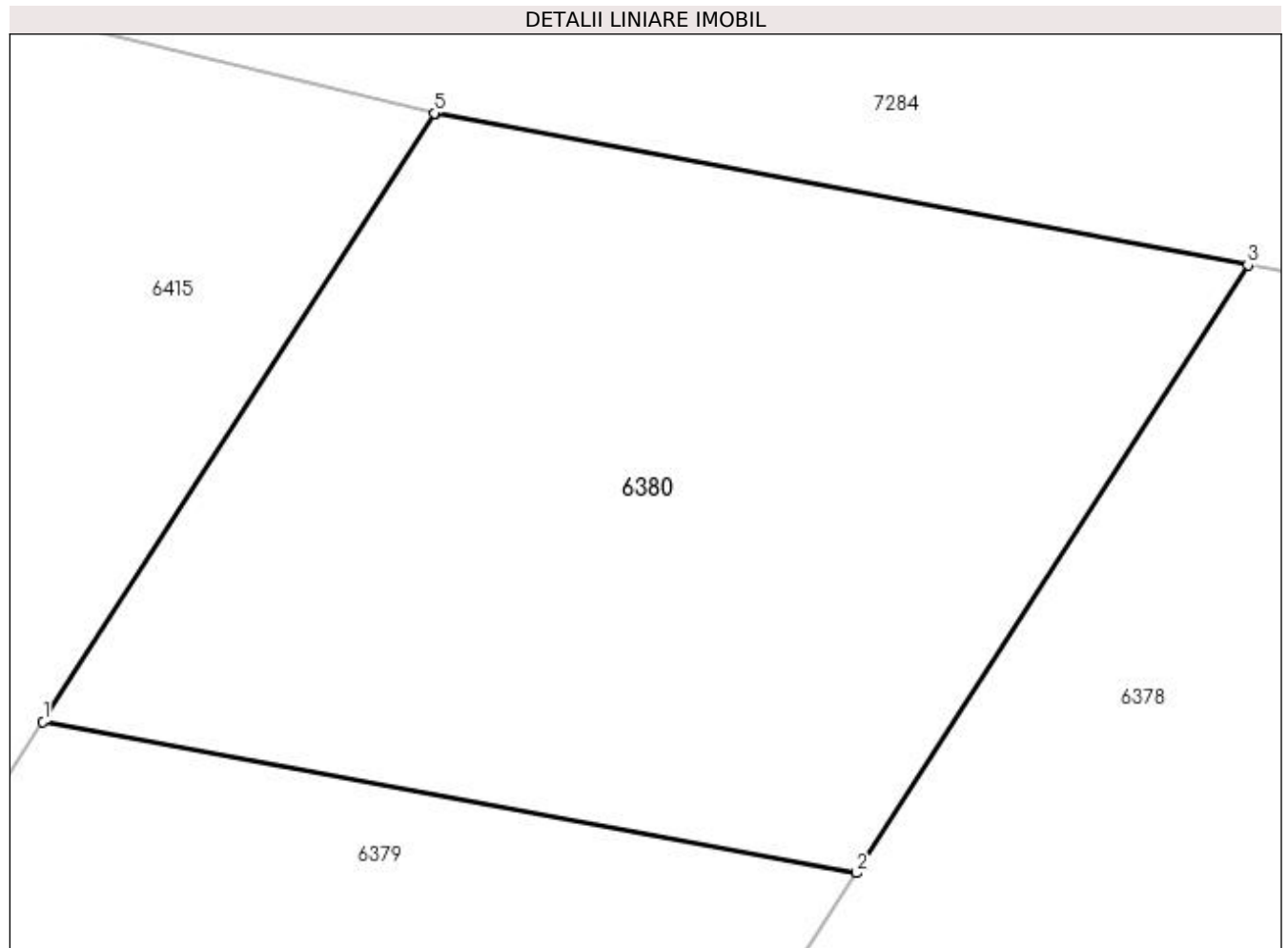
Inscrieri privind dezmembramintele dreptului de proprietate, drepturi reale de garanție și sarcini	Referințe
NU SUNT	

## Anexa Nr. 1 La Partea I

## Teren

Nr cadastral	Suprafața (mp)*	Observații / Referințe
32277	326	

\* Suprafața este determinată în planul de proiecție Stereo 70.



## Date referitoare la teren

Crt	Categorie folosință	Intra vilan	Suprafața (mp)	Tarla	Parcelă	Nr. topo	Observații / Referințe
1	pasune	NU	326	34	93/1	-	

## Lungime Segmente

1) Valorile lungimilor segmentelor sunt obținute din proiecție în plan.

Punct început	X / Y	Punct sfârșit	X / Y	Lungime segment (** (m)
1	429.338,031 300.094,182	2	429.357,765 300.090,51	20.073
2	429.357,765 300.090,51	3	429.367,272 300.105,257	17.546
3	429.367,272 300.105,257	4	429.347,547 300.108,934	20.065
4	429.347,547 300.108,934	5	429.347,542 300.108,935	0.005
5	429.347,542 300.108,935	1	429.338,031 300.094,182	17.553

**\*\* Lungimile segmentelor sunt determinate în planul de proiecție Stereo 70 și sunt rotunjite la 1 milimetru.**

**\*\*\* Distanța dintre puncte este formată din segmente cumulate ce sunt mai mici decât valoarea 1 milimetru.**





**DATE DESPRE IMOBILUL NR. 6381**

Oficiul de Cadastru și Publicitate Imobiliară DOLJ  
Biroul de Cadastru și Publicitate Imobiliară Craiova

**A. Partea I. Descrierea imobilului**

TEREN Extravilan

Adresa: Jud. Dolj, T34 P94

Nr. Crt	Nr cadastral Nr. topografic	Suprafața* (mp)	Observații / Referințe
A1		7.480	Sector cadastral:38 Teren neimprejmuit;

**B. Partea II. Proprietari și acte**

Inscrieri privitoare la dreptul de proprietate și alte drepturi reale	Referințe
/	
Act Administrativ nr. TDP 69-59434, din 29/07/1993 emis de CJSDPAT DOLJ;	
B1	A1
Intabulare, drept de PROPRIETATE, dobândit prin Reconstituire, cota actuala 1/1, cota initiala 1/1 1) <b>BADEA TRAIAN</b> , LIPSA CNP	

**C. Partea III. SARCINI .**

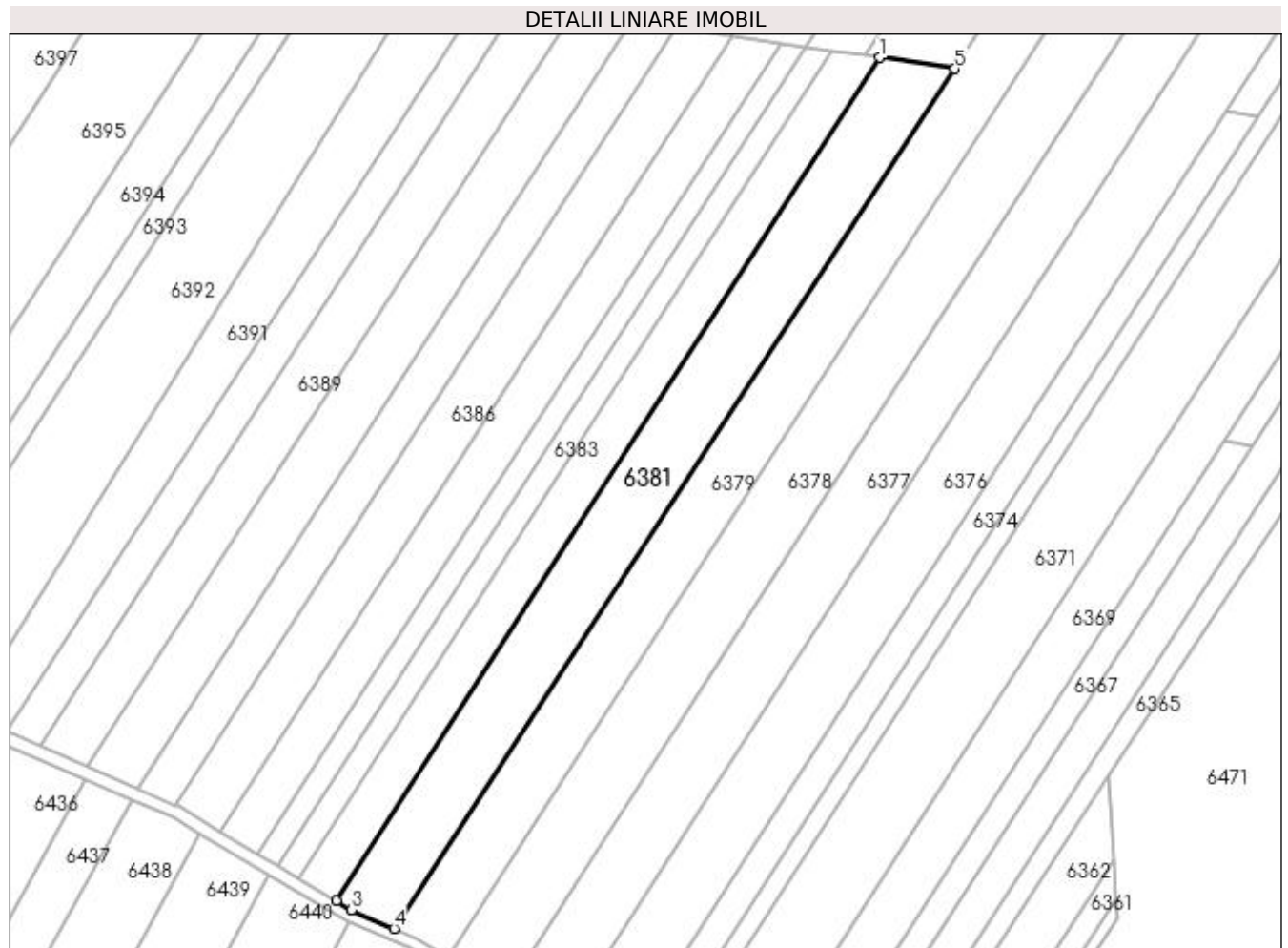
Inscrieri privind dezmembramintele dreptului de proprietate, drepturi reale de garanție și sarcini	Referințe
NU SUNT	

## Anexa Nr. 1 La Partea I

## Teren

Nr cadastral	Suprafața (mp)*	Observații / Referințe
	7.480	

\* Suprafața este determinată în planul de proiecție Stereo 70.



## Date referitoare la teren

Crt	Categorie folosință	Intra vilan	Suprafața (mp)	Tarla	Parcelă	Nr. topo	Observații / Referințe
1	arabil	NU	7.480	34	94	-	

## Lungime Segmente

1) Valorile lungimilor segmentelor sunt obținute din proiecție în plan.

Punct început	X / Y	Punct sfârșit	X / Y	Lungime segment (** (m)
1	429.300,422 300.078,506	2	429.119,669 299.798,115	333.603
2	429.119,669 299.798,115	3	429.124,736 299.795,089	5.902
3	429.124,736 299.795,089	4	429.139,0 299.788,946	15.531
4	429.139,0 299.788,946	5	429.325,539 300.074,803	341.337
5	429.325,539 300.074,803	1	429.300,422 300.078,506	25.388

**\*\* Lungimile segmentelor sunt determinate în planul de proiecție Stereo 70 și sunt rotunjite la 1 milimetru.**

**\*\*\* Distanța dintre puncte este formată din segmente cumulate ce sunt mai mici decât valoarea 1 milimetru.**



**DATE DESPRE IMOBILUL NR. 6382**

Oficiul de Cadastru și Publicitate Imobiliară DOLJ  
Biroul de Cadastru și Publicitate Imobiliară Craiova

**A. Partea I. Descrierea imobilului**

TEREN Extravilan

Adresa: Jud. Dolj, T34 P95

Nr. Crt	Nr cadastral Nr. topografic	Suprafața* (mp)	Observații / Referințe
A1		4.756	Sector cadastral:38 Teren neimprejmuit;

**B. Partea II. Proprietari și acte**

Inscrieri privitoare la dreptul de proprietate și alte drepturi reale	Referințe
/	
Act Administrativ nr. TDP 45-59434, din 23/07/1993 emis de CJSDPAT DOLJ;	
B1	A1
Intabulare, drept de PROPRIETATE, dobândit prin Reconstituire, cota actuala 1/1, cota initiala 1/1 1) ANGHELESCU MARIN, LIPSA CNP	

**C. Partea III. SARCINI .**

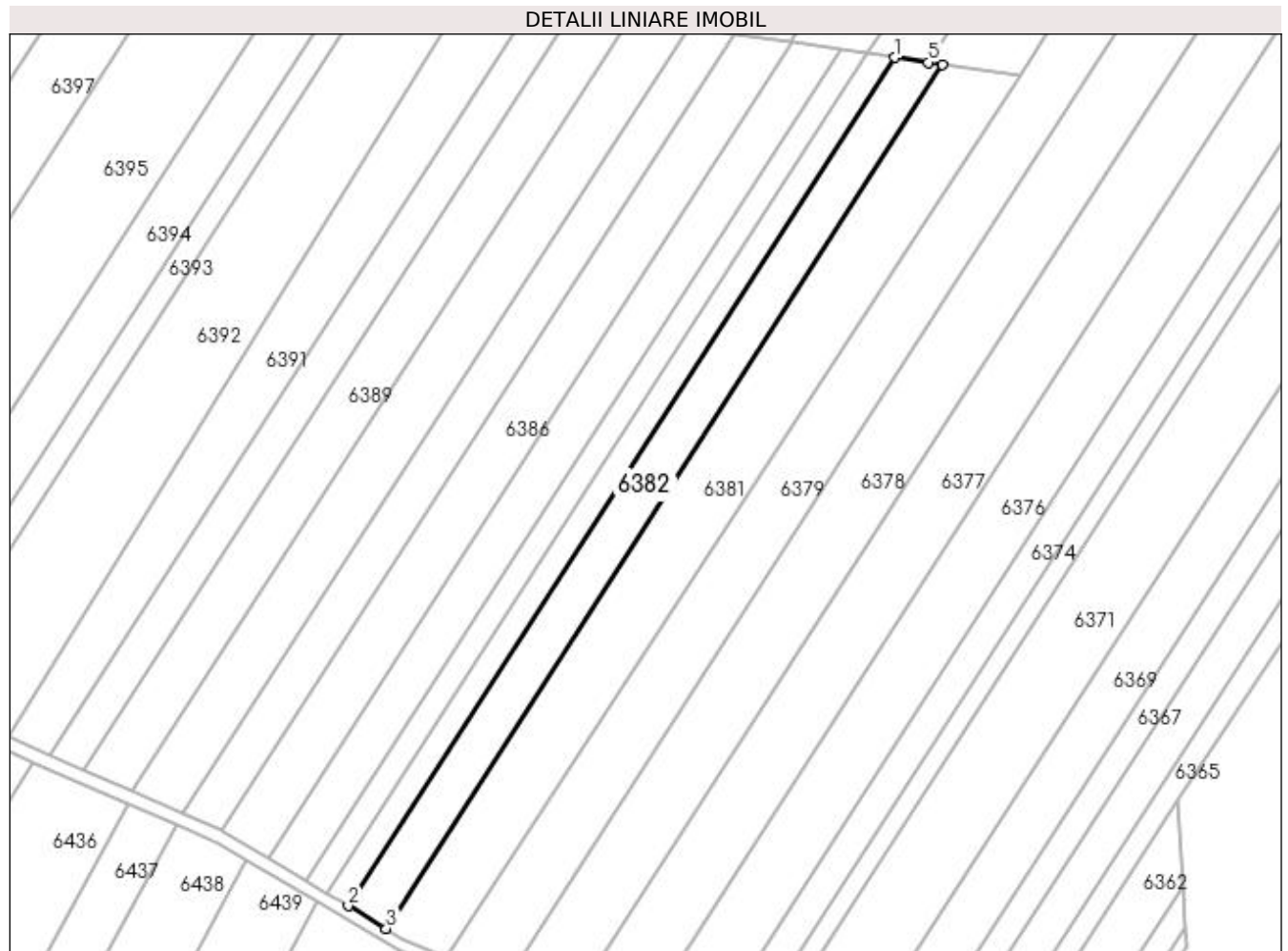
Inscrieri privind dezmembramintele dreptului de proprietate, drepturi reale de garanție și sarcini	Referințe
NU SUNT	

## Anexa Nr. 1 La Partea I

## Teren

Nr cadastral	Suprafața (mp)*	Observații / Referințe
	4.756	

\* Suprafața este determinată în planul de proiecție Stereo 70.



## Date referitoare la teren

Crt	Categorie folosință	Intra vilan	Suprafața (mp)	Tarla	Parcelă	Nr. topo	Observații / Referințe
1	arabil	NU	4.756	34	95	-	

## Lungime Segmente

1) Valorile lungimilor segmentelor sunt obținute din proiecție în plan.

Punct început	X / Y	Punct sfârșit	X / Y	Lungime segment (** (m)
1	429.284,791 300.080,81	2	429.107,309 299.805,494	327.565
2	429.107,309 299.805,494	3	429.119,669 299.798,115	14.395
3	429.119,669 299.798,115	4	429.300,422 300.078,506	333.603
4	429.300,422 300.078,506	5	429.295,673 300.079,206	4.8
5	429.295,673 300.079,206	1	429.284,791 300.080,81	11.0

**\*\* Lungimile segmentelor sunt determinate în planul de proiecție Stereo 70 și sunt rotunjite la 1 milimetru.**

**\*\*\* Distanța dintre puncte este formată din segmente cumulate ce sunt mai mici decât valoarea 1 milimetru.**





**DATE DESPRE IMOBILUL NR. 6383**

Oficiul de Cadastru și Publicitate Imobiliară DOLJ  
Biroul de Cadastru și Publicitate Imobiliară Craiova

**A. Partea I. Descrierea imobilului**

TEREN Extravilan

Adresa: Jud. Dolj, T34 P96

Nr. Crt	Nr cadastral Nr. topografic	Suprafața* (mp)	Observații / Referințe
A1		2.600	Sector cadastral:38 Teren neimprejmuit;

**B. Partea II. Proprietari și acte**

Inscrieri privitoare la dreptul de proprietate și alte drepturi reale	Referințe
/	
Act Administrativ nr. TDP 17856, din 02/10/2013 emis de CJSDPAT DOLJ;	
B1	A1
Intabulare, drept de PROPRIETATE, dobândit prin Reconstituire, cota actuala 1/1, cota initiala 1/1	
1) BULETE ILIE, LIPSA CNP	
2) BULETE CONSTANTIN, LIPSA CNP	
3) NICOLA GEORGETA, LIPSA CNP	

**C. Partea III. SARCINI .**

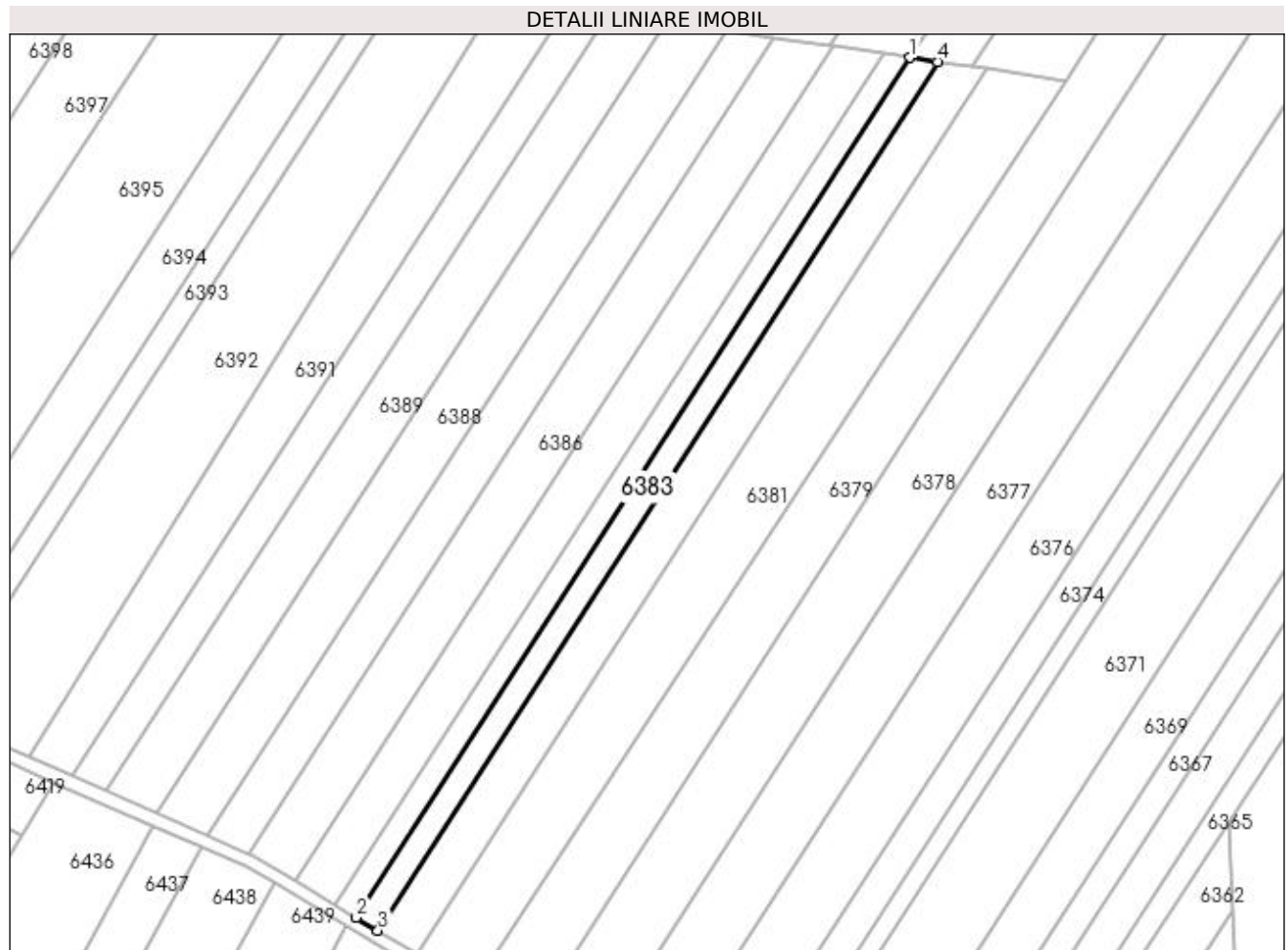
Inscrieri privind dezmembramintele dreptului de proprietate, drepturi reale de garanție și sarcini	Referințe
NU SUNT	

## Anexa Nr. 1 La Partea I

## Teren

Nr cadastral	Suprafața (mp)*	Observații / Referințe
	2.600	

\* Suprafața este determinată în planul de proiecție Stereo 70.



## Date referitoare la teren

Crt	Categorie folosință	Intravilan	Suprafața (mp)	Tarla	Parcelă	Nr. topo	Observații / Referințe
1	arabil	NU	2.600	34	96	-	

## Lungime Segmente

1) Valorile lungimilor segmentelor sunt obținute din proiecție în plan.

Punct început	X / Y	Punct sfârșit	X / Y	Lungime segment (** (m)
1	429.276,122 300.082,088	2	429.100,455 299.809,586	324.216
2	429.100,455 299.809,586	3	429.107,309 299.805,494	7.983
3	429.107,309 299.805,494	4	429.284,791 300.080,81	327.565
4	429.284,791 300.080,81	1	429.276,122 300.082,088	8.763

**\*\* Lungimile segmentelor sunt determinate în planul de proiecție Stereo 70 și sunt rotunjite la 1 milimetru.**

**\*\*\* Distanța dintre puncte este formată din segmente cumulate ce sunt mai mici decât valoarea 1 milimetru.**



**DATE DESPRE IMOBILUL NR. 6384**

Oficiul de Cadastru și Publicitate Imobiliară DOLJ  
Biroul de Cadastru și Publicitate Imobiliară Craiova

**A. Partea I. Descrierea imobilului**

TEREN Extravilan

Adresa: Jud. Dolj, T34 P97

Nr. Crt	Nr cadastral Nr. topografic	Suprafața* (mp)	Observații / Referințe
A1		2.520	Sector cadastral:38 Teren neimprejmuit;

**B. Partea II. Proprietari și acte**

Inscrieri privitoare la dreptul de proprietate și alte drepturi reale	Referințe
/	
Act Administrativ nr. TDP 69-59434, din 29/07/1993 emis de CJSDPAT DOLJ;	
B1	A1
Intabulare, drept de PROPRIETATE, dobândit prin Reconstituire, cota actuala 1/1, cota initiala 1/1 1) <b>BADEA TRAIAN</b> , LIPSA CNP	

**C. Partea III. SARCINI .**

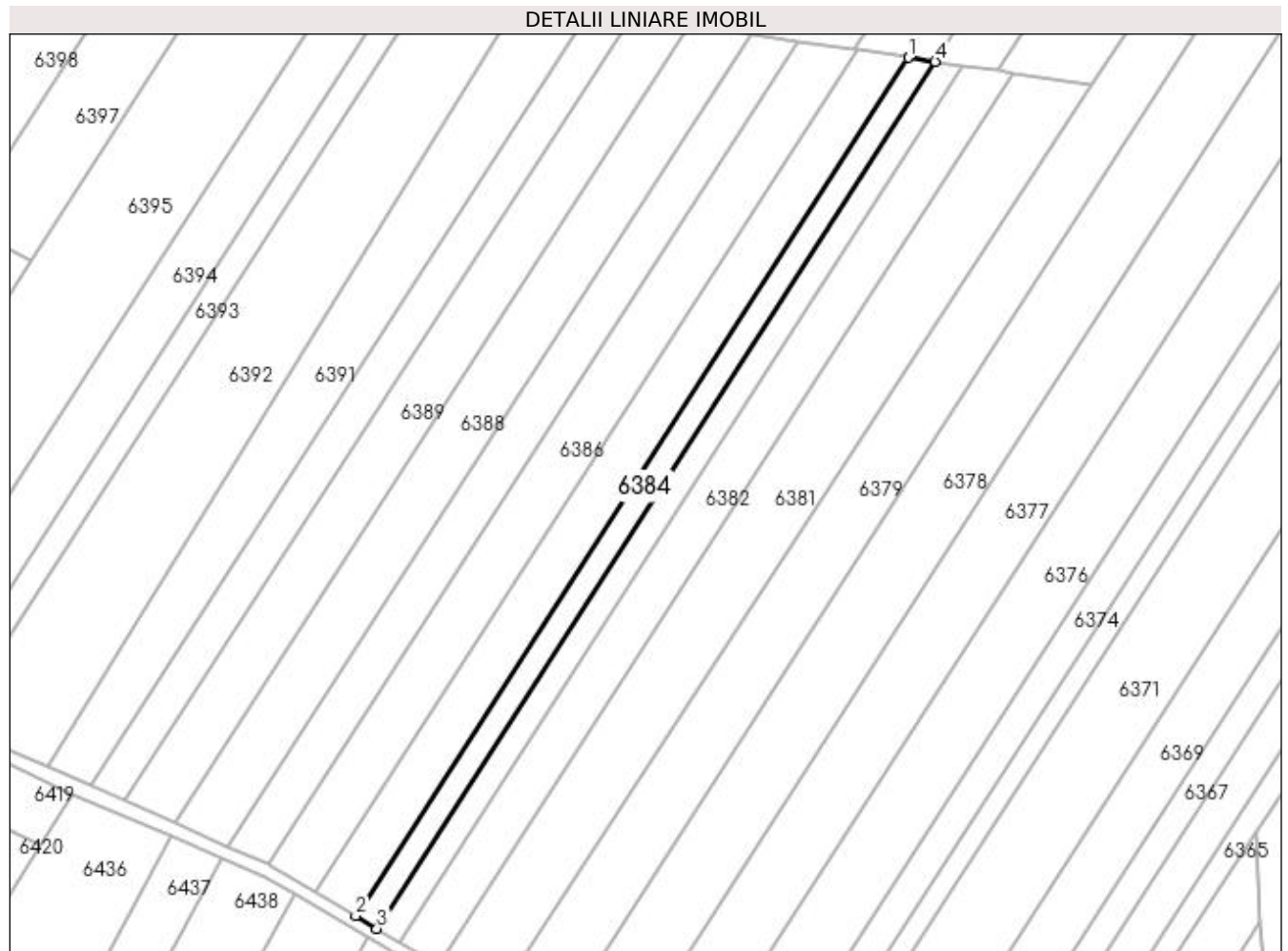
Inscrieri privind dezmembramintele dreptului de proprietate, drepturi reale de garanție și sarcini	Referințe
NU SUNT	

## Anexa Nr. 1 La Partea I

## Teren

Nr cadastral	Suprafața (mp)*	Observații / Referințe
	2.520	

\* Suprafața este determinată în planul de proiecție Stereo 70.



## Date referitoare la teren

Crt	Categorie folosință	Intravilan	Suprafața (mp)	Tarla	Parcelă	Nr. topo	Observații / Referințe
1	arabil	NU	2.520	34	97	-	

## Lungime Segmente

1) Valorile lungimilor segmentelor sunt obținute din proiecție în plan.

Punct început	X / Y	Punct sfârșit	X / Y	Lungime segment (** (m)
1	429.267,634 300.083,339	2	429.093,743 299.813,593	320.938
2	429.093,743 299.813,593	3	429.100,455 299.809,586	7.817
3	429.100,455 299.809,586	4	429.276,122 300.082,088	324.216
4	429.276,122 300.082,088	1	429.267,634 300.083,339	8.58

**\*\* Lungimile segmentelor sunt determinate în planul de proiecție Stereo 70 și sunt rotunjite la 1 milimetru.**

**\*\*\* Distanța dintre puncte este formată din segmente cumulate ce sunt mai mici decât valoarea 1 milimetru.**





**DATE DESPRE IMOBILUL NR. 6385**

Oficiul de Cadastru și Publicitate Imobiliară DOLJ  
Biroul de Cadastru și Publicitate Imobiliară Craiova

**A. Partea I. Descrierea imobilului**

TEREN Extravilan

Adresa: Jud. Dolj, T34 P98

Nr. Crt	Nr cadastral Nr. topografic	Suprafața* (mp)	Observații / Referințe
A1		4.650	Sector cadastral:38 Teren neimprejmuit;

**B. Partea II. Proprietari și acte**

Inscrieri privitoare la dreptul de proprietate și alte drepturi reale	Referințe
/	
Act Administrativ nr. TDP 72-59434, din 30/07/1993 emis de CJSDPAT DOLJ;	
B1	A1
Intabulare, drept de PROPRIETATE, dobândit prin Reconstituire, cota actuala 1/1, cota initiala 1/1 1) GHIȚĂ TUDOR, LIPSA CNP	

**C. Partea III. SARCINI .**

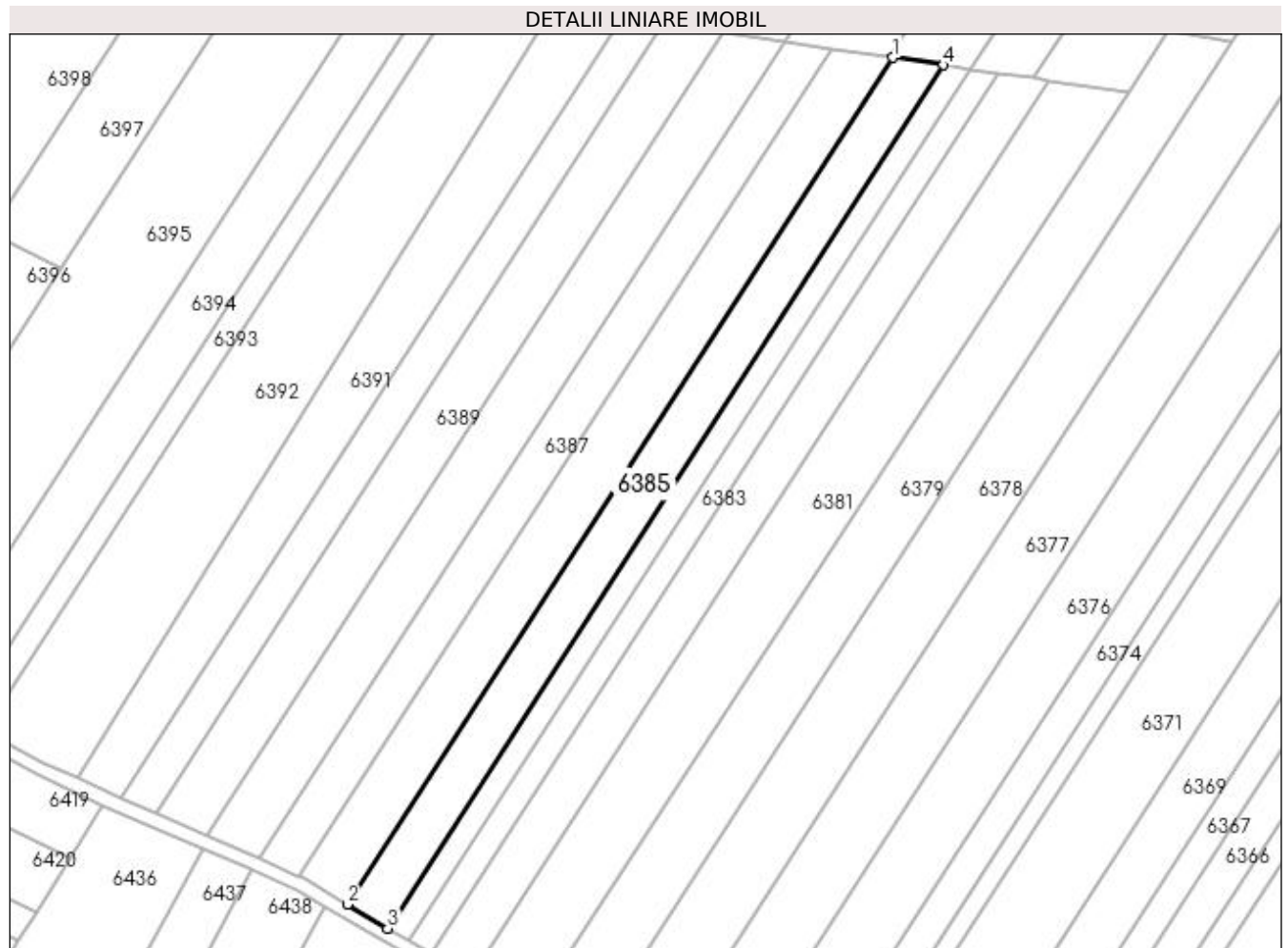
Inscrieri privind dezmembramintele dreptului de proprietate, drepturi reale de garanție și sarcini	Referințe
NU SUNT	

## Anexa Nr. 1 La Partea I

## Teren

Nr cadastral	Suprafața (mp)*	Observații / Referințe
	4.650	

\* Suprafața este determinată în planul de proiecție Stereo 70.



## Date referitoare la teren

Crt	Categorie folosință	Intravilan	Suprafața (mp)	Tarla	Parcelă	Nr. topo	Observații / Referințe
1	arabil	NU	4.650	34	98	-	

## Lungime Segmente

1) Valorile lungimilor segmentelor sunt obținute din proiecție în plan.

Punct început	X / Y	Punct sfârșit	X / Y	Lungime segment (** (m)
1	429.251,74 300.085,682	2	429.081,176 299.821,096	314.798
2	429.081,176 299.821,096	3	429.093,743 299.813,593	14.636
3	429.093,743 299.813,593	4	429.267,634 300.083,339	320.938
4	429.267,634 300.083,339	1	429.251,74 300.085,682	16.066

**\*\* Lungimile segmentelor sunt determinate în planul de proiecție Stereo 70 și sunt rotunjite la 1 milimetru.**

**\*\*\* Distanța dintre puncte este formată din segmente cumulate ce sunt mai mici decât valoarea 1 milimetru.**



**DATE DESPRE IMOBILUL NR. 6386**

Oficiul de Cadastru și Publicitate Imobiliară DOLJ  
Biroul de Cadastru și Publicitate Imobiliară Craiova

**A. Partea I. Descrierea imobilului**

TEREN Extravilan

Adresa: Jud. Dolj, T34 P99

Nr. Crt	Nr cadastral Nr. topografic	Suprafața* (mp)	Observații / Referințe
A1		5.400	Sector cadastral:38 Teren neimprejmuit;

**B. Partea II. Proprietari și acte**

Inscrieri privitoare la dreptul de proprietate și alte drepturi reale	Referințe
/	
Act Administrativ nr. TDP 151-9566, din 02/11/1993 emis de CJSDPAT DOLJ;	
B1	A1
Intabulare, drept de PROPRIETATE, dobândit prin Reconstituire, cota actuala 1/1, cota initiala 1/1	
1) DUMITRESCU ION, LIPSA CNP	
2) DUMITRESCU GHEORGHE, LIPSA CNP	

**C. Partea III. SARCINI .**

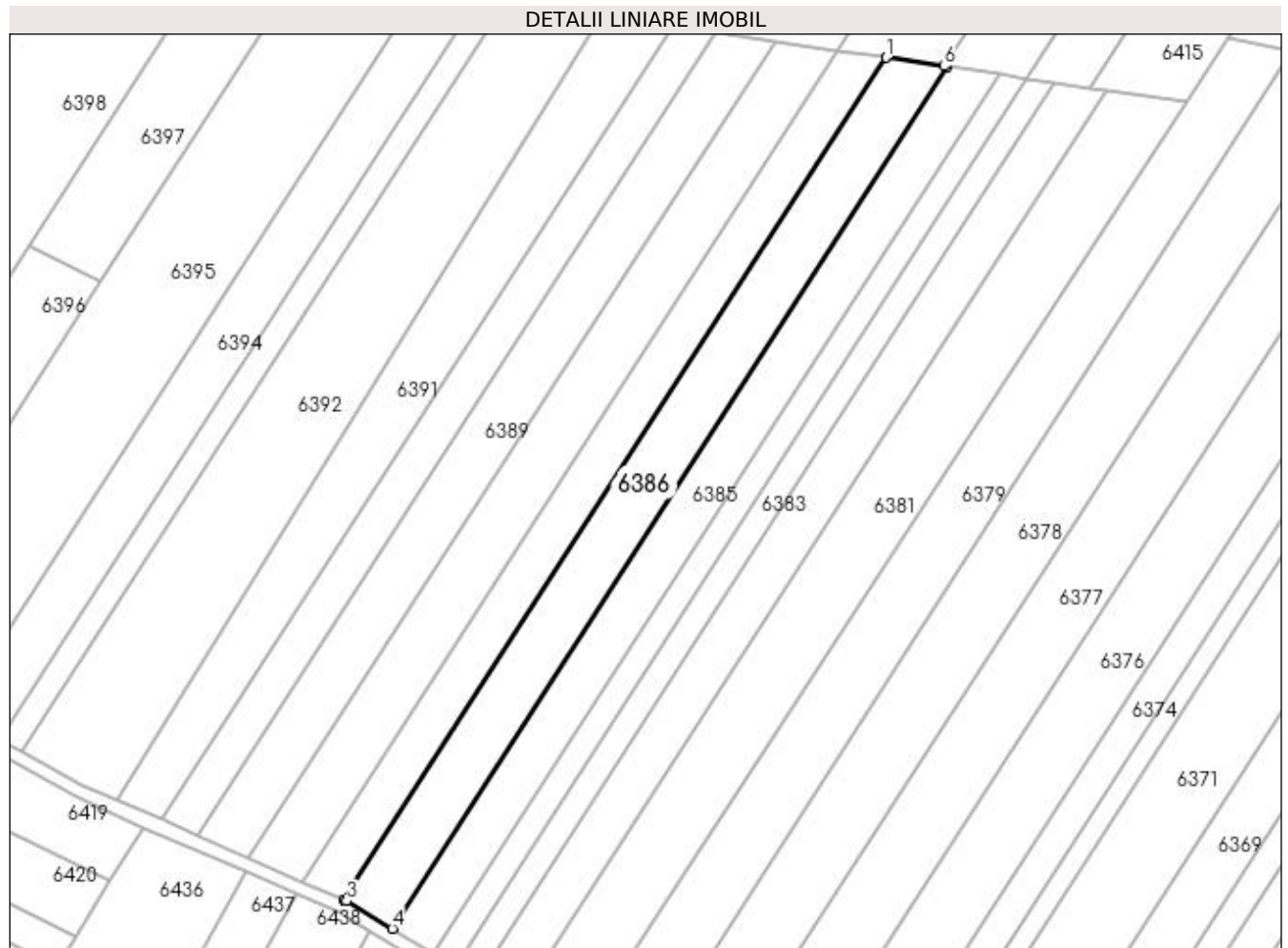
Inscrieri privind dezmembramintele dreptului de proprietate, drepturi reale de garanție și sarcini	Referințe
NU SUNT	

## Anexa Nr. 1 La Partea I

## Teren

Nr cadastral	Suprafața (mp)*	Observații / Referințe
	5.400	

\* Suprafața este determinată în planul de proiecție Stereo 70.



## Date referitoare la teren

Crt	Categorie folosință	Intra vilan	Suprafața (mp)	Tarla	Parcelă	Nr. topo	Observații / Referințe
1	arabil	NU	5.400	34	99	-	

## Lungime Segmente

1) Valorile lungimilor segmentelor sunt obținute din proiecție în plan.

Punct început	X / Y	Punct sfârșit	X / Y	Lungime segment (** (m)
1	429.232,884 300.088,462	2	429.066,198 299.829,892	307.64
2	429.066,198 299.829,892	3	429.067,138 299.829,477	1.028
3	429.067,138 299.829,477	4	429.081,176 299.821,096	16.35
4	429.081,176 299.821,096	5	429.251,74 300.085,682	314.798
5	429.251,74 300.085,682	6	429.250,717 300.085,833	1.034

Punct început	X / Y	Punct sfârșit	X / Y	Lungime segment (** (m)
6	429.250,717 300.085,833	1	429.232,884 300.088,462	18.026

\*\* Lungimile segmentelor sunt determinate în planul de proiecție Stereo 70 și sunt rotunjite la 1 milimetru.

\*\*\* Distanța dintre puncte este formată din segmente cumulate ce sunt mai mici decât valoarea 1 milimetru.





**DATE DESPRE IMOBILUL NR. 6387**

Oficiul de Cadastru și Publicitate Imobiliară DOLJ  
Biroul de Cadastru și Publicitate Imobiliară Craiova

**A. Partea I. Descrierea imobilului**

TEREN Extravilan

Adresa: Jud. Dolj, T34 P100

Nr. Crt	Nr cadastral Nr. topografic	Suprafața* (mp)	Observații / Referințe
A1		4.200	Sector cadastral:38 Teren neimprejmuit;

**B. Partea II. Proprietari și acte**

Inscrieri privitoare la dreptul de proprietate și alte drepturi reale	Referințe
/	
Act Administrativ nr. TDP 77-59434, din 02/08/1993 emis de CJSDPAT DOLJ;	
B1	A1
Intabulare, drept de PROPRIETATE, dobandit prin Reconstituire, cota actuala 1/1, cota initiala 1/1 1) MITRICĂ VICTOR, LIPSA CNP	

**C. Partea III. SARCINI .**

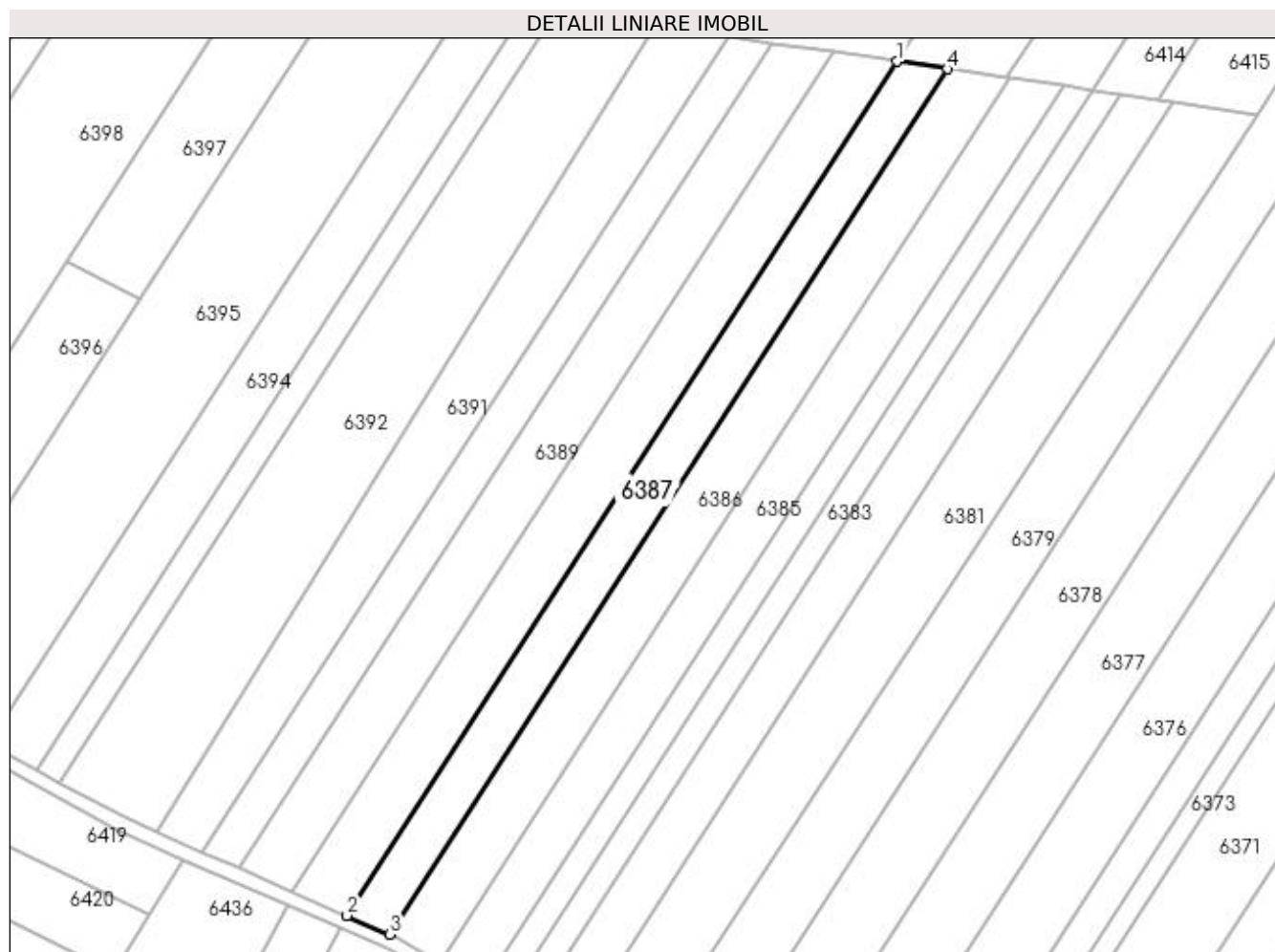
Inscrieri privind dezmembramintele dreptului de proprietate, drepturi reale de garanție și sarcini	Referințe
NU SUNT	

## Anexa Nr. 1 La Partea I

## Teren

Nr cadastral	Suprafața (mp)*	Observații / Referințe
	4.200	

\* Suprafața este determinată în planul de proiecție Stereo 70.



## Date referitoare la teren

Crt	Categorie folosință	Intra vilan	Suprafața (mp)	Tarla	Parcelă	Nr. topo	Observații / Referințe
1	arabil	NU	4.200	34	100	-	

## Lungime Segmente

1) Valorile lungimilor segmentelor sunt obținute din proiecție în plan.

Punct început	X / Y	Punct sfârșit	X / Y	Lungime segment (** (m)
1	429.217,952 300.090,663	2	429.053,465 299.835,505	303.581
2	429.053,465 299.835,505	3	429.066,198 299.829,892	13.915
3	429.066,198 299.829,892	4	429.232,884 300.088,462	307.64
4	429.232,884 300.088,462	1	429.217,952 300.090,663	15.093

**\*\* Lungimile segmentelor sunt determinate în planul de proiecție Stereo 70 și sunt rotunjite la 1 milimetru.**

**\*\*\* Distanța dintre puncte este formată din segmente cumulate ce sunt mai mici decât valoarea 1 milimetru.**



**DATE DESPRE IMOBILUL NR. 6388**

Oficiul de Cadastru și Publicitate Imobiliară DOLJ  
 Biroul de Cadastru și Publicitate Imobiliară Craiova

**A. Partea I. Descrierea imobilului**

TEREN Extravilan

Adresa: Jud. Dolj, T34 P101

Nr. Crt	Nr cadastral Nr. topografic	Suprafața* (mp)	Observații / Referințe
A1		5.306	Sector cadastral:38 Teren neimprejmuit;

**B. Partea II. Proprietari și acte**

Inscrieri privitoare la dreptul de proprietate și alte drepturi reale	Referințe
/	
Act Administrativ nr. TDP 1188-1364, din 23/02/1998 emis de CJSDPAT DOLJ;	
B1	A1
Intabulare, drept de PROPRIETATE, dobândit prin Reconstituire, cota actuala 1/1, cota initiala 1/1 1) FRUMUȘELU NICOLAE, LIPSA CNP	

**C. Partea III. SARCINI .**

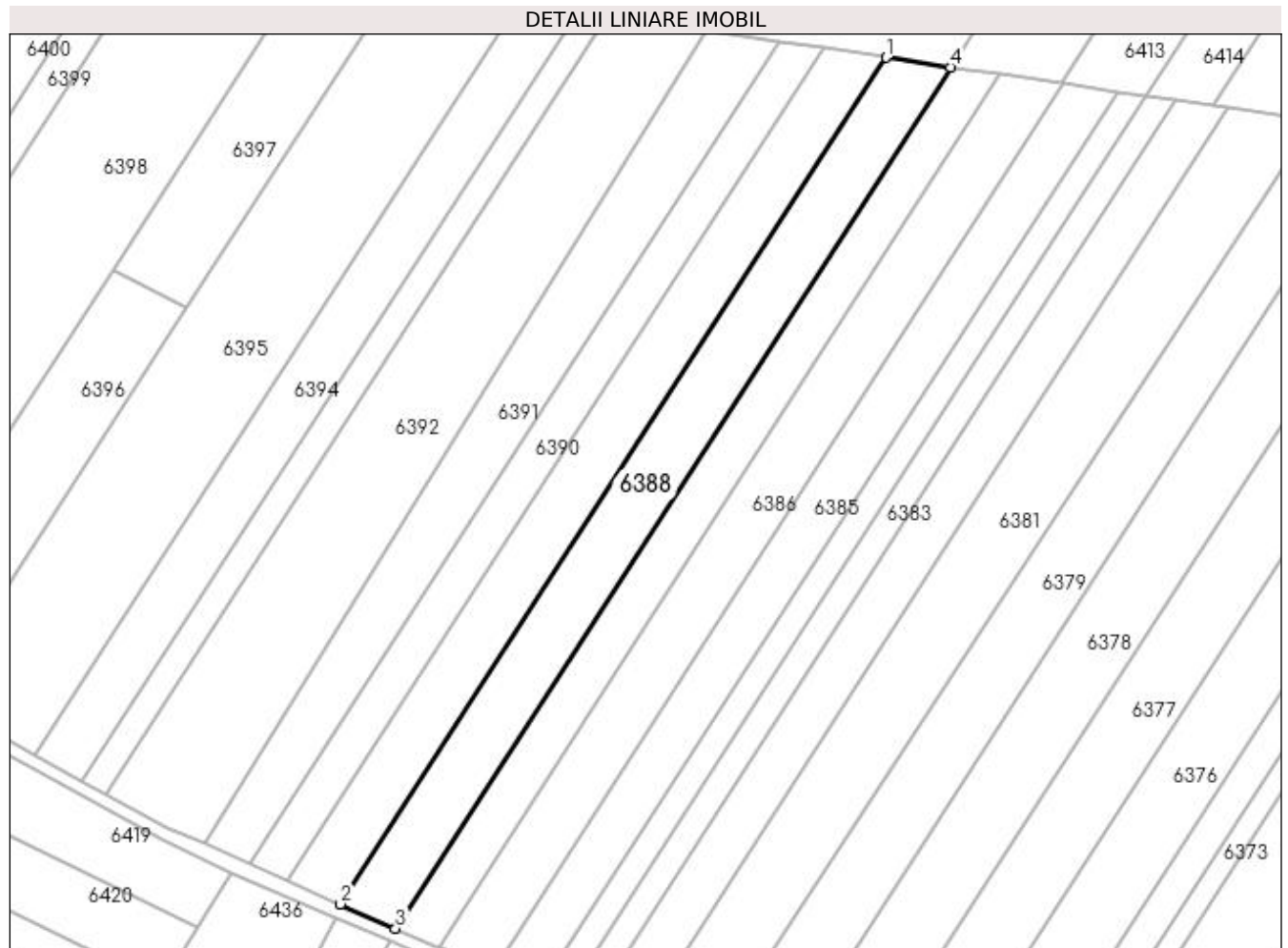
Inscrieri privind dezmembramintele dreptului de proprietate, drepturi reale de garanție și sarcini	Referințe
NU SUNT	

## Anexa Nr. 1 La Partea I

## Teren

Nr cadastral	Suprafața (mp)*	Observații / Referințe
	5.306	

\* Suprafața este determinată în planul de proiecție Stereo 70.



## Date referitoare la teren

Crt	Categorie folosință	Intra vilan	Suprafața (mp)	Tarla	Parcelă	Nr. topo	Observații / Referințe
1	arabil	NU	5.306	34	101	-	

## Lungime Segmente

1) Valorile lungimilor segmentelor sunt obținute din proiecție în plan.

Punct început	X / Y	Punct sfârșit	X / Y	Lungime segment (** (m)
1	429.198,797 300.093,487	2	429.037,132 299.842,705	298.374
2	429.037,132 299.842,705	3	429.053,465 299.835,505	17.85
3	429.053,465 299.835,505	4	429.217,952 300.090,663	303.581
4	429.217,952 300.090,663	1	429.198,797 300.093,487	19.362

**\*\* Lungimile segmentelor sunt determinate în planul de proiecție Stereo 70 și sunt rotunjite la 1 milimetru.**

**\*\*\* Distanța dintre puncte este formată din segmente cumulate ce sunt mai mici decât valoarea 1 milimetru.**





**DATE DESPRE IMOBILUL NR. 6389**

Oficiul de Cadastru și Publicitate Imobiliară DOLJ  
Biroul de Cadastru și Publicitate Imobiliară Craiova

**A. Partea I. Descrierea imobilului**

TEREN Extravilan

Adresa: Jud. Dolj, T34 P102

Nr. Crt	Nr cadastral Nr. topografic	Suprafața* (mp)	Observații / Referințe
A1		5.055	Sector cadastral:38 Teren neimprejmuit;

**B. Partea II. Proprietari și acte**

Inscrieri privitoare la dreptul de proprietate și alte drepturi reale	Referințe
/	
Act Administrativ nr. TDP 89-59434, din 03/08/1993 emis de CJSDPAT DOLJ;	
B1	A1
Intabulare, drept de PROPRIETATE, dobândit prin Reconstituire, cota actuala 1/1, cota initiala 1/1 1) DUMITRESCU VALERICĂ, LIPSA CNP	

**C. Partea III. SARCINI .**

Inscrieri privind dezmembramintele dreptului de proprietate, drepturi reale de garanție și sarcini	Referințe
NU SUNT	

## Anexa Nr. 1 La Partea I

## Teren

Nr cadastral	Suprafața (mp)*	Observații / Referințe
	5.055	

\* Suprafața este determinată în planul de proiecție Stereo 70.



## Date referitoare la teren

Crt	Categorie folosință	Intra vilan	Suprafața (mp)	Tarla	Parcelă	Nr. topo	Observații / Referințe
1	arabil	NU	5.055	34	102	-	

## Lungime Segmente

1) Valorile lungimilor segmentelor sunt obținute din proiecție în plan.

Punct început	X / Y	Punct sfârșit	X / Y	Lungime segment (** (m)
1	429.180,233 300.096,223	2	429.021,302 299.849,684	293.327
2	429.021,302 299.849,684	3	429.037,132 299.842,705	17.3
3	429.037,132 299.842,705	4	429.198,797 300.093,487	298.374
4	429.198,797 300.093,487	1	429.180,233 300.096,223	18.765

**\*\* Lungimile segmentelor sunt determinate în planul de proiecție Stereo 70 și sunt rotunjite la 1 milimetru.**

**\*\*\* Distanța dintre puncte este formată din segmente cumulate ce sunt mai mici decât valoarea 1 milimetru.**



**DATE DESPRE IMOBILUL NR. 6390**

Oficiul de Cadastru și Publicitate Imobiliară DOLJ  
 Biroul de Cadastru și Publicitate Imobiliară Craiova

**A. Partea I. Descrierea imobilului**

TEREN Extravilan

Adresa: Jud. Dolj, T34 P103

Nr. Crt	Nr cadastral Nr. topografic	Suprafața* (mp)	Observații / Referințe
A1	31338	3.452	Sector cadastral:38 Teren neimprejmuit;

**B. Partea II. Proprietari și acte**

Inscrieri privitoare la dreptul de proprietate și alte drepturi reale		Referințe
<b>62894 / 27/05/2014</b>		
Act Notarial nr. CVC aut. nr. 61260, din 27/05/2014 emis de NP Bazgu Mariana;		
B1	Intabulare, drept de PROPRIETATE, dobândit prin Conventie, cota actuala 1/1, cota initiala 1/1 1) GHITA PAUL 2) GHITA ANICA	A1

**C. Partea III. SARCINI .**

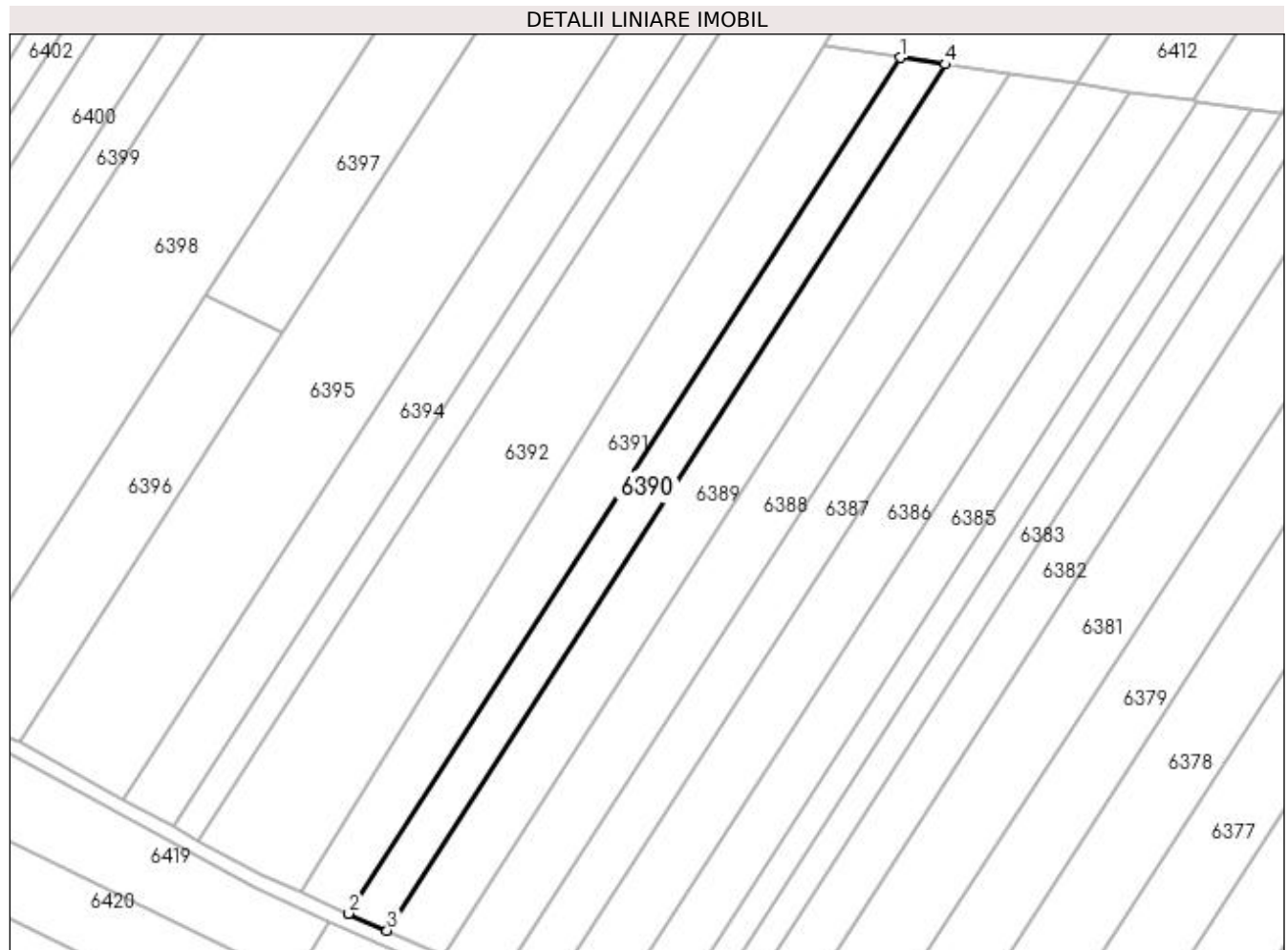
Inscrieri privind dezmembramintele dreptului de proprietate, drepturi reale de garanție și sarcini	Referințe
NU SUNT	

## Anexa Nr. 1 La Partea I

## Teren

Nr cadastral	Suprafața (mp)*	Observații / Referințe
31338	3.452	

\* Suprafața este determinată în planul de proiecție Stereo 70.



## Date referitoare la teren

Crt	Categorie folosință	Intra vilan	Suprafața (mp)	Tarla	Parcelă	Nr. topo	Observații / Referințe
1	arabil	NU	3.452	34	103	-	

## Lungime Segmente

1) Valorile lungimilor segmentelor sunt obținute din proiecție în plan.

Punct început	X / Y	Punct sfârșit	X / Y	Lungime segment (** (m)
1	429.167,369 300.098,12	2	429.010,333 299.854,519	289.831
2	429.010,333 299.854,519	3	429.021,302 299.849,684	11.987
3	429.021,302 299.849,684	4	429.180,233 300.096,223	293.327
4	429.180,233 300.096,223	1	429.167,369 300.098,12	13.003

**\*\* Lungimile segmentelor sunt determinate în planul de proiecție Stereo 70 și sunt rotunjite la 1 milimetru.**

**\*\*\* Distanța dintre puncte este formată din segmente cumulate ce sunt mai mici decât valoarea 1 milimetru.**





**DATE DESPRE IMOBILUL NR. 6391**

Oficiul de Cadastru și Publicitate Imobiliară DOLJ  
 Biroul de Cadastru și Publicitate Imobiliară Craiova

**A. Partea I. Descrierea imobilului**

TEREN Extravilan

Adresa: Jud. Dolj, T34 P104

Nr. Crt	Nr cadastral Nr. topografic	Suprafața* (mp)	Observații / Referințe
A1		5.006	Sector cadastral:38 Teren neimprejmuit;

**B. Partea II. Proprietari și acte**

Inscrieri privitoare la dreptul de proprietate și alte drepturi reale		Referințe
/		
Act Normativ nr. Legea 7, din 13/03/1996 emis de PARLAMENTUL ROMÂNIEI (art. 13 alin. 14);		
B1	Intabulare, drept de PROPRIETATE, dobandit prin Lege, cota actuala 1/1, cota initiala 1/1	A1
1) Comuna Teslui - rezerva comisiei locale de fond funciar, CIF:4553330		

**C. Partea III. SARCINI .**

Inscrieri privind dezmembramintele dreptului de proprietate, drepturi reale de garanție și sarcini	Referințe
NU SUNT	

## Anexa Nr. 1 La Partea I

## Teren

Nr cadastral	Suprafața (mp)*	Observații / Referințe
	5.006	

\* Suprafața este determinată în planul de proiecție Stereo 70.



## Date referitoare la teren

Crt	Categorie folosință	Intravilan	Suprafața (mp)	Tarla	Parcelă	Nr. topo	Observații / Referințe
1	arabil	NU	5.006	34	104	-	

## Lungime Segmente

1) Valorile lungimilor segmentelor sunt obținute din proiecție în plan.

Punct început	X / Y	Punct sfârșit	X / Y	Lungime segment (** (m)
1	429.145,48 300.101,346	2	428.996,715 299.860,522	283.068
2	428.996,715 299.860,522	3	429.010,333 299.854,519	14.882
3	429.010,333 299.854,519	4	429.167,369 300.098,12	289.831
4	429.167,369 300.098,12	1	429.145,48 300.101,346	22.125

**\*\* Lungimile segmentelor sunt determinate în planul de proiecție Stereo 70 și sunt rotunjite la 1 milimetru.**

**\*\*\* Distanța dintre puncte este formată din segmente cumulate ce sunt mai mici decât valoarea 1 milimetru.**



**DATE DESPRE IMOBILUL NR. 6392**

Oficiul de Cadastru și Publicitate Imobiliară DOLJ  
 Biroul de Cadastru și Publicitate Imobiliară Craiova

**A. Partea I. Descrierea imobilului**

TEREN Extravilan

Adresa: Jud. Dolj, T34 P105

Nr. Crt	Nr cadastral Nr. topografic	Suprafața* (mp)	Observații / Referințe
A1	31336	8.960	Sector cadastral:38 Teren neimprejmuit;

**B. Partea II. Proprietari și acte**

Inscrieri privitoare la dreptul de proprietate și alte drepturi reale	Referințe
<b>59783 / 20/05/2014</b>	
Act Notarial nr. contract de vanzare - cumparare aut nr 564, din 15/05/2014 emis de NP Bazgu Mariana;	
B1	A1
Intabulare, drept de PROPRIETATE, dobandit prin Conventie, cota actuala 1/1, cota initiala 1/1	
1) GHITA PAUL	
2) GHITA ANICA	

**C. Partea III. SARCINI .**

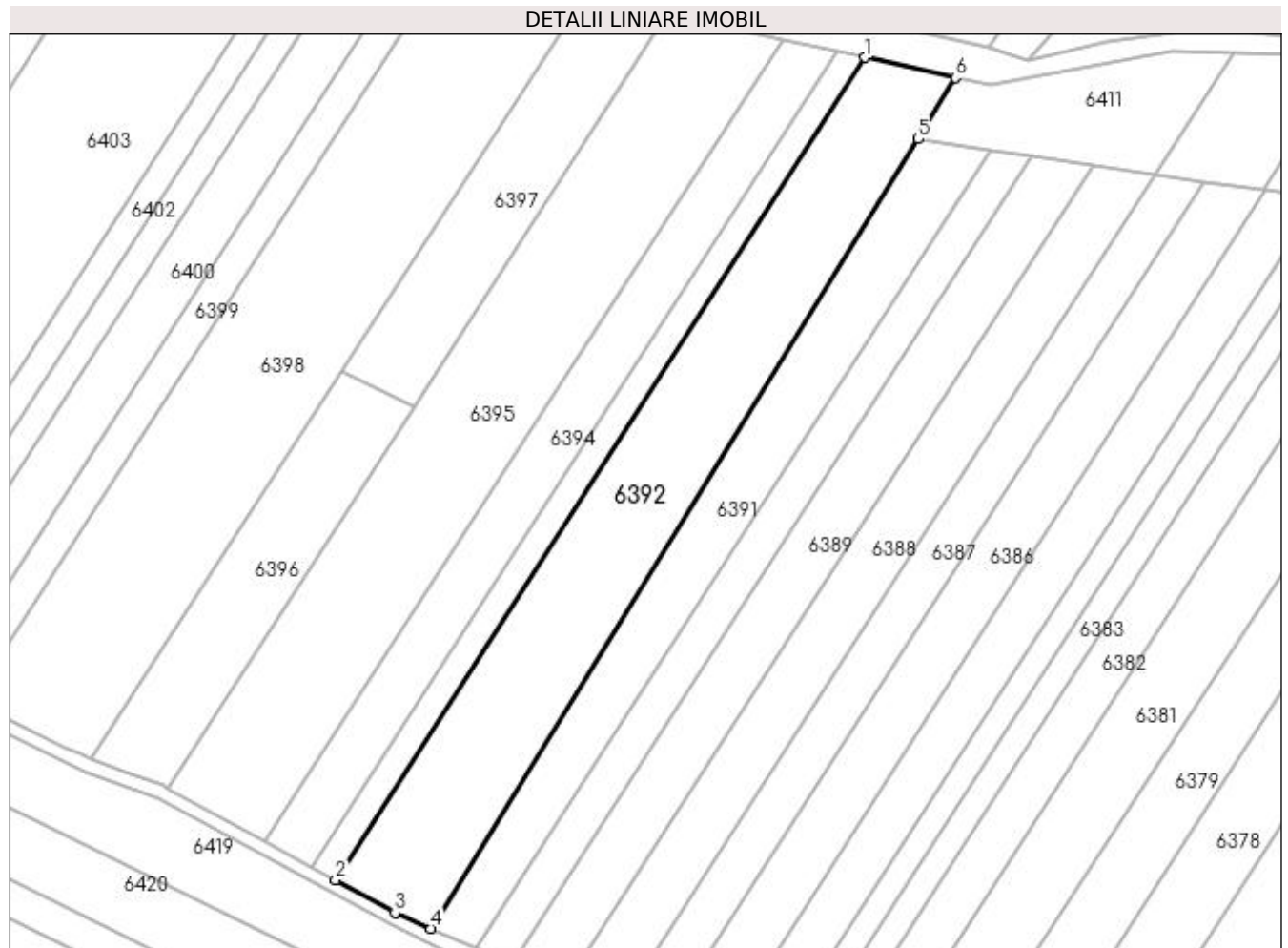
Inscrieri privind dezmembramintele dreptului de proprietate, drepturi reale de garanție și sarcini	Referințe
NU SUNT	

## Anexa Nr. 1 La Partea I

## Teren

Nr cadastral	Suprafața (mp)*	Observații / Referințe
31336	8.960	

\* Suprafața este determinată în planul de proiecție Stereo 70.



## Date referitoare la teren

Crt	Categorie folosință	Intravilan	Suprafața (mp)	Tarla	Parcelă	Nr. topo	Observații / Referințe
1	arabil	NU	8.960	34	105	-	

## Lungime Segmente

1) Valorile lungimilor segmentelor sunt obținute din proiecție în plan.

Punct început	X / Y	Punct sfârșit	X / Y	Lungime segment (** (m)
1	429.129,278 300.126,214	2	428.967,542 299.875,323	298.504
2	428.967,542 299.875,323	3	428.985,732 299.865,364	20.738
3	428.985,732 299.865,364	4	428.996,715 299.860,522	12.003
4	428.996,715 299.860,522	5	429.145,48 300.101,346	283.068
5	429.145,48 300.101,346	6	429.156,825 300.120,042	21.869

Punct început	X / Y	Punct sfârșit	X / Y	Lungime segment (** (m)
6	429.156,825 300.120,042	1	429.129,278 300.126,214	28.23

\*\* Lungimile segmentelor sunt determinate în planul de proiecție Stereo 70 și sunt rotunjite la 1 milimetru.

\*\*\* Distanța dintre puncte este formată din segmente cumulate ce sunt mai mici decât valoarea 1 milimetru.





**DATE DESPRE IMOBILUL NR. 6393**

Oficiul de Cadastru și Publicitate Imobiliară DOLJ  
Biroul de Cadastru și Publicitate Imobiliară Craiova

**A. Partea I. Descrierea imobilului**

TEREN Extravilan

Adresa: Jud. Dolj, T34 P106

Nr. Crt	Nr cadastral Nr. topografic	Suprafața* (mp)	Observații / Referințe
A1		2.370	Sector cadastral:38 Teren neimprejmuit;

**B. Partea II. Proprietari și acte**

Inscrieri privitoare la dreptul de proprietate și alte drepturi reale		Referințe
/		
Act Normativ nr. Legea 7, din 13/03/1996 emis de PARLAMENTUL ROMÂNIEI (art. 13 alin. 14);		
B1	Intabulare, drept de PROPRIETATE, dobandit prin Lege, cota actuala 1/1, cota initiala 1/1	A1
1) Comuna Teslui - rezerva comisiei locale de fond funciar, CIF:4553330		

**C. Partea III. SARCINI .**

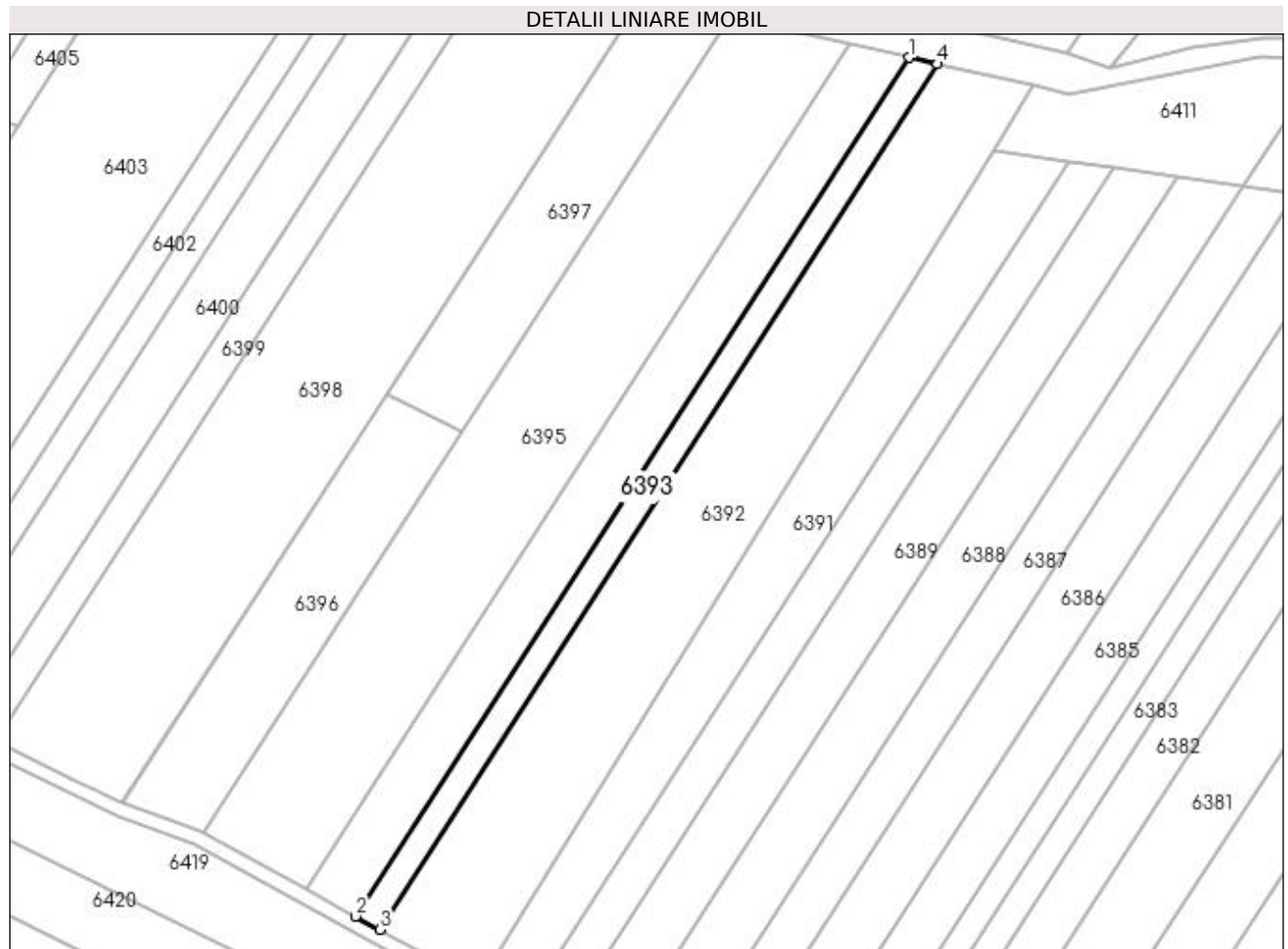
Inscrieri privind dezmembramintele dreptului de proprietate, drepturi reale de garanție și sarcini	Referințe
NU SUNT	

## Anexa Nr. 1 La Partea I

## Teren

Nr cadastral	Suprafața (mp)*	Observații / Referințe
	2.370	

\* Suprafața este determinată în planul de proiecție Stereo 70.



## Date referitoare la teren

Crt	Categorie folosință	Intra vilan	Suprafața (mp)	Tarla	Parcelă	Nr. topo	Observații / Referințe
1	arabil	NU	2.370	34	106	-	

## Lungime Segmente

1) Valorile lungimilor segmentelor sunt obținute din proiecție în plan.

Punct început	X / Y	Punct sfârșit	X / Y	Lungime segment (** (m)
1	429.120,991 300.128,07	2	428.960,533 299.879,161	296.146
2	428.960,533 299.879,161	3	428.967,542 299.875,323	7.991
3	428.967,542 299.875,323	4	429.129,278 300.126,214	298.504
4	429.129,278 300.126,214	1	429.120,991 300.128,07	8.492

**\*\* Lungimile segmentelor sunt determinate în planul de proiecție Stereo 70 și sunt rotunjite la 1 milimetru.**

**\*\*\* Distanța dintre puncte este formată din segmente cumulate ce sunt mai mici decât valoarea 1 milimetru.**



**DATE DESPRE IMOBILUL NR. 6394**

Oficiul de Cadastru și Publicitate Imobiliară DOLJ  
Biroul de Cadastru și Publicitate Imobiliară Craiova

**A. Partea I. Descrierea imobilului**

TEREN Extravilan

Adresa: Jud. Dolj, T34 P108

Nr. Crt	Nr cadastral Nr. topografic	Suprafața* (mp)	Observații / Referințe
A1		4.770	Sector cadastral:38 Teren neimprejmuit;

**B. Partea II. Proprietari și acte**

Inscrieri privitoare la dreptul de proprietate și alte drepturi reale	Referințe
/	
Act Administrativ nr. TDP 1062-48563, din 10/05/1995 emis de CJSDPAT DOLJ;	
B1	A1
Intabulare, drept de PROPRIETATE, dobândit prin Reconstituire, cota actuala 1/1, cota initiala 1/1	
1) MIULESCU ION, LIPSA CNP	
2) POPESCU OLGA, LIPSA CNP	

**C. Partea III. SARCINI .**

Inscrieri privind dezmembramintele dreptului de proprietate, drepturi reale de garanție și sarcini	Referințe
NU SUNT	

## Anexa Nr. 1 La Partea I

## Teren

Nr cadastral	Suprafața (mp)*	Observații / Referințe
	4.770	

\* Suprafața este determinată în planul de proiecție Stereo 70.



## Date referitoare la teren

Crt	Categorie folosință	Intra vilan	Suprafața (mp)	Tarla	Parcelă	Nr. topo	Observații / Referințe
1	arabil	NU	4.770	34	108	-	

## Lungime Segmente

1) Valorile lungimilor segmentelor sunt obținute din proiecție în plan.

Punct început	X / Y	Punct sfârșit	X / Y	Lungime segment (** (m)
1	429.104,109 300.131,852	2	428.946,253 299.886,979	291.344
2	428.946,253 299.886,979	3	428.960,533 299.879,161	16.28
3	428.960,533 299.879,161	4	429.120,991 300.128,07	296.146
4	429.120,991 300.128,07	1	429.104,109 300.131,852	17.3

**\*\* Lungimile segmentelor sunt determinate în planul de proiecție Stereo 70 și sunt rotunjite la 1 milimetru.**

**\*\*\* Distanța dintre puncte este formată din segmente cumulate ce sunt mai mici decât valoarea 1 milimetru.**





**DATE DESPRE IMOBILUL NR. 6395**

Oficiul de Cadastru și Publicitate Imobiliară DOLJ  
Biroul de Cadastru și Publicitate Imobiliară Craiova

**A. Partea I. Descrierea imobilului**

TEREN Extravilan

Adresa: Jud. Dolj, T34 P109

Nr. Crt	Nr cadastral Nr. topografic	Suprafața* (mp)	Observații / Referințe
A1		9.690	Sector cadastral:38 Teren neimprejmuit;

**B. Partea II. Proprietari și acte**

Inscrieri privitoare la dreptul de proprietate și alte drepturi reale	Referințe
/	
Act Administrativ nr. TDP 1188-1364, din 23/02/1998 emis de CJSDPAT DOLJ;	
B1	A1
Intabulare, drept de PROPRIETATE, dobândit prin Reconstituire, cota actuala 1/1, cota initiala 1/1 1) FRUMUȘELU NICOLAE, LIPSA CNP	

**C. Partea III. SARCINI .**

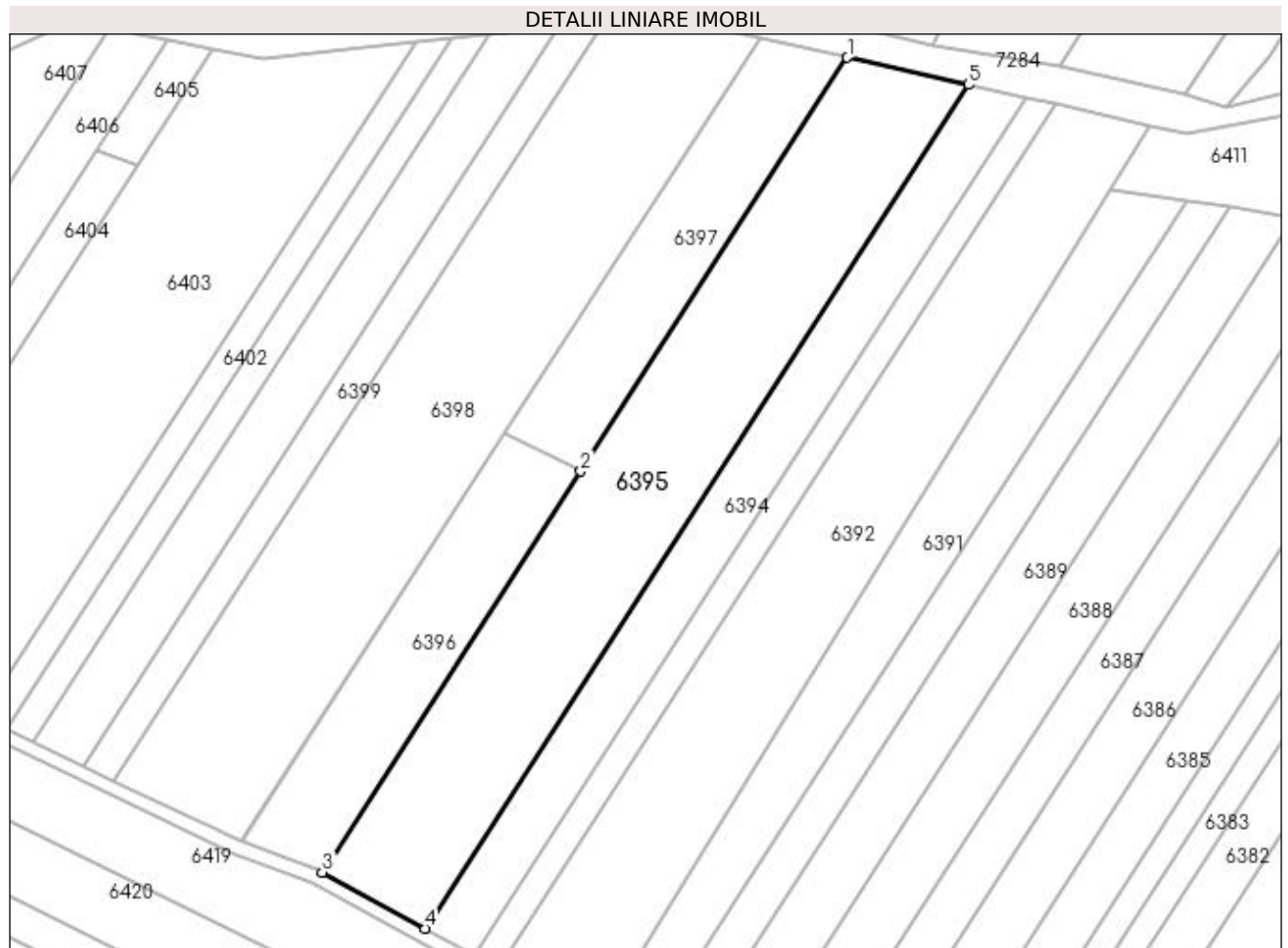
Inscrieri privind dezmembramintele dreptului de proprietate, drepturi reale de garanție și sarcini	Referințe
NU SUNT	

## Anexa Nr. 1 La Partea I

## Teren

Nr cadastral	Suprafața (mp)*	Observații / Referințe
	9.690	

\* Suprafața este determinată în planul de proiecție Stereo 70.



## Date referitoare la teren

Crt	Categorie folosință	Intra vilan	Suprafața (mp)	Tarla	Parcelă	Nr. topo	Observații / Referințe
1	arabil	NU	9.690	34	109	-	

## Lungime Segmente

1) Valorile lungimilor segmentelor sunt obținute din proiecție în plan.

Punct început	X / Y	Punct sfârșit	X / Y	Lungime segment (** (m)
1	429.068,927 300.139,734	2	428.991,52 300.019,658	142.864
2	428.991,52 300.019,658	3	428.916,493 299.903,273	138.472
3	428.916,493 299.903,273	4	428.946,253 299.886,979	33.929
4	428.946,253 299.886,979	5	429.104,109 300.131,852	291.344
5	429.104,109 300.131,852	1	429.068,927 300.139,734	36.054

**\*\* Lungimile segmentelor sunt determinate în planul de proiecție Stereo 70 și sunt rotunjite la 1 milimetru.**

**\*\*\* Distanța dintre puncte este formată din segmente cumulate ce sunt mai mici decât valoarea 1 milimetru.**



**DATE DESPRE IMOBILUL NR. 6396**

Oficiul de Cadastru și Publicitate Imobiliară DOLJ  
Biroul de Cadastru și Publicitate Imobiliară Craiova

**A. Partea I. Descrierea imobilului**

TEREN Extravilan

Adresa: Jud. Dolj, T34 P110

Nr. Crt	Nr cadastral Nr. topografic	Suprafața* (mp)	Observații / Referințe
A1		3.420	Sector cadastral:38 Teren neimprejmuit; Diferenta de suprafata se regaseste la ID-ul 6397

**B. Partea II. Proprietari și acte**

Inscrieri privitoare la dreptul de proprietate și alte drepturi reale		Referințe
/		
Act Administrativ nr. TDP 196-9566, din 08/11/1993 emis de CJSDPAT DOLJ;		
B1	Intabulare, drept de PROPRIETATE, dobandit prin Reconstituire, cota actuala 1/1, cota initiala 1/1 1) NICOLAESCU MARIA, LIPSA CNP 2) MIULESCU MARIN, LIPSA CNP	A1

**C. Partea III. SARCINI .**

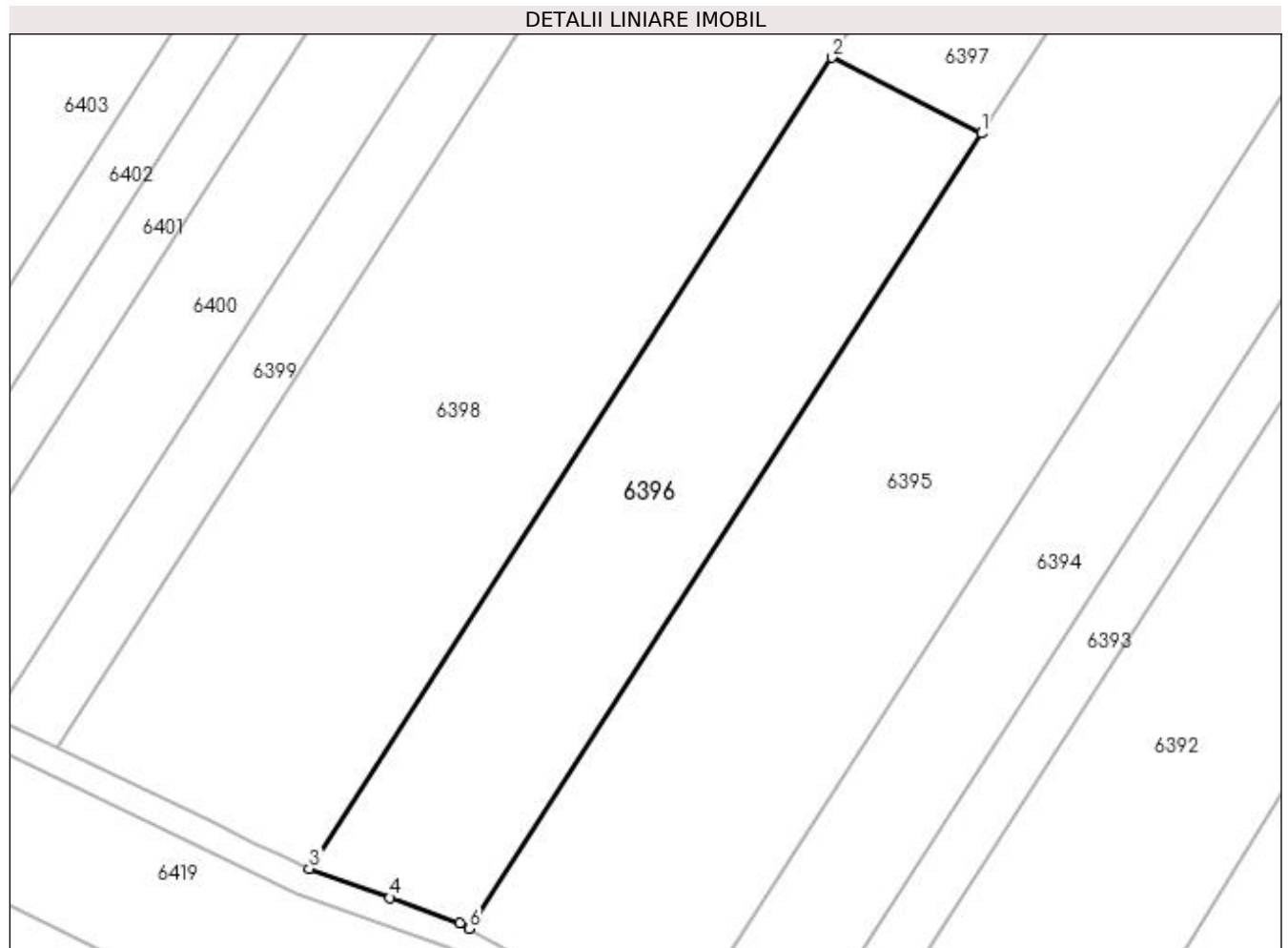
Inscrieri privind dezmembramintele dreptului de proprietate, drepturi reale de garanție și sarcini	Referințe
NU SUNT	

## Anexa Nr. 1 La Partea I

## Teren

Nr cadastral	Suprafața (mp)*	Observații / Referințe
	3.420	Diferenta de suprafata se regaseste la ID-ul 6397

\* Suprafața este determinată în planul de proiecție Stereo 70.



## Date referitoare la teren

Crt	Categorie folosință	Intra vilan	Suprafața (mp)	Tarla	Parcelă	Nr. topo	Observații / Referințe
1	arabil	NU	3.420	34	110	-	

## Lungime Segmente

1) Valorile lungimilor segmentelor sunt obținute din proiecție în plan.

Punct început	X / Y	Punct sfârșit	X / Y	Lungime segment (** (m)
1	428.991,52 300.019,658	2	428.969,556 300.030,758	24.609
2	428.969,556 300.030,758	3	428.893,035 299.912,056	141.229
3	428.893,035 299.912,056	4	428.904,865 299.907,758	12.587
4	428.904,865 299.907,758	5	428.915,084 299.904,045	10.873
5	428.915,084 299.904,045	6	428.916,493 299.903,273	1.607

Punct început	X / Y	Punct sfârșit	X / Y	Lungime segment (** (m)
6	428.916,493 299.903,273	1	428.991,52 300.019,658	138.472

\*\* Lungimile segmentelor sunt determinate în planul de proiecție Stereo 70 și sunt rotunjite la 1 milimetru.

\*\*\* Distanța dintre puncte este formată din segmente cumulate ce sunt mai mici decât valoarea 1 milimetru.





**DATE DESPRE IMOBILUL NR. 6397**

Oficiul de Cadastru și Publicitate Imobiliară DOLJ  
Biroul de Cadastru și Publicitate Imobiliară Craiova

**A. Partea I. Descrierea imobilului**

TEREN Extravilan

Adresa: Jud. Dolj, T34 P110 - Lot2

Nr. Crt	Nr cadastral Nr. topografic	Suprafața* (mp)	Observații / Referințe
A1	32356	3.418	Sector cadastral:38 Teren neimprejmuit;

**B. Partea II. Proprietari și acte**

Inscrieri privitoare la dreptul de proprietate și alte drepturi reale		Referințe
<b>2569 / 09/01/2019</b>		
Act Notarial nr. CM 29, din 06/07/2005 emis de BNP MARINESCU NINA-COSMINA (act administrativ nr TDP 196-9566 din 08.11.1993, emis de CJ DOLJ;act administrativ nr Adeverinta nr 7274 din 11.12.2018, emis de Primaria Teslui;act notarial nr Act de Partaj Voluntar aut 1012 din 14.05.1996, emis de BNP MIRCEA DRAGUSIN);		
B1	Intabulare, drept de PROPRIETATE, dobandit prin Succesiune, cota actuala 1/1, cota initiala 1/1 1) NICOLAESCU PAUL IOAN MARIN	A1

**C. Partea III. SARCINI .**

Inscrieri privind dezmembramintele dreptului de proprietate, drepturi reale de garanție și sarcini	Referințe
NU SUNT	

## Anexa Nr. 1 La Partea I

## Teren

Nr cadastral	Suprafața (mp)*	Observații / Referințe
32356	3.418	

\* Suprafața este determinată în planul de proiecție Stereo 70.



## Date referitoare la teren

Crt	Categorie folosință	Intra vilan	Suprafața (mp)	Tarla	Parcelă	Nr. topo	Observații / Referințe
1	arabil	NU	3.418	34	110 - Lot2	-	

## Lungime Segmente

1) Valorile lungimilor segmentelor sunt obținute din proiecție în plan.

Punct început	X / Y	Punct sfârșit	X / Y	Lungime segment (** (m)
1	429.068,927 300.139,734	2	429.056,24 300.142,577	13.002
2	429.056,24 300.142,577	3	429.043,482 300.145,435	13.074
3	429.043,482 300.145,435	4	428.969,556 300.030,758	136.44
4	428.969,556 300.030,758	5	428.991,52 300.019,658	24.609
5	428.991,52 300.019,658	1	429.068,927 300.139,734	142.864

**\*\* Lungimile segmentelor sunt determinate în planul de proiecție Stereo 70 și sunt rotunjite la 1 milimetru.**

**\*\*\* Distanța dintre puncte este formată din segmente cumulate ce sunt mai mici decât valoarea 1 milimetru.**



**DATE DESPRE IMOBILUL NR. 6398**

Oficiul de Cadastru și Publicitate Imobiliară DOLJ  
Biroul de Cadastru și Publicitate Imobiliară Craiova

**A. Partea I. Descrierea imobilului**

TEREN Extravilan

Adresa: Jud. Dolj, T34 P111/2 - LOT2

Nr. Crt	Nr cadastral Nr. topografic	Suprafața* (mp)	Observații / Referințe
A1	32364	11.076	Sector cadastral:38 Teren neimprejmuit;

**B. Partea II. Proprietari și acte**

Inscrieri privitoare la dreptul de proprietate și alte drepturi reale	Referințe
<b>9916 / 23/01/2019</b>	
Hotarare Judecatoreasca nr. 2502, din 14/02/2013 emis de JUDECATORIA CRAIOVA din dosar nr 25485/215/2012 (act administrativ nr TDP nr 132-9566 din 04.10.1993, emis de CJ DOLJ;hotarare judecatoreasca nr Incheierea din 10.10.2013, emis de Judecatoria Craiova din dosar nr 25485/215/2012);	
B1	Intabulare, drept de PROPRIETATE, dobandit prin Hotarare Judecatoreasca, cota actuala 1/1, cota initiala 1/1
1) NICOLAESCU PAUL IOAN MARIN	

**C. Partea III. SARCINI .**

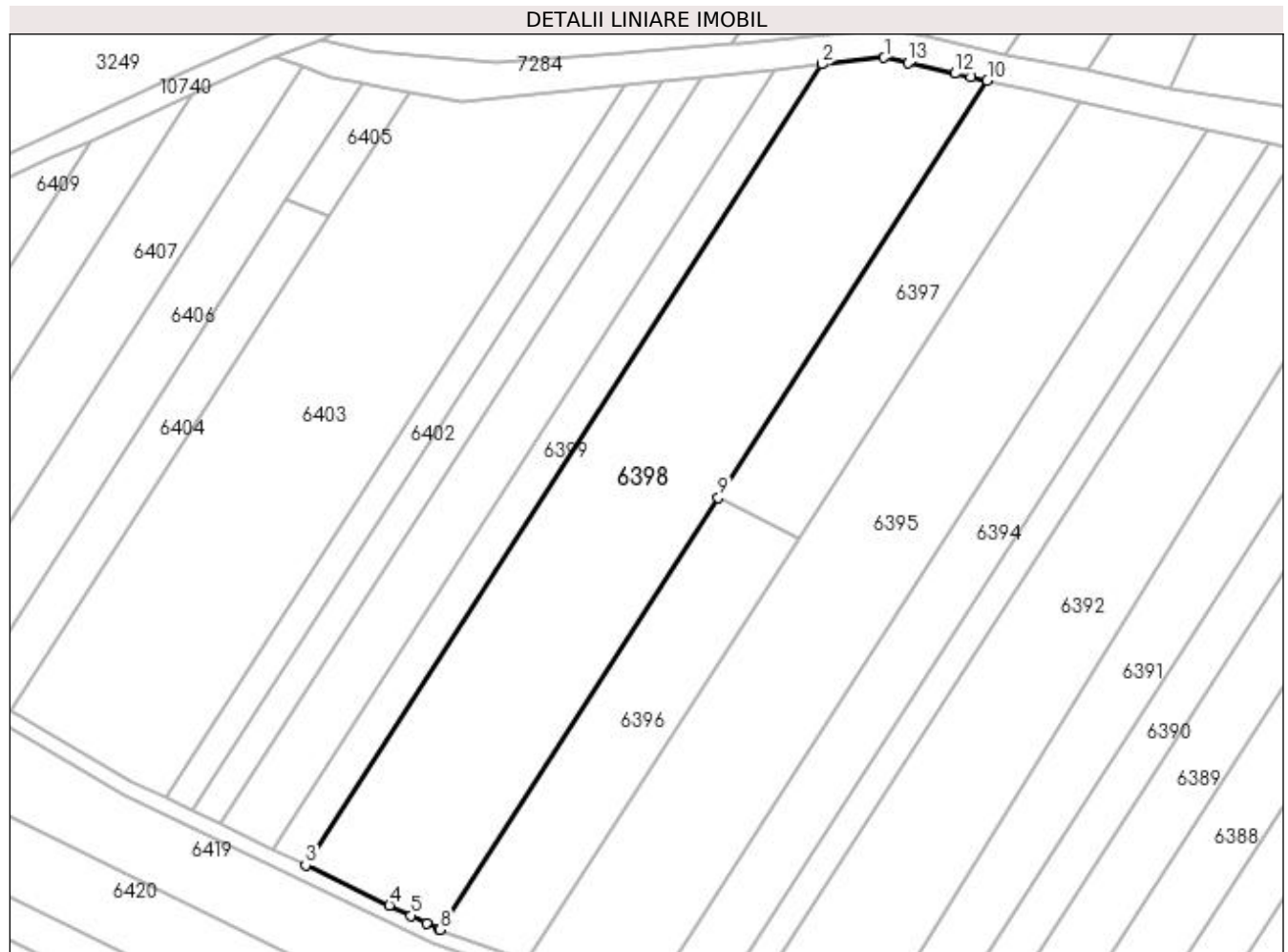
Inscrieri privind dezmembramintele dreptului de proprietate, drepturi reale de garanție și sarcini	Referințe
NU SUNT	

## Anexa Nr. 1 La Partea I

## Teren

Nr cadastral	Suprafața (mp)*	Observații / Referințe
32364	11.076	

\* Suprafața este determinată în planul de proiecție Stereo 70.



## Date referitoare la teren

Crt	Categorie folosință	Intra vilan	Suprafața (mp)	Tarla	Parcelă	Nr. topo	Observații / Referințe
1	pasune	NU	11.076	34	111/2 - LOT2	-	

## Lungime Segmente

1) Valorile lungimilor segmentelor sunt obținute din proiecție în plan.

Punct început	X / Y	Punct sfârșit	X / Y	Lungime segment (** (m)
1	429.015,123 300.151,788	2	428.997,914 300.149,954	17.306
2	428.997,914 300.149,954	3	428.855,977 299.929,775	261.964
3	428.855,977 299.929,775	4	428.879,03 299.918,721	25.566
4	428.879,03 299.918,721	5	428.884,932 299.915,891	6.545
5	428.884,932 299.915,891	6	428.889,189 299.913,851	4.721

Punct început	X / Y	Punct sfârșit	X / Y	Lungime segment (** (m)
6	428.889,189 299.913,851	7	428.892,602 299.912,214	3.785
7	428.892,602 299.912,214	8	428.893,035 299.912,056	0.461
8	428.893,035 299.912,056	9	428.969,556 300.030,758	141.229
9	428.969,556 300.030,758	10	429.043,482 300.145,435	136.44
10	429.043,482 300.145,435	11	429.039,041 300.146,43	4.551
11	429.039,041 300.146,43	12	429.034,683 300.147,406	4.466
12	429.034,683 300.147,406	13	429.021,713 300.150,312	13.292
13	429.021,713 300.150,312	1	429.015,123 300.151,788	6.753

\*\* Lungimile segmentelor sunt determinate în planul de proiecție Stereo 70 și sunt rotunjite la 1 milimetru.

\*\*\* Distanța dintre puncte este formată din segmente cumulate ce sunt mai mici decât valoarea 1 milimetru.





**DATE DESPRE IMOBILUL NR. 6399**

Oficiul de Cadastru și Publicitate Imobiliară DOLJ  
Biroul de Cadastru și Publicitate Imobiliară Craiova

**A. Partea I. Descrierea imobilului**

TEREN Extravilan

Adresa: Jud. Dolj, T34 P112

Nr. Crt	Nr cadastral Nr. topografic	Suprafața* (mp)	Observații / Referințe
A1		2.580	Sector cadastral:38 Teren neimprejmuit;

**B. Partea II. Proprietari și acte**

Inscrieri privitoare la dreptul de proprietate și alte drepturi reale	Referințe
/	
Act Administrativ nr. TDP 73-59434, din 30/07/1993 emis de CJSDPAT DOLJ;	
B1	A1
Intabulare, drept de PROPRIETATE, dobandit prin Reconstituire, cota actuala 1/1, cota initiala 1/1 1) ION ILIE, LIPSA CNP	

**C. Partea III. SARCINI .**

Inscrieri privind dezmembramintele dreptului de proprietate, drepturi reale de garanție și sarcini	Referințe
NU SUNT	

## Anexa Nr. 1 La Partea I

## Teren

Nr cadastral	Suprafața (mp)*	Observații / Referințe
	2.580	

\* Suprafața este determinată în planul de proiecție Stereo 70.



## Date referitoare la teren

Crt	Categorie folosință	Intra vilan	Suprafața (mp)	Tarla	Parcelă	Nr. topo	Observații / Referințe
1	arabil	NU	2.580	34	112	-	

## Lungime Segmente

1) Valorile lungimilor segmentelor sunt obținute din proiecție în plan.

Punct început	X / Y	Punct sfârșit	X / Y	Lungime segment (** (m)
1	428.985,167 300.148,595	2	428.846,908 299.934,123	255.174
2	428.846,908 299.934,123	3	428.855,977 299.929,775	10.057
3	428.855,977 299.929,775	4	428.997,914 300.149,954	261.964
4	428.997,914 300.149,954	5	428.993,229 300.149,454	4.712
5	428.993,229 300.149,454	1	428.985,167 300.148,595	8.108

**\*\* Lungimile segmentelor sunt determinate în planul de proiecție Stereo 70 și sunt rotunjite la 1 milimetru.**

**\*\*\* Distanța dintre puncte este formată din segmente cumulate ce sunt mai mici decât valoarea 1 milimetru.**



**DATE DESPRE IMOBILUL NR. 6400**

Oficiul de Cadastru și Publicitate Imobiliară DOLJ  
Biroul de Cadastru și Publicitate Imobiliară Craiova

**A. Partea I. Descrierea imobilului**

TEREN Extravilan

Adresa: Jud. Dolj, T34 P113

Nr. Crt	Nr cadastral Nr. topografic	Suprafața* (mp)	Observații / Referințe
A1	32133	3.990	Sector cadastral:38 Teren neimprejmuit;

**B. Partea II. Proprietari și acte**

Inscrieri privitoare la dreptul de proprietate și alte drepturi reale	Referințe
<b>190600 / 07/10/2022</b>	
Act Notarial nr. 89-CM, din 04/10/2022 emis de Bazgu Mariana;	
B1	A1
Intabulare, drept de PROPRIETATE, dobandit prin Succesiune, cota actuala 1/1, cota initiala 1/1 1) BĂDESCU MARIAN	

**C. Partea III. SARCINI .**

Inscrieri privind dezmembramintele dreptului de proprietate, drepturi reale de garanție și sarcini	Referințe
NU SUNT	

**Anexa Nr. 1 La Partea I****Teren**

Nr cadastral	Suprafața (mp)*	Observații / Referințe
32133	3.990	

\* Suprafața este determinată în planul de proiecție Stereo 70.

**Date referitoare la teren**

Crt	Categorie folosință	Intra vilan	Suprafața (mp)	Tarla	Parcelă	Nr. topo	Observații / Referințe
1	arabil	NU	3.990	34	113	-	

**Lungime Segmente**

1) Valorile lungimilor segmentelor sunt obținute din proiecție în plan.

Punct început	X / Y	Punct sfârșit	X / Y	Lungime segment (** (m)
1	428.964,755 300.146,419	2	428.832,388 299.941,085	244.301
2	428.832,388 299.941,085	3	428.846,908 299.934,123	16.103
3	428.846,908 299.934,123	4	428.985,167 300.148,595	255.174
4	428.985,167 300.148,595	1	428.964,755 300.146,419	20.528

**\*\* Lungimile segmentelor sunt determinate în planul de proiecție Stereo 70 și sunt rotunjite la 1 milimetru.**

**\*\*\* Distanța dintre puncte este formată din segmente cumulate ce sunt mai mici decât valoarea 1 milimetru.**





**DATE DESPRE IMOBILUL NR. 6401**

Oficiul de Cadastru și Publicitate Imobiliară DOLJ  
Biroul de Cadastru și Publicitate Imobiliară Craiova

**A. Partea I. Descrierea imobilului**

TEREN Extravilan

Adresa: Jud. Dolj, T34 P114

Nr. Crt	Nr cadastral Nr. topografic	Suprafața* (mp)	Observații / Referințe
A1		1.995	Sector cadastral:38 Teren neimprejmuit;

**B. Partea II. Proprietari și acte**

Inscrieri privitoare la dreptul de proprietate și alte drepturi reale	Referințe
/	
Act Administrativ nr. TDP 73-59434, din 30/07/1993 emis de CJSDPAT DOLJ;	
B1	A1
Intabulare, drept de PROPRIETATE, dobândit prin Reconstituire, cota actuala 1/1, cota initiala 1/1 1) ION ILIE, LIPSA CNP	

**C. Partea III. SARCINI .**

Inscrieri privind dezmembramintele dreptului de proprietate, drepturi reale de garanție și sarcini	Referințe
NU SUNT	

## Anexa Nr. 1 La Partea I

## Teren

Nr cadastral	Suprafața (mp)*	Observații / Referințe
	1.995	

\* Suprafața este determinată în planul de proiecție Stereo 70.



## Date referitoare la teren

Crt	Categorie folosință	Intra vilan	Suprafața (mp)	Tarla	Parcelă	Nr. topo	Observații / Referințe
1	arabil	NU	1.995	34	114	-	

## Lungime Segmente

1) Valorile lungimilor segmentelor sunt obținute din proiecție în plan.

Punct început	X / Y	Punct sfârșit	X / Y	Lungime segment (** (m)
1	428.954,201 300.145,294	2	428.824,879 299.944,685	238.68
2	428.824,879 299.944,685	3	428.832,388 299.941,085	8.327
3	428.832,388 299.941,085	4	428.964,755 300.146,419	244.301
4	428.964,755 300.146,419	1	428.954,201 300.145,294	10.614

**\*\* Lungimile segmentelor sunt determinate în planul de proiecție Stereo 70 și sunt rotunjite la 1 milimetru.**

**\*\*\* Distanța dintre puncte este formată din segmente cumulate ce sunt mai mici decât valoarea 1 milimetru.**



**DATE DESPRE IMOBILUL NR. 6402**

Oficiul de Cadastru și Publicitate Imobiliară DOLJ  
Biroul de Cadastru și Publicitate Imobiliară Craiova

**A. Partea I. Descrierea imobilului**

TEREN Extravilan

Adresa: Jud. Dolj, T34 P115

Nr. Crt	Nr cadastral Nr. topografic	Suprafața* (mp)	Observații / Referințe
A1		1.957	Sector cadastral:38 Teren neimprejmuit;

**B. Partea II. Proprietari și acte**

Inscrieri privitoare la dreptul de proprietate și alte drepturi reale	Referințe
/	
Act Administrativ nr. TDP 98-59434, din 05/08/1993 emis de CJSDPAT DOLJ;	
B1	A1
Intabulare, drept de PROPRIETATE, dobândit prin Reconstituire, cota actuala 1/1, cota initiala 1/1 1) STANCIU FILIP, LIPSA CNP	

**C. Partea III. SARCINI .**

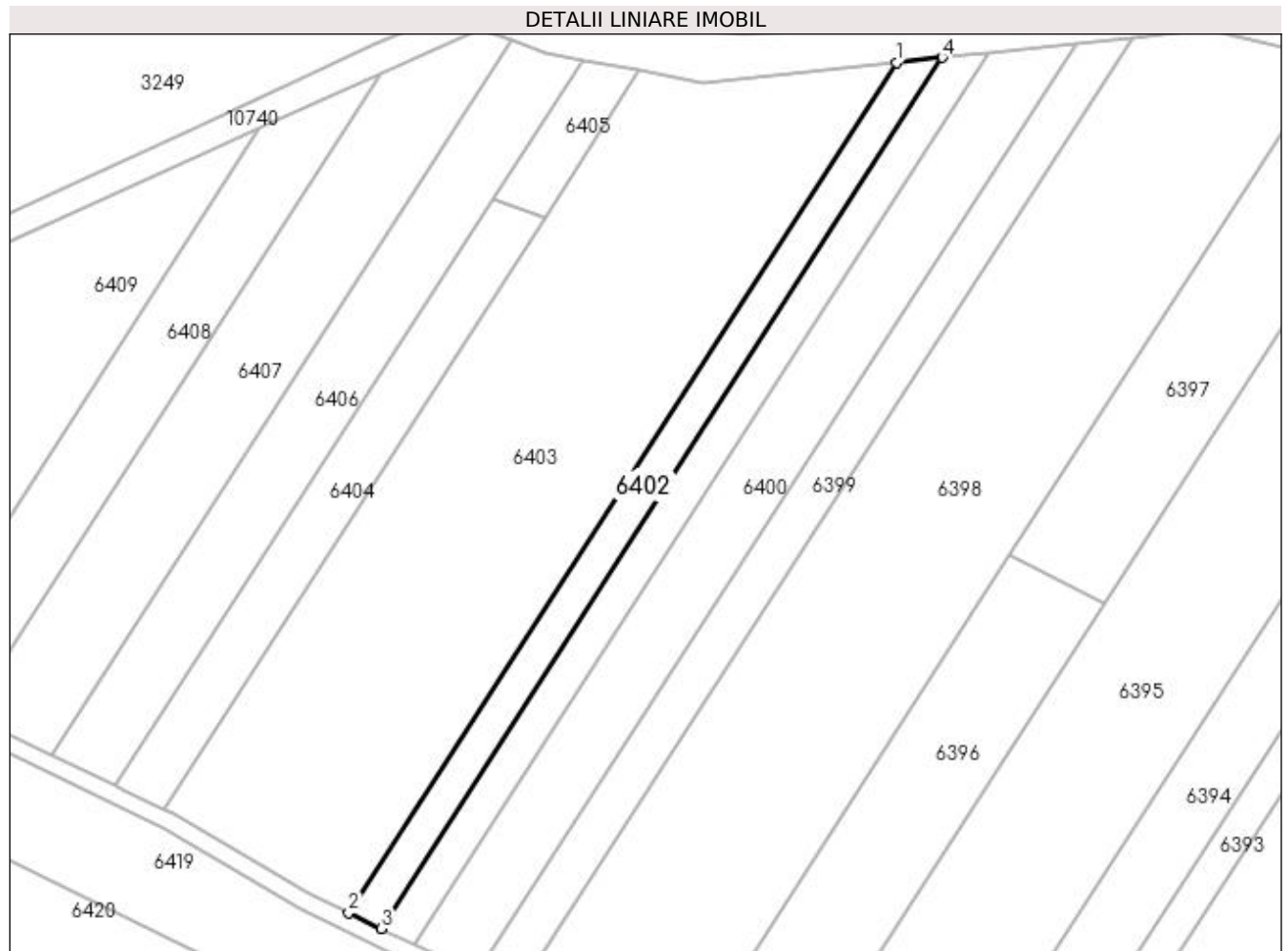
Inscrieri privind dezmembramintele dreptului de proprietate, drepturi reale de garanție și sarcini	Referințe
NU SUNT	

## Anexa Nr. 1 La Partea I

## Teren

Nr cadastral	Suprafața (mp)*	Observații / Referințe
	1.957	

\* Suprafața este determinată în planul de proiecție Stereo 70.



## Date referitoare la teren

Crt	Categorie folosință	Intra vilan	Suprafața (mp)	Tarla	Parcelă	Nr. topo	Observații / Referințe
1	arabil	NU	1.957	34	115	-	

## Lungime Segmente

1) Valorile lungimilor segmentelor sunt obținute din proiecție în plan.

Punct început	X / Y	Punct sfârșit	X / Y	Lungime segment (** (m)
1	428.943,601 300.144,164	2	428.817,338 299.948,301	233.034
2	428.817,338 299.948,301	3	428.824,879 299.944,685	8.363
3	428.824,879 299.944,685	4	428.954,201 300.145,294	238.68
4	428.954,201 300.145,294	1	428.943,601 300.144,164	10.66

**\*\* Lungimile segmentelor sunt determinate în planul de proiecție Stereo 70 și sunt rotunjite la 1 milimetru.**

**\*\*\* Distanța dintre puncte este formată din segmente cumulate ce sunt mai mici decât valoarea 1 milimetru.**





**DATE DESPRE IMOBILUL NR. 6403**

Oficiul de Cadastru și Publicitate Imobiliară DOLJ  
 Biroul de Cadastru și Publicitate Imobiliară Craiova

**A. Partea I. Descrierea imobilului**

TEREN Extravilan

Adresa: Jud. Dolj, T34 P115/1

Nr. Crt	Nr cadastral Nr. topografic	Suprafața* (mp)	Observații / Referințe
A1		10.522	Sector cadastral:38 Teren neimprejmuit;

**B. Partea II. Proprietari și acte**

Inscrieri privitoare la dreptul de proprietate și alte drepturi reale	Referințe
/	
Act Normativ nr. Legea 7, din 13/03/1996 emis de PARLAMENTUL ROMÂNIEI (art. 13 alin. 14);	
B1	A1
Intabulare, drept de PROPRIETATE, dobandit prin Lege, cota actuala 1/1, cota initiala 1/1	
1) Comuna Teslui - rezerva comisiei locale de fond funciar, CIF:4553330	

**C. Partea III. SARCINI .**

Inscrieri privind dezmembramintele dreptului de proprietate, drepturi reale de garanție și sarcini	Referințe
NU SUNT	

## Anexa Nr. 1 La Partea I

## Teren

Nr cadastral	Suprafața (mp)*	Observații / Referințe
	10.522	

\* Suprafața este determinată în planul de proiecție Stereo 70.



## Date referitoare la teren

Crt	Categorie folosință	Intra vilan	Suprafața (mp)	Tarla	Parcelă	Nr. topo	Observații / Referințe
1	arabil	NU	10.522	34	115/1	-	

## Lungime Segmente

1) Valorile lungimilor segmentelor sunt obținute din proiecție în plan.

Punct început	X / Y	Punct sfârșit	X / Y	Lungime segment (** (m)
1	428.884,389 300.142,242	2	428.862,597 300.108,437	40.22
2	428.862,597 300.108,437	3	428.774,73 299.972,134	162.17
3	428.774,73 299.972,134	4	428.776,794 299.971,134	2.293
4	428.776,794 299.971,134	5	428.808,378 299.952,597	36.622
5	428.808,378 299.952,597	6	428.817,338 299.948,301	9.937

Punct început	X / Y	Punct sfârșit	X / Y	Lungime segment (** (m)
6	428.817,338 299.948,301	7	428.943,601 300.144,164	233.034
7	428.943,601 300.144,164	8	428.898,978 300.139,407	44.876
8	428.898,978 300.139,407	1	428.884,389 300.142,242	14.862

\*\* Lungimile segmentelor sunt determinate în planul de proiecție Stereo 70 și sunt rotunjite la 1 milimetru.

\*\*\* Distanța dintre puncte este formată din segmente cumulate ce sunt mai mici decât valoarea 1 milimetru.



**DATE DESPRE IMOBILUL NR. 6404**

Oficiul de Cadastru și Publicitate Imobiliară DOLJ  
Biroul de Cadastru și Publicitate Imobiliară Craiova

**A. Partea I. Descrierea imobilului**

TEREN Extravilan

Adresa: Jud. Dolj, T34 P119

Nr. Crt	Nr cadastral Nr. topografic	Suprafața* (mp)	Observații / Referințe
A1		1.980	Sector cadastral:38 Teren neimprejmuit;

**B. Partea II. Proprietari și acte**

Inscrieri privitoare la dreptul de proprietate și alte drepturi reale	Referințe
/	
Act Administrativ nr. TDP 132-9566, din 04/10/1993 emis de CJSDPAT DOLJ;	
B1	A1
Intabulare, drept de PROPRIETATE, dobândit prin Reconstituire, cota actuala 1/1, cota initiala 1/1 1) ZAMFIRESCU MARIN, LIPSA CNP	

**C. Partea III. SARCINI .**

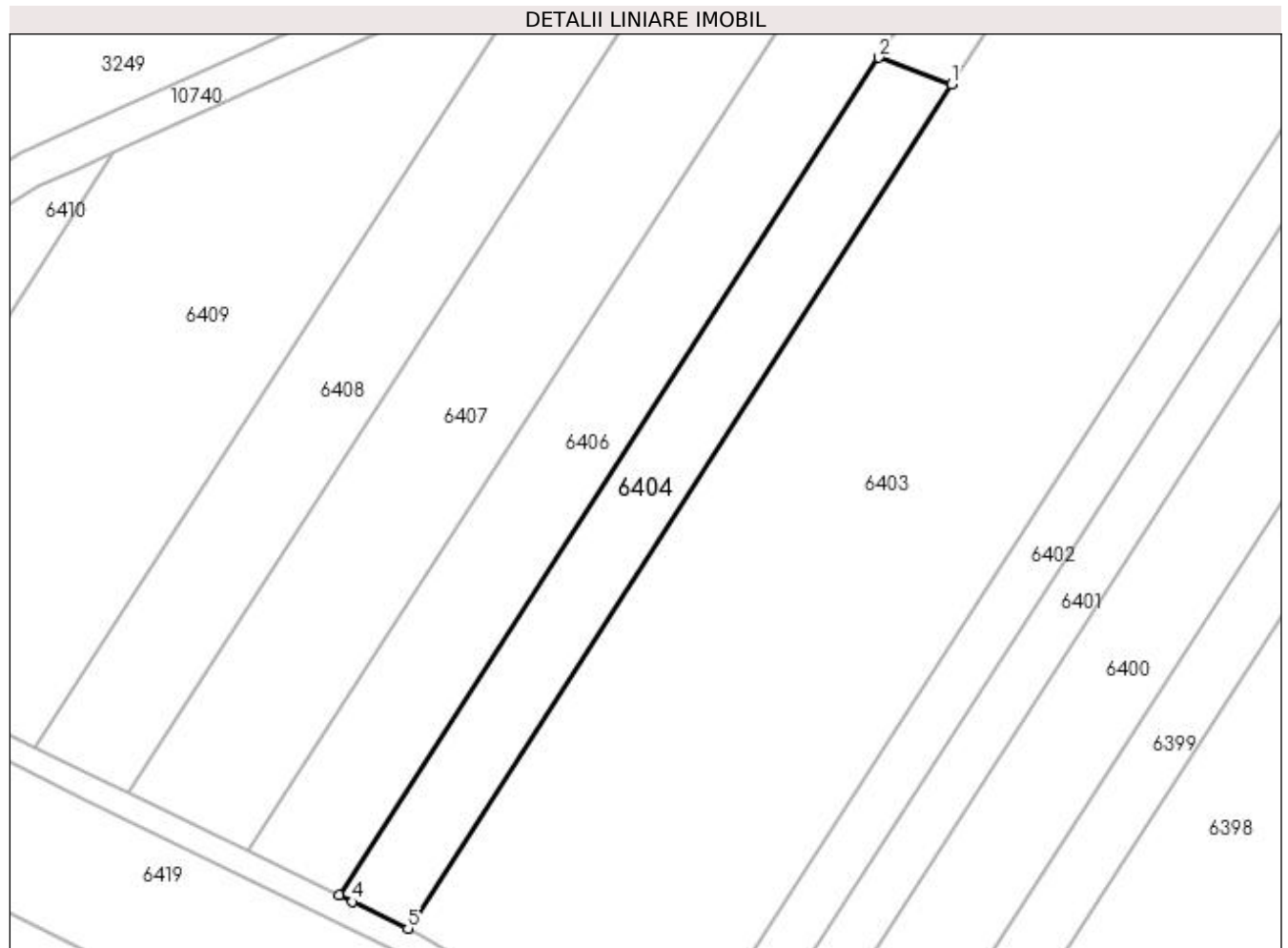
Inscrieri privind dezmembramintele dreptului de proprietate, drepturi reale de garanție și sarcini	Referințe
NU SUNT	

## Anexa Nr. 1 La Partea I

## Teren

Nr cadastral	Suprafața (mp)*	Observații / Referințe
	1.980	

\* Suprafața este determinată în planul de proiecție Stereo 70.



## Date referitoare la teren

Crt	Categorie folosință	Intra vilan	Suprafața (mp)	Tarla	Parcelă	Nr. topo	Observații / Referințe
1	arabil	NU	1.980	34	119	-	

## Lungime Segmente

1) Valorile lungimilor segmentelor sunt obținute din proiecție în plan.

Punct început	X / Y	Punct sfârșit	X / Y	Lungime segment (** (m)
1	428.862,597 300.108,437	2	428.850,787 300.112,74	12.569
2	428.850,787 300.112,74	3	428.763,617 299.977,518	160.884
3	428.763,617 299.977,518	4	428.765,8 299.976,461	2.425
4	428.765,8 299.976,461	5	428.774,73 299.972,134	9.923
5	428.774,73 299.972,134	1	428.862,597 300.108,437	162.17

**\*\* Lungimile segmentelor sunt determinate în planul de proiecție Stereo 70 și sunt rotunjite la 1 milimetru.**

**\*\*\* Distanța dintre puncte este formată din segmente cumulate ce sunt mai mici decât valoarea 1 milimetru.**





**DATE DESPRE IMOBILUL NR. 6405**

Oficiul de Cadastru și Publicitate Imobiliară DOLJ  
Biroul de Cadastru și Publicitate Imobiliară Craiova

**A. Partea I. Descrierea imobilului**

TEREN Extravilan

Adresa: Jud. Dolj, T34 P117

Nr. Crt	Nr cadastral Nr. topografic	Suprafața* (mp)	Observații / Referințe
A1		480	Sector cadastral:38 Teren neimprejmuit;

**B. Partea II. Proprietari și acte**

Inscrieri privitoare la dreptul de proprietate și alte drepturi reale	Referințe
/	
Act Administrativ nr. TDP 66-59434, din 29/07/1993 emis de CJSDPAT DOLJ;	
B1	A1
Intabulare, drept de PROPRIETATE, dobandit prin Reconstituire, cota actuala 1/1, cota initiala 1/1 1) FLOREA MARIA, LIPSA CNP	

**C. Partea III. SARCINI .**

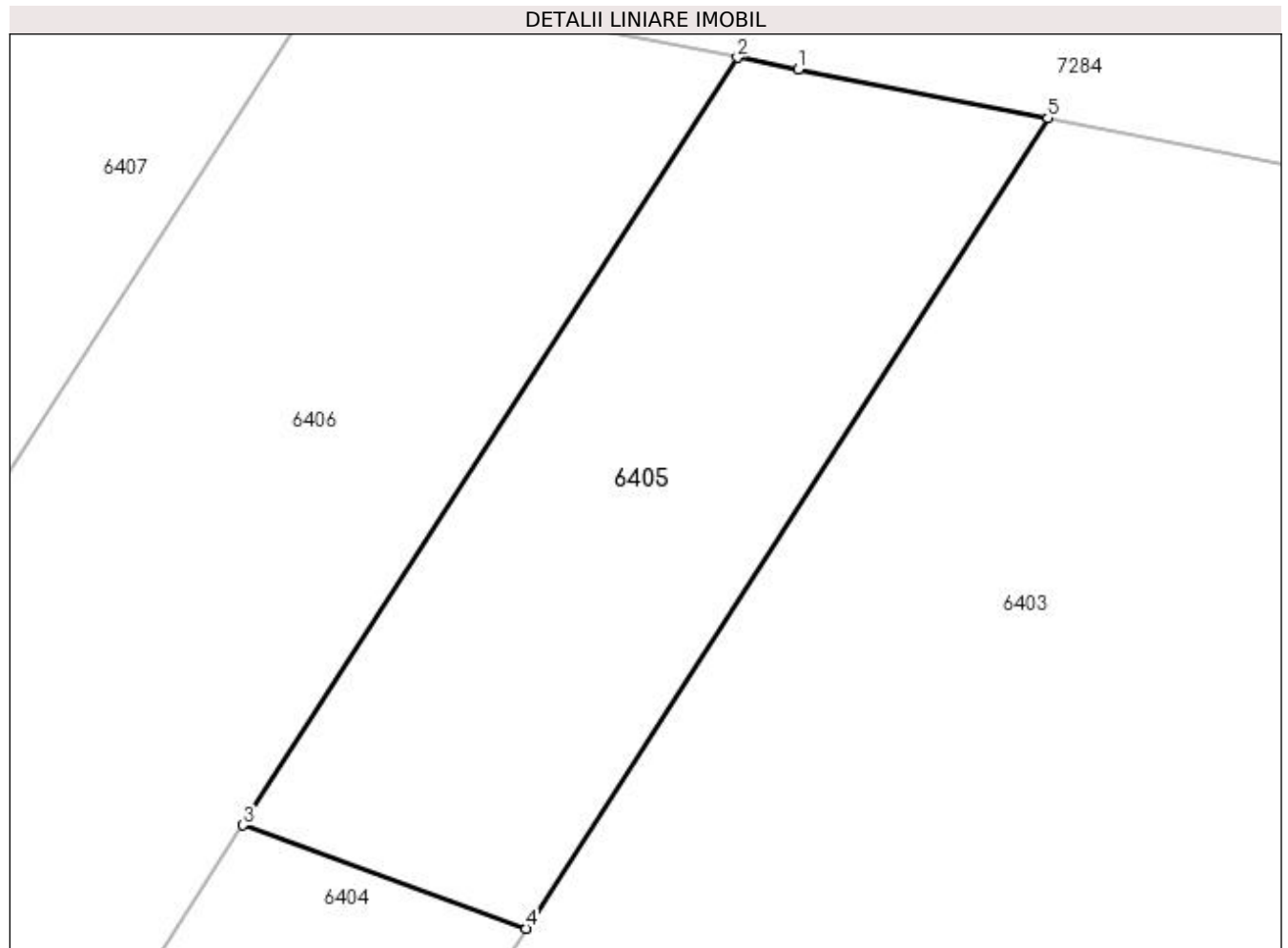
Inscrieri privind dezmembramintele dreptului de proprietate, drepturi reale de garanție și sarcini	Referințe
NU SUNT	

## Anexa Nr. 1 La Partea I

## Teren

Nr cadastral	Suprafața (mp)*	Observații / Referințe
	480	

\* Suprafața este determinată în planul de proiecție Stereo 70.



## Date referitoare la teren

Crt	Categorie folosință	Intra vilan	Suprafața (mp)	Tarla	Parcelă	Nr. topo	Observații / Referințe
1	arabil	NU	480	34	117	-	

## Lungime Segmente

1) Valorile lungimilor segmentelor sunt obținute din proiecție în plan.

Punct început	X / Y	Punct sfârșit	X / Y	Lungime segment (** (m)
1	428.873,975 300.144,265	2	428.871,428 300.144,76	2.595
2	428.871,428 300.144,76	3	428.850,787 300.112,74	38.096
3	428.850,787 300.112,74	4	428.862,597 300.108,437	12.569
4	428.862,597 300.108,437	5	428.884,389 300.142,242	40.22
5	428.884,389 300.142,242	1	428.873,975 300.144,265	10.609

**\*\* Lungimile segmentelor sunt determinate în planul de proiecție Stereo 70 și sunt rotunjite la 1 milimetru.**

**\*\*\* Distanța dintre puncte este formată din segmente cumulate ce sunt mai mici decât valoarea 1 milimetru.**



**DATE DESPRE IMOBILUL NR. 6406**

Oficiul de Cadastru și Publicitate Imobiliară DOLJ  
Biroul de Cadastru și Publicitate Imobiliară Craiova

**A. Partea I. Descrierea imobilului**

TEREN Extravilan

Adresa: Jud. Dolj, T34 P120/1

Nr. Crt	Nr cadastral Nr. topografic	Suprafața* (mp)	Observații / Referințe
A1		3.200	Sector cadastral:38 Teren neimprejmuit;

**B. Partea II. Proprietari și acte**

Inscrieri privitoare la dreptul de proprietate și alte drepturi reale	Referințe
/	
Act Administrativ nr. TDP 698-15093, din 26/01/1995 emis de CJSDPAT DOLJ;	
B1	A1
Intabulare, drept de PROPRIETATE, dobândit prin Reconstituire, cota actuala 1/1, cota initiala 1/1	
1) GHIȚĂ DUMITRU, LIPSA CNP	
2) TRĂȘCĂ MARIA, LIPSA CNP	

**C. Partea III. SARCINI .**

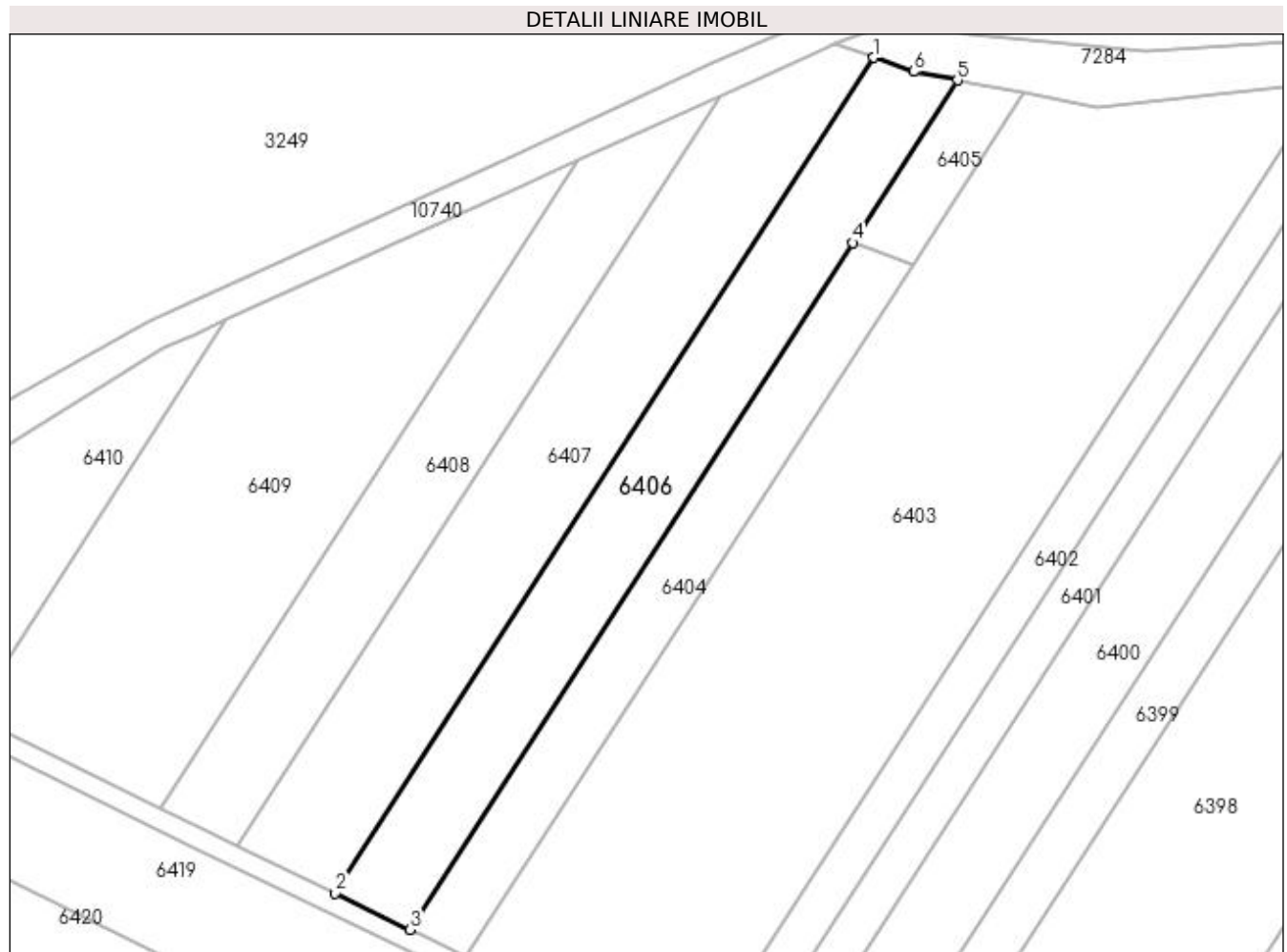
Inscrieri privind dezmembramentele dreptului de proprietate, drepturi reale de garanție și sarcini	Referințe
NU SUNT	

## Anexa Nr. 1 La Partea I

## Teren

Nr cadastral	Suprafața (mp)*	Observații / Referințe
	3.200	

\* Suprafața este determinată în planul de proiecție Stereo 70.



## Date referitoare la teren

Crt	Categorie folosință	Intra vilan	Suprafața (mp)	Tarla	Parcelă	Nr. topo	Observații / Referințe
1	arabil	NU	3.200	34	120/1	-	

## Lungime Segmente

1) Valorile lungimilor segmentelor sunt obținute din proiecție în plan.

Punct început	X / Y	Punct sfârșit	X / Y	Lungime segment (** (m)
1	428.854,969 300.149,2	2	428.748,894 299.984,652	195.775
2	428.748,894 299.984,652	3	428.763,617 299.977,518	16.36
3	428.763,617 299.977,518	4	428.850,787 300.112,74	160.884
4	428.850,787 300.112,74	5	428.871,428 300.144,76	38.096
5	428.871,428 300.144,76	6	428.862,778 300.146,44	8.812

Punct început	X / Y	Punct sfârșit	X / Y	Lungime segment (** (m)
6	428.862,778 300.146,44	1	428.854,969 300.149,2	8.282

\*\* Lungimile segmentelor sunt determinate în planul de proiecție Stereo 70 și sunt rotunjite la 1 milimetru.

\*\*\* Distanța dintre puncte este formată din segmente cumulate ce sunt mai mici decât valoarea 1 milimetru.





**DATE DESPRE IMOBILUL NR. 6407**

Oficiul de Cadastru și Publicitate Imobiliară DOLJ  
Biroul de Cadastru și Publicitate Imobiliară Craiova

**A. Partea I. Descrierea imobilului**

TEREN Extravilan

Adresa: Jud. Dolj, T34 P121

Nr. Crt	Nr cadastral Nr. topografic	Suprafața* (mp)	Observații / Referințe
A1		4.032	Sector cadastral:38 Teren neimprejmuit;

**B. Partea II. Proprietari și acte**

Inscrieri privitoare la dreptul de proprietate și alte drepturi reale	Referințe
/	
Act Administrativ nr. TDP 1192-1364, din 16/02/1998 emis de CJSDPAT DOLJ;	
B1	A1
Intabulare, drept de PROPRIETATE, dobândit prin Reconstituire, cota actuala 1/1, cota initiala 1/1	
1) ZAMFIRESCU ZDRAVCA, LIPSA CNP	
2) ZAMFIRESCU VICTOR, LIPSA CNP	

**C. Partea III. SARCINI .**

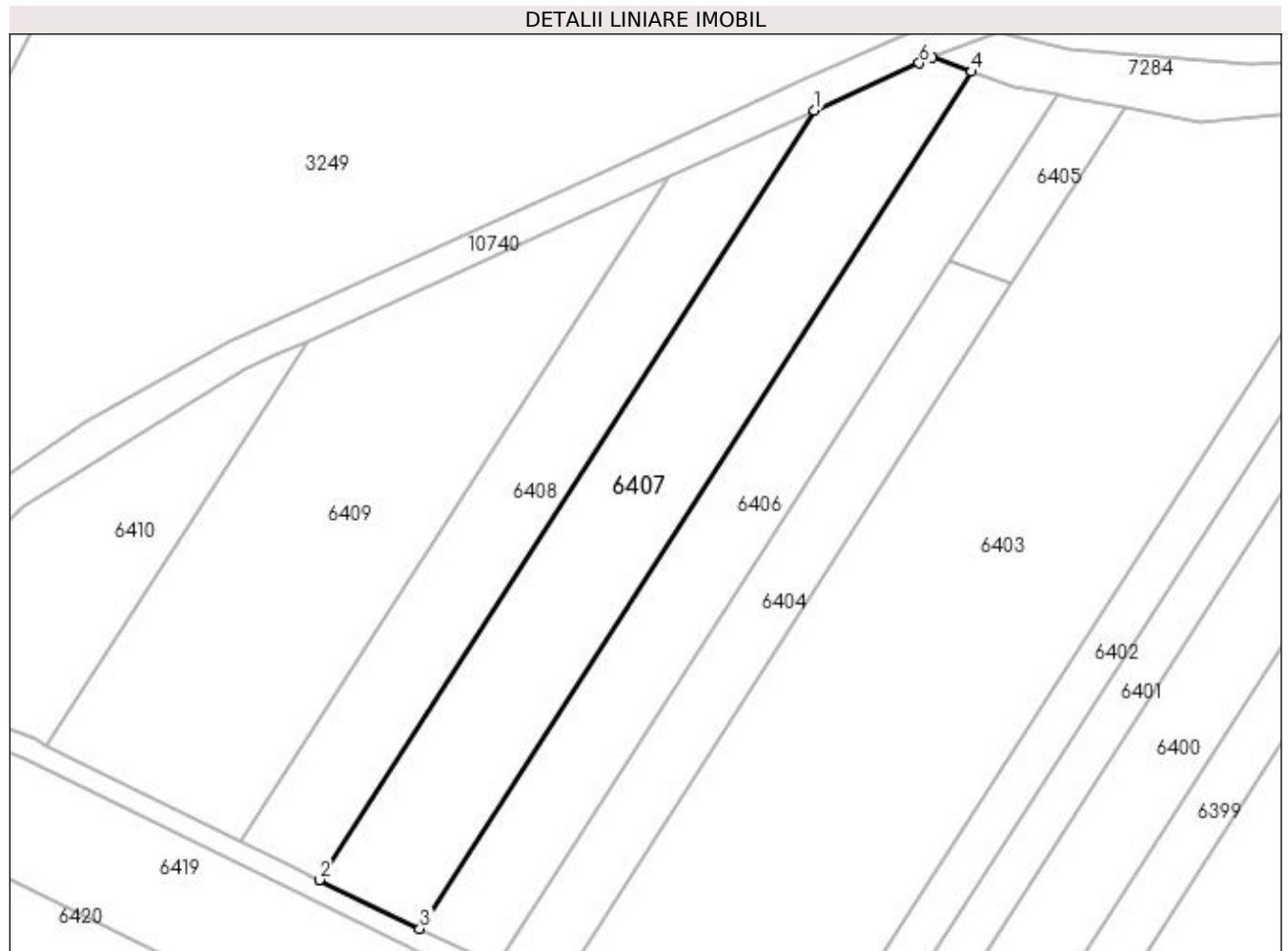
Inscrieri privind dezmembramintele dreptului de proprietate, drepturi reale de garanție și sarcini	Referințe
NU SUNT	

## Anexa Nr. 1 La Partea I

## Teren

Nr cadastral	Suprafața (mp)*	Observații / Referințe
	4.032	

\* Suprafața este determinată în planul de proiecție Stereo 70.



## Date referitoare la teren

Crt	Categorie folosință	Intra vilan	Suprafața (mp)	Tarla	Parcelă	Nr. topo	Observații / Referințe
1	arabil	NU	4.032	34	121	-	

## Lungime Segmente

1) Valorile lungimilor segmentelor sunt obținute din proiecție în plan.

Punct început	X / Y	Punct sfârșit	X / Y	Lungime segment (** (m)
1	428.824,747 300.141,692	2	428.729,553 299.994,023	175.693
2	428.729,553 299.994,023	3	428.748,894 299.984,652	21.492
3	428.748,894 299.984,652	4	428.854,969 300.149,2	195.775
4	428.854,969 300.149,2	5	428.847,372 300.151,885	8.058
5	428.847,372 300.151,885	6	428.844,894 300.150,817	2.698

Punct început	X / Y	Punct sfârşit	X / Y	Lungime segment (** (m)
6	428.844,894 300.150,817	1	428.824,747 300.141,692	22.117

\*\* Lungimile segmentelor sunt determinate în planul de proiecţie Stereo 70 şi sunt rotunjite la 1 milimetru.

\*\*\* Distanţa dintre puncte este formată din segmente cumulate ce sunt mai mici decât valoarea 1 milimetru.



**DATE DESPRE IMOBILUL NR. 6408**

Oficiul de Cadastru și Publicitate Imobiliară DOLJ  
Biroul de Cadastru și Publicitate Imobiliară Craiova

**A. Partea I. Descrierea imobilului**

TEREN Extravilan

Adresa: Jud. Dolj, T34 P120/1

Nr. Crt	Nr cadastral Nr. topografic	Suprafața* (mp)	Observații / Referințe
A1		2.730	Sector cadastral:38 Teren neimprejmuit;

**B. Partea II. Proprietari și acte**

Inscrieri privitoare la dreptul de proprietate și alte drepturi reale	Referințe
/	
Act Administrativ nr. TDP 164-9566, din 03/11/1993 emis de CJSDPAT DOLJ;	
B1	A1
Intabulare, drept de PROPRIETATE, dobândit prin Reconstituire, cota actuala 1/1, cota initiala 1/1 1) VOICULESCU MARIN, LIPSA CNP	

**C. Partea III. SARCINI .**

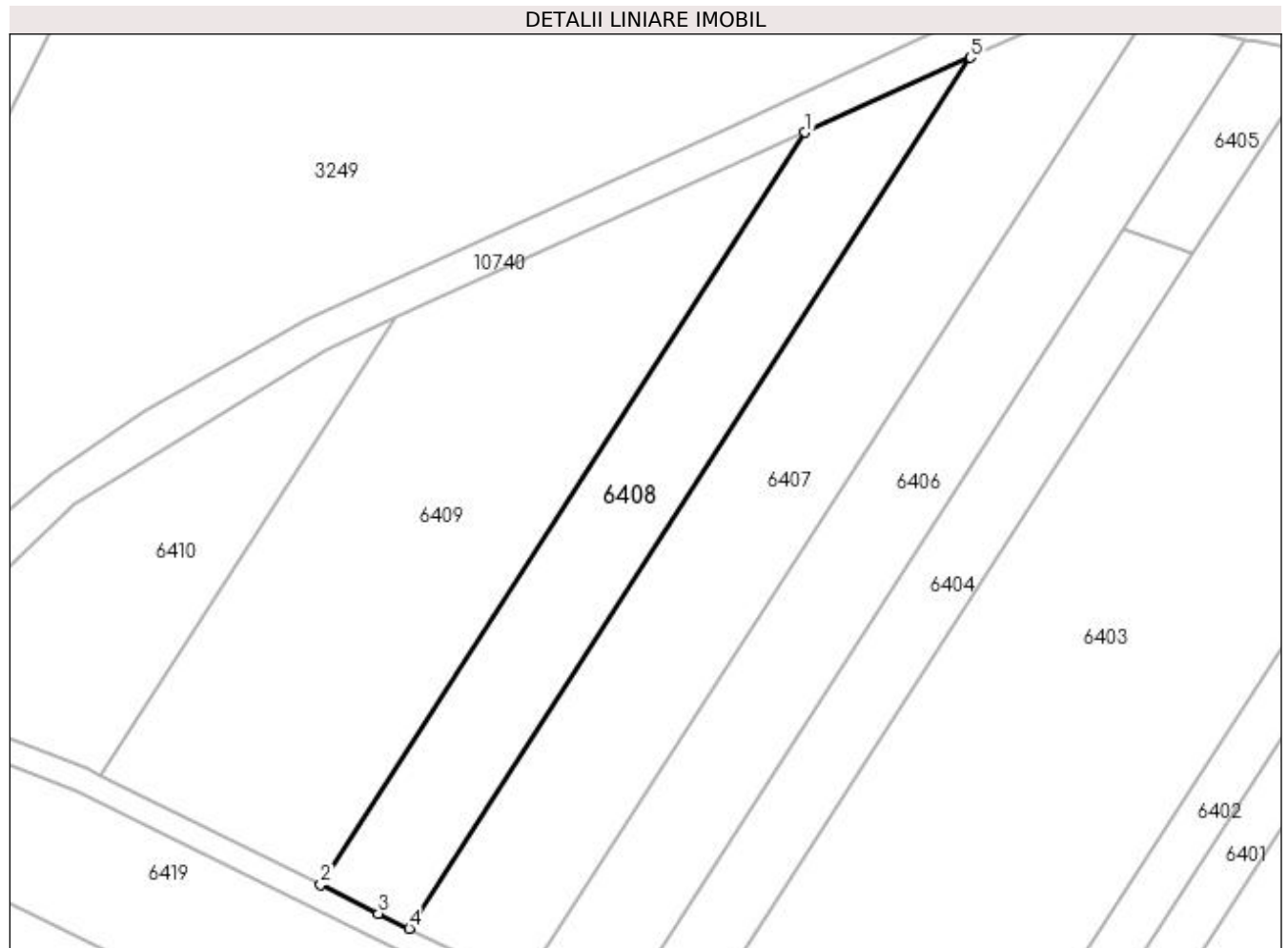
Inscrieri privind dezmembramintele dreptului de proprietate, drepturi reale de garanție și sarcini	Referințe
NU SUNT	

## Anexa Nr. 1 La Partea I

## Teren

Nr cadastral	Suprafața (mp)*	Observații / Referințe
	2.730	

\* Suprafața este determinată în planul de proiecție Stereo 70.



## Date referitoare la teren

Crt	Categorie folosință	Intra vilan	Suprafața (mp)	Tarla	Parcelă	Nr. topo	Observații / Referințe
1	arabil	NU	2.730	34	120/1	-	

## Lungime Segmente

1) Valorile lungimilor segmentelor sunt obținute din proiecție în plan.

Punct început	X / Y	Punct sfârșit	X / Y	Lungime segment (** (m)
1	428.796,735 300.129,006	2	428.714,487 300.001,42	151.799
2	428.714,487 300.001,42	3	428.724,317 299.996,56	10.966
3	428.724,317 299.996,56	4	428.729,553 299.994,023	5.818
4	428.729,553 299.994,023	5	428.824,747 300.141,692	175.693
5	428.824,747 300.141,692	1	428.796,735 300.129,006	30.751

**\*\* Lungimile segmentelor sunt determinate în planul de proiecție Stereo 70 și sunt rotunjite la 1 milimetru.**

**\*\*\* Distanța dintre puncte este formată din segmente cumulate ce sunt mai mici decât valoarea 1 milimetru.**





**DATE DESPRE IMOBILUL NR. 6409**

Oficiul de Cadastru și Publicitate Imobiliară DOLJ  
Biroul de Cadastru și Publicitate Imobiliară Craiova

**A. Partea I. Descrierea imobilului**

TEREN Extravilan

Adresa: Jud. Dolj, T34 P123

Nr. Crt	Nr cadastral Nr. topografic	Suprafața* (mp)	Observații / Referințe
A1		5.048	Sector cadastral:38 Teren neimprejmit;

**B. Partea II. Proprietari și acte**

Inscrieri privitoare la dreptul de proprietate și alte drepturi reale	Referințe
/	
Act Administrativ nr. TDP 122-9566, din 10/08/1993 emis de CJSDPAT DOLJ;	
B1	A1
Intabulare, drept de PROPRIETATE, dobândit prin Reconstituire, cota actuala 1/1, cota initiala 1/1	
1) MIULESCU PROFIRA, LIPSA CNP	
2) SANDA FELICIA, LIPSA CNP	
3) MIULESCU PANTELIE, LIPSA CNP	
4) MIULESCU ION, LIPSA CNP	
5) MIULESCU ȘTEFAN, LIPSA CNP	

**C. Partea III. SARCINI .**

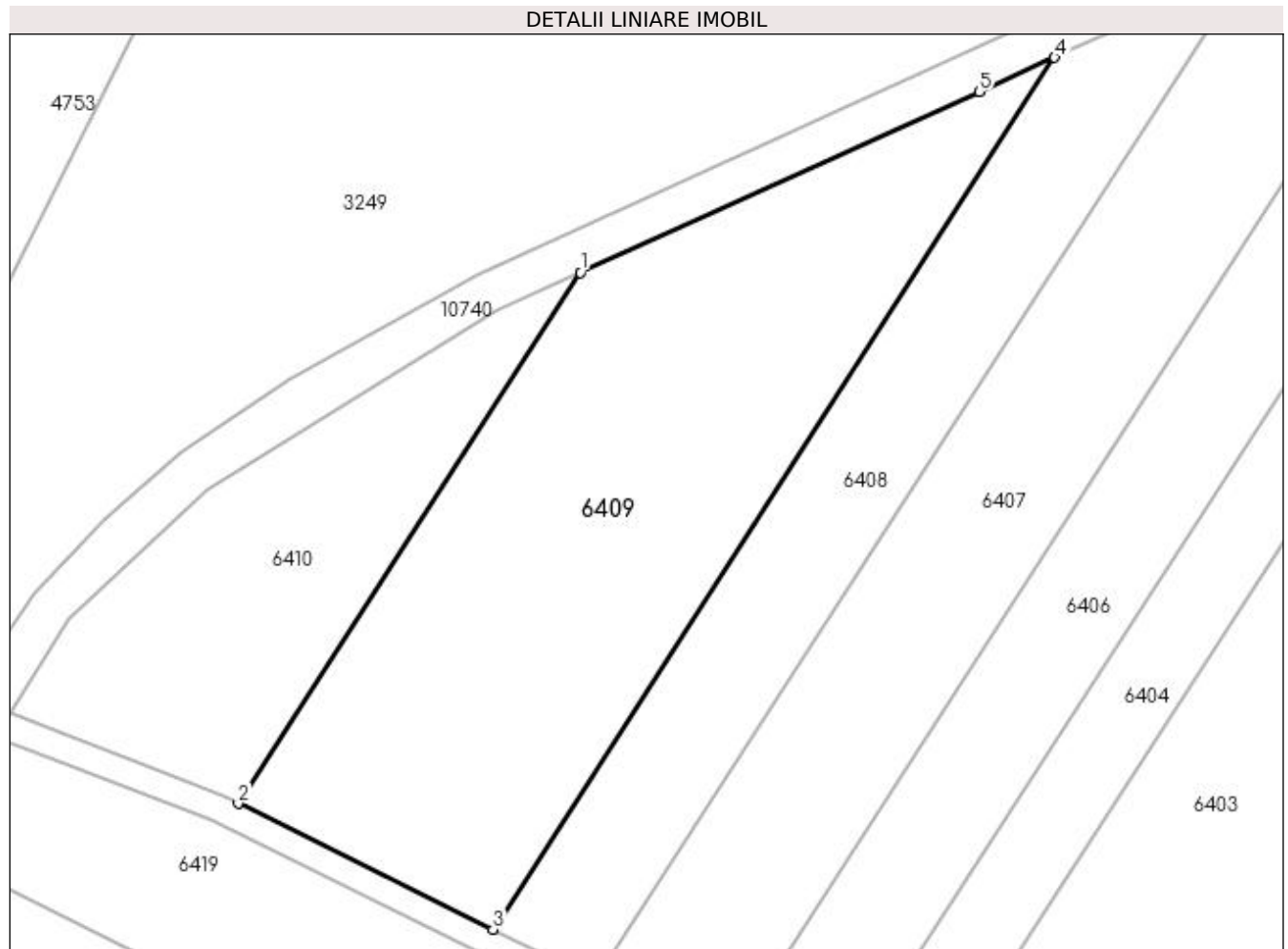
Inscrieri privind dezmembramintele dreptului de proprietate, drepturi reale de garanție și sarcini	Referințe
NU SUNT	

## Anexa Nr. 1 La Partea I

## Teren

Nr cadastral	Suprafața (mp)*	Observații / Referințe
	5.048	

\* Suprafața este determinată în planul de proiecție Stereo 70.



## Date referitoare la teren

Crt	Categorie folosință	Intra vilan	Suprafața (mp)	Tarla	Parcelă	Nr. topo	Observații / Referințe
1	arabil	NU	5.048	34	123	-	

## Lungime Segmente

1) Valorile lungimilor segmentelor sunt obținute din proiecție în plan.

Punct început	X / Y	Punct sfârșit	X / Y	Lungime segment (** (m)
1	428.727,271 300.097,547	2	428.677,191 300.019,861	92.429
2	428.677,191 300.019,861	3	428.714,487 300.001,42	41.606
3	428.714,487 300.001,42	4	428.796,735 300.129,006	151.799
4	428.796,735 300.129,006	5	428.785,723 300.124,019	12.089
5	428.785,723 300.124,019	1	428.727,271 300.097,547	64.167

**\*\* Lungimile segmentelor sunt determinate în planul de proiecție Stereo 70 și sunt rotunjite la 1 milimetru.**

**\*\*\* Distanța dintre puncte este formată din segmente cumulate ce sunt mai mici decât valoarea 1 milimetru.**



**DATE DESPRE IMOBILUL NR. 6410**

Oficiul de Cadastru și Publicitate Imobiliară DOLJ  
Biroul de Cadastru și Publicitate Imobiliară Craiova

**A. Partea I. Descrierea imobilului**

TEREN Extravilan

Adresa: Jud. Dolj, T34 P124

Nr. Crt	Nr cadastral Nr. topografic	Suprafața* (mp)	Observații / Referințe
A1		2.158	Sector cadastral:38 Teren neimprejmuit;

**B. Partea II. Proprietari și acte**

Inscrieri privitoare la dreptul de proprietate și alte drepturi reale	Referințe
/	
Act Administrativ nr. TDP 1192-1364, din 16/02/1998 emis de CJSDPAT DOLJ;	
B1	A1
Intabulare, drept de PROPRIETATE, dobândit prin Reconstituire, cota actuala 1/1, cota initiala 1/1	
1) ZAMFIRESCU ZDRAVCA, LIPSA CNP	
2) ZAMFIRESCU VICTOR, LIPSA CNP	

**C. Partea III. SARCINI .**

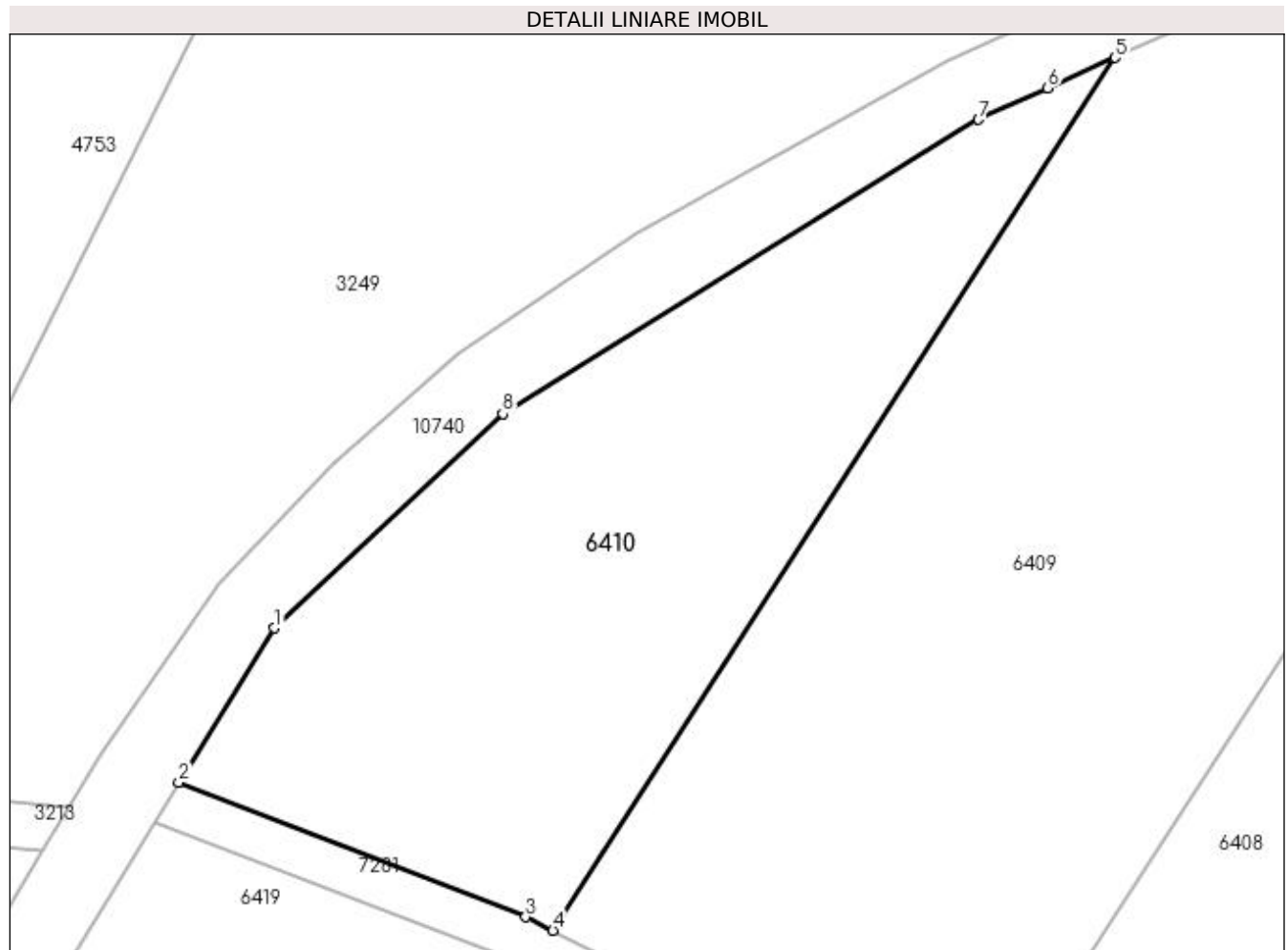
Inscrieri privind dezmembramintele dreptului de proprietate, drepturi reale de garanție și sarcini	Referințe
NU SUNT	

## Anexa Nr. 1 La Partea I

## Teren

Nr cadastral	Suprafața (mp)*	Observații / Referințe
	2.158	

\* Suprafața este determinată în planul de proiecție Stereo 70.



## Date referitoare la teren

Crt	Categorie folosință	Intravilan	Suprafața (mp)	Tarla	Parcelă	Nr. topo	Observații / Referințe
1	arabil	NU	2.158	34	124	-	

## Lungime Segmente

1) Valorile lungimilor segmentelor sunt obținute din proiecție în plan.

Punct început	X / Y	Punct sfârșit	X / Y	Lungime segment (** (m)
1	428.652,392 300.046,768	2	428.643,866 300.033,061	16.142
2	428.643,866 300.033,061	3	428.674,779 300.021,054	33.163
3	428.674,779 300.021,054	4	428.677,191 300.019,861	2.691
4	428.677,191 300.019,861	5	428.727,271 300.097,547	92.429
5	428.727,271 300.097,547	6	428.721,248 300.094,819	6.612

Punct început	X / Y	Punct sfârșit	X / Y	Lungime segment (** (m)
6	428.721,248 300.094,819	7	428.715,115 300.092,042	6.732
7	428.715,115 300.092,042	8	428.672,733 300.065,843	49.826
8	428.672,733 300.065,843	1	428.652,392 300.046,768	27.886

\*\* Lungimile segmentelor sunt determinate în planul de proiecție Stereo 70 și sunt rotunjite la 1 milimetru.

\*\*\* Distanța dintre puncte este formată din segmente cumulate ce sunt mai mici decât valoarea 1 milimetru.





**DATE DESPRE IMOBILUL NR. 6411**

Oficiul de Cadastru și Publicitate Imobiliară DOLJ  
Biroul de Cadastru și Publicitate Imobiliară Craiova

**A. Partea I. Descrierea imobilului**

TEREN Extravilan

Adresa: Jud. Dolj, T34 P111/2

Nr. Crt	Nr cadastral Nr. topografic	Suprafața* (mp)	Observații / Referințe
A1		2.201	Sector cadastral:38 Teren neimprejmuit;

**B. Partea II. Proprietari și acte**

Inscrieri privitoare la dreptul de proprietate și alte drepturi reale		Referințe
/		
Act Normativ nr. Legea 7, din 13/03/1996 emis de PARLAMENTUL ROMÂNIEI (art. 13 alin. 14);		
B1	Intabulare, drept de PROPRIETATE, dobandit prin Lege, cota actuala 1/1, cota initiala 1/1	A1
1) Comuna Teslui - rezerva comisiei locale de fond funciar, CIF:4553330		

**C. Partea III. SARCINI .**

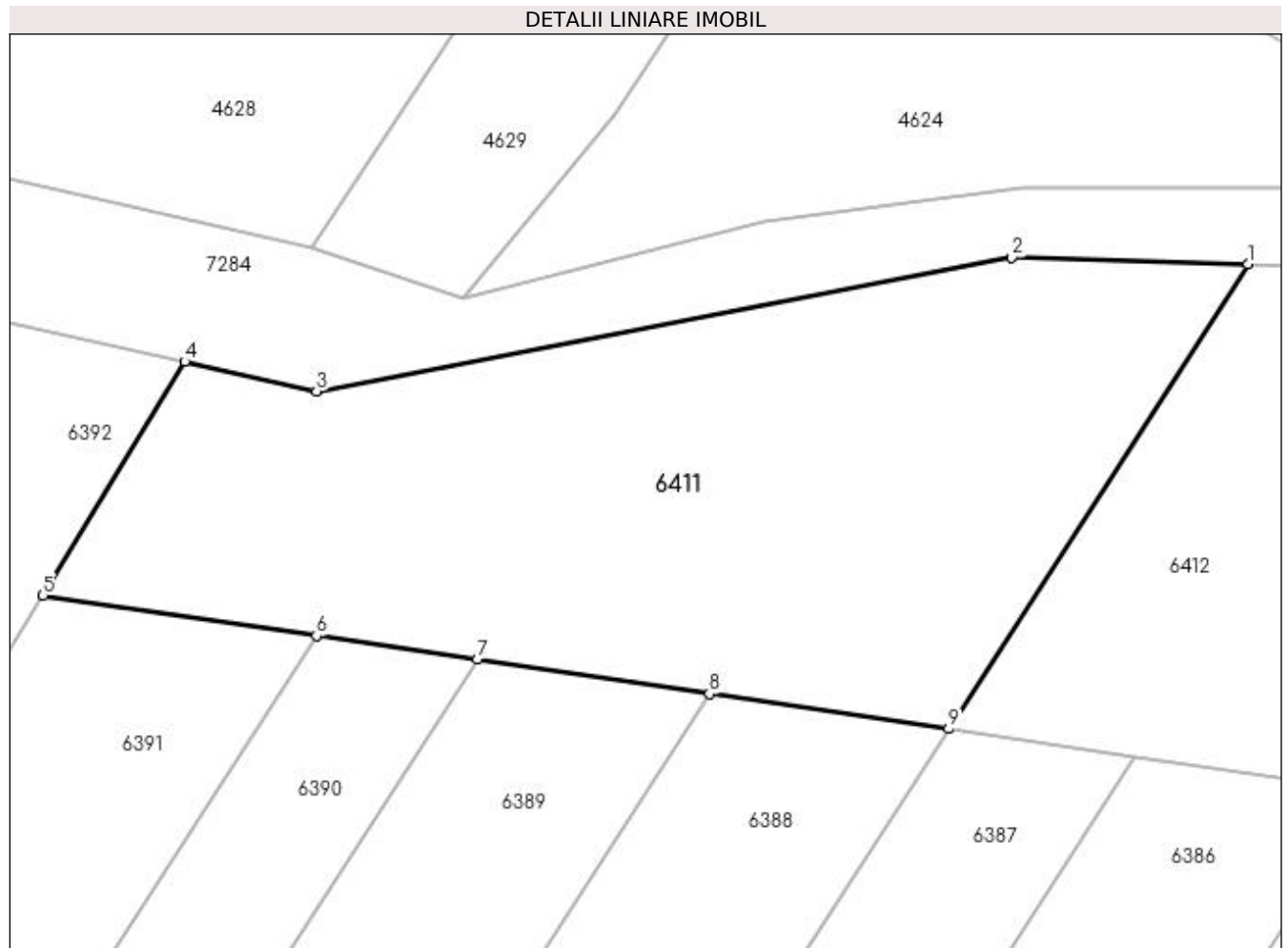
Inscrieri privind dezmembramintele dreptului de proprietate, drepturi reale de garanție și sarcini	Referințe
NU SUNT	

## Anexa Nr. 1 La Partea I

## Teren

Nr cadastral	Suprafața (mp)*	Observații / Referințe
	2.201	

\* Suprafața este determinată în planul de proiecție Stereo 70.



## Date referitoare la teren

Crt	Categorie folosință	Intra vilan	Suprafața (mp)	Tarla	Parcelă	Nr. topo	Observații / Referințe
1	pașune	NU	2.201	34	111/2	-	

## Lungime Segmente

1) Valorile lungimilor segmentelor sunt obținute din proiecție în plan.

Punct început	X / Y	Punct sfârșit	X / Y	Lungime segment (** (m)
1	429.241,911 300.127,83	2	429.223,003 300.128,39	18.916
2	429.223,003 300.128,39	3	429.167,361 300.117,682	56.663
3	429.167,361 300.117,682	4	429.156,825 300.120,042	10.797
4	429.156,825 300.120,042	5	429.145,48 300.101,346	21.869
5	429.145,48 300.101,346	6	429.167,369 300.098,12	22.125

Punct început	X / Y	Punct sfârșit	X / Y	Lungime segment (** (m)
6	429.167,369 300.098,12	7	429.180,233 300.096,223	13.003
7	429.180,233 300.096,223	8	429.198,797 300.093,487	18.765
8	429.198,797 300.093,487	9	429.217,952 300.090,663	19.362
9	429.217,952 300.090,663	1	429.241,911 300.127,83	44.22

\*\* Lungimile segmentelor sunt determinate în planul de proiecție Stereo 70 și sunt rotunjite la 1 milimetru.

\*\*\* Distanța dintre puncte este formată din segmente cumulate ce sunt mai mici decât valoarea 1 milimetru.



**DATE DESPRE IMOBILUL NR. 6412**

Oficiul de Cadastru și Publicitate Imobiliară DOLJ  
Biroul de Cadastru și Publicitate Imobiliară Craiova

**A. Partea I. Descrierea imobilului**

TEREN Extravilan

Adresa: Jud. Dolj, T34 P101/1

Nr. Crt	Nr cadastral Nr. topografic	Suprafața* (mp)	Observații / Referințe
A1		1.400	Sector cadastral:38 Teren neimprejmuit;

**B. Partea II. Proprietari și acte**

Inscrieri privitoare la dreptul de proprietate și alte drepturi reale	Referințe
/	
Act Administrativ nr. TDP 77-59434, din 02/08/1993 emis de CJSDPAT DOLJ;	
B1	A1
Intabulare, drept de PROPRIETATE, dobândit prin Reconstituire, cota actuala 1/1, cota initiala 1/1 1) MITRICĂ VICTOR, LIPSA CNP	

**C. Partea III. SARCINI .**

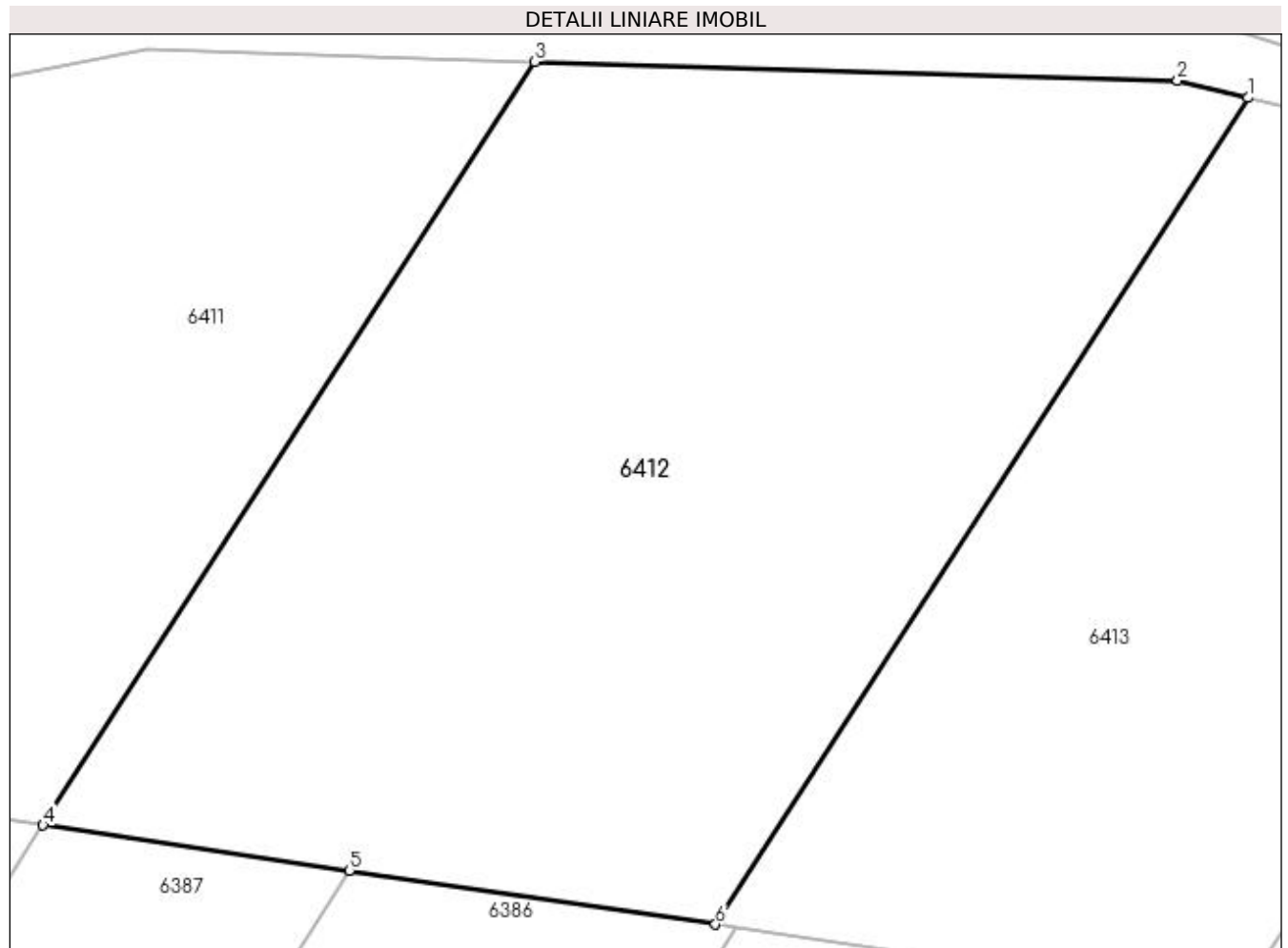
Inscrieri privind dezmembramintele dreptului de proprietate, drepturi reale de garanție și sarcini	Referințe
NU SUNT	

## Anexa Nr. 1 La Partea I

## Teren

Nr cadastral	Suprafața (mp)*	Observații / Referințe
	1.400	

\* Suprafața este determinată în planul de proiecție Stereo 70.



## Date referitoare la teren

Crt	Categorie folosință	Intra vilan	Suprafața (mp)	Tarla	Parcelă	Nr. topo	Observații / Referințe
1	pasune	NU	1.400	34	101/1	-	

## Lungime Segmente

1) Valorile lungimilor segmentelor sunt obținute din proiecție în plan.

Punct început	X / Y	Punct sfârșit	X / Y	Lungime segment (** (m)
1	429.276,657 300.126,073	2	429.273,226 300.126,902	3.53
2	429.273,226 300.126,902	3	429.241,911 300.127,83	31.329
3	429.241,911 300.127,83	4	429.217,952 300.090,663	44.22
4	429.217,952 300.090,663	5	429.232,884 300.088,462	15.093
5	429.232,884 300.088,462	6	429.250,717 300.085,833	18.026

Punct început	X / Y	Punct sfârșit	X / Y	Lungime segment (** (m)
6	429.250,717 300.085,833	1	429.276,657 300.126,073	47.876

\*\* Lungimile segmentelor sunt determinate în planul de proiecție Stereo 70 și sunt rotunjite la 1 milimetru.

\*\*\* Distanța dintre puncte este formată din segmente cumulate ce sunt mai mici decât valoarea 1 milimetru.





**DATE DESPRE IMOBILUL NR. 6413**

Oficiul de Cadastru și Publicitate Imobiliară DOLJ  
Biroul de Cadastru și Publicitate Imobiliară Craiova

**A. Partea I. Descrierea imobilului**

TEREN Extravilan

Adresa: Jud. Dolj, T34 P111/3

Nr. Crt	Nr cadastral Nr. topografic	Suprafața* (mp)	Observații / Referințe
A1		1.091	Sector cadastral:38 Teren neimprejmuit;

**B. Partea II. Proprietari și acte**

Inscrieri privitoare la dreptul de proprietate și alte drepturi reale		Referințe
/		
Act Normativ nr. Legea 7, din 13/03/1996 emis de PARLAMENTUL ROMÂNIEI (art. 13 alin. 14);		
B1	Intabulare, drept de PROPRIETATE, dobandit prin Lege, cota actuala 1/1, cota initiala 1/1	A1
1) Comuna Teslui - rezerva comisiei locale de fond funciar, CIF:4553330		

**C. Partea III. SARCINI .**

Inscrieri privind dezmembramintele dreptului de proprietate, drepturi reale de garanție și sarcini	Referințe
NU SUNT	

## Anexa Nr. 1 La Partea I

## Teren

Nr cadastral	Suprafața (mp)*	Observații / Referințe
	1.091	

\* Suprafața este determinată în planul de proiecție Stereo 70.



## Date referitoare la teren

Crt	Categorie folosință	Intravilan	Suprafața (mp)	Tarla	Parcelă	Nr. topo	Observații / Referințe
1	pasune	NU	1.091	34	111/3	-	

## Lungime Segmente

1) Valorile lungimilor segmentelor sunt obținute din proiecție în plan.

Punct început	X / Y	Punct sfârșit	X / Y	Lungime segment (** (m)
1	429.276,657 300.126,073	2	429.250,717 300.085,833	47.876
2	429.250,717 300.085,833	3	429.251,74 300.085,682	1.034
3	429.251,74 300.085,682	4	429.267,634 300.083,339	16.066
4	429.267,634 300.083,339	5	429.276,122 300.082,088	8.58
5	429.276,122 300.082,088	6	429.300,726 300.120,254	45.409

Punct început	X / Y	Punct sfârșit	X / Y	Lungime segment (** (m)
6	429.300,726 300.120,254	1	429.276,657 300.126,073	24.762

\*\* Lungimile segmentelor sunt determinate în planul de proiecție Stereo 70 și sunt rotunjite la 1 milimetru.

\*\*\* Distanța dintre puncte este formată din segmente cumulate ce sunt mai mici decât valoarea 1 milimetru.



**DATE DESPRE IMOBILUL NR. 6414**

Oficiul de Cadastru și Publicitate Imobiliară DOLJ  
Biroul de Cadastru și Publicitate Imobiliară Craiova

**A. Partea I. Descrierea imobilului**

TEREN Extravilan

Adresa: Jud. Dolj, T34 P96/1

Nr. Crt	Nr cadastral Nr. topografic	Suprafața* (mp)	Observații / Referințe
A1		800	Sector cadastral:38 Teren neimprejmut;

**B. Partea II. Proprietari și acte**

Inscrieri privitoare la dreptul de proprietate și alte drepturi reale		Referințe
/		
Act Administrativ nr. TDP 17856, din 02/10/2013 emis de CJSDPAT DOLJ;		
B1	Intabulare, drept de PROPRIETATE, dobandit prin Reconstituire, cota actuala 1/1, cota initiala 1/1 1) <b>BULETE ILIE</b> , LIPSA CNP 2) <b>BULETE CONSTANTIN</b> , LIPSA CNP 3) <b>NICOLA GEORGETA</b> , LIPSA CNP	A1

**C. Partea III. SARCINI .**

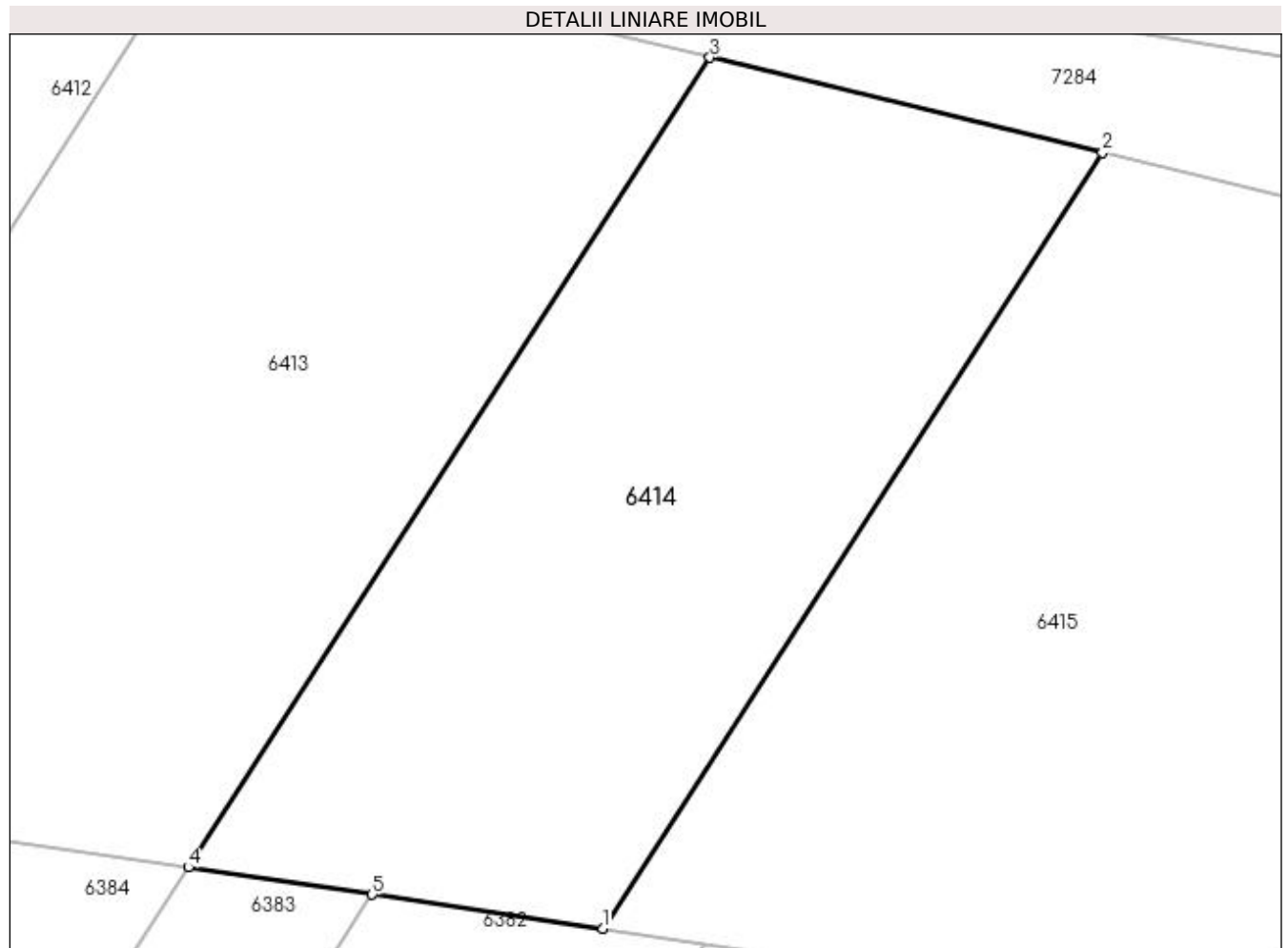
Inscrieri privind dezmembramintele dreptului de proprietate, drepturi reale de garanție și sarcini	Referințe
NU SUNT	

## Anexa Nr. 1 La Partea I

## Teren

Nr cadastral	Suprafața (mp)*	Observații / Referințe
	800	

\* Suprafața este determinată în planul de proiecție Stereo 70.



## Date referitoare la teren

Crt	Categorie folosință	Intravilan	Suprafața (mp)	Tarla	Parcelă	Nr. topo	Observații / Referințe
1	pasune	NU	800	34	96/1	-	

## Lungime Segmente

1) Valorile lungimilor segmentelor sunt obținute din proiecție în plan.

Punct început	X / Y	Punct sfârșit	X / Y	Lungime segment (** (m)
1	429.295,673 300.079,206	2	429.319,248 300.115,776	43.51
2	429.319,248 300.115,776	3	429.300,726 300.120,254	19.056
3	429.300,726 300.120,254	4	429.276,122 300.082,088	45.409
4	429.276,122 300.082,088	5	429.284,791 300.080,81	8.763
5	429.284,791 300.080,81	1	429.295,673 300.079,206	11.0

**\*\* Lungimile segmentelor sunt determinate în planul de proiecție Stereo 70 și sunt rotunjite la 1 milimetru.**

**\*\*\* Distanța dintre puncte este formată din segmente cumulate ce sunt mai mici decât valoarea 1 milimetru.**





**DATE DESPRE IMOBILUL NR. 6415**

Oficiul de Cadastru și Publicitate Imobiliară DOLJ  
 Biroul de Cadastru și Publicitate Imobiliară Craiova

**A. Partea I. Descrierea imobilului**

TEREN Extravilan

Adresa: Jud. Dolj, T34 P96/2

Nr. Crt	Nr cadastral Nr. topografic	Suprafața* (mp)	Observații / Referințe
A1		1.156	Sector cadastral:38 Teren neimprejmuit;

**B. Partea II. Proprietari și acte**

Inscrieri privitoare la dreptul de proprietate și alte drepturi reale	Referințe
/	
Act Normativ nr. Legea 7, din 13/03/1996 emis de PARLAMENTUL ROMÂNIEI (art. 13 alin. 14);	
B1	A1
Intabulare, drept de PROPRIETATE, dobandit prin Lege, cota actuala 1/1, cota initiala 1/1	
1) Comuna Teslui - rezerva comisiei locale de fond funciar, CIF:4553330	

**C. Partea III. SARCINI .**

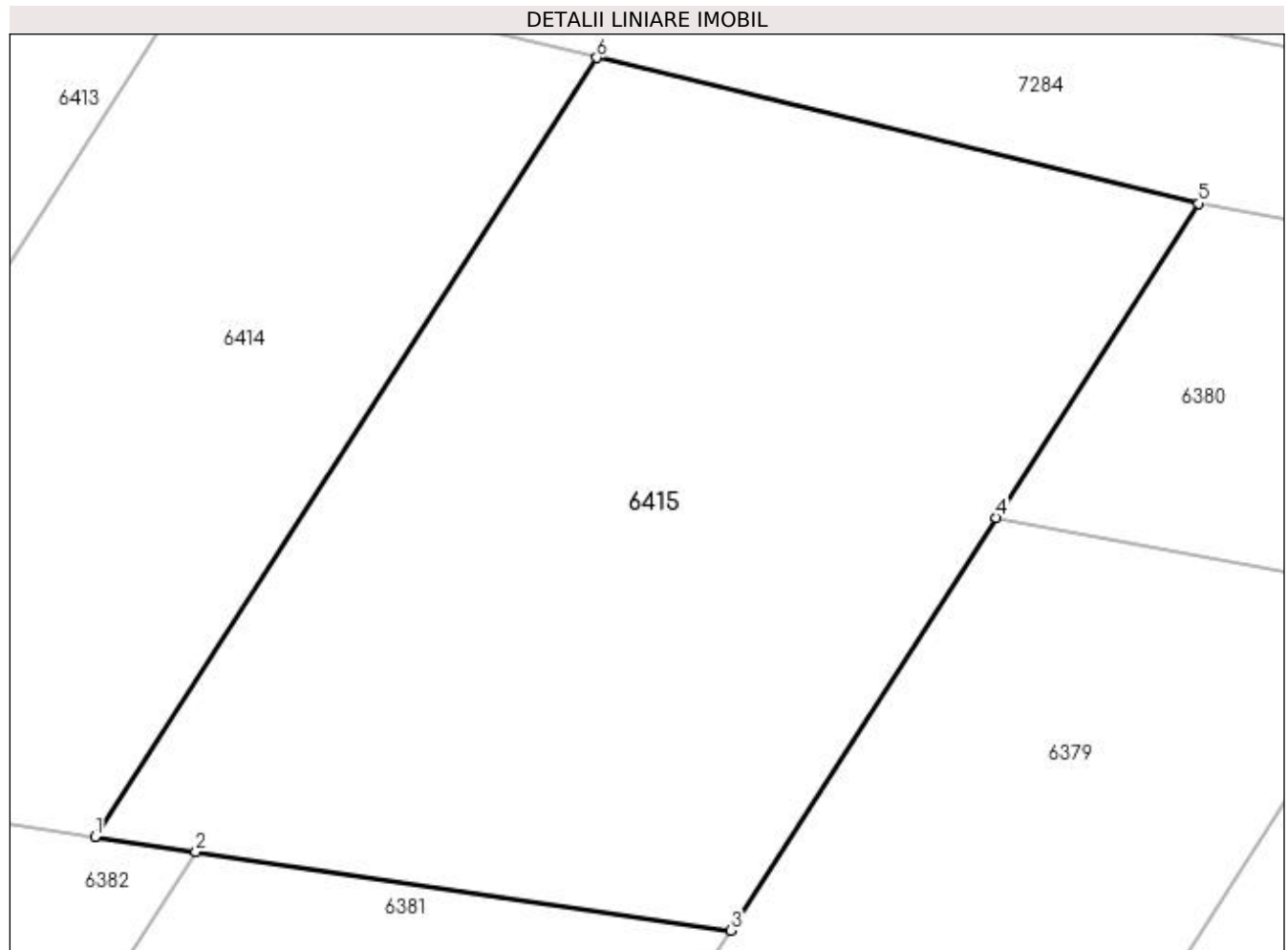
Inscrieri privind dezmembramintele dreptului de proprietate, drepturi reale de garanție și sarcini	Referințe
NU SUNT	

## Anexa Nr. 1 La Partea I

## Teren

Nr cadastral	Suprafața (mp)*	Observații / Referințe
	1.156	

\* Suprafața este determinată în planul de proiecție Stereo 70.



## Date referitoare la teren

Crt	Categorie folosință	Intra vilan	Suprafața (mp)	Tarla	Parcelă	Nr. topo	Observații / Referințe
1	pasune	NU	1.156	34	96/2	-	

## Lungime Segmente

1) Valorile lungimilor segmentelor sunt obținute din proiecție în plan.

Punct început	X / Y	Punct sfârșit	X / Y	Lungime segment (** (m)
1	429.295,673 300.079,206	2	429.300,422 300.078,506	4.8
2	429.300,422 300.078,506	3	429.325,539 300.074,803	25.388
3	429.325,539 300.074,803	4	429.338,031 300.094,182	23.056
4	429.338,031 300.094,182	5	429.347,542 300.108,935	17.553
5	429.347,542 300.108,935	6	429.319,248 300.115,776	29.109

Punct început	X / Y	Punct sfârșit	X / Y	Lungime segment (** (m)
6	429.319,248 300.115,776	1	429.295,673 300.079,206	43.51

\*\* Lungimile segmentelor sunt determinate în planul de proiecție Stereo 70 și sunt rotunjite la 1 milimetru.

\*\*\* Distanța dintre puncte este formată din segmente cumulate ce sunt mai mici decât valoarea 1 milimetru.



**DATE DESPRE IMOBILUL NR. 6416**

Oficiul de Cadastru și Publicitate Imobiliară DOLJ  
Biroul de Cadastru și Publicitate Imobiliară Craiova

**A. Partea I. Descrierea imobilului**

TEREN Extravilan

Adresa: Jud. Dolj, T34 P27

Nr. Crt	Nr cadastral Nr. topografic	Suprafața* (mp)	Observații / Referințe
A1		600	Sector cadastral:38 Teren neimprejmuit;

**B. Partea II. Proprietari și acte**

Inscrieri privitoare la dreptul de proprietate și alte drepturi reale	Referințe
/	
Act Administrativ nr. TDP 168-9566, din 04/11/1993 emis de CJSDPAT DOLJ;	
B1	A1
Intabulare, drept de PROPRIETATE, dobândit prin Reconstituire, cota actuala 1/1, cota initiala 1/1 1) NIȚU ION, LIPSA CNP	

**C. Partea III. SARCINI .**

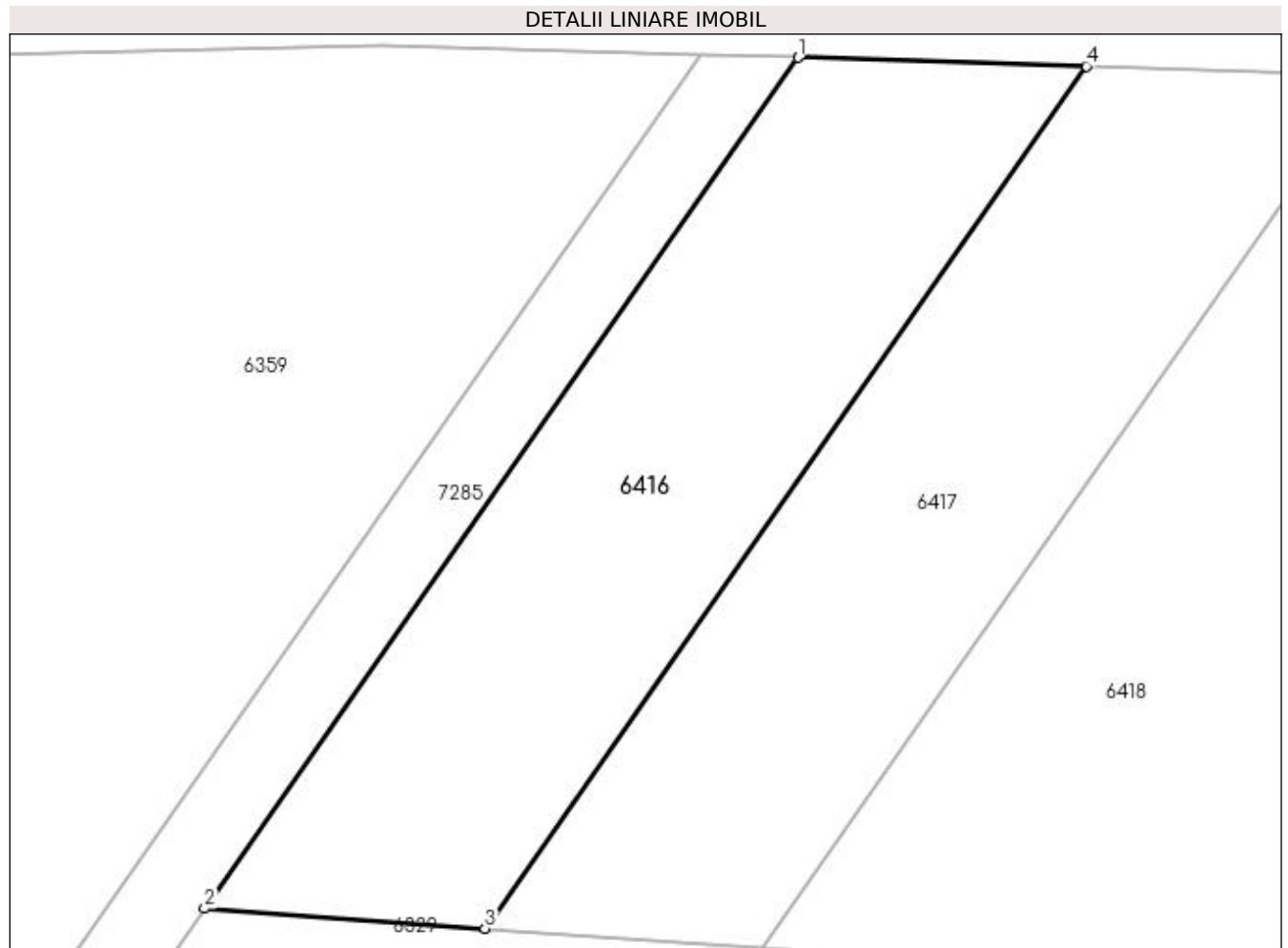
Inscrieri privind dezmembramintele dreptului de proprietate, drepturi reale de garanție și sarcini	Referințe
NU SUNT	

## Anexa Nr. 1 La Partea I

## Teren

Nr cadastral	Suprafața (mp)*	Observații / Referințe
	600	

\* Suprafața este determinată în planul de proiecție Stereo 70.



## Date referitoare la teren

Crt	Categorie folosință	Intra vilan	Suprafața (mp)	Tarla	Parcelă	Nr. topo	Observații / Referințe
1	livada	NU	600	34	27	-	

## Lungime Segmente

1) Valorile lungimilor segmentelor sunt obținute din proiecție în plan.

Punct început	X / Y	Punct sfârșit	X / Y	Lungime segment (** (m)
1	429.726,058 300.086,672	2	429.697,083 300.045,164	50.621
2	429.697,083 300.045,164	3	429.710,764 300.044,192	13.715
3	429.710,764 300.044,192	4	429.740,124 300.086,252	51.294
4	429.740,124 300.086,252	1	429.726,058 300.086,672	14.072

**\*\* Lungimile segmentelor sunt determinate în planul de proiecție Stereo 70 și sunt rotunjite la 1 milimetru.**

**\*\*\* Distanța dintre puncte este formată din segmente cumulate ce sunt mai mici decât valoarea 1 milimetru.**





**DATE DESPRE IMOBILUL NR. 6417**

Oficiul de Cadastru și Publicitate Imobiliară DOLJ  
Biroul de Cadastru și Publicitate Imobiliară Craiova

**A. Partea I. Descrierea imobilului**

TEREN Extravilan

Adresa: Jud. Dolj, T34 P70

Nr. Crt	Nr cadastral Nr. topografic	Suprafața* (mp)	Observații / Referințe
A1		600	Sector cadastral:38 Teren neimprejmuit;

**B. Partea II. Proprietari și acte**

Inscrieri privitoare la dreptul de proprietate și alte drepturi reale	Referințe
/	
Act Administrativ nr. TDP 168-9566, din 04/11/1993 emis de CJSDPAT DOLJ;	
B1	A1
Intabulare, drept de PROPRIETATE, dobândit prin Reconstituire, cota actuala 1/1, cota initiala 1/1 1) NIȚU ION, LIPSA CNP	

**C. Partea III. SARCINI .**

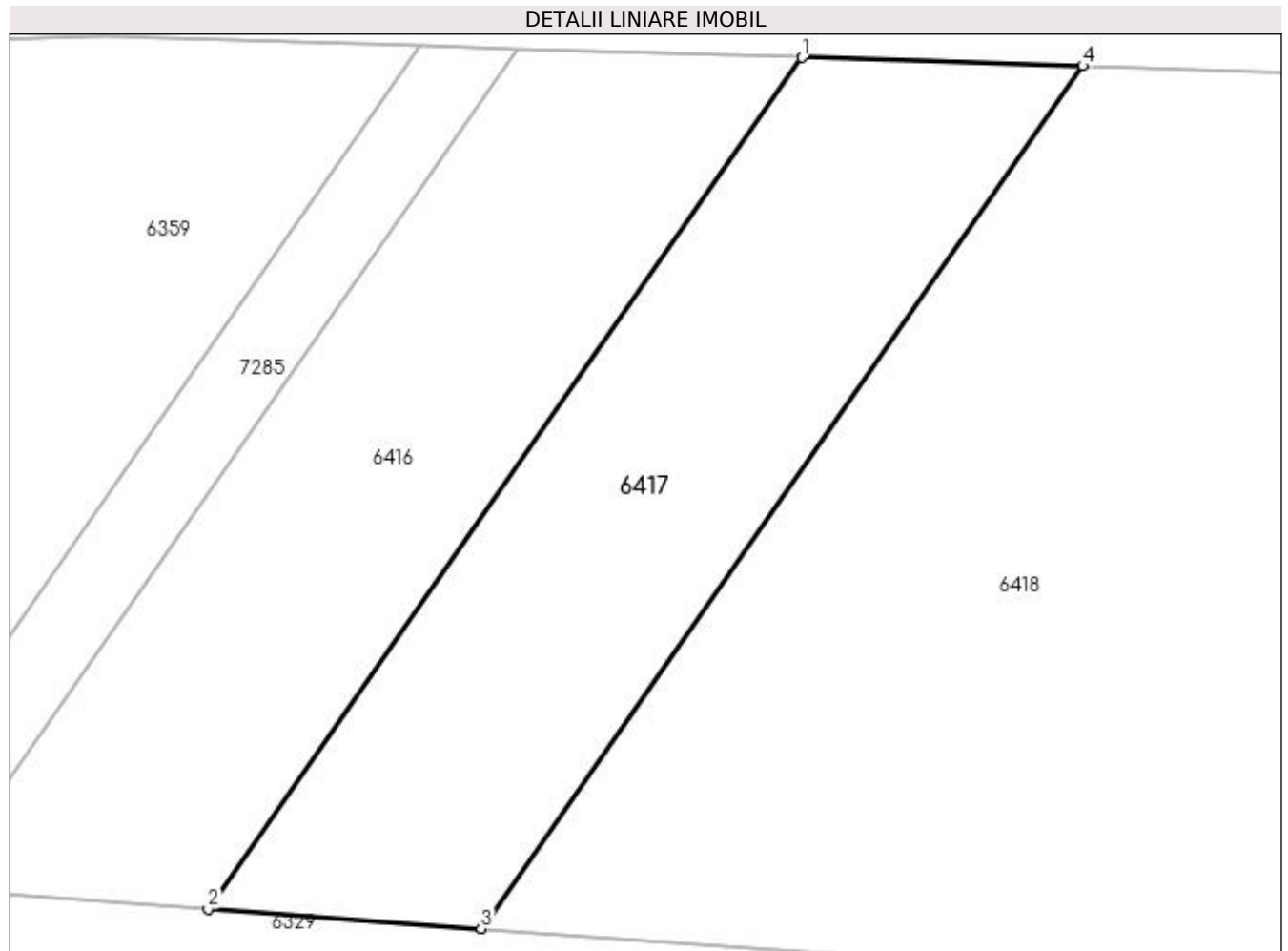
Inscrieri privind dezmembramintele dreptului de proprietate, drepturi reale de garanție și sarcini	Referințe
NU SUNT	

## Anexa Nr. 1 La Partea I

## Teren

Nr cadastral	Suprafața (mp)*	Observații / Referințe
	600	

\* Suprafața este determinată în planul de proiecție Stereo 70.



## Date referitoare la teren

Crt	Categorie folosință	Intra vilan	Suprafața (mp)	Tarla	Parcelă	Nr. topo	Observații / Referințe
1	livada	NU	600	34	70	-	

## Lungime Segmente

1) Valorile lungimilor segmentelor sunt obținute din proiecție în plan.

Punct început	X / Y	Punct sfârșit	X / Y	Lungime segment (** (m)
1	429.740,124 300.086,252	2	429.710,764 300.044,192	51.294
2	429.710,764 300.044,192	3	429.724,267 300.043,232	13.537
3	429.724,267 300.043,232	4	429.754,008 300.085,837	51.959
4	429.754,008 300.085,837	1	429.740,124 300.086,252	13.89

**\*\* Lungimile segmentelor sunt determinate în planul de proiecție Stereo 70 și sunt rotunjite la 1 milimetru.**

**\*\*\* Distanța dintre puncte este formată din segmente cumulate ce sunt mai mici decât valoarea 1 milimetru.**



**DATE DESPRE IMOBILUL NR. 6418**

Oficiul de Cadastru și Publicitate Imobiliară DOLJ  
 Biroul de Cadastru și Publicitate Imobiliară Craiova

**A. Partea I. Descrierea imobilului**

TEREN Extravilan

Adresa: Jud. Dolj, T34 P70/1

Nr. Crt	Nr cadastral Nr. topografic	Suprafața* (mp)	Observații / Referințe
A1		22.012	Sector cadastral:38 Teren neimprejmuit;

**B. Partea II. Proprietari și acte**

Inscrieri privitoare la dreptul de proprietate și alte drepturi reale		Referințe
/		
Act Normativ nr. Legea 7, din 13/03/1996 emis de PARLAMENTUL ROMÂNIEI (art. 13 alin. 14);		
B1	Intabulare, drept de PROPRIETATE, dobandit prin Lege, cota actuala 1/1, cota initiala 1/1	A1
1) Comuna Teslui - rezerva comisiei locale de fond funciar, CIF:4553330		

**C. Partea III. SARCINI .**

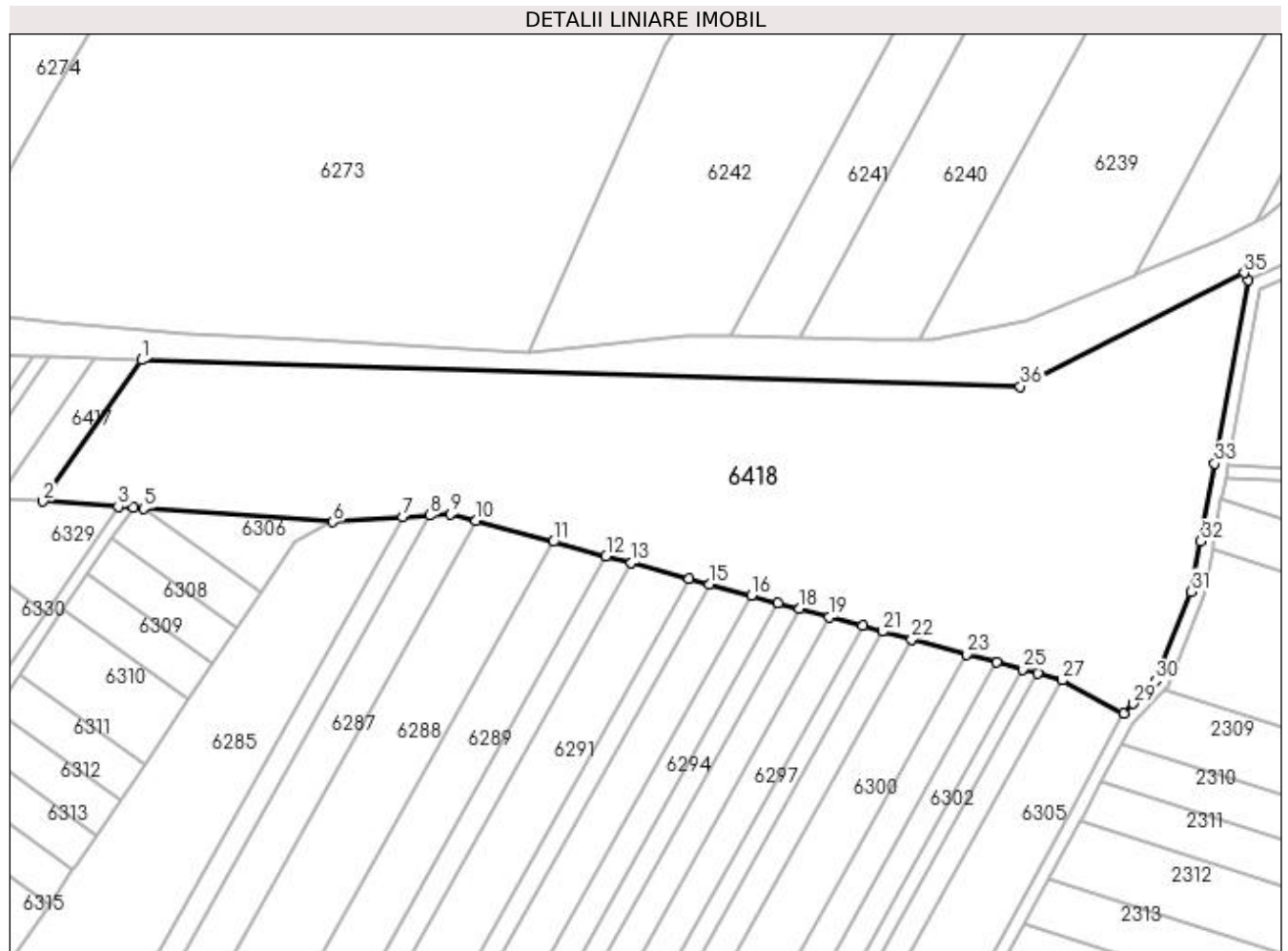
Inscrieri privind dezmembramintele dreptului de proprietate, drepturi reale de garanție și sarcini	Referințe
NU SUNT	

## Anexa Nr. 1 La Partea I

## Teren

Nr cadastral	Suprafața (mp)*	Observații / Referințe
	22.012	

\* Suprafața este determinată în planul de proiecție Stereo 70.



## Date referitoare la teren

Crt	Categorie folosință	Intravilan	Suprafața (mp)	Tarla	Parcelă	Nr. topo	Observații / Referințe
1	livada	NU	22.012	34	70/1	-	

## Lungime Segmente

1) Valorile lungimilor segmentelor sunt obținute din proiecție în plan.

Punct început	X / Y	Punct sfârșit	X / Y	Lungime segment (** (m)
1	429.754,008 300.085,837	2	429.724,267 300.043,232	51.959
3	429.746,963 300.041,619	4	429.751,626 300.041,288	4.675
5	429.754,7 300.041,069	6	429.811,812 300.037,01	57.256
7	429.832,848 300.038,452	8	429.841,094 300.039,018	8.265
9	429.847,431 300.039,453	10	429.854,98 300.037,4	7.823

Punct început	X / Y	Punct sfârșit	X / Y	Lungime segment (** (m)
2	429.724,267 300.043,232	3	429.746,963 300.041,619	22.753
4	429.751,626 300.041,288	5	429.754,7 300.041,069	3.082
6	429.811,812 300.037,01	7	429.832,848 300.038,452	21.085
8	429.841,094 300.039,018	9	429.847,431 300.039,453	6.352
10	429.854,98 300.037,4	11	429.878,386 300.031,035	24.256

Punct început	X / Y	Punct sfârșit	X / Y	Lungime segment (** (m)
11	429.878,386 300.031,035	12	429.894,334 300.026,698	16.527
13	429.901,952 300.024,626	14	429.919,424 300.019,875	18.106
15	429.925,421 300.018,244	16	429.938,204 300.014,768	13.247
17	429.946,269 300.012,575	18	429.952,703 300.010,826	6.667
19	429.961,766 300.008,361	20	429.971,881 300.005,61	10.482
21	429.977,879 300.003,979	22	429.986,606 300.001,606	9.044
23	430.003,167 299.997,103	24	430.012,255 299.994,631	9.418
25	430.020,067 299.992,507	26	430.024,668 299.991,256	4.768
27	430.032,108 299.989,232	28	430.050,642 299.979,245	21.053
29	430.053,46 299.982,159	30	430.060,151 299.989,08	9.627
31	430.071,006 300.015,944	32	430.073,779 300.031,175	15.481
33	430.078,051 300.054,644	34	430.088,126 300.109,998	56.263
35	430.086,945 300.112,169	36	430.019,41 300.077,907	75.729

Punct început	X / Y	Punct sfârșit	X / Y	Lungime segment (** (m)
12	429.894,334 300.026,698	13	429.901,952 300.024,626	7.895
14	429.919,424 300.019,875	15	429.925,421 300.018,244	6.215
16	429.938,204 300.014,768	17	429.946,269 300.012,575	8.358
18	429.952,703 300.010,826	19	429.961,766 300.008,361	9.392
20	429.971,881 300.005,61	21	429.977,879 300.003,979	6.216
22	429.986,606 300.001,606	23	430.003,167 299.997,103	17.162
24	430.012,255 299.994,631	25	430.020,067 299.992,507	8.096
26	430.024,668 299.991,256	27	430.032,108 299.989,232	7.71
28	430.050,642 299.979,245	29	430.053,46 299.982,159	4.054
30	430.060,151 299.989,08	31	430.071,006 300.015,944	28.974
32	430.073,779 300.031,175	33	430.078,051 300.054,644	23.855
34	430.088,126 300.109,998	35	430.086,945 300.112,169	2.471
36	430.019,41 300.077,907	1	429.754,008 300.085,837	265.52

\*\* Lungimile segmentelor sunt determinate în planul de proiecție Stereo 70 și sunt rotunjite la 1 milimetru.

\*\*\* Distanța dintre puncte este formată din segmente cumulate ce sunt mai mici decât valoarea 1 milimetru.





**DATE DESPRE IMOBILUL NR. 6419**

Oficiul de Cadastru și Publicitate Imobiliară DOLJ  
 Biroul de Cadastru și Publicitate Imobiliară Craiova

**A. Partea I. Descrierea imobilului**

TEREN Extravilan

Adresa: Jud. Dolj, T34 P125

Nr. Crt	Nr cadastral Nr. topografic	Suprafața* (mp)	Observații / Referințe
A1		8.400	Sector cadastral:38 Teren neimprejmuit;

**B. Partea II. Proprietari și acte**

Inscrieri privitoare la dreptul de proprietate și alte drepturi reale		Referințe
/		
Act Administrativ nr. TDP 14094, din 27/10/2009 emis de CJSDPAT DOLJ (Defunct conform certificat de deces seria DZ, nr.402719, data 14.05.2012);		
B1	Intabulare, drept de PROPRIETATE, dobandit prin Reconstituire, cota actuala 1/1, cota initiala 1/1 1) PAPA IONEL, LIPSA CNP DEFUNCT:Da	A1

**C. Partea III. SARCINI .**

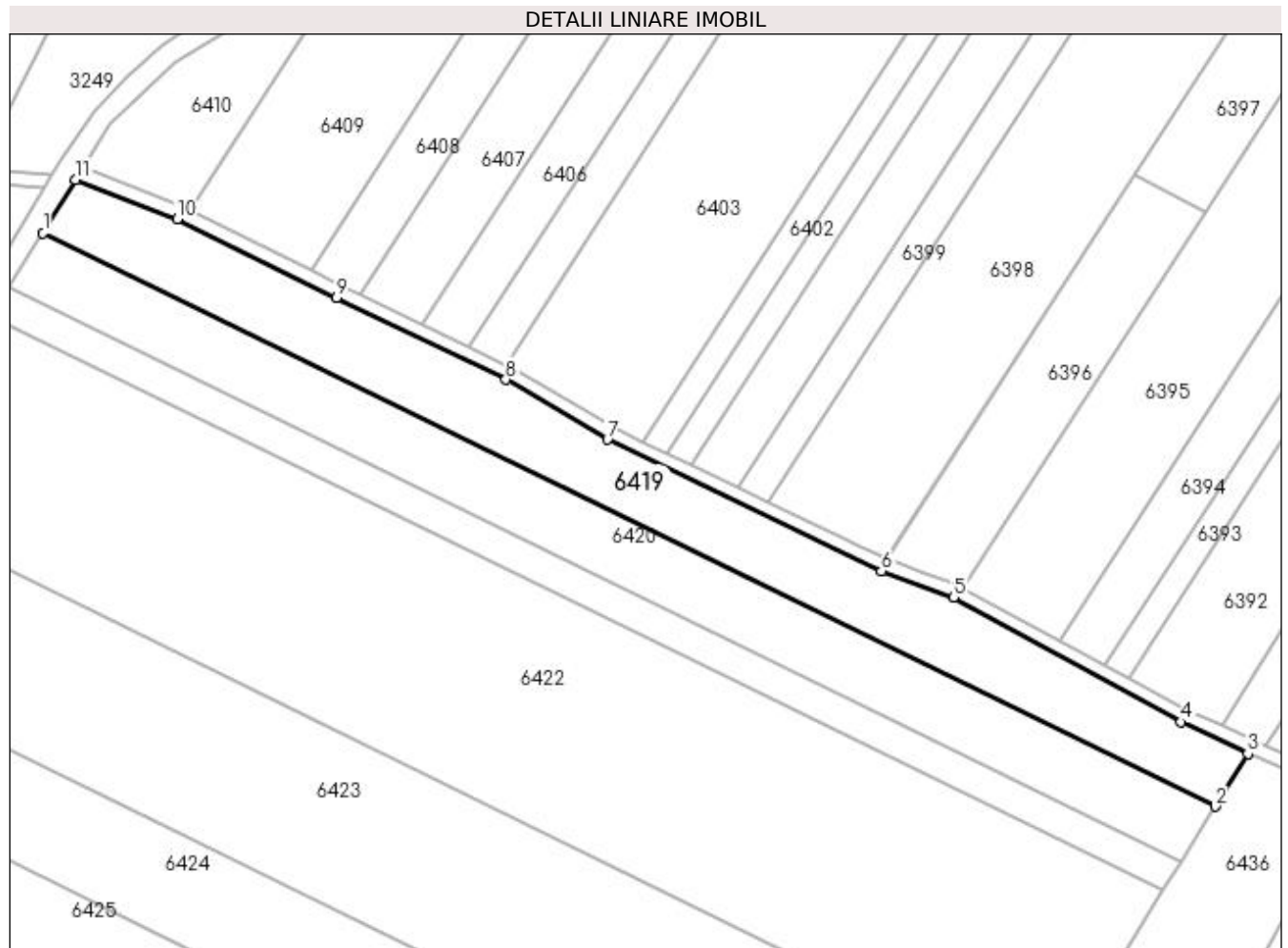
Inscrieri privind dezmembramintele dreptului de proprietate, drepturi reale de garanție și sarcini	Referințe
NU SUNT	

## Anexa Nr. 1 La Partea I

## Teren

Nr cadastral	Suprafața (mp)*	Observații / Referințe
	8.400	

\* Suprafața este determinată în planul de proiecție Stereo 70.



## Date referitoare la teren

Crt	Categorie folosință	Intra vilan	Suprafața (mp)	Tarla	Parcelă	Nr. topo	Observații / Referințe
1	arabil	NU	8.400	34	125	-	

## Lungime Segmente

1) Valorile lungimilor segmentelor sunt obținute din proiecție în plan.

Punct început	X / Y	Punct sfârșit	X / Y	Lungime segment (** (m)
1	428.631,595 300.013,061	2	428.994,498 299.835,58	403.978
2	428.994,498 299.835,58	3	429.004,66 299.851,933	19.253
3	429.004,66 299.851,933	4	428.983,98 299.861,759	22.896
4	428.983,98 299.861,759	5	428.913,522 299.900,332	80.326
5	428.913,522 299.900,332	6	428.891,191 299.908,457	23.763

Punct început	X / Y	Punct sfârșit	X / Y	Lungime segment (** (m)
6	428.891,191 299.908,457	7	428.806,377 299.949,118	94.057
7	428.806,377 299.949,118	8	428.774,848 299.967,617	36.555
8	428.774,848 299.967,617	9	428.722,471 299.992,999	58.203
9	428.722,471 299.992,999	10	428.673,115 300.017,382	55.05
10	428.673,115 300.017,382	11	428.641,707 300.029,542	33.68
11	428.641,707 300.029,542	1	428.631,595 300.013,061	19.336

\*\* Lungimile segmentelor sunt determinate în planul de proiecție Stereo 70 și sunt rotunjite la 1 milimetru.

\*\*\* Distanța dintre puncte este formată din segmente cumulate ce sunt mai mici decât valoarea 1 milimetru.



**DATE DESPRE IMOBILUL NR. 6420**

Oficiul de Cadastru și Publicitate Imobiliară DOLJ  
Biroul de Cadastru și Publicitate Imobiliară Craiova

**A. Partea I. Descrierea imobilului**

TEREN Extravilan

Adresa: Jud. Dolj, T34 P126

Nr. Crt	Nr cadastral Nr. topografic	Suprafața* (mp)	Observații / Referințe
A1		8.000	Sector cadastral:38 Teren neimprejmuit;

**B. Partea II. Proprietari și acte**

Inscrieri privitoare la dreptul de proprietate și alte drepturi reale		Referințe
/		
Act Administrativ nr. TDP 1646, din 20/12/2006 emis de CJSDPAT DOLJ (Defunct conform certificat de deces seria DZ, nr.402719, data 14.05.2012);		
B1	Intabulare, drept de PROPRIETATE, dobandit prin Reconstituire, cota actuala 1/1, cota initiala 1/1 1) PAPA IONEL DEFUNCT:Da 2) VASILE MARIANA, LIPSA CNP	A1

**C. Partea III. SARCINI .**

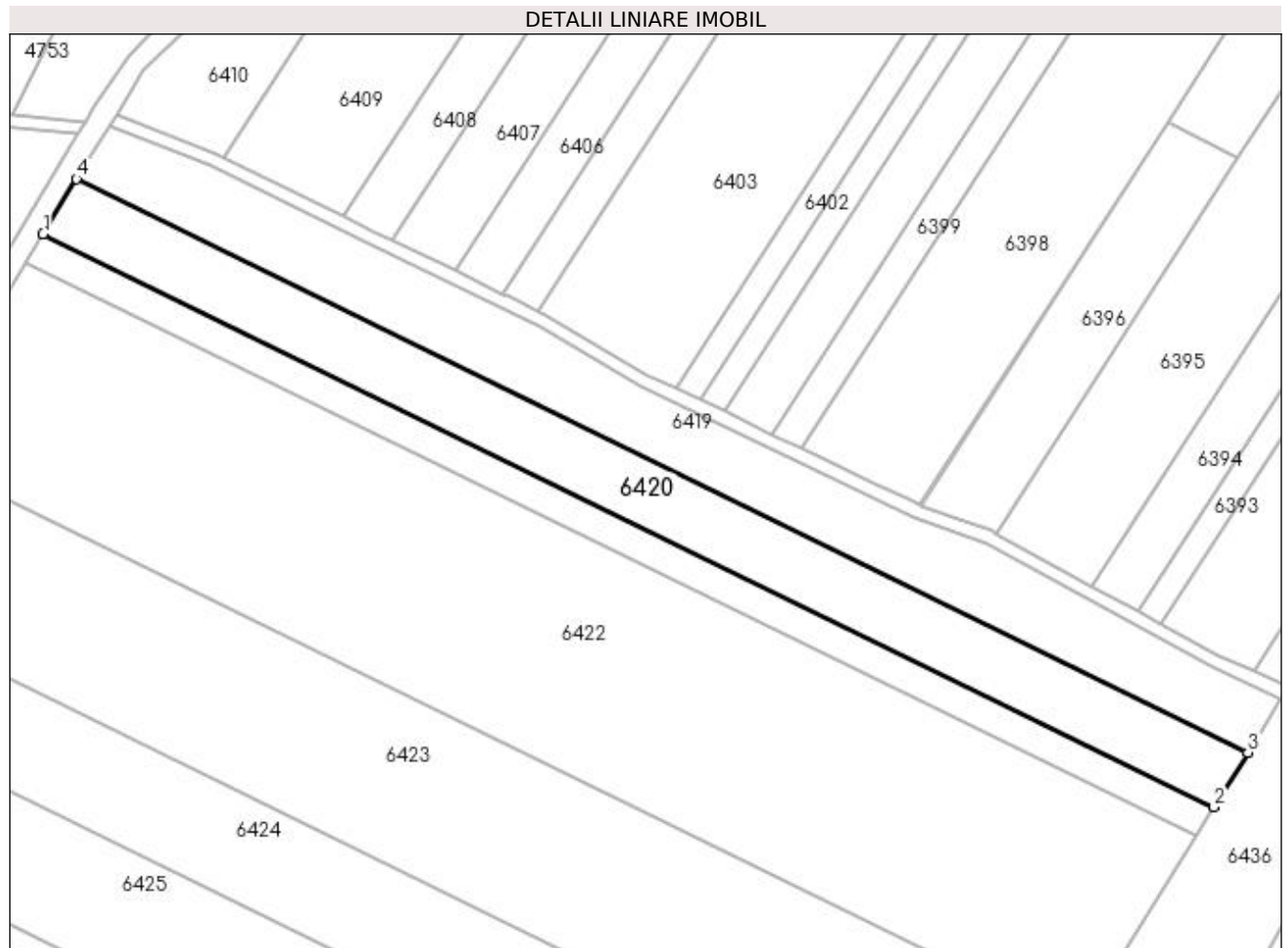
Inscrieri privind dezmembramintele dreptului de proprietate, drepturi reale de garanție și sarcini	Referințe
NU SUNT	

## Anexa Nr. 1 La Partea I

## Teren

Nr cadastral	Suprafața (mp)*	Observații / Referințe
	8.000	

\* Suprafața este determinată în planul de proiecție Stereo 70.



## Date referitoare la teren

Crt	Categorie folosință	Intra vilan	Suprafața (mp)	Tarla	Parcelă	Nr. topo	Observații / Referințe
1	arabil	NU	8.000	34	126	-	

## Lungime Segmente

1) Valorile lungimilor segmentelor sunt obținute din proiecție în plan.

Punct început	X / Y	Punct sfârșit	X / Y	Lungime segment (** (m)
1	428.621,19 299.996,102	2	428.983,99 299.818,671	403.863
2	428.983,99 299.818,671	3	428.994,498 299.835,58	19.908
3	428.994,498 299.835,58	4	428.631,595 300.013,061	403.978
4	428.631,595 300.013,061	1	428.621,19 299.996,102	19.897

**\*\* Lungimile segmentelor sunt determinate în planul de proiecție Stereo 70 și sunt rotunjite la 1 milimetru.**

**\*\*\* Distanța dintre puncte este formată din segmente cumulate ce sunt mai mici decât valoarea 1 milimetru.**





**DATE DESPRE IMOBILUL NR. 6421**

Oficiul de Cadastru și Publicitate Imobiliară DOLJ  
Biroul de Cadastru și Publicitate Imobiliară Craiova

**A. Partea I. Descrierea imobilului**

TEREN Extravilan

Adresa: Jud. Dolj, T34 P127

Nr. Crt	Nr cadastral Nr. topografic	Suprafața* (mp)	Observații / Referințe
A1		4.288	Sector cadastral:38 Teren neimprejmuit;

**B. Partea II. Proprietari și acte**

Inscrieri privitoare la dreptul de proprietate și alte drepturi reale	Referințe
/	
Act Administrativ nr. TDP 75-59434, din 02/08/1993 emis de CJSDPAT DOLJ;	
B1	A1
Intabulare, drept de PROPRIETATE, dobândit prin Reconstituire, cota actuala 1/1, cota initiala 1/1 1) DINCĂ GRIGORIE, LIPSA CNP	

**C. Partea III. SARCINI .**

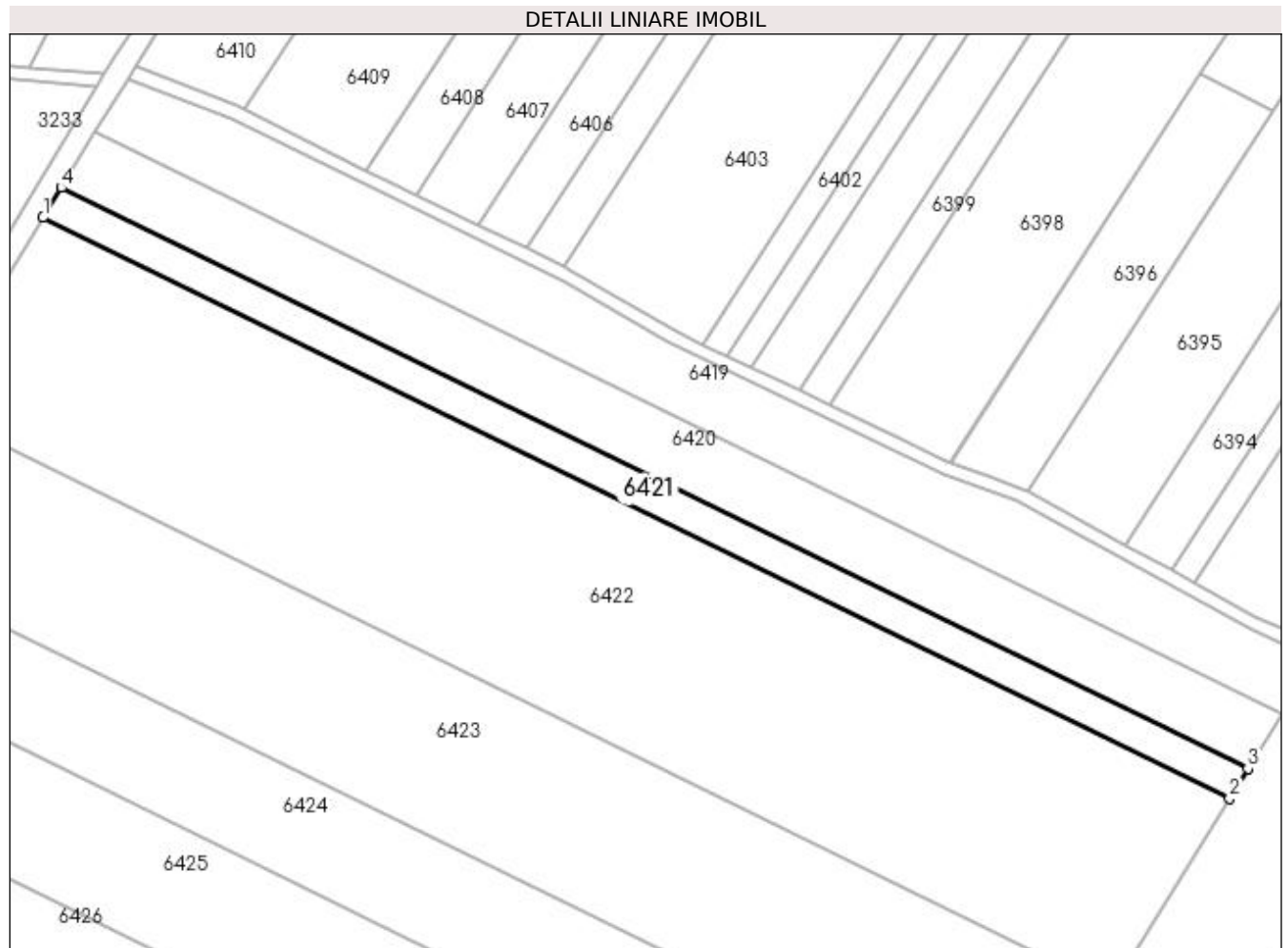
Inscrieri privind dezmembramintele dreptului de proprietate, drepturi reale de garanție și sarcini	Referințe
NU SUNT	

## Anexa Nr. 1 La Partea I

## Teren

Nr cadastral	Suprafața (mp)*	Observații / Referințe
	4.288	

\* Suprafața este determinată în planul de proiecție Stereo 70.



## Date referitoare la teren

Crt	Categorie folosință	Intravilan	Suprafața (mp)	Tarla	Parcelă	Nr. topo	Observații / Referințe
1	arabil	NU	4.288	34	127	-	

## Lungime Segmente

1) Valorile lungimilor segmentelor sunt obținute din proiecție în plan.

Punct început	X / Y	Punct sfârșit	X / Y	Lungime segment (** (m)
1	428.615,611 299.987,011	2	428.978,357 299.809,606	403.803
2	428.978,357 299.809,606	3	428.983,99 299.818,671	10.673
3	428.983,99 299.818,671	4	428.621,19 299.996,102	403.863
4	428.621,19 299.996,102	1	428.615,611 299.987,011	10.666

**\*\* Lungimile segmentelor sunt determinate în planul de proiecție Stereo 70 și sunt rotunjite la 1 milimetru.**

**\*\*\* Distanța dintre puncte este formată din segmente cumulate ce sunt mai mici decât valoarea 1 milimetru.**



**DATE DESPRE IMOBILUL NR. 6422**

Oficiul de Cadastru și Publicitate Imobiliară DOLJ  
Biroul de Cadastru și Publicitate Imobiliară Craiova

**A. Partea I. Descrierea imobilului**

TEREN Extravilan

Adresa: Jud. Dolj, TARLAUA 34, PARCELA 128

Nr. Crt	Nr cadastral Nr. topografic	Suprafața* (mp)	Observații / Referințe
A1	31149	27.500	Sector cadastral:38 Teren neimprijmit;

**B. Partea II. Proprietari și acte**

Inscrieri privitoare la dreptul de proprietate și alte drepturi reale	Referințe	
<b>95591 / 20/06/2017</b>		
Act Notarial nr. contract de vanzare cumparare aut nr 756, din 19/06/2017 emis de NP Bazgu Mariana;		
B1	Intabulare, drept de PROPRIETATE, dobandit prin Conventie, cota actuala 1/1, cota initiala 1/1 1) SC BROROMOS IMPEX SRL, CIF:9789804	A1
<b>168410 / 09/07/2021</b>		
Act Notarial nr. 568-CONTRACT DE IPOTECA, din 06/07/2021 emis de Bazgu Mariana;		
B2	se noteaza interdictiile de instrainare, grevare, inchiriere, dezmembrare, alipire, construire, demolare, restructurare si amenajare 1) OTP BANK ROMANIA S.A., CIF:7926069	A1
<b>272701 / 11/11/2021</b>		
Act Notarial nr. contract de ipoteca aut nr 1140, din 03/11/2021 emis de Bazgu Mariana;		
B3	se noteaza interdictiile de instrainare, grevare, inchiriere, dezmembrare, alipire, construire, demolare, restructurare, amenajare, 1) OTP BANK ROMANIA S.A., CIF:7926069	A1

**C. Partea III. SARCINI**

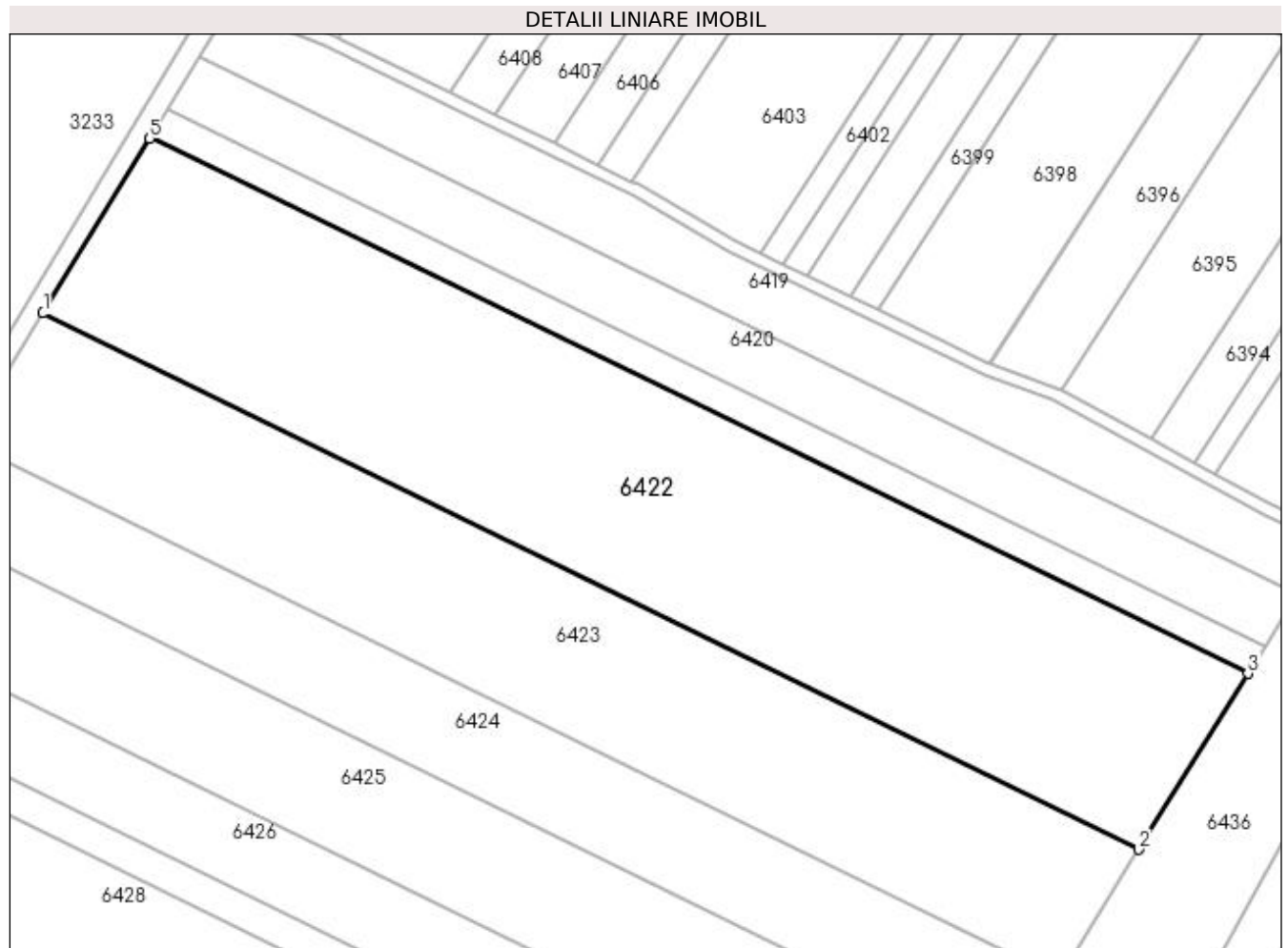
Inscrieri privind dezmembramintele dreptului de proprietate, drepturi reale de garanție și sarcini	Referințe	
<b>168410 / 09/07/2021</b>		
Act Notarial nr. 568-CONTRACT DE IPOTECA, din 06/07/2021 emis de Bazgu Mariana;		
C1	Intabulare, drept de IPOTECA, Valoare:2606765 RONPlus celelalte obligatii de plata aferente creditului 1) OTP BANK ROMANIA S.A., CIF:7926069	A1
C2	Intabulare, drept de IPOTECA, Valoare:971000 RONPlus celelalte obligatii de plata aferente creditului 1) OTP BANK ROMANIA S.A., CIF:7926069	A1
C3	Intabulare, drept de IPOTECA, Valoare:580000 RONPlus celelalte obligatii de plata aferente creditului 1) OTP BANK ROMANIA S.A., CIF:7926069	A1
<b>272701 / 11/11/2021</b>		
Act Notarial nr. contract de ipoteca aut nr 1140, din 03/11/2021 emis de Bazgu Mariana;		
C4	Intabulare, drept de IPOTECA, Valoare:500000 LEI+ celelalte obligatii de plata aferente creditului,, dobandit prin Conventie, cota actuala 1/1, cota initiala 1/1 1) OTP BANK ROMANIA S.A., CIF:7926069	A1

## Anexa Nr. 1 La Partea I

## Teren

Nr cadastral	Suprafața (mp)*	Observații / Referințe
31149	27.500	

\* Suprafața este determinată în planul de proiecție Stereo 70.



## Date referitoare la teren

Crt	Categorie folosință	Intra vilan	Suprafața (mp)	Tarla	Parcelă	Nr. topo	Observații / Referințe
1	arabil	NU	27.500	34	128	-	

## Lungime Segmente

1) Valorile lungimilor segmentelor sunt obținute din proiecție în plan.

Punct început	X / Y	Punct sfârșit	X / Y	Lungime segment (** (m)
1	428.579,904 299.928,617	2	428.942,206 299.751,429	403.309
2	428.942,206 299.751,429	3	428.978,357 299.809,606	68.494
3	428.978,357 299.809,606	4	428.615,611 299.987,011	403.803
4	428.615,611 299.987,011	5	428.615,166 299.986,285	0.852
5	428.615,166 299.986,285	1	428.579,904 299.928,617	67.594

**\*\* Lungimile segmentelor sunt determinate în planul de proiecție Stereo 70 și sunt rotunjite la 1 milimetru.**

**\*\*\* Distanța dintre puncte este formată din segmente cumulate ce sunt mai mici decât valoarea 1 milimetru.**





**DATE DESPRE IMOBILUL NR. 6423**

Oficiul de Cadastru și Publicitate Imobiliară DOLJ  
Biroul de Cadastru și Publicitate Imobiliară Craiova

**A. Partea I. Descrierea imobilului**

TEREN Extravilan

Adresa: Jud. Dolj, T34 P129

Nr. Crt	Nr cadastral Nr. topografic	Suprafața* (mp)	Observații / Referințe
A1		20.000	Sector cadastral:38 Teren neimprejmuit;

**B. Partea II. Proprietari și acte**

Inscrieri privitoare la dreptul de proprietate și alte drepturi reale		Referințe
/		
Act Administrativ nr. TDP 113-9566, din 09/08/1993 emis de CJSDPAT DOLJ;		
B1	Intabulare, drept de PROPRIETATE, dobândit prin Reconstituire, cota actuala 1/1, cota initiala 1/1 1) <b>BARBU TRAIAN</b> , LIPSA CNP 2) <b>BARBU PETRE</b> , LIPSA CNP	A1

**C. Partea III. SARCINI .**

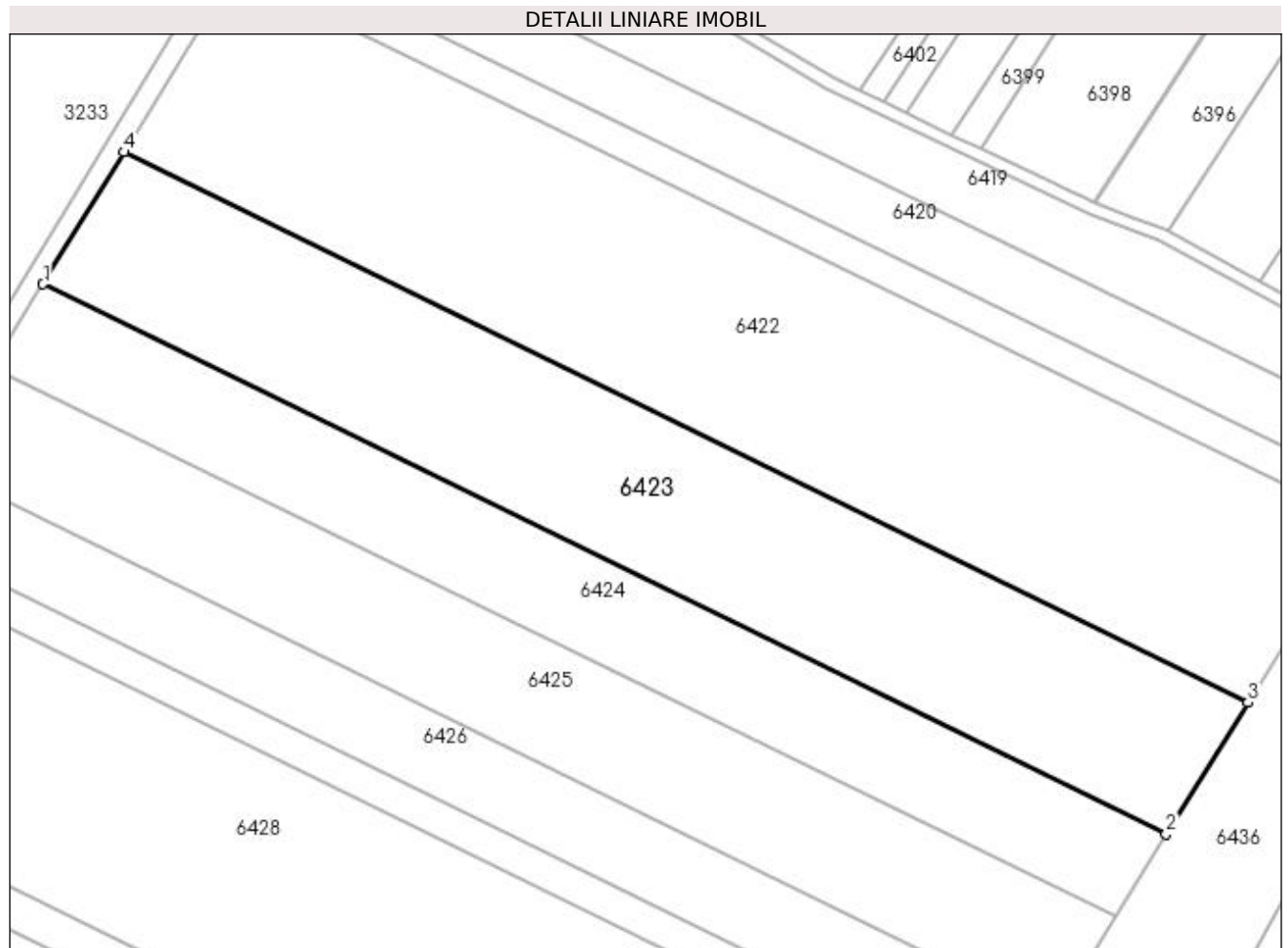
Inscrieri privind dezmembramentele dreptului de proprietate, drepturi reale de garanție și sarcini	Referințe
NU SUNT	

## Anexa Nr. 1 La Partea I

## Teren

Nr cadastral	Suprafața (mp)*	Observații / Referințe
	20.000	

\* Suprafața este determinată în planul de proiecție Stereo 70.



## Date referitoare la teren

Crt	Categorie folosință	Intravilan	Suprafața (mp)	Tarla	Parcelă	Nr. topo	Observații / Referințe
1	arabil	NU	20.000	34	129	-	

## Lungime Segmente

1) Valorile lungimilor segmentelor sunt obținute din proiecție în plan.

Punct început	X / Y	Punct sfârșit	X / Y	Lungime segment (** (m)
1	428.553,908 299.886,103	2	428.915,886 299.709,074	402.948
2	428.915,886 299.709,074	3	428.942,206 299.751,429	49.867
3	428.942,206 299.751,429	4	428.579,904 299.928,617	403.309
4	428.579,904 299.928,617	1	428.553,908 299.886,103	49.832

**\*\* Lungimile segmentelor sunt determinate în planul de proiecție Stereo 70 și sunt rotunjite la 1 milimetru.**

**\*\*\* Distanța dintre puncte este formată din segmente cumulate ce sunt mai mici decât valoarea 1 milimetru.**



**DATE DESPRE IMOBILUL NR. 6424**

Oficiul de Cadastru și Publicitate Imobiliară DOLJ  
Biroul de Cadastru și Publicitate Imobiliară Craiova

**A. Partea I. Descrierea imobilului**

TEREN Extravilan

Adresa: Jud. Dolj, T34 P131

Nr. Crt	Nr cadastral Nr. topografic	Suprafața* (mp)	Observații / Referințe
A1		12.500	Sector cadastral:38 Teren neimprejmuit;

**B. Partea II. Proprietari și acte**

Inscrieri privitoare la dreptul de proprietate și alte drepturi reale	Referințe
/	
Act Administrativ nr. TDP 84-59434, din 03/08/1993 emis de CJSDPAT DOLJ;	
B1	A1
Intabulare, drept de PROPRIETATE, dobândit prin Reconstituire, cota actuala 1/1, cota initiala 1/1 1) PĂTRU ȘTEFAN, LIPSA CNP	

**C. Partea III. SARCINI .**

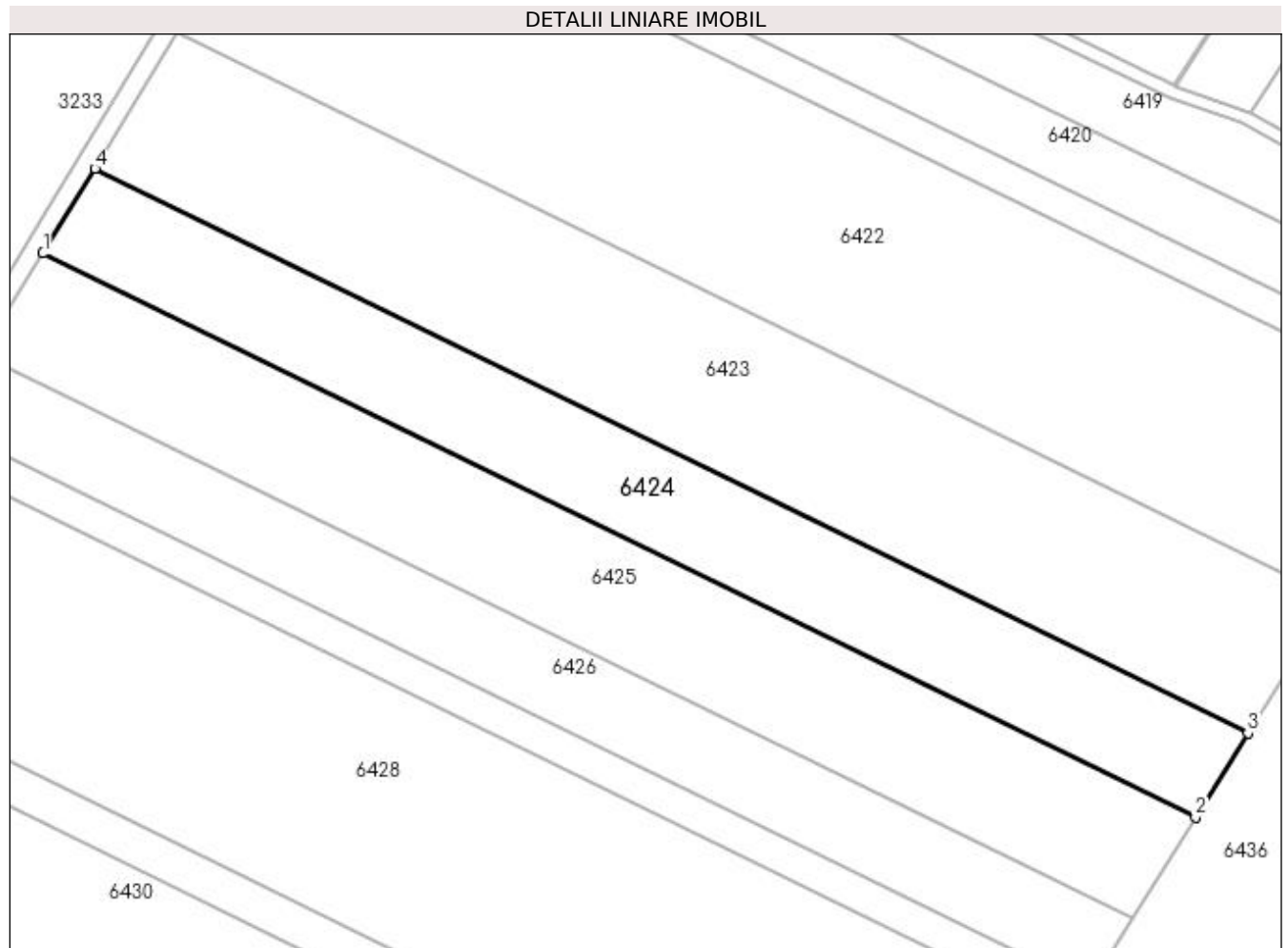
Inscrieri privind dezmembramintele dreptului de proprietate, drepturi reale de garanție și sarcini	Referințe
NU SUNT	

## Anexa Nr. 1 La Partea I

## Teren

Nr cadastral	Suprafața (mp)*	Observații / Referințe
	12.500	

\* Suprafața este determinată în planul de proiecție Stereo 70.



## Date referitoare la teren

Crt	Categorie folosință	Intravilan	Suprafața (mp)	Tarla	Parcelă	Nr. topo	Observații / Referințe
1	arabil	NU	12.500	34	131	-	

## Lungime Segmente

1) Valorile lungimilor segmentelor sunt obținute din proiecție în plan.

Punct început	X / Y	Punct sfârșit	X / Y	Lungime segment (** (m)
1	428.537,649 299.859,513	2	428.899,424 299.682,583	402.722
2	428.899,424 299.682,583	3	428.915,886 299.709,074	31.189
3	428.915,886 299.709,074	4	428.553,908 299.886,103	402.948
4	428.553,908 299.886,103	1	428.537,649 299.859,513	31.167

**\*\* Lungimile segmentelor sunt determinate în planul de proiecție Stereo 70 și sunt rotunjite la 1 milimetru.**

**\*\*\* Distanța dintre puncte este formată din segmente cumulate ce sunt mai mici decât valoarea 1 milimetru.**





**DATE DESPRE IMOBILUL NR. 6425**

Oficiul de Cadastru și Publicitate Imobiliară DOLJ  
Biroul de Cadastru și Publicitate Imobiliară Craiova

**A. Partea I. Descrierea imobilului**

TEREN Extravilan

Adresa: Jud. Dolj, T34 P132

Nr. Crt	Nr cadastral Nr. topografic	Suprafața* (mp)	Observații / Referințe
A1		15.000	Sector cadastral:38 Teren neimprejmuit;

**B. Partea II. Proprietari și acte**

Inscrieri privitoare la dreptul de proprietate și alte drepturi reale		Referințe
/		
Act Administrativ nr. TDP 14041, din 09/10/2009 emis de CJSDPAT DOLJ;		
B1	Intabulare, drept de PROPRIETATE, dobandit prin Reconstituire, cota actuala 1/1, cota initiala 1/1 1) PREDĂ STĂNICĂ, LIPSA CNP 2) PREDĂ ION, LIPSA CNP	A1

**C. Partea III. SARCINI .**

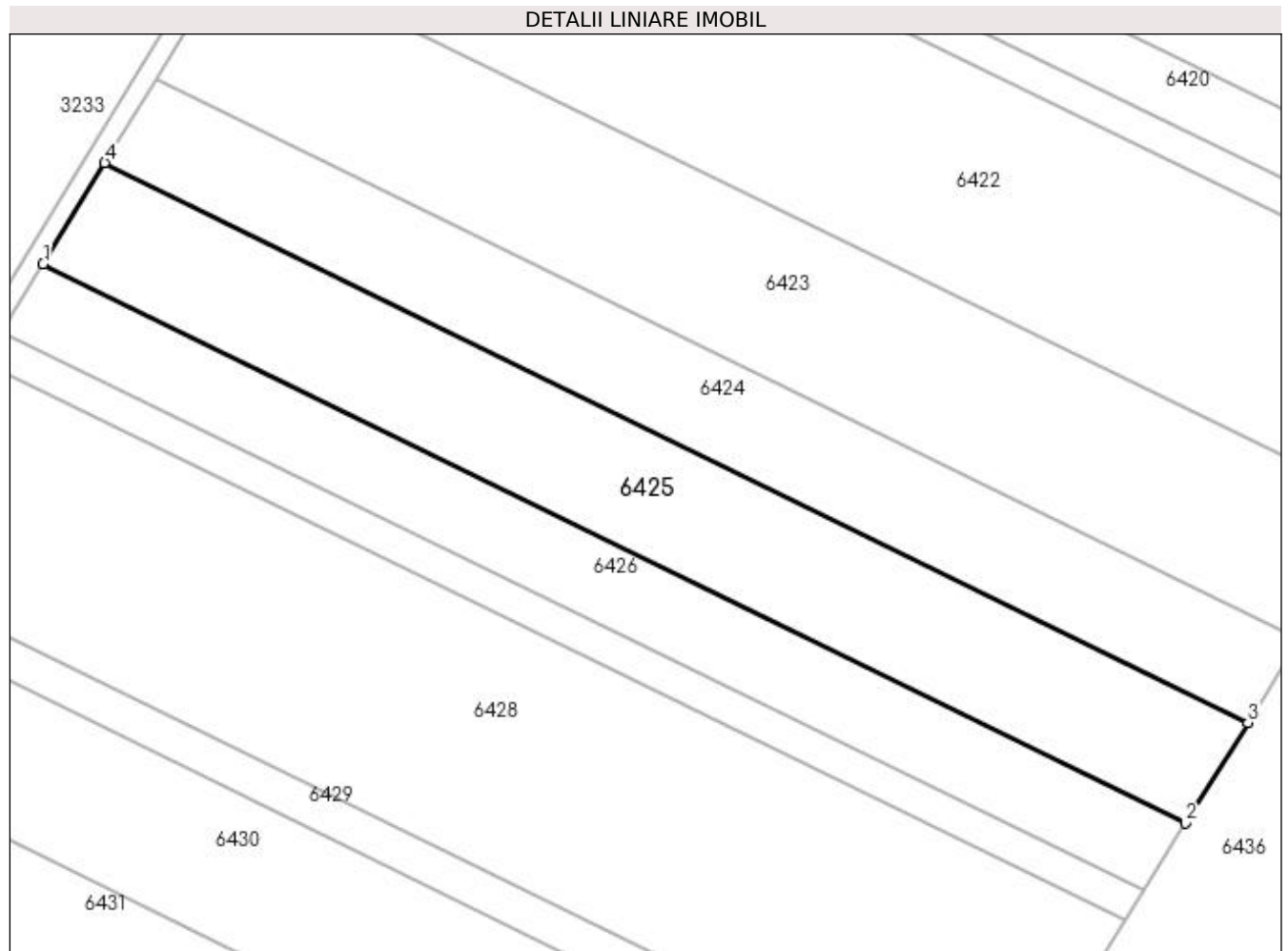
Inscrieri privind dezmembramentele dreptului de proprietate, drepturi reale de garanție și sarcini	Referințe
NU SUNT	

## Anexa Nr. 1 La Partea I

## Teren

Nr cadastral	Suprafața (mp)*	Observații / Referințe
	15.000	

\* Suprafața este determinată în planul de proiecție Stereo 70.



## Date referitoare la teren

Crt	Categorie folosință	Intra vilan	Suprafața (mp)	Tarla	Parcelă	Nr. topo	Observații / Referințe
1	arabil	NU	15.000	34	132	-	

## Lungime Segmente

1) Valorile lungimilor segmentelor sunt obținute din proiecție în plan.

Punct început	X / Y	Punct sfârșit	X / Y	Lungime segment (** (m)
1	428.518,126 299.827,584	2	428.879,658 299.650,773	402.452
2	428.879,658 299.650,773	3	428.899,424 299.682,583	37.451
3	428.899,424 299.682,583	4	428.537,649 299.859,513	402.722
4	428.537,649 299.859,513	1	428.518,126 299.827,584	37.425

**\*\* Lungimile segmentelor sunt determinate în planul de proiecție Stereo 70 și sunt rotunjite la 1 milimetru.**

**\*\*\* Distanța dintre puncte este formată din segmente cumulate ce sunt mai mici decât valoarea 1 milimetru.**



**DATE DESPRE IMOBILUL NR. 6426**

Oficiul de Cadastru și Publicitate Imobiliară DOLJ  
Biroul de Cadastru și Publicitate Imobiliară Craiova

**A. Partea I. Descrierea imobilului**

TEREN Extravilan

Adresa: Jud. Dolj, T34 P132/1

Nr. Crt	Nr cadastral Nr. topografic	Suprafața* (mp)	Observații / Referințe
A1	31303	10.000	Sector cadastral:38 Teren neimprejmuit;

**B. Partea II. Proprietari și acte**

Inscrieri privitoare la dreptul de proprietate și alte drepturi reale	Referințe
<b>11703 / 04/02/2014</b>	
Act Notarial nr. contract de vanzare aut nr 234, din 04/02/2014 emis de NP Zavoi Aurelian Paul;	
B1	A1
Intabulare, drept de PROPRIETATE, dobandit prin Conventie, cota actuala 1/1, cota initiala 1/1	
1) GHITA PAUL	
2) GHITA ANICA	

**C. Partea III. SARCINI .**

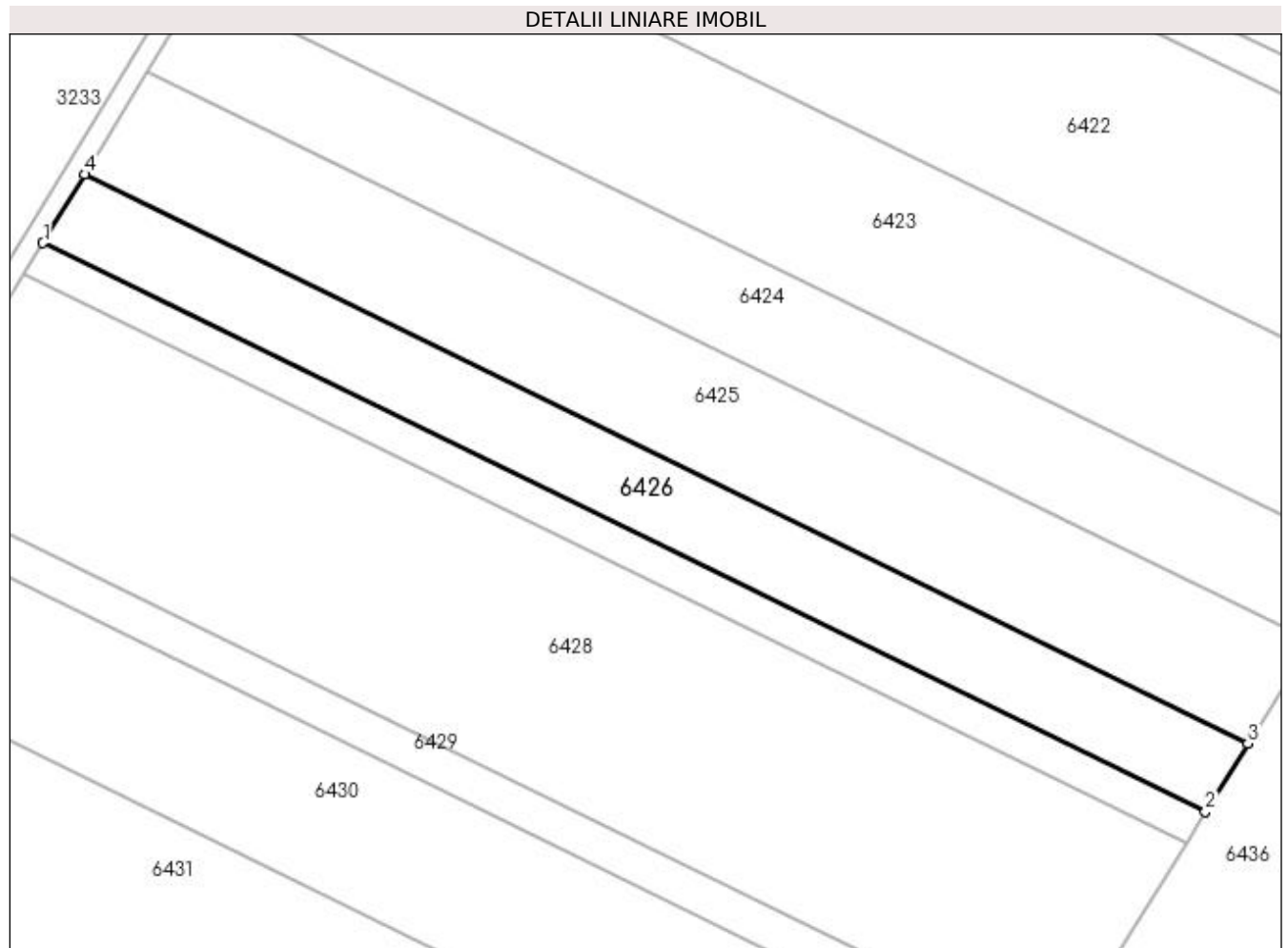
Inscrieri privind dezmembramintele dreptului de proprietate, drepturi reale de garanție și sarcini	Referințe
NU SUNT	

## Anexa Nr. 1 La Partea I

## Teren

Nr cadastral	Suprafața (mp)*	Observații / Referințe
31303	10.000	

\* Suprafața este determinată în planul de proiecție Stereo 70.



## Date referitoare la teren

Crt	Categorie folosință	Intravilan	Suprafața (mp)	Tarla	Parcelă	Nr. topo	Observații / Referințe
1	arabil	NU	10.000	34	132/1	-	

## Lungime Segmente

1) Valorile lungimilor segmentelor sunt obținute din proiecție în plan.

Punct început	X / Y	Punct sfârșit	X / Y	Lungime segment (** (m)
1	428.505,103 299.806,287	2	428.866,473 299.629,555	402.272
2	428.866,473 299.629,555	3	428.879,658 299.650,773	24.981
3	428.879,658 299.650,773	4	428.518,126 299.827,584	402.452
4	428.518,126 299.827,584	1	428.505,103 299.806,287	24.963

**\*\* Lungimile segmentelor sunt determinate în planul de proiecție Stereo 70 și sunt rotunjite la 1 milimetru.**

**\*\*\* Distanța dintre puncte este formată din segmente cumulate ce sunt mai mici decât valoarea 1 milimetru.**





**DATE DESPRE IMOBILUL NR. 6427**

Oficiul de Cadastru și Publicitate Imobiliară DOLJ  
Biroul de Cadastru și Publicitate Imobiliară Craiova

**A. Partea I. Descrierea imobilului**

TEREN Extravilan

Adresa: Jud. Dolj, T34 P133

Nr. Crt	Nr cadastral Nr. topografic	Suprafața* (mp)	Observații / Referințe
A1		4.500	Sector cadastral:38 Teren neimprejmuit;

**B. Partea II. Proprietari și acte**

Inscrieri privitoare la dreptul de proprietate și alte drepturi reale	Referințe
/	
Act Administrativ nr. TDP 212-2192, din 23/10/1997 emis de CJSDPAT DOLJ;	
B1	A1
Intabulare, drept de PROPRIETATE, dobândit prin Reconstituire, cota actuala 1/1, cota initiala 1/1 1) JUGANARU VASILICA, LIPSA CNP	

**C. Partea III. SARCINI .**

Inscrieri privind dezmembramintele dreptului de proprietate, drepturi reale de garanție și sarcini	Referințe
NU SUNT	

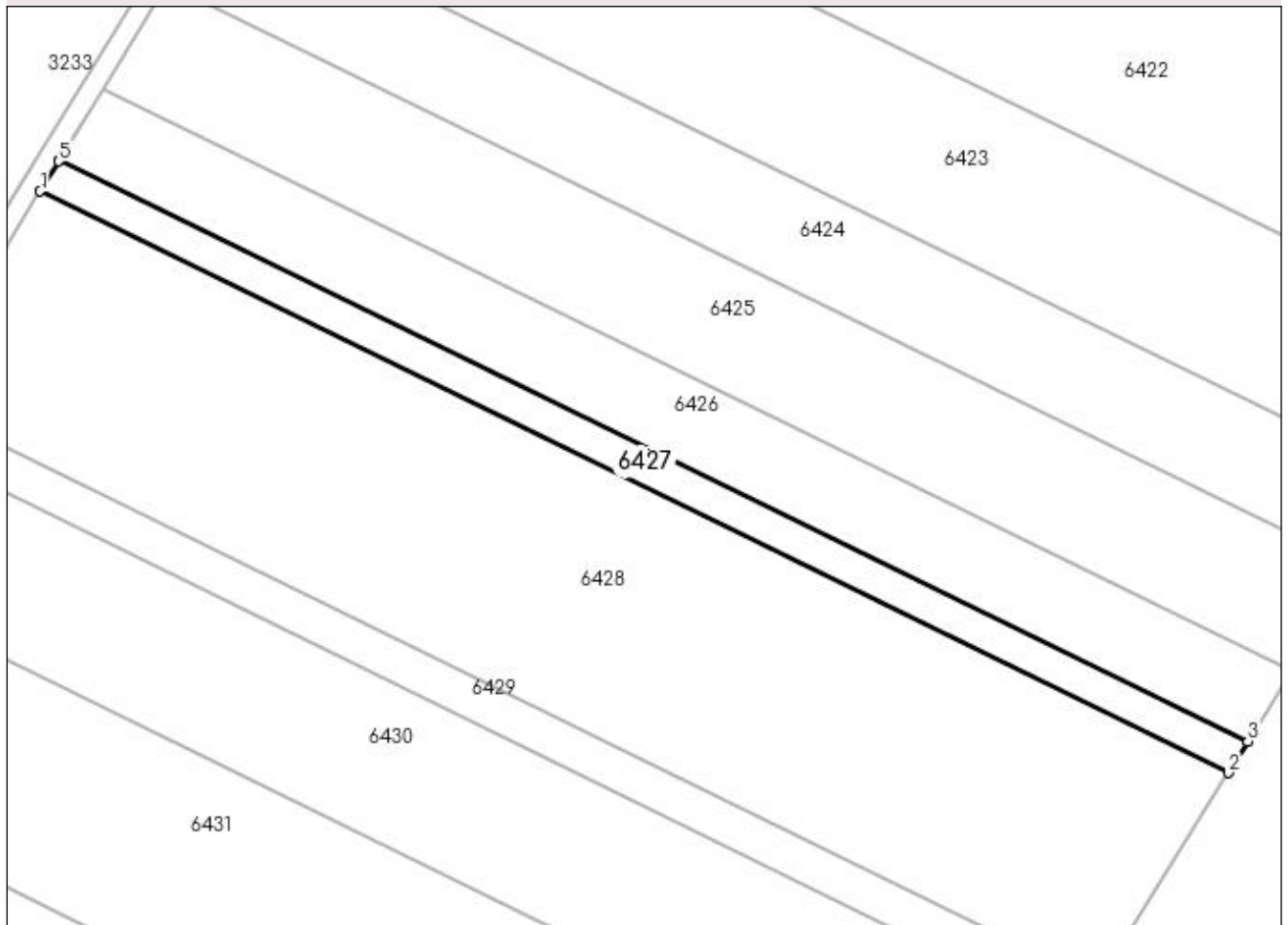
## Anexa Nr. 1 La Partea I

## Teren

Nr cadastral	Suprafața (mp)*	Observații / Referințe
	4.500	

\* Suprafața este determinată în planul de proiecție Stereo 70.

## DETALII LINIARE IMOBIL



## Date referitoare la teren

Crt	Categorie folosință	Intra vilan	Suprafața (mp)	Tarla	Parcelă	Nr. topo	Observații / Referințe
1	arabil	NU	4.500	34	133	-	

## Lungime Segmente

1) Valorile lungimilor segmentelor sunt obținute din proiecție în plan.

Punct început	X / Y	Punct sfârșit	X / Y	Lungime segment (** (m)
1	428.499,241 299.796,7	2	428.860,538 299.620,004	402.19
2	428.860,538 299.620,004	3	428.866,473 299.629,555	11.245
3	428.866,473 299.629,555	4	428.505,103 299.806,287	402.272
4	428.505,103 299.806,287	5	428.504,83 299.805,841	0.523
5	428.504,83 299.805,841	1	428.499,241 299.796,7	10.714

**\*\* Lungimile segmentelor sunt determinate în planul de proiecție Stereo 70 și sunt rotunjite la 1 milimetru.**

**\*\*\* Distanța dintre puncte este formată din segmente cumulate ce sunt mai mici decât valoarea 1 milimetru.**



**DATE DESPRE IMOBILUL NR. 6428**

Oficiul de Cadastru și Publicitate Imobiliară DOLJ  
Biroul de Cadastru și Publicitate Imobiliară Craiova

**A. Partea I. Descrierea imobilului**

TEREN Extravilan

Adresa: Jud. Dolj, T34 P134

Nr. Crt	Nr cadastral Nr. topografic	Suprafața* (mp)	Observații / Referințe
A1		30.000	Sector cadastral:38 Teren neimprejmuit;

**B. Partea II. Proprietari și acte**

Inscrieri privitoare la dreptul de proprietate și alte drepturi reale	Referințe
/	
Act Administrativ nr. TDP 11562, din 21/10/2008 emis de CJSDPAT DOLJ;	
B1	A1
Intabulare, drept de PROPRIETATE, dobandit prin Reconstituire, cota actuala 1/1, cota initiala 1/1 1) GHEORGHE DUMITRU, LIPSA CNP	

**C. Partea III. SARCINI .**

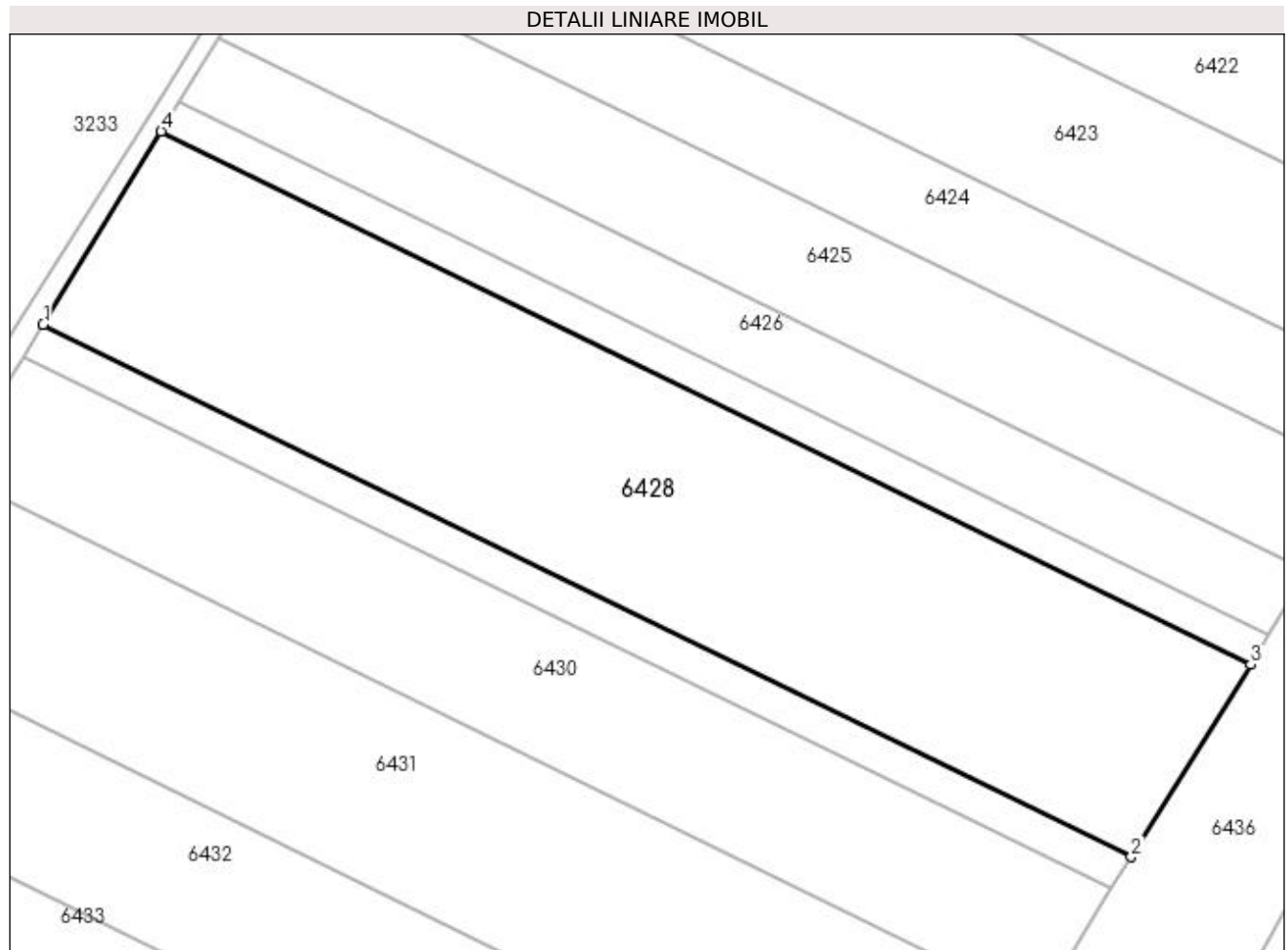
Inscrieri privind dezmembramintele dreptului de proprietate, drepturi reale de garanție și sarcini	Referințe
NU SUNT	

## Anexa Nr. 1 La Partea I

## Teren

Nr cadastral	Suprafața (mp)*	Observații / Referințe
	30.000	

\* Suprafața este determinată în planul de proiecție Stereo 70.



## Date referitoare la teren

Crt	Categorie folosință	Intra vilan	Suprafața (mp)	Tarla	Parcelă	Nr. topo	Observații / Referințe
1	arabil	NU	30.000	34	134	-	

## Lungime Segmente

1) Valorile lungimilor segmentelor sunt obținute din proiecție în plan.

Punct început	X / Y	Punct sfârșit	X / Y	Lungime segment (** (m)
1	428.460,13 299.732,738	2	428.820,939 299.556,28	401.647
2	428.820,939 299.556,28	3	428.860,538 299.620,004	75.026
3	428.860,538 299.620,004	4	428.499,241 299.796,7	402.19
4	428.499,241 299.796,7	1	428.460,13 299.732,738	74.972

**\*\* Lungimile segmentelor sunt determinate în planul de proiecție Stereo 70 și sunt rotunjite la 1 milimetru.**

**\*\*\* Distanța dintre puncte este formată din segmente cumulate ce sunt mai mici decât valoarea 1 milimetru.**





**DATE DESPRE IMOBILUL NR. 6429**

Oficiul de Cadastru și Publicitate Imobiliară DOLJ  
Biroul de Cadastru și Publicitate Imobiliară Craiova

**A. Partea I. Descrierea imobilului**

TEREN Extravilan

Adresa: Jud. Dolj, T34 P135

Nr. Crt	Nr cadastral Nr. topografic	Suprafața* (mp)	Observații / Referințe
A1		5.000	Sector cadastral:38 Teren neimprejmuit;

**B. Partea II. Proprietari și acte**

Inscrieri privitoare la dreptul de proprietate și alte drepturi reale	Referințe
/	
Act Administrativ nr. TDP 136-9566, din 05/10/1993 emis de CJSDPAT DOLJ;	
B1	A1
Intabulare, drept de PROPRIETATE, dobândit prin Reconstituire, cota actuala 1/1, cota initiala 1/1 1) STANCU NICOLAE, LIPSA CNP	

**C. Partea III. SARCINI .**

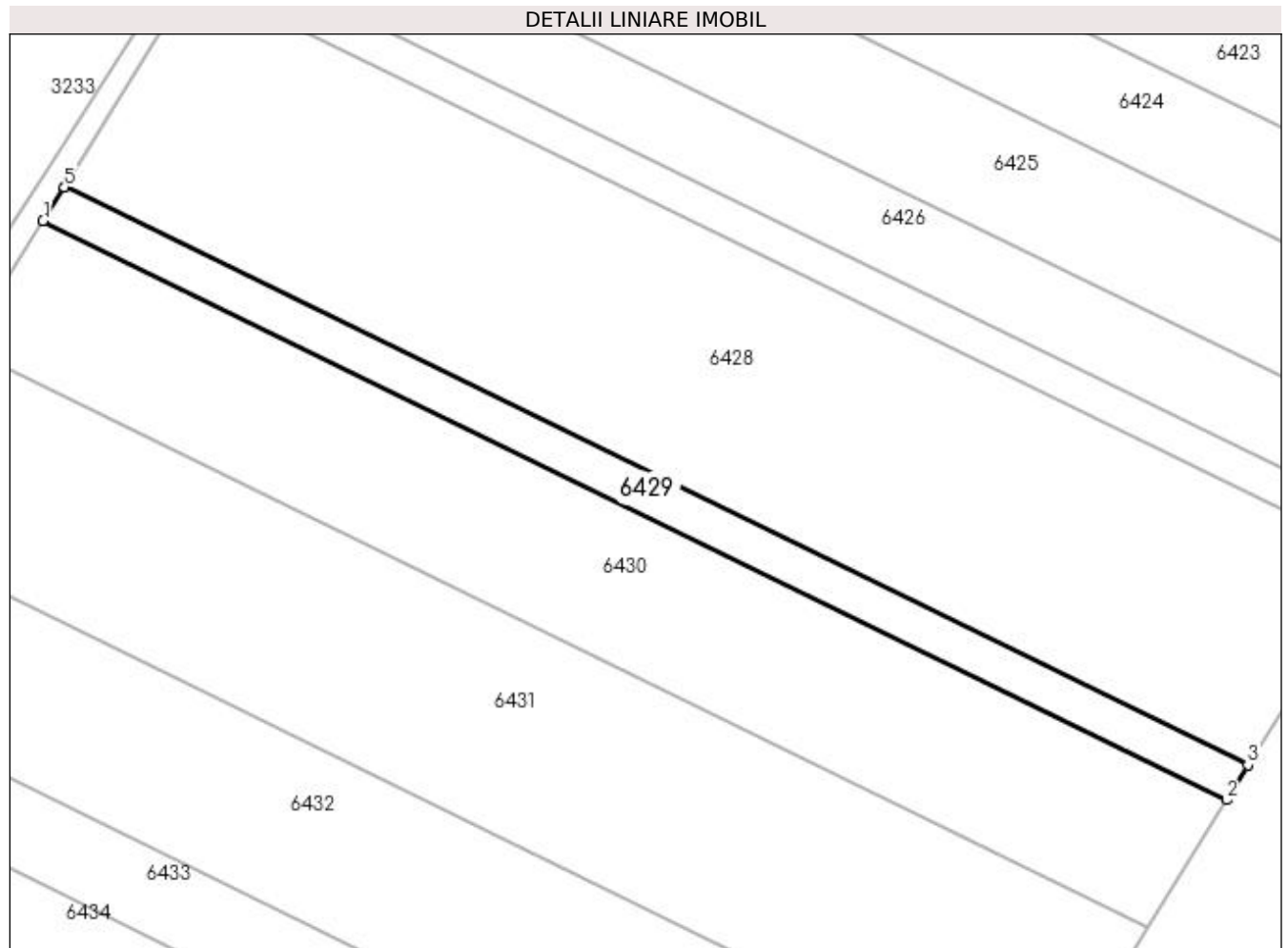
Inscrieri privind dezmembramintele dreptului de proprietate, drepturi reale de garanție și sarcini	Referințe
NU SUNT	

## Anexa Nr. 1 La Partea I

## Teren

Nr cadastral	Suprafața (mp)*	Observații / Referințe
	5.000	

\* Suprafața este determinată în planul de proiecție Stereo 70.



## Date referitoare la teren

Crt	Categorie folosință	Intra vilan	Suprafața (mp)	Tarla	Parcelă	Nr. topo	Observații / Referințe
1	arabil	NU	5.000	34	135	-	

## Lungime Segmente

1) Valorile lungimilor segmentelor sunt obținute din proiecție în plan.

Punct început	X / Y	Punct sfârșit	X / Y	Lungime segment (** (m)
1	428.453,45 299.722,148	2	428.814,336 299.545,653	401.733
2	428.814,336 299.545,653	3	428.820,939 299.556,28	12.511
3	428.820,939 299.556,28	4	428.460,13 299.732,738	401.647
4	428.460,13 299.732,738	5	428.459,927 299.732,407	0.388
5	428.459,927 299.732,407	1	428.453,45 299.722,148	12.133

**\*\* Lungimile segmentelor sunt determinate în planul de proiecție Stereo 70 și sunt rotunjite la 1 milimetru.**

**\*\*\* Distanța dintre puncte este formată din segmente cumulate ce sunt mai mici decât valoarea 1 milimetru.**



**DATE DESPRE IMOBILUL NR. 6430**

Oficiul de Cadastru și Publicitate Imobiliară DOLJ  
Biroul de Cadastru și Publicitate Imobiliară Craiova

**A. Partea I. Descrierea imobilului**

TEREN Extravilan

Adresa: Jud. Dolj, T34 P136

Nr. Crt	Nr cadastral Nr. topografic	Suprafața* (mp)	Observații / Referințe
A1		18.200	Sector cadastral:38 Teren neimprejmuit;

**B. Partea II. Proprietari și acte**

Inscrieri privitoare la dreptul de proprietate și alte drepturi reale		Referințe
/		
Act Administrativ nr. TDP 185-9566, din 08/11/1993 emis de CJSDPAT DOLJ;		
B1	Intabulare, drept de PROPRIETATE, dobandit prin Reconstituire, cota actuala 1/1, cota initiala 1/1 1) <b>STOIAN PAUL</b> , LIPSA CNP	A1

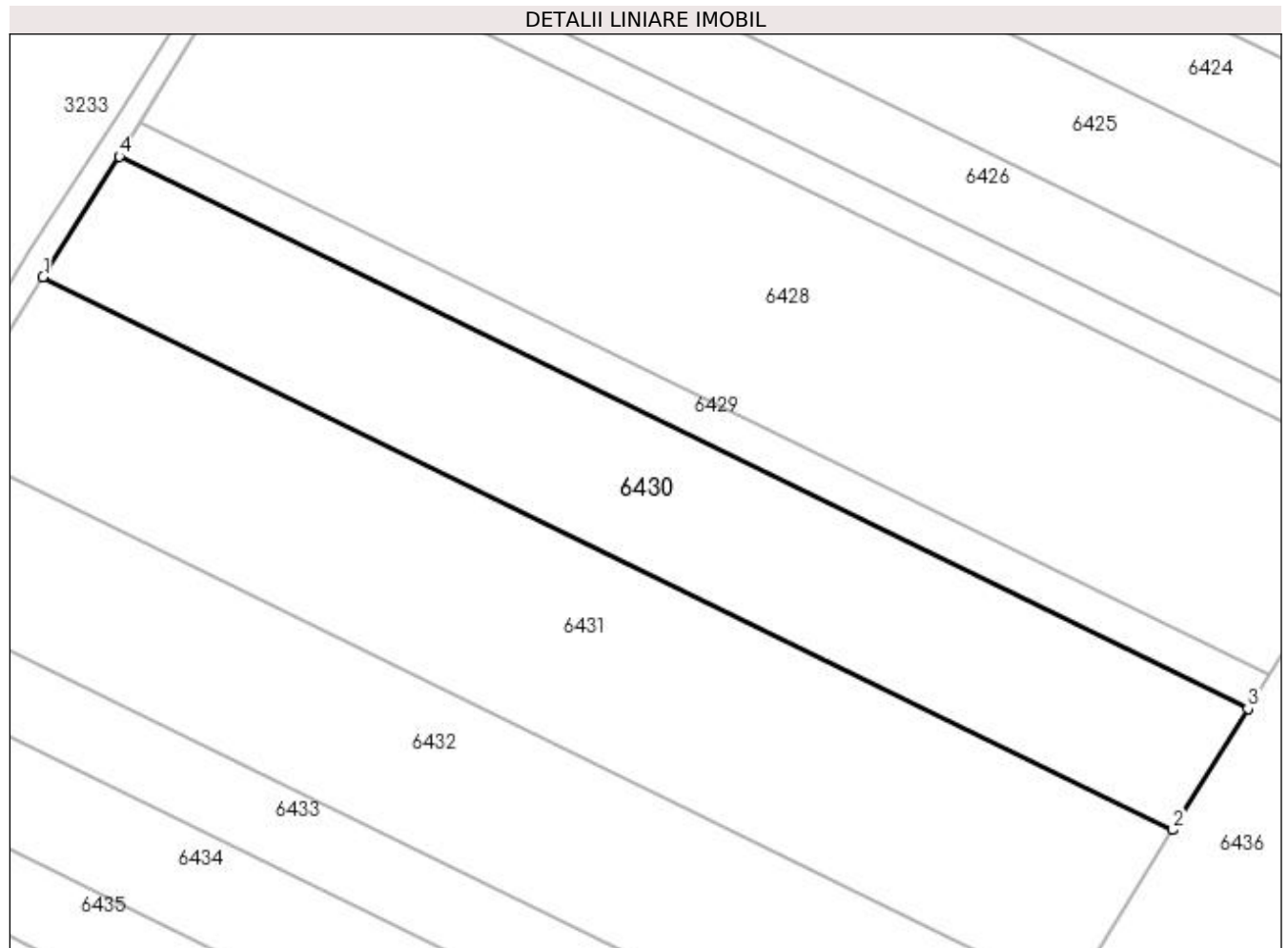
**C. Partea III. SARCINI .**

Inscrieri privind dezmembramintele dreptului de proprietate, drepturi reale de garanție și sarcini	Referințe
NU SUNT	

**Anexa Nr. 1 La Partea I****Teren**

Nr cadastral	Suprafața (mp)*	Observații / Referințe
	18.200	

\* Suprafața este determinată în planul de proiecție Stereo 70.

**Date referitoare la teren**

Crt	Categorie folosință	Intra vilan	Suprafața (mp)	Tarla	Parcelă	Nr. topo	Observații / Referințe
1	arabil	NU	18.200	34	136	-	

**Lungime Segmente**

1) Valorile lungimilor segmentelor sunt obținute din proiecție în plan.

Punct început	X / Y	Punct sfârșit	X / Y	Lungime segment (** (m)
1	428.429,131 299.683,63	2	428.790,311 299.506,992	402.06
2	428.790,311 299.506,992	3	428.814,336 299.545,653	45.518
3	428.814,336 299.545,653	4	428.453,45 299.722,148	401.733
4	428.453,45 299.722,148	1	428.429,131 299.683,63	45.553

**\*\* Lungimile segmentelor sunt determinate în planul de proiecție Stereo 70 și sunt rotunjite la 1 milimetru.**

**\*\*\* Distanța dintre puncte este formată din segmente cumulate ce sunt mai mici decât valoarea 1 milimetru.**





**DATE DESPRE IMOBILUL NR. 6431**

Oficiul de Cadastru și Publicitate Imobiliară DOLJ  
Biroul de Cadastru și Publicitate Imobiliară Craiova

**A. Partea I. Descrierea imobilului**

TEREN Extravilan

Adresa: Jud. Dolj, T34 P151/1

Nr. Crt	Nr cadastral Nr. topografic	Suprafața* (mp)	Observații / Referințe
A1		25.000	Sector cadastral:38 Teren neimprejmuit;

**B. Partea II. Proprietari și acte**

Inscrieri privitoare la dreptul de proprietate și alte drepturi reale	Referințe
/	
Act Administrativ nr. TDP 174-9566, din 04/11/1993 emis de CJSDPAT DOLJ;	
B1	A1
Intabulare, drept de PROPRIETATE, dobândit prin Reconstituire, cota actuala 1/1, cota initiala 1/1 1) GRIGORE O. ION, LIPSA CNP	

**C. Partea III. SARCINI .**

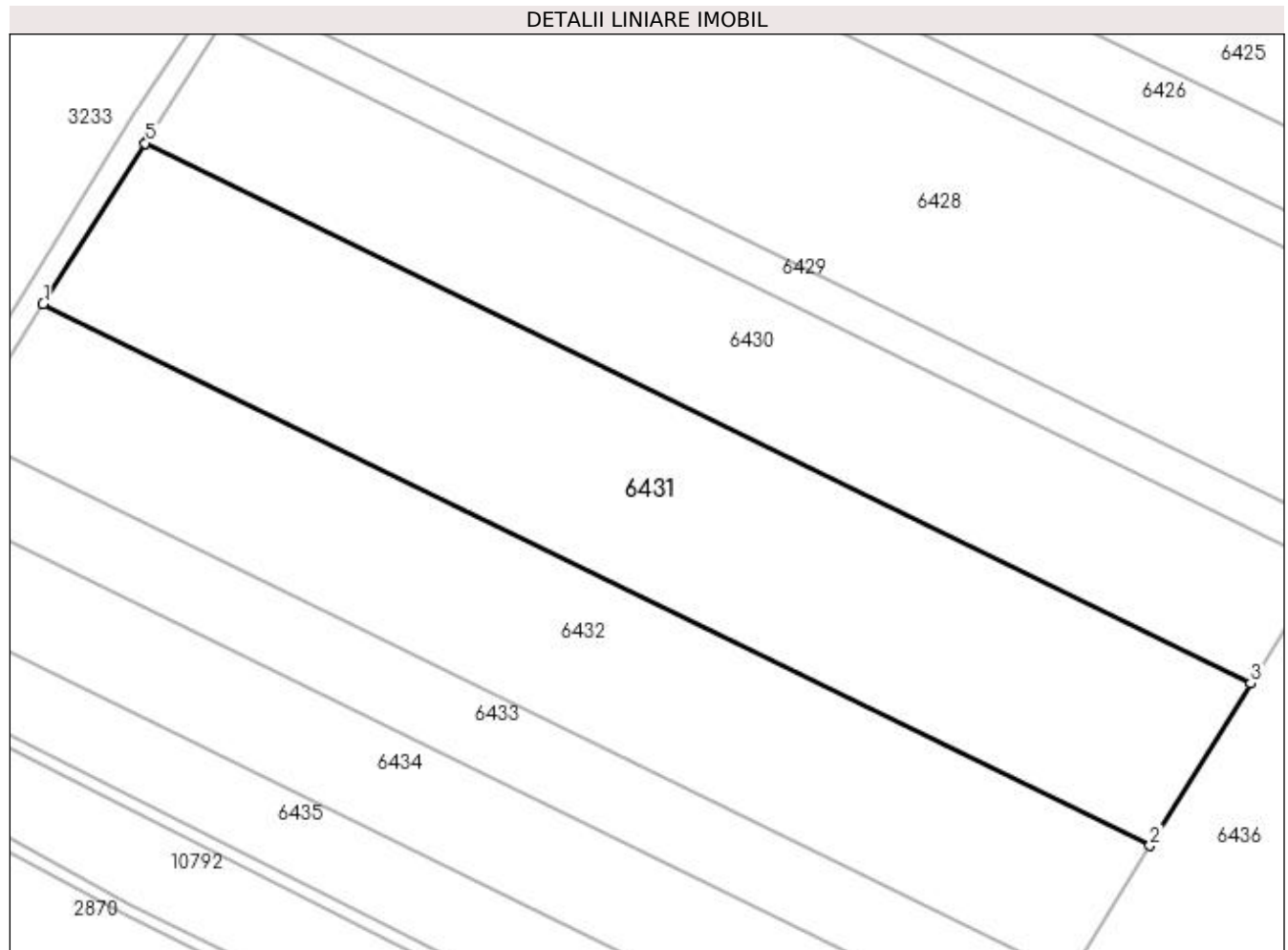
Inscrieri privind dezmembramintele dreptului de proprietate, drepturi reale de garanție și sarcini	Referințe
NU SUNT	

## Anexa Nr. 1 La Partea I

## Teren

Nr cadastral	Suprafața (mp)*	Observații / Referințe
	25.000	

\* Suprafața este determinată în planul de proiecție Stereo 70.



## Date referitoare la teren

Crt	Categorie folosință	Intra vilan	Suprafața (mp)	Tarla	Parcelă	Nr. topo	Observații / Referințe
1	arabil	NU	25.000	34	151/1	-	

## Lungime Segmente

1) Valorile lungimilor segmentelor sunt obținute din proiecție în plan.

Punct început	X / Y	Punct sfârșit	X / Y	Lungime segment (** (m)
1	428.395,575 299.630,881	2	428.757,351 299.453,951	402.723
2	428.757,351 299.453,951	3	428.790,311 299.506,992	62.448
3	428.790,311 299.506,992	4	428.429,131 299.683,63	402.06
4	428.429,131 299.683,63	5	428.428,966 299.683,369	0.309
5	428.428,966 299.683,369	1	428.395,575 299.630,881	62.209

**\*\* Lungimile segmentelor sunt determinate în planul de proiecție Stereo 70 și sunt rotunjite la 1 milimetru.**

**\*\*\* Distanța dintre puncte este formată din segmente cumulate ce sunt mai mici decât valoarea 1 milimetru.**



**DATE DESPRE IMOBILUL NR. 6432**

Oficiul de Cadastru și Publicitate Imobiliară DOLJ  
Biroul de Cadastru și Publicitate Imobiliară Craiova

**A. Partea I. Descrierea imobilului**

TEREN Extravilan

Adresa: Jud. Dolj, T34 P138/2

Nr. Crt	Nr cadastral Nr. topografic	Suprafața* (mp)	Observații / Referințe
A1		20.000	Sector cadastral:38 Teren neimprejmuit;

**B. Partea II. Proprietari și acte**

Inscrieri privitoare la dreptul de proprietate și alte drepturi reale	Referințe
/	
Act Administrativ nr. TDP 1191-1364, din 16/02/1998 emis de CJSDPAT DOLJ;	
B1	A1
Intabulare, drept de PROPRIETATE, dobândit prin Reconstituire, cota actuala 1/1, cota initiala 1/1 1) ZAMFIRESCU VICTOR, LIPSA CNP	

**C. Partea III. SARCINI .**

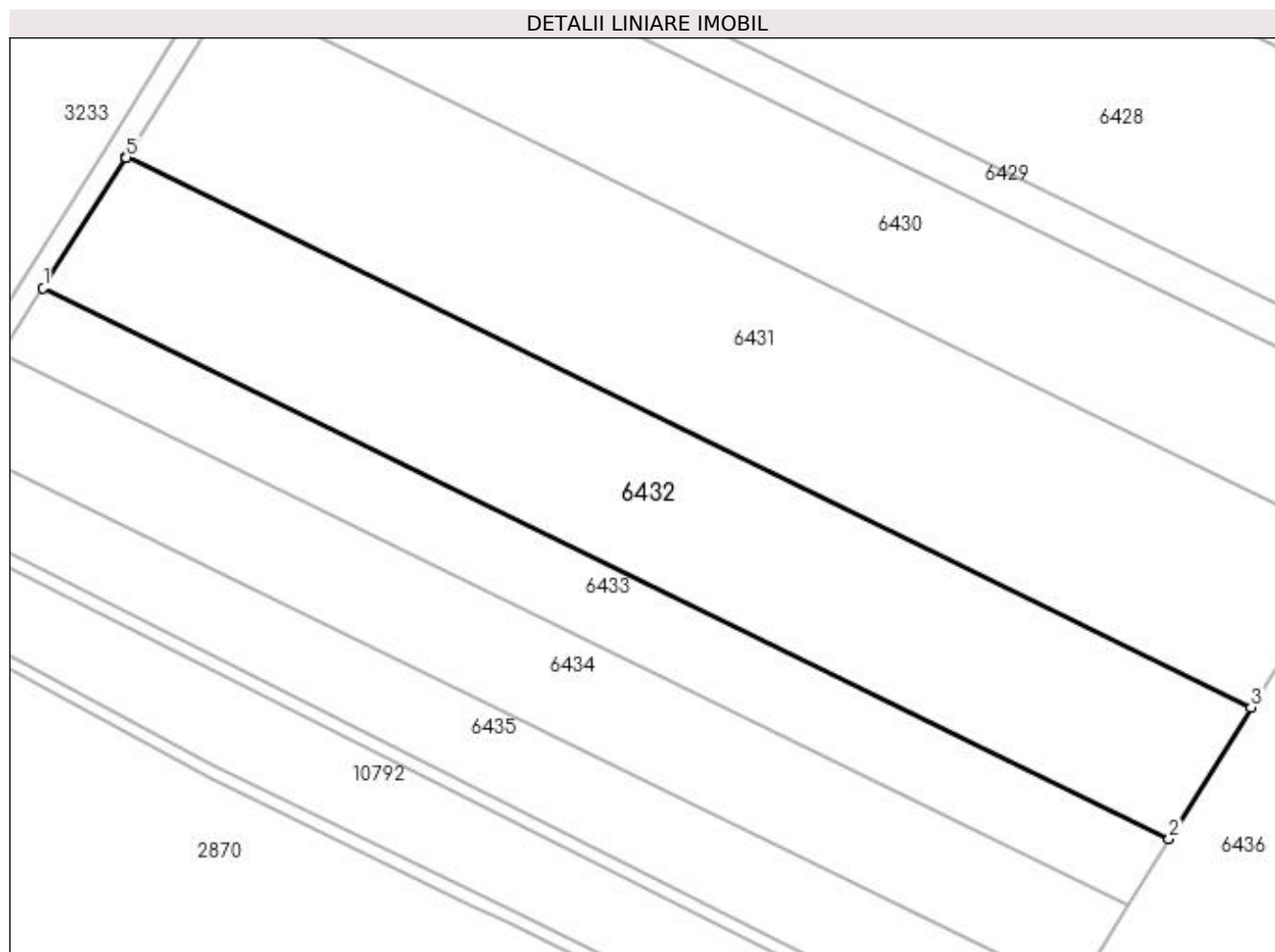
Inscrieri privind dezmembramintele dreptului de proprietate, drepturi reale de garanție și sarcini	Referințe
NU SUNT	

## Anexa Nr. 1 La Partea I

## Teren

Nr cadastral	Suprafața (mp)*	Observații / Referințe
	20.000	

\* Suprafața este determinată în planul de proiecție Stereo 70.



## Date referitoare la teren

Crt	Categorie folosință	Intravilan	Suprafața (mp)	Tarla	Parcelă	Nr. topo	Observații / Referințe
1	arabil	NU	20.000	34	138/2	-	

## Lungime Segmente

1) Valorile lungimilor segmentelor sunt obținute din proiecție în plan.

Punct început	X / Y	Punct sfârșit	X / Y	Lungime segment (** (m)
1	428.368,769 299.588,744	2	428.731,023 299.411,581	403.255
2	428.731,023 299.411,581	3	428.757,351 299.453,951	49.884
3	428.757,351 299.453,951	4	428.395,575 299.630,881	402.723
4	428.395,575 299.630,881	5	428.395,462 299.630,703	0.211
5	428.395,462 299.630,703	1	428.368,769 299.588,744	49.73

**\*\* Lungimile segmentelor sunt determinate în planul de proiecție Stereo 70 și sunt rotunjite la 1 milimetru.**

**\*\*\* Distanța dintre puncte este formată din segmente cumulate ce sunt mai mici decât valoarea 1 milimetru.**





**DATE DESPRE IMOBILUL NR. 6433**

Oficiul de Cadastru și Publicitate Imobiliară DOLJ  
Biroul de Cadastru și Publicitate Imobiliară Craiova

**A. Partea I. Descrierea imobilului**

TEREN Extravilan

Adresa: Jud. Dolj, T34 P138

Nr. Crt	Nr cadastral Nr. topografic	Suprafața* (mp)	Observații / Referințe
A1	32142	10.000	Sector cadastral:38 Teren neimprejmuit;

**B. Partea II. Proprietari și acte**

Inscrieri privitoare la dreptul de proprietate și alte drepturi reale		Referințe
<b>23313 / 22/01/2018</b>		
Act Notarial nr. contract de vanzare cumparare aut nr 84, din 22/01/2018 emis de NP Bazgu Mariana;		
B1	Intabulare, drept de PROPRIETATE, dobandit prin Conventie, cota actuala 1/1, cota initiala 1/1 1) Ghita Paul 2) GHIȚĂ ANICA	A1

**C. Partea III. SARCINI .**

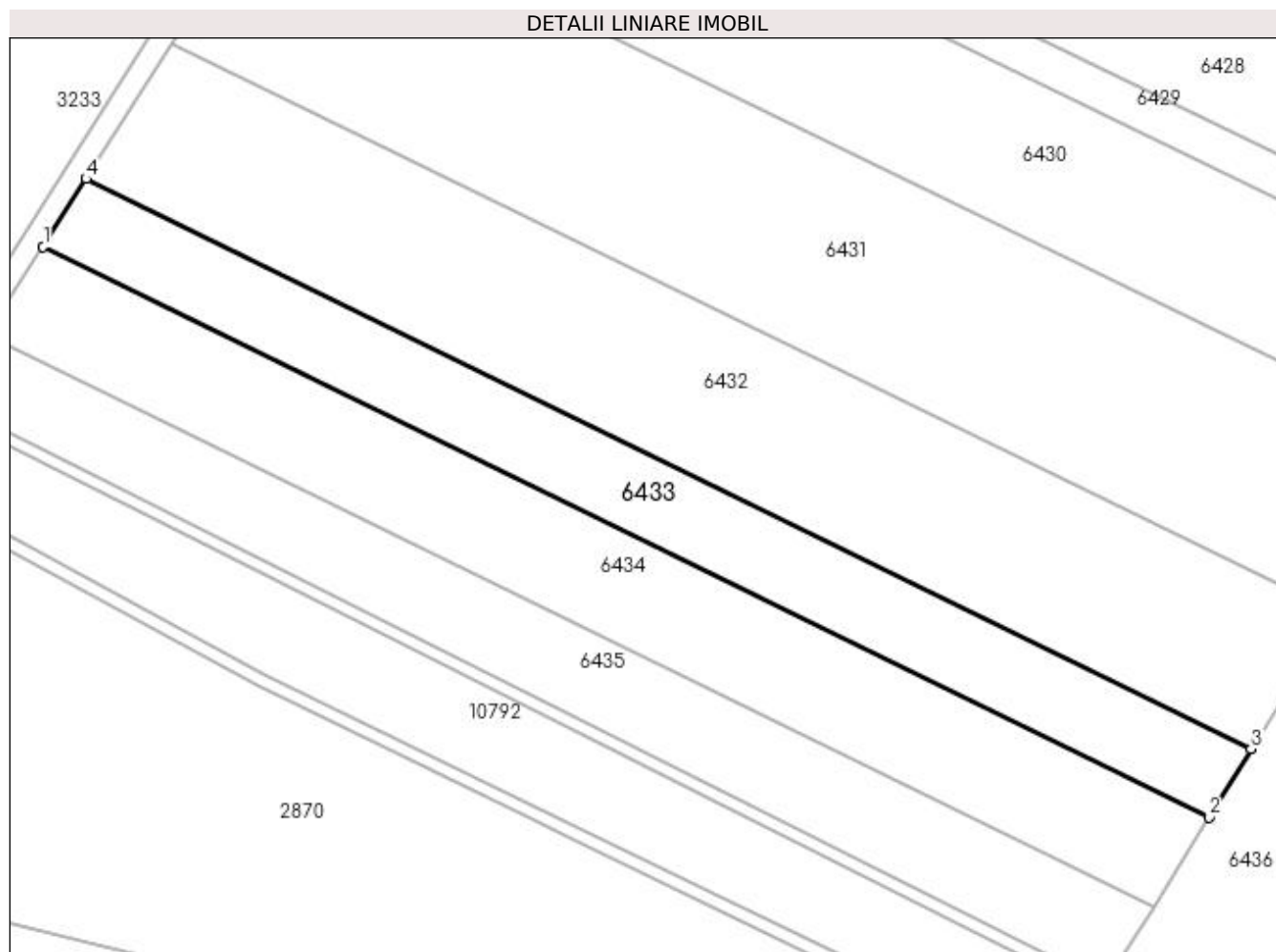
Inscrieri privind dezmembramentele dreptului de proprietate, drepturi reale de garanție și sarcini	Referințe
NU SUNT	

## Anexa Nr. 1 La Partea I

## Teren

Nr cadastral	Suprafața (mp)*	Observații / Referințe
32142	10.000	

\* Suprafața este determinată în planul de proiecție Stereo 70.



## Date referitoare la teren

Crt	Categorie folosință	Intra vilan	Suprafața (mp)	Tarla	Parcelă	Nr. topo	Observații / Referințe
1	arabil	NU	10.000	34	138	-	

## Lungime Segmente

1) Valorile lungimilor segmentelor sunt obținute din proiecție în plan.

Punct început	X / Y	Punct sfârșit	X / Y	Lungime segment (** (m)
1	428.355,38 299.567,697	2	428.717,871 299.390,417	403.519
2	428.717,871 299.390,417	3	428.731,023 299.411,581	24.918
3	428.731,023 299.411,581	4	428.368,769 299.588,744	403.255
4	428.368,769 299.588,744	1	428.355,38 299.567,697	24.945

**\*\* Lungimile segmentelor sunt determinate în planul de proiecție Stereo 70 și sunt rotunjite la 1 milimetru.**

**\*\*\* Distanța dintre puncte este formată din segmente cumulate ce sunt mai mici decât valoarea 1 milimetru.**



**DATE DESPRE IMOBILUL NR. 6434**

Oficiul de Cadastru și Publicitate Imobiliară DOLJ  
Biroul de Cadastru și Publicitate Imobiliară Craiova

**A. Partea I. Descrierea imobilului**

TEREN Extravilan

Adresa: Jud. Dolj, T34 P138

Nr. Crt	Nr cadastral Nr. topografic	Suprafața* (mp)	Observații / Referințe
A1	32143	13.110	Sector cadastral:38 Teren neimprejmuit;

**B. Partea II. Proprietari și acte**

Inscrieri privitoare la dreptul de proprietate și alte drepturi reale	Referințe
<b>23308 / 22/01/2018</b>	
Act Administrativ nr. TDP nr 85-59434, din 03/08/1993 emis de CJSDPAT DOLJ;	
B1	A1
Intabulare, drept de PROPRIETATE, dobândit prin Reconstituire, cota actuala 1/1, cota initiala 1/1 1) JOIȚA MARIN	

**C. Partea III. SARCINI .**

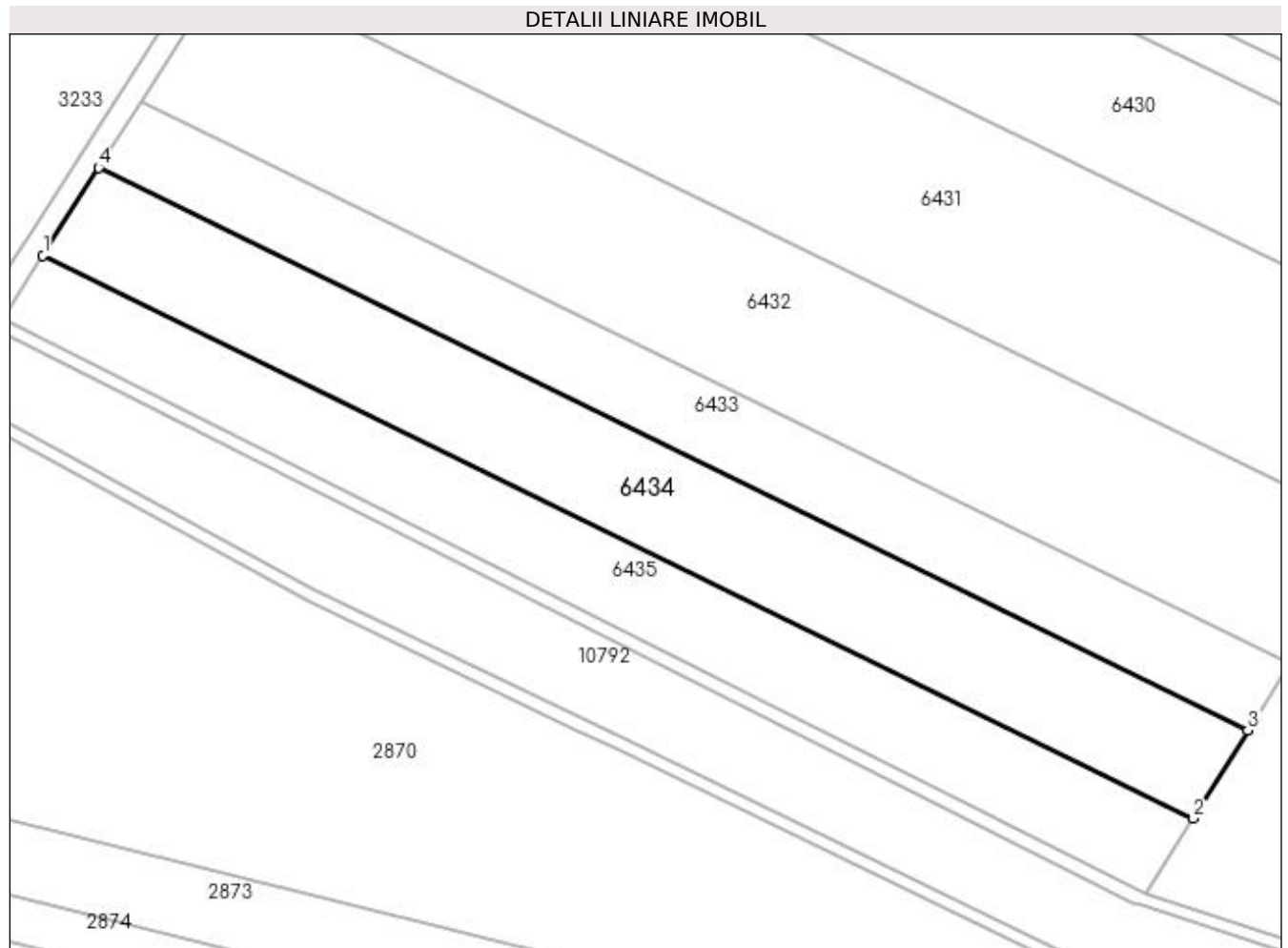
Inscrieri privind dezmembramintele dreptului de proprietate, drepturi reale de garanție și sarcini	Referințe
NU SUNT	

## Anexa Nr. 1 La Partea I

## Teren

Nr cadastral	Suprafața (mp)*	Observații / Referințe
32143	13.110	

\* Suprafața este determinată în planul de proiecție Stereo 70.



## Date referitoare la teren

Crt	Categorie folosință	Intra vilan	Suprafața (mp)	Tarla	Parcelă	Nr. topo	Observații / Referințe
1	arabil	NU	13.110	34	138	-	

## Lungime Segmente

1) Valorile lungimilor segmentelor sunt obținute din proiecție în plan.

Punct început	X / Y	Punct sfârșit	X / Y	Lungime segment (** (m)
1	428.337,839 299.540,124	2	428.700,643 299.362,691	403.868
2	428.700,643 299.362,691	3	428.717,871 299.390,417	32.643
3	428.717,871 299.390,417	4	428.355,38 299.567,697	403.519
4	428.355,38 299.567,697	1	428.337,839 299.540,124	32.68

**\*\* Lungimile segmentelor sunt determinate în planul de proiecție Stereo 70 și sunt rotunjite la 1 milimetru.**

**\*\*\* Distanța dintre puncte este formată din segmente cumulate ce sunt mai mici decât valoarea 1 milimetru.**





**DATE DESPRE IMOBILUL NR. 6435**

Oficiul de Cadastru și Publicitate Imobiliară DOLJ  
Biroul de Cadastru și Publicitate Imobiliară Craiova

**A. Partea I. Descrierea imobilului**

TEREN Extravilan

Adresa: Jud. Dolj, T34 P139

Nr. Crt	Nr cadastral Nr. topografic	Suprafața* (mp)	Observații / Referințe
A1	31230	10.504	Sector cadastral:38 Teren neimprejmut;

**B. Partea II. Proprietari și acte**

Inscrieri privitoare la dreptul de proprietate și alte drepturi reale		Referințe
<b>19560 / 21/02/2014</b>		
Act Notarial nr. CVC AUT 155, din 20/02/2014 emis de Bazgu Mariana;		
B1	Intabulare, drept de PROPRIETATE, dobandit prin Conventie, cota actuala 1/1, cota initiala 1/1 1) SC BROROMOS IMPEX SRL, CIF:9789804	A1
<b>167298 / 08/07/2021</b>		
Act Notarial nr. contract de ipoteca aut 568, din 06/07/2021 emis de Bazgu Mariana;		
B2	Se noteaza interdictiile de instrainare, grevare, inchiriere, dezmembrare, demolare, alipire, construire, amenajare, restructurare 1) OTP BANK ROMÂNIA S.A., CIF:7926069	A1
<b>266863 / 05/11/2021</b>		
Act Notarial nr. 1140-contract de ipoteca, din 03/11/2021 emis de Bazgu Mariana;		
B3	se noteaza interdictiile de instrainare, grevare , inchiriere, dezmembrare, alipire, construire, demolare, restructurare si amenajare 1) OTP BANK ROMÂNIA S.A., CIF:7926069	A1

**C. Partea III. SARCINI**


Inscrieri privind dezmembramintele dreptului de proprietate, drepturi reale de garanție și sarcini		Referințe
<b>167298 / 08/07/2021</b>		
Act Notarial nr. contract de ipoteca aut 568, din 06/07/2021 emis de Bazgu Mariana;		
C1	Intabulare, drept de IPOTECA, Valoare:2606765 RON, plus celelalte obligatii de plata aferente creditului 1) OTP BANK ROMÂNIA S.A., CIF:7926069	A1
C2	Intabulare, drept de IPOTECA, Valoare:971000 RON, plus celelalte obligatii de plata aferente creditului 1) OTP BANK ROMÂNIA S.A., CIF:7926069	A1
C3	Intabulare, drept de IPOTECA, Valoare:580000 RON, plus celelalte obligatii de plata aferente creditului 1) OTP BANK ROMÂNIA S.A., CIF:7926069	A1
<b>266863 / 05/11/2021</b>		
Act Notarial nr. 1140-contract de ipoteca, din 03/11/2021 emis de Bazgu Mariana;		
C4	Intabulare, drept de IPOTECA, Valoare:5000000 LEIPlus celelalte obligatii de plata aferente creditului 1) OTP BANK ROMÂNIA S.A., CIF:7926069	A1

## Anexa Nr. 1 La Partea I

## Teren

Nr cadastral	Suprafața (mp)*	Observații / Referințe
31230	10.504	

\* Suprafața este determinată în planul de proiecție Stereo 70.



## Date referitoare la teren

Crt	Categorie folosință	Intra vilan	Suprafața (mp)	Tarla	Parcelă	Nr. topo	Observații / Referințe
1	arabil	NU	10.504	34	139	-	

## Lungime Segmente

1) Valorile lungimilor segmentelor sunt obținute din proiecție în plan.

Punct început	X / Y	Punct sfârșit	X / Y	Lungime segment (** (m)
1	428.324,993 299.519,931	2	428.683,268 299.339,809	401.005
2	428.683,268 299.339,809	3	428.685,888 299.338,947	2.758
3	428.685,888 299.338,947	4	428.700,643 299.362,691	27.955
4	428.700,643 299.362,691	5	428.337,839 299.540,124	403.868
5	428.337,839 299.540,124	6	428.337,816 299.540,087	0.044

Punct început	X / Y	Punct sfârșit	X / Y	Lungime segment (** (m)
6	428.337,816 299.540,087	1	428.324,993 299.519,931	23.889

\*\* Lungimile segmentelor sunt determinate în planul de proiecție Stereo 70 și sunt rotunjite la 1 milimetru.

\*\*\* Distanța dintre puncte este formată din segmente cumulate ce sunt mai mici decât valoarea 1 milimetru.



**DATE DESPRE IMOBILUL NR. 6436**

Oficiul de Cadastru și Publicitate Imobiliară DOLJ  
Biroul de Cadastru și Publicitate Imobiliară Craiova

**A. Partea I. Descrierea imobilului**

TEREN Extravilan

Adresa: Jud. Dolj, T34 P140

Nr. Crt	Nr cadastral Nr. topografic	Suprafața* (mp)	Observații / Referințe
A1		30.000	Sector cadastral:38 Teren neimprejmuit;

**B. Partea II. Proprietari și acte**

Inscrieri privitoare la dreptul de proprietate și alte drepturi reale		Referințe
/		
Act Notarial nr. APV 2554, din 21/12/2017 emis de BIN Ghizdavu Stela;		
B1	Intabulare, drept de PROPRIETATE, dobandit prin lesire Din Indiviziune, cota actuala 1/2, cota initiala 1/2 1) FRUMUȘELU DOINA 2) FLOREA ELENA	A1

**C. Partea III. SARCINI .**

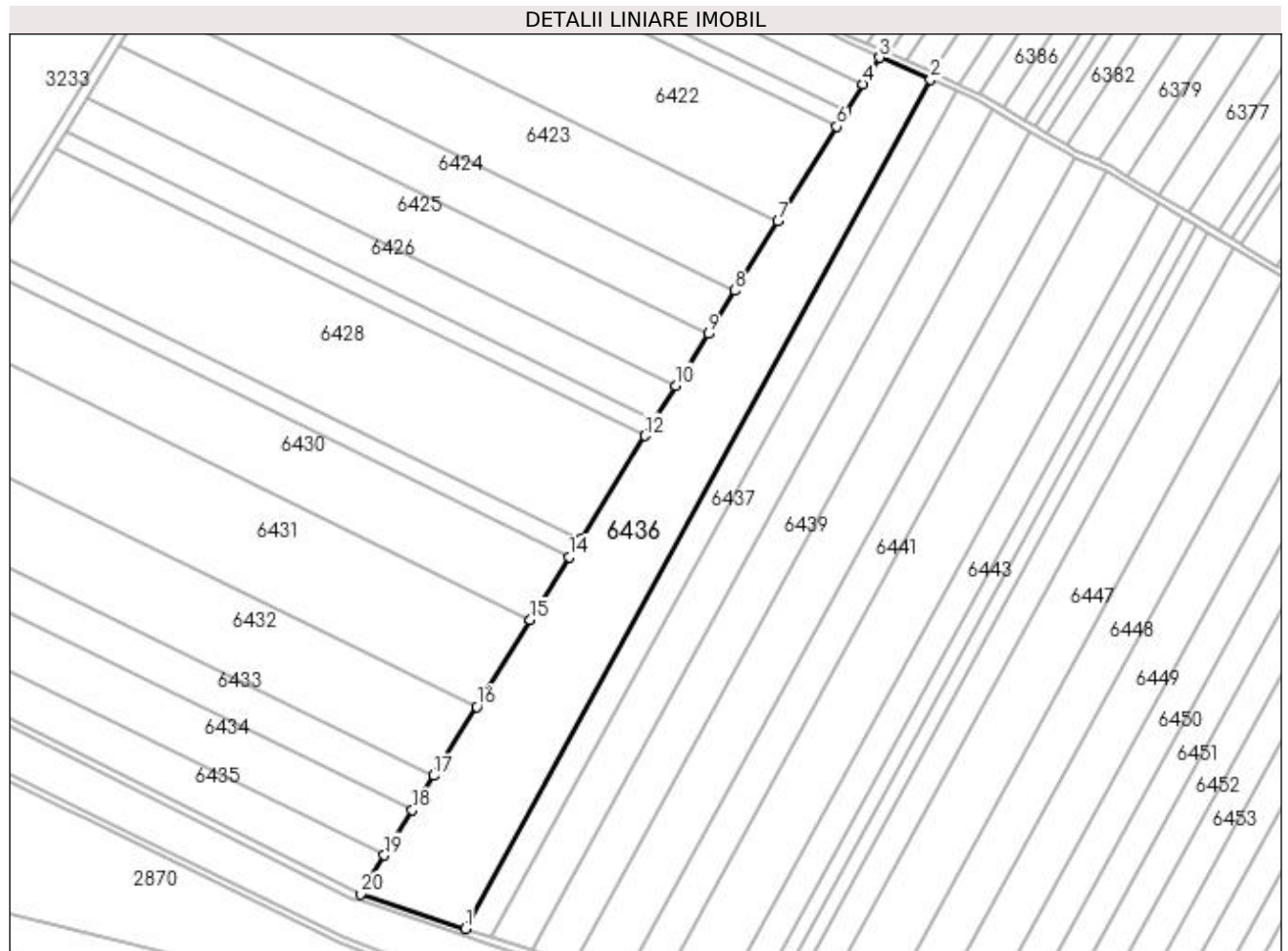
Inscrieri privind dezmembramintele dreptului de proprietate, drepturi reale de garanție și sarcini	Referințe
NU SUNT	

## Anexa Nr. 1 La Partea I

## Teren

Nr cadastral	Suprafața (mp)*	Observații / Referințe
	30.000	

\* Suprafața este determinată în planul de proiecție Stereo 70.



## Date referitoare la teren

Crt	Categorie folosință	Intravilan	Suprafața (mp)	Tarla	Parcelă	Nr. topo	Observații / Referințe
1	arabil	NU	30.000	34	140	-	

## Lungime Segmente

1) Valorile lungimilor segmentelor sunt obținute din proiecție în plan.

Punct început	X / Y	Punct sfârșit	X / Y	Lungime segment (** (m)
1	428.750,388 299.317,795	2	429.036,014 299.838,476	593.878
2	429.036,014 299.838,476	3	429.004,66 299.851,933	34.12
3	429.004,66 299.851,933	4	428.994,498 299.835,58	19.253
4	428.994,498 299.835,58	5	428.983,99 299.818,671	19.908
5	428.983,99 299.818,671	6	428.978,357 299.809,606	10.673

Punct început	X / Y	Punct sfârșit	X / Y	Lungime segment (** (m)
6	428.978,357 299.809,606	7	428.942,206 299.751,429	68.494
7	428.942,206 299.751,429	8	428.915,886 299.709,074	49.867
8	428.915,886 299.709,074	9	428.899,424 299.682,583	31.189
9	428.899,424 299.682,583	10	428.879,658 299.650,773	37.451
10	428.879,658 299.650,773	11	428.866,473 299.629,555	24.981
11	428.866,473 299.629,555	12	428.860,538 299.620,004	11.245
12	428.860,538 299.620,004	13	428.820,939 299.556,28	75.026
13	428.820,939 299.556,28	14	428.814,336 299.545,653	12.511
14	428.814,336 299.545,653	15	428.790,311 299.506,992	45.518
15	428.790,311 299.506,992	16	428.757,351 299.453,951	62.448
16	428.757,351 299.453,951	17	428.731,023 299.411,581	49.884
17	428.731,023 299.411,581	18	428.717,871 299.390,417	24.918
18	428.717,871 299.390,417	19	428.700,643 299.362,691	32.643
19	428.700,643 299.362,691	20	428.685,888 299.338,947	27.955
20	428.685,888 299.338,947	1	428.750,388 299.317,795	67.88

\*\* Lungimile segmentelor sunt determinate în planul de proiecție Stereo 70 și sunt rotunjite la 1 milimetru.

\*\*\* Distanța dintre puncte este formată din segmente cumulate ce sunt mai mici decât valoarea 1 milimetru.





**DATE DESPRE IMOBILUL NR. 6437**

Oficiul de Cadastru și Publicitate Imobiliară DOLJ  
Biroul de Cadastru și Publicitate Imobiliară Craiova

**A. Partea I. Descrierea imobilului**

TEREN Extravilan

Adresa: Jud. Dolj, TARLAUA 34, PARCELA 141

Nr. Crt	Nr cadastral Nr. topografic	Suprafața* (mp)	Observații / Referințe
A1	31167	10.000	Sector cadastral:38 Teren neimprejmut;

**B. Partea II. Proprietari și acte**

Inscrieri privitoare la dreptul de proprietate și alte drepturi reale	Referințe
<b>32910 / 19/03/2014</b>	
Act Notarial nr. Contract de vanzare cumparare aut nr 351, din 18/03/2014 emis de NP Bazgu Mariana;	
B1	Intabulare, drept de PROPRIETATE, dobandit prin Conventie, cota actuala 1/1, cota initiala 1/1 1) SC BROROMOS IMPEX SRL, CIF:9999999999999
<b>166831 / 07/07/2021</b>	
Act Notarial nr. 568-contract de ipoteca, din 06/07/2021 emis de Bazgu Mariana;	
B2	se noteaza interdictiile de instrainare, grevare, inchiriere, dezmembrare, alipire, construire, demolare, restructurare si amenajare 1) OTP BANK ROMANIA SA, CIF:7926069
<b>266235 / 04/11/2021</b>	
Act Notarial nr. Contract de ipoteca aut. nr .1140, din 03/11/2021 emis de NP Bazgu Mariana;	
B3	Se noteaza interdictiile de instrainare, grevare, inchiriere, dezmembrare, alipire, construire, demolare, restructurare si amenajare 1) OTP BANK ROMANIA SA, CIF:7926069

**C. Partea III. SARCINI**

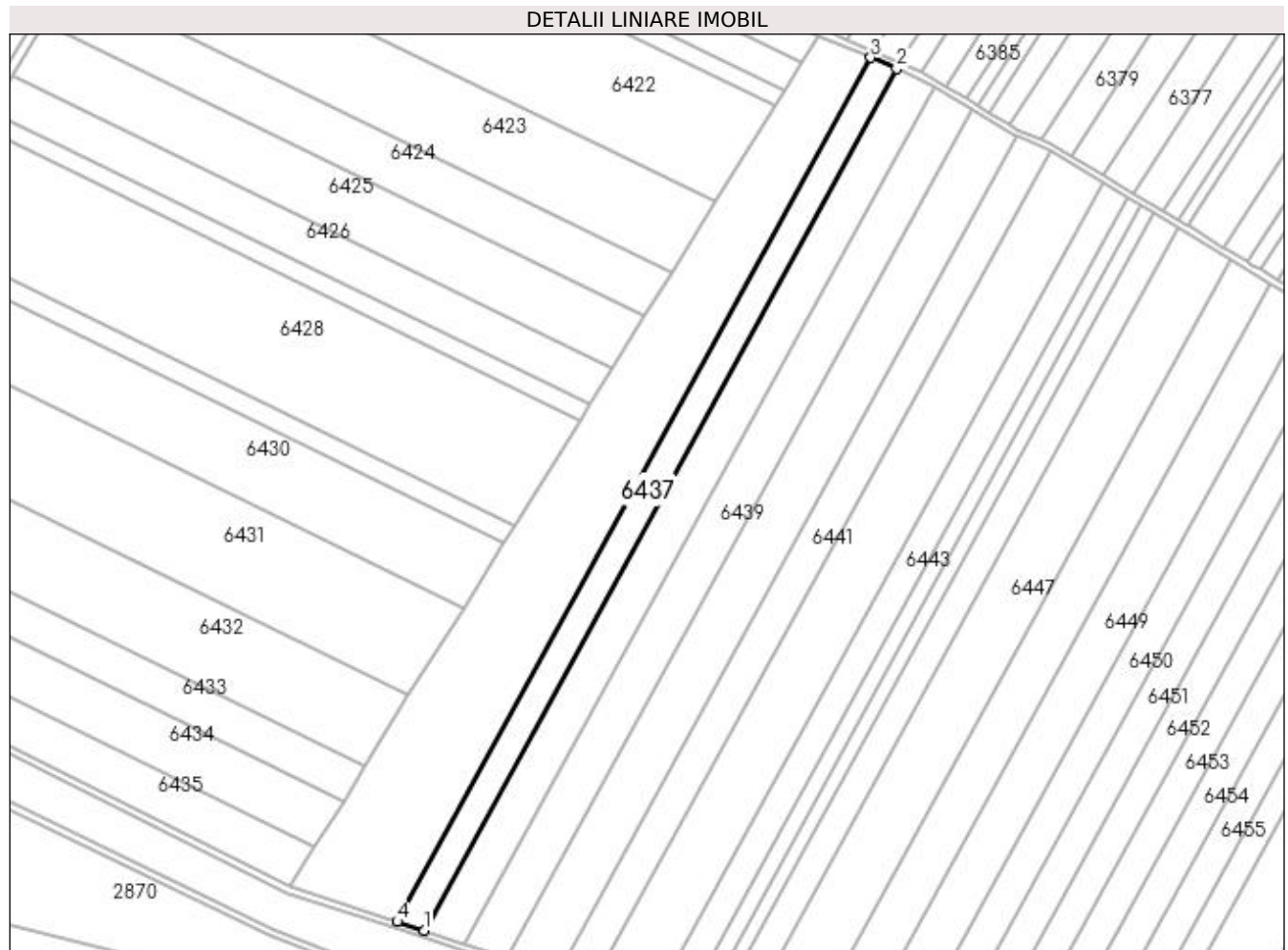
Inscrieri privind dezmembramintele dreptului de proprietate, drepturi reale de garanție și sarcini	Referințe
<b>166831 / 07/07/2021</b>	
Act Notarial nr. 568-contract de ipoteca, din 06/07/2021 emis de Bazgu Mariana;	
C1	Intabulare, drept de IPOTECA, Valoare:2606765 RON, si celelalte obligatii de plata aferente creditului 1) OTP BANK ROMANIA SA, CIF:7926069
C2	Intabulare, drept de IPOTECA, Valoare:971000 RON, si celelalte obligatii de plata aferente creditului 1) OTP BANK ROMANIA SA, CIF:7926069
C3	Intabulare, drept de IPOTECA, Valoare:580000 RON, si celelalte obligatii de plata aferente creditului 1) OTP BANK ROMANIA SA, CIF:7926069
<b>266235 / 04/11/2021</b>	
Act Notarial nr. Contract de ipoteca aut. nr .1140, din 03/11/2021 emis de NP Bazgu Mariana;	
C4	Intabulare, drept de IPOTECA, Valoare:500000 RON+alte obligatii aferente creditului 1) OTP BANK ROMANIA SA, CIF:7926069

## Anexa Nr. 1 La Partea I

## Teren

Nr cadastral	Suprafața (mp)*	Observații / Referințe
31167	10.000	

\* Suprafața este determinată în planul de proiecție Stereo 70.



## Date referitoare la teren

Crt	Categorie folosință	Intra vilan	Suprafața (mp)	Tarla	Parcelă	Nr. topo	Observații / Referințe
1	arabil	NU	10.000	34	141	-	

## Lungime Segmente

1) Valorile lungimilor segmentelor sunt obținute din proiecție în plan.

Punct început	X / Y	Punct sfârșit	X / Y	Lungime segment (** (m)
1	428.766,687 299.312,45	2	429.051,58 299.831,796	592.355
2	429.051,58 299.831,796	3	429.036,014 299.838,476	16.939
3	429.036,014 299.838,476	4	428.750,388 299.317,795	593.878
4	428.750,388 299.317,795	1	428.766,687 299.312,45	17.153

**\*\* Lungimile segmentelor sunt determinate în planul de proiecție Stereo 70 și sunt rotunjite la 1 milimetru.**

**\*\*\* Distanța dintre puncte este formată din segmente cumulate ce sunt mai mici decât valoarea 1 milimetru.**



**DATE DESPRE IMOBILUL NR. 6438**

Oficiul de Cadastru și Publicitate Imobiliară DOLJ  
Biroul de Cadastru și Publicitate Imobiliară Craiova

**A. Partea I. Descrierea imobilului**

TEREN Extravilan

Adresa: Jud. Dolj, T34 P142

Nr. Crt	Nr cadastral Nr. topografic	Suprafața* (mp)	Observații / Referințe
A1		15.000	Sector cadastral:38 Teren neimprejmuit;

**B. Partea II. Proprietari și acte**

Inscrieri privitoare la dreptul de proprietate și alte drepturi reale	Referințe
/	
Act Administrativ nr. TDP 230-2192, din 23/11/1993 emis de CJSDPAT DOLJ;	
B1	A1
Intabulare, drept de PROPRIETATE, dobândit prin Reconstituire, cota actuala 1/1, cota initiala 1/1 1) PÎRVU ION, LIPSA CNP	

**C. Partea III. SARCINI .**

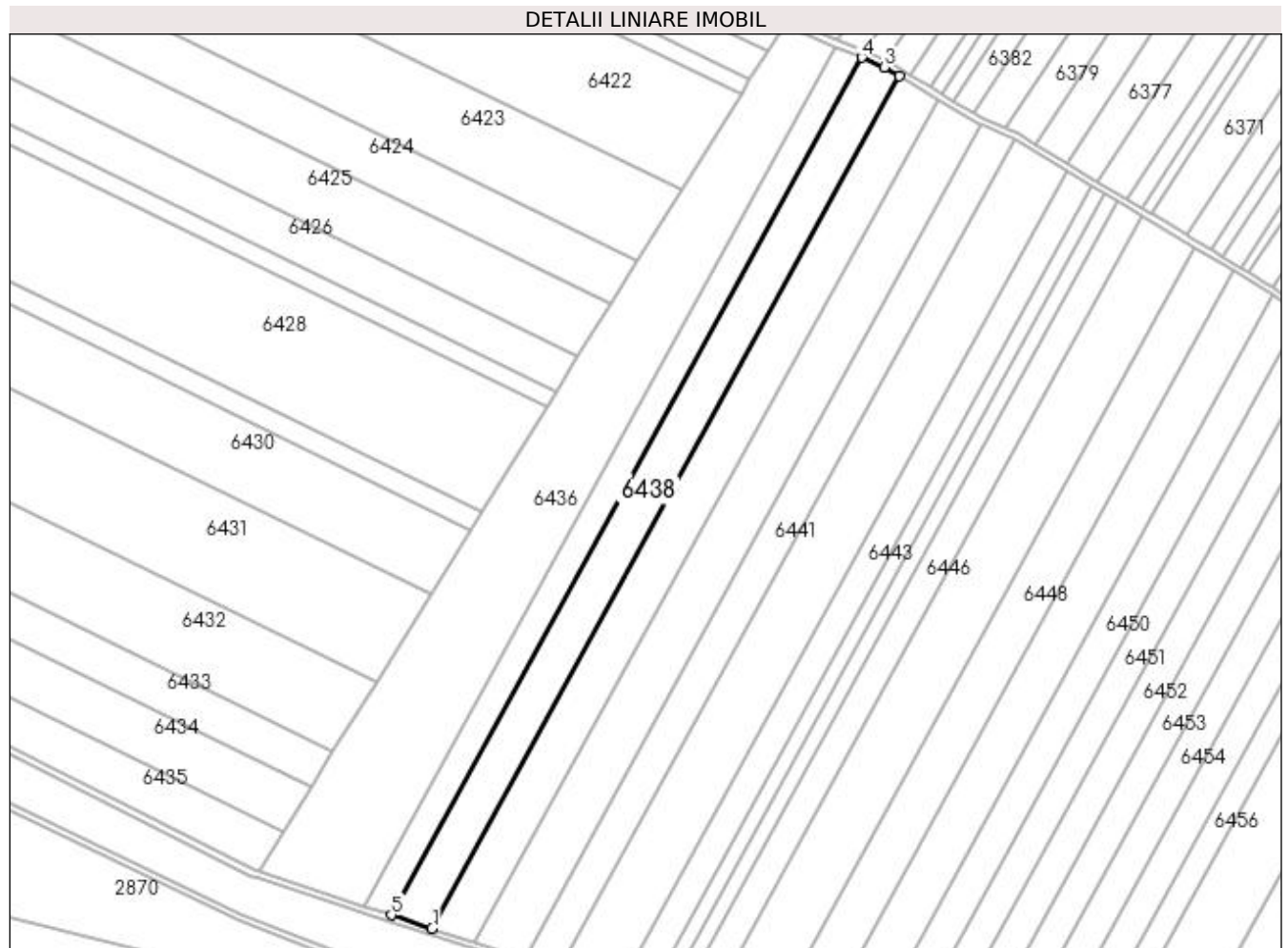
Inscrieri privind dezmembramintele dreptului de proprietate, drepturi reale de garanție și sarcini	Referințe
NU SUNT	

## Anexa Nr. 1 La Partea I

## Teren

Nr cadastral	Suprafața (mp)*	Observații / Referințe
	15.000	

\* Suprafața este determinată în planul de proiecție Stereo 70.



## Date referitoare la teren

Crt	Categorie folosință	Intra vilan	Suprafața (mp)	Tarla	Parcelă	Nr. topo	Observații / Referințe
1	arabil	NU	15.000	34	142	-	

## Lungime Segmente

1) Valorile lungimilor segmentelor sunt obținute din proiecție în plan.

Punct început	X / Y	Punct sfârșit	X / Y	Lungime segment (** (m)
1	428.791,225 299.304,403	2	429.074,339 299.820,506	588.656
2	429.074,339 299.820,506	3	429.065,279 299.825,916	10.552
3	429.065,279 299.825,916	4	429.051,58 299.831,796	14.908
4	429.051,58 299.831,796	5	428.766,687 299.312,45	592.355
5	428.766,687 299.312,45	1	428.791,225 299.304,403	25.824

**\*\* Lungimile segmentelor sunt determinate în planul de proiecție Stereo 70 și sunt rotunjite la 1 milimetru.**

**\*\*\* Distanța dintre puncte este formată din segmente cumulate ce sunt mai mici decât valoarea 1 milimetru.**





**DATE DESPRE IMOBILUL NR. 6439**

Oficiul de Cadastru și Publicitate Imobiliară DOLJ  
Biroul de Cadastru și Publicitate Imobiliară Craiova

**A. Partea I. Descrierea imobilului**

TEREN Extravilan

Adresa: Jud. Dolj, T34 P143

Nr. Crt	Nr cadastral Nr. topografic	Suprafața* (mp)	Observații / Referințe
A1	32158	15.702	Sector cadastral:38 Teren neimprejmut;

**B. Partea II. Proprietari și acte**

Inscrieri privitoare la dreptul de proprietate și alte drepturi reale		Referințe
<b>38927 / 15/02/2018</b>		
Act Notarial nr. CONTRACT DE VANZARE CUMPARARE aut nr 207, din 14/02/2018 emis de Bazgu Mariana;		
B1	Intabulare, drept de PROPRIETATE, dobandit prin Conventie, cota actuala 1/1, cota initiala 1/1 1) SC BROROMOS IMPEX SRL, CIF:9789804	A1
<b>167579 / 08/07/2021</b>		
Act Notarial nr. contract de ipoteca nr 568, din 06/07/2021 emis de Bazgu Mariana;		
B2	Se noteaza interdictiile de instrainare, grevare, inchiriere, dezmembrare, alipire, construire, demolare, restructurare si amenajare. 1) OTP BANK ROMANIA S.A., CIF:7926069	A1
<b>268472 / 09/11/2021</b>		
Act Notarial nr. contract de ipoteca aut. nr . 1140, din 03/11/2021 emis de Bazgu Mariana;		
B3	Se noteaza interdictiile de instrainare, grevare, inchiriere, dezmembrare, alipire, construire, demolare, restructurare si amenajare. 1) OTP BANK ROMANIA S.A., CIF:7926069	A1

**C. Partea III. SARCINI**

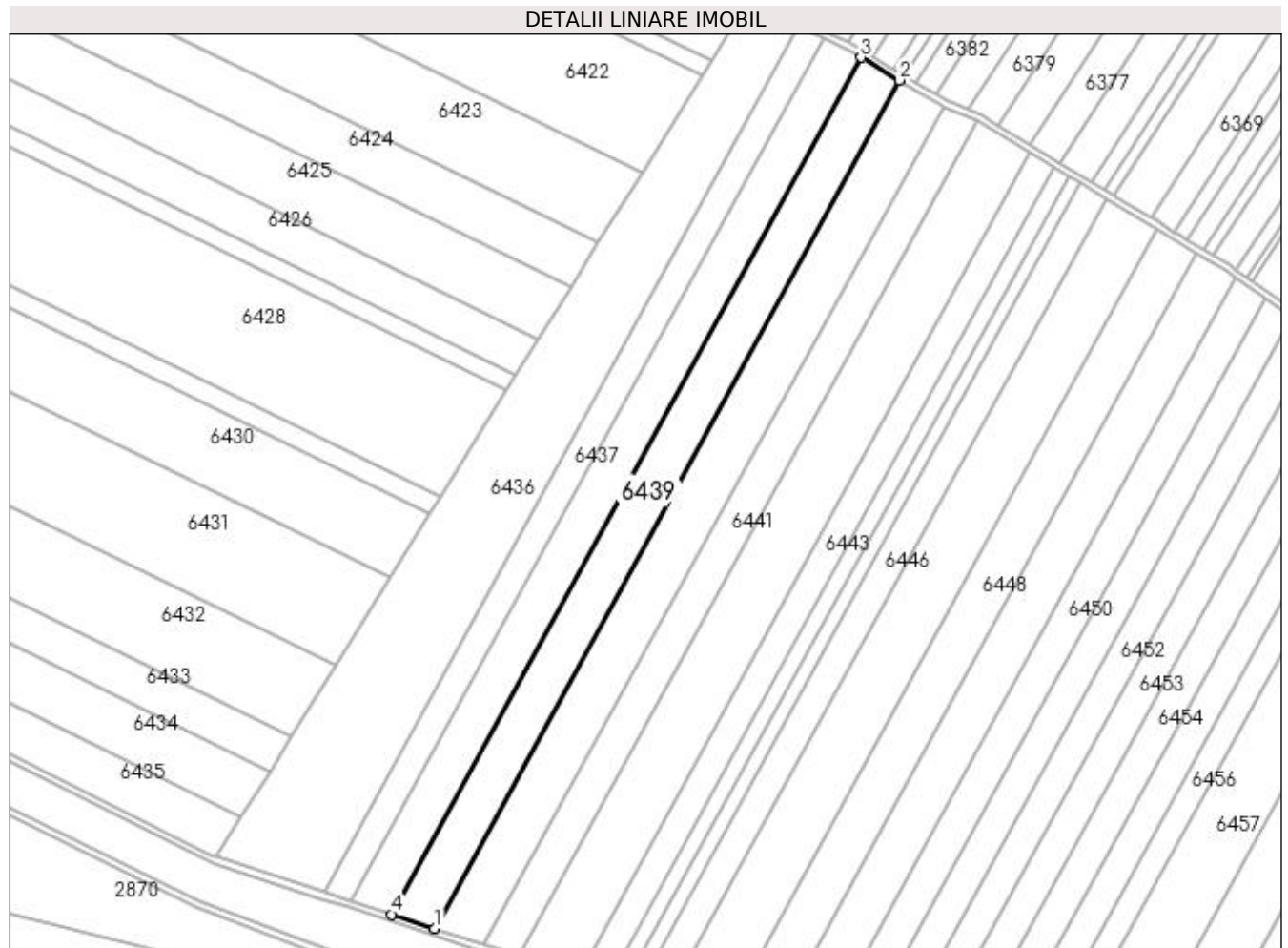
Inscrieri privind dezmembramintele dreptului de proprietate, drepturi reale de garanție și sarcini		Referințe
<b>167579 / 08/07/2021</b>		
Act Notarial nr. contract de ipoteca nr 568, din 06/07/2021 emis de Bazgu Mariana;		
C1	Intabulare, drept de IPOTECA, Valoare:2606765 RON, 971000 RON si 580000 RON si celelalte obligatii de plata aferente creditului 1) OTP BANK ROMANIA S.A., CIF:7926069	A1
<b>268472 / 09/11/2021</b>		
Act Notarial nr. contract de ipoteca aut. nr . 1140, din 03/11/2021 emis de Bazgu Mariana;		
C2	Intabulare, drept de IPOTECA, Valoare:500000 LEI+celelalte obligatii de plata aferente creditului 1) OTP BANK ROMANIA S.A., CIF:7926069	A1

## Anexa Nr. 1 La Partea I

## Teren

Nr cadastral	Suprafața (mp)*	Observații / Referințe
32158	15.702	

\* Suprafața este determinată în planul de proiecție Stereo 70.



## Date referitoare la teren

Crt	Categorie folosință	Intra vilan	Suprafața (mp)	Tarla	Parcelă	Nr. topo	Observații / Referințe
1	arabil	NU	15.702	34	143	-	

## Lungime Segmente

1) Valorile lungimilor segmentelor sunt obținute din proiecție în plan.

Punct început	X / Y	Punct sfârșit	X / Y	Lungime segment (** (m)
1	428.817,142 299.295,903	2	429.097,375 299.806,753	582.665
2	429.097,375 299.806,753	3	429.074,339 299.820,506	26.829
3	429.074,339 299.820,506	4	428.791,225 299.304,403	588.656
4	428.791,225 299.304,403	1	428.817,142 299.295,903	27.275

**\*\* Lungimile segmentelor sunt determinate în planul de proiecție Stereo 70 și sunt rotunjite la 1 milimetru.**

**\*\*\* Distanța dintre puncte este formată din segmente cumulate ce sunt mai mici decât valoarea 1 milimetru.**



**DATE DESPRE IMOBILUL NR. 6440**

Oficiul de Cadastru și Publicitate Imobiliară DOLJ  
Biroul de Cadastru și Publicitate Imobiliară Craiova

**A. Partea I. Descrierea imobilului**

TEREN Extravilan

Adresa: Jud. Dolj, T34 P144

Nr. Crt	Nr cadastral Nr. topografic	Suprafața* (mp)	Observații / Referințe
A1	32404	18.000	Sector cadastral:38 Teren neimprejmuit;

**B. Partea II. Proprietari și acte**

Inscrieri privitoare la dreptul de proprietate și alte drepturi reale	Referințe
<b>216580 / 01/11/2022</b>	
Act Notarial nr. CONTRACT DE VANZARE AUT 1912, din 15/09/2022 emis de CRETAN CARMEN MIHAELA;	
B1	A1
Intabulare, drept de PROPRIETATE, dobândit prin Conventie, cota actuala 1/1, cota initiala 1/1 1) RURAL BIOAGRICOL SRL, CIF:40247426	

**C. Partea III. SARCINI .**

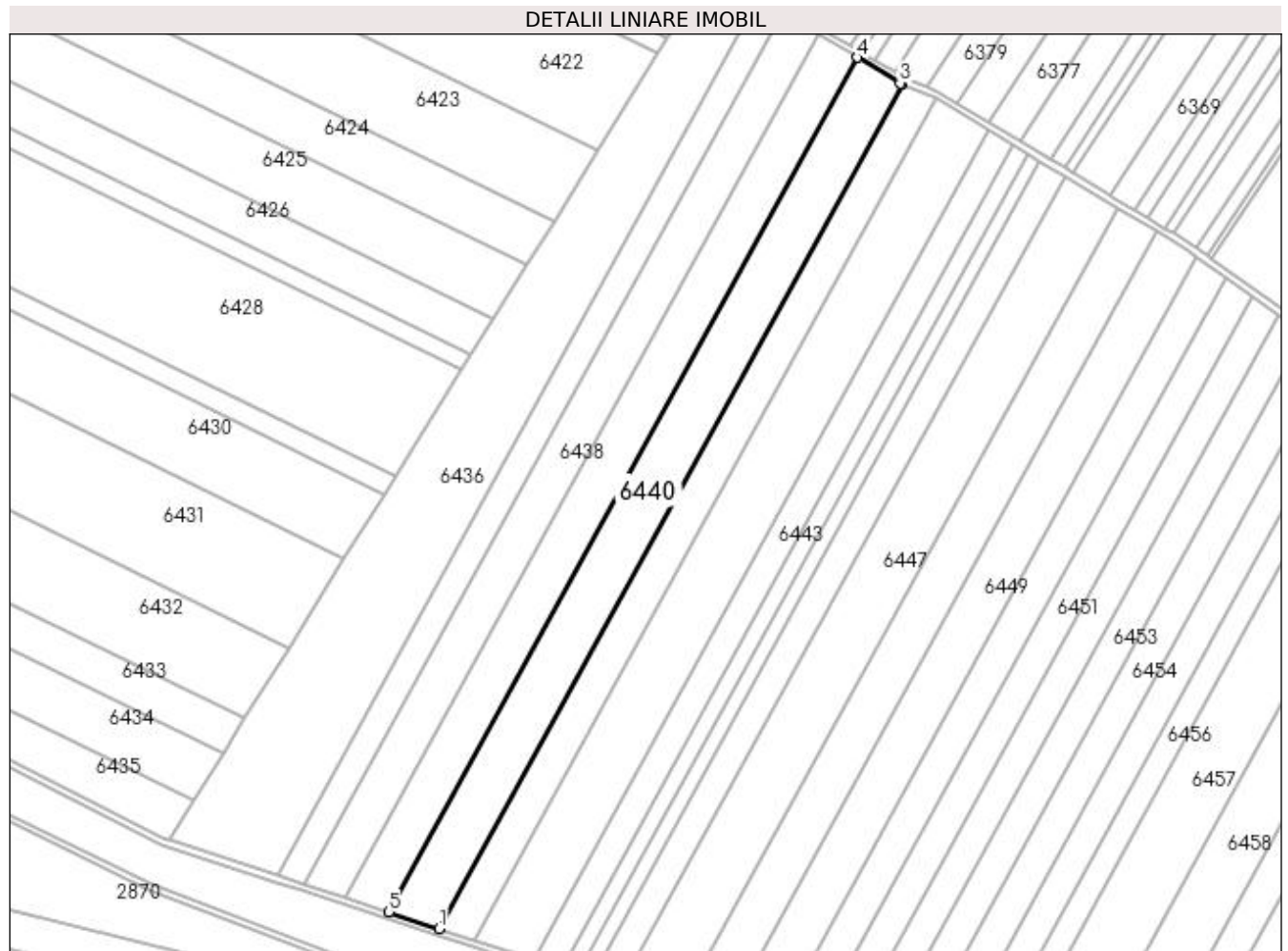
Inscrieri privind dezmembramintele dreptului de proprietate, drepturi reale de garanție și sarcini	Referințe
NU SUNT	

## Anexa Nr. 1 La Partea I

## Teren

Nr cadastral	Suprafața (mp)*	Observații / Referințe
32404	18.000	

\* Suprafața este determinată în planul de proiecție Stereo 70.



## Date referitoare la teren

Crt	Categorie folosință	Intra vilan	Suprafața (mp)	Tarla	Parcelă	Nr. topo	Observații / Referințe
1	arabil	NU	18.000	34	144	-	

## Lungime Segmente

1) Valorile lungimilor segmentelor sunt obținute din proiecție în plan.

Punct început	X / Y	Punct sfârșit	X / Y	Lungime segment (** (m)
1	428.847,185 299.286,051	2	429.124,16 299.790,964	575.893
2	429.124,16 299.790,964	3	429.122,931 299.791,494	1.338
3	429.122,931 299.791,494	4	429.097,375 299.806,753	29.765
4	429.097,375 299.806,753	5	428.817,142 299.295,903	582.665
5	428.817,142 299.295,903	1	428.847,185 299.286,051	31.617

**\*\* Lungimile segmentelor sunt determinate în planul de proiecție Stereo 70 și sunt rotunjite la 1 milimetru.**

**\*\*\* Distanța dintre puncte este formată din segmente cumulate ce sunt mai mici decât valoarea 1 milimetru.**





**DATE DESPRE IMOBILUL NR. 6441**

Oficiul de Cadastru și Publicitate Imobiliară DOLJ  
 Biroul de Cadastru și Publicitate Imobiliară Craiova

**A. Partea I. Descrierea imobilului**

TEREN Extravilan

Adresa: Jud. Dolj, T34 P145

Nr. Crt	Nr cadastral Nr. topografic	Suprafața* (mp)	Observații / Referințe
A1		12.496	Sector cadastral:38 Teren neimprejmuit;

**B. Partea II. Proprietari și acte**

Inscrieri privitoare la dreptul de proprietate și alte drepturi reale		Referințe
/		
Act Normativ nr. Legea 7, din 13/03/1996 emis de PARLAMENTUL ROMÂNIEI (art. 13 alin. 14);		
B1	Intabulare, drept de PROPRIETATE, dobandit prin Lege, cota actuala 1/1, cota initiala 1/1	A1
1) Comuna Teslui - rezerva comisiei locale de fond funciar, CIF:4553330		

**C. Partea III. SARCINI .**

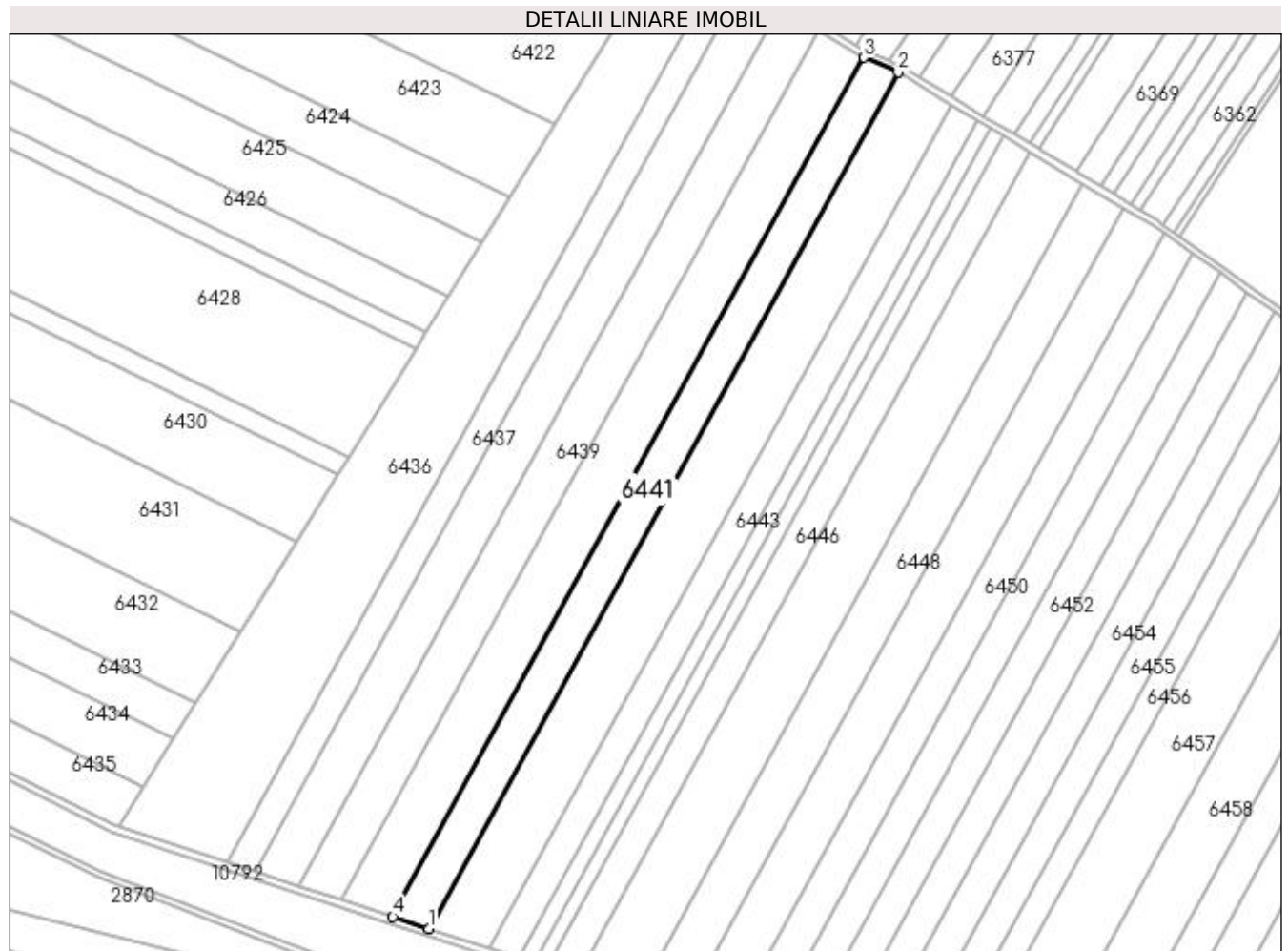
Inscrieri privind dezmembramintele dreptului de proprietate, drepturi reale de garanție și sarcini	Referințe
NU SUNT	

## Anexa Nr. 1 La Partea I

## Teren

Nr cadastral	Suprafața (mp)*	Observații / Referințe
	12.496	

\* Suprafața este determinată în planul de proiecție Stereo 70.



## Date referitoare la teren

Crt	Categorie folosință	Intravilan	Suprafața (mp)	Tarla	Parcelă	Nr. topo	Observații / Referințe
1	arabil	NU	12.496	34	145	-	

## Lungime Segmente

1) Valorile lungimilor segmentelor sunt obținute din proiecție în plan.

Punct început	X / Y	Punct sfârșit	X / Y	Lungime segment (** (m)
1	428.868,196 299.279,161	2	429.144,215 299.782,33	573.904
2	429.144,215 299.782,33	3	429.124,16 299.790,964	21.835
3	429.124,16 299.790,964	4	428.847,185 299.286,051	575.893
4	428.847,185 299.286,051	1	428.868,196 299.279,161	22.112

**\*\* Lungimile segmentelor sunt determinate în planul de proiecție Stereo 70 și sunt rotunjite la 1 milimetru.**

**\*\*\* Distanța dintre puncte este formată din segmente cumulate ce sunt mai mici decât valoarea 1 milimetru.**



**DATE DESPRE IMOBILUL NR. 6442**

Oficiul de Cadastru și Publicitate Imobiliară DOLJ  
Biroul de Cadastru și Publicitate Imobiliară Craiova

**A. Partea I. Descrierea imobilului**

TEREN Extravilan

Adresa: Jud. Dolj, T34 P137

Nr. Crt	Nr cadastral Nr. topografic	Suprafața* (mp)	Observații / Referințe
A1		21.000	Sector cadastral:38 Teren neimprejmuit;

**B. Partea II. Proprietari și acte**

Inscrieri privitoare la dreptul de proprietate și alte drepturi reale	Referințe
/	
Act Administrativ nr. TDP 1191-1364, din 16/02/1998 emis de CJSDPAT DOLJ;	
B1	A1
Intabulare, drept de PROPRIETATE, dobândit prin Reconstituire, cota actuala 1/1, cota initiala 1/1 1) ZAMFIRESCU VICTOR, LIPSA CNP	

**C. Partea III. SARCINI .**

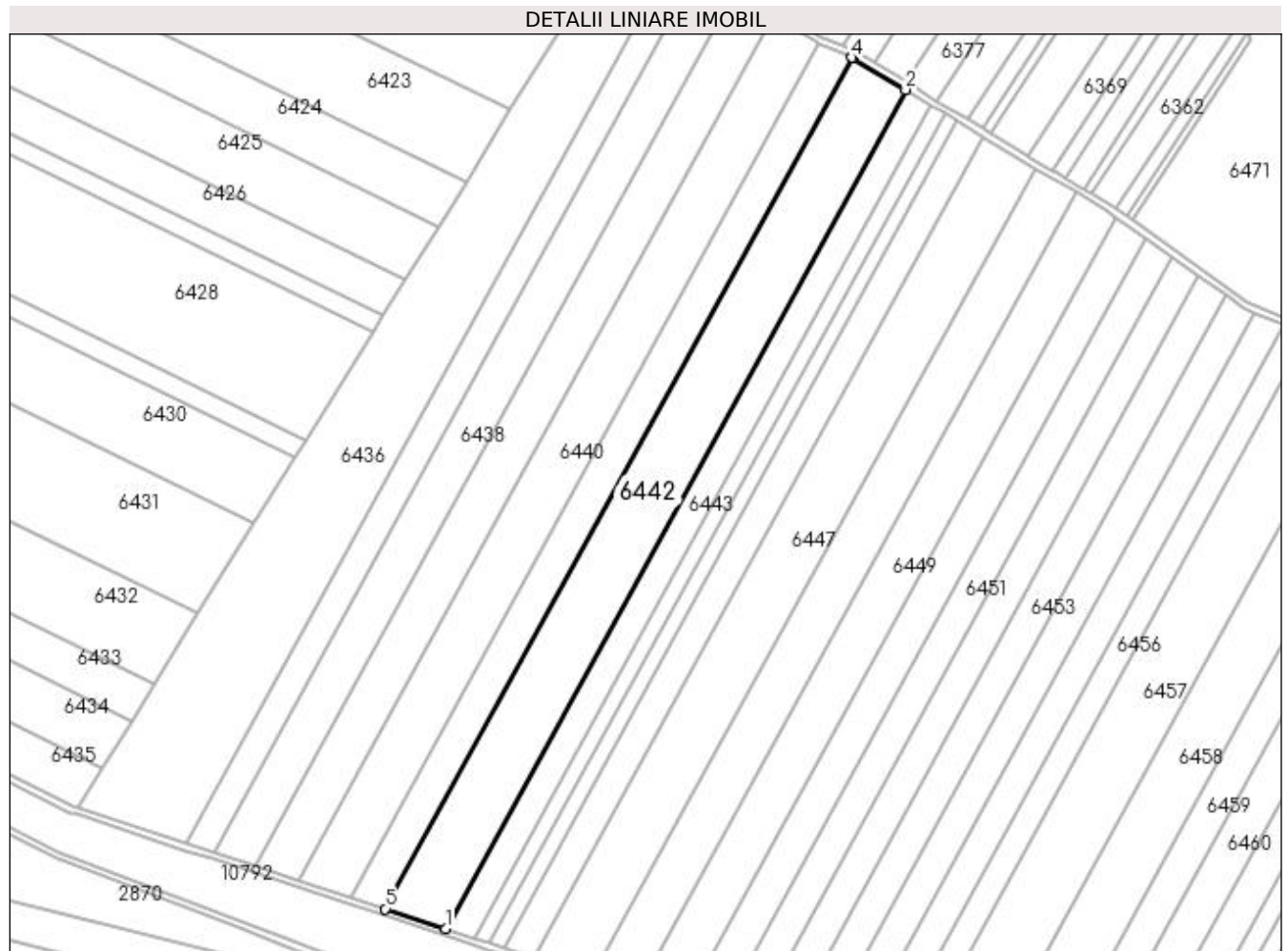
Inscrieri privind dezmembramintele dreptului de proprietate, drepturi reale de garanție și sarcini	Referințe
NU SUNT	

## Anexa Nr. 1 La Partea I

## Teren

Nr cadastral	Suprafața (mp)*	Observații / Referințe
	21.000	

\* Suprafața este determinată în planul de proiecție Stereo 70.



## Date referitoare la teren

Crt	Categorie folosință	Intra vilan	Suprafața (mp)	Tarla	Parcelă	Nr. topo	Observații / Referințe
1	arabil	NU	21.000	34	137	-	

## Lungime Segmente

1) Valorile lungimilor segmentelor sunt obținute din proiecție în plan.

Punct început	X / Y	Punct sfârșit	X / Y	Lungime segment (** (m)
1	428.903,826 299.267,476	2	429.175,842 299.763,349	565.582
2	429.175,842 299.763,349	3	429.144,434 299.782,236	36.649
3	429.144,434 299.782,236	4	429.144,215 299.782,33	0.238
4	429.144,215 299.782,33	5	428.868,196 299.279,161	573.904
5	428.868,196 299.279,161	1	428.903,826 299.267,476	37.497

**\*\* Lungimile segmentelor sunt determinate în planul de proiecție Stereo 70 și sunt rotunjite la 1 milimetru.**

**\*\*\* Distanța dintre puncte este formată din segmente cumulate ce sunt mai mici decât valoarea 1 milimetru.**





**DATE DESPRE IMOBILUL NR. 6443**

Oficiul de Cadastru și Publicitate Imobiliară DOLJ  
Biroul de Cadastru și Publicitate Imobiliară Craiova

**A. Partea I. Descrierea imobilului**

TEREN Extravilan

Adresa: Jud. Dolj, T34 P147

Nr. Crt	Nr cadastral Nr. topografic	Suprafața* (mp)	Observații / Referințe
A1		10.000	Sector cadastral:38 Teren neimprejmuit;

**B. Partea II. Proprietari și acte**

Inscrieri privitoare la dreptul de proprietate și alte drepturi reale	Referințe
/	
Act Administrativ nr. TDP 107-9566, din 06/08/1993 emis de CJSDPAT DOLJ;	
B1	A1
Intabulare, drept de PROPRIETATE, dobandit prin Reconstituire, cota actuala 1/1, cota initiala 1/1 1) <b>BADEA TRAIAN</b> , LIPSA CNP	

**C. Partea III. SARCINI .**

Inscrieri privind dezmembramintele dreptului de proprietate, drepturi reale de garanție și sarcini	Referințe
NU SUNT	

## Anexa Nr. 1 La Partea I

## Teren

Nr cadastral	Suprafața (mp)*	Observații / Referințe
	10.000	

\* Suprafața este determinată în planul de proiecție Stereo 70.



## Date referitoare la teren

Crt	Categorie folosință	Intra vilan	Suprafața (mp)	Tarla	Parcelă	Nr. topo	Observații / Referințe
1	arabil	NU	10.000	34	147	-	

## Lungime Segmente

1) Valorile lungimilor segmentelor sunt obținute din proiecție în plan.

Punct început	X / Y	Punct sfârșit	X / Y	Lungime segment (** (m)
1	428.920,979 299.261,851	2	429.191,06 299.754,197	561.559
2	429.191,06 299.754,197	3	429.175,842 299.763,349	17.758
3	429.175,842 299.763,349	4	428.903,826 299.267,476	565.582
4	428.903,826 299.267,476	1	428.920,979 299.261,851	18.052

**\*\* Lungimile segmentelor sunt determinate în planul de proiecție Stereo 70 și sunt rotunjite la 1 milimetru.**

**\*\*\* Distanța dintre puncte este formată din segmente cumulate ce sunt mai mici decât valoarea 1 milimetru.**



**DATE DESPRE IMOBILUL NR. 6444**

Oficiul de Cadastru și Publicitate Imobiliară DOLJ  
 Biroul de Cadastru și Publicitate Imobiliară Craiova

**A. Partea I. Descrierea imobilului**

TEREN Extravilan

Adresa: Jud. Dolj, T34 P148

Nr. Crt	Nr cadastral Nr. topografic	Suprafața* (mp)	Observații / Referințe
A1	31574	5.276	Sector cadastral:38 Teren neimprejmuit;

**B. Partea II. Proprietari și acte**

Inscrieri privitoare la dreptul de proprietate și alte drepturi reale	Referințe
<b>56804 / 11/04/2017</b>	
Act Notarial nr. Contract de vanzare aut nr. 1399, din 07/04/2017 emis de NP DOINA FAURAR;	
B1	A1
Intabulare, drept de PROPRIETATE, dobandit prin Conventie, cota actuala 1/1, cota initiala 1/1 1) SC RURAL OLTENIA SRL, CIF:22112978	

**C. Partea III. SARCINI .**

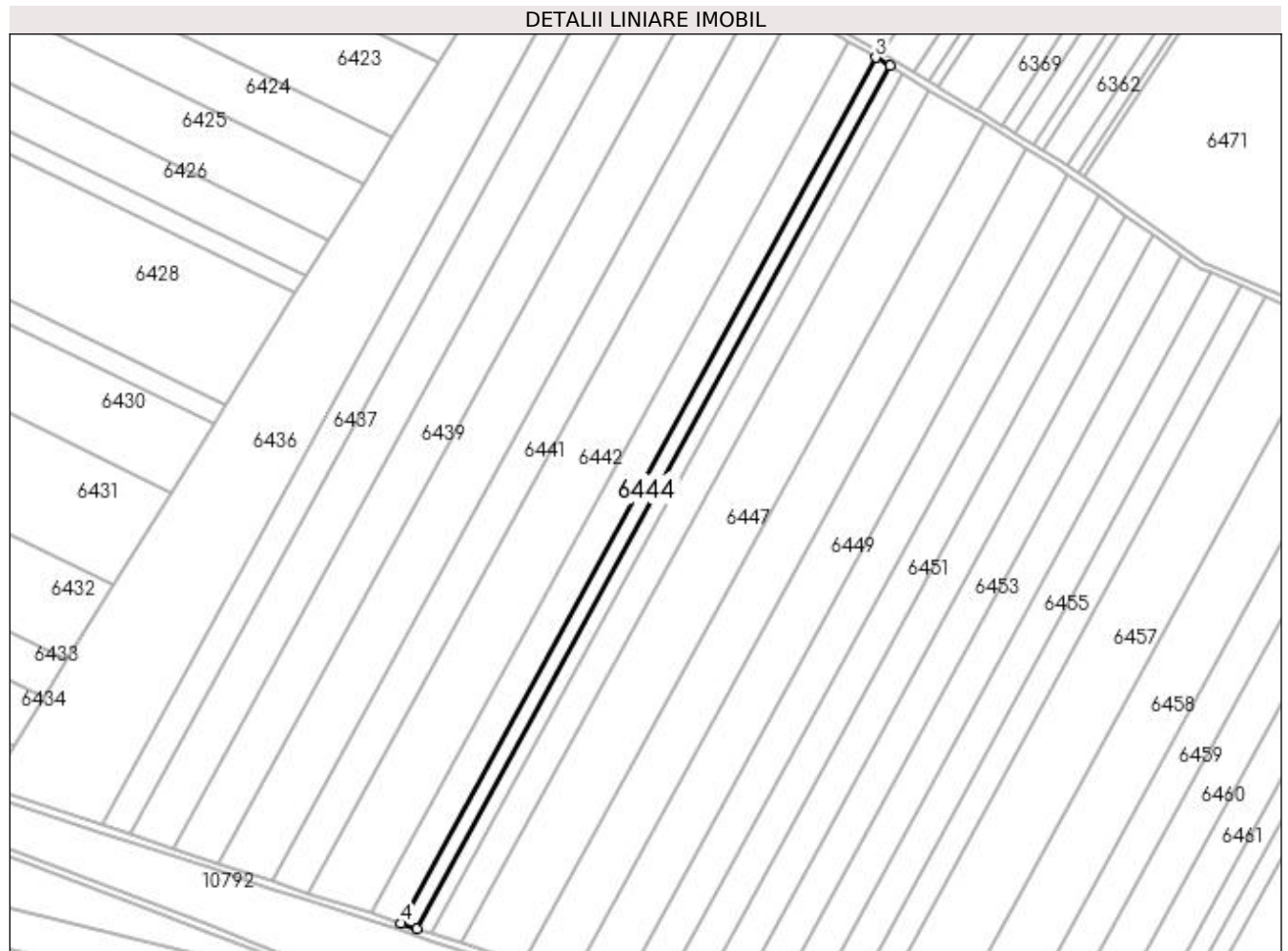
Inscrieri privind dezmembramintele dreptului de proprietate, drepturi reale de garanție și sarcini	Referințe
NU SUNT	

## Anexa Nr. 1 La Partea I

## Teren

Nr cadastral	Suprafața (mp)*	Observații / Referințe
31574	5.276	

\* Suprafața este determinată în planul de proiecție Stereo 70.



## Date referitoare la teren

Crt	Categorie folosință	Intra vilan	Suprafața (mp)	Tarla	Parcelă	Nr. topo	Observații / Referințe
1	arabil	NU	5.276	34	148	-	

## Lungime Segmente

1) Valorile lungimilor segmentelor sunt obținute din proiecție în plan.

Punct început	X / Y	Punct sfârșit	X / Y	Lungime segment (** (m)
1	428.930,078 299.258,867	2	429.199,134 299.749,342	559.425
2	429.199,134 299.749,342	3	429.191,06 299.754,197	9.421
3	429.191,06 299.754,197	4	428.920,979 299.261,851	561.559
4	428.920,979 299.261,851	1	428.930,078 299.258,867	9.576

**\*\* Lungimile segmentelor sunt determinate în planul de proiecție Stereo 70 și sunt rotunjite la 1 milimetru.**

**\*\*\* Distanța dintre puncte este formată din segmente cumulate ce sunt mai mici decât valoarea 1 milimetru.**





**DATE DESPRE IMOBILUL NR. 6445**

Oficiul de Cadastru și Publicitate Imobiliară DOLJ  
Biroul de Cadastru și Publicitate Imobiliară Craiova

**A. Partea I. Descrierea imobilului**

TEREN Extravilan

Adresa: Jud. Dolj, T34 P148/1

Nr. Crt	Nr cadastral Nr. topografic	Suprafața* (mp)	Observații / Referințe
A1	31567	4.724	Sector cadastral:38 Teren neimprejmuit;

**B. Partea II. Proprietari și acte**

Inscrieri privitoare la dreptul de proprietate și alte drepturi reale	Referințe
<b>56793 / 11/04/2017</b>	
Act Notarial nr. contract de vanzare nr. 1399, din 07/04/2017 emis de NP Doina Faurar;	
B1	A1
Intabulare, drept de PROPRIETATE, dobandit prin Conventie, cota actuala 1/1, cota initiala 1/1 1) SC RURAL OLTENIA SRL, CIF:22112978	

**C. Partea III. SARCINI .**

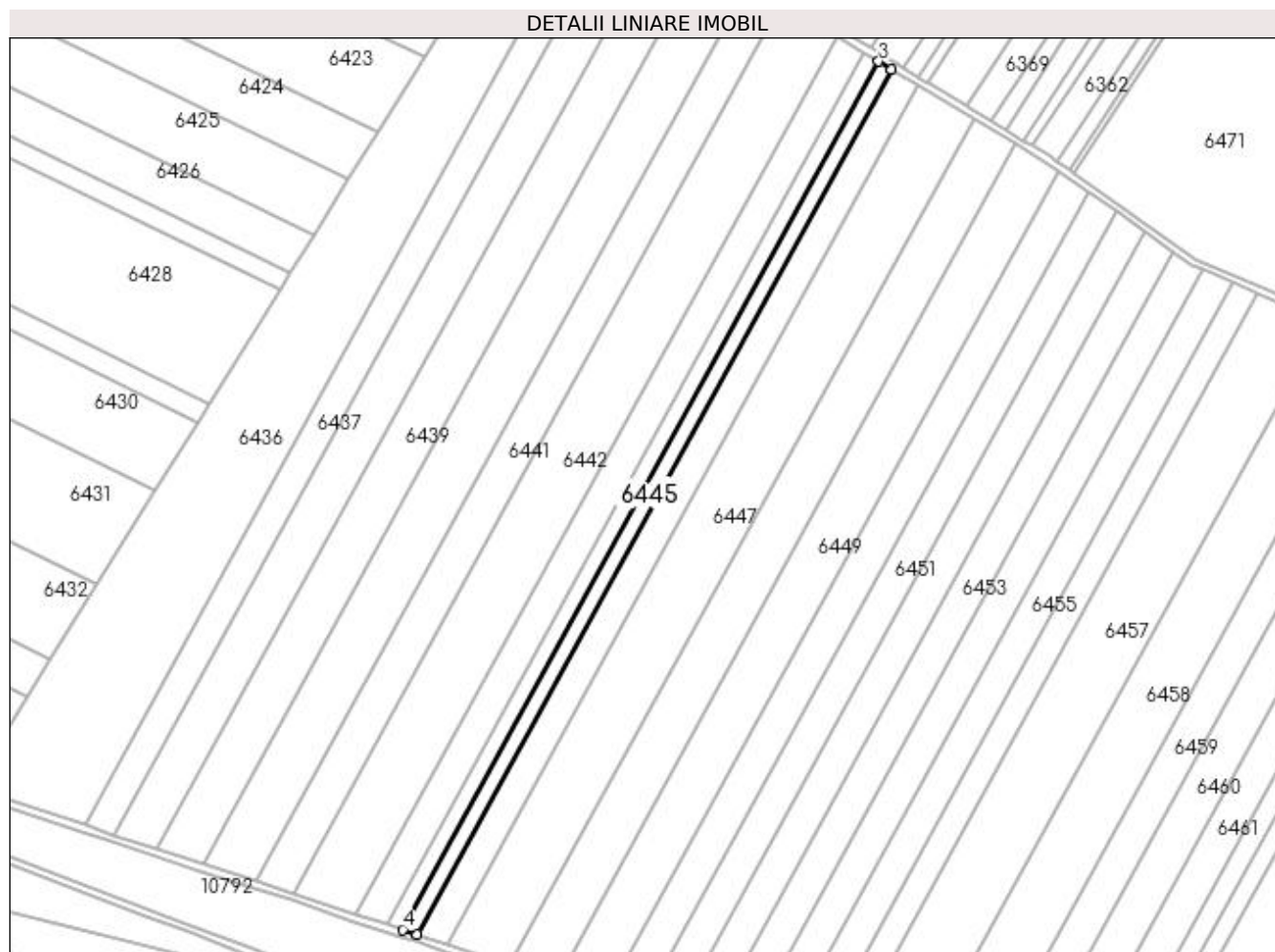
Inscrieri privind dezmembramintele dreptului de proprietate, drepturi reale de garanție și sarcini	Referințe
NU SUNT	

## Anexa Nr. 1 La Partea I

## Teren

Nr cadastral	Suprafața (mp)*	Observații / Referințe
31567	4.724	

\* Suprafața este determinată în planul de proiecție Stereo 70.



## Date referitoare la teren

Crt	Categorie folosință	Intra vilan	Suprafața (mp)	Tarla	Parcelă	Nr. topo	Observații / Referințe
1	arabil	NU	4.724	34	148/1	-	

## Lungime Segmente

1) Valorile lungimilor segmentelor sunt obținute din proiecție în plan.

Punct început	X / Y	Punct sfârșit	X / Y	Lungime segment (** (m)
1	428.938,255 299.256,186	2	429.206,389 299.744,98	557.508
2	429.206,389 299.744,98	3	429.199,134 299.749,342	8.465
3	429.199,134 299.749,342	4	428.930,078 299.258,867	559.425
4	428.930,078 299.258,867	1	428.938,255 299.256,186	8.605

**\*\* Lungimile segmentelor sunt determinate în planul de proiecție Stereo 70 și sunt rotunjite la 1 milimetru.**

**\*\*\* Distanța dintre puncte este formată din segmente cumulate ce sunt mai mici decât valoarea 1 milimetru.**



**DATE DESPRE IMOBILUL NR. 6446**

Oficiul de Cadastru și Publicitate Imobiliară DOLJ  
Biroul de Cadastru și Publicitate Imobiliară Craiova

**A. Partea I. Descrierea imobilului**

TEREN Extravilan

Adresa: Jud. Dolj, T34 P149

Nr. Crt	Nr cadastral Nr. topografic	Suprafața* (mp)	Observații / Referințe
A1	31586	10.000	Sector cadastral:38 Teren neimprejmuit;

**B. Partea II. Proprietari și acte**

Inscrieri privitoare la dreptul de proprietate și alte drepturi reale	Referințe
<b>9162 / 26/01/2016</b>	
Act Notarial nr. CONTRACT DE VANZARE AUT NR.179, din 25/01/2016 emis de BNP Faurar Virgil Claudiu;	
B1	A1
Intabulare, drept de PROPRIETATE, dobandit prin Conventie, cota actuala 1/1, cota initiala 1/1	
1) VASILE ELVIRA	
2) VASILE NICOLAE, LIPSA CNP	

**C. Partea III. SARCINI .**

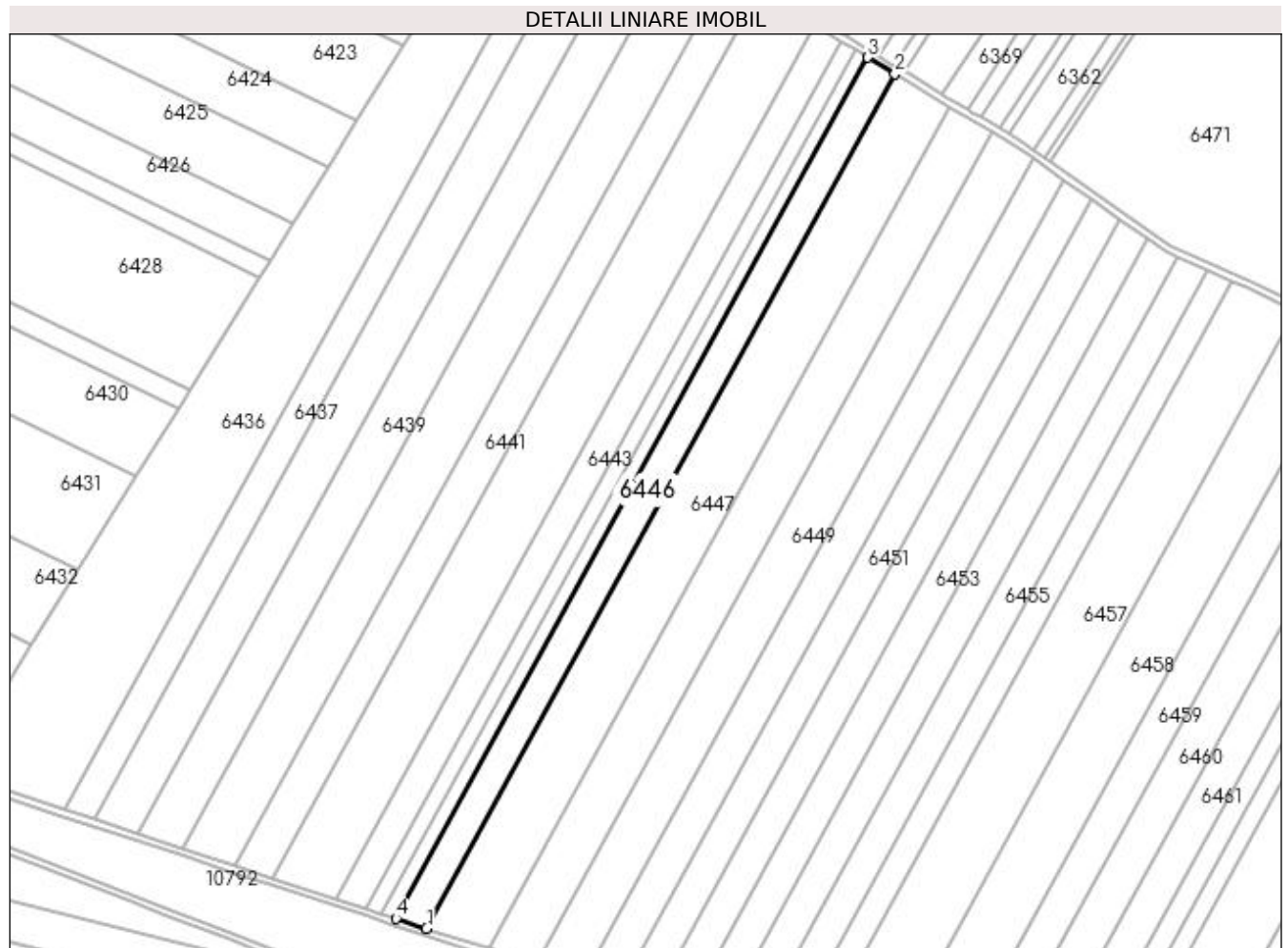
Inscrieri privind dezmembramintele dreptului de proprietate, drepturi reale de garanție și sarcini	Referințe
NU SUNT	

## Anexa Nr. 1 La Partea I

## Teren

Nr cadastral	Suprafața (mp)*	Observații / Referințe
31586	10.000	

\* Suprafața este determinată în planul de proiecție Stereo 70.



## Date referitoare la teren

Crt	Categorie folosință	Intra vilan	Suprafața (mp)	Tarla	Parcelă	Nr. topo	Observații / Referințe
1	arabil	NU	10.000	34	149	-	

## Lungime Segmente

1) Valorile lungimilor segmentelor sunt obținute din proiecție în plan.

Punct început	X / Y	Punct sfârșit	X / Y	Lungime segment (** (m)
1	428.955,658 299.250,479	2	429.221,829 299.735,695	553.427
2	429.221,829 299.735,695	3	429.206,389 299.744,98	18.017
3	429.206,389 299.744,98	4	428.938,255 299.256,186	557.508
4	428.938,255 299.256,186	1	428.955,658 299.250,479	18.315

**\*\* Lungimile segmentelor sunt determinate în planul de proiecție Stereo 70 și sunt rotunjite la 1 milimetru.**

**\*\*\* Distanța dintre puncte este formată din segmente cumulate ce sunt mai mici decât valoarea 1 milimetru.**





**DATE DESPRE IMOBILUL NR. 6447**

Oficiul de Cadastru și Publicitate Imobiliară DOLJ  
Biroul de Cadastru și Publicitate Imobiliară Craiova

**A. Partea I. Descrierea imobilului**

TEREN Extravilan

Adresa: Jud. Dolj, T34 P150

Nr. Crt	Nr cadastral Nr. topografic	Suprafața* (mp)	Observații / Referințe
A1	32005	20.000	Sector cadastral:38 Teren neimprejmut;

**B. Partea II. Proprietari și acte**

Inscrieri privitoare la dreptul de proprietate și alte drepturi reale	Referințe
<b>32074 / 10/03/2017</b>	
Act Notarial nr. CONTRACT DE VÂNZARE-CUMPĂRARE aut nr 358, din 09/03/2017 emis de Bazgu Mariana;	
B1	Intabulare, drept de PROPRIETATE, dobandit prin Conventie, cota actuala 1/1, cota initiala 1/1 1) SC BROROMOS IMPEX SRL, CIF:9789804
<b>166547 / 07/07/2021</b>	
Act Notarial nr. Contract de ipoteca aut. nr. 568, din 06/07/2021 emis de Bazgu Mariana;	
B2	se noteaza interdictiile de instrainare, grevare, inchiriere, dezmembrare, alipire, construire, demolare, restructurare si amenajare 1) OTP BANK ROMANIA SA, CIF:7926069
<b>265983 / 04/11/2021</b>	
Act Notarial nr. contract de ipoteca aut nr 1140, din 03/11/2021 emis de NP Bazgu Mariana;	
B3	se noteaza interdictiile de instrainare, grevare, inchiriere, dezmembrare, alipire, construire, demolare, restructurare si amenajare 1) OTP BANK ROMANIA SA, CIF:7926069

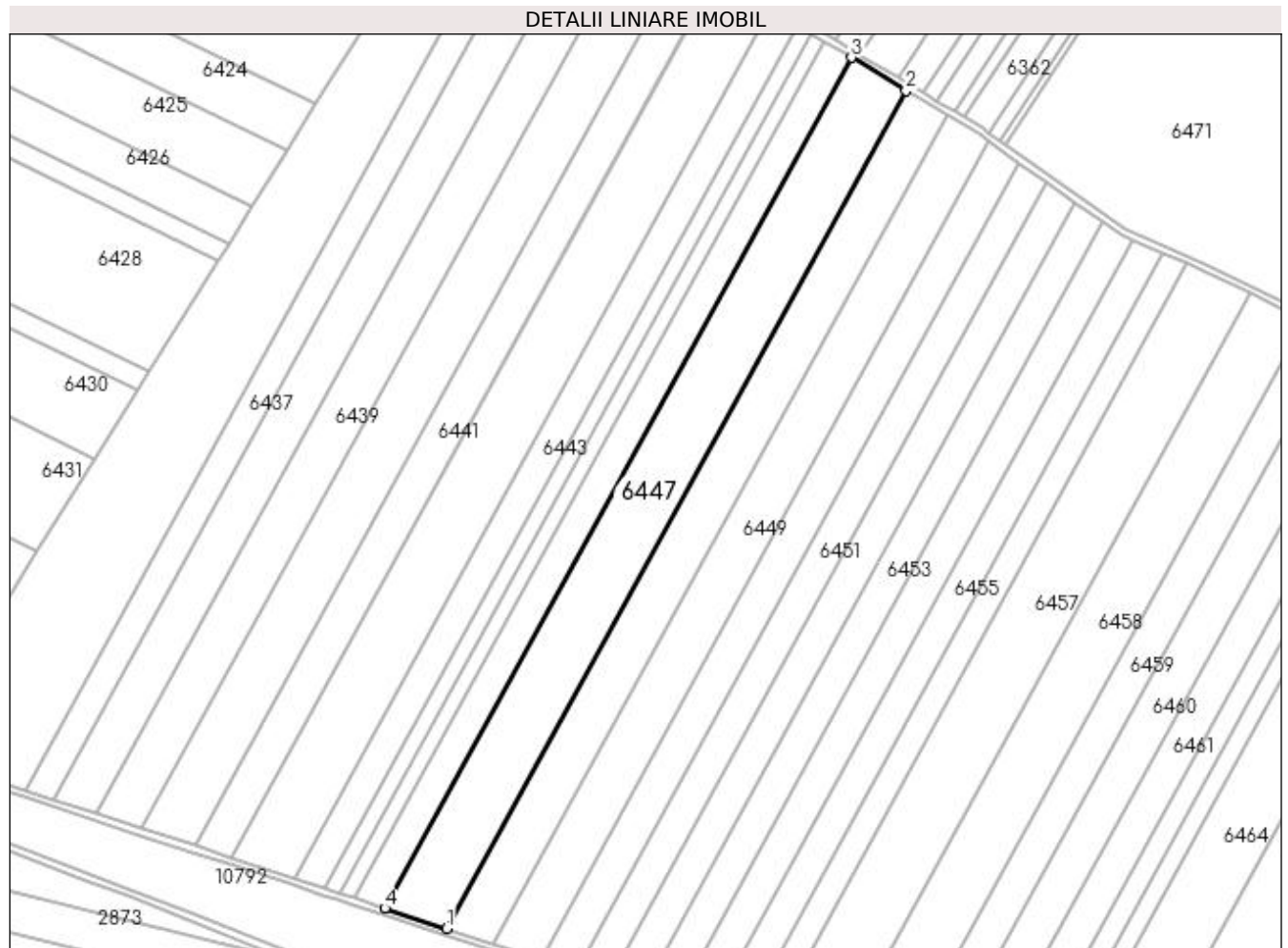
**C. Partea III. SARCINI**

Inscrieri privind dezmembramintele dreptului de proprietate, drepturi reale de garanție și sarcini	Referințe
<b>166547 / 07/07/2021</b>	
Act Notarial nr. Contract de ipoteca aut. nr. 568, din 06/07/2021 emis de Bazgu Mariana;	
C1	Intabulare, drept de IPOTECA, Valoare:2606765 RON, si celelalte obligatii de plata aferente creditului 1) OTP BANK ROMANIA SA, CIF:7926069
C2	Intabulare, drept de IPOTECA, Valoare:971000 RON, si celelalte obligatii de plata aferente creditului 1) OTP BANK ROMANIA SA, CIF:7926069
C3	Intabulare, drept de IPOTECA, Valoare:580000 RON, si celelalte obligatii de plata aferente creditului 1) OTP BANK ROMANIA SA, CIF:7926069
<b>265983 / 04/11/2021</b>	
Act Notarial nr. contract de ipoteca aut nr 1140, din 03/11/2021 emis de NP Bazgu Mariana;	
C4	Intabulare, drept de IPOTECA, Valoare:500000 LEI si celelalte obligatii aferente creditului 1) OTP BANK ROMANIA SA, CIF:7926069

**Anexa Nr. 1 La Partea I****Teren**

Nr cadastral	Suprafața (mp)*	Observații / Referințe
32005	20.000	

\* Suprafața este determinată în planul de proiecție Stereo 70.

**Date referitoare la teren**

Crt	Categorie folosință	Intra vilan	Suprafața (mp)	Tarla	Parcelă	Nr. topo	Observații / Referințe
1	arabil	NU	20.000	34	150	-	

**Lungime Segmente**

1) Valorile lungimilor segmentelor sunt obținute din proiecție în plan.

Punct început	X / Y	Punct sfârșit	X / Y	Lungime segment (** (m)
1	428.990,855 299.238,936	2	429.253,056 299.716,917	545.174
2	429.253,056 299.716,917	3	429.221,829 299.735,695	36.438
3	429.221,829 299.735,695	4	428.955,658 299.250,479	553.427
4	428.955,658 299.250,479	1	428.990,855 299.238,936	37.041

**\*\* Lungimile segmentelor sunt determinate în planul de proiecție Stereo 70 și sunt rotunjite la 1 milimetru.**

**\*\*\* Distanța dintre puncte este formată din segmente cumulate ce sunt mai mici decât valoarea 1 milimetru.**



**DATE DESPRE IMOBILUL NR. 6448**

Oficiul de Cadastru și Publicitate Imobiliară DOLJ  
Biroul de Cadastru și Publicitate Imobiliară Craiova

**A. Partea I. Descrierea imobilului**

TEREN Extravilan

Adresa: Jud. Dolj, TARLAUA 34, PARCELA 151

Nr. Crt	Nr cadastral Nr. topografic	Suprafața* (mp)	Observații / Referințe
A1	31168	15.000	Sector cadastral:38 Teren neimprejmut;

**B. Partea II. Proprietari și acte**

Inscrieri privitoare la dreptul de proprietate și alte drepturi reale	Referințe
<b>34303 / 21/03/2014</b>	
Act Notarial nr. CVC 359, din 21/03/2014 emis de Bazgu Mariana;	
B1	Intabulare, drept de PROPRIETATE, dobandit prin Conventie, cota actuala 1/1, cota initiala 1/1 1) SC BROROMOS IMPEX SRL, CIF:999999999999
<b>167352 / 08/07/2021</b>	
Act Notarial nr. Contract de ipoteca aut 568, din 06/07/2021 emis de Bazgu Mariana;	
B2	se noteaza interdictiile de instrainare, grevare, inchiriere, dezmembrare, alipire, construire, demolare, restructurare si amenajare 1) OTP BANK ROMANIA SA, CIF:7926069
<b>267709 / 08/11/2021</b>	
Act Notarial nr. Contract de ipoteca aut nr 1140, din 03/11/2021 emis de Bazgu Mariana;	
B3	se noteaza interdictiile de instrainare, grevare, dezmembrare, inchiriere, alipire, construire, demolare, restructurare, amenajare 1) OTP BANK ROMANIA SA, CIF:7926069

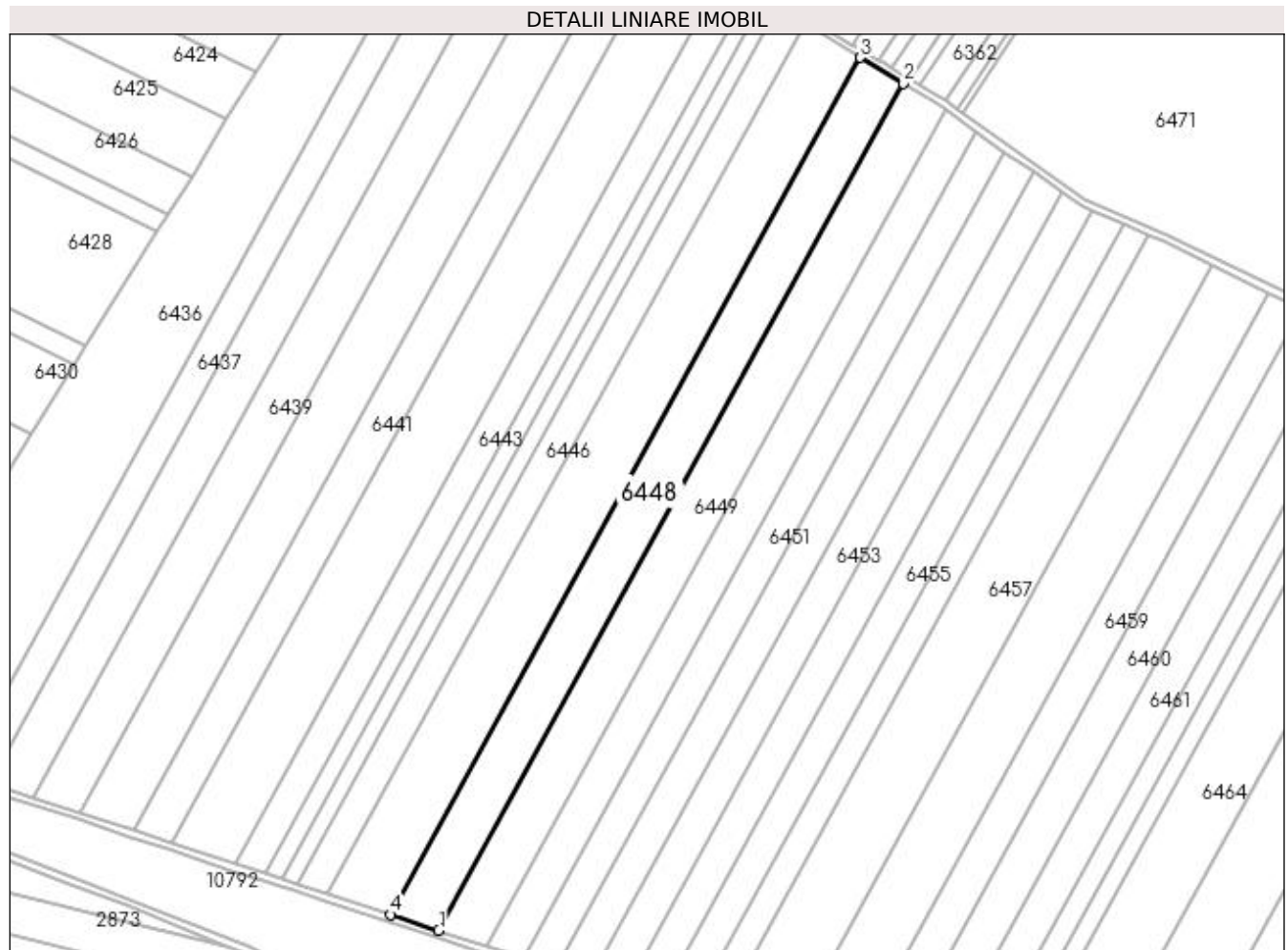
**C. Partea III. SARCINI**

Inscrieri privind dezmembramintele dreptului de proprietate, drepturi reale de garanție și sarcini	Referințe
<b>167352 / 08/07/2021</b>	
Act Notarial nr. Contract de ipoteca aut 568, din 06/07/2021 emis de Bazgu Mariana;	
C1	Intabulare, drept de IPOTECA, Valoare:2606765 RONsi celelalte obligatii de plata aferente creditului 1) OTP BANK ROMANIA SA, CIF:7926069
C2	Intabulare, drept de IPOTECA, Valoare:971000 RONsi celelalte obligatii de plata aferente creditului 1) OTP BANK ROMANIA SA, CIF:7926069
C3	Intabulare, drept de IPOTECA, Valoare:580000 RONsi celelalte obligatii de plata aferente creditului 1) OTP BANK ROMANIA SA, CIF:7926069
<b>267709 / 08/11/2021</b>	
Act Notarial nr. Contract de ipoteca aut nr 1140, din 03/11/2021 emis de Bazgu Mariana;	
C4	Intabulare, drept de IPOTECA, Valoare:500000 RON+ celelalte obligatii de plata aferente creditului 1) OTP BANK ROMANIA SA, CIF:7926069

**Anexa Nr. 1 La Partea I****Teren**

Nr cadastral	Suprafața (mp)*	Observații / Referințe
31168	15.000	

\* Suprafața este determinată în planul de proiecție Stereo 70.

**Date referitoare la teren**

Crt	Categorie folosință	Intra vilan	Suprafața (mp)	Tarla	Parcelă	Nr. topo	Observații / Referințe
1	arabil	NU	15.000	34	151	-	

**Lungime Segmente**

1) Valorile lungimilor segmentelor sunt obținute din proiecție în plan.

Punct început	X / Y	Punct sfârșit	X / Y	Lungime segment (** (m)
1	429.017,606 299.230,163	2	429.276,791 299.702,644	538.902
2	429.276,791 299.702,644	3	429.253,056 299.716,917	27.696
3	429.253,056 299.716,917	4	428.990,855 299.238,936	545.174
4	428.990,855 299.238,936	1	429.017,606 299.230,163	28.153

**\*\* Lungimile segmentelor sunt determinate în planul de proiecție Stereo 70 și sunt rotunjite la 1 milimetru.**

**\*\*\* Distanța dintre puncte este formată din segmente cumulate ce sunt mai mici decât valoarea 1 milimetru.**





**DATE DESPRE IMOBILUL NR. 6449**

Oficiul de Cadastru și Publicitate Imobiliară DOLJ  
Biroul de Cadastru și Publicitate Imobiliară Craiova

**A. Partea I. Descrierea imobilului**

TEREN Extravilan

Adresa: Jud. Dolj, T34 P152

Nr. Crt	Nr cadastral Nr. topografic	Suprafața* (mp)	Observații / Referințe
A1		15.000	Sector cadastral:38 Teren neimprejmuit;

**B. Partea II. Proprietari și acte**

Inscrieri privitoare la dreptul de proprietate și alte drepturi reale	Referințe
/	
Act Administrativ nr. TDP 214-2192, din 23/11/1993 emis de CJSDPAT DOLJ;	
B1	A1
Intabulare, drept de PROPRIETATE, dobândit prin Reconstituire, cota actuala 1/1, cota initiala 1/1 1) SOVA DUMITRA, LIPSA CNP	

**C. Partea III. SARCINI .**

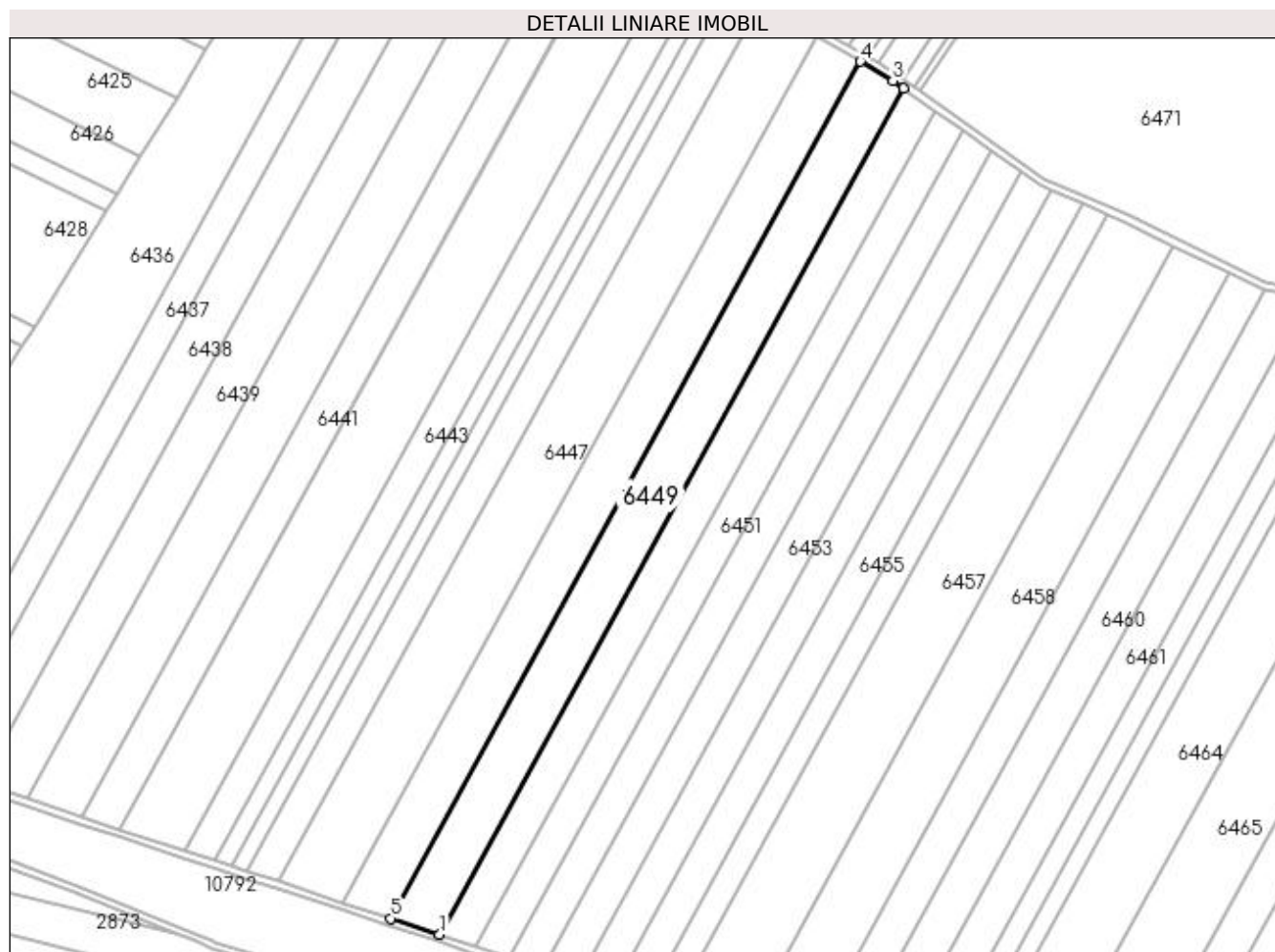
Inscrieri privind dezmembramintele dreptului de proprietate, drepturi reale de garanție și sarcini	Referințe
NU SUNT	

## Anexa Nr. 1 La Partea I

## Teren

Nr cadastral	Suprafața (mp)*	Observații / Referințe
	15.000	

\* Suprafața este determinată în planul de proiecție Stereo 70.



## Date referitoare la teren

Crt	Categorie folosință	Intra vilan	Suprafața (mp)	Tarla	Parcelă	Nr. topo	Observații / Referințe
1	arabil	NU	15.000	34	152	-	

## Lungime Segmente

1) Valorile lungimilor segmentelor sunt obținute din proiecție în plan.

Punct început	X / Y	Punct sfârșit	X / Y	Lungime segment (** (m)
1	429.044,676 299.221,286	2	429.300,55 299.687,733	532.019
2	429.300,55 299.687,733	3	429.294,613 299.691,927	7.269
3	429.294,613 299.691,927	4	429.276,791 299.702,644	20.796
4	429.276,791 299.702,644	5	429.017,606 299.230,163	538.902
5	429.017,606 299.230,163	1	429.044,676 299.221,286	28.488

**\*\* Lungimile segmentelor sunt determinate în planul de proiecție Stereo 70 și sunt rotunjite la 1 milimetru.**

**\*\*\* Distanța dintre puncte este formată din segmente cumulate ce sunt mai mici decât valoarea 1 milimetru.**



**DATE DESPRE IMOBILUL NR. 6450**

Oficiul de Cadastru și Publicitate Imobiliară DOLJ  
Biroul de Cadastru și Publicitate Imobiliară Craiova

**A. Partea I. Descrierea imobilului**

TEREN Extravilan

Adresa: Jud. Dolj, T34 P153

Nr. Crt	Nr cadastral Nr. topografic	Suprafața* (mp)	Observații / Referințe
A1		11.075	Sector cadastral:38 Teren neimprejmuit;

**B. Partea II. Proprietari și acte**

Inscrieri privitoare la dreptul de proprietate și alte drepturi reale	Referințe
/	
Act Administrativ nr. TDP 73-59434, din 30/07/1993 emis de CJSDPAT DOLJ;	
B1	A1
Intabulare, drept de PROPRIETATE, dobandit prin Reconstituire, cota actuala 1/1, cota initiala 1/1 1) ION ILIE, LIPSA CNP	

**C. Partea III. SARCINI .**

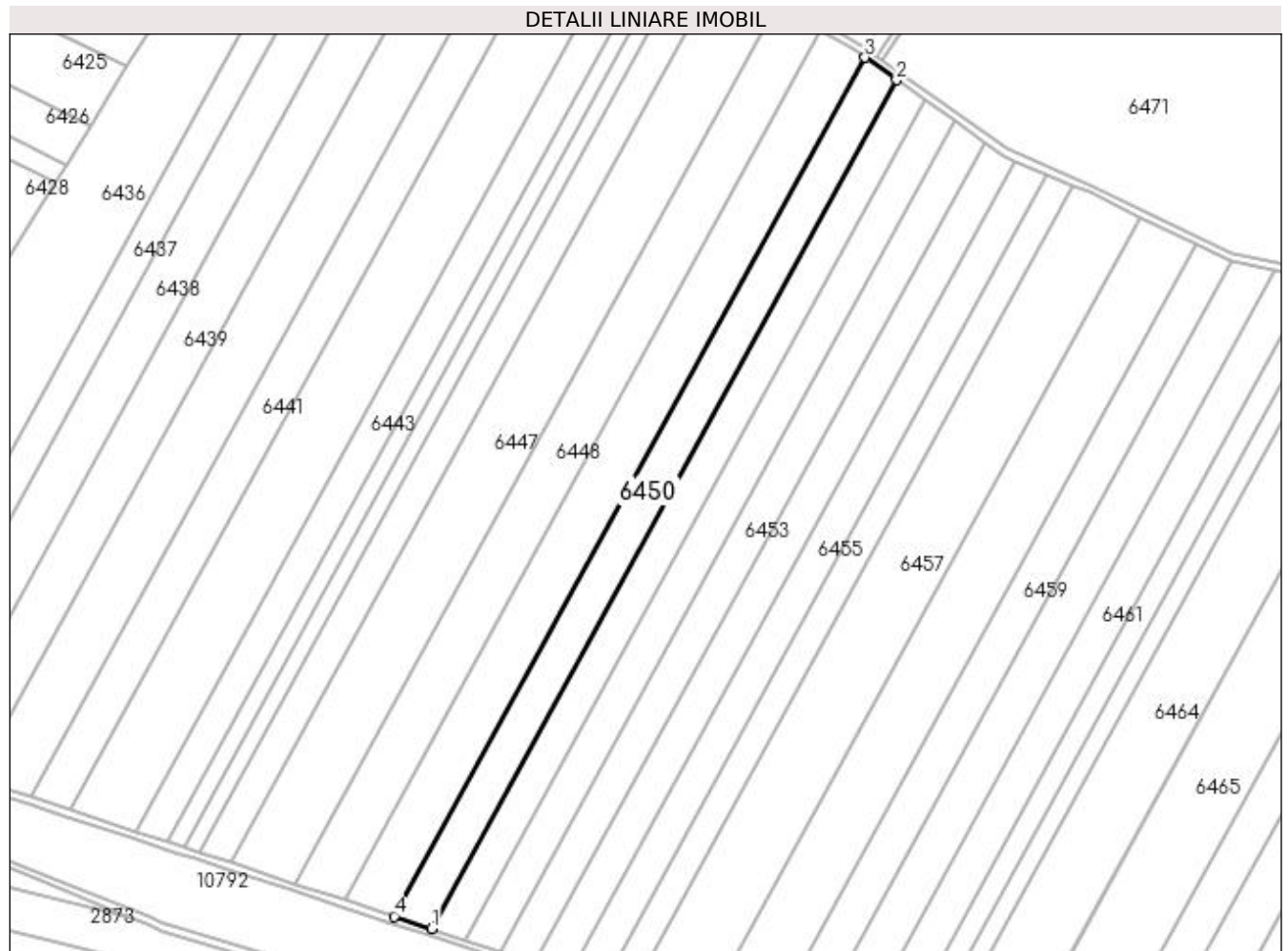
Inscrieri privind dezmembramintele dreptului de proprietate, drepturi reale de garanție și sarcini	Referințe
NU SUNT	

## Anexa Nr. 1 La Partea I

## Teren

Nr cadastral	Suprafața (mp)*	Observații / Referințe
	11.075	

\* Suprafața este determinată în planul de proiecție Stereo 70.



## Date referitoare la teren

Crt	Categorie folosință	Intra vilan	Suprafața (mp)	Tarla	Parcelă	Nr. topo	Observații / Referințe
1	arabil	NU	11.075	34	153	-	

## Lungime Segmente

1) Valorile lungimilor segmentelor sunt obținute din proiecție în plan.

Punct început	X / Y	Punct sfârșit	X / Y	Lungime segment (** (m)
1	429.064,919 299.214,648	2	429.317,764 299.675,573	525.721
2	429.317,764 299.675,573	3	429.300,55 299.687,733	21.076
3	429.300,55 299.687,733	4	429.044,676 299.221,286	532.019
4	429.044,676 299.221,286	1	429.064,919 299.214,648	21.304

**\*\* Lungimile segmentelor sunt determinate în planul de proiecție Stereo 70 și sunt rotunjite la 1 milimetru.**

**\*\*\* Distanța dintre puncte este formată din segmente cumulate ce sunt mai mici decât valoarea 1 milimetru.**





**DATE DESPRE IMOBILUL NR. 6451**

Oficiul de Cadastru și Publicitate Imobiliară DOLJ  
Biroul de Cadastru și Publicitate Imobiliară Craiova

**A. Partea I. Descrierea imobilului**

TEREN Extravilan

Adresa: Jud. Dolj, T34 P154

Nr. Crt	Nr cadastral Nr. topografic	Suprafața* (mp)	Observații / Referințe
A1		10.000	Sector cadastral:38 Teren neimprejmuit;

**B. Partea II. Proprietari și acte**

Inscrieri privitoare la dreptul de proprietate și alte drepturi reale	Referințe
/	
Act Administrativ nr. TDP 41-59434, din 21/07/1993 emis de CJSDPAT DOLJ;	
B1	A1
Intabulare, drept de PROPRIETATE, dobândit prin Reconstituire, cota actuala 1/1, cota initiala 1/1 1) CIOCOIU ANA, LIPSA CNP	

**C. Partea III. SARCINI .**

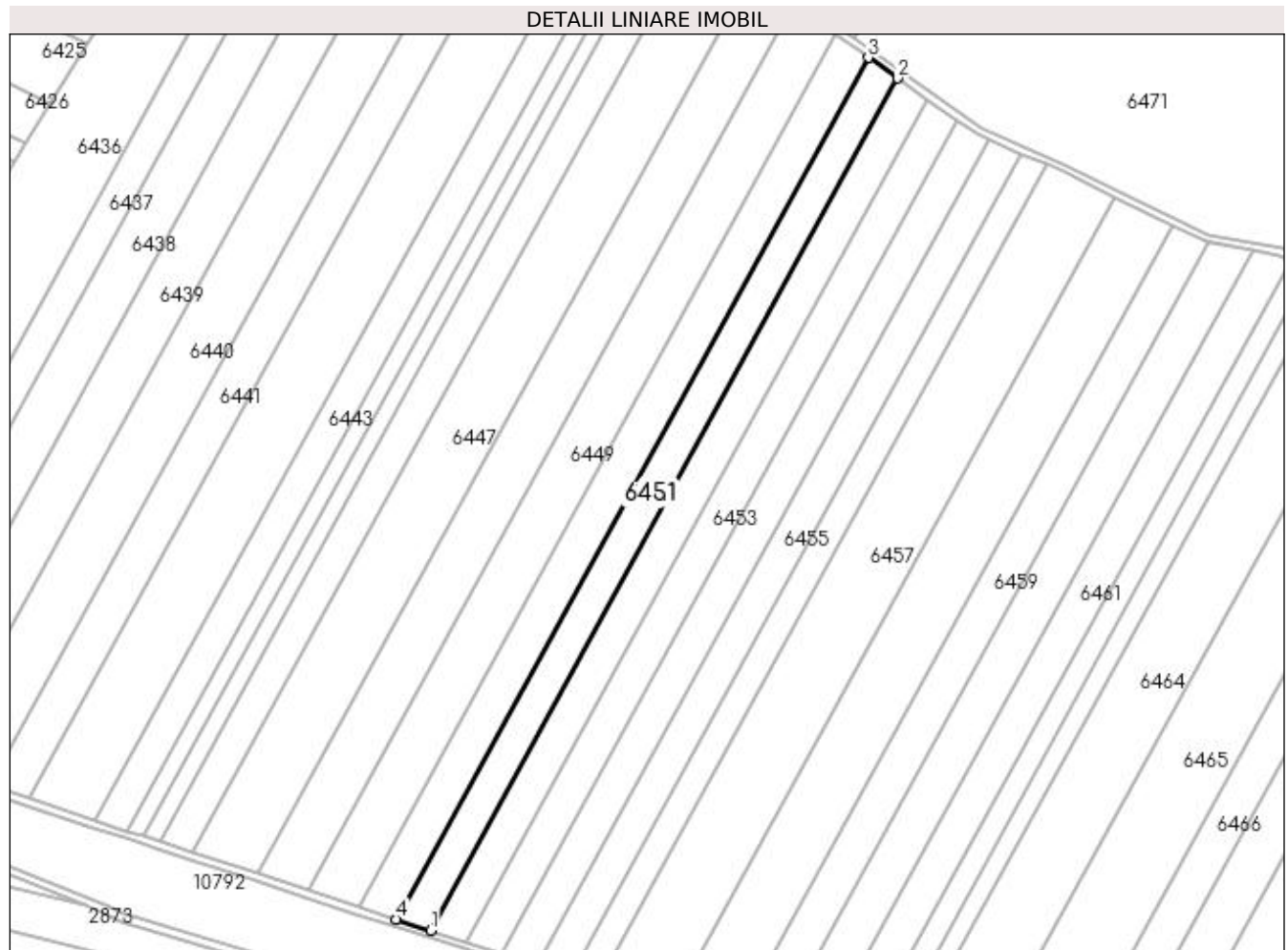
Inscrieri privind dezmembramintele dreptului de proprietate, drepturi reale de garanție și sarcini	Referințe
NU SUNT	

## Anexa Nr. 1 La Partea I

## Teren

Nr cadastral	Suprafața (mp)*	Observații / Referințe
	10.000	

\* Suprafața este determinată în planul de proiecție Stereo 70.



## Date referitoare la teren

Crt	Categorie folosință	Intravilan	Suprafața (mp)	Tarla	Parcelă	Nr. topo	Observații / Referințe
1	arabil	NU	10.000	34	154	-	

## Lungime Segmente

1) Valorile lungimilor segmentelor sunt obținute din proiecție în plan.

Punct început	X / Y	Punct sfârșit	X / Y	Lungime segment (** (m)
1	429.083,408 299.208,584	2	429.333,487 299.664,466	519.969
2	429.333,487 299.664,466	3	429.317,764 299.675,573	19.25
3	429.317,764 299.675,573	4	429.064,919 299.214,648	525.721
4	429.064,919 299.214,648	1	429.083,408 299.208,584	19.458

**\*\* Lungimile segmentelor sunt determinate în planul de proiecție Stereo 70 și sunt rotunjite la 1 milimetru.**

**\*\*\* Distanța dintre puncte este formată din segmente cumulate ce sunt mai mici decât valoarea 1 milimetru.**



**DATE DESPRE IMOBILUL NR. 6452**

Oficiul de Cadastru și Publicitate Imobiliară DOLJ  
Biroul de Cadastru și Publicitate Imobiliară Craiova

**A. Partea I. Descrierea imobilului**

TEREN Extravilan

Adresa: Jud. Dolj, T34 P156

Nr. Crt	Nr cadastral Nr. topografic	Suprafața* (mp)	Observații / Referințe
A1	31242	10.000	Sector cadastral:38 Teren neimprejmut;

**B. Partea II. Proprietari și acte**

Inscrieri privitoare la dreptul de proprietate și alte drepturi reale	Referințe
<b>32872 / 19/03/2014</b>	
Act Notarial nr. CONTRACT DE VANZARE AUT NR 351, din 18/03/2014 emis de BNP Bazgu Mariana;	
B1	Intabulare, drept de PROPRIETATE, dobandit prin Conventie, cota actuala 1/1, cota initiala 1/1 1) SC BROROMOS IMPEX SRL, CIF:9999999999999
<b>167099 / 08/07/2021</b>	
Act Notarial nr. Contract de ipoteca aut. 568, din 06/07/2021 emis de Bazgu Mariana;	
B2	se noteaza interdictiile de instrainare, grevare, inchiriere, dezmembrare, alipire, construire, demolare, restructurare si amenajare 1) OTP BANK ROMANIA SA, CIF:7926069
<b>266260 / 04/11/2021</b>	
Act Notarial nr. contract de ipoteca aut nr 1140, din 03/11/2021 emis de NP Bazgu Mariana;	
B3	se noteaza interdictiile de instrainare, grevare, inchiriere, dezmembrare, alipire, construire, demolare, restructurare si amenajare 1) OTP BANK ROMANIA SA, CIF:7926069

**C. Partea III. SARCINI**

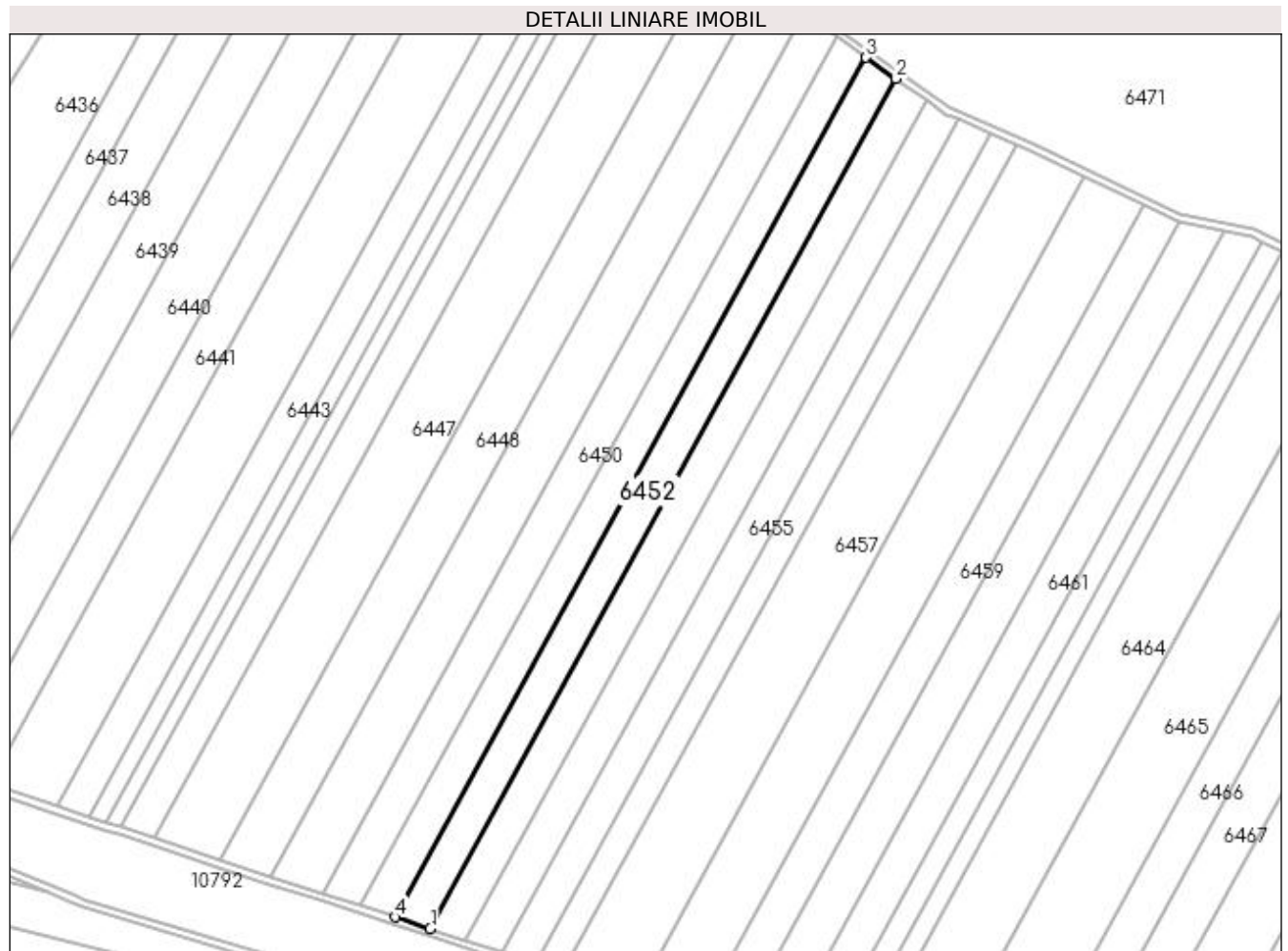
Inscrieri privind dezmembramintele dreptului de proprietate, drepturi reale de garanție și sarcini	Referințe
<b>167099 / 08/07/2021</b>	
Act Notarial nr. Contract de ipoteca aut. 568, din 06/07/2021 emis de Bazgu Mariana;	
C1	Intabulare, drept de IPOTECA, Valoare:2606765 RON, si celelalte obligatii de plata aferente creditului 1) OTP BANK ROMANIA SA, CIF:7926069
C2	Intabulare, drept de IPOTECA, Valoare:971000 RON, si celelalte obligatii de plata aferente creditului 1) OTP BANK ROMANIA SA, CIF:7926069
C3	Intabulare, drept de IPOTECA, Valoare:580000 RON, si celelalte obligatii de plata aferente creditului 1) OTP BANK ROMANIA SA, CIF:7926069
<b>266260 / 04/11/2021</b>	
Act Notarial nr. contract de ipoteca aut nr 1140, din 03/11/2021 emis de NP Bazgu Mariana;	
C4	Intabulare, drept de IPOTECA, Valoare:500000 RONsi celelalte obligatii aferente creditului 1) OTP BANK ROMANIA SA, CIF:7926069

## Anexa Nr. 1 La Partea I

## Teren

Nr cadastral	Suprafața (mp)*	Observații / Referințe
31242	10.000	

\* Suprafața este determinată în planul de proiecție Stereo 70.



## Date referitoare la teren

Crt	Categorie folosință	Intra vilan	Suprafața (mp)	Tarla	Parcelă	Nr. topo	Observații / Referințe
1	arabil	NU	10.000	34	156	-	

## Lungime Segmente

1) Valorile lungimilor segmentelor sunt obținute din proiecție în plan.

Punct început	X / Y	Punct sfârșit	X / Y	Lungime segment (** (m)
1	429.102,103 299.202,453	2	429.349,385 299.653,236	514.153
2	429.349,385 299.653,236	3	429.333,487 299.664,466	19.464
3	429.333,487 299.664,466	4	429.083,408 299.208,584	519.969
4	429.083,408 299.208,584	1	429.102,103 299.202,453	19.675

**\*\* Lungimile segmentelor sunt determinate în planul de proiecție Stereo 70 și sunt rotunjite la 1 milimetru.**

**\*\*\* Distanța dintre puncte este formată din segmente cumulate ce sunt mai mici decât valoarea 1 milimetru.**





**DATE DESPRE IMOBILUL NR. 6453**

Oficiul de Cadastru și Publicitate Imobiliară DOLJ  
Biroul de Cadastru și Publicitate Imobiliară Craiova

**A. Partea I. Descrierea imobilului**

TEREN Extravilan

Adresa: Jud. Dolj, T34 P156

Nr. Crt	Nr cadastral Nr. topografic	Suprafața* (mp)	Observații / Referințe
A1		10.000	Sector cadastral:38 Teren neimprejmuit;

**B. Partea II. Proprietari și acte**

Inscrieri privitoare la dreptul de proprietate și alte drepturi reale	Referințe
/	
Act Administrativ nr. TDP 1386-44812, din 16/01/2001 emis de CJSDPAT DOLJ;	
B1	A1
Intabulare, drept de PROPRIETATE, dobândit prin Reconstituire, cota actuala 1/1, cota initiala 1/1	
1) PAUN MARIN, LIPSA CNP	
2) PAUN ION, LIPSA CNP	

**C. Partea III. SARCINI .**

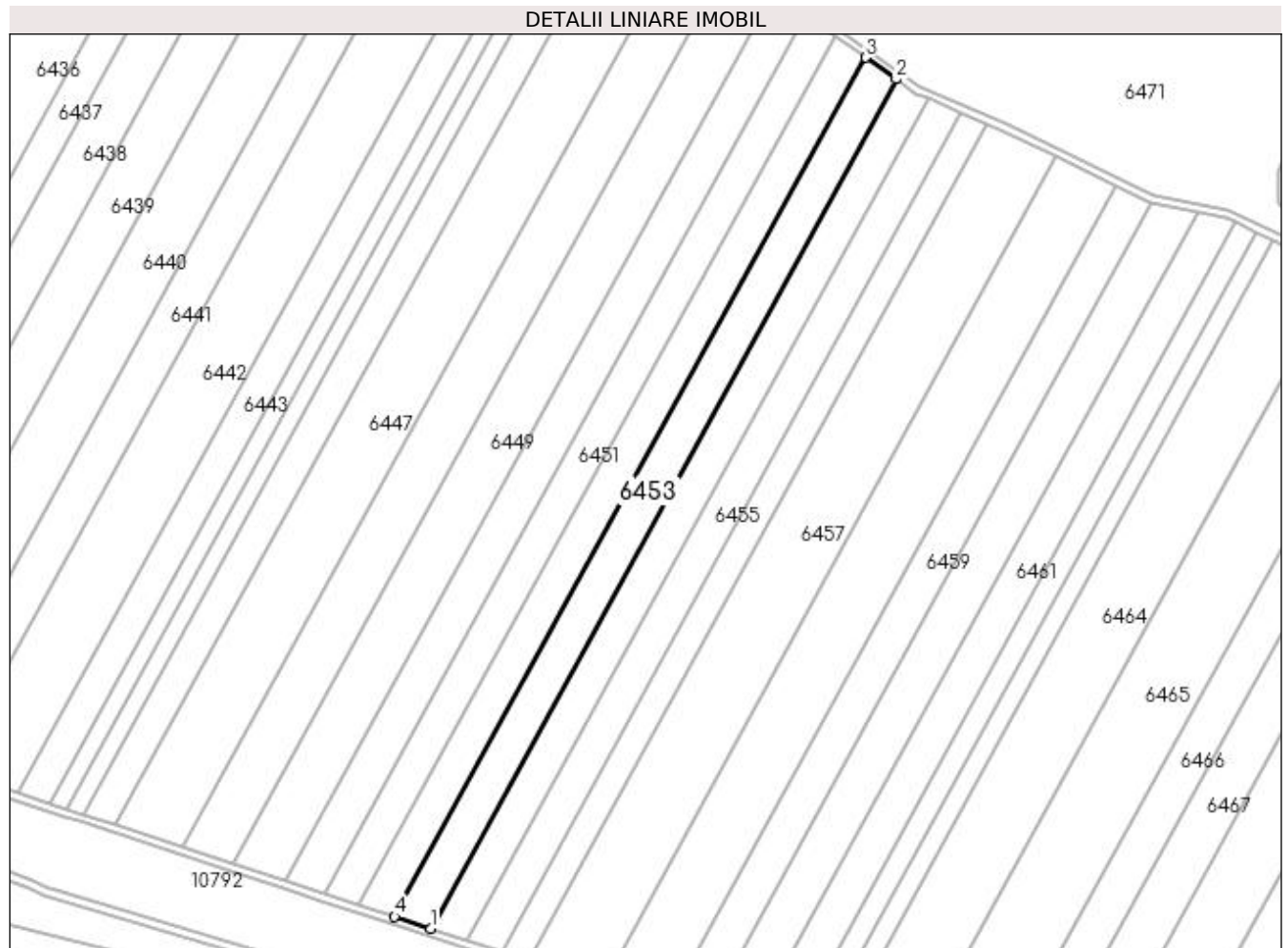
Inscrieri privind dezmembramintele dreptului de proprietate, drepturi reale de garanție și sarcini	Referințe
NU SUNT	

## Anexa Nr. 1 La Partea I

## Teren

Nr cadastral	Suprafața (mp)*	Observații / Referințe
	10.000	

\* Suprafața este determinată în planul de proiecție Stereo 70.



## Date referitoare la teren

Crt	Categorie folosință	Intra vilan	Suprafața (mp)	Tarla	Parcelă	Nr. topo	Observații / Referințe
1	arabil	NU	10.000	34	156	-	

## Lungime Segmente

1) Valorile lungimilor segmentelor sunt obținute din proiecție în plan.

Punct început	X / Y	Punct sfârșit	X / Y	Lungime segment (** (m)
1	429.121,013 299.196,252	2	429.365,465 299.641,876	508.269
2	429.365,465 299.641,876	3	429.349,385 299.653,236	19.688
3	429.349,385 299.653,236	4	429.102,103 299.202,453	514.153
4	429.102,103 299.202,453	1	429.121,013 299.196,252	19.901

**\*\* Lungimile segmentelor sunt determinate în planul de proiecție Stereo 70 și sunt rotunjite la 1 milimetru.**

**\*\*\* Distanța dintre puncte este formată din segmente cumulate ce sunt mai mici decât valoarea 1 milimetru.**



**DATE DESPRE IMOBILUL NR. 6454**

Oficiul de Cadastru și Publicitate Imobiliară DOLJ  
Biroul de Cadastru și Publicitate Imobiliară Craiova

**A. Partea I. Descrierea imobilului**

TEREN Extravilan

Adresa: Jud. Dolj, T34 P157

Nr. Crt	Nr cadastral Nr. topografic	Suprafața* (mp)	Observații / Referințe
A1		10.000	Sector cadastral:38 Teren neimprejmuit;

**B. Partea II. Proprietari și acte**

Inscrieri privitoare la dreptul de proprietate și alte drepturi reale	Referințe
/	
Act Administrativ nr. TDP 1386-44812, din 16/01/2001 emis de CJSDPAT DOLJ;	
B1	A1
Intabulare, drept de PROPRIETATE, dobândit prin Reconstituire, cota actuala 1/1, cota initiala 1/1	
1) PAUN MARIN, LIPSA CNP	
2) PAUN ION, LIPSA CNP	

**C. Partea III. SARCINI .**

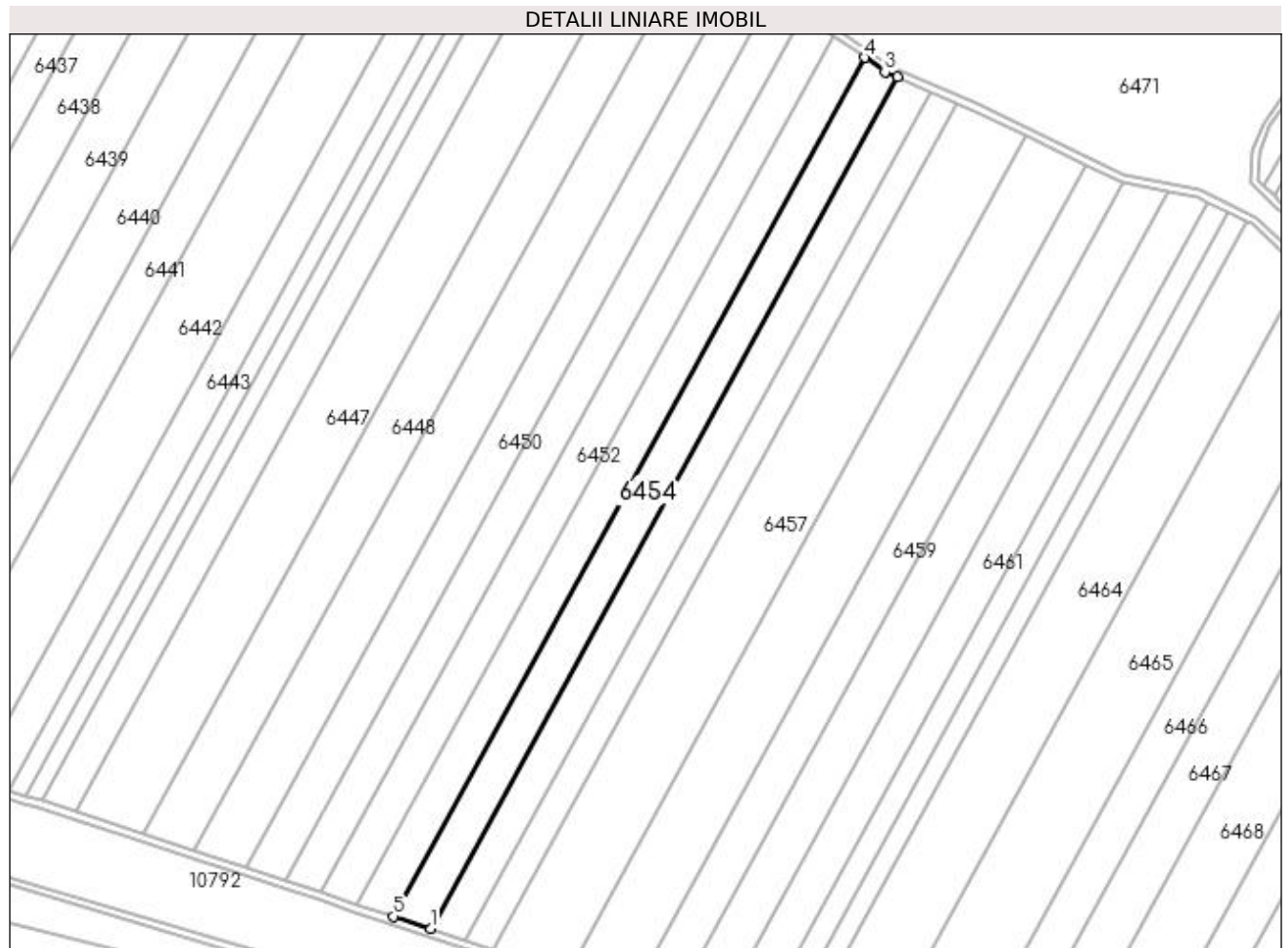
Inscrieri privind dezmembramintele dreptului de proprietate, drepturi reale de garanție și sarcini	Referințe
NU SUNT	

## Anexa Nr. 1 La Partea I

## Teren

Nr cadastral	Suprafața (mp)*	Observații / Referințe
	10.000	

\* Suprafața este determinată în planul de proiecție Stereo 70.



## Date referitoare la teren

Crt	Categorie folosință	Intra vilan	Suprafața (mp)	Tarla	Parcelă	Nr. topo	Observații / Referințe
1	arabil	NU	10.000	34	157	-	

## Lungime Segmente

1) Valorile lungimilor segmentelor sunt obținute din proiecție în plan.

Punct început	X / Y	Punct sfârșit	X / Y	Lungime segment (** (m)
1	429.140,134 299.189,982	2	429.382,42 299.631,656	503.764
2	429.382,42 299.631,656	3	429.376,045 299.634,403	6.942
3	429.376,045 299.634,403	4	429.365,465 299.641,876	12.953
4	429.365,465 299.641,876	5	429.121,013 299.196,252	508.269
5	429.121,013 299.196,252	1	429.140,134 299.189,982	20.123

**\*\* Lungimile segmentelor sunt determinate în planul de proiecție Stereo 70 și sunt rotunjite la 1 milimetru.**

**\*\*\* Distanța dintre puncte este formată din segmente cumulate ce sunt mai mici decât valoarea 1 milimetru.**





**DATE DESPRE IMOBILUL NR. 6455**

Oficiul de Cadastru și Publicitate Imobiliară DOLJ  
Biroul de Cadastru și Publicitate Imobiliară Craiova

**A. Partea I. Descrierea imobilului**

TEREN Extravilan

Adresa: Jud. Dolj, T34 P158

Nr. Crt	Nr cadastral Nr. topografic	Suprafața* (mp)	Observații / Referințe
A1		9.400	Sector cadastral:38 Teren neimprejmuit;

**B. Partea II. Proprietari și acte**

Inscrieri privitoare la dreptul de proprietate și alte drepturi reale	Referințe
/	
Act Administrativ nr. TDP 1585, din 13/02/2004 emis de CJSDPAT DOLJ;	
B1	A1
Intabulare, drept de PROPRIETATE, dobândit prin Reconstituire, cota actuala 1/1, cota initiala 1/1 1) EDU SOFICA, LIPSA CNP	

**C. Partea III. SARCINI .**

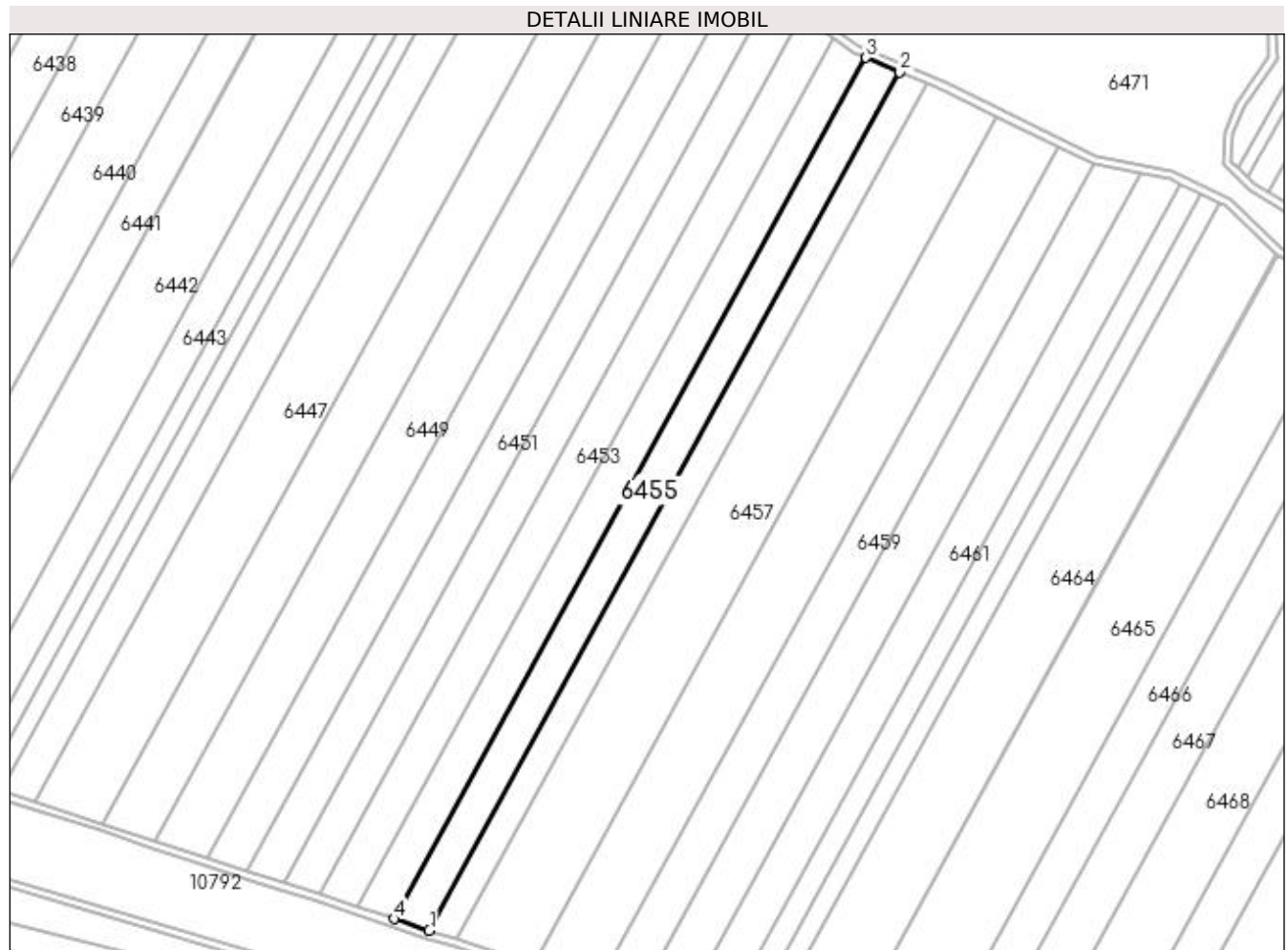
Inscrieri privind dezmembramintele dreptului de proprietate, drepturi reale de garanție și sarcini	Referințe
NU SUNT	

## Anexa Nr. 1 La Partea I

## Teren

Nr cadastral	Suprafața (mp)*	Observații / Referințe
	9.400	

\* Suprafața este determinată în planul de proiecție Stereo 70.



## Date referitoare la teren

Crt	Categorie folosință	Intra vilan	Suprafața (mp)	Tarla	Parcelă	Nr. topo	Observații / Referințe
1	arabil	NU	9.400	34	158	-	

## Lungime Segmente

1) Valorile lungimilor segmentelor sunt obținute din proiecție în plan.

Punct început	X / Y	Punct sfârșit	X / Y	Lungime segment (** (m)
1	429.158,203 299.184,056	2	429.399,663 299.624,227	502.049
2	429.399,663 299.624,227	3	429.382,42 299.631,656	18.775
3	429.382,42 299.631,656	4	429.140,134 299.189,982	503.764
4	429.140,134 299.189,982	1	429.158,203 299.184,056	19.016

**\*\* Lungimile segmentelor sunt determinate în planul de proiecție Stereo 70 și sunt rotunjite la 1 milimetru.**

**\*\*\* Distanța dintre puncte este formată din segmente cumulate ce sunt mai mici decât valoarea 1 milimetru.**



**DATE DESPRE IMOBILUL NR. 6456**

Oficiul de Cadastru și Publicitate Imobiliară DOLJ  
Biroul de Cadastru și Publicitate Imobiliară Craiova

**A. Partea I. Descrierea imobilului**

TEREN Extravilan

Adresa: Jud. Dolj, T34 P159

Nr. Crt	Nr cadastral Nr. topografic	Suprafața* (mp)	Observații / Referințe
A1		7.468	Sector cadastral:38 Teren neimprejmuit;

**B. Partea II. Proprietari și acte**

Inscrieri privitoare la dreptul de proprietate și alte drepturi reale	Referințe
/	
Act Administrativ nr. TDP 20328, din 23/01/2018 emis de CJSDPAT DOLJ;	
B1	A1
Intabulare, drept de PROPRIETATE, dobândit prin Reconstituire, cota actuala 1/1, cota initiala 1/1 1) ZAMFIR MARIA, LIPSA CNP	

**C. Partea III. SARCINI .**

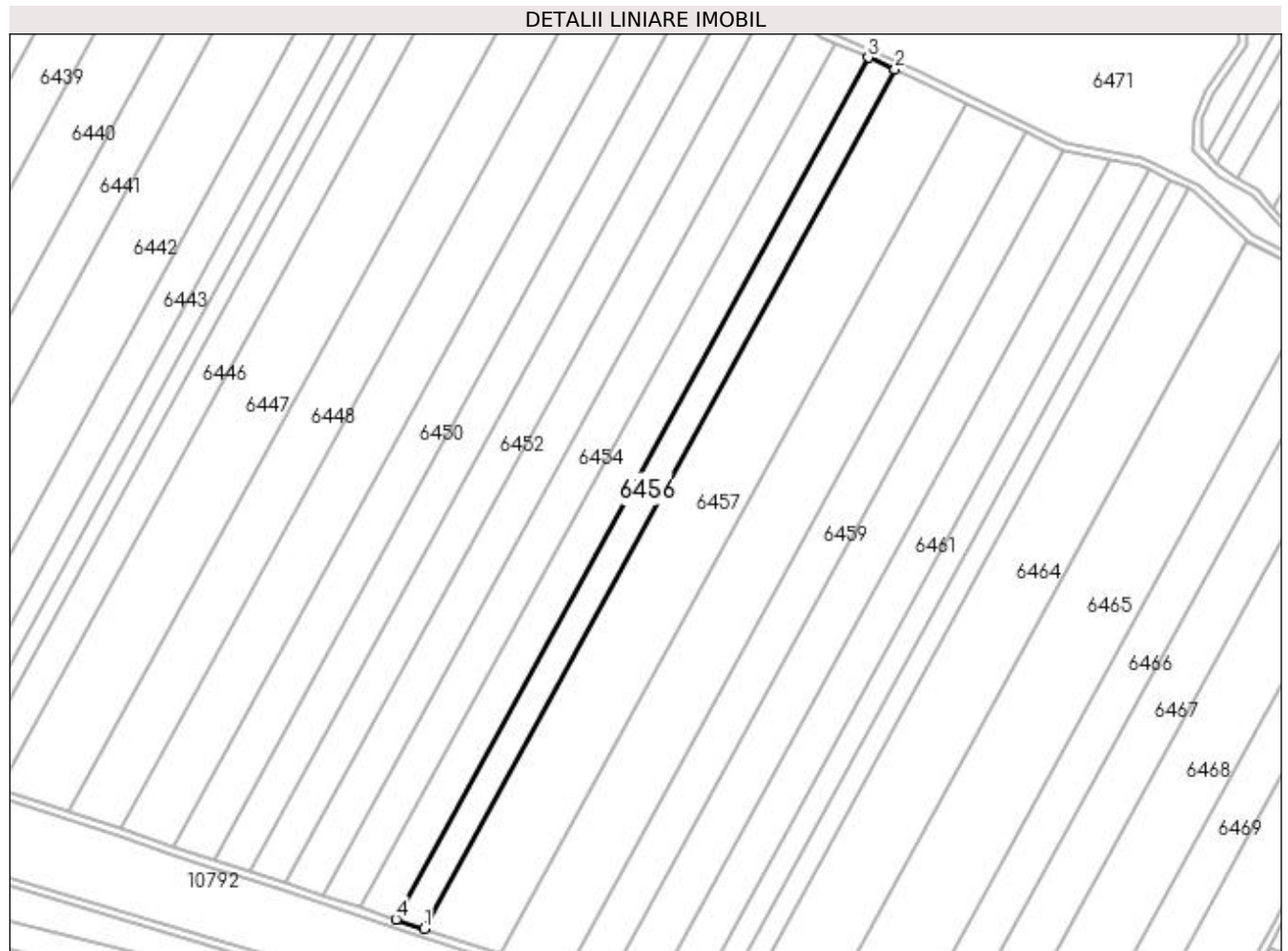
Inscrieri privind dezmembramintele dreptului de proprietate, drepturi reale de garanție și sarcini	Referințe
NU SUNT	

## Anexa Nr. 1 La Partea I

## Teren

Nr cadastral	Suprafața (mp)*	Observații / Referințe
	7.468	

\* Suprafața este determinată în planul de proiecție Stereo 70.



## Date referitoare la teren

Crt	Categorie folosință	Intravilan	Suprafața (mp)	Tarla	Parcelă	Nr. topo	Observații / Referințe
1	arabil	NU	7.468	34	159	-	

## Lungime Segmente

1) Valorile lungimilor segmentelor sunt obținute din proiecție în plan.

Punct început	X / Y	Punct sfârșit	X / Y	Lungime segment (** (m)
1	429.172,602 299.179,334	2	429.413,405 299.618,306	500.682
2	429.413,405 299.618,306	3	429.399,663 299.624,227	14.963
3	429.399,663 299.624,227	4	429.158,203 299.184,056	502.049
4	429.158,203 299.184,056	1	429.172,602 299.179,334	15.153

**\*\* Lungimile segmentelor sunt determinate în planul de proiecție Stereo 70 și sunt rotunjite la 1 milimetru.**

**\*\*\* Distanța dintre puncte este formată din segmente cumulate ce sunt mai mici decât valoarea 1 milimetru.**





**DATE DESPRE IMOBILUL NR. 6457**

Oficiul de Cadastru și Publicitate Imobiliară DOLJ  
Biroul de Cadastru și Publicitate Imobiliară Craiova

**A. Partea I. Descrierea imobilului**

TEREN Extravilan

Adresa: Jud. Dolj, T34 P160

Nr. Crt	Nr cadastral Nr. topografic	Suprafața* (mp)	Observații / Referințe
A1		20.000	Sector cadastral:38 Teren neimprejmuit;

**B. Partea II. Proprietari și acte**

Inscrieri privitoare la dreptul de proprietate și alte drepturi reale	Referințe
/	
Act Administrativ nr. TDP 168-9566, din 04/11/1993 emis de CJSDPAT DOLJ;	
B1	A1
Intabulare, drept de PROPRIETATE, dobândit prin Reconstituire, cota actuala 1/1, cota initiala 1/1 1) NIȚU ION, LIPSA CNP	

**C. Partea III. SARCINI .**

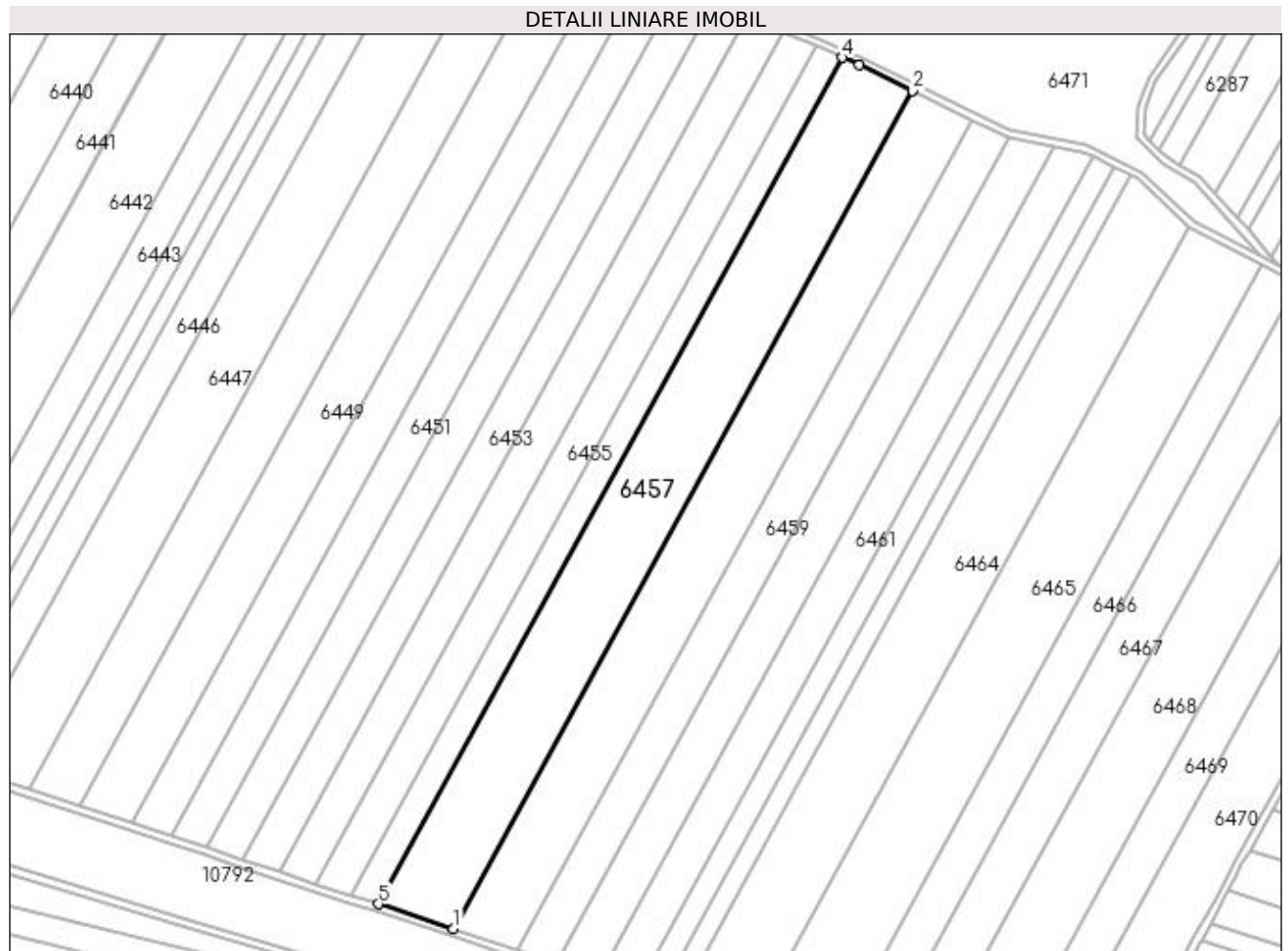
Inscrieri privind dezmembramintele dreptului de proprietate, drepturi reale de garanție și sarcini	Referințe
NU SUNT	

## Anexa Nr. 1 La Partea I

## Teren

Nr cadastral	Suprafața (mp)*	Observații / Referințe
	20.000	

\* Suprafața este determinată în planul de proiecție Stereo 70.



## Date referitoare la teren

Crt	Categorie folosință	Intra vilan	Suprafața (mp)	Tarla	Parcelă	Nr. topo	Observații / Referințe
1	arabil	NU	20.000	34	160	-	

## Lungime Segmente

1) Valorile lungimilor segmentelor sunt obținute din proiecție în plan.

Punct început	X / Y	Punct sfârșit	X / Y	Lungime segment (** (m)
1	429.211,401 299.166,61	2	429.449,747 299.601,103	495.573
2	429.449,747 299.601,103	3	429.422,266 299.614,489	30.568
3	429.422,266 299.614,489	4	429.413,405 299.618,306	9.648
4	429.413,405 299.618,306	5	429.172,602 299.179,334	500.682
5	429.172,602 299.179,334	1	429.211,401 299.166,61	40.832

**\*\* Lungimile segmentelor sunt determinate în planul de proiecție Stereo 70 și sunt rotunjite la 1 milimetru.**

**\*\*\* Distanța dintre puncte este formată din segmente cumulate ce sunt mai mici decât valoarea 1 milimetru.**



**DATE DESPRE IMOBILUL NR. 6458**

Oficiul de Cadastru și Publicitate Imobiliară DOLJ  
Biroul de Cadastru și Publicitate Imobiliară Craiova

**A. Partea I. Descrierea imobilului**

TEREN Extravilan

Adresa: Jud. Dolj, T34 P161

Nr. Crt	Nr cadastral Nr. topografic	Suprafața* (mp)	Observații / Referințe
A1		17.000	Sector cadastral:38 Teren neimprejmuit;

**B. Partea II. Proprietari și acte**

Inscrieri privitoare la dreptul de proprietate și alte drepturi reale	Referințe
/	
Act Administrativ nr. TDP 142-9566, din 01/11/1993 emis de CJSDPAT DOLJ;	
B1	A1
Intabulare, drept de PROPRIETATE, dobandit prin Reconstituire, cota actuala 1/1, cota initiala 1/1 1) STOIAN ELENA, LIPSA CNP	

**C. Partea III. SARCINI .**

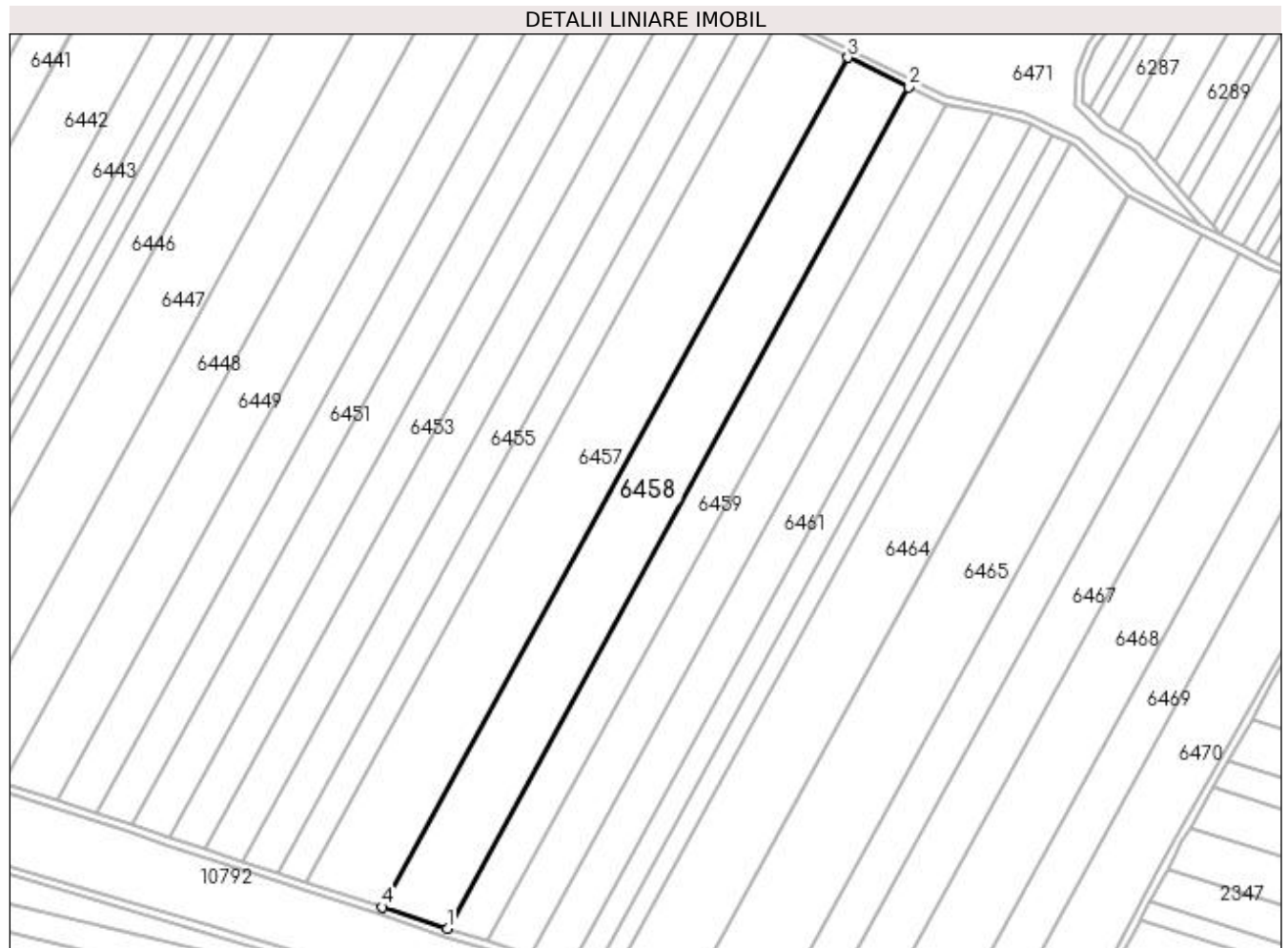
Inscrieri privind dezmembramintele dreptului de proprietate, drepturi reale de garanție și sarcini	Referințe
NU SUNT	

## Anexa Nr. 1 La Partea I

## Teren

Nr cadastral	Suprafața (mp)*	Observații / Referințe
	17.000	

\* Suprafața este determinată în planul de proiecție Stereo 70.



## Date referitoare la teren

Crt	Categorie folosință	Intra vilan	Suprafața (mp)	Tarla	Parcelă	Nr. topo	Observații / Referințe
1	arabil	NU	17.000	34	161	-	

## Lungime Segmente

1) Valorile lungimilor segmentelor sunt obținute din proiecție în plan.

Punct început	X / Y	Punct sfârșit	X / Y	Lungime segment (** (m)
1	429.244,722 299.155,683	2	429.480,772 299.585,99	490.799
2	429.480,772 299.585,99	3	429.449,747 299.601,103	34.51
3	429.449,747 299.601,103	4	429.211,401 299.166,61	495.573
4	429.211,401 299.166,61	1	429.244,722 299.155,683	35.067

**\*\* Lungimile segmentelor sunt determinate în planul de proiecție Stereo 70 și sunt rotunjite la 1 milimetru.**

**\*\*\* Distanța dintre puncte este formată din segmente cumulate ce sunt mai mici decât valoarea 1 milimetru.**





**DATE DESPRE IMOBILUL NR. 6459**

Oficiul de Cadastru și Publicitate Imobiliară DOLJ  
Biroul de Cadastru și Publicitate Imobiliară Craiova

**A. Partea I. Descrierea imobilului**

TEREN Extravilan

Adresa: Jud. Dolj, T34 P162

Nr. Crt	Nr cadastral Nr. topografic	Suprafața* (mp)	Observații / Referințe
A1		10.200	Sector cadastral:38 Teren neimpregmuit;

**B. Partea II. Proprietari și acte**

Inscrieri privitoare la dreptul de proprietate și alte drepturi reale	Referințe
/	
Act Administrativ nr. TDP 1538, din 14/11/2003 emis de CJSDPAT DOLJ;	
B1	A1
Intabulare, drept de PROPRIETATE, dobandit prin Reconstituire, cota actuala 1/1, cota initiala 1/1 1) PĂTRU MARIA, LIPSA CNP	

**C. Partea III. SARCINI .**

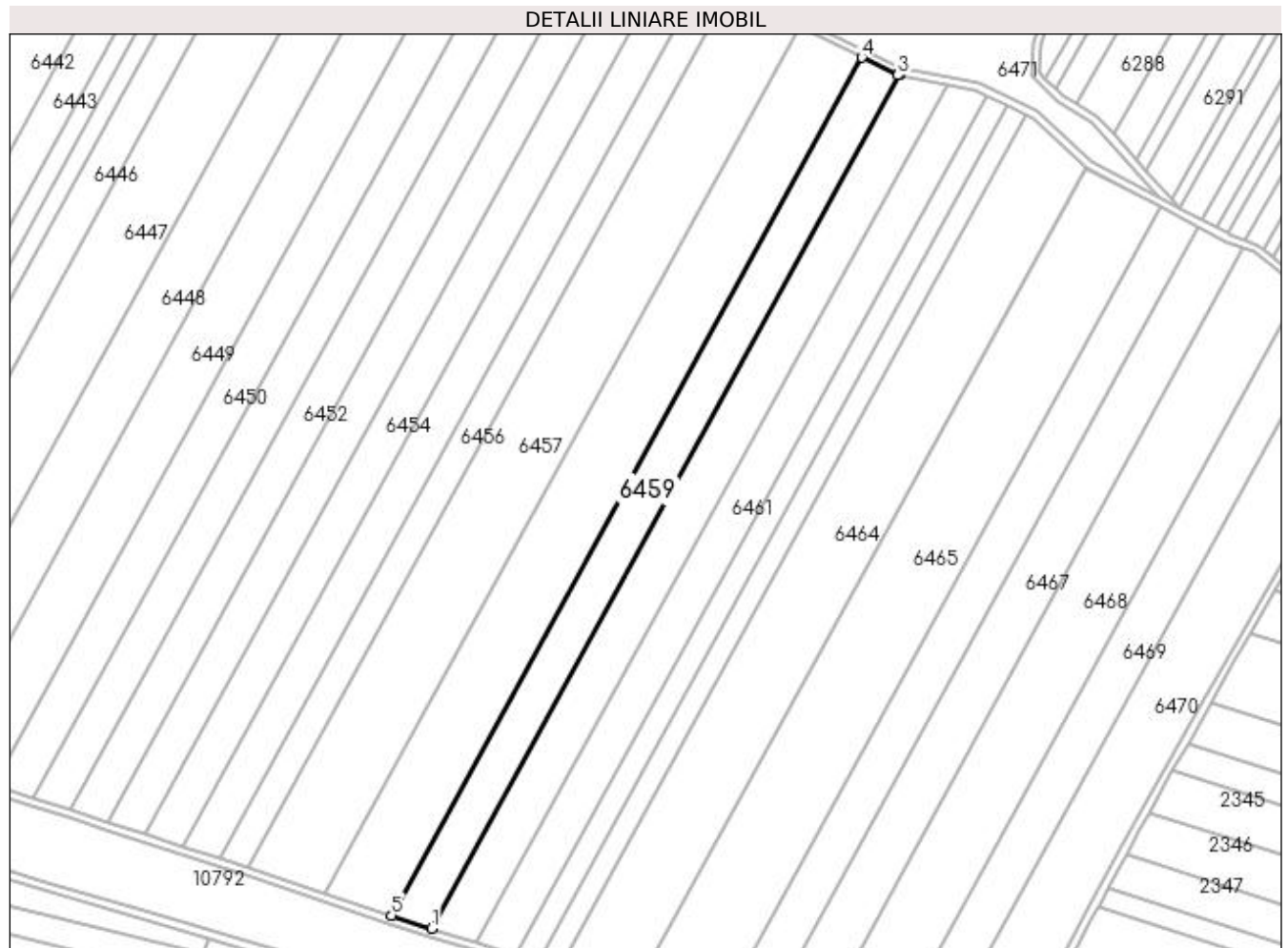
Inscrieri privind dezmembramintele dreptului de proprietate, drepturi reale de garanție și sarcini	Referințe
NU SUNT	

## Anexa Nr. 1 La Partea I

## Teren

Nr cadastral	Suprafața (mp)*	Observații / Referințe
	10.200	

\* Suprafața este determinată în planul de proiecție Stereo 70.



## Date referitoare la teren

Crt	Categorie folosință	Intra vilan	Suprafața (mp)	Tarla	Parcelă	Nr. topo	Observații / Referințe
1	arabil	NU	10.200	34	162	-	

## Lungime Segmente

1) Valorile lungimilor segmentelor sunt obținute din proiecție în plan.

Punct început	X / Y	Punct sfârșit	X / Y	Lungime segment (** (m)
1	429.264,871 299.149,075	2	429.499,624 299.577,017	488.102
2	429.499,624 299.577,017	3	429.498,901 299.577,16	0.737
3	429.498,901 299.577,16	4	429.480,772 299.585,99	20.165
4	429.480,772 299.585,99	5	429.244,722 299.155,683	490.799
5	429.244,722 299.155,683	1	429.264,871 299.149,075	21.205

**\*\* Lungimile segmentelor sunt determinate în planul de proiecție Stereo 70 și sunt rotunjite la 1 milimetru.**

**\*\*\* Distanța dintre puncte este formată din segmente cumulate ce sunt mai mici decât valoarea 1 milimetru.**



**DATE DESPRE IMOBILUL NR. 6460**

Oficiul de Cadastru și Publicitate Imobiliară DOLJ  
Biroul de Cadastru și Publicitate Imobiliară Craiova

**A. Partea I. Descrierea imobilului**

TEREN Extravilan

Adresa: Jud. Dolj, T34 P163

Nr. Crt	Nr cadastral Nr. topografic	Suprafața* (mp)	Observații / Referințe
A1		11.385	Sector cadastral:38 Teren neimprejmuit;

**B. Partea II. Proprietari și acte**

Inscrieri privitoare la dreptul de proprietate și alte drepturi reale	Referințe
/	
Act Notarial nr. CM 67, din 04/10/2010 emis de BNP ASOCIAȚI IONICĂ VERGICA;	
B1	A1
Intabulare, drept de PROPRIETATE, dobândit prin Succesiune, cota actuala 1/1, cota initiala 1/1 1) STANCIU GHEORGHE	

**C. Partea III. SARCINI .**

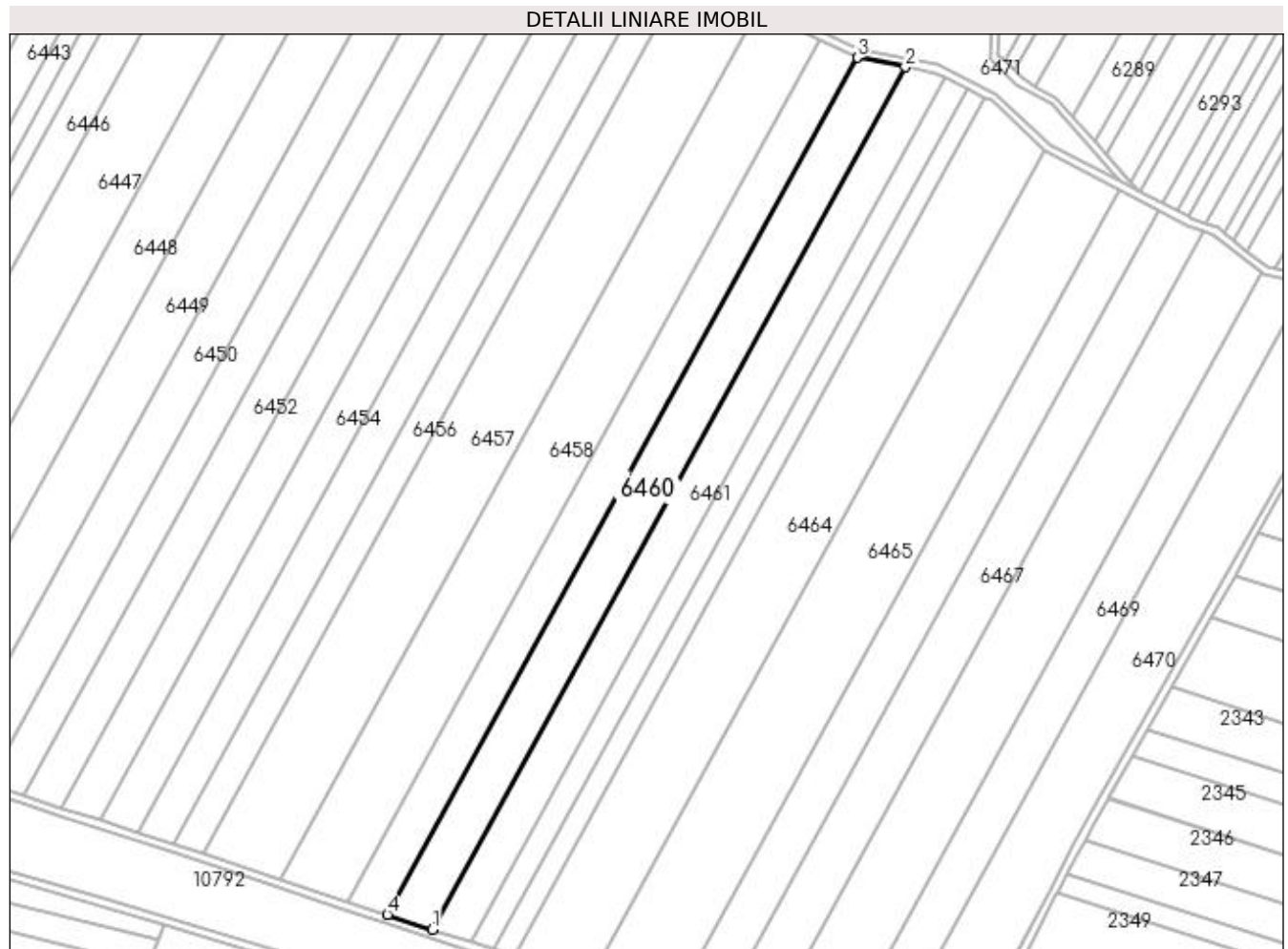
Inscrieri privind dezmembramintele dreptului de proprietate, drepturi reale de garanție și sarcini	Referințe
NU SUNT	

## Anexa Nr. 1 La Partea I

## Teren

Nr cadastral	Suprafața (mp)*	Observații / Referințe
	11.385	

\* Suprafața este determinată în planul de proiecție Stereo 70.



## Date referitoare la teren

Crt	Categorie folosință	Intra vilan	Suprafața (mp)	Tarla	Parcelă	Nr. topo	Observații / Referințe
1	arabil	NU	11.385	34	163	-	

## Lungime Segmente

1) Valorile lungimilor segmentelor sunt obținute din proiecție în plan.

Punct început	X / Y	Punct sfârșit	X / Y	Lungime segment (** (m)
1	429.287,349 299.141,704	2	429.523,56 299.572,305	491.134
2	429.523,56 299.572,305	3	429.499,624 299.577,017	24.395
3	429.499,624 299.577,017	4	429.264,871 299.149,075	488.102
4	429.264,871 299.149,075	1	429.287,349 299.141,704	23.656

**\*\* Lungimile segmentelor sunt determinate în planul de proiecție Stereo 70 și sunt rotunjite la 1 milimetru.**

**\*\*\* Distanța dintre puncte este formată din segmente cumulate ce sunt mai mici decât valoarea 1 milimetru.**





**DATE DESPRE IMOBILUL NR. 6461**

Oficiul de Cadastru și Publicitate Imobiliară DOLJ  
Biroul de Cadastru și Publicitate Imobiliară Craiova

**A. Partea I. Descrierea imobilului**

TEREN Extravilan

Adresa: Jud. Dolj, T34 P164

Nr. Crt	Nr cadastral Nr. topografic	Suprafața* (mp)	Observații / Referințe
A1		10.000	Sector cadastral:38 Teren neimprejmuit;

**B. Partea II. Proprietari și acte**

Inscrieri privitoare la dreptul de proprietate și alte drepturi reale	Referințe
/	
Act Administrativ nr. TDP 86-59434, din 03/08/1993 emis de CJSDPAT DOLJ;	
B1	A1
Intabulare, drept de PROPRIETATE, dobândit prin Reconstituire, cota actuala 1/1, cota initiala 1/1 1) STANCIU LUCREȚIA, LIPSA CNP	

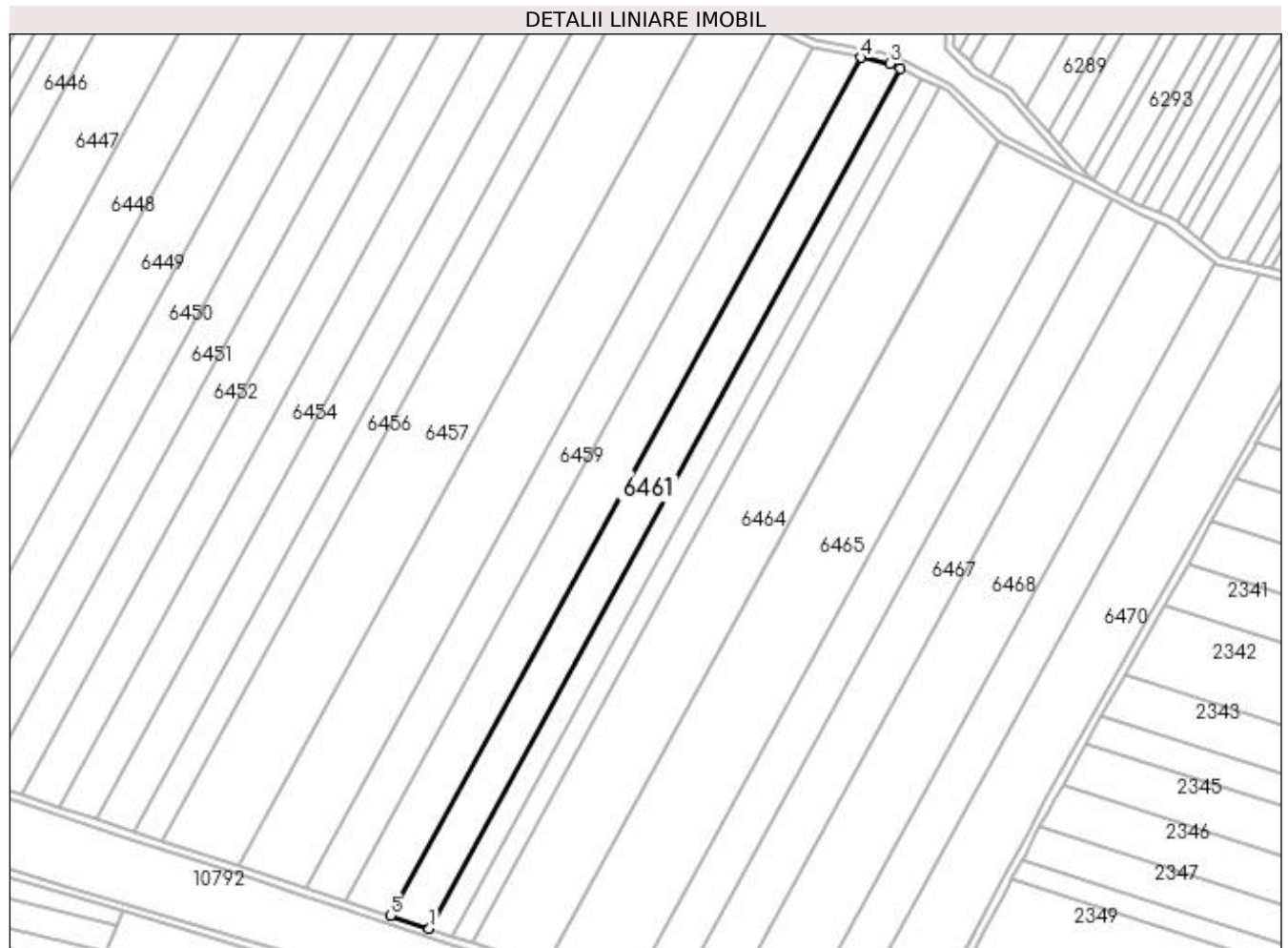
**C. Partea III. SARCINI .**

Inscrieri privind dezmembramintele dreptului de proprietate, drepturi reale de garanție și sarcini	Referințe
NU SUNT	

**Anexa Nr. 1 La Partea I****Teren**

Nr cadastral	Suprafața (mp)*	Observații / Referințe
	10.000	

\* Suprafața este determinată în planul de proiecție Stereo 70.

**Date referitoare la teren**

Crt	Categorie folosință	Intra vilan	Suprafața (mp)	Tarla	Parcelă	Nr. topo	Observații / Referințe
1	arabil	NU	10.000	34	164	-	

**Lungime Segmente**

1) Valorile lungimilor segmentelor sunt obținute din proiecție în plan.

Punct început	X / Y	Punct sfârșit	X / Y	Lungime segment (** (m)
1	429.306,988 299.135,264	2	429.543,715 299.566,805	492.207
2	429.543,715 299.566,805	3	429.538,348 299.569,393	5.958
3	429.538,348 299.569,393	4	429.523,56 299.572,305	15.072
4	429.523,56 299.572,305	5	429.287,349 299.141,704	491.134
5	429.287,349 299.141,704	1	429.306,988 299.135,264	20.668

**\*\* Lungimile segmentelor sunt determinate în planul de proiecție Stereo 70 și sunt rotunjite la 1 milimetru.**

**\*\*\* Distanța dintre puncte este formată din segmente cumulate ce sunt mai mici decât valoarea 1 milimetru.**



**DATE DESPRE IMOBILUL NR. 6462**

Oficiul de Cadastru și Publicitate Imobiliară DOLJ  
Biroul de Cadastru și Publicitate Imobiliară Craiova

**A. Partea I. Descrierea imobilului**

TEREN Extravilan

Adresa: Jud. Dolj, T34 P165

Nr. Crt	Nr cadastral Nr. topografic	Suprafața* (mp)	Observații / Referințe
A1	32135	5.782	Sector cadastral:38 Teren neimpregmuit;

**B. Partea II. Proprietari și acte**

Inscrieri privitoare la dreptul de proprietate și alte drepturi reale	Referințe
<b>190609 / 07/10/2022</b>	
Act Notarial nr. CM nr. 89, din 04/10/2022 emis de NP Bazgu Mariana;	
B1	A1
Intabulare, drept de PROPRIETATE, dobandit prin Conventie, cota actuala 1/1, cota initiala 1/1 1) BĂDESCU MARIAN	

**C. Partea III. SARCINI .**

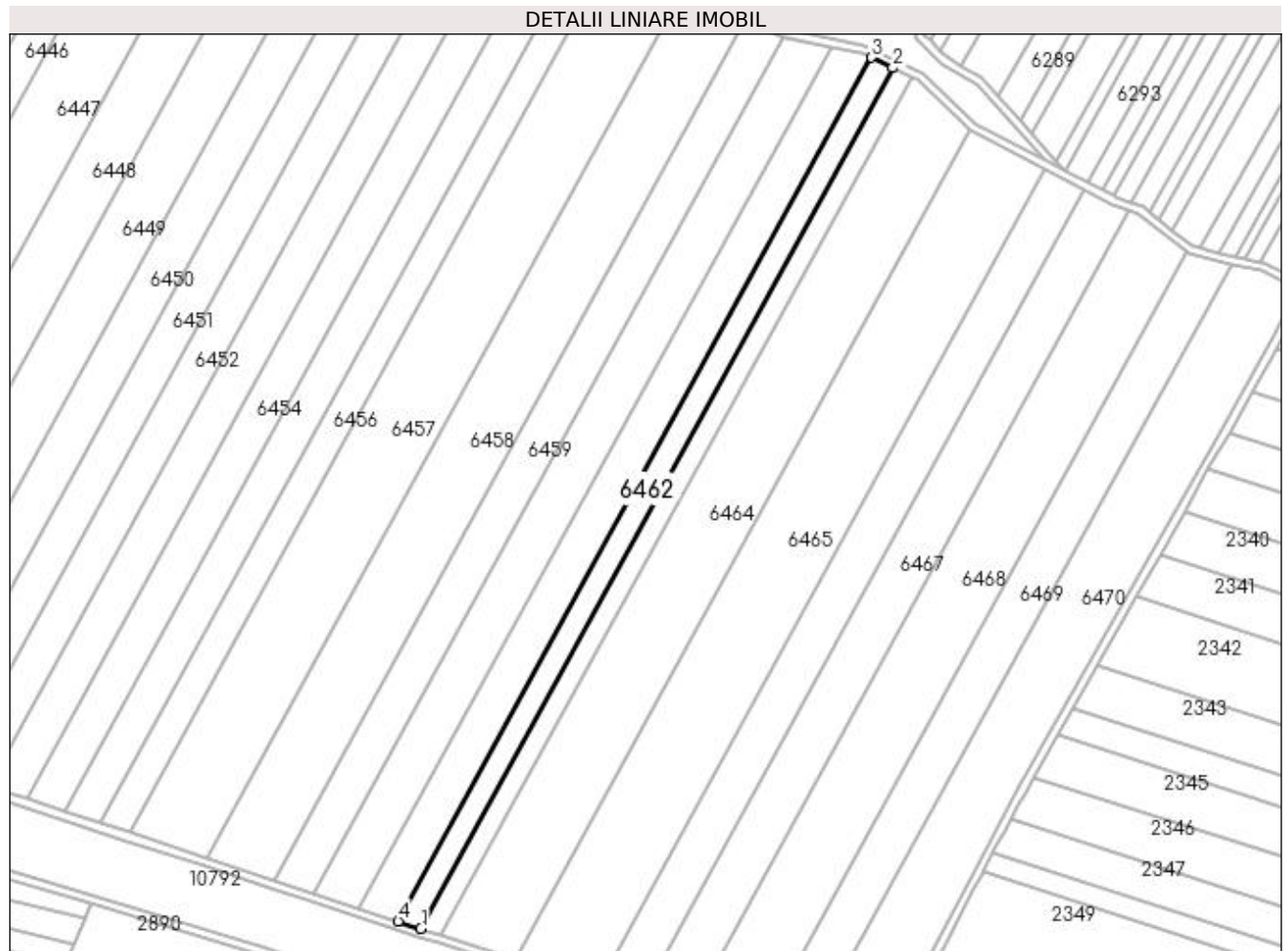
Inscrieri privind dezmembramintele dreptului de proprietate, drepturi reale de garanție și sarcini	Referințe
NU SUNT	

## Anexa Nr. 1 La Partea I

## Teren

Nr cadastral	Suprafața (mp)*	Observații / Referințe
32135	5.782	

\* Suprafața este determinată în planul de proiecție Stereo 70.



## Date referitoare la teren

Crt	Categorie folosință	Intra vilan	Suprafața (mp)	Tarla	Parcelă	Nr. topo	Observații / Referințe
1	arabil	NU	5.782	34	165	-	

## Lungime Segmente

1) Valorile lungimilor segmentelor sunt obținute din proiecție în plan.

Punct început	X / Y	Punct sfârșit	X / Y	Lungime segment (** (m)
1	429.318,362 299.131,534	2	429.554,327 299.561,686	490.622
2	429.554,327 299.561,686	3	429.543,715 299.566,805	11.782
3	429.543,715 299.566,805	4	429.306,988 299.135,264	492.207
4	429.306,988 299.135,264	1	429.318,362 299.131,534	11.97

**\*\* Lungimile segmentelor sunt determinate în planul de proiecție Stereo 70 și sunt rotunjite la 1 milimetru.**

**\*\*\* Distanța dintre puncte este formată din segmente cumulate ce sunt mai mici decât valoarea 1 milimetru.**





**DATE DESPRE IMOBILUL NR. 6463**

Oficiul de Cadastru și Publicitate Imobiliară DOLJ  
Biroul de Cadastru și Publicitate Imobiliară Craiova

**A. Partea I. Descrierea imobilului**

TEREN Extravilan

Adresa: Jud. Dolj, T34 P165/1

Nr. Crt	Nr cadastral Nr. topografic	Suprafața* (mp)	Observații / Referințe
A1		5.000	Sector cadastral:38 Teren neimprejmuit;

**B. Partea II. Proprietari și acte**

Inscrieri privitoare la dreptul de proprietate și alte drepturi reale	Referințe
/	
Act Administrativ nr. TDP 105-9566, din 06/08/1993 emis de CJSDPAT DOLJ;	
B1	A1
Intabulare, drept de PROPRIETATE, dobandit prin Constituire, cota actuala 1/1, cota initiala 1/1 1) BĂDESCU TRAIAN, LIPSA CNP	

**C. Partea III. SARCINI .**

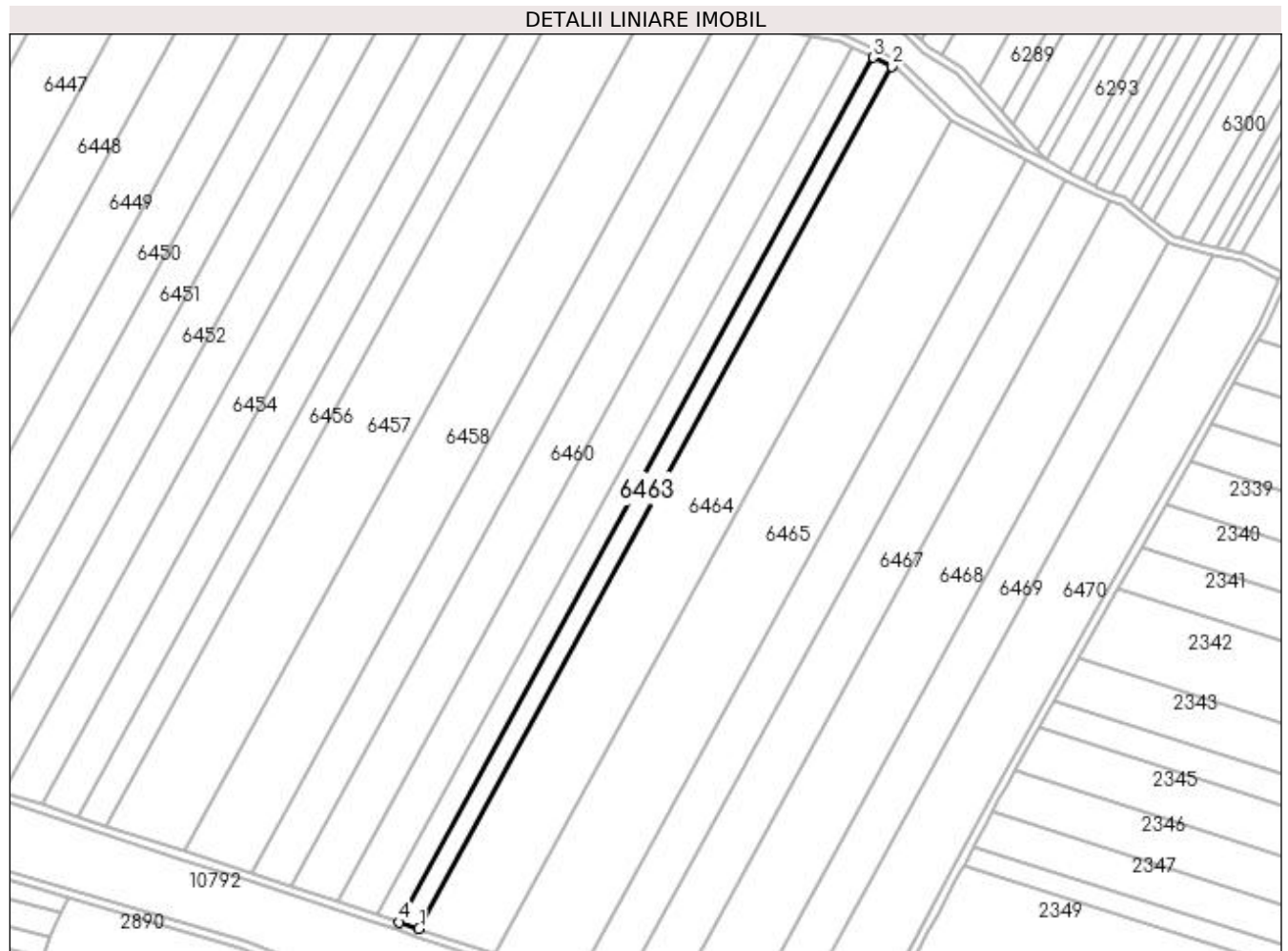
Inscrieri privind dezmembramintele dreptului de proprietate, drepturi reale de garanție și sarcini	Referințe
NU SUNT	

## Anexa Nr. 1 La Partea I

## Teren

Nr cadastral	Suprafața (mp)*	Observații / Referințe
	5.000	

\* Suprafața este determinată în planul de proiecție Stereo 70.



## Date referitoare la teren

Crt	Categorie folosință	Intra vilan	Suprafața (mp)	Tarla	Parcelă	Nr. topo	Observații / Referințe
1	arabil	NU	5.000	34	165/1	-	

## Lungime Segmente

1) Valorile lungimilor segmentelor sunt obținute din proiecție în plan.

Punct început	X / Y	Punct sfârșit	X / Y	Lungime segment (** (m)
1	429.328,227 299.128,298	2	429.563,532 299.557,247	489.25
2	429.563,532 299.557,247	3	429.554,327 299.561,686	10.219
3	429.554,327 299.561,686	4	429.318,362 299.131,534	490.622
4	429.318,362 299.131,534	1	429.328,227 299.128,298	10.382

**\*\* Lungimile segmentelor sunt determinate în planul de proiecție Stereo 70 și sunt rotunjite la 1 milimetru.**

**\*\*\* Distanța dintre puncte este formată din segmente cumulate ce sunt mai mici decât valoarea 1 milimetru.**



**DATE DESPRE IMOBILUL NR. 6464**

Oficiul de Cadastru și Publicitate Imobiliară DOLJ  
Biroul de Cadastru și Publicitate Imobiliară Craiova

**A. Partea I. Descrierea imobilului**

TEREN Extravilan

Adresa: Jud. Dolj, T34 P166

Nr. Crt	Nr cadastral Nr. topografic	Suprafața* (mp)	Observații / Referințe
A1		18.600	Sector cadastral:38 Teren neimprejmuit;

**B. Partea II. Proprietari și acte**

Inscrieri privitoare la dreptul de proprietate și alte drepturi reale		Referințe
/		
Act Administrativ nr. TDP 163-9566, din 03/11/1993 emis de CJSDPAT DOLJ (Defunct conform certificat de deces seria D1, nr. 510295, data 14.11.2018);		
B1	Intabulare, drept de PROPRIETATE, dobandit prin Reconstituire, cota actuala 1/1, cota initiala 1/1 1) MIULESCU IOANA DEFUNCT:Da 2) GRECU MITRANA, LIPSA CNP	A1

**C. Partea III. SARCINI .**

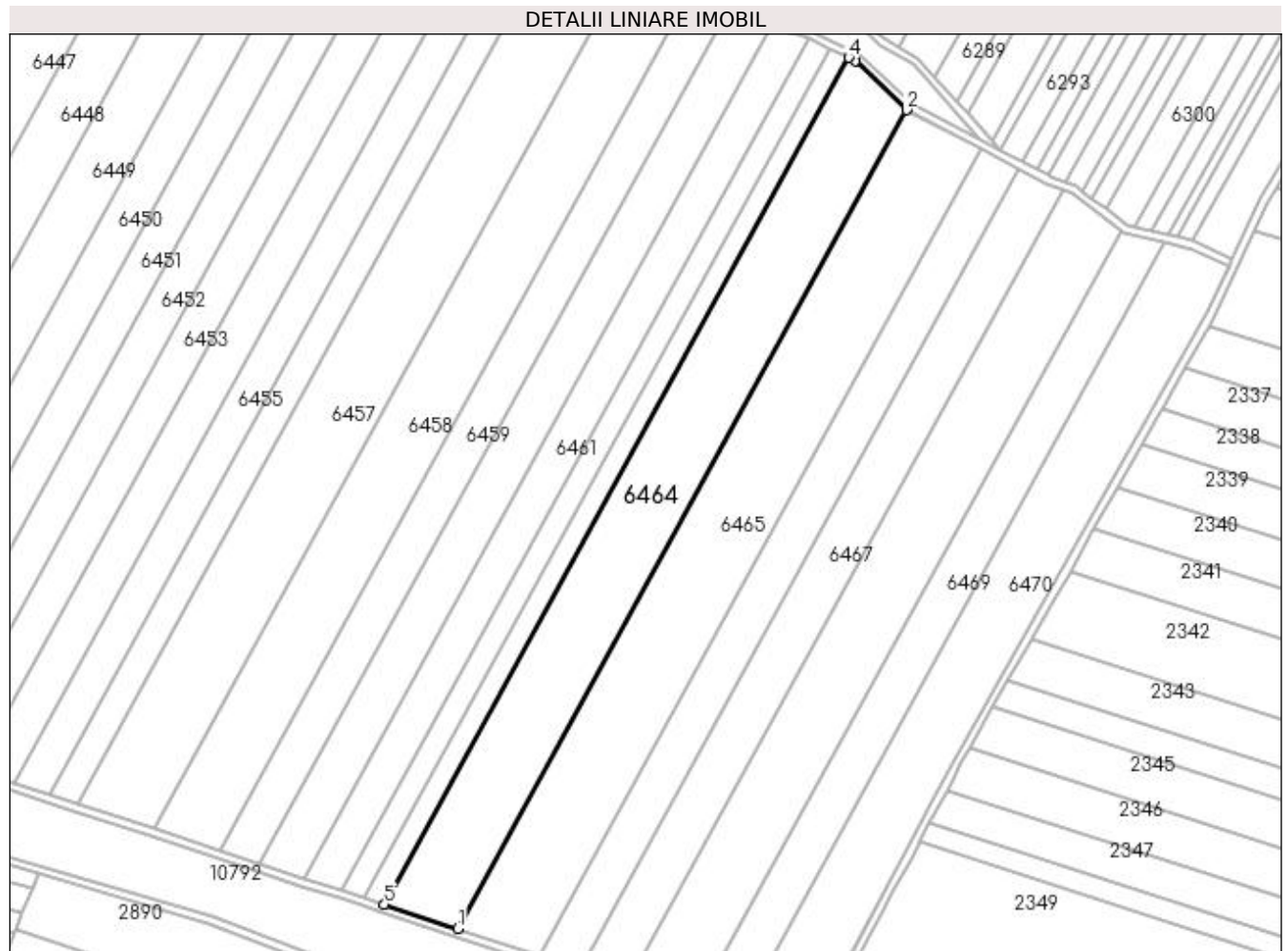
Inscrieri privind dezmembramintele dreptului de proprietate, drepturi reale de garanție și sarcini	Referințe
NU SUNT	

## Anexa Nr. 1 La Partea I

## Teren

Nr cadastral	Suprafața (mp)*	Observații / Referințe
	18.600	

\* Suprafața este determinată în planul de proiecție Stereo 70.



## Date referitoare la teren

Crt	Categorie folosință	Intravilan	Suprafața (mp)	Tarla	Parcelă	Nr. topo	Observații / Referințe
1	arabil	NU	18.600	34	166	-	

## Lungime Segmente

1) Valorile lungimilor segmentelor sunt obținute din proiecție în plan.

Punct început	X / Y	Punct sfârșit	X / Y	Lungime segment (** (m)
1	429.365,561 299.116,055	2	429.593,006 299.530,676	472.908
2	429.593,006 299.530,676	3	429.566,837 299.555,653	36.176
3	429.566,837 299.555,653	4	429.563,532 299.557,247	3.669
4	429.563,532 299.557,247	5	429.328,227 299.128,298	489.25
5	429.328,227 299.128,298	1	429.365,561 299.116,055	39.29

**\*\* Lungimile segmentelor sunt determinate în planul de proiecție Stereo 70 și sunt rotunjite la 1 milimetru.**

**\*\*\* Distanța dintre puncte este formată din segmente cumulate ce sunt mai mici decât valoarea 1 milimetru.**





**DATE DESPRE IMOBILUL NR. 6465**

Oficiul de Cadastru și Publicitate Imobiliară DOLJ  
Biroul de Cadastru și Publicitate Imobiliară Craiova

**A. Partea I. Descrierea imobilului**

TEREN Extravilan

Adresa: Jud. Dolj, T34 P167

Nr. Crt	Nr cadastral Nr. topografic	Suprafața* (mp)	Observații / Referințe
A1		20.000	Sector cadastral:38 Teren neimprejmuit;

**B. Partea II. Proprietari și acte**

Inscrieri privitoare la dreptul de proprietate și alte drepturi reale	Referințe
/	
Act Administrativ nr. TDP 20325, din 22/01/2018 emis de CJSDPAT DOLJ;	
B1	A1
Intabulare, drept de PROPRIETATE, dobândit prin Reconstituire, cota actuala 1/1, cota initiala 1/1 1) ANUȚA PACHE, LIPSA CNP	

**C. Partea III. SARCINI .**

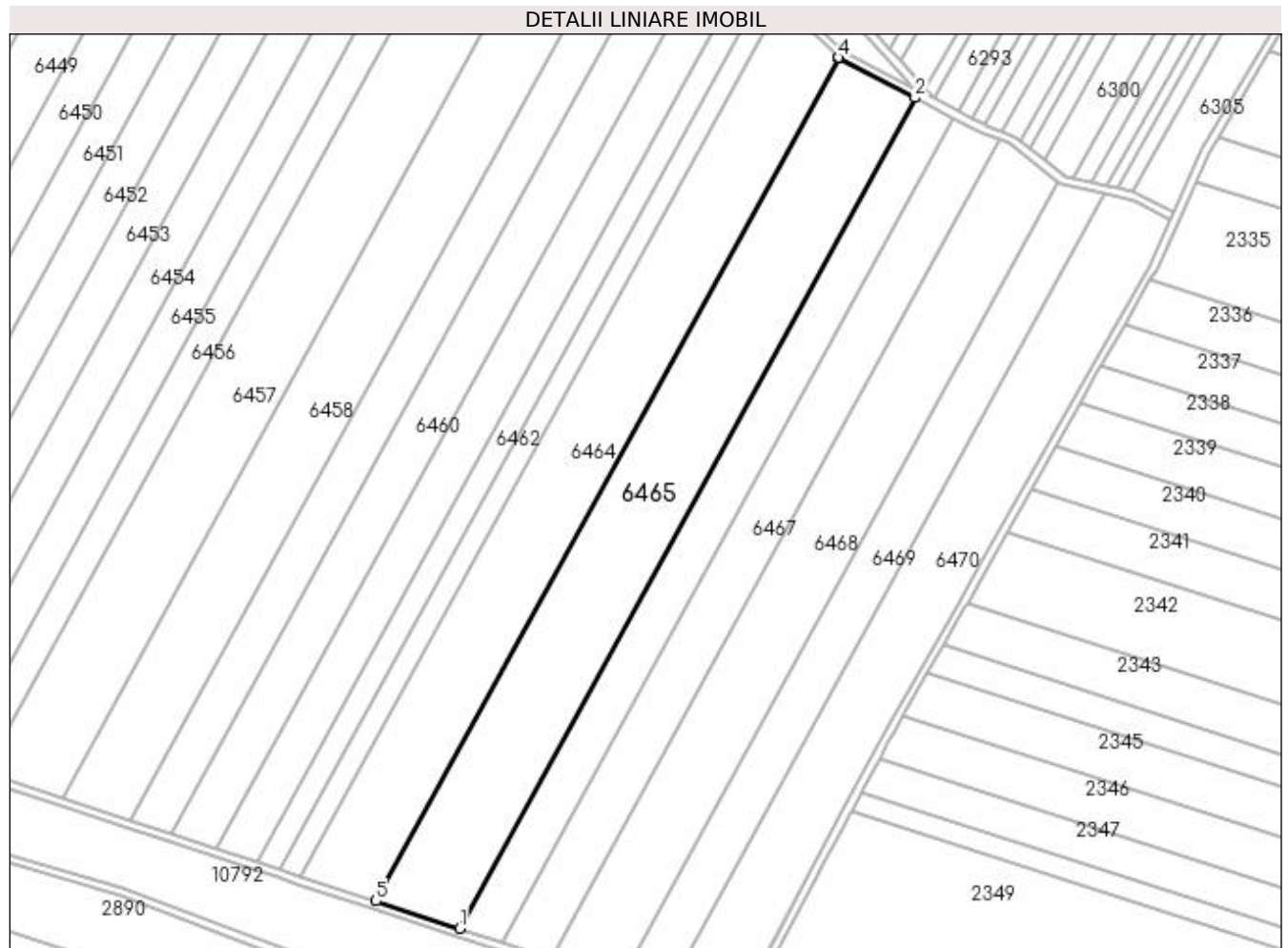
Inscrieri privind dezmembramintele dreptului de proprietate, drepturi reale de garanție și sarcini	Referințe
NU SUNT	

## Anexa Nr. 1 La Partea I

## Teren

Nr cadastral	Suprafața (mp)*	Observații / Referințe
	20.000	

\* Suprafața este determinată în planul de proiecție Stereo 70.



## Date referitoare la teren

Crt	Categorie folosință	Intra vilan	Suprafața (mp)	Tarla	Parcelă	Nr. topo	Observații / Referințe
1	arabil	NU	20.000	34	167	-	

## Lungime Segmente

1) Valorile lungimilor segmentelor sunt obținute din proiecție în plan.

Punct început	X / Y	Punct sfârșit	X / Y	Lungime segment (** (m)
1	429.406,758 299.102,545	2	429.630,786 299.510,937	465.803
2	429.630,786 299.510,937	3	429.593,334 299.530,362	42.19
3	429.593,334 299.530,362	4	429.593,006 299.530,676	0.454
4	429.593,006 299.530,676	5	429.365,561 299.116,055	472.908
5	429.365,561 299.116,055	1	429.406,758 299.102,545	43.356

**\*\* Lungimile segmentelor sunt determinate în planul de proiecție Stereo 70 și sunt rotunjite la 1 milimetru.**

**\*\*\* Distanța dintre puncte este formată din segmente cumulate ce sunt mai mici decât valoarea 1 milimetru.**



**DATE DESPRE IMOBILUL NR. 6466**

Oficiul de Cadastru și Publicitate Imobiliară DOLJ  
 Biroul de Cadastru și Publicitate Imobiliară Craiova

**A. Partea I. Descrierea imobilului**

TEREN Extravilan

Adresa: Jud. Dolj, T34 P168

Nr. Crt	Nr cadastral Nr. topografic	Suprafața* (mp)	Observații / Referințe
A1	31815	10.000	Sector cadastral:38 Teren neimprejmuit;

**B. Partea II. Proprietari și acte**

Inscrieri privitoare la dreptul de proprietate și alte drepturi reale	Referințe
<b>132096 / 26/10/2015</b>	
Act Notarial nr. CONTRACT DE VANZARE AUT NR 2443, din 23/10/2015 emis de NP Sorop Alexandru Oliviu;	
B1	A1
Intabulare, drept de PROPRIETATE, dobandit prin Conventie, cota actuala 1/1, cota initiala 1/1 1) SC AGRI TERENURI SA, CIF:24816228	

**C. Partea III. SARCINI .**

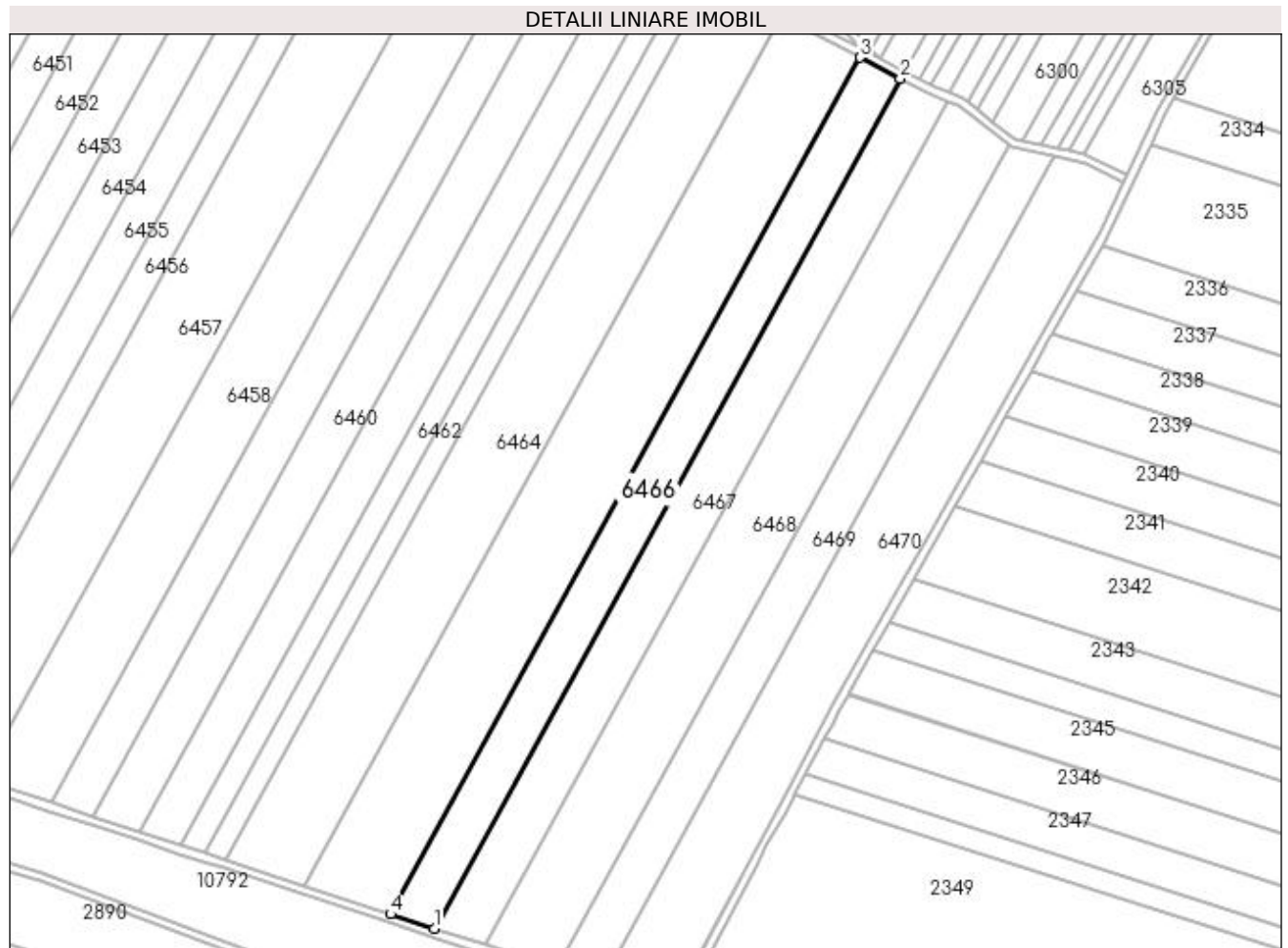
Inscrieri privind dezmembramintele dreptului de proprietate, drepturi reale de garanție și sarcini	Referințe
NU SUNT	

## Anexa Nr. 1 La Partea I

## Teren

Nr cadastral	Suprafața (mp)*	Observații / Referințe
31815	10.000	

\* Suprafața este determinată în planul de proiecție Stereo 70.



## Date referitoare la teren

Crt	Categorie folosință	Intra vilan	Suprafața (mp)	Tarla	Parcelă	Nr. topo	Observații / Referințe
1	arabil	NU	10.000	34	168	-	

## Lungime Segmente

1) Valorile lungimilor segmentelor sunt obținute din proiecție în plan.

Punct început	X / Y	Punct sfârșit	X / Y	Lungime segment (** (m)
1	429.427,59 299.095,713	2	429.649,921 299.501,012	462.275
2	429.649,921 299.501,012	3	429.630,786 299.510,937	21.556
3	429.630,786 299.510,937	4	429.406,758 299.102,545	465.803
4	429.406,758 299.102,545	1	429.427,59 299.095,713	21.924

**\*\* Lungimile segmentelor sunt determinate în planul de proiecție Stereo 70 și sunt rotunjite la 1 milimetru.**

**\*\*\* Distanța dintre puncte este formată din segmente cumulate ce sunt mai mici decât valoarea 1 milimetru.**





**DATE DESPRE IMOBILUL NR. 6467**

Oficiul de Cadastru și Publicitate Imobiliară DOLJ  
Biroul de Cadastru și Publicitate Imobiliară Craiova

**A. Partea I. Descrierea imobilului**

TEREN Extravilan

Nr. CF vechi:100

Nr. cadastral vechi:112

Adresa: Jud. Dolj, T34 P169

Nr. Crt	Nr cadastral Nr. topografic	Suprafața* (mp)	Observații / Referințe
A1	30589	11.544	Sector cadastral:38 Teren neimprejmuit;

**B. Partea II. Proprietari și acte**

Inscrieri privitoare la dreptul de proprietate și alte drepturi reale		Referințe
<b>33668 / 11/04/2013</b>		
Act Notarial nr. CVC aut nr 435, din 10/04/2013 emis de BNP BAZGU MARIANA;		
B1	Intabulare, drept de PROPRIETATE, dobandit prin Conventie, cota actuala 1/1, cota initiala 1/1 1) SC BROROMOS IMPEX SRL, CIF:9999999999999	A1
<b>168867 / 12/07/2021</b>		
Act Notarial nr. contract de ipoteca nr 568, din 06/07/2021 emis de Bazgu Mariana;		
B2	se noteaza interdictiile de instrainare, grevare, inchiriere, dezmembrare, alipire, construire, demolare, restructurare si amenajare 1) OTP BANK ROMANIA SA, CIF:7926069	A1
<b>269876 / 10/11/2021</b>		
Act Notarial nr. CONTRACT DE IPOTECA NR 1140, din 03/11/2021 emis de Bazgu Mariana;		
B3	se noteaza interdictiile de instrainare, grevare, inchiriere, dezmembrare, alipire, construire, demolare, restructurare si amenajare 1) OTP BANK ROMANIA SA, CIF:7926069	A1

**C. Partea III. SARCINI**

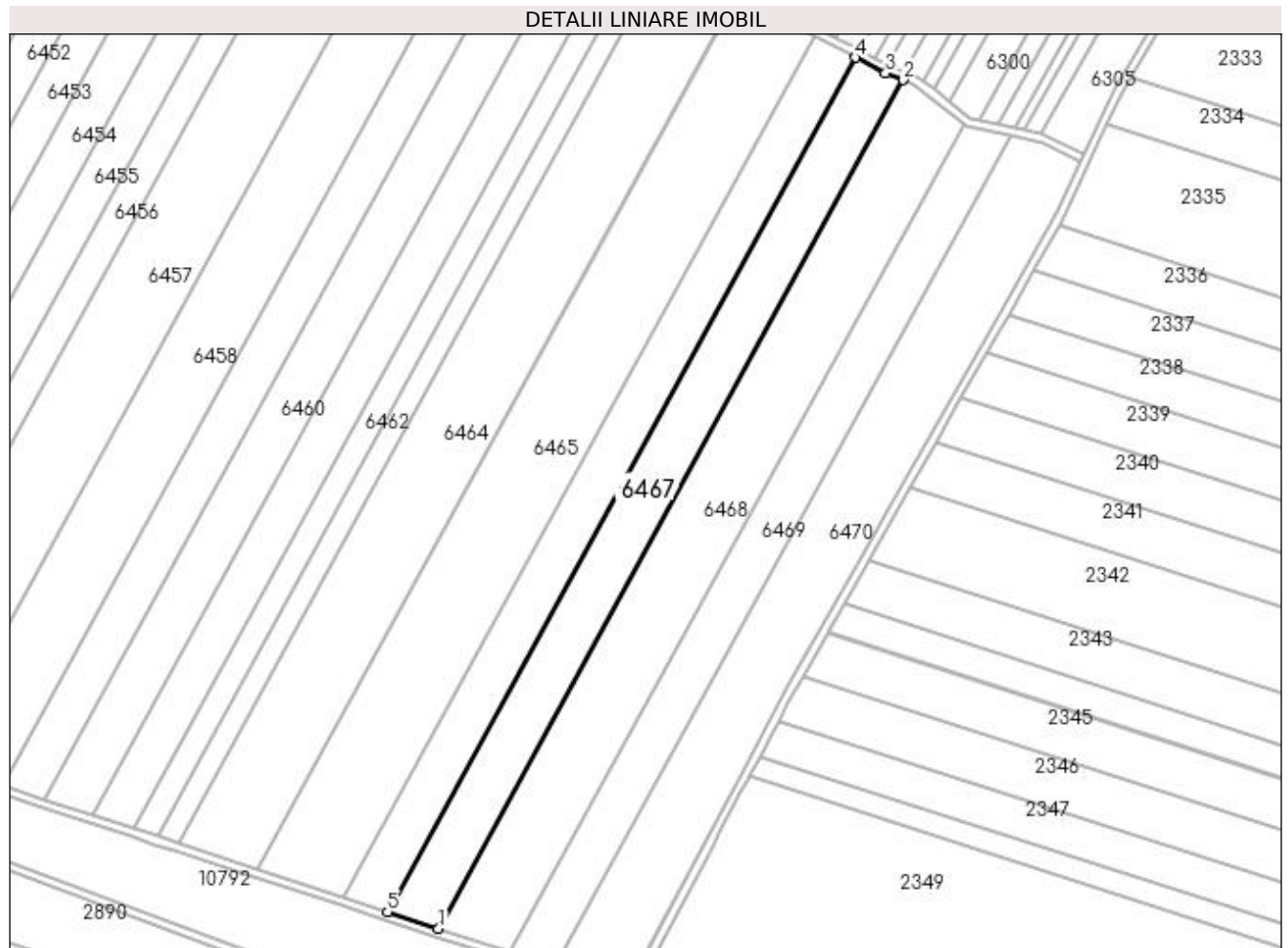
Inscrieri privind dezmembramintele dreptului de proprietate, drepturi reale de garanție și sarcini		Referințe
<b>168867 / 12/07/2021</b>		
Act Notarial nr. contract de ipoteca nr 568, din 06/07/2021 emis de Bazgu Mariana;		
C1	Intabulare, drept de IPOTECA, Valoare:2606765 RONsi celelalte obligatii aferente creditului; 1) OTP BANK ROMANIA SA, CIF:7926069	A1
C2	Intabulare, drept de IPOTECA, Valoare:971000 RONsi celelalte obligatii aferente creditului; 1) OTP BANK ROMANIA SA, CIF:7926069	A1
C3	Intabulare, drept de IPOTECA, Valoare:580000 RONsi celelalte obligatii aferente creditului; 1) OTP BANK ROMANIA SA, CIF:7926069	A1
<b>269876 / 10/11/2021</b>		
Act Notarial nr. CONTRACT DE IPOTECA NR 1140, din 03/11/2021 emis de Bazgu Mariana;		
C4	Intabulare, drept de IPOTECA, Valoare:500000 LEIsi celelalte obligatii de plata aferente creditului 1) OTP BANK ROMANIA SA, CIF:7926069	A1

## Anexa Nr. 1 La Partea I

## Teren

Nr cadastral	Suprafața (mp)*	Observații / Referințe
30589	11.544	

\* Suprafața este determinată în planul de proiecție Stereo 70.



## Date referitoare la teren

Crt	Categorie folosință	Intra vilan	Suprafața (mp)	Tarla	Parcelă	Nr. topo	Observații / Referințe
1	arabil	NU	11.544	34	169	-	

## Lungime Segmente

1) Valorile lungimilor segmentelor sunt obținute din proiecție în plan.

Punct început	X / Y	Punct sfârșit	X / Y	Lungime segment (** (m)
1	429.451,828 299.087,765	2	429.672,656 299.490,323	459.149
2	429.672,656 299.490,323	3	429.664,201 299.493,605	9.07
3	429.664,201 299.493,605	4	429.649,921 299.501,012	16.087
4	429.649,921 299.501,012	5	429.427,59 299.095,713	462.275
5	429.427,59 299.095,713	1	429.451,828 299.087,765	25.508

**\*\* Lungimile segmentelor sunt determinate în planul de proiecție Stereo 70 și sunt rotunjite la 1 milimetru.**

**\*\*\* Distanța dintre puncte este formată din segmente cumulate ce sunt mai mici decât valoarea 1 milimetru.**



**DATE DESPRE IMOBILUL NR. 6468**

Oficiul de Cadastru și Publicitate Imobiliară DOLJ  
 Biroul de Cadastru și Publicitate Imobiliară Craiova

**A. Partea I. Descrierea imobilului**

TEREN Extravilan

Adresa: Jud. Dolj, T34 P171

Nr. Crt	Nr cadastral Nr. topografic	Suprafața* (mp)	Observații / Referințe
A1	32027	16.000	Sector cadastral:38 Teren neimprejmuit;

**B. Partea II. Proprietari și acte**

Inscrieri privitoare la dreptul de proprietate și alte drepturi reale		Referințe
<b>33035 / 13/03/2017</b>		
Act Notarial nr. CVC AUT NR 625, din 13/03/2017 emis de Zavoi Aurelian Paul;		
B1	Intabulare, drept de PROPRIETATE, dobandit prin Conventie, cota actuala 1/1, cota initiala 1/1 1) Ghita Paul 2) GHIȚĂ ANICA	A1

**C. Partea III. SARCINI .**

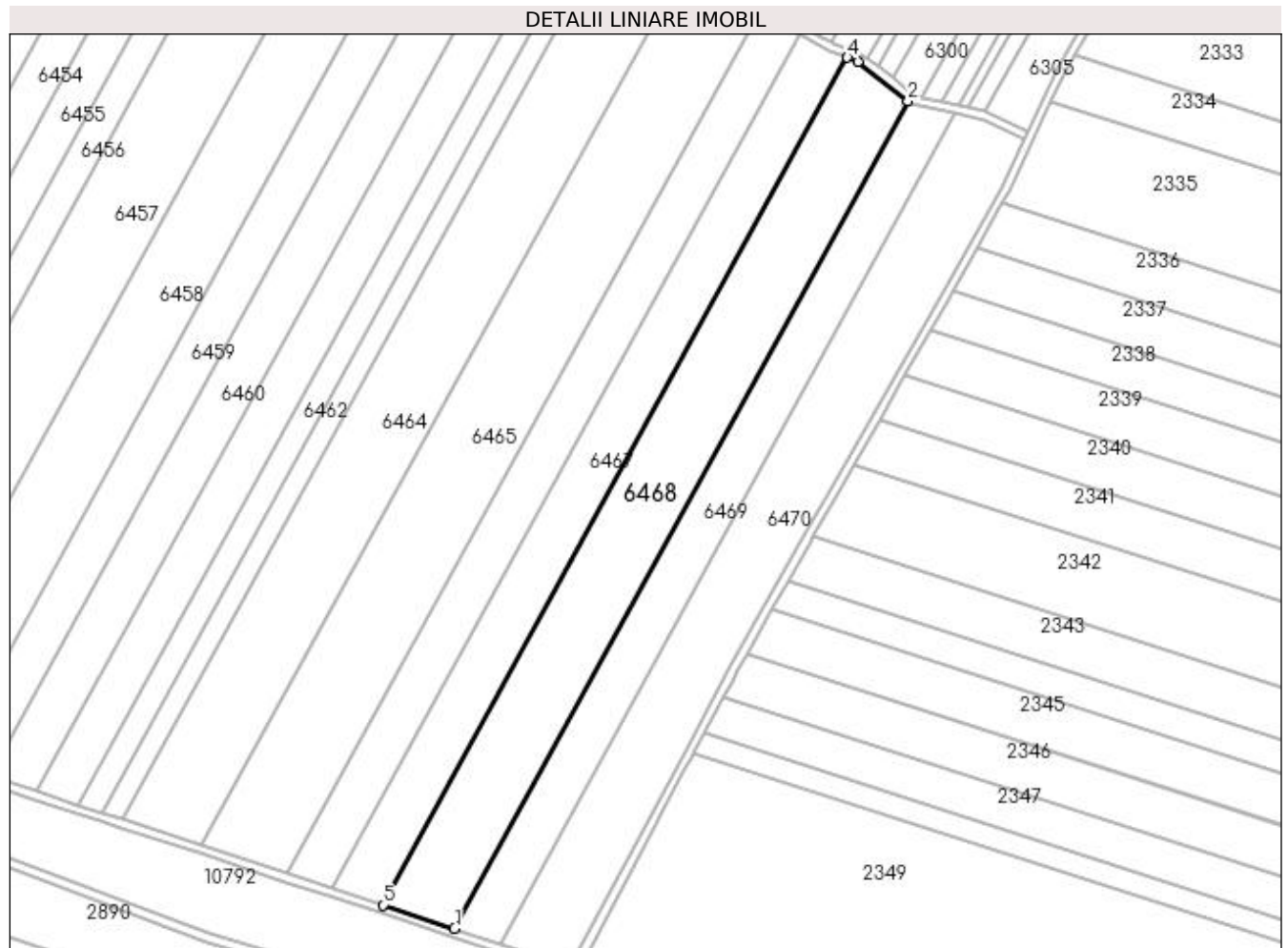
Inscrieri privind dezmembramintele dreptului de proprietate, drepturi reale de garanție și sarcini	Referințe
NU SUNT	

## Anexa Nr. 1 La Partea I

## Teren

Nr cadastral	Suprafața (mp)*	Observații / Referințe
32027	16.000	

\* Suprafața este determinată în planul de proiecție Stereo 70.



## Date referitoare la teren

Crt	Categorie folosință	Intravilan	Suprafața (mp)	Tarla	Parcelă	Nr. topo	Observații / Referințe
1	arabil	NU	16.000	34	171	-	

## Lungime Segmente

1) Valorile lungimilor segmentelor sunt obținute din proiecție în plan.

Punct început	X / Y	Punct sfârșit	X / Y	Lungime segment (** (m)
1	429.485,866 299.076,603	2	429.701,491 299.469,677	448.332
2	429.701,491 299.469,677	3	429.677,601 299.488,403	30.354
3	429.677,601 299.488,403	4	429.672,656 299.490,323	5.305
4	429.672,656 299.490,323	5	429.451,828 299.087,765	459.149
5	429.451,828 299.087,765	1	429.485,866 299.076,603	35.821

**\*\* Lungimile segmentelor sunt determinate în planul de proiecție Stereo 70 și sunt rotunjite la 1 milimetru.**

**\*\*\* Distanța dintre puncte este formată din segmente cumulate ce sunt mai mici decât valoarea 1 milimetru.**





**DATE DESPRE IMOBILUL NR. 6469**

Oficiul de Cadastru și Publicitate Imobiliară DOLJ  
Biroul de Cadastru și Publicitate Imobiliară Craiova

**A. Partea I. Descrierea imobilului**

TEREN Extravilan

Adresa: Jud. Dolj, T34 P172

Nr. Crt	Nr cadastral Nr. topografic	Suprafața* (mp)	Observații / Referințe
A1		10.000	Sector cadastral:38 Teren neimprejmuit; In TDP a fost in scris in mod eronat T31, corect fiind T34

**B. Partea II. Proprietari și acte**

Inscrieri privitoare la dreptul de proprietate și alte drepturi reale		Referințe
/		
Act Administrativ nr. TDP 233-2192, din 23/11/1993 emis de CJSDPAT DOLJ;		
B1	Intabulare, drept de PROPRIETATE, dobandit prin Reconstituire, cota actuala 1/1, cota initiala 1/1 1) ILIE VICTORIA, LIPSA CNP	A1

**C. Partea III. SARCINI .**

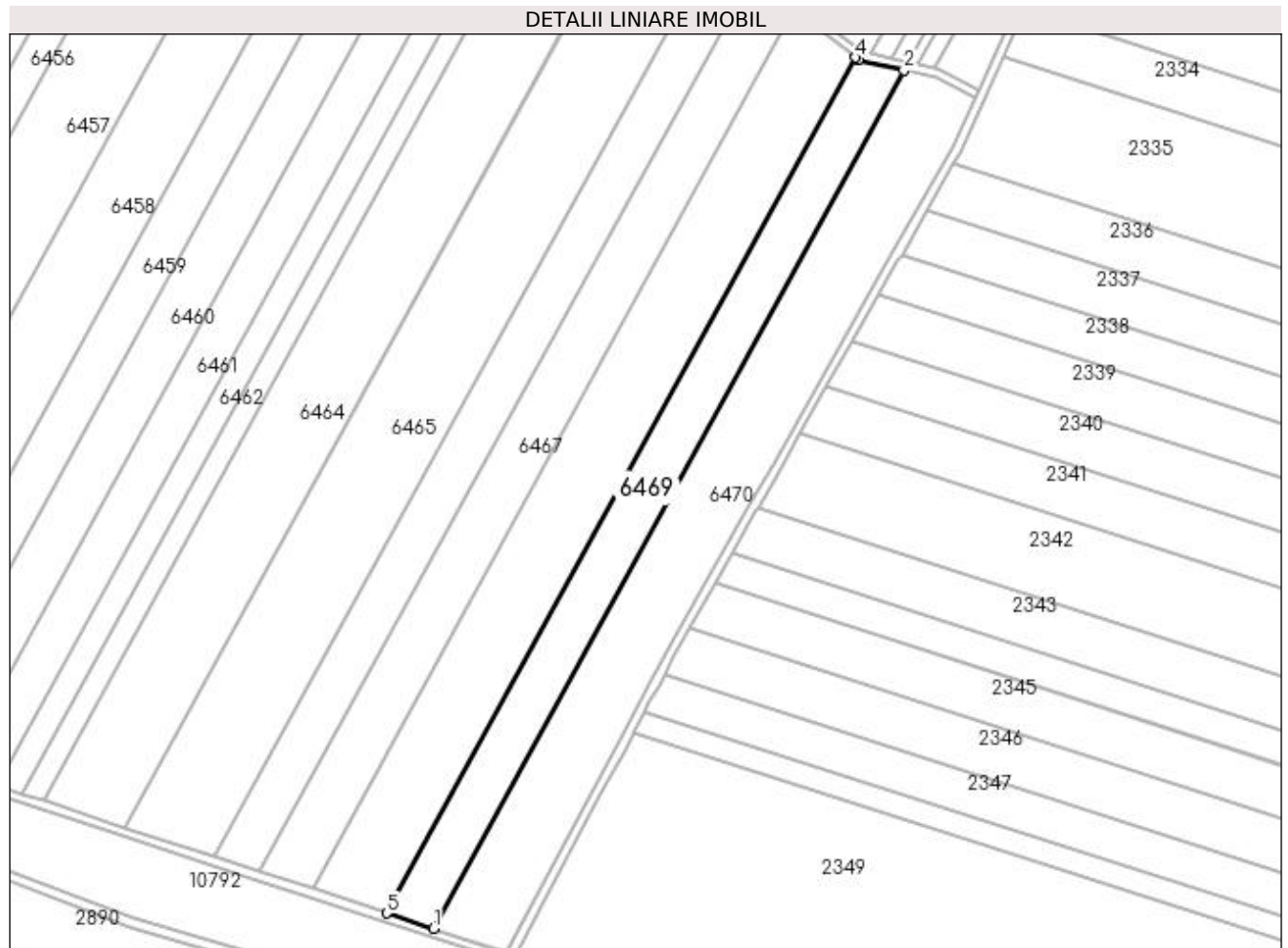
Inscrieri privind dezmembramintele dreptului de proprietate, drepturi reale de garanție și sarcini	Referințe
NU SUNT	

## Anexa Nr. 1 La Partea I

## Teren

Nr cadastral	Suprafața (mp)*	Observații / Referințe
	10.000	In TDP a fost inregistrat în mod eronat T31, corect fiind T34

\* Suprafața este determinată în planul de proiecție Stereo 70.



## Date referitoare la teren

Crt	Categorie folosință	Intravilan	Suprafața (mp)	Tarla	Parcelă	Nr. topo	Observații / Referințe
1	arabil	NU	10.000	34	172	-	

## Lungime Segmente

1) Valorile lungimilor segmentelor sunt obținute din proiecție în plan.

Punct început	X / Y	Punct sfârșit	X / Y	Lungime segment (** (m)
1	429.507,411 299.069,537	2	429.723,664 299.463,756	449.638
2	429.723,664 299.463,756	3	429.702,699 299.468,73	21.547
3	429.702,699 299.468,73	4	429.701,491 299.469,677	1.535
4	429.701,491 299.469,677	5	429.485,866 299.076,603	448.332
5	429.485,866 299.076,603	1	429.507,411 299.069,537	22.674

**\*\* Lungimile segmentelor sunt determinate în planul de proiecție Stereo 70 și sunt rotunjite la 1 milimetru.**

**\*\*\* Distanța dintre puncte este formată din segmente cumulate ce sunt mai mici decât valoarea 1 milimetru.**



**DATE DESPRE IMOBILUL NR. 6470**

Oficiul de Cadastru și Publicitate Imobiliară DOLJ  
Biroul de Cadastru și Publicitate Imobiliară Craiova

**A. Partea I. Descrierea imobilului**

TEREN Extravilan

Adresa: Jud. Dolj, T34 P173

Nr. Crt	Nr cadastral Nr. topografic	Suprafața* (mp)	Observații / Referințe
A1	32436	15.459	Sector cadastral:38 Teren neimprejmuit;

**B. Partea II. Proprietari și acte**

Inscrieri privitoare la dreptul de proprietate și alte drepturi reale	Referințe
<b>216553 / 01/11/2022</b>	
Act Notarial nr. CONTRACT DE VANZARE AUT 1912, din 15/09/2022 emis de NP CRETAN CARMEN MIHAELA;	
B1	A1
Intabulare, drept de PROPRIETATE, dobandit prin Conventie, cota actuala 1/1, cota initiala 1/1 1) RURAL BIOAGRICOL SRL, CIF:40247426	

**C. Partea III. SARCINI .**

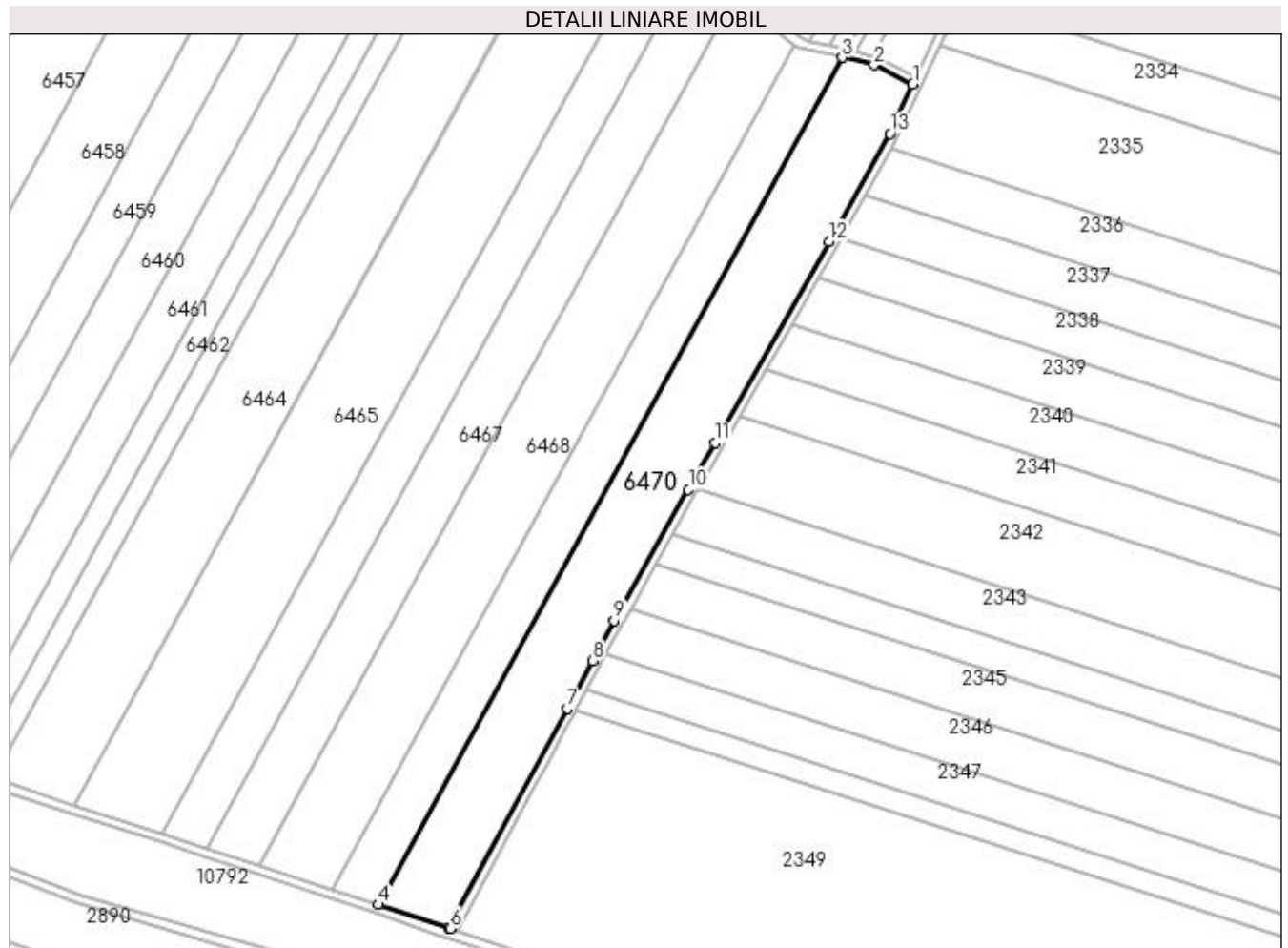
Inscrieri privind dezmembramintele dreptului de proprietate, drepturi reale de garanție și sarcini	Referințe
NU SUNT	

## Anexa Nr. 1 La Partea I

## Teren

Nr cadastral	Suprafața (mp)*	Observații / Referințe
32436	15.459	

\* Suprafața este determinată în planul de proiecție Stereo 70.



## Date referitoare la teren

Crt	Categorie folosință	Intra vilan	Suprafața (mp)	Tarla	Parcelă	Nr. topo	Observații / Referințe
1	arabil	NU	15.459	34	173	-	

## Lungime Segmente

1) Valorile lungimilor segmentelor sunt obținute din proiecție în plan.

Punct început	X / Y	Punct sfârșit	X / Y	Lungime segment (** (m)
1	429.756,503 299.451,334	2	429.738,451 299.460,247	20.132
2	429.738,451 299.460,247	3	429.723,664 299.463,756	15.198
3	429.723,664 299.463,756	4	429.507,411 299.069,537	449.638
4	429.507,411 299.069,537	5	429.540,35 299.058,735	34.665
5	429.540,35 299.058,735	6	429.541,008 299.058,519	0.693

Punct început	X / Y	Punct sfârșit	X / Y	Lungime segment (** (m)
6	429.541,008 299.058,519	7	429.595,548 299.160,938	116.036
7	429.595,548 299.160,938	8	429.607,307 299.183,018	25.016
8	429.607,307 299.183,018	9	429.617,304 299.201,79	21.268
9	429.617,304 299.201,79	10	429.651,898 299.262,749	70.091
10	429.651,898 299.262,749	11	429.664,272 299.284,552	25.07
11	429.664,272 299.284,552	12	429.717,342 299.378,067	107.524
12	429.717,342 299.378,067	13	429.745,898 299.428,346	57.822
13	429.745,898 299.428,346	1	429.756,503 299.451,334	25.316

\*\* Lungimile segmentelor sunt determinate în planul de proiecție Stereo 70 și sunt rotunjite la 1 milimetru.

\*\*\* Distanța dintre puncte este formată din segmente cumulate ce sunt mai mici decât valoarea 1 milimetru.





**DATE DESPRE IMOBILUL NR. 6471**

Oficiul de Cadastru și Publicitate Imobiliară DOLJ  
Biroul de Cadastru și Publicitate Imobiliară Craiova

**A. Partea I. Descrierea imobilului**

TEREN Extravilan

Adresa: Jud. Dolj, T34 P899

Nr. Crt	Nr cadastral Nr. topografic	Suprafața* (mp)	Observații / Referințe
A1		60.909	Sector cadastral:38 Teren neimprejmuit;

**B. Partea II. Proprietari și acte**

Inscrieri privitoare la dreptul de proprietate și alte drepturi reale		Referințe
/		
Act Normativ nr. Legea 7, din 13/03/1996 emis de PARLAMENTUL ROMÂNIEI (art. 13 alin. 14);		
B1	Intabulare, drept de PROPRIETATE, dobandit prin Lege, cota actuala 1/1, cota initiala 1/1	A1
1) Comuna Teslui - rezerva comisiei locale de fond funciar, CIF:4553330		

**C. Partea III. SARCINI .**

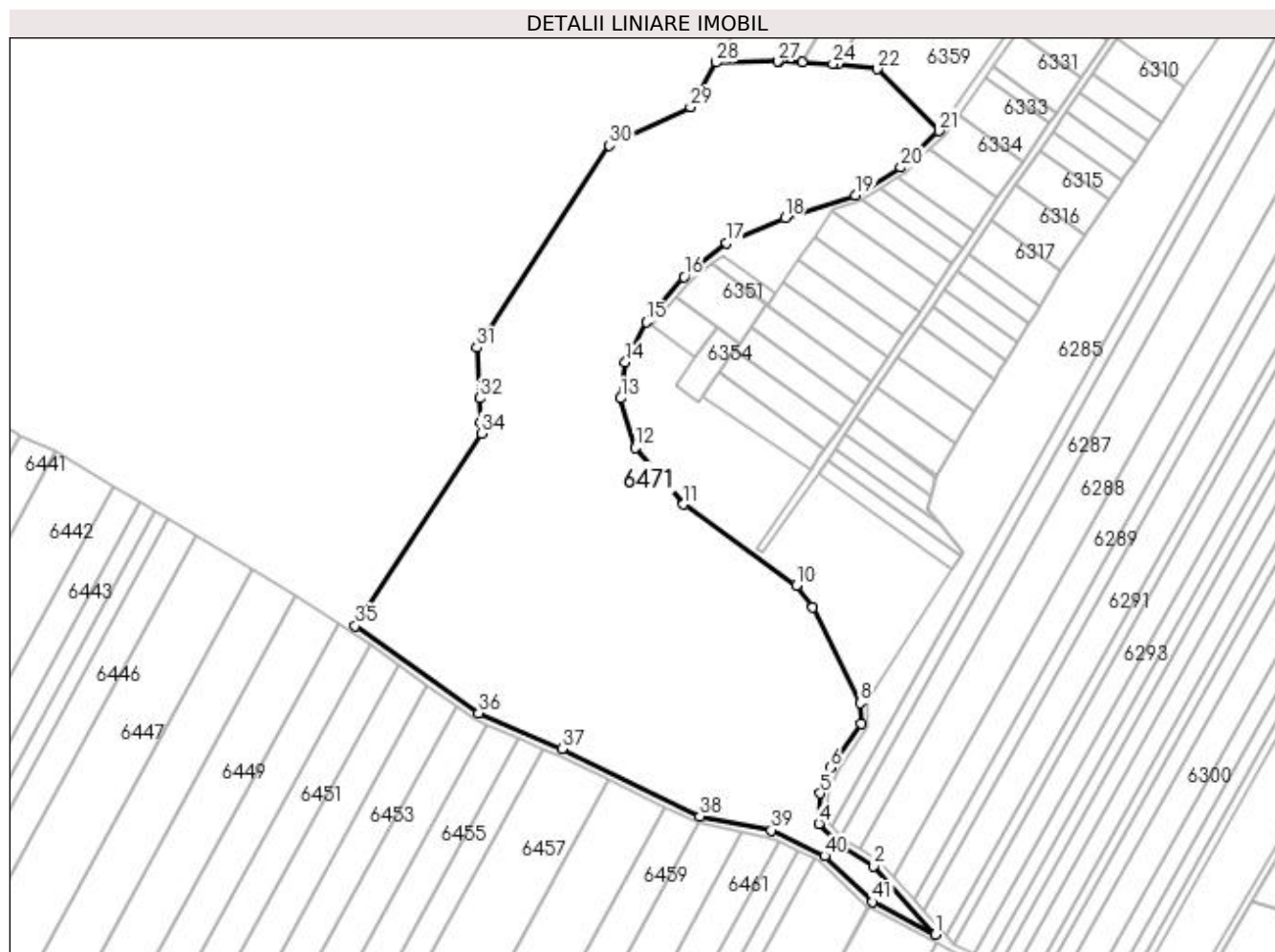
Inscrieri privind dezmembramintele dreptului de proprietate, drepturi reale de garanție și sarcini	Referințe
NU SUNT	

## Anexa Nr. 1 La Partea I

## Teren

Nr cadastral	Suprafața (mp)*	Observații / Referințe
	60.909	

\* Suprafața este determinată în planul de proiecție Stereo 70.



## Date referitoare la teren

Crt	Categorie folosință	Intra vilan	Suprafața (mp)	Tarla	Parcelă	Nr. topo	Observații / Referințe
1	pasune	NU	60.909	34	899	-	

## Lungime Segmente

1) Valorile lungimilor segmentelor sunt obținute din proiecție în plan.

Punct început	X / Y	Punct sfârșit	X / Y	Lungime segment
1	429.630,311 299.515,689	2	429.596,329 299.553,564	50.885
4	429.565,952 299.576,91	5	429.566,673 299.593,524	16.63
7	429.589,211 299.631,849	8	429.588,807 299.643,513	11.671
10	429.553,44 299.708,303	11	429.491,211 299.753,248	76.763
13	429.456,514 299.811,796	14	429.459,064 299.831,54	19.908
16	429.491,379 299.878,875	17	429.515,021 299.897,643	30.186
2	429.579,318 299.563,65	3	429.579,318 299.563,65	19.776
5	429.566,673 299.593,524	6	429.572,343 299.607,788	15.35
8	429.588,807 299.643,513	9	429.562,571 299.696,216	58.872
11	429.491,211 299.753,248	12	429.464,611 299.784,447	40.999
14	429.459,064 299.831,54	15	429.470,617 299.853,811	25.089
17	429.515,021 299.897,643	18	429.547,202 299.911,313	34.964
3	429.579,318 299.563,65	4	429.565,952 299.576,91	18.828
6	429.572,343 299.607,788	7	429.589,211 299.631,849	29.385
9	429.562,571 299.696,216	10	429.553,44 299.708,303	15.148
12	429.464,611 299.784,447	13	429.456,514 299.811,796	28.522
15	429.470,617 299.853,811	16	429.491,379 299.878,875	32.546
18	429.547,202 299.911,313	19	429.586,049 299.923,822	40.811

Punct început	X / Y	Punct sfârșit	X / Y	Lungime segment	Punct început	X / Y	Punct sfârșit	X / Y	Lungime segment	Punct început	X / Y	Punct sfârșit	X / Y	Lungime segment
19	429.586,049 299.923,822	20	429.611,109 299.939,192	29.398	20	429.611,109 299.939,192	21	429.632,309 299.959,361	29.261	21	429.632,309 299.959,361	22	429.598,363 299.993,644	48.246
22	429.598,363 299.993,644	23	429.576,455 299.996,294	22.068	23	429.576,455 299.996,294	24	429.573,789 299.996,616	2.685	24	429.573,789 299.996,616	25	429.556,622 299.997,26	17.179
25	429.556,622 299.997,26	26	429.543,73 299.997,743	12.901	26	429.543,73 299.997,743	27	429.543,134 299.997,733	0.596	27	429.543,134 299.997,733	28	429.509,324 299.997,15	33.815
28	429.509,324 299.997,15	29	429.494,941 299.972,608	28.446	29	429.494,941 299.972,608	30	429.450,148 299.951,384	49.567	30	429.450,148 299.951,384	31	429.376,93 299.839,7	133.545
31	429.376,93 299.839,7	32	429.378,429 299.811,777	27.963	32	429.378,429 299.811,777	33	429.379,149 299.798,37	13.426	33	429.379,149 299.798,37	34	429.379,472 299.792,357	6.022
34	429.379,472 299.792,357	35	429.309,737 299.686,14	127.063	35	429.309,737 299.686,14	36	429.378,012 299.637,911	83.591	36	429.378,012 299.637,911	37	429.423,934 299.618,126	50.003
37	429.423,934 299.618,126	38	429.500,185 299.580,984	84.816	38	429.500,185 299.580,984	39	429.539,624 299.573,219	40.196	39	429.539,624 299.573,219	40	429.569,143 299.558,982	32.773
40	429.569,143 299.558,982	41	429.595,683 299.533,65	36.689	41	429.595,683 299.533,65	1	429.630,311 299.515,689	39.009					

\*\* Lungimile segmentelor sunt determinate în planul de proiecție Stereo 70 și sunt rotunjite la 1 milimetru.

\*\*\* Distanța dintre puncte este formată din segmente cumulate ce sunt mai mici decât valoarea 1 milimetru.



**DATE DESPRE IMOBILUL NR. 7280**

Oficiul de Cadastru și Publicitate Imobiliară DOLJ  
Biroul de Cadastru și Publicitate Imobiliară Craiova

**A. Partea I. Descrierea imobilului**

TEREN Extravilan

Adresa: Jud. Dolj, De 25/1

Nr. Crt	Nr cadastral Nr. topografic	Suprafața* (mp)	Observații / Referințe
A1		1.641	Sector cadastral:38 Teren neimprejmuit;

**B. Partea II. Proprietari și acte**

Inscrieri privitoare la dreptul de proprietate și alte drepturi reale		Referințe
/		
Act Normativ nr. Legea 7, din 13/03/1996 emis de PARLAMENTUL ROMÂNIEI (art. 13 alin. 15);		
B1	Intabulare, drept de PROPRIETATE, dobandit prin Lege, cota actuala 1/1, cota initiala 1/1	A1
1) Comuna Teslui - rezerva comisiei locale de fond funciar, CIF:4553330		

**C. Partea III. SARCINI .**

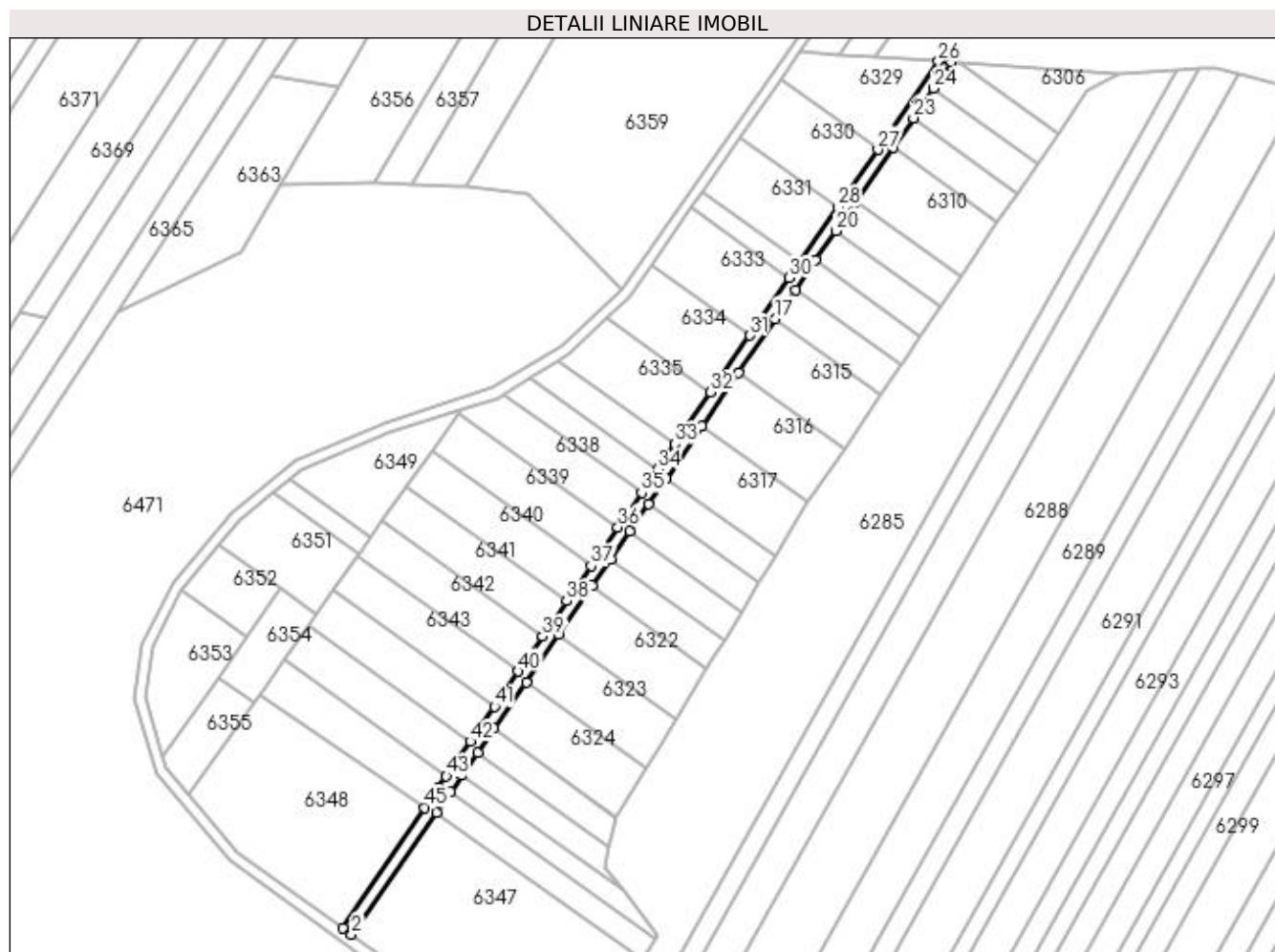
Inscrieri privind dezmembramintele dreptului de proprietate, drepturi reale de garanție și sarcini	Referințe
NU SUNT	

## Anexa Nr. 1 La Partea I

## Teren

Nr cadastral	Suprafața (mp)*	Observații / Referințe
	1.641	

\* Suprafața este determinată în planul de proiecție Stereo 70.



## Date referitoare la teren

Crt	Categorie folosință	Intra vilan	Suprafața (mp)	Tarla	Parcelă	Nr. topo	Observații / Referințe
1	drum	NU	1.641	De 25/1	-	-	

## Lungime Segmente

1) Valorile lungimilor segmentelor sunt obținute din proiecție în plan.

Punct început	X / Y	Punct sfârșit	X / Y	Lungime segment	Punct început	X / Y	Punct sfârșit	X / Y	Lungime segment	Punct început	X / Y	Punct sfârșit	X / Y	Lungime segment
1	429.531,734 299.728,915	2	429.534,979 299.726,571	4.003	2	429.534,979 299.726,571	3	429.565,729 299.770,567	53.677	3	429.565,729 299.770,567	4	429.570,795 299.777,946	8.951
4	429.570,795 299.777,946	5	429.574,954 299.784,002	7.347	5	429.574,954 299.784,002	6	429.580,462 299.792,023	9.73	6	429.580,462 299.792,023	7	429.586,487 299.800,797	10.643
7	429.586,487 299.800,797	8	429.598,025 299.817,6	20.383	8	429.598,025 299.817,6	9	429.609,813 299.834,766	20.824	9	429.609,813 299.834,766	10	429.621,868 299.852,322	21.296
10	429.621,868 299.852,322	11	429.628,563 299.862,072	11.827	11	429.628,563 299.862,072	12	429.635,347 299.871,951	11.984	12	429.635,347 299.871,951	13	429.642,222 299.881,964	12.146
13	429.642,222 299.881,964	14	429.648,48 299.891,078	11.056	14	429.648,48 299.891,078	15	429.661,5 299.910,037	22.999	15	429.661,5 299.910,037	16	429.674,751 299.929,335	23.409
16	429.674,751 299.929,335	17	429.688,038 299.948,685	23.473	17	429.688,038 299.948,685	18	429.695,299 299.959,26	12.828	18	429.695,299 299.959,26	19	429.702,57 299.969,848	12.844

Punct început	X / Y	Punct sfârșit	X / Y	Lungime segment	Punct început	X / Y	Punct sfârșit	X / Y	Lungime segment	Punct început	X / Y	Punct sfârșit	X / Y	Lungime segment
19	429.702,57 299.969,848	20	429.709,851 299.980,451	12.862	20	429.709,851 299.980,451	21	429.717,141 299.991,067	12.878	21	429.717,141 299.991,067	22	429.730,532 300.010,568	23.656
22	429.730,532 300.010,568	23	429.737,85 300.021,225	12.928	23	429.737,85 300.021,225	24	429.745,178 300.031,897	12.946	24	429.745,178 300.031,897	25	429.751,626 300.041,288	11.392
25	429.751,626 300.041,288	26	429.746,963 300.041,619	4.675	26	429.746,963 300.041,619	27	429.725,029 300.009,797	38.649	27	429.725,029 300.009,797	28	429.710,589 299.988,847	25.444
28	429.710,589 299.988,847	29	429.697,048 299.969,201	23.861	29	429.697,048 299.969,201	30	429.693,131 299.963,518	6.902	30	429.693,131 299.963,518	31	429.678,801 299.942,728	25.25
31	429.678,801 299.942,728	32	429.664,677 299.922,235	24.889	32	429.664,677 299.922,235	33	429.651,793 299.903,543	22.702	33	429.651,793 299.903,543	34	429.645,499 299.894,412	11.09
34	429.645,499 299.894,412	35	429.639,707 299.886,008	10.207	35	429.639,707 299.886,008	36	429.631,105 299.873,528	15.157	36	429.631,105 299.873,528	37	429.621,502 299.859,597	16.92
37	429.621,502 299.859,597	38	429.612,724 299.846,86	15.469	38	429.612,724 299.846,86	39	429.603,967 299.834,155	15.431	39	429.603,967 299.834,155	40	429.595,231 299.821,482	15.392
40	429.595,231 299.821,482	41	429.586,518 299.808,84	15.354	41	429.586,518 299.808,84	42	429.577,826 299.796,229	15.316	42	429.577,826 299.796,229	43	429.569,155 299.783,649	15.279
43	429.569,155 299.783,649	44	429.566,267 299.779,458	5.09	44	429.566,267 299.779,458	45	429.561,421 299.772,322	8.626	45	429.561,421 299.772,322	1	429.531,734 299.728,915	52.588

\*\* Lungimile segmentelor sunt determinate în planul de proiecție Stereo 70 și sunt rotunjite la 1 milimetru.

\*\*\* Distanța dintre puncte este formată din segmente cumulate ce sunt mai mici decât valoarea 1 milimetru.





**DATE DESPRE IMOBILUL NR. 7281**

Oficiul de Cadastru și Publicitate Imobiliară DOLJ  
Biroul de Cadastru și Publicitate Imobiliară Craiova

**A. Partea I. Descrierea imobilului**

TEREN Extravilan

Adresa: Jud. Dolj, DE 789

Nr. Crt	Nr cadastral Nr. topografic	Suprafața* (mp)	Observații / Referințe
A1		5.086	Sector cadastral:38 Teren neimprejmuit;

**B. Partea II. Proprietari și acte**

Inscrieri privitoare la dreptul de proprietate și alte drepturi reale	Referințe
/	
Act Normativ nr. Legea 7, din 13/03/1996 emis de PARLAMENTUL ROMÂNIEI (art. 13 alin. 15);	
B1	A1
Intabulare, drept de PROPRIETATE, dobandit prin Lege, cota actuala 1/1, cota initiala 1/1	
1) Comuna Teslui - rezerva comisiei locale de fond funciar, CIF:4553330	

**C. Partea III. SARCINI .**

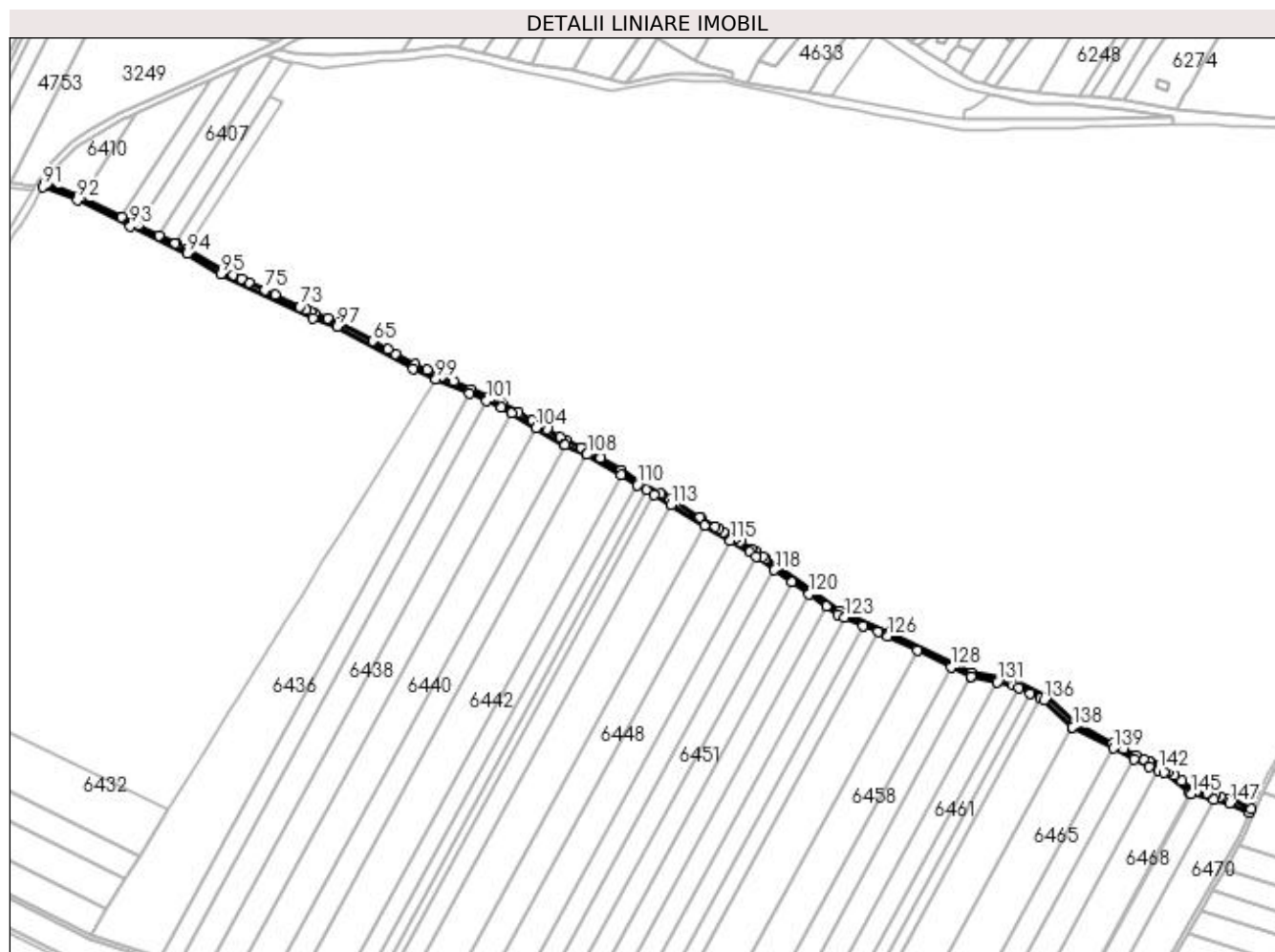
Inscrieri privind dezmembramintele dreptului de proprietate, drepturi reale de garanție și sarcini	Referințe
NU SUNT	

## Anexa Nr. 1 La Partea I

## Teren

Nr cadastral	Suprafața (mp)*	Observații / Referințe
	5.086	

\* Suprafața este determinată în planul de proiecție Stereo 70.



## Date referitoare la teren

Crt	Categorie folosință	Intra vilan	Suprafața (mp)	Tarla	Parcelă	Nr. topo	Observații / Referințe
1	drum	NU	5.086	DE 789	-	-	

## Lungime Segmente

1) Valorile lungimilor segmentelor sunt obținute din proiecție în plan.

Punct început	X / Y	Punct sfârșit	X / Y	Lungime segment	Punct început	X / Y	Punct sfârșit	X / Y	Lungime segment	Punct început	X / Y	Punct sfârșit	X / Y	Lungime segment
1	429.756,503 299.451,334	2	429.758,179 299.454,968	4.002	2	429.758,179 299.454,968	3	429.739,816 299.464,035	20.48	3	429.739,816 299.464,035	4	429.737,676 299.464,543	2.199
4	429.737,676 299.464,543	5	429.730,109 299.466,338	7.777	5	429.730,109 299.466,338	6	429.725,429 299.467,448	4.81	6	429.725,429 299.467,448	7	429.717,482 299.469,334	8.168
7	429.717,482 299.469,334	8	429.708,238 299.471,527	9.501	8	429.708,238 299.471,527	9	429.704,476 299.472,42	3.867	9	429.704,476 299.472,42	10	429.694,18 299.480,49	13.08 2
10	429.694,18 299.480,49	11	429.687,194 299.485,966	8.876	11	429.687,194 299.485,966	12	429.682,393 299.489,73	6.101	12	429.682,393 299.489,73	13	429.679,601 299.491,917	3.547
13	429.679,601 299.491,917	14	429.673,328 299.494,353	6.729	14	429.673,328 299.494,353	15	429.665,851 299.497,256	8.021	15	429.665,851 299.497,256	16	429.664,813 299.497,794	1.169
16	429.664,813 299.497,794	17	429.659,069 299.500,773	6.471	17	429.659,069 299.500,773	18	429.651,869 299.504,507	8.111	18	429.651,869 299.504,507	19	429.640,457 299.510,427	12.85 6

Punct început	X / Y	Punct sfârșit	X / Y	Lungime segment	Punct început	X / Y	Punct sfârșit	X / Y	Lungime segment	Punct început	X / Y	Punct sfârșit	X / Y	Lungime segment
19	429.640,457 299.510,427	20	429.630,311 299.515,689	11.429	20	429.630,311 299.515,689	21	429.595,683 299.533,65	39.009	21	429.595,683 299.533,65	22	429.569,143 299.558,982	36.689
22	429.569,143 299.558,982	23	429.539,624 299.573,219	32.773	23	429.539,624 299.573,219	24	429.500,185 299.580,984	40.196	24	429.500,185 299.580,984	25	429.423,934 299.618,126	84.816
25	429.423,934 299.618,126	26	429.378,012 299.637,911	50.003	26	429.378,012 299.637,911	27	429.309,737 299.686,14	83.591	27	429.309,737 299.686,14	28	429.306,82 299.688,201	3.572
28	429.306,82 299.688,201	29	429.300,315 299.692,796	7.964	29	429.300,315 299.692,796	30	429.296,8 299.695,279	4.304	30	429.296,8 299.695,279	31	429.286,364 299.701,555	12.178
31	429.286,364 299.701,555	32	429.281,101 299.704,719	6.141	32	429.281,101 299.704,719	33	429.270,749 299.710,945	12.08	33	429.270,749 299.710,945	34	429.265,879 299.713,873	5.682
34	429.265,879 299.713,873	35	429.263,144 299.715,518	3.192	35	429.263,144 299.715,518	36	429.249,945 299.723,455	15.402	36	429.249,945 299.723,455	37	429.248,82 299.724,131	1.312
37	429.248,82 299.724,131	38	429.228,057 299.736,617	24.228	38	429.228,057 299.736,617	39	429.226,731 299.737,415	1.548	39	429.226,731 299.737,415	40	429.221,387 299.740,628	6.236
40	429.221,387 299.740,628	41	429.213,526 299.745,355	9.173	41	429.213,526 299.745,355	42	429.212,736 299.745,83	0.922	42	429.212,736 299.745,83	43	429.194,574 299.756,752	21.193
43	429.194,574 299.756,752	44	429.176,089 299.767,868	21.57	44	429.176,089 299.767,868	45	429.157,126 299.779,271	22.127	45	429.157,126 299.779,271	46	429.146,179 299.785,854	12.774
46	429.146,179 299.785,854	47	429.140,775 299.788,181	5.884	47	429.140,775 299.788,181	48	429.139,0 299.788,946	1.933	48	429.139,0 299.788,946	49	429.124,736 299.795,089	15.531
49	429.124,736 299.795,089	50	429.119,669 299.798,115	5.902	50	429.119,669 299.798,115	51	429.107,309 299.805,494	14.395	51	429.107,309 299.805,494	52	429.100,455 299.809,586	7.983
52	429.100,455 299.809,586	53	429.093,743 299.813,593	7.817	53	429.093,743 299.813,593	54	429.081,176 299.821,096	14.636	54	429.081,176 299.821,096	55	429.067,138 299.829,477	16.35
55	429.067,138 299.829,477	56	429.066,198 299.829,892	1.028	56	429.066,198 299.829,892	57	429.053,465 299.835,505	13.915	57	429.053,465 299.835,505	58	429.037,132 299.842,705	17.85
58	429.037,132 299.842,705	59	429.021,302 299.849,684	17.3	59	429.021,302 299.849,684	60	429.010,333 299.854,519	11.987	60	429.010,333 299.854,519	61	428.996,715 299.860,522	14.882
61	428.996,715 299.860,522	62	428.985,732 299.865,364	12.003	62	428.985,732 299.865,364	63	428.967,542 299.875,323	20.738	63	428.967,542 299.875,323	64	428.960,533 299.879,161	7.991
64	428.960,533 299.879,161	65	428.946,253 299.886,979	16.28	65	428.946,253 299.886,979	66	428.916,493 299.903,273	33.929	66	428.916,493 299.903,273	67	428.915,084 299.904,045	1.607
67	428.915,084 299.904,045	68	428.904,865 299.907,758	10.873	68	428.904,865 299.907,758	69	428.893,035 299.912,056	12.587	69	428.893,035 299.912,056	70	428.892,602 299.912,214	0.461
70	428.892,602 299.912,214	71	428.889,189 299.913,851	3.785	71	428.889,189 299.913,851	72	428.884,932 299.915,891	4.721	72	428.884,932 299.915,891	73	428.879,03 299.918,721	6.545
73	428.879,03 299.918,721	74	428.855,977 299.929,775	25.566	74	428.855,977 299.929,775	75	428.846,908 299.934,123	10.057	75	428.846,908 299.934,123	76	428.832,388 299.941,085	16.103
76	428.832,388 299.941,085	77	428.824,879 299.944,685	8.327	77	428.824,879 299.944,685	78	428.817,338 299.948,301	8.363	78	428.817,338 299.948,301	79	428.808,378 299.952,597	9.937
79	428.808,378 299.952,597	80	428.776,794 299.971,134	36.622	80	428.776,794 299.971,134	81	428.774,73 299.972,134	2.293	81	428.774,73 299.972,134	82	428.765,8 299.976,461	9.923
82	428.765,8 299.976,461	83	428.763,617 299.977,518	2.425	83	428.763,617 299.977,518	84	428.748,894 299.984,652	16.36	84	428.748,894 299.984,652	85	428.729,553 299.994,023	21.492
85	428.729,553 299.994,023	86	428.724,317 299.996,56	5.818	86	428.724,317 299.996,56	87	428.714,487 300.001,42	10.966	87	428.714,487 300.001,42	88	428.677,191 300.019,861	41.606
88	428.677,191 300.019,861	89	428.674,779 300.021,054	2.691	89	428.674,779 300.021,054	90	428.643,866 300.033,061	33.163	90	428.643,866 300.033,061	91	428.641,707 300.029,542	4.129
91	428.641,707 300.029,542	92	428.673,115 300.017,382	33.68	92	428.673,115 300.017,382	93	428.722,471 299.992,999	55.05	93	428.722,471 299.992,999	94	428.774,848 299.967,617	58.203
94	428.774,848 299.967,617	95	428.806,377 299.949,118	36.555	95	428.806,377 299.949,118	96	428.891,191 299.908,457	94.057	96	428.891,191 299.908,457	97	428.913,522 299.900,332	23.763
97	428.913,522 299.900,332	98	428.983,98 299.861,759	80.326	98	428.983,98 299.861,759	99	429.004,66 299.851,933	22.896	99	429.004,66 299.851,933	100	429.036,014 299.838,476	34.12
100	429.036,014 299.838,476	101	429.051,58 299.831,796	16.939	101	429.051,58 299.831,796	102	429.065,279 299.825,916	14.908	102	429.065,279 299.825,916	103	429.074,339 299.820,506	10.552
103	429.074,339 299.820,506	104	429.097,375 299.806,753	26.829	104	429.097,375 299.806,753	105	429.122,931 299.791,494	29.765	105	429.122,931 299.791,494	106	429.124,16 299.790,964	1.338
106	429.124,16 299.790,964	107	429.144,215 299.782,33	21.835	107	429.144,215 299.782,33	108	429.144,434 299.782,236	0.238	108	429.144,434 299.782,236	109	429.175,842 299.763,349	36.649
109	429.175,842 299.763,349	110	429.191,06 299.754,197	17.758	110	429.191,06 299.754,197	111	429.199,134 299.749,342	9.421	111	429.199,134 299.749,342	112	429.206,389 299.744,98	8.465
112	429.206,389 299.744,98	113	429.221,829 299.735,695	18.017	113	429.221,829 299.735,695	114	429.253,056 299.716,917	36.438	114	429.253,056 299.716,917	115	429.276,791 299.702,644	27.696
115	429.276,791 299.702,644	116	429.294,613 299.691,927	20.796	116	429.294,613 299.691,927	117	429.300,55 299.687,733	7.269	117	429.300,55 299.687,733	118	429.317,764 299.675,573	21.076

Punct început	X / Y	Punct sfârșit	X / Y	Lungime segment	Punct început	X / Y	Punct sfârșit	X / Y	Lungime segment	Punct început	X / Y	Punct sfârșit	X / Y	Lungime segment
118	429.317,764 299.675,573	119	429.333,487 299.664,466	19.25	119	429.333,487 299.664,466	120	429.349,385 299.653,236	19.46 4	120	429.349,385 299.653,236	121	429.365,465 299.641,876	19.68 8
121	429.365,465 299.641,876	122	429.376,045 299.634,403	12.95 3	122	429.376,045 299.634,403	123	429.382,42 299.631,656	6.942	123	429.382,42 299.631,656	124	429.399,663 299.624,227	18.77 5
124	429.399,663 299.624,227	125	429.413,405 299.618,306	14.96 3	125	429.413,405 299.618,306	126	429.422,266 299.614,489	9.648	126	429.422,266 299.614,489	127	429.449,747 299.601,103	30.56 8
127	429.449,747 299.601,103	128	429.480,772 299.585,99	34.51	128	429.480,772 299.585,99	129	429.498,901 299.577,16	20.16 5	129	429.498,901 299.577,16	130	429.499,624 299.577,017	0.737
130	429.499,624 299.577,017	131	429.523,56 299.572,305	24.39 5	131	429.523,56 299.572,305	132	429.538,348 299.569,393	15.07 2	132	429.538,348 299.569,393	133	429.543,715 299.566,805	5.958
133	429.543,715 299.566,805	134	429.554,327 299.561,686	11.78 2	134	429.554,327 299.561,686	135	429.563,532 299.557,247	10.21 9	135	429.563,532 299.557,247	136	429.566,837 299.555,653	3.669
136	429.566,837 299.555,653	137	429.593,006 299.530,676	36.17 6	137	429.593,006 299.530,676	138	429.593,334 299.530,362	0.454	138	429.593,334 299.530,362	139	429.630,786 299.510,937	42.19
139	429.630,786 299.510,937	140	429.649,921 299.501,012	21.55 6	140	429.649,921 299.501,012	141	429.664,201 299.493,605	16.08 7	141	429.664,201 299.493,605	142	429.672,656 299.490,323	9.07
142	429.672,656 299.490,323	143	429.677,601 299.488,403	5.305	143	429.677,601 299.488,403	144	429.701,491 299.469,677	30.35 4	144	429.701,491 299.469,677	145	429.702,699 299.468,73	1.535
145	429.702,699 299.468,73	146	429.723,664 299.463,756	21.54 7	146	429.723,664 299.463,756	147	429.738,451 299.460,247	15.19 8	147	429.738,451 299.460,247	1	429.756,503 299.451,334	20.13 2

\*\* Lungimile segmentelor sunt determinate în planul de proiecție Stereo 70 și sunt rotunjite la 1 milimetru.

\*\*\* Distanța dintre puncte este formată din segmente cumulate ce sunt mai mici decât valoarea 1 milimetru.

**DATE DESPRE IMOBILUL NR. 7282**

Oficiul de Cadastru și Publicitate Imobiliară DOLJ  
Biroul de Cadastru și Publicitate Imobiliară Craiova

**A. Partea I. Descrierea imobilului**

TEREN Intravilan

Adresa: Loc. Tartal, Jud. Dolj, DS 327

Nr. Crt	Nr cadastral Nr. topografic	Suprafața* (mp)	Observații / Referințe
A1		3.810	Sector cadastral:38 Teren neimprejmuit;

**B. Partea II. Proprietari și acte**

Inscrieri privitoare la dreptul de proprietate și alte drepturi reale		Referințe
/		
Act Normativ nr. Legea 7, din 13/03/1996 emis de PARLAMENTUL ROMÂNIEI (art. 13 alin. 15);		
B1	Inscrierea provizorie, drept de PROPRIETATE, dobandit prin Lege, cota actuala 1/1, cota initiala 1/1 1) NEIDENTIFICAT NEIDENTIFICAT, CIF:0000000000000	A1

**C. Partea III. SARCINI .**

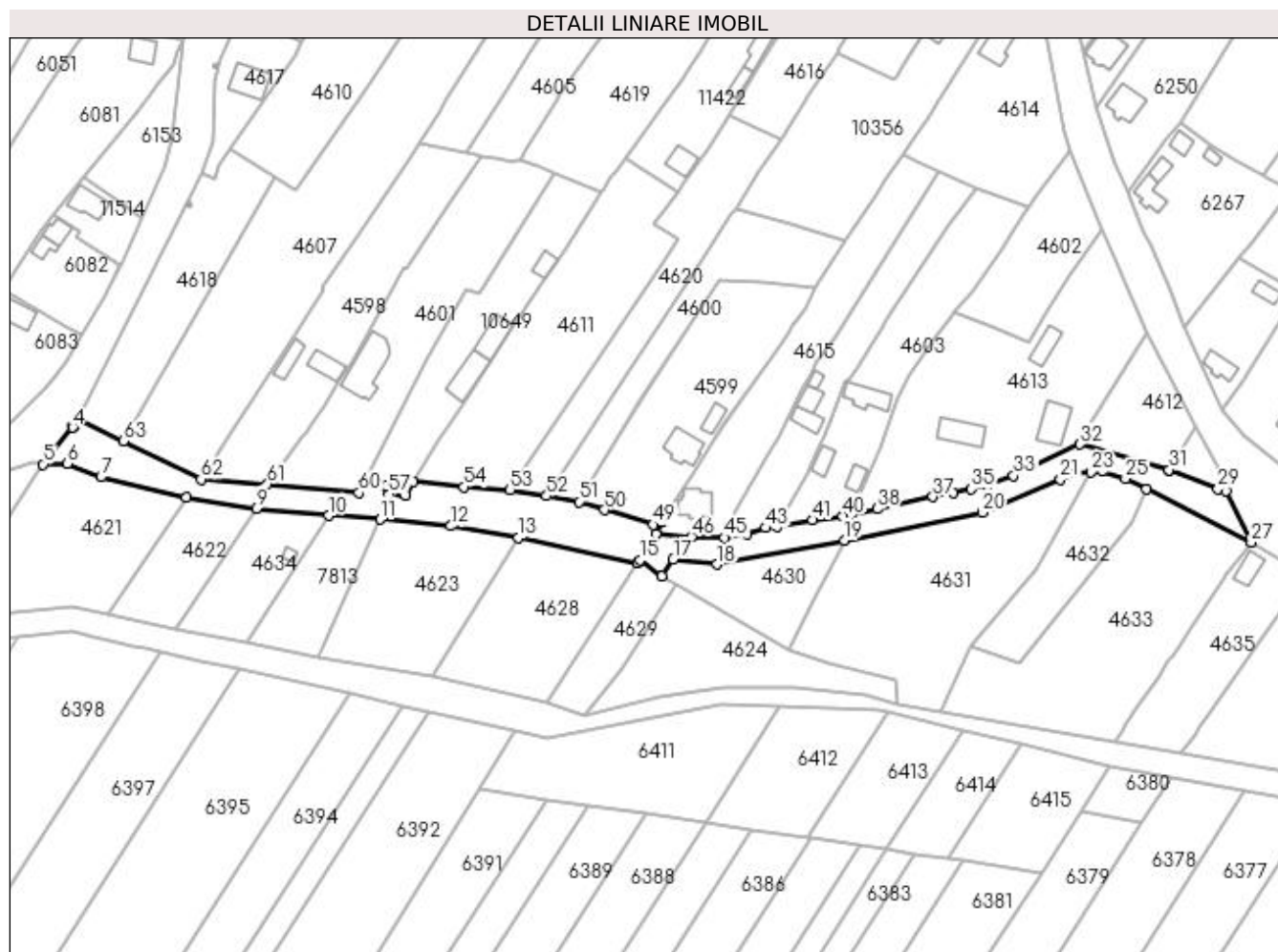
Inscrieri privind dezmembramintele dreptului de proprietate, drepturi reale de garanție și sarcini	Referințe
NU SUNT	

## Anexa Nr. 1 La Partea I

## Teren

Nr cadastral	Suprafața (mp)*	Observații / Referințe
	3.810	

\* Suprafața este determinată în planul de proiecție Stereo 70.



## Date referitoare la teren

Crt	Categorie folosință	Intra vilan	Suprafața (mp)	Tarla	Parcelă	Nr. topo	Observații / Referințe
1	drum	DA	3.810	DS 327	-	-	

## Lungime Segmente

1) Valorile lungimilor segmentelor sunt obținute din proiecție în plan.

Punct început	X / Y	Punct sfârșit	X / Y	Lungime segment
1	429.017,418 300.219,578	2	429.016,005 300.217,817	2.258
4	429.015,474 300.217,155	5	429.006,011 300.205,36	15.12 2
7	429.024,493 300.201,244	8	429.051,876 300.194,862	28.11 7
10	429.097,428 300.188,914	11	429.113,848 300.187,689	16.46 6
13	429.158,079 300.181,796	14	429.196,251 300.173,594	39.04 3
16	429.204,103 300.169,559	17	429.207,69 300.174,858	6.399
2	429.016,005 300.217,817	3	429.015,477 300.217,158	0.844
5	429.006,011 300.205,36	6	429.013,702 300.205,518	7.693
8	429.051,876 300.194,862	9	429.074,212 300.191,187	22.63 6
11	429.113,848 300.187,689	12	429.136,485 300.185,589	22.73 4
14	429.196,251 300.173,594	15	429.196,952 300.174,656	1.272
17	429.207,69 300.174,858	18	429.221,64 300.173,28	14.03 9
3	429.015,477 300.217,158	4	429.015,474 300.217,155	0.004
6	429.013,702 300.205,518	7	429.024,493 300.201,244	11.60 7
9	429.074,212 300.191,187	10	429.097,428 300.188,914	23.32 7
12	429.136,485 300.185,589	13	429.158,079 300.181,796	21.92 5
15	429.196,952 300.174,656	16	429.204,103 300.169,559	8.782
18	429.221,64 300.173,28	19	429.262,475 300.180,992	41.55 7

Punct început	X / Y	Punct sfârșit	X / Y	Lungime segment	Punct început	X / Y	Punct sfârșit	X / Y	Lungime segment	Punct început	X / Y	Punct sfârșit	X / Y	Lungime segment
19	429.262,475 300.180,992	20	429.306,534 300.189,988	44.968	20	429.306,534 300.189,988	21	429.331,57 300.200,563	27.178	21	429.331,57 300.200,563	22	429.336,198 300.202,546	5.035
22	429.336,198 300.202,546	23	429.341,323 300.202,932	5.14	23	429.341,323 300.202,932	24	429.344,981 300.203,207	3.668	24	429.344,981 300.203,207	25	429.352,442 300.200,752	7.855
25	429.352,442 300.200,752	26	429.359,184 300.197,481	7.494	26	429.359,184 300.197,481	27	429.392,64 300.180,333	37.595	27	429.392,64 300.180,333	28	429.384,691 300.196,84	18.321
28	429.384,691 300.196,84	29	429.382,031 300.197,561	2.756	29	429.382,031 300.197,561	30	429.366,448 300.203,551	16.695	30	429.366,448 300.203,551	31	429.366,397 300.203,566	0.053
31	429.366,397 300.203,566	32	429.337,868 300.211,711	29.669	32	429.337,868 300.211,711	33	429.316,633 300.201,588	23.524	33	429.316,633 300.201,588	34	429.308,174 300.198,597	8.972
34	429.308,174 300.198,597	35	429.303,069 300.197,497	5.222	35	429.303,069 300.197,497	36	429.297,315 300.196,257	5.886	36	429.297,315 300.196,257	37	429.290,782 300.194,869	6.679
37	429.290,782 300.194,869	38	429.272,923 300.191,075	18.258	38	429.272,923 300.191,075	39	429.264,562 300.189,299	8.548	39	429.264,562 300.189,299	40	429.261,871 300.188,8	2.737
40	429.261,871 300.188,8	41	429.252,245 300.187,523	9.71	41	429.252,245 300.187,523	42	429.240,79 300.185,448	11.641	42	429.240,79 300.185,448	43	429.237,22 300.184,964	3.603
43	429.237,22 300.184,964	44	429.231,188 300.183,085	6.318	44	429.231,188 300.183,085	45	429.223,982 300.181,825	7.315	45	429.223,982 300.181,825	46	429.213,574 300.182,169	10.414
46	429.213,574 300.182,169	47	429.202,089 300.183,113	11.524	47	429.202,089 300.183,113	48	429.204,397 300.186,998	4.519	48	429.204,397 300.186,998	49	429.201,229 300.185,998	3.322
49	429.201,229 300.185,998	50	429.185,597 300.190,719	16.329	50	429.185,597 300.190,719	51	429.177,514 300.193,348	8.5	51	429.177,514 300.193,348	52	429.167,178 300.195,256	10.511
52	429.167,178 300.195,256	53	429.155,49 300.197,132	11.838	53	429.155,49 300.197,132	54	429.140,698 300.198,121	14.825	54	429.140,698 300.198,121	55	429.124,355 300.199,734	16.422
55	429.124,355 300.199,734	56	429.122,027 300.195,386	4.932	56	429.122,027 300.195,386	57	429.116,578 300.195,705	5.458	57	429.116,578 300.195,705	58	429.115,668 300.198,449	2.891
58	429.115,668 300.198,449	59	429.108,595 300.199,037	7.097	59	429.108,595 300.199,037	60	429.107,025 300.196,273	3.179	60	429.107,025 300.196,273	61	429.077,759 300.198,913	29.385
61	429.077,759 300.198,913	62	429.056,589 300.200,562	21.234	62	429.056,589 300.200,562	63	429.031,602 300.212,692	27.776	63	429.031,602 300.212,692	1	429.017,418 300.219,578	15.767

\*\* Lungimile segmentelor sunt determinate în planul de proiecție Stereo 70 și sunt rotunjite la 1 milimetru.

\*\*\* Distanța dintre puncte este formată din segmente cumulate ce sunt mai mici decât valoarea 1 milimetru.





**DATE DESPRE IMOBILUL NR. 7283**

Oficiul de Cadastru și Publicitate Imobiliară DOLJ  
Biroul de Cadastru și Publicitate Imobiliară Craiova

**A. Partea I. Descrierea imobilului**

TEREN Necunoscut

Adresa: Loc. Tartal, Jud. Dolj, DS 331

Nr. Crt	Nr cadastral Nr. topografic	Suprafața* (mp)	Observații / Referințe
A1		12.516	Sector cadastral:38 Teren neimprejmuit; Conform PUG aprobat prin HCL 28/2015, suprafata intravilan = 6570mp, suprafata extravilan = 5946mp.

**B. Partea II. Proprietari și acte**

Inscrieri privitoare la dreptul de proprietate și alte drepturi reale	Referințe
/	
Act Normativ nr. Legea 7, din 13/03/1996 emis de PARLAMENTUL ROMÂNIEI (art. 13 alin. 15);	
B1	A1
Inscrierea provizorie, drept de PROPRIETATE, dobandit prin Lege, cota actuala 1/1, cota initiala 1/1 1) NEIDENTIFICAT NEIDENTIFICAT, CIF:0000000000000	

**C. Partea III. SARCINI .**

Inscrieri privind dezmembramintele dreptului de proprietate, drepturi reale de garanție și sarcini	Referințe
NU SUNT	

## Anexa Nr. 1 La Partea I

## Teren

Nr cadastral	Suprafața (mp)*	Observații / Referințe
	12.516	Conform PUG aprobat prin HCL 28/2015, suprafața intravilan = 6570mp, suprafața extravilan = 5946mp.

\* Suprafața este determinată în planul de proiecție Stereo 70.



## Date referitoare la teren

Crt	Categorie folosință	Intra vilan	Suprafața (mp)	Tarla	Parcelă	Nr. topo	Observații / Referințe
1	drum	DA	6.570	DS 331	-	-	
2	drum	NU	5.946	DS 331	-	-	

## Lungime Segmente

1) Valorile lungimilor segmentelor sunt obținute din proiecție în plan.

Punct început	X / Y	Punct sfârșit	X / Y	Lungime segment	Punct început	X / Y	Punct sfârșit	X / Y	Lungime segment	Punct început	X / Y	Punct sfârșit	X / Y	Lungime segment
1	430.163,321 300.161,235	2	430.164,767 300.166,348	5.314	2	430.164,767 300.166,348	3	430.161,524 300.167,088	3.326	3	430.161,524 300.167,088	4	430.146,298 300.162,952	15.778
4	430.146,298 300.162,952	5	430.128,535 300.154,681	19.594	5	430.128,535 300.154,681	6	430.114,221 300.145,275	17.128	6	430.114,221 300.145,275	7	430.108,797 300.141,711	6.49
7	430.108,797 300.141,711	8	430.092,631 300.128,741	20.726	8	430.092,631 300.128,741	9	430.090,723 300.127,787	2.133	9	430.090,723 300.127,787	10	430.079,473 300.122,162	12.578
10	430.079,473 300.122,162	11	430.054,332 300.111,635	27.256	11	430.054,332 300.111,635	12	430.053,86 300.111,44	0.511	12	430.053,86 300.111,44	13	430.021,154 300.097,913	35.393
13	430.021,154 300.097,913	14	429.992,864 300.092,086	28.884	14	429.992,864 300.092,086	15	429.989,188 300.092,066	3.676	15	429.989,188 300.092,066	16	429.975,852 300.091,992	13.336

Punct început	X / Y	Punct sfârșit	X / Y	Lungime segment	Punct început	X / Y	Punct sfârșit	X / Y	Lungime segment	Punct început	X / Y	Punct sfârșit	X / Y	Lungime segment
16	429.975,852 300.091,992	17	429.952,879 300.092,478	22.978	17	429.952,879 300.092,478	18	429.931,693 300.092,926	21.191	18	429.931,693 300.092,926	19	429.918,097 300.093,214	13.599
19	429.918,097 300.093,214	20	429.870,766 300.087,916	47.627	20	429.870,766 300.087,916	21	429.804,317 300.091,862	66.566	21	429.804,317 300.091,862	22	429.768,281 300.094,002	36.099
22	429.768,281 300.094,002	23	429.728,48 300.097,227	39.931	23	429.728,48 300.097,227	24	429.689,187 300.101,38	39.512	24	429.689,187 300.101,38	25	429.640,27 300.109,759	49.629
25	429.640,27 300.109,759	26	429.626,917 300.111,047	13.415	26	429.626,917 300.111,047	27	429.610,329 300.112,413	16.644	27	429.610,329 300.112,413	28	429.598,921 300.113,353	11.447
28	429.598,921 300.113,353	29	429.561,238 300.116,457	37.811	29	429.561,238 300.116,457	30	429.521,612 300.122,684	40.112	30	429.521,612 300.122,684	31	429.511,762 300.124,842	10.084
31	429.511,762 300.124,842	32	429.503,043 300.127,679	9.169	32	429.503,043 300.127,679	33	429.490,465 300.134,009	14.081	33	429.490,465 300.134,009	34	429.474,469 300.143,573	18.637
34	429.474,469 300.143,573	35	429.456,78 300.154,952	21.033	35	429.456,78 300.154,952	36	429.450,476 300.159,382	7.705	36	429.450,476 300.159,382	37	429.444,268 300.163,893	7.674
37	429.444,268 300.163,893	38	429.440,268 300.166,611	4.836	38	429.440,268 300.166,611	39	429.435,261 300.169,141	5.61	39	429.435,261 300.169,141	40	429.439,628 300.175,746	7.918
40	429.439,628 300.175,746	41	429.412,834 300.190,691	30.68	41	429.412,834 300.190,691	42	429.415,47 300.198,172	7.932	42	429.415,47 300.198,172	43	429.409,73 300.201,354	6.563
43	429.409,73 300.201,354	44	429.408,537 300.199,94	1.85	44	429.408,537 300.199,94	45	429.390,254 300.214,449	23.341	45	429.390,254 300.214,449	46	429.383,244 300.222,774	10.883
46	429.383,244 300.222,774	47	429.371,349 300.249,132	28.918	47	429.371,349 300.249,132	48	429.370,144 300.252,219	3.314	48	429.370,144 300.252,219	49	429.366,446 300.261,696	10.173
49	429.366,446 300.261,696	50	429.360,177 300.275,556	15.212	50	429.360,177 300.275,556	51	429.357,976 300.280,098	5.047	51	429.357,976 300.280,098	52	429.353,759 300.290,328	11.065
52	429.353,759 300.290,328	53	429.353,013 300.292,355	2.16	53	429.353,013 300.292,355	54	429.348,801 300.301,574	10.136	54	429.348,801 300.301,574	55	429.342,92 300.319,273	18.65
55	429.342,92 300.319,273	56	429.338,67 300.337,579	18.793	56	429.338,67 300.337,579	57	429.336,096 300.350,652	13.324	57	429.336,096 300.350,652	58	429.334,261 300.357,654	7.238
58	429.334,261 300.357,654	59	429.330,174 300.374,138	16.983	59	429.330,174 300.374,138	60	429.329,279 300.377,66	3.634	60	429.329,279 300.377,66	61	429.324,916 300.385,463	8.94
61	429.324,916 300.385,463	62	429.320,815 300.394,034	9.502	62	429.320,815 300.394,034	63	429.300,896 300.386,479	21.304	63	429.300,896 300.386,479	64	429.304,194 300.384,949	3.636
64	429.304,194 300.384,949	65	429.312,881 300.381,913	9.202	65	429.312,881 300.381,913	66	429.321,319 300.366,0	18.012	66	429.321,319 300.366,0	67	429.323,513 300.362,442	4.18
67	429.323,513 300.362,442	68	429.323,842 300.360,607	1.864	68	429.323,842 300.360,607	69	429.332,666 300.311,526	49.868	69	429.332,666 300.311,526	70	429.334,411 300.305,835	5.953
70	429.334,411 300.305,835	71	429.344,943 300.280,244	27.673	71	429.344,943 300.280,244	72	429.345,281 300.279,456	0.857	72	429.345,281 300.279,456	73	429.349,516 300.269,585	10.741
73	429.349,516 300.269,585	74	429.359,095 300.247,258	24.295	74	429.359,095 300.247,258	75	429.375,166 300.217,619	33.716	75	429.375,166 300.217,619	76	429.384,667 300.200,095	19.934
76	429.384,667 300.200,095	77	429.384,691 300.196,84	3.255	77	429.384,691 300.196,84	78	429.392,64 300.180,333	18.321	78	429.392,64 300.180,333	79	429.410,239 300.169,976	20.42
79	429.410,239 300.169,976	80	429.417,486 300.166,648	7.975	80	429.417,486 300.166,648	81	429.469,284 300.132,736	61.912	81	429.469,284 300.132,736	82	429.495,815 300.120,122	29.377
82	429.495,815 300.120,122	83	429.517,835 300.114,855	22.641	83	429.517,835 300.114,855	84	429.518,811 300.114,994	0.986	84	429.518,811 300.114,994	85	429.526,824 300.112,46	8.404
85	429.526,824 300.112,46	86	429.556,289 300.106,061	30.152	86	429.556,289 300.106,061	87	429.572,351 300.106,33	16.064	87	429.572,351 300.106,33	88	429.594,832 300.105,763	22.488
88	429.594,832 300.105,763	89	429.606,75 300.104,228	12.016	89	429.606,75 300.104,228	90	429.640,764 300.101,229	34.146	90	429.640,764 300.101,229	91	429.686,054 300.094,9	45.73
91	429.686,054 300.094,9	92	429.686,037 300.086,791	8.109	92	429.686,037 300.086,791	93	429.705,731 300.087,279	19.7	93	429.705,731 300.087,279	94	429.721,279 300.086,815	15.555
94	429.721,279 300.086,815	95	429.726,058 300.086,672	4.781	95	429.726,058 300.086,672	96	429.740,124 300.086,252	14.072	96	429.740,124 300.086,252	97	429.754,008 300.085,837	13.89
97	429.754,008 300.085,837	98	430.019,41 300.077,907	265.52	98	430.019,41 300.077,907	99	430.086,945 300.112,169	75.729	99	430.086,945 300.112,169	100	430.088,126 300.109,998	2.471
100	430.088,126 300.109,998	101	430.153,552 300.139,13	71.619	101	430.153,552 300.139,13	102	430.167,137 300.144,401	14.572	102	430.167,137 300.144,401	103	430.169,899 300.145,526	2.982
103	430.169,899 300.145,526	104	430.168,7 300.147,9	2.66	104	430.168,7 300.147,9	105	430.162,833 300.159,513	13.011	105	430.162,833 300.159,513	1	430.163,321 300.161,235	1.79

\*\* Lungimile segmentelor sunt determinate în planul de proiecție Stereo 70 și sunt rotunjite la 1 milimetru.

\*\*\* Distanța dintre puncte este formată din segmente cumulate ce sunt mai mici decât valoarea 1 milimetru.



**DATE DESPRE IMOBILUL NR. 7284**

Oficiul de Cadastru și Publicitate Imobiliară DOLJ  
Biroul de Cadastru și Publicitate Imobiliară Craiova

**A. Partea I. Descrierea imobilului**

TEREN Necunoscut

Adresa: Loc. Tartal, Jud. Dolj, De 331/1

Nr. Crt	Nr cadastral Nr. topografic	Suprafața* (mp)	Observații / Referințe
A1		6.882	Sector cadastral:38 Teren neimprejmuit; Conform PUG aprobat prin HCL 28/2015, suprafata intravilan = 1669mp, suprafata extravilan = 5213mp.

**B. Partea II. Proprietari și acte**

Inscrieri privitoare la dreptul de proprietate și alte drepturi reale	Referințe
/	
Act Normativ nr. Legea 7, din 13/03/1996 emis de PARLAMENTUL ROMÂNIEI (art. 13 alin. 15);	
B1	A1
Inscrierea provizorie, drept de PROPRIETATE, dobandit prin Lege, cota actuala 1/1, cota initiala 1/1 1) NEIDENTIFICAT NEIDENTIFICAT, CIF:0000000000000	

**C. Partea III. SARCINI .**

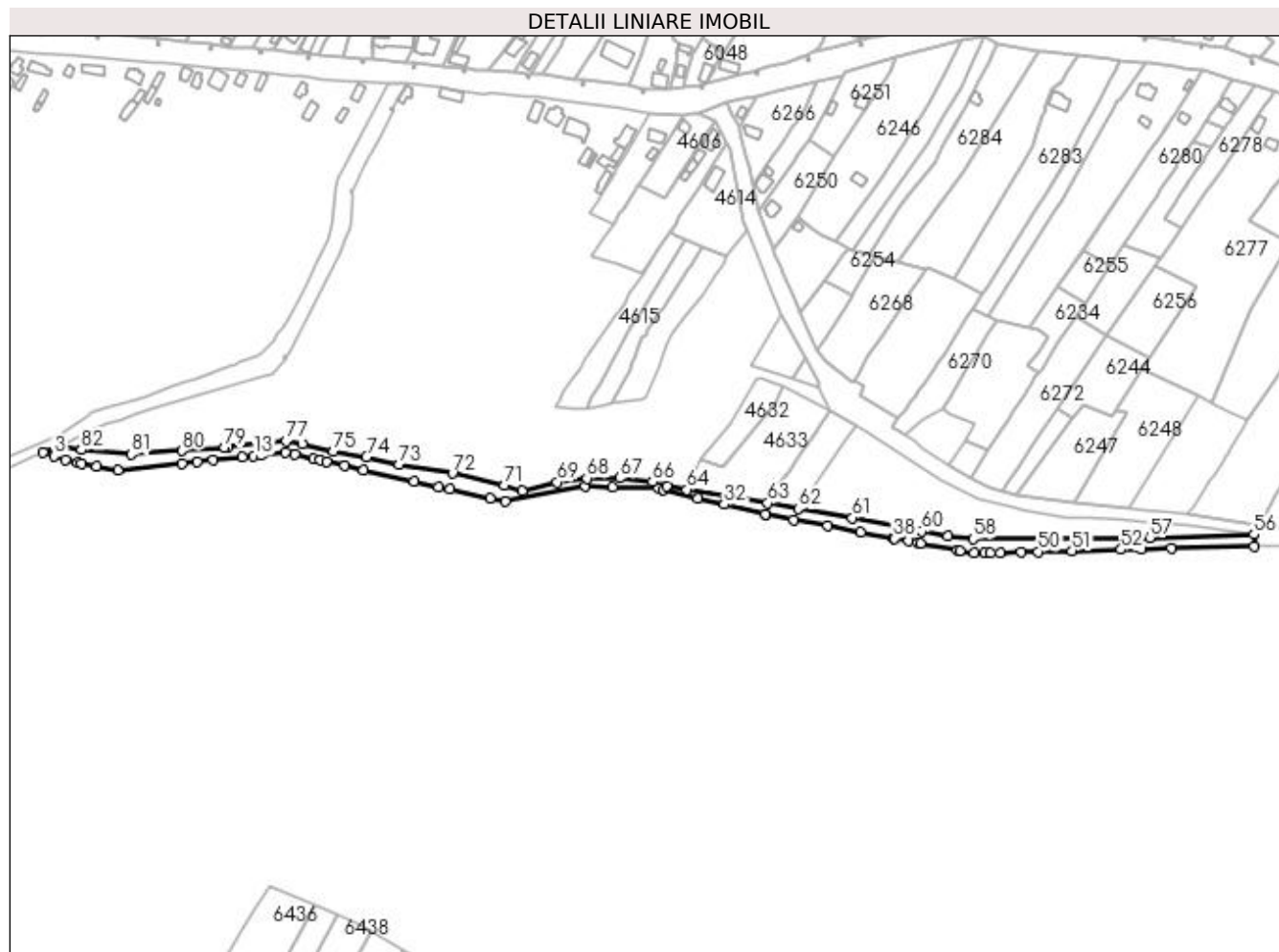
Inscrieri privind dezmembramintele dreptului de proprietate, drepturi reale de garanție și sarcini	Referințe
NU SUNT	

## Anexa Nr. 1 La Partea I

## Teren

Nr cadastral	Suprafața (mp)*	Observații / Referințe
	6.882	Conform PUG aprobat prin HCL 28/2015, suprafața intravilan = 1669mp, suprafața extravilan = 5213mp.

\* Suprafața este determinată în planul de proiecție Stereo 70.



## Date referitoare la teren

Crt	Categorie folosință	Intra vilan	Suprafața (mp)	Tarla	Parcelă	Nr. topo	Observații / Referințe
1	drum	DA	1.669	De 331/1	-	-	
2	drum	NU	5.213	De 331/1	-	-	

## Lungime Segmente

1) Valorile lungimilor segmentelor sunt obținute din proiecție în plan.

Punct început	X / Y	Punct sfârșit	X / Y	Lungime segment	Punct început	X / Y	Punct sfârșit	X / Y	Lungime segment	Punct început	X / Y	Punct sfârșit	X / Y	Lungime segment
1	428.860,083 300.156,649	2	428.847,372 300.151,885	13.574	2	428.847,372 300.151,885	3	428.854,969 300.149,2	8.058	3	428.854,969 300.149,2	4	428.862,778 300.146,44	8.282
4	428.862,778 300.146,44	5	428.871,428 300.144,76	8.812	5	428.871,428 300.144,76	6	428.873,975 300.144,265	2.595	6	428.873,975 300.144,265	7	428.884,389 300.142,242	10.609
7	428.884,389 300.142,242	8	428.898,978 300.139,407	14.862	8	428.898,978 300.139,407	9	428.943,601 300.144,164	44.876	9	428.943,601 300.144,164	10	428.954,201 300.145,294	10.66
10	428.954,201 300.145,294	11	428.964,755 300.146,419	10.614	11	428.964,755 300.146,419	12	428.985,167 300.148,595	20.528	12	428.985,167 300.148,595	13	428.993,229 300.149,454	8.108
13	428.993,229 300.149,454	14	428.997,914 300.149,954	4.712	14	428.997,914 300.149,954	15	429.015,123 300.151,788	17.306	15	429.015,123 300.151,788	16	429.021,713 300.150,312	6.753

Punct început	X / Y	Punct sfârșit	X / Y	Lungime segment	Punct început	X / Y	Punct sfârșit	X / Y	Lungime segment	Punct început	X / Y	Punct sfârșit	X / Y	Lungime segment
16	429.021,713 300.150,312	17	429.034,683 300.147,406	13.29 2	17	429.034,683 300.147,406	18	429.039,041 300.146,43	4.466	18	429.039,041 300.146,43	19	429.043,482 300.145,435	4.551
19	429.043,482 300.145,435	20	429.056,24 300.142,577	13.07 4	20	429.056,24 300.142,577	21	429.068,927 300.139,734	13.00 2	21	429.068,927 300.139,734	22	429.104,109 300.131,852	36.05 4
22	429.104,109 300.131,852	23	429.120,991 300.128,07	17.3	23	429.120,991 300.128,07	24	429.129,278 300.126,214	8.492	24	429.129,278 300.126,214	25	429.156,825 300.120,042	28.23
25	429.156,825 300.120,042	26	429.167,361 300.117,682	10.79 7	26	429.167,361 300.117,682	27	429.223,003 300.128,39	56.66 3	27	429.223,003 300.128,39	28	429.241,911 300.127,83	18.91 6
28	429.241,911 300.127,83	29	429.273,226 300.126,902	31.32 9	29	429.273,226 300.126,902	30	429.276,657 300.126,073	3.53	30	429.276,657 300.126,073	31	429.300,726 300.120,254	24.76 2
31	429.300,726 300.120,254	32	429.319,248 300.115,776	19.05 6	32	429.319,248 300.115,776	33	429.347,542 300.108,935	29.10 9	33	429.347,542 300.108,935	34	429.347,547 300.108,934	0.005
34	429.347,547 300.108,934	35	429.367,272 300.105,257	20.06 5	35	429.367,272 300.105,257	36	429.390,762 300.100,877	23.89 5	36	429.390,762 300.100,877	37	429.413,661 300.096,608	23.29 4
37	429.413,661 300.096,608	38	429.436,16 300.092,414	22.88 7	38	429.436,16 300.092,414	39	429.437,138 300.092,232	0.995	39	429.437,138 300.092,232	40	429.446,877 300.090,416	9.907
40	429.446,877 300.090,416	41	429.453,496 300.089,182	6.733	41	429.453,496 300.089,182	42	429.455,14 300.088,876	1.672	42	429.455,14 300.088,876	43	429.480,86 300.084,08	26.16 3
43	429.480,86 300.084,08	44	429.482,253 300.083,821	1.417	44	429.482,253 300.083,821	45	429.492,098 300.081,985	10.01 5	45	429.492,098 300.081,985	46	429.499,504 300.082,169	7.408
46	429.499,504 300.082,169	47	429.503,361 300.082,265	3.858	47	429.503,361 300.082,265	48	429.510,229 300.082,435	6.87	48	429.510,229 300.082,435	49	429.524,827 300.082,796	14.60 2
49	429.524,827 300.082,796	50	429.536,488 300.083,085	11.66 5	50	429.536,488 300.083,085	51	429.560,027 300.083,669	23.54 6	51	429.560,027 300.083,669	52	429.593,989 300.084,51	33.97 2
52	429.593,989 300.084,51	53	429.607,958 300.084,856	13.97 3	53	429.607,958 300.084,856	54	429.628,657 300.085,369	20.70 5	54	429.628,657 300.085,369	55	429.686,037 300.086,791	57.39 8
55	429.686,037 300.086,791	56	429.686,054 300.094,9	8.109	56	429.686,054 300.094,9	57	429.613,848 300.092,862	72.23 5	57	429.613,848 300.092,862	58	429.491,686 300.091,888	122.1 66
58	429.491,686 300.091,888	59	429.473,914 300.093,662	17.86	59	429.473,914 300.093,662	60	429.455,84 300.097,263	18.42 9	60	429.455,84 300.097,263	61	429.407,759 300.106,441	48.94 9
61	429.407,759 300.106,441	62	429.370,355 300.112,781	37.93 8	62	429.370,355 300.112,781	63	429.349,082 300.116,793	21.64 8	63	429.349,082 300.116,793	64	429.293,309 300.125,996	56.52 7
64	429.293,309 300.125,996	65	429.279,205 300.128,324	14.29 5	65	429.279,205 300.128,324	66	429.269,363 300.131,514	10.34 6	66	429.269,363 300.131,514	67	429.246,551 300.133,992	22.94 6
67	429.246,551 300.133,992	68	429.223,93 300.133,865	22.62 1	68	429.223,93 300.133,865	69	429.203,215 300.131,196	20.88 6	69	429.203,215 300.131,196	70	429.179,172 300.125,043	24.81 8
70	429.179,172 300.125,043	71	429.166,977 300.129,165	12.87 3	71	429.166,977 300.129,165	72	429.130,762 300.137,329	37.12 4	72	429.130,762 300.137,329	73	429.093,87 300.143,481	37.40 1
73	429.093,87 300.143,481	74	429.071,198 300.148,542	23.23	74	429.071,198 300.148,542	75	429.048,294 300.152,593	23.25 9	75	429.048,294 300.152,593	76	429.026,532 300.157,431	22.29 3
76	429.026,532 300.157,431	77	429.015,586 300.159,883	11.21 7	77	429.015,586 300.159,883	78	428.975,159 300.155,574	40.65 6	78	428.975,159 300.155,574	79	428.973,128 300.155,357	2.043
79	428.973,128 300.155,357	80	428.943,197 300.152,864	30.03 5	80	428.943,197 300.152,864	81	428.908,376 300.150,577	34.89 6	81	428.908,376 300.150,577	82	428.873,809 300.153,627	34.70 1
82	428.873,809 300.153,627	1	428.860,083 300.156,649	14.05 5										

\*\* Lungimile segmentelor sunt determinate în planul de proiecție Stereo 70 și sunt rotunjite la 1 milimetru.

\*\*\* Distanța dintre puncte este formată din segmente cumulate ce sunt mai mici decât valoarea 1 milimetru.





**DATE DESPRE IMOBILUL NR. 7285**

Oficiul de Cadastru și Publicitate Imobiliară DOLJ  
Biroul de Cadastru și Publicitate Imobiliară Craiova

**A. Partea I. Descrierea imobilului**

TEREN Extravilan

Adresa: Jud. Dolj, De 331/2

Nr. Crt	Nr cadastral Nr. topografic	Suprafața* (mp)	Observații / Referințe
A1		3.137	Sector cadastral:38 Teren neimprejmuit;

**B. Partea II. Proprietari și acte**

Inscrieri privitoare la dreptul de proprietate și alte drepturi reale		Referințe
/		
Act Normativ nr. Legea 7, din 13/03/1996 emis de PARLAMENTUL ROMÂNIEI (art. 13 alin. 15);		
B1	Intabulare, drept de PROPRIETATE, dobandit prin Lege, cota actuala 1/1, cota initiala 1/1	A1
1) Comuna Teslui - rezerva comisiei locale de fond funciar, CIF:4553330		

**C. Partea III. SARCINI .**

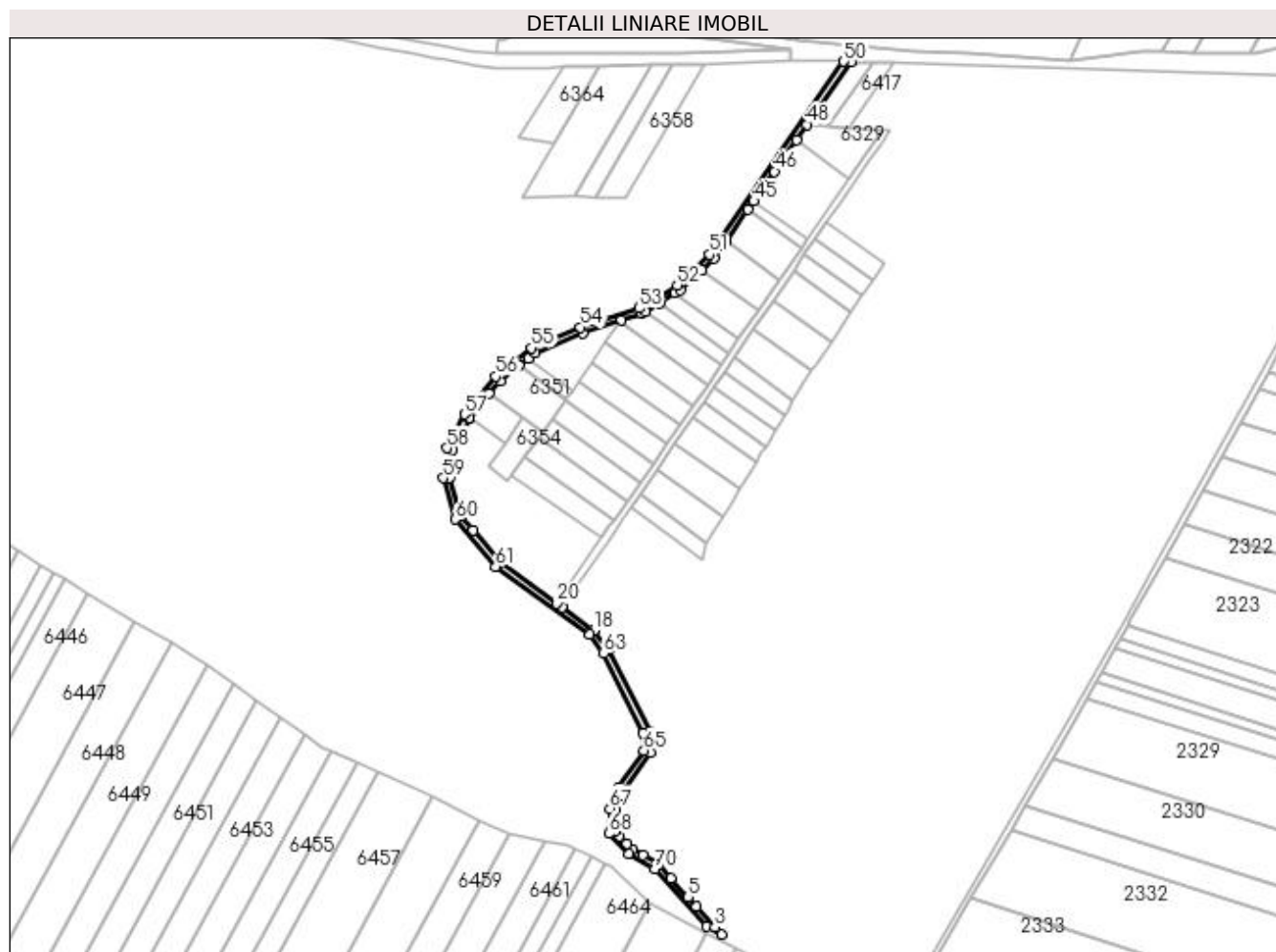
Inscrieri privind dezmembramintele dreptului de proprietate, drepturi reale de garanție și sarcini	Referințe
NU SUNT	

## Anexa Nr. 1 La Partea I

## Teren

Nr cadastral	Suprafața (mp)*	Observații / Referințe
	3.137	

\* Suprafața este determinată în planul de proiecție Stereo 70.



## Date referitoare la teren

Crt	Categorie folosință	Intra vilan	Suprafața (mp)	Tarla	Parcelă	Nr. topo	Observații / Referințe
1	drum	NU	3.137	De 331/2	-	-	

## Lungime Segmente

1) Valorile lungimilor segmentelor sunt obținute din proiecție în plan.

Punct început	X / Y	Punct sfârșit	X / Y	Lungime segment	Punct început	X / Y	Punct sfârșit	X / Y	Lungime segment	Punct început	X / Y	Punct sfârșit	X / Y	Lungime segment
1	429.630,311 299.515,689	2	429.640,457 299.510,427	11.429	2	429.640,457 299.510,427	3	429.636,185 299.515,132	6.355	3	429.636,185 299.515,132	4	429.623,796 299.528,94	18.551
4	429.623,796 299.528,94	5	429.618,394 299.534,961	8.089	5	429.618,394 299.534,961	6	429.607,085 299.547,565	16.934	6	429.607,085 299.547,565	7	429.598,896 299.556,692	12.262
7	429.598,896 299.556,692	8	429.588,641 299.562,772	11.922	8	429.588,641 299.562,772	9	429.581,784 299.566,838	7.972	9	429.581,784 299.566,838	10	429.578,151 299.570,442	5.117
10	429.578,151 299.570,442	11	429.573,057 299.575,495	7.175	11	429.573,057 299.575,495	12	429.570,025 299.578,504	4.272	12	429.570,025 299.578,504	13	429.570,64 299.592,674	14.183
13	429.570,64 299.592,674	14	429.575,887 299.605,875	14.206	14	429.575,887 299.605,875	15	429.593,255 299.630,649	30.256	15	429.593,255 299.630,649	16	429.592,775 299.644,519	13.878
16	429.592,775 299.644,519	17	429.565,987 299.698,331	60.111	17	429.565,987 299.698,331	18	429.556,269 299.711,194	16.121	18	429.556,269 299.711,194	19	429.534,979 299.726,571	26.262

Punct început	X / Y	Punct sfârșit	X / Y	Lungime segment	Punct început	X / Y	Punct sfârșit	X / Y	Lungime segment	Punct început	X / Y	Punct sfârșit	X / Y	Lungime segment
19	429.534,979 299.726,571	20	429.531,734 299.728,915	4.003	20	429.531,734 299.728,915	21	429.493,943 299.756,209	46.617	21	429.493,943 299.756,209	22	429.476,201 299.777,018	27.346
22	429.476,201 299.777,018	23	429.468,205 299.786,397	12.325	23	429.468,205 299.786,397	24	429.466,853 299.790,964	4.763	24	429.466,853 299.790,964	25	429.460,589 299.812,122	22.066
25	429.460,589 299.812,122	26	429.462,94 299.830,326	18.355	26	429.462,94 299.830,326	27	429.473,669 299.851,007	23.298	27	429.473,669 299.851,007	28	429.473,971 299.851,589	0.656
28	429.473,971 299.851,589	29	429.487,064 299.867,395	20.525	29	429.487,064 299.867,395	30	429.494,193 299.876,001	11.175	30	429.494,193 299.876,001	31	429.506,808 299.886,016	16.107
31	429.506,808 299.886,016	32	429.512,732 299.890,719	7.564	32	429.512,732 299.890,719	33	429.517,084 299.894,174	5.557	33	429.517,084 299.894,174	34	429.548,599 299.907,561	34.24
34	429.548,599 299.907,561	35	429.574,253 299.915,821	26.951	35	429.574,253 299.915,821	36	429.587,731 299.920,161	14.16	36	429.587,731 299.920,161	37	429.590,155 299.921,647	2.843
37	429.590,155 299.921,647	38	429.599,588 299.927,433	11.066	38	429.599,588 299.927,433	39	429.609,836 299.933,719	12.022	39	429.609,836 299.933,719	40	429.613,56 299.936,003	4.369
40	429.613,56 299.936,003	41	429.627,326 299.949,099	19.0	41	429.627,326 299.949,099	42	429.635,359 299.956,741	11.087	42	429.635,359 299.956,741	43	429.643,367 299.968,213	13.991
43	429.643,367 299.968,213	44	429.657,819 299.988,916	25.248	44	429.657,819 299.988,916	45	429.661,769 299.994,574	6.9	45	429.661,769 299.994,574	46	429.675,425 300.014,138	23.859
46	429.675,425 300.014,138	47	429.689,988 300.035,0	25.442	47	429.689,988 300.035,0	48	429.697,083 300.045,164	12.395	48	429.697,083 300.045,164	49	429.726,058 300.086,672	50.621
49	429.726,058 300.086,672	50	429.721,279 300.086,815	4.781	50	429.721,279 300.086,815	51	429.632,309 299.959,361	155.435	51	429.632,309 299.959,361	52	429.611,109 299.939,192	29.261
52	429.611,109 299.939,192	53	429.586,049 299.923,822	29.398	53	429.586,049 299.923,822	54	429.547,202 299.911,313	40.811	54	429.547,202 299.911,313	55	429.515,021 299.897,643	34.964
55	429.515,021 299.897,643	56	429.491,379 299.878,875	30.186	56	429.491,379 299.878,875	57	429.470,617 299.853,811	32.546	57	429.470,617 299.853,811	58	429.459,064 299.831,54	25.089
58	429.459,064 299.831,54	59	429.456,514 299.811,796	19.908	59	429.456,514 299.811,796	60	429.464,611 299.784,447	28.522	60	429.464,611 299.784,447	61	429.491,211 299.753,248	40.999
61	429.491,211 299.753,248	62	429.553,44 299.708,303	76.763	62	429.553,44 299.708,303	63	429.562,571 299.696,216	15.148	63	429.562,571 299.696,216	64	429.588,807 299.643,513	58.872
64	429.588,807 299.643,513	65	429.589,211 299.631,849	11.671	65	429.589,211 299.631,849	66	429.572,343 299.607,788	29.385	66	429.572,343 299.607,788	67	429.566,673 299.593,524	15.35
67	429.566,673 299.593,524	68	429.565,952 299.576,91	16.63	68	429.565,952 299.576,91	69	429.579,318 299.563,65	18.828	69	429.579,318 299.563,65	70	429.596,329 299.553,564	19.776
70	429.596,329 299.553,564	1	429.630,311 299.515,689	50.885										

\*\* Lungimile segmentelor sunt determinate în planul de proiecție Stereo 70 și sunt rotunjite la 1 milimetru.

\*\*\* Distanța dintre puncte este formată din segmente cumulate ce sunt mai mici decât valoarea 1 milimetru.



**DATE DESPRE IMOBILUL NR. 7813**

Oficiul de Cadastru și Publicitate Imobiliară DOLJ  
Biroul de Cadastru și Publicitate Imobiliară Craiova

**A. Partea I. Descrierea imobilului**

TEREN Extravilan

Adresa: Jud. Dolj, T 34, P 110/1

Nr. Crt	Nr cadastral Nr. topografic	Suprafața* (mp)	Observații / Referințe
A1		899	Sector cadastral:38 Teren neimprejmuit; Diferenta de suprafata se regaseste la ID-ul 4634

**B. Partea II. Proprietari și acte**

Inscrieri privitoare la dreptul de proprietate și alte drepturi reale		Referințe
/		
Act Administrativ nr. TDP 196-9566, din 08/11/1993 emis de CJSDPAT DOLJ;		
B1	Intabulare, drept de PROPRIETATE, dobandit prin Reconstituire, cota actuala 1/1, cota initiala 1/1 1) NICOLAESCU MARIA, LIPSA CNP 2) MIULESCU MARIN, LIPSA CNP	A1

**C. Partea III. SARCINI .**

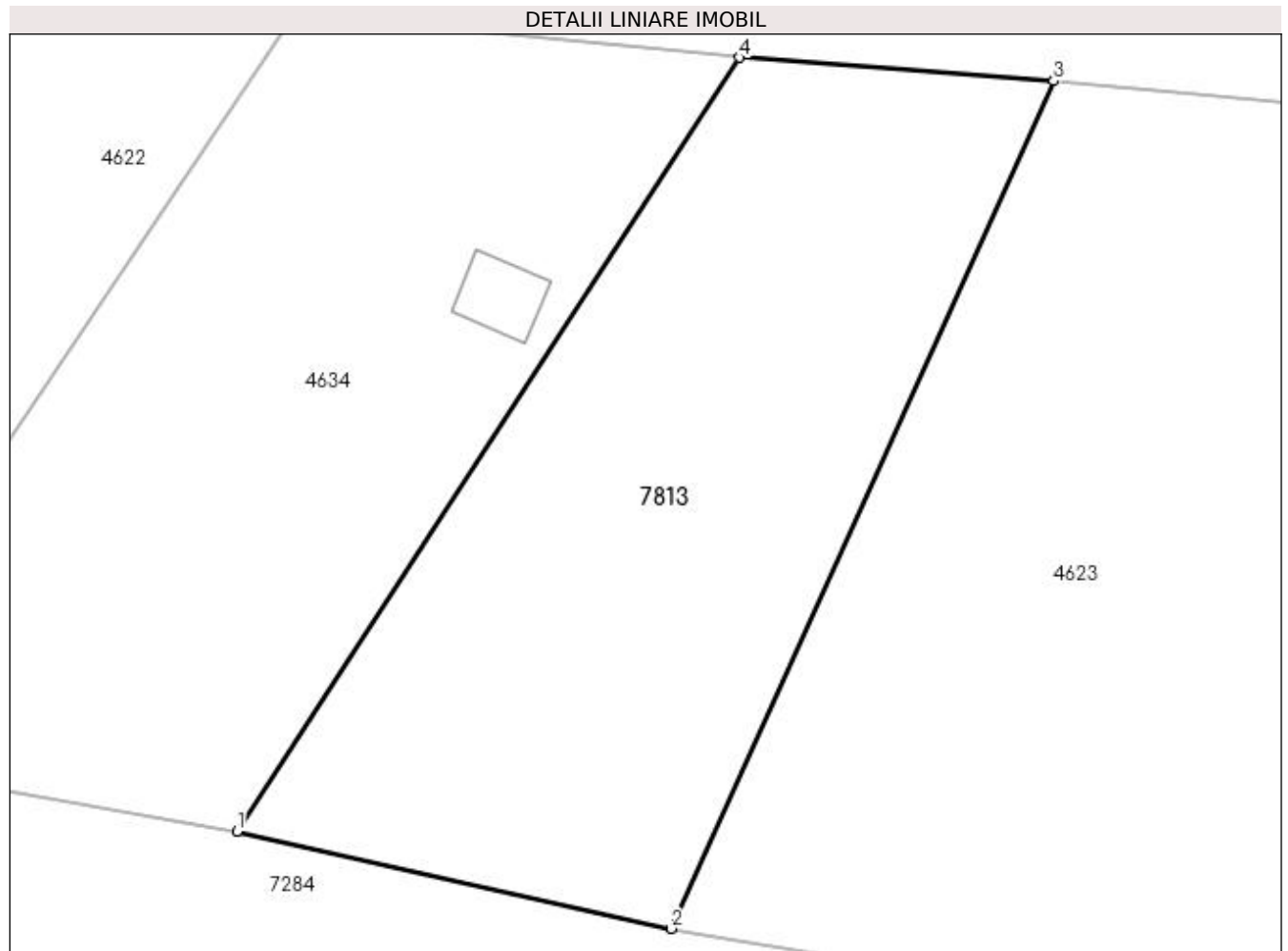
Inscrieri privind dezmembramintele dreptului de proprietate, drepturi reale de garanție și sarcini	Referințe
NU SUNT	

## Anexa Nr. 1 La Partea I

## Teren

Nr cadastral	Suprafața (mp)*	Observații / Referințe
	899	Diferenta de suprafata se regaseste la ID-ul 4634

\* Suprafața este determinată în planul de proiecție Stereo 70.



## Date referitoare la teren

Crt	Categorie folosință	Intra vilan	Suprafața (mp)	Tarla	Parcelă	Nr. topo	Observații / Referințe
1	pasune	NU	899	34	110/1	-	

## Lungime Segmente

1) Valorile lungimilor segmentelor sunt obținute din proiecție în plan.

Punct început	X / Y	Punct sfârșit	X / Y	Lungime segment (** (m)
1	429.071,198 300.148,542	2	429.093,87 300.143,481	23.23
2	429.093,87 300.143,481	3	429.113,848 300.187,689	48.513
3	429.113,848 300.187,689	4	429.097,428 300.188,914	16.466
4	429.097,428 300.188,914	1	429.071,198 300.148,542	48.145

**\*\* Lungimile segmentelor sunt determinate în planul de proiecție Stereo 70 și sunt rotunjite la 1 milimetru.**

**\*\*\* Distanța dintre puncte este formată din segmente cumulate ce sunt mai mici decât valoarea 1 milimetru.**

