

**DATE DESPRE IMOBILUL NR. 5813**

Oficiul de Cadastru și Publicitate Imobiliară DOLJ
Biroul de Cadastru și Publicitate Imobiliară Craiova

A. Partea I. Descrierea imobilului

TEREN Necunoscut

Adresa: Loc. Teslui, Jud. Dolj, T32 P378

Nr. Crt	Nr cadastral Nr. topografic	Suprafața* (mp)	Observații / Referințe
A1		4.248	Sector cadastral:36 Teren neimprejmit; Conform PUG aprobat prin HCL 28/2015, suprafata intravilan = 1961mp, suprafata extravilan = 2287mp.

B. Partea II. Proprietari și acte

Inscrieri privitoare la dreptul de proprietate și alte drepturi reale	Referințe
/	
Act Administrativ nr. TDP 1235-2179, din 07/12/1998 emis de CJSDPAT DOLJ;	
B1	A1
Intabulare, drept de PROPRIETATE, dobandit prin Reconstituire, cota actuala 1/1, cota initiala 1/1	
1) NICOLAE AURICA, LIPSA CNP	
2) NICOLAE FLORINA, LIPSA CNP	

C. Partea III. SARCINI .

Inscrieri privind dezmembramintele dreptului de proprietate, drepturi reale de garanție și sarcini	Referințe
NU SUNT	

Anexa Nr. 1 La Partea I**Teren**

Nr cadastral	Suprafața (mp)*	Observații / Referințe
	4.248	Conform PUG aprobat prin HCL 28/2015, suprafata intravilan = 1961mp, suprafata extravilan = 2287mp.

* Suprafața este determinată în planul de proiecție Stereo 70.

**Date referitoare la teren**

Crt	Categorie folosință	Intra vilan	Suprafața (mp)	Tarla	Parcelă	Nr. topo	Observații / Referințe
1	arabil	DA	1.961	32	378	-	
2	arabil	NU	2.287	32	378	-	

Lungime Segmente

1) Valorile lungimilor segmentelor sunt obținute din proiecție în plan.

Punct început	X / Y	Punct sfârșit	X / Y	Lungime segment (** (m)
1	427.754,425 300.364,526	2	427.790,542 300.518,552	158.204
2	427.790,542 300.518,552	3	427.773,654 300.519,979	16.948
3	427.773,654 300.519,979	4	427.764,372 300.520,9	9.328
4	427.764,372 300.520,9	5	427.757,182 300.480,746	40.793

Punct început	X / Y	Punct sfârşit	X / Y	Lungime segment (** (m)
5	427.757,182 300.480,746	6	427.750,027 300.482,123	7.286
6	427.750,027 300.482,123	7	427.748,962 300.476,796	5.432
7	427.748,962 300.476,796	8	427.746,427 300.464,112	12.935
8	427.746,427 300.464,112	9	427.730,228 300.374,006	91.551
9	427.730,228 300.374,006	10	427.743,391 300.371,981	13.318
10	427.743,391 300.371,981	11	427.742,37 300.366,99	5.094
11	427.742,37 300.366,99	1	427.754,425 300.364,526	12.304

** Lungimile segmentelor sunt determinate în planul de proiecţie Stereo 70 şi sunt rotunjite la 1 milimetru.

*** Distanţa dintre puncte este formată din segmente cumulate ce sunt mai mici decât valoarea 1 milimetru.

**DATE DESPRE IMOBILUL NR. 5814**

Oficiul de Cadastru și Publicitate Imobiliară DOLJ
Biroul de Cadastru și Publicitate Imobiliară Craiova

A. Partea I. Descrierea imobilului

TEREN Necunoscut

Adresa: Loc. Tartal, Jud. Dolj, T32 P76/1

Nr. Crt	Nr cadastral Nr. topografic	Suprafața* (mp)	Observații / Referințe
A1		50.000	Sector cadastral:36 Teren neimprejmuit; Conform PUG aprobat prin HCL 28/2015, suprafata intravilan = 7126mp, suprafata extravilan = 42874mp.

B. Partea II. Proprietari și acte

Inscrieri privitoare la dreptul de proprietate și alte drepturi reale	Referințe
/	
Act Administrativ nr. TDP 1440-45375, din 30/04/2002 emis de CJSDPAT DOLJ;	
B1	A1
Intabulare, drept de PROPRIETATE, dobandit prin Reconstituire, cota actuala 1/1, cota initiala 1/1 1) PAROHIA TĂRTĂL, CIF:99999999999999, LIPSA CUI	

C. Partea III. SARCINI .

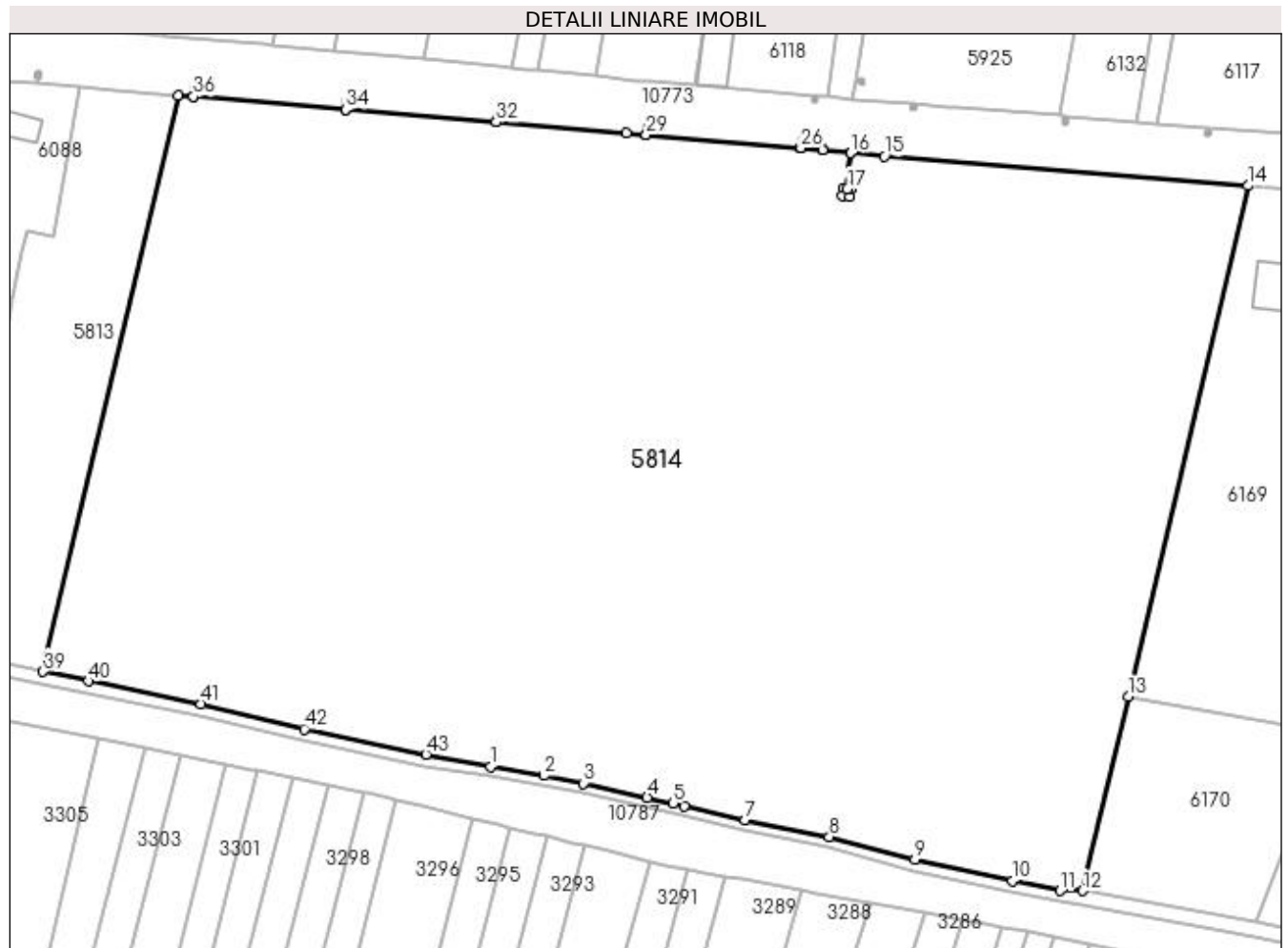
Inscrieri privind dezmembramintele dreptului de proprietate, drepturi reale de garanție și sarcini	Referințe
NU SUNT	

Anexa Nr. 1 La Partea I

Teren

Nr cadastral	Suprafața (mp)*	Observații / Referințe
	50.000	Conform PUG aprobat prin HCL 28/2015, suprafața intravilan = 7126mp, suprafața extravilan = 42874mp.

* Suprafața este determinată în planul de proiecție Stereo 70.



Date referitoare la teren

Crt	Categorie folosință	Intra vilan	Suprafața (mp)	Tarla	Parcelă	Nr. topo	Observații / Referințe
1	arabil	DA	7.126	32	76/1	-	
2	arabil	NU	42.874	32	76/1	-	

Lungime Segmente

1) Valorile lungimilor segmentelor sunt obținute din proiecție în plan.

Punct început	X / Y	Punct sfârșit	X / Y	Lungime segment	Punct început	X / Y	Punct sfârșit	X / Y	Lungime segment	Punct început	X / Y	Punct sfârșit	X / Y	Lungime segment
1	427.874,158 300.339,13	2	427.888,379 300.336,766	14.416	2	427.888,379 300.336,766	3	427.898,94 300.334,669	10.767	3	427.898,94 300.334,669	4	427.916,004 300.330,91	17.473
4	427.916,004 300.330,91	5	427.922,999 300.329,369	7.163	5	427.922,999 300.329,369	6	427.926,013 300.328,674	3.093	6	427.926,013 300.328,674	7	427.942,177 300.324,947	16.588
7	427.942,177 300.324,947	8	427.964,711 300.320,409	22.986	8	427.964,711 300.320,409	9	427.987,587 300.314,309	23.675	9	427.987,587 300.314,309	10	428.013,666 300.308,666	26.683
10	428.013,666 300.308,666	11	428.026,401 300.305,959	13.02	11	428.026,401 300.305,959	12	428.032,505 300.306,001	6.104	12	428.032,505 300.306,001	13	428.044,68 300.357,924	53.331
13	428.044,68 300.357,924	14	428.076,671 300.494,356	140.132	14	428.076,671 300.494,356	15	427.979,496 300.502,224	97.493	15	427.979,496 300.502,224	16	427.970,489 300.503,129	9.052

Punct început	X / Y	Punct sfârșit	X / Y	Lungime segment	Punct început	X / Y	Punct sfârșit	X / Y	Lungime segment	Punct început	X / Y	Punct sfârșit	X / Y	Lungime segment
16	427.970,489 300.503,129	17	427.969,52 300.493,484	9.694	17	427.969,52 300.493,484	18	427.970,51 300.493,344	1.0	18	427.970,51 300.493,344	19	427.970,231 300.491,364	2.0
19	427.970,231 300.491,364	20	427.968,251 300.491,643	2.0	20	427.968,251 300.491,643	21	427.968,53 300.493,623	2.0	21	427.968,53 300.493,623	22	427.969,515 300.493,485	0.995
22	427.969,515 300.493,485	23	427.970,484 300.503,129	9.693	23	427.970,484 300.503,129	24	427.962,958 300.503,885	7.564	24	427.962,958 300.503,885	25	427.962,953 300.503,885	0.005
25	427.962,953 300.503,885	26	427.957,067 300.504,476	5.916	26	427.957,067 300.504,476	27	427.957,062 300.504,477	0.005	27	427.957,062 300.504,477	28	427.956,991 300.504,484	0.071
28	427.956,991 300.504,484	29	427.915,745 300.507,973	41.39 3	29	427.915,745 300.507,973	30	427.915,74 300.507,973	0.005	30	427.915,74 300.507,973	31	427.910,414 300.508,424	5.345
31	427.910,414 300.508,424	32	427.875,614 300.511,364	34.92 4	32	427.875,614 300.511,364	33	427.875,609 300.511,365	0.005	33	427.875,609 300.511,365	34	427.835,369 300.514,765	40.38 3
34	427.835,369 300.514,765	35	427.835,364 300.514,765	0.005	35	427.835,364 300.514,765	36	427.794,626 300.518,207	40.88 3	36	427.794,626 300.518,207	37	427.794,621 300.518,207	0.005
37	427.794,621 300.518,207	38	427.790,542 300.518,552	4.094	38	427.790,542 300.518,552	39	427.754,425 300.364,526	158.2 04	39	427.754,425 300.364,526	40	427.766,562 300.362,045	12.38 8
40	427.766,562 300.362,045	41	427.796,682 300.355,868	30.74 7	41	427.796,682 300.355,868	42	427.824,287 300.349,196	28.4	42	427.824,287 300.349,196	43	427.856,848 300.342,39	33.26 5
43	427.856,848 300.342,39	1	427.874,158 300.339,13	17.61 4										

** Lungimile segmentelor sunt determinate în planul de proiecție Stereo 70 și sunt rotunjite la 1 milimetru.

*** Distanța dintre puncte este formată din segmente cumulate ce sunt mai mici decât valoarea 1 milimetru.

**DATE DESPRE IMOBILUL NR. 5815**

Oficiul de Cadastru și Publicitate Imobiliară DOLJ
Biroul de Cadastru și Publicitate Imobiliară Craiova

A. Partea I. Descrierea imobilului

TEREN Necunoscut

Adresa: Loc. Tartal, Jud. Dolj, T32 P318

Nr. Crt	Nr cadastral Nr. topografic	Suprafața* (mp)	Observații / Referințe
A1		2.210	Sector cadastral:36 Teren neimprejmuit; Conform PUG aprobat prin HCL 28/2015, suprafata intravilan = 470mp, suprafata extravilan = 1740mp.

B. Partea II. Proprietari și acte

Inscrieri privitoare la dreptul de proprietate și alte drepturi reale	Referințe
/	
Act Administrativ nr. TDP 197-9566, din 08/11/1993 emis de CJSDPAT DOLJ;	
B1	A1
Intabulare, drept de PROPRIETATE, dobandit prin Reconstituire, cota actuala 1/1, cota initiala 1/1	
1) PÎRVU ION, LIPSA CNP	
2) PÎRVU CONSTANTIN, LIPSA CNP	

C. Partea III. SARCINI .

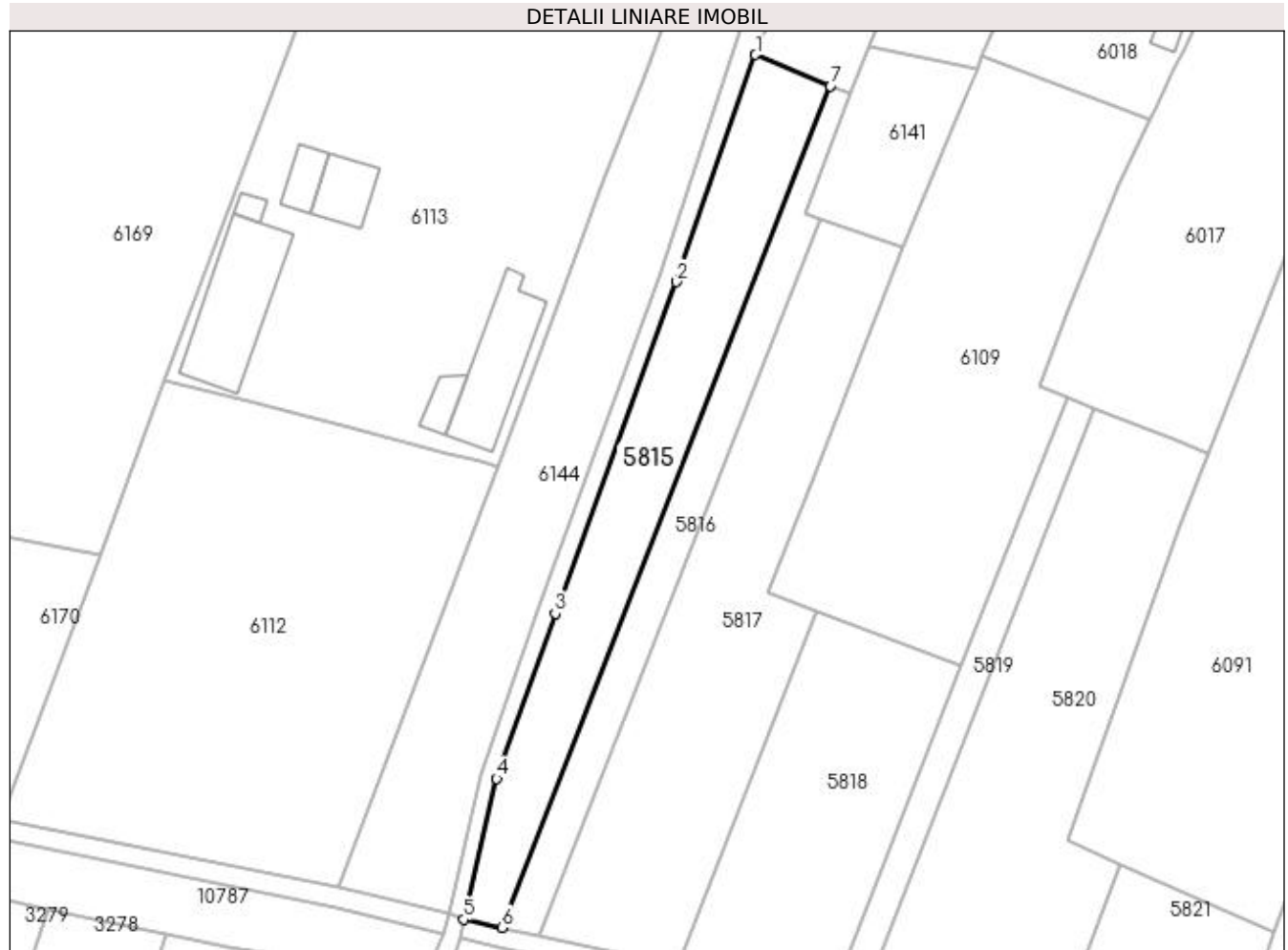
Inscrieri privind dezmembramintele dreptului de proprietate, drepturi reale de garanție și sarcini	Referințe
NU SUNT	

Anexa Nr. 1 La Partea I

Teren

Nr cadastral	Suprafața (mp)*	Observații / Referințe
	2.210	Conform PUG aprobat prin HCL 28/2015, suprafața intravilan = 470mp, suprafața extravilan = 1740mp.

* Suprafața este determinată în planul de proiecție Stereo 70.



Date referitoare la teren

Crt	Categorie folosință	Intra vilan	Suprafața (mp)	Tarla	Parcelă	Nr. topo	Observații / Referințe
1	arabil	DA	470	32	318	-	
2	arabil	NU	1.740	32	318	-	

Lungime Segmente

1) Valorile lungimilor segmentelor sunt obținute din proiecție în plan.

Punct început	X / Y	Punct sfârșit	X / Y	Lungime segment (** (m)
1	428.223,675 300.443,878	2	428.208,423 300.400,393	46.082
2	428.208,423 300.400,393	3	428.185,285 300.336,882	67.594
3	428.185,285 300.336,882	4	428.174,037 300.305,308	33.518
4	428.174,037 300.305,308	5	428.167,694 300.278,331	27.713

Punct început	X / Y	Punct sfârșit	X / Y	Lungime segment (** (m)
5	428.167,694 300.278,331	6	428.175,045 300.276,755	7.518
6	428.175,045 300.276,755	7	428.237,995 300.437,909	173.012
7	428.237,995 300.437,909	1	428.223,675 300.443,878	15.514

** Lungimile segmentelor sunt determinate în planul de proiecție Stereo 70 și sunt rotunjite la 1 milimetru.

*** Distanța dintre puncte este formată din segmente cumulate ce sunt mai mici decât valoarea 1 milimetru.

**DATE DESPRE IMOBILUL NR. 5816**

Oficiul de Cadastru și Publicitate Imobiliară DOLJ
Biroul de Cadastru și Publicitate Imobiliară Craiova

A. Partea I. Descrierea imobilului

TEREN Necunoscut

Adresa: Loc. Tartal, Jud. Dolj, T32 P319

Nr. Crt	Nr cadastral Nr. topografic	Suprafața* (mp)	Observații / Referințe
A1		1.190	Sector cadastral:36 Teren neimprejmuit; Conform PUG aprobat prin HCL 28/2015, suprafata intravilan = 140mp, suprafata extravilan = 1050mp.

B. Partea II. Proprietari și acte

Inscrieri privitoare la dreptul de proprietate și alte drepturi reale	Referințe
/	
Act Administrativ nr. TDP 188-9566, din 08/11/1993 emis de CJSDPAT DOLJ;	
B1	A1
Intabulare, drept de PROPRIETATE, dobandit prin Reconstituire, cota actuala 1/1, cota initiala 1/1 1) GUGU GHIORGHİȚA, LIPSA CNP	

C. Partea III. SARCINI .

Inscrieri privind dezmembramintele dreptului de proprietate, drepturi reale de garanție și sarcini	Referințe
NU SUNT	

Anexa Nr. 1 La Partea I**Teren**

Nr cadastral	Suprafața (mp)*	Observații / Referințe
	1.190	Conform PUG aprobat prin HCL 28/2015, suprafața intravilan = 140mp, suprafața extravilan = 1050mp.

* Suprafața este determinată în planul de proiecție Stereo 70.

**Date referitoare la teren**

Crt	Categorie folosință	Intra vilan	Suprafața (mp)	Tarla	Parcelă	Nr. topo	Observații / Referințe
1	arabil	DA	140	32	319	-	
2	arabil	NU	1.050	32	319	-	

Lungime Segmente

1) Valorile lungimilor segmentelor sunt obținute din proiecție în plan.

Punct început	X / Y	Punct sfârșit	X / Y	Lungime segment (** (m)
1	428.237,995 300.437,909	2	428.175,045 300.276,755	173.012
2	428.175,045 300.276,755	3	428.182,326 300.275,194	7.446
3	428.182,326 300.275,194	4	428.235,983 300.412,557	147.471
4	428.235,983 300.412,557	5	428.233,096 300.413,567	3.059

Punct început	X / Y	Punct sfârșit	X / Y	Lungime segment (** (m)
5	428.233,096 300.413,567	6	428.241,775 300.436,333	24.364
6	428.241,775 300.436,333	1	428.237,995 300.437,909	4.095

** Lungimile segmentelor sunt determinate în planul de proiecție Stereo 70 și sunt rotunjite la 1 milimetru.

*** Distanța dintre puncte este formată din segmente cumulate ce sunt mai mici decât valoarea 1 milimetru.

**DATE DESPRE IMOBILUL NR. 5817**

Oficiul de Cadastru și Publicitate Imobiliară DOLJ
Biroul de Cadastru și Publicitate Imobiliară Craiova

A. Partea I. Descrierea imobilului

TEREN Extravilan

Adresa: Jud. Dolj, T32 P324

Nr. Crt	Nr cadastral Nr. topografic	Suprafața* (mp)	Observații / Referințe
A1		3.200	Sector cadastral:36 Teren neimprejmut;

B. Partea II. Proprietari și acte

Inscrieri privitoare la dreptul de proprietate și alte drepturi reale	Referințe
/	
Act Administrativ nr. TDP 827 15011, din 30/01/1995 emis de CJSDPAT DOLJ (Defunct conform certificat deces seria DZ, nr. 999344, data 19.12.2013);	
B1	A1
Intabulare, drept de PROPRIETATE, dobandit prin Reconstituire, cota actuala 1/1, cota initiala 1/1	
1) NICA GHEORGHE DEFUNCT:Da	
2) BUZDUCEANU DUMITRU, LIPSA CNP	
3) NICA IULIAN, LIPSA CNP	

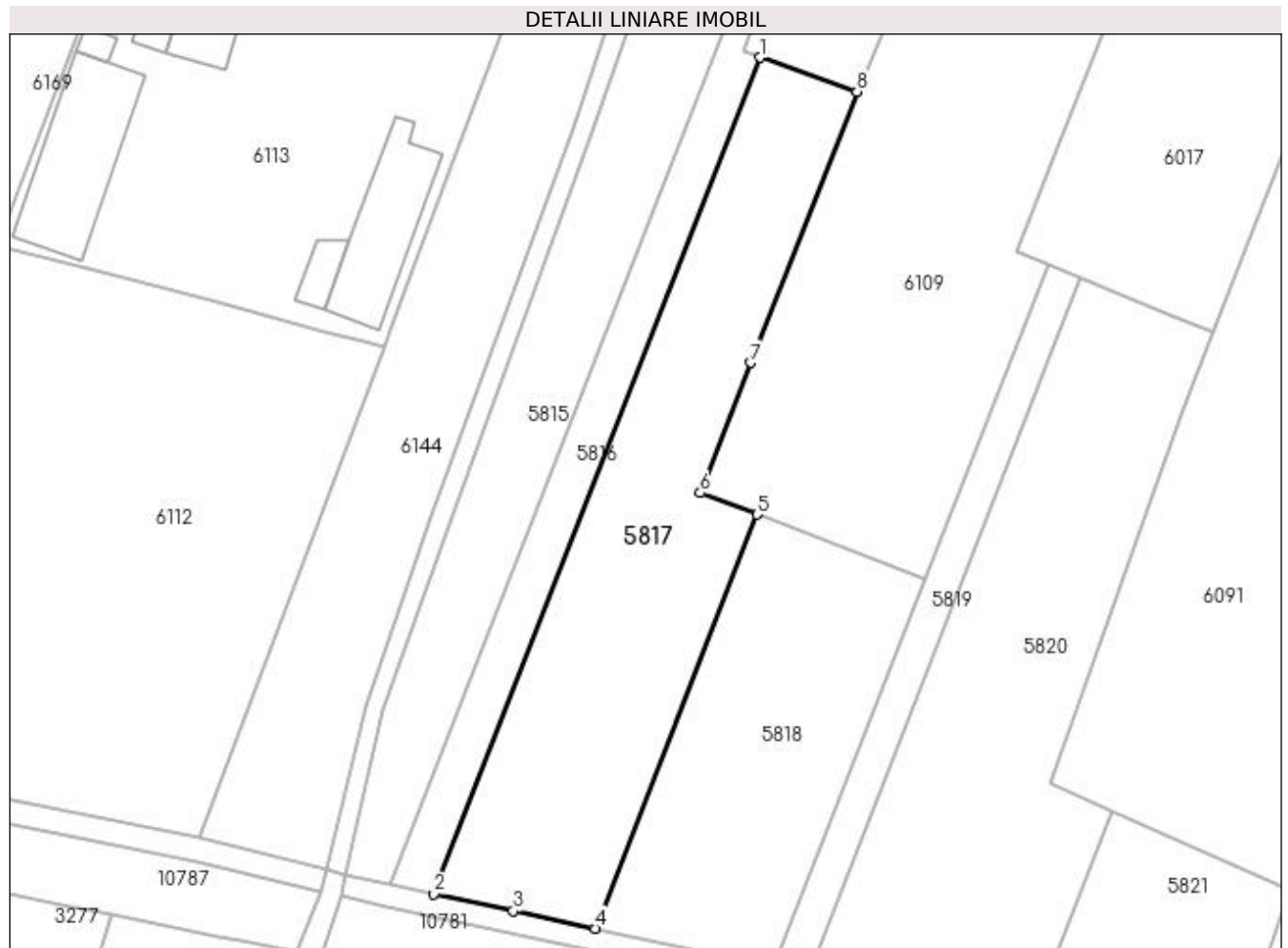
C. Partea III. SARCINI .

Inscrieri privind dezmembramintele dreptului de proprietate, drepturi reale de garanție și sarcini	Referințe
NU SUNT	

Anexa Nr. 1 La Partea I**Teren**

Nr cadastral	Suprafața (mp)*	Observații / Referințe
	3.200	

* Suprafața este determinată în planul de proiecție Stereo 70.

**Date referitoare la teren**

Crt	Categorie folosință	Intra vilan	Suprafața (mp)	Tarla	Parcelă	Nr. topo	Observații / Referințe
1	arabil	NU	3.200	32	324	-	

Lungime Segmente

1) Valorile lungimilor segmentelor sunt obținute din proiecție în plan.

Punct început	X / Y	Punct sfârșit	X / Y	Lungime segment (** (m)
1	428.235,983 300.412,557	2	428.182,326 300.275,194	147.471
2	428.182,326 300.275,194	3	428.195,396 300.272,392	13.367
3	428.195,396 300.272,392	4	428.208,874 300.269,502	13.784
4	428.208,874 300.269,502	5	428.235,434 300.337,498	72.999
5	428.235,434 300.337,498	6	428.226,126 300.341,042	9.96

Punct început	X / Y	Punct sfârșit	X / Y	Lungime segment (** (m)
6	428.226,126 300.341,042	7	428.234,475 300.362,415	22.946
7	428.234,475 300.362,415	8	428.251,887 300.406,991	47.856
8	428.251,887 300.406,991	1	428.235,983 300.412,557	16.85

** Lungimile segmentelor sunt determinate în planul de proiecție Stereo 70 și sunt rotunjite la 1 milimetru.

*** Distanța dintre puncte este formată din segmente cumulate ce sunt mai mici decât valoarea 1 milimetru.

**DATE DESPRE IMOBILUL NR. 5818**

Oficiul de Cadastru și Publicitate Imobiliară DOLJ
Biroul de Cadastru și Publicitate Imobiliară Craiova

A. Partea I. Descrierea imobilului

TEREN Extravilan

Adresa: Jud. Dolj, T32 P328

Nr. Crt	Nr cadastral Nr. topografic	Suprafața* (mp)	Observații / Referințe
A1		2.100	Sector cadastral:36 Teren neimprejmuit;

B. Partea II. Proprietari și acte

Inscrieri privitoare la dreptul de proprietate și alte drepturi reale	Referințe
/	
Act Administrativ nr. TDP 78-59434, din 02/08/1993 emis de CJSDPAT DOLJ;	
B1	A1
Intabulare, drept de PROPRIETATE, dobândit prin Reconstituire, cota actuala 1/1, cota initiala 1/1 1) IVAN PARSCHIV, LIPSA CNP	

C. Partea III. SARCINI .

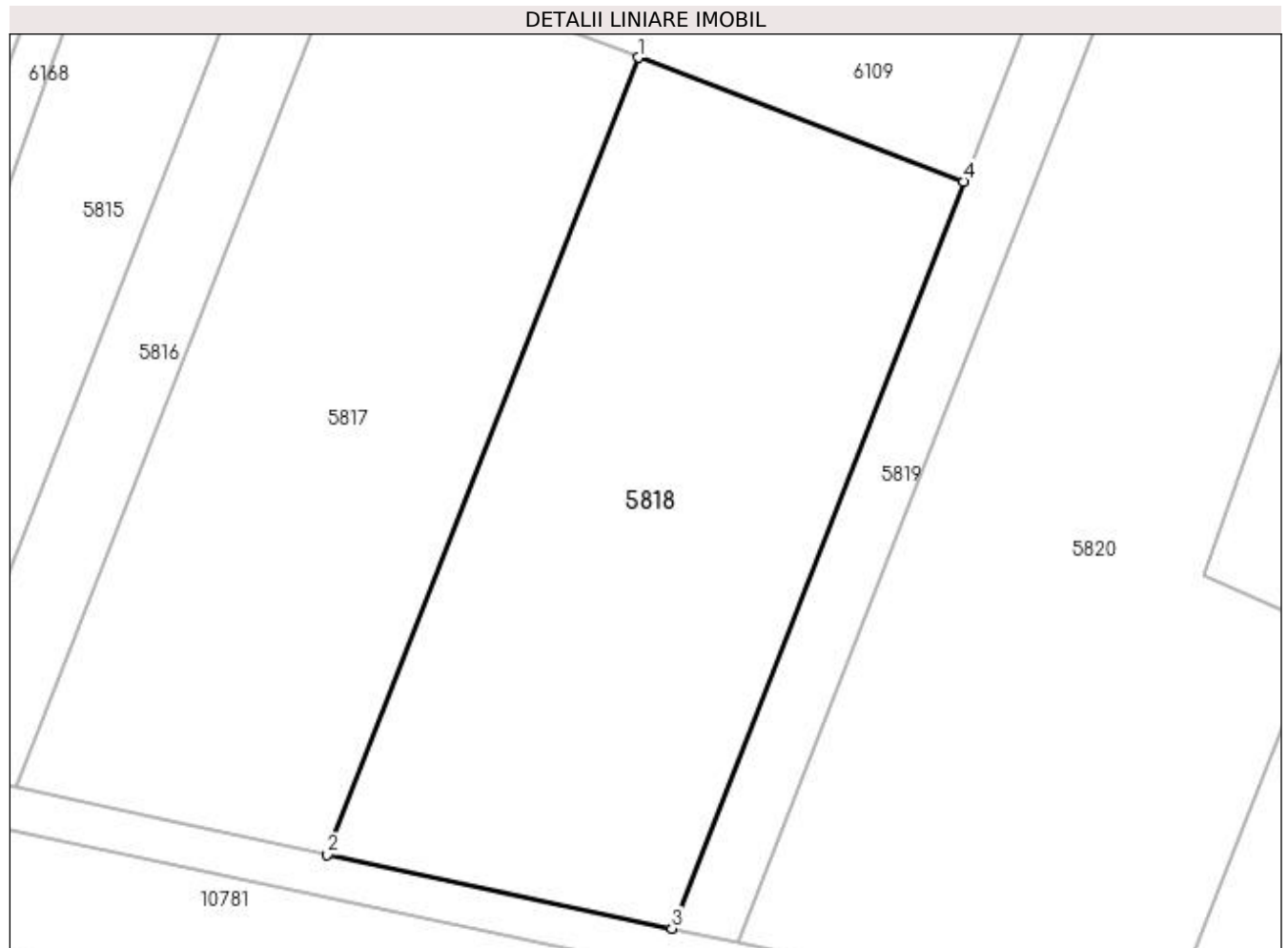
Inscrieri privind dezmembramintele dreptului de proprietate, drepturi reale de garanție și sarcini	Referințe
NU SUNT	

Anexa Nr. 1 La Partea I

Teren

Nr cadastral	Suprafața (mp)*	Observații / Referințe
	2.100	

* Suprafața este determinată în planul de proiecție Stereo 70.



Date referitoare la teren

Crt	Categorie folosință	Intra vilan	Suprafața (mp)	Tarla	Parcelă	Nr. topo	Observații / Referințe
1	arabil	NU	2.100	32	328	-	

Lungime Segmente

1) Valorile lungimilor segmentelor sunt obținute din proiecție în plan.

Punct început	X / Y	Punct sfârșit	X / Y	Lungime segment (** (m)
1	428.235,434 300.337,498	2	428.208,874 300.269,502	72.999
2	428.208,874 300.269,502	3	428.238,293 300.263,195	30.087
3	428.238,293 300.263,195	4	428.263,188 300.326,929	68.424
4	428.263,188 300.326,929	1	428.235,434 300.337,498	29.698

**** Lungimile segmentelor sunt determinate în planul de proiecție Stereo 70 și sunt rotunjite la 1 milimetru.**

***** Distanța dintre puncte este formată din segmente cumulate ce sunt mai mici decât valoarea 1 milimetru.**

**DATE DESPRE IMOBILUL NR. 5819**

Oficiul de Cadastru și Publicitate Imobiliară DOLJ
Biroul de Cadastru și Publicitate Imobiliară Craiova

A. Partea I. Descrierea imobilului

TEREN Extravilan

Adresa: Jud. Dolj, T32 P339

Nr. Crt	Nr cadastral Nr. topografic	Suprafața* (mp)	Observații / Referințe
A1		700	Sector cadastral:36 Teren neimprejmuit;

B. Partea II. Proprietari și acte

Inscrieri privitoare la dreptul de proprietate și alte drepturi reale	Referințe
/	
Act Administrativ nr. TDP 200-9566, din 09/11/1993 emis de CJSDPAT DOLJ;	
B1	A1
Intabulare, drept de PROPRIETATE, dobandit prin Reconstituire, cota actuala 1/1, cota initiala 1/1 1) NAE ILIE , LIPSA CNP	

C. Partea III. SARCINI .

Inscrieri privind dezmembramintele dreptului de proprietate, drepturi reale de garanție și sarcini	Referințe
NU SUNT	

Anexa Nr. 1 La Partea I

Teren

Nr cadastral	Suprafața (mp)*	Observații / Referințe
	700	

* Suprafața este determinată în planul de proiecție Stereo 70.



Date referitoare la teren

Crt	Categorie folosință	Intra vilan	Suprafața (mp)	Tarla	Parcelă	Nr. topo	Observații / Referințe
1	vie	NU	700	32	339	-	

Lungime Segmente

1) Valorile lungimilor segmentelor sunt obținute din proiecție în plan.

Punct început	X / Y	Punct sfârșit	X / Y	Lungime segment (** (m)
1	428.288,571 300.376,298	2	428.283,314 300.378,45	5.68
2	428.283,314 300.378,45	3	428.263,188 300.326,929	55.312
3	428.263,188 300.326,929	4	428.238,293 300.263,195	68.424
4	428.238,293 300.263,195	5	428.243,92 300.261,988	5.755
5	428.243,92 300.261,988	1	428.288,571 300.376,298	122.721

**** Lungimile segmentelor sunt determinate în planul de proiecție Stereo 70 și sunt rotunjite la 1 milimetru.**

***** Distanța dintre puncte este formată din segmente cumulate ce sunt mai mici decât valoarea 1 milimetru.**

**DATE DESPRE IMOBILUL NR. 5820**

Oficiul de Cadastru și Publicitate Imobiliară DOLJ
Biroul de Cadastru și Publicitate Imobiliară Craiova

A. Partea I. Descrierea imobilului

TEREN Extravilan

Adresa: Jud. Dolj, T32 P345

Nr. Crt	Nr cadastral Nr. topografic	Suprafața* (mp)	Observații / Referințe
A1		3.400	Sector cadastral:36 Teren neimprejmuit;

B. Partea II. Proprietari și acte

Inscrieri privitoare la dreptul de proprietate și alte drepturi reale	Referințe
/	
Act Administrativ nr. TDP 1166-1364, din 20/02/1998 emis de CJSDPAT DOLJ;	
B1	A1
Intabulare, drept de PROPRIETATE, dobândit prin Reconstituire, cota actuala 1/1, cota initiala 1/1	
1) DINU ȘTEFAN, LIPSA CNP	
2) DINU ION, LIPSA CNP	

C. Partea III. SARCINI .

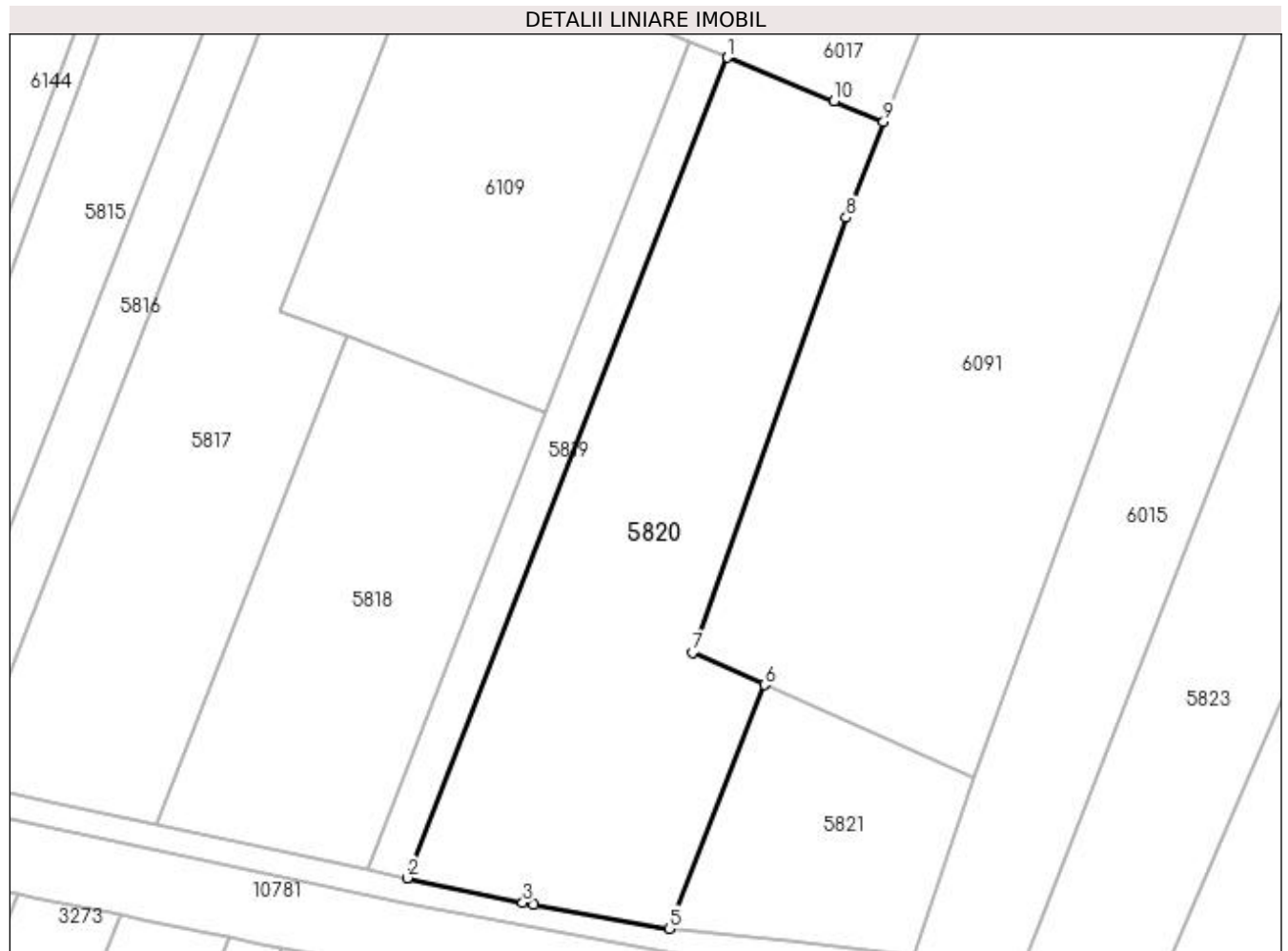
Inscrieri privind dezmembramintele dreptului de proprietate, drepturi reale de garanție și sarcini	Referințe
NU SUNT	

Anexa Nr. 1 La Partea I

Teren

Nr cadastral	Suprafața (mp)*	Observații / Referințe
	3.400	

* Suprafața este determinată în planul de proiecție Stereo 70.



Date referitoare la teren

Crt	Categorie folosință	Intra vilan	Suprafața (mp)	Tarla	Parcelă	Nr. topo	Observații / Referințe
1	arabil	NU	3.400	32	345	-	

Lungime Segmente

1) Valorile lungimilor segmentelor sunt obținute din proiecție în plan.

Punct început	X / Y	Punct sfârșit	X / Y	Lungime segment (** (m)
1	428.288,571 300.376,298	2	428.243,92 300.261,988	122.721
2	428.243,92 300.261,988	3	428.260,028 300.258,535	16.474
3	428.260,028 300.258,535	4	428.261,522 300.258,271	1.517
4	428.261,522 300.258,271	5	428.280,436 300.254,933	19.206
5	428.280,436 300.254,933	6	428.293,704 300.288,901	36.467

Punct început	X / Y	Punct sfârșit	X / Y	Lungime segment (** (m)
6	428.293,704 300.288,901	7	428.283,653 300.293,373	11.001
7	428.283,653 300.293,373	8	428.305,125 300.354,013	64.329
8	428.305,125 300.354,013	9	428.310,342 300.367,387	14.356
9	428.310,342 300.367,387	10	428.303,443 300.370,211	7.455
10	428.303,443 300.370,211	1	428.288,571 300.376,298	16.069

** Lungimile segmentelor sunt determinate în planul de proiecție Stereo 70 și sunt rotunjite la 1 milimetru.

*** Distanța dintre puncte este formată din segmente cumulate ce sunt mai mici decât valoarea 1 milimetru.

**DATE DESPRE IMOBILUL NR. 5821**

Oficiul de Cadastru și Publicitate Imobiliară DOLJ
Biroul de Cadastru și Publicitate Imobiliară Craiova

A. Partea I. Descrierea imobilului

TEREN Necunoscut

Adresa: Loc. Tartal, Jud. Dolj, T32 P350

Nr. Crt	Nr cadastral Nr. topografic	Suprafața* (mp)	Observații / Referințe
A1		1.020	Sector cadastral:36 Teren neimprejmit; Conform PUG aprobat prin HCL 28/2015, suprafata intravilan = 293mp, suprafata extravilan = 727mp.

B. Partea II. Proprietari și acte

Inscrieri privitoare la dreptul de proprietate și alte drepturi reale	Referințe
/	
Act Administrativ nr. TDP 14041, din 09/10/2009 emis de CJSDPAT DOLJ;	
B1	A1
Intabulare, drept de PROPRIETATE, dobandit prin Reconstituire, cota actuala 1/1, cota initiala 1/1	
1) PREDĂ STĂNICĂ, LIPSA CNP	
2) PREDĂ ION, LIPSA CNP	

C. Partea III. SARCINI .

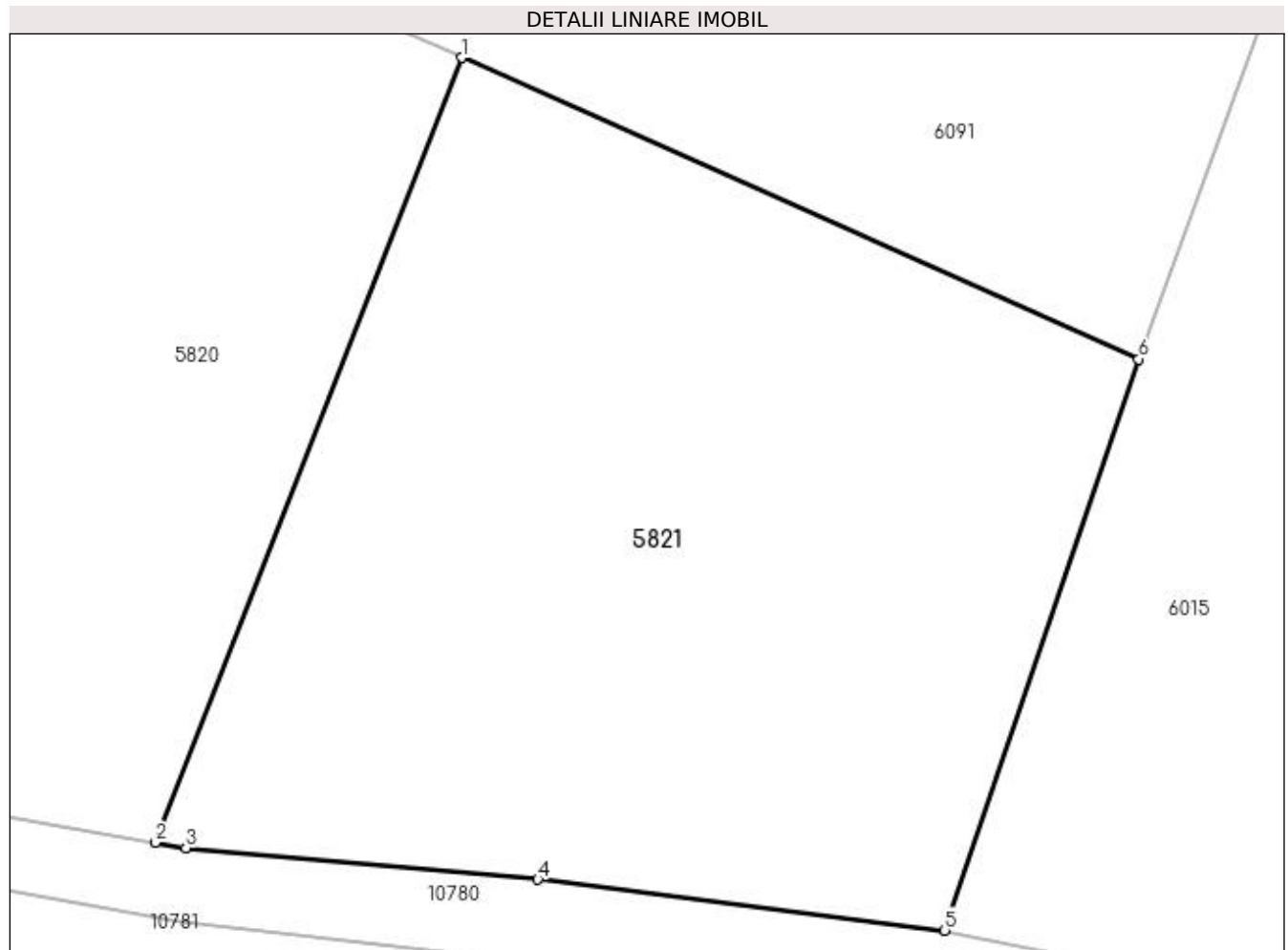
Inscrieri privind dezmembramintele dreptului de proprietate, drepturi reale de garanție și sarcini	Referințe
NU SUNT	

Anexa Nr. 1 La Partea I

Teren

Nr cadastral	Suprafața (mp)*	Observații / Referințe
	1.020	Conform PUG aprobat prin HCL 28/2015, suprafața intravilan = 293mp, suprafața extravilan = 727mp.

* Suprafața este determinată în planul de proiecție Stereo 70.



Date referitoare la teren

Crt	Categorie folosință	Intra vilan	Suprafața (mp)	Tarla	Parcelă	Nr. topo	Observații / Referințe
1	arabil	DA	293	32	350	-	
2	arabil	NU	727	32	350	-	

Lungime Segmente

1) Valorile lungimilor segmentelor sunt obținute din proiecție în plan.

Punct început	X / Y	Punct sfârșit	X / Y	Lungime segment (** (m)
1	428.293,704 300.288,901	2	428.280,436 300.254,933	36.467
2	428.280,436 300.254,933	3	428.281,766 300.254,698	1.351
3	428.281,766 300.254,698	4	428.297,004 300.253,333	15.299
4	428.297,004 300.253,333	5	428.314,633 300.251,122	17.767

Punct început	X / Y	Punct sfârșit	X / Y	Lungime segment (** (m)
5	428.314,633 300.251,122	6	428.323,023 300.275,854	26.116
6	428.323,023 300.275,854	1	428.293,704 300.288,901	32.091

** Lungimile segmentelor sunt determinate în planul de proiecție Stereo 70 și sunt rotunjite la 1 milimetru.

*** Distanța dintre puncte este formată din segmente cumulate ce sunt mai mici decât valoarea 1 milimetru.

**DATE DESPRE IMOBILUL NR. 5822**

Oficiul de Cadastru și Publicitate Imobiliară DOLJ
Biroul de Cadastru și Publicitate Imobiliară Craiova

A. Partea I. Descrierea imobilului

TEREN Intravilan

Adresa: Loc. Tartal, Jud. Dolj, T32 P346

Nr. Crt	Nr cadastral Nr. topografic	Suprafața* (mp)	Observații / Referințe
A1		2.720	Sector cadastral:36 Teren neimprejmuit;

B. Partea II. Proprietari și acte

Inscrieri privitoare la dreptul de proprietate și alte drepturi reale	Referințe
/	
Act Administrativ nr. TDP 1190-1364, din 24/02/1998 emis de CJSDPAT DOLJ;	
B1	A1
Intabulare, drept de PROPRIETATE, dobândit prin Reconstituire, cota actuala 1/1, cota initiala 1/1 1) STANCIU ION, LIPSA CNP	

C. Partea III. SARCINI .

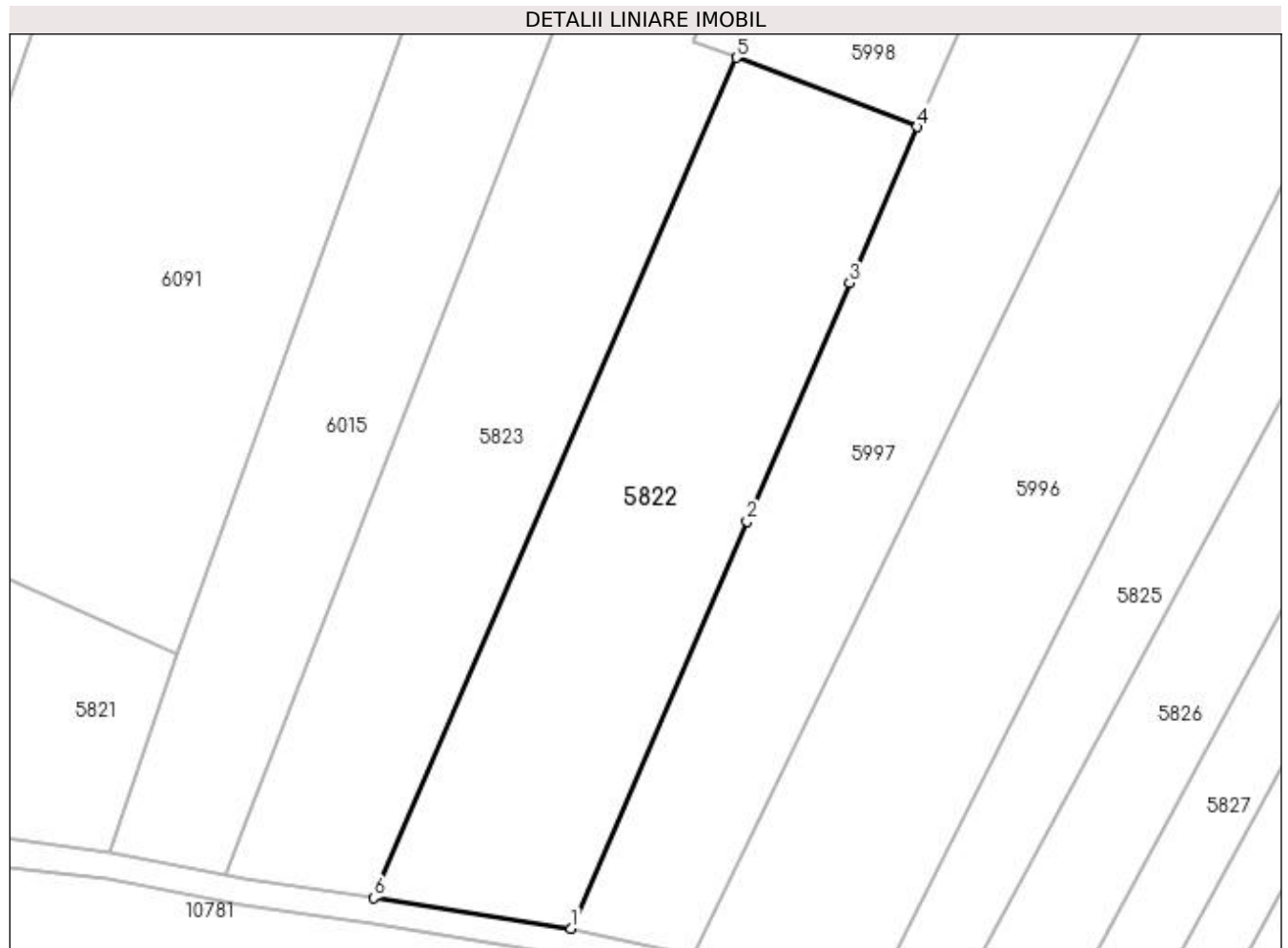
Inscrieri privind dezmembramintele dreptului de proprietate, drepturi reale de garanție și sarcini	Referințe
NU SUNT	

Anexa Nr. 1 La Partea I

Teren

Nr cadastral	Suprafața (mp)*	Observații / Referințe
	2.720	

* Suprafața este determinată în planul de proiecție Stereo 70.



Date referitoare la teren

Crt	Categorie folosință	Intravilan	Suprafața (mp)	Tarla	Parcelă	Nr. topo	Observații / Referințe
1	arabil	DA	2.720	32	346	-	

Lungime Segmente

1) Valorile lungimilor segmentelor sunt obținute din proiecție în plan.

Punct început	X / Y	Punct sfârșit	X / Y	Lungime segment (** (m)
1	428.372,592 300.241,484	2	428.394,636 300.292,515	55.589
2	428.394,636 300.292,515	3	428.407,554 300.322,421	32.577
3	428.407,554 300.322,421	4	428.416,006 300.341,988	21.314
4	428.416,006 300.341,988	5	428.393,334 300.350,676	24.28
5	428.393,334 300.350,676	6	428.347,823 300.245,318	114.767

Punct început	X / Y	Punct sfârşit	X / Y	Lungime segment (** (m)
6	428.347,823 300.245,318	1	428.372,592 300.241,484	25.064

** Lungimile segmentelor sunt determinate în planul de proiecţie Stereo 70 şi sunt rotunjite la 1 milimetru.

*** Distanţa dintre puncte este formată din segmente cumulate ce sunt mai mici decât valoarea 1 milimetru.

**DATE DESPRE IMOBILUL NR. 5823**

Oficiul de Cadastru și Publicitate Imobiliară DOLJ
Biroul de Cadastru și Publicitate Imobiliară Craiova

A. Partea I. Descrierea imobilului

TEREN Intravilan

Adresa: Loc. Tartal, Jud. Dolj, T32 P346/1/1

Nr. Crt	Nr cadastral Nr. topografic	Suprafața* (mp)	Observații / Referințe
A1		2.550	Sector cadastral:36 Teren neimprejmuit;

B. Partea II. Proprietari și acte

Inscrieri privitoare la dreptul de proprietate și alte drepturi reale	Referințe
/	
Act Normativ nr. Legea 7, din 13/03/1996 emis de PARLAMENTUL ROMÂNIEI (art. 13 alin. 15);	
B1	Inscrierea provizorie, drept de PROPRIETATE, dobandit prin Lege, cota actuala 1/1, cota initiala 1/1
	1) NEIDENTIFICAT NEIDENTIFICAT, CIF:0000000000000

C. Partea III. SARCINI .

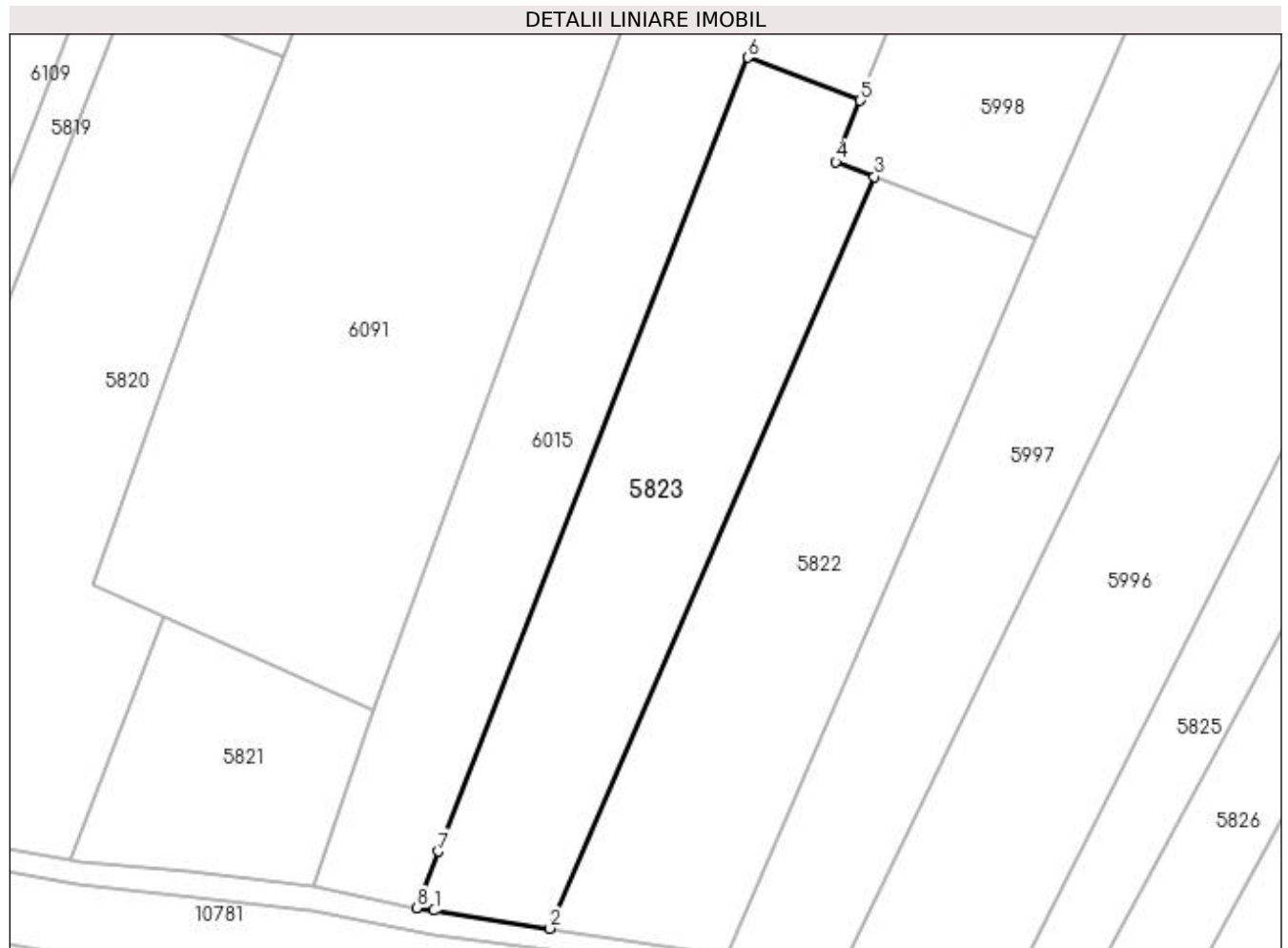
Inscrieri privind dezmembramintele dreptului de proprietate, drepturi reale de garanție și sarcini	Referințe
NU SUNT	

Anexa Nr. 1 La Partea I

Teren

Nr cadastral	Suprafața (mp)*	Observații / Referințe
	2.550	

* Suprafața este determinată în planul de proiecție Stereo 70.



Date referitoare la teren

Crt	Categorie folosință	Intra vilan	Suprafața (mp)	Tarla	Parcelă	Nr. topo	Observații / Referințe
1	curți constructii	DA	2.550	32	346/1/1	-	

Lungime Segmente

1) Valorile lungimilor segmentelor sunt obținute din proiecție în plan.

Punct început	X / Y	Punct sfârșit	X / Y	Lungime segment (** (m)
1	428.331,577 300.247,834	2	428.347,823 300.245,318	16.44
2	428.347,823 300.245,318	3	428.393,334 300.350,676	114.767
3	428.393,334 300.350,676	4	428.387,932 300.352,746	5.785
4	428.387,932 300.352,746	5	428.391,361 300.361,322	9.236
5	428.391,361 300.361,322	6	428.375,582 300.367,369	16.898

Punct început	X / Y	Punct sfârșit	X / Y	Lungime segment (** (m)
6	428.375,582 300.367,369	7	428.332,171 300.256,129	119.41
7	428.332,171 300.256,129	8	428.329,111 300.248,215	8.485
8	428.329,111 300.248,215	1	428.331,577 300.247,834	2.495

** Lungimile segmentelor sunt determinate în planul de proiecție Stereo 70 și sunt rotunjite la 1 milimetru.

*** Distanța dintre puncte este formată din segmente cumulate ce sunt mai mici decât valoarea 1 milimetru.

**DATE DESPRE IMOBILUL NR. 5824**

Oficiul de Cadastru și Publicitate Imobiliară DOLJ
Biroul de Cadastru și Publicitate Imobiliară Craiova

A. Partea I. Descrierea imobilului

TEREN Intravilan

Adresa: Loc. Tartal, Jud. Dolj, T32 P347

Nr. Crt	Nr cadastral Nr. topografic	Suprafața* (mp)	Observații / Referințe
A1		1.162	Sector cadastral:36 Teren neimprejmuit;

B. Partea II. Proprietari și acte

Inscrieri privitoare la dreptul de proprietate și alte drepturi reale	Referințe
/	
Act Administrativ nr. TDP 136-9566, din 05/10/1993 emis de CJSDPAT DOLJ;	
B1	A1
Intabulare, drept de PROPRIETATE, dobândit prin Reconstituire, cota actuala 1/1, cota initiala 1/1 1) STANCU NICOLAE, LIPSA CNP	

C. Partea III. SARCINI .

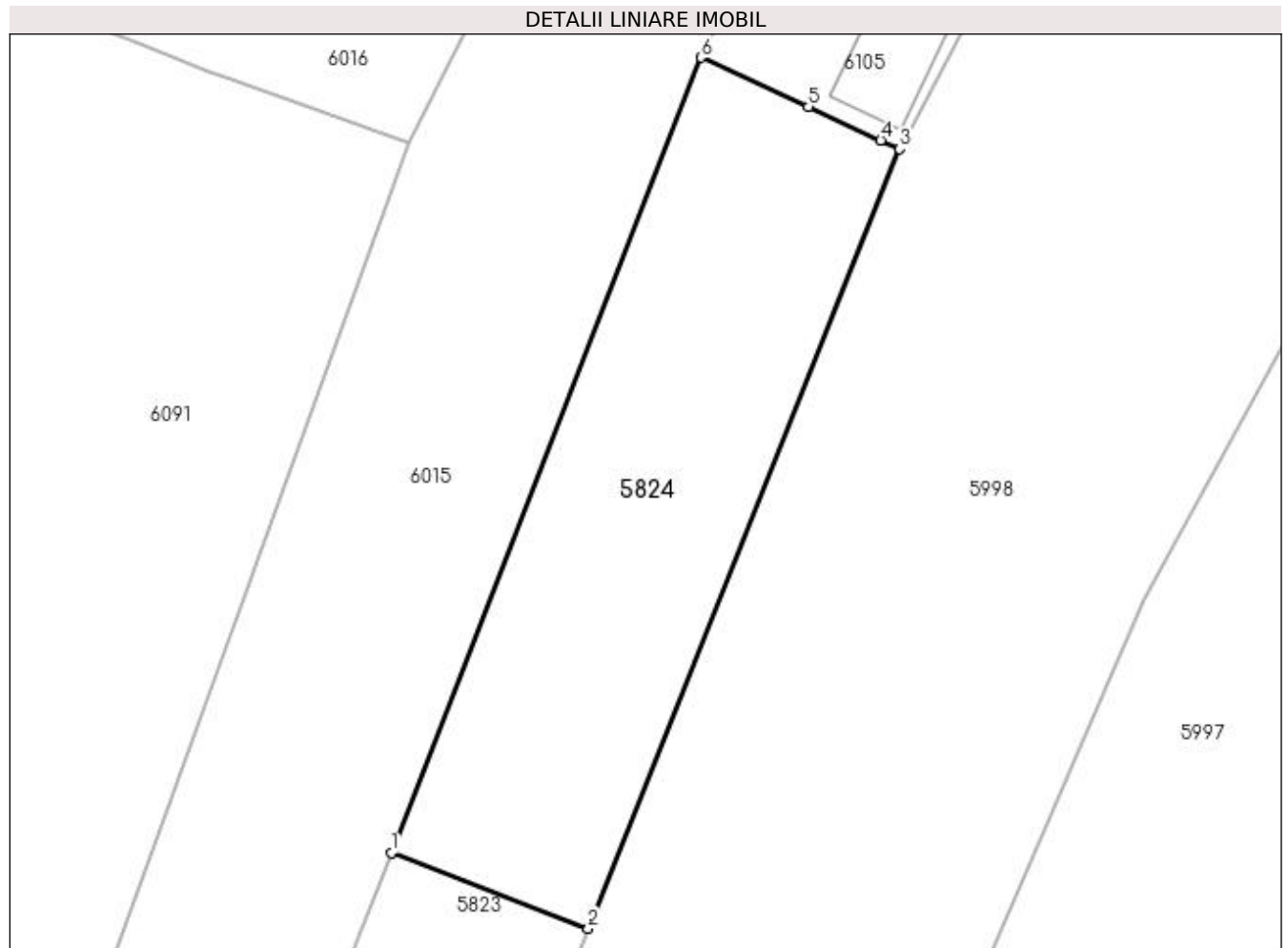
Inscrieri privind dezmembramintele dreptului de proprietate, drepturi reale de garanție și sarcini	Referințe
NU SUNT	

Anexa Nr. 1 La Partea I

Teren

Nr cadastral	Suprafața (mp)*	Observații / Referințe
	1.162	

* Suprafața este determinată în planul de proiecție Stereo 70.



Date referitoare la teren

Crt	Categorie folosință	Intra vilan	Suprafața (mp)	Tarla	Parcelă	Nr. topo	Observații / Referințe
1	arabil	DA	1.162	32	347	-	

Lungime Segmente

1) Valorile lungimilor segmentelor sunt obținute din proiecție în plan.

Punct început	X / Y	Punct sfârșit	X / Y	Lungime segment (** (m)
1	428.375,582 300.367,369	2	428.391,361 300.361,322	16.898
2	428.391,361 300.361,322	3	428.416,271 300.423,62	67.094
3	428.416,271 300.423,62	4	428.414,748 300.424,32	1.676
4	428.414,748 300.424,32	5	428.408,961 300.426,98	6.369
5	428.408,961 300.426,98	6	428.400,383 300.430,922	9.44

Punct început	X / Y	Punct sfârșit	X / Y	Lungime segment (** (m)
6	428.400,383 300.430,922	1	428.375,582 300.367,369	68.221

** Lungimile segmentelor sunt determinate în planul de proiecție Stereo 70 și sunt rotunjite la 1 milimetru.

*** Distanța dintre puncte este formată din segmente cumulate ce sunt mai mici decât valoarea 1 milimetru.

**DATE DESPRE IMOBILUL NR. 5825**

Oficiul de Cadastru și Publicitate Imobiliară DOLJ
Biroul de Cadastru și Publicitate Imobiliară Craiova

A. Partea I. Descrierea imobilului

TEREN Intravilan

Adresa: Loc. Tartal, Jud. Dolj, T32 P348

Nr. Crt	Nr cadastral Nr. topografic	Suprafața* (mp)	Observații / Referințe
A1		2.380	Sector cadastral:36 Teren neimprejmuit;

B. Partea II. Proprietari și acte

Inscrieri privitoare la dreptul de proprietate și alte drepturi reale	Referințe
/	
Act Administrativ nr. TDP 44-59434, din 23/07/1993 emis de CJSDPAT DOLJ;	
B1	A1
Intabulare, drept de PROPRIETATE, dobândit prin Reconstituire, cota actuala 1/1, cota initiala 1/1 1) CIUTICĂ MIRCEA, LIPSA CNP	

C. Partea III. SARCINI .

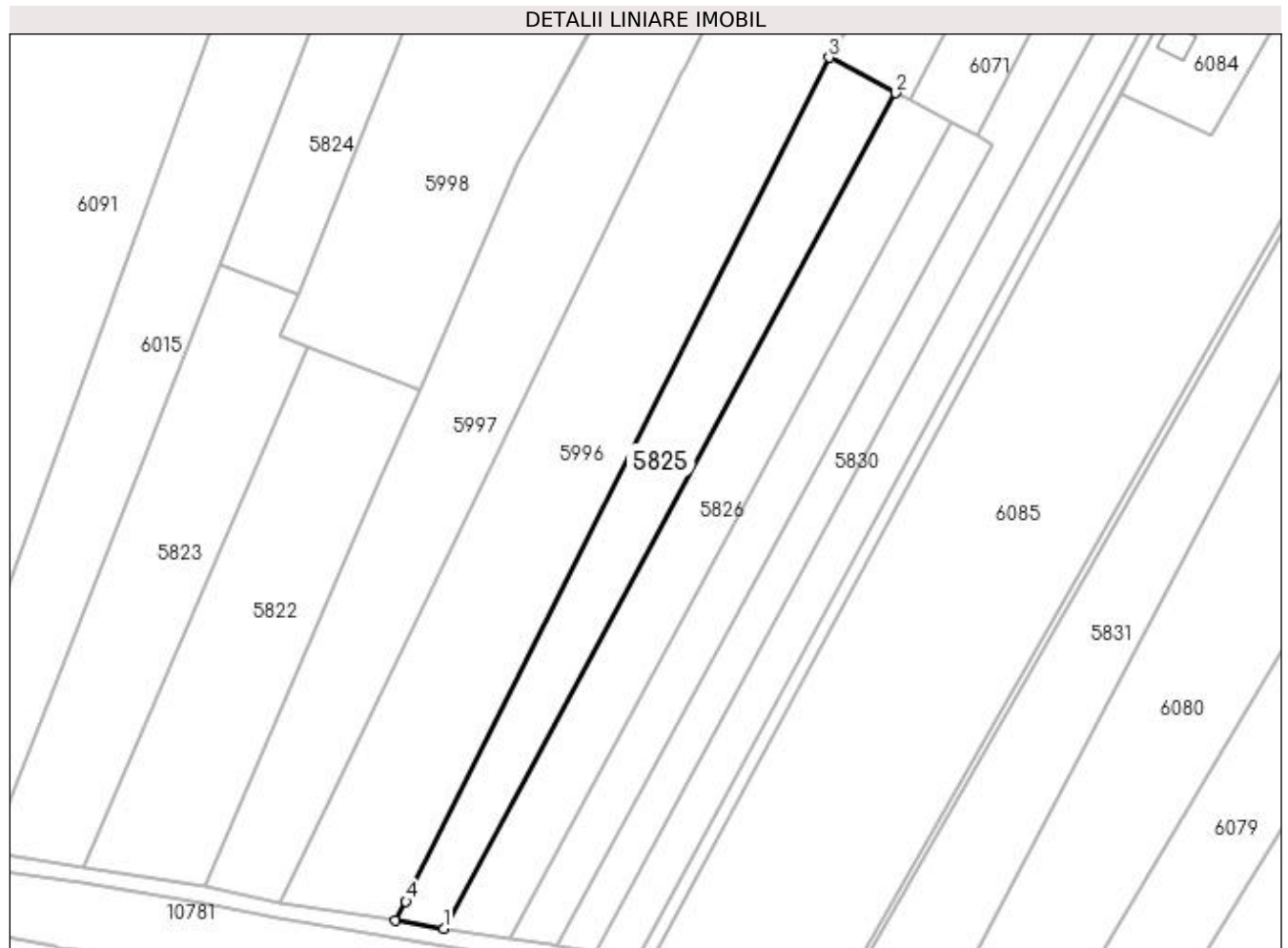
Inscrieri privind dezmembramintele dreptului de proprietate, drepturi reale de garanție și sarcini	Referințe
NU SUNT	

Anexa Nr. 1 La Partea I

Teren

Nr cadastral	Suprafața (mp)*	Observații / Referințe
	2.380	

* Suprafața este determinată în planul de proiecție Stereo 70.



Date referitoare la teren

Crt	Categorie folosință	Intravilan	Suprafața (mp)	Tarla	Parcelă	Nr. topo	Observații / Referințe
1	arabil	DA	2.380	32	348	-	

Lungime Segmente

1) Valorile lungimilor segmentelor sunt obținute din proiecție în plan.

Punct început	X / Y	Punct sfârșit	X / Y	Lungime segment (** (m)
1	428.420,997 300.232,881	2	428.512,593 300.402,042	192.368
2	428.512,593 300.402,042	3	428.499,122 300.409,245	15.276
3	428.499,122 300.409,245	4	428.413,32 300.238,328	191.245
4	428.413,32 300.238,328	5	428.411,121 300.234,429	4.476
5	428.411,121 300.234,429	1	428.420,997 300.232,881	9.997

**** Lungimile segmentelor sunt determinate în planul de proiecție Stereo 70 și sunt rotunjite la 1 milimetru.**

***** Distanța dintre puncte este formată din segmente cumulate ce sunt mai mici decât valoarea 1 milimetru.**

**DATE DESPRE IMOBILUL NR. 5826**

Oficiul de Cadastru și Publicitate Imobiliară DOLJ
Biroul de Cadastru și Publicitate Imobiliară Craiova

A. Partea I. Descrierea imobilului

TEREN Intravilan

Adresa: Loc. Tartal, Jud. Dolj, T32 P349

Nr. Crt	Nr cadastral Nr. topografic	Suprafața* (mp)	Observații / Referințe
A1		2.400	Sector cadastral:36 Teren neimprejmuit;

B. Partea II. Proprietari și acte

Inscrieri privitoare la dreptul de proprietate și alte drepturi reale	Referințe
/	
Act Administrativ nr. TDP 188-9566, din 08/11/1993 emis de CJSDPAT DOLJ;	
B1	A1
Intabulare, drept de PROPRIETATE, dobandit prin Reconstituire, cota actuala 1/1, cota initiala 1/1 1) GUGU GHIORGIȚA, LIPSA CNP	

C. Partea III. SARCINI .

Inscrieri privind dezmembramintele dreptului de proprietate, drepturi reale de garanție și sarcini	Referințe
NU SUNT	

Anexa Nr. 1 La Partea I

Teren

Nr cadastral	Suprafața (mp)*	Observații / Referințe
	2.400	

* Suprafața este determinată în planul de proiecție Stereo 70.



Date referitoare la teren

Crt	Categorie folosință	Intravilan	Suprafața (mp)	Tarla	Parcelă	Nr. topo	Observații / Referințe
1	arabil	DA	2.400	32	349	-	

Lungime Segmente

1) Valorile lungimilor segmentelor sunt obținute din proiecție în plan.

Punct început	X / Y	Punct sfârșit	X / Y	Lungime segment (** (m)
1	428.420,997 300.232,881	2	428.421,458 300.232,809	0.467
2	428.421,458 300.232,809	3	428.434,261 300.230,872	12.949
3	428.434,261 300.230,872	4	428.523,773 300.396,185	187.991
4	428.523,773 300.396,185	5	428.515,386 300.400,549	9.454
5	428.515,386 300.400,549	6	428.512,593 300.402,042	3.167

Punct început	X / Y	Punct sfârșit	X / Y	Lungime segment (** (m)
6	428.512,593 300.402,042	1	428.420,997 300.232,881	192.368

** Lungimile segmentelor sunt determinate în planul de proiecție Stereo 70 și sunt rotunjite la 1 milimetru.

*** Distanța dintre puncte este formată din segmente cumulate ce sunt mai mici decât valoarea 1 milimetru.

**DATE DESPRE IMOBILUL NR. 5827**

Oficiul de Cadastru și Publicitate Imobiliară DOLJ
Biroul de Cadastru și Publicitate Imobiliară Craiova

A. Partea I. Descrierea imobilului

TEREN Necunoscut

Adresa: Loc. Tartal, Jud. Dolj, T32 P356

Nr. Crt	Nr cadastral Nr. topografic	Suprafața* (mp)	Observații / Referințe
A1		1.760	Sector cadastral:36 Teren neimprejmuit; Conform PUG aprobat prin HCL 28/2015, suprafata intravilan = 1433mp, suprafata extravilan = 327mp.

B. Partea II. Proprietari și acte

Inscrieri privitoare la dreptul de proprietate și alte drepturi reale	Referințe
/	
Act Administrativ nr. TDP 120-9566, din 10/08/1993 emis de CJSDPAT DOLJ;	
B1	A1
Intabulare, drept de PROPRIETATE, dobandit prin Reconstituire, cota actuala 1/1, cota initiala 1/1 1) BÎZOI ION, LIPSA CNP	

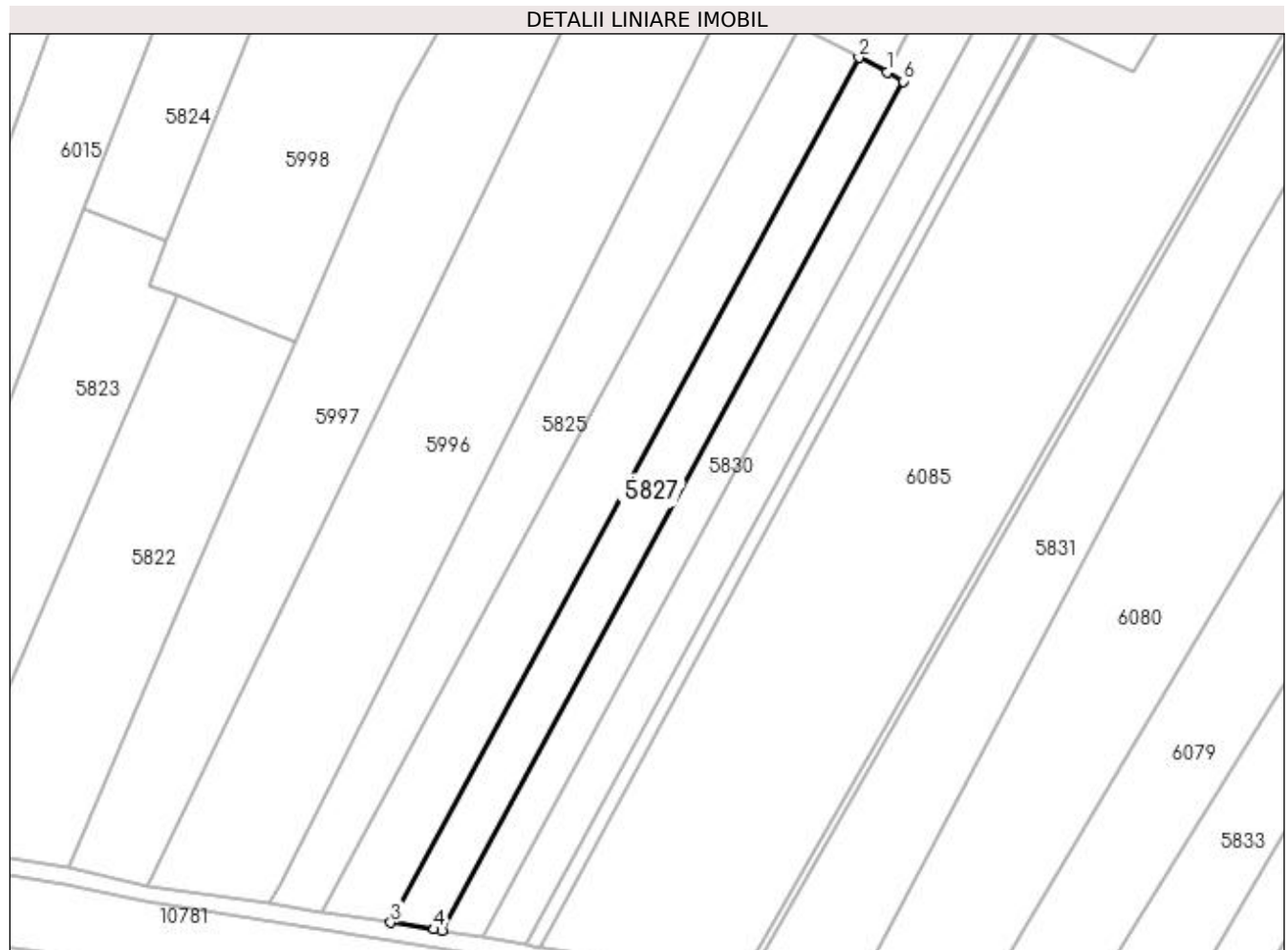
C. Partea III. SARCINI .

Inscrieri privind dezmembramintele dreptului de proprietate, drepturi reale de garanție și sarcini	Referințe
NU SUNT	

Anexa Nr. 1 La Partea I**Teren**

Nr cadastral	Suprafața (mp)*	Observații / Referințe
	1.760	Conform PUG aprobat prin HCL 28/2015, suprafata intravilan = 1433mp, suprafata extravilan = 327mp.

* Suprafața este determinată în planul de proiecție Stereo 70.

**Date referitoare la teren**

Crt	Categorie folosință	Intra vilan	Suprafața (mp)	Tarla	Parcelă	Nr. topo	Observații / Referințe
1	arabil	DA	1.433	32	356	-	
2	arabil	NU	327	32	356	-	

Lungime Segmente

1) Valorile lungimilor segmentelor sunt obținute din proiecție în plan.

Punct început	X / Y	Punct sfârșit	X / Y	Lungime segment (** (m)
1	428.529,162 300.393,38	2	428.523,773 300.396,185	6.075
2	428.523,773 300.396,185	3	428.434,261 300.230,872	187.991
3	428.434,261 300.230,872	4	428.442,532 300.229,622	8.365
4	428.442,532 300.229,622	5	428.444,025 300.229,359	1.516

Punct început	X / Y	Punct sfârșit	X / Y	Lungime segment (** (m)
5	428.444,025 300.229,359	6	428.532,225 300.391,669	184.726
6	428.532,225 300.391,669	1	428.529,162 300.393,38	3.508

** Lungimile segmentelor sunt determinate în planul de proiecție Stereo 70 și sunt rotunjite la 1 milimetru.

*** Distanța dintre puncte este formată din segmente cumulate ce sunt mai mici decât valoarea 1 milimetru.

**DATE DESPRE IMOBILUL NR. 5828**

Oficiul de Cadastru și Publicitate Imobiliară DOLJ
Biroul de Cadastru și Publicitate Imobiliară Craiova

A. Partea I. Descrierea imobilului

TEREN Necunoscut

Adresa: Loc. Tartal, Jud. Dolj, T32 P358

Nr. Crt	Nr cadastral Nr. topografic	Suprafața* (mp)	Observații / Referințe
A1		1.760	Sector cadastral:36 Teren neimprejmuit; Conform PUG aprobat prin HCL 28/2015, suprafata intravilan = 624mp, suprafata extravilan = 1136mp.

B. Partea II. Proprietari și acte

Inscrieri privitoare la dreptul de proprietate și alte drepturi reale	Referințe
/	
Act Administrativ nr. TDP 56-59434, din 27/07/1993 emis de CJSDPAT DOLJ;	
B1	A1
Intabulare, drept de PROPRIETATE, dobandit prin Reconstituire, cota actuala 1/1, cota initiala 1/1 1) GUGU MARIN, LIPSA CNP	

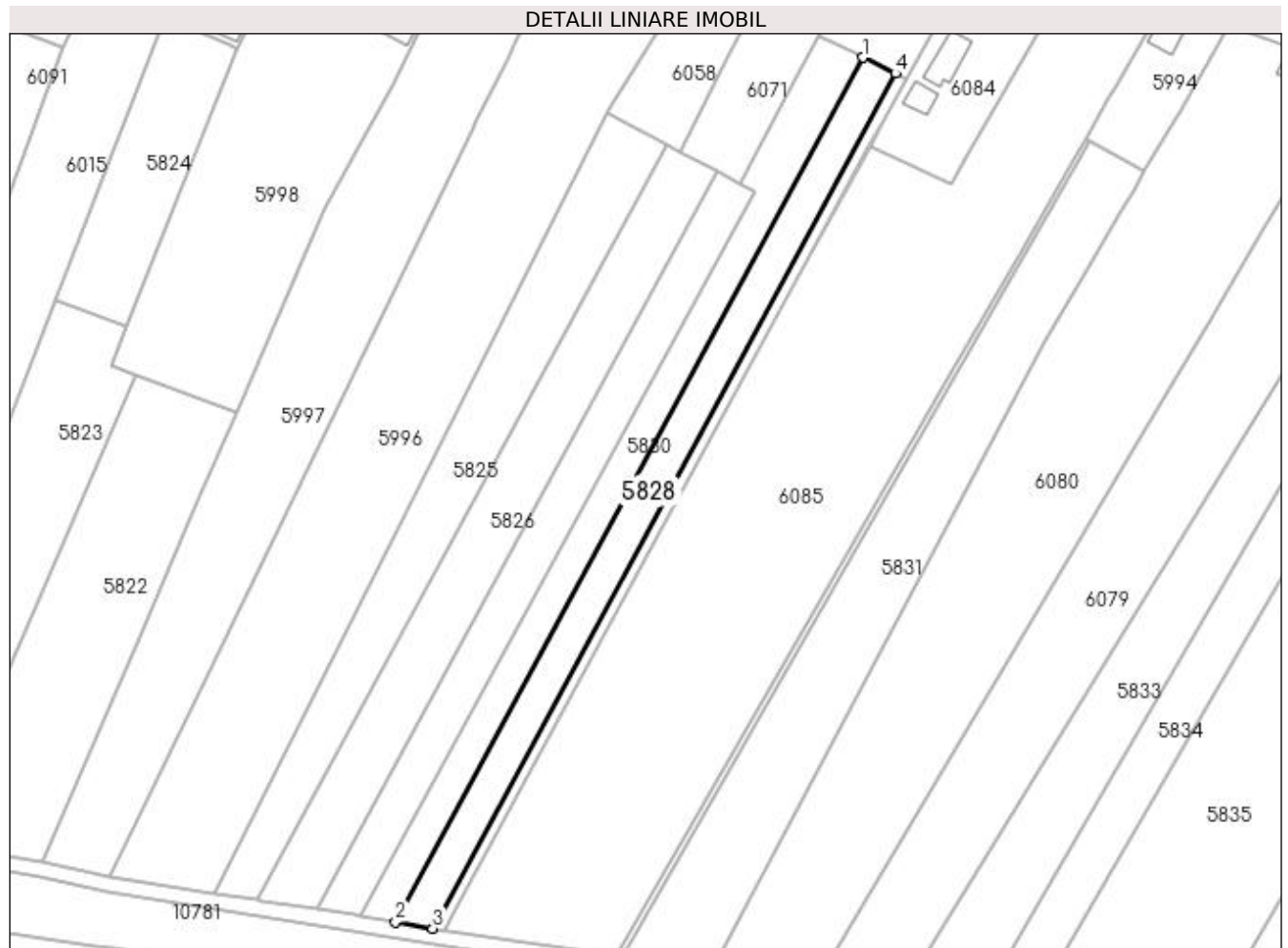
C. Partea III. SARCINI .

Inscrieri privind dezmembramintele dreptului de proprietate, drepturi reale de garanție și sarcini	Referințe
NU SUNT	

Anexa Nr. 1 La Partea I**Teren**

Nr cadastral	Suprafața (mp)*	Observații / Referințe
	1.760	Conform PUG aprobat prin HCL 28/2015, suprafața intravilan = 624mp, suprafața extravilan = 1136mp.

* Suprafața este determinată în planul de proiecție Stereo 70.

**Date referitoare la teren**

Crt	Categorie folosință	Intra vilan	Suprafața (mp)	Tarla	Parcelă	Nr. topo	Observații / Referințe
1	arabil	DA	624	32	358	-	
2	arabil	NU	1.136	32	358	-	

Lungime Segmente

1) Valorile lungimilor segmentelor sunt obținute din proiecție în plan.

Punct început	X / Y	Punct sfârșit	X / Y	Lungime segment (** (m)
1	428.556,65 300.421,671	2	428.451,781 300.227,996	220.244
2	428.451,781 300.227,996	3	428.460,123 300.226,529	8.47
3	428.460,123 300.226,529	4	428.563,867 300.418,128	217.883
4	428.563,867 300.418,128	1	428.556,65 300.421,671	8.04

**** Lungimile segmentelor sunt determinate în planul de proiecție Stereo 70 și sunt rotunjite la 1 milimetru.**

***** Distanța dintre puncte este formată din segmente cumulate ce sunt mai mici decât valoarea 1 milimetru.**

**DATE DESPRE IMOBILUL NR. 5829**

Oficiul de Cadastru și Publicitate Imobiliară DOLJ
Biroul de Cadastru și Publicitate Imobiliară Craiova

A. Partea I. Descrierea imobilului

TEREN Necunoscut

Adresa: Loc. Tartal, Jud. Dolj, T32 P358/1/1

Nr. Crt	Nr cadastral Nr. topografic	Suprafața* (mp)	Observații / Referințe
A1		558	Sector cadastral:36 Teren neimprejmuit; Conform PUG aprobat prin HCL 28/2015, suprafata intravilan = 200mp, suprafata extravilan = 358mp.

B. Partea II. Proprietari și acte

Inscrieri privitoare la dreptul de proprietate și alte drepturi reale	Referințe
/	
Act Normativ nr. Legea 7, din 13/03/1996 emis de PARLAMENTUL ROMÂNIEI (art. 13 alin. 15);	
B1	A1
Inscrierea provizorie, drept de PROPRIETATE, dobandit prin Lege, cota actuala 1/1, cota initiala 1/1 1) NEIDENTIFICAT NEIDENTIFICAT, CIF:0000000000000	

C. Partea III. SARCINI .

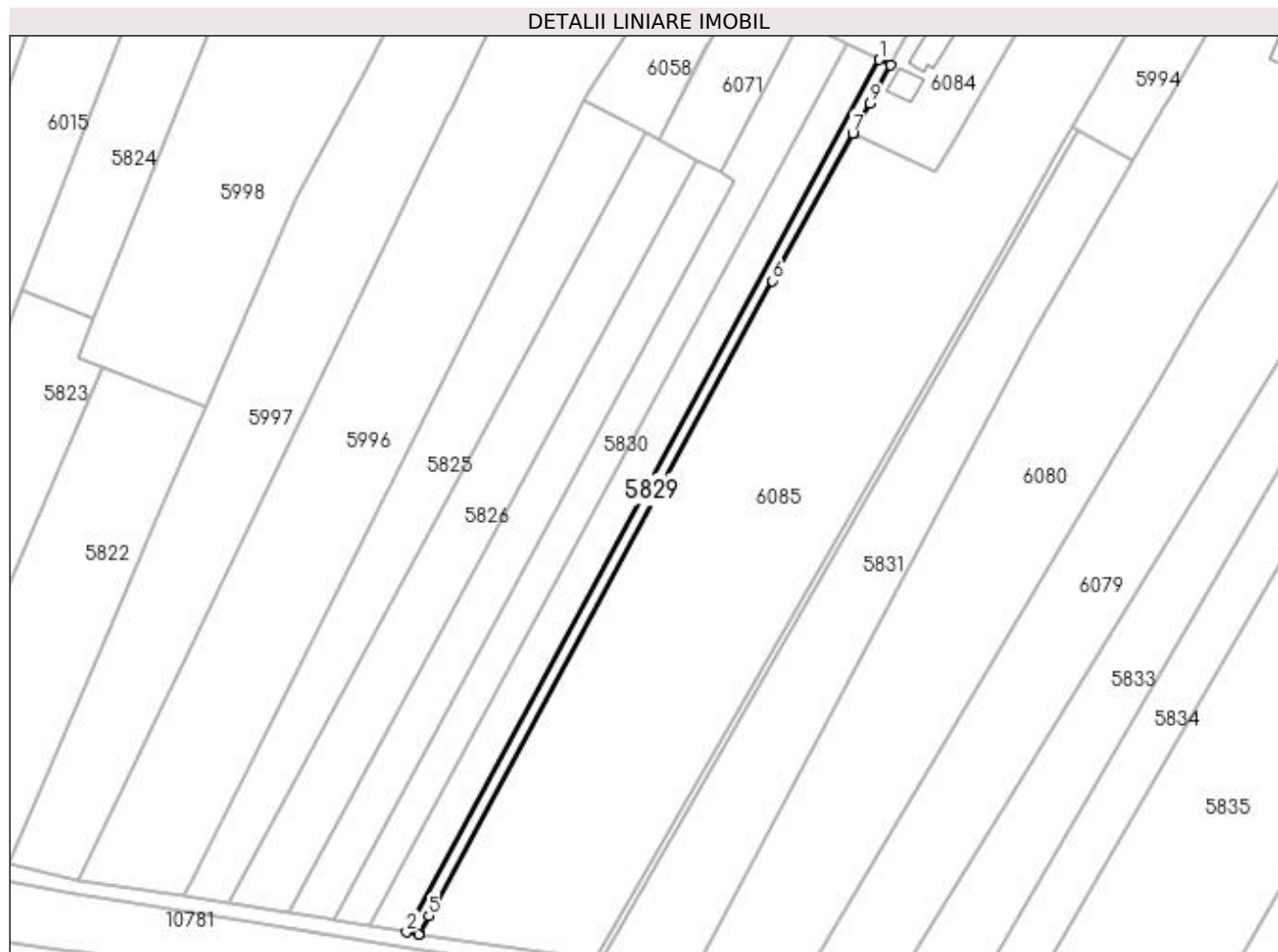
Inscrieri privind dezmembramintele dreptului de proprietate, drepturi reale de garanție și sarcini	Referințe
NU SUNT	

Anexa Nr. 1 La Partea I

Teren

Nr cadastral	Suprafața (mp)*	Observații / Referințe
	558	Conform PUG aprobat prin HCL 28/2015, suprafața intravilan = 200mp, suprafața extravilan = 358mp.

* Suprafața este determinată în planul de proiecție Stereo 70.



Date referitoare la teren

Crt	Categorie folosință	Intra vilan	Suprafața (mp)	Tarla	Parcelă	Nr. topo	Observații / Referințe
1	curți constructii	DA	200	32	358/1/1	-	
2	curți constructii	NU	358	32	358/1/1	-	

Lungime Segmente

1) Valorile lungimilor segmentelor sunt obținute din proiecție în plan.

Punct început	X / Y	Punct sfârșit	X / Y	Lungime segment (** (m)
1	428.563,867 300.418,128	2	428.460,123 300.226,529	217.883
2	428.460,123 300.226,529	3	428.462,761 300.226,065	2.678
3	428.462,761 300.226,065	4	428.462,872 300.226,271	0.234
4	428.462,872 300.226,271	5	428.464,973 300.230,15	4.411

Punct început	X / Y	Punct sfârșit	X / Y	Lungime segment (** (m)
5	428.464,973 300.230,15	6	428.540,468 300.369,577	158.554
6	428.540,468 300.369,577	7	428.558,064 300.401,984	36.876
7	428.558,064 300.401,984	8	428.558,255 300.401,894	0.211
8	428.558,255 300.401,894	9	428.561,853 300.408,534	7.552
9	428.561,853 300.408,534	10	428.566,383 300.416,893	9.508
10	428.566,383 300.416,893	1	428.563,867 300.418,128	2.803

** Lungimile segmentelor sunt determinate în planul de proiecție Stereo 70 și sunt rotunjite la 1 milimetru.

*** Distanța dintre puncte este formată din segmente cumulate ce sunt mai mici decât valoarea 1 milimetru.

**DATE DESPRE IMOBILUL NR. 5830**

Oficiul de Cadastru și Publicitate Imobiliară DOLJ
Biroul de Cadastru și Publicitate Imobiliară Craiova

A. Partea I. Descrierea imobilului

TEREN Necunoscut

Adresa: Loc. Tartal, Jud. Dolj, T32 P357

Nr. Crt	Nr cadastral Nr. topografic	Suprafața* (mp)	Observații / Referințe
A1		1.760	Sector cadastral:36 Teren neimprejmuit; Conform PUG aprobat prin HCL 28/2015, suprafata intravilan = 716mp, suprafata extravilan = 1044mp.

B. Partea II. Proprietari și acte

Inscrieri privitoare la dreptul de proprietate și alte drepturi reale	Referințe
/	
Act Administrativ nr. TDP 827 15011, din 30/01/1995 emis de CJSDPAT DOLJ (Defunct conform certificat deces seria DZ. nr. 999344, data 19.12.2013);	
B1	A1
Intabulare, drept de PROPRIETATE, dobandit prin Reconstituire, cota actuala 1/1, cota initiala 1/1	
1) NICA GHEORGHE DEFUNCT:Da	
2) BUZDUCEANU DUMITRU, LIPSA CNP	
3) NICA IULIAN, LIPSA CNP	

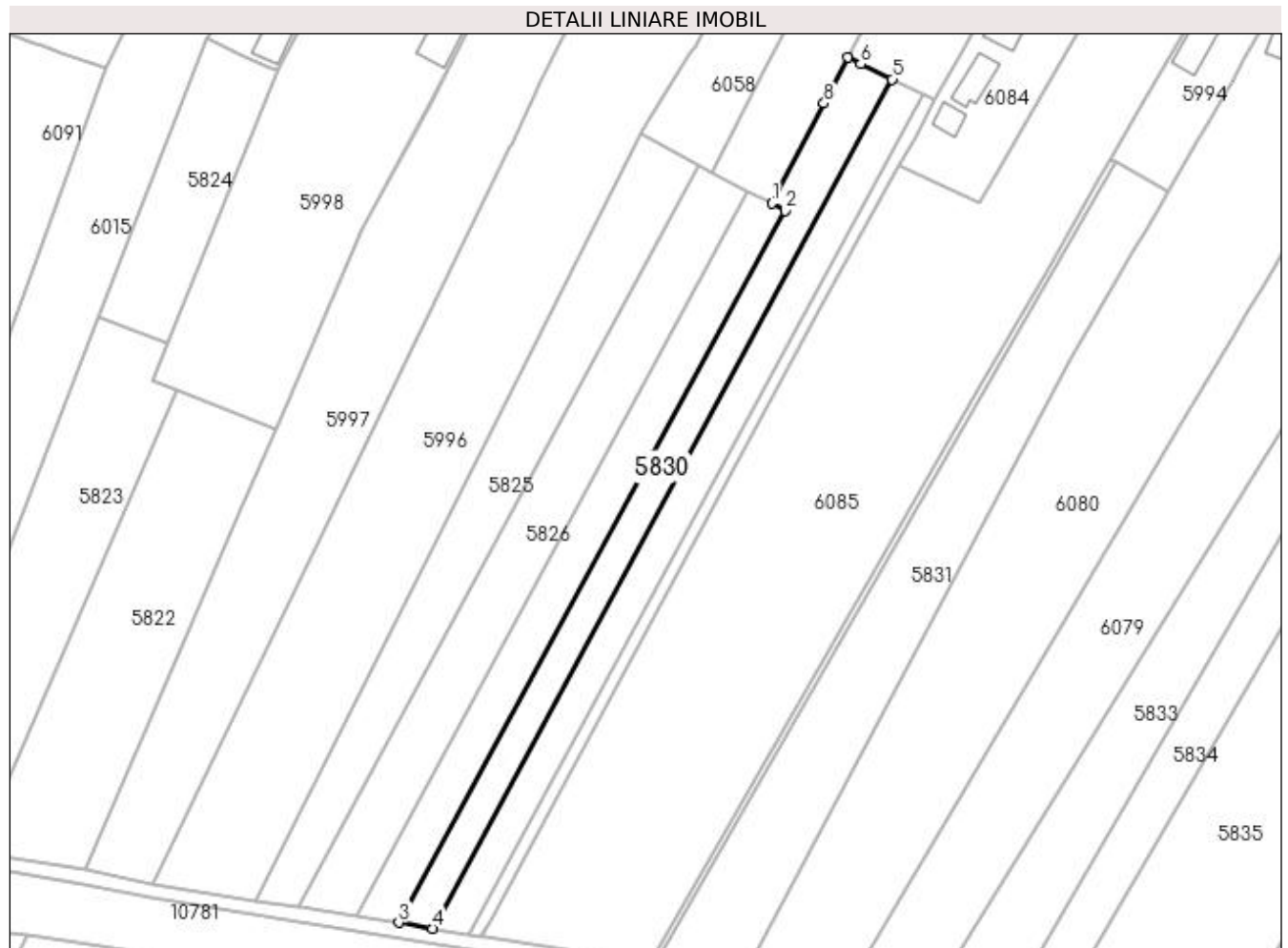
C. Partea III. SARCINI .

Inscrieri privind dezmembramintele dreptului de proprietate, drepturi reale de garanție și sarcini	Referințe
NU SUNT	

Anexa Nr. 1 La Partea I**Teren**

Nr cadastral	Suprafața (mp)*	Observații / Referințe
	1.760	Conform PUG aprobat prin HCL 28/2015, suprafața intravilan = 716mp, suprafața extravilan = 1044mp.

* Suprafața este determinată în planul de proiecție Stereo 70.

**Date referitoare la teren**

Crt	Categorie folosință	Intra vilan	Suprafața (mp)	Tarla	Parcelă	Nr. topo	Observații / Referințe
1	arabil	DA	716	32	357	-	
2	arabil	NU	1.044	32	357	-	

Lungime Segmente

1) Valorile lungimilor segmentelor sunt obținute din proiecție în plan.

Punct început	X / Y	Punct sfârșit	X / Y	Lungime segment (** (m)
1	428.529,162 300.393,38	2	428.532,225 300.391,669	3.508
2	428.532,225 300.391,669	3	428.444,025 300.229,359	184.726
3	428.444,025 300.229,359	4	428.451,781 300.227,996	7.875
4	428.451,781 300.227,996	5	428.556,65 300.421,671	220.244

Punct început	X / Y	Punct sfârșit	X / Y	Lungime segment (** (m)
5	428.556,65 300.421,671	6	428.549,509 300.425,178	7.956
6	428.549,509 300.425,178	7	428.546,525 300.426,642	3.324
7	428.546,525 300.426,642	8	428.541,07 300.416,193	11.787
8	428.541,07 300.416,193	1	428.529,162 300.393,38	25.734

** Lungimile segmentelor sunt determinate în planul de proiecție Stereo 70 și sunt rotunjite la 1 milimetru.

*** Distanța dintre puncte este formată din segmente cumulate ce sunt mai mici decât valoarea 1 milimetru.

**DATE DESPRE IMOBILUL NR. 5831**

Oficiul de Cadastru și Publicitate Imobiliară DOLJ
Biroul de Cadastru și Publicitate Imobiliară Craiova

A. Partea I. Descrierea imobilului

TEREN Intravilan

Adresa: Loc. Tartal, Jud. Dolj, T32 P360

Nr. Crt	Nr cadastral Nr. topografic	Suprafața* (mp)	Observații / Referințe
A1		3.280	Sector cadastral:36 Teren neimprejmuit;

B. Partea II. Proprietari și acte

Inscrieri privitoare la dreptul de proprietate și alte drepturi reale	Referințe
/	
Act Administrativ nr. TDP 174-9566, din 04/11/1993 emis de CJSDPAT DOLJ;	
B1	A1
Intabulare, drept de PROPRIETATE, dobândit prin Reconstituire, cota actuala 1/1, cota initiala 1/1 1) GRIGORE O. ION, LIPSA CNP	

C. Partea III. SARCINI .

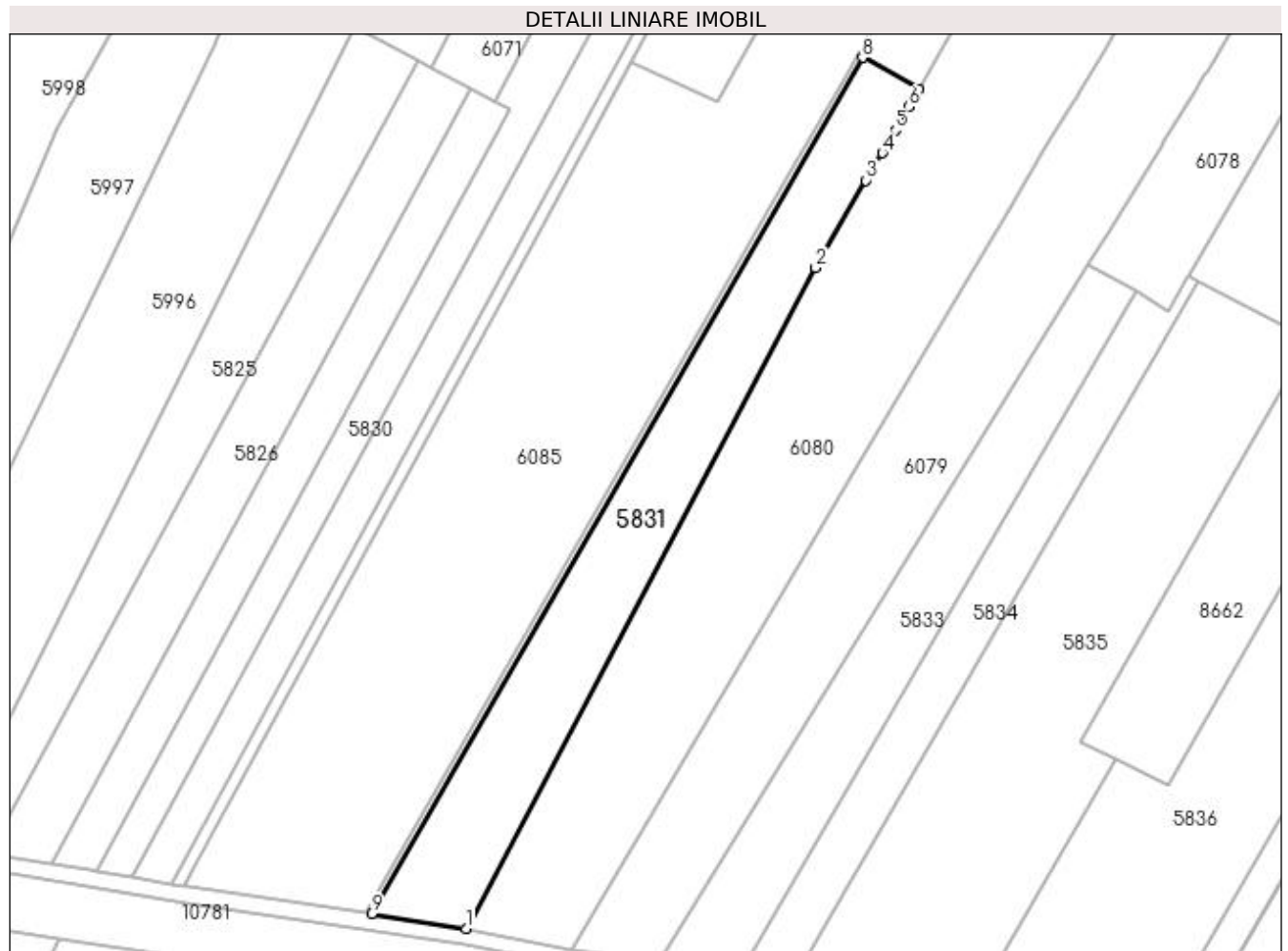
Inscrieri privind dezmembramintele dreptului de proprietate, drepturi reale de garanție și sarcini	Referințe
NU SUNT	

Anexa Nr. 1 La Partea I

Teren

Nr cadastral	Suprafața (mp)*	Observații / Referințe
	3.280	

* Suprafața este determinată în planul de proiecție Stereo 70.



Date referitoare la teren

Crt	Categorie folosință	Intra vilan	Suprafața (mp)	Tarla	Parcelă	Nr. topo	Observații / Referințe
1	arabil	DA	3.280	32	360	-	

Lungime Segmente

1) Valorile lungimilor segmentelor sunt obținute din proiecție în plan.

Punct început	X / Y	Punct sfârșit	X / Y	Lungime segment (** (m)
1	428.522,903 300.217,045	2	428.597,52 300.357,989	159.477
2	428.597,52 300.357,989	3	428.608,307 300.376,579	21.493
3	428.608,307 300.376,579	4	428.611,715 300.382,452	6.79
4	428.611,715 300.382,452	5	428.614,52 300.387,287	5.59
5	428.614,52 300.387,287	6	428.617,404 300.392,256	5.745

Punct început	X / Y	Punct sfârșit	X / Y	Lungime segment (** (m)
6	428.617,404 300.392,256	7	428.619,683 300.396,174	4.533
7	428.619,683 300.396,174	8	428.607,514 300.402,805	13.858
8	428.607,514 300.402,805	9	428.502,708 300.220,134	210.602
9	428.502,708 300.220,134	1	428.522,903 300.217,045	20.43

** Lungimile segmentelor sunt determinate în planul de proiecție Stereo 70 și sunt rotunjite la 1 milimetru.

*** Distanța dintre puncte este formată din segmente cumulate ce sunt mai mici decât valoarea 1 milimetru.

**DATE DESPRE IMOBILUL NR. 5832**

Oficiul de Cadastru și Publicitate Imobiliară DOLJ
Biroul de Cadastru și Publicitate Imobiliară Craiova

A. Partea I. Descrierea imobilului

TEREN Intravilan

Adresa: Loc. Tartal, Jud. Dolj, T32 P360/1/1

Nr. Crt	Nr cadastral Nr. topografic	Suprafața* (mp)	Observații / Referințe
A1		255	Sector cadastral:36 Teren neimprejmuit;

B. Partea II. Proprietari și acte

Inscrieri privitoare la dreptul de proprietate și alte drepturi reale	Referințe
/	
Act Normativ nr. Legea 7, din 13/03/1996 emis de PARLAMENTUL ROMÂNIEI (art. 13 alin. 15);	
B1	Inscrierea provizorie, drept de PROPRIETATE, dobandit prin Lege, cota actuala 1/1, cota initiala 1/1
	1) NEIDENTIFICAT NEIDENTIFICAT, CIF:0000000000000

C. Partea III. SARCINI .

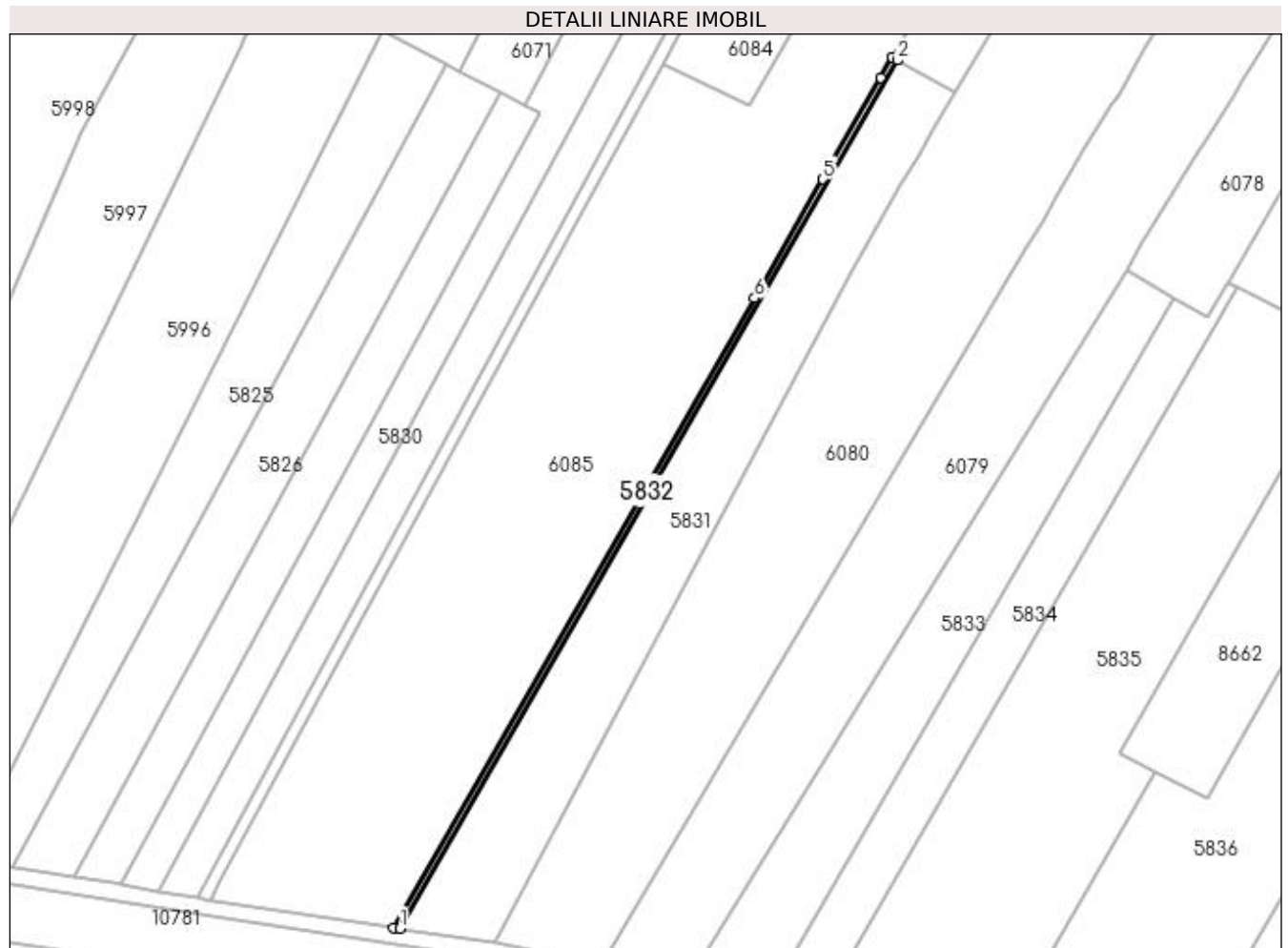
Inscrieri privind dezmembramintele dreptului de proprietate, drepturi reale de garanție și sarcini	Referințe
NU SUNT	

Anexa Nr. 1 La Partea I

Teren

Nr cadastral	Suprafața (mp)*	Observații / Referințe
	255	

* Suprafața este determinată în planul de proiecție Stereo 70.



Date referitoare la teren

Crt	Categorie folosință	Intra vilan	Suprafața (mp)	Tarla	Parcelă	Nr. topo	Observații / Referințe
1	curți constructii	DA	255	32	360/1/1	-	

Lungime Segmente

1) Valorile lungimilor segmentelor sunt obținute din proiecție în plan.

Punct început	X / Y	Punct sfârșit	X / Y	Lungime segment (** (m)
1	428.502,708 300.220,134	2	428.607,514 300.402,805	210.602
2	428.607,514 300.402,805	3	428.606,442 300.403,389	1.221
3	428.606,442 300.403,389	4	428.604,016 300.399,161	4.875
4	428.604,016 300.399,161	5	428.591,846 300.377,808	24.578
5	428.591,846 300.377,808	6	428.577,404 300.352,778	28.898

Punct început	X / Y	Punct sfârșit	X / Y	Lungime segment (** (m)
6	428.577,404 300.352,778	7	428.501,425 300.220,33	152.693
7	428.501,425 300.220,33	1	428.502,708 300.220,134	1.298

** Lungimile segmentelor sunt determinate în planul de proiecție Stereo 70 și sunt rotunjite la 1 milimetru.

*** Distanța dintre puncte este formată din segmente cumulate ce sunt mai mici decât valoarea 1 milimetru.

**DATE DESPRE IMOBILUL NR. 5833**

Oficiul de Cadastru și Publicitate Imobiliară DOLJ
Biroul de Cadastru și Publicitate Imobiliară Craiova

A. Partea I. Descrierea imobilului

TEREN Necunoscut

Adresa: Loc. Tartal, Jud. Dolj, T32 P351

Nr. Crt	Nr cadastral Nr. topografic	Suprafața* (mp)	Observații / Referințe
A1		2.380	Sector cadastral:36 Teren neimprejmuit; Conform PUG aprobat prin HCL 28/2015, suprafata intravilan = 2070mp, suprafata extravilan = 310mp.

B. Partea II. Proprietari și acte

Inscrieri privitoare la dreptul de proprietate și alte drepturi reale	Referințe
/	
Act Administrativ nr. TDP 187-9566, din 08/11/1993 emis de CJSDPAT DOLJ;	
B1	A1
Intabulare, drept de PROPRIETATE, dobandit prin Reconstituire, cota actuala 1/1, cota initiala 1/1 1) CRĂCIUN ION, LIPSA CNP	

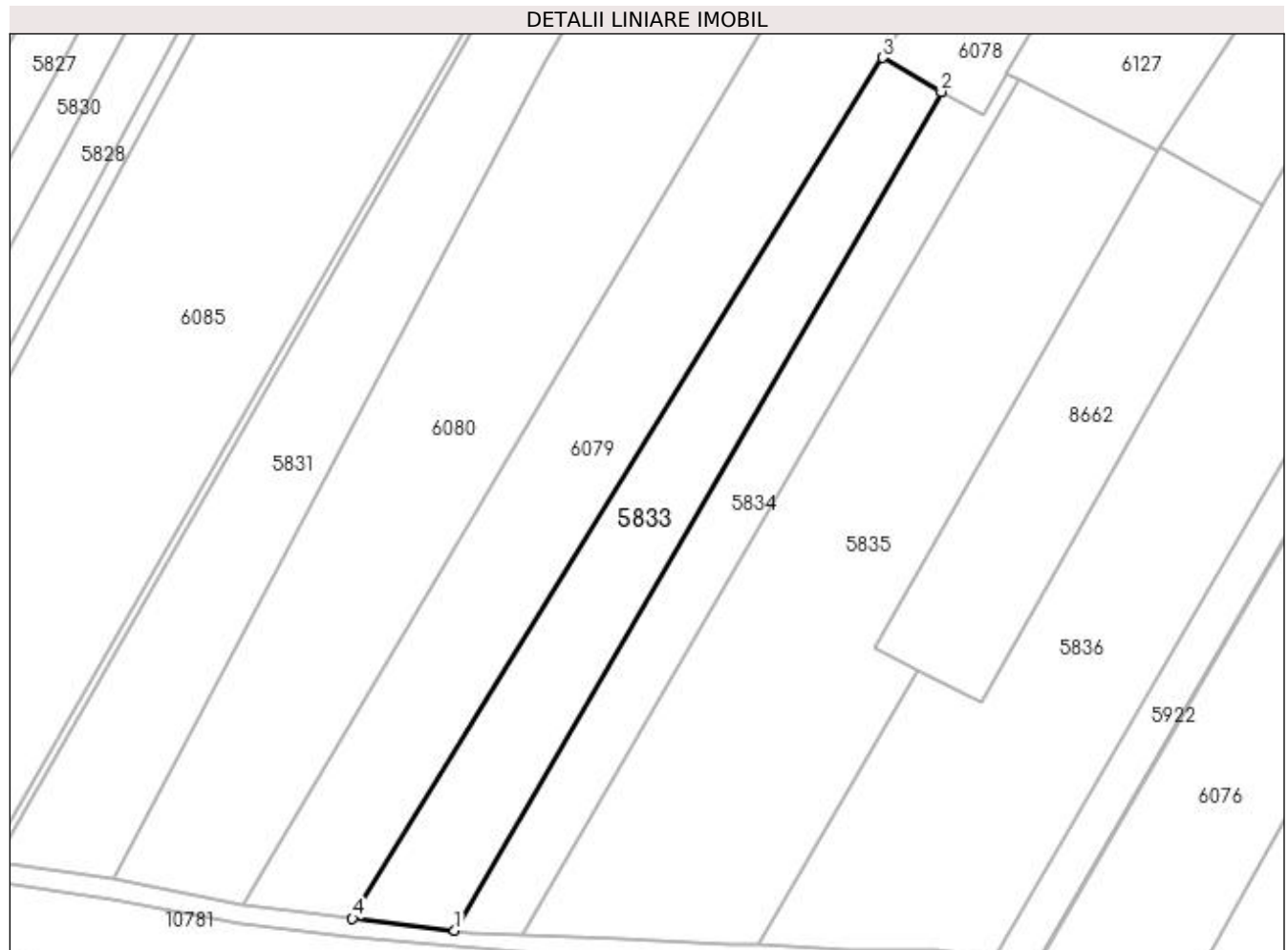
C. Partea III. SARCINI .

Inscrieri privind dezmembramintele dreptului de proprietate, drepturi reale de garanție și sarcini	Referințe
NU SUNT	

Anexa Nr. 1 La Partea I**Teren**

Nr cadastral	Suprafața (mp)*	Observații / Referințe
	2.380	Conform PUG aprobat prin HCL 28/2015, suprafata intravilan = 2070mp, suprafata extravilan = 310mp.

* Suprafața este determinată în planul de proiecție Stereo 70.

**Date referitoare la teren**

Crt	Categorie folosință	Intra vilan	Suprafața (mp)	Tarla	Parcelă	Nr. topo	Observații / Referințe
1	arabil	DA	2.070	32	351	-	
2	arabil	NU	310	32	351	-	

Lungime Segmente

1) Valorile lungimilor segmentelor sunt obținute din proiecție în plan.

Punct început	X / Y	Punct sfârșit	X / Y	Lungime segment (** (m)
1	428.581,861 300.208,219	2	428.665,84 300.352,875	167.266
2	428.665,84 300.352,875	3	428.655,749 300.358,737	11.67
3	428.655,749 300.358,737	4	428.564,217 300.210,278	174.408
4	428.564,217 300.210,278	1	428.581,861 300.208,219	17.764

**** Lungimile segmentelor sunt determinate în planul de proiecție Stereo 70 și sunt rotunjite la 1 milimetru.**

***** Distanța dintre puncte este formată din segmente cumulate ce sunt mai mici decât valoarea 1 milimetru.**

**DATE DESPRE IMOBILUL NR. 5834**

Oficiul de Cadastru și Publicitate Imobiliară DOLJ
Biroul de Cadastru și Publicitate Imobiliară Craiova

A. Partea I. Descrierea imobilului

TEREN Extravilan

Adresa: Jud. Dolj, T32 P359

Nr. Crt	Nr cadastral Nr. topografic	Suprafața* (mp)	Observații / Referințe
A1		1.760	Sector cadastral:36 Teren neimprejmuit;

B. Partea II. Proprietari și acte

Inscrieri privitoare la dreptul de proprietate și alte drepturi reale		Referințe
/		
Act Administrativ nr. TDP 194-9566, din 08/11/1993 emis de CJSDPAT DOLJ;		
B1	Intabulare, drept de PROPRIETATE, dobândit prin Reconstituire, cota actuala 1/1, cota initiala 1/1 1) NICOLCEA GICĂ, LIPSA CNP	A1

C. Partea III. SARCINI .

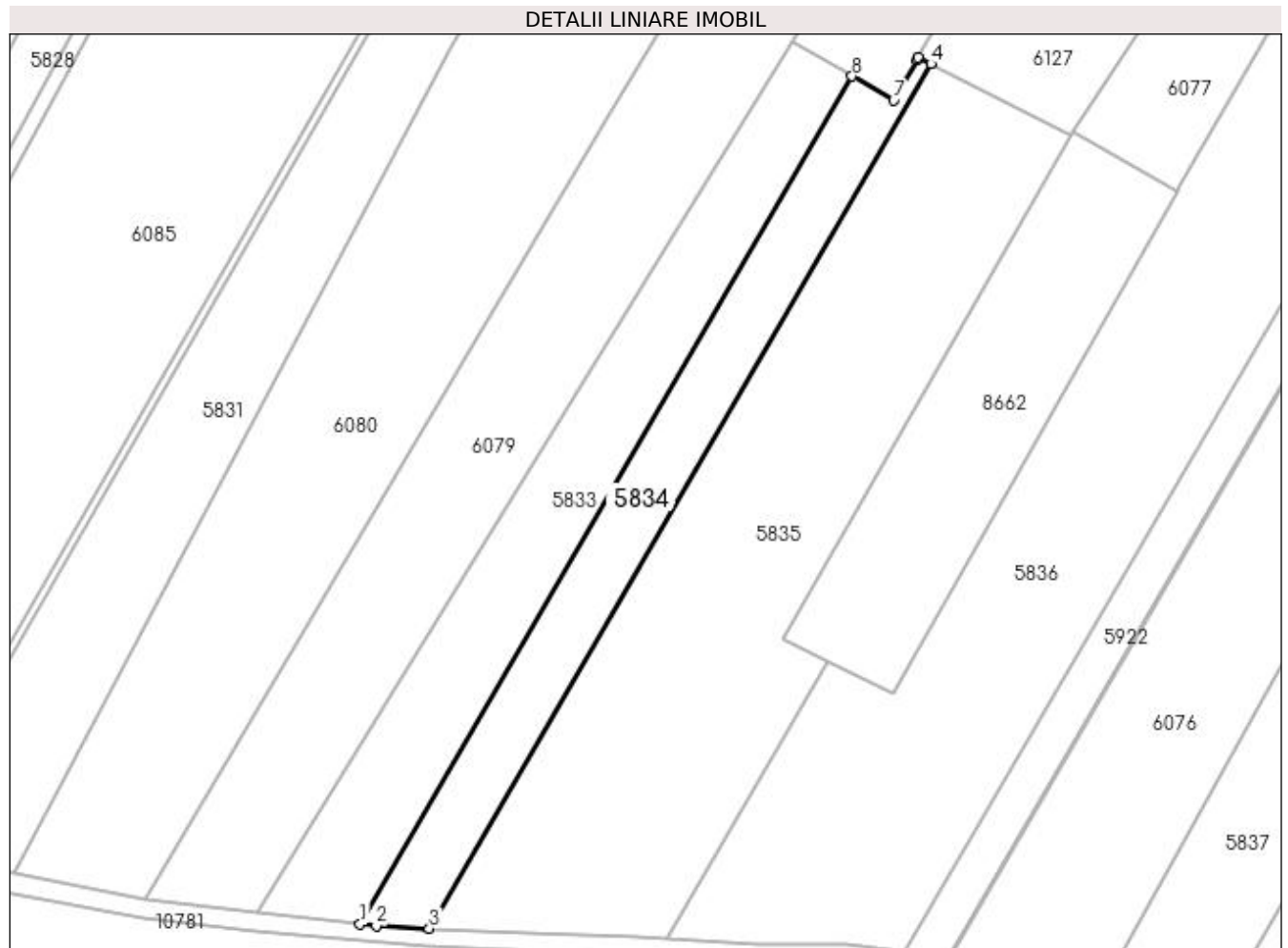
Inscrieri privind dezmembramintele dreptului de proprietate, drepturi reale de garanție și sarcini	Referințe
NU SUNT	

Anexa Nr. 1 La Partea I

Teren

Nr cadastral	Suprafața (mp)*	Observații / Referințe
	1.760	

* Suprafața este determinată în planul de proiecție Stereo 70.



Date referitoare la teren

Crt	Categorie folosință	Intra vilan	Suprafața (mp)	Tarla	Parcelă	Nr. topo	Observații / Referințe
1	arabil	NU	1.760	32	359	-	

Lungime Segmente

1) Valorile lungimilor segmentelor sunt obținute din proiecție în plan.

Punct început	X / Y	Punct sfârșit	X / Y	Lungime segment (** (m)
1	428.581,861 300.208,219	2	428.584,601 300.207,899	2.759
2	428.584,601 300.207,899	3	428.593,656 300.207,493	9.064
3	428.593,656 300.207,493	4	428.679,269 300.354,964	170.521
4	428.679,269 300.354,964	5	428.677,132 300.356,05	2.397
5	428.677,132 300.356,05	6	428.676,934 300.355,667	0.431

Punct început	X / Y	Punct sfârșit	X / Y	Lungime segment (** (m)
6	428.676,934 300.355,667	7	428.672,954 300.348,742	7.987
7	428.672,954 300.348,742	8	428.665,84 300.352,875	8.227
8	428.665,84 300.352,875	1	428.581,861 300.208,219	167.266

** Lungimile segmentelor sunt determinate în planul de proiecție Stereo 70 și sunt rotunjite la 1 milimetru.

*** Distanța dintre puncte este formată din segmente cumulate ce sunt mai mici decât valoarea 1 milimetru.

**DATE DESPRE IMOBILUL NR. 5835**

Oficiul de Cadastru și Publicitate Imobiliară DOLJ
 Biroul de Cadastru și Publicitate Imobiliară Craiova

A. Partea I. Descrierea imobilului

TEREN Extravilan

Adresa: Jud. Dolj, T32 P353

Nr. Crt	Nr cadastral Nr. topografic	Suprafața* (mp)	Observații / Referințe
A1		4.960	Sector cadastral:36 Teren neimprejmuit;

B. Partea II. Proprietari și acte

Inscrieri privitoare la dreptul de proprietate și alte drepturi reale	Referințe
/	
Act Administrativ nr. TDP 75-59434, din 02/08/1993 emis de CJSDPAT DOLJ;	
B1	A1
Intabulare, drept de PROPRIETATE, dobândit prin Reconstituire, cota actuala 1/1, cota initiala 1/1 1) DINCĂ GRIGORIE, LIPSA CNP	

C. Partea III. SARCINI .

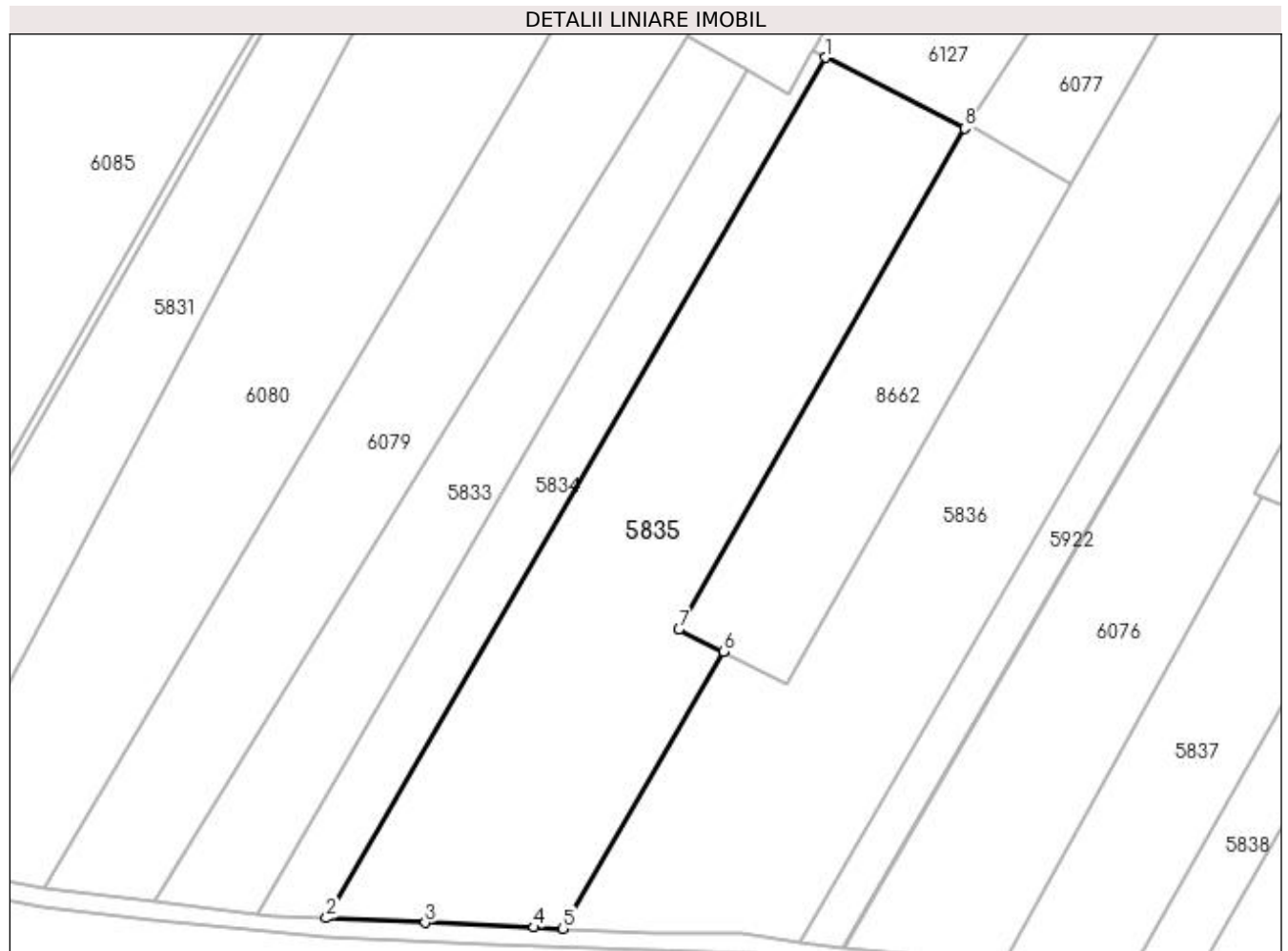
Inscrieri privind dezmembramintele dreptului de proprietate, drepturi reale de garanție și sarcini	Referințe
NU SUNT	

Anexa Nr. 1 La Partea I

Teren

Nr cadastral	Suprafața (mp)*	Observații / Referințe
	4.960	

* Suprafața este determinată în planul de proiecție Stereo 70.



Date referitoare la teren

Crt	Categorie folosință	Intravilan	Suprafața (mp)	Tarla	Parcelă	Nr. topo	Observații / Referințe
1	arabil	NU	4.960	32	353	-	

Lungime Segmente

1) Valorile lungimilor segmentelor sunt obținute din proiecție în plan.

Punct început	X / Y	Punct sfârșit	X / Y	Lungime segment (** (m)
1	428.679,269 300.354,964	2	428.593,656 300.207,493	170.521
2	428.593,656 300.207,493	3	428.610,632 300.206,73	16.993
3	428.610,632 300.206,73	4	428.629,27 300.205,93	18.655
4	428.629,27 300.205,93	5	428.634,227 300.205,696	4.963
5	428.634,227 300.205,696	6	428.661,784 300.253,164	54.887

Punct început	X / Y	Punct sfârșit	X / Y	Lungime segment (** (m)
6	428.661,784 300.253,164	7	428.654,183 300.256,943	8.489
7	428.654,183 300.256,943	8	428.703,169 300.342,816	98.863
8	428.703,169 300.342,816	1	428.679,269 300.354,964	26.81

** Lungimile segmentelor sunt determinate în planul de proiecție Stereo 70 și sunt rotunjite la 1 milimetru.

*** Distanța dintre puncte este formată din segmente cumulate ce sunt mai mici decât valoarea 1 milimetru.

**DATE DESPRE IMOBILUL NR. 5836**

Oficiul de Cadastru și Publicitate Imobiliară DOLJ
Biroul de Cadastru și Publicitate Imobiliară Craiova

A. Partea I. Descrierea imobilului

TEREN Necunoscut

Adresa: Loc. Tartal, Jud. Dolj, T32 P354

Nr. Crt	Nr cadastral Nr. topografic	Suprafața* (mp)	Observații / Referințe
A1		5.280	Sector cadastral:36 Teren neimprejmuit; Conform PUG aprobat prin HCL 28/2015, suprafata intravilan = 1003mp, suprafata extravilan = 4277mp.

B. Partea II. Proprietari și acte

Inscrieri privitoare la dreptul de proprietate și alte drepturi reale	Referințe
/	
Act Administrativ nr. TDP 75-59434, din 02/08/1993 emis de CJSDPAT DOLJ;	
B1	A1
Intabulare, drept de PROPRIETATE, dobandit prin Reconstituire, cota actuala 1/1, cota initiala 1/1 1) DINCĂ GRIGORIE, LIPSA CNP	

C. Partea III. SARCINI .

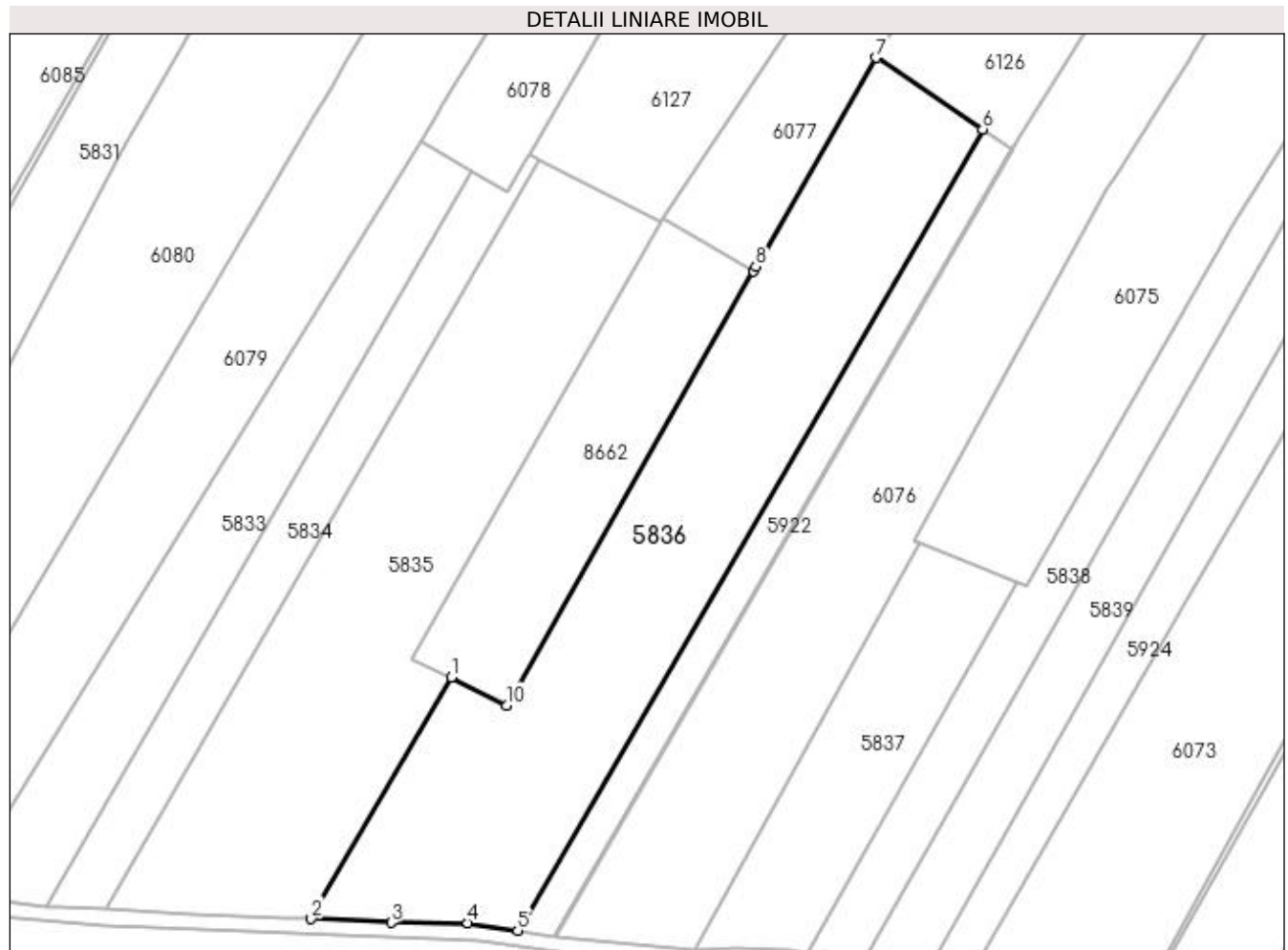
Inscrieri privind dezmembramintele dreptului de proprietate, drepturi reale de garanție și sarcini	Referințe
NU SUNT	

Anexa Nr. 1 La Partea I

Teren

Nr cadastral	Suprafața (mp)*	Observații / Referințe
	5.280	Conform PUG aprobat prin HCL 28/2015, suprafata intravilan = 1003mp, suprafata extravilan = 4277mp.

* Suprafața este determinată în planul de proiecție Stereo 70.



Date referitoare la teren

Crt	Categorie folosință	Intra vilan	Suprafața (mp)	Tarla	Parcelă	Nr. topo	Observații / Referințe
1	arabil	DA	1.003	32	354	-	
2	arabil	NU	4.277	32	354	-	

Lungime Segmente

1) Valorile lungimilor segmentelor sunt obținute din proiecție în plan.

Punct început	X / Y	Punct sfârșit	X / Y	Lungime segment (** (m)
1	428.661,784 300.253,164	2	428.634,227 300.205,696	54.887
2	428.634,227 300.205,696	3	428.649,983 300.204,951	15.774
3	428.649,983 300.204,951	4	428.665,032 300.204,9	15.049
4	428.665,032 300.204,9	5	428.674,897 300.203,394	9.979

Punct început	X / Y	Punct sfârșit	X / Y	Lungime segment (** (m)
5	428.674,897 300.203,394	6	428.766,437 300.361,074	182.325
6	428.766,437 300.361,074	7	428.745,485 300.375,152	25.242
7	428.745,485 300.375,152	8	428.721,768 300.334,054	47.45
8	428.721,768 300.334,054	9	428.721,303 300.333,184	0.986
9	428.721,303 300.333,184	10	428.672,752 300.247,712	98.299
10	428.672,752 300.247,712	1	428.661,784 300.253,164	12.248

** Lungimile segmentelor sunt determinate în planul de proiecție Stereo 70 și sunt rotunjite la 1 milimetru.

*** Distanța dintre puncte este formată din segmente cumulate ce sunt mai mici decât valoarea 1 milimetru.

**DATE DESPRE IMOBILUL NR. 5837**

Oficiul de Cadastru și Publicitate Imobiliară DOLJ
Biroul de Cadastru și Publicitate Imobiliară Craiova

A. Partea I. Descrierea imobilului

TEREN Extravilan

Adresa: Jud. Dolj, T32 P361

Nr. Crt	Nr cadastral Nr. topografic	Suprafața* (mp)	Observații / Referințe
A1		1.760	Sector cadastral:36 Teren neimprejmuit;

B. Partea II. Proprietari și acte

Inscrieri privitoare la dreptul de proprietate și alte drepturi reale	Referințe
/	
Act Administrativ nr. TDP 193-9566, din 08/11/1993 emis de CJSDPAT DOLJ;	
B1	A1
Intabulare, drept de PROPRIETATE, dobândit prin Reconstituire, cota actuala 1/1, cota initiala 1/1 1) CONSTANTIN MARIN, LIPSA CNP	

C. Partea III. SARCINI .

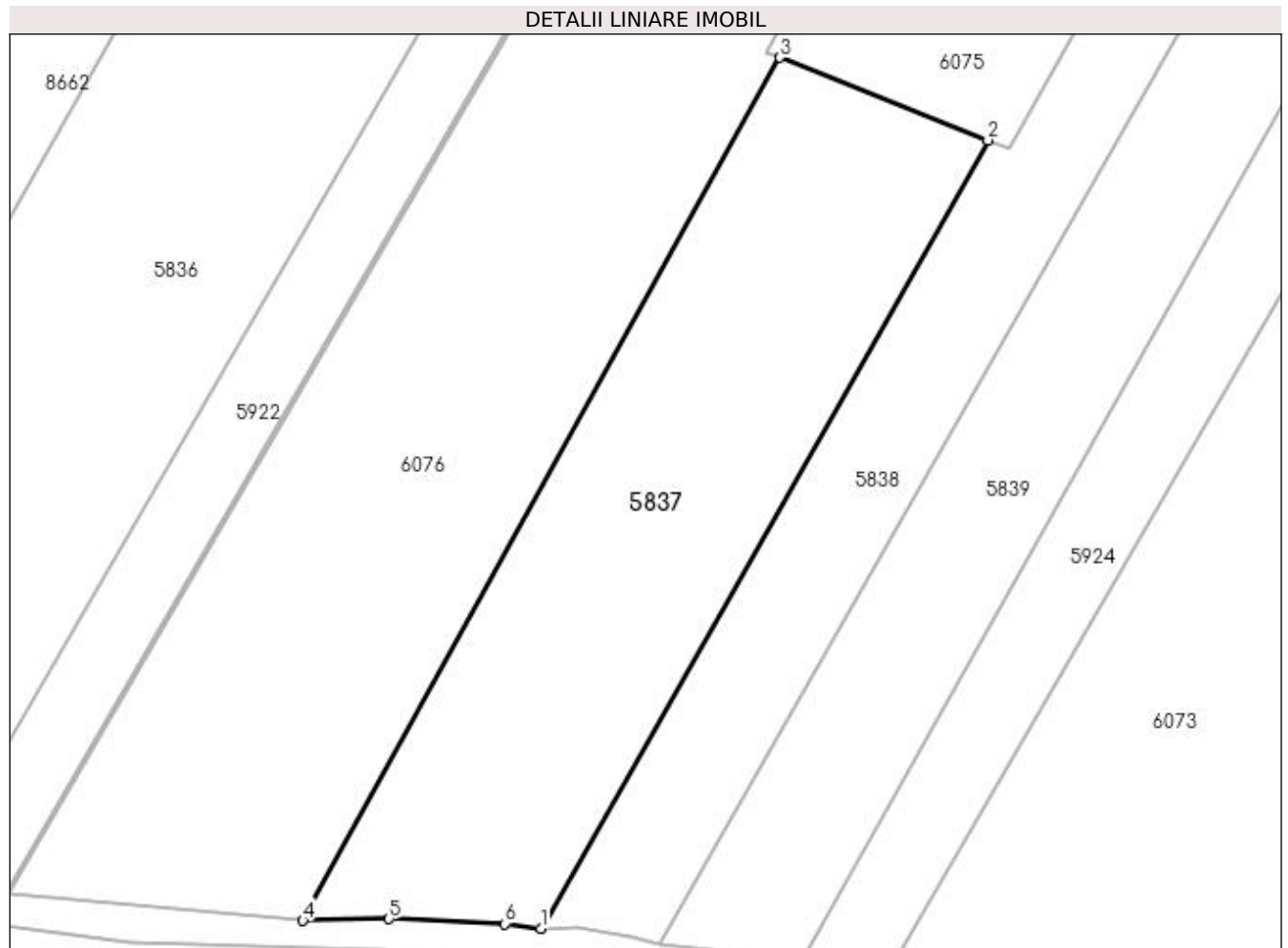
Inscrieri privind dezmembramintele dreptului de proprietate, drepturi reale de garanție și sarcini	Referințe
NU SUNT	

Anexa Nr. 1 La Partea I

Teren

Nr cadastral	Suprafața (mp)*	Observații / Referințe
	1.760	

* Suprafața este determinată în planul de proiecție Stereo 70.



Date referitoare la teren

Crt	Categorie folosință	Intra vilan	Suprafața (mp)	Tarla	Parcelă	Nr. topo	Observații / Referințe
1	arabil	NU	1.760	32	361	-	

Lungime Segmente

1) Valorile lungimilor segmentelor sunt obținute din proiecție în plan.

Punct început	X / Y	Punct sfârșit	X / Y	Lungime segment (** (m)
1	428.731,854 300.198,938	2	428.773,384 300.272,056	84.089
2	428.773,384 300.272,056	3	428.754,057 300.279,733	20.796
3	428.754,057 300.279,733	4	428.709,766 300.199,661	91.505
4	428.709,766 300.199,661	5	428.717,766 300.199,824	8.002
5	428.717,766 300.199,824	6	428.728,522 300.199,372	10.765

Punct început	X / Y	Punct sfârșit	X / Y	Lungime segment (** (m)
6	428.728,522 300.199,372	1	428.731,854 300.198,938	3.36

** Lungimile segmentelor sunt determinate în planul de proiecție Stereo 70 și sunt rotunjite la 1 milimetru.

*** Distanța dintre puncte este formată din segmente cumulate ce sunt mai mici decât valoarea 1 milimetru.

**DATE DESPRE IMOBILUL NR. 5838**

Oficiul de Cadastru și Publicitate Imobiliară DOLJ
Biroul de Cadastru și Publicitate Imobiliară Craiova

A. Partea I. Descrierea imobilului

TEREN Necunoscut

Adresa: Loc. Tartal, Jud. Dolj, T32 P363

Nr. Crt	Nr cadastral Nr. topografic	Suprafața* (mp)	Observații / Referințe
A1		1.760	Sector cadastral:36 Teren neimprejmuit; Conform PUG aprobat prin HCL 28/2015, suprafata intravilan = 232mp, suprafata extravilan = 1528mp.

B. Partea II. Proprietari și acte

Inscrieri privitoare la dreptul de proprietate și alte drepturi reale	Referințe
/	
Act Administrativ nr. TDP 78-59434, din 02/08/1993 emis de CJSDPAT DOLJ;	
B1	A1
Intabulare, drept de PROPRIETATE, dobandit prin Reconstituire, cota actuala 1/1, cota initiala 1/1 1) IVAN PARSCHIV, LIPSA CNP	

C. Partea III. SARCINI .

Inscrieri privind dezmembramintele dreptului de proprietate, drepturi reale de garanție și sarcini	Referințe
NU SUNT	

Anexa Nr. 1 La Partea I**Teren**

Nr cadastral	Suprafața (mp)*	Observații / Referințe
	1.760	Conform PUG aprobat prin HCL 28/2015, suprafața intravilan = 232mp, suprafața extravilan = 1528mp.

* Suprafața este determinată în planul de proiecție Stereo 70.

**Date referitoare la teren**

Crt	Categorie folosință	Intra vilan	Suprafața (mp)	Tarla	Parcelă	Nr. topo	Observații / Referințe
1	arabil	DA	232	32	363	-	
2	arabil	NU	1.528	32	363	-	

Lungime Segmente

1) Valorile lungimilor segmentelor sunt obținute din proiecție în plan.

Punct început	X / Y	Punct sfârșit	X / Y	Lungime segment (** (m)
1	428.742,918 300.197,496	2	428.837,05 300.362,772	190.202
2	428.837,05 300.362,772	3	428.830,832 300.366,5	7.25
3	428.830,832 300.366,5	4	428.824,041 300.355,592	12.849
4	428.824,041 300.355,592	5	428.816,104 300.342,84	15.02

Punct început	X / Y	Punct sfârşit	X / Y	Lungime segment (** (m)
5	428.816,104 300.342,84	6	428.814,573 300.340,382	2.896
6	428.814,573 300.340,382	7	428.775,269 300.271,308	79.473
7	428.775,269 300.271,308	8	428.773,384 300.272,056	2.028
8	428.773,384 300.272,056	9	428.731,854 300.198,938	84.089
9	428.731,854 300.198,938	10	428.735,313 300.199,108	3.463
10	428.735,313 300.199,108	11	428.740,259 300.198,249	5.02
11	428.740,259 300.198,249	1	428.742,918 300.197,496	2.764

** Lungimile segmentelor sunt determinate în planul de proiecţie Stereo 70 şi sunt rotunjite la 1 milimetru.

*** Distanţa dintre puncte este formată din segmente cumulate ce sunt mai mici decât valoarea 1 milimetru.

**DATE DESPRE IMOBILUL NR. 5839**

Oficiul de Cadastru și Publicitate Imobiliară DOLJ
Biroul de Cadastru și Publicitate Imobiliară Craiova

A. Partea I. Descrierea imobilului

TEREN Necunoscut

Adresa: Loc. Tartal, Jud. Dolj, T32 P364

Nr. Crt	Nr cadastral Nr. topografic	Suprafața* (mp)	Observații / Referințe
A1		2.180	Sector cadastral:36 Teren neimprejmuit; Conform PUG aprobat prin HCL 28/2015, suprafata intravilan = 309mp, suprafata extravilan = 1871mp.

B. Partea II. Proprietari și acte

Inscrieri privitoare la dreptul de proprietate și alte drepturi reale	Referințe
/	
Act Administrativ nr. TDP 825 15011, din 25/01/1995 emis de CJSDPAT DOLJ;	
B1	A1
Intabulare, drept de PROPRIETATE, dobandit prin Reconstituire, cota actuala 1/1, cota initiala 1/1	
1) ION IOANA, LIPSA CNP	
2) NICOLAE AURICA, LIPSA CNP	

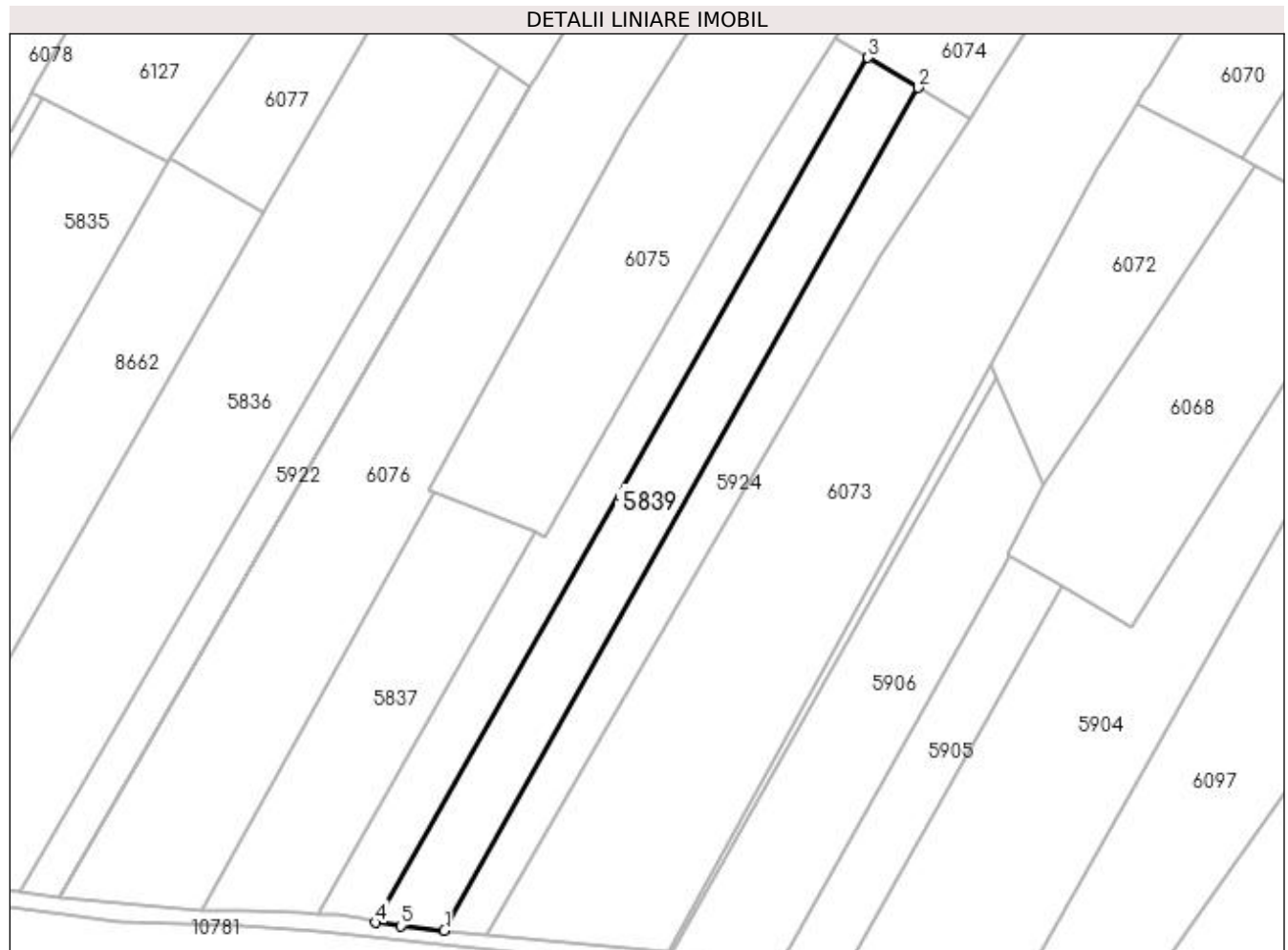
C. Partea III. SARCINI .

Inscrieri privind dezmembramintele dreptului de proprietate, drepturi reale de garanție și sarcini	Referințe
NU SUNT	

Anexa Nr. 1 La Partea I**Teren**

Nr cadastral	Suprafața (mp)*	Observații / Referințe
	2.180	Conform PUG aprobat prin HCL 28/2015, suprafața intravilan = 309mp, suprafața extravilan = 1871mp.

* Suprafața este determinată în planul de proiecție Stereo 70.

**Date referitoare la teren**

Crt	Categorie folosință	Intra vilan	Suprafața (mp)	Tarla	Parcelă	Nr. topo	Observații / Referințe
1	arabil	DA	309	32	364	-	
2	arabil	NU	1.871	32	364	-	

Lungime Segmente

1) Valorile lungimilor segmentelor sunt obținute din proiecție în plan.

Punct început	X / Y	Punct sfârșit	X / Y	Lungime segment (** (m)
1	428.756,01 300.195,992	2	428.846,587 300.357,054	184.784
2	428.846,587 300.357,054	3	428.837,05 300.362,772	11.12
3	428.837,05 300.362,772	4	428.742,918 300.197,496	190.202
4	428.742,918 300.197,496	5	428.747,714 300.196,872	4.836

Punct început	X / Y	Punct sfârșit	X / Y	Lungime segment (** (m)
5	428.747,714 300.196,872	1	428.756,01 300.195,992	8.343

** Lungimile segmentelor sunt determinate în planul de proiecție Stereo 70 și sunt rotunjite la 1 milimetru.

*** Distanța dintre puncte este formată din segmente cumulate ce sunt mai mici decât valoarea 1 milimetru.

**DATE DESPRE IMOBILUL NR. 5904**

Oficiul de Cadastru și Publicitate Imobiliară DOLJ
Biroul de Cadastru și Publicitate Imobiliară Craiova

A. Partea I. Descrierea imobilului

TEREN Necunoscut

Adresa: Loc. Tartal, Jud. Dolj, T32 P366

Nr. Crt	Nr cadastral Nr. topografic	Suprafața* (mp)	Observații / Referințe
A1		4.030	Sector cadastral:36 Teren neimprejmuit; Conform PUG aprobat prin HCL 28/2015, suprafata intravilan = 810mp, suprafata extravilan = 3220p.

B. Partea II. Proprietari și acte

Inscrieri privitoare la dreptul de proprietate și alte drepturi reale		Referințe
/		
Act Administrativ nr. TDP 14094, din 27/10/2009 emis de CJSDPAT DOLJ (Defunct conform certificat deces seria DZ, nr. 402719, data 14.05.2012);		
B1	Intabulare, drept de PROPRIETATE, dobandit prin Reconstituire, cota actuala 1/1, cota initiala 1/1 1) PAPA IONEL DEFUNCT:Da	A1

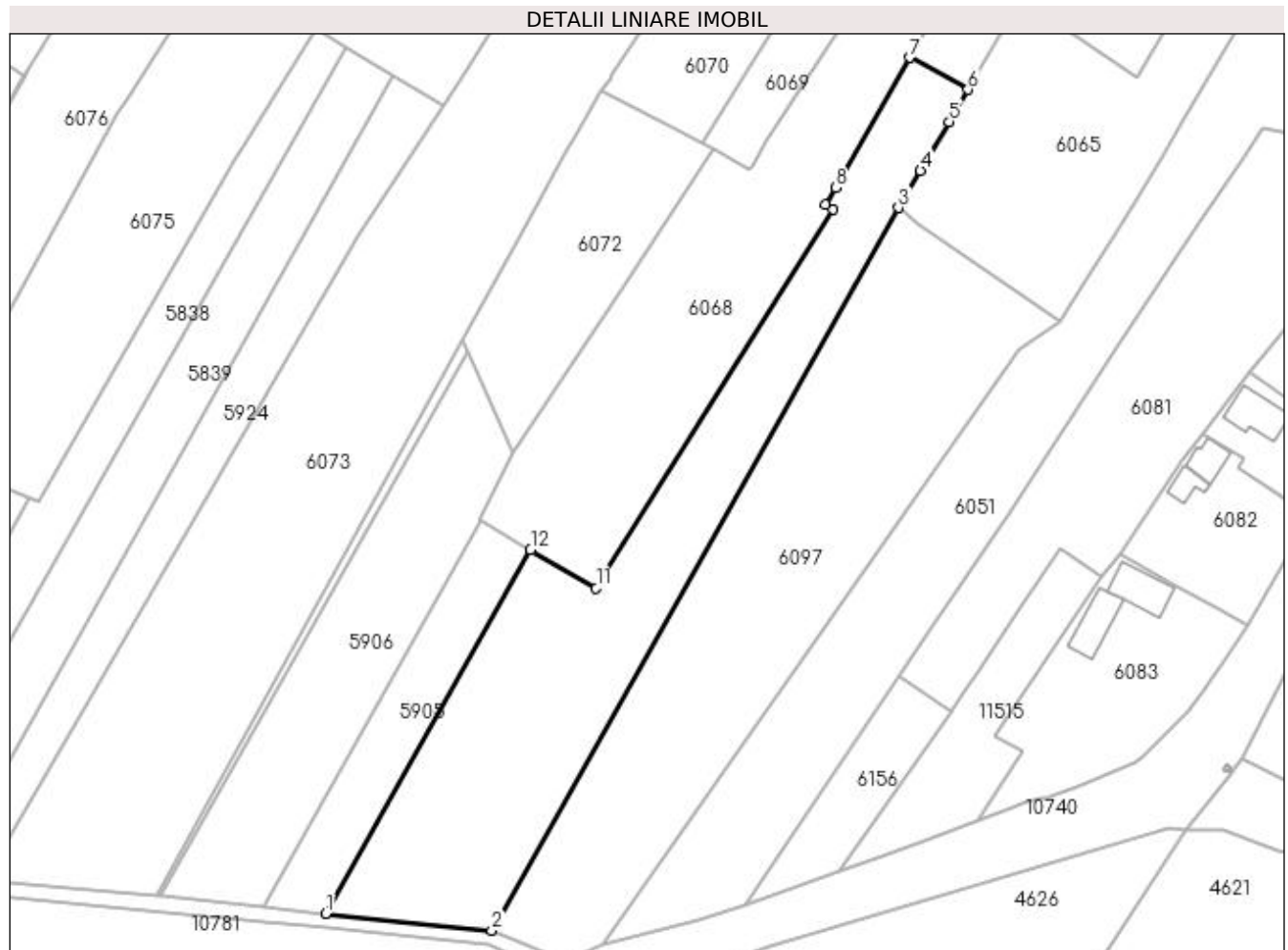
C. Partea III. SARCINI .

Inscrieri privind dezmembramintele dreptului de proprietate, drepturi reale de garanție și sarcini	Referințe
NU SUNT	

Anexa Nr. 1 La Partea I**Teren**

Nr cadastral	Suprafața (mp)*	Observații / Referințe
	4.030	Conform PUG aprobat prin HCL 28/2015, suprafața intravilan = 810mp, suprafața extravilan = 3220p.

* Suprafața este determinată în planul de proiecție Stereo 70.

**Date referitoare la teren**

Crt	Categorie folosință	Intra vilan	Suprafața (mp)	Tarla	Parcelă	Nr. topo	Observații / Referințe
1	arabil	DA	810	32	366	-	
2	arabil	NU	3.220	32	366	-	

Lungime Segmente

1) Valorile lungimilor segmentelor sunt obținute din proiecție în plan.

Punct început	X / Y	Punct sfârșit	X / Y	Lungime segment (** (m)
1	428.832,936 300.188,576	2	428.866,33 300.185,152	33.569
2	428.866,33 300.185,152	3	428.948,275 300.330,52	166.874
3	428.948,275 300.330,52	4	428.952,685 300.338,048	8.725
4	428.952,685 300.338,048	5	428.958,434 300.347,86	11.372

Punct început	X / Y	Punct sfârșit	X / Y	Lungime segment (** (m)
5	428.958,434 300.347,86	6	428.962,23 300.354,338	7.508
6	428.962,23 300.354,338	7	428.950,487 300.360,749	13.379
7	428.950,487 300.360,749	8	428.935,539 300.334,575	30.142
8	428.935,539 300.334,575	9	428.933,461 300.331,246	3.924
9	428.933,461 300.331,246	10	428.935,106 300.330,254	1.921
10	428.935,106 300.330,254	11	428.887,385 300.254,066	89.899
11	428.887,385 300.254,066	12	428.874,162 300.261,71	15.273
12	428.874,162 300.261,71	1	428.832,936 300.188,576	83.953

** Lungimile segmentelor sunt determinate în planul de proiecție Stereo 70 și sunt rotunjite la 1 milimetru.

*** Distanța dintre puncte este formată din segmente cumulate ce sunt mai mici decât valoarea 1 milimetru.

**DATE DESPRE IMOBILUL NR. 5905**

Oficiul de Cadastru și Publicitate Imobiliară DOLJ
Biroul de Cadastru și Publicitate Imobiliară Craiova

A. Partea I. Descrierea imobilului

TEREN Extravilan

Adresa: Jud. Dolj, T32 P202/1

Nr. Crt	Nr cadastral Nr. topografic	Suprafața* (mp)	Observații / Referințe
A1		1.001	Sector cadastral:36 Teren neimprejmuit;

B. Partea II. Proprietari și acte

Inscrieri privitoare la dreptul de proprietate și alte drepturi reale	Referințe
/	
Act Administrativ nr. TDP 71-59434, din 30/07/1993 emis de CJSDPAT DOLJ;	
B1	A1
Intabulare, drept de PROPRIETATE, dobândit prin Reconstituire, cota actuala 1/1, cota initiala 1/1 1) MITRACHE PAULINA, LIPSA CNP	

C. Partea III. SARCINI .

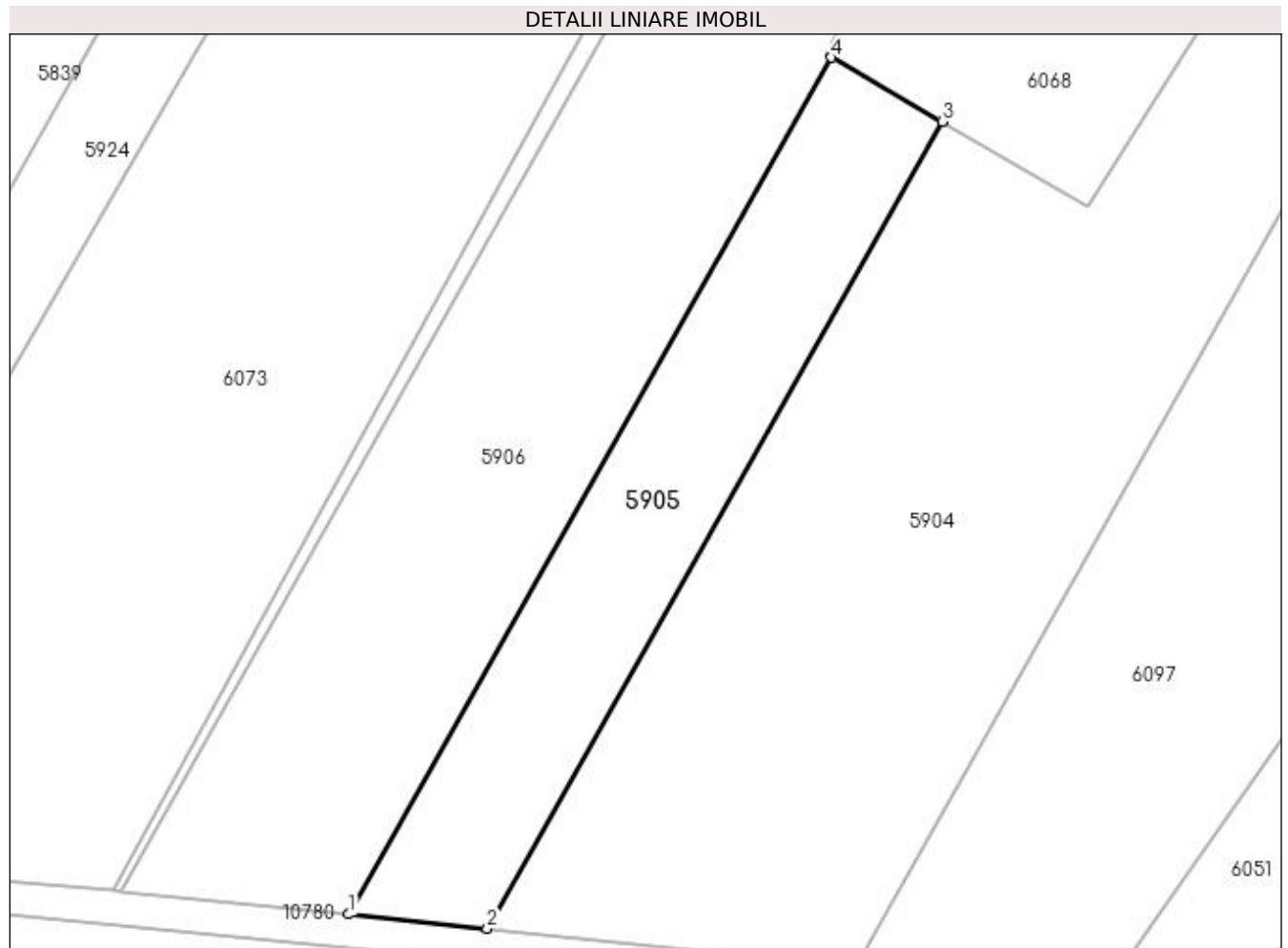
Inscrieri privind dezmembramintele dreptului de proprietate, drepturi reale de garanție și sarcini	Referințe
NU SUNT	

Anexa Nr. 1 La Partea I

Teren

Nr cadastral	Suprafața (mp)*	Observații / Referințe
	1.001	

* Suprafața este determinată în planul de proiecție Stereo 70.



Date referitoare la teren

Crt	Categorie folosință	Intravilan	Suprafața (mp)	Tarla	Parcelă	Nr. topo	Observații / Referințe
1	arabil	NU	1.001	32	202/1	-	

Lungime Segmente

1) Valorile lungimilor segmentelor sunt obținute din proiecție în plan.

Punct început	X / Y	Punct sfârșit	X / Y	Lungime segment (** (m)
1	428.820,383 300.189,863	2	428.832,936 300.188,576	12.619
2	428.832,936 300.188,576	3	428.874,162 300.261,71	83.953
3	428.874,162 300.261,71	4	428.864,147 300.267,499	11.568
4	428.864,147 300.267,499	1	428.820,383 300.189,863	89.121

**** Lungimile segmentelor sunt determinate în planul de proiecție Stereo 70 și sunt rotunjite la 1 milimetru.**

***** Distanța dintre puncte este formată din segmente cumulate ce sunt mai mici decât valoarea 1 milimetru.**

**DATE DESPRE IMOBILUL NR. 5906**

Oficiul de Cadastru și Publicitate Imobiliară DOLJ
Biroul de Cadastru și Publicitate Imobiliară Craiova

A. Partea I. Descrierea imobilului

TEREN Extravilan

Adresa: Jud. Dolj, T32 P297/2

Nr. Crt	Nr cadastral Nr. topografic	Suprafața* (mp)	Observații / Referințe
A1		2.166	Sector cadastral:36 Teren neimprejmuit;

B. Partea II. Proprietari și acte

Inscrieri privitoare la dreptul de proprietate și alte drepturi reale	Referințe
/	
Act Administrativ nr. TDP 1161-1364, din 20/02/1998 emis de CJSDPAT DOLJ;	
B1	A1
Intabulare, drept de PROPRIETATE, dobândit prin Reconstituire, cota actuala 1/1, cota initiala 1/1 1) NICOLAIE RADU, LIPSA CNP	

C. Partea III. SARCINI .

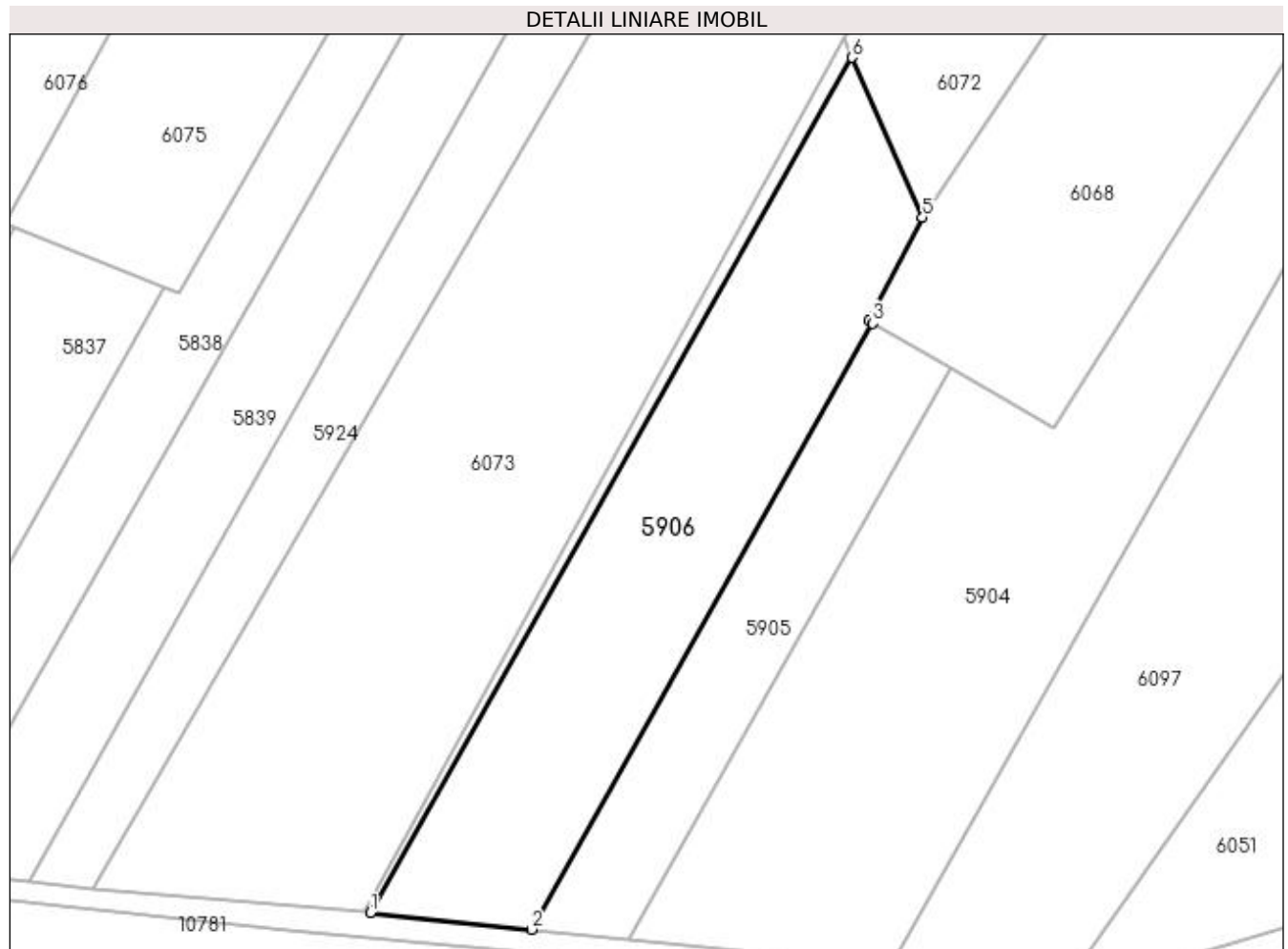
Inscrieri privind dezmembramintele dreptului de proprietate, drepturi reale de garanție și sarcini	Referințe
NU SUNT	

Anexa Nr. 1 La Partea I

Teren

Nr cadastral	Suprafața (mp)*	Observații / Referințe
	2.166	

* Suprafața este determinată în planul de proiecție Stereo 70.



Date referitoare la teren

Crt	Categorie folosință	Intra vilan	Suprafața (mp)	Tarla	Parcelă	Nr. topo	Observații / Referințe
1	arabil	NU	2.166	32	297/2	-	

Lungime Segmente

1) Valorile lungimilor segmentelor sunt obținute din proiecție în plan.

Punct început	X / Y	Punct sfârșit	X / Y	Lungime segment (** (m)
1	428.799,736 300.191,98	2	428.820,383 300.189,863	20.755
2	428.820,383 300.189,863	3	428.864,147 300.267,499	89.121
3	428.864,147 300.267,499	4	428.863,617 300.267,805	0.612
4	428.863,617 300.267,805	5	428.870,505 300.281,075	14.951
5	428.870,505 300.281,075	6	428.861,504 300.301,555	22.371

Punct început	X / Y	Punct sfârșit	X / Y	Lungime segment (** (m)
6	428.861,504 300.301,555	1	428.799,736 300.191,98	125.785

** Lungimile segmentelor sunt determinate în planul de proiecție Stereo 70 și sunt rotunjite la 1 milimetru.

*** Distanța dintre puncte este formată din segmente cumulate ce sunt mai mici decât valoarea 1 milimetru.

**DATE DESPRE IMOBILUL NR. 5907**

Oficiul de Cadastru și Publicitate Imobiliară DOLJ
Biroul de Cadastru și Publicitate Imobiliară Craiova

A. Partea I. Descrierea imobilului

TEREN Intravilan

Adresa: Loc. Tartal, Jud. Dolj, T32 P297/3/1

Nr. Crt	Nr cadastral Nr. topografic	Suprafața* (mp)	Observații / Referințe
A1		182	Sector cadastral:36 Teren neimprejmuit;

B. Partea II. Proprietari și acte

Inscrieri privitoare la dreptul de proprietate și alte drepturi reale	Referințe
/	
Act Normativ nr. Legea 7, din 13/03/1996 emis de PARLAMENTUL ROMÂNIEI (art. 13 alin. 15);	
B1	Inscrierea provizorie, drept de PROPRIETATE, dobandit prin Lege, cota actuala 1/1, cota initiala 1/1
	1) NEIDENTIFICAT NEIDENTIFICAT, CIF:0000000000000

C. Partea III. SARCINI .

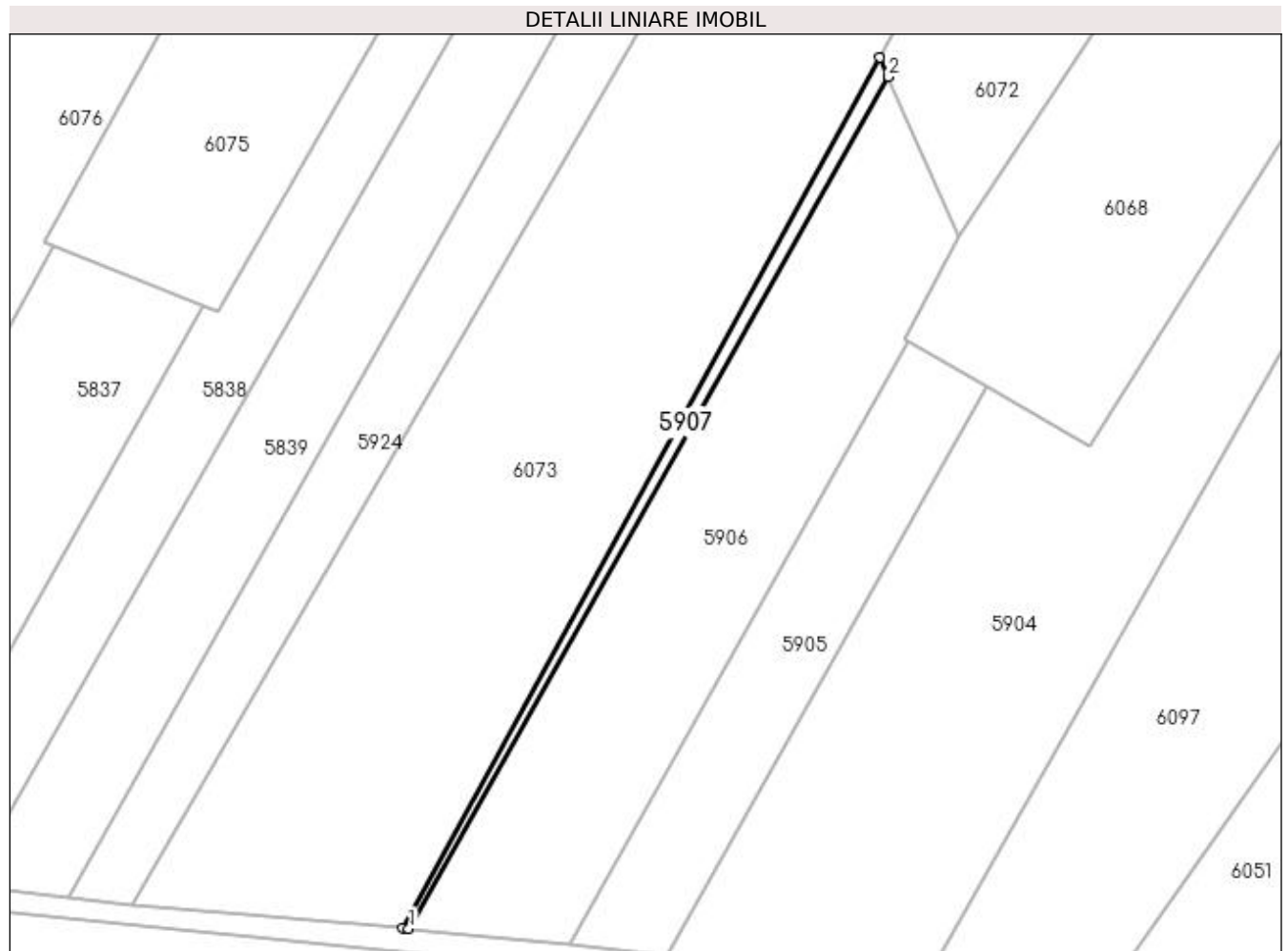
Inscrieri privind dezmembramintele dreptului de proprietate, drepturi reale de garanție și sarcini	Referințe
NU SUNT	

Anexa Nr. 1 La Partea I

Teren

Nr cadastral	Suprafața (mp)*	Observații / Referințe
	182	

* Suprafața este determinată în planul de proiecție Stereo 70.



Date referitoare la teren

Crt	Categorie folosință	Intra vilan	Suprafața (mp)	Tarla	Parcelă	Nr. topo	Observații / Referințe
1	curți constructii	DA	182	32	297/3/1	-	

Lungime Segmente

1) Valorile lungimilor segmentelor sunt obținute din proiecție în plan.

Punct început	X / Y	Punct sfârșit	X / Y	Lungime segment (** (m)
1	428.799,736 300.191,98	2	428.861,504 300.301,555	125.785
2	428.861,504 300.301,555	3	428.860,424 300.304,014	2.686
3	428.860,424 300.304,014	4	428.798,939 300.192,062	127.725
4	428.798,939 300.192,062	1	428.799,736 300.191,98	0.801

**** Lungimile segmentelor sunt determinate în planul de proiecție Stereo 70 și sunt rotunjite la 1 milimetru.**

***** Distanța dintre puncte este formată din segmente cumulate ce sunt mai mici decât valoarea 1 milimetru.**

**DATE DESPRE IMOBILUL NR. 5922**

Oficiul de Cadastru și Publicitate Imobiliară DOLJ
Biroul de Cadastru și Publicitate Imobiliară Craiova

A. Partea I. Descrierea imobilului

TEREN Extravilan

Adresa: Jud. Dolj, T32 P253/1

Nr. Crt	Nr cadastral Nr. topografic	Suprafața* (mp)	Observații / Referințe
A1		1.248	Sector cadastral:36 Teren neimprejmuit;

B. Partea II. Proprietari și acte

Inscrieri privitoare la dreptul de proprietate și alte drepturi reale	Referințe
/	
Act Administrativ nr. TDP 188-9566, din 08/11/1993 emis de CJSDPAT DOLJ;	
B1	A1
Intabulare, drept de PROPRIETATE, dobandit prin Reconstituire, cota actuala 1/1, cota initiala 1/1 1) GUGU GHIORGIȚA, LIPSA CNP	

C. Partea III. SARCINI .

Inscrieri privind dezmembramintele dreptului de proprietate, drepturi reale de garanție și sarcini	Referințe
NU SUNT	

Anexa Nr. 1 La Partea I

Teren

Nr cadastral	Suprafața (mp)*	Observații / Referințe
	1.248	

* Suprafața este determinată în planul de proiecție Stereo 70.



Date referitoare la teren

Crt	Categorie folosință	Intra vilan	Suprafața (mp)	Tarla	Parcelă	Nr. topo	Observații / Referințe
1	arabil	NU	1.248	32	253/1	-	

Lungime Segmente

1) Valorile lungimilor segmentelor sunt obținute din proiecție în plan.

Punct început	X / Y	Punct sfârșit	X / Y	Lungime segment (** (m)
1	428.766,437 300.361,074	2	428.674,897 300.203,394	182.325
2	428.674,897 300.203,394	3	428.682,231 300.202,275	7.419
3	428.682,231 300.202,275	4	428.772,18 300.357,215	179.157
4	428.772,18 300.357,215	1	428.766,437 300.361,074	6.919

**** Lungimile segmentelor sunt determinate în planul de proiecție Stereo 70 și sunt rotunjite la 1 milimetru.**

***** Distanța dintre puncte este formată din segmente cumulate ce sunt mai mici decât valoarea 1 milimetru.**

**DATE DESPRE IMOBILUL NR. 5923**

Oficiul de Cadastru și Publicitate Imobiliară DOLJ
Biroul de Cadastru și Publicitate Imobiliară Craiova

A. Partea I. Descrierea imobilului

TEREN Intravilan

Adresa: Loc. Tartal, Jud. Dolj, T32 P253/2/1

Nr. Crt	Nr cadastral Nr. topografic	Suprafața* (mp)	Observații / Referințe
A1		43	Sector cadastral:36 Teren neimprejmuit;

B. Partea II. Proprietari și acte

Inscrieri privitoare la dreptul de proprietate și alte drepturi reale		Referințe
/		
Act Normativ nr. Legea 7, din 13/03/1996 emis de PARLAMENTUL ROMÂNIEI (art. 13 alin. 15);		
B1	Inscrierea provizorie, drept de PROPRIETATE, dobandit prin Lege, cota actuala 1/1, cota initiala 1/1 1) NEIDENTIFICAT NEIDENTIFICAT, CIF:0000000000000	A1

C. Partea III. SARCINI .

Inscrieri privind dezmembramintele dreptului de proprietate, drepturi reale de garanție și sarcini	Referințe
NU SUNT	

Anexa Nr. 1 La Partea I

Teren

Nr cadastral	Suprafața (mp)*	Observații / Referințe
	43	

* Suprafața este determinată în planul de proiecție Stereo 70.



Date referitoare la teren

Crt	Categorie folosință	Intra vilan	Suprafața (mp)	Tarla	Parcelă	Nr. topo	Observații / Referințe
1	curți constructii	DA	43	32	253/2/1	-	

Lungime Segmente

1) Valorile lungimilor segmentelor sunt obținute din proiecție în plan.

Punct început	X / Y	Punct sfârșit	X / Y	Lungime segment (** (m)
1	428.772,18 300.357,215	2	428.682,231 300.202,275	179.157
2	428.682,231 300.202,275	3	428.682,485 300.202,236	0.257
3	428.682,485 300.202,236	4	428.772,379 300.357,081	179.047
4	428.772,379 300.357,081	1	428.772,18 300.357,215	0.24

**** Lungimile segmentelor sunt determinate în planul de proiecție Stereo 70 și sunt rotunjite la 1 milimetru.**

***** Distanța dintre puncte este formată din segmente cumulate ce sunt mai mici decât valoarea 1 milimetru.**

**DATE DESPRE IMOBILUL NR. 5924**

Oficiul de Cadastru și Publicitate Imobiliară DOLJ
Biroul de Cadastru și Publicitate Imobiliară Craiova

A. Partea I. Descrierea imobilului

TEREN Extravilan

Adresa: Jud. Dolj, T32 P290/2

Nr. Crt	Nr cadastral Nr. topografic	Suprafața* (mp)	Observații / Referințe
A1		1.628	Sector cadastral:36 Teren neimprejmuit; Conform PUG aprobat prin HCL 28/2015, suprafata intravilan = 273mp, suprafata extravilan = 1355mp.

B. Partea II. Proprietari și acte

Inscrieri privitoare la dreptul de proprietate și alte drepturi reale	Referințe
/	
Act Administrativ nr. TDP 66-59434, din 29/07/1993 emis de CJSDPAT DOLJ;	
B1	A1
Intabulare, drept de PROPRIETATE, dobandit prin Reconstituire, cota actuala 1/1, cota initiala 1/1 1) FLOREA MARIA, LIPSA CNP	

C. Partea III. SARCINI .

Inscrieri privind dezmembramintele dreptului de proprietate, drepturi reale de garanție și sarcini	Referințe
NU SUNT	

Anexa Nr. 1 La Partea I

Teren

Nr cadastral	Suprafața (mp)*	Observații / Referințe
	1.628	Conform PUG aprobat prin HCL 28/2015, suprafața intravilan = 273mp, suprafața extravilan = 1355mp.

* Suprafața este determinată în planul de proiecție Stereo 70.



Date referitoare la teren

Crt	Categorie folosință	Intra vilan	Suprafața (mp)	Tarla	Parcelă	Nr. topo	Observații / Referințe
1	arabil	NU	1.628	32	290/2	-	

Lungime Segmente

1) Valorile lungimilor segmentelor sunt obținute din proiecție în plan.

Punct început	X / Y	Punct sfârșit	X / Y	Lungime segment (** (m)
1	428.806,153 300.267,446	2	428.839,379 300.324,771	66.258
2	428.839,379 300.324,771	3	428.856,458 300.351,137	31.414
3	428.856,458 300.351,137	4	428.846,587 300.357,054	11.509
4	428.846,587 300.357,054	5	428.756,01 300.195,992	184.784
5	428.756,01 300.195,992	6	428.764,232 300.195,121	8.268

Punct început	X / Y	Punct sfârșit	X / Y	Lungime segment (** (m)
6	428.764,232 300.195,121	1	428.806,153 300.267,446	83.596

** Lungimile segmentelor sunt determinate în planul de proiecție Stereo 70 și sunt rotunjite la 1 milimetru.

*** Distanța dintre puncte este formată din segmente cumulate ce sunt mai mici decât valoarea 1 milimetru.

**DATE DESPRE IMOBILUL NR. 5927**

Oficiul de Cadastru și Publicitate Imobiliară DOLJ
Biroul de Cadastru și Publicitate Imobiliară Craiova

A. Partea I. Descrierea imobilului

TEREN Intravilan

Adresa: Loc. Fântânele, Jud. Dolj, T32 P379

Nr. Crt	Nr cadastral Nr. topografic	Suprafața* (mp)	Observații / Referințe
A1		3.458	Sector cadastral:36 Teren neimprejmuit;

B. Partea II. Proprietari și acte

Inscrieri privitoare la dreptul de proprietate și alte drepturi reale	Referințe
/	
Act Administrativ nr. TDP 174-9566, din 04/11/1993 emis de CJSDPAT DOLJ;	
B1	A1
Intabulare, drept de PROPRIETATE, dobândit prin Reconstituire, cota actuala 1/1, cota initiala 1/1 1) GRIGORE O. ION, LIPSA CNP	

C. Partea III. SARCINI .

Inscrieri privind dezmembramintele dreptului de proprietate, drepturi reale de garanție și sarcini	Referințe
NU SUNT	

Anexa Nr. 1 La Partea I

Teren

Nr cadastral	Suprafața (mp)*	Observații / Referințe
	3.458	

* Suprafața este determinată în planul de proiecție Stereo 70.



Date referitoare la teren

Crt	Categorie folosință	Intra vilan	Suprafața (mp)	Tarla	Parcelă	Nr. topo	Observații / Referințe
1	arabil	DA	3.458	32	379	-	

Lungime Segmente

1) Valorile lungimilor segmentelor sunt obținute din proiecție în plan.

Punct început	X / Y	Punct sfârșit	X / Y	Lungime segment (** (m)
1	427.652,698 300.529,941	2	427.645,866 300.530,246	6.839
2	427.645,866 300.530,246	3	427.634,517 300.530,752	11.36
3	427.634,517 300.530,752	4	427.632,945 300.530,763	1.572
4	427.632,945 300.530,763	5	427.632,94 300.530,763	0.005
5	427.632,94 300.530,763	6	427.627,638 300.530,799	5.302

Punct început	X / Y	Punct sfârșit	X / Y	Lungime segment (** (m)
6	427.627,638 300.530,799	7	427.618,839 300.484,165	47.457
7	427.618,839 300.484,165	8	427.612,642 300.451,856	32.898
8	427.612,642 300.451,856	9	427.606,842 300.421,62	30.787
9	427.606,842 300.421,62	10	427.606,236 300.418,661	3.02
10	427.606,236 300.418,661	11	427.601,457 300.395,316	23.829
11	427.601,457 300.395,316	12	427.599,206 300.384,315	11.229
12	427.599,206 300.384,315	13	427.621,898 300.384,7	22.695
13	427.621,898 300.384,7	1	427.652,698 300.529,941	148.471

** Lungimile segmentelor sunt determinate în planul de proiecție Stereo 70 și sunt rotunjite la 1 milimetru.

*** Distanța dintre puncte este formată din segmente cumulate ce sunt mai mici decât valoarea 1 milimetru.

**DATE DESPRE IMOBILUL NR. 5928**

Oficiul de Cadastru și Publicitate Imobiliară DOLJ
Biroul de Cadastru și Publicitate Imobiliară Craiova

A. Partea I. Descrierea imobilului

TEREN Intravilan

Adresa: Loc. Fântânele, Jud. Dolj, T32 P270/1

Nr. Crt	Nr cadastral Nr. topografic	Suprafața* (mp)	Observații / Referințe
A1		1.000	Sector cadastral:36 Teren neimprejmut;

B. Partea II. Proprietari și acte

Inscrieri privitoare la dreptul de proprietate și alte drepturi reale		Referințe
/		
Act Administrativ nr. TDP 229-2192, din 23/11/1993 emis de CJSDPAT DOLJ;		
B1	Intabulare, drept de PROPRIETATE, dobândit prin Reconstituire, cota actuala 1/1, cota initiala 1/1 1) DELCEA EUGENIA, LIPSA CNP 2) POPESCU ION, LIPSA CNP 3) POPESCU SEBASTIAN, LIPSA CNP	A1

C. Partea III. SARCINI .

Inscrieri privind dezmembramintele dreptului de proprietate, drepturi reale de garanție și sarcini	Referințe
NU SUNT	

Anexa Nr. 1 La Partea I

Teren

Nr cadastral	Suprafața (mp)*	Observații / Referințe
	1.000	

* Suprafața este determinată în planul de proiecție Stereo 70.



Date referitoare la teren

Crt	Categorie folosință	Intra vilan	Suprafața (mp)	Tarla	Parcelă	Nr. topo	Observații / Referințe
1	arabil	DA	1.000	32	270/1	-	

Lungime Segmente

1) Valorile lungimilor segmentelor sunt obținute din proiecție în plan.

Punct început	X / Y	Punct sfârșit	X / Y	Lungime segment (** (m)
1	427.652,698 300.529,941	2	427.621,898 300.384,7	148.471
2	427.621,898 300.384,7	3	427.628,818 300.384,817	6.921
3	427.628,818 300.384,817	4	427.659,529 300.529,636	148.04
4	427.659,529 300.529,636	1	427.652,698 300.529,941	6.838

**** Lungimile segmentelor sunt determinate în planul de proiecție Stereo 70 și sunt rotunjite la 1 milimetru.**

***** Distanța dintre puncte este formată din segmente cumulate ce sunt mai mici decât valoarea 1 milimetru.**

**DATE DESPRE IMOBILUL NR. 5929**

Oficiul de Cadastru și Publicitate Imobiliară DOLJ
Biroul de Cadastru și Publicitate Imobiliară Craiova

A. Partea I. Descrierea imobilului

TEREN Intravilan

Adresa: Loc. Fântânele, Jud. Dolj, T32 P270/2/1

Nr. Crt	Nr cadastral Nr. topografic	Suprafața* (mp)	Observații / Referințe
A1		372	Sector cadastral:36 Teren neimprejmuit;

B. Partea II. Proprietari și acte

Inscrieri privitoare la dreptul de proprietate și alte drepturi reale	Referințe
/	
Act Normativ nr. Legea 7, din 13/03/1996 emis de PARLAMENTUL ROMÂNIEI (art. 13 alin. 15);	
B1	Inscrierea provizorie, drept de PROPRIETATE, dobandit prin Lege, cota actuala 1/1, cota initiala 1/1
	1) NEIDENTIFICAT NEIDENTIFICAT, CIF:0000000000000

C. Partea III. SARCINI .

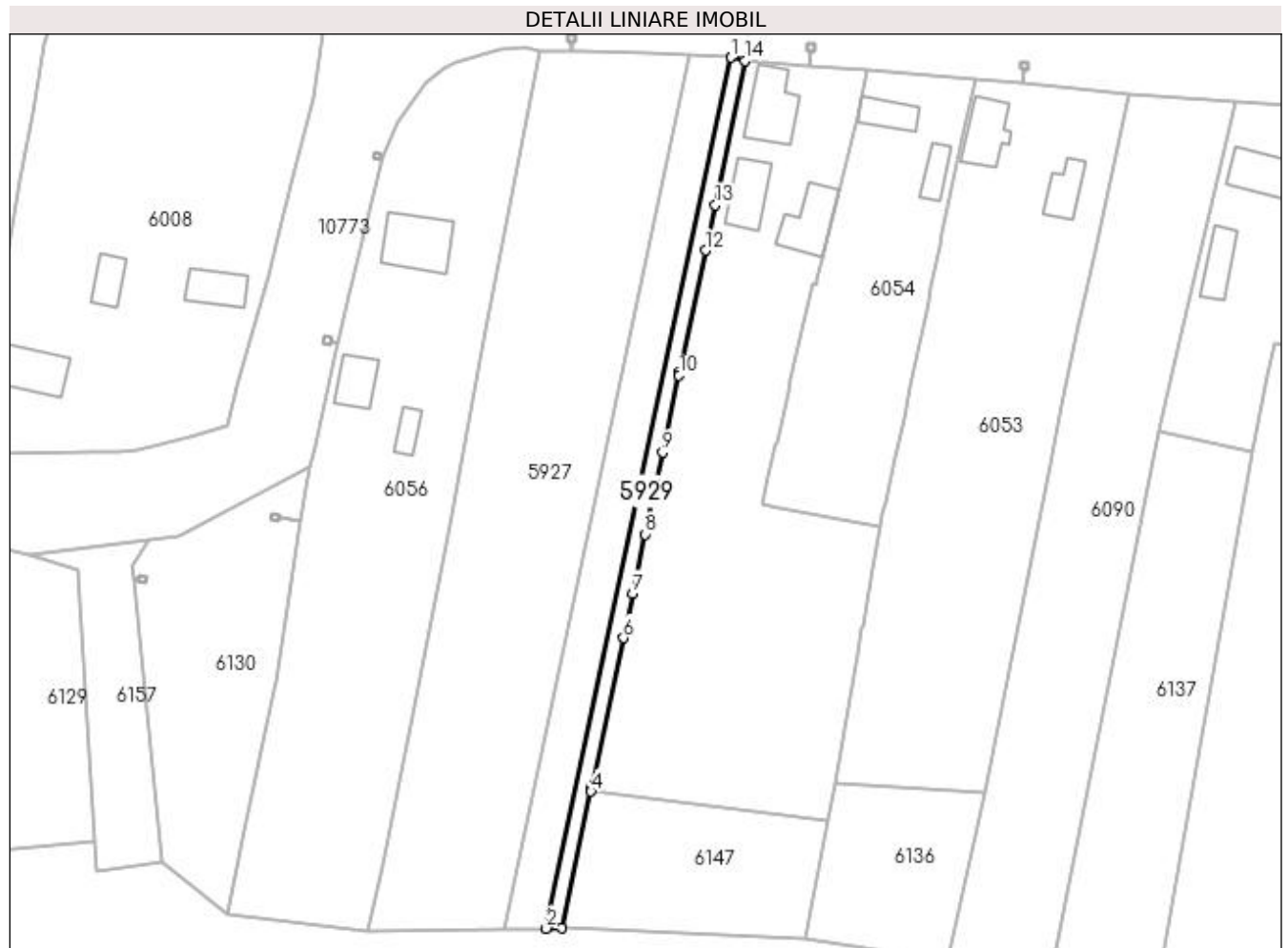
Inscrieri privind dezmembramintele dreptului de proprietate, drepturi reale de garanție și sarcini	Referințe
NU SUNT	

Anexa Nr. 1 La Partea I

Teren

Nr cadastral	Suprafața (mp)*	Observații / Referințe
	372	

* Suprafața este determinată în planul de proiecție Stereo 70.



Date referitoare la teren

Crt	Categorie folosință	Intravilan	Suprafața (mp)	Tarla	Parcelă	Nr. topo	Observații / Referințe
1	curți constructii	DA	372	32	270/2/1	-	

Lungime Segmente

1) Valorile lungimilor segmentelor sunt obținute din proiecție în plan.

Punct început	X / Y	Punct sfârșit	X / Y	Lungime segment (** (m)
1	427.659,529 300.529,636	2	427.628,818 300.384,817	148.04
2	427.628,818 300.384,817	3	427.631,416 300.384,862	2.598
3	427.631,416 300.384,862	4	427.636,239 300.407,608	23.252
4	427.636,239 300.407,608	5	427.636,428 300.408,497	0.909
5	427.636,428 300.408,497	6	427.641,652 300.433,13	25.181

Punct început	X / Y	Punct sfârșit	X / Y	Lungime segment (** (m)
6	427.641,652 300.433,13	7	427.643,227 300.440,554	7.589
7	427.643,227 300.440,554	8	427.645,303 300.450,347	10.011
8	427.645,303 300.450,347	9	427.648,194 300.463,98	13.936
9	427.648,194 300.463,98	10	427.650,907 300.476,774	13.078
10	427.650,907 300.476,774	11	427.651,029 300.477,348	0.587
11	427.651,029 300.477,348	12	427.655,312 300.497,545	20.646
12	427.655,312 300.497,545	13	427.656,925 300.505,15	7.774
13	427.656,925 300.505,15	14	427.661,819 300.529,12	24.465
14	427.661,819 300.529,12	1	427.659,529 300.529,636	2.347

** Lungimile segmentelor sunt determinate în planul de proiecție Stereo 70 și sunt rotunjite la 1 milimetru.

*** Distanța dintre puncte este formată din segmente cumulate ce sunt mai mici decât valoarea 1 milimetru.

**DATE DESPRE IMOBILUL NR. 5994**

Oficiul de Cadastru și Publicitate Imobiliară DOLJ
Biroul de Cadastru și Publicitate Imobiliară Craiova

A. Partea I. Descrierea imobilului

TEREN Intravilan

Adresa: Loc. Tartal, Jud. Dolj, T11 P201, P202

Nr. Crt	Nr cadastral Nr. topografic	Suprafața* (mp)	Observații / Referințe
A1		808	Sector cadastral:36 Teren imprejmuit;

Construcții

Crt	Nr cadastral Nr. topografic	Adresa	Observații / Referințe
A1.1		Loc. Tartal, Jud. Dolj, T11 P201, P202	Nr. niveluri:1; S. construita la sol:107 mp;

B. Partea II. Proprietari și acte

Inscrieri privitoare la dreptul de proprietate și alte drepturi reale		Referințe
/		
Act Administrativ nr. TDP 171-9566, din 04/11/1993 emis de CJSDPAT DOLJ;		
B1	Intabulare, drept de PROPRIETATE, dobandit prin Reconstituire, cota actuala 1/1, cota initiala 1/1 1) IORDACHE CONSTANTINA, LIPSA CNP 2) IORDACHE ALEXANDRU, LIPSA CNP	A1
Act Normativ nr. Legea 7, din 13/03/1996 emis de PARLAMENTUL ROMANIEI;		
B2	Intabulare, drept de PROPRIETATE, dobandit prin Lege, cota actuala 1/1, cota initiala 1/1 1) IORDACHE CONSTANTINA, LIPSA CNP 2) IORDACHE ALEXANDRU, LIPSA CNP	A1.1

C. Partea III. SARCINI .

Inscrieri privind dezmembramintele dreptului de proprietate, drepturi reale de garanție și sarcini	Referințe
NU SUNT	

Anexa Nr. 1 La Partea I

Teren

Nr cadastral	Suprafața (mp)*	Observații / Referințe
	808	

* Suprafața este determinată în planul de proiecție Stereo 70.



Date referitoare la teren

Crt	Categorie folosință	Intra vilan	Suprafața (mp)	Tarla	Parcelă	Nr. topo	Observații / Referințe
1	curți construcții	DA	600	11	201	-	
2	arabil	DA	208	11	202	-	

Date referitoare la construcții

Crt	Număr	Destinație construcție	Supraf. (mp)	Situație juridică	Observații / Referințe
A1.1		construcții de locuințe	107	Cu acte	Nr. niveluri:1; S. construita la sol:107 mp;

Lungime Segmente

1) Valorile lungimilor segmentelor sunt obținute din proiecție în plan.

Punct început	X / Y	Punct sfârșit	X / Y	Lungime segment (** (m)
1	428.611,619 300.412,412	2	428.606,442 300.403,389	10.403
2	428.606,442 300.403,389	3	428.607,514 300.402,805	1.221
3	428.607,514 300.402,805	4	428.619,683 300.396,174	13.858

Punct început	X / Y	Punct sfârșit	X / Y	Lungime segment (** (m)
4	428.619,683 300.396,174	5	428.626,602 300.408,07	13.762
5	428.626,602 300.408,07	6	428.627,367 300.409,384	1.52
6	428.627,367 300.409,384	7	428.634,65 300.421,905	14.485
7	428.634,65 300.421,905	8	428.636,772 300.425,775	4.414
8	428.636,772 300.425,775	9	428.647,634 300.445,587	22.594
9	428.647,634 300.445,587	10	428.631,438 300.446,952	16.253
10	428.631,438 300.446,952	11	428.613,29 300.415,324	36.465
11	428.613,29 300.415,324	1	428.611,619 300.412,412	3.357

** Lungimile segmentelor sunt determinate în planul de proiecție Stereo 70 și sunt rotunjite la 1 milimetru.

*** Distanța dintre puncte este formată din segmente cumulate ce sunt mai mici decât valoarea 1 milimetru.

**DATE DESPRE IMOBILUL NR. 5995**

Oficiul de Cadastru și Publicitate Imobiliară DOLJ
Biroul de Cadastru și Publicitate Imobiliară Craiova

A. Partea I. Descrierea imobilului

TEREN Intravilan

Adresa: Loc. Tartal, Jud. Dolj, T10 P198, P199

Nr. Crt	Nr cadastral Nr. topografic	Suprafața* (mp)	Observații / Referințe
A1		787	Sector cadastral:36 Teren neimprejmuit;

B. Partea II. Proprietari și acte

Inscrieri privitoare la dreptul de proprietate și alte drepturi reale	Referințe
/	
Act Administrativ nr. TDP 115-9566, din 09/08/1993 emis de CJSDPAT DOLJ;	
B1	A1
Intabulare, drept de PROPRIETATE, dobândit prin Reconstituire, cota actuala 1/1, cota initiala 1/1 1) BARBU PETRE , LIPSA CNP	

C. Partea III. SARCINI .

Inscrieri privind dezmembramintele dreptului de proprietate, drepturi reale de garanție și sarcini	Referințe
NU SUNT	

Anexa Nr. 1 La Partea I

Teren

Nr cadastral	Suprafața (mp)*	Observații / Referințe
	787	

* Suprafața este determinată în planul de proiecție Stereo 70.



Date referitoare la teren

Crt	Categorie folosință	Intra vilan	Suprafața (mp)	Tarla	Parcelă	Nr. topo	Observații / Referințe
1	curți constructii	DA	500	10	198	-	
2	arabil	DA	287	10	199	-	

Lungime Segmente

1) Valorile lungimilor segmentelor sunt obținute din proiecție în plan.

Punct început	X / Y	Punct sfârșit	X / Y	Lungime segment (** (m)
1	428.566,383 300.416,893	2	428.572,545 300.428,263	12.932
2	428.572,545 300.428,263	3	428.585,453 300.452,081	27.091
3	428.585,453 300.452,081	4	428.560,693 300.453,603	24.807
4	428.560,693 300.453,603	5	428.552,535 300.438,087	17.53

Punct început	X / Y	Punct sfârșit	X / Y	Lungime segment (** (m)
5	428.552,535 300.438,087	6	428.547,51 300.428,53	10.798
6	428.547,51 300.428,53	7	428.546,525 300.426,642	2.129
7	428.546,525 300.426,642	8	428.549,509 300.425,178	3.324
8	428.549,509 300.425,178	9	428.556,65 300.421,671	7.956
9	428.556,65 300.421,671	10	428.563,867 300.418,128	8.04
10	428.563,867 300.418,128	1	428.566,383 300.416,893	2.803

** Lungimile segmentelor sunt determinate în planul de proiecție Stereo 70 și sunt rotunjite la 1 milimetru.

*** Distanța dintre puncte este formată din segmente cumulate ce sunt mai mici decât valoarea 1 milimetru.

**DATE DESPRE IMOBILUL NR. 5996**

Oficiul de Cadastru și Publicitate Imobiliară DOLJ
Biroul de Cadastru și Publicitate Imobiliară Craiova

A. Partea I. Descrierea imobilului

TEREN Necunoscut

Adresa: Loc. Tartal, Jud. Dolj, T10 P193, P194; T32, P314

Nr. Crt	Nr cadastral Nr. topografic	Suprafața* (mp)	Observații / Referințe
A1		6.115	Sector cadastral:36 Teren neimprejmit;

Construcții

Crt	Nr cadastral Nr. topografic	Adresa	Observații / Referințe
A1.1		Loc. Tartal, Jud. Dolj, T10 P193, P194; T32, P314	Nr. niveluri:1; S. construita la sol:69 mp;

B. Partea II. Proprietari și acte

Inscrieri privitoare la dreptul de proprietate și alte drepturi reale		Referințe
/		
Act Administrativ nr. TDP 197-9566, din 08/11/1993 emis de CJSDPAT DOLJ;		
B1	Intabulare, drept de PROPRIETATE, dobandit prin Reconstituire, cota actuala 1/1, cota initiala 1/1 1) PÎRVU ION, LIPSA CNP 2) PÎRVU CONSTANTIN, LIPSA CNP	A1
Act Normativ nr. Legea 7, din 13/03/1996 emis de PARLAMENTUL ROMANIEI;		
B2	Intabulare, drept de PROPRIETATE, dobandit prin Lege, cota actuala 1/1, cota initiala 1/1 1) PÎRVU ION, LIPSA CNP 2) PÎRVU CONSTANTIN, LIPSA CNP	A1.1

C. Partea III. SARCINI .

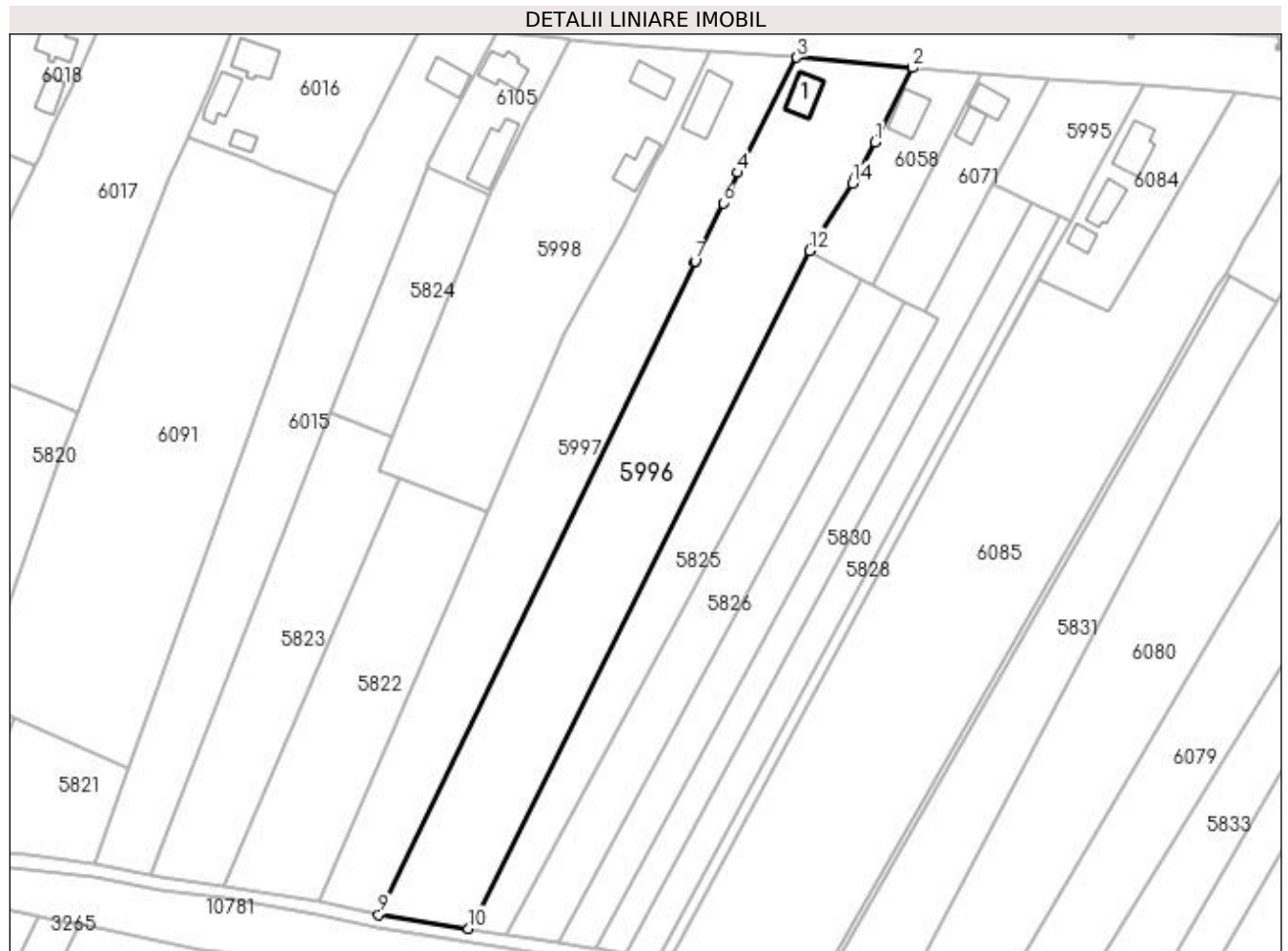
Inscrieri privind dezmembramintele dreptului de proprietate, drepturi reale de garanție și sarcini	Referințe
NU SUNT	

Anexa Nr. 1 La Partea I

Teren

Nr cadastral	Suprafața (mp)*	Observații / Referințe
	6.115	

* Suprafața este determinată în planul de proiecție Stereo 70.



Date referitoare la teren

Crt	Categorie folosință	Intra vilan	Suprafața (mp)	Tarla	Parcelă	Nr. topo	Observații / Referințe
1	curți construcții	DA	726	10	193	-	
2	arabil	DA	576	10	194	-	
3	arabil	NU	4.813	32	314	-	

Date referitoare la construcții

Crt	Număr	Destinație construcție	Supraf. (mp)	Situație juridică	Observații / Referințe
A1.1		construcții de locuințe	69	Cu acte	Nr. niveluri:1; S. construita la sol:69 mp;

Lungime Segmente

1) Valorile lungimilor segmentelor sunt obținute din proiecție în plan.

Punct început	X / Y	Punct sfârșit	X / Y	Lungime segment (** (m)
1	428.516,069 300.437,249	2	428.525,654 300.456,446	21.457
2	428.525,654 300.456,446	3	428.495,781 300.459,072	29.988

Punct început	X / Y	Punct sfârșit	X / Y	Lungime segment (** (m)
3	428.495,781 300.459,072	4	428.480,625 300.429,399	33.32
4	428.480,625 300.429,399	5	428.478,547 300.425,103	4.772
5	428.478,547 300.425,103	6	428.476,826 300.421,545	3.952
6	428.476,826 300.421,545	7	428.469,61 300.406,623	16.575
7	428.469,61 300.406,623	8	428.469,414 300.406,218	0.45
8	428.469,414 300.406,218	9	428.387,865 300.237,988	186.953
9	428.387,865 300.237,988	10	428.411,121 300.234,429	23.527
10	428.411,121 300.234,429	11	428.413,32 300.238,328	4.476
11	428.413,32 300.238,328	12	428.499,122 300.409,245	191.245
12	428.499,122 300.409,245	13	428.499,589 300.409,986	0.876
13	428.499,589 300.409,986	14	428.510,121 300.426,674	19.734
14	428.510,121 300.426,674	15	428.510,994 300.428,058	1.636
15	428.510,994 300.428,058	16	428.511,445 300.428,874	0.932
16	428.511,445 300.428,874	1	428.516,069 300.437,249	9.567

** Lungimile segmentelor sunt determinate în planul de proiecție Stereo 70 și sunt rotunjite la 1 milimetru.

*** Distanța dintre puncte este formată din segmente cumulate ce sunt mai mici decât valoarea 1 milimetru.

**DATE DESPRE IMOBILUL NR. 5997**

Oficiul de Cadastru și Publicitate Imobiliară DOLJ
Biroul de Cadastru și Publicitate Imobiliară Craiova

A. Partea I. Descrierea imobilului

TEREN Intravilan

Adresa: Loc. Tartal, Jud. Dolj, T10 P191, P192; T32, P315

Nr. Crt	Nr cadastral Nr. topografic	Suprafața* (mp)	Observații / Referințe
A1		4.748	Sector cadastral:36 Teren neimprijmit;

Construcții

Crt	Nr cadastral Nr. topografic	Adresa	Observații / Referințe
A1.1		Loc. Tartal, Jud. Dolj, T10 P191, P192; T32, P315	Nr. niveluri:1; S. construita la sol:120 mp;

B. Partea II. Proprietari și acte

Inscrieri privitoare la dreptul de proprietate și alte drepturi reale		Referințe
/		
Act Administrativ nr. TDP 695-15093, din 25/01/1995 emis de CJSDPAT DOLJ;		
B1	Intabulare, drept de PROPRIETATE, dobandit prin Reconstituire, cota actuala 1/1, cota initiala 1/1 1) IANCU CONSTANTIN, LIPSA CNP 2) IANCU RADA, LIPSA CNP	A1
Act Normativ nr. Legea 7, din 13/03/1996 emis de PARLAMENTUL ROMANIEI;		
B2	Intabulare, drept de PROPRIETATE, dobandit prin Lege, cota actuala 1/1, cota initiala 1/1 1) IANCU CONSTANTIN, LIPSA CNP 2) IANCU RADA, LIPSA CNP	A1.1

C. Partea III. SARCINI .

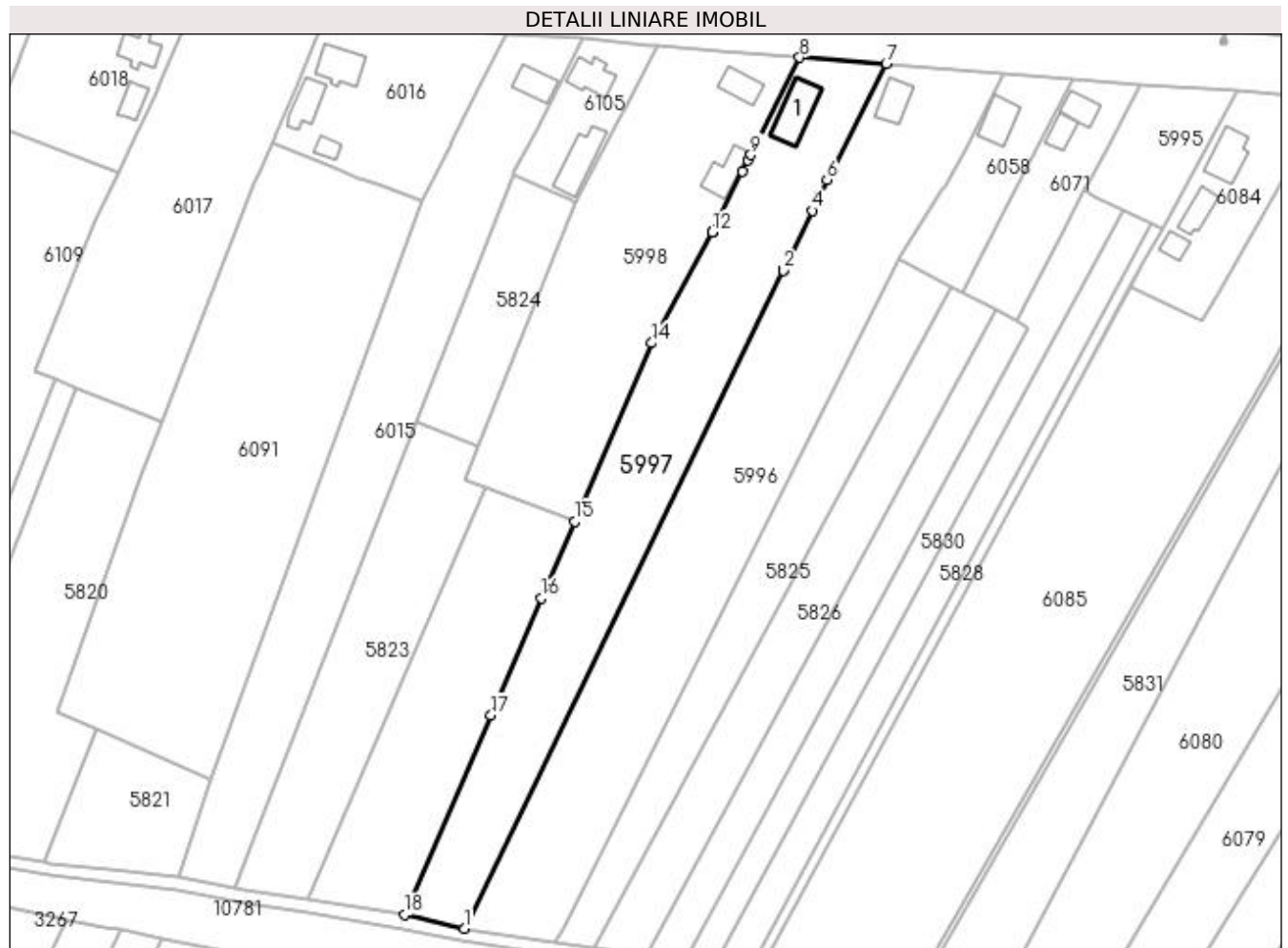
Inscrieri privind dezmembramintele dreptului de proprietate, drepturi reale de garanție și sarcini	Referințe
NU SUNT	

Anexa Nr. 1 La Partea I

Teren

Nr cadastral	Suprafața (mp)*	Observații / Referințe
	4.748	

* Suprafața este determinată în planul de proiecție Stereo 70.



Date referitoare la teren

Crt	Categorie folosință	Intra vilan	Suprafața (mp)	Tarla	Parcelă	Nr. topo	Observații / Referințe
1	curți construcții	DA	660	10	191	-	
2	arabil	DA	448	10	192	-	
3	arabil	DA	3.640	32	315	-	

Date referitoare la construcții

Crt	Număr	Destinație construcție	Supraf. (mp)	Situație juridică	Observații / Referințe
A1.1		construcții de locuințe	120	Cu acte	Nr. niveluri:1; S. construita la sol:120 mp;

Lungime Segmente

1) Valorile lungimilor segmentelor sunt obținute din proiecție în plan.

Punct început	X / Y	Punct sfârșit	X / Y	Lungime segment (** (m)
1	428.387,865 300.237,988	2	428.469,414 300.406,218	186.953
2	428.469,414 300.406,218	3	428.469,61 300.406,623	0.45

Punct început	X / Y	Punct sfârşit	X / Y	Lungime segment (** (m)
3	428.469,61 300.406,623	4	428.476,826 300.421,545	16.575
4	428.476,826 300.421,545	5	428.478,547 300.425,103	3.952
5	428.478,547 300.425,103	6	428.480,625 300.429,399	4.772
6	428.480,625 300.429,399	7	428.495,781 300.459,072	33.32
7	428.495,781 300.459,072	8	428.473,631 300.460,662	22.207
8	428.473,631 300.460,662	9	428.461,144 300.435,733	27.882
9	428.461,144 300.435,733	10	428.460,428 300.434,304	1.598
10	428.460,428 300.434,304	11	428.459,051 300.431,554	3.075
11	428.459,051 300.431,554	12	428.451,264 300.416,009	17.386
12	428.451,264 300.416,009	13	428.451,234 300.415,954	0.063
13	428.451,234 300.415,954	14	428.435,738 300.387,667	32.253
14	428.435,738 300.387,667	15	428.416,006 300.341,988	49.759
15	428.416,006 300.341,988	16	428.407,554 300.322,421	21.314
16	428.407,554 300.322,421	17	428.394,636 300.292,515	32.577
17	428.394,636 300.292,515	18	428.372,592 300.241,484	55.589
18	428.372,592 300.241,484	1	428.387,865 300.237,988	15.668

** Lungimile segmentelor sunt determinate în planul de proiecție Stereo 70 și sunt rotunjite la 1 milimetru.

*** Distanța dintre puncte este formată din segmente cumulate ce sunt mai mici decât valoarea 1 milimetru.

**DATE DESPRE IMOBILUL NR. 5998**

Oficiul de Cadastru și Publicitate Imobiliară DOLJ
Biroul de Cadastru și Publicitate Imobiliară Craiova

A. Partea I. Descrierea imobilului

TEREN Necunoscut

Adresa: Loc. Tartal, Jud. Dolj, T10 P189, P190; T32, P316

Nr. Crt	Nr cadastral Nr. topografic	Suprafața* (mp)	Observații / Referințe
A1		4.128	Sector cadastral:36 Teren neimprijmit;

Construcții

Crt	Nr cadastral Nr. topografic	Adresa	Observații / Referințe
A1.1		Loc. Tartal, Jud. Dolj, T10 P189, P190; T32, P316	Nr. niveluri:1; S. construita la sol:60 mp;
A1.2		Loc. Tartal, Jud. Dolj, T10 P189, P190; T32, P316	Nr. niveluri:1; S. construita la sol:80 mp;

B. Partea II. Proprietari și acte

Inscrieri privitoare la dreptul de proprietate și alte drepturi reale		Referințe
/		
Act Administrativ nr. TDP 172-9566, din 04/11/1993 emis de CJSDPAT DOLJ;		
B1	Intabulare, drept de PROPRIETATE, dobandit prin Reconstituire, cota actuala 1/1, cota initiala 1/1 1) STANCIU TITINA, LIPSA CNP	A1
Act Normativ nr. Legea 7, din 13/03/1996 emis de PARLAMENTUL ROMANIEI;		
B2	Intabulare, drept de PROPRIETATE, dobandit prin Lege, cota actuala 1/1, cota initiala 1/1 1) STANCIU TITINA, LIPSA CNP	A1.1, A1.2

C. Partea III. SARCINI .

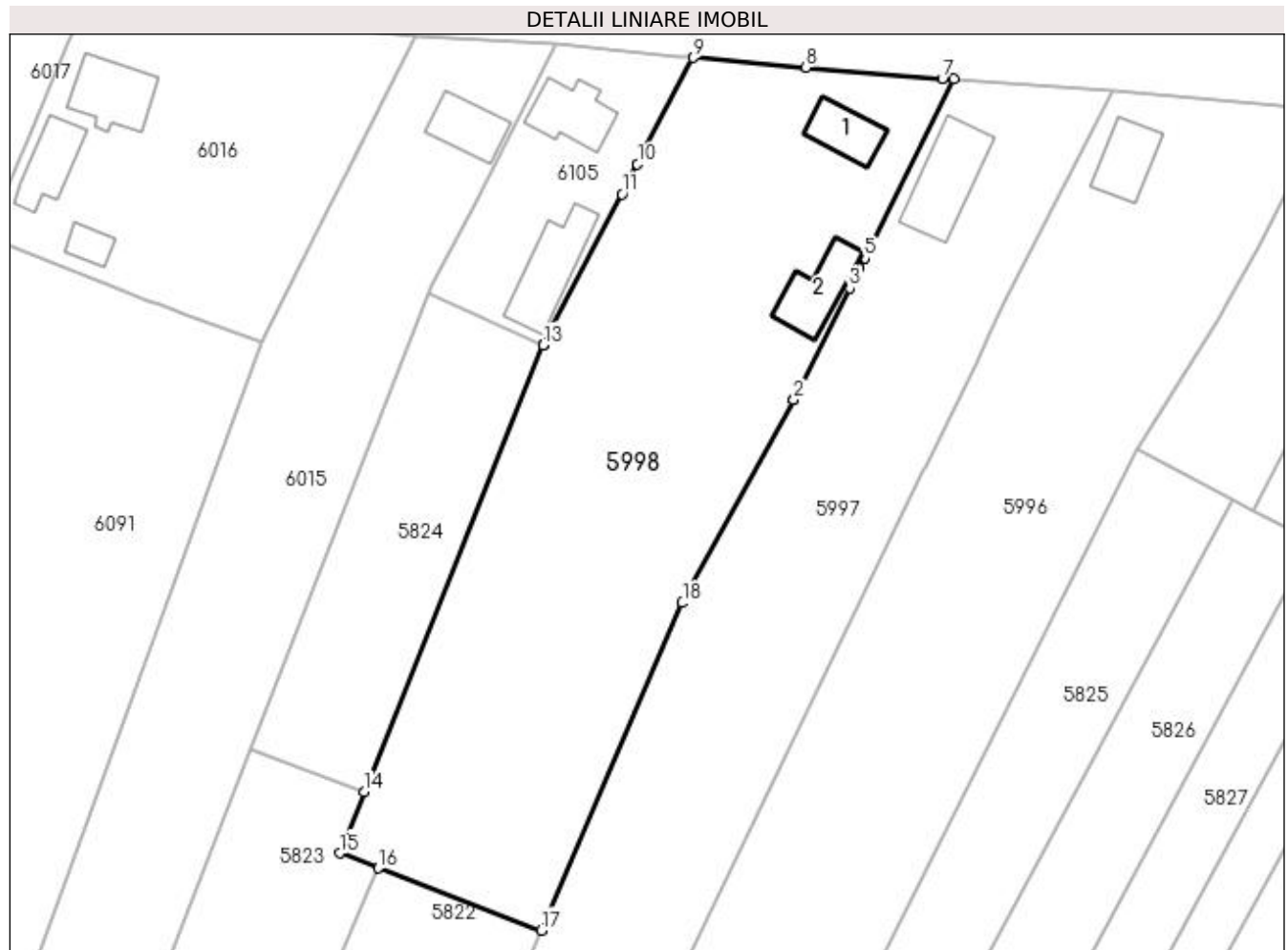
Inscrieri privind dezmembramintele dreptului de proprietate, drepturi reale de garanție și sarcini	Referințe
NU SUNT	

Anexa Nr. 1 La Partea I

Teren

Nr cadastral	Suprafața (mp)*	Observații / Referințe
	4.128	

* Suprafața este determinată în planul de proiecție Stereo 70.



Date referitoare la teren

Crt	Categorie folosință	Intravilan	Suprafața (mp)	Tarla	Parcelă	Nr. topo	Observații / Referințe
1	curți construcții	DA	758	10	189	-	
2	arabil	DA	160	10	190	-	
3	arabil	NU	3.210	32	316	-	

Date referitoare la construcții

Crt	Număr	Destinație construcție	Supraf. (mp)	Situație juridică	Observații / Referințe
A1.1		construcții de locuințe	60	Cu acte	Nr. niveluri:1; S. construită la sol:60 mp;
A1.2		construcții anexa	80	Cu acte	Nr. niveluri:1; S. construită la sol:80 mp;

Lungime Segmente

1) Valorile lungimilor segmentelor sunt obținute din proiecție în plan.

Punct început	X / Y	Punct sfârșit	X / Y	Lungime segment (** (m))
1	428.451,234 300.415,954	2	428.451,264 300.416,009	0.063

Punct început	X / Y	Punct sfârșit	X / Y	Lungime segment (** (m)
2	428.451,264 300.416,009	3	428.459,051 300.431,554	17.386
3	428.459,051 300.431,554	4	428.460,428 300.434,304	3.075
4	428.460,428 300.434,304	5	428.461,144 300.435,733	1.598
5	428.461,144 300.435,733	6	428.473,631 300.460,662	27.882
6	428.473,631 300.460,662	7	428.472,026 300.460,789	1.61
7	428.472,026 300.460,789	8	428.452,968 300.462,334	19.121
8	428.452,968 300.462,334	9	428.437,231 300.463,689	15.795
9	428.437,231 300.463,689	10	428.429,459 300.448,832	16.767
10	428.429,459 300.448,832	11	428.427,29 300.444,685	4.68
11	428.427,29 300.444,685	12	428.416,302 300.423,678	23.707
12	428.416,302 300.423,678	13	428.416,271 300.423,62	0.066
13	428.416,271 300.423,62	14	428.391,361 300.361,322	67.094
14	428.391,361 300.361,322	15	428.387,932 300.352,746	9.236
15	428.387,932 300.352,746	16	428.393,334 300.350,676	5.785
16	428.393,334 300.350,676	17	428.416,006 300.341,988	24.28
17	428.416,006 300.341,988	18	428.435,738 300.387,667	49.759
18	428.435,738 300.387,667	1	428.451,234 300.415,954	32.253

** Lungimile segmentelor sunt determinate în planul de proiecție Stereo 70 și sunt rotunjite la 1 milimetru.

*** Distanța dintre puncte este formată din segmente cumulate ce sunt mai mici decât valoarea 1 milimetru.

**DATE DESPRE IMOBILUL NR. 6015**

Oficiul de Cadastru și Publicitate Imobiliară DOLJ
Biroul de Cadastru și Publicitate Imobiliară Craiova

A. Partea I. Descrierea imobilului

TEREN Necunoscut

Adresa: Loc. Tartal, Jud. Dolj, T10 P184, P185; T32, P320

Nr. Crt	Nr cadastral Nr. topografic	Suprafața* (mp)	Observații / Referințe
A1		4.051	Sector cadastral:36 Teren neimpregmuit;

Construcții

Crt	Nr cadastral Nr. topografic	Adresa	Observații / Referințe
A1.1		Loc. Tartal, Jud. Dolj, T10 P184, P185; T32, P320	Nr. niveluri:1; S. construita la sol:66 mp;

B. Partea II. Proprietari și acte

Inscrieri privitoare la dreptul de proprietate și alte drepturi reale		Referințe
/		
Act Administrativ nr. TDP 42-59434, din 21/07/1993 emis de CJSDPAT DOLJ;		
B1	Intabulare, drept de PROPRIETATE, dobandit prin Reconstituire, cota actuala 1/1, cota initiala 1/1 1) BOJAR TOMA , LIPSA CNP	A1
Act Normativ nr. Legea 7, din 13/03/1996 emis de PARLAMENTUL ROMANIEI;		
B2	Intabulare, drept de PROPRIETATE, dobandit prin Lege, cota actuala 1/1, cota initiala 1/1 1) BOJAR TOMA , LIPSA CNP	A1.1

C. Partea III. SARCINI .

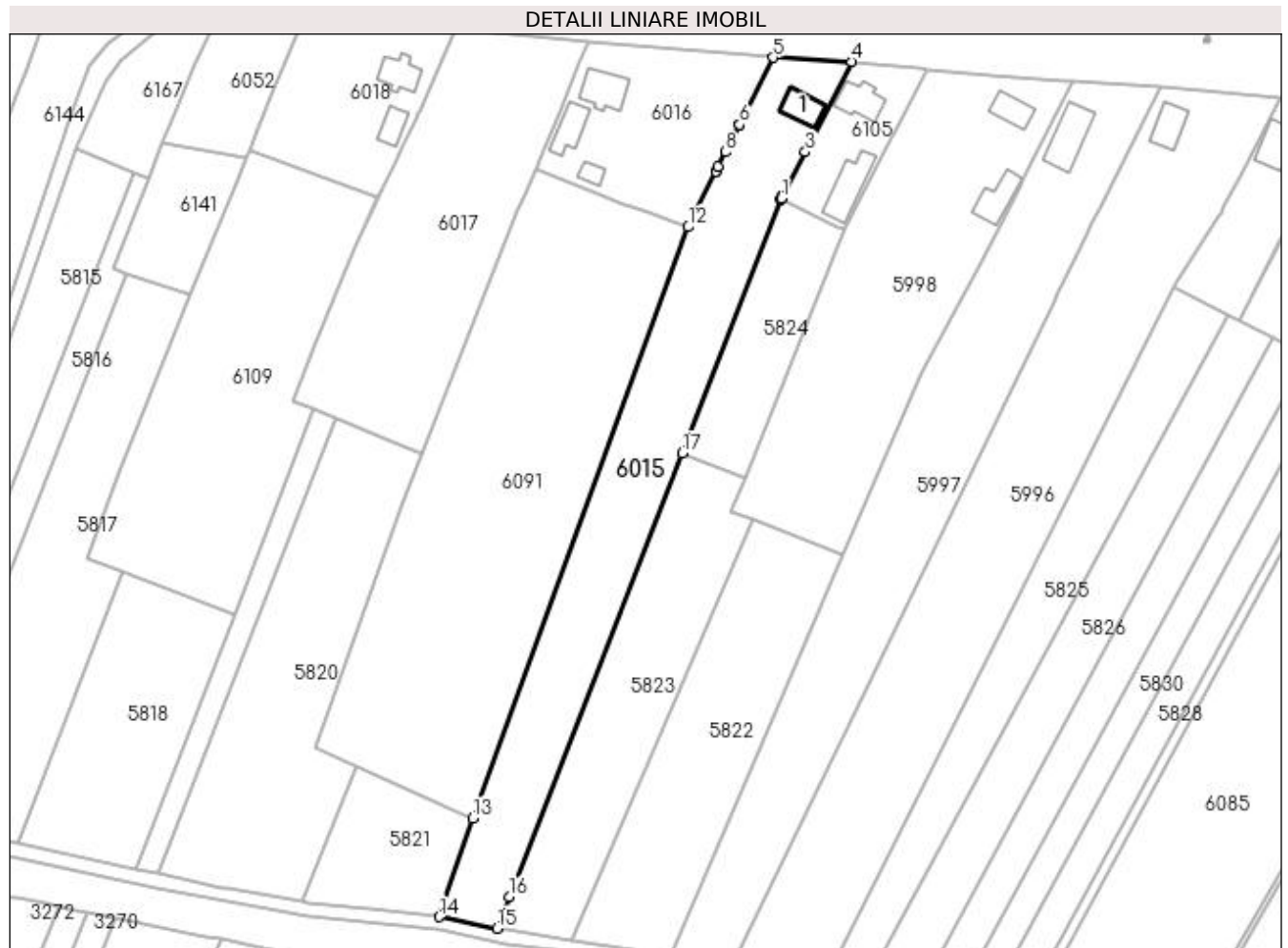
Inscrieri privind dezmembramintele dreptului de proprietate, drepturi reale de garanție și sarcini	Referințe
NU SUNT	

Anexa Nr. 1 La Partea I

Teren

Nr cadastral	Suprafața (mp)*	Observații / Referințe
	4.051	

* Suprafața este determinată în planul de proiecție Stereo 70.



Date referitoare la teren

Crt	Categorie folosință	Intra vilan	Suprafața (mp)	Tarla	Parcelă	Nr. topo	Observații / Referințe
1	curți construcții	DA	399	10	184	-	
2	arabil	DA	231	10	185	-	
3	arabil	NU	3.421	32	320	-	

Date referitoare la construcții

Crt	Număr	Destinație construcție	Supraf. (mp)	Situație juridică	Observații / Referințe
A1.1		construcții de locuințe	66	Cu acte	Nr. niveluri:1; S. construita la sol:66 mp;

Lungime Segmente

1) Valorile lungimilor segmentelor sunt obținute din proiecție în plan.

Punct început	X / Y	Punct sfârșit	X / Y	Lungime segment (** (m)
1	428.400,553 300.431,357	2	428.400,653 300.431,613	0.275
2	428.400,653 300.431,613	3	428.406,535 300.442,904	12.731

Punct început	X / Y	Punct sfârșit	X / Y	Lungime segment (** (m)
3	428.406,535 300.442,904	4	428.418,187 300.465,551	25.469
4	428.418,187 300.465,551	5	428.398,401 300.466,615	19.815
5	428.398,401 300.466,615	6	428.389,994 300.449,812	18.789
6	428.389,994 300.449,812	7	428.389,927 300.449,678	0.15
7	428.389,927 300.449,678	8	428.386,559 300.442,947	7.527
8	428.386,559 300.442,947	9	428.384,698 300.439,269	4.122
9	428.384,698 300.439,269	10	428.384,092 300.438,07	1.343
10	428.384,092 300.438,07	11	428.384,077 300.438,042	0.032
11	428.384,077 300.438,042	12	428.377,027 300.424,102	15.621
12	428.377,027 300.424,102	13	428.323,023 300.275,854	157.778
13	428.323,023 300.275,854	14	428.314,633 300.251,122	26.116
14	428.314,633 300.251,122	15	428.329,111 300.248,215	14.767
15	428.329,111 300.248,215	16	428.332,171 300.256,129	8.485
16	428.332,171 300.256,129	17	428.375,582 300.367,369	119.41
17	428.375,582 300.367,369	18	428.400,383 300.430,922	68.221
18	428.400,383 300.430,922	1	428.400,553 300.431,357	0.467

** Lungimile segmentelor sunt determinate în planul de proiecție Stereo 70 și sunt rotunjite la 1 milimetru.

*** Distanța dintre puncte este formată din segmente cumulate ce sunt mai mici decât valoarea 1 milimetru.

**DATE DESPRE IMOBILUL NR. 6016**

Oficiul de Cadastru și Publicitate Imobiliară DOLJ
Biroul de Cadastru și Publicitate Imobiliară Craiova

A. Partea I. Descrierea imobilului

TEREN Intravilan

Adresa: Loc. Tartal, Str Iancu Jianu, Nr. 105, Jud. Dolj, (fost Tarlaua 10, Parcela 181, Parcela 182, Parcela 183)

Nr. Crt	Nr cadastral Nr. topografic	Suprafața* (mp)	Observații / Referințe
A1	31354	1.751	Sector cadastral:36 Teren neimpregmuit;

Construcții

Crt	Nr cadastral Nr. topografic	Adresa	Observații / Referințe
A1.1	31354-C1	Loc. Tartal, Str Iancu Jianu, Nr. 105, Jud. Dolj, (fost Tarlaua 10, Parcela 181, Parcela 182, Parcela 183)	Nr. niveluri:1; S. construita la sol:89 mp; Locuinta - S constr. desfasurata= 89 mp, Locuinta edificata in anul 1971, cu fundatie din beton, zidarie caramida, acoperita cu tigla, nu detine certificat de performanta energetica
A1.2	31354-C2	Loc. Tartal, Str Iancu Jianu, Nr. 105, Jud. Dolj, (fost Tarlaua 10, Parcela 181, Parcela 182, Parcela 183)	Nr. niveluri:1; S. construita la sol:70 mp; Anexa Grajd cu 3 camere edificat in anul 2002, construit din paianta, acoperitcu tabla, nu detine certificat de performanta energetica
A1.3	31354-C3	Loc. Tartal, Str Iancu Jianu, Nr. 105, Jud. Dolj, (fost Tarlaua 10, Parcela 181, Parcela 182, Parcela 183)	Nr. niveluri:1; S. construita la sol:26 mp; Anexa - S constr. desfasurata= 26 mp Patul si magazie cu 2 camere, edificat in anul 1989, construit din material lemnos, acoperit cu placi azbociment, nu detine certificat de performanta energetica

B. Partea II. Proprietari și acte

Inscrieri privitoare la dreptul de proprietate și alte drepturi reale		Referințe
51744 / 30/04/2014		
Act Notarial nr. CM 71, din 05/07/2001 emis de BNP Cernobai Emil (adeverinta nr. 1442/24-04-2014 emis de Primaria Teslui;Certificat nr. 1445/24-04-2014 emis de Primaria Teslui;);		
B1	Intabulare, drept de PROPRIETATE, dobandit prin Succesiune, cota actuala 1/2, cota initiala 1/2 1) NAE NICUSOR CONSTANTIN <i>OBSERVATII: NAE IOANA</i>	A1.1, A1.2, A1.3
121066 / 30/09/2014		
Act Notarial nr. contract de vanzare aut nr 1108, din 29/09/2014 emis de NP Bazgu Mariana;		
B2	Intabulare, drept de PROPRIETATE, dobandit prin Conventie, cota actuala 1/1, cota initiala 1/1 1) NAE NICUSOR CONSTANTIN 2) NAE NICOLETA	A1
B3	Intabulare, drept de PROPRIETATE, dobandit prin Conventie, cota actuala 1/2, cota initiala 1/2 1) NAE NICUSOR CONSTANTIN 2) NAE NICOLETA	A1.1, A1.2, A1.3

C. Partea III. SARCINI .

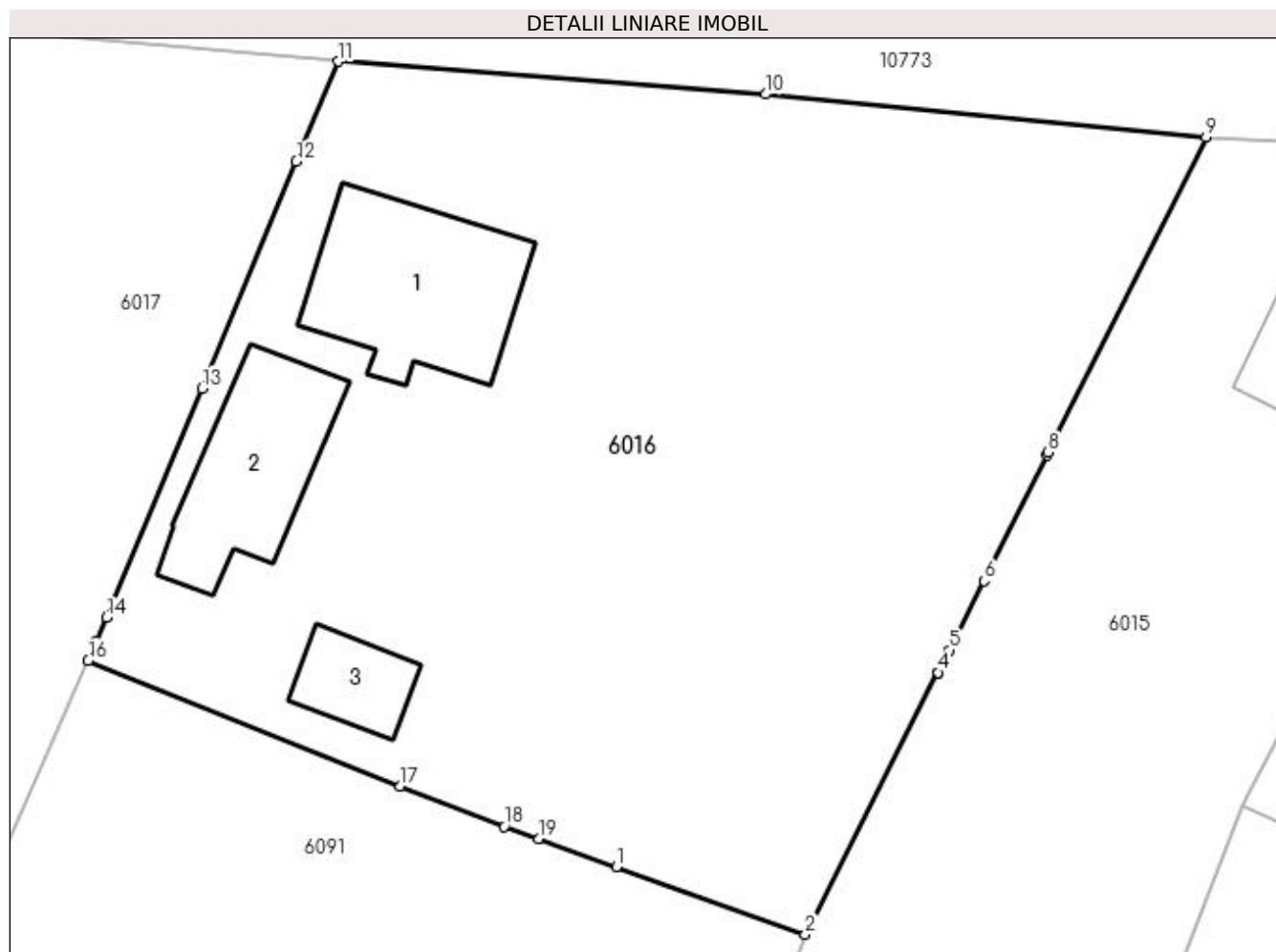
Inscrieri privind dezmembramintele dreptului de proprietate, drepturi reale de garanție și sarcini	Referințe
NU SUNT	

Anexa Nr. 1 La Partea I

Teren

Nr cadastral	Suprafața (mp)*	Observații / Referințe
31354	1.751	

* Suprafața este determinată în planul de proiecție Stereo 70.



Date referitoare la teren

Crt	Categorie folosință	Intra vilan	Suprafața (mp)	Tarla	Parcelă	Nr. topo	Observații / Referințe
1	curți constructii	DA	951	10	181	-	Imprejmuire: gard de beton, gard de plasa sarma, gard de lemn, limita constructie
2	arabil	DA	233	10	182	-	Imprejmuire: gard de beton, gard de plasa sarma, gard de lemn, limita constructie
3	vie	DA	567	10	183	-	Imprejmuire: gard de plasa sarma, gard de beton

Date referitoare la construcții

Crt	Număr	Destinație construcție	Supraf. (mp)	Situație juridică	Observații / Referințe
A1.1	31354-C1	construcții de locuințe	89	Cu acte	Nr. niveluri:1; S. construita la sol:89 mp; Locuinta - S constr. desfasurata= 89 mp; Locuinta edificata in anul 1971, cu fundatie din beton, zidarie caramida, acoperita cu tigla, nu detine certificat de performanta energetica
A1.2	31354-C2	construcții anexa	70	Cu acte	Nr. niveluri:1; S. construita la sol:70 mp; Anexa Grajd cu 3 camere edificat in anul 2002, construit din paianta, acoperitcu tabla, nu detine certificat de performanta energetica
A1.3	31354-C3	construcții anexa	26	Cu acte	Nr. niveluri:1; S. construita la sol:26 mp; Anexa - S constr. desfasurata= 26 mp Patul si magazie cu 2 camere, edificat in anul 1989, construit din material lemnos, acoperit cu placi azbociment, nu detine certificat de performanta energetica

Lungime Segmente

1) Valorile lungimilor segmentelor sunt obținute din proiecție în plan.

Punct început	X / Y	Punct sfârșit	X / Y	Lungime segment (** (m))
1	428.366,945 300.427,712	2	428.377,027 300.424,102	10.709
2	428.377,027 300.424,102	3	428.384,077 300.438,042	15.621
3	428.384,077 300.438,042	4	428.384,092 300.438,07	0.032
4	428.384,092 300.438,07	5	428.384,698 300.439,269	1.343
5	428.384,698 300.439,269	6	428.386,559 300.442,947	4.122
6	428.386,559 300.442,947	7	428.389,927 300.449,678	7.527
7	428.389,927 300.449,678	8	428.389,994 300.449,812	0.15
8	428.389,994 300.449,812	9	428.398,401 300.466,615	18.789
9	428.398,401 300.466,615	10	428.374,907 300.468,911	23.606
10	428.374,907 300.468,911	11	428.352,095 300.470,656	22.879
11	428.352,095 300.470,656	12	428.349,87 300.465,321	5.78
12	428.349,87 300.465,321	13	428.344,821 300.453,217	13.115
13	428.344,821 300.453,217	14	428.339,735 300.441,023	13.212
14	428.339,735 300.441,023	15	428.339,195 300.439,729	1.402
15	428.339,195 300.439,729	16	428.338,763 300.438,693	1.122
16	428.338,763 300.438,693	17	428.355,388 300.432,012	17.917
17	428.355,388 300.432,012	18	428.360,952 300.429,854	5.968
18	428.360,952 300.429,854	19	428.362,79 300.429,196	1.952
19	428.362,79 300.429,196	1	428.366,945 300.427,712	4.412

** Lungimile segmentelor sunt determinate în planul de proiecție Stereo 70 și sunt rotunjite la 1 milimetru.

*** Distanța dintre puncte este formată din segmente cumulate ce sunt mai mici decât valoarea 1 milimetru.

**DATE DESPRE IMOBILUL NR. 6017**

Oficiul de Cadastru și Publicitate Imobiliară DOLJ
Biroul de Cadastru și Publicitate Imobiliară Craiova

A. Partea I. Descrierea imobilului

TEREN Necunoscut

Adresa: Loc. Tartal, Jud. Dolj, T10 P179, P180; T32, P322

Nr. Crt	Nr cadastral Nr. topografic	Suprafața* (mp)	Observații / Referințe
A1		3.580	Sector cadastral:36 Teren neimprejmuit; Conform PUG aprobat prin HCL 28/2015, suprafata intravilan = 2839mp, suprafata extravilan = 741mp.

B. Partea II. Proprietari și acte

Inscrieri privitoare la dreptul de proprietate și alte drepturi reale	Referințe
/	
Act Administrativ nr. TDP 188-9566, din 08/11/1993 emis de CJSDPAT DOLJ;	
B1	A1
Intabulare, drept de PROPRIETATE, dobandit prin Reconstituire, cota actuala 1/1, cota initiala 1/1 1) GUGU GHIORGHİȚA, LIPSA CNP	

C. Partea III. SARCINI .

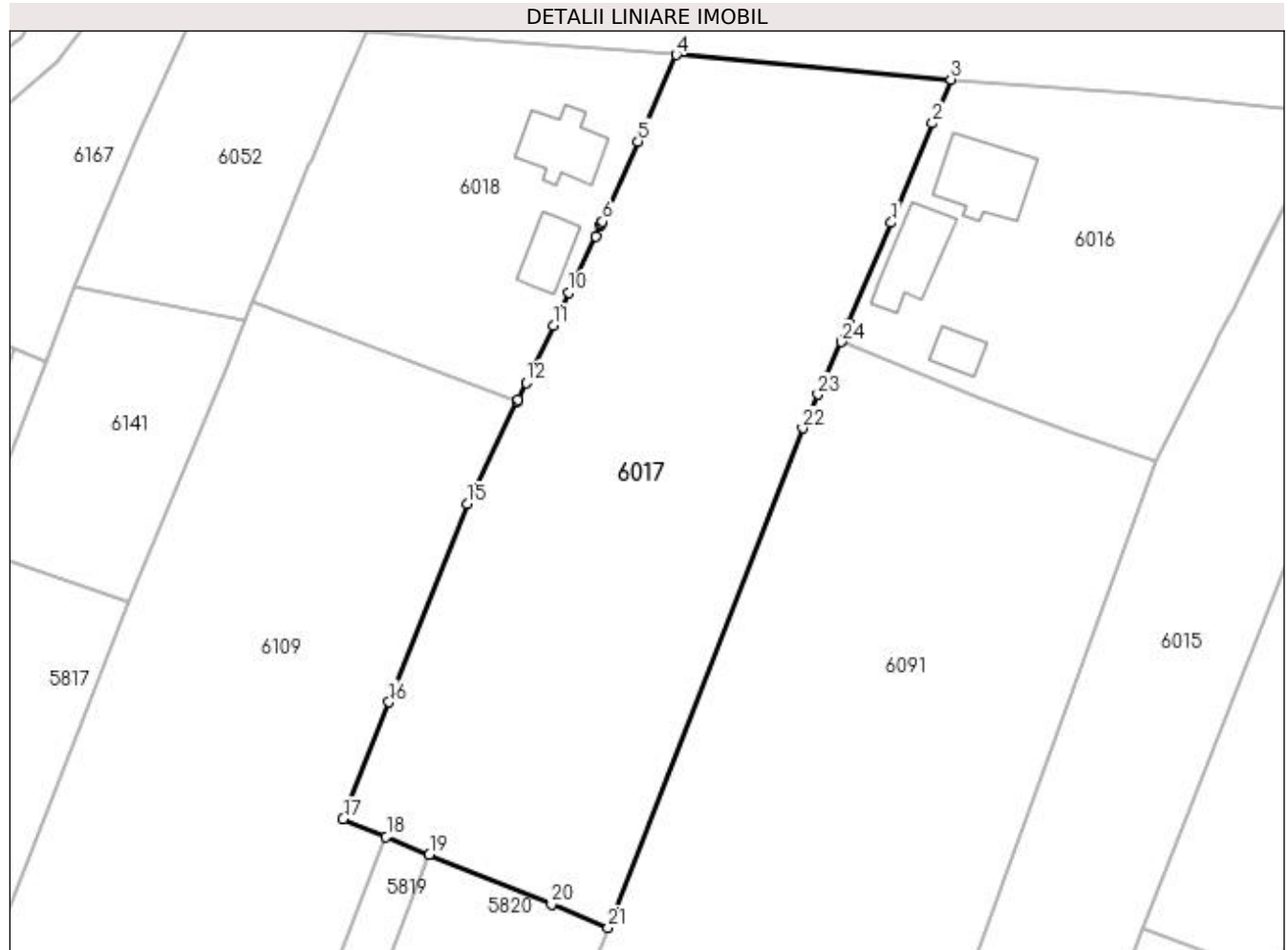
Inscrieri privind dezmembramintele dreptului de proprietate, drepturi reale de garanție și sarcini	Referințe
NU SUNT	

Anexa Nr. 1 La Partea I

Teren

Nr cadastral	Suprafața (mp)*	Observații / Referințe
	3.580	Conform PUG aprobat prin HCL 28/2015, suprafața intravilan = 2839mp, suprafața extravilan = 741mp.

* Suprafața este determinată în planul de proiecție Stereo 70.



Date referitoare la teren

Crt	Categorie folosință	Intra vilan	Suprafața (mp)	Tarla	Parcelă	Nr. topo	Observații / Referințe
1	curți construcții	DA	875	10	179	-	
2	vie	DA	311	10	180	-	
3	arabil	DA	1.653	32	322	-	
4	arabil	NU	741	32	322	-	

Lungime Segmente

1) Valorile lungimilor segmentelor sunt obținute din proiecție în plan.

Punct început	X / Y	Punct sfârșit	X / Y	Lungime segment (** (m)
1	428.344,821 300.453,217	2	428.349,87 300.465,321	13.115
3	428.352,095 300.470,656	4	428.318,639 300.473,646	33.589
5	428.313,973 300.463,099	6	428.309,653 300.453,335	10.677

Punct început	X / Y	Punct sfârșit	X / Y	Lungime segment (** (m)
2	428.349,87 300.465,321	3	428.352,095 300.470,656	5.78
4	428.318,639 300.473,646	5	428.313,973 300.463,099	11.533
6	428.309,653 300.453,335	7	428.309,536 300.453,071	0.289

Punct început	X / Y	Punct sfârșit	X / Y	Lungime segment (** (m))
7	428.309,536 300.453,071	8	428.309,462 300.452,903	0.184
9	428.308,855 300.451,531	10	428.305,587 300.444,701	7.572
11	428.303,67 300.440,694	12	428.300,347 300.433,749	7.699
13	428.299,384 300.431,636	14	428.299,276 300.431,414	0.247
15	428.293,191 300.418,969	16	428.283,664 300.394,828	25.953
17	428.278,05 300.380,604	18	428.283,314 300.378,45	5.688
19	428.288,571 300.376,298	20	428.303,443 300.370,211	16.069
21	428.310,342 300.367,387	22	428.334,062 300.428,194	65.27
23	428.335,899 300.432,294	24	428.338,763 300.438,693	7.011
25	428.339,195 300.439,729	26	428.339,735 300.441,023	1.402

Punct început	X / Y	Punct sfârșit	X / Y	Lungime segment (** (m))
8	428.309,462 300.452,903	9	428.308,855 300.451,531	1.5
10	428.305,587 300.444,701	11	428.303,67 300.440,694	4.442
12	428.300,347 300.433,749	13	428.299,384 300.431,636	2.322
14	428.299,276 300.431,414	15	428.293,191 300.418,969	13.853
16	428.283,664 300.394,828	17	428.278,05 300.380,604	15.292
18	428.283,314 300.378,45	19	428.288,571 300.376,298	5.68
20	428.303,443 300.370,211	21	428.310,342 300.367,387	7.455
22	428.334,062 300.428,194	23	428.335,899 300.432,294	4.493
24	428.338,763 300.438,693	25	428.339,195 300.439,729	1.122
26	428.339,735 300.441,023	1	428.344,821 300.453,217	13.212

** Lungimile segmentelor sunt determinate în planul de proiecție Stereo 70 și sunt rotunjite la 1 milimetru.

*** Distanța dintre puncte este formată din segmente cumulate ce sunt mai mici decât valoarea 1 milimetru.

**DATE DESPRE IMOBILUL NR. 6018**

Oficiul de Cadastru și Publicitate Imobiliară DOLJ
Biroul de Cadastru și Publicitate Imobiliară Craiova

A. Partea I. Descrierea imobilului

TEREN Intravilan

Adresa: Loc. Tartal, Str Iancu Jianu, Nr. 109, Jud. Dolj, (fost Tarlaua 10, Parcela 176, Parcela 177, Parcela 178)

Nr. Crt	Nr cadastral Nr. topografic	Suprafața* (mp)	Observații / Referințe
A1	31138	1.450	Sector cadastral:36 Teren neimprijmit;

Construcții

Crt	Nr cadastral Nr. topografic	Adresa	Observații / Referințe
A1.1	31138-C1	Loc. Tartal, Str Iancu Jianu, Nr. 109, Jud. Dolj, (fost Tarlaua 10, Parcela 176, Parcela 177, Parcela 178)	Nr. niveluri:1; S. construita la sol:68 mp; Locuinta -parter - S constr. desfasurata= 68 mp - casa de locuit edificata in anul 1965, cu fundatie de caramida, zidarie din caramida, acoperita cu tigla, nu detine certificat de performanta energetica.
A1.2	31138-C2	Loc. Tartal, Str Iancu Jianu, Nr. 109, Jud. Dolj, (fost Tarlaua 10, Parcela 176, Parcela 177, Parcela 178)	Nr. niveluri:1; S. construita la sol:44 mp; Anexa gospodareasca - S constr. desfasurata= 44 mp - Anexa cu 4 camere, edificata in anul 1963, cu fara fundatie, zidarie din caramida, acoperita cu tigla, nu detine certificat de performanta energetica.

B. Partea II. Proprietari și acte

Inscrieri privitoare la dreptul de proprietate și alte drepturi reale		Referințe
68580 / 11/07/2013		
Act Notarial nr. CVC AUT 478, din 11/07/2013 emis de Bazgu Mariana;		
B6	Intabulare, drept de PROPRIETATE, dobandit prin Conventie, cota actuala 1/1, cota initiala 1/1 1) BUZDUCEANU ANA MARIA, necasatorita	A1, A1.1, A1.2

C. Partea III. SARCINI .

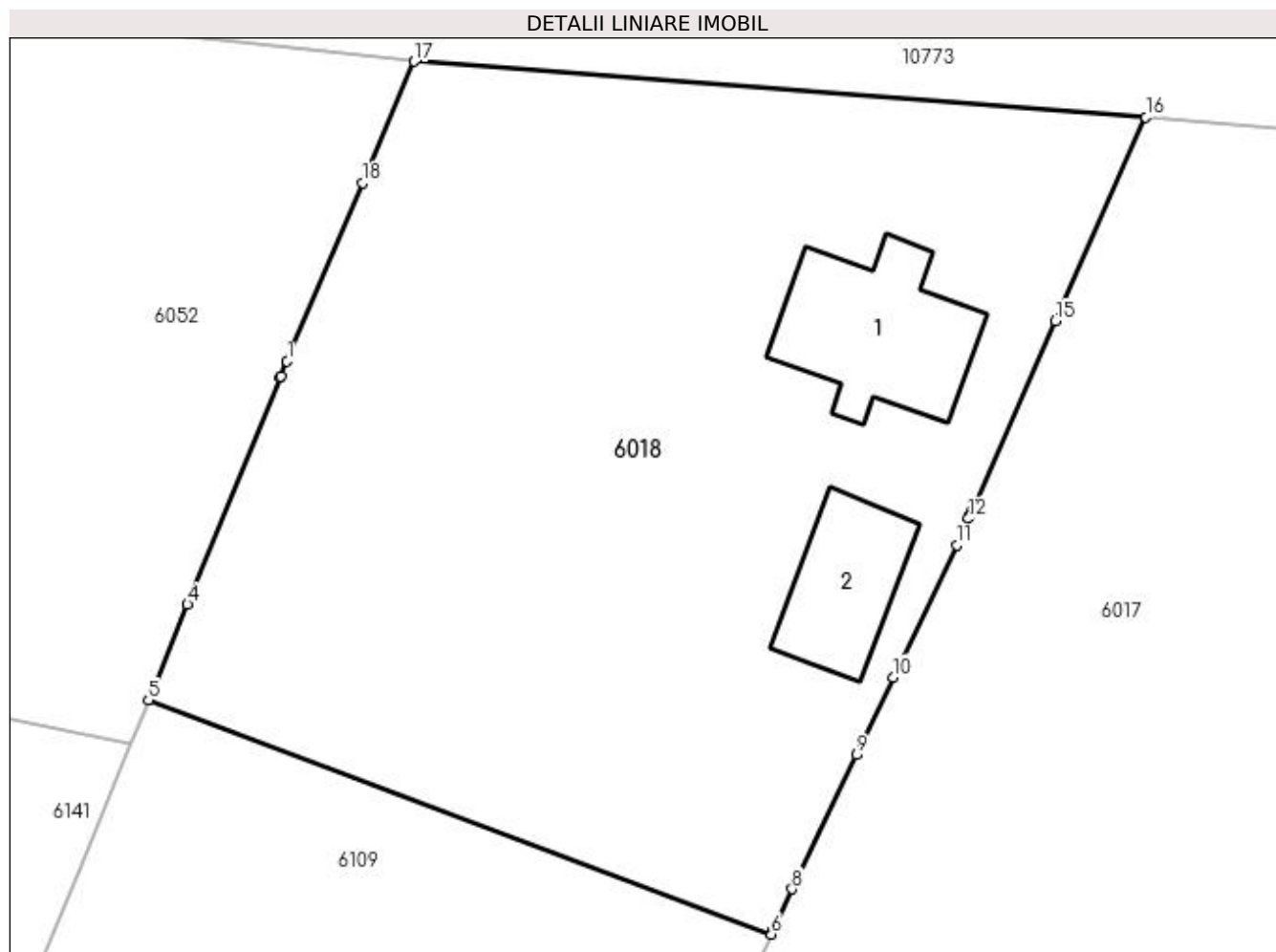
Inscrieri privind dezmembramintele dreptului de proprietate, drepturi reale de garanție și sarcini	Referințe
NU SUNT	

Anexa Nr. 1 La Partea I

Teren

Nr cadastral	Suprafața (mp)*	Observații / Referințe
31138	1.450	

* Suprafața este determinată în planul de proiecție Stereo 70.



Date referitoare la teren

Crt	Categorie folosință	Intra vilan	Suprafața (mp)	Tarla	Parcelă	Nr. topo	Observații / Referințe
1	curți construcții	DA	764	10	178	-	Imprejmuire: gard de lemn, gard de plasa sarma, limita conventionala
2	vie	DA	359	10	176	-	Imprejmuire: gard de lemn, gard de plasa sarma, limita conventionala
3	arabil	DA	327	10	177	-	Imprejmuire: gard de lemn, gard de plasa sarma, limita conventionala

Date referitoare la construcții

Crt	Număr	Destinație construcție	Supraf. (mp)	Situație juridică	Observații / Referințe
A1.1	31138-C1	construcții de locuințe	68	Cu acte	Nr. niveluri:1; S. construita la sol:68 mp; Locuinta -parter - S constr. desfasurata= 68 mp - casa de locuit edificata in anul 1965, cu fundatie de caramida, zidarie din caramida, acoperita cu tigla, nu detine certificat de performanta energetica.
A1.2	31138-C2	construcții anexa	44	Cu acte	Nr. niveluri:1; S. construita la sol:44 mp; Anexa gospodareasca - S constr. desfasurata= 44 mp - Anexa cu 4 camere, edificata in anul 1963, cu fara fundatie, zidarie din caramida, acoperita cu tigla, nu detine certificat de performanta energetica.

Lungime Segmente

1) Valorile lungimilor segmentelor sunt obținute din proiecție în plan.

Punct început	X / Y	Punct sfârșit	X / Y	Lungime segment (** (m)
1	428.274,243 300.461,034	2	428.273,928 300.460,265	0.831
2	428.273,928 300.460,265	3	428.273,895 300.460,182	0.089
3	428.273,895 300.460,182	4	428.269,1 300.448,462	12.663
4	428.269,1 300.448,462	5	428.267,075 300.443,51	5.35
5	428.267,075 300.443,51	6	428.299,276 300.431,414	34.398
6	428.299,276 300.431,414	7	428.299,384 300.431,636	0.247
7	428.299,384 300.431,636	8	428.300,347 300.433,749	2.322
8	428.300,347 300.433,749	9	428.303,67 300.440,694	7.699
9	428.303,67 300.440,694	10	428.305,587 300.444,701	4.442
10	428.305,587 300.444,701	11	428.308,855 300.451,531	7.572
11	428.308,855 300.451,531	12	428.309,462 300.452,903	1.5
12	428.309,462 300.452,903	13	428.309,536 300.453,071	0.184
13	428.309,536 300.453,071	14	428.309,653 300.453,335	0.289
14	428.309,653 300.453,335	15	428.313,973 300.463,099	10.677
15	428.313,973 300.463,099	16	428.318,639 300.473,646	11.533
16	428.318,639 300.473,646	17	428.280,823 300.476,519	37.925
17	428.280,823 300.476,519	18	428.278,157 300.470,246	6.816
18	428.278,157 300.470,246	1	428.274,243 300.461,034	10.009

** Lungimile segmentelor sunt determinate în planul de proiecție Stereo 70 și sunt rotunjite la 1 milimetru.

*** Distanța dintre puncte este formată din segmente cumulate ce sunt mai mici decât valoarea 1 milimetru.

**DATE DESPRE IMOBILUL NR. 6051**

Oficiul de Cadastru și Publicitate Imobiliară DOLJ
Biroul de Cadastru și Publicitate Imobiliară Craiova

A. Partea I. Descrierea imobilului

TEREN Necunoscut

Adresa: Loc. Tartal, Jud. Dolj, T12 P251, P252, P253; T32, P290

Nr. Crt	Nr cadastral Nr. topografic	Suprafața* (mp)	Observații / Referințe
A1		4.779	Sector cadastral:36 Teren neimpregmuit;

Construcții

Crt	Nr cadastral Nr. topografic	Adresa	Observații / Referințe
A1.1		Loc. Tartal, Jud. Dolj, T12 P251, P252, P253; T32, P290	Nr. niveluri:1; S. construita la sol:83 mp;

B. Partea II. Proprietari și acte

Inscrieri privitoare la dreptul de proprietate și alte drepturi reale		Referințe
/		
Act Administrativ nr. TDP 698-15093, din 26/01/1995 emis de CJSDPAT DOLJ;		
B1	Intabulare, drept de PROPRIETATE, dobandit prin Reconstituire, cota actuala 1/1, cota initiala 1/1 1) GHIȚĂ DUMITRU , LIPSA CNP 2) TRAȘCĂ MARIA , LIPSA CNP	A1
Act Normativ nr. Legea 7, din 13/03/1996 emis de PARLAMENTUL ROMANIEI;		
B2	Intabulare, drept de PROPRIETATE, dobandit prin Lege, cota actuala 1/1, cota initiala 1/1 1) GHIȚĂ DUMITRU , LIPSA CNP 2) TRAȘCĂ MARIA , LIPSA CNP	A1.1

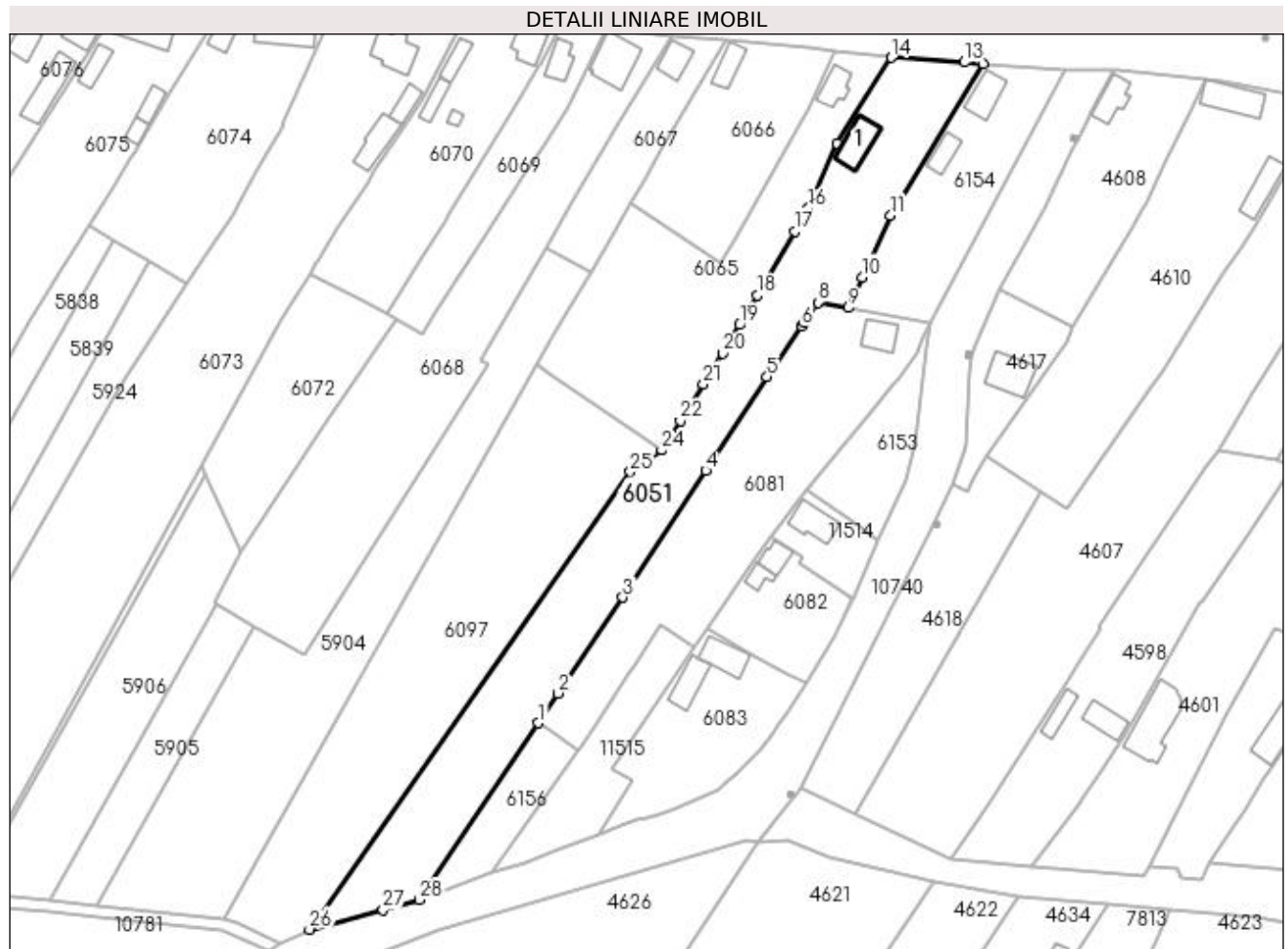
C. Partea III. SARCINI .

Inscrieri privind dezmembramintele dreptului de proprietate, drepturi reale de garanție și sarcini	Referințe
NU SUNT	

Anexa Nr. 1 La Partea I**Teren**

Nr cadastral	Suprafața (mp)*	Observații / Referințe
	4.779	

* Suprafața este determinată în planul de proiecție Stereo 70.

**Date referitoare la teren**

Crt	Categorie folosință	Intra vilan	Suprafața (mp)	Tarla	Parcelă	Nr. topo	Observații / Referințe
1	curți construcții	DA	1.240	12	251	-	
2	vie	DA	358	12	252	-	
3	arabil	DA	594	12	253	-	
4	arabil	NU	2.587	32	290	-	

Date referitoare la construcții

Crt	Număr	Destinație construcție	Supraf. (mp)	Situație juridică	Observații / Referințe
A1.1		construcții de locuințe	83	Cu acte	Nr. niveluri:1; S. construita la sol:83 mp;

Lungime Segmente

1) Valorile lungimilor segmentelor sunt obținute din proiecție în plan.

Punct început	X / Y	Punct sfârșit	X / Y	Lungime segment (** (m))
1	428.948,442 300.236,394	2	428.953,675 300.244,15	9.356

Punct început	X / Y	Punct sfârșit	X / Y	Lungime segment (** (m))
2	428.953,675 300.244,15	3	428.970,587 300.269,219	30.24

Punct început	X / Y	Punct sfârșit	X / Y	Lungime segment (** (m)
3	428.970,587 300.269,219	4	428.992,303 300.302,462	39.707
5	429.008,329 300.326,995	6	429.017,424 300.340,287	16.106
7	429.018,077 300.341,242	8	429.021,643 300.346,454	6.315
9	429.029,518 300.345,007	10	429.033,227 300.353,023	8.832
11	429.040,701 300.369,175	12	429.064,992 300.408,927	46.586
13	429.060,017 300.409,287	14	429.040,903 300.410,521	19.154
15	429.026,725 300.388,073	16	429.019,122 300.371,068	18.627
17	429.015,606 300.365,1	18	429.005,715 300.348,312	19.485
19	429.001,17 300.340,598	20	428.996,741 300.333,08	8.726
21	428.991,678 300.325,074	22	428.985,611 300.315,48	11.351
23	428.981,891 300.309,598	24	428.980,742 300.307,78	2.151
25	428.972,537 300.302,125	26	428.888,546 300.182,357	146.283
27	428.907,79 300.187,413	28	428.917,36 300.190,153	9.955

Punct început	X / Y	Punct sfârșit	X / Y	Lungime segment (** (m)
4	428.992,303 300.302,462	5	429.008,329 300.326,995	29.304
6	429.017,424 300.340,287	7	429.018,077 300.341,242	1.157
8	429.021,643 300.346,454	9	429.029,518 300.345,007	8.007
10	429.033,227 300.353,023	11	429.040,701 300.369,175	17.797
12	429.064,992 300.408,927	13	429.060,017 300.409,287	4.988
14	429.040,903 300.410,521	15	429.026,725 300.388,073	26.55
16	429.019,122 300.371,068	17	429.015,606 300.365,1	6.927
18	429.005,715 300.348,312	19	429.001,17 300.340,598	8.953
20	428.996,741 300.333,08	21	428.991,678 300.325,074	9.473
22	428.985,611 300.315,48	23	428.981,891 300.309,598	6.96
24	428.980,742 300.307,78	25	428.972,537 300.302,125	9.965
26	428.888,546 300.182,357	27	428.907,79 300.187,413	19.897
28	428.917,36 300.190,153	1	428.948,442 300.236,394	55.716

** Lungimile segmentelor sunt determinate în planul de proiecție Stereo 70 și sunt rotunjite la 1 milimetru.

*** Distanța dintre puncte este formată din segmente cumulate ce sunt mai mici decât valoarea 1 milimetru.

**DATE DESPRE IMOBILUL NR. 6052**

Oficiul de Cadastru și Publicitate Imobiliară DOLJ
Biroul de Cadastru și Publicitate Imobiliară Craiova

A. Partea I. Descrierea imobilului

TEREN Intravilan

Adresa: Loc. Tartal, Jud. Dolj, T10 P173, P174, P175

Nr. Crt	Nr cadastral Nr. topografic	Suprafața* (mp)	Observații / Referințe
A1		768	Sector cadastral:36 Teren neimprejmut;

B. Partea II. Proprietari și acte

Inscrieri privitoare la dreptul de proprietate și alte drepturi reale	Referințe
/	
Act Administrativ nr. TDP 827 15011, din 30/01/1995 emis de CJSDPAT DOLJ (Defunct conform certificat de deces seria DZ, nr.999344, data 19.12.2013);	
B1	A1
Intabulare, drept de PROPRIETATE, dobandit prin Reconstituire, cota actuala 1/1, cota initiala 1/1	
1) NICA GHEORGHE, LIPSA CNP DEFUNCT:Da	
2) BUZDUCEANU DUMITRU, LIPSA CNP	
3) NICA IULIAN, LIPSA CNP	

C. Partea III. SARCINI .

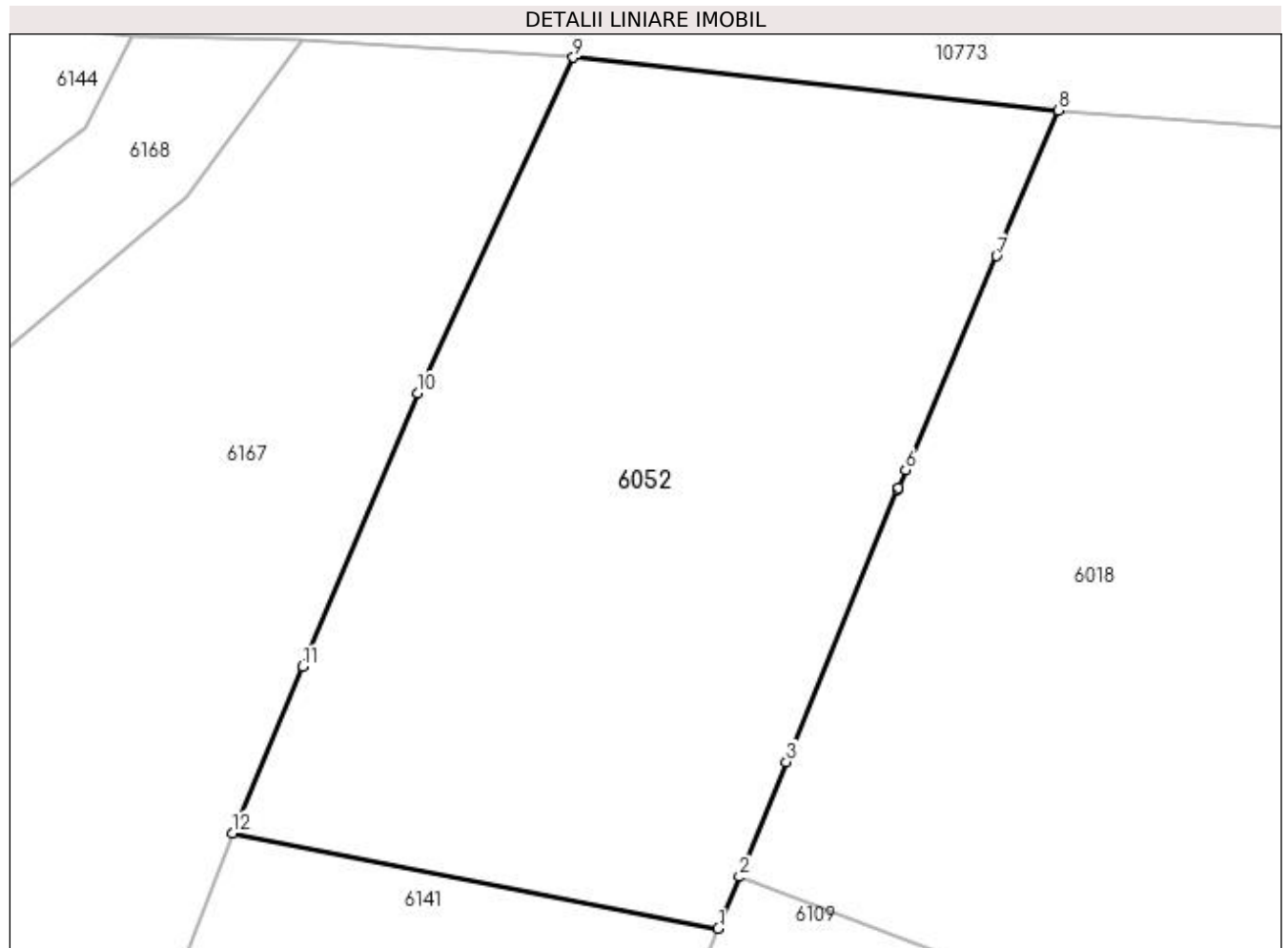
Inscrieri privind dezmembramintele dreptului de proprietate, drepturi reale de garanție și sarcini	Referințe
NU SUNT	

Anexa Nr. 1 La Partea I

Teren

Nr cadastral	Suprafața (mp)*	Observații / Referințe
	768	

* Suprafața este determinată în planul de proiecție Stereo 70.



Date referitoare la teren

Crt	Categorie folosință	Intravilan	Suprafața (mp)	Tarla	Parcelă	Nr. topo	Observații / Referințe
1	curți constructii	DA	339	10	173	-	
2	arabil	DA	429	10	174, 175	-	

Lungime Segmente

1) Valorile lungimilor segmentelor sunt obținute din proiecție în plan.

Punct început	X / Y	Punct sfârșit	X / Y	Lungime segment (** (m)
1	428.266,171 300.441,284	2	428.267,075 300.443,51	2.403
2	428.267,075 300.443,51	3	428.269,1 300.448,462	5.35
3	428.269,1 300.448,462	4	428.273,895 300.460,182	12.663
4	428.273,895 300.460,182	5	428.273,928 300.460,265	0.089

Punct început	X / Y	Punct sfârșit	X / Y	Lungime segment (** (m)
5	428.273,928 300.460,265	6	428.274,243 300.461,034	0.831
6	428.274,243 300.461,034	7	428.278,157 300.470,246	10.009
7	428.278,157 300.470,246	8	428.280,823 300.476,519	6.816
8	428.280,823 300.476,519	9	428.259,921 300.478,795	21.026
9	428.259,921 300.478,795	10	428.253,215 300.464,335	15.939
10	428.253,215 300.464,335	11	428.248,25 300.452,559	12.78
11	428.248,25 300.452,559	12	428.245,231 300.445,398	7.771
12	428.245,231 300.445,398	1	428.266,171 300.441,284	21.34

** Lungimile segmentelor sunt determinate în planul de proiecție Stereo 70 și sunt rotunjite la 1 milimetru.

*** Distanța dintre puncte este formată din segmente cumulate ce sunt mai mici decât valoarea 1 milimetru.

**DATE DESPRE IMOBILUL NR. 6053**

Oficiul de Cadastru și Publicitate Imobiliară DOLJ
Biroul de Cadastru și Publicitate Imobiliară Craiova

A. Partea I. Descrierea imobilului

TEREN Intravilan

Nr. CF vechi:168

Nr. cadastral vechi:181

Adresa: Loc. Tartal, Str Vasile Strambeanu, Nr. 5, Jud. Dolj, fost T 2, P 209, P 210, P 211, P 212, P 213

Nr. Crt	Nr cadastral Nr. topografic	Suprafața* (mp)	Observații / Referințe
A1	30301	3.027	Sector cadastral:36 Teren neimprejmuit;

Construcții

Crt	Nr cadastral Nr. topografic	Adresa	Observații / Referințe
A1.1	30301-C1	Loc. Tartal, Str Vasile Strambeanu, Nr. 5, Jud. Dolj	Nr. niveluri:1; S. construita la sol:68 mp; locuinta
A1.2	30301-C2	Loc. Tartal, Str Vasile Strambeanu, Nr. 5, Jud. Dolj	Nr. niveluri:1; S. construita la sol:47 mp; anexa

B. Partea II. Proprietari și acte

Inscrieri privitoare la dreptul de proprietate și alte drepturi reale		Referințe
75411 / 01/10/2008		
Act Notarial nr. aut nr 3744, din 01/01/2008 emis de BNP Defta E;		
B1	Intabulare, drept de PROPRIETATE cumparare, dobandit prin Conventie, cota actuala 1/2, cota initiala 1/2 1) GHIMPETEANU CONSTANTIN 2) GHIMPETEANU MARIANA, LIPSA CNP OBSERVATII: (provenita din conversia CF 168)	A1, A1.1, A1.2
B2	Intabulare, drept de PROPRIETATE, dobandit prin Conventie, cota actuala 1/2, cota initiala 1/2 1) OPRESCU DANUT, LIPSA CNP 2) OPRESCU MARIANA OBSERVATII: (provenita din conversia CF 168)	A1, A1.1, A1.2

C. Partea III. SARCINI .

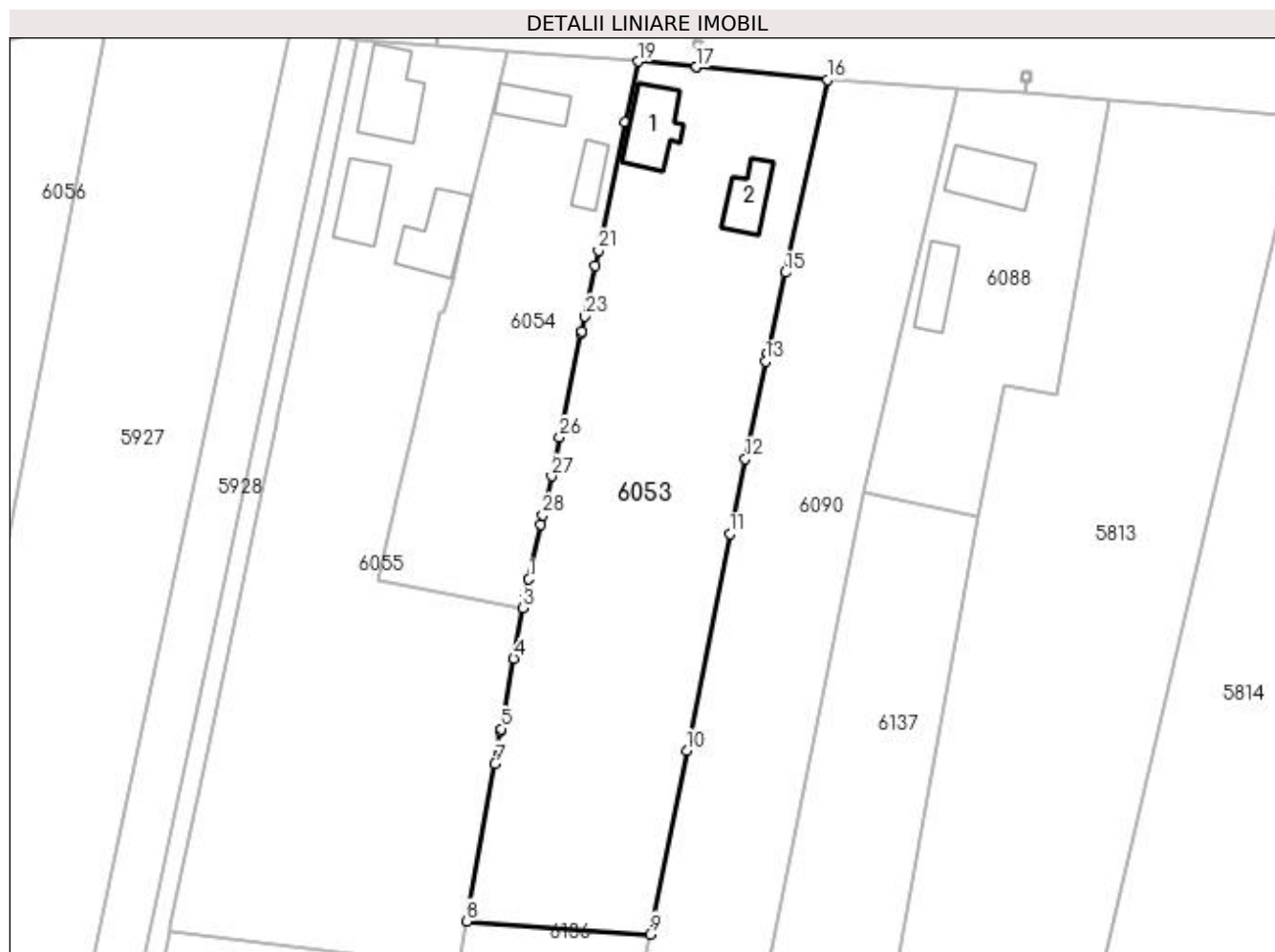
Inscrieri privind dezmembramintele dreptului de proprietate, drepturi reale de garanție și sarcini	Referințe
NU SUNT	

Anexa Nr. 1 La Partea I

Teren

Nr cadastral	Suprafața (mp)*	Observații / Referințe
30301	3.027	

* Suprafața este determinată în planul de proiecție Stereo 70.



Date referitoare la teren

Crt	Categorie folosință	Intravilan	Suprafața (mp)	Tarla	Parcelă	Nr. topo	Observații / Referințe
1	curți construcții	DA	1.002	2	209, 210, 211, 212, 213	-	
2	livada	DA	564	2	209, 210, 211, 212, 213	-	
3	vie	DA	702	2	209, 210, 211, 212, 213	-	
4	arabil	DA	759	2	209, 210, 211, 212, 213	-	

Date referitoare la construcții

Crt	Număr	Destinație construcție	Supraf. (mp)	Situație juridică	Observații / Referințe
A1.1	30301-C1	construcții de locuințe	68	Cu acte	Nr. niveluri:1; S. construită la sol:68 mp; locuința
A1.2	30301-C2	construcții anexa	47	Cu acte	Nr. niveluri:1; S. construită la sol:47 mp; anexa

Lungime Segmente

1) Valorile lungimilor segmentelor sunt obținute din proiecție în plan.

Punct început	X / Y	Punct sfârșit	X / Y	Lungime segment (** (m)
1	427.685,255 300.455,624	2	427.684,837 300.453,718	1.951
3	427.684,39 300.451,68	4	427.683,169 300.444,803	6.985
5	427.681,472 300.435,245	6	427.681,421 300.434,961	0.289
7	427.680,631 300.430,511	8	427.676,82 300.409,051	21.796
9	427.701,746 300.407,261	10	427.706,723 300.432,274	25.503
11	427.712,594 300.461,782	12	427.714,725 300.471,954	10.393
13	427.717,509 300.485,24	14	427.717,756 300.486,376	1.163
15	427.720,153 300.497,361	16	427.725,878 300.523,604	26.86
17	427.708,024 300.525,328	18	427.708,019 300.525,328	0.005
19	427.700,142 300.526,089	20	427.698,349 300.517,856	8.426
21	427.694,713 300.500,353	22	427.694,275 300.498,244	2.154
23	427.692,85 300.491,386	24	427.692,428 300.489,355	2.074
25	427.692,368 300.489,066	26	427.689,43 300.474,93	14.438
27	427.688,332 300.469,648	28	427.687,168 300.464,343	5.431
29	427.686,889 300.463,071	1	427.685,255 300.455,624	7.624

Punct început	X / Y	Punct sfârșit	X / Y	Lungime segment (** (m)
2	427.684,837 300.453,718	3	427.684,39 300.451,68	2.086
4	427.683,169 300.444,803	5	427.681,472 300.435,245	9.707
6	427.681,421 300.434,961	7	427.680,631 300.430,511	4.52
8	427.676,82 300.409,051	9	427.701,746 300.407,261	24.99
10	427.706,723 300.432,274	11	427.712,594 300.461,782	30.086
12	427.714,725 300.471,954	13	427.717,509 300.485,24	13.575
14	427.717,756 300.486,376	15	427.720,153 300.497,361	11.243
16	427.725,878 300.523,604	17	427.708,024 300.525,328	17.937
18	427.708,019 300.525,328	19	427.700,142 300.526,089	7.914
20	427.698,349 300.517,856	21	427.694,713 300.500,353	17.877
22	427.694,275 300.498,244	23	427.692,85 300.491,386	7.004
24	427.692,428 300.489,355	25	427.692,368 300.489,066	0.295
26	427.689,43 300.474,93	27	427.688,332 300.469,648	5.395
28	427.687,168 300.464,343	29	427.686,889 300.463,071	1.302

** Lungimile segmentelor sunt determinate în planul de proiecție Stereo 70 și sunt rotunjite la 1 milimetru.

*** Distanța dintre puncte este formată din segmente cumulate ce sunt mai mici decât valoarea 1 milimetru.

**DATE DESPRE IMOBILUL NR. 6054**

Oficiul de Cadastru și Publicitate Imobiliară DOLJ
Biroul de Cadastru și Publicitate Imobiliară Craiova

A. Partea I. Descrierea imobilului

TEREN Intravilan

Nr. CF vechi:115
Nr. cadastral vechi:125

Adresa: Loc. Fântânele, Jud. Dolj, T 2, P 202, 203, 208

Nr. Crt	Nr cadastral Nr. topografic	Suprafața* (mp)	Observații / Referințe
A1	31620	1.426	Sector cadastral:36 Teren neimprejmuit;

Construcții

Crt	Nr cadastral Nr. topografic	Adresa	Observații / Referințe
A1.1	31620-C1	Loc. Fântânele, Jud. Dolj, T 2, P 202, 203, 208	Nr. niveluri:1; S. construita la sol:41 mp; locuinta - Sc=41,20.mp
A1.2	31620-C2	Loc. Fântânele, Jud. Dolj, T 2, P 202, 203, 208	Nr. niveluri:1; S. construita la sol:30 mp; cosare - Sc=29, 51.mp

B. Partea II. Proprietari și acte

Inscrieri privitoare la dreptul de proprietate și alte drepturi reale		Referințe
19105 / 27/01/2021		
Act Notarial nr. Contract de vanzare nr.aut.115, din 26/01/2021 emis de Ghizdavu Stela;		
B1	Intabulare, drept de PROPRIETATE, dobandit prin Conventie, cota actuala 1/2, cota initiala 1/2 1) ANITA MARIUS	A1, A1.1, A1.2
B2	Intabulare, drept de PROPRIETATE, dobandit prin Conventie, cota actuala 1/2, cota initiala 1/2 1) TUDORACHE ELENA	A1, A1.1, A1.2

C. Partea III. SARCINI .

Inscrieri privind dezmembramintele dreptului de proprietate, drepturi reale de garanție și sarcini	Referințe
NU SUNT	

Anexa Nr. 1 La Partea I

Teren

Nr cadastral	Suprafața (mp)*	Observații / Referințe
31620	1.426	

* Suprafața este determinată în planul de proiecție Stereo 70.



Date referitoare la teren

Crt	Categorie folosință	Intra vilan	Suprafața (mp)	Tarla	Parcelă	Nr. topo	Observații / Referințe
1	curți constructii	DA	690	2	202, 203, 208	-	
2	arabil	DA	251	2	202, 203, 208	-	
3	vie	DA	485	2	202, 203, 208	-	

Date referitoare la construcții

Crt	Număr	Destinație construcție	Supraf. (mp)	Situație juridică	Observații / Referințe
A1.1	31620-C1	construcții de locuințe	41	Cu acte	Nr. niveluri:1; S. construita la sol:41 mp; locuinta - Sc=41,20.mp
A1.2	31620-C2	construcții anexa	30	Cu acte	Nr. niveluri:1; S. construita la sol:30 mp; cosare - Sc=29,51.mp

Lungime Segmente

1) Valorile lungimilor segmentelor sunt obținute din proiecție în plan.

Punct început	X / Y	Punct sfârșit	X / Y	Lungime segment (** (m)
1	427.676,262 300.502,318	2	427.674,794 300.496,236	6.257

Punct început	X / Y	Punct sfârșit	X / Y	Lungime segment (** (m)
2	427.674,794 300.496,236	3	427.673,931 300.492,658	3.681

Punct început	X / Y	Punct sfârșit	X / Y	Lungime segment (** (m))
3	427.673,931 300.492,658	4	427.673,745 300.491,889	0.791
5	427.673,084 300.492,032	6	427.669,48 300.476,109	16.326
7	427.669,03 300.474,12	8	427.667,122 300.465,69	8.643
9	427.667,057 300.465,404	10	427.665,821 300.459,941	5.601
11	427.664,818 300.455,397	12	427.667,538 300.454,88	2.769
13	427.684,39 300.451,68	14	427.684,837 300.453,718	2.086
15	427.685,255 300.455,624	16	427.686,889 300.463,071	7.624
17	427.687,168 300.464,343	18	427.688,332 300.469,648	5.431
19	427.689,43 300.474,93	20	427.692,368 300.489,066	14.438
21	427.692,428 300.489,355	22	427.692,85 300.491,386	2.074
23	427.694,275 300.498,244	24	427.694,713 300.500,353	2.154
25	427.698,349 300.517,856	26	427.700,142 300.526,089	8.426
27	427.682,339 300.527,498	28	427.680,518 300.519,954	7.761

Punct început	X / Y	Punct sfârșit	X / Y	Lungime segment (** (m))
4	427.673,745 300.491,889	5	427.673,084 300.492,032	0.676
6	427.669,48 300.476,109	7	427.669,03 300.474,12	2.039
8	427.667,122 300.465,69	9	427.667,057 300.465,404	0.293
10	427.665,821 300.459,941	11	427.664,818 300.455,397	4.653
12	427.667,538 300.454,88	13	427.684,39 300.451,68	17.153
14	427.684,837 300.453,718	15	427.685,255 300.455,624	1.951
16	427.686,889 300.463,071	17	427.687,168 300.464,343	1.302
18	427.688,332 300.469,648	19	427.689,43 300.474,93	5.395
20	427.692,368 300.489,066	21	427.692,428 300.489,355	0.295
22	427.692,85 300.491,386	23	427.694,275 300.498,244	7.004
24	427.694,713 300.500,353	25	427.698,349 300.517,856	17.877
26	427.700,142 300.526,089	27	427.682,339 300.527,498	17.859
28	427.680,518 300.519,954	1	427.676,262 300.502,318	18.142

** Lungimile segmentelor sunt determinate în planul de proiecție Stereo 70 și sunt rotunjite la 1 milimetru.

*** Distanța dintre puncte este formată din segmente cumulate ce sunt mai mici decât valoarea 1 milimetru.

**DATE DESPRE IMOBILUL NR. 6055**

Oficiul de Cadastru și Publicitate Imobiliară DOLJ
Biroul de Cadastru și Publicitate Imobiliară Craiova

A. Partea I. Descrierea imobilului

TEREN Intravilan

Adresa: Loc. Fântânele, Jud. Dolj, T2, P204, P205, P206, P207

Nr. Crt	Nr cadastral Nr. topografic	Suprafața* (mp)	Observații / Referințe
A1		3.366	Sector cadastral:36 Teren neimprijmit;

Construcții

Crt	Nr cadastral Nr. topografic	Adresa	Observații / Referințe
A1.1		Loc. Fântânele, Jud. Dolj, T2, P204, P205, P206, P207	Nr. niveluri:1; S. construita la sol:86 mp;
A1.2		Loc. Fântânele, Jud. Dolj, T2, P204, P205, P206, P207	Nr. niveluri:1; S. construita la sol:73 mp;
A1.3		Loc. Fântânele, Jud. Dolj, T2, P204, P205, P206, P207	Nr. niveluri:1; S. construita la sol:62 mp;

B. Partea II. Proprietari și acte

Inscrieri privitoare la dreptul de proprietate și alte drepturi reale		Referințe
/		
Act Administrativ nr. TDP 14094, din 27/10/2009 emis de CJSDPAT DOLJ (Defunct conform certificat de deces seria DZ, nr.402719, data 14.05.2012);		
B1	Intabulare, drept de PROPRIETATE, dobandit prin Reconstituire, cota actuala 1/1, cota initiala 1/1 1) PAPA IONEL, LIPSA CNP DEFUNCT:Da	A1
Act Normativ nr. Legea 7, din 13/03/1996 emis de PARLAMENTUL ROMÂNIEI;		
B2	Intabulare, drept de PROPRIETATE, dobandit prin Lege, cota actuala 1/1, cota initiala 1/1 1) PAPA IONEL, LIPSA CNP DEFUNCT:Da	A1.1, A1.2, A1.3

C. Partea III. SARCINI .

Inscrieri privind dezmembramintele dreptului de proprietate, drepturi reale de garanție și sarcini	Referințe
NU SUNT	

Anexa Nr. 1 La Partea I

Teren

Nr cadastral	Suprafața (mp)*	Observații / Referințe
	3.366	

* Suprafața este determinată în planul de proiecție Stereo 70.



Date referitoare la teren

Crt	Categorie folosință	Intra vilan	Suprafața (mp)	Tarla	Parcelă	Nr. topo	Observații / Referințe
1	curți construcții	DA	1.064	2	207	-	
2	faneata	DA	382	2	205	-	
3	vie	DA	1.280	2	206	-	
4	vie	DA	640	2	204	-	

Date referitoare la construcții

Crt	Număr	Destinație construcție	Supraf. (mp)	Situație juridică	Observații / Referințe
A1.1		construcții de locuințe	86	Cu acte	Nr. niveluri:1; S. construita la sol:86 mp;
A1.2		construcții anexa	73	Cu acte	Nr. niveluri:1; S. construita la sol:73 mp;
A1.3		construcții anexa	62	Cu acte	Nr. niveluri:1; S. construita la sol:62 mp;

Lungime Segmente

1) Valorile lungimilor segmentelor sunt obținute din proiecție în plan.

Punct început	X / Y	Punct sfârșit	X / Y	Lungime segment (** (m)	Punct început	X / Y	Punct sfârșit	X / Y	Lungime segment (** (m)
---------------	-------	---------------	-------	-------------------------	---------------	-------	---------------	-------	-------------------------

Punct început	X / Y	Punct sfârșit	X / Y	Lungime segment (** (m)	Punct început	X / Y	Punct sfârșit	X / Y	Lungime segment (** (m)
1	427.645,303 300.450,347	2	427.643,227 300.440,554	10.011	2	427.643,227 300.440,554	3	427.641,652 300.433,13	7.589
3	427.641,652 300.433,13	4	427.636,428 300.408,497	25.181	4	427.636,428 300.408,497	5	427.636,239 300.407,608	0.909
5	427.636,239 300.407,608	6	427.675,626 300.402,757	39.685	6	427.675,626 300.402,757	7	427.676,82 300.409,051	6.406
7	427.676,82 300.409,051	8	427.680,631 300.430,511	21.796	8	427.680,631 300.430,511	9	427.681,421 300.434,961	4.52
9	427.681,421 300.434,961	10	427.681,472 300.435,245	0.289	10	427.681,472 300.435,245	11	427.683,169 300.444,803	9.707
11	427.683,169 300.444,803	12	427.684,39 300.451,68	6.985	12	427.684,39 300.451,68	13	427.667,538 300.454,88	17.153
13	427.667,538 300.454,88	14	427.664,818 300.455,397	2.769	14	427.664,818 300.455,397	15	427.665,821 300.459,941	4.653
15	427.665,821 300.459,941	16	427.667,057 300.465,404	5.601	16	427.667,057 300.465,404	17	427.667,122 300.465,69	0.293
17	427.667,122 300.465,69	18	427.669,03 300.474,12	8.643	18	427.669,03 300.474,12	19	427.669,48 300.476,109	2.039
19	427.669,48 300.476,109	20	427.673,084 300.492,032	16.326	20	427.673,084 300.492,032	21	427.673,745 300.491,889	0.676
21	427.673,745 300.491,889	22	427.673,931 300.492,658	0.791	22	427.673,931 300.492,658	23	427.674,794 300.496,236	3.681
23	427.674,794 300.496,236	24	427.676,262 300.502,318	6.257	24	427.676,262 300.502,318	25	427.680,518 300.519,954	18.142
25	427.680,518 300.519,954	26	427.682,339 300.527,498	7.761	26	427.682,339 300.527,498	27	427.672,643 300.528,265	9.726
27	427.672,643 300.528,265	28	427.672,638 300.528,266	0.005	28	427.672,638 300.528,266	29	427.661,819 300.529,12	10.853
29	427.661,819 300.529,12	30	427.656,925 300.505,15	24.465	30	427.656,925 300.505,15	31	427.655,312 300.497,545	7.774
31	427.655,312 300.497,545	32	427.651,029 300.477,348	20.646	32	427.651,029 300.477,348	33	427.650,907 300.476,774	0.587
33	427.650,907 300.476,774	34	427.648,194 300.463,98	13.078	34	427.648,194 300.463,98	1	427.645,303 300.450,347	13.936

** Lungimile segmentelor sunt determinate în planul de proiecție Stereo 70 și sunt rotunjite la 1 milimetru.

*** Distanța dintre puncte este formată din segmente cumulate ce sunt mai mici decât valoarea 1 milimetru.

**DATE DESPRE IMOBILUL NR. 6056**

Oficiul de Cadastru și Publicitate Imobiliară DOLJ
Biroul de Cadastru și Publicitate Imobiliară Craiova

A. Partea I. Descrierea imobilului

TEREN Intravilan

Adresa: Loc. Fântânele, Jud. Dolj, T2 P160, P161, P162, P162/2

Nr. Crt	Nr cadastral Nr. topografic	Suprafața* (mp)	Observații / Referințe
A1		3.401	Sector cadastral:36 Teren neimprejmut;

Construcții

Crt	Nr cadastral Nr. topografic	Adresa	Observații / Referințe
A1.1		Loc. Fântânele, Jud. Dolj, T2 P160, P161, P162, P162/2	Nr. niveluri:1; S. construita la sol:94 mp;
A1.2		Loc. Fântânele, Jud. Dolj, T2 P160, P161, P162, P162/2	Nr. niveluri:1; S. construita la sol:49 mp;
A1.3		Loc. Fântânele, Jud. Dolj, T2 P160, P161, P162, P162/2	Nr. niveluri:1; S. construita la sol:24 mp;

B. Partea II. Proprietari și acte

Inscrieri privitoare la dreptul de proprietate și alte drepturi reale		Referințe
/		
Act Notarial nr. CM 144, din 11/12/2018 emis de BIN PAPA ANDREEA DIANA;		
B1	Intabulare, drept de PROPRIETATE, dobandit prin Succesiune, cota actuala 1/1, cota initiala 1/1 1) TRUȚĂ MARIA	A1
Act Normativ nr. Legea 7, din 13/03/1996 emis de PARLAMENTUL ROMÂNIEI;		
B2	Intabulare, drept de PROPRIETATE, dobandit prin Lege, cota actuala 1/1, cota initiala 1/1 1) TRUȚĂ MARIA	A1.1, A1.2, A1.3

C. Partea III. SARCINI .

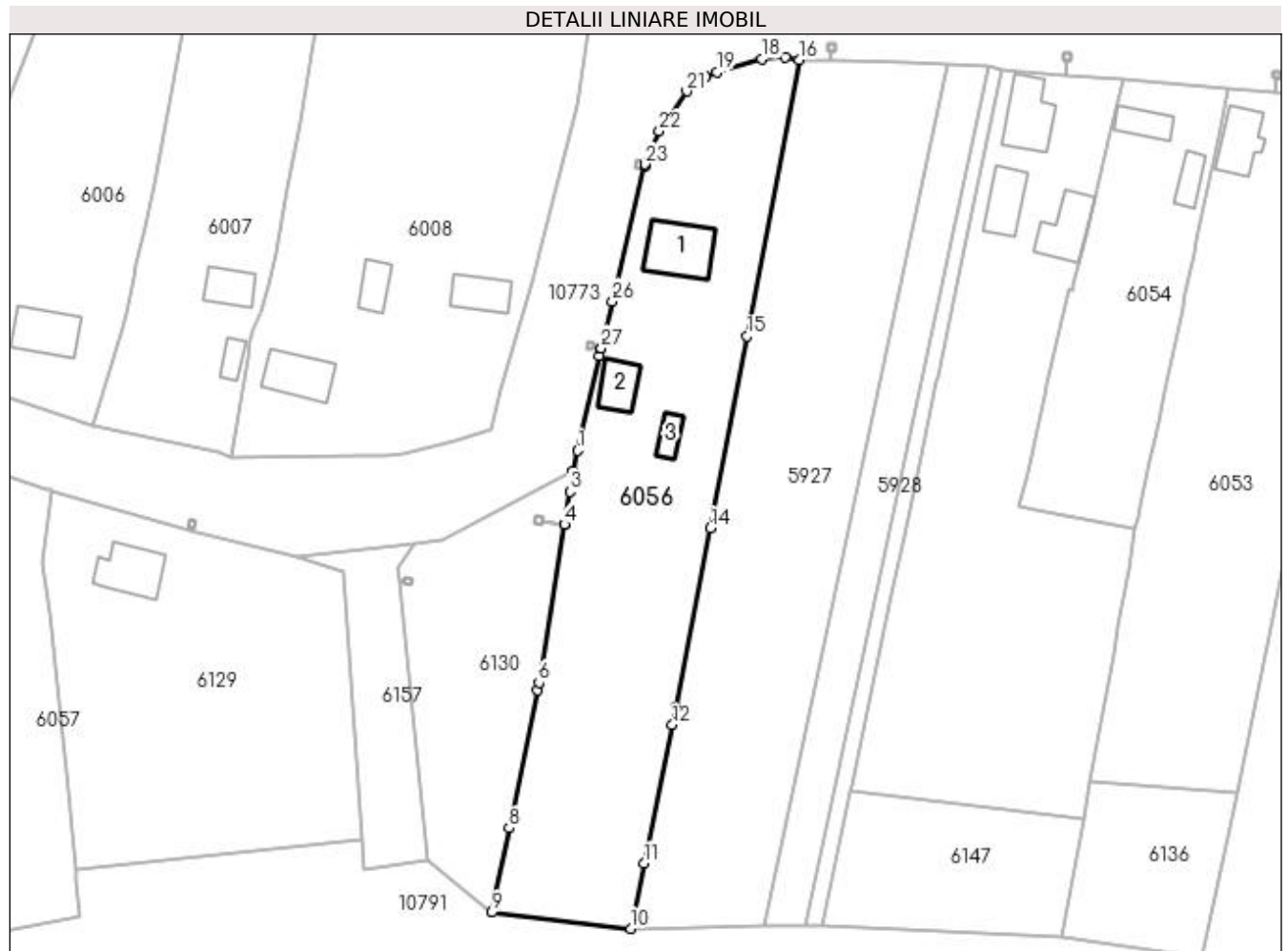
Inscrieri privind dezmembramintele dreptului de proprietate, drepturi reale de garanție și sarcini	Referințe
NU SUNT	

Anexa Nr. 1 La Partea I

Teren

Nr cadastral	Suprafața (mp)*	Observații / Referințe
	3.401	

* Suprafața este determinată în planul de proiecție Stereo 70.



Date referitoare la teren

Crt	Categorie folosință	Intra vilan	Suprafața (mp)	Tarla	Parcelă	Nr. topo	Observații / Referințe
1	curți constructii	DA	946	2	160	-	
2	arabil	DA	792	2	161	-	
3	vie	DA	810	2	162	-	
4	arabil	DA	853	2	162/2	-	

Date referitoare la construcții

Crt	Număr	Destinație construcție	Supraf. (mp)	Situație juridică	Observații / Referințe
A1.1		construcții de locuințe	94	Cu acte	Nr. niveluri:1; S. construita la sol:94 mp;
A1.2		construcții anexa	49	Cu acte	Nr. niveluri:1; S. construita la sol:49 mp;
A1.3		construcții anexa	24	Cu acte	Nr. niveluri:1; S. construita la sol:24 mp;

Lungime Segmente

1) Valorile lungimilor segmentelor sunt obținute din proiecție în plan.

Punct început	X / Y	Punct sfârșit	X / Y	Lungime segment (** (m)	Punct început	X / Y	Punct sfârșit	X / Y	Lungime segment (** (m)

Punct început	X / Y	Punct sfârșit	X / Y	Lungime segment (** (m))
1	427.590,27 300.464,923	2	427.589,495 300.461,53	3.48
3	427.588,928 300.458,026	4	427.588,027 300.452,455	5.643
5	427.588,026 300.452,45	6	427.583,716 300.425,812	26.984
7	427.583,465 300.424,585	8	427.578,678 300.401,242	23.829
9	427.575,768 300.387,049	10	427.599,206 300.384,315	23.597
11	427.601,457 300.395,316	12	427.606,236 300.418,661	23.829
13	427.606,842 300.421,62	14	427.612,642 300.451,856	30.787
15	427.618,839 300.484,165	16	427.627,638 300.530,799	47.457
17	427.625,356 300.531,181	18	427.621,317 300.530,931	4.047
19	427.613,722 300.528,687	20	427.611,91 300.527,904	1.974
21	427.608,672 300.525,474	22	427.604,039 300.518,772	8.147
23	427.601,671 300.513,18	24	427.601,627 300.512,997	0.188
25	427.601,626 300.512,992	26	427.596,124 300.490,074	23.569
27	427.594,229 300.482,181	28	427.594,228 300.482,176	0.005
29	427.593,922 300.480,902	1	427.590,27 300.464,923	16.391

Punct început	X / Y	Punct sfârșit	X / Y	Lungime segment (** (m))
2	427.589,495 300.461,53	3	427.588,928 300.458,026	3.55
4	427.588,027 300.452,455	5	427.588,026 300.452,45	0.005
6	427.583,716 300.425,812	7	427.583,465 300.424,585	1.252
8	427.578,678 300.401,242	9	427.575,768 300.387,049	14.488
10	427.599,206 300.384,315	11	427.601,457 300.395,316	11.229
12	427.606,236 300.418,661	13	427.606,842 300.421,62	3.02
14	427.612,642 300.451,856	15	427.618,839 300.484,165	32.898
16	427.627,638 300.530,799	17	427.625,356 300.531,181	2.314
18	427.621,317 300.530,931	19	427.613,722 300.528,687	7.92
20	427.611,91 300.527,904	21	427.608,672 300.525,474	4.048
22	427.604,039 300.518,772	23	427.601,671 300.513,18	6.073
24	427.601,627 300.512,997	25	427.601,626 300.512,992	0.005
26	427.596,124 300.490,074	27	427.594,229 300.482,181	8.117
28	427.594,228 300.482,176	29	427.593,922 300.480,902	1.31

** Lungimile segmentelor sunt determinate în planul de proiecție Stereo 70 și sunt rotunjite la 1 milimetru.

*** Distanța dintre puncte este formată din segmente cumulate ce sunt mai mici decât valoarea 1 milimetru.

**DATE DESPRE IMOBILUL NR. 6057**

Oficiul de Cadastru și Publicitate Imobiliară DOLJ
Biroul de Cadastru și Publicitate Imobiliară Craiova

A. Partea I. Descrierea imobilului

TEREN Intravilan

Adresa: Loc. Fântânele, Jud. Dolj, T2 P155, P156, P157

Nr. Crt	Nr cadastral Nr. topografic	Suprafața* (mp)	Observații / Referințe
A1		3.213	Sector cadastral:36 Teren imprejmuit;

Construcții

Crt	Nr cadastral Nr. topografic	Adresa	Observații / Referințe
A1.1		Loc. Fântânele, Jud. Dolj, T2 P155, P156, P157	Nr. niveluri:1; S. construita la sol:79 mp;
A1.2		Loc. Fântânele, Jud. Dolj, T2 P155, P156, P157	Nr. niveluri:1; S. construita la sol:48 mp;

B. Partea II. Proprietari și acte

Inscrieri privitoare la dreptul de proprietate și alte drepturi reale		Referințe
/		
Act Administrativ nr. TDP 138-9566, din 05/10/1993 emis de CJSDPAT DOLJ;		
B1	Intabulare, drept de PROPRIETATE, dobandit prin Reconstituire, cota actuala 1/1, cota initiala 1/1 1) DIMA MARIA, LIPSA CNP	A1
Act Normativ nr. Legea 7, din 13/03/1996 emis de PARLAMENTUL ROMANIEI;		
B2	Intabulare, drept de PROPRIETATE, dobandit prin Lege, cota actuala 1/1, cota initiala 1/1 1) DIMA MARIA, LIPSA CNP	A1.1, A1.2

C. Partea III. SARCINI .

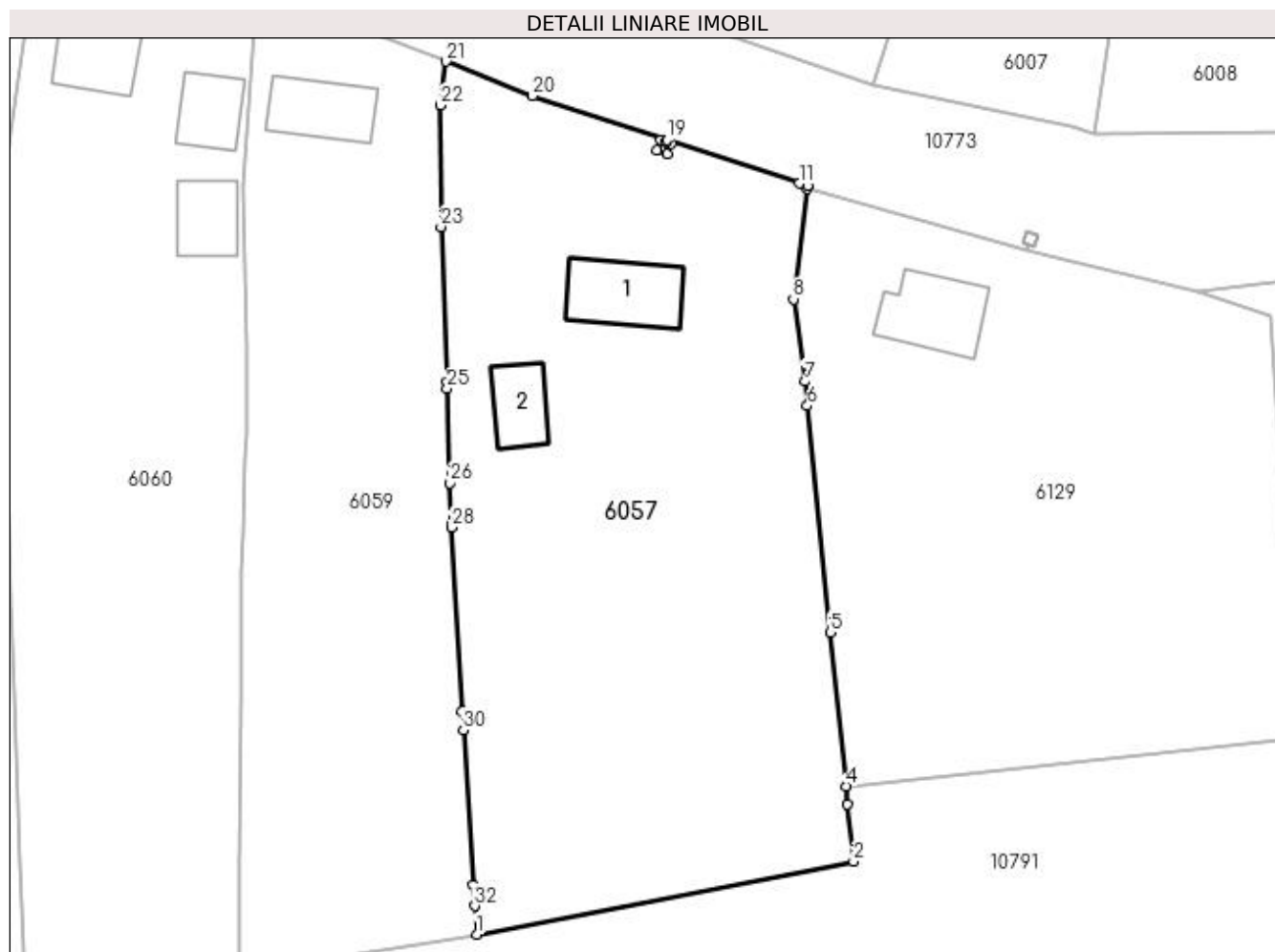
Inscrieri privind dezmembramintele dreptului de proprietate, drepturi reale de garanție și sarcini	Referințe
NU SUNT	

Anexa Nr. 1 La Partea I

Teren

Nr cadastral	Suprafața (mp)*	Observații / Referințe
	3.213	

* Suprafața este determinată în planul de proiecție Stereo 70.



Date referitoare la teren

Crt	Categorie folosință	Intra vilan	Suprafața (mp)	Tarla	Parcelă	Nr. topo	Observații / Referințe
1	curți construcții	DA	1.296	2	155	-	
2	arabil	DA	950	2	156	-	
3	arabil	DA	967	2	157	-	

Date referitoare la construcții

Crt	Număr	Destinație construcție	Supraf. (mp)	Situație juridică	Observații / Referințe
A1.1		construcții de locuințe	79	Cu acte	Nr. niveluri:1; S. construita la sol:79 mp;
A1.2		construcții anexa	48	Cu acte	Nr. niveluri:1; S. construita la sol:48 mp;

Lungime Segmente

1) Valorile lungimilor segmentelor sunt obținute din proiecție în plan.

Punct început	X / Y	Punct sfârșit	X / Y	Lungime segment (** (m))	Punct început	X / Y	Punct sfârșit	X / Y	Lungime segment (** (m))
1	427.466,231 300.378,652	2	427.506,323 300.386,392	40.832	2	427.506,323 300.386,392	3	427.505,704 300.392,489	6.128

Punct început	X / Y	Punct sfârșit	X / Y	Lungime segment (** (m)
3	427.505,704 300.392,489	4	427.505,51 300.394,404	1.925
5	427.503,848 300.410,778	6	427.501,406 300.434,847	24.193
7	427.501,143 300.437,438	8	427.499,928 300.446,194	8.84
9	427.501,415 300.457,952	10	427.501,448 300.458,253	0.303
11	427.500,567 300.458,505	12	427.486,459 300.463,134	14.848
13	427.486,39 300.462,924	14	427.486,94 300.462,697	0.595
15	427.486,486 300.461,597	16	427.485,386 300.462,052	1.19
17	427.485,84 300.463,151	18	427.486,385 300.462,926	0.59
19	427.486,454 300.463,136	20	427.472,163 300.467,825	15.041
21	427.462,968 300.471,469	22	427.462,395 300.466,81	4.694
23	427.462,44 300.453,874	24	427.463,058 300.437,366	16.52
25	427.463,08 300.436,688	26	427.463,402 300.426,654	10.039
27	427.463,546 300.422,168	28	427.463,554 300.421,934	0.234
29	427.464,7 300.402,339	30	427.464,813 300.400,402	1.94
31	427.465,888 300.383,906	32	427.466,034 300.381,679	2.232

Punct început	X / Y	Punct sfârșit	X / Y	Lungime segment (** (m)
4	427.505,51 300.394,404	5	427.503,848 300.410,778	16.458
6	427.501,406 300.434,847	7	427.501,143 300.437,438	2.604
8	427.499,928 300.446,194	9	427.501,415 300.457,952	11.852
10	427.501,448 300.458,253	11	427.500,567 300.458,505	0.916
12	427.486,459 300.463,134	13	427.486,39 300.462,924	0.221
14	427.486,94 300.462,697	15	427.486,486 300.461,597	1.19
16	427.485,386 300.462,052	17	427.485,84 300.463,151	1.189
18	427.486,385 300.462,926	19	427.486,454 300.463,136	0.221
20	427.472,163 300.467,825	21	427.462,968 300.471,469	9.891
22	427.462,395 300.466,81	23	427.462,44 300.453,874	12.936
24	427.463,058 300.437,366	25	427.463,08 300.436,688	0.678
26	427.463,402 300.426,654	27	427.463,546 300.422,168	4.488
28	427.463,554 300.421,934	29	427.464,7 300.402,339	19.628
30	427.464,813 300.400,402	31	427.465,888 300.383,906	16.531
32	427.466,034 300.381,679	1	427.466,231 300.378,652	3.033

** Lungimile segmentelor sunt determinate în planul de proiecție Stereo 70 și sunt rotunjite la 1 milimetru.

*** Distanța dintre puncte este formată din segmente cumulate ce sunt mai mici decât valoarea 1 milimetru.

**DATE DESPRE IMOBILUL NR. 6058**

Oficiul de Cadastru și Publicitate Imobiliară DOLJ
Biroul de Cadastru și Publicitate Imobiliară Craiova

A. Partea I. Descrierea imobilului

TEREN Intravilan

Adresa: Loc. Tartal, Jud. Dolj, T10 P196

Nr. Crt	Nr cadastral Nr. topografic	Suprafața* (mp)	Observații / Referințe
A1		969	Sector cadastral:36 Teren imprejmuit;

Construcții

Crt	Nr cadastral Nr. topografic	Adresa	Observații / Referințe
A1.1		Loc. Tartal, Jud. Dolj, T10 P196	Nr. niveluri:1; S. construita la sol:81 mp;

B. Partea II. Proprietari și acte

Inscrieri privitoare la dreptul de proprietate și alte drepturi reale		Referințe
/		
Act Administrativ nr. TDP 43-59434, din 23/07/1993 emis de CJSDPAT DOLJ;		
B1	Intabulare, drept de PROPRIETATE, dobandit prin Reconstituire, cota actuala 1/1, cota initiala 1/1 1) STANCU IONIȚĂ, LIPSA CNP	A1
Act Normativ nr. Legea 7, din 13/03/1996 emis de PARLAMENTUL ROMANIEI;		
B2	Intabulare, drept de PROPRIETATE, dobandit prin Lege, cota actuala 1/1, cota initiala 1/1 1) STANCU IONIȚĂ, LIPSA CNP	A1.1

C. Partea III. SARCINI .

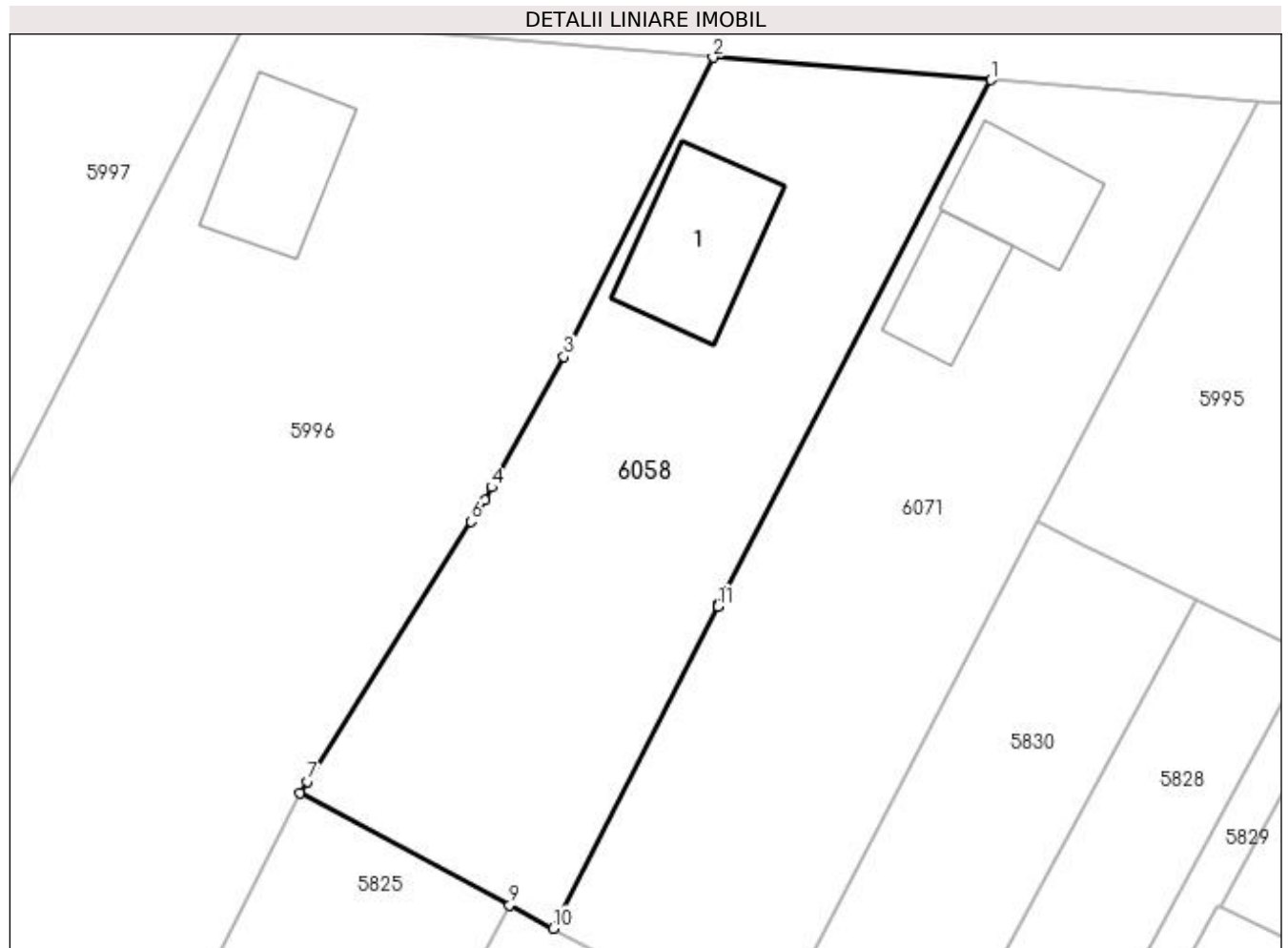
Inscrieri privind dezmembramintele dreptului de proprietate, drepturi reale de garanție și sarcini	Referințe
NU SUNT	

Anexa Nr. 1 La Partea I

Teren

Nr cadastral	Suprafața (mp)*	Observații / Referințe
	969	

* Suprafața este determinată în planul de proiecție Stereo 70.



Date referitoare la teren

Crt	Categorie folosință	Intra vilan	Suprafața (mp)	Tarla	Parcelă	Nr. topo	Observații / Referințe
1	curți constructii	DA	969	10	196	-	

Date referitoare la construcții

Crt	Număr	Destinație construcție	Supraf. (mp)	Situație juridică	Observații / Referințe
A1.1		construcții de locuințe	81	Cu acte	Nr. niveluri:1; S. construita la sol:81 mp;

Lungime Segmente

1) Valorile lungimilor segmentelor sunt obținute din proiecție în plan.

Punct început	X / Y	Punct sfârșit	X / Y	Lungime segment (** (m)
1	428.543,524 300.454,998	2	428.525,654 300.456,446	17.929
2	428.525,654 300.456,446	3	428.516,069 300.437,249	21.457
3	428.516,069 300.437,249	4	428.511,445 300.428,874	9.567
4	428.511,445 300.428,874	5	428.510,994 300.428,058	0.932

Punct început	X / Y	Punct sfârșit	X / Y	Lungime segment (** (m)
5	428.510,994 300.428,058	6	428.510,121 300.426,674	1.636
6	428.510,121 300.426,674	7	428.499,589 300.409,986	19.734
7	428.499,589 300.409,986	8	428.499,122 300.409,245	0.876
8	428.499,122 300.409,245	9	428.512,593 300.402,042	15.276
9	428.512,593 300.402,042	10	428.515,386 300.400,549	3.167
10	428.515,386 300.400,549	11	428.525,99 300.421,224	23.236
11	428.525,99 300.421,224	12	428.526,054 300.421,35	0.141
12	428.526,054 300.421,35	13	428.526,481 300.422,182	0.935
13	428.526,481 300.422,182	1	428.543,524 300.454,998	36.978

** Lungimile segmentelor sunt determinate în planul de proiecție Stereo 70 și sunt rotunjite la 1 milimetru.

*** Distanța dintre puncte este formată din segmente cumulate ce sunt mai mici decât valoarea 1 milimetru.

**DATE DESPRE IMOBILUL NR. 6059**

Oficiul de Cadastru și Publicitate Imobiliară DOLJ
Biroul de Cadastru și Publicitate Imobiliară Craiova

A. Partea I. Descrierea imobilului

TEREN Intravilan

Adresa: Loc. Fântânele, Str Vasile Strimbeanu, Nr. 19, Jud. Dolj, fost T2-P152;153;154

Nr. Crt	Nr cadastral Nr. topografic	Suprafața* (mp)	Observații / Referințe
A1	30045	2.205	Sector cadastral:36 Teren neimprejmuit;

Construcții

Crt	Nr cadastral Nr. topografic	Adresa	Observații / Referințe
A1.1	30045-C1	Loc. Fântânele, Str Vasile Strimbeanu, Nr. 19, Jud. Dolj, fost T2-P152;153;154	Nr. niveluri:1; S. construita la sol:64 mp;

B. Partea II. Proprietari și acte

Inscrieri privitoare la dreptul de proprietate și alte drepturi reale		Referințe
60304 / 21/05/2014		
Act Notarial nr. CVC 589, din 20/05/2014 emis de BNP Bazgu Mariana;		
B1	Intabulare, drept de PROPRIETATE, dobandit prin Conventie, cota actuala 1/1, cota initiala 1/1 1) PREDĂ MARIN 2) PREDĂ IOANA	A1, A1.1

C. Partea III. SARCINI .

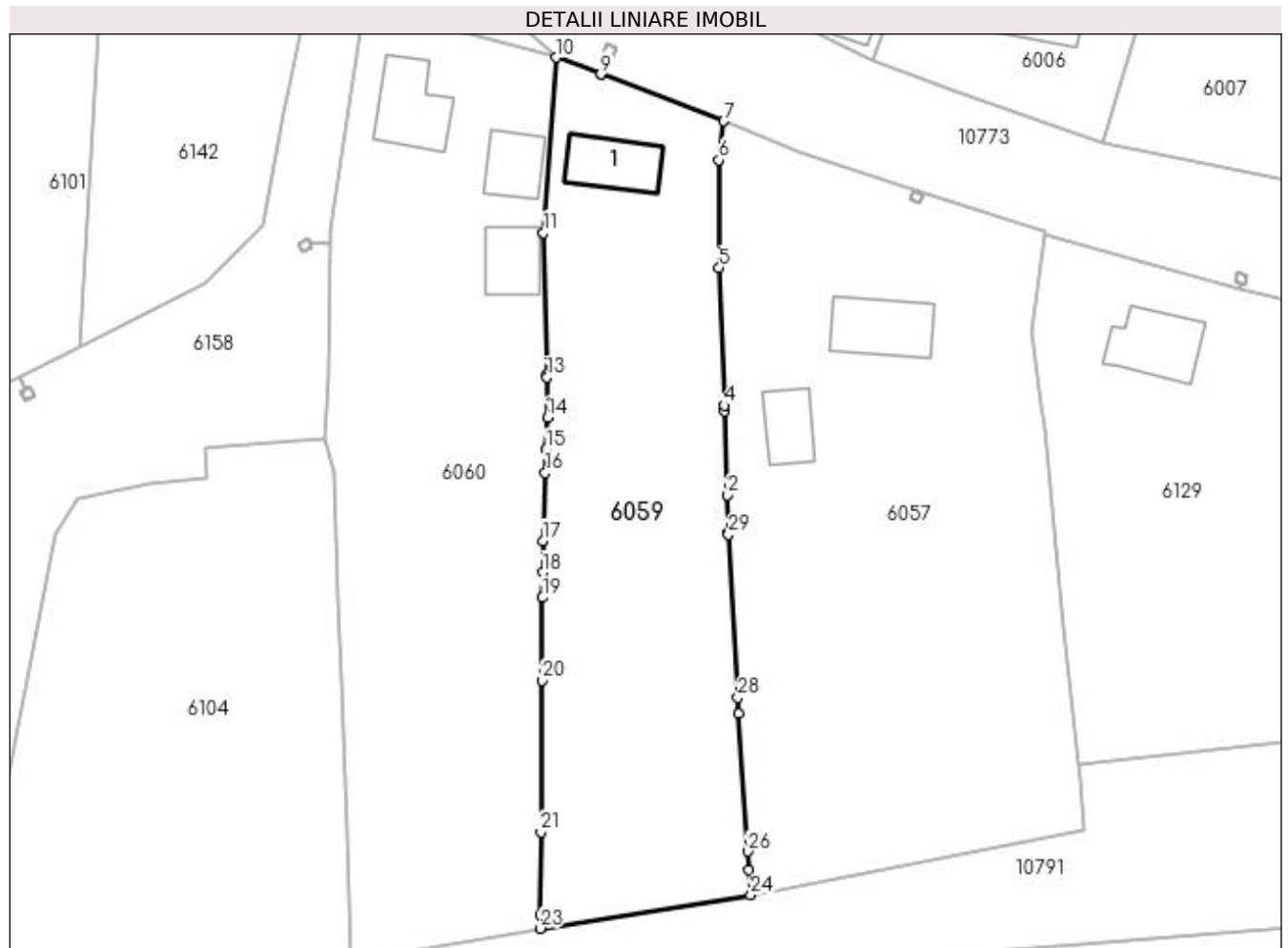
Inscrieri privind dezmembramintele dreptului de proprietate, drepturi reale de garanție și sarcini	Referințe
NU SUNT	

Anexa Nr. 1 La Partea I

Teren

Nr cadastral	Suprafața (mp)*	Observații / Referințe
30045	2.205	

* Suprafața este determinată în planul de proiecție Stereo 70.



Date referitoare la teren

Crt	Categorie folosință	Intravilan	Suprafața (mp)	Tarla	Parcelă	Nr. topo	Observații / Referințe
1	curți construcții	DA	808	2	152	-	
2	arabil	DA	1.054	2	154	-	
3	vie	DA	343	2	153	-	

Date referitoare la construcții

Crt	Număr	Destinație construcție	Supraf. (mp)	Situație juridică	Observații / Referințe
A1.1	30045-C1	construcții de locuințe	64	Cu acte	Nr. niveluri:1; S. construita la sol:64 mp;

Lungime Segmente

1) Valorile lungimilor segmentelor sunt obținute din proiecție în plan.

Punct început	X / Y	Punct sfârșit	X / Y	Lungime segment (** (m)
1	427.463,546 300.422,168	2	427.463,402 300.426,654	4.488
3	427.463,08 300.436,688	4	427.463,058 300.437,366	0.678

Punct început	X / Y	Punct sfârșit	X / Y	Lungime segment (** (m)
2	427.463,402 300.426,654	3	427.463,08 300.436,688	10.039
4	427.463,058 300.437,366	5	427.462,44 300.453,874	16.52

Punct început	X / Y	Punct sfârșit	X / Y	Lungime segment (** (m)
5	427.462,44 300.453,874	6	427.462,395 300.466,81	12.936
7	427.462,968 300.471,469	8	427.448,222 300.477,085	15.779
9	427.448,218 300.477,087	10	427.442,905 300.479,11	5.685
11	427.441,343 300.458,096	12	427.441,747 300.441,07	17.031
13	427.441,754 300.440,777	14	427.441,809 300.435,935	4.842
15	427.441,673 300.432,073	16	427.441,575 300.429,302	2.773
17	427.441,288 300.421,148	18	427.441,26 300.417,363	3.785
19	427.441,238 300.414,342	20	427.441,165 300.404,4	9.942
21	427.441,032 300.386,203	22	427.440,959 300.376,273	9.93
23	427.440,947 300.374,663	24	427.466,231 300.378,652	25.597
25	427.466,034 300.381,679	26	427.465,888 300.383,906	2.232
27	427.464,813 300.400,402	28	427.464,7 300.402,339	1.94
29	427.463,554 300.421,934	1	427.463,546 300.422,168	0.234

Punct început	X / Y	Punct sfârșit	X / Y	Lungime segment (** (m)
6	427.462,395 300.466,81	7	427.462,968 300.471,469	4.694
8	427.448,222 300.477,085	9	427.448,218 300.477,087	0.004
10	427.442,905 300.479,11	11	427.441,343 300.458,096	21.072
12	427.441,747 300.441,07	13	427.441,754 300.440,777	0.293
14	427.441,809 300.435,935	15	427.441,673 300.432,073	3.864
16	427.441,575 300.429,302	17	427.441,288 300.421,148	8.159
18	427.441,26 300.417,363	19	427.441,238 300.414,342	3.021
20	427.441,165 300.404,4	21	427.441,032 300.386,203	18.197
22	427.440,959 300.376,273	23	427.440,947 300.374,663	1.61
24	427.466,231 300.378,652	25	427.466,034 300.381,679	3.033
26	427.465,888 300.383,906	27	427.464,813 300.400,402	16.531
28	427.464,7 300.402,339	29	427.463,554 300.421,934	19.628

** Lungimile segmentelor sunt determinate în planul de proiecție Stereo 70 și sunt rotunjite la 1 milimetru.

*** Distanța dintre puncte este formată din segmente cumulate ce sunt mai mici decât valoarea 1 milimetru.

**DATE DESPRE IMOBILUL NR. 6060**

Oficiul de Cadastru și Publicitate Imobiliară DOLJ
Biroul de Cadastru și Publicitate Imobiliară Craiova

A. Partea I. Descrierea imobilului

TEREN Intravilan

Adresa: Loc. Fântânele, Jud. Dolj, T2 P146, P147, P148, P149, P150

Nr. Crt	Nr cadastral Nr. topografic	Suprafața* (mp)	Observații / Referințe
A1		2.705	Sector cadastral:36 Teren neimprijmit;

Construcții

Crt	Nr cadastral Nr. topografic	Adresa	Observații / Referințe
A1.1		Loc. Fântânele, Jud. Dolj, T2 P146, P147, P148, P149, P150	Nr. niveluri:1; S. construita la sol:78 mp;
A1.2		Loc. Fântânele, Jud. Dolj, T2 P146, P147, P148, P149, P150	Nr. niveluri:1; S. construita la sol:49 mp;
A1.3		Loc. Fântânele, Jud. Dolj, T2 P146, P147, P148, P149, P150	Nr. niveluri:1; S. construita la sol:52 mp;

B. Partea II. Proprietari și acte

Inscrieri privitoare la dreptul de proprietate și alte drepturi reale		Referințe
/		
Act Administrativ nr. TDP 135-9566, din 05/10/1993 emis de CJSDPAT DOLJ;		
B1	Intabulare, drept de PROPRIETATE, dobandit prin Reconstituire, cota actuala 1/1, cota initiala 1/1 1) BURLAN STEFAN , LIPSA CNP	A1
Act Normativ nr. Legea 7, din 13/03/1996 emis de PARLAMENTUL ROMANIEI;		
B2	Intabulare, drept de PROPRIETATE, dobandit prin Lege, cota actuala 1/1, cota initiala 1/1 1) BURLAN STEFAN , LIPSA CNP	A1.1, A1.2, A1.3

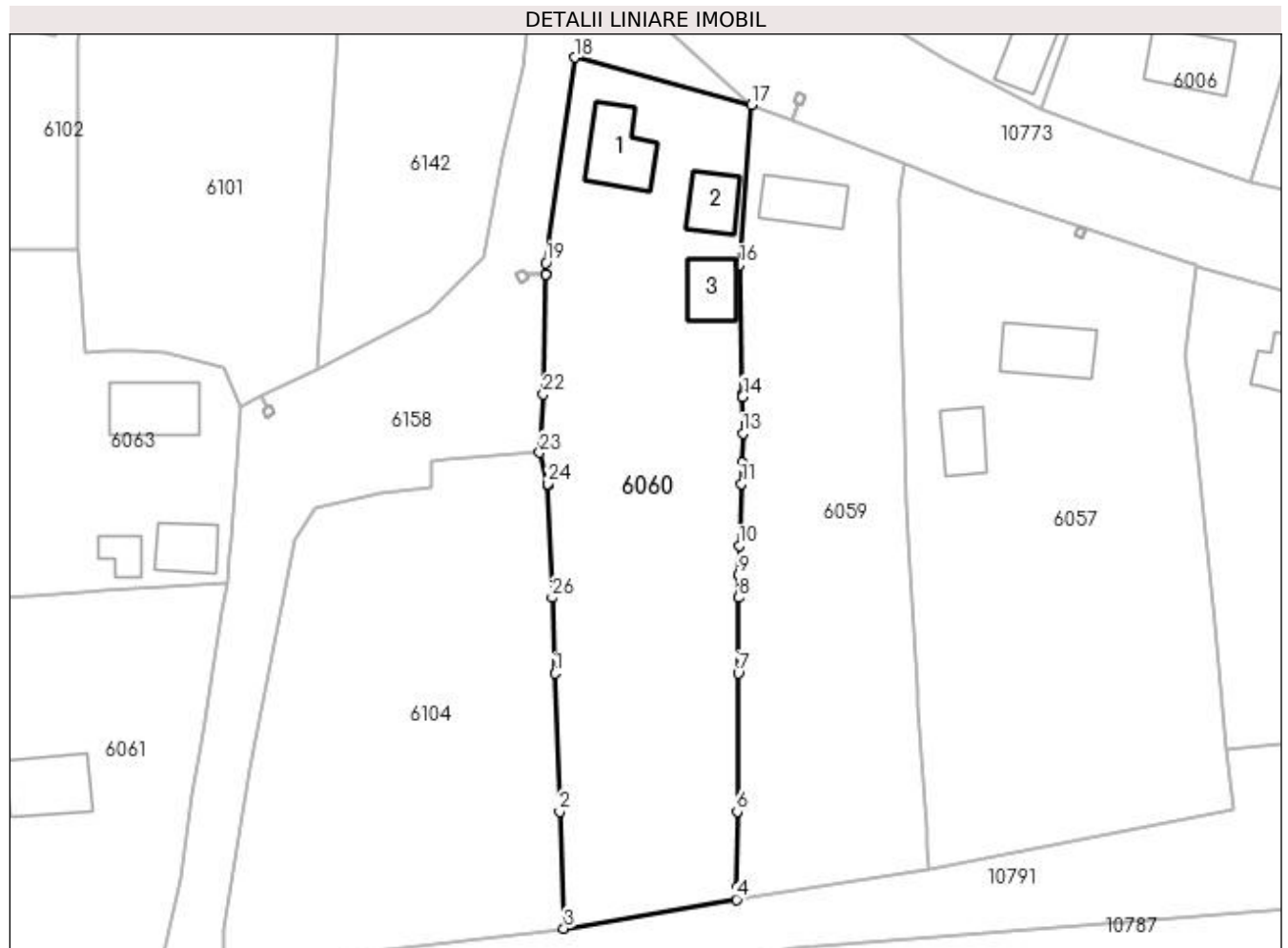
C. Partea III. SARCINI .

Inscrieri privind dezmembramintele dreptului de proprietate, drepturi reale de garanție și sarcini	Referințe
NU SUNT	

Anexa Nr. 1 La Partea I**Teren**

Nr cadastral	Suprafața (mp)*	Observații / Referințe
	2.705	

* Suprafața este determinată în planul de proiecție Stereo 70.

**Date referitoare la teren**

Crt	Categorie folosință	Intravilan	Suprafața (mp)	Tarla	Parcelă	Nr. topo	Observații / Referințe
1	curți construcții	DA	1.023	2	146	-	
2	vie	DA	308	2	147	-	
3	arabil	DA	390	2	148	-	
4	arabil	DA	242	2	149	-	
5	livada	DA	742	2	150	-	

Date referitoare la construcții

Crt	Număr	Destinație construcție	Supraf. (mp)	Situație juridică	Observații / Referințe
A1.1		construcții de locuințe	78	Cu acte	Nr. niveluri:1; S. construita la sol:78 mp;
A1.2		construcții anexa	49	Cu acte	Nr. niveluri:1; S. construita la sol:49 mp;
A1.3		construcții anexa	52	Cu acte	Nr. niveluri:1; S. construita la sol:52 mp;

Lungime Segmente

1) Valorile lungimilor segmentelor sunt obținute din proiecție în plan.

Punct început	X / Y	Punct sfârșit	X / Y	Lungime segment (** (m)
1	427.417,037 300.404,4	2	427.417,68 300.386,203	18.208
3	427.418,223 300.370,842	4	427.440,947 300.374,663	23.043
5	427.440,959 300.376,273	6	427.441,032 300.386,203	9.93
7	427.441,165 300.404,4	8	427.441,238 300.414,342	9.942
9	427.441,26 300.417,363	10	427.441,288 300.421,148	3.785
11	427.441,575 300.429,302	12	427.441,673 300.432,073	2.773
13	427.441,809 300.435,935	14	427.441,754 300.440,777	4.842
15	427.441,747 300.441,07	16	427.441,343 300.458,096	17.031
17	427.442,905 300.479,11	18	427.419,691 300.485,36	24.041
19	427.415,828 300.458,35	20	427.415,8 300.456,843	1.507
21	427.415,8 300.456,838	22	427.415,509 300.441,07	15.771
23	427.415,023 300.433,398	24	427.416,129 300.429,302	4.243
25	427.416,164 300.429,092	26	427.416,686 300.414,342	14.759

Punct început	X / Y	Punct sfârșit	X / Y	Lungime segment (** (m)
2	427.417,68 300.386,203	3	427.418,223 300.370,842	15.371
4	427.440,947 300.374,663	5	427.440,959 300.376,273	1.61
6	427.441,032 300.386,203	7	427.441,165 300.404,4	18.197
8	427.441,238 300.414,342	9	427.441,26 300.417,363	3.021
10	427.441,288 300.421,148	11	427.441,575 300.429,302	8.159
12	427.441,673 300.432,073	13	427.441,809 300.435,935	3.864
14	427.441,754 300.440,777	15	427.441,747 300.441,07	0.293
16	427.441,343 300.458,096	17	427.442,905 300.479,11	21.072
18	427.419,691 300.485,36	19	427.415,828 300.458,35	27.285
20	427.415,8 300.456,843	21	427.415,8 300.456,838	0.005
22	427.415,509 300.441,07	23	427.415,023 300.433,398	7.687
24	427.416,129 300.429,302	25	427.416,164 300.429,092	0.213
26	427.416,686 300.414,342	1	427.417,037 300.404,4	9.948

** Lungimile segmentelor sunt determinate în planul de proiecție Stereo 70 și sunt rotunjite la 1 milimetru.

*** Distanța dintre puncte este formată din segmente cumulate ce sunt mai mici decât valoarea 1 milimetru.

**DATE DESPRE IMOBILUL NR. 6061**

Oficiul de Cadastru și Publicitate Imobiliară DOLJ
Biroul de Cadastru și Publicitate Imobiliară Craiova

A. Partea I. Descrierea imobilului

TEREN Intravilan

Adresa: Loc. Fântânele, Jud. Dolj, T2 P137, P138, P139

Nr. Crt	Nr cadastral Nr. topografic	Suprafața* (mp)	Observații / Referințe
A1		1.453	Sector cadastral:36 Teren neimprejmuit;

Construcții

Crt	Nr cadastral Nr. topografic	Adresa	Observații / Referințe
A1.1		Loc. Fântânele, Jud. Dolj, T2 P137, P138, P139	Nr. niveluri:1; S. construita la sol:84 mp;

B. Partea II. Proprietari și acte

Inscrieri privitoare la dreptul de proprietate și alte drepturi reale		Referințe
/		
Act Administrativ nr. TDP 14041, din 09/10/2009 emis de CJSDPAT DOLJ;		
B1	Intabulare, drept de PROPRIETATE, dobandit prin Reconstituire, cota actuala 1/1, cota initiala 1/1 1) PREDA STĂNICĂ , LIPSA CNP 2) PREDA ION , LIPSA CNP	A1
Act Normativ nr. Legea 7, din 13/03/1996 emis de PARLAMENTUL ROMANIEI;		
B2	Intabulare, drept de PROPRIETATE, dobandit prin Lege, cota actuala 1/1, cota initiala 1/1 1) PREDA STĂNICĂ , LIPSA CNP 2) PREDA ION , LIPSA CNP	A1.1

C. Partea III. SARCINI .

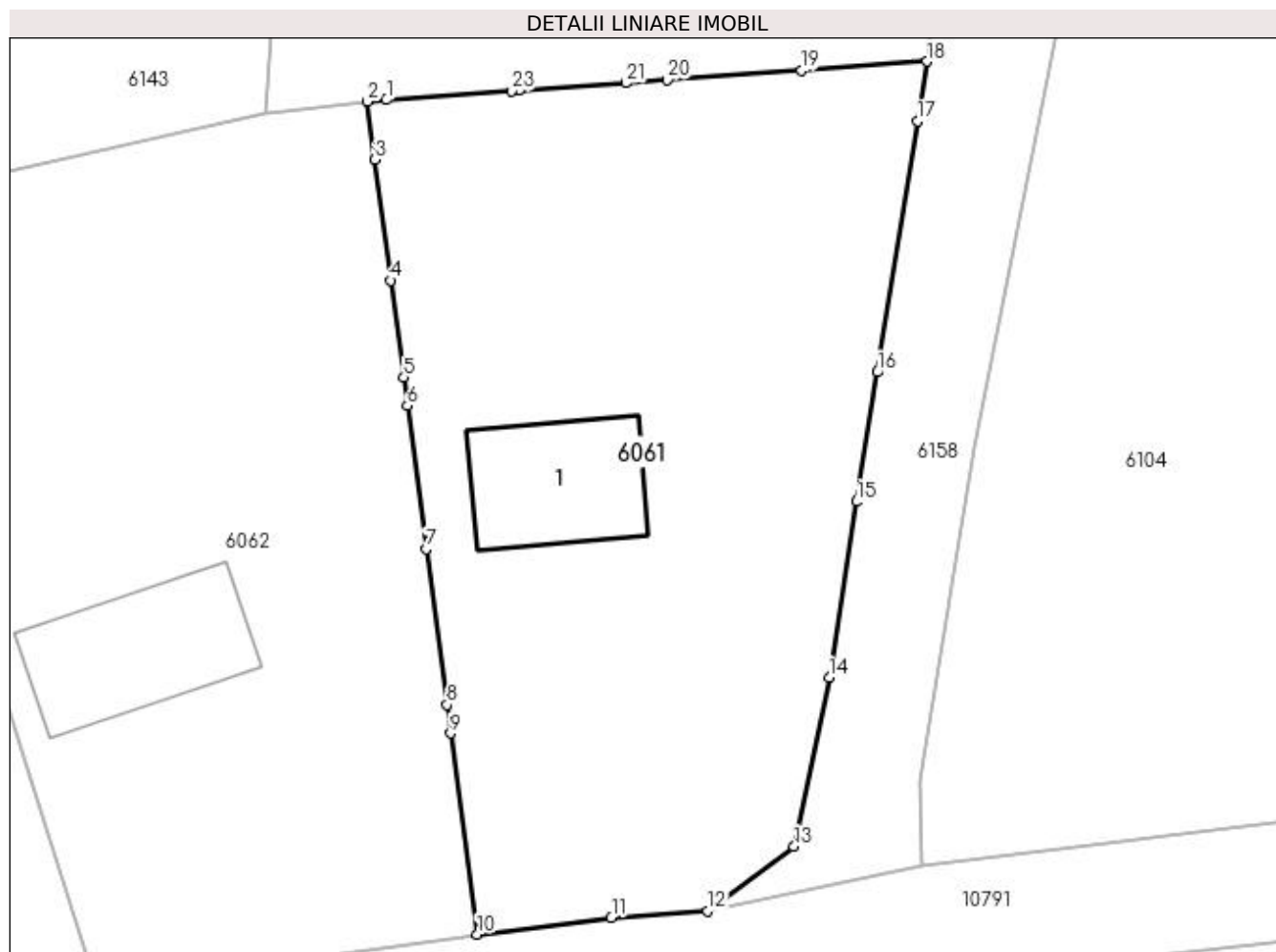
Inscrieri privind dezmembramintele dreptului de proprietate, drepturi reale de garanție și sarcini	Referințe
NU SUNT	

Anexa Nr. 1 La Partea I

Teren

Nr cadastral	Suprafața (mp)*	Observații / Referințe
	1.453	

* Suprafața este determinată în planul de proiecție Stereo 70.



Date referitoare la teren

Crt	Categorie folosință	Intra vilan	Suprafața (mp)	Tarla	Parcelă	Nr. topo	Observații / Referințe
1	curți constructii	DA	304	2	137	-	
2	arabil	DA	1.149	2	138, 139	-	

Date referitoare la construcții

Crt	Număr	Destinație construcție	Supraf. (mp)	Situație juridică	Observații / Referințe
A1.1		construcții de locuințe	84	Cu acte	Nr. niveluri:1; S. construita la sol:84 mp;

Lungime Segmente

1) Valorile lungimilor segmentelor sunt obținute din proiecție în plan.

Punct început	X / Y	Punct sfârșit	X / Y	Lungime segment (** (m)
1	427.339,629 300.413,931	2	427.338,411 300.413,844	1.221
3	427.338,898 300.410,15	4	427.339,908 300.402,503	7.713
5	427.340,717 300.396,379	6	427.340,955 300.394,579	1.816

Punct început	X / Y	Punct sfârșit	X / Y	Lungime segment (** (m)
2	427.338,411 300.413,844	3	427.338,898 300.410,15	3.726
4	427.339,908 300.402,503	5	427.340,717 300.396,379	6.177
6	427.340,955 300.394,579	7	427.342,152 300.385,517	9.141

Punct început	X / Y	Punct sfârșit	X / Y	Lungime segment (** (m)
7	427.342,152 300.385,517	8	427.343,458 300.375,628	9.975
9	427.343,694 300.373,835	10	427.345,377 300.361,096	12.85
11	427.353,882 300.362,136	12	427.359,983 300.362,59	6.118
13	427.365,46 300.366,65	14	427.367,678 300.377,352	10.929
15	427.369,398 300.388,5	16	427.370,715 300.396,697	8.302
17	427.373,268 300.412,598	18	427.373,874 300.416,369	3.819
19	427.365,934 300.415,804	20	427.357,436 300.415,199	8.52
21	427.354,793 300.415,01	22	427.348,008 300.414,527	6.802
23	427.347,53 300.414,493	1	427.339,629 300.413,931	7.921

Punct început	X / Y	Punct sfârșit	X / Y	Lungime segment (** (m)
8	427.343,458 300.375,628	9	427.343,694 300.373,835	1.808
10	427.345,377 300.361,096	11	427.353,882 300.362,136	8.568
12	427.359,983 300.362,59	13	427.365,46 300.366,65	6.818
14	427.367,678 300.377,352	15	427.369,398 300.388,5	11.28
16	427.370,715 300.396,697	17	427.373,268 300.412,598	16.105
18	427.373,874 300.416,369	19	427.365,934 300.415,804	7.96
20	427.357,436 300.415,199	21	427.354,793 300.415,01	2.65
22	427.348,008 300.414,527	23	427.347,53 300.414,493	0.479

** Lungimile segmentelor sunt determinate în planul de proiecție Stereo 70 și sunt rotunjite la 1 milimetru.

*** Distanța dintre puncte este formată din segmente cumulate ce sunt mai mici decât valoarea 1 milimetru.

**DATE DESPRE IMOBILUL NR. 6062**

Oficiul de Cadastru și Publicitate Imobiliară DOLJ
Biroul de Cadastru și Publicitate Imobiliară Craiova

A. Partea I. Descrierea imobilului

TEREN Intravilan

Adresa: Loc. Fântânele, Jud. Dolj, T2, P140, P141, P142, P143

Nr. Crt	Nr cadastral Nr. topografic	Suprafața* (mp)	Observații / Referințe
A1		1.524	Sector cadastral:36 Teren imprejmuit;

Construcții

Crt	Nr cadastral Nr. topografic	Adresa	Observații / Referințe
A1.1		Loc. Fântânele, Jud. Dolj, T2, P140, P141, P142, P143	Nr. niveluri:1; S. construita la sol:99 mp;

B. Partea II. Proprietari și acte

Inscrieri privitoare la dreptul de proprietate și alte drepturi reale		Referințe
/		
Act Administrativ nr. TDP 191-9566, din 08/11/1993 emis de CJSDPAT DOLJ;		
B1	Intabulare, drept de PROPRIETATE, dobandit prin Reconstituire, cota actuala 1/1, cota initiala 1/1 1) PURECE ILIE, LIPSA CNP 2) TUFIS IOANA, LIPSA CNP	A1
Act Normativ nr. Legea 7, din 13/03/1996 emis de PARLAMENTUL ROMANIEI;		
B2	Intabulare, drept de PROPRIETATE, dobandit prin Lege, cota actuala 1/1, cota initiala 1/1 1) PURECE ILIE, LIPSA CNP 2) TUFIS IOANA, LIPSA CNP	A1.1

C. Partea III. SARCINI .

Inscrieri privind dezmembramintele dreptului de proprietate, drepturi reale de garanție și sarcini	Referințe
NU SUNT	

Anexa Nr. 1 La Partea I

Teren

Nr cadastral	Suprafața (mp)*	Observații / Referințe
	1.524	

* Suprafața este determinată în planul de proiecție Stereo 70.



Date referitoare la teren

Crt	Categorie folosință	Intra vilan	Suprafața (mp)	Tarla	Parcelă	Nr. topo	Observații / Referințe
1	arabil	DA	513	2	143	-	
4	arabil	DA	330	2	142	-	
5	arabil	DA	330	2	141	-	
6	curți construcții	DA	351	2	140	-	

Date referitoare la construcții

Crt	Număr	Destinație construcție	Supraf. (mp)	Situație juridică	Observații / Referințe
A1.1		construcții de locuințe	99	Cu acte	Nr. niveluri:1; S. construita la sol:99 mp;

Lungime Segmente

1) Valorile lungimilor segmentelor sunt obținute din proiecție în plan.

Punct început	X / Y	Punct sfârșit	X / Y	Lungime segment (** (m)
1	427.343,458 300.375,628	2	427.342,152 300.385,517	9.975

Punct început	X / Y	Punct sfârșit	X / Y	Lungime segment (** (m)
2	427.342,152 300.385,517	3	427.340,955 300.394,579	9.141
3	427.340,955 300.394,579	4	427.340,717 300.396,379	1.816
4	427.340,717 300.396,379	5	427.339,908 300.402,503	6.177
5	427.339,908 300.402,503	6	427.338,898 300.410,15	7.713
6	427.338,898 300.410,15	7	427.338,411 300.413,844	3.726
7	427.338,411 300.413,844	8	427.333,206 300.413,205	5.244
8	427.333,206 300.413,205	9	427.332,004 300.413,057	1.211
9	427.332,004 300.413,057	10	427.304,962 300.407,055	27.7
10	427.304,962 300.407,055	11	427.307,553 300.400,199	7.329
11	427.307,553 300.400,199	12	427.308,103 300.398,742	1.557
12	427.308,103 300.398,742	13	427.309,594 300.394,163	4.816
13	427.309,594 300.394,163	14	427.313,081 300.383,447	11.269
14	427.313,081 300.383,447	15	427.314,226 300.379,931	3.698
15	427.314,226 300.379,931	16	427.316,776 300.371,919	8.408
16	427.316,776 300.371,919	17	427.321,28 300.357,772	14.847
17	427.321,28 300.357,772	18	427.345,377 300.361,096	24.325
18	427.345,377 300.361,096	19	427.343,694 300.373,835	12.85
19	427.343,694 300.373,835	1	427.343,458 300.375,628	1.808

** Lungimile segmentelor sunt determinate în planul de proiecție Stereo 70 și sunt rotunjite la 1 milimetru.

*** Distanța dintre puncte este formată din segmente cumulate ce sunt mai mici decât valoarea 1 milimetru.

**DATE DESPRE IMOBILUL NR. 6063**

Oficiul de Cadastru și Publicitate Imobiliară DOLJ
Biroul de Cadastru și Publicitate Imobiliară Craiova

A. Partea I. Descrierea imobilului

TEREN Intravilan

Adresa: Loc. Fântânele, Jud. Dolj, T2 P133, P134, P135, P136

Nr. Crt	Nr cadastral Nr. topografic	Suprafața* (mp)	Observații / Referințe
A1		1.640	Sector cadastral:36 Teren imprejmuit;

Construcții

Crt	Nr cadastral Nr. topografic	Adresa	Observații / Referințe
A1.1		Loc. Fântânele, Jud. Dolj, T2 P133, P134, P135, P136	Nr. niveluri:1; S. construita la sol:82 mp;
A1.2		Loc. Fântânele, Jud. Dolj, T2 P133, P134, P135, P136	Nr. niveluri:1; S. construita la sol:50 mp;
A1.3		Loc. Fântânele, Jud. Dolj, T2 P133, P134, P135, P136	Nr. niveluri:1; S. construita la sol:25 mp;

B. Partea II. Proprietari și acte

Inscrieri privitoare la dreptul de proprietate și alte drepturi reale		Referințe
/		
Act Administrativ nr. TDP 97-59434, din 05/08/1993 emis de CJSDPAT DOLJ;		
B1	Intabulare, drept de PROPRIETATE, dobandit prin Reconstituire, cota actuala 1/1, cota initiala 1/1 1) ILIE AURICĂ, LIPSA CNP	A1
Act Normativ nr. Legea 7, din 13/03/1996 emis de PARLAMENTUL ROMANIEI;		
B2	Intabulare, drept de PROPRIETATE, dobandit prin Lege, cota actuala 1/1, cota initiala 1/1 1) ILIE AURICĂ, LIPSA CNP	A1.1, A1.2, A1.3

C. Partea III. SARCINI .

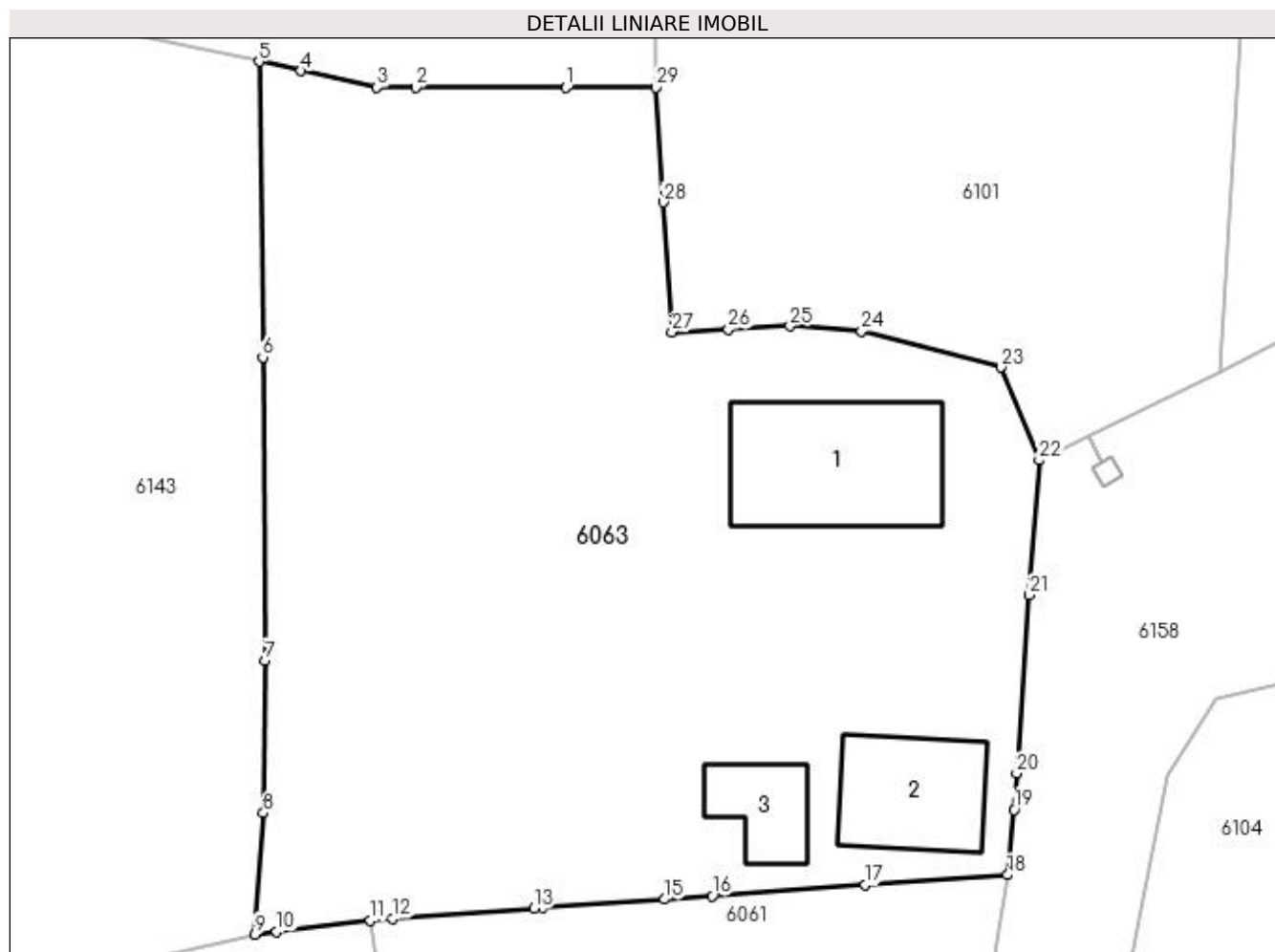
Inscrieri privind dezmembramintele dreptului de proprietate, drepturi reale de garanție și sarcini	Referințe
NU SUNT	

Anexa Nr. 1 La Partea I

Teren

Nr cadastral	Suprafața (mp)*	Observații / Referințe
	1.640	

* Suprafața este determinată în planul de proiecție Stereo 70.



Date referitoare la teren

Crt	Categorie folosință	Intra vilan	Suprafața (mp)	Tarla	Parcelă	Nr. topo	Observații / Referințe
1	curți construcții	DA	510	2	133	-	
2	vie	DA	375	2	134	-	
3	arabil	DA	384	2	135	-	
4	arabil	DA	371	2	136	-	

Date referitoare la construcții

Crt	Număr	Destinație construcție	Supraf. (mp)	Situație juridică	Observații / Referințe
A1.1		construcții de locuințe	82	Cu acte	Nr. niveluri:1; S. construita la sol:82 mp;
A1.2		construcții anexa	50	Cu acte	Nr. niveluri:1; S. construita la sol:50 mp;
A1.3		construcții anexa	25	Cu acte	Nr. niveluri:1; S. construita la sol:25 mp;

Lungime Segmente

1) Valorile lungimilor segmentelor sunt obținute din proiecție în plan.

Punct început	X / Y	Punct sfârșit	X / Y	Lungime segment (** (m)	Punct început	X / Y	Punct sfârșit	X / Y	Lungime segment (** (m)
---------------	-------	---------------	-------	-------------------------	---------------	-------	---------------	-------	-------------------------

Punct început	X / Y	Punct sfârșit	X / Y	Lungime segment (** (m)
1	427.349,299 300.460,151	2	427.340,937 300.460,146	8.362
3	427.338,767 300.460,145	4	427.334,561 300.461,078	4.308
5	427.332,226 300.461,595	6	427.332,425 300.445,148	16.448
7	427.332,566 300.428,288	8	427.332,453 300.419,801	8.488
9	427.332,004 300.413,057	10	427.333,206 300.413,205	1.211
11	427.338,411 300.413,844	12	427.339,629 300.413,931	1.221
13	427.347,53 300.414,493	14	427.348,008 300.414,527	0.479
15	427.354,793 300.415,01	16	427.357,436 300.415,199	2.65
17	427.365,934 300.415,804	18	427.373,874 300.416,369	7.96
19	427.374,235 300.419,983	20	427.374,37 300.422,004	2.026
21	427.375,084 300.431,922	22	427.375,618 300.439,423	7.52
23	427.373,508 300.444,586	24	427.365,753 300.446,609	8.015
25	427.361,762 300.446,89	26	427.358,328 300.446,714	3.439
27	427.355,187 300.446,553	28	427.354,709 300.453,776	7.239
29	427.354,288 300.460,154	1	427.349,299 300.460,151	4.989

Punct început	X / Y	Punct sfârșit	X / Y	Lungime segment (** (m)
2	427.340,937 300.460,146	3	427.338,767 300.460,145	2.17
4	427.334,561 300.461,078	5	427.332,226 300.461,595	2.392
6	427.332,425 300.445,148	7	427.332,566 300.428,288	16.861
8	427.332,453 300.419,801	9	427.332,004 300.413,057	6.759
10	427.333,206 300.413,205	11	427.338,411 300.413,844	5.244
12	427.339,629 300.413,931	13	427.347,53 300.414,493	7.921
14	427.348,008 300.414,527	15	427.354,793 300.415,01	6.802
16	427.357,436 300.415,199	17	427.365,934 300.415,804	8.52
18	427.373,874 300.416,369	19	427.374,235 300.419,983	3.632
20	427.374,37 300.422,004	21	427.375,084 300.431,922	9.944
22	427.375,618 300.439,423	23	427.373,508 300.444,586	5.578
24	427.365,753 300.446,609	25	427.361,762 300.446,89	4.001
26	427.358,328 300.446,714	27	427.355,187 300.446,553	3.145
28	427.354,709 300.453,776	29	427.354,288 300.460,154	6.392

** Lungimile segmentelor sunt determinate în planul de proiecție Stereo 70 și sunt rotunjite la 1 milimetru.

*** Distanța dintre puncte este formată din segmente cumulate ce sunt mai mici decât valoarea 1 milimetru.

**DATE DESPRE IMOBILUL NR. 6064**

Oficiul de Cadastru și Publicitate Imobiliară DOLJ
Biroul de Cadastru și Publicitate Imobiliară Craiova

A. Partea I. Descrierea imobilului

TEREN Intravilan

Adresa: Loc. Fântânele, Jud. Dolj, T6 P122; T2, P123, P124, P125, P126

Nr. Crt	Nr cadastral Nr. topografic	Suprafața* (mp)	Observații / Referințe
A1		2.591	Sector cadastral:36 Teren neimprijmit;

Construcții

Crt	Nr cadastral Nr. topografic	Adresa	Observații / Referințe
A1.1		Loc. Fântânele, Jud. Dolj, T6 P122; T2, P123, P124, P125, P126	Nr. niveluri:1; S. construita la sol:105 mp;
A1.2		Loc. Fântânele, Jud. Dolj, T6 P122; T2, P123, P124, P125, P126	Nr. niveluri:1; S. construita la sol:55 mp;
A1.3		Loc. Fântânele, Jud. Dolj, T6 P122; T2, P123, P124, P125, P126	Nr. niveluri:1; S. construita la sol:81 mp;

B. Partea II. Proprietari și acte

Inscrieri privitoare la dreptul de proprietate și alte drepturi reale		Referințe
/		
Act Administrativ nr. TDP 1444-45375, din 02/07/2002 emis de CJSDPAT DOLJ;		
B1	Intabulare, drept de PROPRIETATE, dobandit prin Reconstituire, cota actuala 1/1, cota initiala 1/1 1) TENEA NICOLAE, LIPSA CNP 2) TENEA ION, LIPSA CNP 3) TONE ELENA, LIPSA CNP 4) RADOMIREANU MARIA, LIPSA CNP	A1
Act Normativ nr. Legea 7, din 13/03/1996 emis de PARLAMENTUL ROMANIEI;		
B2	Intabulare, drept de PROPRIETATE, dobandit prin Lege, cota actuala 1/1, cota initiala 1/1 1) TENEA NICOLAE, LIPSA CNP 2) TENEA ION, LIPSA CNP 3) TONE ELENA, LIPSA CNP 4) RADOMIREANU MARIA, LIPSA CNP	A1.1, A1.2, A1.3

C. Partea III. SARCINI .

Inscrieri privind dezmembramintele dreptului de proprietate, drepturi reale de garanție și sarcini	Referințe
NU SUNT	

Anexa Nr. 1 La Partea I**Teren**

Nr cadastral	Suprafața (mp)*	Observații / Referințe
	2.591	

* Suprafața este determinată în planul de proiecție Stereo 70.

**Date referitoare la teren**

Crt	Categorie folosință	Intra vilan	Suprafața (mp)	Tarla	Parcelă	Nr. topo	Observații / Referințe
1	curți construcții	DA	480	6	122	-	
2	arabil	DA	224	2	123	-	
3	arabil	DA	283	2	124	-	
4	curți construcții	DA	866	2	125	-	
5	vie	DA	738	2	126	-	

Date referitoare la construcții

Crt	Număr	Destinație construcție	Supraf. (mp)	Situație juridică	Observații / Referințe
A1.1		construcții de locuințe	105	Cu acte	Nr. niveluri:1; S. construită la sol:105 mp;
A1.2		construcții anexa	55	Cu acte	Nr. niveluri:1; S. construită la sol:55 mp;
A1.3		construcții anexa	81	Cu acte	Nr. niveluri:1; S. construită la sol:81 mp;

Lungime Segmente

1) Valorile lungimilor segmentelor sunt obținute din proiecție în plan.

Punct început	X / Y	Punct sfârșit	X / Y	Lungime segment (** (m)
1	427.317,769 300.464,683	2	427.318,473 300.464,538	0.719
3	427.321,741 300.478,103	4	427.325,503 300.493,716	16.06
5	427.326,47 300.497,214	6	427.328,139 300.503,248	6.261
7	427.329,513 300.508,216	8	427.332,191 300.517,899	10.047
9	427.333,337 300.526,145	10	427.321,577 300.524,527	11.871
11	427.321,572 300.524,527	12	427.320,108 300.524,324	1.478
13	427.310,763 300.523,139	14	427.288,611 300.520,546	22.303
15	427.287,27 300.517,761	16	427.286,78 300.516,27	1.569
17	427.285,16 300.511,348	18	427.285,132 300.511,261	0.091
19	427.283,459 300.505,32	20	427.281,434 300.498,127	7.473
21	427.279,414 300.492,241	22	427.278,656 300.486,223	6.066
23	427.278,452 300.484,606	24	427.277,57 300.477,611	7.05
25	427.277,566 300.472,008	26	427.277,566 300.471,902	0.106
27	427.296,691 300.463,617	28	427.303,097 300.461,231	6.836
29	427.306,303 300.461,099	30	427.317,267 300.464,526	11.487

Punct început	X / Y	Punct sfârșit	X / Y	Lungime segment (** (m)
2	427.318,473 300.464,538	3	427.321,741 300.478,103	13.953
4	427.325,503 300.493,716	5	427.326,47 300.497,214	3.629
6	427.328,139 300.503,248	7	427.329,513 300.508,216	5.155
8	427.332,191 300.517,899	9	427.333,337 300.526,145	8.325
10	427.321,577 300.524,527	11	427.321,572 300.524,527	0.005
12	427.320,108 300.524,324	13	427.310,763 300.523,139	9.42
14	427.288,611 300.520,546	15	427.287,27 300.517,761	3.091
16	427.286,78 300.516,27	17	427.285,16 300.511,348	5.182
18	427.285,132 300.511,261	19	427.283,459 300.505,32	6.172
20	427.281,434 300.498,127	21	427.279,414 300.492,241	6.223
22	427.278,656 300.486,223	23	427.278,452 300.484,606	1.63
24	427.277,57 300.477,611	25	427.277,566 300.472,008	5.603
26	427.277,566 300.471,902	27	427.296,691 300.463,617	20.842
28	427.303,097 300.461,231	29	427.306,303 300.461,099	3.209
30	427.317,267 300.464,526	1	427.317,769 300.464,683	0.526

** Lungimile segmentelor sunt determinate în planul de proiecție Stereo 70 și sunt rotunjite la 1 milimetru.

*** Distanța dintre puncte este formată din segmente cumulate ce sunt mai mici decât valoarea 1 milimetru.

**DATE DESPRE IMOBILUL NR. 6065**

Oficiul de Cadastru și Publicitate Imobiliară DOLJ
Biroul de Cadastru și Publicitate Imobiliară Craiova

A. Partea I. Descrierea imobilului

TEREN Intravilan

Adresa: Loc. Tartal, Jud. Dolj, T12 P247, P248, P249, P250

Nr. Crt	Nr cadastral Nr. topografic	Suprafața* (mp)	Observații / Referințe
A1		2.792	Sector cadastral:36 Teren neimprejmit;

Construcții

Crt	Nr cadastral Nr. topografic	Adresa	Observații / Referințe
A1.1		Loc. Tartal, Jud. Dolj, T12 P247, P248, P249, P250	Nr. niveluri:1; S. construita la sol:57 mp;

B. Partea II. Proprietari și acte

Inscrieri privitoare la dreptul de proprietate și alte drepturi reale		Referințe
/		
Act Administrativ nr. TDP 155-9566, din 03/11/1993 emis de CJSDPAT DOLJ;		
B1	Intabulare, drept de PROPRIETATE, dobandit prin Reconstituire, cota actuala 1/1, cota initiala 1/1 1) CHIȚU MARIA , LIPSA CNP	A1
Act Normativ nr. Legea 7, din 13/03/1996 emis de PARLAMENTUL ROMANIEI;		
B2	Intabulare, drept de PROPRIETATE, dobandit prin Lege, cota actuala 1/1, cota initiala 1/1 1) CHIȚU MARIA , LIPSA CNP	A1.1

C. Partea III. SARCINI .

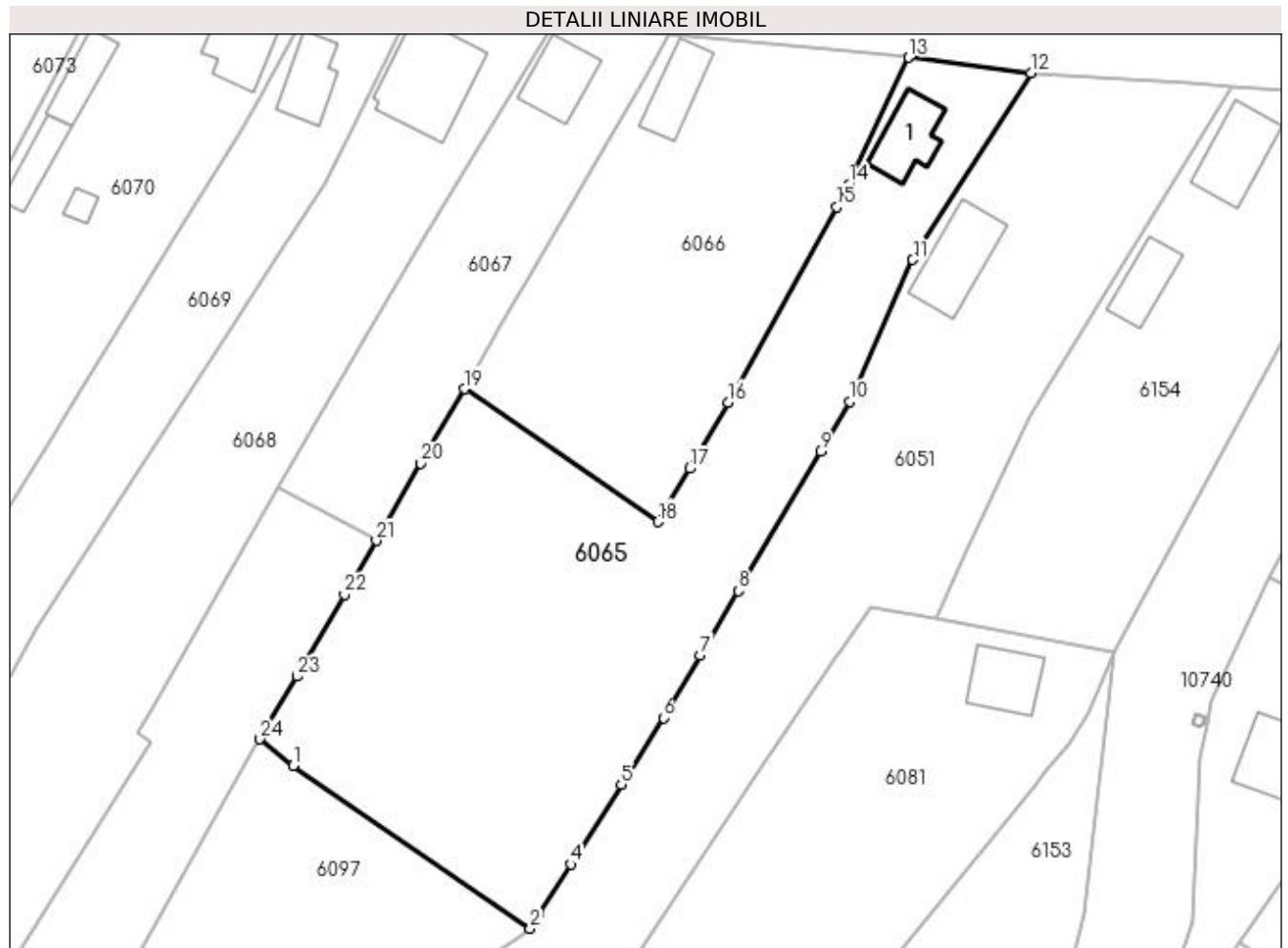
Inscrieri privind dezmembramintele dreptului de proprietate, drepturi reale de garanție și sarcini	Referințe
NU SUNT	

Anexa Nr. 1 La Partea I

Teren

Nr cadastral	Suprafața (mp)*	Observații / Referințe
	2.792	

* Suprafața este determinată în planul de proiecție Stereo 70.



Date referitoare la teren

Crt	Categorie folosință	Intra vilan	Suprafața (mp)	Tarla	Parcelă	Nr. topo	Observații / Referințe
1	livada	DA	1.225	12	247	-	
2	curți construcții	DA	737	12	248	-	
3	vie	DA	455	12	249	-	
4	arabil	DA	375	12	250	-	

Date referitoare la construcții

Crt	Număr	Destinație construcție	Supraf. (mp)	Situație juridică	Observații / Referințe
A1.1		construcții de locuințe	57	Cu acte	Nr. niveluri:1; S. construita la sol:57 mp;

Lungime Segmente

1) Valorile lungimilor segmentelor sunt obținute din proiecție în plan.

Punct început	X / Y	Punct sfârșit	X / Y	Lungime segment (** (m))
1	428.952,241 300.327,315	2	428.980,742 300.307,78	34.553

Punct început	X / Y	Punct sfârșit	X / Y	Lungime segment (** (m))
2	428.980,742 300.307,78	3	428.981,891 300.309,598	2.151

Punct început	X / Y	Punct sfârșit	X / Y	Lungime segment (** (m)
3	428.981,891 300.309,598	4	428.985,611 300.315,48	6.96
5	428.991,678 300.325,074	6	428.996,741 300.333,08	9.473
7	429.001,17 300.340,598	8	429.005,715 300.348,312	8.953
9	429.015,606 300.365,1	10	429.019,122 300.371,068	6.927
11	429.026,725 300.388,073	12	429.040,903 300.410,521	26.55
13	429.026,243 300.412,343	14	429.019,059 300.397,112	16.84
15	429.017,57 300.394,431	16	429.004,52 300.370,931	26.88
17	428.999,882 300.363,02	18	428.996,116 300.356,595	7.447
19	428.972,812 300.372,568	20	428.967,607 300.363,602	10.367
21	428.962,23 300.354,338	22	428.958,434 300.347,86	7.508
23	428.952,685 300.338,048	24	428.948,275 300.330,52	8.725

Punct început	X / Y	Punct sfârșit	X / Y	Lungime segment (** (m)
4	428.985,611 300.315,48	5	428.991,678 300.325,074	11.351
6	428.996,741 300.333,08	7	429.001,17 300.340,598	8.726
8	429.005,715 300.348,312	9	429.015,606 300.365,1	19.485
10	429.019,122 300.371,068	11	429.026,725 300.388,073	18.627
12	429.040,903 300.410,521	13	429.026,243 300.412,343	14.773
14	429.019,059 300.397,112	15	429.017,57 300.394,431	3.067
16	429.004,52 300.370,931	17	428.999,882 300.363,02	9.17
18	428.996,116 300.356,595	19	428.972,812 300.372,568	28.253
20	428.967,607 300.363,602	21	428.962,23 300.354,338	10.711
22	428.958,434 300.347,86	23	428.952,685 300.338,048	11.372
24	428.948,275 300.330,52	1	428.952,241 300.327,315	5.099

** Lungimile segmentelor sunt determinate în planul de proiecție Stereo 70 și sunt rotunjite la 1 milimetru.

*** Distanța dintre puncte este formată din segmente cumulate ce sunt mai mici decât valoarea 1 milimetru.

**DATE DESPRE IMOBILUL NR. 6066**

Oficiul de Cadastru și Publicitate Imobiliară DOLJ
Biroul de Cadastru și Publicitate Imobiliară Craiova

A. Partea I. Descrierea imobilului

TEREN Intravilan

Adresa: Loc. Tartal, Jud. Dolj, T12 P244, P245, P246

Nr. Crt	Nr cadastral Nr. topografic	Suprafața* (mp)	Observații / Referințe
A1		1.570	Sector cadastral:36 Teren neimpregmuit;

Construcții

Crt	Nr cadastral Nr. topografic	Adresa	Observații / Referințe
A1.1		Loc. Tartal, Jud. Dolj, T12 P244, P245, P246	Nr. niveluri:1; S. construita la sol:54 mp;

B. Partea II. Proprietari și acte

Inscrieri privitoare la dreptul de proprietate și alte drepturi reale		Referințe
/		
Act Administrativ nr. TDP 214-2192, din 23/11/1993 emis de CJSDPAT DOLJ;		
B1	Intabulare, drept de PROPRIETATE, dobandit prin Reconstituire, cota actuala 1/1, cota initiala 1/1 1) SOVA DUMITRA, LIPSA CNP	A1
Act Normativ nr. Legea 7, din 13/03/1996 emis de PARLAMENTUL ROMANIEI;		
B2	Intabulare, drept de PROPRIETATE, dobandit prin Lege, cota actuala 1/1, cota initiala 1/1 1) SOVA DUMITRA, LIPSA CNP	A1.1

C. Partea III. SARCINI .

Inscrieri privind dezmembramintele dreptului de proprietate, drepturi reale de garanție și sarcini	Referințe
NU SUNT	

Anexa Nr. 1 La Partea I

Teren

Nr cadastral	Suprafața (mp)*	Observații / Referințe
	1.570	

* Suprafața este determinată în planul de proiecție Stereo 70.



Date referitoare la teren

Crt	Categorie folosință	Intra vilan	Suprafața (mp)	Tarla	Parcelă	Nr. topo	Observații / Referințe
1	curți construcții	DA	360	12	244	-	
2	arabil	DA	1.000	12	245	-	
3	vie	DA	210	12	246	-	

Date referitoare la construcții

Crt	Număr	Destinație construcție	Supraf. (mp)	Situație juridică	Observații / Referințe
A1.1		construcții de locuințe	54	Cu acte	Nr. niveluri:1; S. construită la sol:54 mp;

Lungime Segmente

1) Valorile lungimilor segmentelor sunt obținute din proiecție în plan.

Punct început	X / Y	Punct sfârșit	X / Y	Lungime segment (** (m)
1	428.972,812 300.372,568	2	428.996,116 300.356,595	28.253
2	428.996,116 300.356,595	3	428.999,882 300.363,02	7.447

Punct început	X / Y	Punct sfârşit	X / Y	Lungime segment (** (m)
3	428.999,882 300.363,02	4	429.004,52 300.370,931	9.17
4	429.004,52 300.370,931	5	429.017,57 300.394,431	26.88
5	429.017,57 300.394,431	6	429.019,059 300.397,112	3.067
6	429.019,059 300.397,112	7	429.026,243 300.412,343	16.84
7	429.026,243 300.412,343	8	429.019,275 300.413,047	7.003
8	429.019,275 300.413,047	9	428.997,459 300.415,024	21.905
9	428.997,459 300.415,024	10	428.994,631 300.410,153	5.632
10	428.994,631 300.410,153	11	428.980,616 300.386,011	27.915
11	428.980,616 300.386,011	12	428.977,054 300.379,874	7.096
12	428.977,054 300.379,874	13	428.976,552 300.379,011	0.998
13	428.976,552 300.379,011	1	428.972,812 300.372,568	7.45

** Lungimile segmentelor sunt determinate în planul de proiecție Stereo 70 și sunt rotunjite la 1 milimetru.

*** Distanța dintre puncte este formată din segmente cumulate ce sunt mai mici decât valoarea 1 milimetru.

**DATE DESPRE IMOBILUL NR. 6067**

Oficiul de Cadastru și Publicitate Imobiliară DOLJ
Biroul de Cadastru și Publicitate Imobiliară Craiova

A. Partea I. Descrierea imobilului

TEREN Intravilan

Adresa: Loc. Tartal, Jud. Dolj, T12 P242, P243

Nr. Crt	Nr cadastral Nr. topografic	Suprafața* (mp)	Observații / Referințe
A1		892	Sector cadastral:36 Teren imprejmuit;

Construcții

Crt	Nr cadastral Nr. topografic	Adresa	Observații / Referințe
A1.1		Loc. Tartal, Jud. Dolj, T12 P242, P243	Nr. niveluri:1; S. construita la sol:58 mp;

B. Partea II. Proprietari și acte

Inscrieri privitoare la dreptul de proprietate și alte drepturi reale		Referințe
/		
Act Administrativ nr. TDP 131-9566, din 04/10/1993 emis de CJSDPAT DOLJ;		
B1	Intabulare, drept de PROPRIETATE, dobandit prin Reconstituire, cota actuala 1/1, cota initiala 1/1 1) MITRICĂ MARIA, LIPSA CNP	A1
Act Normativ nr. Legea 7, din 13/03/1996 emis de PARLAMENTUL ROMANIEI;		
B2	Intabulare, drept de PROPRIETATE, dobandit prin Lege, cota actuala 1/1, cota initiala 1/1 1) MITRICĂ MARIA, LIPSA CNP	A1.1

C. Partea III. SARCINI .

Inscrieri privind dezmembramintele dreptului de proprietate, drepturi reale de garanție și sarcini	Referințe
NU SUNT	

Anexa Nr. 1 La Partea I

Teren

Nr cadastral	Suprafața (mp)*	Observații / Referințe
	892	

* Suprafața este determinată în planul de proiecție Stereo 70.



Date referitoare la teren

Crt	Categorie folosință	Intra vilan	Suprafața (mp)	Tarla	Parcelă	Nr. topo	Observații / Referințe
1	curți construcții	DA	412	12	242	-	
2	vie	DA	480	12	243	-	

Date referitoare la construcții

Crt	Număr	Destinație construcție	Supraf. (mp)	Situație juridică	Observații / Referințe
A1.1		construcții de locuințe	58	Cu acte	Nr. niveluri:1; S. construita la sol:58 mp;

Lungime Segmente

1) Valorile lungimilor segmentelor sunt obținute din proiecție în plan.

Punct început	X / Y	Punct sfârșit	X / Y	Lungime segment (** (m)
1	428.950,487 300.360,749	2	428.962,23 300.354,338	13.379
2	428.962,23 300.354,338	3	428.967,607 300.363,602	10.711
3	428.967,607 300.363,602	4	428.972,812 300.372,568	10.367

Punct început	X / Y	Punct sfârșit	X / Y	Lungime segment (** (m)
4	428.972,812 300.372,568	5	428.976,552 300.379,011	7.45
5	428.976,552 300.379,011	6	428.977,054 300.379,874	0.998
6	428.977,054 300.379,874	7	428.980,616 300.386,011	7.096
7	428.980,616 300.386,011	8	428.994,631 300.410,153	27.915
8	428.994,631 300.410,153	9	428.997,459 300.415,024	5.632
9	428.997,459 300.415,024	10	428.983,455 300.416,362	14.068
10	428.983,455 300.416,362	11	428.968,763 300.392,265	28.223
11	428.968,763 300.392,265	12	428.965,204 300.386,127	7.095
12	428.965,204 300.386,127	13	428.962,402 300.381,296	5.585
13	428.962,402 300.381,296	14	428.957,608 300.373,029	9.556
14	428.957,608 300.373,029	1	428.950,487 300.360,749	14.195

** Lungimile segmentelor sunt determinate în planul de proiecție Stereo 70 și sunt rotunjite la 1 milimetru.

*** Distanța dintre puncte este formată din segmente cumulate ce sunt mai mici decât valoarea 1 milimetru.

**DATE DESPRE IMOBILUL NR. 6068**

Oficiul de Cadastru și Publicitate Imobiliară DOLJ
Biroul de Cadastru și Publicitate Imobiliară Craiova

A. Partea I. Descrierea imobilului

TEREN Necunoscut

Adresa: Loc. Tartal, Jud. Dolj, T12 P239, P240, P241; T32, P295

Nr. Crt	Nr cadastral Nr. topografic	Suprafața* (mp)	Observații / Referințe
A1		3.910	Sector cadastral:36 Teren neimprejmuit; Conform PUG aprobat prin HCL 28/2015, suprafata intravilan = 2328mp, suprafata extravilan = 1582mp.

Construcții

Crt	Nr cadastral Nr. topografic	Adresa	Observații / Referințe
A1.1		Loc. Tartal, Jud. Dolj, T12 P239, P240, P241; T32, P295	Nr. niveluri:2; S. construita la sol:120 mp;

B. Partea II. Proprietari și acte

Inscrieri privitoare la dreptul de proprietate și alte drepturi reale		Referințe
/		
Act Administrativ nr. TDP 153-9566, din 02/11/1993 emis de CJSDPAT DOLJ;		
B1	Intabulare, drept de PROPRIETATE, dobandit prin Reconstituire, cota actuala 1/1, cota initiala 1/1 1) SERBAN PARASCHIVA, LIPSA CNP	A1
Act Normativ nr. Legea 7, din 13/03/1996 emis de PARLAMENTUL ROMANIEI;		
B2	Intabulare, drept de PROPRIETATE, dobandit prin Lege, cota actuala 1/1, cota initiala 1/1 1) SERBAN PARASCHIVA, LIPSA CNP	A1.1

C. Partea III. SARCINI .

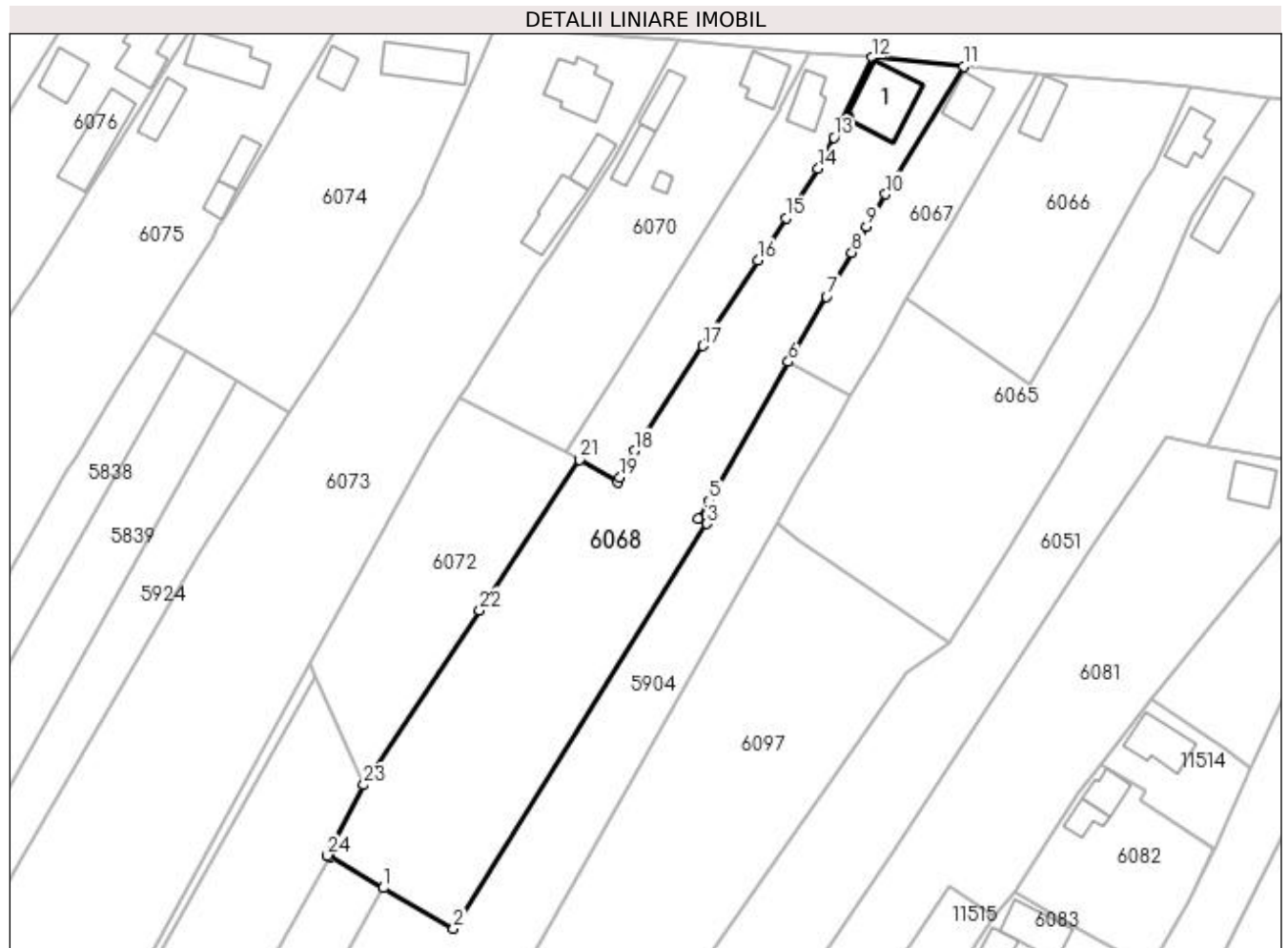
Inscrieri privind dezmembramintele dreptului de proprietate, drepturi reale de garanție și sarcini	Referințe
NU SUNT	

Anexa Nr. 1 La Partea I

Teren

Nr cadastral	Suprafața (mp)*	Observații / Referințe
	3.910	Conform PUG aprobat prin HCL 28/2015, suprafata intravilan = 2328mp, suprafata extravilan = 1582mp.

* Suprafața este determinată în planul de proiecție Stereo 70.



Date referitoare la teren

Crt	Categorie folosință	Intra vilan	Suprafața (mp)	Tarla	Parcelă	Nr. topo	Observații / Referințe
1	curți construcții	DA	527	12	239	-	
2	vie	DA	136	12	240	-	
3	arabil	DA	762	12	241	-	
4	arabil	DA	903	32	295	-	
5	arabil	NU	1.582	32	295	-	

Date referitoare la construcții

Crt	Număr	Destinație construcție	Supraf. (mp)	Situație juridică	Observații / Referințe
A1.1		construcții de locuințe	120	Cu acte	Nr. niveluri:2; S. construita la sol:120 mp;

Lungime Segmente

1) Valorile lungimilor segmentelor sunt obținute din proiecție în plan.

Punct început	X / Y	Punct sfârșit	X / Y	Lungime segment (** (m))	Punct început	X / Y	Punct sfârșit	X / Y	Lungime segment (** (m))

Punct început	X / Y	Punct sfârșit	X / Y	Lungime segment (** (m)
1	428.874,162 300.261,71	2	428.887,385 300.254,066	15.273
3	428.935,106 300.330,254	4	428.933,461 300.331,246	1.921
5	428.935,539 300.334,575	6	428.950,487 300.360,749	30.142
7	428.957,608 300.373,029	8	428.962,402 300.381,296	9.556
9	428.965,204 300.386,127	10	428.968,763 300.392,265	7.095
11	428.983,455 300.416,362	12	428.966,31 300.417,994	17.222
13	428.959,017 300.402,961	14	428.956,1 300.397,144	6.507
15	428.950,027 300.387,826	16	428.944,79 300.379,792	9.59
17	428.934,307 300.363,709	18	428.921,443 300.343,973	23.558
19	428.918,759 300.339,004	20	428.918,291 300.338,137	0.985
21	428.911,101 300.342,293	22	428.892,306 300.313,951	34.008
23	428.870,505 300.281,075	24	428.863,617 300.267,805	14.951
25	428.864,147 300.267,499	1	428.874,162 300.261,71	11.568

Punct început	X / Y	Punct sfârșit	X / Y	Lungime segment (** (m)
2	428.887,385 300.254,066	3	428.935,106 300.330,254	89.899
4	428.933,461 300.331,246	5	428.935,539 300.334,575	3.924
6	428.950,487 300.360,749	7	428.957,608 300.373,029	14.195
8	428.962,402 300.381,296	9	428.965,204 300.386,127	5.585
10	428.968,763 300.392,265	11	428.983,455 300.416,362	28.223
12	428.966,31 300.417,994	13	428.959,017 300.402,961	16.709
14	428.956,1 300.397,144	15	428.950,027 300.387,826	11.122
16	428.944,79 300.379,792	17	428.934,307 300.363,709	19.198
18	428.921,443 300.343,973	19	428.918,759 300.339,004	5.648
20	428.918,291 300.338,137	21	428.911,101 300.342,293	8.305
22	428.892,306 300.313,951	23	428.870,505 300.281,075	39.448
24	428.863,617 300.267,805	25	428.864,147 300.267,499	0.612

** Lungimile segmentelor sunt determinate în planul de proiecție Stereo 70 și sunt rotunjite la 1 milimetru.

*** Distanța dintre puncte este formată din segmente cumulate ce sunt mai mici decât valoarea 1 milimetru.

**DATE DESPRE IMOBILUL NR. 6069**

Oficiul de Cadastru și Publicitate Imobiliară DOLJ
Biroul de Cadastru și Publicitate Imobiliară Craiova

A. Partea I. Descrierea imobilului

TEREN Intravilan

Adresa: Loc. Tartal, Jud. Dolj, T12 P237, P237/1

Nr. Crt	Nr cadastral Nr. topografic	Suprafața* (mp)	Observații / Referințe
A1		1.021	Sector cadastral:36 Teren imprejmuit;

Construcții

Crt	Nr cadastral Nr. topografic	Adresa	Observații / Referințe
A1.1		Loc. Tartal, Jud. Dolj, T12 P237, P237/1	Nr. niveluri:1; S. construita la sol:52 mp;

B. Partea II. Proprietari și acte

Inscrieri privitoare la dreptul de proprietate și alte drepturi reale	Referințe
/	
Act Administrativ nr. TDP 156-9566, din 03/11/1993 emis de CJSDPAT DOLJ;	
B1	A1
Intabulare, drept de PROPRIETATE, dobandit prin Reconstituire, cota actuala 1/1, cota initiala 1/1 1) ȘERBAN IORDACHE, LIPSA CNP	
Act Normativ nr. Legea 7, din 13/03/1996 emis de PARLAMENTUL ROMANIEI;	
B2	A1.1
Intabulare, drept de PROPRIETATE, dobandit prin Lege, cota actuala 1/1, cota initiala 1/1 1) ȘERBAN IORDACHE, LIPSA CNP	

C. Partea III. SARCINI .

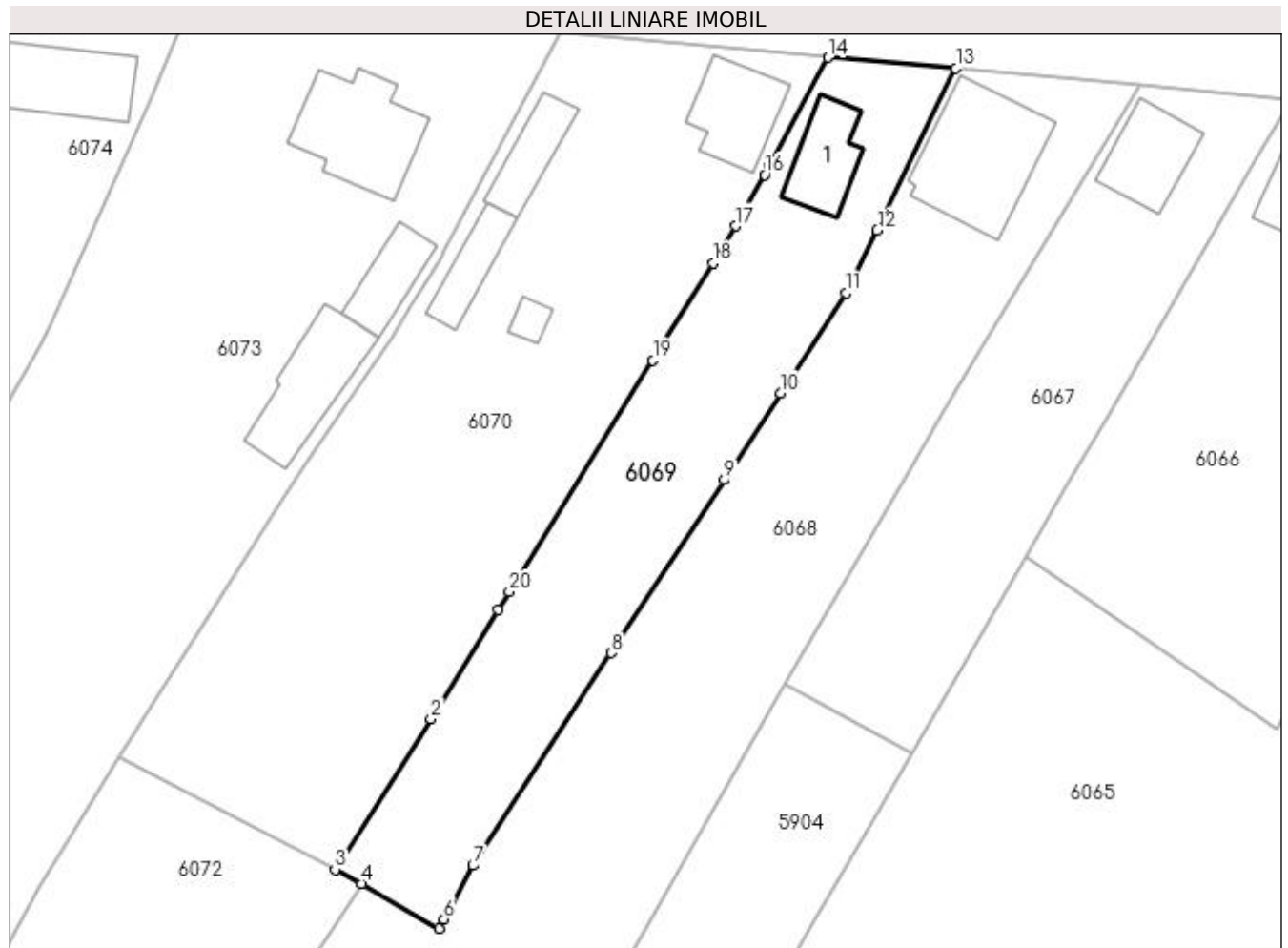
Inscrieri privind dezmembramintele dreptului de proprietate, drepturi reale de garanție și sarcini	Referințe
NU SUNT	

Anexa Nr. 1 La Partea I

Teren

Nr cadastral	Suprafața (mp)*	Observații / Referințe
	1.021	

* Suprafața este determinată în planul de proiecție Stereo 70.



Date referitoare la teren

Crt	Categorie folosință	Intra vilan	Suprafața (mp)	Tarla	Parcelă	Nr. topo	Observații / Referințe
1	curți construcții	DA	165	12	237	-	
2	arabil	DA	856	12	237/1	-	

Date referitoare la construcții

Crt	Număr	Destinație construcție	Supraf. (mp)	Situație juridică	Observații / Referințe
A1.1		construcții de locuințe	52	Cu acte	Nr. niveluri:1; S. construita la sol:52 mp;

Lungime Segmente

1) Valorile lungimilor segmentelor sunt obținute din proiecție în plan.

Punct început	X / Y	Punct sfârșit	X / Y	Lungime segment (** (m)
1	428.923,807 300.367,725	2	428.917,538 300.357,613	11.898
2	428.917,538 300.357,613	3	428.908,652 300.343,616	16.579
3	428.908,652 300.343,616	4	428.911,101 300.342,293	2.784

Punct început	X / Y	Punct sfârșit	X / Y	Lungime segment (** (m)
4	428.911,101 300.342,293	5	428.918,291 300.338,137	8.305
5	428.918,291 300.338,137	6	428.918,759 300.339,004	0.985
6	428.918,759 300.339,004	7	428.921,443 300.343,973	5.648
7	428.921,443 300.343,973	8	428.934,307 300.363,709	23.558
8	428.934,307 300.363,709	9	428.944,79 300.379,792	19.198
9	428.944,79 300.379,792	10	428.950,027 300.387,826	9.59
10	428.950,027 300.387,826	11	428.956,1 300.397,144	11.122
11	428.956,1 300.397,144	12	428.959,017 300.402,961	6.507
12	428.959,017 300.402,961	13	428.966,31 300.417,994	16.709
13	428.966,31 300.417,994	14	428.954,424 300.418,976	11.926
14	428.954,424 300.418,976	15	428.949,006 300.408,963	11.385
15	428.949,006 300.408,963	16	428.948,576 300.408,076	0.986
16	428.948,576 300.408,076	17	428.945,857 300.403,346	5.456
17	428.945,857 300.403,346	18	428.943,759 300.399,908	4.028
18	428.943,759 300.399,908	19	428.938,159 300.390,875	10.628
19	428.938,159 300.390,875	20	428.924,837 300.369,387	25.283
20	428.924,837 300.369,387	1	428.923,807 300.367,725	1.955

** Lungimile segmentelor sunt determinate în planul de proiecție Stereo 70 și sunt rotunjite la 1 milimetru.

*** Distanța dintre puncte este formată din segmente cumulate ce sunt mai mici decât valoarea 1 milimetru.

**DATE DESPRE IMOBILUL NR. 6070**

Oficiul de Cadastru și Publicitate Imobiliară DOLJ
Biroul de Cadastru și Publicitate Imobiliară Craiova

A. Partea I. Descrierea imobilului

TEREN Intravilan

Adresa: Loc. Tartal, Str Iancu Jianu, Nr. 61, Jud. Dolj, TARLAUA 12, PARCELELE 233,234,235

Nr. Crt	Nr cadastral Nr. topografic	Suprafața* (mp)	Observații / Referințe
A1	31985	1.870	Sector cadastral:36 Teren imprejmuit; imprejmuit cu gard din placi de beton, gard din scandura, gard din plasa de sarma si limita conventionala

Construcții

Crt	Nr cadastral Nr. topografic	Adresa	Observații / Referințe
A1.1	31985-C1	Loc. Tartal, Str Iancu Jianu, Nr. 61, Jud. Dolj, TARLAUA 12, PARCELELE 233,234,235	Nr. niveluri:1; S. construita la sol:62 mp; casa de locuit cu regim de inaltime parter
A1.2	31985-C2	Loc. Tartal, Str Iancu Jianu, Nr. 61, Jud. Dolj, TARLAUA 12, PARCELELE 233,234,235	Nr. niveluri:1; S. construita la sol:41 mp; S. construita desfasurata:41 mp; anexa
A1.3	31985-C3	Loc. Tartal, Str Iancu Jianu, Nr. 61, Jud. Dolj, TARLAUA 12, PARCELELE 233,234,235	Nr. niveluri:1; S. construita la sol:11 mp; S. construita desfasurata:11 mp; grajd
A1.4	31985-C4	Loc. Tartal, Str Iancu Jianu, Nr. 61, Jud. Dolj, TARLAUA 12, PARCELELE 233,234,235	Nr. niveluri:1; S. construita la sol:38 mp; S. construita desfasurata:38 mp; cotet

B. Partea II. Proprietari și acte

Inscrieri privitoare la dreptul de proprietate și alte drepturi reale	Referințe	
151048 / 17/11/2016		
Act Notarial nr. CONTRACT DE VANZARE CUMPARARE AUT SUB NR 1527/17.11.2016, din 17/11/2016 emis de Ionascu Nicolae;		
B1	Intabulare, drept de PROPRIETATE, dobandit prin Conventie, cota actuala 1/1, cota initiala 1/1 1) SMĂRĂNDACHE AUREL 2) SMĂRĂNDACHE MARIA	A1, A1.1, A1.2, A1.3
/		
Act Normativ nr. Legea 7, din 13/03/1996 emis de PARLAMENTUL ROMANIEI;		
B2	Intabulare, drept de PROPRIETATE, dobandit prin Lege, cota actuala 1/1, cota initiala 1/1 1) SMĂRĂNDACHE AUREL 2) SMĂRĂNDACHE MARIA	A1.4

C. Partea III. SARCINI .

Inscrieri privind dezmembramintele dreptului de proprietate, drepturi reale de garanție și sarcini	Referințe
NU SUNT	

Anexa Nr. 1 La Partea I

Teren

Nr cadastral	Suprafața (mp)*	Observații / Referințe
31985	1.870	imprejmuیت cu gard din placi de beton, gard din scandura, gard din plasa de sarma si limita conventionala

* Suprafața este determinată în planul de proiecție Stereo 70.



Date referitoare la teren

Crt	Categorie folosință	Intra vilan	Suprafața (mp)	Tarla	Parcelă	Nr. topo	Observații / Referințe
1	curți construcții	DA	583	12	233	-	
2	arabil	DA	460	12	234	-	
3	vie	DA	827	12	235	-	

Date referitoare la construcții

Crt	Număr	Destinație construcție	Supraf. (mp)	Situație juridică	Observații / Referințe
A1.1	31985-C1	construcții de locuințe	Din acte: 67 Masurata: 62	Cu acte	Nr. niveluri:1; S. construita la sol:62 mp; casa de locuit cu regim de inaltime parter
A1.2	31985-C2	construcții anexa	41	Cu acte	Nr. niveluri:1; S. construita la sol:41 mp; S. construita desfasurata:41 mp; anexa
A1.3	31985-C3	construcții anexa	11	Cu acte	Nr. niveluri:1; S. construita la sol:11 mp; S. construita desfasurata:11 mp; grajd
A1.4	31985-C4	construcții anexa	38	Cu acte	Nr. niveluri:1; S. construita la sol:38 mp; S. construita desfasurata:38 mp; cotet

Lungime Segmente

1) Valorile lungimilor segmentelor sunt obținute din proiecție în plan.

Punct început	X / Y	Punct sfârșit	X / Y	Lungime segment (** (m)
1	428.929,54 300.421,281	2	428.918,676 300.400,761	23.218
3	428.918,593 300.400,603	4	428.917,548 300.398,955	1.951
5	428.915,601 300.395,885	6	428.913,896 300.393,062	3.298
7	428.905,587 300.380,842	8	428.903,721 300.377,917	3.47
9	428.895,803 300.365,502	10	428.890,594 300.357,335	9.687
11	428.890,103 300.356,565	12	428.888,498 300.354,052	2.982
13	428.902,35 300.346,876	14	428.908,652 300.343,616	7.095
15	428.917,538 300.357,613	16	428.923,807 300.367,725	11.898
17	428.924,837 300.369,387	18	428.938,159 300.390,875	25.283
19	428.943,759 300.399,908	20	428.945,857 300.403,346	4.028
21	428.948,576 300.408,076	22	428.949,006 300.408,963	0.986
23	428.954,424 300.418,976	1	428.929,54 300.421,281	24.991

Punct început	X / Y	Punct sfârșit	X / Y	Lungime segment (** (m)
2	428.918,676 300.400,761	3	428.918,593 300.400,603	0.178
4	428.917,548 300.398,955	5	428.915,601 300.395,885	3.635
6	428.913,896 300.393,062	7	428.905,587 300.380,842	14.777
8	428.903,721 300.377,917	9	428.895,803 300.365,502	14.725
10	428.890,594 300.357,335	11	428.890,103 300.356,565	0.913
12	428.888,498 300.354,052	13	428.902,35 300.346,876	15.6
14	428.908,652 300.343,616	15	428.917,538 300.357,613	16.579
16	428.923,807 300.367,725	17	428.924,837 300.369,387	1.955
18	428.938,159 300.390,875	19	428.943,759 300.399,908	10.628
20	428.945,857 300.403,346	21	428.948,576 300.408,076	5.456
22	428.949,006 300.408,963	23	428.954,424 300.418,976	11.385

** Lungimile segmentelor sunt determinate în planul de proiecție Stereo 70 și sunt rotunjite la 1 milimetru.

*** Distanța dintre puncte este formată din segmente cumulate ce sunt mai mici decât valoarea 1 milimetru.

**DATE DESPRE IMOBILUL NR. 6071**

Oficiul de Cadastru și Publicitate Imobiliară DOLJ
Biroul de Cadastru și Publicitate Imobiliară Craiova

A. Partea I. Descrierea imobilului

TEREN Intravilan

Adresa: Loc. Tartal, Jud. Dolj, T10 P197

Nr. Crt	Nr cadastral Nr. topografic	Suprafața* (mp)	Observații / Referințe
A1		1.016	Sector cadastral:36 Teren imprejmuit;

Construcții

Crt	Nr cadastral Nr. topografic	Adresa	Observații / Referințe
A1.1		Loc. Tartal, Jud. Dolj, T10 P197	Nr. niveluri:1; S. construita la sol:55 mp;
A1.2		Loc. Tartal, Jud. Dolj, T10 P197	Nr. niveluri:1; S. construita la sol:43 mp;

B. Partea II. Proprietari și acte

Inscrieri privitoare la dreptul de proprietate și alte drepturi reale		Referințe
/		
Act Administrativ nr. TDP 236-2192, din 24/11/1993 emis de CJSDPAT DOLJ;		
B1	Intabulare, drept de PROPRIETATE, dobandit prin Reconstituire, cota actuala 1/1, cota initiala 1/1 1) PĂTRU PANTELIE, LIPSA CNP	A1
Act Normativ nr. Legea 7, din 13/03/1996 emis de PARLAMENTUL ROMANIEI;		
B2	Intabulare, drept de PROPRIETATE, dobandit prin Lege, cota actuala 1/1, cota initiala 1/1 1) PĂTRU PANTELIE, LIPSA CNP	A1.1, A1.2

C. Partea III. SARCINI .

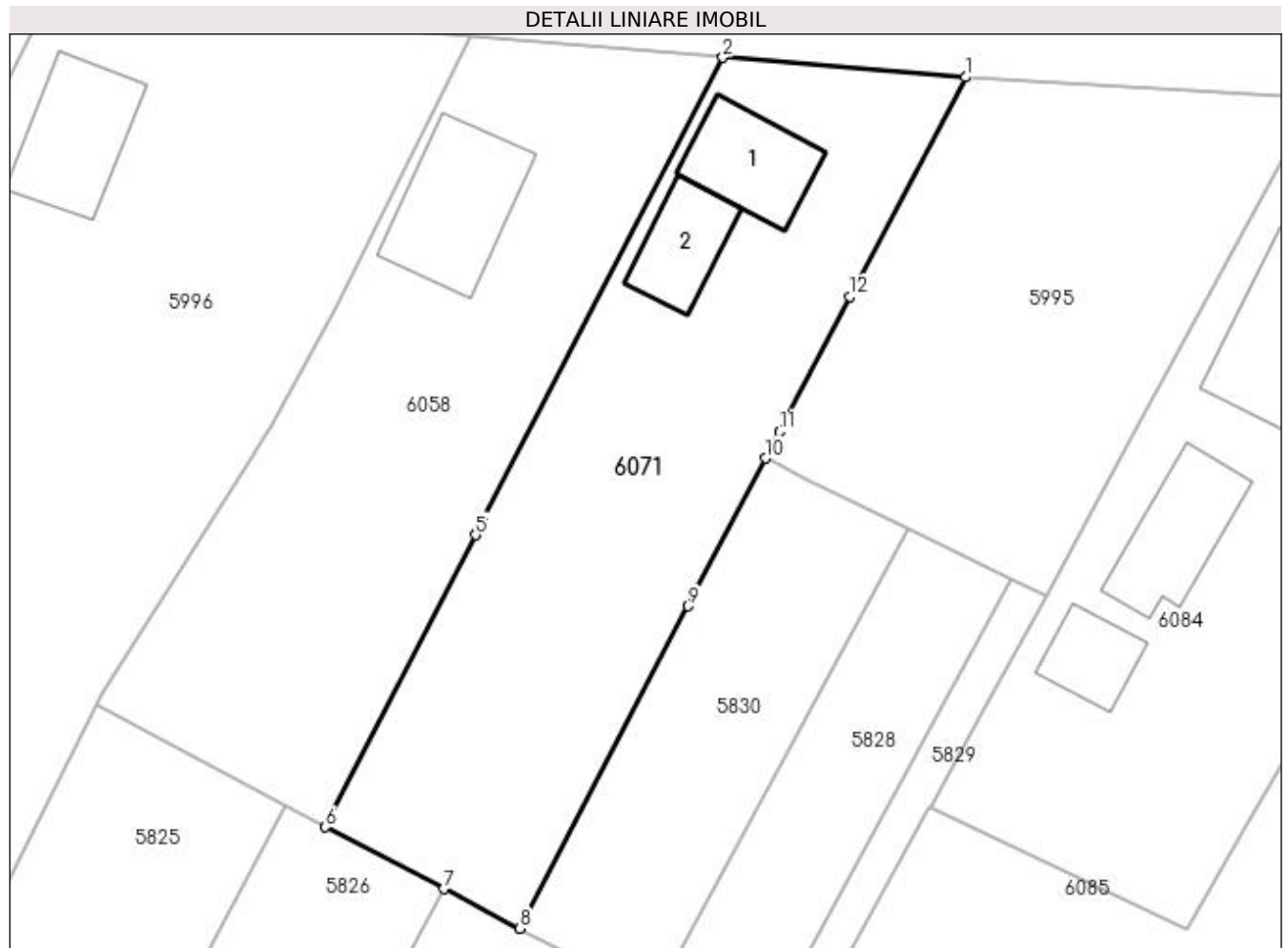
Inscrieri privind dezmembramintele dreptului de proprietate, drepturi reale de garanție și sarcini	Referințe
NU SUNT	

Anexa Nr. 1 La Partea I

Teren

Nr cadastral	Suprafața (mp)*	Observații / Referințe
	1.016	

* Suprafața este determinată în planul de proiecție Stereo 70.



Date referitoare la teren

Crt	Categorie folosință	Intra vilan	Suprafața (mp)	Tarla	Parcelă	Nr. topo	Observații / Referințe
1	curți construcții	DA	1.016	10	197	-	

Date referitoare la construcții

Crt	Număr	Destinație construcție	Supraf. (mp)	Situație juridică	Observații / Referințe
A1.1		construcții de locuințe	55	Cu acte	Nr. niveluri:1; S. construita la sol:55 mp;
A1.2		construcții anexa	43	Cu acte	Nr. niveluri:1; S. construita la sol:43 mp;

Lungime Segmente

1) Valorile lungimilor segmentelor sunt obținute din proiecție în plan.

Punct început	X / Y	Punct sfârșit	X / Y	Lungime segment (** (m)
1	428.560,693 300.453,603	2	428.543,524 300.454,998	17.226
2	428.543,524 300.454,998	3	428.526,481 300.422,182	36.978
3	428.526,481 300.422,182	4	428.526,054 300.421,35	0.935

Punct început	X / Y	Punct sfârșit	X / Y	Lungime segment (** (m)
4	428.526,054 300.421,35	5	428.525,99 300.421,224	0.141
5	428.525,99 300.421,224	6	428.515,386 300.400,549	23.236
6	428.515,386 300.400,549	7	428.523,773 300.396,185	9.454
7	428.523,773 300.396,185	8	428.529,162 300.393,38	6.075
8	428.529,162 300.393,38	9	428.541,07 300.416,193	25.734
9	428.541,07 300.416,193	10	428.546,525 300.426,642	11.787
10	428.546,525 300.426,642	11	428.547,51 300.428,53	2.129
11	428.547,51 300.428,53	12	428.552,535 300.438,087	10.798
12	428.552,535 300.438,087	1	428.560,693 300.453,603	17.53

** Lungimile segmentelor sunt determinate în planul de proiecție Stereo 70 și sunt rotunjite la 1 milimetru.

*** Distanța dintre puncte este formată din segmente cumulate ce sunt mai mici decât valoarea 1 milimetru.

**DATE DESPRE IMOBILUL NR. 6072**

Oficiul de Cadastru și Publicitate Imobiliară DOLJ
Biroul de Cadastru și Publicitate Imobiliară Craiova

A. Partea I. Descrierea imobilului

TEREN Necunoscut

Adresa: Loc. Tartal, Jud. Dolj, TARLAUA 32, PARCELELE 296, 297

Nr. Crt	Nr cadastral Nr. topografic	Suprafața* (mp)	Observații / Referințe
A1	31971	1.519	Sector cadastral:36 Teren neimprejmuit; teren extravilan; Conform PUG aprobat prin HCL 28/2015, suprafata intravilan = 883mp, suprafata extravilan = 636mp.

B. Partea II. Proprietari și acte

Inscrieri privitoare la dreptul de proprietate și alte drepturi reale		Referințe
151052 / 17/11/2016		
Act Notarial nr. CONTRACT DE VANZARE CUMPARARE AUTENTIFICAT SUB NR 1527/17.11.2016, din 17/11/2016 emis de Ionascu Nicolae;		
B1	Intabulare, drept de PROPRIETATE, dobandit prin Conventie, cota actuala 1/1, cota initiala 1/1	A1
	1) SMĂRÂNDACHE AUREL 2) SMĂRÂNDACHE MARIA	

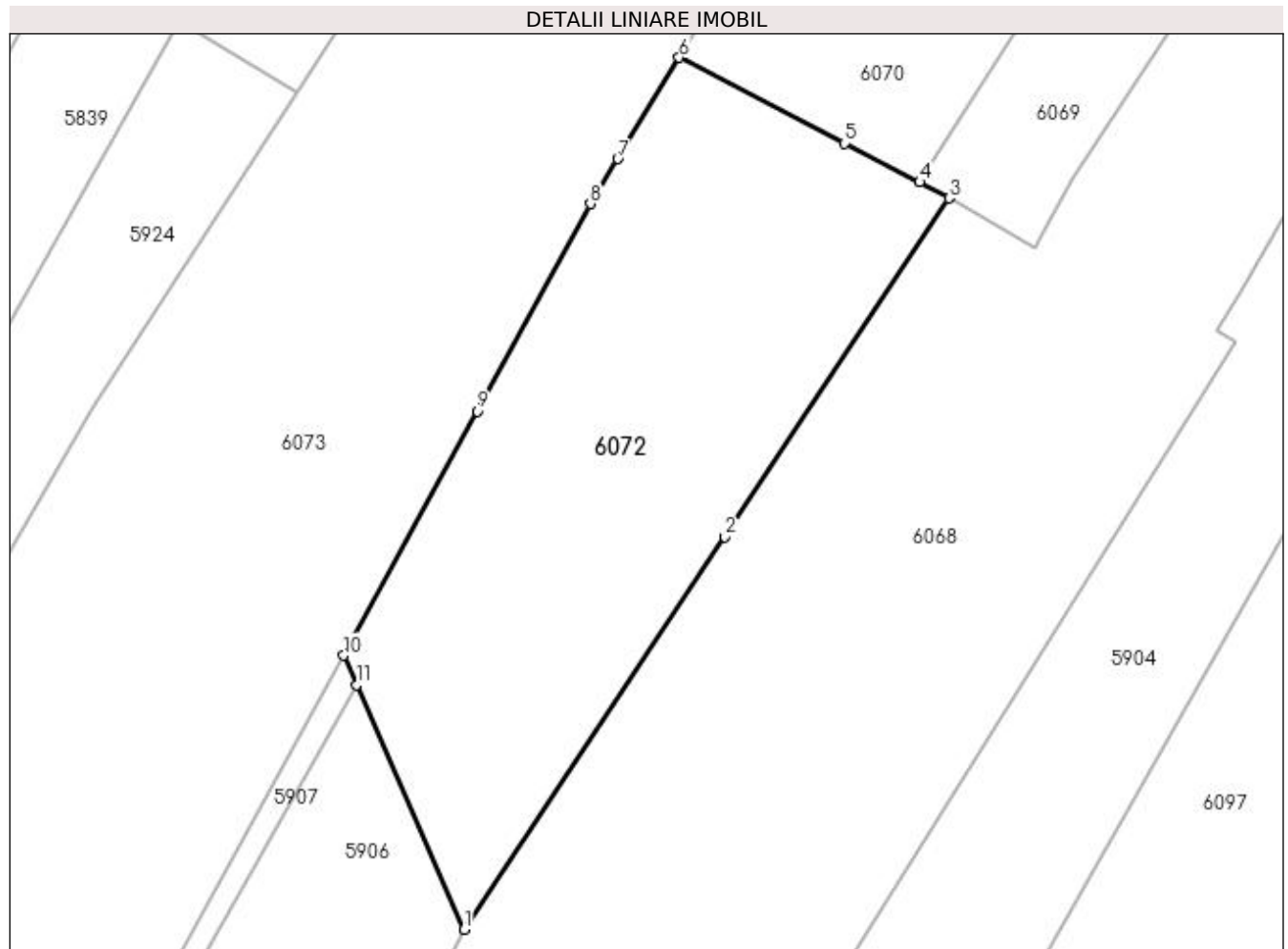
C. Partea III. SARCINI .

Inscrieri privind dezmembramintele dreptului de proprietate, drepturi reale de garanție și sarcini	Referințe
NU SUNT	

Anexa Nr. 1 La Partea I**Teren**

Nr cadastral	Suprafața (mp)*	Observații / Referințe
31971	1.519	teren extravilan; Conform PUG aprobat prin HCL 28/2015, suprafata intravilan = 883mp, suprafata extravilan = 636mp.

* Suprafața este determinată în planul de proiecție Stereo 70.

**Date referitoare la teren**

Crt	Categorie folosință	Intra vilan	Suprafața (mp)	Tarla	Parcelă	Nr. topo	Observații / Referințe
1	arabil	DA	883	32	296	-	
2	arabil	NU	636	32	297	-	

Lungime Segmente

1) Valorile lungimilor segmentelor sunt obținute din proiecție în plan.

Punct început	X / Y	Punct sfârșit	X / Y	Lungime segment (** (m)
1	428.870,505 300.281,075	2	428.892,306 300.313,951	39.448
2	428.892,306 300.313,951	3	428.911,101 300.342,293	34.008
3	428.911,101 300.342,293	4	428.908,652 300.343,616	2.784
4	428.908,652 300.343,616	5	428.902,35 300.346,876	7.095

Punct început	X / Y	Punct sfârșit	X / Y	Lungime segment (** (m)
5	428.902,35 300.346,876	6	428.888,498 300.354,052	15.6
6	428.888,498 300.354,052	7	428.883,357 300.345,573	9.916
7	428.883,357 300.345,573	8	428.881,073 300.341,811	4.401
8	428.881,073 300.341,811	9	428.871,594 300.324,461	19.771
9	428.871,594 300.324,461	10	428.860,424 300.304,014	23.299
10	428.860,424 300.304,014	11	428.861,504 300.301,555	2.686
11	428.861,504 300.301,555	1	428.870,505 300.281,075	22.371

** Lungimile segmentelor sunt determinate în planul de proiecție Stereo 70 și sunt rotunjite la 1 milimetru.

*** Distanța dintre puncte este formată din segmente cumulate ce sunt mai mici decât valoarea 1 milimetru.

**DATE DESPRE IMOBILUL NR. 6073**

Oficiul de Cadastru și Publicitate Imobiliară DOLJ
Biroul de Cadastru și Publicitate Imobiliară Craiova

A. Partea I. Descrierea imobilului

TEREN Necunoscut

Adresa: Loc. Tartal, Jud. Dolj, T12 P229, P230, P231, P232; T32, P298

Nr. Crt	Nr cadastral Nr. topografic	Suprafața* (mp)	Observații / Referințe
A1		7.621	Sector cadastral:36 Teren neimpregmuit; Conform PUG aprobat prin HCL 28/2015, suprafata intravilan = 3066mp, suprafata extravilan = 4555mp.

Construcții

Crt	Nr cadastral Nr. topografic	Adresa	Observații / Referințe
A1.1		Loc. Tartal, Jud. Dolj, T12 P229, P230, P231, P232; T32, P298	Nr. niveluri:1; S. construita la sol:96 mp;
A1.2		Loc. Tartal, Jud. Dolj, T12 P229, P230, P231, P232; T32, P298	Nr. niveluri:1; S. construita la sol:41 mp;
A1.3		Loc. Tartal, Jud. Dolj, T12 P229, P230, P231, P232; T32, P298	Nr. niveluri:1; S. construita la sol:78 mp;

B. Partea II. Proprietari și acte

Inscrieri privitoare la dreptul de proprietate și alte drepturi reale		Referințe
/		
Act Administrativ nr. TDP 164-9566, din 03/11/1993 emis de CJSDPAT DOLJ;		
B1	Intabulare, drept de PROPRIETATE, dobandit prin Reconstituire, cota actuala 1/1, cota initiala 1/1 1) VOICULESCU MARIN, LIPSA CNP	A1
Act Normativ nr. Legea 7, din 13/03/1996 emis de PARLAMENTUL ROMANIEI;		
B2	Intabulare, drept de PROPRIETATE, dobandit prin Lege, cota actuala 1/1, cota initiala 1/1 1) VOICULESCU MARIN, LIPSA CNP	A1.1, A1.2, A1.3

C. Partea III. SARCINI .

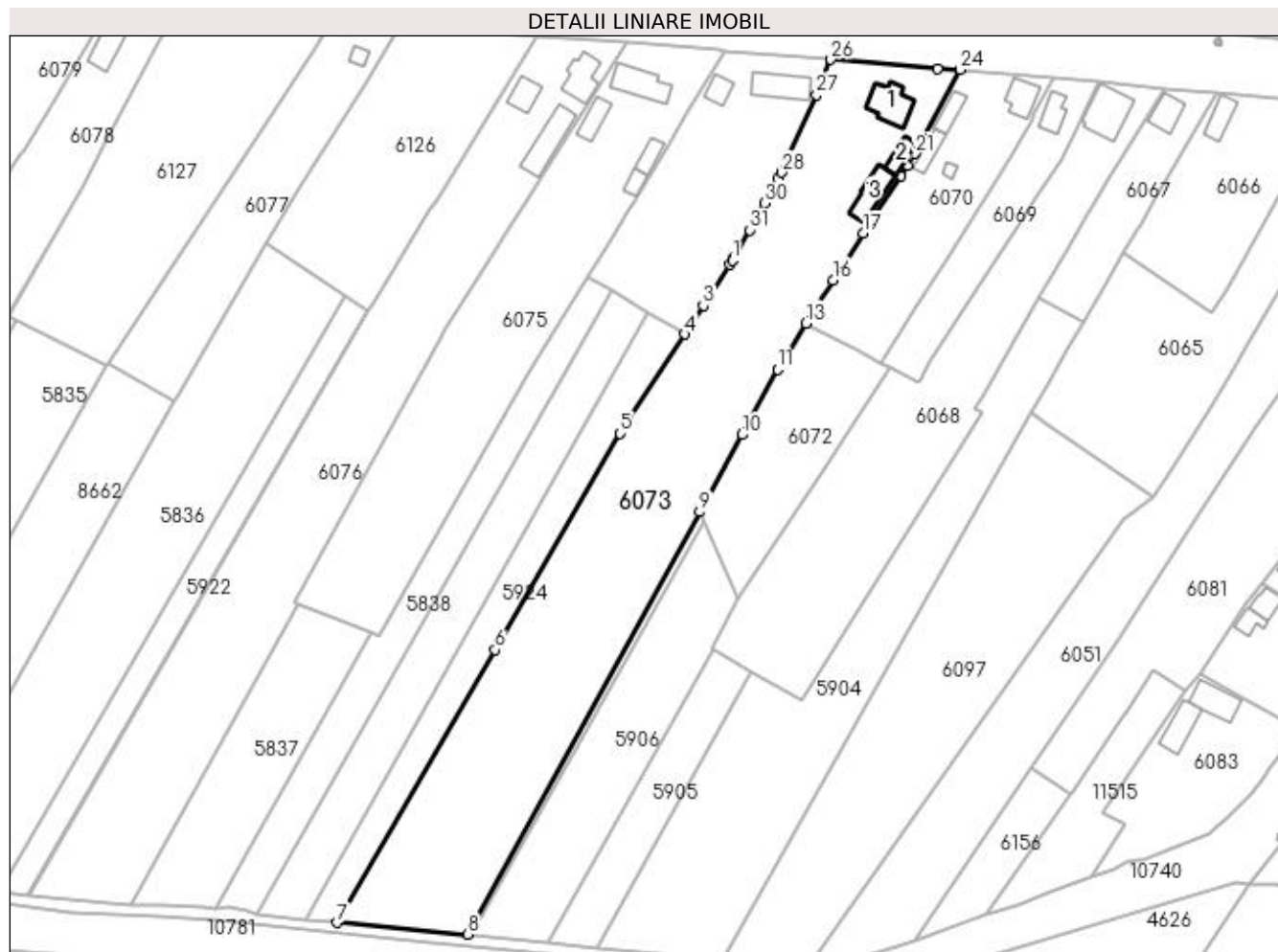
Inscrieri privind dezmembramintele dreptului de proprietate, drepturi reale de garanție și sarcini	Referințe
NU SUNT	

Anexa Nr. 1 La Partea I

Teren

Nr cadastral	Suprafața (mp)*	Observații / Referințe
	7.621	Conform PUG aprobat prin HCL 28/2015, suprafata intravilan = 3066mp, suprafata extravilan = 4555mp.

* Suprafața este determinată în planul de proiecție Stereo 70.



Date referitoare la teren

Crt	Categorie folosință	Intra vilan	Suprafața (mp)	Tarla	Parcelă	Nr. topo	Observații / Referințe
1	vie	DA	548	12	229	-	
2	curți construcții	DA	1.104	12	230	-	
3	arabil	DA	270	12	231	-	
4	livada	DA	328	12	232	-	
5	arabil	DA	816	32	298	-	
6	arabil	NU	4.555	32	298	-	

Date referitoare la construcții

Crt	Număr	Destinație construcție	Supraf. (mp)	Situație juridică	Observații / Referințe
A1.1		construcții de locuințe	96	Cu acte	Nr. niveluri:1; S. construita la sol:96 mp;
A1.2		construcții anexa	41	Cu acte	Nr. niveluri:1; S. construita la sol:41 mp;
A1.3		construcții anexa	78	Cu acte	Nr. niveluri:1; S. construita la sol:78 mp;

Lungime Segmente

1) Valorile lungimilor segmentelor sunt obținute din proiecție în plan.

Punct început	X / Y	Punct sfârșit	X / Y	Lungime segment (** (m)
1	428.869,114 300.370,675	2	428.868,402 300.369,576	1.309
3	428.861,386 300.358,746	4	428.856,458 300.351,137	9.065
5	428.839,379 300.324,771	6	428.806,153 300.267,446	66.258
7	428.764,232 300.195,121	8	428.798,939 300.192,062	34.842
9	428.860,424 300.304,014	10	428.871,594 300.324,461	23.299
11	428.881,073 300.341,811	12	428.883,357 300.345,573	4.401
13	428.888,498 300.354,052	14	428.890,103 300.356,565	2.982
15	428.890,594 300.357,335	16	428.895,803 300.365,502	9.687
17	428.903,721 300.377,917	18	428.905,587 300.380,842	3.47
19	428.913,896 300.393,062	20	428.915,601 300.395,885	3.298
21	428.917,548 300.398,955	22	428.918,593 300.400,603	1.951
23	428.918,676 300.400,761	24	428.929,54 300.421,281	23.218
25	428.923,599 300.421,587	26	428.895,219 300.423,9	28.474
27	428.891,396 300.414,633	28	428.882,081 300.394,028	22.613
29	428.881,263 300.392,22	30	428.877,682 300.385,839	7.317
31	428.873,703 300.378,752	32	428.869,53 300.371,318	8.525

Punct început	X / Y	Punct sfârșit	X / Y	Lungime segment (** (m)
2	428.868,402 300.369,576	3	428.861,386 300.358,746	12.904
4	428.856,458 300.351,137	5	428.839,379 300.324,771	31.414
6	428.806,153 300.267,446	7	428.764,232 300.195,121	83.596
8	428.798,939 300.192,062	9	428.860,424 300.304,014	127.725
10	428.871,594 300.324,461	11	428.881,073 300.341,811	19.771
12	428.883,357 300.345,573	13	428.888,498 300.354,052	9.916
14	428.890,103 300.356,565	15	428.890,594 300.357,335	0.913
16	428.895,803 300.365,502	17	428.903,721 300.377,917	14.725
18	428.905,587 300.380,842	19	428.913,896 300.393,062	14.777
20	428.915,601 300.395,885	21	428.917,548 300.398,955	3.635
22	428.918,593 300.400,603	23	428.918,676 300.400,761	0.178
24	428.929,54 300.421,281	25	428.923,599 300.421,587	5.949
26	428.895,219 300.423,9	27	428.891,396 300.414,633	10.025
28	428.882,081 300.394,028	29	428.881,263 300.392,22	1.984
30	428.877,682 300.385,839	31	428.873,703 300.378,752	8.128
32	428.869,53 300.371,318	1	428.869,114 300.370,675	0.766

** Lungimile segmentelor sunt determinate în planul de proiecție Stereo 70 și sunt rotunjite la 1 milimetru.

*** Distanța dintre puncte este formată din segmente cumulate ce sunt mai mici decât valoarea 1 milimetru.

**DATE DESPRE IMOBILUL NR. 6074**

Oficiul de Cadastru și Publicitate Imobiliară DOLJ
Biroul de Cadastru și Publicitate Imobiliară Craiova

A. Partea I. Descrierea imobilului

TEREN Necunoscut

Adresa: Loc. Tartal, Jud. Dolj, T12 P226, P227, P228; T32, P300/1

Nr. Crt	Nr cadastral Nr. topografic	Suprafața* (mp)	Observații / Referințe
A1		2.234	Sector cadastral:36 Teren neimprijmit;

Construcții

Crt	Nr cadastral Nr. topografic	Adresa	Observații / Referințe
A1.1		Loc. Tartal, Jud. Dolj, T12 P226, P227, P228; T32, P300/1	Nr. niveluri:1; S. construita la sol:96 mp;
A1.2		Loc. Tartal, Jud. Dolj, T12 P226, P227, P228; T32, P300/1	Nr. niveluri:1; S. construita la sol:36 mp;

B. Partea II. Proprietari și acte

Inscrieri privitoare la dreptul de proprietate și alte drepturi reale		Referințe
/		
Act Administrativ nr. TDP 147-9566, din 01/11/1993 emis de CJSDPAT DOLJ;		
B1	Intabulare, drept de PROPRIETATE, dobandit prin Reconstituire, cota actuala 1/1, cota initiala 1/1 1) PĂUNESCU TRAIAN, LIPSA CNP	A1
Act Normativ nr. Legea 7, din 13/03/1996 emis de PARLAMENTUL ROMANIEI;		
B2	Intabulare, drept de PROPRIETATE, dobandit prin Lege, cota actuala 1/1, cota initiala 1/1 1) PĂUNESCU TRAIAN, LIPSA CNP	A1.1, A1.2

C. Partea III. SARCINI .

Inscrieri privind dezmembramintele dreptului de proprietate, drepturi reale de garanție și sarcini	Referințe
NU SUNT	

Anexa Nr. 1 La Partea I

Teren

Nr cadastral	Suprafața (mp)*	Observații / Referințe
	2.234	

* Suprafața este determinată în planul de proiecție Stereo 70.



Date referitoare la teren

Crt	Categorie folosință	Intra vilan	Suprafața (mp)	Tarla	Parcelă	Nr. topo	Observații / Referințe
1	curți constructii	DA	737	12	226	-	
2	arabil	DA	273	12	227	-	
3	vie	DA	524	12	228	-	
4	arabil	NU	700	32	300/1	-	

Date referitoare la construcții

Crt	Număr	Destinație construcție	Supraf. (mp)	Situație juridică	Observații / Referințe
A1.1		construcții de locuințe	96	Cu acte	Nr. niveluri:1; S. construită la sol:96 mp;
A1.2		construcții anexa	36	Cu acte	Nr. niveluri:1; S. construită la sol:36 mp;

Lungime Segmente

1) Valorile lungimilor segmentelor sunt obținute din proiecție în plan.

Punct început	X / Y	Punct sfârșit	X / Y	Lungime segment (** (m)	Punct început	X / Y	Punct sfârșit	X / Y	Lungime segment (** (m)
1	428.869,114 300.370,675	2	428.869,53 300.371,318	0.766	2	428.869,53 300.371,318	3	428.873,703 300.378,752	8.525

Punct început	X / Y	Punct sfârșit	X / Y	Lungime segment (** (m)
3	428.873,703 300.378,752	4	428.877,682 300.385,839	8.128
5	428.881,263 300.392,22	6	428.882,081 300.394,028	1.984
7	428.891,396 300.414,633	8	428.895,219 300.423,9	10.025
9	428.867,057 300.426,323	10	428.856,824 300.409,17	19.973
11	428.852,067 300.401,196	12	428.843,739 300.387,235	16.256
13	428.843,128 300.386,254	14	428.841,804 300.384,126	2.506
15	428.836,686 300.375,905	16	428.830,832 300.366,5	11.078
17	428.837,05 300.362,772	18	428.846,587 300.357,054	11.12
19	428.856,458 300.351,137	20	428.861,386 300.358,746	9.065
21	428.868,402 300.369,576	1	428.869,114 300.370,675	1.309

Punct început	X / Y	Punct sfârșit	X / Y	Lungime segment (** (m)
4	428.877,682 300.385,839	5	428.881,263 300.392,22	7.317
6	428.882,081 300.394,028	7	428.891,396 300.414,633	22.613
8	428.895,219 300.423,9	9	428.867,057 300.426,323	28.266
10	428.856,824 300.409,17	11	428.852,067 300.401,196	9.285
12	428.843,739 300.387,235	13	428.843,128 300.386,254	1.156
14	428.841,804 300.384,126	15	428.836,686 300.375,905	9.684
16	428.830,832 300.366,5	17	428.837,05 300.362,772	7.25
18	428.846,587 300.357,054	19	428.856,458 300.351,137	11.509
20	428.861,386 300.358,746	21	428.868,402 300.369,576	12.904

** Lungimile segmentelor sunt determinate în planul de proiecție Stereo 70 și sunt rotunjite la 1 milimetru.

*** Distanța dintre puncte este formată din segmente cumulate ce sunt mai mici decât valoarea 1 milimetru.

**DATE DESPRE IMOBILUL NR. 6075**

Oficiul de Cadastru și Publicitate Imobiliară DOLJ
Biroul de Cadastru și Publicitate Imobiliară Craiova

A. Partea I. Descrierea imobilului

TEREN Necunoscut

Adresa: Loc. Tartal, Jud. Dolj, T12 P222, P223, P224, P225; T32, P301

Nr. Crt	Nr cadastral Nr. topografic	Suprafața* (mp)	Observații / Referințe
A1		4.283	Sector cadastral:36 Teren neimprijmit;

Construcții

Crt	Nr cadastral Nr. topografic	Adresa	Observații / Referințe
A1.1		Loc. Tartal, Jud. Dolj, T12 P222, P223, P224, P225; T32, P301	Nr. niveluri:1; S. construita la sol:96 mp;
A1.2		Loc. Tartal, Jud. Dolj, T12 P222, P223, P224, P225; T32, P301	Nr. niveluri:1; S. construita la sol:48 mp;
A1.3		Loc. Tartal, Jud. Dolj, T12 P222, P223, P224, P225; T32, P301	Nr. niveluri:1; S. construita la sol:38 mp;
A1.4		Loc. Tartal, Jud. Dolj, T12 P222, P223, P224, P225; T32, P301	Nr. niveluri:1; S. construita la sol:25 mp;

B. Partea II. Proprietari și acte

Inscrieri privitoare la dreptul de proprietate și alte drepturi reale		Referințe
/		
Act Administrativ nr. TDP 16623, din 25/04/2012 emis de CJSDPAT DOLJ;		
B1	Intabulare, drept de PROPRIETATE, dobandit prin Reconstituire, cota actuala 1/1, cota initiala 1/1 1) DINĂ ILIE	A1
Act Normativ nr. Legea 7, din 13/03/1996 emis de PARLAMENTUL ROMANIEI;		
B2	Intabulare, drept de PROPRIETATE, dobandit prin Lege, cota actuala 1/1, cota initiala 1/1 1) DINĂ ILIE	A1.1, A1.2, A1.3, A1.4

C. Partea III. SARCINI .

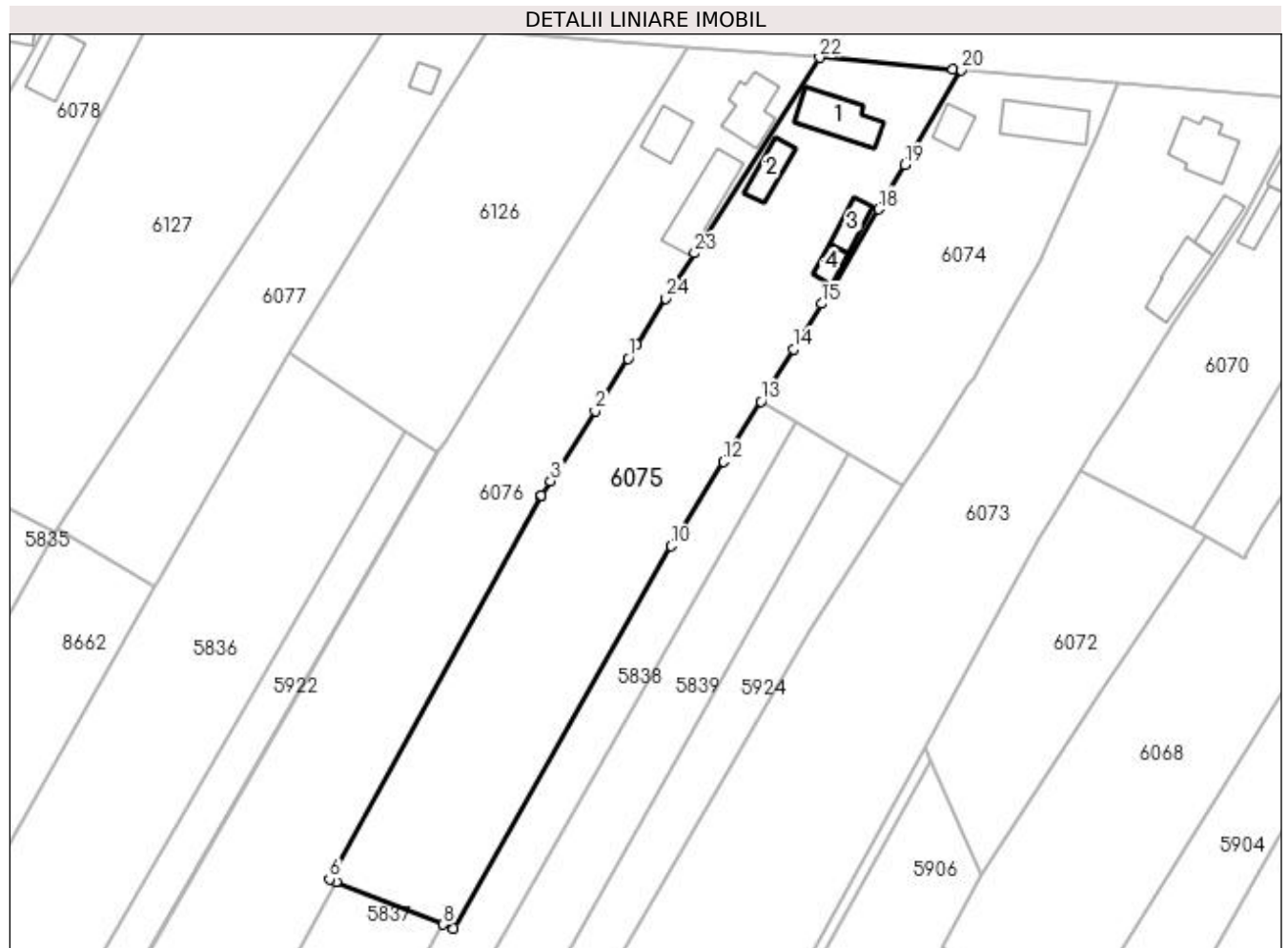
Inscrieri privind dezmembramintele dreptului de proprietate, drepturi reale de garanție și sarcini	Referințe
NU SUNT	

Anexa Nr. 1 La Partea I

Teren

Nr cadastral	Suprafața (mp)*	Observații / Referințe
	4.283	

* Suprafața este determinată în planul de proiecție Stereo 70.



Date referitoare la teren

Crt	Categorie folosință	Intra vilan	Suprafața (mp)	Tarla	Parcelă	Nr. topo	Observații / Referințe
1	curți construcții	DA	1.083	12	222	-	
2	arabil	DA	233	12	223	-	
3	arabil	DA	586	12	224	-	
4	vie	DA	370	12	225	-	
5	arabil	NU	2.011	32	301	-	

Date referitoare la construcții

Crt	Număr	Destinație construcție	Supraf. (mp)	Situație juridică	Observații / Referințe
A1.1		construcții de locuințe	96	Cu acte	Nr. niveluri:1; S. construita la sol:96 mp;
A1.2		construcții anexa	48	Cu acte	Nr. niveluri:1; S. construita la sol:48 mp;
A1.3		construcții anexa	38	Cu acte	Nr. niveluri:1; S. construita la sol:38 mp;
A1.4		construcții anexa	25	Cu acte	Nr. niveluri:1; S. construita la sol:25 mp;

Lungime Segmente

1) Valorile lungimilor segmentelor sunt obținute din proiecție în plan.

Punct început	X / Y	Punct sfârșit	X / Y	Lungime segment (** (m)
1	428.806,776 300.374,213	2	428.800,829 300.364,812	11.124
3	428.792,788 300.352,101	4	428.791,124 300.349,472	3.111
5	428.791,09 300.349,418	6	428.752,815 300.280,226	79.073
7	428.754,057 300.279,733	8	428.773,384 300.272,056	20.796
9	428.775,269 300.271,308	10	428.814,573 300.340,382	79.473
11	428.816,104 300.342,84	12	428.824,041 300.355,592	15.02
13	428.830,832 300.366,5	14	428.836,686 300.375,905	11.078
15	428.841,804 300.384,126	16	428.843,128 300.386,254	2.506
17	428.843,739 300.387,235	18	428.852,067 300.401,196	16.256
19	428.856,824 300.409,17	20	428.867,057 300.426,323	19.973
21	428.865,514 300.426,452	22	428.841,393 300.428,57	24.214
23	428.818,823 300.393,254	24	428.813,638 300.385,059	9.698
25	428.808,35 300.376,701	1	428.806,776 300.374,213	2.944

Punct început	X / Y	Punct sfârșit	X / Y	Lungime segment (** (m)
2	428.800,829 300.364,812	3	428.792,788 300.352,101	15.041
4	428.791,124 300.349,472	5	428.791,09 300.349,418	0.064
6	428.752,815 300.280,226	7	428.754,057 300.279,733	1.336
8	428.773,384 300.272,056	9	428.775,269 300.271,308	2.028
10	428.814,573 300.340,382	11	428.816,104 300.342,84	2.896
12	428.824,041 300.355,592	13	428.830,832 300.366,5	12.849
14	428.836,686 300.375,905	15	428.841,804 300.384,126	9.684
16	428.843,128 300.386,254	17	428.843,739 300.387,235	1.156
18	428.852,067 300.401,196	19	428.856,824 300.409,17	9.285
20	428.867,057 300.426,323	21	428.865,514 300.426,452	1.548
22	428.841,393 300.428,57	23	428.818,823 300.393,254	41.912
24	428.813,638 300.385,059	25	428.808,35 300.376,701	9.89

** Lungimile segmentelor sunt determinate în planul de proiecție Stereo 70 și sunt rotunjite la 1 milimetru.

*** Distanța dintre puncte este formată din segmente cumulate ce sunt mai mici decât valoarea 1 milimetru.

**DATE DESPRE IMOBILUL NR. 6076**

Oficiul de Cadastru și Publicitate Imobiliară DOLJ
Biroul de Cadastru și Publicitate Imobiliară Craiova

A. Partea I. Descrierea imobilului

TEREN Necunoscut

Adresa: Loc. Tartal, Jud. Dolj, T12 P219, P220, P221; T32, P302

Nr. Crt	Nr cadastral Nr. topografic	Suprafața* (mp)	Observații / Referințe
A1		5.795	Sector cadastral:36 Teren neimpregmuit; Conform PUG aprobat prin HCL 28/2015, suprafata intravilan = 1866mp, suprafata extravilan = 3929mp.

Construcții

Crt	Nr cadastral Nr. topografic	Adresa	Observații / Referințe
A1.1		Loc. Tartal, Jud. Dolj, T12 P219, P220, P221; T32, P302	Nr. niveluri:1; S. construita la sol:81 mp;
A1.2		Loc. Tartal, Jud. Dolj, T12 P219, P220, P221; T32, P302	Nr. niveluri:1; S. construita la sol:52 mp;
A1.3		Loc. Tartal, Jud. Dolj, T12 P219, P220, P221; T32, P302	Nr. niveluri:1; S. construita la sol:106 mp;

B. Partea II. Proprietari și acte

Inscrieri privitoare la dreptul de proprietate și alte drepturi reale		Referințe
/		
Act Administrativ nr. TDP 187-9566, din 08/11/1993 emis de CJSDPAT DOLJ;		
B1	Intabulare, drept de PROPRIETATE, dobandit prin Reconstituire, cota actuala 1/1, cota initiala 1/1 1) CRĂCIUN ION, LIPSA CNP	A1
Act Normativ nr. Legea 7, din 13/03/1996 emis de PARLAMENTUL ROMANIEI;		
B2	Intabulare, drept de PROPRIETATE, dobandit prin Lege, cota actuala 1/1, cota initiala 1/1 1) CRĂCIUN ION, LIPSA CNP	A1.1, A1.2, A1.3

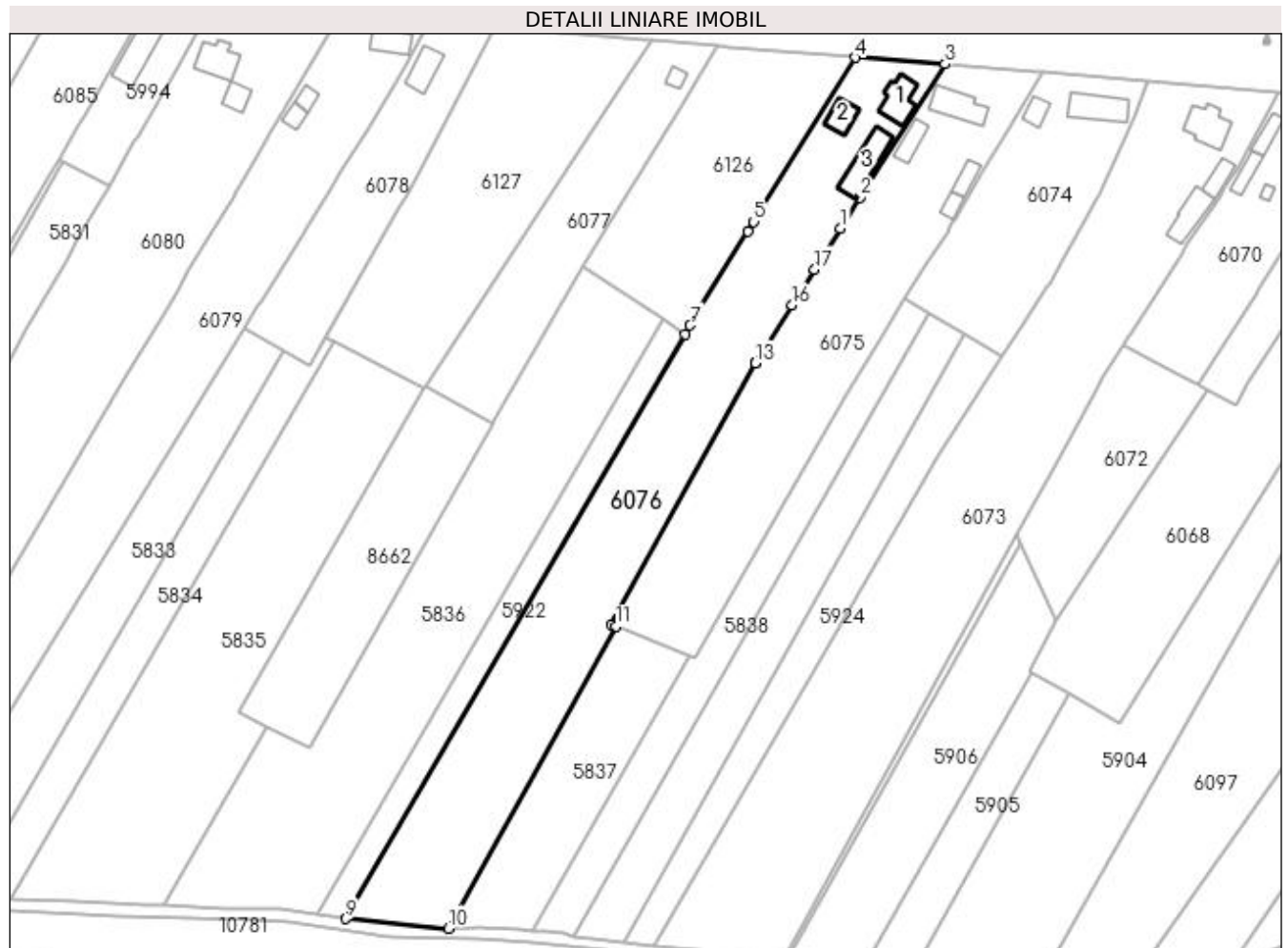
C. Partea III. SARCINI .

Inscrieri privind dezmembramintele dreptului de proprietate, drepturi reale de garanție și sarcini	Referințe
NU SUNT	

Anexa Nr. 1 La Partea I**Teren**

Nr cadastral	Suprafața (mp)*	Observații / Referințe
	5.795	Conform PUG aprobat prin HCL 28/2015, suprafata intravilan = 1866mp, suprafata extravilan = 3929mp.

* Suprafața este determinată în planul de proiecție Stereo 70.

**Date referitoare la teren**

Crt	Categorie folosință	Intra vilan	Suprafața (mp)	Tarla	Parcelă	Nr. topo	Observații / Referințe
1	curți construcții	DA	1.170	12	219	-	
2	arabil	DA	106	12,32	220,320	-	
3	vie	DA	590	12	221	-	
4	arabil	NU	3.929	32	302	-	

Date referitoare la construcții

Crt	Număr	Destinație construcție	Supraf. (mp)	Situație juridică	Observații / Referințe
A1.1		construcții de locuințe	81	Cu acte	Nr. niveluri:1; S. construita la sol:81 mp;
A1.2		construcții anexa	52	Cu acte	Nr. niveluri:1; S. construita la sol:52 mp;
A1.3		construcții anexa	106	Cu acte	Nr. niveluri:1; S. construita la sol:106 mp;

Lungime Segmente

1) Valorile lungimilor segmentelor sunt obținute din proiecție în plan.

Punct început	X / Y	Punct sfârșit	X / Y	Lungime segment (** (m)
1	428.813,638 300.385,059	2	428.818,823 300.393,254	9.698
2	428.818,823 300.393,254	3	428.841,393 300.428,57	41.912
3	428.841,393 300.428,57	4	428.817,469 300.430,303	23.987
4	428.817,469 300.430,303	5	428.790,611 300.386,817	51.111
5	428.790,611 300.386,817	6	428.789,073 300.384,308	2.943
6	428.789,073 300.384,308	7	428.773,779 300.359,363	29.26
7	428.773,779 300.359,363	8	428.772,379 300.357,081	2.677
8	428.772,379 300.357,081	9	428.682,485 300.202,236	179.047
9	428.682,485 300.202,236	10	428.709,766 300.199,661	27.402
10	428.709,766 300.199,661	11	428.754,057 300.279,733	91.505
11	428.754,057 300.279,733	12	428.752,815 300.280,226	1.336
12	428.752,815 300.280,226	13	428.791,09 300.349,418	79.073
13	428.791,09 300.349,418	14	428.791,124 300.349,472	0.064
14	428.791,124 300.349,472	15	428.792,788 300.352,101	3.111
15	428.792,788 300.352,101	16	428.800,829 300.364,812	15.041
16	428.800,829 300.364,812	17	428.806,776 300.374,213	11.124
17	428.806,776 300.374,213	18	428.808,35 300.376,701	2.944
18	428.808,35 300.376,701	1	428.813,638 300.385,059	9.89

** Lungimile segmentelor sunt determinate în planul de proiecție Stereo 70 și sunt rotunjite la 1 milimetru.

*** Distanța dintre puncte este formată din segmente cumulate ce sunt mai mici decât valoarea 1 milimetru.

**DATE DESPRE IMOBILUL NR. 6077**

Oficiul de Cadastru și Publicitate Imobiliară DOLJ
Biroul de Cadastru și Publicitate Imobiliară Craiova

A. Partea I. Descrierea imobilului

TEREN Intravilan

Adresa: Loc. Tartal, Str Iancu Jianu, Nr. 73, Jud. Dolj, FOST T 12,P215,214,216

Nr. Crt	Nr cadastral Nr. topografic	Suprafața* (mp)	Observații / Referințe
A1	33515	1.996	Sector cadastral:36 Teren neimprejmut;

Construcții

Crt	Nr cadastral Nr. topografic	Adresa	Observații / Referințe
A1.1	33515-C1	Loc. Tartal, Str Iancu Jianu, Nr. 73, Jud. Dolj, FOST T 12,P215,214,216	Nr. niveluri:1; S. construita la sol:20 mp; casa de locuit construita in 2004,fara acte

B. Partea II. Proprietari și acte

Inscrieri privitoare la dreptul de proprietate și alte drepturi reale		Referințe
129867 / 12/07/2022		
Act Notarial nr. CM 73, din 15/05/2018 emis de BIN ZAVOI AURELIAN PAUL (act notarial nr CM 170 din 10.12.2013, emis de BIN ZAVOI AURELIAN PAUL;act administrativ nr TDP 19489 din 27.04.2016, emis de CJPSDDPAT DOLJ);		
B1	Intabulare, drept de PROPRIETATE, dobandit prin Succesiune, cota actuala 1/1, cota initiala 1/1 1) ȘERBAN OLGA	A1
B2	Intabulare, drept de PROPRIETATE, dobandit prin Succesiune, cota actuala 1/1, cota initiala 1/1 1) ȘERBAN OLGA	A1.1

C. Partea III. SARCINI .

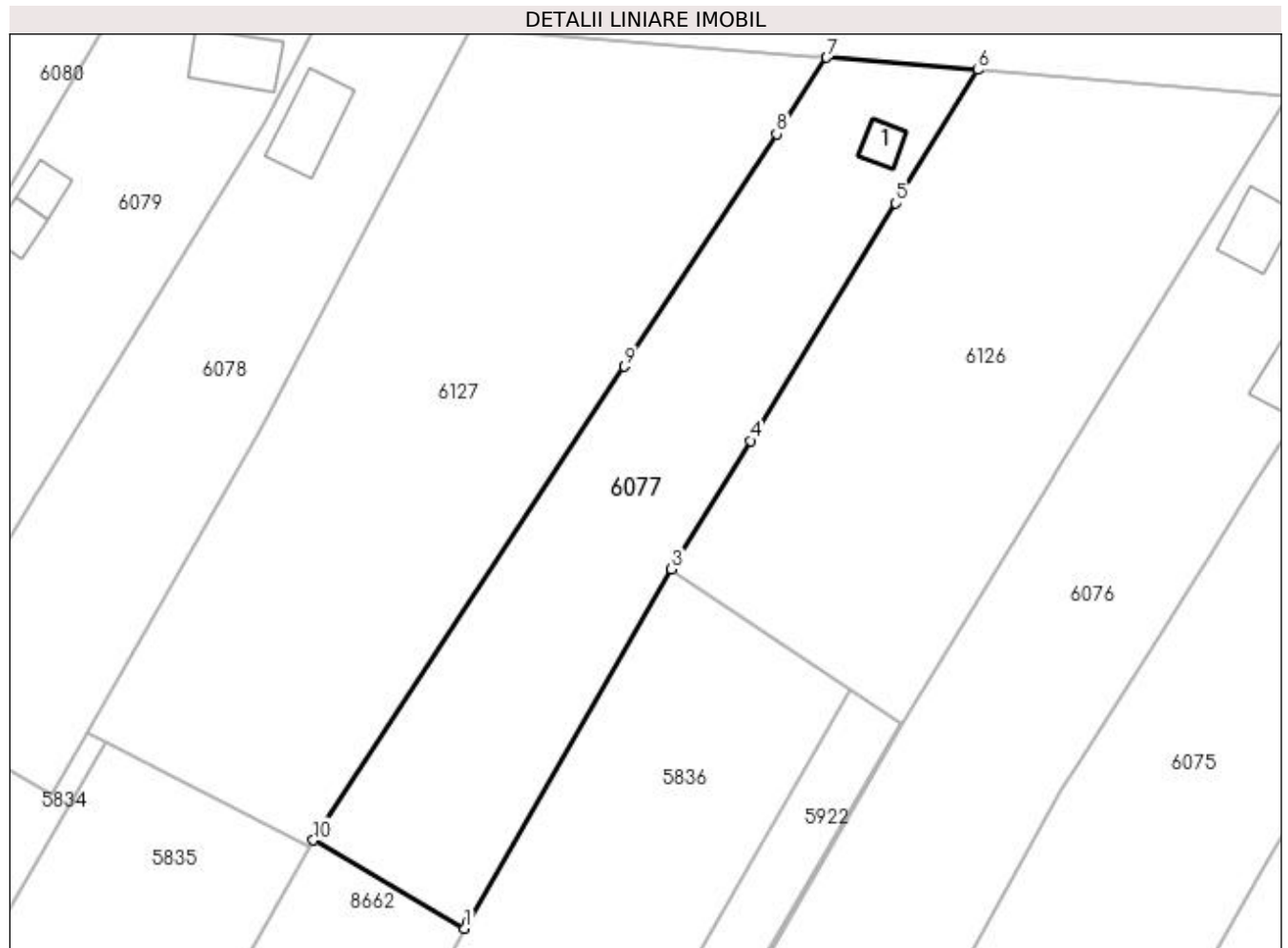
Inscrieri privind dezmembramintele dreptului de proprietate, drepturi reale de garanție și sarcini	Referințe
NU SUNT	

Anexa Nr. 1 La Partea I

Teren

Nr cadastral	Suprafața (mp)*	Observații / Referințe
33515	1.996	

* Suprafața este determinată în planul de proiecție Stereo 70.



Date referitoare la teren

Crt	Categorie folosință	Intravilan	Suprafața (mp)	Tarla	Parcelă	Nr. topo	Observații / Referințe
1	curți constructii	DA	538	12	215	-	
2	vie	DA	230	12	214	-	
3	arabil	DA	1.228	12	216	-	

Date referitoare la construcții

Crt	Număr	Destinație construcție	Supraf. (mp)	Situație juridică	Observații / Referințe
A1.1	33515-C1	construcții de locuințe	20	Cu acte	Nr. niveluri:1; S. construita la sol:20 mp; casa de locuit construita in 2004,fara acte

Lungime Segmente

1) Valorile lungimilor segmentelor sunt obținute din proiecție în plan.

Punct început	X / Y	Punct sfârșit	X / Y	Lungime segment (** (m)
1	428.721,303 300.333,184	2	428.721,768 300.334,054	0.986
2	428.721,768 300.334,054	3	428.745,485 300.375,152	47.45

Punct început	X / Y	Punct sfârșit	X / Y	Lungime segment (** (m)
3	428.745,485 300.375,152	4	428.754,677 300.390,129	17.573
4	428.754,677 300.390,129	5	428.771,688 300.417,849	32.523
5	428.771,688 300.417,849	6	428.781,249 300.433,428	18.279
6	428.781,249 300.433,428	7	428.763,618 300.434,864	17.689
7	428.763,618 300.434,864	8	428.757,762 300.425,948	10.667
8	428.757,762 300.425,948	9	428.739,966 300.398,782	32.476
9	428.739,966 300.398,782	10	428.703,603 300.343,478	66.188
10	428.703,603 300.343,478	1	428.721,303 300.333,184	20.476

** Lungimile segmentelor sunt determinate în planul de proiecție Stereo 70 și sunt rotunjite la 1 milimetru.

*** Distanța dintre puncte este formată din segmente cumulate ce sunt mai mici decât valoarea 1 milimetru.

**DATE DESPRE IMOBILUL NR. 6078**

Oficiul de Cadastru și Publicitate Imobiliară DOLJ
Biroul de Cadastru și Publicitate Imobiliară Craiova

A. Partea I. Descrierea imobilului

TEREN Necunoscut

Adresa: Loc. Tartal, Jud. Dolj, T11 P211, P212, P213; T32, P305/1

Nr. Crt	Nr cadastral Nr. topografic	Suprafața* (mp)	Observații / Referințe
A1		1.777	Sector cadastral:36 Teren neimprijmit;

Construcții

Crt	Nr cadastral Nr. topografic	Adresa	Observații / Referințe
A1.1		Loc. Tartal, Jud. Dolj, T11 P211, P212, P213; T32, P305/1	Nr. niveluri:1; S. construita la sol:69 mp;

B. Partea II. Proprietari și acte

Inscrieri privitoare la dreptul de proprietate și alte drepturi reale		Referințe
/		
Act Administrativ nr. TDP 171-9566, din 04/11/1993 emis de CJSDPAT DOLJ;		
B1	Intabulare, drept de PROPRIETATE, dobandit prin Reconstituire, cota actuala 1/1, cota initiala 1/1 1) IORDACHE CONSTANTINA, LIPSA CNP 2) IORDACHE ALEXANDRU, LIPSA CNP	A1
Act Normativ nr. Legea 7, din 13/03/1996 emis de PARLAMENTUL ROMÂNIEI;		
B2	Intabulare, drept de PROPRIETATE, dobandit prin Lege, cota actuala 1/1, cota initiala 1/1 1) IORDACHE CONSTANTINA, LIPSA CNP 2) IORDACHE ALEXANDRU, LIPSA CNP	A1.1

C. Partea III. SARCINI .

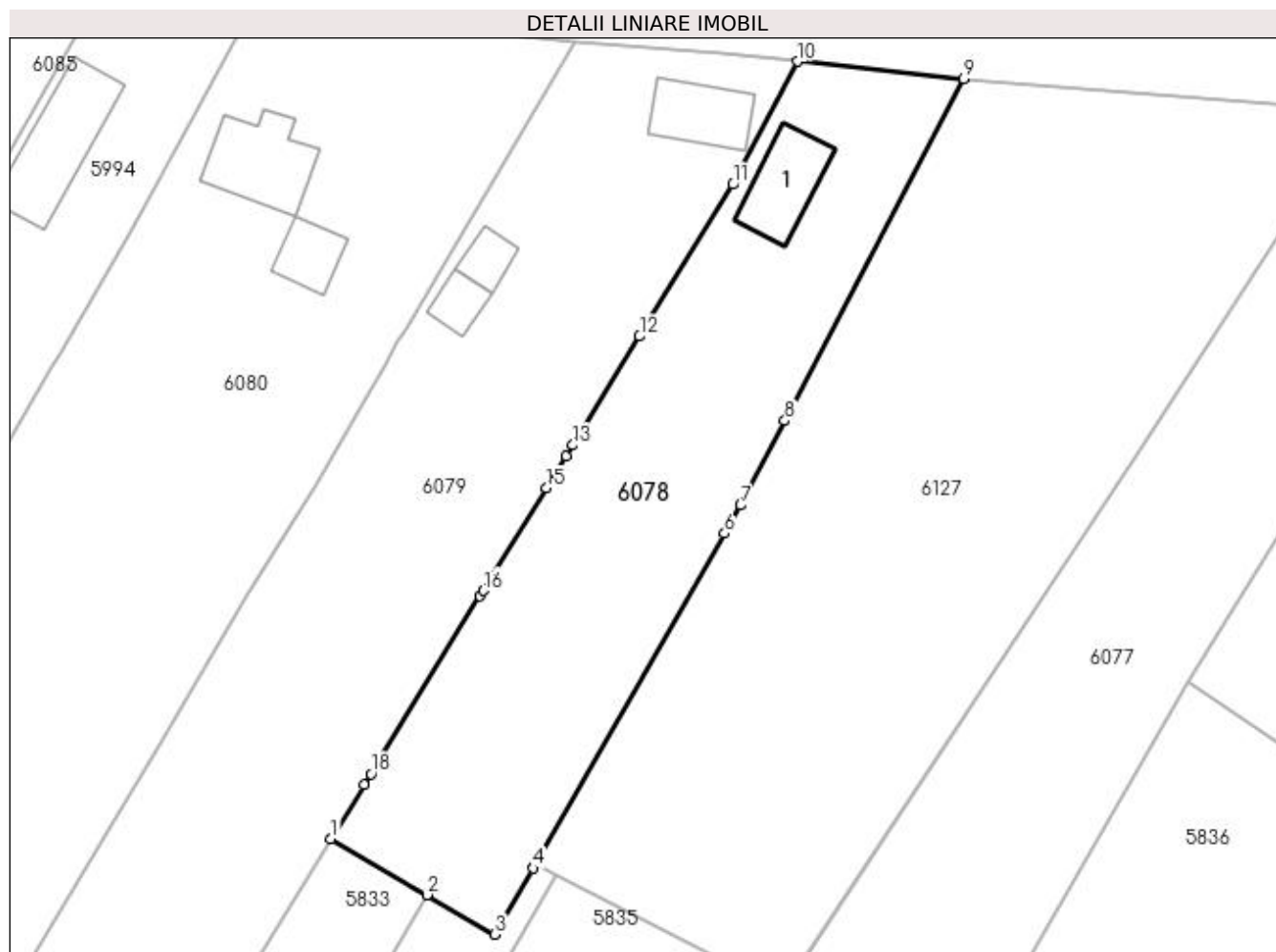
Inscrieri privind dezmembramintele dreptului de proprietate, drepturi reale de garanție și sarcini	Referințe
NU SUNT	

Anexa Nr. 1 La Partea I

Teren

Nr cadastral	Suprafața (mp)*	Observații / Referințe
	1.777	

* Suprafața este determinată în planul de proiecție Stereo 70.



Date referitoare la teren

Crt	Categorie folosință	Intra vilan	Suprafața (mp)	Tarla	Parcelă	Nr. topo	Observații / Referințe
1	curți construcții	DA	611	11	211	-	
2	arabil	DA	241	11	212	-	
3	vie	DA	767	11	213	-	
4	arabil	NU	158	32	305/1	-	

Date referitoare la construcții

Crt	Număr	Destinație construcție	Supraf. (mp)	Situație juridică	Observații / Referințe
A1.1		construcții de locuințe	69	Cu acte	Nr. niveluri:1; S. construita la sol:69 mp;

Lungime Segmente

1) Valorile lungimilor segmentelor sunt obținute din proiecție în plan.

Punct început	X / Y	Punct sfârșit	X / Y	Lungime segment (** (m)
1	428.655,749 300.358,737	2	428.665,84 300.352,875	11.67

Punct început	X / Y	Punct sfârşit	X / Y	Lungime segment (** (m)
2	428.665,84 300.352,875	3	428.672,954 300.348,742	8.227
3	428.672,954 300.348,742	4	428.676,934 300.355,667	7.987
4	428.676,934 300.355,667	5	428.677,132 300.356,05	0.431
5	428.677,132 300.356,05	6	428.696,992 300.390,693	39.932
6	428.696,992 300.390,693	7	428.698,681 300.393,639	3.396
7	428.698,681 300.393,639	8	428.703,3 300.402,477	9.972
8	428.703,3 300.402,477	9	428.722,0 300.438,253	40.368
9	428.722,0 300.438,253	10	428.704,627 300.440,093	17.47
10	428.704,627 300.440,093	11	428.697,848 300.427,219	14.55
11	428.697,848 300.427,219	12	428.688,088 300.411,324	18.652
12	428.688,088 300.411,324	13	428.681,097 300.399,937	13.362
13	428.681,097 300.399,937	14	428.680,401 300.398,803	1.331
14	428.680,401 300.398,803	15	428.678,35 300.395,462	3.92
15	428.678,35 300.395,462	16	428.671,751 300.384,715	12.611
16	428.671,751 300.384,715	17	428.671,394 300.384,133	0.683
17	428.671,394 300.384,133	18	428.659,946 300.365,547	21.829
18	428.659,946 300.365,547	19	428.659,237 300.364,396	1.352
19	428.659,237 300.364,396	1	428.655,749 300.358,737	6.648

** Lungimile segmentelor sunt determinate în planul de proiecție Stereo 70 și sunt rotunjite la 1 milimetru.

*** Distanța dintre puncte este formată din segmente cumulate ce sunt mai mici decât valoarea 1 milimetru.

**DATE DESPRE IMOBILUL NR. 6079**

Oficiul de Cadastru și Publicitate Imobiliară DOLJ
Biroul de Cadastru și Publicitate Imobiliară Craiova

A. Partea I. Descrierea imobilului

TEREN Necunoscut

Adresa: Loc. Tartal, Jud. Dolj, T11 P208, P209, P210; T32, P306

Nr. Crt	Nr cadastral Nr. topografic	Suprafața* (mp)	Observații / Referințe
A1		5.290	Sector cadastral:36 Teren imprejmuit;

Construcții

Crt	Nr cadastral Nr. topografic	Adresa	Observații / Referințe
A1.1		Loc. Tartal, Jud. Dolj, T11 P208, P209, P210; T32, P306	Nr. niveluri:1; S. construita la sol:61 mp;
A1.2		Loc. Tartal, Jud. Dolj, T11 P208, P209, P210; T32, P306	Nr. niveluri:1; S. construita la sol:24 mp;
A1.3		Loc. Tartal, Jud. Dolj, T11 P208, P209, P210; T32, P306	Nr. niveluri:1; S. construita la sol:26 mp;

B. Partea II. Proprietari și acte

Inscrieri privitoare la dreptul de proprietate și alte drepturi reale		Referințe
/		
Act Administrativ nr. TDP 85-59434, din 03/08/1993 emis de CJSDPAT DOLJ;		
B1	Intabulare, drept de PROPRIETATE, dobandit prin Reconstituire, cota actuala 1/1, cota initiala 1/1 1) JOIȚA MARIN, LIPSA CNP	A1
Act Normativ nr. Legea 7, din 13/03/1996 emis de PARLAMENTUL ROMANIEI;		
B2	Intabulare, drept de PROPRIETATE, dobandit prin Lege, cota actuala 1/1, cota initiala 1/1 1) JOIȚA MARIN, LIPSA CNP	A1.1, A1.2, A1.3

C. Partea III. SARCINI .

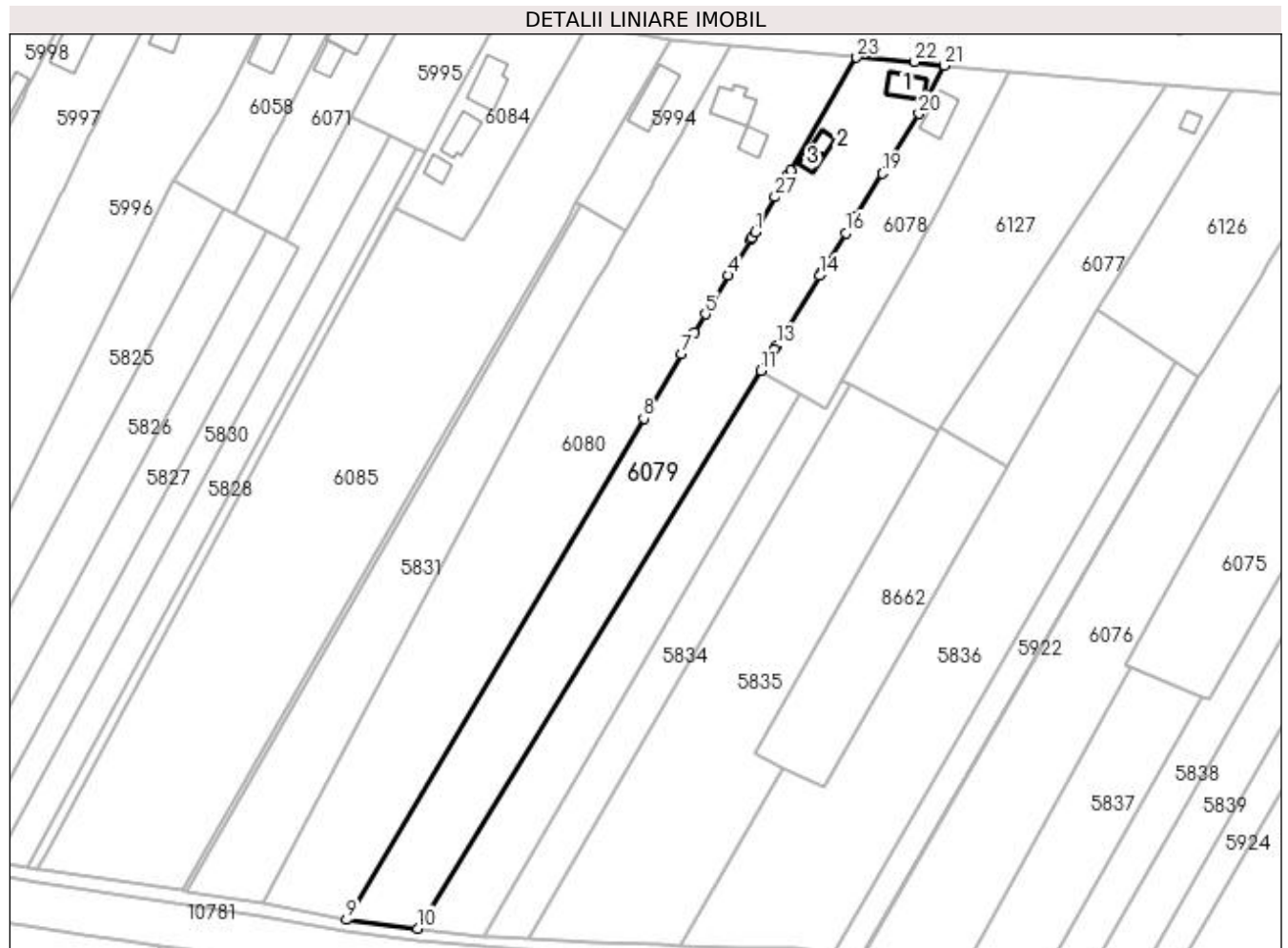
Inscrieri privind dezmembramintele dreptului de proprietate, drepturi reale de garanție și sarcini	Referințe
NU SUNT	

Anexa Nr. 1 La Partea I

Teren

Nr cadastral	Suprafața (mp)*	Observații / Referințe
	5.290	

* Suprafața este determinată în planul de proiecție Stereo 70.



Date referitoare la teren

Crt	Categorie folosință	Intra vilan	Suprafața (mp)	Tarla	Parcelă	Nr. topo	Observații / Referințe
1	curți constructii	DA	943	11	208	-	
2	vie	DA	83	11	209	-	
3	vie	DA	264	11	210	-	
4	arabil	NU	4.000	32	306	-	

Date referitoare la construcții

Crt	Număr	Destinație construcție	Supraf. (mp)	Situație juridică	Observații / Referințe
A1.1		construcții de locuințe	61	Cu acte	Nr. niveluri:1; S. construita la sol:61 mp;
A1.2		construcții anexa	24	Cu acte	Nr. niveluri:1; S. construita la sol:24 mp;
A1.3		construcții anexa	26	Cu acte	Nr. niveluri:1; S. construita la sol:26 mp;

Lungime Segmente

1) Valorile lungimilor segmentelor sunt obținute din proiecție în plan.

Punct început	X / Y	Punct sfârșit	X / Y	Lungime segment (** (m)	Punct început	X / Y	Punct sfârșit	X / Y	Lungime segment (** (m)
---------------	-------	---------------	-------	-------------------------	---------------	-------	---------------	-------	-------------------------

Punct început	X / Y	Punct sfârșit	X / Y	Lungime segment (** (m)
1	428.654,126 300.395,774	2	428.653,194 300.394,153	1.87
3	428.652,913 300.393,665	4	428.647,007 300.384,164	11.187
5	428.640,896 300.373,872	6	428.638,04 300.369,063	5.593
7	428.634,572 300.363,221	8	428.624,444 300.346,162	19.839
9	428.545,237 300.212,614	10	428.564,217 300.210,278	19.123
11	428.655,749 300.358,737	12	428.659,237 300.364,396	6.648
13	428.659,946 300.365,547	14	428.671,394 300.384,133	21.829
15	428.671,751 300.384,715	16	428.678,35 300.395,462	12.611
17	428.680,401 300.398,803	18	428.681,097 300.399,937	1.331
19	428.688,088 300.411,324	20	428.697,848 300.427,219	18.652
21	428.704,627 300.440,093	22	428.696,676 300.441,009	8.004
23	428.681,229 300.442,188	24	428.663,562 300.412,149	34.849
25	428.662,739 300.410,75	26	428.661,421 300.408,457	2.645
27	428.659,47 300.405,065	1	428.654,126 300.395,774	10.718

Punct început	X / Y	Punct sfârșit	X / Y	Lungime segment (** (m)
2	428.653,194 300.394,153	3	428.652,913 300.393,665	0.563
4	428.647,007 300.384,164	5	428.640,896 300.373,872	11.97
6	428.638,04 300.369,063	7	428.634,572 300.363,221	6.794
8	428.624,444 300.346,162	9	428.545,237 300.212,614	155.27
10	428.564,217 300.210,278	11	428.655,749 300.358,737	174.408
12	428.659,237 300.364,396	13	428.659,946 300.365,547	1.352
14	428.671,394 300.384,133	15	428.671,751 300.384,715	0.683
16	428.678,35 300.395,462	17	428.680,401 300.398,803	3.92
18	428.681,097 300.399,937	19	428.688,088 300.411,324	13.362
20	428.697,848 300.427,219	21	428.704,627 300.440,093	14.55
22	428.696,676 300.441,009	23	428.681,229 300.442,188	15.492
24	428.663,562 300.412,149	25	428.662,739 300.410,75	1.623
26	428.661,421 300.408,457	27	428.659,47 300.405,065	3.913

** Lungimile segmentelor sunt determinate în planul de proiecție Stereo 70 și sunt rotunjite la 1 milimetru.

*** Distanța dintre puncte este formată din segmente cumulate ce sunt mai mici decât valoarea 1 milimetru.

**DATE DESPRE IMOBILUL NR. 6080**

Oficiul de Cadastru și Publicitate Imobiliară DOLJ
Biroul de Cadastru și Publicitate Imobiliară Craiova

A. Partea I. Descrierea imobilului

TEREN Necunoscut

Adresa: Loc. Tartal, Jud. Dolj, T11 P203, P204, P205, P206, P207; T32, P307

Nr. Crt	Nr cadastral Nr. topografic	Suprafața* (mp)	Observații / Referințe
A1		7.176	Sector cadastral:36 Teren imprejmuit;

Construcții

Crt	Nr cadastral Nr. topografic	Adresa	Observații / Referințe
A1.1		Loc. Tartal, Jud. Dolj, T11 P203, P204, P205, P206, P207; T32, P307	Nr. niveluri:1; S. construita la sol:86 mp;
A1.2		Loc. Tartal, Jud. Dolj, T11 P203, P204, P205, P206, P207; T32, P307	Nr. niveluri:1; S. construita la sol:38 mp;

B. Partea II. Proprietari și acte

Inscrieri privitoare la dreptul de proprietate și alte drepturi reale		Referințe
/		
Act Administrativ nr. TDP 218-2192, din 24/11/1993 emis de CJSDPAT DOLJ;		
B1	Intabulare, drept de PROPRIETATE, dobandit prin Reconstituire, cota actuala 1/1, cota initiala 1/1 1) RADUCU ELENA, LIPSA CNP	A1
Act Normativ nr. Legea 7, din 13/03/1996 emis de PARLAMENTUL ROMANIEI;		
B2	Intabulare, drept de PROPRIETATE, dobandit prin Lege, cota actuala 1/1, cota initiala 1/1 1) RADUCU ELENA, LIPSA CNP	A1.1, A1.2

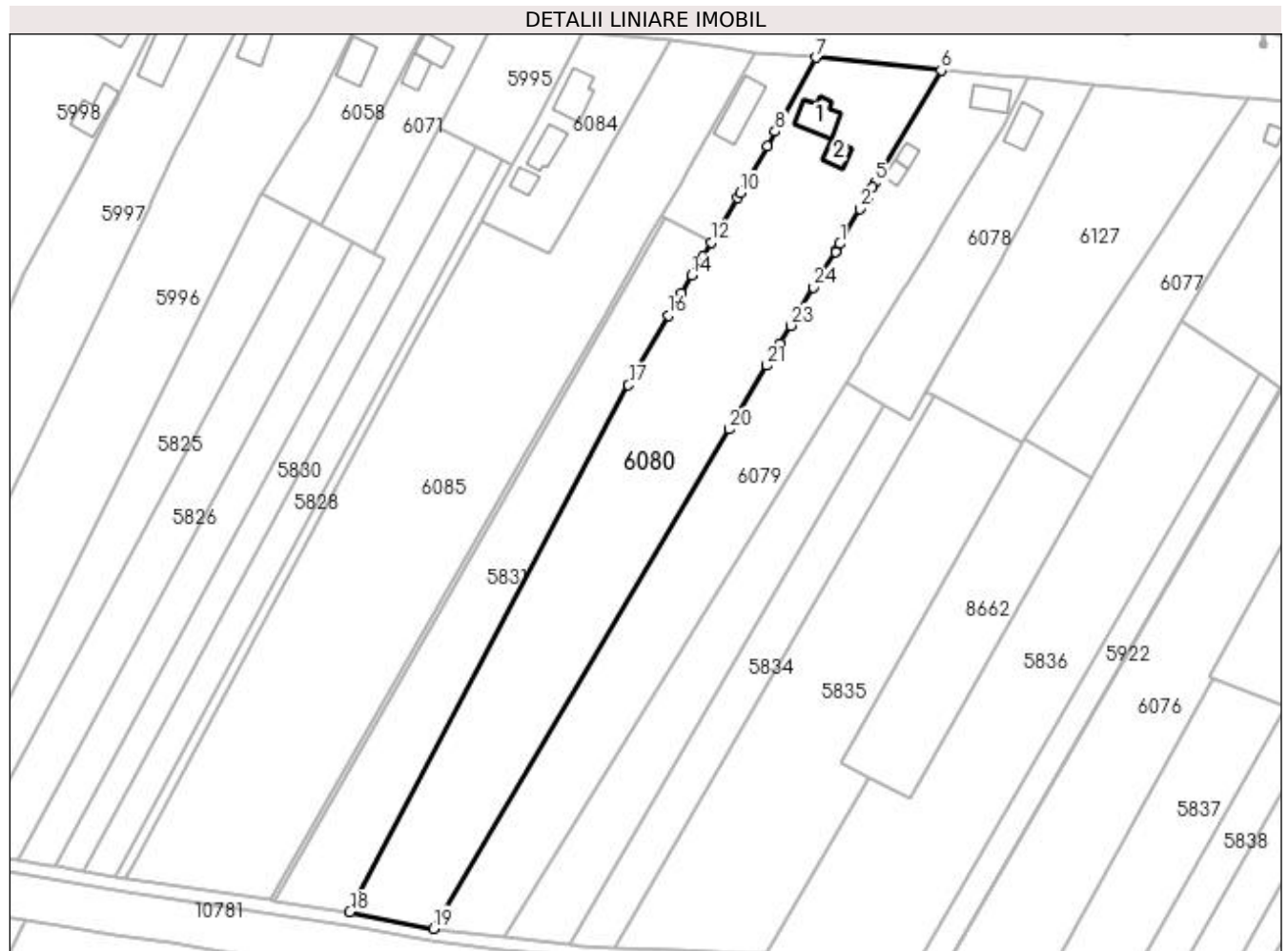
C. Partea III. SARCINI .

Inscrieri privind dezmembramintele dreptului de proprietate, drepturi reale de garanție și sarcini	Referințe
NU SUNT	

Anexa Nr. 1 La Partea I**Teren**

Nr cadastral	Suprafața (mp)*	Observații / Referințe
	7.176	

* Suprafața este determinată în planul de proiecție Stereo 70.

**Date referitoare la teren**

Crt	Categorie folosință	Intravilan	Suprafața (mp)	Tarla	Parcelă	Nr. topo	Observații / Referințe
1	curți constructii	DA	874	11	203	-	
2	vie	DA	566	11	204	-	
3	arabil	DA	760	11	205	-	
4	arabil	DA	165	11	206	-	
5	arabil	DA	200	11	207	-	
6	arabil	NU	4.611	32	307	-	

Date referitoare la construcții

Crt	Număr	Destinație construcție	Supraf. (mp)	Situație juridică	Observații / Referințe
A1.1		construcții de locuințe	86	Cu acte	Nr. niveluri:1; S. construita la sol:86 mp;
A1.2		construcții anexa	38	Cu acte	Nr. niveluri:1; S. construita la sol:38 mp;

Lungime Segmente

1) Valorile lungimilor segmentelor sunt obținute din proiecție în plan.

Punct început	X / Y	Punct sfârșit	X / Y	Lungime segment (** (m)
1	428.654,126 300.395,774	2	428.659,47 300.405,065	10.718
3	428.661,421 300.408,457	4	428.662,739 300.410,75	2.645
5	428.663,562 300.412,149	6	428.681,229 300.442,188	34.849
7	428.647,634 300.445,587	8	428.636,772 300.425,775	22.594
9	428.634,65 300.421,905	10	428.627,367 300.409,384	14.485
11	428.626,602 300.408,07	12	428.619,683 300.396,174	13.762
13	428.617,404 300.392,256	14	428.614,52 300.387,287	5.745
15	428.611,715 300.382,452	16	428.608,307 300.376,579	6.79
17	428.597,52 300.357,989	18	428.522,903 300.217,045	159.477
19	428.545,237 300.212,614	20	428.624,444 300.346,162	155.27
21	428.634,572 300.363,221	22	428.638,04 300.369,063	6.794
23	428.640,896 300.373,872	24	428.647,007 300.384,164	11.97
25	428.652,913 300.393,665	26	428.653,194 300.394,153	0.563

Punct început	X / Y	Punct sfârșit	X / Y	Lungime segment (** (m)
2	428.659,47 300.405,065	3	428.661,421 300.408,457	3.913
4	428.662,739 300.410,75	5	428.663,562 300.412,149	1.623
6	428.681,229 300.442,188	7	428.647,634 300.445,587	33.767
8	428.636,772 300.425,775	9	428.634,65 300.421,905	4.414
10	428.627,367 300.409,384	11	428.626,602 300.408,07	1.52
12	428.619,683 300.396,174	13	428.617,404 300.392,256	4.533
14	428.614,52 300.387,287	15	428.611,715 300.382,452	5.59
16	428.608,307 300.376,579	17	428.597,52 300.357,989	21.493
18	428.522,903 300.217,045	19	428.545,237 300.212,614	22.769
20	428.624,444 300.346,162	21	428.634,572 300.363,221	19.839
22	428.638,04 300.369,063	23	428.640,896 300.373,872	5.593
24	428.647,007 300.384,164	25	428.652,913 300.393,665	11.187
26	428.653,194 300.394,153	1	428.654,126 300.395,774	1.87

** Lungimile segmentelor sunt determinate în planul de proiecție Stereo 70 și sunt rotunjite la 1 milimetru.

*** Distanța dintre puncte este formată din segmente cumulate ce sunt mai mici decât valoarea 1 milimetru.

**DATE DESPRE IMOBILUL NR. 6081**

Oficiul de Cadastru și Publicitate Imobiliară DOLJ
Biroul de Cadastru și Publicitate Imobiliară Craiova

A. Partea I. Descrierea imobilului

TEREN Necunoscut

Adresa: Loc. Tartal, Jud. Dolj, T12 P256, P257/1

Nr. Crt	Nr cadastral Nr. topografic	Suprafața* (mp)	Observații / Referințe
A1		3.008	Sector cadastral:36 Teren imprejmuit; Conform PUG aprobat prin HCL 28/2015, suprafata intravilan = 1322mp, suprafata extravilan = 1675mp.

Construcții

Crt	Nr cadastral Nr. topografic	Adresa	Observații / Referințe
A1.1		Loc. Tartal, Jud. Dolj, T12 P256, P257/1	Nr. niveluri:1; S. construita la sol:58 mp;

B. Partea II. Proprietari și acte

Inscrieri privitoare la dreptul de proprietate și alte drepturi reale		Referințe
/		
Act Administrativ nr. TDP 32-59434, din 06/07/1993 emis de CJSDPAT DOLJ;		
B1	Intabulare, drept de PROPRIETATE, dobandit prin Reconstituire, cota actuala 1/1, cota initiala 1/1 1) STROE PAULA, LIPSA CNP 2) NICOLA FLORICA, LIPSA CNP	A1
Act Normativ nr. Legea 7, din 13/03/1996 emis de PARLAMENTUL ROMANIEI;		
B2	Intabulare, drept de PROPRIETATE, dobandit prin Lege, cota actuala 1/1, cota initiala 1/1 1) STROE PAULA, LIPSA CNP 2) NICOLA FLORICA, LIPSA CNP	A1.1

C. Partea III. SARCINI .

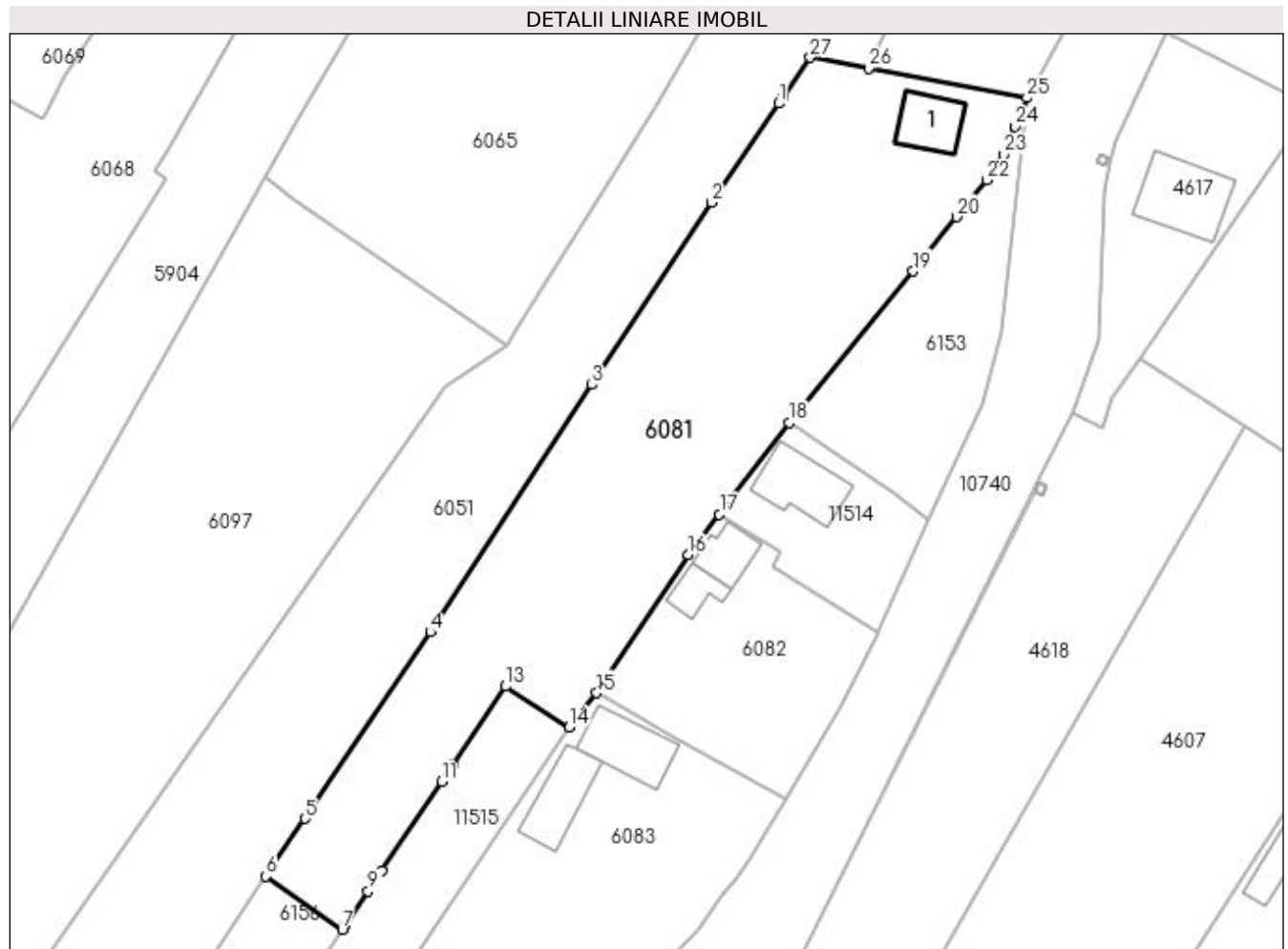
Inscrieri privind dezmembramintele dreptului de proprietate, drepturi reale de garanție și sarcini	Referințe
NU SUNT	

Anexa Nr. 1 La Partea I

Teren

Nr cadastral	Suprafața (mp)*	Observații / Referințe
	3.008	Conform PUG aprobat prin HCL 28/2015, suprafața intravilan = 1322mp, suprafața extravilan = 1675mp.

* Suprafața este determinată în planul de proiecție Stereo 70.



Date referitoare la teren

Crt	Categorie folosință	Intra vilan	Suprafața (mp)	Tarla	Parcelă	Nr. topo	Observații / Referințe
1	curți construcții	DA	1.322	12	256	-	
2	vie	NU	1.686	12	257/1	-	

Date referitoare la construcții

Crt	Număr	Destinație construcție	Supraf. (mp)	Situație juridică	Observații / Referințe
A1.1		construcții de locuințe	58	Cu acte	Nr. niveluri:1; S. construita la sol:58 mp;

Lungime Segmente

1) Valorile lungimilor segmentelor sunt obținute din proiecție în plan.

Punct început	X / Y	Punct sfârșit	X / Y	Lungime segment (** (m)
1	429.017,424 300.340,287	2	429.008,329 300.326,995	16.106
3	428.992,303 300.302,462	4	428.970,587 300.269,219	39.707
5	428.953,675 300.244,15	6	428.948,442 300.236,394	9.356

Punct început	X / Y	Punct sfârșit	X / Y	Lungime segment (** (m)
2	429.008,329 300.326,995	3	428.992,303 300.302,462	29.304
4	428.970,587 300.269,219	5	428.953,675 300.244,15	30.24
6	428.948,442 300.236,394	7	428.958,725 300.229,236	12.529

Punct început	X / Y	Punct sfârșit	X / Y	Lungime segment (** (m)	Punct început	X / Y	Punct sfârșit	X / Y	Lungime segment (** (m)
7	428.958,725 300.229,236	8	428.959,124 300.229,802	0.693	8	428.959,124 300.229,802	9	428.962,199 300.234,38	5.515
9	428.962,199 300.234,38	10	428.964,041 300.237,123	3.304	10	428.964,041 300.237,123	11	428.972,088 300.249,105	14.433
11	428.972,088 300.249,105	12	428.973,579 300.251,326	2.675	12	428.973,579 300.251,326	13	428.980,69 300.261,915	12.755
13	428.980,69 300.261,915	14	428.989,269 300.256,416	10.19	14	428.989,269 300.256,416	15	428.992,952 300.261,014	5.891
15	428.992,952 300.261,014	16	429.005,265 300.279,654	22.34	16	429.005,265 300.279,654	17	429.009,443 300.285,021	6.801
17	429.009,443 300.285,021	18	429.018,833 300.297,39	15.529	18	429.018,833 300.297,39	19	429.035,519 300.317,746	26.321
19	429.035,519 300.317,746	20	429.041,37 300.325,029	9.342	20	429.041,37 300.325,029	21	429.042,586 300.326,542	1.941
21	429.042,586 300.326,542	22	429.045,395 300.329,97	4.432	22	429.045,395 300.329,97	23	429.047,699 300.333,453	4.176
23	429.047,699 300.333,453	24	429.049,238 300.337,201	4.052	24	429.049,238 300.337,201	25	429.050,82 300.341,03	4.143
25	429.050,82 300.341,03	26	429.029,518 300.345,007	21.67	26	429.029,518 300.345,007	27	429.021,643 300.346,454	8.007
27	429.021,643 300.346,454	28	429.018,077 300.341,242	6.315	28	429.018,077 300.341,242	1	429.017,424 300.340,287	1.157

** Lungimile segmentelor sunt determinate în planul de proiecție Stereo 70 și sunt rotunjite la 1 milimetru.

*** Distanța dintre puncte este formată din segmente cumulate ce sunt mai mici decât valoarea 1 milimetru.

**DATE DESPRE IMOBILUL NR. 6082**

Oficiul de Cadastru și Publicitate Imobiliară DOLJ
Biroul de Cadastru și Publicitate Imobiliară Craiova

A. Partea I. Descrierea imobilului

TEREN Intravilan

Adresa: Loc. Tartal, Jud. Dolj, T12, P261, P262

Nr. Crt	Nr cadastral Nr. topografic	Suprafața* (mp)	Observații / Referințe
A1		770	Sector cadastral:36 Teren imprejmuit;

Construcții

Crt	Nr cadastral Nr. topografic	Adresa	Observații / Referințe
A1.1		Loc. Tartal, Jud. Dolj, T12, P261, P262	Nr. niveluri:1; S. construita la sol:44 mp;
A1.2		Loc. Tartal, Jud. Dolj, T12, P261, P262	Nr. niveluri:1; S. construita la sol:31 mp;

B. Partea II. Proprietari și acte

Inscrieri privitoare la dreptul de proprietate și alte drepturi reale		Referințe
/		
Act Administrativ nr. TDP 98-59434, din 05/08/1993 emis de CJSDPAT DOLJ;		
B1	Intabulare, drept de PROPRIETATE, dobandit prin Reconstituire, cota actuala 1/1, cota initiala 1/1 1) STANCIU FILIP, LIPSA CNP	A1
Act Normativ nr. Legea 7, din 13/03/1996 emis de PARLAMENTUL ROMÂNIEI;		
B2	Intabulare, drept de PROPRIETATE, dobandit prin Lege, cota actuala 1/1, cota initiala 1/1 1) STANCIU FILIP, LIPSA CNP	A1.1, A1.2

C. Partea III. SARCINI .

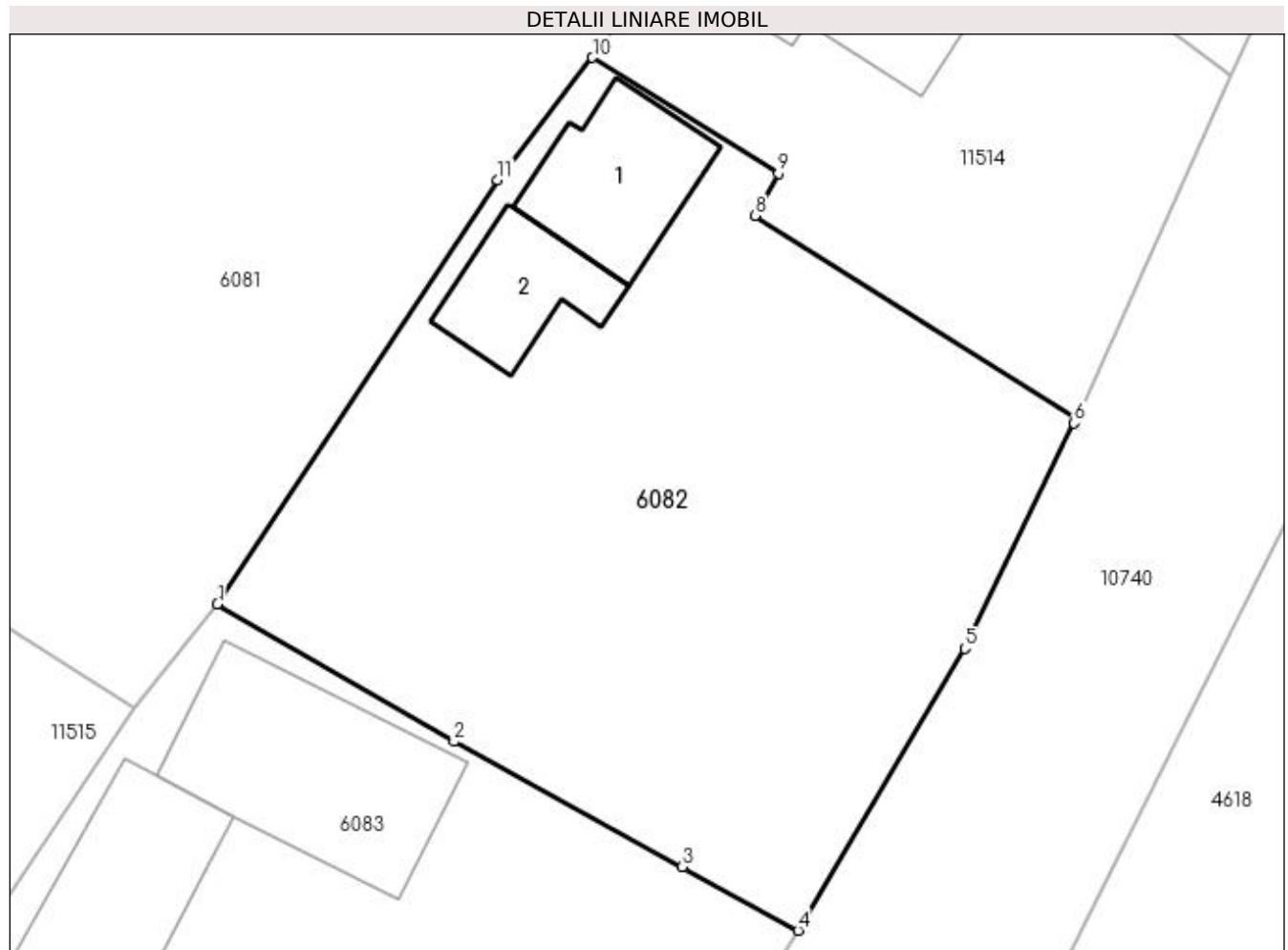
Inscrieri privind dezmembramintele dreptului de proprietate, drepturi reale de garanție și sarcini	Referințe
NU SUNT	

Anexa Nr. 1 La Partea I

Teren

Nr cadastral	Suprafața (mp)*	Observații / Referințe
	770	

* Suprafața este determinată în planul de proiecție Stereo 70.



Date referitoare la teren

Crt	Categorie folosință	Intra vilan	Suprafața (mp)	Tarla	Parcelă	Nr. topo	Observații / Referințe
1	curți constructii	DA	770	12	262	-	

Date referitoare la construcții

Crt	Număr	Destinație construcție	Supraf. (mp)	Situație juridică	Observații / Referințe
A1.1		construcții de locuințe	44	Cu acte	Nr. niveluri:1; S. construita la sol:44 mp;
A1.2		construcții anexa	31	Cu acte	Nr. niveluri:1; S. construita la sol:31 mp;

Lungime Segmente

1) Valorile lungimilor segmentelor sunt obținute din proiecție în plan.

Punct început	X / Y	Punct sfârșit	X / Y	Lungime segment (** (m)
1	428.992,952 300.261,014	2	429.003,353 300.254,97	12.03
2	429.003,353 300.254,97	3	429.013,398 300.249,456	11.459
3	429.013,398 300.249,456	4	429.018,482 300.246,666	5.799

Punct început	X / Y	Punct sfârșit	X / Y	Lungime segment (** (m)
4	429.018,482 300.246,666	5	429.025,828 300.259,055	14.403
5	429.025,828 300.259,055	6	429.030,627 300.268,959	11.005
6	429.030,627 300.268,959	7	429.030,722 300.269,169	0.23
7	429.030,722 300.269,169	8	429.016,591 300.278,081	16.707
8	429.016,591 300.278,081	9	429.017,624 300.279,941	2.128
9	429.017,624 300.279,941	10	429.009,443 300.285,021	9.63
10	429.009,443 300.285,021	11	429.005,265 300.279,654	6.801
11	429.005,265 300.279,654	1	428.992,952 300.261,014	22.34

** Lungimile segmentelor sunt determinate în planul de proiecție Stereo 70 și sunt rotunjite la 1 milimetru.

*** Distanța dintre puncte este formată din segmente cumulate ce sunt mai mici decât valoarea 1 milimetru.

**DATE DESPRE IMOBILUL NR. 6083**

Oficiul de Cadastru și Publicitate Imobiliară DOLJ
Biroul de Cadastru și Publicitate Imobiliară Craiova

A. Partea I. Descrierea imobilului

TEREN Intravilan

Adresa: Loc. Tartal, Jud. Dolj, T12 P263, P264, P265

Nr. Crt	Nr cadastral Nr. topografic	Suprafața* (mp)	Observații / Referințe
A1		1.352	Sector cadastral:36 Teren neimprijmit;

Construcții

Crt	Nr cadastral Nr. topografic	Adresa	Observații / Referințe
A1.1		Loc. Tartal, Jud. Dolj, T12 P263, P264, P265	Nr. niveluri:1; S. construita la sol:80 mp;
A1.2		Loc. Tartal, Jud. Dolj, T12 P263, P264, P265	Nr. niveluri:1; S. construita la sol:76 mp;

B. Partea II. Proprietari și acte

Inscrieri privitoare la dreptul de proprietate și alte drepturi reale		Referințe
/		
Act Administrativ nr. TDP 73-59434, din 30/07/1993 emis de CJSDPAT DOLJ;		
B1	Intabulare, drept de PROPRIETATE, dobandit prin Reconstituire, cota actuala 1/1, cota initiala 1/1 1) ION ILIE, LIPSA CNP	A1
Act Normativ nr. Legea 7, din 13/03/1996 emis de PARLAMENTUL ROMÂNIEI;		
B2	Intabulare, drept de PROPRIETATE, dobandit prin Lege, cota actuala 1/1, cota initiala 1/1 1) ION ILIE, LIPSA CNP	A1.1, A1.2

C. Partea III. SARCINI .

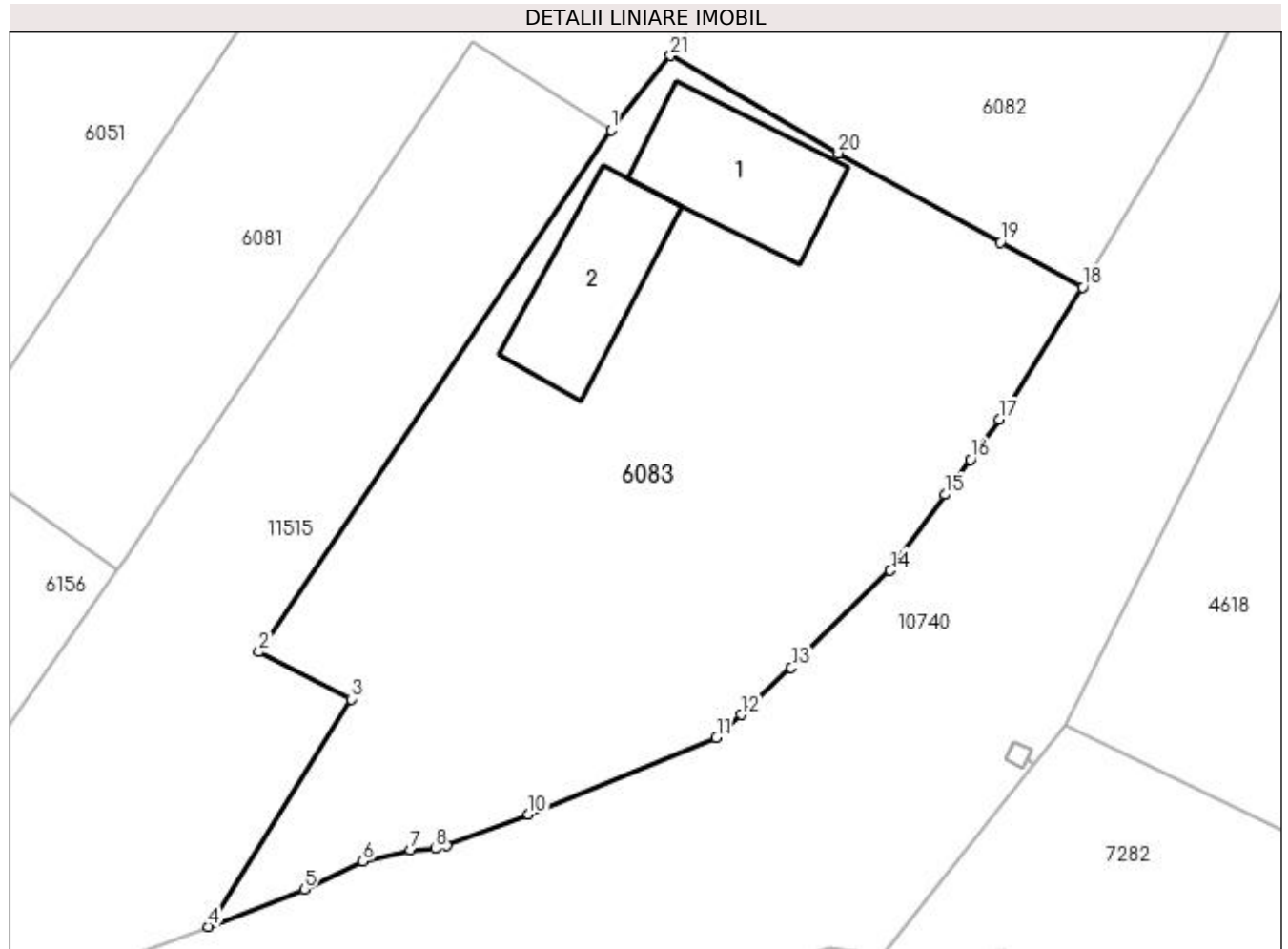
Inscrieri privind dezmembramintele dreptului de proprietate, drepturi reale de garanție și sarcini	Referințe
NU SUNT	

Anexa Nr. 1 La Partea I

Teren

Nr cadastral	Suprafața (mp)*	Observații / Referințe
	1.352	

* Suprafața este determinată în planul de proiecție Stereo 70.



Date referitoare la teren

Crt	Categorie folosință	Intravilan	Suprafața (mp)	Tarla	Parcelă	Nr. topo	Observații / Referințe
1	curți construcții	DA	553	12	263	-	
2	arabil	DA	107	12	264	-	
3	arabil	DA	692	12	265	-	

Date referitoare la construcții

Crt	Număr	Destinație construcție	Supraf. (mp)	Situație juridică	Observații / Referințe
A1.1		construcții de locuințe	80	Cu acte	Nr. niveluri:1; S. construita la sol:80 mp;
A1.2		construcții anexa	76	Cu acte	Nr. niveluri:1; S. construita la sol:76 mp;

Lungime Segmente

1) Valorile lungimilor segmentelor sunt obținute din proiecție în plan.

Punct început	X / Y	Punct sfârșit	X / Y	Lungime segment (** (m))
1	428.989,269 300.256,416	2	428.967,464 300.224,1	38.984

Punct început	X / Y	Punct sfârșit	X / Y	Lungime segment (** (m))
2	428.967,464 300.224,1	3	428.973,16 300.221,184	6.399

Punct început	X / Y	Punct sfârșit	X / Y	Lungime segment (** (m)
3	428.973,16 300.221,184	4	428.964,338 300.207,102	16.617
5	428.970,263 300.209,427	6	428.973,897 300.211,147	4.02
7	428.976,865 300.211,812	8	428.978,391 300.211,923	1.53
9	428.979,084 300.212,117	10	428.984,161 300.214,059	5.436
11	428.995,812 300.218,803	12	428.997,327 300.220,218	2.073
13	429.000,445 300.223,131	14	429.006,576 300.229,15	8.592
15	429.009,956 300.233,839	16	429.011,533 300.236,025	2.695
17	429.013,317 300.238,499	18	429.018,482 300.246,666	9.663
19	429.013,398 300.249,456	20	429.003,353 300.254,97	11.459
21	428.992,952 300.261,014	1	428.989,269 300.256,416	5.891

Punct început	X / Y	Punct sfârșit	X / Y	Lungime segment (** (m)
4	428.964,338 300.207,102	5	428.970,263 300.209,427	6.365
6	428.973,897 300.211,147	7	428.976,865 300.211,812	3.042
8	428.978,391 300.211,923	9	428.979,084 300.212,117	0.72
10	428.984,161 300.214,059	11	428.995,812 300.218,803	12.58
12	428.997,327 300.220,218	13	429.000,445 300.223,131	4.267
14	429.006,576 300.229,15	15	429.009,956 300.233,839	5.78
16	429.011,533 300.236,025	17	429.013,317 300.238,499	3.05
18	429.018,482 300.246,666	19	429.013,398 300.249,456	5.799
20	429.003,353 300.254,97	21	428.992,952 300.261,014	12.03

** Lungimile segmentelor sunt determinate în planul de proiecție Stereo 70 și sunt rotunjite la 1 milimetru.

*** Distanța dintre puncte este formată din segmente cumulate ce sunt mai mici decât valoarea 1 milimetru.

**DATE DESPRE IMOBILUL NR. 6084**

Oficiul de Cadastru și Publicitate Imobiliară DOLJ
Biroul de Cadastru și Publicitate Imobiliară Craiova

A. Partea I. Descrierea imobilului

TEREN Intravilan

Adresa: Loc. Tartal, Str Iancu Jianu, Nr. 85, Jud. Dolj, TARLA 11, PARCELA 200

Nr. Crt	Nr cadastral Nr. topografic	Suprafața* (mp)	Observații / Referințe
A1	32449	1.272	Sector cadastral:36 Teren imprejmuit; IMOBIL IMPREJMUIT CU GARD DE LEMN, SARMA SI SARMA GHIMPATA

Construcții

Crt	Nr cadastral Nr. topografic	Adresa	Observații / Referințe
A1.1	32449-C1	Loc. Tartal, Str Iancu Jianu, Nr. 85, Jud. Dolj, TARLA 11, PARCELA 200	Nr. niveluri:1; S. construita la sol:93 mp; S. construita desfasurata:93 mp; LOCUINTA P, an construire 1960
A1.2	32449-C2	Loc. Tartal, Str Iancu Jianu, Nr. 85, Jud. Dolj, TARLA 11, PARCELA 200	Nr. niveluri:1; S. construita la sol:63 mp; S. construita desfasurata:63 mp; ANEXA P, an construire 1960
A1.3	32449-C3	Loc. Tartal, Str Iancu Jianu, Nr. 85, Jud. Dolj, TARLA 11, PARCELA 200	Nr. niveluri:1; S. construita la sol:34 mp; S. construita desfasurata:34 mp; ANEXA P, an construire 1960

B. Partea II. Proprietari și acte

Inscrieri privitoare la dreptul de proprietate și alte drepturi reale		Referințe
202367 / 18/09/2019		
Act Administrativ nr. TDP nr. 166-9566, din 04/11/1993 emis de COMISIA JUDETEANA DOLJ (, Adeverinta nr. 4057/10.09.2019, CM nr. 38/09.04.2014 NP Doina FAURAR , CM S nr. 107/17.07.2019 , Act de partaj voluntar aut. nr. 2865/17.07.2019 NP Florescu M M; act administrativ nr Certificat fiscal nr. 4056 din 11.09.2019, emis de Primaria Teslui);		
B1	Intabulare, drept de PROPRIETATE, dobandit prin Succesiune, cota actuala 1/1, cota initiala 1/1 1) CÎRSTEA STELA-LENUȚA OBSERVATII: def. Mitrica Paul si Pauna	A1, A1.1, A1.2, A1.3

C. Partea III. SARCINI .

Inscrieri privind dezmembramintele dreptului de proprietate, drepturi reale de garanție și sarcini	Referințe
NU SUNT	

Anexa Nr. 1 La Partea I

Teren

Nr cadastral	Suprafața (mp)*	Observații / Referințe
32449	1.272	IMOBIL IMPREJMUIT CU GARD DE LEMN, SARMA SI SARMA GHIMPATA

* Suprafața este determinată în planul de proiecție Stereo 70.



Date referitoare la teren

Crt	Categorie folosință	Intravilan	Suprafața (mp)	Tarla	Parcelă	Nr. topo	Observații / Referințe
1	curți construcții	DA	1.272	11	200	-	

Date referitoare la construcții

Crt	Număr	Destinație construcție	Supraf. (mp)	Situație juridică	Observații / Referințe
A1.1	32449-C1	construcții de locuințe	93	Cu acte	Nr. niveluri:1; S. construita la sol:93 mp; S. construita desfasurata:93 mp; LOCUINTA P, an construire 1960
A1.2	32449-C2	construcții anexa	63	Cu acte	Nr. niveluri:1; S. construita la sol:63 mp; S. construita desfasurata:63 mp; ANEXA P, an construire 1960
A1.3	32449-C3	construcții anexa	34	Cu acte	Nr. niveluri:1; S. construita la sol:34 mp; S. construita desfasurata:34 mp; ANEXA P, an construire 1960

Lungime Segmente

1) Valorile lungimilor segmentelor sunt obținute din proiecție în plan.

Punct început	X / Y	Punct sfârșit	X / Y	Lungime segment (** (m))
1	428.580,641 300.400,767	2	428.609,047 300.450,254	57.06

Punct început	X / Y	Punct sfârșit	X / Y	Lungime segment (** (m)
2	428.609,047 300.450,254	3	428.585,453 300.452,081	23.665
3	428.585,453 300.452,081	4	428.572,545 300.428,263	27.091
4	428.572,545 300.428,263	5	428.566,383 300.416,893	12.932
5	428.566,383 300.416,893	6	428.561,853 300.408,534	9.508
6	428.561,853 300.408,534	7	428.558,255 300.401,894	7.552
7	428.558,255 300.401,894	8	428.576,409 300.393,37	20.056
8	428.576,409 300.393,37	1	428.580,641 300.400,767	8.522

** Lungimile segmentelor sunt determinate în planul de proiecție Stereo 70 și sunt rotunjite la 1 milimetru.

*** Distanța dintre puncte este formată din segmente cumulate ce sunt mai mici decât valoarea 1 milimetru.

**DATE DESPRE IMOBILUL NR. 6085**

Oficiul de Cadastru și Publicitate Imobiliară DOLJ
Biroul de Cadastru și Publicitate Imobiliară Craiova

A. Partea I. Descrierea imobilului

TEREN Necunoscut

Adresa: Loc. Tartal, Jud. Dolj, T32 P309

Nr. Crt	Nr cadastral Nr. topografic	Suprafața* (mp)	Observații / Referințe
A1	32181	9.033	Sector cadastral:36 Teren neimprejmuit; Conform PUG aprobat prin HCL 28/2015, suprafata intravilan = 2316mp, suprafata extravilan = 6717mp.

B. Partea II. Proprietari și acte

Inscrieri privitoare la dreptul de proprietate și alte drepturi reale		Referințe
199314 / 21/12/2017		
Act Administrativ nr. 166-9566, din 04/11/1993 emis de COMISIA JUDETEANA DOLJ (act notarial nr 38 din 09.04.2014, emis de NP DOINA FAURAR;act notarial nr 672 din 09.04.2014, emis de NP DOINA FAURAR);		
B1	Intabulare, drept de PROPRIETATE, dobandit prin lesire Din Indiviziune, cota actuala 1/1, cota initiala 1/1 1) CÎRSTEA STELA-LENUȚA <i>OBSERVATII: def Mitrica Paul si Pauna</i>	A1

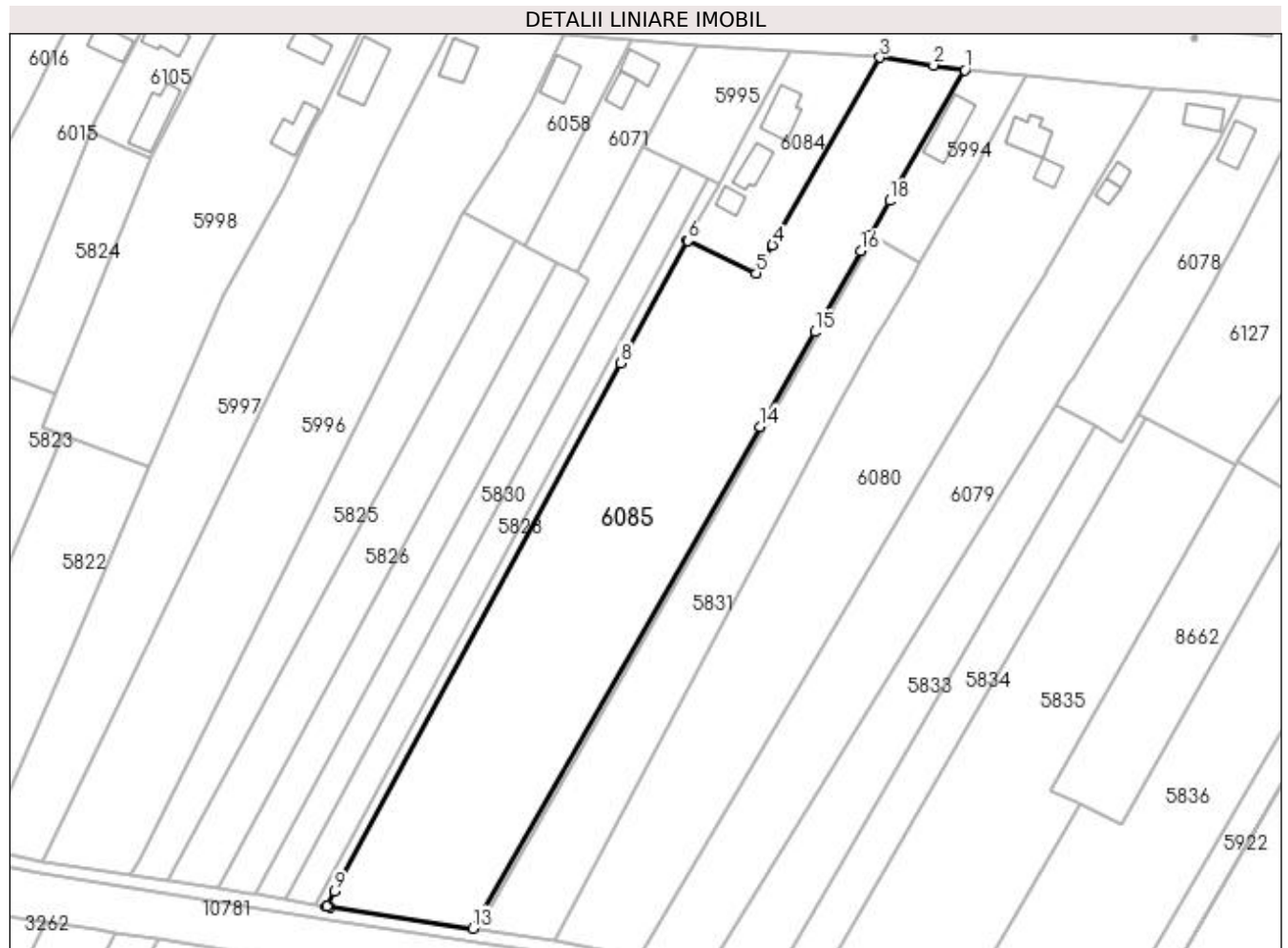
C. Partea III. SARCINI .

Inscrieri privind dezmembramintele dreptului de proprietate, drepturi reale de garanție și sarcini	Referințe
NU SUNT	

Anexa Nr. 1 La Partea I**Teren**

Nr cadastral	Suprafața (mp)*	Observații / Referințe
32181	9.033	Conform PUG aprobat prin HCL 28/2015, suprafata intravilan = 2316mp, suprafata extravilan = 6717mp.

* Suprafața este determinată în planul de proiecție Stereo 70.

**Date referitoare la teren**

Crt	Categorie folosință	Intra vilan	Suprafața (mp)	Tarla	Parcelă	Nr. topo	Observații / Referințe
1	arabil	NU	6.717	32	309	-	
2	vie	NU	839	32	309	-	
3	livada	NU	1.342	32	309	-	
4	arabil	DA	135	32	309	-	

Lungime Segmente

1) Valorile lungimilor segmentelor sunt obținute din proiecție în plan.

Punct început	X / Y	Punct sfârșit	X / Y	Lungime segment (** (m)
1	428.631,438 300.446,952	2	428.623,268 300.448,229	8.269
2	428.623,268 300.448,229	3	428.609,047 300.450,254	14.364
3	428.609,047 300.450,254	4	428.580,641 300.400,767	57.06

Punct început	X / Y	Punct sfârșit	X / Y	Lungime segment (** (m)
4	428.580,641 300.400,767	5	428.576,409 300.393,37	8.522
5	428.576,409 300.393,37	6	428.558,255 300.401,894	20.056
6	428.558,255 300.401,894	7	428.558,064 300.401,984	0.211
7	428.558,064 300.401,984	8	428.540,468 300.369,577	36.876
8	428.540,468 300.369,577	9	428.464,973 300.230,15	158.554
9	428.464,973 300.230,15	10	428.462,872 300.226,271	4.411
10	428.462,872 300.226,271	11	428.462,761 300.226,065	0.234
11	428.462,761 300.226,065	12	428.463,711 300.225,924	0.96
12	428.463,711 300.225,924	13	428.501,425 300.220,33	38.127
13	428.501,425 300.220,33	14	428.577,404 300.352,778	152.693
14	428.577,404 300.352,778	15	428.591,846 300.377,808	28.898
15	428.591,846 300.377,808	16	428.604,016 300.399,161	24.578
16	428.604,016 300.399,161	17	428.606,442 300.403,389	4.875
17	428.606,442 300.403,389	18	428.611,619 300.412,412	10.403
18	428.611,619 300.412,412	19	428.613,29 300.415,324	3.357
19	428.613,29 300.415,324	1	428.631,438 300.446,952	36.465

** Lungimile segmentelor sunt determinate în planul de proiecție Stereo 70 și sunt rotunjite la 1 milimetru.

*** Distanța dintre puncte este formată din segmente cumulate ce sunt mai mici decât valoarea 1 milimetru.

**DATE DESPRE IMOBILUL NR. 6087**

Oficiul de Cadastru și Publicitate Imobiliară DOLJ
Biroul de Cadastru și Publicitate Imobiliară Craiova

A. Partea I. Descrierea imobilului

TEREN Intravilan

Adresa: Loc. Tartal, Jud. Dolj, T32 P331

Nr. Crt	Nr cadastral Nr. topografic	Suprafața* (mp)	Observații / Referințe
A1	32112	700	Sector cadastral:36 Teren neimprejmuit;

B. Partea II. Proprietari și acte

Inscrieri privitoare la dreptul de proprietate și alte drepturi reale	Referințe
190723 / 07/10/2022	
Act Notarial nr. 89-CM, din 04/10/2022 emis de Bazgu Mariana;	
B1	A1
Intabulare, drept de PROPRIETATE, dobandit prin Succesiune, cota actuala 1/1, cota initiala 1/1 1) BĂDESCU MARIAN	

C. Partea III. SARCINI .

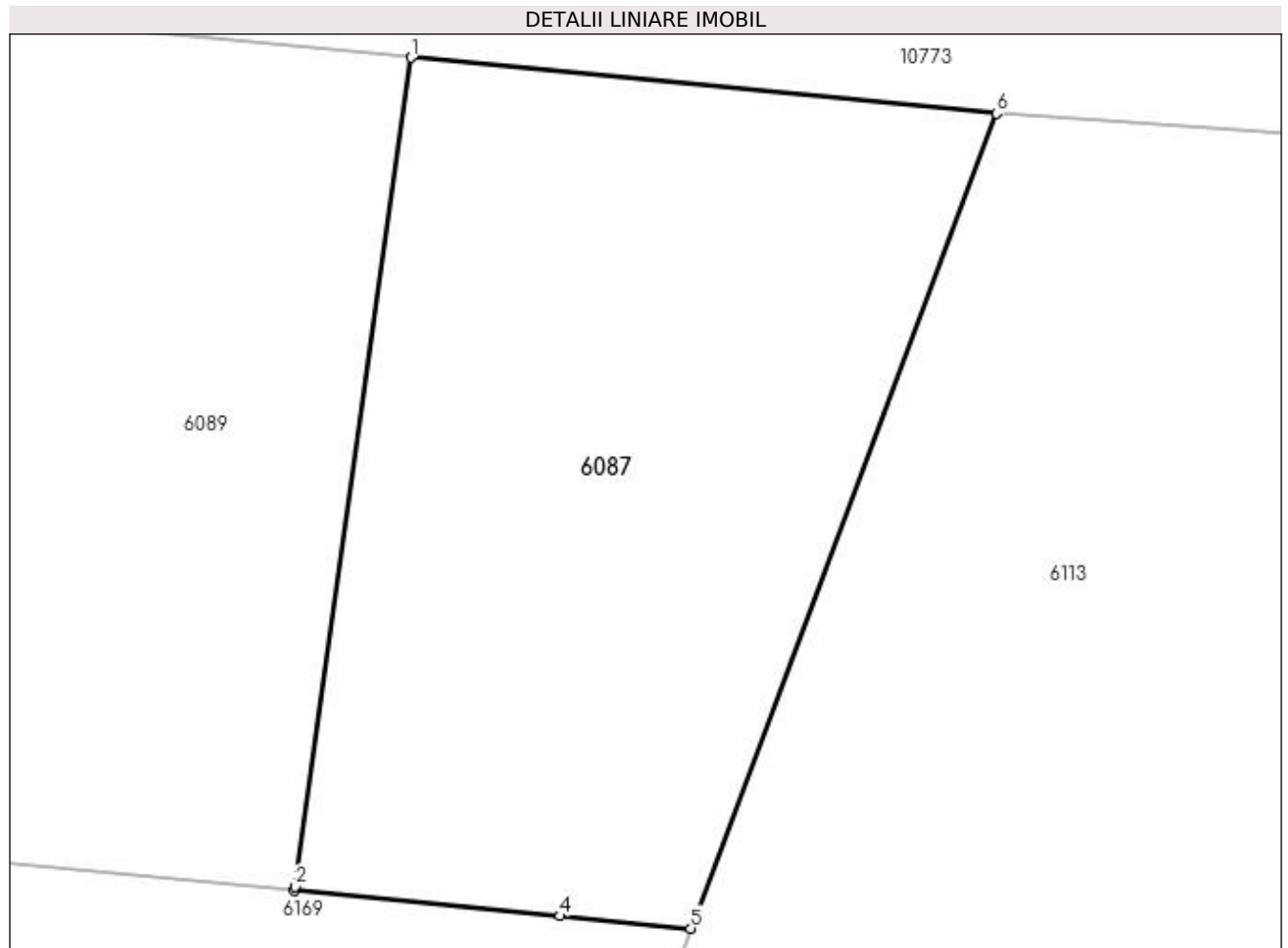
Inscrieri privind dezmembramintele dreptului de proprietate, drepturi reale de garanție și sarcini	Referințe
NU SUNT	

Anexa Nr. 1 La Partea I

Teren

Nr cadastral	Suprafața (mp)*	Observații / Referințe
32112	700	

* Suprafața este determinată în planul de proiecție Stereo 70.



Date referitoare la teren

Crt	Categorie folosință	Intravilan	Suprafața (mp)	Tarla	Parcelă	Nr. topo	Observații / Referințe
1	livada	DA	700	32	331	-	

Lungime Segmente

1) Valorile lungimilor segmentelor sunt obținute din proiecție în plan.

Punct început	X / Y	Punct sfârșit	X / Y	Lungime segment (** (m)
1	428.126,216 300.489,953	2	428.121,461 300.455,896	34.387
2	428.121,461 300.455,896	3	428.121,436 300.455,717	0.181
3	428.121,436 300.455,717	4	428.132,354 300.454,674	10.968
4	428.132,354 300.454,674	5	428.137,719 300.454,162	5.389
5	428.137,719 300.454,162	6	428.150,287 300.487,655	35.773

Punct început	X / Y	Punct sfârșit	X / Y	Lungime segment (** (m)
6	428.150,287 300.487,655	1	428.126,216 300.489,953	24.18

** Lungimile segmentelor sunt determinate în planul de proiecție Stereo 70 și sunt rotunjite la 1 milimetru.

*** Distanța dintre puncte este formată din segmente cumulate ce sunt mai mici decât valoarea 1 milimetru.

**DATE DESPRE IMOBILUL NR. 6088**

Oficiul de Cadastru și Publicitate Imobiliară DOLJ
Biroul de Cadastru și Publicitate Imobiliară Craiova

A. Partea I. Descrierea imobilului

TEREN Intravilan

Adresa: Loc. Fântânele, Jud. Dolj, T2 P214

Nr. Crt	Nr cadastral Nr. topografic	Suprafața* (mp)	Observații / Referințe
A1		1.144	Sector cadastral:36 Teren imprejmuit;

Construcții

Crt	Nr cadastral Nr. topografic	Adresa	Observații / Referințe
A1.1		Loc. Fântânele, Jud. Dolj, T2 P214	Nr. niveluri:1; S. construita la sol:71 mp;
A1.2		Loc. Fântânele, Jud. Dolj, T2 P214	Nr. niveluri:1; S. construita la sol:47 mp;

B. Partea II. Proprietari și acte

Inscrieri privitoare la dreptul de proprietate și alte drepturi reale		Referințe
/		
Act Administrativ nr. TDP 825 15011, din 25/01/1995 emis de CJSDPAT DOLJ;		
B1	Intabulare, drept de PROPRIETATE, dobandit prin Reconstituire, cota actuala 1/1, cota initiala 1/1 1) ION IOANA, LIPSA CNP 2) NICOLAE AURICA, LIPSA CNP	A1
Act Normativ nr. Legea 7, din 13/03/1996 emis de PARLAMENTUL ROMANIEI;		
B2	Intabulare, drept de PROPRIETATE, dobandit prin Lege, cota actuala 1/1, cota initiala 1/1 1) ION IOANA, LIPSA CNP 2) NICOLAE AURICA, LIPSA CNP	A1.1, A1.2

C. Partea III. SARCINI .

Inscrieri privind dezmembramintele dreptului de proprietate, drepturi reale de garanție și sarcini	Referințe
NU SUNT	

Anexa Nr. 1 La Partea I

Teren

Nr cadastral	Suprafața (mp)*	Observații / Referințe
	1.144	

* Suprafața este determinată în planul de proiecție Stereo 70.



Date referitoare la teren

Crt	Categorie folosință	Intra vilan	Suprafața (mp)	Tarla	Parcelă	Nr. topo	Observații / Referințe
1	curți construcții	DA	1.144	2	214	-	

Date referitoare la construcții

Crt	Număr	Destinație construcție	Supraf. (mp)	Situație juridică	Observații / Referințe
A1.1		construcții de locuințe	71	Cu acte	Nr. niveluri:1; S. construita la sol:71 mp;
A1.2		construcții anexa	47	Cu acte	Nr. niveluri:1; S. construita la sol:47 mp;

Lungime Segmente

1) Valorile lungimilor segmentelor sunt obținute din proiecție în plan.

Punct început	X / Y	Punct sfârșit	X / Y	Lungime segment (** (m)
1	427.750,027 300.482,123	2	427.757,182 300.480,746	7.286
2	427.757,182 300.480,746	3	427.764,372 300.520,9	40.793
3	427.764,372 300.520,9	4	427.752,859 300.521,75	11.544

Punct început	X / Y	Punct sfârșit	X / Y	Lungime segment (** (m)
4	427.752,859 300.521,75	5	427.752,854 300.521,75	0.005
5	427.752,854 300.521,75	6	427.743,546 300.522,438	9.333
6	427.743,546 300.522,438	7	427.733,346 300.478,328	45.274
7	427.733,346 300.478,328	8	427.730,897 300.467,421	11.179
8	427.730,897 300.467,421	9	427.746,427 300.464,112	15.879
9	427.746,427 300.464,112	10	427.748,962 300.476,796	12.935
10	427.748,962 300.476,796	1	427.750,027 300.482,123	5.432

** Lungimile segmentelor sunt determinate în planul de proiecție Stereo 70 și sunt rotunjite la 1 milimetru.

*** Distanța dintre puncte este formată din segmente cumulate ce sunt mai mici decât valoarea 1 milimetru.

**DATE DESPRE IMOBILUL NR. 6089**

Oficiul de Cadastru și Publicitate Imobiliară DOLJ
Biroul de Cadastru și Publicitate Imobiliară Craiova

A. Partea I. Descrierea imobilului

TEREN Intravilan

Adresa: Loc. Tartal, Jud. Dolj, T32 P330

Nr. Crt	Nr cadastral Nr. topografic	Suprafața* (mp)	Observații / Referințe
A1	32120	700	Sector cadastral:36 Teren neimprejmuit;

B. Partea II. Proprietari și acte

Inscrieri privitoare la dreptul de proprietate și alte drepturi reale	Referințe
190704 / 07/10/2022	
Act Notarial nr. CM nr 89, din 04/10/2022 emis de Bazgu Mariana;	
B1	A1
Intabulare, drept de PROPRIETATE, dobandit prin Succesiune, cota actuala 1/1, cota initiala 1/1 1) BĂDESCU MARIAN	

C. Partea III. SARCINI .

Inscrieri privind dezmembramintele dreptului de proprietate, drepturi reale de garanție și sarcini	Referințe
NU SUNT	

Anexa Nr. 1 La Partea I

Teren

Nr cadastral	Suprafața (mp)*	Observații / Referințe
32120	700	

* Suprafața este determinată în planul de proiecție Stereo 70.



Date referitoare la teren

Crt	Categorie folosință	Intra vilan	Suprafața (mp)	Tarla	Parcelă	Nr. topo	Observații / Referințe
1	livada	DA	700	32	330	-	

Lungime Segmente

1) Valorile lungimilor segmentelor sunt obținute din proiecție în plan.

Punct început	X / Y	Punct sfârșit	X / Y	Lungime segment (** (m)
1	428.106,039 300.491,88	2	428.101,261 300.457,659	34.553
2	428.101,261 300.457,659	3	428.101,259 300.457,643	0.016
3	428.101,259 300.457,643	4	428.102,22 300.457,551	0.965
4	428.102,22 300.457,551	5	428.121,436 300.455,717	19.303
5	428.121,436 300.455,717	6	428.121,461 300.455,896	0.181

Punct început	X / Y	Punct sfârșit	X / Y	Lungime segment (** (m)
6	428.121,461 300.455,896	7	428.126,216 300.489,953	34.387
7	428.126,216 300.489,953	1	428.106,039 300.491,88	20.269

** Lungimile segmentelor sunt determinate în planul de proiecție Stereo 70 și sunt rotunjite la 1 milimetru.

*** Distanța dintre puncte este formată din segmente cumulate ce sunt mai mici decât valoarea 1 milimetru.

**DATE DESPRE IMOBILUL NR. 6090**

Oficiul de Cadastru și Publicitate Imobiliară DOLJ
Biroul de Cadastru și Publicitate Imobiliară Craiova

A. Partea I. Descrierea imobilului

TEREN Intravilan

Adresa: Loc. Fântânele, Str Vasile Strimbeanu, Nr. 3, Jud. Dolj, FOST TARLA 32, PARCELA 364/1

Nr. Crt	Nr cadastral Nr. topografic	Suprafața* (mp)	Observații / Referințe
A1	33543	2.546	Sector cadastral:36 Teren imprejmuit; IMOBIL IMPREJMUIT PARTIAL CU GARD DE BETON, LEMN, SARMA SI SARMA GHIMPATA.

B. Partea II. Proprietari și acte

Inscrieri privitoare la dreptul de proprietate și alte drepturi reale	Referințe
37884 / 07/02/2023	
Act Notarial nr. contract de vanzare aut nr 10, din 16/01/2023 emis de NP Enache Amalia Florina;	
B2	A1
Intabulare, drept de PROPRIETATE, dobandit prin Conventie, cota actuala 1/1, cota initiala 1/1	
1) SOARE FLORIN	
2) SOARE MARIUTA	

C. Partea III. SARCINI .

Inscrieri privind dezmembramintele dreptului de proprietate, drepturi reale de garanție și sarcini	Referințe
NU SUNT	

Anexa Nr. 1 La Partea I

Teren

Nr cadastral	Suprafața (mp)*	Observații / Referințe
33543	2.546	IMOBIL IMPREJMUIT PARTIAL CU GARD DE BETON, LEMN, SARMA SI SARMA GHIMPATA.

* Suprafața este determinată în planul de proiecție Stereo 70.



Date referitoare la teren

Crt	Categorie folosință	Intra vilan	Suprafața (mp)	Tarla	Parcelă	Nr. topo	Observații / Referințe
1	arabil	DA	2.546	32	364/1	-	1A

Lungime Segmente

1) Valorile lungimilor segmentelor sunt obținute din proiecție în plan.

Punct început	X / Y	Punct sfârșit	X / Y	Lungime segment (** (m)
1	427.701,746 300.407,261	2	427.695,649 300.379,326	28.593
2	427.695,649 300.379,326	3	427.695,292 300.377,231	2.125
3	427.695,292 300.377,231	4	427.712,316 300.374,931	17.179
4	427.712,316 300.374,931	5	427.730,897 300.467,421	94.338
5	427.730,897 300.467,421	6	427.733,346 300.478,328	11.179

Punct început	X / Y	Punct sfârşit	X / Y	Lungime segment (** (m)
6	427.733,346 300.478,328	7	427.743,546 300.522,438	45.274
7	427.743,546 300.522,438	8	427.725,878 300.523,604	17.706
8	427.725,878 300.523,604	9	427.720,153 300.497,361	26.86
9	427.720,153 300.497,361	10	427.717,756 300.486,376	11.243
10	427.717,756 300.486,376	11	427.717,509 300.485,24	1.163
11	427.717,509 300.485,24	12	427.714,725 300.471,954	13.575
12	427.714,725 300.471,954	13	427.712,594 300.461,782	10.393
13	427.712,594 300.461,782	14	427.706,723 300.432,274	30.086
14	427.706,723 300.432,274	1	427.701,746 300.407,261	25.503

** Lungimile segmentelor sunt determinate în planul de proiecție Stereo 70 și sunt rotunjite la 1 milimetru.

*** Distanța dintre puncte este formată din segmente cumulate ce sunt mai mici decât valoarea 1 milimetru.

**DATE DESPRE IMOBILUL NR. 6091**

Oficiul de Cadastru și Publicitate Imobiliară DOLJ
Biroul de Cadastru și Publicitate Imobiliară Craiova

A. Partea I. Descrierea imobilului

TEREN Necunoscut

Adresa: Loc. Tartal, Jud. Dolj, T32 P321

Nr. Crt	Nr cadastral Nr. topografic	Suprafața* (mp)	Observații / Referințe
A1		6.699	Sector cadastral:36 Teren neimprejmuit; Conform PUG aprobat prin HCL 28/2015, suprafata intravilan = 1631mp, suprafata extravilan = 5068mp.

B. Partea II. Proprietari și acte

Inscrieri privitoare la dreptul de proprietate și alte drepturi reale	Referințe
/	
Act Administrativ nr. TDP 200-9566, din 09/11/1993 emis de CJSDPAT DOLJ;	
B1	A1
Intabulare, drept de PROPRIETATE, dobandit prin Reconstituire, cota actuala 1/1, cota initiala 1/1 1) NAE ILIE , LIPSA CNP	

C. Partea III. SARCINI .

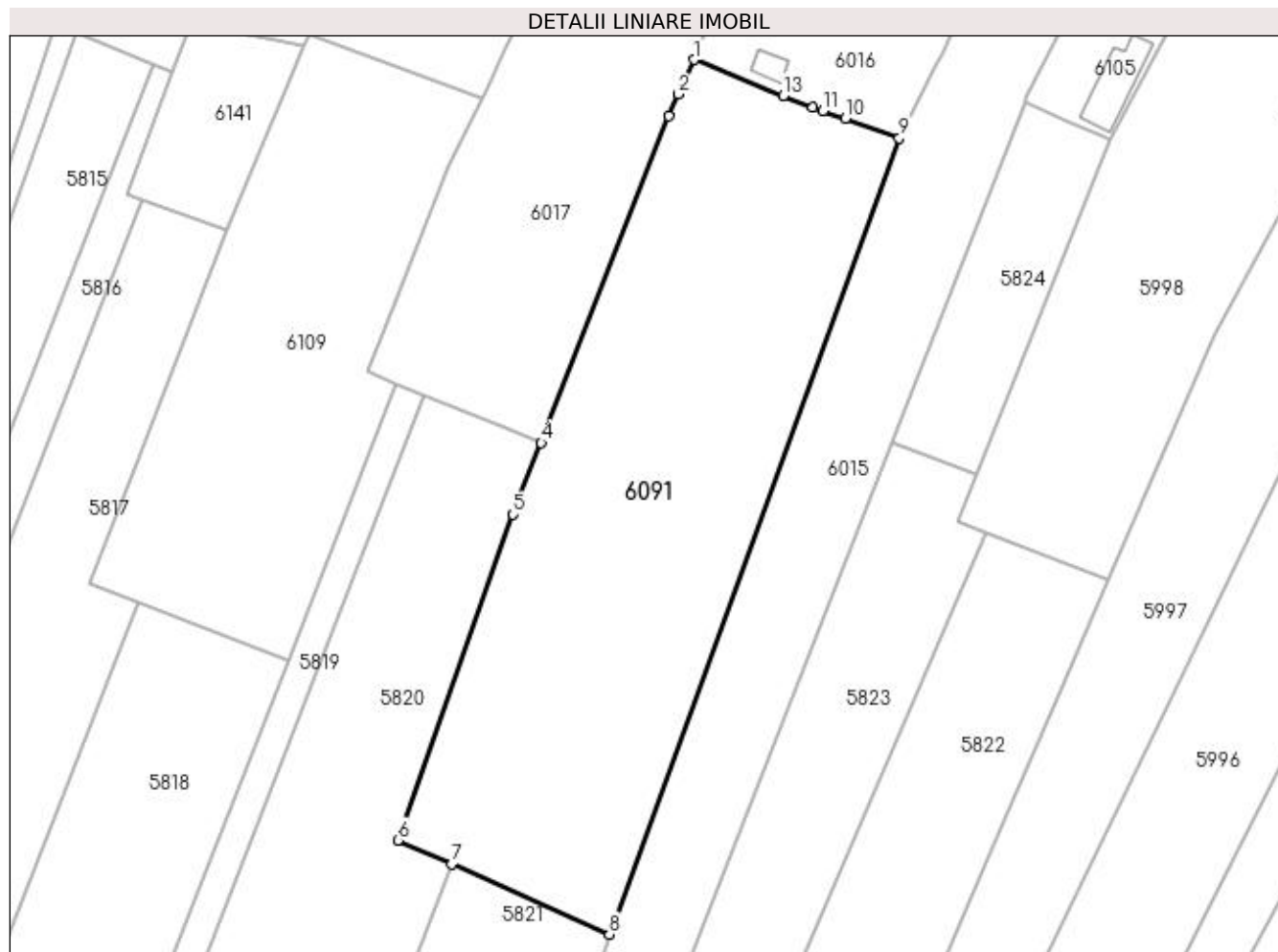
Inscrieri privind dezmembramintele dreptului de proprietate, drepturi reale de garanție și sarcini	Referințe
NU SUNT	

Anexa Nr. 1 La Partea I

Teren

Nr cadastral	Suprafața (mp)*	Observații / Referințe
	6.699	Conform PUG aprobat prin HCL 28/2015, suprafata intravilan = 1631mp, suprafata extravilan = 5068mp.

* Suprafața este determinată în planul de proiecție Stereo 70.



Date referitoare la teren

Crt	Categorie folosință	Intra vilan	Suprafața (mp)	Tarla	Parcelă	Nr. topo	Observații / Referințe
1	arabil	DA	1.631	32	321	-	
2	arabil	NU	5.068	32	321	-	

Lungime Segmente

1) Valorile lungimilor segmentelor sunt obținute din proiecție în plan.

Punct început	X / Y	Punct sfârșit	X / Y	Lungime segment (** (m)
1	428.338,763 300.438,693	2	428.335,899 300.432,294	7.011
2	428.335,899 300.432,294	3	428.334,062 300.428,194	4.493
3	428.334,062 300.428,194	4	428.310,342 300.367,387	65.27
4	428.310,342 300.367,387	5	428.305,125 300.354,013	14.356

Punct început	X / Y	Punct sfârșit	X / Y	Lungime segment (** (m)
5	428.305,125 300.354,013	6	428.283,653 300.293,373	64.329
6	428.283,653 300.293,373	7	428.293,704 300.288,901	11.001
7	428.293,704 300.288,901	8	428.323,023 300.275,854	32.091
8	428.323,023 300.275,854	9	428.377,027 300.424,102	157.778
9	428.377,027 300.424,102	10	428.366,945 300.427,712	10.709
10	428.366,945 300.427,712	11	428.362,79 300.429,196	4.412
11	428.362,79 300.429,196	12	428.360,952 300.429,854	1.952
12	428.360,952 300.429,854	13	428.355,388 300.432,012	5.968
13	428.355,388 300.432,012	1	428.338,763 300.438,693	17.917

** Lungimile segmentelor sunt determinate în planul de proiecție Stereo 70 și sunt rotunjite la 1 milimetru.

*** Distanța dintre puncte este formată din segmente cumulate ce sunt mai mici decât valoarea 1 milimetru.

**DATE DESPRE IMOBILUL NR. 6097**

Oficiul de Cadastru și Publicitate Imobiliară DOLJ
Biroul de Cadastru și Publicitate Imobiliară Craiova

A. Partea I. Descrierea imobilului

TEREN Extravilan

Adresa: Jud. Dolj, T32 P290/1

Nr. Crt	Nr cadastral Nr. topografic	Suprafața* (mp)	Observații / Referințe
A1		4.600	Sector cadastral:36 Teren neimprejmuit;

B. Partea II. Proprietari și acte

Inscrieri privitoare la dreptul de proprietate și alte drepturi reale	Referințe
/	
Act Administrativ nr. TDP 214-2192, din 23/11/1993 emis de CJSDPAT DOLJ;	
B1	A1
Intabulare, drept de PROPRIETATE, dobândit prin Reconstituire, cota actuala 1/1, cota initiala 1/1 1) SOVA DUMITRA, LIPSA CNP	

C. Partea III. SARCINI .

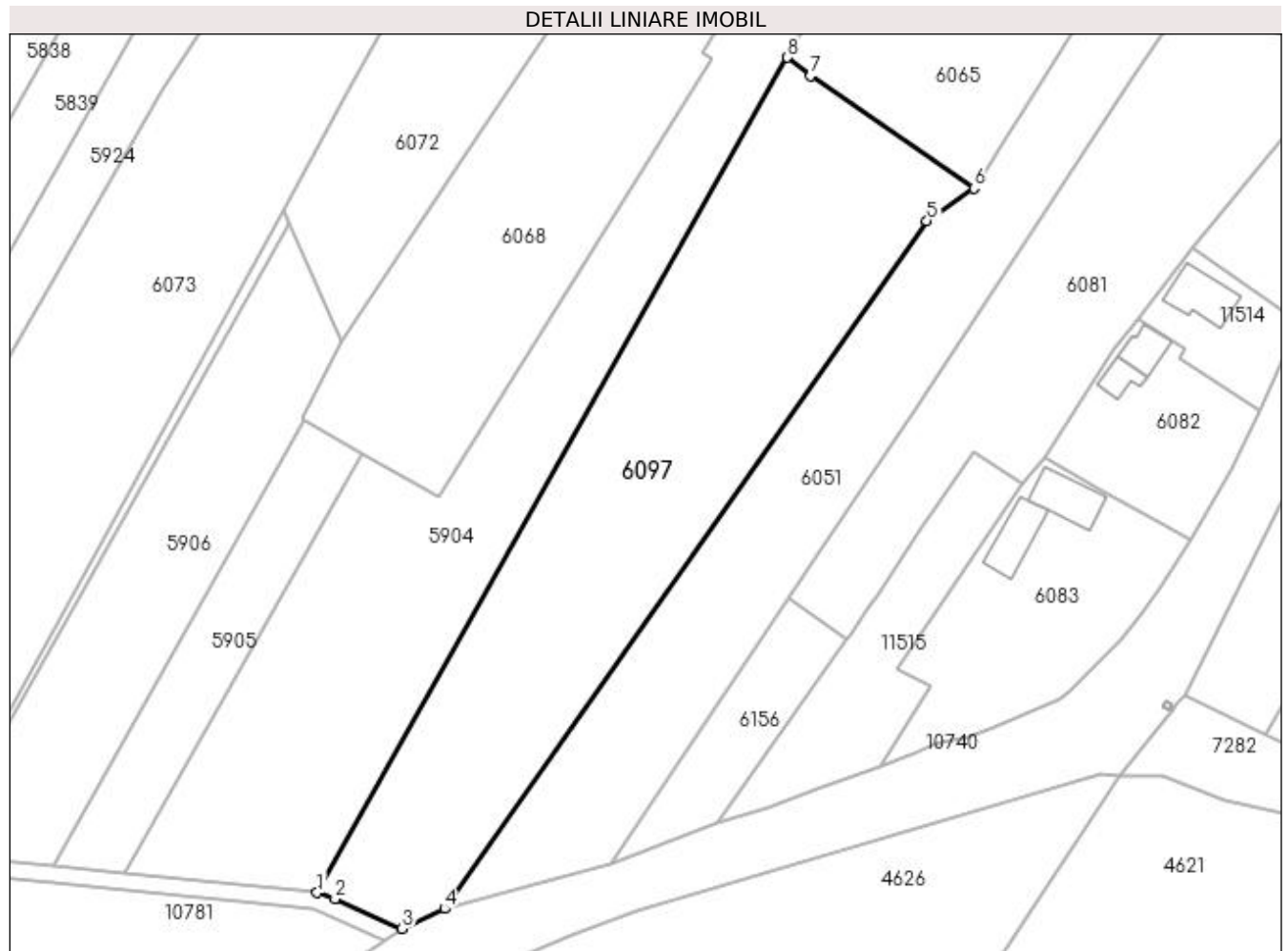
Inscrieri privind dezmembramintele dreptului de proprietate, drepturi reale de garanție și sarcini	Referințe
NU SUNT	

Anexa Nr. 1 La Partea I

Teren

Nr cadastral	Suprafața (mp)*	Observații / Referințe
	4.600	

* Suprafața este determinată în planul de proiecție Stereo 70.



Date referitoare la teren

Crt	Categorie folosință	Intra vilan	Suprafața (mp)	Tarla	Parcelă	Nr. topo	Observații / Referințe
1	arabil	NU	4.600	32	290/1	-	

Lungime Segmente

1) Valorile lungimilor segmentelor sunt obținute din proiecție în plan.

Punct început	X / Y	Punct sfârșit	X / Y	Lungime segment (** (m)
1	428.866,33 300.185,152	2	428.869,441 300.184,049	3.301
2	428.869,441 300.184,049	3	428.881,105 300.178,897	12.751
3	428.881,105 300.178,897	4	428.888,546 300.182,357	8.206
4	428.888,546 300.182,357	5	428.972,537 300.302,125	146.283
5	428.972,537 300.302,125	6	428.980,742 300.307,78	9.965

Punct început	X / Y	Punct sfârșit	X / Y	Lungime segment (** (m)
6	428.980,742 300.307,78	7	428.952,241 300.327,315	34.553
7	428.952,241 300.327,315	8	428.948,275 300.330,52	5.099
8	428.948,275 300.330,52	1	428.866,33 300.185,152	166.874

** Lungimile segmentelor sunt determinate în planul de proiecție Stereo 70 și sunt rotunjite la 1 milimetru.

*** Distanța dintre puncte este formată din segmente cumulate ce sunt mai mici decât valoarea 1 milimetru.

**DATE DESPRE IMOBILUL NR. 6101**

Oficiul de Cadastru și Publicitate Imobiliară DOLJ
Biroul de Cadastru și Publicitate Imobiliară Craiova

A. Partea I. Descrierea imobilului

TEREN Intravilan

Adresa: Loc. Fântânele, Jud. Dolj, T2 P144

Nr. Crt	Nr cadastral Nr. topografic	Suprafața* (mp)	Observații / Referințe
A1		2.517	Sector cadastral:36 Teren neimprejmuit;

B. Partea II. Proprietari și acte

Inscrieri privitoare la dreptul de proprietate și alte drepturi reale	Referințe
/	
Act Administrativ nr. TDP 111-9566, din 09/09/1997 emis de CJSDPAT DOLJ;	
B1	A1
Intabulare, drept de PROPRIETATE, dobandit prin Reconstituire, cota actuala 1/1, cota initiala 1/1 1) STAN ALEXANDRU, LIPSA CNP	

C. Partea III. SARCINI .

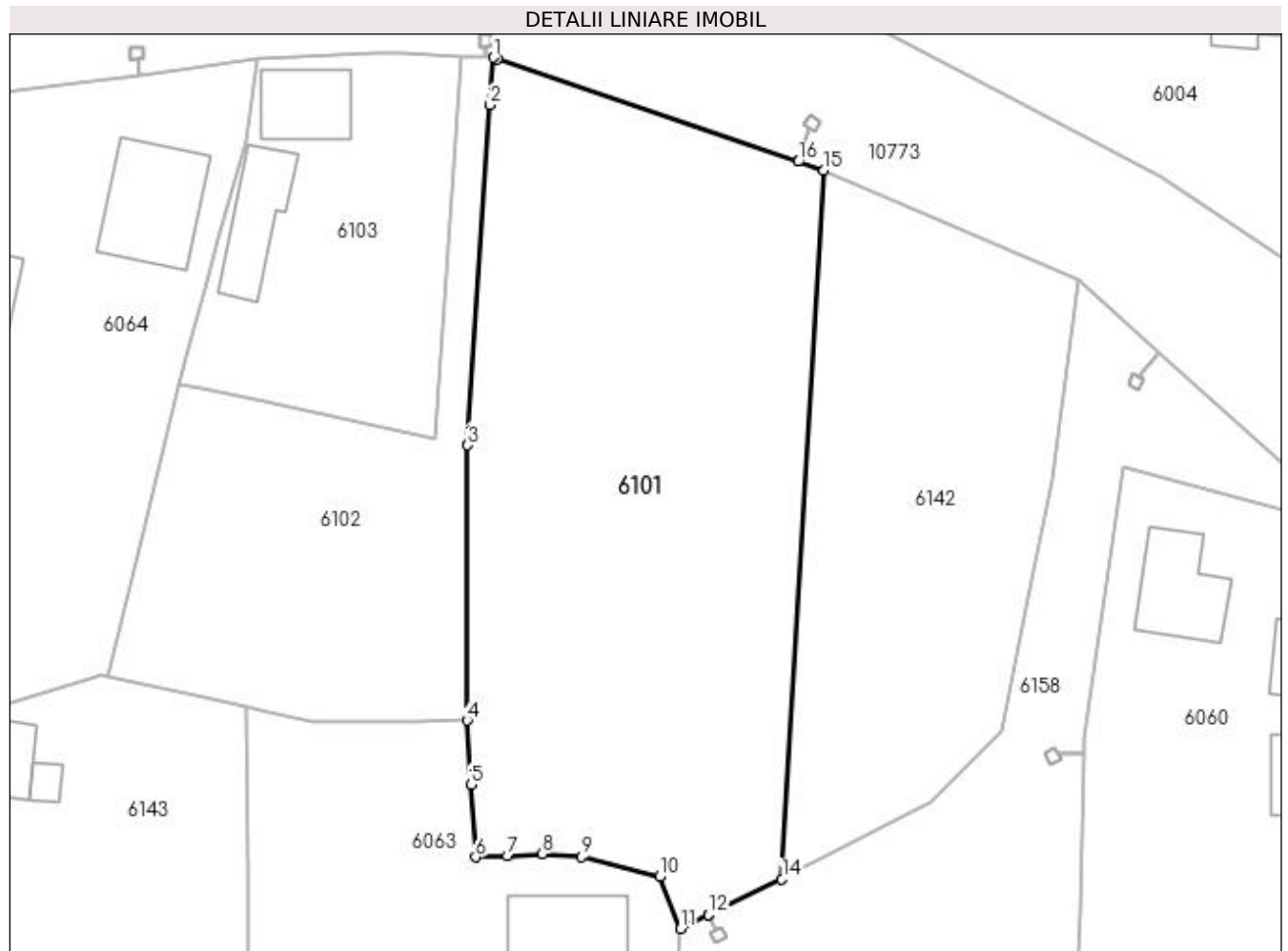
Inscrieri privind dezmembramintele dreptului de proprietate, drepturi reale de garanție și sarcini	Referințe
NU SUNT	

Anexa Nr. 1 La Partea I

Teren

Nr cadastral	Suprafața (mp)*	Observații / Referințe
	2.517	

* Suprafața este determinată în planul de proiecție Stereo 70.



Date referitoare la teren

Crt	Categorie folosință	Intra vilan	Suprafața (mp)	Tarla	Parcelă	Nr. topo	Observații / Referințe
1	arabil	DA	2.517	2	144	-	

Lungime Segmente

1) Valorile lungimilor segmentelor sunt obținute din proiecție în plan.

Punct început	X / Y	Punct sfârșit	X / Y	Lungime segment (** (m)
1	427.356,919 300.526,232	2	427.356,607 300.521,502	4.74
2	427.356,607 300.521,502	3	427.354,37 300.487,61	33.966
3	427.354,37 300.487,61	4	427.354,288 300.460,154	27.456
4	427.354,288 300.460,154	5	427.354,709 300.453,776	6.392
5	427.354,709 300.453,776	6	427.355,187 300.446,553	7.239

Punct început	X / Y	Punct sfârșit	X / Y	Lungime segment (** (m)
6	427.355,187 300.446,553	7	427.358,328 300.446,714	3.145
7	427.358,328 300.446,714	8	427.361,762 300.446,89	3.439
8	427.361,762 300.446,89	9	427.365,753 300.446,609	4.001
9	427.365,753 300.446,609	10	427.373,508 300.444,586	8.015
10	427.373,508 300.444,586	11	427.375,618 300.439,423	5.578
11	427.375,618 300.439,423	12	427.378,409 300.440,786	3.106
12	427.378,409 300.440,786	13	427.378,414 300.440,788	0.005
13	427.378,414 300.440,788	14	427.385,72 300.444,356	8.131
14	427.385,72 300.444,356	15	427.389,919 300.514,986	70.755
15	427.389,919 300.514,986	16	427.387,332 300.515,867	2.733
16	427.387,332 300.515,867	17	427.387,328 300.515,869	0.004
17	427.387,328 300.515,869	18	427.357,336 300.526,09	31.686
18	427.357,336 300.526,09	1	427.356,919 300.526,232	0.441

** Lungimile segmentelor sunt determinate în planul de proiecție Stereo 70 și sunt rotunjite la 1 milimetru.

*** Distanța dintre puncte este formată din segmente cumulate ce sunt mai mici decât valoarea 1 milimetru.

**DATE DESPRE IMOBILUL NR. 6102**

Oficiul de Cadastru și Publicitate Imobiliară DOLJ
Biroul de Cadastru și Publicitate Imobiliară Craiova

A. Partea I. Descrierea imobilului

TEREN Intravilan

Adresa: Loc. Fântânele, Jud. Dolj, T2 P128

Nr. Crt	Nr cadastral Nr. topografic	Suprafața* (mp)	Observații / Referințe
A1		1.090	Sector cadastral:36 Teren neimprejmuit;

B. Partea II. Proprietari și acte

Inscrieri privitoare la dreptul de proprietate și alte drepturi reale	Referințe
/	
Act Administrativ nr. TDP 138-9566, din 05/10/1993 emis de CJSDPAT DOLJ;	
B1	A1
Intabulare, drept de PROPRIETATE, dobândit prin Reconstituire, cota actuala 1/1, cota initiala 1/1 1) DIMA MARIA, LIPSA CNP	

C. Partea III. SARCINI .

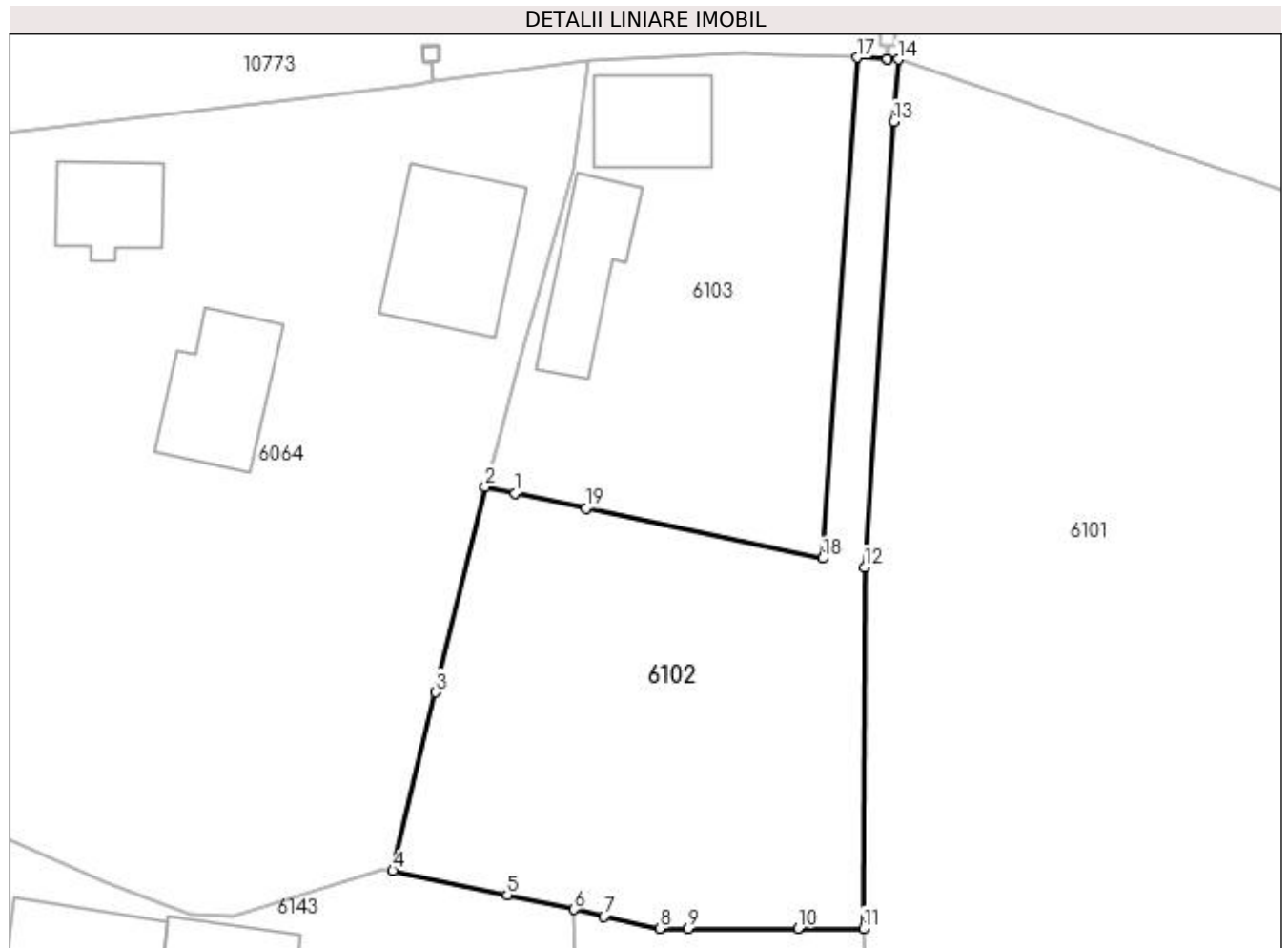
Inscrieri privind dezmembramintele dreptului de proprietate, drepturi reale de garanție și sarcini	Referințe
NU SUNT	

Anexa Nr. 1 La Partea I

Teren

Nr cadastral	Suprafaţa (mp)*	Observaţii / Referinţe
	1.090	

* Suprafaţa este determinată în planul de proiecţie Stereo 70.



Date referitoare la teren

Crt	Categorie folosinţă	Intravilan	Suprafaţa (mp)	Tarla	Parcelă	Nr. topo	Observaţii / Referinţe
1	curţi constructii	DA	1.090	2	128	-	

Lungime Segmente

1) Valorile lungimilor segmentelor sunt obţinute din proiecţie în plan.

Punct început	X / Y	Punct sfârşit	X / Y	Lungime segment (** (m)
1	427.327,772 300.493,236	2	427.325,503 300.493,716	2.319
2	427.325,503 300.493,716	3	427.321,741 300.478,103	16.06
3	427.321,741 300.478,103	4	427.318,473 300.464,538	13.953
4	427.318,473 300.464,538	5	427.327,173 300.462,677	8.897
5	427.327,173 300.462,677	6	427.332,226 300.461,595	5.168

Punct început	X / Y	Punct sfârșit	X / Y	Lungime segment (** (m)
6	427.332,226 300.461,595	7	427.334,561 300.461,078	2.392
7	427.334,561 300.461,078	8	427.338,767 300.460,145	4.308
8	427.338,767 300.460,145	9	427.340,937 300.460,146	2.17
9	427.340,937 300.460,146	10	427.349,299 300.460,151	8.362
10	427.349,299 300.460,151	11	427.354,288 300.460,154	4.989
11	427.354,288 300.460,154	12	427.354,37 300.487,61	27.456
12	427.354,37 300.487,61	13	427.356,607 300.521,502	33.966
13	427.356,607 300.521,502	14	427.356,919 300.526,232	4.74
14	427.356,919 300.526,232	15	427.356,102 300.526,268	0.818
15	427.356,102 300.526,268	16	427.356,097 300.526,268	0.005
16	427.356,097 300.526,268	17	427.353,792 300.526,368	2.307
17	427.353,792 300.526,368	18	427.351,198 300.488,281	38.175
18	427.351,198 300.488,281	19	427.333,164 300.492,095	18.433
19	427.333,164 300.492,095	1	427.327,772 300.493,236	5.511

** Lungimile segmentelor sunt determinate în planul de proiecție Stereo 70 și sunt rotunjite la 1 milimetru.

*** Distanța dintre puncte este formată din segmente cumulate ce sunt mai mici decât valoarea 1 milimetru.

**DATE DESPRE IMOBILUL NR. 6103**

Oficiul de Cadastru și Publicitate Imobiliară DOLJ
 Biroul de Cadastru și Publicitate Imobiliară Craiova

A. Partea I. Descrierea imobilului

TEREN Intravilan

Adresa: Loc. Fântânele, Jud. Dolj, T2 P127

Nr. Crt	Nr cadastral Nr. topografic	Suprafața* (mp)	Observații / Referințe
A1		818	Sector cadastral:36 Teren imprejmuit;

Construcții

Crt	Nr cadastral Nr. topografic	Adresa	Observații / Referințe
A1.1		Loc. Fântânele, Jud. Dolj, T2 P127	Nr. niveluri:1; S. construita la sol:61 mp;
A1.2		Loc. Fântânele, Jud. Dolj, T2 P127	Nr. niveluri:1; S. construita la sol:67 mp;

B. Partea II. Proprietari și acte

Inscrieri privitoare la dreptul de proprietate și alte drepturi reale		Referințe
/		
Act Administrativ nr. TDP 130-9566, din 04/10/1993 emis de CJSDPAT DOLJ;		
B1	Intabulare, drept de PROPRIETATE, dobandit prin Reconstituire, cota actuala 1/1, cota initiala 1/1 1) DIMA IOANA, LIPSA CNP	A1
Act Normativ nr. Legea 7, din 13/03/1996 emis de PARLAMENTUL ROMANIEI;		
B2	Intabulare, drept de PROPRIETATE, dobandit prin Lege, cota actuala 1/1, cota initiala 1/1 1) DIMA IOANA, LIPSA CNP	A1.1, A1.2

C. Partea III. SARCINI .

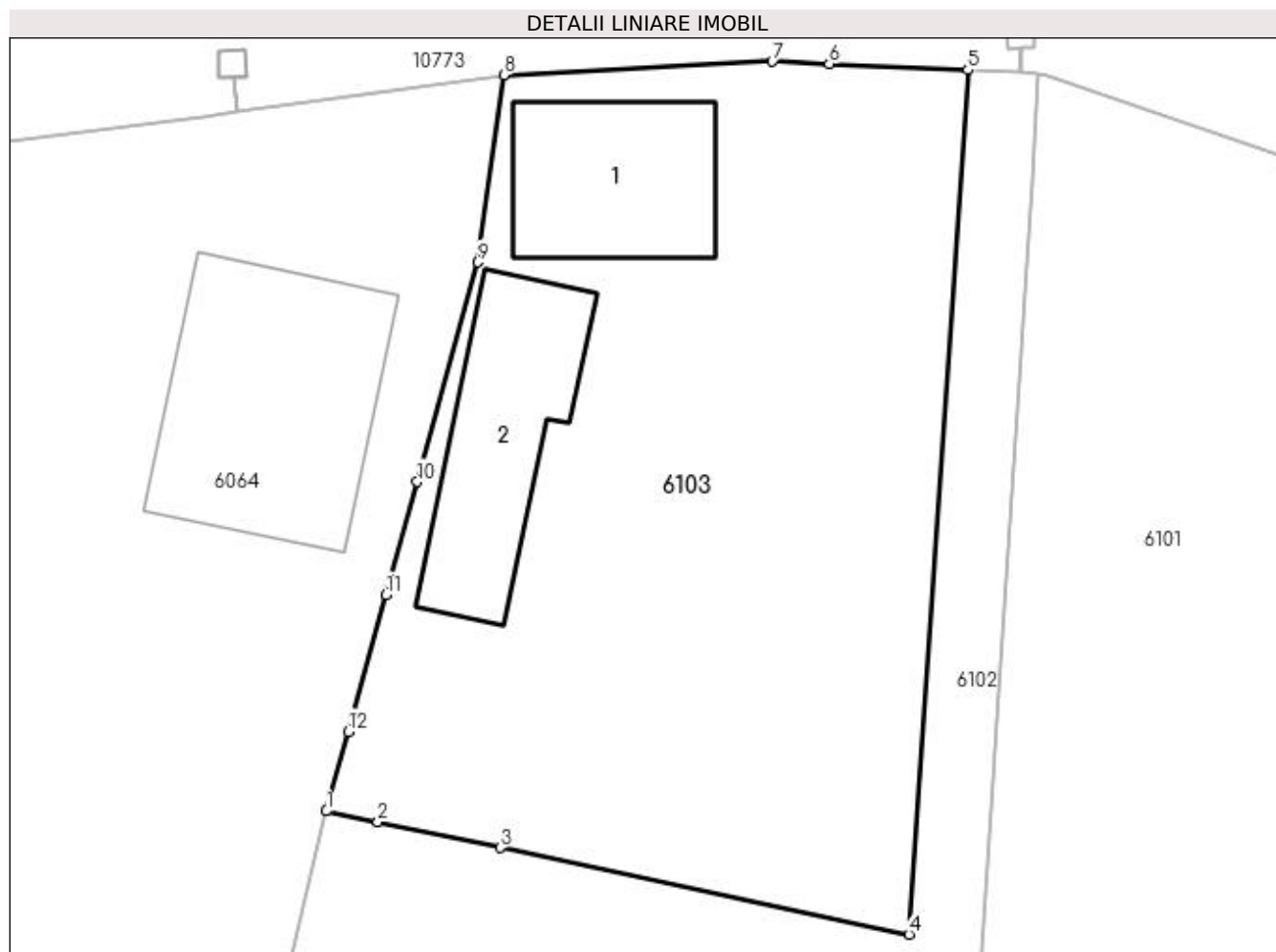
Inscrieri privind dezmembramintele dreptului de proprietate, drepturi reale de garanție și sarcini	Referințe
NU SUNT	

Anexa Nr. 1 La Partea I

Teren

Nr cadastral	Suprafața (mp)*	Observații / Referințe
	818	

* Suprafața este determinată în planul de proiecție Stereo 70.



Date referitoare la teren

Crt	Categorie folosință	Intra vilan	Suprafața (mp)	Tarla	Parcelă	Nr. topo	Observații / Referințe
1	curți construcții	DA	818	2	127	-	

Date referitoare la construcții

Crt	Număr	Destinație construcție	Supraf. (mp)	Situație juridică	Observații / Referințe
A1.1		construcții de locuințe	61	Cu acte	Nr. niveluri:1; S. construita la sol:61 mp;
A1.2		construcții anexa	67	Cu acte	Nr. niveluri:1; S. construita la sol:67 mp;

Lungime Segmente

1) Valorile lungimilor segmentelor sunt obținute din proiecție în plan.

Punct început	X / Y	Punct sfârșit	X / Y	Lungime segment (** (m)
1	427.325,503 300.493,716	2	427.327,772 300.493,236	2.319
2	427.327,772 300.493,236	3	427.333,164 300.492,095	5.511
3	427.333,164 300.492,095	4	427.351,198 300.488,281	18.433

Punct început	X / Y	Punct sfârșit	X / Y	Lungime segment (** (m)
4	427.351,198 300.488,281	5	427.353,792 300.526,368	38.175
5	427.353,792 300.526,368	6	427.347,681 300.526,641	6.117
6	427.347,681 300.526,641	7	427.345,16 300.526,743	2.523
7	427.345,16 300.526,743	8	427.333,337 300.526,145	11.838
8	427.333,337 300.526,145	9	427.332,191 300.517,899	8.325
9	427.332,191 300.517,899	10	427.329,513 300.508,216	10.047
10	427.329,513 300.508,216	11	427.328,139 300.503,248	5.155
11	427.328,139 300.503,248	12	427.326,47 300.497,214	6.261
12	427.326,47 300.497,214	1	427.325,503 300.493,716	3.629

** Lungimile segmentelor sunt determinate în planul de proiecție Stereo 70 și sunt rotunjite la 1 milimetru.

*** Distanța dintre puncte este formată din segmente cumulate ce sunt mai mici decât valoarea 1 milimetru.

**DATE DESPRE IMOBILUL NR. 6104**

Oficiul de Cadastru și Publicitate Imobiliară DOLJ
Biroul de Cadastru și Publicitate Imobiliară Craiova

A. Partea I. Descrierea imobilului

TEREN Intravilan

Adresa: Loc. Fântânele, Jud. Dolj, T2 P145

Nr. Crt	Nr cadastral Nr. topografic	Suprafața* (mp)	Observații / Referințe
A1		2.398	Sector cadastral:36 Teren neimprejmuit;

B. Partea II. Proprietari și acte

Inscrieri privitoare la dreptul de proprietate și alte drepturi reale	Referințe
/	
Act Administrativ nr. TDP 55-59434, din 27/07/1993 emis de CJSDPAT DOLJ;	
B1	A1
Intabulare, drept de PROPRIETATE, dobândit prin Reconstituire, cota actuala 1/1, cota initiala 1/1 1) NICOLAE MITIȚĂ , LIPSA CNP	

C. Partea III. SARCINI .

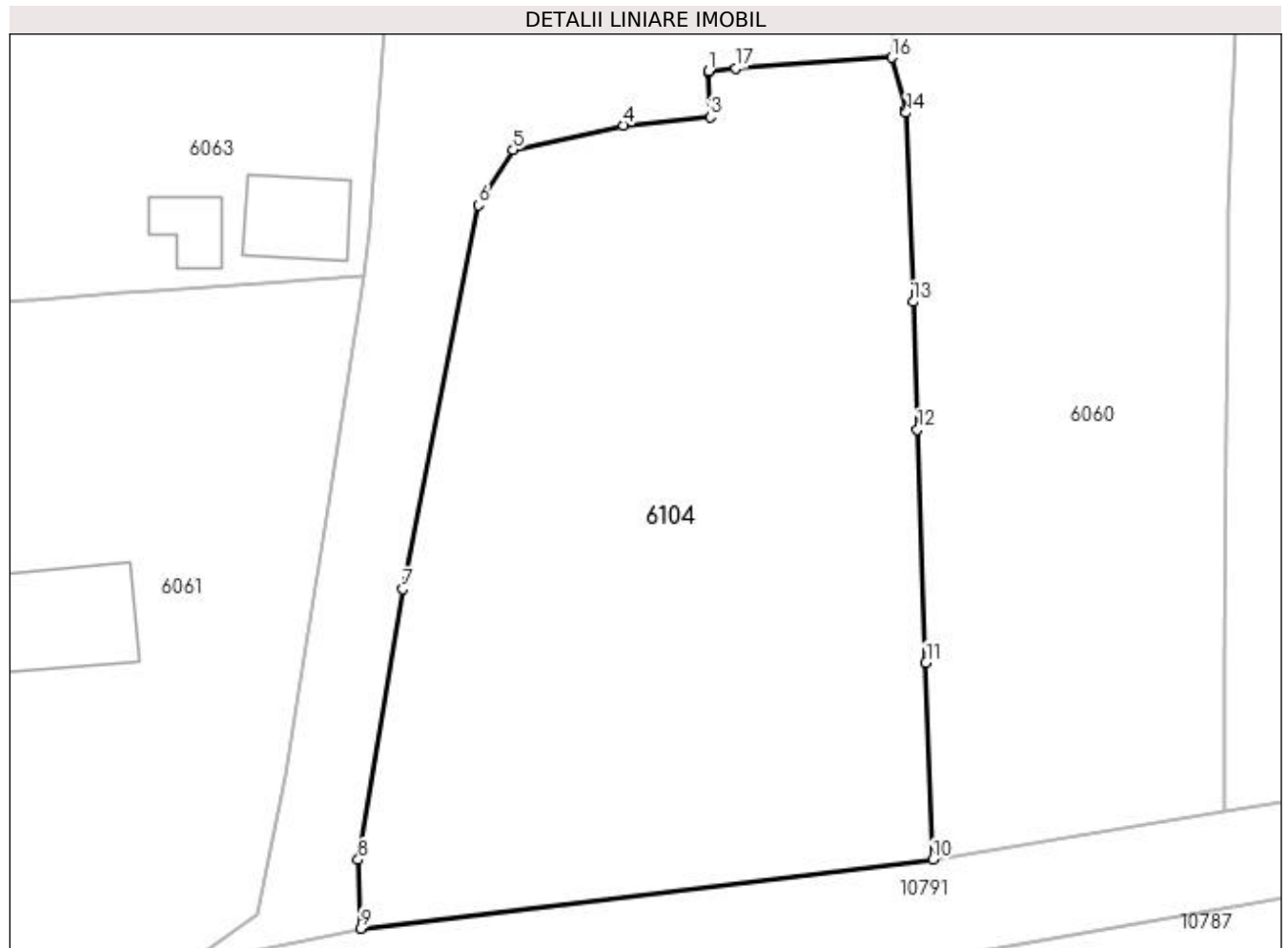
Inscrieri privind dezmembramintele dreptului de proprietate, drepturi reale de garanție și sarcini	Referințe
NU SUNT	

Anexa Nr. 1 La Partea I

Teren

Nr cadastral	Suprafața (mp)*	Observații / Referințe
	2.398	

* Suprafața este determinată în planul de proiecție Stereo 70.



Date referitoare la teren

Crt	Categorie folosință	Intravilan	Suprafața (mp)	Tarla	Parcelă	Nr. topo	Observații / Referințe
1	arabil	DA	2.398	2	145	-	

Lungime Segmente

1) Valorile lungimilor segmentelor sunt obținute din proiecție în plan.

Punct început	X / Y	Punct sfârșit	X / Y	Lungime segment (** (m)
1	427.400,731 300.432,355	2	427.400,736 300.432,234	0.121
2	427.400,736 300.432,234	3	427.400,864 300.428,759	3.477
3	427.400,864 300.428,759	4	427.394,088 300.428,115	6.807
4	427.394,088 300.428,115	5	427.385,452 300.426,212	8.843
5	427.385,452 300.426,212	6	427.382,759 300.421,9	5.084

Punct început	X / Y	Punct sfârșit	X / Y	Lungime segment (** (m)
6	427.382,759 300.421,9	7	427.376,862 300.391,942	30.533
7	427.376,862 300.391,942	8	427.373,374 300.370,831	21.397
8	427.373,374 300.370,831	9	427.373,56 300.365,474	5.36
9	427.373,56 300.365,474	10	427.418,223 300.370,842	44.984
10	427.418,223 300.370,842	11	427.417,68 300.386,203	15.371
11	427.417,68 300.386,203	12	427.417,037 300.404,4	18.208
12	427.417,037 300.404,4	13	427.416,686 300.414,342	9.948
13	427.416,686 300.414,342	14	427.416,164 300.429,092	14.759
14	427.416,164 300.429,092	15	427.416,129 300.429,302	0.213
15	427.416,129 300.429,302	16	427.415,023 300.433,398	4.243
16	427.415,023 300.433,398	17	427.402,861 300.432,56	12.191
17	427.402,861 300.432,56	1	427.400,731 300.432,355	2.14

** Lungimile segmentelor sunt determinate în planul de proiecție Stereo 70 și sunt rotunjite la 1 milimetru.

*** Distanța dintre puncte este formată din segmente cumulate ce sunt mai mici decât valoarea 1 milimetru.

**DATE DESPRE IMOBILUL NR. 6105**

Oficiul de Cadastru și Publicitate Imobiliară DOLJ
Biroul de Cadastru și Publicitate Imobiliară Craiova

A. Partea I. Descrierea imobilului

TEREN Intravilan

Adresa: Loc. Tartal, Jud. Dolj, T10 P186

Nr. Crt	Nr cadastral Nr. topografic	Suprafața* (mp)	Observații / Referințe
A1		742	Sector cadastral:36 Teren imprejmuit;

Construcții

Crt	Nr cadastral Nr. topografic	Adresa	Observații / Referințe
A1.1		Loc. Tartal, Jud. Dolj, T10 P186	Nr. niveluri:1; S. construita la sol:77 mp;
A1.2		Loc. Tartal, Jud. Dolj, T10 P186	Nr. niveluri:1; S. construita la sol:106 mp;

B. Partea II. Proprietari și acte

Inscrieri privitoare la dreptul de proprietate și alte drepturi reale		Referințe
/		
Act Administrativ nr. TDP 102-9566, din 05/08/1993 emis de CJSDPAT DOLJ;		
B1	Intabulare, drept de PROPRIETATE, dobandit prin Constituire, cota actuala 1/1, cota initiala 1/1 1) PÎRVU ION, LIPSA CNP	A1
Act Normativ nr. Legea 7, din 13/03/1996 emis de PARLAMENTUL ROMANIEI;		
B2	Intabulare, drept de PROPRIETATE, dobandit prin Lege, cota actuala 1/1, cota initiala 1/1 1) PÎRVU ION, LIPSA CNP	A1.1, A1.2

C. Partea III. SARCINI .

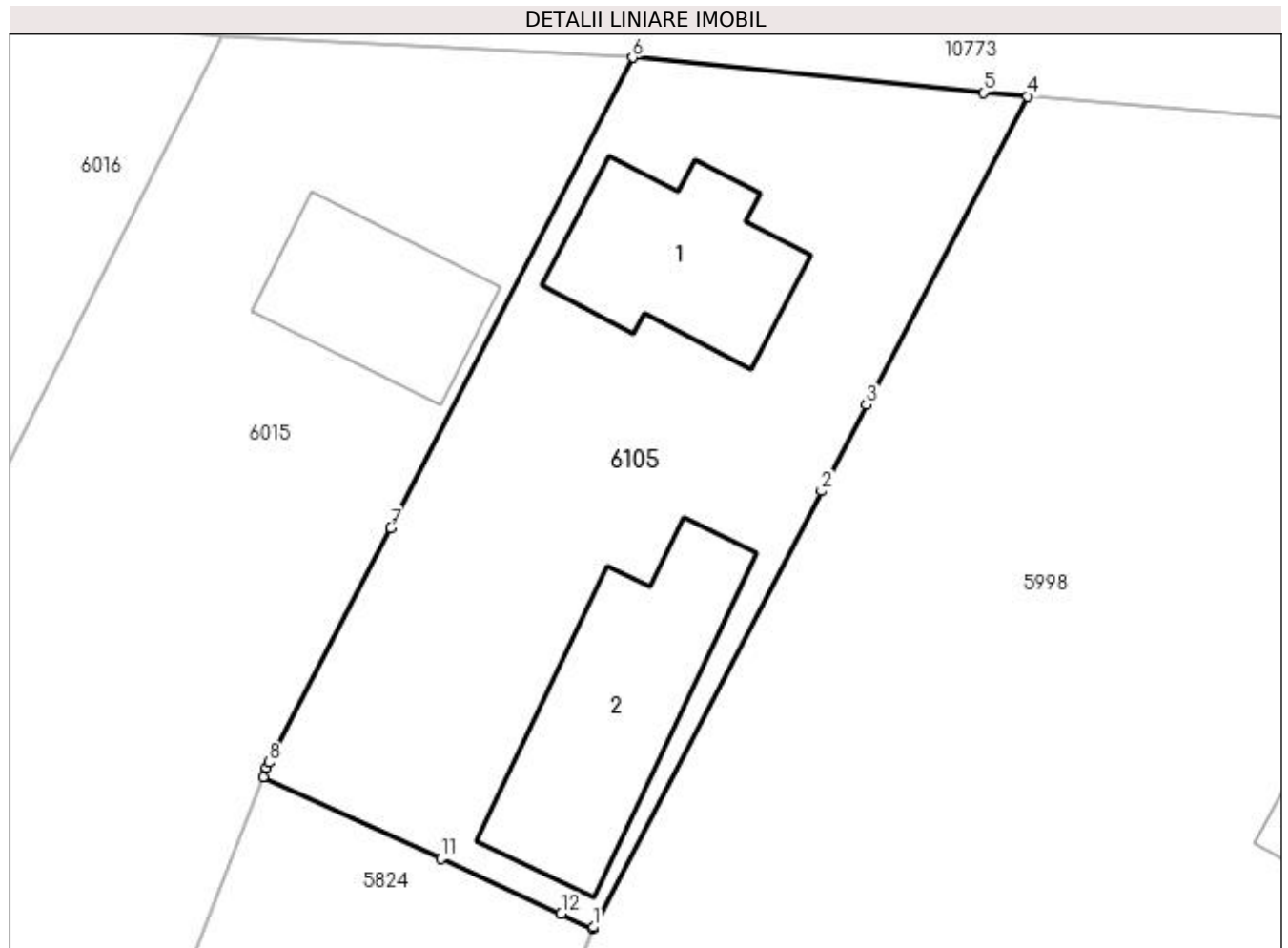
Inscrieri privind dezmembramintele dreptului de proprietate, drepturi reale de garanție și sarcini	Referințe
NU SUNT	

Anexa Nr. 1 La Partea I

Teren

Nr cadastral	Suprafața (mp)*	Observații / Referințe
	742	

* Suprafața este determinată în planul de proiecție Stereo 70.



Date referitoare la teren

Crt	Categorie folosință	Intra vilan	Suprafața (mp)	Tarla	Parcelă	Nr. topo	Observații / Referințe
1	curți constructii	DA	742	10	186	-	

Date referitoare la construcții

Crt	Număr	Destinație construcție	Supraf. (mp)	Situație juridică	Observații / Referințe
A1.1		construcții de locuințe	77	Cu acte	Nr. niveluri:1; S. construita la sol:77 mp;
A1.2		construcții de locuințe	106	Cu acte	Nr. niveluri:1; S. construita la sol:106 mp;

Lungime Segmente

1) Valorile lungimilor segmentelor sunt obținute din proiecție în plan.

Punct început	X / Y	Punct sfârșit	X / Y	Lungime segment (** (m)
1	428.416,302 300.423,678	2	428.427,29 300.444,685	23.707
2	428.427,29 300.444,685	3	428.429,459 300.448,832	4.68
3	428.429,459 300.448,832	4	428.437,231 300.463,689	16.767

Punct început	X / Y	Punct sfârșit	X / Y	Lungime segment (** (m)
4	428.437,231 300.463,689	5	428.435,092 300.463,873	2.147
5	428.435,092 300.463,873	6	428.418,187 300.465,551	16.988
6	428.418,187 300.465,551	7	428.406,535 300.442,904	25.469
7	428.406,535 300.442,904	8	428.400,653 300.431,613	12.731
8	428.400,653 300.431,613	9	428.400,553 300.431,357	0.275
9	428.400,553 300.431,357	10	428.400,383 300.430,922	0.467
10	428.400,383 300.430,922	11	428.408,961 300.426,98	9.44
11	428.408,961 300.426,98	12	428.414,748 300.424,32	6.369
12	428.414,748 300.424,32	13	428.416,271 300.423,62	1.676
13	428.416,271 300.423,62	1	428.416,302 300.423,678	0.066

** Lungimile segmentelor sunt determinate în planul de proiecție Stereo 70 și sunt rotunjite la 1 milimetru.

*** Distanța dintre puncte este formată din segmente cumulate ce sunt mai mici decât valoarea 1 milimetru.

**DATE DESPRE IMOBILUL NR. 6109**

Oficiul de Cadastru și Publicitate Imobiliară DOLJ
Biroul de Cadastru și Publicitate Imobiliară Craiova

A. Partea I. Descrierea imobilului

TEREN Necunoscut

Adresa: Loc. Tartal, Jud. Dolj, T32 P328

Nr. Crt	Nr cadastral Nr. topografic	Suprafața* (mp)	Observații / Referințe
A1		4.060	Sector cadastral:36 Teren neimprejmuit; Conform PUG aprobat prin HCL 28/2015, suprafata intravilan = 1333mp, suprafata extravilan = 2727mp.

B. Partea II. Proprietari și acte

Inscrieri privitoare la dreptul de proprietate și alte drepturi reale	Referințe
/	
Act Administrativ nr. TDP 137-9566, din 05/10/1993 emis de CJSDPAT DOLJ;	
B1	A1
Intabulare, drept de PROPRIETATE, dobandit prin Reconstituire, cota actuala 1/1, cota initiala 1/1 1) NICA PĂUNA, LIPSA CNP	

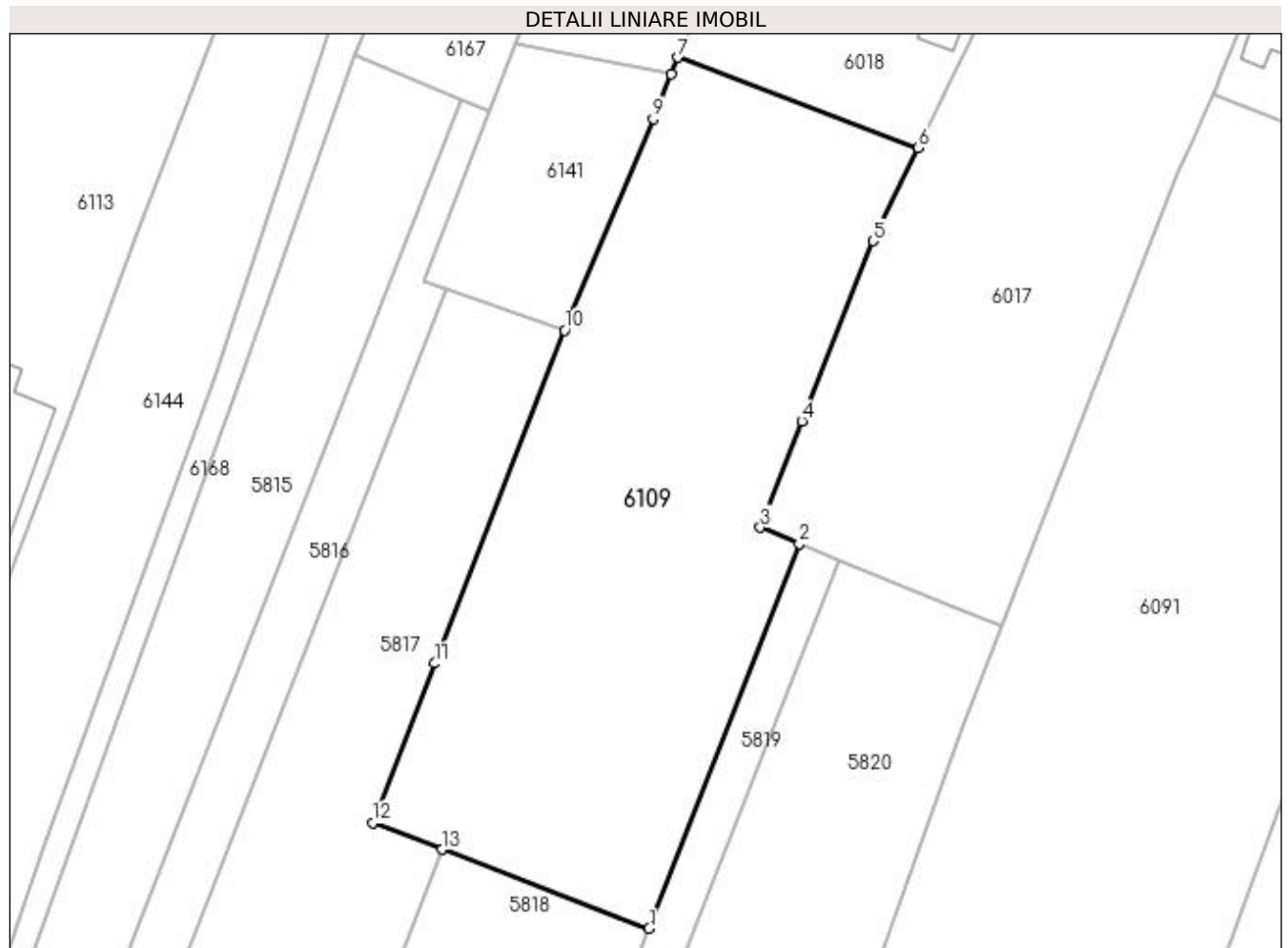
C. Partea III. SARCINI .

Inscrieri privind dezmembramintele dreptului de proprietate, drepturi reale de garanție și sarcini	Referințe
NU SUNT	

Anexa Nr. 1 La Partea I**Teren**

Nr cadastral	Suprafața (mp)*	Observații / Referințe
	4.060	Conform PUG aprobat prin HCL 28/2015, suprafata intravilan = 1333mp, suprafata extravilan = 2727mp.

* Suprafața este determinată în planul de proiecție Stereo 70.

**Date referitoare la teren**

Crt	Categorie folosință	Intra vilan	Suprafața (mp)	Tarla	Parcelă	Nr. topo	Observații / Referințe
1	arabil	DA	1.333	32	328	-	
2	arabil	NU	2.727	32	328	-	

Lungime Segmente

1) Valorile lungimilor segmentelor sunt obținute din proiecție în plan.

Punct început	X / Y	Punct sfârșit	X / Y	Lungime segment (** (m)
1	428.263,188 300.326,929	2	428.283,314 300.378,45	55.312
2	428.283,314 300.378,45	3	428.278,05 300.380,604	5.688
3	428.278,05 300.380,604	4	428.283,664 300.394,828	15.292
4	428.283,664 300.394,828	5	428.293,191 300.418,969	25.953

Punct început	X / Y	Punct sfârșit	X / Y	Lungime segment (** (m)
5	428.293,191 300.418,969	6	428.299,276 300.431,414	13.853
6	428.299,276 300.431,414	7	428.267,075 300.443,51	34.398
7	428.267,075 300.443,51	8	428.266,171 300.441,284	2.403
8	428.266,171 300.441,284	9	428.263,737 300.435,287	6.472
9	428.263,737 300.435,287	10	428.251,887 300.406,991	30.677
10	428.251,887 300.406,991	11	428.234,475 300.362,415	47.856
11	428.234,475 300.362,415	12	428.226,126 300.341,042	22.946
12	428.226,126 300.341,042	13	428.235,434 300.337,498	9.96
13	428.235,434 300.337,498	1	428.263,188 300.326,929	29.698

** Lungimile segmentelor sunt determinate în planul de proiecție Stereo 70 și sunt rotunjite la 1 milimetru.

*** Distanța dintre puncte este formată din segmente cumulate ce sunt mai mici decât valoarea 1 milimetru.

**DATE DESPRE IMOBILUL NR. 6112**

Oficiul de Cadastru și Publicitate Imobiliară DOLJ
Biroul de Cadastru și Publicitate Imobiliară Craiova

A. Partea I. Descrierea imobilului

TEREN Necunoscut

Adresa: Loc. Tartal, Jud. Dolj, Tarlaua 32, Parcela 251

Nr. Crt	Nr cadastral Nr. topografic	Suprafața* (mp)	Observații / Referințe
A1	31942	5.759	Sector cadastral:36 Teren neimprejmuit; Conform PUG aprobat prin HCL 28/2015, suprafata intravilan = 682mp, suprafata extravilan = 5077mp.

B. Partea II. Proprietari și acte

Inscrieri privitoare la dreptul de proprietate și alte drepturi reale	Referințe
75776 / 03/06/2016	
Act Notarial nr. CVC AUT 804, din 03/06/2016 emis de NP Bazgu Mariana;	
B1	A1
Intabulare, drept de PROPRIETATE, dobandit prin Conventie, cota actuala 1/1, cota initiala 1/1 1) SC BROROMOS IMPEX SRL, CIF:9789804	

C. Partea III. SARCINI .

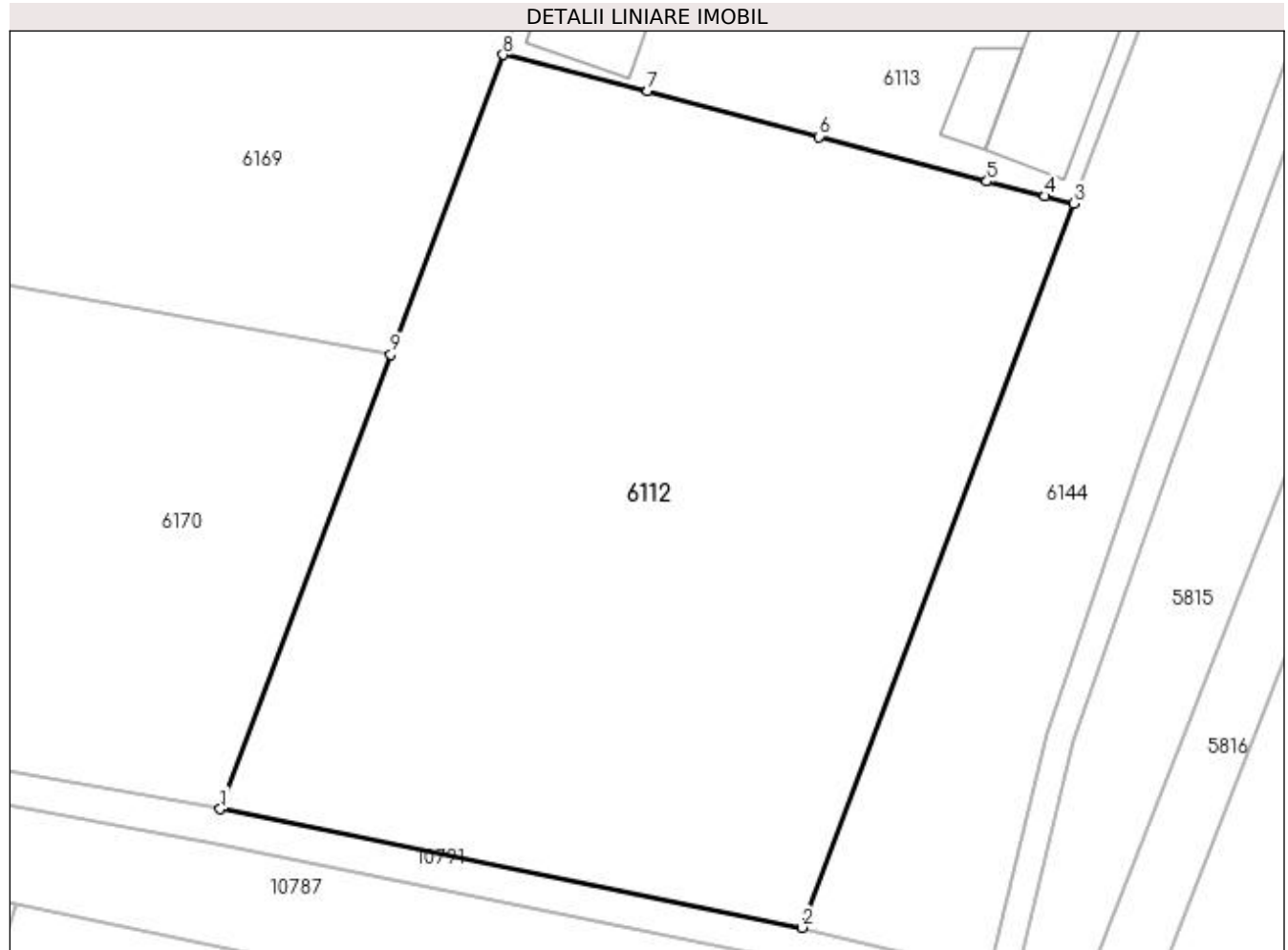
Inscrieri privind dezmembramintele dreptului de proprietate, drepturi reale de garanție și sarcini	Referințe
NU SUNT	

Anexa Nr. 1 La Partea I

Teren

Nr cadastral	Suprafața (mp)*	Observații / Referințe
31942	5.759	Conform PUG aprobat prin HCL 28/2015, suprafața intravilan = 682mp, suprafața extravilan = 5077mp.

* Suprafața este determinată în planul de proiecție Stereo 70.



Date referitoare la teren

Crt	Categorie folosință	Intra vilan	Suprafața (mp)	Tarla	Parcelă	Nr. topo	Observații / Referințe
1	arabil	DA	682	32	251	-	Imprejmuire: gard metalic, limita conventionala;
2	arabil	NU	5.077	32	251	-	Imprejmuire: gard metalic, limita conventionala;

Lungime Segmente

1) Valorile lungimilor segmentelor sunt obținute din proiecție în plan.

Punct început	X / Y	Punct sfârșit	X / Y	Lungime segment (** (m)
1	428.078,966 300.297,591	2	428.143,888 300.284,393	66.25
2	428.143,888 300.284,393	3	428.174,15 300.365,104	86.198
3	428.174,15 300.365,104	4	428.170,95 300.365,92	3.302
4	428.170,95 300.365,92	5	428.164,48 300.367,57	6.677

Punct început	X / Y	Punct sfârșit	X / Y	Lungime segment (** (m)
5	428.164,48 300.367,57	6	428.145,76 300.372,56	19.374
6	428.145,76 300.372,56	7	428.126,65 300.377,6	19.763
7	428.126,65 300.377,6	8	428.110,519 300.381,678	16.638
8	428.110,519 300.381,678	9	428.097,985 300.348,275	35.677
9	428.097,985 300.348,275	1	428.078,966 300.297,591	54.135

** Lungimile segmentelor sunt determinate în planul de proiecție Stereo 70 și sunt rotunjite la 1 milimetru.

*** Distanța dintre puncte este formată din segmente cumulate ce sunt mai mici decât valoarea 1 milimetru.



DATE DESPRE IMOBILUL NR. 6113

Oficiul de Cadastru și Publicitate Imobiliară DOLJ
Biroul de Cadastru și Publicitate Imobiliară Craiova

A. Partea I. Descrierea imobilului

TEREN Intravilan

Adresa: Loc. Tartal, Str Iancu Jianu, Nr. 115, Jud. Dolj, T32, P253/2

Nr. Crt	Nr cadastral Nr. topografic	Suprafața* (mp)	Observații / Referințe
A1	31988	7.804	Sector cadastral:36 Teren imprejmuit;

Construcții

Crt	Nr cadastral Nr. topografic	Adresa	Observații / Referințe
A1.1	31988-C1	Loc. Tartal, Str Iancu Jianu, Nr. 115, Jud. Dolj, T32, P253/2	Nr. niveluri:1; S. construita la sol:124 mp; Atelier
A1.2	31988-C2	Loc. Tartal, Str Iancu Jianu, Nr. 115, Jud. Dolj, T32, P253/2	Nr. niveluri:1; S. construita la sol:301 mp; Hala cereale
A1.3	31988-C3	Loc. Tartal, Str Iancu Jianu, Nr. 115, Jud. Dolj, T32, P253/2	Nr. niveluri:1; S. construita la sol:391 mp; S. construita desfasurata:391 mp; Hala depozitare cereale din BCA acoperita cu tabla, nu detine certificat de performanta energetica, anul constructiei 2016
A1.4	31988-C4	Loc. Tartal, Str Iancu Jianu, Nr. 115, Jud. Dolj, T32, P253/2	Nr. niveluri:1; S. construita la sol:24 mp; S. construita desfasurata:24 mp; Magazie ierbicide din BCA acoperita cu tabla, anul constructiei 2016
A1.5	31988-C5	Loc. Tartal, Str Iancu Jianu, Nr. 115, Jud. Dolj, T32, P253/2	Nr. niveluri:1; S. construita la sol:74 mp; S. construita desfasurata:74 mp; Cladire fabrica de ulei presat la rece din BCA ,acoperit cu tabla, anul constructiei 2016
A1.6	31988-C6	Loc. Tartal, Str Iancu Jianu, Nr. 115, Jud. Dolj, T32, P253/2	Nr. niveluri:1; S. construita la sol:58 mp; S. construita desfasurata:58 mp; Hala selectare din BCA ,acoperit cu tabla, anul constructiei 2016

B. Partea II. Proprietari și acte

Inscrieri privitoare la dreptul de proprietate și alte drepturi reale	Referințe
129018 / 04/10/2016	
Act Notarial nr. CVC aut 735, din 18/05/2016 emis de NP Bazgu Mariana (act notarial nr CVC aut 1816 din 01.09.2005, emis de NP Peia Ofelia);	
B1	Intabulare, drept de PROPRIETATE cumparare, dobandit prin Conventie, cota actuala 1/1, cota initiala 1/1 1) SC BROROMOS IMPEX SRL , CIF:9999999999999, LIPSA CUI <i>OBSERVATII: pozitie transcrisa din CF 30262/Teslui, inscrisa prin incheierea nr. 21431 din 02/09/2005; (provenita din conversia CF 31); pozitie transcrisa din CF 31944/Teslui, inscrisa prin incheierea nr. 67950 din 18/05/2016;</i>
Act Administrativ nr. Autorizatie de construire nr 2, din 20/02/2012 emis de PRIMARIA COMUNEI TESLUI (Proces verbal de receptie la terminarea lucrarilor nr. 868/27-03-2012 emis de PRIMARIA COMUNEI TESLUI; Proces verbal de receptie la terminarea lucrarilor nr. 869/27-03-2012 emis de PRIMARIA COMUNEI TESLUI);	
B2	Intabulare, drept de PROPRIETATE, dobandit prin Construire, cota actuala 1/1, cota initiala 1/1 1) SC BROROMOS IMPEX SRL , CIF:9999999999999, LIPSA CUI <i>OBSERVATII: pozitie transcrisa din CF 30262/Teslui, inscrisa prin incheierea nr. 20101 din 06/03/2013;</i>
302328 / 29/12/2021	
Act Notarial nr. contract de ipoteca aut nr. 1328, din 29/12/2021 emis de Bazgu Mariana;	
B3	Se noteaza interdictiile de instrainare, grevare, inchiriere, dezmembrare, alipire, construire, demolare, restructurare si amenajare 1) OTP BANK ROMANIA SA , CIF:7926069
28630 / 08/02/2021	
Act Notarial nr. 91-act aditional, din 08/02/2021 emis de Bazgu Mariana;	
B4	se noteaza actul aditional la contractul de ipoteca inscris sub B10, prin care FNGCIMM are calitatea de mandatar al Statului Roman prin Ministerul Finantelor Publice.
74529 / 24/03/2021	
Act Administrativ nr. Certificat de atestare a edificarii constructiei nr. 2549, din 18/05/2021 emis de PRIMARIA TESLUI, (act administrativ nr ADRESA NR. DJ /B/3981 din 19.03.2021, emis de CEC BANK, Adresa nr. RRG -5439/18.03.2021 emisa de FNGCIMM SA -IFN);	
B5	Intabulare, drept de PROPRIETATE, dobandit prin Construire, cota actuala 1/1, cota initiala 1/1

Inscrieri privitoare la dreptul de proprietate și alte drepturi reale		Referințe
1) BRROMOS IMPEX SRL , CIF:9789804		
Inscris Sub Semnatura Privata nr. Certificat de atestare a edificarii constructiei nr. 2550, din 18/05/2021 emis de PRIMARIA TESLUI (act administrativ nr ADRESA NR. DJ /B/3981 din 19.03.2021, emis de CEC BANK , Adresa nr. RRG -5439/18.03.2021 emisa de FNGCIMM SA -IFN);		
B6	Intabulare, drept de PROPRIETATE, dobandit prin Construire, cota actuala 1/1, cota initiala 1/1 1) BRROMOS IMPEX SRL , CIF:9789804	A1.6
Act Administrativ nr. Certificat de atestare a edificarii constructiei nr.2551, din 18/05/2021 emis de PRIMARIA TESLUI (act administrativ nr ADRESA NR. DJ /B/3981 din 19.03.2021, emis de CEC BANK , Adresa nr. RRG -5439/18.03.2021 emisa de FNGCIMM SA -IFN);		
B7	Intabulare, drept de PROPRIETATE, dobandit prin Construire, cota actuala 1/1, cota initiala 1/1 1) BRROMOS IMPEX SRL , CIF:9789804	A1.5
Act Administrativ nr. Certificat de atestare a edificarii constructiei nr.2552, din 18/05/2021 emis de PRIMARIA TESLUI (act administrativ nr ADRESA NR. DJ /B/3981 din 19.03.2021, emis de CEC BANK , Adresa nr. RRG -5439/18.03.2021 emisa de FNGCIMM SA -IFN);		
B8	Intabulare, drept de PROPRIETATE, dobandit prin Construire, cota actuala 1/1, cota initiala 1/1 1) BRROMOS IMPEX SRL , CIF:9789804	A1.4

C. Partea III. SARCINI

Inscrieri privind dezmembramintele dreptului de proprietate, drepturi reale de garanție și sarcini		Referințe
302328 / 29/12/2021		
Act Notarial nr. contract de ipoteca aut nr. 1328, din 29/12/2021 emis de Bazgu Mariana;		
C1	Intabulare, drept de IPOTECA, Valoare:500000 RON+ celelalte obligatii aferente creditului 1) OTP BANK ROMANIA SA , CIF:7926069	A1, A1.1, A1.2, A1.3, A1.4, A1.5, A1.6

Anexa Nr. 1 La Partea I

Teren

Nr cadastral	Suprafața (mp)*	Observații / Referințe
31988	7.804	

* Suprafața este determinată în planul de proiecție Stereo 70.



Date referitoare la teren

Crt	Categorie folosință	Intra vilan	Suprafața (mp)	Tarla	Parcelă	Nr. topo	Observații / Referințe
1	curți construcții	DA	5.765	32	253/2	-	Imprejmuit: gard de metal si beton
2	arabil	DA	2.039	32	253/2	-	Imprejmuit: gard de metal si beton

Date referitoare la construcții

Crt	Număr	Destinație construcție	Supraf. (mp)	Situație juridică	Observații / Referințe
A1.1	31988-C1	construcții industriale și edilitare	Din acte: 0 Masurata: 124	Cu acte	Nr. niveluri:1; S. construita la sol:124 mp; Atelier
A1.2	31988-C2	construcții industriale și edilitare	Din acte: 0 Masurata: 301	Cu acte	Nr. niveluri:1; S. construita la sol:301 mp; Hala cereale
A1.3	31988-C3	construcții industriale și edilitare	Din acte: 0 Masurata: 391	Cu acte	Nr. niveluri:1; S. construita la sol:391 mp; S. construita desfasurata:391 mp; Hala depozitare cereale din BCA acoperita cu tabla, nu detine certificat de performanta energetica, anul constructiei 2016
A1.4	31988-C4	construcții industriale și edilitare	Din acte: 0 Masurata: 24	Cu acte	Nr. niveluri:1; S. construita la sol:24 mp; S. construita desfasurata:24 mp; Magazie ierbicide din BCA acoperita cu tabla, anul constructiei 2016
A1.5	31988-C5	construcții industriale și edilitare	Din acte: 0 Masurata: 74	Cu acte	Nr. niveluri:1; S. construita la sol:74 mp; S. construita desfasurata:74 mp; Cladire fabrica de ulei presat la rece din BCA ,acoperit cu tabla, anul constructiei 2016

Crt	Număr	Destinație construcție	Supraf. (mp)	Situație juridică	Observații / Referințe
A1.6	31988-C6	construcții industriale și edilitare	Din acte: 0 Masurata: 58	Cu acte	Nr. niveluri:1; S. construita la sol:58 mp; S. construita desfasurata:58 mp; Hala selectare din BCA ,acoperit cu tabla, anul constructiei 2016

Lungime Segmente

1) Valorile lungimilor segmentelor sunt obținute din proiecție în plan.

Punct început	X / Y	Punct sfârșit	X / Y	Lungime segment (** (m)
1	428.187,79 300.485,16	2	428.150,287 300.487,655	37.586
2	428.150,287 300.487,655	3	428.137,719 300.454,162	35.773
3	428.137,719 300.454,162	4	428.110,519 300.381,678	77.419
4	428.110,519 300.381,678	5	428.126,65 300.377,6	16.638
5	428.126,65 300.377,6	6	428.145,76 300.372,56	19.763
6	428.145,76 300.372,56	7	428.164,48 300.367,57	19.374
7	428.164,48 300.367,57	8	428.170,95 300.365,92	6.677
8	428.170,95 300.365,92	9	428.174,15 300.365,104	3.302
9	428.174,15 300.365,104	10	428.175,19 300.367,87	2.955
10	428.175,19 300.367,87	11	428.185,06 300.394,19	28.11
11	428.185,06 300.394,19	12	428.194,44 300.419,57	27.058
12	428.194,44 300.419,57	13	428.202,54 300.440,41	22.359
13	428.202,54 300.440,41	14	428.208,595 300.457,03	17.689
14	428.208,595 300.457,03	15	428.211,16 300.464,07	7.493
15	428.211,16 300.464,07	16	428.217,92 300.482,47	19.602
16	428.217,92 300.482,47	1	428.187,79 300.485,16	30.25

** Lungimile segmentelor sunt determinate în planul de proiecție Stereo 70 și sunt rotunjite la 1 milimetru.

*** Distanța dintre puncte este formată din segmente cumulate ce sunt mai mici decât valoarea 1 milimetru.

**DATE DESPRE IMOBILUL NR. 6126**

Oficiul de Cadastru și Publicitate Imobiliară DOLJ
Biroul de Cadastru și Publicitate Imobiliară Craiova

A. Partea I. Descrierea imobilului

TEREN Intravilan

Adresa: Loc. Tartal, Jud. Dolj, T32 P217/1

Nr. Crt	Nr cadastral Nr. topografic	Suprafața* (mp)	Observații / Referințe
A1		2.501	Sector cadastral:36 Teren neimprejmuit;

B. Partea II. Proprietari și acte

Inscrieri privitoare la dreptul de proprietate și alte drepturi reale	Referințe
/	
Act Normativ nr. Legea 7, din 13/03/1996 emis de PARLAMENTUL ROMÂNIEI (art. 13 alin. 15);	
B1	Inscrierea provizorie, drept de PROPRIETATE, dobandit prin Lege, cota actuala 1/1, cota initiala 1/1
	1) NEIDENTIFICAT NEIDENTIFICAT, CIF:0000000000000

C. Partea III. SARCINI .

Inscrieri privind dezmembramintele dreptului de proprietate, drepturi reale de garanție și sarcini	Referințe
NU SUNT	

Anexa Nr. 1 La Partea I

Teren

Nr cadastral	Suprafața (mp)*	Observații / Referințe
	2.501	

* Suprafața este determinată în planul de proiecție Stereo 70.



Date referitoare la teren

Crt	Categorie folosință	Intravilan	Suprafața (mp)	Tarla	Parcelă	Nr. topo	Observații / Referințe
1	curți constructii	DA	2.501	32	217/1	-	

Lungime Segmente

1) Valorile lungimilor segmentelor sunt obținute din proiecție în plan.

Punct început	X / Y	Punct sfârșit	X / Y	Lungime segment (** (m)
1	428.745,485 300.375,152	2	428.766,437 300.361,074	25.242
2	428.766,437 300.361,074	3	428.772,18 300.357,215	6.919
3	428.772,18 300.357,215	4	428.772,379 300.357,081	0.24
4	428.772,379 300.357,081	5	428.773,779 300.359,363	2.677
5	428.773,779 300.359,363	6	428.789,073 300.384,308	29.26

Punct început	X / Y	Punct sfârșit	X / Y	Lungime segment (** (m)
6	428.789,073 300.384,308	7	428.790,611 300.386,817	2.943
7	428.790,611 300.386,817	8	428.817,469 300.430,303	51.111
8	428.817,469 300.430,303	9	428.784,029 300.433,202	33.565
9	428.784,029 300.433,202	10	428.781,249 300.433,428	2.789
10	428.781,249 300.433,428	11	428.771,688 300.417,849	18.279
11	428.771,688 300.417,849	12	428.754,677 300.390,129	32.523
12	428.754,677 300.390,129	1	428.745,485 300.375,152	17.573

** Lungimile segmentelor sunt determinate în planul de proiecție Stereo 70 și sunt rotunjite la 1 milimetru.

*** Distanța dintre puncte este formată din segmente cumulate ce sunt mai mici decât valoarea 1 milimetru.

**DATE DESPRE IMOBILUL NR. 6127**

Oficiul de Cadastru și Publicitate Imobiliară DOLJ
Biroul de Cadastru și Publicitate Imobiliară Craiova

A. Partea I. Descrierea imobilului

TEREN Necunoscut

Adresa: Loc. Tartal, Jud. Dolj, T32 P213/1/1

Nr. Crt	Nr cadastral Nr. topografic	Suprafața* (mp)	Observații / Referințe
A1		3.344	Sector cadastral:36 Teren neimprejmuit; Conform PUG aprobat prin HCL 28/2015, suprafata intravilan = 2679mp, suprafata extravilan = 665mp.

B. Partea II. Proprietari și acte

Inscrieri privitoare la dreptul de proprietate și alte drepturi reale	Referințe
/	
Act Normativ nr. Legea 7, din 13/03/1996 emis de PARLAMENTUL ROMÂNIEI (art. 13 alin. 15);	
B1	A1
Inscrierea provizorie, drept de PROPRIETATE, dobandit prin Lege, cota actuala 1/1, cota initiala 1/1 1) NEIDENTIFICAT NEIDENTIFICAT, CIF:0000000000000	

C. Partea III. SARCINI .

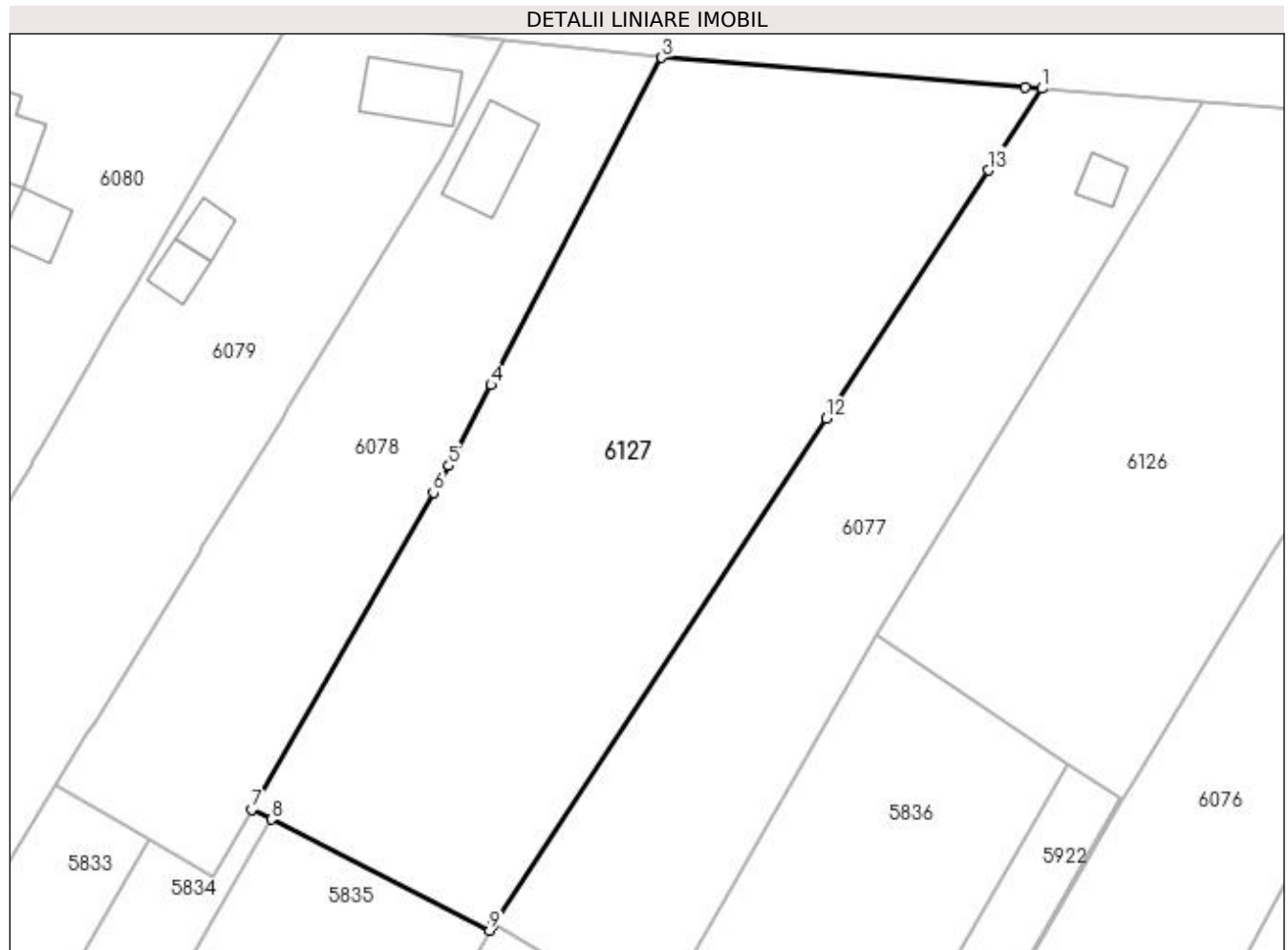
Inscrieri privind dezmembramintele dreptului de proprietate, drepturi reale de garanție și sarcini	Referințe
NU SUNT	

Anexa Nr. 1 La Partea I

Teren

Nr cadastral	Suprafața (mp)*	Observații / Referințe
	3.344	Conform PUG aprobat prin HCL 28/2015, suprafața intravilan = 2679mp, suprafața extravilan = 665mp.

* Suprafața este determinată în planul de proiecție Stereo 70.



Date referitoare la teren

Crt	Categorie folosință	Intra vilan	Suprafața (mp)	Tarla	Parcelă	Nr. topo	Observații / Referințe
1	curți constructii	DA	2.679	32	213/1/1	-	
2	curți constructii	NU	665	32	213/1/1	-	

Lungime Segmente

1) Valorile lungimilor segmentelor sunt obținute din proiecție în plan.

Punct început	X / Y	Punct sfârșit	X / Y	Lungime segment (** (m)
1	428.763,618 300.434,864	2	428.761,798 300.435,012	1.826
2	428.761,798 300.435,012	3	428.722,0 300.438,253	39.93
3	428.722,0 300.438,253	4	428.703,3 300.402,477	40.368
4	428.703,3 300.402,477	5	428.698,681 300.393,639	9.972

Punct început	X / Y	Punct sfârșit	X / Y	Lungime segment (** (m)
5	428.698,681 300.393,639	6	428.696,992 300.390,693	3.396
6	428.696,992 300.390,693	7	428.677,132 300.356,05	39.932
7	428.677,132 300.356,05	8	428.679,269 300.354,964	2.397
8	428.679,269 300.354,964	9	428.703,169 300.342,816	26.81
9	428.703,169 300.342,816	10	428.703,597 300.343,468	0.78
10	428.703,597 300.343,468	11	428.703,603 300.343,478	0.012
11	428.703,603 300.343,478	12	428.739,966 300.398,782	66.188
12	428.739,966 300.398,782	13	428.757,762 300.425,948	32.476
13	428.757,762 300.425,948	1	428.763,618 300.434,864	10.667

** Lungimile segmentelor sunt determinate în planul de proiecție Stereo 70 și sunt rotunjite la 1 milimetru.

*** Distanța dintre puncte este formată din segmente cumulate ce sunt mai mici decât valoarea 1 milimetru.

**DATE DESPRE IMOBILUL NR. 6129**

Oficiul de Cadastru și Publicitate Imobiliară DOLJ
Biroul de Cadastru și Publicitate Imobiliară Craiova

A. Partea I. Descrierea imobilului

TEREN Intravilan

Adresa: Loc. Fântânele, Str Vasile Strimbeanu, Nr. 15, Jud. Dolj, TARLA 32, PARCELA 370.

Nr. Crt	Nr cadastral Nr. topografic	Suprafața* (mp)	Observații / Referințe
A1	33524	2.700	Sector cadastral:36 Teren imprejmuit; IMOBIL IMPREJMUIT CU GARD DE BETON, SARMA, LEMN SI SARMA GHIMPATA.

Construcții

Crt	Nr cadastral Nr. topografic	Adresa	Observații / Referințe
A1.1	33524-C1	Loc. Fântânele, Str Vasile Strimbeanu, Nr. 15, Jud. Dolj, TARLA 32, PARCELA 370.	Nr. niveluri:2; S. construita la sol:78 mp; LOCUINTA (PARTER+MANSARDA)

B. Partea II. Proprietari și acte

Inscrieri privitoare la dreptul de proprietate și alte drepturi reale		Referințe
27807 / 30/01/2023		
Act Notarial nr. Contract de Vanzare Cumparare aut. nr. 131, din 27/01/2023 emis de Tobescu Ecaterina;		
B1	Intabulare, drept de PROPRIETATE, dobandit prin Conventie, cota actuala 1/1, cota initiala 1/1 1) DIMA GHEORGHİȚA	A1
/		
Act Normativ nr. Legea 7, din 13/03/1996 emis de PARLAMENTUL ROMANIEI;		
B2	Intabulare, drept de PROPRIETATE, dobandit prin Lege, cota actuala 1/1, cota initiala 1/1 1) DIMA GHEORGHİȚA	A1.1

C. Partea III. SARCINI .

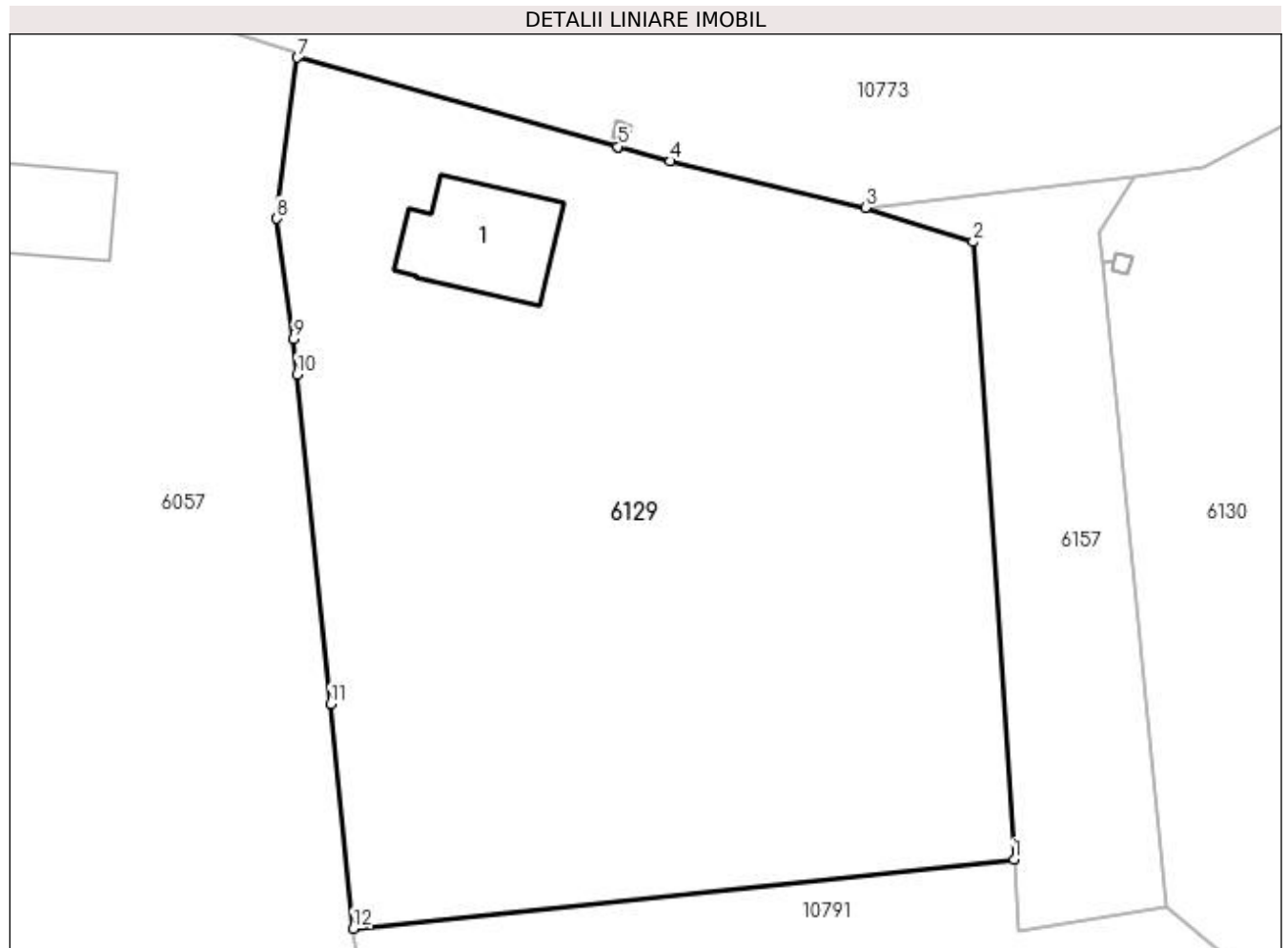
Inscrieri privind dezmembramintele dreptului de proprietate, drepturi reale de garanție și sarcini	Referințe
NU SUNT	

Anexa Nr. 1 La Partea I

Teren

Nr cadastral	Suprafața (mp)*	Observații / Referințe
33524	2.700	IMOBIL IMPREJMUIT CU GARD DE BETON, SARMA, LEMN SI SARMA GHIMPATA.

* Suprafața este determinată în planul de proiecție Stereo 70.



Date referitoare la teren

Crt	Categorie folosință	Intra vilan	Suprafața (mp)	Tarla	Parcelă	Nr. topo	Observații / Referințe
1	curți construcții	DA	456	32	370	-	1CC
2	arabil	DA	2.244	32	370	-	2A

Date referitoare la construcții

Crt	Număr	Destinație construcție	Supraf. (mp)	Situație juridică	Observații / Referințe
A1.1	33524-C1	construcții de locuințe	78	Cu acte	Nr. niveluri:2; S. construita la sol:78 mp; LOCUINTA (PARTER+MANSARDA)

Lungime Segmente

1) Valorile lungimilor segmentelor sunt obținute din proiecție în plan.

Punct început	X / Y	Punct sfârșit	X / Y	Lungime segment (** (m)
1	427.553,749 300.399,455	2	427.550,774 300.444,505	45.148
2	427.550,774 300.444,505	3	427.542,89 300.447,0	8.269
3	427.542,89 300.447,0	4	427.528,65 300.450,386	14.637

Punct început	X / Y	Punct sfârşit	X / Y	Lungime segment (** (m)
4	427.528,65 300.450,386	5	427.524,837 300.451,445	3.957
5	427.524,837 300.451,445	6	427.524,832 300.451,447	0.005
6	427.524,832 300.451,447	7	427.501,415 300.457,952	24.304
7	427.501,415 300.457,952	8	427.499,928 300.446,194	11.852
8	427.499,928 300.446,194	9	427.501,143 300.437,438	8.84
9	427.501,143 300.437,438	10	427.501,406 300.434,847	2.604
10	427.501,406 300.434,847	11	427.503,848 300.410,778	24.193
11	427.503,848 300.410,778	12	427.505,51 300.394,404	16.458
12	427.505,51 300.394,404	1	427.553,749 300.399,455	48.503

** Lungimile segmentelor sunt determinate în planul de proiecție Stereo 70 și sunt rotunjite la 1 milimetru.

*** Distanța dintre puncte este formată din segmente cumulate ce sunt mai mici decât valoarea 1 milimetru.

**DATE DESPRE IMOBILUL NR. 6130**

Oficiul de Cadastru și Publicitate Imobiliară DOLJ
Biroul de Cadastru și Publicitate Imobiliară Craiova

A. Partea I. Descrierea imobilului

TEREN Intravilan

Adresa: Loc. Fântânele, Jud. Dolj, T32 P163/1

Nr. Crt	Nr cadastral Nr. topografic	Suprafața* (mp)	Observații / Referințe
A1		1.278	Sector cadastral:36 Teren neimprejmuit;

B. Partea II. Proprietari și acte

Inscrieri privitoare la dreptul de proprietate și alte drepturi reale	Referințe
/	
Act Normativ nr. Legea 7, din 13/03/1996 emis de PARLAMENTUL ROMÂNIEI (art. 13 alin. 15);	
B1	Inscrierea provizorie, drept de PROPRIETATE, dobandit prin Lege, cota actuala 1/1, cota initiala 1/1
	1) NEIDENTIFICAT NEIDENTIFICAT, CIF:0000000000000

C. Partea III. SARCINI .

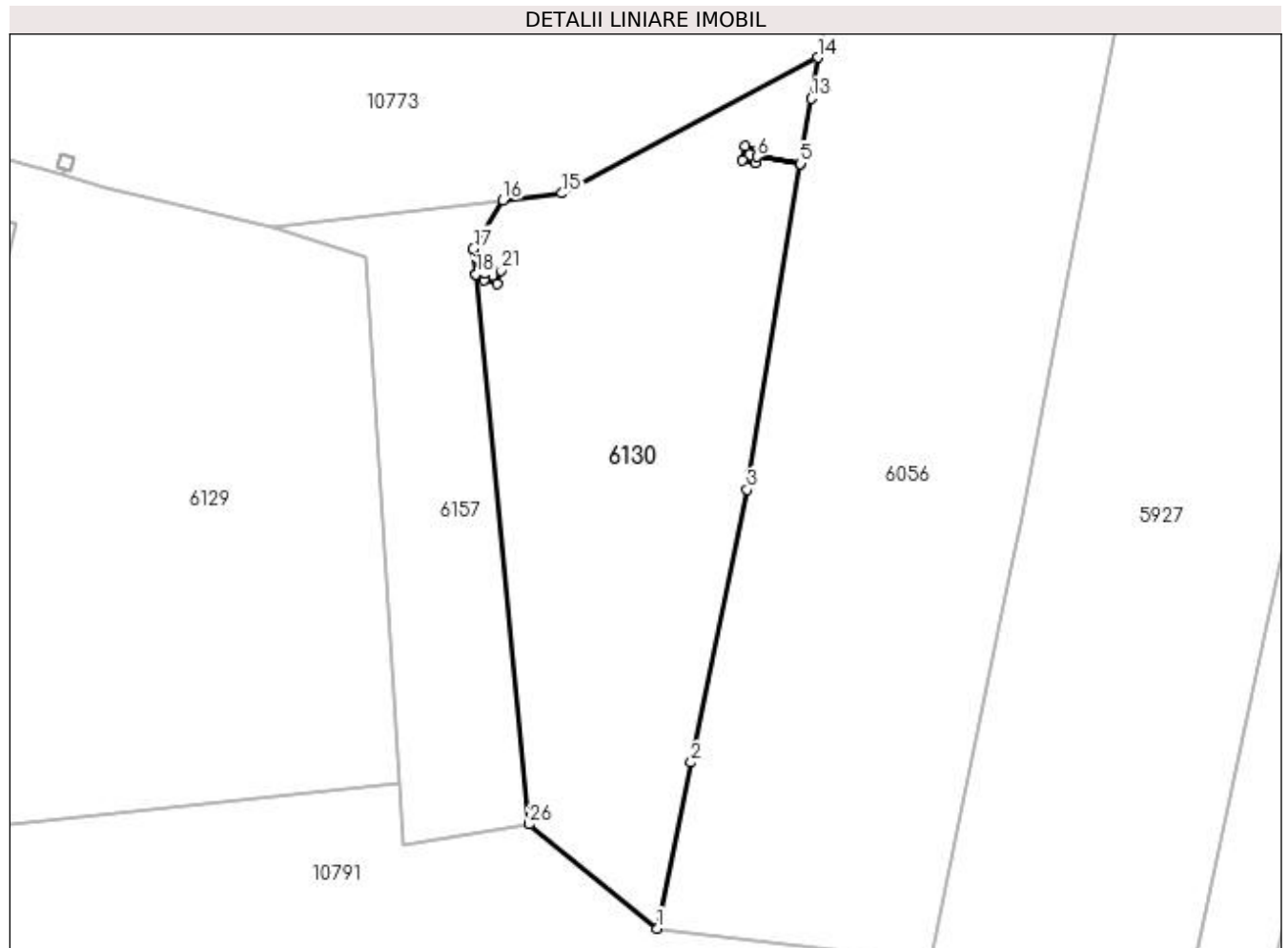
Inscrieri privind dezmembramintele dreptului de proprietate, drepturi reale de garanție și sarcini	Referințe
NU SUNT	

Anexa Nr. 1 La Partea I

Teren

Nr cadastral	Suprafața (mp)*	Observații / Referințe
	1.278	

* Suprafața este determinată în planul de proiecție Stereo 70.



Date referitoare la teren

Crt	Categorie folosință	Intravilan	Suprafața (mp)	Tarla	Parcelă	Nr. topo	Observații / Referințe
1	curți constructii	DA	1.278	32	163/1	-	

Lungime Segmente

1) Valorile lungimilor segmentelor sunt obținute din proiecție în plan.

Punct început	X / Y	Punct sfârșit	X / Y	Lungime segment (** (m)
1	427.575,768 300.387,049	2	427.578,678 300.401,242	14.488
3	427.583,465 300.424,585	4	427.583,716 300.425,812	1.252
5	427.588,026 300.452,45	6	427.584,32 300.453,049	3.754
7	427.584,169 300.452,473	8	427.583,018 300.452,777	1.19
9	427.583,319 300.453,927	10	427.584,471 300.453,625	1.191

Punct început	X / Y	Punct sfârșit	X / Y	Lungime segment (** (m)
2	427.578,678 300.401,242	3	427.583,465 300.424,585	23.829
4	427.583,716 300.425,812	5	427.588,026 300.452,45	26.984
6	427.584,32 300.453,049	7	427.584,169 300.452,473	0.595
8	427.583,018 300.452,777	9	427.583,319 300.453,927	1.189
10	427.584,471 300.453,625	11	427.584,322 300.453,054	0.59

Punct început	X / Y	Punct sfârșit	X / Y	Lungime segment (** (m)	Punct început	X / Y	Punct sfârșit	X / Y	Lungime segment (** (m)
11	427.584,322 300.453,054	12	427.588,027 300.452,455	3.753	12	427.588,027 300.452,455	13	427.588,928 300.458,026	5.643
13	427.588,928 300.458,026	14	427.589,495 300.461,53	3.55	14	427.589,495 300.461,53	15	427.567,602 300.449,913	24.784
15	427.567,602 300.449,913	16	427.562,564 300.449,319	5.073	16	427.562,564 300.449,319	17	427.560,024 300.445,18	4.856
17	427.560,024 300.445,18	18	427.560,237 300.442,99	2.2	18	427.560,237 300.442,99	19	427.561,064 300.443,071	0.831
19	427.561,064 300.443,071	20	427.561,215 300.443,646	0.594	20	427.561,215 300.443,646	21	427.562,366 300.443,343	1.19
21	427.562,366 300.443,343	22	427.562,064 300.442,192	1.19	22	427.562,064 300.442,192	23	427.560,913 300.442,495	1.19
23	427.560,913 300.442,495	24	427.561,063 300.443,066	0.59	24	427.561,063 300.443,066	25	427.560,238 300.442,985	0.829
25	427.560,238 300.442,985	26	427.564,818 300.395,965	47.243	26	427.564,818 300.395,965	1	427.575,768 300.387,049	14.121

** Lungimile segmentelor sunt determinate în planul de proiecție Stereo 70 și sunt rotunjite la 1 milimetru.

*** Distanța dintre puncte este formată din segmente cumulate ce sunt mai mici decât valoarea 1 milimetru.

**DATE DESPRE IMOBILUL NR. 6136**

Oficiul de Cadastru și Publicitate Imobiliară DOLJ
Biroul de Cadastru și Publicitate Imobiliară Craiova

A. Partea I. Descrierea imobilului

TEREN Intravilan

Adresa: Loc. Fântânele, Jud. Dolj, T32 P213/1/2

Nr. Crt	Nr cadastral Nr. topografic	Suprafața* (mp)	Observații / Referințe
A1		673	Sector cadastral:36 Teren neimprejmuit;

B. Partea II. Proprietari și acte

Inscrieri privitoare la dreptul de proprietate și alte drepturi reale		Referințe
/		
Act Normativ nr. Legea 7, din 13/03/1996 emis de PARLAMENTUL ROMÂNIEI (art. 13 alin. 15);		
B1	Inscrierea provizorie, drept de PROPRIETATE, dobandit prin Lege, cota actuala 1/1, cota initiala 1/1 1) NEIDENTIFICAT NEIDENTIFICAT, CIF:0000000000000	A1

C. Partea III. SARCINI .

Inscrieri privind dezmembramintele dreptului de proprietate, drepturi reale de garanție și sarcini	Referințe
NU SUNT	

Anexa Nr. 1 La Partea I

Teren

Nr cadastral	Suprafața (mp)*	Observații / Referințe
	673	

* Suprafața este determinată în planul de proiecție Stereo 70.



Date referitoare la teren

Crt	Categorie folosință	Intravilan	Suprafața (mp)	Tarla	Parcelă	Nr. topo	Observații / Referințe
1	curți constructii	DA	673	32	213/1/2	-	

Lungime Segmente

1) Valorile lungimilor segmentelor sunt obținute din proiecție în plan.

Punct început	X / Y	Punct sfârșit	X / Y	Lungime segment (** (m)
1	427.676,82 300.409,051	2	427.675,626 300.402,757	6.406
2	427.675,626 300.402,757	3	427.671,873 300.382,984	20.126
3	427.671,873 300.382,984	4	427.695,649 300.379,326	24.056
4	427.695,649 300.379,326	5	427.701,746 300.407,261	28.593
5	427.701,746 300.407,261	1	427.676,82 300.409,051	24.99

**** Lungimile segmentelor sunt determinate în planul de proiecție Stereo 70 și sunt rotunjite la 1 milimetru.**

***** Distanța dintre puncte este formată din segmente cumulate ce sunt mai mici decât valoarea 1 milimetru.**

**DATE DESPRE IMOBILUL NR. 6137**

Oficiul de Cadastru și Publicitate Imobiliară DOLJ
Biroul de Cadastru și Publicitate Imobiliară Craiova

A. Partea I. Descrierea imobilului

TEREN Intravilan

Adresa: Loc. Fântânele, Jud. Dolj, T32 P214/1/1

Nr. Crt	Nr cadastral Nr. topografic	Suprafața* (mp)	Observații / Referințe
A1		1.563	Sector cadastral:36 Teren neimprejmuit;

B. Partea II. Proprietari și acte

Inscrieri privitoare la dreptul de proprietate și alte drepturi reale	Referințe
/	
Act Normativ nr. Legea 7, din 13/03/1996 emis de PARLAMENTUL ROMÂNIEI (art. 13 alin. 15);	
B1	Inscrierea provizorie, drept de PROPRIETATE, dobandit prin Lege, cota actuala 1/1, cota initiala 1/1
	1) NEIDENTIFICAT NEIDENTIFICAT, CIF:0000000000000

C. Partea III. SARCINI .

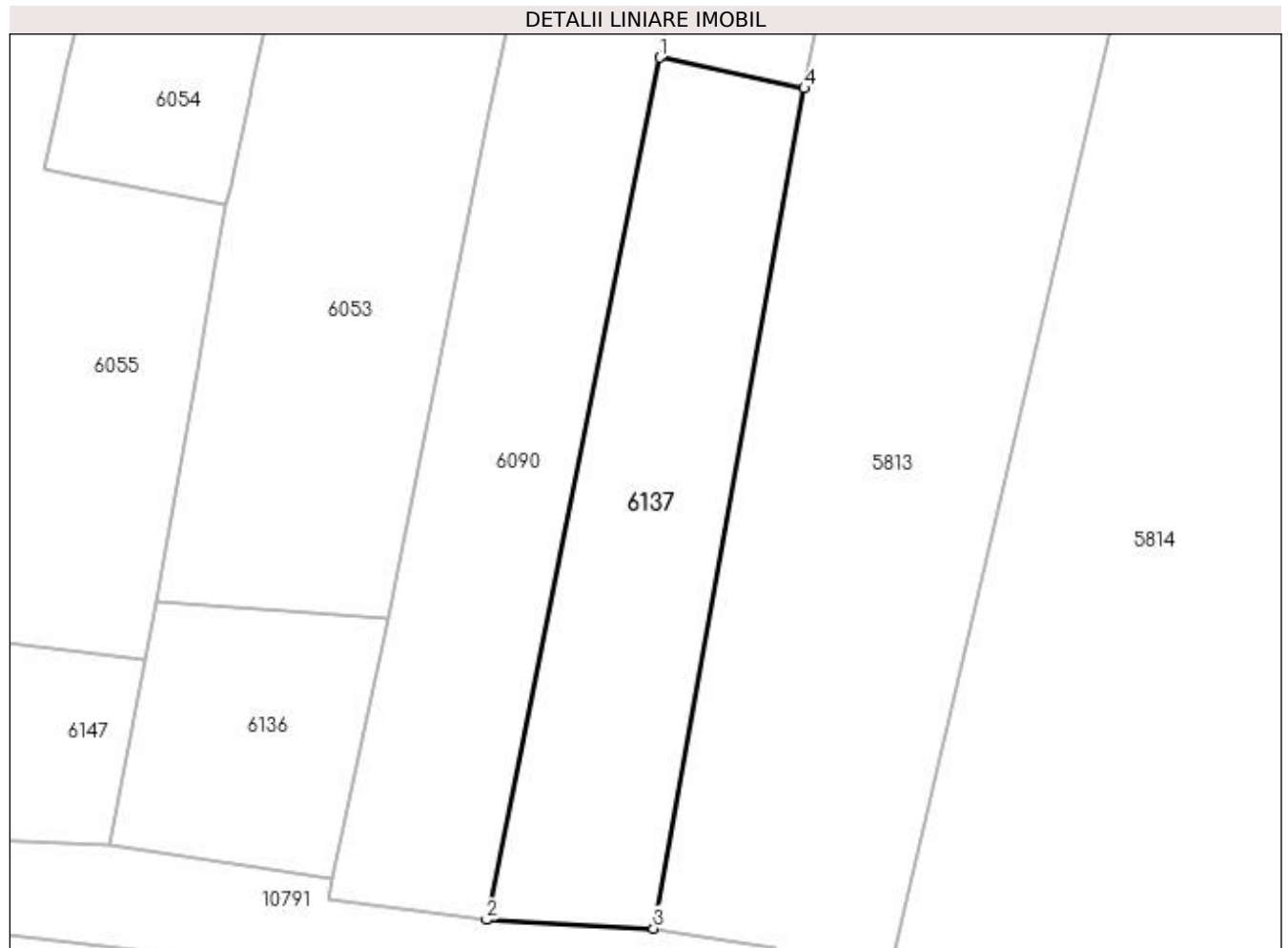
Inscrieri privind dezmembramintele dreptului de proprietate, drepturi reale de garanție și sarcini	Referințe
NU SUNT	

Anexa Nr. 1 La Partea I

Teren

Nr cadastral	Suprafața (mp)*	Observații / Referințe
	1.563	

* Suprafața este determinată în planul de proiecție Stereo 70.



Date referitoare la teren

Crt	Categorie folosință	Intra vilan	Suprafața (mp)	Tarla	Parcelă	Nr. topo	Observații / Referințe
1	curți constructii	DA	1.563	32	214/1/1	-	

Lungime Segmente

1) Valorile lungimilor segmentelor sunt obținute din proiecție în plan.

Punct început	X / Y	Punct sfârșit	X / Y	Lungime segment (** (m)
1	427.730,897 300.467,421	2	427.712,316 300.374,931	94.338
2	427.712,316 300.374,931	3	427.730,228 300.374,006	17.936
3	427.730,228 300.374,006	4	427.746,427 300.464,112	91.551
4	427.746,427 300.464,112	1	427.730,897 300.467,421	15.879

**** Lungimile segmentelor sunt determinate în planul de proiecție Stereo 70 și sunt rotunjite la 1 milimetru.**

***** Distanța dintre puncte este formată din segmente cumulate ce sunt mai mici decât valoarea 1 milimetru.**

**DATE DESPRE IMOBILUL NR. 6141**

Oficiul de Cadastru și Publicitate Imobiliară DOLJ
Biroul de Cadastru și Publicitate Imobiliară Craiova

A. Partea I. Descrierea imobilului

TEREN Intravilan

Adresa: Loc. Tartal, Jud. Dolj, T32 P174/1/1

Nr. Crt	Nr cadastral Nr. topografic	Suprafața* (mp)	Observații / Referințe
A1		728	Sector cadastral:36 Teren neimprejmuit;

B. Partea II. Proprietari și acte

Inscrieri privitoare la dreptul de proprietate și alte drepturi reale	Referințe
/	
Act Normativ nr. Legea 7, din 13/03/1996 emis de PARLAMENTUL ROMÂNIEI (art. 13 alin. 15);	
B1	Inscrierea provizorie, drept de PROPRIETATE, dobandit prin Lege, cota actuala 1/1, cota initiala 1/1
	1) NEIDENTIFICAT NEIDENTIFICAT, CIF:0000000000000

C. Partea III. SARCINI .

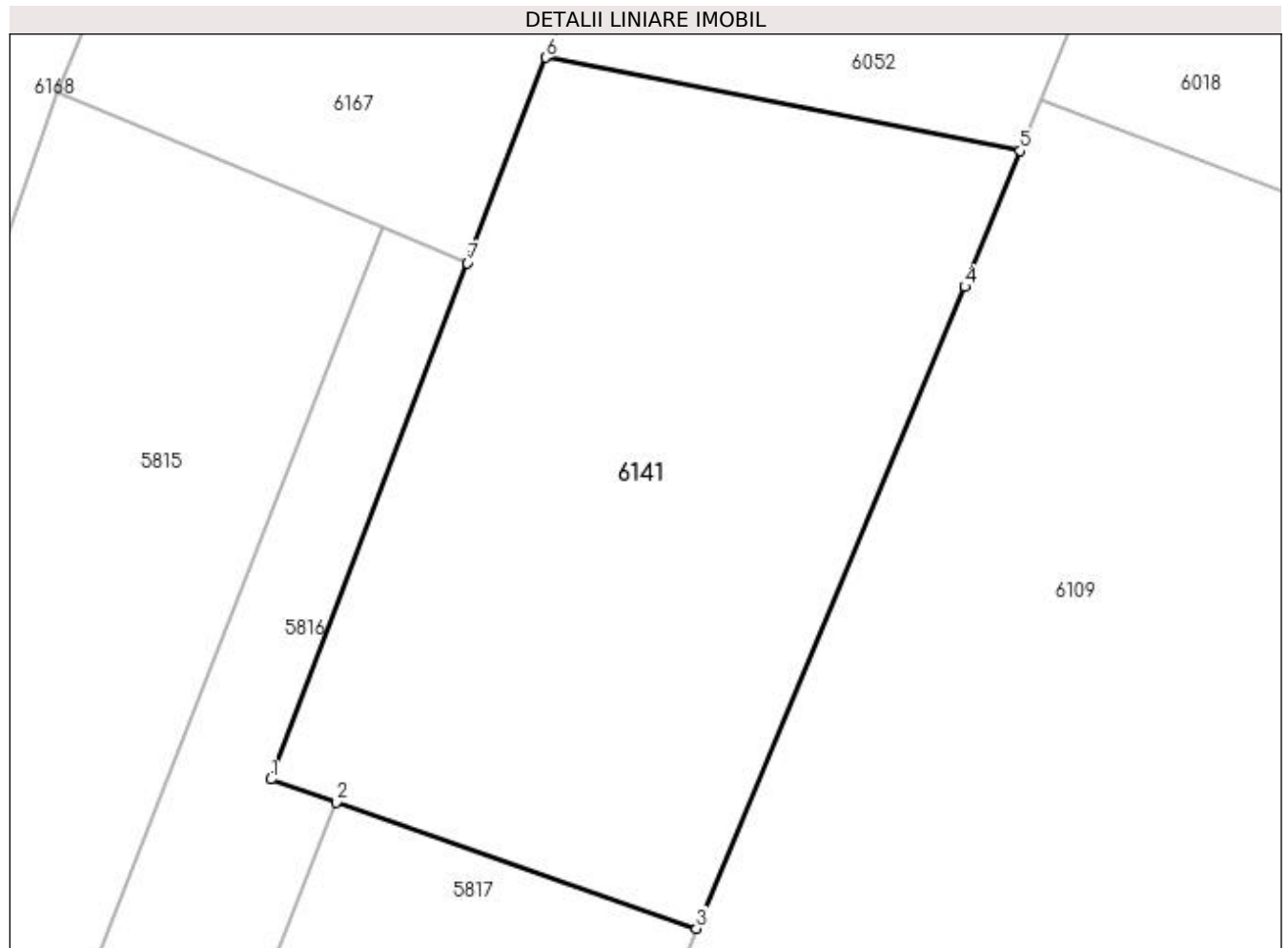
Inscrieri privind dezmembramintele dreptului de proprietate, drepturi reale de garanție și sarcini	Referințe
NU SUNT	

Anexa Nr. 1 La Partea I

Teren

Nr cadastral	Suprafața (mp)*	Observații / Referințe
	728	

* Suprafața este determinată în planul de proiecție Stereo 70.



Date referitoare la teren

Crt	Categorie folosință	Intravilan	Suprafața (mp)	Tarla	Parcelă	Nr. topo	Observații / Referințe
1	curți constructii	DA	728	32	174/1/1	-	

Lungime Segmente

1) Valorile lungimilor segmentelor sunt obținute din proiecție în plan.

Punct început	X / Y	Punct sfârșit	X / Y	Lungime segment (** (m)
1	428.233,096 300.413,567	2	428.235,983 300.412,557	3.059
2	428.235,983 300.412,557	3	428.251,887 300.406,991	16.85
3	428.251,887 300.406,991	4	428.263,737 300.435,287	30.677
4	428.263,737 300.435,287	5	428.266,171 300.441,284	6.472
5	428.266,171 300.441,284	6	428.245,231 300.445,398	21.34

Punct început	X / Y	Punct sfârșit	X / Y	Lungime segment (** (m)
6	428.245,231 300.445,398	7	428.241,775 300.436,333	9.701
7	428.241,775 300.436,333	1	428.233,096 300.413,567	24.364

** Lungimile segmentelor sunt determinate în planul de proiecție Stereo 70 și sunt rotunjite la 1 milimetru.

*** Distanța dintre puncte este formată din segmente cumulate ce sunt mai mici decât valoarea 1 milimetru.

**DATE DESPRE IMOBILUL NR. 6142**

Oficiul de Cadastru și Publicitate Imobiliară DOLJ
Biroul de Cadastru și Publicitate Imobiliară Craiova

A. Partea I. Descrierea imobilului

TEREN Intravilan

Adresa: Loc. Fântânele, Jud. Dolj, T32 P145/1

Nr. Crt	Nr cadastral Nr. topografic	Suprafața* (mp)	Observații / Referințe
A1		1.398	Sector cadastral:36 Teren neimprejmuit;

B. Partea II. Proprietari și acte

Inscrieri privitoare la dreptul de proprietate și alte drepturi reale	Referințe
/	
Act Normativ nr. Legea 7, din 13/03/1996 emis de PARLAMENTUL ROMÂNIEI (art. 13 alin. 15);	
B1	Inscrierea provizorie, drept de PROPRIETATE, dobandit prin Lege, cota actuala 1/1, cota initiala 1/1
	1) NEIDENTIFICAT NEIDENTIFICAT, CIF:0000000000000

C. Partea III. SARCINI .

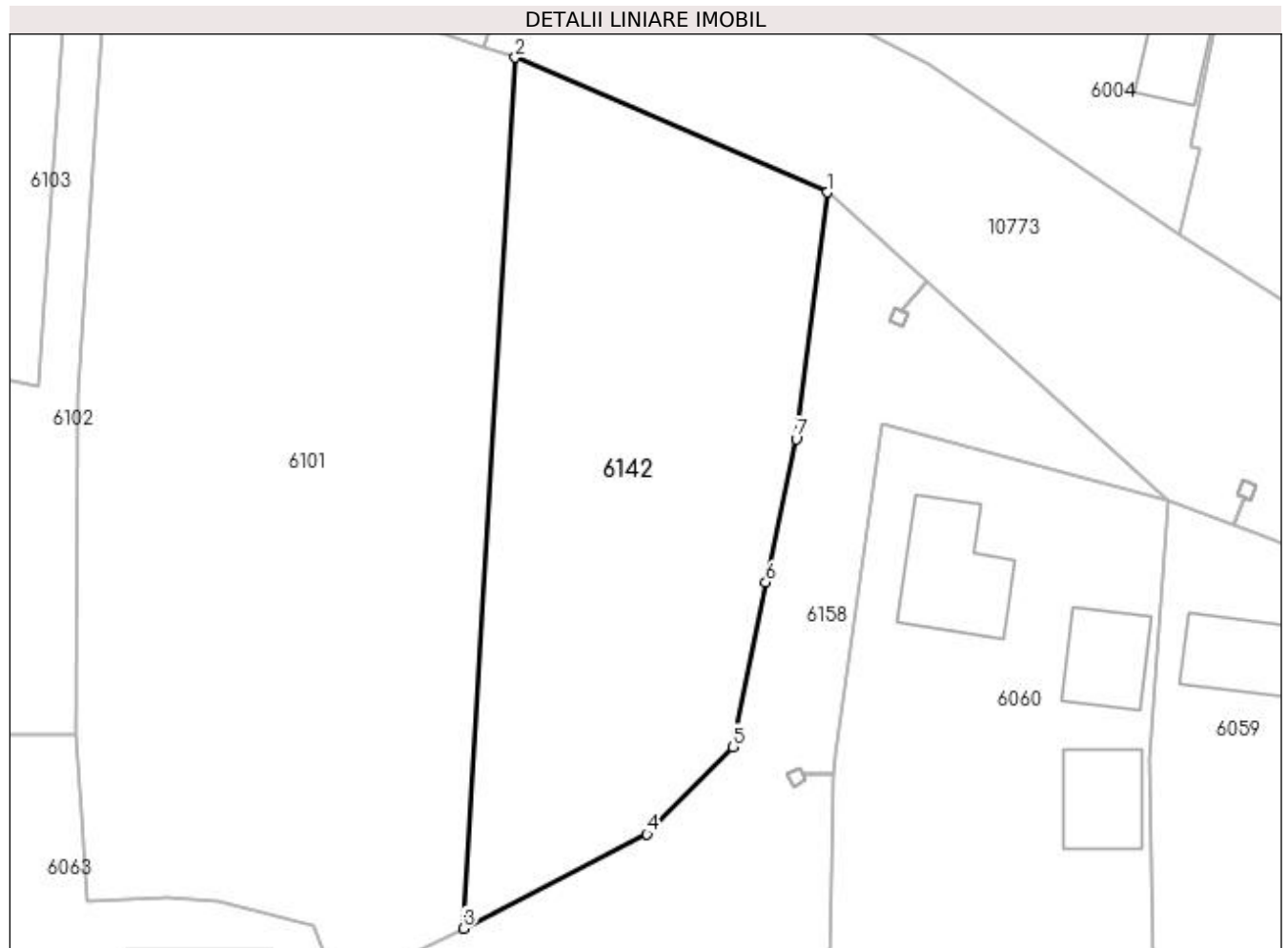
Inscrieri privind dezmembramintele dreptului de proprietate, drepturi reale de garanție și sarcini	Referințe
NU SUNT	

Anexa Nr. 1 La Partea I

Teren

Nr cadastral	Suprafața (mp)*	Observații / Referințe
	1.398	

* Suprafața este determinată în planul de proiecție Stereo 70.



Date referitoare la teren

Crt	Categorie folosință	Intra vilan	Suprafața (mp)	Tarla	Parcelă	Nr. topo	Observații / Referințe
1	curți constructii	DA	1.398	32	145/1	-	

Lungime Segmente

1) Valorile lungimilor segmentelor sunt obținute din proiecție în plan.

Punct început	X / Y	Punct sfârșit	X / Y	Lungime segment (** (m)
1	427.415,264 300.504,063	2	427.389,919 300.514,986	27.599
2	427.389,919 300.514,986	3	427.385,72 300.444,356	70.755
3	427.385,72 300.444,356	4	427.400,617 300.451,994	16.741
4	427.400,617 300.451,994	5	427.407,572 300.459,088	9.935
5	427.407,572 300.459,088	6	427.410,255 300.472,434	13.613

Punct început	X / Y	Punct sfârșit	X / Y	Lungime segment (** (m)
6	427.410,255 300.472,434	7	427.412,728 300.484,049	11.875
7	427.412,728 300.484,049	1	427.415,264 300.504,063	20.174

** Lungimile segmentelor sunt determinate în planul de proiecție Stereo 70 și sunt rotunjite la 1 milimetru.

*** Distanța dintre puncte este formată din segmente cumulate ce sunt mai mici decât valoarea 1 milimetru.

**DATE DESPRE IMOBILUL NR. 6143**

Oficiul de Cadastru și Publicitate Imobiliară DOLJ
Biroul de Cadastru și Publicitate Imobiliară Craiova

A. Partea I. Descrierea imobilului

TEREN Intravilan

Adresa: Loc. Fântânele, Jud. Dolj, T32 P129/1

Nr. Crt	Nr cadastral Nr. topografic	Suprafața* (mp)	Observații / Referințe
A1		2.192	Sector cadastral:36 Teren imprejmuit;

Construcții

Crt	Nr cadastral Nr. topografic	Adresa	Observații / Referințe
A1.1		Loc. Fântânele, Jud. Dolj, T32 P129/1	Nr. niveluri:1; S. construita la sol:70 mp;
A1.2		Loc. Fântânele, Jud. Dolj, T32 P129/1	Nr. niveluri:1; S. construita la sol:77 mp;
A1.3		Loc. Fântânele, Jud. Dolj, T32 P129/1	Nr. niveluri:1; S. construita la sol:11 mp;

B. Partea II. Proprietari și acte

Inscrieri privitoare la dreptul de proprietate și alte drepturi reale		Referințe
/		
Act Normativ nr. Legea 7, din 13/03/1996 emis de PARLAMENTUL ROMÂNIEI (art. 13 alin. 15);		
B1	Inscrierea provizorie, drept de PROPRIETATE, dobandit prin Lege, cota actuala 1/1, cota initiala 1/1 1) NEIDENTIFICAT NEIDENTIFICAT, CIF:0000000000000	A1, A1.1, A1.2, A1.3

C. Partea III. SARCINI .

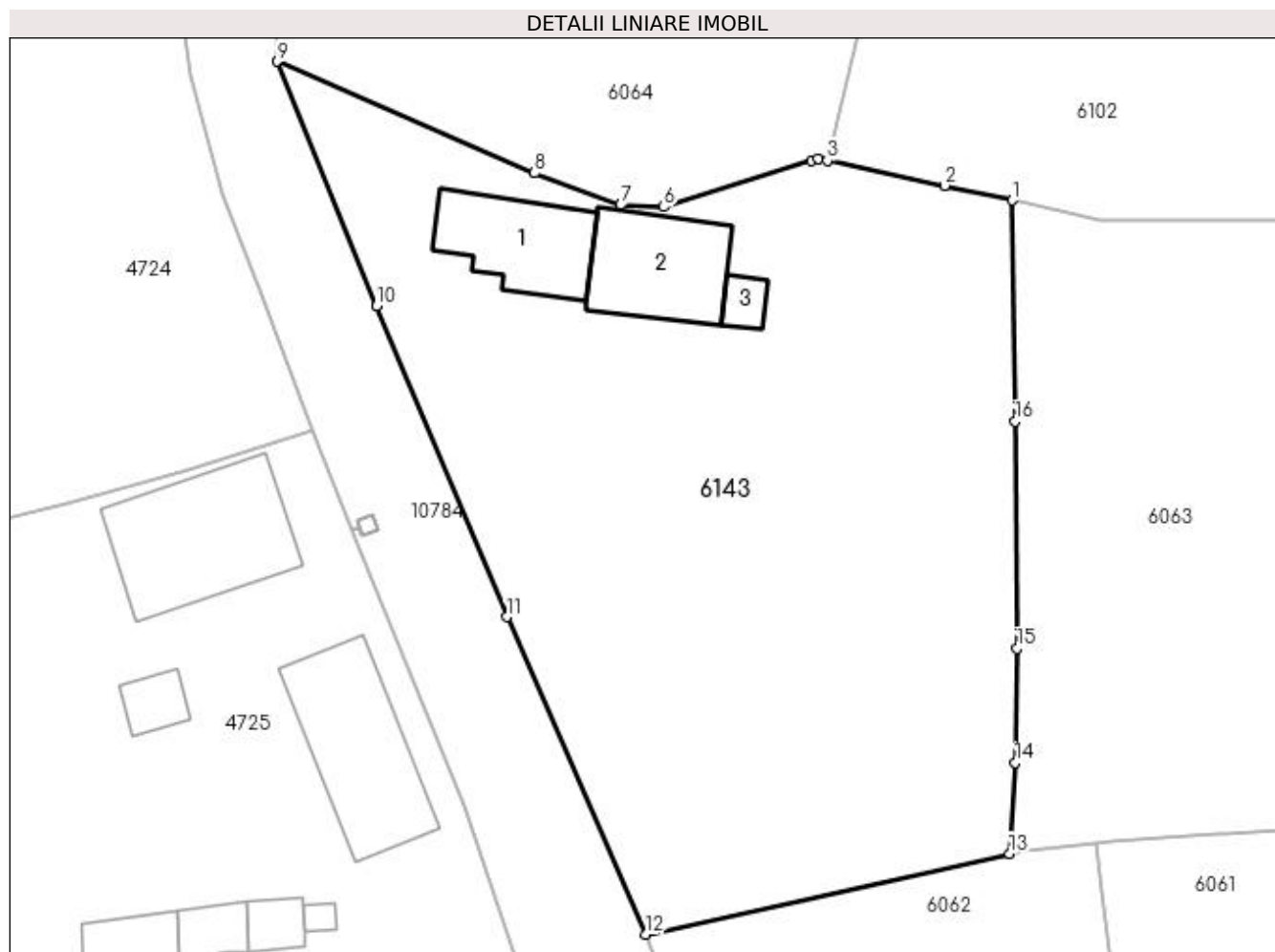
Inscrieri privind dezmembramintele dreptului de proprietate, drepturi reale de garanție și sarcini	Referințe
NU SUNT	

Anexa Nr. 1 La Partea I

Teren

Nr cadastral	Suprafața (mp)*	Observații / Referințe
	2.192	

* Suprafața este determinată în planul de proiecție Stereo 70.



Date referitoare la teren

Crt	Categorie folosință	Intra vilan	Suprafața (mp)	Tarla	Parcelă	Nr. topo	Observații / Referințe
1	curți constructii	DA	2.192	32	129/1	-	

Date referitoare la construcții

Crt	Număr	Destinație construcție	Supraf. (mp)	Situație juridică	Observații / Referințe
A1.1		constructii anexa	70	Cu acte	Nr. niveluri:1; S. construita la sol:70 mp;
A1.2		constructii anexa	77	Cu acte	Nr. niveluri:1; S. construita la sol:77 mp;
A1.3		constructii anexa	11	Cu acte	Nr. niveluri:1; S. construita la sol:11 mp;

Lungime Segmente

1) Valorile lungimilor segmentelor sunt obținute din proiecție în plan.

Punct început	X / Y	Punct sfârșit	X / Y	Lungime segment (** (m)
1	427.332,226 300.461,595	2	427.327,173 300.462,677	5.168
2	427.327,173 300.462,677	3	427.318,473 300.464,538	8.897

Punct început	X / Y	Punct sfârșit	X / Y	Lungime segment (** (m)
3	427.318,473 300.464,538	4	427.317,769 300.464,683	0.719
4	427.317,769 300.464,683	5	427.317,267 300.464,526	0.526
5	427.317,267 300.464,526	6	427.306,303 300.461,099	11.487
6	427.306,303 300.461,099	7	427.303,097 300.461,231	3.209
7	427.303,097 300.461,231	8	427.296,691 300.463,617	6.836
8	427.296,691 300.463,617	9	427.277,566 300.471,902	20.842
9	427.277,566 300.471,902	10	427.284,949 300.453,737	19.608
10	427.284,949 300.453,737	11	427.294,651 300.430,635	25.057
11	427.294,651 300.430,635	12	427.304,962 300.407,055	25.736
12	427.304,962 300.407,055	13	427.332,004 300.413,057	27.7
13	427.332,004 300.413,057	14	427.332,453 300.419,801	6.759
14	427.332,453 300.419,801	15	427.332,566 300.428,288	8.488
15	427.332,566 300.428,288	16	427.332,425 300.445,148	16.861
16	427.332,425 300.445,148	1	427.332,226 300.461,595	16.448

** Lungimile segmentelor sunt determinate în planul de proiecție Stereo 70 și sunt rotunjite la 1 milimetru.

*** Distanța dintre puncte este formată din segmente cumulate ce sunt mai mici decât valoarea 1 milimetru.

**DATE DESPRE IMOBILUL NR. 6144**

Oficiul de Cadastru și Publicitate Imobiliară DOLJ
Biroul de Cadastru și Publicitate Imobiliară Craiova

A. Partea I. Descrierea imobilului

TEREN Necunoscut

Adresa: Loc. Tartal, Jud. Dolj, T32 P172/2/1

Nr. Crt	Nr cadastral Nr. topografic	Suprafața* (mp)	Observații / Referințe
A1		3.584	Sector cadastral:36 Teren neimprejmuit; Conform PUG aprobat prin HCL 28/2015, suprafata intravilan = 1828 mp, suprafata extravilan = 1756 mp.

B. Partea II. Proprietari și acte

Inscrieri privitoare la dreptul de proprietate și alte drepturi reale	Referințe
/	
Act Normativ nr. Legea 7, din 13/03/1996 emis de PARLAMENTUL ROMÂNIEI (art. 13 alin. 15);	
B1	A1
Inscrierea provizorie, drept de PROPRIETATE, dobandit prin Lege, cota actuala 1/1, cota initiala 1/1 1) NEIDENTIFICAT NEIDENTIFICAT, CIF:0000000000000	

C. Partea III. SARCINI .

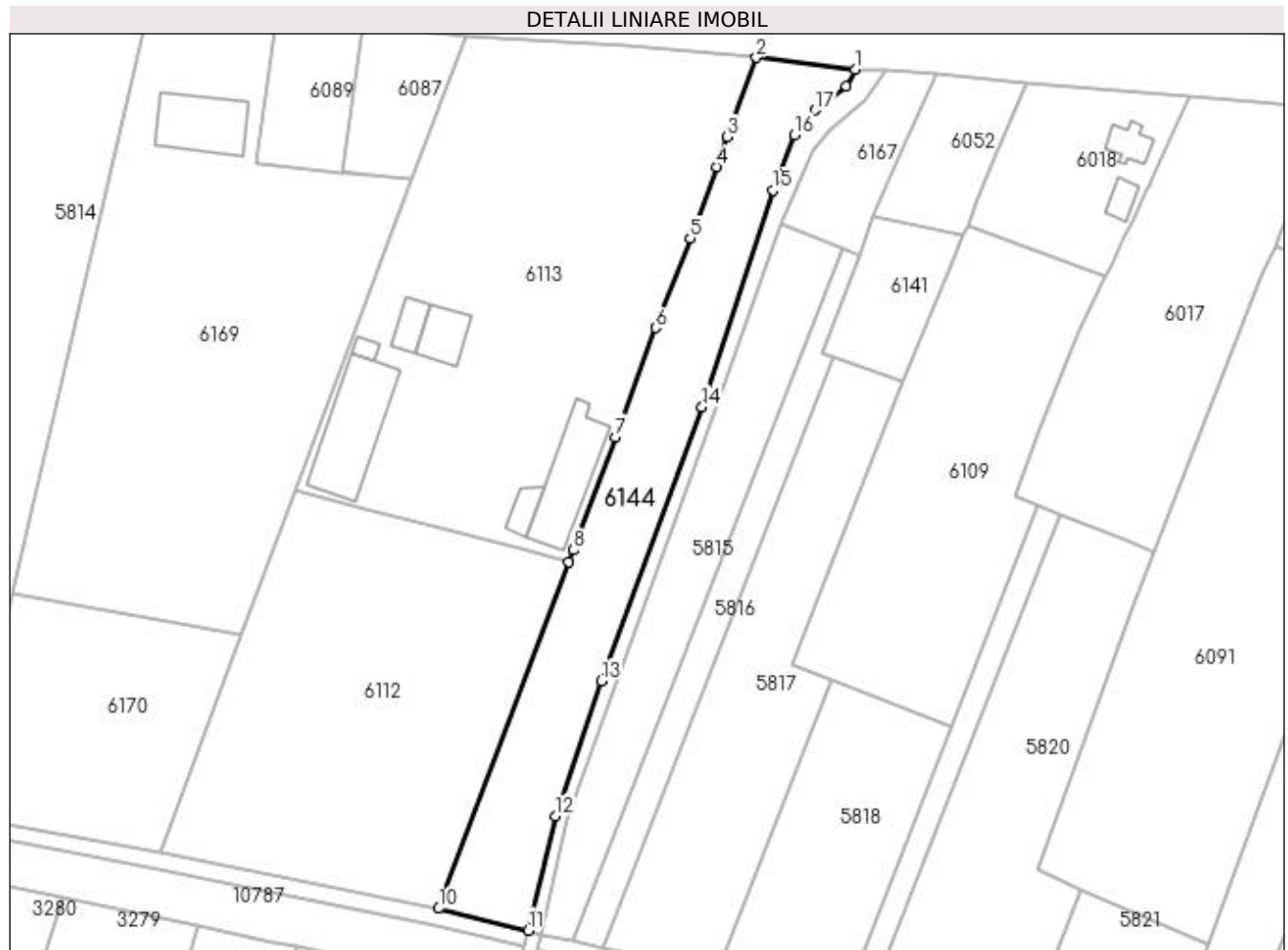
Inscrieri privind dezmembramintele dreptului de proprietate, drepturi reale de garanție și sarcini	Referințe
NU SUNT	

Anexa Nr. 1 La Partea I

Teren

Nr cadastral	Suprafața (mp)*	Observații / Referințe
	3.584	Conform PUG aprobat prin HCL 28/2015, suprafața intravilan = 1828 mp, suprafața extravilan = 1756 mp.

* Suprafața este determinată în planul de proiecție Stereo 70.



Date referitoare la teren

Crt	Categorie folosință	Intra vilan	Suprafața (mp)	Tarla	Parcelă	Nr. topo	Observații / Referințe
1	curți constructii	DA	1.828	32	172/2/1	-	
2	curți constructii	NU	1.756	32	172/2/1	-	

Lungime Segmente

1) Valorile lungimilor segmentelor sunt obținute din proiecție în plan.

Punct început	X / Y	Punct sfârșit	X / Y	Lungime segment (** (m)
1	428.240,913 300.479,716	2	428.217,92 300.482,47	23.157
2	428.217,92 300.482,47	3	428.211,16 300.464,07	19.602
3	428.211,16 300.464,07	4	428.208,595 300.457,03	7.493
4	428.208,595 300.457,03	5	428.202,54 300.440,41	17.689

Punct început	X / Y	Punct sfârșit	X / Y	Lungime segment (** (m)
5	428.202,54 300.440,41	6	428.194,44 300.419,57	22.359
6	428.194,44 300.419,57	7	428.185,06 300.394,19	27.058
7	428.185,06 300.394,19	8	428.175,19 300.367,87	28.11
8	428.175,19 300.367,87	9	428.174,15 300.365,104	2.955
9	428.174,15 300.365,104	10	428.143,888 300.284,393	86.198
10	428.143,888 300.284,393	11	428.164,774 300.279,303	21.497
11	428.164,774 300.279,303	12	428.171,098 300.305,953	27.39
12	428.171,098 300.305,953	13	428.181,784 300.337,424	33.236
13	428.181,784 300.337,424	14	428.205,219 300.401,135	67.884
14	428.205,219 300.401,135	15	428.221,856 300.451,591	53.128
15	428.221,856 300.451,591	16	428.226,838 300.464,503	13.84
16	428.226,838 300.464,503	17	428.231,616 300.470,248	7.472
17	428.231,616 300.470,248	18	428.238,899 300.475,776	9.143
18	428.238,899 300.475,776	1	428.240,913 300.479,716	4.425

** Lungimile segmentelor sunt determinate în planul de proiecție Stereo 70 și sunt rotunjite la 1 milimetru.

*** Distanța dintre puncte este formată din segmente cumulate ce sunt mai mici decât valoarea 1 milimetru.

**DATE DESPRE IMOBILUL NR. 6147**

Oficiul de Cadastru și Publicitate Imobiliară DOLJ
Biroul de Cadastru și Publicitate Imobiliară Craiova

A. Partea I. Descrierea imobilului

TEREN Intravilan

Adresa: Loc. Fântânele, Jud. Dolj, T32 P206/1/1

Nr. Crt	Nr cadastral Nr. topografic	Suprafața* (mp)	Observații / Referințe
A1		863	Sector cadastral:36 Teren neimprejmuit;

B. Partea II. Proprietari și acte

Inscrieri privitoare la dreptul de proprietate și alte drepturi reale	Referințe
/	
Act Normativ nr. Legea 7, din 13/03/1996 emis de PARLAMENTUL ROMÂNIEI (art. 13 alin. 15);	
B1	Inscrierea provizorie, drept de PROPRIETATE, dobandit prin Lege, cota actuala 1/1, cota initiala 1/1
	1) NEIDENTIFICAT NEIDENTIFICAT, CIF:0000000000000

C. Partea III. SARCINI .

Inscrieri privind dezmembramintele dreptului de proprietate, drepturi reale de garanție și sarcini	Referințe
NU SUNT	

Anexa Nr. 1 La Partea I

Teren

Nr cadastral	Suprafața (mp)*	Observații / Referințe
	863	

* Suprafața este determinată în planul de proiecție Stereo 70.

DETALII LINIARE IMOBIL



Date referitoare la teren

Crt	Categorie folosință	Intra vilan	Suprafața (mp)	Tarla	Parcelă	Nr. topo	Observații / Referințe
1	arabil	DA	863	32	206/1/1	-	

Lungime Segmente

1) Valorile lungimilor segmentelor sunt obținute din proiecție în plan.

Punct început	X / Y	Punct sfârșit	X / Y	Lungime segment (** (m)
1	427.636,239 300.407,608	2	427.631,416 300.384,862	23.252
2	427.631,416 300.384,862	3	427.671,873 300.382,984	40.501
3	427.671,873 300.382,984	4	427.675,626 300.402,757	20.126
4	427.675,626 300.402,757	1	427.636,239 300.407,608	39.685

**** Lungimile segmentelor sunt determinate în planul de proiecție Stereo 70 și sunt rotunjite la 1 milimetru.**

***** Distanța dintre puncte este formată din segmente cumulate ce sunt mai mici decât valoarea 1 milimetru.**

**DATE DESPRE IMOBILUL NR. 6153**

Oficiul de Cadastru și Publicitate Imobiliară DOLJ
Biroul de Cadastru și Publicitate Imobiliară Craiova

A. Partea I. Descrierea imobilului

TEREN Intravilan

Adresa: Loc. Tartal, Jud. Dolj, T32 P258/1

Nr. Crt	Nr cadastral Nr. topografic	Suprafața* (mp)	Observații / Referințe
A1		681	Sector cadastral:36 Teren neimprejmuit;

B. Partea II. Proprietari și acte

Inscrieri privitoare la dreptul de proprietate și alte drepturi reale	Referințe
/	
Act Normativ nr. Legea 7, din 13/03/1996 emis de PARLAMENTUL ROMÂNIEI (art. 13 alin. 15);	
B1	Inscrierea provizorie, drept de PROPRIETATE, dobandit prin Lege, cota actuala 1/1, cota initiala 1/1
	1) NEIDENTIFICAT NEIDENTIFICAT, CIF:0000000000000

C. Partea III. SARCINI .

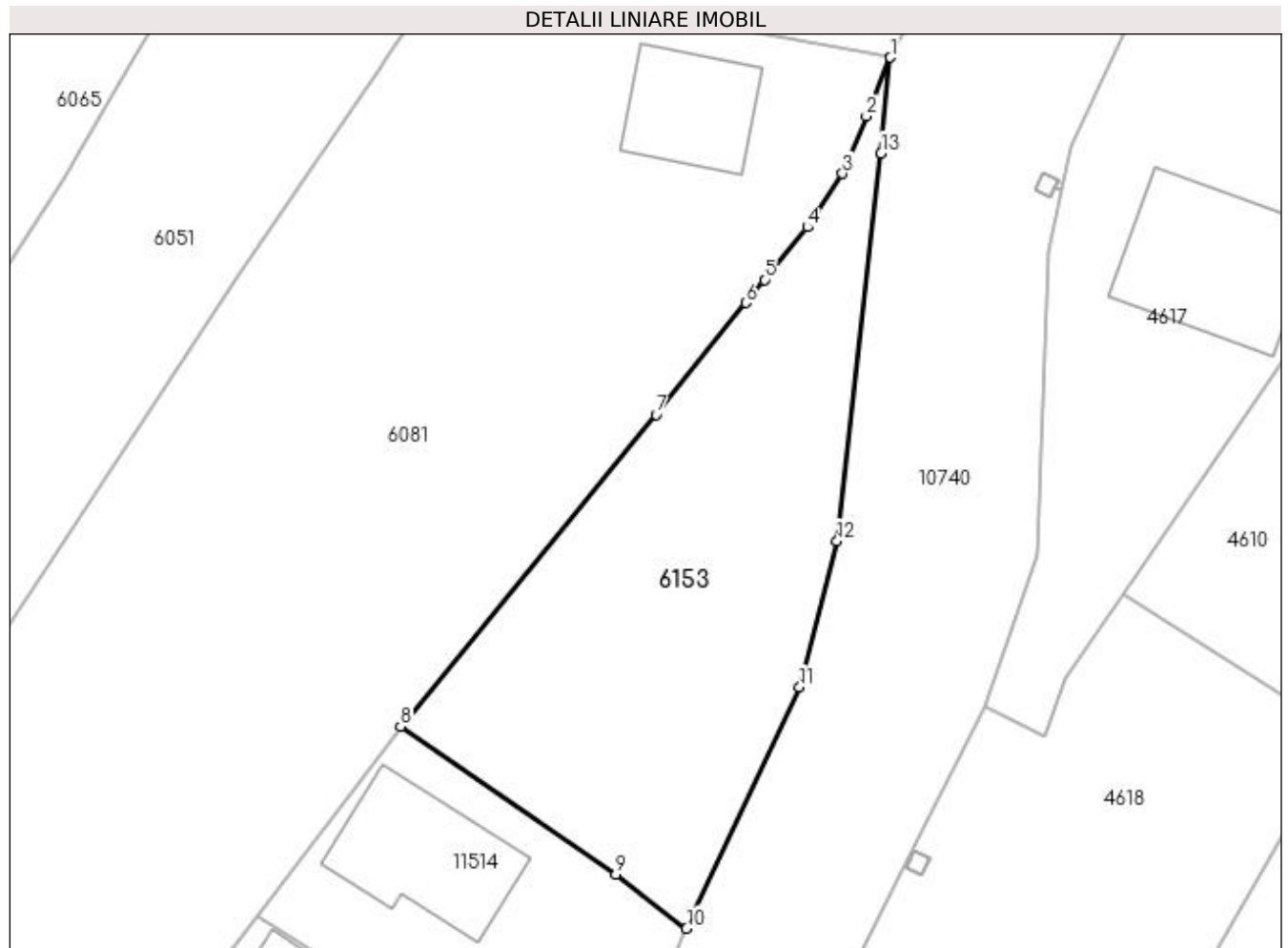
Inscrieri privind dezmembramintele dreptului de proprietate, drepturi reale de garanție și sarcini	Referințe
NU SUNT	

Anexa Nr. 1 La Partea I

Teren

Nr cadastral	Suprafața (mp)*	Observații / Referințe
	681	

* Suprafața este determinată în planul de proiecție Stereo 70.



Date referitoare la teren

Crt	Categorie folosință	Intravilan	Suprafața (mp)	Tarla	Parcelă	Nr. topo	Observații / Referințe
1	curți constructii	DA	681	32	258/1	-	

Lungime Segmente

1) Valorile lungimilor segmentelor sunt obținute din proiecție în plan.

Punct început	X / Y	Punct sfârșit	X / Y	Lungime segment (** (m)
1	429.050,82 300.341,03	2	429.049,238 300.337,201	4.143
2	429.049,238 300.337,201	3	429.047,699 300.333,453	4.052
3	429.047,699 300.333,453	4	429.045,395 300.329,97	4.176
4	429.045,395 300.329,97	5	429.042,586 300.326,542	4.432
5	429.042,586 300.326,542	6	429.041,37 300.325,029	1.941

Punct început	X / Y	Punct sfârșit	X / Y	Lungime segment (** (m)
6	429.041,37 300.325,029	7	429.035,519 300.317,746	9.342
7	429.035,519 300.317,746	8	429.018,833 300.297,39	26.321
8	429.018,833 300.297,39	9	429.032,903 300.287,731	17.066
9	429.032,903 300.287,731	10	429.037,507 300.284,216	5.792
10	429.037,507 300.284,216	11	429.044,9 300.299,956	17.39
11	429.044,9 300.299,956	12	429.047,34 300.309,499	9.85
12	429.047,34 300.309,499	13	429.050,208 300.334,787	25.45
13	429.050,208 300.334,787	1	429.050,82 300.341,03	6.273

** Lungimile segmentelor sunt determinate în planul de proiecție Stereo 70 și sunt rotunjite la 1 milimetru.

*** Distanța dintre puncte este formată din segmente cumulate ce sunt mai mici decât valoarea 1 milimetru.

**DATE DESPRE IMOBILUL NR. 6154**

Oficiul de Cadastru și Publicitate Imobiliară DOLJ
Biroul de Cadastru și Publicitate Imobiliară Craiova

A. Partea I. Descrierea imobilului

TEREN Intravilan

Adresa: Loc. Tartal, Jud. Dolj, T32 P255/1

Nr. Crt	Nr cadastral Nr. topografic	Suprafața* (mp)	Observații / Referințe
A1		1.569	Sector cadastral:36 Teren imprejmuit;

Construcții

Crt	Nr cadastral Nr. topografic	Adresa	Observații / Referințe
A1.1		Loc. Tartal, Jud. Dolj, T32 P255/1	Nr. niveluri:1; S. construita la sol:73 mp;
A1.2		Loc. Tartal, Jud. Dolj, T32 P255/1	Nr. niveluri:1; S. construita la sol:47 mp;

B. Partea II. Proprietari și acte

Inscrieri privitoare la dreptul de proprietate și alte drepturi reale		Referințe
/		
Act Normativ nr. Legea 7, din 13/03/1996 emis de PARLAMENTUL ROMÂNIEI (art. 13 alin. 15);		
B1	Inscrierea provizorie, drept de PROPRIETATE, dobandit prin Lege, cota actuala 1/1, cota initiala 1/1 1) NEIDENTIFICAT NEIDENTIFICAT, CIF:00000000000000	A1, A1.1, A1.2

C. Partea III. SARCINI .

Inscrieri privind dezmembramintele dreptului de proprietate, drepturi reale de garanție și sarcini	Referințe
NU SUNT	

Anexa Nr. 1 La Partea I

Teren

Nr cadastral	Suprafața (mp)*	Observații / Referințe
	1.569	

* Suprafața este determinată în planul de proiecție Stereo 70.



Date referitoare la teren

Crt	Categorie folosință	Intra vilan	Suprafața (mp)	Tarla	Parcelă	Nr. topo	Observații / Referințe
1	curți constructii	DA	1.569	32	255/1	-	

Date referitoare la construcții

Crt	Număr	Destinație construcție	Supraf. (mp)	Situație juridică	Observații / Referințe
A1.1		constructii anexa	73	Cu acte	Nr. niveluri:1; S. construita la sol:73 mp;
A1.2		constructii anexa	47	Cu acte	Nr. niveluri:1; S. construita la sol:47 mp;

Lungime Segmente

1) Valorile lungimilor segmentelor sunt obținute din proiecție în plan.

Punct început	X / Y	Punct sfârșit	X / Y	Lungime segment (** (m)
1	429.029,518 300.345,007	2	429.050,82 300.341,03	21.67
2	429.050,82 300.341,03	3	429.086,599 300.407,106	75.141
3	429.086,599 300.407,106	4	429.064,992 300.408,927	21.684

Punct început	X / Y	Punct sfârșit	X / Y	Lungime segment (** (m)
4	429.064,992 300.408,927	5	429.040,701 300.369,175	46.586
5	429.040,701 300.369,175	6	429.033,227 300.353,023	17.797
6	429.033,227 300.353,023	1	429.029,518 300.345,007	8.832

** Lungimile segmentelor sunt determinate în planul de proiecție Stereo 70 și sunt rotunjite la 1 milimetru.

*** Distanța dintre puncte este formată din segmente cumulate ce sunt mai mici decât valoarea 1 milimetru.

**DATE DESPRE IMOBILUL NR. 6156**

Oficiul de Cadastru și Publicitate Imobiliară DOLJ
 Biroul de Cadastru și Publicitate Imobiliară Craiova

A. Partea I. Descrierea imobilului

TEREN Extravilan

Adresa: Jud. Dolj, T32 P257/2/1

Nr. Crt	Nr cadastral Nr. topografic	Suprafața* (mp)	Observații / Referințe
A1		572	Sector cadastral:36 Teren neimprejmuit;

B. Partea II. Proprietari și acte

Inscrieri privitoare la dreptul de proprietate și alte drepturi reale		Referințe
/		
Act Normativ nr. Legea 7, din 13/03/1996 emis de PARLAMENTUL ROMÂNIEI (art. 13 alin. 14);		
B1	Intabulare, drept de PROPRIETATE, dobandit prin Lege, cota actuala 1/1, cota initiala 1/1	A1
1) COMUNA TESLUI - Rezerva comisiei locale de fond funciar, CIF:4553330		

C. Partea III. SARCINI .

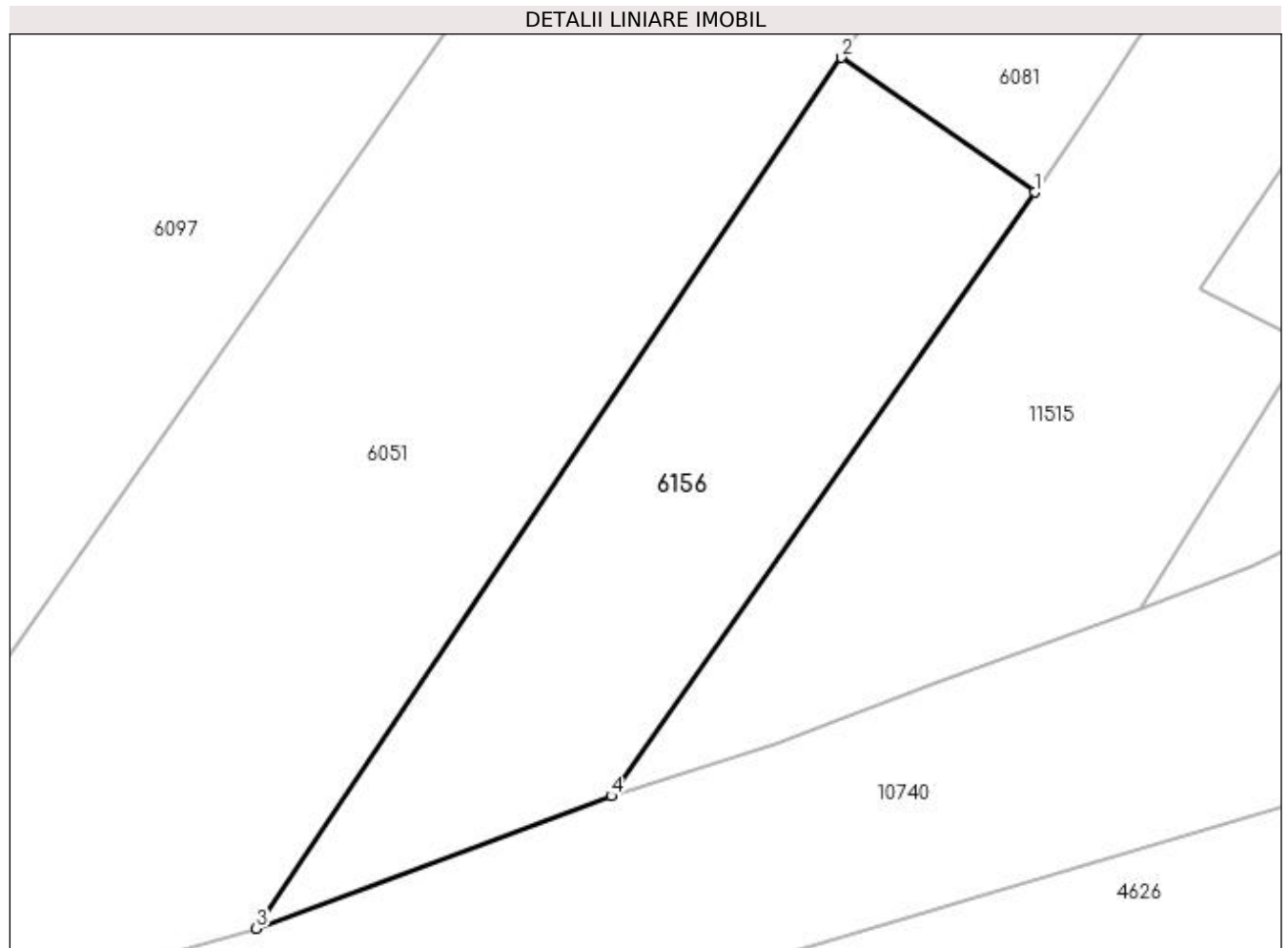
Inscrieri privind dezmembramintele dreptului de proprietate, drepturi reale de garanție și sarcini	Referințe
NU SUNT	

Anexa Nr. 1 La Partea I

Teren

Nr cadastral	Suprafața (mp)*	Observații / Referințe
	572	

* Suprafața este determinată în planul de proiecție Stereo 70.



Date referitoare la teren

Crt	Categorie folosință	Intravilan	Suprafața (mp)	Tarla	Parcelă	Nr. topo	Observații / Referințe
1	arabil	NU	572	32	257/2/1	-	

Lungime Segmente

1) Valorile lungimilor segmentelor sunt obținute din proiecție în plan.

Punct început	X / Y	Punct sfârșit	X / Y	Lungime segment (** (m)
1	428.958,725 300.229,236	2	428.948,442 300.236,394	12.529
2	428.948,442 300.236,394	3	428.917,36 300.190,153	55.716
3	428.917,36 300.190,153	4	428.936,227 300.197,194	20.138
4	428.936,227 300.197,194	1	428.958,725 300.229,236	39.152

**** Lungimile segmentelor sunt determinate în planul de proiecție Stereo 70 și sunt rotunjite la 1 milimetru.**

***** Distanța dintre puncte este formată din segmente cumulate ce sunt mai mici decât valoarea 1 milimetru.**

**DATE DESPRE IMOBILUL NR. 6157**

Oficiul de Cadastru și Publicitate Imobiliară DOLJ
Biroul de Cadastru și Publicitate Imobiliară Craiova

A. Partea I. Descrierea imobilului

TEREN Intravilan

Adresa: Loc. Fântânele, Jud. Dolj, DE 102/9

Nr. Crt	Nr cadastral Nr. topografic	Suprafața* (mp)	Observații / Referințe
A1		554	Sector cadastral:36 Teren neimprejmuit;

B. Partea II. Proprietari și acte

Inscrieri privitoare la dreptul de proprietate și alte drepturi reale	Referințe
/	
Act Normativ nr. Legea 7, din 13/03/1996 emis de PARLAMENTUL ROMÂNIEI (art. 13 alin. 15);	
B1	Inscrierea provizorie, drept de PROPRIETATE, dobandit prin Lege, cota actuala 1/1, cota initiala 1/1
	1) NEIDENTIFICAT NEIDENTIFICAT, CIF:0000000000000

C. Partea III. SARCINI .

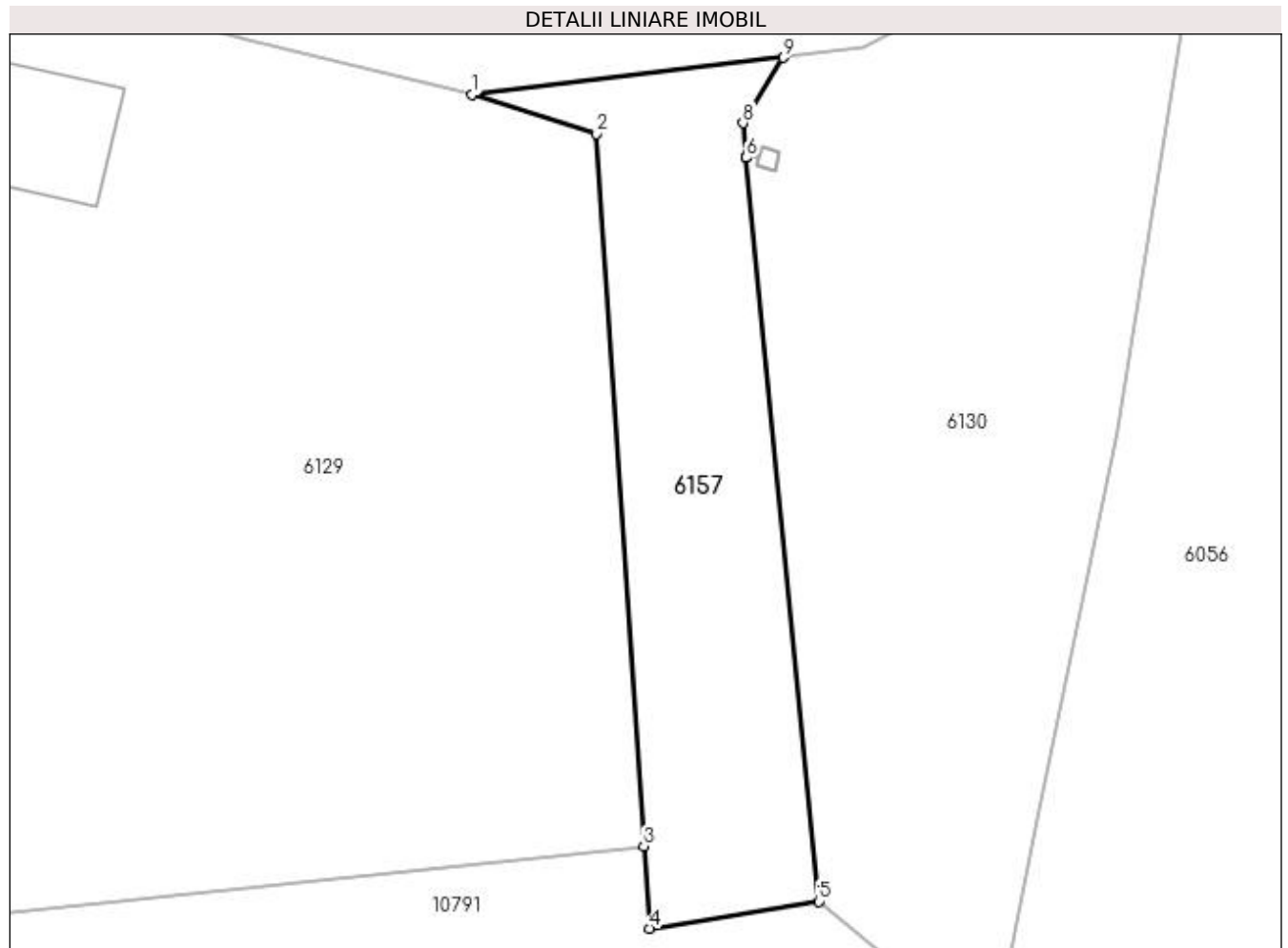
Inscrieri privind dezmembramintele dreptului de proprietate, drepturi reale de garanție și sarcini	Referințe
NU SUNT	

Anexa Nr. 1 La Partea I

Teren

Nr cadastral	Suprafața (mp)*	Observații / Referințe
	554	

* Suprafața este determinată în planul de proiecție Stereo 70.



Date referitoare la teren

Crt	Categorie folosință	Intra vilan	Suprafața (mp)	Tarla	Parcelă	Nr. topo	Observații / Referințe
1	drum	DA	554	DE 102/9	-	-	

Lungime Segmente

1) Valorile lungimilor segmentelor sunt obținute din proiecție în plan.

Punct început	X / Y	Punct sfârșit	X / Y	Lungime segment (** (m)
1	427.542,89 300.447,0	2	427.550,774 300.444,505	8.269
2	427.550,774 300.444,505	3	427.553,749 300.399,455	45.148
3	427.553,749 300.399,455	4	427.554,092 300.394,255	5.211
4	427.554,092 300.394,255	5	427.564,818 300.395,965	10.861
5	427.564,818 300.395,965	6	427.560,238 300.442,985	47.243

Punct început	X / Y	Punct sfârșit	X / Y	Lungime segment (** (m)
6	427.560,238 300.442,985	7	427.560,237 300.442,99	0.005
7	427.560,237 300.442,99	8	427.560,024 300.445,18	2.2
8	427.560,024 300.445,18	9	427.562,564 300.449,319	4.856
9	427.562,564 300.449,319	1	427.542,89 300.447,0	19.81

** Lungimile segmentelor sunt determinate în planul de proiecție Stereo 70 și sunt rotunjite la 1 milimetru.

*** Distanța dintre puncte este formată din segmente cumulate ce sunt mai mici decât valoarea 1 milimetru.

**DATE DESPRE IMOBILUL NR. 6158**

Oficiul de Cadastru și Publicitate Imobiliară DOLJ
Biroul de Cadastru și Publicitate Imobiliară Craiova

A. Partea I. Descrierea imobilului

TEREN Intravilan

Adresa: Loc. Fântânele, Jud. Dolj, DE 102/8

Nr. Crt	Nr cadastral Nr. topografic	Suprafața* (mp)	Observații / Referințe
A1		1.764	Sector cadastral:36 Teren neimprejmuit;

B. Partea II. Proprietari și acte

Inscrieri privitoare la dreptul de proprietate și alte drepturi reale	Referințe
/	
Act Normativ nr. Legea 7, din 13/03/1996 emis de PARLAMENTUL ROMÂNIEI (art. 13 alin. 15);	
B1	Inscrierea provizorie, drept de PROPRIETATE, dobandit prin Lege, cota actuala 1/1, cota initiala 1/1
	1) NEIDENTIFICAT NEIDENTIFICAT, CIF:0000000000000

C. Partea III. SARCINI .

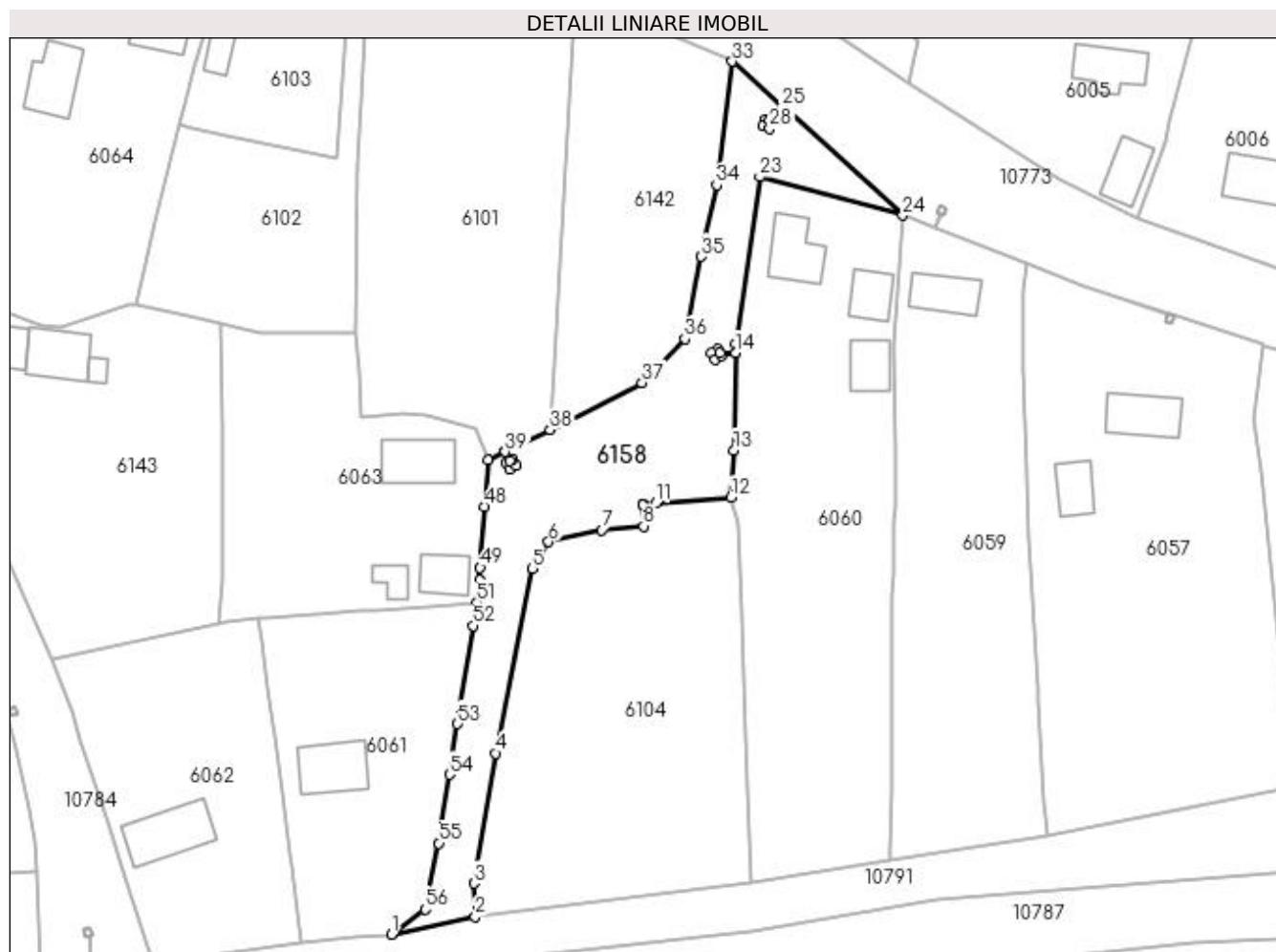
Inscrieri privind dezmembramintele dreptului de proprietate, drepturi reale de garanție și sarcini	Referințe
NU SUNT	

Anexa Nr. 1 La Partea I

Teren

Nr cadastral	Suprafața (mp)*	Observații / Referințe
	1.764	

* Suprafața este determinată în planul de proiecție Stereo 70.



Date referitoare la teren

Crt	Categorie folosință	Intra vilan	Suprafața (mp)	Tarla	Parcelă	Nr. topo	Observații / Referințe
1	drum	DA	1.764	DE 102/8	-	-	

Lungime Segmente

1) Valorile lungimilor segmentelor sunt obținute din proiecție în plan.

Punct început	X / Y	Punct sfârșit	X / Y	Lungime segment	Punct început	X / Y	Punct sfârșit	X / Y	Lungime segment	Punct început	X / Y	Punct sfârșit	X / Y	Lungime segment
1	427.359,983 300.362,59	2	427.373,56 300.365,474	13.88	2	427.373,56 300.365,474	3	427.373,374 300.370,831	5.36	3	427.373,374 300.370,831	4	427.376,862 300.391,942	21.39 7
4	427.376,862 300.391,942	5	427.382,759 300.421,9	30.53 3	5	427.382,759 300.421,9	6	427.385,452 300.426,212	5.084	6	427.385,452 300.426,212	7	427.394,088 300.428,115	8.843
7	427.394,088 300.428,115	8	427.400,864 300.428,759	6.807	8	427.400,864 300.428,759	9	427.400,736 300.432,234	3.477	9	427.400,736 300.432,234	10	427.400,731 300.432,355	0.121
10	427.400,731 300.432,355	11	427.402,861 300.432,56	2.14	11	427.402,861 300.432,56	12	427.415,023 300.433,398	12.19 1	12	427.415,023 300.433,398	13	427.415,509 300.441,07	7.687
13	427.415,509 300.441,07	14	427.415,8 300.456,838	15.77 1	14	427.415,8 300.456,838	15	427.413,248 300.456,885	2.552	15	427.413,248 300.456,885	16	427.413,537 300.456,365	0.595
16	427.413,537 300.456,365	17	427.412,497 300.455,787	1.19	17	427.412,497 300.455,787	18	427.411,919 300.456,828	1.191	18	427.411,919 300.456,828	19	427.412,959 300.457,405	1.189

Punct început	X / Y	Punct sfârșit	X / Y	Lungime segment	Punct început	X / Y	Punct sfârșit	X / Y	Lungime segment	Punct început	X / Y	Punct sfârșit	X / Y	Lungime segment
19	427.412,959 300.457,405	20	427.413,245 300.456,89	0.589	20	427.413,245 300.456,89	21	427.415,8 300.456,843	2.555	21	427.415,8 300.456,843	22	427.415,828 300.458,35	1.507
22	427.415,828 300.458,35	23	427.419,691 300.485,36	27.285	23	427.419,691 300.485,36	24	427.442,905 300.479,11	24.041	24	427.442,905 300.479,11	25	427.423,34 300.496,772	26.358
25	427.423,34 300.496,772	26	427.421,264 300.494,473	3.098	26	427.421,264 300.494,473	27	427.421,814 300.494,246	0.595	27	427.421,814 300.494,246	28	427.421,36 300.493,146	1.19
28	427.421,36 300.493,146	29	427.420,26 300.493,601	1.19	29	427.420,26 300.493,601	30	427.420,714 300.494,7	1.189	30	427.420,714 300.494,7	31	427.421,26 300.494,475	0.591
31	427.421,26 300.494,475	32	427.423,336 300.496,776	3.099	32	427.423,336 300.496,776	33	427.415,264 300.504,063	10.875	33	427.415,264 300.504,063	34	427.412,728 300.484,049	20.174
34	427.412,728 300.484,049	35	427.410,255 300.472,434	11.875	35	427.410,255 300.472,434	36	427.407,572 300.459,088	13.613	36	427.407,572 300.459,088	37	427.400,617 300.451,994	9.935
37	427.400,617 300.451,994	38	427.385,72 300.444,356	16.741	38	427.385,72 300.444,356	39	427.378,414 300.440,788	8.131	39	427.378,414 300.440,788	40	427.379,128 300.439,327	1.626
40	427.379,128 300.439,327	41	427.379,648 300.439,615	0.594	41	427.379,648 300.439,615	42	427.380,226 300.438,575	1.19	42	427.380,226 300.438,575	43	427.379,185 300.437,997	1.191
43	427.379,185 300.437,997	44	427.378,608 300.439,038	1.19	44	427.378,608 300.439,038	45	427.379,123 300.439,324	0.589	45	427.379,123 300.439,324	46	427.378,409 300.440,786	1.627
46	427.378,409 300.440,786	47	427.375,618 300.439,423	3.106	47	427.375,618 300.439,423	48	427.375,084 300.431,922	7.52	48	427.375,084 300.431,922	49	427.374,37 300.422,004	9.944
49	427.374,37 300.422,004	50	427.374,235 300.419,983	2.026	50	427.374,235 300.419,983	51	427.373,874 300.416,369	3.632	51	427.373,874 300.416,369	52	427.373,268 300.412,598	3.819
52	427.373,268 300.412,598	53	427.370,715 300.396,697	16.105	53	427.370,715 300.396,697	54	427.369,398 300.388,5	8.302	54	427.369,398 300.388,5	55	427.367,678 300.377,352	11.28
55	427.367,678 300.377,352	56	427.365,46 300.366,65	10.929	56	427.365,46 300.366,65	1	427.359,983 300.362,59	6.818					

** Lungimile segmentelor sunt determinate în planul de proiecție Stereo 70 și sunt rotunjite la 1 milimetru.

*** Distanța dintre puncte este formată din segmente cumulate ce sunt mai mici decât valoarea 1 milimetru.

**DATE DESPRE IMOBILUL NR. 6167**

Oficiul de Cadastru și Publicitate Imobiliară DOLJ
Biroul de Cadastru și Publicitate Imobiliară Craiova

A. Partea I. Descrierea imobilului

TEREN Intravilan

Adresa: Loc. Tartal, Jud. Dolj, T32 P174/2/1

Nr. Crt	Nr cadastral Nr. topografic	Suprafața* (mp)	Observații / Referințe
A1		731	Sector cadastral:36 Teren neimprejmuit;

B. Partea II. Proprietari și acte

Inscrieri privitoare la dreptul de proprietate și alte drepturi reale	Referințe
/	
Act Normativ nr. Legea 7, din 13/03/1996 emis de PARLAMENTUL ROMÂNIEI (art. 13 alin. 15);	
B1	Inscrierea provizorie, drept de PROPRIETATE, dobandit prin Lege, cota actuala 1/1, cota initiala 1/1
	1) NEIDENTIFICAT NEIDENTIFICAT, CIF:0000000000000

C. Partea III. SARCINI .

Inscrieri privind dezmembramintele dreptului de proprietate, drepturi reale de garanție și sarcini	Referințe
NU SUNT	

Anexa Nr. 1 La Partea I

Teren

Nr cadastral	Suprafața (mp)*	Observații / Referințe
	731	

* Suprafața este determinată în planul de proiecție Stereo 70.



Date referitoare la teren

Crt	Categorie folosință	Intravilan	Suprafața (mp)	Tarla	Parcelă	Nr. topo	Observații / Referințe
1	curți constructii	DA	731	32	174/2/1	-	

Lungime Segmente

1) Valorile lungimilor segmentelor sunt obținute din proiecție în plan.

Punct început	X / Y	Punct sfârșit	X / Y	Lungime segment (** (m)
1	428.223,675 300.443,878	2	428.237,995 300.437,909	15.514
2	428.237,995 300.437,909	3	428.241,775 300.436,333	4.095
3	428.241,775 300.436,333	4	428.245,231 300.445,398	9.701
4	428.245,231 300.445,398	5	428.248,25 300.452,559	7.771
5	428.248,25 300.452,559	6	428.253,215 300.464,335	12.78

Punct început	X / Y	Punct sfârșit	X / Y	Lungime segment (** (m)
6	428.253,215 300.464,335	7	428.259,921 300.478,795	15.939
7	428.259,921 300.478,795	8	428.248,246 300.479,536	11.698
8	428.248,246 300.479,536	9	428.243,24 300.472,788	8.402
9	428.243,24 300.472,788	10	428.234,933 300.465,764	10.879
10	428.234,933 300.465,764	11	428.230,84 300.460,938	6.328
11	428.230,84 300.460,938	1	428.223,675 300.443,878	18.504

** Lungimile segmentelor sunt determinate în planul de proiecție Stereo 70 și sunt rotunjite la 1 milimetru.

*** Distanța dintre puncte este formată din segmente cumulate ce sunt mai mici decât valoarea 1 milimetru.

**DATE DESPRE IMOBILUL NR. 6168**

Oficiul de Cadastru și Publicitate Imobiliară DOLJ
Biroul de Cadastru și Publicitate Imobiliară Craiova

A. Partea I. Descrierea imobilului

TEREN Necunoscut

Adresa: Loc. Tartal, Jud. Dolj, DE 103/1

Nr. Crt	Nr cadastral Nr. topografic	Suprafața* (mp)	Observații / Referințe
A1		810	Sector cadastral:36 Teren neimprejmuit; Conform PUG aprobat prin HCL 28/2015, suprafata intravilan = 345mp, suprafata extravilan = 465mp.

B. Partea II. Proprietari și acte

Inscrieri privitoare la dreptul de proprietate și alte drepturi reale	Referințe
/	
Act Normativ nr. Legea 7, din 13/03/1996 emis de PARLAMENTUL ROMÂNIEI (art. 13 alin. 15);	
B1	A1
Inscrierea provizorie, drept de PROPRIETATE, dobandit prin Lege, cota actuala 1/1, cota initiala 1/1 1) NEIDENTIFICAT NEIDENTIFICAT, CIF:0000000000000	

C. Partea III. SARCINI .

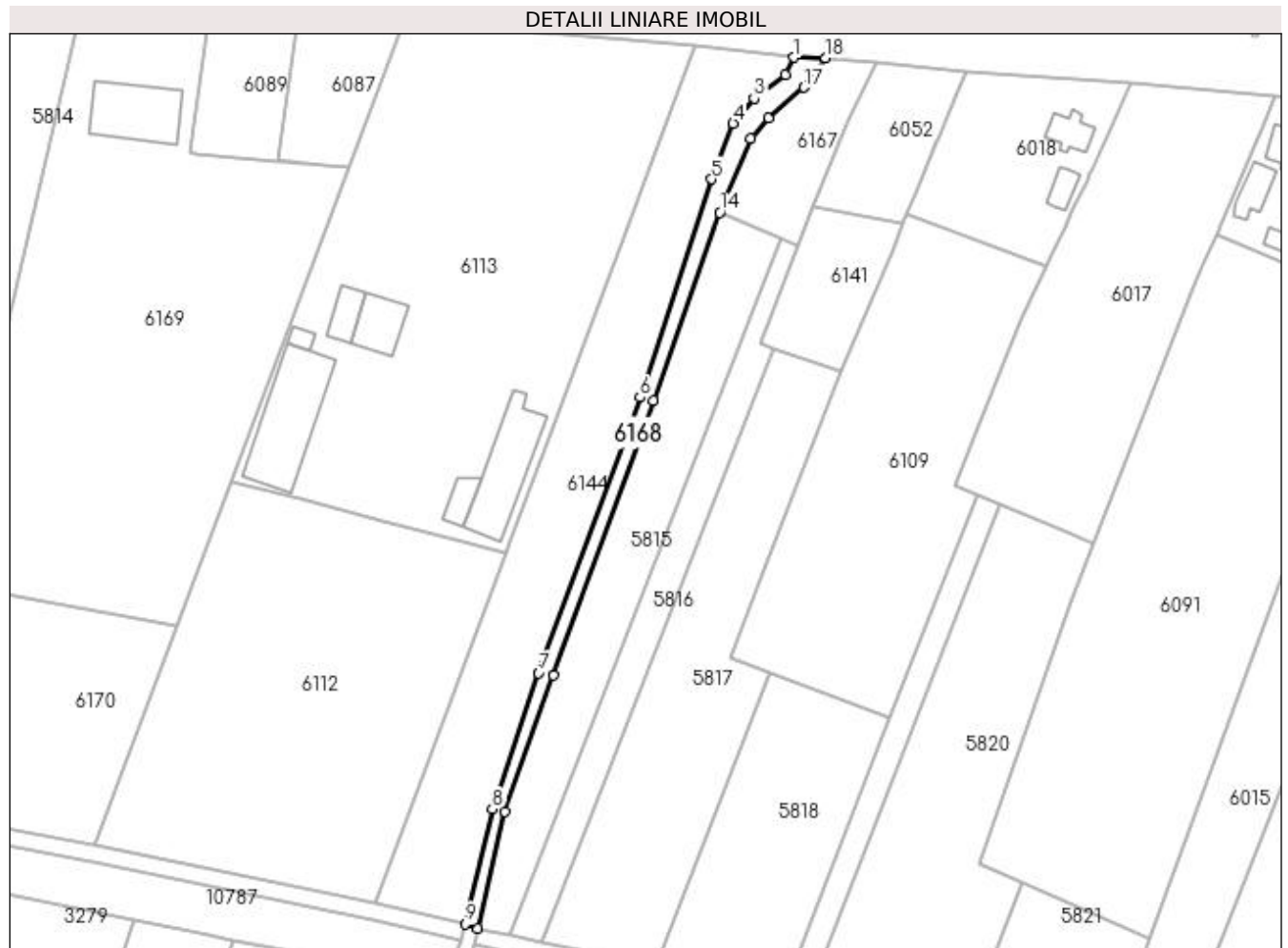
Inscrieri privind dezmembramintele dreptului de proprietate, drepturi reale de garanție și sarcini	Referințe
NU SUNT	

Anexa Nr. 1 La Partea I

Teren

Nr cadastral	Suprafața (mp)*	Observații / Referințe
	810	Conform PUG aprobat prin HCL 28/2015, suprafața intravilan = 345mp, suprafața extravilan = 465mp.

* Suprafața este determinată în planul de proiecție Stereo 70.



Date referitoare la teren

Crt	Categorie folosință	Intra vilan	Suprafața (mp)	Tarla	Parcelă	Nr. topo	Observații / Referințe
1	drum	DA	345	DE 103/1	-	-	
2	drum	NU	465	DE 103/1	-	-	

Lungime Segmente

1) Valorile lungimilor segmentelor sunt obținute din proiecție în plan.

Punct început	X / Y	Punct sfârșit	X / Y	Lungime segment (** (m)
1	428.240,913 300.479,716	2	428.238,899 300.475,776	4.425
2	428.238,899 300.475,776	3	428.231,616 300.470,248	9.143
3	428.231,616 300.470,248	4	428.226,838 300.464,503	7.472
4	428.226,838 300.464,503	5	428.221,856 300.451,591	13.84

Punct început	X / Y	Punct sfârșit	X / Y	Lungime segment (** (m)
5	428.221,856 300.451,591	6	428.205,219 300.401,135	53.128
6	428.205,219 300.401,135	7	428.181,784 300.337,424	67.884
7	428.181,784 300.337,424	8	428.171,098 300.305,953	33.236
8	428.171,098 300.305,953	9	428.164,774 300.279,303	27.39
9	428.164,774 300.279,303	10	428.167,694 300.278,331	3.078
10	428.167,694 300.278,331	11	428.174,037 300.305,308	27.713
11	428.174,037 300.305,308	12	428.185,285 300.336,882	33.518
12	428.185,285 300.336,882	13	428.208,423 300.400,393	67.594
13	428.208,423 300.400,393	14	428.223,675 300.443,878	46.082
14	428.223,675 300.443,878	15	428.230,84 300.460,938	18.504
15	428.230,84 300.460,938	16	428.234,933 300.465,764	6.328
16	428.234,933 300.465,764	17	428.243,24 300.472,788	10.879
17	428.243,24 300.472,788	18	428.248,246 300.479,536	8.402
18	428.248,246 300.479,536	1	428.240,913 300.479,716	7.335

** Lungimile segmentelor sunt determinate în planul de proiecție Stereo 70 și sunt rotunjite la 1 milimetru.

*** Distanța dintre puncte este formată din segmente cumulate ce sunt mai mici decât valoarea 1 milimetru.

**DATE DESPRE IMOBILUL NR. 6169**

Oficiul de Cadastru și Publicitate Imobiliară DOLJ
Biroul de Cadastru și Publicitate Imobiliară Craiova

A. Partea I. Descrierea imobilului

TEREN Intravilan

Adresa: Loc. Tartal, Jud. Dolj, T32 P171/1

Nr. Crt	Nr cadastral Nr. topografic	Suprafața* (mp)	Observații / Referințe
A1		7.703	Sector cadastral:36 Teren imprejmuit;

Construcții

Crt	Nr cadastral Nr. topografic	Adresa	Observații / Referințe
A1.1		Loc. Tartal, Jud. Dolj, T32 P171/1	Nr. niveluri:1; S. construita la sol:257 mp;

B. Partea II. Proprietari și acte

Inscrieri privitoare la dreptul de proprietate și alte drepturi reale	Referințe
/	
Act Normativ nr. Legea 7, din 13/03/1996 emis de PARLAMENTUL ROMÂNIEI (art. 13 alin. 15);	
B1	Inscrierea provizorie, drept de PROPRIETATE, dobandit prin Lege, cota actuala 1/1, cota initiala 1/1
1) NEIDENTIFICAT NEIDENTIFICAT, CIF:0000000000000	

C. Partea III. SARCINI .

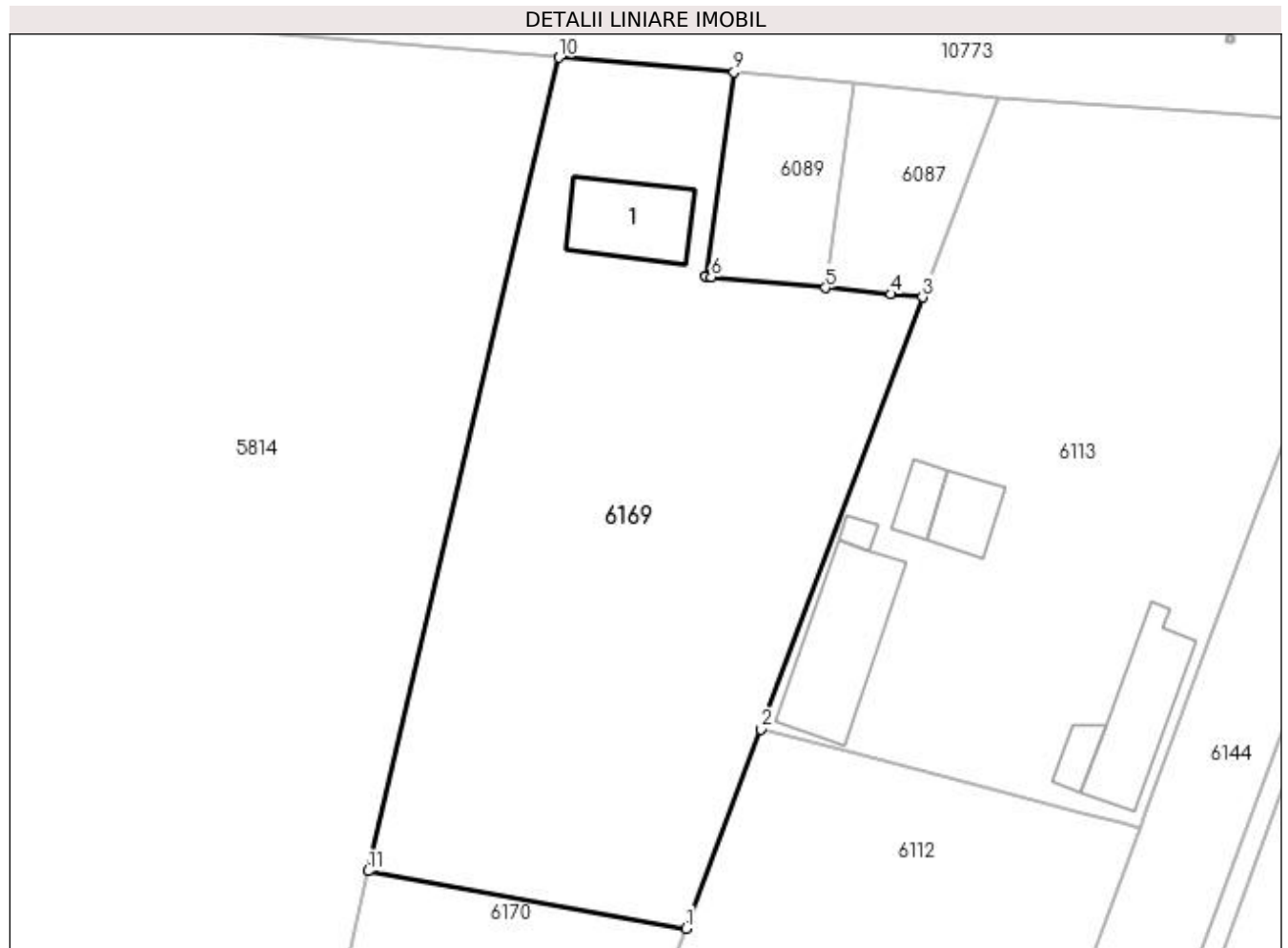
Inscrieri privind dezmembramintele dreptului de proprietate, drepturi reale de garanție și sarcini	Referințe
NU SUNT	

Anexa Nr. 1 La Partea I

Teren

Nr cadastral	Suprafața (mp)*	Observații / Referințe
	7.703	

* Suprafața este determinată în planul de proiecție Stereo 70.



Date referitoare la teren

Crt	Categorie folosință	Intra vilan	Suprafața (mp)	Tarla	Parcelă	Nr. topo	Observații / Referințe
1	curți construcții	DA	7.703	32	171/1	-	

Date referitoare la construcții

Crt	Număr	Destinație construcție	Supraf. (mp)	Situație juridică	Observații / Referințe
A1.1		construcții de locuințe	257	Cu acte	Nr. niveluri:1; S. construita la sol:257 mp;

Lungime Segmente

1) Valorile lungimilor segmentelor sunt obținute din proiecție în plan.

Punct început	X / Y	Punct sfârșit	X / Y	Lungime segment (** (m)
1	428.097,985 300.348,275	2	428.110,519 300.381,678	35.677
2	428.110,519 300.381,678	3	428.137,719 300.454,162	77.419
3	428.137,719 300.454,162	4	428.132,354 300.454,674	5.389
4	428.132,354 300.454,674	5	428.121,436 300.455,717	10.968

Punct început	X / Y	Punct sfârșit	X / Y	Lungime segment (** (m)
5	428.121,436 300.455,717	6	428.102,22 300.457,551	19.303
6	428.102,22 300.457,551	7	428.101,259 300.457,643	0.965
7	428.101,259 300.457,643	8	428.101,261 300.457,659	0.016
8	428.101,261 300.457,659	9	428.106,039 300.491,88	34.553
9	428.106,039 300.491,88	10	428.076,671 300.494,356	29.472
10	428.076,671 300.494,356	11	428.044,68 300.357,924	140.132
11	428.044,68 300.357,924	1	428.097,985 300.348,275	54.171

** Lungimile segmentelor sunt determinate în planul de proiecție Stereo 70 și sunt rotunjite la 1 milimetru.

*** Distanța dintre puncte este formată din segmente cumulate ce sunt mai mici decât valoarea 1 milimetru.

**DATE DESPRE IMOBILUL NR. 6170**

Oficiul de Cadastru și Publicitate Imobiliară DOLJ
Biroul de Cadastru și Publicitate Imobiliară Craiova

A. Partea I. Descrierea imobilului

TEREN Intravilan

Adresa: Loc. Tartal, Jud. Dolj, T32, P370

Nr. Crt	Nr cadastral Nr. topografic	Suprafața* (mp)	Observații / Referințe
A1		2.700	Sector cadastral:36 Teren neimprejmuit;

B. Partea II. Proprietari și acte

Inscrieri privitoare la dreptul de proprietate și alte drepturi reale	Referințe
/	
Act Administrativ nr. TDP 225-2192, din 22/11/1993 emis de CJSDPAT DOLJ;	
B1	A1
Intabulare, drept de PROPRIETATE, dobandit prin Reconstituire, cota actuala 1/1, cota initiala 1/1 1) TRĂȘCĂ ELENA, LIPSA CNP	

C. Partea III. SARCINI .

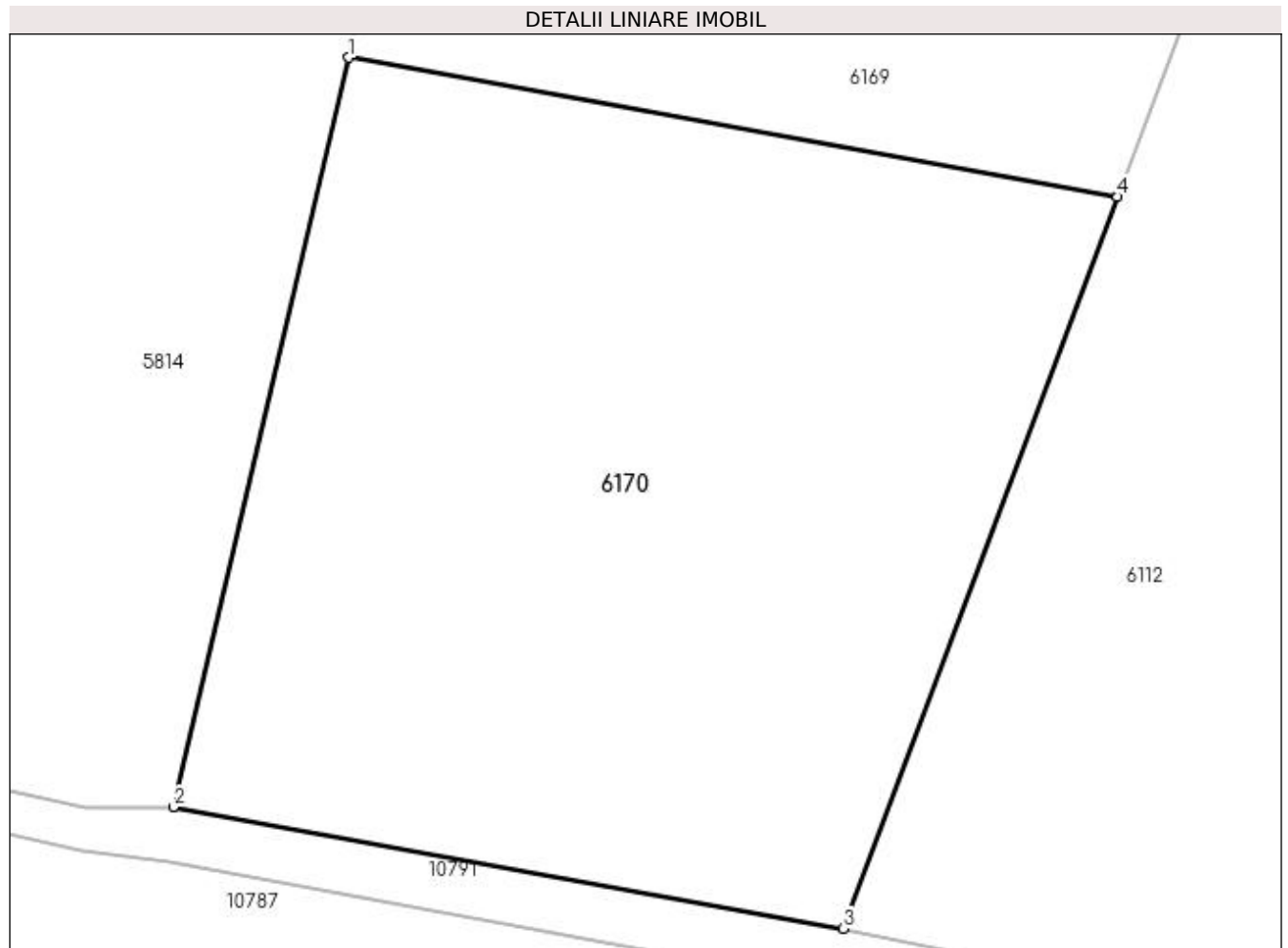
Inscrieri privind dezmembramintele dreptului de proprietate, drepturi reale de garanție și sarcini	Referințe
NU SUNT	

Anexa Nr. 1 La Partea I

Teren

Nr cadastral	Suprafața (mp)*	Observații / Referințe
	2.700	

* Suprafața este determinată în planul de proiecție Stereo 70.



Date referitoare la teren

Crt	Categorie folosință	Intravilan	Suprafața (mp)	Tarla	Parcelă	Nr. topo	Observații / Referințe
1	arabil	DA	2.700	32	370	-	

Lungime Segmente

1) Valorile lungimilor segmentelor sunt obținute din proiecție în plan.

Punct început	X / Y	Punct sfârșit	X / Y	Lungime segment (** (m)
1	428.044,68 300.357,924	2	428.032,505 300.306,001	53.331
2	428.032,505 300.306,001	3	428.078,966 300.297,591	47.216
3	428.078,966 300.297,591	4	428.097,985 300.348,275	54.135
4	428.097,985 300.348,275	1	428.044,68 300.357,924	54.171

**** Lungimile segmentelor sunt determinate în planul de proiecție Stereo 70 și sunt rotunjite la 1 milimetru.**

***** Distanța dintre puncte este formată din segmente cumulate ce sunt mai mici decât valoarea 1 milimetru.**

**DATE DESPRE IMOBILUL NR. 6189**

Oficiul de Cadastru și Publicitate Imobiliară DOLJ
Biroul de Cadastru și Publicitate Imobiliară Craiova

A. Partea I. Descrierea imobilului

TEREN Intravilan

Adresa: Loc. Tartal, Jud. Dolj, T32 P76/1/1

Nr. Crt	Nr cadastral Nr. topografic	Suprafața* (mp)	Observații / Referințe
A1		4	Sector cadastral:36 Teren imprejmuit; PTA 1 TARTAL

Construcții

Crt	Nr cadastral Nr. topografic	Adresa	Observații / Referințe
A1.1		Loc. Tartal, Jud. Dolj, T32 P76/1/1	Nr. niveluri:1; S. construita la sol:4 mp; Stalp electric

B. Partea II. Proprietari și acte

Inscrieri privitoare la dreptul de proprietate și alte drepturi reale		Referințe
/		
Act Normativ nr. HG NR. 1705, din 29/11/2006 emis de GUVERNUL ROMANIEI (Legea 123 din 10.07.2012; Contract de concesiune nr. 6 din 20.06.2005; Act Aditional nr. 1 din 04.03.2016; Licenta pentru distributia energiei electrice nr. 14033 din 01.07.2002 si Anexa);		
B1	Intabulare, drept de PROPRIETATE, dobandit prin Lege, cota actuala 1/1, cota initiala 1/1 1) STATUL ROMAN - DOMENIUL PUBLIC, CIF:999999999999, LIPSA CUI	A1, A1.1
B2	Intabulare, drept de ADMINISTRARE, dobandit prin Lege, cota actuala 1/1, cota initiala 1/1 1) MINISTERUL ECONOMIEI SI COMERTULUI, CIF:999999999999, LIPSA CNP	A1, A1.1
B3	Intabulare, drept de CONCESIUNE pe o perioada de 49 de ani, dobandit prin Lege, cota actuala 1/1, cota initiala 1/1 1) CEZ DISTRIBUTIE SA, CIF:14491102	A1, A1.1

C. Partea III. SARCINI .

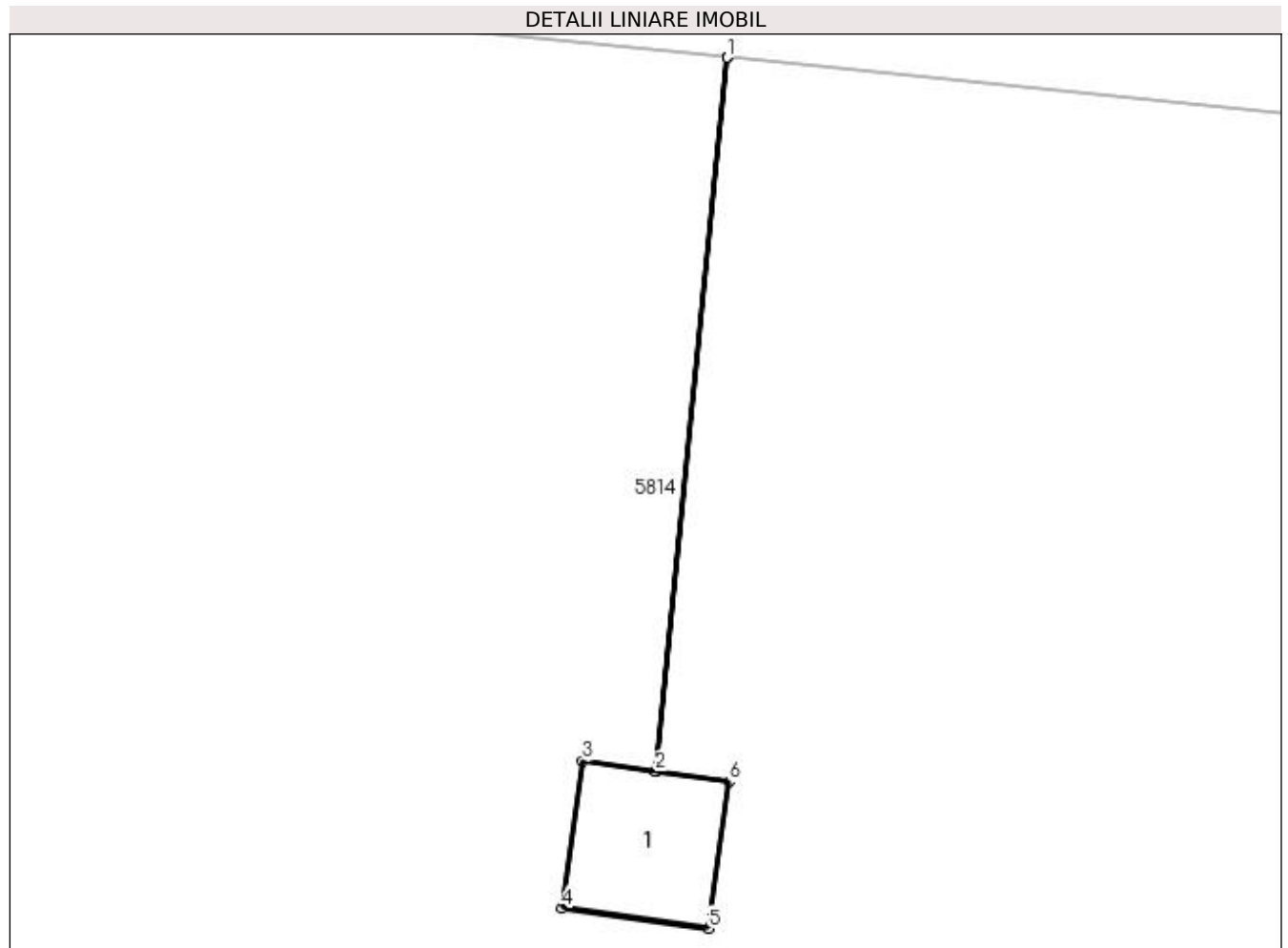
Inscrieri privind dezmembramintele dreptului de proprietate, drepturi reale de garanție și sarcini	Referințe
NU SUNT	

Anexa Nr. 1 La Partea I

Teren

Nr cadastral	Suprafața (mp)*	Observații / Referințe
	4	PTA 1 TARTAL

* Suprafața este determinată în planul de proiecție Stereo 70.



Date referitoare la teren

Crt	Categorie folosință	Intra vilan	Suprafața (mp)	Tarla	Parcelă	Nr. topo	Observații / Referințe
1	curți constructii	DA	4	32	76/1/1	-	

Date referitoare la construcții

Crt	Număr	Destinație construcție	Supraf. (mp)	Situație juridică	Observații / Referințe
A1.1		construcții industriale și edilitare	4	Cu acte	Nr. niveluri:1; S. construită la sol:4 mp; Stalp electric

Lungime Segmente

1) Valorile lungimilor segmentelor sunt obținute din proiecție în plan.

Punct început	X / Y	Punct sfârșit	X / Y	Lungime segment (** (m)
1	427.970,484 300.503,129	2	427.969,515 300.493,485	9.693
2	427.969,515 300.493,485	3	427.968,53 300.493,623	0.995
3	427.968,53 300.493,623	4	427.968,251 300.491,643	2.0

Punct început	X / Y	Punct sfârșit	X / Y	Lungime segment (** (m)
4	427.968,251 300.491,643	5	427.970,231 300.491,364	2.0
5	427.970,231 300.491,364	6	427.970,51 300.493,344	2.0
6	427.970,51 300.493,344	7	427.969,52 300.493,484	1.0
7	427.969,52 300.493,484	8	427.970,489 300.503,129	9.694
8	427.970,489 300.503,129	1	427.970,484 300.503,129	0.005

** Lungimile segmentelor sunt determinate în planul de proiecție Stereo 70 și sunt rotunjite la 1 milimetru.

*** Distanța dintre puncte este formată din segmente cumulate ce sunt mai mici decât valoarea 1 milimetru.

**DATE DESPRE IMOBILUL NR. 8662**

Oficiul de Cadastru și Publicitate Imobiliară DOLJ
 Biroul de Cadastru și Publicitate Imobiliară Craiova

A. Partea I. Descrierea imobilului

TEREN Extravilan

Adresa: Jud. Dolj, T32, P304

Nr. Crt	Nr cadastral Nr. topografic	Suprafața* (mp)	Observații / Referințe
A1		2.040	Sector cadastral:36 Teren neimprejmuit;

B. Partea II. Proprietari și acte

Inscrieri privitoare la dreptul de proprietate și alte drepturi reale	Referințe
/	
Act Administrativ nr. TDP 19489, din 27/04/2016 emis de CJSDPAT DOLJ;	
B1	A1
Intabulare, drept de PROPRIETATE, dobândit prin Reconstituire, cota actuala 1/1, cota initiala 1/1 1) ȘERBAN ELENA	

C. Partea III. SARCINI .

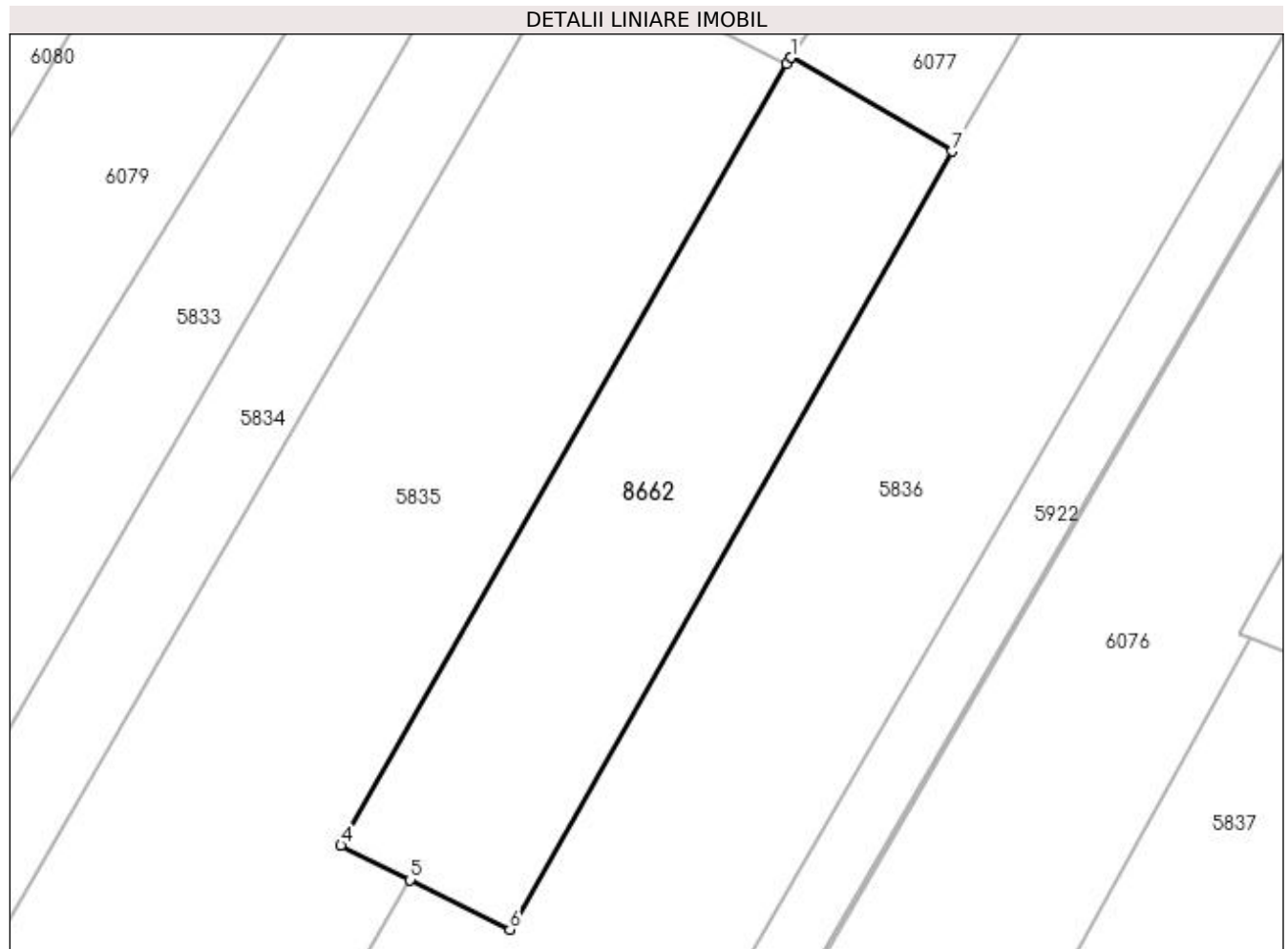
Inscrieri privind dezmembramintele dreptului de proprietate, drepturi reale de garanție și sarcini	Referințe
NU SUNT	

Anexa Nr. 1 La Partea I

Teren

Nr cadastral	Suprafața (mp)*	Observații / Referințe
	2.040	

* Suprafața este determinată în planul de proiecție Stereo 70.



Date referitoare la teren

Crt	Categorie folosință	Intra vilan	Suprafața (mp)	Tarla	Parcelă	Nr. topo	Observații / Referințe
1	arabil	NU	2.040	32	304	-	

Lungime Segmente

1) Valorile lungimilor segmentelor sunt obținute din proiecție în plan.

Punct început	X / Y	Punct sfârșit	X / Y	Lungime segment (** (m)
1	428.703,603 300.343,478	2	428.703,597 300.343,468	0.012
2	428.703,597 300.343,468	3	428.703,169 300.342,816	0.78
3	428.703,169 300.342,816	4	428.654,183 300.256,943	98.863
4	428.654,183 300.256,943	5	428.661,784 300.253,164	8.489
5	428.661,784 300.253,164	6	428.672,752 300.247,712	12.248

Punct început	X / Y	Punct sfârșit	X / Y	Lungime segment (** (m)
6	428.672,752 300.247,712	7	428.721,303 300.333,184	98.299
7	428.721,303 300.333,184	1	428.703,603 300.343,478	20.476

** Lungimile segmentelor sunt determinate în planul de proiecție Stereo 70 și sunt rotunjite la 1 milimetru.

*** Distanța dintre puncte este formată din segmente cumulate ce sunt mai mici decât valoarea 1 milimetru.

**DATE DESPRE IMOBILUL NR. 11427**

Oficiul de Cadastru și Publicitate Imobiliară DOLJ
Biroul de Cadastru și Publicitate Imobiliară Craiova

A. Partea I. Descrierea imobilului

TEREN Intravilan

Adresa: Loc. Neidentificata, Jud. Dolj, P145/4

Nr. Crt	Nr cadastral Nr. topografic	Suprafața* (mp)	Observații / Referințe
A1		1	Sector cadastral:36 Teren imprejmuit; RETEA JT PTA 1 TARTAL

Construcții

Crt	Nr cadastral Nr. topografic	Adresa	Observații / Referințe
A1.1		Loc. Neidentificata, Jud. Dolj, P145/4	Nr. niveluri:1; S. construita la sol:1 mp; Stalp electric

B. Partea II. Proprietari și acte

Inscrieri privitoare la dreptul de proprietate și alte drepturi reale		Referințe
/		
Act Normativ nr. HG NR. 1705, din 29/11/2006 emis de GUVERNUL ROMANIEI (Legea 123 din 10.07.2012; Contract de concesiune nr. 6 din 20.06.2005; Act Aditional nr. 1 din 04.03.2016; Licenta pentru distributia energiei electrice nr. 14033 din 01.07.2002 si Anexa);		
B1	Intabulare, drept de PROPRIETATE, dobandit prin Lege, cota actuala 1/1, cota initiala 1/1 1) STATUL ROMAN - DOMENIUL PUBLIC, CIF:999999999999, LIPSA CUI	A1, A1.1
B2	Intabulare, drept de ADMINISTRARE, dobandit prin Lege, cota actuala 1/1, cota initiala 1/1 1) MINISTERUL ECONOMIEI SI COMERTULUI, CIF:999999999999, LIPSA CNP	A1, A1.1
B3	Intabulare, drept de CONCESIUNE pe o perioada de 49 de ani, dobandit prin Lege, cota actuala 1/1, cota initiala 1/1 1) CEZ DISTRIBUTIE SA, CIF:14491102	A1, A1.1

C. Partea III. SARCINI .

Inscrieri privind dezmembramintele dreptului de proprietate, drepturi reale de garanție și sarcini	Referințe
NU SUNT	

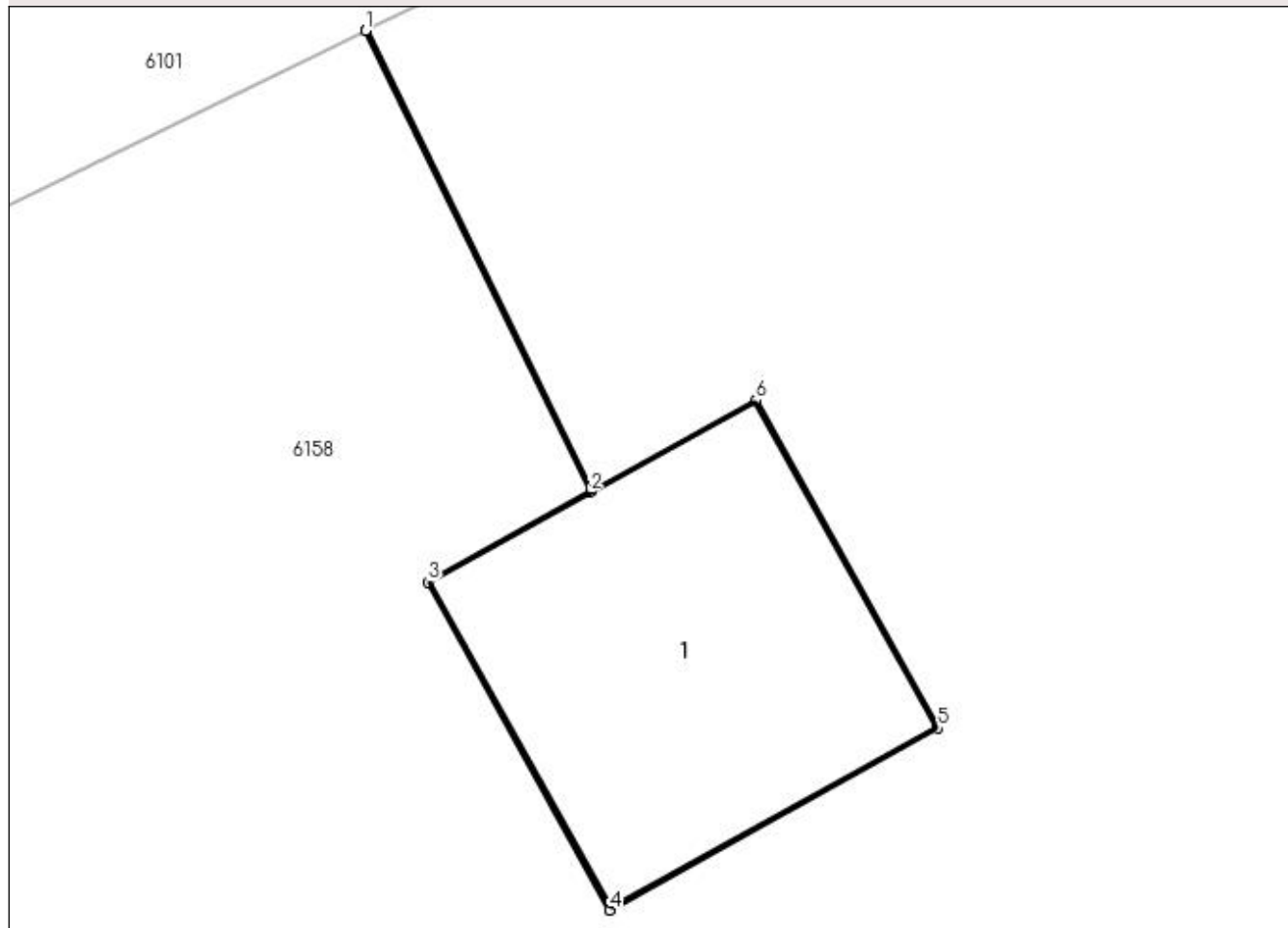
Anexa Nr. 1 La Partea I

Teren

Nr cadastral	Suprafața (mp)*	Observații / Referințe
	1	RETEA JT PTA 1 TARTAL

* Suprafața este determinată în planul de proiecție Stereo 70.

DETALII LINIARE IMOBIL



Date referitoare la teren

Crt	Categorie folosință	Intra vilan	Suprafața (mp)	Tarla	Parcelă	Nr. topo	Observații / Referințe
1	curți constructii	DA	1	-	145/4	-	

Date referitoare la construcții

Crt	Număr	Destinație construcție	Supraf. (mp)	Situație juridică	Observații / Referințe
A1.1		construcții industriale și edilitare	1	Cu acte	Nr. niveluri:1; S. construita la sol:1 mp; Stalp electric

Lungime Segmente

1) Valorile lungimilor segmentelor sunt obținute din proiecție în plan.

Punct început	X / Y	Punct sfârșit	X / Y	Lungime segment (** (m)
1	427.378,409 300.440,786	2	427.379,123 300.439,324	1.627
2	427.379,123 300.439,324	3	427.378,608 300.439,038	0.589
3	427.378,608 300.439,038	4	427.379,185 300.437,997	1.19

Punct început	X / Y	Punct sfârșit	X / Y	Lungime segment (** (m)
4	427.379,185 300.437,997	5	427.380,226 300.438,575	1.191
5	427.380,226 300.438,575	6	427.379,648 300.439,615	1.19
6	427.379,648 300.439,615	7	427.379,128 300.439,327	0.594
7	427.379,128 300.439,327	8	427.378,414 300.440,788	1.626
8	427.378,414 300.440,788	1	427.378,409 300.440,786	0.005

** Lungimile segmentelor sunt determinate în planul de proiecție Stereo 70 și sunt rotunjite la 1 milimetru.

*** Distanța dintre puncte este formată din segmente cumulate ce sunt mai mici decât valoarea 1 milimetru.

**DATE DESPRE IMOBILUL NR. 11428**

Oficiul de Cadastru și Publicitate Imobiliară DOLJ
Biroul de Cadastru și Publicitate Imobiliară Craiova

A. Partea I. Descrierea imobilului

TEREN Intravilan

Adresa: Loc. Neidentificata, Jud. Dolj, P145/2

Nr. Crt	Nr cadastral Nr. topografic	Suprafața* (mp)	Observații / Referințe
A1		1	Sector cadastral:36 Teren imprejmuit; RETEA JT PTA 1 TARTAL

Construcții

Crt	Nr cadastral Nr. topografic	Adresa	Observații / Referințe
A1.1		Loc. Neidentificata, Jud. Dolj, P145/2	Nr. niveluri:1; S. construita la sol:1 mp; Stalp electric

B. Partea II. Proprietari și acte

Inscrieri privitoare la dreptul de proprietate și alte drepturi reale		Referințe
/		
Act Normativ nr. HG NR. 1705, din 29/11/2006 emis de GUVERNUL ROMANIEI (Legea 123 din 10.07.2012; Contract de concesiune nr. 6 din 20.06.2005; Act Aditional nr. 1 din 04.03.2016; Licenta pentru distributia energiei electrice nr. 14033 din 01.07.2002 si Anexa);		
B1	Intabulare, drept de PROPRIETATE, dobandit prin Lege, cota actuala 1/1, cota initiala 1/1 1) STATUL ROMAN - DOMENIUL PUBLIC, CIF:999999999999, LIPSA CUI	A1, A1.1
B2	Intabulare, drept de ADMINISTRARE, dobandit prin Lege, cota actuala 1/1, cota initiala 1/1 1) MINISTERUL ECONOMIEI SI COMERTULUI, CIF:999999999999, LIPSA CNP	A1, A1.1
B3	Intabulare, drept de CONCESIUNE pe o perioada de 49 de ani, dobandit prin Lege, cota actuala 1/1, cota initiala 1/1 1) CEZ DISTRIBUTIE SA, CIF:14491102	A1, A1.1

C. Partea III. SARCINI .

Inscrieri privind dezmembramintele dreptului de proprietate, drepturi reale de garanție și sarcini	Referințe
NU SUNT	

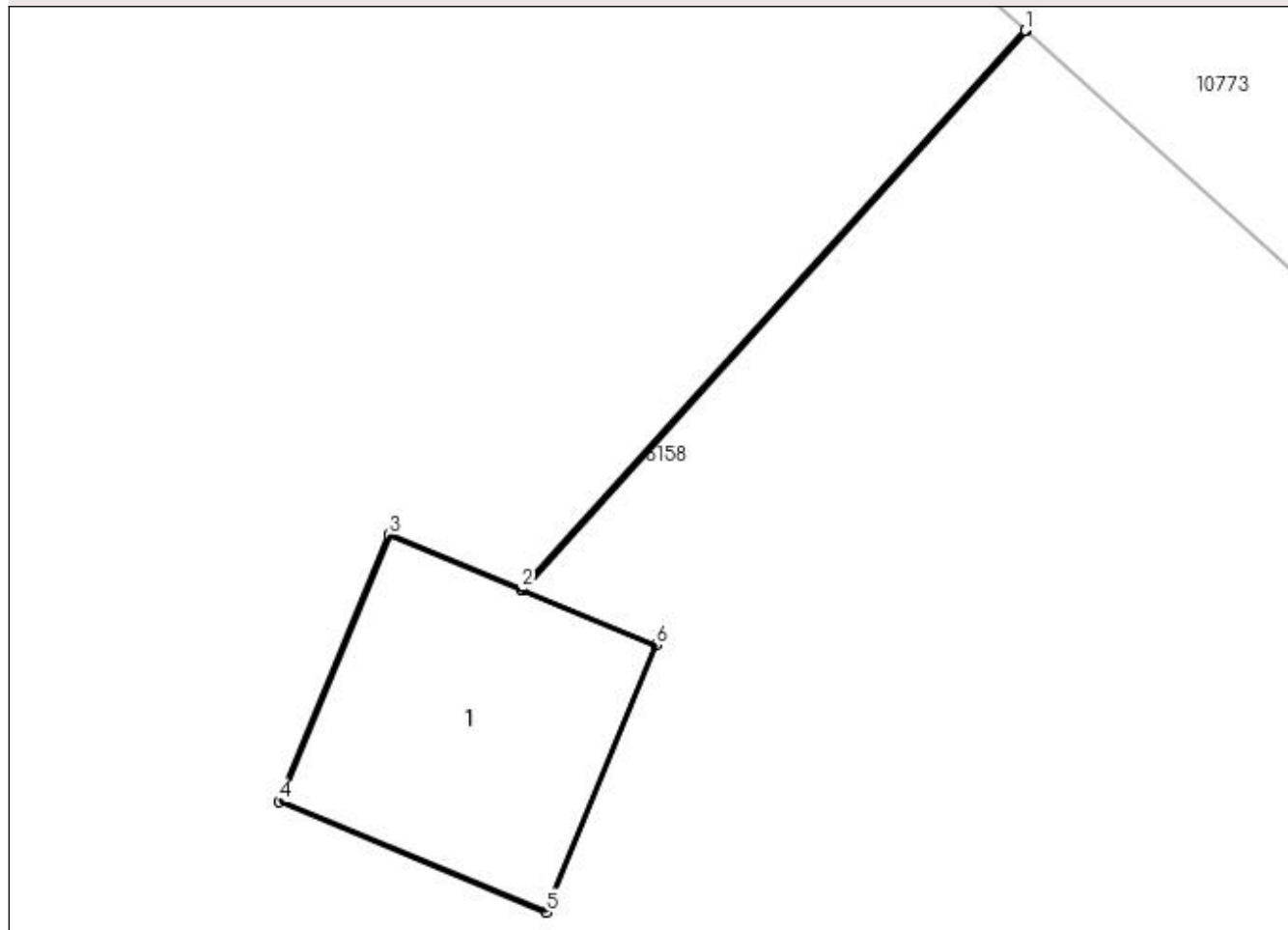
Anexa Nr. 1 La Partea I

Teren

Nr cadastral	Suprafața (mp)*	Observații / Referințe
	1	RETEA JT PTA 1 TARTAL

* Suprafața este determinată în planul de proiecție Stereo 70.

DETALII LINIARE IMOBIL



Date referitoare la teren

Crt	Categorie folosință	Intra vilan	Suprafața (mp)	Tarla	Parcelă	Nr. topo	Observații / Referințe
1	curți construcții	DA	1	-	145/2	-	

Date referitoare la construcții

Crt	Număr	Destinație construcție	Supraf. (mp)	Situație juridică	Observații / Referințe
A1.1		construcții industriale și edilitare	1	Cu acte	Nr. niveluri:1; S. construita la sol:1 mp; Stalp electric

Lungime Segmente

1) Valorile lungimilor segmentelor sunt obținute din proiecție în plan.

Punct început	X / Y	Punct sfârșit	X / Y	Lungime segment (** (m)
1	427.423,336 300.496,776	2	427.421,26 300.494,475	3.099
2	427.421,26 300.494,475	3	427.420,714 300.494,7	0.591
3	427.420,714 300.494,7	4	427.420,26 300.493,601	1.189

Punct început	X / Y	Punct sfârșit	X / Y	Lungime segment (** (m)
4	427.420,26 300.493,601	5	427.421,36 300.493,146	1.19
5	427.421,36 300.493,146	6	427.421,814 300.494,246	1.19
6	427.421,814 300.494,246	7	427.421,264 300.494,473	0.595
7	427.421,264 300.494,473	8	427.423,34 300.496,772	3.098
8	427.423,34 300.496,772	1	427.423,336 300.496,776	0.006

** Lungimile segmentelor sunt determinate în planul de proiecție Stereo 70 și sunt rotunjite la 1 milimetru.

*** Distanța dintre puncte este formată din segmente cumulate ce sunt mai mici decât valoarea 1 milimetru.

**DATE DESPRE IMOBILUL NR. 11429**

Oficiul de Cadastru și Publicitate Imobiliară DOLJ
Biroul de Cadastru și Publicitate Imobiliară Craiova

A. Partea I. Descrierea imobilului

TEREN Intravilan

Adresa: Loc. Neidentificata, Jud. Dolj, P145/3

Nr. Crt	Nr cadastral Nr. topografic	Suprafața* (mp)	Observații / Referințe
A1		1	Sector cadastral:36 Teren imprejmuit; RETEA JT PTA 1 TARTAL

Construcții

Crt	Nr cadastral Nr. topografic	Adresa	Observații / Referințe
A1.1		Loc. Neidentificata, Jud. Dolj, P145/3	Nr. niveluri:1; S. construita la sol:1 mp; Stalp electric

B. Partea II. Proprietari și acte

Inscrieri privitoare la dreptul de proprietate și alte drepturi reale		Referințe
/		
Act Normativ nr. HG NR. 1705, din 29/11/2006 emis de GUVERNUL ROMANIEI (Legea 123 din 10.07.2012; Contract de concesiune nr. 6 din 20.06.2005; Act Aditional nr. 1 din 04.03.2016; Licenta pentru distributia energiei electrice nr. 14033 din 01.07.2002 si Anexa);		
B1	Intabulare, drept de PROPRIETATE, dobandit prin Lege, cota actuala 1/1, cota initiala 1/1 1) STATUL ROMAN - DOMENIUL PUBLIC, CIF:999999999999, LIPSA CUI	A1, A1.1
B2	Intabulare, drept de ADMINISTRARE, dobandit prin Lege, cota actuala 1/1, cota initiala 1/1 1) MINISTERUL ECONOMIEI SI COMERTULUI, CIF:999999999999, LIPSA CNP	A1, A1.1
B3	Intabulare, drept de CONCESIUNE pe o perioada de 49 de ani, dobandit prin Lege, cota actuala 1/1, cota initiala 1/1 1) CEZ DISTRIBUTIE SA, CIF:14491102	A1, A1.1

C. Partea III. SARCINI .

Inscrieri privind dezmembramintele dreptului de proprietate, drepturi reale de garanție și sarcini	Referințe
NU SUNT	

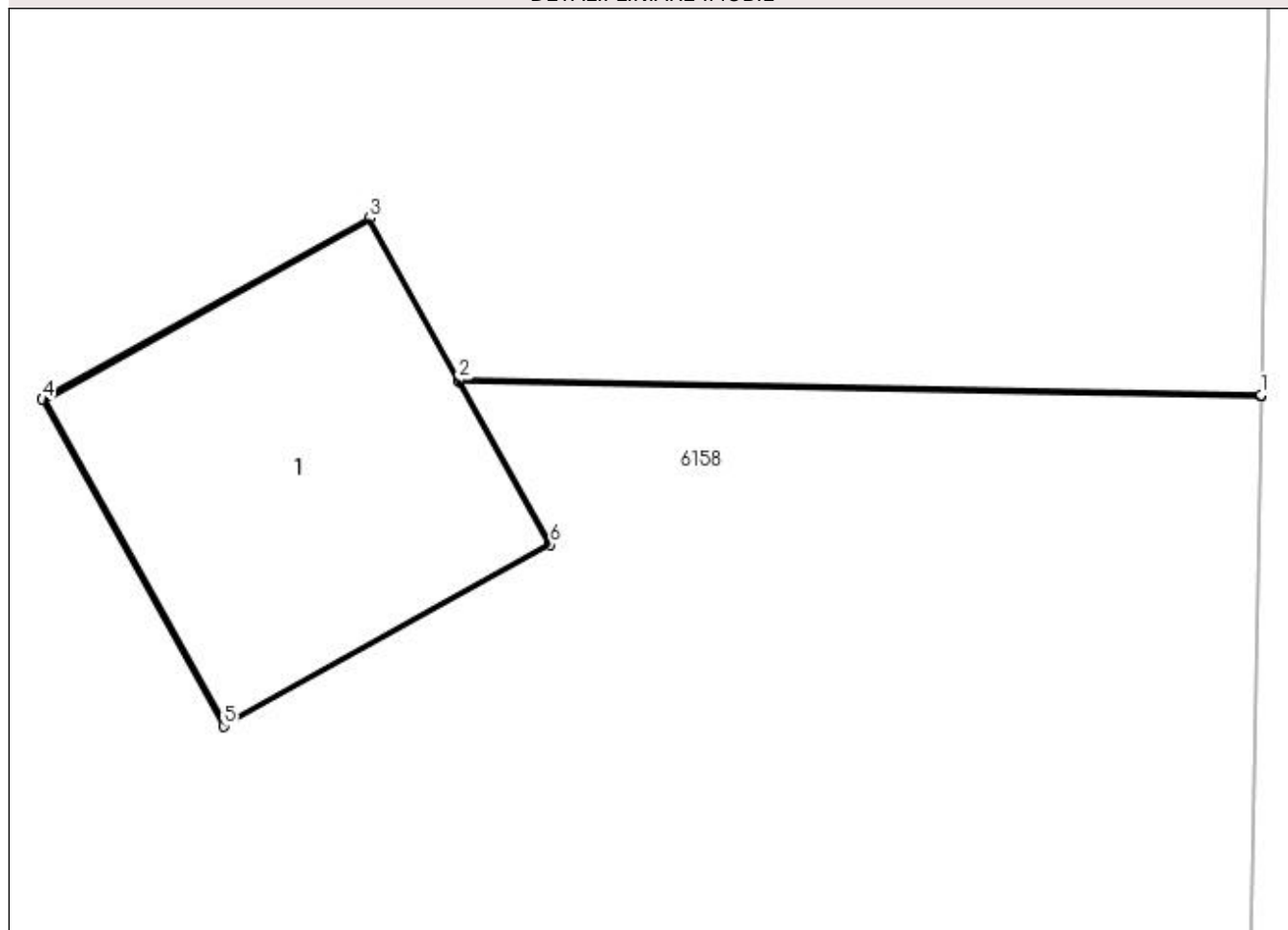
Anexa Nr. 1 La Partea I

Teren

Nr cadastral	Suprafața (mp)*	Observații / Referințe
	1	RETEA JT PTA 1 TARTAL

* Suprafața este determinată în planul de proiecție Stereo 70.

DETALII LINIARE IMOBIL



Date referitoare la teren

Crt	Categorie folosință	Intra vilan	Suprafața (mp)	Tarla	Parcelă	Nr. topo	Observații / Referințe
1	curți constructii	DA	1	-	145/3	-	

Date referitoare la construcții

Crt	Număr	Destinație construcție	Supraf. (mp)	Situație juridică	Observații / Referințe
A1.1		construcții industriale și edilitare	1	Cu acte	Nr. niveluri:1; S. construita la sol:1 mp; Stalp electric

Lungime Segmente

1) Valorile lungimilor segmentelor sunt obținute din proiecție în plan.

Punct început	X / Y	Punct sfârșit	X / Y	Lungime segment (** (m)
1	427.415,8 300.456,843	2	427.413,245 300.456,89	2.555
2	427.413,245 300.456,89	3	427.412,959 300.457,405	0.589
3	427.412,959 300.457,405	4	427.411,919 300.456,828	1.189

Punct început	X / Y	Punct sfârșit	X / Y	Lungime segment (** (m)
4	427.411,919 300.456,828	5	427.412,497 300.455,787	1.191
5	427.412,497 300.455,787	6	427.413,537 300.456,365	1.19
6	427.413,537 300.456,365	7	427.413,248 300.456,885	0.595
7	427.413,248 300.456,885	8	427.415,8 300.456,838	2.552
8	427.415,8 300.456,838	1	427.415,8 300.456,843	0.005

** Lungimile segmentelor sunt determinate în planul de proiecție Stereo 70 și sunt rotunjite la 1 milimetru.

*** Distanța dintre puncte este formată din segmente cumulate ce sunt mai mici decât valoarea 1 milimetru.

**DATE DESPRE IMOBILUL NR. 11430**

Oficiul de Cadastru și Publicitate Imobiliară DOLJ
Biroul de Cadastru și Publicitate Imobiliară Craiova

A. Partea I. Descrierea imobilului

TEREN Intravilan

Adresa: Loc. Neidentificata, Jud. Dolj, T2, P157/1

Nr. Crt	Nr cadastral Nr. topografic	Suprafața* (mp)	Observații / Referințe
A1		1	Sector cadastral:36 Teren imprejmuit; RETEA JT PTA 1 TARTAL

Construcții

Crt	Nr cadastral Nr. topografic	Adresa	Observații / Referințe
A1.1		Loc. Neidentificata, Jud. Dolj, T2, P157/1	Nr. niveluri:1; S. construita la sol:1 mp; Stalp electric

B. Partea II. Proprietari și acte

Inscrieri privitoare la dreptul de proprietate și alte drepturi reale		Referințe
/		
Act Normativ nr. HG NR. 1705, din 29/11/2006 emis de GUVERNUL ROMANIEI (Legea 123 din 10.07.2012; Contract de concesiune nr. 6 din 20.06.2005; Act Aditional nr. 1 din 04.03.2016; Licenta pentru distributia energiei electrice nr. 14033 din 01.07.2002 si Anexa);		
B1	Intabulare, drept de PROPRIETATE, dobandit prin Lege, cota actuala 1/1, cota initiala 1/1 1) STATUL ROMAN - DOMENIUL PUBLIC, CIF:999999999999, LIPSA CUI	A1, A1.1
B2	Intabulare, drept de ADMINISTRARE, dobandit prin Lege, cota actuala 1/1, cota initiala 1/1 1) MINISTERUL ECONOMIEI SI COMERTULUI, CIF:999999999999, LIPSA CNP	A1, A1.1
B3	Intabulare, drept de CONCESIUNE pe o perioada de 49 de ani, dobandit prin Lege, cota actuala 1/1, cota initiala 1/1 1) CEZ DISTRIBUTIE SA, CIF:14491102	A1, A1.1

C. Partea III. SARCINI .

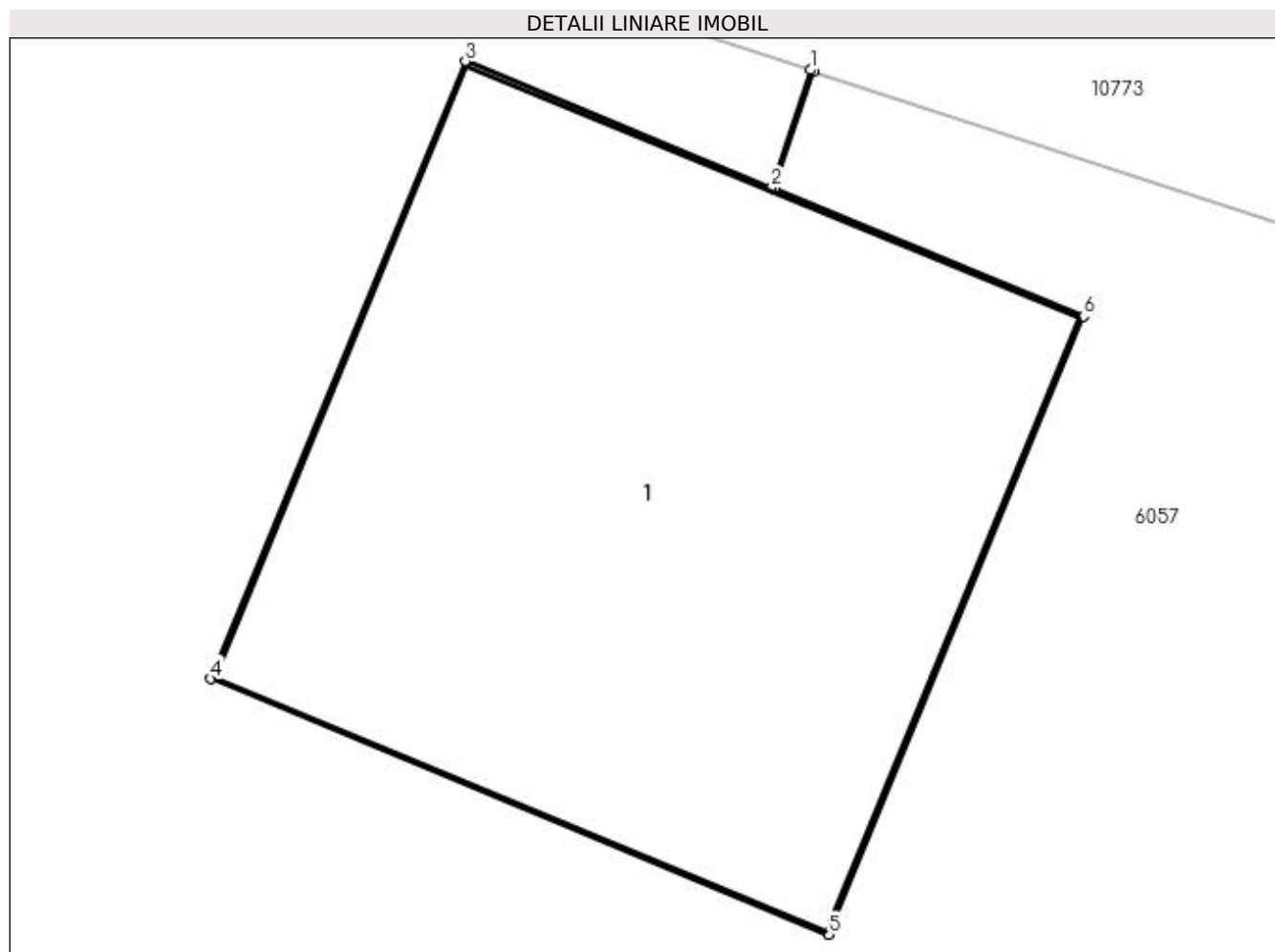
Inscrieri privind dezmembramintele dreptului de proprietate, drepturi reale de garanție și sarcini	Referințe
NU SUNT	

Anexa Nr. 1 La Partea I

Teren

Nr cadastral	Suprafața (mp)*	Observații / Referințe
	1	RETEA JT PTA 1 TARTAL

* Suprafața este determinată în planul de proiecție Stereo 70.



Date referitoare la teren

Crt	Categorie folosință	Intra vilan	Suprafața (mp)	Tarla	Parcelă	Nr. topo	Observații / Referințe
1	curți construcții	DA	1	2	157/1	-	

Date referitoare la construcții

Crt	Număr	Destinație construcție	Supraf. (mp)	Situație juridică	Observații / Referințe
A1.1		construcții industriale și edilitare	1	Cu acte	Nr. niveluri:1; S. construita la sol:1 mp; Stalp electric

Lungime Segmente

1) Valorile lungimilor segmentelor sunt obținute din proiecție în plan.

Punct început	X / Y	Punct sfârșit	X / Y	Lungime segment (** (m)
1	427.486,454 300.463,136	2	427.486,385 300.462,926	0.221
2	427.486,385 300.462,926	3	427.485,84 300.463,151	0.59
3	427.485,84 300.463,151	4	427.485,386 300.462,052	1.189

Punct început	X / Y	Punct sfârșit	X / Y	Lungime segment (** (m)
4	427.485,386 300.462,052	5	427.486,486 300.461,597	1.19
5	427.486,486 300.461,597	6	427.486,94 300.462,697	1.19
6	427.486,94 300.462,697	7	427.486,39 300.462,924	0.595
7	427.486,39 300.462,924	8	427.486,459 300.463,134	0.221
8	427.486,459 300.463,134	1	427.486,454 300.463,136	0.005

** Lungimile segmentelor sunt determinate în planul de proiecție Stereo 70 și sunt rotunjite la 1 milimetru.

*** Distanța dintre puncte este formată din segmente cumulate ce sunt mai mici decât valoarea 1 milimetru.

**DATE DESPRE IMOBILUL NR. 11431**

Oficiul de Cadastru și Publicitate Imobiliară DOLJ
Biroul de Cadastru și Publicitate Imobiliară Craiova

A. Partea I. Descrierea imobilului

TEREN Intravilan

Adresa: Loc. Neidentificata, Jud. Dolj, T32, P163/2

Nr. Crt	Nr cadastral Nr. topografic	Suprafața* (mp)	Observații / Referințe
A1		1	Sector cadastral:36 Teren imprejmuit; RETEA JT PTA 1 TARTAL

Construcții

Crt	Nr cadastral Nr. topografic	Adresa	Observații / Referințe
A1.1		Loc. Neidentificata, Jud. Dolj, T32, P163/2	Nr. niveluri:1; S. construita la sol:1 mp; Stalp electric

B. Partea II. Proprietari și acte

Inscrieri privitoare la dreptul de proprietate și alte drepturi reale		Referințe
/		
Act Normativ nr. HG NR. 1705, din 29/11/2006 emis de GUVERNUL ROMANIEI (Legea 123 din 10.07.2012; Contract de concesiune nr. 6 din 20.06.2005; Act Aditional nr. 1 din 04.03.2016; Licenta pentru distributia energiei electrice nr. 14033 din 01.07.2002 si Anexa);		
B1	Intabulare, drept de PROPRIETATE, dobandit prin Lege, cota actuala 1/1, cota initiala 1/1 1) STATUL ROMAN - DOMENIUL PUBLIC, CIF:999999999999, LIPSA CUI	A1, A1.1
B2	Intabulare, drept de ADMINISTRARE, dobandit prin Lege, cota actuala 1/1, cota initiala 1/1 1) MINISTERUL ECONOMIEI SI COMERTULUI, CIF:999999999999, LIPSA CNP	A1, A1.1
B3	Intabulare, drept de CONCESIUNE pe o perioada de 49 de ani, dobandit prin Lege, cota actuala 1/1, cota initiala 1/1 1) CEZ DISTRIBUTIE SA, CIF:14491102	A1, A1.1

C. Partea III. SARCINI .

Inscrieri privind dezmembramintele dreptului de proprietate, drepturi reale de garanție și sarcini	Referințe
NU SUNT	

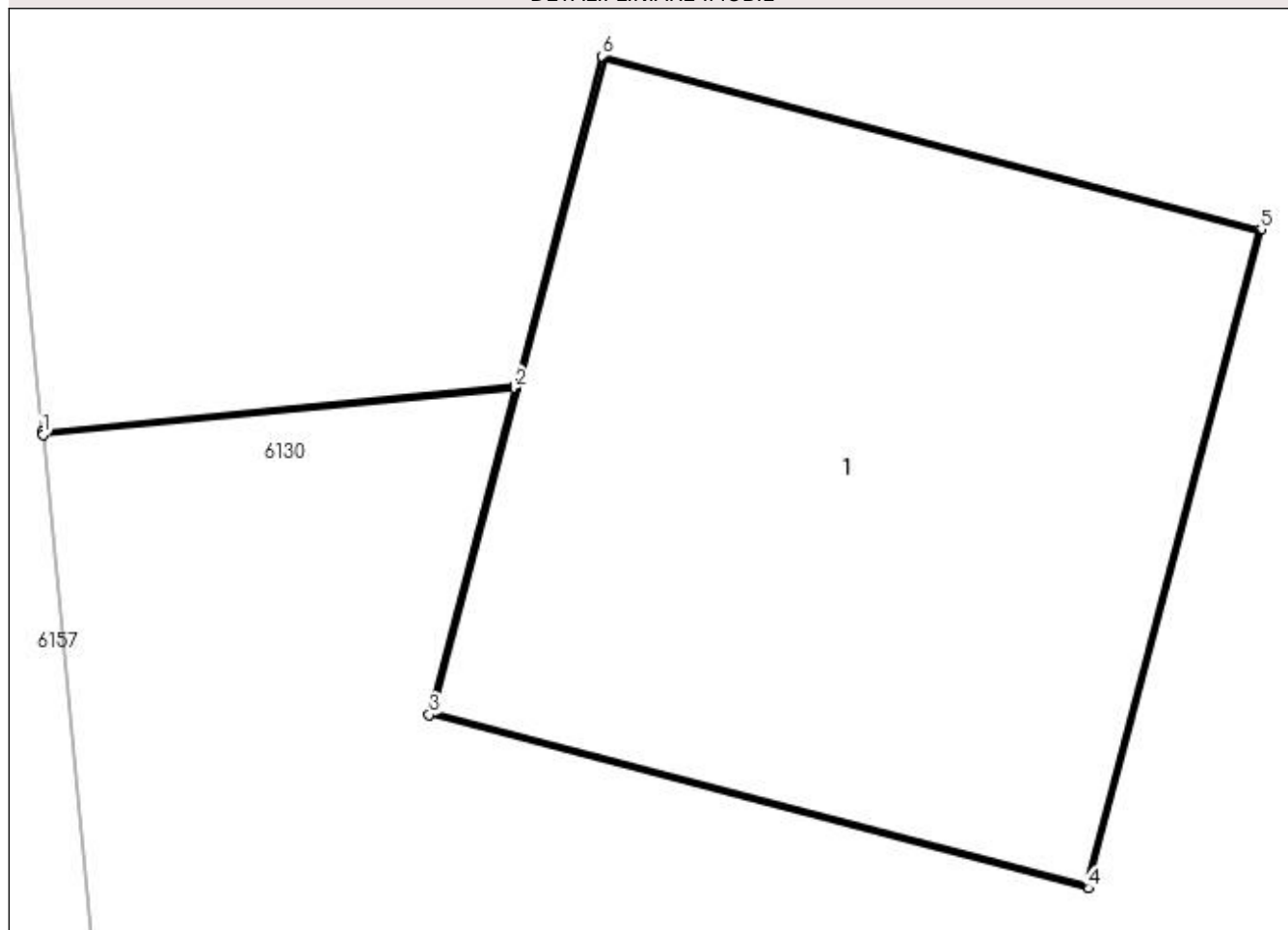
Anexa Nr. 1 La Partea I

Teren

Nr cadastral	Suprafața (mp)*	Observații / Referințe
	1	RETEA JT PTA 1 TARTAL

* Suprafața este determinată în planul de proiecție Stereo 70.

DETALII LINIARE IMOBIL



Date referitoare la teren

Crt	Categorie folosință	Intra vilan	Suprafața (mp)	Tarla	Parcelă	Nr. topo	Observații / Referințe
1	curți constructii	DA	1	32	163/2	-	

Date referitoare la construcții

Crt	Număr	Destinație construcție	Supraf. (mp)	Situație juridică	Observații / Referințe
A1.1		construcții industriale și edilitare	1	Cu acte	Nr. niveluri:1; S. construita la sol:1 mp; Stalp electric

Lungime Segmente

1) Valorile lungimilor segmentelor sunt obținute din proiecție în plan.

Punct început	X / Y	Punct sfârșit	X / Y	Lungime segment (** (m)
1	427.560,238 300.442,985	2	427.561,063 300.443,066	0.829
2	427.561,063 300.443,066	3	427.560,913 300.442,495	0.59
3	427.560,913 300.442,495	4	427.562,064 300.442,192	1.19

Punct început	X / Y	Punct sfârșit	X / Y	Lungime segment (** (m)
4	427.562,064 300.442,192	5	427.562,366 300.443,343	1.19
5	427.562,366 300.443,343	6	427.561,215 300.443,646	1.19
6	427.561,215 300.443,646	7	427.561,064 300.443,071	0.594
7	427.561,064 300.443,071	8	427.560,237 300.442,99	0.831
8	427.560,237 300.442,99	1	427.560,238 300.442,985	0.005

** Lungimile segmentelor sunt determinate în planul de proiecție Stereo 70 și sunt rotunjite la 1 milimetru.

*** Distanța dintre puncte este formată din segmente cumulate ce sunt mai mici decât valoarea 1 milimetru.

**DATE DESPRE IMOBILUL NR. 11432**

Oficiul de Cadastru și Publicitate Imobiliară DOLJ
Biroul de Cadastru și Publicitate Imobiliară Craiova

A. Partea I. Descrierea imobilului

TEREN Intravilan

Adresa: Loc. Neidentificata, Jud. Dolj, T32, P163/3

Nr. Crt	Nr cadastral Nr. topografic	Suprafața* (mp)	Observații / Referințe
A1		1	Sector cadastral:36 Teren imprejmuit; RETEA JT PTA 1 TARTAL

Construcții

Crt	Nr cadastral Nr. topografic	Adresa	Observații / Referințe
A1.1		Loc. Neidentificata, Jud. Dolj, T32, P163/3	Nr. niveluri:1; S. construita la sol:1 mp; Stalp electric

B. Partea II. Proprietari și acte

Inscrieri privitoare la dreptul de proprietate și alte drepturi reale		Referințe
/		
Act Normativ nr. HG NR. 1705, din 29/11/2006 emis de GUVERNUL ROMANIEI (Legea 123 din 10.07.2012; Contract de concesiune nr. 6 din 20.06.2005; Act Aditional nr. 1 din 04.03.2016; Licenta pentru distributia energiei electrice nr. 14033 din 01.07.2002 si Anexa);		
B1	Intabulare, drept de PROPRIETATE, dobandit prin Lege, cota actuala 1/1, cota initiala 1/1 1) STATUL ROMAN - DOMENIUL PUBLIC, CIF:999999999999, LIPSA CUI	A1, A1.1
B2	Intabulare, drept de ADMINISTRARE, dobandit prin Lege, cota actuala 1/1, cota initiala 1/1 1) MINISTERUL ECONOMIEI SI COMERTULUI, CIF:999999999999, LIPSA CNP	A1, A1.1
B3	Intabulare, drept de CONCESIUNE pe o perioada de 49 de ani, dobandit prin Lege, cota actuala 1/1, cota initiala 1/1 1) CEZ DISTRIBUTIE SA, CIF:14491102	A1, A1.1

C. Partea III. SARCINI .

Inscrieri privind dezmembramintele dreptului de proprietate, drepturi reale de garanție și sarcini	Referințe
NU SUNT	

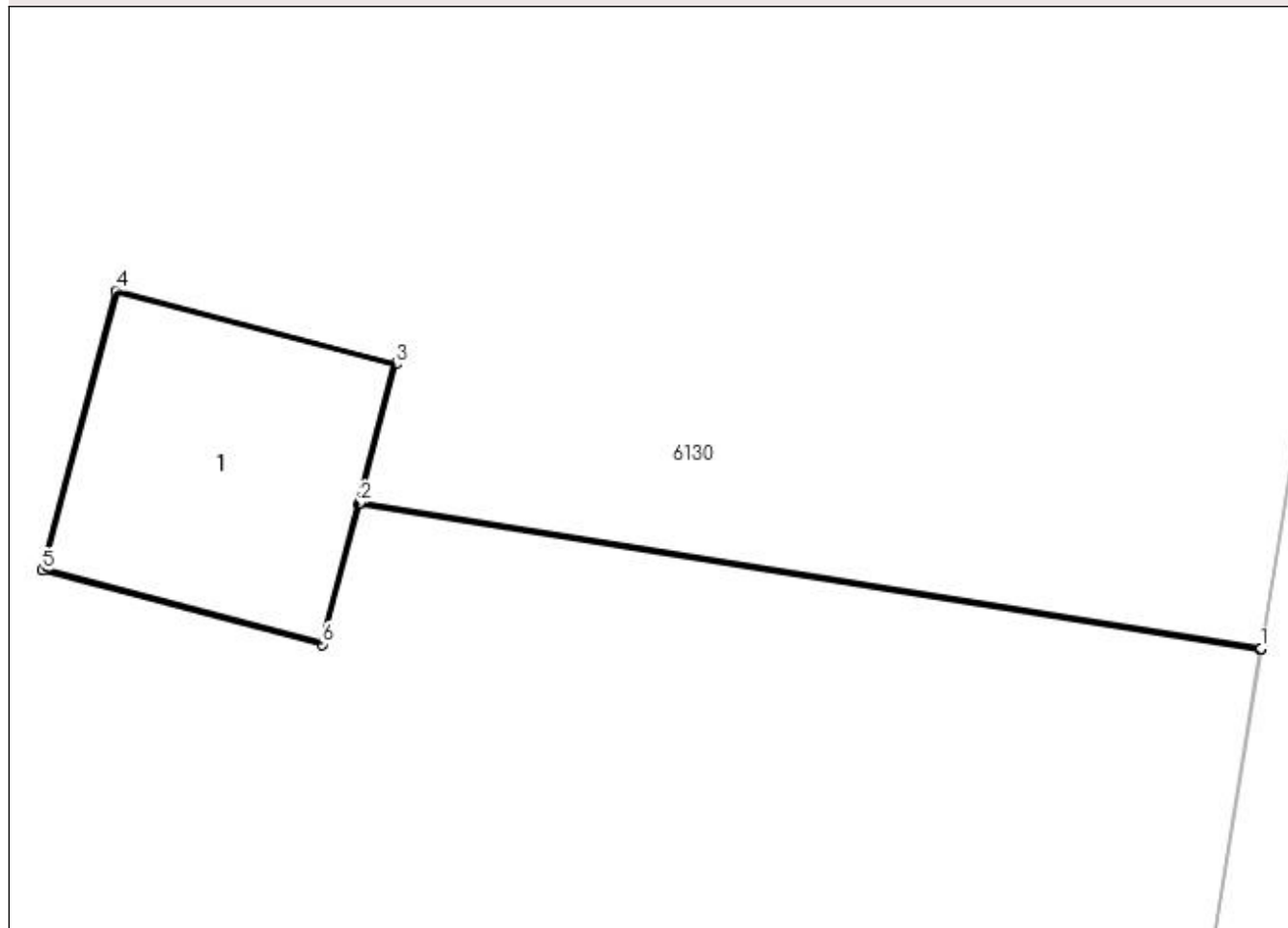
Anexa Nr. 1 La Partea I

Teren

Nr cadastral	Suprafața (mp)*	Observații / Referințe
	1	RETEA JT PTA 1 TARTAL

* Suprafața este determinată în planul de proiecție Stereo 70.

DETALII LINIARE IMOBIL



Date referitoare la teren

Crt	Categorie folosință	Intra vilan	Suprafața (mp)	Tarla	Parcelă	Nr. topo	Observații / Referințe
1	curți construcții	DA	1	32	163/3	-	

Date referitoare la construcții

Crt	Număr	Destinație construcție	Supraf. (mp)	Situație juridică	Observații / Referințe
A1.1		construcții industriale și edilitare	1	Cu acte	Nr. niveluri:1; S. construita la sol:1 mp; Stalp electric

Lungime Segmente

1) Valorile lungimilor segmentelor sunt obținute din proiecție în plan.

Punct început	X / Y	Punct sfârșit	X / Y	Lungime segment (** (m)
1	427.588,027 300.452,455	2	427.584,322 300.453,054	3.753
2	427.584,322 300.453,054	3	427.584,471 300.453,625	0.59
3	427.584,471 300.453,625	4	427.583,319 300.453,927	1.191

Punct început	X / Y	Punct sfârşit	X / Y	Lungime segment (** (m)
4	427.583,319 300.453,927	5	427.583,018 300.452,777	1.189
5	427.583,018 300.452,777	6	427.584,169 300.452,473	1.19
6	427.584,169 300.452,473	7	427.584,32 300.453,049	0.595
7	427.584,32 300.453,049	8	427.588,026 300.452,45	3.754
8	427.588,026 300.452,45	1	427.588,027 300.452,455	0.005

** Lungimile segmentelor sunt determinate în planul de proiecție Stereo 70 și sunt rotunjite la 1 milimetru.

*** Distanța dintre puncte este formată din segmente cumulate ce sunt mai mici decât valoarea 1 milimetru.

**DATE DESPRE IMOBILUL NR. 11514**

Oficiul de Cadastru și Publicitate Imobiliară DOLJ
Biroul de Cadastru și Publicitate Imobiliară Craiova

A. Partea I. Descrierea imobilului

TEREN Intravilan

Adresa: Loc. Tartal, Jud. Dolj, T 12, 9262/1

Nr. Crt	Nr cadastral Nr. topografic	Suprafața* (mp)	Observații / Referințe
A1		401	Sector cadastral:36 Teren neimprejmut;

Construcții

Crt	Nr cadastral Nr. topografic	Adresa	Observații / Referințe
A1.1		Loc. Tartal, Jud. Dolj, T 12, 9262/1	Nr. niveluri:1; S. construita la sol:80 mp;

B. Partea II. Proprietari și acte

Inscrieri privitoare la dreptul de proprietate și alte drepturi reale	Referințe
/	
Act Normativ nr. Legea 7, din 13/03/1996 emis de PARLAMENTUL ROMANIEI (art. 13 alin. 15);	
B1	Inscrierea provizorie, drept de PROPRIETATE, dobandit prin Lege, cota actuala 1/1, cota initiala 1/1
	1) NEIDENTIFICAT NEIDENTIFICAT, CIF:0000000000000

C. Partea III. SARCINI .

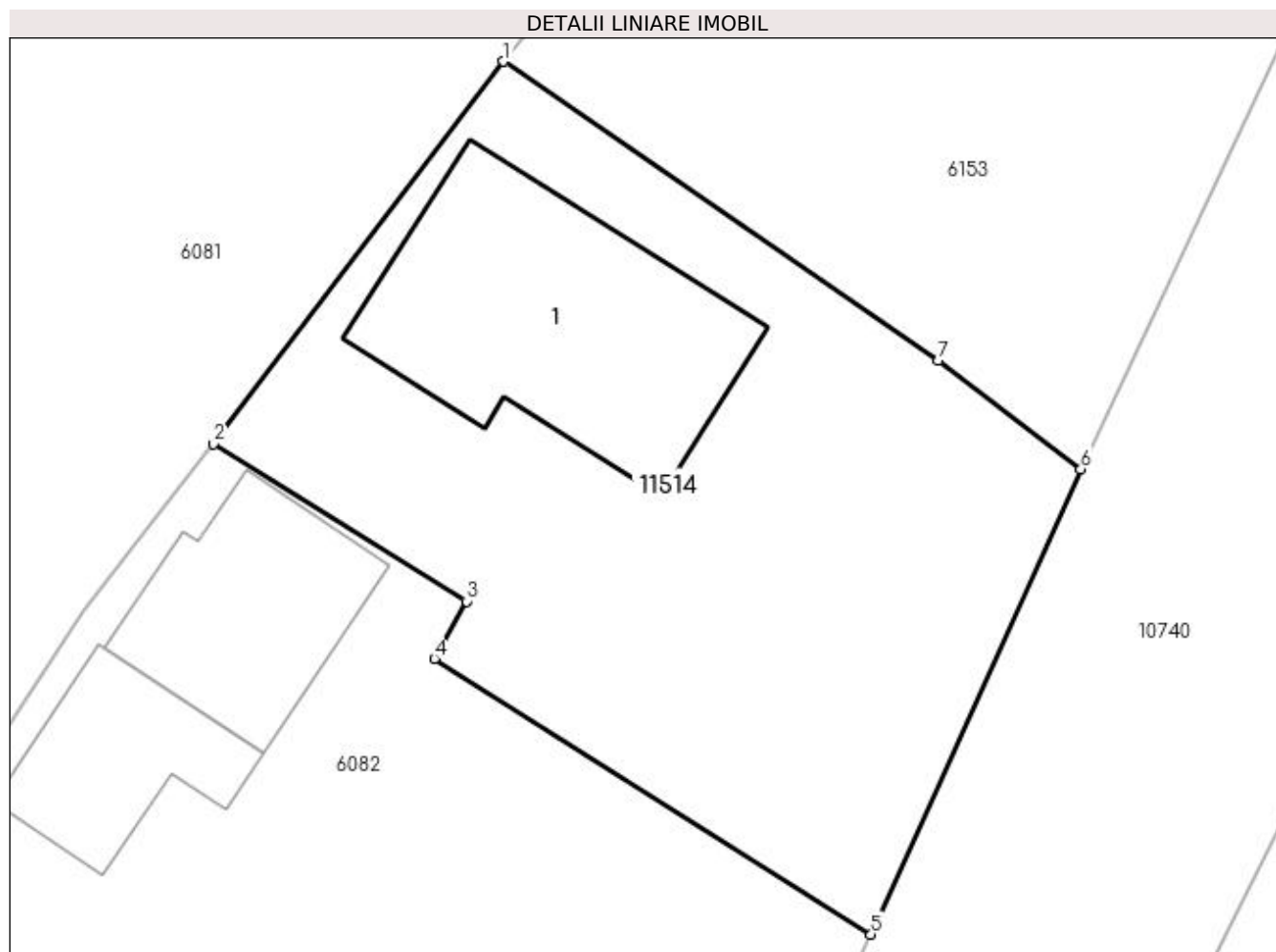
Inscrieri privind dezmembramintele dreptului de proprietate, drepturi reale de garanție și sarcini	Referințe
NU SUNT	

Anexa Nr. 1 La Partea I

Teren

Nr cadastral	Suprafața (mp)*	Observații / Referințe
	401	

* Suprafața este determinată în planul de proiecție Stereo 70.



Date referitoare la teren

Crt	Categorie folosință	Intra vilan	Suprafața (mp)	Tarla	Parcelă	Nr. topo	Observații / Referințe
1	curți construcții	DA	401	12	262/1	-	

Date referitoare la construcții

Crt	Număr	Destinație construcție	Supraf. (mp)	Situație juridică	Observații / Referințe
A1.1		construcții de locuințe	80	Cu acte	Nr. niveluri:1; S. construita la sol:80 mp;

Lungime Segmente

1) Valorile lungimilor segmentelor sunt obținute din proiecție în plan.

Punct început	X / Y	Punct sfârșit	X / Y	Lungime segment (** (m)
1	429.018,833 300.297,39	2	429.009,443 300.285,021	15.529
2	429.009,443 300.285,021	3	429.017,624 300.279,941	9.63
3	429.017,624 300.279,941	4	429.016,591 300.278,081	2.128
4	429.016,591 300.278,081	5	429.030,722 300.269,169	16.707

Punct început	X / Y	Punct sfârșit	X / Y	Lungime segment (** (m)
5	429.030,722 300.269,169	6	429.037,507 300.284,216	16.506
6	429.037,507 300.284,216	7	429.032,903 300.287,731	5.792
7	429.032,903 300.287,731	1	429.018,833 300.297,39	17.066

** Lungimile segmentelor sunt determinate în planul de proiecție Stereo 70 și sunt rotunjite la 1 milimetru.

*** Distanța dintre puncte este formată din segmente cumulate ce sunt mai mici decât valoarea 1 milimetru.

**DATE DESPRE IMOBILUL NR. 11515**

Oficiul de Cadastru și Publicitate Imobiliară DOLJ
Biroul de Cadastru și Publicitate Imobiliară Craiova

A. Partea I. Descrierea imobilului

TEREN Intravilan

Adresa: Loc. Tartal, Jud. Dolj, T 12, P265/1

Nr. Crt	Nr cadastral Nr. topografic	Suprafața* (mp)	Observații / Referințe
A1		875	Sector cadastral:36 Teren neimprejmuit;

B. Partea II. Proprietari și acte

Inscrieri privitoare la dreptul de proprietate și alte drepturi reale	Referințe
/	
Act Normativ nr. Legea 7, din 13/03/1996 emis de PARLAMENTUL ROMANIEI (art. 13 alin 15);	
B1	Inscrierea provizorie, drept de PROPRIETATE, dobandit prin Lege, cota actuala 1/1, cota initiala 1/1
	1) NEIDENTIFICAT NEIDENTIFICAT, CIF:0000000000000

C. Partea III. SARCINI .

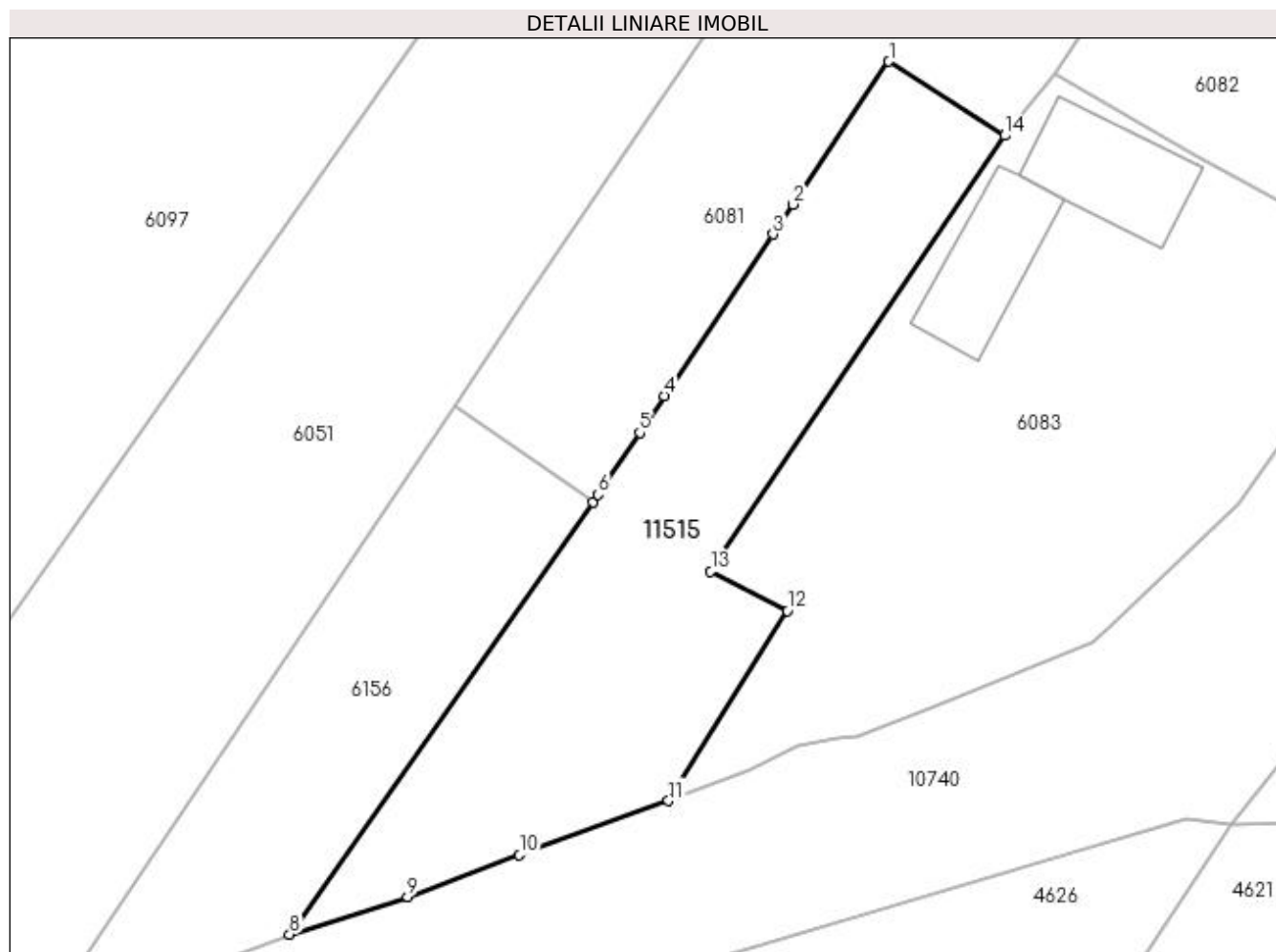
Inscrieri privind dezmembramintele dreptului de proprietate, drepturi reale de garanție și sarcini	Referințe
NU SUNT	

Anexa Nr. 1 La Partea I

Teren

Nr cadastral	Suprafața (mp)*	Observații / Referințe
	875	

* Suprafața este determinată în planul de proiecție Stereo 70.



Date referitoare la teren

Crt	Categorie folosință	Intravilan	Suprafața (mp)	Tarla	Parcelă	Nr. topo	Observații / Referințe
1	arabil	DA	875	12	265/1	-	

Lungime Segmente

1) Valorile lungimilor segmentelor sunt obținute din proiecție în plan.

Punct început	X / Y	Punct sfârșit	X / Y	Lungime segment (** (m)
1	428.980,69 300.261,915	2	428.973,579 300.251,326	12.755
2	428.973,579 300.251,326	3	428.972,088 300.249,105	2.675
3	428.972,088 300.249,105	4	428.964,041 300.237,123	14.433
4	428.964,041 300.237,123	5	428.962,199 300.234,38	3.304
5	428.962,199 300.234,38	6	428.959,124 300.229,802	5.515

Punct început	X / Y	Punct sfârșit	X / Y	Lungime segment (** (m)
6	428.959,124 300.229,802	7	428.958,725 300.229,236	0.693
7	428.958,725 300.229,236	8	428.936,227 300.197,194	39.152
8	428.936,227 300.197,194	9	428.944,98 300.199,984	9.187
9	428.944,98 300.199,984	10	428.953,284 300.203,085	8.864
10	428.953,284 300.203,085	11	428.964,338 300.207,102	11.761
11	428.964,338 300.207,102	12	428.973,16 300.221,184	16.617
12	428.973,16 300.221,184	13	428.967,464 300.224,1	6.399
13	428.967,464 300.224,1	14	428.989,269 300.256,416	38.984
14	428.989,269 300.256,416	1	428.980,69 300.261,915	10.19

** Lungimile segmentelor sunt determinate în planul de proiecție Stereo 70 și sunt rotunjite la 1 milimetru.

*** Distanța dintre puncte este formată din segmente cumulate ce sunt mai mici decât valoarea 1 milimetru.

