

**DATE DESPRE IMOBILUL NR. 4717**

Oficiul de Cadastru și Publicitate Imobiliară DOLJ
Biroul de Cadastru și Publicitate Imobiliară Craiova

A. Partea I. Descrierea imobilului

TEREN Intravilan

Adresa: Loc. Fântânele, Nr. 11, Jud. Dolj, T2 P64, P65, P66

| Nr. Crt | Nr cadastral Nr. topografic | Suprafața* (mp) | Observații / Referințe |
|---------|-----------------------------|-----------------|--|
| A1 | | 2.057 | Sector cadastral:34 Teren neimprejmut; |

Construcții

| Crt | Nr cadastral Nr. topografic | Adresa | Observații / Referințe |
|------|-----------------------------|---|---|
| A1.1 | | Loc. Fântânele, Nr. 11, Jud. Dolj, T2 P64, P65, P66 | Nr. niveluri:1; S. construita la sol:91 mp; |
| A1.2 | | Loc. Fântânele, Nr. 11, Jud. Dolj, T2 P64, P65, P66 | Nr. niveluri:1; S. construita la sol:63 mp; |
| A1.3 | | Loc. Fântânele, Nr. 11, Jud. Dolj, T2 P64, P65, P66 | Nr. niveluri:1; S. construita la sol:49 mp; |

B. Partea II. Proprietari și acte

| Inscrieri privitoare la dreptul de proprietate și alte drepturi reale | | Referințe |
|--|--|------------------|
| / | | |
| Act Administrativ nr. TDP 174-9566, din 04/11/1993 emis de CJSDPAT DOLJ; | | |
| B1 | Intabulare, drept de PROPRIETATE, dobandit prin Reconstituire, cota actuala 1/1, cota initiala 1/1 1) GRIGORIE ION, LIPSA CNP | A1 |
| Act Normativ nr. Legea 7, din 13/03/1996 emis de PARLAMENTUL ROMANIEI; | | |
| B2 | Intabulare, drept de PROPRIETATE, dobandit prin Lege, cota actuala 1/1, cota initiala 1/1 1) GRIGORIE ION, LIPSA CNP | A1.1, A1.2, A1.3 |

C. Partea III. SARCINI .

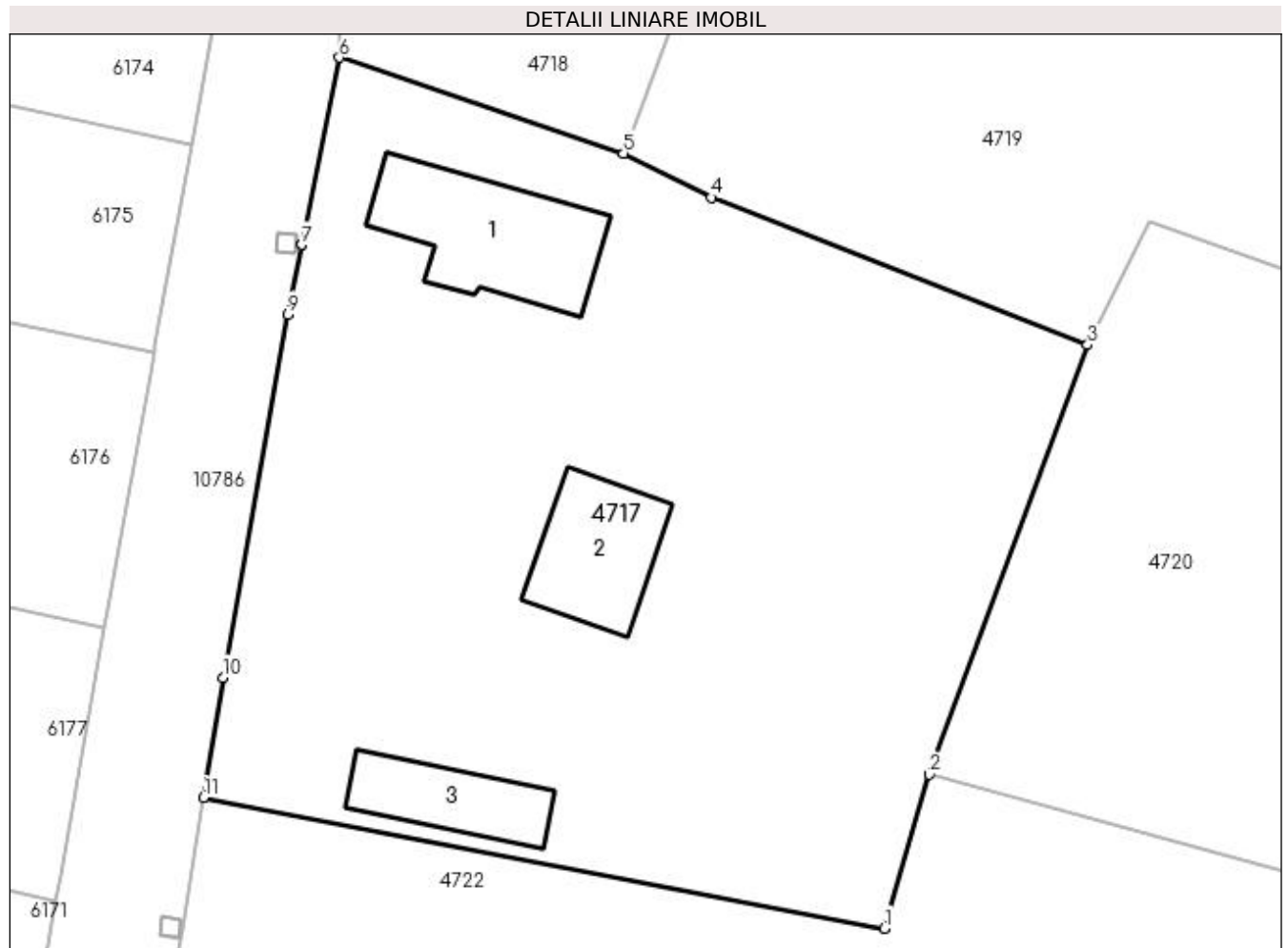
| Inscrieri privind dezmembramintele dreptului de proprietate, drepturi reale de garanție și sarcini | Referințe |
|--|-----------|
| NU SUNT | |

Anexa Nr. 1 La Partea I

Teren

| Nr cadastral | Suprafața (mp)* | Observații / Referințe |
|--------------|-----------------|------------------------|
| | 2.057 | |

* Suprafața este determinată în planul de proiecție Stereo 70.



Date referitoare la teren

| Crt | Categorie folosință | Intra vilan | Suprafața (mp) | Tarla | Parcelă | Nr. topo | Observații / Referințe |
|-----|---------------------|-------------|----------------|-------|---------|----------|------------------------|
| 1 | curți construcții | DA | 1.453 | 2 | 64 | - | |
| 2 | vie | DA | 310 | 2 | 65 | - | |
| 3 | vie | DA | 294 | 2 | 66 | - | |

Date referitoare la construcții

| Crt | Număr | Destinație construcție | Supraf. (mp) | Situație juridică | Observații / Referințe |
|------|-------|-------------------------|--------------|-------------------|---|
| A1.1 | | construcții de locuințe | 91 | Cu acte | Nr. niveluri:1; S. construita la sol:91 mp; |
| A1.2 | | construcții anexa | 63 | Cu acte | Nr. niveluri:1; S. construita la sol:63 mp; |
| A1.3 | | construcții anexa | 49 | Cu acte | Nr. niveluri:1; S. construita la sol:49 mp; |

Lungime Segmente

1) Valorile lungimilor segmentelor sunt obținute din proiecție în plan.

| Punct început | X / Y | Punct sfârșit | X / Y | Lungime segment (** (m) |
|---------------|----------------------------|---------------|----------------------------|-------------------------|
| 1 | 427.084,512 300.487,012 | 2 | 427.087,372 300.496,786 | 10.184 |

| Punct început | X / Y | Punct sfârșit | X / Y | Lungime segment (** (m) |
|---------------|----------------------------|---------------|----------------------------|-------------------------|
| 2 | 427.087,372 300.496,786 | 3 | 427.097,402 300.524,022 | 29.024 |
| 3 | 427.097,402 300.524,022 | 4 | 427.073,516 300.533,364 | 25.648 |
| 4 | 427.073,516 300.533,364 | 5 | 427.067,955 300.536,169 | 6.228 |
| 5 | 427.067,955 300.536,169 | 6 | 427.049,913 300.542,243 | 19.037 |
| 6 | 427.049,913 300.542,243 | 7 | 427.047,522 300.530,368 | 12.113 |
| 7 | 427.047,522 300.530,368 | 8 | 427.047,521 300.530,363 | 0.005 |
| 8 | 427.047,521 300.530,363 | 9 | 427.046,634 300.525,956 | 4.495 |
| 9 | 427.046,634 300.525,956 | 10 | 427.042,528 300.502,917 | 23.402 |
| 10 | 427.042,528 300.502,917 | 11 | 427.041,289 300.495,312 | 7.705 |
| 11 | 427.041,289 300.495,312 | 1 | 427.084,512 300.487,012 | 44.013 |

** Lungimile segmentelor sunt determinate în planul de proiecție Stereo 70 și sunt rotunjite la 1 milimetru.

*** Distanța dintre puncte este formată din segmente cumulate ce sunt mai mici decât valoarea 1 milimetru.

**DATE DESPRE IMOBILUL NR. 4718**

Oficiul de Cadastru și Publicitate Imobiliară DOLJ
Biroul de Cadastru și Publicitate Imobiliară Craiova

A. Partea I. Descrierea imobilului

TEREN Intravilan

Adresa: Loc. Fântânele, Nr. 5, Jud. Dolj, T2, P58, P59, P60

| Nr. Crt | Nr cadastral Nr. topografic | Suprafața* (mp) | Observații / Referințe |
|---------|-----------------------------|-----------------|--|
| A1 | | 1.183 | Sector cadastral:34 Teren neimprijmit; |

Construcții

| Crt | Nr cadastral Nr. topografic | Adresa | Observații / Referințe |
|------|-----------------------------|---|---|
| A1.1 | | Loc. Fântânele, Nr. 5, Jud. Dolj, T2, P58, P59, P60 | Nr. niveluri:1; S. construita la sol:81 mp; |
| A1.2 | | Loc. Fântânele, Nr. 5, Jud. Dolj, T2, P58, P59, P60 | Nr. niveluri:1; S. construita la sol:31 mp; |
| A1.3 | | Loc. Fântânele, Nr. 5, Jud. Dolj, T2, P58, P59, P60 | Nr. niveluri:1; S. construita la sol:53 mp; |

B. Partea II. Proprietari și acte

| Inscrieri privitoare la dreptul de proprietate și alte drepturi reale | | Referințe |
|--|--|------------------|
| / | | |
| Act Administrativ nr. TDP 65-59434, din 29/07/1993 emis de CJSDPAT DOLJ; | | |
| B1 | Intabulare, drept de PROPRIETATE, dobandit prin Reconstituire, cota actuala 1/1, cota initiala 1/1 1) GOGAȘE ELENA, LIPSA CNP | A1 |
| Act Normativ nr. Legea 7, din 13/03/1996 emis de PARLAMENTUL ROMANIEI; | | |
| B2 | Intabulare, drept de PROPRIETATE, dobandit prin Lege, cota actuala 1/1, cota initiala 1/1 1) GOGAȘE ELENA, LIPSA CNP | A1.1, A1.2, A1.3 |

C. Partea III. SARCINI .

| Inscrieri privind dezmembramintele dreptului de proprietate, drepturi reale de garanție și sarcini | Referințe |
|--|-----------|
| NU SUNT | |

Anexa Nr. 1 La Partea I

Teren

| Nr cadastral | Suprafața (mp)* | Observații / Referințe |
|--------------|-----------------|------------------------|
| | 1.183 | |

* Suprafața este determinată în planul de proiecție Stereo 70.



Date referitoare la teren

| Crt | Categorie folosință | Intra vilan | Suprafața (mp) | Tarla | Parcelă | Nr. topo | Observații / Referințe |
|-----|---------------------|-------------|----------------|-------|---------|----------|------------------------|
| 1 | curți construcții | DA | 735 | 2 | 60 | - | |
| 2 | arabil | DA | 154 | 2 | 59 | - | |
| 3 | vie | DA | 294 | 2 | 58 | - | |

Date referitoare la construcții

| Crt | Număr | Destinație construcție | Supraf. (mp) | Situație juridică | Observații / Referințe |
|------|-------|-------------------------|--------------|-------------------|---|
| A1.1 | | construcții de locuințe | 81 | Cu acte | Nr. niveluri:1; S. construita la sol:81 mp; |
| A1.2 | | construcții anexa | 31 | Cu acte | Nr. niveluri:1; S. construita la sol:31 mp; |
| A1.3 | | construcții anexa | 53 | Cu acte | Nr. niveluri:1; S. construita la sol:53 mp; |

Lungime Segmente

1) Valorile lungimilor segmentelor sunt obținute din proiecție în plan.

| Punct început | X / Y | Punct sfârșit | X / Y | Lungime segment (** (m) |
|---------------|----------------------------|---------------|----------------------------|-------------------------|
| 1 | 427.086,247 300.585,478 | 2 | 427.081,899 300.586,029 | 4.383 |

| Punct început | X / Y | Punct sfârșit | X / Y | Lungime segment (** (m) |
|---------------|----------------------------|---------------|----------------------------|-------------------------|
| 2 | 427.081,899 300.586,029 | 3 | 427.078,655 300.586,244 | 3.251 |
| 3 | 427.078,655 300.586,244 | 4 | 427.068,909 300.587,792 | 9.868 |
| 4 | 427.068,909 300.587,792 | 5 | 427.059,68 300.589,298 | 9.351 |
| 5 | 427.059,68 300.589,298 | 6 | 427.058,655 300.588,13 | 1.554 |
| 6 | 427.058,655 300.588,13 | 7 | 427.054,141 300.566,258 | 22.333 |
| 7 | 427.054,141 300.566,258 | 8 | 427.052,484 300.557,628 | 8.788 |
| 8 | 427.052,484 300.557,628 | 9 | 427.052,483 300.557,624 | 0.004 |
| 9 | 427.052,483 300.557,624 | 10 | 427.049,971 300.544,537 | 13.326 |
| 10 | 427.049,971 300.544,537 | 11 | 427.049,913 300.542,243 | 2.295 |
| 11 | 427.049,913 300.542,243 | 12 | 427.067,955 300.536,169 | 19.037 |
| 12 | 427.067,955 300.536,169 | 13 | 427.078,607 300.564,351 | 30.128 |
| 13 | 427.078,607 300.564,351 | 14 | 427.084,056 300.577,509 | 14.242 |
| 14 | 427.084,056 300.577,509 | 1 | 427.086,247 300.585,478 | 8.265 |

** Lungimile segmentelor sunt determinate în planul de proiecție Stereo 70 și sunt rotunjite la 1 milimetru.

*** Distanța dintre puncte este formată din segmente cumulate ce sunt mai mici decât valoarea 1 milimetru.

**DATE DESPRE IMOBILUL NR. 4719**

Oficiul de Cadastru și Publicitate Imobiliară DOLJ
Biroul de Cadastru și Publicitate Imobiliară Craiova

A. Partea I. Descrierea imobilului

TEREN Intravilan

Adresa: Loc. Fântânele, Str Bisericii, Nr. 1, Jud. Dolj, T2 P53, P54, P55, P56

| Nr. Crt | Nr cadastral Nr. topografic | Suprafața* (mp) | Observații / Referințe |
|---------|-----------------------------|-----------------|---|
| A1 | | 3.696 | Sector cadastral:34 Teren neimpregmuit; |

Construcții

| Crt | Nr cadastral Nr. topografic | Adresa | Observații / Referințe |
|------|-----------------------------|---|--|
| A1.1 | | Loc. Fântânele, Str Bisericii, Nr. 1, Jud. Dolj | Nr. niveluri:1; S. construita la sol:123 mp; |
| A1.2 | | Loc. Fântânele, Str Bisericii, Nr. 1, Jud. Dolj | Nr. niveluri:1; S. construita la sol:43 mp; |

B. Partea II. Proprietari și acte

| Inscrieri privitoare la dreptul de proprietate și alte drepturi reale | | Referințe |
|--|--|------------|
| / | | |
| Act Administrativ nr. TDP 56-59434, din 27/07/1993 emis de CJSDPAT DOLJ; | | |
| B1 | Intabulare, drept de PROPRIETATE, dobandit prin Reconstituire, cota actuala 1/1, cota initiala 1/1 1) GUGU MARIN, LIPSA CNP | A1 |
| Act Normativ nr. Legea 7, din 13/03/1996 emis de PARLAMENTUL ROMANIEI; | | |
| B2 | Intabulare, drept de PROPRIETATE, dobandit prin Lege, cota actuala 1/1, cota initiala 1/1 1) GUGU MARIN, LIPSA CNP | A1.1, A1.2 |

C. Partea III. SARCINI .

| Inscrieri privind dezmembramintele dreptului de proprietate, drepturi reale de garanție și sarcini | Referințe |
|--|-----------|
| NU SUNT | |

Anexa Nr. 1 La Partea I

Teren

| Nr cadastral | Suprafața (mp)* | Observații / Referințe |
|--------------|-----------------|------------------------|
| | 3.696 | |

* Suprafața este determinată în planul de proiecție Stereo 70.



Date referitoare la teren

| Crt | Categorie folosință | Intravilan | Suprafața (mp) | Tarla | Parcelă | Nr. topo | Observații / Referințe |
|-----|---------------------|------------|----------------|-------|---------|----------|------------------------|
| 1 | curți construcții | DA | 816 | 2 | 53 | - | |
| 2 | arabil | DA | 448 | 2 | 54 | - | |
| 3 | arabil | DA | 1.836 | 2 | 56 | - | |
| 4 | vie | DA | 596 | 2 | 55 | - | |

Date referitoare la construcții

| Crt | Număr | Destinație construcție | Supraf. (mp) | Situație juridică | Observații / Referințe |
|------|-------|-------------------------|--------------|-------------------|--|
| A1.1 | | construcții de locuințe | 123 | Cu acte | Nr. niveluri:1; S. construita la sol:123 mp; |
| A1.2 | | construcții anexa | 43 | Cu acte | Nr. niveluri:1; S. construita la sol:43 mp; |

Lungime Segmente

1) Valorile lungimilor segmentelor sunt obținute din proiecție în plan.

| Punct început | X / Y | Punct sfârșit | X / Y | Lungime segment (** (m) |
|---------------|----------------------------|---------------|----------------------------|-------------------------|
| 1 | 427.097,402 300.524,022 | 2 | 427.101,392 300.531,891 | 8.823 |

| Punct început | X / Y | Punct sfârșit | X / Y | Lungime segment (** (m) |
|---------------|----------------------------|---------------|----------------------------|-------------------------|
| 2 | 427.101,392 300.531,891 | 3 | 427.133,716 300.520,193 | 34.376 |
| 3 | 427.133,716 300.520,193 | 4 | 427.140,307 300.535,563 | 16.724 |
| 4 | 427.140,307 300.535,563 | 5 | 427.140,39 300.535,942 | 0.388 |
| 5 | 427.140,39 300.535,942 | 6 | 427.140,391 300.535,947 | 0.005 |
| 6 | 427.140,391 300.535,947 | 7 | 427.144,668 300.555,568 | 20.082 |
| 7 | 427.144,668 300.555,568 | 8 | 427.148,098 300.573,171 | 17.934 |
| 8 | 427.148,098 300.573,171 | 9 | 427.148,2 300.575,346 | 2.177 |
| 9 | 427.148,2 300.575,346 | 10 | 427.145,845 300.577,181 | 2.986 |
| 10 | 427.145,845 300.577,181 | 11 | 427.144,993 300.577,323 | 0.864 |
| 11 | 427.144,993 300.577,323 | 12 | 427.144,988 300.577,323 | 0.005 |
| 12 | 427.144,988 300.577,323 | 13 | 427.130,806 300.579,66 | 14.373 |
| 13 | 427.130,806 300.579,66 | 14 | 427.100,488 300.583,619 | 30.575 |
| 14 | 427.100,488 300.583,619 | 15 | 427.100,483 300.583,619 | 0.005 |
| 15 | 427.100,483 300.583,619 | 16 | 427.086,247 300.585,478 | 14.357 |
| 16 | 427.086,247 300.585,478 | 17 | 427.084,056 300.577,509 | 8.265 |
| 17 | 427.084,056 300.577,509 | 18 | 427.078,607 300.564,351 | 14.242 |
| 18 | 427.078,607 300.564,351 | 19 | 427.067,955 300.536,169 | 30.128 |
| 19 | 427.067,955 300.536,169 | 20 | 427.073,516 300.533,364 | 6.228 |
| 20 | 427.073,516 300.533,364 | 1 | 427.097,402 300.524,022 | 25.648 |

** Lungimile segmentelor sunt determinate în planul de proiecție Stereo 70 și sunt rotunjite la 1 milimetru.

*** Distanța dintre puncte este formată din segmente cumulate ce sunt mai mici decât valoarea 1 milimetru.

**DATE DESPRE IMOBILUL NR. 4720**

Oficiul de Cadastru și Publicitate Imobiliară DOLJ
Biroul de Cadastru și Publicitate Imobiliară Craiova

A. Partea I. Descrierea imobilului

TEREN Intravilan

Adresa: Loc. Fântânele, Str Bisericii, Jud. Dolj, T2 P68, P69, P70

| Nr. Crt | Nr cadastral Nr. topografic | Suprafața* (mp) | Observații / Referințe |
|---------|-----------------------------|-----------------|---|
| A1 | | 1.230 | Sector cadastral:34 Teren neimprejmuit; |

B. Partea II. Proprietari și acte

| Inscrieri privitoare la dreptul de proprietate și alte drepturi reale | Referințe |
|---|-----------|
| / | |
| Act Administrativ nr. TDP 120-9566, din 10/08/1993 emis de CJSDPAT DOLJ; | |
| B1 | A1 |
| Intabulare, drept de PROPRIETATE, dobândit prin Reconstituire, cota actuala 1/1, cota initiala 1/1 1) BÎZOI ION , LIPSA CNP | |

C. Partea III. SARCINI .

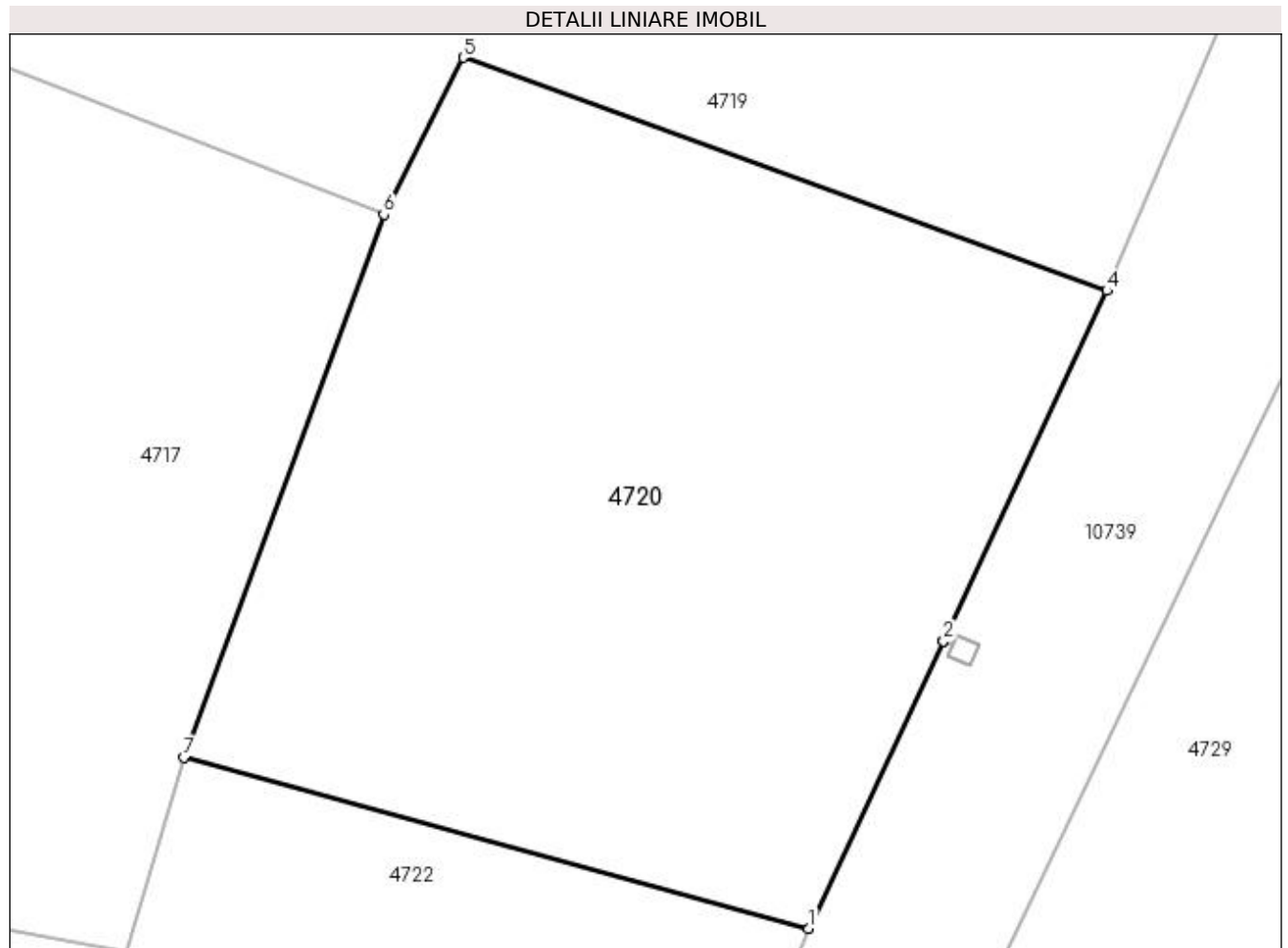
| Inscrieri privind dezmembramintele dreptului de proprietate, drepturi reale de garanție și sarcini | Referințe |
|--|-----------|
| NU SUNT | |

Anexa Nr. 1 La Partea I

Teren

| | | |
|--------------|-----------------|------------------------|
| Nr cadastral | Suprafața (mp)* | Observații / Referințe |
| | 1.230 | |

* Suprafața este determinată în planul de proiecție Stereo 70.



Date referitoare la teren

| Crt | Categorie folosință | Intra vilan | Suprafața (mp) | Tarla | Parcelă | Nr. topo | Observații / Referințe |
|-----|---------------------|-------------|----------------|-------|---------|----------|------------------------|
| 1 | curți constructii | DA | 560 | 2 | 68 | - | |
| 2 | arabil | DA | 544 | 2 | 70 | - | |
| 3 | vie | DA | 126 | 2 | 69 | - | |

Lungime Segmente

1) Valorile lungimilor segmentelor sunt obținute din proiecție în plan.

| Punct început | X / Y | Punct sfârșit | X / Y | Lungime segment (** (m) |
|---------------|----------------------------|---------------|----------------------------|-------------------------|
| 1 | 427.118,74 300.488,209 | 2 | 427.125,492 300.502,629 | 15.922 |
| 2 | 427.125,492 300.502,629 | 3 | 427.125,494 300.502,634 | 0.005 |
| 3 | 427.125,494 300.502,634 | 4 | 427.133,716 300.520,193 | 19.389 |

| Punct început | X / Y | Punct sfârșit | X / Y | Lungime segment (** (m) |
|---------------|----------------------------|---------------|----------------------------|-------------------------|
| 4 | 427.133,716 300.520,193 | 5 | 427.101,392 300.531,891 | 34.376 |
| 5 | 427.101,392 300.531,891 | 6 | 427.097,402 300.524,022 | 8.823 |
| 6 | 427.097,402 300.524,022 | 7 | 427.087,372 300.496,786 | 29.024 |
| 7 | 427.087,372 300.496,786 | 1 | 427.118,74 300.488,209 | 32.519 |

** Lungimile segmentelor sunt determinate în planul de proiecție Stereo 70 și sunt rotunjite la 1 milimetru.

*** Distanța dintre puncte este formată din segmente cumulate ce sunt mai mici decât valoarea 1 milimetru.

**DATE DESPRE IMOBILUL NR. 4721**

Oficiul de Cadastru și Publicitate Imobiliară DOLJ
Biroul de Cadastru și Publicitate Imobiliară Craiova

A. Partea I. Descrierea imobilului

TEREN Intravilan

Adresa: Loc. Fântânele, Str Bisericii, Jud. Dolj, T2 P75

| Nr. Crt | Nr cadastral Nr. topografic | Suprafața* (mp) | Observații / Referințe |
|---------|--------------------------------|-----------------|--|
| A1 | | 1.911 | Sector cadastral:34 Teren neimprejmuț; |

B. Partea II. Proprietari și acte

| Inscrieri privitoare la dreptul de proprietate și alte drepturi reale | Referințe |
|--|-----------|
| / | |
| Act Administrativ nr. TDP 1164-1364, din 20/02/1998 emis de CJSDPAT DOLJ; | |
| B1 | A1 |
| Intabulare, drept de PROPRIETATE, dobândit prin Reconstituire, cota actuala 1/1, cota initiala 1/1 | |
| 1) DIMA LILI, LIPSA CNP | |
| 2) GHEORGHE MIRCEA, LIPSA CNP | |
| 3) PREDA MARIA, LIPSA CNP | |
| 4) ILIE MAGDALENA, LIPSA CNP | |

C. Partea III. SARCINI .

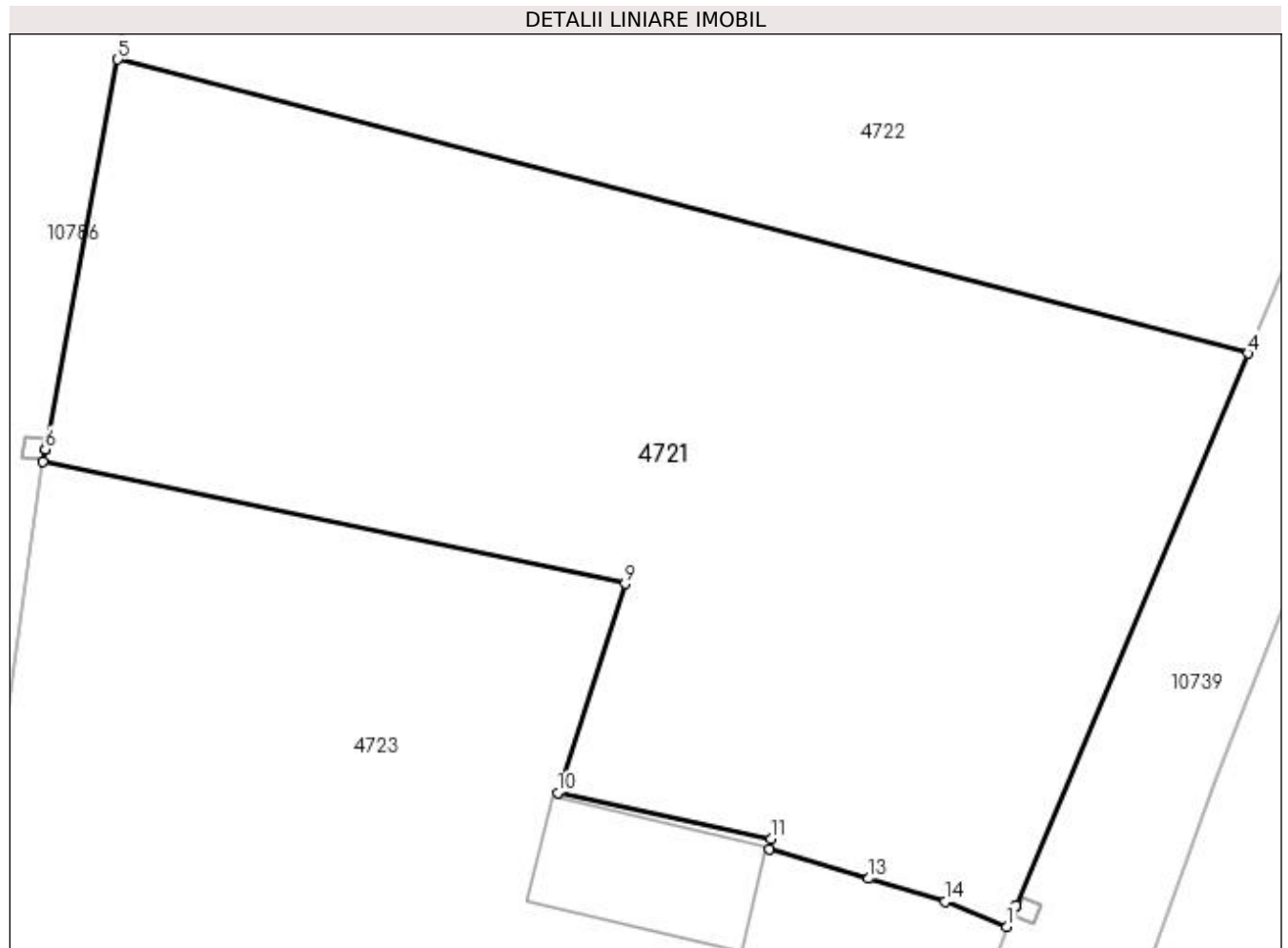
| Inscrieri privind dezmembramintele dreptului de proprietate, drepturi reale de garanție și sarcini | Referințe |
|--|-----------|
| NU SUNT | |

Anexa Nr. 1 La Partea I

Teren

| Nr cadastral | Suprafața (mp)* | Observații / Referințe |
|--------------|-----------------|------------------------|
| | 1.911 | |

* Suprafața este determinată în planul de proiecție Stereo 70.



Date referitoare la teren

| Crt | Categorie folosință | Intravilan | Suprafața (mp) | Tarla | Parcelă | Nr. topo | Observații / Referințe |
|-----|---------------------|------------|----------------|-------|---------|----------|------------------------|
| 1 | arabil | DA | 1.911 | 2 | 75 | - | |

Lungime Segmente

1) Valorile lungimilor segmentelor sunt obținute din proiecție în plan.

| Punct început | X / Y | Punct sfârșit | X / Y | Lungime segment (** (m) |
|---------------|----------------------------|---------------|----------------------------|-------------------------|
| 1 | 427.090,196 300.420,112 | 2 | 427.090,729 300.421,379 | 1.375 |
| 2 | 427.090,729 300.421,379 | 3 | 427.090,731 300.421,383 | 0.004 |
| 3 | 427.090,731 300.421,383 | 4 | 427.104,51 300.454,126 | 35.524 |
| 4 | 427.104,51 300.454,126 | 5 | 427.037,391 300.471,583 | 69.352 |
| 5 | 427.037,391 300.471,583 | 6 | 427.033,088 300.448,449 | 23.531 |

| Punct început | X / Y | Punct sfârșit | X / Y | Lungime segment (** (m) |
|---------------|----------------------------|---------------|----------------------------|-------------------------|
| 6 | 427.033,088 300.448,449 | 7 | 427.033,087 300.448,444 | 0.005 |
| 7 | 427.033,087 300.448,444 | 8 | 427.032,949 300.447,7 | 0.757 |
| 8 | 427.032,949 300.447,7 | 9 | 427.067,527 300.440,467 | 35.326 |
| 9 | 427.067,527 300.440,467 | 10 | 427.063,528 300.428,051 | 13.044 |
| 10 | 427.063,528 300.428,051 | 11 | 427.076,186 300.425,326 | 12.948 |
| 11 | 427.076,186 300.425,326 | 12 | 427.076,081 300.424,707 | 0.628 |
| 12 | 427.076,081 300.424,707 | 13 | 427.081,994 300.422,973 | 6.162 |
| 13 | 427.081,994 300.422,973 | 14 | 427.086,551 300.421,615 | 4.755 |
| 14 | 427.086,551 300.421,615 | 1 | 427.090,196 300.420,112 | 3.943 |

** Lungimile segmentelor sunt determinate în planul de proiecție Stereo 70 și sunt rotunjite la 1 milimetru.

*** Distanța dintre puncte este formată din segmente cumulate ce sunt mai mici decât valoarea 1 milimetru.

**DATE DESPRE IMOBILUL NR. 4722**

Oficiul de Cadastru și Publicitate Imobiliară DOLJ
Biroul de Cadastru și Publicitate Imobiliară Craiova

A. Partea I. Descrierea imobilului

TEREN Intravilan

Adresa: Loc. Fântânele, Str Bisericii, Nr. 16, Jud. Dolj, T2, P67, P71, P72, P73, P74

| Nr. Crt | Nr cadastral Nr. topografic | Suprafața* (mp) | Observații / Referințe |
|---------|-----------------------------|-----------------|--|
| A1 | | 2.198 | Sector cadastral:34 Teren neimprejmit; |

Construcții

| Crt | Nr cadastral Nr. topografic | Adresa | Observații / Referințe |
|------|-----------------------------|--|---|
| A1.1 | | Loc. Fântânele, Str Bisericii, Nr. 16, Jud. Dolj | Nr. niveluri:1; S. construita la sol:45 mp; |

B. Partea II. Proprietari și acte

| Inscrieri privitoare la dreptul de proprietate și alte drepturi reale | | Referințe |
|--|---|-----------|
| / | | |
| Act Administrativ nr. TDP 212-2192, din 23/10/1997 emis de CJSDPAT DOLJ; | | |
| B1 | Intabulare, drept de PROPRIETATE, dobandit prin Reconstituire, cota actuala 1/1, cota initiala 1/1 1) JUGANARU VASILICA, LIPSA CNP | A1 |
| Act Normativ nr. LEGEA 7, din 13/03/1996 emis de PARLAMENTUL ROMANIEI; | | |
| B2 | Intabulare, drept de PROPRIETATE, dobandit prin Lege, cota actuala 1/1, cota initiala 1/1 1) JUGANARU VASILICA, LIPSA CNP | A1.1 |

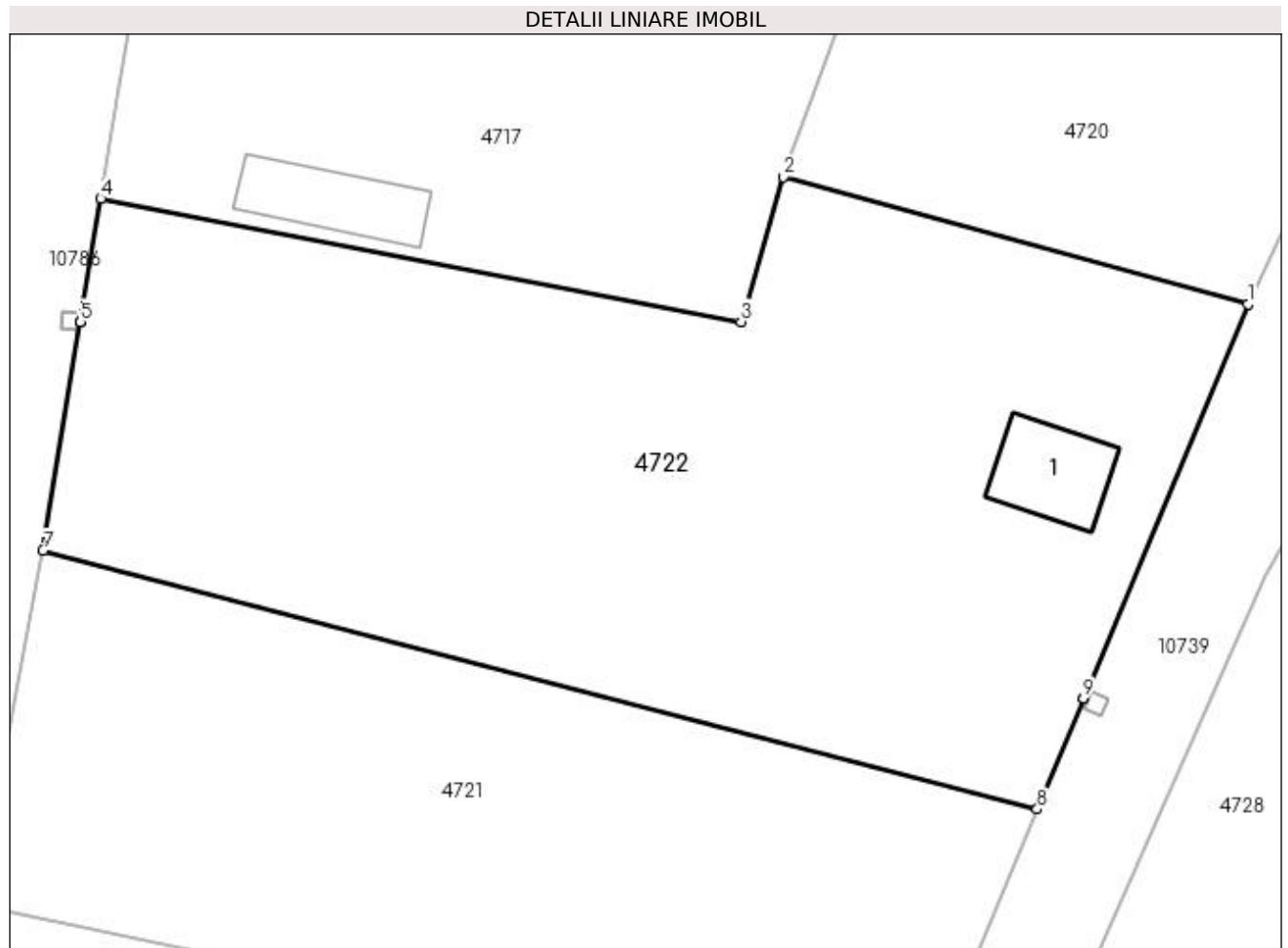
C. Partea III. SARCINI .

| Inscrieri privind dezmembramintele dreptului de proprietate, drepturi reale de garanție și sarcini | Referințe |
|--|-----------|
| NU SUNT | |

Anexa Nr. 1 La Partea I**Teren**

| Nr cadastral | Suprafața (mp)* | Observații / Referințe |
|--------------|-----------------|------------------------|
| | 2.198 | |

* Suprafața este determinată în planul de proiecție Stereo 70.

**Date referitoare la teren**

| Crt | Categorie folosință | Intra vilan | Suprafața (mp) | Tarla | Parcelă | Nr. topo | Observații / Referințe |
|-----|---------------------|-------------|----------------|-------|---------|----------|------------------------|
| 1 | curți constructii | DA | 240 | 2 | 71 | - | |
| 2 | arabil | DA | 574 | 3 | 67 | - | |
| 3 | arabil | DA | 234 | 2 | 72 | - | |
| 4 | arabil | DA | 908 | 2 | 74 | - | |
| 5 | vie | DA | 242 | 2 | 73 | - | |

Date referitoare la construcții

| Crt | Număr | Destinație construcție | Supraf. (mp) | Situație juridică | Observații / Referințe |
|------|-------|-------------------------|--------------|-------------------|---|
| A1.1 | | construcții de locuințe | 45 | Cu acte | Nr. niveluri:1; S. construita la sol:45 mp; |

Lungime Segmente

1) Valorile lungimilor segmentelor sunt obținute din proiecție în plan.

| Punct început | X / Y | Punct sfârșit | X / Y | Lungime segment (** (m) |
|---------------|---------------------------|---------------|----------------------------|-------------------------|
| 1 | 427.118,74 300.488,209 | 2 | 427.087,372 300.496,786 | 32.519 |

| Punct început | X / Y | Punct sfârşit | X / Y | Lungime segment (** (m) |
|---------------|----------------------------|---------------|----------------------------|-------------------------|
| 2 | 427.087,372 300.496,786 | 3 | 427.084,512 300.487,012 | 10.184 |
| 3 | 427.084,512 300.487,012 | 4 | 427.041,289 300.495,312 | 44.013 |
| 4 | 427.041,289 300.495,312 | 5 | 427.039,924 300.487,004 | 8.419 |
| 5 | 427.039,924 300.487,004 | 6 | 427.039,923 300.487,0 | 0.004 |
| 6 | 427.039,923 300.487,0 | 7 | 427.037,391 300.471,583 | 15.624 |
| 7 | 427.037,391 300.471,583 | 8 | 427.104,51 300.454,126 | 69.352 |
| 8 | 427.104,51 300.454,126 | 9 | 427.107,632 300.461,604 | 8.104 |
| 9 | 427.107,632 300.461,604 | 10 | 427.107,634 300.461,608 | 0.004 |
| 10 | 427.107,634 300.461,608 | 1 | 427.118,74 300.488,209 | 28.826 |

** Lungimile segmentelor sunt determinate în planul de proiecție Stereo 70 și sunt rotunjite la 1 milimetru.

*** Distanța dintre puncte este formată din segmente cumulate ce sunt mai mici decât valoarea 1 milimetru.

**DATE DESPRE IMOBILUL NR. 4723**

Oficiul de Cadastru și Publicitate Imobiliară DOLJ
Biroul de Cadastru și Publicitate Imobiliară Craiova

A. Partea I. Descrierea imobilului

TEREN Intravilan

Adresa: Loc. Fântânele, Str Bisericii, Nr. 18, Jud. Dolj, T2, P71, P75/2, P76, P78

| Nr. Crt | Nr cadastral Nr. topografic | Suprafața* (mp) | Observații / Referințe |
|---------|-----------------------------|-----------------|--|
| A1 | | 2.298 | Sector cadastral:34 Teren neimprejmut; |

Construcții

| Crt | Nr cadastral Nr. topografic | Adresa | Observații / Referințe |
|------|-----------------------------|--|---|
| A1.1 | | Loc. Fântânele, Str Bisericii, Nr. 18, Jud. Dolj | Nr. niveluri:1; S. construita la sol:84 mp; |

B. Partea II. Proprietari și acte

| Inscrieri privitoare la dreptul de proprietate și alte drepturi reale | | Referințe |
|---|--|-----------|
| / | | |
| Act Administrativ nr. TDP 827 15011, din 30/01/1995 emis de CJSDPAT DOLJ (Defunct conform certificat de deces seria DZ, nr. 999344, data 19.12.2013); | | |
| B1 | Intabulare, drept de PROPRIETATE, dobandit prin Reconstituire, cota actuala 1/1, cota initiala 1/1 1) NICA GHEORGHE DEFUNCT:Da 2) BUZDUCEANU DUMITRU, LIPSA CNP 3) NICA IULIAN, LIPSA CNP | A1 |
| Act Normativ nr. Legea 7, din 13/03/1996 emis de PARLAMENTUL ROMÂNIEI; | | |
| B2 | Intabulare, drept de PROPRIETATE, dobandit prin Lege, cota actuala 1/1, cota initiala 1/1 1) NICA GHEORGHE DEFUNCT:Da 2) BUZDUCEANU DUMITRU, LIPSA CNP 3) NICA IULIAN, LIPSA CNP | A1.1 |

C. Partea III. SARCINI .

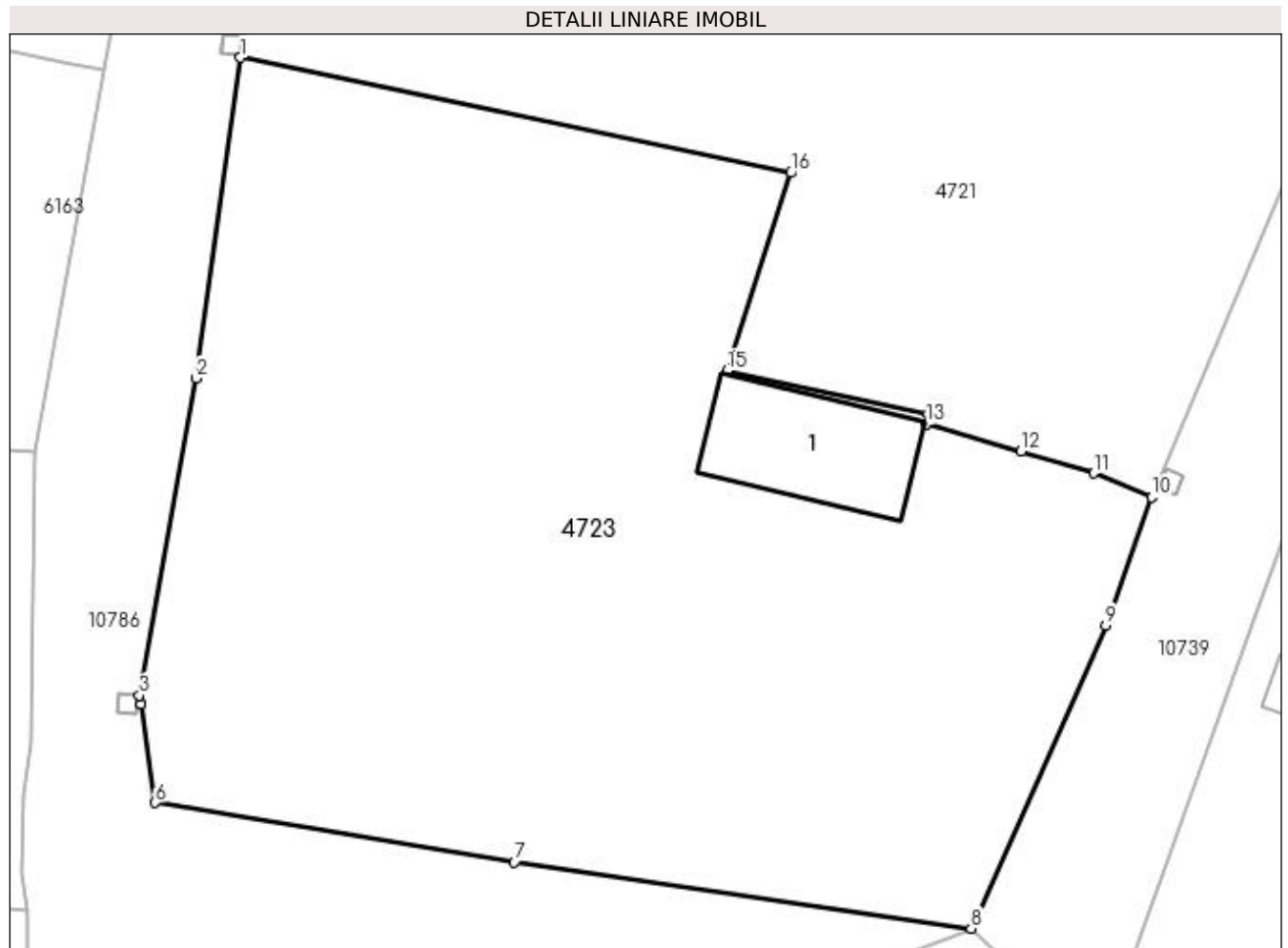
| Inscrieri privind dezmembramintele dreptului de proprietate, drepturi reale de garanție și sarcini | Referințe |
|--|-----------|
| NU SUNT | |

Anexa Nr. 1 La Partea I

Teren

| Nr cadastral | Suprafața (mp)* | Observații / Referințe |
|--------------|-----------------|------------------------|
| | 2.298 | |

* Suprafața este determinată în planul de proiecție Stereo 70.



Date referitoare la teren

| Crt | Categorie folosință | Intra vilan | Suprafața (mp) | Tarla | Parcelă | Nr. topo | Observații / Referințe |
|-----|---------------------|-------------|----------------|-------|---------|----------|------------------------|
| 1 | curți construcții | DA | 370 | 2 | 76 | - | |
| 2 | arabil | DA | 124 | 2 | 71 | - | |
| 3 | arabil | DA | 640 | 2 | 78 | - | |
| 4 | arabil | DA | 1.164 | 2 | 75/2 | - | |

Date referitoare la construcții

| Crt | Număr | Destinație construcție | Supraf. (mp) | Situație juridică | Observații / Referințe |
|------|-------|-------------------------|--------------|-------------------|---|
| A1.1 | | construcții de locuințe | 84 | Cu acte | Nr. niveluri:1; S. construita la sol:84 mp; |

Lungime Segmente

1) Valorile lungimilor segmentelor sunt obținute din proiecție în plan.

| Punct început | X / Y | Punct sfârșit | X / Y | Lungime segment (** (m) |
|---------------|--------------------------|---------------|----------------------------|-------------------------|
| 1 | 427.032,949 300.447,7 | 2 | 427.030,161 300.427,572 | 20.32 |

| Punct început | X / Y | Punct sfârșit | X / Y | Lungime segment (** (m) |
|---------------|----------------------------|---------------|----------------------------|-------------------------|
| 2 | 427.030,161 300.427,572 | 3 | 427.026,618 300.407,666 | 20.219 |
| 3 | 427.026,618 300.407,666 | 4 | 427.026,703 300.407,089 | 0.583 |
| 4 | 427.026,703 300.407,089 | 5 | 427.026,704 300.407,084 | 0.005 |
| 5 | 427.026,704 300.407,084 | 6 | 427.027,609 300.400,922 | 6.228 |
| 6 | 427.027,609 300.400,922 | 7 | 427.050,172 300.397,187 | 22.87 |
| 7 | 427.050,172 300.397,187 | 8 | 427.078,876 300.393,028 | 29.004 |
| 8 | 427.078,876 300.393,028 | 9 | 427.087,318 300.412,075 | 20.834 |
| 9 | 427.087,318 300.412,075 | 10 | 427.090,196 300.420,112 | 8.537 |
| 10 | 427.090,196 300.420,112 | 11 | 427.086,551 300.421,615 | 3.943 |
| 11 | 427.086,551 300.421,615 | 12 | 427.081,994 300.422,973 | 4.755 |
| 12 | 427.081,994 300.422,973 | 13 | 427.076,081 300.424,707 | 6.162 |
| 13 | 427.076,081 300.424,707 | 14 | 427.076,186 300.425,326 | 0.628 |
| 14 | 427.076,186 300.425,326 | 15 | 427.063,528 300.428,051 | 12.948 |
| 15 | 427.063,528 300.428,051 | 16 | 427.067,527 300.440,467 | 13.044 |
| 16 | 427.067,527 300.440,467 | 1 | 427.032,949 300.447,7 | 35.326 |

** Lungimile segmentelor sunt determinate în planul de proiecție Stereo 70 și sunt rotunjite la 1 milimetru.

*** Distanța dintre puncte este formată din segmente cumulate ce sunt mai mici decât valoarea 1 milimetru.

